

**DATE DESPRE IMOBILUL NR. 80370**

Oficiul de Cadastru și Publicitate Imobiliară ALBA
Biroul de Cadastru și Publicitate Imobiliară Alba Iulia

A. Partea I. Descrierea imobilului

TEREN Extravilan

Adresa: Jud. Alba

Nr. Crt	Nr cadastral Nr. topografic	Suprafața* (mp)	Observații / Referințe
A1		1.145	Sector cadastral:233 Teren neimpregmuit;

B. Partea II. Proprietari și acte

Inscrieri privitoare la dreptul de proprietate și alte drepturi reale		Referințe
/		
Act Normativ nr. 7, din 13/03/1996 emis de PARLAMENTUL ROMÂNIEI;		
B1	Intabulare, drept de PROPRIETATE, dobândit prin Lege, cota actuala 1/1 1) NEIDENTIFICAT NEIDENTIFICAT	A1
Act Administrativ nr. 5637, din 05/06/2024 emis de PRIMĂRIA COMUNEI METEȘ;		
B2	SE NOTEAZĂ POSESIA FAPTICĂ ÎN FAVOAREA LUI: 1) NEȘ-CIOAZA ANAMARIA-MIRELA	A1

C. Partea III. SARCINI .

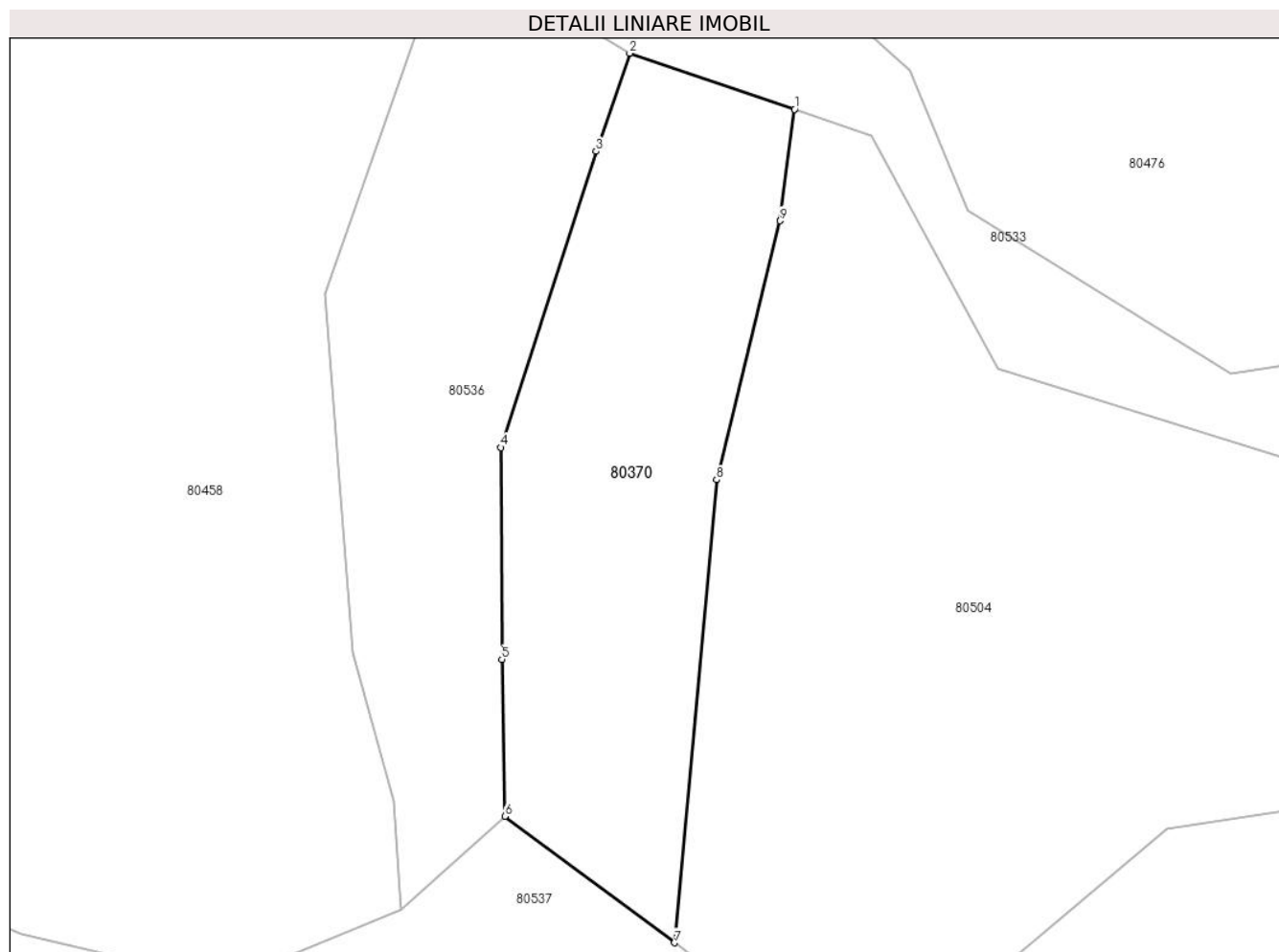
Inscrieri privind dezmembramintele dreptului de proprietate, drepturi reale de garanție și sarcini	Referințe
NU SUNT	

Anexa Nr. 1 La Partea I

Teren

Nr cadastral	Suprafața (mp)*	Observații / Referințe
	1.145	

* Suprafața este determinată în planul de proiecție Stereo 70.



Date referitoare la teren

Crt	Categorie folosință	Intravilan	Suprafața (mp)	Tarla	Parcelă	Nr. topo	Observații / Referințe
1	pasune	NU	1.145	-	-	-	

Lungime Segmente

1) Valorile lungimilor segmentelor sunt obținute din proiecție în plan.

Punct început	X / Y	Punct sfârșit	X / Y	Lungime segment (** (m)
1	371.111,979 509.772,048	2	371.098,091 509.776,766	14.667
2	371.098,091 509.776,766	3	371.095,278 509.768,494	8.737
3	371.095,278 509.768,494	4	371.087,237 509.743,541	26.216
4	371.087,237 509.743,541	5	371.087,312 509.725,699	17.842
5	371.087,312 509.725,699	6	371.087,558 509.712,454	13.248

Punct început	X / Y	Punct sfârșit	X / Y	Lungime segment (** (m)
6	371.087,558 509.712,454	7	371.101,864 509.701,816	17.828
7	371.101,864 509.701,816	8	371.105,423 509.740,836	39.183
8	371.105,423 509.740,836	9	371.110,784 509.762,652	22.464
9	371.110,784 509.762,652	1	371.111,979 509.772,048	9.472

** Lungimile segmentelor sunt determinate în planul de proiecție Stereo 70 și sunt rotunjite la 1 milimetru.

*** Distanța dintre puncte este formată din segmente cumulate ce sunt mai mici decât valoarea 1 milimetru.

**DATE DESPRE IMOBILUL NR. 80450**

Oficiul de Cadastru și Publicitate Imobiliară ALBA
Biroul de Cadastru și Publicitate Imobiliară Alba Iulia

A. Partea I. Descrierea imobilului

TEREN Extravilan

Adresa: Jud. Alba

Nr. Crt	Nr cadastral Nr. topografic	Suprafața* (mp)	Observații / Referințe
A1		4.772	Sector cadastral:233 Teren neimpregmuit;

B. Partea II. Proprietari și acte

Inscrieri privitoare la dreptul de proprietate și alte drepturi reale	Referințe
/	
Act Normativ nr. 7, din 13/03/1996 emis de PARLAMENTUL ROMÂNIEI;	
B1	A1
Intabulare, drept de PROPRIETATE, dobândit prin Lege, cota actuala 1/1 1) NEIDENTIFICAT NEIDENTIFICAT	
Act Administrativ nr. 5942, din 13/06/2024 emis de PRIMĂRIA COMUNEI METEȘ;	
B2	A1
SE NOTEAZĂ POSESIA FAPTICĂ ÎN FAVOAREA LUI: 1) GLIGOR ION	

C. Partea III. SARCINI .

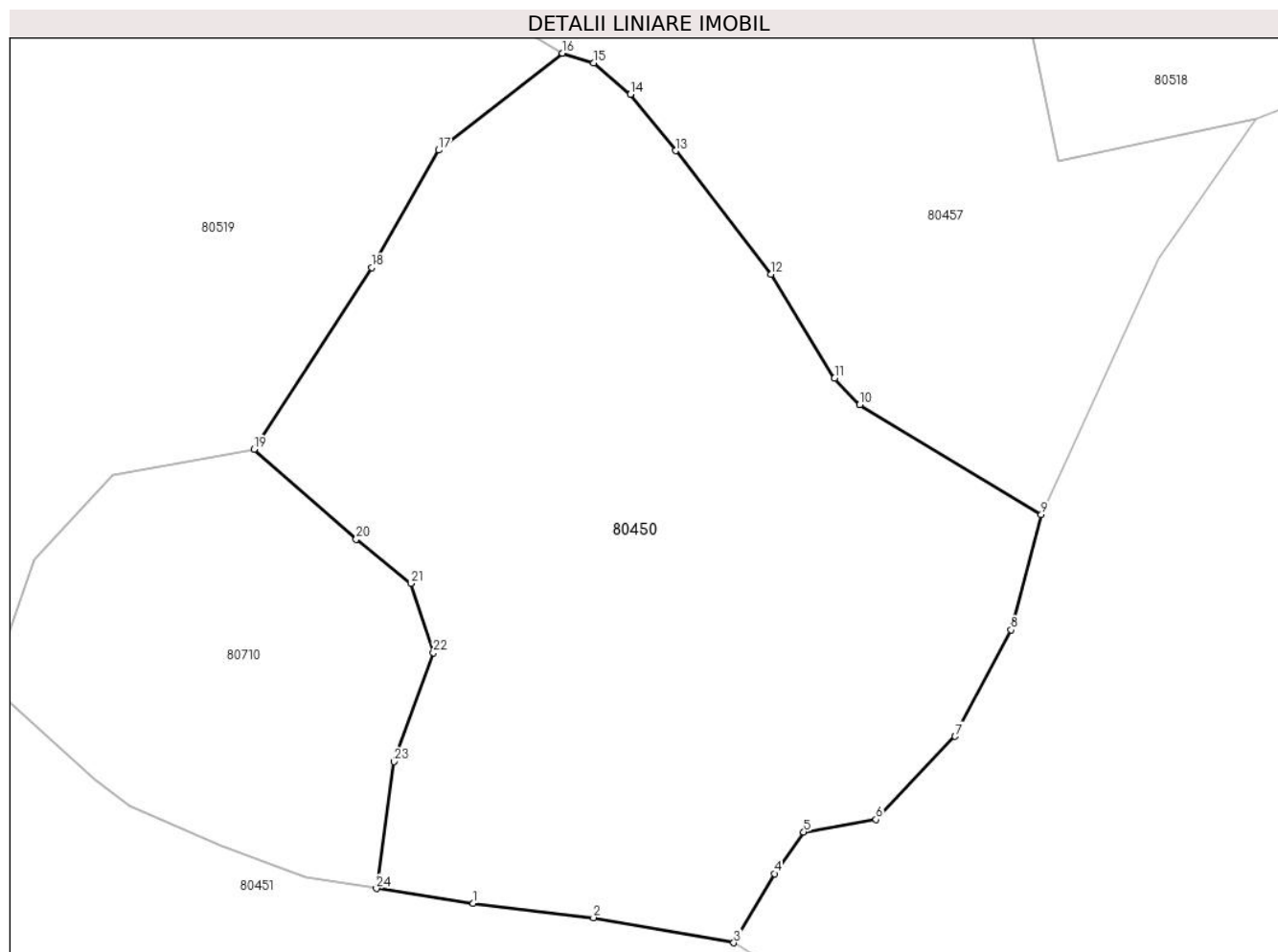
Inscrieri privind dezmembramintele dreptului de proprietate, drepturi reale de garanție și sarcini	Referințe
NU SUNT	

Anexa Nr. 1 La Partea I

Teren

Nr cadastral	Suprafața (mp)*	Observații / Referințe
	4.772	

* Suprafața este determinată în planul de proiecție Stereo 70.



Date referitoare la teren

Crt	Categorie folosință	Intravilan	Suprafața (mp)	Tarla	Parcelă	Nr. topo	Observații / Referințe
1	faneata	NU	4.772	-	-	-	

Lungime Segmente

1) Valorile lungimilor segmentelor sunt obținute din proiecție în plan.

Punct început	X / Y	Punct sfârșit	X / Y	Lungime segment (** (m)
1	371.290,636 509.819,772	2	371.303,695 509.818,217	13.151
3	371.318,952 509.815,488	4	371.323,355 509.822,993	8.702
5	371.326,54 509.827,511	6	371.334,393 509.828,873	7.971
7	371.342,976 509.837,886	8	371.349,063 509.849,438	13.057
9	371.352,341 509.861,97	10	371.332,621 509.873,879	23.036

Punct început	X / Y	Punct sfârșit	X / Y	Lungime segment (** (m)
2	371.303,695 509.818,217	3	371.318,952 509.815,488	15.499
4	371.323,355 509.822,993	5	371.326,54 509.827,511	5.527
6	371.334,393 509.828,873	7	371.342,976 509.837,886	12.446
8	371.349,063 509.849,438	9	371.352,341 509.861,97	12.954
10	371.332,621 509.873,879	11	371.329,891 509.876,756	3.966

Punct început	X / Y	Punct sfârșit	X / Y	Lungime segment (** (m)
11	371.329,891 509.876,756	12	371.323,002 509.888,043	13.224
13	371.312,636 509.901,449	14	371.307,714 509.907,562	7.849
15	371.303,706 509.910,961	16	371.300,33 509.912,032	3.542
17	371.286,893 509.901,522	18	371.279,638 509.888,772	14.669
19	371.266,836 509.869,033	20	371.277,942 509.859,284	14.779
21	371.283,883 509.854,497	22	371.286,314 509.846,967	7.912
23	371.282,055 509.835,159	24	371.280,117 509.821,382	13.913

Punct început	X / Y	Punct sfârșit	X / Y	Lungime segment (** (m)
12	371.323,002 509.888,043	13	371.312,636 509.901,449	16.946
14	371.307,714 509.907,562	15	371.303,706 509.910,961	5.255
16	371.300,33 509.912,032	17	371.286,893 509.901,522	17.059
18	371.279,638 509.888,772	19	371.266,836 509.869,033	23.528
20	371.277,942 509.859,284	21	371.283,883 509.854,497	7.63
22	371.286,314 509.846,967	23	371.282,055 509.835,159	12.552
24	371.280,117 509.821,382	1	371.290,636 509.819,772	10.641

** Lungimile segmentelor sunt determinate în planul de proiecție Stereo 70 și sunt rotunjite la 1 milimetru.

*** Distanța dintre puncte este formată din segmente cumulate ce sunt mai mici decât valoarea 1 milimetru.

**DATE DESPRE IMOBILUL NR. 80451**

Oficiul de Cadastru și Publicitate Imobiliară ALBA
Biroul de Cadastru și Publicitate Imobiliară Alba Iulia

A. Partea I. Descrierea imobilului

TEREN Extravilan

Adresa: Jud. Alba

Nr. Crt	Nr cadastral Nr. topografic	Suprafața* (mp)	Observații / Referințe
A1		17.639	Sector cadastral:233 Teren neimpregmuit;

B. Partea II. Proprietari și acte

Inscrieri privitoare la dreptul de proprietate și alte drepturi reale		Referințe
/		
Act Normativ nr. 7, din 13/03/1996 emis de PARLAMENTUL ROMÂNIEI;		
B1	Intabulare, drept de PROPRIETATE, dobândit prin Lege, cota actuala 1/1 1) NEIDENTIFICAT NEIDENTIFICAT	A1
Act Administrativ nr. 5929, din 13/06/2024 emis de PRIMĂRIA COMUNEI METEȘ;		
B2	SE NOTEAZĂ POSESIA FAPTICĂ ÎN FAVOAREA LUI: 1) IRIMIE MARIA	A1

C. Partea III. SARCINI .

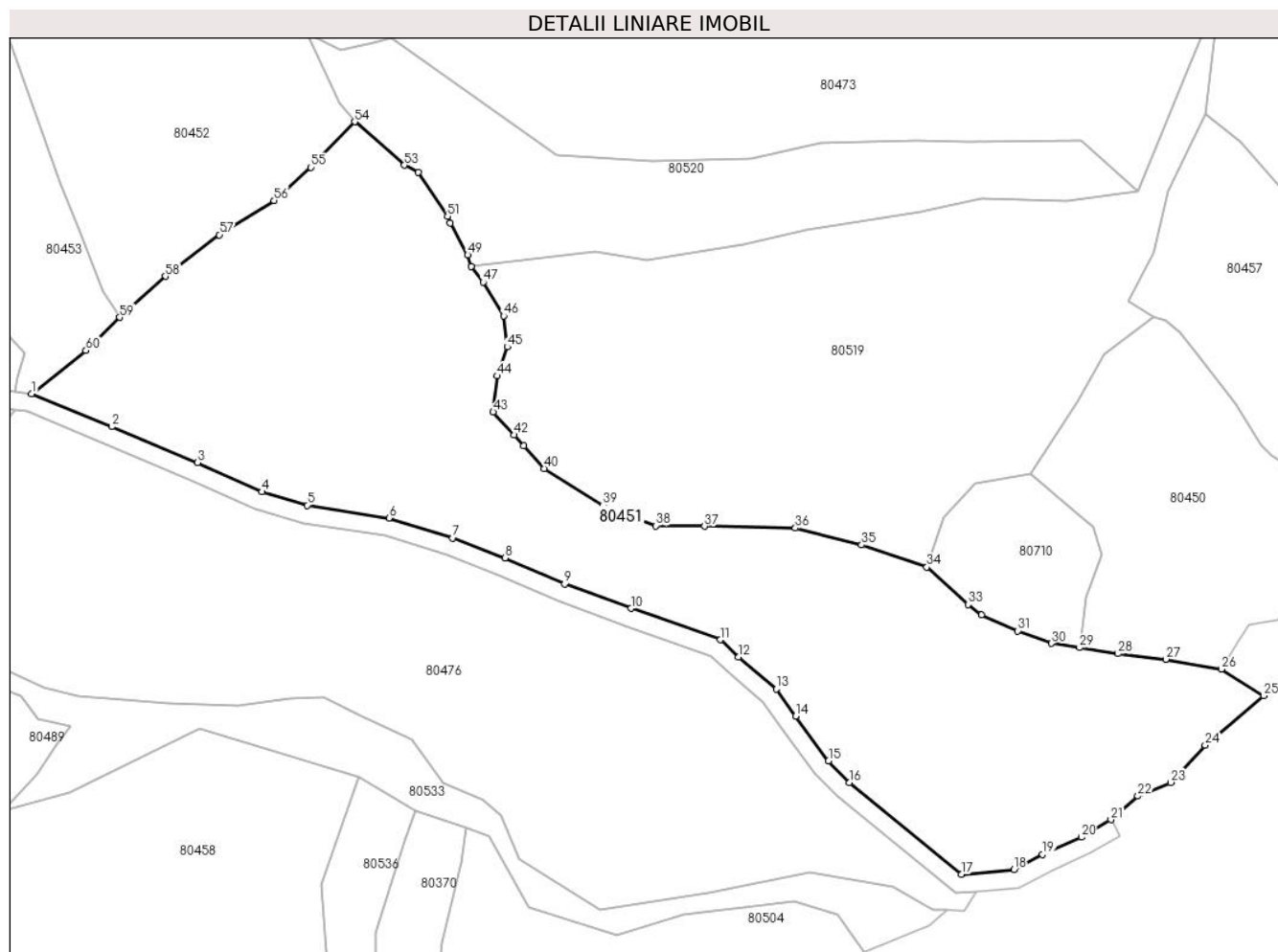
Inscrieri privind dezmembramintele dreptului de proprietate, drepturi reale de garanție și sarcini	Referințe
NU SUNT	

Anexa Nr. 1 La Partea I

Teren

Nr cadastral	Suprafața (mp)*	Observații / Referințe
	17.639	

* Suprafața este determinată în planul de proiecție Stereo 70.



Date referitoare la teren

Crt	Categorie folosință	Intravilan	Suprafața (mp)	Tarla	Parcelă	Nr. topo	Observații / Referințe
1	faneata	NU	17.639	-	-	-	

Lungime Segmente

1) Valorile lungimilor segmentelor sunt obținute din proiecție în plan.

Punct început	X / Y	Punct sfârșit	X / Y	Lungime segment	Punct început	X / Y	Punct sfârșit	X / Y	Lungime segment	Punct început	X / Y	Punct sfârșit	X / Y	Lungime segment
1	370.993,1 509.890,848	2	371.015,011 509.881,867	23.68	2	371.015,011 509.881,867	3	371.038,501 509.872,03	25.46	3	371.038,501 509.872,03	4	371.056,165 509.864,038	19.38
4	371.056,165 509.864,038	5	371.068,583 509.860,35	12.95	5	371.068,583 509.860,35	6	371.090,979 509.856,895	22.66	6	371.090,979 509.856,895	7	371.108,436 509.851,429	18.29
7	371.108,436 509.851,429	8	371.122,834 509.845,97	15.39	8	371.122,834 509.845,97	9	371.139,069 509.838,8	17.74	9	371.139,069 509.838,8	10	371.157,236 509.832,144	19.34
10	371.157,236 509.832,144	11	371.181,702 509.823,529	25.93	11	371.181,702 509.823,529	12	371.186,669 509.818,796	6.861	12	371.186,669 509.818,796	13	371.197,086 509.810,059	13.59
13	371.197,086 509.810,059	14	371.202,325 509.802,626	9.094	14	371.202,325 509.802,626	15	371.211,363 509.790,398	15.20	15	371.211,363 509.790,398	16	371.217,075 509.784,516	8.199
16	371.217,075 509.784,516	17	371.247,748 509.759,377	39.65	17	371.247,748 509.759,377	18	371.262,081 509.760,65	14.38	18	371.262,081 509.760,65	19	371.269,963 509.764,814	8.915

Punct început	X / Y	Punct sfârșit	X / Y	Lungime segment	Punct început	X / Y	Punct sfârșit	X / Y	Lungime segment	Punct început	X / Y	Punct sfârșit	X / Y	Lungime segment
19	371.269,963 509.764,814	20	371.280,584 509.769,527	11.62	20	371.280,584 509.769,527	21	371.288,662 509.774,294	9.379	21	371.288,662 509.774,294	22	371.296,082 509.780,783	9.857
22	371.296,082 509.780,783	23	371.305,11 509.784,497	9.762	23	371.305,11 509.784,497	24	371.314,512 509.794,71	13.883	24	371.314,512 509.794,71	25	371.330,533 509.808,284	20.998
25	371.330,533 509.808,284	26	371.318,952 509.815,488	13.639	26	371.318,952 509.815,488	27	371.303,695 509.818,217	15.499	27	371.303,695 509.818,217	28	371.290,636 509.819,772	13.151
28	371.290,636 509.819,772	29	371.280,117 509.821,382	10.641	29	371.280,117 509.821,382	30	371.272,394 509.822,548	7.811	30	371.272,394 509.822,548	31	371.263,22 509.826,0	9.802
31	371.263,22 509.826,0	32	371.253,293 509.830,367	10.845	32	371.253,293 509.830,367	33	371.249,555 509.833,228	4.707	33	371.249,555 509.833,228	34	371.238,287 509.843,421	15.194
34	371.238,287 509.843,421	35	371.220,416 509.849,526	18.884	35	371.220,416 509.849,526	36	371.202,266 509.854,117	18.722	36	371.202,266 509.854,117	37	371.177,401 509.854,629	24.87
37	371.177,401 509.854,629	38	371.164,061 509.854,733	13.341	38	371.164,061 509.854,733	39	371.149,544 509.860,35	15.565	39	371.149,544 509.860,35	40	371.133,463 509.870,441	18.986
40	371.133,463 509.870,441	41	371.127,876 509.876,7	8.389	41	371.127,876 509.876,7	42	371.125,303 509.879,611	3.885	42	371.125,303 509.879,611	43	371.119,508 509.885,873	8.532
43	371.119,508 509.885,873	44	371.120,656 509.895,753	9.947	44	371.120,656 509.895,753	45	371.123,361 509.903,687	8.382	45	371.123,361 509.903,687	46	371.122,367 509.912,202	8.573
46	371.122,367 509.912,202	47	371.116,751 509.921,413	10.788	47	371.116,751 509.921,413	48	371.113,425 509.925,711	5.435	48	371.113,425 509.925,711	49	371.112,532 509.928,841	3.255
49	371.112,532 509.928,841	50	371.107,767 509.937,597	9.969	50	371.107,767 509.937,597	51	371.106,998 509.939,411	1.97	51	371.106,998 509.939,411	52	371.098,999 509.951,471	14.471
52	371.098,999 509.951,471	53	371.095,161 509.953,422	4.306	53	371.095,161 509.953,422	54	371.081,556 509.965,327	18.078	54	371.081,556 509.965,327	55	371.069,567 509.952,843	17.309
55	371.069,567 509.952,843	56	371.059,51 509.943,772	13.544	56	371.059,51 509.943,772	57	371.044,532 509.934,378	17.68	57	371.044,532 509.934,378	58	371.029,763 509.922,99	18.649
58	371.029,763 509.922,99	59	371.017,197 509.911,773	16.845	59	371.017,197 509.911,773	60	371.007,968 509.902,735	12.917	60	371.007,968 509.902,735	1	370.993,1 509.890,848	19.036

** Lungimile segmentelor sunt determinate în planul de proiecție Stereo 70 și sunt rotunjite la 1 milimetru.

*** Distanța dintre puncte este formată din segmente cumulate ce sunt mai mici decât valoarea 1 milimetru.

**DATE DESPRE IMOBILUL NR. 80452**

Oficiul de Cadastru și Publicitate Imobiliară ALBA
Biroul de Cadastru și Publicitate Imobiliară Alba Iulia

A. Partea I. Descrierea imobilului

TEREN Extravilan

Adresa: Jud. Alba

Nr. Crt	Nr cadastral Nr. topografic	Suprafața* (mp)	Observații / Referințe
A1		10.407	Sector cadastral:233 Teren neimpregmuit;

B. Partea II. Proprietari și acte

Inscrieri privitoare la dreptul de proprietate și alte drepturi reale		Referințe
/		
Act Normativ nr. 7, din 13/03/1996 emis de PARLAMENTUL ROMÂNIEI;		
B1	Intabulare, drept de PROPRIETATE, dobândit prin Lege, cota actuala 1/1 1) NEIDENTIFICAT NEIDENTIFICAT	A1
Act Administrativ nr. 5721, din 07/06/2024 emis de PRIMĂRIA COMUNEI METEȘ;		
B2	SE NOTEAZĂ POSESIA FAPTICĂ ÎN FAVOAREA LUI: 1) HENDREA MARIUS-ILIE	A1

C. Partea III. SARCINI .

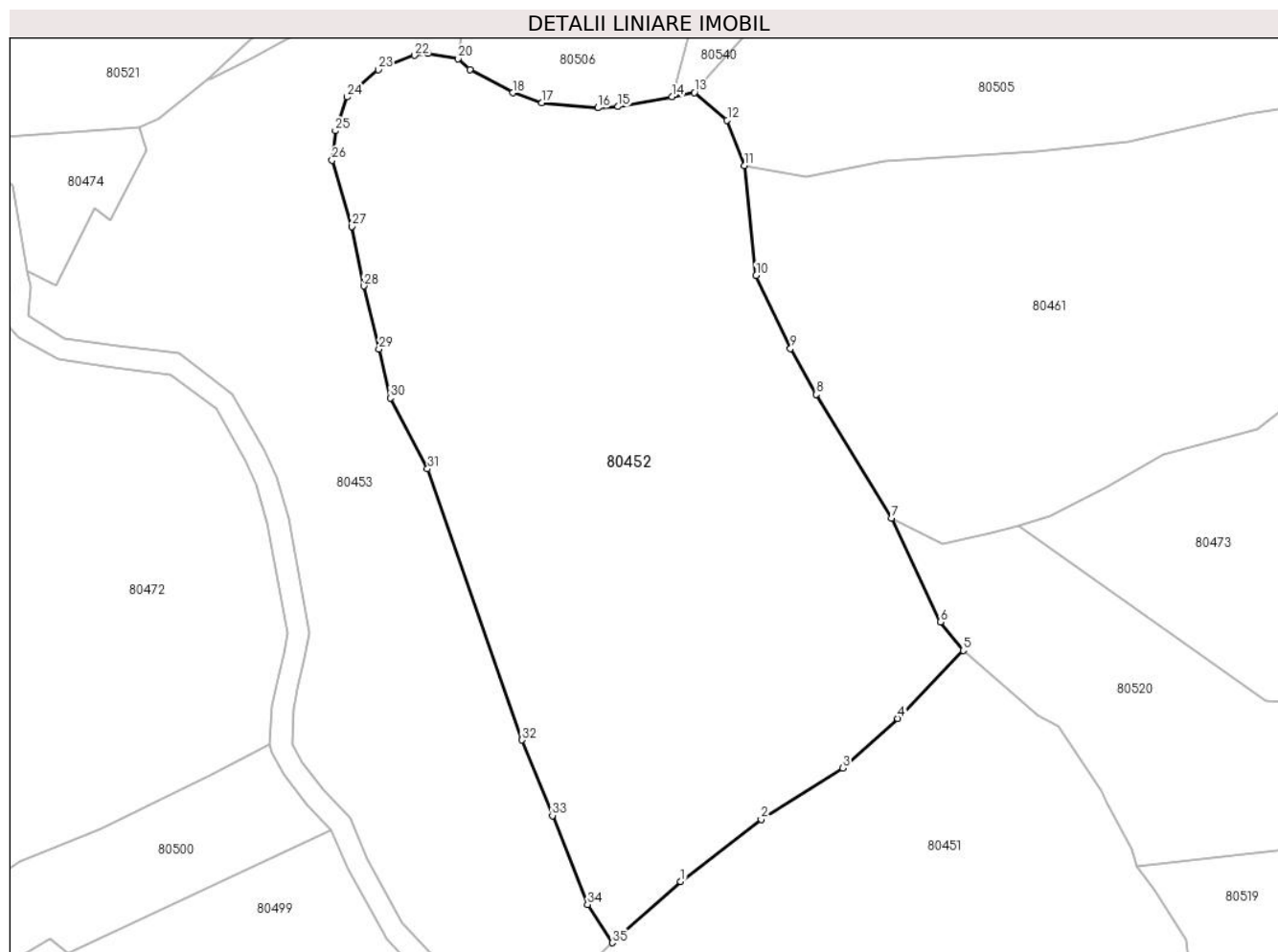
Inscrieri privind dezmembramintele dreptului de proprietate, drepturi reale de garanție și sarcini	Referințe
NU SUNT	

Anexa Nr. 1 La Partea I

Teren

Nr cadastral	Suprafața (mp)*	Observații / Referințe
	10.407	

* Suprafața este determinată în planul de proiecție Stereo 70.



Date referitoare la teren

Crt	Categorie folosință	Intravilan	Suprafața (mp)	Tarla	Parcelă	Nr. topo	Observații / Referințe
1	faneata	NU	10.407	-	-	-	

Lungime Segmente

1) Valorile lungimilor segmentelor sunt obținute din proiecție în plan.

Punct început	X / Y	Punct sfârșit	X / Y	Lungime segment (** (m)
1	371.029,763 509.922,99	2	371.044,532 509.934,378	18.649
3	371.059,51 509.943,772	4	371.069,567 509.952,843	13.544
5	371.081,556 509.965,327	6	371.077,384 509.970,563	6.695
7	371.068,433 509.989,552	8	371.054,6 510.012,251	26.582
9	371.049,886 510.020,629	10	371.043,605 510.034,017	14.788

Punct început	X / Y	Punct sfârșit	X / Y	Lungime segment (** (m)
2	371.044,532 509.934,378	3	371.059,51 509.943,772	17.68
4	371.069,567 509.952,843	5	371.081,556 509.965,327	17.309
6	371.077,384 509.970,563	7	371.068,433 509.989,552	20.993
8	371.054,6 510.012,251	9	371.049,886 510.020,629	9.613
10	371.043,605 510.034,017	11	371.041,421 510.054,156	20.257

Punct început	X / Y	Punct sfârșit	X / Y	Lungime segment (** (m)
11	371.041,421 510.054,156	12	371.038,286 510.062,493	8.907
13	371.032,29 510.067,543	14	371.028,153 510.066,779	4.206
15	371.018,279 510.064,956	16	371.014,599 510.064,751	3.686
17	371.004,275 510.065,664	18	370.998,962 510.067,496	5.62
19	370.991,094 510.071,737	20	370.988,984 510.073,716	2.893
21	370.983,417 510.074,748	22	370.980,948 510.074,362	2.5
23	370.974,314 510.071,74	24	370.968,617 510.066,742	7.578
25	370.966,459 510.060,534	26	370.965,852 510.055,145	5.423
27	370.969,44 510.043,01	28	370.971,653 510.032,1	11.133
29	370.974,44 510.020,514	30	370.976,514 510.011,591	9.16
31	370.983,343 509.998,602	32	371.000,647 509.948,926	52.603
33	371.006,245 509.935,073	34	371.012,692 509.918,779	17.523
35	371.017,197 509.911,773	1	371.029,763 509.922,99	16.845

Punct început	X / Y	Punct sfârșit	X / Y	Lungime segment (** (m)
12	371.038,286 510.062,493	13	371.032,29 510.067,543	7.839
14	371.028,153 510.066,779	15	371.018,279 510.064,956	10.041
16	371.014,599 510.064,751	17	371.004,275 510.065,664	10.364
18	370.998,962 510.067,496	19	370.991,094 510.071,737	8.938
20	370.988,984 510.073,716	21	370.983,417 510.074,748	5.661
22	370.980,948 510.074,362	23	370.974,314 510.071,74	7.133
24	370.968,617 510.066,742	25	370.966,459 510.060,534	6.572
26	370.965,852 510.055,145	27	370.969,44 510.043,01	12.654
28	370.971,653 510.032,1	29	370.974,44 510.020,514	11.917
30	370.976,514 510.011,591	31	370.983,343 509.998,602	14.675
32	371.000,647 509.948,926	33	371.006,245 509.935,073	14.942
34	371.012,692 509.918,779	35	371.017,197 509.911,773	8.329

** Lungimile segmentelor sunt determinate în planul de proiecție Stereo 70 și sunt rotunjite la 1 milimetru.

*** Distanța dintre puncte este formată din segmente cumulate ce sunt mai mici decât valoarea 1 milimetru.

**DATE DESPRE IMOBILUL NR. 80453**

Oficiul de Cadastru și Publicitate Imobiliară ALBA
Biroul de Cadastru și Publicitate Imobiliară Alba Iulia

A. Partea I. Descrierea imobilului

TEREN Extravilan

Adresa: Jud. Alba

Nr. Crt	Nr cadastral Nr. topografic	Suprafața* (mp)	Observații / Referințe
A1		6.808	Sector cadastral:233 Teren neimprejmuit;

B. Partea II. Proprietari și acte

Inscrieri privitoare la dreptul de proprietate și alte drepturi reale	Referințe
/	
Act Normativ nr. 7, din 13/03/1996 emis de PARLAMENTUL ROMÂNIEI;	
B1	A1
Intabulare, drept de PROPRIETATE, dobândit prin Lege, cota actuala 1/1 1) NEIDENTIFICAT NEIDENTIFICAT	
Act Administrativ nr. 5771, din 07/06/2024 emis de PRIMĂRIA COMUNEI METEȘ;	
B2	A1
SE NOTEAZĂ POSESIA FAPTICĂ ÎN FAVOAREA LUI: 1) GLIGOR NICOLAE-OCTAVIAN	

C. Partea III. SARCINI .

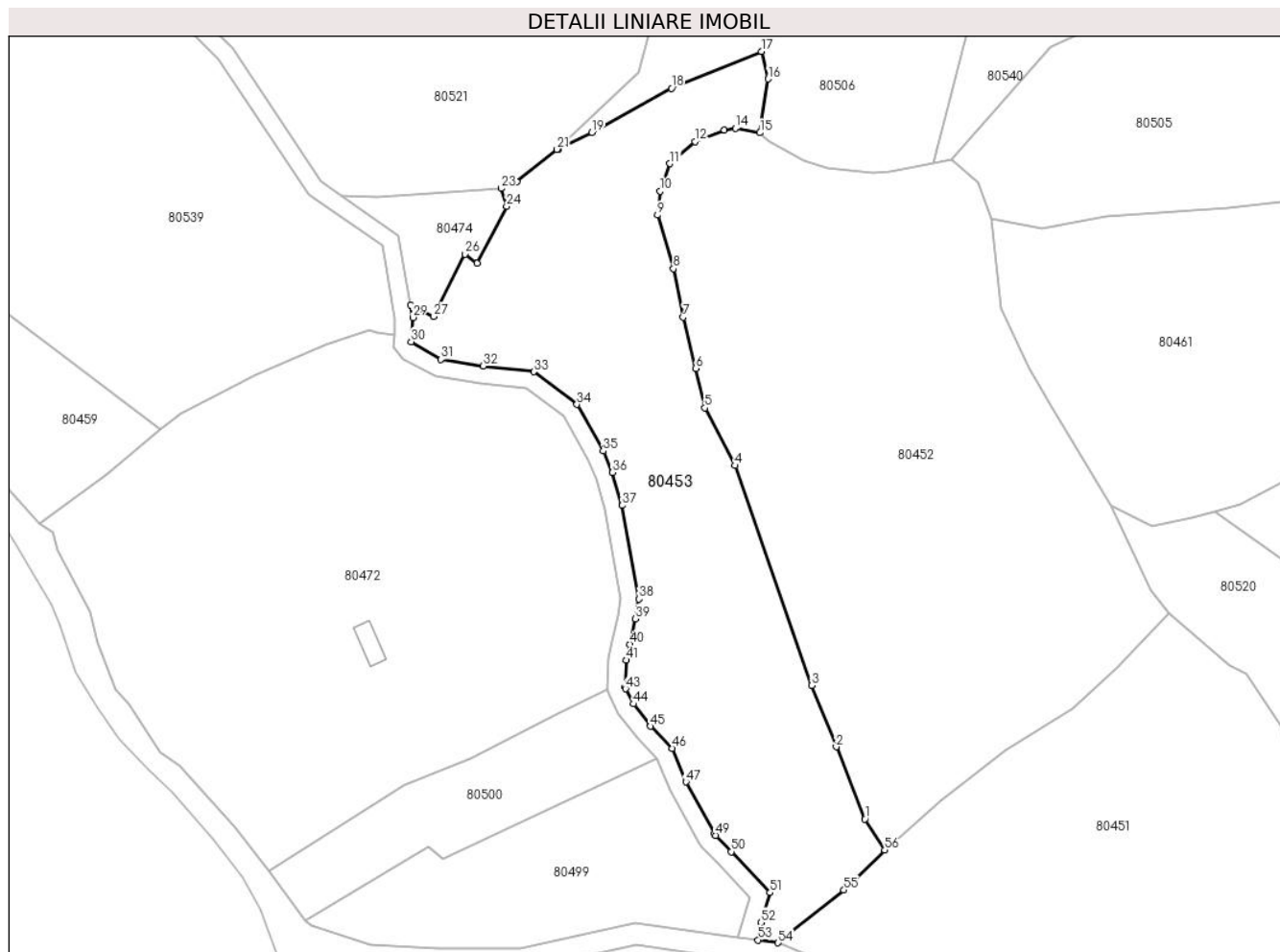
Inscrieri privind dezmembramintele dreptului de proprietate, drepturi reale de garanție și sarcini	Referințe
NU SUNT	

Anexa Nr. 1 La Partea I

Teren

Nr cadastral	Suprafața (mp)*	Observații / Referințe
	6.808	

* Suprafața este determinată în planul de proiecție Stereo 70.



Date referitoare la teren

Crt	Categorie folosință	Intravilan	Suprafața (mp)	Tarla	Parcelă	Nr. topo	Observații / Referințe
1	pașune	NU	6.808	-	-	-	

Lungime Segmente

1) Valorile lungimilor segmentelor sunt obținute din proiecție în plan.

Punct început	X / Y	Punct sfârșit	X / Y	Lungime segment	Punct început	X / Y	Punct sfârșit	X / Y	Lungime segment	Punct început	X / Y	Punct sfârșit	X / Y	Lungime segment
1	371.012,692 509.918,779	2	371.006,245 509.935,073	17.523	2	371.006,245 509.935,073	3	371.000,647 509.948,926	14.942	3	371.000,647 509.948,926	4	370.983,343 509.998,602	52.603
4	370.983,343 509.998,602	5	370.976,514 510.011,591	14.675	5	370.976,514 510.011,591	6	370.974,44 510.020,514	9.167	6	370.974,44 510.020,514	7	370.971,653 510.032,1	11.917
7	370.971,653 510.032,1	8	370.969,44 510.043,01	11.133	8	370.969,44 510.043,01	9	370.965,852 510.055,145	12.654	9	370.965,852 510.055,145	10	370.966,459 510.060,534	5.423
10	370.966,459 510.060,534	11	370.968,617 510.066,742	6.572	11	370.968,617 510.066,742	12	370.974,314 510.071,74	7.578	12	370.974,314 510.071,74	13	370.980,948 510.074,362	7.133
13	370.980,948 510.074,362	14	370.983,417 510.074,748	2.5	14	370.983,417 510.074,748	15	370.988,984 510.073,716	5.661	15	370.988,984 510.073,716	16	370.990,832 510.085,85	12.274
16	370.990,832 510.085,85	17	370.989,288 510.092,081	6.42	17	370.989,288 510.092,081	18	370.968,975 510.083,759	21.952	18	370.968,975 510.083,759	19	370.950,996 510.073,808	20.549

Punct început	X / Y	Punct sfârșit	X / Y	Lungime segment	Punct început	X / Y	Punct sfârșit	X / Y	Lungime segment	Punct început	X / Y	Punct sfârșit	X / Y	Lungime segment
19	370.950,996 510.073,808	20	370.943,52 510.070,113	8.339	20	370.943,52 510.070,113	21	370.943,126 510.069,972	0.418	21	370.943,126 510.069,972	22	370.934,006 510.062,628	11.71
22	370.934,006 510.062,628	23	370.930,45 510.061,164	3.846	23	370.930,45 510.061,164	24	370.931,719 510.057,083	4.274	24	370.931,719 510.057,083	25	370.925,075 510.044,225	14.47 3
25	370.925,075 510.044,225	26	370.922,271 510.046,312	3.496	26	370.922,271 510.046,312	27	370.915,268 510.032,251	15.70 8	27	370.915,268 510.032,251	28	370.910,022 510.034,825	5.843
28	370.910,022 510.034,825	29	370.910,517 510.032,012	2.856	29	370.910,517 510.032,012	30	370.910,182 510.026,559	5.463	30	370.910,182 510.026,559	31	370.916,875 510.022,564	7.794
31	370.916,875 510.022,564	32	370.926,435 510.021,055	9.679	32	370.926,435 510.021,055	33	370.937,814 510.019,765	11.45 1	33	370.937,814 510.019,765	34	370.947,622 510.012,379	12.27 8
34	370.947,622 510.012,379	35	370.953,564 510.001,86	12.08 1	35	370.953,564 510.001,86	36	370.955,674 509.997,055	5.248	36	370.955,674 509.997,055	37	370.957,83 509.989,598	7.762
37	370.957,83 509.989,598	38	370.961,658 509.968,454	21.48 8	38	370.961,658 509.968,454	39	370.960,864 509.963,971	4.552	39	370.960,864 509.963,971	40	370.959,515 509.958,232	5.896
40	370.959,515 509.958,232	41	370.958,78 509.954,641	3.665	41	370.958,78 509.954,641	42	370.958,478 509.948,619	6.03	42	370.958,478 509.948,619	43	370.958,617 509.948,198	0.444
43	370.958,617 509.948,198	44	370.960,369 509.944,765	3.854	44	370.960,369 509.944,765	45	370.964,236 509.939,718	6.358	45	370.964,236 509.939,718	46	370.969,103 509.934,745	6.959
46	370.969,103 509.934,745	47	370.972,256 509.927,178	8.197	47	370.972,256 509.927,178	48	370.978,725 509.915,479	13.36 9	48	370.978,725 509.915,479	49	370.978,978 509.915,078	0.474
49	370.978,978 509.915,078	50	370.982,489 509.911,399	5.086	50	370.982,489 509.911,399	51	370.991,262 509.902,162	12.73 9	51	370.991,262 509.902,162	52	370.989,212 509.895,427	7.04
52	370.989,212 509.895,427	53	370.988,561 509.891,479	4.001	53	370.988,561 509.891,479	54	370.993,1 509.890,848	4.583	54	370.993,1 509.890,848	55	371.007,968 509.902,735	19.03 6
55	371.007,968 509.902,735	56	371.017,197 509.911,773	12.91 7	56	371.017,197 509.911,773	1	371.012,692 509.918,779	8.329					

** Lungimile segmentelor sunt determinate în planul de proiecție Stereo 70 și sunt rotunjite la 1 milimetru.

*** Distanța dintre puncte este formată din segmente cumulate ce sunt mai mici decât valoarea 1 milimetru.

**DATE DESPRE IMOBILUL NR. 80454**

Oficiul de Cadastru și Publicitate Imobiliară ALBA
Biroul de Cadastru și Publicitate Imobiliară Alba Iulia

A. Partea I. Descrierea imobilului

TEREN Extravilan

Adresa: Jud. Alba

Nr. Crt	Nr cadastral Nr. topografic	Suprafața* (mp)	Observații / Referințe
A1		4.671	Sector cadastral:233 Teren neimpregmuit;

B. Partea II. Proprietari și acte

Inscrieri privitoare la dreptul de proprietate și alte drepturi reale		Referințe
/		
Act Normativ nr. 7, din 13/03/1996 emis de PARLAMENTUL ROMÂNIEI;		
B1	Intabulare, drept de PROPRIETATE, dobândit prin Lege, cota actuala 1/1 1) NEIDENTIFICAT NEIDENTIFICAT	A1
Act Administrativ nr. 5666, din 05/06/2024 emis de PRIMĂRIA COMUNEI METEȘ;		
B2	SE NOTEAZĂ POSESIA FAPTICĂ ÎN FAVOAREA LUI: 1) PERȚA NICOLAE 2) PERȚA FLOARE	A1

C. Partea III. SARCINI .

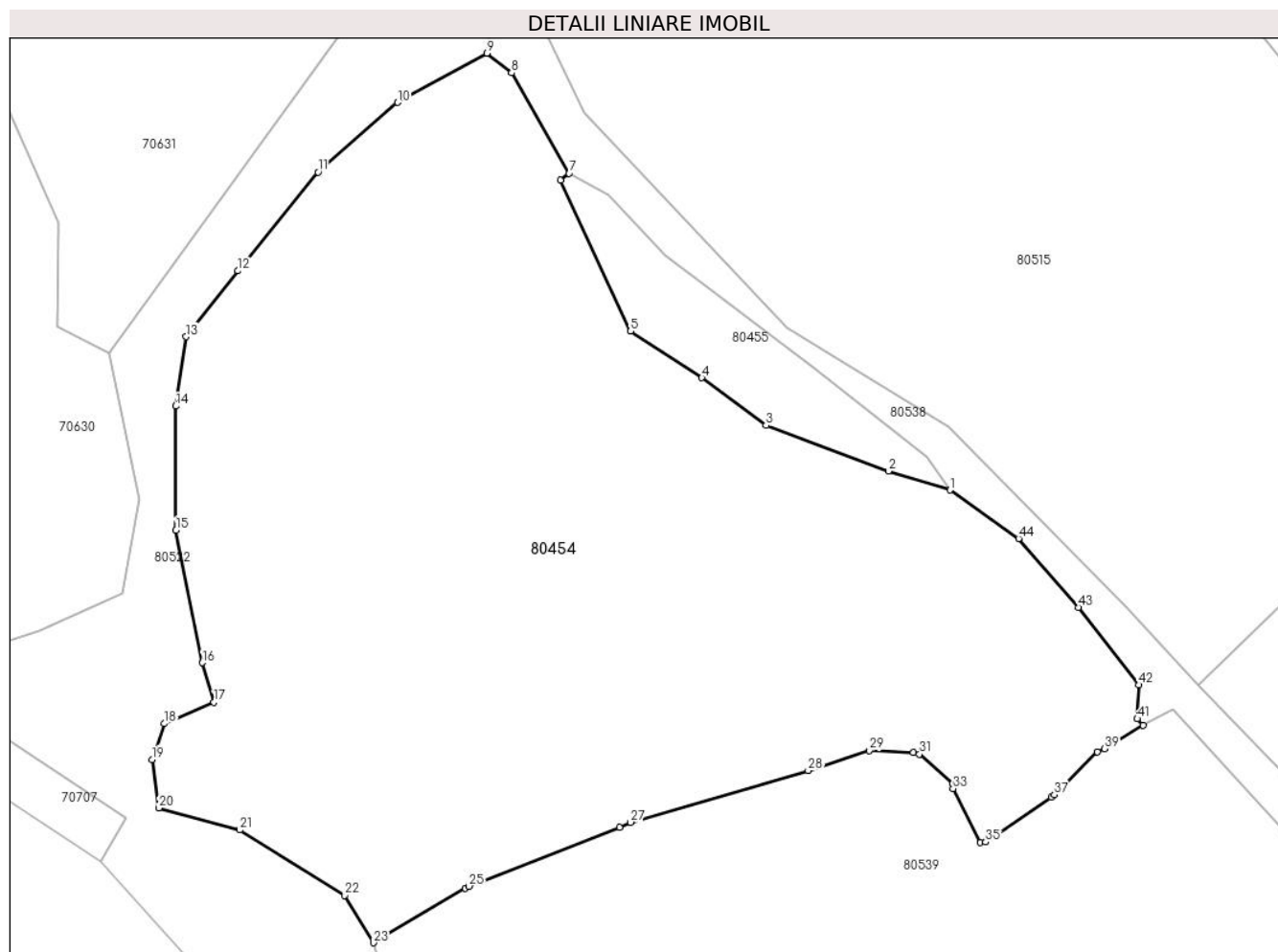
Inscrieri privind dezmembramintele dreptului de proprietate, drepturi reale de garanție și sarcini	Referințe
NU SUNT	

Anexa Nr. 1 La Partea I

Teren

Nr cadastral	Suprafața (mp)*	Observații / Referințe
	4.671	

* Suprafața este determinată în planul de proiecție Stereo 70.



Date referitoare la teren

Crt	Categorie folosință	Intravilan	Suprafața (mp)	Tarla	Parcelă	Nr. topo	Observații / Referințe
1	faneata	NU	4.671	-	-	-	

Lungime Segmente

1) Valorile lungimilor segmentelor sunt obținute din proiecție în plan.

Punct început	X / Y	Punct sfârșit	X / Y	Lungime segment
1	370.816,298 510.141,392	2	370.810,135 510.143,282	6.447
4	370.791,463 510.152,612	5	370.784,356 510.157,258	8.491
7	370.778,198 510.173,038	8	370.772,441 510.183,072	11.569
10	370.761,048 510.180,113	11	370.753,106 510.173,163	10.554
13	370.739,898 510.156,702	14	370.738,842 510.149,771	7.011
16	370.741,51 510.124,119	17	370.742,684 510.120,189	4.101
2	370.810,135 510.143,282	3	370.797,892 510.147,844	13.065
5	370.784,356 510.157,258	6	370.777,335 510.172,34	16.636
8	370.772,441 510.183,072	9	370.769,987 510.185,042	3.147
11	370.753,106 510.173,163	12	370.745,084 510.163,288	12.723
14	370.738,842 510.149,771	15	370.738,875 510.137,37	12.401
17	370.742,684 510.120,189	18	370.737,736 510.118,039	5.394
3	370.797,892 510.147,844	4	370.791,463 510.152,612	8.004
6	370.777,335 510.172,34	7	370.778,198 510.173,038	1.11
9	370.769,987 510.185,042	10	370.761,048 510.180,113	10.207
12	370.745,084 510.163,288	13	370.739,898 510.156,702	8.383
15	370.738,875 510.137,37	16	370.741,51 510.124,119	13.51
18	370.737,736 510.118,039	19	370.736,476 510.114,456	3.799

Punct început	X / Y	Punct sfârșit	X / Y	Lungime segment	Punct început	X / Y	Punct sfârșit	X / Y	Lungime segment	Punct început	X / Y	Punct sfârșit	X / Y	Lungime segment
19	370.736,476 510.114,456	20	370.737,169 510.109,612	4.893	20	370.737,169 510.109,612	21	370.745,244 510.107,421	8.367	21	370.745,244 510.107,421	22	370.755,755 510.100,876	12.383
22	370.755,755 510.100,876	23	370.758,612 510.096,141	5.53	23	370.758,612 510.096,141	24	370.767,829 510.101,595	10.71	24	370.767,829 510.101,595	25	370.768,177 510.101,79	0.399
25	370.768,177 510.101,79	26	370.783,248 510.107,673	16.179	26	370.783,248 510.107,673	27	370.784,338 510.108,185	1.204	27	370.784,338 510.108,185	28	370.802,11 510.113,361	18.511
28	370.802,11 510.113,361	29	370.808,21 510.115,357	6.418	29	370.808,21 510.115,357	30	370.812,622 510.115,131	4.418	30	370.812,622 510.115,131	31	370.813,243 510.114,994	0.636
31	370.813,243 510.114,994	32	370.816,581 510.111,965	4.507	32	370.816,581 510.111,965	33	370.816,598 510.111,562	0.404	33	370.816,598 510.111,562	34	370.819,313 510.106,142	6.061
34	370.819,313 510.106,142	35	370.819,881 510.106,205	0.571	35	370.819,881 510.106,205	36	370.826,409 510.110,675	7.912	36	370.826,409 510.110,675	37	370.826,737 510.110,936	0.42
37	370.826,737 510.110,936	38	370.831,05 510.115,196	6.062	38	370.831,05 510.115,196	39	370.831,73 510.115,547	0.766	39	370.831,73 510.115,547	40	370.835,636 510.117,879	4.549
40	370.835,636 510.117,879	41	370.835,024 510.118,516	0.882	41	370.835,024 510.118,516	42	370.835,206 510.121,92	3.409	42	370.835,206 510.121,92	43	370.829,125 510.129,654	9.838
43	370.829,125 510.129,654	44	370.823,153 510.136,534	9.11	44	370.823,153 510.136,534	1	370.816,298 510.141,392	8.402					

** Lungimile segmentelor sunt determinate în planul de proiecție Stereo 70 și sunt rotunjite la 1 milimetru.

*** Distanța dintre puncte este formată din segmente cumulate ce sunt mai mici decât valoarea 1 milimetru.

**DATE DESPRE IMOBILUL NR. 80455**

Oficiul de Cadastru și Publicitate Imobiliară ALBA
Biroul de Cadastru și Publicitate Imobiliară Alba Iulia

A. Partea I. Descrierea imobilului

TEREN Extravilan

Adresa: Jud. Alba

Nr. Crt	Nr cadastral Nr. topografic	Suprafața* (mp)	Observații / Referințe
A1		279	Sector cadastral:233 Teren neimpregmuit;

B. Partea II. Proprietari și acte

Inscrieri privitoare la dreptul de proprietate și alte drepturi reale		Referințe
/		
Act Normativ nr. 7, din 13/03/1996 emis de PARLAMENTUL ROMÂNIEI;		
B1	Intabulare, drept de PROPRIETATE, dobândit prin Lege, cota actuala 1/1 1) NEIDENTIFICAT NEIDENTIFICAT	A1
Act Administrativ nr. 5721, din 07/06/2024 emis de PRIMĂRIA COMUNEI METEȘ;		
B2	SE NOTEAZĂ POSESIA FAPTICĂ ÎN FAVOAREA LUI: 1) HENDREA MARIUS-ILIE	A1

C. Partea III. SARCINI .

Inscrieri privind dezmembramintele dreptului de proprietate, drepturi reale de garanție și sarcini	Referințe
NU SUNT	


Anexa Nr. 1 La Partea I

Teren

Nr cadastral	Suprafața (mp)*	Observații / Referințe
	279	

* Suprafața este determinată în planul de proiecție Stereo 70.

DETALII LINIARE IMOBIL



Date referitoare la teren

Crt	Categorie folosință	Intravilan	Suprafața (mp)	Tarla	Parcelă	Nr. topo	Observații / Referințe
1	faneata	NU	279	-	-	-	

Lungime Segmente

1) Valorile lungimilor segmentelor sunt obținute din proiecție în plan.

Punct început	X / Y	Punct sfârșit	X / Y	Lungime segment (** (m)
1	370.814,004 510.144,646	2	370.810,03 510.147,789	5.066
2	370.810,03 510.147,789	3	370.802,586 510.153,593	9.44
3	370.802,586 510.153,593	4	370.793,682 510.160,364	11.185
4	370.793,682 510.160,364	5	370.787,848 510.164,827	7.346
5	370.787,848 510.164,827	6	370.782,15 510.170,832	8.278

Punct început	X / Y	Punct sfârșit	X / Y	Lungime segment (** (m)
6	370.782,15 510.170,832	7	370.778,198 510.173,038	4.525
7	370.778,198 510.173,038	8	370.777,335 510.172,34	1.11
8	370.777,335 510.172,34	9	370.784,356 510.157,258	16.636
9	370.784,356 510.157,258	10	370.791,463 510.152,612	8.491
10	370.791,463 510.152,612	11	370.797,892 510.147,844	8.004
11	370.797,892 510.147,844	12	370.810,135 510.143,282	13.065
12	370.810,135 510.143,282	13	370.816,298 510.141,392	6.447
13	370.816,298 510.141,392	1	370.814,004 510.144,646	3.982

** Lungimile segmentelor sunt determinate în planul de proiecție Stereo 70 și sunt rotunjite la 1 milimetru.

*** Distanța dintre puncte este formată din segmente cumulate ce sunt mai mici decât valoarea 1 milimetru.

**DATE DESPRE IMOBILUL NR. 80456**

Oficiul de Cadastru și Publicitate Imobiliară ALBA
Biroul de Cadastru și Publicitate Imobiliară Alba Iulia

A. Partea I. Descrierea imobilului

TEREN Extravilan

Adresa: Jud. Alba

Nr. Crt	Nr cadastral Nr. topografic	Suprafața* (mp)	Observații / Referințe
A1		3.098	Sector cadastral:233 Teren neimpregmuit;

B. Partea II. Proprietari și acte

Inscrieri privitoare la dreptul de proprietate și alte drepturi reale		Referințe
/		
Act Normativ nr. 7, din 13/03/1996 emis de PARLAMENTUL ROMÂNIEI;		
B1	Intabulare, drept de PROPRIETATE, dobândit prin Lege, cota actuala 1/1 1) NEIDENTIFICAT NEIDENTIFICAT	A1
Act Administrativ nr. 5721, din 07/06/2024 emis de PRIMĂRIA COMUNEI METEȘ;		
B2	SE NOTEAZĂ POSESIA FAPTICĂ ÎN FAVOAREA LUI: 1) HENDREA MARIUS-ILIE	A1

C. Partea III. SARCINI .

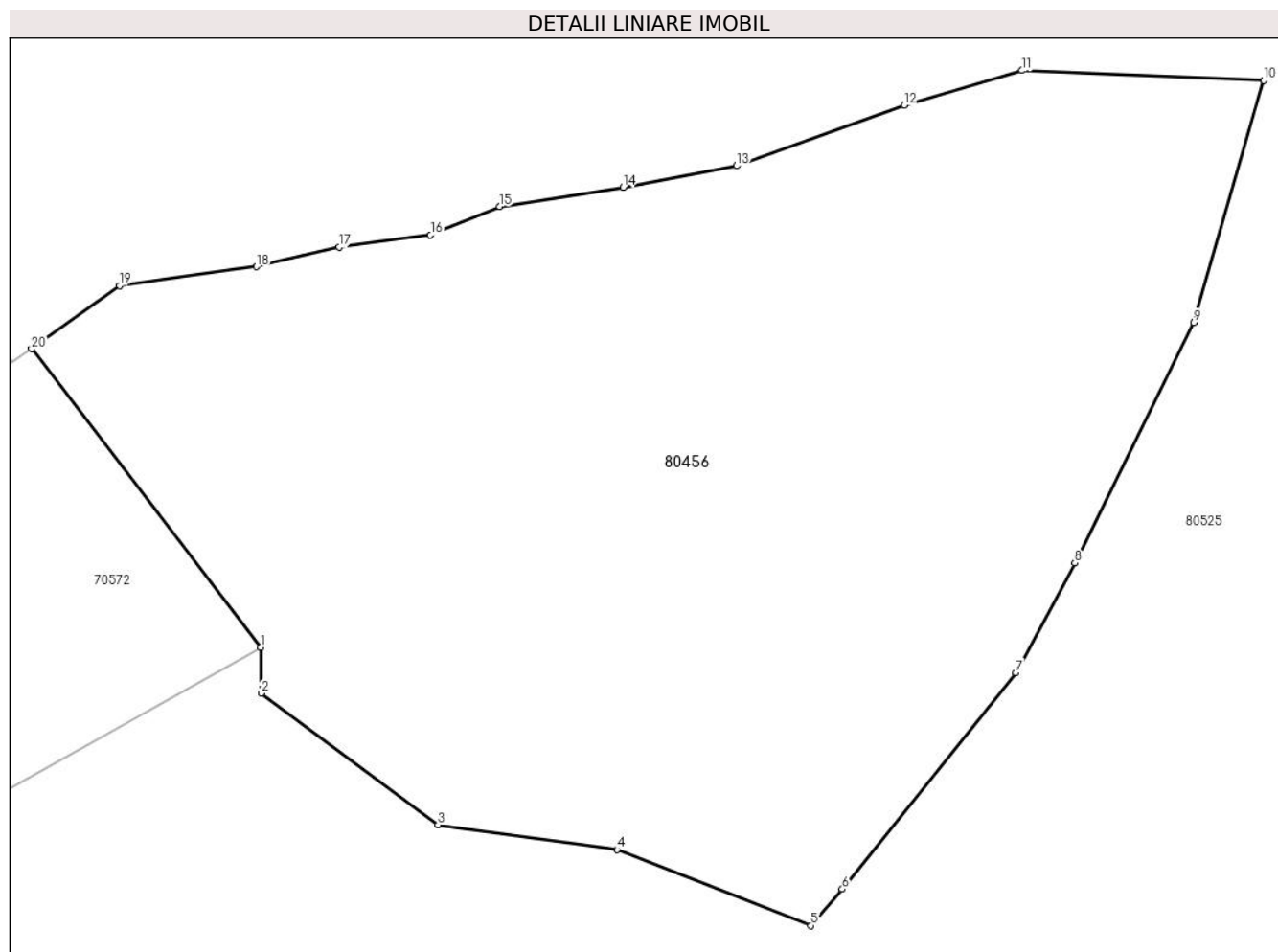
Inscrieri privind dezmembramintele dreptului de proprietate, drepturi reale de garanție și sarcini	Referințe
NU SUNT	

Anexa Nr. 1 La Partea I

Teren

Nr cadastral	Suprafața (mp)*	Observații / Referințe
	3.098	

* Suprafața este determinată în planul de proiecție Stereo 70.



Date referitoare la teren

Crt	Categorie folosință	Intra vilan	Suprafața (mp)	Tarla	Parcelă	Nr. topo	Observații / Referințe
1	faneata	NU	3.098	-	-	-	

Lungime Segmente

1) Valorile lungimilor segmentelor sunt obținute din proiecție în plan.

Punct început	X / Y	Punct sfârșit	X / Y	Lungime segment (** (m)
1	370.555,517 510.643,488	2	370.555,567 510.640,241	3.247
2	370.555,567 510.640,241	3	370.568,086 510.630,929	15.603
3	370.568,086 510.630,929	4	370.580,774 510.629,166	12.809
4	370.580,774 510.629,166	5	370.594,509 510.623,802	14.745
5	370.594,509 510.623,802	6	370.596,724 510.626,372	3.393

Punct început	X / Y	Punct sfârşit	X / Y	Lungime segment (** (m)
6	370.596,724 510.626,372	7	370.609,004 510.641,699	19.641
7	370.609,004 510.641,699	8	370.613,19 510.649,466	8.823
8	370.613,19 510.649,466	9	370.621,622 510.666,476	18.985
9	370.621,622 510.666,476	10	370.626,575 510.683,607	17.833
10	370.626,575 510.683,607	11	370.609,452 510.684,314	17.137
11	370.609,452 510.684,314	12	370.601,101 510.681,854	8.706
12	370.601,101 510.681,854	13	370.589,23 510.677,574	12.619
13	370.589,23 510.677,574	14	370.581,202 510.676,054	8.171
14	370.581,202 510.676,054	15	370.572,436 510.674,684	8.872
15	370.572,436 510.674,684	16	370.567,553 510.672,677	5.28
16	370.567,553 510.672,677	17	370.561,083 510.671,808	6.528
17	370.561,083 510.671,808	18	370.555,237 510.670,429	6.006
18	370.555,237 510.670,429	19	370.545,531 510.669,092	9.798
19	370.545,531 510.669,092	20	370.539,299 510.664,622	7.669
20	370.539,299 510.664,622	1	370.555,517 510.643,488	26.639

** Lungimile segmentelor sunt determinate în planul de proiecție Stereo 70 și sunt rotunjite la 1 milimetru.

*** Distanța dintre puncte este formată din segmente cumulate ce sunt mai mici decât valoarea 1 milimetru.

**DATE DESPRE IMOBILUL NR. 80457**

Oficiul de Cadastru și Publicitate Imobiliară ALBA
Biroul de Cadastru și Publicitate Imobiliară Alba Iulia

A. Partea I. Descrierea imobilului

TEREN Extravilan

Adresa: Jud. Alba

Nr. Crt	Nr cadastral Nr. topografic	Suprafața* (mp)	Observații / Referințe
A1		3.781	Sector cadastral:233 Teren neimpregmuit;

B. Partea II. Proprietari și acte

Inscrieri privitoare la dreptul de proprietate și alte drepturi reale	Referințe
/	
Act Normativ nr. 7, din 13/03/1996 emis de PARLAMENTUL ROMÂNIEI;	
B1	A1
Intabulare, drept de PROPRIETATE, dobândit prin Lege, cota actuala 1/1	
1) NEIDENTIFICAT NEIDENTIFICAT	
Act Administrativ nr. 5930, din 13/06/2024 emis de PRIMĂRIA COMUNEI METEȘ;	
B2	A1
SE NOTEAZĂ POSESIA FAPTICĂ ÎN FAVOAREA LUI:	
1) MĂDĂRAȘ RAFILA	

C. Partea III. SARCINI .

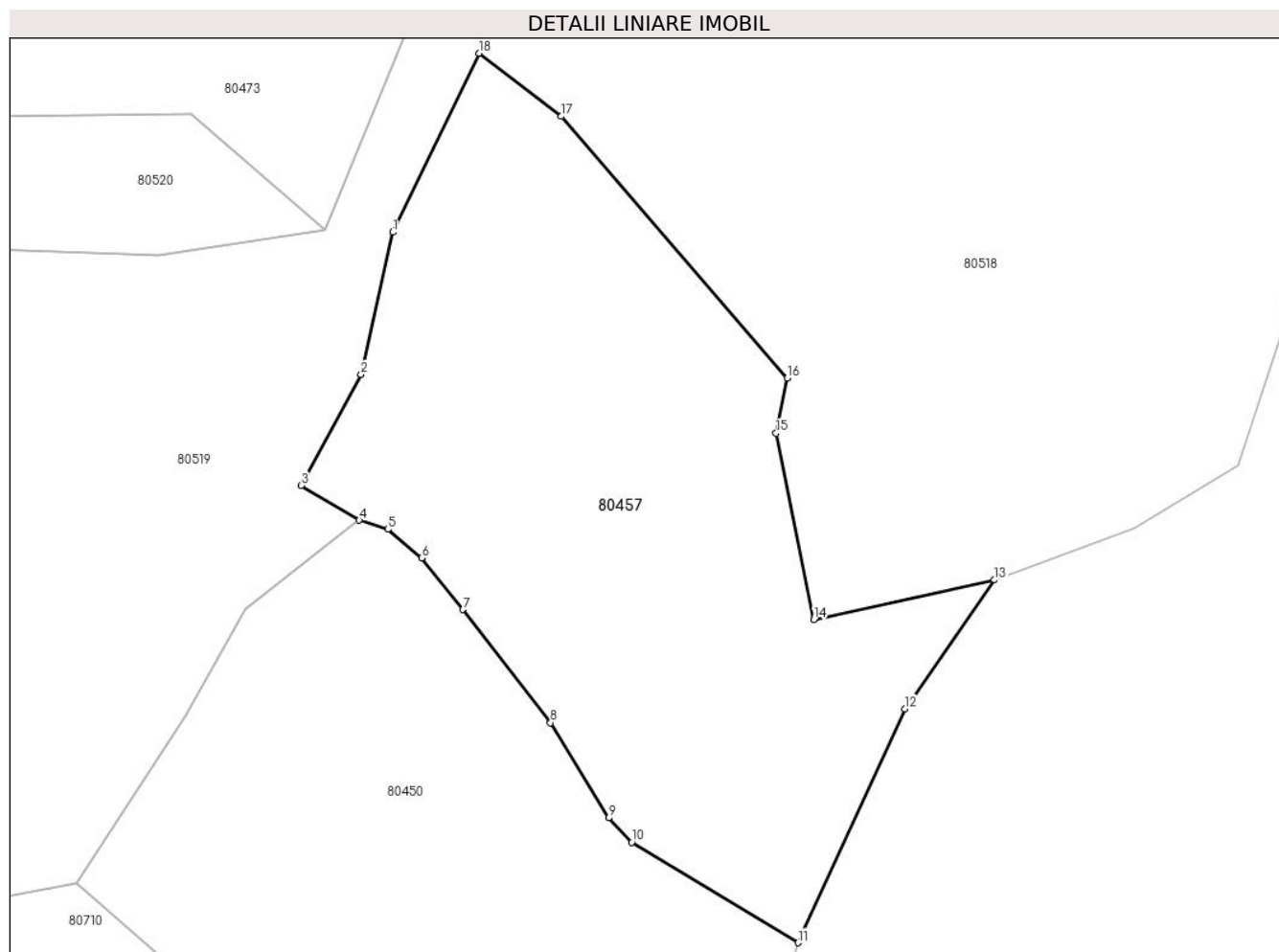
Inscrieri privind dezmembramintele dreptului de proprietate, drepturi reale de garanție și sarcini	Referințe
NU SUNT	

Anexa Nr. 1 La Partea I

Teren

Nr cadastral	Suprafața (mp)*	Observații / Referințe
	3.781	

* Suprafața este determinată în planul de proiecție Stereo 70.



Date referitoare la teren

Crt	Categorie folosință	Intravilan	Suprafața (mp)	Tarla	Parcelă	Nr. topo	Observații / Referințe
1	faneata	NU	3.781	-	-	-	

Lungime Segmente

1) Valorile lungimilor segmentelor sunt obținute din proiecție în plan.

Punct început	X / Y	Punct sfârșit	X / Y	Lungime segment (** (m)
1	371.304,306 509.946,165	2	371.300,535 509.929,302	17.279
2	371.300,535 509.929,302	3	371.293,409 509.916,145	14.963
3	371.293,409 509.916,145	4	371.300,33 509.912,032	8.051
4	371.300,33 509.912,032	5	371.303,706 509.910,961	3.542
5	371.303,706 509.910,961	6	371.307,714 509.907,562	5.255

Punct început	X / Y	Punct sfârșit	X / Y	Lungime segment (** (m)
6	371.307,714 509.907,562	7	371.312,636 509.901,449	7.849
7	371.312,636 509.901,449	8	371.323,002 509.888,043	16.946
8	371.323,002 509.888,043	9	371.329,891 509.876,756	13.224
9	371.329,891 509.876,756	10	371.332,621 509.873,879	3.966
10	371.332,621 509.873,879	11	371.352,341 509.861,97	23.036
11	371.352,341 509.861,97	12	371.365,014 509.889,682	30.472
12	371.365,014 509.889,682	13	371.375,631 509.904,957	18.603
13	371.375,631 509.904,957	14	371.354,231 509.900,271	21.907
14	371.354,231 509.900,271	15	371.349,744 509.922,35	22.531
15	371.349,744 509.922,35	16	371.351,063 509.928,867	6.649
16	371.351,063 509.928,867	17	371.324,289 509.959,889	40.979
17	371.324,289 509.959,889	18	371.314,528 509.967,37	12.298
18	371.314,528 509.967,37	1	371.304,306 509.946,165	23.54

** Lungimile segmentelor sunt determinate în planul de proiecție Stereo 70 și sunt rotunjite la 1 milimetru.

*** Distanța dintre puncte este formată din segmente cumulate ce sunt mai mici decât valoarea 1 milimetru.

**DATE DESPRE IMOBILUL NR. 80458**

Oficiul de Cadastru și Publicitate Imobiliară ALBA
Biroul de Cadastru și Publicitate Imobiliară Alba Iulia

A. Partea I. Descrierea imobilului

TEREN Extravilan

Adresa: Jud. Alba

Nr. Crt	Nr cadastral Nr. topografic	Suprafața* (mp)	Observații / Referințe
A1		8.191	Sector cadastral:233 Teren neimpregmuit;

B. Partea II. Proprietari și acte

Inscrieri privitoare la dreptul de proprietate și alte drepturi reale		Referințe
/		
Act Normativ nr. 7, din 13/03/1996 emis de PARLAMENTUL ROMÂNIEI;		
B1	Intabulare, drept de PROPRIETATE, dobândit prin Lege, cota actuala 1/1 1) NEIDENTIFICAT NEIDENTIFICAT	A1
Act Administrativ nr. 5637, din 05/06/2024 emis de PRIMĂRIA COMUNEI METEȘ;		
B2	SE NOTEAZĂ POSESIA FAPTICĂ ÎN FAVOAREA LUI: 1) NEȘ-CIOAZA ANAMARIA-MIRELA	A1

C. Partea III. SARCINI .

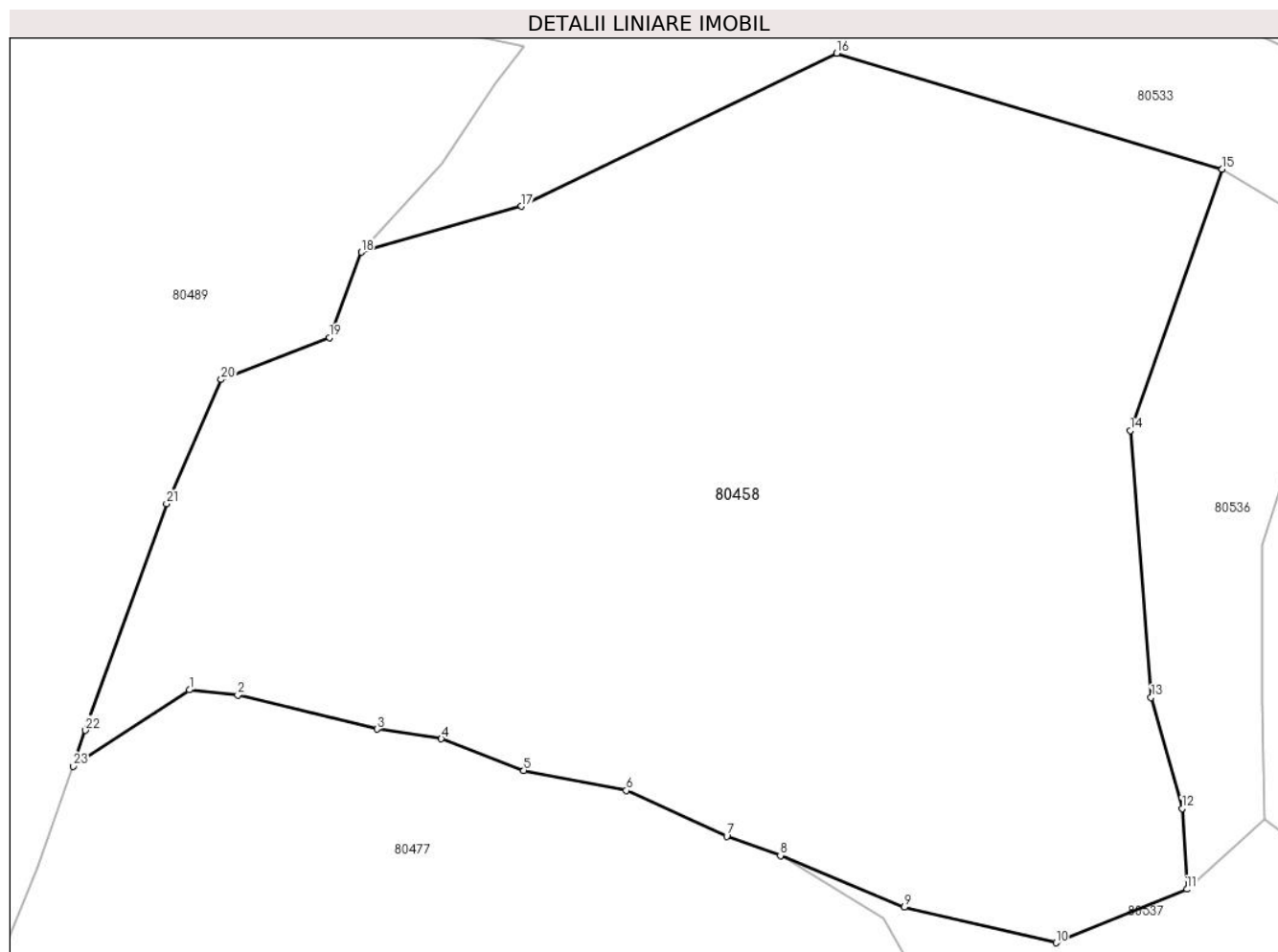
Inscrieri privind dezmembramintele dreptului de proprietate, drepturi reale de garanție și sarcini	Referințe
NU SUNT	

Anexa Nr. 1 La Partea I

Teren

Nr cadastral	Suprafața (mp)*	Observații / Referințe
	8.191	

* Suprafața este determinată în planul de proiecție Stereo 70.



Date referitoare la teren

Crt	Categorie folosință	Intravilan	Suprafața (mp)	Tarla	Parcelă	Nr. topo	Observații / Referințe
1	pasune	NU	8.191	-	-	-	

Lungime Segmente

1) Valorile lungimilor segmentelor sunt obținute din proiecție în plan.

Punct început	X / Y	Punct sfârșit	X / Y	Lungime segment (** (m)
1	370.965,841 509.727,143	2	370.971,333 509.726,548	5.525
3	370.987,075 509.722,704	4	370.994,366 509.721,623	7.37
5	371.003,701 509.718,043	6	371.015,303 509.715,761	11.825
7	371.026,682 509.710,592	8	371.032,743 509.708,411	6.441
9	371.046,787 509.702,558	10	371.063,948 509.698,54	17.625

Punct început	X / Y	Punct sfârșit	X / Y	Lungime segment (** (m)
2	370.971,333 509.726,548	3	370.987,075 509.722,704	16.204
4	370.994,366 509.721,623	5	371.003,701 509.718,043	9.998
6	371.015,303 509.715,761	7	371.026,682 509.710,592	12.498
8	371.032,743 509.708,411	9	371.046,787 509.702,558	15.214
10	371.063,948 509.698,54	11	371.078,772 509.704,602	16.016

Punct început	X / Y	Punct sfârșit	X / Y	Lungime segment (** (m)
11	371.078,772 509.704,602	12	371.078,24 509.713,724	9.138
13	371.074,711 509.726,302	14	371.072,369 509.756,494	30.283
15	371.082,766 509.786,056	16	371.039,126 509.799,163	45.566
17	371.003,437 509.781,853	18	370.985,31 509.776,662	18.855
19	370.981,706 509.767,015	20	370.969,436 509.762,254	13.161
21	370.963,269 509.748,207	22	370.954,087 509.722,58	27.222
23	370.952,681 509.718,514	1	370.965,841 509.727,143	15.736

Punct început	X / Y	Punct sfârșit	X / Y	Lungime segment (** (m)
12	371.078,24 509.713,724	13	371.074,711 509.726,302	13.063
14	371.072,369 509.756,494	15	371.082,766 509.786,056	31.337
16	371.039,126 509.799,163	17	371.003,437 509.781,853	39.666
18	370.985,31 509.776,662	19	370.981,706 509.767,015	10.299
20	370.969,436 509.762,254	21	370.963,269 509.748,207	15.341
22	370.954,087 509.722,58	23	370.952,681 509.718,514	4.302

** Lungimile segmentelor sunt determinate în planul de proiecție Stereo 70 și sunt rotunjite la 1 milimetru.

*** Distanța dintre puncte este formată din segmente cumulate ce sunt mai mici decât valoarea 1 milimetru.

**DATE DESPRE IMOBILUL NR. 80459**

Oficiul de Cadastru și Publicitate Imobiliară ALBA
Biroul de Cadastru și Publicitate Imobiliară Alba Iulia

A. Partea I. Descrierea imobilului

TEREN Extravilan

Adresa: Jud. Alba

Nr. Crt	Nr cadastral Nr. topografic	Suprafața* (mp)	Observații / Referințe
A1		1.775	Sector cadastral:233 Teren neimpregmuit;

B. Partea II. Proprietari și acte

Inscrieri privitoare la dreptul de proprietate și alte drepturi reale		Referințe
/		
Act Normativ nr. 7, din 13/03/1996 emis de PARLAMENTUL ROMÂNIEI;		
B1	Intabulare, drept de PROPRIETATE, dobândit prin Lege, cota actuala 1/1 1) NEIDENTIFICAT NEIDENTIFICAT	A1
Act Administrativ nr. 5609, din 05/06/2024 emis de PRIMĂRIA COMUNEI METEȘ;		
B2	SE NOTEAZĂ POSESIA FAPTICĂ ÎN FAVOAREA LUI: 1) BOGDAN MARIA	A1

C. Partea III. SARCINI .

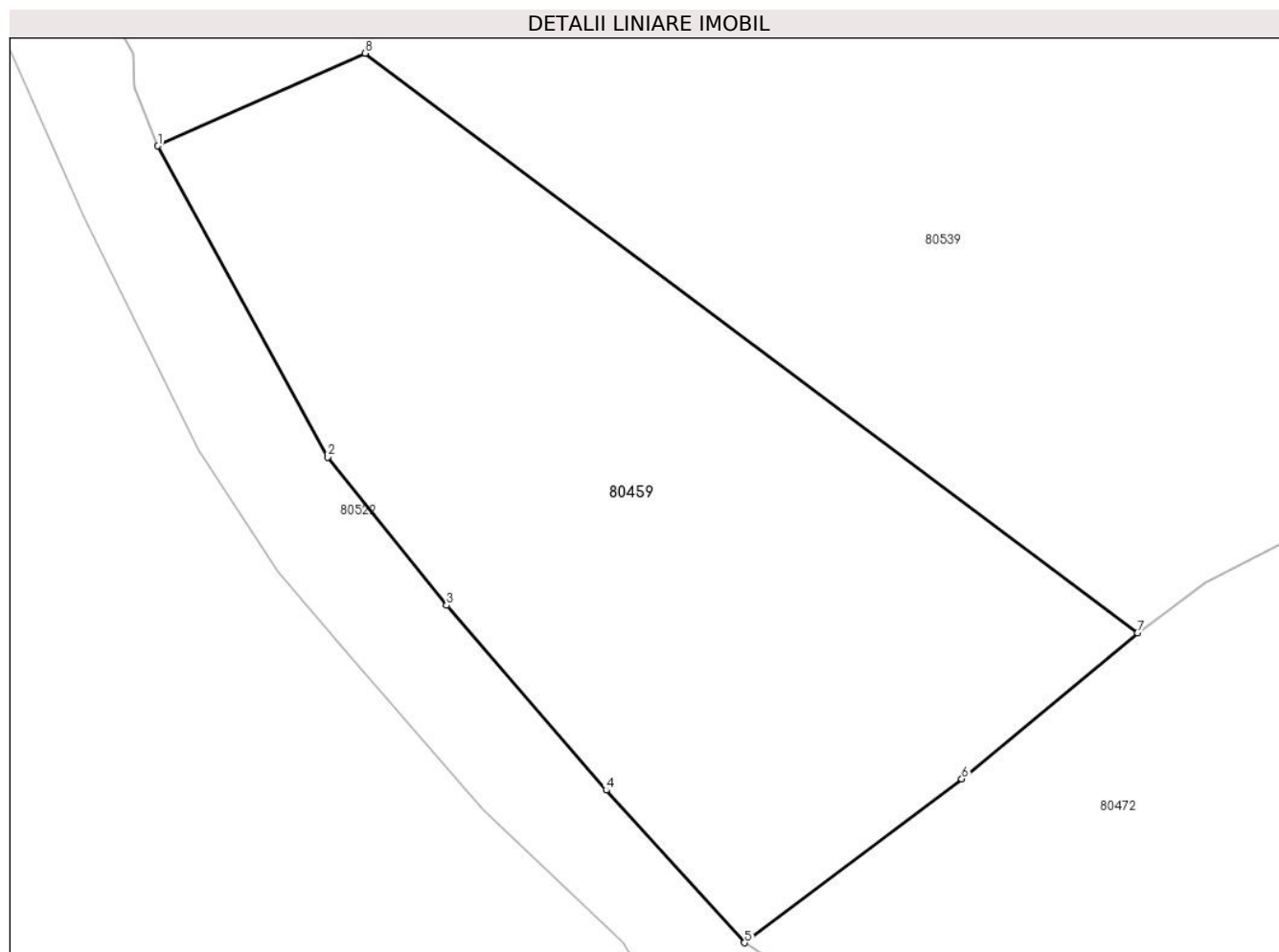
Inscrieri privind dezmembramintele dreptului de proprietate, drepturi reale de garanție și sarcini	Referințe
NU SUNT	

Anexa Nr. 1 La Partea I

Teren

Nr cadastral	Suprafața (mp)*	Observații / Referințe
	1.775	

* Suprafața este determinată în planul de proiecție Stereo 70.



Date referitoare la teren

Crt	Categorie folosință	Intravilan	Suprafața (mp)	Tarla	Parcelă	Nr. topo	Observații / Referințe
1	faneata	NU	1.775	-	-	-	

Lungime Segmente

1) Valorile lungimilor segmentelor sunt obținute din proiecție în plan.

Punct început	X / Y	Punct sfârșit	X / Y	Lungime segment (** (m)
1	370.785,673 510.040,54	2	370.797,438 510.019,034	24.515
2	370.797,438 510.019,034	3	370.805,652 510.008,77	13.146
3	370.805,652 510.008,77	4	370.816,684 509.995,994	16.88
4	370.816,684 509.995,994	5	370.826,258 509.985,445	14.246
5	370.826,258 509.985,445	6	370.841,298 509.996,777	18.831

Punct început	X / Y	Punct sfârșit	X / Y	Lungime segment (** (m)
6	370.841,298 509.996,777	7	370.853,443 510.006,878	15.796
7	370.853,443 510.006,878	8	370.800,004 510.046,95	66.795
8	370.800,004 510.046,95	1	370.785,673 510.040,54	15.699

** Lungimile segmentelor sunt determinate în planul de proiecție Stereo 70 și sunt rotunjite la 1 milimetru.

*** Distanța dintre puncte este formată din segmente cumulate ce sunt mai mici decât valoarea 1 milimetru.

**DATE DESPRE IMOBILUL NR. 80460**

Oficiul de Cadastru și Publicitate Imobiliară ALBA
Biroul de Cadastru și Publicitate Imobiliară Alba Iulia

A. Partea I. Descrierea imobilului

TEREN Extravilan

Adresa: Jud. Alba

Nr. Crt	Nr cadastral Nr. topografic	Suprafața* (mp)	Observații / Referințe
A1		3.603	Sector cadastral:233 Teren neimpregmuit;

B. Partea II. Proprietari și acte

Inscrieri privitoare la dreptul de proprietate și alte drepturi reale		Referințe
/		
Act Normativ nr. 7, din 13/03/1996 emis de PARLAMENTUL ROMÂNIEI;		
B1	Intabulare, drept de PROPRIETATE, dobândit prin Lege, cota actuala 1/1 1) NEIDENTIFICAT NEIDENTIFICAT	A1
Act Administrativ nr. 5661, din 05/06/2024 emis de PRIMĂRIA COMUNEI METEȘ;		
B2	SE NOTEAZĂ POSESIA FAPTICĂ ÎN FAVOAREA LUI: 1) ARON ADRIAN-IULIAN	A1

C. Partea III. SARCINI .

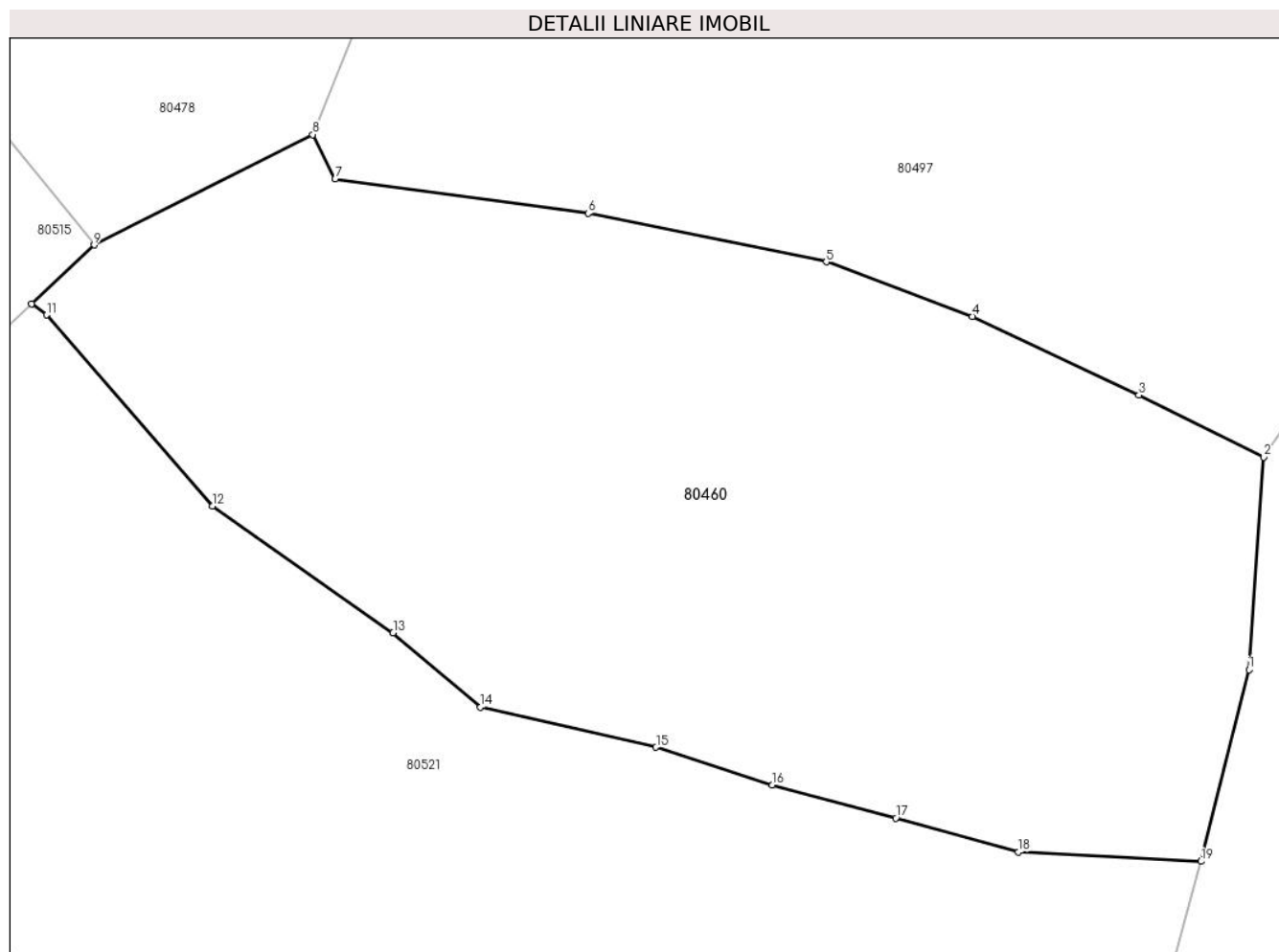
Inscrieri privind dezmembramintele dreptului de proprietate, drepturi reale de garanție și sarcini	Referințe
NU SUNT	

Anexa Nr. 1 La Partea I

Teren

Nr cadastral	Suprafața (mp)*	Observații / Referințe
	3.603	

* Suprafața este determinată în planul de proiecție Stereo 70.



Date referitoare la teren

Crt	Categorie folosință	Intra vilan	Suprafața (mp)	Tarla	Parcelă	Nr. topo	Observații / Referințe
1	faneata	NU	3.603	-	-	-	

Lungime Segmente

1) Valorile lungimilor segmentelor sunt obținute din proiecție în plan.

Punct început	X / Y	Punct sfârșit	X / Y	Lungime segment (** (m)
1	370.969,639 510.118,526	2	370.970,857 510.136,041	17.557
2	370.970,857 510.136,041	3	370.960,569 510.141,149	11.486
3	370.960,569 510.141,149	4	370.946,828 510.147,618	15.188
4	370.946,828 510.147,618	5	370.934,798 510.152,121	12.844
5	370.934,798 510.152,121	6	370.915,16 510.156,116	20.04

Punct început	X / Y	Punct sfârşit	X / Y	Lungime segment (** (m)
6	370.915,16 510.156,116	7	370.894,31 510.158,938	21.041
7	370.894,31 510.158,938	8	370.892,458 510.162,603	4.107
8	370.892,458 510.162,603	9	370.874,437 510.153,519	20.181
9	370.874,437 510.153,519	10	370.869,289 510.148,669	7.073
10	370.869,289 510.148,669	11	370.870,522 510.147,754	1.535
11	370.870,522 510.147,754	12	370.884,209 510.132,004	20.866
12	370.884,209 510.132,004	13	370.899,083 510.121,56	18.175
13	370.899,083 510.121,56	14	370.906,284 510.115,43	9.457
14	370.906,284 510.115,43	15	370.920,758 510.112,131	14.845
15	370.920,758 510.112,131	16	370.930,363 510.109,043	10.089
16	370.930,363 510.109,043	17	370.940,536 510.106,303	10.535
17	370.940,536 510.106,303	18	370.950,645 510.103,527	10.484
18	370.950,645 510.103,527	19	370.965,682 510.102,737	15.058
19	370.965,682 510.102,737	1	370.969,639 510.118,526	16.278

** Lungimile segmentelor sunt determinate în planul de proiecție Stereo 70 și sunt rotunjite la 1 milimetru.

*** Distanța dintre puncte este formată din segmente cumulate ce sunt mai mici decât valoarea 1 milimetru.

**DATE DESPRE IMOBILUL NR. 80461**

Oficiul de Cadastru și Publicitate Imobiliară ALBA
Biroul de Cadastru și Publicitate Imobiliară Alba Iulia

A. Partea I. Descrierea imobilului

TEREN Extravilan

Adresa: Jud. Alba

Nr. Crt	Nr cadastral Nr. topografic	Suprafața* (mp)	Observații / Referințe
A1		6.528	Sector cadastral:233 Teren neimpregmuit;

B. Partea II. Proprietari și acte

Inscrieri privitoare la dreptul de proprietate și alte drepturi reale	Referințe
/	
Act Normativ nr. 7, din 13/03/1996 emis de PARLAMENTUL ROMÂNIEI;	
B1	A1
Intabulare, drept de PROPRIETATE, dobândit prin Lege, cota actuala 1/1	
1) NEIDENTIFICAT NEIDENTIFICAT	
Act Administrativ nr. 5725/07.06.2024, din 07/06/2024 emis de PRIMĂRIA COMUNEI METEȘ;	
B2	A1
SE NOTEAZĂ POSESIA FAPTICĂ ÎN FAVOAREA LUI:	
1) MIHEȘAN ANA	

C. Partea III. SARCINI .

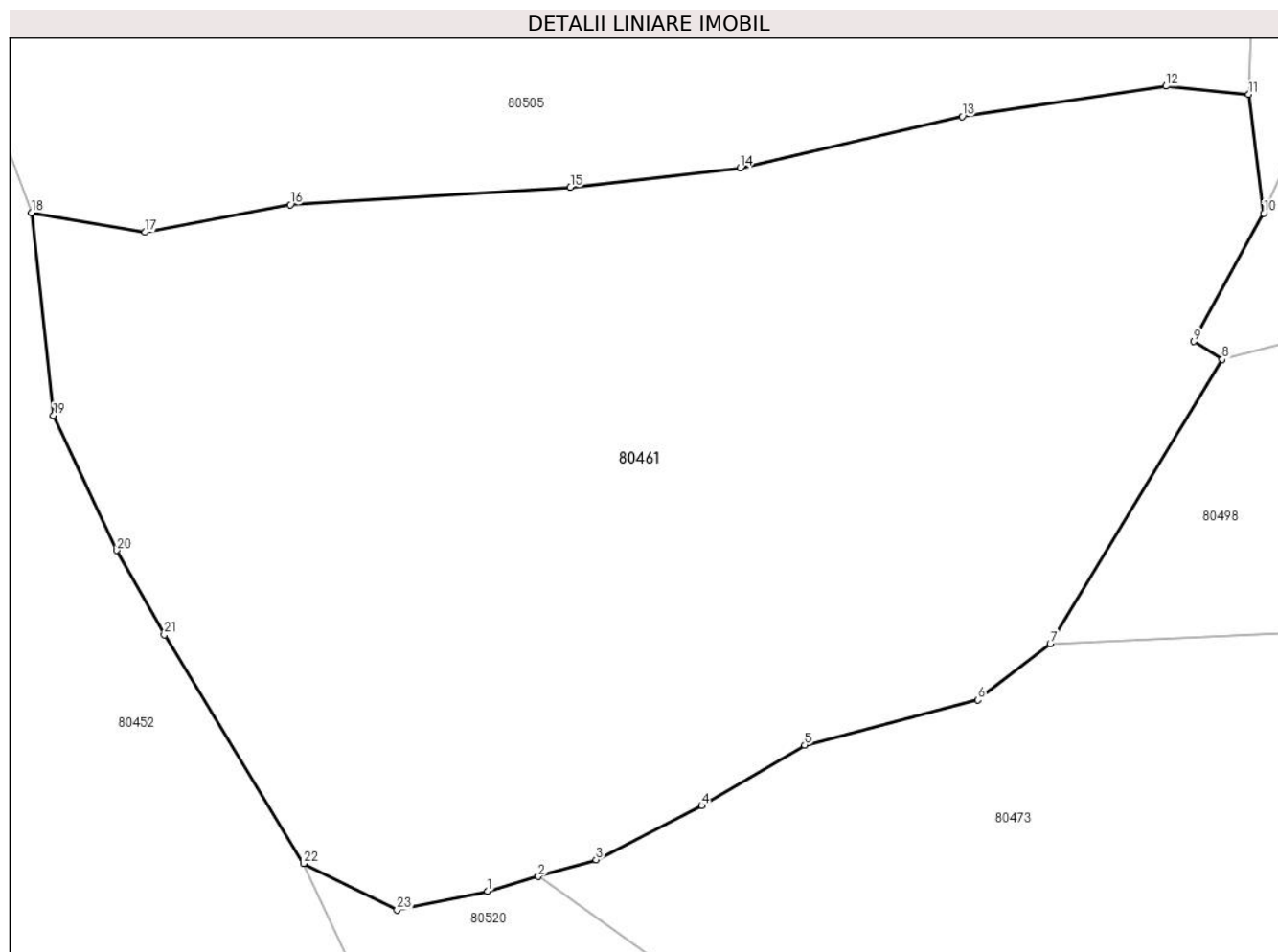
Inscrieri privind dezmembramintele dreptului de proprietate, drepturi reale de garanție și sarcini	Referințe
NU SUNT	

Anexa Nr. 1 La Partea I

Teren

Nr cadastral	Suprafața (mp)*	Observații / Referințe
	6.528	

* Suprafața este determinată în planul de proiecție Stereo 70.



Date referitoare la teren

Crt	Categorie folosință	Intra vilan	Suprafața (mp)	Tarla	Parcelă	Nr. topo	Observații / Referințe
1	faneata	NU	6.528	-	-	-	

Lungime Segmente

1) Valorile lungimilor segmentelor sunt obținute din proiecție în plan.

Punct început	X / Y	Punct sfârșit	X / Y	Lungime segment (** (m)
1	371.086,701 509.986,818	2	371.091,734 509.988,269	5.239
3	371.097,48 509.989,926	4	371.107,956 509.995,3	11.773
5	371.118,183 510.001,327	6	371.135,394 510.005,791	17.781
7	371.142,565 510.011,373	8	371.159,655 510.039,585	32.984
9	371.156,84 510.041,344	10	371.163,765 510.054,091	14.507

Punct început	X / Y	Punct sfârșit	X / Y	Lungime segment (** (m)
2	371.091,734 509.988,269	3	371.097,48 509.989,926	5.98
4	371.107,956 509.995,3	5	371.118,183 510.001,327	11.871
6	371.135,394 510.005,791	7	371.142,565 510.011,373	9.087
8	371.159,655 510.039,585	9	371.156,84 510.041,344	3.319
10	371.163,765 510.054,091	11	371.162,286 510.065,873	11.874

Punct început	X / Y	Punct sfârșit	X / Y	Lungime segment (** (m)
11	371.162,286 510.065,873	12	371.154,064 510.066,699	8.263
13	371.133,821 510.063,682	14	371.111,787 510.058,575	22.618
15	371.094,924 510.056,658	16	371.067,128 510.054,931	27.85
17	371.052,696 510.052,202	18	371.041,421 510.054,156	11.443
19	371.043,605 510.034,017	20	371.049,886 510.020,629	14.788
21	371.054,6 510.012,251	22	371.068,433 509.989,552	26.582
23	371.077,711 509.984,957	1	371.086,701 509.986,818	9.18

Punct început	X / Y	Punct sfârșit	X / Y	Lungime segment (** (m)
12	371.154,064 510.066,699	13	371.133,821 510.063,682	20.466
14	371.111,787 510.058,575	15	371.094,924 510.056,658	16.972
16	371.067,128 510.054,931	17	371.052,696 510.052,202	14.688
18	371.041,421 510.054,156	19	371.043,605 510.034,017	20.257
20	371.049,886 510.020,629	21	371.054,6 510.012,251	9.613
22	371.068,433 509.989,552	23	371.077,711 509.984,957	10.353

** Lungimile segmentelor sunt determinate în planul de proiecție Stereo 70 și sunt rotunjite la 1 milimetru.

*** Distanța dintre puncte este formată din segmente cumulate ce sunt mai mici decât valoarea 1 milimetru.

**DATE DESPRE IMOBILUL NR. 80462**

Oficiul de Cadastru și Publicitate Imobiliară ALBA
Biroul de Cadastru și Publicitate Imobiliară Alba Iulia

A. Partea I. Descrierea imobilului

TEREN Extravilan

Adresa: Jud. Alba

Nr. Crt	Nr cadastral Nr. topografic	Suprafața* (mp)	Observații / Referințe
A1		1.939	Sector cadastral:233 Teren neimpregmuit;

B. Partea II. Proprietari și acte

Inscrieri privitoare la dreptul de proprietate și alte drepturi reale		Referințe
/		
Act Normativ nr. 7, din 13/03/1996 emis de PARLAMENTUL ROMÂNIEI;		
B1	Inscrierea provizorie, drept de PROPRIETATE, dobandit prin Lege, cota actuala 1/1	A1
1) UAT METEȘ, CIF:4562150, PROPRIETAR NEIDENTIFICAT		

C. Partea III. SARCINI .

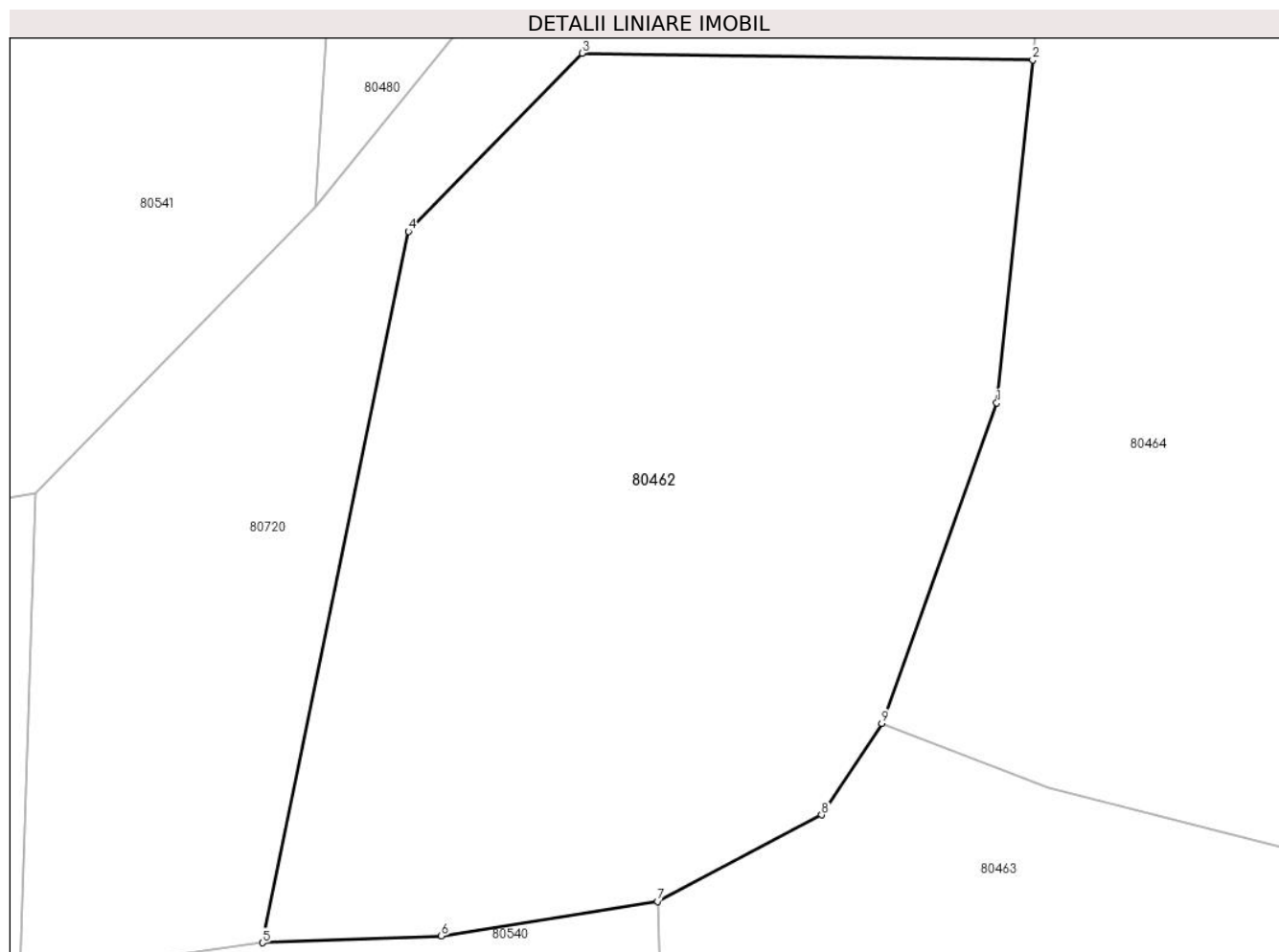
Inscrieri privind dezmembramintele dreptului de proprietate, drepturi reale de garanție și sarcini	Referințe
NU SUNT	

Anexa Nr. 1 La Partea I

Teren

Nr cadastral	Suprafața (mp)*	Observații / Referințe
	1.939	

* Suprafața este determinată în planul de proiecție Stereo 70.



Date referitoare la teren

Crt	Categorie folosință	Intravilan	Suprafața (mp)	Tarla	Parcelă	Nr. topo	Observații / Referințe
1	faneata	NU	1.939	-	-	-	

Lungime Segmente

1) Valorile lungimilor segmentelor sunt obținute din proiecție în plan.

Punct început	X / Y	Punct sfârșit	X / Y	Lungime segment (** (m)
1	371.101,987 510.227,622	2	371.104,252 510.249,165	21.662
2	371.104,252 510.249,165	3	371.075,92 510.249,59	28.335
3	371.075,92 510.249,59	4	371.065,002 510.238,406	15.629
4	371.065,002 510.238,406	5	371.055,84 510.193,707	45.628
5	371.055,84 510.193,707	6	371.067,078 510.194,136	11.246

Punct început	X / Y	Punct sfârșit	X / Y	Lungime segment (** (m)
6	371.067,078 510.194,136	7	371.080,653 510.196,301	13.747
7	371.080,653 510.196,301	8	371.090,975 510.201,74	11.668
8	371.090,975 510.201,74	9	371.094,769 510.207,486	6.885
9	371.094,769 510.207,486	1	371.101,987 510.227,622	21.391

** Lungimile segmentelor sunt determinate în planul de proiecție Stereo 70 și sunt rotunjite la 1 milimetru.

*** Distanța dintre puncte este formată din segmente cumulate ce sunt mai mici decât valoarea 1 milimetru.

**DATE DESPRE IMOBILUL NR. 80463**

Oficiul de Cadastru și Publicitate Imobiliară ALBA
Biroul de Cadastru și Publicitate Imobiliară Alba Iulia

A. Partea I. Descrierea imobilului

TEREN Extravilan

Adresa: Jud. Alba

Nr. Crt	Nr cadastral Nr. topografic	Suprafața* (mp)	Observații / Referințe
A1		3.107	Sector cadastral:233 Teren neimpregmuit;

B. Partea II. Proprietari și acte

Inscrieri privitoare la dreptul de proprietate și alte drepturi reale	Referințe
/	
Act Normativ nr. 7, din 13/03/1996 emis de PARLAMENTUL ROMÂNIEI;	
B1	A1
Intabulare, drept de PROPRIETATE, dobândit prin Lege, cota actuala 1/1	
1) NEIDENTIFICAT NEIDENTIFICAT	
Act Administrativ nr. 5593, din 05/06/2024 emis de PRIMĂRIA COMUNEI METEȘ;	
B2	A1
SE NOTEAZĂ POSESIA FAPTICĂ ÎN FAVOAREA LUI:	
1) IRIMIE NICOLAE	

C. Partea III. SARCINI .

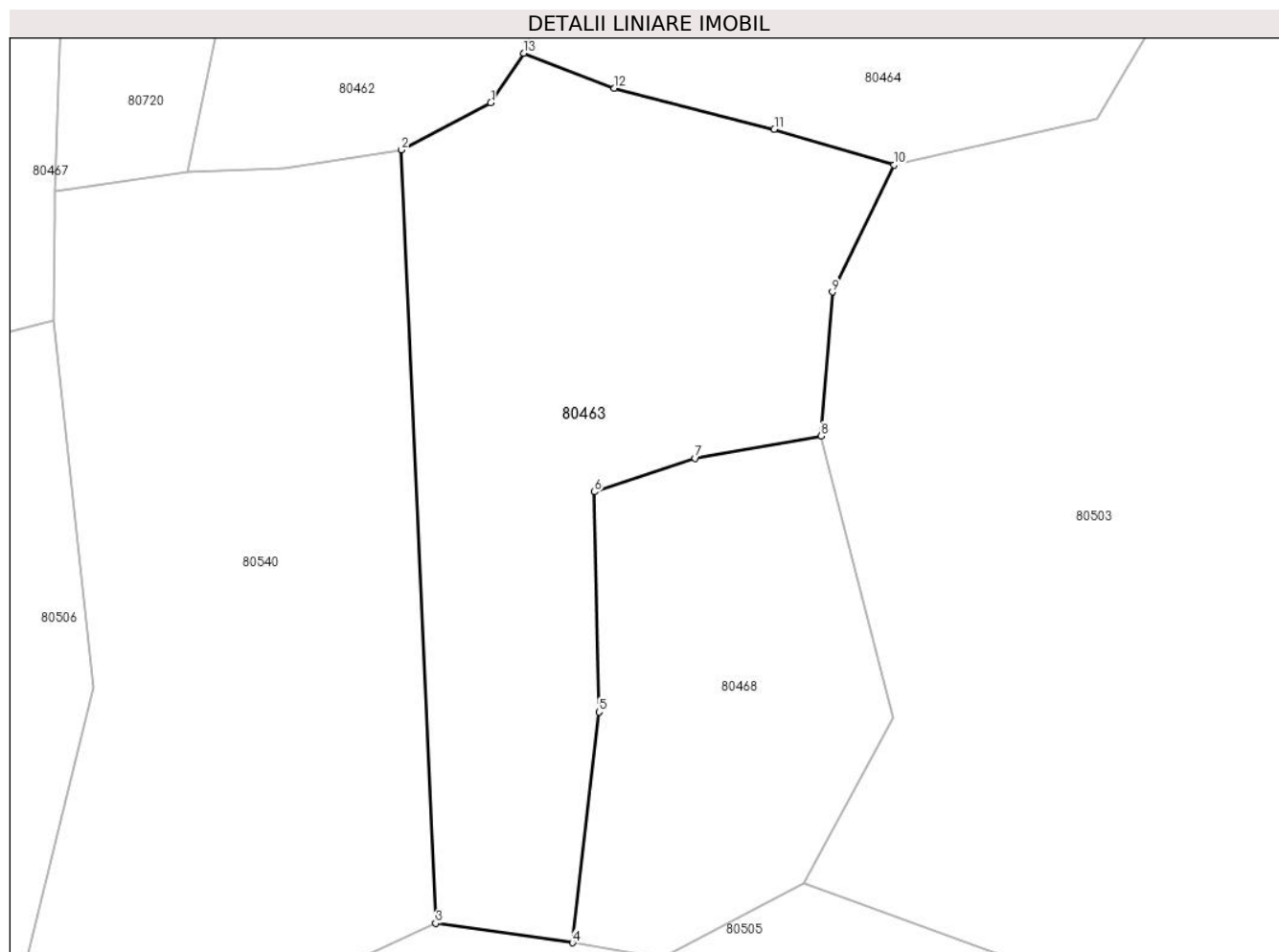
Inscrieri privind dezmembramintele dreptului de proprietate, drepturi reale de garanție și sarcini	Referințe
NU SUNT	

Anexa Nr. 1 La Partea I

Teren

Nr cadastral	Suprafața (mp)*	Observații / Referințe
	3.107	

* Suprafața este determinată în planul de proiecție Stereo 70.



Date referitoare la teren

Crt	Categorie folosință	Intravilan	Suprafața (mp)	Tarla	Parcelă	Nr. topo	Observații / Referințe
1	faneata	NU	3.107	-	-	-	

Lungime Segmente

1) Valorile lungimilor segmentelor sunt obținute din proiecție în plan.

Punct început	X / Y	Punct sfârșit	X / Y	Lungime segment (** (m)
1	371.090,975 510.201,74	2	371.080,653 510.196,301	11.668
2	371.080,653 510.196,301	3	371.084,596 510.106,867	89.521
3	371.084,596 510.106,867	4	371.100,421 510.104,623	15.983
4	371.100,421 510.104,623	5	371.103,501 510.131,298	26.853
5	371.103,501 510.131,298	6	371.102,977 510.156,765	25.472

Punct început	X / Y	Punct sfârșit	X / Y	Lungime segment (** (m)
6	371.102,977 510.156,765	7	371.114,642 510.160,651	12.295
7	371.114,642 510.160,651	8	371.129,215 510.163,234	14.8
8	371.129,215 510.163,234	9	371.130,51 510.179,861	16.677
9	371.130,51 510.179,861	10	371.137,613 510.194,553	16.319
10	371.137,613 510.194,553	11	371.123,779 510.198,674	14.435
11	371.123,779 510.198,674	12	371.105,242 510.203,443	19.14
12	371.105,242 510.203,443	13	371.094,769 510.207,486	11.227
13	371.094,769 510.207,486	1	371.090,975 510.201,74	6.885

** Lungimile segmentelor sunt determinate în planul de proiecție Stereo 70 și sunt rotunjite la 1 milimetru.

*** Distanța dintre puncte este formată din segmente cumulate ce sunt mai mici decât valoarea 1 milimetru.

**DATE DESPRE IMOBILUL NR. 80464**

Oficiul de Cadastru și Publicitate Imobiliară ALBA
Biroul de Cadastru și Publicitate Imobiliară Alba Iulia

A. Partea I. Descrierea imobilului

TEREN Extravilan

Adresa: Jud. Alba

Nr. Crt	Nr cadastral Nr. topografic	Suprafața* (mp)	Observații / Referințe
A1		6.341	Sector cadastral:233 Teren neimpregmuit;

B. Partea II. Proprietari și acte

Inscrieri privitoare la dreptul de proprietate și alte drepturi reale	Referințe
/	
Act Normativ nr. 7, din 13/03/1996 emis de PARLAMENTUL ROMÂNIEI;	
B1	A1
Intabulare, drept de PROPRIETATE, dobândit prin Lege, cota actuala 1/1 1) NEIDENTIFICAT NEIDENTIFICAT	
Act Administrativ nr. 5586, din 05/06/2024 emis de PRIMĂRIA COMUNEI METEȘ;	
B2	A1
SE NOTEAZĂ POSESIA FAPTICĂ ÎN FAVOAREA LUI: 1) LUCACI TIBERIUS-PETRU	

C. Partea III. SARCINI .

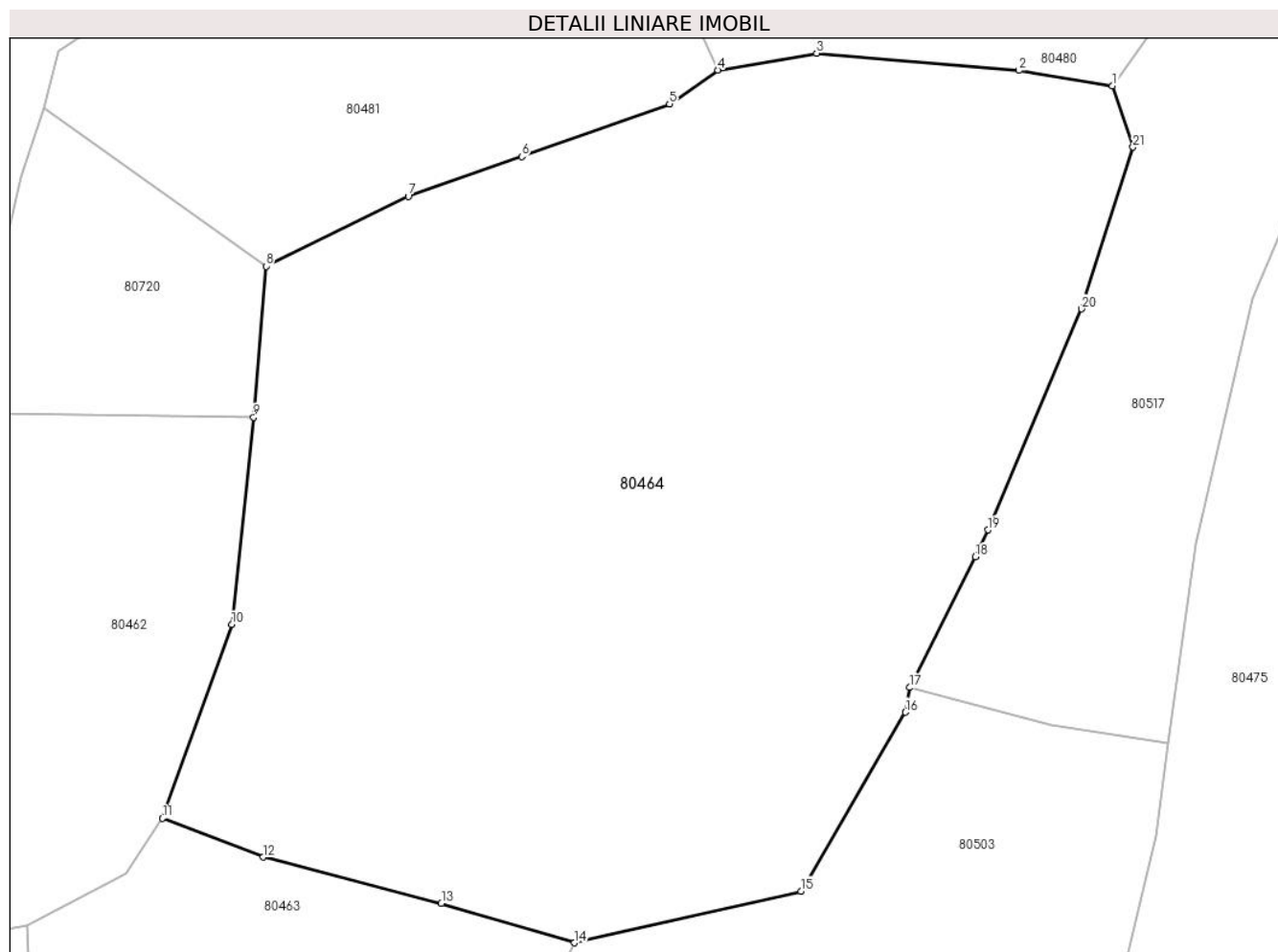
Inscrieri privind dezmembramintele dreptului de proprietate, drepturi reale de garanție și sarcini	Referințe
NU SUNT	

Anexa Nr. 1 La Partea I

Teren

Nr cadastral	Suprafața (mp)*	Observații / Referințe
	6.341	

* Suprafața este determinată în planul de proiecție Stereo 70.



Date referitoare la teren

Crt	Categorie folosință	Intravilan	Suprafața (mp)	Tarla	Parcelă	Nr. topo	Observații / Referințe
1	faneata	NU	6.341	-	-	-	

Lungime Segmente

1) Valorile lungimilor segmentelor sunt obținute din proiecție în plan.

Punct început	X / Y	Punct sfârșit	X / Y	Lungime segment (** (m)
1	371.193,564 510.283,578	2	371.183,837 510.285,198	9.861
3	371.162,802 510.286,983	4	371.152,551 510.285,219	10.402
5	371.147,485 510.281,724	6	371.132,124 510.276,239	16.311
7	371.120,331 510.272,117	8	371.105,552 510.264,856	16.466
9	371.104,252 510.249,165	10	371.101,987 510.227,622	21.662

Punct început	X / Y	Punct sfârșit	X / Y	Lungime segment (** (m)
2	371.183,837 510.285,198	3	371.162,802 510.286,983	21.111
4	371.152,551 510.285,219	5	371.147,485 510.281,724	6.155
6	371.132,124 510.276,239	7	371.120,331 510.272,117	12.493
8	371.105,552 510.264,856	9	371.104,252 510.249,165	15.745
10	371.101,987 510.227,622	11	371.094,769 510.207,486	21.391

Punct început	X / Y	Punct sfârșit	X / Y	Lungime segment (** (m)
11	371.094,769 510.207,486	12	371.105,242 510.203,443	11.227
13	371.123,779 510.198,674	14	371.137,613 510.194,553	14.435
15	371.161,155 510.199,918	16	371.172,036 510.218,503	21.536
17	371.172,496 510.221,072	18	371.179,303 510.234,641	15.181
19	371.180,616 510.237,461	20	371.190,34 510.260,419	24.932
21	371.195,684 510.277,22	1	371.193,564 510.283,578	6.702

Punct început	X / Y	Punct sfârșit	X / Y	Lungime segment (** (m)
12	371.105,242 510.203,443	13	371.123,779 510.198,674	19.14
14	371.137,613 510.194,553	15	371.161,155 510.199,918	24.146
16	371.172,036 510.218,503	17	371.172,496 510.221,072	2.609
18	371.179,303 510.234,641	19	371.180,616 510.237,461	3.111
20	371.190,34 510.260,419	21	371.195,684 510.277,22	17.63

** Lungimile segmentelor sunt determinate în planul de proiecție Stereo 70 și sunt rotunjite la 1 milimetru.

*** Distanța dintre puncte este formată din segmente cumulate ce sunt mai mici decât valoarea 1 milimetru.

**DATE DESPRE IMOBILUL NR. 80465**

Oficiul de Cadastru și Publicitate Imobiliară ALBA
Biroul de Cadastru și Publicitate Imobiliară Alba Iulia

A. Partea I. Descrierea imobilului

TEREN Extravilan

Adresa: Jud. Alba

Nr. Crt	Nr cadastral Nr. topografic	Suprafața* (mp)	Observații / Referințe
A1		16.397	Sector cadastral:233 Teren neimpregmuit;

B. Partea II. Proprietari și acte

Inscrieri privitoare la dreptul de proprietate și alte drepturi reale		Referințe
/		
Act Normativ nr. 7, din 13/03/1996 emis de PARLAMENTUL ROMÂNIEI;		
B1	Intabulare, drept de PROPRIETATE, dobândit prin Lege, cota actuala 1/1 1) NEIDENTIFICAT NEIDENTIFICAT	A1
Act Administrativ nr. 5593, din 05/06/2024 emis de PRIMĂRIA COMUNEI METEȘ;		
B2	SE NOTEAZĂ POSESIA FAPTICĂ ÎN FAVOAREA LUI: 1) IRIMIE NICOLAE	A1

C. Partea III. SARCINI .

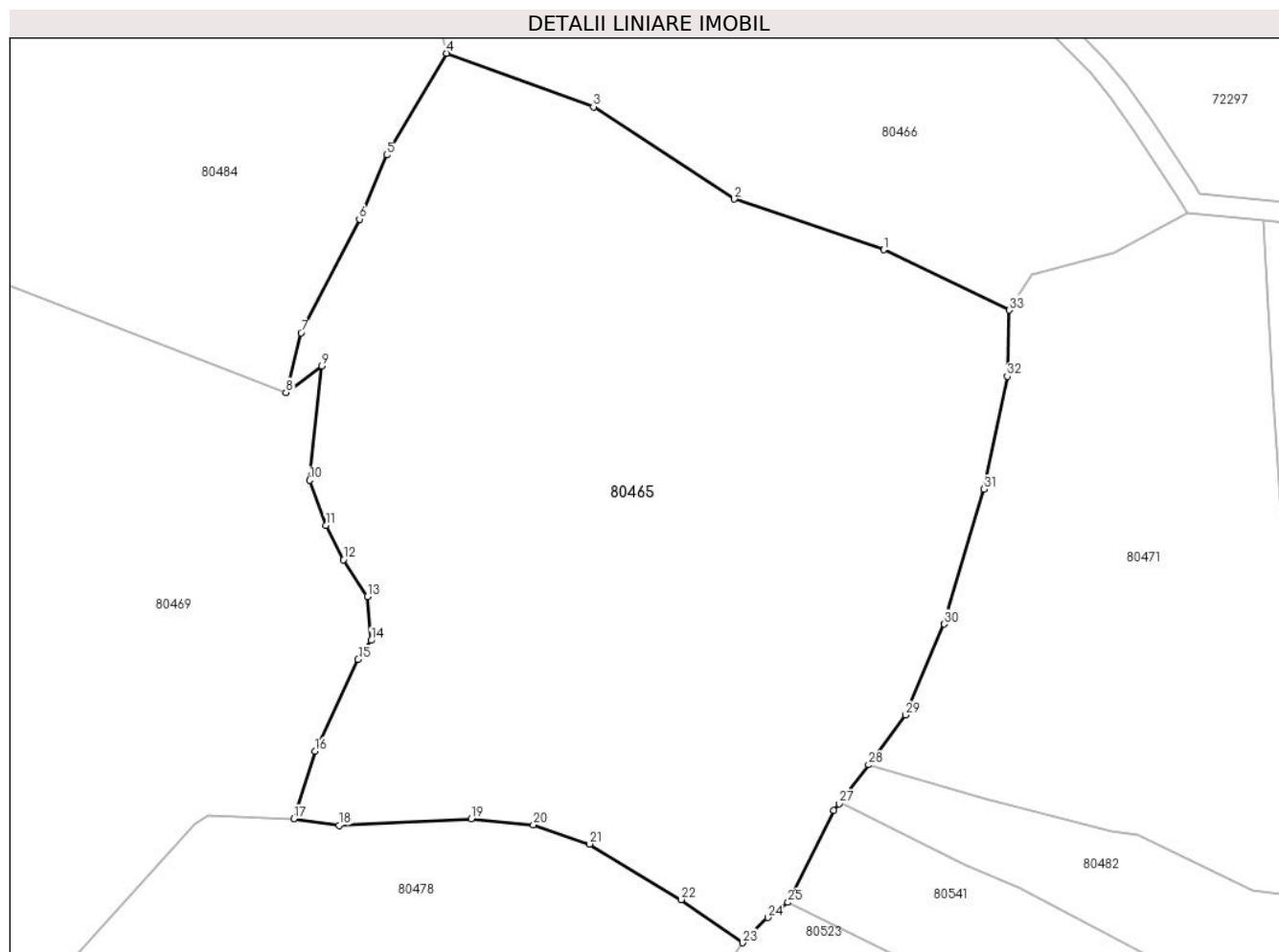
Inscrieri privind dezmembramintele dreptului de proprietate, drepturi reale de garanție și sarcini	Referințe
NU SUNT	

Anexa Nr. 1 La Partea I

Teren

Nr cadastral	Suprafața (mp)*	Observații / Referințe
	16.397	

* Suprafața este determinată în planul de proiecție Stereo 70.



Date referitoare la teren

Crt	Categorie folosință	Intra vilan	Suprafața (mp)	Tarla	Parcelă	Nr. topo	Observații / Referințe
1	faneata	NU	16.397	-	-	-	

Lungime Segmente

1) Valorile lungimilor segmentelor sunt obținute din proiecție în plan.

Punct început	X / Y	Punct sfârșit	X / Y	Lungime segment (** (m)
1	370.936,606 510.416,716	2	370.907,285 510.426,642	30.955
3	370.879,683 510.444,713	4	370.850,884 510.455,211	30.654
5	370.839,126 510.435,275	6	370.833,784 510.422,706	13.657
7	370.822,348 510.400,452	8	370.819,387 510.388,761	12.06
9	370.826,377 510.393,949	10	370.824,041 510.371,555	22.515

Punct început	X / Y	Punct sfârșit	X / Y	Lungime segment (** (m)
2	370.907,285 510.426,642	3	370.879,683 510.444,713	32.991
4	370.850,884 510.455,211	5	370.839,126 510.435,275	23.144
6	370.833,784 510.422,706	7	370.822,348 510.400,452	25.021
8	370.819,387 510.388,761	9	370.826,377 510.393,949	8.705
10	370.824,041 510.371,555	11	370.827,2 510.362,713	9.389

Punct început	X / Y	Punct sfârșit	X / Y	Lungime segment (** (m)
11	370.827,2 510.362,713	12	370.830,629 510.355,949	7.584
13	370.835,32 510.348,779	14	370.836,092 510.340,154	8.659
15	370.833,518 510.336,413	16	370.825,045 510.318,432	19.877
17	370.820,904 510.305,21	18	370.829,809 510.303,946	8.995
19	370.855,678 510.305,209	20	370.867,895 510.304,041	12.273
21	370.878,904 510.300,27	22	370.896,889 510.289,382	21.023
23	370.908,911 510.280,921	24	370.913,871 510.285,859	6.999
25	370.917,812 510.288,826	26	370.926,835 510.306,833	20.141
27	370.927,832 510.308,148	28	370.933,626 510.315,786	9.587
29	370.940,899 510.325,55	30	370.948,435 510.343,355	19.334
31	370.956,253 510.369,786	32	370.960,827 510.391,885	22.568
33	370.961,219 510.404,888	1	370.936,606 510.416,716	27.308

Punct început	X / Y	Punct sfârșit	X / Y	Lungime segment (** (m)
12	370.830,629 510.355,949	13	370.835,32 510.348,779	8.568
14	370.836,092 510.340,154	15	370.833,518 510.336,413	4.541
16	370.825,045 510.318,432	17	370.820,904 510.305,21	13.855
18	370.829,809 510.303,946	19	370.855,678 510.305,209	25.9
20	370.867,895 510.304,041	21	370.878,904 510.300,27	11.637
22	370.896,889 510.289,382	23	370.908,911 510.280,921	14.701
24	370.913,871 510.285,859	25	370.917,812 510.288,826	4.933
26	370.926,835 510.306,833	27	370.927,832 510.308,148	1.65
28	370.933,626 510.315,786	29	370.940,899 510.325,55	12.175
30	370.948,435 510.343,355	31	370.956,253 510.369,786	27.563
32	370.960,827 510.391,885	33	370.961,219 510.404,888	13.009

** Lungimile segmentelor sunt determinate în planul de proiecție Stereo 70 și sunt rotunjite la 1 milimetru.

*** Distanța dintre puncte este formată din segmente cumulate ce sunt mai mici decât valoarea 1 milimetru.

**DATE DESPRE IMOBILUL NR. 80466**

Oficiul de Cadastru și Publicitate Imobiliară ALBA
Biroul de Cadastru și Publicitate Imobiliară Alba Iulia

A. Partea I. Descrierea imobilului

TEREN Extravilan

Adresa: Jud. Alba

Nr. Crt	Nr cadastral Nr. topografic	Suprafața* (mp)	Observații / Referințe
A1		10.807	Sector cadastral:233 Teren neimpregmuit;

B. Partea II. Proprietari și acte

Inscrieri privitoare la dreptul de proprietate și alte drepturi reale		Referințe
/		
Act Normativ nr. 7, din 13/03/1996 emis de PARLAMENTUL ROMÂNIEI;		
B1	Intabulare, drept de PROPRIETATE, dobândit prin Lege, cota actuala 1/1 1) NEIDENTIFICAT NEIDENTIFICAT	A1
Act Administrativ nr. 5748, din 07/06/2024 emis de PRIMĂRIA COMUNEI METEȘ;		
B2	SE NOTEAZĂ POSESIA FAPTICĂ ÎN FAVOAREA LUI: 1) STANCIU ȘTEFAN 2) STANCIU ELENA	A1

C. Partea III. SARCINI .

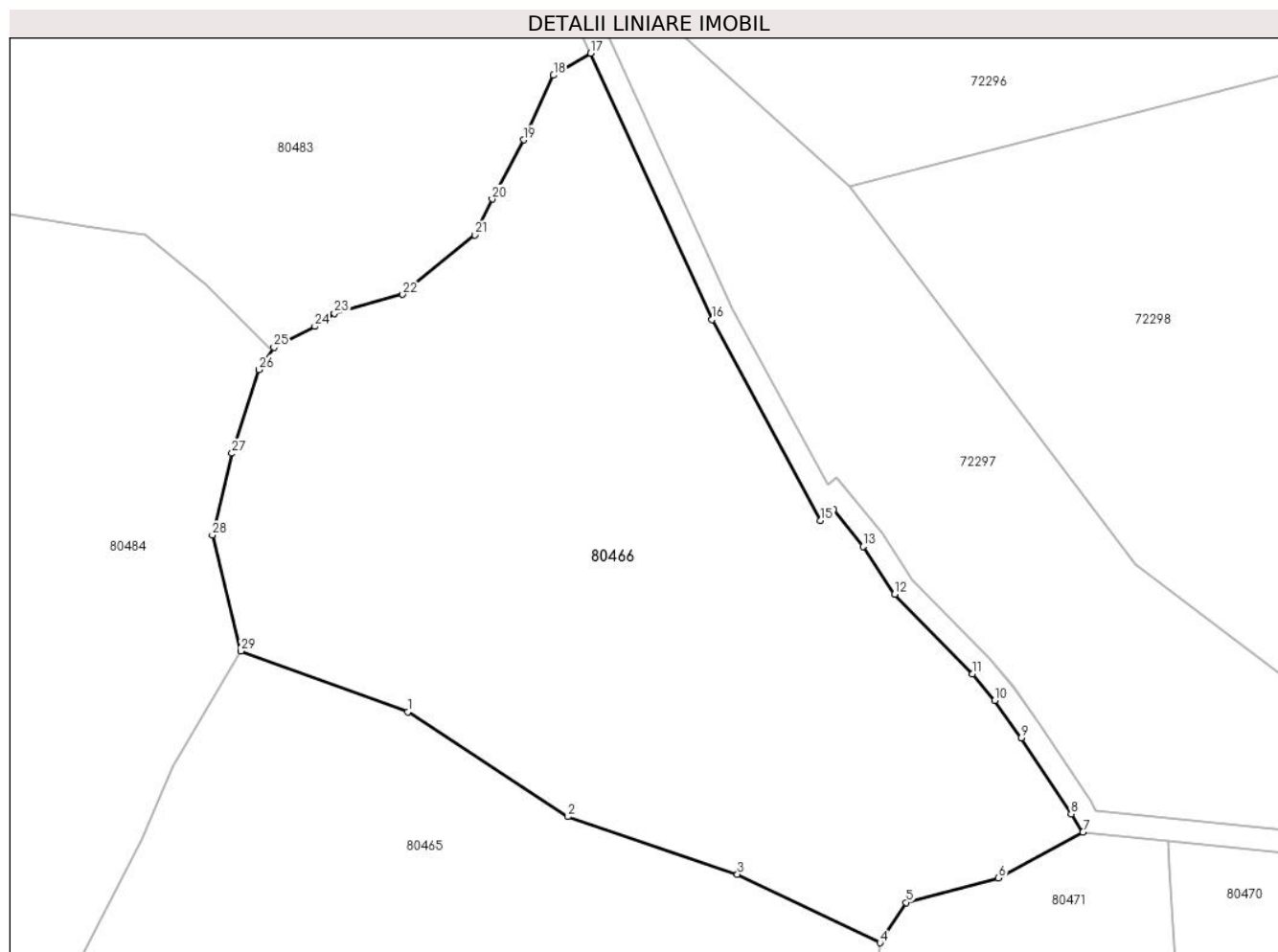
Inscrieri privind dezmembramintele dreptului de proprietate, drepturi reale de garanție și sarcini	Referințe
NU SUNT	

Anexa Nr. 1 La Partea I

Teren

Nr cadastral	Suprafața (mp)*	Observații / Referințe
	10.807	

* Suprafața este determinată în planul de proiecție Stereo 70.



Date referitoare la teren

Crt	Categorie folosință	Intravilan	Suprafața (mp)	Tarla	Parcelă	Nr. topo	Observații / Referințe
1	pașune	NU	10.807	-	-	-	

Lungime Segmente

1) Valorile lungimilor segmentelor sunt obținute din proiecție în plan.

Punct început	X / Y	Punct sfârșit	X / Y	Lungime segment (** (m)
1	370.879,683 510.444,713	2	370.907,285 510.426,642	32.991
3	370.936,606 510.416,716	4	370.961,219 510.404,888	27.308
5	370.965,73 510.411,827	6	370.981,655 510.416,067	16.48
7	370.996,233 510.423,951	8	370.994,181 510.427,093	3.753
9	370.985,586 510.440,232	10	370.981,023 510.446,688	7.906

Punct început	X / Y	Punct sfârșit	X / Y	Lungime segment (** (m)
2	370.907,285 510.426,642	3	370.936,606 510.416,716	30.955
4	370.961,219 510.404,888	5	370.965,73 510.411,827	8.276
6	370.981,655 510.416,067	7	370.996,233 510.423,951	16.573
8	370.994,181 510.427,093	9	370.985,586 510.440,232	15.7
10	370.981,023 510.446,688	11	370.977,185 510.451,232	5.947

Punct început	X / Y	Punct sfârșit	X / Y	Lungime segment (** (m)
11	370.977,185 510.451,232	12	370.963,716 510.464,991	19.255
13	370.958,264 510.473,247	14	370.953,163 510.479,515	8.081
15	370.950,971 510.477,731	16	370.932,209 510.512,37	39.393
17	370.911,24 510.558,301	18	370.904,842 510.554,506	7.439
19	370.899,671 510.543,366	20	370.894,28 510.533,158	11.544
21	370.891,283 510.526,98	22	370.878,84 510.516,703	16.139
23	370.867,035 510.513,453	24	370.863,662 510.511,175	4.07
25	370.856,618 510.507,556	26	370.853,968 510.503,747	4.64
27	370.849,353 510.489,302	28	370.845,973 510.475,195	14.507
29	370.850,884 510.455,211	1	370.879,683 510.444,713	30.654

Punct început	X / Y	Punct sfârșit	X / Y	Lungime segment (** (m)
12	370.963,716 510.464,991	13	370.958,264 510.473,247	9.894
14	370.953,163 510.479,515	15	370.950,971 510.477,731	2.826
16	370.932,209 510.512,37	17	370.911,24 510.558,301	50.492
18	370.904,842 510.554,506	19	370.899,671 510.543,366	12.282
20	370.894,28 510.533,158	21	370.891,283 510.526,98	6.866
22	370.878,84 510.516,703	23	370.867,035 510.513,453	12.244
24	370.863,662 510.511,175	25	370.856,618 510.507,556	7.919
26	370.853,968 510.503,747	27	370.849,353 510.489,302	15.165
28	370.845,973 510.475,195	29	370.850,884 510.455,211	20.578

** Lungimile segmentelor sunt determinate în planul de proiecție Stereo 70 și sunt rotunjite la 1 milimetru.

*** Distanța dintre puncte este formată din segmente cumulate ce sunt mai mici decât valoarea 1 milimetru.

**DATE DESPRE IMOBILUL NR. 80467**

Oficiul de Cadastru și Publicitate Imobiliară ALBA
Biroul de Cadastru și Publicitate Imobiliară Alba Iulia

A. Partea I. Descrierea imobilului

TEREN Extravilan

Adresa: Jud. Alba

Nr. Crt	Nr cadastral Nr. topografic	Suprafața* (mp)	Observații / Referințe
A1		2.455	Sector cadastral:233 Teren neimprejmuit;

B. Partea II. Proprietari și acte

Inscrieri privitoare la dreptul de proprietate și alte drepturi reale		Referințe
/		
Act Normativ nr. 7, din 13/03/1996 emis de PARLAMENTUL ROMÂNIEI;		
B1	Inscrierea provizorie, drept de PROPRIETATE, dobandit prin Lege, cota actuala 1/1	A1
1) UAT METEȘ, CIF:4562150, PROPRIETAR NEIDENTIFICAT		

C. Partea III. SARCINI .

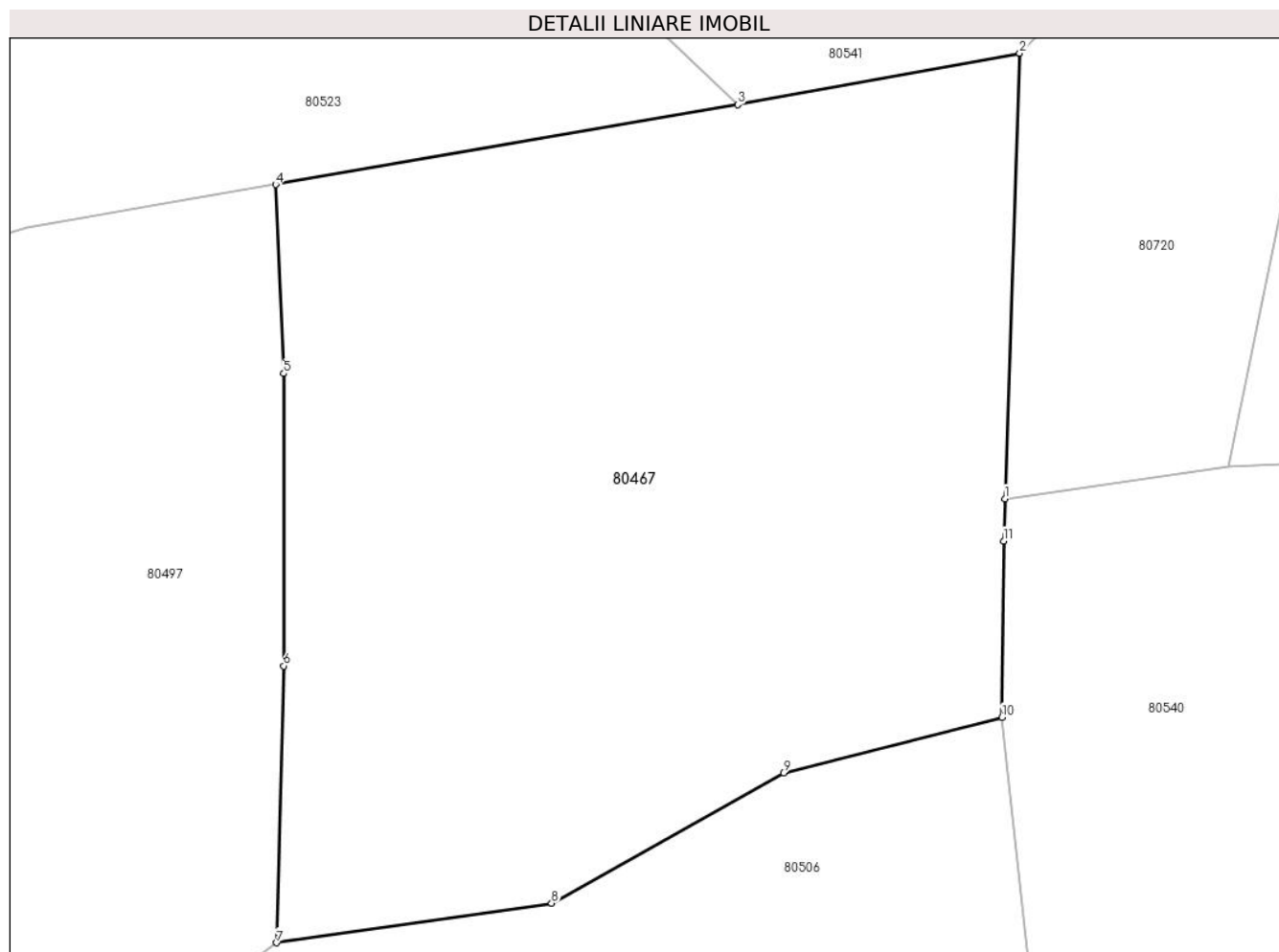
Inscrieri privind dezmembramintele dreptului de proprietate, drepturi reale de garanție și sarcini	Referințe
NU SUNT	

Anexa Nr. 1 La Partea I

Teren

Nr cadastral	Suprafața (mp)*	Observații / Referințe
	2.455	

* Suprafața este determinată în planul de proiecție Stereo 70.



Date referitoare la teren

Crt	Categorie folosință	Intra vilan	Suprafața (mp)	Tarla	Parcelă	Nr. topo	Observații / Referințe
1	faneata	NU	2.455	-	-	-	

Lungime Segmente

1) Valorile lungimilor segmentelor sunt obținute din proiecție în plan.

Punct început	X / Y	Punct sfârșit	X / Y	Lungime segment (** (m)
1	371.040,571 510.191,498	2	371.041,584 510.221,974	30.493
2	371.041,584 510.221,974	3	371.022,274 510.218,468	19.625
3	371.022,274 510.218,468	4	370.990,647 510.212,99	32.098
4	370.990,647 510.212,99	5	370.991,204 510.200,064	12.938
5	370.991,204 510.200,064	6	370.991,201 510.180,054	20.009

Punct început	X / Y	Punct sfârșit	X / Y	Lungime segment (** (m)
6	370.991,201 510.180,054	7	370.990,72 510.161,12	18.94
7	370.990,72 510.161,12	8	371.009,538 510.163,822	19.011
8	371.009,538 510.163,822	9	371.025,408 510.172,737	18.202
9	371.025,408 510.172,737	10	371.040,368 510.176,554	15.439
10	371.040,368 510.176,554	11	371.040,475 510.188,608	12.054
11	371.040,475 510.188,608	1	371.040,571 510.191,498	2.891

** Lungimile segmentelor sunt determinate în planul de proiecție Stereo 70 și sunt rotunjite la 1 milimetru.

*** Distanța dintre puncte este formată din segmente cumulate ce sunt mai mici decât valoarea 1 milimetru.

**DATE DESPRE IMOBILUL NR. 80468**

Oficiul de Cadastru și Publicitate Imobiliară ALBA
Biroul de Cadastru și Publicitate Imobiliară Alba Iulia

A. Partea I. Descrierea imobilului

TEREN Extravilan

Adresa: Jud. Alba

Nr. Crt	Nr cadastral Nr. topografic	Suprafața* (mp)	Observații / Referințe
A1		1.635	Sector cadastral:233 Teren neimpregmuit;

B. Partea II. Proprietari și acte

Inscrieri privitoare la dreptul de proprietate și alte drepturi reale		Referințe
/		
Act Normativ nr. 7, din 13/03/1996 emis de PARLAMENTUL ROMÂNIEI;		
B1	Intabulare, drept de PROPRIETATE, dobândit prin Lege, cota actuala 1/1 1) NEIDENTIFICAT NEIDENTIFICAT	A1
Act Administrativ nr. 5633, din 05/06/2024 emis de PRIMĂRIA COMUNEI METEȘ;		
B2	SE NOTEAZĂ POSESIA FAPTICĂ ÎN FAVOAREA LUI: 1) SÂRB MĂRIOARA	A1

C. Partea III. SARCINI .

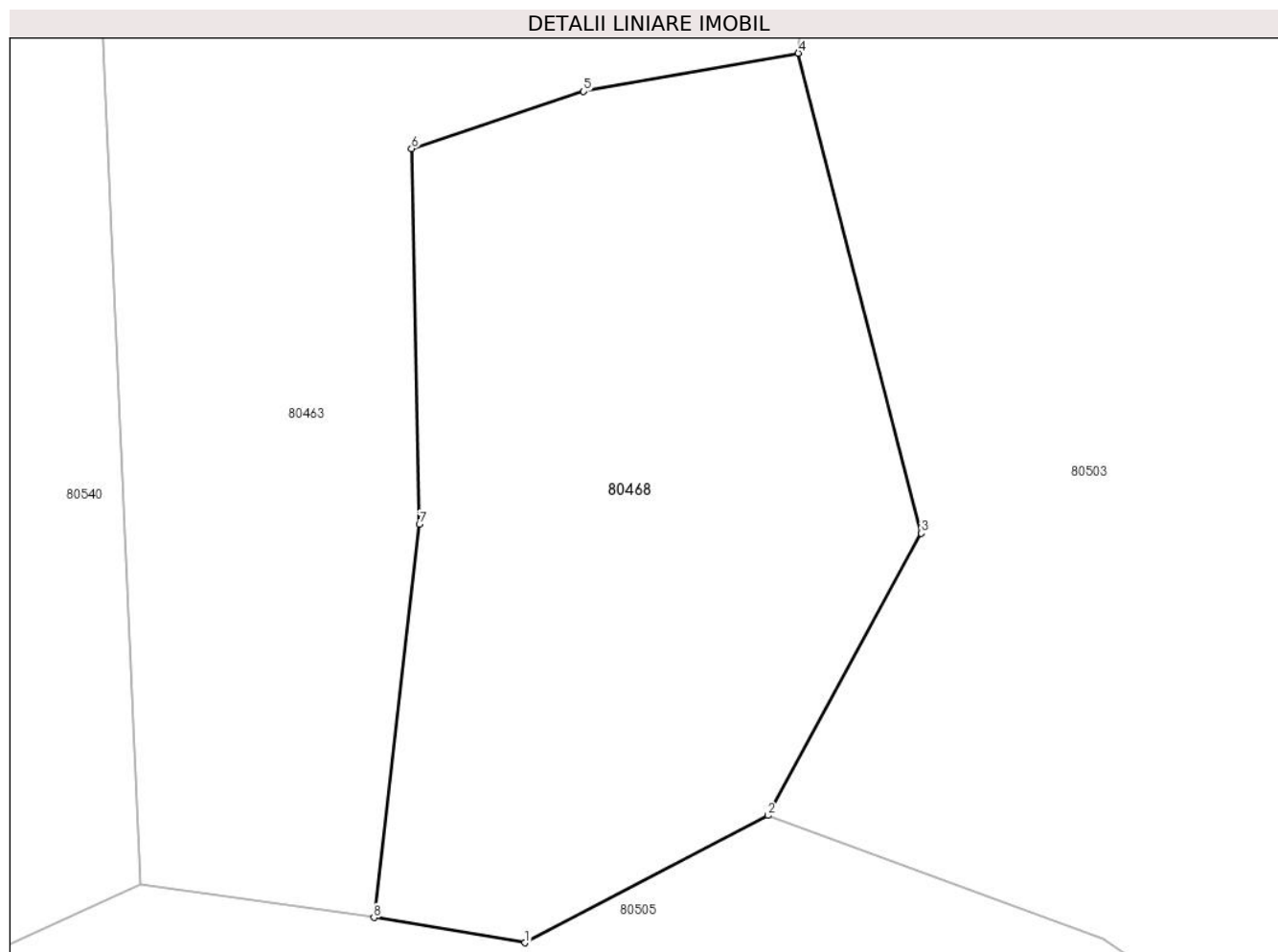
Inscrieri privind dezmembramintele dreptului de proprietate, drepturi reale de garanție și sarcini	Referințe
NU SUNT	

Anexa Nr. 1 La Partea I

Teren

Nr cadastral	Suprafața (mp)*	Observații / Referințe
	1.635	

* Suprafața este determinată în planul de proiecție Stereo 70.



Date referitoare la teren

Crt	Categorie folosință	Intra vilan	Suprafața (mp)	Tarla	Parcelă	Nr. topo	Observații / Referințe
1	faneata	NU	1.635	-	-	-	

Lungime Segmente

1) Valorile lungimilor segmentelor sunt obținute din proiecție în plan.

Punct început	X / Y	Punct sfârșit	X / Y	Lungime segment (** (m)
1	371.110,669 510.102,916	2	371.127,166 510.111,544	18.618
2	371.127,166 510.111,544	3	371.137,57 510.130,685	21.786
3	371.137,57 510.130,685	4	371.129,215 510.163,234	33.604
4	371.129,215 510.163,234	5	371.114,642 510.160,651	14.8
5	371.114,642 510.160,651	6	371.102,977 510.156,765	12.295

Punct început	X / Y	Punct sfârșit	X / Y	Lungime segment (** (m)
6	371.102,977 510.156,765	7	371.103,501 510.131,298	25.472
7	371.103,501 510.131,298	8	371.100,421 510.104,623	26.853
8	371.100,421 510.104,623	1	371.110,669 510.102,916	10.389

** Lungimile segmentelor sunt determinate în planul de proiecție Stereo 70 și sunt rotunjite la 1 milimetru.

*** Distanța dintre puncte este formată din segmente cumulate ce sunt mai mici decât valoarea 1 milimetru.

**DATE DESPRE IMOBILUL NR. 80469**

Oficiul de Cadastru și Publicitate Imobiliară ALBA
Biroul de Cadastru și Publicitate Imobiliară Alba Iulia

A. Partea I. Descrierea imobilului

TEREN Extravilan

Adresa: Jud. Alba

Nr. Crt	Nr cadastral Nr. topografic	Suprafața* (mp)	Observații / Referințe
A1		9.809	Sector cadastral:233 Teren neimpregmuit;

B. Partea II. Proprietari și acte

Inscrieri privitoare la dreptul de proprietate și alte drepturi reale		Referințe
/		
Act Normativ nr. 7, din 13/03/1996 emis de PARLAMENTUL ROMÂNIEI;		
B1	Intabulare, drept de PROPRIETATE, dobândit prin Lege, cota actuala 1/1 1) NEIDENTIFICAT NEIDENTIFICAT	A1
Act Administrativ nr. 5633, din 05/06/2024 emis de PRIMĂRIA COMUNEI METEȘ;		
B2	SE NOTEAZĂ POSESIA FAPTICĂ ÎN FAVOAREA LUI: 1) SÂRBU DUMITRU-PETRU	A1

C. Partea III. SARCINI .

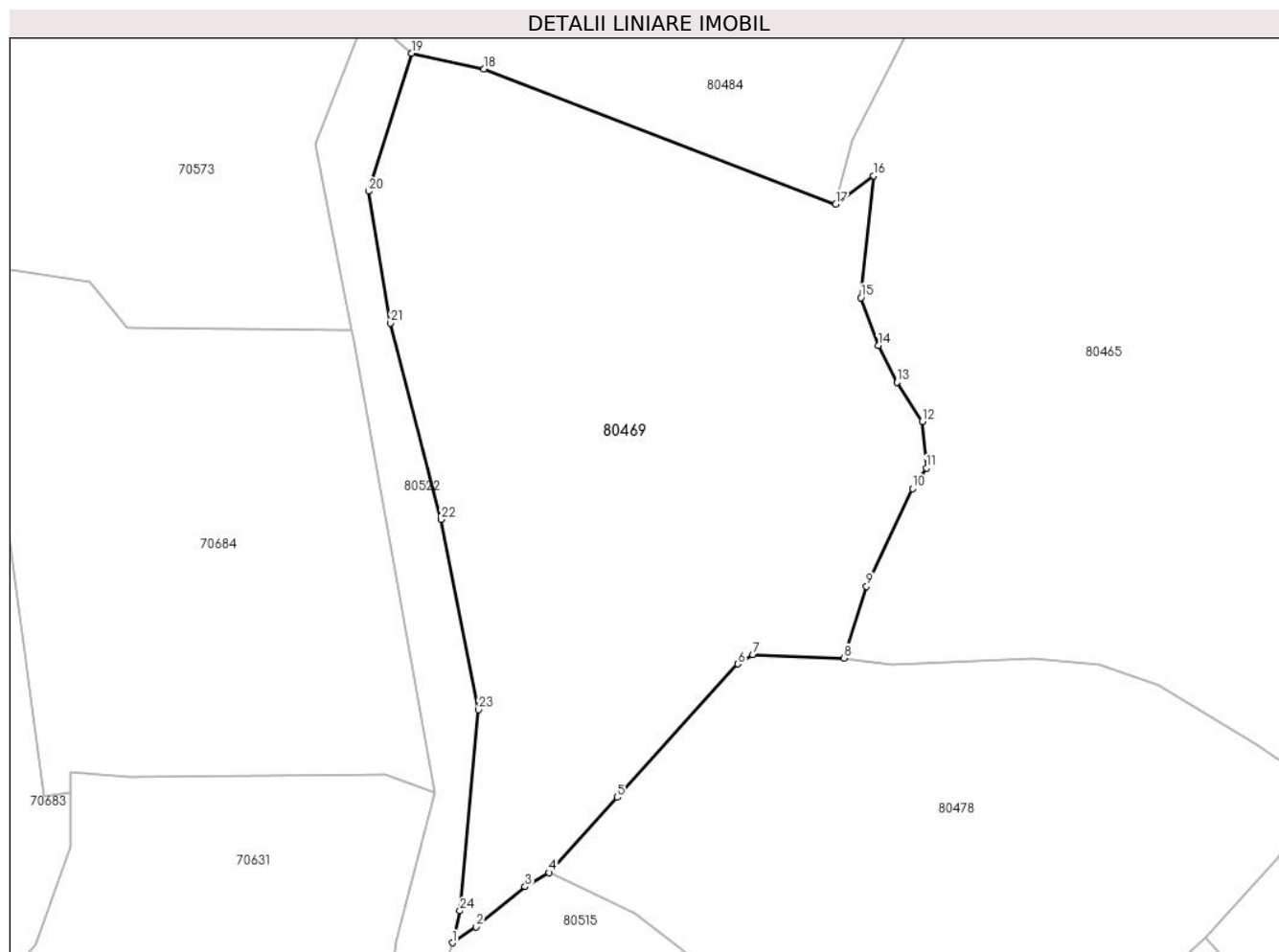
Inscrieri privind dezmembramintele dreptului de proprietate, drepturi reale de garanție și sarcini	Referințe
NU SUNT	

Anexa Nr. 1 La Partea I

Teren

Nr cadastral	Suprafața (mp)*	Observații / Referințe
	9.809	

* Suprafața este determinată în planul de proiecție Stereo 70.



Date referitoare la teren

Crt	Categorie folosință	Intravilan	Suprafața (mp)	Tarla	Parcelă	Nr. topo	Observații / Referințe
1	faneata	NU	9.809	-	-	-	

Lungime Segmente

1) Valorile lungimilor segmentelor sunt obținute din proiecție în plan.

Punct început	X / Y	Punct sfârșit	X / Y	Lungime segment (** (m)
1	370.748,773 510.252,821	2	370.753,154 510.255,75	5.27
3	370.762,188 510.263,163	4	370.766,602 510.265,763	5.123
5	370.779,19 510.279,574	6	370.801,398 510.304,12	33.101
7	370.804,118 510.305,852	8	370.820,904 510.305,21	16.798
9	370.825,045 510.318,432	10	370.833,518 510.336,413	19.877

Punct început	X / Y	Punct sfârșit	X / Y	Lungime segment (** (m)
2	370.753,154 510.255,75	3	370.762,188 510.263,163	11.686
4	370.766,602 510.265,763	5	370.779,19 510.279,574	18.687
6	370.801,398 510.304,12	7	370.804,118 510.305,852	3.224
8	370.820,904 510.305,21	9	370.825,045 510.318,432	13.855
10	370.833,518 510.336,413	11	370.836,092 510.340,154	4.541

Punct început	X / Y	Punct sfârșit	X / Y	Lungime segment (** (m)
11	370.836,092 510.340,154	12	370.835,32 510.348,779	8.659
13	370.830,629 510.355,949	14	370.827,2 510.362,713	7.584
15	370.824,041 510.371,555	16	370.826,377 510.393,949	22.515
17	370.819,387 510.388,761	18	370.754,634 510.413,596	69.352
19	370.741,236 510.416,521	20	370.733,415 510.391,112	26.584
21	370.737,361 510.366,879	22	370.746,711 510.330,736	37.332
23	370.753,564 510.295,732	24	370.750,21 510.258,7	37.184

Punct început	X / Y	Punct sfârșit	X / Y	Lungime segment (** (m)
12	370.835,32 510.348,779	13	370.830,629 510.355,949	8.568
14	370.827,2 510.362,713	15	370.824,041 510.371,555	9.389
16	370.826,377 510.393,949	17	370.819,387 510.388,761	8.705
18	370.754,634 510.413,596	19	370.741,236 510.416,521	13.714
20	370.733,415 510.391,112	21	370.737,361 510.366,879	24.553
22	370.746,711 510.330,736	23	370.753,564 510.295,732	35.668
24	370.750,21 510.258,7	1	370.748,773 510.252,821	6.052

** Lungimile segmentelor sunt determinate în planul de proiecție Stereo 70 și sunt rotunjite la 1 milimetru.

*** Distanța dintre puncte este formată din segmente cumulate ce sunt mai mici decât valoarea 1 milimetru.

**DATE DESPRE IMOBILUL NR. 80470**

Oficiul de Cadastru și Publicitate Imobiliară ALBA
Biroul de Cadastru și Publicitate Imobiliară Alba Iulia

A. Partea I. Descrierea imobilului

TEREN Extravilan

Adresa: Jud. Alba

Nr. Crt	Nr cadastral Nr. topografic	Suprafața* (mp)	Observații / Referințe
A1		2.896	Sector cadastral:233 Teren neimpregmuit;

B. Partea II. Proprietari și acte

Inscrieri privitoare la dreptul de proprietate și alte drepturi reale	Referințe
/	
Act Normativ nr. 7, din 13/03/1996 emis de PARLAMENTUL ROMÂNIEI;	
B1	A1
Intabulare, drept de PROPRIETATE, dobândit prin Lege, cota actuala 1/1	
1) NEIDENTIFICAT NEIDENTIFICAT	
Act Administrativ nr. 5633, din 05/06/2024 emis de PRIMĂRIA COMUNEI METEȘ;	
B2	A1
SE NOTEAZĂ POSESIA FAPTICĂ ÎN FAVOAREA LUI:	
1) SÂRB MĂRIOARA	

C. Partea III. SARCINI .

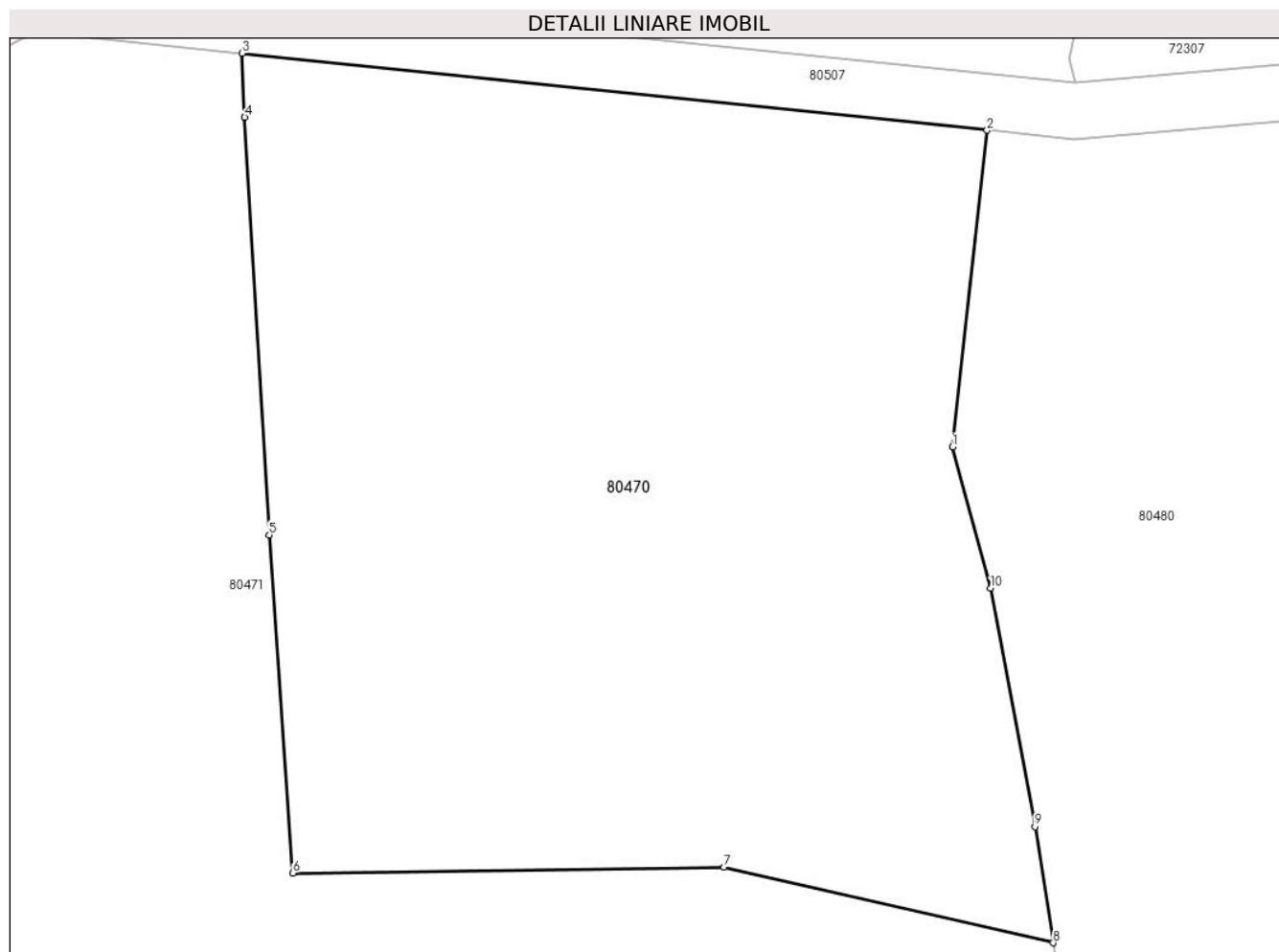
Inscrieri privind dezmembramintele dreptului de proprietate, drepturi reale de garanție și sarcini	Referințe
NU SUNT	

Anexa Nr. 1 La Partea I

Teren

Nr cadastral	Suprafața (mp)*	Observații / Referințe
	2.896	

* Suprafața este determinată în planul de proiecție Stereo 70.



Date referitoare la teren

Crt	Categorie folosință	Intravilan	Suprafața (mp)	Tarla	Parcelă	Nr. topo	Observații / Referințe
1	drum	NU	2.896	-	-	-	

Lungime Segmente

1) Valorile lungimilor segmentelor sunt obținute din proiecție în plan.

Punct început	X / Y	Punct sfârșit	X / Y	Lungime segment (** (m)
1	371.061,525 510.394,43	2	371.064,009 510.416,959	22.665
2	371.064,009 510.416,959	3	371.010,986 510.422,429	53.305
3	371.010,986 510.422,429	4	371.011,18 510.417,873	4.56
4	371.011,18 510.417,873	5	371.012,916 510.388,178	29.745
5	371.012,916 510.388,178	6	371.014,599 510.364,142	24.095

Punct început	X / Y	Punct sfârșit	X / Y	Lungime segment (** (m)
6	371.014,599 510.364,142	7	371.045,298 510.364,555	30.701
7	371.045,298 510.364,555	8	371.068,711 510.359,177	24.023
8	371.068,711 510.359,177	9	371.067,408 510.367,439	8.364
9	371.067,408 510.367,439	10	371.064,257 510.384,379	17.231
10	371.064,257 510.384,379	1	371.061,525 510.394,43	10.415

** Lungimile segmentelor sunt determinate în planul de proiecție Stereo 70 și sunt rotunjite la 1 milimetru.

*** Distanța dintre puncte este formată din segmente cumulate ce sunt mai mici decât valoarea 1 milimetru.

**DATE DESPRE IMOBILUL NR. 80471**

Oficiul de Cadastru și Publicitate Imobiliară ALBA
Biroul de Cadastru și Publicitate Imobiliară Alba Iulia

A. Partea I. Descrierea imobilului

TEREN Extravilan

Adresa: Jud. Alba

Nr. Crt	Nr cadastral Nr. topografic	Suprafața* (mp)	Observații / Referințe
A1		11.124	Sector cadastral:233 Teren neimpregmuit;

B. Partea II. Proprietari și acte

Inscrieri privitoare la dreptul de proprietate și alte drepturi reale	Referințe
/	
Act Normativ nr. 7, din 13/03/1996 emis de PARLAMENTUL ROMÂNIEI;	
B1	A1
Intabulare, drept de PROPRIETATE, dobândit prin Lege, cota actuala 1/1 1) NEIDENTIFICAT NEIDENTIFICAT	
Act Administrativ nr. 5630, din 05/06/2024 emis de PRIMĂRIA COMUNEI METEȘ;	
B2	A1
SE NOTEAZĂ POSESIA FAPTICĂ ÎN FAVOAREA LUI: 1) SÂRBU DUMITRU-PETRU	

C. Partea III. SARCINI .

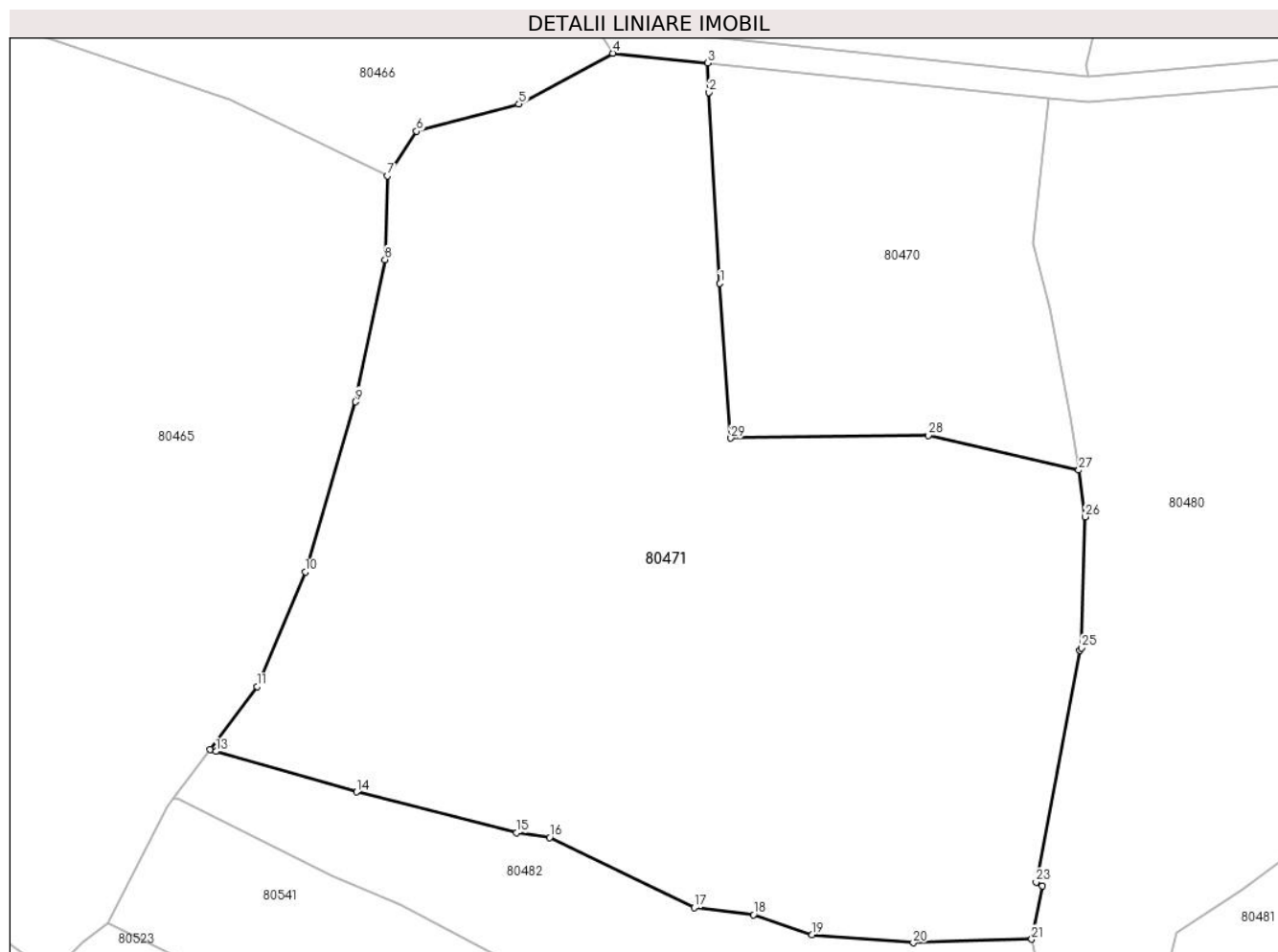
Inscrieri privind dezmembramintele dreptului de proprietate, drepturi reale de garanție și sarcini	Referințe
NU SUNT	

Anexa Nr. 1 La Partea I

Teren

Nr cadastral	Suprafața (mp)*	Observații / Referințe
	11.124	

* Suprafața este determinată în planul de proiecție Stereo 70.



Date referitoare la teren

Crt	Categorie folosință	Intra vilan	Suprafața (mp)	Tarla	Parcelă	Nr. topo	Observații / Referințe
1	faneata	NU	11.124	-	-	-	

Lungime Segmente

1) Valorile lungimilor segmentelor sunt obținute din proiecție în plan.

Punct început	X / Y	Punct sfârșit	X / Y	Lungime segment (** (m)
1	371.012,916 510.388,178	2	371.011,18 510.417,873	29.745
3	371.010,986 510.422,429	4	370.996,233 510.423,951	14.831
5	370.981,655 510.416,067	6	370.965,73 510.411,827	16.48
7	370.961,219 510.404,888	8	370.960,827 510.391,885	13.009
9	370.956,253 510.369,786	10	370.948,435 510.343,355	27.563

Punct început	X / Y	Punct sfârșit	X / Y	Lungime segment (** (m)
2	371.011,18 510.417,873	3	371.010,986 510.422,429	4.56
4	370.996,233 510.423,951	5	370.981,655 510.416,067	16.573
6	370.965,73 510.411,827	7	370.961,219 510.404,888	8.276
8	370.960,827 510.391,885	9	370.956,253 510.369,786	22.568
10	370.948,435 510.343,355	11	370.940,899 510.325,55	19.334

Punct început	X / Y	Punct sfârșit	X / Y	Lungime segment (** (m)
11	370.940,899 510.325,55	12	370.933,626 510.315,786	12.175
13	370.934,523 510.315,461	14	370.956,435 510.309,181	22.793
15	370.981,305 510.302,827	16	370.986,431 510.302,096	5.178
17	371.008,892 510.291,171	18	371.018,14 510.290,093	9.31
19	371.027,265 510.287,009	20	371.042,971 510.285,728	15.757
21	371.061,389 510.286,278	22	371.063,058 510.294,573	8.461
23	371.062,092 510.295,161	24	371.068,892 510.331,189	36.664
25	371.069,186 510.331,546	26	371.069,708 510.351,926	20.387
27	371.068,711 510.359,177	28	371.045,298 510.364,555	24.023
29	371.014,599 510.364,142	1	371.012,916 510.388,178	24.095

Punct început	X / Y	Punct sfârșit	X / Y	Lungime segment (** (m)
12	370.933,626 510.315,786	13	370.934,523 510.315,461	0.955
14	370.956,435 510.309,181	15	370.981,305 510.302,827	25.67
16	370.986,431 510.302,096	17	371.008,892 510.291,171	24.978
18	371.018,14 510.290,093	19	371.027,265 510.287,009	9.632
20	371.042,971 510.285,728	21	371.061,389 510.286,278	18.427
22	371.063,058 510.294,573	23	371.062,092 510.295,161	1.13
24	371.068,892 510.331,189	25	371.069,186 510.331,546	0.462
26	371.069,708 510.351,926	27	371.068,711 510.359,177	7.319
28	371.045,298 510.364,555	29	371.014,599 510.364,142	30.701

** Lungimile segmentelor sunt determinate în planul de proiecție Stereo 70 și sunt rotunjite la 1 milimetru.

*** Distanța dintre puncte este formată din segmente cumulate ce sunt mai mici decât valoarea 1 milimetru.

**DATE DESPRE IMOBILUL NR. 80472**

Oficiul de Cadastru și Publicitate Imobiliară ALBA
Biroul de Cadastru și Publicitate Imobiliară Alba Iulia

A. Partea I. Descrierea imobilului

TEREN Extravilan

Adresa: Jud. Alba

Nr. Crt	Nr cadastral Nr. topografic	Suprafața* (mp)	Observații / Referințe
A1		10.151	Sector cadastral:233 Teren neimpregmuit;

B. Partea II. Proprietari și acte

Inscrieri privitoare la dreptul de proprietate și alte drepturi reale	Referințe
/	
Act Normativ nr. 7, din 13/03/1996 emis de PARLAMENTUL ROMÂNIEI;	
B1	A1
Intabulare, drept de PROPRIETATE, dobândit prin Lege, cota actuala 1/1	
1) NEIDENTIFICAT NEIDENTIFICAT	
Act Administrativ nr. 5630, din 05/06/2024 emis de PRIMĂRIA COMUNEI METEȘ;	
B2	A1
SE NOTEAZĂ POSESIA FAPTICĂ ÎN FAVOAREA LUI:	
1) SÂRBU DUMITRU-PETRU	

C. Partea III. SARCINI .

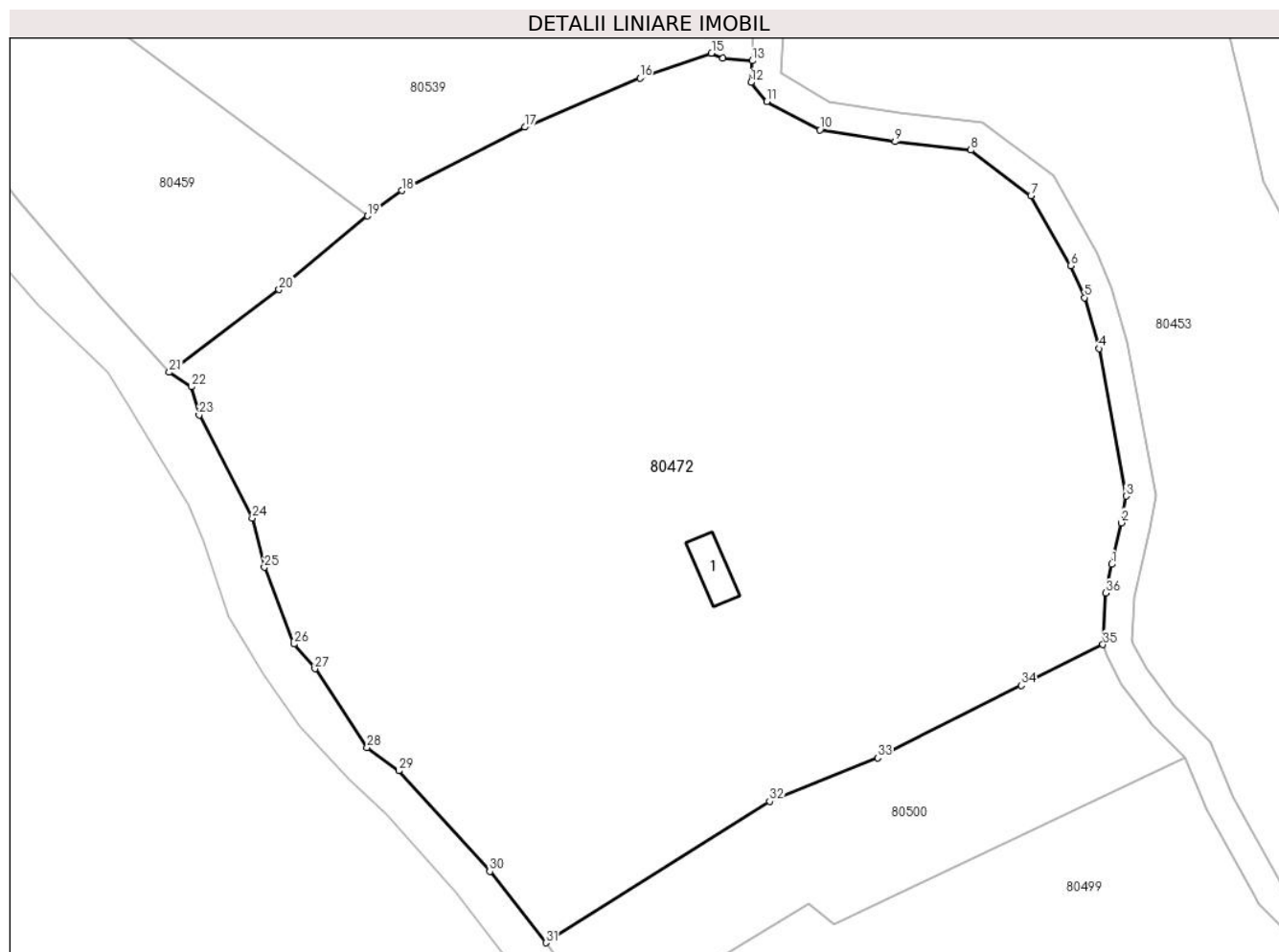
Inscrieri privind dezmembramintele dreptului de proprietate, drepturi reale de garanție și sarcini	Referințe
NU SUNT	

Anexa Nr. 1 La Partea I

Teren

Nr cadastral	Suprafața (mp)*	Observații / Referințe
	10.151	

* Suprafața este determinată în planul de proiecție Stereo 70.



Date referitoare la teren

Crt	Categorie folosință	Intravilan	Suprafața (mp)	Tarla	Parcelă	Nr. topo	Observații / Referințe
1	curti constructii	NU	151	-	-	-	
2	faneata	NU	10.000	-	-	-	

Date referitoare la construcții

Crt	Număr	Destinație construcție	Supraf. (mp)	Situație juridică	Observații / Referințe
A1.1		construcții anexa	38	Fara acte	Nr. niveluri:1; S. construita la sol:38 mp; ANEXĂ

Lungime Segmente

1) Valorile lungimilor segmentelor sunt obținute din proiecție în plan.

Punct început	X / Y	Punct sfârșit	X / Y	Lungime segment (** (m)
1	370.955,608 509.959,091	2	370.956,945 509.964,778	5.843
3	370.957,594 509.968,446	4	370.953,931 509.988,684	20.567
5	370.951,905 509.995,689	6	370.949,982 510.000,068	4.782

Punct început	X / Y	Punct sfârșit	X / Y	Lungime segment (** (m)
2	370.956,945 509.964,778	3	370.957,594 509.968,446	3.724
4	370.953,931 509.988,684	5	370.951,905 509.995,689	7.292
6	370.949,982 510.000,068	7	370.944,55 510.009,686	11.046

Punct început	X / Y	Punct sfârșit	X / Y	Lungime segment (** (m)
7	370.944,55 510.009,686	8	370.936,279 510.015,913	10.353
9	370.925,898 510.017,09	10	370.915,59 510.018,718	10.436
11	370.908,287 510.022,599	12	370.906,092 510.025,207	3.409
13	370.906,275 510.028,191	14	370.902,254 510.028,565	4.038
15	370.900,69 510.029,218	16	370.890,862 510.025,82	10.399
17	370.875,084 510.019,08	18	370.858,151 510.010,364	19.045
19	370.853,443 510.006,878	20	370.841,298 509.996,777	15.796
21	370.826,258 509.985,445	22	370.829,257 509.983,437	3.609
23	370.830,343 509.979,571	24	370.837,637 509.965,441	15.902
25	370.839,295 509.958,678	26	370.843,364 509.948,147	11.29
27	370.846,233 509.944,758	28	370.853,419 509.933,961	12.97
29	370.857,738 509.930,766	30	370.870,244 509.916,96	18.628
31	370.877,949 509.907,168	32	370.908,691 509.926,586	36.362
33	370.923,506 509.932,551	34	370.943,226 509.942,46	22.069
35	370.954,446 509.948,075	36	370.954,8 509.955,145	7.08

Punct început	X / Y	Punct sfârșit	X / Y	Lungime segment (** (m)
8	370.936,279 510.015,913	9	370.925,898 510.017,09	10.448
10	370.915,59 510.018,718	11	370.908,287 510.022,599	8.27
12	370.906,092 510.025,207	13	370.906,275 510.028,191	2.989
14	370.902,254 510.028,565	15	370.900,69 510.029,218	1.695
16	370.890,862 510.025,82	17	370.875,084 510.019,08	17.157
18	370.858,151 510.010,364	19	370.853,443 510.006,878	5.858
20	370.841,298 509.996,777	21	370.826,258 509.985,445	18.831
22	370.829,257 509.983,437	23	370.830,343 509.979,571	4.015
24	370.837,637 509.965,441	25	370.839,295 509.958,678	6.963
26	370.843,364 509.948,147	27	370.846,233 509.944,758	4.44
28	370.853,419 509.933,961	29	370.857,738 509.930,766	5.372
30	370.870,244 509.916,96	31	370.877,949 509.907,168	12.46
32	370.908,691 509.926,586	33	370.923,506 509.932,551	15.971
34	370.943,226 509.942,46	35	370.954,446 509.948,075	12.546
36	370.954,8 509.955,145	1	370.955,608 509.959,091	4.027

** Lungimile segmentelor sunt determinate în planul de proiecție Stereo 70 și sunt rotunjite la 1 milimetru.

*** Distanța dintre puncte este formată din segmente cumulate ce sunt mai mici decât valoarea 1 milimetru.

**DATE DESPRE IMOBILUL NR. 80473**

Oficiul de Cadastru și Publicitate Imobiliară ALBA
Biroul de Cadastru și Publicitate Imobiliară Alba Iulia

A. Partea I. Descrierea imobilului

TEREN Extravilan

Adresa: Jud. Alba

Nr. Crt	Nr cadastral Nr. topografic	Suprafața* (mp)	Observații / Referințe
A1		10.341	Sector cadastral:233 Teren neimpregmuit;

B. Partea II. Proprietari și acte

Inscrieri privitoare la dreptul de proprietate și alte drepturi reale		Referințe
/		
Act Normativ nr. 7, din 13/03/1996 emis de PARLAMENTUL ROMÂNIEI;		
B1	Intabulare, drept de PROPRIETATE, dobândit prin Lege, cota actuala 1/1 1) NEIDENTIFICAT NEIDENTIFICAT	A1
Act Administrativ nr. 5937, din 13/06/2024 emis de PRIMĂRIA COMUNEI METEȘ;		
B2	SE NOTEAZĂ POSESIA FAPTICĂ ÎN FAVOAREA LUI: 1) STANCIU ADRIAN	A1

C. Partea III. SARCINI .

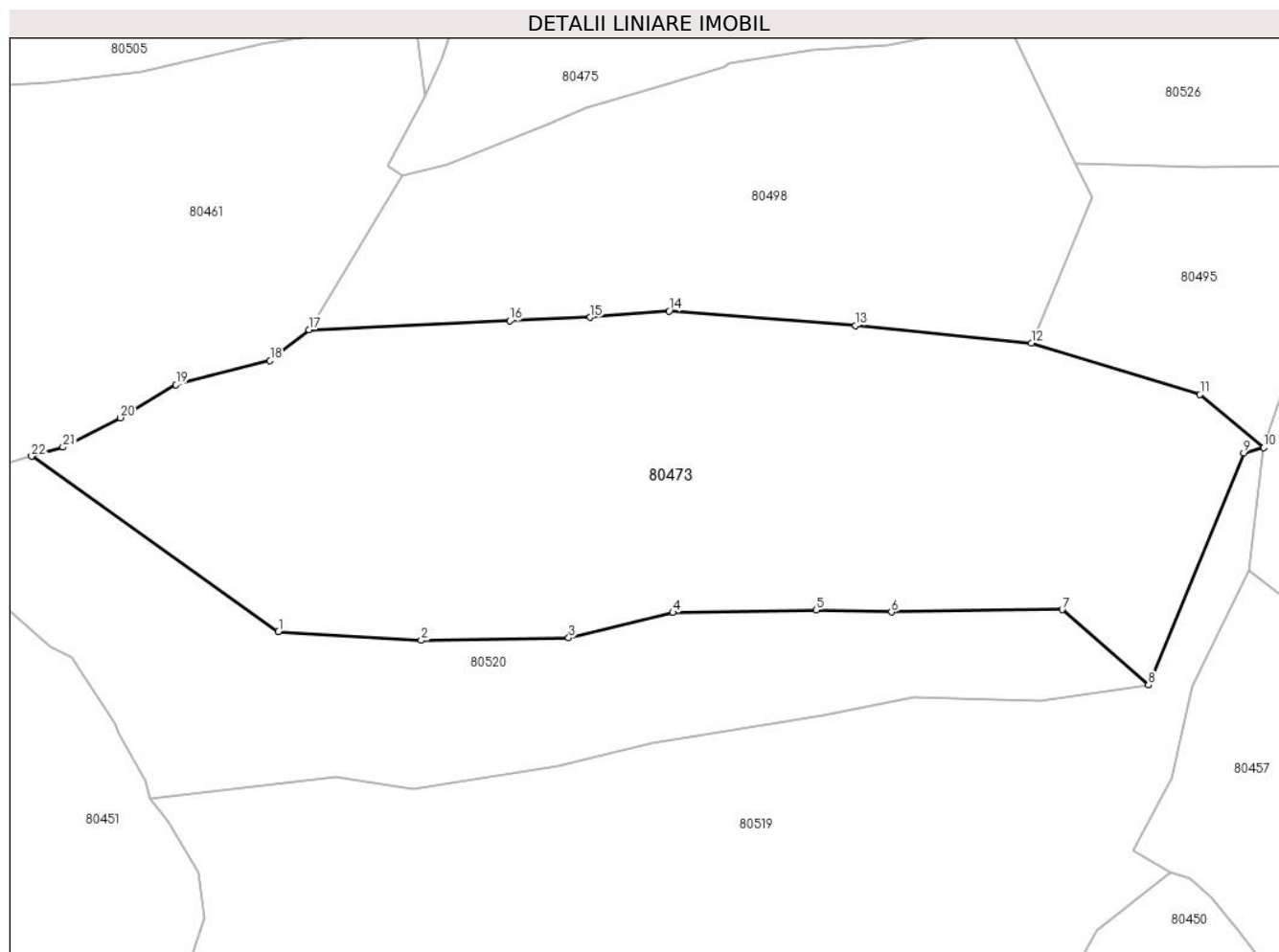
Inscrieri privind dezmembramintele dreptului de proprietate, drepturi reale de garanție și sarcini	Referințe
NU SUNT	

Anexa Nr. 1 La Partea I

Teren

Nr cadastral	Suprafața (mp)*	Observații / Referințe
	10.341	

* Suprafața este determinată în planul de proiecție Stereo 70.



Date referitoare la teren

Crt	Categorie folosință	Intravilan	Suprafața (mp)	Tarla	Parcelă	Nr. topo	Observații / Referințe
1	faneata	NU	10.341	-	-	-	

Lungime Segmente

1) Valorile lungimilor segmentelor sunt obținute din proiecție în plan.

Punct început	X / Y	Punct sfârșit	X / Y	Lungime segment (** (m)
1	371.136,952 509.956,202	2	371.163,074 509.954,57	26.173
3	371.190,071 509.955,043	4	371.209,154 509.959,653	19.632
5	371.235,412 509.960,135	6	371.249,183 509.959,764	13.776
7	371.280,449 509.960,199	8	371.296,238 509.946,405	20.966
9	371.313,689 509.988,837	10	371.317,34 509.989,85	3.79

Punct început	X / Y	Punct sfârșit	X / Y	Lungime segment (** (m)
2	371.163,074 509.954,57	3	371.190,071 509.955,043	27.001
4	371.209,154 509.959,653	5	371.235,412 509.960,135	26.263
6	371.249,183 509.959,764	7	371.280,449 509.960,199	31.269
8	371.296,238 509.946,405	9	371.313,689 509.988,837	45.88
10	371.317,34 509.989,85	11	371.305,666 509.999,562	15.186

Punct început	X / Y	Punct sfârșit	X / Y	Lungime segment (** (m)
11	371.305,666 509.999,562	12	371.274,809 510.008,956	32.256
13	371.242,601 510.012,208	14	371.208,473 510.014,848	34.23
15	371.194,044 510.013,673	16	371.179,315 510.013,046	14.743
17	371.142,565 510.011,373	18	371.135,394 510.005,791	9.087
19	371.118,183 510.001,327	20	371.107,956 509.995,3	11.871
21	371.097,48 509.989,926	22	371.091,734 509.988,269	5.98

Punct început	X / Y	Punct sfârșit	X / Y	Lungime segment (** (m)
12	371.274,809 510.008,956	13	371.242,601 510.012,208	32.371
14	371.208,473 510.014,848	15	371.194,044 510.013,673	14.477
16	371.179,315 510.013,046	17	371.142,565 510.011,373	36.788
18	371.135,394 510.005,791	19	371.118,183 510.001,327	17.781
20	371.107,956 509.995,3	21	371.097,48 509.989,926	11.773
22	371.091,734 509.988,269	1	371.136,952 509.956,202	55.434

** Lungimile segmentelor sunt determinate în planul de proiecție Stereo 70 și sunt rotunjite la 1 milimetru.

*** Distanța dintre puncte este formată din segmente cumulate ce sunt mai mici decât valoarea 1 milimetru.

**DATE DESPRE IMOBILUL NR. 80474**

Oficiul de Cadastru și Publicitate Imobiliară ALBA
Biroul de Cadastru și Publicitate Imobiliară Alba Iulia

A. Partea I. Descrierea imobilului

TEREN Extravilan

Adresa: Jud. Alba

Nr. Crt	Nr cadastral Nr. topografic	Suprafața* (mp)	Observații / Referințe
A1		497	Sector cadastral:233 Teren neimpregmuit;

B. Partea II. Proprietari și acte

Inscrieri privitoare la dreptul de proprietate și alte drepturi reale		Referințe
/		
Act Normativ nr. 7, din 13/03/1996 emis de PARLAMENTUL ROMÂNIEI;		
B1	Intabulare, drept de PROPRIETATE, dobândit prin Lege, cota actuala 1/1 1) NEIDENTIFICAT NEIDENTIFICAT	A1
Act Administrativ nr. 5586, din 05/06/2024 emis de PRIMĂRIA COMUNEI METEȘ;		
B2	SE NOTEAZĂ POSESIA FAPTICĂ ÎN FAVOAREA LUI: 1) LUCACI TIBERIUS-PETRU	A1

C. Partea III. SARCINI .

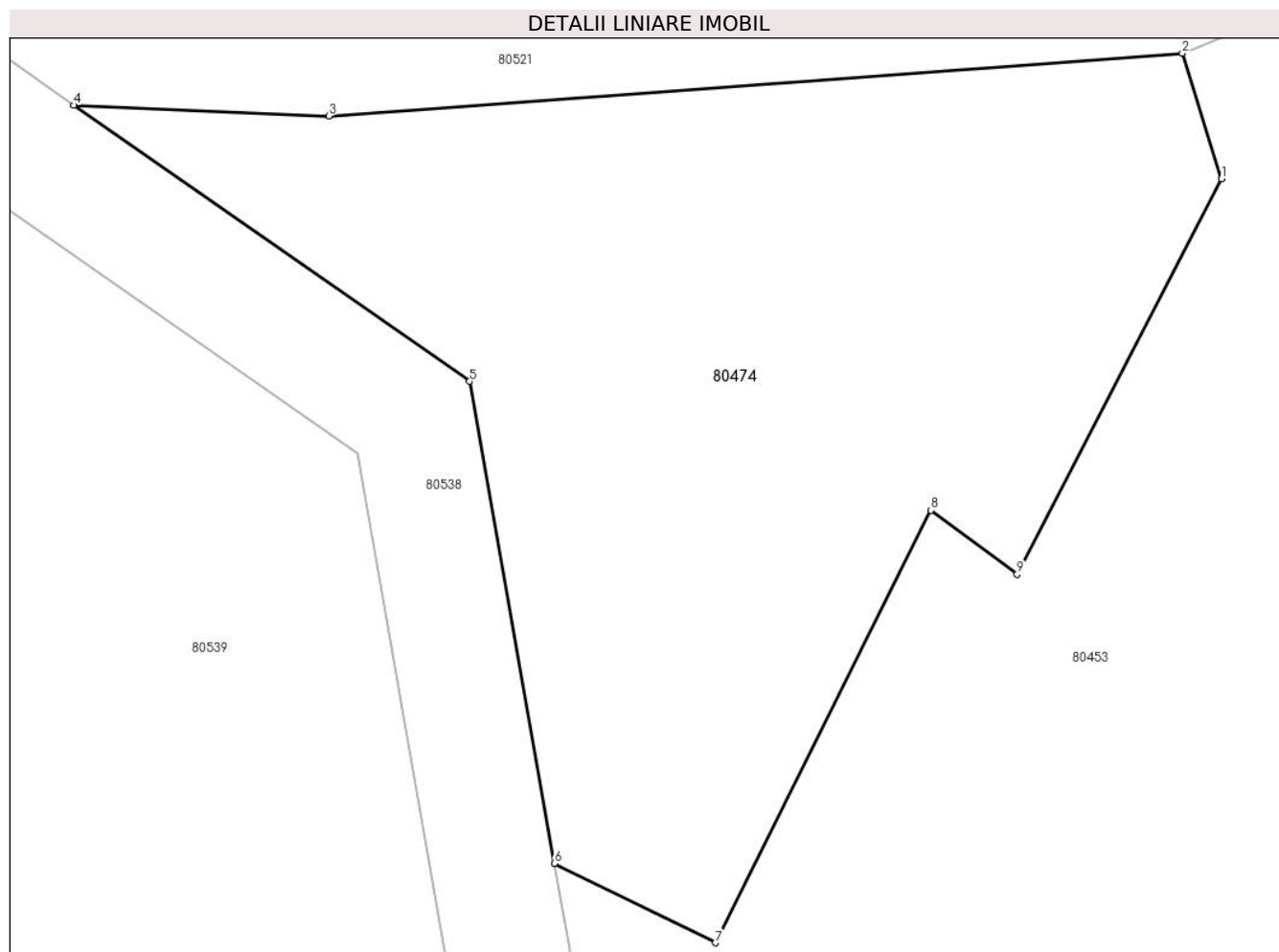
Inscrieri privind dezmembramintele dreptului de proprietate, drepturi reale de garanție și sarcini	Referințe
NU SUNT	

Anexa Nr. 1 La Partea I

Teren

Nr cadastral	Suprafața (mp)*	Observații / Referințe
	497	

* Suprafața este determinată în planul de proiecție Stereo 70.



Date referitoare la teren

Crt	Categorie folosință	Intra vilan	Suprafața (mp)	Tarla	Parcelă	Nr. topo	Observații / Referințe
1	faneata	NU	497	-	-	-	

Lungime Segmente

1) Valorile lungimilor segmentelor sunt obținute din proiecție în plan.

Punct început	X / Y	Punct sfârșit	X / Y	Lungime segment (** (m)
1	370.931,719 510.057,083	2	370.930,45 510.061,164	4.274
2	370.930,45 510.061,164	3	370.902,69 510.059,124	27.834
3	370.902,69 510.059,124	4	370.894,398 510.059,471	8.3
4	370.894,398 510.059,471	5	370.907,262 510.050,5	15.683
5	370.907,262 510.050,5	6	370.910,022 510.034,825	15.917

Punct început	X / Y	Punct sfârșit	X / Y	Lungime segment (** (m)
6	370.910,022 510.034,825	7	370.915,268 510.032,251	5.843
7	370.915,268 510.032,251	8	370.922,271 510.046,312	15.708
8	370.922,271 510.046,312	9	370.925,075 510.044,225	3.496
9	370.925,075 510.044,225	1	370.931,719 510.057,083	14.473

** Lungimile segmentelor sunt determinate în planul de proiecție Stereo 70 și sunt rotunjite la 1 milimetru.

*** Distanța dintre puncte este formată din segmente cumulate ce sunt mai mici decât valoarea 1 milimetru.

**DATE DESPRE IMOBILUL NR. 80475**

Oficiul de Cadastru și Publicitate Imobiliară ALBA
Biroul de Cadastru și Publicitate Imobiliară Alba Iulia

A. Partea I. Descrierea imobilului

TEREN Extravilan

Adresa: Jud. Alba

Nr. Crt	Nr cadastral Nr. topografic	Suprafața* (mp)	Observații / Referințe
A1		16.394	Sector cadastral:233 Teren neimpregmuit;

B. Partea II. Proprietari și acte

Inscrieri privitoare la dreptul de proprietate și alte drepturi reale		Referințe
/		
Act Normativ nr. 7, din 13/03/1996 emis de PARLAMENTUL ROMÂNIEI;		
B1	Intabulare, drept de PROPRIETATE, dobândit prin Lege, cota actuala 1/1 1) NEIDENTIFICAT NEIDENTIFICAT	A1
Act Administrativ nr. 5906, din 13/06/2024 emis de PRIMĂRIA COMUNEI METEȘ;		
B2	SE NOTEAZĂ POSESIA FAPTICĂ ÎN FAVOAREA LUI: 1) URSALEȘ TRAIAN NICOLAE	A1

C. Partea III. SARCINI .

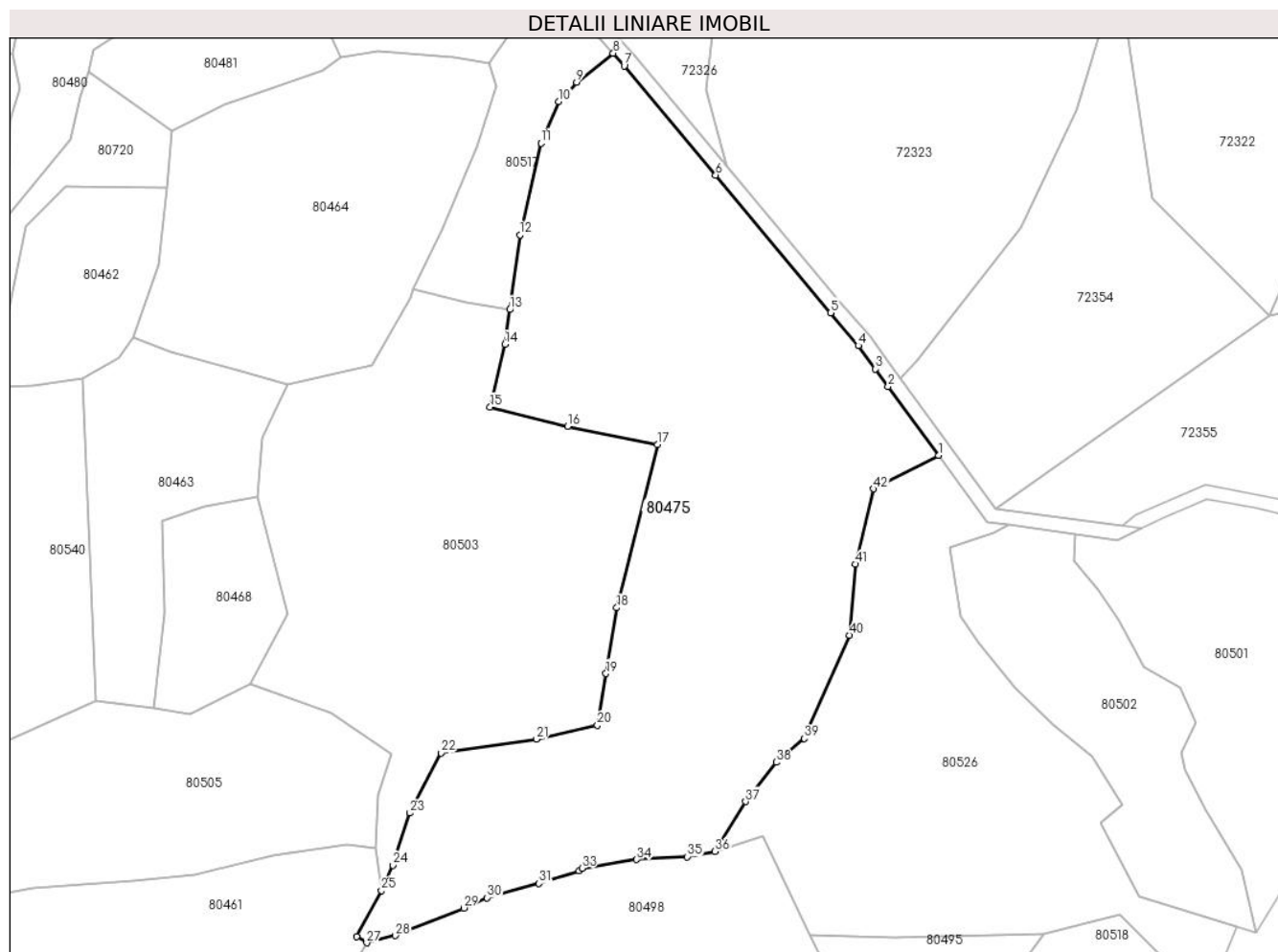
Inscrieri privind dezmembramintele dreptului de proprietate, drepturi reale de garanție și sarcini	Referințe
NU SUNT	

Anexa Nr. 1 La Partea I

Teren

Nr cadastral	Suprafața (mp)*	Observații / Referințe
	16.394	

* Suprafața este determinată în planul de proiecție Stereo 70.



Date referitoare la teren

Crt	Categorie folosință	Intravilan	Suprafața (mp)	Tarla	Parcelă	Nr. topo	Observații / Referințe
1	faneata	NU	16.394	-	-	-	

Lungime Segmente

1) Valorile lungimilor segmentelor sunt obținute din proiecție în plan.

Punct început	X / Y	Punct sfârșit	X / Y	Lungime segment
1	371.318,548 510.174,796	2	371.304,485 510.193,973	23.78 1
4	371.296,179 510.205,298	5	371.288,536 510.214,432	11.91
7	371.231,211 510.282,944	8	371.228,118 510.286,43	4.66
10	371.213,038 510.273,041	11	371.208,08 510.261,505	12.55 6
13	371.199,39 510.215,282	14	371.198,072 510.205,663	9.709
16	371.215,479 510.182,908	17	371.240,402 510.177,831	25.43 4
2	371.304,485 510.193,973	3	371.300,936 510.198,812	6.002
5	371.288,536 510.214,432	6	371.256,575 510.252,63	49.80 5
8	371.228,118 510.286,43	9	371.217,978 510.278,374	12.95 1
11	371.208,08 510.261,505	12	371.202,236 510.236,043	26.12 4
14	371.198,072 510.205,663	15	371.193,939 510.188,291	17.85 7
17	371.240,402 510.177,831	18	371.229,089 510.132,56	46.66 3
3	371.300,936 510.198,812	4	371.296,179 510.205,298	8.043
6	371.256,575 510.252,63	7	371.231,211 510.282,944	39.52 6
9	371.217,978 510.278,374	10	371.213,038 510.273,041	7.27
12	371.202,236 510.236,043	13	371.199,39 510.215,282	20.95 5
15	371.193,939 510.188,291	16	371.215,479 510.182,908	22.20 2
18	371.229,089 510.132,56	19	371.226,081 510.114,296	18.51

Punct început	X / Y	Punct sfârșit	X / Y	Lungime segment	Punct început	X / Y	Punct sfârșit	X / Y	Lungime segment	Punct început	X / Y	Punct sfârșit	X / Y	Lungime segment
19	371.226,081 510.114,296	20	371.223,756 510.099,931	14.552	20	371.223,756 510.099,931	21	371.206,818 510.096,1	17.366	21	371.206,818 510.096,1	22	371.180,284 510.092,262	26.81
22	371.180,284 510.092,262	23	371.171,682 510.075,596	18.756	23	371.171,682 510.075,596	24	371.166,936 510.061,113	15.241	24	371.166,936 510.061,113	25	371.163,765 510.054,091	7.704
25	371.163,765 510.054,091	26	371.156,84 510.041,344	14.507	26	371.156,84 510.041,344	27	371.159,655 510.039,585	3.319	27	371.159,655 510.039,585	28	371.167,657 510.041,585	8.248
28	371.167,657 510.041,585	29	371.186,619 510.049,22	20.442	29	371.186,619 510.049,22	30	371.193,139 510.052,081	7.12	30	371.193,139 510.052,081	31	371.207,542 510.056,083	14.949
31	371.207,542 510.056,083	32	371.218,65 510.059,526	11.629	32	371.218,65 510.059,526	33	371.219,44 510.060,254	1.074	33	371.219,44 510.060,254	34	371.234,628 510.062,663	15.378
34	371.234,628 510.062,663	35	371.248,688 510.063,46	14.083	35	371.248,688 510.063,46	36	371.256,345 510.064,912	7.794	36	371.256,345 510.064,912	37	371.264,939 510.078,743	16.283
37	371.264,939 510.078,743	38	371.273,429 510.089,657	13.827	38	371.273,429 510.089,657	39	371.281,193 510.096,288	10.21	39	371.281,193 510.096,288	40	371.293,753 510.124,949	31.293
40	371.293,753 510.124,949	41	371.295,444 510.144,644	19.767	41	371.295,444 510.144,644	42	371.300,417 510.165,532	21.472	42	371.300,417 510.165,532	1	371.318,548 510.174,796	20.36

** Lungimile segmentelor sunt determinate în planul de proiecție Stereo 70 și sunt rotunjite la 1 milimetru.

*** Distanța dintre puncte este formată din segmente cumulate ce sunt mai mici decât valoarea 1 milimetru.

**DATE DESPRE IMOBILUL NR. 80476**

Oficiul de Cadastru și Publicitate Imobiliară ALBA
Biroul de Cadastru și Publicitate Imobiliară Alba Iulia

A. Partea I. Descrierea imobilului

TEREN Extravilan

Adresa: Jud. Alba

Nr. Crt	Nr cadastral Nr. topografic	Suprafața* (mp)	Observații / Referințe
A1		15.384	Sector cadastral:233 Teren neimpregmuit;

B. Partea II. Proprietari și acte

Inscrieri privitoare la dreptul de proprietate și alte drepturi reale		Referințe
/		
Act Normativ nr. 7, din 13/03/1996 emis de PARLAMENTUL ROMÂNIEI;		
B1	Intabulare, drept de PROPRIETATE, dobândit prin Lege, cota actuala 1/1 1) NEIDENTIFICAT NEIDENTIFICAT	A1
Act Administrativ nr. 5906, din 13/06/2024 emis de PRIMĂRIA COMUNEI METEȘ;		
B2	SE NOTEAZĂ POSESIA FAPTICĂ ÎN FAVOAREA LUI: 1) URSALEȘ TRAIAN NICOLAE	A1

C. Partea III. SARCINI .

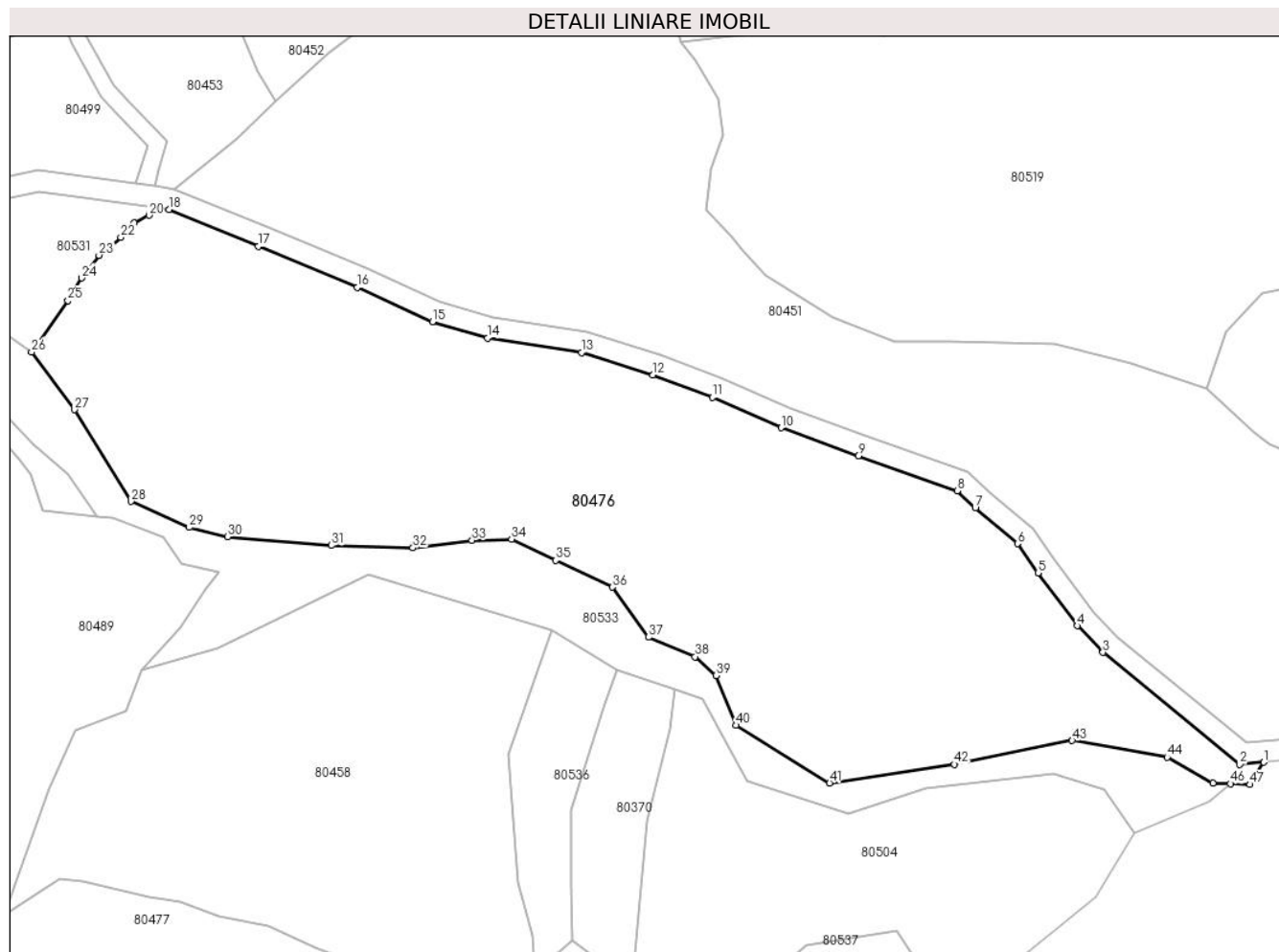
Inscrieri privind dezmembramintele dreptului de proprietate, drepturi reale de garanție și sarcini	Referințe
NU SUNT	

Anexa Nr. 1 La Partea I

Teren

Nr cadastral	Suprafața (mp)*	Observații / Referințe
	15.384	

* Suprafața este determinată în planul de proiecție Stereo 70.



Date referitoare la teren

Crt	Categorie folosință	Intravilan	Suprafața (mp)	Tarla	Parcelă	Nr. topo	Observații / Referințe
1	pașune	NU	15.384	-	-	-	

Lungime Segmente

1) Valorile lungimilor segmentelor sunt obținute din proiecție în plan.

Punct început	X / Y	Punct sfârșit	X / Y	Lungime segment
1	371.251,886 509.754,725	2	371.246,158 509.754,216	5.751
4	371.207,542 509.787,156	5	371.198,271 509.799,7	15.598
7	371.183,335 509.815,066	8	371.179,03 509.819,169	5.947
10	371.137,197 509.834,161	11	371.120,936 509.841,343	17.777
13	371.089,845 509.852,01	14	371.067,485 509.855,46	22.624
16	371.036,505 509.867,445	17	371.013,097 509.877,248	25.377
2	371.246,158 509.754,216	3	371.213,686 509.780,829	41.984
5	371.198,271 509.799,7	6	371.193,374 509.806,646	8.499
8	371.179,03 509.819,169	9	371.155,545 509.827,438	24.898
11	371.120,936 509.841,343	12	371.106,802 509.846,702	15.116
14	371.067,485 509.855,46	15	371.054,415 509.859,342	13.634
17	371.013,097 509.877,248	18	370.991,787 509.885,982	23.031
3	371.213,686 509.780,829	4	371.207,542 509.787,156	8.819
6	371.193,374 509.806,646	7	371.183,335 509.815,066	13.103
9	371.155,545 509.827,438	10	371.137,197 509.834,161	19.541
12	371.106,802 509.846,702	13	371.089,845 509.852,01	17.769
15	371.054,415 509.859,342	16	371.036,505 509.867,445	19.658
18	370.991,787 509.885,982	19	370.988,636 509.886,421	3.181

Punct început	X / Y	Punct sfârșit	X / Y	Lungime segment	Punct început	X / Y	Punct sfârșit	X / Y	Lungime segment	Punct început	X / Y	Punct sfârșit	X / Y	Lungime segment
19	370.988,636 509.886,421	20	370.987,047 509.884,575	2.436	20	370.987,047 509.884,575	21	370.983,558 509.882,734	3.945	21	370.983,558 509.882,734	22	370.980,376 509.879,351	4.644
22	370.980,376 509.879,351	23	370.975,185 509.875,108	6.705	23	370.975,185 509.875,108	24	370.971,048 509.869,704	6.806	24	370.971,048 509.869,704	25	370.967,816 509.864,322	6.277
25	370.967,816 509.864,322	26	370.959,174 509.852,153	14.926	26	370.959,174 509.852,153	27	370.969,318 509.838,434	17.063	27	370.969,318 509.838,434	28	370.982,793 509.816,644	25.62
28	370.982,793 509.816,644	29	370.996,617 509.810,517	15.121	29	370.996,617 509.810,517	30	371.005,678 509.808,265	9.337	30	371.005,678 509.808,265	31	371.030,414 509.806,203	24.821
31	371.030,414 509.806,203	32	371.049,754 509.805,656	19.348	32	371.049,754 509.805,656	33	371.063,801 509.807,418	14.157	33	371.063,801 509.807,418	34	371.073,175 509.807,704	9.378
34	371.073,175 509.807,704	35	371.083,706 509.802,684	11.666	35	371.083,706 509.802,684	36	371.097,212 509.796,317	14.932	36	371.097,212 509.796,317	37	371.105,698 509.784,444	14.594
37	371.105,698 509.784,444	38	371.116,783 509.779,786	12.024	38	371.116,783 509.779,786	39	371.121,748 509.775,309	6.686	39	371.121,748 509.775,309	40	371.126,577 509.763,544	12.717
40	371.126,577 509.763,544	41	371.148,736 509.749,79	26.08	41	371.148,736 509.749,79	42	371.178,381 509.754,24	29.978	42	371.178,381 509.754,24	43	371.206,388 509.759,918	28.576
43	371.206,388 509.759,918	44	371.228,923 509.755,93	22.886	44	371.228,923 509.755,93	45	371.239,796 509.749,819	12.472	45	371.239,796 509.749,819	46	371.243,934 509.749,64	4.142
46	371.243,934 509.749,64	47	371.248,656 509.749,436	4.726	47	371.248,656 509.749,436	1	371.251,886 509.754,725	6.197					

** Lungimile segmentelor sunt determinate în planul de proiecție Stereo 70 și sunt rotunjite la 1 milimetru.

*** Distanța dintre puncte este formată din segmente cumulate ce sunt mai mici decât valoarea 1 milimetru.

**DATE DESPRE IMOBILUL NR. 80477**

Oficiul de Cadastru și Publicitate Imobiliară ALBA
Biroul de Cadastru și Publicitate Imobiliară Alba Iulia

A. Partea I. Descrierea imobilului

TEREN Extravilan

Adresa: Jud. Alba

Nr. Crt	Nr cadastral Nr. topografic	Suprafața* (mp)	Observații / Referințe
A1		7.455	Sector cadastral:233 Teren neimpregmuit;

B. Partea II. Proprietari și acte

Inscrieri privitoare la dreptul de proprietate și alte drepturi reale		Referințe
/		
Act Normativ nr. 7, din 13/03/1996 emis de PARLAMENTUL ROMÂNIEI;		
B1	Intabulare, drept de PROPRIETATE, dobândit prin Lege, cota actuala 1/1 1) NEIDENTIFICAT NEIDENTIFICAT	A1
Act Administrativ nr. 5906, din 13/06/2024 emis de PRIMĂRIA COMUNEI METEȘ;		
B2	SE NOTEAZĂ POSESIA FAPTICĂ ÎN FAVOAREA LUI: 1) URSALEȘ TRAIAN NICOLAE	A1

C. Partea III. SARCINI .

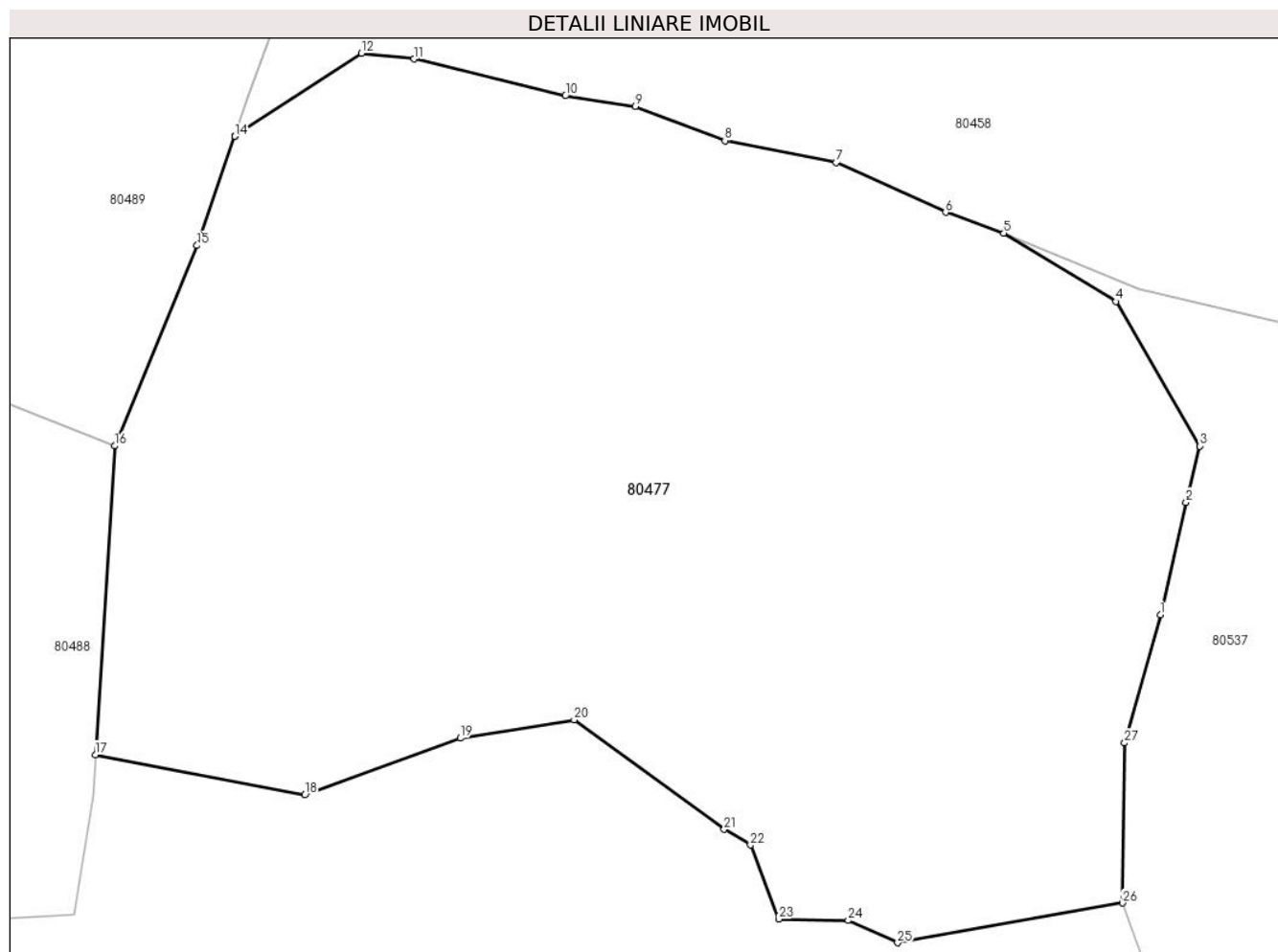
Inscrieri privind dezmembramintele dreptului de proprietate, drepturi reale de garanție și sarcini	Referințe
NU SUNT	

Anexa Nr. 1 La Partea I

Teren

Nr cadastral	Suprafața (mp)*	Observații / Referințe
	7.455	

* Suprafața este determinată în planul de proiecție Stereo 70.



Date referitoare la teren

Crt	Categorie folosință	Intravilan	Suprafața (mp)	Tarla	Parcelă	Nr. topo	Observații / Referințe
1	faneata	NU	7.455	-	-	-	

Lungime Segmente

1) Valorile lungimilor segmentelor sunt obținute din proiecție în plan.

Punct început	X / Y	Punct sfârșit	X / Y	Lungime segment (** (m)
1	371.049,034 509.668,709	2	371.051,726 509.680,424	12.02
3	371.053,152 509.686,262	4	371.044,423 509.701,304	17.392
5	371.032,743 509.708,411	6	371.026,682 509.710,592	6.441
7	371.015,303 509.715,761	8	371.003,701 509.718,043	11.825
9	370.994,366 509.721,623	10	370.987,075 509.722,704	7.37

Punct început	X / Y	Punct sfârșit	X / Y	Lungime segment (** (m)
2	371.051,726 509.680,424	3	371.053,152 509.686,262	6.01
4	371.044,423 509.701,304	5	371.032,743 509.708,411	13.672
6	371.026,682 509.710,592	7	371.015,303 509.715,761	12.498
8	371.003,701 509.718,043	9	370.994,366 509.721,623	9.998
10	370.987,075 509.722,704	11	370.971,333 509.726,548	16.204

Punct început	X / Y	Punct sfârșit	X / Y	Lungime segment (** (m)
11	370.971,333 509.726,548	12	370.965,841 509.727,143	5.525
13	370.952,681 509.718,514	14	370.952,68 509.718,511	0.003
15	370.948,745 509.707,132	16	370.940,166 509.686,285	22.543
17	370.938,164 509.654,145	18	370.959,952 509.649,961	22.187
19	370.976,144 509.655,886	20	370.988,002 509.657,796	12.011
21	371.003,631 509.646,382	22	371.006,356 509.644,753	3.175
23	371.009,311 509.637,056	24	371.016,536 509.636,908	7.227
25	371.021,677 509.634,591	26	371.045,091 509.638,731	23.777
27	371.045,304 509.655,382	1	371.049,034 509.668,709	13.839

Punct început	X / Y	Punct sfârșit	X / Y	Lungime segment (** (m)
12	370.965,841 509.727,143	13	370.952,681 509.718,514	15.736
14	370.952,68 509.718,511	15	370.948,745 509.707,132	12.04
16	370.940,166 509.686,285	17	370.938,164 509.654,145	32.203
18	370.959,952 509.649,961	19	370.976,144 509.655,886	17.242
20	370.988,002 509.657,796	21	371.003,631 509.646,382	19.353
22	371.006,356 509.644,753	23	371.009,311 509.637,056	8.245
24	371.016,536 509.636,908	25	371.021,677 509.634,591	5.639
26	371.045,091 509.638,731	27	371.045,304 509.655,382	16.652

** Lungimile segmentelor sunt determinate în planul de proiecție Stereo 70 și sunt rotunjite la 1 milimetru.

*** Distanța dintre puncte este formată din segmente cumulate ce sunt mai mici decât valoarea 1 milimetru.

**DATE DESPRE IMOBILUL NR. 80478**

Oficiul de Cadastru și Publicitate Imobiliară ALBA
Biroul de Cadastru și Publicitate Imobiliară Alba Iulia

A. Partea I. Descrierea imobilului

TEREN Extravilan

Adresa: Jud. Alba

Nr. Crt	Nr cadastral Nr. topografic	Suprafața* (mp)	Observații / Referințe
A1		10.593	Sector cadastral:233 Teren neimpregmuit;

B. Partea II. Proprietari și acte

Inscrieri privitoare la dreptul de proprietate și alte drepturi reale		Referințe
/		
Act Normativ nr. 7, din 13/03/1996 emis de PARLAMENTUL ROMÂNIEI;		
B1	Intabulare, drept de PROPRIETATE, dobândit prin Lege, cota actuala 1/1 1) NEIDENTIFICAT NEIDENTIFICAT	A1
Act Administrativ nr. 5658, din 05/06/2024 emis de PRIMĂRIA COMUNEI METEȘ;		
B2	SE NOTEAZĂ POSESIA FAPTICĂ ÎN FAVOAREA LUI: 1) ADAM EUGEN	A1

C. Partea III. SARCINI .

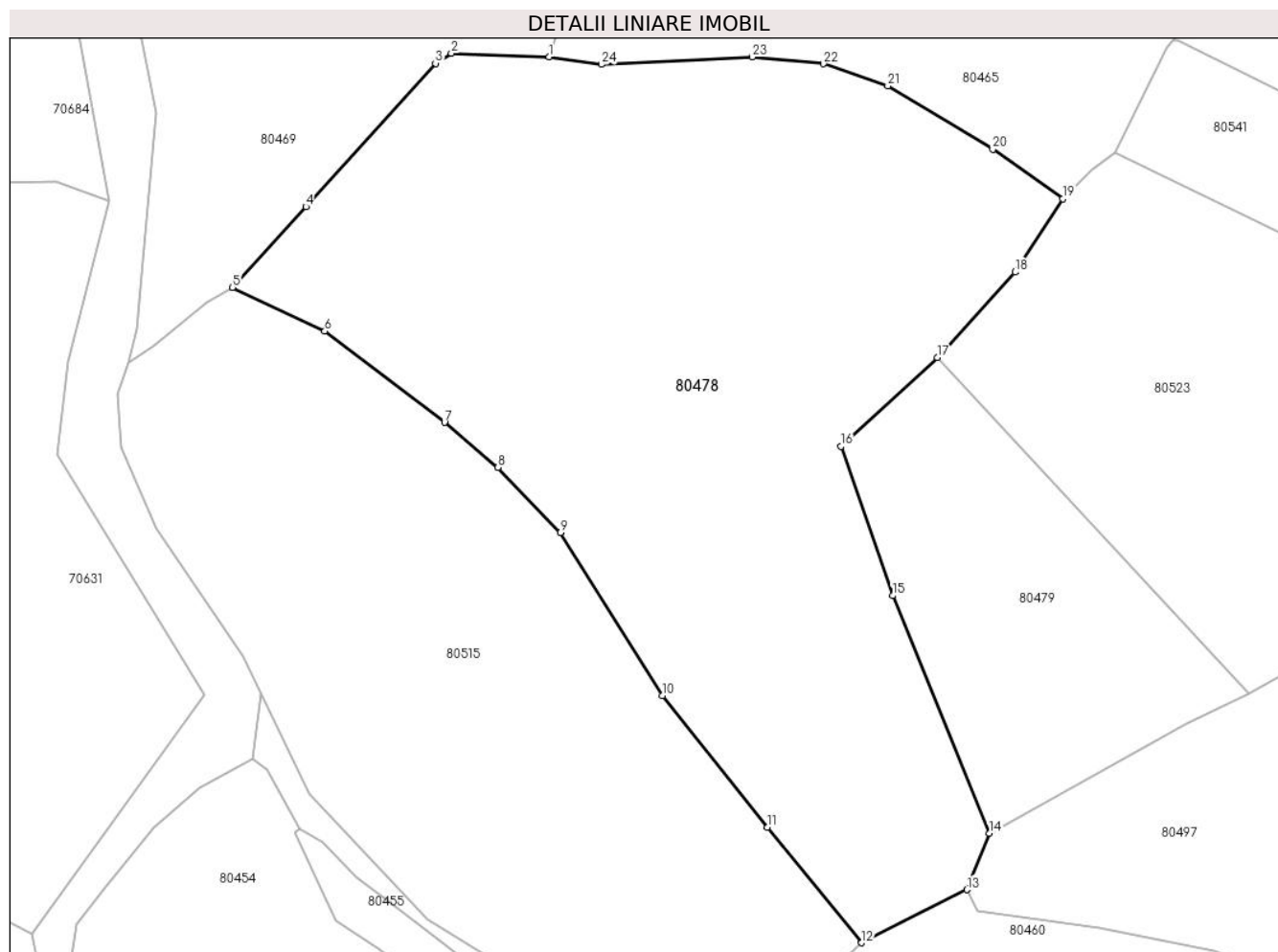
Inscrieri privind dezmembramintele dreptului de proprietate, drepturi reale de garanție și sarcini	Referințe
NU SUNT	

Anexa Nr. 1 La Partea I

Teren

Nr cadastral	Suprafața (mp)*	Observații / Referințe
	10.593	

* Suprafața este determinată în planul de proiecție Stereo 70.



Date referitoare la teren

Crt	Categorie folosință	Intravilan	Suprafața (mp)	Tarla	Parcelă	Nr. topo	Observații / Referințe
1	faneata	NU	10.593	-	-	-	

Lungime Segmente

1) Valorile lungimilor segmentelor sunt obținute din proiecție în plan.

Punct început	X / Y	Punct sfârșit	X / Y	Lungime segment (** (m)
1	370.820,904 510.305,21	2	370.804,118 510.305,852	16.798
3	370.801,398 510.304,12	4	370.779,19 510.279,574	33.101
5	370.766,602 510.265,763	6	370.782,404 510.258,264	17.49
7	370.802,935 510.242,634	8	370.812,088 510.234,902	11.981
9	370.822,804 510.223,77	10	370.840,297 510.195,87	32.93

Punct început	X / Y	Punct sfârșit	X / Y	Lungime segment (** (m)
2	370.804,118 510.305,852	3	370.801,398 510.304,12	3.224
4	370.779,19 510.279,574	5	370.766,602 510.265,763	18.687
6	370.782,404 510.258,264	7	370.802,935 510.242,634	25.803
8	370.812,088 510.234,902	9	370.822,804 510.223,77	15.452
10	370.840,297 510.195,87	11	370.858,285 510.173,316	28.849

Punct început	X / Y	Punct sfârșit	X / Y	Lungime segment (** (m)
11	370.858,285 510.173,316	12	370.874,437 510.153,519	25.55
13	370.892,458 510.162,603	14	370.896,352 510.172,234	10.389
15	370.879,729 510.212,954	16	370.870,932 510.238,53	27.047
17	370.887,403 510.253,738	18	370.900,756 510.268,381	19.818
19	370.908,911 510.280,921	20	370.896,889 510.289,382	14.701
21	370.878,904 510.300,27	22	370.867,895 510.304,041	11.637
23	370.855,678 510.305,209	24	370.829,809 510.303,946	25.9

Punct început	X / Y	Punct sfârșit	X / Y	Lungime segment (** (m)
12	370.874,437 510.153,519	13	370.892,458 510.162,603	20.181
14	370.896,352 510.172,234	15	370.879,729 510.212,954	43.981
16	370.870,932 510.238,53	17	370.887,403 510.253,738	22.418
18	370.900,756 510.268,381	19	370.908,911 510.280,921	14.958
20	370.896,889 510.289,382	21	370.878,904 510.300,27	21.023
22	370.867,895 510.304,041	23	370.855,678 510.305,209	12.273
24	370.829,809 510.303,946	1	370.820,904 510.305,21	8.995

** Lungimile segmentelor sunt determinate în planul de proiecție Stereo 70 și sunt rotunjite la 1 milimetru.

*** Distanța dintre puncte este formată din segmente cumulate ce sunt mai mici decât valoarea 1 milimetru.

**DATE DESPRE IMOBILUL NR. 80479**

Oficiul de Cadastru și Publicitate Imobiliară ALBA
Biroul de Cadastru și Publicitate Imobiliară Alba Iulia

A. Partea I. Descrierea imobilului

TEREN Extravilan

Adresa: Jud. Alba

Nr. Crt	Nr cadastral Nr. topografic	Suprafața* (mp)	Observații / Referințe
A1		2.677	Sector cadastral:233 Teren neimpregmuit;

B. Partea II. Proprietari și acte

Inscrieri privitoare la dreptul de proprietate și alte drepturi reale	Referințe
/	
Act Normativ nr. 7, din 13/03/1996 emis de PARLAMENTUL ROMÂNIEI;	
B1	A1
Intabulare, drept de PROPRIETATE, dobândit prin Lege, cota actuala 1/1 1) NEIDENTIFICAT NEIDENTIFICAT	
Act Administrativ nr. 5673, din 05/06/2024 emis de PRIMĂRIA COMUNEI METEȘ;	
B2	A1
SE NOTEAZĂ POSESIA FAPTICĂ ÎN FAVOAREA LUI: 1) GROZA ELENA	

C. Partea III. SARCINI .

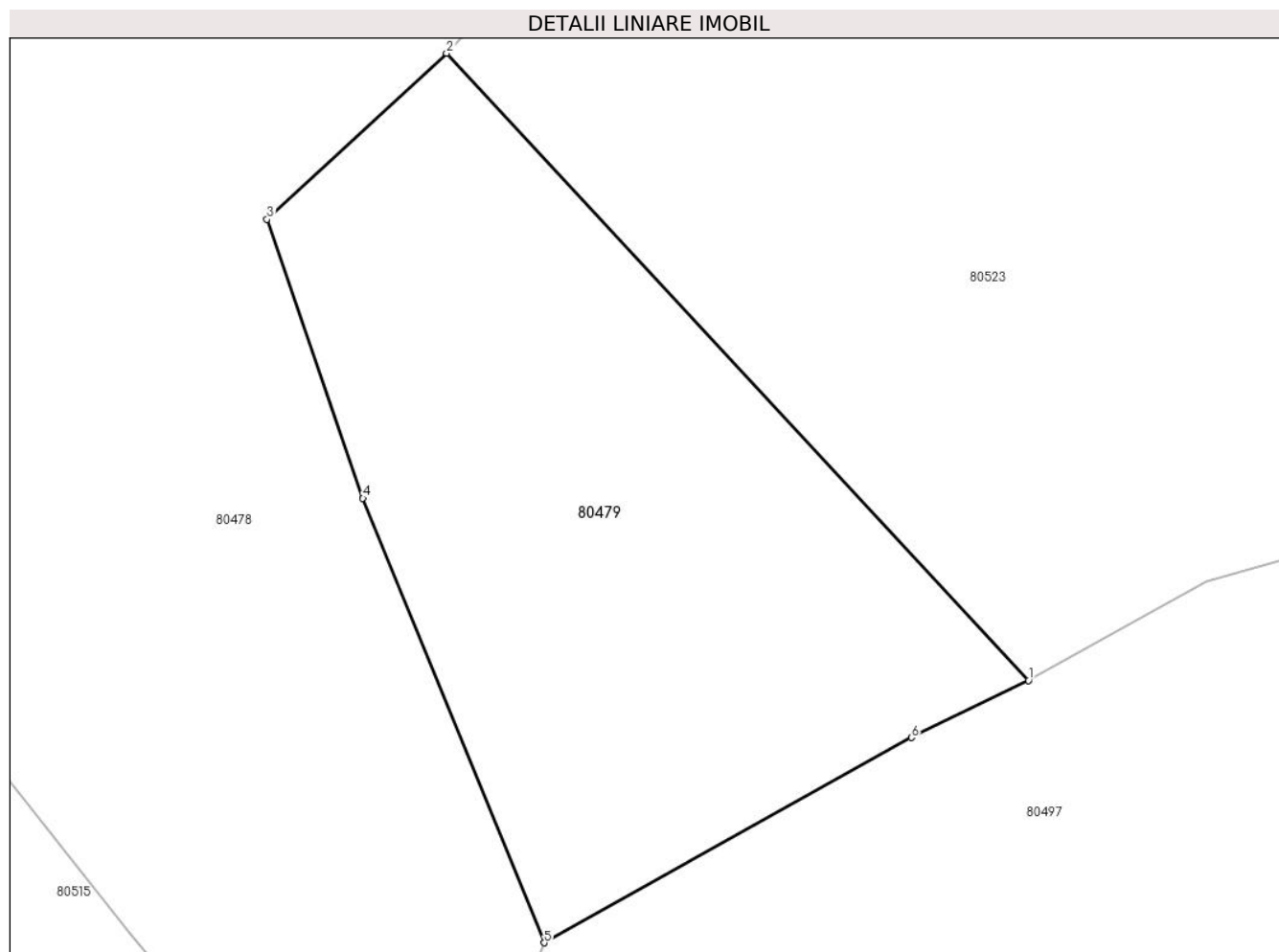
Inscrieri privind dezmembramintele dreptului de proprietate, drepturi reale de garanție și sarcini	Referințe
NU SUNT	

Anexa Nr. 1 La Partea I

Teren

Nr cadastral	Suprafața (mp)*	Observații / Referințe
	2.677	

* Suprafața este determinată în planul de proiecție Stereo 70.



Date referitoare la teren

Crt	Categorie folosință	Intra vilan	Suprafața (mp)	Tarla	Parcelă	Nr. topo	Observații / Referințe
1	faneata	NU	2.677	-	-	-	

Lungime Segmente

1) Valorile lungimilor segmentelor sunt obținute din proiecție în plan.

Punct început	X / Y	Punct sfârșit	X / Y	Lungime segment (** (m)
1	370.940,751 510.196,256	2	370.887,403 510.253,738	78.423
2	370.887,403 510.253,738	3	370.870,932 510.238,53	22.418
3	370.870,932 510.238,53	4	370.879,729 510.212,954	27.047
4	370.879,729 510.212,954	5	370.896,352 510.172,234	43.981
5	370.896,352 510.172,234	6	370.930,03 510.191,042	38.574

Punct început	X / Y	Punct sfârşit	X / Y	Lungime segment (** (m)
6	370.930,03 510.191,042	1	370.940,751 510.196,256	11.921

** Lungimile segmentelor sunt determinate în planul de proiecţie Stereo 70 şi sunt rotunjite la 1 milimetru.

*** Distanţa dintre puncte este formată din segmente cumulate ce sunt mai mici decât valoarea 1 milimetru.

**DATE DESPRE IMOBILUL NR. 80480**

Oficiul de Cadastru și Publicitate Imobiliară ALBA
Biroul de Cadastru și Publicitate Imobiliară Alba Iulia

A. Partea I. Descrierea imobilului

TEREN Extravilan

Adresa: Jud. Alba

Nr. Crt	Nr cadastral Nr. topografic	Suprafața* (mp)	Observații / Referințe
A1		12.534	Sector cadastral:233 Teren neimpregmuit;

B. Partea II. Proprietari și acte

Inscrieri privitoare la dreptul de proprietate și alte drepturi reale		Referințe
/		
Act Normativ nr. 7, din 13/03/1996 emis de PARLAMENTUL ROMÂNIEI;		
B1	Intabulare, drept de PROPRIETATE, dobândit prin Lege, cota actuala 1/1 1) NEIDENTIFICAT NEIDENTIFICAT	A1
Act Administrativ nr. 5591, din 05/06/2024 emis de PRIMĂRIA COMUNEI METEȘ;		
B2	SE NOTEAZĂ POSESIA FAPTICĂ ÎN FAVOAREA LUI: 1) TRUȚA-STĂNILĂ SIMONA-MARIA	A1

C. Partea III. SARCINI .

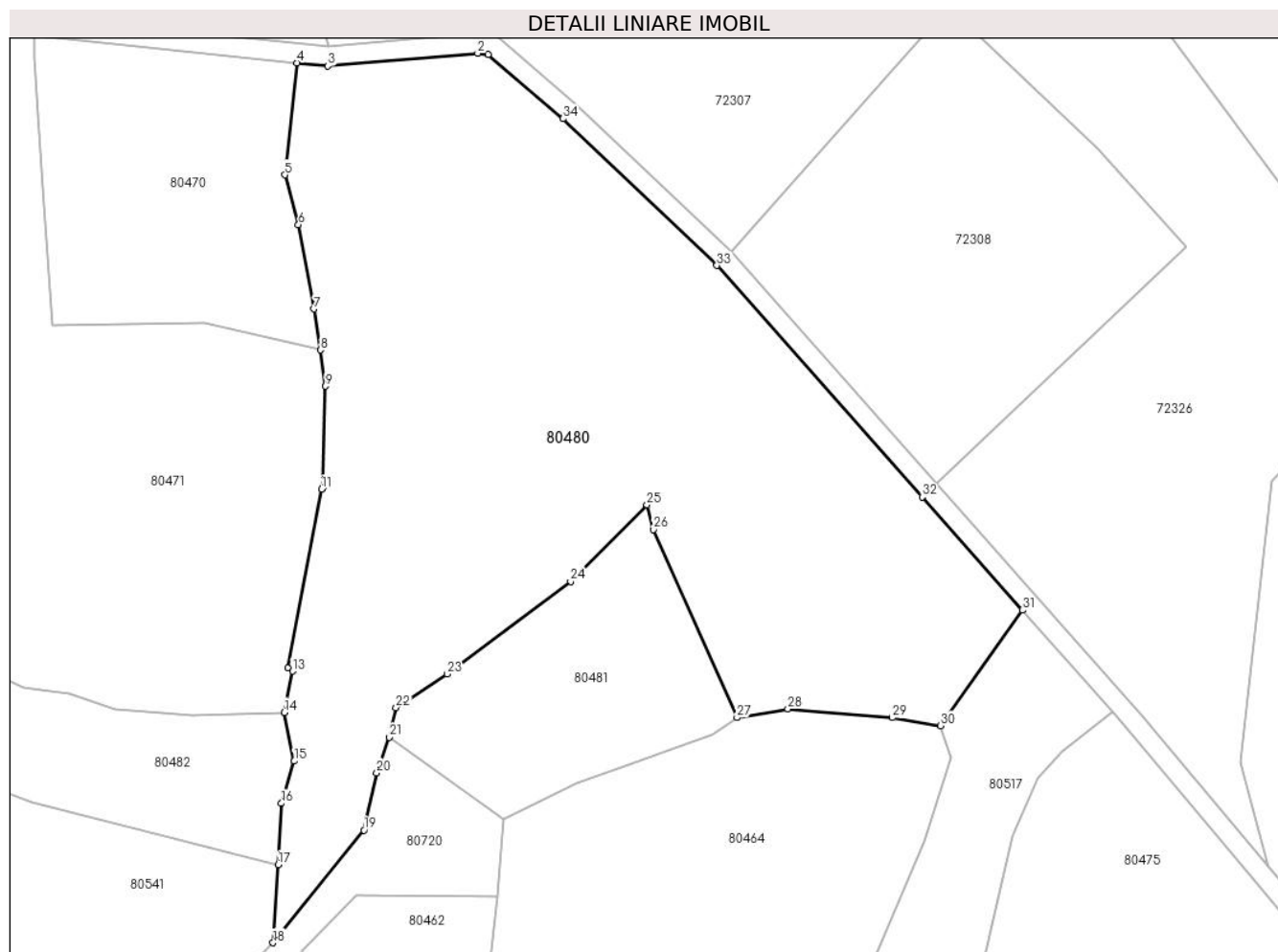
Inscrieri privind dezmembramintele dreptului de proprietate, drepturi reale de garanție și sarcini	Referințe
NU SUNT	

Anexa Nr. 1 La Partea I

Teren

Nr cadastral	Suprafața (mp)*	Observații / Referințe
	12.534	

* Suprafața este determinată în planul de proiecție Stereo 70.



Date referitoare la teren

Crt	Categorie folosință	Intra vilan	Suprafața (mp)	Tarla	Parcelă	Nr. topo	Observații / Referințe
1	faneata	NU	12.534	-	-	-	

Lungime Segmente

1) Valorile lungimilor segmentelor sunt obținute din proiecție în plan.

Punct început	X / Y	Punct sfârșit	X / Y	Lungime segment (** (m)
1	371.102,468 510.418,648	2	371.100,361 510.418,906	2.123
3	371.070,208 510.416,319	4	371.064,009 510.416,959	6.232
5	371.061,525 510.394,43	6	371.064,257 510.384,379	10.415
7	371.067,408 510.367,439	8	371.068,711 510.359,177	8.364
9	371.069,708 510.351,926	10	371.069,186 510.331,546	20.387

Punct început	X / Y	Punct sfârșit	X / Y	Lungime segment (** (m)
2	371.100,361 510.418,906	3	371.070,208 510.416,319	30.263
4	371.064,009 510.416,959	5	371.061,525 510.394,43	22.665
6	371.064,257 510.384,379	7	371.067,408 510.367,439	17.231
8	371.068,711 510.359,177	9	371.069,708 510.351,926	7.319
10	371.069,186 510.331,546	11	371.068,892 510.331,189	0.462

Punct început	X / Y	Punct sfârșit	X / Y	Lungime segment (** (m)
11	371.068,892 510.331,189	12	371.062,092 510.295,161	36.664
13	371.063,058 510.294,573	14	371.061,389 510.286,278	8.461
15	371.063,396 510.276,46	16	371.060,798 510.267,968	8.88
17	371.060,173 510.255,632	18	371.059,15 510.239,92	15.745
19	371.077,439 510.262,569	20	371.080,009 510.274,133	11.846
21	371.082,489 510.281,282	22	371.083,9 510.287,253	6.136
23	371.094,174 510.293,982	24	371.119,047 510.312,643	31.096
25	371.134,446 510.328,009	26	371.135,759 510.323,091	5.091
27	371.152,551 510.285,219	28	371.162,802 510.286,983	10.402
29	371.183,837 510.285,198	30	371.193,564 510.283,578	9.861
31	371.209,999 510.306,863	32	371.189,831 510.329,606	30.397
33	371.148,523 510.376,186	34	371.117,544 510.405,747	42.82

Punct început	X / Y	Punct sfârșit	X / Y	Lungime segment (** (m)
12	371.062,092 510.295,161	13	371.063,058 510.294,573	1.13
14	371.061,389 510.286,278	15	371.063,396 510.276,46	10.021
16	371.060,798 510.267,968	17	371.060,173 510.255,632	12.353
18	371.059,15 510.239,92	19	371.077,439 510.262,569	29.111
20	371.080,009 510.274,133	21	371.082,489 510.281,282	7.567
22	371.083,9 510.287,253	23	371.094,174 510.293,982	12.281
24	371.119,047 510.312,643	25	371.134,446 510.328,009	21.754
26	371.135,759 510.323,091	27	371.152,551 510.285,219	41.427
28	371.162,802 510.286,983	29	371.183,837 510.285,198	21.111
30	371.193,564 510.283,578	31	371.209,999 510.306,863	28.501
32	371.189,831 510.329,606	33	371.148,523 510.376,186	62.258
34	371.117,544 510.405,747	1	371.102,468 510.418,648	19.843

** Lungimile segmentelor sunt determinate în planul de proiecție Stereo 70 și sunt rotunjite la 1 milimetru.

*** Distanța dintre puncte este formată din segmente cumulate ce sunt mai mici decât valoarea 1 milimetru.

**DATE DESPRE IMOBILUL NR. 80481**

Oficiul de Cadastru și Publicitate Imobiliară ALBA
Biroul de Cadastru și Publicitate Imobiliară Alba Iulia

A. Partea I. Descrierea imobilului

TEREN Extravilan

Adresa: Jud. Alba

Nr. Crt	Nr cadastral Nr. topografic	Suprafața* (mp)	Observații / Referințe
A1		2.178	Sector cadastral:233 Teren neimpregmuit;

B. Partea II. Proprietari și acte

Inscrieri privitoare la dreptul de proprietate și alte drepturi reale		Referințe
/		
Act Normativ nr. 7, din 13/03/1996 emis de PARLAMENTUL ROMÂNIEI;		
B1	Intabulare, drept de PROPRIETATE, dobândit prin Lege, cota actuala 1/1 1) NEIDENTIFICAT NEIDENTIFICAT	A1
Act Administrativ nr. 5633, din 05/06/2024 emis de PRIMĂRIA COMUNEI METEȘ;		
B2	SE NOTEAZĂ POSESIA FAPTICĂ ÎN FAVOAREA LUI: 1) SÂRB MĂRIOARA	A1

C. Partea III. SARCINI .

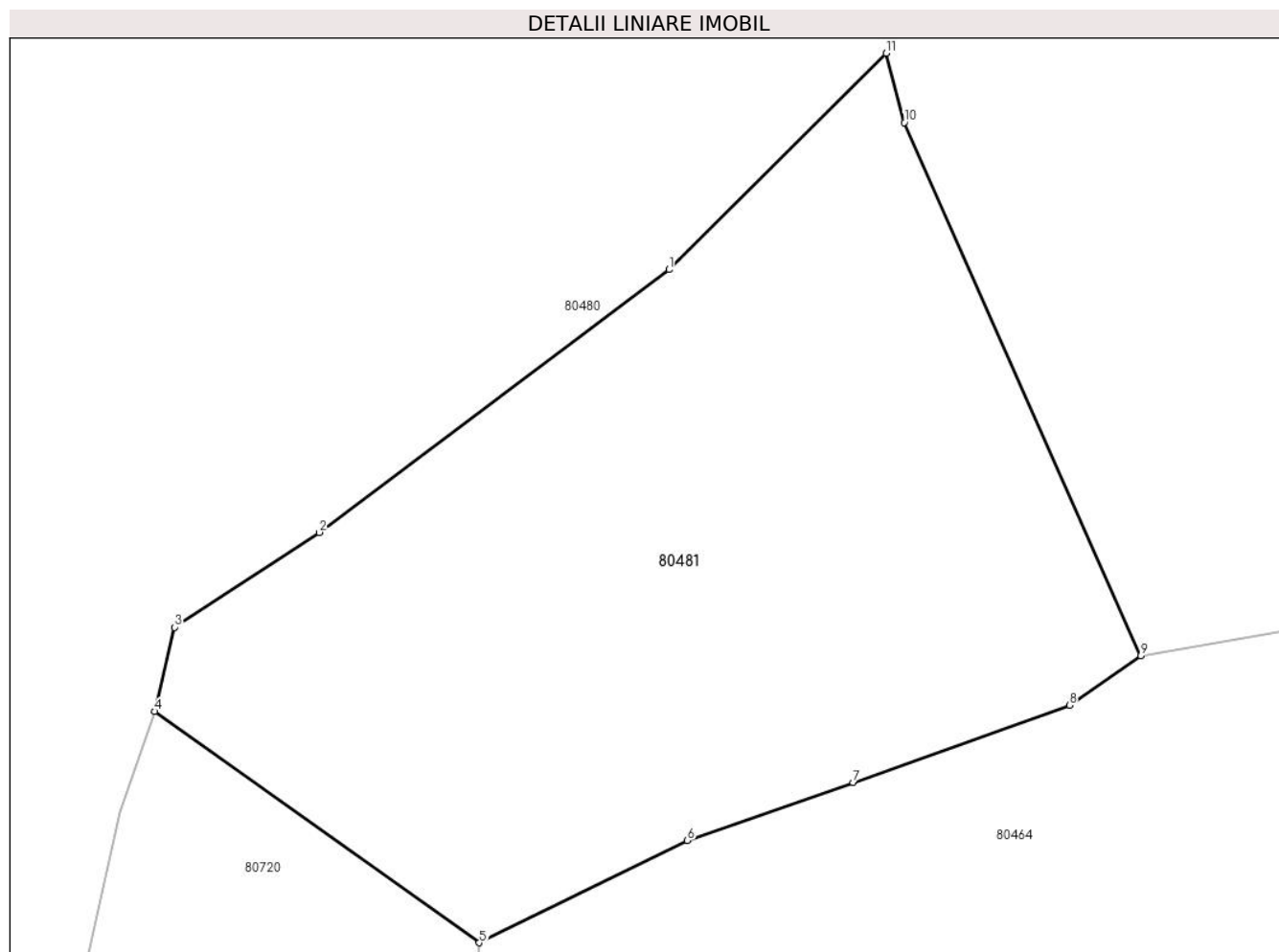
Inscrieri privind dezmembramintele dreptului de proprietate, drepturi reale de garanție și sarcini	Referințe
NU SUNT	

Anexa Nr. 1 La Partea I

Teren

Nr cadastral	Suprafața (mp)*	Observații / Referințe
	2.178	

* Suprafața este determinată în planul de proiecție Stereo 70.



Date referitoare la teren

Crt	Categorie folosință	Intravilan	Suprafața (mp)	Tarla	Parcelă	Nr. topo	Observații / Referințe
1	faneata	NU	2.178	-	-	-	

Lungime Segmente

1) Valorile lungimilor segmentelor sunt obținute din proiecție în plan.

Punct început	X / Y	Punct sfârșit	X / Y	Lungime segment (** (m)
1	371.119,047 510.312,643	2	371.094,174 510.293,982	31.096
2	371.094,174 510.293,982	3	371.083,9 510.287,253	12.281
3	371.083,9 510.287,253	4	371.082,489 510.281,282	6.136
4	371.082,489 510.281,282	5	371.105,552 510.264,856	28.314
5	371.105,552 510.264,856	6	371.120,331 510.272,117	16.466

Punct început	X / Y	Punct sfârșit	X / Y	Lungime segment (** (m)
6	371.120,331 510.272,117	7	371.132,124 510.276,239	12.493
7	371.132,124 510.276,239	8	371.147,485 510.281,724	16.311
8	371.147,485 510.281,724	9	371.152,551 510.285,219	6.155
9	371.152,551 510.285,219	10	371.135,759 510.323,091	41.427
10	371.135,759 510.323,091	11	371.134,446 510.328,009	5.091
11	371.134,446 510.328,009	1	371.119,047 510.312,643	21.754

** Lungimile segmentelor sunt determinate în planul de proiecție Stereo 70 și sunt rotunjite la 1 milimetru.

*** Distanța dintre puncte este formată din segmente cumulate ce sunt mai mici decât valoarea 1 milimetru.

**DATE DESPRE IMOBILUL NR. 80482**

Oficiul de Cadastru și Publicitate Imobiliară ALBA
Biroul de Cadastru și Publicitate Imobiliară Alba Iulia

A. Partea I. Descrierea imobilului

TEREN Extravilan

Adresa: Jud. Alba

Nr. Crt	Nr cadastral Nr. topografic	Suprafața* (mp)	Observații / Referințe
A1		2.708	Sector cadastral:233 Teren neimpregmuit;

B. Partea II. Proprietari și acte

Inscrieri privitoare la dreptul de proprietate și alte drepturi reale		Referințe
/		
Act Normativ nr. 7, din 13/03/1996 emis de PARLAMENTUL ROMÂNIEI;		
B1	Intabulare, drept de PROPRIETATE, dobândit prin Lege, cota actuala 1/1 1) NEIDENTIFICAT NEIDENTIFICAT	A1
Act Administrativ nr. 5762, din 07/06/2024 emis de PRIMĂRIA COMUNEI METEȘ;		
B2	SE NOTEAZĂ POSESIA FAPTICĂ ÎN FAVOAREA LUI: 1) HANEȘ TRAIAN	A1

C. Partea III. SARCINI .

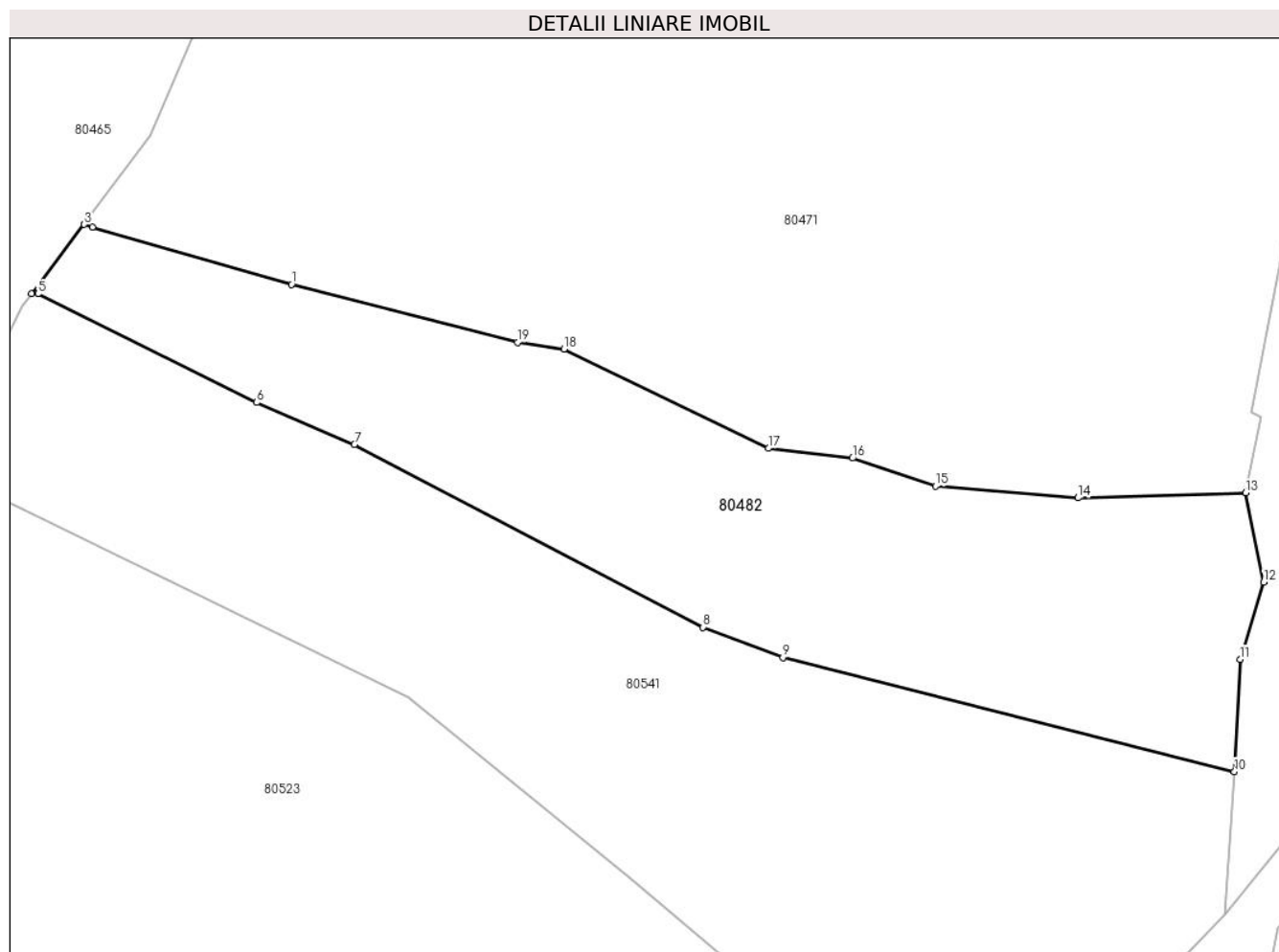
Inscrieri privind dezmembramintele dreptului de proprietate, drepturi reale de garanție și sarcini	Referințe
NU SUNT	

Anexa Nr. 1 La Partea I

Teren

Nr cadastral	Suprafața (mp)*	Observații / Referințe
	2.708	

* Suprafața este determinată în planul de proiecție Stereo 70.



Date referitoare la teren

Crt	Categorie folosință	Intra vilan	Suprafața (mp)	Tarla	Parcelă	Nr. topo	Observații / Referințe
1	faneata	NU	2.708	-	-	-	

Lungime Segmente

1) Valorile lungimilor segmentelor sunt obținute din proiecție în plan.

Punct început	X / Y	Punct sfârșit	X / Y	Lungime segment (** (m)
1	370.956,435 510.309,181	2	370.934,523 510.315,461	22.793
2	370.934,523 510.315,461	3	370.933,626 510.315,786	0.955
3	370.933,626 510.315,786	4	370.927,832 510.308,148	9.587
4	370.927,832 510.308,148	5	370.928,532 510.308,148	0.7
5	370.928,532 510.308,148	6	370.952,593 510.296,202	26.863

Punct început	X / Y	Punct sfârşit	X / Y	Lungime segment (** (m)
6	370.952,593 510.296,202	7	370.963,345 510.291,615	11.69
7	370.963,345 510.291,615	8	371.001,71 510.271,498	43.32
8	371.001,71 510.271,498	9	371.010,482 510.268,184	9.377
9	371.010,482 510.268,184	10	371.060,173 510.255,632	51.252
10	371.060,173 510.255,632	11	371.060,798 510.267,968	12.353
11	371.060,798 510.267,968	12	371.063,396 510.276,46	8.88
12	371.063,396 510.276,46	13	371.061,389 510.286,278	10.021
13	371.061,389 510.286,278	14	371.042,971 510.285,728	18.427
14	371.042,971 510.285,728	15	371.027,265 510.287,009	15.757
15	371.027,265 510.287,009	16	371.018,14 510.290,093	9.632
16	371.018,14 510.290,093	17	371.008,892 510.291,171	9.31
17	371.008,892 510.291,171	18	370.986,431 510.302,096	24.978
18	370.986,431 510.302,096	19	370.981,305 510.302,827	5.178
19	370.981,305 510.302,827	1	370.956,435 510.309,181	25.67

** Lungimile segmentelor sunt determinate în planul de proiecție Stereo 70 și sunt rotunjite la 1 milimetru.

*** Distanța dintre puncte este formată din segmente cumulate ce sunt mai mici decât valoarea 1 milimetru.

**DATE DESPRE IMOBILUL NR. 80483**

Oficiul de Cadastru și Publicitate Imobiliară ALBA
Biroul de Cadastru și Publicitate Imobiliară Alba Iulia

A. Partea I. Descrierea imobilului

TEREN Extravilan

Adresa: Jud. Alba

Nr. Crt	Nr cadastral Nr. topografic	Suprafața* (mp)	Observații / Referințe
A1		7.266	Sector cadastral:233 Teren neimpregmuit;

B. Partea II. Proprietari și acte

Inscrieri privitoare la dreptul de proprietate și alte drepturi reale		Referințe
/		
Act Normativ nr. 7, din 13/03/1996 emis de PARLAMENTUL ROMÂNIEI;		
B1	Intabulare, drept de PROPRIETATE, dobândit prin Lege, cota actuala 1/1 1) NEIDENTIFICAT NEIDENTIFICAT	A1
Act Administrativ nr. 5580, din 05/06/2024 emis de PRIMĂRIA COMUNEI METEȘ;		
B2	SE NOTEAZĂ POSESIA FAPTICĂ ÎN FAVOAREA LUI: 1) GALDĂU CĂLIN-SORIN	A1

C. Partea III. SARCINI .

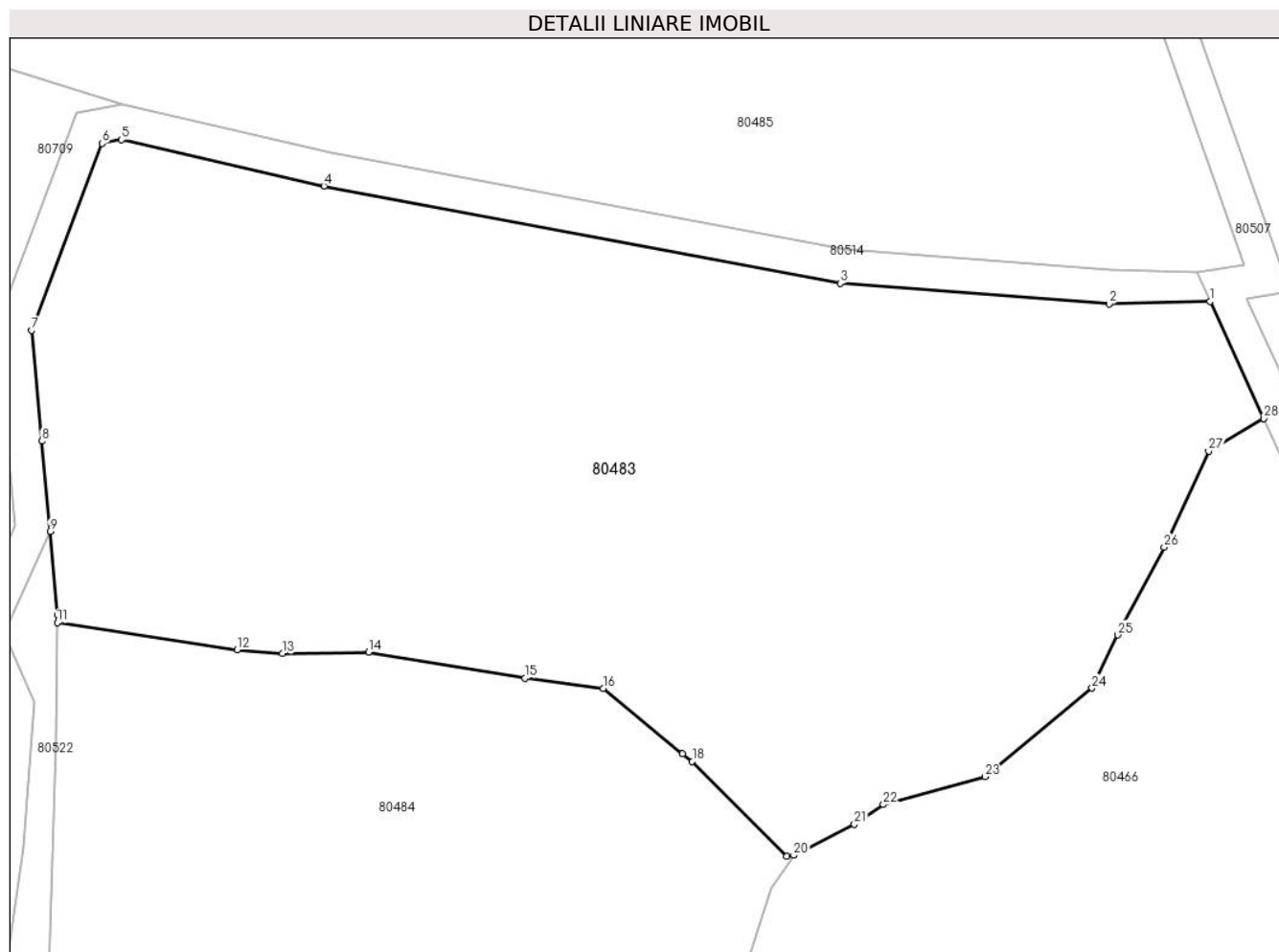
Inscrieri privind dezmembramintele dreptului de proprietate, drepturi reale de garanție și sarcini	Referințe
NU SUNT	

Anexa Nr. 1 La Partea I

Teren

Nr cadastral	Suprafața (mp)*	Observații / Referințe
	7.266	

* Suprafața este determinată în planul de proiecție Stereo 70.



Date referitoare la teren

Crt	Categorie folosință	Intravilan	Suprafața (mp)	Tarla	Parcelă	Nr. topo	Observații / Referințe
1	faneata	NU	7.266	-	-	-	

Lungime Segmente

1) Valorile lungimilor segmentelor sunt obținute din proiecție în plan.

Punct început	X / Y	Punct sfârșit	X / Y	Lungime segment (** (m)
1	370.905,026 510.571,912	2	370.893,276 510.571,608	11.755
3	370.862,004 510.574,007	4	370.802,012 510.585,301	61.046
5	370.778,456 510.590,674	6	370.776,2 510.590,248	2.296
7	370.768,032 510.568,544	8	370.769,214 510.555,66	12.938
9	370.770,174 510.545,205	10	370.771,068 510.535,469	9.778

Punct început	X / Y	Punct sfârșit	X / Y	Lungime segment (** (m)
2	370.893,276 510.571,608	3	370.862,004 510.574,007	31.364
4	370.802,012 510.585,301	5	370.778,456 510.590,674	24.161
6	370.776,2 510.590,248	7	370.768,032 510.568,544	23.19
8	370.769,214 510.555,66	9	370.770,174 510.545,205	10.498
10	370.771,068 510.535,469	11	370.771,019 510.534,588	0.882

Punct început	X / Y	Punct sfârșit	X / Y	Lungime segment (** (m)	Punct început	X / Y	Punct sfârșit	X / Y	Lungime segment (** (m)
11	370.771,019 510.534,588	12	370.791,918 510.531,454	21.133	12	370.791,918 510.531,454	13	370.797,177 510.530,996	5.278
13	370.797,177 510.530,996	14	370.807,182 510.531,147	10.006	14	370.807,182 510.531,147	15	370.825,4 510.528,164	18.461
15	370.825,4 510.528,164	16	370.834,472 510.526,95	9.152	16	370.834,472 510.526,95	17	370.843,693 510.519,347	11.951
17	370.843,693 510.519,347	18	370.844,815 510.518,463	1.429	18	370.844,815 510.518,463	19	370.855,787 510.507,454	15.543
19	370.855,787 510.507,454	20	370.856,618 510.507,556	0.838	20	370.856,618 510.507,556	21	370.863,662 510.511,175	7.919
21	370.863,662 510.511,175	22	370.867,035 510.513,453	4.07	22	370.867,035 510.513,453	23	370.878,84 510.516,703	12.244
23	370.878,84 510.516,703	24	370.891,283 510.526,98	16.139	24	370.891,283 510.526,98	25	370.894,28 510.533,158	6.866
25	370.894,28 510.533,158	26	370.899,671 510.543,366	11.544	26	370.899,671 510.543,366	27	370.904,842 510.554,506	12.282
27	370.904,842 510.554,506	28	370.911,24 510.558,301	7.439	28	370.911,24 510.558,301	1	370.905,026 510.571,912	14.962

** Lungimile segmentelor sunt determinate în planul de proiecție Stereo 70 și sunt rotunjite la 1 milimetru.

*** Distanța dintre puncte este formată din segmente cumulate ce sunt mai mici decât valoarea 1 milimetru.

**DATE DESPRE IMOBILUL NR. 80484**

Oficiul de Cadastru și Publicitate Imobiliară ALBA
Biroul de Cadastru și Publicitate Imobiliară Alba Iulia

A. Partea I. Descrierea imobilului

TEREN Extravilan

Adresa: Jud. Alba

Nr. Crt	Nr cadastral Nr. topografic	Suprafața* (mp)	Observații / Referințe
A1		10.857	Sector cadastral:233 Teren neimpregmuit;

B. Partea II. Proprietari și acte

Inscrieri privitoare la dreptul de proprietate și alte drepturi reale		Referințe
/		
Act Normativ nr. 7, din 13/03/1996 emis de PARLAMENTUL ROMÂNIEI;		
B1	Intabulare, drept de PROPRIETATE, dobândit prin Lege, cota actuala 1/1 1) NEIDENTIFICAT NEIDENTIFICAT	A1
Act Administrativ nr. 5593, din 05/06/2024 emis de PRIMĂRIA COMUNEI METEȘ;		
B2	SE NOTEAZĂ POSESIA FAPTICĂ ÎN FAVOAREA LUI: 1) IRIMIE NICOLAE	A1

C. Partea III. SARCINI .

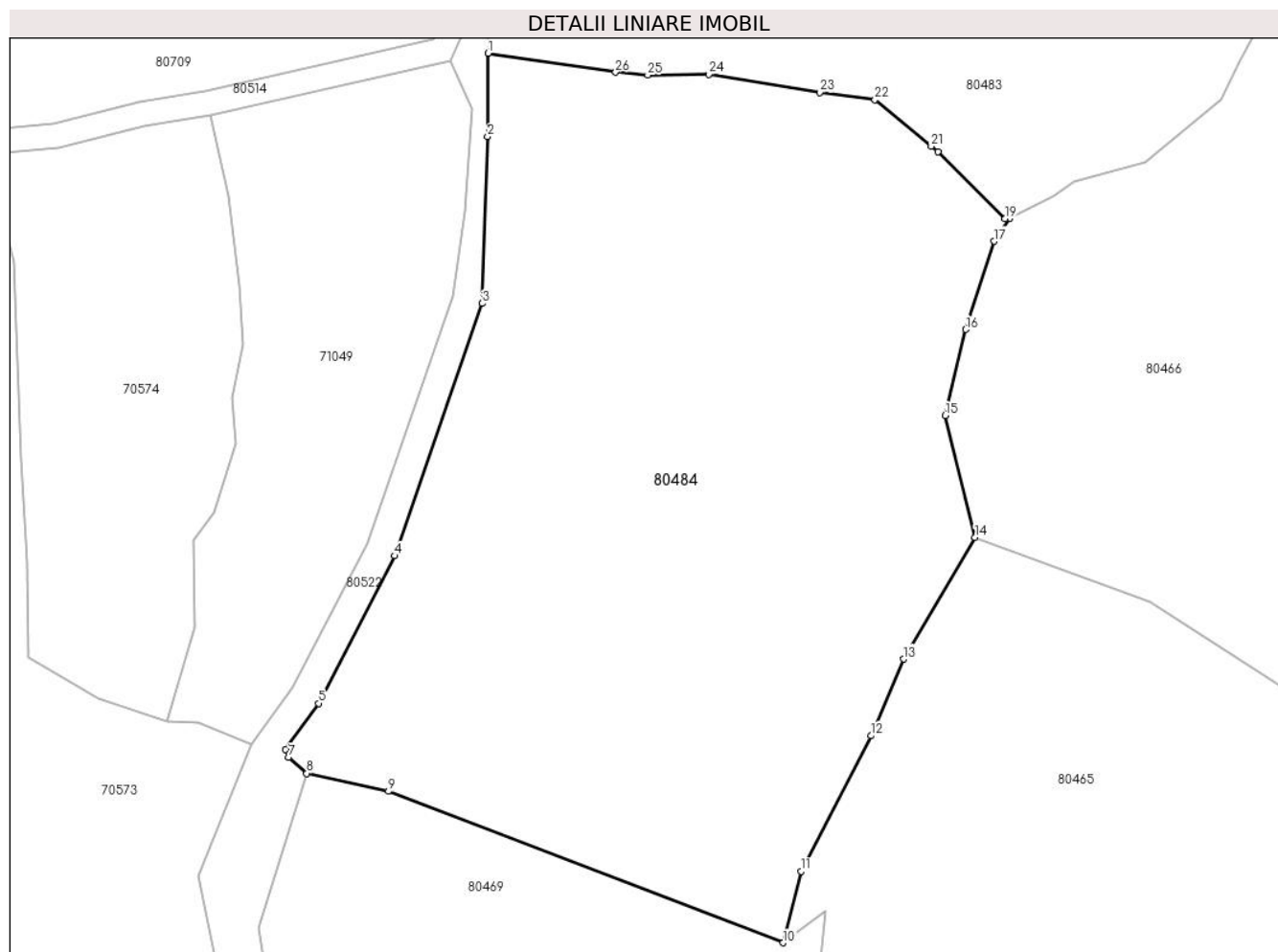
Inscrieri privind dezmembramintele dreptului de proprietate, drepturi reale de garanție și sarcini	Referințe
NU SUNT	

Anexa Nr. 1 La Partea I

Teren

Nr cadastral	Suprafața (mp)*	Observații / Referințe
	10.857	

* Suprafața este determinată în planul de proiecție Stereo 70.



Date referitoare la teren

Crt	Categorie folosință	Intravilan	Suprafața (mp)	Tarla	Parcelă	Nr. topo	Observații / Referințe
1	faneata	NU	10.857	-	-	-	

Lungime Segmente

1) Valorile lungimilor segmentelor sunt obținute din proiecție în plan.

Punct început	X / Y	Punct sfârșit	X / Y	Lungime segment (** (m)
1	370.771,019 510.534,588	2	370.770,902 510.520,904	13.684
3	370.770,024 510.493,562	4	370.755,707 510.452,192	43.777
5	370.743,162 510.428,014	6	370.737,726 510.420,478	9.291
7	370.738,301 510.419,156	8	370.741,236 510.416,521	3.944
9	370.754,634 510.413,596	10	370.819,387 510.388,761	69.352

Punct început	X / Y	Punct sfârșit	X / Y	Lungime segment (** (m)
2	370.770,902 510.520,904	3	370.770,024 510.493,562	27.356
4	370.755,707 510.452,192	5	370.743,162 510.428,014	27.24
6	370.737,726 510.420,478	7	370.738,301 510.419,156	1.442
8	370.741,236 510.416,521	9	370.754,634 510.413,596	13.714
10	370.819,387 510.388,761	11	370.822,348 510.400,452	12.06

Punct început	X / Y	Punct sfârșit	X / Y	Lungime segment (** (m)
11	370.822,348 510.400,452	12	370.833,784 510.422,706	25.021
13	370.839,126 510.435,275	14	370.850,884 510.455,211	23.144
15	370.845,973 510.475,195	16	370.849,353 510.489,302	14.507
17	370.853,968 510.503,747	18	370.856,618 510.507,556	4.64
19	370.855,787 510.507,454	20	370.844,815 510.518,463	15.543
21	370.843,693 510.519,347	22	370.834,472 510.526,95	11.951
23	370.825,4 510.528,164	24	370.807,182 510.531,147	18.461
25	370.797,177 510.530,996	26	370.791,918 510.531,454	5.278

Punct început	X / Y	Punct sfârșit	X / Y	Lungime segment (** (m)
12	370.833,784 510.422,706	13	370.839,126 510.435,275	13.657
14	370.850,884 510.455,211	15	370.845,973 510.475,195	20.578
16	370.849,353 510.489,302	17	370.853,968 510.503,747	15.165
18	370.856,618 510.507,556	19	370.855,787 510.507,454	0.838
20	370.844,815 510.518,463	21	370.843,693 510.519,347	1.429
22	370.834,472 510.526,95	23	370.825,4 510.528,164	9.152
24	370.807,182 510.531,147	25	370.797,177 510.530,996	10.006
26	370.791,918 510.531,454	1	370.771,019 510.534,588	21.133

** Lungimile segmentelor sunt determinate în planul de proiecție Stereo 70 și sunt rotunjite la 1 milimetru.

*** Distanța dintre puncte este formată din segmente cumulate ce sunt mai mici decât valoarea 1 milimetru.

**DATE DESPRE IMOBILUL NR. 80485**

Oficiul de Cadastru și Publicitate Imobiliară ALBA
Biroul de Cadastru și Publicitate Imobiliară Alba Iulia

A. Partea I. Descrierea imobilului

TEREN Extravilan

Adresa: Jud. Alba

Nr. Crt	Nr cadastral Nr. topografic	Suprafața* (mp)	Observații / Referințe
A1		17.041	Sector cadastral:233 Teren neimpregmuit;

B. Partea II. Proprietari și acte

Inscrieri privitoare la dreptul de proprietate și alte drepturi reale		Referințe
/		
Act Normativ nr. 7, din 13/03/1996 emis de PARLAMENTUL ROMÂNIEI;		
B1	Inscrierea provizorie, drept de PROPRIETATE, dobandit prin Lege, cota actuala 1/1	A1
1) UAT METEȘ, CIF:4562150, PROPRIETAR NEIDENTIFICAT		

C. Partea III. SARCINI .

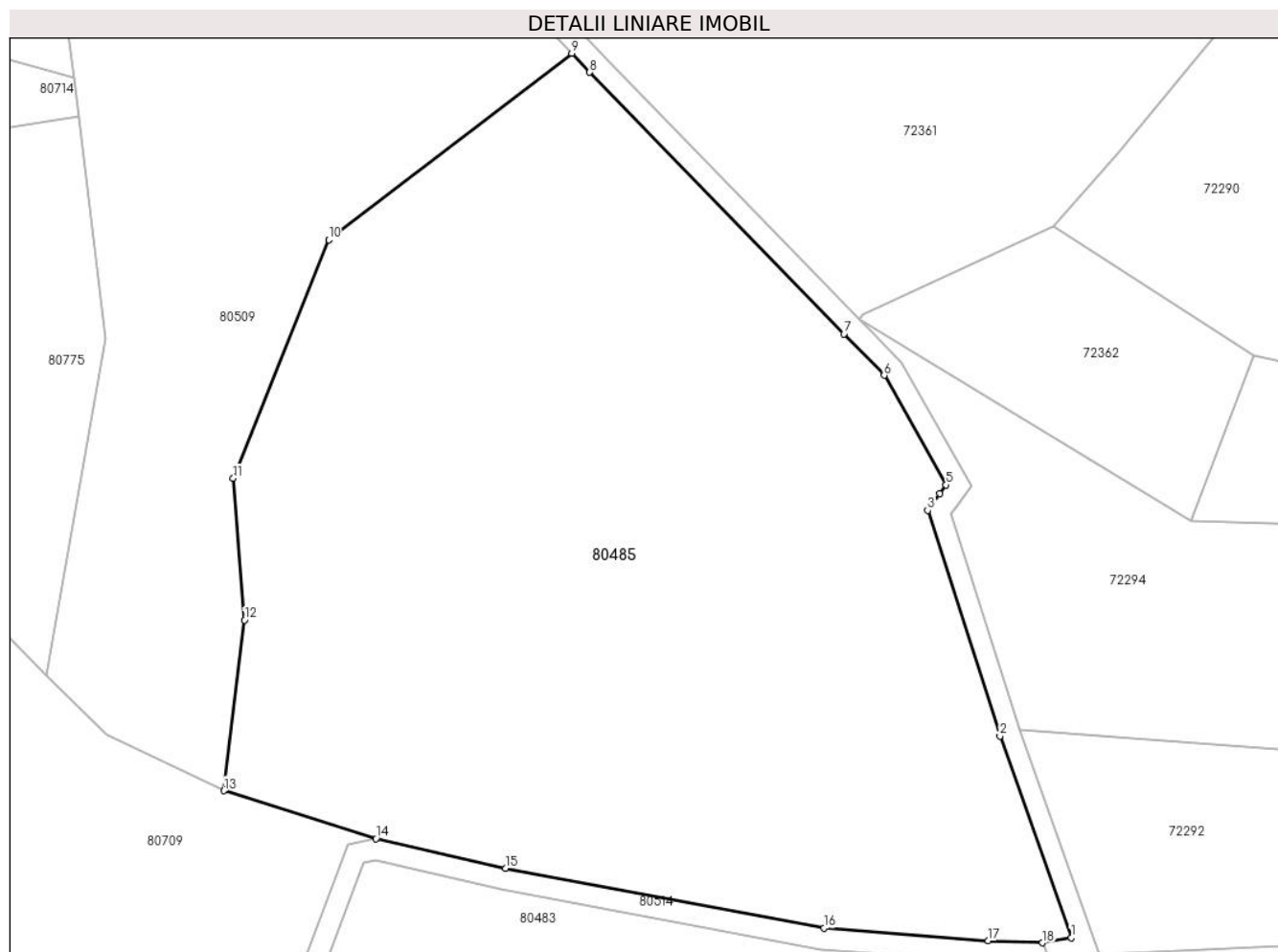
Inscrieri privind dezmembramintele dreptului de proprietate, drepturi reale de garanție și sarcini	Referințe
NU SUNT	

Anexa Nr. 1 La Partea I

Teren

Nr cadastral	Suprafața (mp)*	Observații / Referințe
	17.041	

* Suprafața este determinată în planul de proiecție Stereo 70.



Date referitoare la teren

Crt	Categorie folosință	Intravilan	Suprafața (mp)	Tarla	Parcelă	Nr. topo	Observații / Referințe
1	faneata	NU	17.041	-	-	-	

Lungime Segmente

1) Valorile lungimilor segmentelor sunt obținute din proiecție în plan.

Punct început	X / Y	Punct sfârșit	X / Y	Lungime segment (** (m)
1	370.908,954 510.576,178	2	370.895,553 510.613,996	40.122
2	370.895,553 510.613,996	3	370.881,999 510.656,308	44.43
3	370.881,999 510.656,308	4	370.884,237 510.659,413	3.827
4	370.884,237 510.659,413	5	370.885,444 510.661,086	2.063
5	370.885,444 510.661,086	6	370.873,826 510.681,599	23.574

Punct început	X / Y	Punct sfârșit	X / Y	Lungime segment (** (m)
6	370.873,826 510.681,599	7	370.866,297 510.689,343	10.802
7	370.866,297 510.689,343	8	370.818,6 510.738,403	68.424
8	370.818,6 510.738,403	9	370.815,237 510.741,976	4.907
9	370.815,237 510.741,976	10	370.769,649 510.707,044	57.433
10	370.769,649 510.707,044	11	370.751,736 510.662,327	48.172
11	370.751,736 510.662,327	12	370.753,853 510.635,723	26.687
12	370.753,853 510.635,723	13	370.750,004 510.603,74	32.214
13	370.750,004 510.603,74	14	370.778,532 510.594,76	29.909
14	370.778,532 510.594,76	15	370.802,827 510.589,217	24.919
15	370.802,827 510.589,217	16	370.862,528 510.577,979	60.75
16	370.862,528 510.577,979	17	370.893,377 510.575,612	30.94
17	370.893,377 510.575,612	18	370.903,501 510.575,254	10.13
18	370.903,501 510.575,254	1	370.908,954 510.576,178	5.531

** Lungimile segmentelor sunt determinate în planul de proiecție Stereo 70 și sunt rotunjite la 1 milimetru.

*** Distanța dintre puncte este formată din segmente cumulate ce sunt mai mici decât valoarea 1 milimetru.

**DATE DESPRE IMOBILUL NR. 80486**

Oficiul de Cadastru și Publicitate Imobiliară ALBA
Biroul de Cadastru și Publicitate Imobiliară Alba Iulia

A. Partea I. Descrierea imobilului

TEREN Extravilan

Adresa: Jud. Alba

Nr. Crt	Nr cadastral Nr. topografic	Suprafața* (mp)	Observații / Referințe
A1		1.250	Sector cadastral:233 Teren neimpregmuit;

B. Partea II. Proprietari și acte

Inscrieri privitoare la dreptul de proprietate și alte drepturi reale		Referințe
/		
Act Normativ nr. 7, din 13/03/1996 emis de PARLAMENTUL ROMÂNIEI;		
B1	Intabulare, drept de PROPRIETATE, dobândit prin Lege, cota actuala 1/1 1) NEIDENTIFICAT NEIDENTIFICAT	A1
Act Administrativ nr. 5658, din 05/06/2024 emis de PRIMĂRIA COMUNEI METEȘ;		
B2	SE NOTEAZĂ POSESIA FAPTICĂ ÎN FAVOAREA LUI: 1) ADAM EUGEN	A1

C. Partea III. SARCINI .

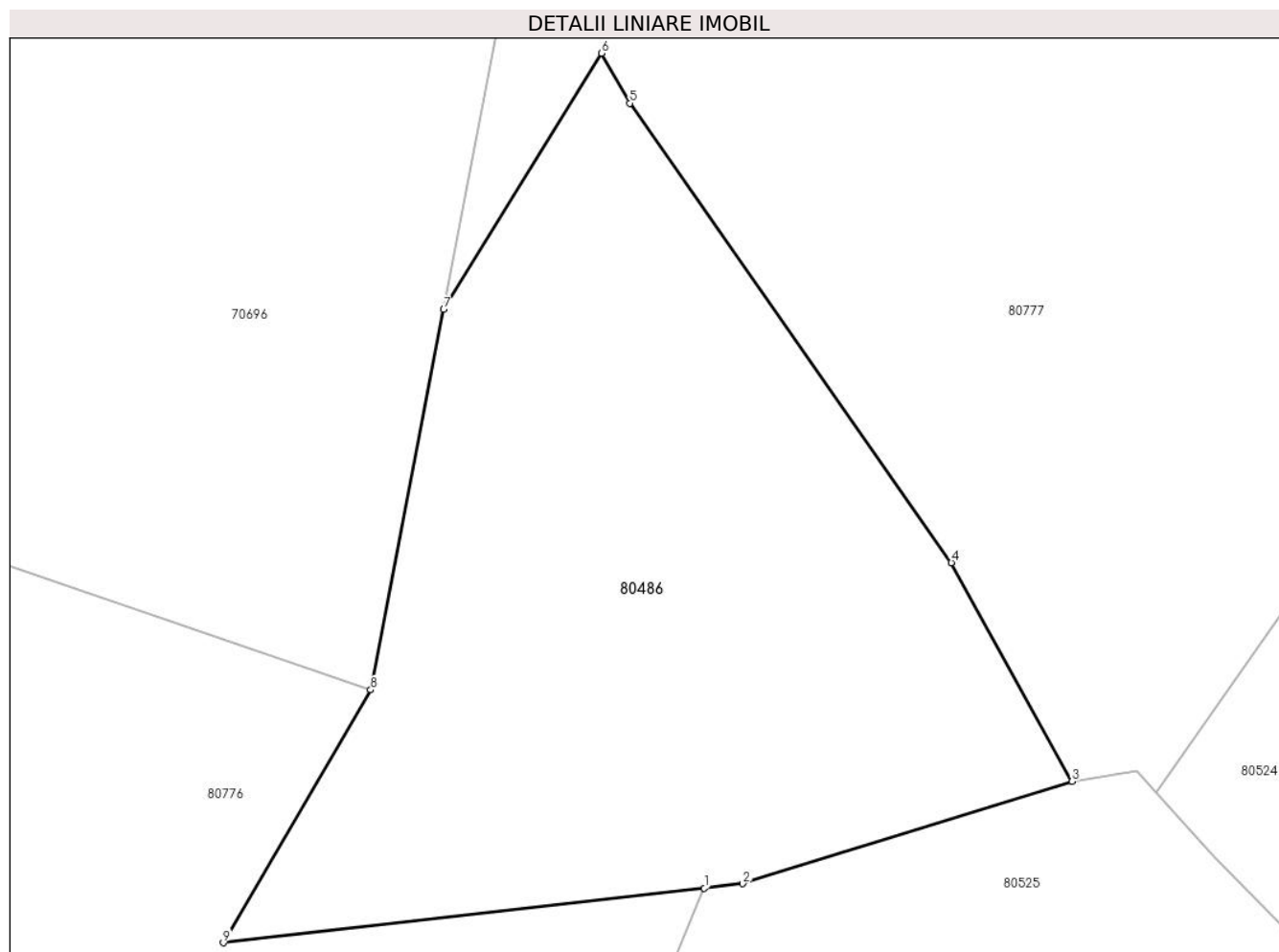
Inscrieri privind dezmembramintele dreptului de proprietate, drepturi reale de garanție și sarcini	Referințe
NU SUNT	

Anexa Nr. 1 La Partea I

Teren

Nr cadastral	Suprafața (mp)*	Observații / Referințe
	1.250	

* Suprafața este determinată în planul de proiecție Stereo 70.



Date referitoare la teren

Crt	Categorie folosință	Intra vilan	Suprafața (mp)	Tarla	Parcelă	Nr. topo	Observații / Referințe
1	faneata	NU	1.250	-	-	-	

Lungime Segmente

1) Valorile lungimilor segmentelor sunt obținute din proiecție în plan.

Punct început	X / Y	Punct sfârșit	X / Y	Lungime segment (** (m)
1	370.521,438 510.823,678	2	370.523,662 510.823,931	2.239
2	370.523,662 510.823,931	3	370.542,738 510.829,849	19.973
3	370.542,738 510.829,849	4	370.535,75 510.842,512	14.464
4	370.535,75 510.842,512	5	370.517,116 510.869,103	32.47
5	370.517,116 510.869,103	6	370.515,476 510.871,998	3.327

Punct început	X / Y	Punct sfârșit	X / Y	Lungime segment (** (m)
6	370.515,476 510.871,998	7	370.506,333 510.857,161	17.427
7	370.506,333 510.857,161	8	370.502,104 510.835,151	22.413
8	370.502,104 510.835,151	9	370.493,571 510.820,512	16.945
9	370.493,571 510.820,512	1	370.521,438 510.823,678	28.046

** Lungimile segmentelor sunt determinate în planul de proiecție Stereo 70 și sunt rotunjite la 1 milimetru.

*** Distanța dintre puncte este formată din segmente cumulate ce sunt mai mici decât valoarea 1 milimetru.

**DATE DESPRE IMOBILUL NR. 80487**

Oficiul de Cadastru și Publicitate Imobiliară ALBA
Biroul de Cadastru și Publicitate Imobiliară Alba Iulia

A. Partea I. Descrierea imobilului

TEREN Extravilan

Nr. CF vechi:542/Presaca

Adresa: Jud. Alba

Nr. Crt	Nr cadastral Nr. topografic	Suprafața* (mp)	Observații / Referințe
A1	70233	3.071	Sector cadastral:233 Teren neimpregmuit;

Construcții

Crt	Nr cadastral Nr. topografic	Adresa	Observații / Referințe
A1.1	70233-C1	Jud. Alba	Nr. niveluri:1; S. construita la sol:21 mp; Casa de vacanta P+M construita in 2012, avand fundatie din beton, pereti lemn, acoperis tigla.

B. Partea II. Proprietari și acte

Inscrieri privitoare la dreptul de proprietate și alte drepturi reale	Referințe
2299 / 27/01/2012	
Act Notarial nr. AUT.266, din 24/01/2012 emis de NP TEODORESCU ELENA;	
B3	A1
Intabulare, drept de PROPRIETATEtitlu cumpărare, dobandit prin Conventie, cota actuala 1/1 1) URSALEȘ TRAIAN NICOLAE , căsătorit	
25063 / 20/08/2013	
Act Administrativ nr. 6, din 15/03/2012 emis de PRIMARIA COMUNEI METES (; act notarial nr. 1418/26-04-2013 emis de BNP DAN ADRIAN DOTIU; act administrativ nr. 1569/04-04-2012 emis de PRIMARIA COMUNEI METES; act administrativ nr. 1578/04-04-2012 emis de PRIMARIA COMUNEI METES; act administrativ nr. 1608/05-04-2012 emis de PRIMARIA COMUNEI METES; act administrativ nr. 2388/21-05-2013 emis de PRIMARIA COMUNEI METES;);	
B4	A1, A1.1
În baza documentației cadastrale avizată de OCPI Alba și a actelor anexe, se modifică suprafața imobilului de sub A1 de la 4693 m.p. la suprafața măsurată de 3071 m.p., se modifică categoria de folosință a imobilului în curți construcții în suprafață de 50 m.p și fînaț în suprafață de 3021 m.p. și asupra imobilului de mai sus, se notează construirea unei case de vacanță P+M	
B5	A1.1
Intabulare, drept de PROPRIETATEcu titlul de drept construire, dobandit prin Construire, cota actuala 1/1 1) URSALEȘ TRAIAN NICOLAE	

C. Partea III. SARCINI .

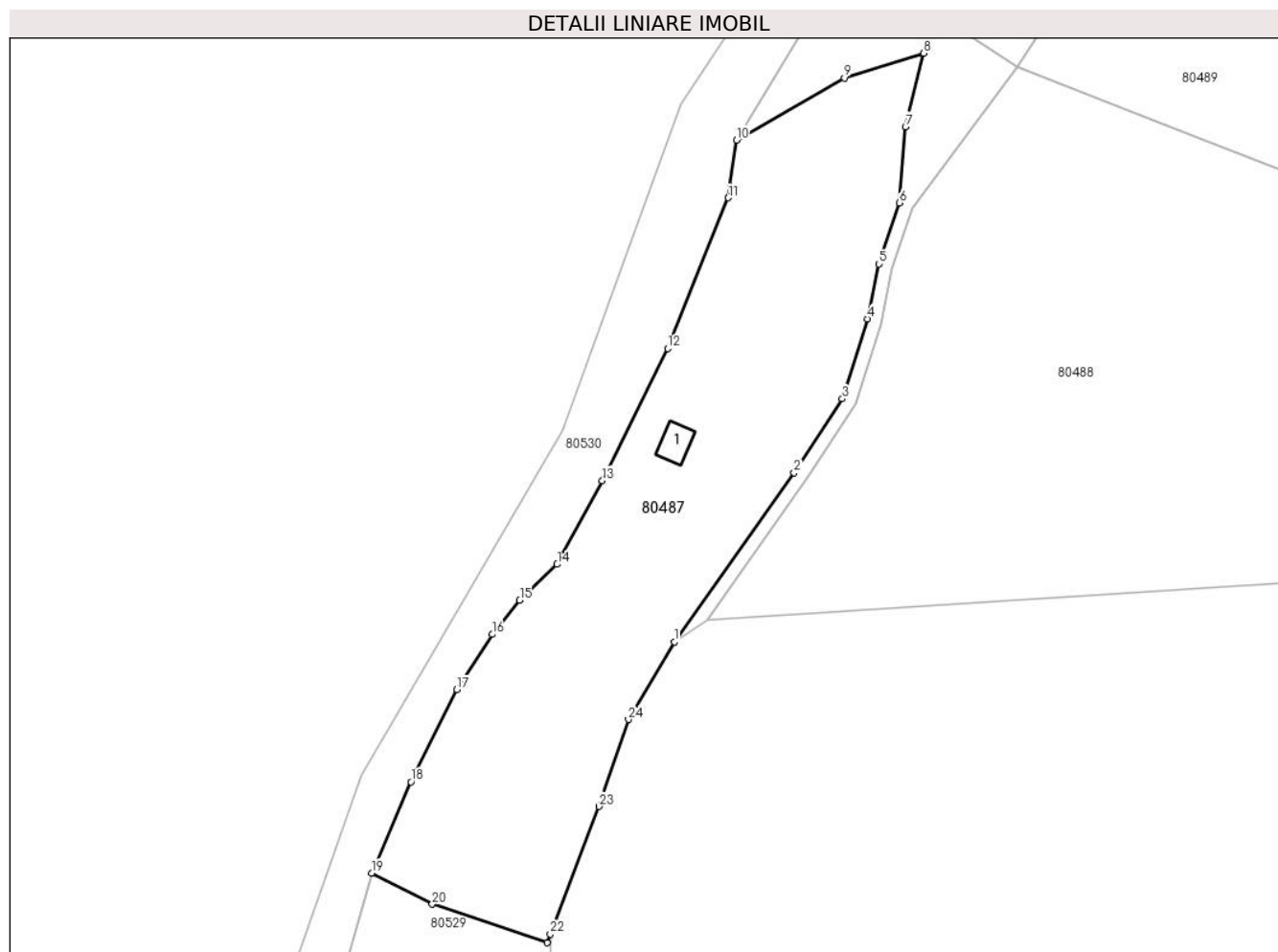
Inscrieri privind dezmembramintele dreptului de proprietate, drepturi reale de garanție și sarcini	Referințe
NU SUNT	

Anexa Nr. 1 La Partea I

Teren

Nr cadastral	Suprafața (mp)*	Observații / Referințe
70233	3.071	

* Suprafața este determinată în planul de proiecție Stereo 70.



Date referitoare la teren

Crt	Categorie folosință	Intravilan	Suprafața (mp)	Tarla	Parcelă	Nr. topo	Observații / Referințe
1	curti constructii	NU	50	-	-	1521	
2	faneata	NU	2.097	-	-	1522	IMOBIL IMPREMIUT.
3	faneata	NU	924	-	-	-	IMOBIL IMPREMIUT.

Date referitoare la construcții

Crt	Număr	Destinație construcție	Supraf. (mp)	Situație juridică	Observații / Referințe
A1.1	70233-C1	construcții de locuințe	21	Cu acte	Nr. niveluri:1; S. construită la sol:21 mp; Casa de vacanță P+M construită în 2012, având fundație din beton, pereți lemn, acoperis țiglă.

Lungime Segmente

1) Valorile lungimilor segmentelor sunt obținute din proiecție în plan.

Punct început	X / Y	Punct sfârșit	X / Y	Lungime segment (** (m)
1	370.831,903 509.628,078	2	370.848,92 509.652,082	29.424
3	370.855,756 509.662,572	4	370.859,318 509.673,928	11.902

Punct început	X / Y	Punct sfârșit	X / Y	Lungime segment (** (m)
2	370.848,92 509.652,082	3	370.855,756 509.662,572	12.521
4	370.859,318 509.673,928	5	370.860,955 509.681,723	7.965

Punct început	X / Y	Punct sfârșit	X / Y	Lungime segment (** (m)	Punct început	X / Y	Punct sfârșit	X / Y	Lungime segment (** (m)
5	370.860,955 509.681,723	6	370.863,843 509.690,384	9.13	6	370.863,843 509.690,384	7	370.864,711 509.701,179	10.83
7	370.864,711 509.701,179	8	370.867,292 509.711,602	10.738	8	370.867,292 509.711,602	9	370.856,038 509.708,095	11.788
9	370.856,038 509.708,095	10	370.840,71 509.699,294	17.675	10	370.840,71 509.699,294	11	370.839,571 509.691,089	8.284
11	370.839,571 509.691,089	12	370.830,964 509.669,715	23.042	12	370.830,964 509.669,715	13	370.821,681 509.650,972	20.916
13	370.821,681 509.650,972	14	370.815,273 509.639,113	13.48	14	370.815,273 509.639,113	15	370.809,962 509.634,009	7.366
15	370.809,962 509.634,009	16	370.806,033 509.629,18	6.225	16	370.806,033 509.629,18	17	370.801,02 509.621,329	9.315
17	370.801,02 509.621,329	18	370.794,524 509.608,251	14.602	18	370.794,524 509.608,251	19	370.788,949 509.595,321	14.081
19	370.788,949 509.595,321	20	370.797,525 509.590,878	9.659	20	370.797,525 509.590,878	21	370.813,826 509.585,419	17.191
21	370.813,826 509.585,419	22	370.814,291 509.586,639	1.306	22	370.814,291 509.586,639	23	370.821,195 509.604,761	19.393
23	370.821,195 509.604,761	24	370.825,402 509.617,088	13.025	24	370.825,402 509.617,088	1	370.831,903 509.628,078	12.769

** Lungimile segmentelor sunt determinate în planul de proiecție Stereo 70 și sunt rotunjite la 1 milimetru.

*** Distanța dintre puncte este formată din segmente cumulate ce sunt mai mici decât valoarea 1 milimetru.

**DATE DESPRE IMOBILUL NR. 80488**

Oficiul de Cadastru și Publicitate Imobiliară ALBA
Biroul de Cadastru și Publicitate Imobiliară Alba Iulia

A. Partea I. Descrierea imobilului

TEREN Extravilan

Nr. CF vechi:271/Presaca

Adresa: Jud. Alba

Nr. Crt	Nr cadastral Nr. topografic	Suprafața* (mp)	Observații / Referințe
A1	70784	5.246	Sector cadastral:233 Teren neimpregmuit;

B. Partea II. Proprietari și acte

Inscrieri privitoare la dreptul de proprietate și alte drepturi reale	Referințe
2298 / 27/01/2012	
Act Notarial nr. aut.271, din 24/01/2012 emis de NP TEODORESCU ELENA;	
B13	Intabulare, drept de PROPRIETATEcu titlu cumparare, dobandit prin Conventie, cota actuala 1/1 1) URSALEȘ TRAIAN NICOLAE , căsătorit
14429 / 13/04/2016	
Hotarare Judecatoreasca nr. 2644, din 02/11/2015 emis de JUDECATORIA ALBA IULIA;	
B14	in baza sentintei civile nr. 2644, din 02.11.2015, emis de JUDECATORIA ALBA IULIA si a documentatiei cadastrale anexa se modifica suprafata imobilului de sub A.1 de la 3708 mp la 5246 mp .

C. Partea III. SARCINI .

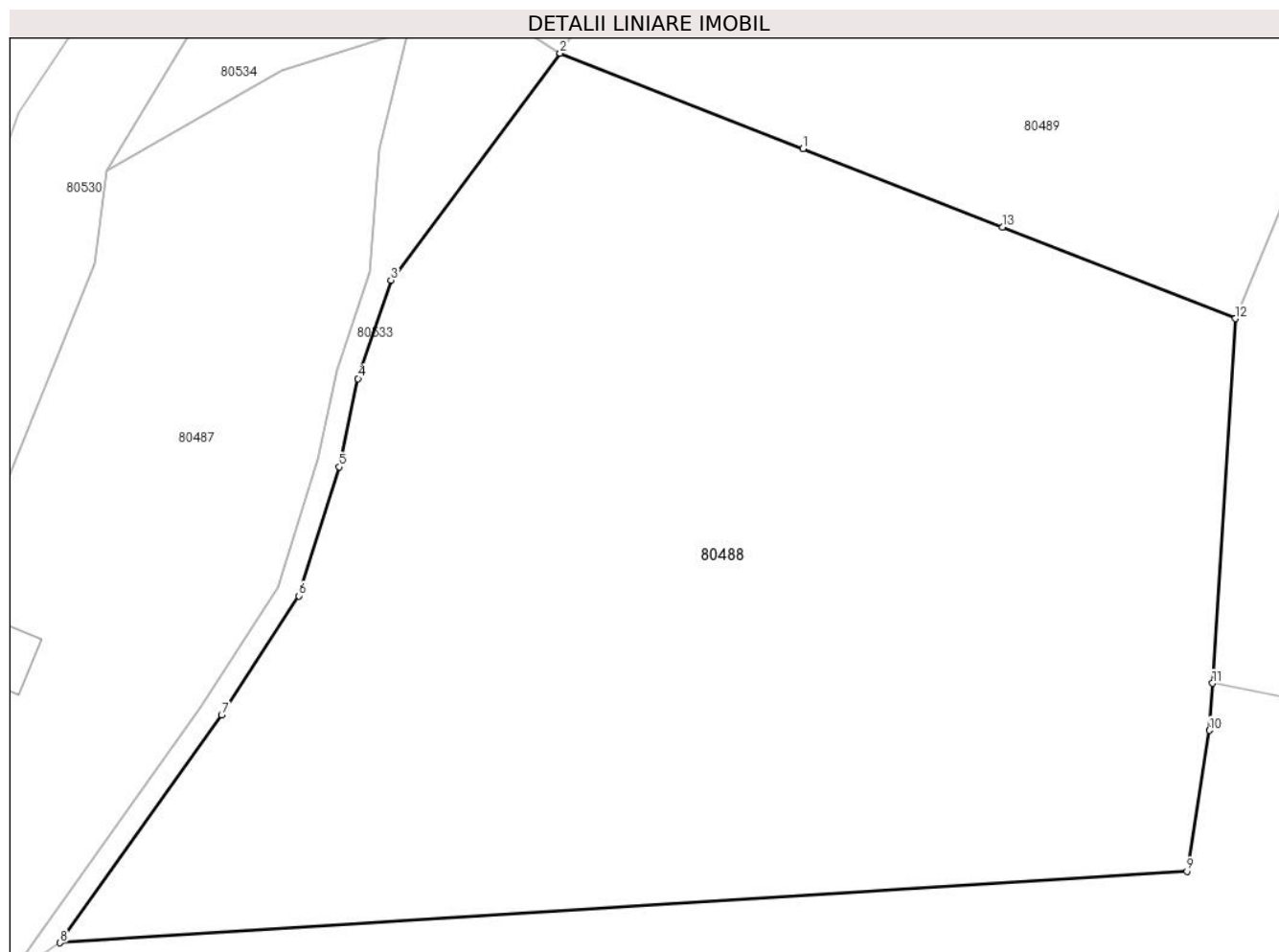
Inscrieri privind dezmembramintele dreptului de proprietate, drepturi reale de garanție și sarcini	Referințe
NU SUNT	

Anexa Nr. 1 La Partea I

Teren

Nr cadastral	Suprafața (mp)*	Observații / Referințe
70784	5.246	

* Suprafața este determinată în planul de proiecție Stereo 70.



Date referitoare la teren

Crt	Categorie folosință	Intravilan	Suprafața (mp)	Tarla	Parcelă	Nr. topo	Observații / Referințe
1	faneata	NU	4.162	-	-	1658	imobil neimprejmuit.
2	padure	NU	1.084	-	-	1659	imobil neimprejmuit.

Lungime Segmente

1) Valorile lungimilor segmentelor sunt obținute din proiecție în plan.

Punct început	X / Y	Punct sfârșit	X / Y	Lungime segment (** (m)
1	370.902,055 509.701,254	2	370.880,646 509.709,663	23.001
2	370.880,646 509.709,663	3	370.865,708 509.689,66	24.965
3	370.865,708 509.689,66	4	370.862,82 509.680,999	9.13
4	370.862,82 509.680,999	5	370.861,183 509.673,204	7.965

Punct început	X / Y	Punct sfârșit	X / Y	Lungime segment (** (m)
5	370.861,183 509.673,204	6	370.857,621 509.661,848	11.902
6	370.857,621 509.661,848	7	370.850,785 509.651,358	12.521
7	370.850,785 509.651,358	8	370.836,552 509.631,282	24.609
8	370.836,552 509.631,282	9	370.935,902 509.637,58	99.549
9	370.935,902 509.637,58	10	370.937,905 509.649,995	12.576
10	370.937,905 509.649,995	11	370.938,164 509.654,145	4.158
11	370.938,164 509.654,145	12	370.940,166 509.686,285	32.203
12	370.940,166 509.686,285	13	370.919,635 509.694,349	22.058
13	370.919,635 509.694,349	1	370.902,055 509.701,254	18.887

** Lungimile segmentelor sunt determinate în planul de proiecție Stereo 70 și sunt rotunjite la 1 milimetru.

*** Distanța dintre puncte este formată din segmente cumulate ce sunt mai mici decât valoarea 1 milimetru.

**DATE DESPRE IMOBILUL NR. 80489**

Oficiul de Cadastru și Publicitate Imobiliară ALBA
Biroul de Cadastru și Publicitate Imobiliară Alba Iulia

A. Partea I. Descrierea imobilului

TEREN Extravilan

Adresa: Jud. Alba

Nr. Crt	Nr cadastral Nr. topografic	Suprafața* (mp)	Observații / Referințe
A1	71457	11.863	Sector cadastral:233 Teren imprejmuit;

B. Partea II. Proprietari și acte

Inscrieri privitoare la dreptul de proprietate și alte drepturi reale		Referințe
16843 / 08/05/2015		
Hotarare Judecatoreasca nr. 1541BIS/2013 DOSAR 1398/176/2012, din 03/04/2013 emis de JUDECATORIA ALBA IULIA (act administrativ nr. 47810/23-12-2014 emis de BCPI ALBA IULIA; act administrativ nr. TS002 NR. 2010027173/09-02-2015 emis de MINISTERUL FINANTELOR PUBLICE ALBA IULIA;);		
B1	Imobilul de sub A1 s-a transcris din c.f 70630 a localității Presaca cu nr top 1660, 1661, 1662	A1
1234 / 15/01/2016		
Act Notarial nr. aut. 71/2016, din 15/01/2016 emis de notar public Luha Vasile;		
B4	Intabulare, drept de PROPRIETATEtitlul cumpărare, bun comun, dobandit prin Conventie, cota actuala 1/1 1) URSALEȘ TRAIAN, căsătorit cu 2) URSALEȘ CORNELIA	A1

C. Partea III. SARCINI .

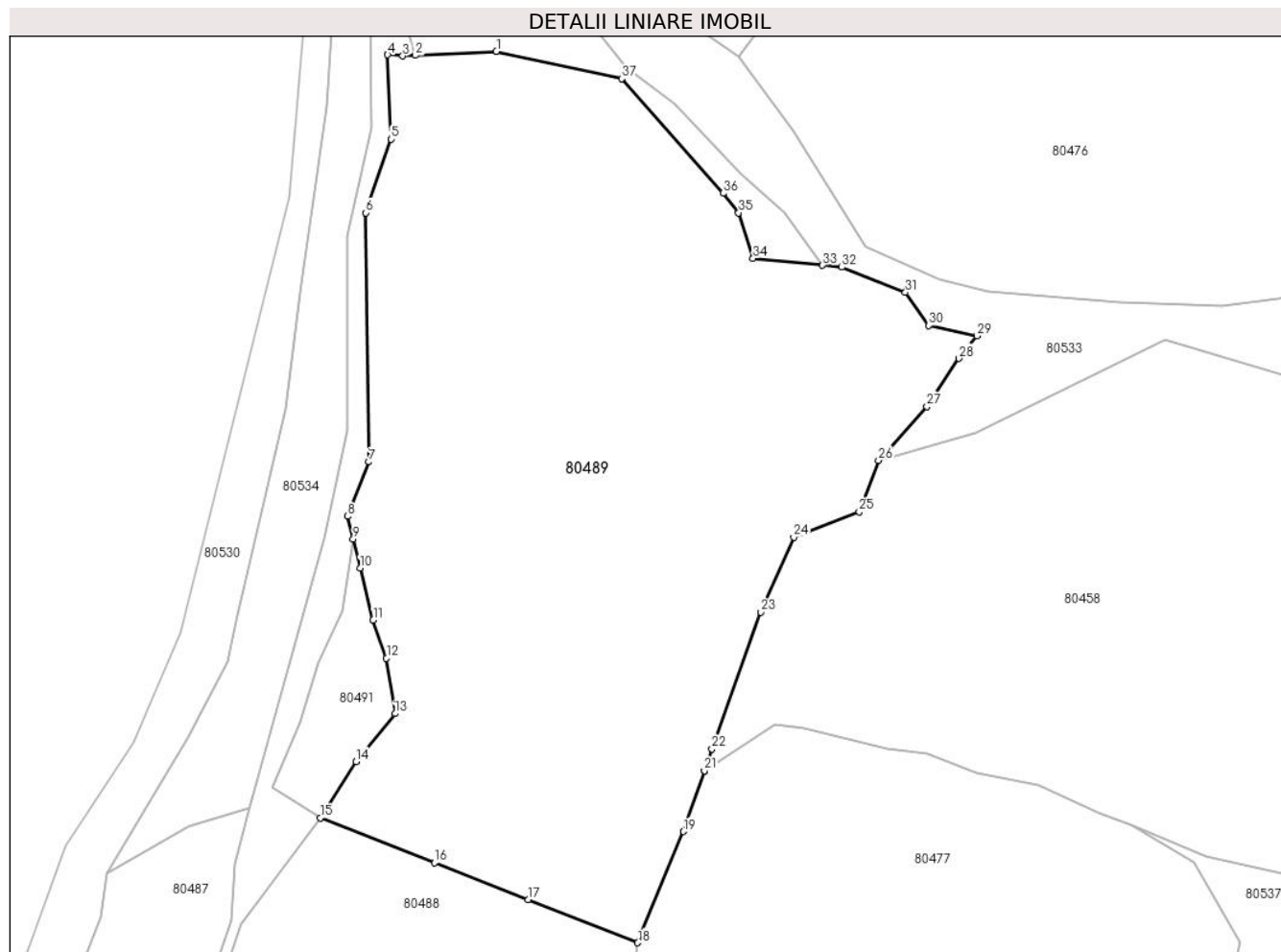
Inscrieri privind dezmembramintele dreptului de proprietate, drepturi reale de garanție și sarcini	Referințe
NU SUNT	

Anexa Nr. 1 La Partea I

Teren

Nr cadastral	Suprafața (mp)*	Observații / Referințe
71457	11.863	

* Suprafața este determinată în planul de proiecție Stereo 70.



Date referitoare la teren

Crt	Categorie folosință	Intra vilan	Suprafața (mp)	Tarla	Parcelă	Nr. topo	Observații / Referințe
1	padure	NU	3.777	-	-	-	IMOBIL NEIMPREGMIUIT.
2	faneata	NU	4.951	-	-	-	IMOBIL NEIMPREGMIUIT.
3	padure	NU	3.135	-	-	-	IMOBIL NEIMPREGMIUIT.

Lungime Segmente

1) Valorile lungimilor segmentelor sunt obținute din proiecție în plan.

Punct început	X / Y	Punct sfârșit	X / Y	Lungime segment (** (m)
1	370.913,664 509.853,246	2	370.898,476 509.852,497	15.207
3	370.896,093 509.852,38	4	370.893,283 509.852,603	2.819
5	370.893,942 509.836,775	6	370.889,19 509.823,019	14.554
7	370.889,768 509.776,366	8	370.885,756 509.766,166	10.961

Punct început	X / Y	Punct sfârșit	X / Y	Lungime segment (** (m)
2	370.898,476 509.852,497	3	370.896,093 509.852,38	2.385
4	370.893,283 509.852,603	5	370.893,942 509.836,775	15.842
6	370.889,19 509.823,019	7	370.889,768 509.776,366	46.657
8	370.885,756 509.766,166	9	370.886,792 509.761,901	4.389

Punct început	X / Y	Punct sfârșit	X / Y	Lungime segment (** (m)
9	370.886,792 509.761,901	10	370.888,103 509.756,503	5.555
11	370.890,545 509.746,756	12	370.893,044 509.739,578	7.601
13	370.894,686 509.729,211	14	370.887,353 509.720,232	11.593
15	370.880,646 509.709,663	16	370.902,055 509.701,254	23.001
17	370.919,635 509.694,349	18	370.940,166 509.686,285	22.058
19	370.948,745 509.707,132	20	370.952,68 509.718,511	12.04
21	370.952,681 509.718,514	22	370.954,087 509.722,58	4.302
23	370.963,269 509.748,207	24	370.969,436 509.762,254	15.341
25	370.981,706 509.767,015	26	370.985,31 509.776,662	10.299
27	370.994,418 509.786,704	28	371.000,416 509.795,742	10.847
29	371.003,792 509.799,968	30	370.994,731 509.801,878	9.26
31	370.990,361 509.808,089	32	370.978,45 509.812,836	12.822
33	370.974,816 509.813,193	34	370.961,785 509.814,472	13.094
35	370.959,096 509.823,025	36	370.956,185 509.826,695	4.684
37	370.937,18 509.848,146	1	370.913,664 509.853,246	24.063

Punct început	X / Y	Punct sfârșit	X / Y	Lungime segment (** (m)
10	370.888,103 509.756,503	11	370.890,545 509.746,756	10.048
12	370.893,044 509.739,578	13	370.894,686 509.729,211	10.496
14	370.887,353 509.720,232	15	370.880,646 509.709,663	12.517
16	370.902,055 509.701,254	17	370.919,635 509.694,349	18.887
18	370.940,166 509.686,285	19	370.948,745 509.707,132	22.543
20	370.952,68 509.718,511	21	370.952,681 509.718,514	0.003
22	370.954,087 509.722,58	23	370.963,269 509.748,207	27.222
24	370.969,436 509.762,254	25	370.981,706 509.767,015	13.161
26	370.985,31 509.776,662	27	370.994,418 509.786,704	13.557
28	371.000,416 509.795,742	29	371.003,792 509.799,968	5.409
30	370.994,731 509.801,878	31	370.990,361 509.808,089	7.594
32	370.978,45 509.812,836	33	370.974,816 509.813,193	3.651
34	370.961,785 509.814,472	35	370.959,096 509.823,025	8.966
36	370.956,185 509.826,695	37	370.937,18 509.848,146	28.659

** Lungimile segmentelor sunt determinate în planul de proiecție Stereo 70 și sunt rotunjite la 1 milimetru.

*** Distanța dintre puncte este formată din segmente cumulate ce sunt mai mici decât valoarea 1 milimetru.

**DATE DESPRE IMOBILUL NR. 80490**

Oficiul de Cadastru și Publicitate Imobiliară ALBA
Biroul de Cadastru și Publicitate Imobiliară Alba Iulia

A. Partea I. Descrierea imobilului

TEREN Extravilan

Adresa: Jud. Alba

Nr. Crt	Nr cadastral Nr. topografic	Suprafața* (mp)	Observații / Referințe
A1		960	Sector cadastral:233 Teren neimpregmuit;

B. Partea II. Proprietari și acte

Inscrieri privitoare la dreptul de proprietate și alte drepturi reale		Referințe
/		
Act Normativ nr. 7, din 13/03/1996 emis de PARLAMENTUL ROMÂNIEI;		
B1	Intabulare, drept de PROPRIETATE, dobândit prin Lege, cota actuala 1/1 1) NEIDENTIFICAT NEIDENTIFICAT	A1
Act Administrativ nr. 5906, din 13/06/2024 emis de PRIMĂRIA COMUNEI METEȘ;		
B2	SE NOTEAZĂ POSESIA FAPTICĂ ÎN FAVOAREA LUI: 1) URSALEȘ TRAIAN NICOLAE	A1

C. Partea III. SARCINI .

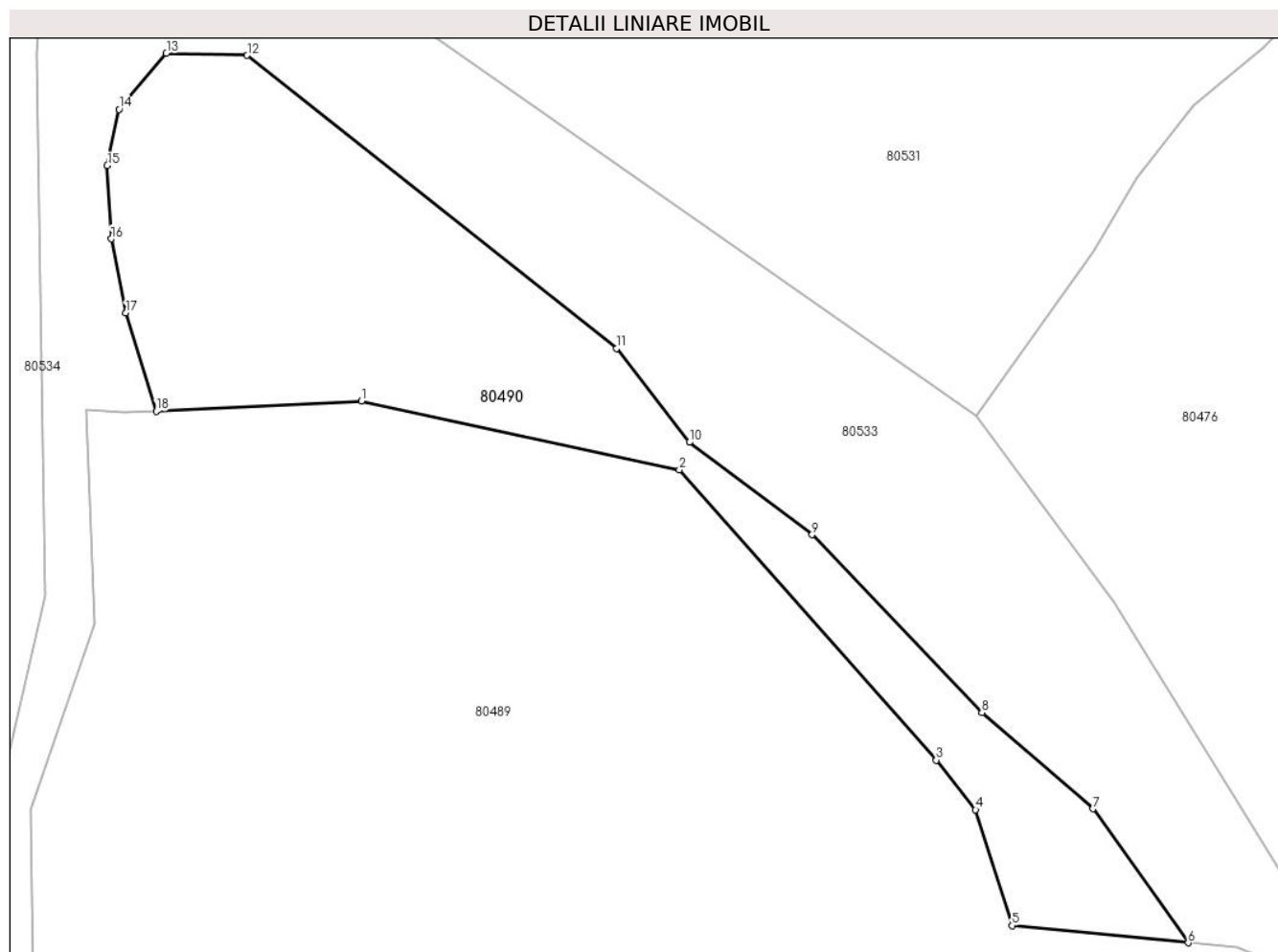
Inscrieri privind dezmembramintele dreptului de proprietate, drepturi reale de garanție și sarcini	Referințe
NU SUNT	

Anexa Nr. 1 La Partea I

Teren

Nr cadastral	Suprafața (mp)*	Observații / Referințe
	960	

* Suprafața este determinată în planul de proiecție Stereo 70.



Date referitoare la teren

Crt	Categorie folosință	Intravilan	Suprafața (mp)	Tarla	Parcelă	Nr. topo	Observații / Referințe
1	neproductiv	NU	960	-	-	-	

Lungime Segmente

1) Valorile lungimilor segmentelor sunt obținute din proiecție în plan.

Punct început	X / Y	Punct sfârșit	X / Y	Lungime segment (** (m)
1	370.913,664 509.853,246	2	370.937,18 509.848,146	24.063
2	370.937,18 509.848,146	3	370.956,185 509.826,695	28.659
3	370.956,185 509.826,695	4	370.959,096 509.823,025	4.684
4	370.959,096 509.823,025	5	370.961,785 509.814,472	8.966
5	370.961,785 509.814,472	6	370.974,816 509.813,193	13.094

Punct început	X / Y	Punct sfârșit	X / Y	Lungime segment (** (m)
6	370.974,816 509.813,193	7	370.967,776 509.823,094	12.149
7	370.967,776 509.823,094	8	370.959,554 509.830,207	10.872
8	370.959,554 509.830,207	9	370.947,001 509.843,352	18.176
9	370.947,001 509.843,352	10	370.937,916 509.850,19	11.372
10	370.937,916 509.850,19	11	370.932,517 509.857,112	8.778
11	370.932,517 509.857,112	12	370.905,207 509.878,797	34.872
12	370.905,207 509.878,797	13	370.899,225 509.878,952	5.984
13	370.899,225 509.878,952	14	370.895,728 509.874,811	5.42
14	370.895,728 509.874,811	15	370.894,857 509.870,637	4.264
15	370.894,857 509.870,637	16	370.895,155 509.865,22	5.426
16	370.895,155 509.865,22	17	370.896,242 509.859,745	5.581
17	370.896,242 509.859,745	18	370.898,476 509.852,497	7.584
18	370.898,476 509.852,497	1	370.913,664 509.853,246	15.207

** Lungimile segmentelor sunt determinate în planul de proiecție Stereo 70 și sunt rotunjite la 1 milimetru.

*** Distanța dintre puncte este formată din segmente cumulate ce sunt mai mici decât valoarea 1 milimetru.

**DATE DESPRE IMOBILUL NR. 80491**

Oficiul de Cadastru și Publicitate Imobiliară ALBA
Biroul de Cadastru și Publicitate Imobiliară Alba Iulia

A. Partea I. Descrierea imobilului

TEREN Extravilan

Adresa: Jud. Alba

Nr. Crt	Nr cadastral Nr. topografic	Suprafața* (mp)	Observații / Referințe
A1		504	Sector cadastral:233 Teren neimpregmuit;

B. Partea II. Proprietari și acte

Inscrieri privitoare la dreptul de proprietate și alte drepturi reale		Referințe
/		
Act Normativ nr. 7, din 13/03/1996 emis de PARLAMENTUL ROMÂNIEI;		
B1	Intabulare, drept de PROPRIETATE, dobândit prin Lege, cota actuala 1/1 1) NEIDENTIFICAT NEIDENTIFICAT	A1
Act Administrativ nr. 5906, din 13/06/2024 emis de PRIMĂRIA COMUNEI METEȘ;		
B2	SE NOTEAZĂ POSESIA FAPTICĂ ÎN FAVOAREA LUI: 1) URSALEȘ TRAIAN NICOLAE	A1

C. Partea III. SARCINI .

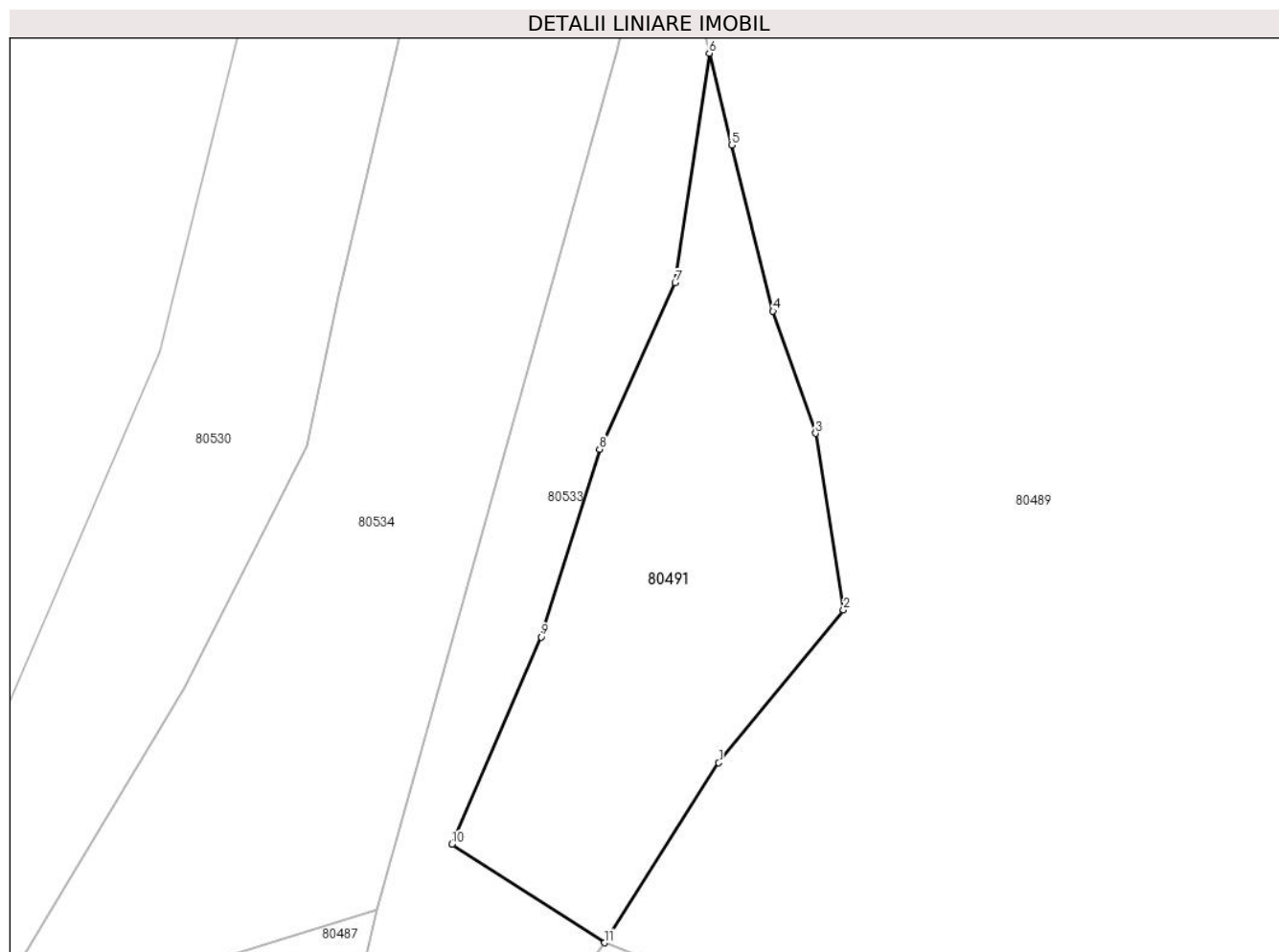
Inscrieri privind dezmembramintele dreptului de proprietate, drepturi reale de garanție și sarcini	Referințe
NU SUNT	

Anexa Nr. 1 La Partea I

Teren

Nr cadastral	Suprafața (mp)*	Observații / Referințe
	504	

* Suprafața este determinată în planul de proiecție Stereo 70.



Date referitoare la teren

Crt	Categorie folosință	Intravilan	Suprafața (mp)	Tarla	Parcelă	Nr. topo	Observații / Referințe
1	faneata	NU	504	-	-	-	

Lungime Segmente

1) Valorile lungimilor segmentelor sunt obținute din proiecție în plan.

Punct început	X / Y	Punct sfârșit	X / Y	Lungime segment (** (m)
1	370.887,353 509.720,232	2	370.894,686 509.729,211	11.593
2	370.894,686 509.729,211	3	370.893,044 509.739,578	10.496
3	370.893,044 509.739,578	4	370.890,545 509.746,756	7.601
4	370.890,545 509.746,756	5	370.888,103 509.756,503	10.048
5	370.888,103 509.756,503	6	370.886,792 509.761,901	5.555

Punct început	X / Y	Punct sfârșit	X / Y	Lungime segment (** (m)
6	370.886,792 509.761,901	7	370.884,788 509.748,424	13.626
7	370.884,788 509.748,424	8	370.880,348 509.738,646	10.739
8	370.880,348 509.738,646	9	370.876,912 509.727,626	11.543
9	370.876,912 509.727,626	10	370.871,663 509.715,453	13.255
10	370.871,663 509.715,453	11	370.880,646 509.709,663	10.687
11	370.880,646 509.709,663	1	370.887,353 509.720,232	12.517

** Lungimile segmentelor sunt determinate în planul de proiecție Stereo 70 și sunt rotunjite la 1 milimetru.

*** Distanța dintre puncte este formată din segmente cumulate ce sunt mai mici decât valoarea 1 milimetru.

**DATE DESPRE IMOBILUL NR. 80493**

Oficiul de Cadastru și Publicitate Imobiliară ALBA
Biroul de Cadastru și Publicitate Imobiliară Alba Iulia

A. Partea I. Descrierea imobilului

TEREN Extravilan

Adresa: Jud. Alba

Nr. Crt	Nr cadastral Nr. topografic	Suprafața* (mp)	Observații / Referințe
A1		4.483	Sector cadastral:233 Teren neimpregmuit;

B. Partea II. Proprietari și acte

Inscrieri privitoare la dreptul de proprietate și alte drepturi reale		Referințe
/		
Act Normativ nr. 7, din 13/03/1996 emis de PARLAMENTUL ROMÂNIEI;		
B1	Intabulare, drept de PROPRIETATE, dobândit prin Lege, cota actuala 1/1 1) NEIDENTIFICAT NEIDENTIFICAT	A1
Act Administrativ nr. 5715, din 07/06/2024 emis de PRIMĂRIA COMUNEI METEȘ;		
B2	SE NOTEAZĂ POSESIA FAPTICĂ ÎN FAVOAREA LUI: 1) TROANCHEȘ VALENTINA-DANIELA	A1

C. Partea III. SARCINI .

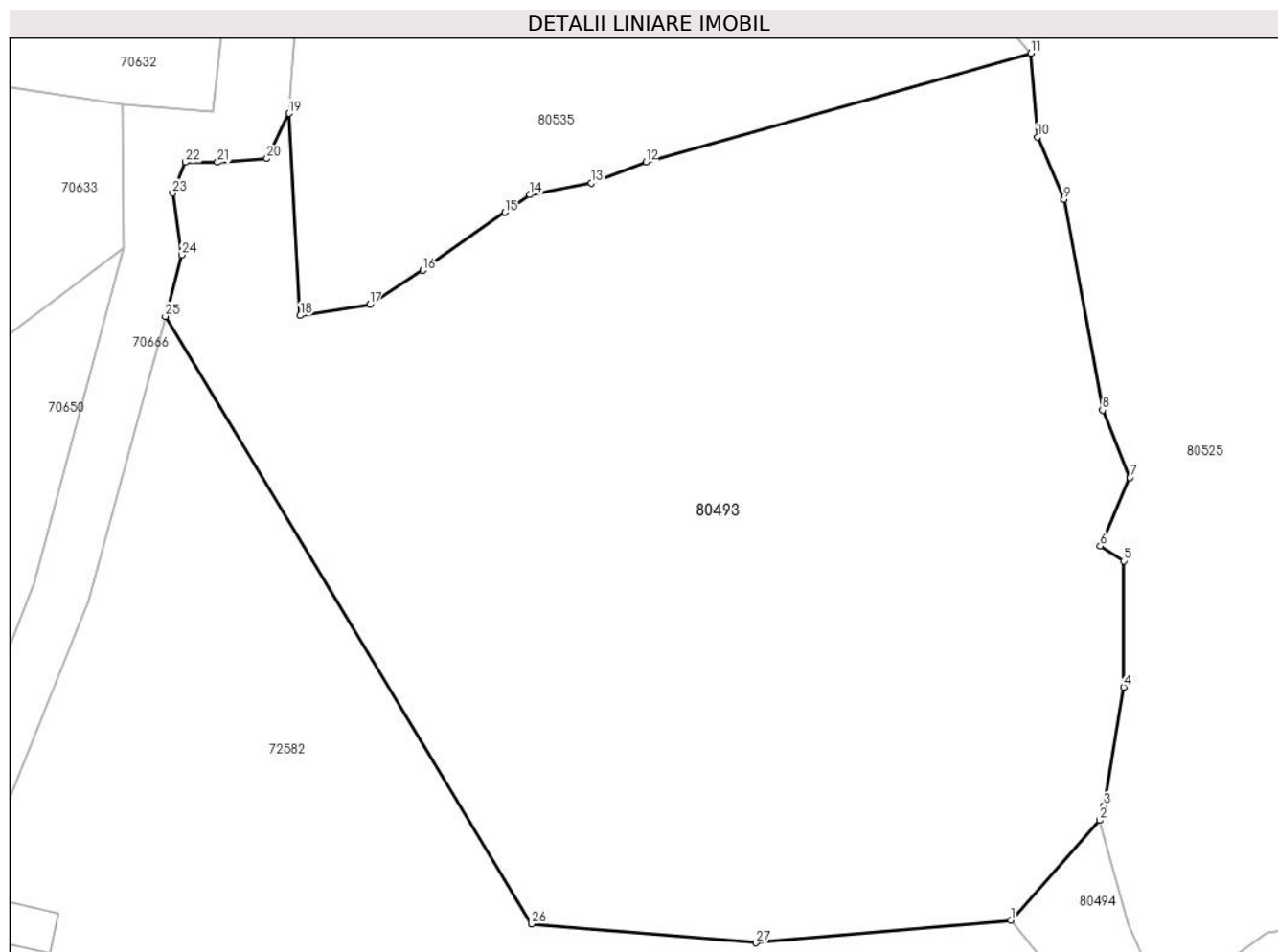
Inscrieri privind dezmembramintele dreptului de proprietate, drepturi reale de garanție și sarcini	Referințe
NU SUNT	

Anexa Nr. 1 La Partea I

Teren

Nr cadastral	Suprafața (mp)*	Observații / Referințe
	4.483	

* Suprafața este determinată în planul de proiecție Stereo 70.



Date referitoare la teren

Crt	Categorie folosință	Intra vilan	Suprafața (mp)	Tarla	Parcelă	Nr. topo	Observații / Referințe
1	faneata	NU	4.483	-	-	-	

Lungime Segmente

1) Valorile lungimilor segmentelor sunt obținute din proiecție în plan.

Punct început	X / Y	Punct sfârșit	X / Y	Lungime segment (** (m)
1	370.523,273 510.670,127	2	370.531,0 510.678,803	11.618
3	370.531,369 510.680,051	4	370.533,069 510.690,343	10.432
5	370.533,091 510.701,3	6	370.531,044 510.702,592	2.421
7	370.533,635 510.708,538	8	370.531,241 510.714,376	6.31
9	370.527,881 510.732,667	10	370.525,585 510.738,088	5.887

Punct început	X / Y	Punct sfârșit	X / Y	Lungime segment (** (m)
2	370.531,0 510.678,803	3	370.531,369 510.680,051	1.302
4	370.533,069 510.690,343	5	370.533,091 510.701,3	10.956
6	370.531,044 510.702,592	7	370.533,635 510.708,538	6.487
8	370.531,241 510.714,376	9	370.527,881 510.732,667	18.597
10	370.525,585 510.738,088	11	370.525,039 510.745,355	7.288

Punct început	X / Y	Punct sfârșit	X / Y	Lungime segment (** (m)
11	370.525,039 510.745,355	12	370.491,593 510.735,913	34.753
13	370.486,829 510.734,082	14	370.481,52 510.733,068	5.405
15	370.479,337 510.731,544	16	370.472,227 510.726,523	8.703
17	370.467,622 510.723,551	18	370.461,569 510.722,598	6.128
19	370.460,594 510.740,141	20	370.458,696 510.736,211	4.364
21	370.454,392 510.735,89	22	370.451,628 510.735,89	2.763
23	370.450,491 510.733,227	24	370.451,278 510.727,845	5.439
25	370.449,855 510.722,528	26	370.481,676 510.669,811	61.576
27	370.501,153 510.668,169	1	370.523,273 510.670,127	22.207

Punct început	X / Y	Punct sfârșit	X / Y	Lungime segment (** (m)
12	370.491,593 510.735,913	13	370.486,829 510.734,082	5.104
14	370.481,52 510.733,068	15	370.479,337 510.731,544	2.663
16	370.472,227 510.726,523	17	370.467,622 510.723,551	5.481
18	370.461,569 510.722,598	19	370.460,594 510.740,141	17.57
20	370.458,696 510.736,211	21	370.454,392 510.735,89	4.316
22	370.451,628 510.735,89	23	370.450,491 510.733,227	2.896
24	370.451,278 510.727,845	25	370.449,855 510.722,528	5.504
26	370.481,676 510.669,811	27	370.501,153 510.668,169	19.546

** Lungimile segmentelor sunt determinate în planul de proiecție Stereo 70 și sunt rotunjite la 1 milimetru.

*** Distanța dintre puncte este formată din segmente cumulate ce sunt mai mici decât valoarea 1 milimetru.

**DATE DESPRE IMOBILUL NR. 80494**

Oficiul de Cadastru și Publicitate Imobiliară ALBA
Biroul de Cadastru și Publicitate Imobiliară Alba Iulia

A. Partea I. Descrierea imobilului

TEREN Extravilan

Adresa: Jud. Alba

Nr. Crt	Nr cadastral Nr. topografic	Suprafața* (mp)	Observații / Referințe
A1		123	Sector cadastral:233 Teren neimpregmuit;

B. Partea II. Proprietari și acte

Inscrieri privitoare la dreptul de proprietate și alte drepturi reale		Referințe
/		
Act Normativ nr. 7, din 13/03/1996 emis de PARLAMENTUL ROMÂNIEI;		
B1	Intabulare, drept de PROPRIETATE, dobândit prin Lege, cota actuala 1/1 1) NEIDENTIFICAT NEIDENTIFICAT	A1
Act Administrativ nr. 6553, din 08/07/2024 emis de PRIMĂRIA COMUNEI METEȘ;		
B2	SE NOTEAZĂ POSESIA FAPTICĂ ÎN FAVOAREA LUI: 1) PANTEA ION 2) PANTEA MARIANA-LAURA	A1

C. Partea III. SARCINI .

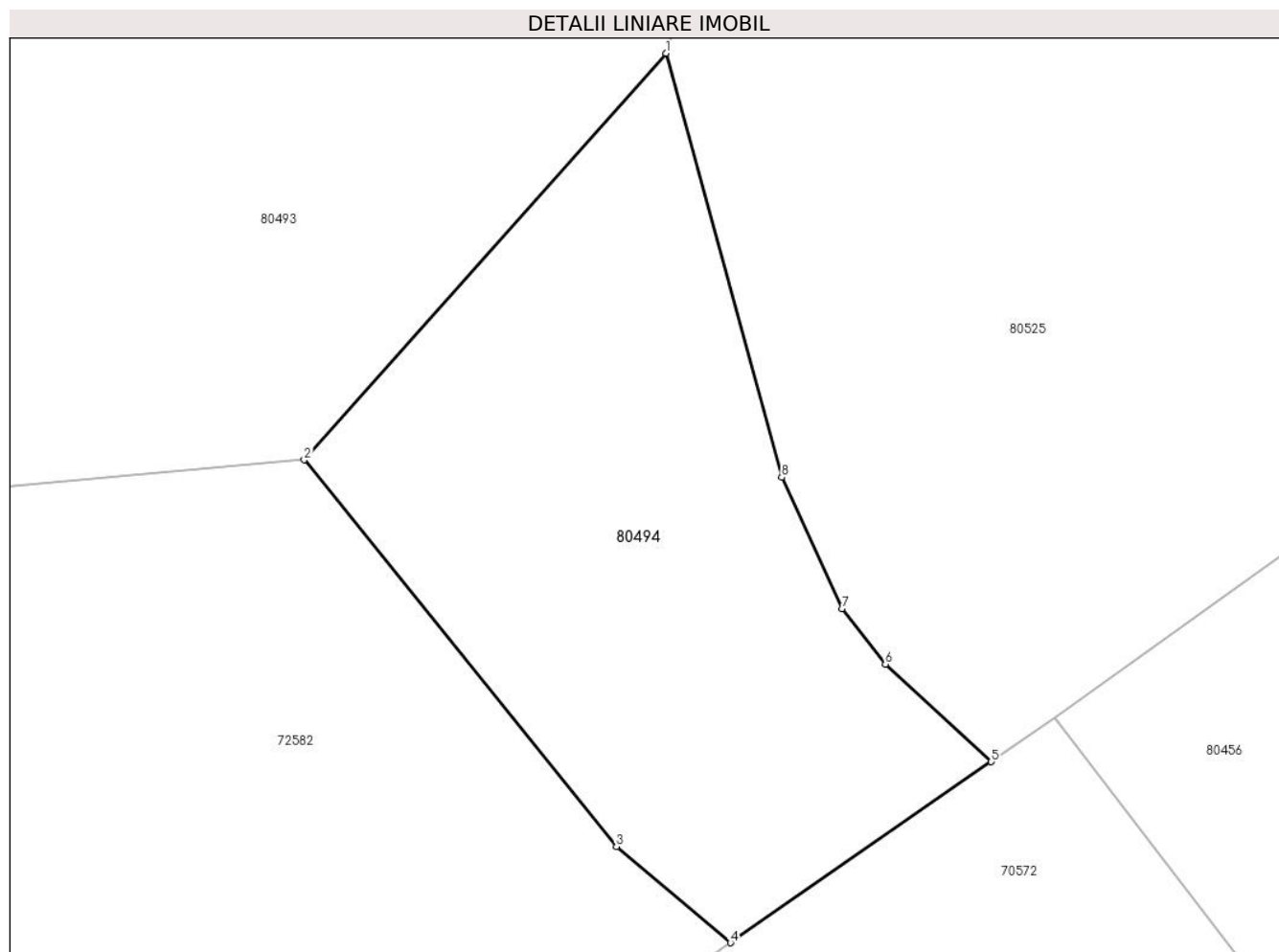
Inscrieri privind dezmembramintele dreptului de proprietate, drepturi reale de garanție și sarcini	Referințe
NU SUNT	

Anexa Nr. 1 La Partea I

Teren

Nr cadastral	Suprafața (mp)*	Observații / Referințe
	123	

* Suprafața este determinată în planul de proiecție Stereo 70.



Date referitoare la teren

Crt	Categorie folosință	Intravilan	Suprafața (mp)	Tarla	Parcelă	Nr. topo	Observații / Referințe
1	faneata	NU	123	-	-	-	

Lungime Segmente

1) Valorile lungimilor segmentelor sunt obținute din proiecție în plan.

Punct început	X / Y	Punct sfârșit	X / Y	Lungime segment (** (m)
1	370.531,0 510.678,803	2	370.523,273 510.670,127	11.618
2	370.523,273 510.670,127	3	370.529,941 510.661,872	10.611
3	370.529,941 510.661,872	4	370.532,377 510.659,82	3.185
4	370.532,377 510.659,82	5	370.537,946 510.663,683	6.778
5	370.537,946 510.663,683	6	370.535,684 510.665,762	3.072

Punct început	X / Y	Punct sfârșit	X / Y	Lungime segment (** (m)
6	370.535,684 510.665,762	7	370.534,758 510.666,953	1.508
7	370.534,758 510.666,953	8	370.533,47 510.669,753	3.082
8	370.533,47 510.669,753	1	370.531,0 510.678,803	9.381

** Lungimile segmentelor sunt determinate în planul de proiecție Stereo 70 și sunt rotunjite la 1 milimetru.

*** Distanța dintre puncte este formată din segmente cumulate ce sunt mai mici decât valoarea 1 milimetru.

**DATE DESPRE IMOBILUL NR. 80495**

Oficiul de Cadastru și Publicitate Imobiliară ALBA
Biroul de Cadastru și Publicitate Imobiliară Alba Iulia

A. Partea I. Descrierea imobilului

TEREN Extravilan

Adresa: Jud. Alba

Nr. Crt	Nr cadastral Nr. topografic	Suprafața* (mp)	Observații / Referințe
A1		2.141	Sector cadastral:233 Teren neimpregmuit;

B. Partea II. Proprietari și acte

Inscrieri privitoare la dreptul de proprietate și alte drepturi reale	Referințe
/	
Act Normativ nr. 7, din 13/03/1996 emis de PARLAMENTUL ROMÂNIEI;	
B1	A1
Intabulare, drept de PROPRIETATE, dobândit prin Lege, cota actuala 1/1	
1) NEIDENTIFICAT NEIDENTIFICAT	
Act Administrativ nr. 5762, din 07/06/2024 emis de PRIMĂRIA COMUNEI METEȘ;	
B2	A1
SE NOTEAZĂ POSESIA FAPTICĂ ÎN FAVOAREA LUI:	
1) HANEȘ TRAIAN	

C. Partea III. SARCINI .

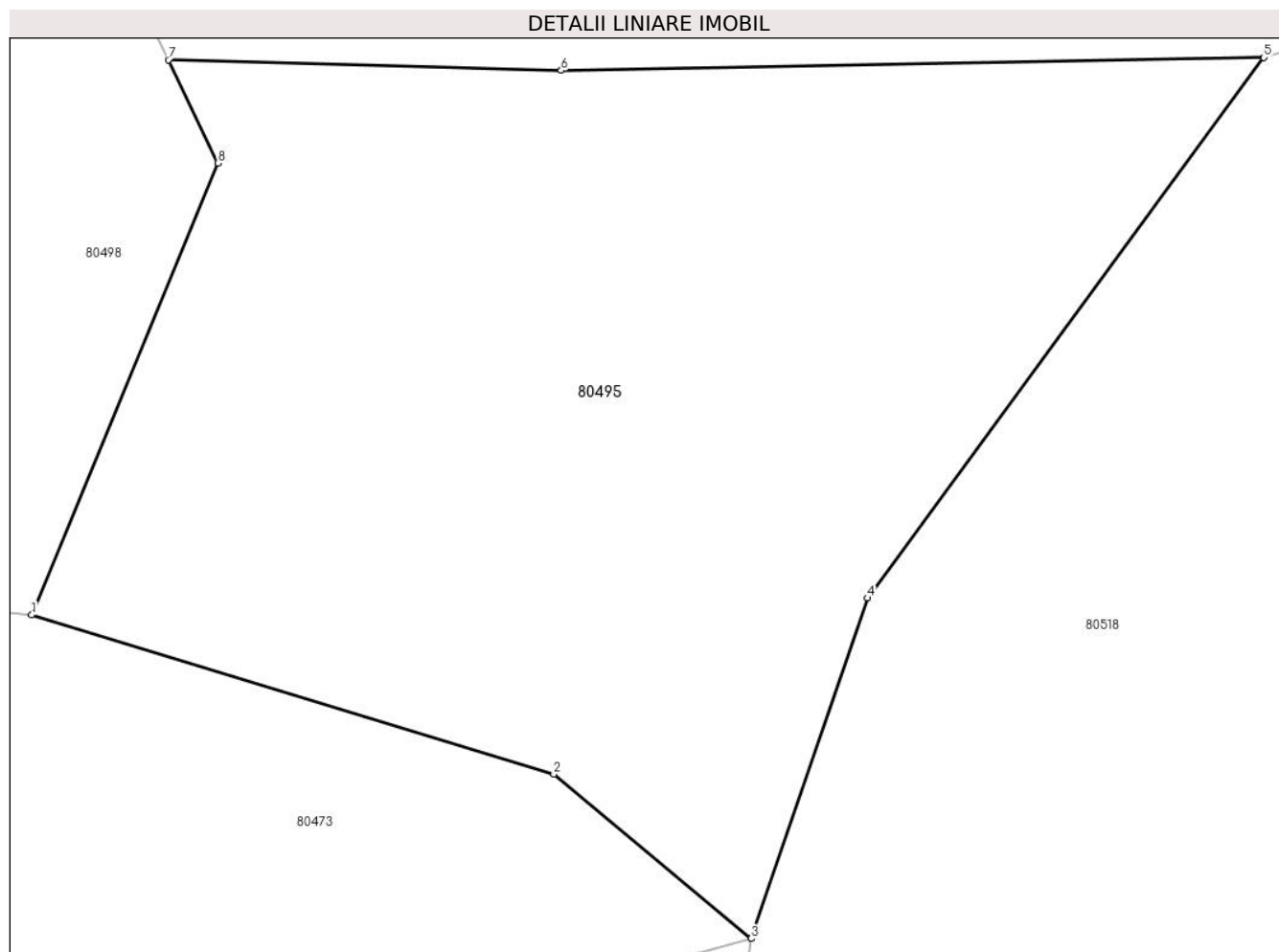
Inscrieri privind dezmembramintele dreptului de proprietate, drepturi reale de garanție și sarcini	Referințe
NU SUNT	

Anexa Nr. 1 La Partea I

Teren

Nr cadastral	Suprafața (mp)*	Observații / Referințe
	2.141	

* Suprafața este determinată în planul de proiecție Stereo 70.



Date referitoare la teren

Crt	Categorie folosință	Intra vilan	Suprafața (mp)	Tarla	Parcelă	Nr. topo	Observații / Referințe
1	faneata	NU	2.141	-	-	-	

Lungime Segmente

1) Valorile lungimilor segmentelor sunt obținute din proiecție în plan.

Punct început	X / Y	Punct sfârșit	X / Y	Lungime segment (** (m)
1	371.274,809 510.008,956	2	371.305,666 509.999,562	32.256
2	371.305,666 509.999,562	3	371.317,34 509.989,85	15.186
3	371.317,34 509.989,85	4	371.324,214 510.009,963	21.255
4	371.324,214 510.009,963	5	371.347,62 510.041,887	39.585
5	371.347,62 510.041,887	6	371.306,103 510.041,12	41.523

Punct început	X / Y	Punct sfârșit	X / Y	Lungime segment (** (m)
6	371.306,103 510.041,12	7	371.282,893 510.041,744	23.219
7	371.282,893 510.041,744	8	371.285,823 510.035,638	6.772
8	371.285,823 510.035,638	1	371.274,809 510.008,956	28.867

** Lungimile segmentelor sunt determinate în planul de proiecție Stereo 70 și sunt rotunjite la 1 milimetru.

*** Distanța dintre puncte este formată din segmente cumulate ce sunt mai mici decât valoarea 1 milimetru.

**DATE DESPRE IMOBILUL NR. 80497**

Oficiul de Cadastru și Publicitate Imobiliară ALBA
Biroul de Cadastru și Publicitate Imobiliară Alba Iulia

A. Partea I. Descrierea imobilului

TEREN Extravilan

Adresa: Jud. Alba

Nr. Crt	Nr cadastral Nr. topografic	Suprafața* (mp)	Observații / Referințe
A1		4.389	Sector cadastral:233 Teren neimpregmuit;

B. Partea II. Proprietari și acte

Inscrieri privitoare la dreptul de proprietate și alte drepturi reale		Referințe
/		
Act Normativ nr. 7, din 13/03/1996 emis de PARLAMENTUL ROMÂNIEI;		
B1	Intabulare, drept de PROPRIETATE, dobândit prin Lege, cota actuala 1/1 1) NEIDENTIFICAT NEIDENTIFICAT	A1
Act Administrativ nr. 5633, din 05/06/2024 emis de PRIMĂRIA COMUNEI METEȘ;		
B2	SE NOTEAZĂ POSESIA FAPTICĂ ÎN FAVOAREA LUI: 1) SÂRB MĂRIOARA	A1

C. Partea III. SARCINI .

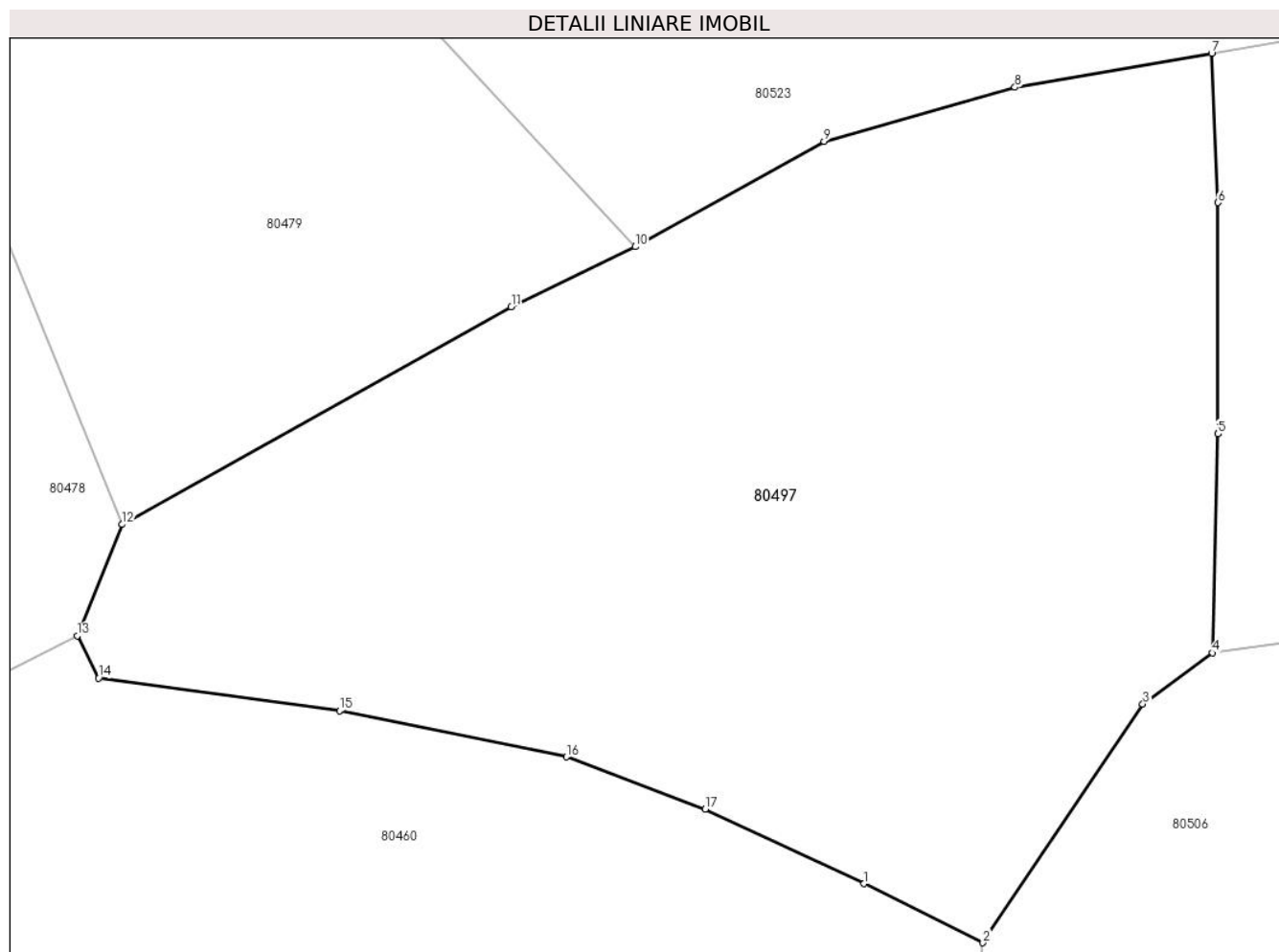
Inscrieri privind dezmembramintele dreptului de proprietate, drepturi reale de garanție și sarcini	Referințe
NU SUNT	

Anexa Nr. 1 La Partea I

Teren

Nr cadastral	Suprafața (mp)*	Observații / Referințe
	4.389	

* Suprafața este determinată în planul de proiecție Stereo 70.



Date referitoare la teren

Crt	Categorie folosință	Intra vilan	Suprafața (mp)	Tarla	Parcelă	Nr. topo	Observații / Referințe
1	faneata	NU	4.389	-	-	-	

Lungime Segmente

1) Valorile lungimilor segmentelor sunt obținute din proiecție în plan.

Punct început	X / Y	Punct sfârșit	X / Y	Lungime segment (** (m)
1	370.960,569 510.141,149	2	370.970,857 510.136,041	11.486
2	370.970,857 510.136,041	3	370.984,692 510.156,705	24.868
3	370.984,692 510.156,705	4	370.990,72 510.161,12	7.472
4	370.990,72 510.161,12	5	370.991,201 510.180,054	18.94
5	370.991,201 510.180,054	6	370.991,204 510.200,064	20.009

Punct început	X / Y	Punct sfârșit	X / Y	Lungime segment (** (m)
6	370.991,204 510.200,064	7	370.990,647 510.212,99	12.938
7	370.990,647 510.212,99	8	370.973,622 510.210,037	17.279
8	370.973,622 510.210,037	9	370.957,105 510.205,362	17.165
9	370.957,105 510.205,362	10	370.940,751 510.196,256	18.718
10	370.940,751 510.196,256	11	370.930,03 510.191,042	11.921
11	370.930,03 510.191,042	12	370.896,352 510.172,234	38.574
12	370.896,352 510.172,234	13	370.892,458 510.162,603	10.389
13	370.892,458 510.162,603	14	370.894,31 510.158,938	4.107
14	370.894,31 510.158,938	15	370.915,16 510.156,116	21.041
15	370.915,16 510.156,116	16	370.934,798 510.152,121	20.04
16	370.934,798 510.152,121	17	370.946,828 510.147,618	12.844
17	370.946,828 510.147,618	1	370.960,569 510.141,149	15.188

** Lungimile segmentelor sunt determinate în planul de proiecție Stereo 70 și sunt rotunjite la 1 milimetru.

*** Distanța dintre puncte este formată din segmente cumulate ce sunt mai mici decât valoarea 1 milimetru.

**DATE DESPRE IMOBILUL NR. 80498**

Oficiul de Cadastru și Publicitate Imobiliară ALBA
Biroul de Cadastru și Publicitate Imobiliară Alba Iulia

A. Partea I. Descrierea imobilului

TEREN Extravilan

Adresa: Jud. Alba

Nr. Crt	Nr cadastral Nr. topografic	Suprafața* (mp)	Observații / Referințe
A1		5.574	Sector cadastral:233 Teren neimpregmuit;

B. Partea II. Proprietari și acte

Inscrieri privitoare la dreptul de proprietate și alte drepturi reale		Referințe
/		
Act Normativ nr. 7, din 13/03/1996 emis de PARLAMENTUL ROMÂNIEI;		
B1	Intabulare, drept de PROPRIETATE, dobândit prin Lege, cota actuala 1/1 1) NEIDENTIFICAT NEIDENTIFICAT	A1
Act Administrativ nr. 5584, din 05/06/2024 emis de PRIMĂRIA COMUNEI METEȘ;		
B2	SE NOTEAZĂ POSESIA FAPTICĂ ÎN FAVOAREA LUI: 1) STANCIU AUREL	A1

C. Partea III. SARCINI .

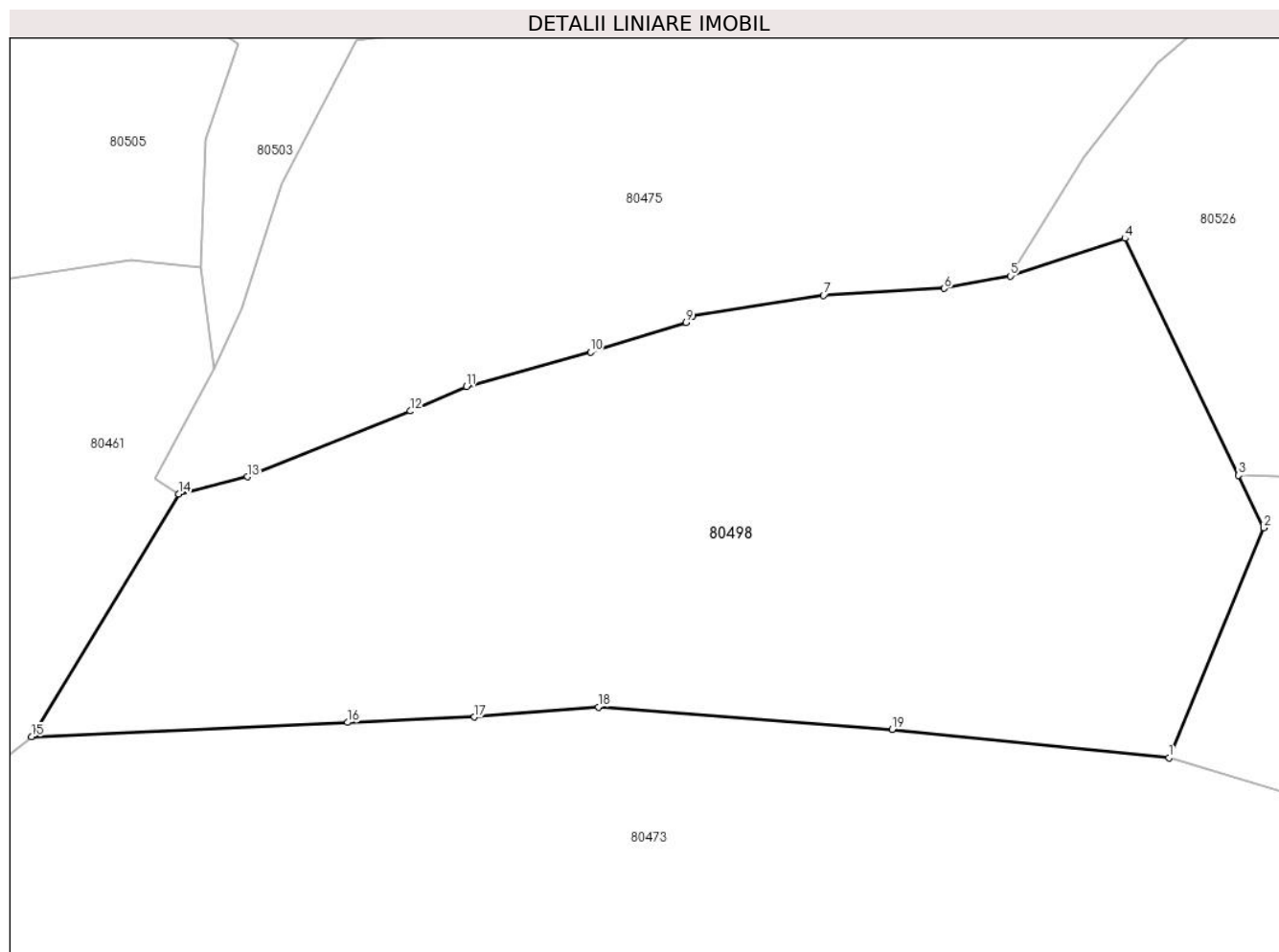
Inscrieri privind dezmembramintele dreptului de proprietate, drepturi reale de garanție și sarcini	Referințe
NU SUNT	

Anexa Nr. 1 La Partea I

Teren

Nr cadastral	Suprafața (mp)*	Observații / Referințe
	5.574	

* Suprafața este determinată în planul de proiecție Stereo 70.



Date referitoare la teren

Crt	Categorie folosință	Intra vilan	Suprafața (mp)	Tarla	Parcelă	Nr. topo	Observații / Referințe
1	faneata	NU	5.574	-	-	-	

Lungime Segmente

1) Valorile lungimilor segmentelor sunt obținute din proiecție în plan.

Punct început	X / Y	Punct sfârșit	X / Y	Lungime segment (** (m)
1	371.274,809 510.008,956	2	371.285,823 510.035,638	28.867
2	371.285,823 510.035,638	3	371.282,893 510.041,744	6.772
3	371.282,893 510.041,744	4	371.269,673 510.069,283	30.548
4	371.269,673 510.069,283	5	371.256,345 510.064,912	14.026
5	371.256,345 510.064,912	6	371.248,688 510.063,46	7.794

Punct început	X / Y	Punct sfârșit	X / Y	Lungime segment (** (m)
6	371.248,688 510.063,46	7	371.234,628 510.062,663	14.083
7	371.234,628 510.062,663	8	371.219,44 510.060,254	15.378
8	371.219,44 510.060,254	9	371.218,65 510.059,526	1.074
9	371.218,65 510.059,526	10	371.207,542 510.056,083	11.629
10	371.207,542 510.056,083	11	371.193,139 510.052,081	14.949
11	371.193,139 510.052,081	12	371.186,619 510.049,22	7.12
12	371.186,619 510.049,22	13	371.167,657 510.041,585	20.442
13	371.167,657 510.041,585	14	371.159,655 510.039,585	8.248
14	371.159,655 510.039,585	15	371.142,565 510.011,373	32.984
15	371.142,565 510.011,373	16	371.179,315 510.013,046	36.788
16	371.179,315 510.013,046	17	371.194,044 510.013,673	14.743
17	371.194,044 510.013,673	18	371.208,473 510.014,848	14.477
18	371.208,473 510.014,848	19	371.242,601 510.012,208	34.23
19	371.242,601 510.012,208	1	371.274,809 510.008,956	32.371

** Lungimile segmentelor sunt determinate în planul de proiecție Stereo 70 și sunt rotunjite la 1 milimetru.

*** Distanța dintre puncte este formată din segmente cumulate ce sunt mai mici decât valoarea 1 milimetru.

**DATE DESPRE IMOBILUL NR. 80499**

Oficiul de Cadastru și Publicitate Imobiliară ALBA
Biroul de Cadastru și Publicitate Imobiliară Alba Iulia

A. Partea I. Descrierea imobilului

TEREN Extravilan

Adresa: Jud. Alba

Nr. Crt	Nr cadastral Nr. topografic	Suprafața* (mp)	Observații / Referințe
A1		2.272	Sector cadastral:233 Teren neimpregmuit;

B. Partea II. Proprietari și acte

Inscrieri privitoare la dreptul de proprietate și alte drepturi reale		Referințe
/		
Act Normativ nr. 7, din 13/03/1996 emis de PARLAMENTUL ROMÂNIEI;		
B1	Intabulare, drept de PROPRIETATE, dobândit prin Lege, cota actuala 1/1 1) NEIDENTIFICAT NEIDENTIFICAT	A1
Act Administrativ nr. 5602, din 05/06/2024 emis de PRIMĂRIA COMUNEI METEȘ;		
B2	SE NOTEAZĂ POSESIA FAPTICĂ ÎN FAVOAREA LUI: 1) ȘINCA GEORGE-DANIEL	A1

C. Partea III. SARCINI .

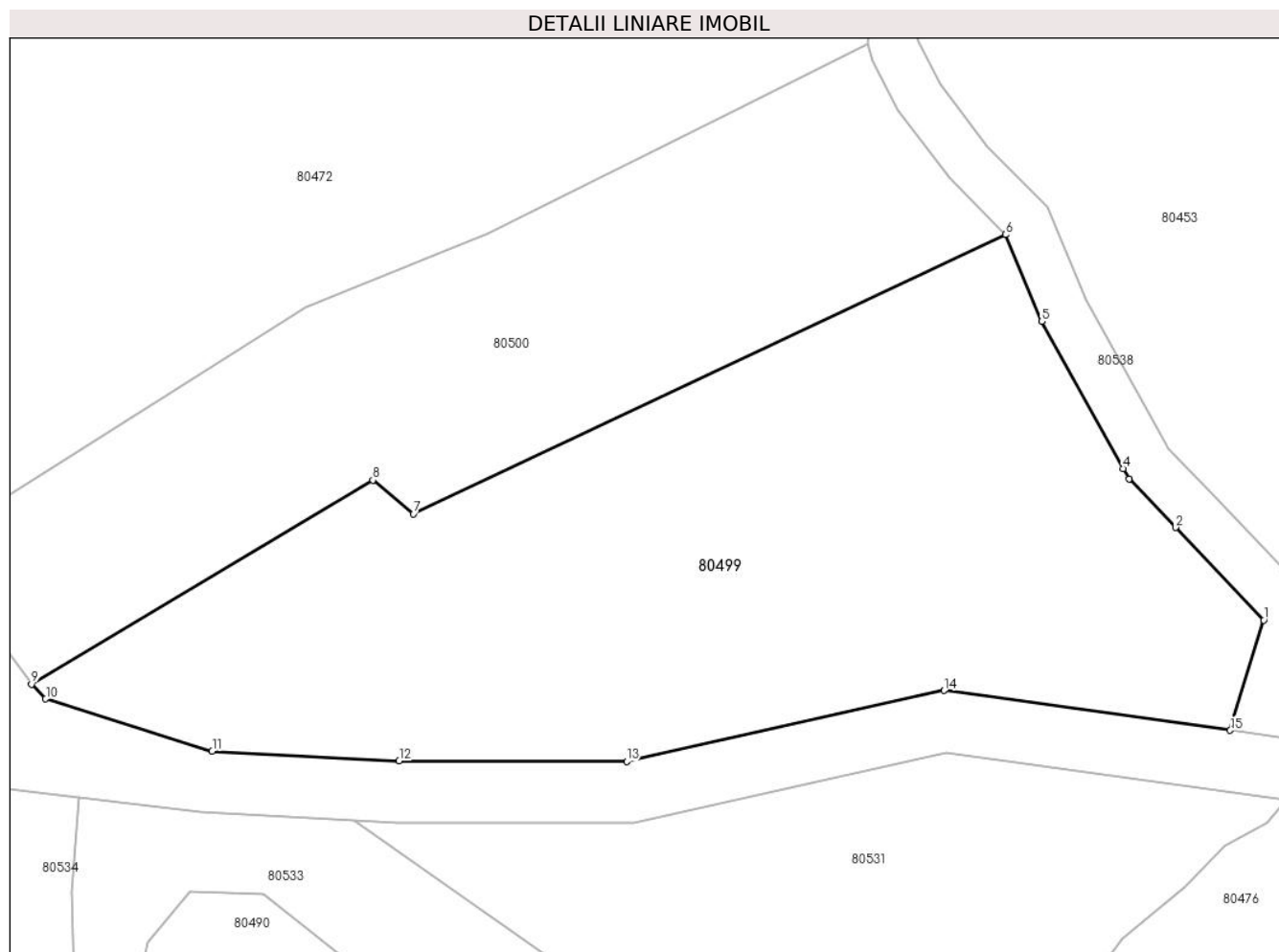
Inscrieri privind dezmembramintele dreptului de proprietate, drepturi reale de garanție și sarcini	Referințe
NU SUNT	

Anexa Nr. 1 La Partea I

Teren

Nr cadastral	Suprafața (mp)*	Observații / Referințe
	2.272	

* Suprafața este determinată în planul de proiecție Stereo 70.



Date referitoare la teren

Crt	Categorie folosință	Intravilan	Suprafața (mp)	Tarla	Parcelă	Nr. topo	Observații / Referințe
1	faneata	NU	2.272	-	-	-	

Lungime Segmente

1) Valorile lungimilor segmentelor sunt obținute din proiecție în plan.

Punct început	X / Y	Punct sfârșit	X / Y	Lungime segment (** (m)
1	370.986,757 509.901,097	2	370.979,592 509.908,64	10.404
2	370.979,592 509.908,64	3	370.975,809 509.912,606	5.48
3	370.975,809 509.912,606	4	370.975,281 509.913,442	0.989
4	370.975,281 509.913,442	5	370.968,649 509.925,436	13.706
5	370.968,649 509.925,436	6	370.965,707 509.932,497	7.649

Punct început	X / Y	Punct sfârşit	X / Y	Lungime segment (** (m)
6	370.965,707 509.932,497	7	370.917,436 509.909,759	53.357
7	370.917,436 509.909,759	8	370.914,109 509.912,504	4.313
8	370.914,109 509.912,504	9	370.886,293 509.895,882	32.404
9	370.886,293 509.895,882	10	370.887,447 509.894,674	1.67
10	370.887,447 509.894,674	11	370.901,01 509.890,421	14.214
11	370.901,01 509.890,421	12	370.916,257 509.889,616	15.267
12	370.916,257 509.889,616	13	370.934,804 509.889,585	18.548
13	370.934,804 509.889,585	14	370.960,698 509.895,356	26.529
14	370.960,698 509.895,356	15	370.984,022 509.892,111	23.549
15	370.984,022 509.892,111	1	370.986,757 509.901,097	9.393

** Lungimile segmentelor sunt determinate în planul de proiecție Stereo 70 și sunt rotunjite la 1 milimetru.

*** Distanța dintre puncte este formată din segmente cumulate ce sunt mai mici decât valoarea 1 milimetru.

**DATE DESPRE IMOBILUL NR. 80500**

Oficiul de Cadastru și Publicitate Imobiliară ALBA
Biroul de Cadastru și Publicitate Imobiliară Alba Iulia

A. Partea I. Descrierea imobilului

TEREN Extravilan

Adresa: Jud. Alba

Nr. Crt	Nr cadastral Nr. topografic	Suprafața* (mp)	Observații / Referințe
A1		1.458	Sector cadastral:233 Teren neimpregmuit;

B. Partea II. Proprietari și acte

Inscrieri privitoare la dreptul de proprietate și alte drepturi reale	Referințe
/	
Act Normativ nr. 7, din 13/03/1996 emis de PARLAMENTUL ROMÂNIEI;	
B1	A1
Intabulare, drept de PROPRIETATE, dobândit prin Lege, cota actuala 1/1 1) NEIDENTIFICAT NEIDENTIFICAT	
Act Administrativ nr. 5600, din 05/06/2024 emis de PRIMĂRIA COMUNEI METEȘ;	
B2	A1
SE NOTEAZĂ POSESIA FAPTICĂ ÎN FAVOAREA LUI: 1) NEGRESCU ȘTEFANIA-PETRONELA	

C. Partea III. SARCINI .

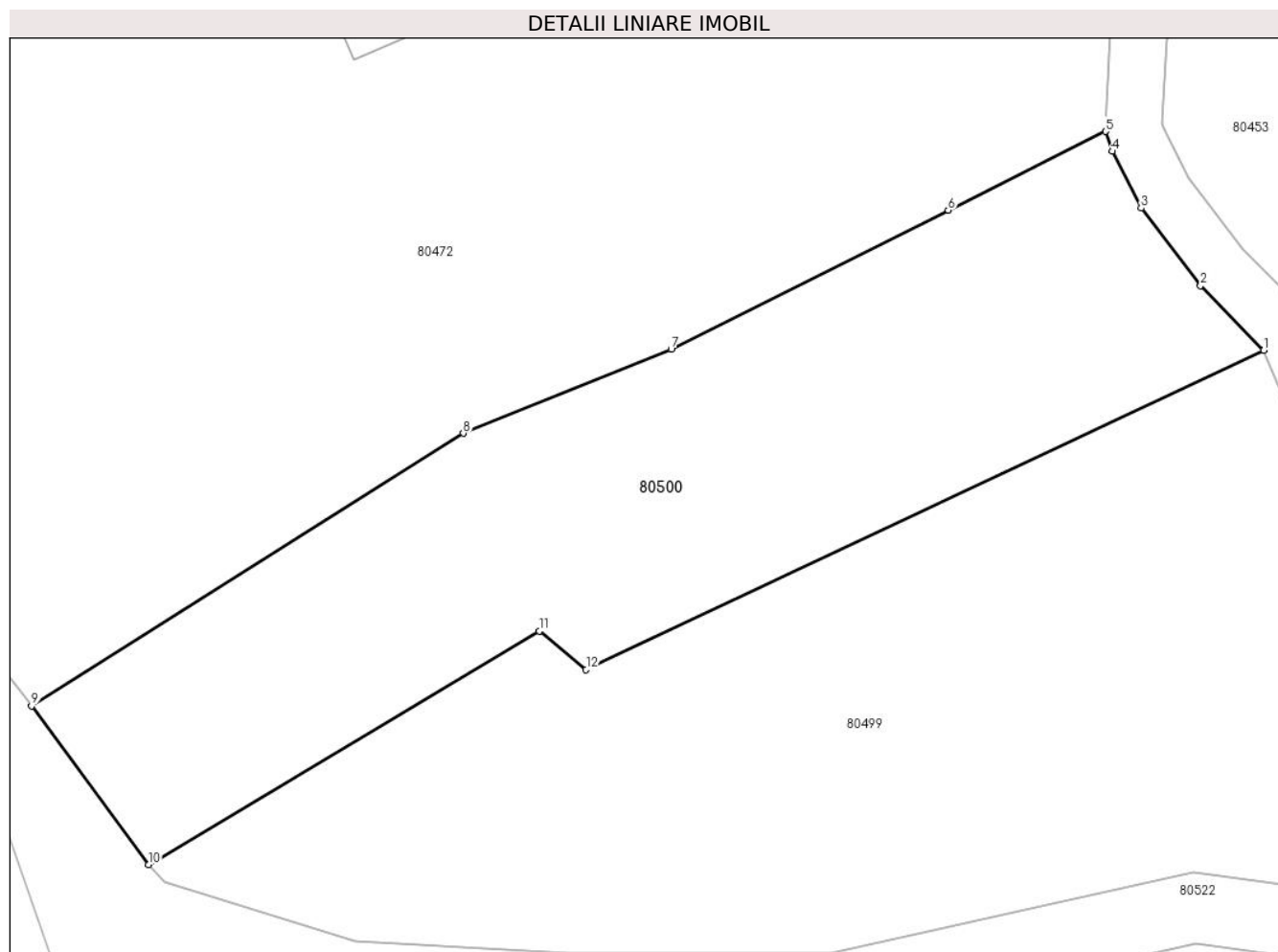
Inscrieri privind dezmembramintele dreptului de proprietate, drepturi reale de garanție și sarcini	Referințe
NU SUNT	

Anexa Nr. 1 La Partea I

Teren

Nr cadastral	Suprafața (mp)*	Observații / Referințe
	1.458	

* Suprafața este determinată în planul de proiecție Stereo 70.



Date referitoare la teren

Crt	Categorie folosință	Intravilan	Suprafața (mp)	Tarla	Parcelă	Nr. topo	Observații / Referințe
1	drum	NU	1.458	-	-	-	

Lungime Segmente

1) Valorile lungimilor segmentelor sunt obținute din proiecție în plan.

Punct început	X / Y	Punct sfârșit	X / Y	Lungime segment (** (m)
1	370.965,707 509.932,497	2	370.961,208 509.937,094	6.432
2	370.961,208 509.937,094	3	370.956,972 509.942,621	6.964
3	370.956,972 509.942,621	4	370.954,914 509.946,653	4.526
4	370.954,914 509.946,653	5	370.954,446 509.948,075	1.497
5	370.954,446 509.948,075	6	370.943,226 509.942,46	12.546

Punct început	X / Y	Punct sfârșit	X / Y	Lungime segment (** (m)
6	370.943,226 509.942,46	7	370.923,506 509.932,551	22.069
7	370.923,506 509.932,551	8	370.908,691 509.926,586	15.971
8	370.908,691 509.926,586	9	370.877,949 509.907,168	36.362
9	370.877,949 509.907,168	10	370.886,293 509.895,882	14.036
10	370.886,293 509.895,882	11	370.914,109 509.912,504	32.404
11	370.914,109 509.912,504	12	370.917,436 509.909,759	4.313
12	370.917,436 509.909,759	1	370.965,707 509.932,497	53.357

** Lungimile segmentelor sunt determinate în planul de proiecție Stereo 70 și sunt rotunjite la 1 milimetru.

*** Distanța dintre puncte este formată din segmente cumulate ce sunt mai mici decât valoarea 1 milimetru.

**DATE DESPRE IMOBILUL NR. 80501**

Oficiul de Cadastru și Publicitate Imobiliară ALBA
Biroul de Cadastru și Publicitate Imobiliară Alba Iulia

A. Partea I. Descrierea imobilului

TEREN Extravilan

Adresa: Jud. Alba

Nr. Crt	Nr cadastral Nr. topografic	Suprafața* (mp)	Observații / Referințe
A1		7.646	Sector cadastral:233 Teren neimpregmuit;

B. Partea II. Proprietari și acte

Inscrieri privitoare la dreptul de proprietate și alte drepturi reale		Referințe
/		
Act Normativ nr. 7, din 13/03/1996 emis de PARLAMENTUL ROMÂNIEI;		
B1	Intabulare, drept de PROPRIETATE, dobândit prin Lege, cota actuala 1/1 1) NEIDENTIFICAT NEIDENTIFICAT	A1
Act Administrativ nr. 5721, din 07/06/2024 emis de PRIMĂRIA COMUNEI METEȘ;		
B2	SE NOTEAZĂ POSESIA FAPTICĂ ÎN FAVOAREA LUI: 1) HENDREA MARIUS-ILIE	A1

C. Partea III. SARCINI .

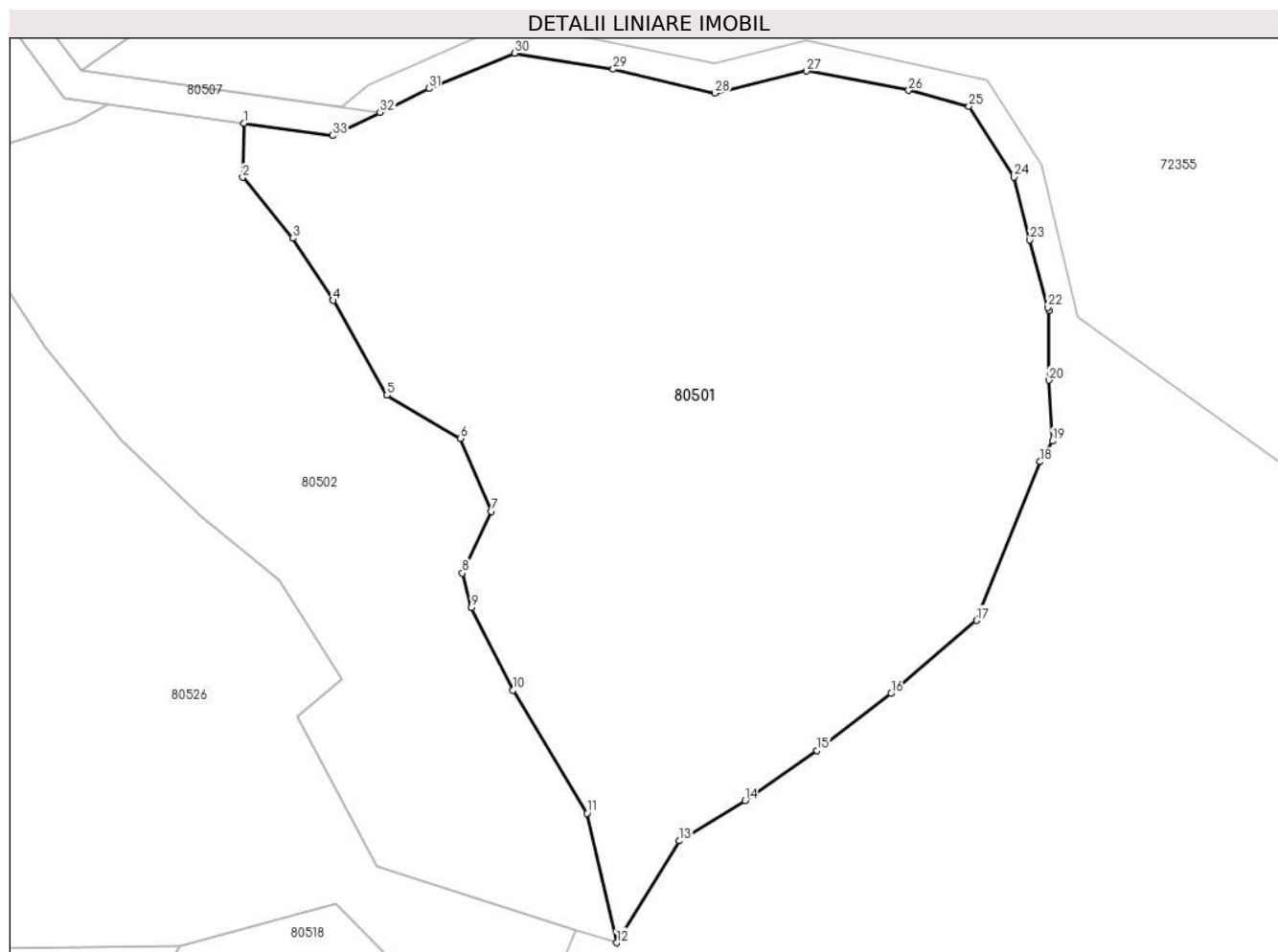
Inscrieri privind dezmembramintele dreptului de proprietate, drepturi reale de garanție și sarcini	Referințe
NU SUNT	

Anexa Nr. 1 La Partea I

Teren

Nr cadastral	Suprafața (mp)*	Observații / Referințe
	7.646	

* Suprafața este determinată în planul de proiecție Stereo 70.



Date referitoare la teren

Crt	Categorie folosință	Intravilan	Suprafața (mp)	Tarla	Parcelă	Nr. topo	Observații / Referințe
1	faneata	NU	7.646	-	-	-	

Lungime Segmente

1) Valorile lungimilor segmentelor sunt obținute din proiecție în plan.

Punct început	X / Y	Punct sfârșit	X / Y	Lungime segment (** (m)
1	371.356,322 510.153,038	2	371.356,135 510.145,729	7.311
3	371.362,955 510.137,511	4	371.368,382 510.129,074	10.031
5	371.375,665 510.116,26	6	371.385,579 510.110,434	11.499
7	371.389,797 510.100,572	8	371.385,872 510.092,23	9.22
9	371.387,082 510.087,561	10	371.392,72 510.076,395	12.508

Punct început	X / Y	Punct sfârșit	X / Y	Lungime segment (** (m)
2	371.356,135 510.145,729	3	371.362,955 510.137,511	10.68
4	371.368,382 510.129,074	5	371.375,665 510.116,26	14.74
6	371.385,579 510.110,434	7	371.389,797 510.100,572	10.726
8	371.385,872 510.092,23	9	371.387,082 510.087,561	4.823
10	371.392,72 510.076,395	11	371.402,738 510.059,749	19.429

Punct început	X / Y	Punct sfârșit	X / Y	Lungime segment (** (m)
11	371.402,738 510.059,749	12	371.406,742 510.042,244	17.957
13	371.415,207 510.056,017	14	371.424,115 510.061,438	10.428
15	371.433,839 510.068,215	16	371.443,869 510.075,936	12.658
17	371.455,437 510.085,822	18	371.464,027 510.107,278	23.112
19	371.465,738 510.110,063	20	371.465,223 510.118,315	8.268
21	371.465,223 510.127,701	22	371.465,106 510.128,138	0.453
23	371.462,655 510.137,274	24	371.460,525 510.145,754	8.744
25	371.454,417 510.155,32	26	371.446,257 510.157,493	8.444
27	371.432,455 510.160,103	28	371.420,028 510.157,13	12.778
29	371.406,275 510.160,357	30	371.392,913 510.162,512	13.535
31	371.381,355 510.157,754	32	371.374,723 510.154,521	7.378
33	371.368,276 510.151,378	1	371.356,322 510.153,038	12.069

Punct început	X / Y	Punct sfârșit	X / Y	Lungime segment (** (m)
12	371.406,742 510.042,244	13	371.415,207 510.056,017	16.166
14	371.424,115 510.061,438	15	371.433,839 510.068,215	11.853
16	371.443,869 510.075,936	17	371.455,437 510.085,822	15.217
18	371.464,027 510.107,278	19	371.465,738 510.110,063	3.268
20	371.465,223 510.118,315	21	371.465,223 510.127,701	9.386
22	371.465,106 510.128,138	23	371.462,655 510.137,274	9.458
24	371.460,525 510.145,754	25	371.454,417 510.155,32	11.35
26	371.446,257 510.157,493	27	371.432,455 510.160,103	14.046
28	371.420,028 510.157,13	29	371.406,275 510.160,357	14.126
30	371.392,913 510.162,512	31	371.381,355 510.157,754	12.499
32	371.374,723 510.154,521	33	371.368,276 510.151,378	7.172

** Lungimile segmentelor sunt determinate în planul de proiecție Stereo 70 și sunt rotunjite la 1 milimetru.

*** Distanța dintre puncte este formată din segmente cumulate ce sunt mai mici decât valoarea 1 milimetru.

**DATE DESPRE IMOBILUL NR. 80502**

Oficiul de Cadastru și Publicitate Imobiliară ALBA
Biroul de Cadastru și Publicitate Imobiliară Alba Iulia

A. Partea I. Descrierea imobilului

TEREN Extravilan

Adresa: Jud. Alba

Nr. Crt	Nr cadastral Nr. topografic	Suprafața* (mp)	Observații / Referințe
A1		3.676	Sector cadastral:233 Teren neimpregmuit;

B. Partea II. Proprietari și acte

Inscrieri privitoare la dreptul de proprietate și alte drepturi reale	Referințe
/	
Act Normativ nr. 7, din 13/03/1996 emis de PARLAMENTUL ROMÂNIEI;	
B1	A1
Intabulare, drept de PROPRIETATE, dobândit prin Lege, cota actuala 1/1 1) NEIDENTIFICAT NEIDENTIFICAT	
Act Administrativ nr. 5595, din 05/06/2024 emis de PRIMĂRIA COMUNEI METEȘ;	
B2	A1
SE NOTEAZĂ POSESIA FAPTICĂ ÎN FAVOAREA LUI: 1) URSU ANA	

C. Partea III. SARCINI .

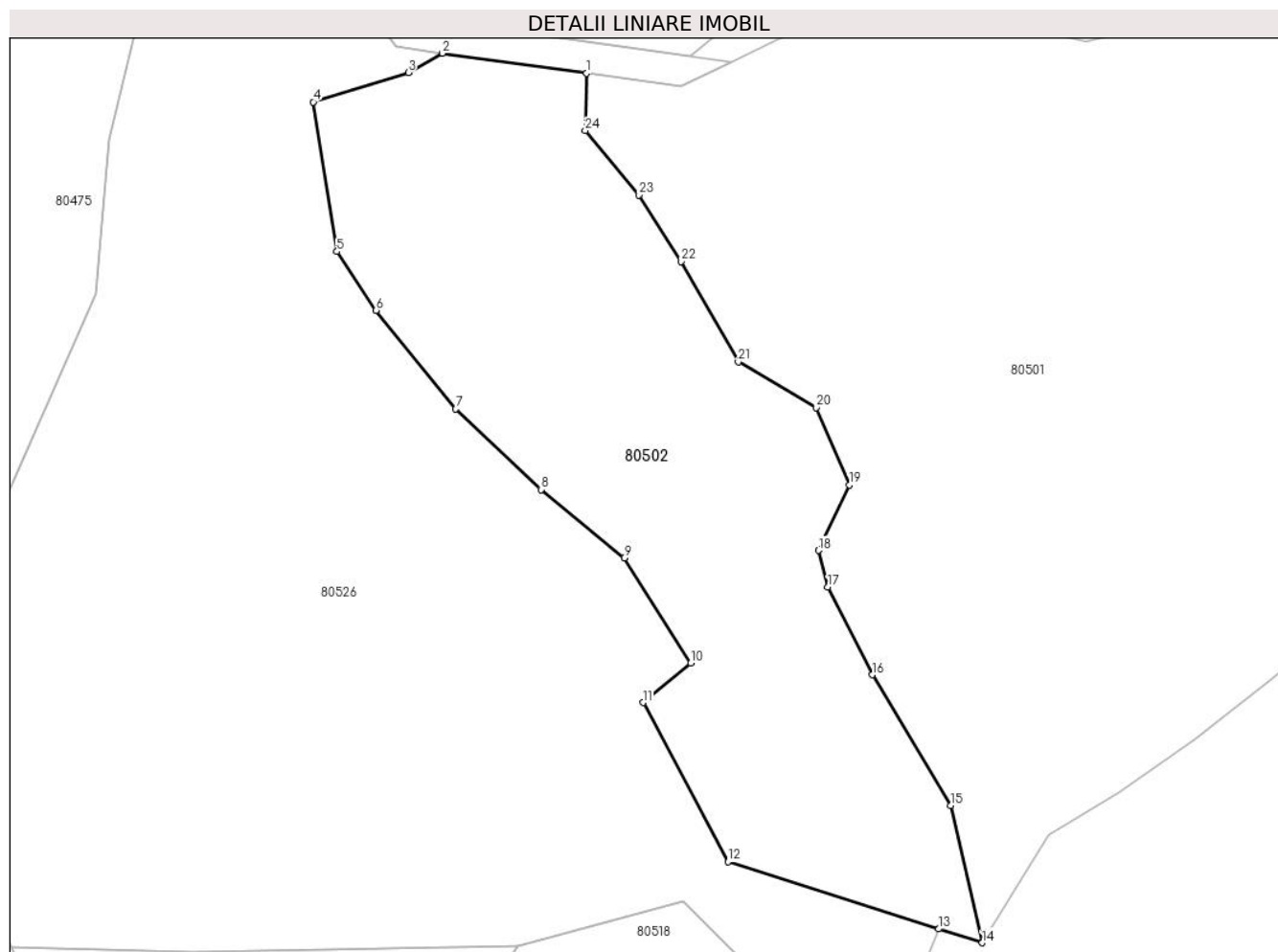
Inscrieri privind dezmembramintele dreptului de proprietate, drepturi reale de garanție și sarcini	Referințe
NU SUNT	

Anexa Nr. 1 La Partea I

Teren

Nr cadastral	Suprafața (mp)*	Observații / Referințe
	3.676	

* Suprafața este determinată în planul de proiecție Stereo 70.



Date referitoare la teren

Crt	Categorie folosință	Intravilan	Suprafața (mp)	Tarla	Parcelă	Nr. topo	Observații / Referințe
1	faneata	NU	3.676	-	-	-	

Lungime Segmente

1) Valorile lungimilor segmentelor sunt obținute din proiecție în plan.

Punct început	X / Y	Punct sfârșit	X / Y	Lungime segment (** (m)
1	371.356,322 510.153,038	2	371.337,929 510.155,593	18.57
3	371.333,581 510.153,136	4	371.321,462 510.149,385	12.687
5	371.324,475 510.130,308	6	371.329,48 510.122,839	8.991
7	371.339,637 510.110,259	8	371.350,49 510.099,992	14.94
9	371.361,109 510.091,287	10	371.369,603 510.077,896	15.858

Punct început	X / Y	Punct sfârșit	X / Y	Lungime segment (** (m)
2	371.337,929 510.155,593	3	371.333,581 510.153,136	4.994
4	371.321,462 510.149,385	5	371.324,475 510.130,308	19.313
6	371.329,48 510.122,839	7	371.339,637 510.110,259	16.169
8	371.350,49 510.099,992	9	371.361,109 510.091,287	13.731
10	371.369,603 510.077,896	11	371.363,494 510.072,848	7.925

Punct început	X / Y	Punct sfârșit	X / Y	Lungime segment (** (m)
11	371.363,494 510.072,848	12	371.374,33 510.052,56	23.0
13	371.401,232 510.043,998	14	371.406,742 510.042,244	5.782
15	371.402,738 510.059,749	16	371.392,72 510.076,395	19.429
17	371.387,082 510.087,561	18	371.385,872 510.092,23	4.823
19	371.389,797 510.100,572	20	371.385,579 510.110,434	10.726
21	371.375,665 510.116,26	22	371.368,382 510.129,074	14.74
23	371.362,955 510.137,511	24	371.356,135 510.145,729	10.68

Punct început	X / Y	Punct sfârșit	X / Y	Lungime segment (** (m)
12	371.374,33 510.052,56	13	371.401,232 510.043,998	28.232
14	371.406,742 510.042,244	15	371.402,738 510.059,749	17.957
16	371.392,72 510.076,395	17	371.387,082 510.087,561	12.508
18	371.385,872 510.092,23	19	371.389,797 510.100,572	9.22
20	371.385,579 510.110,434	21	371.375,665 510.116,26	11.499
22	371.368,382 510.129,074	23	371.362,955 510.137,511	10.031
24	371.356,135 510.145,729	1	371.356,322 510.153,038	7.311

** Lungimile segmentelor sunt determinate în planul de proiecție Stereo 70 și sunt rotunjite la 1 milimetru.

*** Distanța dintre puncte este formată din segmente cumulate ce sunt mai mici decât valoarea 1 milimetru.

**DATE DESPRE IMOBILUL NR. 80503**

Oficiul de Cadastru și Publicitate Imobiliară ALBA
Biroul de Cadastru și Publicitate Imobiliară Alba Iulia

A. Partea I. Descrierea imobilului

TEREN Extravilan

Adresa: Jud. Alba

Nr. Crt	Nr cadastral Nr. topografic	Suprafața* (mp)	Observații / Referințe
A1		10.308	Sector cadastral:233 Teren neimpregmuit;

B. Partea II. Proprietari și acte

Inscrieri privitoare la dreptul de proprietate și alte drepturi reale	Referințe
/	
Act Normativ nr. 7, din 13/03/1996 emis de PARLAMENTUL ROMÂNIEI;	
B1	A1
Intabulare, drept de PROPRIETATE, dobândit prin Lege, cota actuala 1/1 1) NEIDENTIFICAT NEIDENTIFICAT	
Act Administrativ nr. 5648, din 05/06/2024 emis de PRIMĂRIA COMUNEI METEȘ;	
B2	A1
SE NOTEAZĂ POSESIA FAPTICĂ ÎN FAVOAREA LUI: 1) NICULA LUCREȚIA 2) NICULA VIOREL	

C. Partea III. SARCINI .

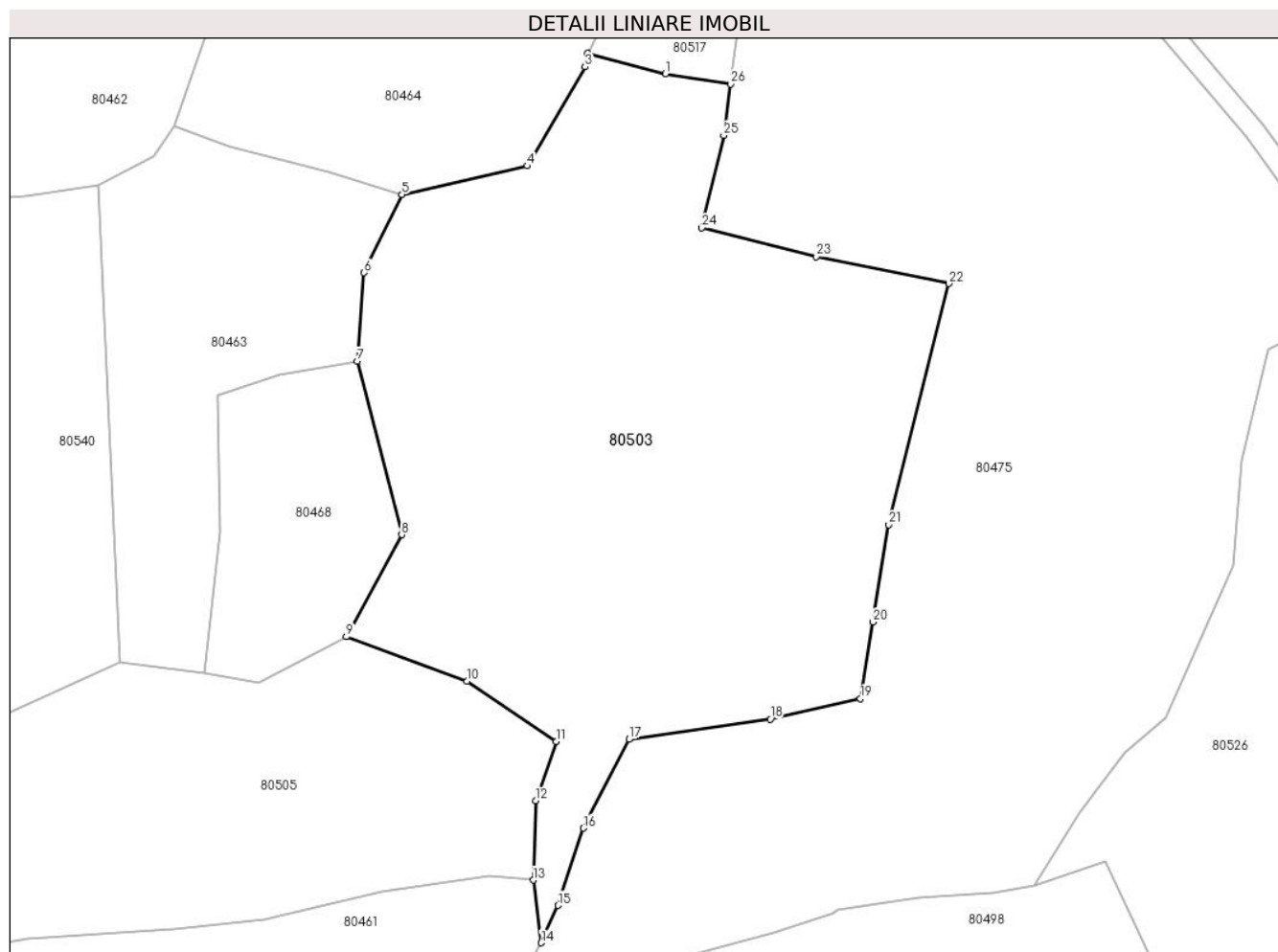
Inscrieri privind dezmembramintele dreptului de proprietate, drepturi reale de garanție și sarcini	Referințe
NU SUNT	

Anexa Nr. 1 La Partea I

Teren

Nr cadastral	Suprafața (mp)*	Observații / Referințe
	10.308	

* Suprafața este determinată în planul de proiecție Stereo 70.



Date referitoare la teren

Crt	Categorie folosință	Intravilan	Suprafața (mp)	Tarla	Parcelă	Nr. topo	Observații / Referințe
1	faneata	NU	10.308	-	-	-	

Lungime Segmente

1) Valorile lungimilor segmentelor sunt obținute din proiecție în plan.

Punct început	X / Y	Punct sfârșit	X / Y	Lungime segment (** (m)
1	371.187,143 510.217,232	2	371.172,496 510.221,072	15.142
3	371.172,036 510.218,503	4	371.161,155 510.199,918	21.536
5	371.137,613 510.194,553	6	371.130,51 510.179,861	16.319
7	371.129,215 510.163,234	8	371.137,57 510.130,685	33.604
9	371.127,166 510.111,544	10	371.149,858 510.103,222	24.17

Punct început	X / Y	Punct sfârșit	X / Y	Lungime segment (** (m)
2	371.172,496 510.221,072	3	371.172,036 510.218,503	2.609
4	371.161,155 510.199,918	5	371.137,613 510.194,553	24.146
6	371.130,51 510.179,861	7	371.129,215 510.163,234	16.677
8	371.137,57 510.130,685	9	371.127,166 510.111,544	21.786
10	371.149,858 510.103,222	11	371.166,588 510.091,888	20.207

Punct început	X / Y	Punct sfârșit	X / Y	Lungime segment (** (m)
11	371.166,588 510.091,888	12	371.162,772 510.080,731	11.792
13	371.162,286 510.065,873	14	371.163,765 510.054,091	11.874
15	371.166,936 510.061,113	16	371.171,682 510.075,596	15.241
17	371.180,284 510.092,262	18	371.206,818 510.096,1	26.81
19	371.223,756 510.099,931	20	371.226,081 510.114,296	14.552
21	371.229,089 510.132,56	22	371.240,402 510.177,831	46.663
23	371.215,479 510.182,908	24	371.193,939 510.188,291	22.202
25	371.198,072 510.205,663	26	371.199,39 510.215,282	9.709

Punct început	X / Y	Punct sfârșit	X / Y	Lungime segment (** (m)
12	371.162,772 510.080,731	13	371.162,286 510.065,873	14.866
14	371.163,765 510.054,091	15	371.166,936 510.061,113	7.704
16	371.171,682 510.075,596	17	371.180,284 510.092,262	18.756
18	371.206,818 510.096,1	19	371.223,756 510.099,931	17.366
20	371.226,081 510.114,296	21	371.229,089 510.132,56	18.51
22	371.240,402 510.177,831	23	371.215,479 510.182,908	25.434
24	371.193,939 510.188,291	25	371.198,072 510.205,663	17.857
26	371.199,39 510.215,282	1	371.187,143 510.217,232	12.401

** Lungimile segmentelor sunt determinate în planul de proiecție Stereo 70 și sunt rotunjite la 1 milimetru.

*** Distanța dintre puncte este formată din segmente cumulate ce sunt mai mici decât valoarea 1 milimetru.

**DATE DESPRE IMOBILUL NR. 80504**

Oficiul de Cadastru și Publicitate Imobiliară ALBA
Biroul de Cadastru și Publicitate Imobiliară Alba Iulia

A. Partea I. Descrierea imobilului

TEREN Extravilan

Adresa: Jud. Alba

Nr. Crt	Nr cadastral Nr. topografic	Suprafața* (mp)	Observații / Referințe
A1		4.921	Sector cadastral:233 Teren neimpregmuit;

B. Partea II. Proprietari și acte

Inscrieri privitoare la dreptul de proprietate și alte drepturi reale	Referințe
/	
Act Normativ nr. 7, din 13/03/1996 emis de PARLAMENTUL ROMÂNIEI;	
B1	A1
Intabulare, drept de PROPRIETATE, dobândit prin Lege, cota actuala 1/1	
1) NEIDENTIFICAT NEIDENTIFICAT	
Act Administrativ nr. 5725, din 07/06/2024 emis de PRIMĂRIA COMUNEI METEȘ;	
B2	A1
SE NOTEAZĂ POSESIA FAPTICĂ ÎN FAVOAREA LUI:	
1) MIHEȘAN ANA	

C. Partea III. SARCINI .

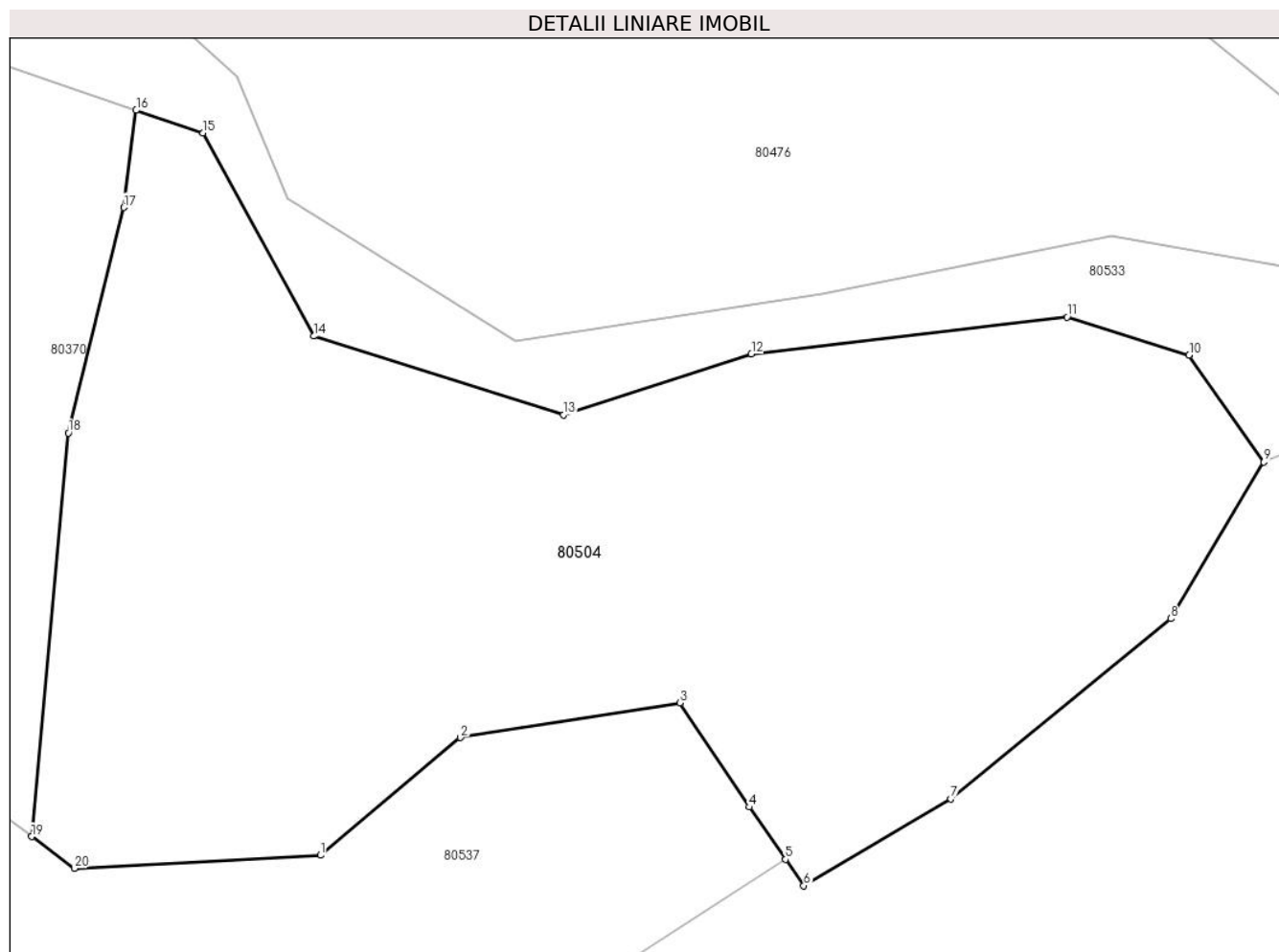
Inscrieri privind dezmembramintele dreptului de proprietate, drepturi reale de garanție și sarcini	Referințe
NU SUNT	

Anexa Nr. 1 La Partea I

Teren

Nr cadastral	Suprafața (mp)*	Observații / Referințe
	4.921	

* Suprafața este determinată în planul de proiecție Stereo 70.



Date referitoare la teren

Crt	Categorie folosință	Intravilan	Suprafața (mp)	Tarla	Parcelă	Nr. topo	Observații / Referințe
1	pasune	NU	4.921	-	-	-	

Lungime Segmente

1) Valorile lungimilor segmentelor sunt obținute din proiecție în plan.

Punct început	X / Y	Punct sfârșit	X / Y	Lungime segment (** (m)
1	371.129,822 509.700,021	2	371.143,346 509.711,386	17.665
2	371.143,346 509.711,386	3	371.164,572 509.714,743	21.49
3	371.164,572 509.714,743	4	371.171,284 509.704,672	12.102
4	371.171,284 509.704,672	5	371.174,8 509.699,621	6.155
5	371.174,8 509.699,621	6	371.176,578 509.697,068	3.111

Punct început	X / Y	Punct sfârșit	X / Y	Lungime segment (** (m)
6	371.176,578 509.697,068	7	371.190,793 509.705,468	16.512
7	371.190,793 509.705,468	8	371.212,064 509.722,896	27.499
8	371.212,064 509.722,896	9	371.221,075 509.738,049	17.629
9	371.221,075 509.738,049	10	371.213,863 509.748,381	12.601
10	371.213,863 509.748,381	11	371.202,042 509.752,045	12.375
11	371.202,042 509.752,045	12	371.171,502 509.748,493	30.747
12	371.171,502 509.748,493	13	371.153,311 509.742,608	19.119
13	371.153,311 509.742,608	14	371.129,167 509.750,203	25.31
14	371.129,167 509.750,203	15	371.118,458 509.769,847	22.373
15	371.118,458 509.769,847	16	371.111,979 509.772,048	6.843
16	371.111,979 509.772,048	17	371.110,784 509.762,652	9.472
17	371.110,784 509.762,652	18	371.105,423 509.740,836	22.464
18	371.105,423 509.740,836	19	371.101,864 509.701,816	39.183
19	371.101,864 509.701,816	20	371.106,0 509.698,74	5.154
20	371.106,0 509.698,74	1	371.129,822 509.700,021	23.856

** Lungimile segmentelor sunt determinate în planul de proiecție Stereo 70 și sunt rotunjite la 1 milimetru.

*** Distanța dintre puncte este formată din segmente cumulate ce sunt mai mici decât valoarea 1 milimetru.

**DATE DESPRE IMOBILUL NR. 80505**

Oficiul de Cadastru și Publicitate Imobiliară ALBA
Biroul de Cadastru și Publicitate Imobiliară Alba Iulia

A. Partea I. Descrierea imobilului

TEREN Extravilan

Adresa: Jud. Alba

Nr. Crt	Nr cadastral Nr. topografic	Suprafața* (mp)	Observații / Referințe
A1		5.324	Sector cadastral:233 Teren neimpregmuit;

B. Partea II. Proprietari și acte

Inscrieri privitoare la dreptul de proprietate și alte drepturi reale		Referințe
/		
Act Normativ nr. 7, din 13/03/1996 emis de PARLAMENTUL ROMÂNIEI;		
B1	Intabulare, drept de PROPRIETATE, dobândit prin Lege, cota actuala 1/1 1) NEIDENTIFICAT NEIDENTIFICAT	A1
Act Administrativ nr. 5919, din 13/06/2024 emis de PRIMĂRIA COMUNEI METEȘ;		
B2	SE NOTEAZĂ POSESIA FAPTICĂ ÎN FAVOAREA LUI: 1) GUȘ ELENA	A1

C. Partea III. SARCINI .

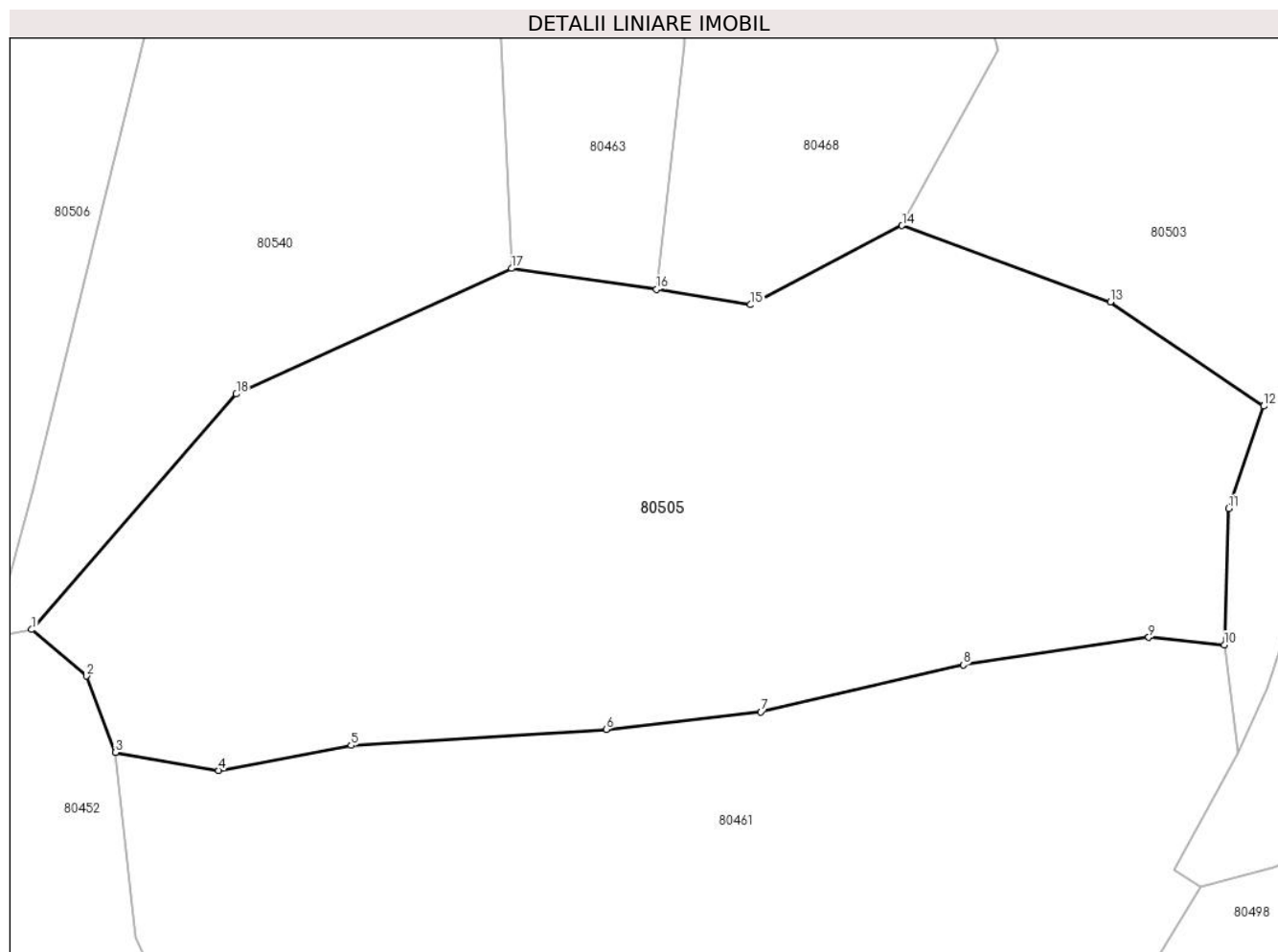
Inscrieri privind dezmembramintele dreptului de proprietate, drepturi reale de garanție și sarcini	Referințe
NU SUNT	

Anexa Nr. 1 La Partea I

Teren

Nr cadastral	Suprafața (mp)*	Observații / Referințe
	5.324	

* Suprafața este determinată în planul de proiecție Stereo 70.



Date referitoare la teren

Crt	Categorie folosință	Intra vilan	Suprafața (mp)	Tarla	Parcelă	Nr. topo	Observații / Referințe
1	faneata	NU	5.324	-	-	-	

Lungime Segmente

1) Valorile lungimilor segmentelor sunt obținute din proiecție în plan.

Punct început	X / Y	Punct sfârșit	X / Y	Lungime segment (** (m)
1	371.032,29 510.067,543	2	371.038,286 510.062,493	7.839
2	371.038,286 510.062,493	3	371.041,421 510.054,156	8.907
3	371.041,421 510.054,156	4	371.052,696 510.052,202	11.443
4	371.052,696 510.052,202	5	371.067,128 510.054,931	14.688
5	371.067,128 510.054,931	6	371.094,924 510.056,658	27.85

Punct început	X / Y	Punct sfârșit	X / Y	Lungime segment (** (m)
6	371.094,924 510.056,658	7	371.111,787 510.058,575	16.972
7	371.111,787 510.058,575	8	371.133,821 510.063,682	22.618
8	371.133,821 510.063,682	9	371.154,064 510.066,699	20.466
9	371.154,064 510.066,699	10	371.162,286 510.065,873	8.263
10	371.162,286 510.065,873	11	371.162,772 510.080,731	14.866
11	371.162,772 510.080,731	12	371.166,588 510.091,888	11.792
12	371.166,588 510.091,888	13	371.149,858 510.103,222	20.207
13	371.149,858 510.103,222	14	371.127,166 510.111,544	24.17
14	371.127,166 510.111,544	15	371.110,669 510.102,916	18.618
15	371.110,669 510.102,916	16	371.100,421 510.104,623	10.389
16	371.100,421 510.104,623	17	371.084,596 510.106,867	15.983
17	371.084,596 510.106,867	18	371.054,602 510.093,197	32.962
18	371.054,602 510.093,197	1	371.032,29 510.067,543	34.0

** Lungimile segmentelor sunt determinate în planul de proiecție Stereo 70 și sunt rotunjite la 1 milimetru.

*** Distanța dintre puncte este formată din segmente cumulate ce sunt mai mici decât valoarea 1 milimetru.

**DATE DESPRE IMOBILUL NR. 80506**

Oficiul de Cadastru și Publicitate Imobiliară ALBA
Biroul de Cadastru și Publicitate Imobiliară Alba Iulia

A. Partea I. Descrierea imobilului

TEREN Extravilan

Adresa: Jud. Alba

Nr. Crt	Nr cadastral Nr. topografic	Suprafața* (mp)	Observații / Referințe
A1		6.420	Sector cadastral:233 Teren neimpregmuit;

B. Partea II. Proprietari și acte

Inscrieri privitoare la dreptul de proprietate și alte drepturi reale	Referințe
/	
Act Normativ nr. 7, din 13/03/1996 emis de PARLAMENTUL ROMÂNIEI;	
B1	A1
Intabulare, drept de PROPRIETATE, dobândit prin Lege, cota actuala 1/1 1) NEIDENTIFICAT NEIDENTIFICAT	
Act Administrativ nr. 5593, din 05/06/2024 emis de PRIMĂRIA COMUNEI METEȘ;	
B2	A1
SE NOTEAZĂ POSESIA FAPTICĂ ÎN FAVOAREA LUI: 1) IRIMIE NICOLAE	

C. Partea III. SARCINI .

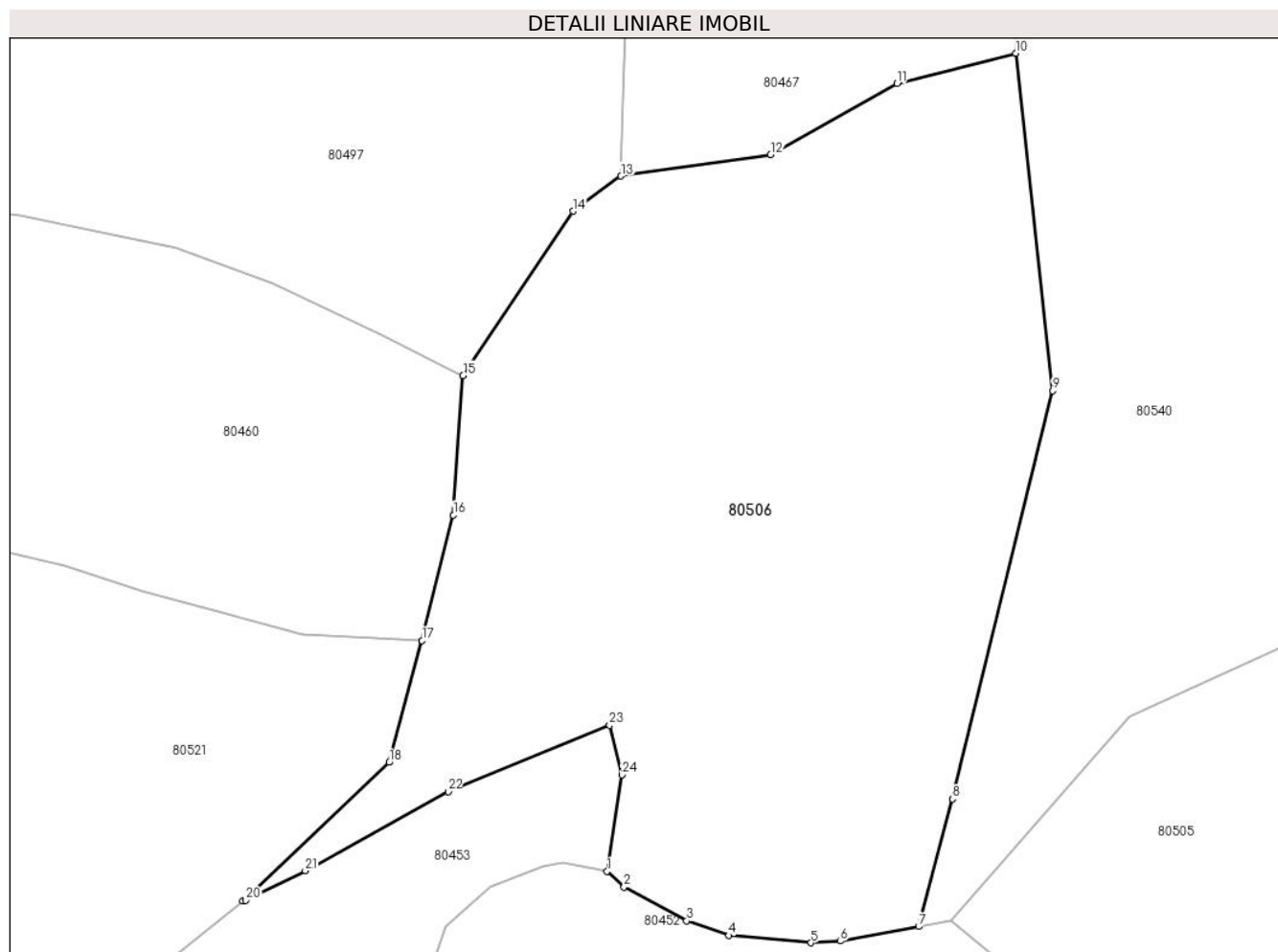
Inscrieri privind dezmembramintele dreptului de proprietate, drepturi reale de garanție și sarcini	Referințe
NU SUNT	

Anexa Nr. 1 La Partea I

Teren

Nr cadastral	Suprafața (mp)*	Observații / Referințe
	6.420	

* Suprafața este determinată în planul de proiecție Stereo 70.



Date referitoare la teren

Crt	Categorie folosință	Intra vilan	Suprafața (mp)	Tarla	Parcelă	Nr. topo	Observații / Referințe
1	faneata	NU	6.420	-	-	-	

Lungime Segmente

1) Valorile lungimilor segmentelor sunt obținute din proiecție în plan.

Punct început	X / Y	Punct sfârșit	X / Y	Lungime segment (** (m)
1	370.988,984 510.073,716	2	370.991,094 510.071,737	2.893
3	370.998,962 510.067,496	4	371.004,275 510.065,664	5.62
5	371.014,599 510.064,751	6	371.018,279 510.064,956	3.686
7	371.028,153 510.066,779	8	371.032,417 510.082,817	16.595
9	371.045,012 510.134,144	10	371.040,368 510.176,554	42.663

Punct început	X / Y	Punct sfârșit	X / Y	Lungime segment (** (m)
2	370.991,094 510.071,737	3	370.998,962 510.067,496	8.938
4	371.004,275 510.065,664	5	371.014,599 510.064,751	10.364
6	371.018,279 510.064,956	7	371.028,153 510.066,779	10.041
8	371.032,417 510.082,817	9	371.045,012 510.134,144	52.85
10	371.040,368 510.176,554	11	371.025,408 510.172,737	15.439

Punct început	X / Y	Punct sfârșit	X / Y	Lungime segment (** (m)
11	371.025,408 510.172,737	12	371.009,538 510.163,822	18.202
13	370.990,72 510.161,12	14	370.984,692 510.156,705	7.472
15	370.970,857 510.136,041	16	370.969,639 510.118,526	17.557
17	370.965,682 510.102,737	18	370.961,556 510.087,418	15.865
19	370.943,126 510.069,972	20	370.943,52 510.070,113	0.418
21	370.950,996 510.073,808	22	370.968,975 510.083,759	20.549
23	370.989,288 510.092,081	24	370.990,832 510.085,85	6.42

Punct început	X / Y	Punct sfârșit	X / Y	Lungime segment (** (m)
12	371.009,538 510.163,822	13	370.990,72 510.161,12	19.011
14	370.984,692 510.156,705	15	370.970,857 510.136,041	24.868
16	370.969,639 510.118,526	17	370.965,682 510.102,737	16.278
18	370.961,556 510.087,418	19	370.943,126 510.069,972	25.378
20	370.943,52 510.070,113	21	370.950,996 510.073,808	8.339
22	370.968,975 510.083,759	23	370.989,288 510.092,081	21.952
24	370.990,832 510.085,85	1	370.988,984 510.073,716	12.274

** Lungimile segmentelor sunt determinate în planul de proiecție Stereo 70 și sunt rotunjite la 1 milimetru.

*** Distanța dintre puncte este formată din segmente cumulate ce sunt mai mici decât valoarea 1 milimetru.

**DATE DESPRE IMOBILUL NR. 80507**

Oficiul de Cadastru și Publicitate Imobiliară ALBA
Biroul de Cadastru și Publicitate Imobiliară Alba Iulia

A. Partea I. Descrierea imobilului

TEREN Extravilan

Adresa: Jud. Alba

Nr. Crt	Nr cadastral Nr. topografic	Suprafața* (mp)	Observații / Referințe
A1		4.416	Sector cadastral:233 Teren neimpregmuit;

B. Partea II. Proprietari și acte

Inscrieri privitoare la dreptul de proprietate și alte drepturi reale		Referințe
/		
Act Normativ nr. 7, din 13/03/1996 emis de PARLAMENTUL ROMÂNIEI;		
B1	Inscrierea provizorie, drept de PROPRIETATE, dobandit prin Lege, cota actuala 1/1	A1
1) UAT METEȘ, CIF:4562150, PROPRIETAR NEIDENTIFICAT		

C. Partea III. SARCINI .

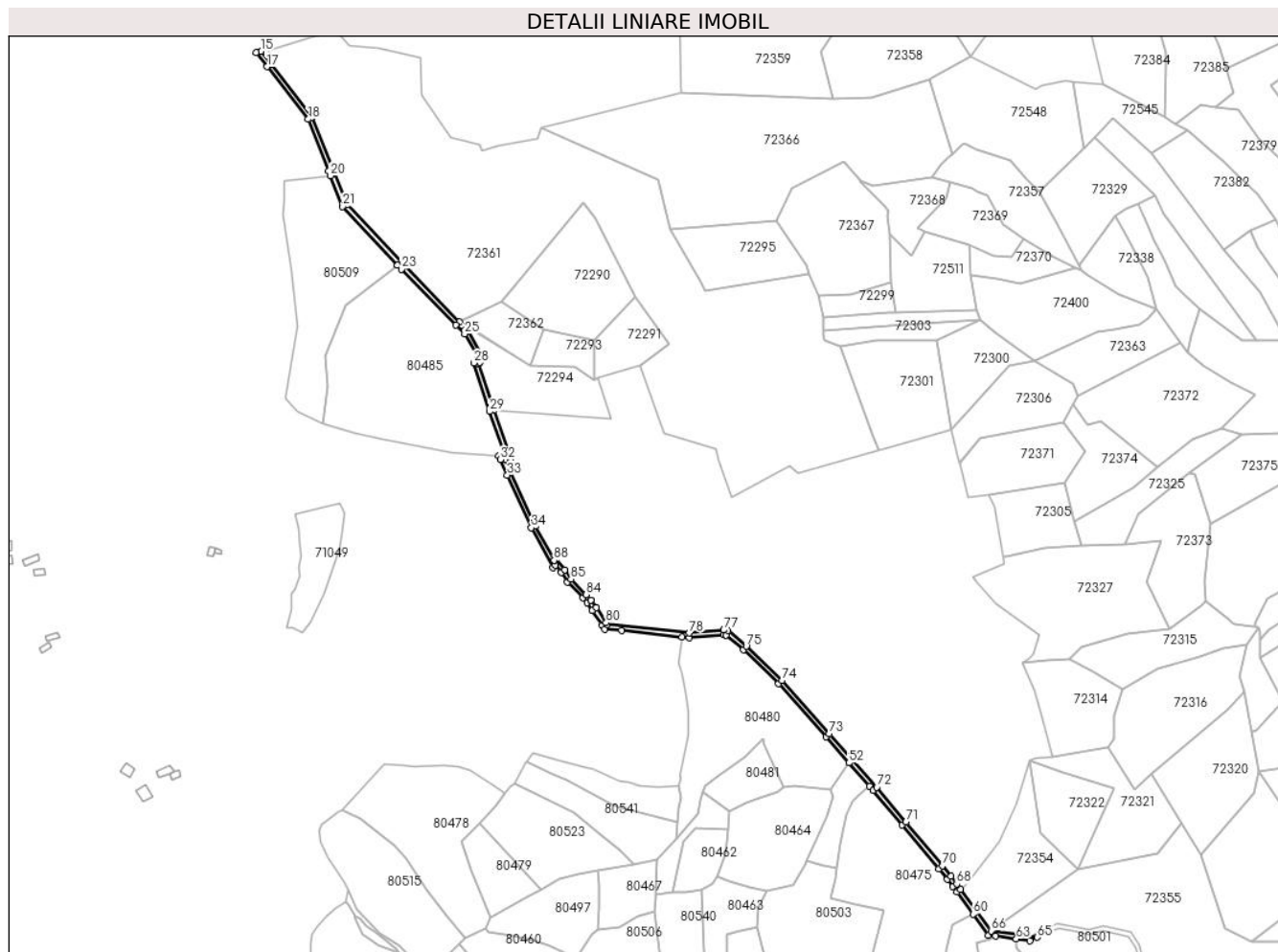
Inscrieri privind dezmembramintele dreptului de proprietate, drepturi reale de garanție și sarcini	Referințe
NU SUNT	

Anexa Nr. 1 La Partea I

Teren

Nr cadastral	Suprafața (mp)*	Observații / Referințe
	4.416	

* Suprafața este determinată în planul de proiecție Stereo 70.



Date referitoare la teren

Crt	Categorie folosință	Intravilan	Suprafața (mp)	Tarla	Parcelă	Nr. topo	Observații / Referințe
1	drum	NU	4.416	-	-	-	

Lungime Segmente

1) Valorile lungimilor segmentelor sunt obținute din proiecție în plan.

Punct început	X / Y	Punct sfârșit	X / Y	Lungime segment	Punct început	X / Y	Punct sfârșit	X / Y	Lungime segment	Punct început	X / Y	Punct sfârșit	X / Y	Lungime segment
1	370.935,791 510.514,155	2	370.909,301 510.572,18	63.785	2	370.909,301 510.572,18	3	370.914,314 510.573,028	5.083	3	370.914,314 510.573,028	4	370.899,344 510.615,274	44.82
4	370.899,344 510.615,274	5	370.886,424 510.655,606	42.351	5	370.886,424 510.655,606	6	370.887,482 510.657,073	1.809	6	370.887,482 510.657,073	7	370.890,188 510.660,826	4.627
7	370.890,188 510.660,826	8	370.877,053 510.684,018	26.653	8	370.877,053 510.684,018	9	370.871,465 510.689,766	8.017	9	370.871,465 510.689,766	10	370.869,165 510.692,132	3.3
10	370.869,165 510.692,132	11	370.821,491 510.741,168	68.391	11	370.821,491 510.741,168	12	370.770,691 510.795,143	74.121	12	370.770,691 510.795,143	13	370.740,528 510.871,343	81.953
13	370.740,528 510.871,343	14	370.704,245 510.917,715	58.88	14	370.704,245 510.917,715	15	370.695,653 510.928,696	13.942	15	370.695,653 510.928,696	16	370.691,441 510.927,692	4.33
16	370.691,441 510.927,692	17	370.701,094 510.915,25	15.747	17	370.701,094 510.915,25	18	370.737,022 510.869,334	58.302	18	370.737,022 510.869,334	19	370.755,014 510.823,88	48.885

Punct început	X / Y	Punct sfârșit	X / Y	Lungime segment	Punct început	X / Y	Punct sfârșit	X / Y	Lungime segment	Punct început	X / Y	Punct sfârșit	X / Y	Lungime segment
19	370.755,014 510.823,88	20	370.756,535 510.820,036	4.135	20	370.756,535 510.820,036	21	370.767,253 510.792,959	29.121	21	370.767,253 510.792,959	22	370.815,237 510.741,976	70.012
22	370.815,237 510.741,976	23	370.818,6 510.738,403	4.907	23	370.818,6 510.738,403	24	370.866,297 510.689,343	68.424	24	370.866,297 510.689,343	25	370.873,826 510.681,599	10.802
25	370.873,826 510.681,599	26	370.885,444 510.661,086	23.574	26	370.885,444 510.661,086	27	370.884,237 510.659,413	2.063	27	370.884,237 510.659,413	28	370.881,999 510.656,308	3.827
28	370.881,999 510.656,308	29	370.895,553 510.613,996	44.43	29	370.895,553 510.613,996	30	370.908,954 510.576,178	40.122	30	370.908,954 510.576,178	31	370.903,501 510.575,254	5.531
31	370.903,501 510.575,254	32	370.905,026 510.571,912	3.674	32	370.905,026 510.571,912	33	370.911,24 510.558,301	14.962	33	370.911,24 510.558,301	34	370.932,209 510.512,37	50.492
34	370.932,209 510.512,37	35	370.950,971 510.477,731	39.393	35	370.950,971 510.477,731	36	370.953,163 510.479,515	2.826	36	370.953,163 510.479,515	37	370.958,264 510.473,247	8.081
37	370.958,264 510.473,247	38	370.963,716 510.464,991	9.894	38	370.963,716 510.464,991	39	370.977,185 510.451,232	19.255	39	370.977,185 510.451,232	40	370.981,023 510.446,688	5.947
40	370.981,023 510.446,688	41	370.985,586 510.440,232	7.906	41	370.985,586 510.440,232	42	370.994,181 510.427,093	15.7	42	370.994,181 510.427,093	43	370.996,233 510.423,951	3.753
43	370.996,233 510.423,951	44	371.010,986 510.422,429	14.831	44	371.010,986 510.422,429	45	371.064,009 510.416,959	53.305	45	371.064,009 510.416,959	46	371.070,208 510.416,319	6.232
46	371.070,208 510.416,319	47	371.100,361 510.418,906	30.263	47	371.100,361 510.418,906	48	371.102,468 510.418,648	2.123	48	371.102,468 510.418,648	49	371.117,544 510.405,747	19.843
49	371.117,544 510.405,747	50	371.148,523 510.376,186	42.82	50	371.148,523 510.376,186	51	371.189,831 510.329,606	62.258	51	371.189,831 510.329,606	52	371.209,999 510.306,863	30.397
52	371.209,999 510.306,863	53	371.228,118 510.286,43	27.31	53	371.228,118 510.286,43	54	371.231,211 510.282,944	4.66	54	371.231,211 510.282,944	55	371.256,575 510.252,63	39.526
55	371.256,575 510.252,63	56	371.288,536 510.214,432	49.805	56	371.288,536 510.214,432	57	371.296,179 510.205,298	11.91	57	371.296,179 510.205,298	58	371.300,936 510.198,812	8.043
58	371.300,936 510.198,812	59	371.304,485 510.193,973	6.002	59	371.304,485 510.193,973	60	371.318,548 510.174,796	23.781	60	371.318,548 510.174,796	61	371.332,029 510.156,412	22.796
61	371.332,029 510.156,412	62	371.337,929 510.155,593	5.957	62	371.337,929 510.155,593	63	371.356,322 510.153,038	18.57	63	371.356,322 510.153,038	64	371.368,276 510.151,378	12.069
64	371.368,276 510.151,378	65	371.374,723 510.154,521	7.172	65	371.374,723 510.154,521	66	371.334,254 510.160,142	40.857	66	371.334,254 510.160,142	67	371.307,71 510.196,338	44.886
67	371.307,71 510.196,338	68	371.304,161 510.201,178	6.002	68	371.304,161 510.201,178	69	371.299,329 510.207,767	8.171	69	371.299,329 510.207,767	70	371.291,604 510.216,999	12.038
70	371.291,604 510.216,999	71	371.259,643 510.255,197	49.805	71	371.259,643 510.255,197	72	371.234,242 510.285,554	39.583	72	371.234,242 510.285,554	73	371.192,823 510.332,26	62.425
73	371.192,823 510.332,26	74	371.151,405 510.378,965	62.425	74	371.151,405 510.378,965	75	371.120,228 510.408,716	43.095	75	371.120,228 510.408,716	76	371.104,152 510.422,472	21.157
76	371.104,152 510.422,472	77	371.100,434 510.422,927	3.746	77	371.100,434 510.422,927	78	371.070,243 510.420,337	30.302	78	371.070,243 510.420,337	79	370.998,54 510.427,734	72.084
79	370.998,54 510.427,734	80	370.997,53 510.429,282	1.848	80	370.997,53 510.429,282	81	370.988,894 510.442,482	15.774	81	370.988,894 510.442,482	82	370.984,19 510.449,137	8.15
82	370.984,19 510.449,137	83	370.984,144 510.449,175	0.059	83	370.984,144 510.449,175	84	370.980,146 510.453,925	6.208	84	370.980,146 510.453,925	85	370.966,842 510.467,516	19.019
85	370.966,842 510.467,516	86	370.961,492 510.475,617	9.709	86	370.961,492 510.475,617	87	370.953,741 510.485,142	12.28	87	370.953,741 510.485,142	88	370.952,19 510.483,88	2.0
88	370.952,19 510.483,88	1	370.935,791 510.514,155	34.431										

** Lungimile segmentelor sunt determinate în planul de proiecție Stereo 70 și sunt rotunjite la 1 milimetru.

*** Distanța dintre puncte este formată din segmente cumulate ce sunt mai mici decât valoarea 1 milimetru.

**DATE DESPRE IMOBILUL NR. 80508**

Oficiul de Cadastru și Publicitate Imobiliară ALBA
Biroul de Cadastru și Publicitate Imobiliară Alba Iulia

A. Partea I. Descrierea imobilului

TEREN Extravilan

Adresa: Jud. Alba

Nr. Crt	Nr cadastral Nr. topografic	Suprafața* (mp)	Observații / Referințe
A1		1.914	Sector cadastral:233 Teren neimpregmuit;

B. Partea II. Proprietari și acte

Inscrieri privitoare la dreptul de proprietate și alte drepturi reale		Referințe
/		
Act Normativ nr. 7, din 13/03/1996 emis de PARLAMENTUL ROMÂNIEI;		
B1	Intabulare, drept de PROPRIETATE, dobândit prin Lege, cota actuala 1/1 1) NEIDENTIFICAT NEIDENTIFICAT	A1
Act Administrativ nr. 5919, din 13/06/2024 emis de PRIMĂRIA COMUNEI METEȘ;		
B2	SE NOTEAZĂ POSESIA FAPTICĂ ÎN FAVOAREA LUI: 1) GUȘ ELENA	A1

C. Partea III. SARCINI .

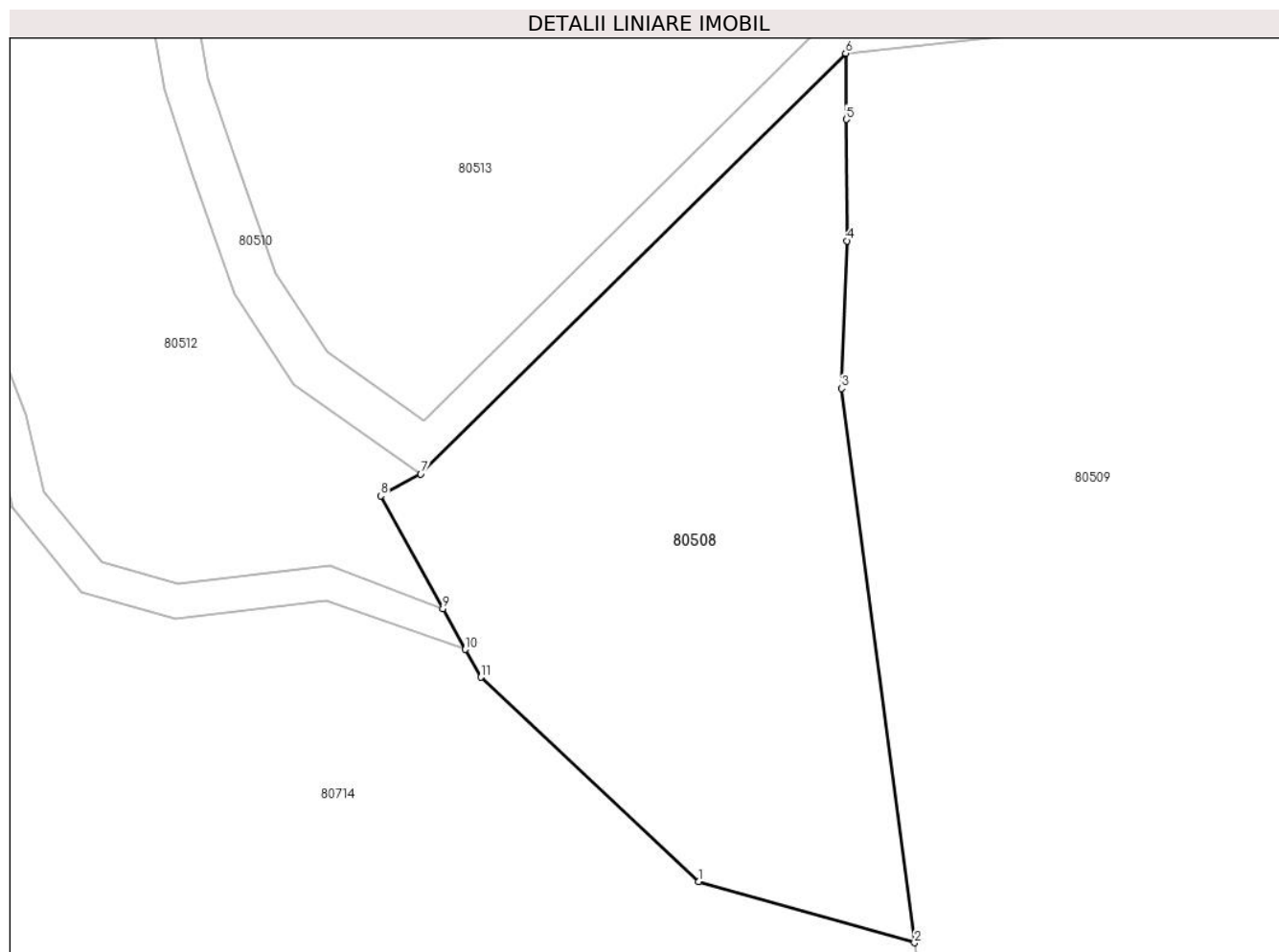
Inscrieri privind dezmembramintele dreptului de proprietate, drepturi reale de garanție și sarcini	Referințe
NU SUNT	

Anexa Nr. 1 La Partea I

Teren

Nr cadastral	Suprafața (mp)*	Observații / Referințe
	1.914	

* Suprafața este determinată în planul de proiecție Stereo 70.



Date referitoare la teren

Crt	Categorie folosință	Intravilan	Suprafața (mp)	Tarla	Parcelă	Nr. topo	Observații / Referințe
1	pașune	NU	1.914	-	-	-	

Lungime Segmente

1) Valorile lungimilor segmentelor sunt obținute din proiecție în plan.

Punct început	X / Y	Punct sfârșit	X / Y	Lungime segment (** (m)
1	370.702,946 510.742,684	2	370.721,947 510.737,304	19.748
2	370.721,947 510.737,304	3	370.715,506 510.786,091	49.21
3	370.715,506 510.786,091	4	370.716,007 510.799,075	12.994
4	370.716,007 510.799,075	5	370.715,926 510.809,773	10.698
5	370.715,926 510.809,773	6	370.715,881 510.815,584	5.812

Punct început	X / Y	Punct sfârșit	X / Y	Lungime segment (** (m)
6	370.715,881 510.815,584	7	370.678,46 510.778,553	52.647
7	370.678,46 510.778,553	8	370.674,942 510.776,63	4.009
8	370.674,942 510.776,63	9	370.680,418 510.766,691	11.348
9	370.680,418 510.766,691	10	370.682,387 510.763,118	4.08
10	370.682,387 510.763,118	11	370.683,736 510.760,67	2.795
11	370.683,736 510.760,67	1	370.702,946 510.742,684	26.316

** Lungimile segmentelor sunt determinate în planul de proiecție Stereo 70 și sunt rotunjite la 1 milimetru.

*** Distanța dintre puncte este formată din segmente cumulate ce sunt mai mici decât valoarea 1 milimetru.

**DATE DESPRE IMOBILUL NR. 80509**

Oficiul de Cadastru și Publicitate Imobiliară ALBA
Biroul de Cadastru și Publicitate Imobiliară Alba Iulia

A. Partea I. Descrierea imobilului

TEREN Extravilan

Adresa: Jud. Alba

Nr. Crt	Nr cadastral Nr. topografic	Suprafața* (mp)	Observații / Referințe
A1		10.514	Sector cadastral:233 Teren neimpregmuit;

B. Partea II. Proprietari și acte

Inscrieri privitoare la dreptul de proprietate și alte drepturi reale	Referințe
/	
Act Normativ nr. 7, din 13/03/1996 emis de PARLAMENTUL ROMÂNIEI;	
B1	A1
Intabulare, drept de PROPRIETATE, dobândit prin Lege, cota actuala 1/1 1) NEIDENTIFICAT NEIDENTIFICAT	
Act Administrativ nr. 5607, din 05/06/2024 emis de PRIMĂRIA COMUNEI METEȘ;	
B2	A1
SE NOTEAZĂ POSESIA FAPTICĂ ÎN FAVOAREA LUI: 1) ȘTEF IOAN	

C. Partea III. SARCINI .

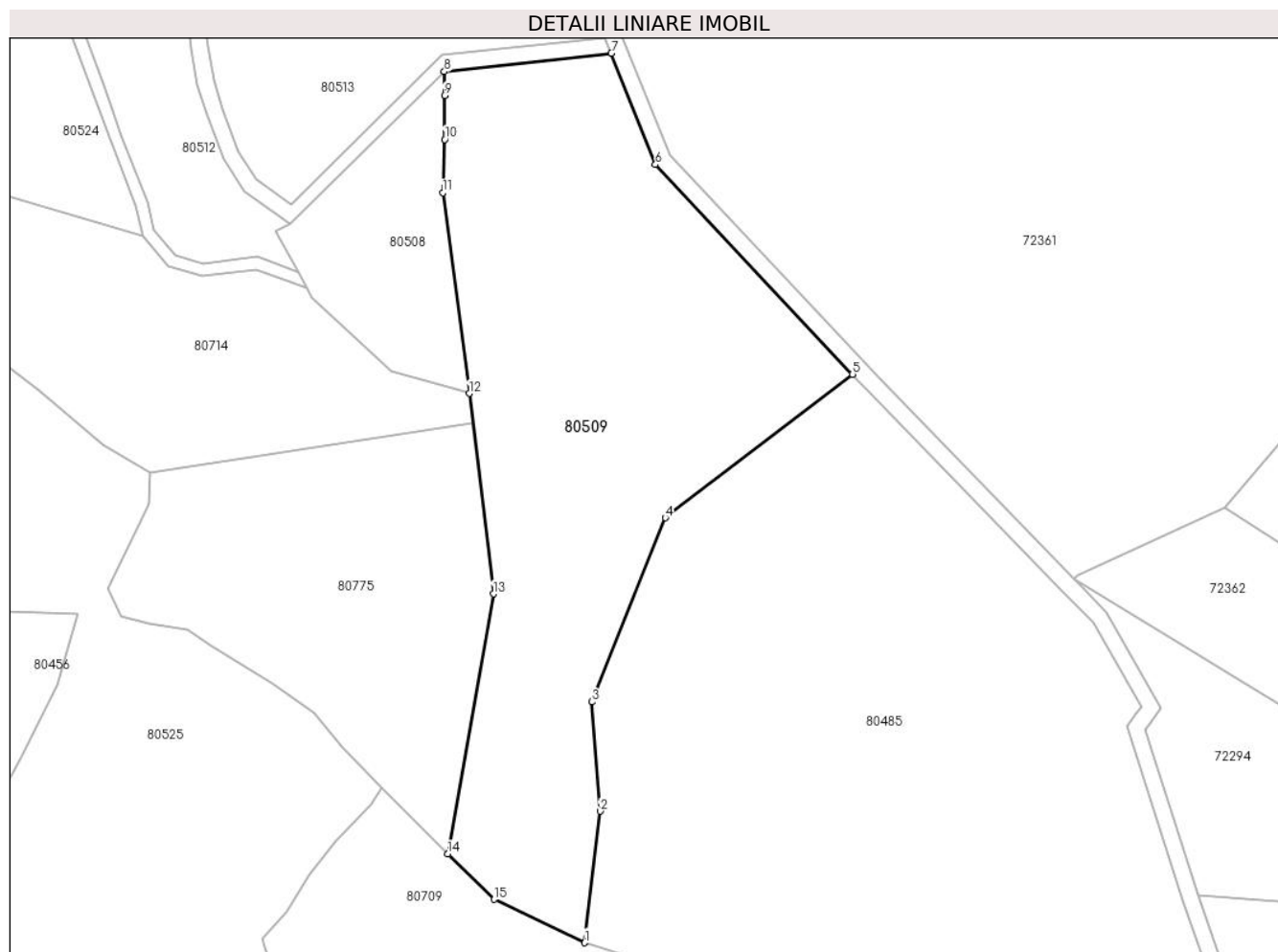
Inscrieri privind dezmembramintele dreptului de proprietate, drepturi reale de garanție și sarcini	Referințe
NU SUNT	

Anexa Nr. 1 La Partea I

Teren

Nr cadastral	Suprafața (mp)*	Observații / Referințe
	10.514	

* Suprafața este determinată în planul de proiecție Stereo 70.



Date referitoare la teren

Crt	Categorie folosință	Intravilan	Suprafața (mp)	Tarla	Parcelă	Nr. topo	Observații / Referințe
1	faneata	NU	10.514	-	-	-	

Lungime Segmente

1) Valorile lungimilor segmentelor sunt obținute din proiecție în plan.

Punct început	X / Y	Punct sfârșit	X / Y	Lungime segment (** (m)
1	370.750,004 510.603,74	2	370.753,853 510.635,723	32.214
2	370.753,853 510.635,723	3	370.751,736 510.662,327	26.687
3	370.751,736 510.662,327	4	370.769,649 510.707,044	48.172
4	370.769,649 510.707,044	5	370.815,237 510.741,976	57.433
5	370.815,237 510.741,976	6	370.767,253 510.792,959	70.012

Punct început	X / Y	Punct sfârșit	X / Y	Lungime segment (** (m)
6	370.767,253 510.792,959	7	370.756,535 510.820,036	29.121
7	370.756,535 510.820,036	8	370.715,881 510.815,584	40.897
8	370.715,881 510.815,584	9	370.715,926 510.809,773	5.812
9	370.715,926 510.809,773	10	370.716,007 510.799,075	10.698
10	370.716,007 510.799,075	11	370.715,506 510.786,091	12.994
11	370.715,506 510.786,091	12	370.721,947 510.737,304	49.21
12	370.721,947 510.737,304	13	370.727,815 510.688,559	49.097
13	370.727,815 510.688,559	14	370.716,72 510.625,351	64.174
14	370.716,72 510.625,351	15	370.728,046 510.614,298	15.826
15	370.728,046 510.614,298	1	370.750,004 510.603,74	24.364

** Lungimile segmentelor sunt determinate în planul de proiecție Stereo 70 și sunt rotunjite la 1 milimetru.

*** Distanța dintre puncte este formată din segmente cumulate ce sunt mai mici decât valoarea 1 milimetru.

**DATE DESPRE IMOBILUL NR. 80510**

Oficiul de Cadastru și Publicitate Imobiliară ALBA
Biroul de Cadastru și Publicitate Imobiliară Alba Iulia

A. Partea I. Descrierea imobilului

TEREN Extravilan

Adresa: Jud. Alba

Nr. Crt	Nr cadastral Nr. topografic	Suprafața* (mp)	Observații / Referințe
A1		931	Sector cadastral:233 Teren neimprejmuit;

B. Partea II. Proprietari și acte

Inscrieri privitoare la dreptul de proprietate și alte drepturi reale		Referințe
/		
Act Normativ nr. 7, din 13/03/1996 emis de PARLAMENTUL ROMÂNIEI;		
B1	Inscrierea provizorie, drept de PROPRIETATE, dobandit prin Lege, cota actuala 1/1	A1
1) UAT METEȘ, CIF:4562150, PROPRIETAR NEIDENTIFICAT		

C. Partea III. SARCINI .

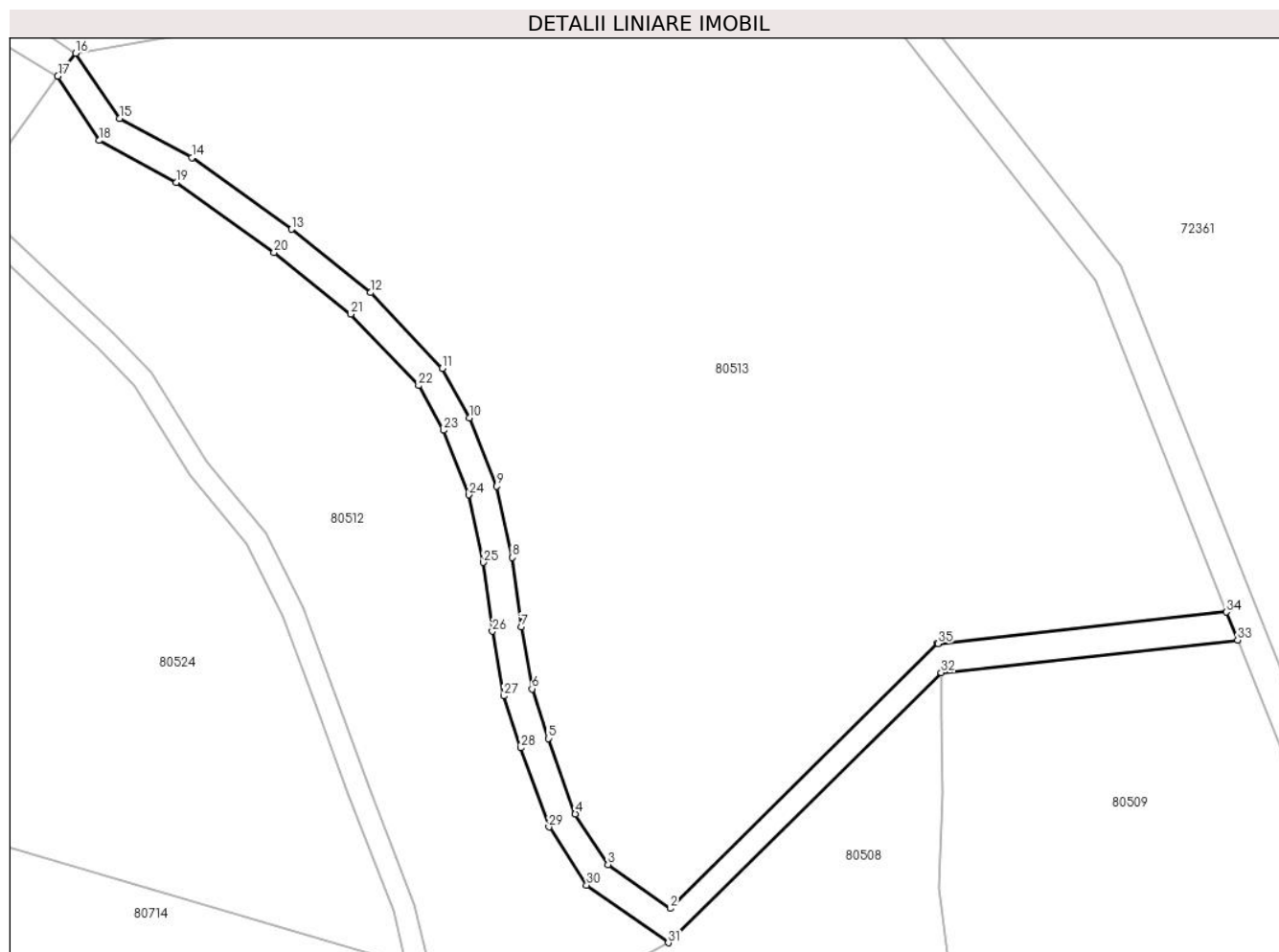
Inscrieri privind dezmembramintele dreptului de proprietate, drepturi reale de garanție și sarcini	Referințe
NU SUNT	

Anexa Nr. 1 La Partea I

Teren

Nr cadastral	Suprafața (mp)*	Observații / Referințe
	931	

* Suprafața este determinată în planul de proiecție Stereo 70.



Date referitoare la teren

Crt	Categorie folosință	Intravilan	Suprafața (mp)	Tarla	Parcelă	Nr. topo	Observații / Referințe
1	drum	NU	931	-	-	-	

Lungime Segmente

1) Valorile lungimilor segmentelor sunt obținute din proiecție în plan.

Punct început	X / Y	Punct sfârșit	X / Y	Lungime segment (** (m)
1	370.715,381 510.819,584	2	370.678,728 510.783,258	51.605
3	370.670,191 510.789,274	4	370.665,696 510.796,202	8.258
5	370.662,016 510.806,553	6	370.659,765 510.813,352	7.162
7	370.658,283 510.821,842	8	370.657,047 510.831,344	9.582
9	370.654,928 510.841,112	10	370.651,218 510.850,489	10.084

Punct început	X / Y	Punct sfârșit	X / Y	Lungime segment (** (m)
2	370.678,728 510.783,258	3	370.670,191 510.789,274	10.444
4	370.665,696 510.796,202	5	370.662,016 510.806,553	10.986
6	370.659,765 510.813,352	7	370.658,283 510.821,842	8.619
8	370.657,047 510.831,344	9	370.654,928 510.841,112	9.995
10	370.651,218 510.850,489	11	370.647,46 510.857,287	7.768

Punct început	X / Y	Punct sfârșit	X / Y	Lungime segment (** (m)
11	370.647,46 510.857,287	12	370.637,63 510.867,648	14.282
13	370.626,806 510.876,338	14	370.613,103 510.886,149	16.853
15	370.603,247 510.891,536	16	370.597,197 510.900,46	10.782
17	370.594,725 510.897,318	18	370.600,442 510.888,511	10.5
19	370.610,972 510.882,756	20	370.624,388 510.873,15	16.5
21	370.634,915 510.864,698	22	370.644,206 510.854,905	13.5
23	370.647,593 510.848,778	24	370.651,088 510.839,945	9.5
25	370.653,102 510.830,661	26	370.654,328 510.821,24	9.5
27	370.655,875 510.812,374	28	370.658,232 510.805,254	7.5
29	370.662,085 510.794,419	30	370.667,255 510.786,449	9.5
31	370.678,46 510.778,553	32	370.715,881 510.815,584	52.647
33	370.756,535 510.820,036	34	370.755,014 510.823,88	4.135
35	370.715,447 510.819,561	1	370.715,381 510.819,584	0.07

Punct început	X / Y	Punct sfârșit	X / Y	Lungime segment (** (m)
12	370.637,63 510.867,648	13	370.626,806 510.876,338	13.881
14	370.613,103 510.886,149	15	370.603,247 510.891,536	11.232
16	370.597,197 510.900,46	17	370.594,725 510.897,318	3.998
18	370.600,442 510.888,511	19	370.610,972 510.882,756	12.0
20	370.624,388 510.873,15	21	370.634,915 510.864,698	13.5
22	370.644,206 510.854,905	23	370.647,593 510.848,778	7.0
24	370.651,088 510.839,945	25	370.653,102 510.830,661	9.5
26	370.654,328 510.821,24	27	370.655,875 510.812,374	9.0
28	370.658,232 510.805,254	29	370.662,085 510.794,419	11.5
30	370.667,255 510.786,449	31	370.678,46 510.778,553	13.707
32	370.715,881 510.815,584	33	370.756,535 510.820,036	40.897
34	370.755,014 510.823,88	35	370.715,447 510.819,561	39.802

** Lungimile segmentelor sunt determinate în planul de proiecție Stereo 70 și sunt rotunjite la 1 milimetru.

*** Distanța dintre puncte este formată din segmente cumulate ce sunt mai mici decât valoarea 1 milimetru.

**DATE DESPRE IMOBILUL NR. 80511**

Oficiul de Cadastru și Publicitate Imobiliară ALBA
Biroul de Cadastru și Publicitate Imobiliară Alba Iulia

A. Partea I. Descrierea imobilului

TEREN Extravilan

Adresa: Jud. Alba

Nr. Crt	Nr cadastral Nr. topografic	Suprafața* (mp)	Observații / Referințe
A1		826	Sector cadastral:233 Teren neimpregmuit;

B. Partea II. Proprietari și acte

Inscrieri privitoare la dreptul de proprietate și alte drepturi reale	Referințe
/	
Act Normativ nr. 7, din 13/03/1996 emis de PARLAMENTUL ROMÂNIEI;	
B1	Inscrierea provizorie, drept de PROPRIETATE, dobandit prin Lege, cota actuala 1/1
	1) UAT METEȘ, CIF:4562150, PROPRIETAR NEIDENTIFICAT

C. Partea III. SARCINI .

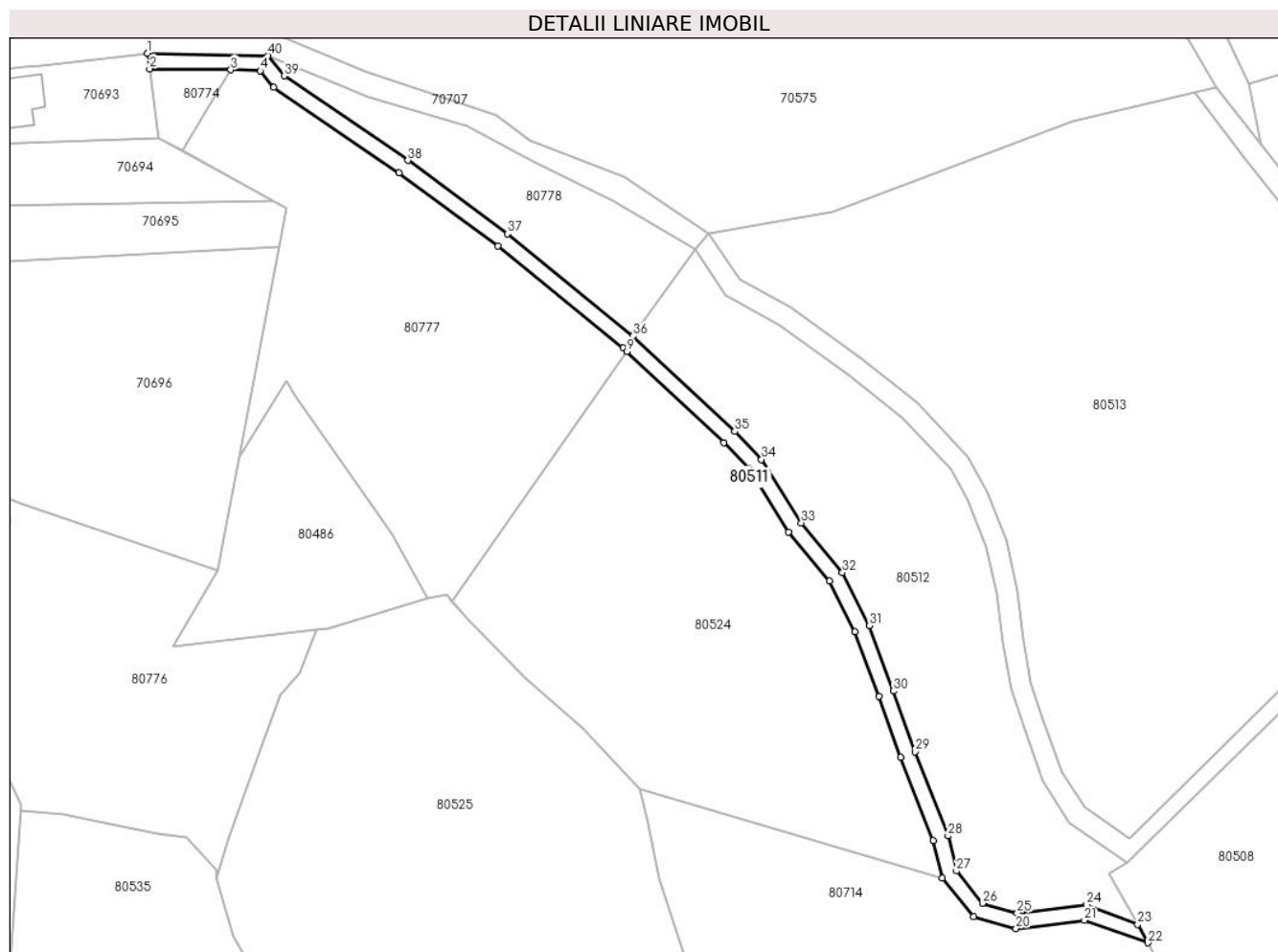
Inscrieri privind dezmembramintele dreptului de proprietate, drepturi reale de garanție și sarcini	Referințe
NU SUNT	

Anexa Nr. 1 La Partea I

Teren

Nr cadastral	Suprafața (mp)*	Observații / Referințe
	826	

* Suprafața este determinată în planul de proiecție Stereo 70.



Date referitoare la teren

Crt	Categorie folosință	Intravilan	Suprafața (mp)	Tarla	Parcelă	Nr. topo	Observații / Referințe
1	ape curgătoare	NU	826	-	-	-	

Lungime Segmente

1) Valorile lungimilor segmentelor sunt obținute din proiecție în plan.

Punct început	X / Y	Punct sfârșit	X / Y	Lungime segment (** (m)
1	370.488,564 510.935,351	2	370.488,973 510.932,342	3.036
3	370.504,698 510.932,134	4	370.510,423 510.931,926	5.729
5	370.512,99 510.928,729	6	370.537,268 510.912,162	29.391
7	370.556,482 510.897,993	8	370.580,686 510.878,321	31.189
9	370.581,469 510.877,586	10	370.600,232 510.859,976	25.733

Punct început	X / Y	Punct sfârșit	X / Y	Lungime segment (** (m)
2	370.488,973 510.932,342	3	370.504,698 510.932,134	15.727
4	370.510,423 510.931,926	5	370.512,99 510.928,729	4.1
6	370.537,268 510.912,162	7	370.556,482 510.897,993	23.874
8	370.580,686 510.878,321	9	370.581,469 510.877,586	1.074
10	370.600,232 510.859,976	11	370.605,163 510.854,849	7.114

Punct început	X / Y	Punct sfârșit	X / Y	Lungime segment (** (m)
11	370.605,163 510.854,849	12	370.612,808 510.842,661	14.386
13	370.620,683 510.833,137	14	370.625,633 510.823,315	10.999
15	370.630,293 510.810,845	16	370.634,492 510.799,045	12.525
17	370.640,83 510.782,912	18	370.642,542 510.775,642	7.469
19	370.648,605 510.768,134	20	370.656,853 510.765,867	8.554
21	370.670,103 510.767,449	22	370.682,387 510.763,118	13.026
23	370.680,418 510.766,691	24	370.670,486 510.770,516	10.643
25	370.657,081 510.768,916	26	370.650,332 510.770,771	7.0
27	370.645,306 510.776,995	28	370.643,701 510.783,808	7.0
29	370.637,302 510.800,096	30	370.633,112 510.811,873	12.5
31	370.628,385 510.824,519	32	370.623,21 510.834,789	11.5
33	370.615,245 510.844,422	34	370.607,54 510.856,706	14.5
35	370.602,34 510.862,11	36	370.582,661 510.880,582	26.991
37	370.558,32 510.900,365	38	370.539,004 510.914,61	24.0
39	370.515,05 510.930,956	40	370.511,884 510.934,898	5.056

Punct început	X / Y	Punct sfârșit	X / Y	Lungime segment (** (m)
12	370.612,808 510.842,661	13	370.620,683 510.833,137	12.359
14	370.625,633 510.823,315	15	370.630,293 510.810,845	13.312
16	370.634,492 510.799,045	17	370.640,83 510.782,912	17.334
18	370.642,542 510.775,642	19	370.648,605 510.768,134	9.65
20	370.656,853 510.765,867	21	370.670,103 510.767,449	13.344
22	370.682,387 510.763,118	23	370.680,418 510.766,691	4.08
24	370.670,486 510.770,516	25	370.657,081 510.768,916	13.5
26	370.650,332 510.770,771	27	370.645,306 510.776,995	8.0
28	370.643,701 510.783,808	29	370.637,302 510.800,096	17.5
30	370.633,112 510.811,873	31	370.628,385 510.824,519	13.5
32	370.623,21 510.834,789	33	370.615,245 510.844,422	12.5
34	370.607,54 510.856,706	35	370.602,34 510.862,11	7.5
36	370.582,661 510.880,582	37	370.558,32 510.900,365	31.366
38	370.539,004 510.914,61	39	370.515,05 510.930,956	29.0
40	370.511,884 510.934,898	1	370.488,564 510.935,351	23.324

** Lungimile segmentelor sunt determinate în planul de proiecție Stereo 70 și sunt rotunjite la 1 milimetru.

*** Distanța dintre puncte este formată din segmente cumulate ce sunt mai mici decât valoarea 1 milimetru.

**DATE DESPRE IMOBILUL NR. 80512**

Oficiul de Cadastru și Publicitate Imobiliară ALBA
Biroul de Cadastru și Publicitate Imobiliară Alba Iulia

A. Partea I. Descrierea imobilului

TEREN Extravilan

Adresa: Jud. Alba

Nr. Crt	Nr cadastral Nr. topografic	Suprafața* (mp)	Observații / Referințe
A1		3.444	Sector cadastral:233 Teren neimpregmuit;

B. Partea II. Proprietari și acte

Inscrieri privitoare la dreptul de proprietate și alte drepturi reale		Referințe
/		
Act Normativ nr. 7, din 13/03/1996 emis de PARLAMENTUL ROMÂNIEI;		
B1	Intabulare, drept de PROPRIETATE, dobândit prin Lege, cota actuala 1/1 1) NEIDENTIFICAT NEIDENTIFICAT	A1
Act Administrativ nr. 5678, din 05/06/2024 emis de PRIMĂRIA COMUNEI METEȘ;		
B2	SE NOTEAZĂ POSESIA FAPTICĂ ÎN FAVOAREA LUI: 1) MUNTEAN LIVIU	A1

C. Partea III. SARCINI .

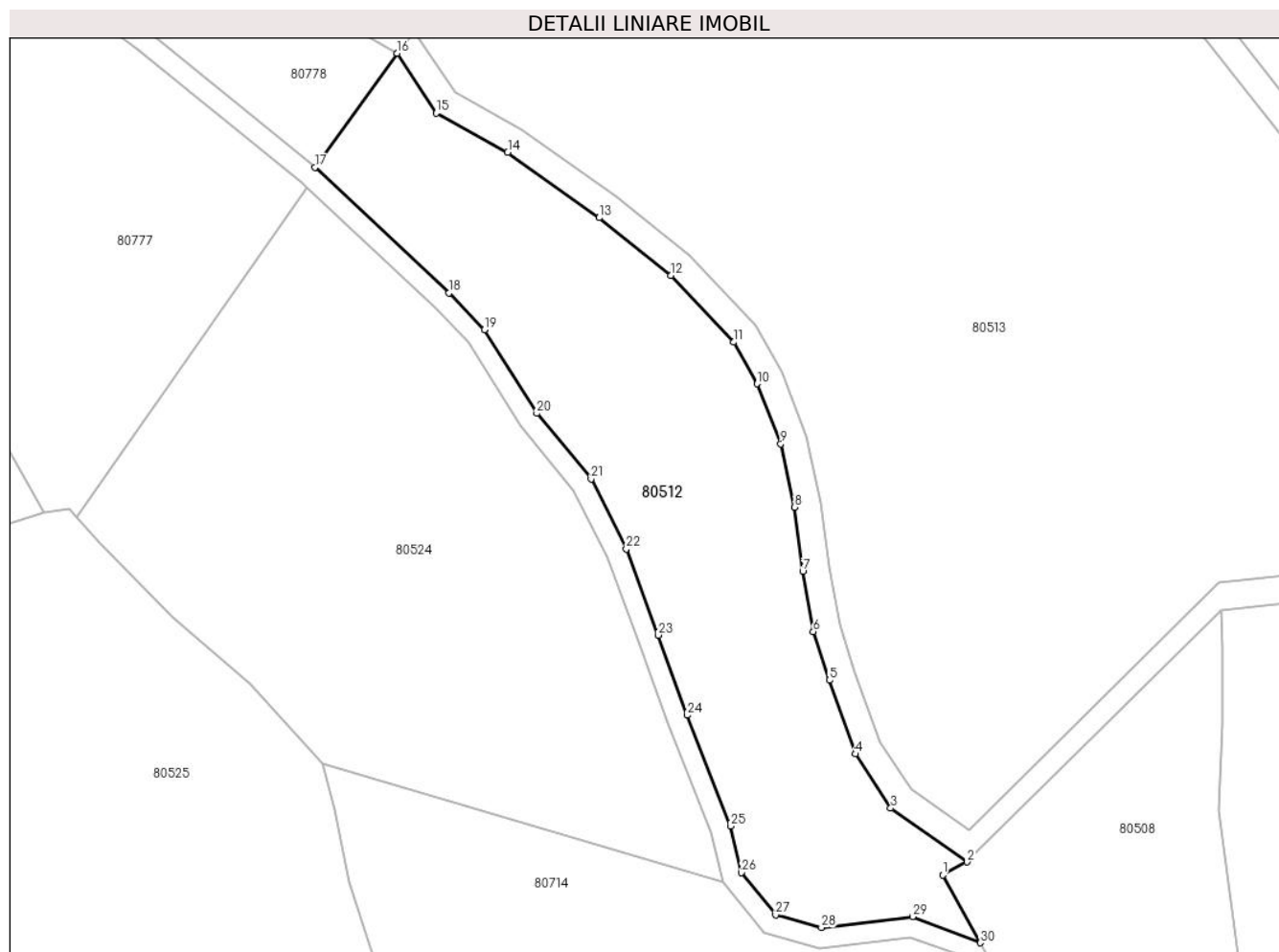
Inscrieri privind dezmembramintele dreptului de proprietate, drepturi reale de garanție și sarcini	Referințe
NU SUNT	

Anexa Nr. 1 La Partea I

Teren

Nr cadastral	Suprafața (mp)*	Observații / Referințe
	3.444	

* Suprafața este determinată în planul de proiecție Stereo 70.



Date referitoare la teren

Crt	Categorie folosință	Intravilan	Suprafața (mp)	Tarla	Parcelă	Nr. topo	Observații / Referințe
1	pașune	NU	3.444	-	-	-	

Lungime Segmente

1) Valorile lungimilor segmentelor sunt obținute din proiecție în plan.

Punct început	X / Y	Punct sfârșit	X / Y	Lungime segment (** (m)	Punct început	X / Y	Punct sfârșit	X / Y	Lungime segment (** (m)
1	370.674,942 510.776,63	2	370.678,46 510.778,553	4.009	2	370.678,46 510.778,553	3	370.667,255 510.786,449	13.707
3	370.667,255 510.786,449	4	370.662,085 510.794,419	9.5	4	370.662,085 510.794,419	5	370.658,232 510.805,254	11.5
5	370.658,232 510.805,254	6	370.655,875 510.812,374	7.5	6	370.655,875 510.812,374	7	370.654,328 510.821,24	9.0
7	370.654,328 510.821,24	8	370.653,102 510.830,661	9.5	8	370.653,102 510.830,661	9	370.651,088 510.839,945	9.5
9	370.651,088 510.839,945	10	370.647,593 510.848,778	9.5	10	370.647,593 510.848,778	11	370.644,206 510.854,905	7.0

Punct început	X / Y	Punct sfârșit	X / Y	Lungime segment (** (m)	Punct început	X / Y	Punct sfârșit	X / Y	Lungime segment (** (m)
11	370.644,206 510.854,905	12	370.634,915 510.864,698	13.5	12	370.634,915 510.864,698	13	370.624,388 510.873,15	13.5
13	370.624,388 510.873,15	14	370.610,972 510.882,756	16.5	14	370.610,972 510.882,756	15	370.600,442 510.888,511	12.0
15	370.600,442 510.888,511	16	370.594,725 510.897,318	10.5	16	370.594,725 510.897,318	17	370.582,661 510.880,582	20.631
17	370.582,661 510.880,582	18	370.602,34 510.862,11	26.991	18	370.602,34 510.862,11	19	370.607,54 510.856,706	7.5
19	370.607,54 510.856,706	20	370.615,245 510.844,422	14.5	20	370.615,245 510.844,422	21	370.623,21 510.834,789	12.5
21	370.623,21 510.834,789	22	370.628,385 510.824,519	11.5	22	370.628,385 510.824,519	23	370.633,112 510.811,873	13.5
23	370.633,112 510.811,873	24	370.637,302 510.800,096	12.5	24	370.637,302 510.800,096	25	370.643,701 510.783,808	17.5
25	370.643,701 510.783,808	26	370.645,306 510.776,995	7.0	26	370.645,306 510.776,995	27	370.650,332 510.770,771	8.0
27	370.650,332 510.770,771	28	370.657,081 510.768,916	7.0	28	370.657,081 510.768,916	29	370.670,486 510.770,516	13.5
29	370.670,486 510.770,516	30	370.680,418 510.766,691	10.643	30	370.680,418 510.766,691	1	370.674,942 510.776,63	11.348

** Lungimile segmentelor sunt determinate în planul de proiecție Stereo 70 și sunt rotunjite la 1 milimetru.

*** Distanța dintre puncte este formată din segmente cumulate ce sunt mai mici decât valoarea 1 milimetru.

**DATE DESPRE IMOBILUL NR. 80513**

Oficiul de Cadastru și Publicitate Imobiliară ALBA
Biroul de Cadastru și Publicitate Imobiliară Alba Iulia

A. Partea I. Descrierea imobilului

TEREN Extravilan

Adresa: Jud. Alba

Nr. Crt	Nr cadastral Nr. topografic	Suprafața* (mp)	Observații / Referințe
A1		10.759	Sector cadastral:233 Teren neimpregmuit;

B. Partea II. Proprietari și acte

Inscrieri privitoare la dreptul de proprietate și alte drepturi reale		Referințe
/		
Act Normativ nr. 7, din 13/03/1996 emis de PARLAMENTUL ROMÂNIEI;		
B1	Intabulare, drept de PROPRIETATE, dobândit prin Lege, cota actuala 1/1 1) NEIDENTIFICAT NEIDENTIFICAT	A1
Act Administrativ nr. 5678, din 05/06/2024 emis de PRIMĂRIA COMUNEI METEȘ;		
B2	SE NOTEAZĂ POSESIA FAPTICĂ ÎN FAVOAREA LUI: 1) MUNTEAN LIVIU	A1

C. Partea III. SARCINI .

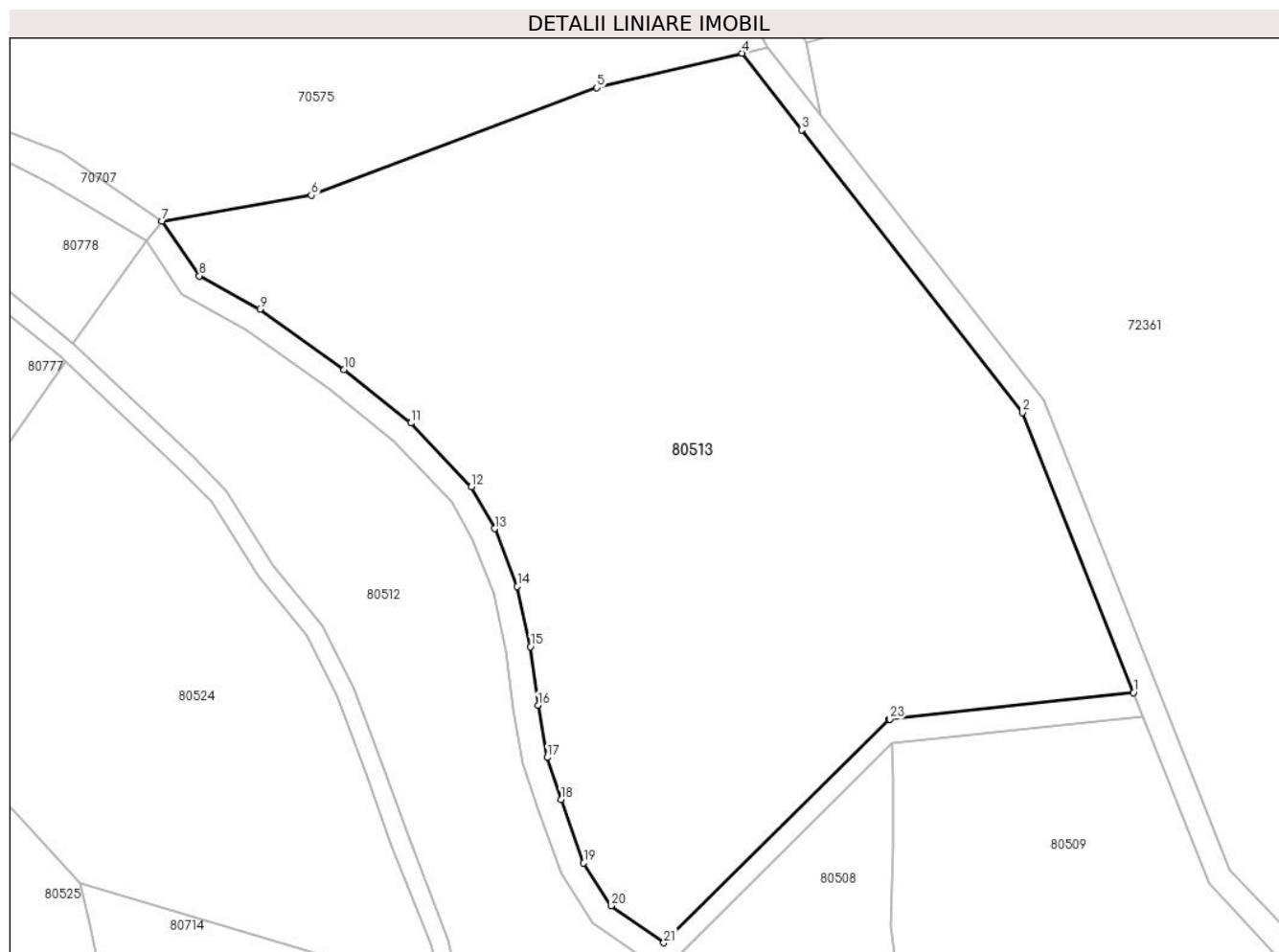
Inscrieri privind dezmembramintele dreptului de proprietate, drepturi reale de garanție și sarcini	Referințe
NU SUNT	

Anexa Nr. 1 La Partea I

Teren

Nr cadastral	Suprafața (mp)*	Observații / Referințe
	10.759	

* Suprafața este determinată în planul de proiecție Stereo 70.



Date referitoare la teren

Crt	Categorie folosință	Intra vilan	Suprafața (mp)	Tarla	Parcelă	Nr. topo	Observații / Referințe
1	pașune	NU	10.759	-	-	-	

Lungime Segmente

1) Valorile lungimilor segmentelor sunt obținute din proiecție în plan.

Punct început	X / Y	Punct sfârșit	X / Y	Lungime segment (** (m)
1	370.755,014 510.823,88	2	370.737,022 510.869,334	48.885
3	370.701,094 510.915,25	4	370.691,441 510.927,692	15.747
5	370.667,853 510.922,069	6	370.621,445 510.904,65	49.569
7	370.597,197 510.900,46	8	370.603,247 510.891,536	10.782
9	370.613,103 510.886,149	10	370.626,806 510.876,338	16.853

Punct început	X / Y	Punct sfârșit	X / Y	Lungime segment (** (m)
2	370.737,022 510.869,334	3	370.701,094 510.915,25	58.302
4	370.691,441 510.927,692	5	370.667,853 510.922,069	24.249
6	370.621,445 510.904,65	7	370.597,197 510.900,46	24.607
8	370.603,247 510.891,536	9	370.613,103 510.886,149	11.232
10	370.626,806 510.876,338	11	370.637,63 510.867,648	13.881

Punct început	X / Y	Punct sfârșit	X / Y	Lungime segment (** (m)
11	370.637,63 510.867,648	12	370.647,46 510.857,287	14.282
13	370.651,218 510.850,489	14	370.654,928 510.841,112	10.084
15	370.657,047 510.831,344	16	370.658,283 510.821,842	9.582
17	370.659,765 510.813,352	18	370.662,016 510.806,553	7.162
19	370.665,696 510.796,202	20	370.670,191 510.789,274	8.258
21	370.678,728 510.783,258	22	370.715,381 510.819,584	51.605
23	370.715,447 510.819,561	1	370.755,014 510.823,88	39.802

Punct început	X / Y	Punct sfârșit	X / Y	Lungime segment (** (m)
12	370.647,46 510.857,287	13	370.651,218 510.850,489	7.768
14	370.654,928 510.841,112	15	370.657,047 510.831,344	9.995
16	370.658,283 510.821,842	17	370.659,765 510.813,352	8.619
18	370.662,016 510.806,553	19	370.665,696 510.796,202	10.986
20	370.670,191 510.789,274	21	370.678,728 510.783,258	10.444
22	370.715,381 510.819,584	23	370.715,447 510.819,561	0.07

** Lungimile segmentelor sunt determinate în planul de proiecție Stereo 70 și sunt rotunjite la 1 milimetru.

*** Distanța dintre puncte este formată din segmente cumulate ce sunt mai mici decât valoarea 1 milimetru.

**DATE DESPRE IMOBILUL NR. 80514**

Oficiul de Cadastru și Publicitate Imobiliară ALBA
Biroul de Cadastru și Publicitate Imobiliară Alba Iulia

A. Partea I. Descrierea imobilului

TEREN Extravilan

Adresa: Jud. Alba

Nr. Crt	Nr cadastral Nr. topografic	Suprafața* (mp)	Observații / Referințe
A1		1.401	Sector cadastral:233 Teren neimpregmuit;

B. Partea II. Proprietari și acte

Inscrieri privitoare la dreptul de proprietate și alte drepturi reale		Referințe
/		
Act Normativ nr. 7, din 13/03/1996 emis de PARLAMENTUL ROMÂNIEI;		
B1	Inscrierea provizorie, drept de PROPRIETATE, dobandit prin Lege, cota actuala 1/1	A1
1) UAT METEȘ, CIF:4562150, PROPRIETAR NEIDENTIFICAT		

C. Partea III. SARCINI .

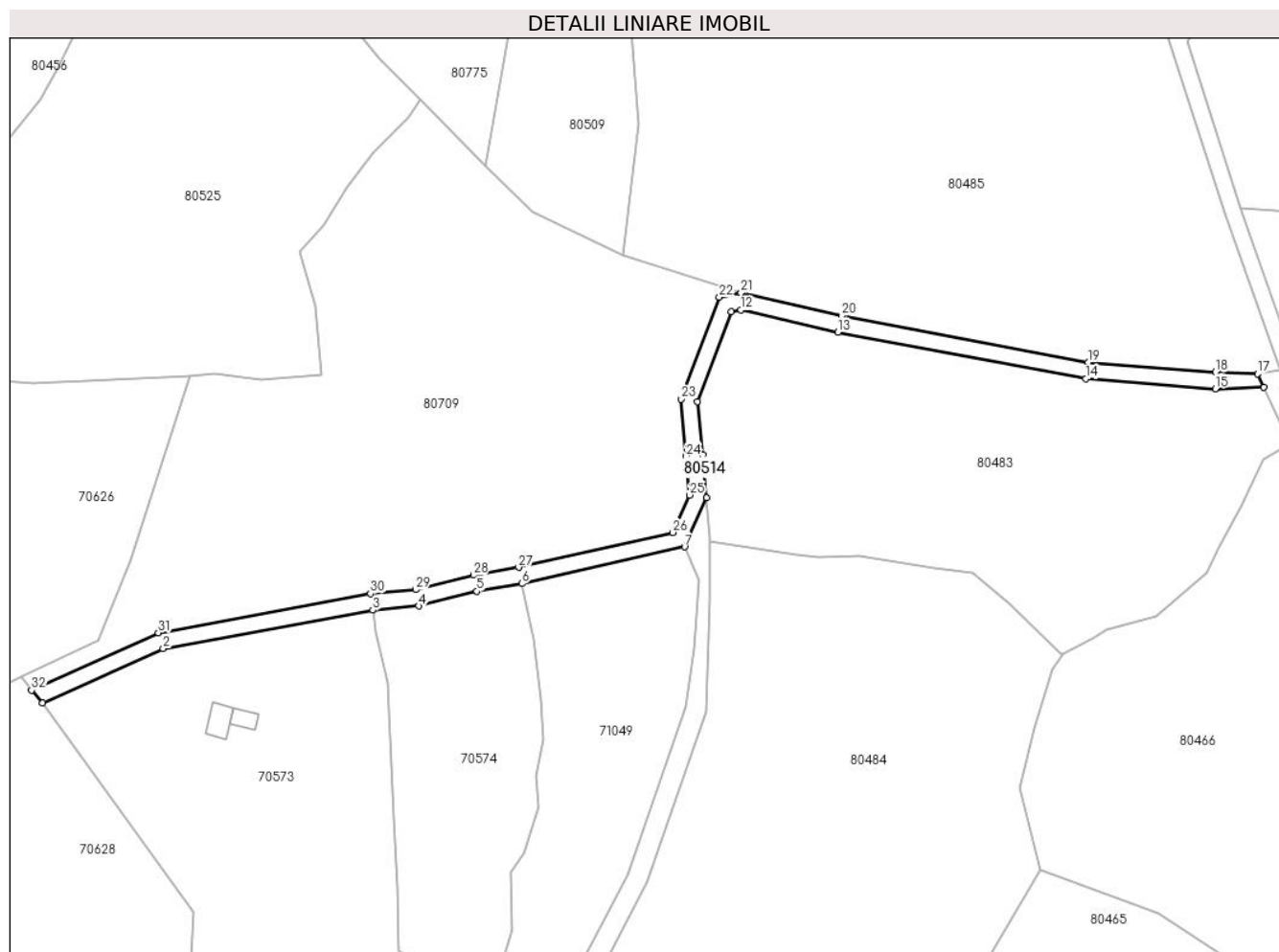
Inscrieri privind dezmembramintele dreptului de proprietate, drepturi reale de garanție și sarcini	Referințe
NU SUNT	

Anexa Nr. 1 La Partea I

Teren

Nr cadastral	Suprafața (mp)*	Observații / Referințe
	1.401	

* Suprafața este determinată în planul de proiecție Stereo 70.



Date referitoare la teren

Crt	Categorie folosință	Intravilan	Suprafața (mp)	Tarla	Parcelă	Nr. topo	Observații / Referințe
1	drum	NU	1.401	-	-	-	

Lungime Segmente

1) Valorile lungimilor segmentelor sunt obținute din proiecție în plan.

Punct început	X / Y	Punct sfârșit	X / Y	Lungime segment (** (m)
1	370.609,435 510.495,615	2	370.638,696 510.508,759	32.078
3	370.689,382 510.518,068	4	370.700,465 510.519,067	11.128
5	370.714,58 510.522,626	6	370.725,479 510.524,471	11.054
7	370.764,86 510.533,372	8	370.770,174 510.545,205	12.972
9	370.769,214 510.555,66	10	370.768,032 510.568,544	12.938

Punct început	X / Y	Punct sfârșit	X / Y	Lungime segment (** (m)
2	370.638,696 510.508,759	3	370.689,382 510.518,068	51.533
4	370.700,465 510.519,067	5	370.714,58 510.522,626	14.557
6	370.725,479 510.524,471	7	370.764,86 510.533,372	40.374
8	370.770,174 510.545,205	9	370.769,214 510.555,66	10.498
10	370.768,032 510.568,544	11	370.776,2 510.590,248	23.19

Punct început	X / Y	Punct sfârșit	X / Y	Lungime segment (** (m)
11	370.776,2 510.590,248	12	370.778,456 510.590,674	2.296
13	370.802,012 510.585,301	14	370.862,004 510.574,007	61.046
15	370.893,276 510.571,608	16	370.905,026 510.571,912	11.755
17	370.903,501 510.575,254	18	370.893,377 510.575,612	10.13
19	370.862,528 510.577,979	20	370.802,827 510.589,217	60.75
21	370.778,532 510.594,76	22	370.773,248 510.593,761	5.378
23	370.763,964 510.569,093	24	370.765,231 510.555,294	13.857
25	370.766,095 510.545,886	26	370.762,029 510.536,834	9.923
27	370.724,704 510.528,397	28	370.713,756 510.526,544	11.103
29	370.699,792 510.523,023	30	370.688,84 510.522,036	10.997
31	370.637,498 510.512,606	32	370.606,817 510.498,713	33.68

Punct început	X / Y	Punct sfârșit	X / Y	Lungime segment (** (m)
12	370.778,456 510.590,674	13	370.802,012 510.585,301	24.161
14	370.862,004 510.574,007	15	370.893,276 510.571,608	31.364
16	370.905,026 510.571,912	17	370.903,501 510.575,254	3.674
18	370.893,377 510.575,612	19	370.862,528 510.577,979	30.94
20	370.802,827 510.589,217	21	370.778,532 510.594,76	24.919
22	370.773,248 510.593,761	23	370.763,964 510.569,093	26.357
24	370.765,231 510.555,294	25	370.766,095 510.545,886	9.448
26	370.762,029 510.536,834	27	370.724,704 510.528,397	38.267
28	370.713,756 510.526,544	29	370.699,792 510.523,023	14.401
30	370.688,84 510.522,036	31	370.637,498 510.512,606	52.2
32	370.606,817 510.498,713	1	370.609,435 510.495,615	4.056

** Lungimile segmentelor sunt determinate în planul de proiecție Stereo 70 și sunt rotunjite la 1 milimetru.

*** Distanța dintre puncte este formată din segmente cumulate ce sunt mai mici decât valoarea 1 milimetru.

**DATE DESPRE IMOBILUL NR. 80515**

Oficiul de Cadastru și Publicitate Imobiliară ALBA
Biroul de Cadastru și Publicitate Imobiliară Alba Iulia

A. Partea I. Descrierea imobilului

TEREN Extravilan

Adresa: Jud. Alba

Nr. Crt	Nr cadastral Nr. topografic	Suprafața* (mp)	Observații / Referințe
A1		7.928	Sector cadastral:233 Teren neimpregmuit;

B. Partea II. Proprietari și acte

Inscrieri privitoare la dreptul de proprietate și alte drepturi reale	Referințe
/	
Act Normativ nr. 7, din 13/03/1996 emis de PARLAMENTUL ROMÂNIEI;	
B1	A1
Intabulare, drept de PROPRIETATE, dobândit prin Lege, cota actuala 1/1 1) NEIDENTIFICAT NEIDENTIFICAT	
Act Administrativ nr. 5766, din 07/06/2024 emis de PRIMĂRIA COMUNEI METEȘ;	
B2	A1
SE NOTEAZĂ POSESIA FAPTICĂ ÎN FAVOAREA LUI: 1) BOGDAN AVRAM-MACAVEI	

C. Partea III. SARCINI .

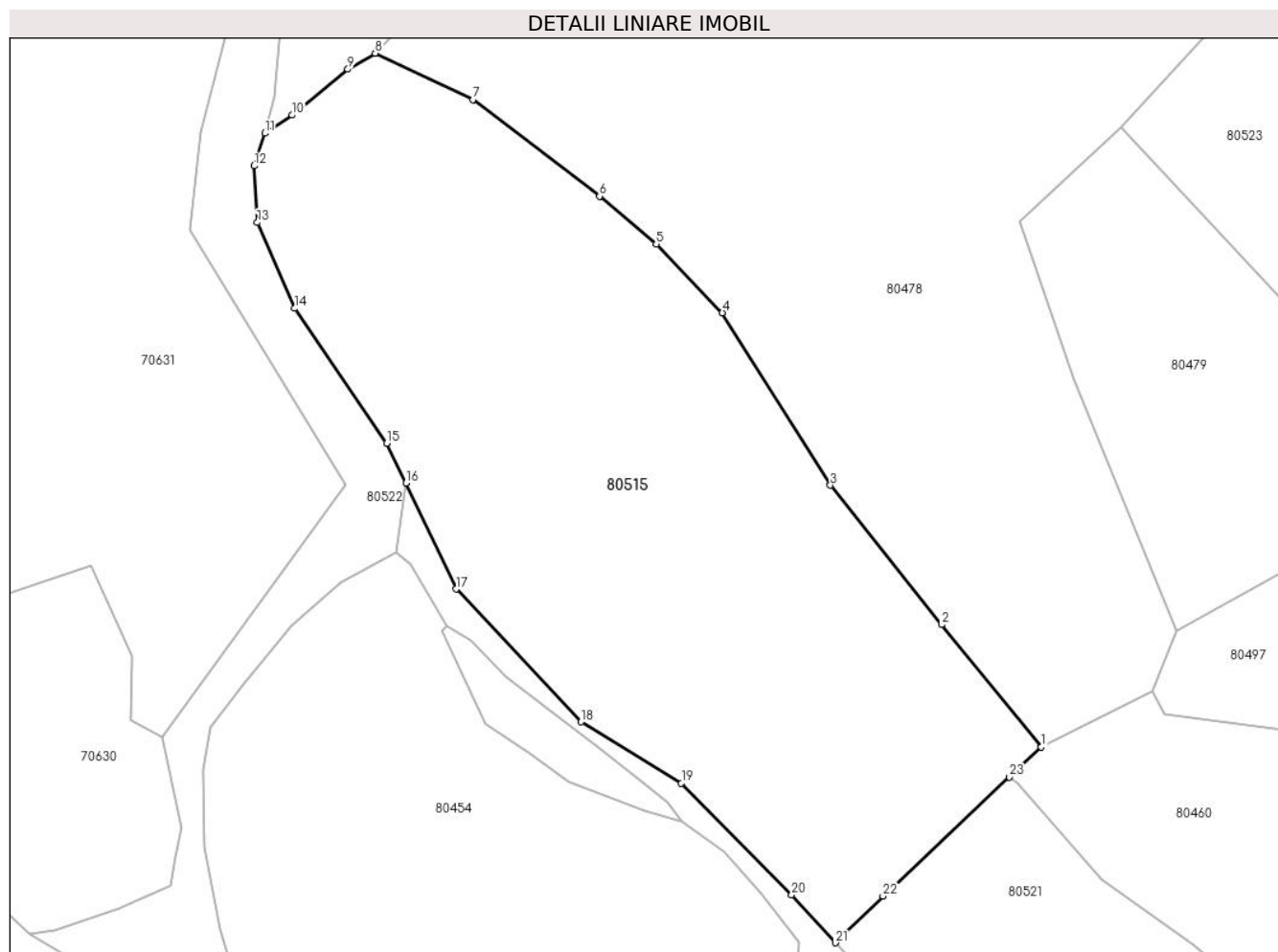
Inscrieri privind dezmembramintele dreptului de proprietate, drepturi reale de garanție și sarcini	Referințe
NU SUNT	

Anexa Nr. 1 La Partea I

Teren

Nr cadastral	Suprafața (mp)*	Observații / Referințe
	7.928	

* Suprafața este determinată în planul de proiecție Stereo 70.



Date referitoare la teren

Crt	Categorie folosință	Intravilan	Suprafața (mp)	Tarla	Parcelă	Nr. topo	Observații / Referințe
1	faneata	NU	7.928	-	-	-	

Lungime Segmente

1) Valorile lungimilor segmentelor sunt obținute din proiecție în plan.

Punct început	X / Y	Punct sfârșit	X / Y	Lungime segment (** (m)
1	370.874,437 510.153,519	2	370.858,285 510.173,316	25.55
3	370.840,297 510.195,87	4	370.822,804 510.223,77	32.93
5	370.812,088 510.234,902	6	370.802,935 510.242,634	11.981
7	370.782,404 510.258,264	8	370.766,602 510.265,763	17.49
9	370.762,188 510.263,163	10	370.753,154 510.255,75	11.686

Punct început	X / Y	Punct sfârșit	X / Y	Lungime segment (** (m)
2	370.858,285 510.173,316	3	370.840,297 510.195,87	28.849
4	370.822,804 510.223,77	5	370.812,088 510.234,902	15.452
6	370.802,935 510.242,634	7	370.782,404 510.258,264	25.803
8	370.766,602 510.265,763	9	370.762,188 510.263,163	5.123
10	370.753,154 510.255,75	11	370.748,773 510.252,821	5.27

Punct început	X / Y	Punct sfârșit	X / Y	Lungime segment (** (m)
11	370.748,773 510.252,821	12	370.746,994 510.247,555	5.558
13	370.747,508 510.238,373	14	370.753,591 510.224,478	15.168
15	370.768,509 510.202,686	16	370.771,579 510.196,213	7.165
17	370.779,701 510.179,088	18	370.799,95 510.157,574	29.544
19	370.816,172 510.147,664	20	370.834,015 510.129,629	25.37
21	370.841,114 510.121,853	22	370.848,815 510.129,38	10.768
23	370.869,289 510.148,669	1	370.874,437 510.153,519	7.073

Punct început	X / Y	Punct sfârșit	X / Y	Lungime segment (** (m)
12	370.746,994 510.247,555	13	370.747,508 510.238,373	9.197
14	370.753,591 510.224,478	15	370.768,509 510.202,686	26.409
16	370.771,579 510.196,213	17	370.779,701 510.179,088	18.953
18	370.799,95 510.157,574	19	370.816,172 510.147,664	19.01
20	370.834,015 510.129,629	21	370.841,114 510.121,853	10.529
22	370.848,815 510.129,38	23	370.869,289 510.148,669	28.13

** Lungimile segmentelor sunt determinate în planul de proiecție Stereo 70 și sunt rotunjite la 1 milimetru.

*** Distanța dintre puncte este formată din segmente cumulate ce sunt mai mici decât valoarea 1 milimetru.

**DATE DESPRE IMOBILUL NR. 80517**

Oficiul de Cadastru și Publicitate Imobiliară ALBA
Biroul de Cadastru și Publicitate Imobiliară Alba Iulia

A. Partea I. Descrierea imobilului

TEREN Extravilan

Adresa: Jud. Alba

Nr. Crt	Nr cadastral Nr. topografic	Suprafața* (mp)	Observații / Referințe
A1		1.846	Sector cadastral:233 Teren neimprejmuit;

B. Partea II. Proprietari și acte

Inscrieri privitoare la dreptul de proprietate și alte drepturi reale	Referințe
/	
Act Normativ nr. 7, din 13/03/1996 emis de PARLAMENTUL ROMÂNIEI;	
B1	Inscrierea provizorie, drept de PROPRIETATE, dobandit prin Lege, cota actuala 1/1
	1) UAT METEȘ, CIF:4562150, PROPRIETAR NEIDENTIFICAT

C. Partea III. SARCINI .

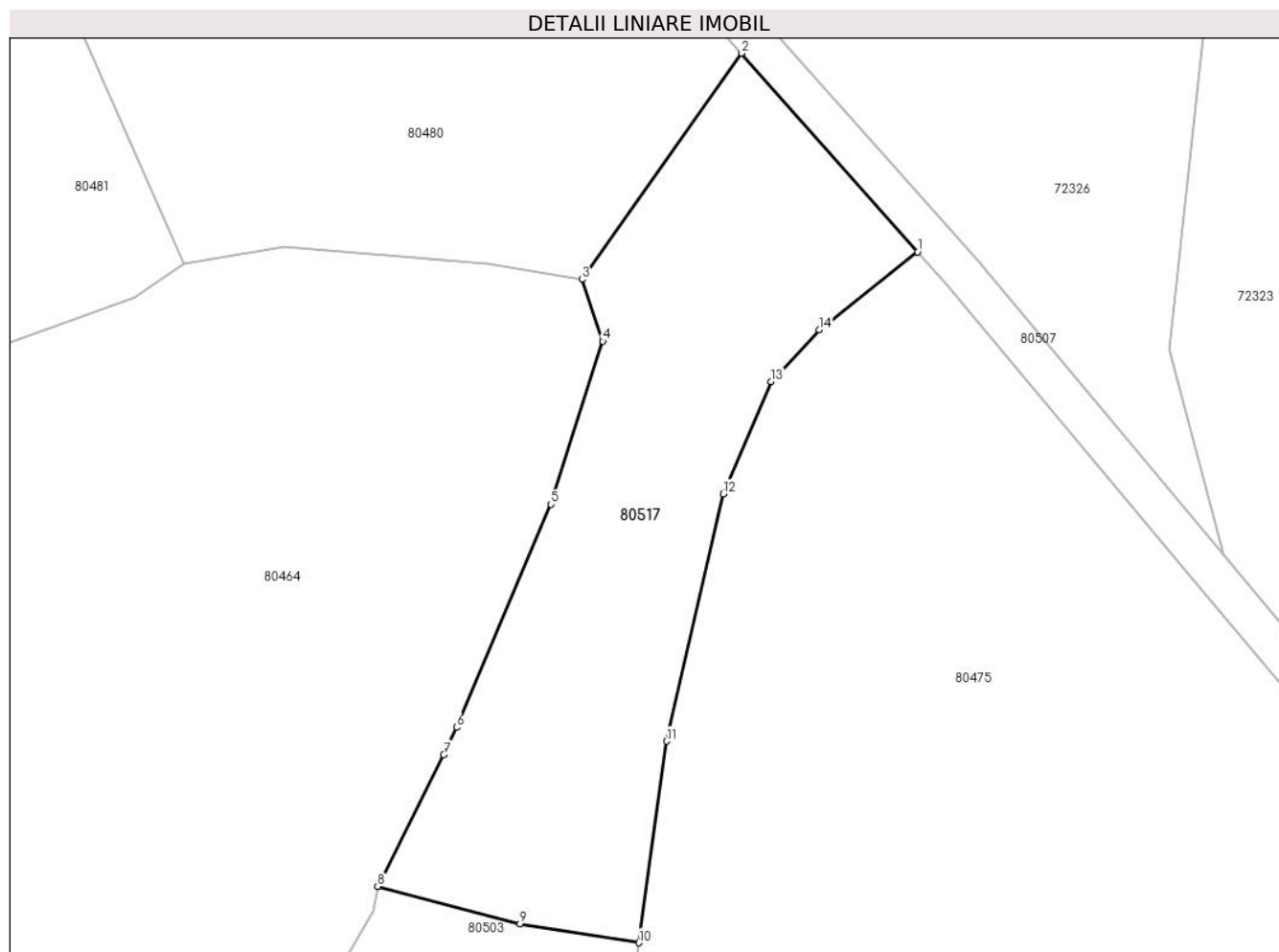
Inscrieri privind dezmembramintele dreptului de proprietate, drepturi reale de garanție și sarcini	Referințe
NU SUNT	

Anexa Nr. 1 La Partea I

Teren

Nr cadastral	Suprafața (mp)*	Observații / Referințe
	1.846	

* Suprafața este determinată în planul de proiecție Stereo 70.



Date referitoare la teren

Crt	Categorie folosință	Intravilan	Suprafața (mp)	Tarla	Parcelă	Nr. topo	Observații / Referințe
1	faneata	NU	1.846	-	-	-	

Lungime Segmente

1) Valorile lungimilor segmentelor sunt obținute din proiecție în plan.

Punct început	X / Y	Punct sfârșit	X / Y	Lungime segment (** (m)
1	371.228,118 510.286,43	2	371.209,999 510.306,863	27.31
2	371.209,999 510.306,863	3	371.193,564 510.283,578	28.501
3	371.193,564 510.283,578	4	371.195,684 510.277,22	6.702
4	371.195,684 510.277,22	5	371.190,34 510.260,419	17.63
5	371.190,34 510.260,419	6	371.180,616 510.237,461	24.932

Punct început	X / Y	Punct sfârșit	X / Y	Lungime segment (** (m)
6	371.180,616 510.237,461	7	371.179,303 510.234,641	3.111
7	371.179,303 510.234,641	8	371.172,496 510.221,072	15.181
8	371.172,496 510.221,072	9	371.187,143 510.217,232	15.142
9	371.187,143 510.217,232	10	371.199,39 510.215,282	12.401
10	371.199,39 510.215,282	11	371.202,236 510.236,043	20.955
11	371.202,236 510.236,043	12	371.208,08 510.261,505	26.124
12	371.208,08 510.261,505	13	371.213,038 510.273,041	12.556
13	371.213,038 510.273,041	14	371.217,978 510.278,374	7.27
14	371.217,978 510.278,374	1	371.228,118 510.286,43	12.951

** Lungimile segmentelor sunt determinate în planul de proiecție Stereo 70 și sunt rotunjite la 1 milimetru.

*** Distanța dintre puncte este formată din segmente cumulate ce sunt mai mici decât valoarea 1 milimetru.

**DATE DESPRE IMOBILUL NR. 80518**

Oficiul de Cadastru și Publicitate Imobiliară ALBA
Biroul de Cadastru și Publicitate Imobiliară Alba Iulia

A. Partea I. Descrierea imobilului

TEREN Extravilan

Adresa: Jud. Alba

Nr. Crt	Nr cadastral Nr. topografic	Suprafața* (mp)	Observații / Referințe
A1		9.923	Sector cadastral:233 Teren neimprejmuit;

B. Partea II. Proprietari și acte

Inscrieri privitoare la dreptul de proprietate și alte drepturi reale		Referințe
/		
Act Normativ nr. 7, din 13/03/1996 emis de PARLAMENTUL ROMÂNIEI;		
B1	Inscrierea provizorie, drept de PROPRIETATE, dobandit prin Lege, cota actuala 1/1	A1
1) UAT METEȘ, CIF:4562150, PROPRIETAR NEIDENTIFICAT		

C. Partea III. SARCINI .

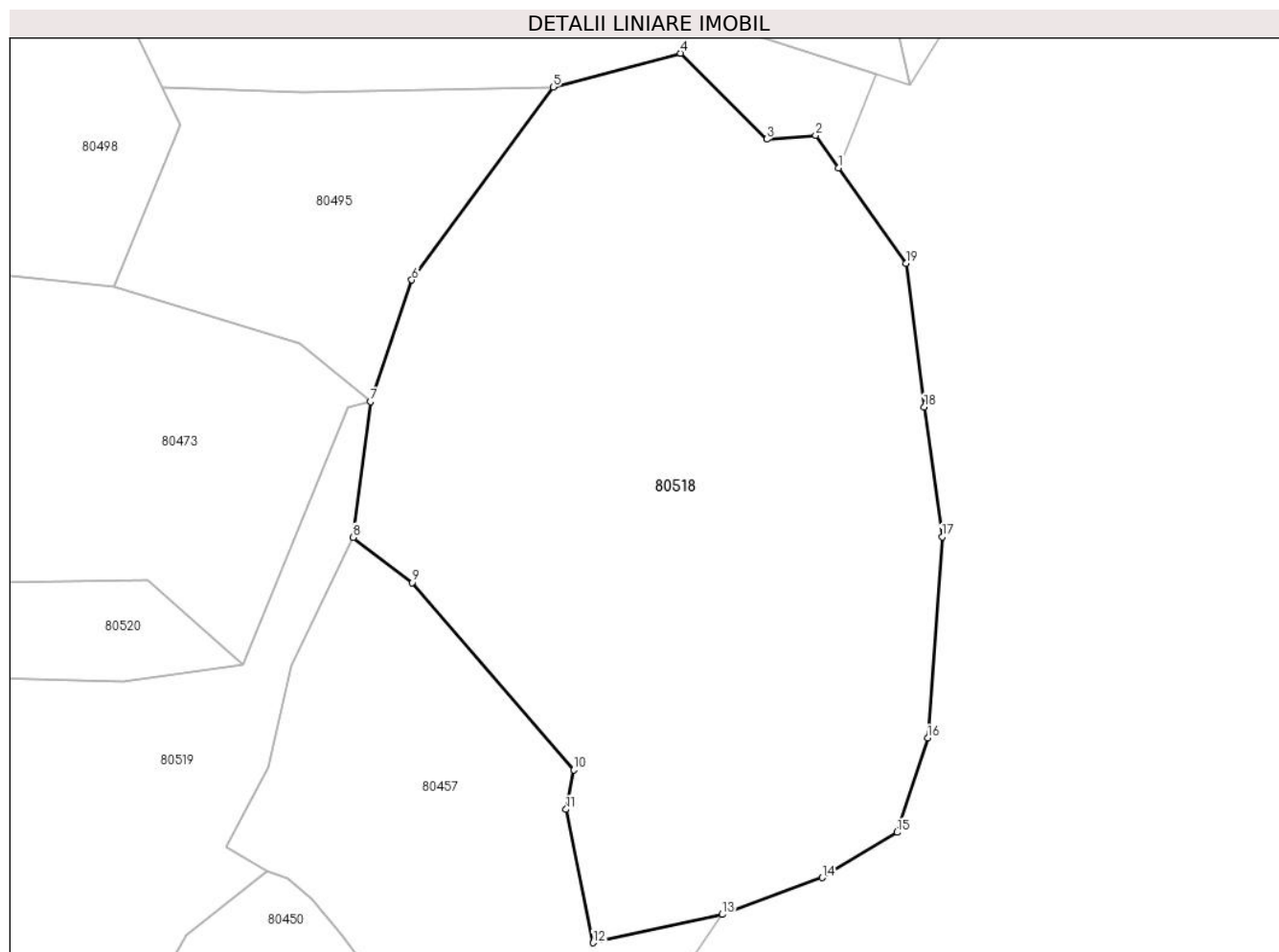
Inscrieri privind dezmembramintele dreptului de proprietate, drepturi reale de garanție și sarcini	Referințe
NU SUNT	

Anexa Nr. 1 La Partea I

Teren

Nr cadastral	Suprafața (mp)*	Observații / Referințe
	9.923	

* Suprafața este determinată în planul de proiecție Stereo 70.



Date referitoare la teren

Crt	Categorie folosință	Intravilan	Suprafața (mp)	Tarla	Parcelă	Nr. topo	Observații / Referințe
1	faneata	NU	9.923	-	-	-	

Lungime Segmente

1) Valorile lungimilor segmentelor sunt obținute din proiecție în plan.

Punct început	X / Y	Punct sfârșit	X / Y	Lungime segment (** (m)
1	371.394,896 510.028,536	2	371.391,094 510.033,933	6.602
2	371.391,094 510.033,933	3	371.383,016 510.033,267	8.105
3	371.383,016 510.033,267	4	371.368,703 510.047,498	20.184
4	371.368,703 510.047,498	5	371.347,62 510.041,887	21.818
5	371.347,62 510.041,887	6	371.324,214 510.009,963	39.585

Punct început	X / Y	Punct sfârşit	X / Y	Lungime segment (** (m)
6	371.324,214 510.009,963	7	371.317,34 509.989,85	21.255
7	371.317,34 509.989,85	8	371.314,528 509.967,37	22.656
8	371.314,528 509.967,37	9	371.324,289 509.959,889	12.298
9	371.324,289 509.959,889	10	371.351,063 509.928,867	40.979
10	371.351,063 509.928,867	11	371.349,744 509.922,35	6.649
11	371.349,744 509.922,35	12	371.354,231 509.900,271	22.531
12	371.354,231 509.900,271	13	371.375,631 509.904,957	21.907
13	371.375,631 509.904,957	14	371.392,215 509.911,062	17.672
14	371.392,215 509.911,062	15	371.404,594 509.918,558	14.472
15	371.404,594 509.918,558	16	371.409,667 509.934,168	16.413
16	371.409,667 509.934,168	17	371.412,036 509.967,446	33.363
17	371.412,036 509.967,446	18	371.409,08 509.988,967	21.723
18	371.409,08 509.988,967	19	371.406,05 510.012,702	23.928
19	371.406,05 510.012,702	1	371.394,896 510.028,536	19.368

** Lungimile segmentelor sunt determinate în planul de proiecție Stereo 70 și sunt rotunjite la 1 milimetru.

*** Distanța dintre puncte este formată din segmente cumulate ce sunt mai mici decât valoarea 1 milimetru.

**DATE DESPRE IMOBILUL NR. 80519**

Oficiul de Cadastru și Publicitate Imobiliară ALBA
Biroul de Cadastru și Publicitate Imobiliară Alba Iulia

A. Partea I. Descrierea imobilului

TEREN Extravilan

Adresa: Jud. Alba

Nr. Crt	Nr cadastral Nr. topografic	Suprafața* (mp)	Observații / Referințe
A1		13.142	Sector cadastral:233 Teren neimpregmuit;

B. Partea II. Proprietari și acte

Inscrieri privitoare la dreptul de proprietate și alte drepturi reale	Referințe
/	
Act Normativ nr. 7, din 13/03/1996 emis de PARLAMENTUL ROMÂNIEI;	
B1	A1
Intabulare, drept de PROPRIETATE, dobândit prin Lege, cota actuala 1/1 1) NEIDENTIFICAT NEIDENTIFICAT	
Act Administrativ nr. 5630, din 05/06/2024 emis de PRIMĂRIA COMUNEI METEȘ;	
B2	A1
SE NOTEAZĂ POSESIA FAPTICĂ ÎN FAVOAREA LUI: 1) SÂRBU DUMITRU-PETRU	

C. Partea III. SARCINI .

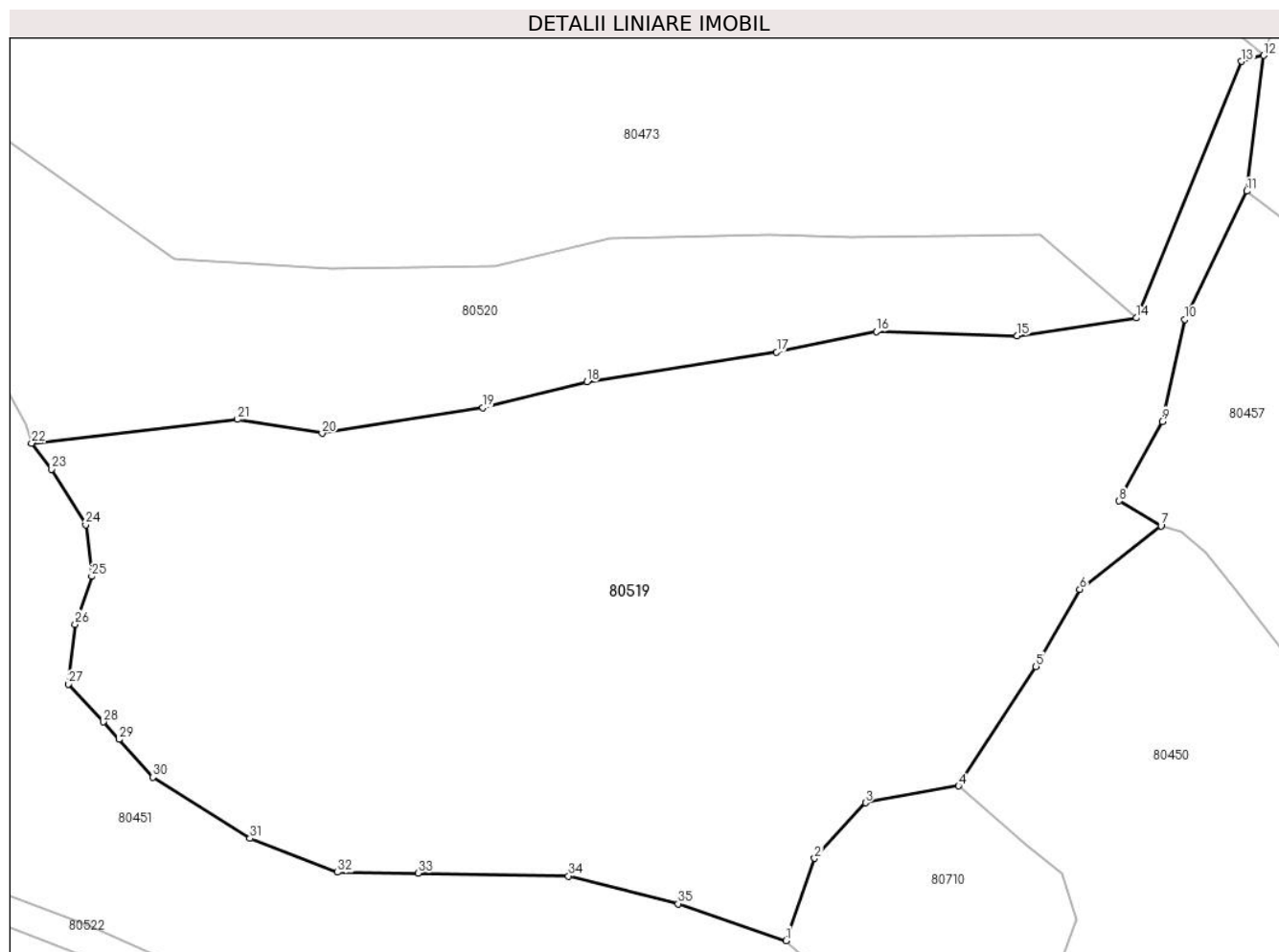
Inscrieri privind dezmembramintele dreptului de proprietate, drepturi reale de garanție și sarcini	Referințe
NU SUNT	

Anexa Nr. 1 La Partea I

Teren

Nr cadastral	Suprafața (mp)*	Observații / Referințe
	13.142	

* Suprafața este determinată în planul de proiecție Stereo 70.



Date referitoare la teren

Crt	Categorie folosință	Intravilan	Suprafața (mp)	Tarla	Parcelă	Nr. topo	Observații / Referințe
1	faneata	NU	13.142	-	-	-	

Lungime Segmente

1) Valorile lungimilor segmentelor sunt obținute din proiecție în plan.

Punct început	X / Y	Punct sfârșit	X / Y	Lungime segment (** (m)
1	371.238,287 509.843,421	2	371.243,012 509.857,031	14.407
3	371.251,446 509.866,227	4	371.266,836 509.869,033	15.643
5	371.279,638 509.888,772	6	371.286,893 509.901,522	14.669
7	371.300,33 509.912,032	8	371.293,409 509.916,145	8.051
9	371.300,535 509.929,302	10	371.304,306 509.946,165	17.279

Punct început	X / Y	Punct sfârșit	X / Y	Lungime segment (** (m)
2	371.243,012 509.857,031	3	371.251,446 509.866,227	12.478
4	371.266,836 509.869,033	5	371.279,638 509.888,772	23.528
6	371.286,893 509.901,522	7	371.300,33 509.912,032	17.059
8	371.293,409 509.916,145	9	371.300,535 509.929,302	14.963
10	371.304,306 509.946,165	11	371.314,528 509.967,37	23.54

Punct început	X / Y	Punct sfârșit	X / Y	Lungime segment (** (m)
11	371.314,528 509.967,37	12	371.317,34 509.989,85	22.656
13	371.313,689 509.988,837	14	371.296,238 509.946,405	45.88
15	371.276,531 509.943,481	16	371.253,228 509.944,188	23.314
17	371.236,731 509.940,786	18	371.205,307 509.935,857	31.808
19	371.188,116 509.931,606	20	371.161,487 509.927,326	26.971
21	371.147,499 509.929,625	22	371.113,425 509.925,711	34.298
23	371.116,751 509.921,413	24	371.122,367 509.912,202	10.788
25	371.123,361 509.903,687	26	371.120,656 509.895,753	8.382
27	371.119,508 509.885,873	28	371.125,303 509.879,611	8.532
29	371.127,876 509.876,7	30	371.133,463 509.870,441	8.389
31	371.149,544 509.860,35	32	371.164,061 509.854,733	15.565
33	371.177,401 509.854,629	34	371.202,266 509.854,117	24.87
35	371.220,416 509.849,526	1	371.238,287 509.843,421	18.884

Punct început	X / Y	Punct sfârșit	X / Y	Lungime segment (** (m)
12	371.317,34 509.989,85	13	371.313,689 509.988,837	3.79
14	371.296,238 509.946,405	15	371.276,531 509.943,481	19.922
16	371.253,228 509.944,188	17	371.236,731 509.940,786	16.844
18	371.205,307 509.935,857	19	371.188,116 509.931,606	17.709
20	371.161,487 509.927,326	21	371.147,499 509.929,625	14.175
22	371.113,425 509.925,711	23	371.116,751 509.921,413	5.435
24	371.122,367 509.912,202	25	371.123,361 509.903,687	8.573
26	371.120,656 509.895,753	27	371.119,508 509.885,873	9.947
28	371.125,303 509.879,611	29	371.127,876 509.876,7	3.885
30	371.133,463 509.870,441	31	371.149,544 509.860,35	18.986
32	371.164,061 509.854,733	33	371.177,401 509.854,629	13.341
34	371.202,266 509.854,117	35	371.220,416 509.849,526	18.722

** Lungimile segmentelor sunt determinate în planul de proiecție Stereo 70 și sunt rotunjite la 1 milimetru.

*** Distanța dintre puncte este formată din segmente cumulate ce sunt mai mici decât valoarea 1 milimetru.

**DATE DESPRE IMOBILUL NR. 80520**

Oficiul de Cadastru și Publicitate Imobiliară ALBA
Biroul de Cadastru și Publicitate Imobiliară Alba Iulia

A. Partea I. Descrierea imobilului

TEREN Extravilan

Adresa: Jud. Alba

Nr. Crt	Nr cadastral Nr. topografic	Suprafața* (mp)	Observații / Referințe
A1		5.322	Sector cadastral:233 Teren neimpregmuit;

B. Partea II. Proprietari și acte

Inscrieri privitoare la dreptul de proprietate și alte drepturi reale	Referințe
/	
Act Normativ nr. 7, din 13/03/1996 emis de PARLAMENTUL ROMÂNIEI;	
B1	A1
Intabulare, drept de PROPRIETATE, dobândit prin Lege, cota actuala 1/1	
1) NEIDENTIFICAT NEIDENTIFICAT	
Act Administrativ nr. 5762, din 07/06/2024 emis de PRIMĂRIA COMUNEI METEȘ;	
B2	A1
SE NOTEAZĂ POSESIA FAPTICĂ ÎN FAVOAREA LUI:	
1) HANEȘ TRAIAN	

C. Partea III. SARCINI .

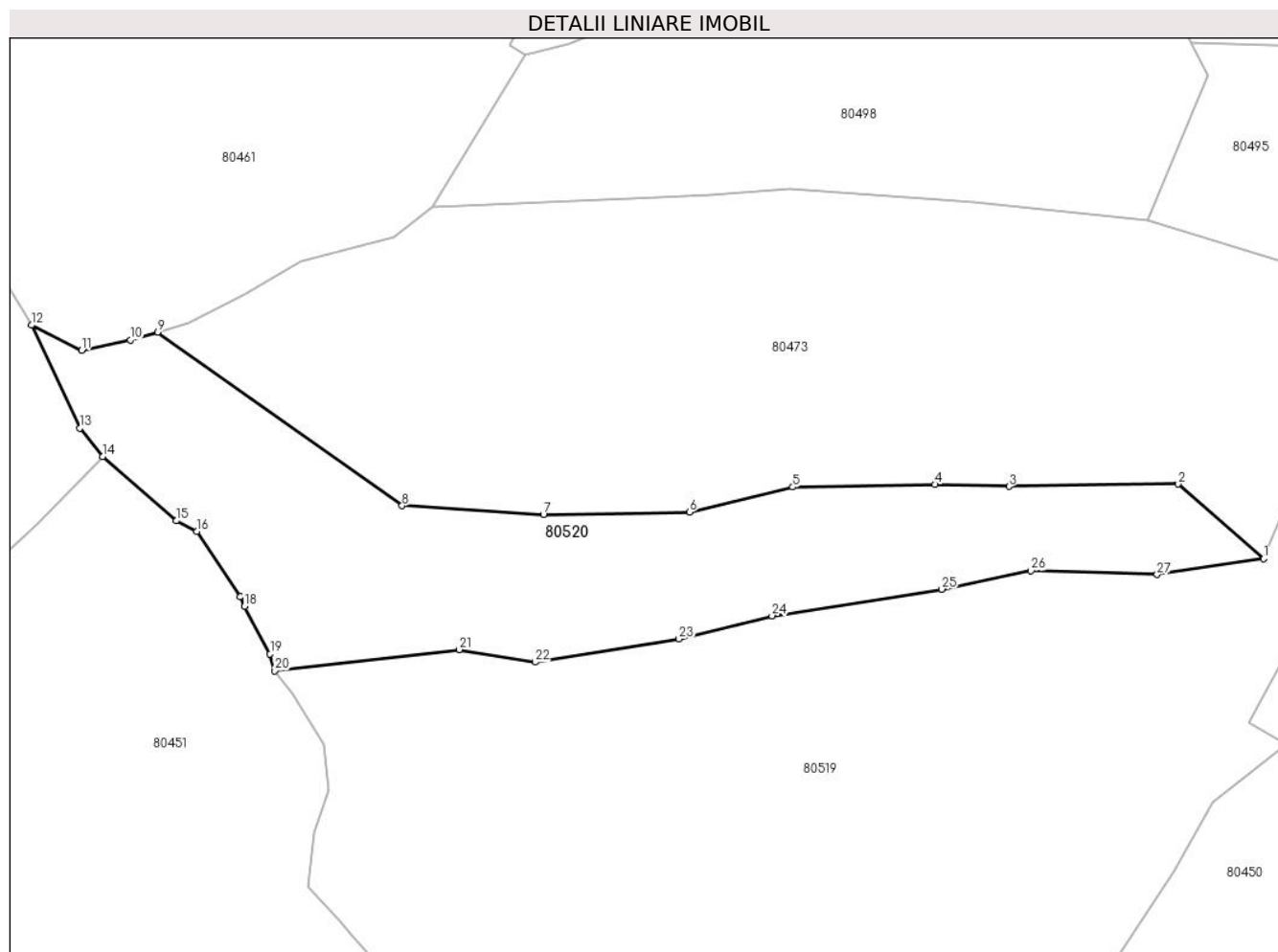
Inscrieri privind dezmembramintele dreptului de proprietate, drepturi reale de garanție și sarcini	Referințe
NU SUNT	

Anexa Nr. 1 La Partea I

Teren

Nr cadastral	Suprafața (mp)*	Observații / Referințe
	5.322	

* Suprafața este determinată în planul de proiecție Stereo 70.



Date referitoare la teren

Crt	Categorie folosință	Intravilan	Suprafața (mp)	Tarla	Parcelă	Nr. topo	Observații / Referințe
1	faneata	NU	5.322	-	-	-	

Lungime Segmente

1) Valorile lungimilor segmentelor sunt obținute din proiecție în plan.

Punct început	X / Y	Punct sfârșit	X / Y	Lungime segment (** (m)
1	371.296,238 509.946,405	2	371.280,449 509.960,199	20.966
3	371.249,183 509.959,764	4	371.235,412 509.960,135	13.776
5	371.209,154 509.959,653	6	371.190,071 509.955,043	19.632
7	371.163,074 509.954,57	8	371.136,952 509.956,202	26.173
9	371.091,734 509.988,269	10	371.086,701 509.986,818	5.239

Punct început	X / Y	Punct sfârșit	X / Y	Lungime segment (** (m)
2	371.280,449 509.960,199	3	371.249,183 509.959,764	31.269
4	371.235,412 509.960,135	5	371.209,154 509.959,653	26.263
6	371.190,071 509.955,043	7	371.163,074 509.954,57	27.001
8	371.136,952 509.956,202	9	371.091,734 509.988,269	55.434
10	371.086,701 509.986,818	11	371.077,711 509.984,957	9.18

Punct început	X / Y	Punct sfârșit	X / Y	Lungime segment (** (m)
11	371.077,711 509.984,957	12	371.068,433 509.989,552	10.353
13	371.077,384 509.970,563	14	371.081,556 509.965,327	6.695
15	371.095,161 509.953,422	16	371.098,999 509.951,471	4.306
17	371.106,998 509.939,411	18	371.107,767 509.937,597	1.97
19	371.112,532 509.928,841	20	371.113,425 509.925,711	3.255
21	371.147,499 509.929,625	22	371.161,487 509.927,326	14.175
23	371.188,116 509.931,606	24	371.205,307 509.935,857	17.709
25	371.236,731 509.940,786	26	371.253,228 509.944,188	16.844
27	371.276,531 509.943,481	1	371.296,238 509.946,405	19.922

Punct început	X / Y	Punct sfârșit	X / Y	Lungime segment (** (m)
12	371.068,433 509.989,552	13	371.077,384 509.970,563	20.993
14	371.081,556 509.965,327	15	371.095,161 509.953,422	18.078
16	371.098,999 509.951,471	17	371.106,998 509.939,411	14.471
18	371.107,767 509.937,597	19	371.112,532 509.928,841	9.969
20	371.113,425 509.925,711	21	371.147,499 509.929,625	34.298
22	371.161,487 509.927,326	23	371.188,116 509.931,606	26.971
24	371.205,307 509.935,857	25	371.236,731 509.940,786	31.808
26	371.253,228 509.944,188	27	371.276,531 509.943,481	23.314

** Lungimile segmentelor sunt determinate în planul de proiecție Stereo 70 și sunt rotunjite la 1 milimetru.

*** Distanța dintre puncte este formată din segmente cumulate ce sunt mai mici decât valoarea 1 milimetru.

**DATE DESPRE IMOBILUL NR. 80521**

Oficiul de Cadastru și Publicitate Imobiliară ALBA
Biroul de Cadastru și Publicitate Imobiliară Alba Iulia

A. Partea I. Descrierea imobilului

TEREN Extravilan

Adresa: Jud. Alba

Nr. Crt	Nr cadastral Nr. topografic	Suprafața* (mp)	Observații / Referințe
A1		5.326	Sector cadastral:233 Teren neimpregmuit;

B. Partea II. Proprietari și acte

Inscrieri privitoare la dreptul de proprietate și alte drepturi reale	Referințe
/	
Act Normativ nr. 7, din 13/03/1996 emis de PARLAMENTUL ROMÂNIEI;	
B1	A1
Intabulare, drept de PROPRIETATE, dobândit prin Lege, cota actuala 1/1 1) NEIDENTIFICAT NEIDENTIFICAT	
Act Administrativ nr. 5630, din 05/06/2024 emis de PRIMĂRIA COMUNEI METEȘ;	
B2	A1
SE NOTEAZĂ POSESIA FAPTICĂ ÎN FAVOAREA LUI: 1) SÂRBU DUMITRU-PETRU	

C. Partea III. SARCINI .

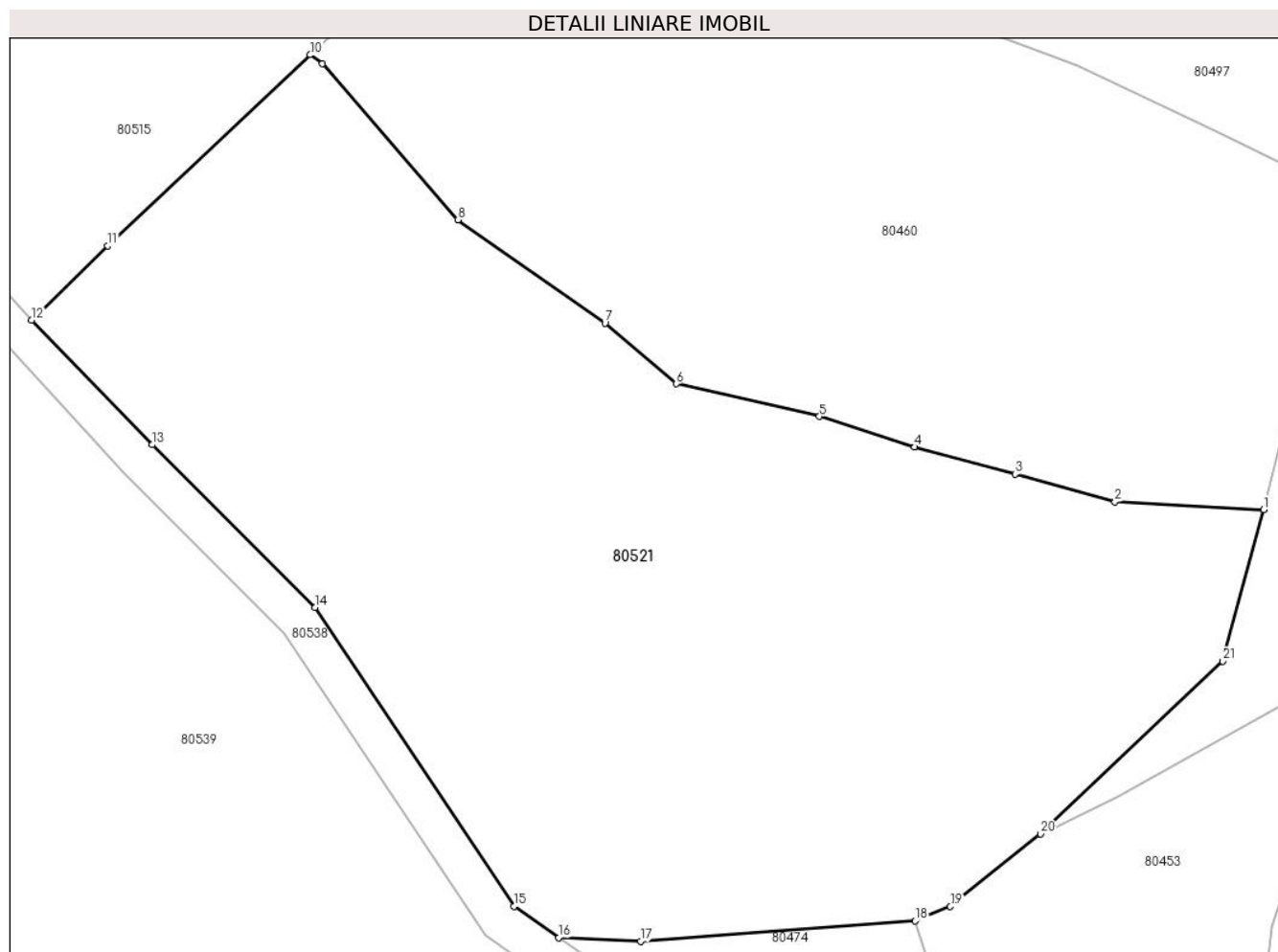
Inscrieri privind dezmembramintele dreptului de proprietate, drepturi reale de garanție și sarcini	Referințe
NU SUNT	

Anexa Nr. 1 La Partea I

Teren

Nr cadastral	Suprafața (mp)*	Observații / Referințe
	5.326	

* Suprafața este determinată în planul de proiecție Stereo 70.



Date referitoare la teren

Crt	Categorie folosință	Intravilan	Suprafața (mp)	Tarla	Parcelă	Nr. topo	Observații / Referințe
1	faneata	NU	5.326	-	-	-	

Lungime Segmente

1) Valorile lungimilor segmentelor sunt obținute din proiecție în plan.

Punct început	X / Y	Punct sfârșit	X / Y	Lungime segment (** (m)
1	370.965,682 510.102,737	2	370.950,645 510.103,527	15.058
3	370.940,536 510.106,303	4	370.930,363 510.109,043	10.535
5	370.920,758 510.112,131	6	370.906,284 510.115,43	14.845
7	370.899,083 510.121,56	8	370.884,209 510.132,004	18.175
9	370.870,522 510.147,754	10	370.869,289 510.148,669	1.535

Punct început	X / Y	Punct sfârșit	X / Y	Lungime segment (** (m)
2	370.950,645 510.103,527	3	370.940,536 510.106,303	10.484
4	370.930,363 510.109,043	5	370.920,758 510.112,131	10.089
6	370.906,284 510.115,43	7	370.899,083 510.121,56	9.457
8	370.884,209 510.132,004	9	370.870,522 510.147,754	20.866
10	370.869,289 510.148,669	11	370.848,815 510.129,38	28.13

Punct început	X / Y	Punct sfârşit	X / Y	Lungime segment (** (m)
11	370.848,815 510.129,38	12	370.841,114 510.121,853	10.768
13	370.853,303 510.109,275	14	370.869,746 510.092,829	23.256
15	370.889,868 510.062,629	16	370.894,398 510.059,471	5.523
17	370.902,69 510.059,124	18	370.930,45 510.061,164	27.834
19	370.934,006 510.062,628	20	370.943,126 510.069,972	11.71
21	370.961,556 510.087,418	1	370.965,682 510.102,737	15.865

Punct început	X / Y	Punct sfârşit	X / Y	Lungime segment (** (m)
12	370.841,114 510.121,853	13	370.853,303 510.109,275	17.515
14	370.869,746 510.092,829	15	370.889,868 510.062,629	36.29
16	370.894,398 510.059,471	17	370.902,69 510.059,124	8.3
18	370.930,45 510.061,164	19	370.934,006 510.062,628	3.846
20	370.943,126 510.069,972	21	370.961,556 510.087,418	25.378

** Lungimile segmentelor sunt determinate în planul de proiecție Stereo 70 și sunt rotunjite la 1 milimetru.

*** Distanța dintre puncte este formată din segmente cumulate ce sunt mai mici decât valoarea 1 milimetru.

**DATE DESPRE IMOBILUL NR. 80522**

Oficiul de Cadastru și Publicitate Imobiliară ALBA
Biroul de Cadastru și Publicitate Imobiliară Alba Iulia

A. Partea I. Descrierea imobilului

TEREN Extravilan

Adresa: Jud. Alba

Nr. Crt	Nr cadastral Nr. topografic	Suprafața* (mp)	Observații / Referințe
A1		7.943	Sector cadastral:233 Teren neimpregmuit;

B. Partea II. Proprietari și acte

Inscrieri privitoare la dreptul de proprietate și alte drepturi reale		Referințe
/		
Act Normativ nr. 7, din 13/03/1996 emis de PARLAMENTUL ROMÂNIEI;		
B1	Inscrierea provizorie, drept de PROPRIETATE, dobandit prin Lege, cota actuala 1/1	A1
1) UAT METEȘ, CIF:4562150, PROPRIETAR NEIDENTIFICAT		

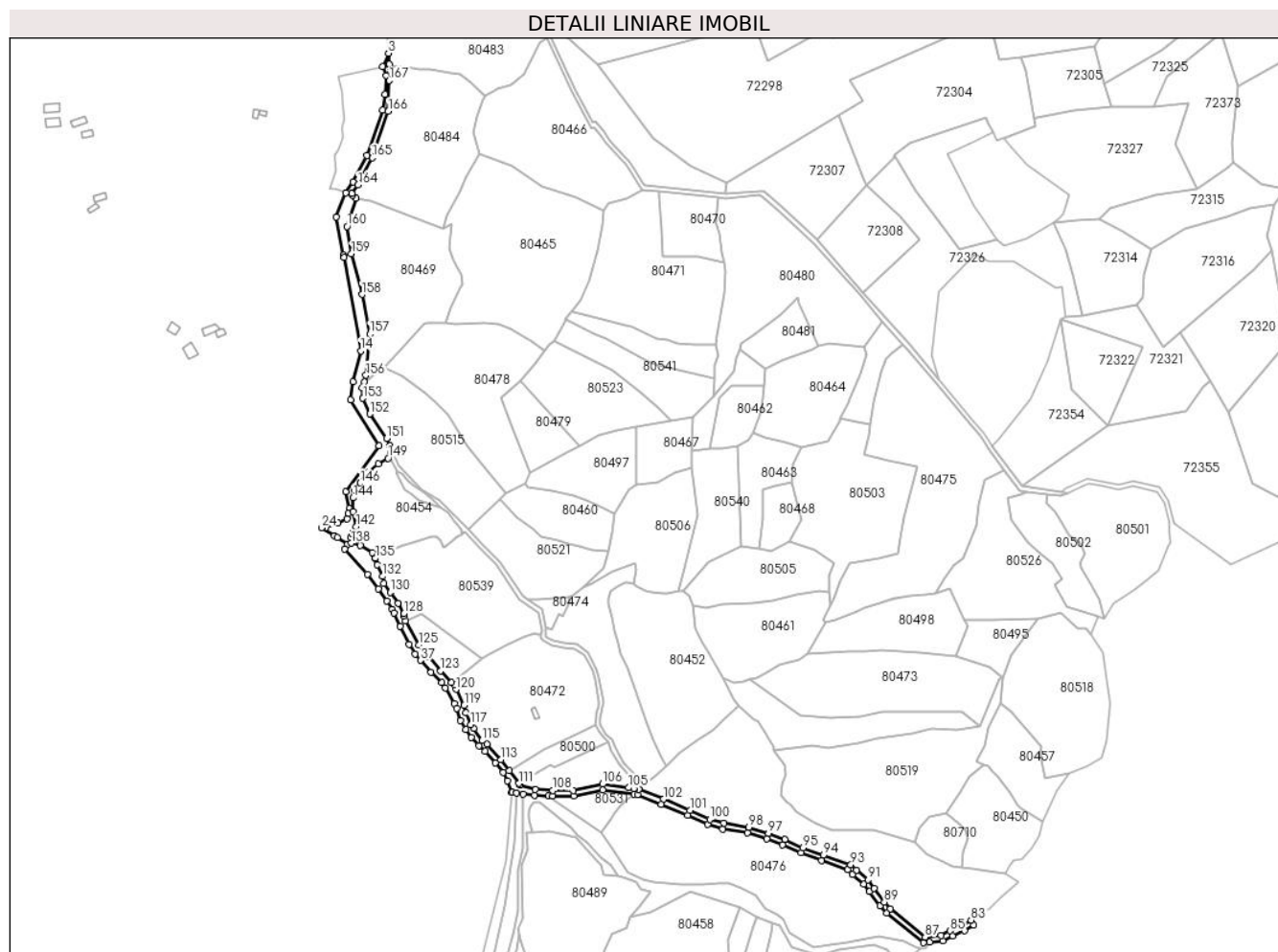
C. Partea III. SARCINI .

Inscrieri privind dezmembramintele dreptului de proprietate, drepturi reale de garanție și sarcini	Referințe
NU SUNT	

Teren

Nr cadastral	Suprafața (mp)*	Observații / Referințe
	7.943	

* Suprafața este determinată în planul de proiecție Stereo 70.



Date referitoare la teren

Crt	Categorie folosință	Intravilan	Suprafața (mp)	Tarla	Parcelă	Nr. topo	Observații / Referințe
1	drum	NU	7.943	-	-	-	

Lungime Segmente

1) Valorile lungimilor segmentelor sunt obținute din proiecție în plan.

Punct început	X / Y	Punct sfârșit	X / Y	Lungime segment
1	370.771,019 510.534,588	2	370.771,068 510.535,469	0.882
4	370.764,86 510.533,372	5	370.768,38 510.525,359	8.753
7	370.765,143 510.494,747	8	370.751,101 510.454,172	42.936
10	370.732,101 510.421,227	11	370.723,503 510.399,679	23.2
13	370.730,656 510.363,467	14	370.745,486 510.280,497	84.285
16	370.736,662 510.237,208	17	370.761,786 510.196,044	48.225

Punct început	X / Y	Punct sfârșit	X / Y	Lungime segment
2	370.771,068 510.535,469	3	370.770,174 510.545,205	9.778
5	370.768,38 510.525,359	6	370.767,134 510.508,57	16.835
8	370.751,101 510.454,172	9	370.738,892 510.430,642	26.509
11	370.723,503 510.399,679	12	370.730,285 510.365,544	34.802
14	370.745,486 510.280,497	15	370.738,462 510.253,061	28.321
17	370.761,786 510.196,044	18	370.732,192 510.155,088	50.532

Punct început	X / Y	Punct sfârșit	X / Y	Lungime segment
3	370.770,174 510.545,205	4	370.764,86 510.533,372	12.972
6	370.767,134 510.508,57	7	370.765,143 510.494,747	13.966
9	370.738,892 510.430,642	10	370.732,101 510.421,227	11.608
12	370.730,285 510.365,544	13	370.730,656 510.363,467	2.11
15	370.738,462 510.253,061	16	370.736,662 510.237,208	15.955
18	370.732,192 510.155,088	19	370.735,262 510.140,424	14.982

Punct început	X / Y	Punct sfârşit	X / Y	Lungime segment	Punct început	X / Y	Punct sfârşit	X / Y	Lungime segment	Punct început	X / Y	Punct sfârşit	X / Y	Lungime segment
19	370.735,262 510.140,424	20	370.734,351 510.135,771	4.741	20	370.734,351 510.135,771	21	370.733,519 510.131,113	4.732	21	370.733,519 510.131,113	22	370.725,176 510.127,323	9.164
22	370.725,176 510.127,323	23	370.714,777 510.123,84	10.967	23	370.714,777 510.123,84	24	370.710,558 510.123,267	4.258	24	370.710,558 510.123,267	25	370.722,11 510.116,409	13.434
25	370.722,11 510.116,409	26	370.724,947 510.114,533	3.401	26	370.724,947 510.114,533	27	370.733,89 510.108,62	10.722	27	370.733,89 510.108,62	28	370.731,389 510.104,274	5.014
28	370.731,389 510.104,274	29	370.751,408 510.081,991	29.955	29	370.751,408 510.081,991	30	370.761,167 510.068,713	16.479	30	370.761,167 510.068,713	31	370.768,977 510.058,205	13.093
31	370.768,977 510.058,205	32	370.773,391 510.050,594	8.798	32	370.773,391 510.050,594	33	370.775,352 510.047,326	3.811	33	370.775,352 510.047,326	34	370.780,558 510.035,678	12.758
34	370.780,558 510.035,678	35	370.788,445 510.019,574	17.932	35	370.788,445 510.019,574	36	370.793,966 510.011,105	10.11	36	370.793,966 510.011,105	37	370.798,786 510.005,462	7.421
37	370.798,786 510.005,462	38	370.808,162 509.994,657	14.306	38	370.808,162 509.994,657	39	370.817,835 509.985,478	13.335	39	370.817,835 509.985,478	40	370.820,868 509.980,645	5.706
40	370.820,868 509.980,645	41	370.828,912 509.967,158	15.704	41	370.828,912 509.967,158	42	370.830,838 509.962,457	5.08	42	370.830,838 509.962,457	43	370.834,407 509.951,906	11.138
43	370.834,407 509.951,906	44	370.839,149 509.944,007	9.213	44	370.839,149 509.944,007	45	370.844,11 509.936,897	8.67	45	370.844,11 509.936,897	46	370.850,918 509.929,598	9.981
46	370.850,918 509.929,598	47	370.856,136 509.924,73	7.136	47	370.856,136 509.924,73	48	370.865,441 509.914,172	14.073	48	370.865,441 509.914,172	49	370.872,125 509.905,64	10.838
49	370.872,125 509.905,64	50	370.876,197 509.898,421	8.288	50	370.876,197 509.898,421	51	370.879,86 509.887,805	11.23	51	370.879,86 509.887,805	52	370.880,244 509.887,76	0.387
52	370.880,244 509.887,76	53	370.884,358 509.887,285	4.141	53	370.884,358 509.887,285	54	370.890,154 509.886,614	5.835	54	370.890,154 509.886,614	55	370.900,117 509.885,462	10.029
55	370.900,117 509.885,462	56	370.912,548 509.884,805	12.448	56	370.912,548 509.884,805	57	370.916,12 509.884,616	3.578	57	370.916,12 509.884,616	58	370.935,351 509.884,584	19.23
58	370.935,351 509.884,584	59	370.960,904 509.890,279	26.18	59	370.960,904 509.890,279	60	370.988,636 509.886,421	28.0	60	370.988,636 509.886,421	61	370.991,787 509.885,982	3.181
61	370.991,787 509.885,982	62	371.013,097 509.877,248	23.031	62	371.013,097 509.877,248	63	371.036,505 509.867,445	25.377	63	371.036,505 509.867,445	64	371.054,415 509.859,342	19.658
64	371.054,415 509.859,342	65	371.067,485 509.855,46	13.634	65	371.067,485 509.855,46	66	371.089,845 509.852,01	22.624	66	371.089,845 509.852,01	67	371.106,802 509.846,702	17.769
67	371.106,802 509.846,702	68	371.120,936 509.841,343	15.116	68	371.120,936 509.841,343	69	371.137,197 509.834,161	17.777	69	371.137,197 509.834,161	70	371.155,545 509.827,438	19.541
70	371.155,545 509.827,438	71	371.179,03 509.819,169	24.898	71	371.179,03 509.819,169	72	371.183,335 509.815,066	5.947	72	371.183,335 509.815,066	73	371.193,374 509.806,646	13.103
73	371.193,374 509.806,646	74	371.198,271 509.799,7	8.499	74	371.198,271 509.799,7	75	371.207,542 509.787,156	15.598	75	371.207,542 509.787,156	76	371.213,686 509.780,829	8.819
76	371.213,686 509.780,829	77	371.246,158 509.754,216	41.984	77	371.246,158 509.754,216	78	371.251,886 509.754,725	5.751	78	371.251,886 509.754,725	79	371.263,526 509.755,758	11.686
79	371.263,526 509.755,758	80	371.272,148 509.760,313	9.75	80	371.272,148 509.760,313	81	371.282,876 509.765,074	11.737	81	371.282,876 509.765,074	82	371.291,203 509.769,987	9.669
82	371.291,203 509.769,987	83	371.288,662 509.774,294	5.0	83	371.288,662 509.774,294	84	371.280,584 509.769,527	9.379	84	371.280,584 509.769,527	85	371.269,963 509.764,814	11.62
85	371.269,963 509.764,814	86	371.262,081 509.760,65	8.915	86	371.262,081 509.760,65	87	371.247,748 509.759,377	14.389	87	371.247,748 509.759,377	88	371.217,075 509.784,516	39.659
88	371.217,075 509.784,516	89	371.211,363 509.790,398	8.199	89	371.211,363 509.790,398	90	371.202,325 509.802,626	15.206	90	371.202,325 509.802,626	91	371.197,086 509.810,059	9.094
91	371.197,086 509.810,059	92	371.186,669 509.818,796	13.595	92	371.186,669 509.818,796	93	371.181,702 509.823,529	6.861	93	371.181,702 509.823,529	94	371.157,236 509.832,144	25.939
94	371.157,236 509.832,144	95	371.139,069 509.838,8	19.348	95	371.139,069 509.838,8	96	371.122,834 509.845,97	17.749	96	371.122,834 509.845,97	97	371.108,436 509.851,429	15.397
97	371.108,436 509.851,429	98	371.090,979 509.856,895	18.293	98	371.090,979 509.856,895	99	371.068,583 509.860,35	22.661	99	371.068,583 509.860,35	100	371.056,165 509.864,038	12.954
100	371.056,165 509.864,038	101	371.038,501 509.872,03	19.388	101	371.038,501 509.872,03	102	371.015,011 509.881,867	25.467	102	371.015,011 509.881,867	103	370.993,1 509.890,848	23.68
103	370.993,1 509.890,848	104	370.988,561 509.891,479	4.583	104	370.988,561 509.891,479	105	370.984,022 509.892,111	4.583	105	370.984,022 509.892,111	106	370.960,698 509.895,356	23.549
106	370.960,698 509.895,356	107	370.934,804 509.889,585	26.529	107	370.934,804 509.889,585	108	370.916,257 509.889,616	18.548	108	370.916,257 509.889,616	109	370.901,01 509.890,421	15.267
109	370.901,01 509.890,421	110	370.887,447 509.894,674	14.214	110	370.887,447 509.894,674	111	370.886,293 509.895,882	1.67	111	370.886,293 509.895,882	112	370.877,949 509.907,168	14.036
112	370.877,949 509.907,168	113	370.870,244 509.916,96	12.46	113	370.870,244 509.916,96	114	370.857,738 509.930,766	18.628	114	370.857,738 509.930,766	115	370.853,419 509.933,961	5.372
115	370.853,419 509.933,961	116	370.846,233 509.944,758	12.97	116	370.846,233 509.944,758	117	370.843,364 509.948,147	4.44	117	370.843,364 509.948,147	118	370.839,295 509.958,678	11.29

Punct început	X / Y	Punct sfârșit	X / Y	Lungime segment	Punct început	X / Y	Punct sfârșit	X / Y	Lungime segment	Punct început	X / Y	Punct sfârșit	X / Y	Lungime segment
118	370.839,295 509.958,678	119	370.837,637 509.965,441	6.963	119	370.837,637 509.965,441	120	370.830,343 509.979,571	15.902	120	370.830,343 509.979,571	121	370.829,257 509.983,437	4.015
121	370.829,257 509.983,437	122	370.826,258 509.985,445	3.609	122	370.826,258 509.985,445	123	370.816,684 509.995,994	14.246	123	370.816,684 509.995,994	124	370.805,652 510.008,77	16.88
124	370.805,652 510.008,77	125	370.797,438 510.019,034	13.146	125	370.797,438 510.019,034	126	370.785,673 510.040,54	24.515	126	370.785,673 510.040,54	127	370.784,015 510.044,567	4.355
127	370.784,015 510.044,567	128	370.783,995 510.046,941	2.374	128	370.783,995 510.046,941	129	370.778,798 510.056,179	10.6	129	370.778,798 510.056,179	130	370.771,785 510.065,906	11.991
130	370.771,785 510.065,906	131	370.766,097 510.073,739	9.68	131	370.766,097 510.073,739	132	370.764,968 510.079,976	6.339	132	370.764,968 510.079,976	133	370.760,212 510.090,245	11.316
133	370.760,212 510.090,245	134	370.758,791 510.095,845	5.778	134	370.758,791 510.095,845	135	370.758,612 510.096,141	0.346	135	370.758,612 510.096,141	136	370.755,755 510.100,876	5.53
136	370.755,755 510.100,876	137	370.745,244 510.107,421	12.383	137	370.745,244 510.107,421	138	370.737,169 510.109,612	8.367	138	370.737,169 510.109,612	139	370.736,476 510.114,456	4.893
139	370.736,476 510.114,456	140	370.737,736 510.118,039	3.799	140	370.737,736 510.118,039	141	370.742,684 510.120,189	5.394	141	370.742,684 510.120,189	142	370.741,51 510.124,119	4.101
142	370.741,51 510.124,119	143	370.738,875 510.137,37	13.51	143	370.738,875 510.137,37	144	370.738,842 510.149,771	12.401	144	370.738,842 510.149,771	145	370.739,898 510.156,702	7.011
145	370.739,898 510.156,702	146	370.745,084 510.163,288	8.383	146	370.745,084 510.163,288	147	370.753,106 510.173,163	12.723	147	370.753,106 510.173,163	148	370.761,048 510.180,113	10.554
148	370.761,048 510.180,113	149	370.769,987 510.185,042	10.207	149	370.769,987 510.185,042	150	370.771,579 510.196,213	11.284	150	370.771,579 510.196,213	151	370.768,509 510.202,686	7.165
151	370.768,509 510.202,686	152	370.753,591 510.224,478	26.409	152	370.753,591 510.224,478	153	370.747,508 510.238,373	15.168	153	370.747,508 510.238,373	154	370.746,994 510.247,555	9.197
154	370.746,994 510.247,555	155	370.748,773 510.252,821	5.558	155	370.748,773 510.252,821	156	370.750,21 510.258,7	6.052	156	370.750,21 510.258,7	157	370.753,564 510.295,732	37.184
157	370.753,564 510.295,732	158	370.746,711 510.330,736	35.668	158	370.746,711 510.330,736	159	370.737,361 510.366,879	37.332	159	370.737,361 510.366,879	160	370.733,415 510.391,112	24.553
160	370.733,415 510.391,112	161	370.741,236 510.416,521	26.584	161	370.741,236 510.416,521	162	370.738,301 510.419,156	3.944	162	370.738,301 510.419,156	163	370.737,726 510.420,478	1.442
163	370.737,726 510.420,478	164	370.743,162 510.428,014	9.291	164	370.743,162 510.428,014	165	370.755,707 510.452,192	27.24	165	370.755,707 510.452,192	166	370.770,024 510.493,562	43.777
166	370.770,024 510.493,562	167	370.770,902 510.520,904	27.356	167	370.770,902 510.520,904	1	370.771,019 510.534,588	13.684					

** Lungimile segmentelor sunt determinate în planul de proiecție Stereo 70 și sunt rotunjite la 1 milimetru.

*** Distanța dintre puncte este formată din segmente cumulate ce sunt mai mici decât valoarea 1 milimetru.

**DATE DESPRE IMOBILUL NR. 80523**

Oficiul de Cadastru și Publicitate Imobiliară ALBA
Biroul de Cadastru și Publicitate Imobiliară Alba Iulia

A. Partea I. Descrierea imobilului

TEREN Extravilan

Adresa: Jud. Alba

Nr. Crt	Nr cadastral Nr. topografic	Suprafața* (mp)	Observații / Referințe
A1		6.158	Sector cadastral:233 Teren neimpregmuit;

B. Partea II. Proprietari și acte

Inscrieri privitoare la dreptul de proprietate și alte drepturi reale		Referințe
/		
Act Normativ nr. 7, din 13/03/1996 emis de PARLAMENTUL ROMÂNIEI;		
B1	Intabulare, drept de PROPRIETATE, dobândit prin Lege, cota actuala 1/1 1) NEIDENTIFICAT NEIDENTIFICAT	A1
Act Administrativ nr. 5658, din 05/06/2024 emis de PRIMĂRIA COMUNEI METEȘ;		
B2	SE NOTEAZĂ POSESIA FAPTICĂ ÎN FAVOAREA LUI: 1) ADAM EUGEN	A1

C. Partea III. SARCINI .

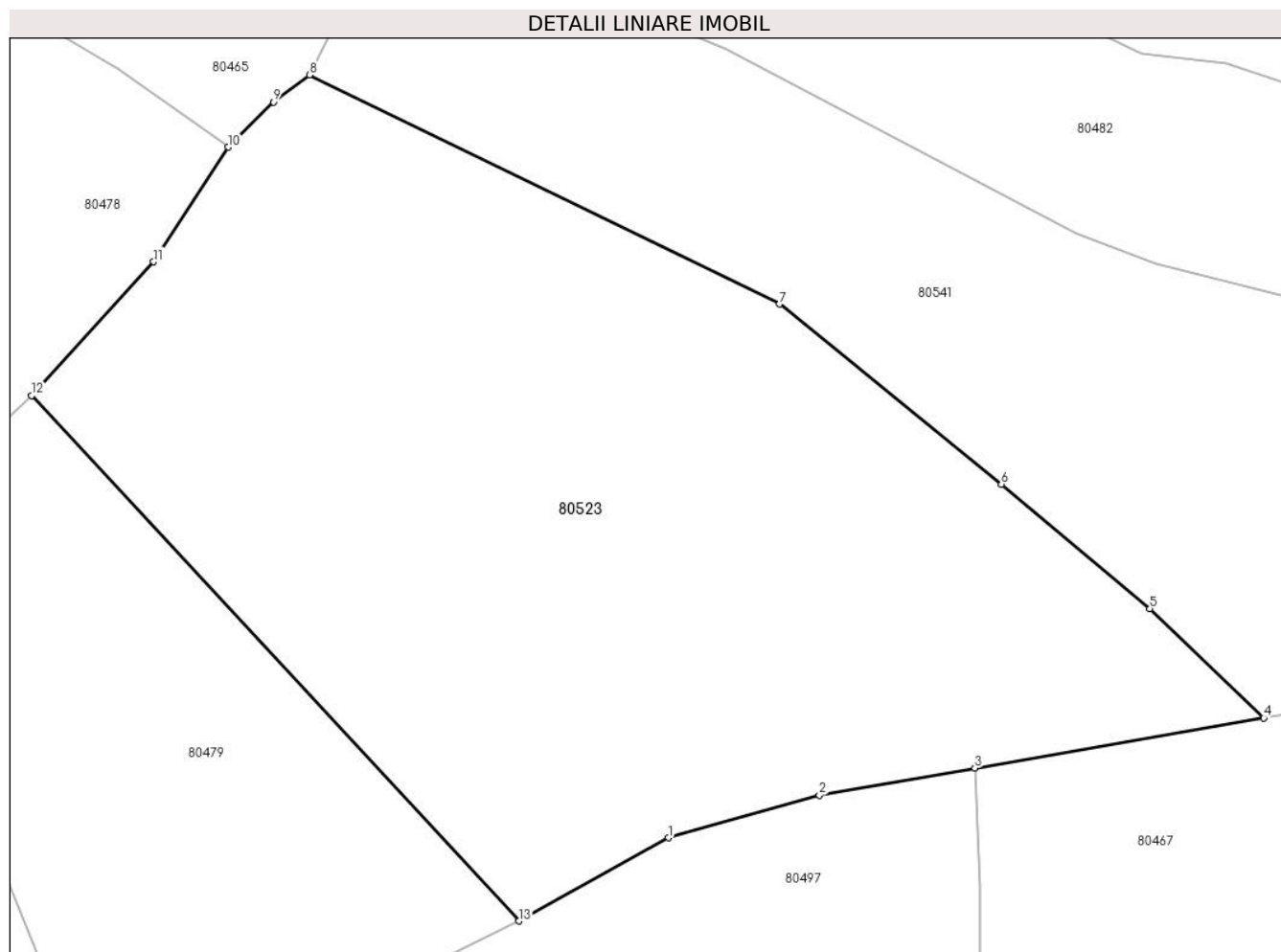
Inscrieri privind dezmembramintele dreptului de proprietate, drepturi reale de garanție și sarcini	Referințe
NU SUNT	

Anexa Nr. 1 La Partea I

Teren

Nr cadastral	Suprafața (mp)*	Observații / Referințe
	6.158	

* Suprafața este determinată în planul de proiecție Stereo 70.



Date referitoare la teren

Crt	Categorie folosință	Intravilan	Suprafața (mp)	Tarla	Parcelă	Nr. topo	Observații / Referințe
1	faneata	NU	6.158	-	-	-	

Lungime Segmente

1) Valorile lungimilor segmentelor sunt obținute din proiecție în plan.

Punct început	X / Y	Punct sfârșit	X / Y	Lungime segment (** (m)
1	370.957,105 510.205,362	2	370.973,622 510.210,037	17.165
2	370.973,622 510.210,037	3	370.990,647 510.212,99	17.279
3	370.990,647 510.212,99	4	371.022,274 510.218,468	32.098
4	371.022,274 510.218,468	5	371.009,788 510.230,442	17.3
5	371.009,788 510.230,442	6	370.993,535 510.244,057	21.202

Punct început	X / Y	Punct sfârșit	X / Y	Lungime segment (** (m)
6	370.993,535 510.244,057	7	370.969,238 510.263,743	31.271
7	370.969,238 510.263,743	8	370.917,812 510.288,826	57.218
8	370.917,812 510.288,826	9	370.913,871 510.285,859	4.933
9	370.913,871 510.285,859	10	370.908,911 510.280,921	6.999
10	370.908,911 510.280,921	11	370.900,756 510.268,381	14.958
11	370.900,756 510.268,381	12	370.887,403 510.253,738	19.818
12	370.887,403 510.253,738	13	370.940,751 510.196,256	78.423
13	370.940,751 510.196,256	1	370.957,105 510.205,362	18.718

** Lungimile segmentelor sunt determinate în planul de proiecție Stereo 70 și sunt rotunjite la 1 milimetru.

*** Distanța dintre puncte este formată din segmente cumulate ce sunt mai mici decât valoarea 1 milimetru.

**DATE DESPRE IMOBILUL NR. 80524**

Oficiul de Cadastru și Publicitate Imobiliară ALBA
Biroul de Cadastru și Publicitate Imobiliară Alba Iulia

A. Partea I. Descrierea imobilului

TEREN Extravilan

Adresa: Jud. Alba

Nr. Crt	Nr cadastral Nr. topografic	Suprafața* (mp)	Observații / Referințe
A1		4.722	Sector cadastral:233 Teren neimpregmuit;

B. Partea II. Proprietari și acte

Inscrieri privitoare la dreptul de proprietate și alte drepturi reale	Referințe
/	
Act Normativ nr. 7, din 13/03/1996 emis de PARLAMENTUL ROMÂNIEI;	
B1	A1
Intabulare, drept de PROPRIETATE, dobândit prin Lege, cota actuala 1/1 1) NEIDENTIFICAT NEIDENTIFICAT	
Act Administrativ nr. 5678, din 05/06/2024 emis de PRIMĂRIA COMUNEI METEȘ;	
B2	A1
SE NOTEAZĂ POSESIA FAPTICĂ ÎN FAVOAREA LUI: 1) MUNTEAN LIVIU	

C. Partea III. SARCINI .

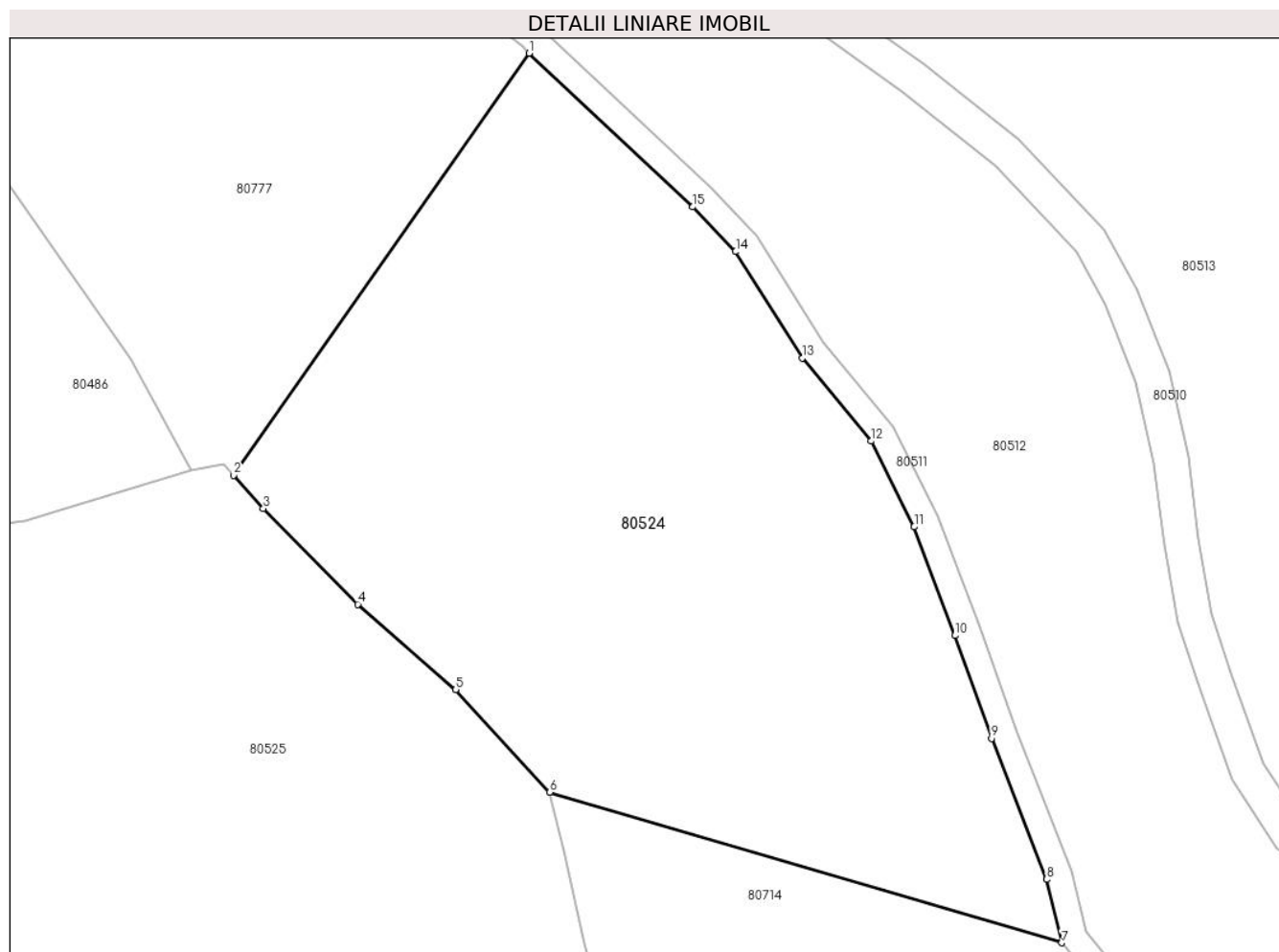
Inscrieri privind dezmembramintele dreptului de proprietate, drepturi reale de garanție și sarcini	Referințe
NU SUNT	

Anexa Nr. 1 La Partea I

Teren

Nr cadastral	Suprafața (mp)*	Observații / Referințe
	4.722	

* Suprafața este determinată în planul de proiecție Stereo 70.



Date referitoare la teren

Crt	Categorie folosință	Intra vilan	Suprafața (mp)	Tarla	Parcelă	Nr. topo	Observații / Referințe
1	pasune	NU	4.722	-	-	-	

Lungime Segmente

1) Valorile lungimilor segmentelor sunt obținute din proiecție în plan.

Punct început	X / Y	Punct sfârșit	X / Y	Lungime segment (** (m)
1	370.581,469 510.877,586	2	370.547,592 510.829,212	59.057
2	370.547,592 510.829,212	3	370.550,995 510.825,399	5.111
3	370.550,995 510.825,399	4	370.561,822 510.814,436	15.408
4	370.561,822 510.814,436	5	370.573,053 510.804,652	14.895
5	370.573,053 510.804,652	6	370.583,844 510.792,909	15.949

Punct început	X / Y	Punct sfârșit	X / Y	Lungime segment (** (m)
6	370.583,844 510.792,909	7	370.642,542 510.775,642	61.185
7	370.642,542 510.775,642	8	370.640,83 510.782,912	7.469
8	370.640,83 510.782,912	9	370.634,492 510.799,045	17.334
9	370.634,492 510.799,045	10	370.630,293 510.810,845	12.525
10	370.630,293 510.810,845	11	370.625,633 510.823,315	13.312
11	370.625,633 510.823,315	12	370.620,683 510.833,137	10.999
12	370.620,683 510.833,137	13	370.612,808 510.842,661	12.359
13	370.612,808 510.842,661	14	370.605,163 510.854,849	14.386
14	370.605,163 510.854,849	15	370.600,232 510.859,976	7.114
15	370.600,232 510.859,976	1	370.581,469 510.877,586	25.733

** Lungimile segmentelor sunt determinate în planul de proiecție Stereo 70 și sunt rotunjite la 1 milimetru.

*** Distanța dintre puncte este formată din segmente cumulate ce sunt mai mici decât valoarea 1 milimetru.

**DATE DESPRE IMOBILUL NR. 80525**

Oficiul de Cadastru și Publicitate Imobiliară ALBA
Biroul de Cadastru și Publicitate Imobiliară Alba Iulia

A. Partea I. Descrierea imobilului

TEREN Extravilan

Adresa: Jud. Alba

Nr. Crt	Nr cadastral Nr. topografic	Suprafața* (mp)	Observații / Referințe
A1		23.748	Sector cadastral:233 Teren neimpregmuit;

B. Partea II. Proprietari și acte

Inscrieri privitoare la dreptul de proprietate și alte drepturi reale		Referințe
/		
Act Normativ nr. 7, din 13/03/1996 emis de PARLAMENTUL ROMÂNIEI;		
B1	Intabulare, drept de PROPRIETATE, dobândit prin Lege, cota actuala 1/1 1) NEIDENTIFICAT NEIDENTIFICAT	A1
Act Administrativ nr. 5725, din 07/06/2024 emis de PRIMĂRIA COMUNEI METEȘ;		
B2	SE NOTEAZĂ POSESIA FAPTICĂ ÎN FAVOAREA LUI: 1) MIHEȘAN ANA	A1

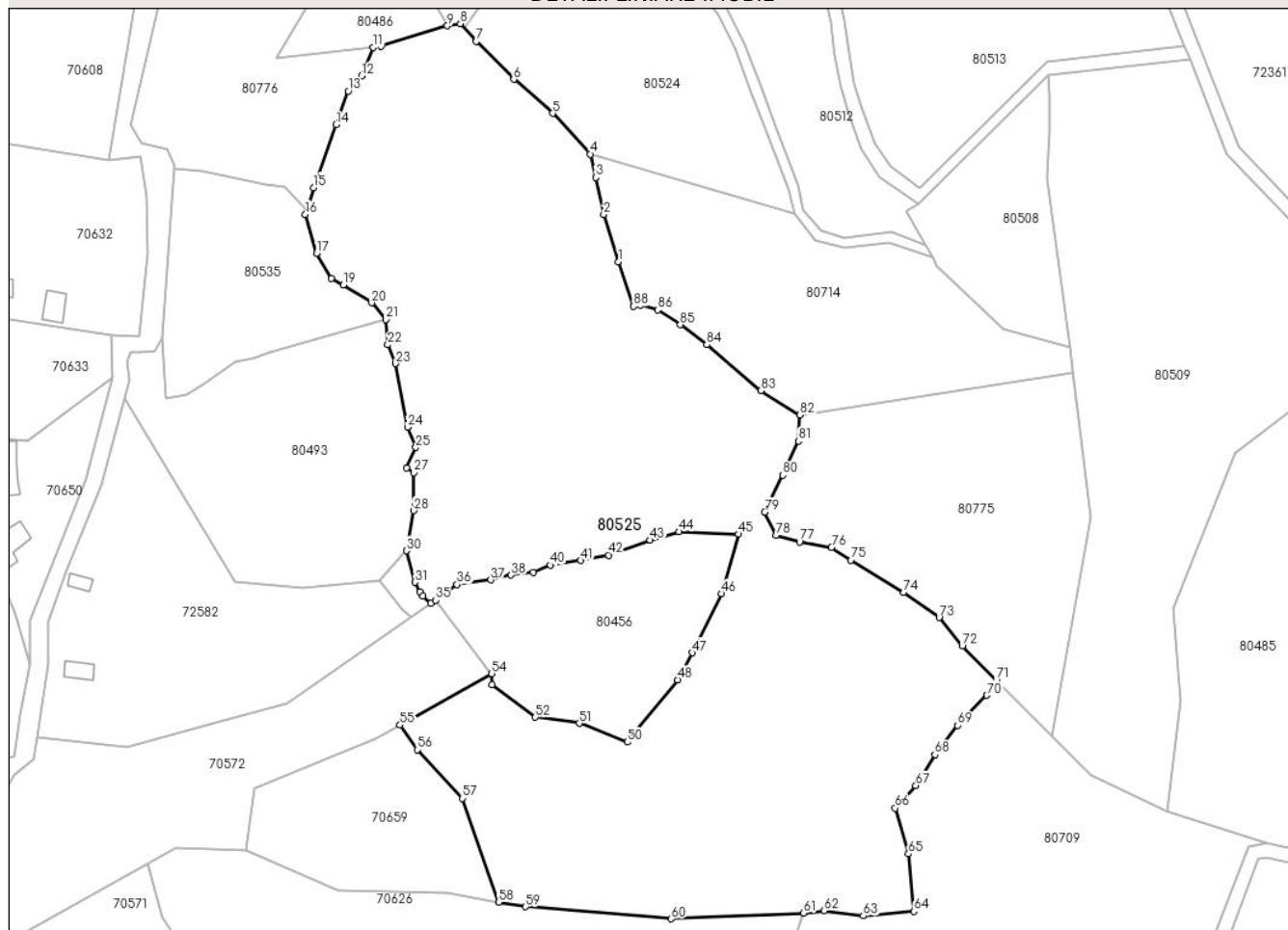
C. Partea III. SARCINI .

Inscrieri privind dezmembramintele dreptului de proprietate, drepturi reale de garanție și sarcini	Referințe
NU SUNT	

Anexa Nr. 1 La Partea I**Teren**

Nr cadastral	Suprafața (mp)*	Observații / Referințe
	23.748	

* Suprafața este determinată în planul de proiecție Stereo 70.

DETALII LINIARE IMOBIL**Date referitoare la teren**

Crt	Categorie folosință	Intra vilan	Suprafața (mp)	Tarla	Parcelă	Nr. topo	Observații / Referințe
1	faneata	NU	23.748	-	-	-	

Lungime Segmente

1) Valorile lungimilor segmentelor sunt obținute din proiecție în plan.

Punct început	X / Y	Punct sfârșit	X / Y	Lungime segment
1	370.592,031 510.761,952	2	370.587,736 510.775,534	14.245
4	370.583,844 510.792,909	5	370.573,053 510.804,652	15.949
7	370.550,995 510.825,399	8	370.546,496 510.830,44	6.756
10	370.523,662 510.823,931	11	370.521,438 510.823,678	2.239
13	370.514,238 510.811,089	14	370.510,73 510.801,466	10.242
16	370.501,839 510.775,596	17	370.505,105 510.764,42	11.644
2	370.587,736 510.775,534	3	370.585,49 510.786,184	10.884
5	370.573,053 510.804,652	6	370.561,822 510.814,436	14.895
8	370.546,496 510.830,44	9	370.542,738 510.829,849	3.804
11	370.521,438 510.823,678	12	370.517,984 510.815,362	9.004
14	370.510,73 510.801,466	15	370.504,207 510.783,301	19.301
17	370.505,105 510.764,42	18	370.509,398 510.757,169	8.426
3	370.585,49 510.786,184	4	370.583,844 510.792,909	6.923
6	370.561,822 510.814,436	7	370.550,995 510.825,399	15.408
9	370.542,738 510.829,849	10	370.523,662 510.823,931	19.973
12	370.517,984 510.815,362	13	370.514,238 510.811,089	5.683
15	370.504,207 510.783,301	16	370.501,839 510.775,596	8.06
18	370.509,398 510.757,169	19	370.512,813 510.755,34	3.874

Punct început	X / Y	Punct sfârșit	X / Y	Lungime segment	Punct început	X / Y	Punct sfârșit	X / Y	Lungime segment	Punct început	X / Y	Punct sfârșit	X / Y	Lungime segment
19	370.512,813 510.755,34	20	370.520,972 510.750,151	9.669	20	370.520,972 510.750,151	21	370.525,039 510.745,355	6.289	21	370.525,039 510.745,355	22	370.525,585 510.738,088	7.288
22	370.525,585 510.738,088	23	370.527,881 510.732,667	5.887	23	370.527,881 510.732,667	24	370.531,241 510.714,376	18.597	24	370.531,241 510.714,376	25	370.533,635 510.708,538	6.31
25	370.533,635 510.708,538	26	370.531,044 510.702,592	6.487	26	370.531,044 510.702,592	27	370.533,091 510.701,3	2.421	27	370.533,091 510.701,3	28	370.533,069 510.690,343	10.956
28	370.533,069 510.690,343	29	370.531,369 510.680,051	10.432	29	370.531,369 510.680,051	30	370.531,0 510.678,803	1.302	30	370.531,0 510.678,803	31	370.533,47 510.669,753	9.381
31	370.533,47 510.669,753	32	370.534,758 510.666,953	3.082	32	370.534,758 510.666,953	33	370.535,684 510.665,762	1.508	33	370.535,684 510.665,762	34	370.537,946 510.663,683	3.072
34	370.537,946 510.663,683	35	370.539,299 510.664,622	1.647	35	370.539,299 510.664,622	36	370.545,531 510.669,092	7.669	36	370.545,531 510.669,092	37	370.555,237 510.670,429	9.798
37	370.555,237 510.670,429	38	370.561,083 510.671,808	6.006	38	370.561,083 510.671,808	39	370.567,553 510.672,677	6.528	39	370.567,553 510.672,677	40	370.572,436 510.674,684	5.28
40	370.572,436 510.674,684	41	370.581,202 510.676,054	8.872	41	370.581,202 510.676,054	42	370.589,23 510.677,574	8.171	42	370.589,23 510.677,574	43	370.601,101 510.681,854	12.619
43	370.601,101 510.681,854	44	370.609,452 510.684,314	8.706	44	370.609,452 510.684,314	45	370.626,575 510.683,607	17.137	45	370.626,575 510.683,607	46	370.621,622 510.666,476	17.833
46	370.621,622 510.666,476	47	370.613,19 510.649,466	18.985	47	370.613,19 510.649,466	48	370.609,004 510.641,699	8.823	48	370.609,004 510.641,699	49	370.596,724 510.626,372	19.641
49	370.596,724 510.626,372	50	370.594,509 510.623,802	3.393	50	370.594,509 510.623,802	51	370.580,774 510.629,166	14.745	51	370.580,774 510.629,166	52	370.568,086 510.630,929	12.809
52	370.568,086 510.630,929	53	370.555,567 510.640,241	15.603	53	370.555,567 510.640,241	54	370.555,517 510.643,488	3.247	54	370.555,517 510.643,488	55	370.529,135 510.628,641	30.273
55	370.529,135 510.628,641	56	370.534,068 510.621,549	8.639	56	370.534,068 510.621,549	57	370.547,086 510.607,579	19.095	57	370.547,086 510.607,579	58	370.557,519 510.577,741	31.61
58	370.557,519 510.577,741	59	370.565,278 510.576,401	7.874	59	370.565,278 510.576,401	60	370.607,183 510.572,945	42.047	60	370.607,183 510.572,945	61	370.645,28 510.574,561	38.131
61	370.645,28 510.574,561	62	370.651,107 510.575,232	5.866	62	370.651,107 510.575,232	63	370.662,449 510.573,769	11.436	63	370.662,449 510.573,769	64	370.677,071 510.575,071	14.68
64	370.677,071 510.575,071	65	370.675,456 510.591,632	16.639	65	370.675,456 510.591,632	66	370.671,668 510.604,756	13.66	66	370.671,668 510.604,756	67	370.677,601 510.611,256	8.801
67	370.677,601 510.611,256	68	370.683,114 510.620,156	10.47	68	370.683,114 510.620,156	69	370.689,575 510.628,622	10.649	69	370.689,575 510.628,622	70	370.698,016 510.637,24	12.063
70	370.698,016 510.637,24	71	370.700,748 510.641,489	5.052	71	370.700,748 510.641,489	72	370.690,962 510.651,382	13.915	72	370.690,962 510.651,382	73	370.684,308 510.659,604	10.577
73	370.684,308 510.659,604	74	370.674,106 510.666,798	12.484	74	370.674,106 510.666,798	75	370.658,859 510.676,106	17.864	75	370.658,859 510.676,106	76	370.653,321 510.679,743	6.625
76	370.653,321 510.679,743	77	370.644,114 510.681,378	9.351	77	370.644,114 510.681,378	78	370.637,402 510.683,202	6.956	78	370.637,402 510.683,202	79	370.634,13 510.689,96	7.508
79	370.634,13 510.689,96	80	370.639,304 510.700,59	11.823	80	370.639,304 510.700,59	81	370.643,865 510.710,353	10.776	81	370.643,865 510.710,353	82	370.644,173 510.717,935	7.588
82	370.644,173 510.717,935	83	370.632,95 510.724,93	13.225	83	370.632,95 510.724,93	84	370.617,409 510.738,08	20.358	84	370.617,409 510.738,08	85	370.609,809 510.743,83	9.529
85	370.609,809 510.743,83	86	370.603,249 510.748,11	7.834	86	370.603,249 510.748,11	87	370.598,149 510.749,465	5.276	87	370.598,149 510.749,465	88	370.596,356 510.749,158	1.819
88	370.596,356 510.749,158	1	370.592,031 510.761,952	13.505										

** Lungimile segmentelor sunt determinate în planul de proiecție Stereo 70 și sunt rotunjite la 1 milimetru.

*** Distanța dintre puncte este formată din segmente cumulate ce sunt mai mici decât valoarea 1 milimetru.

**DATE DESPRE IMOBILUL NR. 80526**

Oficiul de Cadastru și Publicitate Imobiliară ALBA
Biroul de Cadastru și Publicitate Imobiliară Alba Iulia

A. Partea I. Descrierea imobilului

TEREN Extravilan

Adresa: Jud. Alba

Nr. Crt	Nr cadastral Nr. topografic	Suprafața* (mp)	Observații / Referințe
A1		8.355	Sector cadastral:233 Teren neimpregmuit;

B. Partea II. Proprietari și acte

Inscrieri privitoare la dreptul de proprietate și alte drepturi reale		Referințe
/		
Act Normativ nr. 7, din 13/03/1996 emis de PARLAMENTUL ROMÂNIEI;		
B1	Intabulare, drept de PROPRIETATE, dobândit prin Lege, cota actuala 1/1 1) NEIDENTIFICAT NEIDENTIFICAT	A1
Act Administrativ nr. 5595, din 05/06/2024 emis de PRIMĂRIA COMUNEI METEȘ;		
B2	SE NOTEAZĂ POSESIA FAPTICĂ ÎN FAVOAREA LUI: 1) URSU ANA	A1

C. Partea III. SARCINI .

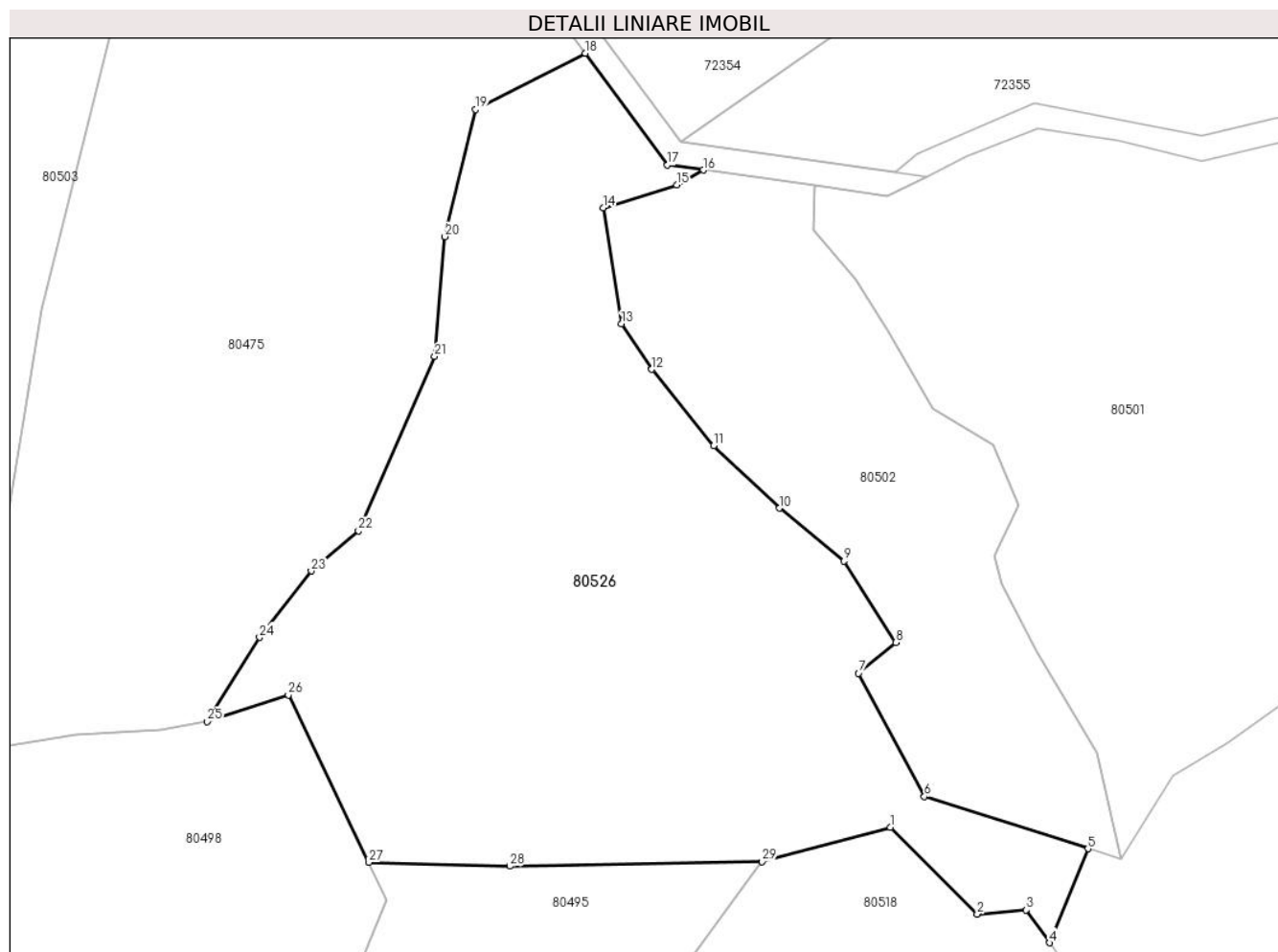
Inscrieri privind dezmembramintele dreptului de proprietate, drepturi reale de garanție și sarcini	Referințe
NU SUNT	

Anexa Nr. 1 La Partea I

Teren

Nr cadastral	Suprafața (mp)*	Observații / Referințe
	8.355	

* Suprafața este determinată în planul de proiecție Stereo 70.



Date referitoare la teren

Crt	Categorie folosință	Intravilan	Suprafața (mp)	Tarla	Parcelă	Nr. topo	Observații / Referințe
1	faneata	NU	8.355	-	-	-	

Lungime Segmente

1) Valorile lungimilor segmentelor sunt obținute din proiecție în plan.

Punct început	X / Y	Punct sfârșit	X / Y	Lungime segment (** (m)
1	371.368,703 510.047,498	2	371.383,016 510.033,267	20.184
3	371.391,094 510.033,933	4	371.394,896 510.028,536	6.602
5	371.401,232 510.043,998	6	371.374,33 510.052,56	28.232
7	371.363,494 510.072,848	8	371.369,603 510.077,896	7.925
9	371.361,109 510.091,287	10	371.350,49 510.099,992	13.731

Punct început	X / Y	Punct sfârșit	X / Y	Lungime segment (** (m)
2	371.383,016 510.033,267	3	371.391,094 510.033,933	8.105
4	371.394,896 510.028,536	5	371.401,232 510.043,998	16.71
6	371.374,33 510.052,56	7	371.363,494 510.072,848	23.0
8	371.369,603 510.077,896	9	371.361,109 510.091,287	15.858
10	371.350,49 510.099,992	11	371.339,637 510.110,259	14.94

Punct început	X / Y	Punct sfârșit	X / Y	Lungime segment (** (m)
11	371.339,637 510.110,259	12	371.329,48 510.122,839	16.169
13	371.324,475 510.130,308	14	371.321,462 510.149,385	19.313
15	371.333,581 510.153,136	16	371.337,929 510.155,593	4.994
17	371.332,029 510.156,412	18	371.318,548 510.174,796	22.796
19	371.300,417 510.165,532	20	371.295,444 510.144,644	21.472
21	371.293,753 510.124,949	22	371.281,193 510.096,288	31.293
23	371.273,429 510.089,657	24	371.264,939 510.078,743	13.827
25	371.256,345 510.064,912	26	371.269,673 510.069,283	14.026
27	371.282,893 510.041,744	28	371.306,103 510.041,12	23.219
29	371.347,62 510.041,887	1	371.368,703 510.047,498	21.818

Punct început	X / Y	Punct sfârșit	X / Y	Lungime segment (** (m)
12	371.329,48 510.122,839	13	371.324,475 510.130,308	8.991
14	371.321,462 510.149,385	15	371.333,581 510.153,136	12.687
16	371.337,929 510.155,593	17	371.332,029 510.156,412	5.957
18	371.318,548 510.174,796	19	371.300,417 510.165,532	20.36
20	371.295,444 510.144,644	21	371.293,753 510.124,949	19.767
22	371.281,193 510.096,288	23	371.273,429 510.089,657	10.21
24	371.264,939 510.078,743	25	371.256,345 510.064,912	16.283
26	371.269,673 510.069,283	27	371.282,893 510.041,744	30.548
28	371.306,103 510.041,12	29	371.347,62 510.041,887	41.523

** Lungimile segmentelor sunt determinate în planul de proiecție Stereo 70 și sunt rotunjite la 1 milimetru.

*** Distanța dintre puncte este formată din segmente cumulate ce sunt mai mici decât valoarea 1 milimetru.

**DATE DESPRE IMOBILUL NR. 80529**

Oficiul de Cadastru și Publicitate Imobiliară ALBA
Biroul de Cadastru și Publicitate Imobiliară Alba Iulia

A. Partea I. Descrierea imobilului

TEREN Extravilan

Adresa: Jud. Alba

Nr. Crt	Nr cadastral Nr. topografic	Suprafața* (mp)	Observații / Referințe
A1		1.208	Sector cadastral:233 Teren neimpregmuit;

B. Partea II. Proprietari și acte

Inscrieri privitoare la dreptul de proprietate și alte drepturi reale		Referințe
/		
Act Normativ nr. 7, din 13/03/1996 emis de PARLAMENTUL ROMÂNIEI;		
B1	Inscrierea provizorie, drept de PROPRIETATE, dobandit prin Lege, cota actuala 1/1	A1
1) UAT METEȘ, CIF:4562150, PROPRIETAR NEIDENTIFICAT		

C. Partea III. SARCINI .

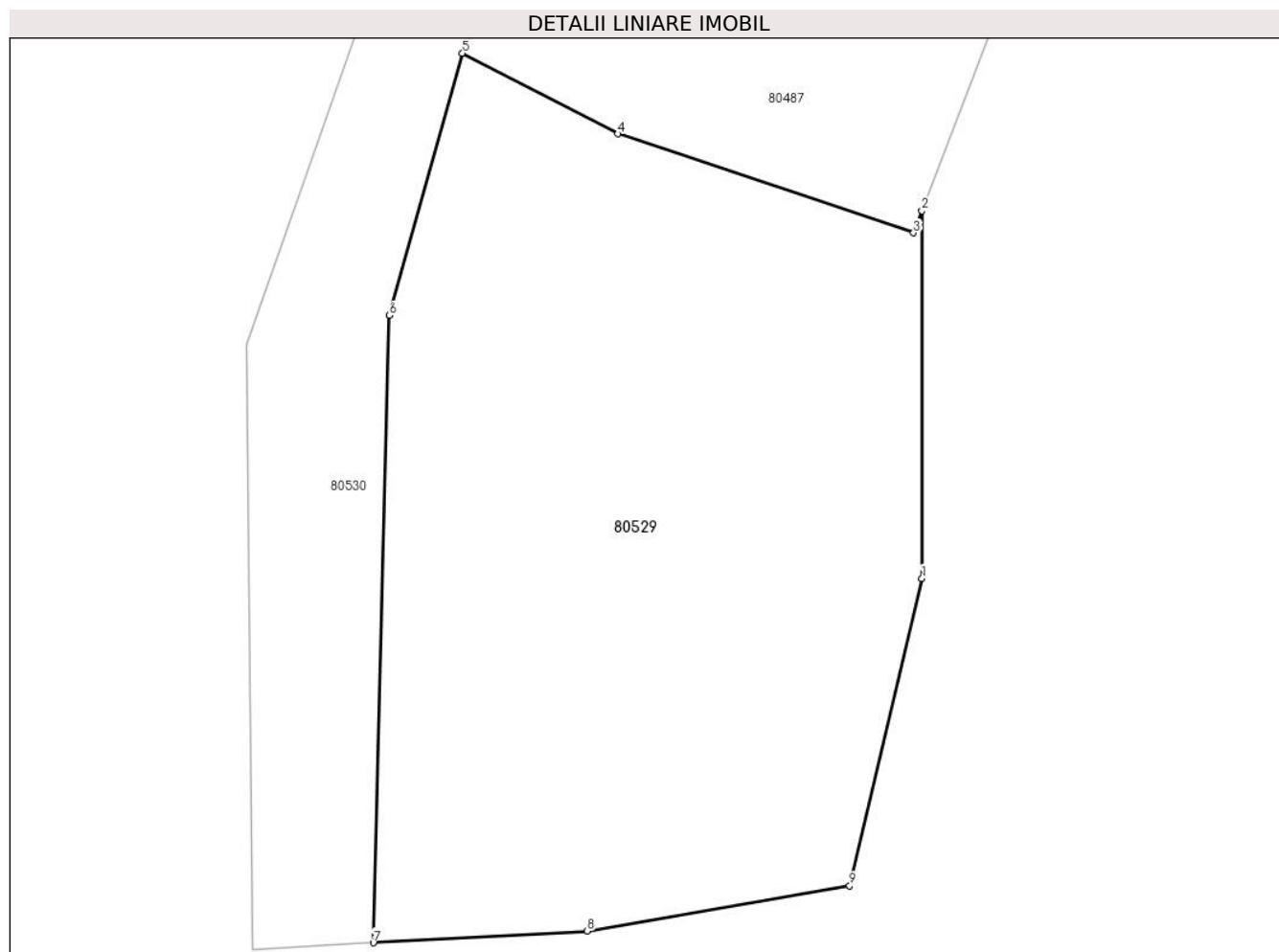
Inscrieri privind dezmembramintele dreptului de proprietate, drepturi reale de garanție și sarcini	Referințe
NU SUNT	

Anexa Nr. 1 La Partea I

Teren

Nr cadastral	Suprafața (mp)*	Observații / Referințe
	1.208	

* Suprafața este determinată în planul de proiecție Stereo 70.



Date referitoare la teren

Crt	Categorie folosință	Intravilan	Suprafața (mp)	Tarla	Parcelă	Nr. topo	Observații / Referințe
1	faneata	NU	1.208	-	-	-	

Lungime Segmente

1) Valorile lungimilor segmentelor sunt obținute din proiecție în plan.

Punct început	X / Y	Punct sfârșit	X / Y	Lungime segment (** (m)
1	370.814,291 509.566,382	2	370.814,291 509.586,639	20.257
2	370.814,291 509.586,639	3	370.813,826 509.585,419	1.306
3	370.813,826 509.585,419	4	370.797,525 509.590,878	17.191
4	370.797,525 509.590,878	5	370.788,949 509.595,321	9.659
5	370.788,949 509.595,321	6	370.784,92 509.580,872	15.0

Punct început	X / Y	Punct sfârșit	X / Y	Lungime segment (** (m)
6	370.784,92 509.580,872	7	370.784,045 509.546,306	34.577
7	370.784,045 509.546,306	8	370.795,839 509.546,944	11.811
8	370.795,839 509.546,944	9	370.810,301 509.549,436	14.676
9	370.810,301 509.549,436	1	370.814,291 509.566,382	17.41

** Lungimile segmentelor sunt determinate în planul de proiecție Stereo 70 și sunt rotunjite la 1 milimetru.

*** Distanța dintre puncte este formată din segmente cumulate ce sunt mai mici decât valoarea 1 milimetru.

**DATE DESPRE IMOBILUL NR. 80530**

Oficiul de Cadastru și Publicitate Imobiliară ALBA
Biroul de Cadastru și Publicitate Imobiliară Alba Iulia

A. Partea I. Descrierea imobilului

TEREN Extravilan

Adresa: Jud. Alba

Nr. Crt	Nr cadastral Nr. topografic	Suprafața* (mp)	Observații / Referințe
A1		2.726	Sector cadastral:233 Teren neimprejmuit;

B. Partea II. Proprietari și acte

Inscrieri privitoare la dreptul de proprietate și alte drepturi reale	Referințe
/	
Act Normativ nr. 7, din 13/03/1996 emis de PARLAMENTUL ROMÂNIEI;	
B1	Inscrierea provizorie, drept de PROPRIETATE, dobandit prin Lege, cota actuala 1/1
	1) UAT METES, CIF:4562150, DRUM

C. Partea III. SARCINI .

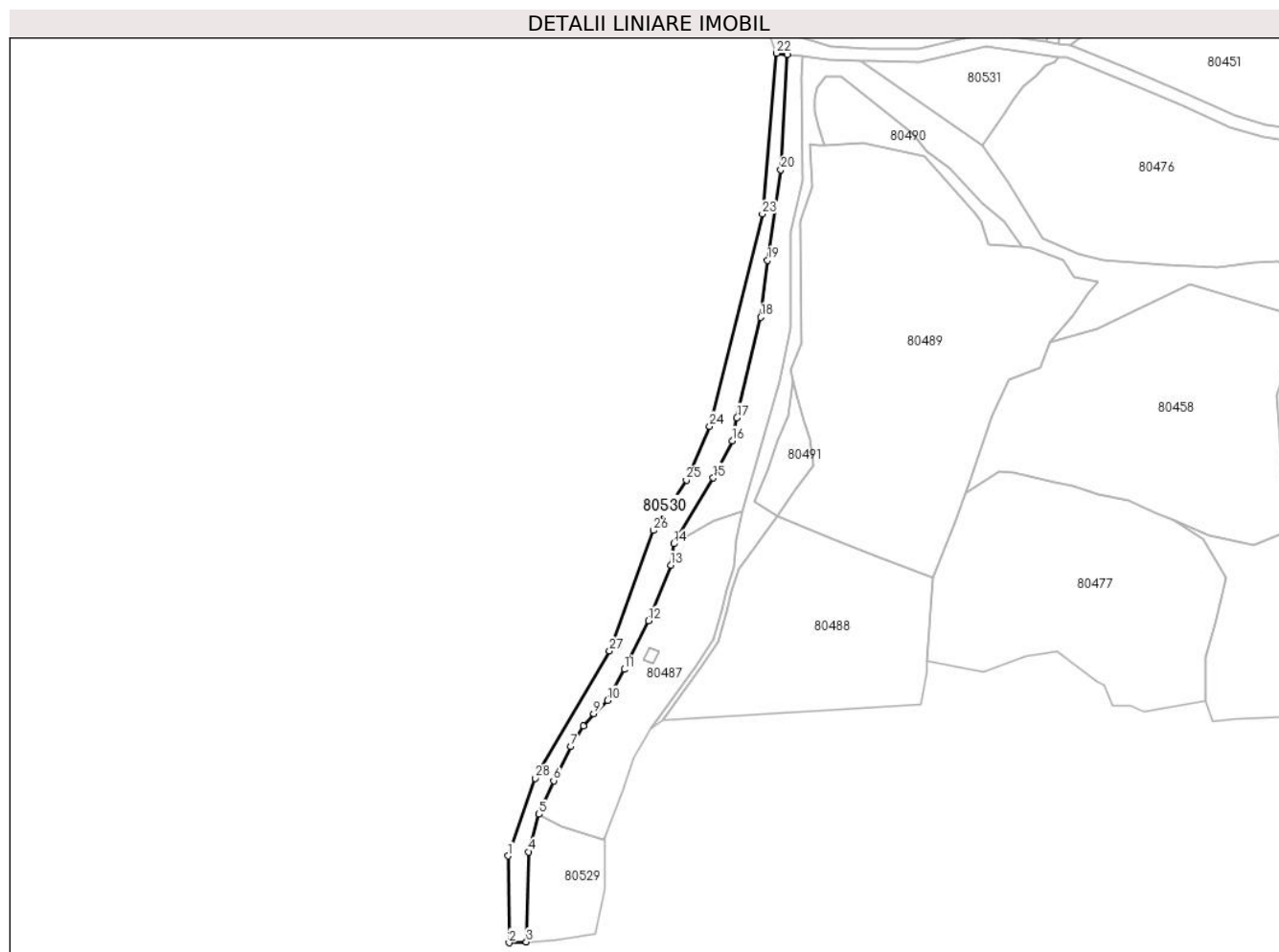
Inscrieri privind dezmembramintele dreptului de proprietate, drepturi reale de garanție și sarcini	Referințe
NU SUNT	

Anexa Nr. 1 La Partea I

Teren

Nr cadastral	Suprafața (mp)*	Observații / Referințe
	2.726	

* Suprafața este determinată în planul de proiecție Stereo 70.



Date referitoare la teren

Crt	Categorie folosință	Intravilan	Suprafața (mp)	Tarla	Parcelă	Nr. topo	Observații / Referințe
1	drum	NU	2.726	-	-	-	

Lungime Segmente

1) Valorile lungimilor segmentelor sunt obținute din proiecție în plan.

Punct început	X / Y	Punct sfârșit	X / Y	Lungime segment (** (m)
1	370.777,03 509.579,294	2	370.777,387 509.545,947	33.349
3	370.784,045 509.546,306	4	370.784,92 509.580,872	34.577
5	370.788,949 509.595,321	6	370.794,524 509.608,251	14.081
7	370.801,02 509.621,329	8	370.806,033 509.629,18	9.315
9	370.809,962 509.634,009	10	370.815,273 509.639,113	7.366

Punct început	X / Y	Punct sfârșit	X / Y	Lungime segment (** (m)
2	370.777,387 509.545,947	3	370.784,045 509.546,306	6.667
4	370.784,92 509.580,872	5	370.788,949 509.595,321	15.0
6	370.794,524 509.608,251	7	370.801,02 509.621,329	14.602
8	370.806,033 509.629,18	9	370.809,962 509.634,009	6.225
10	370.815,273 509.639,113	11	370.821,681 509.650,972	13.48

Punct început	X / Y	Punct sfârșit	X / Y	Lungime segment (** (m)
11	370.821,681 509.650,972	12	370.830,964 509.669,715	20.916
13	370.839,571 509.691,089	14	370.840,71 509.699,294	8.284
15	370.855,901 509.724,582	16	370.863,173 509.738,834	16.0
17	370.864,993 509.747,648	18	370.874,179 509.786,316	39.745
19	370.876,823 509.808,17	20	370.881,907 509.843,045	35.243
21	370.884,358 509.887,285	22	370.880,244 509.887,76	4.141
23	370.874,82 509.825,992	24	370.854,5 509.744,394	84.09
25	370.845,61 509.723,756	26	370.832,91 509.704,389	23.16
27	370.816,083 509.658,034	28	370.787,508 509.609,139	56.633

Punct început	X / Y	Punct sfârșit	X / Y	Lungime segment (** (m)
12	370.830,964 509.669,715	13	370.839,571 509.691,089	23.042
14	370.840,71 509.699,294	15	370.855,901 509.724,582	29.5
16	370.863,173 509.738,834	17	370.864,993 509.747,648	9.0
18	370.874,179 509.786,316	19	370.876,823 509.808,17	22.013
20	370.881,907 509.843,045	21	370.884,358 509.887,285	44.308
22	370.880,244 509.887,76	23	370.874,82 509.825,992	62.007
24	370.854,5 509.744,394	25	370.845,61 509.723,756	22.471
26	370.832,91 509.704,389	27	370.816,083 509.658,034	49.315
28	370.787,508 509.609,139	1	370.777,03 509.579,294	31.631

** Lungimile segmentelor sunt determinate în planul de proiecție Stereo 70 și sunt rotunjite la 1 milimetru.

*** Distanța dintre puncte este formată din segmente cumulate ce sunt mai mici decât valoarea 1 milimetru.

**DATE DESPRE IMOBILUL NR. 80531**

Oficiul de Cadastru și Publicitate Imobiliară ALBA
Biroul de Cadastru și Publicitate Imobiliară Alba Iulia

A. Partea I. Descrierea imobilului

TEREN Extravilan

Adresa: Jud. Alba

Nr. Crt	Nr cadastral Nr. topografic	Suprafața* (mp)	Observații / Referințe
A1		1.315	Sector cadastral:233 Teren neimprejmuit;

B. Partea II. Proprietari și acte

Inscrieri privitoare la dreptul de proprietate și alte drepturi reale		Referințe
/		
Act Normativ nr. 7, din 13/03/1996 emis de PARLAMENTUL ROMÂNIEI;		
B1	Inscrierea provizorie, drept de PROPRIETATE, dobandit prin Lege, cota actuala 1/1	A1
1) UAT METEȘ, CIF:4562150, PROPRIETAR NEIDENTIFICAT		

C. Partea III. SARCINI .

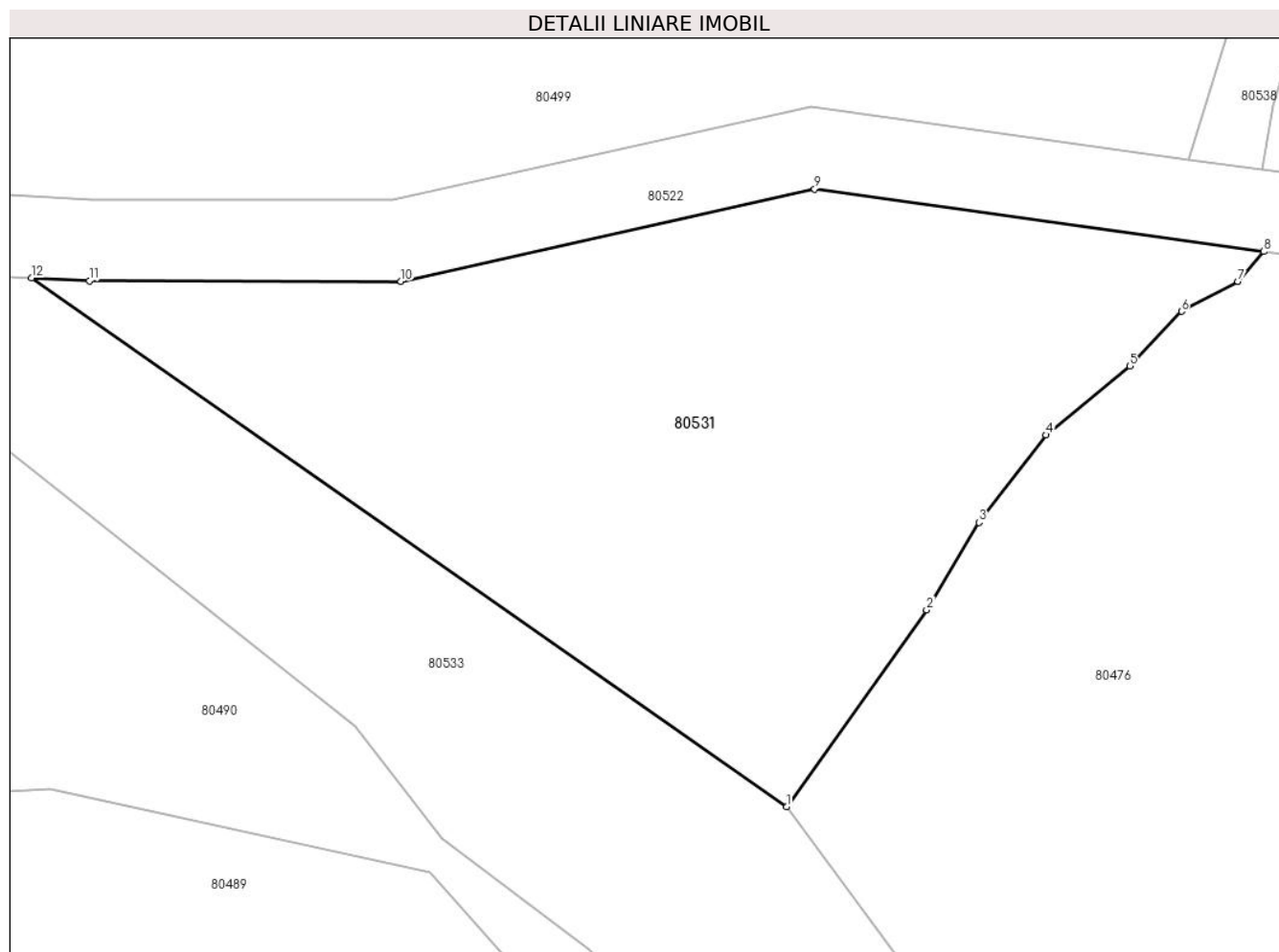
Inscrieri privind dezmembramintele dreptului de proprietate, drepturi reale de garanție și sarcini	Referințe
NU SUNT	

Anexa Nr. 1 La Partea I

Teren

Nr cadastral	Suprafața (mp)*	Observații / Referințe
	1.315	

* Suprafața este determinată în planul de proiecție Stereo 70.



Date referitoare la teren

Crt	Categorie folosință	Intravilan	Suprafața (mp)	Tarla	Parcelă	Nr. topo	Observații / Referințe
1	faneata	NU	1.315	-	-	-	

Lungime Segmente

1) Valorile lungimilor segmentelor sunt obținute din proiecție în plan.

Punct început	X / Y	Punct sfârșit	X / Y	Lungime segment (** (m)
1	370.959,174 509.852,153	2	370.967,816 509.864,322	14.926
2	370.967,816 509.864,322	3	370.971,048 509.869,704	6.277
3	370.971,048 509.869,704	4	370.975,185 509.875,108	6.806
4	370.975,185 509.875,108	5	370.980,376 509.879,351	6.705
5	370.980,376 509.879,351	6	370.983,558 509.882,734	4.644

Punct început	X / Y	Punct sfârşit	X / Y	Lungime segment (** (m)
6	370.983,558 509.882,734	7	370.987,047 509.884,575	3.945
7	370.987,047 509.884,575	8	370.988,636 509.886,421	2.436
8	370.988,636 509.886,421	9	370.960,904 509.890,279	28.0
9	370.960,904 509.890,279	10	370.935,351 509.884,584	26.18
10	370.935,351 509.884,584	11	370.916,12 509.884,616	19.23
11	370.916,12 509.884,616	12	370.912,548 509.884,805	3.578
12	370.912,548 509.884,805	1	370.959,174 509.852,153	56.922

** Lungimile segmentelor sunt determinate în planul de proiecție Stereo 70 și sunt rotunjite la 1 milimetru.

*** Distanța dintre puncte este formată din segmente cumulate ce sunt mai mici decât valoarea 1 milimetru.

**DATE DESPRE IMOBILUL NR. 80533**

Oficiul de Cadastru și Publicitate Imobiliară ALBA
Biroul de Cadastru și Publicitate Imobiliară Alba Iulia

A. Partea I. Descrierea imobilului

TEREN Extravilan

Adresa: Jud. Alba

Nr. Crt	Nr cadastral Nr. topografic	Suprafața* (mp)	Observații / Referințe
A1		5.448	Sector cadastral:233 Teren neimprejmuit;

B. Partea II. Proprietari și acte

Inscrieri privitoare la dreptul de proprietate și alte drepturi reale		Referințe
/		
Act Normativ nr. 7, din 13/03/1996 emis de PARLAMENTUL ROMÂNIEI;		
B1	Inscrierea provizorie, drept de PROPRIETATE, dobandit prin Lege, cota actuala 1/1 1) UAT METEȘ, CIF:4562150, PROPRIETAR NEIDENTIFICAT	A1

C. Partea III. SARCINI .

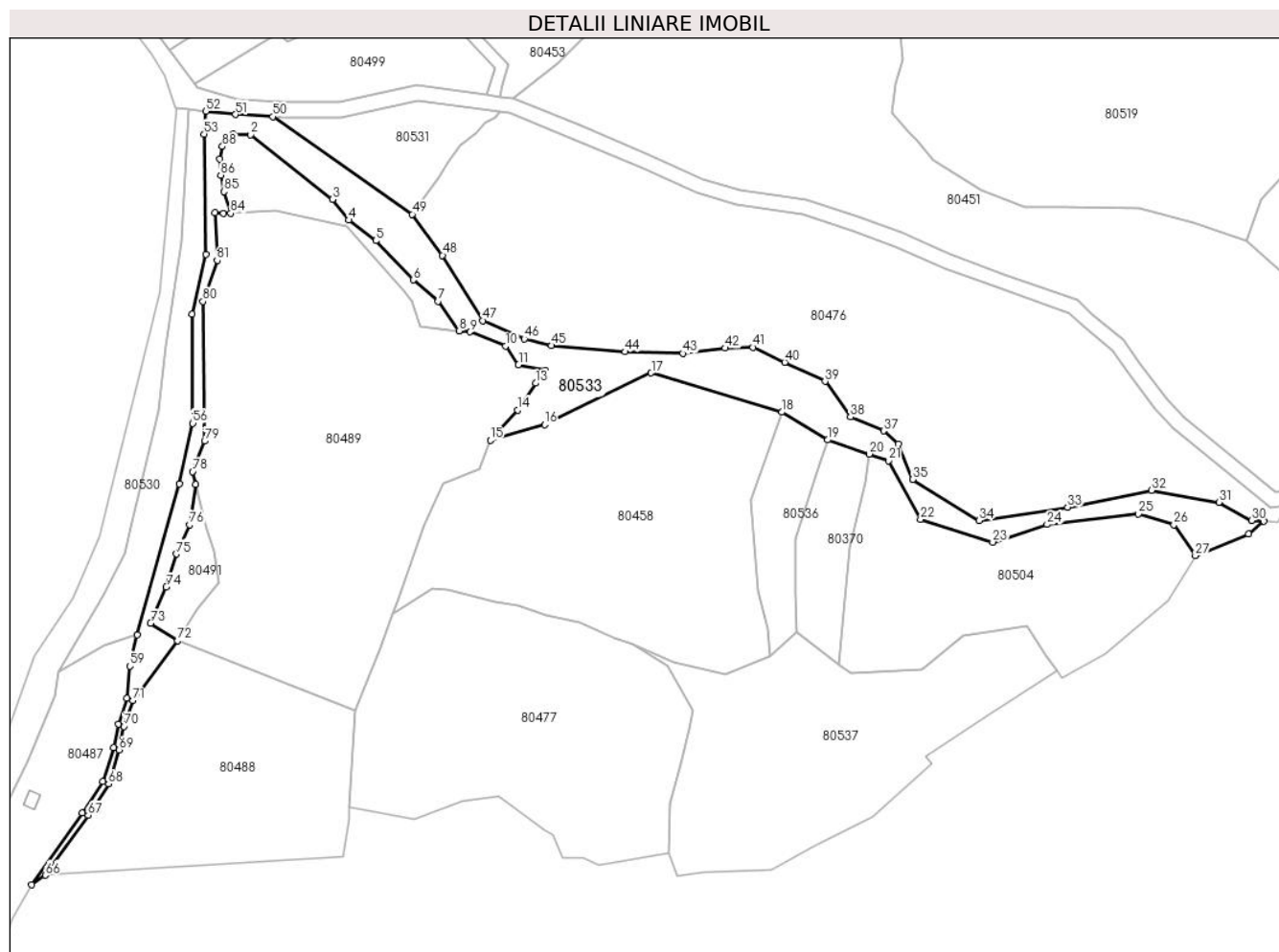
Inscrieri privind dezmembramintele dreptului de proprietate, drepturi reale de garanție și sarcini	Referințe
NU SUNT	

Anexa Nr. 1 La Partea I

Teren

Nr cadastral	Suprafața (mp)*	Observații / Referințe
	5.448	

* Suprafața este determinată în planul de proiecție Stereo 70.



Date referitoare la teren

Crt	Categorie folosință	Intravilan	Suprafața (mp)	Tarla	Parcelă	Nr. topo	Observații / Referințe
1	ape curgătoare	NU	5.448	-	-	-	

Lungime Segmente

1) Valorile lungimilor segmentelor sunt obținute din proiecție în plan.

Punct început	X / Y	Punct sfârșit	X / Y	Lungime segment	Punct început	X / Y	Punct sfârșit	X / Y	Lungime segment	Punct început	X / Y	Punct sfârșit	X / Y	Lungime segment
1	370.899,225 509.878,952	2	370.905,207 509.878,797	5.984	2	370.905,207 509.878,797	3	370.932,517 509.857,112	34.87 2	3	370.932,517 509.857,112	4	370.937,916 509.850,19	8.778
4	370.937,916 509.850,19	5	370.947,001 509.843,352	11.37 2	5	370.947,001 509.843,352	6	370.959,554 509.830,207	18.17 6	6	370.959,554 509.830,207	7	370.967,776 509.823,094	10.87 2
7	370.967,776 509.823,094	8	370.974,816 509.813,193	12.14 9	8	370.974,816 509.813,193	9	370.978,45 509.812,836	3.651	9	370.978,45 509.812,836	10	370.990,361 509.808,089	12.82 2
10	370.990,361 509.808,089	11	370.994,731 509.801,878	7.594	11	370.994,731 509.801,878	12	371.003,792 509.799,968	9.26	12	371.003,792 509.799,968	13	371.000,416 509.795,742	5.409
13	371.000,416 509.795,742	14	370.994,418 509.786,704	10.84 7	14	370.994,418 509.786,704	15	370.985,31 509.776,662	13.55 7	15	370.985,31 509.776,662	16	371.003,437 509.781,853	18.85 5

Punct început	X / Y	Punct sfârșit	X / Y	Lungime segment	Punct început	X / Y	Punct sfârșit	X / Y	Lungime segment	Punct început	X / Y	Punct sfârșit	X / Y	Lungime segment
16	371.003,437 509.781,853	17	371.039,126 509.799,163	39.666	17	371.039,126 509.799,163	18	371.082,766 509.786,056	45.566	18	371.082,766 509.786,056	19	371.098,091 509.776,766	17.921
19	371.098,091 509.776,766	20	371.111,979 509.772,048	14.667	20	371.111,979 509.772,048	21	371.118,458 509.769,847	6.843	21	371.118,458 509.769,847	22	371.129,167 509.750,203	22.373
22	371.129,167 509.750,203	23	371.153,311 509.742,608	25.31	23	371.153,311 509.742,608	24	371.171,502 509.748,493	19.119	24	371.171,502 509.748,493	25	371.202,042 509.752,045	30.747
25	371.202,042 509.752,045	26	371.213,863 509.748,381	12.375	26	371.213,863 509.748,381	27	371.221,075 509.738,049	12.601	27	371.221,075 509.738,049	28	371.238,812 509.745,372	19.189
28	371.238,812 509.745,372	29	371.243,934 509.749,64	6.668	29	371.243,934 509.749,64	30	371.239,796 509.749,819	4.142	30	371.239,796 509.749,819	31	371.228,923 509.755,93	12.472
31	371.228,923 509.755,93	32	371.206,388 509.759,918	22.886	32	371.206,388 509.759,918	33	371.178,381 509.754,24	28.576	33	371.178,381 509.754,24	34	371.148,736 509.749,79	29.978
34	371.148,736 509.749,79	35	371.126,577 509.763,544	26.08	35	371.126,577 509.763,544	36	371.121,748 509.775,309	12.717	36	371.121,748 509.775,309	37	371.116,783 509.779,786	6.686
37	371.116,783 509.779,786	38	371.105,698 509.784,444	12.024	38	371.105,698 509.784,444	39	371.097,212 509.796,317	14.594	39	371.097,212 509.796,317	40	371.083,706 509.802,684	14.932
40	371.083,706 509.802,684	41	371.073,175 509.807,704	11.666	41	371.073,175 509.807,704	42	371.063,801 509.807,418	9.378	42	371.063,801 509.807,418	43	371.049,754 509.805,656	14.157
43	371.049,754 509.805,656	44	371.030,414 509.806,203	19.348	44	371.030,414 509.806,203	45	371.005,678 509.808,265	24.821	45	371.005,678 509.808,265	46	370.996,617 509.810,517	9.337
46	370.996,617 509.810,517	47	370.982,793 509.816,644	15.121	47	370.982,793 509.816,644	48	370.969,318 509.838,434	25.62	48	370.969,318 509.838,434	49	370.959,174 509.852,153	17.063
49	370.959,174 509.852,153	50	370.912,548 509.884,805	56.922	50	370.912,548 509.884,805	51	370.900,117 509.885,462	12.448	51	370.900,117 509.885,462	52	370.890,154 509.886,614	10.029
52	370.890,154 509.886,614	53	370.889,607 509.878,961	7.673	53	370.889,607 509.878,961	54	370.890,252 509.838,852	40.115	54	370.890,252 509.838,852	55	370.885,627 509.818,794	20.584
55	370.885,627 509.818,794	56	370.885,784 509.782,326	36.468	56	370.885,784 509.782,326	57	370.881,367 509.762,026	20.775	57	370.881,367 509.762,026	58	370.867,292 509.711,602	52.352
58	370.867,292 509.711,602	59	370.864,711 509.701,179	10.738	59	370.864,711 509.701,179	60	370.863,843 509.690,384	10.83	60	370.863,843 509.690,384	61	370.860,955 509.681,723	9.13
61	370.860,955 509.681,723	62	370.859,318 509.673,928	7.965	62	370.859,318 509.673,928	63	370.855,756 509.662,572	11.902	63	370.855,756 509.662,572	64	370.848,92 509.652,082	12.521
64	370.848,92 509.652,082	65	370.831,903 509.628,078	29.424	65	370.831,903 509.628,078	66	370.836,552 509.631,282	5.646	66	370.836,552 509.631,282	67	370.850,785 509.651,358	24.609
67	370.850,785 509.651,358	68	370.857,621 509.661,848	12.521	68	370.857,621 509.661,848	69	370.861,183 509.673,204	11.902	69	370.861,183 509.673,204	70	370.862,82 509.680,999	7.965
70	370.862,82 509.680,999	71	370.865,708 509.689,66	9.13	71	370.865,708 509.689,66	72	370.880,646 509.709,663	24.965	72	370.880,646 509.709,663	73	370.871,663 509.715,453	10.687
73	370.871,663 509.715,453	74	370.876,912 509.727,626	13.255	74	370.876,912 509.727,626	75	370.880,348 509.738,646	11.543	75	370.880,348 509.738,646	76	370.884,788 509.748,424	10.739
76	370.884,788 509.748,424	77	370.886,792 509.761,901	13.626	77	370.886,792 509.761,901	78	370.885,756 509.766,166	4.389	78	370.885,756 509.766,166	79	370.889,768 509.776,366	10.961
79	370.889,768 509.776,366	80	370.889,19 509.823,019	46.657	80	370.889,19 509.823,019	81	370.893,942 509.836,775	14.554	81	370.893,942 509.836,775	82	370.893,283 509.852,603	15.842
82	370.893,283 509.852,603	83	370.896,093 509.852,38	2.819	83	370.896,093 509.852,38	84	370.898,476 509.852,497	2.385	84	370.898,476 509.852,497	85	370.896,242 509.859,745	7.584
85	370.896,242 509.859,745	86	370.895,155 509.865,22	5.581	86	370.895,155 509.865,22	87	370.894,857 509.870,637	5.426	87	370.894,857 509.870,637	88	370.895,728 509.874,811	4.264
88	370.895,728 509.874,811	1	370.899,225 509.878,952	5.42										

** Lungimile segmentelor sunt determinate în planul de proiecție Stereo 70 și sunt rotunjite la 1 milimetru.

*** Distanța dintre puncte este formată din segmente cumulate ce sunt mai mici decât valoarea 1 milimetru.

**DATE DESPRE IMOBILUL NR. 80534**

Oficiul de Cadastru și Publicitate Imobiliară ALBA
Biroul de Cadastru și Publicitate Imobiliară Alba Iulia

A. Partea I. Descrierea imobilului

TEREN Extravilan

Adresa: Jud. Alba

Nr. Crt	Nr cadastral Nr. topografic	Suprafața* (mp)	Observații / Referințe
A1		1.908	Sector cadastral:233 Teren neimprejmuit;

B. Partea II. Proprietari și acte

Inscrieri privitoare la dreptul de proprietate și alte drepturi reale		Referințe
/		
Act Normativ nr. 7, din 13/03/1996 emis de PARLAMENTUL ROMÂNIEI;		
B1	Inscrierea provizorie, drept de PROPRIETATE, dobandit prin Lege, cota actuala 1/1	A1
1) UAT METEȘ, CIF:4562150, PROPRIETAR NEIDENTIFICAT		

C. Partea III. SARCINI .

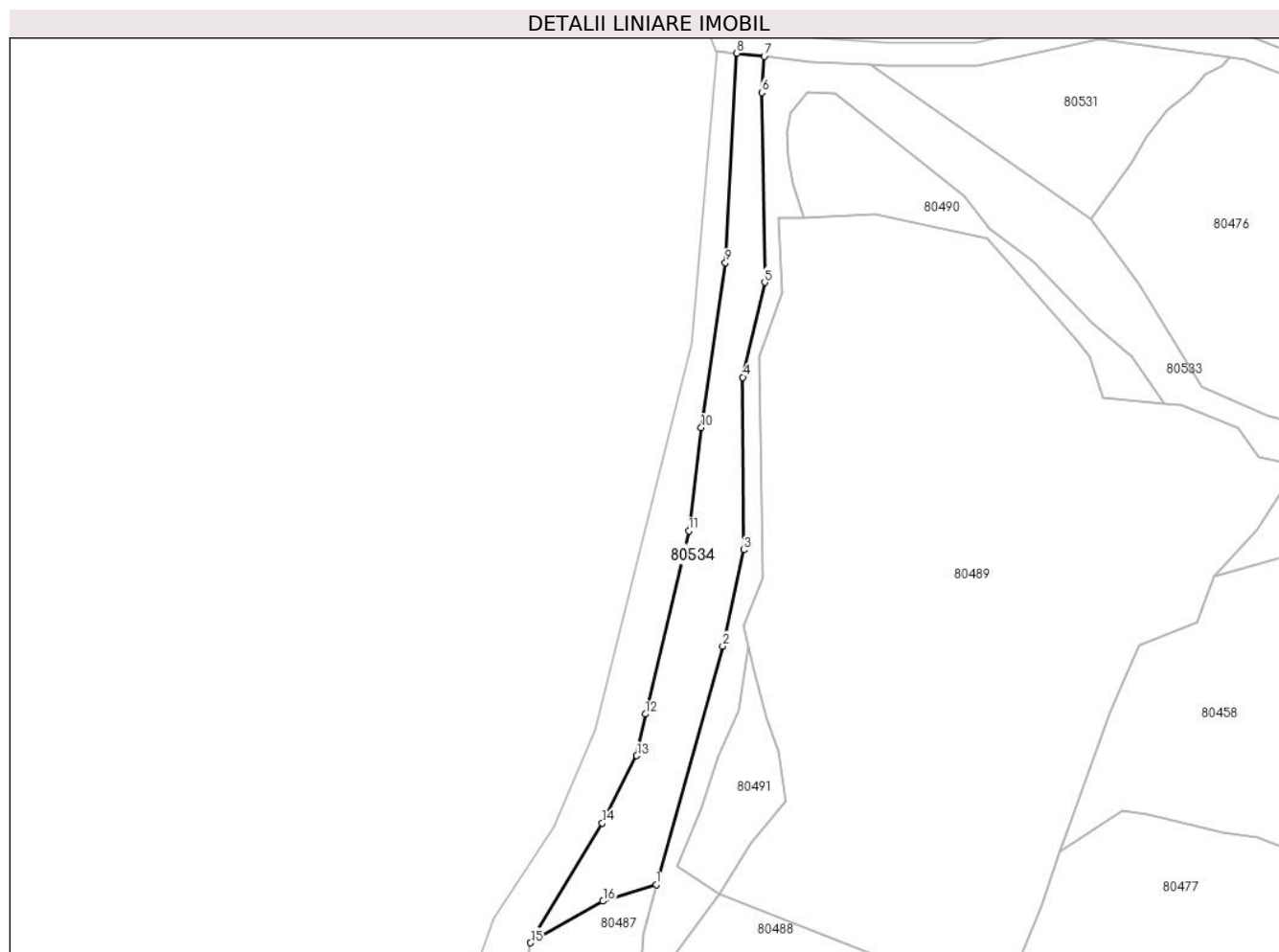
Inscrieri privind dezmembramintele dreptului de proprietate, drepturi reale de garanție și sarcini	Referințe
NU SUNT	

Anexa Nr. 1 La Partea I

Teren

Nr cadastral	Suprafața (mp)*	Observații / Referințe
	1.908	

* Suprafața este determinată în planul de proiecție Stereo 70.



Date referitoare la teren

Crt	Categorie folosință	Intra vilan	Suprafața (mp)	Tarla	Parcelă	Nr. topo	Observații / Referințe
1	faneata	NU	1.908	-	-	-	

Lungime Segmente

1) Valorile lungimilor segmentelor sunt obținute din proiecție în plan.

Punct început	X / Y	Punct sfârșit	X / Y	Lungime segment (** (m)
1	370.867,292 509.711,602	2	370.881,367 509.762,026	52.352
2	370.881,367 509.762,026	3	370.885,784 509.782,326	20.775
3	370.885,784 509.782,326	4	370.885,627 509.818,794	36.468
4	370.885,627 509.818,794	5	370.890,252 509.838,852	20.584
5	370.890,252 509.838,852	6	370.889,607 509.878,961	40.115

Punct început	X / Y	Punct sfârșit	X / Y	Lungime segment (** (m)
6	370.889,607 509.878,961	7	370.890,154 509.886,614	7.673
7	370.890,154 509.886,614	8	370.884,358 509.887,285	5.835
8	370.884,358 509.887,285	9	370.881,907 509.843,045	44.308
9	370.881,907 509.843,045	10	370.876,823 509.808,17	35.243
10	370.876,823 509.808,17	11	370.874,179 509.786,316	22.013
11	370.874,179 509.786,316	12	370.864,993 509.747,648	39.745
12	370.864,993 509.747,648	13	370.863,173 509.738,834	9.0
13	370.863,173 509.738,834	14	370.855,901 509.724,582	16.0
14	370.855,901 509.724,582	15	370.840,71 509.699,294	29.5
15	370.840,71 509.699,294	16	370.856,038 509.708,095	17.675
16	370.856,038 509.708,095	1	370.867,292 509.711,602	11.788

** Lungimile segmentelor sunt determinate în planul de proiecție Stereo 70 și sunt rotunjite la 1 milimetru.

*** Distanța dintre puncte este formată din segmente cumulate ce sunt mai mici decât valoarea 1 milimetru.

**DATE DESPRE IMOBILUL NR. 80535**

Oficiul de Cadastru și Publicitate Imobiliară ALBA
Biroul de Cadastru și Publicitate Imobiliară Alba Iulia

A. Partea I. Descrierea imobilului

TEREN Extravilan

Adresa: Jud. Alba

Nr. Crt	Nr cadastral Nr. topografic	Suprafața* (mp)	Observații / Referințe
A1		2.490	Sector cadastral:233 Teren neimpregmuit;

B. Partea II. Proprietari și acte

Inscrieri privitoare la dreptul de proprietate și alte drepturi reale		Referințe
/		
Act Normativ nr. 7, din 13/03/1996 emis de PARLAMENTUL ROMÂNIEI;		
B1	Intabulare, drept de PROPRIETATE, dobândit prin Lege, cota actuala 1/1 1) NEIDENTIFICAT NEIDENTIFICAT	A1
Act Administrativ nr. 5721, din 07/06/2024 emis de PRIMĂRIA COMUNEI METEȘ;		
B2	SE NOTEAZĂ POSESIA FAPTICĂ ÎN FAVOAREA LUI: 1) HENDREA MARIUS-ILIE	A1

C. Partea III. SARCINI .

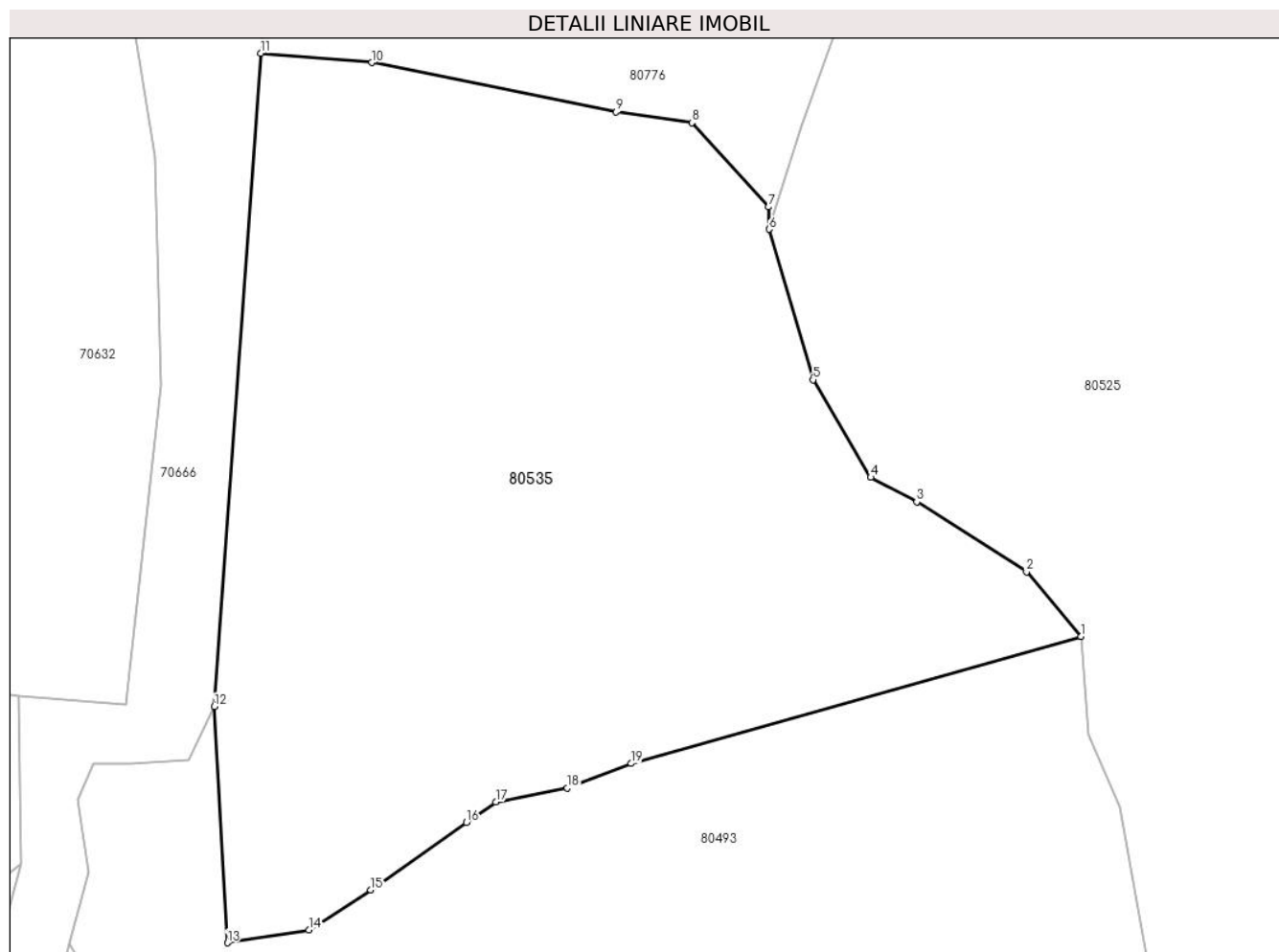
Inscrieri privind dezmembramintele dreptului de proprietate, drepturi reale de garanție și sarcini	Referințe
NU SUNT	

Anexa Nr. 1 La Partea I

Teren

Nr cadastral	Suprafața (mp)*	Observații / Referințe
	2.490	

* Suprafața este determinată în planul de proiecție Stereo 70.



Date referitoare la teren

Crt	Categorie folosință	Intravilan	Suprafața (mp)	Tarla	Parcelă	Nr. topo	Observații / Referințe
1	pașune	NU	2.490	-	-	-	

Lungime Segmente

1) Valorile lungimilor segmentelor sunt obținute din proiecție în plan.

Punct început	X / Y	Punct sfârșit	X / Y	Lungime segment (** (m)
1	370.525,039 510.745,355	2	370.520,972 510.750,151	6.289
2	370.520,972 510.750,151	3	370.512,813 510.755,34	9.669
3	370.512,813 510.755,34	4	370.509,398 510.757,169	3.874
4	370.509,398 510.757,169	5	370.505,105 510.764,42	8.426
5	370.505,105 510.764,42	6	370.501,839 510.775,596	11.644

Punct început	X / Y	Punct sfârșit	X / Y	Lungime segment (** (m)
6	370.501,839 510.775,596	7	370.501,816 510.777,258	1.662
7	370.501,816 510.777,258	8	370.496,089 510.783,51	8.478
8	370.496,089 510.783,51	9	370.490,48 510.784,332	5.67
9	370.490,48 510.784,332	10	370.472,298 510.787,983	18.544
10	370.472,298 510.787,983	11	370.464,058 510.788,677	8.269
11	370.464,058 510.788,677	12	370.460,594 510.740,141	48.659
12	370.460,594 510.740,141	13	370.461,569 510.722,598	17.57
13	370.461,569 510.722,598	14	370.467,622 510.723,551	6.128
14	370.467,622 510.723,551	15	370.472,227 510.726,523	5.481
15	370.472,227 510.726,523	16	370.479,337 510.731,544	8.703
16	370.479,337 510.731,544	17	370.481,52 510.733,068	2.663
17	370.481,52 510.733,068	18	370.486,829 510.734,082	5.405
18	370.486,829 510.734,082	19	370.491,593 510.735,913	5.104
19	370.491,593 510.735,913	1	370.525,039 510.745,355	34.753

** Lungimile segmentelor sunt determinate în planul de proiecție Stereo 70 și sunt rotunjite la 1 milimetru.

*** Distanța dintre puncte este formată din segmente cumulate ce sunt mai mici decât valoarea 1 milimetru.

**DATE DESPRE IMOBILUL NR. 80536**

Oficiul de Cadastru și Publicitate Imobiliară ALBA
Biroul de Cadastru și Publicitate Imobiliară Alba Iulia

A. Partea I. Descrierea imobilului

TEREN Extravilan

Adresa: Jud. Alba

Nr. Crt	Nr cadastral Nr. topografic	Suprafața* (mp)	Observații / Referințe
A1		1.094	Sector cadastral:233 Teren neimpregmuit;

B. Partea II. Proprietari și acte

Inscrieri privitoare la dreptul de proprietate și alte drepturi reale	Referințe
/	
Act Normativ nr. 7, din 13/03/1996 emis de PARLAMENTUL ROMÂNIEI;	
B1	A1
Intabulare, drept de PROPRIETATE, dobândit prin Lege, cota actuala 1/1 1) NEIDENTIFICAT NEIDENTIFICAT	
Act Administrativ nr. 5613, din 05/06/2024 emis de PRIMĂRIA COMUNEI METEȘ;	
B2	A1
SE NOTEAZĂ POSESIA FAPTICĂ ÎN FAVOAREA LUI: 1) GROZA GHEORGHE-MARIUS	

C. Partea III. SARCINI .

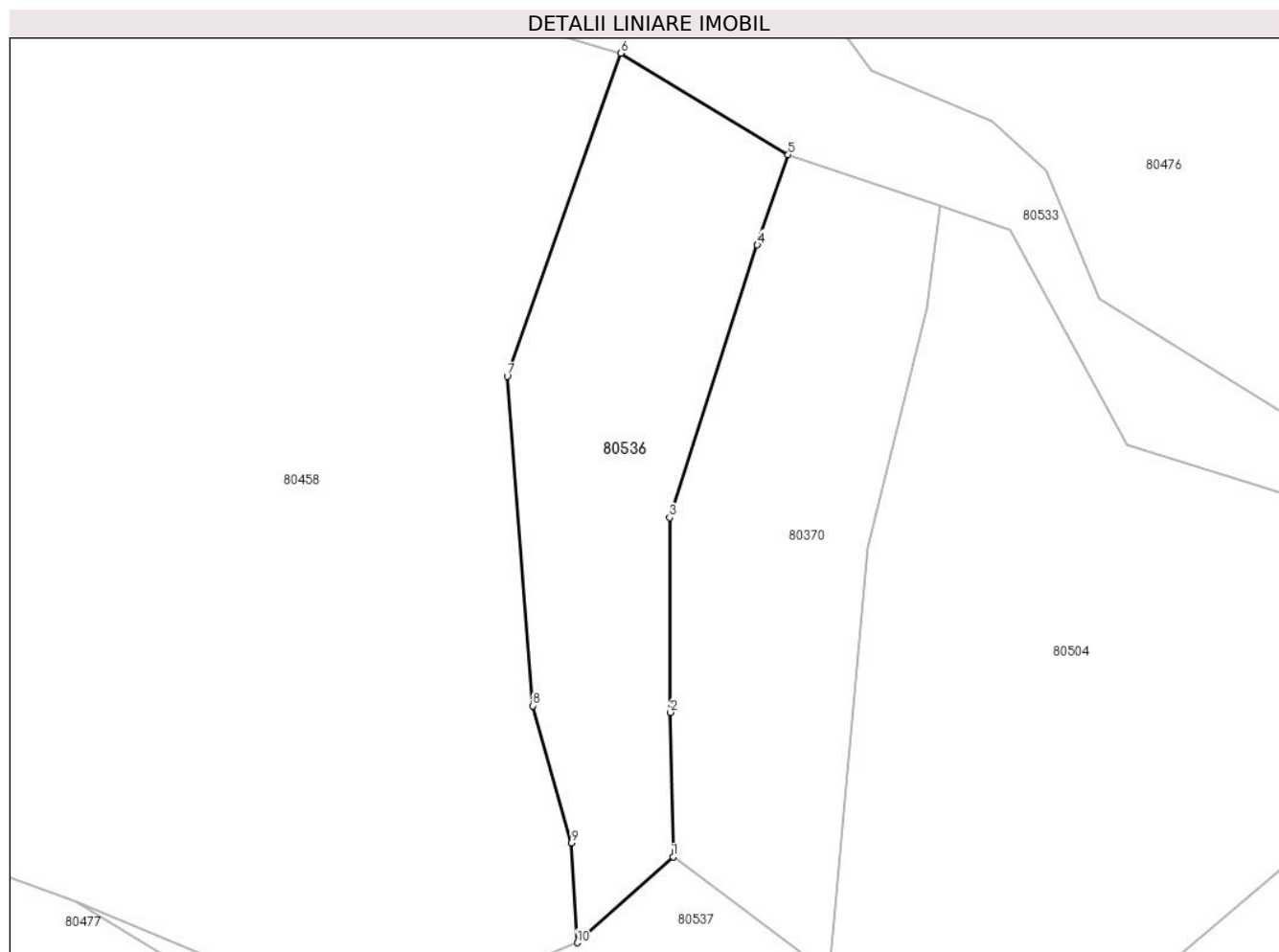
Inscrieri privind dezmembramintele dreptului de proprietate, drepturi reale de garanție și sarcini	Referințe
NU SUNT	

Anexa Nr. 1 La Partea I

Teren

Nr cadastral	Suprafața (mp)*	Observații / Referințe
	1.094	

* Suprafața este determinată în planul de proiecție Stereo 70.



Date referitoare la teren

Crt	Categorie folosință	Intra vilan	Suprafața (mp)	Tarla	Parcelă	Nr. topo	Observații / Referințe
1	faneata	NU	1.094	-	-	-	

Lungime Segmente

1) Valorile lungimilor segmentelor sunt obținute din proiecție în plan.

Punct început	X / Y	Punct sfârșit	X / Y	Lungime segment (** (m)
1	371.087,558 509.712,454	2	371.087,312 509.725,699	13.248
2	371.087,312 509.725,699	3	371.087,237 509.743,541	17.842
3	371.087,237 509.743,541	4	371.095,278 509.768,494	26.216
4	371.095,278 509.768,494	5	371.098,091 509.776,766	8.737
5	371.098,091 509.776,766	6	371.082,766 509.786,056	17.921

Punct început	X / Y	Punct sfârșit	X / Y	Lungime segment (** (m)
6	371.082,766 509.786,056	7	371.072,369 509.756,494	31.337
7	371.072,369 509.756,494	8	371.074,711 509.726,302	30.283
8	371.074,711 509.726,302	9	371.078,24 509.713,724	13.063
9	371.078,24 509.713,724	10	371.078,772 509.704,602	9.138
10	371.078,772 509.704,602	1	371.087,558 509.712,454	11.783

** Lungimile segmentelor sunt determinate în planul de proiecție Stereo 70 și sunt rotunjite la 1 milimetru.

*** Distanța dintre puncte este formată din segmente cumulate ce sunt mai mici decât valoarea 1 milimetru.

**DATE DESPRE IMOBILUL NR. 80537**

Oficiul de Cadastru și Publicitate Imobiliară ALBA
Biroul de Cadastru și Publicitate Imobiliară Alba Iulia

A. Partea I. Descrierea imobilului

TEREN Extravilan

Adresa: Jud. Alba

Nr. Crt	Nr cadastral Nr. topografic	Suprafața* (mp)	Observații / Referințe
A1		6.100	Sector cadastral:233 Teren neimpregmuit;

B. Partea II. Proprietari și acte

Inscrieri privitoare la dreptul de proprietate și alte drepturi reale		Referințe
/		
Act Normativ nr. 7, din 13/03/1996 emis de PARLAMENTUL ROMÂNIEI;		
B1	Intabulare, drept de PROPRIETATE, dobândit prin Lege, cota actuala 1/1 1) NEIDENTIFICAT NEIDENTIFICAT	A1
Act Administrativ nr. 5925, din 13/06/2024 emis de PRIMĂRIA COMUNEI METEȘ;		
B2	SE NOTEAZĂ POSESIA FAPTICĂ ÎN FAVOAREA LUI: 1) MEDREA GLIGOR	A1

C. Partea III. SARCINI .

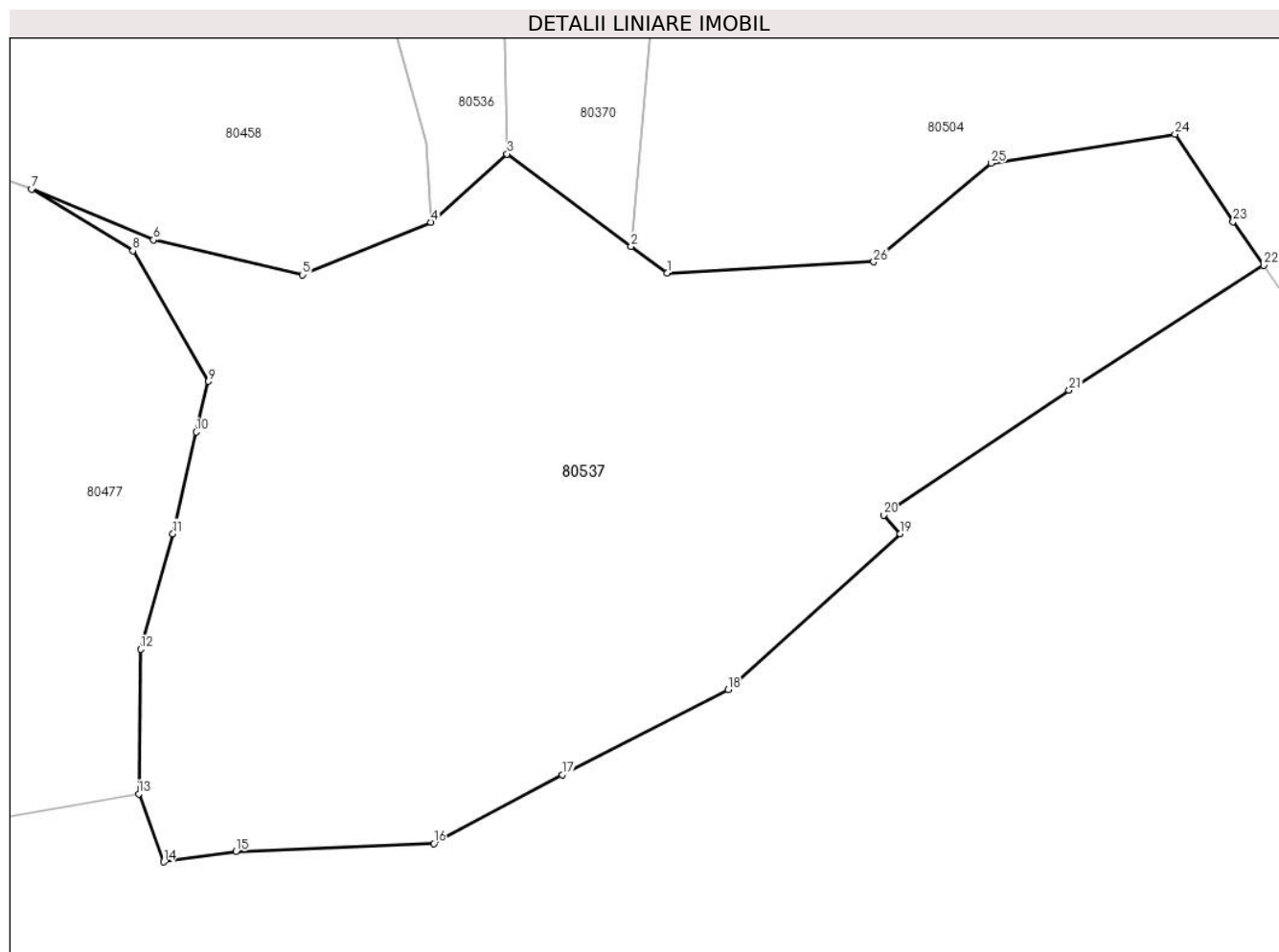
Inscrieri privind dezmembramintele dreptului de proprietate, drepturi reale de garanție și sarcini	Referințe
NU SUNT	

Anexa Nr. 1 La Partea I

Teren

Nr cadastral	Suprafața (mp)*	Observații / Referințe
	6.100	

* Suprafața este determinată în planul de proiecție Stereo 70.



Date referitoare la teren

Crt	Categorie folosință	Intra vilan	Suprafața (mp)	Tarla	Parcelă	Nr. topo	Observații / Referințe
1	pasune	NU	6.100	-	-	-	

Lungime Segmente

1) Valorile lungimilor segmentelor sunt obținute din proiecție în plan.

Punct început	X / Y	Punct sfârșit	X / Y	Lungime segment (** (m)
1	371.106,0 509.698,74	2	371.101,864 509.701,816	5.154
3	371.087,558 509.712,454	4	371.078,772 509.704,602	11.783
5	371.063,948 509.698,54	6	371.046,787 509.702,558	17.625
7	371.032,743 509.708,411	8	371.044,423 509.701,304	13.672
9	371.053,152 509.686,262	10	371.051,726 509.680,424	6.01

Punct început	X / Y	Punct sfârșit	X / Y	Lungime segment (** (m)
2	371.101,864 509.701,816	3	371.087,558 509.712,454	17.828
4	371.078,772 509.704,602	5	371.063,948 509.698,54	16.016
6	371.046,787 509.702,558	7	371.032,743 509.708,411	15.214
8	371.044,423 509.701,304	9	371.053,152 509.686,262	17.392
10	371.051,726 509.680,424	11	371.049,034 509.668,709	12.02

Punct început	X / Y	Punct sfârșit	X / Y	Lungime segment (** (m)	Punct început	X / Y	Punct sfârșit	X / Y	Lungime segment (** (m)
11	371.049,034 509.668,709	12	371.045,304 509.655,382	13.839	12	371.045,304 509.655,382	13	371.045,091 509.638,731	16.652
13	371.045,091 509.638,731	14	371.047,977 509.630,89	8.355	14	371.047,977 509.630,89	15	371.056,297 509.632,09	8.407
15	371.056,297 509.632,09	16	371.079,109 509.633,024	22.831	16	371.079,109 509.633,024	17	371.093,922 509.640,947	16.799
17	371.093,922 509.640,947	18	371.113,058 509.650,747	21.499	18	371.113,058 509.650,747	19	371.132,902 509.668,707	26.765
19	371.132,902 509.668,707	20	371.130,984 509.670,848	2.874	20	371.130,984 509.670,848	21	371.152,366 509.685,24	25.774
21	371.152,366 509.685,24	22	371.174,8 509.699,621	26.647	22	371.174,8 509.699,621	23	371.171,284 509.704,672	6.155
23	371.171,284 509.704,672	24	371.164,572 509.714,743	12.102	24	371.164,572 509.714,743	25	371.143,346 509.711,386	21.49
25	371.143,346 509.711,386	26	371.129,822 509.700,021	17.665	26	371.129,822 509.700,021	1	371.106,0 509.698,74	23.856

** Lungimile segmentelor sunt determinate în planul de proiecție Stereo 70 și sunt rotunjite la 1 milimetru.

*** Distanța dintre puncte este formată din segmente cumulate ce sunt mai mici decât valoarea 1 milimetru.

**DATE DESPRE IMOBILUL NR. 80538**

Oficiul de Cadastru și Publicitate Imobiliară ALBA
Biroul de Cadastru și Publicitate Imobiliară Alba Iulia

A. Partea I. Descrierea imobilului

TEREN Extravilan

Adresa: Jud. Alba

Nr. Crt	Nr cadastral Nr. topografic	Suprafața* (mp)	Observații / Referințe
A1		1.557	Sector cadastral:233 Teren neimprejmuit;

B. Partea II. Proprietari și acte

Inscrieri privitoare la dreptul de proprietate și alte drepturi reale	Referințe
/	
Act Normativ nr. 7, din 13/03/1996 emis de PARLAMENTUL ROMÂNIEI;	
B1	Inscrierea provizorie, drept de PROPRIETATE, dobandit prin Lege, cota actuala 1/1
	1) UAT METEȘ, CIF:4562150, PROPRIETAR NEIDENTIFICAT

C. Partea III. SARCINI .

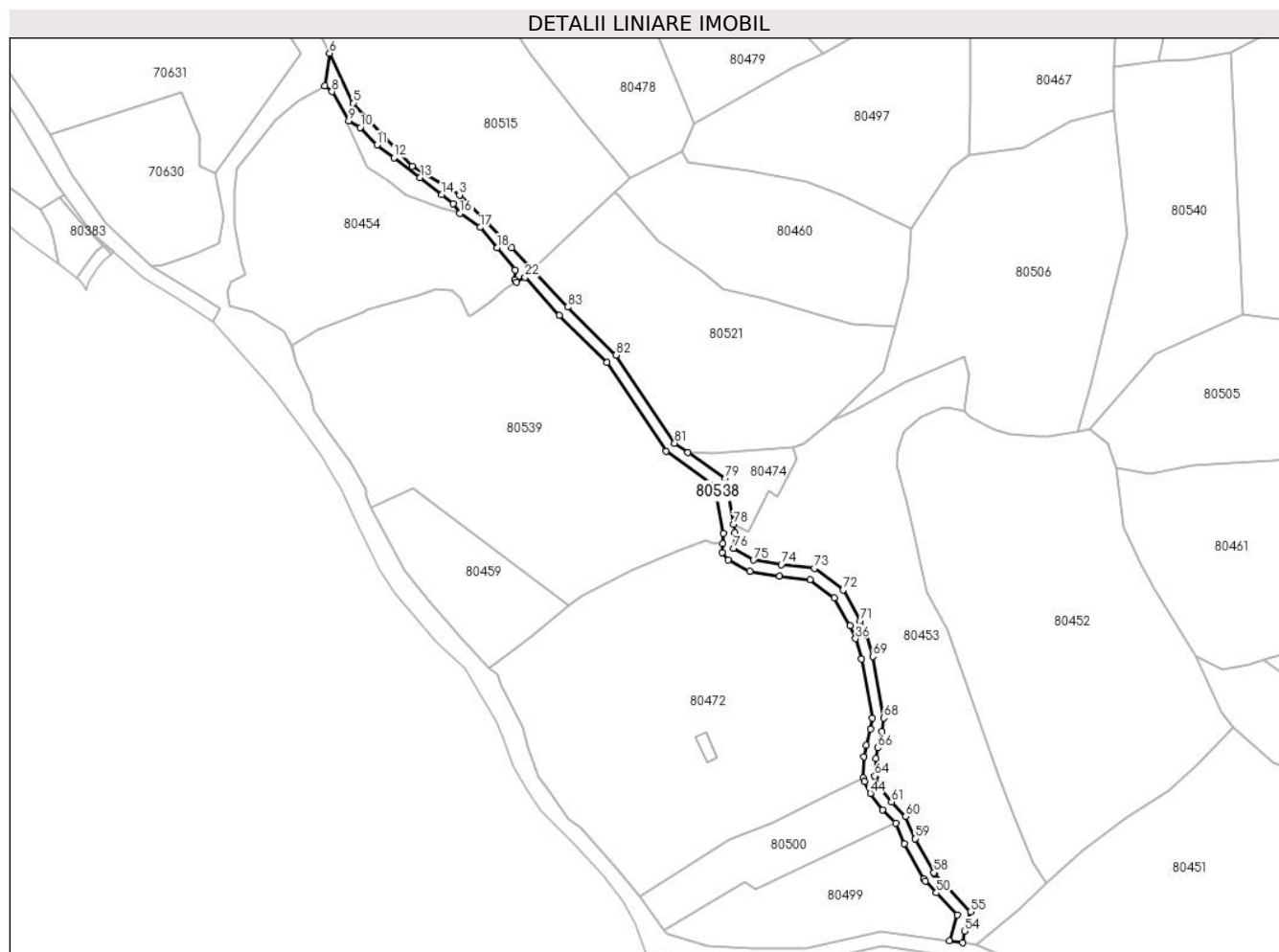
Inscrieri privind dezmembramintele dreptului de proprietate, drepturi reale de garanție și sarcini	Referințe
NU SUNT	

Anexa Nr. 1 La Partea I

Teren

Nr cadastral	Suprafața (mp)*	Observații / Referințe
	1.557	

* Suprafața este determinată în planul de proiecție Stereo 70.



Date referitoare la teren

Crt	Categorie folosință	Intravilan	Suprafața (mp)	Tarla	Parcelă	Nr. topo	Observații / Referințe
1	drum	NU	1.557	-	-	-	

Lungime Segmente

1) Valorile lungimilor segmentelor sunt obținute din proiecție în plan.

Punct început	X / Y	Punct sfârșit	X / Y	Lungime segment	Punct început	X / Y	Punct sfârșit	X / Y	Lungime segment	Punct început	X / Y	Punct sfârșit	X / Y	Lungime segment
1	370.841,114 510.121,853	2	370.834,015 510.129,629	10.529	2	370.834,015 510.129,629	3	370.816,172 510.147,664	25.379	3	370.816,172 510.147,664	4	370.799,95 510.157,574	19.014
4	370.799,95 510.157,574	5	370.779,701 510.179,088	29.544	5	370.779,701 510.179,088	6	370.771,579 510.196,213	18.953	6	370.771,579 510.196,213	7	370.769,987 510.185,042	11.284
7	370.769,987 510.185,042	8	370.772,441 510.183,072	3.147	8	370.772,441 510.183,072	9	370.778,198 510.173,038	11.569	9	370.778,198 510.173,038	10	370.782,15 510.170,832	4.525
10	370.782,15 510.170,832	11	370.787,848 510.164,827	8.278	11	370.787,848 510.164,827	12	370.793,682 510.160,364	7.346	12	370.793,682 510.160,364	13	370.802,586 510.153,593	11.185
13	370.802,586 510.153,593	14	370.810,03 510.147,789	9.44	14	370.810,03 510.147,789	15	370.814,004 510.144,646	5.066	15	370.814,004 510.144,646	16	370.816,298 510.141,392	3.982
16	370.816,298 510.141,392	17	370.823,153 510.136,534	8.402	17	370.823,153 510.136,534	18	370.829,125 510.129,654	9.11	18	370.829,125 510.129,654	19	370.835,206 510.121,92	9.838

Punct început	X / Y	Punct sfârșit	X / Y	Lungime segment	Punct început	X / Y	Punct sfârșit	X / Y	Lungime segment	Punct început	X / Y	Punct sfârșit	X / Y	Lungime segment
19	370.835,206 510.121,92	20	370.835,024 510.118,516	3.409	20	370.835,024 510.118,516	21	370.835,636 510.117,879	0.882	21	370.835,636 510.117,879	22	370.838,644 510.119,438	3.388
22	370.838,644 510.119,438	23	370.850,408 510.106,513	17.477	23	370.850,408 510.106,513	24	370.866,637 510.090,281	22.953	24	370.866,637 510.090,281	25	370.886,959 510.059,781	36.65
25	370.886,959 510.059,781	26	370.903,611 510.048,17	20.3	26	370.903,611 510.048,17	27	370.906,496 510.031,785	16.637	27	370.906,496 510.031,785	28	370.906,275 510.028,191	3.601
28	370.906,275 510.028,191	29	370.906,092 510.025,207	2.989	29	370.906,092 510.025,207	30	370.908,287 510.022,599	3.409	30	370.908,287 510.022,599	31	370.915,59 510.018,718	8.27
31	370.915,59 510.018,718	32	370.925,898 510.017,09	10.436	32	370.925,898 510.017,09	33	370.936,279 510.015,913	10.448	33	370.936,279 510.015,913	34	370.944,55 510.009,686	10.353
34	370.944,55 510.009,686	35	370.949,982 510.000,068	11.046	35	370.949,982 510.000,068	36	370.951,905 509.995,689	4.782	36	370.951,905 509.995,689	37	370.953,931 509.988,684	7.292
37	370.953,931 509.988,684	38	370.957,594 509.968,446	20.567	38	370.957,594 509.968,446	39	370.956,945 509.964,778	3.724	39	370.956,945 509.964,778	40	370.955,608 509.959,091	5.843
40	370.955,608 509.959,091	41	370.954,8 509.955,145	4.027	41	370.954,8 509.955,145	42	370.954,446 509.948,075	7.08	42	370.954,446 509.948,075	43	370.954,914 509.946,653	1.497
43	370.954,914 509.946,653	44	370.956,972 509.942,621	4.526	44	370.956,972 509.942,621	45	370.961,208 509.937,094	6.964	45	370.961,208 509.937,094	46	370.965,707 509.932,497	6.432
46	370.965,707 509.932,497	47	370.968,649 509.925,436	7.649	47	370.968,649 509.925,436	48	370.975,281 509.913,442	13.706	48	370.975,281 509.913,442	49	370.975,809 509.912,606	0.989
49	370.975,809 509.912,606	50	370.979,592 509.908,64	5.48	50	370.979,592 509.908,64	51	370.986,757 509.901,097	10.404	51	370.986,757 509.901,097	52	370.984,022 509.892,111	9.393
52	370.984,022 509.892,111	53	370.988,561 509.891,479	4.583	53	370.988,561 509.891,479	54	370.989,212 509.895,427	4.001	54	370.989,212 509.895,427	55	370.991,262 509.902,162	7.04
55	370.991,262 509.902,162	56	370.982,489 509.911,399	12.739	56	370.982,489 509.911,399	57	370.978,978 509.915,078	5.086	57	370.978,978 509.915,078	58	370.978,725 509.915,479	0.474
58	370.978,725 509.915,479	59	370.972,256 509.927,178	13.369	59	370.972,256 509.927,178	60	370.969,103 509.934,745	8.197	60	370.969,103 509.934,745	61	370.964,236 509.939,718	6.959
61	370.964,236 509.939,718	62	370.960,369 509.944,765	6.358	62	370.960,369 509.944,765	63	370.958,617 509.948,198	3.854	63	370.958,617 509.948,198	64	370.958,478 509.948,619	0.444
64	370.958,478 509.948,619	65	370.958,78 509.954,641	6.03	65	370.958,78 509.954,641	66	370.959,515 509.958,232	3.665	66	370.959,515 509.958,232	67	370.960,864 509.963,971	5.896
67	370.960,864 509.963,971	68	370.961,658 509.968,454	4.552	68	370.961,658 509.968,454	69	370.957,83 509.989,598	21.488	69	370.957,83 509.989,598	70	370.955,674 509.997,055	7.762
70	370.955,674 509.997,055	71	370.953,564 510.001,86	5.248	71	370.953,564 510.001,86	72	370.947,622 510.012,379	12.081	72	370.947,622 510.012,379	73	370.937,814 510.019,765	12.278
73	370.937,814 510.019,765	74	370.926,435 510.021,055	11.451	74	370.926,435 510.021,055	75	370.916,875 510.022,564	9.679	75	370.916,875 510.022,564	76	370.910,182 510.026,559	7.794
76	370.910,182 510.026,559	77	370.910,517 510.032,012	5.463	77	370.910,517 510.032,012	78	370.910,022 510.034,825	2.856	78	370.910,022 510.034,825	79	370.907,262 510.050,5	15.917
79	370.907,262 510.050,5	80	370.894,398 510.059,471	15.683	80	370.894,398 510.059,471	81	370.889,868 510.062,629	5.523	81	370.889,868 510.062,629	82	370.869,746 510.092,829	36.29
82	370.869,746 510.092,829	83	370.853,303 510.109,275	23.256	83	370.853,303 510.109,275	1	370.841,114 510.121,853	17.515					

** Lungimile segmentelor sunt determinate în planul de proiecție Stereo 70 și sunt rotunjite la 1 milimetru.

*** Distanța dintre puncte este formată din segmente cumulate ce sunt mai mici decât valoarea 1 milimetru.

**DATE DESPRE IMOBILUL NR. 80539**

Oficiul de Cadastru și Publicitate Imobiliară ALBA
Biroul de Cadastru și Publicitate Imobiliară Alba Iulia

A. Partea I. Descrierea imobilului

TEREN Extravilan

Adresa: Jud. Alba

Nr. Crt	Nr cadastral Nr. topografic	Suprafața* (mp)	Observații / Referințe
A1		9.262	Sector cadastral:233 Teren neimpregmuit;

B. Partea II. Proprietari și acte

Inscrieri privitoare la dreptul de proprietate și alte drepturi reale		Referințe
/		
Act Normativ nr. 7, din 13/03/1996 emis de PARLAMENTUL ROMÂNIEI;		
B1	Intabulare, drept de PROPRIETATE, dobândit prin Lege, cota actuala 1/1 1) NEIDENTIFICAT NEIDENTIFICAT	A1
Act Administrativ nr. 5586, din 05/06/2024 emis de PRIMĂRIA COMUNEI METEȘ;		
B2	SE NOTEAZĂ POSESIA FAPTICĂ ÎN FAVOAREA LUI: 1) LUCACI TIBERIUS-PETRU	A1

C. Partea III. SARCINI .

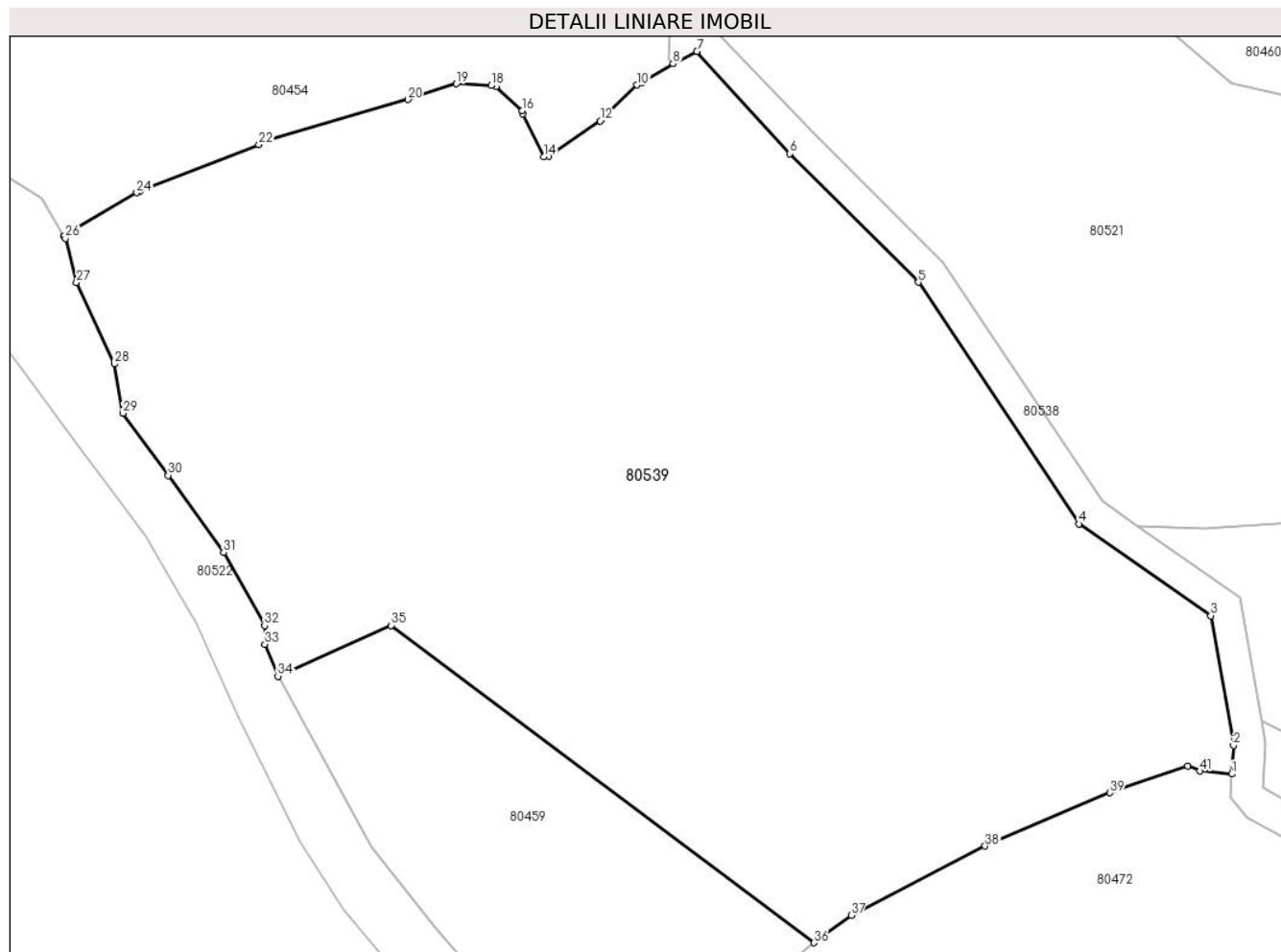
Inscrieri privind dezmembramintele dreptului de proprietate, drepturi reale de garanție și sarcini	Referințe
NU SUNT	

Anexa Nr. 1 La Partea I

Teren

Nr cadastral	Suprafața (mp)*	Observații / Referințe
	9.262	

* Suprafața este determinată în planul de proiecție Stereo 70.



Date referitoare la teren

Crt	Categorie folosință	Intravilan	Suprafața (mp)	Tarla	Parcelă	Nr. topo	Observații / Referințe
1	faneata	NU	9.262	-	-	-	

Lungime Segmente

1) Valorile lungimilor segmentelor sunt obținute din proiecție în plan.

Punct început	X / Y	Punct sfârșit	X / Y	Lungime segment	Punct început	X / Y	Punct sfârșit	X / Y	Lungime segment	Punct început	X / Y	Punct sfârșit	X / Y	Lungime segment
1	370.906,275 510.028,191	2	370.906,496 510.031,785	3.601	2	370.906,496 510.031,785	3	370.903,611 510.048,17	16.637	3	370.903,611 510.048,17	4	370.886,959 510.059,781	20.3
4	370.886,959 510.059,781	5	370.866,637 510.090,281	36.65	5	370.866,637 510.090,281	6	370.850,408 510.106,513	22.953	6	370.850,408 510.106,513	7	370.838,644 510.119,438	17.477
7	370.838,644 510.119,438	8	370.835,636 510.117,879	3.388	8	370.835,636 510.117,879	9	370.831,73 510.115,547	4.549	9	370.831,73 510.115,547	10	370.831,05 510.115,196	0.766
10	370.831,05 510.115,196	11	370.826,737 510.110,936	6.062	11	370.826,737 510.110,936	12	370.826,409 510.110,675	0.42	12	370.826,409 510.110,675	13	370.819,881 510.106,205	7.912
13	370.819,881 510.106,205	14	370.819,313 510.106,142	0.571	14	370.819,313 510.106,142	15	370.816,598 510.111,562	6.061	15	370.816,598 510.111,562	16	370.816,581 510.111,965	0.404
16	370.816,581 510.111,965	17	370.813,243 510.114,994	4.507	17	370.813,243 510.114,994	18	370.812,622 510.115,131	0.636	18	370.812,622 510.115,131	19	370.808,21 510.115,357	4.418

Punct început	X / Y	Punct sfârșit	X / Y	Lungime segment	Punct început	X / Y	Punct sfârșit	X / Y	Lungime segment	Punct început	X / Y	Punct sfârșit	X / Y	Lungime segment
19	370.808,21 510.115,357	20	370.802,11 510.113,361	6.418	20	370.802,11 510.113,361	21	370.784,338 510.108,185	18.511	21	370.784,338 510.108,185	22	370.783,248 510.107,673	1.204
22	370.783,248 510.107,673	23	370.768,177 510.101,79	16.179	23	370.768,177 510.101,79	24	370.767,829 510.101,595	0.399	24	370.767,829 510.101,595	25	370.758,612 510.096,141	10.71
25	370.758,612 510.096,141	26	370.758,791 510.095,845	0.346	26	370.758,791 510.095,845	27	370.760,212 510.090,245	5.778	27	370.760,212 510.090,245	28	370.764,968 510.079,976	11.316
28	370.764,968 510.079,976	29	370.766,097 510.073,739	6.339	29	370.766,097 510.073,739	30	370.771,785 510.065,906	9.68	30	370.771,785 510.065,906	31	370.778,798 510.056,179	11.991
31	370.778,798 510.056,179	32	370.783,995 510.046,941	10.6	32	370.783,995 510.046,941	33	370.784,015 510.044,567	2.374	33	370.784,015 510.044,567	34	370.785,673 510.040,54	4.355
34	370.785,673 510.040,54	35	370.800,004 510.046,95	15.699	35	370.800,004 510.046,95	36	370.853,443 510.006,878	66.795	36	370.853,443 510.006,878	37	370.858,151 510.010,364	5.858
37	370.858,151 510.010,364	38	370.875,084 510.019,08	19.045	38	370.875,084 510.019,08	39	370.890,862 510.025,82	17.157	39	370.890,862 510.025,82	40	370.900,69 510.029,218	10.399
40	370.900,69 510.029,218	41	370.902,254 510.028,565	1.695	41	370.902,254 510.028,565	1	370.906,275 510.028,191	4.038					

** Lungimile segmentelor sunt determinate în planul de proiecție Stereo 70 și sunt rotunjite la 1 milimetru.

*** Distanța dintre puncte este formată din segmente cumulate ce sunt mai mici decât valoarea 1 milimetru.

**DATE DESPRE IMOBILUL NR. 80540**

Oficiul de Cadastru și Publicitate Imobiliară ALBA
Biroul de Cadastru și Publicitate Imobiliară Alba Iulia

A. Partea I. Descrierea imobilului

TEREN Extravilan

Adresa: Jud. Alba

Nr. Crt	Nr cadastral Nr. topografic	Suprafața* (mp)	Observații / Referințe
A1		4.298	Sector cadastral:233 Teren neimpregmuit;

B. Partea II. Proprietari și acte

Inscrieri privitoare la dreptul de proprietate și alte drepturi reale		Referințe
/		
Act Normativ nr. 7, din 13/03/1996 emis de PARLAMENTUL ROMÂNIEI;		
B1	Intabulare, drept de PROPRIETATE, dobândit prin Lege, cota actuala 1/1 1) NEIDENTIFICAT NEIDENTIFICAT	A1
Act Administrativ nr. 5593, din 05/06/2024 emis de PRIMĂRIA COMUNEI METEȘ;		
B2	SE NOTEAZĂ POSESIA FAPTICĂ ÎN FAVOAREA LUI: 1) IRIMIE NICOLAE	A1

C. Partea III. SARCINI .

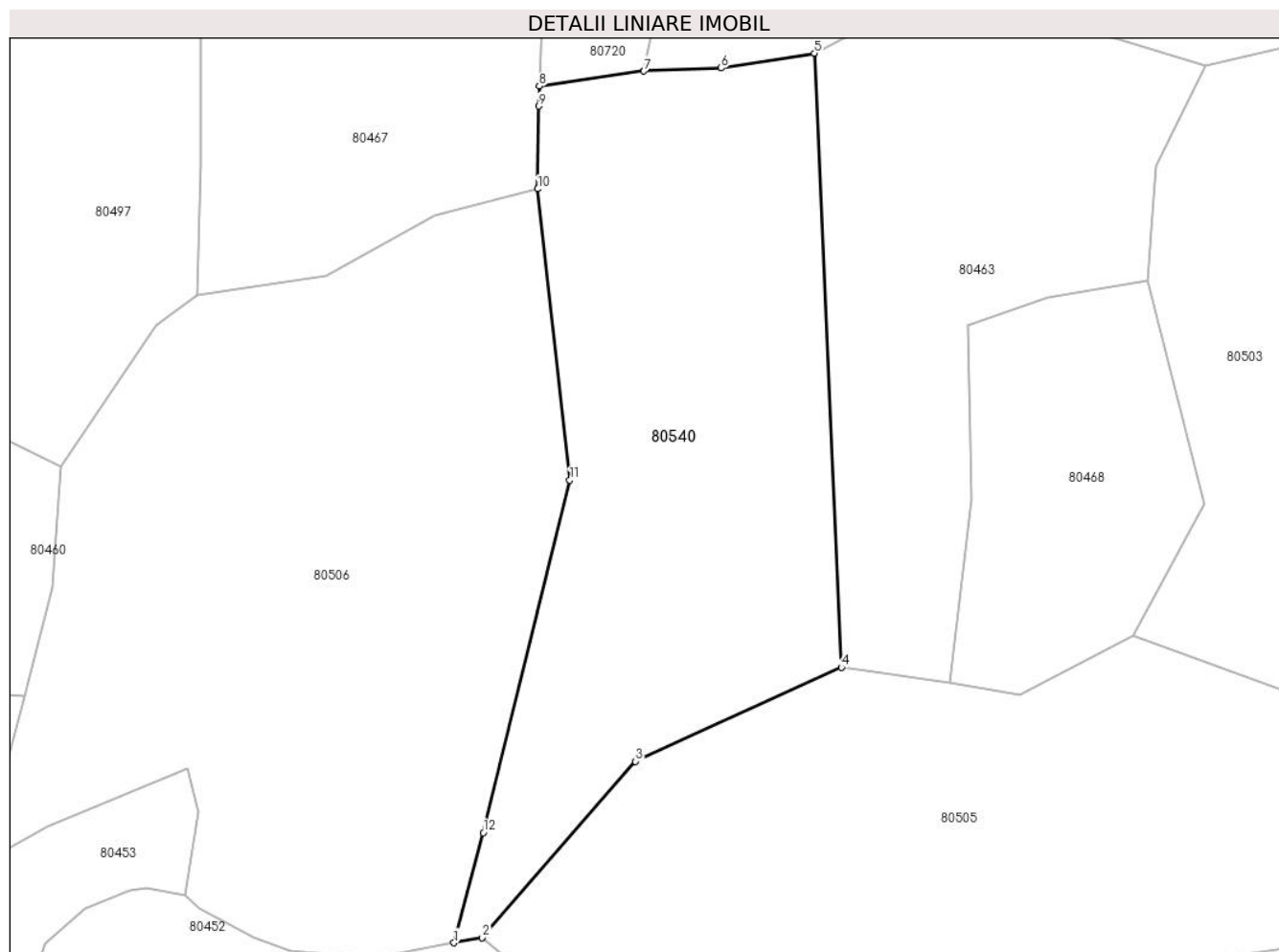
Inscrieri privind dezmembramintele dreptului de proprietate, drepturi reale de garanție și sarcini	Referințe
NU SUNT	

Anexa Nr. 1 La Partea I

Teren

Nr cadastral	Suprafața (mp)*	Observații / Referințe
	4.298	

* Suprafața este determinată în planul de proiecție Stereo 70.



Date referitoare la teren

Crt	Categorie folosință	Intravilan	Suprafața (mp)	Tarla	Parcelă	Nr. topo	Observații / Referințe
1	faneata	NU	4.298	-	-	-	

Lungime Segmente

1) Valorile lungimilor segmentelor sunt obținute din proiecție în plan.

Punct început	X / Y	Punct sfârșit	X / Y	Lungime segment (** (m)
1	371.028,153 510.066,779	2	371.032,29 510.067,543	4.206
2	371.032,29 510.067,543	3	371.054,602 510.093,197	34.0
3	371.054,602 510.093,197	4	371.084,596 510.106,867	32.962
4	371.084,596 510.106,867	5	371.080,653 510.196,301	89.521
5	371.080,653 510.196,301	6	371.067,078 510.194,136	13.747

Punct început	X / Y	Punct sfârșit	X / Y	Lungime segment (** (m)
6	371.067,078 510.194,136	7	371.055,84 510.193,707	11.246
7	371.055,84 510.193,707	8	371.040,571 510.191,498	15.428
8	371.040,571 510.191,498	9	371.040,475 510.188,608	2.891
9	371.040,475 510.188,608	10	371.040,368 510.176,554	12.054
10	371.040,368 510.176,554	11	371.045,012 510.134,144	42.663
11	371.045,012 510.134,144	12	371.032,417 510.082,817	52.85
12	371.032,417 510.082,817	1	371.028,153 510.066,779	16.595

** Lungimile segmentelor sunt determinate în planul de proiecție Stereo 70 și sunt rotunjite la 1 milimetru.

*** Distanța dintre puncte este formată din segmente cumulate ce sunt mai mici decât valoarea 1 milimetru.

**DATE DESPRE IMOBILUL NR. 80541**

Oficiul de Cadastru și Publicitate Imobiliară ALBA
Biroul de Cadastru și Publicitate Imobiliară Alba Iulia

A. Partea I. Descrierea imobilului

TEREN Extravilan

Adresa: Jud. Alba

Nr. Crt	Nr cadastral Nr. topografic	Suprafața* (mp)	Observații / Referințe
A1		4.225	Sector cadastral:233 Teren neimpregmuit;

B. Partea II. Proprietari și acte

Inscrieri privitoare la dreptul de proprietate și alte drepturi reale		Referințe
/		
Act Normativ nr. 7, din 13/03/1996 emis de PARLAMENTUL ROMÂNIEI;		
B1	Intabulare, drept de PROPRIETATE, dobândit prin Lege, cota actuala 1/1 1) NEIDENTIFICAT NEIDENTIFICAT	A1
Act Administrativ nr. 5764, din 07/06/2024 emis de PRIMĂRIA COMUNEI METEȘ;		
B2	SE NOTEAZĂ POSESIA FAPTICĂ ÎN FAVOAREA LUI: 1) ONICA IOAN	A1

C. Partea III. SARCINI .

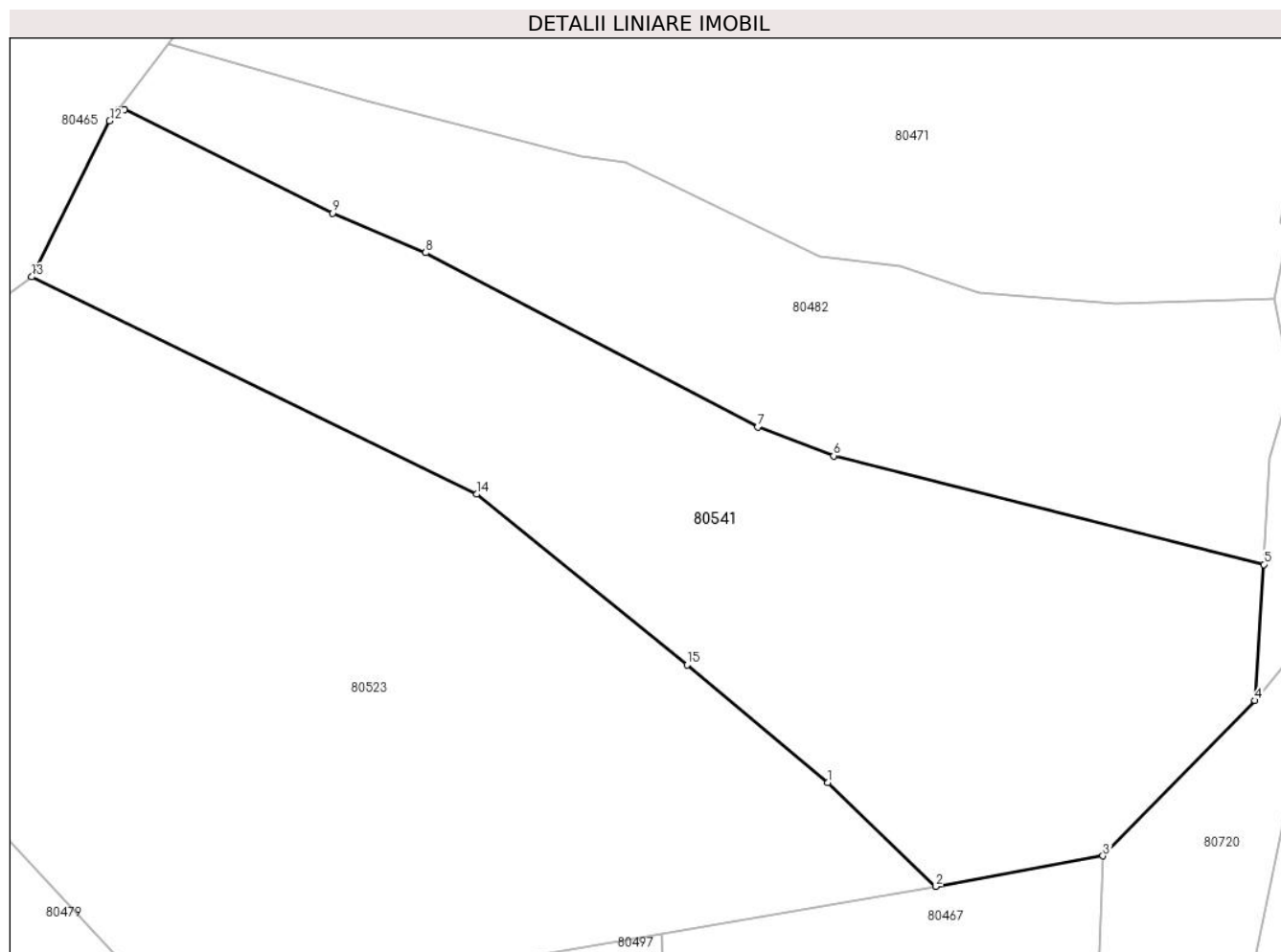
Inscrieri privind dezmembramintele dreptului de proprietate, drepturi reale de garanție și sarcini	Referințe
NU SUNT	

Anexa Nr. 1 La Partea I

Teren

Nr cadastral	Suprafața (mp)*	Observații / Referințe
	4.225	

* Suprafața este determinată în planul de proiecție Stereo 70.



Date referitoare la teren

Crt	Categorie folosință	Intravilan	Suprafața (mp)	Tarla	Parcelă	Nr. topo	Observații / Referințe
1	faneata	NU	4.225	-	-	-	

Lungime Segmente

1) Valorile lungimilor segmentelor sunt obținute din proiecție în plan.

Punct început	X / Y	Punct sfârșit	X / Y	Lungime segment (** (m)
1	371.009,788 510.230,442	2	371.022,274 510.218,468	17.3
2	371.022,274 510.218,468	3	371.041,584 510.221,974	19.625
3	371.041,584 510.221,974	4	371.059,15 510.239,92	25.113
4	371.059,15 510.239,92	5	371.060,173 510.255,632	15.745
5	371.060,173 510.255,632	6	371.010,482 510.268,184	51.252

Punct început	X / Y	Punct sfârșit	X / Y	Lungime segment (** (m)
6	371.010,482 510.268,184	7	371.001,71 510.271,498	9.377
7	371.001,71 510.271,498	8	370.963,345 510.291,615	43.32
8	370.963,345 510.291,615	9	370.952,593 510.296,202	11.69
9	370.952,593 510.296,202	10	370.928,532 510.308,148	26.863
10	370.928,532 510.308,148	11	370.927,832 510.308,148	0.7
11	370.927,832 510.308,148	12	370.926,835 510.306,833	1.65
12	370.926,835 510.306,833	13	370.917,812 510.288,826	20.141
13	370.917,812 510.288,826	14	370.969,238 510.263,743	57.218
14	370.969,238 510.263,743	15	370.993,535 510.244,057	31.271
15	370.993,535 510.244,057	1	371.009,788 510.230,442	21.202

** Lungimile segmentelor sunt determinate în planul de proiecție Stereo 70 și sunt rotunjite la 1 milimetru.

*** Distanța dintre puncte este formată din segmente cumulate ce sunt mai mici decât valoarea 1 milimetru.

**DATE DESPRE IMOBILUL NR. 80709**

Oficiul de Cadastru și Publicitate Imobiliară ALBA
Biroul de Cadastru și Publicitate Imobiliară Alba Iulia

A. Partea I. Descrierea imobilului

TEREN Extravilan

Adresa: Jud. Alba

Nr. Crt	Nr cadastral Nr. topografic	Suprafața* (mp)	Observații / Referințe
A1		10.728	Sector cadastral:233 Teren neimpregmuit;

B. Partea II. Proprietari și acte

Inscrieri privitoare la dreptul de proprietate și alte drepturi reale		Referințe
/		
Act Normativ nr. 7, din 13/03/1996 emis de PARLAMENTUL ROMÂNIEI;		
B1	Intabulare, drept de PROPRIETATE, dobândit prin Lege, cota actuala 1/1 1) NEIDENTIFICAT NEIDENTIFICAT	A1
Act Administrativ nr. 5744, din 07/06/2024 emis de PRIMĂRIA COMUNEI METEȘ;		
B2	SE NOTEAZĂ POSESIA FAPTICĂ ÎN FAVOAREA LUI: 1) CIUGUDEAN IOAN	A1

C. Partea III. SARCINI .

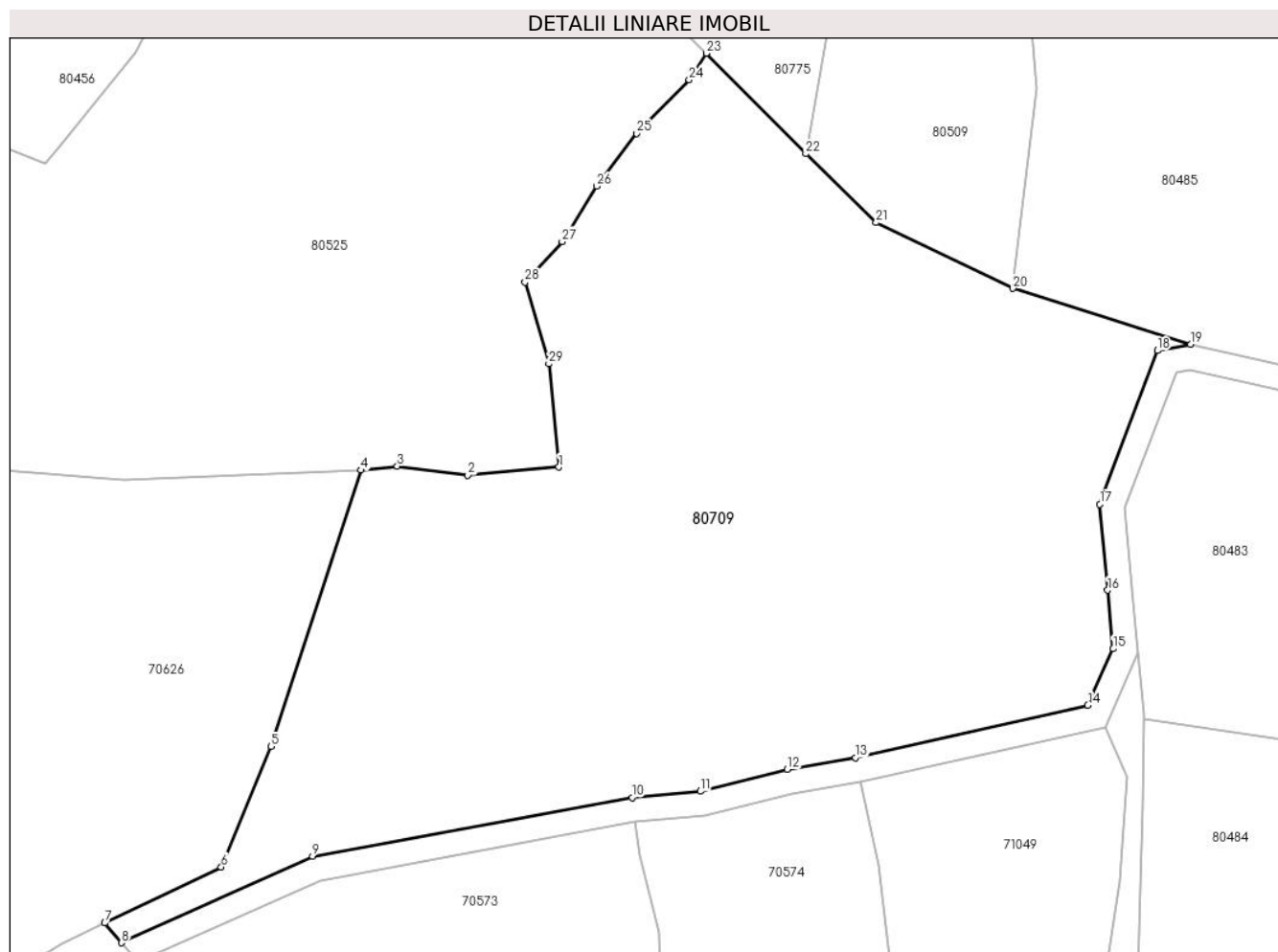
Inscrieri privind dezmembramintele dreptului de proprietate, drepturi reale de garanție și sarcini	Referințe
NU SUNT	

Anexa Nr. 1 La Partea I

Teren

Nr cadastral	Suprafața (mp)*	Observații / Referințe
	10.728	

* Suprafața este determinată în planul de proiecție Stereo 70.



Date referitoare la teren

Crt	Categorie folosință	Intra vilan	Suprafața (mp)	Tarla	Parcelă	Nr. topo	Observații / Referințe
1	pașune	NU	10.728	-	-	-	

Lungime Segmente

1) Valorile lungimilor segmentelor sunt obținute din proiecție în plan.

Punct început	X / Y	Punct sfârșit	X / Y	Lungime segment (** (m)
1	370.677,071 510.575,071	2	370.662,449 510.573,769	14.68
3	370.651,107 510.575,232	4	370.645,28 510.574,561	5.866
5	370.630,828 510.530,214	6	370.622,838 510.510,864	20.935
7	370.604,135 510.501,887	8	370.606,817 510.498,713	4.156
9	370.637,498 510.512,606	10	370.688,84 510.522,036	52.2

Punct început	X / Y	Punct sfârșit	X / Y	Lungime segment (** (m)
2	370.662,449 510.573,769	3	370.651,107 510.575,232	11.436
4	370.645,28 510.574,561	5	370.630,828 510.530,214	46.642
6	370.622,838 510.510,864	7	370.604,135 510.501,887	20.746
8	370.606,817 510.498,713	9	370.637,498 510.512,606	33.68
10	370.688,84 510.522,036	11	370.699,792 510.523,023	10.997

Punct început	X / Y	Punct sfârșit	X / Y	Lungime segment (** (m)
11	370.699,792 510.523,023	12	370.713,756 510.526,544	14.401
13	370.724,704 510.528,397	14	370.762,029 510.536,834	38.267
15	370.766,095 510.545,886	16	370.765,231 510.555,294	9.448
17	370.763,964 510.569,093	18	370.773,248 510.593,761	26.357
19	370.778,532 510.594,76	20	370.750,004 510.603,74	29.909
21	370.728,046 510.614,298	22	370.716,72 510.625,351	15.826
23	370.700,748 510.641,489	24	370.698,016 510.637,24	5.052
25	370.689,575 510.628,622	26	370.683,114 510.620,156	10.649
27	370.677,601 510.611,256	28	370.671,668 510.604,756	8.801
29	370.675,456 510.591,632	1	370.677,071 510.575,071	16.639

Punct început	X / Y	Punct sfârșit	X / Y	Lungime segment (** (m)
12	370.713,756 510.526,544	13	370.724,704 510.528,397	11.103
14	370.762,029 510.536,834	15	370.766,095 510.545,886	9.923
16	370.765,231 510.555,294	17	370.763,964 510.569,093	13.857
18	370.773,248 510.593,761	19	370.778,532 510.594,76	5.378
20	370.750,004 510.603,74	21	370.728,046 510.614,298	24.364
22	370.716,72 510.625,351	23	370.700,748 510.641,489	22.706
24	370.698,016 510.637,24	25	370.689,575 510.628,622	12.063
26	370.683,114 510.620,156	27	370.677,601 510.611,256	10.47
28	370.671,668 510.604,756	29	370.675,456 510.591,632	13.66

** Lungimile segmentelor sunt determinate în planul de proiecție Stereo 70 și sunt rotunjite la 1 milimetru.

*** Distanța dintre puncte este formată din segmente cumulate ce sunt mai mici decât valoarea 1 milimetru.

**DATE DESPRE IMOBILUL NR. 80710**

Oficiul de Cadastru și Publicitate Imobiliară ALBA
Biroul de Cadastru și Publicitate Imobiliară Alba Iulia

A. Partea I. Descrierea imobilului

TEREN Extravilan

Adresa: Jud. Alba

Nr. Crt	Nr cadastral Nr. topografic	Suprafața* (mp)	Observații / Referințe
A1		1.519	Sector cadastral:233 Teren neimpregmuit;

B. Partea II. Proprietari și acte

Inscrieri privitoare la dreptul de proprietate și alte drepturi reale	Referințe
/	
Act Normativ nr. 7, din 13/03/1996 emis de PARLAMENTUL ROMÂNIEI;	
B1	A1
Intabulare, drept de PROPRIETATE, dobândit prin Lege, cota actuala 1/1 1) NEIDENTIFICAT NEIDENTIFICAT	
Act Administrativ nr. 5744, din 07/06/2024 emis de PRIMĂRIA COMUNEI METEȘ;	
B2	A1
SE NOTEAZĂ POSESIA FAPTICĂ ÎN FAVOAREA LUI: 1) CIUGUDEAN IOAN	

C. Partea III. SARCINI .

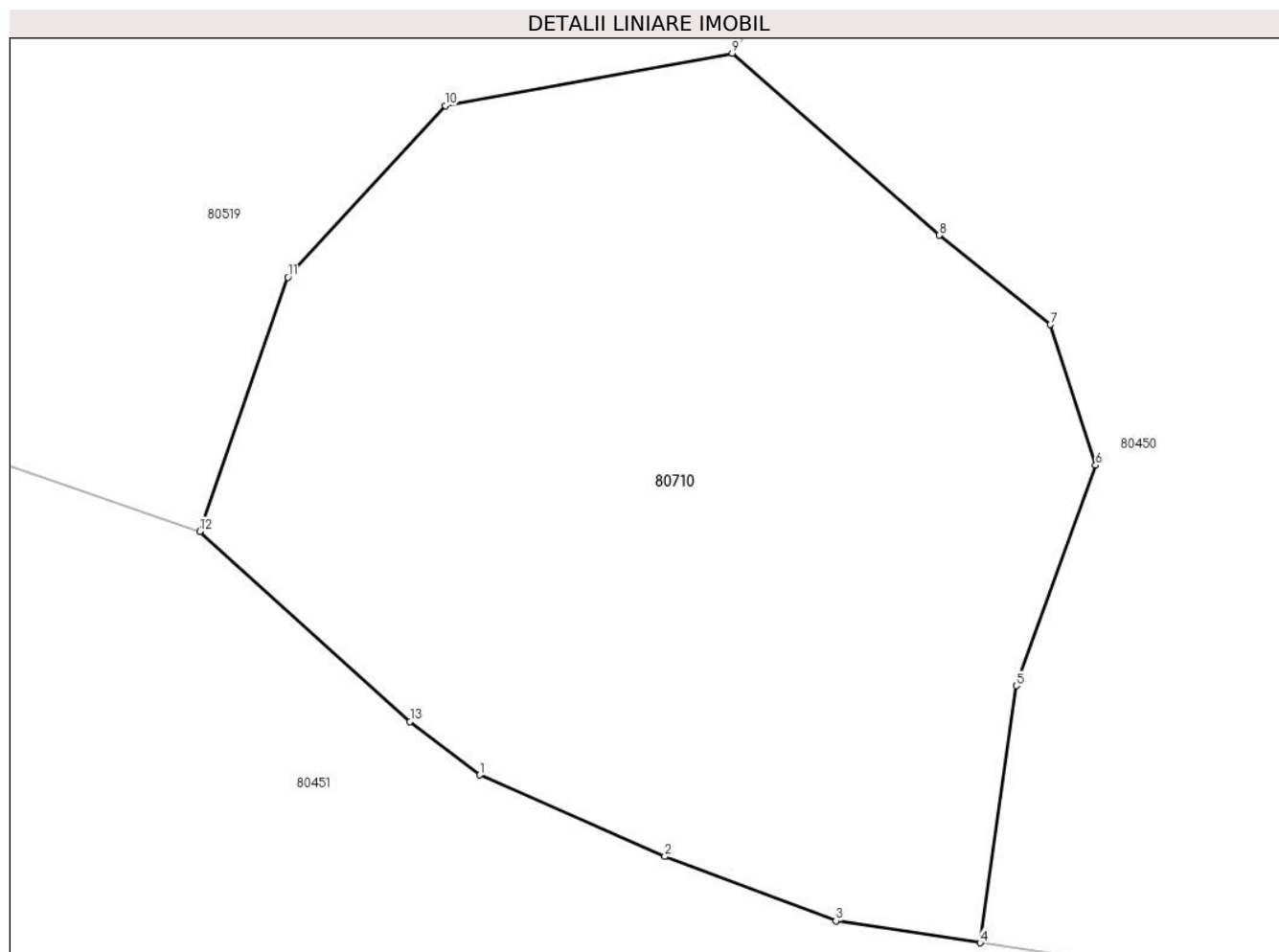
Inscrieri privind dezmembramintele dreptului de proprietate, drepturi reale de garanție și sarcini	Referințe
NU SUNT	

Anexa Nr. 1 La Partea I

Teren

Nr cadastral	Suprafața (mp)*	Observații / Referințe
	1.519	

* Suprafața este determinată în planul de proiecție Stereo 70.



Date referitoare la teren

Crt	Categorie folosință	Intra vilan	Suprafața (mp)	Tarla	Parcelă	Nr. topo	Observații / Referințe
1	faneata	NU	1.519	-	-	-	

Lungime Segmente

1) Valorile lungimilor segmentelor sunt obținute din proiecție în plan.

Punct început	X / Y	Punct sfârșit	X / Y	Lungime segment (** (m)
1	371.253,293 509.830,367	2	371.263,22 509.826,0	10.845
2	371.263,22 509.826,0	3	371.272,394 509.822,548	9.802
3	371.272,394 509.822,548	4	371.280,117 509.821,382	7.811
4	371.280,117 509.821,382	5	371.282,055 509.835,159	13.913
5	371.282,055 509.835,159	6	371.286,314 509.846,967	12.552

Punct început	X / Y	Punct sfârșit	X / Y	Lungime segment (** (m)
6	371.286,314 509.846,967	7	371.283,883 509.854,497	7.912
7	371.283,883 509.854,497	8	371.277,942 509.859,284	7.63
8	371.277,942 509.859,284	9	371.266,836 509.869,033	14.779
9	371.266,836 509.869,033	10	371.251,446 509.866,227	15.643
10	371.251,446 509.866,227	11	371.243,012 509.857,031	12.478
11	371.243,012 509.857,031	12	371.238,287 509.843,421	14.407
12	371.238,287 509.843,421	13	371.249,555 509.833,228	15.194
13	371.249,555 509.833,228	1	371.253,293 509.830,367	4.707

** Lungimile segmentelor sunt determinate în planul de proiecție Stereo 70 și sunt rotunjite la 1 milimetru.

*** Distanța dintre puncte este formată din segmente cumulate ce sunt mai mici decât valoarea 1 milimetru.

**DATE DESPRE IMOBILUL NR. 80714**

Oficiul de Cadastru și Publicitate Imobiliară ALBA
Biroul de Cadastru și Publicitate Imobiliară Alba Iulia

A. Partea I. Descrierea imobilului

TEREN Extravilan

Adresa: Jud. Alba

Nr. Crt	Nr cadastral Nr. topografic	Suprafața* (mp)	Observații / Referințe
A1		5.052	Sector cadastral:233 Teren neimpregmuit;

B. Partea II. Proprietari și acte

Inscrieri privitoare la dreptul de proprietate și alte drepturi reale		Referințe
/		
Act Normativ nr. 7, din 13/03/1996 emis de PARLAMENTUL ROMÂNIEI;		
B1	Intabulare, drept de PROPRIETATE, dobândit prin Lege, cota actuala 1/1 1) NEIDENTIFICAT NEIDENTIFICAT	A1
Act Administrativ nr. 5624, din 05/06/2024 emis de PRIMĂRIA COMUNEI METEȘ;		
B2	SE NOTEAZĂ POSESIA FAPTICĂ ÎN FAVOAREA LUI: 1) PRIPORAN IONIȚA	A1

C. Partea III. SARCINI .

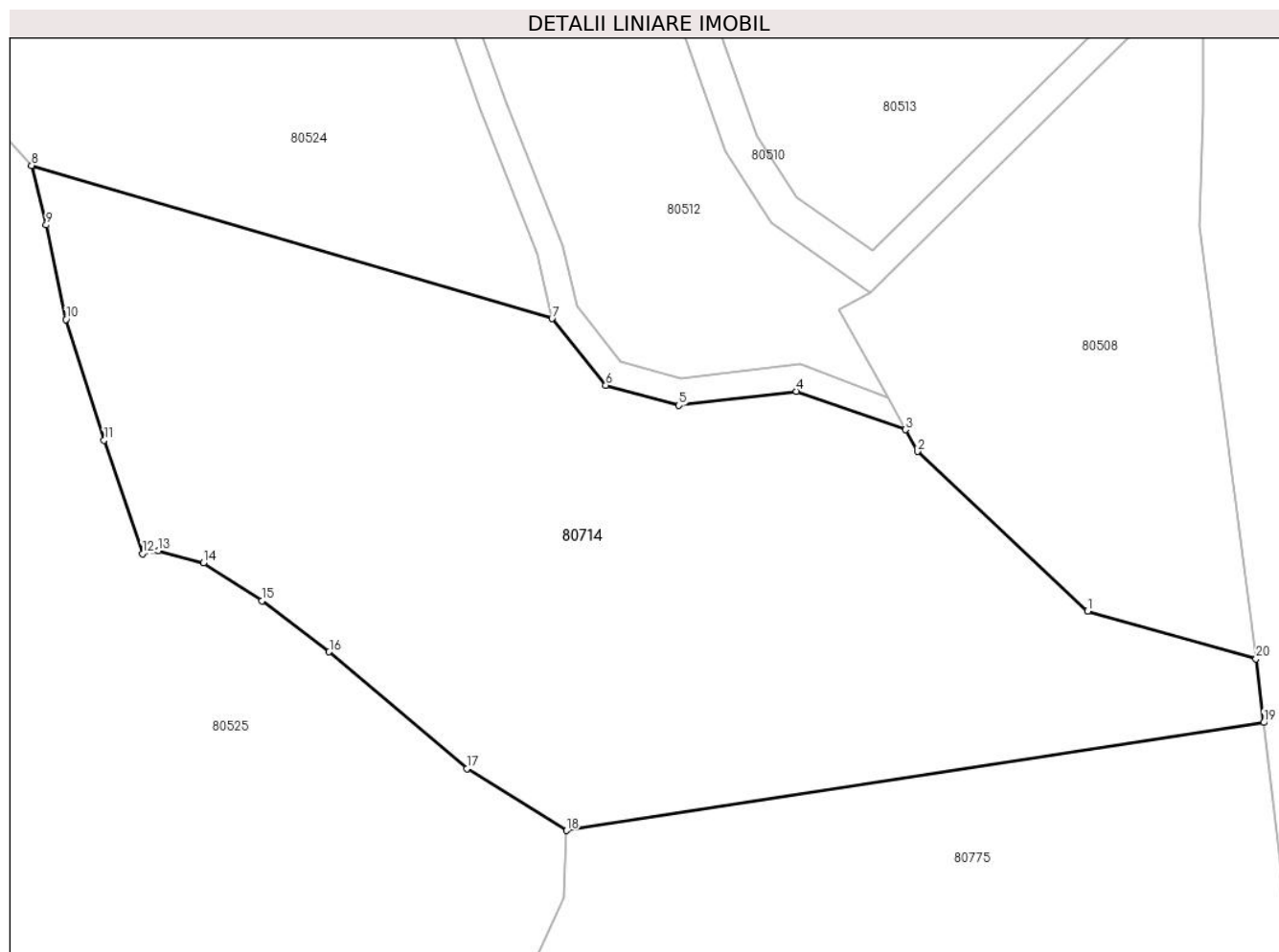
Inscrieri privind dezmembramintele dreptului de proprietate, drepturi reale de garanție și sarcini	Referințe
NU SUNT	

Anexa Nr. 1 La Partea I

Teren

Nr cadastral	Suprafața (mp)*	Observații / Referințe
	5.052	

* Suprafața este determinată în planul de proiecție Stereo 70.



Date referitoare la teren

Crt	Categorie folosință	Intra vilan	Suprafața (mp)	Tarla	Parcelă	Nr. topo	Observații / Referințe
1	faneata	NU	5.052	-	-	-	

Lungime Segmente

1) Valorile lungimilor segmentelor sunt obținute din proiecție în plan.

Punct început	X / Y	Punct sfârșit	X / Y	Lungime segment (** (m)
1	370.702,946 510.742,684	2	370.683,736 510.760,67	26.316
2	370.683,736 510.760,67	3	370.682,387 510.763,118	2.795
3	370.682,387 510.763,118	4	370.670,103 510.767,449	13.026
4	370.670,103 510.767,449	5	370.656,853 510.765,867	13.344
5	370.656,853 510.765,867	6	370.648,605 510.768,134	8.554

Punct început	X / Y	Punct sfârșit	X / Y	Lungime segment (** (m)
6	370.648,605 510.768,134	7	370.642,542 510.775,642	9.65
7	370.642,542 510.775,642	8	370.583,844 510.792,909	61.185
8	370.583,844 510.792,909	9	370.585,49 510.786,184	6.923
9	370.585,49 510.786,184	10	370.587,736 510.775,534	10.884
10	370.587,736 510.775,534	11	370.592,031 510.761,952	14.245
11	370.592,031 510.761,952	12	370.596,356 510.749,158	13.505
12	370.596,356 510.749,158	13	370.598,149 510.749,465	1.819
13	370.598,149 510.749,465	14	370.603,249 510.748,11	5.276
14	370.603,249 510.748,11	15	370.609,809 510.743,83	7.834
15	370.609,809 510.743,83	16	370.617,409 510.738,08	9.529
16	370.617,409 510.738,08	17	370.632,95 510.724,93	20.358
17	370.632,95 510.724,93	18	370.644,173 510.717,935	13.225
18	370.644,173 510.717,935	19	370.722,813 510.730,112	79.577
19	370.722,813 510.730,112	20	370.721,947 510.737,304	7.244
20	370.721,947 510.737,304	1	370.702,946 510.742,684	19.748

** Lungimile segmentelor sunt determinate în planul de proiecție Stereo 70 și sunt rotunjite la 1 milimetru.

*** Distanța dintre puncte este formată din segmente cumulate ce sunt mai mici decât valoarea 1 milimetru.

**DATE DESPRE IMOBILUL NR. 80720**

Oficiul de Cadastru și Publicitate Imobiliară ALBA
Biroul de Cadastru și Publicitate Imobiliară Alba Iulia

A. Partea I. Descrierea imobilului

TEREN Extravilan

Adresa: Jud. Alba

Nr. Crt	Nr cadastral Nr. topografic	Suprafața* (mp)	Observații / Referințe
A1		1.554	Sector cadastral:233 Teren neimpregmuit;

B. Partea II. Proprietari și acte

Inscrieri privitoare la dreptul de proprietate și alte drepturi reale	Referințe
/	
Act Normativ nr. 7, din 13/03/1996 emis de PARLAMENTUL ROMÂNIEI;	
B1	A1
Intabulare, drept de PROPRIETATE, dobândit prin Lege, cota actuala 1/1	
1) NEIDENTIFICAT NEIDENTIFICAT	
Act Administrativ nr. 6549, din 08/07/2024 emis de PRIMĂRIA COMUNEI METEȘ;	
B2	A1
SE NOTEAZĂ POSESIA FAPTICĂ ÎN FAVOAREA LUI:	
1) GROZA ELENA	

C. Partea III. SARCINI .

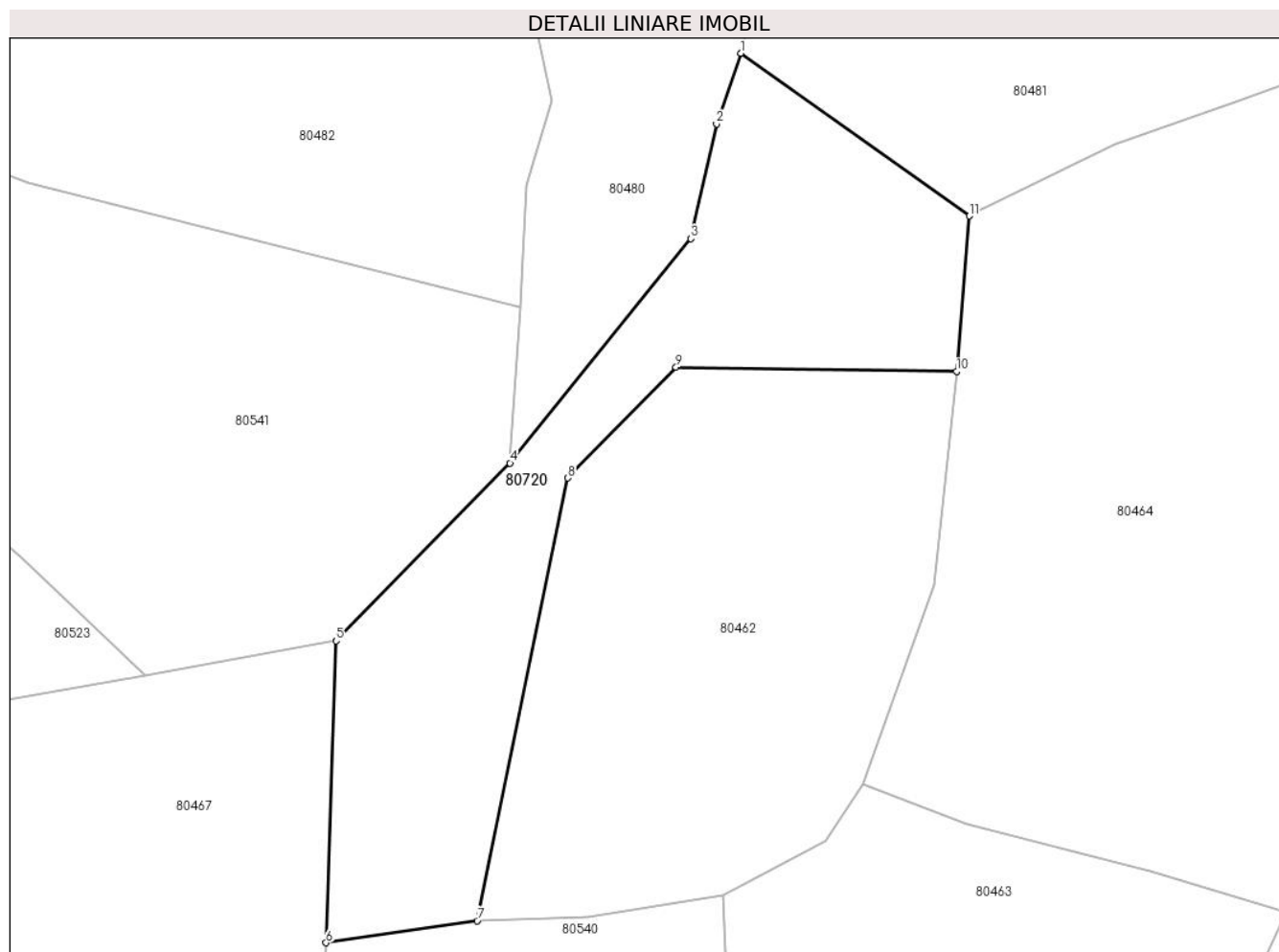
Inscrieri privind dezmembramintele dreptului de proprietate, drepturi reale de garanție și sarcini	Referințe
NU SUNT	

Anexa Nr. 1 La Partea I

Teren

Nr cadastral	Suprafața (mp)*	Observații / Referințe
	1.554	

* Suprafața este determinată în planul de proiecție Stereo 70.



Date referitoare la teren

Crt	Categorie folosință	Intravilan	Suprafața (mp)	Tarla	Parcelă	Nr. topo	Observații / Referințe
1	faneata	NU	1.554	-	-	-	

Lungime Segmente

1) Valorile lungimilor segmentelor sunt obținute din proiecție în plan.

Punct început	X / Y	Punct sfârșit	X / Y	Lungime segment (** (m)
1	371.082,489 510.281,282	2	371.080,009 510.274,133	7.567
2	371.080,009 510.274,133	3	371.077,439 510.262,569	11.846
3	371.077,439 510.262,569	4	371.059,15 510.239,92	29.111
4	371.059,15 510.239,92	5	371.041,584 510.221,974	25.113
5	371.041,584 510.221,974	6	371.040,571 510.191,498	30.493

Punct început	X / Y	Punct sfârșit	X / Y	Lungime segment (** (m)
6	371.040,571 510.191,498	7	371.055,84 510.193,707	15.428
7	371.055,84 510.193,707	8	371.065,002 510.238,406	45.628
8	371.065,002 510.238,406	9	371.075,92 510.249,59	15.629
9	371.075,92 510.249,59	10	371.104,252 510.249,165	28.335
10	371.104,252 510.249,165	11	371.105,552 510.264,856	15.745
11	371.105,552 510.264,856	1	371.082,489 510.281,282	28.314

** Lungimile segmentelor sunt determinate în planul de proiecție Stereo 70 și sunt rotunjite la 1 milimetru.

*** Distanța dintre puncte este formată din segmente cumulate ce sunt mai mici decât valoarea 1 milimetru.

**DATE DESPRE IMOBILUL NR. 80774**

Oficiul de Cadastru și Publicitate Imobiliară ALBA
Biroul de Cadastru și Publicitate Imobiliară Alba Iulia

A. Partea I. Descrierea imobilului

TEREN Extravilan

Adresa: Jud. Alba

Nr. Crt	Nr cadastral Nr. topografic	Suprafața* (mp)	Observații / Referințe
A1		152	Sector cadastral:233 Teren neimpregmuit;

B. Partea II. Proprietari și acte

Inscrieri privitoare la dreptul de proprietate și alte drepturi reale		Referințe
/		
Act Normativ nr. 7, din 13/03/1996 emis de PARLAMENTUL ROMÂNIEI;		
B1	Intabulare, drept de PROPRIETATE, dobândit prin Lege, cota actuala 1/1 1) NEIDENTIFICAT NEIDENTIFICAT	A1
Act Administrativ nr. 6550, din 13/06/2024 emis de PRIMĂRIA COMUNEI METEȘ;		
B2	SE NOTEAZĂ POSESIA FAPTICĂ ÎN FAVOAREA LUI: 1) IRIMIE NICOLAE	A1

C. Partea III. SARCINI .

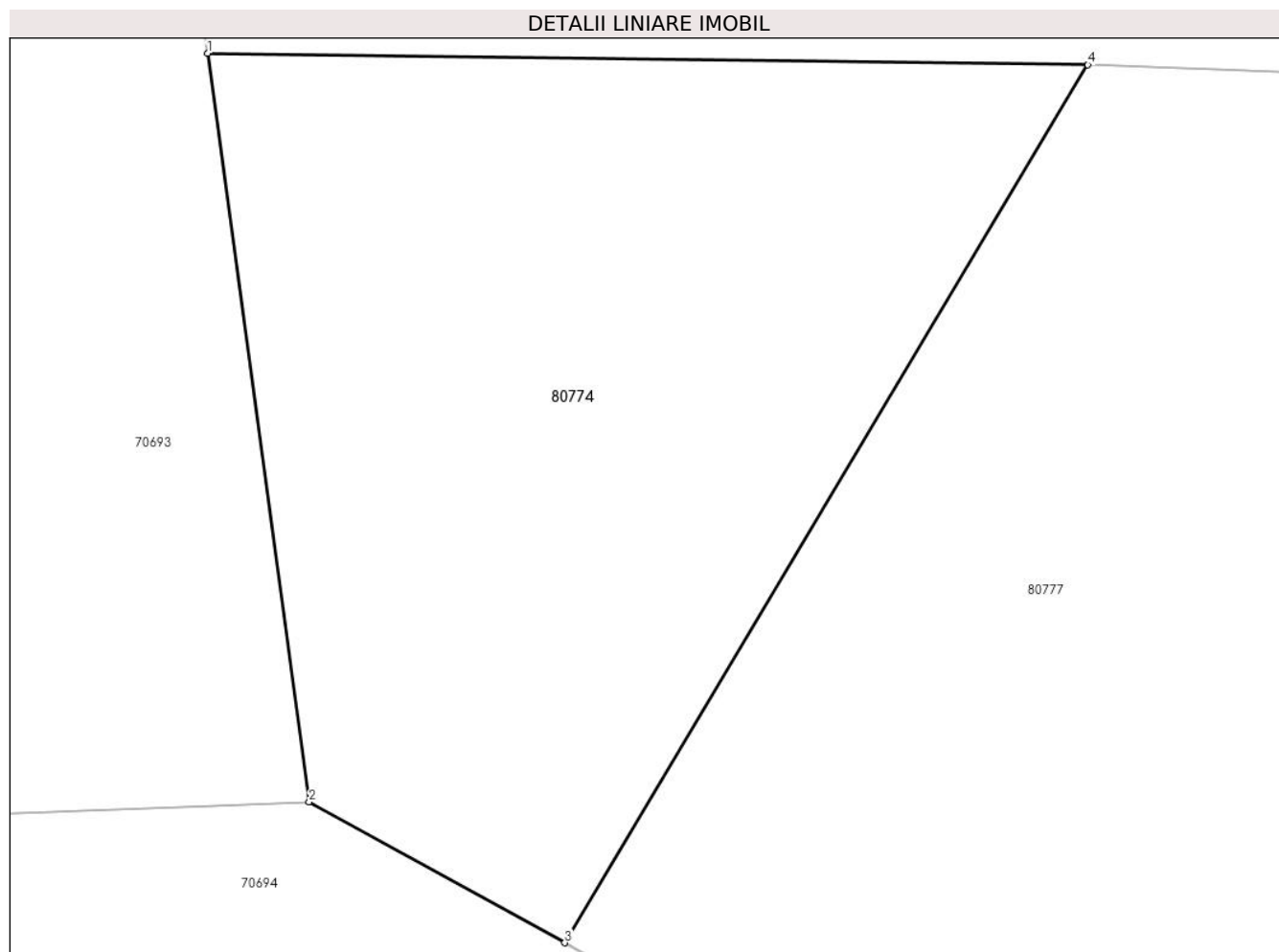
Inscrieri privind dezmembramintele dreptului de proprietate, drepturi reale de garanție și sarcini	Referințe
NU SUNT	

Anexa Nr. 1 La Partea I

Teren

Nr cadastral	Suprafața (mp)*	Observații / Referințe
	152	

* Suprafața este determinată în planul de proiecție Stereo 70.



Date referitoare la teren

Crt	Categorie folosință	Intra vilan	Suprafața (mp)	Tarla	Parcelă	Nr. topo	Observații / Referințe
1	faneata	NU	152	-	-	-	

Lungime Segmente

1) Valorile lungimilor segmentelor sunt obținute din proiecție în plan.

Punct început	X / Y	Punct sfârșit	X / Y	Lungime segment (** (m)
1	370.488,973 510.932,342	2	370.490,789 510.918,98	13.485
2	370.490,789 510.918,98	3	370.495,355 510.916,467	5.212
3	370.495,355 510.916,467	4	370.504,698 510.932,134	18.241
4	370.504,698 510.932,134	1	370.488,973 510.932,342	15.727

** Lungimile segmentelor sunt determinate în planul de proiecție Stereo 70 și sunt rotunjite la 1 milimetru.

***** Distanţa dintre puncte este formată din segmente cumulate ce sunt mai mici decât valoarea 1 milimetru.**

**DATE DESPRE IMOBILUL NR. 80775**

Oficiul de Cadastru și Publicitate Imobiliară ALBA
Biroul de Cadastru și Publicitate Imobiliară Alba Iulia

A. Partea I. Descrierea imobilului

TEREN Extravilan

Adresa: Jud. Alba

Nr. Crt	Nr cadastral Nr. topografic	Suprafața* (mp)	Observații / Referințe
A1		5.577	Sector cadastral:233 Teren neimpregmuit;

B. Partea II. Proprietari și acte

Inscrieri privitoare la dreptul de proprietate și alte drepturi reale		Referințe
/		
Act Normativ nr. 7, din 13/03/1996 emis de PARLAMENTUL ROMÂNIEI;		
B1	Intabulare, drept de PROPRIETATE, dobândit prin Lege, cota actuala 1/1 1) NEIDENTIFICAT NEIDENTIFICAT	A1
Act Administrativ nr. 6550, din 13/06/2024 emis de PRIMĂRIA COMUNEI METEȘ;		
B2	SE NOTEAZĂ POSESIA FAPTICĂ ÎN FAVOAREA LUI: 1) IRIMIE NICOLAE	A1

C. Partea III. SARCINI .

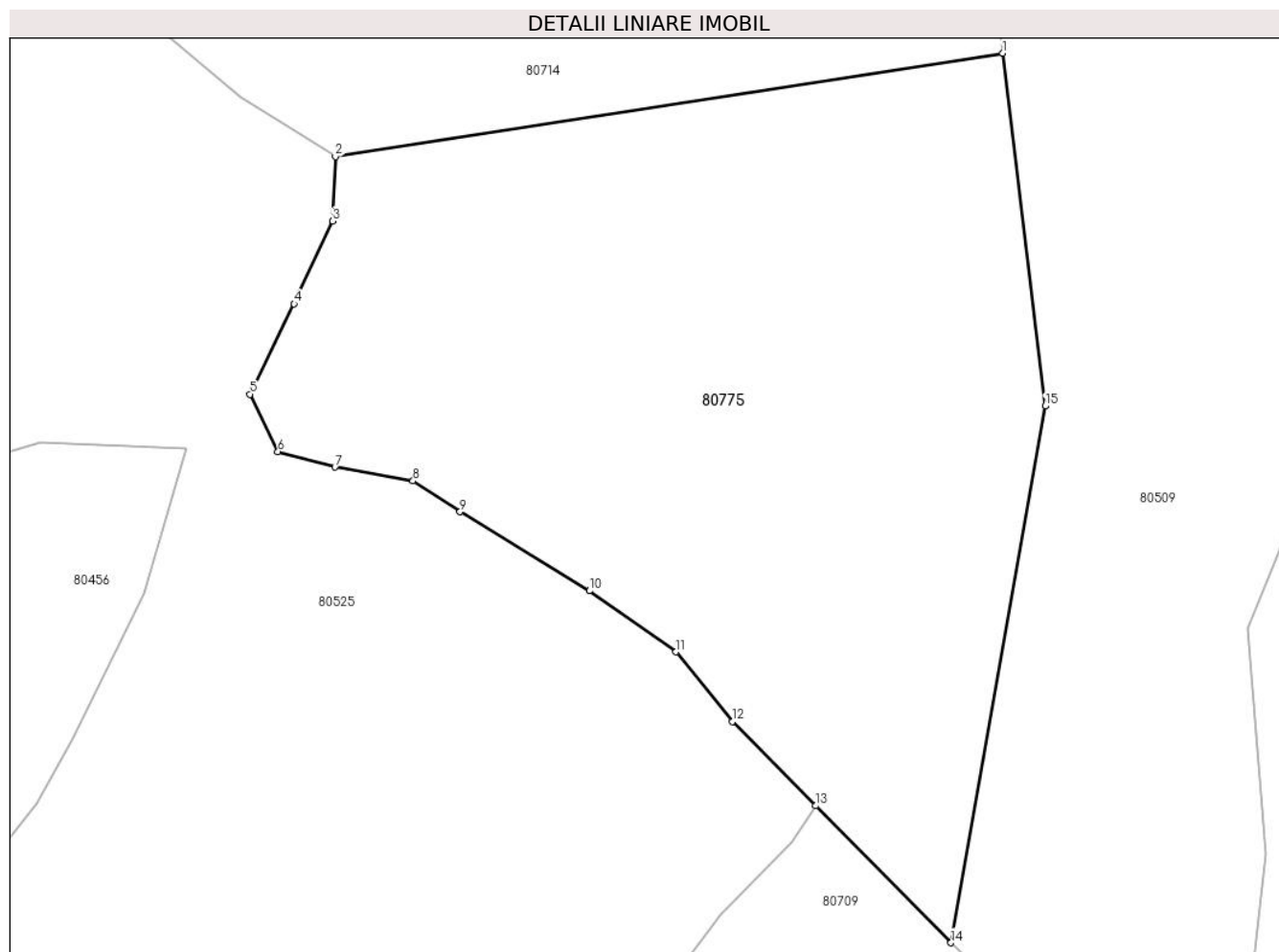
Inscrieri privind dezmembramintele dreptului de proprietate, drepturi reale de garanție și sarcini	Referințe
NU SUNT	

Anexa Nr. 1 La Partea I

Teren

Nr cadastral	Suprafața (mp)*	Observații / Referințe
	5.577	

* Suprafața este determinată în planul de proiecție Stereo 70.



Date referitoare la teren

Crt	Categorie folosință	Intravilan	Suprafața (mp)	Tarla	Parcelă	Nr. topo	Observații / Referințe
1	arabil	NU	5.577	-	-	-	

Lungime Segmente

1) Valorile lungimilor segmentelor sunt obținute din proiecție în plan.

Punct început	X / Y	Punct sfârșit	X / Y	Lungime segment (** (m)
1	370.722,813 510.730,112	2	370.644,173 510.717,935	79.577
2	370.644,173 510.717,935	3	370.643,865 510.710,353	7.588
3	370.643,865 510.710,353	4	370.639,304 510.700,59	10.776
4	370.639,304 510.700,59	5	370.634,13 510.689,96	11.823
5	370.634,13 510.689,96	6	370.637,402 510.683,202	7.508

Punct început	X / Y	Punct sfârșit	X / Y	Lungime segment (** (m)
6	370.637,402 510.683,202	7	370.644,114 510.681,378	6.956
7	370.644,114 510.681,378	8	370.653,321 510.679,743	9.351
8	370.653,321 510.679,743	9	370.658,859 510.676,106	6.625
9	370.658,859 510.676,106	10	370.674,106 510.666,798	17.864
10	370.674,106 510.666,798	11	370.684,308 510.659,604	12.484
11	370.684,308 510.659,604	12	370.690,962 510.651,382	10.577
12	370.690,962 510.651,382	13	370.700,748 510.641,489	13.915
13	370.700,748 510.641,489	14	370.716,72 510.625,351	22.706
14	370.716,72 510.625,351	15	370.727,815 510.688,559	64.174
15	370.727,815 510.688,559	1	370.722,813 510.730,112	41.853

** Lungimile segmentelor sunt determinate în planul de proiecție Stereo 70 și sunt rotunjite la 1 milimetru.

*** Distanța dintre puncte este formată din segmente cumulate ce sunt mai mici decât valoarea 1 milimetru.

**DATE DESPRE IMOBILUL NR. 80776**

Oficiul de Cadastru și Publicitate Imobiliară ALBA
Biroul de Cadastru și Publicitate Imobiliară Alba Iulia

A. Partea I. Descrierea imobilului

TEREN Extravilan

Adresa: Jud. Alba

Nr. Crt	Nr cadastral Nr. topografic	Suprafața* (mp)	Observații / Referințe
A1		2.875	Sector cadastral:233 Teren neimpregmuit;

B. Partea II. Proprietari și acte

Inscrieri privitoare la dreptul de proprietate și alte drepturi reale		Referințe
/		
Act Normativ nr. 7, din 13/03/1996 emis de PARLAMENTUL ROMÂNIEI;		
B1	Intabulare, drept de PROPRIETATE, dobândit prin Lege, cota actuala 1/1 1) NEIDENTIFICAT NEIDENTIFICAT	A1
Act Administrativ nr. 6550, din 13/06/2024 emis de PRIMĂRIA COMUNEI METEȘ;		
B2	SE NOTEAZĂ POSESIA FAPTICĂ ÎN FAVOAREA LUI: 1) IRIMIE NICOLAE	A1

C. Partea III. SARCINI .

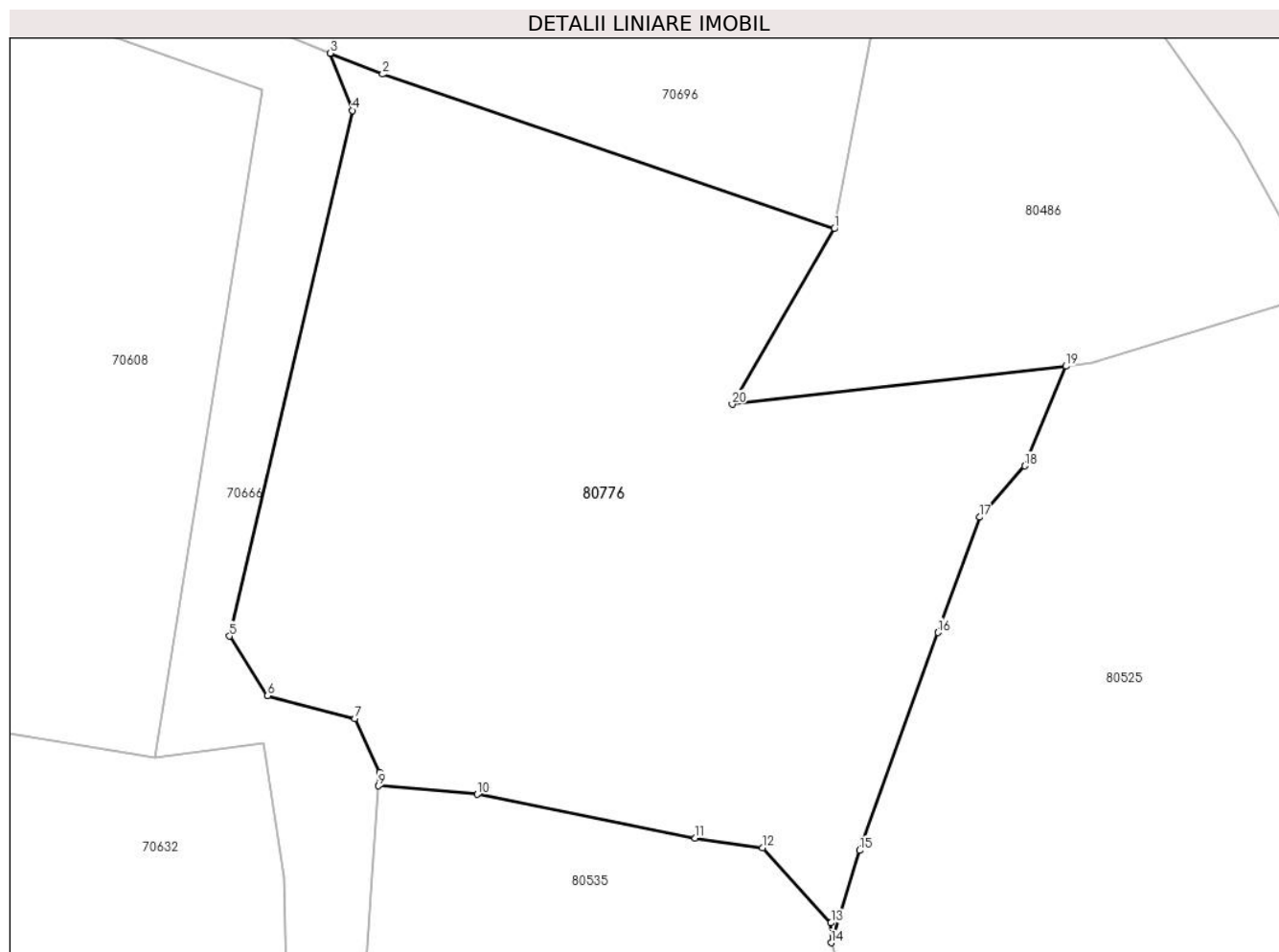
Inscrieri privind dezmembramintele dreptului de proprietate, drepturi reale de garanție și sarcini	Referințe
NU SUNT	

Anexa Nr. 1 La Partea I

Teren

Nr cadastral	Suprafața (mp)*	Observații / Referințe
	2.875	

* Suprafața este determinată în planul de proiecție Stereo 70.



Date referitoare la teren

Crt	Categorie folosință	Intravilan	Suprafața (mp)	Tarla	Parcelă	Nr. topo	Observații / Referințe
1	pașune	NU	2.875	-	-	-	

Lungime Segmente

1) Valorile lungimilor segmentelor sunt obținute din proiecție în plan.

Punct început	X / Y	Punct sfârșit	X / Y	Lungime segment (** (m)
1	370.502,104 510.835,151	2	370.464,39 510.848,043	39.857
2	370.464,39 510.848,043	3	370.460,035 510.849,787	4.691
3	370.460,035 510.849,787	4	370.461,858 510.845,013	5.11
4	370.461,858 510.845,013	5	370.451,596 510.801,176	45.022
5	370.451,596 510.801,176	6	370.454,804 510.796,205	5.917

Punct început	X / Y	Punct sfârşit	X / Y	Lungime segment (** (m)
6	370.454,804 510.796,205	7	370.462,075 510.794,289	7.519
7	370.462,075 510.794,289	8	370.464,14 510.789,826	4.917
8	370.464,14 510.789,826	9	370.464,058 510.788,677	1.153
9	370.464,058 510.788,677	10	370.472,298 510.787,983	8.269
10	370.472,298 510.787,983	11	370.490,48 510.784,332	18.544
11	370.490,48 510.784,332	12	370.496,089 510.783,51	5.67
12	370.496,089 510.783,51	13	370.501,816 510.777,258	8.478
13	370.501,816 510.777,258	14	370.501,839 510.775,596	1.662
14	370.501,839 510.775,596	15	370.504,207 510.783,301	8.06
15	370.504,207 510.783,301	16	370.510,73 510.801,466	19.301
16	370.510,73 510.801,466	17	370.514,238 510.811,089	10.242
17	370.514,238 510.811,089	18	370.517,984 510.815,362	5.683
18	370.517,984 510.815,362	19	370.521,438 510.823,678	9.004
19	370.521,438 510.823,678	20	370.493,571 510.820,512	28.046
20	370.493,571 510.820,512	1	370.502,104 510.835,151	16.945

** Lungimile segmentelor sunt determinate în planul de proiecție Stereo 70 și sunt rotunjite la 1 milimetru.

*** Distanța dintre puncte este formată din segmente cumulate ce sunt mai mici decât valoarea 1 milimetru.

**DATE DESPRE IMOBILUL NR. 80777**

Oficiul de Cadastru și Publicitate Imobiliară ALBA
Biroul de Cadastru și Publicitate Imobiliară Alba Iulia

A. Partea I. Descrierea imobilului

TEREN Extravilan

Adresa: Jud. Alba

Nr. Crt	Nr cadastral Nr. topografic	Suprafața* (mp)	Observații / Referințe
A1		3.944	Sector cadastral:233 Teren neimpregmuit;

B. Partea II. Proprietari și acte

Inscrieri privitoare la dreptul de proprietate și alte drepturi reale		Referințe
/		
Act Normativ nr. 7, din 13/03/1996 emis de PARLAMENTUL ROMÂNIEI;		
B1	Intabulare, drept de PROPRIETATE, dobândit prin Lege, cota actuala 1/1 1) NEIDENTIFICAT NEIDENTIFICAT	A1
Act Administrativ nr. 6549, din 08/07/2024 emis de PRIMĂRIA COMUNEI METEȘ;		
B2	SE NOTEAZĂ POSESIA FAPTICĂ ÎN FAVOAREA LUI: 1) GROZA ELENA	A1

C. Partea III. SARCINI .

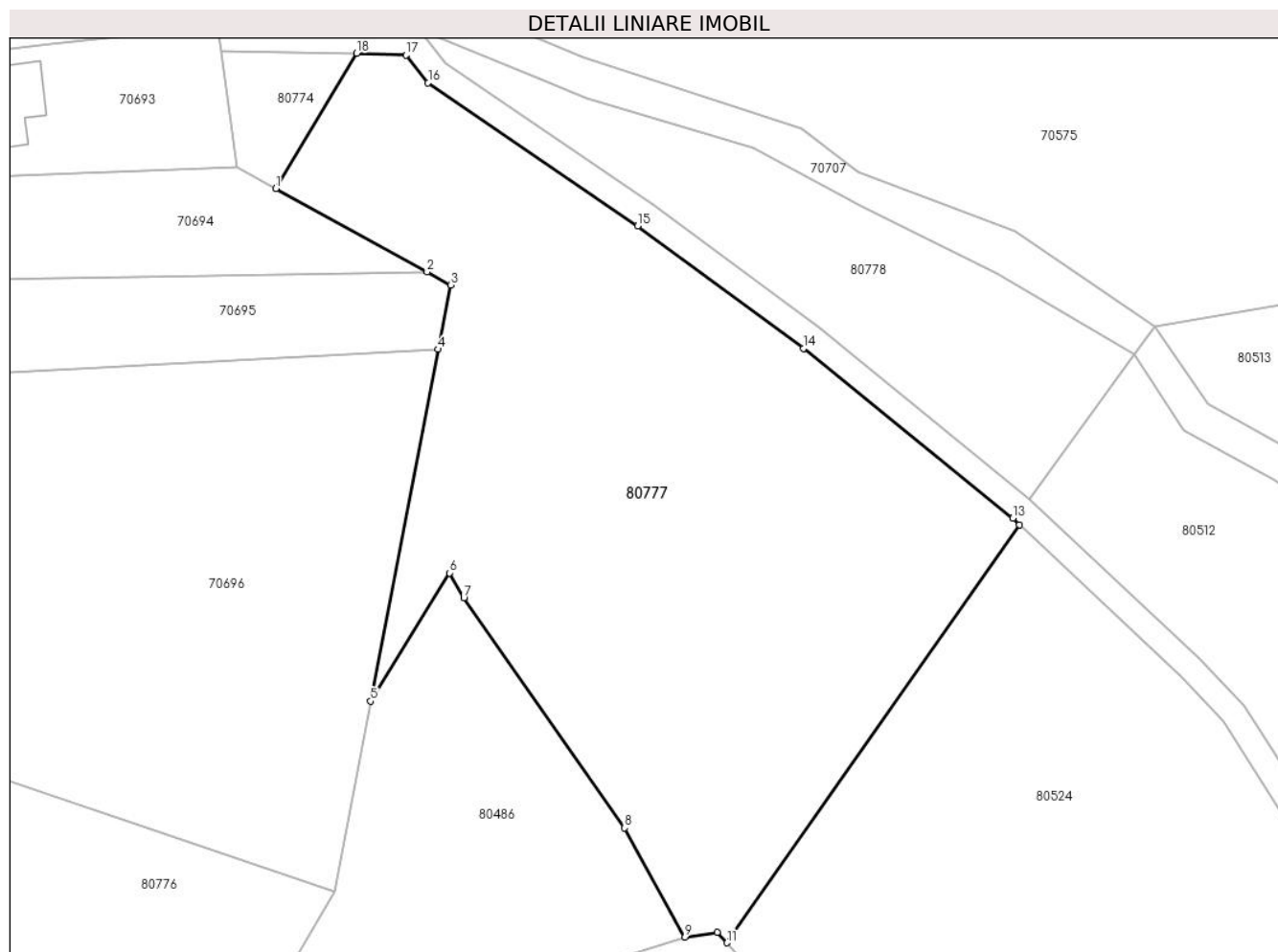
Inscrieri privind dezmembramintele dreptului de proprietate, drepturi reale de garanție și sarcini	Referințe
NU SUNT	

Anexa Nr. 1 La Partea I

Teren

Nr cadastral	Suprafața (mp)*	Observații / Referințe
	3.944	

* Suprafața este determinată în planul de proiecție Stereo 70.



Date referitoare la teren

Crt	Categorie folosință	Intra vilan	Suprafața (mp)	Tarla	Parcelă	Nr. topo	Observații / Referințe
1	faneata	NU	3.944	-	-	-	Impădurit

Lungime Segmente

1) Valorile lungimilor segmentelor sunt obținute din proiecție în plan.

Punct început	X / Y	Punct sfârșit	X / Y	Lungime segment (** (m)
1	370.495,355 510.916,467	2	370.512,866 510.906,83	19.987
2	370.512,866 510.906,83	3	370.515,589 510.905,331	3.108
3	370.515,589 510.905,331	4	370.514,157 510.897,881	7.586
4	370.514,157 510.897,881	5	370.506,333 510.857,161	41.465
5	370.506,333 510.857,161	6	370.515,476 510.871,998	17.427

Punct început	X / Y	Punct sfârșit	X / Y	Lungime segment (** (m)
6	370.515,476 510.871,998	7	370.517,116 510.869,103	3.327
7	370.517,116 510.869,103	8	370.535,75 510.842,512	32.47
8	370.535,75 510.842,512	9	370.542,738 510.829,849	14.464
9	370.542,738 510.829,849	10	370.546,496 510.830,44	3.804
10	370.546,496 510.830,44	11	370.547,592 510.829,212	1.645
11	370.547,592 510.829,212	12	370.581,469 510.877,586	59.057
12	370.581,469 510.877,586	13	370.580,686 510.878,321	1.074
13	370.580,686 510.878,321	14	370.556,482 510.897,993	31.189
14	370.556,482 510.897,993	15	370.537,268 510.912,162	23.874
15	370.537,268 510.912,162	16	370.512,99 510.928,729	29.391
16	370.512,99 510.928,729	17	370.510,423 510.931,926	4.1
17	370.510,423 510.931,926	18	370.504,698 510.932,134	5.729
18	370.504,698 510.932,134	1	370.495,355 510.916,467	18.241

** Lungimile segmentelor sunt determinate în planul de proiecție Stereo 70 și sunt rotunjite la 1 milimetru.

*** Distanța dintre puncte este formată din segmente cumulate ce sunt mai mici decât valoarea 1 milimetru.

**DATE DESPRE IMOBILUL NR. 80778**

Oficiul de Cadastru și Publicitate Imobiliară ALBA
Biroul de Cadastru și Publicitate Imobiliară Alba Iulia

A. Partea I. Descrierea imobilului

TEREN Extravilan

Adresa: Jud. Alba

Nr. Crt	Nr cadastral Nr. topografic	Suprafața* (mp)	Observații / Referințe
A1		1.058	Sector cadastral:233 Teren neimpregmuit;

B. Partea II. Proprietari și acte

Inscrieri privitoare la dreptul de proprietate și alte drepturi reale		Referințe
/		
Act Normativ nr. 7, din 13/03/1996 emis de PARLAMENTUL ROMÂNIEI;		
B1	Intabulare, drept de PROPRIETATE, dobândit prin Lege, cota actuala 1/1 1) NEIDENTIFICAT NEIDENTIFICAT	A1
Act Administrativ nr. 6549, din 08/07/2024 emis de PRIMĂRIA COMUNEI METEȘ;		
B2	SE NOTEAZĂ POSESIA FAPTICĂ ÎN FAVOAREA LUI: 1) GROZA ELENA	A1

C. Partea III. SARCINI .

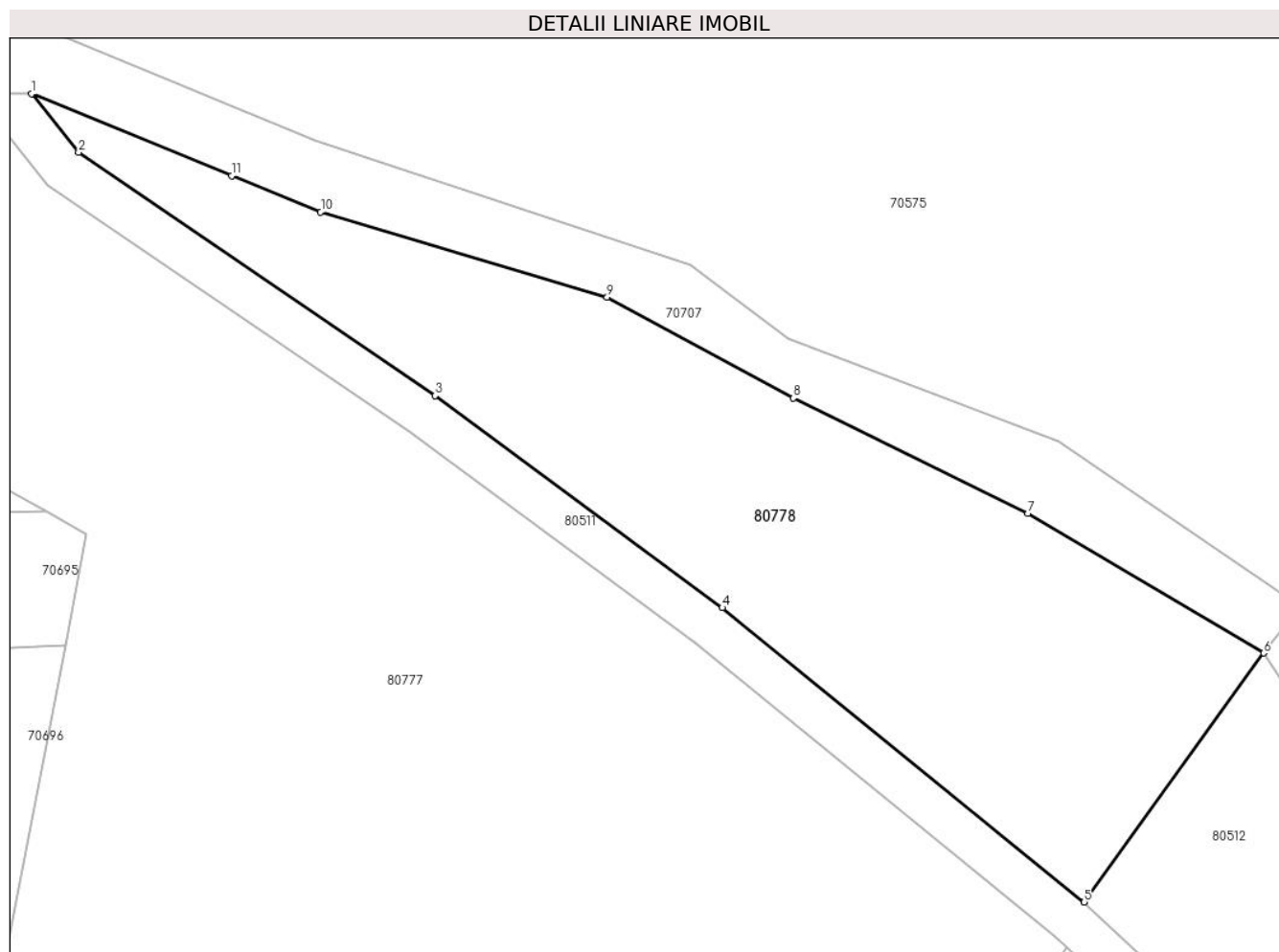
Inscrieri privind dezmembramintele dreptului de proprietate, drepturi reale de garanție și sarcini	Referințe
NU SUNT	

Anexa Nr. 1 La Partea I

Teren

Nr cadastral	Suprafața (mp)*	Observații / Referințe
	1.058	

* Suprafața este determinată în planul de proiecție Stereo 70.



Date referitoare la teren

Crt	Categorie folosință	Intravilan	Suprafața (mp)	Tarla	Parcelă	Nr. topo	Observații / Referințe
1	faneata	NU	1.058	-	-	-	Impădurit

Lungime Segmente

1) Valorile lungimilor segmentelor sunt obținute din proiecție în plan.

Punct început	X / Y	Punct sfârșit	X / Y	Lungime segment (** (m)
1	370.511,884 510.934,898	2	370.515,05 510.930,956	5.056
2	370.515,05 510.930,956	3	370.539,004 510.914,61	29.0
3	370.539,004 510.914,61	4	370.558,32 510.900,365	24.0
4	370.558,32 510.900,365	5	370.582,661 510.880,582	31.366
5	370.582,661 510.880,582	6	370.594,725 510.897,318	20.631

Punct început	X / Y	Punct sfârșit	X / Y	Lungime segment (** (m)
6	370.594,725 510.897,318	7	370.578,865 510.906,704	18.429
7	370.578,865 510.906,704	8	370.563,101 510.914,462	17.57
8	370.563,101 510.914,462	9	370.550,576 510.921,228	14.236
9	370.550,576 510.921,228	10	370.531,326 510.926,955	20.084
10	370.531,326 510.926,955	11	370.525,352 510.929,396	6.454
11	370.525,352 510.929,396	1	370.511,884 510.934,898	14.548

** Lungimile segmentelor sunt determinate în planul de proiecție Stereo 70 și sunt rotunjite la 1 milimetru.

*** Distanța dintre puncte este formată din segmente cumulate ce sunt mai mici decât valoarea 1 milimetru.

