

**DATE DESPRE IMOBILUL NR. 70473**

Oficiul de Cadastru și Publicitate Imobiliară ALBA
Biroul de Cadastru și Publicitate Imobiliară Alba Iulia

A. Partea I. Descrierea imobilului

TEREN Intravilan

Nr. CF vechi:918/Presaca Ampoiului

Adresa: Loc. Presaca Ampoiului, Nr. 97, Jud. Alba

| Nr. Crt | Nr cadastral Nr. topografic | Suprafața* (mp) | Observații / Referințe |
|---------|-----------------------------|-----------------|---|
| A1 | 70473 | 3.300 | Sector cadastral:204 Teren neimprejmuit; ... |

Construcții

| Crt | Nr cadastral Nr. topografic | Adresa | Observații / Referințe |
|------|-----------------------------|---|---|
| A1.1 | 70473-C1 | Loc. Presaca Ampoiului, Nr. 97, Jud. Alba | Nr. niveluri:1; S. construita la sol:51 mp; S. construita desfasurata:51 mp; CASA DE LOCUIT |

B. Partea II. Proprietari și acte

| Inscrieri privitoare la dreptul de proprietate și alte drepturi reale | | Referințe |
|---|--|-----------|
| 23626 / 18/08/2010 | | |
| Hotarare Judecatoreasca nr. Dos.nr.319/176/2009, din 16/02/2010 emis de JUDECATORIA ALBA IULIA; | | |
| B12 | Intabulare, drept de PROPRIETATE, dobandit prin Hotarare Judecatoreasca, cota actuala 1/1 1) IRIMIE NICULAIE, și 2) IRIMIE MARIA | A1, A1.1 |

C. Partea III. SARCINI .

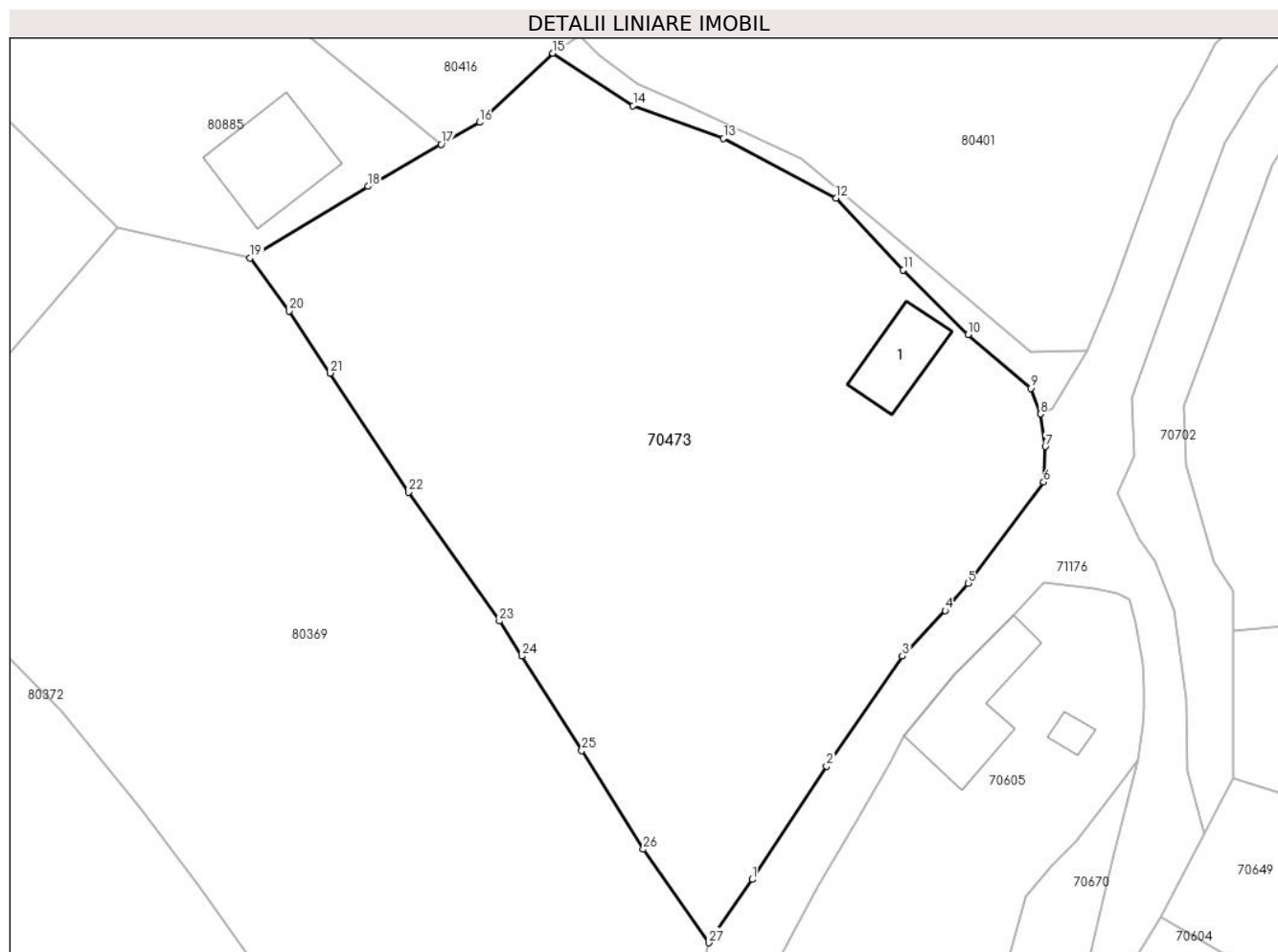
| Inscrieri privind dezmembramintele dreptului de proprietate, drepturi reale de garanție și sarcini | Referințe |
|--|-----------|
| NU SUNT | |

Anexa Nr. 1 La Partea I

Teren

| Nr cadastral | Suprafața (mp)* | Observații / Referințe |
|--------------|-----------------|------------------------|
| 70473 | 3.300 | ... |

* Suprafața este determinată în planul de proiecție Stereo 70.



Date referitoare la teren

| Crt | Categorie folosință | Intra vilan | Suprafața (mp) | Tarla | Parcelă | Nr. topo | Observații / Referințe |
|-----|---------------------|-------------|----------------|-------|---------|----------|------------------------|
| 1 | arabil | DA | 720 | - | - | 351/2 | |
| 2 | arabil | DA | 180 | - | - | 352/2 | |
| 3 | arabil | DA | 946 | - | - | 353 | |
| 4 | arabil | DA | 575 | - | - | 354 | |
| 5 | curți construcții | DA | 879 | - | - | 355 | |

Date referitoare la construcții

| Crt | Număr | Destinație construcție | Supraf. (mp) | Situație juridică | Observații / Referințe |
|------|----------|-------------------------|--------------|-------------------|---|
| A1.1 | 70473-C1 | construcții de locuințe | 51 | Cu acte | Nr. niveluri:1; S. construita la sol:51 mp; S. construita desfasurata:51 mp; CASA DE LOCUIT |

Lungime Segmente

1) Valorile lungimilor segmentelor sunt obținute din proiecție în plan.

| Punct început | X / Y | Punct sfârșit | X / Y | Lungime segment (** (m)) | Punct început | X / Y | Punct sfârșit | X / Y | Lungime segment (** (m)) |
|---------------|-------|---------------|-------|--------------------------|---------------|-------|---------------|-------|--------------------------|
|---------------|-------|---------------|-------|--------------------------|---------------|-------|---------------|-------|--------------------------|

| Punct început | X / Y | Punct sfârșit | X / Y | Lungime segment (** (m) |
|---------------|----------------------------|---------------|----------------------------|-------------------------|
| 1 | 370.778,064 511.960,18 | 2 | 370.785,162 511.971,023 | 12.96 |
| 3 | 370.792,42 511.981,555 | 4 | 370.796,522 511.985,915 | 5.986 |
| 5 | 370.798,75 511.988,486 | 6 | 370.805,963 511.998,192 | 12.093 |
| 7 | 370.806,119 512.001,592 | 8 | 370.805,65 512.004,715 | 3.158 |
| 9 | 370.804,726 512.007,161 | 10 | 370.798,736 512.012,309 | 7.898 |
| 11 | 370.792,52 512.018,489 | 12 | 370.786,082 512.025,342 | 9.403 |
| 13 | 370.775,316 512.031,06 | 14 | 370.766,657 512.034,204 | 9.212 |
| 15 | 370.758,978 512.039,219 | 16 | 370.751,97 512.032,604 | 9.637 |
| 17 | 370.748,284 512.030,5 | 18 | 370.741,259 512.026,49 | 8.089 |
| 19 | 370.729,979 512.019,632 | 20 | 370.733,727 512.014,568 | 6.3 |
| 21 | 370.737,644 512.008,612 | 22 | 370.745,17 511.997,232 | 13.643 |
| 23 | 370.753,852 511.984,894 | 24 | 370.755,99 511.981,547 | 3.971 |
| 25 | 370.761,754 511.972,521 | 26 | 370.767,637 511.963,071 | 11.132 |
| 27 | 370.773,892 511.954,119 | 1 | 370.778,064 511.960,18 | 7.358 |

| Punct început | X / Y | Punct sfârșit | X / Y | Lungime segment (** (m) |
|---------------|----------------------------|---------------|----------------------------|-------------------------|
| 2 | 370.785,162 511.971,023 | 3 | 370.792,42 511.981,555 | 12.791 |
| 4 | 370.796,522 511.985,915 | 5 | 370.798,75 511.988,486 | 3.402 |
| 6 | 370.805,963 511.998,192 | 7 | 370.806,119 512.001,592 | 3.404 |
| 8 | 370.805,65 512.004,715 | 9 | 370.804,726 512.007,161 | 2.615 |
| 10 | 370.798,736 512.012,309 | 11 | 370.792,52 512.018,489 | 8.765 |
| 12 | 370.786,082 512.025,342 | 13 | 370.775,316 512.031,06 | 12.19 |
| 14 | 370.766,657 512.034,204 | 15 | 370.758,978 512.039,219 | 9.172 |
| 16 | 370.751,97 512.032,604 | 17 | 370.748,284 512.030,5 | 4.244 |
| 18 | 370.741,259 512.026,49 | 19 | 370.729,979 512.019,632 | 13.201 |
| 20 | 370.733,727 512.014,568 | 21 | 370.737,644 512.008,612 | 7.129 |
| 22 | 370.745,17 511.997,232 | 23 | 370.753,852 511.984,894 | 15.087 |
| 24 | 370.755,99 511.981,547 | 25 | 370.761,754 511.972,521 | 10.71 |
| 26 | 370.767,637 511.963,071 | 27 | 370.773,892 511.954,119 | 10.921 |

** Lungimile segmentelor sunt determinate în planul de proiecție Stereo 70 și sunt rotunjite la 1 milimetru.

*** Distanța dintre puncte este formată din segmente cumulate ce sunt mai mici decât valoarea 1 milimetru.

**DATE DESPRE IMOBILUL NR. 80360**

Oficiul de Cadastru și Publicitate Imobiliară ALBA
Biroul de Cadastru și Publicitate Imobiliară Alba Iulia

A. Partea I. Descrierea imobilului

TEREN Necunoscut

Nr. topografic:1614

Adresa: Loc. Presaca Ampoiului, Jud. Alba

| Nr. Crt | Nr cadastral Nr. topografic | Suprafața* (mp) | Observații / Referințe |
|---------|-----------------------------|-----------------|--|
| A1 | | 684 | Sector cadastral:204 Teren imprejmuit; |

B. Partea II. Proprietari și acte

| Inscrieri privitoare la dreptul de proprietate și alte drepturi reale | | Referințe |
|---|---|-----------|
| 1 / 26/08/2024 | | |
| Act Normativ nr. 7, din 13/03/1996 emis de Parlamentul României; | | |
| B1 | Intabulare, drept de PROPRIETATE, dobândit prin Lege, cota actuala 1/1 1) NEIDENTIFICAT NEIDENTIFICAT | A1 |
| Act Administrativ nr. 5924, din 13/06/2024 emis de Primăria Comunei Meteş (adeverinta); | | |
| B2 | Se notează posesia faptică în favoarea lui 1) BUNA ALEXANDRU-COSMIN | A1 |

C. Partea III. SARCINI .

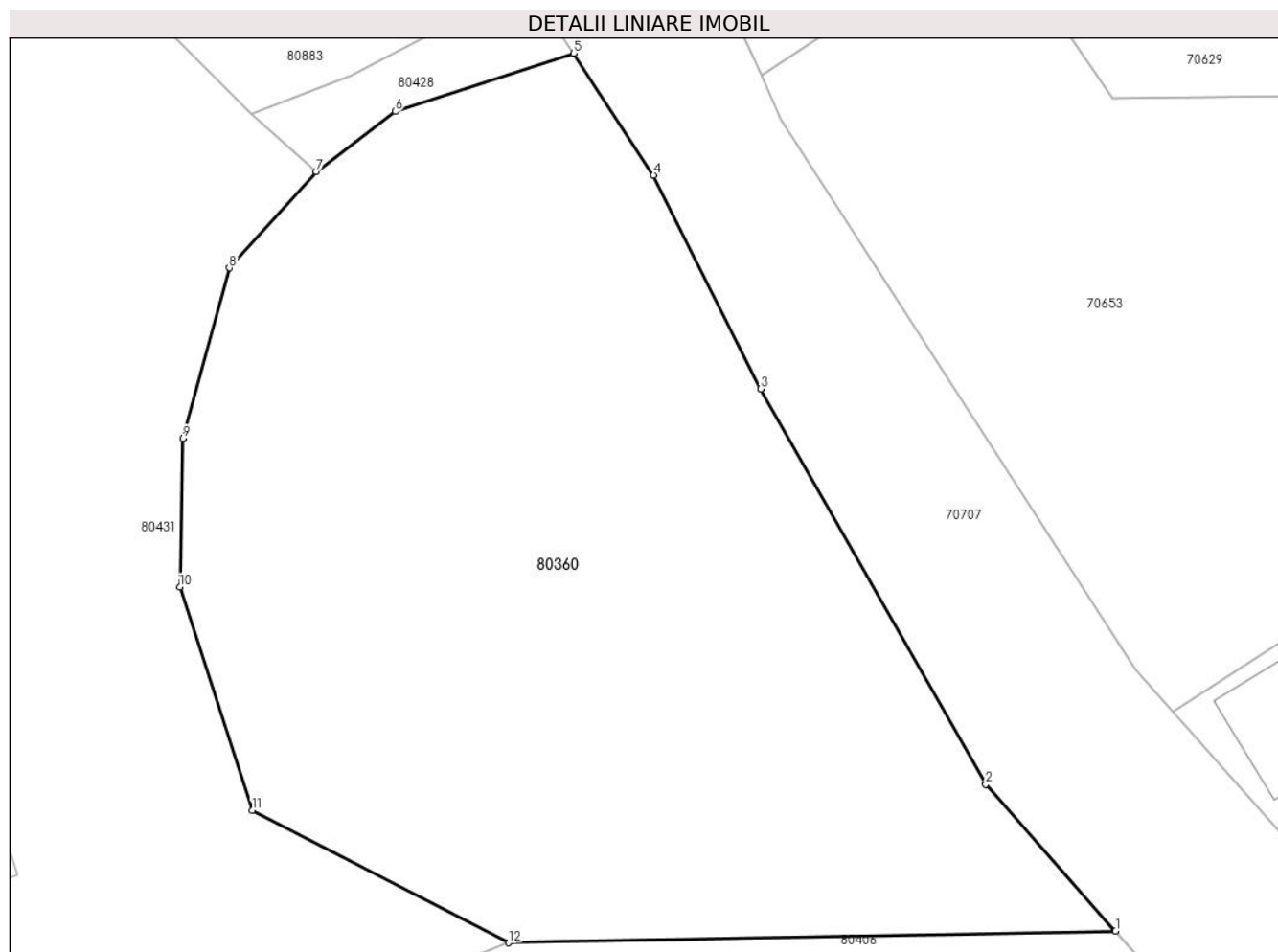
| Inscrieri privind dezmembramintele dreptului de proprietate, drepturi reale de garanție și sarcini | Referințe |
|--|-----------|
| NU SUNT | |

Anexa Nr. 1 La Partea I

Teren

| | | |
|--------------|-----------------|------------------------|
| Nr cadastral | Suprafața (mp)* | Observații / Referințe |
| | 684 | |

* Suprafața este determinată în planul de proiecție Stereo 70.



Date referitoare la teren

| Crt | Categorie folosință | Intra vilan | Suprafața (mp) | Tarla | Parcelă | Nr. topo | Observații / Referințe |
|-----|---------------------|-------------|----------------|-------|---------|----------|------------------------|
| 1 | faneata | DA | 586 | - | - | - | |
| 2 | faneata | NU | 98 | - | - | - | |

Lungime Segmente

1) Valorile lungimilor segmentelor sunt obținute din proiecție în plan.

| Punct început | X / Y | Punct sfârșit | X / Y | Lungime segment (** (m) |
|---------------|----------------------------|---------------|----------------------------|-------------------------|
| 1 | 370.498,149 510.398,116 | 2 | 370.493,336 510.403,546 | 7.256 |
| 2 | 370.493,336 510.403,546 | 3 | 370.484,991 510.418,183 | 16.849 |
| 3 | 370.484,991 510.418,183 | 4 | 370.481,032 510.426,096 | 8.848 |
| 4 | 370.481,032 510.426,096 | 5 | 370.478,069 510.430,612 | 5.401 |

| Punct început | X / Y | Punct sfârșit | X / Y | Lungime segment (** (m) |
|---------------|----------------------------|---------------|----------------------------|-------------------------|
| 5 | 370.478,069 510.430,612 | 6 | 370.471,459 510.428,453 | 6.954 |
| 6 | 370.471,459 510.428,453 | 7 | 370.468,523 510.426,228 | 3.684 |
| 7 | 370.468,523 510.426,228 | 8 | 370.465,311 510.422,663 | 4.798 |
| 8 | 370.465,311 510.422,663 | 9 | 370.463,591 510.416,344 | 6.549 |
| 9 | 370.463,591 510.416,344 | 10 | 370.463,47 510.410,847 | 5.498 |
| 10 | 370.463,47 510.410,847 | 11 | 370.466,165 510.402,583 | 8.692 |
| 11 | 370.466,165 510.402,583 | 12 | 370.475,657 510.397,677 | 10.686 |
| 12 | 370.475,657 510.397,677 | 1 | 370.498,149 510.398,116 | 22.496 |

** Lungimile segmentelor sunt determinate în planul de proiecție Stereo 70 și sunt rotunjite la 1 milimetru.

*** Distanța dintre puncte este formată din segmente cumulate ce sunt mai mici decât valoarea 1 milimetru.



DATE DESPRE IMOBILUL NR. 80362

Oficiul de Cadastru și Publicitate Imobiliară ALBA
Biroul de Cadastru și Publicitate Imobiliară Alba Iulia

A. Partea I. Descrierea imobilului

TEREN Necunoscut

Adresa: Loc. Presaca Ampoiului, Nr. 124, Jud. Alba

| Nr. Crt | Nr cadastral Nr. topografic | Suprafața* (mp) | Observații / Referințe |
|---------|-----------------------------|-----------------|---|
| A1 | | 11.949 | Sector cadastral:204 Teren imprejmuit; Parte Cf 59 Presaca Ampoiului, cu nr. top 428 |

Construcții

| Crt | Nr cadastral Nr. topografic | Adresa | Observații / Referințe |
|------|-----------------------------|--|--|
| A1.1 | | Loc. Presaca Ampoiului, Nr. 124, Jud. Alba | Nr. niveluri:2; S. construita la sol:56 mp; S. construita desfasurata:112 mp; Casă de locuit |
| A1.2 | | Loc. Presaca Ampoiului, Nr. 124, Jud. Alba | Nr. niveluri:1; S. construita la sol:64 mp; S. construita desfasurata:64 mp; Anexă |
| A1.3 | | Loc. Presaca Ampoiului, Nr. 124, Jud. Alba | Nr. niveluri:1; S. construita la sol:49 mp; S. construita desfasurata:49 mp; Anexă |

B. Partea II. Proprietari și acte

| Inscrieri privitoare la dreptul de proprietate și alte drepturi reale | | Referințe |
|---|--|------------------|
| 1 / 26/08/2024 | | |
| Act Normativ nr. 7, din 13/03/1996 emis de Parlamentul României; | | |
| B1 | Intabulare, drept de PROPRIETATE, dobandit prin Lege, cota actuala 1/1 1) NEIDENTIFICAT NEIDENTIFICAT | A1 |
| Act Administrativ nr. 5719, din 07/06/2024 emis de Primăria Comunei Meteș (adeverinta); | | |
| B2 | Se notează posesia faptică în favoarea lui 1) HENDREA MARIUS-ILIE | A1 |
| Act Administrativ nr. 5718, din 07/06/2024 emis de Primăria Comunei Meteș (adeverinta); | | |
| B3 | Intabulare, drept de PROPRIETATE, dobandit prin Construire, cota actuala 1/1 1) HENDREA MARIUS-ILIE | A1.1, A1.2, A1.3 |

C. Partea III. SARCINI .

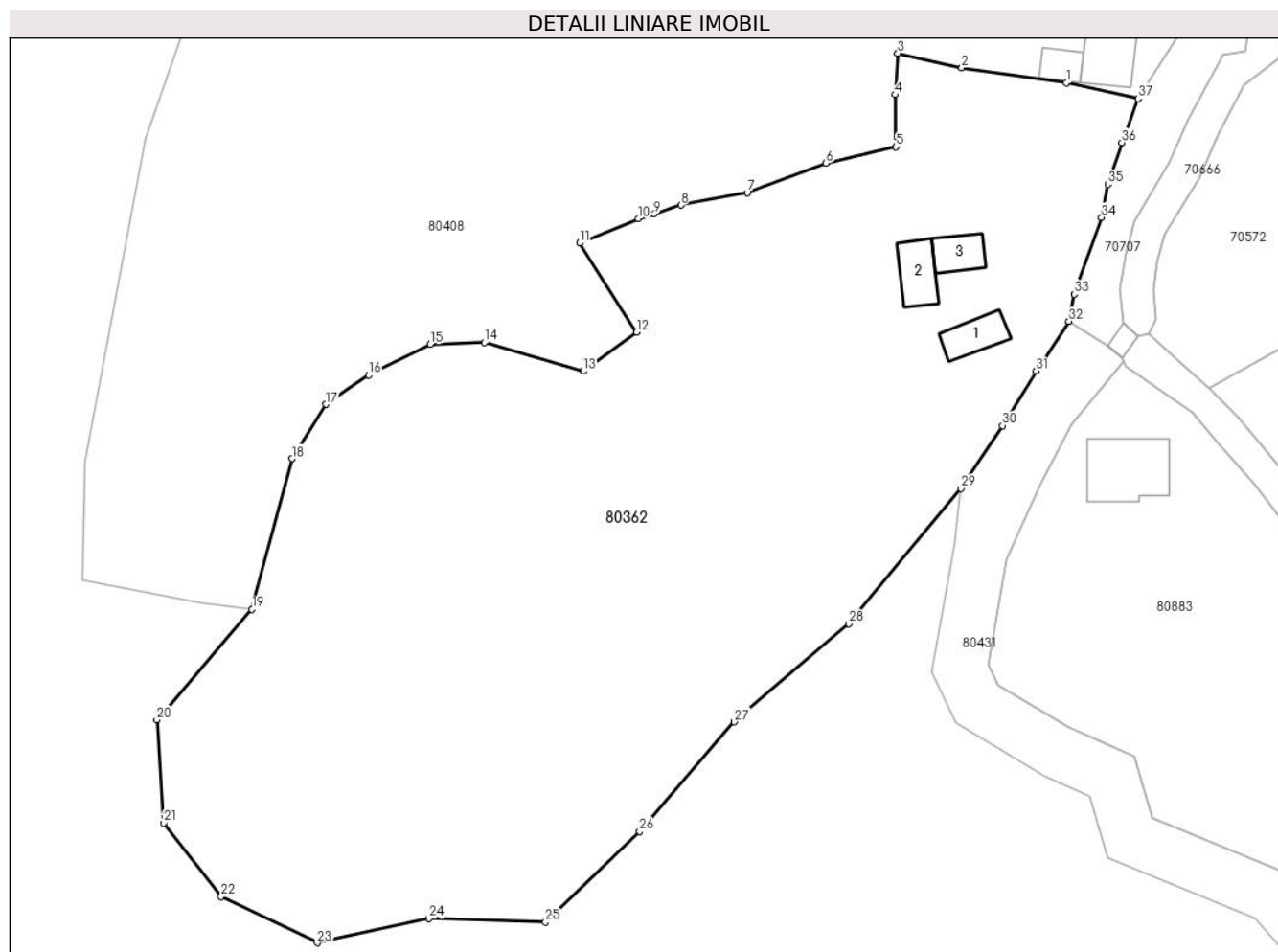
| Inscrieri privind dezmembramintele dreptului de proprietate, drepturi reale de garanție și sarcini | Referințe |
|--|-----------|
| NU SUNT | |

Anexa Nr. 1 La Partea I

Teren

| | | |
|--------------|-----------------|---|
| Nr cadastral | Suprafața (mp)* | Observații / Referințe |
| | 11.949 | Parte Cf 59 Presaca Ampoiului, cu nr. top 428 |

* Suprafața este determinată în planul de proiecție Stereo 70.



Date referitoare la teren

| Crt | Categorie folosință | Intravilan | Suprafața (mp) | Tarla | Parcelă | Nr. topo | Observații / Referințe |
|-----|---------------------|------------|----------------|-------|---------|----------|------------------------|
| 1 | curți constructii | DA | 250 | - | - | - | |
| 2 | arabil | DA | 1.600 | - | - | - | |
| 3 | faneata | DA | 1.949 | - | - | - | |
| 4 | faneata | NU | 8.150 | - | - | - | |

Date referitoare la construcții

| Crt | Număr | Destinație construcție | Supraf. (mp) | Situație juridică | Observații / Referințe |
|------|-------|-------------------------|--------------|-------------------|--|
| A1.1 | | construcții de locuințe | 56 | Cu acte | Nr. niveluri:2; S. construita la sol:56 mp; S. construita desfasurata:112 mp; Casă de locuit |
| A1.2 | | construcții anexa | 64 | Cu acte | Nr. niveluri:1; S. construita la sol:64 mp; S. construita desfasurata:64 mp; Anexă |
| A1.3 | | construcții anexa | 49 | Cu acte | Nr. niveluri:1; S. construita la sol:49 mp; S. construita desfasurata:49 mp; Anexă |

Lungime Segmente

1) Valorile lungimilor segmentelor sunt obținute din proiecție în plan.

| Punct început | X / Y | Punct sfârșit | X / Y | Lungime segment (** (m) |
|---------------|----------------------------|---------------|----------------------------|-------------------------|
| 1 | 370.388,383 510.614,501 | 2 | 370.371,056 510.617,007 | 17.508 |
| 3 | 370.360,444 510.619,424 | 4 | 370.359,984 510.612,555 | 6.884 |
| 5 | 370.360,147 510.603,881 | 6 | 370.348,507 510.601,186 | 11.948 |
| 7 | 370.335,452 510.596,312 | 8 | 370.324,457 510.594,244 | 11.188 |
| 9 | 370.320,023 510.592,822 | 10 | 370.317,402 510.591,982 | 2.752 |
| 11 | 370.307,659 510.587,948 | 12 | 370.317,119 510.573,189 | 17.531 |
| 13 | 370.308,271 510.566,721 | 14 | 370.291,851 510.571,459 | 17.09 |
| 15 | 370.282,827 510.571,156 | 16 | 370.272,614 510.566,07 | 11.409 |
| 17 | 370.265,578 510.561,213 | 18 | 370.259,94 510.552,199 | 10.633 |
| 19 | 370.253,277 510.527,224 | 20 | 370.237,507 510.508,906 | 24.171 |
| 21 | 370.238,636 510.491,809 | 22 | 370.248,166 510.479,56 | 15.52 |
| 23 | 370.264,093 510.471,939 | 24 | 370.282,666 510.475,965 | 19.004 |
| 25 | 370.301,99 510.475,349 | 26 | 370.317,59 510.490,413 | 21.686 |
| 27 | 370.333,311 510.508,561 | 28 | 370.352,312 510.524,828 | 25.013 |
| 29 | 370.370,922 510.547,224 | 30 | 370.377,797 510.557,687 | 12.521 |
| 31 | 370.383,368 510.566,755 | 32 | 370.388,811 510.574,97 | 9.855 |
| 33 | 370.389,72 510.579,481 | 34 | 370.394,263 510.592,208 | 13.514 |
| 35 | 370.395,283 510.597,691 | 36 | 370.397,611 510.604,627 | 7.316 |
| 37 | 370.400,342 510.611,913 | 1 | 370.388,383 510.614,501 | 12.236 |

| Punct început | X / Y | Punct sfârșit | X / Y | Lungime segment (** (m) |
|---------------|----------------------------|---------------|----------------------------|-------------------------|
| 2 | 370.371,056 510.617,007 | 3 | 370.360,444 510.619,424 | 10.883 |
| 4 | 370.359,984 510.612,555 | 5 | 370.360,147 510.603,881 | 8.675 |
| 6 | 370.348,507 510.601,186 | 7 | 370.335,452 510.596,312 | 13.936 |
| 8 | 370.324,457 510.594,244 | 9 | 370.320,023 510.592,822 | 4.656 |
| 10 | 370.317,402 510.591,982 | 11 | 370.307,659 510.587,948 | 10.546 |
| 12 | 370.317,119 510.573,189 | 13 | 370.308,271 510.566,721 | 10.96 |
| 14 | 370.291,851 510.571,459 | 15 | 370.282,827 510.571,156 | 9.029 |
| 16 | 370.272,614 510.566,07 | 17 | 370.265,578 510.561,213 | 8.549 |
| 18 | 370.259,94 510.552,199 | 19 | 370.253,277 510.527,224 | 25.848 |
| 20 | 370.237,507 510.508,906 | 21 | 370.238,636 510.491,809 | 17.134 |
| 22 | 370.248,166 510.479,56 | 23 | 370.264,093 510.471,939 | 17.657 |
| 24 | 370.282,666 510.475,965 | 25 | 370.301,99 510.475,349 | 19.334 |
| 26 | 370.317,59 510.490,413 | 27 | 370.333,311 510.508,561 | 24.011 |
| 28 | 370.352,312 510.524,828 | 29 | 370.370,922 510.547,224 | 29.118 |
| 30 | 370.377,797 510.557,687 | 31 | 370.383,368 510.566,755 | 10.642 |
| 32 | 370.388,811 510.574,97 | 33 | 370.389,72 510.579,481 | 4.602 |
| 34 | 370.394,263 510.592,208 | 35 | 370.395,283 510.597,691 | 5.577 |
| 36 | 370.397,611 510.604,627 | 37 | 370.400,342 510.611,913 | 7.781 |

** Lungimile segmentelor sunt determinate în planul de proiecție Stereo 70 și sunt rotunjite la 1 milimetru.

*** Distanța dintre puncte este formată din segmente cumulate ce sunt mai mici decât valoarea 1 milimetru.

**DATE DESPRE IMOBILUL NR. 80363**

Oficiul de Cadastru și Publicitate Imobiliară ALBA
Biroul de Cadastru și Publicitate Imobiliară Alba Iulia

A. Partea I. Descrierea imobilului

TEREN Necunoscut

Nr. CF vechi:542 Presaca Ampoiului

Nr. topografic:417/2,418/2

Adresa: Loc. Presaca Ampoiului, Jud. Alba

| Nr. Crt | Nr cadastral Nr. topografic | Suprafața* (mp) | Observații / Referințe |
|---------|-----------------------------|-----------------|--|
| A1 | | 4.603 | Sector cadastral:204 Teren imprejmuit; |

B. Partea II. Proprietari și acte

| Inscrieri privitoare la dreptul de proprietate și alte drepturi reale | | Referințe |
|---|---|-----------|
| 1 / 26/08/2024 | | |
| Act Normativ nr. 7, din 13/03/1996 emis de Parlamentul României; | | |
| B1 | Intabulare, drept de PROPRIETATE, dobândit prin Lege, cota actuala 1/1 1) NEIDENTIFICAT NEIDENTIFICAT | A1 |
| Act Administrativ nr. 5631, din 05/06/2024 emis de Primăria Comunei Meteș (adeverinta); | | |
| B2 | Se notează posesia faptică în favoarea lui 1) SÂRBU DUMITRU-PETRU | A1 |

C. Partea III. SARCINI .

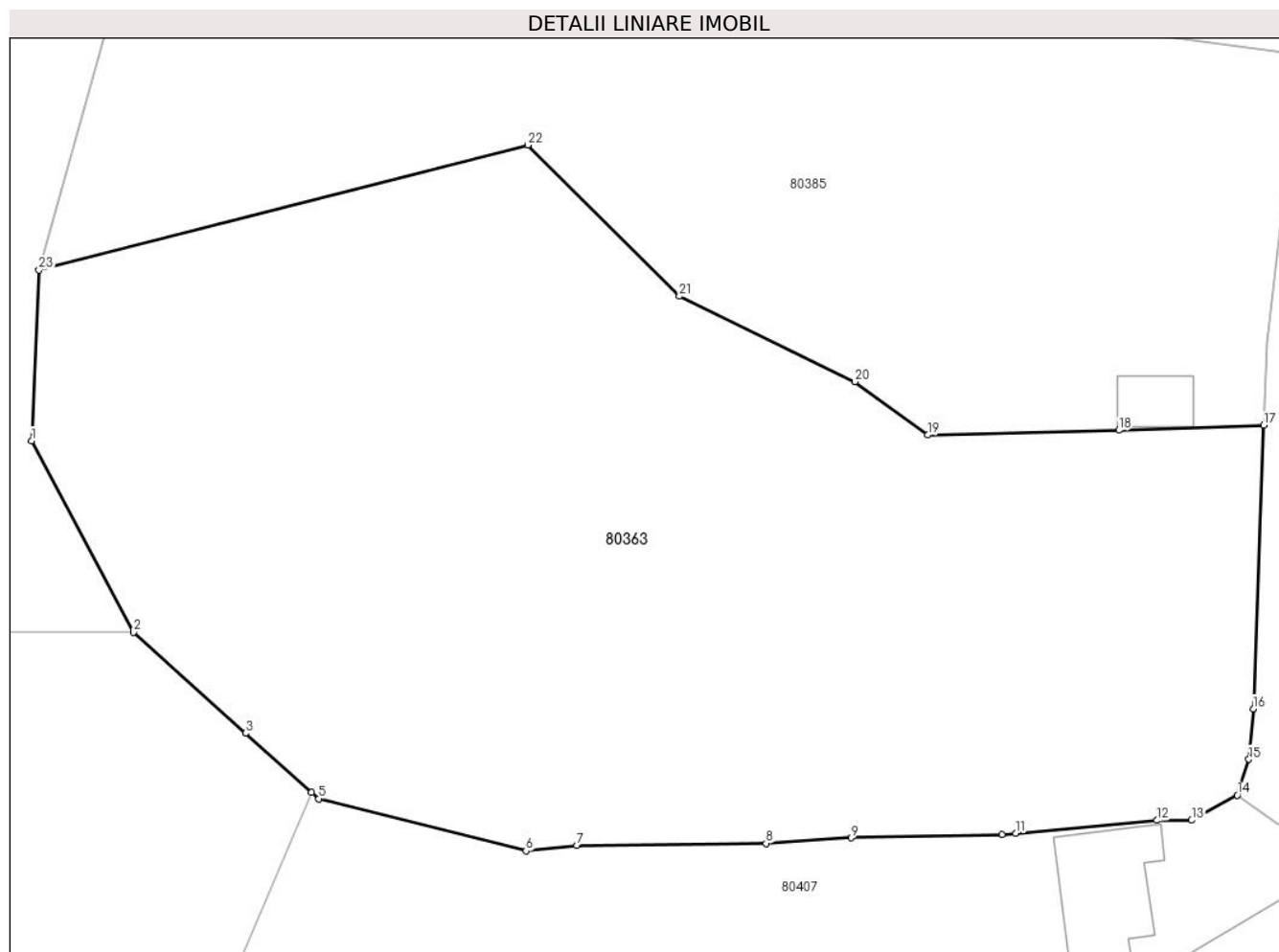
| Inscrieri privind dezmembramentele dreptului de proprietate, drepturi reale de garanție și sarcini | Referințe |
|--|-----------|
| NU SUNT | |

Anexa Nr. 1 La Partea I

Teren

| Nr cadastral | Suprafața (mp)* | Observații / Referințe |
|--------------|-----------------|------------------------|
| | 4.603 | |

* Suprafața este determinată în planul de proiecție Stereo 70.



Date referitoare la teren

| Crt | Categorie folosință | Intra vilan | Suprafața (mp) | Tarla | Parcelă | Nr. topo | Observații / Referințe |
|-----|---------------------|-------------|----------------|-------|---------|----------|------------------------|
| 1 | faneata | NU | 3.540 | - | - | - | |
| 2 | faneata | DA | 1.063 | - | - | - | |

Lungime Segmente

1) Valorile lungimilor segmentelor sunt obținute din proiecție în plan.

| Punct început | X / Y | Punct sfârșit | X / Y | Lungime segment (** (m)) |
|---------------|----------------------------|---------------|----------------------------|--------------------------|
| 1 | 370.291,557 510.718,45 | 2 | 370.300,501 510.701,667 | 19.018 |
| 3 | 370.310,308 510.692,821 | 4 | 370.316,088 510.687,646 | 7.758 |
| 5 | 370.316,721 510.687,08 | 6 | 370.334,911 510.682,513 | 18.754 |
| 7 | 370.339,378 510.682,979 | 8 | 370.355,952 510.683,178 | 16.575 |

| Punct început | X / Y | Punct sfârșit | X / Y | Lungime segment (** (m)) |
|---------------|----------------------------|---------------|----------------------------|--------------------------|
| 2 | 370.300,501 510.701,667 | 3 | 370.310,308 510.692,821 | 13.207 |
| 4 | 370.316,088 510.687,646 | 5 | 370.316,721 510.687,08 | 0.849 |
| 6 | 370.334,911 510.682,513 | 7 | 370.339,378 510.682,979 | 4.491 |
| 8 | 370.355,952 510.683,178 | 9 | 370.363,438 510.683,661 | 7.501 |

| Punct început | X / Y | Punct sfârșit | X / Y | Lungime segment (** (m) |
|---------------|----------------------------|---------------|----------------------------|-------------------------|
| 9 | 370.363,438 510.683,661 | 10 | 370.376,656 510.683,959 | 13.222 |
| 11 | 370.377,85 510.684,067 | 12 | 370.390,225 510.685,193 | 12.426 |
| 13 | 370.393,275 510.685,209 | 14 | 370.397,264 510.687,402 | 4.552 |
| 15 | 370.398,292 510.690,543 | 16 | 370.398,676 510.694,977 | 4.451 |
| 17 | 370.399,596 510.719,807 | 18 | 370.386,898 510.719,38 | 12.705 |
| 19 | 370.370,121 510.718,957 | 20 | 370.363,753 510.723,63 | 7.899 |
| 21 | 370.348,352 510.731,122 | 22 | 370.335,061 510.744,371 | 18.767 |
| 23 | 370.292,201 510.733,406 | 1 | 370.291,557 510.718,45 | 14.97 |

| Punct început | X / Y | Punct sfârșit | X / Y | Lungime segment (** (m) |
|---------------|----------------------------|---------------|----------------------------|-------------------------|
| 10 | 370.376,656 510.683,959 | 11 | 370.377,85 510.684,067 | 1.199 |
| 12 | 370.390,225 510.685,193 | 13 | 370.393,275 510.685,209 | 3.05 |
| 14 | 370.397,264 510.687,402 | 15 | 370.398,292 510.690,543 | 3.305 |
| 16 | 370.398,676 510.694,977 | 17 | 370.399,596 510.719,807 | 24.847 |
| 18 | 370.386,898 510.719,38 | 19 | 370.370,121 510.718,957 | 16.782 |
| 20 | 370.363,753 510.723,63 | 21 | 370.348,352 510.731,122 | 17.127 |
| 22 | 370.335,061 510.744,371 | 23 | 370.292,201 510.733,406 | 44.24 |

** Lungimile segmentelor sunt determinate în planul de proiecție Stereo 70 și sunt rotunjite la 1 milimetru.

*** Distanța dintre puncte este formată din segmente cumulate ce sunt mai mici decât valoarea 1 milimetru.

**DATE DESPRE IMOBILUL NR. 80364**

Oficiul de Cadastru și Publicitate Imobiliară ALBA
Biroul de Cadastru și Publicitate Imobiliară Alba Iulia

A. Partea I. Descrierea imobilului

TEREN Necunoscut

Adresa: Loc. Presaca Ampoiului, Nr. 119, Jud. Alba

| Nr. Crt | Nr cadastral Nr. topografic | Suprafața* (mp) | Observații / Referințe |
|---------|-----------------------------|-----------------|--|
| A1 | | 1.367 | Sector cadastral:204 Teren imprejmuit; Parte CF 1175 Presaca Ampoiului,cu nr. top 415,416 |

Construcții

| Crt | Nr cadastral Nr. topografic | Adresa | Observații / Referințe |
|------|-----------------------------|--|--|
| A1.1 | | Loc. Presaca Ampoiului, Nr. 119, Jud. Alba | Nr. niveluri:2; S. construita la sol:79 mp; S. construita desfasurata:158 mp; Casă de locuit |
| A1.2 | | Loc. Presaca Ampoiului, Nr. 119, Jud. Alba | Nr. niveluri:1; S. construita la sol:89 mp; S. construita desfasurata:89 mp; Anexă |
| A1.3 | | Loc. Presaca Ampoiului, Nr. 119, Jud. Alba | Nr. niveluri:1; S. construita la sol:21 mp; S. construita desfasurata:21 mp; Anexă |

B. Partea II. Proprietari și acte

| Inscrieri privitoare la dreptul de proprietate și alte drepturi reale | | Referințe |
|---|---|------------------|
| 1 / 26/08/2024 | | |
| Act Normativ nr. 7, din 13/03/1996 emis de Parlamentul României; | | |
| B1 | Intabulare, drept de PROPRIETATE, dobandit prin Lege, cota actuala 1/1 1) NEIDENTIFICAT NEIDENTIFICAT | A1 |
| Act Administrativ nr. 5720, din 07/06/2024 emis de Primăria Comunei Meteș (adeverinta); | | |
| B2 | Se notează posesia faptică în favoarea lui 1) HENDREA MARIUS-ILIE | A1 |
| Act Administrativ nr. 5717, din 07/06/2024 emis de Primăria Comunei Meteș (adeverinta); | | |
| B3 | Intabulare, drept de PROPRIETATE, dobandit prin Construire, cota actuala 1/1 1) HENDREA MARIUS-ILIE | A1.1, A1.2, A1.3 |

C. Partea III. SARCINI .

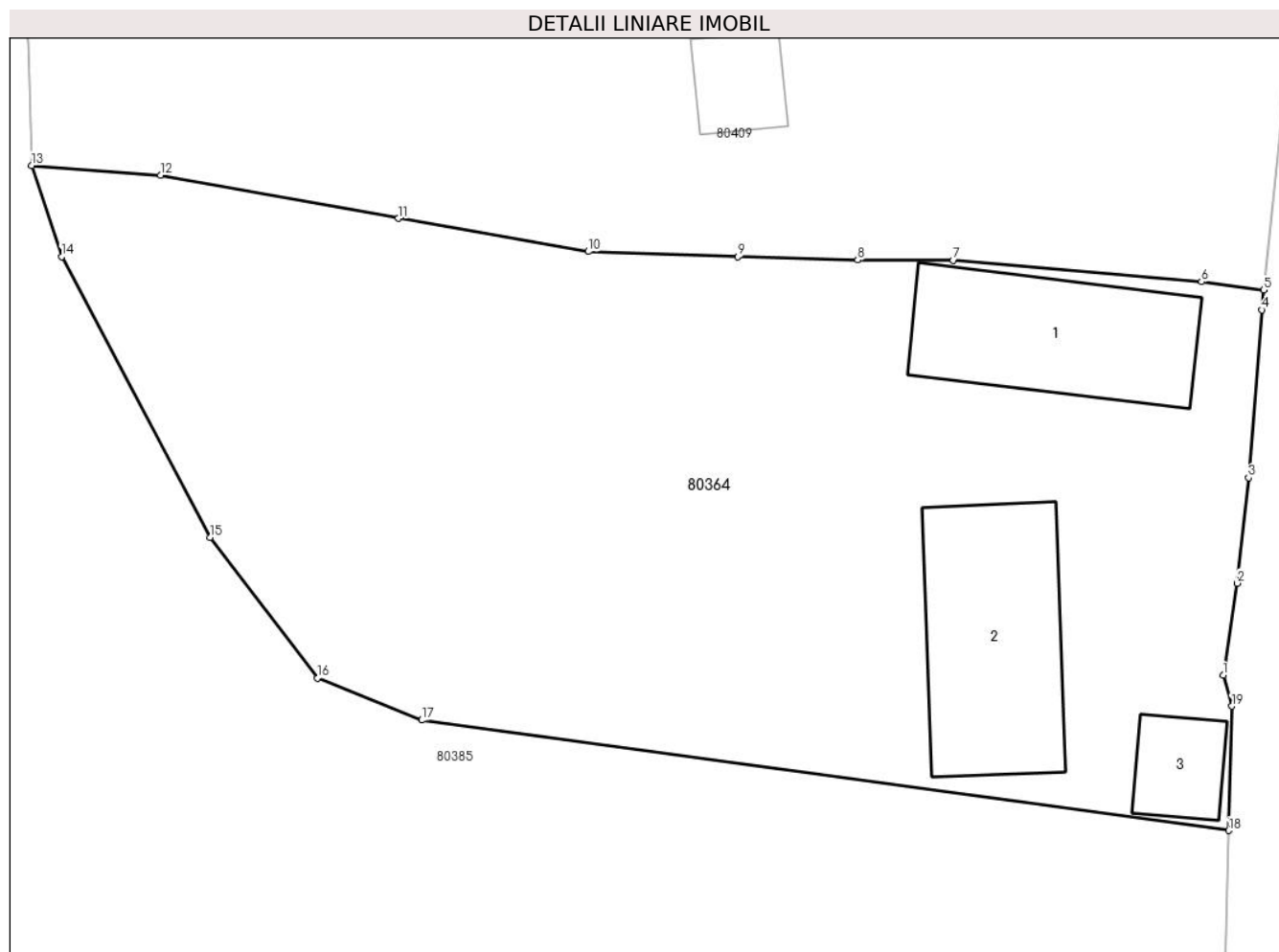
| Inscrieri privind dezmembramintele dreptului de proprietate, drepturi reale de garanție și sarcini | Referințe |
|--|-----------|
| NU SUNT | |

Anexa Nr. 1 La Partea I

Teren

| | | |
|--------------|-----------------|---|
| Nr cadastral | Suprafața (mp)* | Observații / Referințe |
| | 1.367 | Parte CF 1175 Presaca Ampoiului, cu nr. top 415,416 |

* Suprafața este determinată în planul de proiecție Stereo 70.



Date referitoare la teren

| Crt | Categorie folosință | Intravilan | Suprafața (mp) | Tarla | Parcelă | Nr. topo | Observații / Referințe |
|-----|---------------------|------------|----------------|-------|---------|----------|------------------------|
| 1 | curti constructii | DA | 360 | - | - | - | |
| 2 | faneata | DA | 817 | - | - | - | |
| 3 | faneata | NU | 190 | - | - | - | |

Date referitoare la construcții

| Crt | Număr | Destinație construcție | Supraf. (mp) | Situație juridică | Observații / Referințe |
|------|-------|-------------------------|--------------|-------------------|--|
| A1.1 | | construcții de locuințe | 79 | Cu acte | Nr. niveluri:2; S. construita la sol:79 mp; S. construita desfasurata:158 mp; Casă de locuit |
| A1.2 | | construcții anexa | 89 | Cu acte | Nr. niveluri:1; S. construita la sol:89 mp; S. construita desfasurata:89 mp; Anexă |
| A1.3 | | construcții anexa | 21 | Cu acte | Nr. niveluri:1; S. construita la sol:21 mp; S. construita desfasurata:21 mp; Anexă |

Lungime Segmente

1) Valorile lungimilor segmentelor sunt obținute din proiecție în plan.

| Punct început | X / Y | Punct sfârșit | X / Y | Lungime segment (** (m) |
|---------------|-------|---------------|-------|-------------------------|
|---------------|-------|---------------|-------|-------------------------|

| Punct început | X / Y | Punct sfârșit | X / Y | Lungime segment (** (m) |
|---------------|----------------------------|---------------|----------------------------|-------------------------|
| 1 | 370.401,854 510.760,064 | 2 | 370.402,542 510.764,64 | 4.627 |
| 2 | 370.402,542 510.764,64 | 3 | 370.403,11 510.769,877 | 5.268 |
| 3 | 370.403,11 510.769,877 | 4 | 370.403,763 510.778,212 | 8.361 |
| 4 | 370.403,763 510.778,212 | 5 | 370.403,866 510.779,196 | 0.989 |
| 5 | 370.403,866 510.779,196 | 6 | 370.400,775 510.779,606 | 3.118 |
| 6 | 370.400,775 510.779,606 | 7 | 370.388,435 510.780,68 | 12.387 |
| 7 | 370.388,435 510.780,68 | 8 | 370.383,681 510.780,693 | 4.754 |
| 8 | 370.383,681 510.780,693 | 9 | 370.377,733 510.780,851 | 5.95 |
| 9 | 370.377,733 510.780,851 | 10 | 370.370,297 510.781,108 | 7.44 |
| 10 | 370.370,297 510.781,108 | 11 | 370.360,859 510.782,755 | 9.581 |
| 11 | 370.360,859 510.782,755 | 12 | 370.349,024 510.784,898 | 12.027 |
| 12 | 370.349,024 510.784,898 | 13 | 370.342,621 510.785,388 | 6.422 |
| 13 | 370.342,621 510.785,388 | 14 | 370.344,109 510.780,856 | 4.77 |
| 14 | 370.344,109 510.780,856 | 15 | 370.351,499 510.766,915 | 15.779 |
| 15 | 370.351,499 510.766,915 | 16 | 370.356,832 510.759,923 | 8.793 |
| 16 | 370.356,832 510.759,923 | 17 | 370.362,008 510.757,835 | 5.581 |
| 17 | 370.362,008 510.757,835 | 18 | 370.402,127 510.752,35 | 40.492 |
| 18 | 370.402,127 510.752,35 | 19 | 370.402,278 510.758,526 | 6.178 |
| 19 | 370.402,278 510.758,526 | 1 | 370.401,854 510.760,064 | 1.595 |

** Lungimile segmentelor sunt determinate în planul de proiecție Stereo 70 și sunt rotunjite la 1 milimetru.

*** Distanța dintre puncte este formată din segmente cumulate ce sunt mai mici decât valoarea 1 milimetru.

**DATE DESPRE IMOBILUL NR. 80365**

Oficiul de Cadastru și Publicitate Imobiliară ALBA
Biroul de Cadastru și Publicitate Imobiliară Alba Iulia

A. Partea I. Descrierea imobilului

TEREN Intravilan

Adresa: Loc. Presaca Ampoiului, Jud. Alba

| Nr. Crt | Nr cadastral Nr. topografic | Suprafața* (mp) | Observații / Referințe |
|---------|-----------------------------|-----------------|--|
| A1 | | 1.175 | Sector cadastral:204 Teren imprejmuit; Parte CF 303 Presaca Ampoiului, cu nr. top 411,412 |

B. Partea II. Proprietari și acte

| Inscrieri privitoare la dreptul de proprietate și alte drepturi reale | | Referințe |
|---|---|-----------|
| 1 / 26/08/2024 | | |
| Act Normativ nr. 7, din 13/03/1996 emis de Parlamentul României; | | |
| B1 | Intabulare, drept de PROPRIETATE, dobândit prin Lege, cota actuala 1/1 1) NEIDENTIFICAT NEIDENTIFICAT | A1 |
| Act Administrativ nr. 5749, din 07/06/2024 emis de Primăria Comunei Meteș (adeverinta); | | |
| B2 | Se notează posesia faptică în favoarea lui 1) STANCIU ȘTEFAN 2) STANCIU ELENA | A1 |

C. Partea III. SARCINI .

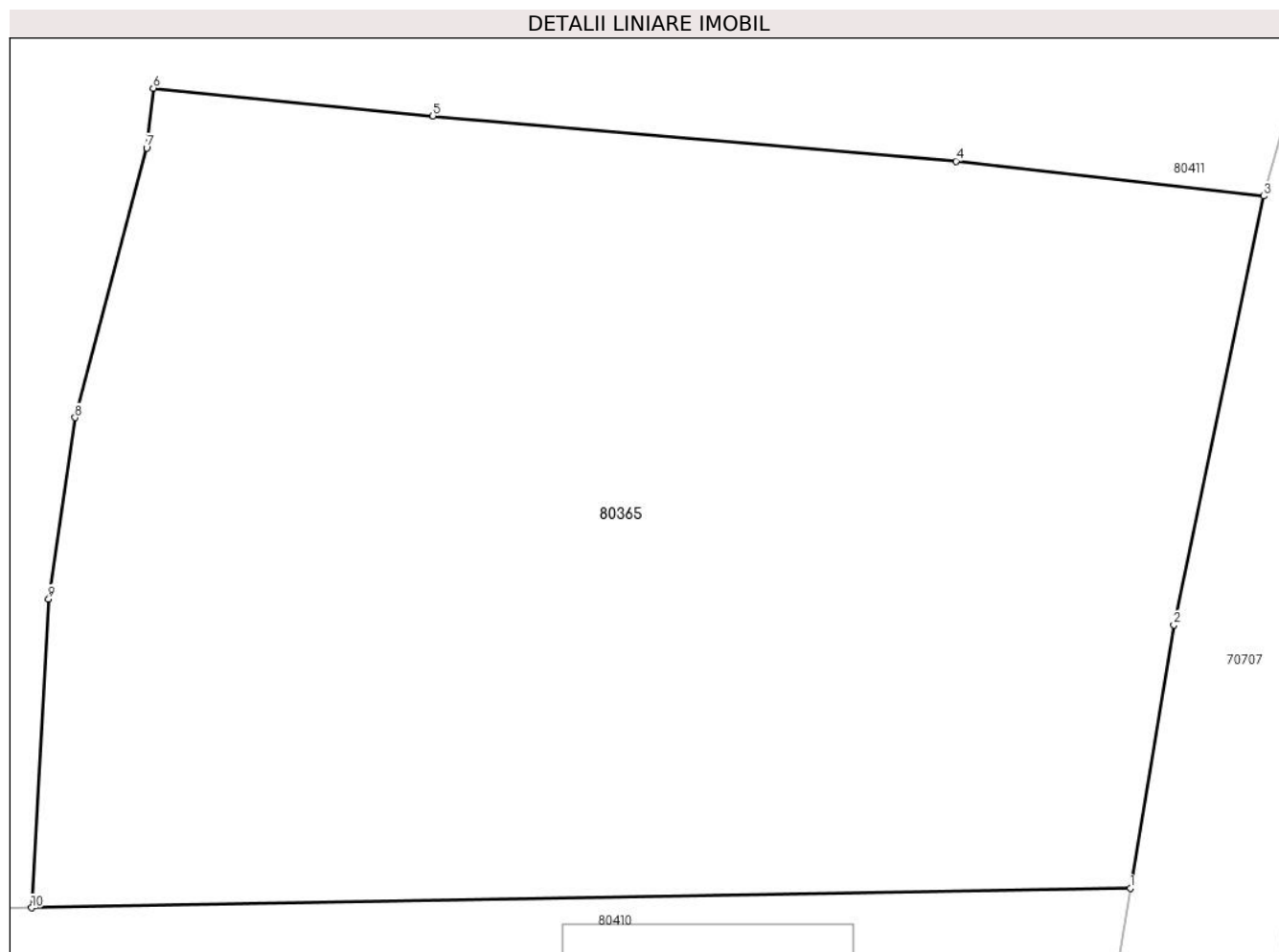
| Inscrieri privind dezmembramintele dreptului de proprietate, drepturi reale de garanție și sarcini | Referințe |
|--|-----------|
| NU SUNT | |

Anexa Nr. 1 La Partea I

Teren

| | | |
|--------------|-----------------|--|
| Nr cadastral | Suprafața (mp)* | Observații / Referințe |
| | 1.175 | Parte CF 303 Presaca Ampoiului, cu nr. top 411,412 |

* Suprafața este determinată în planul de proiecție Stereo 70.



Date referitoare la teren

| Crt | Categorie folosință | Intra vilan | Suprafața (mp) | Tarla | Parcelă | Nr. topo | Observații / Referințe |
|-----|---------------------|-------------|----------------|-------|---------|----------|------------------------|
| 1 | arabil | DA | 1.175 | - | - | - | |

Lungime Segmente

1) Valorile lungimilor segmentelor sunt obținute din proiecție în plan.

| Punct început | X / Y | Punct sfârșit | X / Y | Lungime segment (** (m) |
|---------------|----------------------------|---------------|----------------------------|-------------------------|
| 1 | 370.408,854 510.844,108 | 2 | 370.410,466 510.853,876 | 9.901 |
| 2 | 370.410,466 510.853,876 | 3 | 370.413,805 510.869,781 | 16.252 |
| 3 | 370.413,805 510.869,781 | 4 | 370.402,382 510.871,079 | 11.496 |
| 4 | 370.402,382 510.871,079 | 5 | 370.382,965 510.872,756 | 19.49 |
| 5 | 370.382,965 510.872,756 | 6 | 370.372,588 510.873,787 | 10.428 |

| Punct început | X / Y | Punct sfârșit | X / Y | Lungime segment (** (m) |
|---------------|----------------------------|---------------|----------------------------|-------------------------|
| 6 | 370.372,588 510.873,787 | 7 | 370.372,338 510.871,57 | 2.23 |
| 7 | 370.372,338 510.871,57 | 8 | 370.369,685 510.861,564 | 10.352 |
| 8 | 370.369,685 510.861,564 | 9 | 370.368,702 510.854,84 | 6.796 |
| 9 | 370.368,702 510.854,84 | 10 | 370.368,07 510.843,38 | 11.477 |
| 10 | 370.368,07 510.843,38 | 1 | 370.408,854 510.844,108 | 40.791 |

** Lungimile segmentelor sunt determinate în planul de proiecție Stereo 70 și sunt rotunjite la 1 milimetru.

*** Distanța dintre puncte este formată din segmente cumulate ce sunt mai mici decât valoarea 1 milimetru.

**DATE DESPRE IMOBILUL NR. 80367**

Oficiul de Cadastru și Publicitate Imobiliară ALBA
Biroul de Cadastru și Publicitate Imobiliară Alba Iulia

A. Partea I. Descrierea imobilului

TEREN Necunoscut

Nr. CF vechi:623 Presaca Ampoiului
Nr. topografic:405,406

Adresa: Loc. Presaca Ampoiului, Jud. Alba

| Nr. Crt | Nr cadastral Nr. topografic | Suprafața* (mp) | Observații / Referințe |
|---------|-----------------------------|-----------------|--|
| A1 | | 9.618 | Sector cadastral:204 Teren neimprejmuit; |

B. Partea II. Proprietari și acte

| Inscrieri privitoare la dreptul de proprietate și alte drepturi reale | | Referințe |
|---|---|-----------|
| 1 / 26/08/2024 | | |
| Act Normativ nr. 7, din 13/03/1996 emis de Parlamentul României; | | |
| B1 | Intabulare, drept de PROPRIETATE, dobândit prin Lege, cota actuala 1/1 1) NEIDENTIFICAT NEIDENTIFICAT | A1 |
| Act Administrativ nr. 5680, din 05/06/2024 emis de Primăria Comunei Meteș (adeverinta); | | |
| B2 | Se notează posesia faptică în favoarea lui 1) MUNTEAN LIVIU | A1 |

C. Partea III. SARCINI .

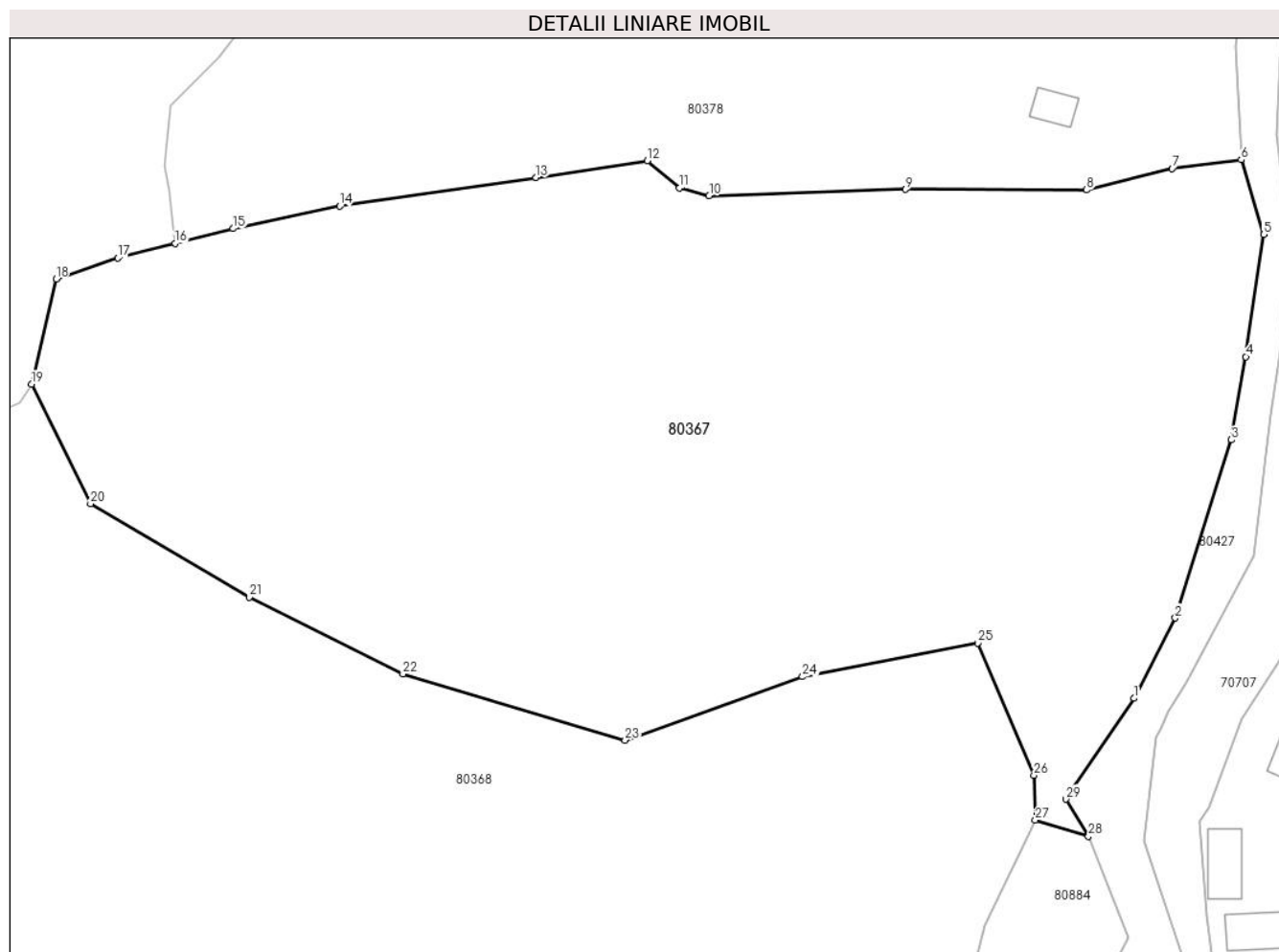
| Inscrieri privind dezmembramentele dreptului de proprietate, drepturi reale de garanție și sarcini | Referințe |
|--|-----------|
| NU SUNT | |

Anexa Nr. 1 La Partea I

Teren

| Nr cadastral | Suprafața (mp)* | Observații / Referințe |
|--------------|-----------------|------------------------|
| | 9.618 | |

* Suprafața este determinată în planul de proiecție Stereo 70.



Date referitoare la teren

| Crt | Categorie folosință | Intravilan | Suprafața (mp) | Tarla | Parcelă | Nr. topo | Observații / Referințe |
|-----|---------------------|------------|----------------|-------|---------|----------|------------------------|
| 1 | faneata | DA | 7.099 | - | - | - | |
| 2 | faneata | NU | 2.519 | - | - | - | |

Lungime Segmente

1) Valorile lungimilor segmentelor sunt obținute din proiecție în plan.

| Punct început | X / Y | Punct sfârșit | X / Y | Lungime segment (** (m)) |
|---------------|----------------------------|---------------|----------------------------|--------------------------|
| 1 | 370.420,326 510.971,073 | 2 | 370.425,82 510.981,695 | 11.959 |
| 3 | 370.433,261 511.005,298 | 4 | 370.435,154 511.016,299 | 11.162 |
| 5 | 370.437,539 511.032,5 | 6 | 370.434,546 511.042,38 | 10.323 |
| 7 | 370.425,394 511.041,222 | 8 | 370.414,07 511.038,408 | 11.668 |

| Punct început | X / Y | Punct sfârșit | X / Y | Lungime segment (** (m)) |
|---------------|----------------------------|---------------|----------------------------|--------------------------|
| 2 | 370.425,82 510.981,695 | 3 | 370.433,261 511.005,298 | 24.748 |
| 4 | 370.435,154 511.016,299 | 5 | 370.437,539 511.032,5 | 16.376 |
| 6 | 370.434,546 511.042,38 | 7 | 370.425,394 511.041,222 | 9.226 |
| 8 | 370.414,07 511.038,408 | 9 | 370.390,076 511.038,464 | 23.994 |

| Punct început | X / Y | Punct sfârșit | X / Y | Lungime segment (** (m) |
|---------------|----------------------------|---------------|----------------------------|-------------------------|
| 9 | 370.390,076 511.038,464 | 10 | 370.364,03 511.037,607 | 26.061 |
| 11 | 370.360,102 511.038,651 | 12 | 370.355,809 511.042,252 | 5.604 |
| 13 | 370.341,092 511.040,039 | 14 | 370.315,081 511.036,251 | 26.285 |
| 15 | 370.300,971 511.033,272 | 16 | 370.293,274 511.031,312 | 7.943 |
| 17 | 370.285,679 511.029,377 | 18 | 370.277,483 511.026,587 | 8.659 |
| 19 | 370.274,238 511.012,665 | 20 | 370.282,056 510.996,833 | 17.656 |
| 21 | 370.303,081 510.984,476 | 22 | 370.323,456 510.974,296 | 22.776 |
| 23 | 370.352,894 510.965,516 | 24 | 370.376,399 510.973,935 | 24.967 |
| 25 | 370.399,619 510.978,393 | 26 | 370.407,076 510.960,862 | 19.052 |
| 27 | 370.407,268 510.954,925 | 28 | 370.414,312 510.952,814 | 7.354 |
| 29 | 370.411,283 510.957,703 | 1 | 370.420,326 510.971,073 | 16.141 |

| Punct început | X / Y | Punct sfârșit | X / Y | Lungime segment (** (m) |
|---------------|----------------------------|---------------|----------------------------|-------------------------|
| 10 | 370.364,03 511.037,607 | 11 | 370.360,102 511.038,651 | 4.064 |
| 12 | 370.355,809 511.042,252 | 13 | 370.341,092 511.040,039 | 14.882 |
| 14 | 370.315,081 511.036,251 | 15 | 370.300,971 511.033,272 | 14.421 |
| 16 | 370.293,274 511.031,312 | 17 | 370.285,679 511.029,377 | 7.838 |
| 18 | 370.277,483 511.026,587 | 19 | 370.274,238 511.012,665 | 14.295 |
| 20 | 370.282,056 510.996,833 | 21 | 370.303,081 510.984,476 | 24.388 |
| 22 | 370.323,456 510.974,296 | 23 | 370.352,894 510.965,516 | 30.719 |
| 24 | 370.376,399 510.973,935 | 25 | 370.399,619 510.978,393 | 23.644 |
| 26 | 370.407,076 510.960,862 | 27 | 370.407,268 510.954,925 | 5.94 |
| 28 | 370.414,312 510.952,814 | 29 | 370.411,283 510.957,703 | 5.752 |

** Lungimile segmentelor sunt determinate în planul de proiecție Stereo 70 și sunt rotunjite la 1 milimetru.

*** Distanța dintre puncte este formată din segmente cumulate ce sunt mai mici decât valoarea 1 milimetru.

**DATE DESPRE IMOBILUL NR. 80368**

Oficiul de Cadastru și Publicitate Imobiliară ALBA
Biroul de Cadastru și Publicitate Imobiliară Alba Iulia

A. Partea I. Descrierea imobilului

TEREN Necunoscut

Nr. CF vechi:286 Presaca Ampoiului
Nr. topografic:407,408

Adresa: Loc. Presaca Ampoiului, Jud. Alba

| Nr. Crt | Nr cadastral Nr. topografic | Suprafața* (mp) | Observații / Referințe |
|---------|-----------------------------|-----------------|--|
| A1 | | 16.120 | Sector cadastral:204 Teren neimprejmuit; |

B. Partea II. Proprietari și acte

| Inscrieri privitoare la dreptul de proprietate și alte drepturi reale | | Referințe |
|---|--|-----------|
| 1 / 26/08/2024 | | |
| Act Normativ nr. 7, din 13/03/1996 emis de Parlamentul României; | | |
| B1 | Intabulare, drept de PROPRIETATE, dobândit prin Lege, cota actuala 1/1 1) NEIDENTIFICAT NEIDENTIFICAT | A1 |
| Act Administrativ nr. 5745, din 07/06/2024 emis de Primăria Comunei Meteş (adeverinta); | | |
| B2 | Se notează posesia faptică în favoarea lui 1) CIUGUDEAN IOAN | A1 |

C. Partea III. SARCINI .

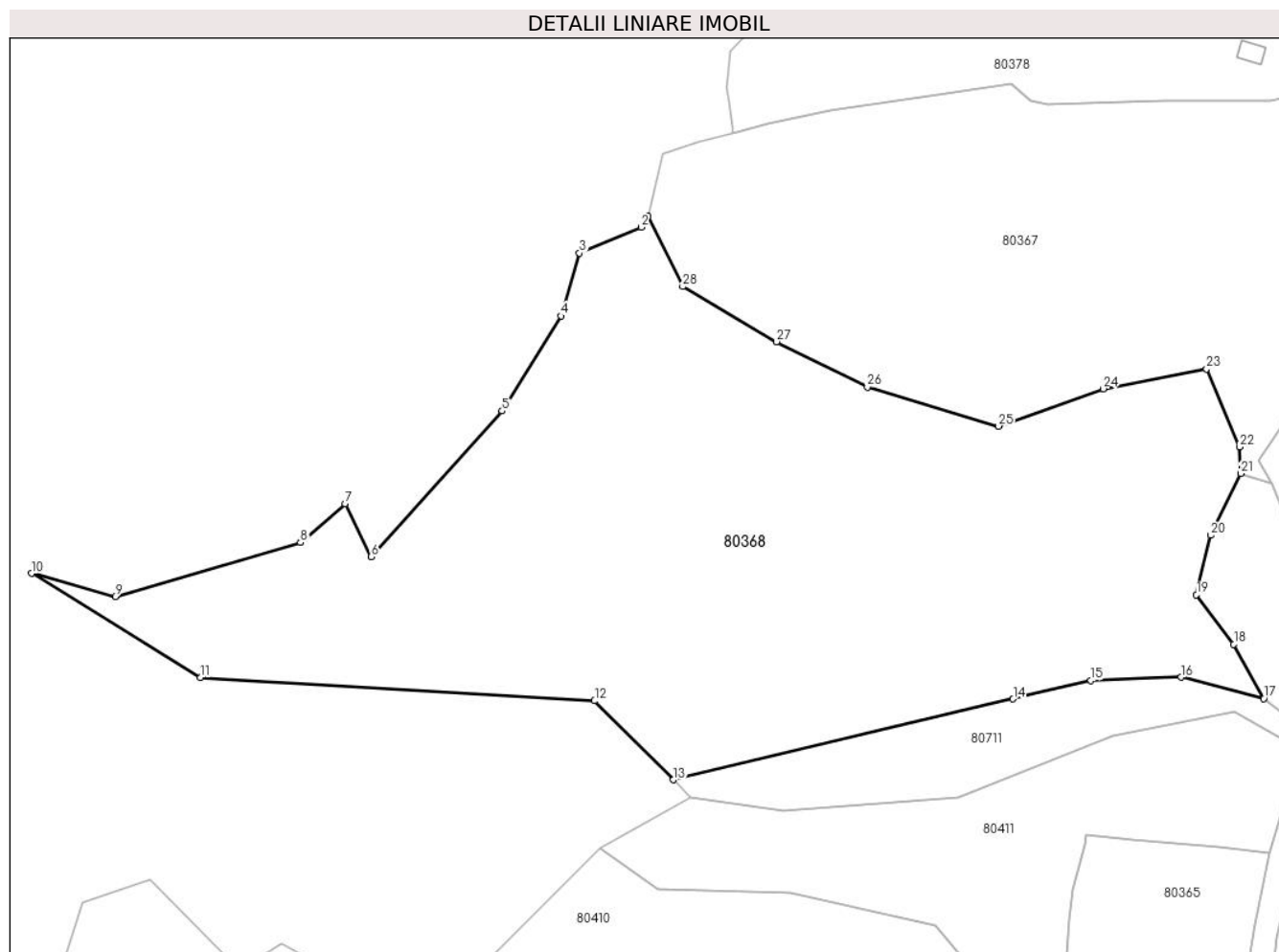
| Inscrieri privind dezmembramentele dreptului de proprietate, drepturi reale de garanție și sarcini | Referințe |
|--|-----------|
| NU SUNT | |

Anexa Nr. 1 La Partea I

Teren

| | | |
|--------------|-----------------|------------------------|
| Nr cadastral | Suprafața (mp)* | Observații / Referințe |
| | 16.120 | |

* Suprafața este determinată în planul de proiecție Stereo 70.



Date referitoare la teren

| Crt | Categorie folosință | Intravilan | Suprafața (mp) | Tarla | Parcelă | Nr. topo | Observații / Referințe |
|-----|---------------------|------------|----------------|-------|---------|----------|------------------------|
| 1 | faneata | DA | 4.595 | - | - | - | fânaț împădurit |
| 2 | faneata | NU | 11.525 | - | - | - | fânaț împădurit |

Lungime Segmente

1) Valorile lungimilor segmentelor sunt obținute din proiecție în plan.

| Punct început | X / Y | Punct sfârșit | X / Y | Lungime segment (** (m) |
|---------------|----------------------------|---------------|----------------------------|-------------------------|
| 1 | 370.274,238 511.012,665 | 2 | 370.272,689 511.010,177 | 2.931 |
| 3 | 370.258,86 511.004,348 | 4 | 370.254,687 510.990,246 | 14.706 |
| 5 | 370.241,473 510.968,934 | 6 | 370.212,062 510.936,244 | 43.973 |
| 7 | 370.206,238 510.948,154 | 8 | 370.196,239 510.939,454 | 13.254 |

| Punct început | X / Y | Punct sfârșit | X / Y | Lungime segment (** (m) |
|---------------|----------------------------|---------------|----------------------------|-------------------------|
| 2 | 370.272,689 511.010,177 | 3 | 370.258,86 511.004,348 | 15.007 |
| 4 | 370.254,687 510.990,246 | 5 | 370.241,473 510.968,934 | 25.077 |
| 6 | 370.212,062 510.936,244 | 7 | 370.206,238 510.948,154 | 13.258 |
| 8 | 370.196,239 510.939,454 | 9 | 370.154,619 510.927,342 | 43.347 |

| Punct început | X / Y | Punct sfârșit | X / Y | Lungime segment (** (m) | Punct început | X / Y | Punct sfârșit | X / Y | Lungime segment (** (m) |
|---------------|----------------------------|---------------|----------------------------|-------------------------|---------------|----------------------------|---------------|----------------------------|-------------------------|
| 9 | 370.154,619 510.927,342 | 10 | 370.135,864 510.932,511 | 19.454 | 10 | 370.135,864 510.932,511 | 11 | 370.173,726 510.909,144 | 44.492 |
| 11 | 370.173,726 510.909,144 | 12 | 370.262,242 510.903,93 | 88.67 | 12 | 370.262,242 510.903,93 | 13 | 370.279,895 510.886,196 | 25.022 |
| 13 | 370.279,895 510.886,196 | 14 | 370.356,174 510.904,333 | 78.406 | 14 | 370.356,174 510.904,333 | 15 | 370.373,657 510.908,49 | 17.97 |
| 15 | 370.373,657 510.908,49 | 16 | 370.393,852 510.909,22 | 20.208 | 16 | 370.393,852 510.909,22 | 17 | 370.412,452 510.904,412 | 19.212 |
| 17 | 370.412,452 510.904,412 | 18 | 370.405,745 510.916,637 | 13.945 | 18 | 370.405,745 510.916,637 | 19 | 370.397,334 510.927,703 | 13.899 |
| 19 | 370.397,334 510.927,703 | 20 | 370.400,502 510.941,053 | 13.721 | 20 | 370.400,502 510.941,053 | 21 | 370.407,268 510.954,925 | 15.434 |
| 21 | 370.407,268 510.954,925 | 22 | 370.407,076 510.960,862 | 5.94 | 22 | 370.407,076 510.960,862 | 23 | 370.399,619 510.978,393 | 19.052 |
| 23 | 370.399,619 510.978,393 | 24 | 370.376,399 510.973,935 | 23.644 | 24 | 370.376,399 510.973,935 | 25 | 370.352,894 510.965,516 | 24.967 |
| 25 | 370.352,894 510.965,516 | 26 | 370.323,456 510.974,296 | 30.719 | 26 | 370.323,456 510.974,296 | 27 | 370.303,081 510.984,476 | 22.776 |
| 27 | 370.303,081 510.984,476 | 28 | 370.282,056 510.996,833 | 24.388 | 28 | 370.282,056 510.996,833 | 1 | 370.274,238 511.012,665 | 17.656 |

** Lungimile segmentelor sunt determinate în planul de proiecție Stereo 70 și sunt rotunjite la 1 milimetru.

*** Distanța dintre puncte este formată din segmente cumulate ce sunt mai mici decât valoarea 1 milimetru.

**DATE DESPRE IMOBILUL NR. 80369**

Oficiul de Cadastru și Publicitate Imobiliară ALBA
Biroul de Cadastru și Publicitate Imobiliară Alba Iulia

A. Partea I. Descrierea imobilului

Nr. CF vechi:232 Presaca Ampoiului
Nr. topografic:356,357

TEREN Intravilan

Adresa: Loc. Presaca Ampoiului, Nr. 99, Jud. Alba

| Nr. Crt | Nr cadastral Nr. topografic | Suprafața* (mp) | Observații / Referințe |
|---------|-----------------------------|------------------------------------|--|
| A1 | 70074 | Din acte: 4.657 Masurata: 3.923 | Sector cadastral:204 Teren imprejmuit; |

Construcții

| Crt | Nr cadastral Nr. topografic | Adresa | Observații / Referințe |
|------|-----------------------------|---|--|
| A1.1 | 70074-C1 | Loc. Presaca Ampoiului, Nr. 99, Jud. Alba | Nr. niveluri:1; S. construita la sol:93 mp; S. construita desfasurata:93 mp; Casă de locuit |
| A1.2 | 70074-C2 | Loc. Presaca Ampoiului, Nr. 99, Jud. Alba | Nr. niveluri:1; S. construita la sol:19 mp; S. construita desfasurata:19 mp; Anexă |
| A1.3 | 70074-C3 | Loc. Presaca Ampoiului, Nr. 99, Jud. Alba | Nr. niveluri:2; S. construita la sol:84 mp; S. construita desfasurata:100 mp; Casă de locuit |

B. Partea II. Proprietari și acte

| Inscrieri privitoare la dreptul de proprietate și alte drepturi reale | | Referințe |
|--|--|------------|
| 14779 / 21/05/2010 | | |
| Act Notarial nr. 28/2010, din 19/05/2010 emis de notar public DAN ADRIAN DOTIU (certificat de mostenitor); | | |
| B1 | Intabulare, drept de PROPRIETATE, dobandit prin Succesiune, cota actuala 1/1 1) NICULA VIOREL | A1, A1.1 |
| 1 / 26/08/2024 | | |
| Act Administrativ nr. 5649, din 05/06/2024 emis de Primăria Comunei Meteș (adeverinta); | | |
| B2 | Intabulare, drept de PROPRIETATE, dobandit prin Construire, cota actuala 1/1 1) NICULA VIOREL 2) NICULA LUCREȚIA | A1.2, A1.3 |

C. Partea III. SARCINI .

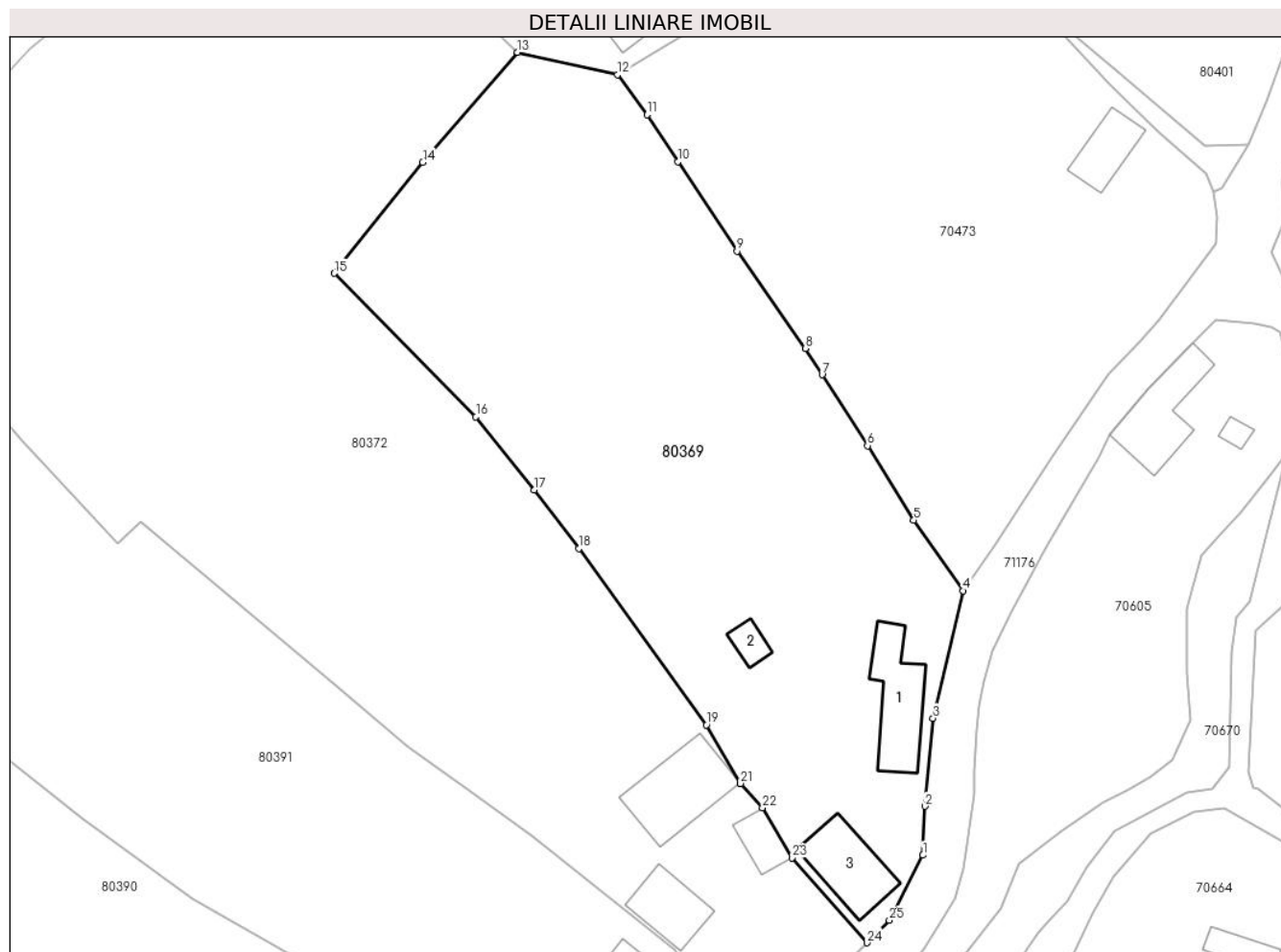
| Inscrieri privind dezmembramintele dreptului de proprietate, drepturi reale de garanție și sarcini | Referințe |
|--|-----------|
| NU SUNT | |

Anexa Nr. 1 La Partea I

Teren

| Nr cadastral | Suprafața (mp)* | Observații / Referințe |
|--------------|------------------------------------|------------------------|
| 70074 | Din acte: 4.657 Masurata: 3.923 | |

* Suprafața este determinată în planul de proiecție Stereo 70.



Date referitoare la teren

| Crt | Categorie folosință | Intra vilan | Suprafața (mp) | Tarla | Parcelă | Nr. topo | Observații / Referințe |
|-----|---------------------|-------------|----------------|-------|---------|----------|------------------------|
| 1 | curți constructii | DA | 300 | - | - | - | |
| 2 | faneata | DA | 3.623 | - | - | - | |

Date referitoare la construcții

| Crt | Număr | Destinație construcție | Supraf. (mp) | Situație juridică | Observații / Referințe |
|------|----------|-------------------------|--------------|-------------------|--|
| A1.1 | 70074-C1 | construcții de locuințe | 93 | Cu acte | Nr. niveluri:1; S. construita la sol:93 mp; S. construita desfasurata:93 mp; Casă de locuit |
| A1.2 | 70074-C2 | construcții anexa | 19 | Cu acte | Nr. niveluri:1; S. construita la sol:19 mp; S. construita desfasurata:19 mp; Anexă |
| A1.3 | 70074-C3 | construcții de locuințe | 84 | Cu acte | Nr. niveluri:2; S. construita la sol:84 mp; S. construita desfasurata:100 mp; Casă de locuit |

Lungime Segmente

1) Valorile lungimilor segmentelor sunt obținute din proiecție în plan.

| Punct început | X / Y | Punct sfârșit | X / Y | Lungime segment (** (m) |
|---------------|---------------------------|---------------|----------------------------|-------------------------|
| 1 | 370.768,786 511.920,52 | 2 | 370.769,033 511.926,723 | 6.208 |

| Punct început | X / Y | Punct sfârșit | X / Y | Lungime segment (** (m) |
|---------------|----------------------------|---------------|----------------------------|-------------------------|
| 2 | 370.769,033 511.926,723 | 3 | 370.770,086 511.937,913 | 11.239 |

| Punct început | X / Y | Punct sfârșit | X / Y | Lungime segment (** (m) |
|---------------|----------------------------|---------------|----------------------------|-------------------------|
| 3 | 370.770,086 511.937,913 | 4 | 370.773,892 511.954,119 | 16.647 |
| 5 | 370.767,637 511.963,071 | 6 | 370.761,754 511.972,521 | 11.132 |
| 7 | 370.755,99 511.981,547 | 8 | 370.753,852 511.984,894 | 3.971 |
| 9 | 370.745,17 511.997,232 | 10 | 370.737,644 512.008,612 | 13.643 |
| 11 | 370.733,727 512.014,568 | 12 | 370.729,979 512.019,632 | 6.3 |
| 13 | 370.717,276 512.022,491 | 14 | 370.705,256 512.008,529 | 18.423 |
| 15 | 370.694,018 511.994,422 | 16 | 370.712,004 511.976,18 | 25.618 |
| 17 | 370.719,447 511.966,934 | 18 | 370.725,096 511.959,473 | 9.358 |
| 19 | 370.741,298 511.937,072 | 20 | 370.745,573 511.929,683 | 8.537 |
| 21 | 370.745,609 511.929,621 | 22 | 370.748,413 511.926,559 | 4.152 |
| 23 | 370.752,143 511.920,19 | 24 | 370.761,707 511.909,391 | 14.425 |
| 25 | 370.764,532 511.912,26 | 1 | 370.768,786 511.920,52 | 9.291 |

| Punct început | X / Y | Punct sfârșit | X / Y | Lungime segment (** (m) |
|---------------|----------------------------|---------------|----------------------------|-------------------------|
| 4 | 370.773,892 511.954,119 | 5 | 370.767,637 511.963,071 | 10.921 |
| 6 | 370.761,754 511.972,521 | 7 | 370.755,99 511.981,547 | 10.71 |
| 8 | 370.753,852 511.984,894 | 9 | 370.745,17 511.997,232 | 15.087 |
| 10 | 370.737,644 512.008,612 | 11 | 370.733,727 512.014,568 | 7.129 |
| 12 | 370.729,979 512.019,632 | 13 | 370.717,276 512.022,491 | 13.021 |
| 14 | 370.705,256 512.008,529 | 15 | 370.694,018 511.994,422 | 18.036 |
| 16 | 370.712,004 511.976,18 | 17 | 370.719,447 511.966,934 | 11.869 |
| 18 | 370.725,096 511.959,473 | 19 | 370.741,298 511.937,072 | 27.646 |
| 20 | 370.745,573 511.929,683 | 21 | 370.745,609 511.929,621 | 0.071 |
| 22 | 370.748,413 511.926,559 | 23 | 370.752,143 511.920,19 | 7.38 |
| 24 | 370.761,707 511.909,391 | 25 | 370.764,532 511.912,26 | 4.026 |

** Lungimile segmentelor sunt determinate în planul de proiecție Stereo 70 și sunt rotunjite la 1 milimetru.

*** Distanța dintre puncte este formată din segmente cumulate ce sunt mai mici decât valoarea 1 milimetru.

**DATE DESPRE IMOBILUL NR. 80372**

Oficiul de Cadastru și Publicitate Imobiliară ALBA
Biroul de Cadastru și Publicitate Imobiliară Alba Iulia

A. Partea I. Descrierea imobilului

TEREN Intravilan

Nr. CF vechi:130 Presaca Ampoiului

Adresa: Loc. Presaca Ampoiului, Nr. 100, Jud. Alba

| Nr. Crt | Nr cadastral Nr. topografic | Suprafața* (mp) | Observații / Referințe |
|---------|-----------------------------|-----------------|--|
| A1 | | 6.826 | Sector cadastral:204 Teren imprejmuit; |

Construcții

| Crt | Nr cadastral Nr. topografic | Adresa | Observații / Referințe |
|------|-----------------------------|--|---|
| A1.1 | | Loc. Presaca Ampoiului, Nr. 100, Jud. Alba | Nr. niveluri:2; S. construita la sol:61 mp; S. construita desfasurata:77 mp; Casă de locuit |
| A1.2 | | Loc. Presaca Ampoiului, Nr. 100, Jud. Alba | Nr. niveluri:1; S. construita la sol:32 mp; S. construita desfasurata:32 mp; Anexă |
| A1.3 | | Loc. Presaca Ampoiului, Nr. 100, Jud. Alba | Nr. niveluri:1; S. construita la sol:107 mp; S. construita desfasurata:107 mp; Anexă |

B. Partea II. Proprietari și acte

| Inscrieri privitoare la dreptul de proprietate și alte drepturi reale | | Referințe |
|---|---|------------|
| 21 / 04/01/2002 | | |
| Act Notarial nr. 7/2002, din 04/01/2002 emis de NP Popescu C-tin (contract de vanzare-cumparare); | | |
| B1 | Intabulare, drept de PROPRIETATE, dobandit prin Conventie, cota actuala 1/1 1) VASILIE ILIE | A1, A1.1 |
| 1 / 26/08/2024 | | |
| Act Administrativ nr. 5917, din 13/06/2024 emis de Primăria Comunei Meteș (adeverinta); | | |
| B2 | Intabulare, drept de PROPRIETATE, dobandit prin Construire, cota actuala 1/1 1) VASILIE ILIE | A1.2, A1.3 |

C. Partea III. SARCINI .

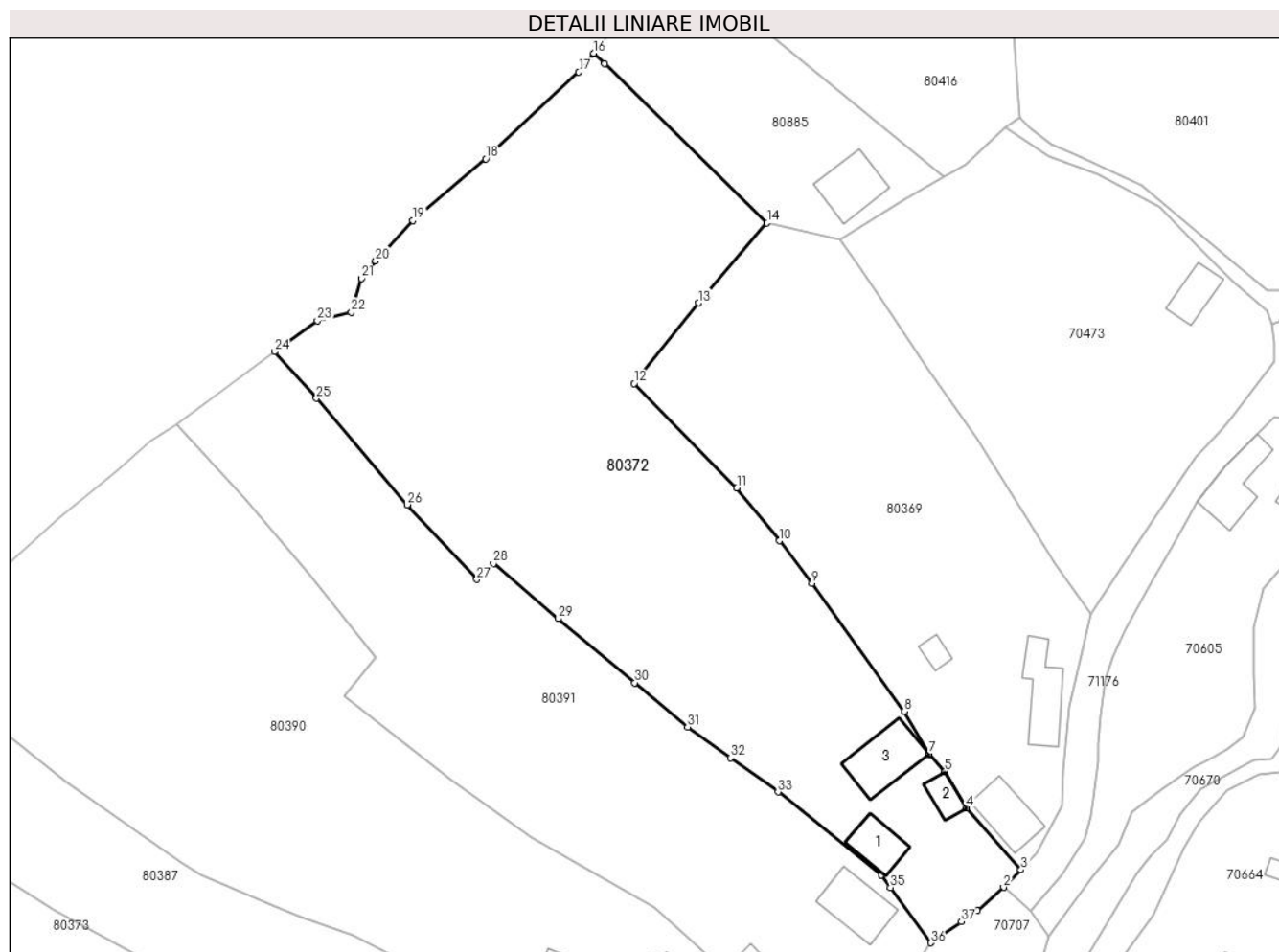
| Inscrieri privind dezmembramintele dreptului de proprietate, drepturi reale de garanție și sarcini | Referințe |
|--|-----------|
| NU SUNT | |

Anexa Nr. 1 La Partea I

Teren

| | | |
|--------------|-----------------|------------------------|
| Nr cadastral | Suprafața (mp)* | Observații / Referințe |
| | 6.826 | |

* Suprafața este determinată în planul de proiecție Stereo 70.



Date referitoare la teren

| Crt | Categorie folosință | Intravilan | Suprafața (mp) | Tarla | Parcelă | Nr. topo | Observații / Referințe |
|-----|---------------------|------------|----------------|-------|---------|----------|------------------------|
| 1 | curți constructii | DA | 400 | - | - | - | |
| 2 | arabil | DA | 3.700 | - | - | - | |
| 3 | faneata | DA | 2.726 | - | - | - | |

Date referitoare la construcții

| Crt | Număr | Destinație construcție | Supraf. (mp) | Situație juridică | Observații / Referințe |
|------|-------|-------------------------|--------------|-------------------|---|
| A1.1 | | construcții de locuințe | 61 | Cu acte | Nr. niveluri:2; S. construita la sol:61 mp; S. construita desfasurata:77 mp; Casă de locuit |
| A1.2 | | construcții anexa | 32 | Cu acte | Nr. niveluri:1; S. construita la sol:32 mp; S. construita desfasurata:32 mp; Anexă |
| A1.3 | | construcții anexa | 107 | Cu acte | Nr. niveluri:1; S. construita la sol:107 mp; S. construita desfasurata:107 mp; Anexă |

Lungime Segmente

1) Valorile lungimilor segmentelor sunt obținute din proiecție în plan.

| Punct început | X / Y | Punct sfârșit | X / Y | Lungime segment (** (m) | Punct început | X / Y | Punct sfârșit | X / Y | Lungime segment (** (m) |
|---------------|-------|---------------|-------|-------------------------|---------------|-------|---------------|-------|-------------------------|
|---------------|-------|---------------|-------|-------------------------|---------------|-------|---------------|-------|-------------------------|

| Punct început | X / Y | Punct sfârșit | X / Y | Lungime segment (** (m) |
|---------------|----------------------------|---------------|----------------------------|-------------------------|
| 1 | 370.754,029 511.902,263 | 2 | 370.758,674 511.906,312 | 6.162 |
| 3 | 370.761,707 511.909,391 | 4 | 370.752,143 511.920,19 | 14.425 |
| 5 | 370.748,413 511.926,559 | 6 | 370.745,609 511.929,621 | 4.152 |
| 7 | 370.745,573 511.929,683 | 8 | 370.741,298 511.937,072 | 8.537 |
| 9 | 370.725,096 511.959,473 | 10 | 370.719,447 511.966,934 | 9.358 |
| 11 | 370.712,004 511.976,18 | 12 | 370.694,018 511.994,422 | 25.618 |
| 13 | 370.705,256 512.008,529 | 14 | 370.717,276 512.022,491 | 18.423 |
| 15 | 370.688,853 512.050,367 | 16 | 370.686,957 512.052,171 | 2.617 |
| 17 | 370.684,346 512.048,864 | 18 | 370.668,07 512.033,714 | 22.236 |
| 19 | 370.655,264 512.022,914 | 20 | 370.648,76 512.015,855 | 9.598 |
| 21 | 370.646,271 512.012,794 | 22 | 370.644,543 512.006,893 | 6.148 |
| 23 | 370.638,61 512.005,381 | 24 | 370.631,064 511.999,978 | 9.281 |
| 25 | 370.638,415 511.991,828 | 26 | 370.654,297 511.973,236 | 24.452 |
| 27 | 370.666,519 511.960,16 | 28 | 370.669,399 511.962,945 | 4.006 |
| 29 | 370.680,765 511.953,304 | 30 | 370.694,128 511.942,08 | 17.451 |
| 31 | 370.703,372 511.934,354 | 32 | 370.710,88 511.928,943 | 9.255 |
| 33 | 370.719,207 511.922,989 | 34 | 370.737,23 511.908,449 | 23.156 |
| 35 | 370.738,861 511.906,282 | 36 | 370.745,967 511.896,624 | 11.99 |
| 37 | 370.751,308 511.900,299 | 1 | 370.754,029 511.902,263 | 3.356 |

| Punct început | X / Y | Punct sfârșit | X / Y | Lungime segment (** (m) |
|---------------|----------------------------|---------------|----------------------------|-------------------------|
| 2 | 370.758,674 511.906,312 | 3 | 370.761,707 511.909,391 | 4.322 |
| 4 | 370.752,143 511.920,19 | 5 | 370.748,413 511.926,559 | 7.38 |
| 6 | 370.745,609 511.929,621 | 7 | 370.745,573 511.929,683 | 0.071 |
| 8 | 370.741,298 511.937,072 | 9 | 370.725,096 511.959,473 | 27.646 |
| 10 | 370.719,447 511.966,934 | 11 | 370.712,004 511.976,18 | 11.869 |
| 12 | 370.694,018 511.994,422 | 13 | 370.705,256 512.008,529 | 18.036 |
| 14 | 370.717,276 512.022,491 | 15 | 370.688,853 512.050,367 | 39.811 |
| 16 | 370.686,957 512.052,171 | 17 | 370.684,346 512.048,864 | 4.213 |
| 18 | 370.668,07 512.033,714 | 19 | 370.655,264 512.022,914 | 16.752 |
| 20 | 370.648,76 512.015,855 | 21 | 370.646,271 512.012,794 | 3.946 |
| 22 | 370.644,543 512.006,893 | 23 | 370.638,61 512.005,381 | 6.122 |
| 24 | 370.631,064 511.999,978 | 25 | 370.638,415 511.991,828 | 10.976 |
| 26 | 370.654,297 511.973,236 | 27 | 370.666,519 511.960,16 | 17.898 |
| 28 | 370.669,399 511.962,945 | 29 | 370.680,765 511.953,304 | 14.903 |
| 30 | 370.694,128 511.942,08 | 31 | 370.703,372 511.934,354 | 12.048 |
| 32 | 370.710,88 511.928,943 | 33 | 370.719,207 511.922,989 | 10.237 |
| 34 | 370.737,23 511.908,449 | 35 | 370.738,861 511.906,282 | 2.713 |
| 36 | 370.745,967 511.896,624 | 37 | 370.751,308 511.900,299 | 6.483 |

** Lungimile segmentelor sunt determinate în planul de proiecție Stereo 70 și sunt rotunjite la 1 milimetru.

*** Distanța dintre puncte este formată din segmente cumulate ce sunt mai mici decât valoarea 1 milimetru.

**DATE DESPRE IMOBILUL NR. 80373**

Oficiul de Cadastru și Publicitate Imobiliară ALBA
Biroul de Cadastru și Publicitate Imobiliară Alba Iulia

A. Partea I. Descrierea imobilului

TEREN Intravilan

Nr. CF vechi:1245/Presaca
Nr. topografic:366,367/2,368,369

Adresa: Loc. Presaca Ampoiului, Nr. 104, Jud. Alba

| Nr. Crt | Nr cadastral Nr. topografic | Suprafața* (mp) | Observații / Referințe |
|---------|-----------------------------|------------------------------------|--|
| A1 | 70987 | Din acte: 2.371 Masurata: 3.064 | Sector cadastral:204 Teren imprejmuit; |

Construcții

| Crt | Nr cadastral Nr. topografic | Adresa | Observații / Referințe |
|------|-----------------------------|--|---|
| A1.1 | 70987-C1 | Loc. Presaca Ampoiului, Nr. 104, Jud. Alba | Nr. niveluri:2; S. construita la sol:62 mp; S. construita desfasurata:70 mp; Casă de locuit |
| A1.2 | 70987-C2 | Loc. Presaca Ampoiului, Nr. 104, Jud. Alba | Nr. niveluri:1; S. construita la sol:14 mp; S. construita desfasurata:14 mp; Anexă |
| A1.3 | 70987-C3 | Loc. Presaca Ampoiului, Nr. 104, Jud. Alba | Nr. niveluri:1; S. construita la sol:46 mp; S. construita desfasurata:46 mp; Anexă |

B. Partea II. Proprietari și acte

| Inscrieri privitoare la dreptul de proprietate și alte drepturi reale | | Referințe |
|--|--|------------|
| 1363 / 15/07/1970 | | |
| Act Notarial nr. 0, din 15/07/1970 emis de -; | | |
| B1 | Intabulare, drept de PROPRIETATE, dobandit prin Conventie, cota actuala 1/2 1) ADAM IOAN | A1, A1.1 |
| 44654 / 13/07/2022 | | |
| Act Notarial nr. 33, din 13/07/2022 emis de NP Popescu Ramona Gabriela (CERTIFICAT DE MOSTENITOR); | | |
| B2 | Intabulare, drept de PROPRIETATE, dobandit prin Succesiune, cota actuala 1/8 1) OLĂLĂU ELENA | A1, A1.1 |
| B3 | Intabulare, drept de PROPRIETATE, dobandit prin Succesiune, cota actuala 3/8 1) ONICA ELENA | A1, A1.1 |
| 1 / 26/08/2024 | | |
| Act Administrativ nr. 5760, din 07/06/2024 emis de Primăria Comunei Meteș; | | |
| B4 | Intabulare, drept de PROPRIETATE, dobandit prin Construire, cota actuala 1/1 1) OLĂLĂU ELENA | A1.2, A1.3 |

C. Partea III. SARCINI .

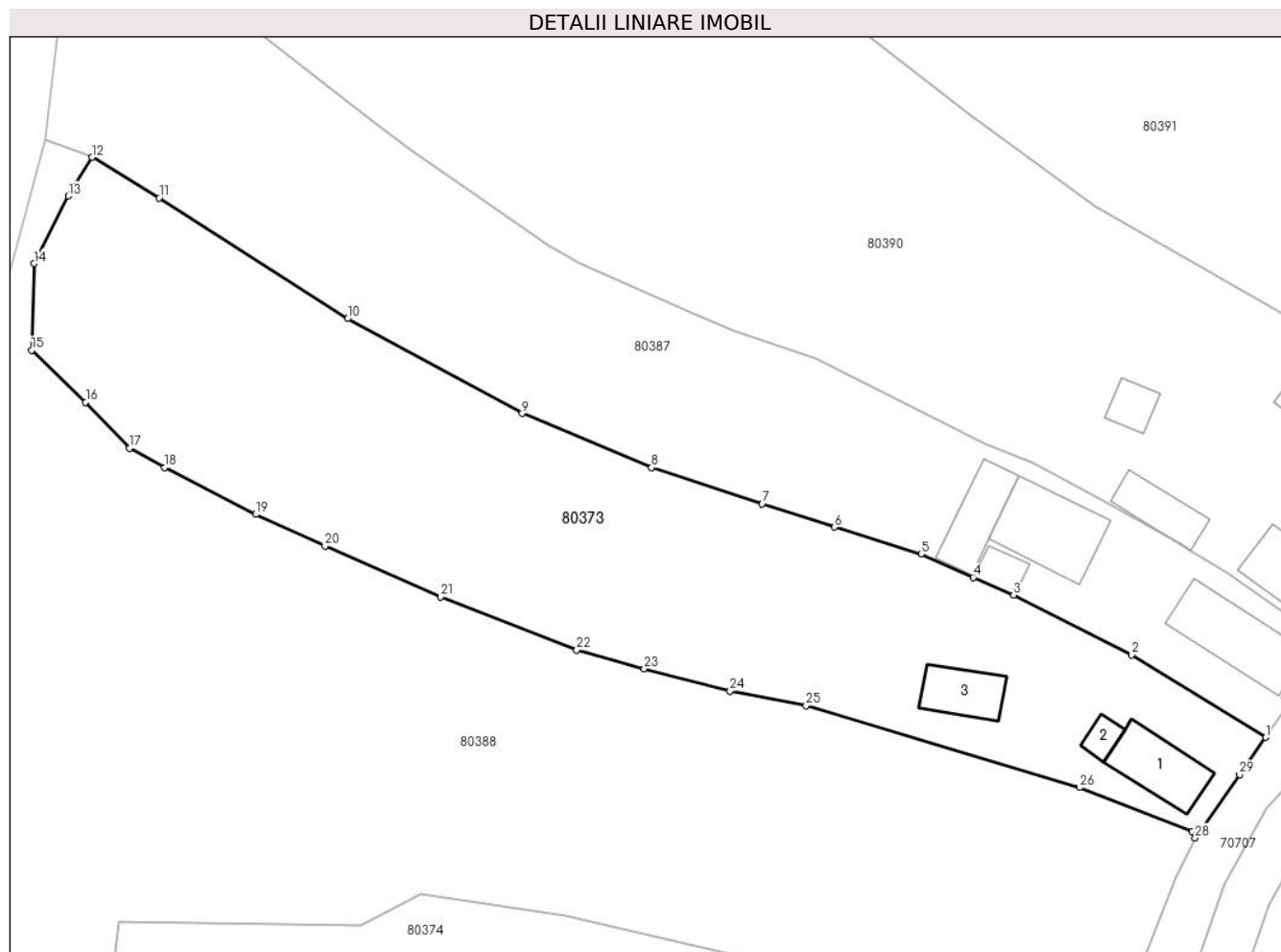
| Inscrieri privind dezmembramintele dreptului de proprietate, drepturi reale de garanție și sarcini | Referințe |
|--|-----------|
| NU SUNT | |

Anexa Nr. 1 La Partea I

Teren

| Nr cadastral | Suprafața (mp)* | Observații / Referințe |
|--------------|------------------------------------|------------------------|
| 70987 | Din acte: 2.371 Masurata: 3.064 | |

* Suprafața este determinată în planul de proiecție Stereo 70.



Date referitoare la teren

| Crt | Categorie folosință | Intravilan | Suprafața (mp) | Tarla | Parcelă | Nr. topo | Observații / Referințe |
|-----|---------------------|------------|----------------|-------|---------|----------|------------------------|
| 1 | curți constructii | DA | 300 | - | - | - | |
| 2 | faneata | DA | 2.764 | - | - | - | |

Date referitoare la construcții

| Crt | Număr | Destinație construcție | Supraf. (mp) | Situație juridică | Observații / Referințe |
|------|----------|-------------------------|-------------------------------|-------------------|---|
| A1.1 | 70987-C1 | construcții de locuințe | 62 | Cu acte | Nr. niveluri:2; S. construita la sol:62 mp; S. construita desfasurata:70 mp; Casă de locuit |
| A1.2 | 70987-C2 | construcții anexa | Din acte: 32 Masurata: 14 | Cu acte | Nr. niveluri:1; S. construita la sol:14 mp; S. construita desfasurata:14 mp; Anexă |
| A1.3 | 70987-C3 | construcții anexa | Din acte: 107 Masurata: 46 | Cu acte | Nr. niveluri:1; S. construita la sol:46 mp; S. construita desfasurata:46 mp; Anexă |

Lungime Segmente

1) Valorile lungimilor segmentelor sunt obținute din proiecție în plan.

| Punct început | X / Y | Punct sfârșit | X / Y | Lungime segment (** (m)) |
|---------------|----------------------------|---------------|----------------------------|--------------------------|
| 1 | 370.695,145 511.855,564 | 2 | 370.680,138 511.864,778 | 17.61 |

| Punct început | X / Y | Punct sfârșit | X / Y | Lungime segment (** (m)) |
|---------------|----------------------------|---------------|----------------------------|--------------------------|
| 2 | 370.680,138 511.864,778 | 3 | 370.666,932 511.871,473 | 14.806 |

| Punct început | X / Y | Punct sfârșit | X / Y | Lungime segment (** (m) |
|---------------|----------------------------|---------------|----------------------------|-------------------------|
| 3 | 370.666,932 511.871,473 | 4 | 370.662,38 511.873,466 | 4.969 |
| 5 | 370.656,565 511.876,082 | 6 | 370.646,877 511.879,1 | 10.147 |
| 7 | 370.638,774 511.881,707 | 8 | 370.626,384 511.885,758 | 13.036 |
| 9 | 370.611,909 511.891,821 | 10 | 370.592,37 511.902,426 | 22.231 |
| 11 | 370.571,267 511.915,946 | 12 | 370.563,766 511.920,499 | 8.775 |
| 13 | 370.561,081 511.916,166 | 14 | 370.557,249 511.908,6 | 8.481 |
| 15 | 370.556,984 511.898,907 | 16 | 370.563,034 511.893,086 | 8.395 |
| 17 | 370.567,91 511.887,937 | 18 | 370.571,848 511.885,746 | 4.507 |
| 19 | 370.582,088 511.880,528 | 20 | 370.589,831 511.876,983 | 8.516 |
| 21 | 370.602,796 511.871,266 | 22 | 370.617,993 511.865,338 | 16.312 |
| 23 | 370.625,565 511.863,22 | 24 | 370.635,174 511.860,73 | 9.927 |
| 25 | 370.643,678 511.859,115 | 26 | 370.674,31 511.849,937 | 31.978 |
| 27 | 370.686,912 511.845,011 | 28 | 370.687,239 511.844,304 | 0.779 |
| 29 | 370.692,219 511.851,397 | 1 | 370.695,145 511.855,564 | 5.092 |

| Punct început | X / Y | Punct sfârșit | X / Y | Lungime segment (** (m) |
|---------------|----------------------------|---------------|----------------------------|-------------------------|
| 4 | 370.662,38 511.873,466 | 5 | 370.656,565 511.876,082 | 6.377 |
| 6 | 370.646,877 511.879,1 | 7 | 370.638,774 511.881,707 | 8.512 |
| 8 | 370.626,384 511.885,758 | 9 | 370.611,909 511.891,821 | 15.693 |
| 10 | 370.592,37 511.902,426 | 11 | 370.571,267 511.915,946 | 25.062 |
| 12 | 370.563,766 511.920,499 | 13 | 370.561,081 511.916,166 | 5.097 |
| 14 | 370.557,249 511.908,6 | 15 | 370.556,984 511.898,907 | 9.698 |
| 16 | 370.563,034 511.893,086 | 17 | 370.567,91 511.887,937 | 7.091 |
| 18 | 370.571,848 511.885,746 | 19 | 370.582,088 511.880,528 | 11.493 |
| 20 | 370.589,831 511.876,983 | 21 | 370.602,796 511.871,266 | 14.17 |
| 22 | 370.617,993 511.865,338 | 23 | 370.625,565 511.863,22 | 7.862 |
| 24 | 370.635,174 511.860,73 | 25 | 370.643,678 511.859,115 | 8.655 |
| 26 | 370.674,31 511.849,937 | 27 | 370.686,912 511.845,011 | 13.53 |
| 28 | 370.687,239 511.844,304 | 29 | 370.692,219 511.851,397 | 8.667 |

** Lungimile segmentelor sunt determinate în planul de proiecție Stereo 70 și sunt rotunjite la 1 milimetru.

*** Distanța dintre puncte este formată din segmente cumulate ce sunt mai mici decât valoarea 1 milimetru.

**DATE DESPRE IMOBILUL NR. 80374**

Oficiul de Cadastru și Publicitate Imobiliară ALBA
Biroul de Cadastru și Publicitate Imobiliară Alba Iulia

A. Partea I. Descrierea imobilului

Nr. CF vechi:1050 Presaca Ampoiului
Nr. topografic:371/1

TEREN Necunoscut

Adresa: Loc. Presaca Ampoiului, Nr. FN, Jud. Alba

| Nr. Crt | Nr cadastral Nr. topografic | Suprafața* (mp) | Observații / Referințe |
|---------|-----------------------------|-----------------|--|
| A1 | | 4.199 | Sector cadastral:204 Teren imprejmuit; |

Construcții

| Crt | Nr cadastral Nr. topografic | Adresa | Observații / Referințe |
|------|-----------------------------|---|--|
| A1.1 | | Loc. Presaca Ampoiului, Nr. FN, Jud. Alba | Nr. niveluri:1; S. construita la sol:28 mp; S. construita desfasurata:28 mp; Anexă |
| A1.2 | | Loc. Presaca Ampoiului, Nr. FN, Jud. Alba | Nr. niveluri:1; S. construita la sol:48 mp; S. construita desfasurata:48 mp; Anexă |

B. Partea II. Proprietari și acte

| Inscrieri privitoare la dreptul de proprietate și alte drepturi reale | | Referințe |
|---|--|------------|
| 1 / 26/08/2024 | | |
| Act Normativ nr. 7, din 13/03/1996 emis de Parlamentul României; | | |
| B1 | Intabulare, drept de PROPRIETATE, dobandit prin Lege, cota actuala 1/1 1) NEIDENTIFICAT NEIDENTIFICAT | A1 |
| Act Administrativ nr. 5934, din 13/06/2024 emis de Primăria Comunei Meteș (adeverinta); | | |
| B2 | Se notează posesia faptică în favoarea lui 1) URSALEȘ AUREL | A1 |
| Act Administrativ nr. 5936, din 13/06/2024 emis de Primăria Comunei Meteș (adeverinta); | | |
| B3 | Intabulare, drept de PROPRIETATE, dobandit prin Construire, cota actuala 1/1 1) URSALEȘ AUREL | A1.1, A1.2 |

C. Partea III. SARCINI .

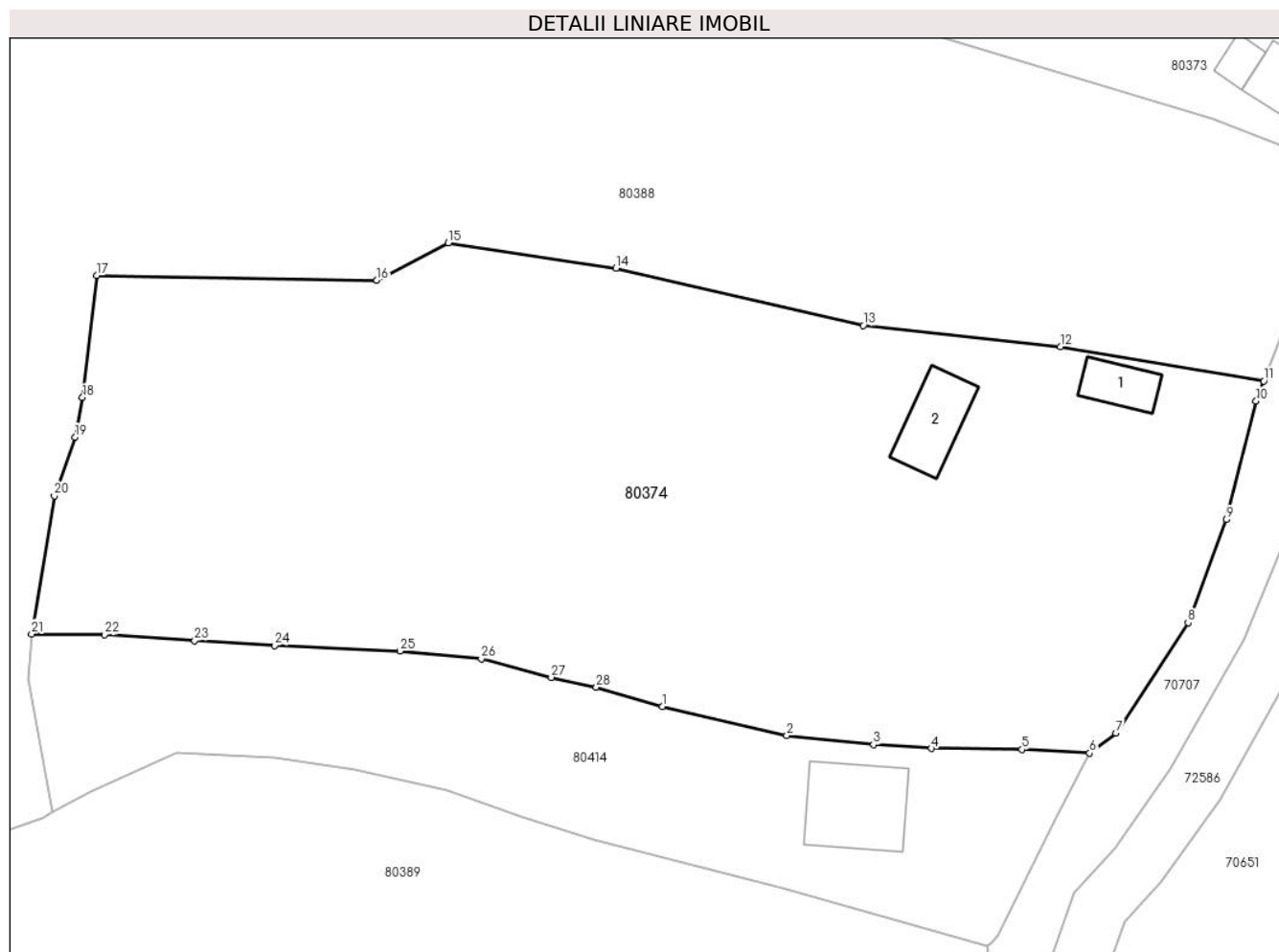
| Inscrieri privind dezmembramintele dreptului de proprietate, drepturi reale de garanție și sarcini | Referințe |
|--|-----------|
| NU SUNT | |

Anexa Nr. 1 La Partea I

Teren

| Nr cadastral | Suprafața (mp)* | Observații / Referințe |
|--------------|-----------------|------------------------|
| | 4.199 | |

* Suprafața este determinată în planul de proiecție Stereo 70.



Date referitoare la teren

| Crt | Categorie folosință | Intravilan | Suprafața (mp) | Tarla | Parcelă | Nr. topo | Observații / Referințe |
|-----|---------------------|------------|----------------|-------|---------|----------|------------------------|
| 1 | curți constructii | DA | 300 | - | - | - | |
| 2 | faneata | DA | 2.456 | - | - | - | |
| 3 | faneata | NU | 1.443 | - | - | - | |

Date referitoare la construcții

| Crt | Număr | Destinație construcție | Supraf. (mp) | Situație juridică | Observații / Referințe |
|------|-------|------------------------|--------------|-------------------|--|
| A1.1 | | construcții anexa | 28 | Cu acte | Nr. niveluri:1; S. construita la sol:28 mp; S. construita desfasurata:28 mp; Anexă |
| A1.2 | | construcții anexa | 48 | Cu acte | Nr. niveluri:1; S. construita la sol:48 mp; S. construita desfasurata:48 mp; Anexă |

Lungime Segmente

1) Valorile lungimilor segmentelor sunt obținute din proiecție în plan.

| Punct început | X / Y | Punct sfârșit | X / Y | Lungime segment (** (m) | Punct început | X / Y | Punct sfârșit | X / Y | Lungime segment (** (m) |
|---------------|----------------------------|---------------|----------------------------|-------------------------|---------------|----------------------------|---------------|----------------------------|-------------------------|
| 1 | 370.621,251 511.793,403 | 2 | 370.633,252 511.790,596 | 12.325 | 2 | 370.633,252 511.790,596 | 3 | 370.641,603 511.789,716 | 8.398 |

| Punct început | X / Y | Punct sfârșit | X / Y | Lungime segment (** (m) |
|---------------|----------------------------|---------------|----------------------------|-------------------------|
| 3 | 370.641,603 511.789,716 | 4 | 370.647,157 511.789,353 | 5.566 |
| 5 | 370.655,899 511.789,252 | 6 | 370.662,431 511.788,901 | 6.542 |
| 7 | 370.664,969 511.790,839 | 8 | 370.671,921 511.801,468 | 12.701 |
| 9 | 370.675,595 511.811,385 | 10 | 370.678,468 511.822,813 | 11.784 |
| 11 | 370.679,209 511.824,744 | 12 | 370.659,614 511.828,039 | 19.87 |
| 13 | 370.640,632 511.830,076 | 14 | 370.616,802 511.835,588 | 24.459 |
| 15 | 370.600,633 511.838,036 | 16 | 370.593,742 511.834,441 | 7.772 |
| 17 | 370.566,746 511.834,896 | 18 | 370.565,37 511.823,141 | 11.835 |
| 19 | 370.564,655 511.819,321 | 20 | 370.562,67 511.813,671 | 5.989 |
| 21 | 370.560,473 511.800,387 | 22 | 370.567,5 511.800,315 | 7.027 |
| 23 | 370.576,192 511.799,744 | 24 | 370.583,875 511.799,264 | 7.698 |
| 25 | 370.595,986 511.798,744 | 26 | 370.603,812 511.797,984 | 7.864 |
| 27 | 370.610,552 511.796,192 | 28 | 370.614,893 511.795,266 | 4.438 |

| Punct început | X / Y | Punct sfârșit | X / Y | Lungime segment (** (m) |
|---------------|----------------------------|---------------|----------------------------|-------------------------|
| 4 | 370.647,157 511.789,353 | 5 | 370.655,899 511.789,252 | 8.742 |
| 6 | 370.662,431 511.788,901 | 7 | 370.664,969 511.790,839 | 3.193 |
| 8 | 370.671,921 511.801,468 | 9 | 370.675,595 511.811,385 | 10.576 |
| 10 | 370.678,468 511.822,813 | 11 | 370.679,209 511.824,744 | 2.068 |
| 12 | 370.659,614 511.828,039 | 13 | 370.640,632 511.830,076 | 19.091 |
| 14 | 370.616,802 511.835,588 | 15 | 370.600,633 511.838,036 | 16.354 |
| 16 | 370.593,742 511.834,441 | 17 | 370.566,746 511.834,896 | 27.001 |
| 18 | 370.565,37 511.823,141 | 19 | 370.564,655 511.819,321 | 3.887 |
| 20 | 370.562,67 511.813,671 | 21 | 370.560,473 511.800,387 | 13.464 |
| 22 | 370.567,5 511.800,315 | 23 | 370.576,192 511.799,744 | 8.711 |
| 24 | 370.583,875 511.799,264 | 25 | 370.595,986 511.798,744 | 12.122 |
| 26 | 370.603,812 511.797,984 | 27 | 370.610,552 511.796,192 | 6.974 |
| 28 | 370.614,893 511.795,266 | 1 | 370.621,251 511.793,403 | 6.625 |

** Lungimile segmentelor sunt determinate în planul de proiecție Stereo 70 și sunt rotunjite la 1 milimetru.

*** Distanța dintre puncte este formată din segmente cumulate ce sunt mai mici decât valoarea 1 milimetru.

**DATE DESPRE IMOBILUL NR. 80375**

Oficiul de Cadastru și Publicitate Imobiliară ALBA
Biroul de Cadastru și Publicitate Imobiliară Alba Iulia

A. Partea I. Descrierea imobilului

TEREN Intravilan

Adresa: Loc. Presaca Ampoiului, Jud. Alba

| Nr. Crt | Nr cadastral Nr. topografic | Suprafața* (mp) | Observații / Referințe |
|---------|-----------------------------|-----------------|--|
| A1 | | 3.534 | Sector cadastral:204 Teren neimpregmuit; |

B. Partea II. Proprietari și acte

| Inscrieri privitoare la dreptul de proprietate și alte drepturi reale | | Referințe |
|---|--|-----------|
| / | | |
| Act Normativ nr. 7, din 13/03/1996 emis de Parlamentul României; | | |
| B1 | Inscrierea provizorie, drept de PROPRIETATE, dobandit prin Lege, cota actuala 1/1 1) UAT METEȘ, CIF:4562150 | A1 |

C. Partea III. SARCINI .

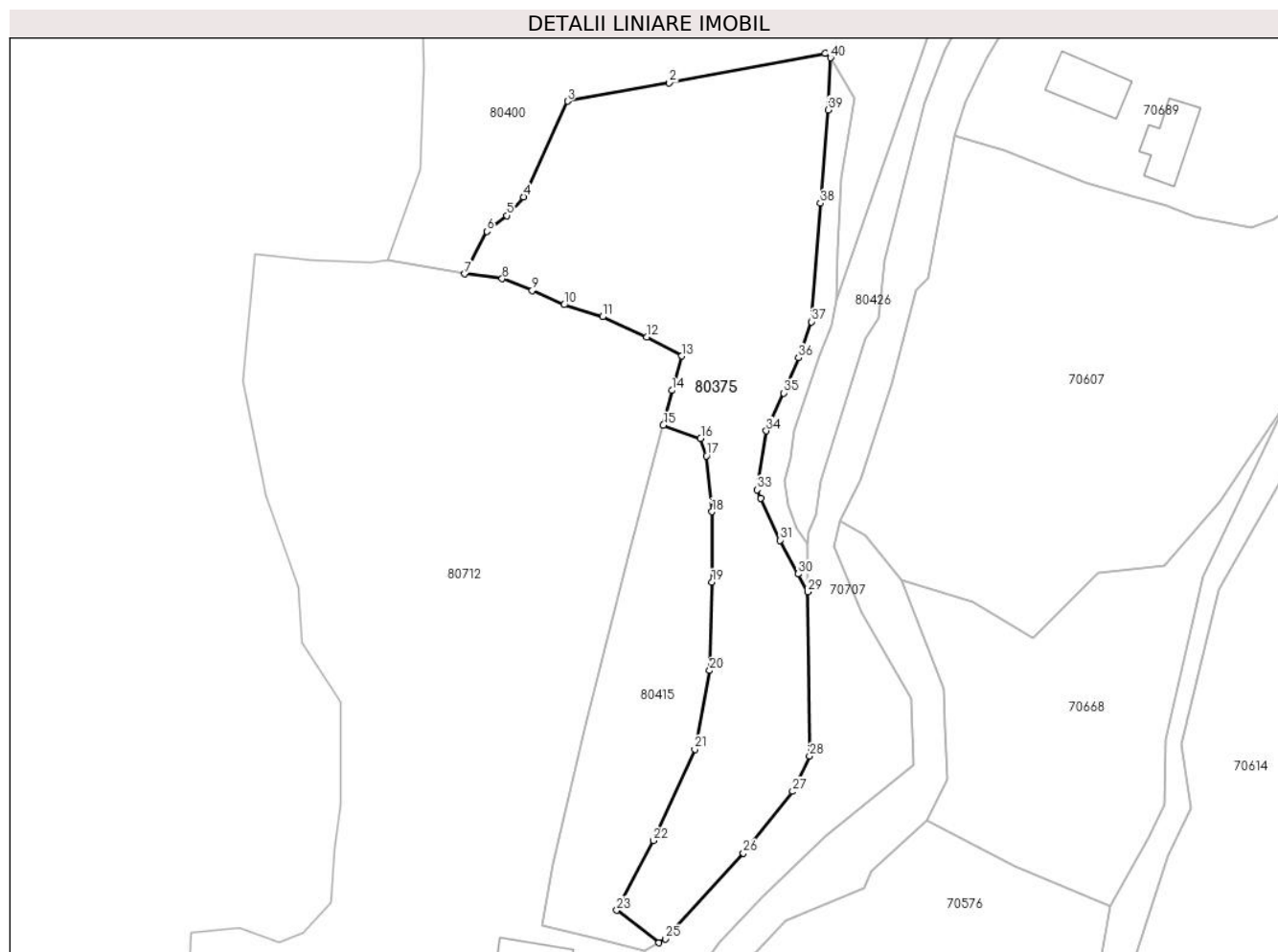
| Inscrieri privind dezmembramintele dreptului de proprietate, drepturi reale de garanție și sarcini | Referințe |
|--|-----------|
| NU SUNT | |

Anexa Nr. 1 La Partea I

Teren

| | | |
|--------------|-----------------|------------------------|
| Nr cadastral | Suprafața (mp)* | Observații / Referințe |
| | 3.534 | |

* Suprafața este determinată în planul de proiecție Stereo 70.



Date referitoare la teren

| Crt | Categorie folosință | Intra vilan | Suprafața (mp) | Tarla | Parcelă | Nr. topo | Observații / Referințe |
|-----|---------------------|-------------|----------------|-------|---------|----------|------------------------|
| 1 | faneata | DA | 3.534 | - | - | - | |

Lungime Segmente

1) Valorile lungimilor segmentelor sunt obținute din proiecție în plan.

| Punct început | X / Y | Punct sfârșit | X / Y | Lungime segment (** (m) | Punct început | X / Y | Punct sfârșit | X / Y | Lungime segment (** (m) |
|---------------|----------------------------|---------------|----------------------------|-------------------------|---------------|----------------------------|---------------|----------------------------|-------------------------|
| 1 | 370.594,792 511.599,431 | 2 | 370.568,926 511.594,535 | 26.326 | 2 | 370.568,926 511.594,535 | 3 | 370.552,092 511.591,495 | 17.106 |
| 3 | 370.552,092 511.591,495 | 4 | 370.544,801 511.575,643 | 17.448 | 4 | 370.544,801 511.575,643 | 5 | 370.542,037 511.572,56 | 4.141 |
| 5 | 370.542,037 511.572,56 | 6 | 370.538,775 511.569,928 | 4.191 | 6 | 370.538,775 511.569,928 | 7 | 370.535,066 511.562,899 | 7.948 |
| 7 | 370.535,066 511.562,899 | 8 | 370.541,274 511.562,112 | 6.259 | 8 | 370.541,274 511.562,112 | 9 | 370.546,244 511.560,136 | 5.348 |
| 9 | 370.546,244 511.560,136 | 10 | 370.551,558 511.557,793 | 5.808 | 10 | 370.551,558 511.557,793 | 11 | 370.557,897 511.555,818 | 6.64 |

| Punct început | X / Y | Punct sfârșit | X / Y | Lungime segment (** (m) |
|---------------|----------------------------|---------------|----------------------------|-------------------------|
| 11 | 370.557,897 511.555,818 | 12 | 370.565,254 511.552,452 | 8.09 |
| 13 | 370.570,983 511.549,313 | 14 | 370.569,404 511.543,615 | 5.913 |
| 15 | 370.567,949 511.537,833 | 16 | 370.574,144 511.535,696 | 6.554 |
| 17 | 370.575,1 511.532,778 | 18 | 370.576,006 511.523,523 | 9.299 |
| 19 | 370.576,006 511.511,863 | 20 | 370.575,622 511.497,248 | 14.62 |
| 21 | 370.573,176 511.484,204 | 22 | 370.566,315 511.469,082 | 16.606 |
| 23 | 370.560,249 511.457,56 | 24 | 370.567,231 511.452,18 | 8.814 |
| 25 | 370.568,314 511.452,814 | 26 | 370.581,246 511.467,015 | 19.207 |
| 27 | 370.589,398 511.477,241 | 28 | 370.592,188 511.483,074 | 6.466 |
| 29 | 370.591,9 511.510,29 | 30 | 370.590,297 511.513,245 | 3.362 |
| 31 | 370.587,283 511.518,805 | 32 | 370.584,121 511.525,799 | 7.676 |
| 33 | 370.583,506 511.527,159 | 34 | 370.585,04 511.536,908 | 9.869 |
| 35 | 370.587,875 511.543,192 | 36 | 370.590,381 511.548,996 | 6.322 |
| 37 | 370.592,494 511.554,986 | 38 | 370.593,992 511.574,596 | 19.667 |
| 39 | 370.595,254 511.590,041 | 40 | 370.595,672 511.598,693 | 8.662 |

| Punct început | X / Y | Punct sfârșit | X / Y | Lungime segment (** (m) |
|---------------|----------------------------|---------------|----------------------------|-------------------------|
| 12 | 370.565,254 511.552,452 | 13 | 370.570,983 511.549,313 | 6.533 |
| 14 | 370.569,404 511.543,615 | 15 | 370.567,949 511.537,833 | 5.962 |
| 16 | 370.574,144 511.535,696 | 17 | 370.575,1 511.532,778 | 3.071 |
| 18 | 370.576,006 511.523,523 | 19 | 370.576,006 511.511,863 | 11.66 |
| 20 | 370.575,622 511.497,248 | 21 | 370.573,176 511.484,204 | 13.271 |
| 22 | 370.566,315 511.469,082 | 23 | 370.560,249 511.457,56 | 13.022 |
| 24 | 370.567,231 511.452,18 | 25 | 370.568,314 511.452,814 | 1.255 |
| 26 | 370.581,246 511.467,015 | 27 | 370.589,398 511.477,241 | 13.078 |
| 28 | 370.592,188 511.483,074 | 29 | 370.591,9 511.510,29 | 27.217 |
| 30 | 370.590,297 511.513,245 | 31 | 370.587,283 511.518,805 | 6.324 |
| 32 | 370.584,121 511.525,799 | 33 | 370.583,506 511.527,159 | 1.492 |
| 34 | 370.585,04 511.536,908 | 35 | 370.587,875 511.543,192 | 6.894 |
| 36 | 370.590,381 511.548,996 | 37 | 370.592,494 511.554,986 | 6.352 |
| 38 | 370.593,992 511.574,596 | 39 | 370.595,254 511.590,041 | 15.496 |
| 40 | 370.595,672 511.598,693 | 1 | 370.594,792 511.599,431 | 1.149 |

** Lungimile segmentelor sunt determinate în planul de proiecție Stereo 70 și sunt rotunjite la 1 milimetru.

*** Distanța dintre puncte este formată din segmente cumulate ce sunt mai mici decât valoarea 1 milimetru.

**DATE DESPRE IMOBILUL NR. 80376**

Oficiul de Cadastru și Publicitate Imobiliară ALBA
Biroul de Cadastru și Publicitate Imobiliară Alba Iulia

A. Partea I. Descrierea imobilului

TEREN Necunoscut

Nr. CF vechi:1247/a/Presaca
Nr. topografic:390,392

Adresa: Loc. Presaca Ampoiului, Jud. Alba

| Nr. Crt | Nr cadastral Nr. topografic | Suprafața* (mp) | Observații / Referințe |
|---------|-----------------------------|-----------------|---|
| A1 | 70237 | 10.754 | Sector cadastral:204 Teren neimprejmuț; |

B. Partea II. Proprietari și acte

| Inscrieri privitoare la dreptul de proprietate și alte drepturi reale | | Referințe |
|---|---|-----------|
| 1 / 26/08/2024 | | |
| Act Normativ nr. 7, din 13/03/1996 emis de Parlamentul României; | | |
| B1 | Intabulare, drept de PROPRIETATE, dobândit prin Lege, cota actuala 1/1 1) NEIDENTIFICAT NEIDENTIFICAT | A1 |
| Act Administrativ nr. 5957, din 13/06/2024 emis de Primăria Comunei Meteș (adeverinta); | | |
| B2 | Se notează posesia faptică în favoarea lui 1) NICULA LUCA-ION 2) OLEA SIMONA-CRISTINA | A1 |

C. Partea III. SARCINI .

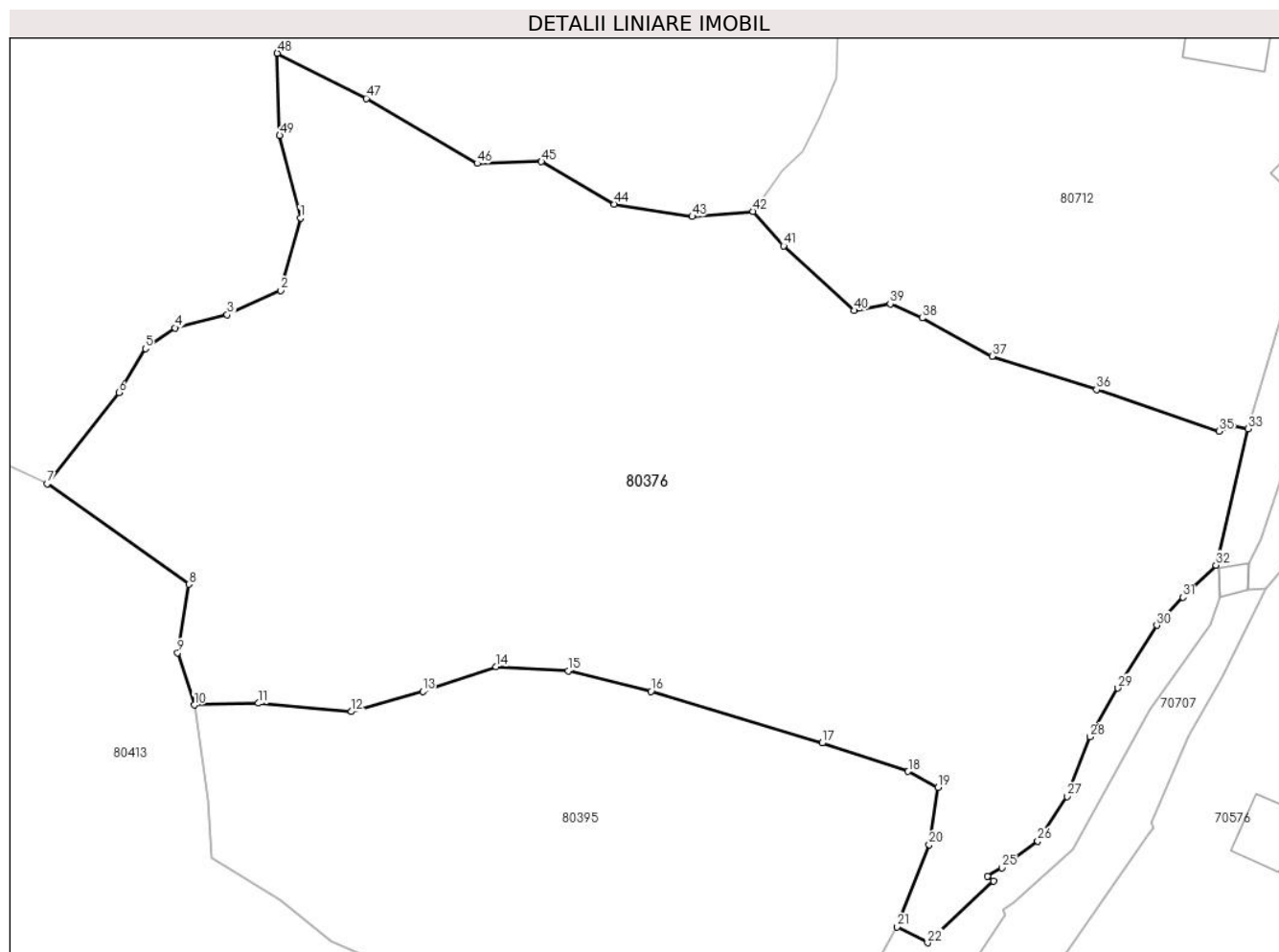
| Inscrieri privind dezmembramintele dreptului de proprietate, drepturi reale de garanție și sarcini | Referințe |
|--|-----------|
| NU SUNT | |

Anexa Nr. 1 La Partea I

Teren

| Nr cadastral | Suprafața (mp)* | Observații / Referințe |
|--------------|-----------------|------------------------|
| 70237 | 10.754 | |

* Suprafața este determinată în planul de proiecție Stereo 70.



Date referitoare la teren

| Crt | Categorie folosință | Intravilan | Suprafața (mp) | Tarla | Parcelă | Nr. topo | Observații / Referințe |
|-----|---------------------|------------|----------------|-------|---------|----------|------------------------|
| 1 | faneata | DA | 1.904 | - | - | - | |
| 2 | faneata | NU | 8.850 | - | - | - | |

Lungime Segmente

1) Valorile lungimilor segmentelor sunt obținute din proiecție în plan.

| Punct început | X / Y | Punct sfârșit | X / Y | Lungime segment | Punct început | X / Y | Punct sfârșit | X / Y | Lungime segment | Punct început | X / Y | Punct sfârșit | X / Y | Lungime segment |
|---------------|----------------------------|---------------|----------------------------|-----------------|---------------|----------------------------|---------------|----------------------------|-----------------|---------------|----------------------------|---------------|----------------------------|-----------------|
| 1 | 370.411,017 511.423,183 | 2 | 370.408,139 511.412,576 | 10.991 | 2 | 370.408,139 511.412,576 | 3 | 370.400,309 511.409,022 | 8.598 | 3 | 370.400,309 511.409,022 | 4 | 370.392,645 511.407,122 | 7.896 |
| 4 | 370.392,645 511.407,122 | 5 | 370.388,334 511.404,086 | 5.273 | 5 | 370.388,334 511.404,086 | 6 | 370.384,441 511.397,662 | 7.511 | 6 | 370.384,441 511.397,662 | 7 | 370.373,975 511.384,366 | 16.921 |
| 7 | 370.373,975 511.384,366 | 8 | 370.394,676 511.369,658 | 25.393 | 8 | 370.394,676 511.369,658 | 9 | 370.393,046 511.359,64 | 10.15 | 9 | 370.393,046 511.359,64 | 10 | 370.395,478 511.352,004 | 8.013 |
| 10 | 370.395,478 511.352,004 | 11 | 370.404,891 511.352,253 | 9.417 | 11 | 370.404,891 511.352,253 | 12 | 370.418,487 511.351,038 | 13.65 | 12 | 370.418,487 511.351,038 | 13 | 370.428,898 511.353,962 | 10.814 |
| 13 | 370.428,898 511.353,962 | 14 | 370.439,644 511.357,572 | 11.336 | 14 | 370.439,644 511.357,572 | 15 | 370.450,187 511.356,987 | 10.559 | 15 | 370.450,187 511.356,987 | 16 | 370.462,264 511.353,971 | 12.447 |

| Punct început | X / Y | Punct sfârșit | X / Y | Lungime segment | Punct început | X / Y | Punct sfârșit | X / Y | Lungime segment | Punct început | X / Y | Punct sfârșit | X / Y | Lungime segment |
|---------------|----------------------------|---------------|----------------------------|-----------------|---------------|----------------------------|---------------|----------------------------|-----------------|---------------|----------------------------|---------------|----------------------------|-----------------|
| 16 | 370.462,264 511.353,971 | 17 | 370.487,307 511.346,433 | 26.153 | 17 | 370.487,307 511.346,433 | 18 | 370.499,887 511.342,283 | 13.247 | 18 | 370.499,887 511.342,283 | 19 | 370.504,248 511.339,934 | 4.953 |
| 19 | 370.504,248 511.339,934 | 20 | 370.502,964 511.331,595 | 8.437 | 20 | 370.502,964 511.331,595 | 21 | 370.498,248 511.319,575 | 12.912 | 21 | 370.498,248 511.319,575 | 22 | 370.502,756 511.317,242 | 5.076 |
| 22 | 370.502,756 511.317,242 | 23 | 370.512,372 511.326,294 | 13.207 | 23 | 370.512,372 511.326,294 | 24 | 370.511,474 511.326,992 | 1.137 | 24 | 370.511,474 511.326,992 | 25 | 370.513,6 511.328,204 | 2.446 |
| 25 | 370.513,6 511.328,204 | 26 | 370.518,862 511.332,11 | 6.554 | 26 | 370.518,862 511.332,11 | 27 | 370.523,115 511.338,642 | 7.794 | 27 | 370.523,115 511.338,642 | 28 | 370.526,505 511.347,364 | 9.358 |
| 28 | 370.526,505 511.347,364 | 29 | 370.530,576 511.354,467 | 8.187 | 29 | 370.530,576 511.354,467 | 30 | 370.536,262 511.363,643 | 10.795 | 30 | 370.536,262 511.363,643 | 31 | 370.540,117 511.367,757 | 5.637 |
| 31 | 370.540,117 511.367,757 | 32 | 370.544,918 511.372,437 | 6.705 | 32 | 370.544,918 511.372,437 | 33 | 370.549,622 511.392,346 | 20.457 | 33 | 370.549,622 511.392,346 | 34 | 370.547,345 511.392,819 | 2.326 |
| 34 | 370.547,345 511.392,819 | 35 | 370.545,402 511.392,005 | 2.106 | 35 | 370.545,402 511.392,005 | 36 | 370.527,466 511.398,103 | 18.944 | 36 | 370.527,466 511.398,103 | 37 | 370.512,19 511.402,976 | 16.035 |
| 37 | 370.512,19 511.402,976 | 38 | 370.501,939 511.408,551 | 11.668 | 38 | 370.501,939 511.408,551 | 39 | 370.497,272 511.410,606 | 5.1 | 39 | 370.497,272 511.410,606 | 40 | 370.491,978 511.409,643 | 5.381 |
| 40 | 370.491,978 511.409,643 | 41 | 370.481,699 511.419,092 | 13.963 | 41 | 370.481,699 511.419,092 | 42 | 370.477,213 511.424,131 | 6.746 | 42 | 370.477,213 511.424,131 | 43 | 370.468,308 511.423,38 | 8.936 |
| 43 | 370.468,308 511.423,38 | 44 | 370.456,924 511.425,202 | 11.529 | 44 | 370.456,924 511.425,202 | 45 | 370.446,26 511.431,413 | 12.341 | 45 | 370.446,26 511.431,413 | 46 | 370.436,873 511.431,162 | 9.39 |
| 46 | 370.436,873 511.431,162 | 47 | 370.420,628 511.440,649 | 18.813 | 47 | 370.420,628 511.440,649 | 48 | 370.407,619 511.447,255 | 14.59 | 48 | 370.407,619 511.447,255 | 49 | 370.407,974 511.435,234 | 12.026 |
| 49 | 370.407,974 511.435,234 | 1 | 370.411,017 511.423,183 | 12.429 | | | | | | | | | | |

** Lungimile segmentelor sunt determinate în planul de proiecție Stereo 70 și sunt rotunjite la 1 milimetru.

*** Distanța dintre puncte este formată din segmente cumulate ce sunt mai mici decât valoarea 1 milimetru.

**DATE DESPRE IMOBILUL NR. 80377**

Oficiul de Cadastru și Publicitate Imobiliară ALBA
Biroul de Cadastru și Publicitate Imobiliară Alba Iulia

A. Partea I. Descrierea imobilului

Nr. CF vechi:112 Presaca Ampoiului
Nr. topografic:400

TEREN Intravilan

Adresa: Loc. Presaca Ampoiului, Jud. Alba

| Nr. Crt | Nr cadastral Nr. topografic | Suprafața* (mp) | Observații / Referințe |
|---------|-----------------------------|-----------------|--|
| A1 | | 1.173 | Sector cadastral:204 Teren neimprejmuit; |

B. Partea II. Proprietari și acte

| Inscrieri privitoare la dreptul de proprietate și alte drepturi reale | | Referințe |
|---|--|-----------|
| 1 / 26/08/2024 | | |
| Act Normativ nr. 7, din 13/03/1996 emis de Parlamentul României; | | |
| B1 | Intabulare, drept de PROPRIETATE, dobândit prin Lege, cota actuala 1/1 1) NEIDENTIFICAT NEIDENTIFICAT | A1 |
| Act Administrativ nr. 5745, din 07/06/2024 emis de Primăria Comunei Meteș (adeverinta); | | |
| B2 | Se notează posesia faptică în favoarea lui 1) CIUGUDEAN IOAN | A1 |

C. Partea III. SARCINI .

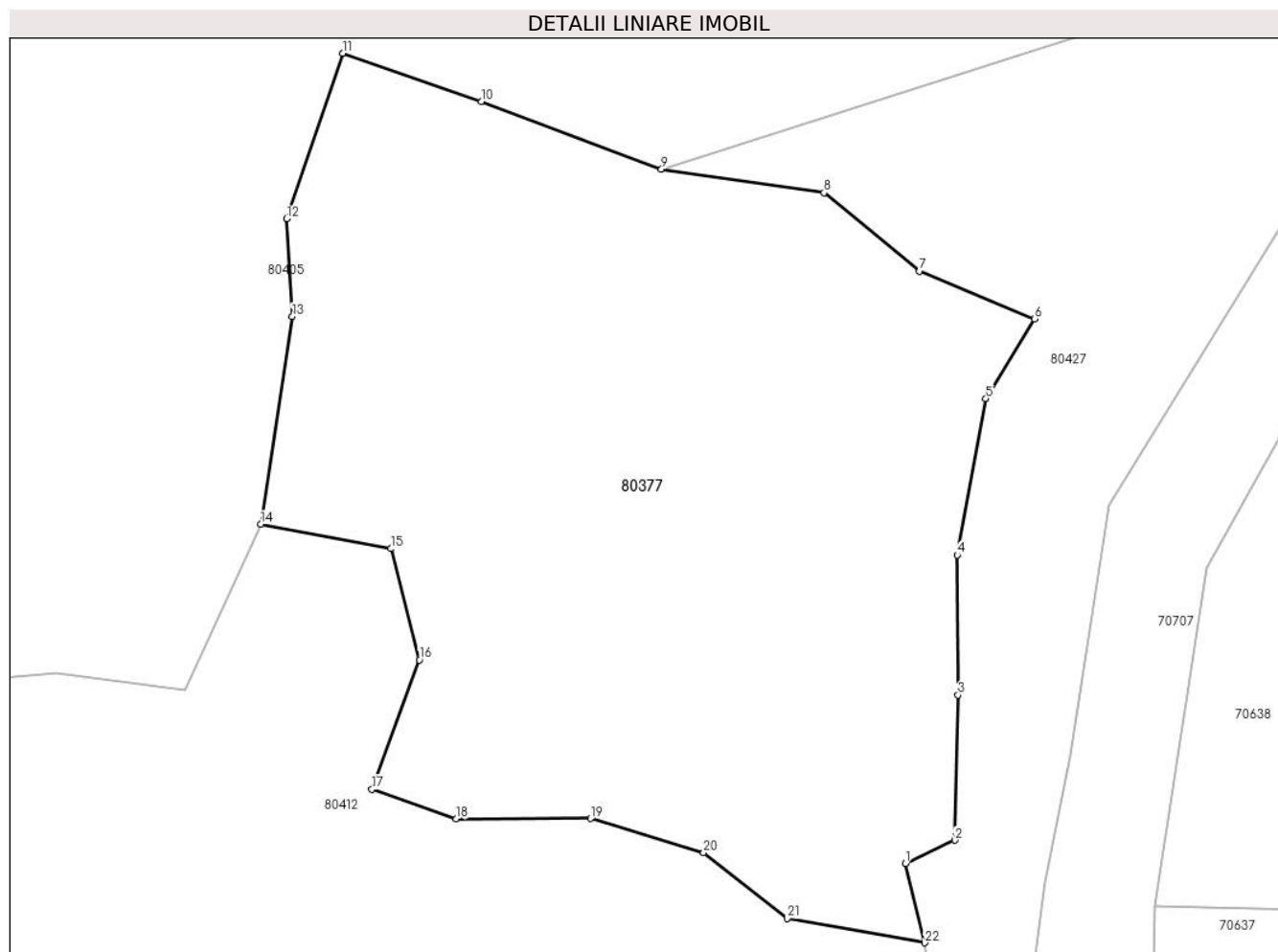
| Inscrieri privind dezmembramintele dreptului de proprietate, drepturi reale de garanție și sarcini | Referințe |
|--|-----------|
| NU SUNT | |

Anexa Nr. 1 La Partea I

Teren

| Nr cadastral | Suprafața (mp)* | Observații / Referințe |
|--------------|-----------------|------------------------|
| | 1.173 | |

* Suprafața este determinată în planul de proiecție Stereo 70.



Date referitoare la teren

| Crt | Categorie folosință | Intravilan | Suprafața (mp) | Tarla | Parcelă | Nr. topo | Observații / Referințe |
|-----|---------------------|------------|----------------|-------|---------|----------|------------------------|
| 1 | pasune | DA | 1.173 | - | - | - | |

Lungime Segmente

1) Valorile lungimilor segmentelor sunt obținute din proiecție în plan.

| Punct început | X / Y | Punct sfârșit | X / Y | Lungime segment (** (m) |
|---------------|----------------------------|---------------|----------------------------|-------------------------|
| 1 | 370.443,329 511.152,219 | 2 | 370.445,862 511.153,408 | 2.799 |
| 3 | 370.446,029 511.160,861 | 4 | 370.445,982 511.168,055 | 7.194 |
| 5 | 370.447,469 511.176,083 | 6 | 370.449,963 511.180,173 | 4.791 |
| 7 | 370.444,059 511.182,625 | 8 | 370.439,14 511.186,653 | 6.358 |
| 9 | 370.430,795 511.187,856 | 10 | 370.421,536 511.191,337 | 9.892 |

| Punct început | X / Y | Punct sfârșit | X / Y | Lungime segment (** (m) |
|---------------|----------------------------|---------------|----------------------------|-------------------------|
| 2 | 370.445,862 511.153,408 | 3 | 370.446,029 511.160,861 | 7.454 |
| 4 | 370.445,982 511.168,055 | 5 | 370.447,469 511.176,083 | 8.165 |
| 6 | 370.449,963 511.180,173 | 7 | 370.444,059 511.182,625 | 6.393 |
| 8 | 370.439,14 511.186,653 | 9 | 370.430,795 511.187,856 | 8.432 |
| 10 | 370.421,536 511.191,337 | 11 | 370.414,412 511.193,814 | 7.542 |

| Punct început | X / Y | Punct sfârșit | X / Y | Lungime segment (** (m) |
|---------------|----------------------------|---------------|----------------------------|-------------------------|
| 11 | 370.414,412 511.193,814 | 12 | 370.411,543 511.185,314 | 8.972 |
| 13 | 370.411,828 511.180,302 | 14 | 370.410,21 511.169,627 | 10.798 |
| 15 | 370.416,889 511.168,379 | 16 | 370.418,363 511.162,668 | 5.897 |
| 17 | 370.415,924 511.156,025 | 18 | 370.420,254 511.154,501 | 4.591 |
| 19 | 370.427,156 511.154,523 | 20 | 370.432,96 511.152,785 | 6.059 |
| 21 | 370.437,256 511.149,393 | 22 | 370.444,318 511.148,146 | 7.171 |

| Punct început | X / Y | Punct sfârșit | X / Y | Lungime segment (** (m) |
|---------------|----------------------------|---------------|----------------------------|-------------------------|
| 12 | 370.411,543 511.185,314 | 13 | 370.411,828 511.180,302 | 5.02 |
| 14 | 370.410,21 511.169,627 | 15 | 370.416,889 511.168,379 | 6.794 |
| 16 | 370.418,363 511.162,668 | 17 | 370.415,924 511.156,025 | 7.077 |
| 18 | 370.420,254 511.154,501 | 19 | 370.427,156 511.154,523 | 6.902 |
| 20 | 370.432,96 511.152,785 | 21 | 370.437,256 511.149,393 | 5.474 |
| 22 | 370.444,318 511.148,146 | 1 | 370.443,329 511.152,219 | 4.191 |

** Lungimile segmentelor sunt determinate în planul de proiecție Stereo 70 și sunt rotunjite la 1 milimetru.

*** Distanța dintre puncte este formată din segmente cumulate ce sunt mai mici decât valoarea 1 milimetru.

**DATE DESPRE IMOBILUL NR. 80378**

Oficiul de Cadastru și Publicitate Imobiliară ALBA
Biroul de Cadastru și Publicitate Imobiliară Alba Iulia

A. Partea I. Descrierea imobilului

Nr. CF vechi:2887 Presaca Ampoiului
Nr. topografic:404

TEREN Necunoscut

Adresa: Loc. Presaca Ampoiului, Nr. 115, Jud. Alba

| Nr. Crt | Nr cadastral Nr. topografic | Suprafața* (mp) | Observații / Referințe |
|---------|-----------------------------|-----------------|--|
| A1 | | 3.617 | Sector cadastral:204 Teren imprejmuit; |

Construcții

| Crt | Nr cadastral Nr. topografic | Adresa | Observații / Referințe |
|------|-----------------------------|--|---|
| A1.1 | | Loc. Presaca Ampoiului, Nr. 115, Jud. Alba | Nr. niveluri:1; S. construita la sol:22 mp; S. construita desfasurata:22 mp; Casă de locuit |

B. Partea II. Proprietari și acte

| Inscrieri privitoare la dreptul de proprietate și alte drepturi reale | | Referințe |
|---|---|-----------|
| 1 / 26/08/2024 | | |
| Act Normativ nr. 7, din 13/03/1996 emis de Parlamentul României; | | |
| B1 | Intabulare, drept de PROPRIETATE, dobandit prin Lege, cota actuala 1/1 1) NEIDENTIFICAT NEIDENTIFICAT | A1 |
| Act Administrativ nr. 5928, din 13/06/2024 emis de Primăria Comunei Meteș (adeverinta); | | |
| B2 | Se notează posesia faptică în favoarea lui 1) TATARU LUCIANA-NICOLETA | A1 |
| Act Administrativ nr. 5927, din 13/06/2024 emis de Primăria Comunei Meteș; | | |
| B3 | Intabulare, drept de PROPRIETATE, dobandit prin Construire, cota actuala 1/1 1) TATARU LUCIANA-NICOLETA | A1.1 |

C. Partea III. SARCINI .

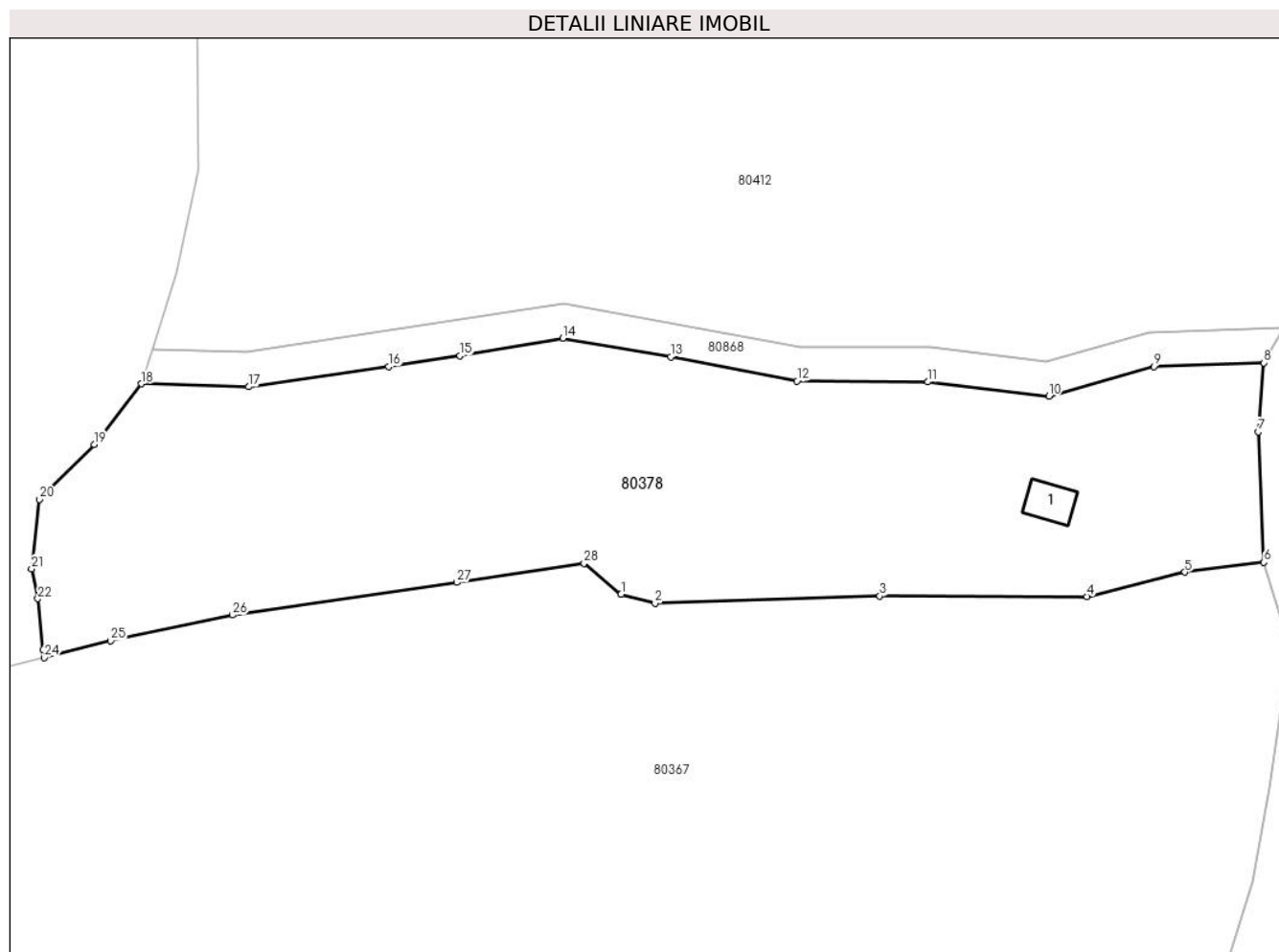
| Inscrieri privind dezmembramintele dreptului de proprietate, drepturi reale de garanție și sarcini | Referințe |
|--|-----------|
| NU SUNT | |

Anexa Nr. 1 La Partea I

Teren

| Nr cadastral | Suprafața (mp)* | Observații / Referințe |
|--------------|-----------------|------------------------|
| | 3.617 | |

* Suprafața este determinată în planul de proiecție Stereo 70.



Date referitoare la teren

| Crt | Categorie folosință | Intravilan | Suprafața (mp) | Tarla | Parcelă | Nr. topo | Observații / Referințe |
|-----|---------------------|------------|----------------|-------|---------|----------|------------------------|
| 1 | curți constructii | DA | 100 | - | - | - | |
| 2 | faneata | DA | 2.671 | - | - | - | |
| 3 | faneata | NU | 846 | - | - | - | |

Date referitoare la construcții

| Crt | Număr | Destinație construcție | Supraf. (mp) | Situație juridică | Observații / Referințe |
|------|-------|-------------------------|--------------|-------------------|---|
| A1.1 | | construcții de locuințe | 22 | Cu acte | Nr. niveluri:1; S. construita la sol:22 mp; S. construita desfasurata:22 mp; Casă de locuit |

Lungime Segmente

1) Valorile lungimilor segmentelor sunt obținute din proiecție în plan.

| Punct început | X / Y | Punct sfârșit | X / Y | Lungime segment (** (m) |
|---------------|----------------------------|---------------|---------------------------|-------------------------|
| 1 | 370.360,102 511.038,651 | 2 | 370.364,03 511.037,607 | 4.064 |
| 3 | 370.390,076 511.038,464 | 4 | 370.414,07 511.038,408 | 23.994 |

| Punct început | X / Y | Punct sfârșit | X / Y | Lungime segment (** (m) |
|---------------|---------------------------|---------------|----------------------------|-------------------------|
| 2 | 370.364,03 511.037,607 | 3 | 370.390,076 511.038,464 | 26.061 |
| 4 | 370.414,07 511.038,408 | 5 | 370.425,394 511.041,222 | 11.668 |

| Punct început | X / Y | Punct sfârșit | X / Y | Lungime segment (** (m) |
|---------------|----------------------------|---------------|----------------------------|-------------------------|
| 5 | 370.425,394 511.041,222 | 6 | 370.434,546 511.042,38 | 9.226 |
| 7 | 370.433,898 511.057,453 | 8 | 370.434,554 511.065,462 | 8.036 |
| 9 | 370.421,828 511.065,041 | 10 | 370.409,687 511.061,58 | 12.624 |
| 11 | 370.395,635 511.063,236 | 12 | 370.380,474 511.063,34 | 15.162 |
| 13 | 370.365,865 511.066,151 | 14 | 370.353,356 511.068,304 | 12.693 |
| 15 | 370.341,447 511.066,277 | 16 | 370.333,201 511.065,03 | 8.34 |
| 17 | 370.316,984 511.062,674 | 18 | 370.304,521 511.063,036 | 12.469 |
| 19 | 370.299,058 511.056,021 | 20 | 370.292,704 511.049,645 | 9.002 |
| 21 | 370.291,821 511.041,615 | 22 | 370.292,543 511.038,157 | 3.532 |
| 23 | 370.293,122 511.032,21 | 24 | 370.293,274 511.031,312 | 0.911 |
| 25 | 370.300,971 511.033,272 | 26 | 370.315,081 511.036,251 | 14.421 |
| 27 | 370.341,092 511.040,039 | 28 | 370.355,809 511.042,252 | 14.882 |

| Punct început | X / Y | Punct sfârșit | X / Y | Lungime segment (** (m) |
|---------------|----------------------------|---------------|----------------------------|-------------------------|
| 6 | 370.434,546 511.042,38 | 7 | 370.433,898 511.057,453 | 15.087 |
| 8 | 370.434,554 511.065,462 | 9 | 370.421,828 511.065,041 | 12.733 |
| 10 | 370.409,687 511.061,58 | 11 | 370.395,635 511.063,236 | 14.149 |
| 12 | 370.380,474 511.063,34 | 13 | 370.365,865 511.066,151 | 14.877 |
| 14 | 370.353,356 511.068,304 | 15 | 370.341,447 511.066,277 | 12.081 |
| 16 | 370.333,201 511.065,03 | 17 | 370.316,984 511.062,674 | 16.387 |
| 18 | 370.304,521 511.063,036 | 19 | 370.299,058 511.056,021 | 8.89 |
| 20 | 370.292,704 511.049,645 | 21 | 370.291,821 511.041,615 | 8.078 |
| 22 | 370.292,543 511.038,157 | 23 | 370.293,122 511.032,21 | 5.975 |
| 24 | 370.293,274 511.031,312 | 25 | 370.300,971 511.033,272 | 7.943 |
| 26 | 370.315,081 511.036,251 | 27 | 370.341,092 511.040,039 | 26.285 |
| 28 | 370.355,809 511.042,252 | 1 | 370.360,102 511.038,651 | 5.604 |

** Lungimile segmentelor sunt determinate în planul de proiecție Stereo 70 și sunt rotunjite la 1 milimetru.

*** Distanța dintre puncte este formată din segmente cumulate ce sunt mai mici decât valoarea 1 milimetru.

**DATE DESPRE IMOBILUL NR. 80382**

Oficiul de Cadastru și Publicitate Imobiliară ALBA
Biroul de Cadastru și Publicitate Imobiliară Alba Iulia

A. Partea I. Descrierea imobilului

TEREN Necunoscut

Adresa: Loc. Presaca Ampoiului, Nr. 78, Jud. Alba

| Nr. Crt | Nr cadastral Nr. topografic | Suprafața* (mp) | Observații / Referințe |
|---------|-----------------------------|-----------------|---|
| A1 | 72786 | 4.252 | Sector cadastral:204 Teren neimprejmuit; imprejmuit partial |

Construcții

| Crt | Nr cadastral Nr. topografic | Adresa | Observații / Referințe |
|------|-----------------------------|---|--|
| A1.1 | 72786-C1 | Loc. Presaca Ampoiului, Nr. 78, Jud. Alba | Nr. niveluri:2; S. construita la sol:66 mp; S. construita desfasurata:132 mp; casa de locuit P+E Suprafata construita desfasurata = 132 mp |
| A1.2 | 72786-C2 | Loc. Presaca Ampoiului, Nr. 78, Jud. Alba | Nr. niveluri:1; S. construita la sol:30 mp; S. construita desfasurata:30 mp; bucatarie de vara Suprafata construita desfasurata = 30 mp |
| A1.3 | 72786-C3 | Loc. Presaca Ampoiului, Nr. 78, Jud. Alba | Nr. niveluri:1; S. construita la sol:82 mp; S. construita desfasurata:82 mp; sura si grajd Suprafata construita desfasurata = 82 mp |
| A1.4 | 72786-C4 | Loc. Presaca Ampoiului, Nr. 78, Jud. Alba | Nr. niveluri:1; S. construita la sol:38 mp; S. construita desfasurata:38 mp; saivan, Suprafata construita desfasurata = 38 mp |

B. Partea II. Proprietari și acte

| Inscrieri privitoare la dreptul de proprietate și alte drepturi reale | | Referințe |
|---|--|----------------------------|
| 9495 / 14/02/2022 | | |
| Act Notarial nr. 135, din 11/02/2022 emis de Corbean Ioana Lucia; | | |
| B4 | Intabulare, drept de PROPRIETATE, dobandit prin Conventie, cota actuala 1/1 1) IRIMIE MARIA-LUCREȚIA, divorțată | A1, A1.1, A1.2, A1.3, A1.4 |

C. Partea III. SARCINI

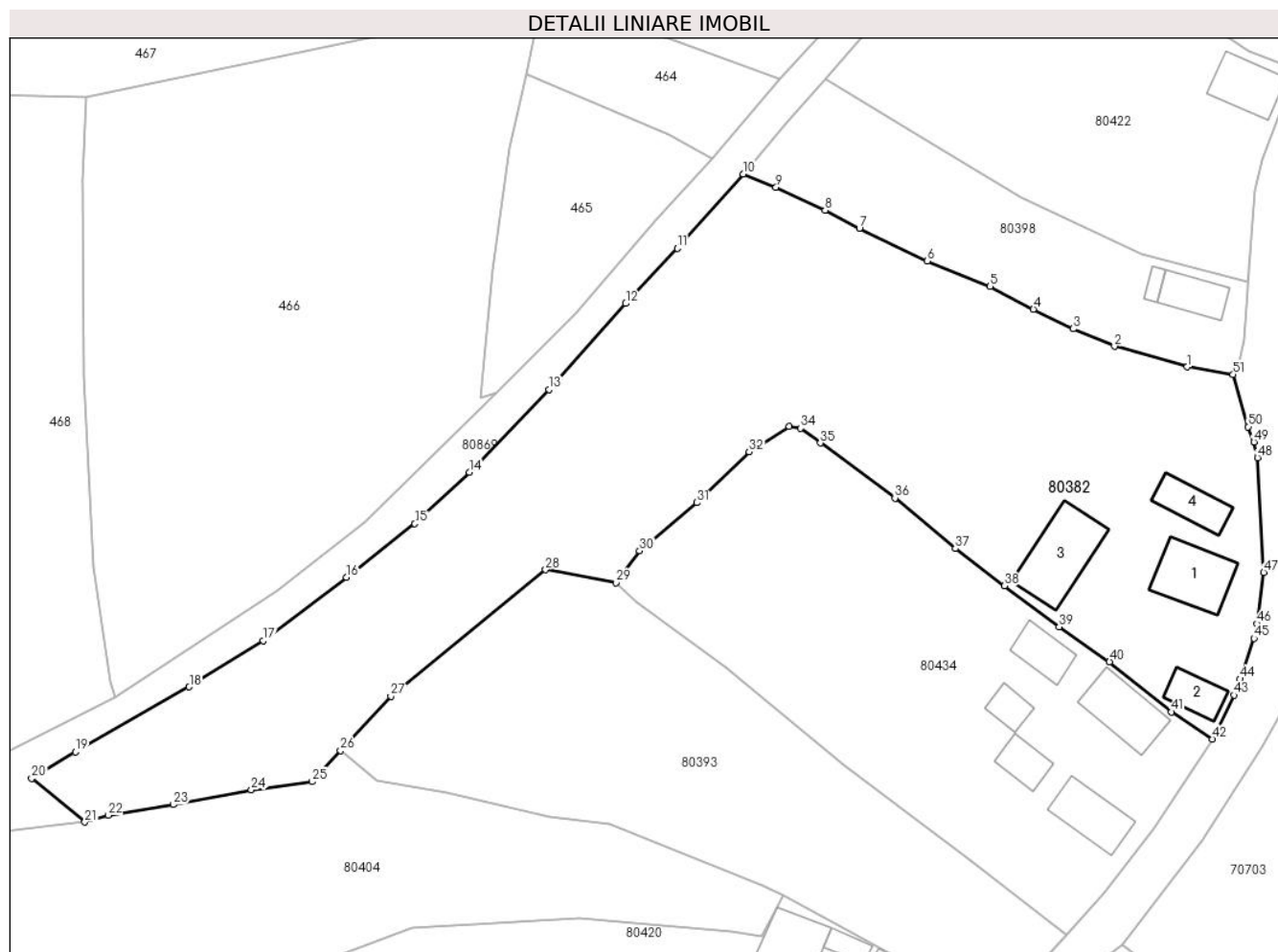
| Inscrieri privind dezmembramintele dreptului de proprietate, drepturi reale de garanție și sarcini | | Referințe |
|--|--|----------------------------|
| 9495 / 14/02/2022 | | |
| Act Notarial nr. 135, din 11/02/2022 emis de Corbean Ioana Lucia; | | |
| C1 | Intabulare, drept de UZUFRACT VIAGER, cota actuala 1/1, cota initiala 1/1 1) IRIMIE VALERIA | A1, A1.1, A1.2, A1.3, A1.4 |
| C2 | Intabulare, drept de IPOTECA LEGALA, Valoare:0 reprezentând creanța obligației de întreținere 1) IRIMIE VALERIA | A1, A1.1, A1.2, A1.3, A1.4 |

Anexa Nr. 1 La Partea I

Teren

| Nr cadastral | Suprafața (mp)* | Observații / Referințe |
|--------------|-----------------|------------------------|
| 72786 | 4.252 | imprijmuit partial |

* Suprafața este determinată în planul de proiecție Stereo 70.



Date referitoare la teren

| Crt | Categorie folosință | Intravilan | Suprafața (mp) | Tarla | Parcelă | Nr. topo | Observații / Referințe |
|-----|---------------------|------------|----------------|-------|---------|----------|------------------------|
| 1 | curți constructii | DA | 955 | - | - | 457 | |
| 2 | arabil | DA | 1.239 | - | - | 458 | |
| 3 | faneata | NU | 1.787 | - | - | 459 | |
| 4 | faneata | DA | 271 | - | - | 459 | |

Date referitoare la construcții

| Crt | Număr | Destinație construcție | Supraf. (mp) | Situație juridică | Observații / Referințe |
|------|----------|-------------------------|--------------|-------------------|--|
| A1.1 | 72786-C1 | construcții de locuințe | 66 | Cu acte | Nr. niveluri:2; S. construita la sol:66 mp; S. construita desfasurata:132 mp; casa de locuit P+E Suprafata construita desfasurata = 132 mp |
| A1.2 | 72786-C2 | construcții anexa | 30 | Cu acte | Nr. niveluri:1; S. construita la sol:30 mp; S. construita desfasurata:30 mp; bucatarie de vara Suprafata construita desfasurata = 30 mp |
| A1.3 | 72786-C3 | construcții anexa | 82 | Cu acte | Nr. niveluri:1; S. construita la sol:82 mp; S. construita desfasurata:82 mp; sura si grajd Suprafata construita desfasurata = 82 mp |
| A1.4 | 72786-C4 | construcții anexa | 38 | Cu acte | Nr. niveluri:1; S. construita la sol:38 mp; S. construita desfasurata:38 mp; saivan, Suprafata construita desfasurata = 38 mp |

Lungime Segmente

1) Valorile lungimilor segmentelor sunt obținute din proiecție în plan.

| Punct început | X / Y | Punct sfârșit | X / Y | Lungime segment | Punct început | X / Y | Punct sfârșit | X / Y | Lungime segment | Punct început | X / Y | Punct sfârșit | X / Y | Lungime segment |
|---------------|----------------------------|---------------|----------------------------|-----------------|---------------|----------------------------|---------------|----------------------------|-----------------|---------------|----------------------------|---------------|----------------------------|-----------------|
| 1 | 370.955,751 512.300,312 | 2 | 370.946,544 512.302,911 | 9.567 | 2 | 370.946,544 512.302,911 | 3 | 370.941,325 512.305,117 | 5.666 | 3 | 370.941,325 512.305,117 | 4 | 370.936,299 512.307,618 | 5.614 |
| 4 | 370.936,299 512.307,618 | 5 | 370.930,821 512.310,475 | 6.178 | 5 | 370.930,821 512.310,475 | 6 | 370.922,886 512.313,688 | 8.561 | 6 | 370.922,886 512.313,688 | 7 | 370.914,283 512.317,817 | 9.543 |
| 7 | 370.914,283 512.317,817 | 8 | 370.909,959 512.320,095 | 4.887 | 8 | 370.909,959 512.320,095 | 9 | 370.903,741 512.323,031 | 6.876 | 9 | 370.903,741 512.323,031 | 10 | 370.899,565 512.324,693 | 4.495 |
| 10 | 370.899,565 512.324,693 | 11 | 370.891,247 512.315,287 | 12.556 | 11 | 370.891,247 512.315,287 | 12 | 370.884,726 512.308,314 | 9.547 | 12 | 370.884,726 512.308,314 | 13 | 370.875,013 512.297,457 | 14.568 |
| 13 | 370.875,013 512.297,457 | 14 | 370.864,945 512.287,011 | 14.508 | 14 | 370.864,945 512.287,011 | 15 | 370.858,049 512.280,496 | 9.487 | 15 | 370.858,049 512.280,496 | 16 | 370.849,427 512.273,706 | 10.975 |
| 16 | 370.849,427 512.273,706 | 17 | 370.838,911 512.265,692 | 13.222 | 17 | 370.838,911 512.265,692 | 18 | 370.829,524 512.259,877 | 11.042 | 18 | 370.829,524 512.259,877 | 19 | 370.815,129 512.251,644 | 16.583 |
| 19 | 370.815,129 512.251,644 | 20 | 370.809,589 512.248,308 | 6.467 | 20 | 370.809,589 512.248,308 | 21 | 370.816,311 512.242,788 | 8.698 | 21 | 370.816,311 512.242,788 | 22 | 370.819,304 512.243,645 | 3.113 |
| 22 | 370.819,304 512.243,645 | 23 | 370.827,521 512.245,001 | 8.328 | 23 | 370.827,521 512.245,001 | 24 | 370.837,385 512.246,853 | 10.036 | 24 | 370.837,385 512.246,853 | 25 | 370.845,059 512.247,902 | 7.745 |
| 25 | 370.845,059 512.247,902 | 26 | 370.848,666 512.251,816 | 5.322 | 26 | 370.848,666 512.251,816 | 27 | 370.855,015 512.258,705 | 9.369 | 27 | 370.855,015 512.258,705 | 28 | 370.874,611 512.274,662 | 25.271 |
| 28 | 370.874,611 512.274,662 | 29 | 370.883,512 512.273,032 | 9.049 | 29 | 370.883,512 512.273,032 | 30 | 370.886,483 512.277,06 | 5.005 | 30 | 370.886,483 512.277,06 | 31 | 370.893,711 512.283,153 | 9.453 |
| 31 | 370.893,711 512.283,153 | 32 | 370.900,33 512.289,579 | 9.225 | 32 | 370.900,33 512.289,579 | 33 | 370.905,42 512.292,756 | 6.0 | 33 | 370.905,42 512.292,756 | 34 | 370.906,85 512.292,559 | 1.444 |
| 34 | 370.906,85 512.292,559 | 35 | 370.909,354 512.290,685 | 3.128 | 35 | 370.909,354 512.290,685 | 36 | 370.918,788 512.283,733 | 11.719 | 36 | 370.918,788 512.283,733 | 37 | 370.926,405 512.277,346 | 9.94 |
| 37 | 370.926,405 512.277,346 | 38 | 370.932,628 512.272,637 | 7.804 | 38 | 370.932,628 512.272,637 | 39 | 370.939,549 512.267,445 | 8.652 | 39 | 370.939,549 512.267,445 | 40 | 370.945,925 512.263,05 | 7.744 |
| 40 | 370.945,925 512.263,05 | 41 | 370.953,732 512.256,696 | 10.066 | 41 | 370.953,732 512.256,696 | 42 | 370.958,964 512.253,288 | 6.244 | 42 | 370.958,964 512.253,288 | 43 | 370.961,674 512.258,822 | 6.162 |
| 43 | 370.961,674 512.258,822 | 44 | 370.962,415 512.260,877 | 2.185 | 44 | 370.962,415 512.260,877 | 45 | 370.964,188 512.266,012 | 5.432 | 45 | 370.964,188 512.266,012 | 46 | 370.964,606 512.267,849 | 1.884 |
| 46 | 370.964,606 512.267,849 | 47 | 370.965,42 512.274,341 | 6.543 | 47 | 370.965,42 512.274,341 | 48 | 370.964,638 512.288,825 | 14.505 | 48 | 370.964,638 512.288,825 | 49 | 370.964,196 512.290,82 | 2.043 |
| 49 | 370.964,196 512.290,82 | 50 | 370.963,45 512.292,739 | 2.059 | 50 | 370.963,45 512.292,739 | 51 | 370.961,544 512.299,358 | 6.888 | 51 | 370.961,544 512.299,358 | 1 | 370.955,751 512.300,312 | 5.871 |

** Lungimile segmentelor sunt determinate în planul de proiecție Stereo 70 și sunt rotunjite la 1 milimetru.

*** Distanța dintre puncte este formată din segmente cumulate ce sunt mai mici decât valoarea 1 milimetru.

**DATE DESPRE IMOBILUL NR. 80383**

Oficiul de Cadastru și Publicitate Imobiliară ALBA
Biroul de Cadastru și Publicitate Imobiliară Alba Iulia

A. Partea I. Descrierea imobilului

TEREN Intravilan

Adresa: Loc. Presaca Ampoiului, Nr. 185, Jud. Alba

| Nr. Crt | Nr cadastral Nr. topografic | Suprafața* (mp) | Observații / Referințe |
|---------|-----------------------------|----------------------------------|--|
| A1 | 73540 | Din acte: 4.252 Masurata: 282 | Sector cadastral:204 Teren neimprejmuit; Imobilul teren nu este imprejmuit. |

B. Partea II. Proprietari și acte

| Inscrieri privitoare la dreptul de proprietate și alte drepturi reale | | Referințe |
|---|--|-----------|
| 10246 / 21/02/2023 | | |
| Act Notarial nr. 456, din 14/02/2023 emis de Dotiu Dan Adrian; | | |
| B5 | Intabulare, drept de PROPRIETATE, dobandit prin Conventie, cota actuala 1/1 1) BĂLAN COSTICĂ , casatorit cu 2) BĂLAN CLAUDIA | A1 |

C. Partea III. SARCINI .

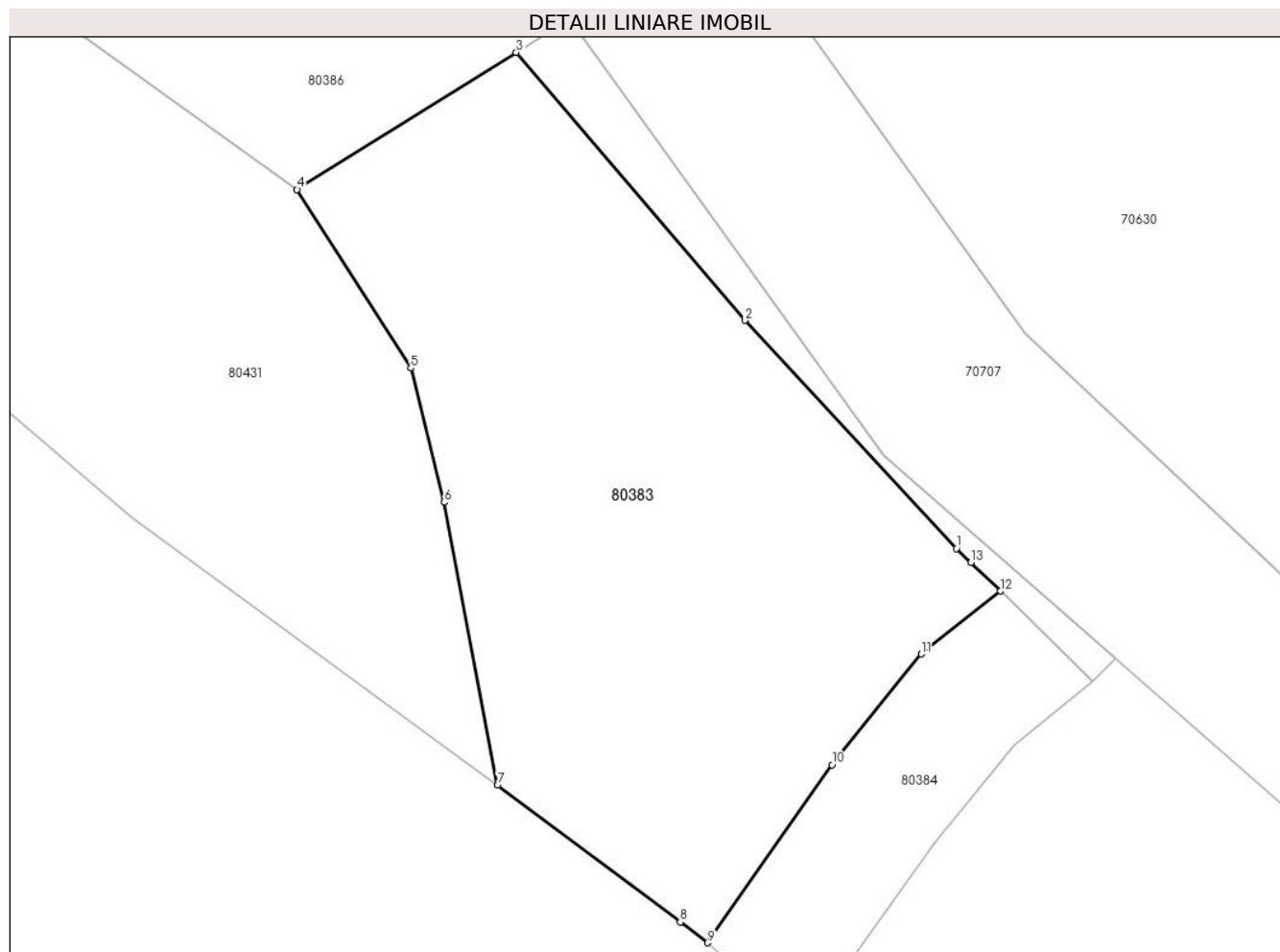
| Inscrieri privind dezmembramintele dreptului de proprietate, drepturi reale de garanție și sarcini | Referințe |
|--|-----------|
| NU SUNT | |

Anexa Nr. 1 La Partea I

Teren

| | | |
|--------------|----------------------------------|------------------------------------|
| Nr cadastral | Suprafața (mp)* | Observații / Referințe |
| 73540 | Din acte: 4.252 Masurata: 282 | Imobilul teren nu este imprejmuit. |

* Suprafața este determinată în planul de proiecție Stereo 70.



Date referitoare la teren

| Crt | Categorie folosință | Intra vilan | Suprafața (mp) | Tarla | Parcelă | Nr. topo | Observații / Referințe |
|-----|---------------------|-------------|----------------|-------|---------|----------|------------------------|
| 1 | faneata | DA | 282 | - | - | - | nr. top. 1692/1 |

Lungime Segmente

1) Valorile lungimilor segmentelor sunt obținute din proiecție în plan.

| Punct început | X / Y | Punct sfârșit | X / Y | Lungime segment (** (m) |
|---------------|----------------------------|---------------|----------------------------|-------------------------|
| 1 | 370.692,673 510.131,482 | 2 | 370.686,136 510.138,535 | 9.617 |
| 2 | 370.686,136 510.138,535 | 3 | 370.679,065 510.146,817 | 10.89 |
| 3 | 370.679,065 510.146,817 | 4 | 370.672,29 510.142,575 | 7.993 |
| 4 | 370.672,29 510.142,575 | 5 | 370.675,806 510.137,059 | 6.541 |
| 5 | 370.675,806 510.137,059 | 6 | 370.676,834 510.132,912 | 4.273 |

| Punct început | X / Y | Punct sfârşit | X / Y | Lungime segment (** (m) |
|---------------|----------------------------|---------------|----------------------------|-------------------------|
| 6 | 370.676,834 510.132,912 | 7 | 370.678,49 510.124,172 | 8.896 |
| 7 | 370.678,49 510.124,172 | 8 | 370.684,136 510.119,937 | 7.058 |
| 8 | 370.684,136 510.119,937 | 9 | 370.684,986 510.119,299 | 1.063 |
| 9 | 370.684,986 510.119,299 | 10 | 370.688,825 510.124,796 | 6.705 |
| 10 | 370.688,825 510.124,796 | 11 | 370.691,587 510.128,223 | 4.401 |
| 11 | 370.691,587 510.128,223 | 12 | 370.694,027 510.130,169 | 3.121 |
| 12 | 370.694,027 510.130,169 | 13 | 370.693,118 510.131,05 | 1.266 |
| 13 | 370.693,118 510.131,05 | 1 | 370.692,673 510.131,482 | 0.62 |

** Lungimile segmentelor sunt determinate în planul de proiecție Stereo 70 și sunt rotunjite la 1 milimetru.

*** Distanța dintre puncte este formată din segmente cumulate ce sunt mai mici decât valoarea 1 milimetru.

**DATE DESPRE IMOBILUL NR. 80384**

Oficiul de Cadastru și Publicitate Imobiliară ALBA
Biroul de Cadastru și Publicitate Imobiliară Alba Iulia

A. Partea I. Descrierea imobilului

TEREN Intravilan

Adresa: Loc. Presaca Ampoiului, Jud. Alba

| Nr. Crt | Nr cadastral Nr. topografic | Suprafața* (mp) | Observații / Referințe |
|---------|-----------------------------|-----------------|--|
| A1 | 73541 | 58 | Sector cadastral:204 Teren neimprejmuit; Imobilul teren nu este imprejmuit. |

B. Partea II. Proprietari și acte

| Inscrieri privitoare la dreptul de proprietate și alte drepturi reale | | Referințe |
|---|---|-----------|
| 10476 / 17/02/2021 | | |
| Act Notarial nr. 144/2021, din 16/02/2021 emis de Luha Vasile; | | |
| B5 | Intabulare, drept de PROPRIETATE, dobandit prin Conventie, cota actuala 1/1 1) SÂRBU DUMITRU - PETRU | A1 |

C. Partea III. SARCINI .

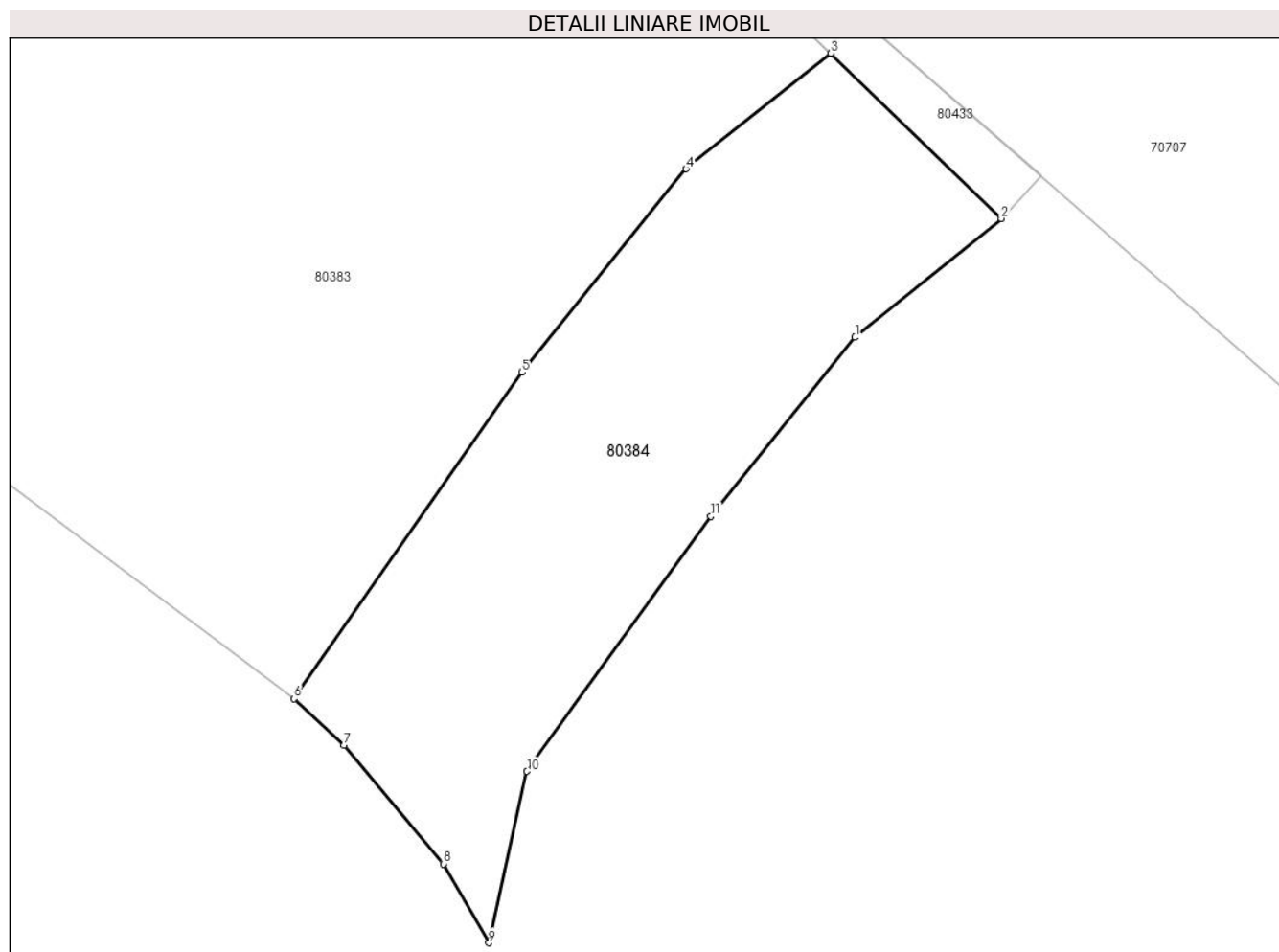
| Inscrieri privind dezmembramintele dreptului de proprietate, drepturi reale de garanție și sarcini | Referințe |
|--|-----------|
| NU SUNT | |

Anexa Nr. 1 La Partea I

Teren

| Nr cadastral | Suprafața (mp)* | Observații / Referințe |
|--------------|-----------------|------------------------------------|
| 73541 | 58 | Imobilul teren nu este împrejmuit. |

* Suprafața este determinată în planul de proiecție Stereo 70.



Date referitoare la teren

| Crt | Categorie folosință | Intravilan | Suprafața (mp) | Tarla | Parcelă | Nr. topo | Observații / Referințe |
|-----|---------------------|------------|----------------|-------|---------|----------|------------------------|
| 1 | faneata | DA | 58 | - | - | - | nr. top. 1692/2 |

Lungime Segmente

1) Valorile lungimilor segmentelor sunt obținute din proiecție în plan.

| Punct început | X / Y | Punct sfârșit | X / Y | Lungime segment (** (m) |
|---------------|----------------------------|---------------|----------------------------|-------------------------|
| 1 | 370.694,437 510.125,385 | 2 | 370.696,897 510.127,386 | 3.171 |
| 2 | 370.696,897 510.127,386 | 3 | 370.694,027 510.130,169 | 3.998 |
| 3 | 370.694,027 510.130,169 | 4 | 370.691,587 510.128,223 | 3.121 |
| 4 | 370.691,587 510.128,223 | 5 | 370.688,825 510.124,796 | 4.401 |
| 5 | 370.688,825 510.124,796 | 6 | 370.684,986 510.119,299 | 6.705 |

| Punct început | X / Y | Punct sfârșit | X / Y | Lungime segment (** (m) |
|---------------|----------------------------|---------------|----------------------------|-------------------------|
| 6 | 370.684,986 510.119,299 | 7 | 370.685,821 510.118,514 | 1.146 |
| 7 | 370.685,821 510.118,514 | 8 | 370.687,498 510.116,52 | 2.605 |
| 8 | 370.687,498 510.116,52 | 9 | 370.688,269 510.115,192 | 1.536 |
| 9 | 370.688,269 510.115,192 | 10 | 370.688,909 510.118,078 | 2.956 |
| 10 | 370.688,909 510.118,078 | 11 | 370.692,006 510.122,369 | 5.292 |
| 11 | 370.692,006 510.122,369 | 1 | 370.694,437 510.125,385 | 3.874 |

** Lungimile segmentelor sunt determinate în planul de proiecție Stereo 70 și sunt rotunjite la 1 milimetru.

*** Distanța dintre puncte este formată din segmente cumulate ce sunt mai mici decât valoarea 1 milimetru.

**DATE DESPRE IMOBILUL NR. 80385**

Oficiul de Cadastru și Publicitate Imobiliară ALBA
Biroul de Cadastru și Publicitate Imobiliară Alba Iulia

A. Partea I. Descrierea imobilului

TEREN Necunoscut

Nr. CF vechi:1237 Presaca Ampoiului

Nr. topografic:417/1,418/1

Adresa: Loc. Presaca Ampoiului, Jud. Alba

| Nr. Crt | Nr cadastral Nr. topografic | Suprafața* (mp) | Observații / Referințe |
|---------|-----------------------------|-----------------|--|
| A1 | | 4.554 | Sector cadastral:204 Teren imprejmuit; |

Construcții

| Crt | Nr cadastral Nr. topografic | Adresa | Observații / Referințe |
|------|-----------------------------|-----------------------------------|--|
| A1.1 | | Loc. Presaca Ampoiului, Jud. Alba | Nr. niveluri:1; S. construita la sol:30 mp; S. construita desfasurata:30 mp; Anexă |

B. Partea II. Proprietari și acte

| Inscrieri privitoare la dreptul de proprietate și alte drepturi reale | | Referințe |
|---|--|-----------|
| 1 / 26/08/2024 | | |
| Act Normativ nr. 7, din 13/03/1996 emis de Parlamentul României; | | |
| B1 | Intabulare, drept de PROPRIETATE, dobandit prin Lege, cota actuala 1/1 1) NEIDENTIFICAT NEIDENTIFICAT | A1 |
| Act Administrativ nr. 5604, din 05/06/2024 emis de Primăria Comunei Meteș (adeverinta); | | |
| B2 | Se notează posesia faptică în favoarea lui 1) ȘTEF ELENA | A1 |
| Act Administrativ nr. 5605, din 05/06/2024 emis de Primăria Comunei Meteș (adeverinta); | | |
| B3 | Intabulare, drept de PROPRIETATE, dobandit prin Construire, cota actuala 1/1 1) ȘTEF ELENA | A1.1 |

C. Partea III. SARCINI .

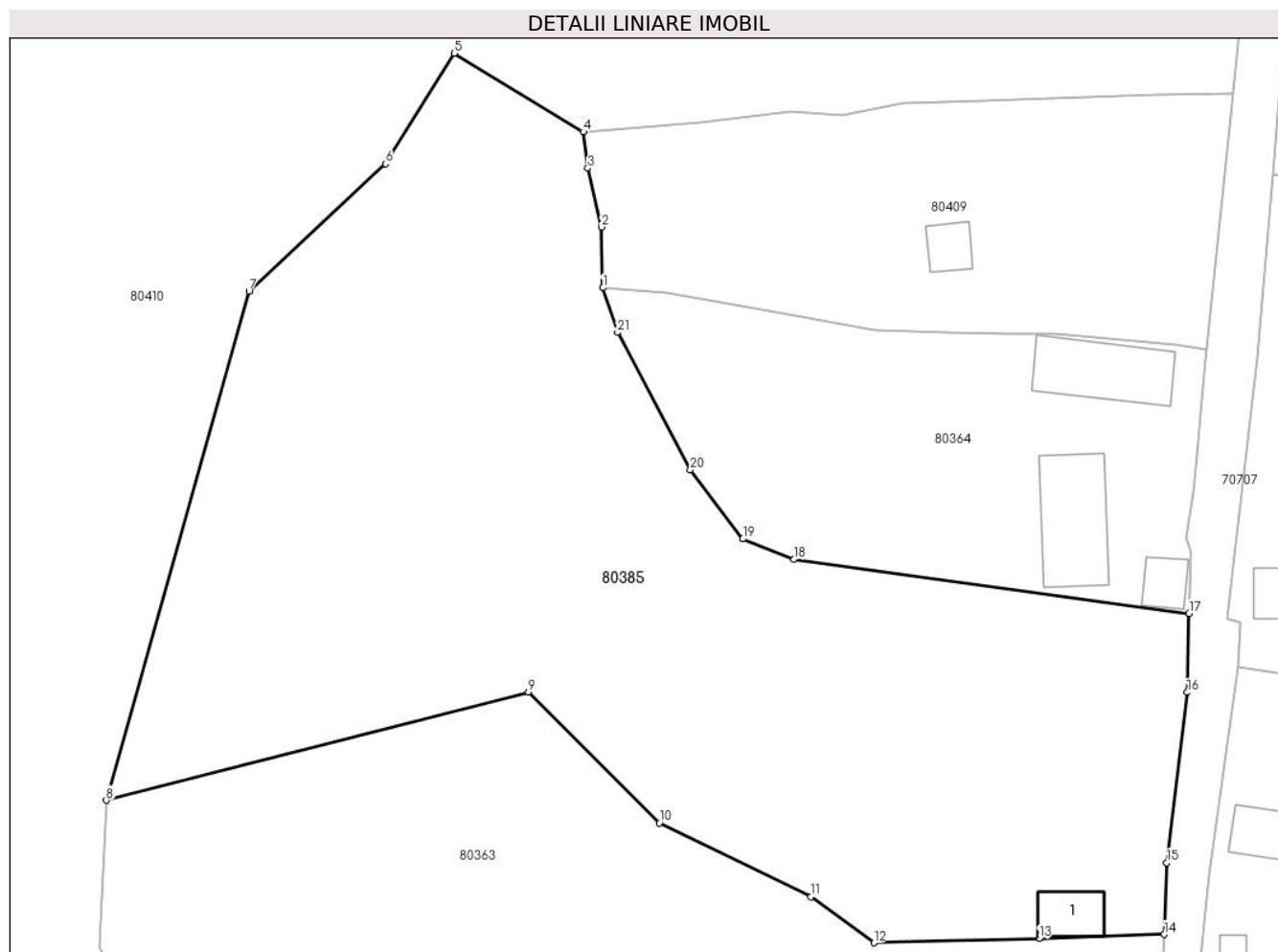
| Inscrieri privind dezmembramintele dreptului de proprietate, drepturi reale de garanție și sarcini | Referințe |
|--|-----------|
| NU SUNT | |

Anexa Nr. 1 La Partea I

Teren

| | | |
|--------------|-----------------|------------------------|
| Nr cadastral | Suprafața (mp)* | Observații / Referințe |
| | 4.554 | |

* Suprafața este determinată în planul de proiecție Stereo 70.



Date referitoare la teren

| Crt | Categorie folosință | Intravilan | Suprafața (mp) | Tarla | Parcelă | Nr. topo | Observații / Referințe |
|-----|---------------------|------------|----------------|-------|---------|----------|------------------------|
| 1 | curți constructii | DA | 154 | - | - | - | |
| 2 | faneata | DA | 1.369 | - | - | - | |
| 3 | faneata | NU | 3.031 | - | - | - | |

Date referitoare la construcții

| Crt | Număr | Destinație construcție | Supraf. (mp) | Situație juridică | Observații / Referințe |
|------|-------|------------------------|--------------|-------------------|--|
| A1.1 | | construcții anexa | 30 | Cu acte | Nr. niveluri:1; S. construita la sol:30 mp; S. construita desfasurata:30 mp; Anexă |

Lungime Segmente

1) Valorile lungimilor segmentelor sunt obținute din proiecție în plan.

| Punct început | X / Y | Punct sfârșit | X / Y | Lungime segment (** (m) |
|---------------|----------------------------|---------------|----------------------------|-------------------------|
| 1 | 370.342,621 510.785,388 | 2 | 370.342,482 510.791,559 | 6.173 |
| 3 | 370.341,1 510.797,513 | 4 | 370.340,616 510.801,216 | 3.734 |

| Punct început | X / Y | Punct sfârșit | X / Y | Lungime segment (** (m) |
|---------------|----------------------------|---------------|---------------------------|-------------------------|
| 2 | 370.342,482 510.791,559 | 3 | 370.341,1 510.797,513 | 6.112 |
| 4 | 370.340,616 510.801,216 | 5 | 370.327,52 510.809,184 | 15.33 |

| Punct început | X / Y | Punct sfârșit | X / Y | Lungime segment (** (m) |
|---------------|----------------------------|---------------|----------------------------|-------------------------|
| 5 | 370.327,52 510.809,184 | 6 | 370.320,562 510.797,97 | 13.198 |
| 7 | 370.306,707 510.785,068 | 8 | 370.292,201 510.733,406 | 53.66 |
| 9 | 370.335,061 510.744,371 | 10 | 370.348,352 510.731,122 | 18.767 |
| 11 | 370.363,753 510.723,63 | 12 | 370.370,121 510.718,957 | 7.899 |
| 13 | 370.386,898 510.719,38 | 14 | 370.399,596 510.719,807 | 12.705 |
| 15 | 370.399,865 510.727,076 | 16 | 370.401,931 510.744,354 | 17.401 |
| 17 | 370.402,127 510.752,35 | 18 | 370.362,008 510.757,835 | 40.492 |
| 19 | 370.356,832 510.759,923 | 20 | 370.351,499 510.766,915 | 8.793 |
| 21 | 370.344,109 510.780,856 | 1 | 370.342,621 510.785,388 | 4.77 |

| Punct început | X / Y | Punct sfârșit | X / Y | Lungime segment (** (m) |
|---------------|----------------------------|---------------|----------------------------|-------------------------|
| 6 | 370.320,562 510.797,97 | 7 | 370.306,707 510.785,068 | 18.932 |
| 8 | 370.292,201 510.733,406 | 9 | 370.335,061 510.744,371 | 44.24 |
| 10 | 370.348,352 510.731,122 | 11 | 370.363,753 510.723,63 | 17.127 |
| 12 | 370.370,121 510.718,957 | 13 | 370.386,898 510.719,38 | 16.782 |
| 14 | 370.399,596 510.719,807 | 15 | 370.399,865 510.727,076 | 7.274 |
| 16 | 370.401,931 510.744,354 | 17 | 370.402,127 510.752,35 | 7.998 |
| 18 | 370.362,008 510.757,835 | 19 | 370.356,832 510.759,923 | 5.581 |
| 20 | 370.351,499 510.766,915 | 21 | 370.344,109 510.780,856 | 15.779 |

** Lungimile segmentelor sunt determinate în planul de proiecție Stereo 70 și sunt rotunjite la 1 milimetru.

*** Distanța dintre puncte este formată din segmente cumulate ce sunt mai mici decât valoarea 1 milimetru.

**DATE DESPRE IMOBILUL NR. 80386**

Oficiul de Cadastru și Publicitate Imobiliară ALBA
Biroul de Cadastru și Publicitate Imobiliară Alba Iulia

A. Partea I. Descrierea imobilului

TEREN Intravilan

Nr. topografic:1621

Adresa: Loc. Presaca Ampoiului, Jud. Alba

| Nr. Crt | Nr cadastral Nr. topografic | Suprafața* (mp) | Observații / Referințe |
|---------|-----------------------------|-----------------|--|
| A1 | | 4.631 | Sector cadastral:204 Teren imprejmuit; |

B. Partea II. Proprietari și acte

| Inscrieri privitoare la dreptul de proprietate și alte drepturi reale | | Referințe |
|---|---|-----------|
| 1 / 26/08/2024 | | |
| Act Normativ nr. 7, din 13/03/1996 emis de Parlamentul României; | | |
| B1 | Intabulare, drept de PROPRIETATE, dobândit prin Lege, cota actuala 1/1 1) NEIDENTIFICAT NEIDENTIFICAT | A1 |
| Act Administrativ nr. 5634, din 05/06/2024 emis de Primăria Comunei Meteș (adeverinta); | | |
| B2 | Se notează posesia faptică în favoarea lui 1) SÂRB T MARIOARA | A1 |

C. Partea III. SARCINI .

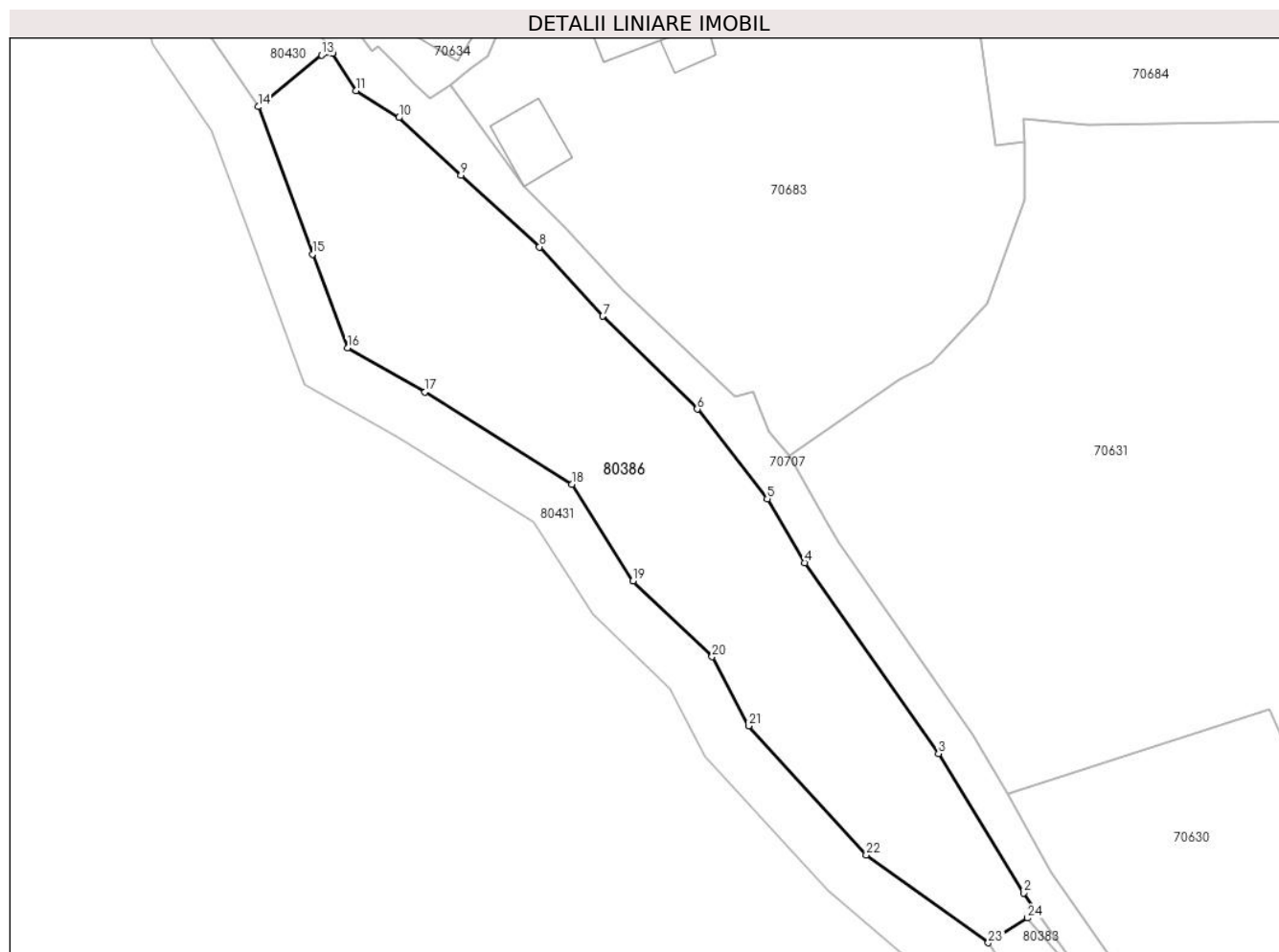
| Inscrieri privind dezmembramentele dreptului de proprietate, drepturi reale de garanție și sarcini | Referințe |
|--|-----------|
| NU SUNT | |

Anexa Nr. 1 La Partea I

Teren

| Nr cadastral | Suprafața (mp)* | Observații / Referințe |
|--------------|-----------------|------------------------|
| | 4.631 | |

* Suprafața este determinată în planul de proiecție Stereo 70.



Date referitoare la teren

| Crt | Categorie folosință | Intravilan | Suprafața (mp) | Tarla | Parcelă | Nr. topo | Observații / Referințe |
|-----|---------------------|------------|----------------|-------|---------|----------|------------------------|
| 1 | faneata | DA | 4.631 | - | - | - | |

Lungime Segmente

1) Valorile lungimilor segmentelor sunt obținute din proiecție în plan.

| Punct început | X / Y | Punct sfârșit | X / Y | Lungime segment (** (m) |
|---------------|----------------------------|---------------|----------------------------|-------------------------|
| 1 | 370.680,718 510.147,855 | 2 | 370.678,353 510.151,144 | 4.051 |
| 3 | 370.663,744 510.175,086 | 4 | 370.640,678 510.207,952 | 40.152 |
| 5 | 370.634,277 510.218,898 | 6 | 370.622,201 510.234,342 | 19.605 |
| 7 | 370.605,954 510.250,324 | 8 | 370.595,053 510.262,235 | 16.146 |
| 9 | 370.581,566 510.274,585 | 10 | 370.570,876 510.284,48 | 14.567 |

| Punct început | X / Y | Punct sfârșit | X / Y | Lungime segment (** (m) |
|---------------|----------------------------|---------------|----------------------------|-------------------------|
| 2 | 370.678,353 510.151,144 | 3 | 370.663,744 510.175,086 | 28.047 |
| 4 | 370.640,678 510.207,952 | 5 | 370.634,277 510.218,898 | 12.68 |
| 6 | 370.622,201 510.234,342 | 7 | 370.605,954 510.250,324 | 22.79 |
| 8 | 370.595,053 510.262,235 | 9 | 370.581,566 510.274,585 | 18.287 |
| 10 | 370.570,876 510.284,48 | 11 | 370.563,524 510.289,135 | 8.702 |

| Punct început | X / Y | Punct sfârșit | X / Y | Lungime segment (** (m) |
|---------------|----------------------------|---------------|----------------------------|-------------------------|
| 11 | 370.563,524 510.289,135 | 12 | 370.559,451 510.295,551 | 7.599 |
| 13 | 370.557,55 510.295,222 | 14 | 370.546,64 510.286,343 | 14.066 |
| 15 | 370.556,016 510.261,006 | 16 | 370.561,996 510.244,846 | 17.23 |
| 17 | 370.575,375 510.237,281 | 18 | 370.600,637 510.221,441 | 29.817 |
| 19 | 370.611,162 510.204,786 | 20 | 370.624,774 510.191,786 | 18.822 |
| 21 | 370.631,04 510.179,884 | 22 | 370.651,309 510.157,663 | 30.077 |
| 23 | 370.672,29 510.142,575 | 24 | 370.679,065 510.146,817 | 7.993 |

| Punct început | X / Y | Punct sfârșit | X / Y | Lungime segment (** (m) |
|---------------|----------------------------|---------------|----------------------------|-------------------------|
| 12 | 370.559,451 510.295,551 | 13 | 370.557,55 510.295,222 | 1.93 |
| 14 | 370.546,64 510.286,343 | 15 | 370.556,016 510.261,006 | 27.016 |
| 16 | 370.561,996 510.244,846 | 17 | 370.575,375 510.237,281 | 15.37 |
| 18 | 370.600,637 510.221,441 | 19 | 370.611,162 510.204,786 | 19.703 |
| 20 | 370.624,774 510.191,786 | 21 | 370.631,04 510.179,884 | 13.451 |
| 22 | 370.651,309 510.157,663 | 23 | 370.672,29 510.142,575 | 25.843 |
| 24 | 370.679,065 510.146,817 | 1 | 370.680,718 510.147,855 | 1.952 |

** Lungimile segmentelor sunt determinate în planul de proiecție Stereo 70 și sunt rotunjite la 1 milimetru.

*** Distanța dintre puncte este formată din segmente cumulate ce sunt mai mici decât valoarea 1 milimetru.

**DATE DESPRE IMOBILUL NR. 80387**

Oficiul de Cadastru și Publicitate Imobiliară ALBA
Biroul de Cadastru și Publicitate Imobiliară Alba Iulia

A. Partea I. Descrierea imobilului

Nr. CF vechi:1018 Presaca Ampoiului
Nr. topografic:367/1

TEREN Intravilan

Adresa: Loc. Presaca Ampoiului, Nr. 103, Jud. Alba

| Nr. Crt | Nr cadastral Nr. topografic | Suprafața* (mp) | Observații / Referințe |
|---------|-----------------------------|-----------------|--|
| A1 | | 3.028 | Sector cadastral:204 Teren imprejmuit; |

Construcții

| Crt | Nr cadastral Nr. topografic | Adresa | Observații / Referințe |
|------|-----------------------------|--|--|
| A1.1 | | Loc. Presaca Ampoiului, Nr. 103, Jud. Alba | Nr. niveluri:2; S. construita la sol:90 mp; S. construita desfasurata:180 mp; Casă de locuit |
| A1.2 | | Loc. Presaca Ampoiului, Nr. 103, Jud. Alba | Nr. niveluri:1; S. construita la sol:54 mp; S. construita desfasurata:54 mp; Anexă |
| A1.3 | | Loc. Presaca Ampoiului, Nr. 103, Jud. Alba | Nr. niveluri:1; S. construita la sol:20 mp; S. construita desfasurata:20 mp; Anexă |
| A1.4 | | Loc. Presaca Ampoiului, Nr. 103, Jud. Alba | Nr. niveluri:1; S. construita la sol:88 mp; S. construita desfasurata:88 mp; Anexă |

B. Partea II. Proprietari și acte

| Inscrieri privitoare la dreptul de proprietate și alte drepturi reale | | Referințe |
|---|--|------------------------|
| 1 / 26/08/2024 | | |
| Act Normativ nr. 7, din 13/03/1996 emis de Parlamentul României; | | |
| B1 | Intabulare, drept de PROPRIETATE, dobandit prin Lege, cota actuala 1/1 1) NEIDENTIFICAT NEIDENTIFICAT | A1 |
| Act Administrativ nr. 5656, din 05/06/2024 emis de Primăria Comunei Meteș (adeverinta); | | |
| B2 | Se notează posesia faptică în favoarea lui 1) ADAM EUGEN | A1 |
| Act Administrativ nr. 5655, din 05/06/2024 emis de Primăria Comunei Meteș (adeverinta); | | |
| B3 | Intabulare, drept de PROPRIETATE, dobandit prin Construire, cota actuala 1/1 1) ADAM EUGEN | A1.1, A1.2, A1.3, A1.4 |

C. Partea III. SARCINI .

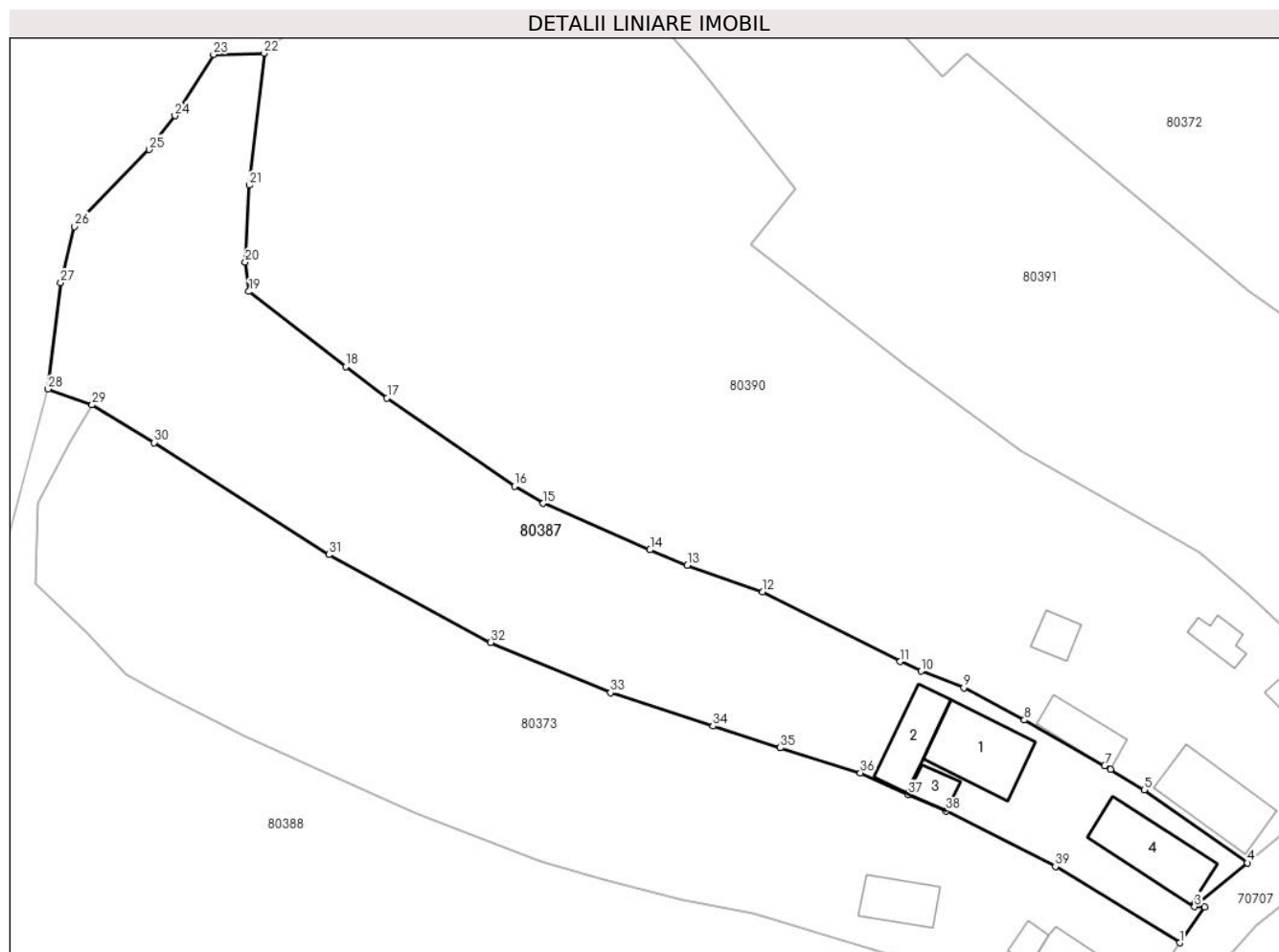
| Inscrieri privind dezmembramintele dreptului de proprietate, drepturi reale de garanție și sarcini | Referințe |
|--|-----------|
| NU SUNT | |

Anexa Nr. 1 La Partea I

Teren

| Nr cadastral | Suprafața (mp)* | Observații / Referințe |
|--------------|-----------------|------------------------|
| | 3.028 | |

* Suprafața este determinată în planul de proiecție Stereo 70.



Date referitoare la teren

| Crt | Categorie folosință | Intravilan | Suprafața (mp) | Tarla | Parcelă | Nr. topo | Observații / Referințe |
|-----|---------------------|------------|----------------|-------|---------|----------|------------------------|
| 1 | curți constructii | DA | 400 | - | - | - | |
| 2 | faneata | DA | 2.628 | - | - | - | |

Date referitoare la construcții

| Crt | Număr | Destinație construcție | Supraf. (mp) | Situație juridică | Observații / Referințe |
|------|-------|-------------------------|--------------|-------------------|--|
| A1.1 | | construcții de locuințe | 90 | Cu acte | Nr. niveluri:2; S. construita la sol:90 mp; S. construita desfasurata:180 mp; Casă de locuit |
| A1.2 | | construcții anexa | 54 | Cu acte | Nr. niveluri:1; S. construita la sol:54 mp; S. construita desfasurata:54 mp; Anexă |
| A1.3 | | construcții anexa | 20 | Cu acte | Nr. niveluri:1; S. construita la sol:20 mp; S. construita desfasurata:20 mp; Anexă |
| A1.4 | | construcții anexa | 88 | Cu acte | Nr. niveluri:1; S. construita la sol:88 mp; S. construita desfasurata:88 mp; Anexă |

Lungime Segmente

1) Valorile lungimilor segmentelor sunt obținute din proiecție în plan.

| Punct început | X / Y | Punct sfârșit | X / Y | Lungime segment (** (m) | Punct început | X / Y | Punct sfârșit | X / Y | Lungime segment (** (m) |
|---------------|-------|---------------|-------|-------------------------|---------------|-------|---------------|-------|-------------------------|
|---------------|-------|---------------|-------|-------------------------|---------------|-------|---------------|-------|-------------------------|

| Punct început | X / Y | Punct sfârșit | X / Y | Lungime segment (** (m) |
|---------------|----------------------------|---------------|----------------------------|-------------------------|
| 1 | 370.695,145 511.855,564 | 2 | 370.698,148 511.859,842 | 5.227 |
| 3 | 370.696,906 511.859,928 | 4 | 370.703,298 511.865,213 | 8.294 |
| 5 | 370.690,844 511.874,03 | 6 | 370.686,786 511.876,51 | 4.756 |
| 7 | 370.686,082 511.876,933 | 8 | 370.676,377 511.882,455 | 11.166 |
| 9 | 370.669,052 511.886,365 | 10 | 370.663,891 511.888,34 | 5.526 |
| 11 | 370.661,389 511.889,525 | 12 | 370.644,76 511.897,93 | 18.633 |
| 13 | 370.635,662 511.901,135 | 14 | 370.631,148 511.903,008 | 4.887 |
| 15 | 370.618,26 511.908,609 | 16 | 370.614,772 511.910,683 | 4.057 |
| 17 | 370.599,395 511.921,331 | 18 | 370.594,396 511.925,093 | 6.257 |
| 19 | 370.582,693 511.934,18 | 20 | 370.582,271 511.937,739 | 3.584 |
| 21 | 370.582,723 511.947,025 | 22 | 370.584,542 511.962,944 | 16.022 |
| 23 | 370.578,428 511.962,791 | 24 | 370.573,758 511.955,396 | 8.746 |
| 25 | 370.570,665 511.951,32 | 26 | 370.561,647 511.942,033 | 12.945 |
| 27 | 370.559,971 511.935,232 | 28 | 370.558,444 511.922,408 | 12.915 |
| 29 | 370.563,766 511.920,499 | 30 | 370.571,267 511.915,946 | 8.775 |
| 31 | 370.592,37 511.902,426 | 32 | 370.611,909 511.891,821 | 22.231 |
| 33 | 370.626,384 511.885,758 | 34 | 370.638,774 511.881,707 | 13.036 |
| 35 | 370.646,877 511.879,1 | 36 | 370.656,565 511.876,082 | 10.147 |
| 37 | 370.662,38 511.873,466 | 38 | 370.666,932 511.871,473 | 4.969 |
| 39 | 370.680,138 511.864,778 | 1 | 370.695,145 511.855,564 | 17.61 |

| Punct început | X / Y | Punct sfârșit | X / Y | Lungime segment (** (m) |
|---------------|----------------------------|---------------|----------------------------|-------------------------|
| 2 | 370.698,148 511.859,842 | 3 | 370.696,906 511.859,928 | 1.245 |
| 4 | 370.703,298 511.865,213 | 5 | 370.690,844 511.874,03 | 15.259 |
| 6 | 370.686,786 511.876,51 | 7 | 370.686,082 511.876,933 | 0.821 |
| 8 | 370.676,377 511.882,455 | 9 | 370.669,052 511.886,365 | 8.303 |
| 10 | 370.663,891 511.888,34 | 11 | 370.661,389 511.889,525 | 2.768 |
| 12 | 370.644,76 511.897,93 | 13 | 370.635,662 511.901,135 | 9.646 |
| 14 | 370.631,148 511.903,008 | 15 | 370.618,26 511.908,609 | 14.053 |
| 16 | 370.614,772 511.910,683 | 17 | 370.599,395 511.921,331 | 18.704 |
| 18 | 370.594,396 511.925,093 | 19 | 370.582,693 511.934,18 | 14.816 |
| 20 | 370.582,271 511.937,739 | 21 | 370.582,723 511.947,025 | 9.297 |
| 22 | 370.584,542 511.962,944 | 23 | 370.578,428 511.962,791 | 6.116 |
| 24 | 370.573,758 511.955,396 | 25 | 370.570,665 511.951,32 | 5.116 |
| 26 | 370.561,647 511.942,033 | 27 | 370.559,971 511.935,232 | 7.004 |
| 28 | 370.558,444 511.922,408 | 29 | 370.563,766 511.920,499 | 5.654 |
| 30 | 370.571,267 511.915,946 | 31 | 370.592,37 511.902,426 | 25.062 |
| 32 | 370.611,909 511.891,821 | 33 | 370.626,384 511.885,758 | 15.693 |
| 34 | 370.638,774 511.881,707 | 35 | 370.646,877 511.879,1 | 8.512 |
| 36 | 370.656,565 511.876,082 | 37 | 370.662,38 511.873,466 | 6.377 |
| 38 | 370.666,932 511.871,473 | 39 | 370.680,138 511.864,778 | 14.806 |

** Lungimile segmentelor sunt determinate în planul de proiecție Stereo 70 și sunt rotunjite la 1 milimetru.

*** Distanța dintre puncte este formată din segmente cumulate ce sunt mai mici decât valoarea 1 milimetru.

**DATE DESPRE IMOBILUL NR. 80388**

Oficiul de Cadastru și Publicitate Imobiliară ALBA
Biroul de Cadastru și Publicitate Imobiliară Alba Iulia

A. Partea I. Descrierea imobilului

Nr. CF vechi:1236 Presaca Ampoiului
Nr. topografic:370,371/2

TEREN Necunoscut

Adresa: Loc. Presaca Ampoiului, Jud. Alba

| Nr. Crt | Nr cadastral Nr. topografic | Suprafața* (mp) | Observații / Referințe |
|---------|-----------------------------|------------------------------------|--|
| A1 | | Din acte: 4.432 Masurata: 7.167 | Sector cadastral:204 Teren imprejmuit; |

B. Partea II. Proprietari și acte

| Inscrieri privitoare la dreptul de proprietate și alte drepturi reale | Referințe |
|--|-----------|
| 10660 / 10/11/1995 | |
| Act Notarial nr. 11248/1995, din 10/11/1995 emis de Notariatul Jud. Alba; | |
| B1 | A1 |
| Intabulare, drept de PROPRIETATE, dobandit prin Conventie, cota actuala 1/1 1) ADAM EUGEN, necăsăt. | |

C. Partea III. SARCINI .

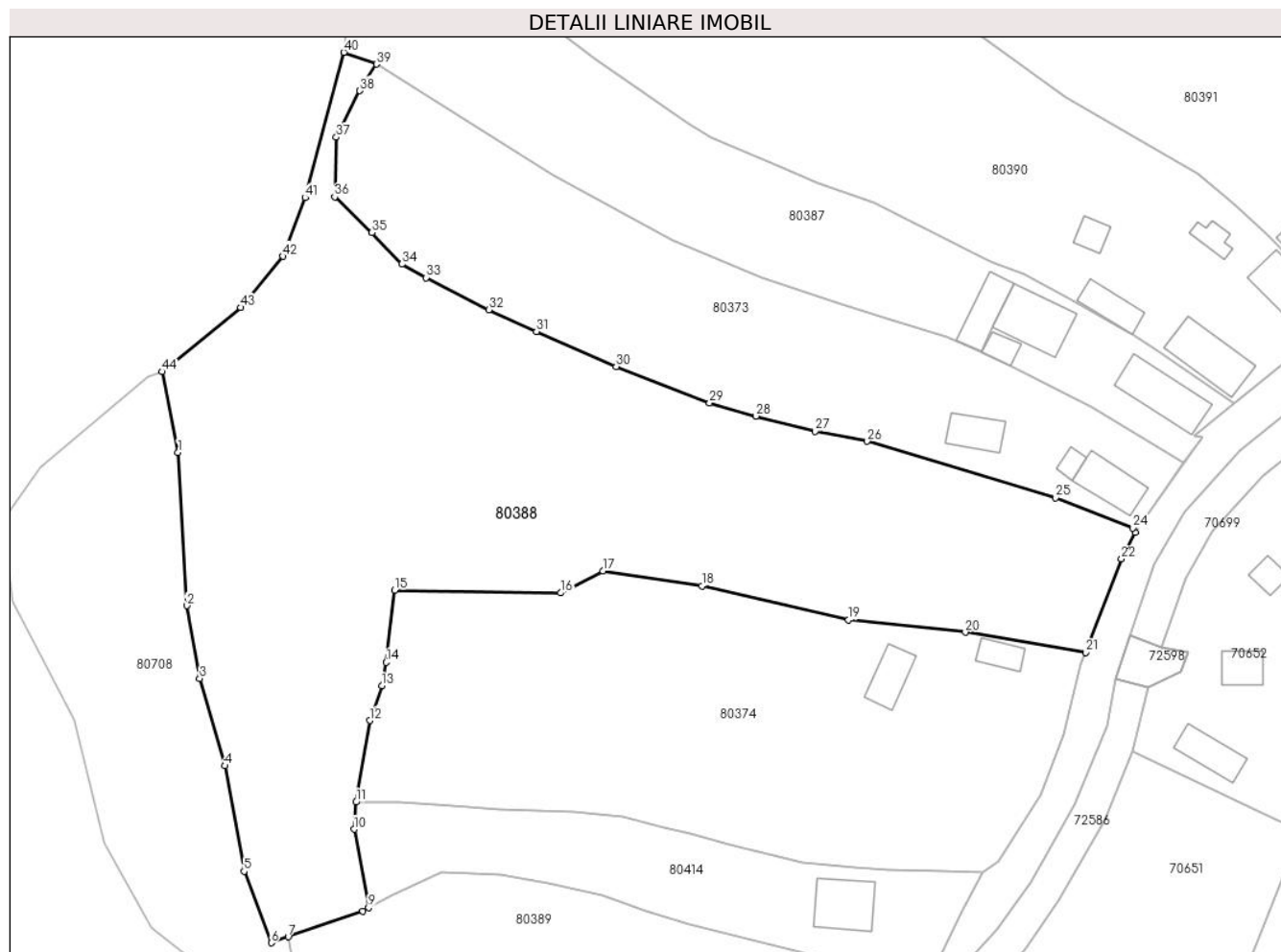
| Inscrieri privind dezmembramintele dreptului de proprietate, drepturi reale de garanție și sarcini | Referințe |
|--|-----------|
| NU SUNT | |

Anexa Nr. 1 La Partea I

Teren

| | | |
|--------------|-----------------|------------------------|
| Nr cadastral | Suprafața (mp)* | Observații / Referințe |
| | Din acte: 4.432 | |
| | Masurata: 7.167 | |

* Suprafața este determinată în planul de proiecție Stereo 70.



Date referitoare la teren

| Crt | Categorie folosință | Intravilan | Suprafața (mp) | Tarla | Parcelă | Nr. topo | Observații / Referințe |
|-----|---------------------|------------|----------------|-------|---------|----------|------------------------|
| 1 | faneata | DA | 2.918 | - | - | - | |
| 2 | faneata | NU | 4.249 | - | - | - | |

Lungime Segmente

1) Valorile lungimilor segmentelor sunt obținute din proiecție în plan.

| Punct început | X / Y | Punct sfârșit | X / Y | Lungime segment |
|---------------|----------------------------|---------------|----------------------------|-----------------|
| 1 | 370.531,5 511.857,312 | 2 | 370.532,892 511.832,362 | 24.989 |
| 4 | 370.539,149 511.806,311 | 5 | 370.542,231 511.789,139 | 17.446 |
| 7 | 370.549,412 511.778,46 | 8 | 370.561,552 511.782,68 | 12.853 |
| 10 | 370.560,146 511.795,987 | 11 | 370.560,473 511.800,387 | 4.412 |
| 13 | 370.564,655 511.819,321 | 14 | 370.565,37 511.823,141 | 3.887 |
| 2 | 370.532,892 511.832,362 | 3 | 370.535,006 511.820,529 | 12.02 |
| 5 | 370.542,231 511.789,139 | 6 | 370.546,649 511.777,499 | 12.45 |
| 8 | 370.561,552 511.782,68 | 9 | 370.562,509 511.783,206 | 1.092 |
| 11 | 370.560,473 511.800,387 | 12 | 370.562,67 511.813,671 | 13.464 |
| 14 | 370.565,37 511.823,141 | 15 | 370.566,746 511.834,896 | 11.835 |
| 3 | 370.535,006 511.820,529 | 4 | 370.539,149 511.806,311 | 14.81 |
| 6 | 370.546,649 511.777,499 | 7 | 370.549,412 511.778,46 | 2.925 |
| 9 | 370.562,509 511.783,206 | 10 | 370.560,146 511.795,987 | 12.998 |
| 12 | 370.562,67 511.813,671 | 13 | 370.564,655 511.819,321 | 5.989 |
| 15 | 370.566,746 511.834,896 | 16 | 370.593,742 511.834,441 | 27.001 |

| Punct început | X / Y | Punct sfârșit | X / Y | Lungime segment | Punct început | X / Y | Punct sfârșit | X / Y | Lungime segment | Punct început | X / Y | Punct sfârșit | X / Y | Lungime segment |
|---------------|----------------------------|---------------|----------------------------|-----------------|---------------|----------------------------|---------------|----------------------------|-----------------|---------------|----------------------------|---------------|----------------------------|-----------------|
| 16 | 370.593,742 511.834,441 | 17 | 370.600,633 511.838,036 | 7.772 | 17 | 370.600,633 511.838,036 | 18 | 370.616,802 511.835,588 | 16.354 | 18 | 370.616,802 511.835,588 | 19 | 370.640,632 511.830,076 | 24.459 |
| 19 | 370.640,632 511.830,076 | 20 | 370.659,614 511.828,039 | 19.091 | 20 | 370.659,614 511.828,039 | 21 | 370.679,209 511.824,744 | 19.87 | 21 | 370.679,209 511.824,744 | 22 | 370.685,048 511.839,961 | 16.299 |
| 22 | 370.685,048 511.839,961 | 23 | 370.687,239 511.844,304 | 4.864 | 23 | 370.687,239 511.844,304 | 24 | 370.686,912 511.845,011 | 0.779 | 24 | 370.686,912 511.845,011 | 25 | 370.674,31 511.849,937 | 13.53 |
| 25 | 370.674,31 511.849,937 | 26 | 370.643,678 511.859,115 | 31.978 | 26 | 370.643,678 511.859,115 | 27 | 370.635,174 511.860,73 | 8.655 | 27 | 370.635,174 511.860,73 | 28 | 370.625,565 511.863,22 | 9.927 |
| 28 | 370.625,565 511.863,22 | 29 | 370.617,993 511.865,338 | 7.862 | 29 | 370.617,993 511.865,338 | 30 | 370.602,796 511.871,266 | 16.312 | 30 | 370.602,796 511.871,266 | 31 | 370.589,831 511.876,983 | 14.17 |
| 31 | 370.589,831 511.876,983 | 32 | 370.582,088 511.880,528 | 8.516 | 32 | 370.582,088 511.880,528 | 33 | 370.571,848 511.885,746 | 11.493 | 33 | 370.571,848 511.885,746 | 34 | 370.567,91 511.887,937 | 4.507 |
| 34 | 370.567,91 511.887,937 | 35 | 370.563,034 511.893,086 | 7.091 | 35 | 370.563,034 511.893,086 | 36 | 370.556,984 511.898,907 | 8.395 | 36 | 370.556,984 511.898,907 | 37 | 370.557,249 511.908,6 | 9.698 |
| 37 | 370.557,249 511.908,6 | 38 | 370.561,081 511.916,166 | 8.481 | 38 | 370.561,081 511.916,166 | 39 | 370.563,766 511.920,499 | 5.097 | 39 | 370.563,766 511.920,499 | 40 | 370.558,444 511.922,408 | 5.654 |
| 40 | 370.558,444 511.922,408 | 41 | 370.552,156 511.898,757 | 24.473 | 41 | 370.552,156 511.898,757 | 42 | 370.548,598 511.889,209 | 10.189 | 42 | 370.548,598 511.889,209 | 43 | 370.541,714 511.880,879 | 10.807 |
| 43 | 370.541,714 511.880,879 | 44 | 370.528,941 511.870,433 | 16.5 | 44 | 370.528,941 511.870,433 | 1 | 370.531,5 511.857,312 | 13.368 | | | | | |

** Lungimile segmentelor sunt determinate în planul de proiecție Stereo 70 și sunt rotunjite la 1 milimetru.

*** Distanța dintre puncte este formată din segmente cumulate ce sunt mai mici decât valoarea 1 milimetru.

**DATE DESPRE IMOBILUL NR. 80389**

Oficiul de Cadastru și Publicitate Imobiliară ALBA
Biroul de Cadastru și Publicitate Imobiliară Alba Iulia

A. Partea I. Descrierea imobilului

TEREN Necunoscut

Nr. CF vechi:209/Presaca

Nr. topografic:374,375

Adresa: Loc. Presaca Ampoiului, Nr. 107, Jud. Alba

| Nr. Crt | Nr cadastral Nr. topografic | Suprafața* (mp) | Observații / Referințe |
|---------|-----------------------------|------------------------------------|--|
| A1 | 70277 | Din acte: 4.119 Masurata: 4.943 | Sector cadastral:204 Teren imprejmuit; |

Construcții

| Crt | Nr cadastral Nr. topografic | Adresa | Observații / Referințe |
|------|-----------------------------|--|---|
| A1.1 | 70277-C1 | Loc. Presaca Ampoiului, Nr. 107, Jud. Alba | Nr. niveluri:2; S. construita la sol:60 mp; S. construita desfasurata:76 mp; Casă de locuit |
| A1.2 | 70277-C2 | Loc. Presaca Ampoiului, Nr. 107, Jud. Alba | Nr. niveluri:1; S. construita la sol:44 mp; S. construita desfasurata:44 mp; Anexă |
| A1.3 | 70277-C3 | Loc. Presaca Ampoiului, Nr. 107, Jud. Alba | Nr. niveluri:1; S. construita la sol:48 mp; S. construita desfasurata:48 mp; Anexă |

B. Partea II. Proprietari și acte

| Inscrieri privitoare la dreptul de proprietate și alte drepturi reale | | Referințe |
|---|---|------------|
| 32538 / 09/08/2018 | | |
| Act Notarial nr. aut 2765, din 08/08/2018 emis de TEODORESCU RĂZVAN; | | |
| B1 | Intabulare, drept de PROPRIETATE, dobandit prin Conventie, cota actuala 1/1 1) CHELARIU MARIUS-GABRIEL, necăsătorit | A1, A1.1 |
| 1 / 26/08/2024 | | |
| Act Administrativ nr. 5741, din 07/06/2024 emis de Primăria Comunei Meteș (adeverinta); | | |
| B2 | Intabulare, drept de PROPRIETATE, dobandit prin Construire, cota actuala 1/1 1) CHELARIU MARIUS-GABRIEL, necăsătorit | A1.2, A1.3 |

C. Partea III. SARCINI .

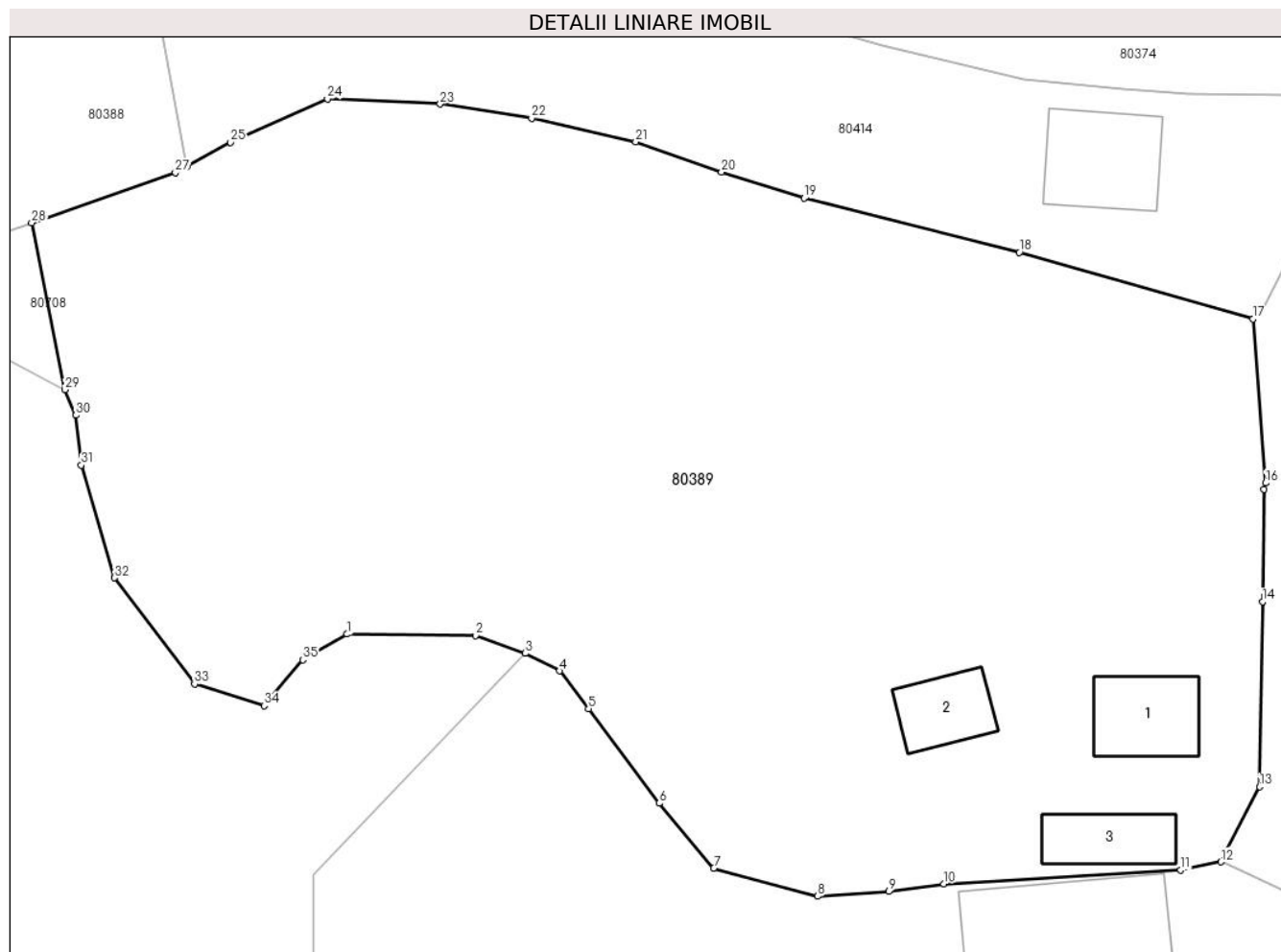
| Inscrieri privind dezmembramintele dreptului de proprietate, drepturi reale de garanție și sarcini | Referințe |
|--|-----------|
| NU SUNT | |

Anexa Nr. 1 La Partea I

Teren

| | | |
|--------------|------------------------------------|------------------------|
| Nr cadastral | Suprafața (mp)* | Observații / Referințe |
| 70277 | Din acte: 4.119 Masurata: 4.943 | |

* Suprafața este determinată în planul de proiecție Stereo 70.



Date referitoare la teren

| Crt | Categorie folosință | Intravilan | Suprafața (mp) | Tarla | Parcelă | Nr. topo | Observații / Referințe |
|-----|---------------------|------------|----------------|-------|---------|----------|------------------------|
| 1 | curți constructii | DA | 250 | - | - | - | |
| 2 | faneata | DA | 1.849 | - | - | - | |
| 3 | faneata | NU | 2.844 | - | - | - | |

Date referitoare la construcții

| Crt | Număr | Destinație construcție | Supraf. (mp) | Situație juridică | Observații / Referințe |
|------|----------|-------------------------|--------------|-------------------|---|
| A1.1 | 70277-C1 | construcții de locuințe | 60 | Cu acte | Nr. niveluri:2; S. construita la sol:60 mp; S. construita desfasurata:76 mp; Casă de locuit |
| A1.2 | 70277-C2 | construcții anexa | 44 | Cu acte | Nr. niveluri:1; S. construita la sol:44 mp; S. construita desfasurata:44 mp; Anexă |
| A1.3 | 70277-C3 | construcții anexa | 48 | Cu acte | Nr. niveluri:1; S. construita la sol:48 mp; S. construita desfasurata:48 mp; Anexă |

Lungime Segmente

1) Valorile lungimilor segmentelor sunt obținute din proiecție în plan.

| Punct început | X / Y | Punct sfârșit | X / Y | Lungime segment (** (m) | Punct început | X / Y | Punct sfârșit | X / Y | Lungime segment (** (m) |
|---------------|-------|---------------|-------|-------------------------|---------------|-------|---------------|-------|-------------------------|
|---------------|-------|---------------|-------|-------------------------|---------------|-------|---------------|-------|-------------------------|

| Punct început | X / Y | Punct sfârșit | X / Y | Lungime segment (** (m)) |
|---------------|----------------------------|---------------|----------------------------|--------------------------|
| 1 | 370.576,064 511.743,71 | 2 | 370.586,917 511.743,596 | 10.853 |
| 3 | 370.591,123 511.742,085 | 4 | 370.594,014 511.740,604 | 3.248 |
| 5 | 370.596,467 511.737,395 | 6 | 370.602,424 511.729,426 | 9.949 |
| 7 | 370.607,046 511.723,95 | 8 | 370.615,822 511.721,559 | 9.096 |
| 9 | 370.621,823 511.721,971 | 10 | 370.626,465 511.722,623 | 4.688 |
| 11 | 370.646,499 511.723,778 | 12 | 370.649,878 511.724,462 | 3.448 |
| 13 | 370.653,157 511.730,818 | 14 | 370.653,394 511.746,446 | 15.629 |
| 15 | 370.653,538 511.755,955 | 16 | 370.653,67 511.756,479 | 0.54 |
| 17 | 370.652,592 511.770,336 | 18 | 370.632,857 511.775,966 | 20.523 |
| 19 | 370.614,679 511.780,536 | 20 | 370.607,695 511.782,733 | 7.321 |
| 21 | 370.600,447 511.785,306 | 22 | 370.591,649 511.787,295 | 9.02 |
| 23 | 370.583,916 511.788,49 | 24 | 370.574,41 511.788,93 | 9.517 |
| 25 | 370.566,223 511.785,248 | 26 | 370.562,509 511.783,206 | 4.239 |
| 27 | 370.561,552 511.782,68 | 28 | 370.549,412 511.778,46 | 12.853 |
| 29 | 370.552,212 511.764,353 | 30 | 370.553,146 511.762,206 | 2.341 |
| 31 | 370.553,602 511.757,989 | 32 | 370.556,429 511.748,469 | 9.931 |
| 33 | 370.563,169 511.739,51 | 34 | 370.569,05 511.737,653 | 6.167 |
| 35 | 370.572,327 511.741,543 | 1 | 370.576,064 511.743,71 | 4.32 |

| Punct început | X / Y | Punct sfârșit | X / Y | Lungime segment (** (m)) |
|---------------|----------------------------|---------------|----------------------------|--------------------------|
| 2 | 370.586,917 511.743,596 | 3 | 370.591,123 511.742,085 | 4.469 |
| 4 | 370.594,014 511.740,604 | 5 | 370.596,467 511.737,395 | 4.039 |
| 6 | 370.602,424 511.729,426 | 7 | 370.607,046 511.723,95 | 7.166 |
| 8 | 370.615,822 511.721,559 | 9 | 370.621,823 511.721,971 | 6.015 |
| 10 | 370.626,465 511.722,623 | 11 | 370.646,499 511.723,778 | 20.067 |
| 12 | 370.649,878 511.724,462 | 13 | 370.653,157 511.730,818 | 7.152 |
| 14 | 370.653,394 511.746,446 | 15 | 370.653,538 511.755,955 | 9.511 |
| 16 | 370.653,67 511.756,479 | 17 | 370.652,592 511.770,336 | 13.899 |
| 18 | 370.632,857 511.775,966 | 19 | 370.614,679 511.780,536 | 18.744 |
| 20 | 370.607,695 511.782,733 | 21 | 370.600,447 511.785,306 | 7.691 |
| 22 | 370.591,649 511.787,295 | 23 | 370.583,916 511.788,49 | 7.824 |
| 24 | 370.574,41 511.788,93 | 25 | 370.566,223 511.785,248 | 8.976 |
| 26 | 370.562,509 511.783,206 | 27 | 370.561,552 511.782,68 | 1.092 |
| 28 | 370.549,412 511.778,46 | 29 | 370.552,212 511.764,353 | 14.382 |
| 30 | 370.553,146 511.762,206 | 31 | 370.553,602 511.757,989 | 4.241 |
| 32 | 370.556,429 511.748,469 | 33 | 370.563,169 511.739,51 | 11.212 |
| 34 | 370.569,05 511.737,653 | 35 | 370.572,327 511.741,543 | 5.086 |

** Lungimile segmentelor sunt determinate în planul de proiecție Stereo 70 și sunt rotunjite la 1 milimetru.

*** Distanța dintre puncte este formată din segmente cumulate ce sunt mai mici decât valoarea 1 milimetru.



DATE DESPRE IMOBILUL NR. 80390

Oficiul de Cadastru și Publicitate Imobiliară ALBA
Biroul de Cadastru și Publicitate Imobiliară Alba Iulia

A. Partea I. Descrierea imobilului

TEREN Intravilan

Nr. topografic:364,365

Adresa: Loc. Presaca Ampoiului, Nr. 102, Jud. Alba

| Nr. Crt | Nr cadastral Nr. topografic | Suprafața* (mp) | Observații / Referințe |
|---------|-----------------------------|-----------------|--|
| A1 | 71556 | 6.015 | Sector cadastral:204 Teren imprejmuit; |

Construcții

| Crt | Nr cadastral Nr. topografic | Adresa | Observații / Referințe |
|------|-----------------------------|--|--|
| A1.1 | 71556-C1 | Loc. Presaca Ampoiului, Nr. 102, Jud. Alba | Nr. niveluri:2; S. construita la sol:85 mp; S. construita desfasurata:101 mp; Casă de locuit |
| A1.2 | 71556-C2 | Loc. Presaca Ampoiului, Nr. 102, Jud. Alba | Nr. niveluri:1; S. construita la sol:89 mp; S. construita desfasurata:89 mp; Casă de locuit |
| A1.3 | 71556-C3 | Loc. Presaca Ampoiului, Nr. 102, Jud. Alba | Nr. niveluri:1; S. construita la sol:22 mp; S. construita desfasurata:22 mp; Anexă |
| A1.4 | 71556-C4 | Loc. Presaca Ampoiului, Nr. 102, Jud. Alba | Nr. niveluri:1; S. construita la sol:22 mp; S. construita desfasurata:22 mp; Anexă |
| A1.5 | 71556-C5 | Loc. Presaca Ampoiului, Nr. 102, Jud. Alba | Nr. niveluri:1; S. construita la sol:43 mp; S. construita desfasurata:43 mp; Anexă |

B. Partea II. Proprietari și acte

| Inscrieri privitoare la dreptul de proprietate și alte drepturi reale | | Referințe |
|---|--|------------------------------|
| 1 / 26/08/2024 | | |
| Act Normativ nr. 7, din 13/03/1996 emis de Parlamentul României; | | |
| B1 | Intabulare, drept de PROPRIETATE, dobandit prin Lege, cota actuala 1/1 1) NEIDENTIFICAT NEIDENTIFICAT | A1 |
| Act Administrativ nr. 5582, din 05/06/2024 emis de Primăria Comunei Meteș (adeverinta); | | |
| B2 | Se notează posesia faptică în favoarea lui 1) GĂLDĂU CĂLIN-SORIN | A1 |
| Act Administrativ nr. 5581, din 05/06/2024 emis de Primăria Comunei Meteș (adeverinta); | | |
| B3 | Intabulare, drept de PROPRIETATE, dobandit prin Construire, cota actuala 1/1 1) GĂLDĂU CĂLIN-SORIN | A1.1, A1.2, A1.3, A1.4, A1.5 |

C. Partea III. SARCINI .

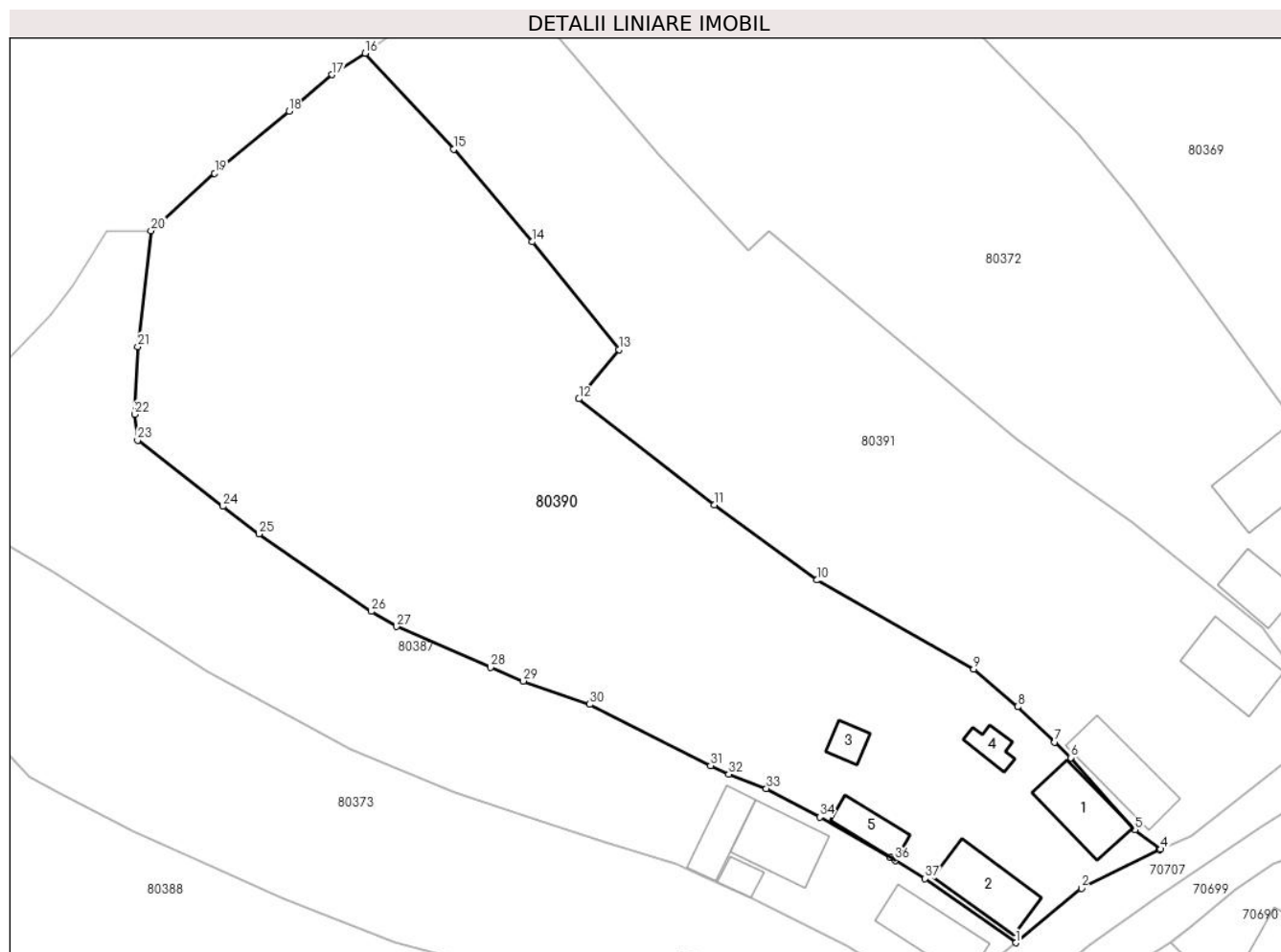
| Inscrieri privind dezmembramintele dreptului de proprietate, drepturi reale de garanție și sarcini | Referințe |
|--|-----------|
| NU SUNT | |

Anexa Nr. 1 La Partea I

Teren

| Nr cadastral | Suprafața (mp)* | Observații / Referințe |
|--------------|-----------------|------------------------|
| 71556 | 6.015 | |

* Suprafața este determinată în planul de proiecție Stereo 70.



Date referitoare la teren

| Crt | Categorie folosință | Intravilan | Suprafața (mp) | Tarla | Parcelă | Nr. topo | Observații / Referințe |
|-----|---------------------|------------|----------------|-------|---------|----------|------------------------|
| 1 | curți constructii | DA | 400 | - | - | - | |
| 2 | faneata | DA | 5.615 | - | - | - | |

Date referitoare la construcții

| Crt | Număr | Destinație construcție | Supraf. (mp) | Situație juridică | Observații / Referințe |
|------|----------|-------------------------|--------------|-------------------|--|
| A1.1 | 71556-C1 | construcții de locuințe | 85 | Cu acte | Nr. niveluri:2; S. construita la sol:85 mp; S. construita desfasurata:101 mp; Casă de locuit |
| A1.2 | 71556-C2 | construcții de locuințe | 89 | Cu acte | Nr. niveluri:1; S. construita la sol:89 mp; S. construita desfasurata:89 mp; Casă de locuit |
| A1.3 | 71556-C3 | construcții anexa | 22 | Cu acte | Nr. niveluri:1; S. construita la sol:22 mp; S. construita desfasurata:22 mp; Anexă |
| A1.4 | 71556-C4 | construcții anexa | 22 | Cu acte | Nr. niveluri:1; S. construita la sol:22 mp; S. construita desfasurata:22 mp; Anexă |
| A1.5 | 71556-C5 | construcții anexa | 43 | Cu acte | Nr. niveluri:1; S. construita la sol:43 mp; S. construita desfasurata:43 mp; Anexă |

Lungime Segmente

1) Valorile lungimilor segmentelor sunt obținute din proiecție în plan.

| Punct început | X / Y | Punct sfârșit | X / Y | Lungime segment (** (m) |
|---------------|----------------------------|---------------|----------------------------|-------------------------|
| 1 | 370.703,298 511.865,213 | 2 | 370.712,32 511.872,672 | 11.706 |
| 3 | 370.723,045 511.877,977 | 4 | 370.723,237 511.878,056 | 0.208 |
| 5 | 370.719,656 511.880,732 | 6 | 370.710,836 511.890,601 | 13.236 |
| 7 | 370.708,657 511.892,759 | 8 | 370.703,56 511.897,614 | 7.039 |
| 9 | 370.697,524 511.902,753 | 10 | 370.676,004 511.914,987 | 24.754 |
| 11 | 370.661,933 511.925,3 | 12 | 370.643,294 511.939,86 | 23.652 |
| 13 | 370.648,786 511.946,627 | 14 | 370.636,871 511.961,407 | 18.985 |
| 15 | 370.626,094 511.974,124 | 16 | 370.613,967 511.987,289 | 17.899 |
| 17 | 370.609,406 511.984,358 | 18 | 370.603,527 511.979,318 | 7.744 |
| 19 | 370.593,273 511.970,821 | 20 | 370.584,542 511.962,944 | 11.759 |
| 21 | 370.582,723 511.947,025 | 22 | 370.582,271 511.937,739 | 9.297 |
| 23 | 370.582,693 511.934,18 | 24 | 370.594,396 511.925,093 | 14.816 |
| 25 | 370.599,395 511.921,331 | 26 | 370.614,772 511.910,683 | 18.704 |
| 27 | 370.618,26 511.908,609 | 28 | 370.631,148 511.903,008 | 14.053 |
| 29 | 370.635,662 511.901,135 | 30 | 370.644,76 511.897,93 | 9.646 |
| 31 | 370.661,389 511.889,525 | 32 | 370.663,891 511.888,34 | 2.768 |
| 33 | 370.669,052 511.886,365 | 34 | 370.676,377 511.882,455 | 8.303 |
| 35 | 370.686,082 511.876,933 | 36 | 370.686,786 511.876,51 | 0.821 |
| 37 | 370.690,844 511.874,03 | 1 | 370.703,298 511.865,213 | 15.259 |

| Punct început | X / Y | Punct sfârșit | X / Y | Lungime segment (** (m) |
|---------------|----------------------------|---------------|----------------------------|-------------------------|
| 2 | 370.712,32 511.872,672 | 3 | 370.723,045 511.877,977 | 11.965 |
| 4 | 370.723,237 511.878,056 | 5 | 370.719,656 511.880,732 | 4.47 |
| 6 | 370.710,836 511.890,601 | 7 | 370.708,657 511.892,759 | 3.067 |
| 8 | 370.703,56 511.897,614 | 9 | 370.697,524 511.902,753 | 7.927 |
| 10 | 370.676,004 511.914,987 | 11 | 370.661,933 511.925,3 | 17.446 |
| 12 | 370.643,294 511.939,86 | 13 | 370.648,786 511.946,627 | 8.715 |
| 14 | 370.636,871 511.961,407 | 15 | 370.626,094 511.974,124 | 16.67 |
| 16 | 370.613,967 511.987,289 | 17 | 370.609,406 511.984,358 | 5.422 |
| 18 | 370.603,527 511.979,318 | 19 | 370.593,273 511.970,821 | 13.317 |
| 20 | 370.584,542 511.962,944 | 21 | 370.582,723 511.947,025 | 16.022 |
| 22 | 370.582,271 511.937,739 | 23 | 370.582,693 511.934,18 | 3.584 |
| 24 | 370.594,396 511.925,093 | 25 | 370.599,395 511.921,331 | 6.257 |
| 26 | 370.614,772 511.910,683 | 27 | 370.618,26 511.908,609 | 4.057 |
| 28 | 370.631,148 511.903,008 | 29 | 370.635,662 511.901,135 | 4.887 |
| 30 | 370.644,76 511.897,93 | 31 | 370.661,389 511.889,525 | 18.633 |
| 32 | 370.663,891 511.888,34 | 33 | 370.669,052 511.886,365 | 5.526 |
| 34 | 370.676,377 511.882,455 | 35 | 370.686,082 511.876,933 | 11.166 |
| 36 | 370.686,786 511.876,51 | 37 | 370.690,844 511.874,03 | 4.756 |

** Lungimile segmentelor sunt determinate în planul de proiecție Stereo 70 și sunt rotunjite la 1 milimetru.

*** Distanța dintre puncte este formată din segmente cumulate ce sunt mai mici decât valoarea 1 milimetru.

**DATE DESPRE IMOBILUL NR. 80391**

Oficiul de Cadastru și Publicitate Imobiliară ALBA
Biroul de Cadastru și Publicitate Imobiliară Alba Iulia

A. Partea I. Descrierea imobilului

Nr. CF vechi:984/Presaca
Nr. topografic:362,363

TEREN Intravilan

Adresa: Loc. Presaca Ampoiului, Nr. 101, Jud. Alba

| Nr. Crt | Nr cadastral Nr. topografic | Suprafața* (mp) | Observații / Referințe |
|---------|-----------------------------|-----------------|--|
| A1 | 70440 | 4.388 | Sector cadastral:204 Teren imprejmuit; |

Construcții

| Crt | Nr cadastral Nr. topografic | Adresa | Observații / Referințe |
|------|-----------------------------|--|--|
| A1.1 | 70440-C1 | Loc. Presaca Ampoiului, Nr. 101, Jud. Alba | Nr. niveluri:2; S. construita la sol:94 mp; S. construita desfasurata:204 mp; Casă de locuit |
| A1.2 | 70440-C2 | Loc. Presaca Ampoiului, Nr. 101, Jud. Alba | Nr. niveluri:1; S. construita la sol:97 mp; S. construita desfasurata:97 mp; Anexă |

B. Partea II. Proprietari și acte

| Inscrieri privitoare la dreptul de proprietate și alte drepturi reale | | Referințe |
|---|--|------------|
| 6117 / 06/02/2023 | | |
| Act Notarial nr. 227, din 03/02/2023 emis de Burz Olimpiu; | | |
| B2 | Intabulare, drept de PROPRIETATE, dobandit prin Conventie, cota actuala 1/1 1) ALDEA CLAUDIU-AURELIAN, necăsătorit | A1 |
| 1 / 26/08/2024 | | |
| Act Administrativ nr. 5922, din 13/06/2024 emis de Primăria Comunei Meteș (adeverinta); | | |
| B2 | Intabulare, drept de PROPRIETATE, dobandit prin Construire, cota actuala 1/1 1) ALDEA CLAUDIU-AURELIAN, necăsătorit | A1.1, A1.2 |

C. Partea III. SARCINI .

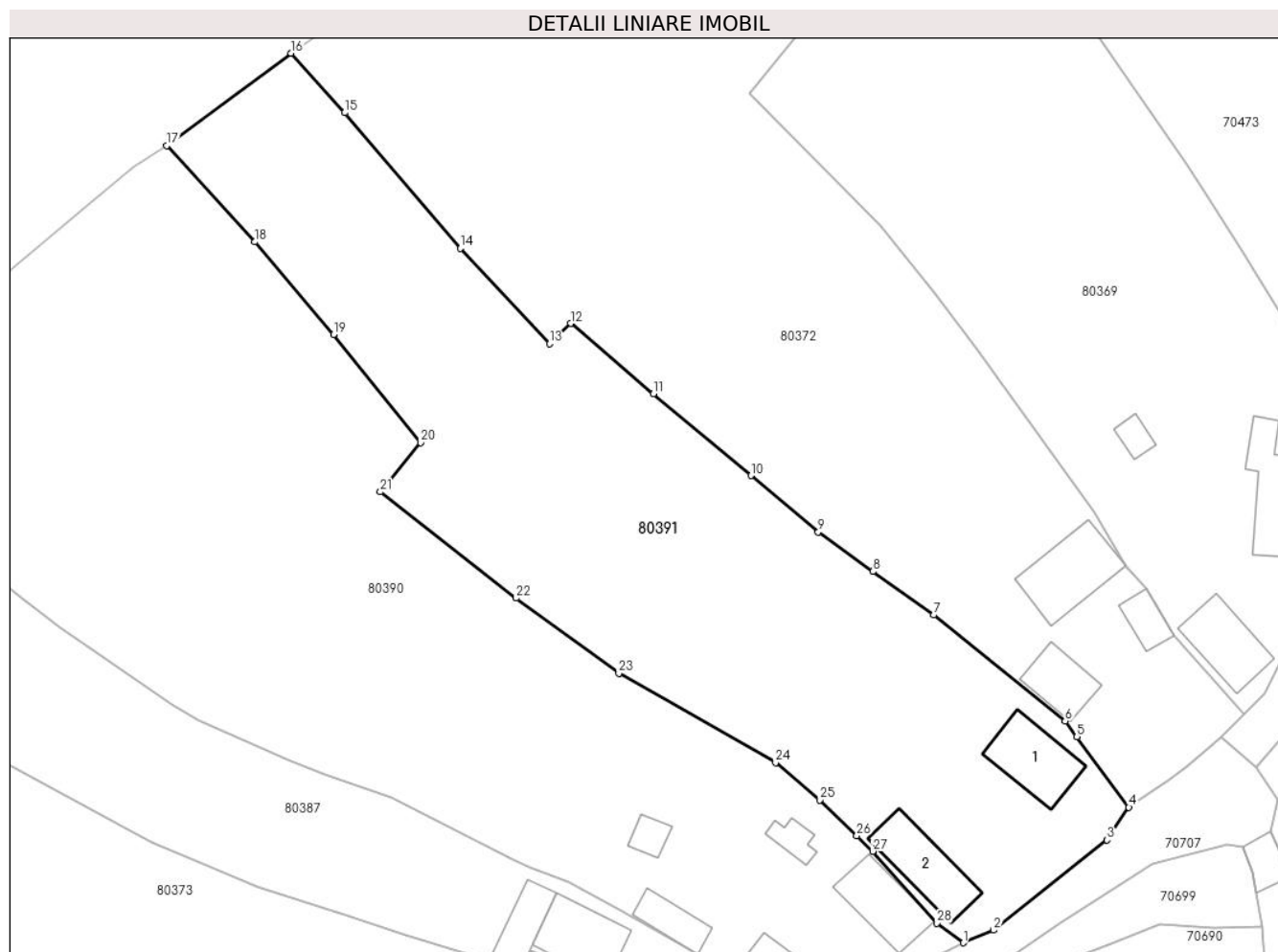
| Inscrieri privind dezmembramentele dreptului de proprietate, drepturi reale de garanție și sarcini | Referințe |
|--|-----------|
| NU SUNT | |

Anexa Nr. 1 La Partea I

Teren

| Nr cadastral | Suprafața (mp)* | Observații / Referințe |
|--------------|-----------------|------------------------|
| 70440 | 4.388 | |

* Suprafața este determinată în planul de proiecție Stereo 70.



Date referitoare la teren

| Crt | Categorie folosință | Intravilan | Suprafața (mp) | Tarla | Parcelă | Nr. topo | Observații / Referințe |
|-----|---------------------|------------|----------------|-------|---------|----------|------------------------|
| 1 | curți constructii | DA | 1.162 | - | - | - | |
| 2 | faneata | DA | 3.226 | - | - | - | |

Date referitoare la construcții

| Crt | Număr | Destinație construcție | Supraf. (mp) | Situație juridică | Observații / Referințe |
|------|----------|-------------------------|--------------|-------------------|--|
| A1.1 | 70440-C1 | construcții de locuințe | 94 | Cu acte | Nr. niveluri:2; S. construita la sol:94 mp; S. construita desfasurata:204 mp; Casă de locuit |
| A1.2 | 70440-C2 | construcții anexa | 97 | Cu acte | Nr. niveluri:1; S. construita la sol:97 mp; S. construita desfasurata:97 mp; Anexă |

Lungime Segmente

1) Valorile lungimilor segmentelor sunt obținute din proiecție în plan.

| Punct început | X / Y | Punct sfârșit | X / Y | Lungime segment (** (m) |
|---------------|----------------------------|---------------|----------------------------|-------------------------|
| 1 | 370.723,237 511.878,056 | 2 | 370.727,425 511.879,786 | 4.531 |
| 3 | 370.742,952 511.892,143 | 4 | 370.745,967 511.896,624 | 5.401 |

| Punct început | X / Y | Punct sfârșit | X / Y | Lungime segment (** (m) |
|---------------|----------------------------|---------------|----------------------------|-------------------------|
| 2 | 370.727,425 511.879,786 | 3 | 370.742,952 511.892,143 | 19.844 |
| 4 | 370.745,967 511.896,624 | 5 | 370.738,861 511.906,282 | 11.991 |

| Punct început | X / Y | Punct sfârșit | X / Y | Lungime segment (** (m) |
|---------------|----------------------------|---------------|----------------------------|-------------------------|
| 5 | 370.738,861 511.906,282 | 6 | 370.737,23 511.908,449 | 2.712 |
| 7 | 370.719,207 511.922,989 | 8 | 370.710,88 511.928,943 | 10.237 |
| 9 | 370.703,372 511.934,354 | 10 | 370.694,128 511.942,08 | 12.048 |
| 11 | 370.680,765 511.953,304 | 12 | 370.669,399 511.962,945 | 14.904 |
| 13 | 370.666,519 511.960,16 | 14 | 370.654,297 511.973,236 | 17.899 |
| 15 | 370.638,415 511.991,828 | 16 | 370.631,064 511.999,978 | 10.975 |
| 17 | 370.613,967 511.987,289 | 18 | 370.626,094 511.974,124 | 17.899 |
| 19 | 370.636,871 511.961,407 | 20 | 370.648,786 511.946,627 | 18.985 |
| 21 | 370.643,294 511.939,86 | 22 | 370.661,933 511.925,3 | 23.652 |
| 23 | 370.676,004 511.914,987 | 24 | 370.697,524 511.902,753 | 24.754 |
| 25 | 370.703,56 511.897,614 | 26 | 370.708,657 511.892,759 | 7.039 |
| 27 | 370.710,836 511.890,601 | 28 | 370.719,656 511.880,732 | 13.236 |

| Punct început | X / Y | Punct sfârșit | X / Y | Lungime segment (** (m) |
|---------------|----------------------------|---------------|----------------------------|-------------------------|
| 6 | 370.737,23 511.908,449 | 7 | 370.719,207 511.922,989 | 23.157 |
| 8 | 370.710,88 511.928,943 | 9 | 370.703,372 511.934,354 | 9.255 |
| 10 | 370.694,128 511.942,08 | 11 | 370.680,765 511.953,304 | 17.451 |
| 12 | 370.669,399 511.962,945 | 13 | 370.666,519 511.960,16 | 4.006 |
| 14 | 370.654,297 511.973,236 | 15 | 370.638,415 511.991,828 | 24.452 |
| 16 | 370.631,064 511.999,978 | 17 | 370.613,967 511.987,289 | 21.291 |
| 18 | 370.626,094 511.974,124 | 19 | 370.636,871 511.961,407 | 16.669 |
| 20 | 370.648,786 511.946,627 | 21 | 370.643,294 511.939,86 | 8.715 |
| 22 | 370.661,933 511.925,3 | 23 | 370.676,004 511.914,987 | 17.446 |
| 24 | 370.697,524 511.902,753 | 25 | 370.703,56 511.897,614 | 7.927 |
| 26 | 370.708,657 511.892,759 | 27 | 370.710,836 511.890,601 | 3.067 |
| 28 | 370.719,656 511.880,732 | 1 | 370.723,237 511.878,056 | 4.47 |

** Lungimile segmentelor sunt determinate în planul de proiecție Stereo 70 și sunt rotunjite la 1 milimetru.

*** Distanța dintre puncte este formată din segmente cumulate ce sunt mai mici decât valoarea 1 milimetru.

**DATE DESPRE IMOBILUL NR. 80392**

Oficiul de Cadastru și Publicitate Imobiliară ALBA
Biroul de Cadastru și Publicitate Imobiliară Alba Iulia

A. Partea I. Descrierea imobilului

TEREN Intravilan

Adresa: Loc. Presaca Ampoiului, Jud. Alba

| Nr. Crt | Nr cadastral Nr. topografic | Suprafața* (mp) | Observații / Referințe |
|---------|-----------------------------|-----------------|--|
| A1 | | 335 | Sector cadastral:204 Teren neimpregmuit; |

Construcții

| Crt | Nr cadastral Nr. topografic | Adresa | Observații / Referințe |
|------|-----------------------------|-----------------------------------|--|
| A1.1 | | Loc. Presaca Ampoiului, Jud. Alba | Nr. niveluri:1; S. construita la sol:17 mp; CABINA SERVICIU KM28+629 |

B. Partea II. Proprietari și acte

| Inscrieri privitoare la dreptul de proprietate și alte drepturi reale | Referințe |
|--|--|
| / | |
| Act Normativ nr. 7, din 13/03/1996 emis de Parlamentul României; | |
| B1 | Inscrierea provizorie, drept de PROPRIETATE, dobandit prin Lege, cota actuala 1/1 1) UAT METEȘ, CIF:4562150 |
| Act Administrativ nr. 130/1/733, din 18/11/2021 emis de SUCURSALA REGIONALĂ CF BRAȘOV (INVENTARUL BUNURILORCE ALCATUIESC DOMENIUL PUBLIC AL STATULUI-SUCURSALA REGIONALA CF BRAȘOV); | |
| B2 | Intabulare, drept de PROPRIETATE, dobandit prin Lege, cota actuala 1/1 1) COMPANA NATIONALĂ DE CĂI FERATE "CFR" SA, CIF:9999999999999 |

C. Partea III. SARCINI .

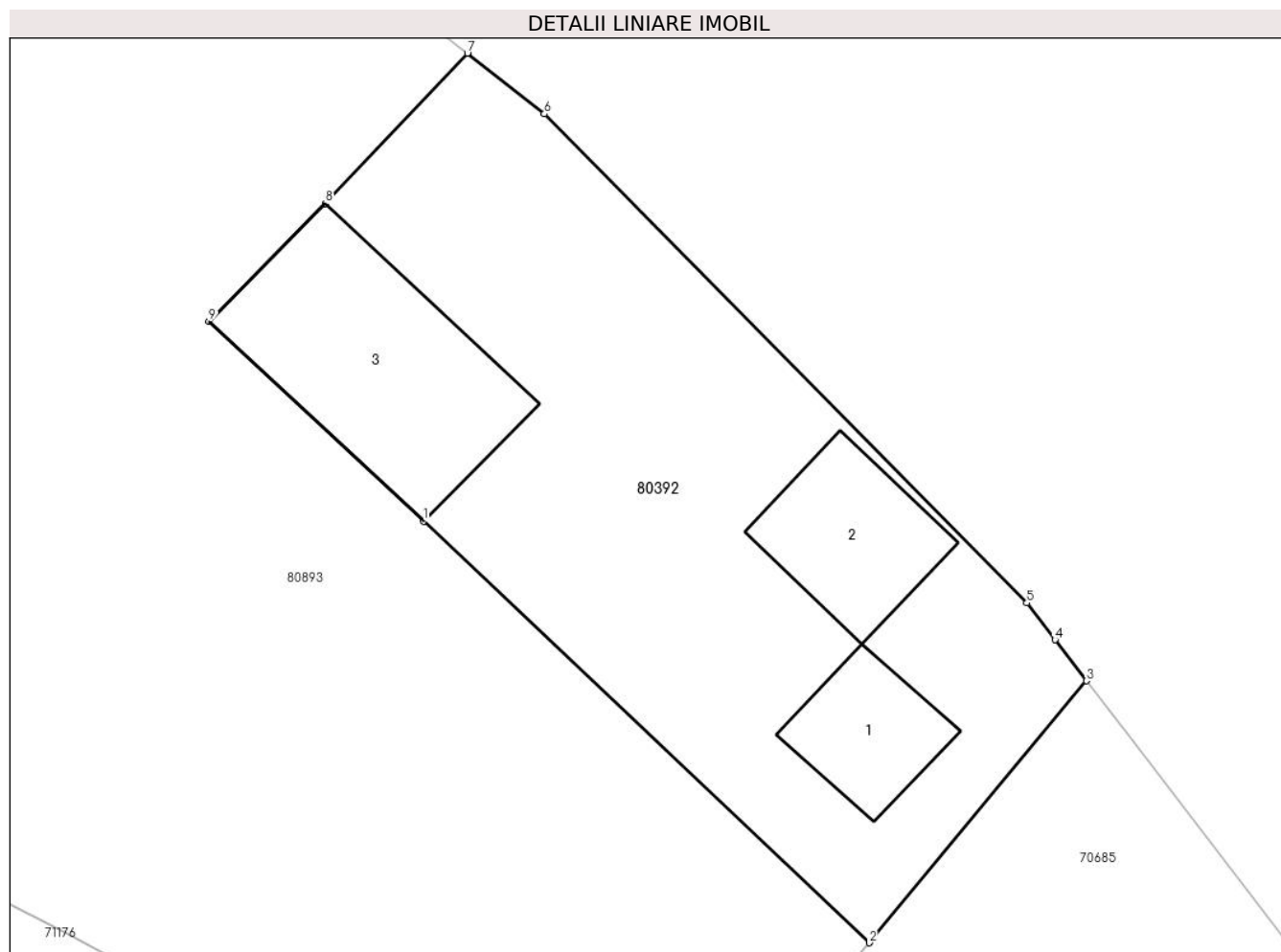
| Inscrieri privind dezmembramintele dreptului de proprietate, drepturi reale de garanție și sarcini | Referințe |
|--|-----------|
| NU SUNT | |

Anexa Nr. 1 La Partea I

Teren

| Nr cadastral | Suprafața (mp)* | Observații / Referințe |
|--------------|-----------------|------------------------|
| | 335 | |

* Suprafața este determinată în planul de proiecție Stereo 70.



Date referitoare la teren

| Crt | Categorie folosință | Intra vilan | Suprafața (mp) | Tarla | Parcelă | Nr. topo | Observații / Referințe |
|-----|---------------------|-------------|----------------|-------|---------|----------|------------------------|
| 1 | cai ferate | DA | 335 | - | - | - | |

Date referitoare la construcții

| Crt | Număr | Destinație construcție | Supraf. (mp) | Situație juridică | Observații / Referințe |
|------|-------|------------------------|------------------------------|-------------------|---|
| A1.1 | | construcții anexa | Din acte: 94 Masurata: 17 | Cu acte | Nr. niveluri:1; S. construita la sol:17 mp; CABINA SERVICIU KM28+629 |
| A1.2 | | construcții anexa | Din acte: 97 Masurata: 23 | Fara acte | Nr. niveluri:1; S. construita la sol:23 mp; ANEXA |
| A1.3 | | construcții anexa | 50 | Fara acte | Nr. niveluri:1; S. construita la sol:50 mp; ANEXA |

Lungime Segmente

1) Valorile lungimilor segmentelor sunt obținute din proiecție în plan.

| Punct început | X / Y | Punct sfârșit | X / Y | Lungime segment (** (m) |
|---------------|----------------------------|---------------|----------------------------|-------------------------|
| 1 | 371.091,254 512.382,304 | 2 | 371.105,526 512.368,809 | 19.642 |
| 2 | 371.105,526 512.368,809 | 3 | 371.112,489 512.377,192 | 10.897 |

| Punct început | X / Y | Punct sfârșit | X / Y | Lungime segment (** (m) |
|---------------|----------------------------|---------------|----------------------------|-------------------------|
| 3 | 371.112,489 512.377,192 | 4 | 371.111,483 512.378,506 | 1.655 |
| 4 | 371.111,483 512.378,506 | 5 | 371.110,579 512.379,687 | 1.487 |
| 5 | 371.110,579 512.379,687 | 6 | 371.095,125 512.395,338 | 21.995 |
| 6 | 371.095,125 512.395,338 | 7 | 371.092,661 512.397,279 | 3.136 |
| 7 | 371.092,661 512.397,279 | 8 | 371.088,112 512.392,465 | 6.623 |
| 8 | 371.088,112 512.392,465 | 9 | 371.084,383 512.388,704 | 5.297 |
| 9 | 371.084,383 512.388,704 | 1 | 371.091,254 512.382,304 | 9.39 |

** Lungimile segmentelor sunt determinate în planul de proiecție Stereo 70 și sunt rotunjite la 1 milimetru.

*** Distanța dintre puncte este formată din segmente cumulate ce sunt mai mici decât valoarea 1 milimetru.

**DATE DESPRE IMOBILUL NR. 80393**

Oficiul de Cadastru și Publicitate Imobiliară ALBA
Biroul de Cadastru și Publicitate Imobiliară Alba Iulia

A. Partea I. Descrierea imobilului

TEREN Intravilan

Nr. CF vechi:378 Presaca
Nr. topografic:318/1

Adresa: Loc. Presaca Ampoiului, Jud. Alba

| Nr. Crt | Nr cadastral Nr. topografic | Suprafața* (mp) | Observații / Referințe |
|---------|-----------------------------|-----------------|---|
| A1 | 71437 | 1.882 | Sector cadastral:204 Teren neimprejmuț; |

B. Partea II. Proprietari și acte

| Inscrieri privitoare la dreptul de proprietate și alte drepturi reale | | Referințe |
|---|--|-----------|
| 1 / 26/08/2024 | | |
| Act Normativ nr. 7, din 13/03/1996 emis de Parlamentul României; | | |
| B1 | Intabulare, drept de PROPRIETATE, dobândit prin Lege, cota actuala 1/1 1) NEIDENTIFICAT NEIDENTIFICAT | A1 |
| Act Administrativ nr. 5639, din 05/06/2024 emis de Primăria Comunei Meteș (adeverinta); | | |
| B2 | Se notează posesia faptică în favoarea lui 1) GHERASIM IULIANA-LUCREȚIA | A1 |

C. Partea III. SARCINI .

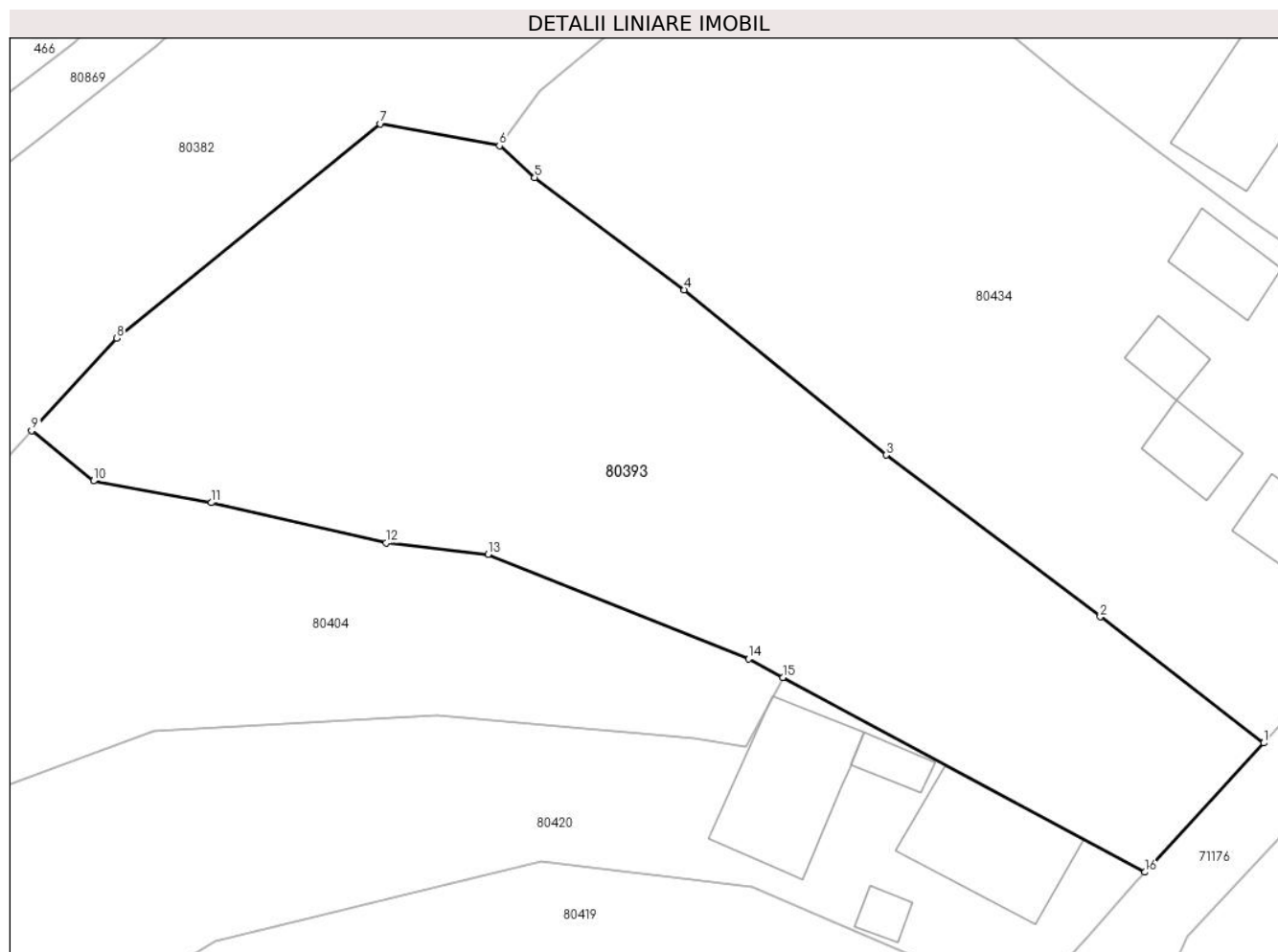
| Inscrieri privind dezmembramintele dreptului de proprietate, drepturi reale de garanție și sarcini | Referințe |
|--|-----------|
| NU SUNT | |

Anexa Nr. 1 La Partea I

Teren

| Nr cadastral | Suprafața (mp)* | Observații / Referințe |
|--------------|-----------------|------------------------|
| 71437 | 1.882 | |

* Suprafața este determinată în planul de proiecție Stereo 70.



Date referitoare la teren

| Crt | Categorie folosință | Intravilan | Suprafața (mp) | Tarla | Parcelă | Nr. topo | Observații / Referințe |
|-----|---------------------|------------|----------------|-------|---------|----------|------------------------|
| 1 | arabil | DA | 1.882 | - | - | - | |

Lungime Segmente

1) Valorile lungimilor segmentelor sunt obținute din proiecție în plan.

| Punct început | X / Y | Punct sfârșit | X / Y | Lungime segment (** (m) |
|---------------|----------------------------|---------------|----------------------------|-------------------------|
| 1 | 370.940,445 512.228,573 | 2 | 370.928,267 512.237,97 | 15.382 |
| 2 | 370.928,267 512.237,97 | 3 | 370.912,308 512.250,003 | 19.987 |
| 3 | 370.912,308 512.250,003 | 4 | 370.897,28 512.262,302 | 19.419 |
| 4 | 370.897,28 512.262,302 | 5 | 370.886,129 512.270,67 | 13.942 |
| 5 | 370.886,129 512.270,67 | 6 | 370.883,512 512.273,032 | 3.525 |

| Punct început | X / Y | Punct sfârşit | X / Y | Lungime segment (** (m) |
|---------------|----------------------------|---------------|----------------------------|-------------------------|
| 6 | 370.883,512 512.273,032 | 7 | 370.874,611 512.274,662 | 9.049 |
| 7 | 370.874,611 512.274,662 | 8 | 370.855,015 512.258,705 | 25.271 |
| 8 | 370.855,015 512.258,705 | 9 | 370.848,666 512.251,816 | 9.369 |
| 9 | 370.848,666 512.251,816 | 10 | 370.853,273 512.248,076 | 5.934 |
| 10 | 370.853,273 512.248,076 | 11 | 370.862,065 512.246,465 | 8.939 |
| 11 | 370.862,065 512.246,465 | 12 | 370.875,06 512.243,48 | 13.333 |
| 12 | 370.875,06 512.243,48 | 13 | 370.882,667 512.242,608 | 7.657 |
| 13 | 370.882,667 512.242,608 | 14 | 370.902,084 512.234,831 | 20.916 |
| 14 | 370.902,084 512.234,831 | 15 | 370.904,631 512.233,462 | 2.892 |
| 15 | 370.904,631 512.233,462 | 16 | 370.931,61 512.218,96 | 30.629 |
| 16 | 370.931,61 512.218,96 | 1 | 370.940,445 512.228,573 | 13.057 |

** Lungimile segmentelor sunt determinate în planul de proiecție Stereo 70 și sunt rotunjite la 1 milimetru.

*** Distanța dintre puncte este formată din segmente cumulate ce sunt mai mici decât valoarea 1 milimetru.

**DATE DESPRE IMOBILUL NR. 80394**

Oficiul de Cadastru și Publicitate Imobiliară ALBA
Biroul de Cadastru și Publicitate Imobiliară Alba Iulia

A. Partea I. Descrierea imobilului

TEREN Intravilan

Adresa: Loc. Presaca Ampoiului, Nr. 74, Jud. Alba

| Nr. Crt | Nr cadastral Nr. topografic | Suprafața* (mp) | Observații / Referințe |
|---------|-----------------------------|-----------------|--|
| A1 | | 2.895 | Sector cadastral:204 Teren imprejmuit; |

B. Partea II. Proprietari și acte

| Inscrieri privitoare la dreptul de proprietate și alte drepturi reale | Referințe |
|---|-----------|
| 1 / 26/08/2024 | |
| Act Administrativ nr. 19560/703, din 28/11/2023 emis de CJSPDPAT ALBA (titlu de proprietate); | |
| B1 | A1 |
| Intabulare, drept de PROPRIETATE, dobandit prin Reconstituire, cota actuala 1/1 1) TODERICIU AUREL | |

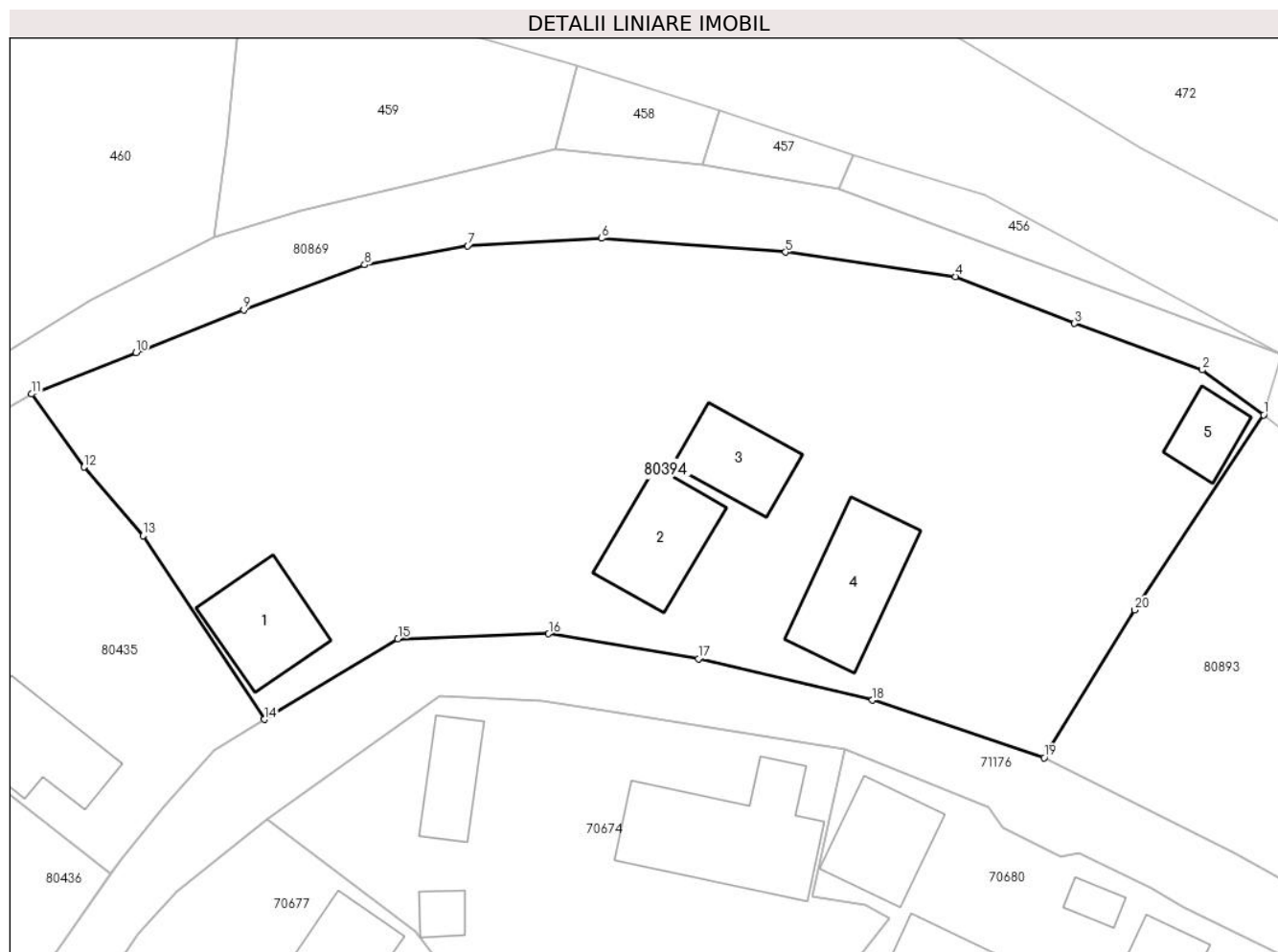
C. Partea III. SARCINI .

| Inscrieri privind dezmembramintele dreptului de proprietate, drepturi reale de garanție și sarcini | Referințe |
|--|-----------|
| NU SUNT | |

Anexa Nr. 1 La Partea I**Teren**

| Nr cadastral | Suprafața (mp)* | Observații / Referințe |
|--------------|-----------------|------------------------|
| | 2.895 | |

* Suprafața este determinată în planul de proiecție Stereo 70.

**Date referitoare la teren**

| Crt | Categorie folosință | Intravilan | Suprafața (mp) | Tarla | Parcelă | Nr. topo | Observații / Referințe |
|-----|---------------------|------------|----------------|-------|---------|----------|------------------------|
| 1 | curți constructii | DA | 1.086 | - | - | - | |
| 2 | faneata | DA | 1.139 | - | - | - | |
| 3 | arabil | DA | 670 | - | - | - | |

Date referitoare la construcții

| Crt | Număr | Destinație construcție | Supraf. (mp) | Situație juridică | Observații / Referințe |
|------|-------|-------------------------|--------------|-------------------|--|
| A1.1 | | construcții de locuințe | 66 | Fara acte | Nr. niveluri:2; S. construita la sol:66 mp; Casă de locuit |
| A1.2 | | construcții anexa | 69 | Fara acte | Nr. niveluri:1; S. construita la sol:69 mp; S. construita desfasurata:69 mp; Anexă |
| A1.3 | | construcții anexa | 53 | Fara acte | Nr. niveluri:1; S. construita la sol:53 mp; S. construita desfasurata:53 mp; Anexă |
| A1.4 | | construcții anexa | 83 | Fara acte | Nr. niveluri:1; S. construita la sol:83 mp; S. construita desfasurata:83 mp; Anexă |
| A1.5 | | construcții anexa | 32 | Fara acte | Nr. niveluri:1; S. construita la sol:32 mp; S. construita desfasurata:32 mp; Anexă |

Lungime Segmente

1) Valorile lungimilor segmentelor sunt obținute din proiecție în plan.

| Punct început | X / Y | Punct sfârșit | X / Y | Lungime segment (** (m) |
|---------------|----------------------------|---------------|----------------------------|-------------------------|
| 1 | 371.082,162 512.405,546 | 2 | 371.077,058 512.409,284 | 6.327 |
| 2 | 371.077,058 512.409,284 | 3 | 371.066,455 512.413,13 | 11.279 |
| 3 | 371.066,455 512.413,13 | 4 | 371.056,578 512.417,02 | 10.616 |
| 4 | 371.056,578 512.417,02 | 5 | 371.042,474 512.419,037 | 14.248 |
| 5 | 371.042,474 512.419,037 | 6 | 371.027,228 512.420,19 | 15.289 |
| 6 | 371.027,228 512.420,19 | 7 | 371.016,119 512.419,574 | 11.127 |
| 7 | 371.016,119 512.419,574 | 8 | 371.007,549 512.418,0 | 8.713 |
| 8 | 371.007,549 512.418,0 | 9 | 370.997,517 512.414,244 | 10.713 |
| 9 | 370.997,517 512.414,244 | 10 | 370.988,594 512.410,712 | 9.596 |
| 10 | 370.988,594 512.410,712 | 11 | 370.979,925 512.407,284 | 9.322 |
| 11 | 370.979,925 512.407,284 | 12 | 370.984,272 512.401,216 | 7.464 |
| 12 | 370.984,272 512.401,216 | 13 | 370.989,193 512.395,524 | 7.524 |
| 13 | 370.989,193 512.395,524 | 14 | 370.999,232 512.380,29 | 18.245 |
| 14 | 370.999,232 512.380,29 | 15 | 371.010,326 512.386,991 | 12.961 |
| 15 | 371.010,326 512.386,991 | 16 | 371.022,832 512.387,406 | 12.513 |
| 16 | 371.022,832 512.387,406 | 17 | 371.035,269 512.385,324 | 12.61 |
| 17 | 371.035,269 512.385,324 | 18 | 371.049,679 512.381,891 | 14.813 |
| 18 | 371.049,679 512.381,891 | 19 | 371.063,947 512.377,125 | 15.043 |
| 19 | 371.063,947 512.377,125 | 20 | 371.071,444 512.389,365 | 14.354 |
| 20 | 371.071,444 512.389,365 | 1 | 371.082,162 512.405,546 | 19.409 |

** Lungimile segmentelor sunt determinate în planul de proiecție Stereo 70 și sunt rotunjite la 1 milimetru.

*** Distanța dintre puncte este formată din segmente cumulate ce sunt mai mici decât valoarea 1 milimetru.

**DATE DESPRE IMOBILUL NR. 80395**

Oficiul de Cadastru și Publicitate Imobiliară ALBA
Biroul de Cadastru și Publicitate Imobiliară Alba Iulia

A. Partea I. Descrierea imobilului

TEREN Necunoscut

Adresa: Loc. Presaca Ampoiului, Jud. Alba

| Nr. Crt | Nr cadastral Nr. topografic | Suprafața* (mp) | Observații / Referințe |
|---------|-----------------------------|-----------------|--|
| A1 | | 4.648 | Sector cadastral:204 Teren împrejmuit; |

B. Partea II. Proprietari și acte

| Inscrieri privitoare la dreptul de proprietate și alte drepturi reale | | Referințe |
|---|--|-----------|
| 1 / 26/08/2024 | | |
| Act Normativ nr. 7, din 13/03/1996 emis de Parlamentul României; | | |
| B1 | Intabulare, drept de PROPRIETATE, dobândit prin Lege, cota actuala 1/1 1) NEIDENTIFICAT NEIDENTIFICAT | A1 |
| Act Administrativ nr. 5908, din 13/06/2024 emis de Primăria Comunei Meteș (adeverinta); | | |
| B2 | Se notează posesia faptică în favoarea lui 1) URSALEȘ DECEBAL-RADU | A1 |

C. Partea III. SARCINI .

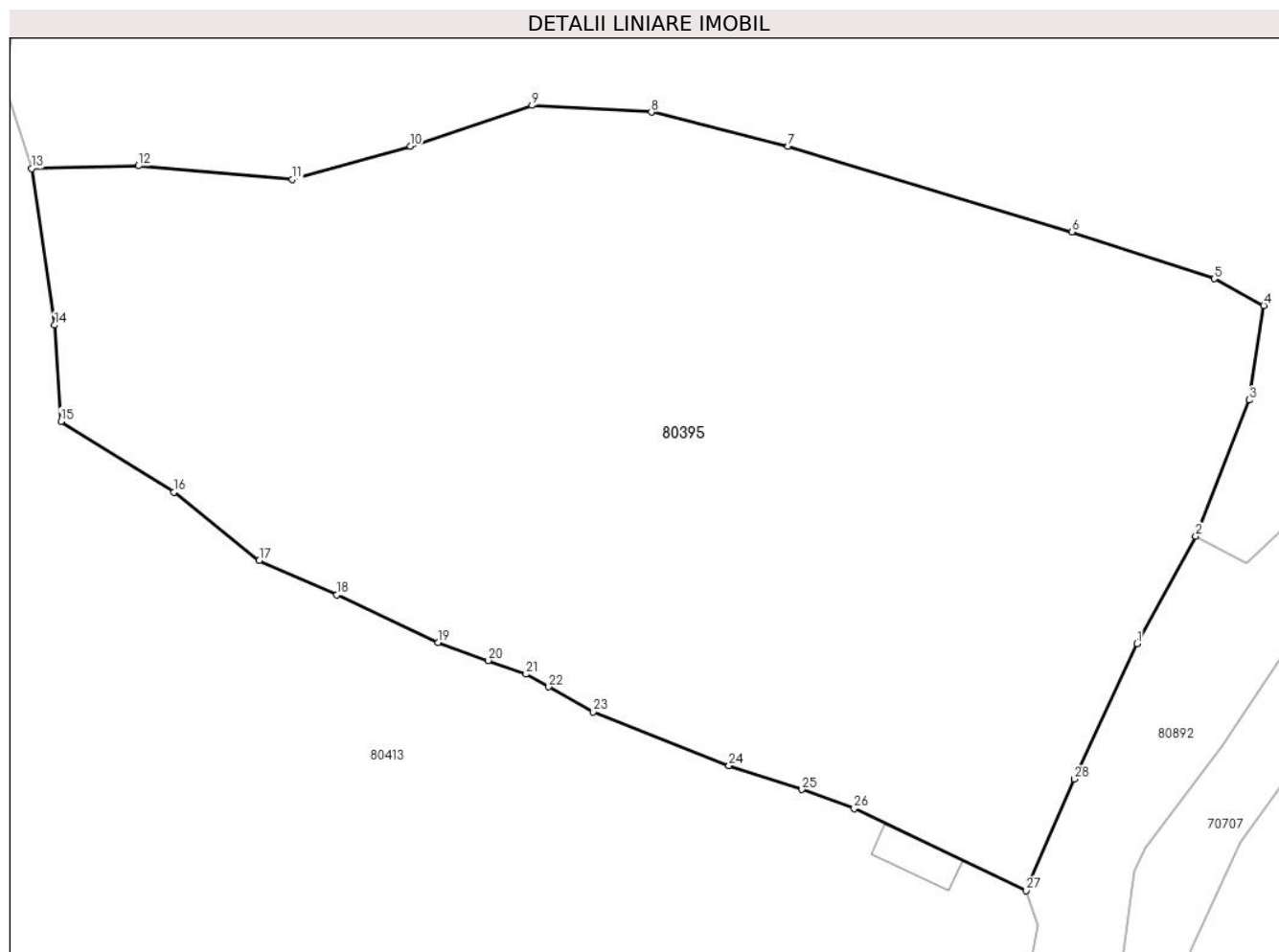
| Inscrieri privind dezmembramintele dreptului de proprietate, drepturi reale de garanție și sarcini | Referințe |
|--|-----------|
| NU SUNT | |

Anexa Nr. 1 La Partea I

Teren

| | | |
|--------------|-----------------|------------------------|
| Nr cadastral | Suprafața (mp)* | Observații / Referințe |
| | 4.648 | |

* Suprafața este determinată în planul de proiecție Stereo 70.



Date referitoare la teren

| Crt | Categorie folosință | Intra vilan | Suprafața (mp) | Tarla | Parcelă | Nr. topo | Observații / Referințe |
|-----|---------------------|-------------|----------------|-------|---------|----------|------------------------|
| 1 | faneata | DA | 1.532 | - | - | - | |
| 2 | faneata | NU | 3.116 | - | - | - | |

Lungime Segmente

1) Valorile lungimilor segmentelor sunt obținute din proiecție în plan.

| Punct început | X / Y | Punct sfârșit | X / Y | Lungime segment (** (m)) |
|---------------|----------------------------|---------------|----------------------------|--------------------------|
| 1 | 370.493,061 511.310,107 | 2 | 370.498,248 511.319,575 | 10.796 |
| 3 | 370.502,964 511.331,595 | 4 | 370.504,248 511.339,934 | 8.437 |
| 5 | 370.499,887 511.342,283 | 6 | 370.487,307 511.346,433 | 13.247 |
| 7 | 370.462,264 511.353,971 | 8 | 370.450,187 511.356,987 | 12.447 |

| Punct început | X / Y | Punct sfârșit | X / Y | Lungime segment (** (m)) |
|---------------|----------------------------|---------------|----------------------------|--------------------------|
| 2 | 370.498,248 511.319,575 | 3 | 370.502,964 511.331,595 | 12.912 |
| 4 | 370.504,248 511.339,934 | 5 | 370.499,887 511.342,283 | 4.953 |
| 6 | 370.487,307 511.346,433 | 7 | 370.462,264 511.353,971 | 26.153 |
| 8 | 370.450,187 511.356,987 | 9 | 370.439,644 511.357,572 | 10.559 |

| Punct început | X / Y | Punct sfârșit | X / Y | Lungime segment (** (m) |
|---------------|----------------------------|---------------|----------------------------|-------------------------|
| 9 | 370.439,644 511.357,572 | 10 | 370.428,898 511.353,962 | 11.336 |
| 11 | 370.418,487 511.351,038 | 12 | 370.404,891 511.352,253 | 13.65 |
| 13 | 370.395,478 511.352,004 | 14 | 370.397,504 511.338,194 | 13.957 |
| 15 | 370.398,069 511.329,706 | 16 | 370.408,017 511.323,459 | 11.748 |
| 17 | 370.415,57 511.317,426 | 18 | 370.422,43 511.314,415 | 7.491 |
| 19 | 370.431,352 511.310,218 | 20 | 370.435,795 511.308,612 | 4.724 |
| 21 | 370.439,124 511.307,409 | 22 | 370.441,132 511.306,286 | 2.3 |
| 23 | 370.445,069 511.304,084 | 24 | 370.457,042 511.299,352 | 12.875 |
| 25 | 370.463,474 511.297,236 | 26 | 370.468,097 511.295,541 | 4.924 |
| 27 | 370.483,259 511.288,322 | 28 | 370.487,555 511.298,156 | 10.732 |

| Punct început | X / Y | Punct sfârșit | X / Y | Lungime segment (** (m) |
|---------------|----------------------------|---------------|----------------------------|-------------------------|
| 10 | 370.428,898 511.353,962 | 11 | 370.418,487 511.351,038 | 10.814 |
| 12 | 370.404,891 511.352,253 | 13 | 370.395,478 511.352,004 | 9.417 |
| 14 | 370.397,504 511.338,194 | 15 | 370.398,069 511.329,706 | 8.507 |
| 16 | 370.408,017 511.323,459 | 17 | 370.415,57 511.317,426 | 9.667 |
| 18 | 370.422,43 511.314,415 | 19 | 370.431,352 511.310,218 | 9.86 |
| 20 | 370.435,795 511.308,612 | 21 | 370.439,124 511.307,409 | 3.54 |
| 22 | 370.441,132 511.306,286 | 23 | 370.445,069 511.304,084 | 4.511 |
| 24 | 370.457,042 511.299,352 | 25 | 370.463,474 511.297,236 | 6.771 |
| 26 | 370.468,097 511.295,541 | 27 | 370.483,259 511.288,322 | 16.793 |
| 28 | 370.487,555 511.298,156 | 1 | 370.493,061 511.310,107 | 13.159 |

** Lungimile segmentelor sunt determinate în planul de proiecție Stereo 70 și sunt rotunjite la 1 milimetru.

*** Distanța dintre puncte este formată din segmente cumulate ce sunt mai mici decât valoarea 1 milimetru.

**DATE DESPRE IMOBILUL NR. 80397**

Oficiul de Cadastru și Publicitate Imobiliară ALBA
Biroul de Cadastru și Publicitate Imobiliară Alba Iulia

A. Partea I. Descrierea imobilului

Nr. CF vechi:145 Presaca Ampoiului
Nr. topografic:340

TEREN Intravilan

Adresa: Loc. Presaca Ampoiului, Jud. Alba

| Nr. Crt | Nr cadastral Nr. topografic | Suprafața* (mp) | Observații / Referințe |
|---------|-----------------------------|-----------------|--|
| A1 | | 2.258 | Sector cadastral:204 Teren neimprejmuit; |

B. Partea II. Proprietari și acte

| Inscrieri privitoare la dreptul de proprietate și alte drepturi reale | | Referințe |
|---|---|-----------|
| 1 / 26/08/2024 | | |
| Act Normativ nr. 7, din 13/03/1996 emis de Parlamentul României; | | |
| B1 | Intabulare, drept de PROPRIETATE, dobândit prin Lege, cota actuala 1/1 1) NEIDENTIFICAT NEIDENTIFICAT | A1 |
| Act Administrativ nr. 3582, din 13/06/2024 emis de Primăria Comunei Meteș (adeverinta); | | |
| B2 | Se notează posesia faptică în favoarea lui 1) ȚİBEA PETRU | A1 |

C. Partea III. SARCINI .

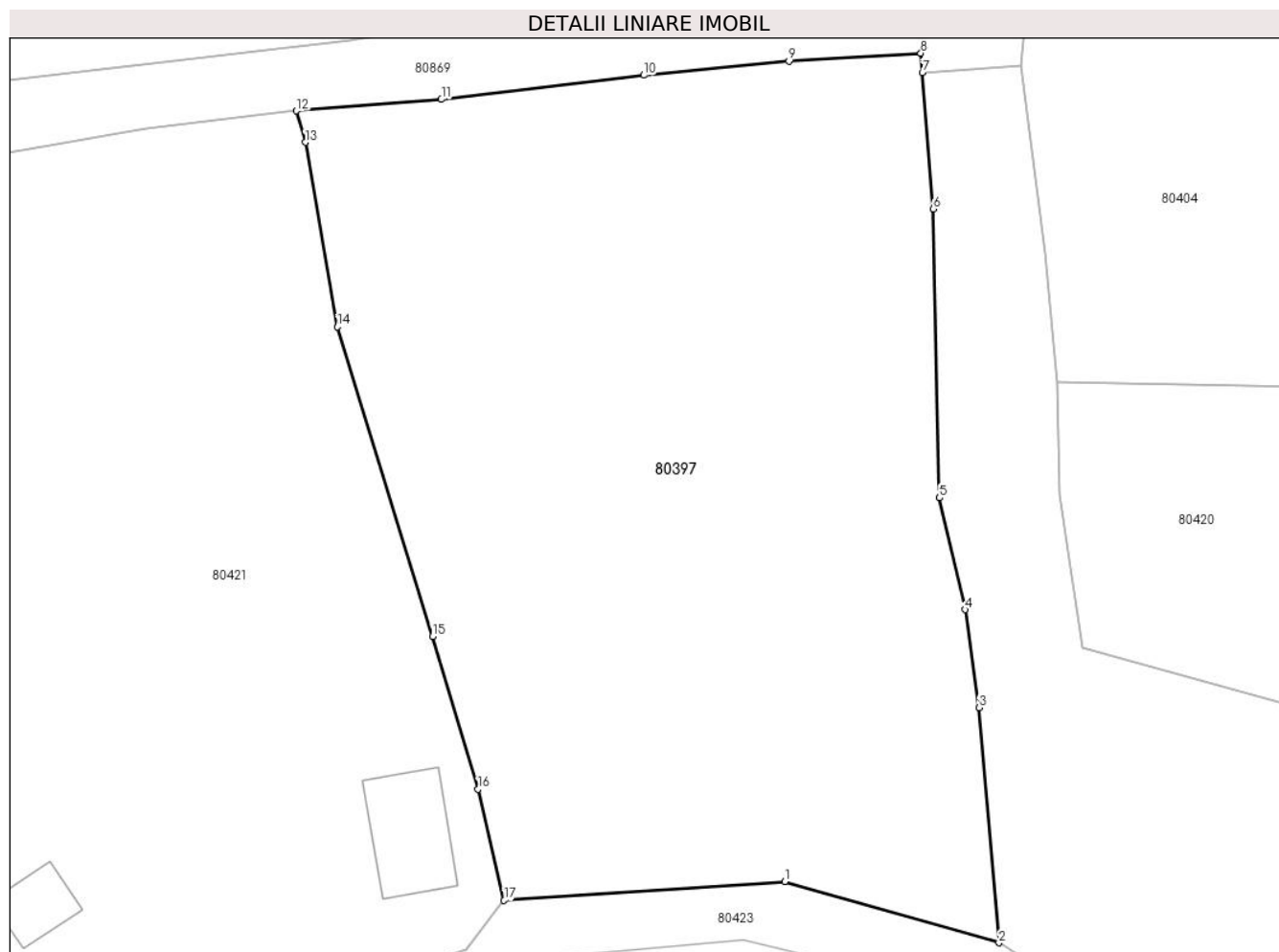
| Inscrieri privind dezmembramentele dreptului de proprietate, drepturi reale de garanție și sarcini | Referințe |
|--|-----------|
| NU SUNT | |

Anexa Nr. 1 La Partea I

Teren

| Nr cadastral | Suprafața (mp)* | Observații / Referințe |
|--------------|-----------------|------------------------|
| | 2.258 | |

* Suprafața este determinată în planul de proiecție Stereo 70.



Date referitoare la teren

| Crt | Categorie folosință | Intravilan | Suprafața (mp) | Tarla | Parcelă | Nr. topo | Observații / Referințe |
|-----|---------------------|------------|----------------|-------|---------|----------|------------------------|
| 1 | faneata | DA | 2.258 | - | - | - | |

Lungime Segmente

1) Valorile lungimilor segmentelor sunt obținute din proiecție în plan.

| Punct început | X / Y | Punct sfârșit | X / Y | Lungime segment (** (m) |
|---------------|----------------------------|---------------|----------------------------|-------------------------|
| 1 | 370.757,183 512.173,26 | 2 | 370.772,198 512.168,969 | 15.616 |
| 2 | 370.772,198 512.168,969 | 3 | 370.770,803 512.185,426 | 16.516 |
| 3 | 370.770,803 512.185,426 | 4 | 370.769,838 512.192,298 | 6.939 |
| 4 | 370.769,838 512.192,298 | 5 | 370.768,026 512.200,119 | 8.029 |
| 5 | 370.768,026 512.200,119 | 6 | 370.767,573 512.220,357 | 20.242 |

| Punct început | X / Y | Punct sfârşit | X / Y | Lungime segment (** (m) |
|---------------|----------------------------|---------------|----------------------------|-------------------------|
| 6 | 370.767,573 512.220,357 | 7 | 370.766,826 512.229,885 | 9.558 |
| 7 | 370.766,826 512.229,885 | 8 | 370.766,718 512.231,253 | 1.372 |
| 8 | 370.766,718 512.231,253 | 9 | 370.757,47 512.230,69 | 9.265 |
| 9 | 370.757,47 512.230,69 | 10 | 370.747,304 512.229,708 | 10.213 |
| 10 | 370.747,304 512.229,708 | 11 | 370.733,123 512.228,016 | 14.282 |
| 11 | 370.733,123 512.228,016 | 12 | 370.722,965 512.227,215 | 10.189 |
| 12 | 370.722,965 512.227,215 | 13 | 370.723,596 512.225,014 | 2.29 |
| 13 | 370.723,596 512.225,014 | 14 | 370.725,838 512.212,09 | 13.116 |
| 14 | 370.725,838 512.212,09 | 15 | 370.732,501 512.190,422 | 22.67 |
| 15 | 370.732,501 512.190,422 | 16 | 370.735,694 512.179,729 | 11.159 |
| 16 | 370.735,694 512.179,729 | 17 | 370.737,519 512.171,932 | 8.008 |
| 17 | 370.737,519 512.171,932 | 1 | 370.757,183 512.173,26 | 19.709 |

** Lungimile segmentelor sunt determinate în planul de proiecţie Stereo 70 şi sunt rotunjite la 1 milimetru.

*** Distanţa dintre puncte este formată din segmente cumulate ce sunt mai mici decât valoarea 1 milimetru.

**DATE DESPRE IMOBILUL NR. 80398**

Oficiul de Cadastru și Publicitate Imobiliară ALBA
Biroul de Cadastru și Publicitate Imobiliară Alba Iulia

A. Partea I. Descrierea imobilului

TEREN Intravilan

Nr. CF vechi:515 PRESACA
Nr. topografic:300/2, 301/2

Adresa: Loc. Presaca Ampoiului, Jud. Alba

| Nr. Crt | Nr cadastral Nr. topografic | Suprafața* (mp) | Observații / Referințe |
|---------|-----------------------------|-----------------|--|
| A1 | | 822 | Sector cadastral:204 Teren imprejmuit; |

Construcții

| Crt | Nr cadastral Nr. topografic | Adresa | Observații / Referințe |
|------|-----------------------------|-----------------------------------|--|
| A1.1 | | Loc. Presaca Ampoiului, Jud. Alba | Nr. niveluri:1; S. construita la sol:36 mp; CASA |
| A1.2 | | Loc. Presaca Ampoiului, Jud. Alba | Nr. niveluri:1; S. construita la sol:8 mp; ANEXA |

B. Partea II. Proprietari și acte

| Inscrieri privitoare la dreptul de proprietate și alte drepturi reale | | Referințe |
|---|---|----------------|
| 1685 / 08/03/2001 | | |
| Act Notarial nr. 373, din 01/01/2001 emis de NOTAR PUBLIC C.GÂLCĂ; | | |
| B1 | Intabulare, drept de PROPRIETATE, dobandit prin Lege, cota actuala 1/1 1) SARBU IOAN | A1, A1.1, A1.2 |

C. Partea III. SARCINI .

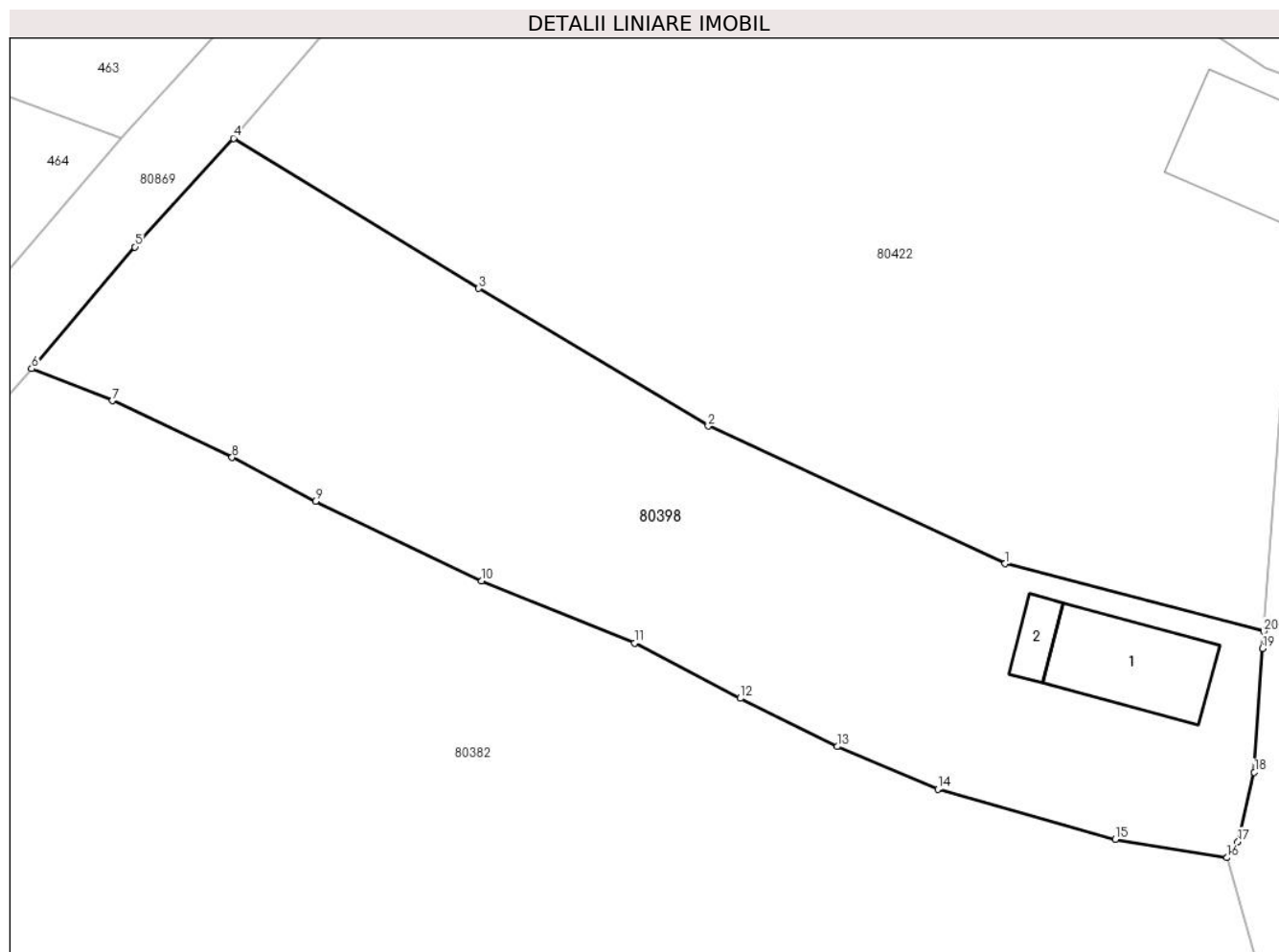
| Inscrieri privind dezmembramintele dreptului de proprietate, drepturi reale de garanție și sarcini | Referințe |
|--|-----------|
| NU SUNT | |

Anexa Nr. 1 La Partea I

Teren

| Nr cadastral | Suprafața (mp)* | Observații / Referințe |
|--------------|-----------------|------------------------|
| | 822 | |

* Suprafața este determinată în planul de proiecție Stereo 70.



Date referitoare la teren

| Crt | Categorie folosință | Intravilan | Suprafața (mp) | Tarla | Parcelă | Nr. topo | Observații / Referințe |
|-----|---------------------|------------|----------------|-------|---------|----------|------------------------|
| 1 | curți constructii | DA | 300 | - | - | - | |
| 2 | faneata | DA | 522 | - | - | - | GRADINA |

Date referitoare la construcții

| Crt | Număr | Destinație construcție | Supraf. (mp) | Situație juridică | Observații / Referințe |
|------|-------|-------------------------|--------------|-------------------|--|
| A1.1 | | construcții de locuințe | 36 | Cu acte | Nr. niveluri:1; S. construita la sol:36 mp; CASA |
| A1.2 | | construcții anexa | 8 | Cu acte | Nr. niveluri:1; S. construita la sol:8 mp; ANEXA |

Lungime Segmente

1) Valorile lungimilor segmentelor sunt obținute din proiecție în plan.

| Punct început | X / Y | Punct sfârșit | X / Y | Lungime segment (** (m) |
|---------------|----------------------------|---------------|----------------------------|-------------------------|
| 1 | 370.950,029 512.314,592 | 2 | 370.934,648 512.321,724 | 16.954 |
| 2 | 370.934,648 512.321,724 | 3 | 370.922,745 512.328,849 | 13.873 |

| Punct început | X / Y | Punct sfârșit | X / Y | Lungime segment (** (m) |
|---------------|----------------------------|---------------|----------------------------|-------------------------|
| 3 | 370.922,745 512.328,849 | 4 | 370.910,037 512.336,629 | 14.9 |
| 4 | 370.910,037 512.336,629 | 5 | 370.904,919 512.331,001 | 7.608 |
| 5 | 370.904,919 512.331,001 | 6 | 370.899,565 512.324,693 | 8.273 |
| 6 | 370.899,565 512.324,693 | 7 | 370.903,741 512.323,031 | 4.495 |
| 7 | 370.903,741 512.323,031 | 8 | 370.909,959 512.320,095 | 6.876 |
| 8 | 370.909,959 512.320,095 | 9 | 370.914,283 512.317,817 | 4.887 |
| 9 | 370.914,283 512.317,817 | 10 | 370.922,886 512.313,688 | 9.543 |
| 10 | 370.922,886 512.313,688 | 11 | 370.930,821 512.310,475 | 8.561 |
| 11 | 370.930,821 512.310,475 | 12 | 370.936,299 512.307,618 | 6.178 |
| 12 | 370.936,299 512.307,618 | 13 | 370.941,325 512.305,117 | 5.614 |
| 13 | 370.941,325 512.305,117 | 14 | 370.946,544 512.302,911 | 5.666 |
| 14 | 370.946,544 512.302,911 | 15 | 370.955,751 512.300,312 | 9.567 |
| 15 | 370.955,751 512.300,312 | 16 | 370.961,544 512.299,358 | 5.871 |
| 16 | 370.961,544 512.299,358 | 17 | 370.962,102 512.300,192 | 1.003 |
| 17 | 370.962,102 512.300,192 | 18 | 370.962,952 512.303,783 | 3.69 |
| 18 | 370.962,952 512.303,783 | 19 | 370.963,378 512.310,197 | 6.428 |
| 19 | 370.963,378 512.310,197 | 20 | 370.963,442 512.311,083 | 0.889 |
| 20 | 370.963,442 512.311,083 | 1 | 370.950,029 512.314,592 | 13.864 |

** Lungimile segmentelor sunt determinate în planul de proiecție Stereo 70 și sunt rotunjite la 1 milimetru.

*** Distanța dintre puncte este formată din segmente cumulate ce sunt mai mici decât valoarea 1 milimetru.

**DATE DESPRE IMOBILUL NR. 80399**

Oficiul de Cadastru și Publicitate Imobiliară ALBA
Biroul de Cadastru și Publicitate Imobiliară Alba Iulia

A. Partea I. Descrierea imobilului

TEREN Intravilan

Adresa: Loc. Presaca Ampoiului, Nr. 92, Jud. Alba

| Nr. Crt | Nr cadastral Nr. topografic | Suprafața* (mp) | Observații / Referințe |
|---------|-----------------------------|-----------------|--|
| A1 | | 1.270 | Sector cadastral:204 Teren neimpregmuit; |

Construcții

| Crt | Nr cadastral Nr. topografic | Adresa | Observații / Referințe |
|------|-----------------------------|---|---|
| A1.1 | | Loc. Presaca Ampoiului, Nr. 92, Jud. Alba | Nr. niveluri:1; S. construita la sol:51 mp; casa |
| A1.2 | | Loc. Presaca Ampoiului, Nr. 92, Jud. Alba | Nr. niveluri:1; S. construita la sol:21 mp; anexa |

B. Partea II. Proprietari și acte

| Inscrieri privitoare la dreptul de proprietate și alte drepturi reale | | Referințe |
|--|---|------------|
| / | | |
| Act Normativ nr. 7, din 13/03/1996 emis de Parlamentul României; | | |
| B1 | Intabulare, drept de PROPRIETATE, dobandit prin Lege, cota actuala 1/1 1) NEIDENTIFICAT NEIDENTIFICAT | A1 |
| Act Administrativ nr. 5910, din 13/06/2024 emis de Primăria Comunei Meteș; | | |
| B2 | SE NOTEAZĂ POSESIA FAPTICĂ ÎN FAVOAREA LUI: 1) DAD IOANA 2) DAD GHEORGHE | A1 |
| Act Administrativ nr. 5911, din 13/06/2024 emis de Primăria Comunei Meteș; | | |
| B3 | Intabulare, drept de PROPRIETATE, dobandit prin Construire, cota actuala 1/1 1) DAD IOANA 2) DAD GHEORGHE | A1.1, A1.2 |

C. Partea III. SARCINI .

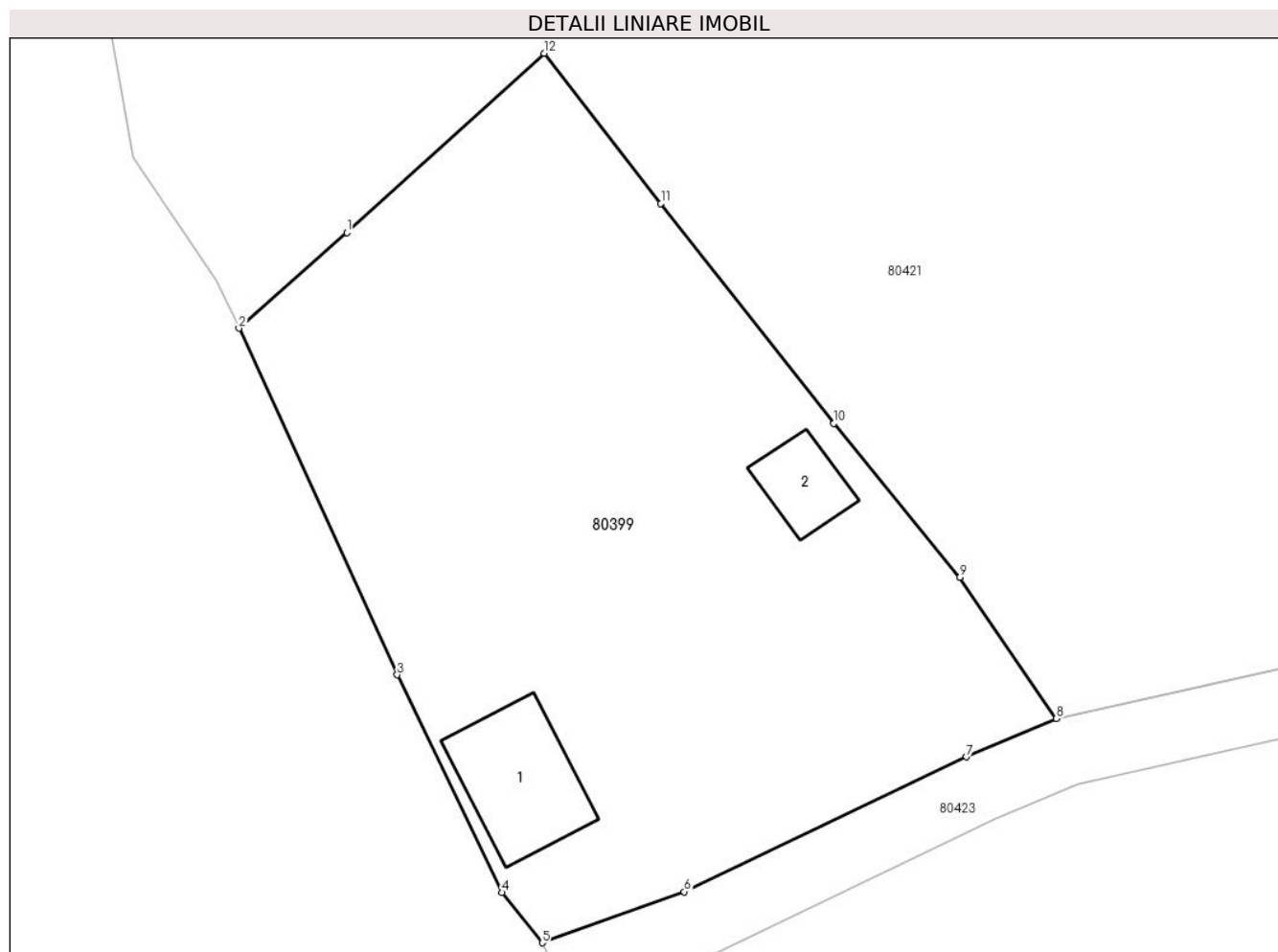
| Inscrieri privind dezmembramintele dreptului de proprietate, drepturi reale de garanție și sarcini | Referințe |
|--|-----------|
| NU SUNT | |

Anexa Nr. 1 La Partea I

Teren

| Nr cadastral | Suprafața (mp)* | Observații / Referințe |
|--------------|-----------------|------------------------|
| | 1.270 | |

* Suprafața este determinată în planul de proiecție Stereo 70.



Date referitoare la teren

| Crt | Categorie folosință | Intravilan | Suprafața (mp) | Tarla | Parcelă | Nr. topo | Observații / Referințe |
|-----|---------------------|------------|----------------|-------|---------|----------|------------------------|
| 1 | curți constructii | DA | 200 | - | - | - | |
| 2 | faneata | DA | 1.070 | - | - | - | |

Date referitoare la construcții

| Crt | Număr | Destinație construcție | Supraf. (mp) | Situație juridică | Observații / Referințe |
|------|-------|-------------------------|--------------|-------------------|---|
| A1.1 | | construcții de locuințe | 51 | Cu acte | Nr. niveluri:1; S. construita la sol:51 mp; casa |
| A1.2 | | construcții anexa | 21 | Cu acte | Nr. niveluri:1; S. construita la sol:21 mp; anexa |

Lungime Segmente

1) Valorile lungimilor segmentelor sunt obținute din proiecție în plan.

| Punct început | X / Y | Punct sfârșit | X / Y | Lungime segment (** (m) |
|---------------|----------------------------|---------------|----------------------------|-------------------------|
| 1 | 370.620,396 512.172,689 | 2 | 370.614,084 512.167,129 | 8.411 |
| 2 | 370.614,084 512.167,129 | 3 | 370.623,317 512.146,952 | 22.189 |

| Punct început | X / Y | Punct sfârșit | X / Y | Lungime segment (** (m) |
|---------------|----------------------------|---------------|----------------------------|-------------------------|
| 3 | 370.623,317 512.146,952 | 4 | 370.629,412 512.134,281 | 14.06 |
| 4 | 370.629,412 512.134,281 | 5 | 370.631,757 512.131,356 | 3.749 |
| 5 | 370.631,757 512.131,356 | 6 | 370.640,034 512.134,323 | 8.792 |
| 6 | 370.640,034 512.134,323 | 7 | 370.656,455 512.142,176 | 18.203 |
| 7 | 370.656,455 512.142,176 | 8 | 370.661,717 512.144,415 | 5.718 |
| 8 | 370.661,717 512.144,415 | 9 | 370.656,095 512.152,643 | 9.965 |
| 9 | 370.656,095 512.152,643 | 10 | 370.648,751 512.161,584 | 11.571 |
| 10 | 370.648,751 512.161,584 | 11 | 370.638,673 512.174,387 | 16.294 |
| 11 | 370.638,673 512.174,387 | 12 | 370.631,86 512.183,138 | 11.09 |
| 12 | 370.631,86 512.183,138 | 1 | 370.620,396 512.172,689 | 15.511 |

** Lungimile segmentelor sunt determinate în planul de proiecție Stereo 70 și sunt rotunjite la 1 milimetru.

*** Distanța dintre puncte este formată din segmente cumulate ce sunt mai mici decât valoarea 1 milimetru.

**DATE DESPRE IMOBILUL NR. 80400**

Oficiul de Cadastru și Publicitate Imobiliară ALBA
Biroul de Cadastru și Publicitate Imobiliară Alba Iulia

A. Partea I. Descrierea imobilului

TEREN Necunoscut

Adresa: Loc. Presaca Ampoiului, Jud. Alba

| Nr. Crt | Nr cadastral Nr. topografic | Suprafața* (mp) | Observații / Referințe |
|---------|--------------------------------|-----------------|--|
| A1 | | 6.186 | Sector cadastral:204 Teren neimpregmuit; |

B. Partea II. Proprietari și acte

| Inscrieri privitoare la dreptul de proprietate și alte drepturi reale | | Referințe |
|---|---|-----------|
| / | | |
| Act Normativ nr. 7, din 13/03/1996 emis de Parlamentul României; | | |
| B1 | Intabulare, drept de PROPRIETATE, dobândit prin Lege, cota actuala 1/1 1) NEIDENTIFICAT NEIDENTIFICAT | A1 |
| Act Administrativ nr. 5570, din 05/06/2024 emis de Primăria Comunei Meteș (adeverinta); | | |
| B2 | Se notează posesia faptică în favoarea lui 1) PIPER VIORICA-MARIANA | A1 |

C. Partea III. SARCINI .

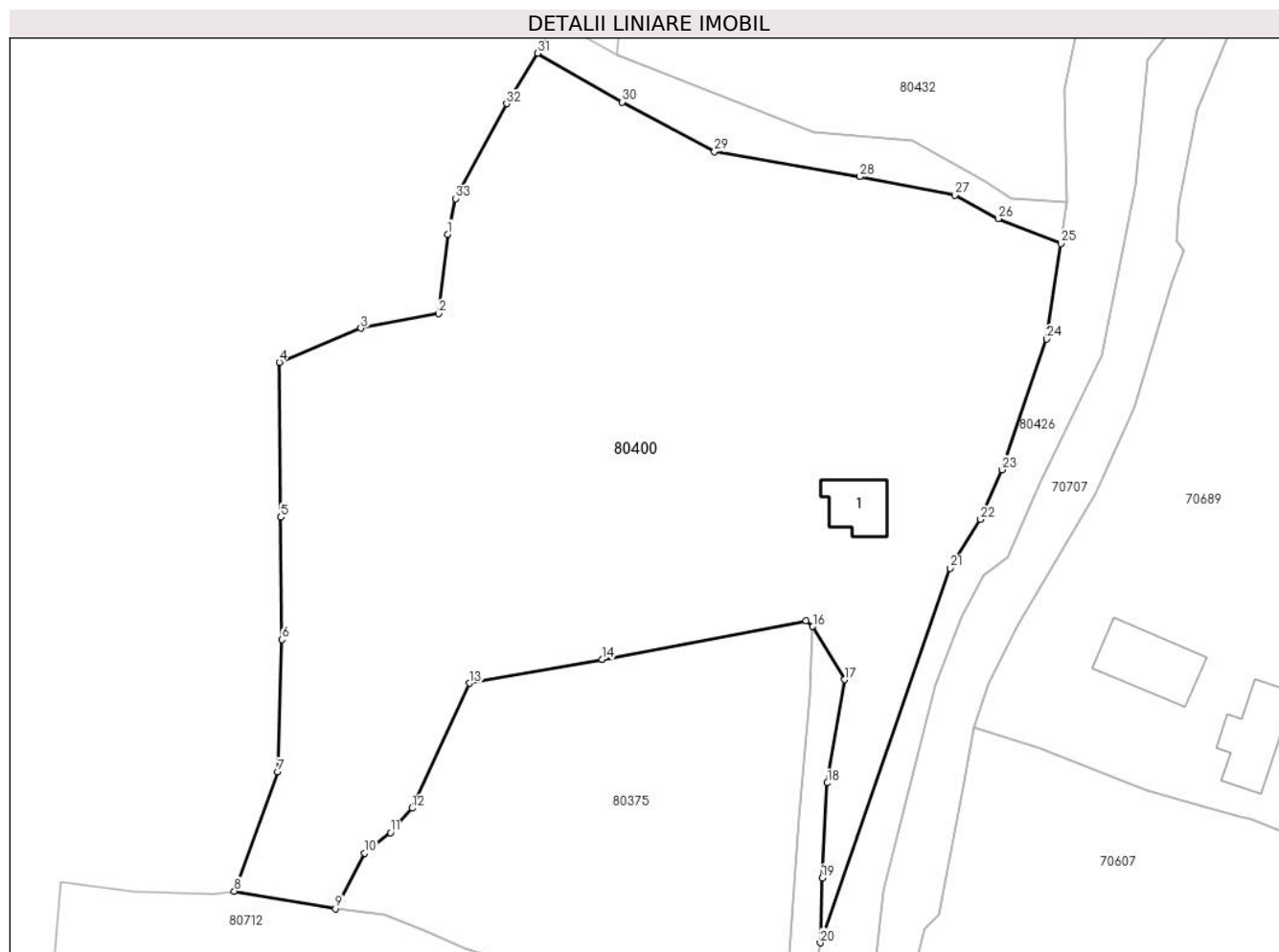
| Inscrieri privind dezmembramintele dreptului de proprietate, drepturi reale de garanție și sarcini | Referințe |
|--|-----------|
| NU SUNT | |

Anexa Nr. 1 La Partea I

Teren

| | | |
|--------------|-----------------|------------------------|
| Nr cadastral | Suprafața (mp)* | Observații / Referințe |
| | 6.186 | |

* Suprafața este determinată în planul de proiecție Stereo 70.



Date referitoare la teren

| Crt | Categorie folosință | Intravilan | Suprafața (mp) | Tarla | Parcelă | Nr. topo | Observații / Referințe |
|-----|---------------------|------------|----------------|-------|---------|----------|------------------------|
| 1 | curți constructii | DA | 100 | - | - | - | |
| 2 | faneata | NU | 1.506 | - | - | - | |
| 3 | faneata | DA | 4.580 | - | - | - | |

Date referitoare la construcții

| Crt | Număr | Destinație construcție | Supraf. (mp) | Situație juridică | Observații / Referințe |
|------|-------|-------------------------|--------------|-------------------|--|
| A1.1 | | construcții de locuințe | 52 | Fara acte | Nr. niveluri:1; S. construita la sol:52 mp; Casă de locuit |

Lungime Segmente

1) Valorile lungimilor segmentelor sunt obținute din proiecție în plan.

| Punct început | X / Y | Punct sfârșit | X / Y | Lungime segment (** (m) |
|---------------|----------------------------|---------------|----------------------------|-------------------------|
| 1 | 370.549,297 511.648,463 | 2 | 370.548,141 511.638,396 | 10.134 |
| 3 | 370.538,279 511.636,535 | 4 | 370.527,919 511.632,214 | 11.226 |

| Punct început | X / Y | Punct sfârșit | X / Y | Lungime segment (** (m) |
|---------------|----------------------------|---------------|----------------------------|-------------------------|
| 2 | 370.548,141 511.638,396 | 3 | 370.538,279 511.636,535 | 10.035 |
| 4 | 370.527,919 511.632,214 | 5 | 370.528,117 511.612,555 | 19.659 |

| Punct început | X / Y | Punct sfârșit | X / Y | Lungime segment (** (m)) |
|---------------|----------------------------|---------------|----------------------------|--------------------------|
| 5 | 370.528,117 511.612,555 | 6 | 370.528,284 511.597,048 | 15.508 |
| 7 | 370.527,722 511.580,264 | 8 | 370.522,223 511.565,103 | 16.127 |
| 9 | 370.535,066 511.562,899 | 10 | 370.538,775 511.569,928 | 7.948 |
| 11 | 370.542,037 511.572,56 | 12 | 370.544,801 511.575,643 | 4.141 |
| 13 | 370.552,092 511.591,495 | 14 | 370.568,926 511.594,535 | 17.106 |
| 15 | 370.594,792 511.599,431 | 16 | 370.595,672 511.598,693 | 1.149 |
| 17 | 370.599,719 511.591,964 | 18 | 370.597,512 511.578,85 | 13.299 |
| 19 | 370.596,831 511.566,79 | 20 | 370.596,616 511.558,57 | 8.223 |
| 21 | 370.613,11 511.606,102 | 22 | 370.616,968 511.612,284 | 7.288 |
| 23 | 370.619,719 511.618,594 | 24 | 370.625,368 511.635,179 | 17.52 |
| 25 | 370.627,175 511.647,286 | 26 | 370.619,218 511.650,446 | 8.561 |
| 27 | 370.613,693 511.653,422 | 28 | 370.601,62 511.655,77 | 12.299 |
| 29 | 370.583,18 511.658,971 | 30 | 370.571,457 511.665,249 | 13.298 |
| 31 | 370.560,757 511.671,438 | 32 | 370.556,792 511.665,043 | 7.524 |
| 33 | 370.550,302 511.652,99 | 1 | 370.549,297 511.648,463 | 4.637 |

| Punct început | X / Y | Punct sfârșit | X / Y | Lungime segment (** (m)) |
|---------------|----------------------------|---------------|----------------------------|--------------------------|
| 6 | 370.528,284 511.597,048 | 7 | 370.527,722 511.580,264 | 16.794 |
| 8 | 370.522,223 511.565,103 | 9 | 370.535,066 511.562,899 | 13.031 |
| 10 | 370.538,775 511.569,928 | 11 | 370.542,037 511.572,56 | 4.191 |
| 12 | 370.544,801 511.575,643 | 13 | 370.552,092 511.591,495 | 17.448 |
| 14 | 370.568,926 511.594,535 | 15 | 370.594,792 511.599,431 | 26.326 |
| 16 | 370.595,672 511.598,693 | 17 | 370.599,719 511.591,964 | 7.852 |
| 18 | 370.597,512 511.578,85 | 19 | 370.596,831 511.566,79 | 12.08 |
| 20 | 370.596,616 511.558,57 | 21 | 370.613,11 511.606,102 | 50.312 |
| 22 | 370.616,968 511.612,284 | 23 | 370.619,719 511.618,594 | 6.884 |
| 24 | 370.625,368 511.635,179 | 25 | 370.627,175 511.647,286 | 12.242 |
| 26 | 370.619,218 511.650,446 | 27 | 370.613,693 511.653,422 | 6.276 |
| 28 | 370.601,62 511.655,77 | 29 | 370.583,18 511.658,971 | 18.717 |
| 30 | 370.571,457 511.665,249 | 31 | 370.560,757 511.671,438 | 12.36 |
| 32 | 370.556,792 511.665,043 | 33 | 370.550,302 511.652,99 | 13.689 |

** Lungimile segmentelor sunt determinate în planul de proiecție Stereo 70 și sunt rotunjite la 1 milimetru.

*** Distanța dintre puncte este formată din segmente cumulate ce sunt mai mici decât valoarea 1 milimetru.

**DATE DESPRE IMOBILUL NR. 80401**

Oficiul de Cadastru și Publicitate Imobiliară ALBA
Biroul de Cadastru și Publicitate Imobiliară Alba Iulia

A. Partea I. Descrierea imobilului

Nr. CF vechi: 225,259 Presaca Ampoiului
Nr. topografic: 348/1,349,348/2

TEREN Intravilan

Adresa: Loc. Presaca Ampoiului, Jud. Alba

| Nr. Crt | Nr cadastral Nr. topografic | Suprafața* (mp) | Observații / Referințe |
|---------|-----------------------------|-----------------|---|
| A1 | | 3.912 | Sector cadastral: 204 Teren imprejmuit; |

B. Partea II. Proprietari și acte

| Inscrieri privitoare la dreptul de proprietate și alte drepturi reale | | Referințe |
|---|--|-----------|
| / | | |
| Act Normativ nr. 7, din 13/03/1996 emis de Parlamentul României; | | |
| B1 | Intabulare, drept de PROPRIETATE, dobândit prin Lege, cota actuala 1/1 1) NEIDENTIFICAT NEIDENTIFICAT | A1 |
| Act Administrativ nr. 5729, din 07/06/2024 emis de Primăria Comunei Meteș (adeverinta); | | |
| B2 | Se notează posesia faptică în favoarea lui 1) STANCIU TOMA | A1 |

C. Partea III. SARCINI .

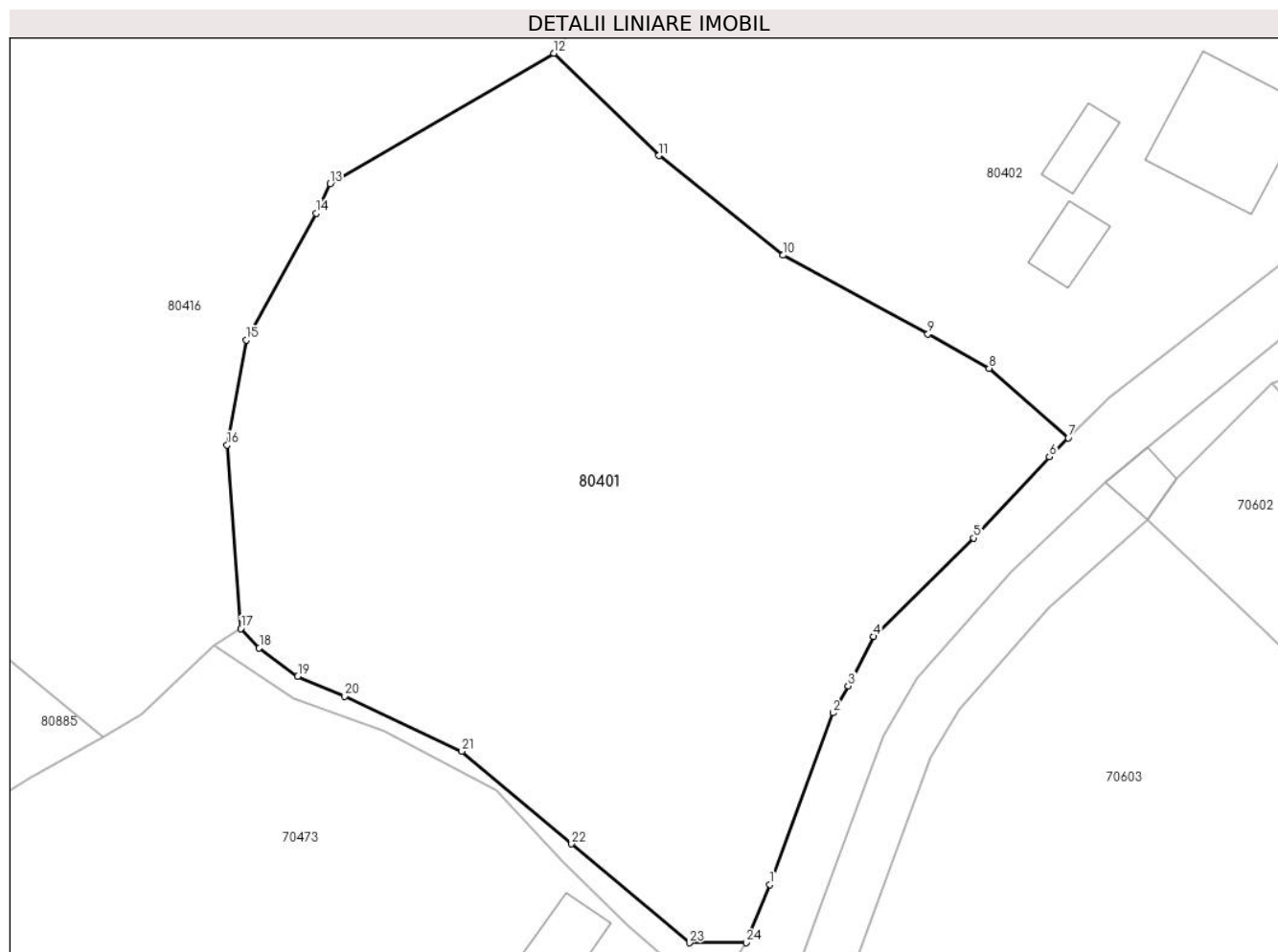
| Inscrieri privind dezmembramentele dreptului de proprietate, drepturi reale de garanție și sarcini | Referințe |
|--|-----------|
| NU SUNT | |

Anexa Nr. 1 La Partea I

Teren

| | | |
|--------------|-----------------|------------------------|
| Nr cadastral | Suprafața (mp)* | Observații / Referințe |
| | 3.912 | |

* Suprafața este determinată în planul de proiecție Stereo 70.



Date referitoare la teren

| Crt | Categorie folosință | Intra vilan | Suprafața (mp) | Tarla | Parcelă | Nr. topo | Observații / Referințe |
|-----|---------------------|-------------|----------------|-------|---------|----------|------------------------|
| 1 | arabil | DA | 3.912 | - | - | - | |

Lungime Segmente

1) Valorile lungimilor segmentelor sunt obținute din proiecție în plan.

| Punct început | X / Y | Punct sfârșit | X / Y | Lungime segment (** (m) |
|---------------|----------------------------|---------------|----------------------------|-------------------------|
| 1 | 370.812,414 512.016,297 | 2 | 370.818,491 512.032,771 | 17.559 |
| 3 | 370.819,934 512.035,362 | 4 | 370.822,398 512.040,1 | 5.34 |
| 5 | 370.832,017 512.049,576 | 6 | 370.839,274 512.057,383 | 10.659 |
| 7 | 370.841,088 512.059,187 | 8 | 370.833,48 512.065,881 | 10.134 |
| 9 | 370.827,609 512.069,159 | 10 | 370.813,688 512.076,737 | 15.85 |

| Punct început | X / Y | Punct sfârșit | X / Y | Lungime segment (** (m) |
|---------------|----------------------------|---------------|----------------------------|-------------------------|
| 2 | 370.818,491 512.032,771 | 3 | 370.819,934 512.035,362 | 2.966 |
| 4 | 370.822,398 512.040,1 | 5 | 370.832,017 512.049,576 | 13.503 |
| 6 | 370.839,274 512.057,383 | 7 | 370.841,088 512.059,187 | 2.558 |
| 8 | 370.833,48 512.065,881 | 9 | 370.827,609 512.069,159 | 6.724 |
| 10 | 370.813,688 512.076,737 | 11 | 370.801,738 512.086,301 | 15.306 |

| Punct început | X / Y | Punct sfârşit | X / Y | Lungime segment (** (m) |
|---------------|----------------------------|---------------|----------------------------|-------------------------|
| 11 | 370.801,738 512.086,301 | 12 | 370.791,633 512.096,137 | 14.102 |
| 13 | 370.770,142 512.083,607 | 14 | 370.768,806 512.080,758 | 3.147 |
| 15 | 370.762,079 512.068,581 | 16 | 370.760,228 512.058,515 | 10.235 |
| 17 | 370.761,542 512.040,868 | 18 | 370.763,32 512.039,022 | 2.563 |
| 19 | 370.767,024 512.036,288 | 20 | 370.771,518 512.034,373 | 4.885 |
| 21 | 370.782,799 512.029,078 | 22 | 370.793,348 512.020,191 | 13.793 |
| 23 | 370.804,666 512.010,69 | 24 | 370.810,108 512.010,711 | 5.442 |

| Punct început | X / Y | Punct sfârşit | X / Y | Lungime segment (** (m) |
|---------------|----------------------------|---------------|----------------------------|-------------------------|
| 12 | 370.791,633 512.096,137 | 13 | 370.770,142 512.083,607 | 24.877 |
| 14 | 370.768,806 512.080,758 | 15 | 370.762,079 512.068,581 | 13.911 |
| 16 | 370.760,228 512.058,515 | 17 | 370.761,542 512.040,868 | 17.696 |
| 18 | 370.763,32 512.039,022 | 19 | 370.767,024 512.036,288 | 4.604 |
| 20 | 370.771,518 512.034,373 | 21 | 370.782,799 512.029,078 | 12.462 |
| 22 | 370.793,348 512.020,191 | 23 | 370.804,666 512.010,69 | 14.777 |
| 24 | 370.810,108 512.010,711 | 1 | 370.812,414 512.016,297 | 6.043 |

** Lungimile segmentelor sunt determinate în planul de proiecție Stereo 70 și sunt rotunjite la 1 milimetru.

*** Distanța dintre puncte este formată din segmente cumulate ce sunt mai mici decât valoarea 1 milimetru.

**DATE DESPRE IMOBILUL NR. 80402**

Oficiul de Cadastru și Publicitate Imobiliară ALBA
Biroul de Cadastru și Publicitate Imobiliară Alba Iulia

A. Partea I. Descrierea imobilului

Nr. CF vechi:1279 Presaca Ampoiului
Nr. topografic:346,347

TEREN Intravilan

Adresa: Loc. Presaca Ampoiului, Nr. 93, Jud. Alba

| Nr. Crt | Nr cadastral Nr. topografic | Suprafața* (mp) | Observații / Referințe |
|---------|-----------------------------|-----------------|--|
| A1 | | 2.702 | Sector cadastral:204 Teren imprejmuit; |

Construcții

| Crt | Nr cadastral Nr. topografic | Adresa | Observații / Referințe |
|------|-----------------------------|---|---|
| A1.1 | | Loc. Presaca Ampoiului, Nr. 93, Jud. Alba | Nr. niveluri:2; S. construita la sol:134 mp; Casă de locuit |
| A1.2 | | Loc. Presaca Ampoiului, Nr. 93, Jud. Alba | Nr. niveluri:1; S. construita la sol:29 mp; Anexă |
| A1.3 | | Loc. Presaca Ampoiului, Nr. 93, Jud. Alba | Nr. niveluri:1; S. construita la sol:33 mp; Anexă |

B. Partea II. Proprietari și acte

| Inscrieri privitoare la dreptul de proprietate și alte drepturi reale | | Referințe |
|---|--|------------------|
| / | | |
| Act Normativ nr. 7, din 13/03/1996 emis de Parlamentul României; | | |
| B1 | Intabulare, drept de PROPRIETATE, dobândit prin Lege, cota actuala 1/1 1) NEIDENTIFICAT NEIDENTIFICAT | A1 |
| Act Administrativ nr. 5568, din 05/06/2024 emis de Primăria Comunei Meteș (adeverinta); | | |
| B2 | Se notează posesia faptică în favoarea lui 1) BUNA NICOLAE 2) BUNA MARIA | A1 |
| Act Administrativ nr. 5567, din 05/06/2024 emis de Primăria Comunei Meteș; | | |
| B3 | Intabulare, drept de PROPRIETATE, dobândit prin Construire, cota actuala 1/1 1) BUNA NICOLAE 2) BUNA MARIA | A1.1, A1.2, A1.3 |

C. Partea III. SARCINI .

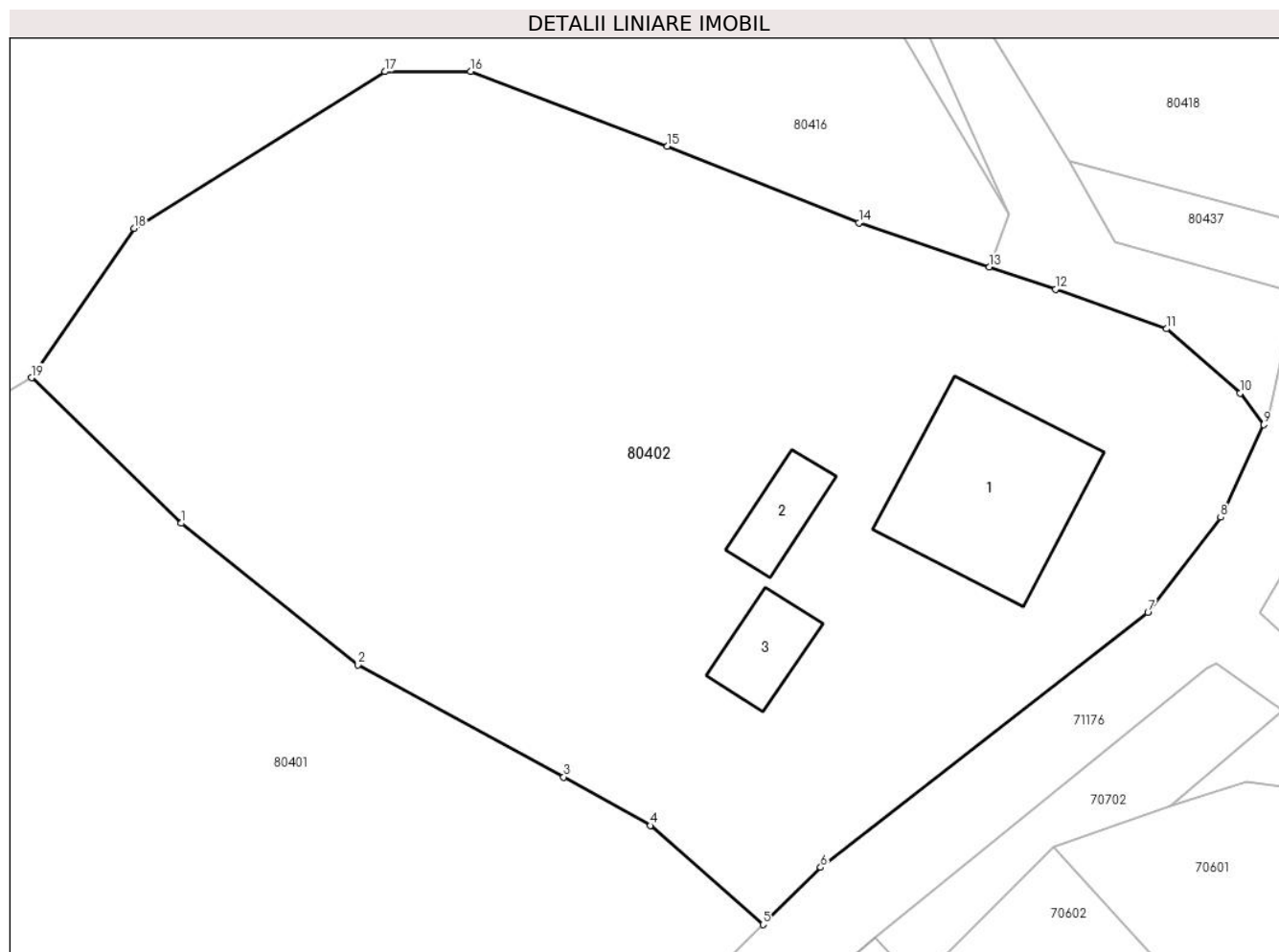
| Inscrieri privind dezmembramintele dreptului de proprietate, drepturi reale de garanție și sarcini | Referințe |
|--|-----------|
| NU SUNT | |

Anexa Nr. 1 La Partea I

Teren

| | | |
|--------------|-----------------|------------------------|
| Nr cadastral | Suprafața (mp)* | Observații / Referințe |
| | 2.702 | |

* Suprafața este determinată în planul de proiecție Stereo 70.



Date referitoare la teren

| Crt | Categorie folosință | Intravilan | Suprafața (mp) | Tarla | Parcelă | Nr. topo | Observații / Referințe |
|-----|---------------------|------------|----------------|-------|---------|----------|------------------------|
| 1 | curți constructii | DA | 250 | - | - | - | |
| 2 | faneata | DA | 2.452 | - | - | - | |

Date referitoare la construcții

| Crt | Număr | Destinație construcție | Supraf. (mp) | Situație juridică | Observații / Referințe |
|------|-------|-------------------------|--------------|-------------------|---|
| A1.1 | | construcții de locuințe | 134 | Cu acte | Nr. niveluri:2; S. construita la sol:134 mp; Casă de locuit |
| A1.2 | | construcții anexa | 29 | Cu acte | Nr. niveluri:1; S. construita la sol:29 mp; Anexă |
| A1.3 | | construcții anexa | 33 | Cu acte | Nr. niveluri:1; S. construita la sol:33 mp; Anexă |

Lungime Segmente

1) Valorile lungimilor segmentelor sunt obținute din proiecție în plan.

| Punct început | X / Y | Punct sfârșit | X / Y | Lungime segment (** (m) |
|---------------|----------------------------|---------------|----------------------------|-------------------------|
| 1 | 370.801,738 512.086,301 | 2 | 370.813,688 512.076,737 | 15.306 |

| Punct început | X / Y | Punct sfârșit | X / Y | Lungime segment (** (m) |
|---------------|----------------------------|---------------|----------------------------|-------------------------|
| 2 | 370.813,688 512.076,737 | 3 | 370.827,609 512.069,159 | 15.85 |
| 3 | 370.827,609 512.069,159 | 4 | 370.833,48 512.065,881 | 6.724 |
| 4 | 370.833,48 512.065,881 | 5 | 370.841,088 512.059,187 | 10.134 |
| 5 | 370.841,088 512.059,187 | 6 | 370.844,976 512.063,053 | 5.483 |
| 6 | 370.844,976 512.063,053 | 7 | 370.867,109 512.080,265 | 28.038 |
| 7 | 370.867,109 512.080,265 | 8 | 370.872,028 512.086,707 | 8.105 |
| 8 | 370.872,028 512.086,707 | 9 | 370.874,939 512.092,964 | 6.901 |
| 9 | 370.874,939 512.092,964 | 10 | 370.873,342 512.095,1 | 2.667 |
| 10 | 370.873,342 512.095,1 | 11 | 370.868,378 512.099,441 | 6.595 |
| 11 | 370.868,378 512.099,441 | 12 | 370.860,868 512.102,11 | 7.97 |
| 12 | 370.860,868 512.102,11 | 13 | 370.856,382 512.103,627 | 4.735 |
| 13 | 370.856,382 512.103,627 | 14 | 370.847,558 512.106,611 | 9.315 |
| 14 | 370.847,558 512.106,611 | 15 | 370.834,619 512.111,778 | 13.933 |
| 15 | 370.834,619 512.111,778 | 16 | 370.821,319 512.116,834 | 14.228 |
| 16 | 370.821,319 512.116,834 | 17 | 370.815,519 512.116,821 | 5.8 |
| 17 | 370.815,519 512.116,821 | 18 | 370.798,574 512.106,218 | 19.989 |
| 18 | 370.798,574 512.106,218 | 19 | 370.791,633 512.096,137 | 12.239 |
| 19 | 370.791,633 512.096,137 | 1 | 370.801,738 512.086,301 | 14.102 |

** Lungimile segmentelor sunt determinate în planul de proiecție Stereo 70 și sunt rotunjite la 1 milimetru.

*** Distanța dintre puncte este formată din segmente cumulate ce sunt mai mici decât valoarea 1 milimetru.

**DATE DESPRE IMOBILUL NR. 80403**

Oficiul de Cadastru și Publicitate Imobiliară ALBA
Biroul de Cadastru și Publicitate Imobiliară Alba Iulia

A. Partea I. Descrierea imobilului

Nr. CF vechi: 1142,750 Presaca Ampoiului
Nr. topografic: 331/2,333,334

TEREN Intravilan

Adresa: Loc. Presaca Ampoiului, Jud. Alba

| Nr. Crt | Nr cadastral Nr. topografic | Suprafața* (mp) | Observații / Referințe |
|---------|-----------------------------|-----------------|---|
| A1 | | 1.547 | Sector cadastral: 204 Teren imprejmuit; |

B. Partea II. Proprietari și acte

| Inscrieri privitoare la dreptul de proprietate și alte drepturi reale | | Referințe |
|---|--|-----------|
| / | | |
| Act Normativ nr. 7, din 13/03/1996 emis de Parlamentul României; | | |
| B1 | Intabulare, drept de PROPRIETATE, dobândit prin Lege, cota actuala 1/1 1) NEIDENTIFICAT NEIDENTIFICAT | A1 |
| Act Administrativ nr. 5916, din 13/06/2024 emis de Primăria Comunei Meteș (adeverinta); | | |
| B2 | Se notează posesia faptică în favoarea lui 1) VASILE ILIE | A1 |

C. Partea III. SARCINI .

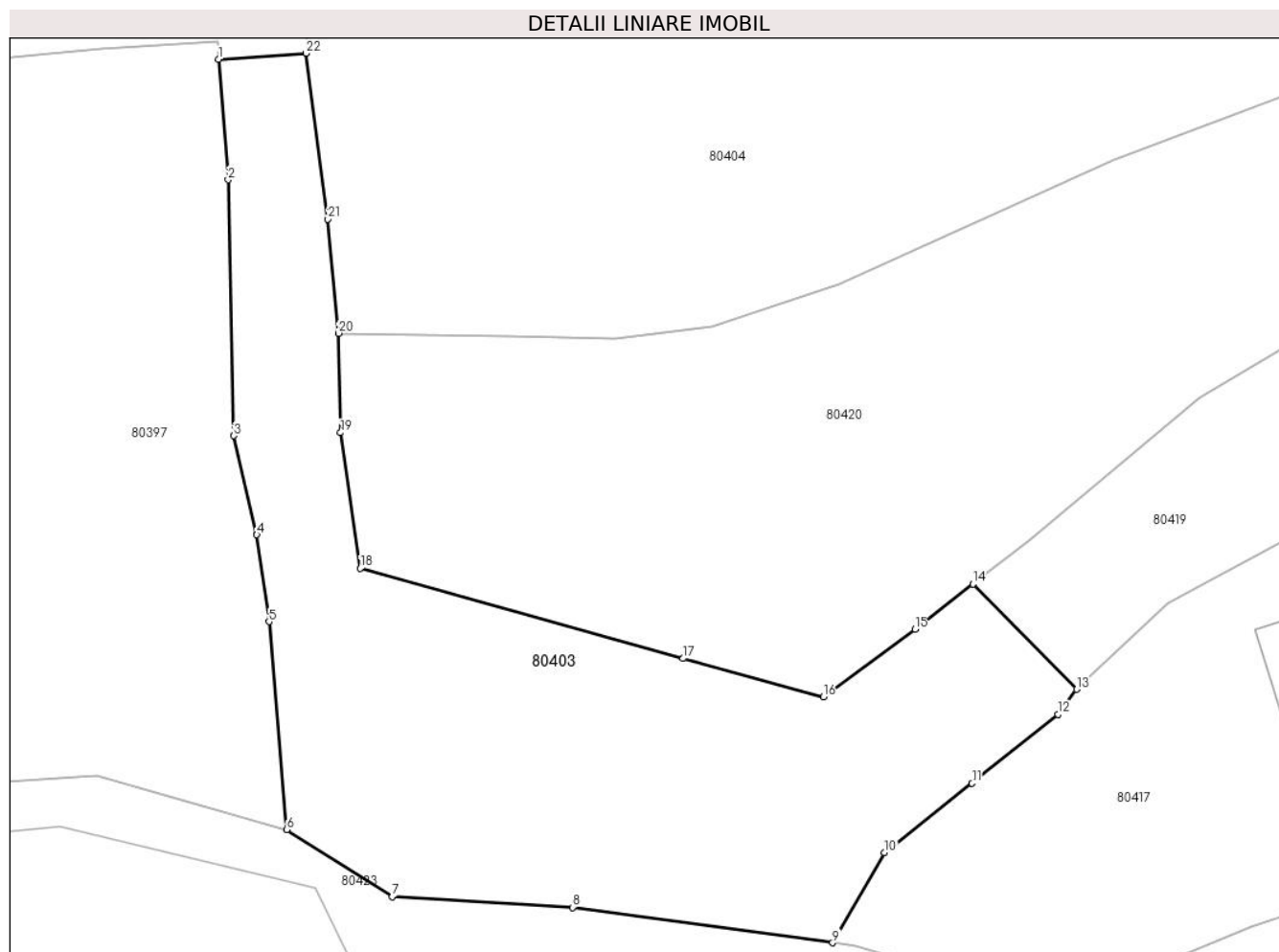
| Inscrieri privind dezmembramentele dreptului de proprietate, drepturi reale de garanție și sarcini | Referințe |
|--|-----------|
| NU SUNT | |

Anexa Nr. 1 La Partea I

Teren

| | | |
|--------------|-----------------|------------------------|
| Nr cadastral | Suprafața (mp)* | Observații / Referințe |
| | 1.547 | |

* Suprafața este determinată în planul de proiecție Stereo 70.



Date referitoare la teren

| Crt | Categorie folosință | Intravilan | Suprafața (mp) | Tarla | Parcelă | Nr. topo | Observații / Referințe |
|-----|---------------------|------------|----------------|-------|---------|----------|------------------------|
| 1 | arabil | DA | 1.547 | - | - | - | |

Lungime Segmente

1) Valorile lungimilor segmentelor sunt obținute din proiecție în plan.

| Punct început | X / Y | Punct sfârșit | X / Y | Lungime segment (** (m) |
|---------------|----------------------------|---------------|----------------------------|-------------------------|
| 1 | 370.766,826 512.229,885 | 2 | 370.767,573 512.220,357 | 9.557 |
| 3 | 370.768,026 512.200,119 | 4 | 370.769,838 512.192,298 | 8.028 |
| 5 | 370.770,803 512.185,426 | 6 | 370.772,198 512.168,969 | 16.516 |
| 7 | 370.780,537 512.163,664 | 8 | 370.794,817 512.162,832 | 14.304 |
| 9 | 370.815,389 512.160,035 | 10 | 370.819,505 512.167,159 | 8.228 |

| Punct început | X / Y | Punct sfârșit | X / Y | Lungime segment (** (m) |
|---------------|----------------------------|---------------|----------------------------|-------------------------|
| 2 | 370.767,573 512.220,357 | 3 | 370.768,026 512.200,119 | 20.243 |
| 4 | 370.769,838 512.192,298 | 5 | 370.770,803 512.185,426 | 6.939 |
| 6 | 370.772,198 512.168,969 | 7 | 370.780,537 512.163,664 | 9.883 |
| 8 | 370.794,817 512.162,832 | 9 | 370.815,389 512.160,035 | 20.761 |
| 10 | 370.819,505 512.167,159 | 11 | 370.826,427 512.172,643 | 8.831 |

| Punct început | X / Y | Punct sfârșit | X / Y | Lungime segment (** (m) |
|---------------|----------------------------|---------------|----------------------------|-------------------------|
| 11 | 370.826,427 512.172,643 | 12 | 370.833,22 512.178,102 | 8.715 |
| 13 | 370.834,699 512.180,07 | 14 | 370.826,515 512.188,39 | 11.67 |
| 15 | 370.821,907 512.184,827 | 16 | 370.814,654 512.179,479 | 9.011 |
| 17 | 370.803,562 512.182,517 | 18 | 370.778,033 512.189,639 | 26.504 |
| 19 | 370.776,46 512.200,361 | 20 | 370.776,297 512.208,22 | 7.861 |
| 21 | 370.775,434 512.217,247 | 22 | 370.773,716 512.230,364 | 13.229 |

| Punct început | X / Y | Punct sfârșit | X / Y | Lungime segment (** (m) |
|---------------|----------------------------|---------------|----------------------------|-------------------------|
| 12 | 370.833,22 512.178,102 | 13 | 370.834,699 512.180,07 | 2.462 |
| 14 | 370.826,515 512.188,39 | 15 | 370.821,907 512.184,827 | 5.825 |
| 16 | 370.814,654 512.179,479 | 17 | 370.803,562 512.182,517 | 11.501 |
| 18 | 370.778,033 512.189,639 | 19 | 370.776,46 512.200,361 | 10.837 |
| 20 | 370.776,297 512.208,22 | 21 | 370.775,434 512.217,247 | 9.068 |
| 22 | 370.773,716 512.230,364 | 1 | 370.766,826 512.229,885 | 6.907 |

** Lungimile segmentelor sunt determinate în planul de proiecție Stereo 70 și sunt rotunjite la 1 milimetru.

*** Distanța dintre puncte este formată din segmente cumulate ce sunt mai mici decât valoarea 1 milimetru.

**DATE DESPRE IMOBILUL NR. 80404**

Oficiul de Cadastru și Publicitate Imobiliară ALBA
Biroul de Cadastru și Publicitate Imobiliară Alba Iulia

A. Partea I. Descrierea imobilului

Nr. CF vechi:830,157 Presaca Ampoiului
Nr. topografic:321,322,323,324

TEREN Intravilan

Adresa: Loc. Presaca Ampoiului, Jud. Alba

| Nr. Crt | Nr cadastral Nr. topografic | Suprafața* (mp) | Observații / Referințe |
|---------|-----------------------------|-----------------|--|
| A1 | | 2.886 | Sector cadastral:204 Teren imprejmuit; |

B. Partea II. Proprietari și acte

| Inscrieri privitoare la dreptul de proprietate și alte drepturi reale | | Referințe |
|---|--|-----------|
| / | | |
| Act Normativ nr. 7, din 13/03/1996 emis de Parlamentul României; | | |
| B1 | Intabulare, drept de PROPRIETATE, dobândit prin Lege, cota actuala 1/1 1) NEIDENTIFICAT NEIDENTIFICAT | A1 |
| Act Administrativ nr. 5749, din 07/06/2024 emis de Primăria Comunei Meteş (adeverinta); | | |
| B2 | Se notează posesia faptică în favoarea lui 1) STANCIU ȘTEFAN 2) STANCIU ELENA | A1 |

C. Partea III. SARCINI .

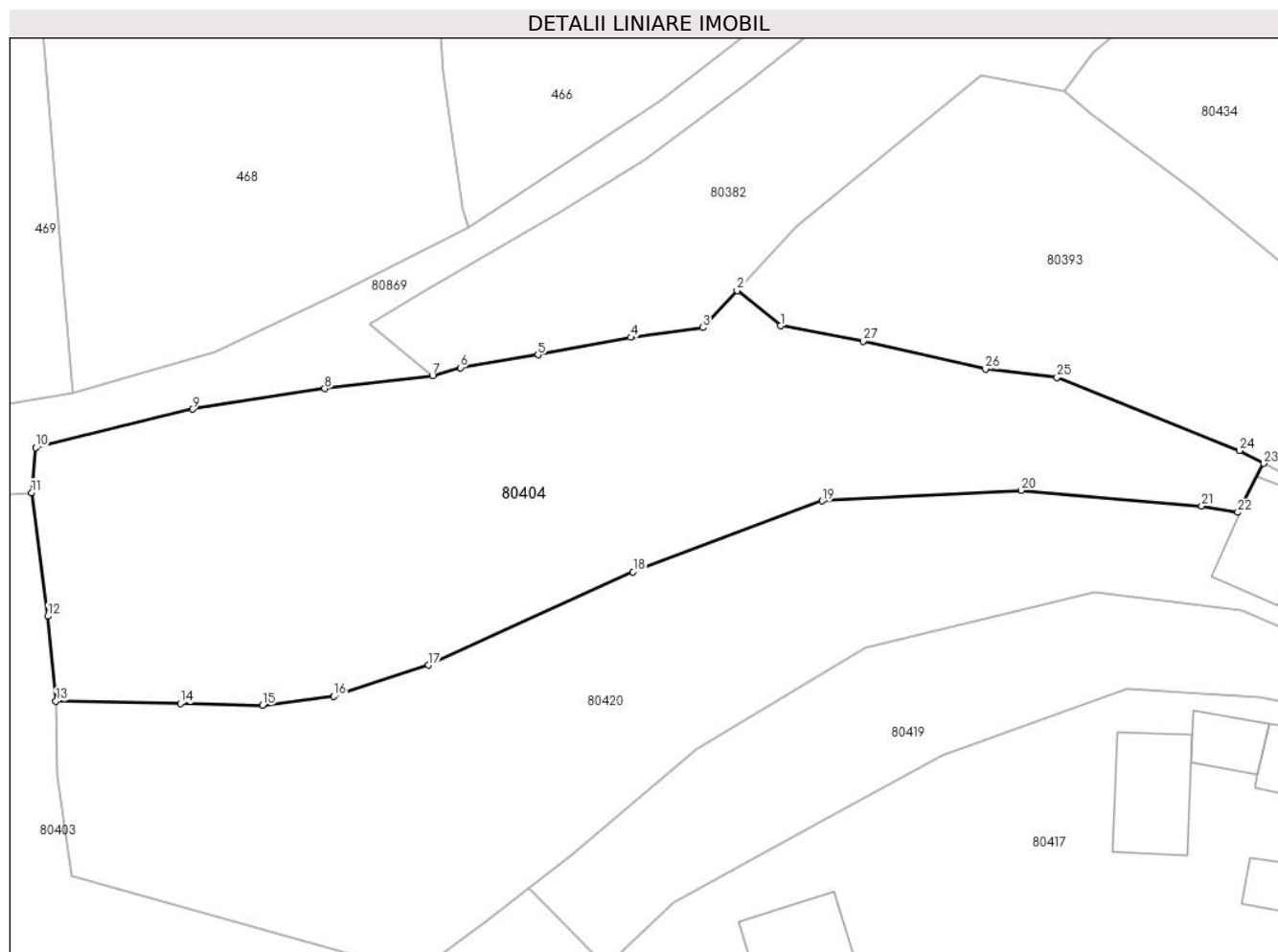
| Inscrieri privind dezmembramintele dreptului de proprietate, drepturi reale de garanție și sarcini | Referințe |
|--|-----------|
| NU SUNT | |

Anexa Nr. 1 La Partea I

Teren

| | | |
|--------------|-----------------|------------------------|
| Nr cadastral | Suprafața (mp)* | Observații / Referințe |
| | 2.886 | |

* Suprafața este determinată în planul de proiecție Stereo 70.



Date referitoare la teren

| Crt | Categorie folosință | Intravilan | Suprafața (mp) | Tarla | Parcelă | Nr. topo | Observații / Referințe |
|-----|---------------------|------------|----------------|-------|---------|----------|------------------------|
| 1 | arabil | DA | 2.886 | - | - | - | |

Lungime Segmente

1) Valorile lungimilor segmentelor sunt obținute din proiecție în plan.

| Punct început | X / Y | Punct sfârșit | X / Y | Lungime segment (** (m) |
|---------------|----------------------------|---------------|----------------------------|-------------------------|
| 1 | 370.853,273 512.248,076 | 2 | 370.848,666 512.251,816 | 5.934 |
| 3 | 370.845,059 512.247,902 | 4 | 370.837,385 512.246,853 | 7.745 |
| 5 | 370.827,521 512.245,001 | 6 | 370.819,304 512.243,645 | 8.328 |
| 7 | 370.816,311 512.242,788 | 8 | 370.804,864 512.241,413 | 11.529 |
| 9 | 370.790,804 512.239,229 | 10 | 370.774,169 512.235,142 | 17.13 |

| Punct început | X / Y | Punct sfârșit | X / Y | Lungime segment (** (m) |
|---------------|----------------------------|---------------|----------------------------|-------------------------|
| 2 | 370.848,666 512.251,816 | 3 | 370.845,059 512.247,902 | 5.322 |
| 4 | 370.837,385 512.246,853 | 5 | 370.827,521 512.245,001 | 10.036 |
| 6 | 370.819,304 512.243,645 | 7 | 370.816,311 512.242,788 | 3.113 |
| 8 | 370.804,864 512.241,413 | 9 | 370.790,804 512.239,229 | 14.229 |
| 10 | 370.774,169 512.235,142 | 11 | 370.773,716 512.230,364 | 4.799 |

| Punct început | X / Y | Punct sfârșit | X / Y | Lungime segment (** (m) |
|---------------|----------------------------|---------------|----------------------------|-------------------------|
| 11 | 370.773,716 512.230,364 | 12 | 370.775,434 512.217,247 | 13.229 |
| 13 | 370.776,297 512.208,22 | 14 | 370.789,514 512.207,977 | 13.219 |
| 15 | 370.798,254 512.207,784 | 16 | 370.805,835 512.208,742 | 7.641 |
| 17 | 370.815,867 512.212,051 | 18 | 370.837,621 512.221,96 | 23.905 |
| 19 | 370.857,729 512.229,48 | 20 | 370.878,854 512.230,61 | 21.155 |
| 21 | 370.898,049 512.228,958 | 22 | 370.901,872 512.228,274 | 3.884 |
| 23 | 370.904,631 512.233,462 | 24 | 370.902,084 512.234,831 | 2.892 |
| 25 | 370.882,667 512.242,608 | 26 | 370.875,06 512.243,48 | 7.657 |
| 27 | 370.862,065 512.246,465 | 1 | 370.853,273 512.248,076 | 8.939 |

| Punct început | X / Y | Punct sfârșit | X / Y | Lungime segment (** (m) |
|---------------|----------------------------|---------------|----------------------------|-------------------------|
| 12 | 370.775,434 512.217,247 | 13 | 370.776,297 512.208,22 | 9.068 |
| 14 | 370.789,514 512.207,977 | 15 | 370.798,254 512.207,784 | 8.742 |
| 16 | 370.805,835 512.208,742 | 17 | 370.815,867 512.212,051 | 10.564 |
| 18 | 370.837,621 512.221,96 | 19 | 370.857,729 512.229,48 | 21.468 |
| 20 | 370.878,854 512.230,61 | 21 | 370.898,049 512.228,958 | 19.267 |
| 22 | 370.901,872 512.228,274 | 23 | 370.904,631 512.233,462 | 5.876 |
| 24 | 370.902,084 512.234,831 | 25 | 370.882,667 512.242,608 | 20.916 |
| 26 | 370.875,06 512.243,48 | 27 | 370.862,065 512.246,465 | 13.333 |

** Lungimile segmentelor sunt determinate în planul de proiecție Stereo 70 și sunt rotunjite la 1 milimetru.

*** Distanța dintre puncte este formată din segmente cumulate ce sunt mai mici decât valoarea 1 milimetru.



DATE DESPRE IMOBILUL NR. 80405

Oficiul de Cadastru și Publicitate Imobiliară ALBA
Biroul de Cadastru și Publicitate Imobiliară Alba Iulia

A. Partea I. Descrierea imobilului

TEREN Necunoscut

Nr. CF vechi:71048 Presaca Ampoiului

Nr. topografic:396,397,398,399

Adresa: Loc. Presaca Ampoiului, Jud. Alba

| Nr. Crt | Nr cadastral Nr. topografic | Suprafața* (mp) | Observații / Referințe |
|---------|-----------------------------|-----------------|--|
| A1 | | 12.973 | Sector cadastral:204 Teren neimprejmuit; |

Construcții

| Crt | Nr cadastral Nr. topografic | Adresa | Observații / Referințe |
|------|-----------------------------|-----------------------------------|--|
| A1.1 | | Loc. Presaca Ampoiului, Jud. Alba | Nr. niveluri:2; S. construita la sol:70 mp; Casă de locuit |
| A1.2 | | Loc. Presaca Ampoiului, Jud. Alba | Nr. niveluri:1; S. construita la sol:55 mp; S. construita desfasurata:55 mp; Anexă |
| A1.3 | | Loc. Presaca Ampoiului, Jud. Alba | Nr. niveluri:1; S. construita la sol:45 mp; S. construita desfasurata:45 mp; Anexă |

B. Partea II. Proprietari și acte

| Inscrieri privitoare la dreptul de proprietate și alte drepturi reale | | Referințe |
|---|---|------------------|
| / | | |
| Act Normativ nr. 7, din 13/03/1996 emis de Parlamentul României; | | |
| B1 | Intabulare, drept de PROPRIETATE, dobandit prin Lege, cota actuala 1/1 1) NEIDENTIFICAT NEIDENTIFICAT | A1 |
| Act Administrativ nr. 5959, din 13/06/2024 emis de Primăria Comunei Meteș (adeverinta); | | |
| B2 | Se notează posesia faptică în favoarea lui 1) URSALES TRAIAN 2) ARDEAN DOINA 3) SOBARIU ZOIE 4) AVRAM MARIA 5) SÎRB RODICA | A1 |
| Act Administrativ nr. 5960, din 13/06/2024 emis de Primăria Comunei Meteș (adeverinta); | | |
| B3 | Intabulare, drept de PROPRIETATE, dobandit prin Construire, cota actuala 1/1 1) URSALES TRAIAN 2) ARDEAN DOINA 3) SOBARIU ZOIE 4) AVRAM MARIA 5) SÎRB RODICA | A1.1, A1.2, A1.3 |

C. Partea III. SARCINI .

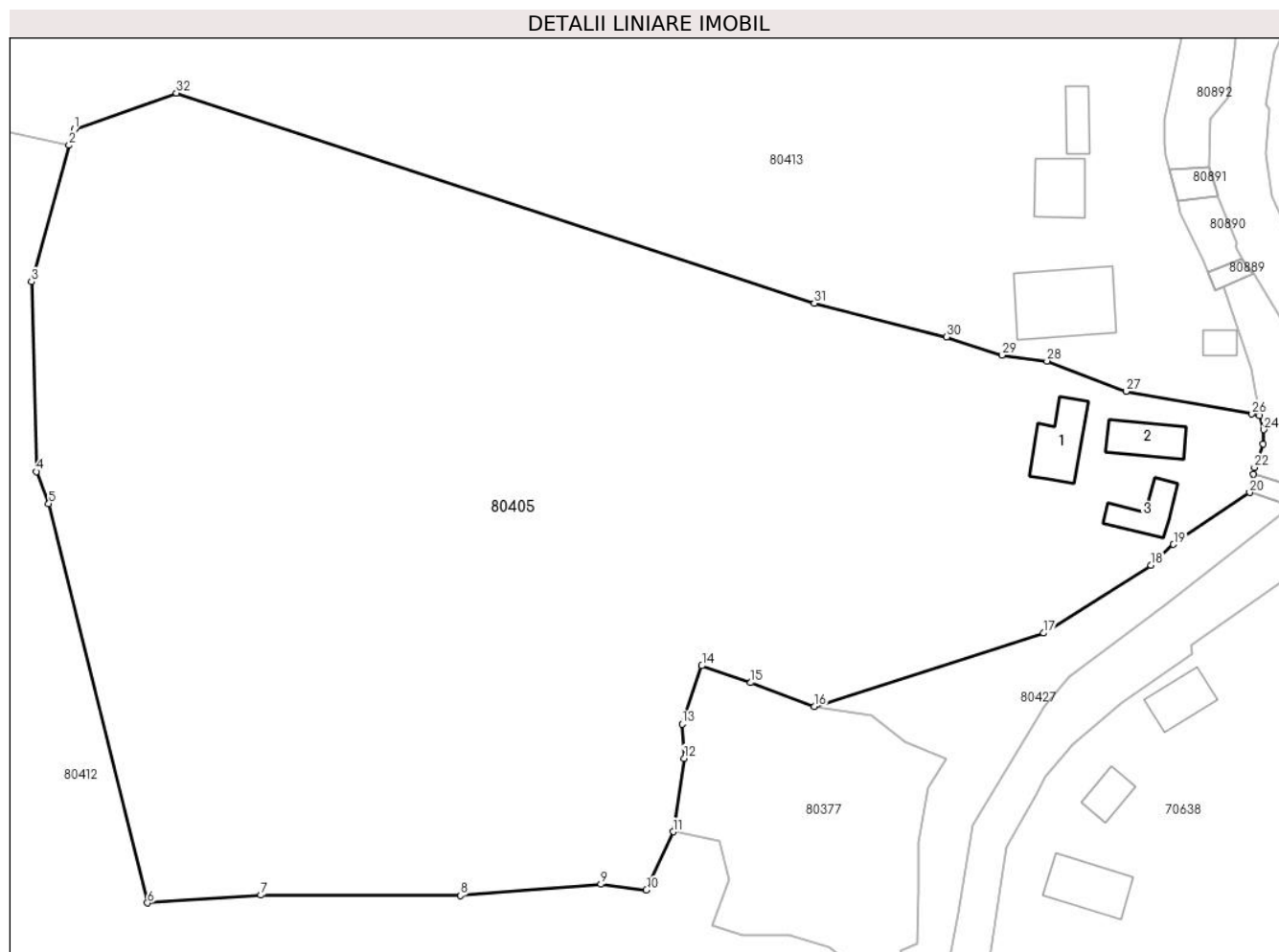
| Inscrieri privind dezmembramintele dreptului de proprietate, drepturi reale de garanție și sarcini | Referințe |
|--|-----------|
| NU SUNT | |

Anexa Nr. 1 La Partea I

Teren

| | | |
|--------------|-----------------|------------------------|
| Nr cadastral | Suprafața (mp)* | Observații / Referințe |
| | 12.973 | |

* Suprafața este determinată în planul de proiecție Stereo 70.



Date referitoare la teren

| Crt | Categorie folosință | Intravilan | Suprafața (mp) | Tarla | Parcelă | Nr. topo | Observații / Referințe |
|-----|---------------------|------------|----------------|-------|---------|----------|------------------------|
| 1 | curți constructii | DA | 200 | - | - | - | |
| 2 | faneata | DA | 1.742 | - | - | - | |
| 3 | faneata | NU | 11.031 | - | - | - | |

Date referitoare la construcții

| Crt | Număr | Destinație construcție | Supraf. (mp) | Situație juridică | Observații / Referințe |
|------|-------|-------------------------|--------------|-------------------|--|
| A1.1 | | construcții de locuințe | 70 | Cu acte | Nr. niveluri:2; S. construită la sol:70 mp; Casă de locuit |
| A1.2 | | construcții anexa | 55 | Cu acte | Nr. niveluri:1; S. construită la sol:55 mp; S. construită desfășurată:55 mp; Anexă |
| A1.3 | | construcții anexa | 45 | Cu acte | Nr. niveluri:1; S. construită la sol:45 mp; S. construită desfășurată:45 mp; Anexă |

Lungime Segmente

1) Valorile lungimilor segmentelor sunt obținute din proiecție în plan.

| Punct început | X / Y | Punct sfârșit | X / Y | Lungime segment (** (m) | Punct început | X / Y | Punct sfârșit | X / Y | Lungime segment (** (m) |
|---------------|-------|---------------|-------|-------------------------|---------------|-------|---------------|-------|-------------------------|
|---------------|-------|---------------|-------|-------------------------|---------------|-------|---------------|-------|-------------------------|

| Punct început | X / Y | Punct sfârșit | X / Y | Lungime segment (** (m) |
|---------------|----------------------------|---------------|----------------------------|-------------------------|
| 1 | 370.322,94 511.271,92 | 2 | 370.322,181 511.269,605 | 2.436 |
| 3 | 370.316,728 511.249,72 | 4 | 370.317,457 511.222,073 | 27.657 |
| 5 | 370.319,221 511.217,421 | 6 | 370.333,631 511.159,259 | 59.92 |
| 7 | 370.350,159 511.160,404 | 8 | 370.379,231 511.160,345 | 29.073 |
| 9 | 370.399,713 511.161,974 | 10 | 370.406,324 511.161,111 | 6.667 |
| 11 | 370.410,21 511.169,627 | 12 | 370.411,828 511.180,302 | 10.798 |
| 13 | 370.411,543 511.185,314 | 14 | 370.414,412 511.193,814 | 8.972 |
| 15 | 370.421,536 511.191,337 | 16 | 370.430,795 511.187,856 | 9.892 |
| 17 | 370.464,231 511.198,561 | 18 | 370.479,844 511.208,454 | 18.484 |
| 19 | 370.483,144 511.211,483 | 20 | 370.494,263 511.219,036 | 13.442 |
| 21 | 370.494,776 511.221,728 | 22 | 370.494,958 511.222,687 | 0.976 |
| 23 | 370.496,214 511.226,117 | 24 | 370.496,303 511.228,184 | 2.069 |
| 25 | 370.495,674 511.230,242 | 26 | 370.494,585 511.230,478 | 1.114 |
| 27 | 370.476,221 511.233,767 | 28 | 370.464,707 511.238,178 | 12.329 |
| 29 | 370.458,196 511.239,042 | 30 | 370.450,046 511.241,677 | 8.565 |
| 31 | 370.430,792 511.246,587 | 32 | 370.337,837 511.277,211 | 97.87 |

| Punct început | X / Y | Punct sfârșit | X / Y | Lungime segment (** (m) |
|---------------|----------------------------|---------------|----------------------------|-------------------------|
| 2 | 370.322,181 511.269,605 | 3 | 370.316,728 511.249,72 | 20.619 |
| 4 | 370.317,457 511.222,073 | 5 | 370.319,221 511.217,421 | 4.975 |
| 6 | 370.333,631 511.159,259 | 7 | 370.350,159 511.160,404 | 16.568 |
| 8 | 370.379,231 511.160,345 | 9 | 370.399,713 511.161,974 | 20.546 |
| 10 | 370.406,324 511.161,111 | 11 | 370.410,21 511.169,627 | 9.36 |
| 12 | 370.411,828 511.180,302 | 13 | 370.411,543 511.185,314 | 5.02 |
| 14 | 370.414,412 511.193,814 | 15 | 370.421,536 511.191,337 | 7.542 |
| 16 | 370.430,795 511.187,856 | 17 | 370.464,231 511.198,561 | 35.108 |
| 18 | 370.479,844 511.208,454 | 19 | 370.483,144 511.211,483 | 4.479 |
| 20 | 370.494,263 511.219,036 | 21 | 370.494,776 511.221,728 | 2.741 |
| 22 | 370.494,958 511.222,687 | 23 | 370.496,214 511.226,117 | 3.652 |
| 24 | 370.496,303 511.228,184 | 25 | 370.495,674 511.230,242 | 2.152 |
| 26 | 370.494,585 511.230,478 | 27 | 370.476,221 511.233,767 | 18.656 |
| 28 | 370.464,707 511.238,178 | 29 | 370.458,196 511.239,042 | 6.568 |
| 30 | 370.450,046 511.241,677 | 31 | 370.430,792 511.246,587 | 19.87 |
| 32 | 370.337,837 511.277,211 | 1 | 370.322,94 511.271,92 | 15.809 |

** Lungimile segmentelor sunt determinate în planul de proiecție Stereo 70 și sunt rotunjite la 1 milimetru.

*** Distanța dintre puncte este formată din segmente cumulate ce sunt mai mici decât valoarea 1 milimetru.

**DATE DESPRE IMOBILUL NR. 80406**

Oficiul de Cadastru și Publicitate Imobiliară ALBA
Biroul de Cadastru și Publicitate Imobiliară Alba Iulia

A. Partea I. Descrierea imobilului

TEREN Intravilan

Adresa: Loc. Ampoita, Jud. Alba

| Nr. Crt | Nr cadastral Nr. topografic | Suprafața* (mp) | Observații / Referințe |
|---------|-----------------------------|-----------------|--|
| A1 | | 1.300 | Sector cadastral:204 Teren neimpregmuit; |

B. Partea II. Proprietari și acte

| Inscrieri privitoare la dreptul de proprietate și alte drepturi reale | | Referințe |
|---|--|-----------|
| / | | |
| Act Normativ nr. 7, din 13/03/1996 emis de Parlamentul României; | | |
| B1 | Inscrierea provizorie, drept de PROPRIETATE, dobandit prin Lege, cota actuala 1/1 1) UAT METEȘ, CIF:4562150 | A1 |

C. Partea III. SARCINI .

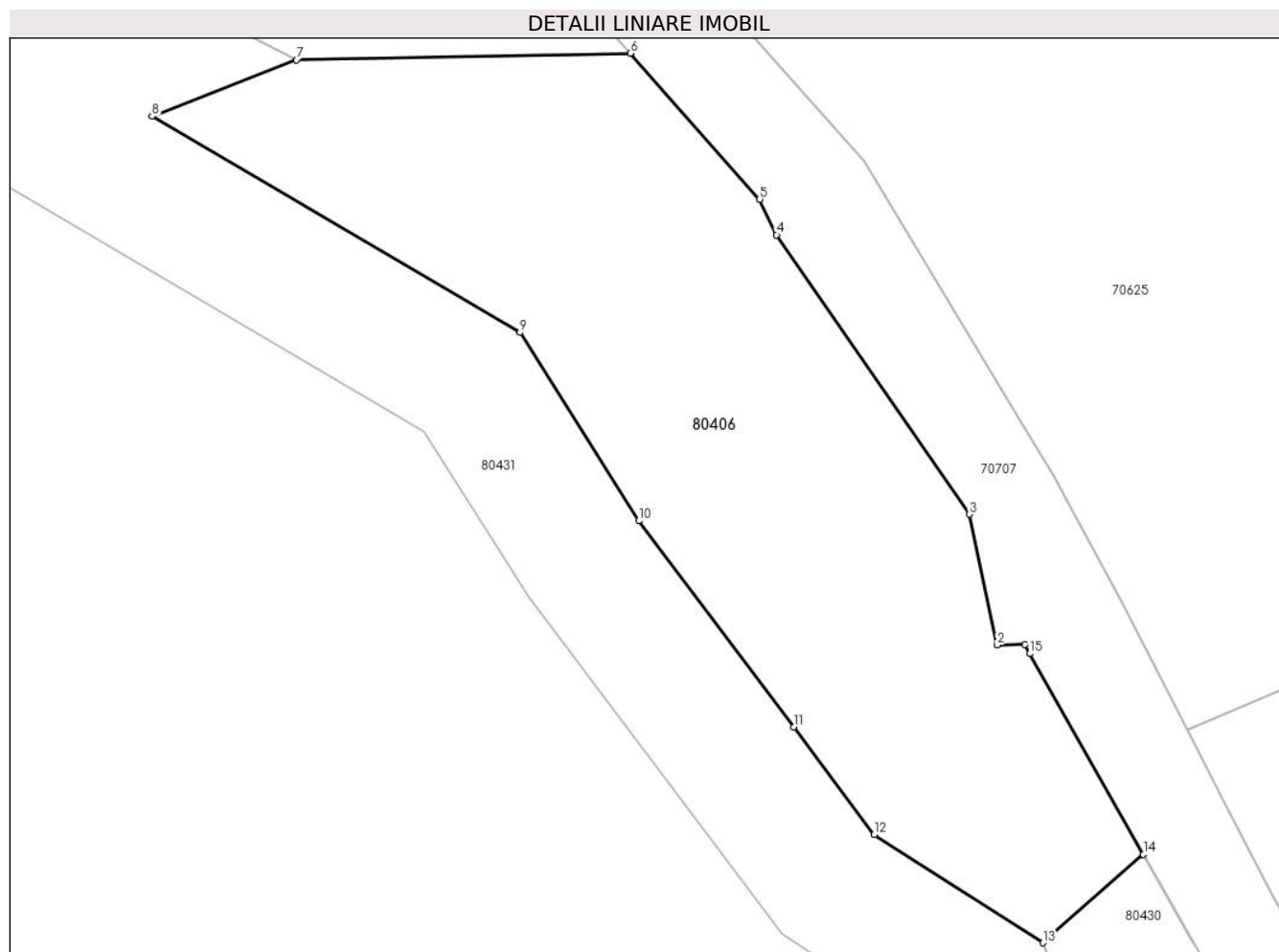
| Inscrieri privind dezmembramintele dreptului de proprietate, drepturi reale de garanție și sarcini | Referințe |
|--|-----------|
| NU SUNT | |

Anexa Nr. 1 La Partea I

Teren

| | | |
|--------------|-----------------|------------------------|
| Nr cadastral | Suprafața (mp)* | Observații / Referințe |
| | 1.300 | |

* Suprafața este determinată în planul de proiecție Stereo 70.



Date referitoare la teren

| Crt | Categorie folosință | Intravilan | Suprafața (mp) | Tarla | Parcelă | Nr. topo | Observații / Referințe |
|-----|---------------------|------------|----------------|-------|---------|----------|------------------------|
| 1 | faneata | DA | 1.300 | - | - | - | |

Lungime Segmente

1) Valorile lungimilor segmentelor sunt obținute din proiecție în plan.

| Punct început | X / Y | Punct sfârșit | X / Y | Lungime segment (** (m) |
|---------------|----------------------------|---------------|----------------------------|-------------------------|
| 1 | 370.524,723 510.358,297 | 2 | 370.522,847 510.358,263 | 1.876 |
| 2 | 370.522,847 510.358,263 | 3 | 370.521,015 510.367,076 | 9.001 |
| 3 | 370.521,015 510.367,076 | 4 | 370.508,0 510.385,89 | 22.877 |
| 4 | 370.508,0 510.385,89 | 5 | 370.506,861 510.388,289 | 2.656 |
| 5 | 370.506,861 510.388,289 | 6 | 370.498,149 510.398,116 | 13.133 |

| Punct început | X / Y | Punct sfârșit | X / Y | Lungime segment (** (m) |
|---------------|----------------------------|---------------|----------------------------|-------------------------|
| 6 | 370.498,149 510.398,116 | 7 | 370.475,657 510.397,677 | 22.496 |
| 7 | 370.475,657 510.397,677 | 8 | 370.465,919 510.393,861 | 10.459 |
| 8 | 370.465,919 510.393,861 | 9 | 370.490,707 510.379,312 | 28.742 |
| 9 | 370.490,707 510.379,312 | 10 | 370.498,725 510.366,634 | 15.0 |
| 10 | 370.498,725 510.366,634 | 11 | 370.509,153 510.352,737 | 17.375 |
| 11 | 370.509,153 510.352,737 | 12 | 370.514,584 510.345,5 | 9.048 |
| 12 | 370.514,584 510.345,5 | 13 | 370.525,952 510.338,219 | 13.5 |
| 13 | 370.525,952 510.338,219 | 14 | 370.532,711 510.344,18 | 9.012 |
| 14 | 370.532,711 510.344,18 | 15 | 370.525,07 510.357,683 | 15.515 |
| 15 | 370.525,07 510.357,683 | 1 | 370.524,723 510.358,297 | 0.705 |

** Lungimile segmentelor sunt determinate în planul de proiecție Stereo 70 și sunt rotunjite la 1 milimetru.

*** Distanța dintre puncte este formată din segmente cumulate ce sunt mai mici decât valoarea 1 milimetru.

**DATE DESPRE IMOBILUL NR. 80407**

Oficiul de Cadastru și Publicitate Imobiliară ALBA
Biroul de Cadastru și Publicitate Imobiliară Alba Iulia

A. Partea I. Descrierea imobilului

TEREN Necunoscut

Adresa: Loc. Presaca Ampoiului, Jud. Alba

| Nr. Crt | Nr cadastral Nr. topografic | Suprafața* (mp) | Observații / Referințe |
|---------|-----------------------------|-----------------|--|
| A1 | | 4.243 | Sector cadastral:204 Teren neimpregmuit; |

Construcții

| Crt | Nr cadastral Nr. topografic | Adresa | Observații / Referințe |
|------|-----------------------------|-----------------------------------|--|
| A1.1 | | Loc. Presaca Ampoiului, Jud. Alba | Nr. niveluri:2; S. construita la sol:90 mp; S. construita desfasurata:122 mp; Casă de locuit |
| A1.2 | | Loc. Presaca Ampoiului, Jud. Alba | Nr. niveluri:1; S. construita la sol:12 mp; S. construita desfasurata:12 mp; Anexă |
| A1.3 | | Loc. Presaca Ampoiului, Jud. Alba | Nr. niveluri:1; S. construita la sol:87 mp; S. construita desfasurata:87 mp; Anexă |

B. Partea II. Proprietari și acte

| Inscrieri privitoare la dreptul de proprietate și alte drepturi reale | | Referințe |
|---|--|------------------|
| / | | |
| Act Normativ nr. 7, din 13/03/1996 emis de Parlamentul României; | | |
| B1 | Intabulare, drept de PROPRIETATE, dobandit prin Lege, cota actuala 1/1 1) NEIDENTIFICAT NEIDENTIFICAT | A1 |
| Act Administrativ nr. 5786, din 07/06/2024 emis de Primăria Comunei Meteș (adeverință); | | |
| B2 | Se notează posesia faptică în favoarea lui 1) ZAHARIE MARIA | A1 |
| Act Administrativ nr. 5787, din 07/06/2024 emis de Primăria Comunei Meteș (adeverință); | | |
| B3 | Intabulare, drept de PROPRIETATE, dobandit prin Construire, cota actuala 1/1 1) ZAHARIE MARIA | A1.1, A1.2, A1.3 |

C. Partea III. SARCINI .

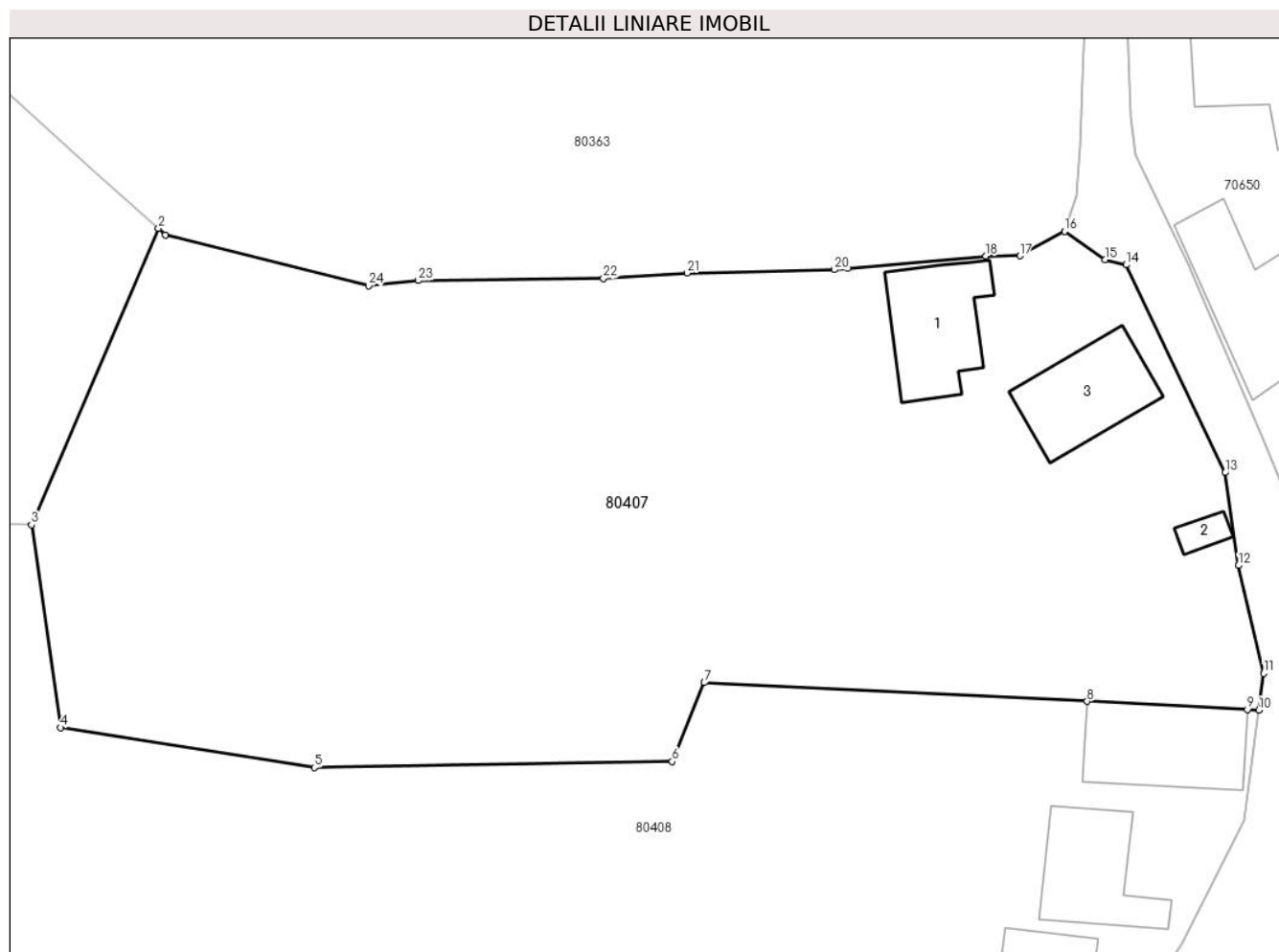
| Inscrieri privind dezmembramintele dreptului de proprietate, drepturi reale de garanție și sarcini | Referințe |
|--|-----------|
| NU SUNT | |

Anexa Nr. 1 La Partea I

Teren

| Nr cadastral | Suprafața (mp)* | Observații / Referințe |
|--------------|-----------------|------------------------|
| | 4.243 | |

* Suprafața este determinată în planul de proiecție Stereo 70.



Date referitoare la teren

| Crt | Categorie folosință | Intravilan | Suprafața (mp) | Tarla | Parcelă | Nr. topo | Observații / Referințe |
|-----|---------------------|------------|----------------|-------|---------|----------|------------------------|
| 1 | curți constructii | DA | 250 | - | - | - | |
| 2 | faneata | NU | 2.477 | - | - | - | |
| 3 | faneata | DA | 1.516 | - | - | - | |

Date referitoare la construcții

| Crt | Număr | Destinație construcție | Supraf. (mp) | Situație juridică | Observații / Referințe |
|------|-------|-------------------------|--------------|-------------------|--|
| A1.1 | | construcții de locuințe | 90 | Cu acte | Nr. niveluri:2; S. construita la sol:90 mp; S. construita desfasurata:122 mp; Casă de locuit |
| A1.2 | | construcții anexa | 12 | Cu acte | Nr. niveluri:1; S. construita la sol:12 mp; S. construita desfasurata:12 mp; Anexă |
| A1.3 | | construcții anexa | 87 | Cu acte | Nr. niveluri:1; S. construita la sol:87 mp; S. construita desfasurata:87 mp; Anexă |

Lungime Segmente

1) Valorile lungimilor segmentelor sunt obținute din proiecție în plan.

| Punct început | X / Y | Punct sfârșit | X / Y | Lungime segment (** (m)) | Punct început | X / Y | Punct sfârșit | X / Y | Lungime segment (** (m)) |
|---------------|-------|---------------|-------|--------------------------|---------------|-------|---------------|-------|--------------------------|
|---------------|-------|---------------|-------|--------------------------|---------------|-------|---------------|-------|--------------------------|

| Punct început | X / Y | Punct sfârșit | X / Y | Lungime segment (** (m) |
|---------------|----------------------------|---------------|----------------------------|-------------------------|
| 1 | 370.316,721 510.687,08 | 2 | 370.316,088 510.687,646 | 0.849 |
| 3 | 370.304,722 510.661,11 | 4 | 370.307,302 510.642,963 | 18.329 |
| 5 | 370.330,062 510.639,392 | 6 | 370.362,101 510.639,933 | 32.043 |
| 7 | 370.364,978 510.646,984 | 8 | 370.399,285 510.645,318 | 34.348 |
| 9 | 370.413,639 510.644,576 | 10 | 370.414,678 510.644,527 | 1.04 |
| 11 | 370.415,111 510.647,816 | 12 | 370.412,833 510.657,47 | 9.919 |
| 13 | 370.411,656 510.665,792 | 14 | 370.402,79 510.684,388 | 20.601 |
| 15 | 370.400,888 510.684,839 | 16 | 370.397,264 510.687,402 | 4.439 |
| 17 | 370.393,275 510.685,209 | 18 | 370.390,225 510.685,193 | 3.05 |
| 19 | 370.377,85 510.684,067 | 20 | 370.376,656 510.683,959 | 1.199 |
| 21 | 370.363,438 510.683,661 | 22 | 370.355,952 510.683,178 | 7.501 |
| 23 | 370.339,378 510.682,979 | 24 | 370.334,911 510.682,513 | 4.491 |

| Punct început | X / Y | Punct sfârșit | X / Y | Lungime segment (** (m) |
|---------------|----------------------------|---------------|----------------------------|-------------------------|
| 2 | 370.316,088 510.687,646 | 3 | 370.304,722 510.661,11 | 28.868 |
| 4 | 370.307,302 510.642,963 | 5 | 370.330,062 510.639,392 | 23.039 |
| 6 | 370.362,101 510.639,933 | 7 | 370.364,978 510.646,984 | 7.616 |
| 8 | 370.399,285 510.645,318 | 9 | 370.413,639 510.644,576 | 14.373 |
| 10 | 370.414,678 510.644,527 | 11 | 370.415,111 510.647,816 | 3.318 |
| 12 | 370.412,833 510.657,47 | 13 | 370.411,656 510.665,792 | 8.405 |
| 14 | 370.402,79 510.684,388 | 15 | 370.400,888 510.684,839 | 1.955 |
| 16 | 370.397,264 510.687,402 | 17 | 370.393,275 510.685,209 | 4.552 |
| 18 | 370.390,225 510.685,193 | 19 | 370.377,85 510.684,067 | 12.426 |
| 20 | 370.376,656 510.683,959 | 21 | 370.363,438 510.683,661 | 13.222 |
| 22 | 370.355,952 510.683,178 | 23 | 370.339,378 510.682,979 | 16.575 |
| 24 | 370.334,911 510.682,513 | 1 | 370.316,721 510.687,08 | 18.754 |

** Lungimile segmentelor sunt determinate în planul de proiecție Stereo 70 și sunt rotunjite la 1 milimetru.

*** Distanța dintre puncte este formată din segmente cumulate ce sunt mai mici decât valoarea 1 milimetru.

**DATE DESPRE IMOBILUL NR. 80408**

Oficiul de Cadastru și Publicitate Imobiliară ALBA
Biroul de Cadastru și Publicitate Imobiliară Alba Iulia

A. Partea I. Descrierea imobilului

TEREN Necunoscut

Nr. CF vechi:1141 Presaca Ampoiului

Adresa: Loc. Presaca Ampoiului, Nr. 123, Jud. Alba

| Nr. Crt | Nr cadastral Nr. topografic | Suprafața* (mp) | Observații / Referințe |
|---------|-----------------------------|-----------------|--|
| A1 | | 11.446 | Sector cadastral:204 Teren imprejmuit; |

Construcții

| Crt | Nr cadastral Nr. topografic | Adresa | Observații / Referințe |
|------|-----------------------------|--|---|
| A1.1 | | Loc. Presaca Ampoiului, Nr. 123, Jud. Alba | Nr. niveluri:1; S. construita la sol:88 mp; S. construita desfasurata:88 mp; Casă de locuit |
| A1.2 | | Loc. Presaca Ampoiului, Nr. 123, Jud. Alba | Nr. niveluri:1; S. construita la sol:34 mp; S. construita desfasurata:34 mp; Anexă |
| A1.3 | | Loc. Presaca Ampoiului, Nr. 123, Jud. Alba | Nr. niveluri:1; S. construita la sol:86 mp; S. construita desfasurata:86 mp; Anexă |
| A1.4 | | Loc. Presaca Ampoiului, Nr. 123, Jud. Alba | Nr. niveluri:1; S. construita la sol:104 mp; S. construita desfasurata:104 mp; Anexă |

B. Partea II. Proprietari și acte

| Inscrieri privitoare la dreptul de proprietate și alte drepturi reale | Referințe |
|--|------------------------|
| / | |
| Act Normativ nr. 7, din 13/03/1996 emis de Parlamentul României; | |
| B1 | A1 |
| Intabulare, drept de PROPRIETATE, dobandit prin Lege, cota actuala 1/1 1) NEIDENTIFICAT NEIDENTIFICAT | |
| Act Administrativ nr. 5726, din 07/06/2024 emis de Primăria Comunei Meteș (adeverință); | |
| B2 | A1 |
| Se notează posesia faptică în favoarea lui 1) MIHEȘAN ANA | |
| Act Administrativ nr. 5723, din 07/06/2024 emis de Primăria Comunei Meteș (adeverinta); | |
| B3 | A1.1, A1.2, A1.3, A1.4 |
| Intabulare, drept de PROPRIETATE, dobandit prin Construire, cota actuala 1/1 1) MIHEȘAN ANA | |

C. Partea III. SARCINI .

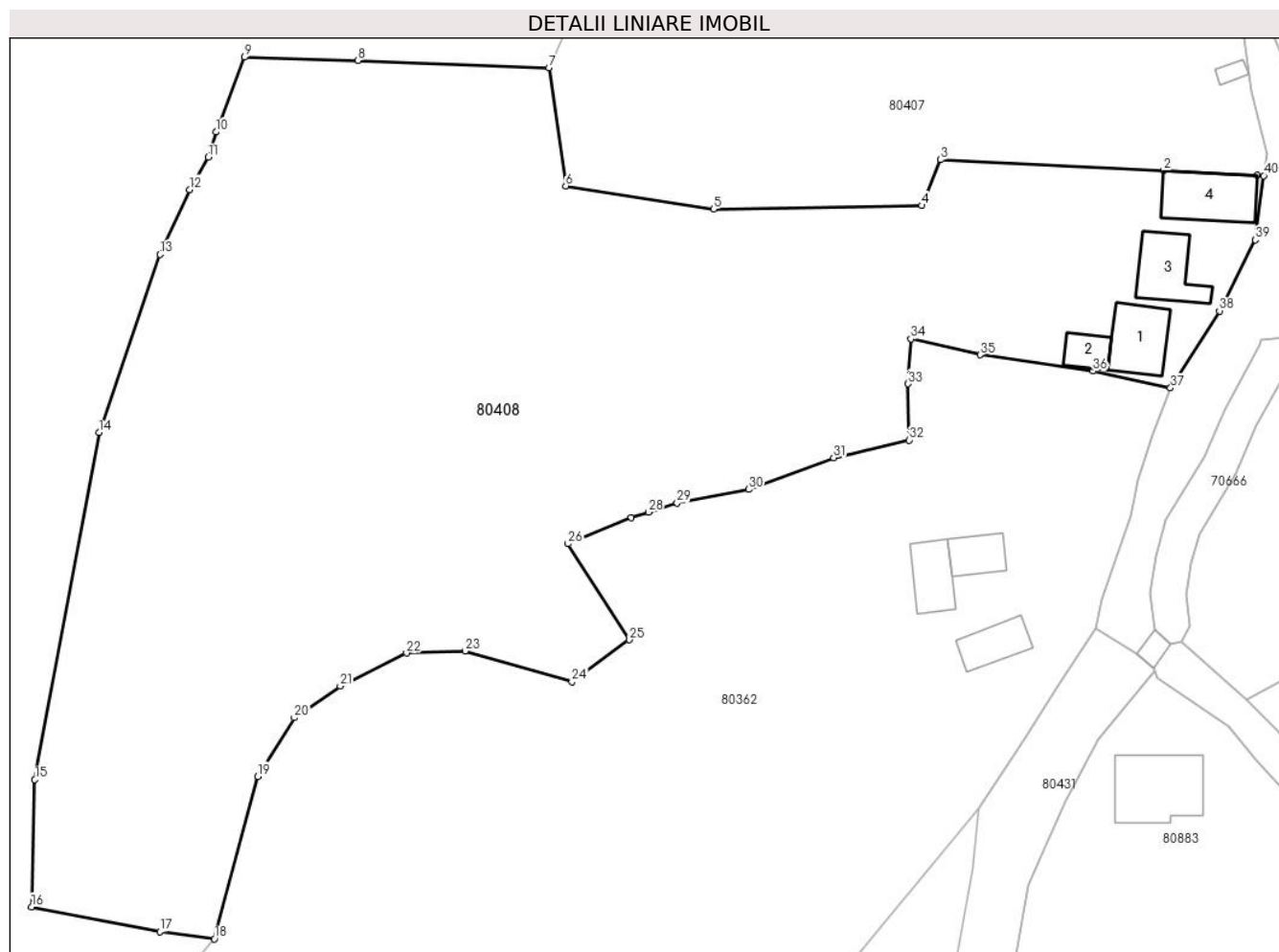
| Inscrieri privind dezmembramintele dreptului de proprietate, drepturi reale de garanție și sarcini | Referințe |
|--|-----------|
| NU SUNT | |

Anexa Nr. 1 La Partea I

Teren

| | | |
|--------------|-----------------|------------------------|
| Nr cadastral | Suprafața (mp)* | Observații / Referințe |
| | 11.446 | |

* Suprafața este determinată în planul de proiecție Stereo 70.



Date referitoare la teren

| Crt | Categorie folosință | Intravilan | Suprafața (mp) | Tarla | Parcelă | Nr. topo | Observații / Referințe |
|-----|---------------------|------------|----------------|-------|---------|----------|------------------------|
| 1 | curți constructii | DA | 684 | - | - | - | |
| 2 | arabil | DA | 766 | - | - | - | |
| 3 | faneata | NU | 9.996 | - | - | - | |

Date referitoare la construcții

| Crt | Număr | Destinație construcție | Supraf. (mp) | Situație juridică | Observații / Referințe |
|------|-------|-------------------------|--------------|-------------------|---|
| A1.1 | | construcții de locuințe | 88 | Cu acte | Nr. niveluri:1; S. construita la sol:88 mp; S. construita desfasurata:88 mp; Casă de locuit |
| A1.2 | | construcții anexa | 34 | Cu acte | Nr. niveluri:1; S. construita la sol:34 mp; S. construita desfasurata:34 mp; Anexă |
| A1.3 | | construcții anexa | 86 | Cu acte | Nr. niveluri:1; S. construita la sol:86 mp; S. construita desfasurata:86 mp; Anexă |
| A1.4 | | construcții anexa | 104 | Cu acte | Nr. niveluri:1; S. construita la sol:104 mp; S. construita desfasurata:104 mp; Anexă |

Lungime Segmente

1) Valorile lungimilor segmentelor sunt obținute din proiecție în plan.

| Punct început | X / Y | Punct sfârșit | X / Y | Lungime segment (** (m) |
|---------------|----------------------------|---------------|----------------------------|-------------------------|
| 1 | 370.413,639 510.644,576 | 2 | 370.399,285 510.645,318 | 14.373 |
| 3 | 370.364,978 510.646,984 | 4 | 370.362,101 510.639,933 | 7.616 |
| 5 | 370.330,062 510.639,392 | 6 | 370.307,302 510.642,963 | 23.039 |
| 7 | 370.304,722 510.661,11 | 8 | 370.275,312 510.662,245 | 29.432 |
| 9 | 370.257,901 510.662,749 | 10 | 370.253,516 510.651,25 | 12.307 |
| 11 | 370.252,293 510.647,36 | 12 | 370.249,424 510.642,388 | 5.74 |
| 13 | 370.244,927 510.632,415 | 14 | 370.235,527 510.605,043 | 28.941 |
| 15 | 370.225,648 510.551,694 | 16 | 370.225,15 510.532,134 | 19.566 |
| 17 | 370.244,881 510.528,349 | 18 | 370.253,277 510.527,224 | 8.47 |
| 19 | 370.259,94 510.552,199 | 20 | 370.265,578 510.561,213 | 10.633 |
| 21 | 370.272,614 510.566,07 | 22 | 370.282,827 510.571,156 | 11.409 |
| 23 | 370.291,851 510.571,459 | 24 | 370.308,271 510.566,721 | 17.09 |
| 25 | 370.317,119 510.573,189 | 26 | 370.307,659 510.587,948 | 17.531 |
| 27 | 370.317,402 510.591,982 | 28 | 370.320,023 510.592,822 | 2.752 |
| 29 | 370.324,457 510.594,244 | 30 | 370.335,452 510.596,312 | 11.188 |
| 31 | 370.348,507 510.601,186 | 32 | 370.360,147 510.603,881 | 11.948 |
| 33 | 370.359,984 510.612,555 | 34 | 370.360,444 510.619,424 | 6.884 |
| 35 | 370.371,056 510.617,007 | 36 | 370.388,383 510.614,501 | 17.508 |
| 37 | 370.400,342 510.611,913 | 38 | 370.407,861 510.623,751 | 14.024 |
| 39 | 370.413,38 510.634,67 | 40 | 370.414,678 510.644,527 | 9.942 |

| Punct început | X / Y | Punct sfârșit | X / Y | Lungime segment (** (m) |
|---------------|----------------------------|---------------|----------------------------|-------------------------|
| 2 | 370.399,285 510.645,318 | 3 | 370.364,978 510.646,984 | 34.348 |
| 4 | 370.362,101 510.639,933 | 5 | 370.330,062 510.639,392 | 32.043 |
| 6 | 370.307,302 510.642,963 | 7 | 370.304,722 510.661,11 | 18.329 |
| 8 | 370.275,312 510.662,245 | 9 | 370.257,901 510.662,749 | 17.419 |
| 10 | 370.253,516 510.651,25 | 11 | 370.252,293 510.647,36 | 4.078 |
| 12 | 370.249,424 510.642,388 | 13 | 370.244,927 510.632,415 | 10.94 |
| 14 | 370.235,527 510.605,043 | 15 | 370.225,648 510.551,694 | 54.256 |
| 16 | 370.225,15 510.532,134 | 17 | 370.244,881 510.528,349 | 20.091 |
| 18 | 370.253,277 510.527,224 | 19 | 370.259,94 510.552,199 | 25.848 |
| 20 | 370.265,578 510.561,213 | 21 | 370.272,614 510.566,07 | 8.549 |
| 22 | 370.282,827 510.571,156 | 23 | 370.291,851 510.571,459 | 9.029 |
| 24 | 370.308,271 510.566,721 | 25 | 370.317,119 510.573,189 | 10.96 |
| 26 | 370.307,659 510.587,948 | 27 | 370.317,402 510.591,982 | 10.546 |
| 28 | 370.320,023 510.592,822 | 29 | 370.324,457 510.594,244 | 4.656 |
| 30 | 370.335,452 510.596,312 | 31 | 370.348,507 510.601,186 | 13.936 |
| 32 | 370.360,147 510.603,881 | 33 | 370.359,984 510.612,555 | 8.675 |
| 34 | 370.360,444 510.619,424 | 35 | 370.371,056 510.617,007 | 10.883 |
| 36 | 370.388,383 510.614,501 | 37 | 370.400,342 510.611,913 | 12.236 |
| 38 | 370.407,861 510.623,751 | 39 | 370.413,38 510.634,67 | 12.235 |
| 40 | 370.414,678 510.644,527 | 1 | 370.413,639 510.644,576 | 1.04 |

** Lungimile segmentelor sunt determinate în planul de proiecție Stereo 70 și sunt rotunjite la 1 milimetru.

*** Distanța dintre puncte este formată din segmente cumulate ce sunt mai mici decât valoarea 1 milimetru.

**DATE DESPRE IMOBILUL NR. 80409**

Oficiul de Cadastru și Publicitate Imobiliară ALBA
Biroul de Cadastru și Publicitate Imobiliară Alba Iulia

A. Partea I. Descrierea imobilului

TEREN Necunoscut

Nr. CF vechi:1175 Presaca Ampoiului

Nr. topografic:415,416 parte

Adresa: Loc. Presaca Ampoiului, Nr. 118, Jud. Alba

| Nr. Crt | Nr cadastral Nr. topografic | Suprafața* (mp) | Observații / Referințe |
|---------|-----------------------------|-----------------|--|
| A1 | | 1.383 | Sector cadastral:204 Teren imprejmuit; |

Construcții

| Crt | Nr cadastral Nr. topografic | Adresa | Observații / Referințe |
|------|-----------------------------|--|---|
| A1.1 | | Loc. Presaca Ampoiului, Nr. 118, Jud. Alba | Nr. niveluri:1; S. construita la sol:21 mp; S. construita desfasurata:21 mp; Casă de locuit |

B. Partea II. Proprietari și acte

| Inscrieri privitoare la dreptul de proprietate și alte drepturi reale | | Referințe |
|---|---|-----------|
| / | | |
| Act Normativ nr. 7, din 13/03/1996 emis de Parlamentul României; | | |
| B1 | Intabulare, drept de PROPRIETATE, dobandit prin Lege, cota actuala 1/1 1) NEIDENTIFICAT NEIDENTIFICAT | A1 |
| Act Administrativ nr. 3175, din 20/06/2024 emis de Primăria Comunei Meteș (adeverinta); | | |
| B2 | Se notează posesia faptică în favoarea lui 1) DĂNILĂ CLAUDIA ELENA | A1 |
| Act Administrativ nr. 6131, din 20/06/2024 emis de Primăria Comunei Meteș (adeverinta); | | |
| B3 | Intabulare, drept de PROPRIETATE, dobandit prin Construire, cota actuala 1/1 1) DĂNILĂ CLAUDIA ELENA | A1.1 |

C. Partea III. SARCINI .

| Inscrieri privind dezmembramintele dreptului de proprietate, drepturi reale de garanție și sarcini | Referințe |
|--|-----------|
| NU SUNT | |

Anexa Nr. 1 La Partea I

Teren

| Nr cadastral | Suprafața (mp)* | Observații / Referințe |
|--------------|-----------------|------------------------|
| | 1.383 | |

* Suprafața este determinată în planul de proiecție Stereo 70.

DETALII LINIARE IMOBIL



Date referitoare la teren

| Crt | Categorie folosință | Intravilan | Suprafața (mp) | Tarla | Parcelă | Nr. topo | Observații / Referințe |
|-----|---------------------|------------|----------------|-------|---------|----------|------------------------|
| 1 | curți constructii | DA | 208 | - | - | - | |
| 2 | faneata | NU | 627 | - | - | - | |
| 3 | livada | DA | 548 | - | - | - | |

Date referitoare la construcții

| Crt | Număr | Destinație construcție | Supraf. (mp) | Situație juridică | Observații / Referințe |
|------|-------|-------------------------|--------------|-------------------|---|
| A1.1 | | construcții de locuințe | 21 | Cu acte | Nr. niveluri:1; S. construita la sol:21 mp; S. construita desfasurata:21 mp; Casă de locuit |

Lungime Segmente

1) Valorile lungimilor segmentelor sunt obținute din proiecție în plan.

| Punct început | X / Y | Punct sfârșit | X / Y | Lungime segment (** (m) |
|---------------|----------------------------|---------------|----------------------------|-------------------------|
| 1 | 370.400,775 510.779,606 | 2 | 370.403,866 510.779,196 | 3.118 |
| 2 | 370.403,866 510.779,196 | 3 | 370.406,588 510.805,149 | 26.095 |

| Punct început | X / Y | Punct sfârșit | X / Y | Lungime segment (** (m) |
|---------------|----------------------------|---------------|----------------------------|-------------------------|
| 3 | 370.406,588 510.805,149 | 4 | 370.398,747 510.805,028 | 7.842 |
| 4 | 370.398,747 510.805,028 | 5 | 370.381,344 510.804,332 | 17.417 |
| 5 | 370.381,344 510.804,332 | 6 | 370.373,016 510.804,081 | 8.332 |
| 6 | 370.373,016 510.804,081 | 7 | 370.366,9 510.802,887 | 6.232 |
| 7 | 370.366,9 510.802,887 | 8 | 370.361,714 510.803,316 | 5.204 |
| 8 | 370.361,714 510.803,316 | 9 | 370.352,514 510.802,163 | 9.271 |
| 9 | 370.352,514 510.802,163 | 10 | 370.340,616 510.801,216 | 11.936 |
| 10 | 370.340,616 510.801,216 | 11 | 370.341,1 510.797,513 | 3.734 |
| 11 | 370.341,1 510.797,513 | 12 | 370.342,482 510.791,559 | 6.112 |
| 12 | 370.342,482 510.791,559 | 13 | 370.342,621 510.785,388 | 6.173 |
| 13 | 370.342,621 510.785,388 | 14 | 370.349,024 510.784,898 | 6.422 |
| 14 | 370.349,024 510.784,898 | 15 | 370.360,859 510.782,755 | 12.027 |
| 15 | 370.360,859 510.782,755 | 16 | 370.370,297 510.781,108 | 9.581 |
| 16 | 370.370,297 510.781,108 | 17 | 370.377,733 510.780,851 | 7.44 |
| 17 | 370.377,733 510.780,851 | 18 | 370.383,681 510.780,693 | 5.95 |
| 18 | 370.383,681 510.780,693 | 19 | 370.388,435 510.780,68 | 4.754 |
| 19 | 370.388,435 510.780,68 | 1 | 370.400,775 510.779,606 | 12.387 |

** Lungimile segmentelor sunt determinate în planul de proiecție Stereo 70 și sunt rotunjite la 1 milimetru.

*** Distanța dintre puncte este formată din segmente cumulate ce sunt mai mici decât valoarea 1 milimetru.

**DATE DESPRE IMOBILUL NR. 80410**

Oficiul de Cadastru și Publicitate Imobiliară ALBA
Biroul de Cadastru și Publicitate Imobiliară Alba Iulia

A. Partea I. Descrierea imobilului

TEREN Necunoscut

Nr. topografic:413,414

Adresa: Loc. Presaca Ampoiului, Nr. 117, Jud. Alba

| Nr. Crt | Nr cadastral Nr. topografic | Suprafața* (mp) | Observații / Referințe |
|---------|-----------------------------|-----------------|--|
| A1 | 70140 | 39.125 | Sector cadastral:204 Teren neimprejmuit; |

Construcții

| Crt | Nr cadastral Nr. topografic | Adresa | Observații / Referințe |
|------|-----------------------------|--|---|
| A1.1 | 70140-C1 | Loc. Presaca Ampoiului, Nr. 117, Jud. Alba | Nr. niveluri:1; S. construita la sol:97 mp; S. construita desfasurata:97 mp; Casă de locuit |
| A1.2 | 70140-C2 | Loc. Presaca Ampoiului, Nr. 117, Jud. Alba | Nr. niveluri:1; S. construita la sol:57 mp; S. construita desfasurata:72 mp; Casă de locuit |
| A1.3 | 70140-C3 | Loc. Presaca Ampoiului, Nr. 117, Jud. Alba | Nr. niveluri:1; S. construita la sol:15 mp; S. construita desfasurata:15 mp; Anexă |

B. Partea II. Proprietari și acte

| Inscrieri privitoare la dreptul de proprietate și alte drepturi reale | | Referințe |
|---|---|------------------|
| / | | |
| Act Normativ nr. 7, din 13/03/1996 emis de Parlamentul României; | | |
| B1 | Intabulare, drept de PROPRIETATE, dobandit prin Lege, cota actuala 1/1 1) NEIDENTIFICAT NEIDENTIFICAT | A1 |
| Act Administrativ nr. 5783, din 07/06/2024 emis de Primăria Comunei Meteș (adeverință); | | |
| B2 | Se notează posesia faptică în favoarea lui 1) CHELARIU RĂZVAN-ALEXANDRU 2) CHELARIU FLORENTINA-IONELA | A1 |
| Act Administrativ nr. 5784, din 07/06/2024 emis de Primăria Comunei Meteș (adeverință); | | |
| B3 | Intabulare, drept de PROPRIETATE, dobandit prin Construire, cota actuala 1/1 1) CHELARIU RĂZVAN-ALEXANDRU 2) CHELARIU FLORENTINA-IONELA | A1.1, A1.2, A1.3 |

C. Partea III. SARCINI .

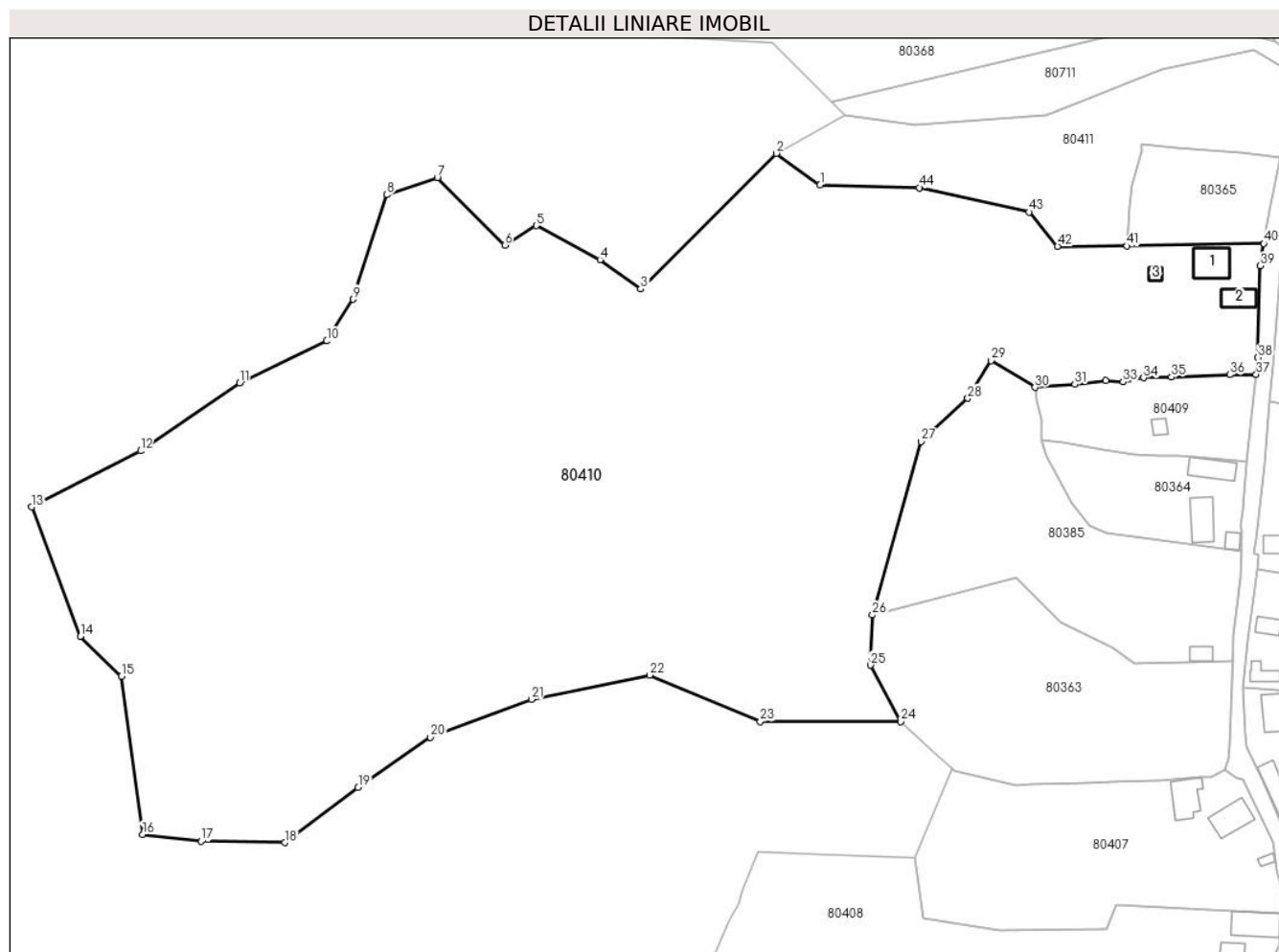
| Inscrieri privind dezmembramintele dreptului de proprietate, drepturi reale de garanție și sarcini | Referințe |
|--|-----------|
| NU SUNT | |

Anexa Nr. 1 La Partea I

Teren

| Nr cadastral | Suprafața (mp)* | Observații / Referințe |
|--------------|-----------------|------------------------|
| 70140 | 39.125 | |

* Suprafața este determinată în planul de proiecție Stereo 70.



Date referitoare la teren

| Crt | Categorie folosință | Intravilan | Suprafața (mp) | Tarla | Parcelă | Nr. topo | Observații / Referințe |
|-----|---------------------|------------|----------------|-------|---------|----------|------------------------|
| 1 | curți constructii | DA | 921 | - | - | - | |
| 2 | arabil | DA | 303 | - | - | - | |
| 3 | faneata | NU | 37.901 | - | - | - | |

Date referitoare la construcții

| Crt | Număr | Destinație construcție | Supraf. (mp) | Situație juridică | Observații / Referințe |
|------|----------|-------------------------|--------------|-------------------|---|
| A1.1 | 70140-C1 | construcții de locuințe | 97 | Cu acte | Nr. niveluri:1; S. construita la sol:97 mp; S. construita desfasurata:97 mp; Casă de locuit |
| A1.2 | 70140-C2 | construcții de locuințe | 57 | Cu acte | Nr. niveluri:1; S. construita la sol:57 mp; S. construita desfasurata:72 mp; Casă de locuit |
| A1.3 | 70140-C3 | construcții anexa | 15 | Cu acte | Nr. niveluri:1; S. construita la sol:15 mp; S. construita desfasurata:15 mp; Anexă |

Lungime Segmente

1) Valorile lungimilor segmentelor sunt obținute din proiecție în plan.

| Punct început | X / Y | Punct sfârșit | X / Y | Lungime segment | Punct început | X / Y | Punct sfârșit | X / Y | Lungime segment | Punct început | X / Y | Punct sfârșit | X / Y | Lungime segment |
|---------------|---------------------------|---------------|----------------------------|-----------------|---------------|----------------------------|---------------|----------------------------|-----------------|---------------|----------------------------|---------------|----------------------------|-----------------|
| 1 | 370.276,559 510.861,57 | 2 | 370.263,464 510.870,989 | 16.13 1 | 2 | 370.263,464 510.870,989 | 3 | 370.223,006 510.830,557 | 57.19 8 | 3 | 370.223,006 510.830,557 | 4 | 370.210,924 510.839,299 | 14.91 2 |

| Punct început | X / Y | Punct sfârșit | X / Y | Lungime segment | Punct început | X / Y | Punct sfârșit | X / Y | Lungime segment | Punct început | X / Y | Punct sfârșit | X / Y | Lungime segment |
|---------------|----------------------------|---------------|----------------------------|-----------------|---------------|----------------------------|---------------|----------------------------|-----------------|---------------|----------------------------|---------------|----------------------------|-----------------|
| 4 | 370.210,924 510.839,299 | 5 | 370.191,896 510.849,431 | 21.558 | 5 | 370.191,896 510.849,431 | 6 | 370.182,534 510.843,655 | 11.0 | 6 | 370.182,534 510.843,655 | 7 | 370.162,386 510.863,737 | 28.447 |
| 7 | 370.162,386 510.863,737 | 8 | 370.147,369 510.858,626 | 15.863 | 8 | 370.147,369 510.858,626 | 9 | 370.137,302 510.827,482 | 32.731 | 9 | 370.137,302 510.827,482 | 10 | 370.129,441 510.815,057 | 14.703 |
| 10 | 370.129,441 510.815,057 | 11 | 370.103,464 510.802,624 | 28.798 | 11 | 370.103,464 510.802,624 | 12 | 370.073,892 510.782,324 | 35.87 | 12 | 370.073,892 510.782,324 | 13 | 370.041,408 510.765,614 | 36.53 |
| 13 | 370.041,408 510.765,614 | 14 | 370.055,948 510.727,011 | 41.25 | 14 | 370.055,948 510.727,011 | 15 | 370.068,146 510.715,194 | 16.983 | 15 | 370.068,146 510.715,194 | 16 | 370.074,527 510.668,027 | 47.597 |
| 16 | 370.074,527 510.668,027 | 17 | 370.091,988 510.665,997 | 17.579 | 17 | 370.091,988 510.665,997 | 18 | 370.116,923 510.665,564 | 24.939 | 18 | 370.116,923 510.665,564 | 19 | 370.138,783 510.682,004 | 27.353 |
| 19 | 370.138,783 510.682,004 | 20 | 370.160,371 510.696,918 | 26.238 | 20 | 370.160,371 510.696,918 | 21 | 370.190,449 510.708,255 | 32.143 | 21 | 370.190,449 510.708,255 | 22 | 370.225,681 510.715,493 | 35.968 |
| 22 | 370.225,681 510.715,493 | 23 | 370.258,729 510.701,69 | 35.815 | 23 | 370.258,729 510.701,69 | 24 | 370.300,501 510.701,667 | 41.772 | 24 | 370.300,501 510.701,667 | 25 | 370.291,557 510.718,45 | 19.018 |
| 25 | 370.291,557 510.718,45 | 26 | 370.292,201 510.733,406 | 14.97 | 26 | 370.292,201 510.733,406 | 27 | 370.306,707 510.785,068 | 53.66 | 27 | 370.306,707 510.785,068 | 28 | 370.320,562 510.797,97 | 18.932 |
| 28 | 370.320,562 510.797,97 | 29 | 370.327,52 510.809,184 | 13.198 | 29 | 370.327,52 510.809,184 | 30 | 370.340,616 510.801,216 | 15.33 | 30 | 370.340,616 510.801,216 | 31 | 370.352,514 510.802,163 | 11.936 |
| 31 | 370.352,514 510.802,163 | 32 | 370.361,714 510.803,316 | 9.271 | 32 | 370.361,714 510.803,316 | 33 | 370.366,9 510.802,887 | 5.204 | 33 | 370.366,9 510.802,887 | 34 | 370.373,016 510.804,081 | 6.232 |
| 34 | 370.373,016 510.804,081 | 35 | 370.381,344 510.804,332 | 8.332 | 35 | 370.381,344 510.804,332 | 36 | 370.398,747 510.805,028 | 17.417 | 36 | 370.398,747 510.805,028 | 37 | 370.406,588 510.805,149 | 7.842 |
| 37 | 370.406,588 510.805,149 | 38 | 370.407,11 510.810,124 | 5.002 | 38 | 370.407,11 510.810,124 | 39 | 370.407,756 510.837,456 | 27.34 | 39 | 370.407,756 510.837,456 | 40 | 370.408,854 510.844,108 | 6.742 |
| 40 | 370.408,854 510.844,108 | 41 | 370.368,07 510.843,38 | 40.791 | 41 | 370.368,07 510.843,38 | 42 | 370.347,375 510.843,247 | 20.695 | 42 | 370.347,375 510.843,247 | 43 | 370.338,869 510.853,518 | 13.336 |
| 43 | 370.338,869 510.853,518 | 44 | 370.306,211 510.860,737 | 33.446 | 44 | 370.306,211 510.860,737 | 1 | 370.276,559 510.861,57 | 29.663 | | | | | |

** Lungimile segmentelor sunt determinate în planul de proiecție Stereo 70 și sunt rotunjite la 1 milimetru.

*** Distanța dintre puncte este formată din segmente cumulate ce sunt mai mici decât valoarea 1 milimetru.

**DATE DESPRE IMOBILUL NR. 80411**

Oficiul de Cadastru și Publicitate Imobiliară ALBA
Biroul de Cadastru și Publicitate Imobiliară Alba Iulia

A. Partea I. Descrierea imobilului

TEREN Necunoscut

Adresa: Loc. Presaca Ampoiului, Nr. 116, Jud. Alba

| Nr. Crt | Nr cadastral Nr. topografic | Suprafața* (mp) | Observații / Referințe |
|---------|-----------------------------|-----------------|--|
| A1 | | 3.991 | Sector cadastral:204 Teren neimprejmuit; |

B. Partea II. Proprietari și acte

| Inscrieri privitoare la dreptul de proprietate și alte drepturi reale | | Referințe |
|---|--|-----------|
| / | | |
| Act Normativ nr. 7, din 13/03/1996 emis de Parlamentul României; | | |
| B1 | Inscrierea provizorie, drept de PROPRIETATE, dobandit prin Lege, cota actuala 1/1 1) UAT METEȘ, CIF:4562150 | A1 |

C. Partea III. SARCINI .

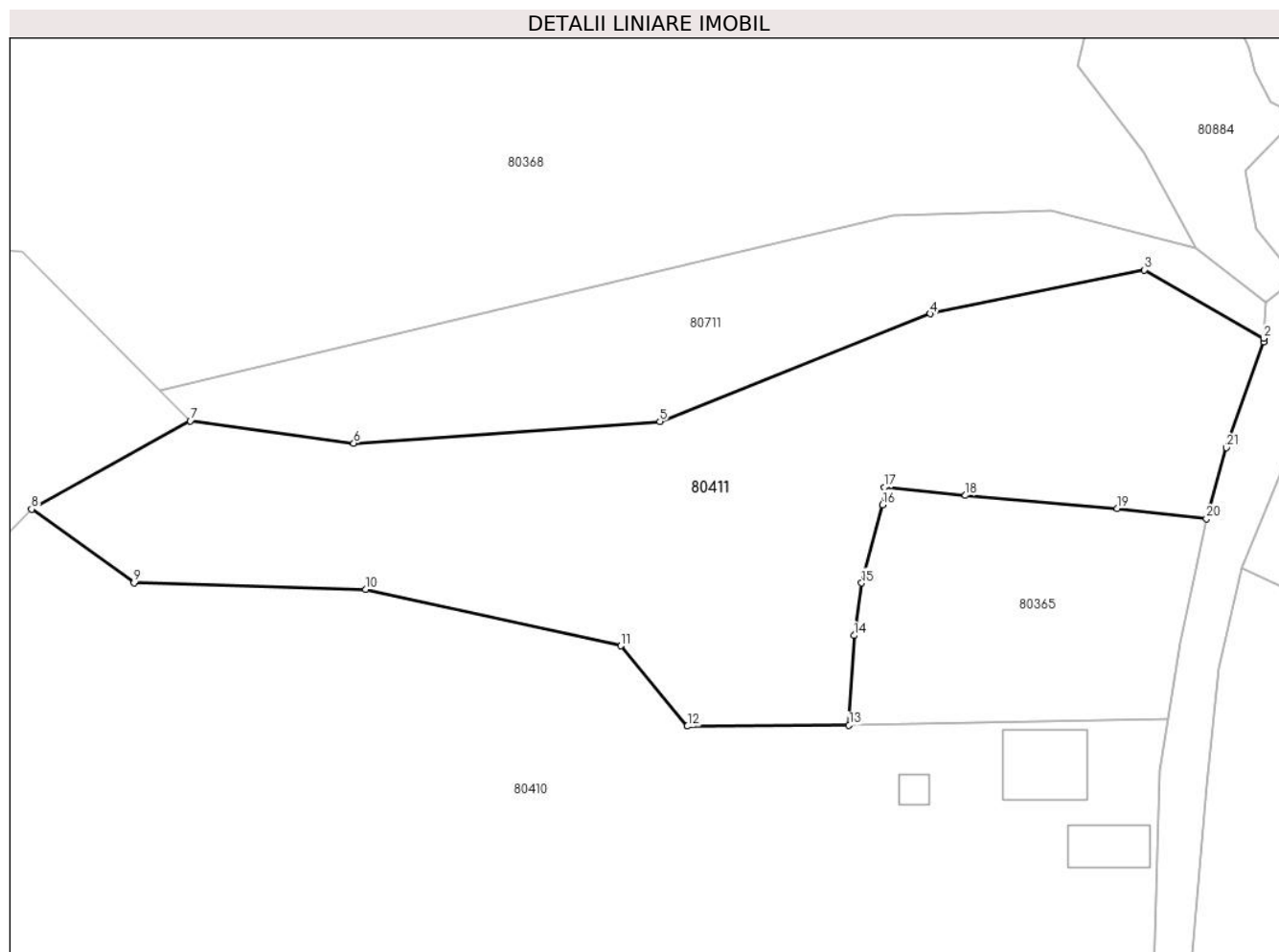
| Inscrieri privind dezmembramintele dreptului de proprietate, drepturi reale de garanție și sarcini | Referințe |
|--|-----------|
| NU SUNT | |

Anexa Nr. 1 La Partea I

Teren

| Nr cadastral | Suprafața (mp)* | Observații / Referințe |
|--------------|-----------------|------------------------|
| | 3.991 | |

* Suprafața este determinată în planul de proiecție Stereo 70.



Date referitoare la teren

| Crt | Categorie folosință | Intra vilan | Suprafața (mp) | Tarla | Parcelă | Nr. topo | Observații / Referințe |
|-----|---------------------|-------------|----------------|-------|---------|----------|------------------------|
| 1 | faneata | NU | 1.156 | - | - | - | |
| 2 | faneata | DA | 2.835 | - | - | - | |

Lungime Segmente

1) Valorile lungimilor segmentelor sunt obținute din proiecție în plan.

| Punct început | X / Y | Punct sfârșit | X / Y | Lungime segment (** (m)) |
|---------------|----------------------------|---------------|----------------------------|--------------------------|
| 1 | 370.421,102 510.892,403 | 2 | 370.421,134 510.892,86 | 0.458 |
| 3 | 370.405,823 510.901,61 | 4 | 370.378,431 510.895,999 | 27.961 |
| 5 | 370.343,851 510.882,226 | 6 | 370.304,698 510.879,413 | 39.255 |
| 7 | 370.283,772 510.882,3 | 8 | 370.263,464 510.870,989 | 23.246 |

| Punct început | X / Y | Punct sfârșit | X / Y | Lungime segment (** (m)) |
|---------------|----------------------------|---------------|----------------------------|--------------------------|
| 2 | 370.421,134 510.892,86 | 3 | 370.405,823 510.901,61 | 17.635 |
| 4 | 370.378,431 510.895,999 | 5 | 370.343,851 510.882,226 | 37.221 |
| 6 | 370.304,698 510.879,413 | 7 | 370.283,772 510.882,3 | 21.124 |
| 8 | 370.263,464 510.870,989 | 9 | 370.276,559 510.861,57 | 16.131 |

| Punct început | X / Y | Punct sfârșit | X / Y | Lungime segment (** (m) |
|---------------|----------------------------|---------------|----------------------------|-------------------------|
| 9 | 370.276,559 510.861,57 | 10 | 370.306,211 510.860,737 | 29.663 |
| 11 | 370.338,869 510.853,518 | 12 | 370.347,375 510.843,247 | 13.336 |
| 13 | 370.368,07 510.843,38 | 14 | 370.368,702 510.854,84 | 11.477 |
| 15 | 370.369,685 510.861,564 | 16 | 370.372,338 510.871,57 | 10.352 |
| 17 | 370.372,588 510.873,787 | 18 | 370.382,965 510.872,756 | 10.428 |
| 19 | 370.402,382 510.871,079 | 20 | 370.413,805 510.869,781 | 11.496 |
| 21 | 370.416,348 510.878,866 | 1 | 370.421,102 510.892,403 | 14.348 |

| Punct început | X / Y | Punct sfârșit | X / Y | Lungime segment (** (m) |
|---------------|----------------------------|---------------|----------------------------|-------------------------|
| 10 | 370.306,211 510.860,737 | 11 | 370.338,869 510.853,518 | 33.446 |
| 12 | 370.347,375 510.843,247 | 13 | 370.368,07 510.843,38 | 20.695 |
| 14 | 370.368,702 510.854,84 | 15 | 370.369,685 510.861,564 | 6.796 |
| 16 | 370.372,338 510.871,57 | 17 | 370.372,588 510.873,787 | 2.23 |
| 18 | 370.382,965 510.872,756 | 19 | 370.402,382 510.871,079 | 19.49 |
| 20 | 370.413,805 510.869,781 | 21 | 370.416,348 510.878,866 | 9.434 |

** Lungimile segmentelor sunt determinate în planul de proiecție Stereo 70 și sunt rotunjite la 1 milimetru.

*** Distanța dintre puncte este formată din segmente cumulate ce sunt mai mici decât valoarea 1 milimetru.

**DATE DESPRE IMOBILUL NR. 80412**

Oficiul de Cadastru și Publicitate Imobiliară ALBA
Biroul de Cadastru și Publicitate Imobiliară Alba Iulia

A. Partea I. Descrierea imobilului

Nr. CF vechi:496,1083,1085,319 Presaca
Ampoiului

Nr. topografic:401/1,401/2,402/1,402/2

TEREN Necunoscut

Adresa: Loc. Presaca Ampoiului, Jud. Alba

| Nr. Crt | Nr cadastral Nr. topografic | Suprafața* (mp) | Observații / Referințe |
|---------|-----------------------------|-----------------|---|
| A1 | | 17.061 | Sector cadastral:204 Teren neimprejmuț; |

B. Partea II. Proprietari și acte

| Inscrieri privitoare la dreptul de proprietate și alte drepturi reale | | Referințe |
|---|---|-----------|
| / | | |
| Act Normativ nr. 7, din 13/03/1996 emis de Parlamentul României; | | |
| B1 | Intabulare, drept de PROPRIETATE, dobândit prin Lege, cota actuala 1/1 1) NEIDENTIFICAT NEIDENTIFICAT | A1 |
| Act Administrativ nr. 5682, din 05/06/2024 emis de Primăria Comunei Meteș (adeverinta); | | |
| B2 | Se notează posesia faptică în favoarea lui 1) VASILE EUGENIA | A1 |

C. Partea III. SARCINI .

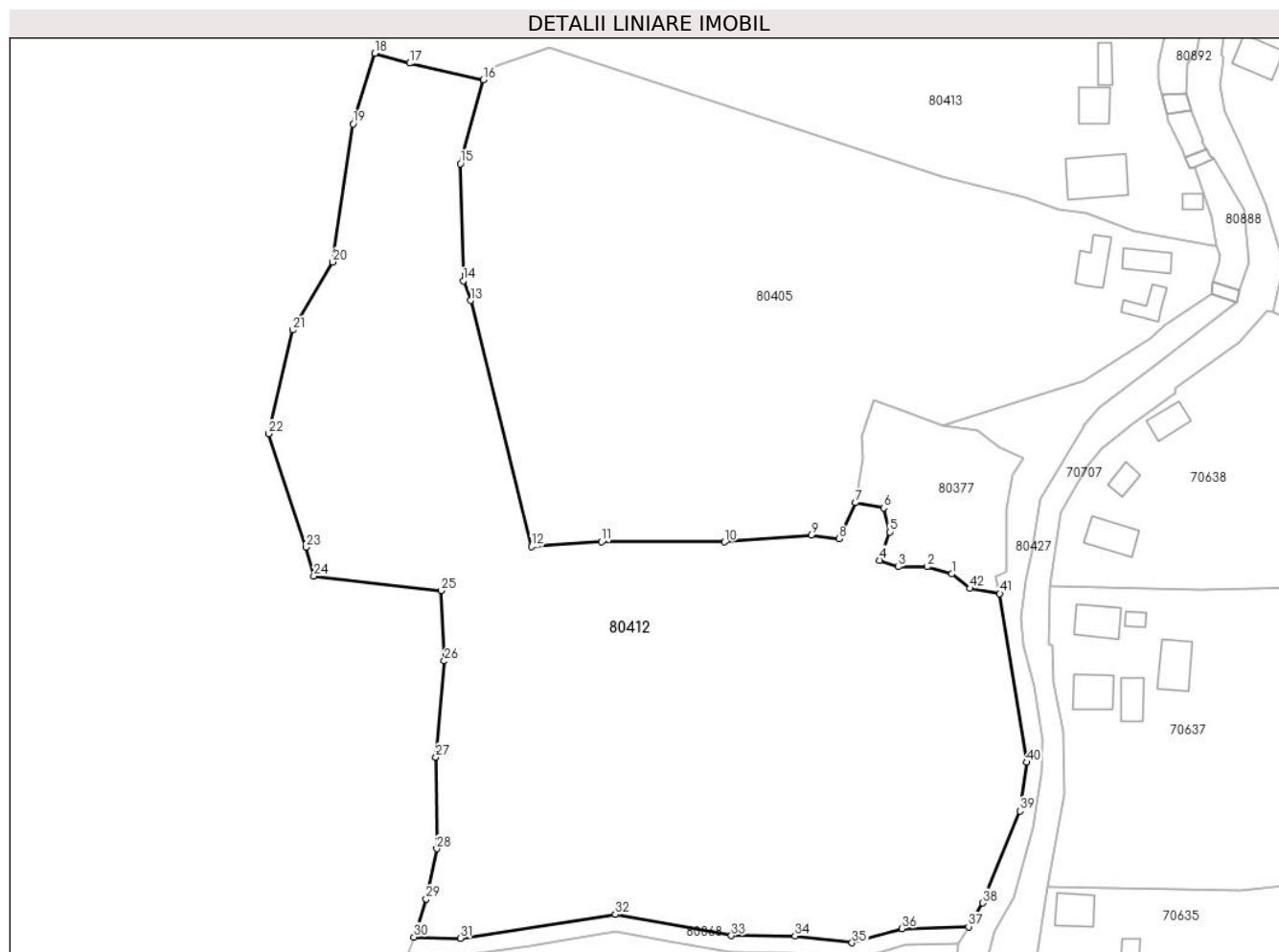
| Inscrieri privind dezmembramintele dreptului de proprietate, drepturi reale de garanție și sarcini | Referințe |
|--|-----------|
| NU SUNT | |

Anexa Nr. 1 La Partea I

Teren

| | | |
|--------------|-----------------|------------------------|
| Nr cadastral | Suprafața (mp)* | Observații / Referințe |
| | 17.061 | |

* Suprafața este determinată în planul de proiecție Stereo 70.



Date referitoare la teren

| Crt | Categorie folosință | Intravilan | Suprafața (mp) | Tarla | Parcelă | Nr. topo | Observații / Referințe |
|-----|---------------------|------------|----------------|-------|---------|----------|------------------------|
| 1 | arabil | DA | 6.145 | - | - | - | |
| 2 | faneata | NU | 10.916 | - | - | - | |

Lungime Segmente

1) Valorile lungimilor segmentelor sunt obținute din proiecție în plan.

| Punct început | X / Y | Punct sfârșit | X / Y | Lungime segment | Punct început | X / Y | Punct sfârșit | X / Y | Lungime segment | Punct început | X / Y | Punct sfârșit | X / Y | Lungime segment |
|---------------|----------------------------|---------------|----------------------------|-----------------|---------------|----------------------------|---------------|----------------------------|-----------------|---------------|----------------------------|---------------|----------------------------|-----------------|
| 1 | 370.432,96 511.152,785 | 2 | 370.427,156 511.154,523 | 6.059 | 2 | 370.427,156 511.154,523 | 3 | 370.420,254 511.154,501 | 6.902 | 3 | 370.420,254 511.154,501 | 4 | 370.415,924 511.156,025 | 4.591 |
| 4 | 370.415,924 511.156,025 | 5 | 370.418,363 511.162,668 | 7.077 | 5 | 370.418,363 511.162,668 | 6 | 370.416,889 511.168,379 | 5.897 | 6 | 370.416,889 511.168,379 | 7 | 370.410,21 511.169,627 | 6.794 |
| 7 | 370.410,21 511.169,627 | 8 | 370.406,324 511.161,111 | 9.36 | 8 | 370.406,324 511.161,111 | 9 | 370.399,713 511.161,974 | 6.667 | 9 | 370.399,713 511.161,974 | 10 | 370.379,231 511.160,345 | 20.54 6 |
| 10 | 370.379,231 511.160,345 | 11 | 370.350,159 511.160,404 | 29.07 3 | 11 | 370.350,159 511.160,404 | 12 | 370.333,631 511.159,259 | 16.56 8 | 12 | 370.333,631 511.159,259 | 13 | 370.319,221 511.217,421 | 59.92 |
| 13 | 370.319,221 511.217,421 | 14 | 370.317,457 511.222,073 | 4.975 | 14 | 370.317,457 511.222,073 | 15 | 370.316,728 511.249,72 | 27.65 7 | 15 | 370.316,728 511.249,72 | 16 | 370.322,181 511.269,605 | 20.61 9 |

| Punct început | X / Y | Punct sfârșit | X / Y | Lungime segment | Punct început | X / Y | Punct sfârșit | X / Y | Lungime segment | Punct început | X / Y | Punct sfârșit | X / Y | Lungime segment |
|---------------|----------------------------|---------------|----------------------------|-----------------|---------------|----------------------------|---------------|----------------------------|-----------------|---------------|----------------------------|---------------|----------------------------|-----------------|
| 16 | 370.322,181 511.269,605 | 17 | 370.304,721 511.273,467 | 17.883 | 17 | 370.304,721 511.273,467 | 18 | 370.296,514 511.275,848 | 8.545 | 18 | 370.296,514 511.275,848 | 19 | 370.291,39 511.259,179 | 17.439 |
| 19 | 370.291,39 511.259,179 | 20 | 370.286,6 511.226,514 | 33.014 | 20 | 370.286,6 511.226,514 | 21 | 370.277,163 511.210,452 | 18.629 | 21 | 370.277,163 511.210,452 | 22 | 370.271,439 511.185,923 | 25.188 |
| 22 | 370.271,439 511.185,923 | 23 | 370.280,238 511.159,155 | 28.177 | 23 | 370.280,238 511.159,155 | 24 | 370.282,12 511.152,292 | 7.116 | 24 | 370.282,12 511.152,292 | 25 | 370.312,183 511.148,854 | 30.259 |
| 25 | 370.312,183 511.148,854 | 26 | 370.312,962 511.132,238 | 16.635 | 26 | 370.312,962 511.132,238 | 27 | 370.310,945 511.109,522 | 22.805 | 27 | 370.310,945 511.109,522 | 28 | 370.311,152 511.087,886 | 21.637 |
| 28 | 370.311,152 511.087,886 | 29 | 370.308,686 511.076,001 | 12.138 | 29 | 370.308,686 511.076,001 | 30 | 370.305,794 511.067,0 | 9.454 | 30 | 370.305,794 511.067,0 | 31 | 370.316,734 511.066,683 | 10.944 |
| 31 | 370.316,734 511.066,683 | 32 | 370.353,412 511.072,361 | 37.115 | 32 | 370.353,412 511.072,361 | 33 | 370.380,851 511.067,337 | 27.895 | 33 | 370.380,851 511.067,337 | 34 | 370.395,884 511.067,234 | 15.033 |
| 34 | 370.395,884 511.067,234 | 35 | 370.409,361 511.065,646 | 13.57 | 35 | 370.409,361 511.065,646 | 36 | 370.421,204 511.069,022 | 12.315 | 36 | 370.421,204 511.069,022 | 37 | 370.436,953 511.069,447 | 15.755 |
| 37 | 370.436,953 511.069,447 | 38 | 370.440,321 511.075,039 | 6.528 | 38 | 370.440,321 511.075,039 | 39 | 370.449,094 511.096,781 | 23.445 | 39 | 370.449,094 511.096,781 | 40 | 370.450,659 511.108,278 | 11.604 |
| 40 | 370.450,659 511.108,278 | 41 | 370.444,318 511.148,146 | 40.369 | 41 | 370.444,318 511.148,146 | 42 | 370.437,256 511.149,393 | 7.171 | 42 | 370.437,256 511.149,393 | 1 | 370.432,96 511.152,785 | 5.474 |

** Lungimile segmentelor sunt determinate în planul de proiecție Stereo 70 și sunt rotunjite la 1 milimetru.

*** Distanța dintre puncte este formată din segmente cumulate ce sunt mai mici decât valoarea 1 milimetru.

**DATE DESPRE IMOBILUL NR. 80413**

Oficiul de Cadastru și Publicitate Imobiliară ALBA
Biroul de Cadastru și Publicitate Imobiliară Alba Iulia

A. Partea I. Descrierea imobilului

TEREN Necunoscut

Nr. CF vechi:923/Presaca
Nr. topografic:393,394,395

Adresa: Loc. Presaca Ampoiului, Nr. 112,113, Jud. Alba

| Nr. Crt | Nr cadastral Nr. topografic | Suprafața* (mp) | Observații / Referințe |
|---------|-----------------------------|--------------------------------------|--|
| A1 | 70458 | Din acte: 17.061 Masurata: 14.080 | Sector cadastral:204 Teren imprejmuit; |

Construcții

| Crt | Nr cadastral Nr. topografic | Adresa | Observații / Referințe |
|------|-----------------------------|--|---|
| A1.1 | 70458-C1 | Loc. Presaca Ampoiului, Nr. 112,113, Jud. Alba | Nr. niveluri:1; S. construita la sol:140 mp; S. construita desfasurata:140 mp; casa |
| A1.2 | 70458-C2 | Loc. Presaca Ampoiului, Nr. 112,113, Jud. Alba | Nr. niveluri:1; S. construita la sol:63 mp; S. construita desfasurata:63 mp; Anexă |
| A1.3 | 70458-C3 | Loc. Presaca Ampoiului, Nr. 112,113, Jud. Alba | Nr. niveluri:1; S. construita la sol:23 mp; S. construita desfasurata:23 mp; Anexă |
| A1.4 | 70458-C4 | Loc. Presaca Ampoiului, Nr. 112,113, Jud. Alba | Nr. niveluri:1; S. construita la sol:32 mp; S. construita desfasurata:32 mp; Anexă |
| A1.5 | 70458-C5 | Loc. Presaca Ampoiului, Nr. 112,113, Jud. Alba | Nr. niveluri:1; S. construita la sol:19 mp; S. construita desfasurata:19 mp; Anexă |

B. Partea II. Proprietari și acte

| Inscrieri privitoare la dreptul de proprietate și alte drepturi reale | | Referințe |
|---|---|------------------------|
| 16592 / 05/05/2017 | | |
| Act Notarial nr. AUT. 320, din 05/05/2017 emis de SULEA Mircea; | | |
| B2 | Intabulare, drept de PROPRIETATE, dobandit prin Conventie, cota actuala 1/2 1) URSALEȘ TRAIAN , și soția | A1, A1.1 |
| B3 | Intabulare, drept de PROPRIETATE, dobandit prin Conventie, cota actuala 1/2 1) URSALEȘ CORNELIA , născută Toma | A1, A1.1 |
| / | | |
| Act Administrativ nr. 5897, din 13/06/2024 emis de Primăria Comunei Meteș (adeverinta); | | |
| B4 | Intabulare, drept de PROPRIETATE, dobandit prin Construire, cota actuala 1/1 1) URSALEȘ TRAIAN-NICOLAE , și soția | A1.2, A1.3, A1.4, A1.5 |

C. Partea III. SARCINI

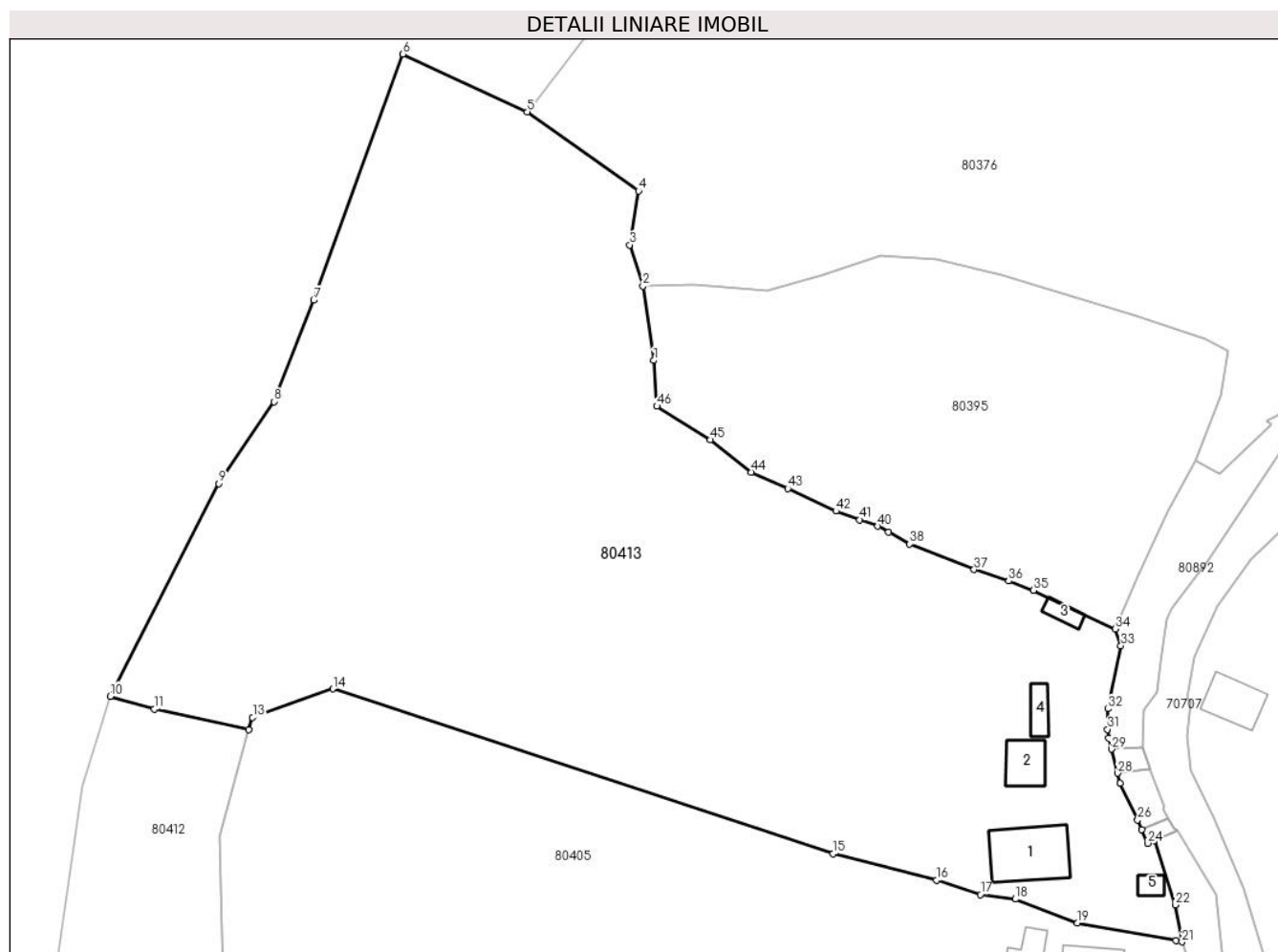
| Inscrieri privind dezmembramintele dreptului de proprietate, drepturi reale de garanție și sarcini | | Referințe |
|--|--|-----------|
| 10163 / 04/04/2013 | | |
| Act Notarial nr. 1117, din 04/04/2013 emis de NP DOTIU DAN ADRIAN; | | |
| C1 | se noteaza contractul de comodat incheiat intre Ursales Traian Nicolae - in calitate de comodant si N.O.R. Presaca Ampoiului Srl -D - cu sediu in Comuna Metes - in calitate de comodatară asupra suprafeței de 40 mp teren si 20 mp din constructii pe o perioada de 12 ani . | A1, A1.1 |
| 16592 / 05/05/2017 | | |
| Act Notarial nr. AUT. 320, din 05/05/2017 emis de SULEA Mircea; | | |
| C2 | Intabulare, drept de UZUFRACT VIAGER, dobandit prin Conventie, cota actuala 1/1, cota initiala 1/1 1) URSALEȘ TRAIAN-NICOLAE , și soția 2) URSALEȘ OANA MARIA , născută Dumitrașcu | A1, A1.1 |

Anexa Nr. 1 La Partea I

Teren

| Nr cadastral | Suprafața (mp)* | Observații / Referințe |
|--------------|---|------------------------|
| 70458 | Din acte: 17.061 Masurata: 14.080 | |

* Suprafața este determinată în planul de proiecție Stereo 70.



Date referitoare la teren

| Crt | Categorie folosință | Intravilan | Suprafața (mp) | Tarla | Parcelă | Nr. topo | Observații / Referințe |
|-----|---------------------|------------|----------------|-------|---------|----------|------------------------|
| 1 | arabil | NU | 7.670 | - | - | 393 | gradina |
| 2 | curți constructii | DA | 468 | - | - | 394 | |
| 3 | arabil | DA | 5.942 | - | - | 395 | gradina |

Date referitoare la construcții

| Crt | Număr | Destinație construcție | Supraf. (mp) | Situație juridică | Observații / Referințe |
|------|----------|-------------------------|--------------|-------------------|---|
| A1.1 | 70458-C1 | construcții de locuințe | 140 | Cu acte | Nr. niveluri:1; S. construita la sol:140 mp; S. construita desfasurata:140 mp; casa |
| A1.2 | 70458-C2 | construcții anexa | 63 | Cu acte | Nr. niveluri:1; S. construita la sol:63 mp; S. construita desfasurata:63 mp; Anexă |
| A1.3 | 70458-C3 | construcții anexa | 23 | Cu acte | Nr. niveluri:1; S. construita la sol:23 mp; S. construita desfasurata:23 mp; Anexă |
| A1.4 | 70458-C4 | construcții anexa | 32 | Cu acte | Nr. niveluri:1; S. construita la sol:32 mp; S. construita desfasurata:32 mp; Anexă |
| A1.5 | 70458-C5 | construcții anexa | 19 | Cu acte | Nr. niveluri:1; S. construita la sol:19 mp; S. construita desfasurata:19 mp; Anexă |

Lungime Segmente

1) Valorile lungimilor segmentelor sunt obținute din proiecție în plan.

| Punct început | X / Y | Punct sfârșit | X / Y | Lungime segment | Punct început | X / Y | Punct sfârșit | X / Y | Lungime segment | Punct început | X / Y | Punct sfârșit | X / Y | Lungime segment |
|---------------|----------------------------|---------------|----------------------------|-----------------|---------------|----------------------------|---------------|----------------------------|-----------------|---------------|----------------------------|---------------|----------------------------|-----------------|
| 1 | 370.397,504 511.338,194 | 2 | 370.395,478 511.352,004 | 13.957 | 2 | 370.395,478 511.352,004 | 3 | 370.393,046 511.359,64 | 8.013 | 3 | 370.393,046 511.359,64 | 4 | 370.394,676 511.369,658 | 10.15 |
| 4 | 370.394,676 511.369,658 | 5 | 370.373,975 511.384,366 | 25.393 | 5 | 370.373,975 511.384,366 | 6 | 370.350,87 511.395,082 | 25.47 | 6 | 370.350,87 511.395,082 | 7 | 370.334,305 511.349,39 | 48.602 |
| 7 | 370.334,305 511.349,39 | 8 | 370.326,953 511.330,55 | 20.224 | 8 | 370.326,953 511.330,55 | 9 | 370.316,648 511.315,347 | 18.366 | 9 | 370.316,648 511.315,347 | 10 | 370.296,514 511.275,848 | 44.334 |
| 10 | 370.296,514 511.275,848 | 11 | 370.304,721 511.273,467 | 8.545 | 11 | 370.304,721 511.273,467 | 12 | 370.322,181 511.269,605 | 17.883 | 12 | 370.322,181 511.269,605 | 13 | 370.322,94 511.271,92 | 2.436 |
| 13 | 370.322,94 511.271,92 | 14 | 370.337,837 511.277,211 | 15.809 | 14 | 370.337,837 511.277,211 | 15 | 370.430,792 511.246,587 | 97.87 | 15 | 370.430,792 511.246,587 | 16 | 370.450,046 511.241,677 | 19.87 |
| 16 | 370.450,046 511.241,677 | 17 | 370.458,196 511.239,042 | 8.565 | 17 | 370.458,196 511.239,042 | 18 | 370.464,707 511.238,178 | 6.568 | 18 | 370.464,707 511.238,178 | 19 | 370.476,221 511.233,767 | 12.329 |
| 19 | 370.476,221 511.233,767 | 20 | 370.494,585 511.230,478 | 18.656 | 20 | 370.494,585 511.230,478 | 21 | 370.495,674 511.230,242 | 1.114 | 21 | 370.495,674 511.230,242 | 22 | 370.494,488 511.237,102 | 6.962 |
| 22 | 370.494,488 511.237,102 | 23 | 370.490,532 511.249,049 | 12.585 | 23 | 370.490,532 511.249,049 | 24 | 370.489,27 511.248,549 | 1.358 | 24 | 370.489,27 511.248,549 | 25 | 370.488,203 511.251,089 | 2.755 |
| 25 | 370.488,203 511.251,089 | 26 | 370.487,444 511.252,898 | 1.961 | 26 | 370.487,444 511.252,898 | 27 | 370.484,2 511.259,676 | 7.514 | 27 | 370.484,2 511.259,676 | 28 | 370.483,718 511.261,568 | 1.952 |
| 28 | 370.483,718 511.261,568 | 29 | 370.482,579 511.266,04 | 4.616 | 29 | 370.482,579 511.266,04 | 30 | 370.482,072 511.268,033 | 2.057 | 30 | 370.482,072 511.268,033 | 31 | 370.481,822 511.269,692 | 1.678 |
| 31 | 370.481,822 511.269,692 | 32 | 370.481,918 511.273,515 | 3.824 | 32 | 370.481,918 511.273,515 | 33 | 370.484,334 511.285,205 | 11.937 | 33 | 370.484,334 511.285,205 | 34 | 370.483,259 511.288,322 | 3.297 |
| 34 | 370.483,259 511.288,322 | 35 | 370.468,097 511.295,541 | 16.793 | 35 | 370.468,097 511.295,541 | 36 | 370.463,474 511.297,236 | 4.924 | 36 | 370.463,474 511.297,236 | 37 | 370.457,042 511.299,352 | 6.771 |
| 37 | 370.457,042 511.299,352 | 38 | 370.445,069 511.304,084 | 12.875 | 38 | 370.445,069 511.304,084 | 39 | 370.441,132 511.306,286 | 4.511 | 39 | 370.441,132 511.306,286 | 40 | 370.439,124 511.307,409 | 2.3 |
| 40 | 370.439,124 511.307,409 | 41 | 370.435,795 511.308,612 | 3.54 | 41 | 370.435,795 511.308,612 | 42 | 370.431,352 511.310,218 | 4.724 | 42 | 370.431,352 511.310,218 | 43 | 370.422,43 511.314,415 | 9.86 |
| 43 | 370.422,43 511.314,415 | 44 | 370.415,57 511.317,426 | 7.491 | 44 | 370.415,57 511.317,426 | 45 | 370.408,017 511.323,459 | 9.667 | 45 | 370.408,017 511.323,459 | 46 | 370.398,069 511.329,706 | 11.748 |
| 46 | 370.398,069 511.329,706 | 1 | 370.397,504 511.338,194 | 8.507 | | | | | | | | | | |

** Lungimile segmentelor sunt determinate în planul de proiecție Stereo 70 și sunt rotunjite la 1 milimetru.

*** Distanța dintre puncte este formată din segmente cumulate ce sunt mai mici decât valoarea 1 milimetru.

**DATE DESPRE IMOBILUL NR. 80414**

Oficiul de Cadastru și Publicitate Imobiliară ALBA
Biroul de Cadastru și Publicitate Imobiliară Alba Iulia

A. Partea I. Descrierea imobilului

TEREN Necunoscut

Adresa: Loc. Presaca Ampoiului, Jud. Alba

| Nr. Crt | Nr cadastral Nr. topografic | Suprafața* (mp) | Observații / Referințe |
|---------|-----------------------------|-----------------|--|
| A1 | | 1.381 | Sector cadastral:204 Teren imprejmuit; |

Construcții

| Crt | Nr cadastral Nr. topografic | Adresa | Observații / Referințe |
|------|-----------------------------|-----------------------------------|---|
| A1.1 | | Loc. Presaca Ampoiului, Jud. Alba | Nr. niveluri:1; S. construita la sol:77 mp; S. construita desfasurata:77 mp; Casă de locuit |

B. Partea II. Proprietari și acte

| Inscrieri privitoare la dreptul de proprietate și alte drepturi reale | | Referințe |
|---|--|-----------|
| / | | |
| Act Normativ nr. 7, din 13/03/1996 emis de Parlamentul României; | | |
| B1 | Intabulare, drept de PROPRIETATE, dobandit prin Lege, cota actuala 1/1 1) NEIDENTIFICAT NEIDENTIFICAT | A1 |
| Act Administrativ nr. 6141, din 20/06/2024 emis de Primăria Comunei Meteș (adeverinta); | | |
| B2 | Se notează posesia faptică în favoarea lui 1) ISPAS NICOLAE | A1 |
| Act Administrativ nr. 6140, din 20/06/2024 emis de Primăria Comunei Meteș (adeverinta); | | |
| B3 | Intabulare, drept de PROPRIETATE, dobandit prin Construire, cota actuala 1/1 1) ISPAS NICOLAE | A1.1 |

C. Partea III. SARCINI .

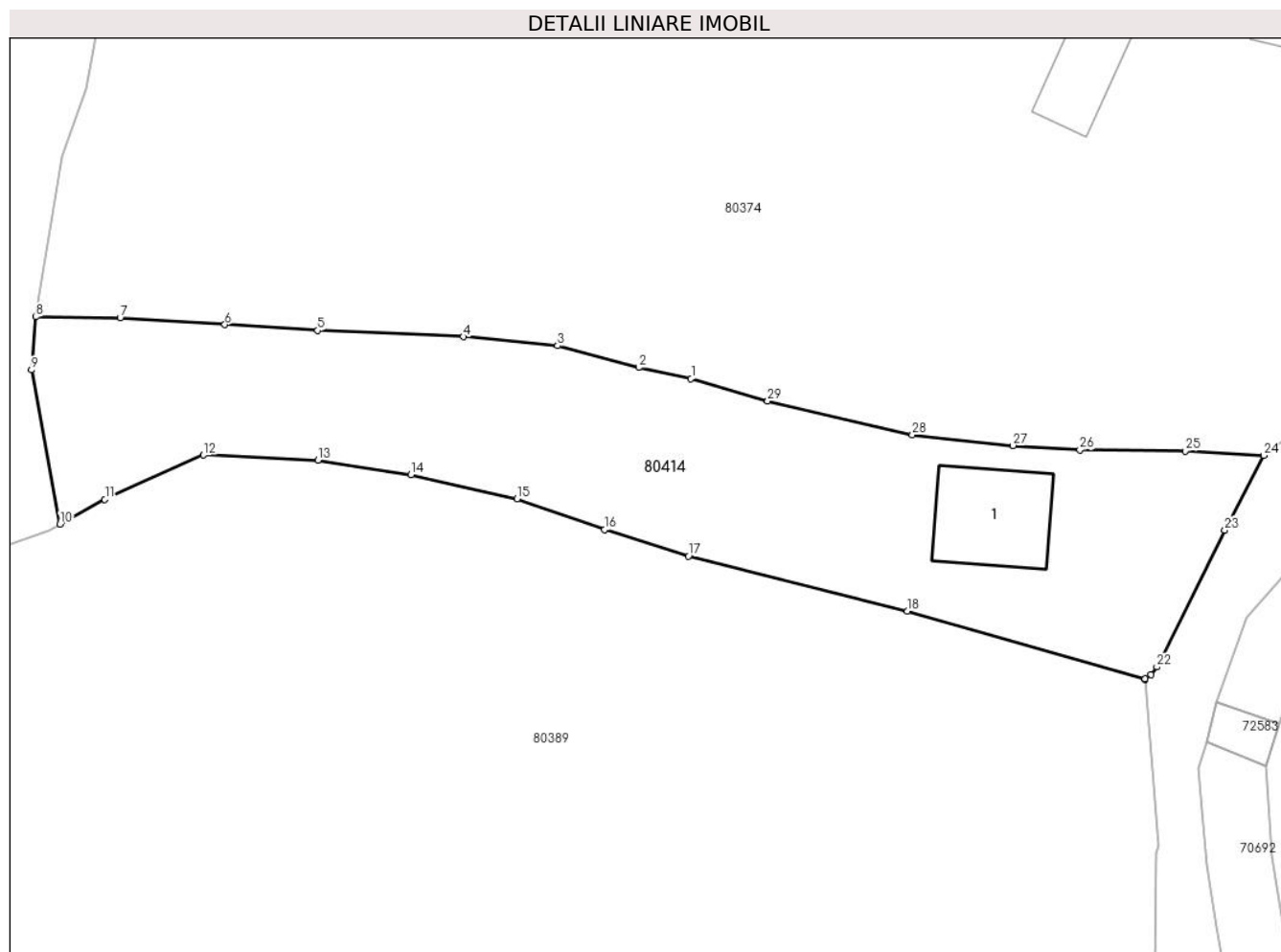
| Inscrieri privind dezmembramintele dreptului de proprietate, drepturi reale de garanție și sarcini | Referințe |
|--|-----------|
| NU SUNT | |

Anexa Nr. 1 La Partea I

Teren

| Nr cadastral | Suprafața (mp)* | Observații / Referințe |
|--------------|-----------------|------------------------|
| | 1.381 | |

* Suprafața este determinată în planul de proiecție Stereo 70.



Date referitoare la teren

| Crt | Categorie folosință | Intravilan | Suprafața (mp) | Tarla | Parcelă | Nr. topo | Observații / Referințe |
|-----|---------------------|------------|----------------|-------|---------|----------|------------------------|
| 1 | curți constructii | DA | 456 | - | - | - | |
| 2 | faneata | NU | 925 | - | - | - | |

Date referitoare la construcții

| Crt | Număr | Destinație construcție | Supraf. (mp) | Situație juridică | Observații / Referințe |
|------|-------|-------------------------|--------------|-------------------|---|
| A1.1 | | construcții de locuințe | 77 | Cu acte | Nr. niveluri:1; S. construita la sol:77 mp; S. construita desfasurata:77 mp; Casă de locuit |

Lungime Segmente

1) Valorile lungimilor segmentelor sunt obținute din proiecție în plan.

| Punct început | X / Y | Punct sfârșit | X / Y | Lungime segment (** (m) |
|---------------|----------------------------|---------------|----------------------------|-------------------------|
| 1 | 370.614,893 511.795,266 | 2 | 370.610,552 511.796,192 | 4.438 |
| 3 | 370.603,812 511.797,984 | 4 | 370.595,986 511.798,744 | 7.864 |
| 5 | 370.583,875 511.799,264 | 6 | 370.576,192 511.799,744 | 7.698 |

| Punct început | X / Y | Punct sfârșit | X / Y | Lungime segment (** (m) |
|---------------|----------------------------|---------------|----------------------------|-------------------------|
| 2 | 370.610,552 511.796,192 | 3 | 370.603,812 511.797,984 | 6.974 |
| 4 | 370.595,986 511.798,744 | 5 | 370.583,875 511.799,264 | 12.122 |
| 6 | 370.576,192 511.799,744 | 7 | 370.567,5 511.800,315 | 8.711 |

| Punct început | X / Y | Punct sfârșit | X / Y | Lungime segment (** (m) |
|---------------|----------------------------|---------------|----------------------------|-------------------------|
| 7 | 370.567,5 511.800,315 | 8 | 370.560,473 511.800,387 | 7.027 |
| 9 | 370.560,146 511.795,987 | 10 | 370.562,509 511.783,206 | 12.998 |
| 11 | 370.566,223 511.785,248 | 12 | 370.574,41 511.788,93 | 8.976 |
| 13 | 370.583,916 511.788,49 | 14 | 370.591,649 511.787,295 | 7.824 |
| 15 | 370.600,447 511.785,306 | 16 | 370.607,695 511.782,733 | 7.691 |
| 17 | 370.614,679 511.780,536 | 18 | 370.632,857 511.775,966 | 18.744 |
| 19 | 370.652,592 511.770,336 | 20 | 370.652,588 511.770,38 | 0.044 |
| 21 | 370.653,072 511.770,688 | 22 | 370.653,56 511.771,352 | 0.824 |
| 23 | 370.659,181 511.782,702 | 24 | 370.662,431 511.788,901 | 6.999 |
| 25 | 370.655,899 511.789,252 | 26 | 370.647,157 511.789,353 | 8.742 |
| 27 | 370.641,603 511.789,716 | 28 | 370.633,252 511.790,596 | 8.398 |
| 29 | 370.621,251 511.793,403 | 1 | 370.614,893 511.795,266 | 6.625 |

| Punct început | X / Y | Punct sfârșit | X / Y | Lungime segment (** (m) |
|---------------|----------------------------|---------------|----------------------------|-------------------------|
| 8 | 370.560,473 511.800,387 | 9 | 370.560,146 511.795,987 | 4.412 |
| 10 | 370.562,509 511.783,206 | 11 | 370.566,223 511.785,248 | 4.239 |
| 12 | 370.574,41 511.788,93 | 13 | 370.583,916 511.788,49 | 9.517 |
| 14 | 370.591,649 511.787,295 | 15 | 370.600,447 511.785,306 | 9.02 |
| 16 | 370.607,695 511.782,733 | 17 | 370.614,679 511.780,536 | 7.321 |
| 18 | 370.632,857 511.775,966 | 19 | 370.652,592 511.770,336 | 20.523 |
| 20 | 370.652,588 511.770,38 | 21 | 370.653,072 511.770,688 | 0.574 |
| 22 | 370.653,56 511.771,352 | 23 | 370.659,181 511.782,702 | 12.666 |
| 24 | 370.662,431 511.788,901 | 25 | 370.655,899 511.789,252 | 6.542 |
| 26 | 370.647,157 511.789,353 | 27 | 370.641,603 511.789,716 | 5.566 |
| 28 | 370.633,252 511.790,596 | 29 | 370.621,251 511.793,403 | 12.325 |

** Lungimile segmentelor sunt determinate în planul de proiecție Stereo 70 și sunt rotunjite la 1 milimetru.

*** Distanța dintre puncte este formată din segmente cumulate ce sunt mai mici decât valoarea 1 milimetru.

**DATE DESPRE IMOBILUL NR. 80415**

Oficiul de Cadastru și Publicitate Imobiliară ALBA
Biroul de Cadastru și Publicitate Imobiliară Alba Iulia

A. Partea I. Descrierea imobilului

TEREN Intravilan

Nr. topografic:385,386

Adresa: Loc. Poiana Ursului, Jud. Alba

| Nr. Crt | Nr cadastral Nr. topografic | Suprafața* (mp) | Observații / Referințe |
|---------|-----------------------------|-----------------|--|
| A1 | 71574 | 1.263 | Sector cadastral:204 Teren imprejmuit; |

B. Partea II. Proprietari și acte

| Inscrieri privitoare la dreptul de proprietate și alte drepturi reale | | Referințe |
|---|--|-----------|
| / | | |
| Act Normativ nr. 7, din 13/03/1996 emis de Parlamentul României; | | |
| B1 | Intabulare, drept de PROPRIETATE, dobândit prin Lege, cota actuala 1/1 1) NEIDENTIFICAT NEIDENTIFICAT | A1 |
| Act Administrativ nr. 5680, din 05/06/2024 emis de Primăria Comunei Meteș (adeverinta); | | |
| B2 | Se notează posesia faptică în favoarea lui 1) MUNTEAN LIVIU | A1 |

C. Partea III. SARCINI .

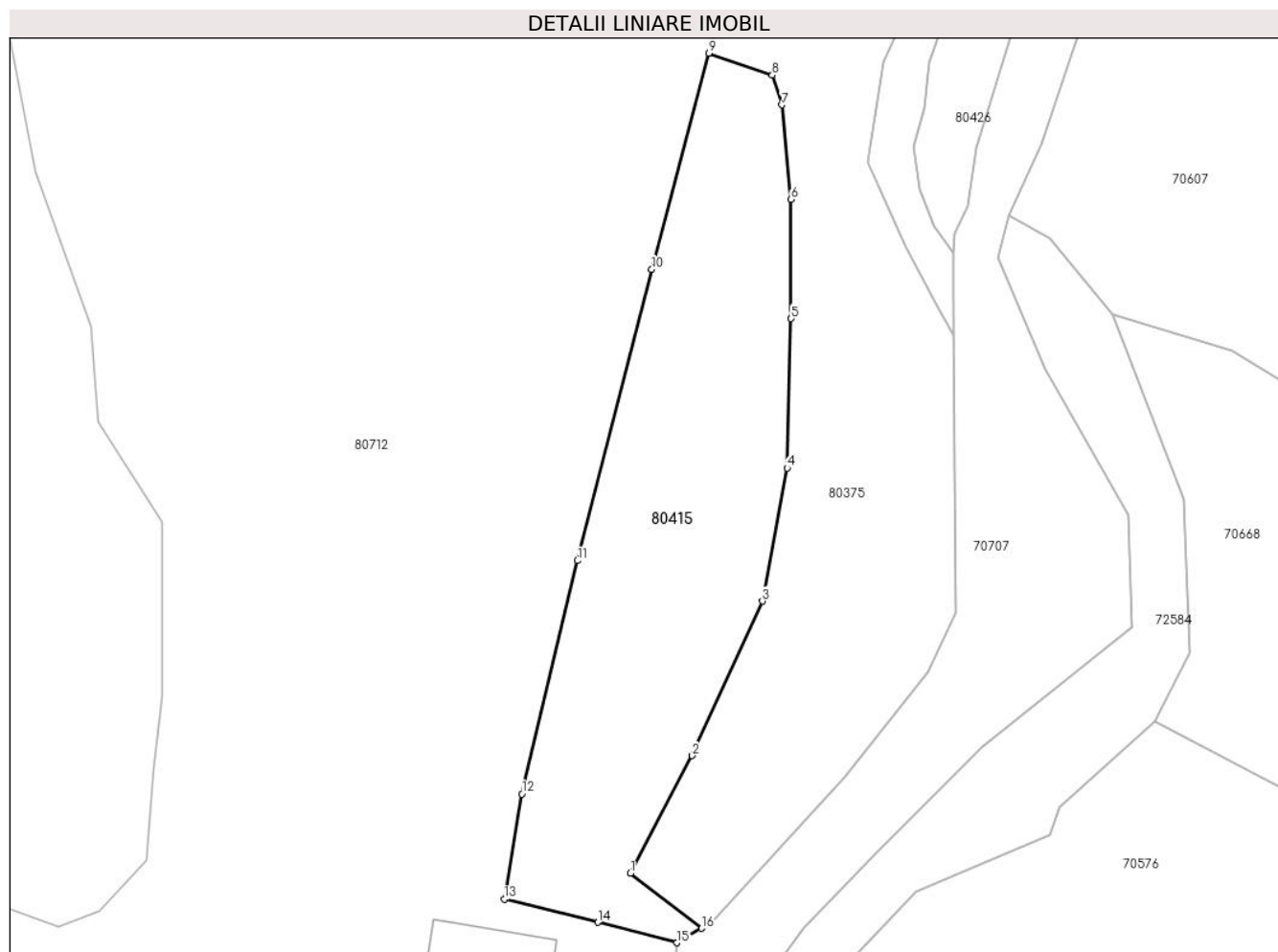
| Inscrieri privind dezmembramentele dreptului de proprietate, drepturi reale de garanție și sarcini | Referințe |
|--|-----------|
| NU SUNT | |

Anexa Nr. 1 La Partea I

Teren

| Nr cadastral | Suprafața (mp)* | Observații / Referințe |
|--------------|-----------------|------------------------|
| 71574 | 1.263 | |

* Suprafața este determinată în planul de proiecție Stereo 70.



Date referitoare la teren

| Crt | Categorie folosință | Intra vilan | Suprafața (mp) | Tarla | Parcelă | Nr. topo | Observații / Referințe |
|-----|---------------------|-------------|----------------|-------|---------|----------|------------------------|
| 1 | faneata | DA | 1.263 | - | - | - | |

Lungime Segmente

1) Valorile lungimilor segmentelor sunt obținute din proiecție în plan.

| Punct început | X / Y | Punct sfârșit | X / Y | Lungime segment (** (m) |
|---------------|----------------------------|---------------|----------------------------|-------------------------|
| 1 | 370.560,249 511.457,56 | 2 | 370.566,315 511.469,082 | 13.022 |
| 2 | 370.566,315 511.469,082 | 3 | 370.573,176 511.484,204 | 16.606 |
| 3 | 370.573,176 511.484,204 | 4 | 370.575,622 511.497,248 | 13.271 |
| 4 | 370.575,622 511.497,248 | 5 | 370.576,006 511.511,863 | 14.62 |
| 5 | 370.576,006 511.511,863 | 6 | 370.576,006 511.523,523 | 11.66 |

| Punct început | X / Y | Punct sfârșit | X / Y | Lungime segment (** (m) |
|---------------|----------------------------|---------------|----------------------------|-------------------------|
| 6 | 370.576,006 511.523,523 | 7 | 370.575,1 511.532,778 | 9.299 |
| 7 | 370.575,1 511.532,778 | 8 | 370.574,144 511.535,696 | 3.071 |
| 8 | 370.574,144 511.535,696 | 9 | 370.567,949 511.537,833 | 6.554 |
| 9 | 370.567,949 511.537,833 | 10 | 370.562,355 511.516,672 | 21.888 |
| 10 | 370.562,355 511.516,672 | 11 | 370.555,062 511.488,178 | 29.412 |
| 11 | 370.555,062 511.488,178 | 12 | 370.549,634 511.465,339 | 23.475 |
| 12 | 370.549,634 511.465,339 | 13 | 370.547,893 511.455,039 | 10.446 |
| 13 | 370.547,893 511.455,039 | 14 | 370.557,05 511.452,785 | 9.43 |
| 14 | 370.557,05 511.452,785 | 15 | 370.564,833 511.450,777 | 8.038 |
| 15 | 370.564,833 511.450,777 | 16 | 370.567,231 511.452,18 | 2.778 |
| 16 | 370.567,231 511.452,18 | 1 | 370.560,249 511.457,56 | 8.814 |

** Lungimile segmentelor sunt determinate în planul de proiecție Stereo 70 și sunt rotunjite la 1 milimetru.

*** Distanța dintre puncte este formată din segmente cumulate ce sunt mai mici decât valoarea 1 milimetru.

**DATE DESPRE IMOBILUL NR. 80416**

Oficiul de Cadastru și Publicitate Imobiliară ALBA
Biroul de Cadastru și Publicitate Imobiliară Alba Iulia

A. Partea I. Descrierea imobilului

TEREN Intravilan

Nr. CF vechi:127/Presaca

Adresa: Loc. Presaca Ampoiului, Jud. Alba

| Nr. Crt | Nr cadastral Nr. topografic | Suprafața* (mp) | Observații / Referințe |
|---------|-----------------------------|-----------------|--|
| A1 | 71122 | 7.271 | Sector cadastral:204 Teren neimpregmuit; |

Construcții

| Crt | Nr cadastral Nr. topografic | Adresa | Observații / Referințe |
|------|-----------------------------|-----------------------------------|---|
| A1.1 | 71122-C1 | Loc. Presaca Ampoiului, Jud. Alba | Nr. niveluri:1; S. construita la sol:133 mp; Biserică |
| A1.2 | 71122-C2 | Loc. Presaca Ampoiului, Jud. Alba | Nr. niveluri:1; S. construita la sol:22 mp; Altar de vară |

B. Partea II. Proprietari și acte

| Inscrieri privitoare la dreptul de proprietate și alte drepturi reale | | Referințe |
|---|--|----------------|
| 2956 / 24/09/1881 | | |
| Act Administrativ nr. 2956/1881, din 01/01/1881 emis de PRIMARIA; | | |
| B1 | Intabulare, drept de PROPRIETATEproprietar de la localizare, dobandit prin Lege, cota actuala 1/1 1) PAROHIA ORTODOXĂ ROMÂNĂ PRESACA AMPOIULUI, CIF:9999999999999 OBSERVATII: (provenita din conversia CF 127/Presaca) | A1, A1.1, A1.2 |
| 13540 / 18/03/2019 | | |
| Act Administrativ nr. 4046, din 31/01/2019 emis de BCPI ALBA IULIA; | | |
| B2 | se noteaza respingerea cererii inaintata de PAROHIA ORTODOXĂ ROMÂNĂ PRESACA AMPOIULUI avand ca obiect modificare denumire proprietar | A1, A1.1, A1.2 |
| 20284 / 23/04/2019 | | |
| Act Administrativ nr. 765/3, din 11/03/2019 emis de Arhiepiscopia Ortodoxă a Alba Iuliei (act administrativ nr INCH.13540 din 18.03.2019, emis de BCPI ALBA IULIA); | | |
| B3 | In baza adeverintei nr.765/3/2019 emisa de Arhiepiscopia Ortodoxă a Alba Iuliei,se schimba denumirea proprietarului tabular de sub B1,din Eclesia Greco Orientala din Presaca ,în Parohia Ortodoxă Română Presaca Ampoiului. | A1, A1.1, A1.2 |
| 32745 / 18/07/2019 | | |
| Act Administrativ nr. 71122, din 24/04/2019 emis de BCPI ALBA IULIA; | | |
| B4 | Se respinge cererea depusa de Parohia Ortodoxă Romana Presaca Ampoiului prin PFA Turuș Florian avand ca obiect actualizare informatii cadastrale. | A1, A1.1, A1.2 |

C. Partea III. SARCINI .

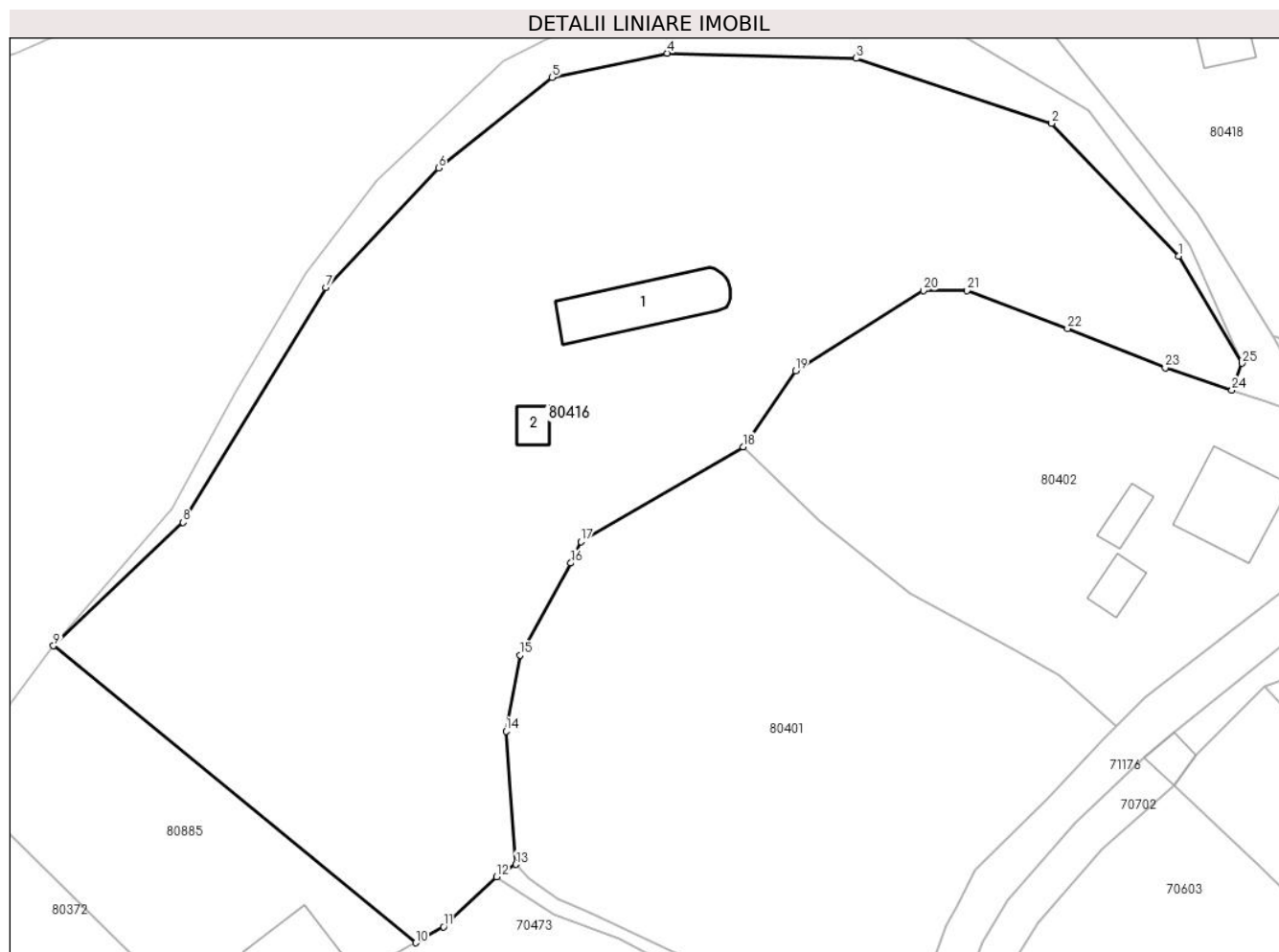
| Inscrieri privind dezmembramintele dreptului de proprietate, drepturi reale de garanție și sarcini | Referințe |
|--|-----------|
| NU SUNT | |

Anexa Nr. 1 La Partea I

Teren

| Nr cadastral | Suprafața (mp)* | Observații / Referințe |
|--------------|-----------------|------------------------|
| 71122 | 7.271 | |

* Suprafața este determinată în planul de proiecție Stereo 70.



Date referitoare la teren

| Crt | Categorie folosință | Intravilan | Suprafața (mp) | Tarla | Parcelă | Nr. topo | Observații / Referințe |
|-----|---------------------|------------|----------------|-------|---------|----------|------------------------|
| 1 | curți constructii | DA | 4.089 | - | - | 342 | Cimitir |
| 2 | curți constructii | DA | 453 | - | - | 343 | |
| 3 | faneata | DA | 1.967 | - | - | 344 | grădină |
| 4 | curți constructii | DA | 762 | - | - | 345 | |

Date referitoare la construcții

| Crt | Număr | Destinație construcție | Supraf. (mp) | Situație juridică | Observații / Referințe |
|------|----------|--|--------------|-------------------|---|
| A1.1 | 71122-C1 | construcții administrative și social culturale | 133 | Cu acte | Nr. niveluri:1; S. construita la sol:133 mp; Biserică |
| A1.2 | 71122-C2 | construcții de locuințe | 22 | Cu acte | Nr. niveluri:1; S. construita la sol:22 mp; Altar de vară |

Lungime Segmente

1) Valorile lungimilor segmentelor sunt obținute din proiecție în plan.

| Punct început | X / Y | Punct sfârșit | X / Y | Lungime segment (** (m) |
|---------------|----------------------------|---------------|----------------------------|-------------------------|
| 1 | 370.849,298 512.121,405 | 2 | 370.832,512 512.138,973 | 24.298 |
| 3 | 370.806,63 512.147,564 | 4 | 370.781,563 512.148,241 | 25.076 |
| 5 | 370.766,323 512.145,044 | 6 | 370.751,294 512.133,063 | 19.22 |
| 7 | 370.736,35 512.117,191 | 8 | 370.717,466 512.086,134 | 36.348 |
| 9 | 370.700,302 512.069,813 | 10 | 370.748,284 512.030,5 | 62.031 |
| 11 | 370.751,97 512.032,604 | 12 | 370.758,978 512.039,219 | 9.637 |
| 13 | 370.761,542 512.040,868 | 14 | 370.760,228 512.058,515 | 17.696 |
| 15 | 370.762,079 512.068,581 | 16 | 370.768,806 512.080,758 | 13.911 |
| 17 | 370.770,142 512.083,607 | 18 | 370.791,633 512.096,137 | 24.877 |
| 19 | 370.798,574 512.106,218 | 20 | 370.815,519 512.116,821 | 19.989 |
| 21 | 370.821,319 512.116,834 | 22 | 370.834,619 512.111,778 | 14.228 |
| 23 | 370.847,558 512.106,611 | 24 | 370.856,382 512.103,627 | 9.315 |
| 25 | 370.857,684 512.107,191 | 1 | 370.849,298 512.121,405 | 16.503 |

| Punct început | X / Y | Punct sfârșit | X / Y | Lungime segment (** (m) |
|---------------|----------------------------|---------------|----------------------------|-------------------------|
| 2 | 370.832,512 512.138,973 | 3 | 370.806,63 512.147,564 | 27.271 |
| 4 | 370.781,563 512.148,241 | 5 | 370.766,323 512.145,044 | 15.572 |
| 6 | 370.751,294 512.133,063 | 7 | 370.736,35 512.117,191 | 21.8 |
| 8 | 370.717,466 512.086,134 | 9 | 370.700,302 512.069,813 | 23.685 |
| 10 | 370.748,284 512.030,5 | 11 | 370.751,97 512.032,604 | 4.244 |
| 12 | 370.758,978 512.039,219 | 13 | 370.761,542 512.040,868 | 3.049 |
| 14 | 370.760,228 512.058,515 | 15 | 370.762,079 512.068,581 | 10.235 |
| 16 | 370.768,806 512.080,758 | 17 | 370.770,142 512.083,607 | 3.147 |
| 18 | 370.791,633 512.096,137 | 19 | 370.798,574 512.106,218 | 12.239 |
| 20 | 370.815,519 512.116,821 | 21 | 370.821,319 512.116,834 | 5.8 |
| 22 | 370.834,619 512.111,778 | 23 | 370.847,558 512.106,611 | 13.933 |
| 24 | 370.856,382 512.103,627 | 25 | 370.857,684 512.107,191 | 3.794 |

** Lungimile segmentelor sunt determinate în planul de proiecție Stereo 70 și sunt rotunjite la 1 milimetru.

*** Distanța dintre puncte este formată din segmente cumulate ce sunt mai mici decât valoarea 1 milimetru.

**DATE DESPRE IMOBILUL NR. 80417**

Oficiul de Cadastru și Publicitate Imobiliară ALBA
Biroul de Cadastru și Publicitate Imobiliară Alba Iulia

A. Partea I. Descrierea imobilului

TEREN Intravilan

Nr. CF vechi:1320/Presaca

Adresa: Loc. Presaca Ampoiului, Jud. Alba

| Nr. Crt | Nr cadastral Nr. topografic | Suprafața* (mp) | Observații / Referințe |
|---------|-----------------------------|-----------------|--|
| A1 | 71573 | 2.890 | Sector cadastral:204 Teren imprejmuit; IMOBIL IMPREJMUIT CU GARD DE BETON INTRE PUNCTELE 1-2, GARD DE LEMN INTRE PUNCTELE 2-22, GARD DE PLASA INTRE PUNCTELE 22-24, GARD DE BETON INTRE PUNCTELE 24-29, GARD DE FIER SI BETON INTRE PUNCTELE 29-1, LUATE IN SENSUL INVERS ACELOR DE CEASORNIC |

Construcții

| Crt | Nr cadastral Nr. topografic | Adresa | Observații / Referințe |
|------|-----------------------------|-----------------------------------|--|
| A1.1 | 71573-C1 | Loc. Presaca Ampoiului, Jud. Alba | Nr. niveluri:1; S. construita la sol:82 mp; S. construita desfasurata:82 mp; CASA DE LOCUIT DIN CARAMIDA CU UN SINGUR NIVEL, FARA LIFT SI FARA CERTIFICAT ENERGETIC, S DESFASURATA=82MP |
| A1.2 | 71573-C2 | Loc. Presaca Ampoiului, Jud. Alba | Nr. niveluri:1; S. construita la sol:36 mp; S. construita desfasurata:36 mp; CASA DE LOCUIT CCONSTRUITA DIN CARAMIDA CU UN SINGUR NIVEL, FARA LIFT SI FARA CERTIFICAT ENERGETIC, S DESFASURATA=36MP, FARA ACTE |
| A1.3 | 71573-C3 | Loc. Presaca Ampoiului, Jud. Alba | Nr. niveluri:1; S. construita la sol:102 mp; S. construita desfasurata:102 mp; ANEXA CONSTRUITA DIN CARAMIDA CU UN SINGUR NIVEL FARA LIFT SI FARA CERTIFICAT ENERGETIC, S DESFASURATA=102MP, FARA ACTE |
| A1.4 | 71573-C4 | Loc. Presaca Ampoiului, Jud. Alba | Nr. niveluri:1; S. construita la sol:42 mp; S. construita desfasurata:42 mp; ANEXA CONSTRUITA DIN CARAMIDA, CU UN SINGUR ETAJ, FARA LITF SI FARA CERTIFICAT ENERGETIC, S DESFASURATA=42MP, FARA ACTE |
| A1.5 | 71573-C5 | Loc. Presaca Ampoiului, Jud. Alba | Nr. niveluri:1; S. construita la sol:119 mp; S. construita desfasurata:119 mp; Anexă |

B. Partea II. Proprietari și acte

| Inscrieri privitoare la dreptul de proprietate și alte drepturi reale | Referințe |
|---|--|
| 5087 / 18/02/2008 | |
| Hotarare Judecatoreasca nr. 7617/2005, din 01/01/2005 emis de Judecatoria Alba Iulia; | |
| B2 | Intabulare, drept de PROPRIETATE, dobandit prin Hotarare Judecatoreasca, cota actuala 1/2 1) BACIU VICTORIA |
| | A1, A1.1 |
| 16670 / 08/05/2017 | |
| Act Notarial nr. CM NR. 33, din 05/05/2017 emis de ENACHESCU MIHAI; | |
| B3 | Intabulare, drept de PROPRIETATE, dobandit prin Succesiune, cota actuala 1/2 1) BACIU VICTORIA |
| | A1, A1.1 |
| / | |
| Act Administrativ nr. 7425, din 20/08/2024 emis de Primăria Comunei Meteș (adeverinta); | |
| B4 | Intabulare, drept de PROPRIETATE, dobandit prin Construire, cota actuala 1/1 1) BACIU VICTORIA |
| | A1.2, A1.3, A1.4, A1.5 |

C. Partea III. SARCINI .

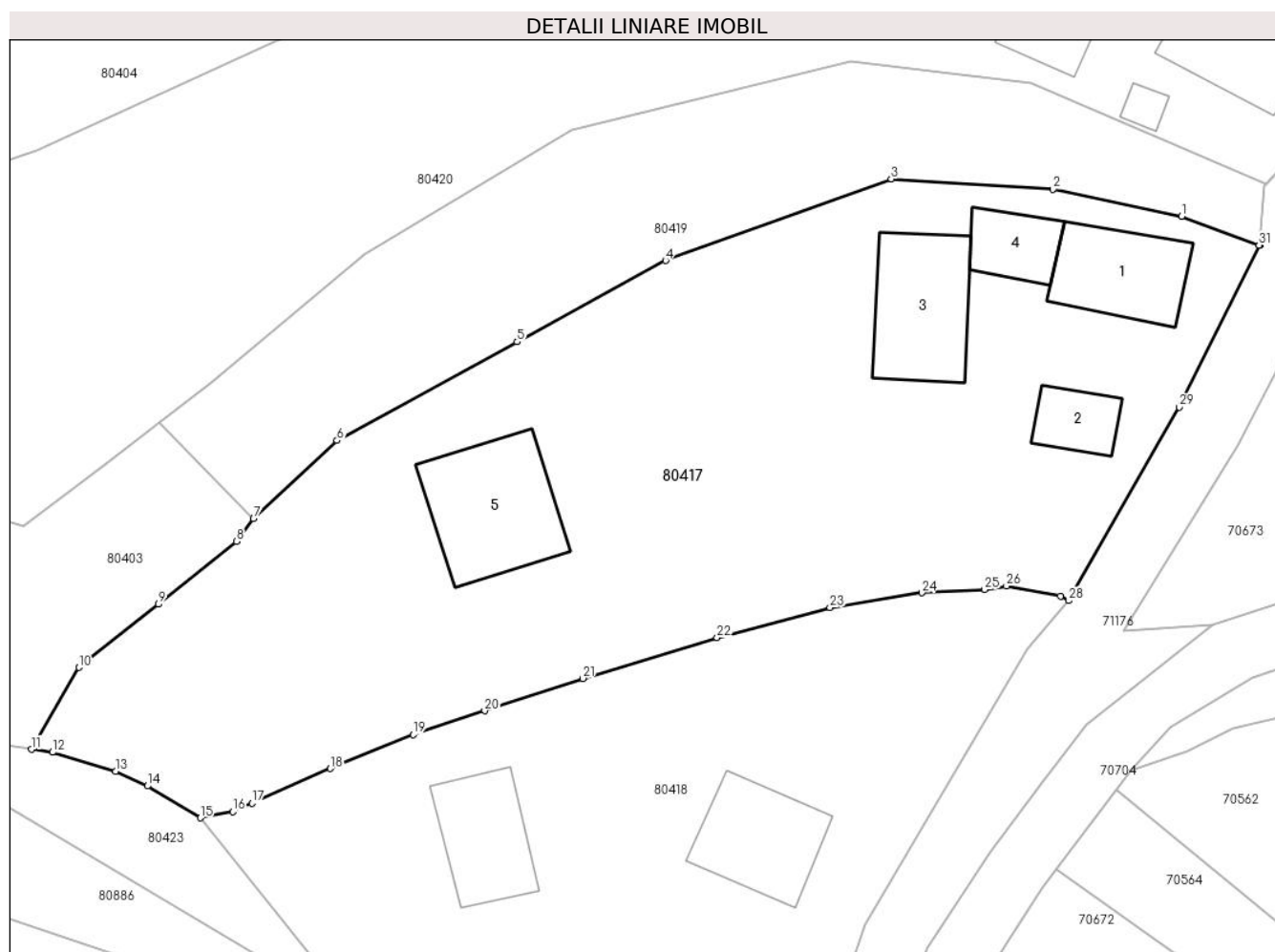
| Inscrieri privind dezmembramintele dreptului de proprietate, drepturi reale de garanție și sarcini | Referințe |
|--|-----------|
| NU SUNT | |

Anexa Nr. 1 La Partea I

Teren

| Nr cadastral | Suprafața (mp)* | Observații / Referințe |
|--------------|-----------------|--|
| 71573 | 2.890 | IMOBIL IMPREJMUIT CU GARD DE BETON INTRE PUNCTELE 1-2, GARD DE LEMN INTRE PUNCTELE 2-22, GARD DE PLASA INTRE PUNCTELE 22-24, GARD DE BETON INTRE PUNCTELE 24-29, GARD DE FIER SI BETON INTRE PUNCTELE 29-1, LUATE IN SENSUL INVERS ACELOR DE CEASORNIC |

* Suprafața este determinată în planul de proiecție Stereo 70.



Date referitoare la teren

| Crt | Categorie folosință | Intravilan | Suprafața (mp) | Tarla | Parcelă | Nr. topo | Observații / Referințe |
|-----|---------------------|------------|----------------|-------|---------|----------|---|
| 1 | arabil | DA | 1.517 | - | - | 330/2 | gradina, IMOBIL IMPREJMUIT CU GARD DE BETON INTRE PUNCTELE 1-2, GARD DE LEMN INTRE PUNCTELE 2-22, GARD DE PLASA INTRE PUNCTELE 22-24, GARD DE BETON INTRE PUNCTELE 24-29, GARD DE FIER SI BETON INTRE PUNCTELE 29-1, LUATE IN SENSUL INVERS ACELOR DE CEASORNIC |
| 2 | curti constructii | DA | 801 | - | - | 332/2 | CURTI CONSTRUCTII, IMOBIL IMPREJMUIT CU GARD DE BETON INTRE PUNCTELE 1-2, GARD DE LEMN INTRE PUNCTELE 2-22, GARD DE PLASA INTRE PUNCTELE 22-24, GARD DE BETON INTRE PUNCTELE 24-29, GARD DE FIER SI BETON INTRE PUNCTELE 29-1, LUATE IN SENSUL INVERS ACELOR DE CEASORNIC |
| 3 | arabil | DA | 572 | - | - | 331/1 | gradina, IMOBIL IMPREJMUIT CU GARD DE BETON INTRE PUNCTELE 1-2, GARD DE LEMN INTRE PUNCTELE 2-22, GARD DE PLASA INTRE PUNCTELE 22-24, GARD DE BETON INTRE PUNCTELE 24-29, GARD DE FIER SI BETON INTRE PUNCTELE 29-1, LUATE IN SENSUL INVERS ACELOR DE CEASORNIC |

Date referitoare la construcții

| Crt | Număr | Destinație construcție | Supraf. (mp) | Situație juridică | Observații / Referințe |
|------|----------|-------------------------|--------------|-------------------|--|
| A1.1 | 71573-C1 | construcții de locuințe | 82 | Cu acte | Nr. niveluri:1; S. construita la sol:82 mp; S. construita desfasurata:82 mp; CASA DE LOCUIT DIN CARAMIDA CU UN SINGUR NIVEL, FARA LIFT SI FARA CERTIFICAT ENERGETIC, S DESFASURATA=82MP |
| A1.2 | 71573-C2 | construcții de locuințe | 36 | Cu acte | Nr. niveluri:1; S. construita la sol:36 mp; S. construita desfasurata:36 mp; CASA DE LOCUIT CCONSTRUITA DIN CARAMIDA CU UN SINGUR NIVEL, FARA LIFT SI FARA CERTIFICAT ENERGETIC, S DESFASURATA=36MP, FARA ACTE |
| A1.3 | 71573-C3 | construcții anexa | 102 | Cu acte | Nr. niveluri:1; S. construita la sol:102 mp; S. construita desfasurata:102 mp; ANEXA CONSTRUITA DIN CARAMIDA CU UN SINGUR NIVEL FARA LIFT SI FARA CERTIFICAT ENERGETIC, S DESFASURATA=102MP, FARA ACTE |
| A1.4 | 71573-C4 | construcții anexa | 42 | Cu acte | Nr. niveluri:1; S. construita la sol:42 mp; S. construita desfasurata:42 mp; ANEXA CONSTRUITA DIN CARAMIDA, CU UN SINGUR ETAJ, FARA LITF SI FARA CERTIFICAT ENERGETIC, S DESFASURATA=42MP, FARA ACTE |
| A1.5 | 71573-C5 | construcții anexa | 119 | Cu acte | Nr. niveluri:1; S. construita la sol:119 mp; S. construita desfasurata:119 mp; Anexă |

Lungime Segmente

1) Valorile lungimilor segmentelor sunt obținute din proiecție în plan.

| Punct început | X / Y | Punct sfârșit | X / Y | Lungime segment (** (m)) |
|---------------|----------------------------|---------------|----------------------------|--------------------------|
| 1 | 370.915,392 512.206,336 | 2 | 370.904,192 512.208,68 | 11.443 |
| 3 | 370.890,129 512.209,601 | 4 | 370.870,51 512.202,505 | 20.863 |
| 5 | 370.857,612 512.195,434 | 6 | 370.841,939 512.186,872 | 17.859 |
| 7 | 370.834,699 512.180,07 | 8 | 370.833,22 512.178,102 | 2.462 |
| 9 | 370.826,427 512.172,643 | 10 | 370.819,505 512.167,159 | 8.831 |
| 11 | 370.815,389 512.160,035 | 12 | 370.817,208 512.159,788 | 1.836 |
| 13 | 370.822,712 512.158,134 | 14 | 370.825,459 512.156,854 | 3.031 |
| 15 | 370.830,054 512.154,075 | 16 | 370.832,893 512.154,614 | 2.89 |
| 17 | 370.834,552 512.155,371 | 18 | 370.841,377 512.158,373 | 7.456 |
| 19 | 370.848,559 512.161,327 | 20 | 370.854,792 512.163,385 | 6.564 |
| 21 | 370.863,323 512.166,203 | 22 | 370.874,995 512.169,742 | 12.197 |
| 23 | 370.884,801 512.172,351 | 24 | 370.892,792 512.173,643 | 8.095 |
| 25 | 370.898,237 512.173,908 | 26 | 370.900,151 512.174,227 | 1.94 |
| 27 | 370.904,851 512.173,344 | 28 | 370.905,573 512.172,956 | 0.82 |
| 29 | 370.915,185 512.189,759 | 30 | 370.922,177 512.203,807 | 15.692 |
| 31 | 370.922,109 512.203,839 | 1 | 370.915,392 512.206,336 | 7.166 |

| Punct început | X / Y | Punct sfârșit | X / Y | Lungime segment (** (m)) |
|---------------|----------------------------|---------------|----------------------------|--------------------------|
| 2 | 370.904,192 512.208,68 | 3 | 370.890,129 512.209,601 | 14.093 |
| 4 | 370.870,51 512.202,505 | 5 | 370.857,612 512.195,434 | 14.709 |
| 6 | 370.841,939 512.186,872 | 7 | 370.834,699 512.180,07 | 9.934 |
| 8 | 370.833,22 512.178,102 | 9 | 370.826,427 512.172,643 | 8.715 |
| 10 | 370.819,505 512.167,159 | 11 | 370.815,389 512.160,035 | 8.228 |
| 12 | 370.817,208 512.159,788 | 13 | 370.822,712 512.158,134 | 5.747 |
| 14 | 370.825,459 512.156,854 | 15 | 370.830,054 512.154,075 | 5.37 |
| 16 | 370.832,893 512.154,614 | 17 | 370.834,552 512.155,371 | 1.824 |
| 18 | 370.841,377 512.158,373 | 19 | 370.848,559 512.161,327 | 7.766 |
| 20 | 370.854,792 512.163,385 | 21 | 370.863,323 512.166,203 | 8.984 |
| 22 | 370.874,995 512.169,742 | 23 | 370.884,801 512.172,351 | 10.147 |
| 24 | 370.892,792 512.173,643 | 25 | 370.898,237 512.173,908 | 5.451 |
| 26 | 370.900,151 512.174,227 | 27 | 370.904,851 512.173,344 | 4.782 |
| 28 | 370.905,573 512.172,956 | 29 | 370.915,185 512.189,759 | 19.358 |
| 30 | 370.922,177 512.203,807 | 31 | 370.922,109 512.203,839 | 0.075 |

** Lungimile segmentelor sunt determinate în planul de proiecție Stereo 70 și sunt rotunjite la 1 milimetru.

*** Distanța dintre puncte este formată din segmente cumulate ce sunt mai mici decât valoarea 1 milimetru.

**DATE DESPRE IMOBILUL NR. 80418**

Oficiul de Cadastru și Publicitate Imobiliară ALBA
Biroul de Cadastru și Publicitate Imobiliară Alba Iulia

A. Partea I. Descrierea imobilului

TEREN Necunoscut

Nr. CF vechi:1319/Presaca

Adresa: Loc. Presaca Ampoiului, Nr. 90, Jud. Alba

| Nr. Crt | Nr cadastral Nr. topografic | Suprafața* (mp) | Observații / Referințe |
|---------|-----------------------------|------------------------------------|--|
| A1 | 70227 | Din acte: 2.890 Masurata: 2.493 | Sector cadastral:204 Teren neimprejmuit; |

Construcții

| Crt | Nr cadastral Nr. topografic | Adresa | Observații / Referințe |
|------|-----------------------------|---|--|
| A1.1 | 70227-C1 | Loc. Presaca Ampoiului, Nr. 90, Jud. Alba | Nr. niveluri:1; S. construita la sol:88 mp; Casa |

B. Partea II. Proprietari și acte

| Inscrieri privitoare la dreptul de proprietate și alte drepturi reale | | Referințe |
|--|---|-----------|
| 33582 / 04/11/2013 | | |
| Act Notarial nr. aut. 1291, din 31/10/2013 emis de notar public FEIER LIA; | | |
| B4 | Intabulare, drept de PROPRIETATE, dobandit prin Conventie, cota actuala 1/1 1) NICULA SIMION MIRON, și soția 2) NICULA DELIA SIMONA | A1, A1.1 |

C. Partea III. SARCINI

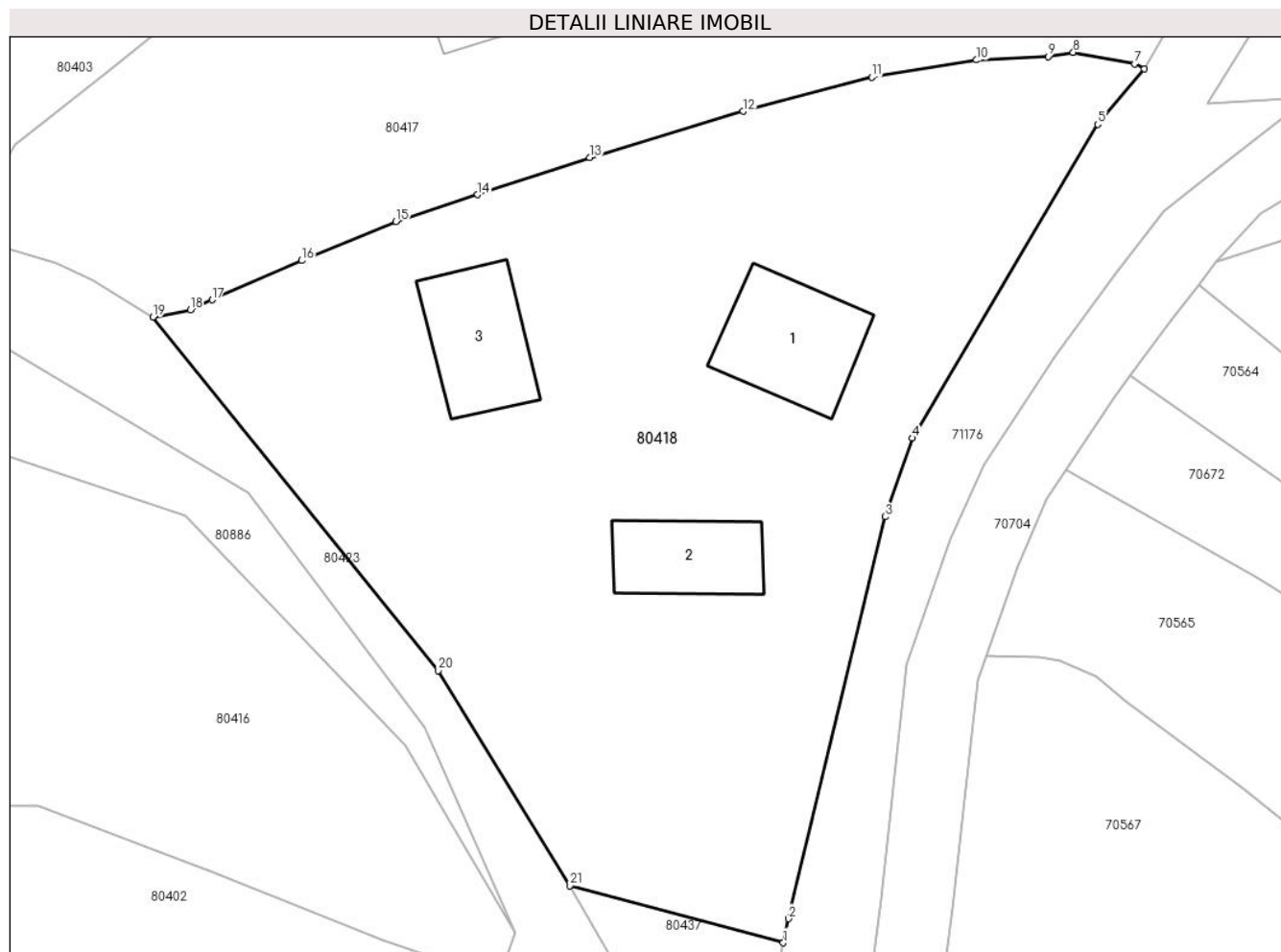
| Inscrieri privind dezmembramintele dreptului de proprietate, drepturi reale de garanție și sarcini | | Referințe |
|--|--|-----------|
| 32127 / 23/10/2013 | | |
| Act Administrativ nr. COPIE CF., din 23/10/2013 emis de BCPI ALBA IULIA; | | |
| C6 | Se indreapta eroarea materiala provenita din conversia cartii funciare de pe suport hirtie pe suport electronic in sensul ca, se radiaza dreptul de uzufruct viager inscris sub C1-C5 deoarece,din eroare aceste inscrieri au fost transcrise din cartea funciara suport hîrtie nr.1319 a loc.Presaca. | A1, A1.1 |

Anexa Nr. 1 La Partea I

Teren

| Nr cadastral | Suprafața (mp)* | Observații / Referințe |
|--------------|------------------------------------|------------------------|
| 70227 | Din acte: 2.890 Masurata: 2.493 | |

* Suprafața este determinată în planul de proiecție Stereo 70.



Date referitoare la teren

| Crt | Categorie folosință | Intravilan | Suprafața (mp) | Tarla | Parcelă | Nr. topo | Observații / Referințe |
|-----|---------------------|------------|----------------|-------|---------|----------|------------------------|
| 1 | faneata | NU | 2.000 | - | - | 330/1 | gradina |
| 2 | curți constructii | DA | 494 | - | - | 332/1 | |

Date referitoare la construcții

| Crt | Număr | Destinație construcție | Supraf. (mp) | Situație juridică | Observații / Referințe |
|------|----------|-------------------------|-------------------------------|-------------------|---|
| A1.1 | 70227-C1 | construcții de locuințe | Din acte: 82 Masurata: 88 | Cu acte | Nr. niveluri:1; S. construita la sol:88 mp; Casa |
| A1.2 | 70227-C2 | construcții anexa | Din acte: 36 Masurata: 64 | Fara acte | Nr. niveluri:1; S. construita la sol:64 mp; anexa |
| A1.3 | 70227-C3 | construcții anexa | Din acte: 102 Masurata: 77 | Fara acte | Nr. niveluri:1; S. construita la sol:77 mp; anexa |

Lungime Segmente

1) Valorile lungimilor segmentelor sunt obținute din proiecție în plan.

| Punct început | X / Y | Punct sfârșit | X / Y | Lungime segment (** (m)) |
|---------------|----------------------------|---------------|---------------------------|--------------------------|
| 1 | 370.878,064 512.106,413 | 2 | 370.878,46 512.108,241 | 1.87 |

| Punct început | X / Y | Punct sfârșit | X / Y | Lungime segment (** (m)) |
|---------------|---------------------------|---------------|----------------------------|--------------------------|
| 2 | 370.878,46 512.108,241 | 3 | 370.885,824 512.138,861 | 31.493 |

| Punct început | X / Y | Punct sfârșit | X / Y | Lungime segment (** (m) |
|---------------|----------------------------|---------------|----------------------------|-------------------------|
| 3 | 370.885,824 512.138,861 | 4 | 370.887,911 512.144,855 | 6.347 |
| 5 | 370.902,02 512.168,747 | 6 | 370.905,573 512.172,956 | 5.508 |
| 7 | 370.904,851 512.173,344 | 8 | 370.900,151 512.174,227 | 4.782 |
| 9 | 370.898,237 512.173,908 | 10 | 370.892,792 512.173,643 | 5.451 |
| 11 | 370.884,801 512.172,351 | 12 | 370.874,995 512.169,742 | 10.147 |
| 13 | 370.863,323 512.166,203 | 14 | 370.854,792 512.163,385 | 8.984 |
| 15 | 370.848,559 512.161,327 | 16 | 370.841,377 512.158,373 | 7.766 |
| 17 | 370.834,552 512.155,371 | 18 | 370.832,893 512.154,614 | 1.824 |
| 19 | 370.830,054 512.154,075 | 20 | 370.851,762 512.127,137 | 34.596 |
| 21 | 370.861,821 512.110,771 | 1 | 370.878,064 512.106,413 | 16.817 |

| Punct început | X / Y | Punct sfârșit | X / Y | Lungime segment (** (m) |
|---------------|----------------------------|---------------|----------------------------|-------------------------|
| 4 | 370.887,911 512.144,855 | 5 | 370.902,02 512.168,747 | 27.747 |
| 6 | 370.905,573 512.172,956 | 7 | 370.904,851 512.173,344 | 0.82 |
| 8 | 370.900,151 512.174,227 | 9 | 370.898,237 512.173,908 | 1.94 |
| 10 | 370.892,792 512.173,643 | 11 | 370.884,801 512.172,351 | 8.095 |
| 12 | 370.874,995 512.169,742 | 13 | 370.863,323 512.166,203 | 12.197 |
| 14 | 370.854,792 512.163,385 | 15 | 370.848,559 512.161,327 | 6.564 |
| 16 | 370.841,377 512.158,373 | 17 | 370.834,552 512.155,371 | 7.456 |
| 18 | 370.832,893 512.154,614 | 19 | 370.830,054 512.154,075 | 2.89 |
| 20 | 370.851,762 512.127,137 | 21 | 370.861,821 512.110,771 | 19.21 |

** Lungimile segmentelor sunt determinate în planul de proiecție Stereo 70 și sunt rotunjite la 1 milimetru.

*** Distanța dintre puncte este formată din segmente cumulate ce sunt mai mici decât valoarea 1 milimetru.

**DATE DESPRE IMOBILUL NR. 80419**

Oficiul de Cadastru și Publicitate Imobiliară ALBA
Biroul de Cadastru și Publicitate Imobiliară Alba Iulia

A. Partea I. Descrierea imobilului

Nr. CF vechi:1142 Presaca Ampoiului
Nr. topografic:325,326

TEREN Intravilan

Adresa: Loc. Presaca Ampoiului, Jud. Alba

| Nr. Crt | Nr cadastral Nr. topografic | Suprafața* (mp) | Observații / Referințe |
|---------|-----------------------------|-----------------|--|
| A1 | | 1.085 | Sector cadastral:204 Teren imprejmuit; |

B. Partea II. Proprietari și acte

| Inscrieri privitoare la dreptul de proprietate și alte drepturi reale | | Referințe |
|---|--|-----------|
| / | | |
| Act Normativ nr. 7, din 13/03/1996 emis de Parlamentul României; | | |
| B1 | Intabulare, drept de PROPRIETATE, dobândit prin Lege, cota actuala 1/1 1) NEIDENTIFICAT NEIDENTIFICAT | A1 |
| Act Administrativ nr. 5729, din 07/06/2024 emis de Primăria Comunei Meteş (adeverinta); | | |
| B2 | Se notează posesia faptică în favoarea lui 1) STANCIU TOMA | A1 |

C. Partea III. SARCINI .

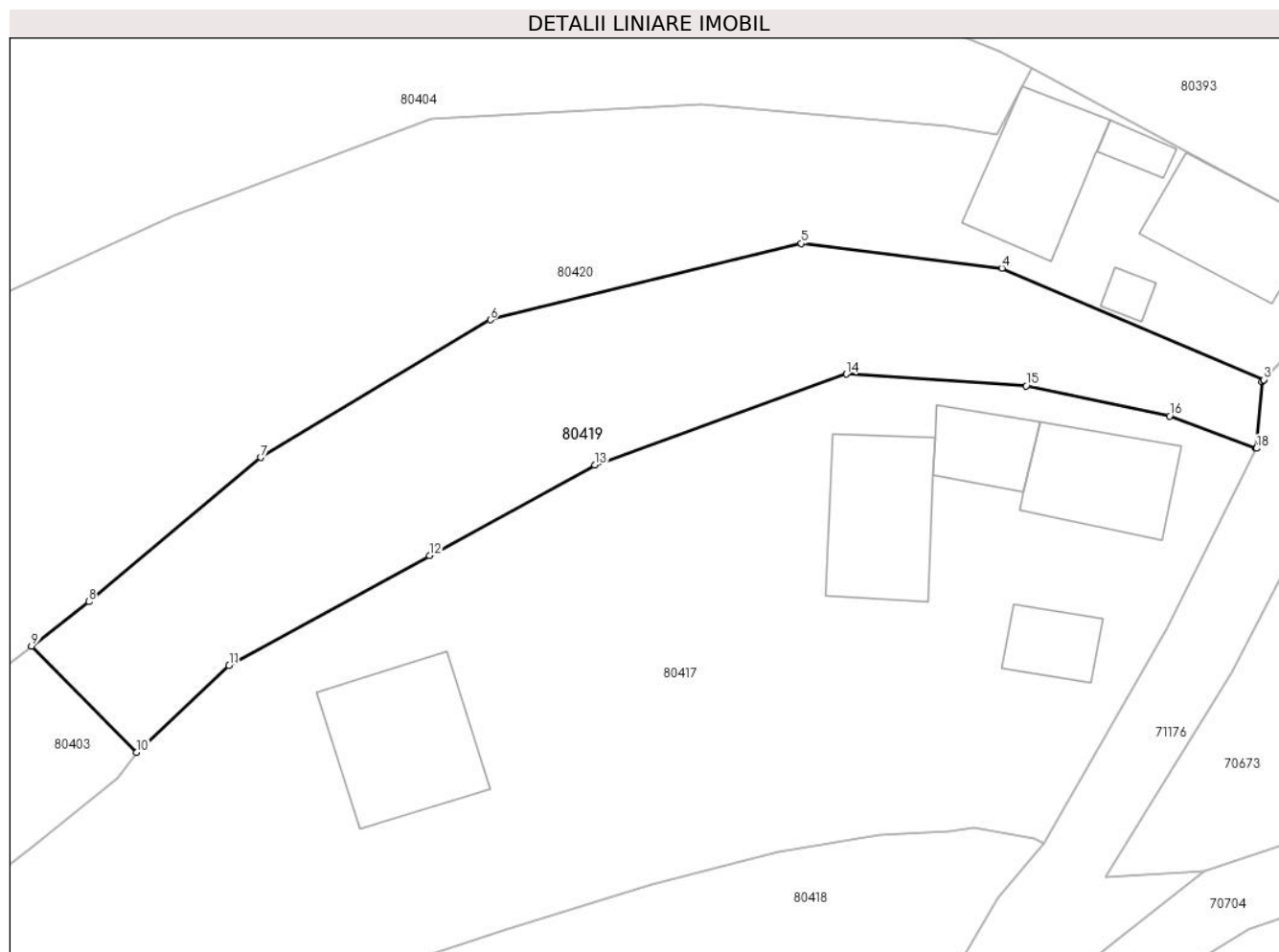
| Inscrieri privind dezmembramentele dreptului de proprietate, drepturi reale de garanție și sarcini | Referințe |
|--|-----------|
| NU SUNT | |

Anexa Nr. 1 La Partea I

Teren

| Nr cadastral | Suprafața (mp)* | Observații / Referințe |
|--------------|-----------------|------------------------|
| | 1.085 | |

* Suprafața este determinată în planul de proiecție Stereo 70.



Date referitoare la teren

| Crt | Categorie folosință | Intra vilan | Suprafața (mp) | Tarla | Parcelă | Nr. topo | Observații / Referințe |
|-----|---------------------|-------------|----------------|-------|---------|----------|------------------------|
| 1 | arabil | DA | 1.085 | - | - | - | |

Lungime Segmente

1) Valorile lungimilor segmentelor sunt obținute din proiecție în plan.

| Punct început | X / Y | Punct sfârșit | X / Y | Lungime segment (** (m) |
|---------------|----------------------------|---------------|----------------------------|-------------------------|
| 1 | 370.922,591 512.209,008 | 2 | 370.922,738 512.209,166 | 0.216 |
| 2 | 370.922,738 512.209,166 | 3 | 370.922,734 512.209,168 | 0.004 |
| 3 | 370.922,734 512.209,168 | 4 | 370.902,293 512.217,868 | 22.216 |
| 4 | 370.902,293 512.217,868 | 5 | 370.886,604 512.219,8 | 15.808 |
| 5 | 370.886,604 512.219,8 | 6 | 370.862,336 512.213,843 | 24.988 |

| Punct început | X / Y | Punct sfârșit | X / Y | Lungime segment (** (m) |
|---------------|----------------------------|---------------|----------------------------|-------------------------|
| 6 | 370.862,336 512.213,843 | 7 | 370.844,394 512.203,097 | 20.914 |
| 7 | 370.844,394 512.203,097 | 8 | 370.830,979 512.191,843 | 17.51 |
| 8 | 370.830,979 512.191,843 | 9 | 370.826,515 512.188,39 | 5.644 |
| 9 | 370.826,515 512.188,39 | 10 | 370.834,699 512.180,07 | 11.671 |
| 10 | 370.834,699 512.180,07 | 11 | 370.841,939 512.186,872 | 9.935 |
| 11 | 370.841,939 512.186,872 | 12 | 370.857,612 512.195,434 | 17.859 |
| 12 | 370.857,612 512.195,434 | 13 | 370.870,51 512.202,505 | 14.709 |
| 13 | 370.870,51 512.202,505 | 14 | 370.890,129 512.209,601 | 20.862 |
| 14 | 370.890,129 512.209,601 | 15 | 370.904,192 512.208,68 | 14.094 |
| 15 | 370.904,192 512.208,68 | 16 | 370.915,392 512.206,336 | 11.442 |
| 16 | 370.915,392 512.206,336 | 17 | 370.922,109 512.203,839 | 7.166 |
| 17 | 370.922,109 512.203,839 | 18 | 370.922,177 512.203,807 | 0.075 |
| 18 | 370.922,177 512.203,807 | 1 | 370.922,591 512.209,008 | 5.217 |

** Lungimile segmentelor sunt determinate în planul de proiecție Stereo 70 și sunt rotunjite la 1 milimetru.

*** Distanța dintre puncte este formată din segmente cumulate ce sunt mai mici decât valoarea 1 milimetru.

**DATE DESPRE IMOBILUL NR. 80420**

Oficiul de Cadastru și Publicitate Imobiliară ALBA
Biroul de Cadastru și Publicitate Imobiliară Alba Iulia

A. Partea I. Descrierea imobilului

TEREN Necunoscut

Adresa: Loc. Presaca Ampoiului, Nr. 88, Jud. Alba

| Nr. Crt | Nr cadastral Nr. topografic | Suprafața* (mp) | Observații / Referințe |
|---------|-----------------------------|-----------------|--|
| A1 | | 2.924 | Sector cadastral:204 Teren împrejmuit; |

Construcții

| Crt | Nr cadastral Nr. topografic | Adresa | Observații / Referințe |
|------|-----------------------------|---|---|
| A1.1 | | Loc. Presaca Ampoiului, Nr. 88, Jud. Alba | Nr. niveluri:1; S. construita la sol:85 mp; CASA |
| A1.2 | | Loc. Presaca Ampoiului, Nr. 88, Jud. Alba | Nr. niveluri:1; S. construita la sol:88 mp; ANEXA |
| A1.3 | | Loc. Presaca Ampoiului, Nr. 88, Jud. Alba | Nr. niveluri:1; S. construita la sol:14 mp; ANEXA |
| A1.4 | | Loc. Presaca Ampoiului, Nr. 88, Jud. Alba | Nr. niveluri:1; S. construita la sol:11 mp; ANEXA |

B. Partea II. Proprietari și acte

| Inscrieri privitoare la dreptul de proprietate și alte drepturi reale | Referințe |
|--|------------------------|
| / | |
| Act Normativ nr. 7, din 13/03/1996 emis de Parlamentul României; | |
| B1 Intabulare, drept de PROPRIETATE, dobândit prin Lege, cota actuala 1/1 1) NEIDENTIFICAT NEIDENTIFICAT | A1 |
| Act Administrativ nr. 5901, din 13/06/2024 emis de Primăria Comunei Meteș; | |
| B2 SE NOTEAZĂ POSESIA FAPTICĂ ÎN FAVOAREA LUI: 1) MEDREA IOAN 2) MEDREA DOINA | A1 |
| Act Administrativ nr. 5902, din 13/06/2024 emis de Primăria Comunei Meteș; | |
| B3 Intabulare, drept de PROPRIETATE, dobândit prin Construire, cota actuala 1/1 1) MEDREA IOAN 2) MEDREA DOINA | A1.1, A1.2, A1.3, A1.4 |

C. Partea III. SARCINI .

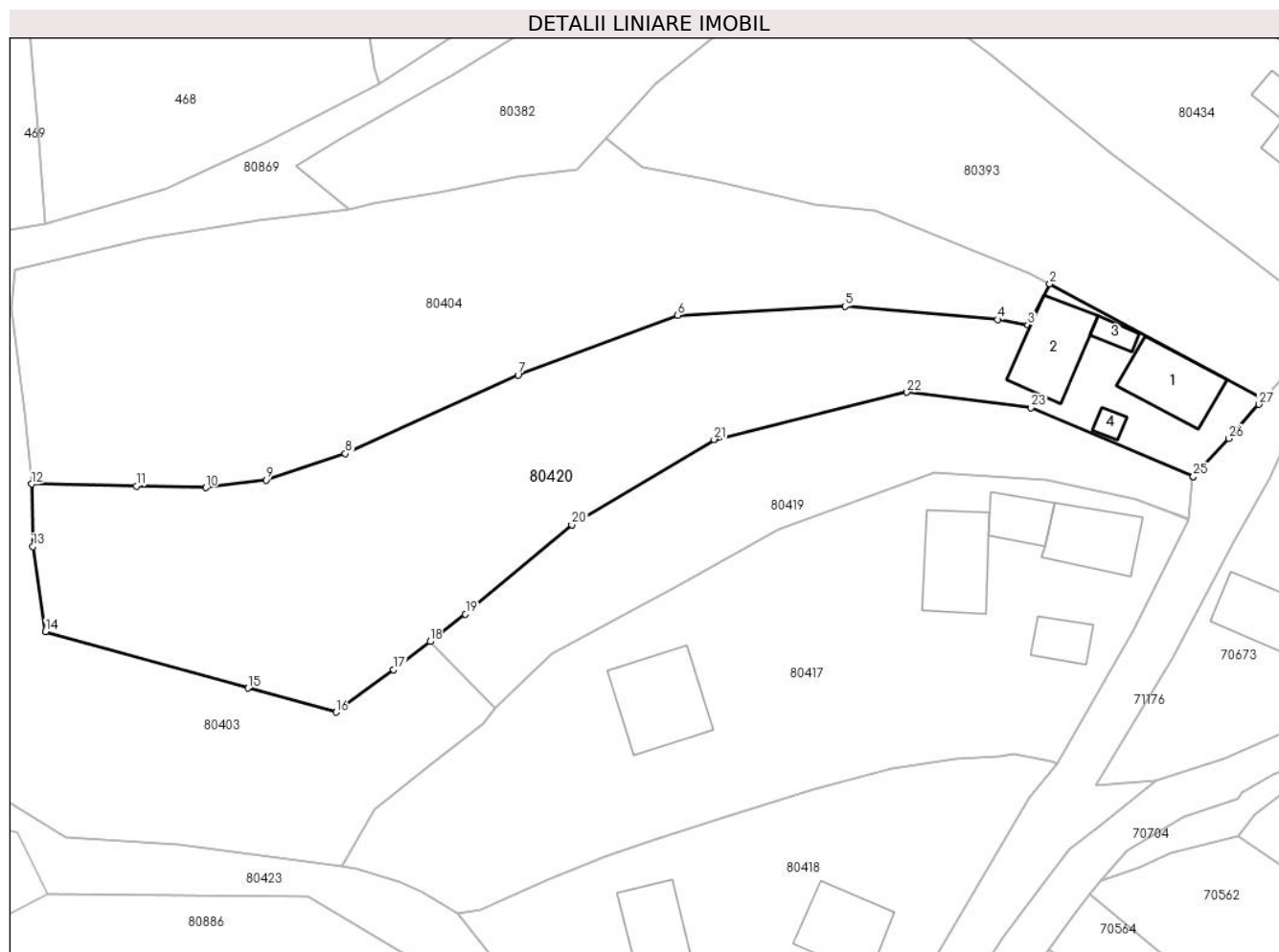
| Inscrieri privind dezmembramintele dreptului de proprietate, drepturi reale de garanție și sarcini | Referințe |
|--|-----------|
| NU SUNT | |

Anexa Nr. 1 La Partea I

Teren

| Nr cadastral | Suprafața (mp)* | Observații / Referințe |
|--------------|-----------------|------------------------|
| | 2.924 | |

* Suprafața este determinată în planul de proiecție Stereo 70.



Date referitoare la teren

| Crt | Categorie folosință | Intra vilan | Suprafața (mp) | Tarla | Parcelă | Nr. topo | Observații / Referințe |
|-----|---------------------|-------------|----------------|-------|---------|----------|------------------------|
| 1 | curti constructii | DA | 396 | - | - | - | |
| 2 | faneata | NU | 2.528 | - | - | - | |

Date referitoare la construcții

| Crt | Număr | Destinație construcție | Supraf. (mp) | Situație juridică | Observații / Referințe |
|------|-------|-------------------------|--------------|-------------------|---|
| A1.1 | | construcții de locuințe | 85 | Cu acte | Nr. niveluri:1; S. construita la sol:85 mp; CASA |
| A1.2 | | construcții anexa | 88 | Cu acte | Nr. niveluri:1; S. construita la sol:88 mp; ANEXA |
| A1.3 | | construcții anexa | 14 | Cu acte | Nr. niveluri:1; S. construita la sol:14 mp; ANEXA |
| A1.4 | | construcții anexa | 11 | Cu acte | Nr. niveluri:1; S. construita la sol:11 mp; ANEXA |

Lungime Segmente

1) Valorile lungimilor segmentelor sunt obținute din proiecție în plan.

| Punct început | X / Y | Punct sfârșit | X / Y | Lungime segment (** (m) | Punct început | X / Y | Punct sfârșit | X / Y | Lungime segment (** (m) |
|---------------|-------|---------------|-------|-------------------------|---------------|-------|---------------|-------|-------------------------|
|---------------|-------|---------------|-------|-------------------------|---------------|-------|---------------|-------|-------------------------|

| Punct început | X / Y | Punct sfârșit | X / Y | Lungime segment (** (m) |
|---------------|----------------------------|---------------|----------------------------|-------------------------|
| 1 | 370.931,61 512.218,96 | 2 | 370.904,631 512.233,462 | 30.629 |
| 3 | 370.901,872 512.228,274 | 4 | 370.898,049 512.228,958 | 3.884 |
| 5 | 370.878,854 512.230,61 | 6 | 370.857,729 512.229,48 | 21.155 |
| 7 | 370.837,621 512.221,96 | 8 | 370.815,867 512.212,051 | 23.905 |
| 9 | 370.805,835 512.208,742 | 10 | 370.798,254 512.207,784 | 7.641 |
| 11 | 370.789,514 512.207,977 | 12 | 370.776,297 512.208,22 | 13.219 |
| 13 | 370.776,46 512.200,361 | 14 | 370.778,033 512.189,639 | 10.837 |
| 15 | 370.803,562 512.182,517 | 16 | 370.814,654 512.179,479 | 11.501 |
| 17 | 370.821,907 512.184,827 | 18 | 370.826,515 512.188,39 | 5.825 |
| 19 | 370.830,979 512.191,843 | 20 | 370.844,394 512.203,097 | 17.51 |
| 21 | 370.862,336 512.213,843 | 22 | 370.886,604 512.219,8 | 24.988 |
| 23 | 370.902,293 512.217,868 | 24 | 370.922,734 512.209,168 | 22.216 |
| 25 | 370.922,738 512.209,166 | 26 | 370.927,216 512.213,975 | 6.571 |
| 27 | 370.930,98 512.218,275 | 1 | 370.931,61 512.218,96 | 0.93 |

| Punct început | X / Y | Punct sfârșit | X / Y | Lungime segment (** (m) |
|---------------|----------------------------|---------------|----------------------------|-------------------------|
| 2 | 370.904,631 512.233,462 | 3 | 370.901,872 512.228,274 | 5.876 |
| 4 | 370.898,049 512.228,958 | 5 | 370.878,854 512.230,61 | 19.267 |
| 6 | 370.857,729 512.229,48 | 7 | 370.837,621 512.221,96 | 21.468 |
| 8 | 370.815,867 512.212,051 | 9 | 370.805,835 512.208,742 | 10.564 |
| 10 | 370.798,254 512.207,784 | 11 | 370.789,514 512.207,977 | 8.742 |
| 12 | 370.776,297 512.208,22 | 13 | 370.776,46 512.200,361 | 7.861 |
| 14 | 370.778,033 512.189,639 | 15 | 370.803,562 512.182,517 | 26.504 |
| 16 | 370.814,654 512.179,479 | 17 | 370.821,907 512.184,827 | 9.011 |
| 18 | 370.826,515 512.188,39 | 19 | 370.830,979 512.191,843 | 5.644 |
| 20 | 370.844,394 512.203,097 | 21 | 370.862,336 512.213,843 | 20.914 |
| 22 | 370.886,604 512.219,8 | 23 | 370.902,293 512.217,868 | 15.808 |
| 24 | 370.922,734 512.209,168 | 25 | 370.922,738 512.209,166 | 0.004 |
| 26 | 370.927,216 512.213,975 | 27 | 370.930,98 512.218,275 | 5.715 |

** Lungimile segmentelor sunt determinate în planul de proiecție Stereo 70 și sunt rotunjite la 1 milimetru.

*** Distanța dintre puncte este formată din segmente cumulate ce sunt mai mici decât valoarea 1 milimetru.

**DATE DESPRE IMOBILUL NR. 80421**

Oficiul de Cadastru și Publicitate Imobiliară ALBA
Biroul de Cadastru și Publicitate Imobiliară Alba Iulia

A. Partea I. Descrierea imobilului

TEREN Intravilan

Nr. CF vechi:145 Presaca Ampoiului

Adresa: Loc. Presaca Ampoiului, Nr. 91, Jud. Alba

| Nr. Crt | Nr cadastral Nr. topografic | Suprafața* (mp) | Observații / Referințe |
|---------|-----------------------------|-----------------|--|
| A1 | | 6.890 | Sector cadastral:204 Teren imprejmuit; |

Construcții

| Crt | Nr cadastral Nr. topografic | Adresa | Observații / Referințe |
|------|-----------------------------|---|---|
| A1.1 | | Loc. Presaca Ampoiului, Nr. 91, Jud. Alba | Nr. niveluri:1; S. construita la sol:45 mp; S. construita desfasurata:65 mp; Casă de locuit |
| A1.2 | | Loc. Presaca Ampoiului, Nr. 91, Jud. Alba | Nr. niveluri:1; S. construita la sol:21 mp; S. construita desfasurata:21 mp; Anexă |

B. Partea II. Proprietari și acte

| Inscrieri privitoare la dreptul de proprietate și alte drepturi reale | | Referințe |
|---|---|------------|
| / | | |
| Act Normativ nr. 7, din 13/03/1996 emis de Parlamentul României; | | |
| B1 | Intabulare, drept de PROPRIETATE, dobandit prin Lege, cota actuala 1/1 1) NEIDENTIFICAT NEIDENTIFICAT | A1 |
| Act Administrativ nr. 5939, din 13/06/2024 emis de Primăria Comunei Meteș (adeverinta); | | |
| B2 | Se notează posesia faptică în favoarea lui 1) CAPĂȚĂ NICOLAE | A1 |
| Act Administrativ nr. 5940, din 13/06/2024 emis de Primăria Comunei Meteș (adeverinta); | | |
| B3 | Intabulare, drept de PROPRIETATE, dobandit prin Construire, cota actuala 1/1 1) CAPĂȚĂ NICOLAE | A1.1, A1.2 |

C. Partea III. SARCINI .

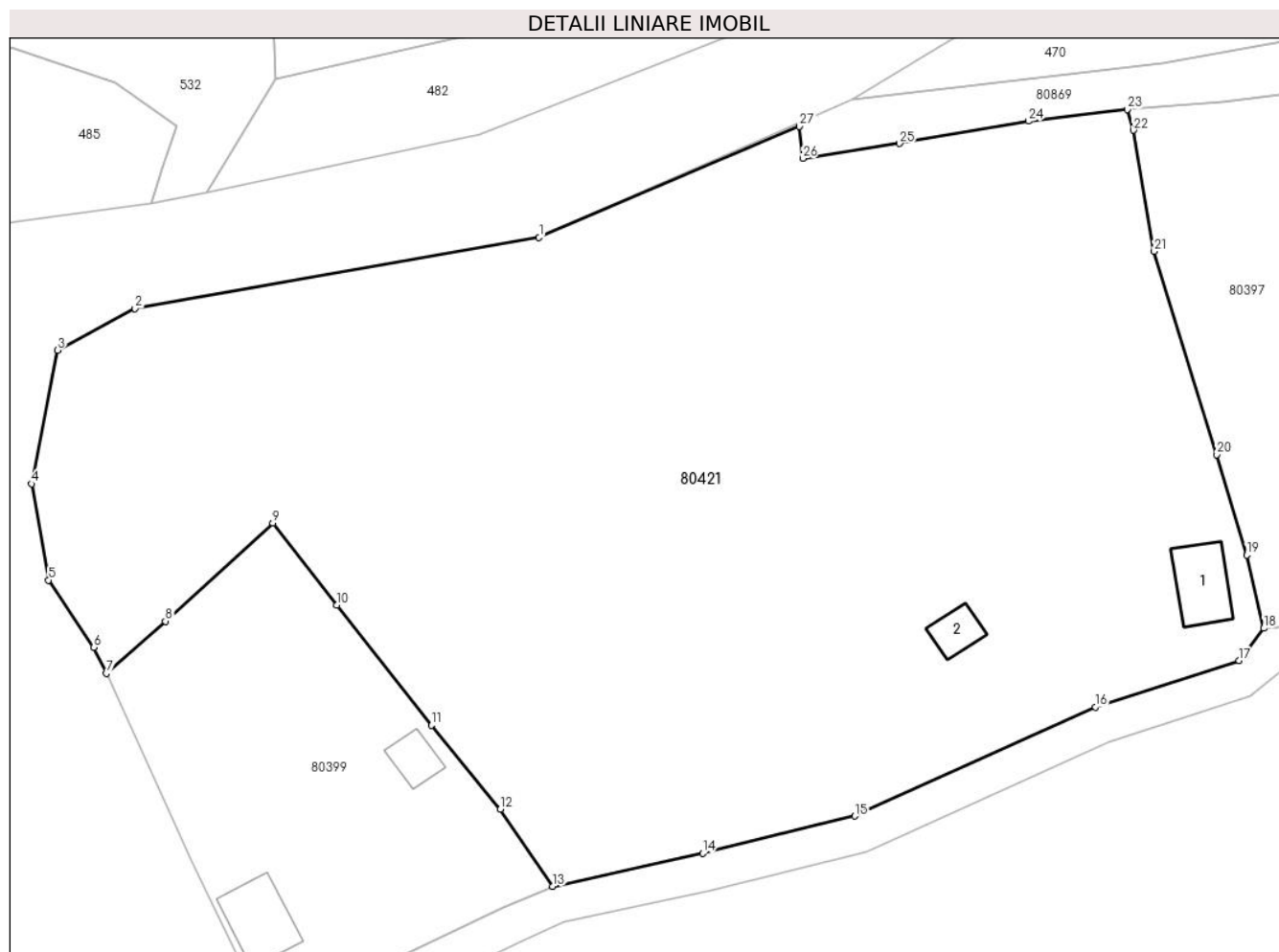
| Inscrieri privind dezmembramintele dreptului de proprietate, drepturi reale de garanție și sarcini | Referințe |
|--|-----------|
| NU SUNT | |

Anexa Nr. 1 La Partea I

Teren

| Nr cadastral | Suprafața (mp)* | Observații / Referințe |
|--------------|-----------------|------------------------|
| | 6.890 | |

* Suprafața este determinată în planul de proiecție Stereo 70.



Date referitoare la teren

| Crt | Categorie folosință | Intra vilan | Suprafața (mp) | Tarla | Parcelă | Nr. topo | Observații / Referințe |
|-----|---------------------|-------------|----------------|-------|---------|----------|------------------------|
| 1 | curți constructii | DA | 300 | - | - | - | |
| 2 | faneata | DA | 6.590 | - | - | - | |

Date referitoare la construcții

| Crt | Număr | Destinație construcție | Supraf. (mp) | Situație juridică | Observații / Referințe |
|------|-------|-------------------------|--------------|-------------------|---|
| A1.1 | | construcții de locuințe | 45 | Cu acte | Nr. niveluri:1; S. construita la sol:45 mp; S. construita desfasurata:65 mp; Casă de locuit |
| A1.2 | | construcții anexa | 21 | Cu acte | Nr. niveluri:1; S. construita la sol:21 mp; S. construita desfasurata:21 mp; Anexă |

Lungime Segmente

1) Valorile lungimilor segmentelor sunt obținute din proiecție în plan.

| Punct început | X / Y | Punct sfârșit | X / Y | Lungime segment (** (m)) |
|---------------|----------------------------|---------------|----------------------------|--------------------------|
| 1 | 370.660,238 512.213,579 | 2 | 370.617,153 512.206,009 | 43.746 |
| 3 | 370.608,89 512.201,57 | 4 | 370.606,132 512.187,319 | 14.515 |

| Punct început | X / Y | Punct sfârșit | X / Y | Lungime segment (** (m)) |
|---------------|----------------------------|---------------|----------------------------|--------------------------|
| 2 | 370.617,153 512.206,009 | 3 | 370.608,89 512.201,57 | 9.38 |
| 4 | 370.606,132 512.187,319 | 5 | 370.607,939 512.177,059 | 10.418 |

| Punct început | X / Y | Punct sfârșit | X / Y | Lungime segment (** (m)) |
|---------------|----------------------------|---------------|----------------------------|--------------------------|
| 5 | 370.607,939 512.177,059 | 6 | 370.612,781 512.169,913 | 8.632 |
| 7 | 370.614,084 512.167,129 | 8 | 370.620,396 512.172,689 | 8.411 |
| 9 | 370.631,86 512.183,138 | 10 | 370.638,673 512.174,387 | 11.09 |
| 11 | 370.648,751 512.161,584 | 12 | 370.656,095 512.152,643 | 11.571 |
| 13 | 370.661,717 512.144,415 | 14 | 370.677,681 512.147,956 | 16.353 |
| 15 | 370.693,903 512.151,926 | 16 | 370.719,559 512.163,534 | 28.16 |
| 17 | 370.734,893 512.168,473 | 18 | 370.737,519 512.171,932 | 4.343 |
| 19 | 370.735,694 512.179,729 | 20 | 370.732,501 512.190,422 | 11.159 |
| 21 | 370.725,838 512.212,09 | 22 | 370.723,596 512.225,014 | 13.116 |
| 23 | 370.722,965 512.227,215 | 24 | 370.712,432 512.225,962 | 10.608 |
| 25 | 370.698,69 512.223,595 | 26 | 370.688,358 512.221,999 | 10.454 |
| 27 | 370.687,996 512.225,403 | 1 | 370.660,238 512.213,579 | 30.172 |

| Punct început | X / Y | Punct sfârșit | X / Y | Lungime segment (** (m)) |
|---------------|----------------------------|---------------|----------------------------|--------------------------|
| 6 | 370.612,781 512.169,913 | 7 | 370.614,084 512.167,129 | 3.074 |
| 8 | 370.620,396 512.172,689 | 9 | 370.631,86 512.183,138 | 15.511 |
| 10 | 370.638,673 512.174,387 | 11 | 370.648,751 512.161,584 | 16.294 |
| 12 | 370.656,095 512.152,643 | 13 | 370.661,717 512.144,415 | 9.965 |
| 14 | 370.677,681 512.147,956 | 15 | 370.693,903 512.151,926 | 16.7 |
| 16 | 370.719,559 512.163,534 | 17 | 370.734,893 512.168,473 | 16.11 |
| 18 | 370.737,519 512.171,932 | 19 | 370.735,694 512.179,729 | 8.008 |
| 20 | 370.732,501 512.190,422 | 21 | 370.725,838 512.212,09 | 22.67 |
| 22 | 370.723,596 512.225,014 | 23 | 370.722,965 512.227,215 | 2.29 |
| 24 | 370.712,432 512.225,962 | 25 | 370.698,69 512.223,595 | 13.944 |
| 26 | 370.688,358 512.221,999 | 27 | 370.687,996 512.225,403 | 3.424 |

** Lungimile segmentelor sunt determinate în planul de proiecție Stereo 70 și sunt rotunjite la 1 milimetru.

*** Distanța dintre puncte este formată din segmente cumulate ce sunt mai mici decât valoarea 1 milimetru.

**DATE DESPRE IMOBILUL NR. 80422**

Oficiul de Cadastru și Publicitate Imobiliară ALBA
Biroul de Cadastru și Publicitate Imobiliară Alba Iulia

A. Partea I. Descrierea imobilului

Nr. CF vechi:1294 Presaca Ampoiului
Nr. topografic:300/1,301/1

TEREN Intravilan

Adresa: Loc. Presaca Ampoiului, Nr. 76, Jud. Alba

| Nr. Crt | Nr cadastral Nr. topografic | Suprafața* (mp) | Observații / Referințe |
|---------|-----------------------------|-----------------|--|
| A1 | | 1.602 | Sector cadastral:204 Teren neimprejmuat; |

Construcții

| Crt | Nr cadastral Nr. topografic | Adresa | Observații / Referințe |
|------|-----------------------------|---|---|
| A1.1 | | Loc. Presaca Ampoiului, Nr. 76, Jud. Alba | Nr. niveluri:1; S. construita la sol:49 mp; S. construita desfasurata:49 mp; Casă de locuit |

B. Partea II. Proprietari și acte

| Inscrieri privitoare la dreptul de proprietate și alte drepturi reale | | Referințe |
|---|--|-----------|
| / | | |
| Act Notarial nr. 1143, din 27/03/2003 emis de BNP TEODORESCU ELENA (contract de vanzare-cumparare); | | |
| B1 | Intabulare, drept de PROPRIETATE, dobandit prin Conventie, cota actuala 1/1 1) TEUTSCH ȘTEFAN-GABRIEL | A1, A1.1 |

C. Partea III. SARCINI .

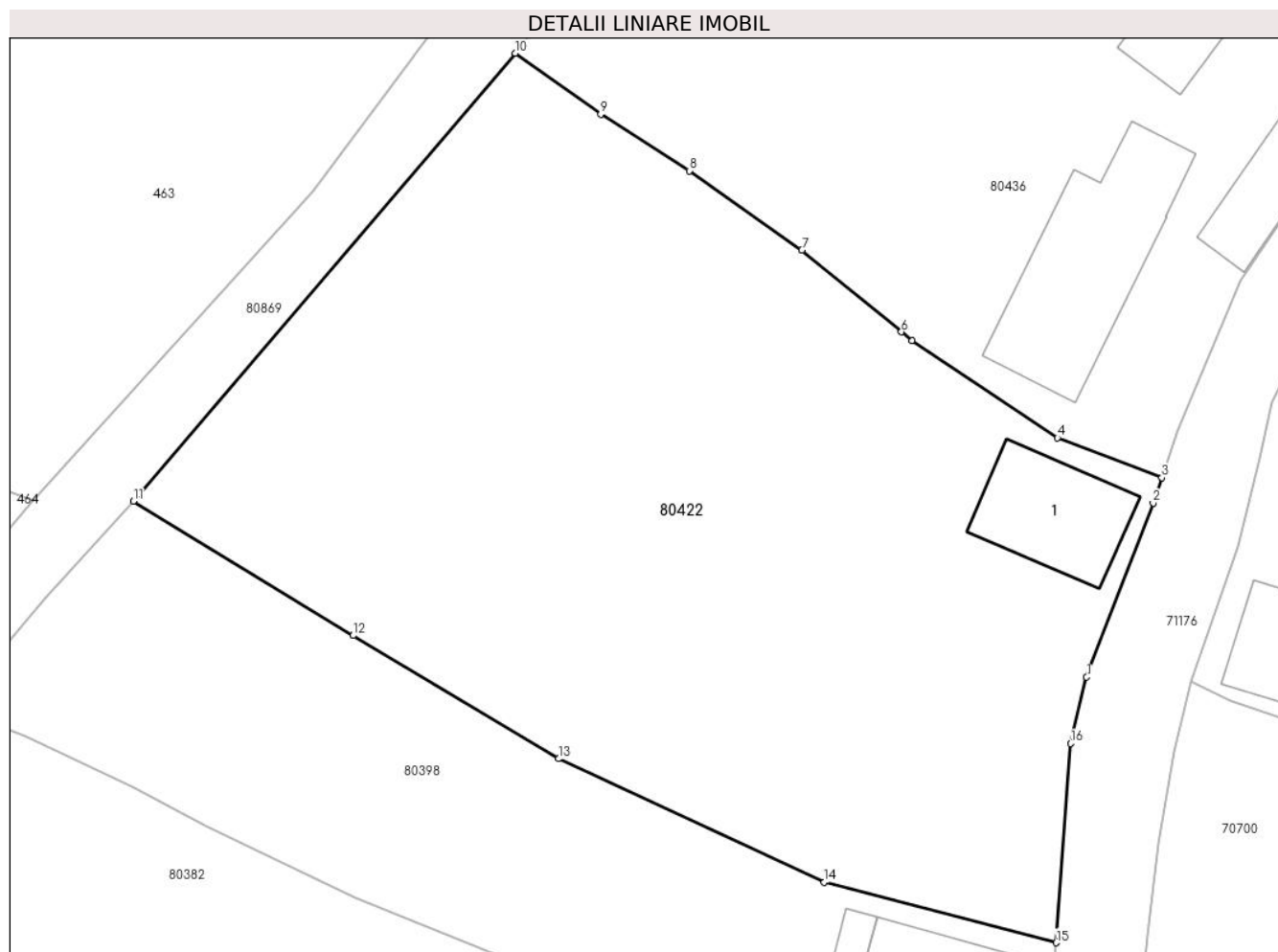
| Inscrieri privind dezmembramintele dreptului de proprietate, drepturi reale de garanție și sarcini | Referințe |
|--|-----------|
| NU SUNT | |

Anexa Nr. 1 La Partea I

Teren

| Nr cadastral | Suprafața (mp)* | Observații / Referințe |
|--------------|-----------------|------------------------|
| | 1.602 | |

* Suprafața este determinată în planul de proiecție Stereo 70.



Date referitoare la teren

| Crt | Categorie folosință | Intravilan | Suprafața (mp) | Tarla | Parcelă | Nr. topo | Observații / Referințe |
|-----|---------------------|------------|----------------|-------|---------|----------|------------------------|
| 1 | curți constructii | DA | 629 | - | - | 300/1 | |
| 2 | arabil | DA | 973 | - | - | 301/1 | grădină |

Date referitoare la construcții

| Crt | Număr | Destinație construcție | Supraf. (mp) | Situație juridică | Observații / Referințe |
|------|-------|-------------------------|--------------|-------------------|---|
| A1.1 | | construcții de locuințe | 49 | Cu acte | Nr. niveluri:1; S. construita la sol:49 mp; S. construita desfasurata:49 mp; Casă de locuit |

Lungime Segmente

1) Valorile lungimilor segmentelor sunt obținute din proiecție în plan.

| Punct început | X / Y | Punct sfârșit | X / Y | Lungime segment (** (m) |
|---------------|----------------------------|---------------|----------------------------|-------------------------|
| 1 | 370.965,206 512.326,454 | 2 | 370.969,062 512.336,504 | 10.764 |
| 2 | 370.969,062 512.336,504 | 3 | 370.969,568 512.337,972 | 1.552 |
| 3 | 370.969,568 512.337,972 | 4 | 370.963,527 512.340,279 | 6.466 |

| Punct început | X / Y | Punct sfârșit | X / Y | Lungime segment (** (m) |
|---------------|----------------------------|---------------|----------------------------|-------------------------|
| 4 | 370.963,527 512.340,279 | 5 | 370.955,092 512.345,909 | 10.141 |
| 5 | 370.955,092 512.345,909 | 6 | 370.954,487 512.346,409 | 0.785 |
| 6 | 370.954,487 512.346,409 | 7 | 370.948,737 512.351,141 | 7.447 |
| 7 | 370.948,737 512.351,141 | 8 | 370.942,214 512.355,73 | 7.975 |
| 8 | 370.942,214 512.355,73 | 9 | 370.937,083 512.358,994 | 6.081 |
| 9 | 370.937,083 512.358,994 | 10 | 370.932,14 512.362,53 | 6.078 |
| 10 | 370.932,14 512.362,53 | 11 | 370.910,037 512.336,629 | 34.05 |
| 11 | 370.910,037 512.336,629 | 12 | 370.922,745 512.328,849 | 14.9 |
| 12 | 370.922,745 512.328,849 | 13 | 370.934,648 512.321,724 | 13.873 |
| 13 | 370.934,648 512.321,724 | 14 | 370.950,029 512.314,592 | 16.954 |
| 14 | 370.950,029 512.314,592 | 15 | 370.963,442 512.311,083 | 13.864 |
| 15 | 370.963,442 512.311,083 | 16 | 370.964,274 512.322,61 | 11.557 |
| 16 | 370.964,274 512.322,61 | 1 | 370.965,206 512.326,454 | 3.955 |

** Lungimile segmentelor sunt determinate în planul de proiecție Stereo 70 și sunt rotunjite la 1 milimetru.

*** Distanța dintre puncte este formată din segmente cumulate ce sunt mai mici decât valoarea 1 milimetru.

**DATE DESPRE IMOBILUL NR. 80423**

Oficiul de Cadastru și Publicitate Imobiliară ALBA
Biroul de Cadastru și Publicitate Imobiliară Alba Iulia

A. Partea I. Descrierea imobilului

TEREN Intravilan

Adresa: Loc. Presaca Ampoiului, Jud. Alba

| Nr. Crt | Nr cadastral Nr. topografic | Suprafața* (mp) | Observații / Referințe |
|---------|-----------------------------|-----------------|--|
| A1 | | 1.293 | Sector cadastral:204 Teren neimprejmuit; |

B. Partea II. Proprietari și acte

| Inscrieri privitoare la dreptul de proprietate și alte drepturi reale | | Referințe |
|---|--|-----------|
| / | | |
| Act Normativ nr. 7, din 13/03/1996 emis de Parlamentul României; | | |
| B1 | Inscrierea provizorie, drept de PROPRIETATE, dobandit prin Lege, cota actuala 1/1 1) UAT METEȘ, CIF:4562150 | A1 |

C. Partea III. SARCINI .

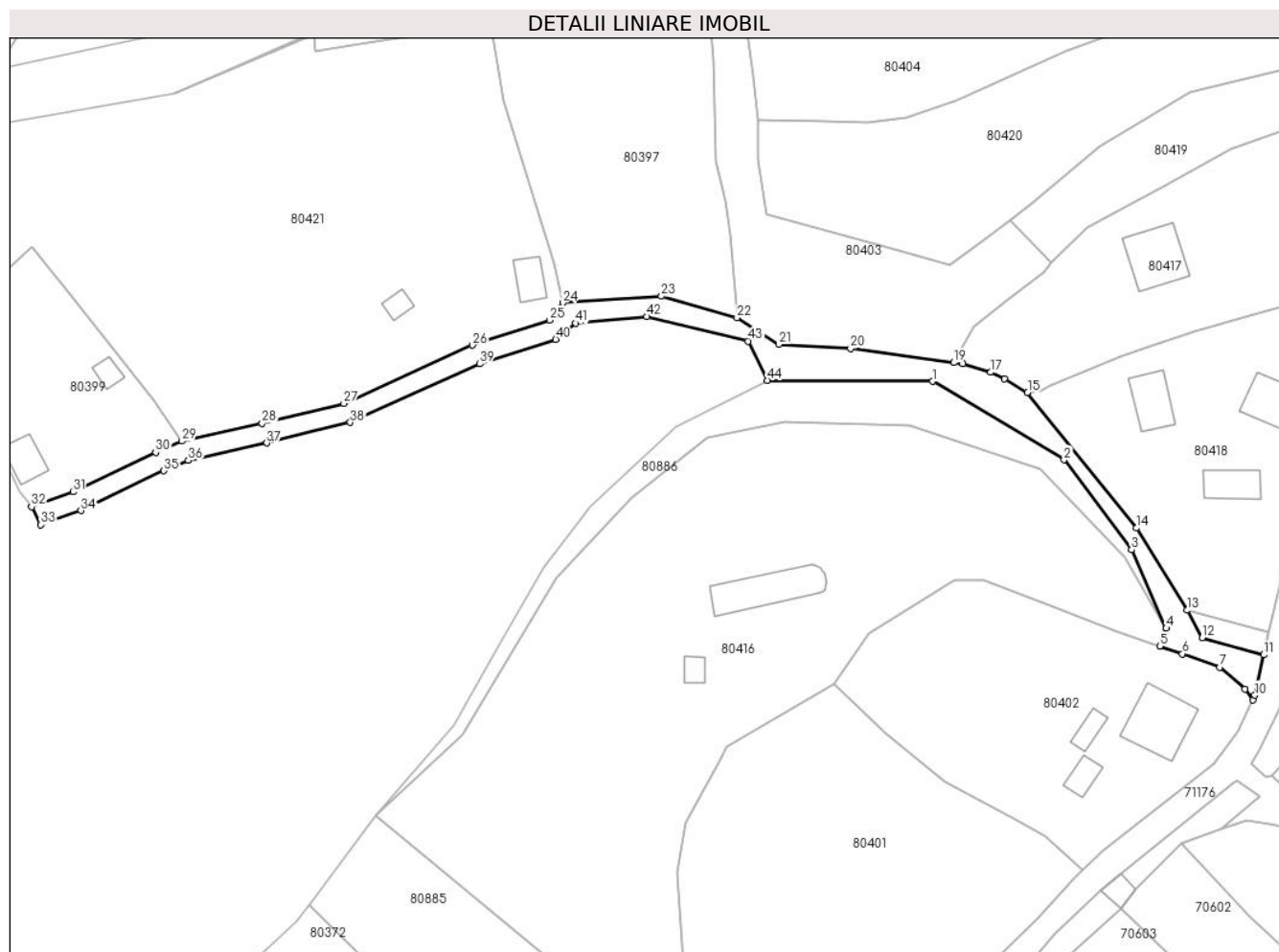
| Inscrieri privind dezmembramintele dreptului de proprietate, drepturi reale de garanție și sarcini | Referințe |
|--|-----------|
| NU SUNT | |

Anexa Nr. 1 La Partea I

Teren

| Nr cadastral | Suprafața (mp)* | Observații / Referințe |
|--------------|-----------------|------------------------|
| | 1.293 | |

* Suprafața este determinată în planul de proiecție Stereo 70.



Date referitoare la teren

| Crt | Categorie folosință | Intravilan | Suprafața (mp) | Tarla | Parcelă | Nr. topo | Observații / Referințe |
|-----|---------------------|------------|----------------|-------|---------|----------|------------------------|
| 1 | drum | DA | 1.293 | - | - | - | |

Lungime Segmente

1) Valorile lungimilor segmentelor sunt obținute din proiecție în plan.

| Punct început | X / Y | Punct sfârșit | X / Y | Lungime segment |
|---------------|----------------------------|---------------|----------------------------|-----------------|
| 1 | 370.811,127 512.156,326 | 2 | 370.837,344 512.140,708 | 30.516 |
| 4 | 370.857,684 512.107,191 | 5 | 370.856,382 512.103,627 | 3.794 |
| 7 | 370.868,378 512.099,441 | 8 | 370.873,342 512.095,1 | 6.594 |
| 10 | 370.875,343 512.093,832 | 11 | 370.877,091 512.101,911 | 8.266 |
| 13 | 370.861,821 512.110,771 | 14 | 370.851,762 512.127,137 | 19.21 |
| 16 | 370.825,459 512.156,854 | 17 | 370.822,712 512.158,134 | 3.031 |
| 2 | 370.837,344 512.140,708 | 3 | 370.850,754 512.122,83 | 22.348 |
| 5 | 370.856,382 512.103,627 | 6 | 370.860,868 512.102,11 | 4.736 |
| 8 | 370.873,342 512.095,1 | 9 | 370.874,939 512.092,964 | 2.667 |
| 11 | 370.877,091 512.101,911 | 12 | 370.864,871 512.105,326 | 12.688 |
| 14 | 370.851,762 512.127,137 | 15 | 370.830,054 512.154,075 | 34.596 |
| 17 | 370.822,712 512.158,134 | 18 | 370.817,208 512.159,788 | 5.747 |
| 3 | 370.850,754 512.122,83 | 4 | 370.857,684 512.107,191 | 17.106 |
| 6 | 370.860,868 512.102,11 | 7 | 370.868,378 512.099,441 | 7.97 |
| 9 | 370.874,939 512.092,964 | 10 | 370.875,343 512.093,832 | 0.957 |
| 12 | 370.864,871 512.105,326 | 13 | 370.861,821 512.110,771 | 6.241 |
| 15 | 370.830,054 512.154,075 | 16 | 370.825,459 512.156,854 | 5.37 |
| 18 | 370.817,208 512.159,788 | 19 | 370.815,389 512.160,035 | 1.836 |

| Punct început | X / Y | Punct sfârșit | X / Y | Lungime segment | Punct început | X / Y | Punct sfârșit | X / Y | Lungime segment | Punct început | X / Y | Punct sfârșit | X / Y | Lungime segment |
|---------------|----------------------------|---------------|----------------------------|-----------------|---------------|----------------------------|---------------|----------------------------|-----------------|---------------|----------------------------|---------------|----------------------------|-----------------|
| 19 | 370.815,389 512.160,035 | 20 | 370.794,817 512.162,832 | 20.761 | 20 | 370.794,817 512.162,832 | 21 | 370.780,537 512.163,664 | 14.304 | 21 | 370.780,537 512.163,664 | 22 | 370.772,198 512.168,969 | 9.883 |
| 22 | 370.772,198 512.168,969 | 23 | 370.757,183 512.173,26 | 15.616 | 23 | 370.757,183 512.173,26 | 24 | 370.737,519 512.171,932 | 19.709 | 24 | 370.737,519 512.171,932 | 25 | 370.734,893 512.168,473 | 4.343 |
| 25 | 370.734,893 512.168,473 | 26 | 370.719,559 512.163,534 | 16.11 | 26 | 370.719,559 512.163,534 | 27 | 370.693,903 512.151,926 | 28.16 | 27 | 370.693,903 512.151,926 | 28 | 370.677,681 512.147,956 | 16.701 |
| 28 | 370.677,681 512.147,956 | 29 | 370.661,717 512.144,415 | 16.352 | 29 | 370.661,717 512.144,415 | 30 | 370.656,455 512.142,176 | 5.719 | 30 | 370.656,455 512.142,176 | 31 | 370.640,034 512.134,323 | 18.202 |
| 31 | 370.640,034 512.134,323 | 32 | 370.631,757 512.131,356 | 8.793 | 32 | 370.631,757 512.131,356 | 33 | 370.633,582 512.127,761 | 4.032 | 33 | 370.633,582 512.127,761 | 34 | 370.641,575 512.130,626 | 8.491 |
| 34 | 370.641,575 512.130,626 | 35 | 370.658,102 512.138,53 | 18.32 | 35 | 370.658,102 512.138,53 | 36 | 370.662,943 512.140,59 | 5.261 | 36 | 370.662,943 512.140,59 | 37 | 370.678,59 512.144,061 | 16.027 |
| 37 | 370.678,59 512.144,061 | 38 | 370.695,214 512.148,129 | 17.114 | 38 | 370.695,214 512.148,129 | 39 | 370.721,002 512.159,796 | 28.304 | 39 | 370.721,002 512.159,796 | 40 | 370.736,119 512.164,666 | 15.882 |
| 40 | 370.736,119 512.164,666 | 41 | 370.740,103 512.167,887 | 5.123 | 41 | 370.740,103 512.167,887 | 42 | 370.754,264 512.169,195 | 14.221 | 42 | 370.754,264 512.169,195 | 43 | 370.774,474 512.164,328 | 20.788 |
| 43 | 370.774,474 512.164,328 | 44 | 370.778,307 512.156,513 | 8.704 | 44 | 370.778,307 512.156,513 | 1 | 370.811,127 512.156,326 | 32.821 | | | | | |

** Lungimile segmentelor sunt determinate în planul de proiecție Stereo 70 și sunt rotunjite la 1 milimetru.

*** Distanța dintre puncte este formată din segmente cumulate ce sunt mai mici decât valoarea 1 milimetru.

**DATE DESPRE IMOBILUL NR. 80424**

Oficiul de Cadastru și Publicitate Imobiliară ALBA
Biroul de Cadastru și Publicitate Imobiliară Alba Iulia

A. Partea I. Descrierea imobilului

TEREN Intravilan

Adresa: Loc. Presaca Ampoiului, Jud. Alba

| Nr. Crt | Nr cadastral Nr. topografic | Suprafața* (mp) | Observații / Referințe |
|---------|-----------------------------|-----------------|--|
| A1 | | 122 | Sector cadastral:204 Teren neimprejmuit; |

B. Partea II. Proprietari și acte

| Inscrieri privitoare la dreptul de proprietate și alte drepturi reale | | Referințe |
|---|--|-----------|
| / | | |
| Act Normativ nr. 7, din 13/03/1996 emis de Parlamentul României; | | |
| B1 | Inscrierea provizorie, drept de PROPRIETATE, dobandit prin Lege, cota actuala 1/1 1) UAT METEȘ, CIF:4562150 | A1 |

C. Partea III. SARCINI .

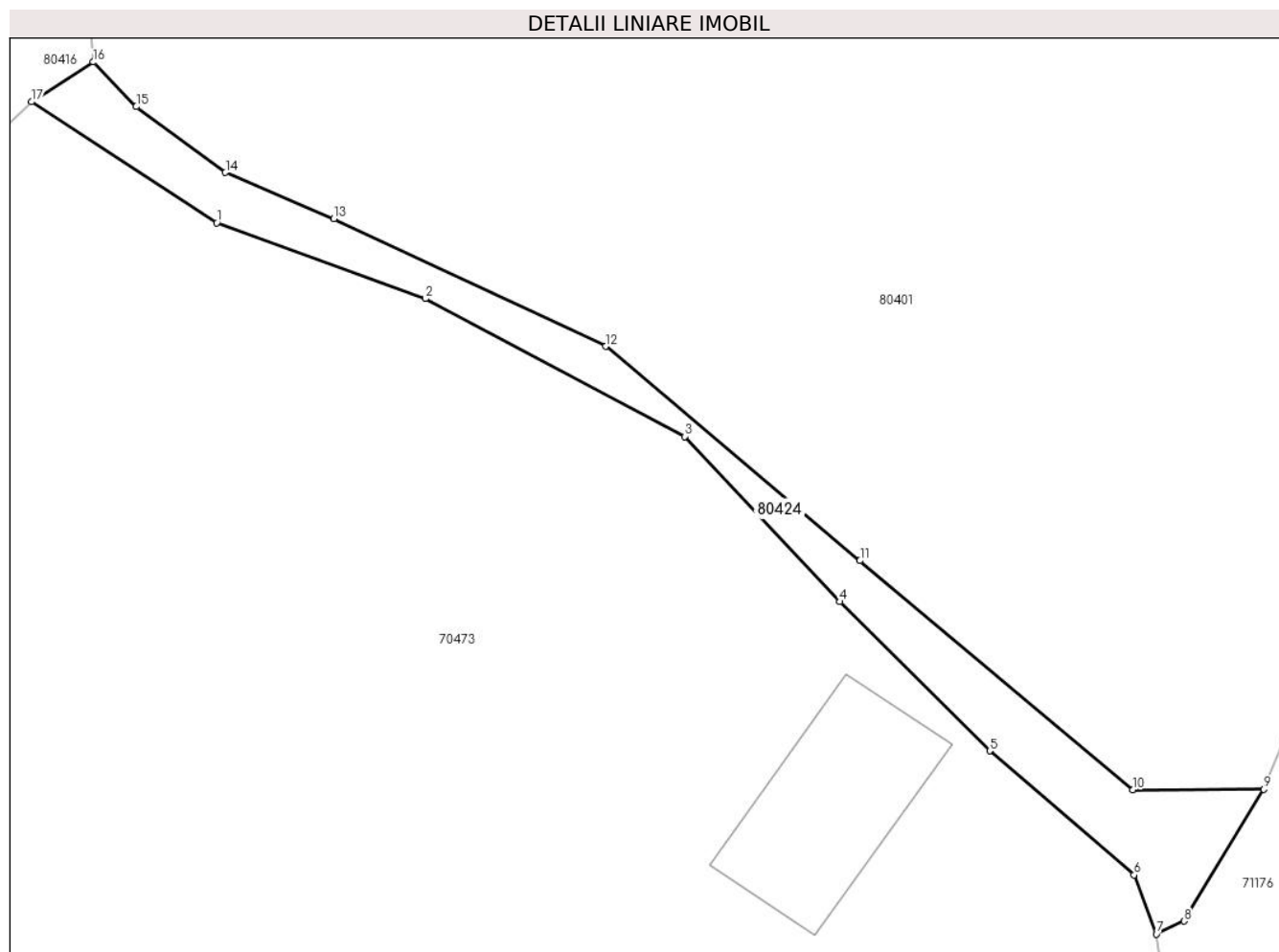
| Inscrieri privind dezmembramintele dreptului de proprietate, drepturi reale de garanție și sarcini | Referințe |
|--|-----------|
| NU SUNT | |

Anexa Nr. 1 La Partea I

Teren

| Nr cadastral | Suprafața (mp)* | Observații / Referințe |
|--------------|-----------------|------------------------|
| | 122 | |

* Suprafața este determinată în planul de proiecție Stereo 70.



Date referitoare la teren

| Crt | Categorie folosință | Intravilan | Suprafața (mp) | Tarla | Parcelă | Nr. topo | Observații / Referințe |
|-----|---------------------|------------|----------------|-------|---------|----------|------------------------|
| 1 | drum | DA | 122 | - | - | - | |

Lungime Segmente

1) Valorile lungimilor segmentelor sunt obținute din proiecție în plan.

| Punct început | X / Y | Punct sfârșit | X / Y | Lungime segment (** (m) |
|---------------|----------------------------|---------------|----------------------------|-------------------------|
| 1 | 370.766,657 512.034,204 | 2 | 370.775,316 512.031,06 | 9.212 |
| 2 | 370.775,316 512.031,06 | 3 | 370.786,082 512.025,342 | 12.19 |
| 3 | 370.786,082 512.025,342 | 4 | 370.792,52 512.018,489 | 9.403 |
| 4 | 370.792,52 512.018,489 | 5 | 370.798,736 512.012,309 | 8.765 |
| 5 | 370.798,736 512.012,309 | 6 | 370.804,726 512.007,161 | 7.898 |

| Punct început | X / Y | Punct sfârșit | X / Y | Lungime segment (** (m) |
|---------------|----------------------------|---------------|----------------------------|-------------------------|
| 6 | 370.804,726 512.007,161 | 7 | 370.805,65 512.004,715 | 2.615 |
| 7 | 370.805,65 512.004,715 | 8 | 370.806,807 512.005,244 | 1.272 |
| 8 | 370.806,807 512.005,244 | 9 | 370.810,108 512.010,711 | 6.386 |
| 9 | 370.810,108 512.010,711 | 10 | 370.804,666 512.010,69 | 5.442 |
| 10 | 370.804,666 512.010,69 | 11 | 370.793,348 512.020,191 | 14.777 |
| 11 | 370.793,348 512.020,191 | 12 | 370.782,799 512.029,078 | 13.793 |
| 12 | 370.782,799 512.029,078 | 13 | 370.771,518 512.034,373 | 12.462 |
| 13 | 370.771,518 512.034,373 | 14 | 370.767,024 512.036,288 | 4.885 |
| 14 | 370.767,024 512.036,288 | 15 | 370.763,32 512.039,022 | 4.604 |
| 15 | 370.763,32 512.039,022 | 16 | 370.761,542 512.040,868 | 2.563 |
| 16 | 370.761,542 512.040,868 | 17 | 370.758,978 512.039,219 | 3.049 |
| 17 | 370.758,978 512.039,219 | 1 | 370.766,657 512.034,204 | 9.172 |

** Lungimile segmentelor sunt determinate în planul de proiecție Stereo 70 și sunt rotunjite la 1 milimetru.

*** Distanța dintre puncte este formată din segmente cumulate ce sunt mai mici decât valoarea 1 milimetru.

**DATE DESPRE IMOBILUL NR. 80425**

Oficiul de Cadastru și Publicitate Imobiliară ALBA
Biroul de Cadastru și Publicitate Imobiliară Alba Iulia

A. Partea I. Descrierea imobilului

TEREN Intravilan

Adresa: Loc. Presaca Ampoiului, Jud. Alba

| Nr. Crt | Nr cadastral Nr. topografic | Suprafața* (mp) | Observații / Referințe |
|---------|-----------------------------|-----------------|--|
| A1 | | 354 | Sector cadastral:204 Teren neimpregmuit; |

B. Partea II. Proprietari și acte

| Inscrieri privitoare la dreptul de proprietate și alte drepturi reale | | Referințe |
|---|--|-----------|
| / | | |
| Act Normativ nr. 7, din 13/03/1996 emis de Parlamentul României; | | |
| B1 | Inscrierea provizorie, drept de PROPRIETATE, dobandit prin Lege, cota actuala 1/1 1) UAT METEȘ, CIF:4562150 | A1 |

C. Partea III. SARCINI .

| Inscrieri privind dezmembramintele dreptului de proprietate, drepturi reale de garanție și sarcini | Referințe |
|--|-----------|
| NU SUNT | |

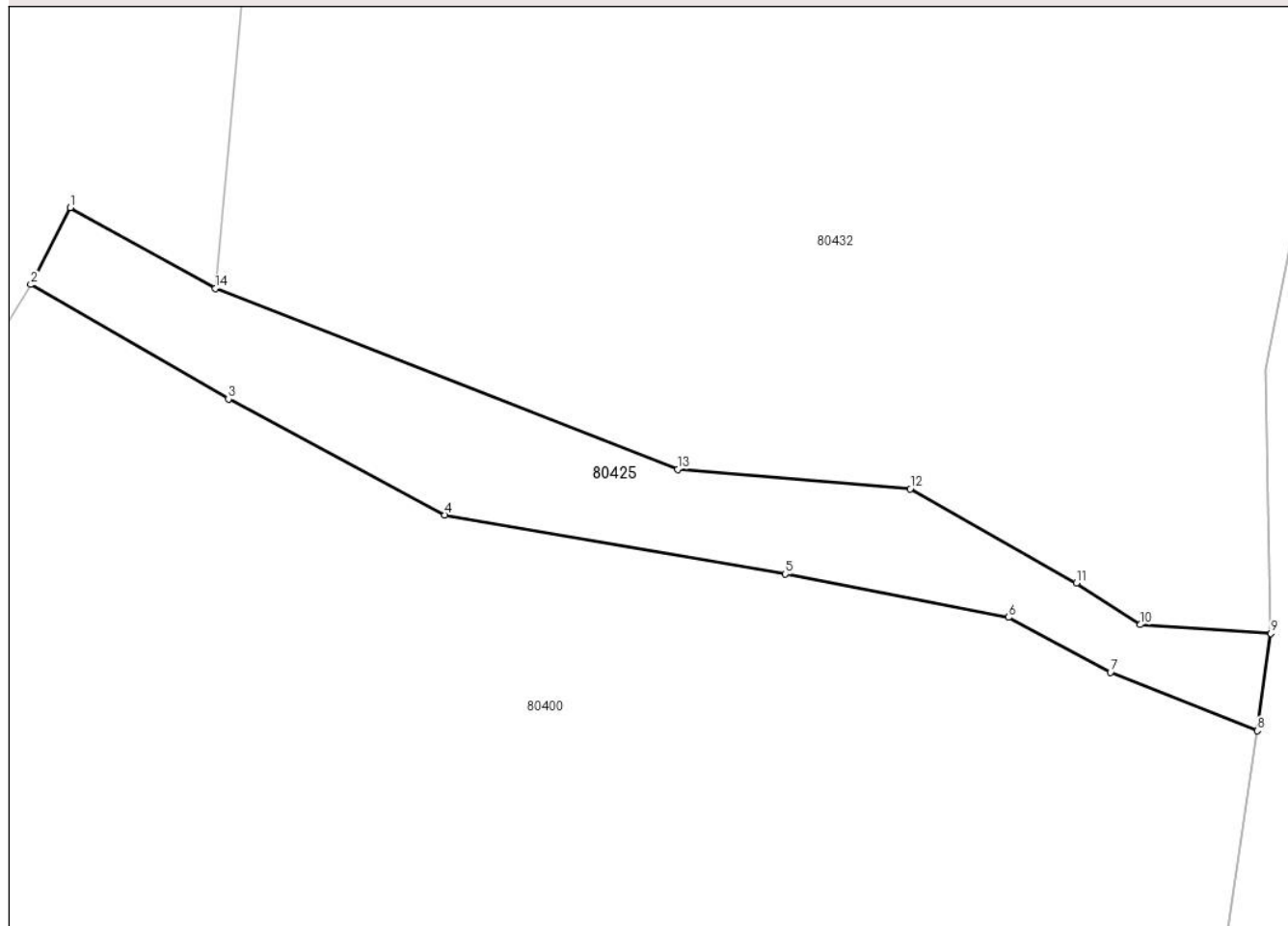
Anexa Nr. 1 La Partea I

Teren

| | | |
|--------------|-----------------|------------------------|
| Nr cadastral | Suprafața (mp)* | Observații / Referințe |
| | 354 | |

* Suprafața este determinată în planul de proiecție Stereo 70.

DETALII LINIARE IMOBIL



Date referitoare la teren

| Crt | Categorie folosință | Intra vilan | Suprafața (mp) | Tarla | Parcelă | Nr. topo | Observații / Referințe |
|-----|---------------------|-------------|----------------|-------|---------|----------|------------------------|
| 1 | drum | DA | 354 | - | - | - | |

Lungime Segmente

1) Valorile lungimilor segmentelor sunt obținute din proiecție în plan.

| Punct început | X / Y | Punct sfârșit | X / Y | Lungime segment (** (m) |
|---------------|----------------------------|---------------|----------------------------|-------------------------|
| 1 | 370.562,883 511.675,599 | 2 | 370.560,757 511.671,438 | 4.673 |
| 2 | 370.560,757 511.671,438 | 3 | 370.571,457 511.665,249 | 12.36 |
| 3 | 370.571,457 511.665,249 | 4 | 370.583,18 511.658,971 | 13.298 |
| 4 | 370.583,18 511.658,971 | 5 | 370.601,62 511.655,77 | 18.717 |
| 5 | 370.601,62 511.655,77 | 6 | 370.613,693 511.653,422 | 12.299 |

| Punct început | X / Y | Punct sfârșit | X / Y | Lungime segment (** (m) |
|---------------|----------------------------|---------------|----------------------------|-------------------------|
| 6 | 370.613,693 511.653,422 | 7 | 370.619,218 511.650,446 | 6.276 |
| 7 | 370.619,218 511.650,446 | 8 | 370.627,175 511.647,286 | 8.561 |
| 8 | 370.627,175 511.647,286 | 9 | 370.627,898 511.652,561 | 5.324 |
| 9 | 370.627,898 511.652,561 | 10 | 370.620,848 511.653,036 | 7.066 |
| 10 | 370.620,848 511.653,036 | 11 | 370.617,369 511.655,289 | 4.145 |
| 11 | 370.617,369 511.655,289 | 12 | 370.608,381 511.660,385 | 10.332 |
| 12 | 370.608,381 511.660,385 | 13 | 370.595,785 511.661,439 | 12.64 |
| 13 | 370.595,785 511.661,439 | 14 | 370.570,752 511.671,23 | 26.88 |
| 14 | 370.570,752 511.671,23 | 1 | 370.562,883 511.675,599 | 9.0 |

** Lungimile segmentelor sunt determinate în planul de proiecție Stereo 70 și sunt rotunjite la 1 milimetru.

*** Distanța dintre puncte este formată din segmente cumulate ce sunt mai mici decât valoarea 1 milimetru.

**DATE DESPRE IMOBILUL NR. 80426**

Oficiul de Cadastru și Publicitate Imobiliară ALBA
Biroul de Cadastru și Publicitate Imobiliară Alba Iulia

A. Partea I. Descrierea imobilului

TEREN Intravilan

Adresa: Loc. Presaca Ampoiului, Jud. Alba

| Nr. Crt | Nr cadastral Nr. topografic | Suprafața* (mp) | Observații / Referințe |
|---------|-----------------------------|-----------------|--|
| A1 | | 1.283 | Sector cadastral:204 Teren neimpregmuit; |

B. Partea II. Proprietari și acte

| Inscrieri privitoare la dreptul de proprietate și alte drepturi reale | | Referințe |
|---|--|-----------|
| / | | |
| Act Normativ nr. 7, din 13/03/1996 emis de Parlamentul României; | | |
| B1 | Inscrierea provizorie, drept de PROPRIETATE, dobandit prin Lege, cota actuala 1/1 1) UAT METEȘ, CIF:4562150 | A1 |

C. Partea III. SARCINI .

| Inscrieri privind dezmembramintele dreptului de proprietate, drepturi reale de garanție și sarcini | Referințe |
|--|-----------|
| NU SUNT | |

Anexa Nr. 1 La Partea I

Teren

| Nr cadastral | Suprafața (mp)* | Observații / Referințe |
|--------------|-----------------|------------------------|
| | 1.283 | |

* Suprafața este determinată în planul de proiecție Stereo 70.



Date referitoare la teren

| Crt | Categorie folosință | Intravilan | Suprafața (mp) | Tarla | Parcelă | Nr. topo | Observații / Referințe |
|-----|---------------------|------------|----------------|-------|---------|----------|------------------------|
| 1 | ape curgătoare | DA | 1.283 | - | - | - | |

Lungime Segmente

1) Valorile lungimilor segmentelor sunt obținute din proiecție în plan.

| Punct început | X / Y | Punct sfârșit | X / Y | Lungime segment | Punct început | X / Y | Punct sfârșit | X / Y | Lungime segment | Punct început | X / Y | Punct sfârșit | X / Y | Lungime segment |
|---------------|----------------------------|---------------|----------------------------|-----------------|---------------|----------------------------|---------------|----------------------------|-----------------|---------------|----------------------------|---------------|----------------------------|-----------------|
| 1 | 370.627,632 511.666,825 | 2 | 370.627,898 511.652,561 | 14.266 | 2 | 370.627,898 511.652,561 | 3 | 370.627,175 511.647,286 | 5.324 | 3 | 370.627,175 511.647,286 | 4 | 370.625,368 511.635,179 | 12.242 |
| 4 | 370.625,368 511.635,179 | 5 | 370.619,719 511.618,594 | 17.52 | 5 | 370.619,719 511.618,594 | 6 | 370.616,968 511.612,284 | 6.884 | 6 | 370.616,968 511.612,284 | 7 | 370.613,11 511.606,102 | 7.288 |
| 7 | 370.613,11 511.606,102 | 8 | 370.596,616 511.558,57 | 50.312 | 8 | 370.596,616 511.558,57 | 9 | 370.595,749 511.554,359 | 4.299 | 9 | 370.595,749 511.554,359 | 10 | 370.593,792 511.549,394 | 5.338 |
| 10 | 370.593,792 511.549,394 | 11 | 370.589,568 511.536,973 | 13.119 | 11 | 370.589,568 511.536,973 | 12 | 370.589,073 511.532,475 | 4.526 | 12 | 370.589,073 511.532,475 | 13 | 370.587,974 511.528,638 | 3.991 |
| 13 | 370.587,974 511.528,638 | 14 | 370.588,581 511.524,548 | 4.135 | 14 | 370.588,581 511.524,548 | 15 | 370.590,051 511.520,902 | 3.932 | 15 | 370.590,051 511.520,902 | 16 | 370.591,941 511.518,263 | 3.246 |

| Punct început | X / Y | Punct sfârșit | X / Y | Lungime segment | Punct început | X / Y | Punct sfârșit | X / Y | Lungime segment | Punct început | X / Y | Punct sfârșit | X / Y | Lungime segment |
|---------------|----------------------------|---------------|----------------------------|-----------------|---------------|----------------------------|---------------|----------------------------|-----------------|---------------|----------------------------|---------------|----------------------------|-----------------|
| 16 | 370.591,941 511.518,263 | 17 | 370.591,98 511.520,127 | 1.864 | 17 | 370.591,98 511.520,127 | 18 | 370.593,306 511.522,91 | 3.083 | 18 | 370.593,306 511.522,91 | 19 | 370.594,085 511.528,568 | 5.711 |
| 19 | 370.594,085 511.528,568 | 20 | 370.601,424 511.552,187 | 24.73 3 | 20 | 370.601,424 511.552,187 | 21 | 370.603,634 511.555,494 | 3.977 | 21 | 370.603,634 511.555,494 | 22 | 370.604,709 511.565,208 | 9.773 |
| 22 | 370.604,709 511.565,208 | 23 | 370.611,249 511.591,246 | 26.84 7 | 23 | 370.611,249 511.591,246 | 24 | 370.614,672 511.599,987 | 9.387 | 24 | 370.614,672 511.599,987 | 25 | 370.617,423 511.605,16 | 5.859 |
| 25 | 370.617,423 511.605,16 | 26 | 370.620,372 511.607,509 | 3.77 | 26 | 370.620,372 511.607,509 | 27 | 370.624,608 511.617,04 | 10.43 | 27 | 370.624,608 511.617,04 | 28 | 370.632,349 511.633,108 | 17.83 5 |
| 28 | 370.632,349 511.633,108 | 29 | 370.634,651 511.644,642 | 11.76 2 | 29 | 370.634,651 511.644,642 | 30 | 370.636,653 511.654,677 | 10.23 3 | 30 | 370.636,653 511.654,677 | 31 | 370.638,249 511.670,66 | 16.06 2 |
| 31 | 370.638,249 511.670,66 | 32 | 370.642,662 511.676,288 | 7.152 | 32 | 370.642,662 511.676,288 | 33 | 370.652,647 511.689,724 | 16.74 | 33 | 370.652,647 511.689,724 | 34 | 370.653,656 511.691,645 | 2.17 |
| 34 | 370.653,656 511.691,645 | 35 | 370.655,341 511.694,576 | 3.381 | 35 | 370.655,341 511.694,576 | 36 | 370.655,65 511.698,043 | 3.481 | 36 | 370.655,65 511.698,043 | 37 | 370.654,888 511.701,839 | 3.872 |
| 37 | 370.654,888 511.701,839 | 38 | 370.645,847 511.695,045 | 11.30 9 | 38 | 370.645,847 511.695,045 | 39 | 370.645,111 511.692,149 | 2.988 | 39 | 370.645,111 511.692,149 | 40 | 370.643,129 511.691,2 | 2.197 |
| 40 | 370.643,129 511.691,2 | 41 | 370.639,351 511.687,867 | 5.038 | 41 | 370.639,351 511.687,867 | 42 | 370.635,759 511.684,606 | 4.851 | 42 | 370.635,759 511.684,606 | 43 | 370.630,011 511.678,73 | 8.22 |
| 43 | 370.630,011 511.678,73 | 1 | 370.627,632 511.666,825 | 12.14 | | | | | | | | | | |

** Lungimile segmentelor sunt determinate în planul de proiecție Stereo 70 și sunt rotunjite la 1 milimetru.

*** Distanța dintre puncte este formată din segmente cumulate ce sunt mai mici decât valoarea 1 milimetru.

**DATE DESPRE IMOBILUL NR. 80427**

Oficiul de Cadastru și Publicitate Imobiliară ALBA
Biroul de Cadastru și Publicitate Imobiliară Alba Iulia

A. Partea I. Descrierea imobilului

TEREN Extravilan

Adresa: Jud. Alba

| Nr. Crt | Nr cadastral Nr. topografic | Suprafața* (mp) | Observații / Referințe |
|---------|-----------------------------|------------------------------------|--|
| A1 | | Din acte: 2.186 Masurata: 2.187 | Sector cadastral:204 Teren neimpregmuit; |

B. Partea II. Proprietari și acte

| Inscrieri privitoare la dreptul de proprietate și alte drepturi reale | | Referințe |
|---|--|-----------|
| / | | |
| Act Normativ nr. 7, din 13/03/1996 emis de Parlamentul României; | | |
| B1 | Inscrierea provizorie, drept de PROPRIETATE, dobandit prin Lege, cota actuala 1/1 1) UAT METEȘ, CIF:4562150 | A1 |

C. Partea III. SARCINI .

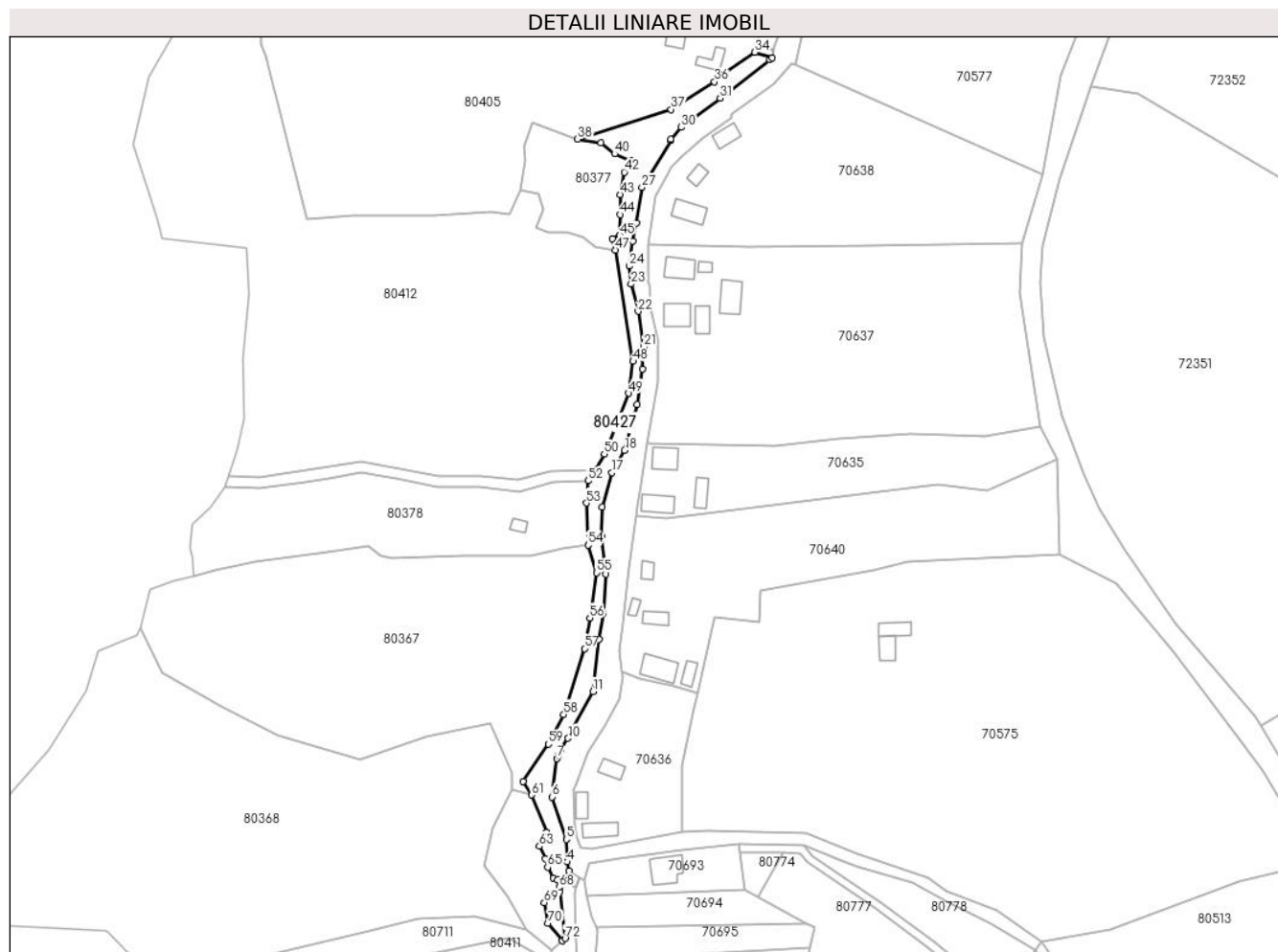
| Inscrieri privind dezmembramintele dreptului de proprietate, drepturi reale de garanție și sarcini | Referințe |
|--|-----------|
| NU SUNT | |

Anexa Nr. 1 La Partea I

Teren

| | | |
|--------------|-----------------|------------------------|
| Nr cadastral | Suprafața (mp)* | Observații / Referințe |
| | Din acte: 2.186 | |
| | Masurata: 2.187 | |

* Suprafața este determinată în planul de proiecție Stereo 70.



Date referitoare la teren

| Crt | Categorie folosință | Intravilan | Suprafața (mp) | Tarla | Parcelă | Nr. topo | Observații / Referințe |
|-----|---------------------|------------|----------------|-------|---------|----------|------------------------|
| 1 | ape curgătoare | NU | 2.186 | - | - | - | PARAU |

Lungime Segmente

1) Valorile lungimilor segmentelor sunt obținute din proiecție în plan.

| Punct început | X / Y | Punct sfârșit | X / Y | Lungime segment | Punct început | X / Y | Punct sfârșit | X / Y | Lungime segment | Punct început | X / Y | Punct sfârșit | X / Y | Lungime segment |
|---------------|----------------------------|---------------|----------------------------|-----------------|---------------|----------------------------|---------------|----------------------------|-----------------|---------------|----------------------------|---------------|----------------------------|-----------------|
| 1 | 370.424,479 510.918,307 | 2 | 370.425,974 510.921,634 | 3.647 | 2 | 370.425,974 510.921,634 | 3 | 370.427,776 510.925,59 | 4.347 | 3 | 370.427,776 510.925,59 | 4 | 370.427,062 510.928,794 | 3.283 |
| 4 | 370.427,062 510.928,794 | 5 | 370.426,771 510.936,859 | 8.07 | 5 | 370.426,771 510.936,859 | 6 | 370.421,706 510.952,13 | 16.089 | 6 | 370.421,706 510.952,13 | 7 | 370.423,319 510.965,899 | 13.863 |
| 7 | 370.423,319 510.965,899 | 8 | 370.423,936 510.967,068 | 1.322 | 8 | 370.423,936 510.967,068 | 9 | 370.424,929 510.969,315 | 2.457 | 9 | 370.424,929 510.969,315 | 10 | 370.427,343 510.973,157 | 4.537 |
| 10 | 370.427,343 510.973,157 | 11 | 370.436,218 510.989,931 | 18.977 | 11 | 370.436,218 510.989,931 | 12 | 370.438,435 511.008,585 | 18.785 | 12 | 370.438,435 511.008,585 | 13 | 370.439,915 511.018,004 | 9.535 |
| 13 | 370.439,915 511.018,004 | 14 | 370.440,904 511.032,087 | 14.118 | 14 | 370.440,904 511.032,087 | 15 | 370.439,265 511.045,689 | 13.7 | 15 | 370.439,265 511.045,689 | 16 | 370.439,668 511.055,995 | 10.314 |

| Punct început | X / Y | Punct sfârșit | X / Y | Lungime segment | Punct început | X / Y | Punct sfârșit | X / Y | Lungime segment | Punct început | X / Y | Punct sfârșit | X / Y | Lungime segment |
|---------------|----------------------------|---------------|----------------------------|-----------------|---------------|----------------------------|---------------|----------------------------|-----------------|---------------|----------------------------|---------------|----------------------------|-----------------|
| 16 | 370.439,668 511.055,995 | 17 | 370.443,032 511.068,404 | 12.857 | 17 | 370.443,032 511.068,404 | 18 | 370.447,635 511.076,387 | 9.215 | 18 | 370.447,635 511.076,387 | 19 | 370.452,189 511.092,742 | 16.977 |
| 19 | 370.452,189 511.092,742 | 20 | 370.454,044 511.105,571 | 12.962 | 20 | 370.454,044 511.105,571 | 21 | 370.454,542 511.113,448 | 7.893 | 21 | 370.454,542 511.113,448 | 22 | 370.452,481 511.126,179 | 12.897 |
| 22 | 370.452,481 511.126,179 | 23 | 370.449,943 511.135,933 | 10.079 | 23 | 370.449,943 511.135,933 | 24 | 370.449,316 511.142,433 | 6.53 | 24 | 370.449,316 511.142,433 | 25 | 370.450,506 511.151,285 | 8.932 |
| 25 | 370.450,506 511.151,285 | 26 | 370.451,778 511.157,789 | 6.627 | 26 | 370.451,778 511.157,789 | 27 | 370.453,804 511.170,588 | 12.958 | 27 | 370.453,804 511.170,588 | 28 | 370.464,146 511.187,454 | 19.784 |
| 28 | 370.464,146 511.187,454 | 29 | 370.464,205 511.187,882 | 0.432 | 29 | 370.464,205 511.187,882 | 30 | 370.467,936 511.192,169 | 5.683 | 30 | 370.467,936 511.192,169 | 31 | 370.481,815 511.202,573 | 17.346 |
| 31 | 370.481,815 511.202,573 | 32 | 370.499,563 511.216,433 | 22.519 | 32 | 370.499,563 511.216,433 | 33 | 370.500,476 511.217,045 | 1.099 | 33 | 370.500,476 511.217,045 | 34 | 370.494,263 511.219,036 | 6.524 |
| 34 | 370.494,263 511.219,036 | 35 | 370.483,144 511.211,483 | 13.442 | 35 | 370.483,144 511.211,483 | 36 | 370.479,844 511.208,454 | 4.479 | 36 | 370.479,844 511.208,454 | 37 | 370.464,231 511.198,561 | 18.483 |
| 37 | 370.464,231 511.198,561 | 38 | 370.430,795 511.187,856 | 35.108 | 38 | 370.430,795 511.187,856 | 39 | 370.439,14 511.186,653 | 8.431 | 39 | 370.439,14 511.186,653 | 40 | 370.444,059 511.182,625 | 6.358 |
| 40 | 370.444,059 511.182,625 | 41 | 370.449,963 511.180,173 | 6.393 | 41 | 370.449,963 511.180,173 | 42 | 370.447,469 511.176,083 | 4.79 | 42 | 370.447,469 511.176,083 | 43 | 370.445,982 511.168,055 | 8.165 |
| 43 | 370.445,982 511.168,055 | 44 | 370.446,029 511.160,861 | 7.194 | 44 | 370.446,029 511.160,861 | 45 | 370.445,862 511.153,408 | 7.455 | 45 | 370.445,862 511.153,408 | 46 | 370.443,329 511.152,219 | 2.798 |
| 46 | 370.443,329 511.152,219 | 47 | 370.444,318 511.148,146 | 4.191 | 47 | 370.444,318 511.148,146 | 48 | 370.450,659 511.108,278 | 40.369 | 48 | 370.450,659 511.108,278 | 49 | 370.449,094 511.096,781 | 11.603 |
| 49 | 370.449,094 511.096,781 | 50 | 370.440,321 511.075,039 | 23.445 | 50 | 370.440,321 511.075,039 | 51 | 370.436,953 511.069,447 | 6.528 | 51 | 370.436,953 511.069,447 | 52 | 370.434,554 511.065,462 | 4.651 |
| 52 | 370.434,554 511.065,462 | 53 | 370.433,898 511.057,453 | 8.036 | 53 | 370.433,898 511.057,453 | 54 | 370.434,546 511.042,38 | 15.087 | 54 | 370.434,546 511.042,38 | 55 | 370.437,539 511.032,5 | 10.323 |
| 55 | 370.437,539 511.032,5 | 56 | 370.435,154 511.016,299 | 16.376 | 56 | 370.435,154 511.016,299 | 57 | 370.433,261 511.005,298 | 11.163 | 57 | 370.433,261 511.005,298 | 58 | 370.425,82 510.981,695 | 24.748 |
| 58 | 370.425,82 510.981,695 | 59 | 370.420,326 510.971,073 | 11.959 | 59 | 370.420,326 510.971,073 | 60 | 370.411,283 510.957,703 | 16.141 | 60 | 370.411,283 510.957,703 | 61 | 370.414,312 510.952,814 | 5.751 |
| 61 | 370.414,312 510.952,814 | 62 | 370.419,609 510.939,403 | 14.419 | 62 | 370.419,609 510.939,403 | 63 | 370.417,107 510.934,416 | 5.579 | 63 | 370.417,107 510.934,416 | 64 | 370.419,222 510.930,073 | 4.831 |
| 64 | 370.419,222 510.930,073 | 65 | 370.420,071 510.926,936 | 3.25 | 65 | 370.420,071 510.926,936 | 66 | 370.422,042 510.923,012 | 4.391 | 66 | 370.422,042 510.923,012 | 67 | 370.423,541 510.922,353 | 1.637 |
| 67 | 370.423,541 510.922,353 | 68 | 370.424,238 510.919,774 | 2.672 | 68 | 370.424,238 510.919,774 | 69 | 370.418,801 510.914,241 | 7.757 | 69 | 370.418,801 510.914,241 | 70 | 370.420,22 510.906,9 | 7.477 |
| 70 | 370.420,22 510.906,9 | 71 | 370.425,275 510.900,538 | 8.126 | 71 | 370.425,275 510.900,538 | 72 | 370.426,29 510.901,36 | 1.306 | 72 | 370.426,29 510.901,36 | 1 | 370.424,479 510.918,307 | 17.043 |

** Lungimile segmentelor sunt determinate în planul de proiecție Stereo 70 și sunt rotunjite la 1 milimetru.

*** Distanța dintre puncte este formată din segmente cumulate ce sunt mai mici decât valoarea 1 milimetru.

**DATE DESPRE IMOBILUL NR. 80428**

Oficiul de Cadastru și Publicitate Imobiliară ALBA
Biroul de Cadastru și Publicitate Imobiliară Alba Iulia

A. Partea I. Descrierea imobilului

TEREN Intravilan

Adresa: Loc. Ampoita, Jud. Alba

| Nr. Crt | Nr cadastral Nr. topografic | Suprafața* (mp) | Observații / Referințe |
|---------|-----------------------------|-----------------|--|
| A1 | | 27 | Sector cadastral:204 Teren neimpregmuit; |

B. Partea II. Proprietari și acte

| Inscrieri privitoare la dreptul de proprietate și alte drepturi reale | | Referințe |
|---|--|-----------|
| / | | |
| Act Normativ nr. 7, din 13/03/1996 emis de Parlamentul României; | | |
| B1 | Inscrierea provizorie, drept de PROPRIETATE, dobandit prin Lege, cota actuala 1/1 1) UAT METEȘ, CIF:4562150 | A1 |

C. Partea III. SARCINI .

| Inscrieri privind dezmembramintele dreptului de proprietate, drepturi reale de garanție și sarcini | Referințe |
|--|-----------|
| NU SUNT | |

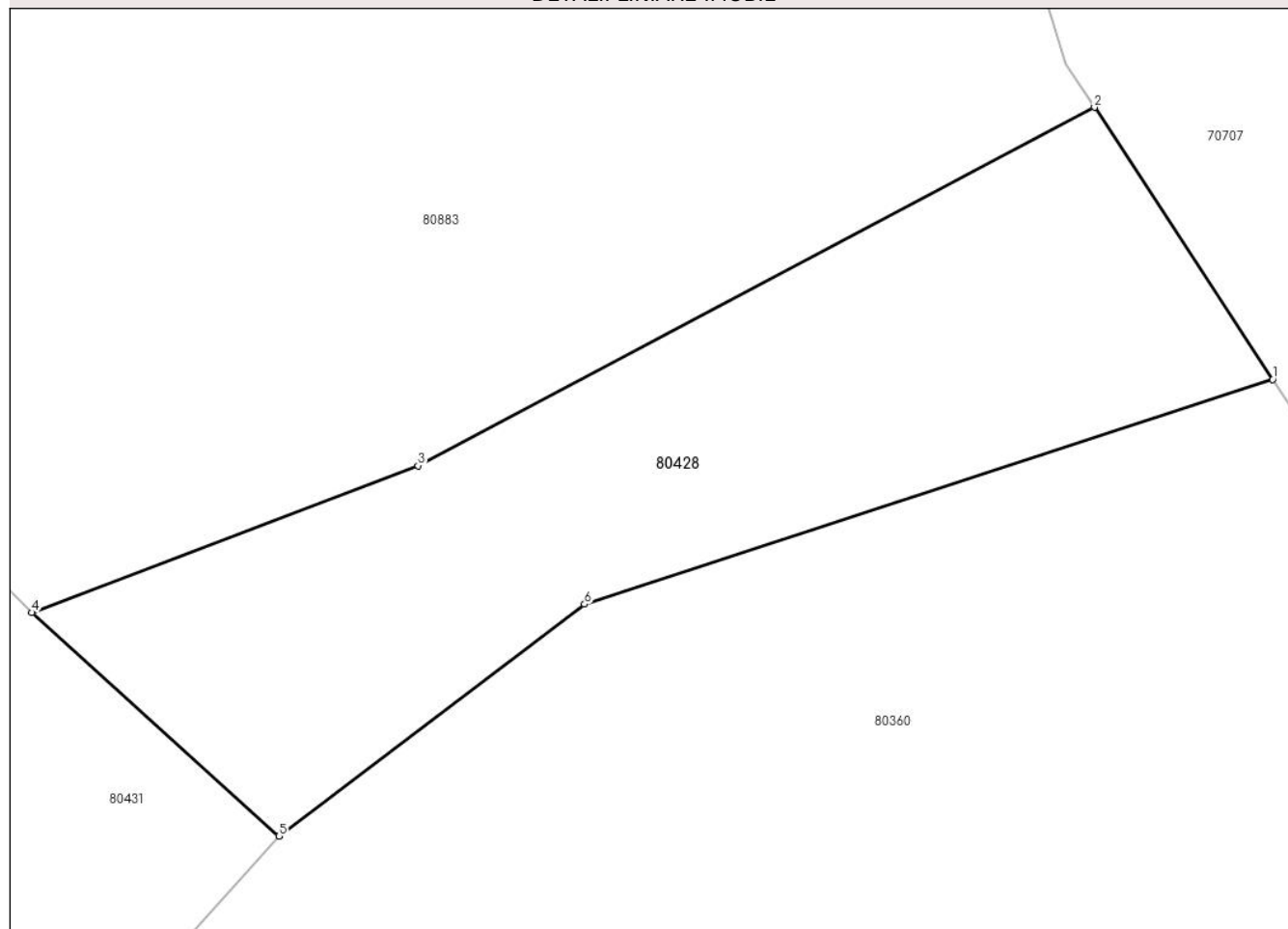
Anexa Nr. 1 La Partea I

Teren

| Nr cadastral | Suprafața (mp)* | Observații / Referințe |
|--------------|-----------------|------------------------|
| | 27 | |

* Suprafața este determinată în planul de proiecție Stereo 70.

DETALII LINIARE IMOBIL



Date referitoare la teren

| Crt | Categorie folosință | Intravilan | Suprafața (mp) | Tarla | Parcelă | Nr. topo | Observații / Referințe |
|-----|---------------------|------------|----------------|-------|---------|----------|------------------------|
| 1 | faneata | DA | 27 | - | - | - | |

Lungime Segmente

1) Valorile lungimilor segmentelor sunt obținute din proiecție în plan.

| Punct început | X / Y | Punct sfârșit | X / Y | Lungime segment (** (m) |
|---------------|----------------------------|---------------|----------------------------|-------------------------|
| 1 | 370.478,069 510.430,612 | 2 | 370.476,357 510.433,222 | 3.121 |
| 2 | 370.476,357 510.433,222 | 3 | 370.469,86 510.429,783 | 7.352 |
| 3 | 370.469,86 510.429,783 | 4 | 370.466,15 510.428,374 | 3.968 |
| 4 | 370.466,15 510.428,374 | 5 | 370.468,523 510.426,228 | 3.2 |
| 5 | 370.468,523 510.426,228 | 6 | 370.471,459 510.428,453 | 3.684 |

| Punct început | X / Y | Punct sfârşit | X / Y | Lungime segment (** (m) |
|---------------|----------------------------|---------------|----------------------------|-------------------------|
| 6 | 370.471,459 510.428,453 | 1 | 370.478,069 510.430,612 | 6.954 |

** Lungimile segmentelor sunt determinate în planul de proiecţie Stereo 70 şi sunt rotunjite la 1 milimetru.

*** Distanţa dintre puncte este formată din segmente cumulate ce sunt mai mici decât valoarea 1 milimetru.

**DATE DESPRE IMOBILUL NR. 80430**

Oficiul de Cadastru și Publicitate Imobiliară ALBA
Biroul de Cadastru și Publicitate Imobiliară Alba Iulia

A. Partea I. Descrierea imobilului

TEREN Intravilan

Adresa: Loc. Presaca Ampoiului, Jud. Alba

| Nr. Crt | Nr cadastral Nr. topografic | Suprafața* (mp) | Observații / Referințe |
|---------|-----------------------------|-----------------|--|
| A1 | | 731 | Sector cadastral:204 Teren neimpregmuit; |

B. Partea II. Proprietari și acte

| Inscrieri privitoare la dreptul de proprietate și alte drepturi reale | | Referințe |
|---|--|-----------|
| / | | |
| Act Normativ nr. 7, din 13/03/1996 emis de Parlamentul României; | | |
| B1 | Inscrierea provizorie, drept de PROPRIETATE, dobandit prin Lege, cota actuala 1/1 1) UAT METEȘ, CIF:4562150 | A1 |

C. Partea III. SARCINI .

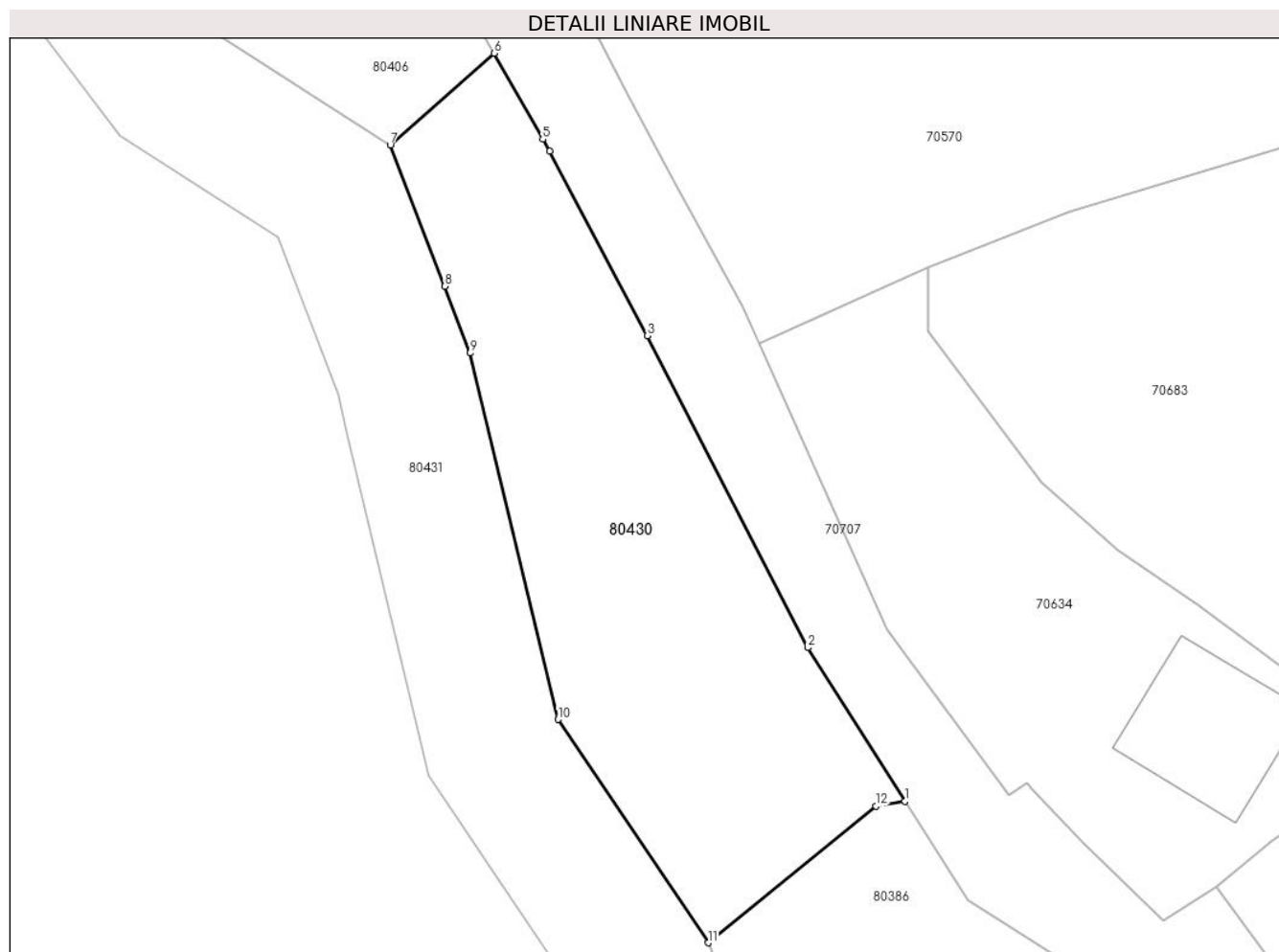
| Inscrieri privind dezmembramintele dreptului de proprietate, drepturi reale de garanție și sarcini | Referințe |
|--|-----------|
| NU SUNT | |

Anexa Nr. 1 La Partea I

Teren

| Nr cadastral | Suprafața (mp)* | Observații / Referințe |
|--------------|-----------------|------------------------|
| | 731 | |

* Suprafața este determinată în planul de proiecție Stereo 70.



Date referitoare la teren

| Crt | Categorie folosință | Intravilan | Suprafața (mp) | Tarla | Parcelă | Nr. topo | Observații / Referințe |
|-----|---------------------|------------|----------------|-------|---------|----------|------------------------|
| 1 | faneata | DA | 731 | - | - | - | |

Lungime Segmente

1) Valorile lungimilor segmentelor sunt obținute din proiecție în plan.

| Punct început | X / Y | Punct sfârșit | X / Y | Lungime segment (** (m) |
|---------------|----------------------------|---------------|----------------------------|-------------------------|
| 1 | 370.559,451 510.295,551 | 2 | 370.553,112 510.305,536 | 11.827 |
| 2 | 370.553,112 510.305,536 | 3 | 370.542,668 510.325,814 | 22.81 |
| 3 | 370.542,668 510.325,814 | 4 | 370.536,311 510.337,818 | 13.583 |
| 4 | 370.536,311 510.337,818 | 5 | 370.535,875 510.338,589 | 0.886 |
| 5 | 370.535,875 510.338,589 | 6 | 370.532,711 510.344,18 | 6.424 |

| Punct început | X / Y | Punct sfârșit | X / Y | Lungime segment (** (m) |
|---------------|----------------------------|---------------|----------------------------|-------------------------|
| 6 | 370.532,711 510.344,18 | 7 | 370.525,952 510.338,219 | 9.012 |
| 7 | 370.525,952 510.338,219 | 8 | 370.529,495 510.329,018 | 9.859 |
| 8 | 370.529,495 510.329,018 | 9 | 370.531,163 510.324,687 | 4.641 |
| 9 | 370.531,163 510.324,687 | 10 | 370.536,868 510.300,861 | 24.5 |
| 10 | 370.536,868 510.300,861 | 11 | 370.546,64 510.286,343 | 17.5 |
| 11 | 370.546,64 510.286,343 | 12 | 370.557,55 510.295,222 | 14.066 |
| 12 | 370.557,55 510.295,222 | 1 | 370.559,451 510.295,551 | 1.93 |

** Lungimile segmentelor sunt determinate în planul de proiecție Stereo 70 și sunt rotunjite la 1 milimetru.

*** Distanța dintre puncte este formată din segmente cumulate ce sunt mai mici decât valoarea 1 milimetru.

**DATE DESPRE IMOBILUL NR. 80431**

Oficiul de Cadastru și Publicitate Imobiliară ALBA
Biroul de Cadastru și Publicitate Imobiliară Alba Iulia

A. Partea I. Descrierea imobilului

TEREN Extravilan

Adresa: Jud. Alba

| Nr. Crt | Nr cadastral Nr. topografic | Suprafața* (mp) | Observații / Referințe |
|---------|-----------------------------|-----------------|--|
| A1 | | 5.474 | Sector cadastral:204 Teren neimpregmuit; |

B. Partea II. Proprietari și acte

| Inscrieri privitoare la dreptul de proprietate și alte drepturi reale | | Referințe |
|---|--|-----------|
| / | | |
| Act Normativ nr. 7, din 13/03/1996 emis de Parlamentul României; | | |
| B1 | Inscrierea provizorie, drept de PROPRIETATE, dobandit prin Lege, cota actuala 1/1 1) UAT METEȘ, CIF:4562150 | A1 |

C. Partea III. SARCINI .

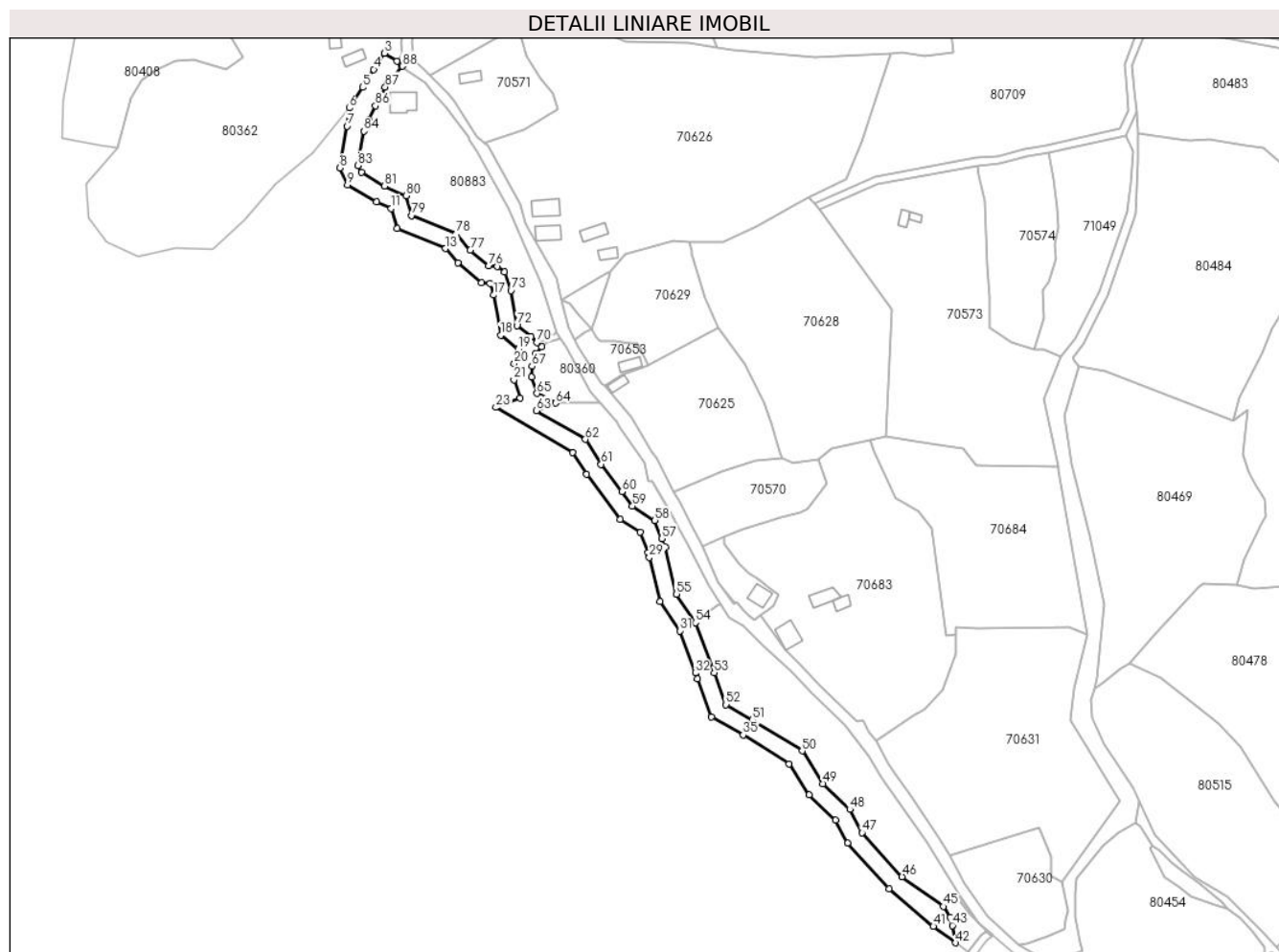
| Inscrieri privind dezmembramintele dreptului de proprietate, drepturi reale de garanție și sarcini | Referințe |
|--|-----------|
| NU SUNT | |

Anexa Nr. 1 La Partea I

Teren

| Nr cadastral | Suprafața (mp)* | Observații / Referințe |
|--------------|-----------------|------------------------|
| | 5.474 | |

* Suprafața este determinată în planul de proiecție Stereo 70.



Date referitoare la teren

| Crt | Categorie folosință | Intravilan | Suprafața (mp) | Tarla | Parcelă | Nr. topo | Observații / Referințe |
|-----|---------------------|------------|----------------|-------|---------|----------|------------------------|
| 1 | ape curgătoare | NU | 5.474 | - | - | - | |

Lungime Segmente

1) Valorile lungimilor segmentelor sunt obținute din proiecție în plan.

| Punct început | X / Y | Punct sfârșit | X / Y | Lungime segment | Punct început | X / Y | Punct sfârșit | X / Y | Lungime segment | Punct început | X / Y | Punct sfârșit | X / Y | Lungime segment |
|---------------|----------------------------|---------------|----------------------------|-----------------|---------------|----------------------------|---------------|----------------------------|-----------------|---------------|----------------------------|---------------|----------------------------|-----------------|
| 1 | 370.397,661 510.568,886 | 2 | 370.395,236 510.570,997 | 3.215 | 2 | 370.395,236 510.574,97 | 3 | 370.388,811 510.574,97 | 7.554 | 3 | 370.388,811 510.574,97 | 4 | 370.383,368 510.566,755 | 9.855 |
| 4 | 370.383,368 510.566,755 | 5 | 370.377,797 510.557,687 | 10.642 | 5 | 370.377,797 510.557,687 | 6 | 370.370,922 510.547,224 | 12.521 | 6 | 370.370,922 510.547,224 | 7 | 370.369,824 510.538,037 | 9.252 |
| 7 | 370.369,824 510.538,037 | 8 | 370.366,094 510.516,814 | 21.548 | 8 | 370.366,094 510.516,814 | 9 | 370.370,052 510.508,362 | 9.333 | 9 | 370.370,052 510.508,362 | 10 | 370.384,747 510.499,704 | 17.056 |
| 10 | 370.384,747 510.499,704 | 11 | 370.392,272 510.496,311 | 8.254 | 11 | 370.392,272 510.496,311 | 12 | 370.395,261 510.486,043 | 10.695 | 12 | 370.395,261 510.486,043 | 13 | 370.419,759 510.475,954 | 26.494 |
| 13 | 370.419,759 510.475,954 | 14 | 370.425,999 510.468,713 | 9.558 | 14 | 370.425,999 510.468,713 | 15 | 370.437,96 510.458,728 | 15.581 | 15 | 370.437,96 510.458,728 | 16 | 370.442,3 510.458,223 | 4.369 |

| Punct început | X / Y | Punct sfârșit | X / Y | Lungime segment | Punct început | X / Y | Punct sfârșit | X / Y | Lungime segment | Punct început | X / Y | Punct sfârșit | X / Y | Lungime segment |
|---------------|----------------------------|---------------|----------------------------|-----------------|---------------|----------------------------|---------------|----------------------------|-----------------|---------------|----------------------------|---------------|----------------------------|-----------------|
| 16 | 370.442,3 510.458,223 | 17 | 370.444,213 510.452,464 | 6.069 | 17 | 370.444,213 510.452,464 | 18 | 370.447,676 510.431,989 | 20.76 6 | 18 | 370.447,676 510.431,989 | 19 | 370.456,624 510.425,016 | 11.34 4 |
| 19 | 370.456,624 510.425,016 | 20 | 370.454,617 510.417,645 | 7.64 | 20 | 370.454,617 510.417,645 | 21 | 370.454,438 510.409,513 | 8.133 | 21 | 370.454,438 510.409,513 | 22 | 370.457,47 510.400,216 | 9.779 |
| 22 | 370.457,47 510.400,216 | 23 | 370.445,383 510.395,479 | 12.98 2 | 23 | 370.445,383 510.395,479 | 24 | 370.484,268 510.372,655 | 45.08 8 | 24 | 370.484,268 510.372,655 | 25 | 370.491,31 510.361,52 | 13.17 6 |
| 25 | 370.491,31 510.361,52 | 26 | 370.508,361 510.338,798 | 28.40 8 | 26 | 370.508,361 510.338,798 | 27 | 370.518,614 510.332,231 | 12.17 5 | 27 | 370.518,614 510.332,231 | 28 | 370.522,55 510.322,01 | 10.95 2 |
| 28 | 370.522,55 510.322,01 | 29 | 370.523,151 510.319,5 | 2.581 | 29 | 370.523,151 510.319,5 | 30 | 370.528,495 510.297,184 | 22.94 7 | 30 | 370.528,495 510.297,184 | 31 | 370.538,573 510.282,211 | 18.04 9 |
| 31 | 370.538,573 510.282,211 | 32 | 370.546,471 510.260,869 | 22.75 6 | 32 | 370.546,471 510.260,869 | 33 | 370.547,576 510.257,883 | 3.184 | 33 | 370.547,576 510.257,883 | 34 | 370.554,698 510.238,634 | 20.52 5 |
| 34 | 370.554,698 510.238,634 | 35 | 370.570,767 510.229,548 | 18.46 | 35 | 370.570,767 510.229,548 | 36 | 370.594,122 510.214,904 | 27.56 6 | 36 | 370.594,122 510.214,904 | 37 | 370.604,145 510.199,042 | 18.76 3 |
| 37 | 370.604,145 510.199,042 | 38 | 370.617,495 510.186,293 | 18.45 9 | 38 | 370.617,495 510.186,293 | 39 | 370.623,614 510.174,671 | 13.13 4 | 39 | 370.623,614 510.174,671 | 40 | 370.644,659 510.151,598 | 31.23 |
| 40 | 370.644,659 510.151,598 | 41 | 370.667,156 510.132,457 | 29.53 7 | 41 | 370.667,156 510.132,457 | 42 | 370.678,49 510.124,172 | 14.03 9 | 42 | 370.678,49 510.124,172 | 43 | 370.676,834 510.132,912 | 8.896 |
| 43 | 370.676,834 510.132,912 | 44 | 370.675,806 510.137,059 | 4.273 | 44 | 370.675,806 510.137,059 | 45 | 370.672,29 510.142,575 | 6.541 | 45 | 370.672,29 510.142,575 | 46 | 370.651,309 510.157,663 | 25.84 3 |
| 46 | 370.651,309 510.157,663 | 47 | 370.631,04 510.179,884 | 30.07 7 | 47 | 370.631,04 510.179,884 | 48 | 370.624,774 510.191,786 | 13.45 1 | 48 | 370.624,774 510.191,786 | 49 | 370.611,162 510.204,786 | 18.82 2 |
| 49 | 370.611,162 510.204,786 | 50 | 370.600,637 510.221,441 | 19.70 3 | 50 | 370.600,637 510.221,441 | 51 | 370.575,375 510.237,281 | 29.81 7 | 51 | 370.575,375 510.237,281 | 52 | 370.561,996 510.244,846 | 15.37 |
| 52 | 370.561,996 510.244,846 | 53 | 370.556,016 510.261,006 | 17.23 | 53 | 370.556,016 510.261,006 | 54 | 370.546,64 510.286,343 | 27.01 6 | 54 | 370.546,64 510.286,343 | 55 | 370.536,868 510.300,861 | 17.5 |
| 55 | 370.536,868 510.300,861 | 56 | 370.531,163 510.324,687 | 24.5 | 56 | 370.531,163 510.324,687 | 57 | 370.529,495 510.329,018 | 4.641 | 57 | 370.529,495 510.329,018 | 58 | 370.525,952 510.338,219 | 9.859 |
| 58 | 370.525,952 510.338,219 | 59 | 370.514,584 510.345,5 | 13.5 | 59 | 370.514,584 510.345,5 | 60 | 370.509,153 510.352,737 | 9.048 | 60 | 370.509,153 510.352,737 | 61 | 370.498,725 510.366,634 | 17.37 5 |
| 61 | 370.498,725 510.366,634 | 62 | 370.490,707 510.379,312 | 15.0 | 62 | 370.490,707 510.379,312 | 63 | 370.465,919 510.393,861 | 28.74 2 | 63 | 370.465,919 510.393,861 | 64 | 370.475,657 510.397,677 | 10.45 9 |
| 64 | 370.475,657 510.397,677 | 65 | 370.466,165 510.402,583 | 10.68 6 | 65 | 370.466,165 510.402,583 | 66 | 370.463,47 510.410,847 | 8.692 | 66 | 370.463,47 510.410,847 | 67 | 370.463,591 510.416,344 | 5.498 |
| 67 | 370.463,591 510.416,344 | 68 | 370.465,311 510.422,663 | 6.549 | 68 | 370.465,311 510.422,663 | 69 | 370.468,523 510.426,228 | 4.798 | 69 | 370.468,523 510.426,228 | 70 | 370.466,15 510.428,374 | 3.2 |
| 70 | 370.466,15 510.428,374 | 71 | 370.463,12 510.431,365 | 4.258 | 71 | 370.463,12 510.431,365 | 72 | 370.455,967 510.436,938 | 9.068 | 72 | 370.455,967 510.436,938 | 73 | 370.452,972 510.454,645 | 17.95 9 |
| 73 | 370.452,972 510.454,645 | 74 | 370.449,781 510.464,25 | 10.12 1 | 74 | 370.449,781 510.464,25 | 75 | 370.446,036 510.466,848 | 4.558 | 75 | 370.446,036 510.466,848 | 76 | 370.441,667 510.467,357 | 4.399 |
| 76 | 370.441,667 510.467,357 | 77 | 370.432,334 510.475,148 | 12.15 7 | 77 | 370.432,334 510.475,148 | 78 | 370.425,174 510.483,457 | 10.96 9 | 78 | 370.425,174 510.483,457 | 79 | 370.402,692 510.492,716 | 24.31 4 |
| 79 | 370.402,692 510.492,716 | 80 | 370.399,754 510.502,811 | 10.51 4 | 80 | 370.399,754 510.502,811 | 81 | 370.388,894 510.507,707 | 11.91 3 | 81 | 370.388,894 510.507,707 | 82 | 370.377,021 510.514,702 | 13.78 |
| 82 | 370.377,021 510.514,702 | 83 | 370.375,45 510.518,056 | 3.704 | 83 | 370.375,45 510.518,056 | 84 | 370.378,51 510.535,465 | 17.67 5 | 84 | 370.378,51 510.535,465 | 85 | 370.380,988 510.541,295 | 6.335 |
| 85 | 370.380,988 510.541,295 | 86 | 370.384,253 510.548,322 | 7.749 | 86 | 370.384,253 510.548,322 | 87 | 370.389,191 510.557,842 | 10.72 4 | 87 | 370.389,191 510.557,842 | 88 | 370.397,897 510.568,383 | 13.67 1 |
| 88 | 370.397,897 510.568,383 | 1 | 370.397,661 510.568,886 | 0.556 | | | | | | | | | | |

** Lungimile segmentelor sunt determinate în planul de proiecție Stereo 70 și sunt rotunjite la 1 milimetru.

*** Distanța dintre puncte este formată din segmente cumulate ce sunt mai mici decât valoarea 1 milimetru.

**DATE DESPRE IMOBILUL NR. 80432**

Oficiul de Cadastru și Publicitate Imobiliară ALBA
Biroul de Cadastru și Publicitate Imobiliară Alba Iulia

A. Partea I. Descrierea imobilului

TEREN Intravilan

Nr. topografic: 376/1

Adresa: Loc. Presaca Ampoiului, Nr. 108, Jud. Alba

| Nr. Crt | Nr cadastral Nr. topografic | Suprafața* (mp) | Observații / Referințe |
|---------|-----------------------------|----------------------------------|---|
| A1 | 76269 | Din acte: 731 Masurata: 4.719 | Sector cadastral:204 Teren imprejmuit; Imprejmuit partial cu gard din lemn si gard din placi de beton. |

Construcții

| Crt | Nr cadastral Nr. topografic | Adresa | Observații / Referințe |
|------|-----------------------------|--|---|
| A1.1 | 76269-C1 | Loc. Presaca Ampoiului, Nr. 108, Jud. Alba | Nr. niveluri:2; S. construita la sol:121 mp; S. construita desfasurata:205 mp; Casa Sp+P, din anul 1971 Suprafata construita desfasurata = 205 mp |
| A1.2 | 76269-C2 | Loc. Presaca Ampoiului, Nr. 108, Jud. Alba | Nr. niveluri:1; S. construita la sol:83 mp; S. construita desfasurata:83 mp; Locuinta P, din anul 1971 Suprafata construita desfasurata = 83 mp |

B. Partea II. Proprietari și acte

| Inscrieri privitoare la dreptul de proprietate și alte drepturi reale | | Referințe |
|---|---|----------------|
| 1703 / 12/01/2022 | | |
| Act Administrativ nr. TP 19560/691 Metes, din 11/06/2020 emis de CJSDPAT Alba (act administrativ nr Certificat fiscal nr 9854 din 28.12.2021, emis de Primaria Metes;act administrativ nr Adeverinta nr 9853 din 28.12.2021, emis de Primaria Metes); | | |
| B1 | imobilul de sub A1 s-a transcris din CFE 71351 nr. top. nou 376/1 | A1 |
| 62771 / 07/10/2022 | | |
| Act Notarial nr. 3153, din 07/10/2022 emis de Dotiu Dan Adrian; | | |
| B7 | Intabulare, drept de PROPRIETATE, dobandit prin Conventie, cota actuala 1/1 1) OLĂLĂU MARIA 2) OLĂLĂU FLORIN-VASILE | A1, A1.1, A1.2 |

C. Partea III. SARCINI .

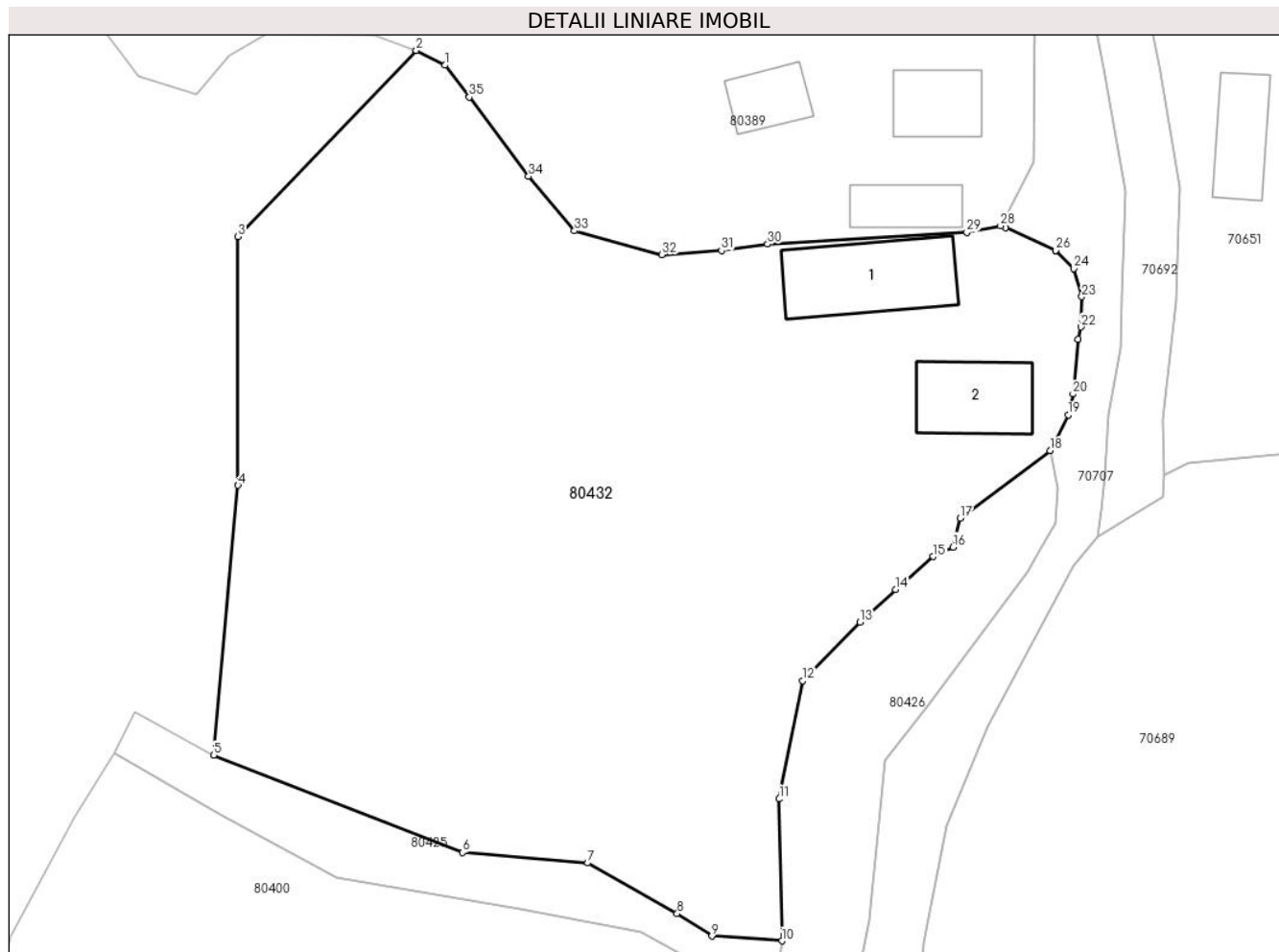
| Inscrieri privind dezmembramintele dreptului de proprietate, drepturi reale de garanție și sarcini | Referințe |
|--|-----------|
| NU SUNT | |

Anexa Nr. 1 La Partea I

Teren

| Nr cadastral | Suprafața (mp)* | Observații / Referințe |
|--------------|----------------------------------|---|
| 76269 | Din acte: 731 Masurata: 4.719 | Imprejmuit partial cu gard din lemn si gard din placi de beton. |

* Suprafața este determinată în planul de proiecție Stereo 70.



Date referitoare la teren

| Crt | Categorie folosință | Intravilan | Suprafața (mp) | Tarla | Parcelă | Nr. topo | Observații / Referințe |
|-----|---------------------|------------|----------------|-------|---------|----------|------------------------|
| 1 | arabil | DA | 807 | - | - | - | |
| 2 | curți constructii | DA | 651 | - | - | - | |
| 3 | faneata | DA | 3.261 | - | - | - | |

Date referitoare la construcții

| Crt | Număr | Destinație construcție | Supraf. (mp) | Situație juridică | Observații / Referințe |
|------|----------|-------------------------|--------------|-------------------|---|
| A1.1 | 76269-C1 | construcții de locuințe | 121 | Cu acte | Nr. niveluri:2; S. construita la sol:121 mp; S. construita desfasurata:205 mp; Casa Sp+P, din anul 1971 Suprafata construita desfasurata = 205 mp |
| A1.2 | 76269-C2 | construcții de locuințe | 83 | Cu acte | Nr. niveluri:1; S. construita la sol:83 mp; S. construita desfasurata:83 mp; Locuinta P, din anul 1971 Suprafata construita desfasurata = 83 mp |

Lungime Segmente

1) Valorile lungimilor segmentelor sunt obținute din proiecție în plan.

| Punct început | X / Y | Punct sfârșit | X / Y | Lungime segment (** (m) |
|---------------|----------------------------|---------------|----------------------------|-------------------------|
| 1 | 370.594,014 511.740,604 | 2 | 370.591,123 511.742,085 | 3.248 |
| 3 | 370.573,2 511.723,355 | 4 | 370.573,2 511.698,361 | 24.994 |
| 5 | 370.570,752 511.671,23 | 6 | 370.595,785 511.661,439 | 26.88 |
| 7 | 370.608,381 511.660,385 | 8 | 370.617,369 511.655,289 | 10.332 |
| 9 | 370.620,848 511.653,036 | 10 | 370.627,898 511.652,561 | 7.066 |
| 11 | 370.627,632 511.666,825 | 12 | 370.630,011 511.678,73 | 12.14 |
| 13 | 370.635,759 511.684,606 | 14 | 370.639,351 511.687,867 | 4.851 |
| 15 | 370.643,129 511.691,2 | 16 | 370.645,111 511.692,149 | 2.197 |
| 17 | 370.645,847 511.695,045 | 18 | 370.654,888 511.701,839 | 11.309 |
| 19 | 370.656,678 511.705,453 | 20 | 370.657,18 511.707,54 | 2.147 |
| 21 | 370.657,692 511.713,045 | 22 | 370.657,958 511.714,277 | 1.26 |
| 23 | 370.658,053 511.717,319 | 24 | 370.657,251 511.720,168 | 2.96 |
| 25 | 370.655,411 511.721,982 | 26 | 370.655,411 511.721,982 | 0.001 |
| 27 | 370.650,388 511.724,268 | 28 | 370.649,878 511.724,462 | 0.546 |
| 29 | 370.646,499 511.723,778 | 30 | 370.626,465 511.722,623 | 20.067 |
| 31 | 370.621,823 511.721,971 | 32 | 370.615,822 511.721,559 | 6.015 |
| 33 | 370.607,046 511.723,95 | 34 | 370.602,424 511.729,426 | 7.166 |
| 35 | 370.596,467 511.737,395 | 1 | 370.594,014 511.740,604 | 4.039 |

| Punct început | X / Y | Punct sfârșit | X / Y | Lungime segment (** (m) |
|---------------|----------------------------|---------------|----------------------------|-------------------------|
| 2 | 370.591,123 511.742,085 | 3 | 370.573,2 511.723,355 | 25.923 |
| 4 | 370.573,2 511.698,361 | 5 | 370.570,752 511.671,23 | 27.241 |
| 6 | 370.595,785 511.661,439 | 7 | 370.608,381 511.660,385 | 12.64 |
| 8 | 370.617,369 511.655,289 | 9 | 370.620,848 511.653,036 | 4.145 |
| 10 | 370.627,898 511.652,561 | 11 | 370.627,632 511.666,825 | 14.266 |
| 12 | 370.630,011 511.678,73 | 13 | 370.635,759 511.684,606 | 8.22 |
| 14 | 370.639,351 511.687,867 | 15 | 370.643,129 511.691,2 | 5.038 |
| 16 | 370.645,111 511.692,149 | 17 | 370.645,847 511.695,045 | 2.988 |
| 18 | 370.654,888 511.701,839 | 19 | 370.656,678 511.705,453 | 4.033 |
| 20 | 370.657,18 511.707,54 | 21 | 370.657,692 511.713,045 | 5.529 |
| 22 | 370.657,958 511.714,277 | 23 | 370.658,053 511.717,319 | 3.043 |
| 24 | 370.657,251 511.720,168 | 25 | 370.655,411 511.721,982 | 2.583 |
| 26 | 370.655,411 511.721,982 | 27 | 370.650,388 511.724,268 | 5.519 |
| 28 | 370.649,878 511.724,462 | 29 | 370.646,499 511.723,778 | 3.448 |
| 30 | 370.626,465 511.722,623 | 31 | 370.621,823 511.721,971 | 4.688 |
| 32 | 370.615,822 511.721,559 | 33 | 370.607,046 511.723,95 | 9.096 |
| 34 | 370.602,424 511.729,426 | 35 | 370.596,467 511.737,395 | 9.949 |

** Lungimile segmentelor sunt determinate în planul de proiecție Stereo 70 și sunt rotunjite la 1 milimetru.

*** Distanța dintre puncte este formată din segmente cumulate ce sunt mai mici decât valoarea 1 milimetru.

**DATE DESPRE IMOBILUL NR. 80433**

Oficiul de Cadastru și Publicitate Imobiliară ALBA
Biroul de Cadastru și Publicitate Imobiliară Alba Iulia

A. Partea I. Descrierea imobilului

TEREN Intravilan

Adresa: Loc. Presaca Ampoiului, Jud. Alba

| Nr. Crt | Nr cadastral Nr. topografic | Suprafața* (mp) | Observații / Referințe |
|---------|-----------------------------|-----------------|--|
| A1 | | 27 | Sector cadastral:204 Teren neimpregmuit; |

B. Partea II. Proprietari și acte

| Inscrieri privitoare la dreptul de proprietate și alte drepturi reale | | Referințe |
|---|--|-----------|
| / | | |
| Act Normativ nr. 7, din 13/03/1996 emis de Parlamentul României; | | |
| B1 | Inscrierea provizorie, drept de PROPRIETATE, dobandit prin Lege, cota actuala 1/1 1) UAT METEȘ, CIF:4562150 | A1 |

C. Partea III. SARCINI .

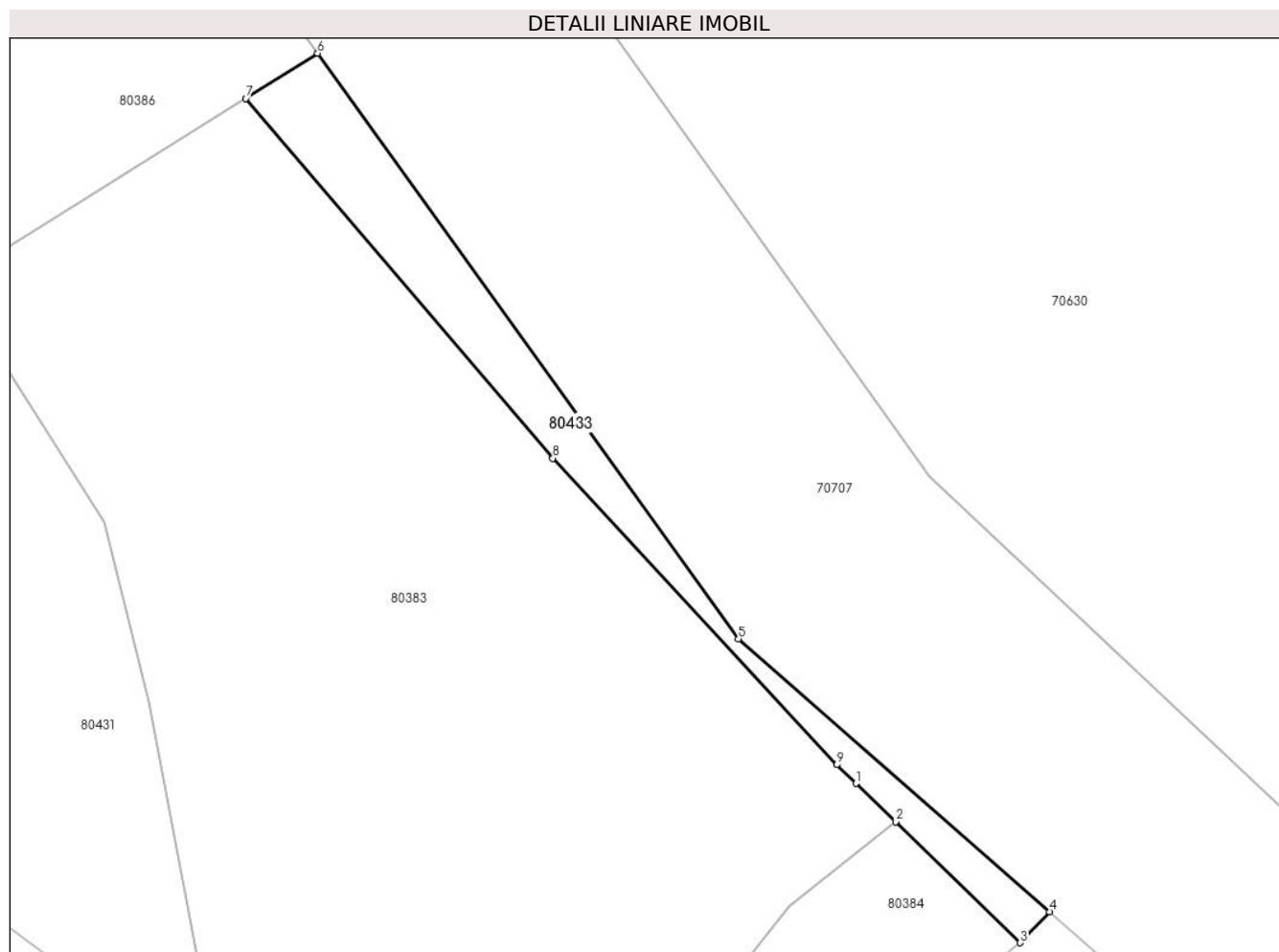
| Inscrieri privind dezmembramintele dreptului de proprietate, drepturi reale de garanție și sarcini | Referințe |
|--|-----------|
| NU SUNT | |

Anexa Nr. 1 La Partea I

Teren

| Nr cadastral | Suprafața (mp)* | Observații / Referințe |
|--------------|-----------------|------------------------|
| | 27 | |

* Suprafața este determinată în planul de proiecție Stereo 70.



Date referitoare la teren

| Crt | Categorie folosință | Intra vilan | Suprafața (mp) | Tarla | Parcelă | Nr. topo | Observații / Referințe |
|-----|---------------------|-------------|----------------|-------|---------|----------|------------------------|
| 1 | faneata | DA | 27 | - | - | - | |

Lungime Segmente

1) Valorile lungimilor segmentelor sunt obținute din proiecție în plan.

| Punct început | X / Y | Punct sfârșit | X / Y | Lungime segment (** (m) |
|---------------|----------------------------|---------------|----------------------------|-------------------------|
| 1 | 370.693,118 510.131,05 | 2 | 370.694,027 510.130,169 | 1.266 |
| 2 | 370.694,027 510.130,169 | 3 | 370.696,897 510.127,386 | 3.998 |
| 3 | 370.696,897 510.127,386 | 4 | 370.697,572 510.128,102 | 0.984 |
| 4 | 370.697,572 510.128,102 | 5 | 370.690,41 510.134,378 | 9.523 |
| 5 | 370.690,41 510.134,378 | 6 | 370.680,718 510.147,855 | 16.6 |

| Punct început | X / Y | Punct sfârșit | X / Y | Lungime segment (** (m) |
|---------------|----------------------------|---------------|----------------------------|-------------------------|
| 6 | 370.680,718 510.147,855 | 7 | 370.679,065 510.146,817 | 1.952 |
| 7 | 370.679,065 510.146,817 | 8 | 370.686,136 510.138,535 | 10.89 |
| 8 | 370.686,136 510.138,535 | 9 | 370.692,673 510.131,482 | 9.617 |
| 9 | 370.692,673 510.131,482 | 1 | 370.693,118 510.131,05 | 0.62 |

** Lungimile segmentelor sunt determinate în planul de proiecție Stereo 70 și sunt rotunjite la 1 milimetru.

*** Distanța dintre puncte este formată din segmente cumulate ce sunt mai mici decât valoarea 1 milimetru.



DATE DESPRE IMOBILUL NR. 80434

Oficiul de Cadastru și Publicitate Imobiliară ALBA
Biroul de Cadastru și Publicitate Imobiliară Alba Iulia

A. Partea I. Descrierea imobilului

TEREN Intravilan

Adresa: Loc. Ampoita, Nr. 87, Jud. Alba

| Nr. Crt | Nr cadastral Nr. topografic | Suprafața* (mp) | Observații / Referințe |
|---------|-----------------------------|-----------------|--|
| A1 | | 2.136 | Sector cadastral:204 Teren neimpregmuit; |

Construcții

| Crt | Nr cadastral Nr. topografic | Adresa | Observații / Referințe |
|------|-----------------------------|---------------------------------|---|
| A1.1 | | Loc. Ampoita, Nr. 87, Jud. Alba | Nr. niveluri:2; S. construita la sol:61 mp; S. construita desfasurata:70 mp; Casă de locuit |
| A1.2 | | Loc. Ampoita, Nr. 87, Jud. Alba | Nr. niveluri:1; S. construita la sol:51 mp; S. construita desfasurata:51 mp; Casă de locuit |
| A1.3 | | Loc. Ampoita, Nr. 87, Jud. Alba | Nr. niveluri:1; S. construita la sol:34 mp; S. construita desfasurata:34 mp; Anexă |
| A1.4 | | Loc. Ampoita, Nr. 87, Jud. Alba | Nr. niveluri:1; S. construita la sol:20 mp; S. construita desfasurata:20 mp; Anexă |
| A1.5 | | Loc. Ampoita, Nr. 87, Jud. Alba | Nr. niveluri:1; S. construita la sol:28 mp; S. construita desfasurata:28 mp; Anexă |

B. Partea II. Proprietari și acte

| Inscrieri privitoare la dreptul de proprietate și alte drepturi reale | | Referințe |
|---|--|------------------------------|
| / | | |
| Act Normativ nr. 7, din 13/03/1996 emis de Parlamentul României; | | |
| B1 | Intabulare, drept de PROPRIETATE, dobândit prin Lege, cota actuala 1/1 1) NEIDENTIFICAT NEIDENTIFICAT | A1 |
| Act Administrativ nr. 5756, din 07/06/2024 emis de Primăria Comunei Meteș (adeverinta); | | |
| B2 | Se notează posesia faptică în favoarea lui 1) GLIGOR GLIGOR | A1 |
| Act Administrativ nr. 5757, din 07/06/2024 emis de Primăria Comunei Meteș (adeverinta); | | |
| B3 | Intabulare, drept de PROPRIETATE, dobândit prin Construire, cota actuala 1/1 1) GLIGOR GLIGOR | A1.1, A1.2, A1.3, A1.4, A1.5 |

C. Partea III. SARCINI .

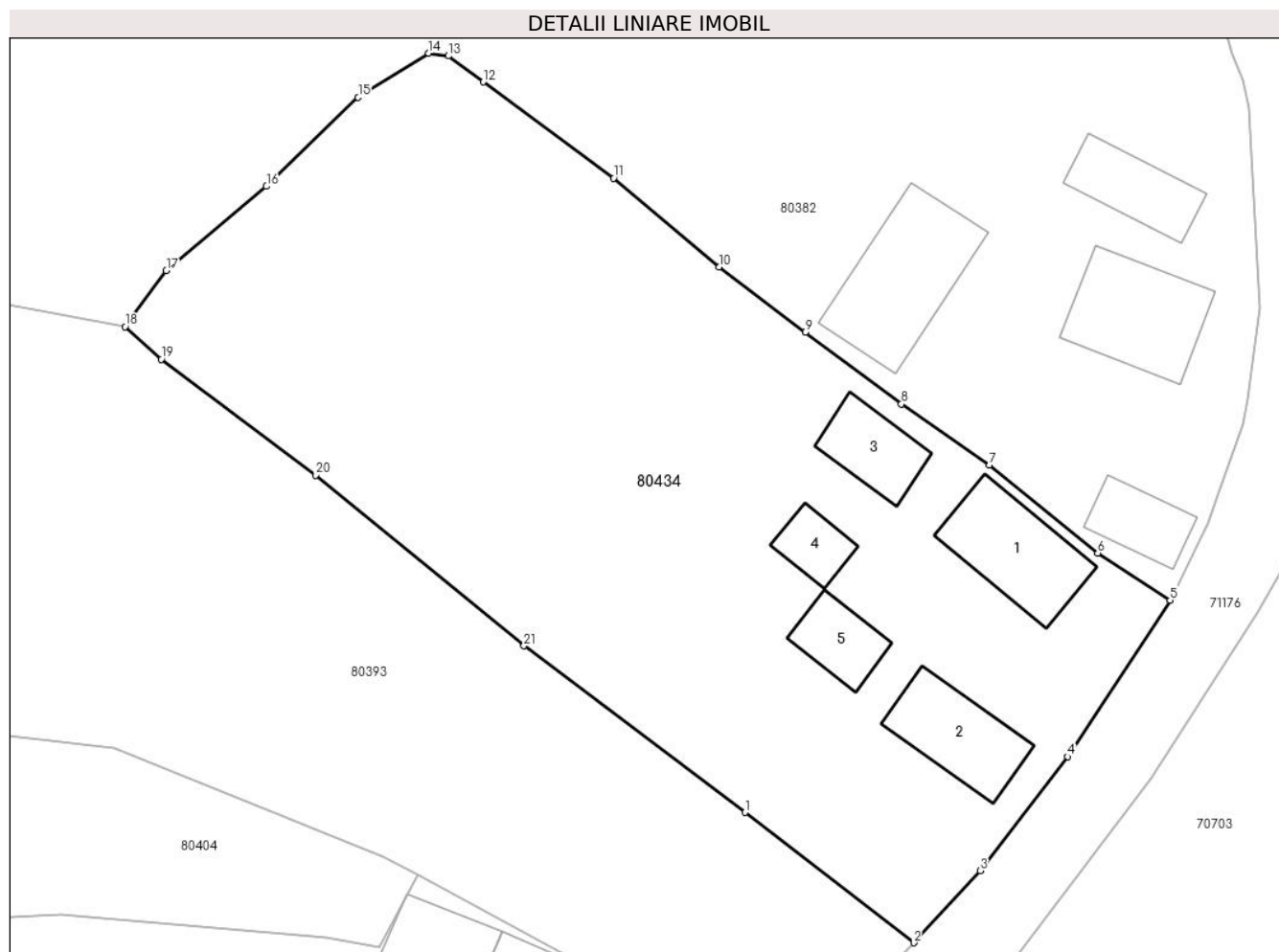
| Inscrieri privind dezmembramintele dreptului de proprietate, drepturi reale de garanție și sarcini | Referințe |
|--|-----------|
| NU SUNT | |

Anexa Nr. 1 La Partea I

Teren

| Nr cadastral | Suprafața (mp)* | Observații / Referințe |
|--------------|-----------------|------------------------|
| | 2.136 | |

* Suprafața este determinată în planul de proiecție Stereo 70.



Date referitoare la teren

| Crt | Categorie folosință | Intra vilan | Suprafața (mp) | Tarla | Parcelă | Nr. topo | Observații / Referințe |
|-----|---------------------|-------------|----------------|-------|---------|----------|------------------------|
| 1 | curti constructii | DA | 250 | - | - | - | |
| 2 | faneata | DA | 1.886 | - | - | - | |

Date referitoare la construcții

| Crt | Număr | Destinație construcție | Supraf. (mp) | Situație juridică | Observații / Referințe |
|------|-------|-------------------------|--------------|-------------------|---|
| A1.1 | | construcții de locuințe | 61 | Cu acte | Nr. niveluri:2; S. construita la sol:61 mp; S. construita desfasurata:70 mp; Casă de locuit |
| A1.2 | | construcții de locuințe | 51 | Cu acte | Nr. niveluri:1; S. construita la sol:51 mp; S. construita desfasurata:51 mp; Casă de locuit |
| A1.3 | | construcții anexa | 34 | Cu acte | Nr. niveluri:1; S. construita la sol:34 mp; S. construita desfasurata:34 mp; Anexă |
| A1.4 | | construcții anexa | 20 | Cu acte | Nr. niveluri:1; S. construita la sol:20 mp; S. construita desfasurata:20 mp; Anexă |
| A1.5 | | construcții anexa | 28 | Cu acte | Nr. niveluri:1; S. construita la sol:28 mp; S. construita desfasurata:28 mp; Anexă |

Lungime Segmente

1) Valorile lungimilor segmentelor sunt obținute din proiecție în plan.

| Punct început | X / Y | Punct sfârșit | X / Y | Lungime segment (** (m) |
|---------------|----------------------------|---------------|----------------------------|-------------------------|
| 1 | 370.928,267 512.237,97 | 2 | 370.940,445 512.228,573 | 15.382 |
| 3 | 370.945,235 512.233,784 | 4 | 370.951,571 512.242,0 | 10.375 |
| 5 | 370.958,964 512.253,288 | 6 | 370.953,732 512.256,696 | 6.244 |
| 7 | 370.945,925 512.263,05 | 8 | 370.939,549 512.267,445 | 7.744 |
| 9 | 370.932,628 512.272,637 | 10 | 370.926,405 512.277,346 | 7.804 |
| 11 | 370.918,788 512.283,733 | 12 | 370.909,354 512.290,685 | 11.719 |
| 13 | 370.906,85 512.292,559 | 14 | 370.905,42 512.292,756 | 1.444 |
| 15 | 370.900,33 512.289,579 | 16 | 370.893,711 512.283,153 | 9.225 |
| 17 | 370.886,483 512.277,06 | 18 | 370.883,512 512.273,032 | 5.005 |
| 19 | 370.886,129 512.270,67 | 20 | 370.897,28 512.262,302 | 13.942 |
| 21 | 370.912,308 512.250,003 | 1 | 370.928,267 512.237,97 | 19.987 |

| Punct început | X / Y | Punct sfârșit | X / Y | Lungime segment (** (m) |
|---------------|----------------------------|---------------|----------------------------|-------------------------|
| 2 | 370.940,445 512.228,573 | 3 | 370.945,235 512.233,784 | 7.078 |
| 4 | 370.951,571 512.242,0 | 5 | 370.958,964 512.253,288 | 13.494 |
| 6 | 370.953,732 512.256,696 | 7 | 370.945,925 512.263,05 | 10.066 |
| 8 | 370.939,549 512.267,445 | 9 | 370.932,628 512.272,637 | 8.652 |
| 10 | 370.926,405 512.277,346 | 11 | 370.918,788 512.283,733 | 9.94 |
| 12 | 370.909,354 512.290,685 | 13 | 370.906,85 512.292,559 | 3.128 |
| 14 | 370.905,42 512.292,756 | 15 | 370.900,33 512.289,579 | 6.0 |
| 16 | 370.893,711 512.283,153 | 17 | 370.886,483 512.277,06 | 9.453 |
| 18 | 370.883,512 512.273,032 | 19 | 370.886,129 512.270,67 | 3.525 |
| 20 | 370.897,28 512.262,302 | 21 | 370.912,308 512.250,003 | 19.419 |

** Lungimile segmentelor sunt determinate în planul de proiecție Stereo 70 și sunt rotunjite la 1 milimetru.

*** Distanța dintre puncte este formată din segmente cumulate ce sunt mai mici decât valoarea 1 milimetru.

**DATE DESPRE IMOBILUL NR. 80435**

Oficiul de Cadastru și Publicitate Imobiliară ALBA
Biroul de Cadastru și Publicitate Imobiliară Alba Iulia

A. Partea I. Descrierea imobilului

TEREN Intravilan

Nr. CF vechi:737/Presaca Ampoiului

Adresa: Loc. Presaca Ampoiului, Nr. 75, Jud. Alba

| Nr. Crt | Nr cadastral Nr. topografic | Suprafața* (mp) | Observații / Referințe |
|---------|-----------------------------|-----------------|--|
| A1 | 71538 | 788 | Sector cadastral:204 Teren imprejmuit; teren imprejmuit cu gard de lemn si de placi de beton |

Construcții

| Crt | Nr cadastral Nr. topografic | Adresa | Observații / Referințe |
|------|-----------------------------|---|---|
| A1.1 | 71538-C1 | Loc. Presaca Ampoiului, Nr. 75, Jud. Alba | Nr. niveluri:2; S. construita la sol:75 mp; S. construita desfasurata:150 mp; Casa de locuit cu regim de inaltime P+E, suprafata construita de 75 mp, suprafata desfasurata de 150 mp, constructie din caramida realizata in anul 1975. |

B. Partea II. Proprietari și acte

| Inscrieri privitoare la dreptul de proprietate și alte drepturi reale | | Referințe |
|---|--|-----------|
| 10512 / 07/12/1993 | | |
| Act Notarial nr. aut.nr.13412/1993, din 07/12/1993 emis de Notariatul de Stat Alba; | | |
| B1 | Intabulare, drept de PROPRIETATE, dobandit prin Conventie, cota actuala 8/16 1) RADU AURELIA, nasc.Nicula | A1 |
| 27763 / 09/07/2018 | | |
| Act Administrativ nr. 2892, din 21/04/2017 emis de Primaria comunei Metes (act administrativ nr 4288 din 09.07.2018, emis de Primaria comunei Metes;act administrativ nr 37010 din 22.05.2015, emis de BCPI Alba; act administrativ nr 4675 din 30.07.2018, emis de Primaria comunei Metes;act notarial nr 921 din 05.04.2016, emis de BIN Dan - Adrian Dotiu); | | |
| B2 | asupra imobilului de sub A1 se noteaza - Casa de locuit cu regim de inaltime P+E- | A1, A1.1 |
| B3 | Intabulare, drept de PROPRIETATE, dobandit prin Construire, cota actuala 8/16 1) RADU AURELIA | A1.1 |
| 42939 / 12/10/2018 | | |
| Act Notarial nr. Certificat de Moștenitor 52, din 11/10/2018 emis de notar public ȘULEA RADU MIRCEA; | | |
| B4 | Intabulare, drept de PROPRIETATE, dobandit prin Succesiune, cota actuala 2/16 1) RADU AURELIA | A1, A1.1 |
| B5 | Intabulare, drept de PROPRIETATE, dobandit prin Succesiune, cota actuala 3/16 1) RADU OCTAVIAN | A1, A1.1 |
| B6 | Intabulare, drept de PROPRIETATE, dobandit prin Succesiune, cota actuala 3/16 1) GIURGIU OCTAVIA ELENA | A1, A1.1 |

C. Partea III. SARCINI .

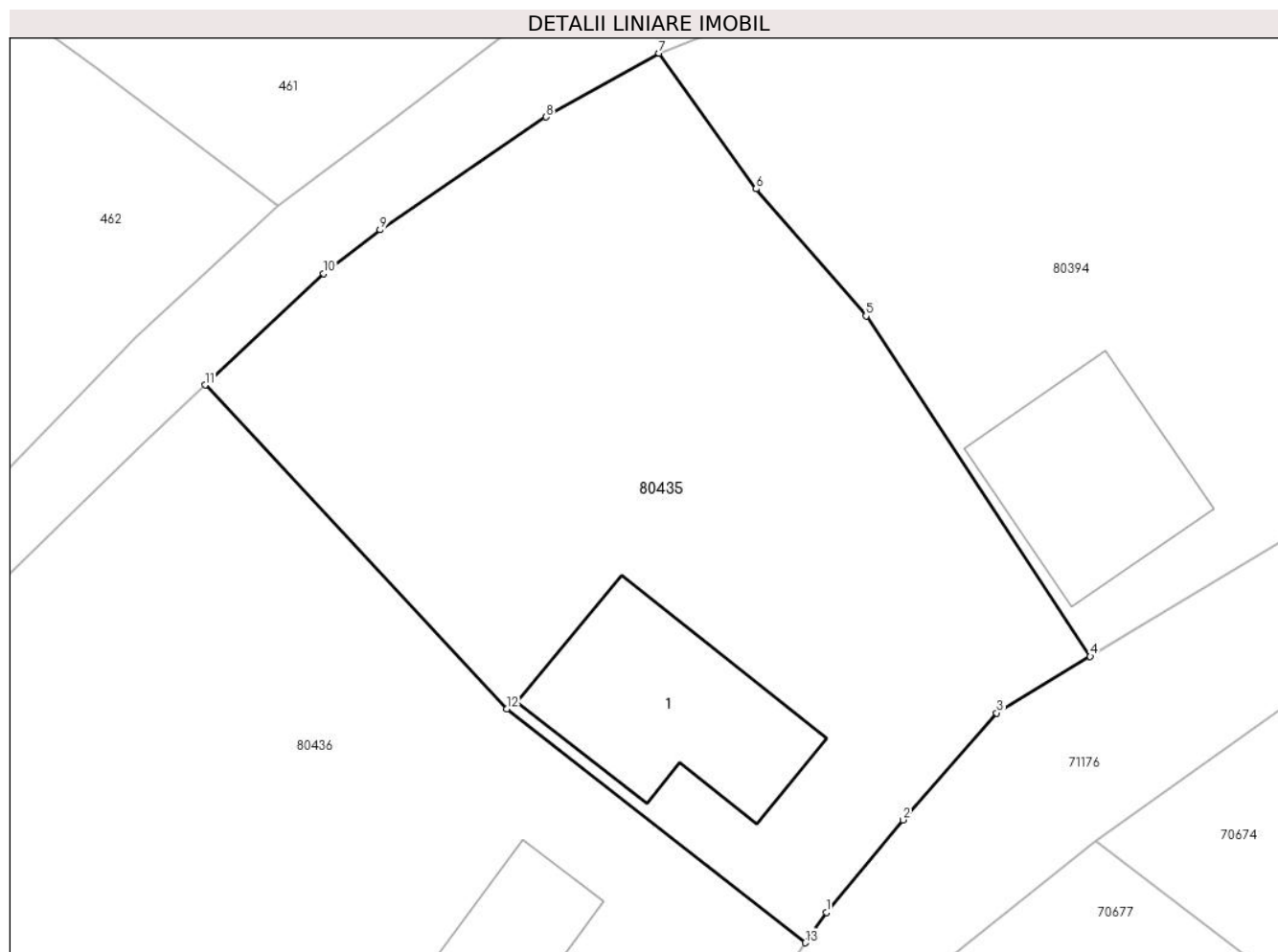
| Inscrieri privind dezmembramintele dreptului de proprietate, drepturi reale de garanție și sarcini | Referințe |
|--|-----------|
| NU SUNT | |

Anexa Nr. 1 La Partea I

Teren

| Nr cadastral | Suprafața (mp)* | Observații / Referințe |
|--------------|-----------------|---|
| 71538 | 788 | teren imprejmuit cu gard de lemn si de placi de beton |

* Suprafața este determinată în planul de proiecție Stereo 70.



Date referitoare la teren

| Crt | Categorie folosință | Intra vilan | Suprafața (mp) | Tarla | Parcelă | Nr. topo | Observații / Referințe |
|-----|---------------------|-------------|----------------|-------|---------|----------|------------------------|
| 1 | arabil | DA | 436 | - | - | 297 | |
| 2 | curți construcții | DA | 352 | - | - | 298 | |

Date referitoare la construcții

| Crt | Număr | Destinație construcție | Supraf. (mp) | Situație juridică | Observații / Referințe |
|------|----------|-------------------------|--------------|-------------------|---|
| A1.1 | 71538-C1 | construcții de locuințe | 75 | Cu acte | Nr. niveluri:2; S. construita la sol:75 mp; S. construita desfasurata:150 mp; Casa de locuit cu regim de inaltime P+E, suprafata construita de 75 mp, suprafata desfasurata de 150 mp, constructie din caramida realizata in anul 1975. |

Lungime Segmente

1) Valorile lungimilor segmentelor sunt obținute din proiecție în plan.

| Punct început | X / Y | Punct sfârșit | X / Y | Lungime segment (** (m) |
|---------------|---------------------------|---------------|----------------------------|-------------------------|
| 1 | 370.987,42 512.368,831 | 2 | 370.990,85 512.372,979 | 5.382 |
| 2 | 370.990,85 512.372,979 | 3 | 370.995,048 512.377,762 | 6.364 |

| Punct început | X / Y | Punct sfârşit | X / Y | Lungime segment (** (m) |
|---------------|----------------------------|---------------|----------------------------|-------------------------|
| 3 | 370.995,048 512.377,762 | 4 | 370.999,232 512.380,29 | 4.888 |
| 4 | 370.999,232 512.380,29 | 5 | 370.989,193 512.395,524 | 18.245 |
| 5 | 370.989,193 512.395,524 | 6 | 370.984,272 512.401,216 | 7.524 |
| 6 | 370.984,272 512.401,216 | 7 | 370.979,925 512.407,284 | 7.464 |
| 7 | 370.979,925 512.407,284 | 8 | 370.974,873 512.404,434 | 5.8 |
| 8 | 370.974,873 512.404,434 | 9 | 370.967,433 512.399,384 | 8.992 |
| 9 | 370.967,433 512.399,384 | 10 | 370.964,91 512.397,421 | 3.197 |
| 10 | 370.964,91 512.397,421 | 11 | 370.959,596 512.392,435 | 7.287 |
| 11 | 370.959,596 512.392,435 | 12 | 370.973,099 512.377,945 | 19.807 |
| 12 | 370.973,099 512.377,945 | 13 | 370.986,471 512.367,477 | 16.982 |
| 13 | 370.986,471 512.367,477 | 1 | 370.987,42 512.368,831 | 1.653 |

** Lungimile segmentelor sunt determinate în planul de proiecție Stereo 70 și sunt rotunjite la 1 milimetru.

*** Distanța dintre puncte este formată din segmente cumulate ce sunt mai mici decât valoarea 1 milimetru.

**DATE DESPRE IMOBILUL NR. 80436**

Oficiul de Cadastru și Publicitate Imobiliară ALBA
Biroul de Cadastru și Publicitate Imobiliară Alba Iulia

A. Partea I. Descrierea imobilului

TEREN Intravilan

Nr. CF vechi:763/Presaca Ampoiului

Adresa: Loc. Presaca Ampoiului, Nr. 75, Jud. Alba

| Nr. Crt | Nr cadastral Nr. topografic | Suprafața* (mp) | Observații / Referințe |
|---------|-----------------------------|-----------------|---|
| A1 | 71536 | 1.504 | Sector cadastral:204 Teren imprejmuit; teren imprejmuit cu gard de lemn si de placi de beton |

Construcții

| Crt | Nr cadastral Nr. topografic | Adresa | Observații / Referințe |
|------|-----------------------------|---|---|
| A1.1 | 71536-C1 | Loc. Presaca Ampoiului, Nr. 75, Jud. Alba | Nr. niveluri:1; S. construita la sol:52 mp; S. construita desfasurata:52 mp; Casa de locuit cu regim de inaltime P, suprafata construita de 52 mp, suprafata desfasurata de 52 mp, constructie din caramida acoperita cu tigla. |
| A1.2 | 71536-C2 | Loc. Presaca Ampoiului, Nr. 75, Jud. Alba | Nr. niveluri:1; S. construita la sol:33 mp; S. construita desfasurata:33 mp; constructie anexa in suprafata construita de 33 mp, suprafata desfasurata de 33 mp, constructie din lemn acoperita cu tigla. |
| A1.3 | 71536-C3 | Loc. Presaca Ampoiului, Nr. 75, Jud. Alba | Nr. niveluri:1; S. construita la sol:89 mp; S. construita desfasurata:89 mp; constructie anexa in suprafata construita de 89 mp, suprafata desfasurata de 89 mp, constructie din caramida si lemn acoperita cu tigla |

B. Partea II. Proprietari și acte

| Inscrieri privitoare la dreptul de proprietate și alte drepturi reale | | Referințe |
|---|--|----------------------|
| 6193 / 20/07/1993 | | |
| Act Notarial nr. 8568/1993 -contract de vânzare cumpărare, din 20/07/1993 emis de Notariatul Jud. Alba; | | |
| B1 | Intabulare, drept de PROPRIETATE, dobandit prin Conventie, cota actuala 8/16 1) RADU AURELIA, născ. Nicula | A1 |
| 27765 / 09/07/2018 | | |
| Act Administrativ nr. 2893, din 03/05/2017 emis de Primaria comunei Metes (act notarial nr 921 din 05.04.2016, emis de BIN Dan - Adrian Dotiu); | | |
| B2 | In baza declaratiei aut.921/2016,a adeverintei nr.2893/2017 emisa de Primaria Metes,a documentatiei cadastrale si a actelor anexa,se modifica suprafata imobilului de la 1449 mp la 1504 mp,sub A1.1-A1.3 se inscriu constructiile casa de locuit si două anexa,se noteaza ca imobilul este situat in intravilanul localitatii Presaca Ampoiului,nr.75 si se schimba categoria de folosinta pentru o parcela in suprafata de 472 mp,din arabil in curti,constructii. | A1, A1.1, A1.2, A1.3 |
| B3 | Intabulare, drept de PROPRIETATE, dobandit prin Construire, cota actuala 8/16 1) RADU AURELIA | A1.1, A1.2, A1.3 |
| 42938 / 12/10/2018 | | |
| Act Notarial nr. CM 52, din 11/10/2018 emis de SULEA RADU MIRCEA; | | |
| B4 | Intabulare, drept de PROPRIETATE, dobandit prin Succesiune, cota actuala 2/16 1) RADU AURELIA | A1, A1.1, A1.2, A1.3 |
| B5 | Intabulare, drept de PROPRIETATE, dobandit prin Succesiune, cota actuala 3/16 1) RADU OCTAVIAN | A1, A1.1, A1.2, A1.3 |
| B6 | Intabulare, drept de PROPRIETATE, dobandit prin Succesiune, cota actuala 3/16 1) GIURGIU OCTAVIA ELENA | A1, A1.1, A1.2, A1.3 |

C. Partea III. SARCINI .

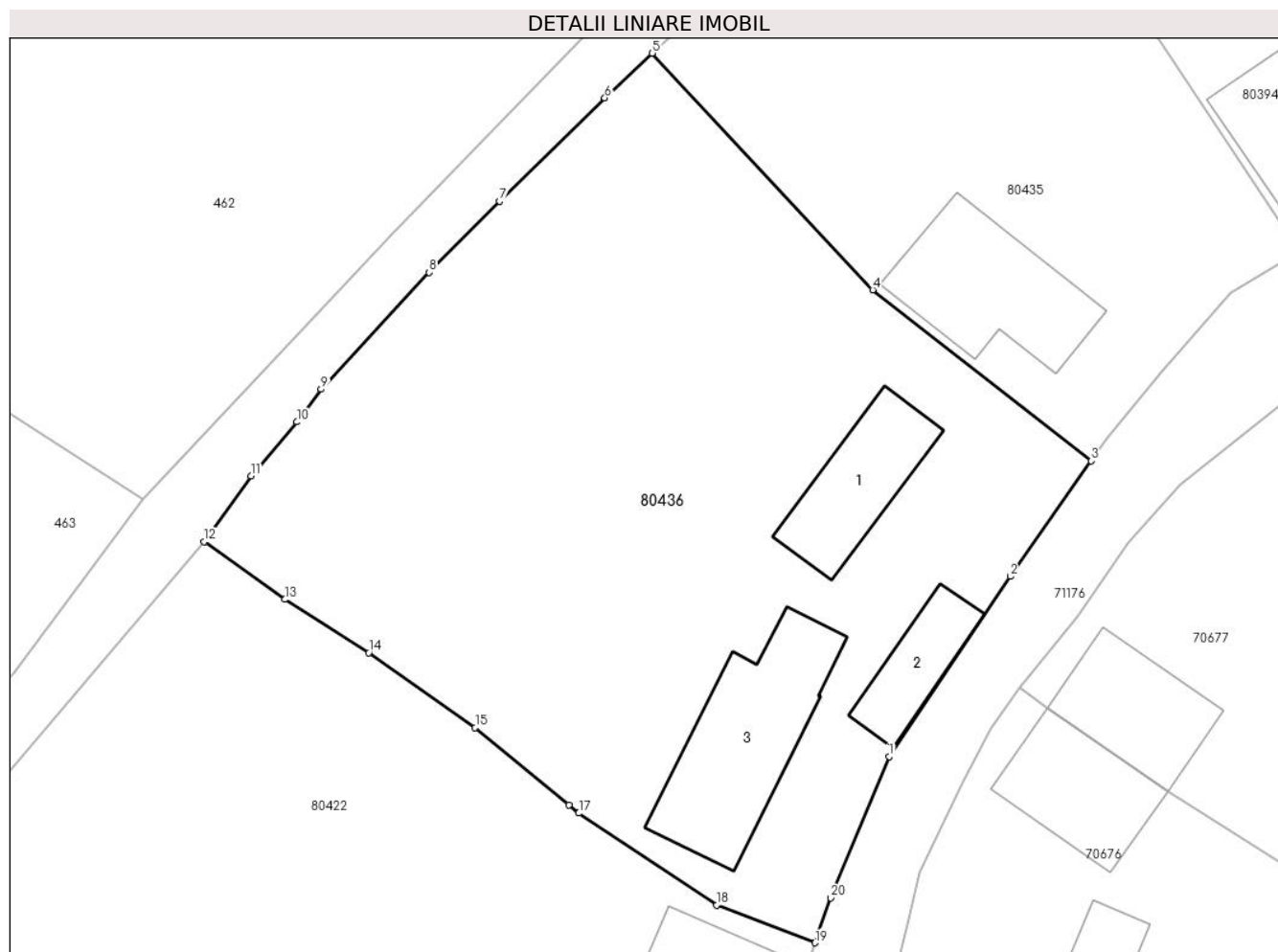
| Inscrieri privind dezmembramintele dreptului de proprietate, drepturi reale de garanție și sarcini | Referințe |
|--|-----------|
| NU SUNT | |

Anexa Nr. 1 La Partea I

Teren

| Nr cadastral | Suprafața (mp)* | Observații / Referințe |
|--------------|-----------------|---|
| 71536 | 1.504 | teren imprejmuit cu gard de lemn si de placi de beton |

* Suprafața este determinată în planul de proiecție Stereo 70.



Date referitoare la teren

| Crt | Categorie folosință | Intra vilan | Suprafața (mp) | Tarla | Parcelă | Nr. topo | Observații / Referințe |
|-----|---------------------|-------------|----------------|-------|---------|----------|------------------------|
| 1 | curți constructii | DA | 472 | - | - | 299 | |
| 2 | arabil | DA | 1.032 | - | - | - | |

Date referitoare la construcții

| Crt | Număr | Destinație construcție | Supraf. (mp) | Situație juridică | Observații / Referințe |
|------|----------|-------------------------|--------------|-------------------|---|
| A1.1 | 71536-C1 | construcții de locuințe | 52 | Cu acte | Nr. niveluri:1; S. construita la sol:52 mp; S. construita desfasurata:52 mp; Casa de locuit cu regim de inaltime P, suprafata construita de 52 mp, suprafata desfasurata de 52 mp, constructie din caramida acoperita cu tigla. |
| A1.2 | 71536-C2 | construcții anexa | 33 | Cu acte | Nr. niveluri:1; S. construita la sol:33 mp; S. construita desfasurata:33 mp; constructie anexa in suprafata construita de 33 mp, suprafata desfasurata de 33 mp, constructie din lemn acoperita cu tigla. |
| A1.3 | 71536-C3 | construcții anexa | 89 | Cu acte | Nr. niveluri:1; S. construita la sol:89 mp; S. construita desfasurata:89 mp; constructie anexa in suprafata construita de 89 mp, suprafata desfasurata de 89 mp, constructie din caramida si lemn acoperita cu tigla |

Lungime Segmente

1) Valorile lungimilor segmentelor sunt obținute din proiecție în plan.

| Punct început | X / Y | Punct sfârșit | X / Y | Lungime segment (** (m) |
|---------------|----------------------------|---------------|----------------------------|-------------------------|
| 1 | 370.974,108 512.349,358 | 2 | 370.981,515 512.360,402 | 13.298 |
| 2 | 370.981,515 512.360,402 | 3 | 370.986,471 512.367,477 | 8.638 |
| 3 | 370.986,471 512.367,477 | 4 | 370.973,099 512.377,945 | 16.982 |
| 4 | 370.973,099 512.377,945 | 5 | 370.959,596 512.392,435 | 19.807 |
| 5 | 370.959,596 512.392,435 | 6 | 370.956,678 512.389,699 | 4.0 |
| 6 | 370.956,678 512.389,699 | 7 | 370.950,234 512.383,372 | 9.031 |
| 7 | 370.950,234 512.383,372 | 8 | 370.945,926 512.379,017 | 6.126 |
| 8 | 370.945,926 512.379,017 | 9 | 370.939,3 512.371,867 | 9.748 |
| 9 | 370.939,3 512.371,867 | 10 | 370.937,8 512.369,862 | 2.504 |
| 10 | 370.937,8 512.369,862 | 11 | 370.935,006 512.366,555 | 4.329 |
| 11 | 370.935,006 512.366,555 | 12 | 370.932,14 512.362,53 | 4.941 |
| 12 | 370.932,14 512.362,53 | 13 | 370.937,083 512.358,994 | 6.078 |
| 13 | 370.937,083 512.358,994 | 14 | 370.942,214 512.355,73 | 6.081 |
| 14 | 370.942,214 512.355,73 | 15 | 370.948,737 512.351,141 | 7.975 |
| 15 | 370.948,737 512.351,141 | 16 | 370.954,487 512.346,409 | 7.447 |
| 16 | 370.954,487 512.346,409 | 17 | 370.955,092 512.345,909 | 0.785 |
| 17 | 370.955,092 512.345,909 | 18 | 370.963,527 512.340,279 | 10.141 |
| 18 | 370.963,527 512.340,279 | 19 | 370.969,568 512.337,972 | 6.466 |
| 19 | 370.969,568 512.337,972 | 20 | 370.970,513 512.340,716 | 2.902 |
| 20 | 370.970,513 512.340,716 | 1 | 370.974,108 512.349,358 | 9.36 |

** Lungimile segmentelor sunt determinate în planul de proiecție Stereo 70 și sunt rotunjite la 1 milimetru.

*** Distanța dintre puncte este formată din segmente cumulate ce sunt mai mici decât valoarea 1 milimetru.

**DATE DESPRE IMOBILUL NR. 80437**

Oficiul de Cadastru și Publicitate Imobiliară ALBA
Biroul de Cadastru și Publicitate Imobiliară Alba Iulia

A. Partea I. Descrierea imobilului

TEREN Intravilan

Adresa: Loc. Presaca Ampoiului, Jud. Alba

| Nr. Crt | Nr cadastral Nr. topografic | Suprafața* (mp) | Observații / Referințe |
|---------|-----------------------------|-----------------|--|
| A1 | | 67 | Sector cadastral:204 Teren neimprejmuit; |

B. Partea II. Proprietari și acte

| Inscrieri privitoare la dreptul de proprietate și alte drepturi reale | | Referințe |
|---|---|-----------|
| / | | |
| Act Normativ nr. 7, din 13/03/1996 emis de Parlamentul României; | | |
| B1 | Inscrierea provizorie, drept de PROPRIETATE, dobandit prin Lege, cota actuala 1/1 | A1 |
| 1) UAT METEȘ, CIF:4562150, Proprietar neidentificat | | |

C. Partea III. SARCINI .

| Inscrieri privind dezmembramintele dreptului de proprietate, drepturi reale de garanție și sarcini | Referințe |
|--|-----------|
| NU SUNT | |

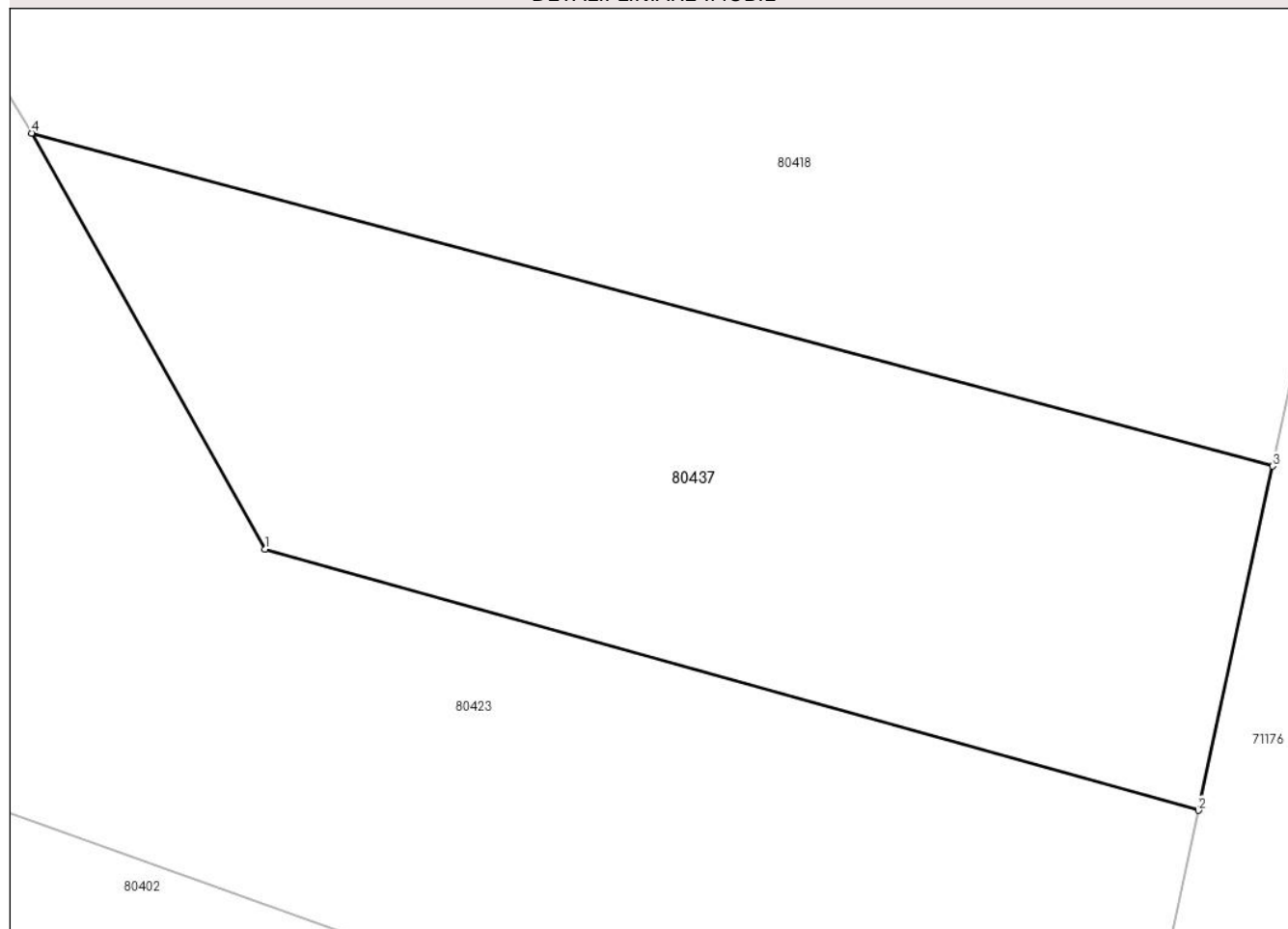
Anexa Nr. 1 La Partea I

Teren

| | | |
|--------------|-----------------|------------------------|
| Nr cadastral | Suprafața (mp)* | Observații / Referințe |
| | 67 | |

* Suprafața este determinată în planul de proiecție Stereo 70.

DETALII LINIARE IMOBIL



Date referitoare la teren

| Crt | Categorie folosință | Intra vilan | Suprafața (mp) | Tarla | Parcelă | Nr. topo | Observații / Referințe |
|-----|---------------------|-------------|----------------|-------|---------|----------|------------------------|
| 1 | faneata | DA | 67 | - | - | - | |

Lungime Segmente

1) Valorile lungimilor segmentelor sunt obținute din proiecție în plan.

| Punct început | X / Y | Punct sfârșit | X / Y | Lungime segment (** (m) |
|---------------|----------------------------|---------------|----------------------------|-------------------------|
| 1 | 370.864,871 512.105,326 | 2 | 370.877,091 512.101,911 | 12.688 |
| 2 | 370.877,091 512.101,911 | 3 | 370.878,064 512.106,413 | 4.606 |
| 3 | 370.878,064 512.106,413 | 4 | 370.861,821 512.110,771 | 16.818 |
| 4 | 370.861,821 512.110,771 | 1 | 370.864,871 512.105,326 | 6.242 |

** Lungimile segmentelor sunt determinate în planul de proiecție Stereo 70 și sunt rotunjite la 1 milimetru.

***** Distanţa dintre puncte este formată din segmente cumulate ce sunt mai mici decât valoarea 1 milimetru.**

**DATE DESPRE IMOBILUL NR. 80440**

Oficiul de Cadastru și Publicitate Imobiliară ALBA
Biroul de Cadastru și Publicitate Imobiliară Alba Iulia

A. Partea I. Descrierea imobilului

TEREN Intravilan

Adresa: Loc. Presaca Ampoiului, Jud. Alba

| Nr. Crt | Nr cadastral Nr. topografic | Suprafața* (mp) | Observații / Referințe |
|---------|-----------------------------|-----------------|--|
| A1 | | 311 | Sector cadastral:204 Teren neimpregmuit; |

B. Partea II. Proprietari și acte

| Inscrieri privitoare la dreptul de proprietate și alte drepturi reale | | Referințe |
|---|--|-----------|
| / | | |
| Act Normativ nr. 7, din 13/03/1996 emis de Parlamentul României; | | |
| B1 | Intabulare, drept de PROPRIETATE, dobândit prin Lege, cota actuala 1/1 1) NEIDENTIFICAT NEIDENTIFICAT | A1 |
| Act Administrativ nr. 5570, din 05/06/2024 emis de Primăria Comunei Meteș (adeverinta); | | |
| B2 | Se notează posesia faptică în favoarea lui 1) PIPER VIORICA-MARIANA | A1 |

C. Partea III. SARCINI .

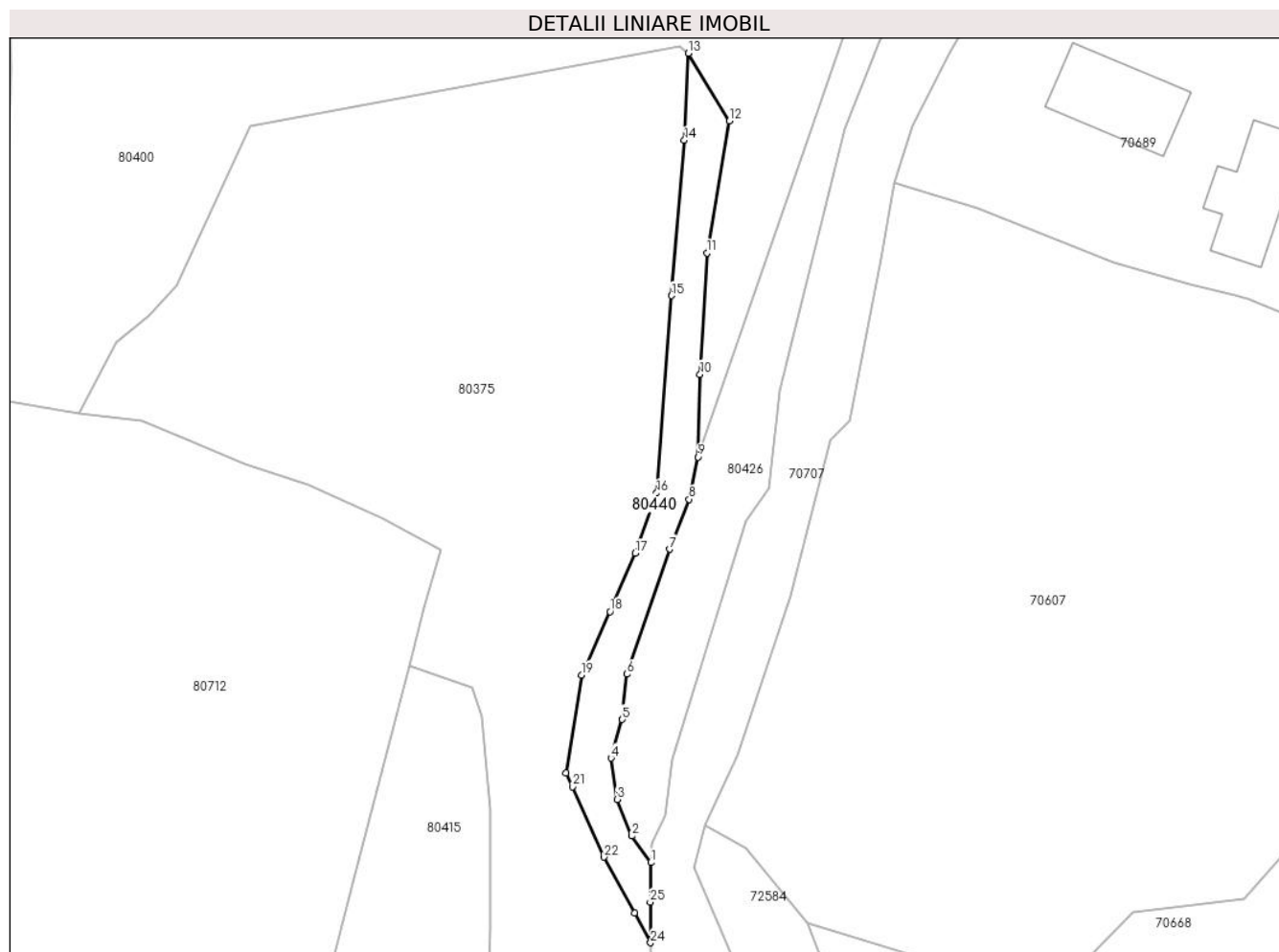
| Inscrieri privind dezmembramintele dreptului de proprietate, drepturi reale de garanție și sarcini | Referințe |
|--|-----------|
| NU SUNT | |

Anexa Nr. 1 La Partea I

Teren

| Nr cadastral | Suprafața (mp)* | Observații / Referințe |
|--------------|-----------------|------------------------|
| | 311 | |

* Suprafața este determinată în planul de proiecție Stereo 70.



Date referitoare la teren

| Crt | Categorie folosință | Intramilan | Suprafața (mp) | Tarla | Parcelă | Nr. topo | Observații / Referințe |
|-----|---------------------|------------|----------------|-------|---------|----------|------------------------|
| 1 | drum | DA | 311 | - | - | - | |

Lungime Segmente

1) Valorile lungimilor segmentelor sunt obținute din proiecție în plan.

| Punct început | X / Y | Punct sfârșit | X / Y | Lungime segment (** (m) |
|---------------|----------------------------|---------------|----------------------------|-------------------------|
| 1 | 370.591,941 511.518,263 | 2 | 370.590,051 511.520,902 | 3.246 |
| 3 | 370.588,581 511.524,548 | 4 | 370.587,974 511.528,638 | 4.135 |
| 5 | 370.589,073 511.532,475 | 6 | 370.589,568 511.536,973 | 4.526 |
| 7 | 370.593,792 511.549,394 | 8 | 370.595,749 511.554,359 | 5.338 |
| 9 | 370.596,616 511.558,57 | 10 | 370.596,831 511.566,79 | 8.223 |

| Punct început | X / Y | Punct sfârșit | X / Y | Lungime segment (** (m) |
|---------------|----------------------------|---------------|----------------------------|-------------------------|
| 2 | 370.590,051 511.520,902 | 3 | 370.588,581 511.524,548 | 3.932 |
| 4 | 370.587,974 511.528,638 | 5 | 370.589,073 511.532,475 | 3.991 |
| 6 | 370.589,568 511.536,973 | 7 | 370.593,792 511.549,394 | 13.119 |
| 8 | 370.595,749 511.554,359 | 9 | 370.596,616 511.558,57 | 4.299 |
| 10 | 370.596,831 511.566,79 | 11 | 370.597,512 511.578,85 | 12.08 |

| Punct început | X / Y | Punct sfârșit | X / Y | Lungime segment (** (m) |
|---------------|----------------------------|---------------|----------------------------|-------------------------|
| 11 | 370.597,512 511.578,85 | 12 | 370.599,719 511.591,964 | 13.299 |
| 13 | 370.595,672 511.598,693 | 14 | 370.595,254 511.590,041 | 8.662 |
| 15 | 370.593,992 511.574,596 | 16 | 370.592,494 511.554,986 | 19.667 |
| 17 | 370.590,381 511.548,996 | 18 | 370.587,875 511.543,192 | 6.322 |
| 19 | 370.585,04 511.536,908 | 20 | 370.583,506 511.527,159 | 9.869 |
| 21 | 370.584,121 511.525,799 | 22 | 370.587,283 511.518,805 | 7.676 |
| 23 | 370.590,297 511.513,245 | 24 | 370.591,9 511.510,29 | 3.362 |
| 25 | 370.591,857 511.514,317 | 1 | 370.591,941 511.518,263 | 3.947 |

| Punct început | X / Y | Punct sfârșit | X / Y | Lungime segment (** (m) |
|---------------|----------------------------|---------------|----------------------------|-------------------------|
| 12 | 370.599,719 511.591,964 | 13 | 370.595,672 511.598,693 | 7.852 |
| 14 | 370.595,254 511.590,041 | 15 | 370.593,992 511.574,596 | 15.496 |
| 16 | 370.592,494 511.554,986 | 17 | 370.590,381 511.548,996 | 6.352 |
| 18 | 370.587,875 511.543,192 | 19 | 370.585,04 511.536,908 | 6.894 |
| 20 | 370.583,506 511.527,159 | 21 | 370.584,121 511.525,799 | 1.492 |
| 22 | 370.587,283 511.518,805 | 23 | 370.590,297 511.513,245 | 6.324 |
| 24 | 370.591,9 511.510,29 | 25 | 370.591,857 511.514,317 | 4.028 |

** Lungimile segmentelor sunt determinate în planul de proiecție Stereo 70 și sunt rotunjite la 1 milimetru.

*** Distanța dintre puncte este formată din segmente cumulate ce sunt mai mici decât valoarea 1 milimetru.

**DATE DESPRE IMOBILUL NR. 80708**

Oficiul de Cadastru și Publicitate Imobiliară ALBA
Biroul de Cadastru și Publicitate Imobiliară Alba Iulia

A. Partea I. Descrierea imobilului

TEREN Extravilan

Adresa: Jud. Alba

| Nr. Crt | Nr cadastral Nr. topografic | Suprafața* (mp) | Observații / Referințe |
|---------|--------------------------------|-----------------|--|
| A1 | | 2.173 | Sector cadastral:204 Teren împrejmuit; |

B. Partea II. Proprietari și acte

| Inscrieri privitoare la dreptul de proprietate și alte drepturi reale | | Referințe |
|---|---|-----------|
| / | | |
| Act Normativ nr. 7, din 13/03/1996 emis de Parlamentul României; | | |
| B1 | Intabulare, drept de PROPRIETATE, dobândit prin Lege, cota actuala 1/1 1) NEIDENTIFICAT NEIDENTIFICAT | A1 |
| Act Administrativ nr. 5742, din 07/06/2024 emis de Primăria Comunei Meteș (adeverinta); | | |
| B2 | Se notează posesia faptică în favoarea lui 1) CHELARIU MARIUS-GABRIEL | A1 |

C. Partea III. SARCINI .

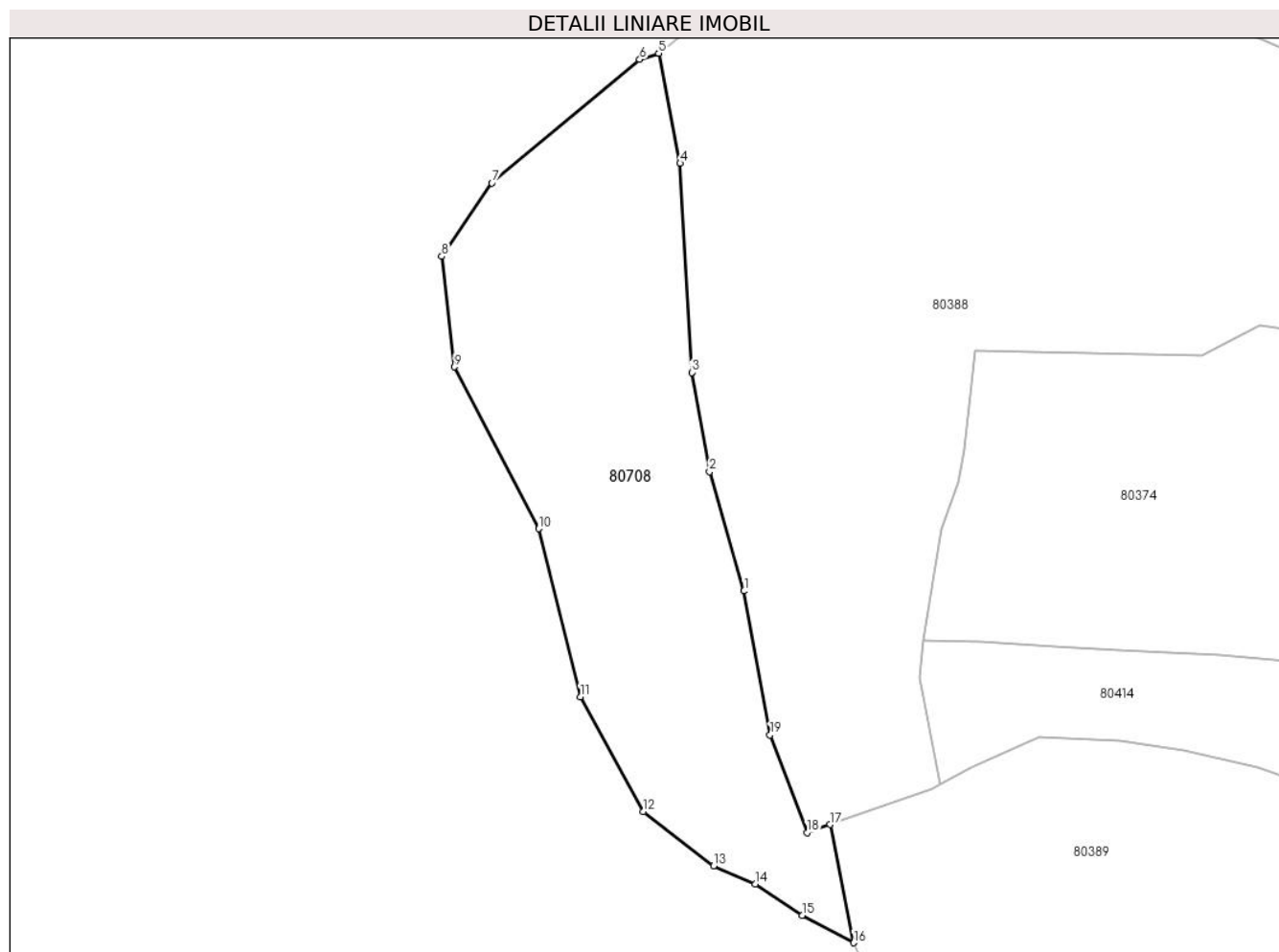
| Inscrieri privind dezmembramintele dreptului de proprietate, drepturi reale de garanție și sarcini | Referințe |
|--|-----------|
| NU SUNT | |

Anexa Nr. 1 La Partea I

Teren

| | | |
|--------------|-----------------|------------------------|
| Nr cadastral | Suprafața (mp)* | Observații / Referințe |
| | 2.173 | |

* Suprafața este determinată în planul de proiecție Stereo 70.



Date referitoare la teren

| Crt | Categorie folosință | Intra vilan | Suprafața (mp) | Tarla | Parcelă | Nr. topo | Observații / Referințe |
|-----|---------------------|-------------|----------------|-------|---------|----------|------------------------|
| 1 | faneata | NU | 2.173 | - | - | - | |

Lungime Segmente

1) Valorile lungimilor segmentelor sunt obținute din proiecție în plan.

| Punct început | X / Y | Punct sfârșit | X / Y | Lungime segment (** (m) |
|---------------|----------------------------|---------------|----------------------------|-------------------------|
| 1 | 370.539,149 511.806,311 | 2 | 370.535,006 511.820,529 | 14.81 |
| 2 | 370.535,006 511.820,529 | 3 | 370.532,892 511.832,362 | 12.02 |
| 3 | 370.532,892 511.832,362 | 4 | 370.531,5 511.857,312 | 24.989 |
| 4 | 370.531,5 511.857,312 | 5 | 370.528,941 511.870,433 | 13.368 |
| 5 | 370.528,941 511.870,433 | 6 | 370.526,676 511.869,692 | 2.383 |

| Punct început | X / Y | Punct sfârşit | X / Y | Lungime segment (** (m) |
|---------------|----------------------------|---------------|----------------------------|-------------------------|
| 6 | 370.526,676 511.869,692 | 7 | 370.509,055 511.854,956 | 22.971 |
| 7 | 370.509,055 511.854,956 | 8 | 370.503,054 511.846,212 | 10.606 |
| 8 | 370.503,054 511.846,212 | 9 | 370.504,598 511.833,029 | 13.273 |
| 9 | 370.504,598 511.833,029 | 10 | 370.514,63 511.813,728 | 21.753 |
| 10 | 370.514,63 511.813,728 | 11 | 370.519,584 511.793,689 | 20.642 |
| 11 | 370.519,584 511.793,689 | 12 | 370.527,123 511.779,999 | 15.629 |
| 12 | 370.527,123 511.779,999 | 13 | 370.535,499 511.773,517 | 10.591 |
| 13 | 370.535,499 511.773,517 | 14 | 370.540,505 511.771,361 | 5.451 |
| 14 | 370.540,505 511.771,361 | 15 | 370.546,078 511.767,636 | 6.704 |
| 15 | 370.546,078 511.767,636 | 16 | 370.552,212 511.764,353 | 6.957 |
| 16 | 370.552,212 511.764,353 | 17 | 370.549,412 511.778,46 | 14.382 |
| 17 | 370.549,412 511.778,46 | 18 | 370.546,649 511.777,499 | 2.925 |
| 18 | 370.546,649 511.777,499 | 19 | 370.542,231 511.789,139 | 12.45 |
| 19 | 370.542,231 511.789,139 | 1 | 370.539,149 511.806,311 | 17.446 |

** Lungimile segmentelor sunt determinate în planul de proiecție Stereo 70 și sunt rotunjite la 1 milimetru.

*** Distanța dintre puncte este formată din segmente cumulate ce sunt mai mici decât valoarea 1 milimetru.

**DATE DESPRE IMOBILUL NR. 80711**

Oficiul de Cadastru și Publicitate Imobiliară ALBA
Biroul de Cadastru și Publicitate Imobiliară Alba Iulia

A. Partea I. Descrierea imobilului

TEREN Necunoscut

Adresa: Loc. Presaca Ampoiului, Jud. Alba

| Nr. Crt | Nr cadastral Nr. topografic | Suprafața* (mp) | Observații / Referințe |
|---------|-----------------------------|-----------------|--|
| A1 | | 1.731 | Sector cadastral:204 Teren neimprejmuit; |

B. Partea II. Proprietari și acte

| Inscrieri privitoare la dreptul de proprietate și alte drepturi reale | | Referințe |
|---|--|-----------|
| / | | |
| Act Normativ nr. 7, din 13/03/1996 emis de Parlamentul României; | | |
| B1 | Inscrierea provizorie, drept de PROPRIETATE, dobandit prin Lege, cota actuala 1/1 1) UAT METEȘ, CIF:4562150 | A1 |

C. Partea III. SARCINI .

| Inscrieri privind dezmembramintele dreptului de proprietate, drepturi reale de garanție și sarcini | Referințe |
|--|-----------|
| NU SUNT | |

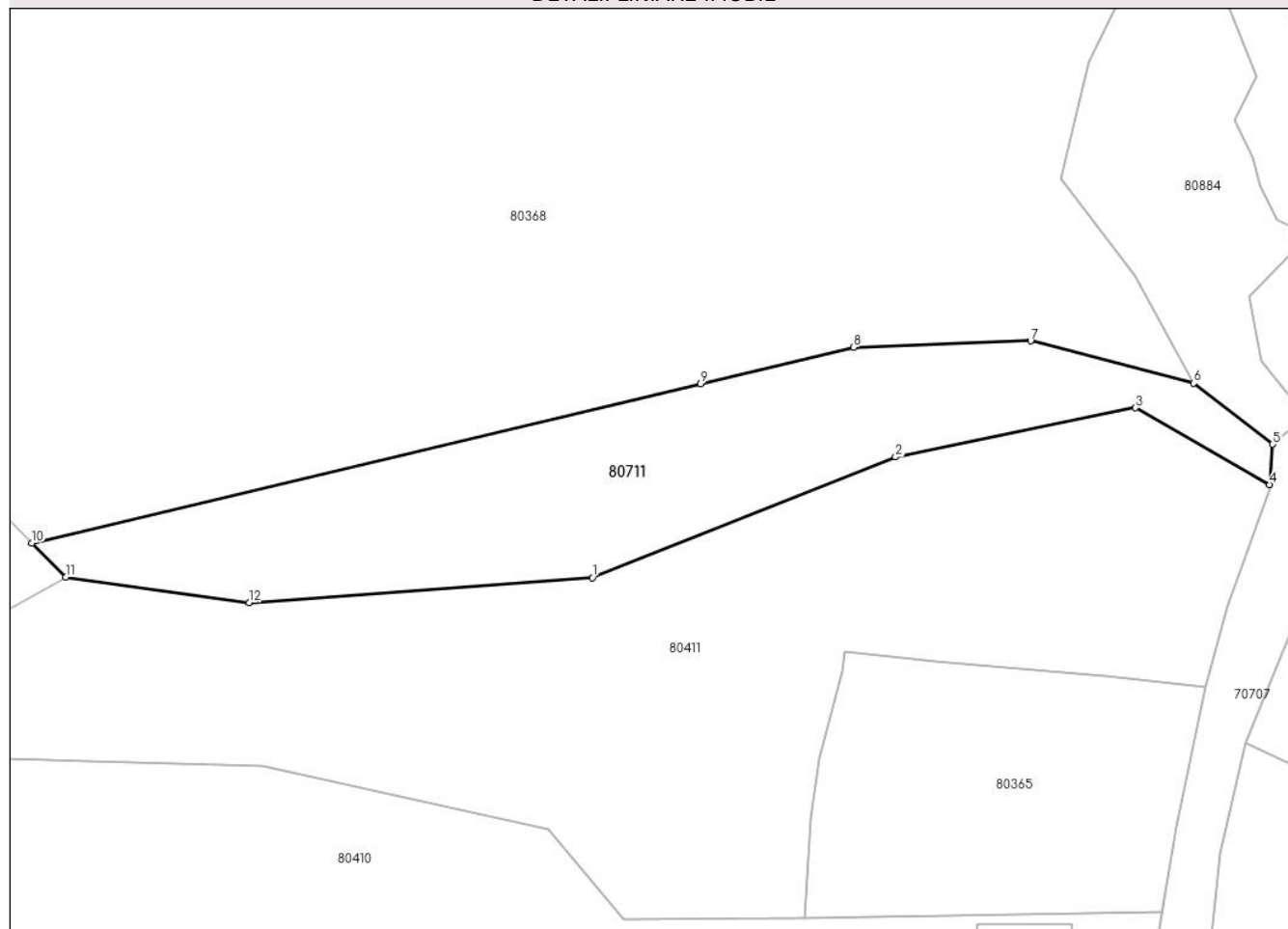
Anexa Nr. 1 La Partea I

Teren

| | | |
|--------------|-----------------|------------------------|
| Nr cadastral | Suprafața (mp)* | Observații / Referințe |
| | 1.731 | |

* Suprafața este determinată în planul de proiecție Stereo 70.

DETALII LINIARE IMOBIL



Date referitoare la teren

| Crt | Categorie folosință | Intravilan | Suprafața (mp) | Tarla | Parcelă | Nr. topo | Observații / Referințe |
|-----|---------------------|------------|----------------|-------|---------|----------|------------------------|
| 1 | ape curgătoare | NU | 612 | - | - | - | PĂRĂU |
| 2 | ape curgătoare | DA | 1.119 | - | - | - | PĂRĂU |

Lungime Segmente

1) Valorile lungimilor segmentelor sunt obținute din proiecție în plan.

| Punct început | X / Y | Punct sfârșit | X / Y | Lungime segment (** (m) |
|---------------|----------------------------|---------------|----------------------------|-------------------------|
| 1 | 370.343,851 510.882,226 | 2 | 370.378,431 510.895,999 | 37.221 |
| 2 | 370.378,431 510.895,999 | 3 | 370.405,823 510.901,61 | 27.961 |
| 3 | 370.405,823 510.901,61 | 4 | 370.421,134 510.892,86 | 17.635 |
| 4 | 370.421,134 510.892,86 | 5 | 370.421,456 510.897,444 | 4.595 |

| Punct început | X / Y | Punct sfârșit | X / Y | Lungime segment (** (m) |
|---------------|----------------------------|---------------|----------------------------|-------------------------|
| 5 | 370.421,456 510.897,444 | 6 | 370.412,452 510.904,412 | 11.385 |
| 6 | 370.412,452 510.904,412 | 7 | 370.393,852 510.909,22 | 19.212 |
| 7 | 370.393,852 510.909,22 | 8 | 370.373,657 510.908,49 | 20.208 |
| 8 | 370.373,657 510.908,49 | 9 | 370.356,174 510.904,333 | 17.97 |
| 9 | 370.356,174 510.904,333 | 10 | 370.279,895 510.886,196 | 78.406 |
| 10 | 370.279,895 510.886,196 | 11 | 370.283,772 510.882,3 | 5.497 |
| 11 | 370.283,772 510.882,3 | 12 | 370.304,698 510.879,413 | 21.124 |
| 12 | 370.304,698 510.879,413 | 1 | 370.343,851 510.882,226 | 39.255 |

** Lungimile segmentelor sunt determinate în planul de proiecție Stereo 70 și sunt rotunjite la 1 milimetru.

*** Distanța dintre puncte este formată din segmente cumulate ce sunt mai mici decât valoarea 1 milimetru.

**DATE DESPRE IMOBILUL NR. 80712**

Oficiul de Cadastru și Publicitate Imobiliară ALBA
Biroul de Cadastru și Publicitate Imobiliară Alba Iulia

A. Partea I. Descrierea imobilului

TEREN Necunoscut

Nr. CF vechi:11, 1235 Ppresaca Ampoiului

Adresa: Loc. Presaca Ampoiului, Nr. 111, Jud. Alba

| Nr. Crt | Nr cadastral Nr. topografic | Suprafața* (mp) | Observații / Referințe |
|---------|-----------------------------|-----------------|--|
| A1 | | 9.544 | Sector cadastral:204 Teren neimprejmuit; |

B. Partea II. Proprietari și acte

| Inscrieri privitoare la dreptul de proprietate și alte drepturi reale | | Referințe |
|--|--|-----------|
| 9787 / 24/03/2008 | | |
| Hotarare Judecatoreasca nr. 134/2008, din 01/01/2008 emis de JUDECATORIA ALBA IULIA (dosar 2791/176/2007); | | |
| B1 | Intabulare, drept de PROPRIETATE, dobandit prin Hotarare Judecatoreasca, cota actuala 1/1 1) VARVARA CORNEL | A1 |

C. Partea III. SARCINI .

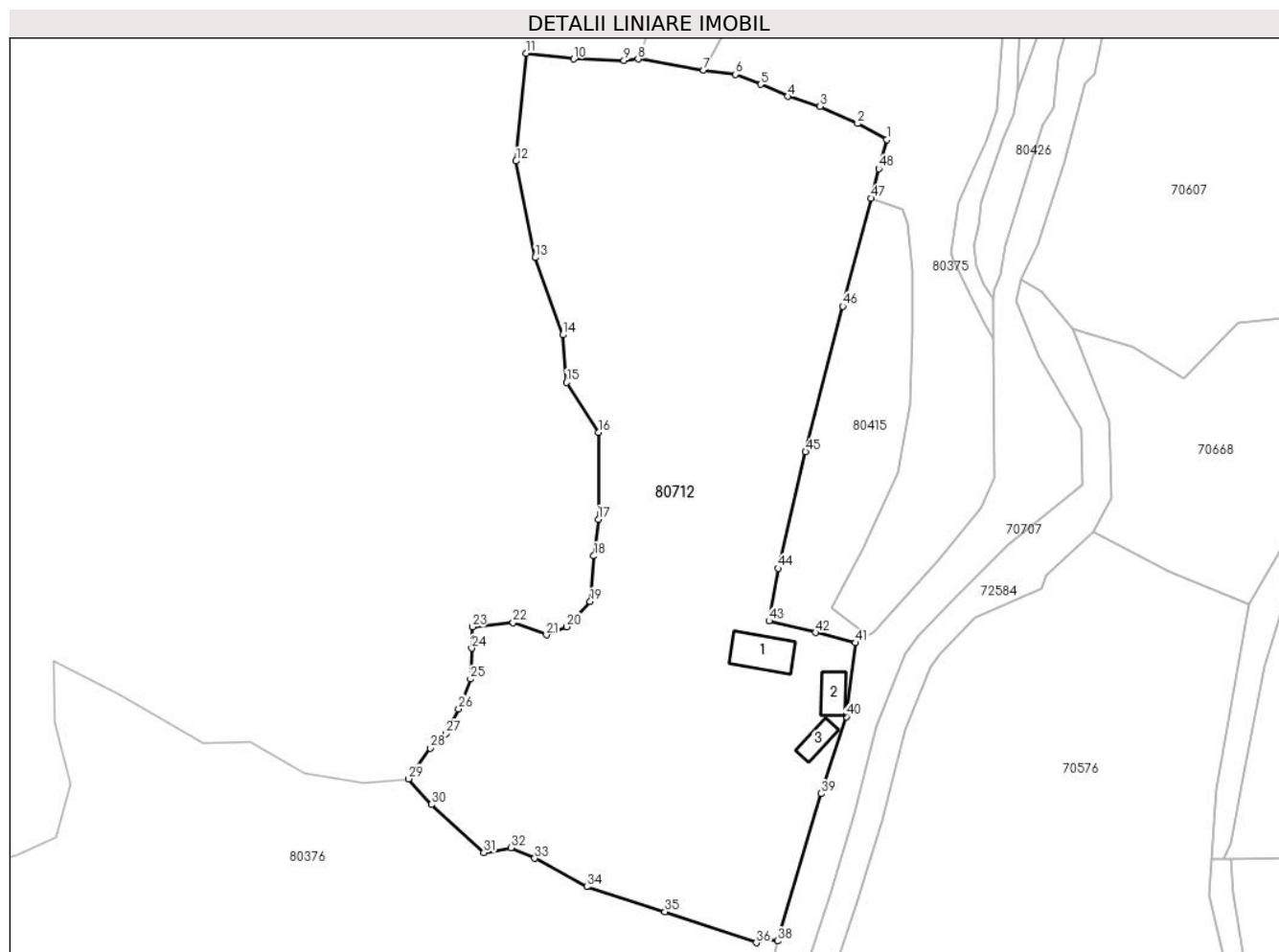
| Inscrieri privind dezmembramintele dreptului de proprietate, drepturi reale de garanție și sarcini | Referințe |
|--|-----------|
| NU SUNT | |

Anexa Nr. 1 La Partea I

Teren

| | | |
|--------------|-----------------|------------------------|
| Nr cadastral | Suprafața (mp)* | Observații / Referințe |
| | 9.544 | |

* Suprafața este determinată în planul de proiecție Stereo 70.



Date referitoare la teren

| Crt | Categorie folosință | Intravilan | Suprafața (mp) | Tarla | Parcelă | Nr. topo | Observații / Referințe |
|-----|---------------------|------------|----------------|-------|---------|----------|------------------------|
| 1 | curți constructii | DA | 500 | - | - | 388 | |
| 2 | faneata | DA | 4.224 | - | - | - | |
| 3 | faneata | NU | 4.820 | - | - | - | |

Date referitoare la construcții

| Crt | Număr | Destinație construcție | Supraf. (mp) | Situație juridică | Observații / Referințe |
|------|-------|-------------------------|------------------------------|-------------------|---|
| A1.1 | | construcții de locuințe | Din acte: 52 Masurata: 80 | Fara acte | Nr. niveluri:2; S. construita la sol:80 mp; P+E |
| A1.2 | | construcții anexa | Din acte: 33 Masurata: 41 | Fara acte | Nr. niveluri:1; S. construita la sol:41 mp; ANEXA |
| A1.3 | | construcții anexa | Din acte: 89 Masurata: 30 | Fara acte | Nr. niveluri:1; S. construita la sol:30 mp; ANEXA |

Lungime Segmente

1) Valorile lungimilor segmentelor sunt obținute din proiecție în plan.

| Punct început | X / Y | Punct sfârșit | X / Y | Lungime segment | Punct început | X / Y | Punct sfârșit | X / Y | Lungime segment |
|---------------|----------------------------|---------------|----------------------------|-----------------|---------------|----------------------------|---------------|----------------------------|-----------------|
| 1 | 370.570,983 511.549,313 | 2 | 370.565,254 511.552,452 | 6.533 | 2 | 370.565,254 511.552,452 | 3 | 370.557,897 511.555,818 | 8.09 |
| | | | | | 3 | 370.557,897 511.555,818 | 4 | 370.551,558 511.557,793 | 6.64 |

| Punct început | X / Y | Punct sfârșit | X / Y | Lungime segment | Punct început | X / Y | Punct sfârșit | X / Y | Lungime segment | Punct început | X / Y | Punct sfârșit | X / Y | Lungime segment |
|---------------|----------------------------|---------------|----------------------------|-----------------|---------------|----------------------------|---------------|----------------------------|-----------------|---------------|----------------------------|---------------|----------------------------|-----------------|
| 4 | 370.551,558 511.557,793 | 5 | 370.546,244 511.560,136 | 5.808 | 5 | 370.546,244 511.560,136 | 6 | 370.541,274 511.562,112 | 5.348 | 6 | 370.541,274 511.562,112 | 7 | 370.535,066 511.562,899 | 6.259 |
| 7 | 370.535,066 511.562,899 | 8 | 370.522,223 511.565,103 | 13.031 | 8 | 370.522,223 511.565,103 | 9 | 370.519,444 511.564,799 | 2.795 | 9 | 370.519,444 511.564,799 | 10 | 370.509,59 511.565,101 | 9.859 |
| 10 | 370.509,59 511.565,101 | 11 | 370.500,25 511.566,244 | 9.41 | 11 | 370.500,25 511.566,244 | 12 | 370.498,304 511.545,131 | 21.202 | 12 | 370.498,304 511.545,131 | 13 | 370.502,044 511.526,214 | 19.283 |
| 13 | 370.502,044 511.526,214 | 14 | 370.507,436 511.511,083 | 16.063 | 14 | 370.507,436 511.511,083 | 15 | 370.508,18 511.501,755 | 9.358 | 15 | 370.508,18 511.501,755 | 16 | 370.514,423 511.491,937 | 11.634 |
| 16 | 370.514,423 511.491,937 | 17 | 370.514,43 511.474,95 | 16.987 | 17 | 370.514,43 511.474,95 | 18 | 370.513,548 511.467,782 | 7.222 | 18 | 370.513,548 511.467,782 | 19 | 370.512,831 511.458,825 | 8.986 |
| 19 | 370.512,831 511.458,825 | 20 | 370.508,254 511.453,93 | 6.701 | 20 | 370.508,254 511.453,93 | 21 | 370.504,24 511.452,307 | 4.33 | 21 | 370.504,24 511.452,307 | 22 | 370.497,73 511.454,69 | 6.932 |
| 22 | 370.497,73 511.454,69 | 23 | 370.489,725 511.453,857 | 8.048 | 23 | 370.489,725 511.453,857 | 24 | 370.489,586 511.449,715 | 4.144 | 24 | 370.489,586 511.449,715 | 25 | 370.489,371 511.443,683 | 6.036 |
| 25 | 370.489,371 511.443,683 | 26 | 370.487,026 511.437,837 | 6.298 | 26 | 370.487,026 511.437,837 | 27 | 370.484,546 511.432,96 | 5.472 | 27 | 370.484,546 511.432,96 | 28 | 370.481,521 511.430,116 | 4.152 |
| 28 | 370.481,521 511.430,116 | 29 | 370.477,213 511.424,131 | 7.374 | 29 | 370.477,213 511.424,131 | 30 | 370.481,699 511.419,092 | 6.746 | 30 | 370.481,699 511.419,092 | 31 | 370.491,978 511.409,643 | 13.963 |
| 31 | 370.491,978 511.409,643 | 32 | 370.497,272 511.410,606 | 5.381 | 32 | 370.497,272 511.410,606 | 33 | 370.501,939 511.408,551 | 5.1 | 33 | 370.501,939 511.408,551 | 34 | 370.512,19 511.402,976 | 11.668 |
| 34 | 370.512,19 511.402,976 | 35 | 370.527,466 511.398,103 | 16.035 | 35 | 370.527,466 511.398,103 | 36 | 370.545,402 511.392,005 | 18.944 | 36 | 370.545,402 511.392,005 | 37 | 370.547,345 511.392,819 | 2.106 |
| 37 | 370.547,345 511.392,819 | 38 | 370.549,622 511.392,346 | 2.326 | 38 | 370.549,622 511.392,346 | 39 | 370.558,125 511.421,212 | 30.092 | 39 | 370.558,125 511.421,212 | 40 | 370.563,027 511.436,315 | 15.879 |
| 40 | 370.563,027 511.436,315 | 41 | 370.564,833 511.450,777 | 14.574 | 41 | 370.564,833 511.450,777 | 42 | 370.557,05 511.452,785 | 8.038 | 42 | 370.557,05 511.452,785 | 43 | 370.547,893 511.455,039 | 9.43 |
| 43 | 370.547,893 511.455,039 | 44 | 370.549,634 511.465,339 | 10.446 | 44 | 370.549,634 511.465,339 | 45 | 370.555,062 511.488,178 | 23.475 | 45 | 370.555,062 511.488,178 | 46 | 370.562,355 511.516,672 | 29.412 |
| 46 | 370.562,355 511.516,672 | 47 | 370.567,949 511.537,833 | 21.888 | 47 | 370.567,949 511.537,833 | 48 | 370.569,404 511.543,615 | 5.962 | 48 | 370.569,404 511.543,615 | 1 | 370.570,983 511.549,313 | 5.913 |

** Lungimile segmentelor sunt determinate în planul de proiecție Stereo 70 și sunt rotunjite la 1 milimetru.

*** Distanța dintre puncte este formată din segmente cumulate ce sunt mai mici decât valoarea 1 milimetru.

**DATE DESPRE IMOBILUL NR. 80868**

Oficiul de Cadastru și Publicitate Imobiliară ALBA
Biroul de Cadastru și Publicitate Imobiliară Alba Iulia

A. Partea I. Descrierea imobilului

TEREN Extravilan

Adresa: Jud. Alba

| Nr. Crt | Nr cadastral Nr. topografic | Suprafața* (mp) | Observații / Referințe |
|---------|-----------------------------|-----------------|--|
| A1 | | 530 | Sector cadastral:204 Teren neimpregmuit; |

B. Partea II. Proprietari și acte

| Inscrieri privitoare la dreptul de proprietate și alte drepturi reale | | Referințe |
|---|--|-----------|
| / | | |
| Act Normativ nr. 7, din 13/03/1996 emis de Parlamentul României; | | |
| B1 | Inscrierea provizorie, drept de PROPRIETATE, dobandit prin Lege, cota actuala 1/1 1) UAT METEȘ, CIF:4562150 | A1 |

C. Partea III. SARCINI .

| Inscrieri privind dezmembramintele dreptului de proprietate, drepturi reale de garanție și sarcini | Referințe |
|--|-----------|
| NU SUNT | |

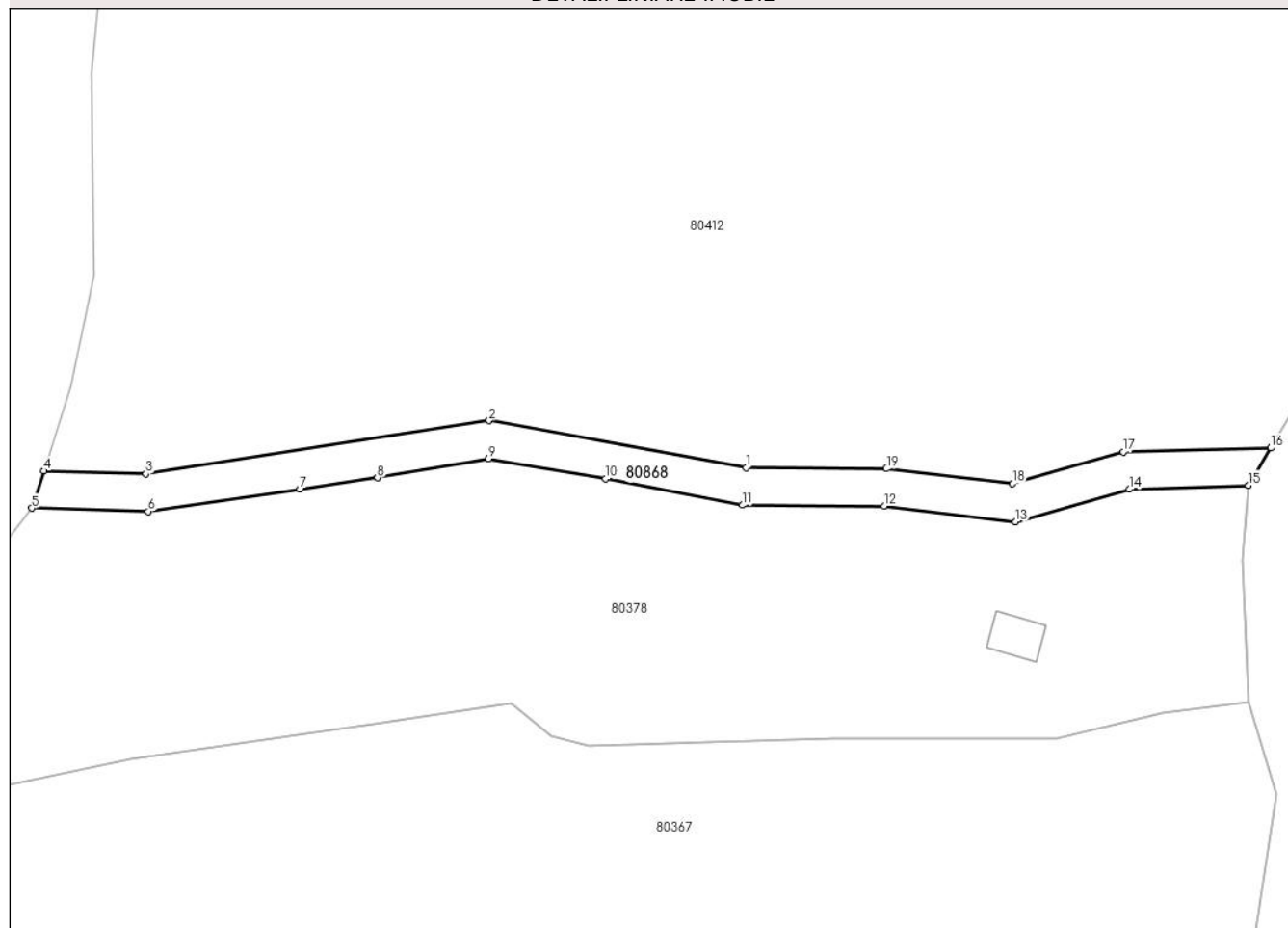
Anexa Nr. 1 La Partea I

Teren

| | | |
|--------------|-----------------|------------------------|
| Nr cadastral | Suprafața (mp)* | Observații / Referințe |
| | 530 | |

* Suprafața este determinată în planul de proiecție Stereo 70.

DETALII LINIARE IMOBIL



Date referitoare la teren

| Crt | Categorie folosință | Intra vilan | Suprafața (mp) | Tarla | Parcelă | Nr. topo | Observații / Referințe |
|-----|---------------------|-------------|----------------|-------|---------|----------|------------------------|
| 1 | faneata | NU | 530 | - | - | - | |

Lungime Segmente

1) Valorile lungimilor segmentelor sunt obținute din proiecție în plan.

| Punct început | X / Y | Punct sfârșit | X / Y | Lungime segment (** (m) |
|---------------|----------------------------|---------------|----------------------------|-------------------------|
| 1 | 370.380,851 511.067,337 | 2 | 370.353,412 511.072,361 | 27.895 |
| 2 | 370.353,412 511.072,361 | 3 | 370.316,734 511.066,683 | 37.115 |
| 3 | 370.316,734 511.066,683 | 4 | 370.305,794 511.067,0 | 10.944 |
| 4 | 370.305,794 511.067,0 | 5 | 370.304,521 511.063,036 | 4.164 |
| 5 | 370.304,521 511.063,036 | 6 | 370.316,984 511.062,674 | 12.469 |

| Punct început | X / Y | Punct sfârșit | X / Y | Lungime segment (** (m) |
|---------------|----------------------------|---------------|----------------------------|-------------------------|
| 6 | 370.316,984 511.062,674 | 7 | 370.333,201 511.065,03 | 16.387 |
| 7 | 370.333,201 511.065,03 | 8 | 370.341,447 511.066,277 | 8.34 |
| 8 | 370.341,447 511.066,277 | 9 | 370.353,356 511.068,304 | 12.081 |
| 9 | 370.353,356 511.068,304 | 10 | 370.365,865 511.066,151 | 12.693 |
| 10 | 370.365,865 511.066,151 | 11 | 370.380,474 511.063,34 | 14.877 |
| 11 | 370.380,474 511.063,34 | 12 | 370.395,635 511.063,236 | 15.162 |
| 12 | 370.395,635 511.063,236 | 13 | 370.409,687 511.061,58 | 14.149 |
| 13 | 370.409,687 511.061,58 | 14 | 370.421,828 511.065,041 | 12.624 |
| 14 | 370.421,828 511.065,041 | 15 | 370.434,554 511.065,462 | 12.733 |
| 15 | 370.434,554 511.065,462 | 16 | 370.436,953 511.069,447 | 4.651 |
| 16 | 370.436,953 511.069,447 | 17 | 370.421,204 511.069,022 | 15.755 |
| 17 | 370.421,204 511.069,022 | 18 | 370.409,361 511.065,646 | 12.315 |
| 18 | 370.409,361 511.065,646 | 19 | 370.395,884 511.067,234 | 13.57 |
| 19 | 370.395,884 511.067,234 | 1 | 370.380,851 511.067,337 | 15.033 |

** Lungimile segmentelor sunt determinate în planul de proiecție Stereo 70 și sunt rotunjite la 1 milimetru.

*** Distanța dintre puncte este formată din segmente cumulate ce sunt mai mici decât valoarea 1 milimetru.

**DATE DESPRE IMOBILUL NR. 80869**

Oficiul de Cadastru și Publicitate Imobiliară ALBA
Biroul de Cadastru și Publicitate Imobiliară Alba Iulia

A. Partea I. Descrierea imobilului

TEREN Extravilan

Adresa: Jud. Alba

| Nr. Crt | Nr cadastral Nr. topografic | Suprafața* (mp) | Observații / Referințe |
|---------|-----------------------------|-----------------|--|
| A1 | | 2.289 | Sector cadastral:204 Teren neimpregmuit; |

B. Partea II. Proprietari și acte

| Inscrieri privitoare la dreptul de proprietate și alte drepturi reale | | Referințe |
|---|--|-----------|
| / | | |
| Act Normativ nr. 7, din 13/03/1996 emis de Parlamentul României; | | |
| B1 | Inscrierea provizorie, drept de PROPRIETATE, dobandit prin Lege, cota actuala 1/1 1) UAT METEȘ, CIF:4562150 | A1 |

C. Partea III. SARCINI .

| Inscrieri privind dezmembramintele dreptului de proprietate, drepturi reale de garanție și sarcini | Referințe |
|--|-----------|
| NU SUNT | |

| Punct început | X / Y | Punct sfârșit | X / Y | Lungime segment | Punct început | X / Y | Punct sfârșit | X / Y | Lungime segment | Punct început | X / Y | Punct sfârșit | X / Y | Lungime segment |
|---------------|----------------------------|---------------|----------------------------|-----------------|---------------|----------------------------|---------------|----------------------------|-----------------|---------------|----------------------------|---------------|----------------------------|-----------------|
| 19 | 370.920,449 512.354,516 | 20 | 370.904,214 512.336,656 | 24.136 | 20 | 370.904,214 512.336,656 | 21 | 370.895,686 512.326,683 | 13.122 | 21 | 370.895,686 512.326,683 | 22 | 370.888,665 512.319,018 | 10.395 |
| 22 | 370.888,665 512.319,018 | 23 | 370.878,44 512.307,096 | 15.706 | 23 | 370.878,44 512.307,096 | 24 | 370.868,311 512.297,029 | 14.281 | 24 | 370.868,311 512.297,029 | 25 | 370.851,808 512.280,718 | 23.203 |
| 25 | 370.851,808 512.280,718 | 26 | 370.840,54 512.272,018 | 14.236 | 26 | 370.840,54 512.272,018 | 27 | 370.820,123 512.258,563 | 24.452 | 27 | 370.820,123 512.258,563 | 28 | 370.805,667 512.251,174 | 16.235 |
| 28 | 370.805,667 512.251,174 | 29 | 370.793,223 512.245,359 | 13.736 | 29 | 370.793,223 512.245,359 | 30 | 370.778,052 512.240,968 | 15.794 | 30 | 370.778,052 512.240,968 | 31 | 370.742,598 512.235,029 | 35.948 |
| 31 | 370.742,598 512.235,029 | 32 | 370.726,745 512.232,134 | 16.115 | 32 | 370.726,745 512.232,134 | 33 | 370.693,661 512.228,337 | 33.301 | 33 | 370.693,661 512.228,337 | 34 | 370.660,238 512.213,579 | 36.536 |
| 34 | 370.660,238 512.213,579 | 35 | 370.687,996 512.225,403 | 30.172 | 35 | 370.687,996 512.225,403 | 36 | 370.688,358 512.221,999 | 3.424 | 36 | 370.688,358 512.221,999 | 37 | 370.698,69 512.223,595 | 10.454 |
| 37 | 370.698,69 512.223,595 | 38 | 370.712,432 512.225,962 | 13.944 | 38 | 370.712,432 512.225,962 | 39 | 370.722,965 512.227,215 | 10.608 | 39 | 370.722,965 512.227,215 | 40 | 370.733,123 512.228,016 | 10.189 |
| 40 | 370.733,123 512.228,016 | 41 | 370.747,304 512.229,708 | 14.282 | 41 | 370.747,304 512.229,708 | 42 | 370.757,47 512.230,69 | 10.213 | 42 | 370.757,47 512.230,69 | 43 | 370.766,718 512.231,253 | 9.265 |
| 43 | 370.766,718 512.231,253 | 44 | 370.766,826 512.229,885 | 1.372 | 44 | 370.766,826 512.229,885 | 45 | 370.773,716 512.230,364 | 6.907 | 45 | 370.773,716 512.230,364 | 46 | 370.774,169 512.235,142 | 4.799 |
| 46 | 370.774,169 512.235,142 | 47 | 370.790,804 512.239,229 | 17.13 | 47 | 370.790,804 512.239,229 | 48 | 370.804,864 512.241,413 | 14.229 | 48 | 370.804,864 512.241,413 | 49 | 370.816,311 512.242,788 | 11.529 |
| 49 | 370.816,311 512.242,788 | 50 | 370.809,589 512.248,308 | 8.698 | 50 | 370.809,589 512.248,308 | 51 | 370.815,129 512.251,644 | 6.467 | 51 | 370.815,129 512.251,644 | 52 | 370.829,524 512.259,877 | 16.583 |
| 52 | 370.829,524 512.259,877 | 53 | 370.838,911 512.265,692 | 11.042 | 53 | 370.838,911 512.265,692 | 54 | 370.849,427 512.273,706 | 13.222 | 54 | 370.849,427 512.273,706 | 55 | 370.858,049 512.280,496 | 10.975 |
| 55 | 370.858,049 512.280,496 | 56 | 370.864,945 512.287,011 | 9.487 | 56 | 370.864,945 512.287,011 | 57 | 370.875,013 512.297,457 | 14.508 | 57 | 370.875,013 512.297,457 | 58 | 370.884,726 512.308,314 | 14.568 |
| 58 | 370.884,726 512.308,314 | 59 | 370.891,247 512.315,287 | 9.547 | 59 | 370.891,247 512.315,287 | 60 | 370.899,565 512.324,693 | 12.556 | 60 | 370.899,565 512.324,693 | 61 | 370.904,919 512.331,001 | 8.273 |
| 61 | 370.904,919 512.331,001 | 62 | 370.910,037 512.336,629 | 7.608 | 62 | 370.910,037 512.336,629 | 63 | 370.932,14 512.362,53 | 34.05 | 63 | 370.932,14 512.362,53 | 64 | 370.935,006 512.366,555 | 4.941 |
| 64 | 370.935,006 512.366,555 | 65 | 370.937,8 512.369,862 | 4.329 | 65 | 370.937,8 512.369,862 | 66 | 370.939,3 512.371,867 | 2.504 | 66 | 370.939,3 512.371,867 | 67 | 370.945,926 512.379,017 | 9.748 |
| 67 | 370.945,926 512.379,017 | 68 | 370.950,234 512.383,372 | 6.126 | 68 | 370.950,234 512.383,372 | 69 | 370.956,678 512.389,699 | 9.031 | 69 | 370.956,678 512.389,699 | 70 | 370.959,596 512.392,435 | 4.0 |
| 70 | 370.959,596 512.392,435 | 71 | 370.964,91 512.397,421 | 7.287 | 71 | 370.964,91 512.397,421 | 72 | 370.967,433 512.399,384 | 3.197 | 72 | 370.967,433 512.399,384 | 73 | 370.974,873 512.404,434 | 8.992 |
| 73 | 370.974,873 512.404,434 | 74 | 370.979,925 512.407,284 | 5.8 | 74 | 370.979,925 512.407,284 | 75 | 370.988,594 512.410,712 | 9.322 | 75 | 370.988,594 512.410,712 | 76 | 370.997,517 512.414,244 | 9.596 |
| 76 | 370.997,517 512.414,244 | 77 | 371.007,549 512.418,0 | 10.713 | 77 | 371.007,549 512.418,0 | 78 | 371.016,119 512.419,574 | 8.713 | 78 | 371.016,119 512.419,574 | 79 | 371.027,228 512.420,19 | 11.127 |
| 79 | 371.027,228 512.420,19 | 80 | 371.042,474 512.419,037 | 15.289 | 80 | 371.042,474 512.419,037 | 81 | 371.056,578 512.417,02 | 14.248 | 81 | 371.056,578 512.417,02 | 82 | 371.066,455 512.413,13 | 10.616 |
| 82 | 371.066,455 512.413,13 | 1 | 371.077,058 512.409,284 | 11.279 | | | | | | | | | | |

** Lungimile segmentelor sunt determinate în planul de proiecție Stereo 70 și sunt rotunjite la 1 milimetru.

*** Distanța dintre puncte este formată din segmente cumulate ce sunt mai mici decât valoarea 1 milimetru.

**DATE DESPRE IMOBILUL NR. 80883**

Oficiul de Cadastru și Publicitate Imobiliară ALBA
Biroul de Cadastru și Publicitate Imobiliară Alba Iulia

A. Partea I. Descrierea imobilului

TEREN Necunoscut

Nr. CF vechi:59 Presaca Ampoiului
Nr. topografic:428

Adresa: Loc. Presaca Ampoiului, Nr. 125, Jud. Alba

| Nr. Crt | Nr cadastral Nr. topografic | Suprafața* (mp) | Observații / Referințe |
|---------|-----------------------------|-----------------|--|
| A1 | | 4.794 | Sector cadastral:204 Teren imprejmuit; |

Construcții

| Crt | Nr cadastral Nr. topografic | Adresa | Observații / Referințe |
|------|-----------------------------|--|--|
| A1.1 | | Loc. Presaca Ampoiului, Nr. 125, Jud. Alba | Nr. niveluri:1; S. construita la sol:136 mp; S. construita desfasurata:136 mp; Anexă |

B. Partea II. Proprietari și acte

| Inscrieri privitoare la dreptul de proprietate și alte drepturi reale | | Referințe |
|---|---|-----------|
| 1 / 26/08/2024 | | |
| Act Normativ nr. 7, din 13/03/1996 emis de Parlamentul României; | | |
| B1 | Intabulare, drept de PROPRIETATE, dobandit prin Lege, cota actuala 1/1 1) NEIDENTIFICAT NEIDENTIFICAT | A1 |
| Act Administrativ nr. 5727, din 07/06/2024 emis de Primăria Comunei Meteș (adeverinta); | | |
| B2 | Se notează posesia faptică în favoarea lui 1) MIHEȘAN ANA | A1 |
| Act Administrativ nr. 5724, din 07/06/2024 emis de Primăria Comunei Meteș (adeverință); | | |
| B3 | Intabulare, drept de PROPRIETATE, dobandit prin Construire, cota actuala 1/1 1) MIHEȘAN ANA | A1.1 |

C. Partea III. SARCINI .

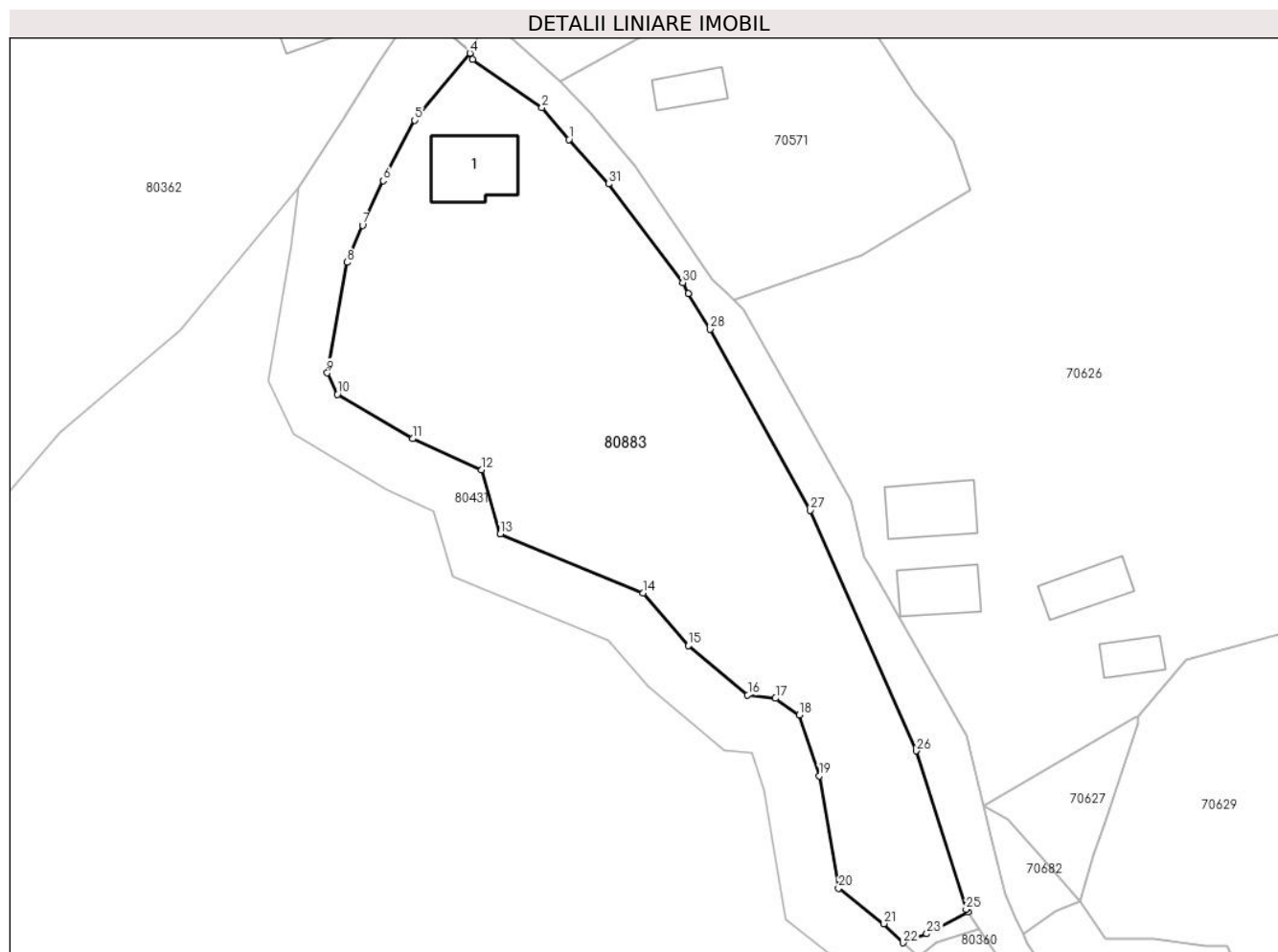
| Inscrieri privind dezmembramintele dreptului de proprietate, drepturi reale de garanție și sarcini | Referințe |
|--|-----------|
| NU SUNT | |

Anexa Nr. 1 La Partea I

Teren

| Nr cadastral | Suprafața (mp)* | Observații / Referințe |
|--------------|-----------------|------------------------|
| | 4.794 | |

* Suprafața este determinată în planul de proiecție Stereo 70.



Date referitoare la teren

| Crt | Categorie folosință | Intravilan | Suprafața (mp) | Tarla | Parcelă | Nr. topo | Observații / Referințe |
|-----|---------------------|------------|----------------|-------|---------|----------|------------------------|
| 1 | curți constructii | DA | 250 | - | - | - | |
| 2 | faneata | DA | 4.323 | - | - | - | |
| 3 | faneata | NU | 221 | - | - | - | |

Date referitoare la construcții

| Crt | Număr | Destinație construcție | Supraf. (mp) | Situație juridică | Observații / Referințe |
|------|-------|------------------------|--------------|-------------------|--|
| A1.1 | | construcții anexa | 136 | Cu acte | Nr. niveluri:1; S. construita la sol:136 mp; S. construita desfasurata:136 mp; Anexă |

Lungime Segmente

1) Valorile lungimilor segmentelor sunt obținute din proiecție în plan.

| Punct început | X / Y | Punct sfârșit | X / Y | Lungime segment (** (m) | Punct început | X / Y | Punct sfârșit | X / Y | Lungime segment (** (m) |
|---------------|----------------------------|---------------|----------------------------|-------------------------|---------------|----------------------------|---------------|----------------------------|-------------------------|
| 1 | 370.413,501 510.554,794 | 2 | 370.409,262 510.559,824 | 6.578 | 2 | 370.409,262 510.559,824 | 3 | 370.398,352 510.567,413 | 13.29 |
| 3 | 370.398,352 510.567,413 | 4 | 370.397,897 510.568,383 | 1.071 | 4 | 370.397,897 510.568,383 | 5 | 370.389,191 510.557,842 | 13.671 |

| Punct început | X / Y | Punct sfârșit | X / Y | Lungime segment (** (m) |
|---------------|----------------------------|---------------|----------------------------|-------------------------|
| 5 | 370.389,191 510.557,842 | 6 | 370.384,253 510.548,322 | 10.724 |
| 7 | 370.380,988 510.541,295 | 8 | 370.378,51 510.535,465 | 6.335 |
| 9 | 370.375,45 510.518,056 | 10 | 370.377,021 510.514,702 | 3.704 |
| 11 | 370.388,894 510.507,707 | 12 | 370.399,754 510.502,811 | 11.913 |
| 13 | 370.402,692 510.492,716 | 14 | 370.425,174 510.483,457 | 24.314 |
| 15 | 370.432,334 510.475,148 | 16 | 370.441,667 510.467,357 | 12.157 |
| 17 | 370.446,036 510.466,848 | 18 | 370.449,781 510.464,25 | 4.558 |
| 19 | 370.452,972 510.454,645 | 20 | 370.455,967 510.436,938 | 17.959 |
| 21 | 370.463,12 510.431,365 | 22 | 370.466,15 510.428,374 | 4.258 |
| 23 | 370.469,86 510.429,783 | 24 | 370.476,357 510.433,222 | 7.352 |
| 25 | 370.476,083 510.433,64 | 26 | 370.468,249 510.458,59 | 26.151 |
| 27 | 370.451,458 510.496,426 | 28 | 370.435,713 510.524,922 | 32.557 |
| 29 | 370.432,301 510.530,547 | 30 | 370.431,42 510.532,263 | 1.929 |
| 31 | 370.419,747 510.547,798 | 1 | 370.413,501 510.554,794 | 9.379 |

| Punct început | X / Y | Punct sfârșit | X / Y | Lungime segment (** (m) |
|---------------|----------------------------|---------------|----------------------------|-------------------------|
| 6 | 370.384,253 510.548,322 | 7 | 370.380,988 510.541,295 | 7.749 |
| 8 | 370.378,51 510.535,465 | 9 | 370.375,45 510.518,056 | 17.675 |
| 10 | 370.377,021 510.514,702 | 11 | 370.388,894 510.507,707 | 13.78 |
| 12 | 370.399,754 510.502,811 | 13 | 370.402,692 510.492,716 | 10.514 |
| 14 | 370.425,174 510.483,457 | 15 | 370.432,334 510.475,148 | 10.969 |
| 16 | 370.441,667 510.467,357 | 17 | 370.446,036 510.466,848 | 4.399 |
| 18 | 370.449,781 510.464,25 | 19 | 370.452,972 510.454,645 | 10.121 |
| 20 | 370.455,967 510.436,938 | 21 | 370.463,12 510.431,365 | 9.068 |
| 22 | 370.466,15 510.428,374 | 23 | 370.469,86 510.429,783 | 3.968 |
| 24 | 370.476,357 510.433,222 | 25 | 370.476,083 510.433,64 | 0.5 |
| 26 | 370.468,249 510.458,59 | 27 | 370.451,458 510.496,426 | 41.394 |
| 28 | 370.435,713 510.524,922 | 29 | 370.432,301 510.530,547 | 6.579 |
| 30 | 370.431,42 510.532,263 | 31 | 370.419,747 510.547,798 | 19.432 |

** Lungimile segmentelor sunt determinate în planul de proiecție Stereo 70 și sunt rotunjite la 1 milimetru.

*** Distanța dintre puncte este formată din segmente cumulate ce sunt mai mici decât valoarea 1 milimetru.

**DATE DESPRE IMOBILUL NR. 80884**

Oficiul de Cadastru și Publicitate Imobiliară ALBA
Biroul de Cadastru și Publicitate Imobiliară Alba Iulia

A. Partea I. Descrierea imobilului

Nr. CF vechi:1226 Presaca Ampoiului
Nr. topografic:409,410

TEREN Intravilan

Adresa: Loc. Presaca Ampoiului, Jud. Alba

| Nr. Crt | Nr cadastral Nr. topografic | Suprafața* (mp) | Observații / Referințe |
|---------|-----------------------------|-----------------|--|
| A1 | | 835 | Sector cadastral:204 Teren imprejmuit; |

B. Partea II. Proprietari și acte

| Inscrieri privitoare la dreptul de proprietate și alte drepturi reale | | Referințe |
|---|--|-----------|
| 1 / 26/08/2024 | | |
| Act Normativ nr. 7, din 13/03/1996 emis de Parlamentul României; | | |
| B1 | Intabulare, drept de PROPRIETATE, dobândit prin Lege, cota actuala 1/1 1) NEIDENTIFICAT NEIDENTIFICAT | A1 |
| Act Administrativ nr. 5920, din 13/06/2024 emis de Primăria Comunei Meteș (adeverinta); | | |
| B2 | Se notează posesia faptică în favoarea lui 1) GUȘ ELENA | A1 |

C. Partea III. SARCINI .

| Inscrieri privind dezmembramintele dreptului de proprietate, drepturi reale de garanție și sarcini | Referințe |
|--|-----------|
| NU SUNT | |

Anexa Nr. 1 La Partea I

Teren

| | | |
|--------------|-----------------|------------------------|
| Nr cadastral | Suprafața (mp)* | Observații / Referințe |
| | 835 | |

* Suprafața este determinată în planul de proiecție Stereo 70.



Date referitoare la teren

| Crt | Categorie folosință | Intra vilan | Suprafața (mp) | Tarla | Parcelă | Nr. topo | Observații / Referințe |
|-----|---------------------|-------------|----------------|-------|---------|----------|------------------------|
| 1 | faneata | DA | 835 | - | - | - | |

Lungime Segmente

1) Valorile lungimilor segmentelor sunt obținute din proiecție în plan.

| Punct început | X / Y | Punct sfârșit | X / Y | Lungime segment (** (m) |
|---------------|----------------------------|---------------|----------------------------|-------------------------|
| 1 | 370.420,22 510.906,9 | 2 | 370.418,801 510.914,241 | 7.476 |
| 2 | 370.418,801 510.914,241 | 3 | 370.424,238 510.919,774 | 7.758 |
| 3 | 370.424,238 510.919,774 | 4 | 370.423,541 510.922,353 | 2.671 |
| 4 | 370.423,541 510.922,353 | 5 | 370.422,042 510.923,012 | 1.638 |
| 5 | 370.422,042 510.923,012 | 6 | 370.420,071 510.926,936 | 4.391 |

| Punct început | X / Y | Punct sfârșit | X / Y | Lungime segment (** (m) |
|---------------|----------------------------|---------------|----------------------------|-------------------------|
| 6 | 370.420,071 510.926,936 | 7 | 370.419,222 510.930,073 | 3.25 |
| 7 | 370.419,222 510.930,073 | 8 | 370.417,107 510.934,416 | 4.831 |
| 8 | 370.417,107 510.934,416 | 9 | 370.419,609 510.939,403 | 5.579 |
| 9 | 370.419,609 510.939,403 | 10 | 370.414,312 510.952,814 | 14.419 |
| 10 | 370.414,312 510.952,814 | 11 | 370.407,268 510.954,925 | 7.354 |
| 11 | 370.407,268 510.954,925 | 12 | 370.400,502 510.941,053 | 15.434 |
| 12 | 370.400,502 510.941,053 | 13 | 370.397,334 510.927,703 | 13.721 |
| 13 | 370.397,334 510.927,703 | 14 | 370.405,745 510.916,637 | 13.899 |
| 14 | 370.405,745 510.916,637 | 15 | 370.412,452 510.904,412 | 13.945 |
| 15 | 370.412,452 510.904,412 | 16 | 370.421,456 510.897,444 | 11.385 |
| 16 | 370.421,456 510.897,444 | 17 | 370.425,275 510.900,538 | 4.915 |
| 17 | 370.425,275 510.900,538 | 1 | 370.420,22 510.906,9 | 8.126 |

** Lungimile segmentelor sunt determinate în planul de proiecție Stereo 70 și sunt rotunjite la 1 milimetru.

*** Distanța dintre puncte este formată din segmente cumulate ce sunt mai mici decât valoarea 1 milimetru.

**DATE DESPRE IMOBILUL NR. 80885**

Oficiul de Cadastru și Publicitate Imobiliară ALBA
Biroul de Cadastru și Publicitate Imobiliară Alba Iulia

A. Partea I. Descrierea imobilului

TEREN Intravilan

Nr. CF vechi:127/Presaca

Adresa: Loc. Presaca Ampoiului, Jud. Alba

| Nr. Crt | Nr cadastral Nr. topografic | Suprafața* (mp) | Observații / Referințe |
|---------|-----------------------------|-----------------|--|
| A1 | 71123 | 1.360 | Sector cadastral:204 Teren imprejmuit; |

B. Partea II. Proprietari și acte

| Inscrieri privitoare la dreptul de proprietate și alte drepturi reale | Referințe |
|---|--|
| 2956 / 24/09/1881 | |
| Act Normativ nr. 2956/1881, din 01/01/1881 emis de -; | |
| B1 | Intabulare, drept de PROPRIETATE, dobandit prin Lege, cota actuala 1/1 |
| | 1) PAROHIA ORTODOXĂ ROMÂNĂ PRESACA AMPOIULUI, CIF:7088167, inch.cf. 20286/2019 |

C. Partea III. SARCINI .

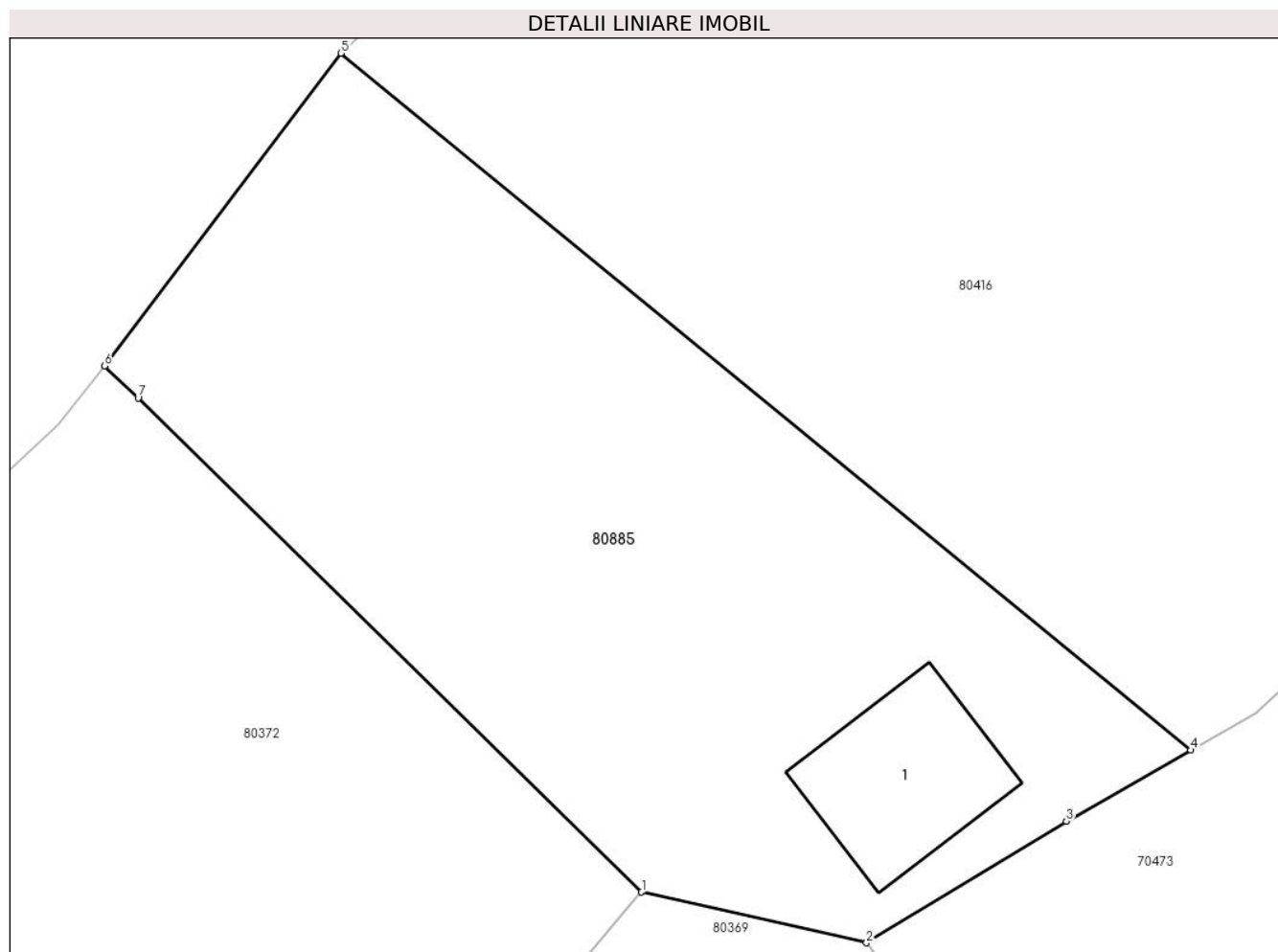
| Inscrieri privind dezmembramintele dreptului de proprietate, drepturi reale de garanție și sarcini | Referințe |
|--|-----------|
| NU SUNT | |

Anexa Nr. 1 La Partea I

Teren

| Nr cadastral | Suprafața (mp)* | Observații / Referințe |
|--------------|-----------------|------------------------|
| 71123 | 1.360 | |

* Suprafața este determinată în planul de proiecție Stereo 70.



Date referitoare la teren

| Crt | Categorie folosință | Intravilan | Suprafața (mp) | Tarla | Parcelă | Nr. topo | Observații / Referințe |
|-----|---------------------|------------|----------------|-------|---------|----------|------------------------|
| 1 | curți constructii | DA | 150 | - | - | 2237 | |
| 2 | arabil | DA | 1.210 | - | - | 2237 | |

Date referitoare la construcții

| Crt | Număr | Destinație construcție | Supraf. (mp) | Situație juridică | Observații / Referințe |
|------|----------|-------------------------|------------------------------|-------------------|--|
| A1.1 | 71123-C1 | construcții de locuințe | Din acte: 22 Masurata: 88 | Fara acte | Nr. niveluri:1; S. construita la sol:88 mp; Casă de locuit |

Lungime Segmente

1) Valorile lungimilor segmentelor sunt obținute din proiecție în plan.

| Punct început | X / Y | Punct sfârșit | X / Y | Lungime segment (** (m) |
|---------------|----------------------------|---------------|----------------------------|-------------------------|
| 1 | 370.717,276 512.022,491 | 2 | 370.729,979 512.019,632 | 13.021 |
| 2 | 370.729,979 512.019,632 | 3 | 370.741,259 512.026,49 | 13.201 |
| 3 | 370.741,259 512.026,49 | 4 | 370.748,284 512.030,5 | 8.089 |

| Punct început | X / Y | Punct sfârșit | X / Y | Lungime segment (** (m) |
|---------------|----------------------------|---------------|----------------------------|-------------------------|
| 4 | 370.748,284 512.030,5 | 5 | 370.700,302 512.069,813 | 62.031 |
| 5 | 370.700,302 512.069,813 | 6 | 370.686,957 512.052,171 | 22.121 |
| 6 | 370.686,957 512.052,171 | 7 | 370.688,853 512.050,367 | 2.617 |
| 7 | 370.688,853 512.050,367 | 1 | 370.717,276 512.022,491 | 39.811 |

** Lungimile segmentelor sunt determinate în planul de proiecție Stereo 70 și sunt rotunjite la 1 milimetru.

*** Distanța dintre puncte este formată din segmente cumulate ce sunt mai mici decât valoarea 1 milimetru.

**DATE DESPRE IMOBILUL NR. 80886**

Oficiul de Cadastru și Publicitate Imobiliară ALBA
Biroul de Cadastru și Publicitate Imobiliară Alba Iulia

A. Partea I. Descrierea imobilului

TEREN Intravilan

Nr. CF vechi:127/Presaca Ampoiului

Adresa: Loc. Presaca Ampoiului, Jud. Alba

| Nr. Crt | Nr cadastral Nr. topografic | Suprafața* (mp) | Observații / Referințe |
|---------|-----------------------------|-----------------|--|
| A1 | 71124 | 967 | Sector cadastral:204 Teren imprejmuit; |

B. Partea II. Proprietari și acte

| Inscrieri privitoare la dreptul de proprietate și alte drepturi reale | Referințe |
|--|-----------|
| 2956 / 24/09/1881 | |
| Act Normativ nr. 2956, din 24/09/1881 emis de -; | |
| B1 | A1 |
| Intabulare, drept de PROPRIETATE, dobandit prin Lege, cota actuala 1/1 | |
| 1) PAROHIA ORTODOXĂ ROMÂNĂ PRESACA AMPOIULUI, CIF:7088167 | |

C. Partea III. SARCINI .

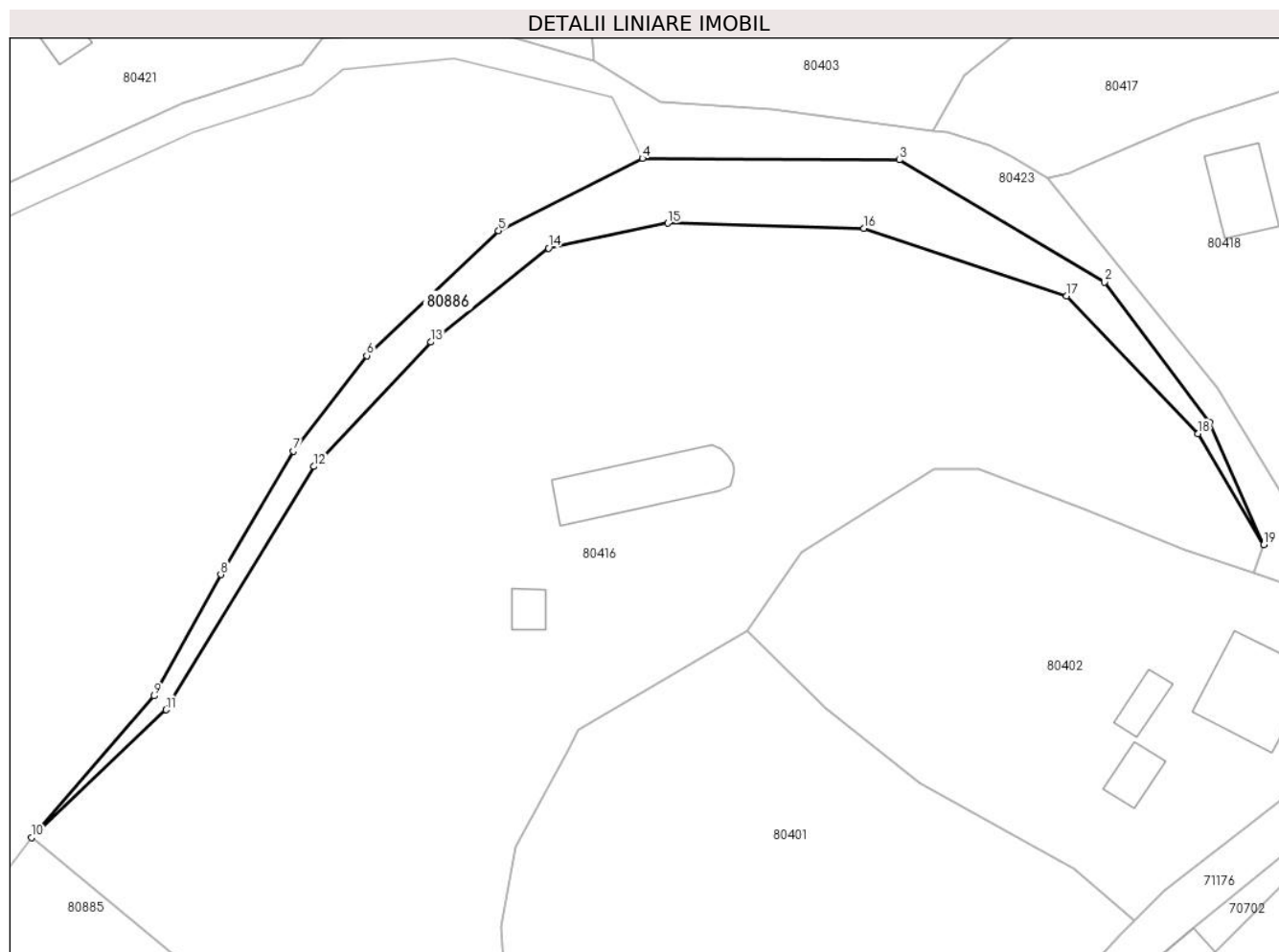
| Inscrieri privind dezmembramintele dreptului de proprietate, drepturi reale de garanție și sarcini | Referințe |
|--|-----------|
| NU SUNT | |

Anexa Nr. 1 La Partea I

Teren

| Nr cadastral | Suprafața (mp)* | Observații / Referințe |
|--------------|-----------------|------------------------|
| 71124 | 967 | |

* Suprafața este determinată în planul de proiecție Stereo 70.



Date referitoare la teren

| Crt | Categorie folosință | Intravilan | Suprafața (mp) | Tarla | Parcelă | Nr. topo | Observații / Referințe |
|-----|---------------------|------------|----------------|-------|---------|----------|------------------------|
| 1 | faneata | DA | 967 | - | - | - | NR TOP 2234, 2235 |

Lungime Segmente

1) Valorile lungimilor segmentelor sunt obținute din proiecție în plan.

| Punct început | X / Y | Punct sfârșit | X / Y | Lungime segment (** (m) |
|---------------|----------------------------|---------------|----------------------------|-------------------------|
| 1 | 370.850,754 512.122,83 | 2 | 370.837,344 512.140,708 | 22.348 |
| 2 | 370.837,344 512.140,708 | 3 | 370.811,127 512.156,326 | 30.516 |
| 3 | 370.811,127 512.156,326 | 4 | 370.778,307 512.156,513 | 32.821 |
| 4 | 370.778,307 512.156,513 | 5 | 370.759,961 512.147,252 | 20.551 |
| 5 | 370.759,961 512.147,252 | 6 | 370.743,104 512.131,331 | 23.187 |

| Punct început | X / Y | Punct sfârșit | X / Y | Lungime segment (** (m) |
|---------------|----------------------------|---------------|----------------------------|-------------------------|
| 6 | 370.743,104 512.131,331 | 7 | 370.733,703 512.119,137 | 15.397 |
| 7 | 370.733,703 512.119,137 | 8 | 370.724,461 512.103,39 | 18.259 |
| 8 | 370.724,461 512.103,39 | 9 | 370.715,971 512.087,899 | 17.665 |
| 9 | 370.715,971 512.087,899 | 10 | 370.700,302 512.069,813 | 23.929 |
| 10 | 370.700,302 512.069,813 | 11 | 370.717,466 512.086,134 | 23.685 |
| 11 | 370.717,466 512.086,134 | 12 | 370.736,35 512.117,191 | 36.348 |
| 12 | 370.736,35 512.117,191 | 13 | 370.751,294 512.133,063 | 21.8 |
| 13 | 370.751,294 512.133,063 | 14 | 370.766,323 512.145,044 | 19.22 |
| 14 | 370.766,323 512.145,044 | 15 | 370.781,563 512.148,241 | 15.572 |
| 15 | 370.781,563 512.148,241 | 16 | 370.806,63 512.147,564 | 25.076 |
| 16 | 370.806,63 512.147,564 | 17 | 370.832,512 512.138,973 | 27.271 |
| 17 | 370.832,512 512.138,973 | 18 | 370.849,298 512.121,405 | 24.298 |
| 18 | 370.849,298 512.121,405 | 19 | 370.857,684 512.107,191 | 16.503 |
| 19 | 370.857,684 512.107,191 | 1 | 370.850,754 512.122,83 | 17.106 |

** Lungimile segmentelor sunt determinate în planul de proiecție Stereo 70 și sunt rotunjite la 1 milimetru.

*** Distanța dintre puncte este formată din segmente cumulate ce sunt mai mici decât valoarea 1 milimetru.

**DATE DESPRE IMOBILUL NR. 80887**

Oficiul de Cadastru și Publicitate Imobiliară ALBA
Biroul de Cadastru și Publicitate Imobiliară Alba Iulia

A. Partea I. Descrierea imobilului

TEREN Extravilan

Adresa: Jud. Alba

| Nr. Crt | Nr cadastral Nr. topografic | Suprafața* (mp) | Observații / Referințe |
|---------|-----------------------------|-----------------|--|
| A1 | | 18 | Sector cadastral:204 Teren neimpregmuit; |

B. Partea II. Proprietari și acte

| Inscrieri privitoare la dreptul de proprietate și alte drepturi reale | Referințe |
|---|-----------|
| / | |
| Act Normativ nr. 7, din 13/03/1996 emis de Parlamentul României; | |
| B1 | A1 |
| Inscrierea provizorie, drept de PROPRIETATE, dobandit prin lesire Din Indiviziune, cota actuala 1/1 | |
| 1) UAT METEȘ, CIF:4562150, Proprietar neidentificat | |

C. Partea III. SARCINI .

| Inscrieri privind dezmembramintele dreptului de proprietate, drepturi reale de garanție și sarcini | Referințe |
|--|-----------|
| NU SUNT | |

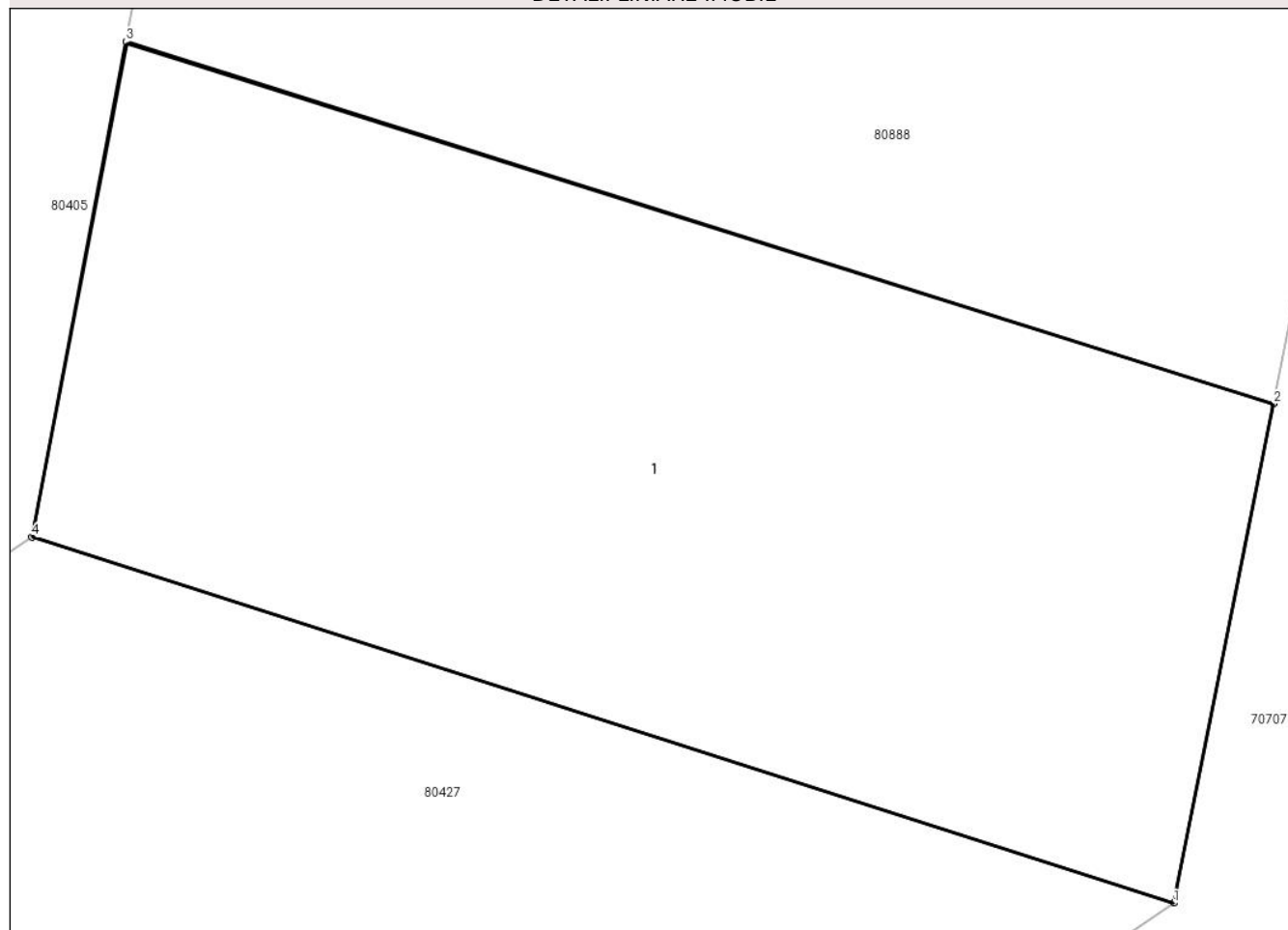
Anexa Nr. 1 La Partea I

Teren

| Nr cadastral | Suprafața (mp)* | Observații / Referințe |
|--------------|-----------------|------------------------|
| | 18 | |

* Suprafața este determinată în planul de proiecție Stereo 70.

DETALII LINIARE IMOBIL



Date referitoare la teren

| Crt | Categorie folosință | Intra vilan | Suprafața (mp) | Tarla | Parcelă | Nr. topo | Observații / Referințe |
|-----|---------------------|-------------|----------------|-------|---------|----------|------------------------|
| 1 | ape curgătoare | NU | 18 | - | - | - | PARAU |

Date referitoare la construcții

| Crt | Număr | Destinație construcție | Supraf. (mp) | Situație juridică | Observații / Referințe |
|------|-------|--------------------------------------|--------------|-------------------|---|
| A1.1 | | construcții industriale și edilitare | 18 | Fara acte | Nr. niveluri:1; S. construita la sol:18 mp; PODET |

Lungime Segmente

1) Valorile lungimilor segmentelor sunt obținute din proiecție în plan.

| Punct început | X / Y | Punct sfârșit | X / Y | Lungime segment (** (m) |
|---------------|----------------------------|---------------|----------------------------|-------------------------|
| 1 | 370.500,476 511.217,045 | 2 | 370.501,019 511.219,759 | 2.768 |
| 2 | 370.501,019 511.219,759 | 3 | 370.494,776 511.221,728 | 6.547 |
| 3 | 370.494,776 511.221,728 | 4 | 370.494,263 511.219,036 | 2.741 |

| Punct început | X / Y | Punct sfârșit | X / Y | Lungime segment (** (m) |
|---------------|----------------------------|---------------|----------------------------|-------------------------|
| 4 | 370.494,263 511.219,036 | 1 | 370.500,476 511.217,045 | 6.524 |

** Lungimile segmentelor sunt determinate în planul de proiecție Stereo 70 și sunt rotunjite la 1 milimetru.

*** Distanța dintre puncte este formată din segmente cumulate ce sunt mai mici decât valoarea 1 milimetru.

**DATE DESPRE IMOBILUL NR. 80888**

Oficiul de Cadastru și Publicitate Imobiliară ALBA
Biroul de Cadastru și Publicitate Imobiliară Alba Iulia

A. Partea I. Descrierea imobilului

TEREN Extravilan

Adresa: Jud. Alba

| Nr. Crt | Nr cadastral Nr. topografic | Suprafața* (mp) | Observații / Referințe |
|---------|-----------------------------|-----------------|--|
| A1 | | 206 | Sector cadastral:204 Teren neimpregmuit; |

B. Partea II. Proprietari și acte

| Inscrieri privitoare la dreptul de proprietate și alte drepturi reale | Referințe |
|---|---|
| / | |
| Act Normativ nr. 7, din 13/03/1996 emis de Parlamentul României; | |
| B1 | Inscrierea provizorie, drept de PROPRIETATE, dobandit prin Lege, cota actuala 1/1 |
| | 1) UAT METEȘ, CIF:4562150, Proprietar neidentificat |

C. Partea III. SARCINI .

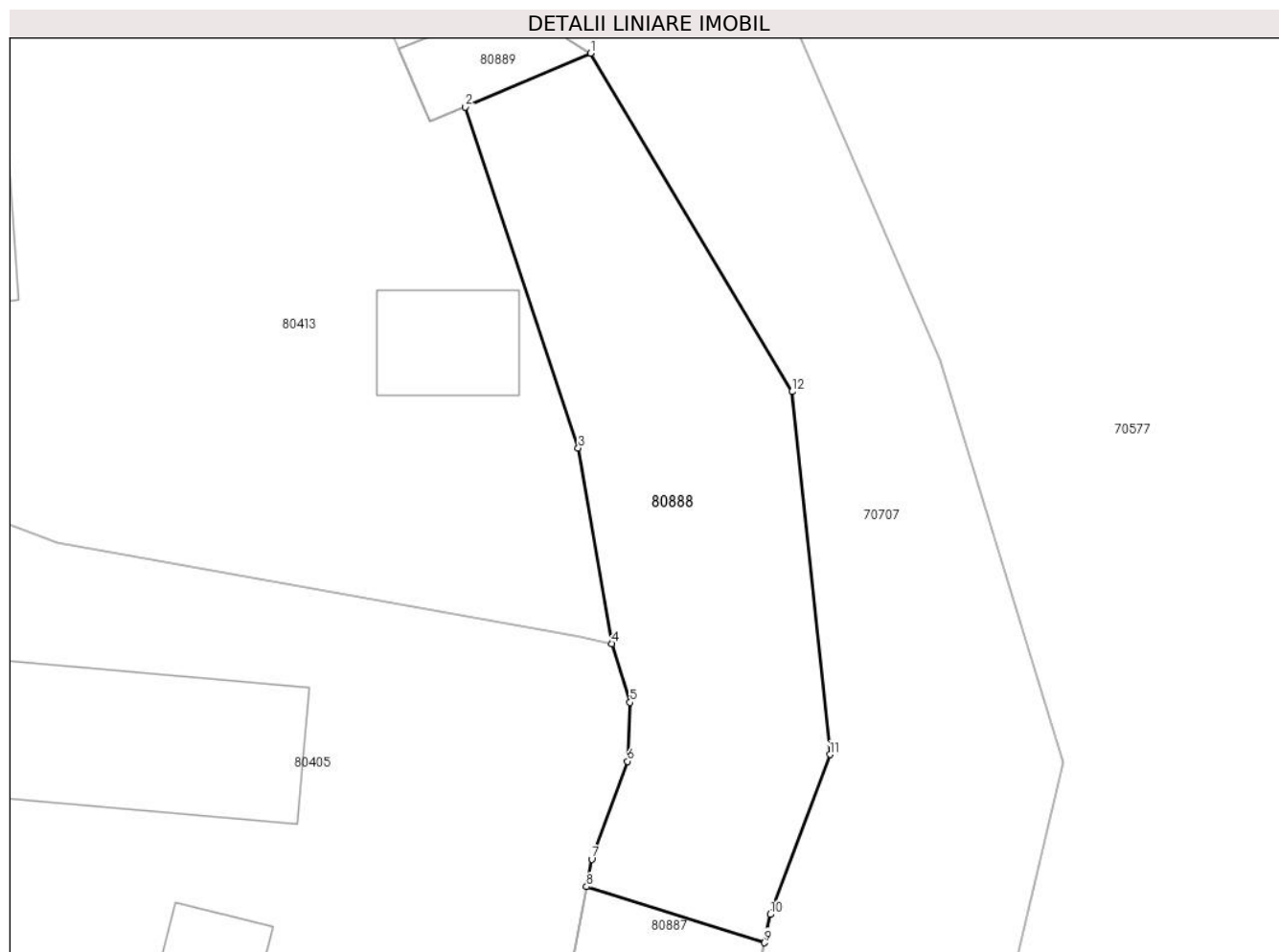
| Inscrieri privind dezmembramintele dreptului de proprietate, drepturi reale de garanție și sarcini | Referințe |
|--|-----------|
| NU SUNT | |

Anexa Nr. 1 La Partea I

Teren

| Nr cadastral | Suprafața (mp)* | Observații / Referințe |
|--------------|-----------------|------------------------|
| | 206 | |

* Suprafața este determinată în planul de proiecție Stereo 70.



Date referitoare la teren

| Crt | Categorie folosință | Intravilan | Suprafața (mp) | Tarla | Parcelă | Nr. topo | Observații / Referințe |
|-----|---------------------|------------|----------------|-------|---------|----------|------------------------|
| 1 | ape curgătoare | NU | 206 | - | - | - | PARAU |

Lungime Segmente

1) Valorile lungimilor segmentelor sunt obținute din proiecție în plan.

| Punct început | X / Y | Punct sfârșit | X / Y | Lungime segment (** (m) |
|---------------|----------------------------|---------------|----------------------------|-------------------------|
| 1 | 370.494,923 511.250,935 | 2 | 370.490,532 511.249,049 | 4.779 |
| 2 | 370.490,532 511.249,049 | 3 | 370.494,488 511.237,102 | 12.585 |
| 3 | 370.494,488 511.237,102 | 4 | 370.495,674 511.230,242 | 6.962 |
| 4 | 370.495,674 511.230,242 | 5 | 370.496,303 511.228,184 | 2.152 |
| 5 | 370.496,303 511.228,184 | 6 | 370.496,214 511.226,117 | 2.069 |

| Punct început | X / Y | Punct sfârșit | X / Y | Lungime segment (** (m) |
|---------------|----------------------------|---------------|----------------------------|-------------------------|
| 6 | 370.496,214 511.226,117 | 7 | 370.494,958 511.222,687 | 3.653 |
| 7 | 370.494,958 511.222,687 | 8 | 370.494,776 511.221,728 | 0.976 |
| 8 | 370.494,776 511.221,728 | 9 | 370.501,019 511.219,759 | 6.546 |
| 9 | 370.501,019 511.219,759 | 10 | 370.501,218 511.220,751 | 1.012 |
| 10 | 370.501,218 511.220,751 | 11 | 370.503,312 511.226,361 | 5.988 |
| 11 | 370.503,312 511.226,361 | 12 | 370.501,982 511.239,073 | 12.781 |
| 12 | 370.501,982 511.239,073 | 1 | 370.494,923 511.250,935 | 13.803 |

** Lungimile segmentelor sunt determinate în planul de proiecție Stereo 70 și sunt rotunjite la 1 milimetru.

*** Distanța dintre puncte este formată din segmente cumulate ce sunt mai mici decât valoarea 1 milimetru.

**DATE DESPRE IMOBILUL NR. 80889**

Oficiul de Cadastru și Publicitate Imobiliară ALBA
Biroul de Cadastru și Publicitate Imobiliară Alba Iulia

A. Partea I. Descrierea imobilului

TEREN Extravilan

Adresa: Jud. Alba

| Nr. Crt | Nr cadastral Nr. topografic | Suprafața* (mp) | Observații / Referințe |
|---------|-----------------------------|-----------------|--|
| A1 | | 15 | Sector cadastral:204 Teren neimpregmuit; |

B. Partea II. Proprietari și acte

| Inscrieri privitoare la dreptul de proprietate și alte drepturi reale | Referințe |
|---|---|
| / | |
| Act Normativ nr. 7, din 13/03/1996 emis de Parlamentul României; | |
| B1 | Inscrierea provizorie, drept de PROPRIETATE, dobandit prin Lege, cota actuala 1/1 |
| | 1) UAT METEȘ, CIF:4562150, Proprietar neidentificat |

C. Partea III. SARCINI .

| Inscrieri privind dezmembramintele dreptului de proprietate, drepturi reale de garanție și sarcini | Referințe |
|--|-----------|
| NU SUNT | |

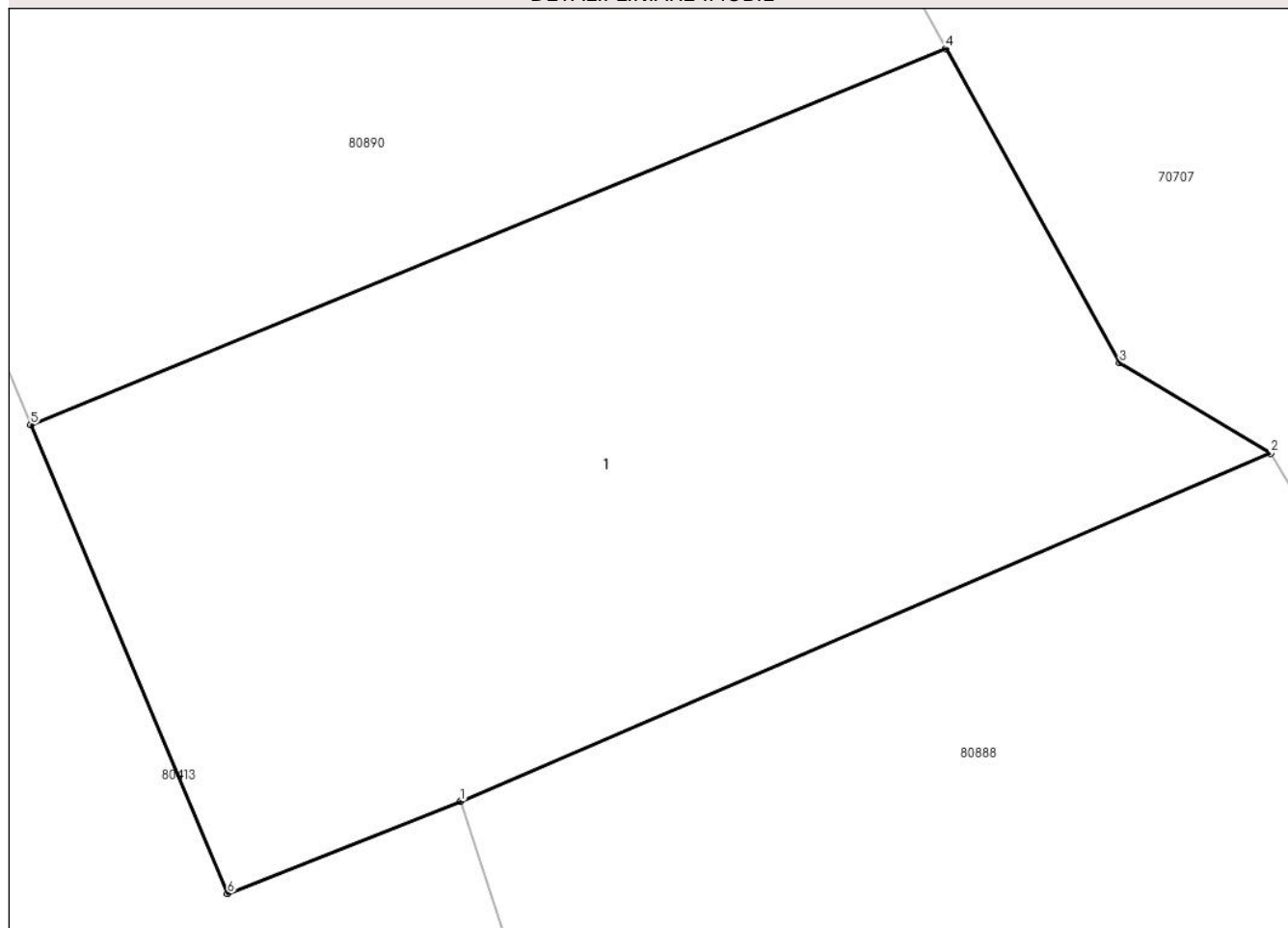
Anexa Nr. 1 La Partea I

Teren

| Nr cadastral | Suprafața (mp)* | Observații / Referințe |
|--------------|-----------------|------------------------|
| | 15 | |

* Suprafața este determinată în planul de proiecție Stereo 70.

DETALII LINIARE IMOBIL



Date referitoare la teren

| Crt | Categorie folosință | Intravilan | Suprafața (mp) | Tarla | Parcelă | Nr. topo | Observații / Referințe |
|-----|---------------------|------------|----------------|-------|---------|----------|------------------------|
| 1 | ape curgătoare | NU | 15 | - | - | - | PARAU |

Date referitoare la construcții

| Crt | Număr | Destinație construcție | Supraf. (mp) | Situație juridică | Observații / Referințe |
|------|-------|--------------------------------------|--------------|-------------------|---|
| A1.1 | | construcții industriale și edilitare | 15 | Fara acte | Nr. niveluri:1; S. construita la sol:15 mp; PODET |

Lungime Segmente

1) Valorile lungimilor segmentelor sunt obținute din proiecție în plan.

| Punct început | X / Y | Punct sfârșit | X / Y | Lungime segment (** (m) |
|---------------|----------------------------|---------------|----------------------------|-------------------------|
| 1 | 370.490,532 511.249,049 | 2 | 370.494,923 511.250,935 | 4.779 |
| 2 | 370.494,923 511.250,935 | 3 | 370.494,105 511.251,424 | 0.953 |
| 3 | 370.494,105 511.251,424 | 4 | 370.493,163 511.253,126 | 1.945 |

| Punct început | X / Y | Punct sfârșit | X / Y | Lungime segment (** (m) |
|---------------|----------------------------|---------------|----------------------------|-------------------------|
| 4 | 370.493,163 511.253,126 | 5 | 370.488,203 511.251,089 | 5.362 |
| 5 | 370.488,203 511.251,089 | 6 | 370.489,27 511.248,549 | 2.755 |
| 6 | 370.489,27 511.248,549 | 1 | 370.490,532 511.249,049 | 1.358 |

** Lungimile segmentelor sunt determinate în planul de proiecție Stereo 70 și sunt rotunjite la 1 milimetru.

*** Distanța dintre puncte este formată din segmente cumulate ce sunt mai mici decât valoarea 1 milimetru.

**DATE DESPRE IMOBILUL NR. 80890**

Oficiul de Cadastru și Publicitate Imobiliară ALBA
Biroul de Cadastru și Publicitate Imobiliară Alba Iulia

A. Partea I. Descrierea imobilului

TEREN Extravilan

Adresa: Jud. Alba

| Nr. Crt | Nr cadastral Nr. topografic | Suprafața* (mp) | Observații / Referințe |
|---------|-----------------------------|-----------------|--|
| A1 | | 60 | Sector cadastral:204 Teren neimprejmuit; |

B. Partea II. Proprietari și acte

| Inscrieri privitoare la dreptul de proprietate și alte drepturi reale | Referințe |
|---|---|
| / | |
| Act Normativ nr. 7, din 13/03/1996 emis de Parlamentul României; | |
| B1 | Inscrierea provizorie, drept de PROPRIETATE, dobandit prin Lege, cota actuala 1/1 |
| | 1) UAT METEȘ, CIF:4562150, Proprietar neidentificat |

C. Partea III. SARCINI .

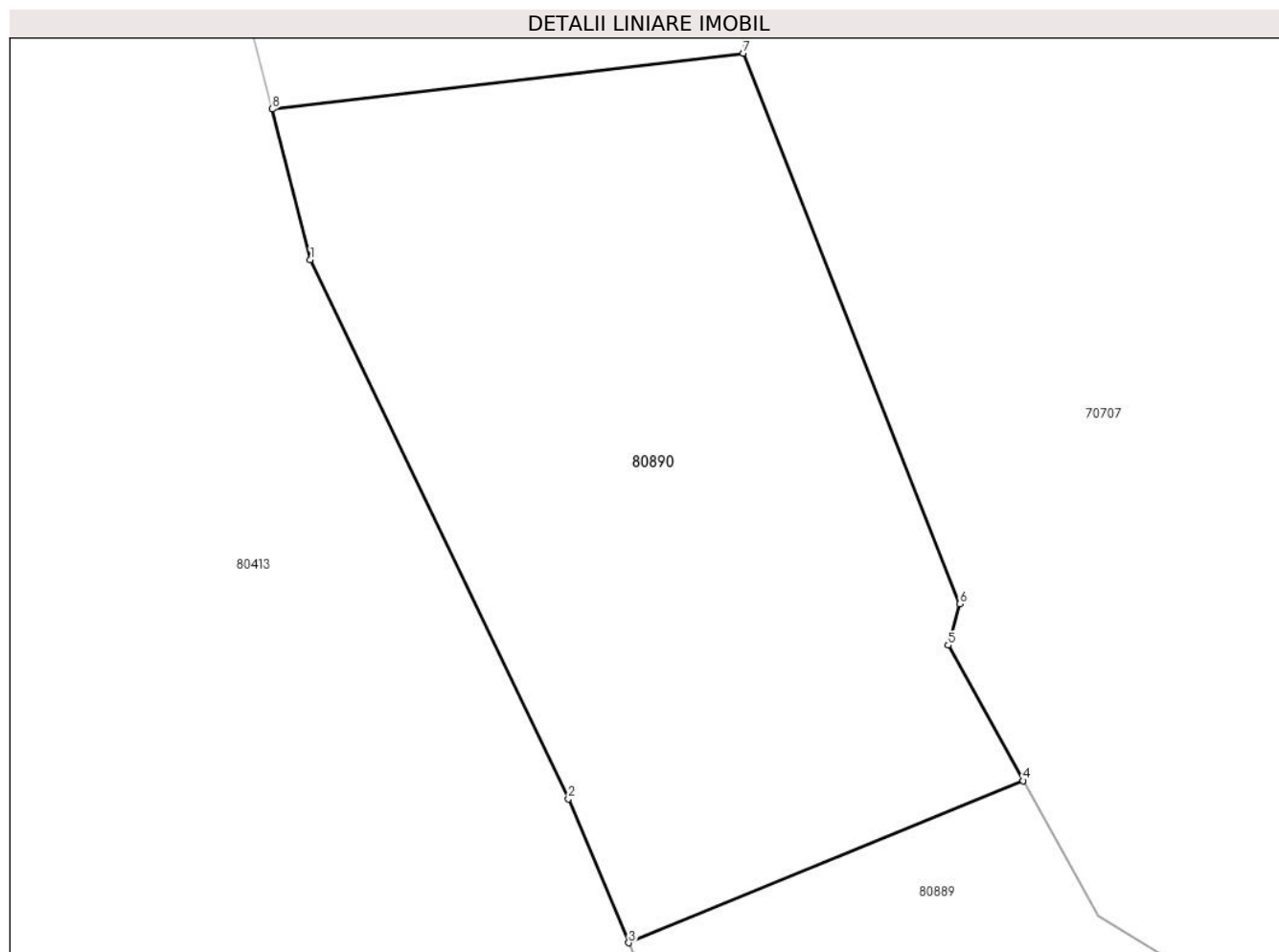
| Inscrieri privind dezmembramintele dreptului de proprietate, drepturi reale de garanție și sarcini | Referințe |
|--|-----------|
| NU SUNT | |

Anexa Nr. 1 La Partea I

Teren

| Nr cadastral | Suprafața (mp)* | Observații / Referințe |
|--------------|-----------------|------------------------|
| | 60 | |

* Suprafața este determinată în planul de proiecție Stereo 70.



Date referitoare la teren

| Crt | Categorie folosință | Intravilan | Suprafața (mp) | Tarla | Parcelă | Nr. topo | Observații / Referințe |
|-----|---------------------|------------|----------------|-------|---------|----------|------------------------|
| 1 | ape curgătoare | NU | 60 | - | - | - | PARAU |

Lungime Segmente

1) Valorile lungimilor segmentelor sunt obținute din proiecție în plan.

| Punct început | X / Y | Punct sfârșit | X / Y | Lungime segment (** (m) |
|---------------|----------------------------|---------------|----------------------------|-------------------------|
| 1 | 370.484,2 511.259,676 | 2 | 370.487,444 511.252,898 | 7.514 |
| 2 | 370.487,444 511.252,898 | 3 | 370.488,203 511.251,089 | 1.961 |
| 3 | 370.488,203 511.251,089 | 4 | 370.493,163 511.253,126 | 5.362 |
| 4 | 370.493,163 511.253,126 | 5 | 370.492,221 511.254,828 | 1.945 |
| 5 | 370.492,221 511.254,828 | 6 | 370.492,366 511.255,348 | 0.54 |

| Punct început | X / Y | Punct sfârșit | X / Y | Lungime segment (** (m) |
|---------------|----------------------------|---------------|----------------------------|-------------------------|
| 6 | 370.492,366 511.255,348 | 7 | 370.489,644 511.262,268 | 7.436 |
| 7 | 370.489,644 511.262,268 | 8 | 370.483,718 511.261,568 | 5.967 |
| 8 | 370.483,718 511.261,568 | 1 | 370.484,2 511.259,676 | 1.952 |

** Lungimile segmentelor sunt determinate în planul de proiecție Stereo 70 și sunt rotunjite la 1 milimetru.

*** Distanța dintre puncte este formată din segmente cumulate ce sunt mai mici decât valoarea 1 milimetru.

**DATE DESPRE IMOBILUL NR. 80891**

Oficiul de Cadastru și Publicitate Imobiliară ALBA
Biroul de Cadastru și Publicitate Imobiliară Alba Iulia

A. Partea I. Descrierea imobilului

TEREN Extravilan

Adresa: Jud. Alba

| Nr. Crt | Nr cadastral Nr. topografic | Suprafața* (mp) | Observații / Referințe |
|---------|-----------------------------|-----------------|--|
| A1 | | 26 | Sector cadastral:204 Teren neimprejmuit; |

B. Partea II. Proprietari și acte

| Inscrieri privitoare la dreptul de proprietate și alte drepturi reale | Referințe |
|---|---|
| / | |
| Act Normativ nr. 7, din 13/03/1996 emis de Parlamentul României; | |
| B1 | Inscrierea provizorie, drept de PROPRIETATE, dobandit prin Lege, cota actuala 1/1 |
| | 1) UAT METEȘ, CIF:4562150, Proprietar neidentificat |

C. Partea III. SARCINI .

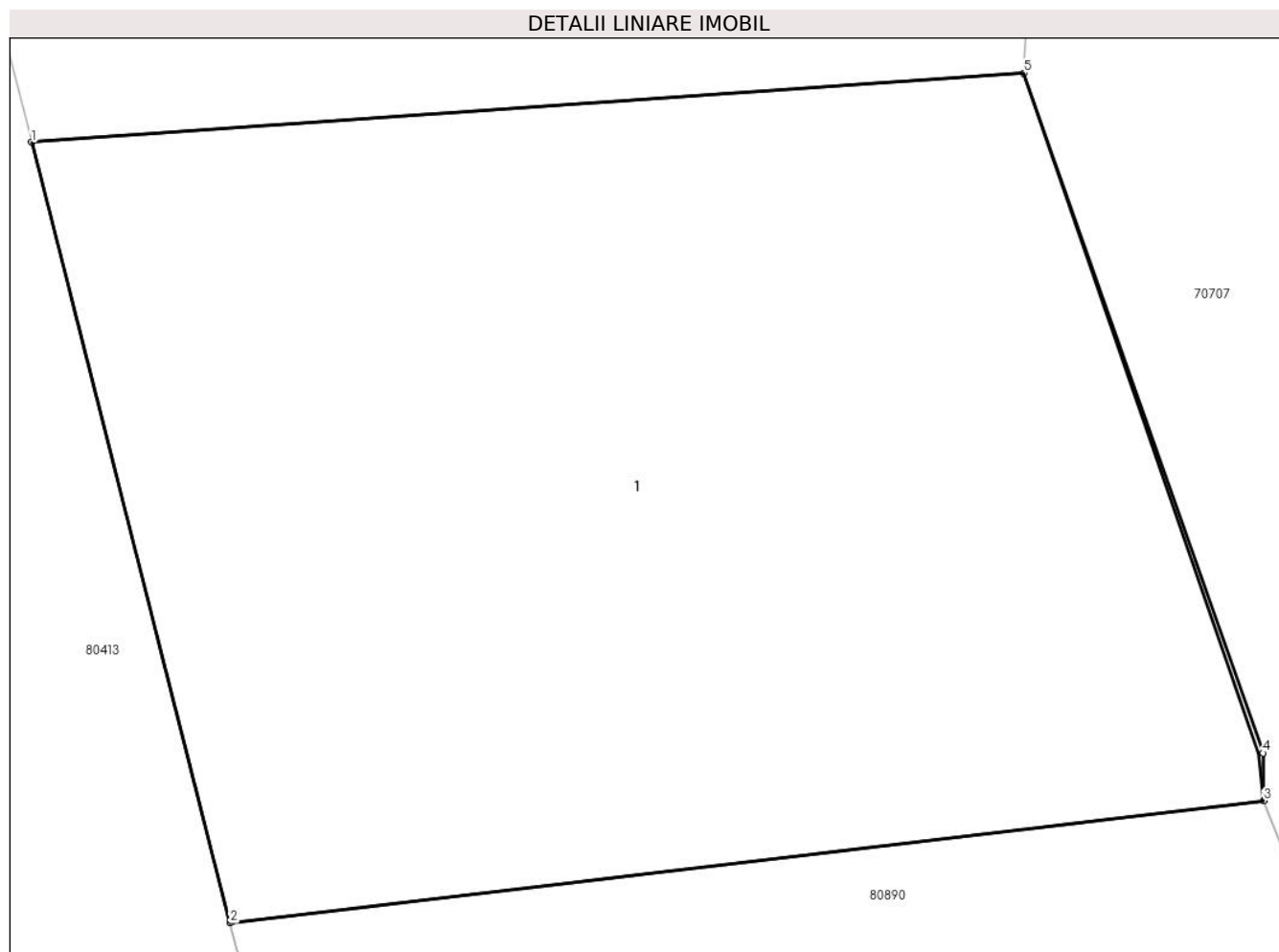
| Inscrieri privind dezmembramintele dreptului de proprietate, drepturi reale de garanție și sarcini | Referințe |
|--|-----------|
| NU SUNT | |

Anexa Nr. 1 La Partea I

Teren

| Nr cadastral | Suprafața (mp)* | Observații / Referințe |
|--------------|-----------------|------------------------|
| | 26 | |

* Suprafața este determinată în planul de proiecție Stereo 70.



Date referitoare la teren

| Crt | Categorie folosință | Intra vilan | Suprafața (mp) | Tarla | Parcelă | Nr. topo | Observații / Referințe |
|-----|---------------------|-------------|----------------|-------|---------|----------|------------------------|
| 1 | ape curgătoare | NU | 26 | - | - | - | PARAU |

Date referitoare la construcții

| Crt | Număr | Destinație construcție | Supraf. (mp) | Situație juridică | Observații / Referințe |
|------|-------|--------------------------------------|--------------|-------------------|---|
| A1.1 | | construcții industriale și edilitare | 26 | Fara acte | Nr. niveluri:1; S. construita la sol:26 mp; PODET |

Lungime Segmente

1) Valorile lungimilor segmentelor sunt obținute din proiecție în plan.

| Punct început | X / Y | Punct sfârșit | X / Y | Lungime segment (** (m)) |
|---------------|----------------------------|---------------|----------------------------|--------------------------|
| 1 | 370.482,579 511.266,04 | 2 | 370.483,718 511.261,568 | 4.616 |
| 2 | 370.483,718 511.261,568 | 3 | 370.489,644 511.262,268 | 5.967 |
| 3 | 370.489,644 511.262,268 | 4 | 370.489,64 511.262,542 | 0.274 |

| Punct început | X / Y | Punct sfârşit | X / Y | Lungime segment (** (m) |
|---------------|----------------------------|---------------|----------------------------|-------------------------|
| 4 | 370.489,64 511.262,542 | 5 | 370.488,269 511.266,438 | 4.13 |
| 5 | 370.488,269 511.266,438 | 1 | 370.482,579 511.266,04 | 5.704 |

** Lungimile segmentelor sunt determinate în planul de proiecție Stereo 70 și sunt rotunjite la 1 milimetru.

*** Distanța dintre puncte este formată din segmente cumulate ce sunt mai mici decât valoarea 1 milimetru.

**DATE DESPRE IMOBILUL NR. 80892**

Oficiul de Cadastru și Publicitate Imobiliară ALBA
Biroul de Cadastru și Publicitate Imobiliară Alba Iulia

A. Partea I. Descrierea imobilului

TEREN Extravilan

Adresa: Jud. Alba

| Nr. Crt | Nr cadastral Nr. topografic | Suprafața* (mp) | Observații / Referințe |
|---------|-----------------------------|-----------------|--|
| A1 | | 863 | Sector cadastral:204 Teren neimpregmuit; |

B. Partea II. Proprietari și acte

| Inscrieri privitoare la dreptul de proprietate și alte drepturi reale | | Referințe |
|---|---|-----------|
| / | | |
| Act Normativ nr. 7, din 13/03/1996 emis de Parlamentul României; | | |
| B1 | Inscrierea provizorie, drept de PROPRIETATE, dobandit prin Lege, cota actuala 1/1 | A1 |
| | 1) UAT METEȘ, CIF:4562150, Proprietar neidentificat | |

C. Partea III. SARCINI .

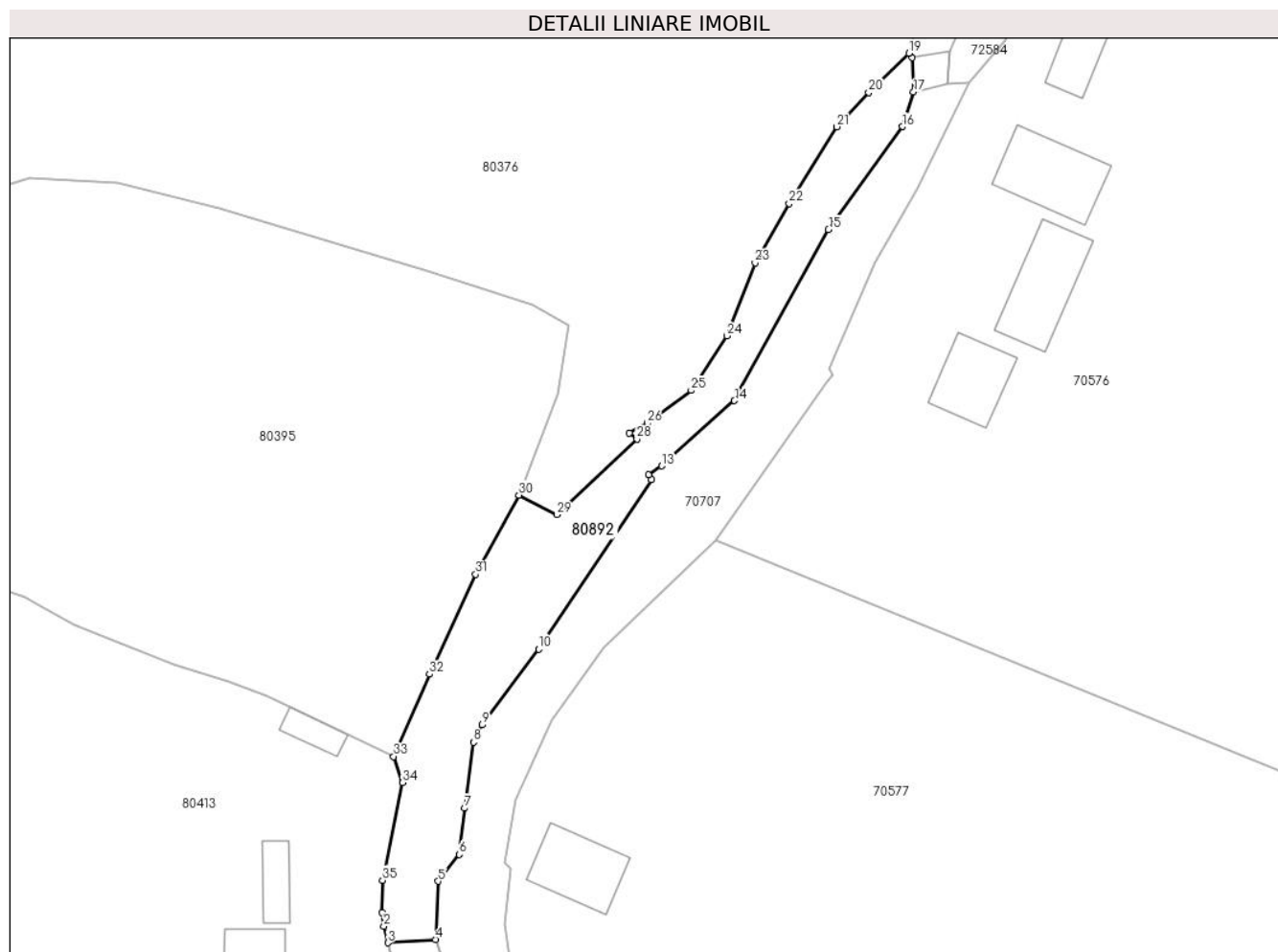
| Inscrieri privind dezmembramintele dreptului de proprietate, drepturi reale de garanție și sarcini | Referințe |
|--|-----------|
| NU SUNT | |

Anexa Nr. 1 La Partea I

Teren

| Nr cadastral | Suprafața (mp)* | Observații / Referințe |
|--------------|-----------------|------------------------|
| | 863 | |

* Suprafața este determinată în planul de proiecție Stereo 70.



Date referitoare la teren

| Crt | Categorie folosință | Intravilan | Suprafața (mp) | Tarla | Parcelă | Nr. topo | Observații / Referințe |
|-----|---------------------|------------|----------------|-------|---------|----------|------------------------|
| 1 | ape curgătoare | NU | 863 | - | - | - | PARAU |

Lungime Segmente

1) Valorile lungimilor segmentelor sunt obținute din proiecție în plan.

| Punct început | X / Y | Punct sfârșit | X / Y | Lungime segment (** (m) |
|---------------|----------------------------|---------------|----------------------------|-------------------------|
| 1 | 370.481,822 511.269,692 | 2 | 370.482,072 511.268,033 | 1.678 |
| 3 | 370.482,579 511.266,04 | 4 | 370.488,269 511.266,438 | 5.704 |
| 5 | 370.488,591 511.273,385 | 6 | 370.491,11 511.276,601 | 4.085 |
| 7 | 370.491,776 511.282,126 | 8 | 370.492,817 511.290,022 | 7.964 |
| 9 | 370.493,804 511.292,102 | 10 | 370.500,6 511.301,158 | 11.322 |

| Punct început | X / Y | Punct sfârșit | X / Y | Lungime segment (** (m) |
|---------------|----------------------------|---------------|----------------------------|-------------------------|
| 2 | 370.482,072 511.268,033 | 3 | 370.482,579 511.266,04 | 2.057 |
| 4 | 370.488,269 511.266,438 | 5 | 370.488,591 511.273,385 | 6.954 |
| 6 | 370.491,11 511.276,601 | 7 | 370.491,776 511.282,126 | 5.565 |
| 8 | 370.492,817 511.290,022 | 9 | 370.493,804 511.292,102 | 2.302 |
| 10 | 370.500,6 511.301,158 | 11 | 370.514,104 511.321,408 | 24.34 |

| Punct început | X / Y | Punct sfârșit | X / Y | Lungime segment (** (m) |
|---------------|----------------------------|---------------|----------------------------|-------------------------|
| 11 | 370.514,104 511.321,408 | 12 | 370.513,782 511.322,0 | 0.674 |
| 13 | 370.515,341 511.323,081 | 14 | 370.524,05 511.330,887 | 11.695 |
| 15 | 370.535,31 511.351,343 | 16 | 370.544,163 511.363,66 | 15.169 |
| 17 | 370.545,489 511.367,804 | 18 | 370.545,333 511.371,925 | 4.124 |
| 19 | 370.544,918 511.372,437 | 20 | 370.540,117 511.367,757 | 6.705 |
| 21 | 370.536,262 511.363,643 | 22 | 370.530,576 511.354,467 | 10.795 |
| 23 | 370.526,505 511.347,364 | 24 | 370.523,115 511.338,642 | 9.358 |
| 25 | 370.518,862 511.332,11 | 26 | 370.513,6 511.328,204 | 6.554 |
| 27 | 370.511,474 511.326,992 | 28 | 370.512,372 511.326,294 | 1.137 |
| 29 | 370.502,756 511.317,242 | 30 | 370.498,248 511.319,575 | 5.076 |
| 31 | 370.493,061 511.310,107 | 32 | 370.487,555 511.298,156 | 13.159 |
| 33 | 370.483,259 511.288,322 | 34 | 370.484,334 511.285,205 | 3.297 |
| 35 | 370.481,918 511.273,515 | 1 | 370.481,822 511.269,692 | 3.824 |

| Punct început | X / Y | Punct sfârșit | X / Y | Lungime segment (** (m) |
|---------------|----------------------------|---------------|----------------------------|-------------------------|
| 12 | 370.513,782 511.322,0 | 13 | 370.515,341 511.323,081 | 1.897 |
| 14 | 370.524,05 511.330,887 | 15 | 370.535,31 511.351,343 | 23.35 |
| 16 | 370.544,163 511.363,66 | 17 | 370.545,489 511.367,804 | 4.351 |
| 18 | 370.545,333 511.371,925 | 19 | 370.544,918 511.372,437 | 0.659 |
| 20 | 370.540,117 511.367,757 | 21 | 370.536,262 511.363,643 | 5.637 |
| 22 | 370.530,576 511.354,467 | 23 | 370.526,505 511.347,364 | 8.187 |
| 24 | 370.523,115 511.338,642 | 25 | 370.518,862 511.332,11 | 7.794 |
| 26 | 370.513,6 511.328,204 | 27 | 370.511,474 511.326,992 | 2.446 |
| 28 | 370.512,372 511.326,294 | 29 | 370.502,756 511.317,242 | 13.207 |
| 30 | 370.498,248 511.319,575 | 31 | 370.493,061 511.310,107 | 10.796 |
| 32 | 370.487,555 511.298,156 | 33 | 370.483,259 511.288,322 | 10.732 |
| 34 | 370.484,334 511.285,205 | 35 | 370.481,918 511.273,515 | 11.937 |

** Lungimile segmentelor sunt determinate în planul de proiecție Stereo 70 și sunt rotunjite la 1 milimetru.

*** Distanța dintre puncte este formată din segmente cumulate ce sunt mai mici decât valoarea 1 milimetru.

**DATE DESPRE IMOBILUL NR. 80893**

Oficiul de Cadastru și Publicitate Imobiliară ALBA
Biroul de Cadastru și Publicitate Imobiliară Alba Iulia

A. Partea I. Descrierea imobilului

TEREN Intravilan

Adresa: Loc. Presaca Ampoiului, Jud. Alba

| Nr. Crt | Nr cadastral Nr. topografic | Suprafața* (mp) | Observații / Referințe |
|---------|-----------------------------|-----------------|--|
| A1 | | 792 | Sector cadastral:204 Teren neimprejmuit; |

B. Partea II. Proprietari și acte

| Inscrieri privitoare la dreptul de proprietate și alte drepturi reale | | Referințe |
|---|---|-----------|
| / | | |
| Act Normativ nr. 7, din 13/03/1996 emis de Parlamentul României; | | |
| B1 | Inscrierea provizorie, drept de PROPRIETATE, dobandit prin Lege, cota actuala 1/1 | A1 |
| 1) UAT METEȘ, CIF:4562150, Proprietar neidentificat | | |

C. Partea III. SARCINI .

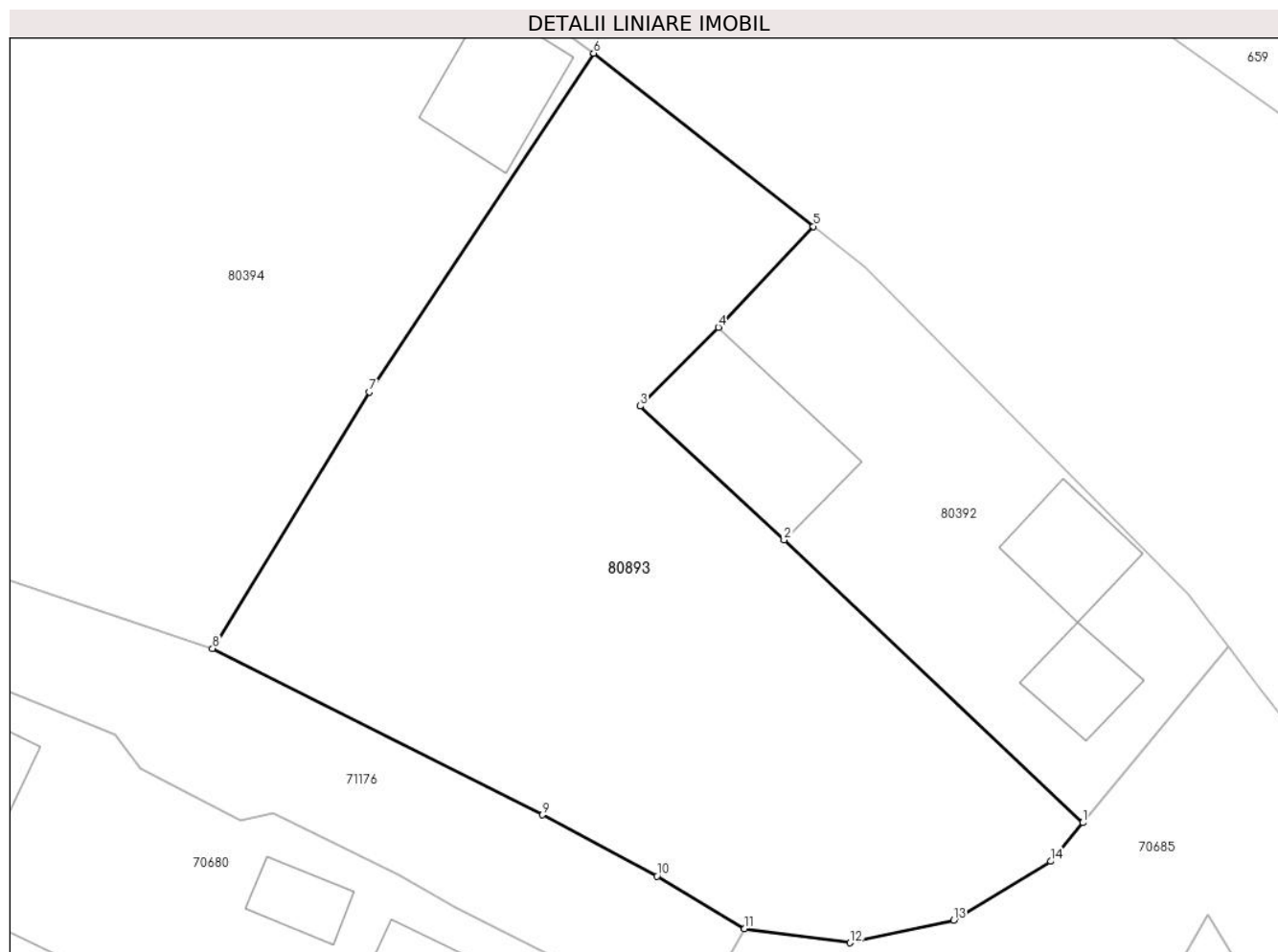
| Inscrieri privind dezmembramintele dreptului de proprietate, drepturi reale de garanție și sarcini | Referințe |
|--|-----------|
| NU SUNT | |

Anexa Nr. 1 La Partea I

Teren

| | | |
|--------------|-----------------|------------------------|
| Nr cadastral | Suprafața (mp)* | Observații / Referințe |
| | 792 | |

* Suprafața este determinată în planul de proiecție Stereo 70.



Date referitoare la teren

| Crt | Categorie folosință | Intravilan | Suprafața (mp) | Tarla | Parcelă | Nr. topo | Observații / Referințe |
|-----|---------------------|------------|----------------|-------|---------|----------|------------------------|
| 1 | faneata | DA | 792 | - | - | - | |

Lungime Segmente

1) Valorile lungimilor segmentelor sunt obținute din proiecție în plan.

| Punct început | X / Y | Punct sfârșit | X / Y | Lungime segment (** (m) |
|---------------|----------------------------|---------------|----------------------------|-------------------------|
| 1 | 371.105,526 512.368,809 | 2 | 371.091,254 512.382,304 | 19.642 |
| 2 | 371.091,254 512.382,304 | 3 | 371.084,383 512.388,704 | 9.39 |
| 3 | 371.084,383 512.388,704 | 4 | 371.088,112 512.392,465 | 5.297 |
| 4 | 371.088,112 512.392,465 | 5 | 371.092,661 512.397,279 | 6.623 |
| 5 | 371.092,661 512.397,279 | 6 | 371.082,162 512.405,546 | 13.363 |

| Punct început | X / Y | Punct sfârșit | X / Y | Lungime segment (** (m) |
|---------------|----------------------------|---------------|----------------------------|-------------------------|
| 6 | 371.082,162 512.405,546 | 7 | 371.071,444 512.389,365 | 19.409 |
| 7 | 371.071,444 512.389,365 | 8 | 371.063,947 512.377,125 | 14.354 |
| 8 | 371.063,947 512.377,125 | 9 | 371.079,711 512.369,184 | 17.651 |
| 9 | 371.079,711 512.369,184 | 10 | 371.085,181 512.366,257 | 6.204 |
| 10 | 371.085,181 512.366,257 | 11 | 371.089,363 512.363,738 | 4.882 |
| 11 | 371.089,363 512.363,738 | 12 | 371.094,408 512.363,074 | 5.089 |
| 12 | 371.094,408 512.363,074 | 13 | 371.099,363 512.364,153 | 5.071 |
| 13 | 371.099,363 512.364,153 | 14 | 371.103,993 512.366,963 | 5.416 |
| 14 | 371.103,993 512.366,963 | 1 | 371.105,526 512.368,809 | 2.4 |

** Lungimile segmentelor sunt determinate în planul de proiecție Stereo 70 și sunt rotunjite la 1 milimetru.

*** Distanța dintre puncte este formată din segmente cumulate ce sunt mai mici decât valoarea 1 milimetru.

