

**DATE DESPRE IMOBILUL NR. 72642**

Oficiul de Cadastru și Publicitate Imobiliară ALBA  
Biroul de Cadastru și Publicitate Imobiliară Alba Iulia

**A. Partea I. Descrierea imobilului**

TEREN Necunoscut

Adresa: Loc. Tauti, Jud. Alba

Nr. Crt	Nr cadastral Nr. topografic	Suprafața* (mp)	Observații / Referințe
A1	71787	3.503	Sector cadastral:188 Teren neimpregmuit;

**B. Partea II. Proprietari și acte**

Inscrieri privitoare la dreptul de proprietate și alte drepturi reale		Referințe
<b>32380 / 10/08/2017</b>		
Act Notarial nr. aut 3064, din 09/08/2017 emis de Teodorescu Elena;		
B1	Se infiinteaza cartea funciara 71787 a imobilului cu numarul cadastral 71787/Metes, rezultat din dezmembrarea imobilului cu numarul cadastral 71720 in scris in cartea funciara 71720;	A1
<b>32384 / 10/08/2017</b>		
Act Notarial nr. aut 3064, din 09/08/2017 emis de Teodorescu Elena;		
B8	Intabulare, drept de PROPRIETATEcu titlu partaj initial mostenire, dobandit prin Succesiune, cota actuala 1/1 1) <b>MARINCAȘ GHEORGHE</b>	A1

**C. Partea III. SARCINI**

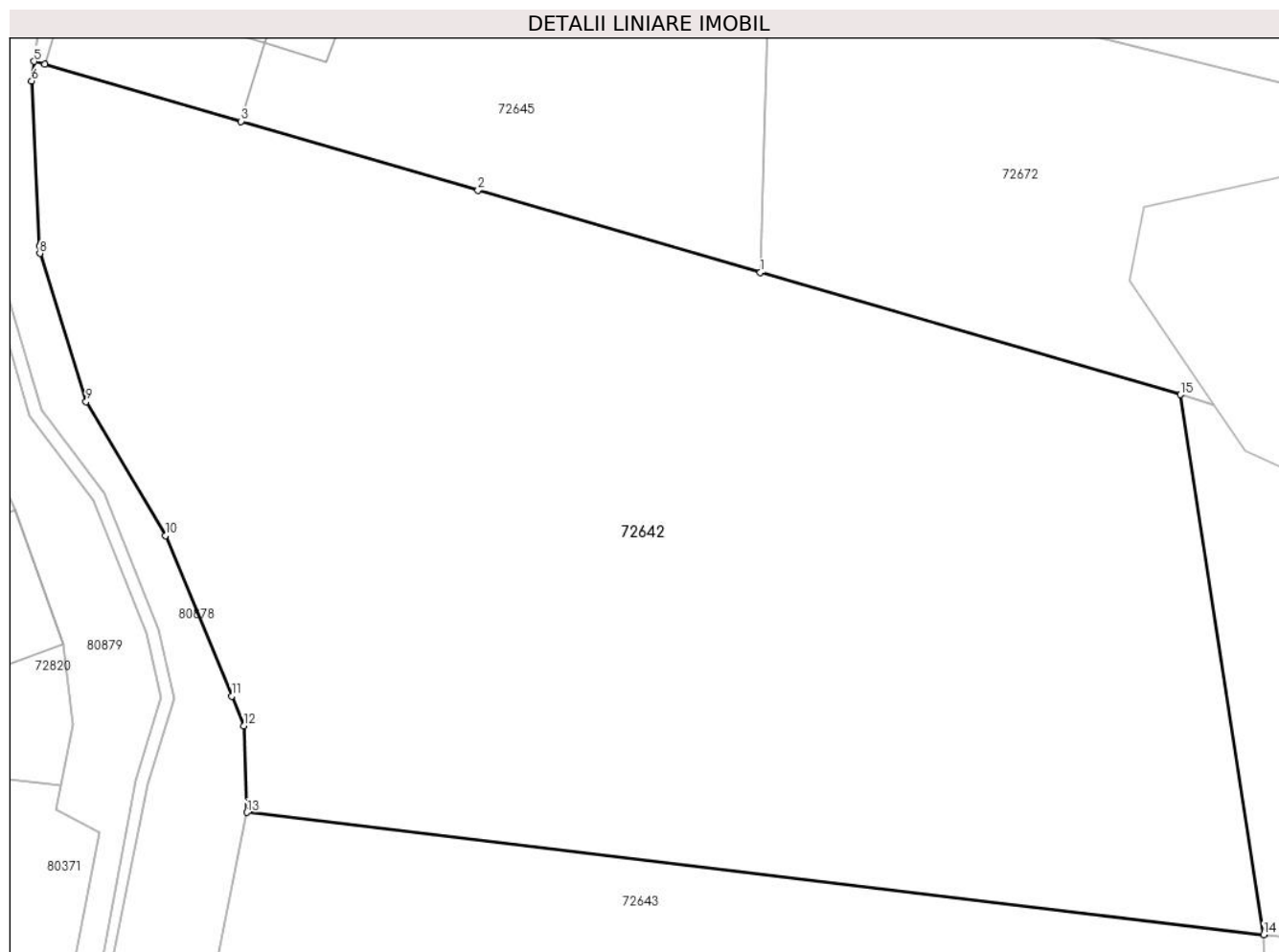
Inscrieri privind dezmembramintele dreptului de proprietate, drepturi reale de garanție și sarcini		Referințe
<b>66970 / 21/09/2021</b>		
Act Notarial nr. 998, din 17/09/2021 emis de MUCEA COSMINA-DUMITRITA;		
C1	Intabulare, drept de SUPERFICIEpe termen de 15 ani, in scopul construirii Camping cu bungalow 1) <b>MARINCAȘ SANTIANA GEORGETA PERSOANA FIZICĂ AUTORIZATĂ, CIF:36385641</b>	A1

## Anexa Nr. 1 La Partea I

## Teren

Nr cadastral	Suprafața (mp)*	Observații / Referințe
71787	3.503	

\* Suprafața este determinată în planul de proiecție Stereo 70.



## Date referitoare la teren

Crt	Categorie folosință	Intra vilan	Suprafața (mp)	Tarla	Parcelă	Nr. topo	Observații / Referințe
1	faneata	DA	539	-	-	-	Imobil neimprejmuit.-nr.top.964
2	faneata	DA	574	-	-	-	Imobil neimprejmuit.-nr.top.965/1
3	faneata	NU	2.390	-	-	-	Imobil neimprejmuit.-nr.top.965/1

## Lungime Segmente

1) Valorile lungimilor segmentelor sunt obținute din proiecție în plan.

Punct început	X / Y	Punct sfârșit	X / Y	Lungime segment (** (m)
1	381.751,748 511.425,034	2	381.731,425 511.430,946	21.166
2	381.731,425 511.430,946	3	381.714,372 511.435,906	17.759
3	381.714,372 511.435,906	4	381.700,237 511.440,002	14.717
4	381.700,237 511.440,002	5	381.699,475 511.440,222	0.793

Punct început	X / Y	Punct sfârșit	X / Y	Lungime segment (** (m)
5	381.699,475 511.440,222	6	381.699,301 511.438,817	1.416
6	381.699,301 511.438,817	7	381.699,868 511.426,927	11.904
7	381.699,868 511.426,927	8	381.699,893 511.426,407	0.521
8	381.699,893 511.426,407	9	381.703,225 511.415,74	11.175
9	381.703,225 511.415,74	10	381.708,938 511.406,121	11.188
10	381.708,938 511.406,121	11	381.713,703 511.394,572	12.493
11	381.713,703 511.394,572	12	381.714,585 511.392,435	2.312
12	381.714,585 511.392,435	13	381.714,806 511.386,205	6.234
13	381.714,806 511.386,205	14	381.787,979 511.377,417	73.699
14	381.787,979 511.377,417	15	381.781,968 511.416,253	39.298
15	381.781,968 511.416,253	1	381.751,748 511.425,034	31.469

\*\* Lungimile segmentelor sunt determinate în planul de proiecție Stereo 70 și sunt rotunjite la 1 milimetru.

\*\*\* Distanța dintre puncte este formată din segmente cumulate ce sunt mai mici decât valoarea 1 milimetru.





## DATE DESPRE IMOBILUL NR. 72643

Oficiul de Cadastru și Publicitate Imobiliară ALBA  
Biroul de Cadastru și Publicitate Imobiliară Alba Iulia

## A. Partea I. Descrierea imobilului

TEREN Necunoscut

Adresa: Loc. Tauti, Jud. Alba

Nr. Crt	Nr cadastral Nr. topografic	Suprafața* (mp)	Observații / Referințe
A1	71788	5.057	Sector cadastral:188 Teren neimpregmuit;

## Construcții

Crt	Nr cadastral Nr. topografic	Adresa	Observații / Referințe
A1.1	71788-C1	Loc. Tauti, Jud. Alba	Nr. niveluri:2; S. construita la sol:78 mp; Casă de lemn

## B. Partea II. Proprietari și acte

Inscrieri privitoare la dreptul de proprietate și alte drepturi reale		Referințe
<b>32380 / 10/08/2017</b>		
Act Notarial nr. aut 3064, din 09/08/2017 emis de Teodorescu Elena;		
B1	Se infiinteaza cartea funciara 71788 a imobilului cu numarul cadastral 71788/Metes, rezultat din dezmembrarea imobilului cu numarul cadastral 71720 in scris in cartea funciara 71720;	A1
Act Notarial nr. 41, din 24/02/2017 emis de NP Teodorescu Elena (Certificat de mostenitor);		
B2	Intabulare, drept de PROPRIETATE, dobandit prin Succesiune, cota actuala 16/64 1) <b>MARINCAȘ AURELIA</b>	A1, A1.1
B3	Intabulare, drept de PROPRIETATE, dobandit prin Succesiune, cota actuala 24/64 1) <b>MARINCAȘ GHEORGHE</b>	A1, A1.1
B4	Intabulare, drept de PROPRIETATE, dobandit prin Succesiune, cota actuala 6/64 1) <b>MARINCAȘ SILVIA</b>	A1, A1.1
B5	Intabulare, drept de PROPRIETATE, dobandit prin Succesiune, cota actuala 9/64 1) <b>MARINCAȘ VASILE-IOAN</b>	A1, A1.1
B6	Intabulare, drept de PROPRIETATE, cu titlu mostenire, dobandit prin Succesiune, cota actuala 9/64 1) <b>MARINCAȘ MIRELA-VALERIA</b>	A1, A1.1
<i>OBSERVATII: pozitie transcrisa din CF 71720/Metes, inscrisa prin incheierea nr. 7230 din 02/03/2017;</i>		

## C. Partea III. SARCINI .

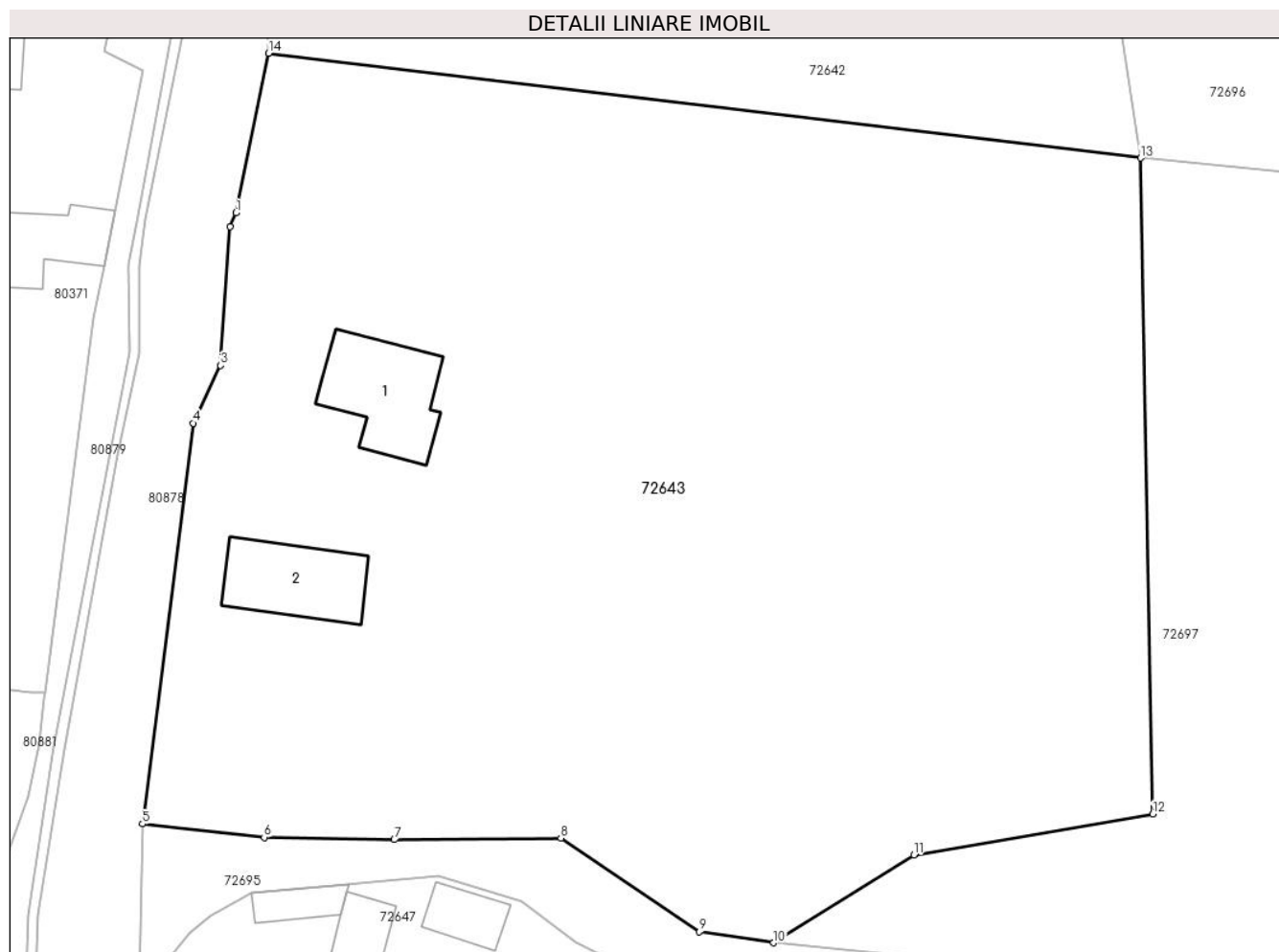
Inscrieri privind dezmembramintele dreptului de proprietate, drepturi reale de garanție și sarcini	Referințe
NU SUNT	

## Anexa Nr. 1 La Partea I

## Teren

Nr cadastral	Suprafața (mp)*	Observații / Referințe
71788	5.057	

\* Suprafața este determinată în planul de proiecție Stereo 70.



## Date referitoare la teren

Crt	Categorie folosință	Intravilan	Suprafața (mp)	Tarla	Parcelă	Nr. topo	Observații / Referințe
1	faneata	DA	2.241	-	-	-	Imobil neimprejmuit.-nr.top.965/2
2	curti constructii	DA	216	-	-	-	Imobil neimprejmuit.-nr.top.966
3	faneata	NU	2.600	-	-	-	

## Date referitoare la construcții

Crt	Număr	Destinație construcție	Supraf. (mp)	Situație juridică	Observații / Referințe
A1.1	71788-C1	construcții de locuințe	78	Cu acte	Nr. niveluri:2; S. construita la sol:78 mp; Casă de lemn
A1.2	71788-C2	construcții anexa	69	Fara acte	Nr. niveluri:1; S. construita la sol:69 mp; sura (fara acte)

## Lungime Segmente

1) Valorile lungimilor segmentelor sunt obținute din proiecție în plan.

Punct început	X / Y	Punct sfârșit	X / Y	Lungime segment (** (m))
1	381.712,064 511.372,811	2	381.711,598 511.371,642	1.258

Punct început	X / Y	Punct sfârșit	X / Y	Lungime segment (** (m)
2	381.711,598 511.371,642	3	381.710,794 511.360,018	11.652
3	381.710,794 511.360,018	4	381.708,468 511.355,184	5.364
4	381.708,468 511.355,184	5	381.704,233 511.321,57	33.88
5	381.704,233 511.321,57	6	381.714,442 511.320,454	10.27
6	381.714,442 511.320,454	7	381.725,36 511.320,254	10.921
7	381.725,36 511.320,254	8	381.739,341 511.320,398	13.981
8	381.739,341 511.320,398	9	381.750,949 511.312,524	14.026
9	381.750,949 511.312,524	10	381.757,194 511.311,61	6.311
10	381.757,194 511.311,61	11	381.768,955 511.318,985	13.883
11	381.768,955 511.318,985	12	381.789,021 511.322,396	20.353
12	381.789,021 511.322,396	13	381.787,979 511.377,417	55.031
13	381.787,979 511.377,417	14	381.714,806 511.386,205	73.699
14	381.714,806 511.386,205	1	381.712,064 511.372,811	13.672

\*\* Lungimile segmentelor sunt determinate în planul de proiecție Stereo 70 și sunt rotunjite la 1 milimetru.

\*\*\* Distanța dintre puncte este formată din segmente cumulate ce sunt mai mici decât valoarea 1 milimetru.





**DATE DESPRE IMOBILUL NR. 72644**

Oficiul de Cadastru și Publicitate Imobiliară ALBA  
Biroul de Cadastru și Publicitate Imobiliară Alba Iulia

**A. Partea I. Descrierea imobilului**

TEREN Necunoscut

Adresa: Loc. Tauti, Nr. 191, Jud. Alba

Nr. Crt	Nr cadastral Nr. topografic	Suprafața* (mp)	Observații / Referințe
A1	71817	2.793	Sector cadastral:188 Teren imprejmuit;

**Construcții**

Crt	Nr cadastral Nr. topografic	Adresa	Observații / Referințe
A1.1	71817-C1	Loc. Tauti, Nr. 191, Jud. Alba	Nr. niveluri:1; S. construita la sol:144 mp; CASA.

**B. Partea II. Proprietari și acte**

Inscrieri privitoare la dreptul de proprietate și alte drepturi reale		Referințe
<b>32365 / 10/08/2017</b>		
Act Notarial nr. aut 3065, din 09/08/2017 emis de Teodorescu Elena;		
B1	Se infiinteaza cartea funciara 71817 a imobilului cu numarul cadastral 71817/Metes, rezultat din dezmembrarea imobilului cu numarul cadastral 70797 inscris in cartea funciara 70797;	A1
<b>32368 / 10/08/2017</b>		
Act Notarial nr. aut 3065, din 09/08/2017 emis de Teodorescu Elena;		
B10	Intabulare, drept de PROPRIETATE, dobandit prin Conventie, cota actuala 1/4 1) <b>MARINCAȘ SILVIA</b>	A1, A1.1
B11	Intabulare, drept de PROPRIETATE, dobandit prin Conventie, cota actuala 3/4 1) <b>MARINCAȘ MIRELA-VALERIA</b>	A1, A1.1

**C. Partea III. SARCINI .**

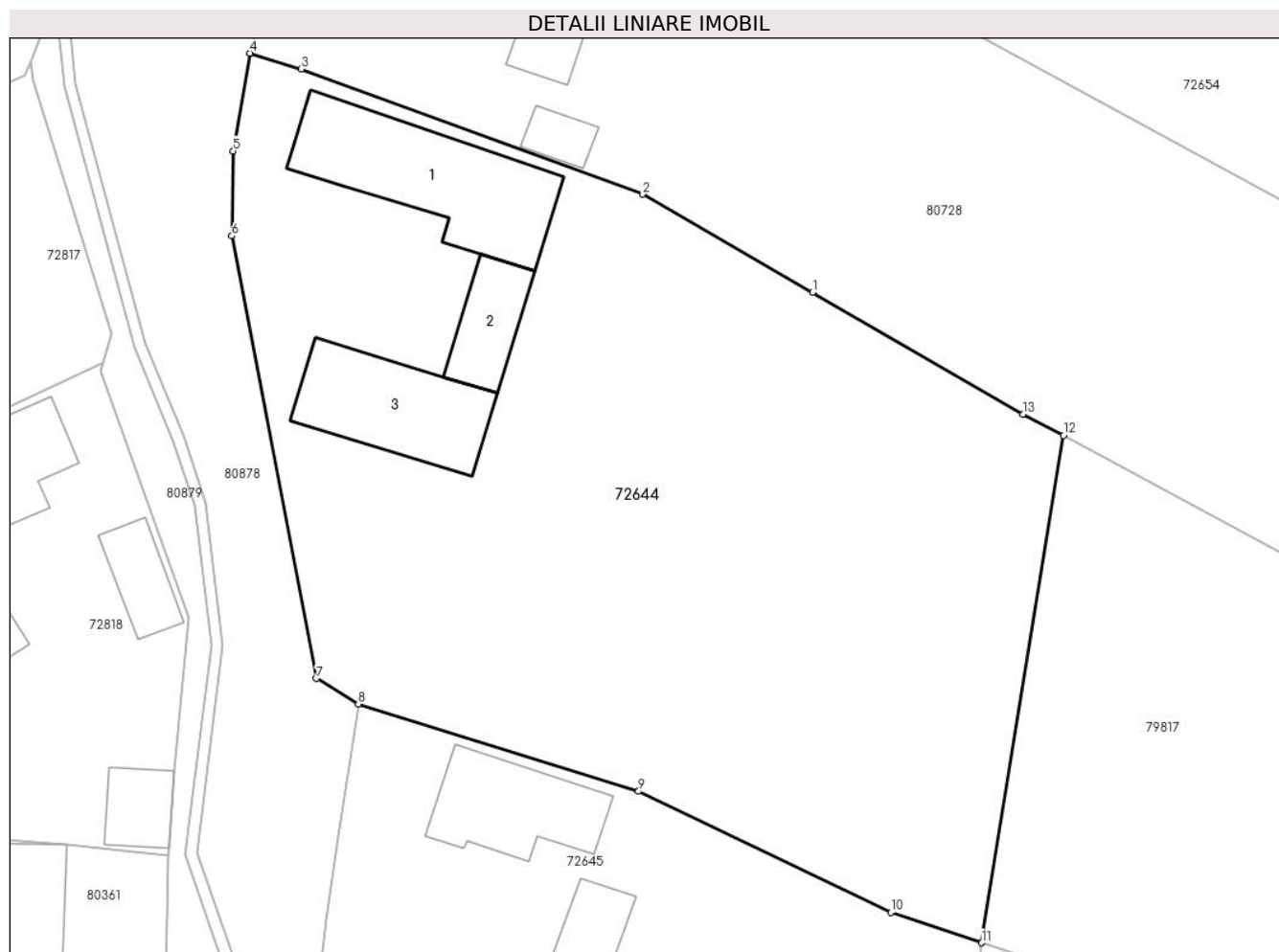
Inscrieri privind dezmembramintele dreptului de proprietate, drepturi reale de garanție și sarcini	Referințe
NU SUNT	

## Anexa Nr. 1 La Partea I

## Teren

Nr cadastral	Suprafața (mp)*	Observații / Referințe
71817	2.793	

\* Suprafața este determinată în planul de proiecție Stereo 70.



## Date referitoare la teren

Crt	Categorie folosință	Intravilan	Suprafața (mp)	Tarla	Parcelă	Nr. topo	Observații / Referințe
1	faneata	DA	1.227	-	-	967	
2	curti constructii	DA	216	-	-	968	
3	faneata	NU	1.350	-	-	967	

## Date referitoare la construcții

Crt	Număr	Destinație construcție	Supraf. (mp)	Situație juridică	Observații / Referințe
A1.1	71817-C1	construcții de locuințe	144	Cu acte	Nr. niveluri:1; S. construita la sol:144 mp; CASA.
A1.2	71817-C2	construcții anexa	45	Fara acte	Nr. niveluri:1; S. construita la sol:45 mp; anexa gospodareasca fara acte
A1.3	71817-C3	construcții anexa	102	Fara acte	Nr. niveluri:1; S. construita la sol:102 mp; anexa, sura fara acte

## Lungime Segmente

1) Valorile lungimilor segmentelor sunt obținute din proiecție în plan.

Punct început	X / Y	Punct sfârșit	X / Y	Lungime segment (** (m)
---------------	-------	---------------	-------	-------------------------

Punct început	X / Y	Punct sfârșit	X / Y	Lungime segment (** (m)
1	381.739,138 511.500,642	2	381.725,769 511.508,372	15.443
2	381.725,769 511.508,372	3	381.698,825 511.518,243	28.695
3	381.698,825 511.518,243	4	381.694,781 511.519,479	4.229
4	381.694,781 511.519,479	5	381.693,478 511.511,784	7.805
5	381.693,478 511.511,784	6	381.693,367 511.505,098	6.687
6	381.693,367 511.505,098	7	381.700,048 511.470,225	35.507
7	381.700,048 511.470,225	8	381.703,346 511.468,212	3.864
8	381.703,346 511.468,212	9	381.725,435 511.461,337	23.134
9	381.725,435 511.461,337	10	381.745,335 511.451,784	22.074
10	381.745,335 511.451,784	11	381.752,482 511.449,403	7.533
11	381.752,482 511.449,403	12	381.758,938 511.489,377	40.492
12	381.758,938 511.489,377	13	381.755,727 511.491,05	3.621
13	381.755,727 511.491,05	1	381.739,138 511.500,642	19.163

\*\* Lungimile segmentelor sunt determinate în planul de proiecție Stereo 70 și sunt rotunjite la 1 milimetru.

\*\*\* Distanța dintre puncte este formată din segmente cumulate ce sunt mai mici decât valoarea 1 milimetru.



**DATE DESPRE IMOBILUL NR. 72645**

Oficiul de Cadastru și Publicitate Imobiliară ALBA  
Biroul de Cadastru și Publicitate Imobiliară Alba Iulia

**A. Partea I. Descrierea imobilului**

TEREN Necunoscut

Adresa: Loc. Tauti, Nr. 190, Jud. Alba

Nr. Crt	Nr cadastral Nr. topografic	Suprafața* (mp)	Observații / Referințe
A1	71818	1.397	Sector cadastral:188 Teren imprejmuit;

**Construcții**

Crt	Nr cadastral Nr. topografic	Adresa	Observații / Referințe
A1.1	71818-C1	Loc. Tauti, Nr. 190, Jud. Alba	Nr. niveluri:1; S. construita la sol:83 mp; Casa Rh=S+P, s. construit la sol 83 mp, cu acte
A1.2	71818-C2	Loc. Tauti, Nr. 190, Jud. Alba	Nr. niveluri:1; S. construita la sol:63 mp; anexa gospodareaca Rh=P, s. construit la sil 63 mp, cu acte
A1.3	71818-C3	Loc. Tauti, Nr. 190, Jud. Alba	Nr. niveluri:1; S. construita la sol:88 mp; anexa, sura Rh=P, s.construit la sol 88 mp, cu acte

**B. Partea II. Proprietari și acte**

Inscrieri privitoare la dreptul de proprietate și alte drepturi reale	Referințe
<b>32365 / 10/08/2017</b>	
Act Notarial nr. aut 3065, din 09/08/2017 emis de Teodorescu Elena;	
B1 Se infiinteaza cartea funciara 71818 a imobilului cu numarul cadastral 71818/Metes, rezultat din dezmembrarea imobilului cu numarul cadastral 70797 inscris in cartea funciara 70797;	A1
<b>32373 / 10/08/2017</b>	
Act Notarial nr. aut 3065, din 09/08/2017 emis de notar public Teodorescu Elena;	
B10 Intabulare, drept de PROPRIETATE, dobandit prin Conventie, cota actuala 1/1 1) MARINCAȘ GHEORGHE	A1
<b>66067 / 08/12/2017</b>	
Act Administrativ nr. 6746, din 20/10/2017 emis de Primaria Metes (act administrativ nr 6476 din 23.10.2017, emis de Primaria Metes;act administrativ nr 6746 din 23.10.2017, emis de Primaria Metes;act notarial nr 10 din 17.01.2018, emis de NP TEODORESCU ELENA;act administrativ nr 32373 din 10.08.2017, emis de BCPI Alba Iulia;act administrativ nr 6416 din 06.10.2017, emis de Primaria Metes);	
B11 În baza documentației cadastrale avizată de OCPI Alba-Serviciul cadastru și a actelor anexă, se actualizeaza datele tehnice ale imobilului de sub A1 în sensul că, acesta se află situat administrativ în localitatea Tăuți nr.190 și asupra lui se inscrie casă d elocuit S+P și anexe gospodărești, edificate în anul 1965.	A1, A1.1, A1.2, A1.3
B12 Intabulare, drept de PROPRIETATE, dobandit prin Conventie, cota actuala 1/1 1) MARINCAȘ GHEORGHE	A1.1, A1.2, A1.3

**C. Partea III. SARCINI**

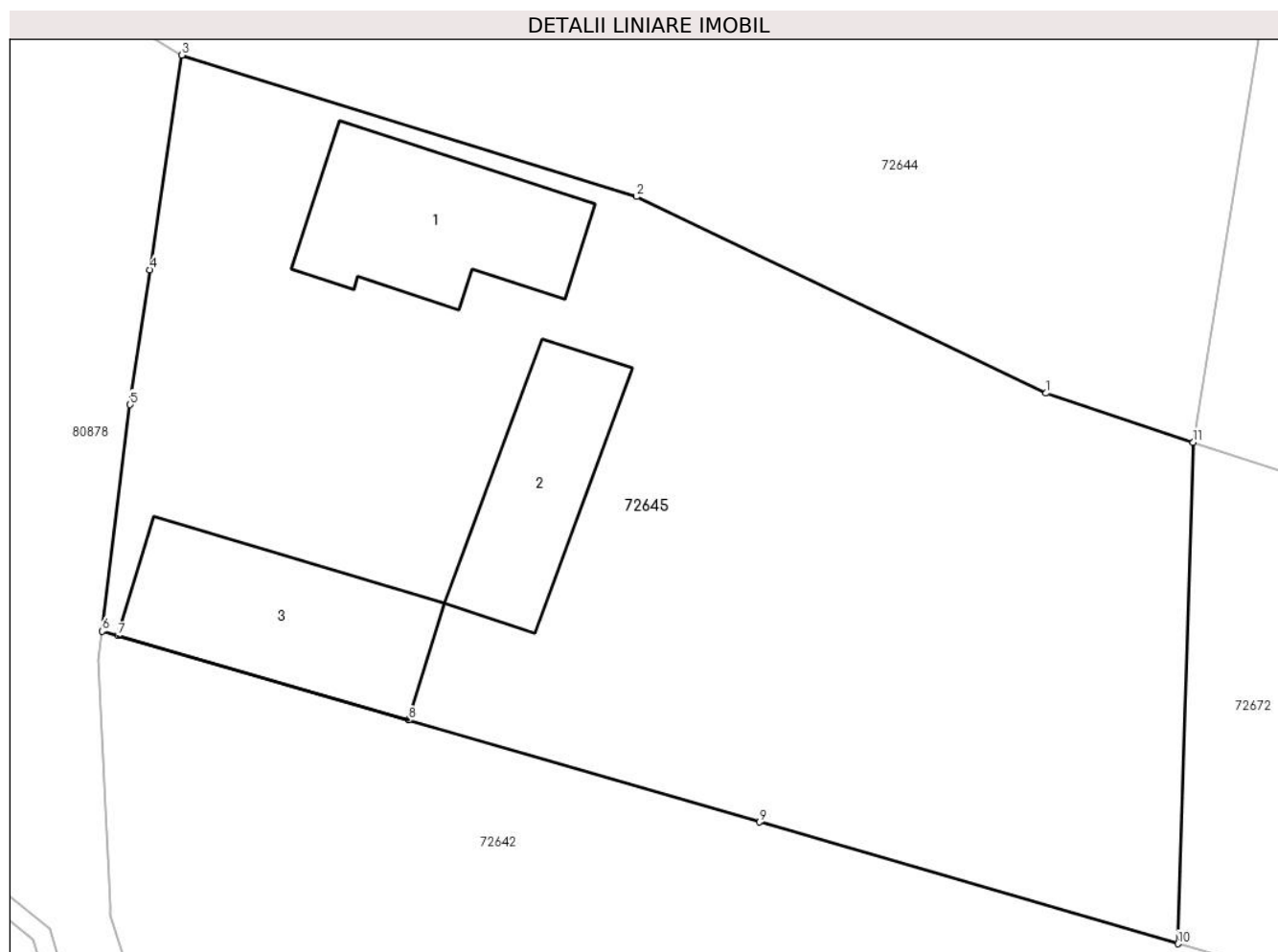
Inscrieri privind dezmembramintele dreptului de proprietate, drepturi reale de garanție și sarcini	Referințe
<b>32373 / 10/08/2017</b>	
Act Notarial nr. aut 3065, din 09/08/2017 emis de notar public Teodorescu Elena;	
C1 Intabulare, drept de UZUFRACT VIAGERasupra cotei de 1/4 părți, titlul partaj, cota actuala 1/4, cota initiala 1/4 1) MARINCAȘ AURELIA	A1
<b>66067 / 08/12/2017</b>	
Act Notarial nr. 10, din 17/01/2018 emis de NP TEODORESCU ELENA;	
C2 Intabulare, drept de UZUFRACT VIAGER, dobandit prin Conventie, cota actuala 1/1, cota initiala 1/1 1) MARINCAȘ AURELIA	A1.1, A1.2, A1.3

## Anexa Nr. 1 La Partea I

## Teren

Nr cadastral	Suprafața (mp)*	Observații / Referințe
71818	1.397	

\* Suprafața este determinată în planul de proiecție Stereo 70.



## Date referitoare la teren

Crt	Categorie folosință	Intravilan	Suprafața (mp)	Tarla	Parcelă	Nr. topo	Observații / Referințe
1	curți construcții	DA	650	-	-	967	imobil împrejmuit cu gard de beton între punctele 10,14,15,115, cu gard de plasa și sarma ghimpata între punctele 84 și 102 și între punctele 68,67 și 101.
2	faneata	DA	109	-	-	-	imobil împrejmuit cu gard de beton între punctele 10,14,15,115, cu gard de plasa și sarma ghimpata între punctele 84 și 102 și între punctele 68,67 și 101.
3	faneata	NU	638	-	-	-	imobil împrejmuit cu gard de beton între punctele 10,14,15,115, cu gard de plasa și sarma ghimpata între punctele 84 și 102 și între punctele 68,67 și 101.

## Date referitoare la construcții

Crt	Număr	Destinație construcție	Supraf. (mp)	Situație juridică	Observații / Referințe
A1.1	71818-C1	construcții de locuințe	83	Cu acte	Nr. niveluri:1; S. construita la sol:83 mp; Casa Rh=S+P, s. construit la sol 83 mp, cu acte

Crt	Număr	Destinație construcție	Supraf. (mp)	Situație juridică	Observații / Referințe
A1.2	71818-C2	construcții anexa	63	Cu acte	Nr. niveluri:1; S. construită la sol:63 mp; anexa gospodărească Rh=P, s. construit la sol 63 mp, cu acte
A1.3	71818-C3	construcții anexa	88	Cu acte	Nr. niveluri:1; S. construită la sol:88 mp; anexa, sursă Rh=P, s.construit la sol 88 mp, cu acte

**Lungime Segmente**

1) Valorile lungimilor segmentelor sunt obținute din proiecție în plan.

Punct început	X / Y	Punct sfârșit	X / Y	Lungime segment (** (m))
1	381.745,335 511.451,784	2	381.725,435 511.461,337	22.074
2	381.725,435 511.461,337	3	381.703,346 511.468,212	23.134
3	381.703,346 511.468,212	4	381.701,807 511.457,787	10.538
4	381.701,807 511.457,787	5	381.700,842 511.451,233	6.625
5	381.700,842 511.451,233	6	381.699,475 511.440,222	11.095
6	381.699,475 511.440,222	7	381.700,237 511.440,002	0.793
7	381.700,237 511.440,002	8	381.714,372 511.435,906	14.717
8	381.714,372 511.435,906	9	381.731,425 511.430,946	17.759
9	381.731,425 511.430,946	10	381.751,748 511.425,034	21.166
10	381.751,748 511.425,034	11	381.752,482 511.449,403	24.38
11	381.752,482 511.449,403	1	381.745,335 511.451,784	7.533

\*\* Lungimile segmentelor sunt determinate în planul de proiecție Stereo 70 și sunt rotunjite la 1 milimetru.

\*\*\* Distanța dintre puncte este formată din segmente cumulate ce sunt mai mici decât valoarea 1 milimetru.





**DATE DESPRE IMOBILUL NR. 72646**

Oficiul de Cadastru și Publicitate Imobiliară ALBA  
Biroul de Cadastru și Publicitate Imobiliară Alba Iulia

**A. Partea I. Descrierea imobilului**

TEREN Necunoscut

Adresa: Loc. Tauti, Jud. Alba

Nr. Crt	Nr cadastral Nr. topografic	Suprafața* (mp)	Observații / Referințe
A1	72259	2.800	Sector cadastral:188 Teren imprejmuit;

**B. Partea II. Proprietari și acte**

Inscrieri privitoare la dreptul de proprietate și alte drepturi reale	Referințe
<b>13955 / 19/03/2019</b>	
Hotarare Judecatoreasca nr. Decizia civila nr.89/A/2018 din dosar nr.5647/176/2016, din 20/02/2018 emis de TRIBUNALUL ALBA (act administrativ nr 1208 din 26.02.2019, emis de PRIMARIA COMUNEI METES;hotarare judecatoreasca nr Decizia civila nr.171/2018 din dosar nr.5647/176/2015 din 26.09.2018, emis de Curtea de Apel Alba Iulia;hotarare judecatoreasca nr Sentinta civila nr.1673 din dosar nr.5647/176/2015 din 21.06.2017, emis de Judecatoria Alba Iulia);	
B1	In baza sentintei civile nr.1673/2017 a Judecatoriei Alba Iulia,a deciziei civile nr.89/A/2018 a Tribunalului Alba,a deciziei civile nr.171/2018 a Curtii de Apel Alba Iulia,a expertizei tehnice extrajudiciare,a documentatiei cadastrale si a actelor anexa,imobilul de sub A1 s-a transcris din CFE 71445 (provenita din conversia cf nr.240 a loc.Tauti), nr.top.973/1 si din CFE 71446 (provenita din conversia cf nr.102 Tauti),nr.top.971/1,972/1,973/2/1
<b>29050 / 26/06/2019</b>	
Act Notarial nr. aut 2535, din 20/06/2019 emis de Teodorescu Elena;	
B5	Intabulare, drept de PROPRIETATEcu titlu cumpărare, în regimul comunității legale de bunuri, bun comun, dobandit prin Conventie, cota actuala 1/1
	1) GOGA ANDREI, și soția 2) GOGA BODEA MARIA VIORICA

**C. Partea III. SARCINI .**

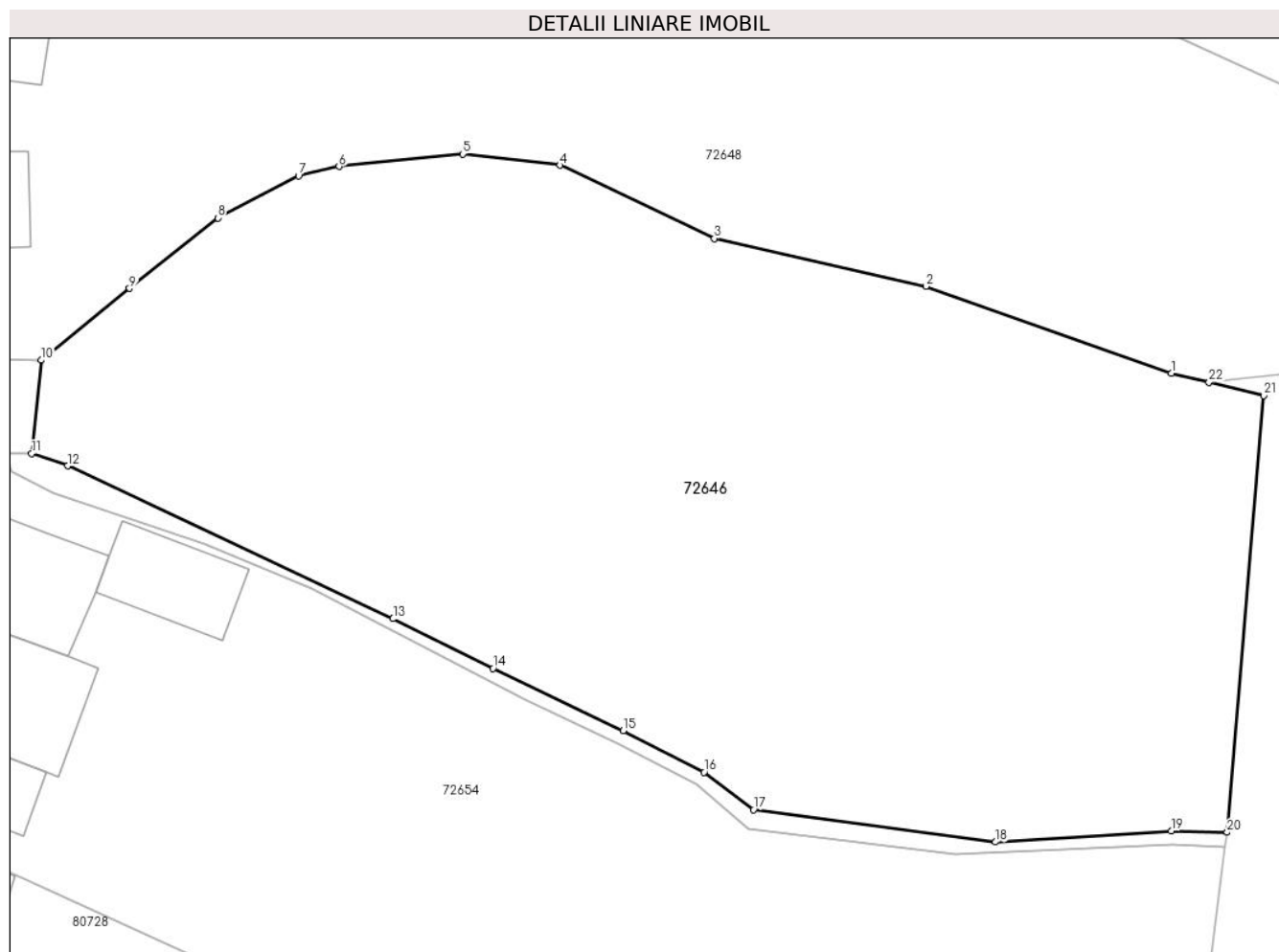
Inscrieri privind dezmembramintele dreptului de proprietate, drepturi reale de garanție și sarcini	Referințe
NU SUNT	

## Anexa Nr. 1 La Partea I

## Teren

Nr cadastral	Suprafața (mp)*	Observații / Referințe
72259	2.800	

\* Suprafața este determinată în planul de proiecție Stereo 70.



## Date referitoare la teren

Crt	Categorie folosință	Intra vilan	Suprafața (mp)	Tarla	Parcelă	Nr. topo	Observații / Referințe
1	curti constructii	DA	500	-	-	972/1	
2	arabil	DA	255	-	-	971/1	
3	faneata	NU	1.800	-	-	973/1, 972/2/1	
4	arabil	NU	245	-	-	-	

## Lungime Segmente

1) Valorile lungimilor segmentelor sunt obținute din proiecție în plan.

Punct început	X / Y	Punct sfârșit	X / Y	Lungime segment (** (m))
1	381.807,865 511.569,072	2	381.790,333 511.575,275	18.597
3	381.775,187 511.578,705	4	381.764,164 511.583,941	12.203

Punct început	X / Y	Punct sfârșit	X / Y	Lungime segment (** (m))
2	381.790,333 511.575,275	3	381.775,187 511.578,705	15.529
4	381.764,164 511.583,941	5	381.757,198 511.584,741	7.012

Punct început	X / Y	Punct sfârșit	X / Y	Lungime segment (** (m)	Punct început	X / Y	Punct sfârșit	X / Y	Lungime segment (** (m)
5	381.757,198 511.584,741	6	381.748,353 511.583,85	8.89	6	381.748,353 511.583,85	7	381.745,453 511.583,17	2.979
7	381.745,453 511.583,17	8	381.739,683 511.580,174	6.501	8	381.739,683 511.580,174	9	381.733,365 511.575,13	8.084
9	381.733,365 511.575,13	10	381.727,05 511.569,998	8.137	10	381.727,05 511.569,998	11	381.726,368 511.563,343	6.69
11	381.726,368 511.563,343	12	381.728,935 511.562,455	2.717	12	381.728,935 511.562,455	13	381.752,22 511.551,53	25.72
13	381.752,22 511.551,53	14	381.759,354 511.547,977	7.969	14	381.759,354 511.547,977	15	381.768,679 511.543,532	10.331
15	381.768,679 511.543,532	16	381.774,454 511.540,57	6.489	16	381.774,454 511.540,57	17	381.778,004 511.537,884	4.452
17	381.778,004 511.537,884	18	381.795,3 511.535,573	17.45	18	381.795,3 511.535,573	19	381.807,871 511.536,362	12.596
19	381.807,871 511.536,362	20	381.811,869 511.536,269	3.999	20	381.811,869 511.536,269	21	381.814,479 511.567,486	31.326
21	381.814,479 511.567,486	22	381.810,566 511.568,424	4.024	22	381.810,566 511.568,424	1	381.807,865 511.569,072	2.777

\*\* Lungimile segmentelor sunt determinate în planul de proiecție Stereo 70 și sunt rotunjite la 1 milimetru.

\*\*\* Distanța dintre puncte este formată din segmente cumulate ce sunt mai mici decât valoarea 1 milimetru.





## DATE DESPRE IMOBILUL NR. 72647

Oficiul de Cadastru și Publicitate Imobiliară ALBA  
Biroul de Cadastru și Publicitate Imobiliară Alba Iulia

## A. Partea I. Descrierea imobilului

TEREN Necunoscut

Adresa: Loc. Tauti, Nr. 188, Jud. Alba

Nr. Crt	Nr cadastral Nr. topografic	Suprafața* (mp)	Observații / Referințe
A1	75200	3.171	Sector cadastral:188 Teren neimpregmuit;

## Construcții

Crt	Nr cadastral Nr. topografic	Adresa	Observații / Referințe
A1.1	75200-C1	Loc. Tauti, Nr. 188, Jud. Alba	Nr. niveluri:1; S. construita la sol:117 mp; S. construita desfasurata:117 mp; Casa de locuit D+P, Suprafata construita desfasurata = 152 mp, An constructie 1950
A1.2	75200-C2	Loc. Tauti, Nr. 188, Jud. Alba	Nr. niveluri:1; S. construita la sol:103 mp; S. construita desfasurata:103 mp; Anexa gospodareasca, Suprafata construita desfasurata = 103 mp, An constructie 1950
A1.3	75200-C3	Loc. Tauti, Nr. 188, Jud. Alba	Nr. niveluri:1; S. construita la sol:43 mp; S. construita desfasurata:43 mp; Anexa gospodareasca, Suprafata construita desfasurata = 43 mp, An constructie 1950
A1.4	75200-C4	Loc. Tauti, Nr. 188, Jud. Alba	Nr. niveluri:1; S. construita la sol:45 mp; S. construita desfasurata:45 mp; Anexa gospodareasca, Suprafata construita desfasurata = 45 mp, An constructie 1950
A1.5	75200-C5	Loc. Tauti, Nr. 188, Jud. Alba	Nr. niveluri:1; S. construita la sol:19 mp; S. construita desfasurata:19 mp; Anexa gospodareasca, Suprafata construita desfasurata = 19 mp, An constructie 1950
A1.6	75200-C6	Loc. Tauti, Nr. 188, Jud. Alba	Nr. niveluri:1; S. construita la sol:26 mp; S. construita desfasurata:26 mp; Anexa gospodareasca, Suprafata construita desfasurata = 26 mp, An constructie 1950

## B. Partea II. Proprietari și acte

Inscrieri privitoare la dreptul de proprietate și alte drepturi reale	Referințe
<b>64306 / 09/09/2021</b>	
Act Notarial nr. 780, din 13/08/2021 emis de BIROUL INDIVIDUAL NOTARIAL LUHA VASILE (inscris sub semnatura privata nr PV DE VECINATATE din 08.09.2021, emis de ING. SUCIU PAUL SABIN;act administrativ nr 6084 din 11.08.2021, emis de PRIMARIA COMUNEI METES;act administrativ nr 6614 din 11.08.2021, emis de PRIMARIA COMUNEI METES);	
B1	A1
Inscrierea posesiei, drept de PROPRIETATE, dobandit prin Constituire, cota actuala 1/1 1) OPRUTA GHEORGHE, si 2) OPRUȚA GEORGETA-MANUELA <i>OBSERVATII: In baza declaratiei aut.780/2021 emisa de NP Luha Vasile ,a adeverintelor nr.6084/2021 și 6614/2021 emise de Primaria Comunei Metes , a documentatiei cadastrale,a actelor anexe si in conformitate cu dispozitiile art.41 din Legea nr.7/1996 a cadastrului si publicitatii imobiliare , coroborat cu dispozitiile art.126 din Ordinul 700/2014 al ANCP, asupra imobilului de sub A1 se noteaza posesia in favoarea:</i>	
Act Administrativ nr. 6531, din 11/08/2021 emis de PRIMARIA COMUNEI METES;	
B2	A1.1, A1.2, A1.3, A1.4, A1.5, A1.6
Asupra imobilului de sub A1 situat în sat Tăuți, nr.188 se inscriu construcțiile: casă de locuit (D+P) și 5 anexe gospodaresti (P) edificate înainte de anul 2001.	
B3	A1.1, A1.2, A1.3, A1.4, A1.5, A1.6
Intabulare, drept de PROPRIETATE, dobandit prin Lege, cota actuala 1/1 1) OPRUTA GHEORGHE, si 2) OPRUȚA GEORGETA-MANUELA	

## C. Partea III. SARCINI .

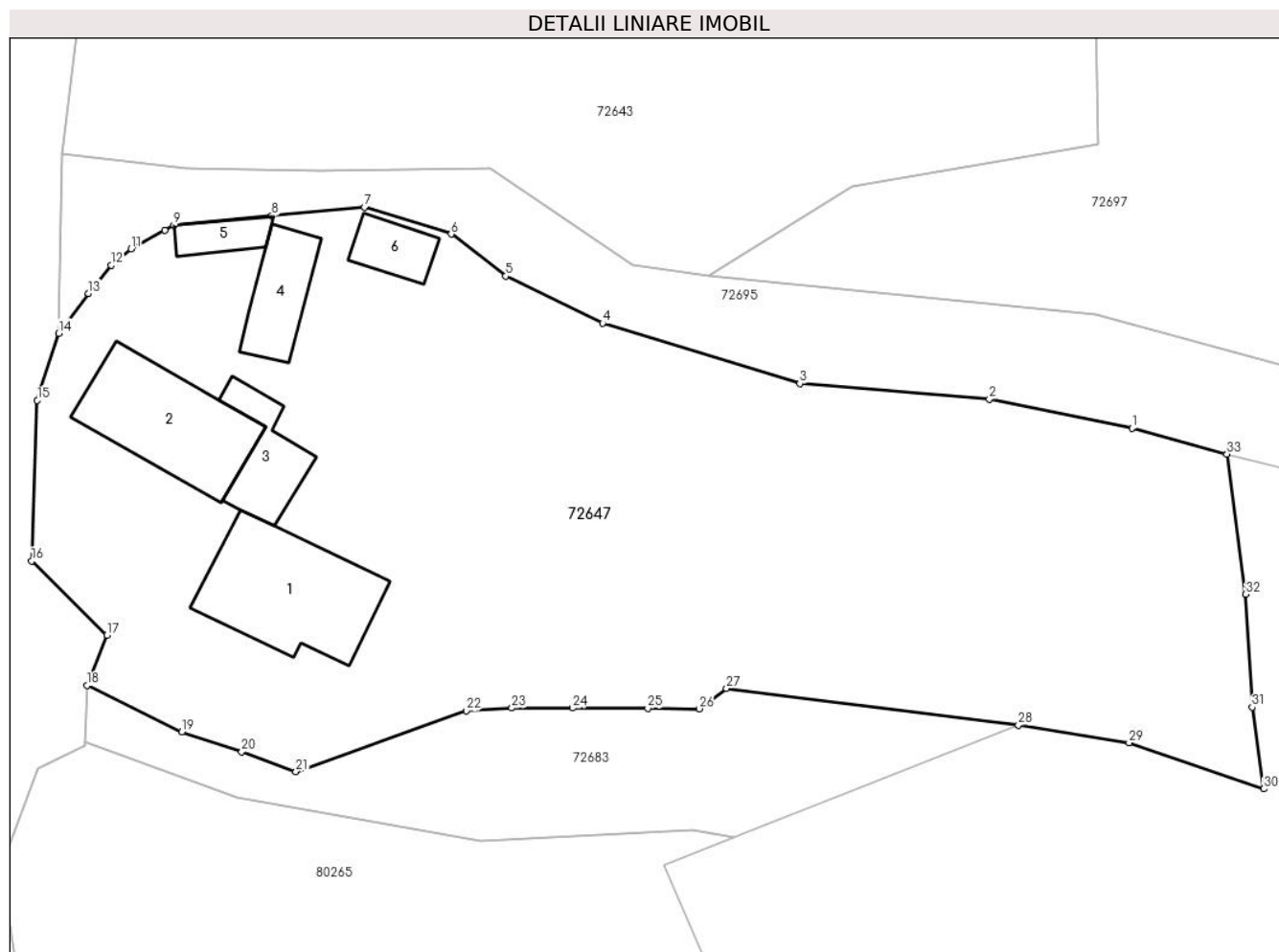
Inscrieri privind dezmembramintele dreptului de proprietate, drepturi reale de garanție și sarcini	Referințe
NU SUNT	

## Anexa Nr. 1 La Partea I

## Teren

Nr cadastral	Suprafața (mp)*	Observații / Referințe
75200	3.171	

\* Suprafața este determinată în planul de proiecție Stereo 70.



## Date referitoare la teren

Crt	Categorie folosință	Intravilan	Suprafața (mp)	Tarla	Parcelă	Nr. topo	Observații / Referințe
1	curți construcții	DA	1.171	-	-	-	
2	faneata	DA	61	-	-	-	
3	faneata	NU	1.939	-	-	-	

## Date referitoare la construcții

Crt	Număr	Destinație construcție	Supraf. (mp)	Situație juridică	Observații / Referințe
A1.1	75200-C1	construcții de locuințe	117	Cu acte	Nr. niveluri:1; S. construită la sol:117 mp; S. construită desfășurată:117 mp; Casa de locuit D+P, Suprafața construită desfășurată = 152 mp, An construcție 1950
A1.2	75200-C2	construcții anexa	103	Cu acte	Nr. niveluri:1; S. construită la sol:103 mp; S. construită desfășurată:103 mp; Anexa gospodărească, Suprafața construită desfășurată = 103 mp, An construcție 1950
A1.3	75200-C3	construcții anexa	43	Cu acte	Nr. niveluri:1; S. construită la sol:43 mp; S. construită desfășurată:43 mp; Anexa gospodărească, Suprafața construită desfășurată = 43 mp, An construcție 1950
A1.4	75200-C4	construcții anexa	45	Cu acte	Nr. niveluri:1; S. construită la sol:45 mp; S. construită desfășurată:45 mp; Anexa gospodărească, Suprafața construită desfășurată = 45 mp, An construcție 1950

Crt	Număr	Destinație construcție	Supraf. (mp)	Situație juridică	Observații / Referințe
A1.5	75200-C5	construcții anexa	19	Cu acte	Nr. niveluri:1; S. construita la sol:19 mp; S. construita desfasurata:19 mp; Anexa gospodareasca, Suprafata construita desfasurata = 19 mp, An constructie 1950
A1.6	75200-C6	construcții anexa	26	Cu acte	Nr. niveluri:1; S. construita la sol:26 mp; S. construita desfasurata:26 mp; Anexa gospodareasca, Suprafata construita desfasurata = 26 mp, An constructie 1950

**Lungime Segmente**

1) Valorile lungimilor segmentelor sunt obținute din proiecție în plan.

Punct început	X / Y	Punct sfârșit	X / Y	Lungime segment (** (m))	Punct început	X / Y	Punct sfârșit	X / Y	Lungime segment (** (m))
1	381.791,823 511.299,184	2	381.780,146 511.301,542	11.913	2	381.780,146 511.301,542	3	381.764,639 511.302,815	15.559
3	381.764,639 511.302,815	4	381.748,491 511.307,757	16.887	4	381.748,491 511.307,757	5	381.740,567 511.311,619	8.815
5	381.740,567 511.311,619	6	381.736,095 511.315,054	5.639	6	381.736,095 511.315,054	7	381.729,016 511.317,255	7.413
7	381.729,016 511.317,255	8	381.721,409 511.316,548	7.64	8	381.721,409 511.316,548	9	381.713,393 511.315,753	8.055
9	381.713,393 511.315,753	10	381.712,651 511.315,367	0.836	10	381.712,651 511.315,367	11	381.709,897 511.313,857	3.141
11	381.709,897 511.313,857	12	381.708,246 511.312,492	2.142	12	381.708,246 511.312,492	13	381.706,415 511.310,19	2.941
13	381.706,415 511.310,19	14	381.703,966 511.306,937	4.072	14	381.703,966 511.306,937	15	381.702,212 511.301,447	5.763
15	381.702,212 511.301,447	16	381.701,753 511.288,32	13.135	16	381.701,753 511.288,32	17	381.707,928 511.282,252	8.657
17	381.707,928 511.282,252	18	381.706,32 511.278,144	4.411	18	381.706,32 511.278,144	19	381.714,048 511.274,32	8.622
19	381.714,048 511.274,32	20	381.718,944 511.272,692	5.16	20	381.718,944 511.272,692	21	381.723,382 511.271,082	4.721
21	381.723,382 511.271,082	22	381.737,329 511.276,047	14.804	22	381.737,329 511.276,047	23	381.741,073 511.276,282	3.752
23	381.741,073 511.276,282	24	381.746,037 511.276,281	4.964	24	381.746,037 511.276,281	25	381.752,193 511.276,248	6.156
25	381.752,193 511.276,248	26	381.756,406 511.276,226	4.213	26	381.756,406 511.276,226	27	381.758,628 511.277,886	2.774
27	381.758,628 511.277,886	28	381.782,523 511.274,882	24.083	28	381.782,523 511.274,882	29	381.791,585 511.273,441	9.176
29	381.791,585 511.273,441	30	381.802,609 511.269,671	11.651	30	381.802,609 511.269,671	31	381.801,662 511.276,349	6.745
31	381.801,662 511.276,349	32	381.801,134 511.285,585	9.251	32	381.801,134 511.285,585	33	381.799,59 511.297,065	11.583
33	381.799,59 511.297,065	1	381.791,823 511.299,184	8.051					

\*\* Lungimile segmentelor sunt determinate în planul de proiecție Stereo 70 și sunt rotunjite la 1 milimetru.

\*\*\* Distanța dintre puncte este formată din segmente cumulate ce sunt mai mici decât valoarea 1 milimetru.





**DATE DESPRE IMOBILUL NR. 72648**

Oficiul de Cadastru și Publicitate Imobiliară ALBA  
Biroul de Cadastru și Publicitate Imobiliară Alba Iulia

**A. Partea I. Descrierea imobilului**

TEREN Necunoscut

Adresa: Loc. Tauti, Nr. 195, Jud. Alba

Nr. Crt	Nr cadastral Nr. topografic	Suprafața* (mp)	Observații / Referințe
A1	76333	3.416	Sector cadastral:188 Teren imprejmuit;

**Construcții**

Crt	Nr cadastral Nr. topografic	Adresa	Observații / Referințe
A1.1	76333-C1	Loc. Tauti, Nr. 195, Jud. Alba	Nr. niveluri:2; S. construita la sol:100 mp; S. construita desfasurata:112 mp; CASA, Rh=Sp+P, edificata in anul 1959, avand o suprafata la sol de 100 mp si o suprafata construita desfasurata de 112 mp
A1.2	76333-C2	Loc. Tauti, Nr. 195, Jud. Alba	Nr. niveluri:1; S. construita la sol:52 mp; S. construita desfasurata:52 mp; ANEXA(BUCATARIE VARA), Rh=P, edificata in anul 1989, avand o suprafata la sol de 52 mp si o suprafata construita desfasurata de 52 mp
A1.3	76333-C3	Loc. Tauti, Nr. 195, Jud. Alba	Nr. niveluri:1; S. construita la sol:95 mp; S. construita desfasurata:95 mp; ANEXA(GRAJD), Rh=P, edificata in anul 1989, avand o suprafata la sol de 95 mp si o suprafata construita desfasurata de 95 mp

**B. Partea II. Proprietari și acte**

Inscrieri privitoare la dreptul de proprietate și alte drepturi reale		Referințe
<b>28742 / 29/04/2022</b>		
Act Notarial nr. 916, din 11/03/2022 emis de NP Beldean Violeta (declaratie notariala ; in scris sub semnatura privata nr documentatie cadastrala din 29.04.2022, emis de Podar Vasile Lucian PF;act administrativ nr 4373 din 20.04.2022, emis de Primaria Metes;act administrativ nr 2944 din 28.03.2022, emis de Primaria Metes; in scris sub semnatura privata nr FN din 29.04.2022, emis de Podar Vasile Lucian PF;act administrativ nr 2173 din 28.03.2022, emis de Primaria Metes);		
B1	Imobilul de sub A1 s-a transcris din cfe 75225,nr.top.971/2,972/2 si din cfe 76298,nr.top.974/1.	A1
B3	In baza certificatului de atestare fiscala nr.4373/2022 emis de Primaria comunei Metes,sub A1.1-A1.3 se inscriu constructiile:casa de locuit Sp+P si doua anexe gospodaresti.Totodata,se noteaza ca imobilul este situat in intravilanul localitatii Tauti cu suprafata de 7218 mp iar diferenta de suprafata de 1658 mp se gaseste in extravilan.	A1, A1.1, A1.2, A1.3
<b>33138 / 19/05/2022</b>		
Act Notarial nr. 1757, din 18/05/2022 emis de Beldean Violeta;		
B5	se noteaza posesia factica in favoarea lui 1) <b>BARB ILEANA</b> , și soțul 2) <b>Barb Gheorghe</b>	A1
/		
Act Administrativ nr. 7, din 13/03/1996 emis de PARLAMENTUL ROMANIEI;		
B5	Intabulare, drept de PROPRIETATE, dobandit prin Lege, cota actuala 1/1 1) <b>NEIDENTIFICAT NEIDENTIFICAT</b>	A1
<b>33138 / 19/05/2022</b>		
Act Notarial nr. 1757, din 18/05/2022 emis de Beldean Violeta;		
B6	Intabulare, drept de PROPRIETATEcu titlu intretinere,drept de nuda proprietate, dobandit prin Conventie, cota actuala 1/1 1) <b>Barb Gheorghe</b> 2) <b>BARB ILEANA</b> , si soțul	A1.1, A1.2, A1.3

**C. Partea III. SARCINI**

Inscrieri privind dezmembramintele dreptului de proprietate, drepturi reale de garanție și sarcini	Referințe
----------------------------------------------------------------------------------------------------	-----------

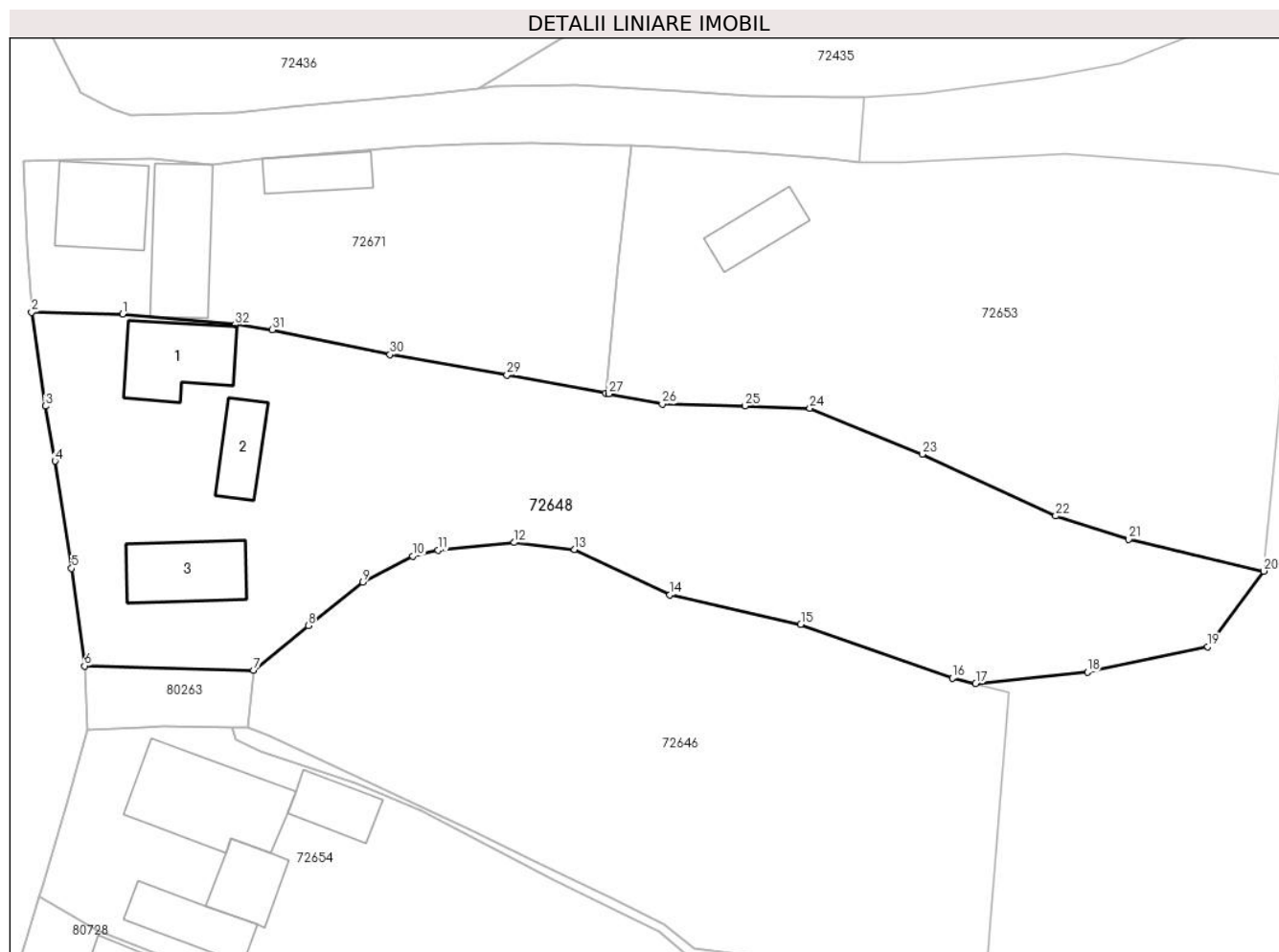
Inscrieri privind dezmembramintele dreptului de proprietate, drepturi reale de garanție și sarcini		Referințe
<b>33138 / 19/05/2022</b>		
Act Notarial nr. 1757, din 18/05/2022 emis de Beldean Violeta;		
C1	Intabulare, drept de UZUFRACT VIAGER, dobandit prin Conventie, cota actuala 1/1, cota initiala 1/1 1) <b>MĂRGINEAN AXENTE VALERIA</b>	A1, A1.1, A1.2, A1.3
C2	Intabulare, drept de IPOTECA LEGALA, Valoare:0 /reprezentând creanța obligației de întreținere 1) <b>MĂRGINEAN AXENTE VALERIA</b>	A1, A1.1, A1.2, A1.3

## Anexa Nr. 1 La Partea I

## Teren

Nr cadastral	Suprafața (mp)*	Observații / Referințe
76333	3.416	

\* Suprafața este determinată în planul de proiecție Stereo 70.



## Date referitoare la teren

Crt	Categorie folosință	Intravilan	Suprafața (mp)	Tarla	Parcelă	Nr. topo	Observații / Referințe
1	curți constructii	DA	1.030	-	-	-	
2	arabil	DA	728	-	-	-	
3	arabil	NU	422	-	-	-	
4	faneata	NU	1.236	-	-	-	

## Date referitoare la construcții

Crt	Număr	Destinație construcție	Supraf. (mp)	Situație juridică	Observații / Referințe
A1.1	76333-C1	construcții de locuințe	100	Cu acte	Nr. niveluri:2; S. construita la sol:100 mp; S. construita desfasurata:112 mp; CASA, Rh=Sp+P, edificata in anul 1959, avand o suprafata la sol de 100 mp si o suprafata construita desfasurata de 112 mp
A1.2	76333-C2	construcții anexa	52	Cu acte	Nr. niveluri:1; S. construita la sol:52 mp; S. construita desfasurata:52 mp; ANEXA (BUCATARIE VARA), Rh=P, edificata in anul 1989, avand o suprafata la sol de 52 mp si o suprafata construita desfasurata de 52 mp
A1.3	76333-C3	construcții anexa	95	Cu acte	Nr. niveluri:1; S. construita la sol:95 mp; S. construita desfasurata:95 mp; ANEXA(GRAJD), Rh=P, edificata in anul 1989, avand o suprafata la sol de 95 mp si o suprafata construita desfasurata de 95 mp

## Lungime Segmente

1) Valorile lungimilor segmentelor sunt obținute din proiecție în plan.

Punct început	X / Y	Punct sfârșit	X / Y	Lungime segment (** (m)
1	381.711,882 511.611,161	2	381.701,357 511.611,365	10.527
3	381.702,946 511.600,526	4	381.704,053 511.594,171	6.451
5	381.705,995 511.581,759	6	381.707,49 511.570,48	11.378
7	381.727,05 511.569,998	8	381.733,365 511.575,13	8.137
9	381.739,683 511.580,174	10	381.745,453 511.583,17	6.501
11	381.748,353 511.583,85	12	381.757,198 511.584,741	8.89
13	381.764,164 511.583,941	14	381.775,187 511.578,705	12.203
15	381.790,333 511.575,275	16	381.807,865 511.569,072	18.597
17	381.810,566 511.568,424	18	381.823,496 511.569,79	13.002
19	381.837,423 511.572,709	20	381.843,89 511.581,439	10.865
21	381.828,261 511.585,121	22	381.819,826 511.587,808	8.853
23	381.804,387 511.594,964	24	381.791,385 511.600,29	14.05
25	381.783,876 511.600,536	26	381.774,318 511.600,736	9.56
27	381.768,113 511.601,927	28	381.767,756 511.601,993	0.363
29	381.756,342 511.604,092	30	381.742,814 511.606,482	13.738
31	381.729,198 511.609,349	32	381.724,905 511.609,939	4.333

Punct început	X / Y	Punct sfârșit	X / Y	Lungime segment (** (m)
2	381.701,357 511.611,365	3	381.702,946 511.600,526	10.955
4	381.704,053 511.594,171	5	381.705,995 511.581,759	12.563
6	381.707,49 511.570,48	7	381.727,05 511.569,998	19.566
8	381.733,365 511.575,13	9	381.739,683 511.580,174	8.084
10	381.745,453 511.583,17	11	381.748,353 511.583,85	2.979
12	381.757,198 511.584,741	13	381.764,164 511.583,941	7.012
14	381.775,187 511.578,705	15	381.790,333 511.575,275	15.529
16	381.807,865 511.569,072	17	381.810,566 511.568,424	2.777
18	381.823,496 511.569,79	19	381.837,423 511.572,709	14.23
20	381.843,89 511.581,439	21	381.828,261 511.585,121	16.057
22	381.819,826 511.587,808	23	381.804,387 511.594,964	17.017
24	381.791,385 511.600,29	25	381.783,876 511.600,536	7.513
26	381.774,318 511.600,736	27	381.768,113 511.601,927	6.318
28	381.767,756 511.601,993	29	381.756,342 511.604,092	11.605
30	381.742,814 511.606,482	31	381.729,198 511.609,349	13.915
32	381.724,905 511.609,939	1	381.711,882 511.611,161	13.079

\*\* Lungimile segmentelor sunt determinate în planul de proiecție Stereo 70 și sunt rotunjite la 1 milimetru.

\*\*\* Distanța dintre puncte este formată din segmente cumulate ce sunt mai mici decât valoarea 1 milimetru.



## DATE DESPRE IMOBILUL NR. 72649

Oficiul de Cadastru și Publicitate Imobiliară ALBA  
Biroul de Cadastru și Publicitate Imobiliară Alba Iulia

## A. Partea I. Descrierea imobilului

TEREN Necunoscut

Adresa: Loc. Tauti, Nr. 184, Jud. Alba

Nr. Crt	Nr cadastral Nr. topografic	Suprafața* (mp)	Observații / Referințe
A1	76356	3.295	Sector cadastral:188 Teren neimprijmuit; Imobil partial imprijmuit cu gard de lemn

## Construcții

Crt	Nr cadastral Nr. topografic	Adresa	Observații / Referințe
A1.1	76356-C1	Loc. Tauti, Nr. 184, Jud. Alba	Nr. niveluri:2; S. construita la sol:71 mp; S. construita desfasurata:84 mp; CASA, Sp+P, Sc=71mp,Sd=84mp, edificata in anul 1951
A1.2	76356-C2	Loc. Tauti, Nr. 184, Jud. Alba	Nr. niveluri:1; S. construita la sol:20 mp; S. construita desfasurata:20 mp; ANEXA, P, Sc=Sd=20mp, edificata in anul 1970
A1.3	76356-C3	Loc. Tauti, Nr. 184, Jud. Alba	Nr. niveluri:1; S. construita la sol:59 mp; S. construita desfasurata:59 mp; ANEXA, P, Sc=Sd=59mp, edificata in anul 1955

## B. Partea II. Proprietari și acte

Inscrieri privitoare la dreptul de proprietate și alte drepturi reale		Referințe
<b>39839 / 21/06/2022</b>		
Act Notarial nr. 2515, din 15/06/2022 emis de NP RAZVAN TEODORESCU (act administrativ nr 5870 din 14.06.2022, emis de PRIMARIA COMUNEI METES;act administrativ nr 5819 din 10.06.2022, emis de PRIMARIA COMUNEI METES;inscris sub semnatura privata nr PV de vecinatate din 10.05.2022, emis de ALEXA IOAN);		
B1	Inscrierea posesiei, drept de PROPRIETATE, dobandit prin Constituire, cota actuala 1/1 1) <b>BODEA SUSANA-VIORICA, -1/2 parte</b> <i>OBSERVATII: In baza declaratiei aut.2515/2022 emisa de NP Răzvan Teodorescu, a adeverințelor nr.5870/2022 și 5819/2022 emise de Primaria Comunei Metes, a documentatiei cadastrale, a actelor anexa si in conformitate cu dispozitiile art.41 din Legea nr.7/1996 a cadastrului si publicitatii imobiliare, coroborat cu dispozitiile art.126 din Regulamentul de avizare, receptie și înscriere în evidențele de cadastru și carte funciară aprobat prin Ordinul 700/2014, asupra imobilului de sub A1 transcris din CFE 76312 nr.top nou 1144/1/1, 1145/1/1 se noteaza posesia in 1/1 părți, in regimul comunității legale de bunuri, in favoarea:</i>	A1
B2	Asupra imobilului de sub A1 situat in localitatea Tăuți, nr.184 se inscriu construcțiile casa(Sp+P) și anexe gospodărești edificate înainte de anul 1990.	A1, A1.1, A1.2, A1.3
<b>76204 / 05/12/2022</b>		
Act Notarial nr. 371, din 28/11/2022 emis de TEODORESCU DAN (act administrativ nr cerere din 02.12.2022, emis de TEODORESCU DAN;act notarial nr 4932 din 28.11.2022, emis de TEODORESCU DAN);		
B4	In baza Certificatului de moștenitor nr. 371/2022 emis de NP Dan Teodorescu si conform art.13 alin.(5) din Legea 7/1996 a cadastrului si publicitatii imobiliare, republicata si modificata, SE NOTEAZA POSESIA asupra cotei de 3/16 părți din imobil, posesie inceputa la data de 21.06.2022 cu Înch. CF 39839/21.06.022 de către defunctul Bodea Petru în favoarea numitei Goga Bodea Maria Viorica 1) <b>GOGA BODEA MARIA-VIORICA</b>	A1, A1.1, A1.2, A1.3
B5	Inscrierea posesiei, drept de PROPRIETATE, dobandit prin Constituire, cota actuala 3/16 1) <b>HĂBUC ANCUȚA PETRONELA</b> <i>OBSERVATII: În baza Certificatului de moștenitor nr. 371/2022 emis de NP Dan Teodorescu si conform art.13 alin.(5) din Legea 7/1996 a cadastrului si publicitatii imobiliare, republicata si modificata, SE NOTEAZA POSESIA asupra cotei de 3/16 părți din imobil, posesie inceputa la data de 21.06.2022 cu Înch. CF 39839/21.06.022 de către defunctul Bodea Petru în favoarea numitei Hăbuc Ancuta Petronela</i>	A1
B6	Inscrierea posesiei, drept de PROPRIETATE, dobandit prin Constituire, cota actuala 3/16 1) <b>BODEA SUSANA-VIORICA</b> <i>OBSERVATII: În baza Certificatului de moștenitor nr. 371/2022 emis de NP Dan Teodorescu si conform art.13 alin.(5) din Legea 7/1996 a cadastrului si publicitatii imobiliare, republicata si modificata, SE NOTEAZA POSESIA asupra cotei de 3/16 părți din imobil, posesie inceputa la data de 21.06.2022 cu Înch. CF 39839/21.06.022 de către defunctul Bodea Petru în favoarea numitei Bodea Susana Viorica</i>	A1
B7	Intabulare, drept de PROPRIETATEcu titlu moștenire legală ,	A1.1, A1.2, A1.3

Inscrieri privitoare la dreptul de proprietate și alte drepturi reale		Referințe
B7	proprietatea defunctului Bodea Petru de sub B 3, dobândit prin Succesiune, cota actuala 3/16 1) <b>GOGA BODEA MARIA-VIORICA</b>	A1.1, A1.2, A1.3
B8	Intabulare, drept de PROPRIETATEcu titlu moștenire legală , proprietatea defunctului Bodea Petru de sub B 3, dobândit prin Succesiune, cota actuala 3/16 1) <b>HĂBUC ANCUȚA PETRONELA</b>	A1.1, A1.2, A1.3
B9	Intabulare, drept de PROPRIETATE, dobândit prin Succesiune, cota actuala 10/16 1) <b>BODEA SUSANA-VIORICA</b>	A1.1, A1.2, A1.3

**C. Partea III. SARCINI .**

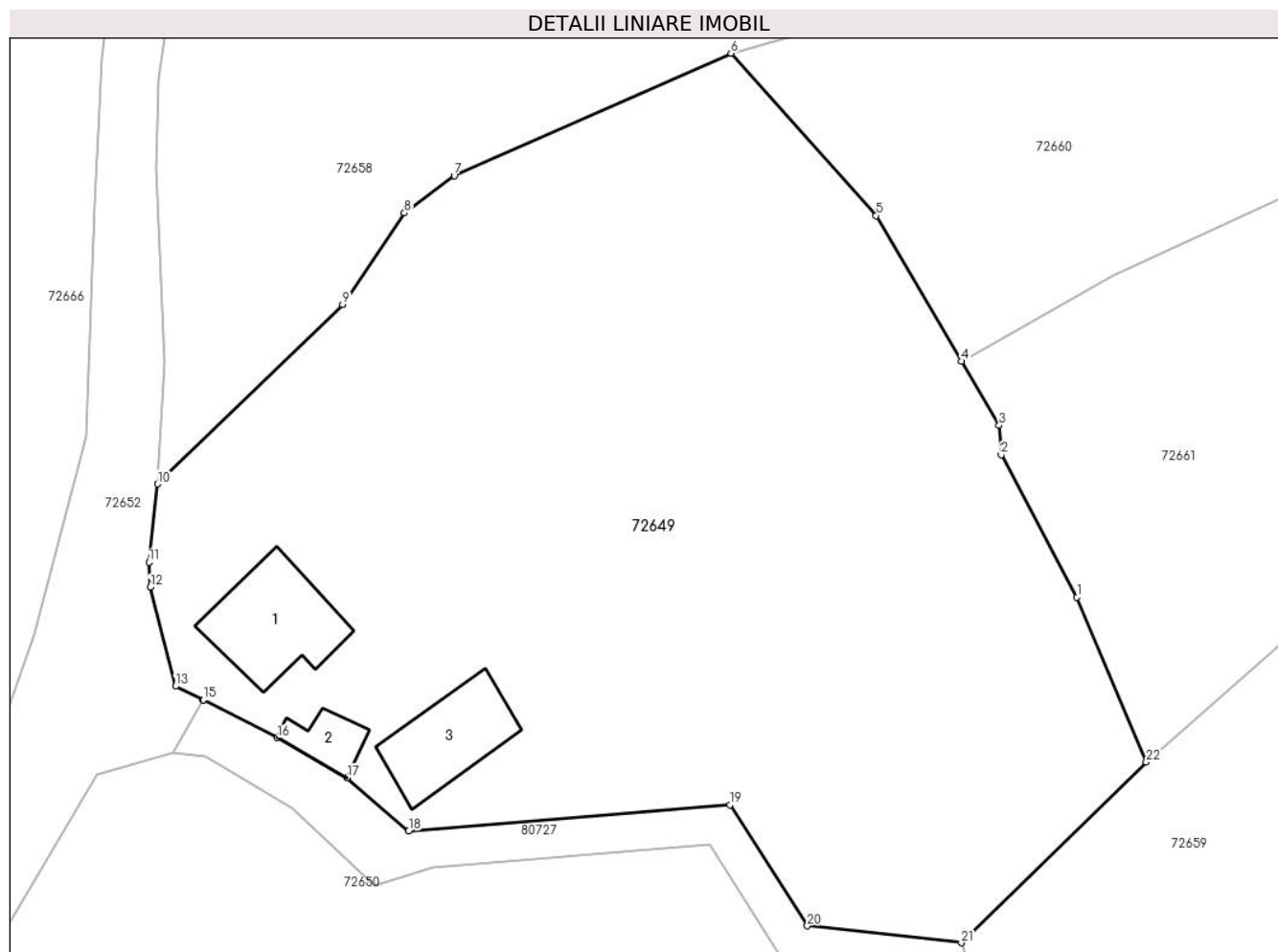
Inscrieri privind dezmembramintele dreptului de proprietate, drepturi reale de garanție și sarcini	Referințe
NU SUNT	

## Anexa Nr. 1 La Partea I

## Teren

Nr cadastral	Suprafața (mp)*	Observații / Referințe
76356	3.295	Imobil partial imprejmuit cu gard de lemn

\* Suprafața este determinată în planul de proiecție Stereo 70.



## Date referitoare la teren

Crt	Categorie folosință	Intravilan	Suprafața (mp)	Tarla	Parcelă	Nr. topo	Observații / Referințe
1	curți constructii	DA	953	-	-	1145/1/1	
2	arabil	NU	2.283	-	-	1144/1/1	
3	arabil	DA	59	-	-	-	1144/1/1

## Date referitoare la construcții

Crt	Număr	Destinație construcție	Supraf. (mp)	Situație juridică	Observații / Referințe
A1.1	76356-C1	construcții de locuințe	71	Cu acte	Nr. niveluri:2; S. construita la sol:71 mp; S. construita desfasurata:84 mp; CASA, Sp+P, Sc=71mp,Sd=84mp, edificata in anul 1951
A1.2	76356-C2	construcții anexa	20	Cu acte	Nr. niveluri:1; S. construita la sol:20 mp; S. construita desfasurata:20 mp; ANEXA, P, Sc=Sd=20mp, edificata in anul 1970
A1.3	76356-C3	construcții anexa	59	Cu acte	Nr. niveluri:1; S. construita la sol:59 mp; S. construita desfasurata:59 mp; ANEXA, P, Sc=Sd=59mp, edificata in anul 1955

## Lungime Segmente

1) Valorile lungimilor segmentelor sunt obținute din proiecție în plan.

Punct început	X / Y	Punct sfârșit	X / Y	Lungime segment (** (m)
1	381.623,139 510.848,772	2	381.617,221 510.859,87	12.577
3	381.617,068 510.862,175	4	381.614,135 510.867,175	5.797
5	381.607,468 510.878,538	6	381.596,139 510.891,196	16.987
7	381.574,541 510.881,648	8	381.570,653 510.878,741	4.855
9	381.565,825 510.871,597	10	381.551,406 510.857,606	20.091
11	381.550,713 510.851,505	12	381.550,807 510.849,554	1.953
13	381.552,784 510.841,83	14	381.554,944 510.840,76	2.41
15	381.554,948 510.840,758	16	381.560,715 510.837,822	6.471
17	381.566,167 510.834,68	18	381.570,989 510.830,54	6.355
19	381.596,061 510.832,579	20	381.602,098 510.823,132	11.211
21	381.614,122 510.821,822	22	381.628,561 510.835,912	20.175

Punct început	X / Y	Punct sfârșit	X / Y	Lungime segment (** (m)
2	381.617,221 510.859,87	3	381.617,068 510.862,175	2.31
4	381.614,135 510.867,175	5	381.607,468 510.878,538	13.174
6	381.596,139 510.891,196	7	381.574,541 510.881,648	23.614
8	381.570,653 510.878,741	9	381.565,825 510.871,597	8.623
10	381.551,406 510.857,606	11	381.550,713 510.851,505	6.14
12	381.550,807 510.849,554	13	381.552,784 510.841,83	7.973
14	381.554,944 510.840,76	15	381.554,948 510.840,758	0.004
16	381.560,715 510.837,822	17	381.566,167 510.834,68	6.293
18	381.570,989 510.830,54	19	381.596,061 510.832,579	25.155
20	381.602,098 510.823,132	21	381.614,122 510.821,822	12.095
22	381.628,561 510.835,912	1	381.623,139 510.848,772	13.956

\*\* Lungimile segmentelor sunt determinate în planul de proiecție Stereo 70 și sunt rotunjite la 1 milimetru.

\*\*\* Distanța dintre puncte este formată din segmente cumulate ce sunt mai mici decât valoarea 1 milimetru.





## DATE DESPRE IMOBILUL NR. 72650

Oficiul de Cadastru și Publicitate Imobiliară ALBA  
Biroul de Cadastru și Publicitate Imobiliară Alba Iulia

## A. Partea I. Descrierea imobilului

TEREN Extravilan

Adresa: Jud. Alba

Nr. Crt	Nr cadastral Nr. topografic	Suprafața* (mp)	Observații / Referințe
A1	76365	5.685	Sector cadastral:188 Teren neimpregmuit; Imobil partial impregmuit cu gard de lemn

## B. Partea II. Proprietari și acte

Inscrieri privitoare la dreptul de proprietate și alte drepturi reale	Referințe	
<b>39845 / 21/06/2022</b>		
Act Notarial nr. 2516, din 15/06/2022 emis de NP RAZVAN TEODORESCU (act administrativ nr 5871 din 14.06.2022, emis de PRIMARIA COMUNEI METES;act administrativ nr 5480 din 30.05.2022, emis de PRIMARIA COMUNEI METES;act administrativ nr 5869 din 14.06.2022, emis de PRIMARIA COMUNEI METES;inscris sub semnatura privata nr PV de vecinatate din 10.05.2022, emis de ALEXA IOAN);		
B1	În baza documentației cadastrale avizată de OCPI Alba și a actelor anexe, imobilul de sub A1 s-a transcris din CFE 70986	A1
B2	Inscrierea posesiei, drept de PROPRIETATE, dobandit prin Constituire, cota actuala 1/2 1) <b>BODEA SUSANA-VIORICA</b> <i>OBSERVATII: in baza documentatiei cadastrale, a actelor anexa si in conformitate cu dispozitiile art.41 alin. 8 din Legea nr.7/1996 a cadastrului si publicitatii imobiliare, coroborat cu dispozitiile art.126 din Regulamentul de avizare, receptie și înscriere în evidențele de cadastru și carte funciară aprobat prin Ordinul 700/2014, asupra cotei de 1/2 părți din imobilul de sub A1, SE NOTEAZA POSESIA in favoare la</i>	A1
<b>76212 / 05/12/2022</b>		
Act Notarial nr. 371, din 28/11/2022 emis de TEODORESCU DAN (act administrativ nr 5871 din 14.06.2022, emis de PRIMARIA COMUNEI METES;act administrativ nr 5480 din 30.05.2022, emis de PRIMARIA COMUNEI METES;act administrativ nr 5869 din 14.06.2022, emis de PRIMARIA COMUNEI METES;inscris sub semnatura privata nr PV de vecinatate din 10.05.2022, emis de ALEXA IOAN);		
B3	In baza certificatului de mostenitor nr3.71/28.11.2022 emis de NP dan Teodorescu si conform art.13 alin.(5) din Legea 7/1996 a cadastrului si publicitatii imobiliare, republicata si modificata,SE NOTEAZA POSESIA, asupra cotei de 1/2 părți a defunctului Bodea Petru, cu titlu mostenire ,posesie inceputa de către Bodea Petru la data de 21.06.2022 cu inch. cf 39845/21.06.2022, in favoarea lui : 1) <b>GOGA BODEA MARIA-VIORICA</b> , 3/8 părți (3/16 raportat la întregul imobil) 2) <b>HĂBUC ANCUȚA PETRONELA</b> , 3/8 părți (3/16 raportat la întregul imobil) 3) <b>BODEA SUSANA-VIORICA</b> , 2/8 părți (2/16 raportat la întregul imobil)	A1

## C. Partea III. SARCINI .

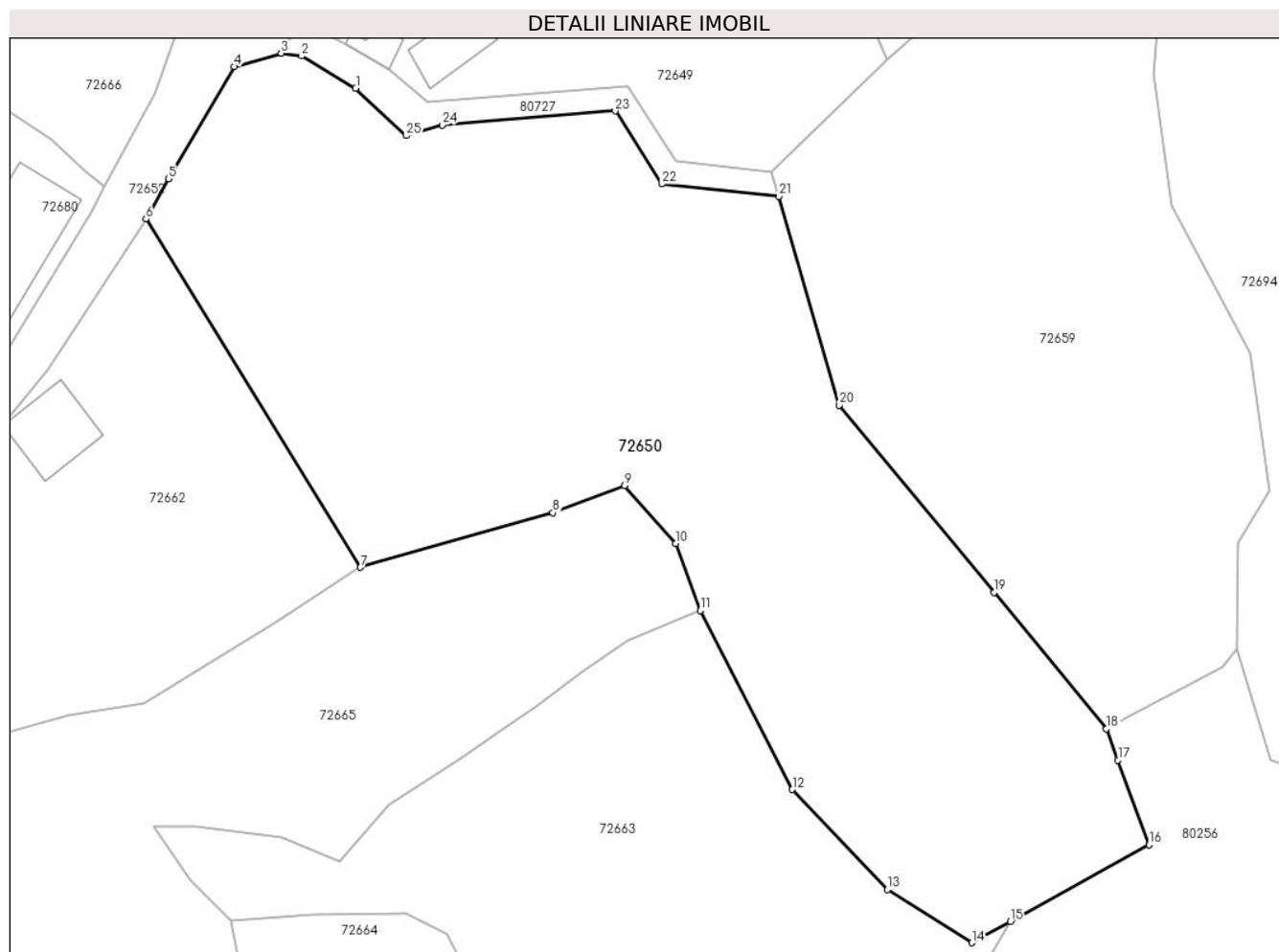
Inscrieri privind dezmembramintele dreptului de proprietate, drepturi reale de garanție și sarcini	Referințe
NU SUNT	

## Anexa Nr. 1 La Partea I

## Teren

Nr cadastral	Suprafața (mp)*	Observații / Referințe
76365	5.685	Imobil partial imprejuiat cu gard de lemn

\* Suprafața este determinată în planul de proiecție Stereo 70.



## Date referitoare la teren

Crt	Categorie folosință	Intravilan	Suprafața (mp)	Tarla	Parcelă	Nr. topo	Observații / Referințe
1	faneata	NU	5.685	-	-	1138/1/1, 1139/1, 1140/1	

## Lungime Segmente

1) Valorile lungimilor segmentelor sunt obținute din proiecție în plan.

Punct început	X / Y	Punct sfârșit	X / Y	Lungime segment (** (m))
1	381.561,938 510.832,264	2	381.555,135 510.836,322	7.921
3	381.552,571 510.836,668	4	381.546,7 510.834,984	6.107
5	381.538,415 510.820,936	6	381.535,617 510.815,881	5.778
7	381.562,544 510.772,187	8	381.586,691 510.779,037	25.1

Punct început	X / Y	Punct sfârșit	X / Y	Lungime segment (** (m))
2	381.555,135 510.836,322	3	381.552,571 510.836,668	2.587
4	381.546,7 510.834,984	5	381.538,415 510.820,936	16.309
6	381.535,617 510.815,881	7	381.562,544 510.772,187	51.324
8	381.586,691 510.779,037	9	381.595,698 510.782,431	9.625

Punct început	X / Y	Punct sfârșit	X / Y	Lungime segment (** (m)
9	381.595,698 510.782,431	10	381.602,077 510.775,173	9.663
11	381.605,176 510.766,777	12	381.616,737 510.744,308	25.269
13	381.628,676 510.731,776	14	381.639,233 510.725,096	12.493
15	381.644,098 510.727,772	16	381.661,537 510.737,366	19.904
17	381.657,616 510.748,008	18	381.656,172 510.751,93	4.179
19	381.642,042 510.769,031	20	381.622,642 510.792,509	30.456
21	381.615,028 510.818,706	22	381.600,362 510.820,278	14.75
23	381.594,505 510.829,442	24	381.572,801 510.827,678	21.776
25	381.568,294 510.826,319	1	381.561,938 510.832,264	8.703

Punct început	X / Y	Punct sfârșit	X / Y	Lungime segment (** (m)
10	381.602,077 510.775,173	11	381.605,176 510.766,777	8.95
12	381.616,737 510.744,308	13	381.628,676 510.731,776	17.309
14	381.639,233 510.725,096	15	381.644,098 510.727,772	5.552
16	381.661,537 510.737,366	17	381.657,616 510.748,008	11.342
18	381.656,172 510.751,93	19	381.642,042 510.769,031	22.184
20	381.622,642 510.792,509	21	381.615,028 510.818,706	27.281
22	381.600,362 510.820,278	23	381.594,505 510.829,442	10.876
24	381.572,801 510.827,678	25	381.568,294 510.826,319	4.707

\*\* Lungimile segmentelor sunt determinate în planul de proiecție Stereo 70 și sunt rotunjite la 1 milimetru.

\*\*\* Distanța dintre puncte este formată din segmente cumulate ce sunt mai mici decât valoarea 1 milimetru.



**DATE DESPRE IMOBILUL NR. 72651**

Oficiul de Cadastru și Publicitate Imobiliară ALBA  
Biroul de Cadastru și Publicitate Imobiliară Alba Iulia

**A. Partea I. Descrierea imobilului**

TEREN Necunoscut

Adresa: Loc. Tauti, Jud. Alba

Nr. Crt	Nr cadastral Nr. topografic	Suprafața* (mp)	Observații / Referințe
A1	76432	5.154	Sector cadastral:188 Teren neimprejmuit; Teren neimprejmuit (nr. top. 145/2/1).

**B. Partea II. Proprietari și acte**

Inscrieri privitoare la dreptul de proprietate și alte drepturi reale		Referințe
<b>75308 / 28/11/2022</b>		
Act Administrativ nr. 67 - HCL, din 28/10/2022 emis de Primaria Comunei Metes;		
B1	Se infiinteaza cartea funciara 76432 a imobilului cu numarul cadastral 76432 / UAT Metes, rezultat din dezmembrarea imobilului cu numarul cadastral 74186 inscris in cartea funciara 74186;	A1
Act Normativ nr. 974, din 25/09/2002 emis de Guvernul României (act administrativ nr 35 din 31.05.2021, emis de Consiliul Local al Comunei Metes);		
B2	Intabulare, drept de PROPRIETATE asupra imobilului de sub A1 identificat cu nr.top. 145/2 - introdus in circuitul civil -din CF 7 Tauti in suprafata de 9065, dobandit prin Lege, cota actuala 1/1	A1
1) <b>COMUNA METES</b> , CIF:4562150, DOMENIUL PUBLIC		
<i>OBSERVATII: pozitie transcrisa din CF 74186/Metes, inscrisa prin incheierea nr. 45279 din 29/06/2021;</i>		

**C. Partea III. SARCINI .**

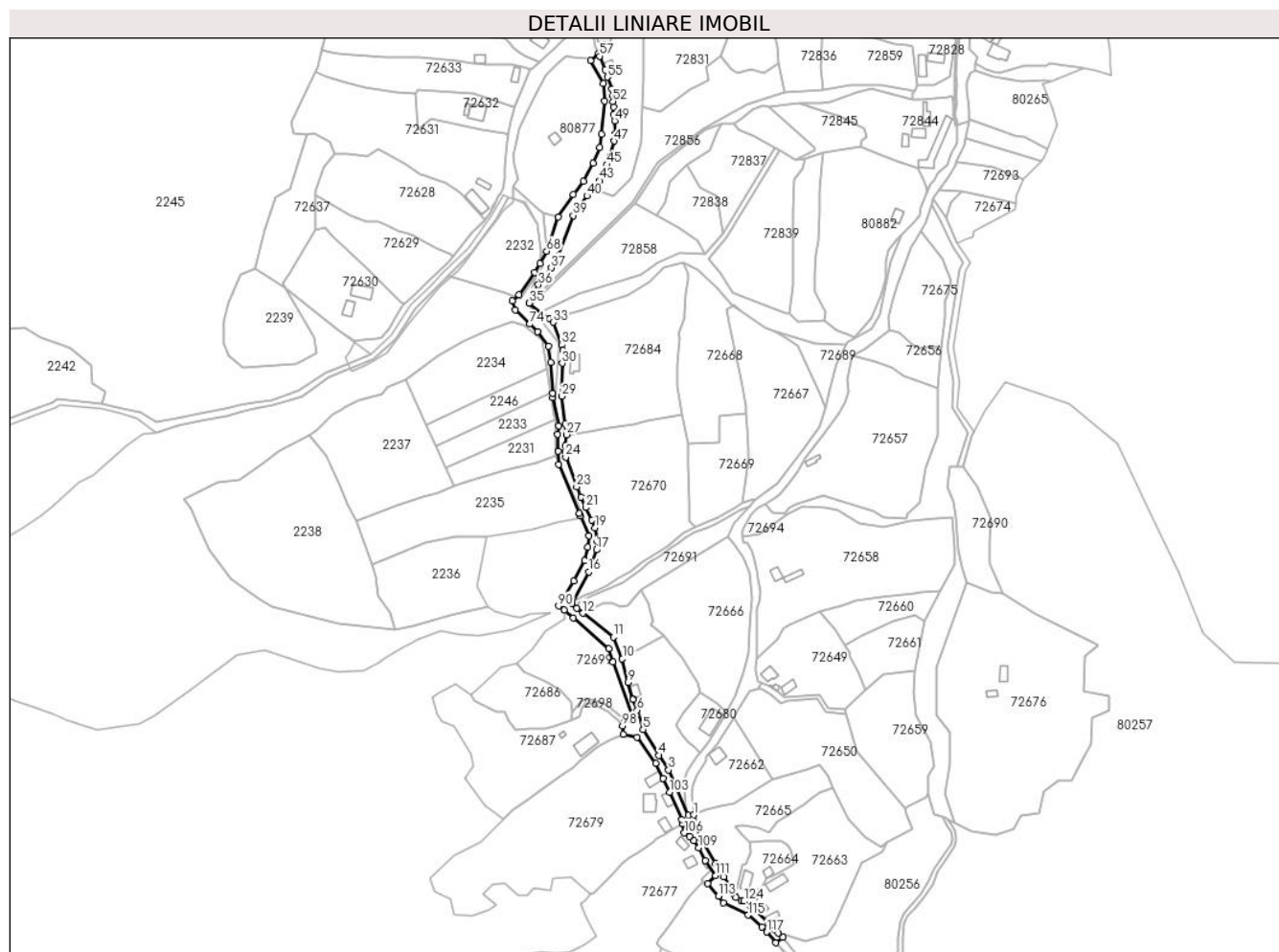
Inscrieri privind dezmembramintele dreptului de proprietate, drepturi reale de garanție și sarcini	Referințe
NU SUNT	

## Anexa Nr. 1 La Partea I

## Teren

Nr cadastral	Suprafața (mp)*	Observații / Referințe
76432	5.154	Teren neimprejmit (nr. top. 145/2/1).

\* Suprafața este determinată în planul de proiecție Stereo 70.



## Date referitoare la teren

Crt	Categorie folosință	Intravilan	Suprafața (mp)	Tarla	Parcelă	Nr. topo	Observații / Referințe
1	drum	DA	1.367	-	-	-	
2	drum	NU	3.787	-	-	-	

## Lungime Segmente

1) Valorile lungimilor segmentelor sunt obținute din proiecție în plan.

Punct început	X / Y	Punct sfârșit	X / Y	Lungime segment	Punct început	X / Y	Punct sfârșit	X / Y	Lungime segment	Punct început	X / Y	Punct sfârșit	X / Y	Lungime segment
1	381.506,993 510.747,43	2	381.503,167 510.747,151	3.836	2	381.503,167 510.747,151	3	381.489,297 510.779,087	34.818	3	381.489,297 510.779,087	4	381.482,418 510.789,485	12.468
4	381.482,418 510.789,485	5	381.471,268 510.807,764	21.411	5	381.471,268 510.807,764	6	381.467,035 510.821,369	14.248	6	381.467,035 510.821,369	7	381.464,111 510.828,817	8.001
7	381.464,111 510.828,817	8	381.463,943 510.829,441	0.646	8	381.463,943 510.829,441	9	381.460,809 510.841,076	12.05	9	381.460,809 510.841,076	10	381.456,51 510.857,631	17.104
10	381.456,51 510.857,631	11	381.450,233 510.872,986	16.588	11	381.450,233 510.872,986	12	381.428,791 510.889,827	27.265	12	381.428,791 510.889,827	13	381.424,576 510.893,505	5.594
13	381.424,576 510.893,505	14	381.420,802 510.896,798	5.009	14	381.420,802 510.896,798	15	381.421,162 510.897,465	0.758	15	381.421,162 510.897,465	16	381.432,762 510.918,958	24.424

Punct început	X / Y	Punct sfârșit	X / Y	Lungime segment	Punct început	X / Y	Punct sfârșit	X / Y	Lungime segment	Punct început	X / Y	Punct sfârșit	X / Y	Lungime segment
16	381.432,762 510.918,958	17	381.438,332 510.934,668	16.668	17	381.438,332 510.934,668	18	381.438,798 510.940,739	6.089	18	381.438,798 510.940,739	19	381.437,415 510.950,03	9.393
19	381.437,415 510.950,03	20	381.435,134 510.955,501	5.927	20	381.435,134 510.955,501	21	381.430,859 510.964,489	9.953	21	381.430,859 510.964,489	22	381.427,317 510.971,753	8.082
22	381.427,317 510.971,753	23	381.424,3 510.979,094	7.937	23	381.424,3 510.979,094	24	381.416,554 511.000,054	22.346	24	381.416,554 511.000,054	25	381.416,155 511.004,024	3.99
25	381.416,155 511.004,024	26	381.416,141 511.008,017	3.993	26	381.416,141 511.008,017	27	381.416,996 511.015,903	7.932	27	381.416,996 511.015,903	28	381.416,251 511.023,644	7.777
28	381.416,251 511.023,644	29	381.413,922 511.043,012	19.508	29	381.413,922 511.043,012	30	381.414,111 511.066,304	23.293	30	381.414,111 511.066,304	31	381.414,743 511.075,534	9.252
31	381.414,743 511.075,534	32	381.413,831 511.079,489	4.059	32	381.413,831 511.079,489	33	381.407,938 511.095,339	16.91	33	381.407,938 511.095,339	34	381.405,236 511.097,486	3.451
34	381.405,236 511.097,486	35	381.390,815 511.108,941	18.417	35	381.390,815 511.108,941	36	381.397,348 511.121,838	14.457	36	381.397,348 511.121,838	37	381.406,409 511.133,775	14.986
37	381.406,409 511.133,775	38	381.411,057 511.142,137	9.567	38	381.411,057 511.142,137	39	381.421,838 511.170,773	30.598	39	381.421,838 511.170,773	40	381.431,654 511.184,628	16.98
40	381.431,654 511.184,628	41	381.435,694 511.189,426	6.272	41	381.435,694 511.189,426	42	381.436,472 511.190,351	1.209	42	381.436,472 511.190,351	43	381.440,466 511.195,355	6.403
43	381.440,466 511.195,355	44	381.443,245 511.200,311	5.682	44	381.443,245 511.200,311	45	381.445,583 511.206,644	6.751	45	381.445,583 511.206,644	46	381.448,049 511.212,562	6.411
46	381.448,049 511.212,562	47	381.450,785 511.223,266	11.048	47	381.450,785 511.223,266	48	381.451,825 511.228,756	5.588	48	381.451,825 511.228,756	49	381.451,242 511.237,572	8.835
49	381.451,242 511.237,572	50	381.450,239 511.242,192	4.728	50	381.450,239 511.242,192	51	381.450,293 511.247,404	5.212	51	381.450,293 511.247,404	52	381.449,929 511.251,362	3.975
52	381.449,929 511.251,362	53	381.450,01 511.255,244	3.883	53	381.450,01 511.255,244	54	381.449,312 511.259,915	4.723	54	381.449,312 511.259,915	55	381.445,99 511.268,516	9.22
55	381.445,99 511.268,516	56	381.444,473 511.273,921	5.614	56	381.444,473 511.273,921	57	381.440,688 511.283,27	10.086	57	381.440,688 511.283,27	58	381.439,702 511.285,36	2.311
58	381.439,702 511.285,36	59	381.434,066 511.280,319	7.561	59	381.434,066 511.280,319	60	381.443,061 511.264,037	18.601	60	381.443,061 511.264,037	61	381.444,116 511.251,74	12.342
61	381.444,116 511.251,74	62	381.441,972 511.228,229	23.609	62	381.441,972 511.228,229	63	381.440,731 511.218,823	9.488	63	381.440,731 511.218,823	64	381.435,917 511.207,8	12.028
64	381.435,917 511.207,8	65	381.428,903 511.194,967	14.625	65	381.428,903 511.194,967	66	381.422,074 511.185,687	11.522	66	381.422,074 511.185,687	67	381.411,362 511.169,849	19.12
67	381.411,362 511.169,849	68	381.403,101 511.145,497	25.715	68	381.403,101 511.145,497	69	381.398,22 511.136,732	10.032	69	381.398,22 511.136,732	70	381.394,779 511.130,551	7.074
70	381.394,779 511.130,551	71	381.383,633 511.114,807	19.29	71	381.383,633 511.114,807	72	381.378,985 511.110,567	6.291	72	381.378,985 511.110,567	73	381.380,913 511.104,15	6.7
73	381.380,913 511.104,15	74	381.391,117 511.094,09	14.329	74	381.391,117 511.094,09	75	381.396,628 511.088,656	7.739	75	381.396,628 511.088,656	76	381.404,363 511.078,3	12.926
76	381.404,363 511.078,3	77	381.405,958 511.067,087	11.326	77	381.405,958 511.067,087	78	381.407,24 511.045,406	21.719	78	381.407,24 511.045,406	79	381.407,206 511.042,164	3.242
79	381.407,206 511.042,164	80	381.411,427 511.022,266	20.341	80	381.411,427 511.022,266	81	381.410,985 511.016,177	6.105	81	381.410,985 511.016,177	82	381.411,286 511.004,463	11.718
82	381.411,286 511.004,463	83	381.411,528 510.995,033	9.433	83	381.411,528 510.995,033	84	381.426,336 510.960,507	37.568	84	381.426,336 510.960,507	85	381.427,155 510.958,534	2.136
85	381.427,155 510.958,534	86	381.432,935 510.944,602	15.083	86	381.432,935 510.944,602	87	381.432,268 510.936,494	8.135	87	381.432,268 510.936,494	88	381.429,919 510.927,045	9.737
88	381.429,919 510.927,045	89	381.422,146 510.912,495	16.496	89	381.422,146 510.912,495	90	381.411,634 510.894,878	20.515	90	381.411,634 510.894,878	91	381.415,334 510.891,934	4.728
91	381.415,334 510.891,934	92	381.422,07 510.886,575	8.608	92	381.422,07 510.886,575	93	381.447,018 510.864,84	33.088	93	381.447,018 510.864,84	94	381.449,823 510.855,546	9.708
94	381.449,823 510.855,546	95	381.463,46 510.816,841	41.037	95	381.463,46 510.816,841	96	381.461,292 510.814,514	3.18	96	381.461,292 510.814,514	97	381.458,32 510.814,31	2.979
97	381.458,32 510.814,31	98	381.456,824 510.810,416	4.171	98	381.456,824 510.810,416	99	381.457,168 510.804,159	6.266	99	381.457,168 510.804,159	100	381.467,189 510.802,332	10.186
100	381.467,189 510.802,332	101	381.480,066 510.783,782	22.581	101	381.480,066 510.783,782	102	381.485,585 510.773,118	12.008	102	381.485,585 510.773,118	103	381.489,996 510.763,319	10.746
103	381.489,996 510.763,319	104	381.498,653 510.744,027	21.145	104	381.498,653 510.744,027	105	381.499,175 510.741,251	2.825	105	381.499,175 510.741,251	106	381.500,421 510.734,624	6.743
106	381.500,421 510.734,624	107	381.503,992 510.732,281	4.271	107	381.503,992 510.732,281	108	381.507,039 510.729,017	4.465	108	381.507,039 510.729,017	109	381.510,58 510.724,173	6.0
109	381.510,58 510.724,173	110	381.515,352 510.715,222	10.144	110	381.515,352 510.715,222	111	381.522,558 510.704,416	12.988	111	381.522,558 510.704,416	112	381.516,824 510.698,815	8.016
112	381.516,824 510.698,815	113	381.524,67 510.690,177	11.669	113	381.524,67 510.690,177	114	381.528,198 510.685,293	6.025	114	381.528,198 510.685,293	115	381.545,498 510.676,646	19.341

Punct început	X / Y	Punct sfârșit	X / Y	Lungime segment
115	381.545,498 510.676,646	116	381.555,464 510.668,291	13.005
118	381.565,054 510.657,054	119	381.570,034 510.660,87	6.274
121	381.564,444 510.666,429	122	381.559,828 510.670,859	6.398
124	381.542,693 510.686,736	125	381.540,782 510.686,68	1.912
127	381.536,013 510.690,583	128	381.532,932 510.696,693	6.843
130	381.522,522 510.712,914	131	381.514,468 510.727,484	16.648
133	381.509,118 510.738,517	1	381.506,993 510.747,43	9.163

Punct început	X / Y	Punct sfârșit	X / Y	Lungime segment
116	381.555,464 510.668,291	117	381.558,596 510.664,621	4.825
119	381.570,034 510.660,87	120	381.566,987 510.663,934	4.321
122	381.559,828 510.670,859	123	381.546,861 510.683,419	18.053
125	381.540,782 510.686,68	126	381.536,802 510.689,019	4.616
128	381.532,932 510.696,693	129	381.528,391 510.703,7	8.35
131	381.514,468 510.727,484	132	381.512,146 510.731,063	4.266

Punct început	X / Y	Punct sfârșit	X / Y	Lungime segment
117	381.558,596 510.664,621	118	381.565,054 510.657,054	9.948
120	381.566,987 510.663,934	121	381.564,444 510.666,429	3.563
123	381.546,861 510.683,419	124	381.542,693 510.686,736	5.327
126	381.536,802 510.689,019	127	381.536,013 510.690,583	1.752
129	381.528,391 510.703,7	130	381.522,522 510.712,914	10.924
132	381.512,146 510.731,063	133	381.509,118 510.738,517	8.046

\*\* Lungimile segmentelor sunt determinate în planul de proiecție Stereo 70 și sunt rotunjite la 1 milimetru.

\*\*\* Distanța dintre puncte este formată din segmente cumulate ce sunt mai mici decât valoarea 1 milimetru.



**DATE DESPRE IMOBILUL NR. 72652**

Oficiul de Cadastru și Publicitate Imobiliară ALBA  
Biroul de Cadastru și Publicitate Imobiliară Alba Iulia

**A. Partea I. Descrierea imobilului**

TEREN Intravilan

Adresa: Loc. Tauti, Jud. Alba

Nr. Crt	Nr cadastral Nr. topografic	Suprafața* (mp)	Observații / Referințe
A1	76433	3.972	Sector cadastral:188 Teren neimprejmuit; Teren neimprejmuit (nr. top. 145/2/2).

**B. Partea II. Proprietari și acte**

Inscrieri privitoare la dreptul de proprietate și alte drepturi reale		Referințe
<b>75308 / 28/11/2022</b>		
Act Administrativ nr. 67 - HCL, din 28/10/2022 emis de Primaria Comunei Metes;		
B1	Se infiinteaza cartea funciara 76433 a imobilului cu numarul cadastral 76433 / UAT Metes, rezultat din dezmembrarea imobilului cu numarul cadastral 74186 inscris in cartea funciara 74186;	A1
Act Normativ nr. 974, din 25/09/2002 emis de Guvernul României (act administrativ nr 35 din 31.05.2021, emis de Consiliul Local al Comunei Metes);		
B2	Intabulare, drept de PROPRIETATE asupra imobilului de sub A1 identificat cu nr.top. 145/2 - introdus in circuitul civil -din CF 7 Tauti in suprafata de 9065, dobandit prin Lege, cota actuala 1/1	A1
1) <b>COMUNA METES</b> , CIF:4562150, DOMENIUL PUBLIC		
<i>OBSERVATII: pozitie transcrisa din CF 74186/Metes, inscrisa prin incheierea nr. 45279 din 29/06/2021;</i>		

**C. Partea III. SARCINI .**

Inscrieri privind dezmembramintele dreptului de proprietate, drepturi reale de garanție și sarcini	Referințe
NU SUNT	

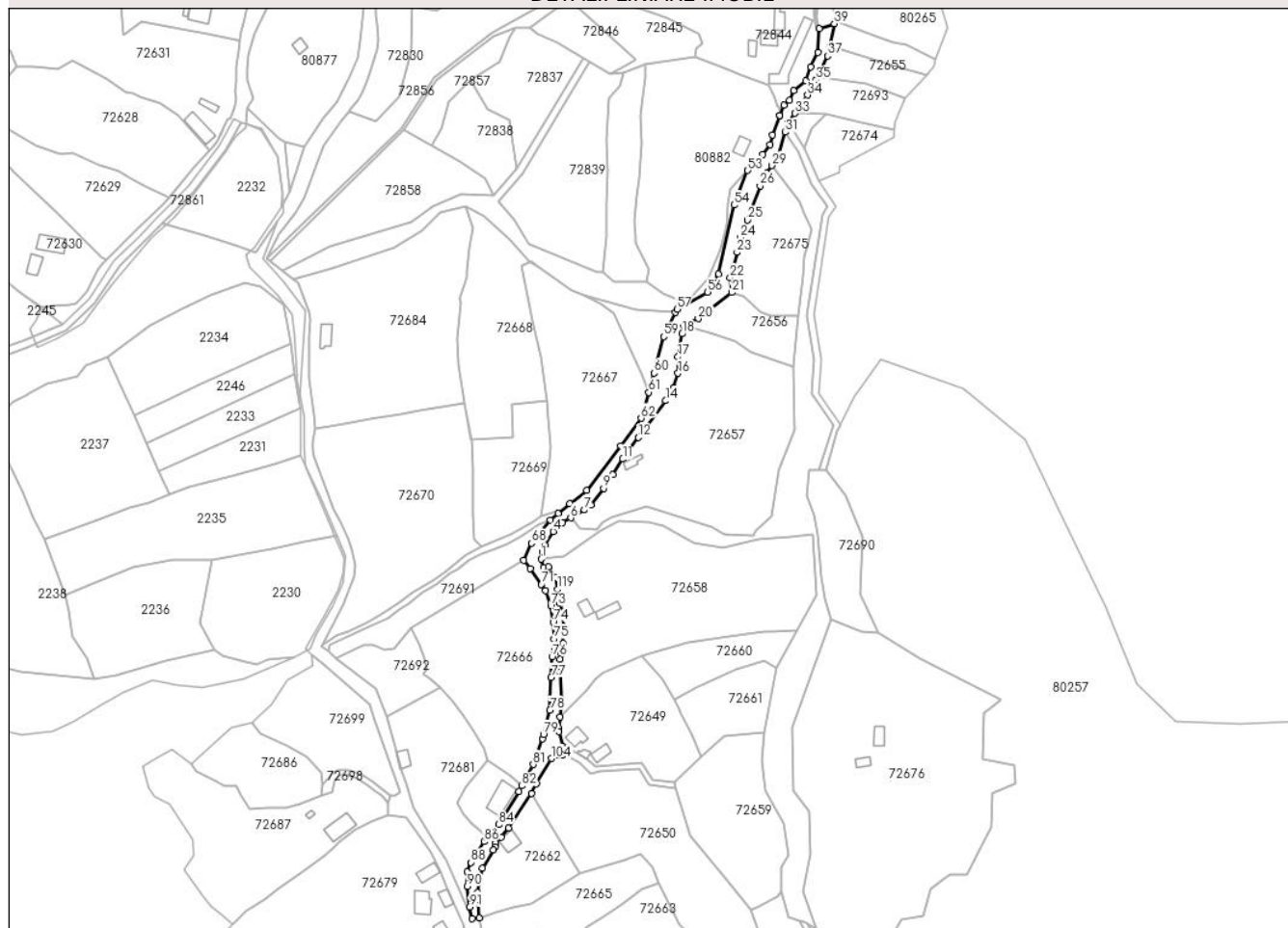
## Anexa Nr. 1 La Partea I

## Teren

Nr cadastral	Suprafața (mp)*	Observații / Referințe
76433	3.972	Teren neimprejmuit (nr. top. 145/2/2).

\* Suprafața este determinată în planul de proiecție Stereo 70.

## DETALII LINIARE IMOBIL



## Date referitoare la teren

Crt	Categorie folosință	Intravilan	Suprafața (mp)	Tarla	Parcelă	Nr. topo	Observații / Referințe
1	drum	DA	3.972	-	-	-	

## Lungime Segmente

1) Valorile lungimilor segmentelor sunt obținute din proiecție în plan.

Punct început	X / Y	Punct sfârșit	X / Y	Lungime segment	Punct început	X / Y	Punct sfârșit	X / Y	Lungime segment	Punct început	X / Y	Punct sfârșit	X / Y	Lungime segment
1	381.541,072 510.944,188	2	381.541,649 510.948,137	3.991	2	381.541,649 510.948,137	3	381.542,998 510.951,895	3.993	3	381.542,998 510.951,895	4	381.547,66 510.959,325	8.771
4	381.547,66 510.959,325	5	381.552,78 510.964,246	7.101	5	381.552,78 510.964,246	6	381.557,243 510.966,783	5.133	6	381.557,243 510.966,783	7	381.564,775 510.971,065	8.664
7	381.564,775 510.971,065	8	381.568,277 510.973,788	4.436	8	381.568,277 510.973,788	9	381.575,218 510.982,938	11.485	9	381.575,218 510.982,938	10	381.580,23 510.990,355	8.952
10	381.580,23 510.990,355	11	381.585,756 510.998,994	10.255	11	381.585,756 510.998,994	12	381.594,369 511.010,759	14.581	12	381.594,369 511.010,759	13	381.597,295 511.015,049	5.193
13	381.597,295 511.015,049	14	381.609,338 511.030,933	19.933	14	381.609,338 511.030,933	15	381.613,678 511.038,21	8.473	15	381.613,678 511.038,21	16	381.616,095 511.045,994	8.151
16	381.616,095 511.045,994	17	381.615,967 511.054,958	8.965	17	381.615,967 511.054,958	18	381.618,205 511.067,541	12.78	18	381.618,205 511.067,541	19	381.619,384 511.071,996	4.608

Punct început	X / Y	Punct sfârșit	X / Y	Lungime segment	Punct început	X / Y	Punct sfârșit	X / Y	Lungime segment	Punct început	X / Y	Punct sfârșit	X / Y	Lungime segment
19	381.619,384 511.071,996	20	381.627,187 511.075,946	8.746	20	381.627,187 511.075,946	21	381.645,565 511.090,161	23.234	21	381.645,565 511.090,161	22	381.644,655 511.098,242	8.132
22	381.644,655 511.098,242	23	381.648,423 511.112,166	14.425	23	381.648,423 511.112,166	24	381.650,155 511.120,285	8.302	24	381.650,155 511.120,285	25	381.654,127 511.129,925	10.426
25	381.654,127 511.129,925	26	381.661,103 511.148,578	19.915	26	381.661,103 511.148,578	27	381.664,028 511.153,454	5.686	27	381.664,028 511.153,454	28	381.664,939 511.155,455	2.199
28	381.664,939 511.155,455	29	381.667,466 511.159,735	4.97	29	381.667,466 511.159,735	30	381.671,102 511.165,895	7.153	30	381.671,102 511.165,895	31	381.674,886 511.178,032	12.714
31	381.674,886 511.178,032	32	381.676,443 511.183,025	5.23	32	381.676,443 511.183,025	33	381.680,166 511.188,35	6.498	33	381.680,166 511.188,35	34	381.687,156 511.198,345	12.197
34	381.687,156 511.198,345	35	381.691,919 511.206,641	9.566	35	381.691,919 511.206,641	36	381.692,648 511.208,211	1.731	36	381.692,648 511.208,211	37	381.698,06 511.219,869	12.853
37	381.698,06 511.219,869	38	381.699,115 511.225,22	5.454	38	381.699,115 511.225,22	39	381.701,74 511.237,481	12.539	39	381.701,74 511.237,481	40	381.693,564 511.234,811	8.601
40	381.693,564 511.234,811	41	381.692,82 511.221,676	13.156	41	381.692,82 511.221,676	42	381.688,924 511.213,878	8.717	42	381.688,924 511.213,878	43	381.686,078 511.206,268	8.125
43	381.686,078 511.206,268	44	381.679,428 511.200,97	8.502	44	381.679,428 511.200,97	45	381.677,148 511.195,614	5.821	45	381.677,148 511.195,614	46	381.674,136 511.192,799	4.123
46	381.674,136 511.192,799	47	381.671,761 511.187,217	6.066	47	381.671,761 511.187,217	48	381.671,676 511.187,017	0.217	48	381.671,676 511.187,017	49	381.667,989 511.176,42	11.22
49	381.667,989 511.176,42	50	381.666,601 511.171,179	5.422	50	381.666,601 511.171,179	51	381.662,462 511.165,805	6.783	51	381.662,462 511.165,805	52	381.659,551 511.162,765	4.209
52	381.659,551 511.162,765	53	381.654,284 511.157,085	7.746	53	381.654,284 511.157,085	54	381.646,714 511.138,168	20.375	54	381.646,714 511.138,168	55	381.638,217 511.100,464	38.65
55	381.638,217 511.100,464	56	381.632,404 511.090,442	11.586	56	381.632,404 511.090,442	57	381.615,493 511.081,076	19.331	57	381.615,493 511.081,076	58	381.614,682 511.079,382	1.878
58	381.614,682 511.079,382	59	381.608,312 511.066,072	14.756	59	381.608,312 511.066,072	60	381.602,98 511.046,123	20.649	60	381.602,98 511.046,123	61	381.599,984 511.035,542	10.997
61	381.599,984 511.035,542	62	381.595,947 511.021,279	14.823	62	381.595,947 511.021,279	63	381.584,816 511.006,088	18.833	63	381.584,816 511.006,088	64	381.566,059 510.981,735	30.739
64	381.566,059 510.981,735	65	381.556,647 510.974,673	11.767	65	381.556,647 510.974,673	66	381.550,36 510.969,106	8.397	66	381.550,36 510.969,106	67	381.546,171 510.965,398	5.594
67	381.546,171 510.965,398	68	381.535,781 510.952,9	16.253	68	381.535,781 510.952,9	69	381.531,552 510.943,509	10.299	69	381.531,552 510.943,509	70	381.535,09 510.939,049	5.693
70	381.535,09 510.939,049	71	381.541,186 510.930,364	10.61	71	381.541,186 510.930,364	72	381.543,514 510.927,047	4.053	72	381.543,514 510.927,047	73	381.546,26 510.918,485	8.992
73	381.546,26 510.918,485	74	381.547,669 510.909,602	8.994	74	381.547,669 510.909,602	75	381.548,205 510.900,353	9.265	75	381.548,205 510.900,353	76	381.547,014 510.890,746	9.681
76	381.547,014 510.890,746	77	381.546,464 510.879,361	11.398	77	381.546,464 510.879,361	78	381.545,804 510.861,335	18.038	78	381.545,804 510.861,335	79	381.542,341 510.848,0	13.777
79	381.542,341 510.848,0	80	381.541,791 510.845,883	2.188	80	381.541,791 510.845,883	81	381.536,686 510.831,582	15.185	81	381.536,686 510.831,582	82	381.530,446 510.819,942	13.208
82	381.530,446 510.819,942	83	381.528,795 510.816,863	3.493	83	381.528,795 510.816,863	84	381.517,871 510.798,75	21.152	84	381.517,871 510.798,75	85	381.511,497 510.791,45	9.691
85	381.511,497 510.791,45	86	381.509,732 510.789,429	2.684	86	381.509,732 510.789,429	87	381.504,971 510.782,252	8.613	87	381.504,971 510.782,252	88	381.502,632 510.777,976	4.874
88	381.502,632 510.777,976	89	381.500,634 510.772,823	5.527	89	381.500,634 510.772,823	90	381.500,531 510.764,819	8.005	90	381.500,531 510.764,819	91	381.501,733 510.753,65	11.233
91	381.501,733 510.753,65	92	381.503,167 510.747,151	6.655	92	381.503,167 510.747,151	93	381.506,993 510.747,43	3.836	93	381.506,993 510.747,43	94	381.506,045 510.761,626	14.228
94	381.506,045 510.761,626	95	381.506,8 510.768,223	6.64	95	381.506,8 510.768,223	96	381.508,736 510.774,851	6.905	96	381.508,736 510.774,851	97	381.514,878 510.784,809	11.7
97	381.514,878 510.784,809	98	381.515,701 510.786,432	1.82	98	381.515,701 510.786,432	99	381.516,085 510.788,507	2.11	99	381.516,085 510.788,507	100	381.519,153 510.791,881	4.56
100	381.519,153 510.791,881	101	381.523,237 510.796,956	6.514	101	381.523,237 510.796,956	102	381.535,617 510.815,881	22.615	102	381.535,617 510.815,881	103	381.538,415 510.820,936	5.778
103	381.538,415 510.820,936	104	381.546,7 510.834,984	16.309	104	381.546,7 510.834,984	105	381.552,571 510.836,668	6.107	105	381.552,571 510.836,668	106	381.554,944 510.840,76	4.731
106	381.554,944 510.840,76	107	381.552,784 510.841,83	2.41	107	381.552,784 510.841,83	108	381.550,807 510.849,554	7.973	108	381.550,807 510.849,554	109	381.550,713 510.851,505	1.953
109	381.550,713 510.851,505	110	381.551,406 510.857,606	6.14	110	381.551,406 510.857,606	111	381.551,903 510.867,012	9.419	111	381.551,903 510.867,012	112	381.551,301 510.882,2	15.2
112	381.551,301 510.882,2	113	381.551,503 510.889,175	6.978	113	381.551,503 510.889,175	114	381.551,954 510.892,354	3.211	114	381.551,954 510.892,354	115	381.553,113 510.897,865	5.632
115	381.553,113 510.897,865	116	381.553,893 510.904,516	6.697	116	381.553,893 510.904,516	117	381.552,698 510.914,41	9.966	117	381.552,698 510.914,41	118	381.551,54 510.919,987	5.696

Punct început	X / Y	Punct sfârșit	X / Y	Lungime segment	Punct început	X / Y	Punct sfârșit	X / Y	Lungime segment	Punct început	X / Y	Punct sfârșit	X / Y	Lungime segment
118	381.551,54 510.919,987	119	381.549,939 510.927,725	7.902	119	381.549,939 510.927,725	120	381.548,589 510.933,762	6.186	120	381.548,589 510.933,762	121	381.544,928 510.939,845	7.1
121	381.544,928 510.939,845	122	381.542,556 510.939,694	2.377	122	381.542,556 510.939,694	1	381.541,072 510.944,188	4.733					

\*\* Lungimile segmentelor sunt determinate în planul de proiecție Stereo 70 și sunt rotunjite la 1 milimetru.

\*\*\* Distanța dintre puncte este formată din segmente cumulate ce sunt mai mici decât valoarea 1 milimetru.

**DATE DESPRE IMOBILUL NR. 72653**

Oficiul de Cadastru și Publicitate Imobiliară ALBA  
Biroul de Cadastru și Publicitate Imobiliară Alba Iulia

**A. Partea I. Descrierea imobilului**

TEREN Necunoscut

Nr. CF vechi:137 Taut  
Nr. topografic:976, 977 parte

Adresa: Loc. Tauti, Nr. 194, Jud. Alba

Nr. Crt	Nr cadastral Nr. topografic	Suprafața* (mp)	Observații / Referințe
A1		2.798	Sector cadastral:188 Teren imprejmuit;

**Construcții**

Crt	Nr cadastral Nr. topografic	Adresa	Observații / Referințe
A1.1		Loc. Tauti, Nr. 194, Jud. Alba	Nr. niveluri:1; S. construita la sol:53 mp; S. construita desfasurata:75 mp; PIVNIȚĂ+PARTER

**B. Partea II. Proprietari și acte**

Inscrieri privitoare la dreptul de proprietate și alte drepturi reale		Referințe
/		
Act Normativ nr. 7, din 13/03/1996 emis de PARLAMENTUL ROMÂNIEI;		
B1	Intabulare, drept de PROPRIETATE, dobandit prin Lege, cota actuala 1/1 1) NEIDENTIFICAT NEIDENTIFICAT	A1
Act Administrativ nr. 10860, din 28/11/2023 emis de PRIMĂRIA COMUNEI METEȘ;		
B2	SE NOTEAZĂ POSESIA FAPTICĂ ÎN FAVOAREA LUI 1) PENIȘOARĂ VALERIA-ANA	A1
Act Administrativ nr. 1597, din 23/02/2024 emis de PRIMĂRIA COMUNEI METEȘ;		
B3	Intabulare, drept de PROPRIETATE, dobandit prin Construire, cota actuala 1/1 1) PENIȘOARĂ VALERIA-ANA	A1.1

**C. Partea III. SARCINI .**

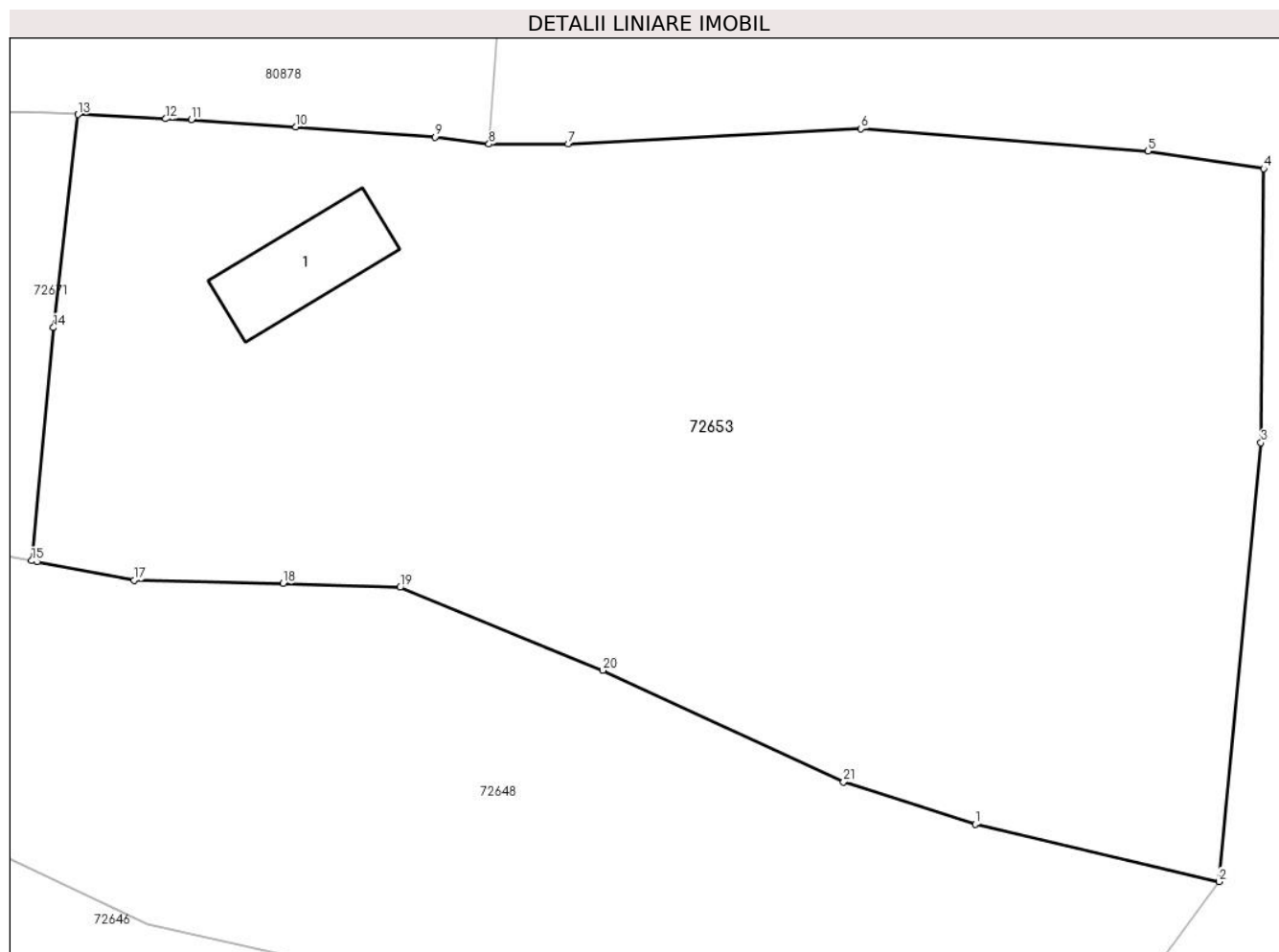
Inscrieri privind dezmembramintele dreptului de proprietate, drepturi reale de garanție și sarcini	Referințe
NU SUNT	

## Anexa Nr. 1 La Partea I

## Teren

Nr cadastral	Suprafața (mp)*	Observații / Referințe
	2.798	

\* Suprafața este determinată în planul de proiecție Stereo 70.



## Date referitoare la teren

Crt	Categorie folosință	Intravilan	Suprafața (mp)	Tarla	Parcelă	Nr. topo	Observații / Referințe
1	curți constructii	DA	500	-	-	-	
2	faneata	DA	234	-	-	-	
3	faneata	NU	2.064	-	-	-	

## Date referitoare la construcții

Crt	Număr	Destinație construcție	Supraf. (mp)	Situație juridică	Observații / Referințe
A1.1		construcții de locuințe	53	Cu acte	Nr. niveluri:1; S. construita la sol:53 mp; S. construita desfasurata:75 mp; PIVNIȚĂ+PARTER

## Lungime Segmente

1) Valorile lungimilor segmentelor sunt obținute din proiecție în plan.

Punct început	X / Y	Punct sfârșit	X / Y	Lungime segment (** (m)
1	381.828,261 511.585,121	2	381.843,89 511.581,439	16.057
3	381.846,587 511.609,547	4	381.846,762 511.627,109	17.563

Punct început	X / Y	Punct sfârșit	X / Y	Lungime segment (** (m)
2	381.843,89 511.581,439	3	381.846,587 511.609,547	28.237
4	381.846,762 511.627,109	5	381.839,339 511.628,234	7.508

Punct început	X / Y	Punct sfârșit	X / Y	Lungime segment (** (m))
5	381.839,339 511.628,234	6	381.820,937 511.629,669	18.458
7	381.802,156 511.628,705	8	381.797,087 511.628,694	5.069
9	381.793,626 511.629,144	10	381.784,69 511.629,782	8.959
11	381.777,992 511.630,262	12	381.776,347 511.630,31	1.646
13	381.770,732 511.630,588	14	381.769,155 511.616,932	13.747
15	381.767,756 511.601,993	16	381.768,113 511.601,927	0.363
17	381.774,318 511.600,736	18	381.783,876 511.600,536	9.56
19	381.791,385 511.600,29	20	381.804,387 511.594,964	14.05
21	381.819,826 511.587,808	1	381.828,261 511.585,121	8.853

Punct început	X / Y	Punct sfârșit	X / Y	Lungime segment (** (m))
6	381.820,937 511.629,669	7	381.802,156 511.628,705	18.806
8	381.797,087 511.628,694	9	381.793,626 511.629,144	3.49
10	381.784,69 511.629,782	11	381.777,992 511.630,262	6.715
12	381.776,347 511.630,31	13	381.770,732 511.630,588	5.622
14	381.769,155 511.616,932	15	381.767,756 511.601,993	15.004
16	381.768,113 511.601,927	17	381.774,318 511.600,736	6.318
18	381.783,876 511.600,536	19	381.791,385 511.600,29	7.513
20	381.804,387 511.594,964	21	381.819,826 511.587,808	17.017

\*\* Lungimile segmentelor sunt determinate în planul de proiecție Stereo 70 și sunt rotunjite la 1 milimetru.

\*\*\* Distanța dintre puncte este formată din segmente cumulate ce sunt mai mici decât valoarea 1 milimetru.





**DATE DESPRE IMOBILUL NR. 72654**

Oficiul de Cadastru și Publicitate Imobiliară ALBA  
Biroul de Cadastru și Publicitate Imobiliară Alba Iulia

**A. Partea I. Descrierea imobilului**

TEREN Necunoscut

Nr. CF vechi:908/Taut

Adresa: Loc. Tauti, Nr. 193, Jud. Alba

Nr. Crt	Nr cadastral Nr. topografic	Suprafața* (mp)	Observații / Referințe
A1	71785	3.145	Sector cadastral:188 Teren imprejmuit;

**Construcții**

Crt	Nr cadastral Nr. topografic	Adresa	Observații / Referințe
A1.1	71785-C1	Loc. Tauti, Nr. 193, Jud. Alba	Nr. niveluri:2; S. construita la sol:159 mp; S. construita desfasurata:233 mp; Casa
A1.2	71785-C2	Loc. Tauti, Nr. 193, Jud. Alba	Nr. niveluri:1; S. construita la sol:53 mp; S. construita desfasurata:53 mp; Anexe gospodaresti
A1.3	71785-C3	Loc. Tauti, Nr. 193, Jud. Alba	Nr. niveluri:1; S. construita la sol:60 mp; S. construita desfasurata:60 mp; ANEXĂ
A1.4	71785-C4	Loc. Tauti, Nr. 193, Jud. Alba	Nr. niveluri:1; S. construita la sol:71 mp; S. construita desfasurata:71 mp; ANEXĂ

**B. Partea II. Proprietari și acte**

Inscrieri privitoare la dreptul de proprietate și alte drepturi reale		Referințe
<b>5494 / 20/02/2008</b>		
Hotarare Judecatoreasca nr. 3125/2007, din 01/01/2007 emis de Judecatoria Alba Iulia;		
B1	Intabulare, drept de PROPRIETATE, cu titlu sistarea indiviziunii initial mostenire, dobandit prin Hotarare Judecatoreasca, cota actuala 1/1 1) DRĂGAN ILEANA	A1
B2	Intabulare, drept de PROPRIETATE, cu titlu construire, dobandit prin Hotarare Judecatoreasca, cota actuala 1/1 1) DRĂGAN ILEANA, si sotul 2) DRĂGAN VASILE	A1.1, A1.2
/		
Act Administrativ nr. 1833, din 29/02/2024 emis de PRIMĂRIA COMUNEI METEȘ;		
B3	Intabulare, drept de PROPRIETATE, dobandit prin Construire, cota actuala 1/1 1) DRĂGAN ILEANA, si sotul 2) DRĂGAN VASILE	A1.3, A1.4

**C. Partea III. SARCINI**

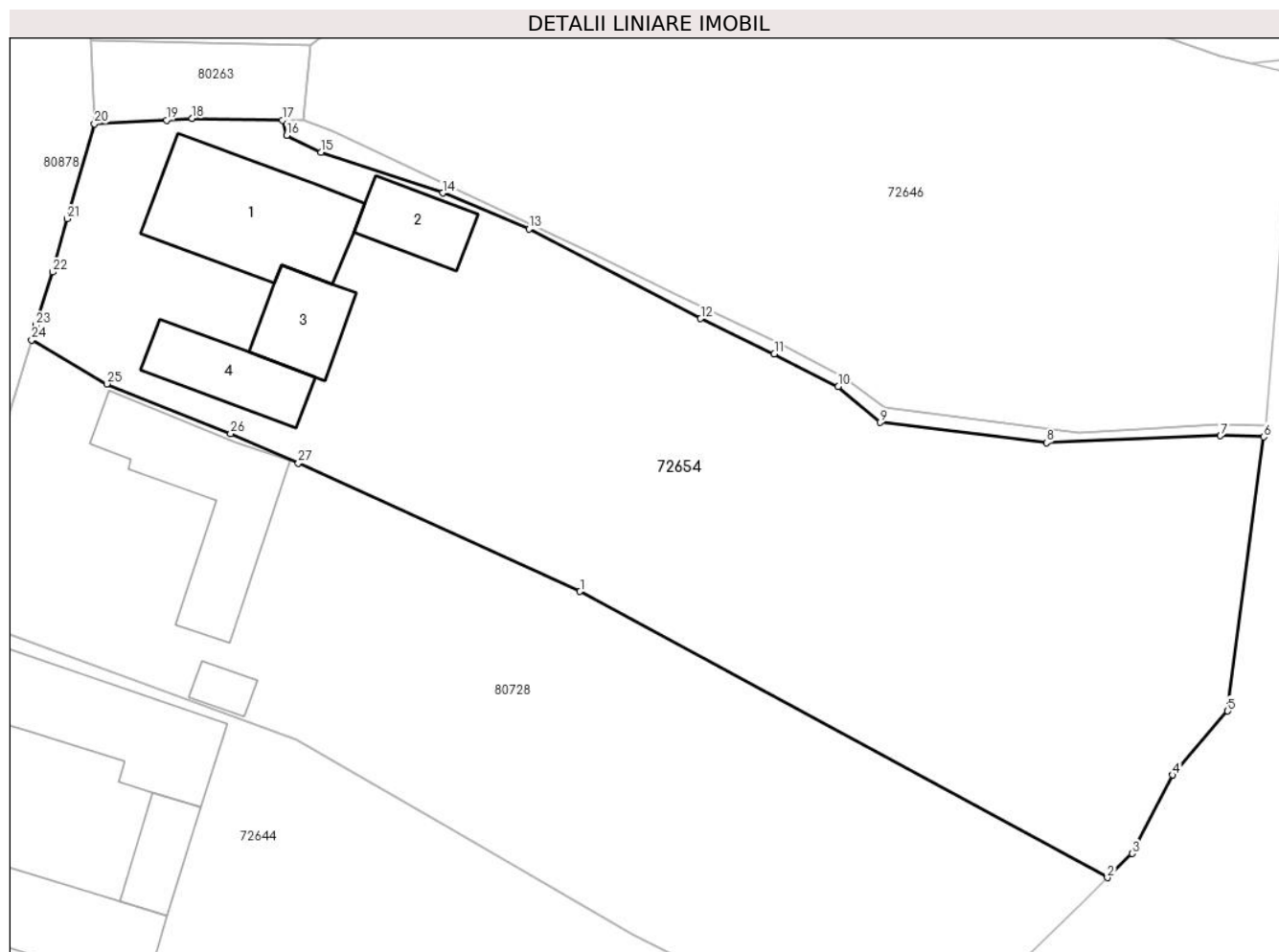
Inscrieri privind dezmembramintele dreptului de proprietate, drepturi reale de garanție și sarcini		Referințe
<b>16386 / 04/05/2017</b>		
Act Notarial nr. 1232, din 04/05/2017 emis de DAISA Diana;		
C1	se noteaza contractul de comodat aut. 1232/2017 a N.P Daisa Diana incheiat intre comodantii - Dragan Vasile si dragan Ileana si comodatara -Bogdan Eugenia - autorizata sa functioneze ca Bogdan Eugenia Intreprindere individuala .- in calitate de comodatara, pe o perioad de 12 ani cu titlu gratuit .	A1, A1.1, A1.2

## Anexa Nr. 1 La Partea I

## Teren

Nr cadastral	Suprafața (mp)*	Observații / Referințe
71785	3.145	

\* Suprafața este determinată în planul de proiecție Stereo 70.



## Date referitoare la teren

Crt	Categorie folosință	Intravilan	Suprafața (mp)	Tarla	Parcelă	Nr. topo	Observații / Referințe
1	faneata	NU	1.655	-	-	969/1/2	
2	curti constructii	DA	350	-	-	969/2/2	
3	arabil	DA	1.140	-	-	970	

## Date referitoare la construcții

Crt	Număr	Destinație construcție	Supraf. (mp)	Situație juridică	Observații / Referințe
A1.1	71785-C1	construcții de locuințe	159	Cu acte	Nr. niveluri:2; S. construita la sol:159 mp; S. construita desfasurata:233 mp; Casa
A1.2	71785-C2	construcții anexa	53	Cu acte	Nr. niveluri:1; S. construita la sol:53 mp; S. construita desfasurata:53 mp; Anexe gospodaresti
A1.3	71785-C3	construcții anexa	60	Cu acte	Nr. niveluri:1; S. construita la sol:60 mp; S. construita desfasurata:60 mp; ANEXĂ
A1.4	71785-C4	construcții anexa	71	Cu acte	Nr. niveluri:1; S. construita la sol:71 mp; S. construita desfasurata:71 mp; ANEXĂ

## Lungime Segmente

1) Valorile lungimilor segmentelor sunt obținute din proiecție în plan.

Punct început	X / Y	Punct sfârșit	X / Y	Lungime segment (** (m)
1	381.750,975 511.521,518	2	381.797,83 511.496,1	53.305
3	381.800,032 511.498,258	4	381.803,634 511.505,227	7.844
5	381.808,536 511.510,897	6	381.811,735 511.535,252	24.564
7	381.807,891 511.535,361	8	381.792,446 511.534,721	15.458
9	381.777,666 511.536,534	10	381.773,92 511.539,72	4.918
11	381.768,236 511.542,636	12	381.761,692 511.545,748	7.246
13	381.746,436 511.553,702	14	381.738,764 511.556,91	8.316
15	381.727,938 511.560,518	16	381.724,91 511.562,036	3.388
17	381.724,512 511.563,38	18	381.716,476 511.563,543	8.038
19	381.714,224 511.563,376	20	381.707,822 511.563,045	6.411
21	381.705,378 511.554,625	22	381.704,084 511.549,89	4.909
23	381.702,635 511.545,156	24	381.702,234 511.543,862	1.355
25	381.708,914 511.539,952	26	381.719,926 511.535,529	11.867
27	381.725,951 511.532,926	1	381.750,975 511.521,518	27.502

Punct început	X / Y	Punct sfârșit	X / Y	Lungime segment (** (m)
2	381.797,83 511.496,1	3	381.800,032 511.498,258	3.084
4	381.803,634 511.505,227	5	381.808,536 511.510,897	7.495
6	381.811,735 511.535,252	7	381.807,891 511.535,361	3.846
8	381.792,446 511.534,721	9	381.777,666 511.536,534	14.891
10	381.773,92 511.539,72	11	381.768,236 511.542,636	6.388
12	381.761,692 511.545,748	13	381.746,436 511.553,702	17.204
14	381.738,764 511.556,91	15	381.727,938 511.560,518	11.411
16	381.724,91 511.562,036	17	381.724,512 511.563,38	1.401
18	381.716,476 511.563,543	19	381.714,224 511.563,376	2.258
20	381.707,822 511.563,045	21	381.705,378 511.554,625	8.768
22	381.704,084 511.549,89	23	381.702,635 511.545,156	4.951
24	381.702,234 511.543,862	25	381.708,914 511.539,952	7.74
26	381.719,926 511.535,529	27	381.725,951 511.532,926	6.563

\*\* Lungimile segmentelor sunt determinate în planul de proiecție Stereo 70 și sunt rotunjite la 1 milimetru.

\*\*\* Distanța dintre puncte este formată din segmente cumulate ce sunt mai mici decât valoarea 1 milimetru.



**DATE DESPRE IMOBILUL NR. 72655**

Oficiul de Cadastru și Publicitate Imobiliară ALBA  
Biroul de Cadastru și Publicitate Imobiliară Alba Iulia

**A. Partea I. Descrierea imobilului**

TEREN Extravilan

Nr. CF vechi: cf 127 Taut  
Nr. topografic: 959, 960

Adresa: Jud. Alba

Nr. Crt	Nr cadastral Nr. topografic	Suprafața* (mp)	Observații / Referințe
A1		797	Sector cadastral: 188 Teren neimprejmuit;

**B. Partea II. Proprietari și acte**

Inscrieri privitoare la dreptul de proprietate și alte drepturi reale		Referințe
/		
Act Normativ nr. 7, din 13/03/1996 emis de PARLAMENTUL ROMÂNIEI;		
B1	Inscrierea provizorie, drept de PROPRIETATE, dobandit prin Lege, cota actuala 1/1 1) UAT METEȘ, CIF: 4562150, PROPRIETAR NEIDENTIFICAT	A1

**C. Partea III. SARCINI .**

Inscrieri privind dezmembramintele dreptului de proprietate, drepturi reale de garanție și sarcini	Referințe
NU SUNT	

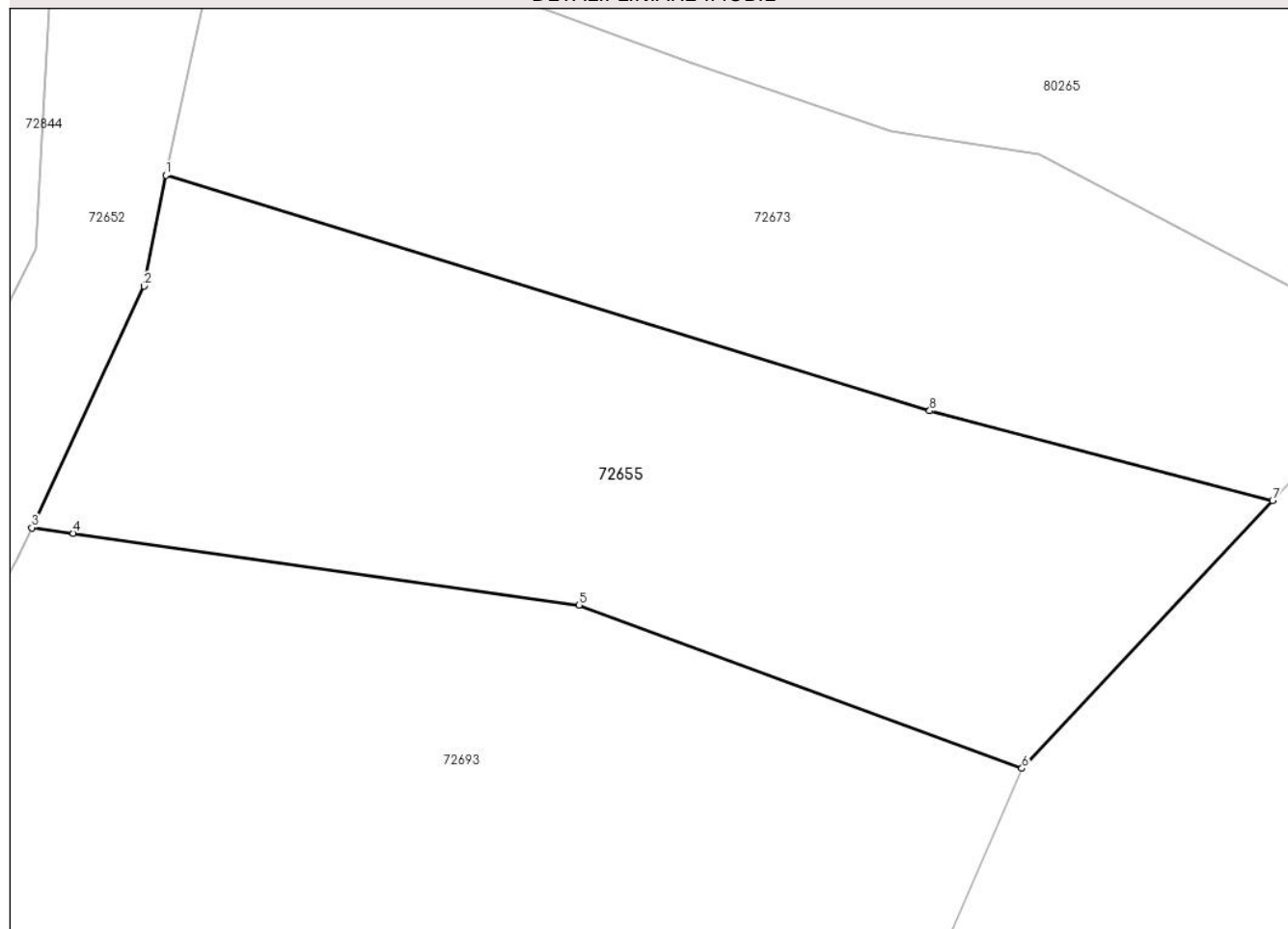
## Anexa Nr. 1 La Partea I

## Teren

Nr cadastral	Suprafața (mp)*	Observații / Referințe
	797	

\* Suprafața este determinată în planul de proiecție Stereo 70.

## DETALII LINIARE IMOBIL



## Date referitoare la teren

Crt	Categorie folosință	Intra vilan	Suprafața (mp)	Tarla	Parcelă	Nr. topo	Observații / Referințe
1	faneata	NU	797	-	-	-	

## Lungime Segmente

1) Valorile lungimilor segmentelor sunt obținute din proiecție în plan.

Punct început	X / Y	Punct sfârșit	X / Y	Lungime segment (** (m)
1	381.699,115 511.225,22	2	381.698,06 511.219,869	5.454
2	381.698,06 511.219,869	3	381.692,648 511.208,211	12.853
3	381.692,648 511.208,211	4	381.694,655 511.207,948	2.024
4	381.694,655 511.207,948	5	381.719,068 511.204,486	24.657
5	381.719,068 511.204,486	6	381.740,453 511.196,606	22.791

Punct început	X / Y	Punct sfârşit	X / Y	Lungime segment (** (m)
6	381.740,453 511.196,606	7	381.752,553 511.209,518	17.696
7	381.752,553 511.209,518	8	381.735,997 511.213,852	17.114
8	381.735,997 511.213,852	1	381.699,115 511.225,22	38.594

\*\* Lungimile segmentelor sunt determinate în planul de proiecţie Stereo 70 şi sunt rotunjite la 1 milimetru.

\*\*\* Distanţa dintre puncte este formată din segmente cumulate ce sunt mai mici decât valoarea 1 milimetru.





**DATE DESPRE IMOBILUL NR. 72656**

Oficiul de Cadastru și Publicitate Imobiliară ALBA  
Biroul de Cadastru și Publicitate Imobiliară Alba Iulia

**A. Partea I. Descrierea imobilului**

TEREN Extravilan

Adresa: Jud. Alba

Nr. Crt	Nr cadastral Nr. topografic	Suprafața* (mp)	Observații / Referințe
A1		1.232	Sector cadastral:188 Teren împrejmuit;

**B. Partea II. Proprietari și acte**

Inscrieri privitoare la dreptul de proprietate și alte drepturi reale	Referințe
/	
Act Normativ nr. 7, din 13/03/1996 emis de PARLAMENTUL ROMÂNIEI;	
B1	A1
Inscrierea provizorie, drept de PROPRIETATE, dobandit prin Lege, cota actuala 1/1	
1) UAT METEȘ, CIF:4562150, PROPRIETAR NEIDENTIFICAT	

**C. Partea III. SARCINI .**

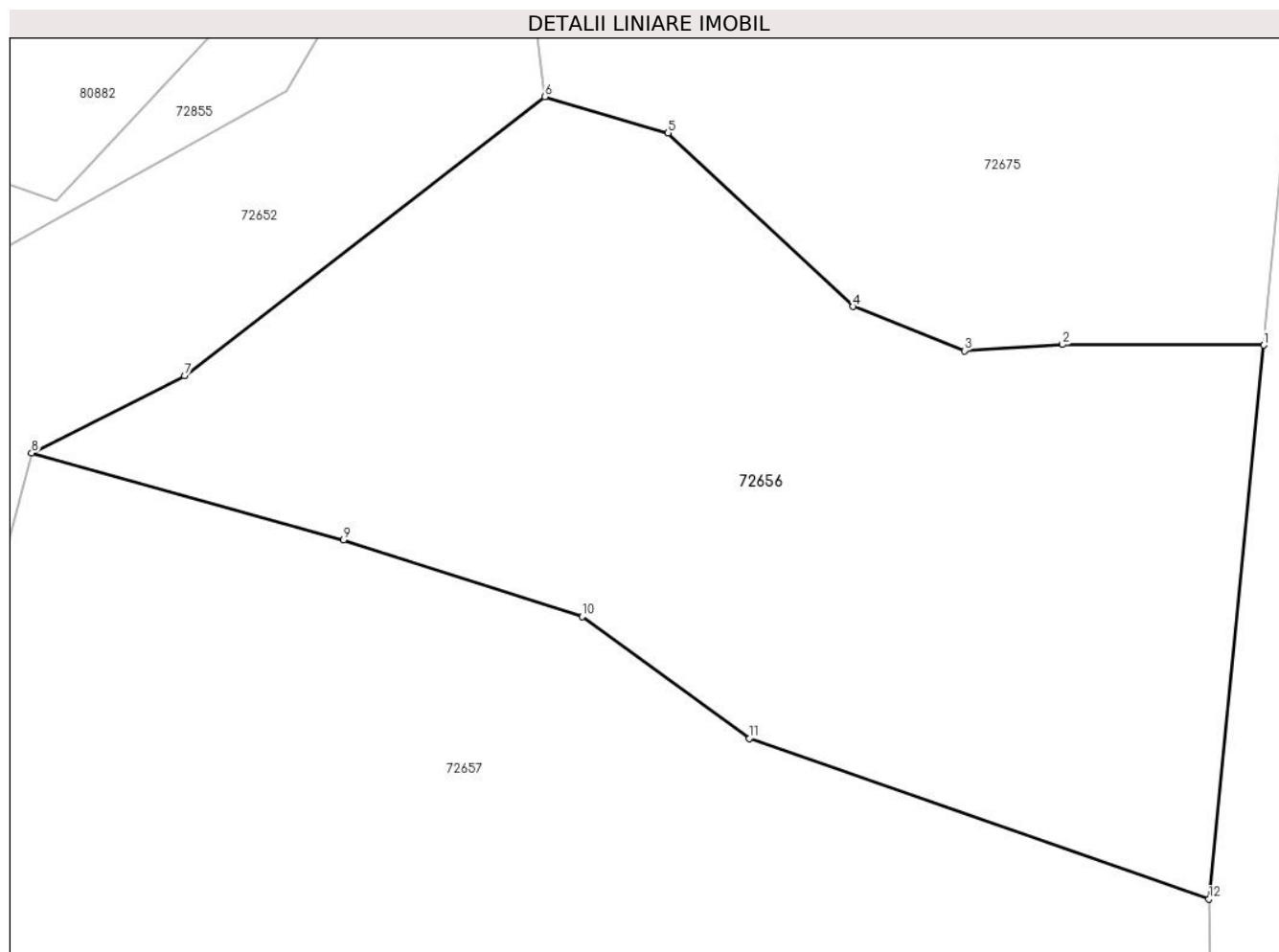
Inscrieri privind dezmembramintele dreptului de proprietate, drepturi reale de garanție și sarcini	Referințe
NU SUNT	

## Anexa Nr. 1 La Partea I

## Teren

Nr cadastral	Suprafața (mp)*	Observații / Referințe
	1.232	

\* Suprafața este determinată în planul de proiecție Stereo 70.



## Date referitoare la teren

Crt	Categorie folosință	Intra vilan	Suprafața (mp)	Tarla	Parcelă	Nr. topo	Observații / Referințe
1	faneata	NU	1.232	-	-	-	

## Lungime Segmente

1) Valorile lungimilor segmentelor sunt obținute din proiecție în plan.

Punct început	X / Y	Punct sfârșit	X / Y	Lungime segment (** (m)
1	381.682,257 511.077,497	2	381.671,992 511.077,53	10.264
2	381.671,992 511.077,53	3	381.666,987 511.077,21	5.015
3	381.666,987 511.077,21	4	381.661,305 511.079,467	6.114
4	381.661,305 511.079,467	5	381.651,865 511.088,312	12.936
5	381.651,865 511.088,312	6	381.645,565 511.090,161	6.566

Punct început	X / Y	Punct sfârşit	X / Y	Lungime segment (** (m)
6	381.645,565 511.090,161	7	381.627,187 511.075,946	23.234
7	381.627,187 511.075,946	8	381.619,384 511.071,996	8.746
8	381.619,384 511.071,996	9	381.635,306 511.067,557	16.529
9	381.635,306 511.067,557	10	381.647,48 511.063,648	12.786
10	381.647,48 511.063,648	11	381.656,005 511.057,435	10.549
11	381.656,005 511.057,435	12	381.679,459 511.049,24	24.844
12	381.679,459 511.049,24	1	381.682,257 511.077,497	28.395

\*\* Lungimile segmentelor sunt determinate în planul de proiecție Stereo 70 și sunt rotunjite la 1 milimetru.

\*\*\* Distanța dintre puncte este formată din segmente cumulate ce sunt mai mici decât valoarea 1 milimetru.



**DATE DESPRE IMOBILUL NR. 72657**

Oficiul de Cadastru și Publicitate Imobiliară ALBA  
Biroul de Cadastru și Publicitate Imobiliară Alba Iulia

**A. Partea I. Descrierea imobilului**

TEREN Necunoscut

Nr. CF vechi:579 Taut  
Nr. topografic:1150 parte

Adresa: Loc. Tauti, Nr. 187, Jud. Alba

Nr. Crt	Nr cadastral Nr. topografic	Suprafața* (mp)	Observații / Referințe
A1		7.869	Sector cadastral:188 Teren imprejmuit;

**Construcții**

Crt	Nr cadastral Nr. topografic	Adresa	Observații / Referințe
A1.1		Loc. Tauti, Nr. 187, Jud. Alba	Nr. niveluri:1; S. construita la sol:38 mp; S. construita desfasurata:38 mp; CASĂ DE LOCUIT

**B. Partea II. Proprietari și acte**

Inscrieri privitoare la dreptul de proprietate și alte drepturi reale		Referințe
/		
Act Normativ nr. 7, din 13/03/1996 emis de PARLAMENTUL ROMÂNIEI;		
B1	Intabulare, drept de PROPRIETATE, dobandit prin Lege, cota actuala 1/1 1) NEIDENTIFICAT NEIDENTIFICAT	A1
Act Administrativ nr. 10714, din 15/12/2023 emis de PRIMĂRIA COMUNEI METEȘ;		
B2	SE NOTEAZĂ POSESIA FAPTICĂ ÎN FAVOAREA LUI 1) SÂNZUIANĂ RAVECA-LUCIANA	A1
Act Administrativ nr. 1832, din 29/02/2024 emis de PRIMĂRIA COMUNEI METEȘ;		
B3	Intabulare, drept de PROPRIETATE, dobandit prin Construire, cota actuala 1/1 1) SÂNZUIANĂ RAVECA-LUCIANA	A1.1

**C. Partea III. SARCINI .**

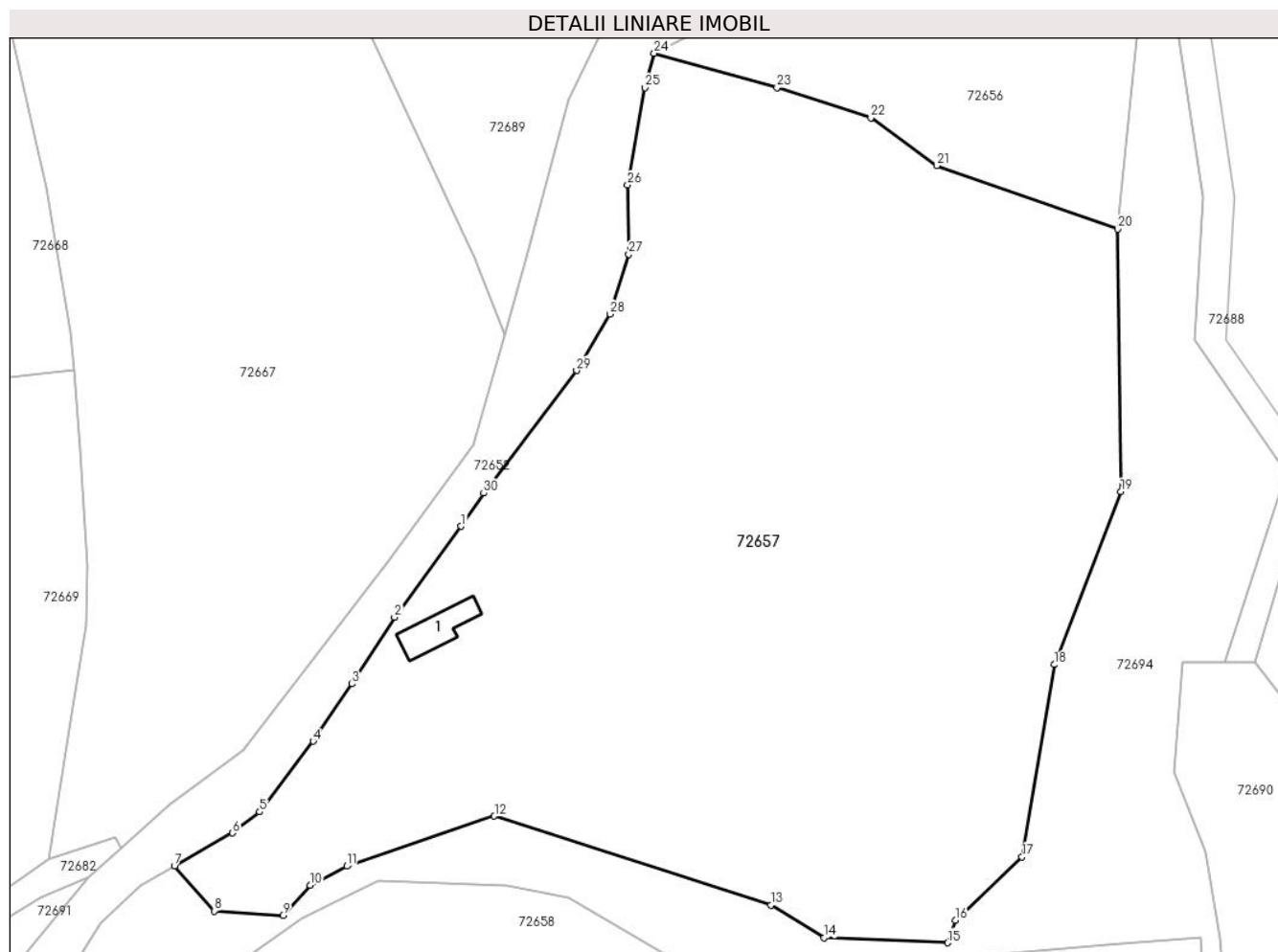
Inscrieri privind dezmembramintele dreptului de proprietate, drepturi reale de garanție și sarcini	Referințe
NU SUNT	

## Anexa Nr. 1 La Partea I

## Teren

Nr cadastral	Suprafața (mp)*	Observații / Referințe
	7.869	

\* Suprafața este determinată în planul de proiecție Stereo 70.



## Date referitoare la teren

Crt	Categorie folosință	Intra vilan	Suprafața (mp)	Tarla	Parcelă	Nr. topo	Observații / Referințe
1	curți constructii	DA	300	-	-	-	
2	faneata	DA	3.158	-	-	-	
3	faneata	NU	4.411	-	-	-	

## Date referitoare la construcții

Crt	Număr	Destinație construcție	Supraf. (mp)	Situație juridică	Observații / Referințe
A1.1		construcții de locuințe	38	Cu acte	Nr. niveluri:1; S. construita la sol:38 mp; S. construita desfasurata:38 mp; CASĂ DE LOCUIT

## Lungime Segmente

1) Valorile lungimilor segmentelor sunt obținute din proiecție în plan.

Punct început	X / Y	Punct sfârșit	X / Y	Lungime segment (** (m)
1	381.594,369 511.010,759	2	381.585,756 510.998,994	14.581
3	381.580,23 510.990,355	4	381.575,218 510.982,938	8.952

Punct început	X / Y	Punct sfârșit	X / Y	Lungime segment (** (m)
2	381.585,756 510.998,994	3	381.580,23 510.990,355	10.255
4	381.575,218 510.982,938	5	381.568,277 510.973,788	11.485

Punct început	X / Y	Punct sfârșit	X / Y	Lungime segment (** (m)
5	381.568,277 510.973,788	6	381.564,775 510.971,065	4.436
7	381.557,243 510.966,783	8	381.562,373 510.960,948	7.77
9	381.571,287 510.960,411	10	381.574,815 510.964,299	5.25
11	381.579,572 510.966,76	12	381.598,684 510.973,254	20.185
13	381.634,511 510.961,713	14	381.641,419 510.957,496	8.094
15	381.657,411 510.956,843	16	381.658,393 510.959,738	3.057
17	381.667,057 510.967,956	18	381.671,207 510.992,851	25.239
19	381.679,848 511.015,241	20	381.679,459 511.049,24	34.002
21	381.656,005 511.057,435	22	381.647,48 511.063,648	10.549
23	381.635,306 511.067,557	24	381.619,384 511.071,996	16.529
25	381.618,205 511.067,541	26	381.615,967 511.054,958	12.78
27	381.616,095 511.045,994	28	381.613,678 511.038,21	8.151
29	381.609,338 511.030,933	30	381.597,295 511.015,049	19.933

Punct început	X / Y	Punct sfârșit	X / Y	Lungime segment (** (m)
6	381.564,775 510.971,065	7	381.557,243 510.966,783	8.664
8	381.562,373 510.960,948	9	381.571,287 510.960,411	8.931
10	381.574,815 510.964,299	11	381.579,572 510.966,76	5.355
12	381.598,684 510.973,254	13	381.634,511 510.961,713	37.64
14	381.641,419 510.957,496	15	381.657,411 510.956,843	16.006
16	381.658,393 510.959,738	17	381.667,057 510.967,956	11.941
18	381.671,207 510.992,851	19	381.679,848 511.015,241	23.999
20	381.679,459 511.049,24	21	381.656,005 511.057,435	24.844
22	381.647,48 511.063,648	23	381.635,306 511.067,557	12.786
24	381.619,384 511.071,996	25	381.618,205 511.067,541	4.608
26	381.615,967 511.054,958	27	381.616,095 511.045,994	8.965
28	381.613,678 511.038,21	29	381.609,338 511.030,933	8.473
30	381.597,295 511.015,049	1	381.594,369 511.010,759	5.193

\*\* Lungimile segmentelor sunt determinate în planul de proiecție Stereo 70 și sunt rotunjite la 1 milimetru.

\*\*\* Distanța dintre puncte este formată din segmente cumulate ce sunt mai mici decât valoarea 1 milimetru.





**DATE DESPRE IMOBILUL NR. 72658**

Oficiul de Cadastru și Publicitate Imobiliară ALBA  
Biroul de Cadastru și Publicitate Imobiliară Alba Iulia

**A. Partea I. Descrierea imobilului**

TEREN Necunoscut

Nr. CF vechi:93 TĂUȚ  
Nr. topografic:1147, 1148

Adresa: Loc. Tauti, Nr. 185, Jud. Alba

Nr. Crt	Nr cadastral Nr. topografic	Suprafața* (mp)	Observații / Referințe
A1		8.806	Sector cadastral:188 Teren imprejmuit;

**Construcții**

Crt	Nr cadastral Nr. topografic	Adresa	Observații / Referințe
A1.1		Loc. Tauti, Nr. 185, Jud. Alba	Nr. niveluri:1; S. construita la sol:48 mp; S. construita desfasurata:60 mp; PIVNITĂ+PARTER
A1.2		Loc. Tauti, Nr. 185, Jud. Alba	Nr. niveluri:1; S. construita la sol:60 mp; S. construita desfasurata:60 mp; ANEXĂ

**B. Partea II. Proprietari și acte**

Inscrieri privitoare la dreptul de proprietate și alte drepturi reale		Referințe
/		
Act Normativ nr. 7, din 13/03/1996 emis de PARLAMENTUL ROMÂNIEI;		
B1	Intabulare, drept de PROPRIETATE, dobandit prin Lege, cota actuala 1/1 1) NEIDENTIFICAT NEIDENTIFICAT	A1
Act Administrativ nr. 10759, din 03/01/2024 emis de PRIMĂRIA COMUNEI METEȘ;		
B2	SE NOTEAZĂ POSESIA FAPTICĂ ÎN FAVOAREA LUI 1) GIURA ILIE	A1
Act Administrativ nr. 1831, din 29/02/2024 emis de PRIMĂRIA COMUNEI METEȘ;		
B3	Intabulare, drept de PROPRIETATE, dobandit prin Construire, cota actuala 1/1 1) GIURA ILIE	A1.1, A1.2

**C. Partea III. SARCINI .**

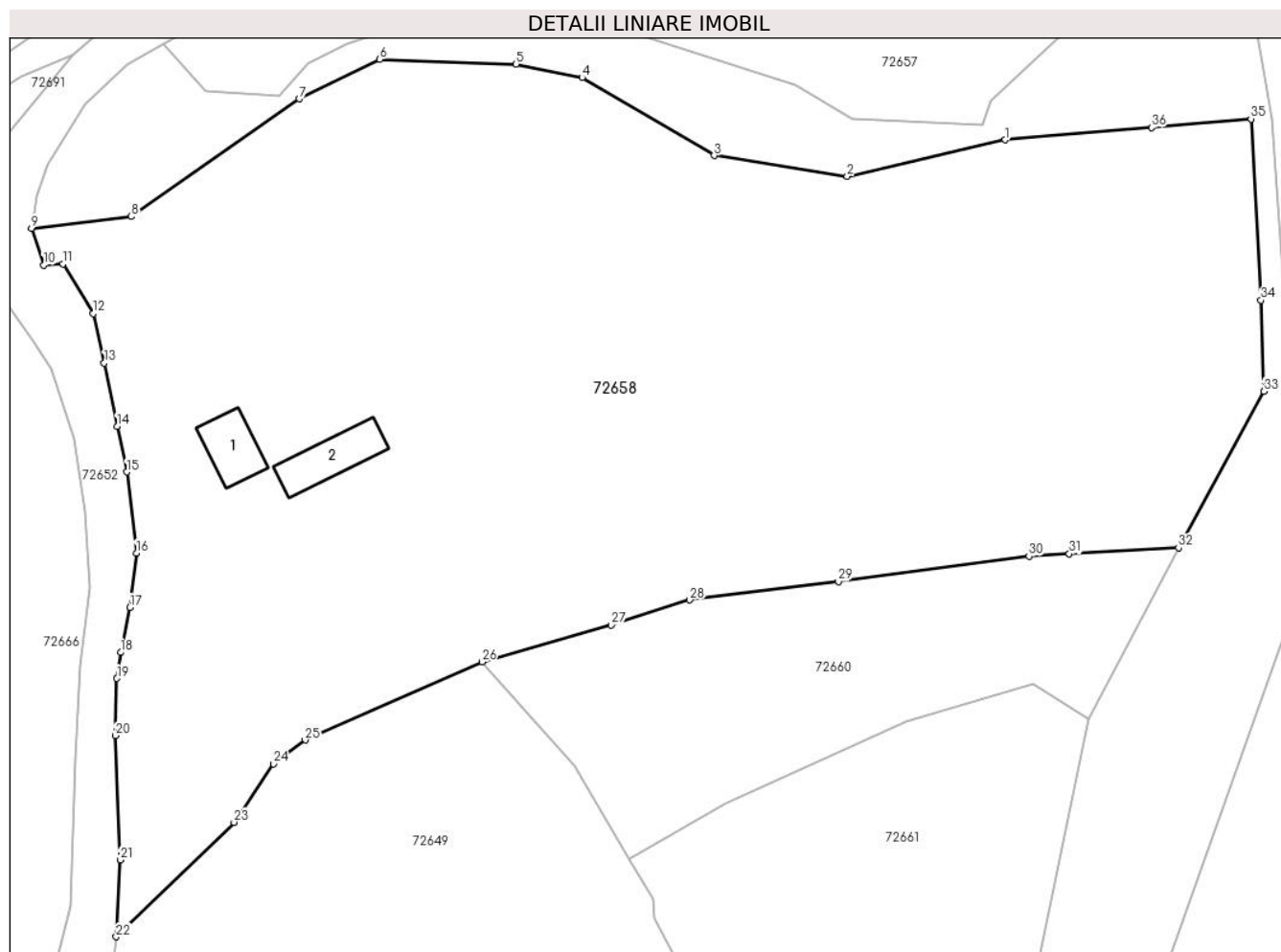
Inscrieri privind dezmembramintele dreptului de proprietate, drepturi reale de garanție și sarcini	Referințe
NU SUNT	

## Anexa Nr. 1 La Partea I

## Teren

Nr cadastral	Suprafața (mp)*	Observații / Referințe
	8.806	

\* Suprafața este determinată în planul de proiecție Stereo 70.



## Date referitoare la teren

Crt	Categorie folosință	Intra vilan	Suprafața (mp)	Tarla	Parcelă	Nr. topo	Observații / Referințe
1	curți constructii	DA	500	-	-	-	
2	faneata	DA	1.024	-	-	-	
3	arabil	DA	2.300	-	-	-	
4	faneata	NU	4.982	-	-	-	

## Date referitoare la construcții

Crt	Număr	Destinație construcție	Supraf. (mp)	Situație juridică	Observații / Referințe
A1.1		construcții de locuințe	48	Cu acte	Nr. niveluri:1; S. construita la sol:48 mp; S. construita desfasurata:60 mp; PIVNITĂ+PARTER
A1.2		construcții anexa	60	Cu acte	Nr. niveluri:1; S. construita la sol:60 mp; S. construita desfasurata:60 mp; ANEXĂ

## Lungime Segmente

1) Valorile lungimilor segmentelor sunt obținute din proiecție în plan.

Punct început	X / Y	Punct sfârșit	X / Y	Lungime segment (** (m)	Punct început	X / Y	Punct sfârșit	X / Y	Lungime segment (** (m)
---------------	-------	---------------	-------	-------------------------	---------------	-------	---------------	-------	-------------------------

Punct început	X / Y	Punct sfârșit	X / Y	Lungime segment (** (m))
1	381.660,145 510.954,989	2	381.640,798 510.950,548	19.85
3	381.624,53 510.953,078	4	381.608,385 510.962,603	18.746
5	381.600,289 510.964,266	6	381.583,644 510.964,859	16.656
7	381.573,794 510.960,01	8	381.553,274 510.945,627	25.059
9	381.541,072 510.944,188	10	381.542,556 510.939,694	4.733
11	381.544,928 510.939,845	12	381.548,589 510.933,762	7.1
13	381.549,939 510.927,725	14	381.551,54 510.919,987	7.902
15	381.552,698 510.914,41	16	381.553,893 510.904,516	9.966
17	381.553,113 510.897,865	18	381.551,954 510.892,354	5.632
19	381.551,503 510.889,175	20	381.551,301 510.882,2	6.978
21	381.551,903 510.867,012	22	381.551,406 510.857,606	9.419
23	381.565,825 510.871,597	24	381.570,653 510.878,741	8.623
25	381.574,541 510.881,648	26	381.596,139 510.891,196	23.614
27	381.611,965 510.895,706	28	381.621,543 510.898,773	10.057
29	381.639,717 510.901,032	30	381.663,023 510.904,128	23.511
31	381.667,96 510.904,404	32	381.681,315 510.905,153	13.377
33	381.691,749 510.924,276	34	381.691,4 510.935,417	11.147
35	381.690,175 510.957,553	36	381.678,031 510.956,516	12.188

Punct început	X / Y	Punct sfârșit	X / Y	Lungime segment (** (m))
2	381.640,798 510.950,548	3	381.624,53 510.953,078	16.463
4	381.608,385 510.962,603	5	381.600,289 510.964,266	8.265
6	381.583,644 510.964,859	7	381.573,794 510.960,01	10.979
8	381.553,274 510.945,627	9	381.541,072 510.944,188	12.286
10	381.542,556 510.939,694	11	381.544,928 510.939,845	2.377
12	381.548,589 510.933,762	13	381.549,939 510.927,725	6.186
14	381.551,54 510.919,987	15	381.552,698 510.914,41	5.696
16	381.553,893 510.904,516	17	381.553,113 510.897,865	6.697
18	381.551,954 510.892,354	19	381.551,503 510.889,175	3.211
20	381.551,301 510.882,2	21	381.551,903 510.867,012	15.2
22	381.551,406 510.857,606	23	381.565,825 510.871,597	20.091
24	381.570,653 510.878,741	25	381.574,541 510.881,648	4.855
26	381.596,139 510.891,196	27	381.611,965 510.895,706	16.456
28	381.621,543 510.898,773	29	381.639,717 510.901,032	18.313
30	381.663,023 510.904,128	31	381.667,96 510.904,404	4.945
32	381.681,315 510.905,153	33	381.691,749 510.924,276	21.785
34	381.691,4 510.935,417	35	381.690,175 510.957,553	22.17
36	381.678,031 510.956,516	1	381.660,145 510.954,989	17.951

\*\* Lungimile segmentelor sunt determinate în planul de proiecție Stereo 70 și sunt rotunjite la 1 milimetru.

\*\*\* Distanța dintre puncte este formată din segmente cumulate ce sunt mai mici decât valoarea 1 milimetru.



**DATE DESPRE IMOBILUL NR. 72659**

Oficiul de Cadastru și Publicitate Imobiliară ALBA  
Biroul de Cadastru și Publicitate Imobiliară Alba Iulia

**A. Partea I. Descrierea imobilului**

Nr. CF vechi:144 Taut  
Nr. topografic:1142

**TEREN** Extravilan

**Adresa:** Jud. Alba

Nr. Crt	Nr cadastral Nr. topografic	Suprafața* (mp)	Observații / Referințe
A1		3.743	Sector cadastral:188 Teren imprejmuit;

**B. Partea II. Proprietari și acte**

Inscrieri privitoare la dreptul de proprietate și alte drepturi reale		Referințe
/		
Act Normativ nr. 7, din 13/03/1996 emis de PARLAMENTUL ROMÂNIEI;		
B1	Intabulare, drept de PROPRIETATE, dobândit prin Lege, cota actuala 1/1 1) <b>NEIDENTIFICAT NEIDENTIFICAT</b>	A1
Act Administrativ nr. 10805, din 08/01/2024 emis de PRIMĂRIA COMUNEI METEȘ;		
B2	SE NOTEAZĂ POSESIA FAPTICĂ ÎN FAVOAREA LUI 1) <b>HĂLGA ANTONIE-MIRCEA</b>	A1

**C. Partea III. SARCINI .**

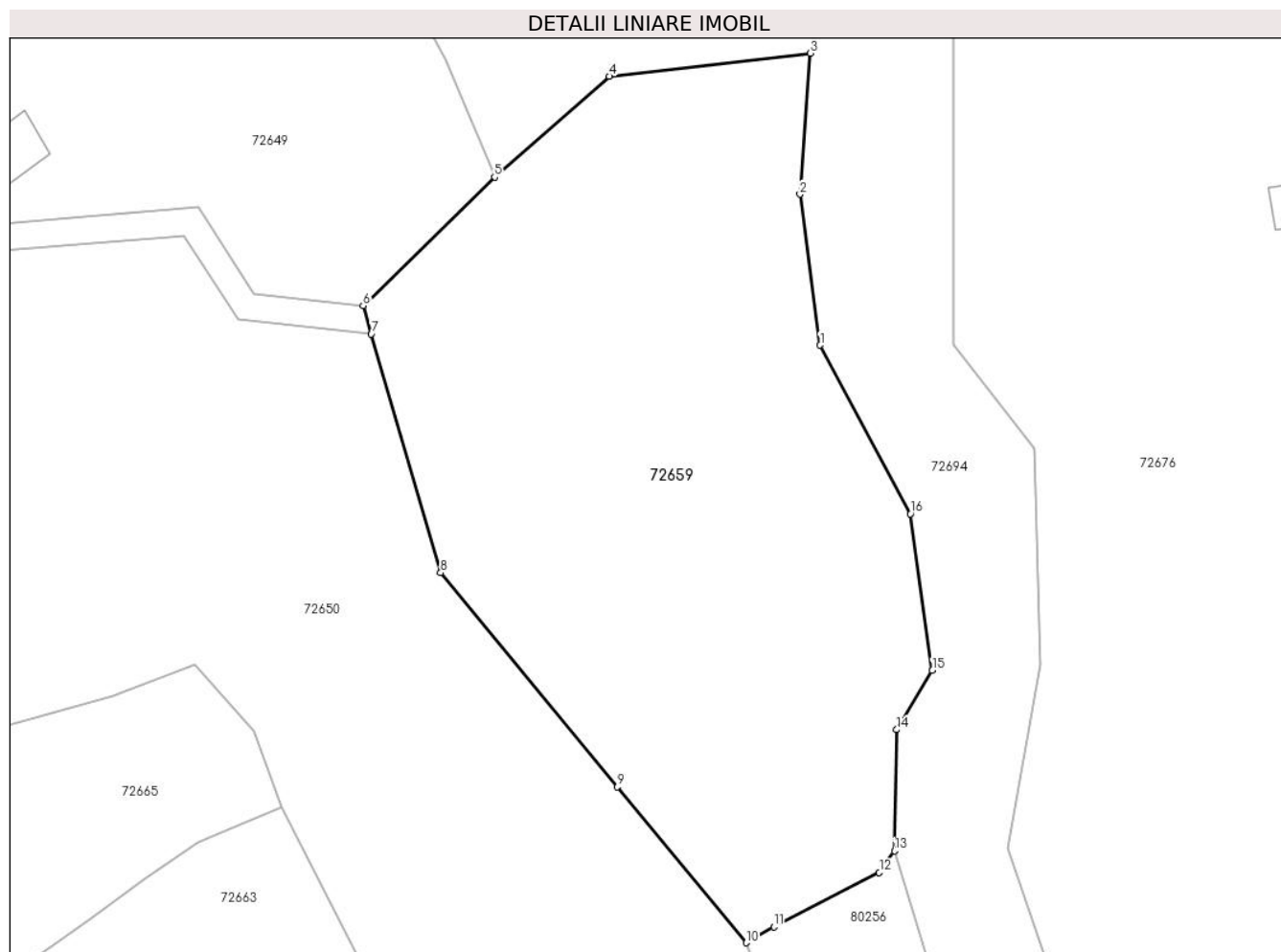
Inscrieri privind dezmembramentele dreptului de proprietate, drepturi reale de garanție și sarcini	Referințe
NU SUNT	

## Anexa Nr. 1 La Partea I

## Teren

Nr cadastral	Suprafața (mp)*	Observații / Referințe
	3.743	

\* Suprafața este determinată în planul de proiecție Stereo 70.



## Date referitoare la teren

Crt	Categorie folosință	Intravilan	Suprafața (mp)	Tarla	Parcelă	Nr. topo	Observații / Referințe
1	faneata	NU	3.743	-	-	-	

## Lungime Segmente

1) Valorile lungimilor segmentelor sunt obținute din proiecție în plan.

Punct început	X / Y	Punct sfârșit	X / Y	Lungime segment (** (m)
1	381.664,295 510.817,493	2	381.662,082 510.834,042	16.697
2	381.662,082 510.834,042	3	381.663,223 510.849,505	15.505
3	381.663,223 510.849,505	4	381.641,139 510.846,974	22.228
4	381.641,139 510.846,974	5	381.628,561 510.835,912	16.751
5	381.628,561 510.835,912	6	381.614,122 510.821,822	20.175

Punct început	X / Y	Punct sfârşit	X / Y	Lungime segment (** (m)
6	381.614,122 510.821,822	7	381.615,028 510.818,706	3.245
7	381.615,028 510.818,706	8	381.622,642 510.792,509	27.281
8	381.622,642 510.792,509	9	381.642,042 510.769,031	30.456
9	381.642,042 510.769,031	10	381.656,172 510.751,93	22.184
10	381.656,172 510.751,93	11	381.659,205 510.753,694	3.508
11	381.659,205 510.753,694	12	381.670,78 510.759,647	13.017
12	381.670,78 510.759,647	13	381.672,458 510.762,008	2.897
13	381.672,458 510.762,008	14	381.672,701 510.775,297	13.291
14	381.672,701 510.775,297	15	381.676,615 510.781,799	7.59
15	381.676,615 510.781,799	16	381.674,182 510.798,98	17.353
16	381.674,182 510.798,98	1	381.664,295 510.817,493	20.987

\*\* Lungimile segmentelor sunt determinate în planul de proiecție Stereo 70 și sunt rotunjite la 1 milimetru.

\*\*\* Distanța dintre puncte este formată din segmente cumulate ce sunt mai mici decât valoarea 1 milimetru.





**DATE DESPRE IMOBILUL NR. 72660**

Oficiul de Cadastru și Publicitate Imobiliară ALBA  
Biroul de Cadastru și Publicitate Imobiliară Alba Iulia

**A. Partea I. Descrierea imobilului**

TEREN Extravilan

Nr. CF vechi:144 TĂUȚ  
Nr. topografic:1144, 1145 parte

Adresa: Jud. Alba

Nr. Crt	Nr cadastral Nr. topografic	Suprafața* (mp)	Observații / Referințe
A1		1.542	Sector cadastral:188 Teren imprejmuit;

**B. Partea II. Proprietari și acte**

Inscrieri privitoare la dreptul de proprietate și alte drepturi reale		Referințe
/		
Act Normativ nr. 7, din 13/03/1996 emis de PARLAMENTUL ROMÂNIEI;		
B1	Intabulare, drept de PROPRIETATE, dobândit prin Lege, cota actuala 1/1 1) NEIDENTIFICAT NEIDENTIFICAT	A1
Act Administrativ nr. 1829, din 29/02/2024 emis de PRIMĂRIA COMUNEI METEȘ;		
B2	SE NOTEAZĂ POSESIA FAPTICĂ ÎN FAVOAREA LUI 1) MARINCAȘ GHEORGHE	A1

**C. Partea III. SARCINI .**

Inscrieri privind dezmembramintele dreptului de proprietate, drepturi reale de garanție și sarcini	Referințe
NU SUNT	

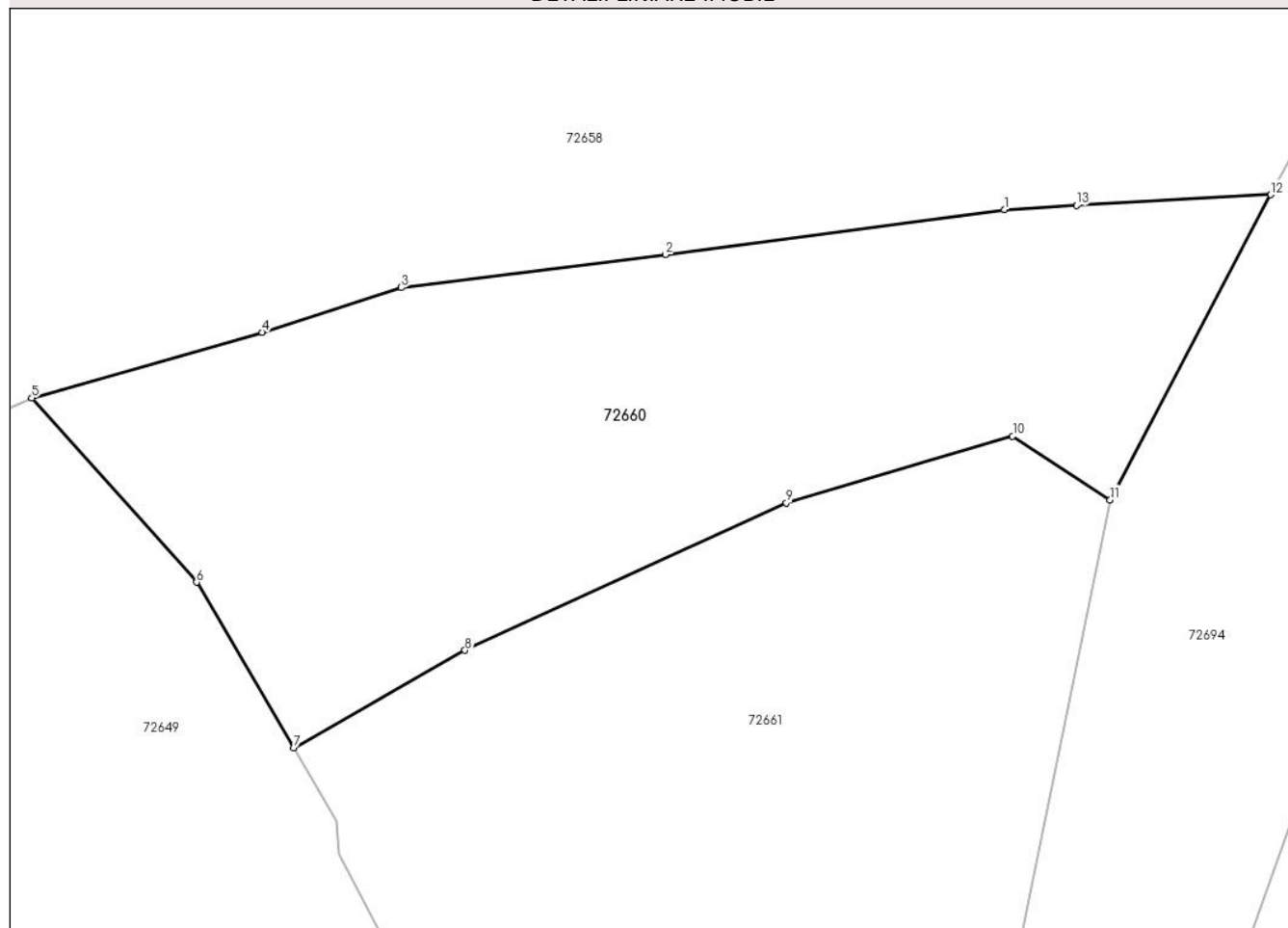
## Anexa Nr. 1 La Partea I

## Teren

Nr cadastral	Suprafața (mp)*	Observații / Referințe
	1.542	

\* Suprafața este determinată în planul de proiecție Stereo 70.

## DETALII LINIARE IMOBIL



## Date referitoare la teren

Crt	Categorie folosință	Intra vilan	Suprafața (mp)	Tarla	Parcelă	Nr. topo	Observații / Referințe
1	faneata	NU	1.542	-	-	-	

## Lungime Segmente

1) Valorile lungimilor segmentelor sunt obținute din proiecție în plan.

Punct început	X / Y	Punct sfârșit	X / Y	Lungime segment (** (m)
1	381.663,023 510.904,128	2	381.639,717 510.901,032	23.511
2	381.639,717 510.901,032	3	381.621,543 510.898,773	18.313
3	381.621,543 510.898,773	4	381.611,965 510.895,706	10.057
4	381.611,965 510.895,706	5	381.596,139 510.891,196	16.456
5	381.596,139 510.891,196	6	381.607,468 510.878,538	16.987

Punct început	X / Y	Punct sfârșit	X / Y	Lungime segment (** (m)
6	381.607,468 510.878,538	7	381.614,135 510.867,175	13.174
7	381.614,135 510.867,175	8	381.625,923 510.873,868	13.556
8	381.625,923 510.873,868	9	381.648,009 510.883,994	24.297
9	381.648,009 510.883,994	10	381.663,571 510.888,582	16.224
10	381.663,571 510.888,582	11	381.670,275 510.884,192	8.014
11	381.670,275 510.884,192	12	381.681,315 510.905,153	23.691
12	381.681,315 510.905,153	13	381.667,96 510.904,404	13.377
13	381.667,96 510.904,404	1	381.663,023 510.904,128	4.945

\*\* Lungimile segmentelor sunt determinate în planul de proiecție Stereo 70 și sunt rotunjite la 1 milimetru.

\*\*\* Distanța dintre puncte este formată din segmente cumulate ce sunt mai mici decât valoarea 1 milimetru.



**DATE DESPRE IMOBILUL NR. 72661**

Oficiul de Cadastru și Publicitate Imobiliară ALBA  
Biroul de Cadastru și Publicitate Imobiliară Alba Iulia

**A. Partea I. Descrierea imobilului**

TEREN Extravilan

Nr. CF vechi:144 TĂUȚ  
Nr. topografic:1144, 1145 parte

Adresa: Jud. Alba

Nr. Crt	Nr cadastral Nr. topografic	Suprafața* (mp)	Observații / Referințe
A1		1.688	Sector cadastral:188 Teren imprejmuit;

**B. Partea II. Proprietari și acte**

Inscrieri privitoare la dreptul de proprietate și alte drepturi reale		Referințe
/		
Act Normativ nr. 7, din 13/03/1996 emis de PARLAMENTUL ROMÂNIEI;		
B1	Intabulare, drept de PROPRIETATE, dobândit prin Lege, cota actuala 1/1 1) NEIDENTIFICAT NEIDENTIFICAT	A1
Act Administrativ nr. 11088, din 29/11/2023 emis de PRIMĂRIA COMUNEI METEȘ;		
B2	SE NOTEAZĂ POSESIA FAPTICĂ ÎN FAVOAREA LUI 1) TRUȚA PETRU-VASILE 2) TRUȚA ANCA	A1

**C. Partea III. SARCINI .**

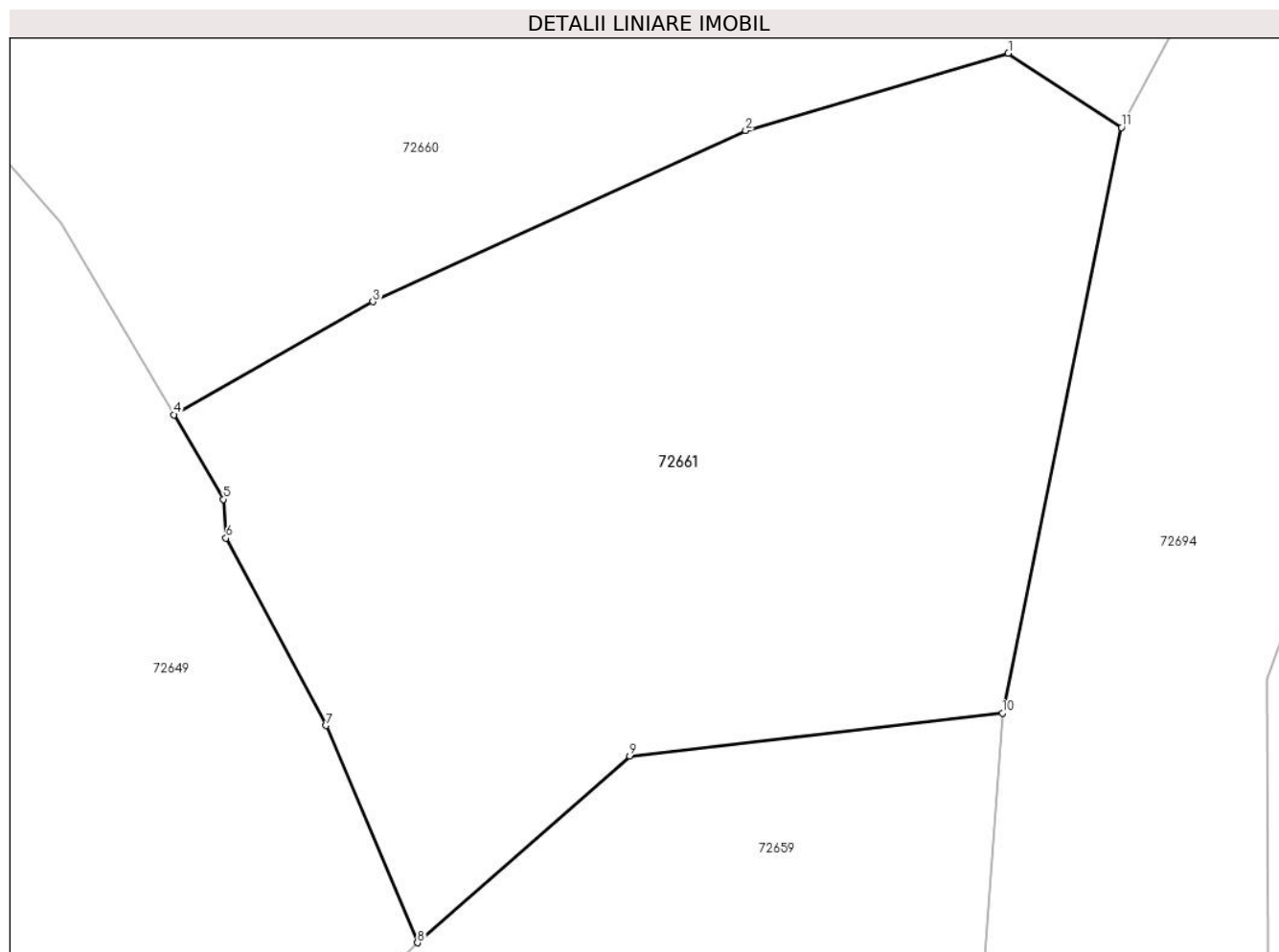
Inscrieri privind dezmembramintele dreptului de proprietate, drepturi reale de garanție și sarcini	Referințe
NU SUNT	

## Anexa Nr. 1 La Partea I

## Teren

Nr cadastral	Suprafața (mp)*	Observații / Referințe
	1.688	

\* Suprafața este determinată în planul de proiecție Stereo 70.



## Date referitoare la teren

Crt	Categorie folosință	Intravilan	Suprafața (mp)	Tarla	Parcelă	Nr. topo	Observații / Referințe
1	faneata	NU	1.688	-	-	-	

## Lungime Segmente

1) Valorile lungimilor segmentelor sunt obținute din proiecție în plan.

Punct început	X / Y	Punct sfârșit	X / Y	Lungime segment (** (m)
1	381.663,571 510.888,582	2	381.648,009 510.883,994	16.224
2	381.648,009 510.883,994	3	381.625,923 510.873,868	24.297
3	381.625,923 510.873,868	4	381.614,135 510.867,175	13.556
4	381.614,135 510.867,175	5	381.617,068 510.862,175	5.797
5	381.617,068 510.862,175	6	381.617,221 510.859,87	2.31

Punct început	X / Y	Punct sfârșit	X / Y	Lungime segment (** (m)
6	381.617,221 510.859,87	7	381.623,139 510.848,772	12.577
7	381.623,139 510.848,772	8	381.628,561 510.835,912	13.956
8	381.628,561 510.835,912	9	381.641,139 510.846,974	16.751
9	381.641,139 510.846,974	10	381.663,223 510.849,505	22.228
10	381.663,223 510.849,505	11	381.670,275 510.884,192	35.396
11	381.670,275 510.884,192	1	381.663,571 510.888,582	8.014

\*\* Lungimile segmentelor sunt determinate în planul de proiecție Stereo 70 și sunt rotunjite la 1 milimetru.

\*\*\* Distanța dintre puncte este formată din segmente cumulate ce sunt mai mici decât valoarea 1 milimetru.





**DATE DESPRE IMOBILUL NR. 72662**

Oficiul de Cadastru și Publicitate Imobiliară ALBA  
Biroul de Cadastru și Publicitate Imobiliară Alba Iulia

**A. Partea I. Descrierea imobilului**

TEREN Necunoscut

Nr. CF vechi:405 TĂUȚ  
Nr. topografic:1141 parte

Adresa: Loc. Tauti, Nr. 183A, Jud. Alba

Nr. Crt	Nr cadastral Nr. topografic	Suprafața* (mp)	Observații / Referințe
A1		2.040	Sector cadastral:188 Teren imprejmuit;

**Construcții**

Crt	Nr cadastral Nr. topografic	Adresa	Observații / Referințe
A1.1		Loc. Tauti, Nr. 183A, Jud. Alba	Nr. niveluri:1; S. construita la sol:80 mp; S. construita desfasurata:80 mp; CASĂ DE LOCUIT

**B. Partea II. Proprietari și acte**

Inscrieri privitoare la dreptul de proprietate și alte drepturi reale		Referințe
/		
Act Normativ nr. 7, din 13/03/1996 emis de PARLAMENTUL ROMÂNIEI;		
B1	Intabulare, drept de PROPRIETATE, dobandit prin Lege, cota actuala 1/1 1) NEIDENTIFICAT NEIDENTIFICAT	A1
Act Administrativ nr. 11662, din 14/12/2023 emis de PRIMĂRIA COMUNEI METEȘ;		
B1	SE NOTEAZĂ POSESIA FAPTICĂ ÎN FAVOAREA LUI 1) LIPOVAN LAURENȚIU 2) LIPOVAN MANUELA-MARIETA	A1
Act Administrativ nr. 820, din 31/01/2024 emis de PRIMĂRIA COMUNEI METEȘ;		
B3	Intabulare, drept de PROPRIETATE, dobandit prin Construire, cota actuala 1/1 1) LIPOVAN LAURENȚIU 2) LIPOVAN MANUELA-MARIETA	A1.1

**C. Partea III. SARCINI .**

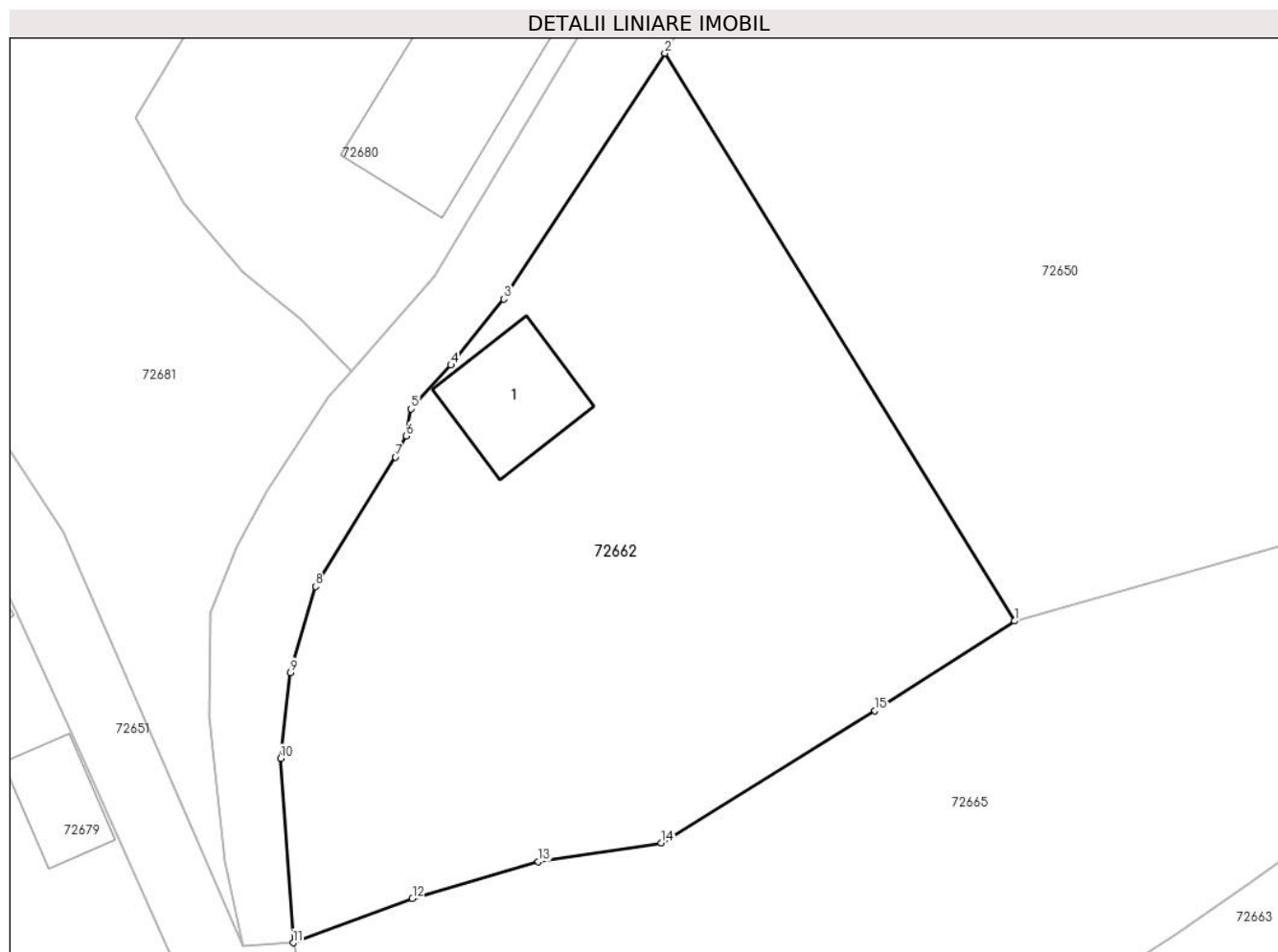
Inscrieri privind dezmembramentele dreptului de proprietate, drepturi reale de garanție și sarcini	Referințe
NU SUNT	

## Anexa Nr. 1 La Partea I

## Teren

Nr cadastral	Suprafața (mp)*	Observații / Referințe
	2.040	

\* Suprafața este determinată în planul de proiecție Stereo 70.



## Date referitoare la teren

Crt	Categorie folosință	Intravilan	Suprafața (mp)	Tarla	Parcelă	Nr. topo	Observații / Referințe
1	curti constructii	DA	200	-	-	-	
2	faneata	NU	1.840	-	-	-	

## Date referitoare la construcții

Crt	Număr	Destinație construcție	Supraf. (mp)	Situație juridică	Observații / Referințe
A1.1		construcții de locuințe	80	Cu acte	Nr. niveluri:1; S. construita la sol:80 mp; S. construita desfasurata:80 mp; CASĂ DE LOCUIT

## Lungime Segmente

1) Valorile lungimilor segmentelor sunt obținute din proiecție în plan.

Punct început	X / Y	Punct sfârșit	X / Y	Lungime segment (** (m)
1	381.562,544 510.772,187	2	381.535,617 510.815,881	51.324
2	381.535,617 510.815,881	3	381.523,237 510.796,956	22.614

Punct început	X / Y	Punct sfârșit	X / Y	Lungime segment (** (m)
3	381.523,237 510.796,956	4	381.519,153 510.791,881	6.514
4	381.519,153 510.791,881	5	381.516,085 510.788,507	4.56
5	381.516,085 510.788,507	6	381.515,701 510.786,432	2.11
6	381.515,701 510.786,432	7	381.514,878 510.784,809	1.82
7	381.514,878 510.784,809	8	381.508,736 510.774,851	11.7
8	381.508,736 510.774,851	9	381.506,8 510.768,223	6.905
9	381.506,8 510.768,223	10	381.506,045 510.761,626	6.64
10	381.506,045 510.761,626	11	381.506,993 510.747,43	14.228
11	381.506,993 510.747,43	12	381.516,176 510.750,832	9.793
12	381.516,176 510.750,832	13	381.525,868 510.753,662	10.096
13	381.525,868 510.753,662	14	381.535,351 510.755,108	9.592
14	381.535,351 510.755,108	15	381.551,798 510.765,294	19.347
15	381.551,798 510.765,294	1	381.562,544 510.772,187	12.766

\*\* Lungimile segmentelor sunt determinate în planul de proiecție Stereo 70 și sunt rotunjite la 1 milimetru.

\*\*\* Distanța dintre puncte este formată din segmente cumulate ce sunt mai mici decât valoarea 1 milimetru.





## DATE DESPRE IMOBILUL NR. 72663

Oficiul de Cadastru și Publicitate Imobiliară ALBA  
Biroul de Cadastru și Publicitate Imobiliară Alba Iulia

## A. Partea I. Descrierea imobilului

TEREN Necunoscut

Nr. CF vechi:405 Taut  
Nr. topografic:1141 parte

Adresa: Loc. Tauti, Nr. 183, Jud. Alba

Nr. Crt	Nr cadastral Nr. topografic	Suprafața* (mp)	Observații / Referințe
A1		5.619	Sector cadastral:188 Teren neimprejmuit;

## Construcții

Crt	Nr cadastral Nr. topografic	Adresa	Observații / Referințe
A1.1		Loc. Tauti, Nr. 183, Jud. Alba	Nr. niveluri:1; S. construita la sol:55 mp; S. construita desfasurata:67 mp; PIVNIȚĂ+PARTER
A1.2		Loc. Tauti, Nr. 183, Jud. Alba	Nr. niveluri:1; S. construita la sol:93 mp; S. construita desfasurata:93 mp; PARTER
A1.3		Loc. Tauti, Nr. 183, Jud. Alba	Nr. niveluri:1; S. construita la sol:36 mp; S. construita desfasurata:36 mp; PARTER

## B. Partea II. Proprietari și acte

Inscrieri privitoare la dreptul de proprietate și alte drepturi reale		Referințe
/		
Act Normativ nr. 7, din 13/03/1996 emis de PARLAMENTUL ROMÂNIEI;		
B1	Intabulare, drept de PROPRIETATE, dobandit prin Lege, cota actuala 1/1 1) NEIDENTIFICAT NEIDENTIFICAT	A1
Act Administrativ nr. 10794, din 01/03/2024 emis de PRIMĂRIA COMUNEI METEȘ;		
B2	SE NOTEAZĂ POSESIA FAPTICĂ ÎN FAVOAREA LUI 1) DRĂGAN ANA	A1
Act Administrativ nr. 1941, din 01/03/2024 emis de PRIMĂRIA COMUNEI METEȘ;		
B3	Intabulare, drept de PROPRIETATE, dobandit prin Construire, cota actuala 1/1 1) DRĂGAN ANA	A1.1, A1.2, A1.3

## C. Partea III. SARCINI .

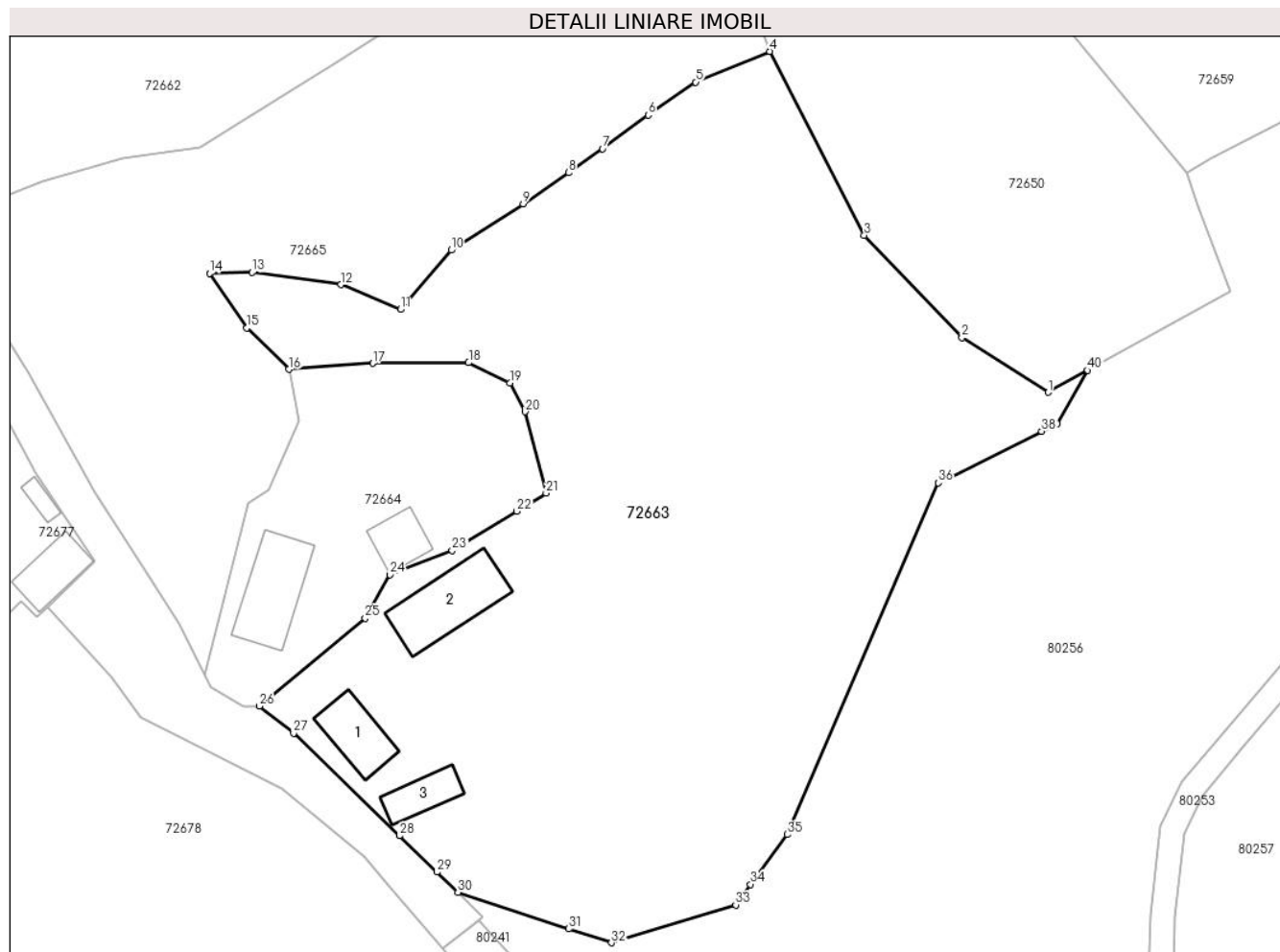
Inscrieri privind dezmembramintele dreptului de proprietate, drepturi reale de garanție și sarcini	Referințe
NU SUNT	

## Anexa Nr. 1 La Partea I

## Teren

Nr cadastral	Suprafața (mp)*	Observații / Referințe
	5.619	

\* Suprafața este determinată în planul de proiecție Stereo 70.



## Date referitoare la teren

Crt	Categorie folosință	Intravilan	Suprafața (mp)	Tarla	Parcelă	Nr. topo	Observații / Referințe
1	curți constructii	DA	300	-	-	-	
2	faneata	DA	826	-	-	-	
3	faneata	NU	4.493	-	-	-	

## Date referitoare la construcții

Crt	Număr	Destinație construcție	Supraf. (mp)	Situație juridică	Observații / Referințe
A1.1		construcții de locuințe	55	Cu acte	Nr. niveluri:1; S. construita la sol:55 mp; S. construita desfasurata:67 mp; PIVNITĂ+PARTER
A1.2		construcții anexa	93	Cu acte	Nr. niveluri:1; S. construita la sol:93 mp; S. construita desfasurata:93 mp; PARTER
A1.3		construcții anexa	36	Cu acte	Nr. niveluri:1; S. construita la sol:36 mp; S. construita desfasurata:36 mp; PARTER

## Lungime Segmente

1) Valorile lungimilor segmentelor sunt obținute din proiecție în plan.

Punct început	X / Y	Punct sfârșit	X / Y	Lungime segment (** (m)	Punct început	X / Y	Punct sfârșit	X / Y	Lungime segment (** (m)
---------------	-------	---------------	-------	-------------------------	---------------	-------	---------------	-------	-------------------------

Punct început	X / Y	Punct sfârșit	X / Y	Lungime segment (** (m)	Punct început	X / Y	Punct sfârșit	X / Y	Lungime segment (** (m)
1	381.639,233 510.725,096	2	381.628,676 510.731,776	12.493	2	381.628,676 510.731,776	3	381.616,737 510.744,308	17.309
3	381.616,737 510.744,308	4	381.605,176 510.766,777	25.269	4	381.605,176 510.766,777	5	381.596,09 510.763,023	9.831
5	381.596,09 510.763,023	6	381.590,286 510.759,004	7.06	6	381.590,286 510.759,004	7	381.584,683 510.754,887	6.953
7	381.584,683 510.754,887	8	381.580,521 510.751,945	5.097	8	381.580,521 510.751,945	9	381.574,98 510.748,129	6.728
9	381.574,98 510.748,129	10	381.566,168 510.742,475	10.47	10	381.566,168 510.742,475	11	381.559,949 510.735,23	9.548
11	381.559,949 510.735,23	12	381.552,66 510.738,255	7.891	12	381.552,66 510.738,255	13	381.541,807 510.739,75	10.956
13	381.541,807 510.739,75	14	381.536,586 510.739,65	5.222	14	381.536,586 510.739,65	15	381.541,153 510.732,952	8.107
15	381.541,153 510.732,952	16	381.546,28 510.727,908	7.193	16	381.546,28 510.727,908	17	381.556,55 510.728,638	10.297
17	381.556,55 510.728,638	18	381.568,298 510.728,722	11.747	18	381.568,298 510.728,722	19	381.573,355 510.726,256	5.627
19	381.573,355 510.726,256	20	381.575,229 510.722,728	3.995	20	381.575,229 510.722,728	21	381.577,78 510.712,757	10.293
21	381.577,78 510.712,757	22	381.574,202 510.710,542	4.208	22	381.574,202 510.710,542	23	381.566,282 510.705,747	9.258
23	381.566,282 510.705,747	24	381.558,618 510.702,809	8.208	24	381.558,618 510.702,809	25	381.555,638 510.697,481	6.105
25	381.555,638 510.697,481	26	381.542,693 510.686,736	16.823	26	381.542,693 510.686,736	27	381.546,861 510.683,419	5.327
27	381.546,861 510.683,419	28	381.559,828 510.670,859	18.053	28	381.559,828 510.670,859	29	381.564,444 510.666,429	6.398
29	381.564,444 510.666,429	30	381.566,987 510.663,934	3.563	30	381.566,987 510.663,934	31	381.580,571 510.659,488	14.293
31	381.580,571 510.659,488	32	381.585,783 510.657,782	5.484	32	381.585,783 510.657,782	33	381.600,996 510.662,412	15.903
33	381.600,996 510.662,412	34	381.602,831 510.664,922	3.109	34	381.602,831 510.664,922	35	381.607,28 510.671,011	7.542
35	381.607,28 510.671,011	36	381.625,801 510.714,006	46.814	36	381.625,801 510.714,006	37	381.627,204 510.714,707	1.568
37	381.627,204 510.714,707	38	381.638,448 510.720,33	12.572	38	381.638,448 510.720,33	39	381.640,353 510.721,282	2.13
39	381.640,353 510.721,282	40	381.644,098 510.727,772	7.493	40	381.644,098 510.727,772	1	381.639,233 510.725,096	5.552

\*\* Lungimile segmentelor sunt determinate în planul de proiecție Stereo 70 și sunt rotunjite la 1 milimetru.

\*\*\* Distanța dintre puncte este formată din segmente cumulate ce sunt mai mici decât valoarea 1 milimetru.





**DATE DESPRE IMOBILUL NR. 72664**

Oficiul de Cadastru și Publicitate Imobiliară ALBA  
Biroul de Cadastru și Publicitate Imobiliară Alba Iulia

**A. Partea I. Descrierea imobilului**

TEREN Intravilan

Adresa: Loc. Tauti, Nr. 182, Jud. Alba

Nr. Crt	Nr cadastral Nr. topografic	Suprafața* (mp)	Observații / Referințe
A1		972	Sector cadastral:188 Teren neimpregmuit;

**Construcții**

Crt	Nr cadastral Nr. topografic	Adresa	Observații / Referințe
A1.1		Loc. Tauti, Nr. 182, Jud. Alba	Nr. niveluri:1; S. construita la sol:86 mp; S. construita desfasurata:96 mp; PIVNIȚĂ+PARTER
A1.2		Loc. Tauti, Nr. 182, Jud. Alba	Nr. niveluri:1; S. construita la sol:36 mp; S. construita desfasurata:36 mp; ANEXĂ

**B. Partea II. Proprietari și acte**

Inscrieri privitoare la dreptul de proprietate și alte drepturi reale		Referințe
/		
Act Normativ nr. 7, din 13/03/1996 emis de PARLAMENTUL ROMÂNIEI;		
B1	Intabulare, drept de PROPRIETATE, dobandit prin Lege, cota actuala 1/1 1) NEIDENTIFICAT NEIDENTIFICAT	A1
Act Administrativ nr. 1130, din 07/02/2024 emis de PRIMĂRIA COMUNEI METEȘ;		
B2	SE NOTEAZĂ POSESIA FAPTICĂ ÎN FAVOAREA LUI 1) BODEA MARIN 2) BODEA SAVA	A1
Act Administrativ nr. 1129, din 07/02/2024 emis de PRIMĂRIA COMUNEI METEȘ;		
B3	Intabulare, drept de PROPRIETATE, dobandit prin Construire, cota actuala 1/1 1) BODEA MARIN 2) BODEA SAVA	A1.1, A1.2

**C. Partea III. SARCINI .**

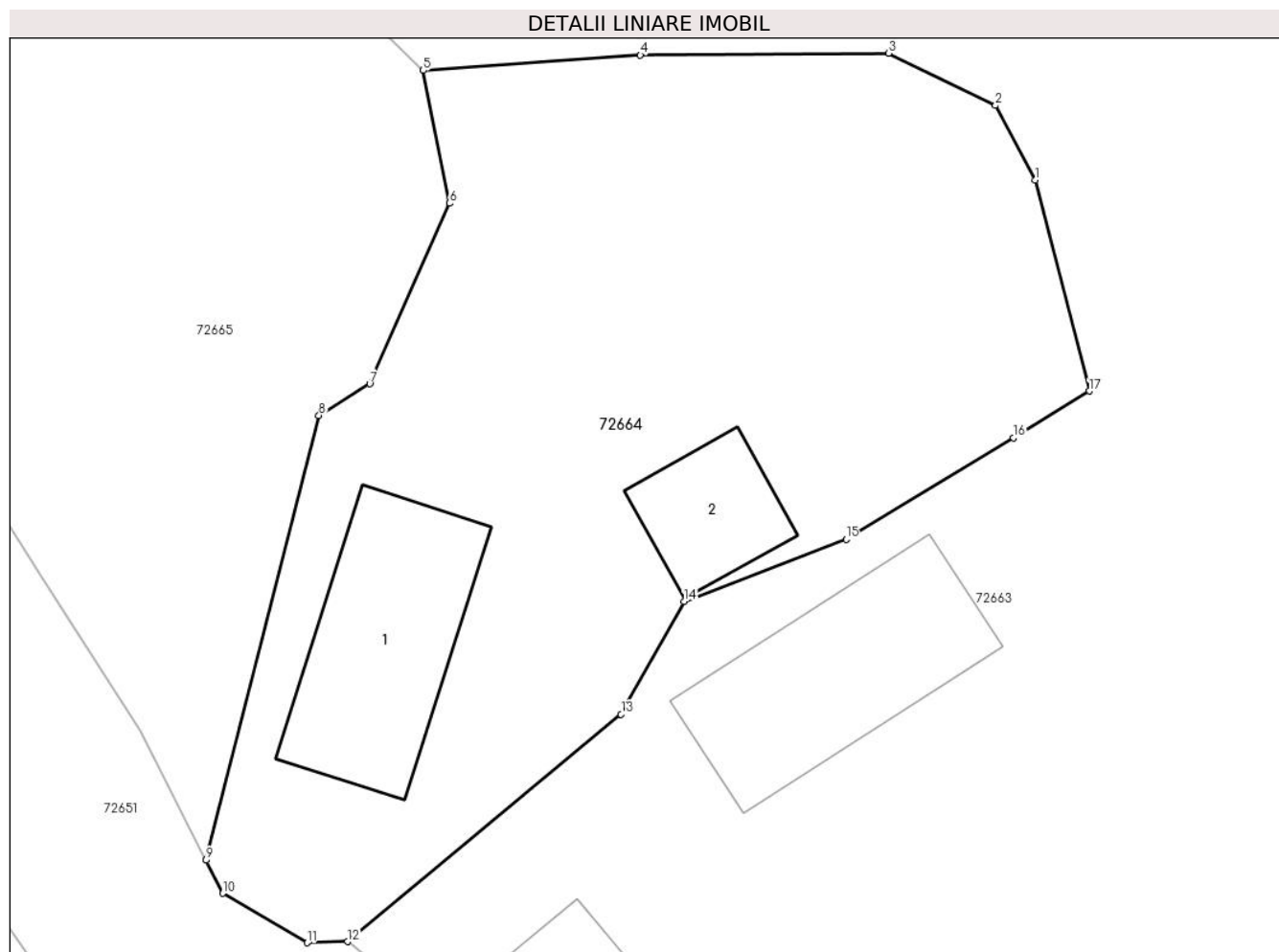
Inscrieri privind dezmembramintele dreptului de proprietate, drepturi reale de garanție și sarcini	Referințe
NU SUNT	

## Anexa Nr. 1 La Partea I

## Teren

Nr cadastral	Suprafața (mp)*	Observații / Referințe
	972	

\* Suprafața este determinată în planul de proiecție Stereo 70.



## Date referitoare la teren

Crt	Categorie folosință	Intravilan	Suprafața (mp)	Tarla	Parcelă	Nr. topo	Observații / Referințe
1	curti constructii	DA	300	-	-	-	
2	faneata	DA	672	-	-	-	

## Date referitoare la construcții

Crt	Număr	Destinație construcție	Supraf. (mp)	Situație juridică	Observații / Referințe
A1.1		construcții de locuințe	86	Cu acte	Nr. niveluri:1; S. construita la sol:86 mp; S. construita desfasurata:96 mp; PIVNIȚĂ+PARTER
A1.2		construcții anexa	36	Cu acte	Nr. niveluri:1; S. construita la sol:36 mp; S. construita desfasurata:36 mp; ANEXĂ

## Lungime Segmente

1) Valorile lungimilor segmentelor sunt obținute din proiecție în plan.

Punct început	X / Y	Punct sfârșit	X / Y	Lungime segment (** (m)
1	381.575,229 510.722,728	2	381.573,355 510.726,256	3.995
2	381.573,355 510.726,256	3	381.568,298 510.728,722	5.627

Punct început	X / Y	Punct sfârşit	X / Y	Lungime segment (** (m)
3	381.568,298 510.728,722	4	381.556,55 510.728,638	11.747
4	381.556,55 510.728,638	5	381.546,28 510.727,908	10.297
5	381.546,28 510.727,908	6	381.547,519 510.721,634	6.395
6	381.547,519 510.721,634	7	381.543,754 510.713,099	9.329
7	381.543,754 510.713,099	8	381.541,346 510.711,6	2.836
8	381.541,346 510.711,6	9	381.536,013 510.690,583	21.683
9	381.536,013 510.690,583	10	381.536,802 510.689,019	1.752
10	381.536,802 510.689,019	11	381.540,782 510.686,68	4.616
11	381.540,782 510.686,68	12	381.542,693 510.686,736	1.912
12	381.542,693 510.686,736	13	381.555,638 510.697,481	16.823
13	381.555,638 510.697,481	14	381.558,618 510.702,809	6.105
14	381.558,618 510.702,809	15	381.566,282 510.705,747	8.208
15	381.566,282 510.705,747	16	381.574,202 510.710,542	9.258
16	381.574,202 510.710,542	17	381.577,78 510.712,757	4.208
17	381.577,78 510.712,757	1	381.575,229 510.722,728	10.293

\*\* Lungimile segmentelor sunt determinate în planul de proiecție Stereo 70 și sunt rotunjite la 1 milimetru.

\*\*\* Distanța dintre puncte este formată din segmente cumulate ce sunt mai mici decât valoarea 1 milimetru.



**DATE DESPRE IMOBILUL NR. 72665**

Oficiul de Cadastru și Publicitate Imobiliară ALBA  
Biroul de Cadastru și Publicitate Imobiliară Alba Iulia

**A. Partea I. Descrierea imobilului**

TEREN Necunoscut

Nr. CF vechi:405 Taut  
Nr. topografic:1141 parte

Adresa: Loc. Tauti, Jud. Alba

Nr. Crt	Nr cadastral Nr. topografic	Suprafața* (mp)	Observații / Referințe
A1		2.970	Sector cadastral:188 Teren imprejmuit;

**B. Partea II. Proprietari și acte**

Inscrieri privitoare la dreptul de proprietate și alte drepturi reale		Referințe
/		
Act Normativ nr. 7, din 13/03/1996 emis de PARLAMENTUL ROMÂNIEI;		
B1	Intabulare, drept de PROPRIETATE, dobândit prin Lege, cota actuala 1/1 1) NEIDENTIFICAT NEIDENTIFICAT	A1
Act Administrativ nr. 1131, din 07/02/2024 emis de PRIMĂRIA COMUNEI METEȘ;		
B2	SE NOTEAZĂ POSESIA FAPTICĂ ÎN FAVOAREA LUI 1) BODEA SAVA 2) BODEA MARIN	A1

**C. Partea III. SARCINI .**

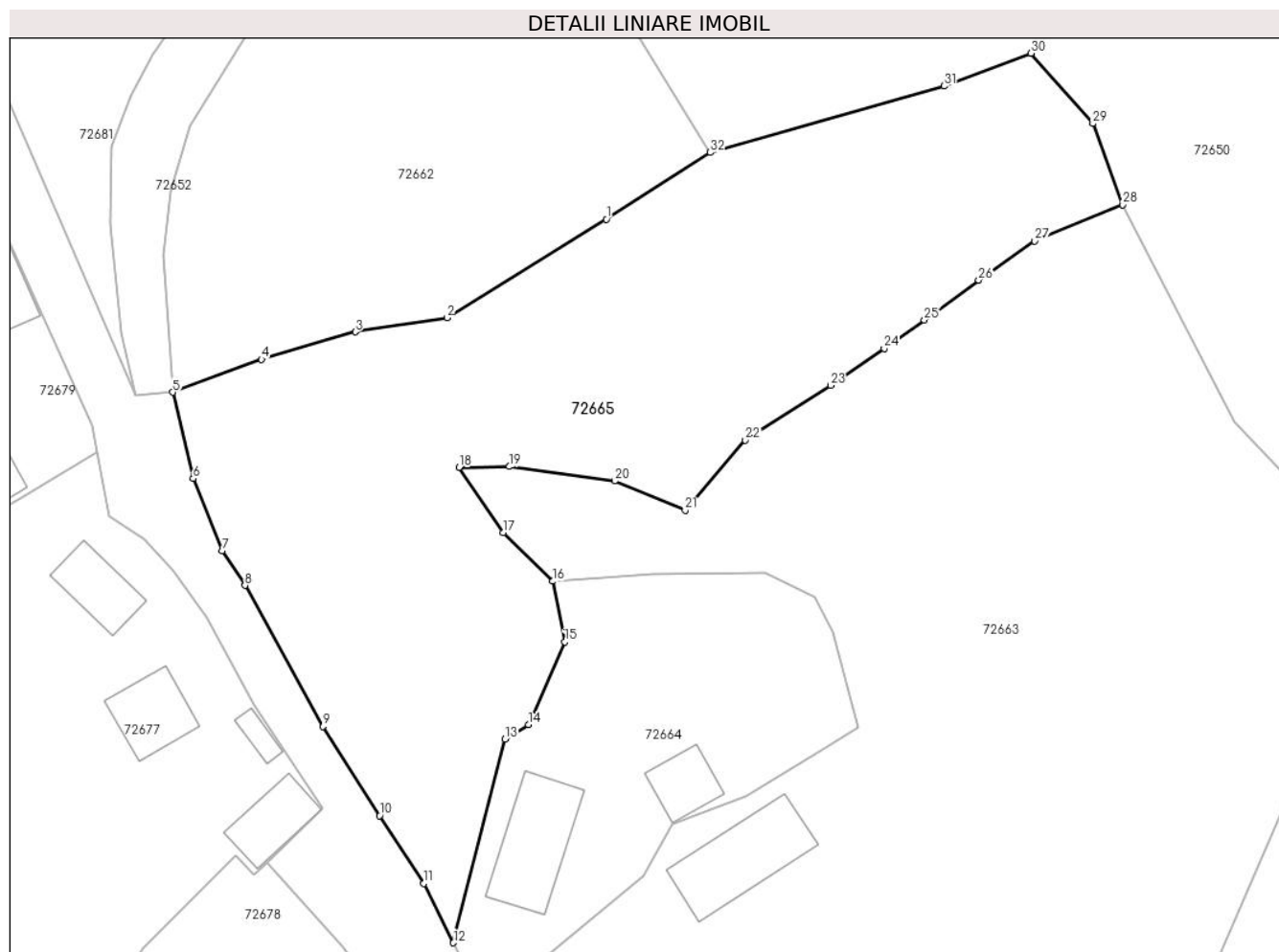
Inscrieri privind dezmembramintele dreptului de proprietate, drepturi reale de garanție și sarcini	Referințe
NU SUNT	

## Anexa Nr. 1 La Partea I

## Teren

Nr cadastral	Suprafața (mp)*	Observații / Referințe
	2.970	

\* Suprafața este determinată în planul de proiecție Stereo 70.



## Date referitoare la teren

Crt	Categorie folosință	Intravilan	Suprafața (mp)	Tarla	Parcelă	Nr. topo	Observații / Referințe
1	faneata	DA	962	-	-	-	
2	faneata	NU	2.008	-	-	-	

## Lungime Segmente

1) Valorile lungimilor segmentelor sunt obținute din proiecție în plan.

Punct început	X / Y	Punct sfârșit	X / Y	Lungime segment (** (m))	Punct început	X / Y	Punct sfârșit	X / Y	Lungime segment (** (m))
1	381.551,798 510.765,294	2	381.535,351 510.755,108	19.347	2	381.535,351 510.755,108	3	381.525,868 510.753,662	9.592
3	381.525,868 510.753,662	4	381.516,176 510.750,832	10.096	4	381.516,176 510.750,832	5	381.506,993 510.747,43	9.793
5	381.506,993 510.747,43	6	381.509,118 510.738,517	9.163	6	381.509,118 510.738,517	7	381.512,146 510.731,063	8.046
7	381.512,146 510.731,063	8	381.514,468 510.727,484	4.266	8	381.514,468 510.727,484	9	381.522,522 510.712,914	16.648

Punct început	X / Y	Punct sfârșit	X / Y	Lungime segment (** (m))
9	381.522,522 510.712,914	10	381.528,391 510.703,7	10.924
11	381.532,932 510.696,693	12	381.536,013 510.690,583	6.843
13	381.541,346 510.711,6	14	381.543,754 510.713,099	2.836
15	381.547,519 510.721,634	16	381.546,28 510.727,908	6.395
17	381.541,153 510.732,952	18	381.536,586 510.739,65	8.107
19	381.541,807 510.739,75	20	381.552,66 510.738,255	10.956
21	381.559,949 510.735,23	22	381.566,168 510.742,475	9.548
23	381.574,98 510.748,129	24	381.580,521 510.751,945	6.728
25	381.584,683 510.754,887	26	381.590,286 510.759,004	6.953
27	381.596,09 510.763,023	28	381.605,176 510.766,777	9.831
29	381.602,077 510.775,173	30	381.595,698 510.782,431	9.663
31	381.586,691 510.779,037	32	381.562,544 510.772,187	25.1

Punct început	X / Y	Punct sfârșit	X / Y	Lungime segment (** (m))
10	381.528,391 510.703,7	11	381.532,932 510.696,693	8.35
12	381.536,013 510.690,583	13	381.541,346 510.711,6	21.683
14	381.543,754 510.713,099	15	381.547,519 510.721,634	9.329
16	381.546,28 510.727,908	17	381.541,153 510.732,952	7.193
18	381.536,586 510.739,65	19	381.541,807 510.739,75	5.222
20	381.552,66 510.738,255	21	381.559,949 510.735,23	7.891
22	381.566,168 510.742,475	23	381.574,98 510.748,129	10.47
24	381.580,521 510.751,945	25	381.584,683 510.754,887	5.097
26	381.590,286 510.759,004	27	381.596,09 510.763,023	7.06
28	381.605,176 510.766,777	29	381.602,077 510.775,173	8.95
30	381.595,698 510.782,431	31	381.586,691 510.779,037	9.625
32	381.562,544 510.772,187	1	381.551,798 510.765,294	12.766

\*\* Lungimile segmentelor sunt determinate în planul de proiecție Stereo 70 și sunt rotunjite la 1 milimetru.

\*\*\* Distanța dintre puncte este formată din segmente cumulate ce sunt mai mici decât valoarea 1 milimetru.





**DATE DESPRE IMOBILUL NR. 72666**

Oficiul de Cadastru și Publicitate Imobiliară ALBA  
Biroul de Cadastru și Publicitate Imobiliară Alba Iulia

**A. Partea I. Descrierea imobilului**

TEREN Necunoscut

Nr. CF vechi:97 TĂUȚ, cf 143 TĂUȚ  
Nr. topografic:1130, 1131, 1132, 1133

Adresa: Loc. Tauti, Jud. Alba

Nr. Crt	Nr cadastral Nr. topografic	Suprafața* (mp)	Observații / Referințe
A1		5.726	Sector cadastral:188 Teren neimprejmuț;

**B. Partea II. Proprietari și acte**

Inscrieri privitoare la dreptul de proprietate și alte drepturi reale		Referințe
/		
Act Normativ nr. 7, din 13/03/1996 emis de PARLAMENTUL ROMÂNIEI;		
B1	Intabulare, drept de PROPRIETATE, dobândit prin Lege, cota actuala 1/1 1) NEIDENTIFICAT NEIDENTIFICAT	A1
Act Administrativ nr. 10701, din 15/12/2023 emis de PRIMĂRIA COMUNEI METEȘ;		
B2	SE NOTEAZĂ POSESIA FAPTICĂ ÎN FAVOAREA LUI 1) BUCIUMAN FLOAREA	A1

**C. Partea III. SARCINI .**

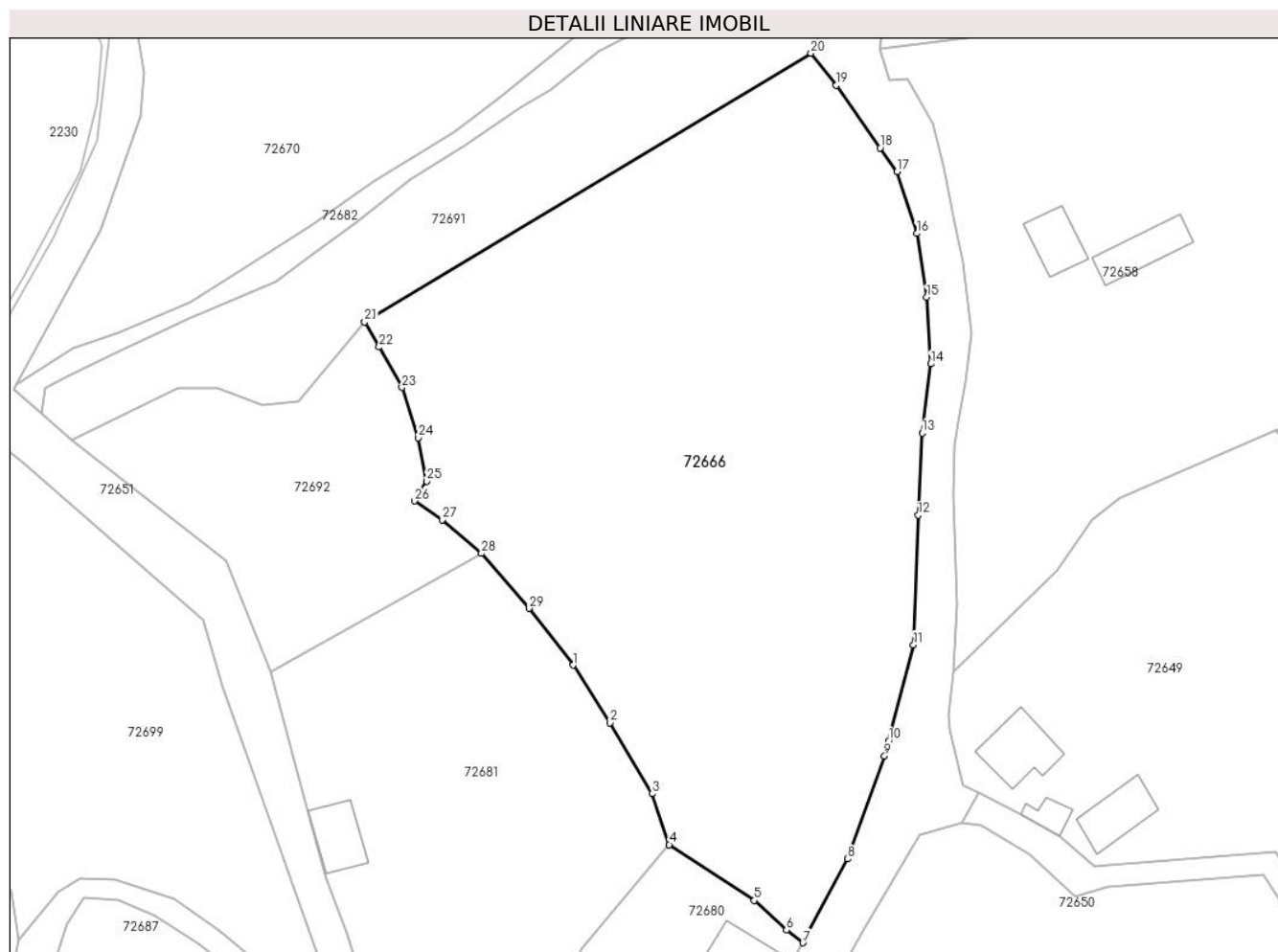
Inscrieri privind dezmembramentele dreptului de proprietate, drepturi reale de garanție și sarcini	Referințe
NU SUNT	

## Anexa Nr. 1 La Partea I

## Teren

Nr cadastral	Suprafața (mp)*	Observații / Referințe
	5.726	

\* Suprafața este determinată în planul de proiecție Stereo 70.



## Date referitoare la teren

Crt	Categorie folosință	Intravilan	Suprafața (mp)	Tarla	Parcelă	Nr. topo	Observații / Referințe
1	faneata	DA	584	-	-	-	
2	faneata	NU	5.142	-	-	-	

## Lungime Segmente

1) Valorile lungimilor segmentelor sunt obținute din proiecție în plan.

Punct început	X / Y	Punct sfârșit	X / Y	Lungime segment (** (m)
1	381.498,507 510.858,506	2	381.503,608 510.850,5	9.493
3	381.509,503 510.840,648	4	381.511,854 510.833,58	7.448
5	381.523,689 510.825,83	6	381.528,139 510.821,723	6.056
7	381.530,446 510.819,942	8	381.536,686 510.831,582	13.208

Punct început	X / Y	Punct sfârșit	X / Y	Lungime segment (** (m)
2	381.503,608 510.850,5	3	381.509,503 510.840,648	11.481
4	381.511,854 510.833,58	5	381.523,689 510.825,83	14.147
6	381.528,139 510.821,723	7	381.530,446 510.819,942	2.914
8	381.536,686 510.831,582	9	381.541,791 510.845,883	15.185

Punct început	X / Y	Punct sfârșit	X / Y	Lungime segment (** (m)
9	381.541,791 510.845,883	10	381.542,341 510.848,0	2.188
11	381.545,804 510.861,335	12	381.546,464 510.879,361	18.038
13	381.547,014 510.890,746	14	381.548,205 510.900,353	9.681
15	381.547,669 510.909,602	16	381.546,26 510.918,485	8.994
17	381.543,514 510.927,047	18	381.541,186 510.930,364	4.053
19	381.535,09 510.939,049	20	381.531,552 510.943,509	5.693
21	381.469,506 510.906,188	22	381.471,531 510.902,693	4.04
23	381.474,695 510.897,093	24	381.476,95 510.890,111	7.338
25	381.478,15 510.884,055	26	381.476,445 510.881,318	3.224
27	381.480,271 510.878,704	28	381.485,765 510.874,035	7.21
29	381.492,367 510.866,398	1	381.498,507 510.858,506	9.999

Punct început	X / Y	Punct sfârșit	X / Y	Lungime segment (** (m)
10	381.542,341 510.848,0	11	381.545,804 510.861,335	13.777
12	381.546,464 510.879,361	13	381.547,014 510.890,746	11.398
14	381.548,205 510.900,353	15	381.547,669 510.909,602	9.265
16	381.546,26 510.918,485	17	381.543,514 510.927,047	8.992
18	381.541,186 510.930,364	19	381.535,09 510.939,049	10.61
20	381.531,552 510.943,509	21	381.469,506 510.906,188	72.406
22	381.471,531 510.902,693	23	381.474,695 510.897,093	6.431
24	381.476,95 510.890,111	25	381.478,15 510.884,055	6.174
26	381.476,445 510.881,318	27	381.480,271 510.878,704	4.633
28	381.485,765 510.874,035	29	381.492,367 510.866,398	10.095

\*\* Lungimile segmentelor sunt determinate în planul de proiecție Stereo 70 și sunt rotunjite la 1 milimetru.

\*\*\* Distanța dintre puncte este formată din segmente cumulate ce sunt mai mici decât valoarea 1 milimetru.



**DATE DESPRE IMOBILUL NR. 72667**

Oficiul de Cadastru și Publicitate Imobiliară ALBA  
Biroul de Cadastru și Publicitate Imobiliară Alba Iulia

**A. Partea I. Descrierea imobilului**

TEREN Necunoscut

Nr. CF vechi:343 Taut  
Nr. topografic:1151, 1152 parte

Adresa: Loc. Tauti, Jud. Alba

Nr. Crt	Nr cadastral Nr. topografic	Suprafața* (mp)	Observații / Referințe
A1		5.274	Sector cadastral:188 Teren neimprejmuit;

**B. Partea II. Proprietari și acte**

Inscrieri privitoare la dreptul de proprietate și alte drepturi reale		Referințe
/		
Act Normativ nr. 7, din 13/03/1996 emis de PARLAMENTUL ROMÂNIEI;		
B1	Intabulare, drept de PROPRIETATE, dobândit prin Lege, cota actuala 1/1 1) NEIDENTIFICAT NEIDENTIFICAT	A1
Act Administrativ nr. 11090, din 29/11/2023 emis de PRIMĂRIA COMUNEI METEȘ;		
B2	SE NOTEAZĂ POSESIA FAPTICĂ ÎN FAVOAREA LUI 1) SUNZUIANĂ MARINA 2) SUNZUIANĂ ILIE GLIGOR	A1

**C. Partea III. SARCINI .**

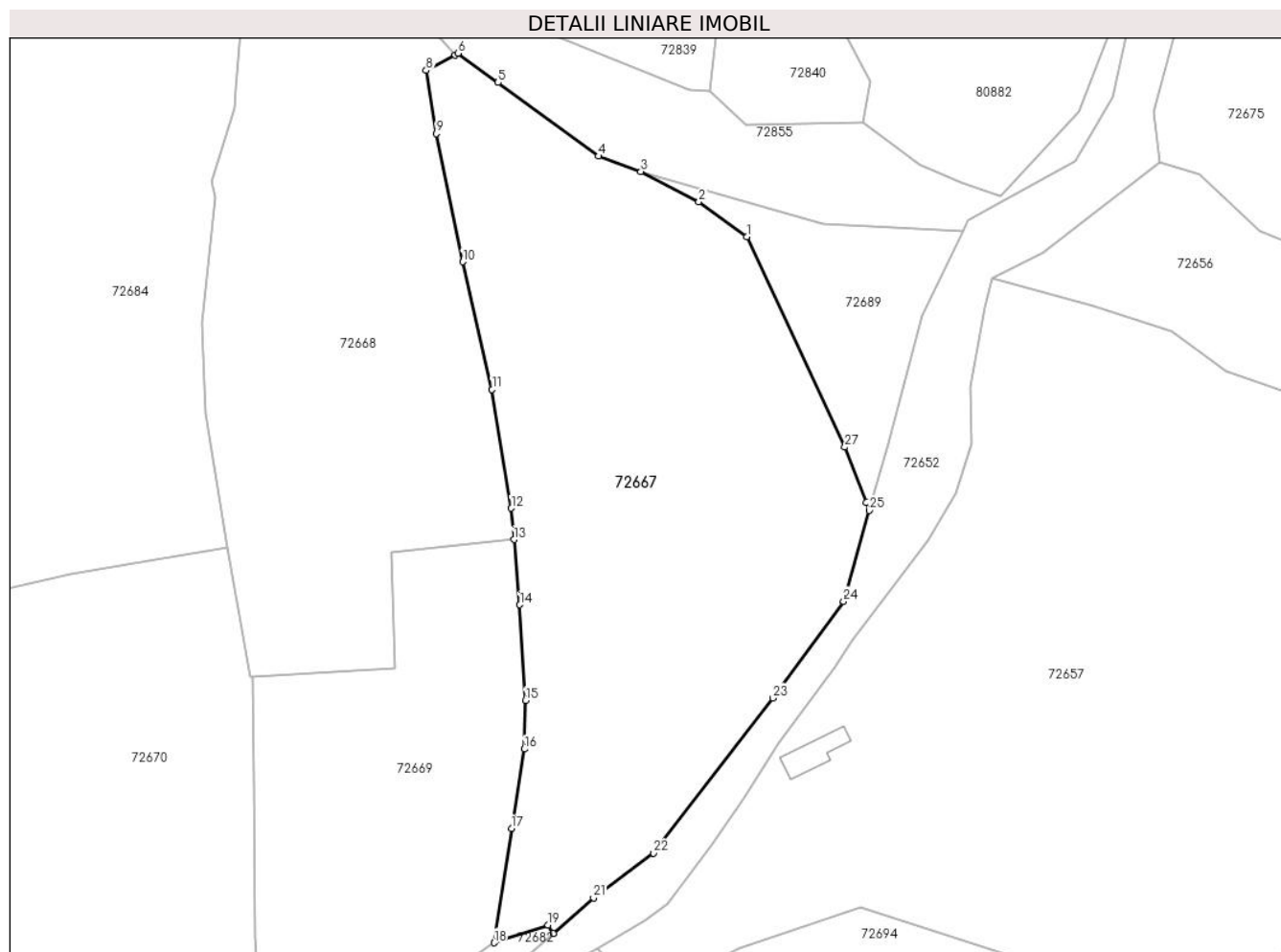
Inscrieri privind dezmembramentele dreptului de proprietate, drepturi reale de garanție și sarcini	Referințe
NU SUNT	

## Anexa Nr. 1 La Partea I

## Teren

Nr cadastral	Suprafața (mp)*	Observații / Referințe
	5.274	

\* Suprafața este determinată în planul de proiecție Stereo 70.



## Date referitoare la teren

Crt	Categorie folosință	Intravilan	Suprafața (mp)	Tarla	Parcelă	Nr. topo	Observații / Referințe
1	faneata	DA	2.746	-	-	-	
2	faneata	NU	2.528	-	-	-	

## Lungime Segmente

1) Valorile lungimilor segmentelor sunt obținute din proiecție în plan.

Punct început	X / Y	Punct sfârșit	X / Y	Lungime segment (** (m))
1	381.580,719 511.078,528	2	381.573,203 511.084,035	9.317
3	381.564,097 511.088,758	4	381.557,448 511.091,176	7.075
5	381.541,639 511.102,752	6	381.535,396 511.107,345	7.751
7	381.534,904 511.107,081	8	381.530,363 511.104,644	5.154

Punct început	X / Y	Punct sfârșit	X / Y	Lungime segment (** (m))
2	381.573,203 511.084,035	3	381.564,097 511.088,758	10.258
4	381.557,448 511.091,176	5	381.541,639 511.102,752	19.594
6	381.535,396 511.107,345	7	381.534,904 511.107,081	0.558
8	381.530,363 511.104,644	9	381.531,946 511.094,727	10.042

Punct început	X / Y	Punct sfârșit	X / Y	Lungime segment (** (m)
9	381.531,946 511.094,727	10	381.536,082 511.074,588	20.559
11	381.540,709 511.054,563	12	381.543,735 511.035,911	18.896
13	381.544,169 511.030,98	14	381.545,069 511.020,735	10.285
15	381.545,977 511.005,724	16	381.545,771 510.998,08	7.647
17	381.543,782 510.985,57	18	381.541,022 510.967,648	18.133
19	381.549,523 510.970,427	20	381.550,36 510.969,106	1.563
21	381.556,647 510.974,673	22	381.566,059 510.981,735	11.767
23	381.584,816 511.006,088	24	381.595,947 511.021,279	18.833
25	381.599,984 511.035,542	26	381.599,499 511.036,812	1.36
27	381.596,149 511.045,49	1	381.580,719 511.078,528	36.464

Punct început	X / Y	Punct sfârșit	X / Y	Lungime segment (** (m)
10	381.536,082 511.074,588	11	381.540,709 511.054,563	20.553
12	381.543,735 511.035,911	13	381.544,169 511.030,98	4.95
14	381.545,069 511.020,735	15	381.545,977 511.005,724	15.038
16	381.545,771 510.998,08	17	381.543,782 510.985,57	12.666
18	381.541,022 510.967,648	19	381.549,523 510.970,427	8.943
20	381.550,36 510.969,106	21	381.556,647 510.974,673	8.397
22	381.566,059 510.981,735	23	381.584,816 511.006,088	30.739
24	381.595,947 511.021,279	25	381.599,984 511.035,542	14.823
26	381.599,499 511.036,812	27	381.596,149 511.045,49	9.302

\*\* Lungimile segmentelor sunt determinate în planul de proiecție Stereo 70 și sunt rotunjite la 1 milimetru.

\*\*\* Distanța dintre puncte este formată din segmente cumulate ce sunt mai mici decât valoarea 1 milimetru.





**DATE DESPRE IMOBILUL NR. 72668**

Oficiul de Cadastru și Publicitate Imobiliară ALBA  
Biroul de Cadastru și Publicitate Imobiliară Alba Iulia

**A. Partea I. Descrierea imobilului**

TEREN Extravilan

Nr. CF vechi:85 TĂUȚ  
Nr. topografic:1153, 1154 parte

Adresa: Jud. Alba

Nr. Crt	Nr cadastral Nr. topografic	Suprafața* (mp)	Observații / Referințe
A1		4.140	Sector cadastral:188 Teren neimprejmuit;

**B. Partea II. Proprietari și acte**

Inscrieri privitoare la dreptul de proprietate și alte drepturi reale		Referințe
/		
Act Normativ nr. 7, din 13/03/1996 emis de PARLAMENTUL ROMÂNIEI;		
B1	Intabulare, drept de PROPRIETATE, dobândit prin Lege, cota actuala 1/1 1) NEIDENTIFICAT NEIDENTIFICAT	A1
Act Administrativ nr. 11662, din 14/12/2023 emis de PRIMĂRIA COMUNEI METEȘ;		
B2	SE NOTEAZĂ POSESIA FAPTICĂ ÎN FAVOAREA LUI 1) LIPOVAN MANUELA-MARIETA 2) LIPOVAN LAURENȚIU	A1

**C. Partea III. SARCINI .**

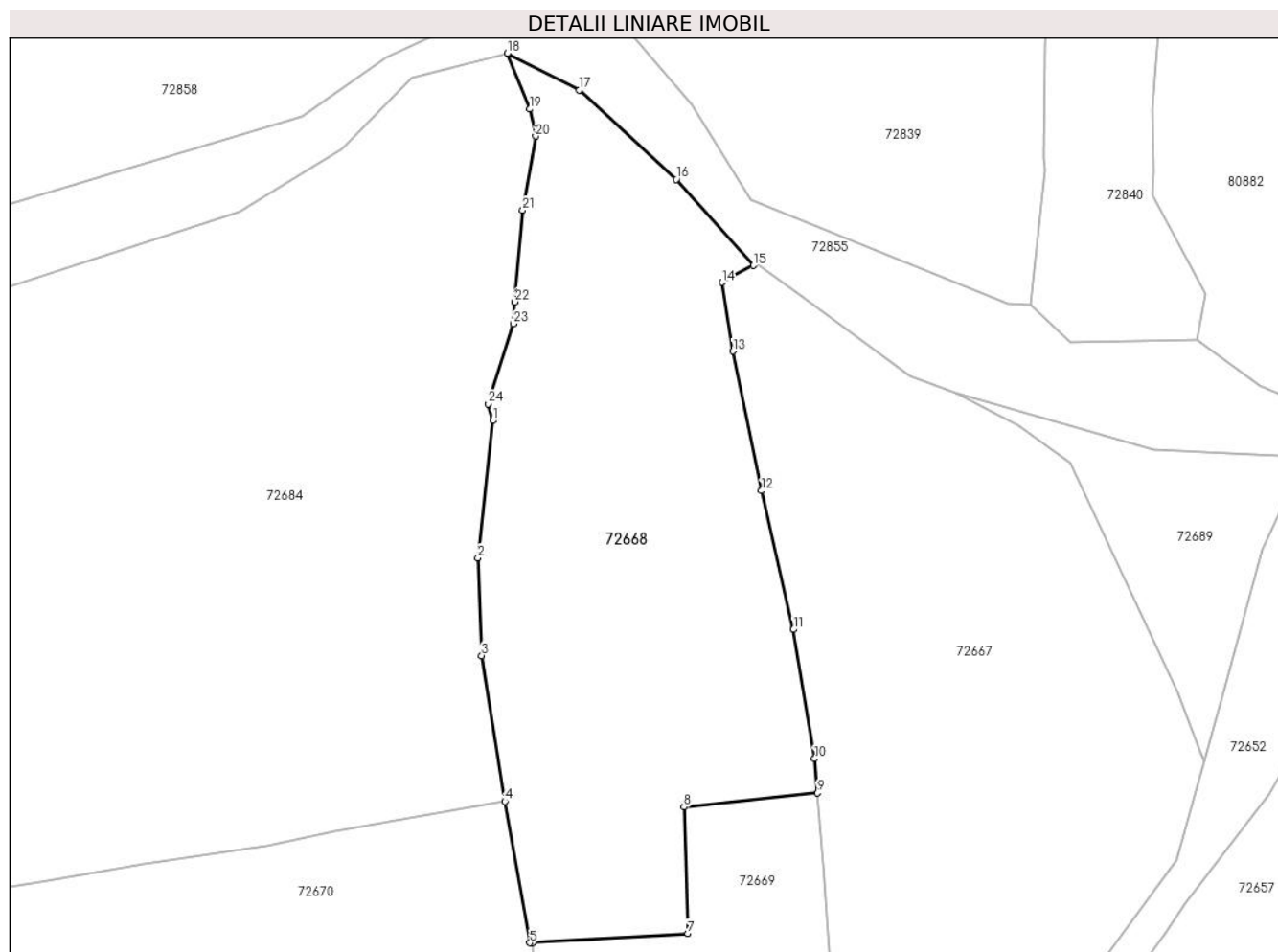
Inscrieri privind dezmembramintele dreptului de proprietate, drepturi reale de garanție și sarcini	Referințe
NU SUNT	

## Anexa Nr. 1 La Partea I

## Teren

Nr cadastral	Suprafața (mp)*	Observații / Referințe
	4.140	

\* Suprafața este determinată în planul de proiecție Stereo 70.



## Date referitoare la teren

Crt	Categorie folosință	Intra vilan	Suprafața (mp)	Tarla	Parcelă	Nr. topo	Observații / Referințe
1	faneata	NU	4.140	-	-	-	

## Lungime Segmente

1) Valorile lungimilor segmentelor sunt obținute din proiecție în plan.

Punct început	X / Y	Punct sfârșit	X / Y	Lungime segment (** (m)
1	381.497,278 511.084,702	2	381.495,134 511.064,909	19.909
3	381.495,694 511.050,803	4	381.499,034 511.029,77	21.296
5	381.502,657 511.009,369	6	381.503,031 511.009,392	0.375
7	381.525,445 511.010,732	8	381.524,894 511.028,956	18.232
9	381.544,169 511.030,98	10	381.543,735 511.035,911	4.95

Punct început	X / Y	Punct sfârșit	X / Y	Lungime segment (** (m)
2	381.495,134 511.064,909	3	381.495,694 511.050,803	14.117
4	381.499,034 511.029,77	5	381.502,657 511.009,369	20.72
6	381.503,031 511.009,392	7	381.525,445 511.010,732	22.454
8	381.524,894 511.028,956	9	381.544,169 511.030,98	19.38
10	381.543,735 511.035,911	11	381.540,709 511.054,563	18.896

Punct început	X / Y	Punct sfârșit	X / Y	Lungime segment (** (m)
11	381.540,709 511.054,563	12	381.536,082 511.074,588	20.553
13	381.531,946 511.094,727	14	381.530,363 511.104,644	10.042
15	381.534,904 511.107,081	16	381.523,766 511.119,505	16.685
17	381.509,796 511.132,417	18	381.499,424 511.137,708	11.644
19	381.502,657 511.129,656	20	381.503,471 511.125,728	4.011
21	381.501,594 511.115,06	22	381.500,477 511.101,846	13.26
23	381.500,304 511.098,656	24	381.496,649 511.087,105	12.114

Punct început	X / Y	Punct sfârșit	X / Y	Lungime segment (** (m)
12	381.536,082 511.074,588	13	381.531,946 511.094,727	20.559
14	381.530,363 511.104,644	15	381.534,904 511.107,081	5.154
16	381.523,766 511.119,505	17	381.509,796 511.132,417	19.023
18	381.499,424 511.137,708	19	381.502,657 511.129,656	8.677
20	381.503,471 511.125,728	21	381.501,594 511.115,06	10.832
22	381.500,477 511.101,846	23	381.500,304 511.098,656	3.196
24	381.496,649 511.087,105	1	381.497,278 511.084,702	2.484

\*\* Lungimile segmentelor sunt determinate în planul de proiecție Stereo 70 și sunt rotunjite la 1 milimetru.

\*\*\* Distanța dintre puncte este formată din segmente cumulate ce sunt mai mici decât valoarea 1 milimetru.



**DATE DESPRE IMOBILUL NR. 72669**

Oficiul de Cadastru și Publicitate Imobiliară ALBA  
Biroul de Cadastru și Publicitate Imobiliară Alba Iulia

**A. Partea I. Descrierea imobilului**

TEREN Necunoscut

Nr. CF vechi:388 Taut  
Nr. topografic:1126, 1127

Adresa: Loc. Tauti, Jud. Alba

Nr. Crt	Nr cadastral Nr. topografic	Suprafața* (mp)	Observații / Referințe
A1		2.488	Sector cadastral:188 Teren neimprejmuit;

**B. Partea II. Proprietari și acte**

Inscrieri privitoare la dreptul de proprietate și alte drepturi reale		Referințe
/		
Act Normativ nr. 7, din 13/03/1996 emis de PARLAMENTUL ROMÂNIEI;		
B1	Intabulare, drept de PROPRIETATE, dobândit prin Lege, cota actuala 1/1 1) NEIDENTIFICAT NEIDENTIFICAT	A1
Act Administrativ nr. 10913, din 07/12/2023 emis de PRIMĂRIA COMUNEI METEȘ;		
B2	SE NOTEAZĂ POSESIA FAPTICĂ ÎN FAVOAREA LUI 1) DRĂGAN VASILE-VALENTIN	A1

**C. Partea III. SARCINI .**

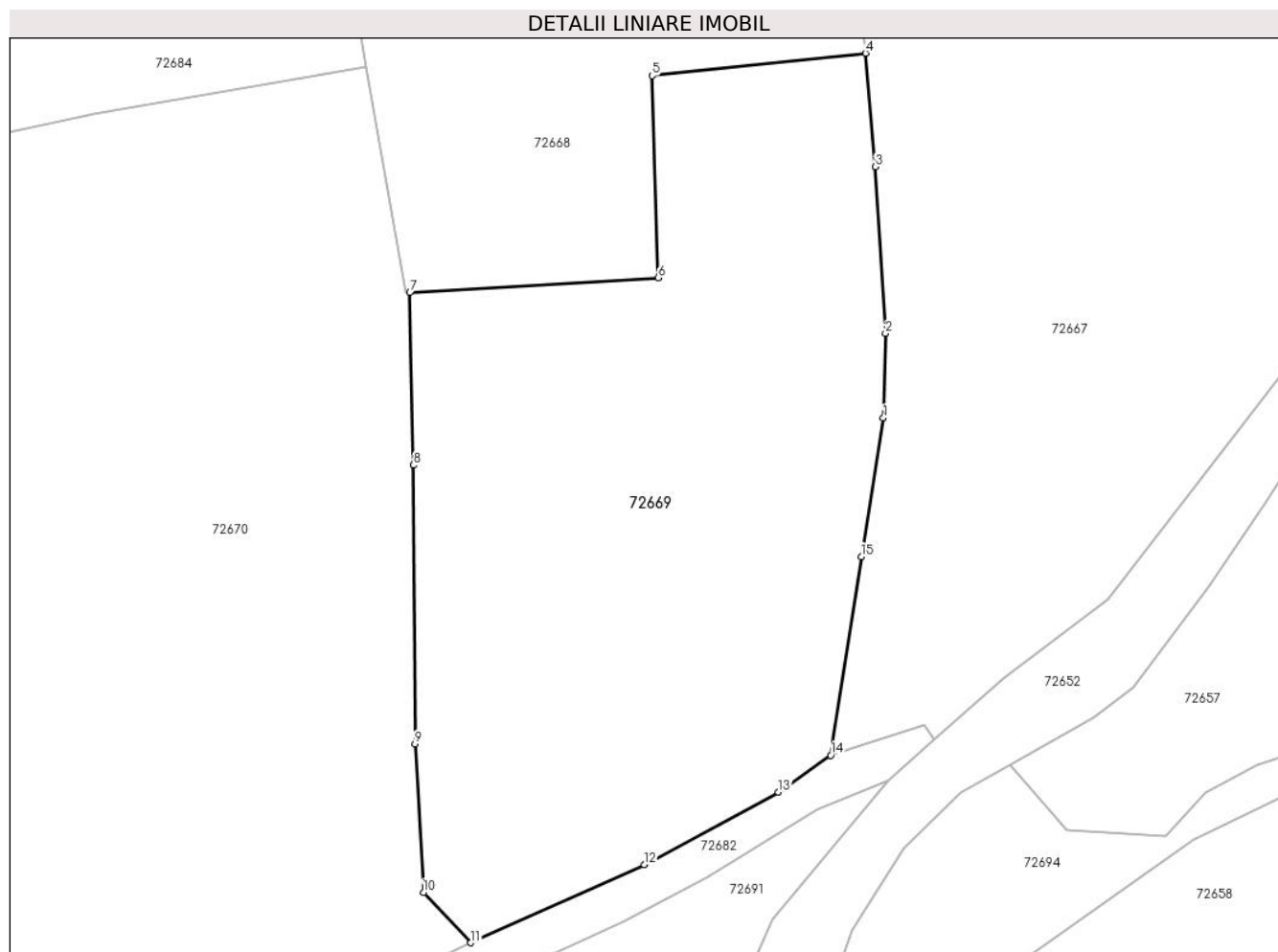
Inscrieri privind dezmembramentele dreptului de proprietate, drepturi reale de garanție și sarcini	Referințe
NU SUNT	

## Anexa Nr. 1 La Partea I

## Teren

Nr cadastral	Suprafața (mp)*	Observații / Referințe
	2.488	

\* Suprafața este determinată în planul de proiecție Stereo 70.



## Date referitoare la teren

Crt	Categorie folosință	Intra vilan	Suprafața (mp)	Tarla	Parcelă	Nr. topo	Observații / Referințe
1	faneata	DA	126	-	-	-	
2	faneata	NU	2.362	-	-	-	

## Lungime Segmente

1) Valorile lungimilor segmentelor sunt obținute din proiecție în plan.

Punct început	X / Y	Punct sfârșit	X / Y	Lungime segment (** (m)
1	381.545,771 510.998,08	2	381.545,977 511.005,724	7.647
2	381.545,977 511.005,724	3	381.545,069 511.020,735	15.038
3	381.545,069 511.020,735	4	381.544,169 511.030,98	10.285
4	381.544,169 511.030,98	5	381.524,894 511.028,956	19.38

Punct început	X / Y	Punct sfârşit	X / Y	Lungime segment (** (m)
5	381.524,894 511.028,956	6	381.525,445 511.010,732	18.232
6	381.525,445 511.010,732	7	381.503,031 511.009,392	22.454
7	381.503,031 511.009,392	8	381.503,366 510.993,824	15.572
8	381.503,366 510.993,824	9	381.503,499 510.968,668	25.156
9	381.503,499 510.968,668	10	381.504,26 510.955,286	13.403
10	381.504,26 510.955,286	11	381.508,539 510.950,742	6.242
11	381.508,539 510.950,742	12	381.524,201 510.957,774	17.168
12	381.524,201 510.957,774	13	381.536,315 510.964,33	13.774
13	381.536,315 510.964,33	14	381.541,022 510.967,648	5.759
14	381.541,022 510.967,648	15	381.543,782 510.985,57	18.133
15	381.543,782 510.985,57	1	381.545,771 510.998,08	12.666

\*\* Lungimile segmentelor sunt determinate în planul de proiecție Stereo 70 și sunt rotunjite la 1 milimetru.

\*\*\* Distanța dintre puncte este formată din segmente cumulate ce sunt mai mici decât valoarea 1 milimetru.





**DATE DESPRE IMOBILUL NR. 72670**

Oficiul de Cadastru și Publicitate Imobiliară ALBA  
Biroul de Cadastru și Publicitate Imobiliară Alba Iulia

**A. Partea I. Descrierea imobilului**

TEREN Extravilan

Nr. CF vechi:427 Taut

Nr. topografic:1123, 1124, 1125 parte

Adresa: Jud. Alba

Nr. Crt	Nr cadastral Nr. topografic	Suprafața* (mp)	Observații / Referințe
A1		7.583	Sector cadastral:188 Teren neimprejmuit;

**B. Partea II. Proprietari și acte**

Inscrieri privitoare la dreptul de proprietate și alte drepturi reale		Referințe
/		
Act Normativ nr. 7, din 13/03/1996 emis de PARLAMENTUL ROMÂNIEI;		
B1	Intabulare, drept de PROPRIETATE, dobândit prin Lege, cota actuala 1/1 1) NEIDENTIFICAT NEIDENTIFICAT	A1
Act Administrativ nr. 11087, din 29/11/2023 emis de PRIMĂRIA COMUNEI METEȘ;		
B2	SE NOTEAZĂ POSESIA FAPTICĂ ÎN FAVOAREA LUI 1) TRUȚA PETRU-VASILE	A1

**C. Partea III. SARCINI .**

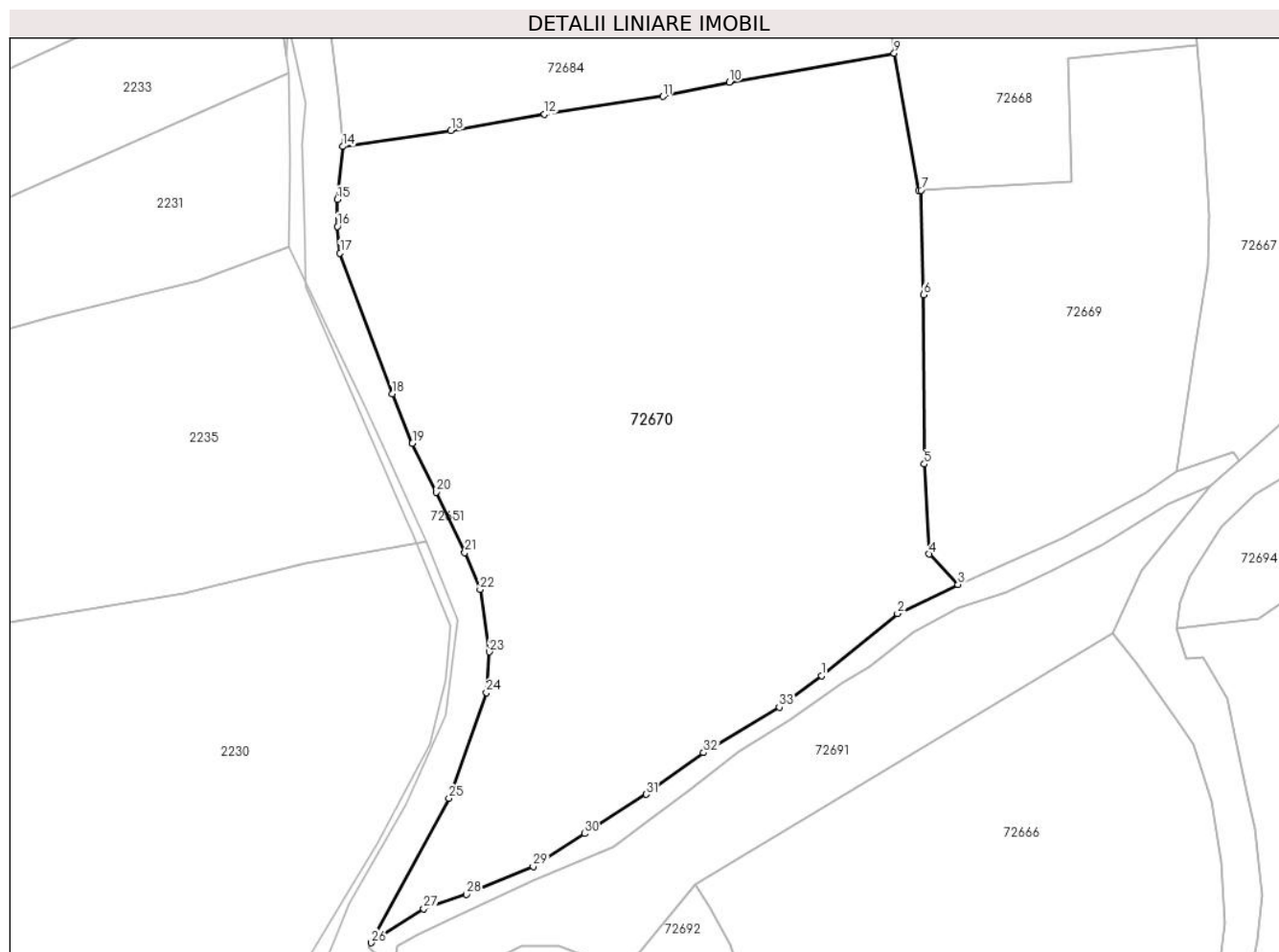
Inscrieri privind dezmembramintele dreptului de proprietate, drepturi reale de garanție și sarcini	Referințe
NU SUNT	

## Anexa Nr. 1 La Partea I

## Teren

Nr cadastral	Suprafața (mp)*	Observații / Referințe
	7.583	

\* Suprafața este determinată în planul de proiecție Stereo 70.



## Date referitoare la teren

Crt	Categorie folosință	Intra vilan	Suprafața (mp)	Tarla	Parcelă	Nr. topo	Observații / Referințe
1	faneata	NU	7.583	-	-	-	

## Lungime Segmente

1) Valorile lungimilor segmentelor sunt obținute din proiecție în plan.

Punct început	X / Y	Punct sfârșit	X / Y	Lungime segment (** (m)
1	381.488,221 510.937,213	2	381.499,532 510.946,41	14.578
3	381.508,539 510.950,742	4	381.504,26 510.955,286	6.242
5	381.503,499 510.968,668	6	381.503,366 510.993,824	25.156
7	381.503,031 511.009,392	8	381.502,657 511.009,369	0.375
9	381.499,034 511.029,77	10	381.474,502 511.025,467	24.906

Punct început	X / Y	Punct sfârșit	X / Y	Lungime segment (** (m)
2	381.499,532 510.946,41	3	381.508,539 510.950,742	9.995
4	381.504,26 510.955,286	5	381.503,499 510.968,668	13.403
6	381.503,366 510.993,824	7	381.503,031 511.009,392	15.572
8	381.502,657 511.009,369	9	381.499,034 511.029,77	20.72
10	381.474,502 511.025,467	11	381.464,634 511.023,36	10.09

Punct început	X / Y	Punct sfârșit	X / Y	Lungime segment (** (m)
11	381.464,634 511.023,36	12	381.446,982 511.020,726	17.847
13	381.433,07 511.018,263	14	381.416,996 511.015,903	16.246
15	381.416,141 511.008,017	16	381.416,155 511.004,024	3.993
17	381.416,554 511.000,054	18	381.424,3 510.979,094	22.346
19	381.427,317 510.971,753	20	381.430,859 510.964,489	8.082
21	381.435,134 510.955,501	22	381.437,415 510.950,03	5.927
23	381.438,798 510.940,739	24	381.438,332 510.934,668	6.089
25	381.432,762 510.918,958	26	381.421,162 510.897,465	24.424
27	381.429,004 510.902,54	28	381.435,379 510.904,658	6.717
29	381.445,288 510.908,834	30	381.452,954 510.913,696	9.077
31	381.462,138 510.919,553	32	381.470,649 510.925,745	10.525
33	381.481,91 510.932,517	1	381.488,221 510.937,213	7.866

Punct început	X / Y	Punct sfârșit	X / Y	Lungime segment (** (m)
12	381.446,982 511.020,726	13	381.433,07 511.018,263	14.129
14	381.416,996 511.015,903	15	381.416,141 511.008,017	7.932
16	381.416,155 511.004,024	17	381.416,554 511.000,054	3.99
18	381.424,3 510.979,094	19	381.427,317 510.971,753	7.937
20	381.430,859 510.964,489	21	381.435,134 510.955,501	9.953
22	381.437,415 510.950,03	23	381.438,798 510.940,739	9.393
24	381.438,332 510.934,668	25	381.432,762 510.918,958	16.668
26	381.421,162 510.897,465	27	381.429,004 510.902,54	9.341
28	381.435,379 510.904,658	29	381.445,288 510.908,834	10.754
30	381.452,954 510.913,696	31	381.462,138 510.919,553	10.893
32	381.470,649 510.925,745	33	381.481,91 510.932,517	13.141

\*\* Lungimile segmentelor sunt determinate în planul de proiecție Stereo 70 și sunt rotunjite la 1 milimetru.

\*\*\* Distanța dintre puncte este formată din segmente cumulate ce sunt mai mici decât valoarea 1 milimetru.



**DATE DESPRE IMOBILUL NR. 72671**

Oficiul de Cadastru și Publicitate Imobiliară ALBA  
Biroul de Cadastru și Publicitate Imobiliară Alba Iulia

**A. Partea I. Descrierea imobilului**

TEREN Necunoscut

Nr. CF vechi:137 TĂUȚ  
Nr. topografic:976, 977 parte

Adresa: Loc. Tauti, Nr. 196, Jud. Alba

Nr. Crt	Nr cadastral Nr. topografic	Suprafața* (mp)	Observații / Referințe
A1		1.516	Sector cadastral:188 Teren imprejmuit;

**Construcții**

Crt	Nr cadastral Nr. topografic	Adresa	Observații / Referințe
A1.1		Loc. Tauti, Nr. 196, Jud. Alba	Nr. niveluri:1; S. construita la sol:100 mp; S. construita desfasurata:106 mp; PIVNIȚĂ+PARTER
A1.2		Loc. Tauti, Nr. 196, Jud. Alba	Nr. niveluri:1; S. construita la sol:119 mp; S. construita desfasurata:119 mp; PARTER
A1.3		Loc. Tauti, Nr. 196, Jud. Alba	Nr. niveluri:1; S. construita la sol:51 mp; S. construita desfasurata:51 mp; PARTER

**B. Partea II. Proprietari și acte**

Inscrieri privitoare la dreptul de proprietate și alte drepturi reale		Referințe
/		
Act Normativ nr. 7, din 13/03/1996 emis de PARLAMENTUL ROMÂNIEI;		
B1	Intabulare, drept de PROPRIETATE, dobandit prin Lege, cota actuala 1/1 1) NEIDENTIFICAT NEIDENTIFICAT	A1
Act Administrativ nr. 1930, din 01/03/2024 emis de PRIMĂRIA COMUNEI METEȘ;		
B2	SE NOTEAZĂ POSESIA FAPTICĂ ÎN FAVOAREA LUI 1) PÂCLIȘAN GHEORGHE 2) PÂCLIȘAN AURELIA-ISTINA	A1
Act Administrativ nr. 1939, din 01/03/2024 emis de PRIMĂRIA COMUNEI METEȘ;		
B3	Intabulare, drept de PROPRIETATE, dobandit prin Construire, cota actuala 1/1 1) PÂCLIȘAN GHEORGHE 2) PÂCLIȘAN AURELIA-ISTINA	A1.1, A1.2, A1.3

**C. Partea III. SARCINI .**

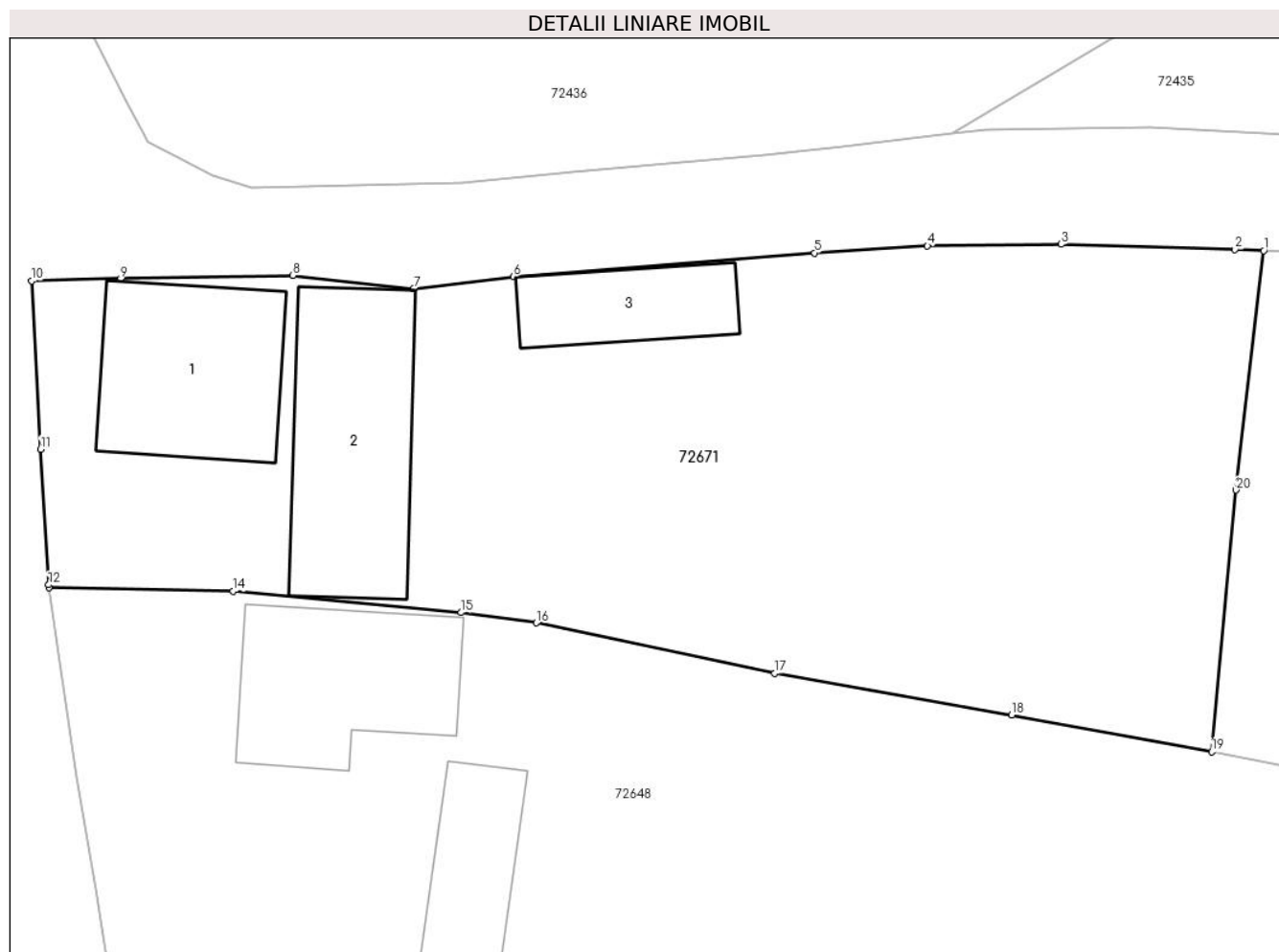
Inscrieri privind dezmembramintele dreptului de proprietate, drepturi reale de garanție și sarcini	Referințe
NU SUNT	

## Anexa Nr. 1 La Partea I

## Teren

Nr cadastral	Suprafața (mp)*	Observații / Referințe
	1.516	

\* Suprafața este determinată în planul de proiecție Stereo 70.



## Date referitoare la teren

Crt	Categorie folosință	Intravilan	Suprafața (mp)	Tarla	Parcelă	Nr. topo	Observații / Referințe
1	curți constructii	DA	300	-	-	-	
2	faneata	NU	1.216	-	-	-	

## Date referitoare la construcții

Crt	Număr	Destinație construcție	Supraf. (mp)	Situație juridică	Observații / Referințe
A1.1		construcții de locuințe	100	Cu acte	Nr. niveluri:1; S. construita la sol:100 mp; S. construita desfasurata:106 mp; PIVNIȚĂ+PARTER
A1.2		construcții anexa	119	Cu acte	Nr. niveluri:1; S. construita la sol:119 mp; S. construita desfasurata:119 mp; PARTER
A1.3		construcții anexa	51	Cu acte	Nr. niveluri:1; S. construita la sol:51 mp; S. construita desfasurata:51 mp; PARTER

## Lungime Segmente

1) Valorile lungimilor segmentelor sunt obținute din proiecție în plan.

Punct început	X / Y	Punct sfârșit	X / Y	Lungime segment (** (m)
1	381.770,732 511.630,588	2	381.769,086 511.630,669	1.648

Punct început	X / Y	Punct sfârșit	X / Y	Lungime segment (** (m)
2	381.769,086 511.630,669	3	381.759,176 511.630,958	9.914
3	381.759,176 511.630,958	4	381.751,525 511.630,861	7.652
4	381.751,525 511.630,861	5	381.745,085 511.630,461	6.452
5	381.745,085 511.630,461	6	381.727,877 511.629,102	17.262
6	381.727,877 511.629,102	7	381.722,176 511.628,416	5.742
7	381.722,176 511.628,416	8	381.715,294 511.629,182	6.924
8	381.715,294 511.629,182	9	381.705,458 511.628,988	9.838
9	381.705,458 511.628,988	10	381.700,371 511.628,857	5.089
10	381.700,371 511.628,857	11	381.700,881 511.619,266	9.605
11	381.700,881 511.619,266	12	381.701,334 511.611,524	7.755
12	381.701,334 511.611,524	13	381.701,357 511.611,365	0.16
13	381.701,357 511.611,365	14	381.711,882 511.611,161	10.527
14	381.711,882 511.611,161	15	381.724,905 511.609,939	13.079
15	381.724,905 511.609,939	16	381.729,198 511.609,349	4.333
16	381.729,198 511.609,349	17	381.742,814 511.606,482	13.915
17	381.742,814 511.606,482	18	381.756,342 511.604,092	13.738
18	381.756,342 511.604,092	19	381.767,756 511.601,993	11.605
19	381.767,756 511.601,993	20	381.769,155 511.616,932	15.004
20	381.769,155 511.616,932	1	381.770,732 511.630,588	13.747

\*\* Lungimile segmentelor sunt determinate în planul de proiecție Stereo 70 și sunt rotunjite la 1 milimetru.

\*\*\* Distanța dintre puncte este formată din segmente cumulate ce sunt mai mici decât valoarea 1 milimetru.





**DATE DESPRE IMOBILUL NR. 72672**

Oficiul de Cadastru și Publicitate Imobiliară ALBA  
Biroul de Cadastru și Publicitate Imobiliară Alba Iulia

**A. Partea I. Descrierea imobilului**

TEREN Extravilan

Adresa: Jud. Alba

Nr. Crt	Nr cadastral Nr. topografic	Suprafața* (mp)	Observații / Referințe
A1		784	Sector cadastral:188 Teren neimpregmuit;

**B. Partea II. Proprietari și acte**

Inscrieri privitoare la dreptul de proprietate și alte drepturi reale		Referințe
/		
Act Normativ nr. 7, din 13/03/1996 emis de PARLAMENTUL ROMÂNIEI;		
B1	Intabulare, drept de PROPRIETATE, dobândit prin Lege, cota actuala 1/1 1) NEIDENTIFICAT NEIDENTIFICAT	A1
Act Administrativ nr. 3037, din 25/03/2024 emis de PRIMĂRIA COMUNEI METEȘ;		
B2	SE NOTEAZĂ POSESIA FAPTICĂ ÎN FAVOAREA LUI 1) MARINCAȘ GHEORGHE	A1

**C. Partea III. SARCINI .**

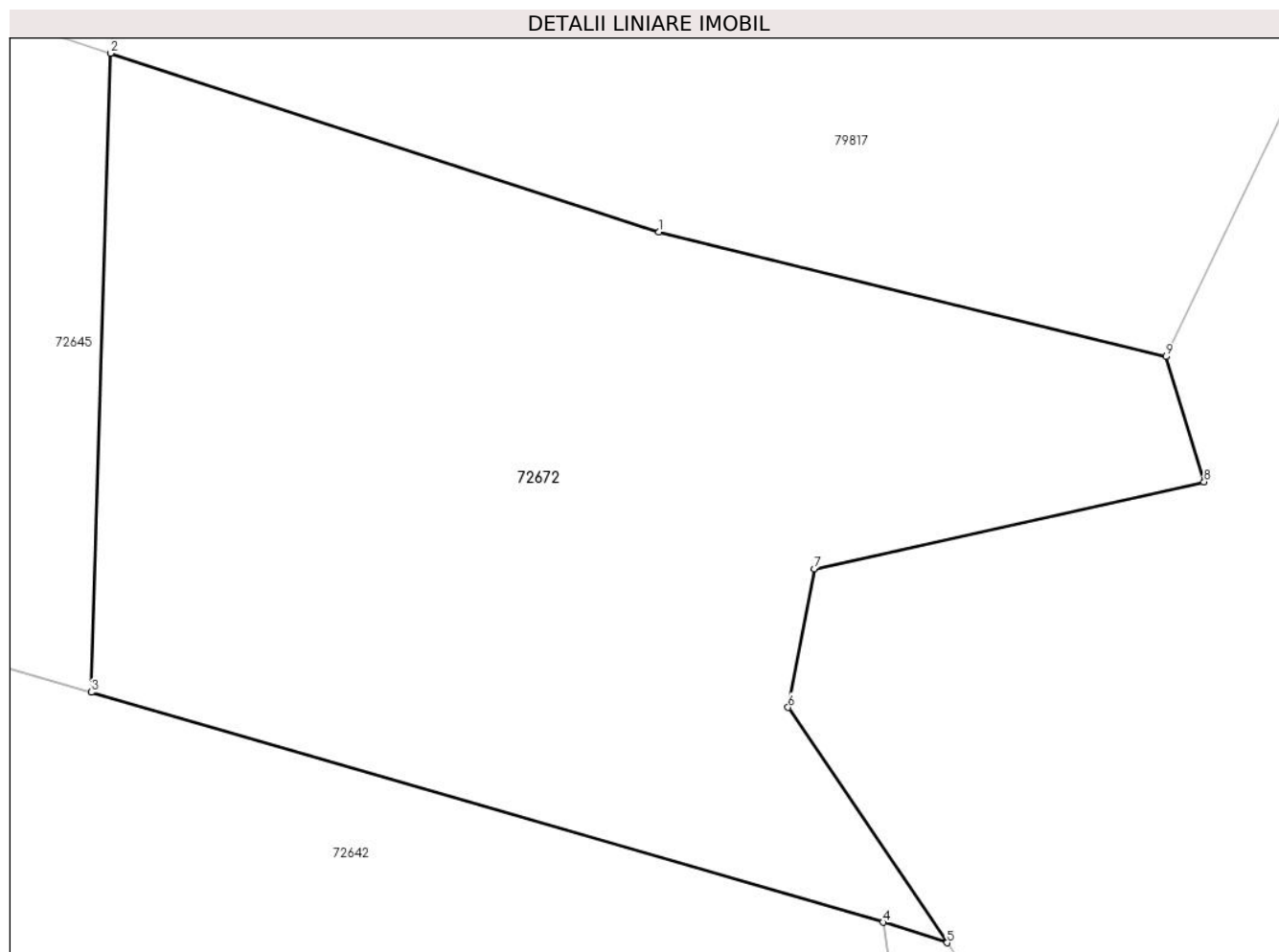
Inscrieri privind dezmembramintele dreptului de proprietate, drepturi reale de garanție și sarcini	Referințe
NU SUNT	

## Anexa Nr. 1 La Partea I

## Teren

Nr cadastral	Suprafața (mp)*	Observații / Referințe
	784	

\* Suprafața este determinată în planul de proiecție Stereo 70.



## Date referitoare la teren

Crt	Categorie folosință	Intravilan	Suprafața (mp)	Tarla	Parcelă	Nr. topo	Observații / Referințe
1	faneata	NU	784	-	-	-	

## Lungime Segmente

1) Valorile lungimilor segmentelor sunt obținute din proiecție în plan.

Punct început	X / Y	Punct sfârșit	X / Y	Lungime segment (** (m)
1	381.773,417 511.442,583	2	381.752,482 511.449,403	22.018
2	381.752,482 511.449,403	3	381.751,748 511.425,034	24.38
3	381.751,748 511.425,034	4	381.781,968 511.416,253	31.469
4	381.781,968 511.416,253	5	381.784,413 511.415,476	2.566
5	381.784,413 511.415,476	6	381.778,347 511.424,453	10.835

Punct început	X / Y	Punct sfârșit	X / Y	Lungime segment (** (m)
6	381.778,347 511.424,453	7	381.779,339 511.429,745	5.384
7	381.779,339 511.429,745	8	381.794,222 511.433,052	15.246
8	381.794,222 511.433,052	9	381.792,766 511.437,83	4.995
9	381.792,766 511.437,83	1	381.773,417 511.442,583	19.925

\*\* Lungimile segmentelor sunt determinate în planul de proiecție Stereo 70 și sunt rotunjite la 1 milimetru.

\*\*\* Distanța dintre puncte este formată din segmente cumulate ce sunt mai mici decât valoarea 1 milimetru.



**DATE DESPRE IMOBILUL NR. 72673**

Oficiul de Cadastru și Publicitate Imobiliară ALBA  
Biroul de Cadastru și Publicitate Imobiliară Alba Iulia

**A. Partea I. Descrierea imobilului**

TEREN Extravilan

Nr. CF vechi:84 TAUTI  
Nr. topografic:958

Adresa: Jud. Alba

Nr. Crt	Nr cadastral Nr. topografic	Suprafața* (mp)	Observații / Referințe
A1		724	Sector cadastral:188 Teren neimprejmuit;

**B. Partea II. Proprietari și acte**

Inscrieri privitoare la dreptul de proprietate și alte drepturi reale		Referințe
/		
Act Normativ nr. 7, din 13/03/1996 emis de PARLAMENTUL ROMÂNIEI;		
B1	Intabulare, drept de PROPRIETATE, dobândit prin Lege, cota actuala 1/1 1) NEIDENTIFICAT NEIDENTIFICAT	A1
Act Administrativ nr. 1928, din 01/03/2024 emis de PRIMĂRIA COMUNEI METEȘ;		
B2	SE NOTEAZĂ POSESIA FAPTICĂ ÎN FAVOAREA LUI 1) GOGA ANDREI	A1

**C. Partea III. SARCINI .**

Inscrieri privind dezmembramintele dreptului de proprietate, drepturi reale de garanție și sarcini	Referințe
NU SUNT	

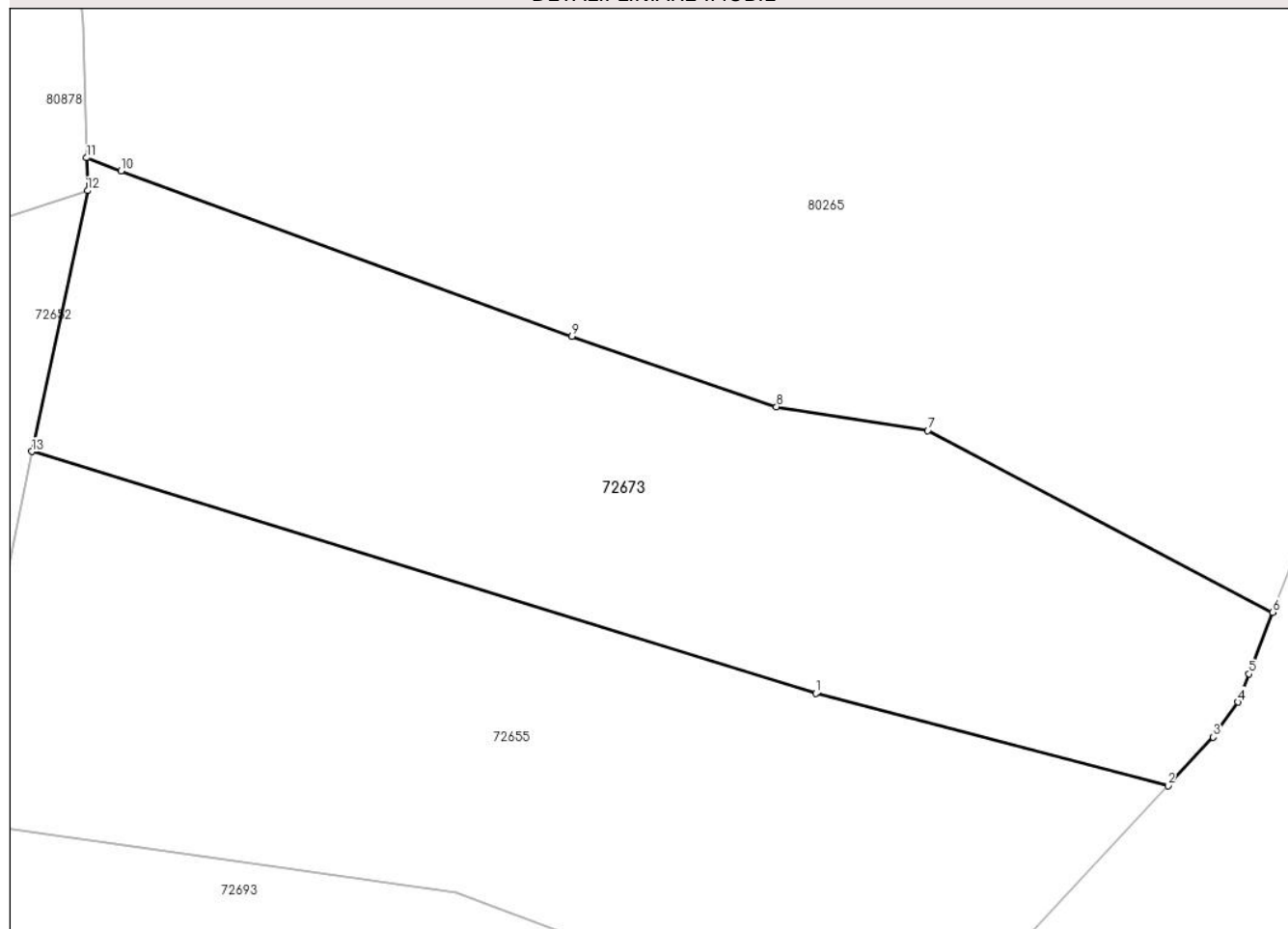
## Anexa Nr. 1 La Partea I

## Teren

Nr cadastral	Suprafața (mp)*	Observații / Referințe
	724	

\* Suprafața este determinată în planul de proiecție Stereo 70.

## DETALII LINIARE IMOBIL



## Date referitoare la teren

Crt	Categorie folosință	Intra vilan	Suprafața (mp)	Tarla	Parcelă	Nr. topo	Observații / Referințe
1	faneata	NU	724	-	-	-	

## Lungime Segmente

1) Valorile lungimilor segmentelor sunt obținute din proiecție în plan.

Punct început	X / Y	Punct sfârșit	X / Y	Lungime segment (** (m)
1	381.735,997 511.213,852	2	381.752,553 511.209,518	17.114
2	381.752,553 511.209,518	3	381.754,69 511.211,798	3.124
3	381.754,69 511.211,798	4	381.755,857 511.213,448	2.021
4	381.755,857 511.213,448	5	381.756,367 511.214,773	1.42
5	381.756,367 511.214,773	6	381.757,481 511.217,669	3.103

Punct început	X / Y	Punct sfârșit	X / Y	Lungime segment (** (m)
6	381.757,481 511.217,669	7	381.741,268 511.226,212	18.326
7	381.741,268 511.226,212	8	381.734,144 511.227,329	7.21
8	381.734,144 511.227,329	9	381.724,516 511.230,634	10.179
9	381.724,516 511.230,634	10	381.703,306 511.238,414	22.592
10	381.703,306 511.238,414	11	381.701,698 511.239,029	1.721
11	381.701,698 511.239,029	12	381.701,74 511.237,481	1.548
12	381.701,74 511.237,481	13	381.699,115 511.225,22	12.539
13	381.699,115 511.225,22	1	381.735,997 511.213,852	38.594

\*\* Lungimile segmentelor sunt determinate în planul de proiecție Stereo 70 și sunt rotunjite la 1 milimetru.

\*\*\* Distanța dintre puncte este formată din segmente cumulate ce sunt mai mici decât valoarea 1 milimetru.





**DATE DESPRE IMOBILUL NR. 72674**

Oficiul de Cadastru și Publicitate Imobiliară ALBA  
Biroul de Cadastru și Publicitate Imobiliară Alba Iulia

**A. Partea I. Descrierea imobilului**

TEREN Intravilan

Nr. CF vechi: CF 84 Taut  
Nr. topografic: 954, 955

Adresa: Loc. Tauti, Jud. Alba

Nr. Crt	Nr cadastral Nr. topografic	Suprafața* (mp)	Observații / Referințe
A1		986	Sector cadastral:188 Teren neimprejmuit;

**B. Partea II. Proprietari și acte**

Inscrieri privitoare la dreptul de proprietate și alte drepturi reale		Referințe
/		
Act Normativ nr. 7, din 13/03/1996 emis de PARLAMENTUL ROMÂNIEI;		
B1	Intabulare, drept de PROPRIETATE, dobândit prin Lege, cota actuala 1/1 1) NEIDENTIFICAT NEIDENTIFICAT	A1
Act Administrativ nr. 1927, din 01/03/2024 emis de PRIMĂRIA COMUNEI METEȘ;		
B2	SE NOTEAZĂ POSESIA FAPTICĂ ÎN FAVOAREA LUI 1) SUNZUIANĂ ILEANA-DANIELA 2) SUNZUIANĂ GLIGOR	A1

**C. Partea III. SARCINI .**

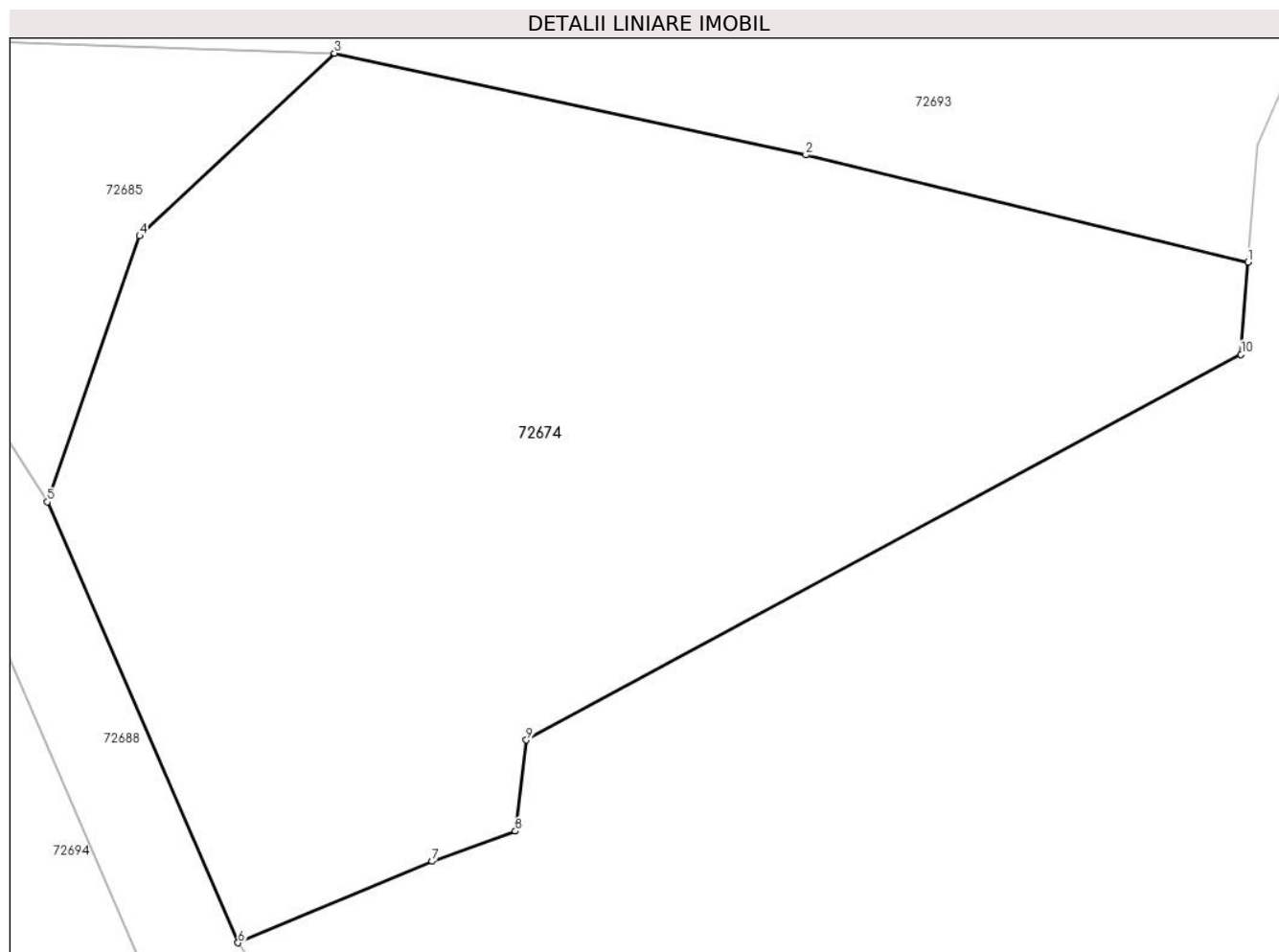
Inscrieri privind dezmembramintele dreptului de proprietate, drepturi reale de garanție și sarcini	Referințe
NU SUNT	

## Anexa Nr. 1 La Partea I

## Teren

Nr cadastral	Suprafața (mp)*	Observații / Referințe
	986	

\* Suprafața este determinată în planul de proiecție Stereo 70.



## Date referitoare la teren

Crt	Categorie folosință	Intra vilan	Suprafața (mp)	Tarla	Parcelă	Nr. topo	Observații / Referințe
1	faneata	DA	986	-	-	-	

## Lungime Segmente

1) Valorile lungimilor segmentelor sunt obținute din proiecție în plan.

Punct început	X / Y	Punct sfârșit	X / Y	Lungime segment (** (m)
1	381.734,651 511.179,201	2	381.716,438 511.183,62	18.742
2	381.716,438 511.183,62	3	381.697,021 511.187,806	19.863
3	381.697,021 511.187,806	4	381.689,001 511.180,285	10.995
4	381.689,001 511.180,285	5	381.685,191 511.169,334	11.595
5	381.685,191 511.169,334	6	381.693,049 511.151,193	19.77

Punct început	X / Y	Punct sfârșit	X / Y	Lungime segment (** (m)
6	381.693,049 511.151,193	7	381.701,044 511.154,544	8.669
7	381.701,044 511.154,544	8	381.704,47 511.155,786	3.644
8	381.704,47 511.155,786	9	381.704,925 511.159,539	3.781
9	381.704,925 511.159,539	10	381.734,36 511.175,414	33.443
10	381.734,36 511.175,414	1	381.734,651 511.179,201	3.798

\*\* Lungimile segmentelor sunt determinate în planul de proiecție Stereo 70 și sunt rotunjite la 1 milimetru.

\*\*\* Distanța dintre puncte este formată din segmente cumulate ce sunt mai mici decât valoarea 1 milimetru.



**DATE DESPRE IMOBILUL NR. 72675**

Oficiul de Cadastru și Publicitate Imobiliară ALBA  
Biroul de Cadastru și Publicitate Imobiliară Alba Iulia

**A. Partea I. Descrierea imobilului**

TEREN Necunoscut

Adresa: Loc. Tauti, Jud. Alba

Nr. Crt	Nr cadastral Nr. topografic	Suprafața* (mp)	Observații / Referințe
A1		2.379	Sector cadastral:188 Teren neimprejmuit;

**B. Partea II. Proprietari și acte**

Inscrieri privitoare la dreptul de proprietate și alte drepturi reale		Referințe
/		
Act Normativ nr. 7, din 13/03/1996 emis de PARLAMENTUL ROMÂNIEI;		
B1	Inscrierea provizorie, drept de PROPRIETATE, dobandit prin Lege, cota actuala 1/1	A1
1) UAT METEȘ, CIF:99999999999999, PROPRIETAR NEIDENTIFICAT		

**C. Partea III. SARCINI .**

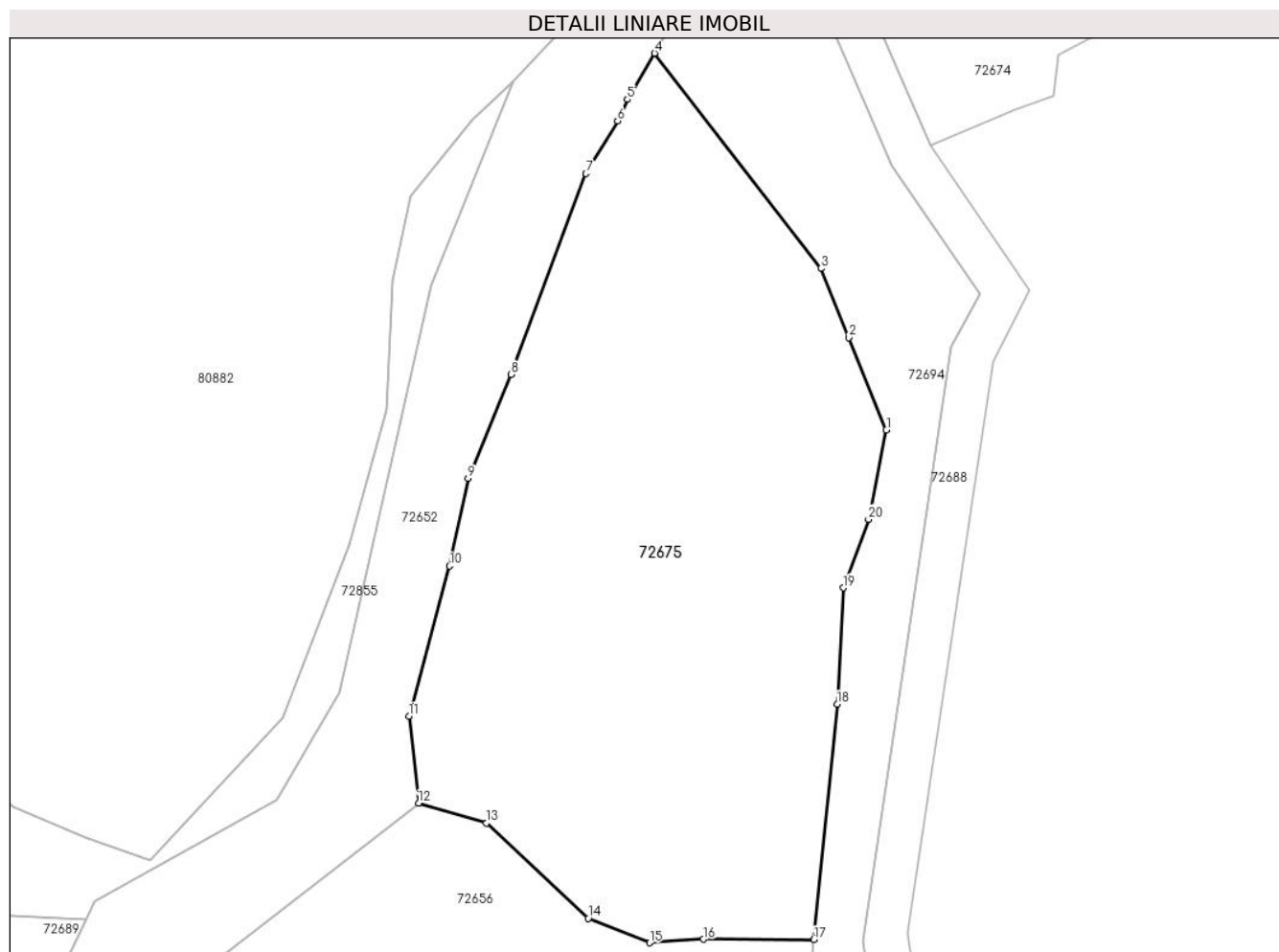
Inscrieri privind dezmembramintele dreptului de proprietate, drepturi reale de garanție și sarcini	Referințe
NU SUNT	

## Anexa Nr. 1 La Partea I

## Teren

Nr cadastral	Suprafața (mp)*	Observații / Referințe
	2.379	

\* Suprafața este determinată în planul de proiecție Stereo 70.



## Date referitoare la teren

Crt	Categorie folosință	Intravilan	Suprafața (mp)	Tarla	Parcelă	Nr. topo	Observații / Referințe
1	faneata	DA	352	-	-	-	
2	faneata	NU	2.027	-	-	-	

## Lungime Segmente

1) Valorile lungimilor segmentelor sunt obținute din proiecție în plan.

Punct început	X / Y	Punct sfârșit	X / Y	Lungime segment (** (m)
1	381.688,983 511.124,791	2	381.685,465 511.133,352	9.255
2	381.685,465 511.133,352	3	381.682,923 511.139,775	6.908
3	381.682,923 511.139,775	4	381.667,466 511.159,735	25.245
4	381.667,466 511.159,735	5	381.664,939 511.155,455	4.97

Punct început	X / Y	Punct sfârșit	X / Y	Lungime segment (** (m)
5	381.664,939 511.155,455	6	381.664,028 511.153,454	2.199
6	381.664,028 511.153,454	7	381.661,103 511.148,578	5.686
7	381.661,103 511.148,578	8	381.654,127 511.129,925	19.915
8	381.654,127 511.129,925	9	381.650,155 511.120,285	10.426
9	381.650,155 511.120,285	10	381.648,423 511.112,166	8.302
10	381.648,423 511.112,166	11	381.644,655 511.098,242	14.425
11	381.644,655 511.098,242	12	381.645,565 511.090,161	8.132
12	381.645,565 511.090,161	13	381.651,865 511.088,312	6.566
13	381.651,865 511.088,312	14	381.661,305 511.079,467	12.936
14	381.661,305 511.079,467	15	381.666,987 511.077,21	6.114
15	381.666,987 511.077,21	16	381.671,992 511.077,53	5.015
16	381.671,992 511.077,53	17	381.682,257 511.077,497	10.264
17	381.682,257 511.077,497	18	381.684,42 511.099,346	21.956
18	381.684,42 511.099,346	19	381.684,973 511.110,141	10.809
19	381.684,973 511.110,141	20	381.687,324 511.116,499	6.778
20	381.687,324 511.116,499	1	381.688,983 511.124,791	8.457

\*\* Lungimile segmentelor sunt determinate în planul de proiecție Stereo 70 și sunt rotunjite la 1 milimetru.

\*\*\* Distanța dintre puncte este formată din segmente cumulate ce sunt mai mici decât valoarea 1 milimetru.





**DATE DESPRE IMOBILUL NR. 72676**

Oficiul de Cadastru și Publicitate Imobiliară ALBA  
Biroul de Cadastru și Publicitate Imobiliară Alba Iulia

**A. Partea I. Descrierea imobilului**

TEREN Extravilan

Nr. topografic:1143 PARTE

Adresa: Jud. Alba

Nr. Crt	Nr cadastral Nr. topografic	Suprafața* (mp)	Observații / Referințe
A1		14.595	Sector cadastral:188 Teren imprejmuit;

**Construcții**

Crt	Nr cadastral Nr. topografic	Adresa	Observații / Referințe
A1.1		Jud. Alba	Nr. niveluri:1; S. construita la sol:37 mp; S. construita desfasurata:37 mp; CASĂ DE LOCUIT
A1.2		Jud. Alba	Nr. niveluri:1; S. construita la sol:59 mp; S. construita desfasurata:59 mp; ANEXĂ

**B. Partea II. Proprietari și acte**

Inscrieri privitoare la dreptul de proprietate și alte drepturi reale		Referințe
/		
Act Normativ nr. 7, din 13/03/1996 emis de PARLAMENTUL ROMÂNIEI;		
B1	Intabulare, drept de PROPRIETATE, dobandit prin Lege, cota actuala 1/1 1) NEIDENTIFICAT NEIDENTIFICAT	A1
Act Administrativ nr. 10867, din 28/11/2023 emis de PRIMĂRIA COMUNEI METEȘ;		
B2	SE NOTEAZĂ POSESIA FAPTICĂ ÎN FAVOAREA LUI 1) SUNZUIANĂ LUCIA-EMILIA	A1
Act Administrativ nr. 1924, din 01/03/2024 emis de PRIMĂRIA COMUNEI METEȘ;		
B3	Intabulare, drept de PROPRIETATE, dobandit prin Construire, cota actuala 1/1 1) SUNZUIANĂ LUCIA-EMILIA	A1.1, A1.2

**C. Partea III. SARCINI .**

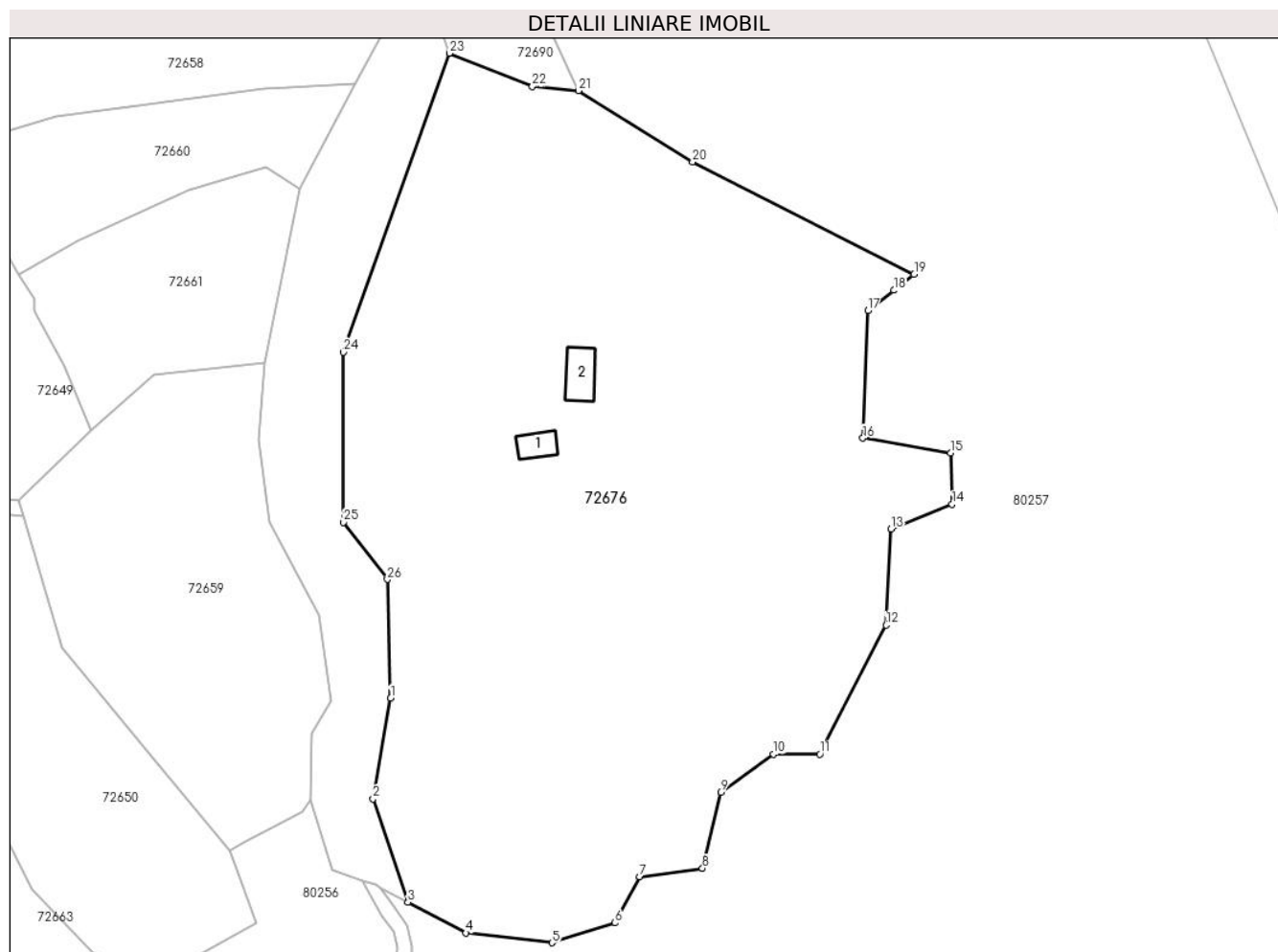
Inscrieri privind dezmembramintele dreptului de proprietate, drepturi reale de garanție și sarcini	Referințe
NU SUNT	

## Anexa Nr. 1 La Partea I

## Teren

Nr cadastral	Suprafața (mp)*	Observații / Referințe
	14.595	

\* Suprafața este determinată în planul de proiecție Stereo 70.



## Date referitoare la teren

Crt	Categorie folosință	Intravilan	Suprafața (mp)	Tarla	Parcelă	Nr. topo	Observații / Referințe
1	curți constructii	NU	350	-	-	-	
2	faneata	NU	14.245	-	-	-	

## Date referitoare la construcții

Crt	Număr	Destinație construcție	Supraf. (mp)	Situație juridică	Observații / Referințe
A1.1		construcții de locuințe	37	Cu acte	Nr. niveluri:1; S. construita la sol:37 mp; S. construita desfasurata:37 mp; CASĂ DE LOCUIT
A1.2		construcții anexa	59	Cu acte	Nr. niveluri:1; S. construita la sol:59 mp; S. construita desfasurata:59 mp; ANEXĂ

## Lungime Segmente

1) Valorile lungimilor segmentelor sunt obținute din proiecție în plan.

Punct început	X / Y	Punct sfârșit	X / Y	Lungime segment (** (m)	Punct început	X / Y	Punct sfârșit	X / Y	Lungime segment (** (m)
1	381.688,442 510.782,41	2	381.684,932 510.762,306	20.409	2	381.684,932 510.762,306	3	381.691,911 510.741,626	21.826
3	381.691,911 510.741,626	4	381.703,523 510.735,503	13.127	4	381.703,523 510.735,503	5	381.720,721 510.733,519	17.312

Punct început	X / Y	Punct sfârșit	X / Y	Lungime segment (** (m)	Punct început	X / Y	Punct sfârșit	X / Y	Lungime segment (** (m)
5	381.720,721 510.733,519	6	381.733,288 510.737,488	13.179	6	381.733,288 510.737,488	7	381.738,249 510.746,748	10.506
7	381.738,249 510.746,748	8	381.750,817 510.748,402	12.676	8	381.750,817 510.748,402	9	381.754,455 510.763,615	15.643
9	381.754,455 510.763,615	10	381.765,038 510.771,222	13.033	10	381.765,038 510.771,222	11	381.774,299 510.771,222	9.26
11	381.774,299 510.771,222	12	381.787,528 510.797,019	28.991	12	381.787,528 510.797,019	13	381.788,52 510.816,201	19.208
13	381.788,52 510.816,201	14	381.800,757 510.821,162	13.204	14	381.800,757 510.821,162	15	381.800,427 510.831,415	10.258
15	381.800,427 510.831,415	16	381.782,898 510.834,392	17.78	16	381.782,898 510.834,392	17	381.783,89 510.859,858	25.486
17	381.783,89 510.859,858	18	381.789,085 510.863,94	6.607	18	381.789,085 510.863,94	19	381.793,15 510.867,134	5.17
19	381.793,15 510.867,134	20	381.748,833 510.889,624	49.698	20	381.748,833 510.889,624	21	381.726,012 510.903,845	26.889
21	381.726,012 510.903,845	22	381.716,774 510.904,656	9.273	22	381.716,774 510.904,656	23	381.700,185 510.911,328	17.881
23	381.700,185 510.911,328	24	381.678,932 510.851,556	63.438	24	381.678,932 510.851,556	25	381.678,983 510.817,577	33.979
25	381.678,983 510.817,577	26	381.687,79 510.806,146	14.429	26	381.687,79 510.806,146	1	381.688,442 510.782,41	23.745

\*\* Lungimile segmentelor sunt determinate în planul de proiecție Stereo 70 și sunt rotunjite la 1 milimetru.

\*\*\* Distanța dintre puncte este formată din segmente cumulate ce sunt mai mici decât valoarea 1 milimetru.





## DATE DESPRE IMOBILUL NR. 72677

Oficiul de Cadastru și Publicitate Imobiliară ALBA  
Biroul de Cadastru și Publicitate Imobiliară Alba Iulia

## A. Partea I. Descrierea imobilului

TEREN Necunoscut

Nr. CF vechi:537 Taut  
Nr. topografic:1104, 1105, 1106, 1107

Adresa: Loc. Tauti, Nr. 181, Jud. Alba

Nr. Crt	Nr cadastral Nr. topografic	Suprafața* (mp)	Observații / Referințe
A1		11.233	Sector cadastral:188 Teren neimprejmuit;

## Construcții

Crt	Nr cadastral Nr. topografic	Adresa	Observații / Referințe
A1.1		Loc. Tauti, Nr. 181, Jud. Alba	Nr. niveluri:2; S. construita la sol:52 mp; S. construita desfasurata:68 mp; PIVNITĂ+PARTER
A1.2		Loc. Tauti, Nr. 181, Jud. Alba	Nr. niveluri:1; S. construita la sol:45 mp; S. construita desfasurata:45 mp; ANEXĂ
A1.3		Loc. Tauti, Nr. 181, Jud. Alba	Nr. niveluri:1; S. construita la sol:12 mp; S. construita desfasurata:12 mp; ANEXĂ
A1.4		Loc. Tauti, Nr. 181, Jud. Alba	Nr. niveluri:1; S. construita la sol:46 mp; S. construita desfasurata:46 mp; ANEXĂ

## B. Partea II. Proprietari și acte

Inscrieri privitoare la dreptul de proprietate și alte drepturi reale		Referințe
/		
Act Normativ nr. 7, din 13/03/1996 emis de PARLAMENTUL ROMÂNIEI;		
B1	Intabulare, drept de PROPRIETATE, dobandit prin Lege, cota actuala 1/1 1) NEIDENTIFICAT NEIDENTIFICAT	A1
Act Administrativ nr. 151, din 08/01/2024 emis de PRIMĂRIA COMUNEI METEȘ;		
B2	SE NOTEAZĂ POSESIA FAPTICĂ ÎN FAVOAREA LUI 1) HĂLGA GHEORGHE-PETRU	A1
Act Administrativ nr. 1923, din 01/03/2024 emis de PRIMĂRIA COMUNEI METEȘ;		
B3	Intabulare, drept de PROPRIETATE, dobandit prin Construire, cota actuala 1/1 1) HĂLGA GHEORGHE-PETRU	A1.1, A1.2, A1.3, A1.4

## C. Partea III. SARCINI .

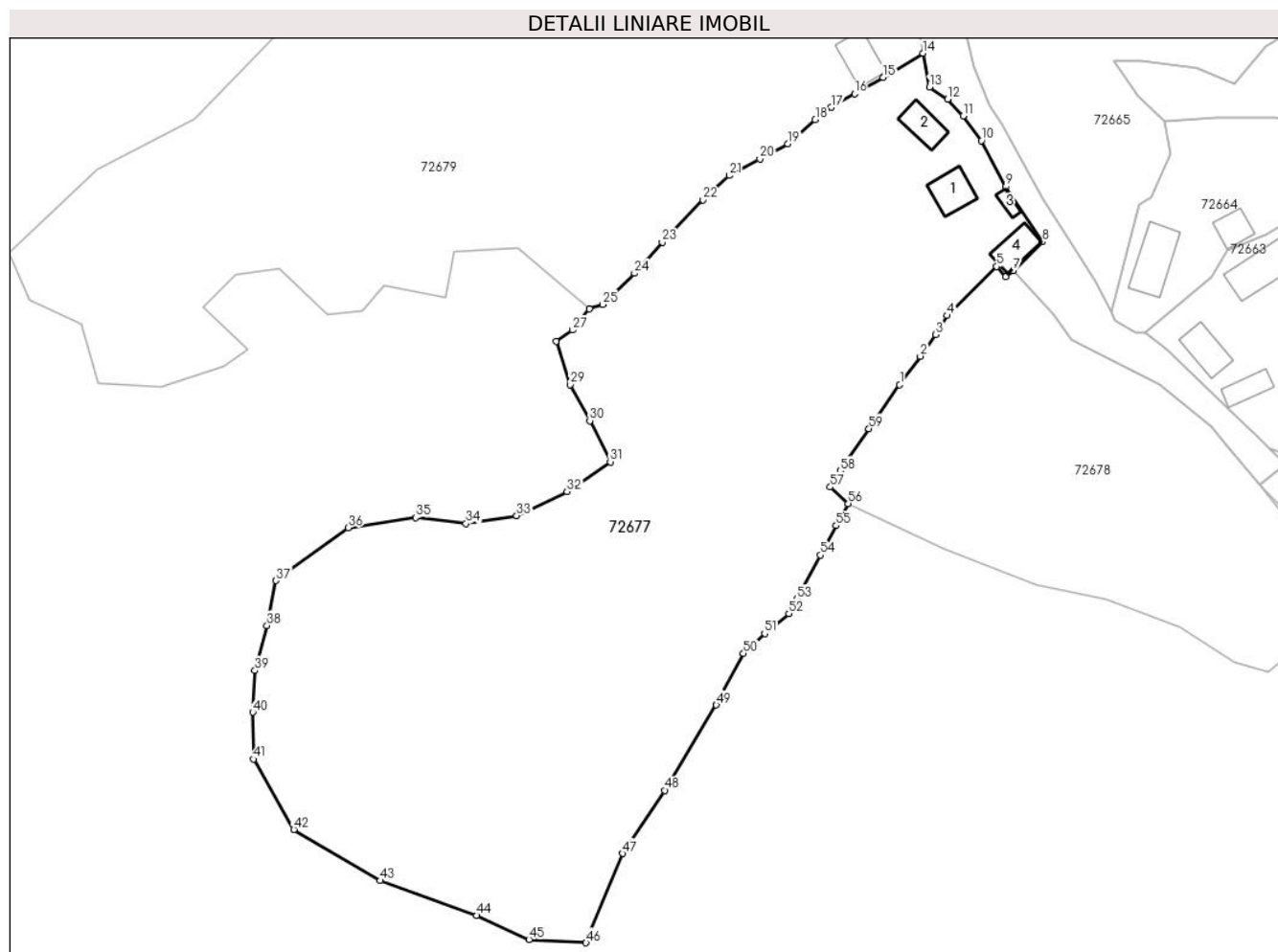
Inscrieri privind dezmembramintele dreptului de proprietate, drepturi reale de garanție și sarcini	Referințe
NU SUNT	

## Anexa Nr. 1 La Partea I

## Teren

Nr cadastral	Suprafața (mp)*	Observații / Referințe
	11.233	

\* Suprafața este determinată în planul de proiecție Stereo 70.



## Date referitoare la teren

Crt	Categorie folosință	Intravilan	Suprafața (mp)	Tarla	Parcelă	Nr. topo	Observații / Referințe
1	curți constructii	DA	500	-	-	-	
2	faneata	DA	1.968	-	-	-	
3	faneata	NU	8.765	-	-	-	

## Date referitoare la construcții

Crt	Număr	Destinație construcție	Supraf. (mp)	Situație juridică	Observații / Referințe
A1.1		construcții de locuințe	52	Cu acte	Nr. niveluri:2; S. construita la sol:52 mp; S. construita desfasurata:68 mp; PIVNITĂ+PARTER
A1.2		construcții anexa	45	Cu acte	Nr. niveluri:1; S. construita la sol:45 mp; S. construita desfasurata:45 mp; ANEXĂ
A1.3		construcții anexa	12	Cu acte	Nr. niveluri:1; S. construita la sol:12 mp; S. construita desfasurata:12 mp; ANEXĂ
A1.4		construcții anexa	46	Cu acte	Nr. niveluri:1; S. construita la sol:46 mp; S. construita desfasurata:46 mp; ANEXĂ

## Lungime Segmente

1) Valorile lungimilor segmentelor sunt obținute din proiecție în plan.

Punct început	X / Y	Punct sfârșit	X / Y	Lungime segment
1	381.494,6 510.676,502	2	381.498,633 510.682,069	6.874
4	381.503,888 510.690,009	5	381.513,571 510.699,58	13.615
7	381.516,824 510.698,815	8	381.522,558 510.704,416	8.016
10	381.510,58 510.724,173	11	381.507,039 510.729,017	6.0
13	381.500,421 510.734,624	14	381.499,175 510.741,251	6.743
16	381.485,801 510.733,32	17	381.481,217 510.730,688	5.286
19	381.472,74 510.723,583	20	381.467,278 510.720,613	6.217
22	381.456,136 510.712,621	23	381.448,196 510.704,328	11.481
25	381.436,599 510.692,151	26	381.433,912 510.691,318	2.814
28	381.427,486 510.684,932	29	381.430,183 510.676,514	8.84
31	381.438,043 510.661,445	32	381.429,583 510.655,627	10.268
34	381.409,818 510.649,391	35	381.399,969 510.650,56	9.918
37	381.372,72 510.638,247	38	381.370,923 510.629,444	8.984
40	381.368,135 510.612,507	41	381.368,264 510.603,366	9.143
43	381.393,08 510.579,628	44	381.411,958 510.572,826	20.066
46	381.433,322 510.567,493	47	381.440,499 510.584,922	18.849
49	381.458,764 510.613,948	50	381.464,06 510.624,002	11.364
52	381.472,938 510.631,786	53	381.474,49 510.634,67	3.275
55	381.482,196 510.648,971	56	381.484,514 510.653,284	4.896
58	381.482,957 510.659,68	59	381.488,595 510.667,923	9.987

Punct început	X / Y	Punct sfârșit	X / Y	Lungime segment
2	381.498,633 510.682,069	3	381.501,653 510.686,279	5.181
5	381.513,571 510.699,58	6	381.515,372 510.697,606	2.671
8	381.522,558 510.704,416	9	381.515,352 510.715,222	12.988
11	381.507,039 510.729,017	12	381.503,992 510.732,281	4.465
14	381.499,175 510.741,251	15	381.491,39 510.736,556	9.091
17	381.481,217 510.730,688	18	381.478,118 510.728,295	3.915
20	381.467,278 510.720,613	21	381.461,264 510.717,375	6.83
23	381.448,196 510.704,328	24	381.442,789 510.698,261	8.126
26	381.433,912 510.691,318	27	381.430,657 510.687,195	5.253
29	381.430,183 510.676,514	30	381.434,058 510.669,462	8.047
32	381.429,583 510.655,627	33	381.419,737 510.650,947	10.901
35	381.399,969 510.650,56	36	381.386,808 510.648,565	13.312
38	381.370,923 510.629,444	39	381.368,585 510.620,664	9.087
41	381.368,264 510.603,366	42	381.376,151 510.589,578	15.884
44	381.411,958 510.572,826	45	381.422,169 510.568,122	11.242
47	381.440,499 510.584,922	48	381.448,68 510.597,277	14.818
50	381.464,06 510.624,002	51	381.468,22 510.627,895	5.697
53	381.474,49 510.634,67	54	381.479,093 510.643,218	9.709
56	381.484,514 510.653,284	57	381.481,059 510.656,53	4.74
59	381.488,595 510.667,923	1	381.494,6 510.676,502	10.472

Punct început	X / Y	Punct sfârșit	X / Y	Lungime segment
3	381.501,653 510.686,279	4	381.503,888 510.690,009	4.348
6	381.515,372 510.697,606	7	381.516,824 510.698,815	1.889
9	381.515,352 510.715,222	10	381.510,58 510.724,173	10.144
12	381.503,992 510.732,281	13	381.500,421 510.734,624	4.271
15	381.491,39 510.736,556	16	381.485,801 510.733,32	6.458
18	381.478,118 510.728,295	19	381.472,74 510.723,583	7.15
21	381.461,264 510.717,375	22	381.456,136 510.712,621	6.993
24	381.442,789 510.698,261	25	381.436,599 510.692,151	8.697
27	381.430,657 510.687,195	28	381.427,486 510.684,932	3.895
30	381.434,058 510.669,462	31	381.438,043 510.661,445	8.952
33	381.419,737 510.650,947	34	381.409,818 510.649,391	10.041
36	381.386,808 510.648,565	37	381.372,72 510.638,247	17.462
39	381.368,585 510.620,664	40	381.368,135 510.612,507	8.169
42	381.376,151 510.589,578	43	381.393,08 510.579,628	19.636
45	381.422,169 510.568,122	46	381.433,322 510.567,493	11.171
48	381.448,68 510.597,277	49	381.458,764 510.613,948	19.483
51	381.468,22 510.627,895	52	381.472,938 510.631,786	6.115
54	381.479,093 510.643,218	55	381.482,196 510.648,971	6.536
57	381.481,059 510.656,53	58	381.482,957 510.659,68	3.676

\*\* Lungimile segmentelor sunt determinate în planul de proiecție Stereo 70 și sunt rotunjite la 1 milimetru.

\*\*\* Distanța dintre puncte este formată din segmente cumulate ce sunt mai mici decât valoarea 1 milimetru.





**DATE DESPRE IMOBILUL NR. 72678**

Oficiul de Cadastru și Publicitate Imobiliară ALBA  
Biroul de Cadastru și Publicitate Imobiliară Alba Iulia

**A. Partea I. Descrierea imobilului**

TEREN Necunoscut

Nr. CF vechi:407 TAUT  
Nr. topografic:1103

Adresa: Loc. Tauti, Jud. Alba

Nr. Crt	Nr cadastral Nr. topografic	Suprafața* (mp)	Observații / Referințe
A1	70718	3.850	Sector cadastral:188 Teren neimprejmuit;

**B. Partea II. Proprietari și acte**

Inscrieri privitoare la dreptul de proprietate și alte drepturi reale		Referințe
/		
Act Normativ nr. 7, din 13/03/1996 emis de PARLAMENTUL ROMÂNIEI;		
B1	Intabulare, drept de PROPRIETATE, dobândit prin Lege, cota actuala 1/1 1) NEIDENTIFICAT NEIDENTIFICAT	A1
Act Administrativ nr. 11019, din 28/11/2023 emis de PRIMĂRIA COMUNEI METEȘ;		
B2	SE NOTEAZĂ POSESIA FAPTICĂ ÎN FAVOAREA LUI 1) BOLCA OCTAVIA 2) BOLCA GLIGOR	A1

**C. Partea III. SARCINI .**

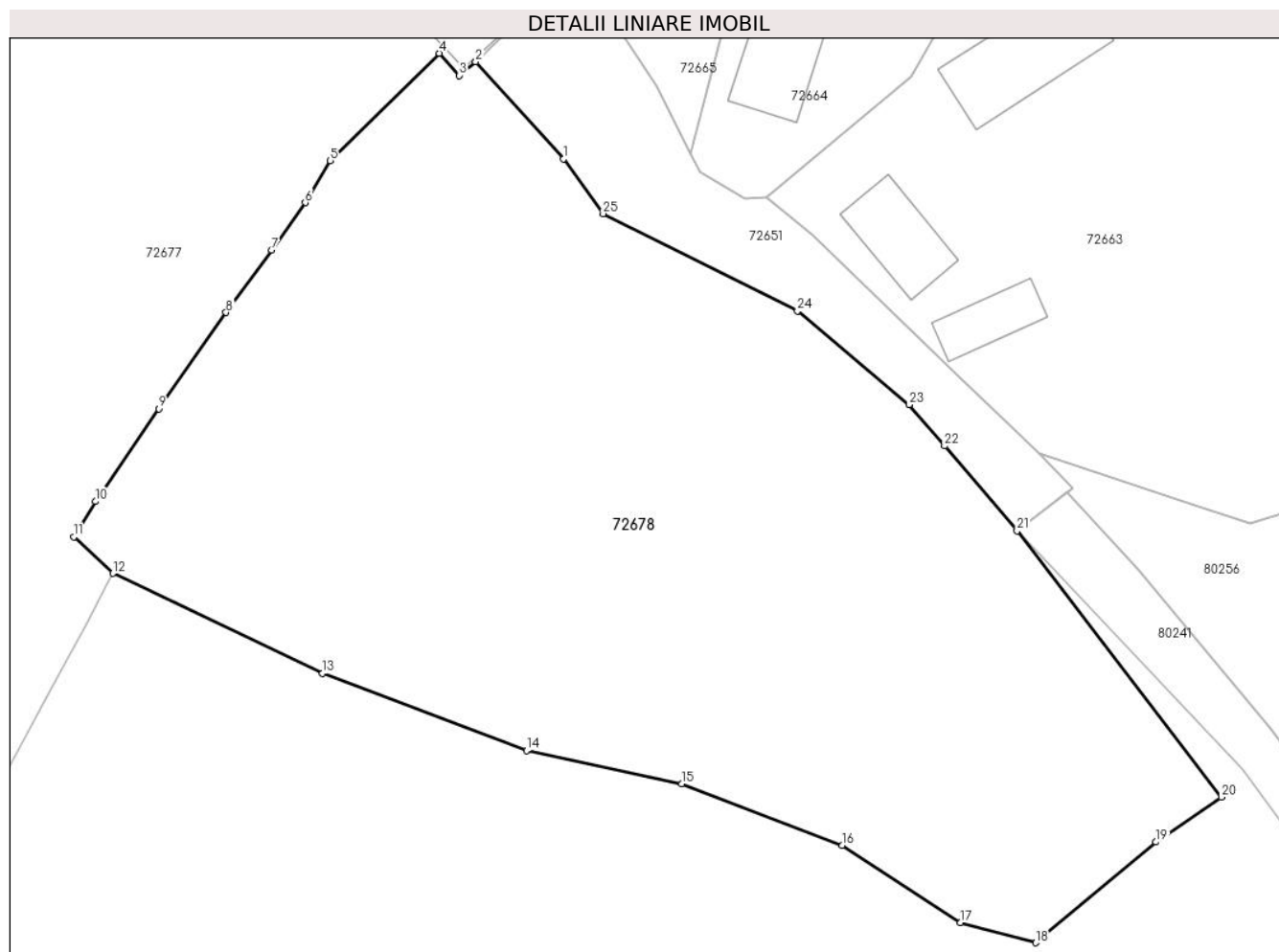
Inscrieri privind dezmembramintele dreptului de proprietate, drepturi reale de garanție și sarcini	Referințe
NU SUNT	

## Anexa Nr. 1 La Partea I

## Teren

Nr cadastral	Suprafața (mp)*	Observații / Referințe
70718	3.850	

\* Suprafața este determinată în planul de proiecție Stereo 70.



## Date referitoare la teren

Crt	Categorie folosință	Intravilan	Suprafața (mp)	Tarla	Parcelă	Nr. topo	Observații / Referințe
1	faneata	DA	650	-	-	-	
2	faneata	NU	3.200	-	-	-	

## Lungime Segmente

1) Valorile lungimilor segmentelor sunt obținute din proiecție în plan.

Punct început	X / Y	Punct sfârșit	X / Y	Lungime segment (** (m)
1	381.524,67 510.690,177	2	381.516,824 510.698,815	11.67
3	381.515,372 510.697,606	4	381.513,571 510.699,58	2.671
5	381.503,888 510.690,009	6	381.501,653 510.686,279	4.348
7	381.498,633 510.682,069	8	381.494,6 510.676,502	6.874

Punct început	X / Y	Punct sfârșit	X / Y	Lungime segment (** (m)
2	381.516,824 510.698,815	3	381.515,372 510.697,606	1.889
4	381.513,571 510.699,58	5	381.503,888 510.690,009	13.615
6	381.501,653 510.686,279	7	381.498,633 510.682,069	5.181
8	381.494,6 510.676,502	9	381.488,595 510.667,923	10.472

Punct început	X / Y	Punct sfârșit	X / Y	Lungime segment (** (m)
9	381.488,595 510.667,923	10	381.482,957 510.659,68	9.987
11	381.481,059 510.656,53	12	381.484,514 510.653,284	4.74
13	381.503,198 510.644,385	14	381.521,36 510.637,507	19.421
15	381.535,171 510.634,535	16	381.549,477 510.629,075	15.313
17	381.560,029 510.622,188	18	381.566,731 510.620,396	6.937
19	381.577,442 510.629,361	20	381.583,251 510.633,352	7.047
21	381.565,054 510.657,054	22	381.558,596 510.664,621	9.948
23	381.555,464 510.668,291	24	381.545,498 510.676,646	13.005
25	381.528,198 510.685,293	1	381.524,67 510.690,177	6.025

Punct început	X / Y	Punct sfârșit	X / Y	Lungime segment (** (m)
10	381.482,957 510.659,68	11	381.481,059 510.656,53	3.676
12	381.484,514 510.653,284	13	381.503,198 510.644,385	20.695
14	381.521,36 510.637,507	15	381.535,171 510.634,535	14.127
16	381.549,477 510.629,075	17	381.560,029 510.622,188	12.601
18	381.566,731 510.620,396	19	381.577,442 510.629,361	13.968
20	381.583,251 510.633,352	21	381.565,054 510.657,054	29.882
22	381.558,596 510.664,621	23	381.555,464 510.668,291	4.824
24	381.545,498 510.676,646	25	381.528,198 510.685,293	19.341

\*\* Lungimile segmentelor sunt determinate în planul de proiecție Stereo 70 și sunt rotunjite la 1 milimetru.

\*\*\* Distanța dintre puncte este formată din segmente cumulate ce sunt mai mici decât valoarea 1 milimetru.





## DATE DESPRE IMOBILUL NR. 72679

Oficiul de Cadastru și Publicitate Imobiliară ALBA  
Biroul de Cadastru și Publicitate Imobiliară Alba Iulia

## A. Partea I. Descrierea imobilului

Nr. CF vechi:690 Tăuț,105 Tăuț  
Nr. topografic:cf 690 (1108/2, 1109/1/2), cf  
132 (1109/1/1), cf 105( 1110, 1111/1) cf  
105 (1108/1)

TEREN Necunoscut

Adresa: Loc. Tauti, Nr. 179, Jud. Alba

Nr. Crt	Nr cadastral Nr. topografic	Suprafața* (mp)	Observații / Referințe
A1		10.873	Sector cadastral:188 Teren neimpregmuit;

## Construcții

Crt	Nr cadastral Nr. topografic	Adresa	Observații / Referințe
A1.1		Loc. Tauti, Nr. 179, Jud. Alba	Nr. niveluri:2; S. construita la sol:111 mp; S. construita desfasurata:161 mp; PARTER+ETAJ
A1.2		Loc. Tauti, Nr. 179, Jud. Alba	Nr. niveluri:1; S. construita la sol:73 mp; S. construita desfasurata:73 mp; ANEXĂ
A1.3		Loc. Tauti, Nr. 179, Jud. Alba	Nr. niveluri:1; S. construita la sol:50 mp; S. construita desfasurata:50 mp; ANEXĂ
A1.4		Loc. Tauti, Nr. 179, Jud. Alba	Nr. niveluri:1; S. construita la sol:58 mp; S. construita desfasurata:58 mp; ANEXĂ

## B. Partea II. Proprietari și acte

Inscrieri privitoare la dreptul de proprietate și alte drepturi reale		Referințe
/		
Act Normativ nr. 7, din 13/03/1996 emis de PARLAMENTUL ROMÂNIEI;		
B1	Intabulare, drept de PROPRIETATE, dobandit prin Lege, cota actuala 1/1 1) NEIDENTIFICAT NEIDENTIFICAT	A1
Act Administrativ nr. 10880, din 28/11/2023 emis de PRIMĂRIA COMUNEI METEȘ;		
B2	SE NOTEAZĂ POSESIA FAPTICĂ ÎN FAVOAREA LUI 1) MONEA ILIE	A1
Act Administrativ nr. 1922, din 01/03/2024 emis de PRIMĂRIA COMUNEI METEȘ;		
B3	Intabulare, drept de PROPRIETATE, dobandit prin Construire, cota actuala 1/1 1) MONEA ILIE	A1.1, A1.2, A1.3, A1.4

## C. Partea III. SARCINI .

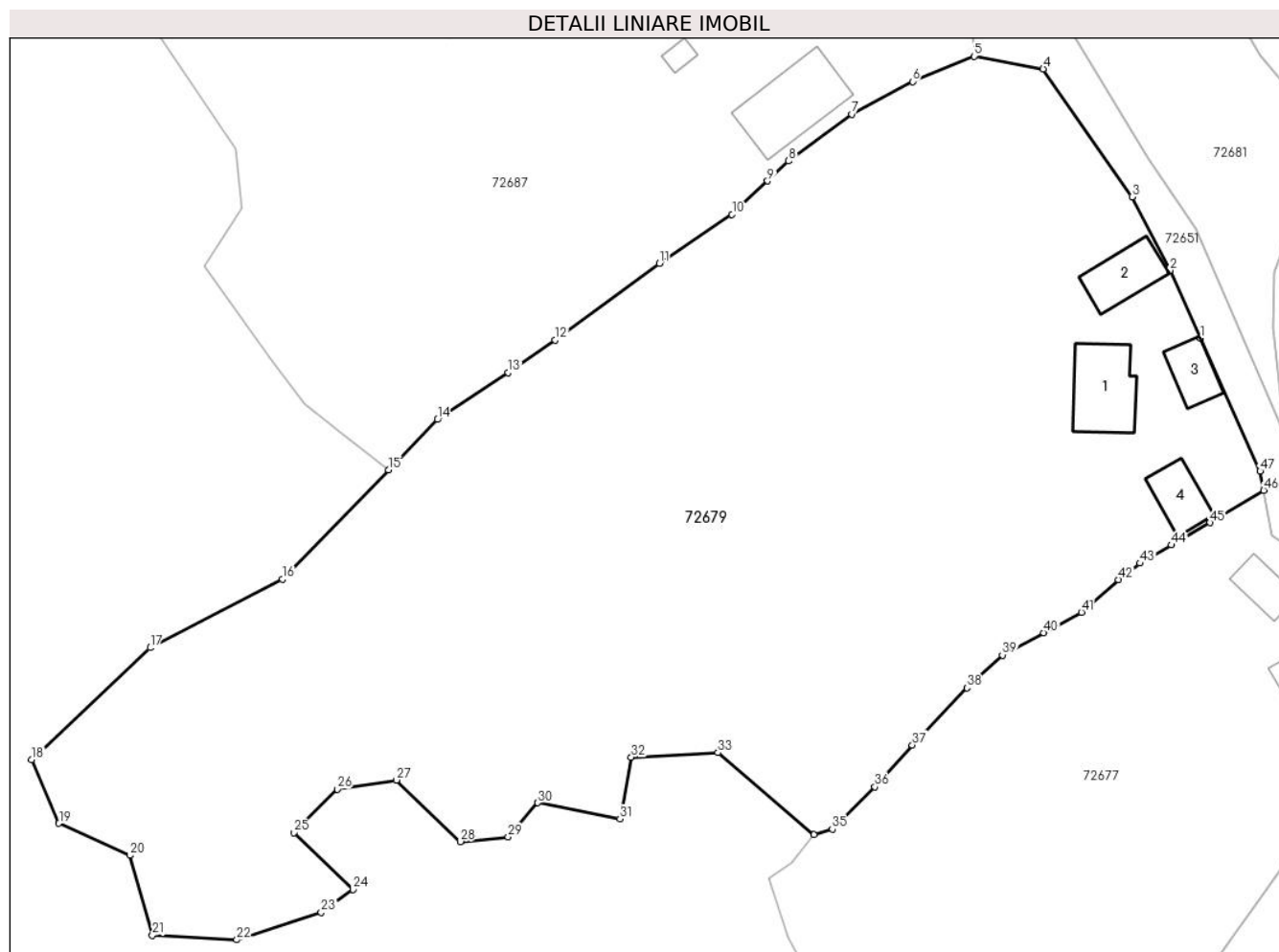
Inscrieri privind dezmembramintele dreptului de proprietate, drepturi reale de garanție și sarcini	Referințe
NU SUNT	

## Anexa Nr. 1 La Partea I

## Teren

Nr cadastral	Suprafața (mp)*	Observații / Referințe
	10.873	

\* Suprafața este determinată în planul de proiecție Stereo 70.



## Date referitoare la teren

Crt	Categorie folosință	Intravilan	Suprafața (mp)	Tarla	Parcelă	Nr. topo	Observații / Referințe
1	curți constructii	DA	500	-	-	-	
2	faneata	DA	2.281	-	-	-	
3	faneata	NU	8.092	-	-	-	

## Date referitoare la construcții

Crt	Număr	Destinație construcție	Supraf. (mp)	Situație juridică	Observații / Referințe
A1.1		construcții de locuințe	111	Cu acte	Nr. niveluri:2; S. construita la sol:111 mp; S. construita desfasurata:161 mp; PARTER+ETAJ
A1.2		construcții anexa	73	Cu acte	Nr. niveluri:1; S. construita la sol:73 mp; S. construita desfasurata:73 mp; ANEXĂ
A1.3		construcții anexa	50	Cu acte	Nr. niveluri:1; S. construita la sol:50 mp; S. construita desfasurata:50 mp; ANEXĂ
A1.4		construcții anexa	58	Cu acte	Nr. niveluri:1; S. construita la sol:58 mp; S. construita desfasurata:58 mp; ANEXĂ

## Lungime Segmente

1) Valorile lungimilor segmentelor sunt obținute din proiecție în plan.

Punct început	X / Y	Punct sfârșit	X / Y	Lungime segment	Punct început	X / Y	Punct sfârșit	X / Y	Lungime segment	Punct început	X / Y	Punct sfârșit	X / Y	Lungime segment
1	381.489,996 510.763,319	2	381.485,585 510.773,118	10.746	2	381.485,585 510.773,118	3	381.480,066 510.783,782	12.008	3	381.480,066 510.783,782	4	381.467,189 510.802,332	22.581
4	381.467,189 510.802,332	5	381.457,168 510.804,159	10.186	5	381.457,168 510.804,159	6	381.448,227 510.800,495	9.662	6	381.448,227 510.800,495	7	381.439,4 510.795,774	10.01
7	381.439,4 510.795,774	8	381.430,248 510.788,986	11.395	8	381.430,248 510.788,986	9	381.427,193 510.786,088	4.211	9	381.427,193 510.786,088	10	381.422,064 510.781,22	7.071
10	381.422,064 510.781,22	11	381.411,518 510.774,121	12.713	11	381.411,518 510.774,121	12	381.396,392 510.763,031	18.756	12	381.396,392 510.763,031	13	381.389,59 510.758,327	8.269
13	381.389,59 510.758,327	14	381.379,341 510.751,511	12.309	14	381.379,341 510.751,511	15	381.372,24 510.744,201	10.191	15	381.372,24 510.744,201	16	381.356,852 510.728,36	22.085
16	381.356,852 510.728,36	17	381.337,669 510.718,438	21.596	17	381.337,669 510.718,438	18	381.320,472 510.702,232	23.63	18	381.320,472 510.702,232	19	381.324,44 510.692,972	10.075
19	381.324,44 510.692,972	20	381.334,693 510.688,341	11.25	20	381.334,693 510.688,341	21	381.338,0 510.676,766	12.039	21	381.338,0 510.676,766	22	381.350,237 510.676,104	12.255
22	381.350,237 510.676,104	23	381.362,474 510.680,073	12.864	23	381.362,474 510.680,073	24	381.367,104 510.683,38	5.69	24	381.367,104 510.683,38	25	381.358,505 510.691,649	11.929
25	381.358,505 510.691,649	26	381.364,789 510.697,932	8.887	26	381.364,789 510.697,932	27	381.373,388 510.699,255	8.7	27	381.373,388 510.699,255	28	381.382,649 510.690,326	12.865
28	381.382,649 510.690,326	29	381.389,594 510.690,987	6.977	29	381.389,594 510.690,987	30	381.393,894 510.695,948	6.565	30	381.393,894 510.695,948	31	381.405,8 510.693,633	12.129
31	381.405,8 510.693,633	32	381.407,453 510.702,563	9.082	32	381.407,453 510.702,563	33	381.420,021 510.703,224	12.585	33	381.420,021 510.703,224	34	381.433,912 510.691,318	18.295
34	381.433,912 510.691,318	35	381.436,599 510.692,151	2.814	35	381.436,599 510.692,151	36	381.442,789 510.698,261	8.697	36	381.442,789 510.698,261	37	381.448,196 510.704,328	8.126
37	381.448,196 510.704,328	38	381.456,136 510.712,621	11.481	38	381.456,136 510.712,621	39	381.461,264 510.717,375	6.993	39	381.461,264 510.717,375	40	381.467,278 510.720,613	6.83
40	381.467,278 510.720,613	41	381.472,74 510.723,583	6.217	41	381.472,74 510.723,583	42	381.478,118 510.728,295	7.15	42	381.478,118 510.728,295	43	381.481,217 510.730,688	3.915
43	381.481,217 510.730,688	44	381.485,801 510.733,32	5.286	44	381.485,801 510.733,32	45	381.491,39 510.736,556	6.458	45	381.491,39 510.736,556	46	381.499,175 510.741,251	9.091
46	381.499,175 510.741,251	47	381.498,653 510.744,027	2.825	47	381.498,653 510.744,027	1	381.489,996 510.763,319	21.145					

\*\* Lungimile segmentelor sunt determinate în planul de proiecție Stereo 70 și sunt rotunjite la 1 milimetru.

\*\*\* Distanța dintre puncte este formată din segmente cumulate ce sunt mai mici decât valoarea 1 milimetru.





**DATE DESPRE IMOBILUL NR. 72680**

Oficiul de Cadastru și Publicitate Imobiliară ALBA  
Biroul de Cadastru și Publicitate Imobiliară Alba Iulia

**A. Partea I. Descrierea imobilului**

TEREN Necunoscut

Nr. CF vechi:372 TĂUȚ  
Nr. topografic:1134, 1135, 1136 parte

Adresa: Loc. Tauti, Nr. 183A, Jud. Alba

Nr. Crt	Nr cadastral Nr. topografic	Suprafața* (mp)	Observații / Referințe
A1		815	Sector cadastral:188 Teren neimprejmuit;

**Construcții**

Crt	Nr cadastral Nr. topografic	Adresa	Observații / Referințe
A1.1		Loc. Tauti, Nr. 183A, Jud. Alba	Nr. niveluri:1; S. construita la sol:160 mp; S. construita desfasurata:160 mp; ANEXĂ

**B. Partea II. Proprietari și acte**

Inscrieri privitoare la dreptul de proprietate și alte drepturi reale		Referințe
/		
Act Normativ nr. 7, din 13/03/1996 emis de PARLAMENTUL ROMÂNIEI;		
B1	Intabulare, drept de PROPRIETATE, dobandit prin Lege, cota actuala 1/1 1) NEIDENTIFICAT NEIDENTIFICAT	A1
Act Administrativ nr. 11662, din 14/12/2023 emis de PRIMĂRIA COMUNEI METEȘ;		
B2	SE NOTEAZĂ POSESIA FAPTICĂ ÎN FAVOAREA LUI 1) LIPOVAN LAURENȚIU 2) LIPOVAN MANUELA-MARIETA	A1
Act Administrativ nr. 10858, din 14/12/2023 emis de PRIMĂRIA COMUNEI METEȘ;		
B3	Intabulare, drept de PROPRIETATE, dobandit prin Construire, cota actuala 1/1 1) LIPOVAN LAURENȚIU 2) LIPOVAN MANUELA-MARIETA	A1.1

**C. Partea III. SARCINI .**

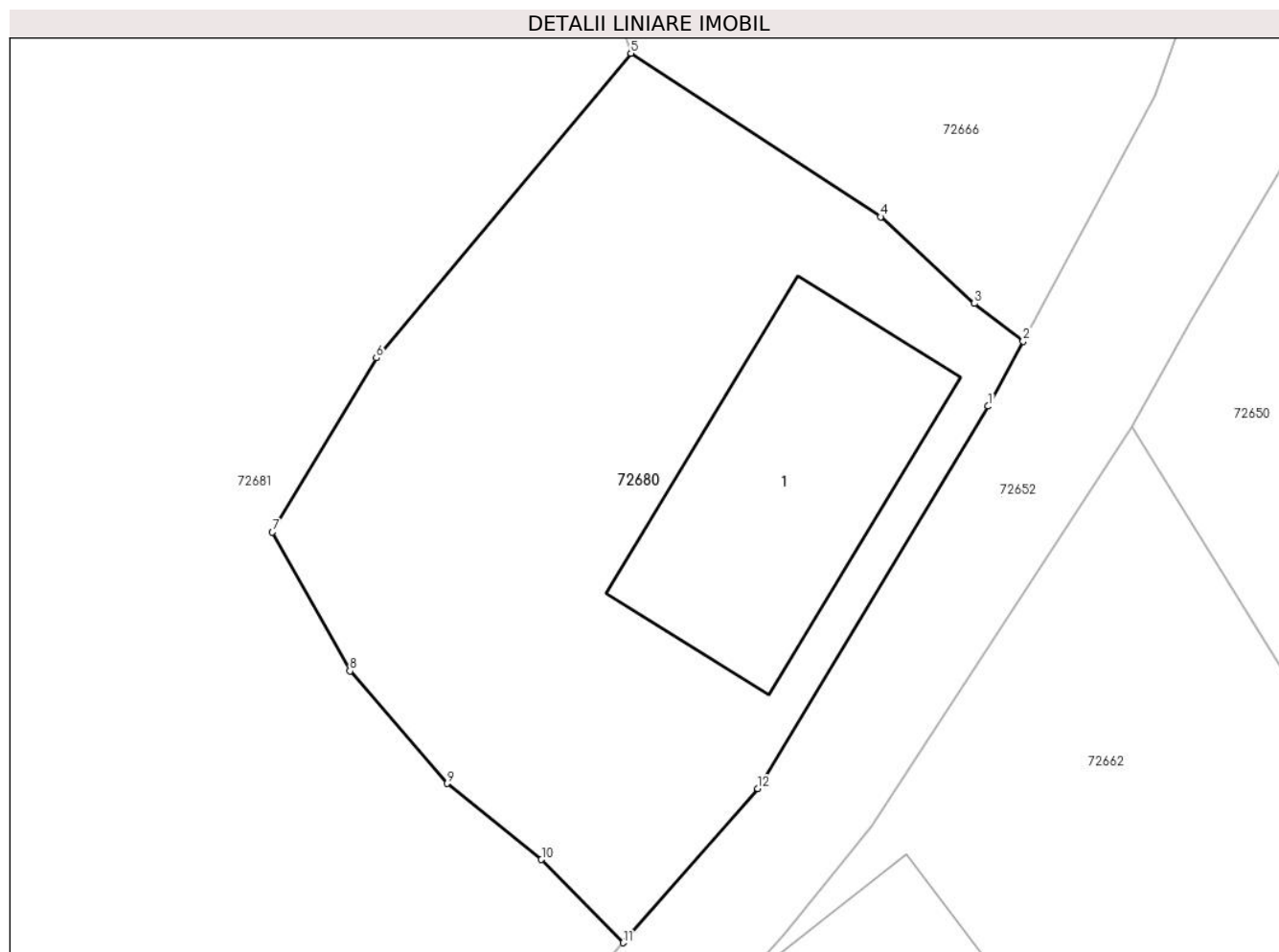
Inscrieri privind dezmembramintele dreptului de proprietate, drepturi reale de garanție și sarcini	Referințe
NU SUNT	

## Anexa Nr. 1 La Partea I

## Teren

Nr cadastral	Suprafața (mp)*	Observații / Referințe
	815	

\* Suprafața este determinată în planul de proiecție Stereo 70.



## Date referitoare la teren

Crt	Categorie folosință	Intravilan	Suprafața (mp)	Tarla	Parcelă	Nr. topo	Observații / Referințe
1	curți constructii	DA	200	-	-	-	
2	faneata	NU	615	-	-	-	

## Date referitoare la construcții

Crt	Număr	Destinație construcție	Supraf. (mp)	Situație juridică	Observații / Referințe
A1.1		construcții anexa	160	Cu acte	Nr. niveluri:1; S. construita la sol:160 mp; S. construita desfasurata:160 mp; ANEXĂ

## Lungime Segmente

1) Valorile lungimilor segmentelor sunt obținute din proiecție în plan.

Punct început	X / Y	Punct sfârșit	X / Y	Lungime segment (** (m)
1	381.528,795 510.816,863	2	381.530,446 510.819,942	3.493
2	381.530,446 510.819,942	3	381.528,139 510.821,723	2.914
3	381.528,139 510.821,723	4	381.523,689 510.825,83	6.056

Punct început	X / Y	Punct sfârșit	X / Y	Lungime segment (** (m)
4	381.523,689 510.825,83	5	381.511,854 510.833,58	14.147
5	381.511,854 510.833,58	6	381.499,798 510.819,149	18.804
6	381.499,798 510.819,149	7	381.494,862 510.810,895	9.617
7	381.494,862 510.810,895	8	381.498,538 510.804,319	7.534
8	381.498,538 510.804,319	9	381.503,145 510.798,991	7.043
9	381.503,145 510.798,991	10	381.507,62 510.795,39	5.744
10	381.507,62 510.795,39	11	381.511,497 510.791,45	5.528
11	381.511,497 510.791,45	12	381.517,871 510.798,75	9.691
12	381.517,871 510.798,75	1	381.528,795 510.816,863	21.152

\*\* Lungimile segmentelor sunt determinate în planul de proiecție Stereo 70 și sunt rotunjite la 1 milimetru.

\*\*\* Distanța dintre puncte este formată din segmente cumulate ce sunt mai mici decât valoarea 1 milimetru.



**DATE DESPRE IMOBILUL NR. 72681**

Oficiul de Cadastru și Publicitate Imobiliară ALBA  
Biroul de Cadastru și Publicitate Imobiliară Alba Iulia

**A. Partea I. Descrierea imobilului**

TEREN Necunoscut

Adresa: Loc. Tauti, Jud. Alba

Nr. Crt	Nr cadastral Nr. topografic	Suprafața* (mp)	Observații / Referințe
A1		3.248	Sector cadastral:188 Teren neimpregmuit;

**Construcții**

Crt	Nr cadastral Nr. topografic	Adresa	Observații / Referințe
A1.1		Loc. Tauti, Jud. Alba	Nr. niveluri:1; S. construita la sol:55 mp; CASA

**B. Partea II. Proprietari și acte**

Inscrieri privitoare la dreptul de proprietate și alte drepturi reale		Referințe
/		
Act Normativ nr. 7, din 13/03/1996 emis de PARLAMENTUL ROMÂNIEI;		
B1	Intabulare, drept de PROPRIETATE, dobândit prin Lege, cota actuala 1/1 1) NEIDENTIFICAT NEIDENTIFICAT	A1
Act Administrativ nr. 47428, din 20/08/2024 emis de Primăria comunei Meteș;		
B2	Se notează posesia faptică în favoarea lui 1) IANCU ILEANA	A1
Act Administrativ nr. 7429, din 20/08/2024 emis de Primăria comunei Meteș;		
B3	Intabulare, drept de PROPRIETATE, dobândit prin Construire, cota actuala 1/1 1) IANCU ILEANA	A1.1

**C. Partea III. SARCINI .**

Inscrieri privind dezmembramintele dreptului de proprietate, drepturi reale de garanție și sarcini	Referințe
NU SUNT	

## Anexa Nr. 1 La Partea I

## Teren

Nr cadastral	Suprafața (mp)*	Observații / Referințe
	3.248	

\* Suprafața este determinată în planul de proiecție Stereo 70.



## Date referitoare la teren

Crt	Categorie folosință	Intravilan	Suprafața (mp)	Tarla	Parcelă	Nr. topo	Observații / Referințe
1	faneata	NU	1.771	-	-	-	
2	faneata	DA	1.477	-	-	-	

## Date referitoare la construcții

Crt	Număr	Destinație construcție	Supraf. (mp)	Situație juridică	Observații / Referințe
A1.1		construcții de locuințe	55	Cu acte	Nr. niveluri:1; S. construita la sol:55 mp; CASA

## Lungime Segmente

1) Valorile lungimilor segmentelor sunt obținute din proiecție în plan.

Punct început	X / Y	Punct sfârșit	X / Y	Lungime segment (** (m)
1	381.482,418 510.789,485	2	381.489,297 510.779,087	12.468
3	381.503,167 510.747,151	4	381.501,733 510.753,65	6.655
5	381.500,531 510.764,819	6	381.500,634 510.772,823	8.005

Punct început	X / Y	Punct sfârșit	X / Y	Lungime segment (** (m)
2	381.489,297 510.779,087	3	381.503,167 510.747,151	34.818
4	381.501,733 510.753,65	5	381.500,531 510.764,819	11.233
6	381.500,634 510.772,823	7	381.502,632 510.777,976	5.527

Punct început	X / Y	Punct sfârșit	X / Y	Lungime segment (** (m)
7	381.502,632 510.777,976	8	381.504,971 510.782,252	4.874
9	381.509,732 510.789,429	10	381.511,497 510.791,45	2.684
11	381.507,62 510.795,39	12	381.503,145 510.798,991	5.744
13	381.498,538 510.804,319	14	381.494,862 510.810,895	7.534
15	381.499,798 510.819,149	16	381.511,854 510.833,58	18.804
17	381.509,503 510.840,648	18	381.503,608 510.850,5	11.481
19	381.498,507 510.858,506	20	381.492,367 510.866,398	9.999
21	381.485,765 510.874,035	22	381.456,51 510.857,631	33.54
23	381.460,809 510.841,076	24	381.463,943 510.829,441	12.05
25	381.464,111 510.828,817	26	381.467,035 510.821,369	8.001
27	381.471,268 510.807,764	1	381.482,418 510.789,485	21.411

Punct început	X / Y	Punct sfârșit	X / Y	Lungime segment (** (m)
8	381.504,971 510.782,252	9	381.509,732 510.789,429	8.613
10	381.511,497 510.791,45	11	381.507,62 510.795,39	5.528
12	381.503,145 510.798,991	13	381.498,538 510.804,319	7.043
14	381.494,862 510.810,895	15	381.499,798 510.819,149	9.617
16	381.511,854 510.833,58	17	381.509,503 510.840,648	7.448
18	381.503,608 510.850,5	19	381.498,507 510.858,506	9.493
20	381.492,367 510.866,398	21	381.485,765 510.874,035	10.095
22	381.456,51 510.857,631	23	381.460,809 510.841,076	17.104
24	381.463,943 510.829,441	25	381.464,111 510.828,817	0.646
26	381.467,035 510.821,369	27	381.471,268 510.807,764	14.248

\*\* Lungimile segmentelor sunt determinate în planul de proiecție Stereo 70 și sunt rotunjite la 1 milimetru.

\*\*\* Distanța dintre puncte este formată din segmente cumulate ce sunt mai mici decât valoarea 1 milimetru.





**DATE DESPRE IMOBILUL NR. 72682**

Oficiul de Cadastru și Publicitate Imobiliară ALBA  
Biroul de Cadastru și Publicitate Imobiliară Alba Iulia

**A. Partea I. Descrierea imobilului**

TEREN Extravilan

Adresa: Jud. Alba

Nr. Crt	Nr cadastral Nr. topografic	Suprafața* (mp)	Observații / Referințe
A1		468	Sector cadastral:188 Teren neimprejmuit;

**B. Partea II. Proprietari și acte**

Inscrieri privitoare la dreptul de proprietate și alte drepturi reale		Referințe
/		
Act Normativ nr. 7, din 13/03/1996 emis de PARLAMENTUL ROMÂNIEI;		
B1	Inscrierea provizorie, drept de PROPRIETATE, dobandit prin Lege, cota actuala 1/1	A1
1) UAT METEȘ, CIF:4562150, PROPRIETAR NEIDENTIFICAT		

**C. Partea III. SARCINI .**

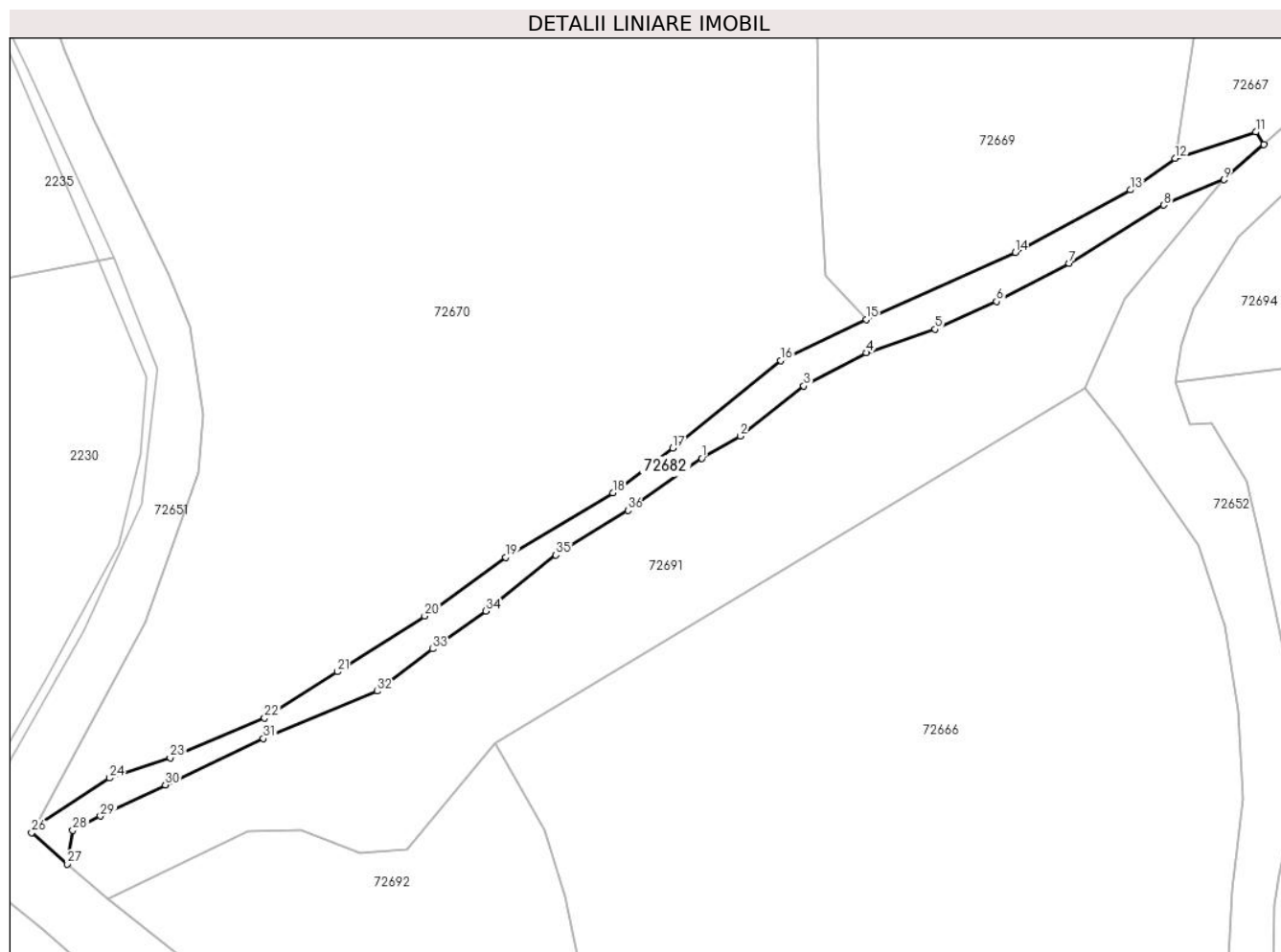
Inscrieri privind dezmembramintele dreptului de proprietate, drepturi reale de garanție și sarcini	Referințe
NU SUNT	

## Anexa Nr. 1 La Partea I

## Teren

Nr cadastral	Suprafața (mp)*	Observații / Referințe
	468	

\* Suprafața este determinată în planul de proiecție Stereo 70.



## Date referitoare la teren

Crt	Categorie folosință	Intravilan	Suprafața (mp)	Tarla	Parcelă	Nr. topo	Observații / Referințe
1	drum	NU	468	-	-	-	

## Lungime Segmente

1) Valorile lungimilor segmentelor sunt obținute din proiecție în plan.

Punct început	X / Y	Punct sfârșit	X / Y	Lungime segment (** (m)
1	381.491,273 510.936,149	2	381.495,302 510.938,474	4.652
3	381.501,993 510.943,734	4	381.508,573 510.947,22	7.447
5	381.515,8 510.949,687	6	381.522,253 510.952,626	7.09
7	381.529,896 510.956,618	8	381.539,847 510.962,74	11.684
9	381.546,171 510.965,398	10	381.550,36 510.969,106	5.594

Punct început	X / Y	Punct sfârșit	X / Y	Lungime segment (** (m)
2	381.495,302 510.938,474	3	381.501,993 510.943,734	8.511
4	381.508,573 510.947,22	5	381.515,8 510.949,687	7.636
6	381.522,253 510.952,626	7	381.529,896 510.956,618	8.623
8	381.539,847 510.962,74	9	381.546,171 510.965,398	6.86
10	381.550,36 510.969,106	11	381.549,523 510.970,427	1.563

Punct început	X / Y	Punct sfârșit	X / Y	Lungime segment (** (m)
11	381.549,523 510.970,427	12	381.541,022 510.967,648	8.943
13	381.536,315 510.964,33	14	381.524,201 510.957,774	13.774
15	381.508,539 510.950,742	16	381.499,532 510.946,41	9.995
17	381.488,221 510.937,213	18	381.481,91 510.932,517	7.866
19	381.470,649 510.925,745	20	381.462,138 510.919,553	10.525
21	381.452,954 510.913,696	22	381.445,288 510.908,834	9.077
23	381.435,379 510.904,658	24	381.429,004 510.902,54	6.717
25	381.421,162 510.897,465	26	381.420,802 510.896,798	0.758
27	381.424,576 510.893,505	28	381.425,13 510.897,038	3.577
29	381.428,037 510.898,552	30	381.434,857 510.901,829	7.567
31	381.445,173 510.906,694	32	381.457,134 510.911,674	12.956
33	381.462,969 510.916,107	34	381.468,58 510.920,084	6.877
35	381.475,922 510.925,972	36	381.483,492 510.930,66	8.904

Punct început	X / Y	Punct sfârșit	X / Y	Lungime segment (** (m)
12	381.541,022 510.967,648	13	381.536,315 510.964,33	5.759
14	381.524,201 510.957,774	15	381.508,539 510.950,742	17.168
16	381.499,532 510.946,41	17	381.488,221 510.937,213	14.578
18	381.481,91 510.932,517	19	381.470,649 510.925,745	13.141
20	381.462,138 510.919,553	21	381.452,954 510.913,696	10.893
22	381.445,288 510.908,834	23	381.435,379 510.904,658	10.754
24	381.429,004 510.902,54	25	381.421,162 510.897,465	9.341
26	381.420,802 510.896,798	27	381.424,576 510.893,505	5.009
28	381.425,13 510.897,038	29	381.428,037 510.898,552	3.277
30	381.434,857 510.901,829	31	381.445,173 510.906,694	11.406
32	381.457,134 510.911,674	33	381.462,969 510.916,107	7.328
34	381.468,58 510.920,084	35	381.475,922 510.925,972	9.412
36	381.483,492 510.930,66	1	381.491,273 510.936,149	9.522

\*\* Lungimile segmentelor sunt determinate în planul de proiecție Stereo 70 și sunt rotunjite la 1 milimetru.

\*\*\* Distanța dintre puncte este formată din segmente cumulate ce sunt mai mici decât valoarea 1 milimetru.



**DATE DESPRE IMOBILUL NR. 72683**

Oficiul de Cadastru și Publicitate Imobiliară ALBA  
Biroul de Cadastru și Publicitate Imobiliară Alba Iulia

**A. Partea I. Descrierea imobilului**

TEREN Necunoscut

Adresa: Loc. Tauti, Jud. Alba

Nr. Crt	Nr cadastral Nr. topografic	Suprafața* (mp)	Observații / Referințe
A1		531	Sector cadastral:188 Teren neimprejmuit;

**B. Partea II. Proprietari și acte**

Inscrieri privitoare la dreptul de proprietate și alte drepturi reale		Referințe
/		
Act Normativ nr. 7, din 13/03/1996 emis de PARLAMENTUL ROMÂNIEI;		
B1	Inscrierea provizorie, drept de PROPRIETATE, dobandit prin Lege, cota actuala 1/1	A1
1) UAT METEȘ, CIF:4562150, PROPRIETAR NEIDENTIFICAT		

**C. Partea III. SARCINI .**

Inscrieri privind dezmembramintele dreptului de proprietate, drepturi reale de garanție și sarcini	Referințe
NU SUNT	

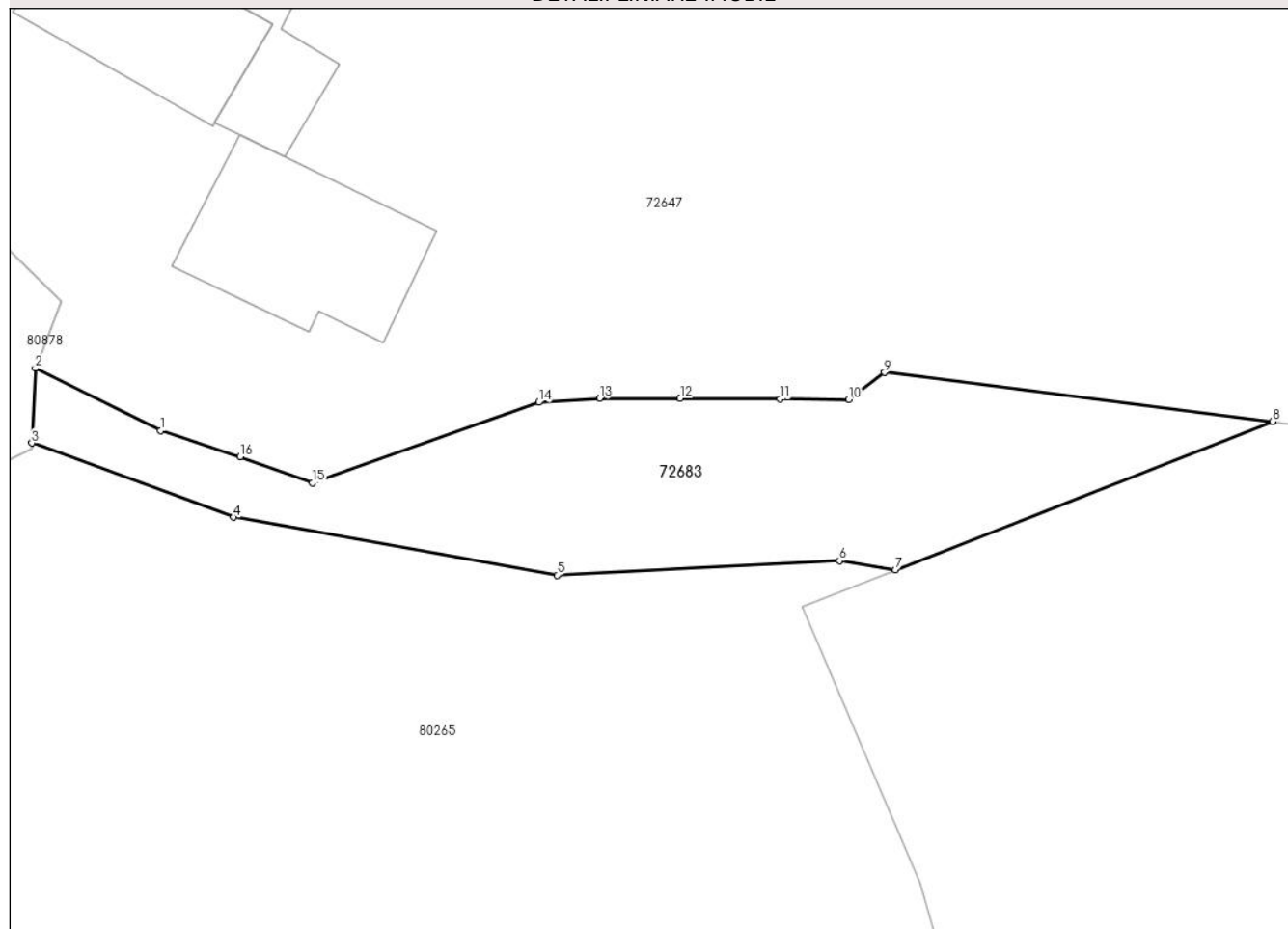
## Anexa Nr. 1 La Partea I

## Teren

Nr cadastral	Suprafața (mp)*	Observații / Referințe
	531	

\* Suprafața este determinată în planul de proiecție Stereo 70.

## DETALII LINIARE IMOBIL



## Date referitoare la teren

Crt	Categorie folosință	Intravilan	Suprafața (mp)	Tarla	Parcelă	Nr. topo	Observații / Referințe
1	ape curgătoare	DA	193	-	-	-	
2	ape curgătoare	NU	338	-	-	-	

## Lungime Segmente

1) Valorile lungimilor segmentelor sunt obținute din proiecție în plan.

Punct început	X / Y	Punct sfârșit	X / Y	Lungime segment (** (m)
1	381.714,048 511.274,32	2	381.706,32 511.278,144	8.622
2	381.706,32 511.278,144	3	381.706,112 511.273,544	4.604
3	381.706,112 511.273,544	4	381.718,533 511.268,974	13.236
4	381.718,533 511.268,974	5	381.738,468 511.265,411	20.251

Punct început	X / Y	Punct sfârşit	X / Y	Lungime segment (** (m)
5	381.738,468 511.265,411	6	381.755,844 511.266,304	17.398
6	381.755,844 511.266,304	7	381.759,286 511.265,744	3.488
7	381.759,286 511.265,744	8	381.782,523 511.274,882	24.969
8	381.782,523 511.274,882	9	381.758,628 511.277,886	24.083
9	381.758,628 511.277,886	10	381.756,406 511.276,226	2.774
10	381.756,406 511.276,226	11	381.752,193 511.276,248	4.213
11	381.752,193 511.276,248	12	381.746,037 511.276,281	6.156
12	381.746,037 511.276,281	13	381.741,073 511.276,282	4.964
13	381.741,073 511.276,282	14	381.737,329 511.276,047	3.752
14	381.737,329 511.276,047	15	381.723,382 511.271,082	14.804
15	381.723,382 511.271,082	16	381.718,944 511.272,692	4.721
16	381.718,944 511.272,692	1	381.714,048 511.274,32	5.16

\*\* Lungimile segmentelor sunt determinate în planul de proiecție Stereo 70 și sunt rotunjite la 1 milimetru.

\*\*\* Distanța dintre puncte este formată din segmente cumulate ce sunt mai mici decât valoarea 1 milimetru.





**DATE DESPRE IMOBILUL NR. 72684**

Oficiul de Cadastru și Publicitate Imobiliară ALBA  
Biroul de Cadastru și Publicitate Imobiliară Alba Iulia

**A. Partea I. Descrierea imobilului**

TEREN Extravilan

Nr. CF vechi: 427 TĂUȚ

Nr. topografic: 1123, 1124, 1125 parte

Adresa: Jud. Alba

Nr. Crt	Nr cadastral Nr. topografic	Suprafața* (mp)	Observații / Referințe
A1		7.980	Sector cadastral:188 Teren neimprejmuit;

**B. Partea II. Proprietari și acte**

Inscrieri privitoare la dreptul de proprietate și alte drepturi reale		Referințe
/		
Act Normativ nr. 7, din 13/03/1996 emis de PARLAMENTUL ROMÂNIEI;		
B1	Intabulare, drept de PROPRIETATE, dobândit prin Lege, cota actuala 1/1 1) NEIDENTIFICAT NEIDENTIFICAT	A1
Act Administrativ nr. 1160, din 14/12/2023 emis de PRIMĂRIA COMUNEI METEȘ;		
B2	SE NOTEAZĂ POSESIA FAPTICĂ ÎN FAVOAREA LUI 1) LUPȘA CĂTĂLIN	A1

**C. Partea III. SARCINI .**

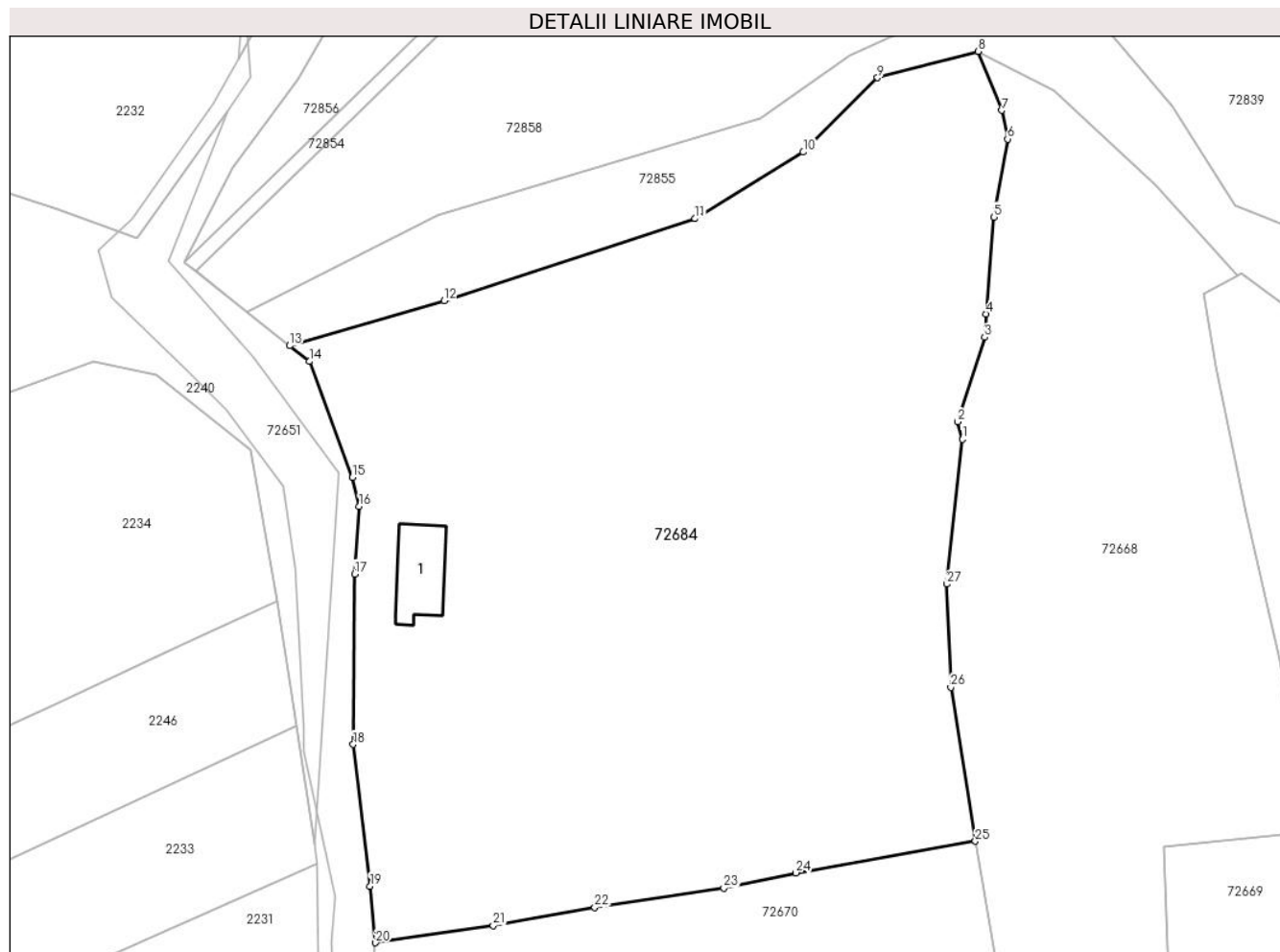
Inscrieri privind dezmembramentele dreptului de proprietate, drepturi reale de garanție și sarcini	Referințe
NU SUNT	

## Anexa Nr. 1 La Partea I

## Teren

Nr cadastral	Suprafața (mp)*	Observații / Referințe
	7.980	

\* Suprafața este determinată în planul de proiecție Stereo 70.



## Date referitoare la teren

Crt	Categorie folosință	Intravilan	Suprafața (mp)	Tarla	Parcelă	Nr. topo	Observații / Referințe
1	curți construcții	NU	200	-	-	-	
2	faneata	NU	7.780	-	-	-	

## Date referitoare la construcții

Crt	Număr	Destinație construcție	Supraf. (mp)	Situație juridică	Observații / Referințe
A1.1		construcții de locuințe	82	Fara acte	Nr. niveluri:1; S. construita la sol:82 mp; S. construita desfasurata:82 mp; CASĂ DE LOCUIT

## Lungime Segmente

1) Valorile lungimilor segmentelor sunt obținute din proiecție în plan.

Punct început	X / Y	Punct sfârșit	X / Y	Lungime segment (** (m))
1	381.497,278 511.084,702	2	381.496,649 511.087,105	2.484
3	381.500,304 511.098,656	4	381.500,477 511.101,846	3.196

Punct început	X / Y	Punct sfârșit	X / Y	Lungime segment (** (m))
2	381.496,649 511.087,105	3	381.500,304 511.098,656	12.114
4	381.500,477 511.101,846	5	381.501,594 511.115,06	13.26

Punct început	X / Y	Punct sfârșit	X / Y	Lungime segment (** (m)
5	381.501,594 511.115,06	6	381.503,471 511.125,728	10.832
7	381.502,657 511.129,656	8	381.499,424 511.137,708	8.677
9	381.485,666 511.134,11	10	381.475,506 511.123,95	14.368
11	381.460,689 511.114,848	12	381.426,399 511.103,63	36.079
13	381.405,236 511.097,486	14	381.407,938 511.095,339	3.451
15	381.413,831 511.079,489	16	381.414,743 511.075,534	4.059
17	381.414,111 511.066,304	18	381.413,922 511.043,012	23.293
19	381.416,251 511.023,644	20	381.416,996 511.015,903	7.777
21	381.433,07 511.018,263	22	381.446,982 511.020,726	14.129
23	381.464,634 511.023,36	24	381.474,502 511.025,467	10.09
25	381.499,034 511.029,77	26	381.495,694 511.050,803	21.296
27	381.495,134 511.064,909	1	381.497,278 511.084,702	19.909

Punct început	X / Y	Punct sfârșit	X / Y	Lungime segment (** (m)
6	381.503,471 511.125,728	7	381.502,657 511.129,656	4.011
8	381.499,424 511.137,708	9	381.485,666 511.134,11	14.221
10	381.475,506 511.123,95	11	381.460,689 511.114,848	17.389
12	381.426,399 511.103,63	13	381.405,236 511.097,486	22.037
14	381.407,938 511.095,339	15	381.413,831 511.079,489	16.91
16	381.414,743 511.075,534	17	381.414,111 511.066,304	9.252
18	381.413,922 511.043,012	19	381.416,251 511.023,644	19.508
20	381.416,996 511.015,903	21	381.433,07 511.018,263	16.246
22	381.446,982 511.020,726	23	381.464,634 511.023,36	17.847
24	381.474,502 511.025,467	25	381.499,034 511.029,77	24.906
26	381.495,694 511.050,803	27	381.495,134 511.064,909	14.117

\*\* Lungimile segmentelor sunt determinate în planul de proiecție Stereo 70 și sunt rotunjite la 1 milimetru.

\*\*\* Distanța dintre puncte este formată din segmente cumulate ce sunt mai mici decât valoarea 1 milimetru.



**DATE DESPRE IMOBILUL NR. 72685**

Oficiul de Cadastru și Publicitate Imobiliară ALBA  
Biroul de Cadastru și Publicitate Imobiliară Alba Iulia

**A. Partea I. Descrierea imobilului**

TEREN Intravilan

Adresa: Loc. Tauti, Jud. Alba

Nr. Crt	Nr cadastral Nr. topografic	Suprafața* (mp)	Observații / Referințe
A1		178	Sector cadastral:188 Teren neimpregmuit;

**B. Partea II. Proprietari și acte**

Inscrieri privitoare la dreptul de proprietate și alte drepturi reale		Referințe
/		
Act Normativ nr. 7, din 13/03/1996 emis de PARLAMENTUL ROMÂNIEI;		
B1	Inscrierea provizorie, drept de PROPRIETATE, dobandit prin Lege, cota actuala 1/1	A1
1) UAT METEȘ, CIF:4562150, PROPRIETAR NEIDENTIFICAT		

**C. Partea III. SARCINI .**

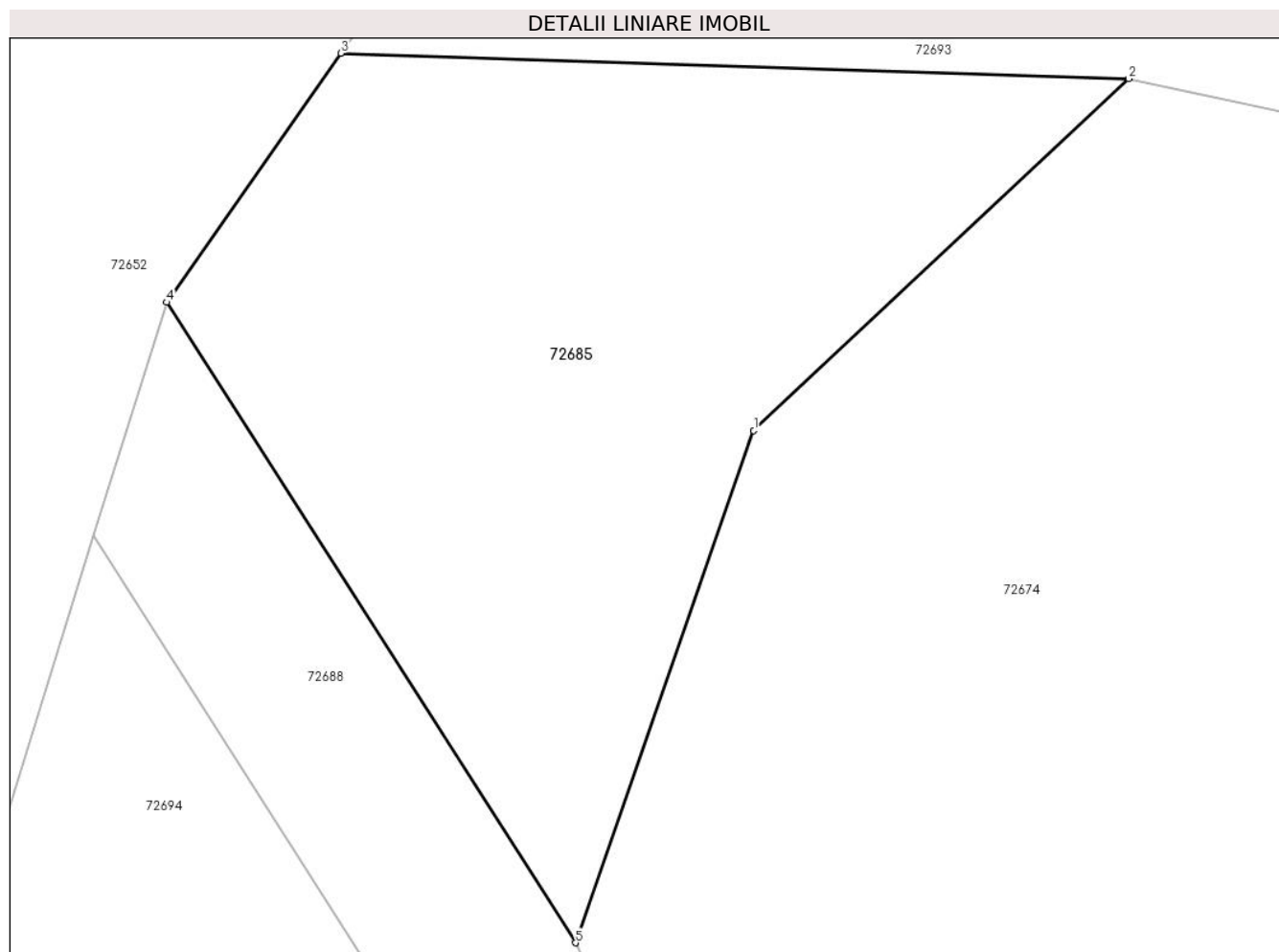
Inscrieri privind dezmembramintele dreptului de proprietate, drepturi reale de garanție și sarcini	Referințe
NU SUNT	

## Anexa Nr. 1 La Partea I

## Teren

Nr cadastral	Suprafața (mp)*	Observații / Referințe
	178	

\* Suprafața este determinată în planul de proiecție Stereo 70.



## Date referitoare la teren

Crt	Categorie folosință	Intravilan	Suprafața (mp)	Tarla	Parcelă	Nr. topo	Observații / Referințe
1	ape curgătoare	DA	178	-	-	-	

## Lungime Segmente

1) Valorile lungimilor segmentelor sunt obținute din proiecție în plan.

Punct început	X / Y	Punct sfârșit	X / Y	Lungime segment (** (m)
1	381.689,001 511.180,285	2	381.697,021 511.187,806	10.995
2	381.697,021 511.187,806	3	381.680,166 511.188,35	16.863
3	381.680,166 511.188,35	4	381.676,443 511.183,025	6.498
4	381.676,443 511.183,025	5	381.685,191 511.169,334	16.247
5	381.685,191 511.169,334	1	381.689,001 511.180,285	11.595

**\*\* Lungimile segmentelor sunt determinate în planul de proiecție Stereo 70 și sunt rotunjite la 1 milimetru.**

**\*\*\* Distanța dintre puncte este formată din segmente cumulate ce sunt mai mici decât valoarea 1 milimetru.**





**DATE DESPRE IMOBILUL NR. 72686**

Oficiul de Cadastru și Publicitate Imobiliară ALBA  
Biroul de Cadastru și Publicitate Imobiliară Alba Iulia

**A. Partea I. Descrierea imobilului**

Nr. CF vechi:773 Taut  
Nr. topografic:1113, 1114, 1115, 1116,  
1117 parte

TEREN Extravilan

Adresa: Jud. Alba

Nr. Crt	Nr cadastral Nr. topografic	Suprafața* (mp)	Observații / Referințe
A1		2.043	Sector cadastral:188 Teren neimprejmuit;

**B. Partea II. Proprietari și acte**

Inscrieri privitoare la dreptul de proprietate și alte drepturi reale		Referințe
/		
Act Normativ nr. 7, din 13/03/1996 emis de PARLAMENTUL ROMÂNIEI;		
B1	Intabulare, drept de PROPRIETATE, dobândit prin Lege, cota actuala 1/1 1) NEIDENTIFICAT NEIDENTIFICAT	A1
Act Administrativ nr. 7428, din 20/08/2024 emis de PRIMĂRIA COMUNEI METEȘ;		
B2	SE NOTEAZĂ POSESIA FAPTICĂ ÎN FAVOAREA LUI 1) IANCU ILEANA	A1

**C. Partea III. SARCINI .**

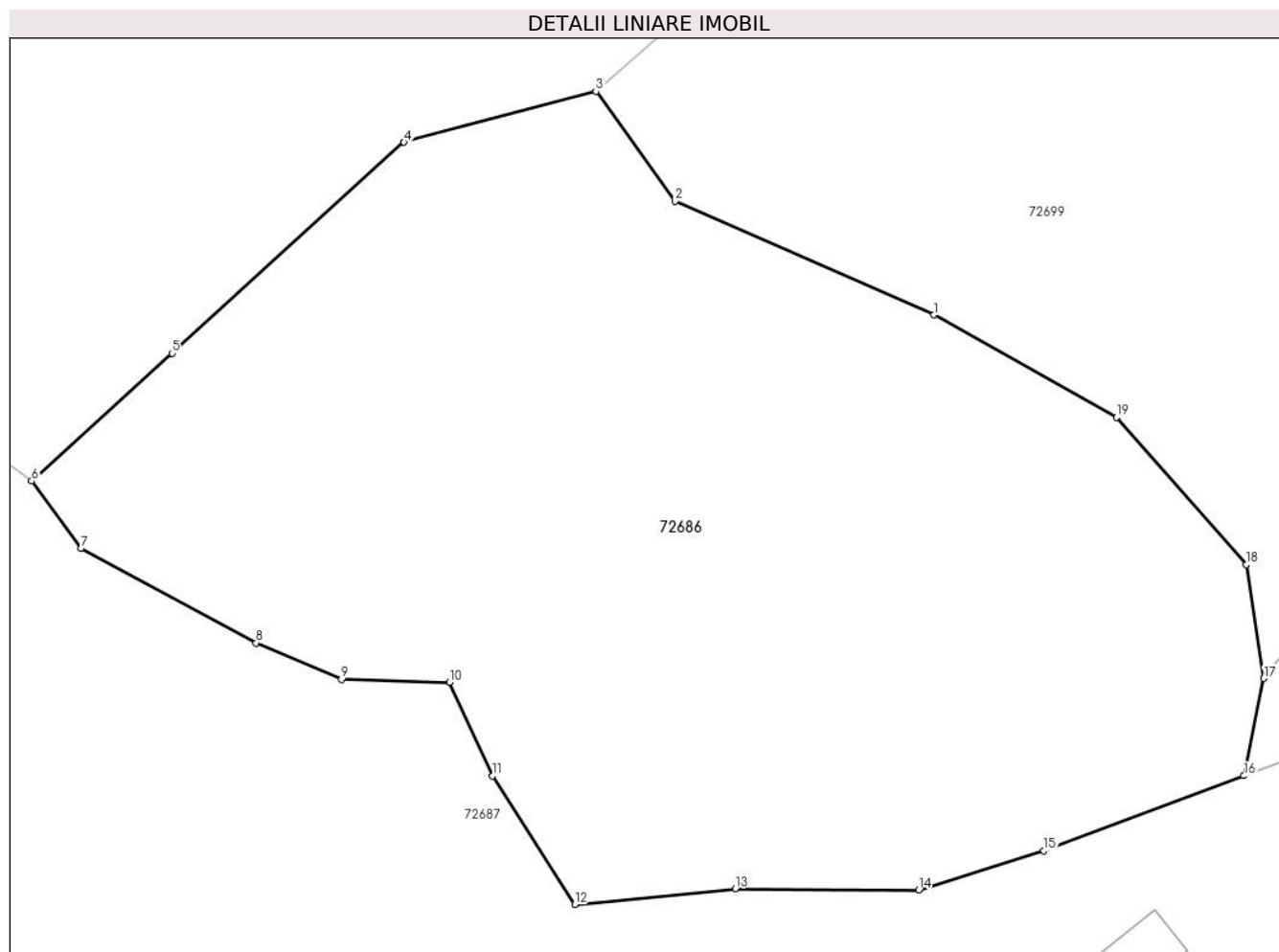
Inscrieri privind dezmembramintele dreptului de proprietate, drepturi reale de garanție și sarcini	Referințe
NU SUNT	

## Anexa Nr. 1 La Partea I

## Teren

Nr cadastral	Suprafața (mp)*	Observații / Referințe
	2.043	

\* Suprafața este determinată în planul de proiecție Stereo 70.



## Date referitoare la teren

Crt	Categorie folosință	Intravilan	Suprafața (mp)	Tarla	Parcelă	Nr. topo	Observații / Referințe
1	faneata	NU	2.043	-	-	-	

## Lungime Segmente

1) Valorile lungimilor segmentelor sunt obținute din proiecție în plan.

Punct început	X / Y	Punct sfârșit	X / Y	Lungime segment (** (m)
1	381.402,129 510.841,6	2	381.386,962 510.848,261	16.565
2	381.386,962 510.848,261	3	381.382,318 510.854,698	7.938
3	381.382,318 510.854,698	4	381.371,073 510.851,722	11.632
4	381.371,073 510.851,722	5	381.357,476 510.839,361	18.375
5	381.357,476 510.839,361	6	381.349,245 510.831,878	11.125

Punct început	X / Y	Punct sfârşit	X / Y	Lungime segment (** (m)
6	381.349,245 510.831,878	7	381.352,139 510.827,923	4.901
7	381.352,139 510.827,923	8	381.362,398 510.822,388	11.657
8	381.362,398 510.822,388	9	381.367,4 510.820,254	5.439
9	381.367,4 510.820,254	10	381.373,727 510.820,087	6.329
10	381.373,727 510.820,087	11	381.376,265 510.814,602	6.043
11	381.376,265 510.814,602	12	381.381,079 510.807,067	8.942
12	381.381,079 510.807,067	13	381.390,483 510.807,992	9.45
13	381.390,483 510.807,992	14	381.401,251 510.807,924	10.768
14	381.401,251 510.807,924	15	381.408,57 510.810,228	7.674
15	381.408,57 510.810,228	16	381.420,301 510.814,617	12.525
16	381.420,301 510.814,617	17	381.421,466 510.820,311	5.812
17	381.421,466 510.820,311	18	381.420,447 510.826,988	6.754
18	381.420,447 510.826,988	19	381.412,829 510.835,598	11.496
19	381.412,829 510.835,598	1	381.402,129 510.841,6	12.269

\*\* Lungimile segmentelor sunt determinate în planul de proiecție Stereo 70 și sunt rotunjite la 1 milimetru.

\*\*\* Distanța dintre puncte este formată din segmente cumulate ce sunt mai mici decât valoarea 1 milimetru.



**DATE DESPRE IMOBILUL NR. 72687**

Oficiul de Cadastru și Publicitate Imobiliară ALBA  
Biroul de Cadastru și Publicitate Imobiliară Alba Iulia

**A. Partea I. Descrierea imobilului**

Nr. CF vechi:773 TĂUȚ  
Nr. topografic:1113, 1114, 1115, 1116,  
1117 parte

TEREN Necunoscut

Adresa: Loc. Tauti, Nr. 478, Jud. Alba

Nr. Crt	Nr cadastral Nr. topografic	Suprafața* (mp)	Observații / Referințe
A1		5.532	Sector cadastral:188 Teren neimprejmuit;

**Construcții**

Crt	Nr cadastral Nr. topografic	Adresa	Observații / Referințe
A1.1		Loc. Tauti, Nr. 478, Jud. Alba	Nr. niveluri:2; S. construita la sol:137 mp; S. construita desfasurata:157 mp; CASĂ DE LOCUIT
A1.2		Loc. Tauti, Nr. 478, Jud. Alba	Nr. niveluri:1; S. construita la sol:13 mp; S. construita desfasurata:13 mp; ANEXĂ

**B. Partea II. Proprietari și acte**

Inscrieri privitoare la dreptul de proprietate și alte drepturi reale		Referințe
/		
Act Normativ nr. 7, din 13/03/1996 emis de PARLAMENTUL ROMÂNIEI;		
B1	Intabulare, drept de PROPRIETATE, dobandit prin Lege, cota actuala 1/1 1) NEIDENTIFICAT NEIDENTIFICAT	A1
Act Administrativ nr. 10911, din 27/11/2023 emis de PRIMĂRIA COMUNEI METEȘ;		
B2	SE NOTEAZĂ POSESIA FAPTICĂ ÎN FAVOAREA LUI 1) DRĂGAN VALENTINA	A1
Act Administrativ nr. 10995, din 27/11/2023 emis de PRIMĂRIA COMUNEI METEȘ;		
B3	Intabulare, drept de PROPRIETATE, dobandit prin Construire, cota actuala 1/1 1) DRĂGAN VALENTINA	A1.1, A1.2

**C. Partea III. SARCINI .**

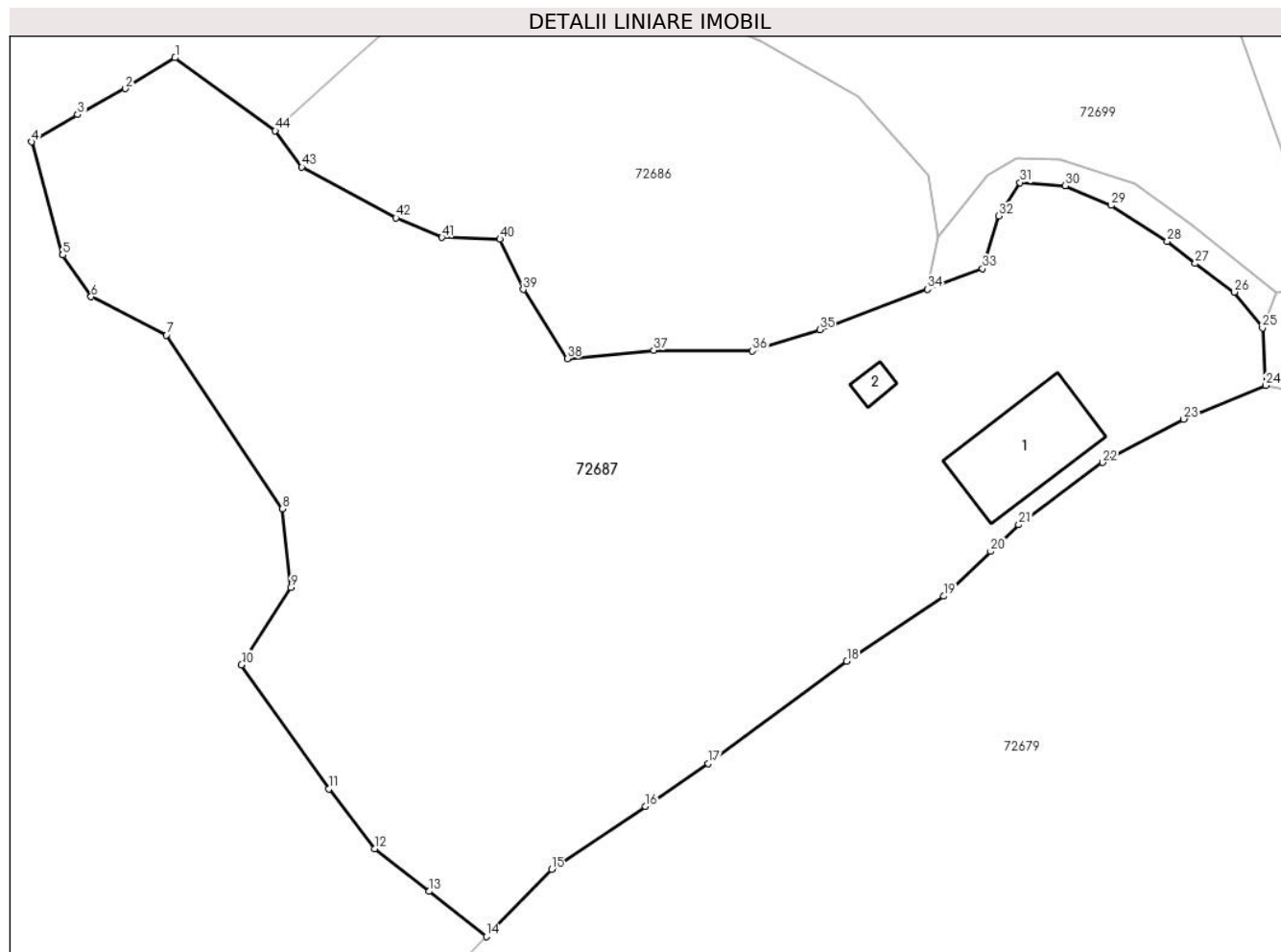
Inscrieri privind dezmembramintele dreptului de proprietate, drepturi reale de garanție și sarcini	Referințe
NU SUNT	

## Anexa Nr. 1 La Partea I

## Teren

Nr cadastral	Suprafața (mp)*	Observații / Referințe
	5.532	

\* Suprafața este determinată în planul de proiecție Stereo 70.



## Date referitoare la teren

Crt	Categorie folosință	Intravilan	Suprafața (mp)	Tarla	Parcelă	Nr. topo	Observații / Referințe
1	curți constructii	DA	300	-	-	-	
2	faneata	DA	1.123	-	-	-	
3	faneata	NU	4.109	-	-	-	

## Date referitoare la construcții

Crt	Număr	Destinație construcție	Supraf. (mp)	Situație juridică	Observații / Referințe
A1.1		construcții de locuințe	137	Cu acte	Nr. niveluri:2; S. construita la sol:137 mp; S. construita desfasurata:157 mp; CASĂ DE LOCUIT
A1.2		construcții anexa	13	Cu acte	Nr. niveluri:1; S. construita la sol:13 mp; S. construita desfasurata:13 mp; ANEXĂ

## Lungime Segmente

1) Valorile lungimilor segmentelor sunt obținute din proiecție în plan.

Punct început	X / Y	Punct sfârșit	X / Y	Lungime segment	Punct început	X / Y	Punct sfârșit	X / Y	Lungime segment	Punct început	X / Y	Punct sfârșit	X / Y	Lungime segment
1	381.338,331 510.839,816	2	381.332,914 510.836,469	6.367	2	381.332,914 510.836,469	3	381.327,726 510.833,619	5.918	3	381.327,726 510.833,619	4	381.322,703 510.830,672	5.824

Punct început	X / Y	Punct sfârșit	X / Y	Lungime segment	Punct început	X / Y	Punct sfârșit	X / Y	Lungime segment	Punct început	X / Y	Punct sfârșit	X / Y	Lungime segment
4	381.322,703 510.830,672	5	381.326,091 510.818,347	12.782	5	381.326,091 510.818,347	6	381.329,186 510.813,801	5.499	6	381.329,186 510.813,801	7	381.337,388 510.809,651	9.192
7	381.337,388 510.809,651	8	381.350,028 510.790,728	22.756	8	381.350,028 510.790,728	9	381.350,922 510.782,155	8.62	9	381.350,922 510.782,155	10	381.345,571 510.773,766	9.951
10	381.345,571 510.773,766	11	381.355,081 510.760,233	16.54	11	381.355,081 510.760,233	12	381.360,069 510.753,73	8.195	12	381.360,069 510.753,73	13	381.366,003 510.749,094	7.531
13	381.366,003 510.749,094	14	381.372,24 510.744,201	7.928	14	381.372,24 510.744,201	15	381.379,341 510.751,511	10.191	15	381.379,341 510.751,511	16	381.389,59 510.758,327	12.309
16	381.389,59 510.758,327	17	381.396,392 510.763,031	8.269	17	381.396,392 510.763,031	18	381.411,518 510.774,121	18.756	18	381.411,518 510.774,121	19	381.422,064 510.781,22	12.713
19	381.422,064 510.781,22	20	381.427,193 510.786,088	7.071	20	381.427,193 510.786,088	21	381.430,248 510.788,986	4.211	21	381.430,248 510.788,986	22	381.439,4 510.795,774	11.395
22	381.439,4 510.795,774	23	381.448,227 510.800,495	10.01	23	381.448,227 510.800,495	24	381.457,168 510.804,159	9.662	24	381.457,168 510.804,159	25	381.456,824 510.810,416	6.266
25	381.456,824 510.810,416	26	381.453,743 510.814,317	4.971	26	381.453,743 510.814,317	27	381.449,479 510.817,428	5.278	27	381.449,479 510.817,428	28	381.446,44 510.819,831	3.874
28	381.446,44 510.819,831	29	381.440,333 510.823,762	7.263	29	381.440,333 510.823,762	30	381.435,334 510.825,889	5.433	30	381.435,334 510.825,889	31	381.430,391 510.826,242	4.956
31	381.430,391 510.826,242	32	381.428,104 510.822,595	4.304	32	381.428,104 510.822,595	33	381.426,32 510.816,869	5.997	33	381.426,32 510.816,869	34	381.420,301 510.814,617	6.426
34	381.420,301 510.814,617	35	381.408,57 510.810,228	12.525	35	381.408,57 510.810,228	36	381.401,251 510.807,924	7.674	36	381.401,251 510.807,924	37	381.390,483 510.807,992	10.768
37	381.390,483 510.807,992	38	381.381,079 510.807,067	9.45	38	381.381,079 510.807,067	39	381.376,265 510.814,602	8.942	39	381.376,265 510.814,602	40	381.373,727 510.820,087	6.043
40	381.373,727 510.820,087	41	381.367,4 510.820,254	6.329	41	381.367,4 510.820,254	42	381.362,398 510.822,388	5.439	42	381.362,398 510.822,388	43	381.352,139 510.827,923	11.657
43	381.352,139 510.827,923	44	381.349,245 510.831,878	4.901	44	381.349,245 510.831,878	1	381.338,331 510.839,816	13.495					

\*\* Lungimile segmentelor sunt determinate în planul de proiecție Stereo 70 și sunt rotunjite la 1 milimetru.

\*\*\* Distanța dintre puncte este formată din segmente cumulate ce sunt mai mici decât valoarea 1 milimetru.





**DATE DESPRE IMOBILUL NR. 72688**

Oficiul de Cadastru și Publicitate Imobiliară ALBA  
Biroul de Cadastru și Publicitate Imobiliară Alba Iulia

**A. Partea I. Descrierea imobilului**

TEREN Necunoscut

Adresa: Loc. Tauti, Jud. Alba

Nr. Crt	Nr cadastral Nr. topografic	Suprafața* (mp)	Observații / Referințe
A1		778	Sector cadastral:188 Teren neimpregmuit;

**B. Partea II. Proprietari și acte**

Inscrieri privitoare la dreptul de proprietate și alte drepturi reale		Referințe
/		
Act Normativ nr. 7, din 13/03/1996 emis de PARLAMENTUL ROMÂNIEI;		
B1	Inscrierea provizorie, drept de PROPRIETATE, dobandit prin Lege, cota actuala 1/1	A1
1) UAT METEȘ, CIF:4562150, PROPRIETAR NEIDENTIFICAT		

**C. Partea III. SARCINI .**

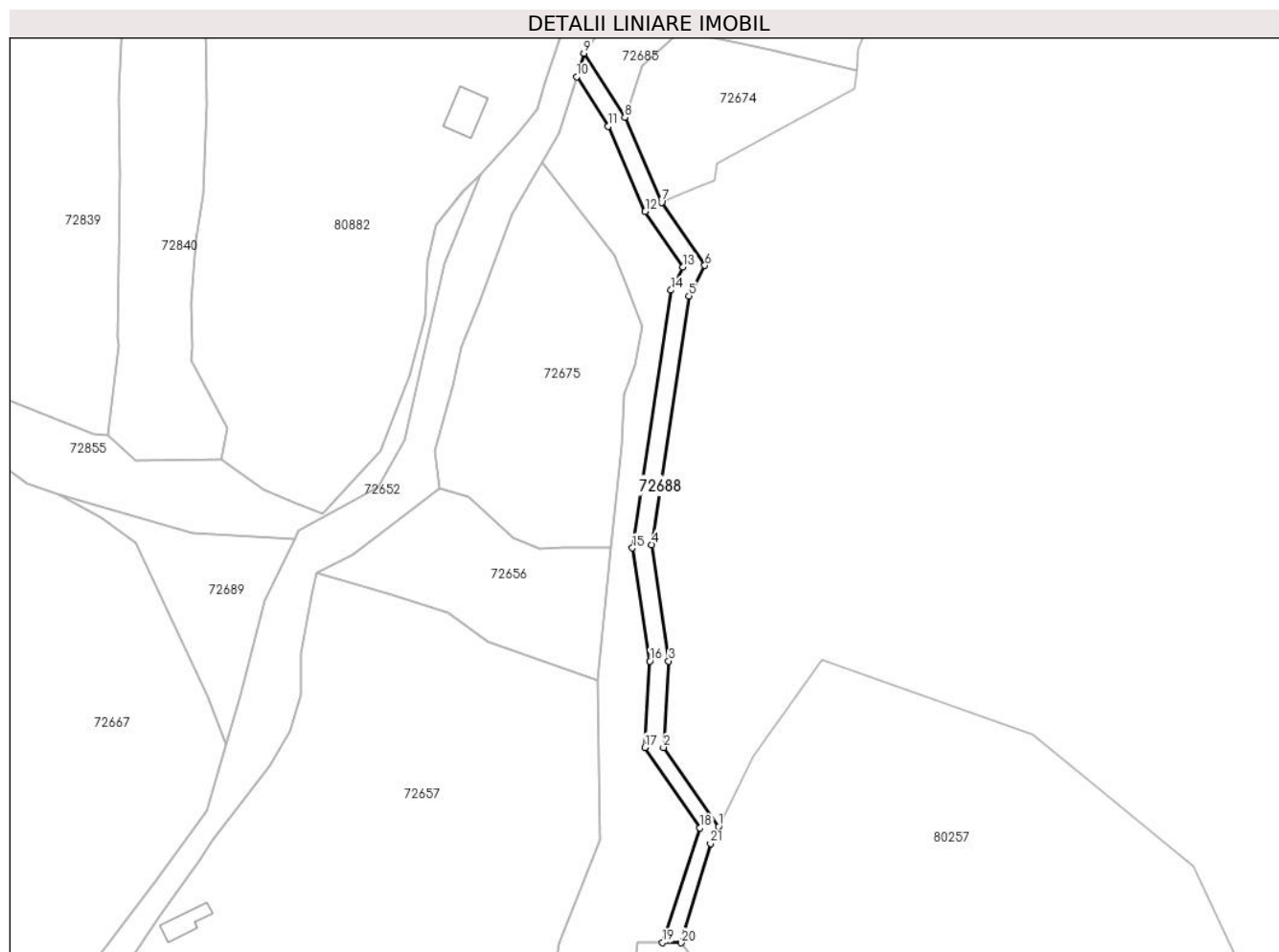
Inscrieri privind dezmembramintele dreptului de proprietate, drepturi reale de garanție și sarcini	Referințe
NU SUNT	

## Anexa Nr. 1 La Partea I

## Teren

Nr cadastral	Suprafața (mp)*	Observații / Referințe
	778	

\* Suprafața este determinată în planul de proiecție Stereo 70.



## Date referitoare la teren

Crt	Categorie folosință	Intra vilan	Suprafața (mp)	Tarla	Parcelă	Nr. topo	Observații / Referințe
1	drum	DA	147	-	-	-	
2	drum	NU	631	-	-	-	

## Lungime Segmente

1) Valorile lungimilor segmentelor sunt obținute din proiecție în plan.

Punct început	X / Y	Punct sfârșit	X / Y	Lungime segment (** (m))	Punct început	X / Y	Punct sfârșit	X / Y	Lungime segment (** (m))
1	381.705,228 511.017,936	2	381.693,447 511.034,835	20.601	2	381.693,447 511.034,835	3	381.694,532 511.053,281	18.477
3	381.694,532 511.053,281	4	381.690,954 511.078,146	25.122	4	381.690,954 511.078,146	5	381.698,882 511.131,181	53.624
5	381.698,882 511.131,181	6	381.702,279 511.137,71	7.36	6	381.702,279 511.137,71	7	381.693,049 511.151,193	16.339
7	381.693,049 511.151,193	8	381.685,191 511.169,334	19.77	8	381.685,191 511.169,334	9	381.676,443 511.183,025	16.247

Punct început	X / Y	Punct sfârșit	X / Y	Lungime segment (** (m)
9	381.676,443 511.183,025	10	381.674,886 511.178,032	5.23
11	381.681,648 511.167,451	12	381.689,531 511.149,251	19.834
13	381.697,624 511.137,429	14	381.695,025 511.132,434	5.631
15	381.686,8 511.077,414	16	381.690,532 511.053,281	24.42
17	381.689,447 511.034,835	18	381.701,224 511.017,652	20.832
19	381.693,239 510.993,178	20	381.697,239 510.993,142	4.0
21	381.703,481 511.014,338	1	381.705,228 511.017,936	4.0

Punct început	X / Y	Punct sfârșit	X / Y	Lungime segment (** (m)
10	381.674,886 511.178,032	11	381.681,648 511.167,451	12.557
12	381.689,531 511.149,251	13	381.697,624 511.137,429	14.326
14	381.695,025 511.132,434	15	381.686,8 511.077,414	55.631
16	381.690,532 511.053,281	17	381.689,447 511.034,835	18.477
18	381.701,224 511.017,652	19	381.693,239 510.993,178	25.744
20	381.697,239 510.993,142	21	381.703,481 511.014,338	22.096

\*\* Lungimile segmentelor sunt determinate în planul de proiecție Stereo 70 și sunt rotunjite la 1 milimetru.

\*\*\* Distanța dintre puncte este formată din segmente cumulate ce sunt mai mici decât valoarea 1 milimetru.



**DATE DESPRE IMOBILUL NR. 72689**

Oficiul de Cadastru și Publicitate Imobiliară ALBA  
Biroul de Cadastru și Publicitate Imobiliară Alba Iulia

**A. Partea I. Descrierea imobilului**

TEREN Extravilan

Adresa: Jud. Alba

Nr. Crt	Nr cadastral Nr. topografic	Suprafața* (mp)	Observații / Referințe
A1		785	Sector cadastral:188 Teren neimpregmuit;

**B. Partea II. Proprietari și acte**

Inscrieri privitoare la dreptul de proprietate și alte drepturi reale		Referințe
/		
Act Normativ nr. 7, din 13/03/1996 emis de PARLAMENTUL ROMÂNIEI;		
B1	Inscrierea provizorie, drept de PROPRIETATE, dobandit prin Lege, cota actuala 1/1	A1
1) UAT METEȘ, CIF:4562150, PROPRIETAR NEIDENTIFICAT		

**C. Partea III. SARCINI .**

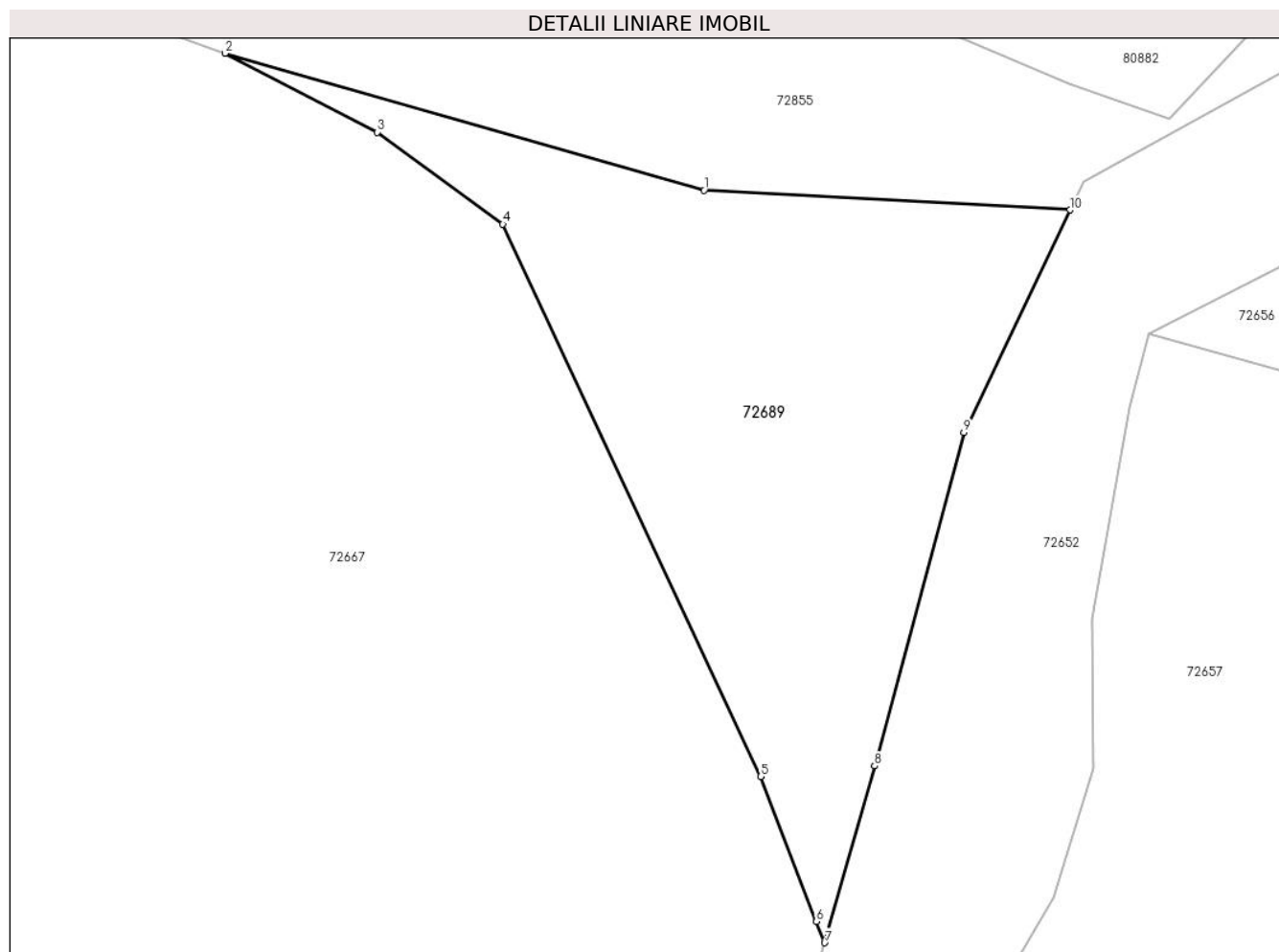
Inscrieri privind dezmembramintele dreptului de proprietate, drepturi reale de garanție și sarcini	Referințe
NU SUNT	

## Anexa Nr. 1 La Partea I

## Teren

Nr cadastral	Suprafața (mp)*	Observații / Referințe
	785	

\* Suprafața este determinată în planul de proiecție Stereo 70.



## Date referitoare la teren

Crt	Categorie folosință	Intra vilan	Suprafața (mp)	Tarla	Parcelă	Nr. topo	Observații / Referințe
1	faneata	NU	785	-	-	-	

## Lungime Segmente

1) Valorile lungimilor segmentelor sunt obținute din proiecție în plan.

Punct început	X / Y	Punct sfârșit	X / Y	Lungime segment (** (m)
1	381.592,77 511.080,558	2	381.564,097 511.088,758	29.822
2	381.564,097 511.088,758	3	381.573,203 511.084,035	10.258
3	381.573,203 511.084,035	4	381.580,719 511.078,528	9.317
4	381.580,719 511.078,528	5	381.596,149 511.045,49	36.464
5	381.596,149 511.045,49	6	381.599,499 511.036,812	9.302

Punct început	X / Y	Punct sfârșit	X / Y	Lungime segment (** (m)
6	381.599,499 511.036,812	7	381.599,984 511.035,542	1.36
7	381.599,984 511.035,542	8	381.602,98 511.046,123	10.997
8	381.602,98 511.046,123	9	381.608,312 511.066,072	20.649
9	381.608,312 511.066,072	10	381.614,682 511.079,382	14.756
10	381.614,682 511.079,382	1	381.592,77 511.080,558	21.944

\*\* Lungimile segmentelor sunt determinate în planul de proiecție Stereo 70 și sunt rotunjite la 1 milimetru.

\*\*\* Distanța dintre puncte este formată din segmente cumulate ce sunt mai mici decât valoarea 1 milimetru.





**DATE DESPRE IMOBILUL NR. 72690**

Oficiul de Cadastru și Publicitate Imobiliară ALBA  
Biroul de Cadastru și Publicitate Imobiliară Alba Iulia

**A. Partea I. Descrierea imobilului**

TEREN Extravilan

Adresa: Jud. Alba

Nr. Crt	Nr cadastral Nr. topografic	Suprafața* (mp)	Observații / Referințe
A1		1.823	Sector cadastral:188 Teren neimpregmuit;

**B. Partea II. Proprietari și acte**

Inscrieri privitoare la dreptul de proprietate și alte drepturi reale		Referințe
/		
Act Normativ nr. 7, din 13/03/1996 emis de PARLAMENTUL ROMÂNIEI;		
B1	Inscrierea provizorie, drept de PROPRIETATE, dobandit prin Lege, cota actuala 1/1	A1
1) UAT METEȘ, CIF:4562150, PROPRIETAR NEIDENTIFICAT		

**C. Partea III. SARCINI .**

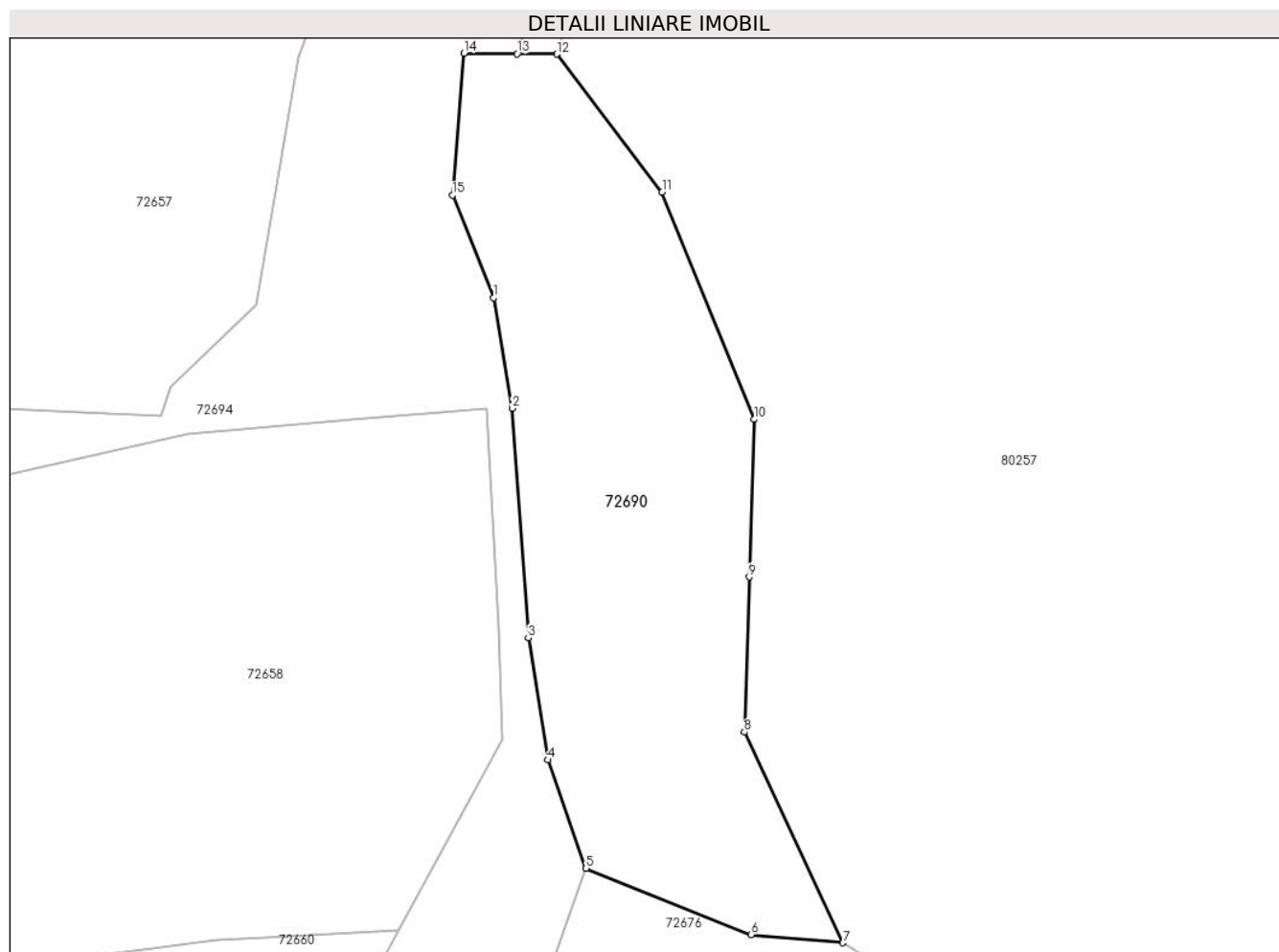
Inscrieri privind dezmembramintele dreptului de proprietate, drepturi reale de garanție și sarcini	Referințe
NU SUNT	

## Anexa Nr. 1 La Partea I

## Teren

Nr cadastral	Suprafața (mp)*	Observații / Referințe
	1.823	

\* Suprafața este determinată în planul de proiecție Stereo 70.



## Date referitoare la teren

Crt	Categorie folosință	Intra vilan	Suprafața (mp)	Tarla	Parcelă	Nr. topo	Observații / Referințe
1	faneata	NU	1.823	-	-	-	

## Lungime Segmente

1) Valorile lungimilor segmentelor sunt obținute din proiecție în plan.

Punct început	X / Y	Punct sfârșit	X / Y	Lungime segment (** (m)
1	381.690,867 510.968,664	2	381.692,759 510.957,553	11.271
2	381.692,759 510.957,553	3	381.694,37 510.934,463	23.147
3	381.694,37 510.934,463	4	381.696,325 510.922,221	12.397
4	381.696,325 510.922,221	5	381.700,185 510.911,328	11.557
5	381.700,185 510.911,328	6	381.716,774 510.904,656	17.881

Punct început	X / Y	Punct sfârşit	X / Y	Lungime segment (** (m)
6	381.716,774 510.904,656	7	381.726,012 510.903,845	9.273
7	381.726,012 510.903,845	8	381.716,09 510.925,012	23.377
8	381.716,09 510.925,012	9	381.716,582 510.940,593	15.589
9	381.716,582 510.940,593	10	381.717,083 510.956,431	15.846
10	381.717,083 510.956,431	11	381.707,822 510.979,251	24.628
11	381.707,822 510.979,251	12	381.697,239 510.993,142	17.463
12	381.697,239 510.993,142	13	381.693,239 510.993,178	4.0
13	381.693,239 510.993,178	14	381.687,886 510.993,226	5.353
14	381.687,886 510.993,226	15	381.686,735 510.978,96	14.312
15	381.686,735 510.978,96	1	381.690,867 510.968,664	11.095

\*\* Lungimile segmentelor sunt determinate în planul de proiecție Stereo 70 și sunt rotunjite la 1 milimetru.

\*\*\* Distanța dintre puncte este formată din segmente cumulate ce sunt mai mici decât valoarea 1 milimetru.



**DATE DESPRE IMOBILUL NR. 72691**

Oficiul de Cadastru și Publicitate Imobiliară ALBA  
Biroul de Cadastru și Publicitate Imobiliară Alba Iulia

**A. Partea I. Descrierea imobilului**

TEREN Extravilan

Adresa: Jud. Alba

Nr. Crt	Nr cadastral Nr. topografic	Suprafața* (mp)	Observații / Referințe
A1		1.627	Sector cadastral:188 Teren neimpregmuit;

**B. Partea II. Proprietari și acte**

Inscrieri privitoare la dreptul de proprietate și alte drepturi reale		Referințe
/		
Act Normativ nr. 7, din 13/03/1996 emis de PARLAMENTUL ROMÂNIEI;		
B1	Inscrierea provizorie, drept de PROPRIETATE, dobandit prin Lege, cota actuala 1/1	A1
1) UAT METEȘ, CIF:4562150, PROPRIETAR NEIDENTIFICAT		

**C. Partea III. SARCINI .**

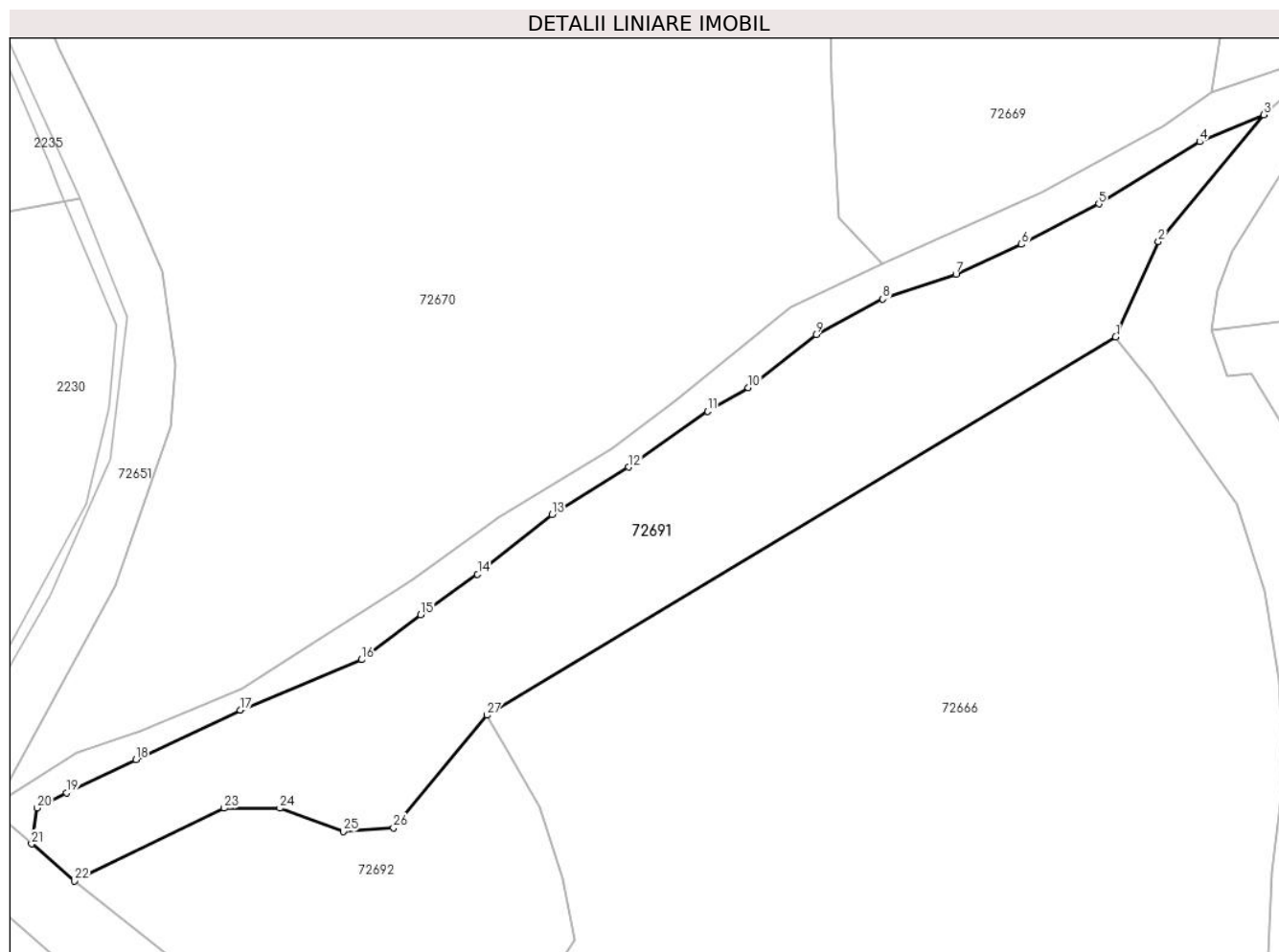
Inscrieri privind dezmembramintele dreptului de proprietate, drepturi reale de garanție și sarcini	Referințe
NU SUNT	

## Anexa Nr. 1 La Partea I

## Teren

Nr cadastral	Suprafața (mp)*	Observații / Referințe
	1.627	

\* Suprafața este determinată în planul de proiecție Stereo 70.



## Date referitoare la teren

Crt	Categorie folosință	Intravilan	Suprafața (mp)	Tarla	Parcelă	Nr. topo	Observații / Referințe
1	ape curgătoare	NU	1.627	-	-	-	

## Lungime Segmente

1) Valorile lungimilor segmentelor sunt obținute din proiecție în plan.

Punct început	X / Y	Punct sfârșit	X / Y	Lungime segment (** (m)
1	381.531,552 510.943,509	2	381.535,781 510.952,9	10.299
3	381.546,171 510.965,398	4	381.539,847 510.962,74	6.86
5	381.529,896 510.956,618	6	381.522,253 510.952,626	8.623
7	381.515,8 510.949,687	8	381.508,573 510.947,22	7.636
9	381.501,993 510.943,734	10	381.495,302 510.938,474	8.511

Punct început	X / Y	Punct sfârșit	X / Y	Lungime segment (** (m)
2	381.535,781 510.952,9	3	381.546,171 510.965,398	16.253
4	381.539,847 510.962,74	5	381.529,896 510.956,618	11.684
6	381.522,253 510.952,626	7	381.515,8 510.949,687	7.09
8	381.508,573 510.947,22	9	381.501,993 510.943,734	7.447
10	381.495,302 510.938,474	11	381.491,273 510.936,149	4.652

Punct început	X / Y	Punct sfârșit	X / Y	Lungime segment (** (m)
11	381.491,273 510.936,149	12	381.483,492 510.930,66	9.522
13	381.475,922 510.925,972	14	381.468,58 510.920,084	9.412
15	381.462,969 510.916,107	16	381.457,134 510.911,674	7.328
17	381.445,173 510.906,694	18	381.434,857 510.901,829	11.406
19	381.428,037 510.898,552	20	381.425,13 510.897,038	3.277
21	381.424,576 510.893,505	22	381.428,791 510.889,827	5.594
23	381.443,566 510.897,012	24	381.449,086 510.897,015	5.521
25	381.455,319 510.894,719	26	381.460,285 510.895,091	4.98
27	381.469,506 510.906,188	1	381.531,552 510.943,509	72.406

Punct început	X / Y	Punct sfârșit	X / Y	Lungime segment (** (m)
12	381.483,492 510.930,66	13	381.475,922 510.925,972	8.904
14	381.468,58 510.920,084	15	381.462,969 510.916,107	6.877
16	381.457,134 510.911,674	17	381.445,173 510.906,694	12.956
18	381.434,857 510.901,829	19	381.428,037 510.898,552	7.567
20	381.425,13 510.897,038	21	381.424,576 510.893,505	3.577
22	381.428,791 510.889,827	23	381.443,566 510.897,012	16.429
24	381.449,086 510.897,015	25	381.455,319 510.894,719	6.643
26	381.460,285 510.895,091	27	381.469,506 510.906,188	14.427

\*\* Lungimile segmentelor sunt determinate în planul de proiecție Stereo 70 și sunt rotunjite la 1 milimetru.

\*\*\* Distanța dintre puncte este formată din segmente cumulate ce sunt mai mici decât valoarea 1 milimetru.





**DATE DESPRE IMOBILUL NR. 72692**

Oficiul de Cadastru și Publicitate Imobiliară ALBA  
Biroul de Cadastru și Publicitate Imobiliară Alba Iulia

**A. Partea I. Descrierea imobilului**

TEREN Extravilan

Nr. CF vechi:372 TĂUȚ

Nr. topografic:1134, 1135, 1136 parte

Adresa: Jud. Alba

Nr. Crt	Nr cadastral Nr. topografic	Suprafața* (mp)	Observații / Referințe
A1		1.259	Sector cadastral:188 Teren neimprejmuit;

**B. Partea II. Proprietari și acte**

Inscrieri privitoare la dreptul de proprietate și alte drepturi reale		Referințe
/		
Act Normativ nr. 7, din 13/03/1996 emis de PARLAMENTUL ROMÂNIEI;		
B1	Intabulare, drept de PROPRIETATE, dobandit prin Lege, cota actuala 1/1 1) NEIDENTIFICAT NEIDENTIFICAT	A1
Act Administrativ nr. 11036, din 28/11/2023 emis de PRIMĂRIA COMUNEI METEȘ;		
B2	SE NOTEAZĂ POSESIA FAPTICĂ ÎN FAVOAREA LUI 1) MERMEZAN MARIUS-IOAN	A1

**C. Partea III. SARCINI .**

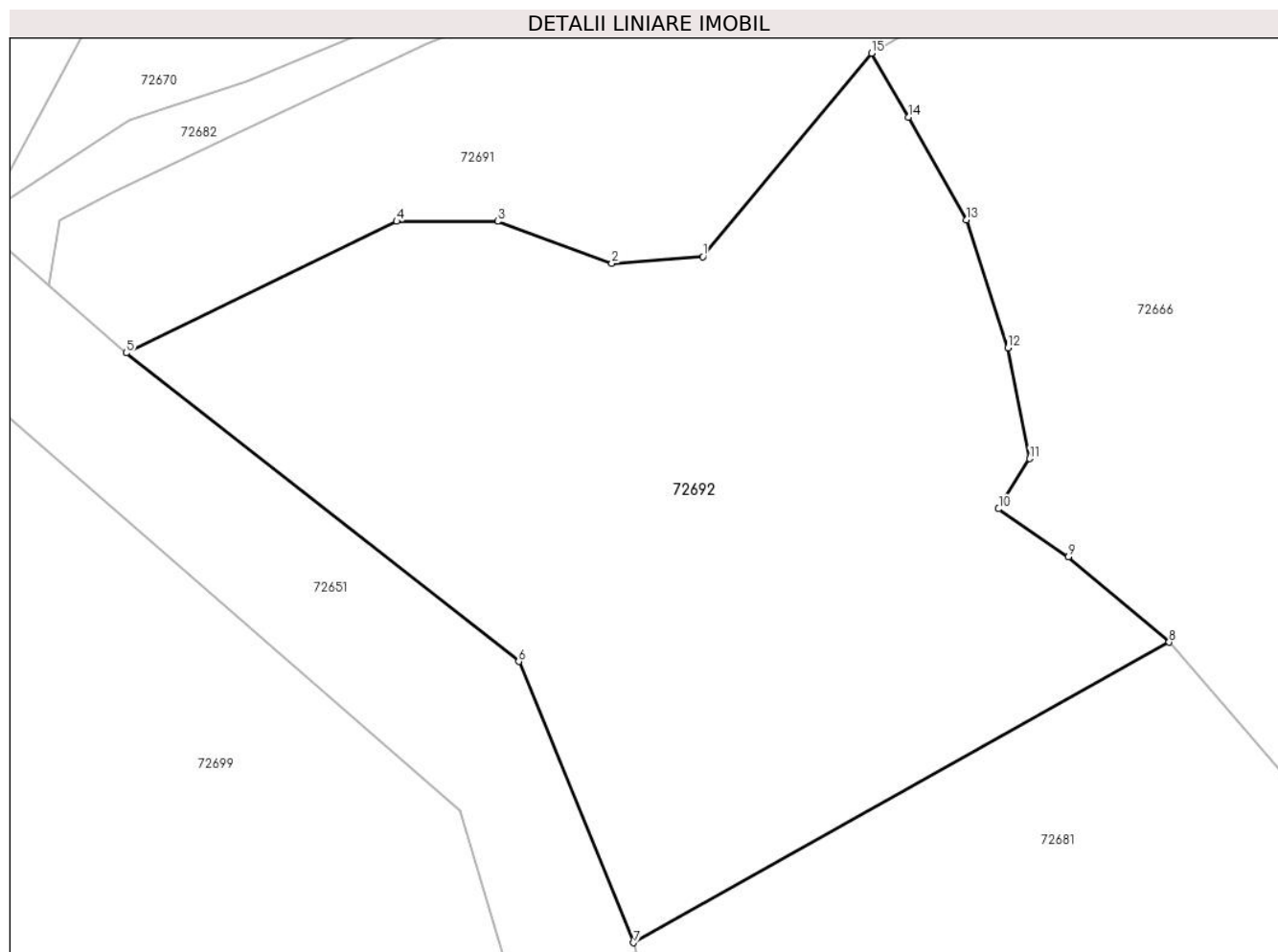
Inscrieri privind dezmembramintele dreptului de proprietate, drepturi reale de garanție și sarcini	Referințe
NU SUNT	

## Anexa Nr. 1 La Partea I

## Teren

Nr cadastral	Suprafața (mp)*	Observații / Referințe
	1.259	

\* Suprafața este determinată în planul de proiecție Stereo 70.



## Date referitoare la teren

Crt	Categorie folosință	Intravilan	Suprafața (mp)	Tarla	Parcelă	Nr. topo	Observații / Referințe
1	faneata	NU	1.259	-	-	-	

## Lungime Segmente

1) Valorile lungimilor segmentelor sunt obținute din proiecție în plan.

Punct început	X / Y	Punct sfârșit	X / Y	Lungime segment (** (m)
1	381.460,285 510.895,091	2	381.455,319 510.894,719	4.98
2	381.455,319 510.894,719	3	381.449,086 510.897,015	6.643
3	381.449,086 510.897,015	4	381.443,566 510.897,012	5.521
4	381.443,566 510.897,012	5	381.428,791 510.889,827	16.429
5	381.428,791 510.889,827	6	381.450,233 510.872,986	27.265

Punct început	X / Y	Punct sfârșit	X / Y	Lungime segment (** (m)
6	381.450,233 510.872,986	7	381.456,51 510.857,631	16.588
7	381.456,51 510.857,631	8	381.485,765 510.874,035	33.54
8	381.485,765 510.874,035	9	381.480,271 510.878,704	7.21
9	381.480,271 510.878,704	10	381.476,445 510.881,318	4.633
10	381.476,445 510.881,318	11	381.478,15 510.884,055	3.224
11	381.478,15 510.884,055	12	381.476,95 510.890,111	6.174
12	381.476,95 510.890,111	13	381.474,695 510.897,093	7.338
13	381.474,695 510.897,093	14	381.471,531 510.902,693	6.431
14	381.471,531 510.902,693	15	381.469,506 510.906,188	4.04
15	381.469,506 510.906,188	1	381.460,285 510.895,091	14.427

\*\* Lungimile segmentelor sunt determinate în planul de proiecție Stereo 70 și sunt rotunjite la 1 milimetru.

\*\*\* Distanța dintre puncte este formată din segmente cumulate ce sunt mai mici decât valoarea 1 milimetru.



**DATE DESPRE IMOBILUL NR. 72693**

Oficiul de Cadastru și Publicitate Imobiliară ALBA  
Biroul de Cadastru și Publicitate Imobiliară Alba Iulia

**A. Partea I. Descrierea imobilului**

TEREN Necunoscut

Nr. CF vechi:135 TĂUȚ  
Nr. topografic: 956, 957

Adresa: Loc. Tauti, Jud. Alba

Nr. Crt	Nr cadastral Nr. topografic	Suprafața* (mp)	Observații / Referințe
A1		1.027	Sector cadastral:188 Teren neimprejmuit;

**B. Partea II. Proprietari și acte**

Inscrieri privitoare la dreptul de proprietate și alte drepturi reale		Referințe
/		
Act Normativ nr. 7, din 13/03/1996 emis de PARLAMENTUL ROMÂNIEI;		
B1	Intabulare, drept de PROPRIETATE, dobandit prin Lege, cota actuala 1/1 1) NEIDENTIFICAT NEIDENTIFICAT	A1
Act Administrativ nr. 11738, din 15/12/2023 emis de PRIMĂRIA COMUNEI METEȘ;		
B2	SE NOTEAZĂ POSESIA FAPTICĂ ÎN FAVOAREA LUI 1) SÂNZUIANĂ RAVECA-LUCIANA	A1

**C. Partea III. SARCINI .**

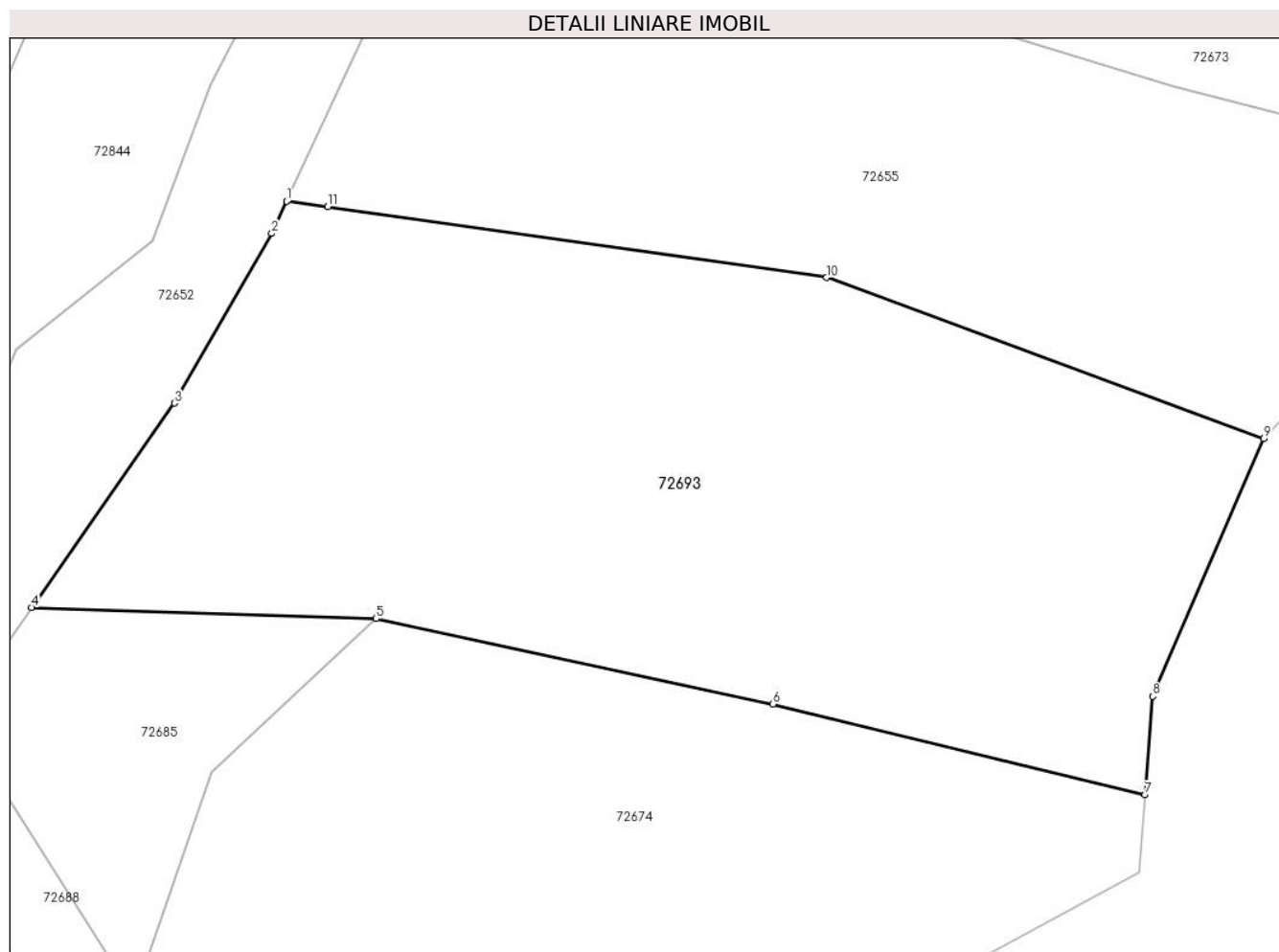
Inscrieri privind dezmembramintele dreptului de proprietate, drepturi reale de garanție și sarcini	Referințe
NU SUNT	

## Anexa Nr. 1 La Partea I

## Teren

Nr cadastral	Suprafața (mp)*	Observații / Referințe
	1.027	

\* Suprafața este determinată în planul de proiecție Stereo 70.



## Date referitoare la teren

Crt	Categorie folosință	Intravilan	Suprafața (mp)	Tarla	Parcelă	Nr. topo	Observații / Referințe
1	faneata	DA	682	-	-	-	
2	faneata	NU	345	-	-	-	

## Lungime Segmente

1) Valorile lungimilor segmentelor sunt obținute din proiecție în plan.

Punct început	X / Y	Punct sfârșit	X / Y	Lungime segment (** (m)
1	381.692,648 511.208,211	2	381.691,919 511.206,641	1.731
2	381.691,919 511.206,641	3	381.687,156 511.198,345	9.566
3	381.687,156 511.198,345	4	381.680,166 511.188,35	12.197
4	381.680,166 511.188,35	5	381.697,021 511.187,806	16.863

Punct început	X / Y	Punct sfârșit	X / Y	Lungime segment (** (m)
5	381.697,021 511.187,806	6	381.716,438 511.183,62	19.863
6	381.716,438 511.183,62	7	381.734,651 511.179,201	18.742
7	381.734,651 511.179,201	8	381.735,022 511.184,013	4.826
8	381.735,022 511.184,013	9	381.740,453 511.196,606	13.715
9	381.740,453 511.196,606	10	381.719,068 511.204,486	22.791
10	381.719,068 511.204,486	11	381.694,655 511.207,948	24.657
11	381.694,655 511.207,948	1	381.692,648 511.208,211	2.024

\*\* Lungimile segmentelor sunt determinate în planul de proiecție Stereo 70 și sunt rotunjite la 1 milimetru.

\*\*\* Distanța dintre puncte este formată din segmente cumulate ce sunt mai mici decât valoarea 1 milimetru.





**DATE DESPRE IMOBILUL NR. 72694**

Oficiul de Cadastru și Publicitate Imobiliară ALBA  
Biroul de Cadastru și Publicitate Imobiliară Alba Iulia

**A. Partea I. Descrierea imobilului**

TEREN Necunoscut

Adresa: Loc. Tauti, Jud. Alba

Nr. Crt	Nr cadastral Nr. topografic	Suprafața* (mp)	Observații / Referințe
A1		6.645	Sector cadastral:188 Teren neimprejmuit;

**B. Partea II. Proprietari și acte**

Inscrieri privitoare la dreptul de proprietate și alte drepturi reale		Referințe
/		
Act Normativ nr. 7, din 13/03/1996 emis de PARLAMENTUL ROMÂNIEI;		
B1	Inscrierea provizorie, drept de PROPRIETATE, dobandit prin Lege, cota actuala 1/1 1) UAT METEȘ, CIF:4562150, PROPRIETAR NEIDENTIFICAT	A1

**C. Partea III. SARCINI .**

Inscrieri privind dezmembramintele dreptului de proprietate, drepturi reale de garanție și sarcini	Referințe
NU SUNT	



Punct început	X / Y	Punct sfârșit	X / Y	Lungime segment	Punct început	X / Y	Punct sfârșit	X / Y	Lungime segment	Punct început	X / Y	Punct sfârșit	X / Y	Lungime segment
13	381.685,465 511.133,352	14	381.688,983 511.124,791	9.255	14	381.688,983 511.124,791	15	381.687,324 511.116,499	8.457	15	381.687,324 511.116,499	16	381.684,973 511.110,141	6.778
16	381.684,973 511.110,141	17	381.684,42 511.099,346	10.809	17	381.684,42 511.099,346	18	381.682,257 511.077,497	21.956	18	381.682,257 511.077,497	19	381.679,459 511.049,24	28.395
19	381.679,459 511.049,24	20	381.679,848 511.015,241	34.002	20	381.679,848 511.015,241	21	381.671,207 510.992,851	23.999	21	381.671,207 510.992,851	22	381.667,057 510.967,956	25.239
22	381.667,057 510.967,956	23	381.658,393 510.959,738	11.941	23	381.658,393 510.959,738	24	381.657,411 510.956,843	3.057	24	381.657,411 510.956,843	25	381.641,419 510.957,496	16.006
25	381.641,419 510.957,496	26	381.634,511 510.961,713	8.094	26	381.634,511 510.961,713	27	381.598,684 510.973,254	37.64	27	381.598,684 510.973,254	28	381.579,572 510.966,76	20.185
28	381.579,572 510.966,76	29	381.574,815 510.964,299	5.355	29	381.574,815 510.964,299	30	381.571,287 510.960,411	5.25	30	381.571,287 510.960,411	31	381.562,373 510.960,948	8.931
31	381.562,373 510.960,948	32	381.557,243 510.966,783	7.77	32	381.557,243 510.966,783	33	381.552,78 510.964,246	5.133	33	381.552,78 510.964,246	34	381.547,66 510.959,325	7.101
34	381.547,66 510.959,325	35	381.542,998 510.951,895	8.771	35	381.542,998 510.951,895	36	381.541,649 510.948,137	3.993	36	381.541,649 510.948,137	37	381.541,072 510.944,188	3.991
37	381.541,072 510.944,188	38	381.553,274 510.945,627	12.286	38	381.553,274 510.945,627	39	381.573,794 510.960,01	25.059	39	381.573,794 510.960,01	40	381.583,644 510.964,859	10.979
40	381.583,644 510.964,859	41	381.600,289 510.964,266	16.656	41	381.600,289 510.964,266	42	381.608,385 510.962,603	8.265	42	381.608,385 510.962,603	43	381.624,53 510.953,078	18.746
43	381.624,53 510.953,078	44	381.640,798 510.950,548	16.463	44	381.640,798 510.950,548	45	381.660,145 510.954,989	19.85	45	381.660,145 510.954,989	46	381.678,031 510.956,516	17.951
46	381.678,031 510.956,516	47	381.690,175 510.957,553	12.188	47	381.690,175 510.957,553	48	381.691,4 510.935,417	22.17	48	381.691,4 510.935,417	49	381.691,749 510.924,276	11.147
49	381.691,749 510.924,276	50	381.681,315 510.905,153	21.785	50	381.681,315 510.905,153	51	381.670,275 510.884,192	23.691	51	381.670,275 510.884,192	52	381.663,223 510.849,505	35.396
52	381.663,223 510.849,505	53	381.662,082 510.834,042	15.505	53	381.662,082 510.834,042	54	381.664,295 510.817,493	16.697	54	381.664,295 510.817,493	55	381.674,182 510.798,98	20.987
55	381.674,182 510.798,98	56	381.676,615 510.781,799	17.353	56	381.676,615 510.781,799	57	381.672,701 510.775,297	7.59	57	381.672,701 510.775,297	58	381.672,458 510.762,008	13.291
58	381.672,458 510.762,008	59	381.676,734 510.748,071	14.578	59	381.676,734 510.748,071	60	381.682,884 510.745,942	6.508	60	381.682,884 510.745,942	61	381.685,333 510.745,094	2.591
61	381.685,333 510.745,094	62	381.686,421 510.744,52	1.231	62	381.686,421 510.744,52	63	381.691,911 510.741,626	6.206	63	381.691,911 510.741,626	64	381.684,932 510.762,306	21.826
64	381.684,932 510.762,306	65	381.688,442 510.782,41	20.409	65	381.688,442 510.782,41	66	381.687,79 510.806,146	23.745	66	381.687,79 510.806,146	67	381.678,983 510.817,577	14.429
67	381.678,983 510.817,577	68	381.678,932 510.851,556	33.979	68	381.678,932 510.851,556	69	381.700,185 510.911,328	63.438	69	381.700,185 510.911,328	70	381.696,325 510.922,221	11.557
70	381.696,325 510.922,221	71	381.694,37 510.934,463	12.397	71	381.694,37 510.934,463	72	381.692,759 510.957,553	23.147	72	381.692,759 510.957,553	73	381.690,867 510.968,664	11.271
73	381.690,867 510.968,664	74	381.686,735 510.978,96	11.095	74	381.686,735 510.978,96	75	381.687,886 510.993,226	14.312	75	381.687,886 510.993,226	76	381.693,239 510.993,178	5.353
76	381.693,239 510.993,178	1	381.701,224 511.017,652	25.744										

\*\* Lungimile segmentelor sunt determinate în planul de proiecție Stereo 70 și sunt rotunjite la 1 milimetru.

\*\*\* Distanța dintre puncte este formată din segmente cumulate ce sunt mai mici decât valoarea 1 milimetru.



**DATE DESPRE IMOBILUL NR. 72695**

Oficiul de Cadastru și Publicitate Imobiliară ALBA  
Biroul de Cadastru și Publicitate Imobiliară Alba Iulia

**A. Partea I. Descrierea imobilului**

TEREN Necunoscut

Adresa: Loc. Tauti, Jud. Alba

Nr. Crt	Nr cadastral Nr. topografic	Suprafața* (mp)	Observații / Referințe
A1		698	Sector cadastral:188 Teren neimpregmuit;

**B. Partea II. Proprietari și acte**

Inscrieri privitoare la dreptul de proprietate și alte drepturi reale		Referințe
/		
Act Normativ nr. 7, din 13/03/1996 emis de PARLAMENTUL ROMÂNIEI;		
B1	Inscrierea provizorie, drept de PROPRIETATE, dobandit prin Lege, cota actuala 1/1	A1
1) UAT METEȘ, CIF:4562150, PROPRIETAR NEIDENTIFICAT		

**C. Partea III. SARCINI .**

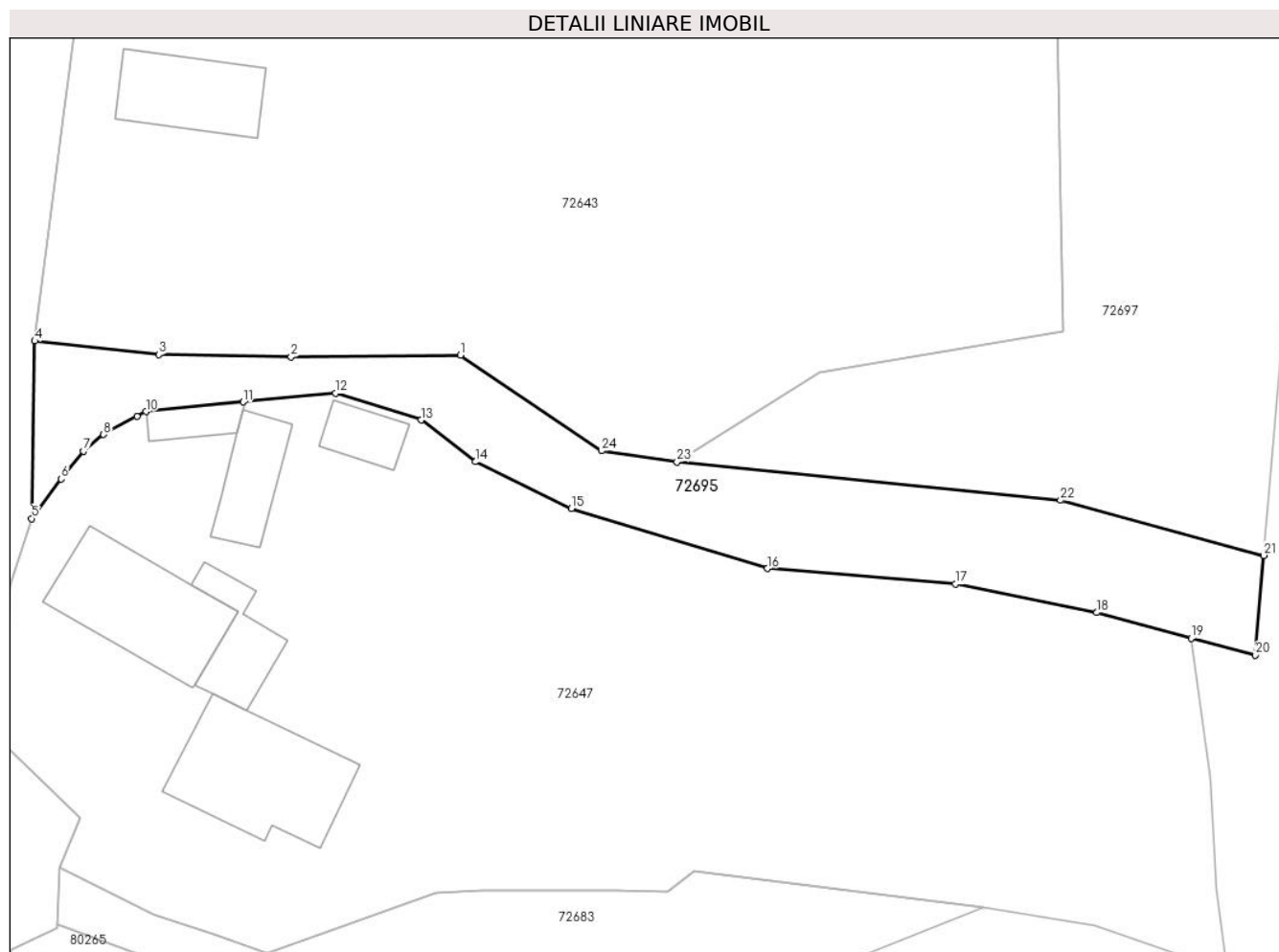
Inscrieri privind dezmembramintele dreptului de proprietate, drepturi reale de garanție și sarcini	Referințe
NU SUNT	

## Anexa Nr. 1 La Partea I

## Teren

Nr cadastral	Suprafața (mp)*	Observații / Referințe
	698	

\* Suprafața este determinată în planul de proiecție Stereo 70.



## Date referitoare la teren

Crt	Categorie folosință	Intravilan	Suprafața (mp)	Tarla	Parcelă	Nr. topo	Observații / Referințe
1	ape curgătoare	DA	138	-	-	-	
2	ape curgătoare	NU	560	-	-	-	

## Lungime Segmente

1) Valorile lungimilor segmentelor sunt obținute din proiecție în plan.

Punct început	X / Y	Punct sfârșit	X / Y	Lungime segment (** (m)
1	381.739,341 511.320,398	2	381.725,36 511.320,254	13.981
3	381.714,442 511.320,454	4	381.704,233 511.321,57	10.27
5	381.703,966 511.306,937	6	381.706,415 511.310,19	4.072
7	381.708,246 511.312,492	8	381.709,897 511.313,857	2.142

Punct început	X / Y	Punct sfârșit	X / Y	Lungime segment (** (m)
2	381.725,36 511.320,254	3	381.714,442 511.320,454	10.921
4	381.704,233 511.321,57	5	381.703,966 511.306,937	14.636
6	381.706,415 511.310,19	7	381.708,246 511.312,492	2.941
8	381.709,897 511.313,857	9	381.712,651 511.315,367	3.141

Punct început	X / Y	Punct sfârșit	X / Y	Lungime segment (** (m)	Punct început	X / Y	Punct sfârșit	X / Y	Lungime segment (** (m)
9	381.712,651 511.315,367	10	381.713,393 511.315,753	0.836	10	381.713,393 511.315,753	11	381.721,409 511.316,548	8.055
11	381.721,409 511.316,548	12	381.729,016 511.317,255	7.64	12	381.729,016 511.317,255	13	381.736,095 511.315,054	7.413
13	381.736,095 511.315,054	14	381.740,567 511.311,619	5.639	14	381.740,567 511.311,619	15	381.748,491 511.307,757	8.815
15	381.748,491 511.307,757	16	381.764,639 511.302,815	16.887	16	381.764,639 511.302,815	17	381.780,146 511.301,542	15.559
17	381.780,146 511.301,542	18	381.791,823 511.299,184	11.913	18	381.791,823 511.299,184	19	381.799,59 511.297,065	8.051
19	381.799,59 511.297,065	20	381.804,878 511.295,691	5.464	20	381.804,878 511.295,691	21	381.805,578 511.303,899	8.238
21	381.805,578 511.303,899	22	381.788,817 511.308,443	17.366	22	381.788,817 511.308,443	23	381.757,194 511.311,61	31.782
23	381.757,194 511.311,61	24	381.750,949 511.312,524	6.311	24	381.750,949 511.312,524	1	381.739,341 511.320,398	14.026

\*\* Lungimile segmentelor sunt determinate în planul de proiecție Stereo 70 și sunt rotunjite la 1 milimetru.

\*\*\* Distanța dintre puncte este formată din segmente cumulate ce sunt mai mici decât valoarea 1 milimetru.





**DATE DESPRE IMOBILUL NR. 72696**

Oficiul de Cadastru și Publicitate Imobiliară ALBA  
Biroul de Cadastru și Publicitate Imobiliară Alba Iulia

**A. Partea I. Descrierea imobilului**

TEREN Extravilan

Adresa: Jud. Alba

Nr. Crt	Nr cadastral Nr. topografic	Suprafața* (mp)	Observații / Referințe
A1		597	Sector cadastral:188 Teren neimpregmuit;

**B. Partea II. Proprietari și acte**

Inscrieri privitoare la dreptul de proprietate și alte drepturi reale		Referințe
/		
Act Normativ nr. 7, din 13/03/1996 emis de PARLAMENTUL ROMÂNIEI;		
B1	Intabulare, drept de PROPRIETATE, dobândit prin Lege, cota actuala 1/1 1) NEIDENTIFICAT NEIDENTIFICAT	A1
Act Administrativ nr. 1830, din 29/02/2024 emis de PRIMĂRIA COMUNEI METEȘ;		
B2	SE NOTEAZĂ POSESIA FAPTICĂ ÎN FAVOAREA LUI 1) MARINCAȘ GHEORGHE	A1

**C. Partea III. SARCINI .**

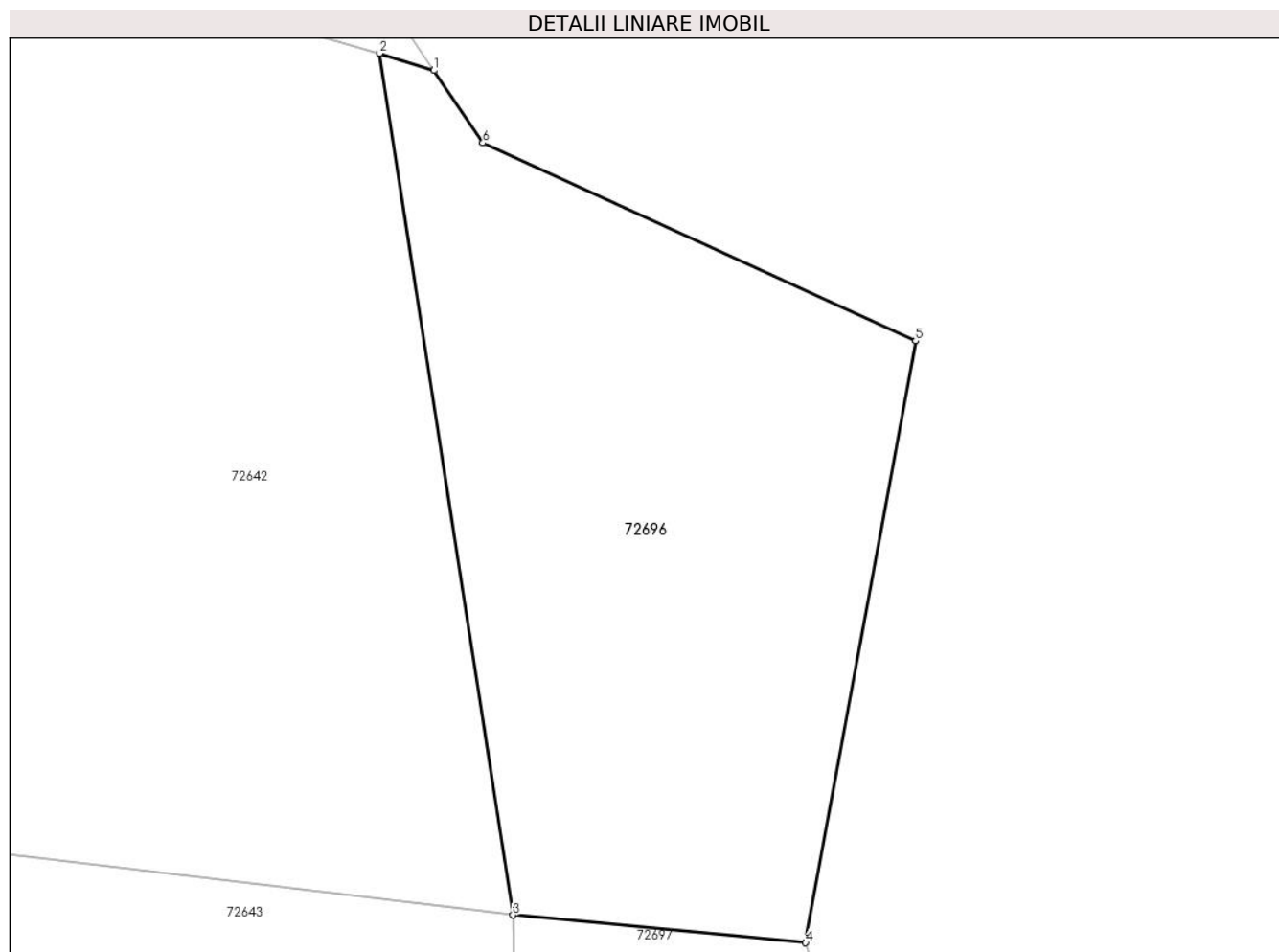
Inscrieri privind dezmembramintele dreptului de proprietate, drepturi reale de garanție și sarcini	Referințe
NU SUNT	

## Anexa Nr. 1 La Partea I

## Teren

Nr cadastral	Suprafața (mp)*	Observații / Referințe
	597	

\* Suprafața este determinată în planul de proiecție Stereo 70.



## Date referitoare la teren

Crt	Categorie folosință	Intra vilan	Suprafața (mp)	Tarla	Parcelă	Nr. topo	Observații / Referințe
1	faneata	NU	597	-	-	-	

## Lungime Segmente

1) Valorile lungimilor segmentelor sunt obținute din proiecție în plan.

Punct început	X / Y	Punct sfârșit	X / Y	Lungime segment (** (m)
1	381.784,413 511.415,476	2	381.781,968 511.416,253	2.566
2	381.781,968 511.416,253	3	381.787,979 511.377,417	39.298
3	381.787,979 511.377,417	4	381.801,167 511.376,167	13.247
4	381.801,167 511.376,167	5	381.806,128 511.403,287	27.57
5	381.806,128 511.403,287	6	381.786,615 511.412,216	21.459

Punct început	X / Y	Punct sfârșit	X / Y	Lungime segment (** (m)
6	381.786,615 511.412,216	1	381.784,413 511.415,476	3.934

\*\* Lungimile segmentelor sunt determinate în planul de proiecție Stereo 70 și sunt rotunjite la 1 milimetru.

\*\*\* Distanța dintre puncte este formată din segmente cumulate ce sunt mai mici decât valoarea 1 milimetru.



**DATE DESPRE IMOBILUL NR. 72697**

Oficiul de Cadastru și Publicitate Imobiliară ALBA  
Biroul de Cadastru și Publicitate Imobiliară Alba Iulia

**A. Partea I. Descrierea imobilului**

TEREN Extravilan

Adresa: Jud. Alba

Nr. Crt	Nr cadastral Nr. topografic	Suprafața* (mp)	Observații / Referințe
A1		1.572	Sector cadastral:188 Teren neimpregmuit;

**B. Partea II. Proprietari și acte**

Inscrieri privitoare la dreptul de proprietate și alte drepturi reale		Referințe
/		
Act Normativ nr. 7, din 13/03/1996 emis de PARLAMENTUL ROMÂNIEI;		
B1	Intabulare, drept de PROPRIETATE, dobândit prin Lege, cota actuala 1/1 1) NEIDENTIFICAT NEIDENTIFICAT	A1
Act Administrativ nr. 1921, din 01/03/2024 emis de PRIMĂRIA COMUNEI METEȘ;		
B2	SE NOTEAZĂ POSESIA FAPTICĂ ÎN FAVOAREA LUI 1) BOLCA GHEORGHE	A1

**C. Partea III. SARCINI .**

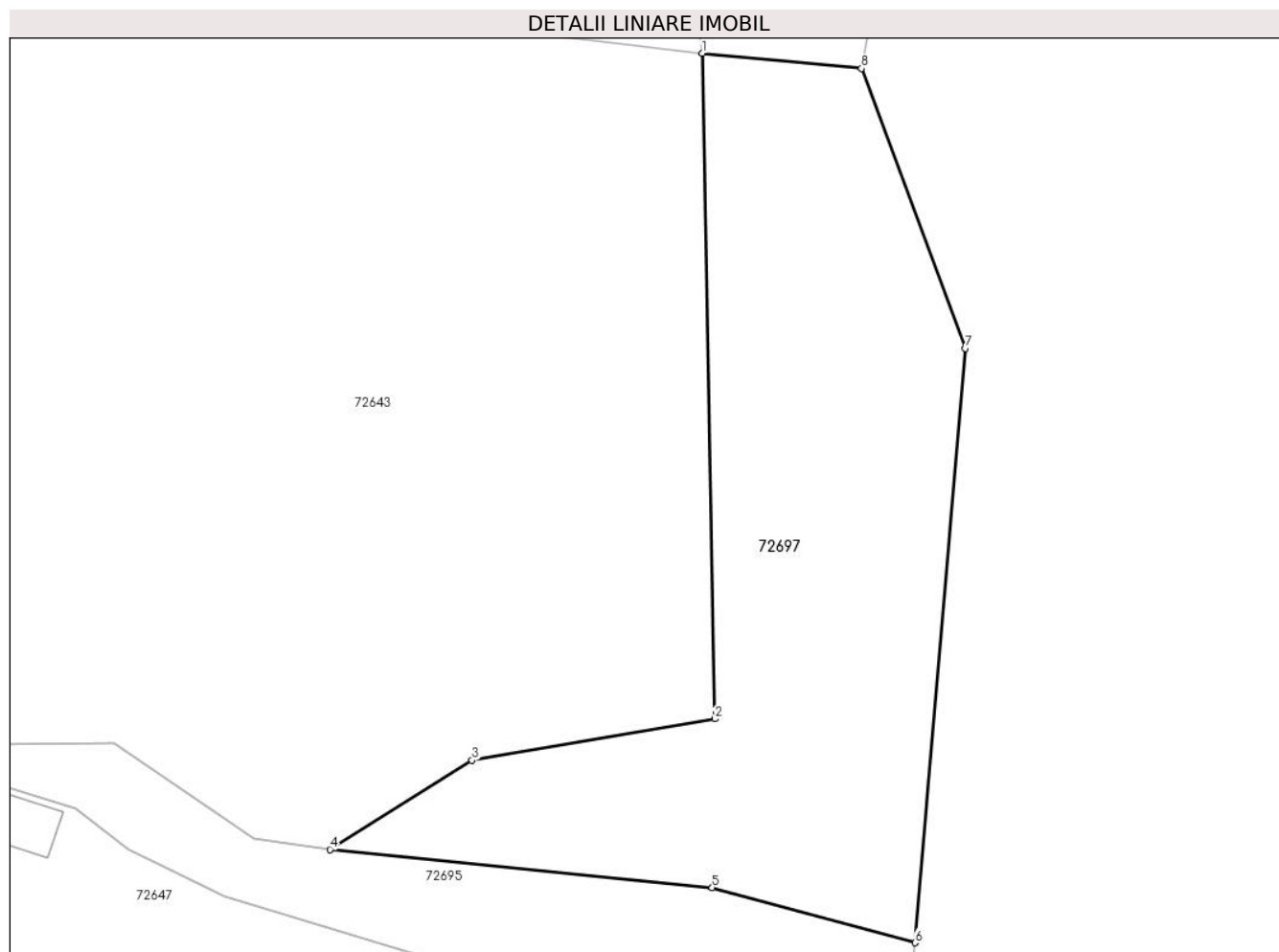
Inscrieri privind dezmembramintele dreptului de proprietate, drepturi reale de garanție și sarcini	Referințe
NU SUNT	

## Anexa Nr. 1 La Partea I

## Teren

Nr cadastral	Suprafața (mp)*	Observații / Referințe
	1.572	

\* Suprafața este determinată în planul de proiecție Stereo 70.



## Date referitoare la teren

Crt	Categorie folosință	Intravilan	Suprafața (mp)	Tarla	Parcelă	Nr. topo	Observații / Referințe
1	faneata	NU	1.572	-	-	-	

## Lungime Segmente

1) Valorile lungimilor segmentelor sunt obținute din proiecție în plan.

Punct început	X / Y	Punct sfârșit	X / Y	Lungime segment (** (m)
1	381.787,979 511.377,417	2	381.789,021 511.322,396	55.031
2	381.789,021 511.322,396	3	381.768,955 511.318,985	20.353
3	381.768,955 511.318,985	4	381.757,194 511.311,61	13.883
4	381.757,194 511.311,61	5	381.788,817 511.308,443	31.782
5	381.788,817 511.308,443	6	381.805,578 511.303,899	17.366

Punct început	X / Y	Punct sfârșit	X / Y	Lungime segment (** (m)
6	381.805,578 511.303,899	7	381.809,766 511.353,016	49.295
7	381.809,766 511.353,016	8	381.801,167 511.376,167	24.696
8	381.801,167 511.376,167	1	381.787,979 511.377,417	13.247

\*\* Lungimile segmentelor sunt determinate în planul de proiecție Stereo 70 și sunt rotunjite la 1 milimetru.

\*\*\* Distanța dintre puncte este formată din segmente cumulate ce sunt mai mici decât valoarea 1 milimetru.





**DATE DESPRE IMOBILUL NR. 72698**

Oficiul de Cadastru și Publicitate Imobiliară ALBA  
Biroul de Cadastru și Publicitate Imobiliară Alba Iulia

**A. Partea I. Descrierea imobilului**

TEREN Intravilan

Adresa: Loc. Tauti, Jud. Alba

Nr. Crt	Nr cadastral Nr. topografic	Suprafața* (mp)	Observații / Referințe
A1		158	Sector cadastral:188 Teren neimprejmuit;

**B. Partea II. Proprietari și acte**

Inscrieri privitoare la dreptul de proprietate și alte drepturi reale		Referințe
/		
Act Normativ nr. 7, din 13/03/1996 emis de PARLAMENTUL ROMÂNIEI;		
B1	Inscrierea provizorie, drept de PROPRIETATE, dobandit prin Lege, cota actuala 1/1	A1
1) UAT METEȘ, CIF:4562150, PROPRIETAR NEIDENTIFICAT		

**C. Partea III. SARCINI .**

Inscrieri privind dezmembramintele dreptului de proprietate, drepturi reale de garanție și sarcini	Referințe
NU SUNT	

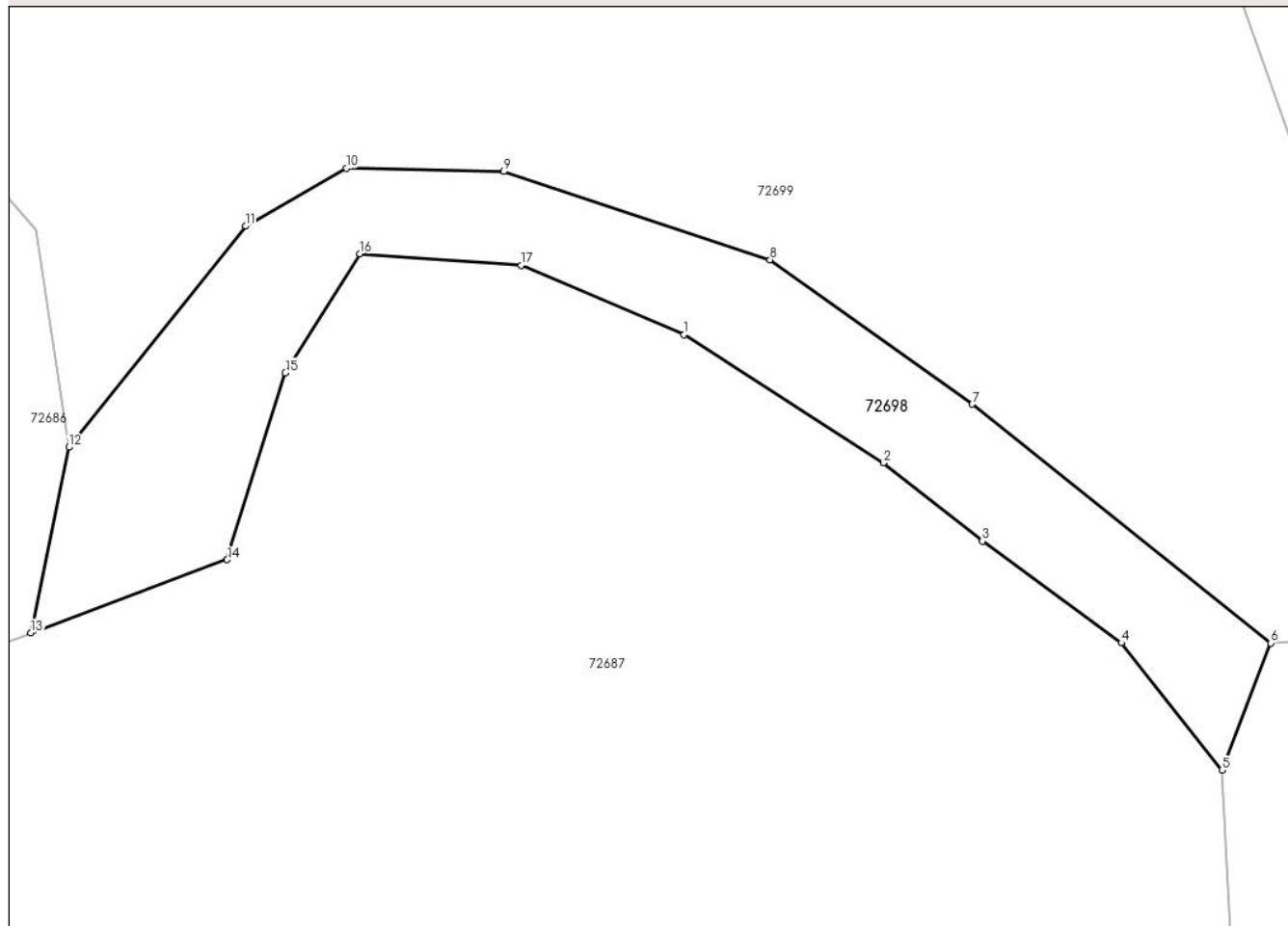
## Anexa Nr. 1 La Partea I

## Teren

Nr cadastral	Suprafața (mp)*	Observații / Referințe
	158	

\* Suprafața este determinată în planul de proiecție Stereo 70.

## DETALII LINIARE IMOBIL



## Date referitoare la teren

Crt	Categorie folosință	Intra vilan	Suprafața (mp)	Tarla	Parcelă	Nr. topo	Observații / Referințe
1	drum	DA	158	-	-	-	CALE ACCES

## Lungime Segmente

1) Valorile lungimilor segmentelor sunt obținute din proiecție în plan.

Punct început	X / Y	Punct sfârșit	X / Y	Lungime segment (** (m)
1	381.440,333 510.823,762	2	381.446,44 510.819,831	7.263
2	381.446,44 510.819,831	3	381.449,479 510.817,428	3.874
3	381.449,479 510.817,428	4	381.453,743 510.814,317	5.278
4	381.453,743 510.814,317	5	381.456,824 510.810,416	4.971
5	381.456,824 510.810,416	6	381.458,32 510.814,31	4.171

Punct început	X / Y	Punct sfârșit	X / Y	Lungime segment (** (m)
6	381.458,32 510.814,31	7	381.449,166 510.821,63	11.721
7	381.449,166 510.821,63	8	381.442,968 510.826,055	7.616
8	381.442,968 510.826,055	9	381.434,801 510.828,759	8.603
9	381.434,801 510.828,759	10	381.429,98 510.828,858	4.822
10	381.429,98 510.828,858	11	381.426,88 510.827,088	3.569
11	381.426,88 510.827,088	12	381.421,466 510.820,311	8.674
12	381.421,466 510.820,311	13	381.420,301 510.814,617	5.812
13	381.420,301 510.814,617	14	381.426,32 510.816,869	6.426
14	381.426,32 510.816,869	15	381.428,104 510.822,595	5.997
15	381.428,104 510.822,595	16	381.430,391 510.826,242	4.304
16	381.430,391 510.826,242	17	381.435,334 510.825,889	4.956
17	381.435,334 510.825,889	1	381.440,333 510.823,762	5.433

\*\* Lungimile segmentelor sunt determinate în planul de proiecție Stereo 70 și sunt rotunjite la 1 milimetru.

\*\*\* Distanța dintre puncte este formată din segmente cumulate ce sunt mai mici decât valoarea 1 milimetru.



**DATE DESPRE IMOBILUL NR. 72699**

Oficiul de Cadastru și Publicitate Imobiliară ALBA  
Biroul de Cadastru și Publicitate Imobiliară Alba Iulia

**A. Partea I. Descrierea imobilului**

Nr. CF vechi: 773 TĂUȚ  
Nr. topografic: 1113, 1114, 1115, 1116,  
1117 parte

TEREN Necunoscut

Adresa: Loc. Tauti, Jud. Alba

Nr. Crt	Nr cadastral Nr. topografic	Suprafața* (mp)	Observații / Referințe
A1		2.945	Sector cadastral: 188 Teren neimprejmuit;

**B. Partea II. Proprietari și acte**

Inscrieri privitoare la dreptul de proprietate și alte drepturi reale		Referințe
/		
Act Normativ nr. 7, din 13/03/1996 emis de PARLAMENTUL ROMÂNIEI;		
B1	Intabulare, drept de PROPRIETATE, dobândit prin Lege, cota actuala 1/1 1) NEIDENTIFICAT NEIDENTIFICAT	A1
Act Administrativ nr. 1397, din 19/02/2024 emis de PRIMĂRIA COMUNEI METEȘ;		
B2	SE NOTEAZĂ POSESIA FAPTICĂ ÎN FAVOAREA LUI 1) HADA VALERIA	A1

**C. Partea III. SARCINI .**

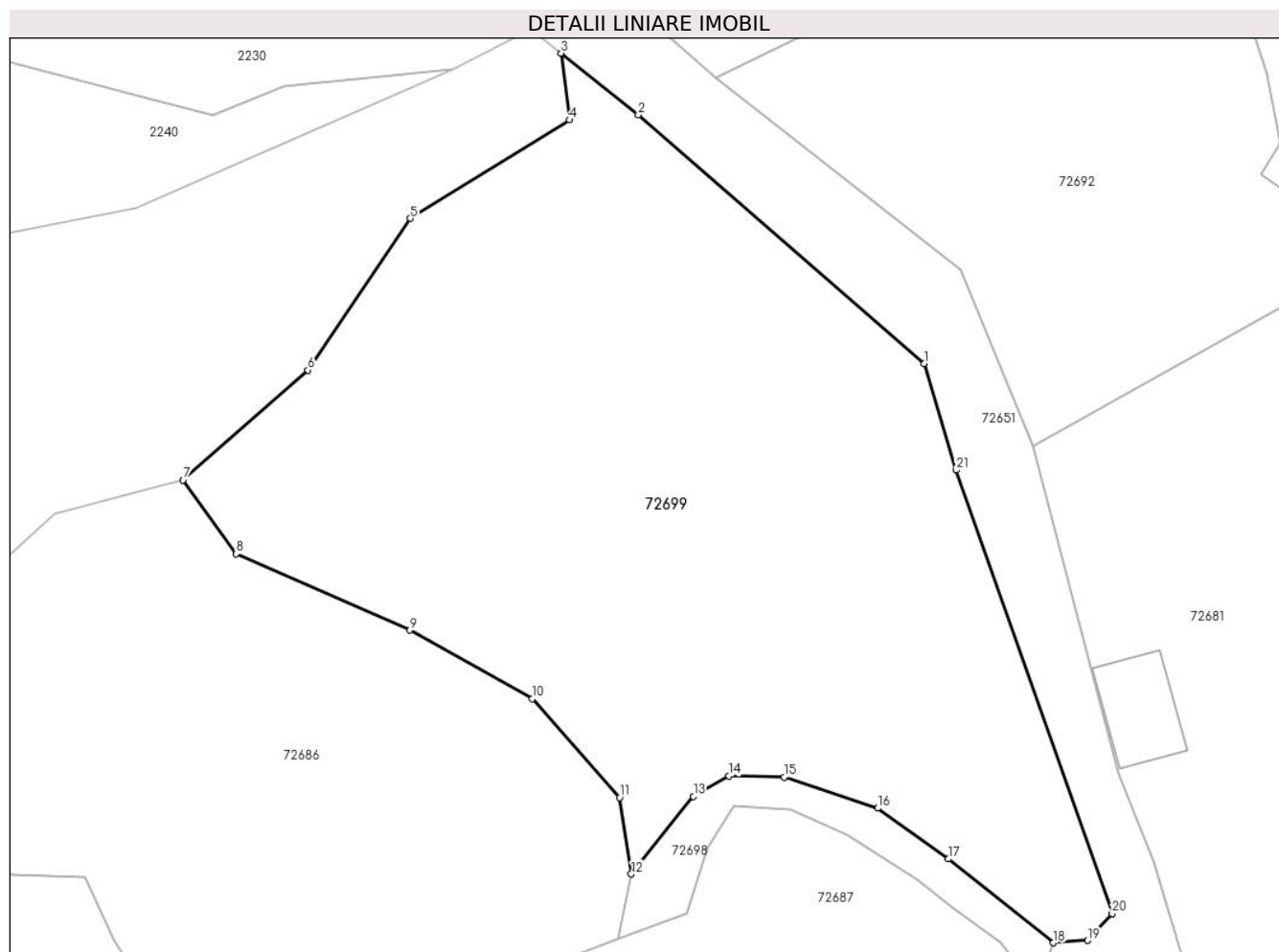
Inscrieri privind dezmembramintele dreptului de proprietate, drepturi reale de garanție și sarcini	Referințe
NU SUNT	

## Anexa Nr. 1 La Partea I

## Teren

Nr cadastral	Suprafața (mp)*	Observații / Referințe
	2.945	

\* Suprafața este determinată în planul de proiecție Stereo 70.



## Date referitoare la teren

Crt	Categorie folosință	Intra vilan	Suprafața (mp)	Tarla	Parcelă	Nr. topo	Observații / Referințe
1	faneata	DA	428	-	-	-	
2	faneata	NU	2.517	-	-	-	

## Lungime Segmente

1) Valorile lungimilor segmentelor sunt obținute din proiecție în plan.

Punct început	X / Y	Punct sfârșit	X / Y	Lungime segment (** (m)
1	381.447,018 510.864,84	2	381.422,07 510.886,575	33.088
3	381.415,334 510.891,934	4	381.416,052 510.886,118	5.861
5	381.402,162 510.877,519	6	381.393,232 510.864,29	15.961
7	381.382,318 510.854,698	8	381.386,962 510.848,261	7.938

Punct început	X / Y	Punct sfârșit	X / Y	Lungime segment (** (m)
2	381.422,07 510.886,575	3	381.415,334 510.891,934	8.608
4	381.416,052 510.886,118	5	381.402,162 510.877,519	16.337
6	381.393,232 510.864,29	7	381.382,318 510.854,698	14.53
8	381.386,962 510.848,261	9	381.402,129 510.841,6	16.565

Punct început	X / Y	Punct sfârșit	X / Y	Lungime segment (** (m)
9	381.402,129 510.841,6	10	381.412,829 510.835,598	12.269
11	381.420,447 510.826,988	12	381.421,466 510.820,311	6.754
13	381.426,88 510.827,088	14	381.429,98 510.828,858	3.569
15	381.434,801 510.828,759	16	381.442,968 510.826,055	8.603
17	381.449,166 510.821,63	18	381.458,32 510.814,31	11.721
19	381.461,292 510.814,514	20	381.463,46 510.816,841	3.18
21	381.449,823 510.855,546	1	381.447,018 510.864,84	9.708

Punct început	X / Y	Punct sfârșit	X / Y	Lungime segment (** (m)
10	381.412,829 510.835,598	11	381.420,447 510.826,988	11.496
12	381.421,466 510.820,311	13	381.426,88 510.827,088	8.674
14	381.429,98 510.828,858	15	381.434,801 510.828,759	4.822
16	381.442,968 510.826,055	17	381.449,166 510.821,63	7.616
18	381.458,32 510.814,31	19	381.461,292 510.814,514	2.979
20	381.463,46 510.816,841	21	381.449,823 510.855,546	41.037

\*\* Lungimile segmentelor sunt determinate în planul de proiecție Stereo 70 și sunt rotunjite la 1 milimetru.

\*\*\* Distanța dintre puncte este formată din segmente cumulate ce sunt mai mici decât valoarea 1 milimetru.





**DATE DESPRE IMOBILUL NR. 79817**

Oficiul de Cadastru și Publicitate Imobiliară ALBA  
Biroul de Cadastru și Publicitate Imobiliară Alba Iulia

**A. Partea I. Descrierea imobilului**

TEREN Extravilan

Adresa: Jud. Alba

Nr. Crt	Nr cadastral Nr. topografic	Suprafața* (mp)	Observații / Referințe
A1		1.319	Sector cadastral:188 Teren neimpregmuit;

**B. Partea II. Proprietari și acte**

Inscrieri privitoare la dreptul de proprietate și alte drepturi reale		Referințe
/		
Act Normativ nr. 7, din 13/03/1996 emis de PARLAMENTUL ROMÂNIEI;		
B1	Intabulare, drept de PROPRIETATE, dobândit prin Lege, cota actuala 1/1 1) NEIDENTIFICAT NEIDENTIFICAT	A1
Act Administrativ nr. 52, din 03/01/2024 emis de PRIMĂRIA COMUNEI METEȘ;		
B2	SE NOTEAZĂ POSESIA FAPTICĂ ÎN FAVOAREA LUI 1) MARINCAȘ SILVIA	A1

**C. Partea III. SARCINI .**

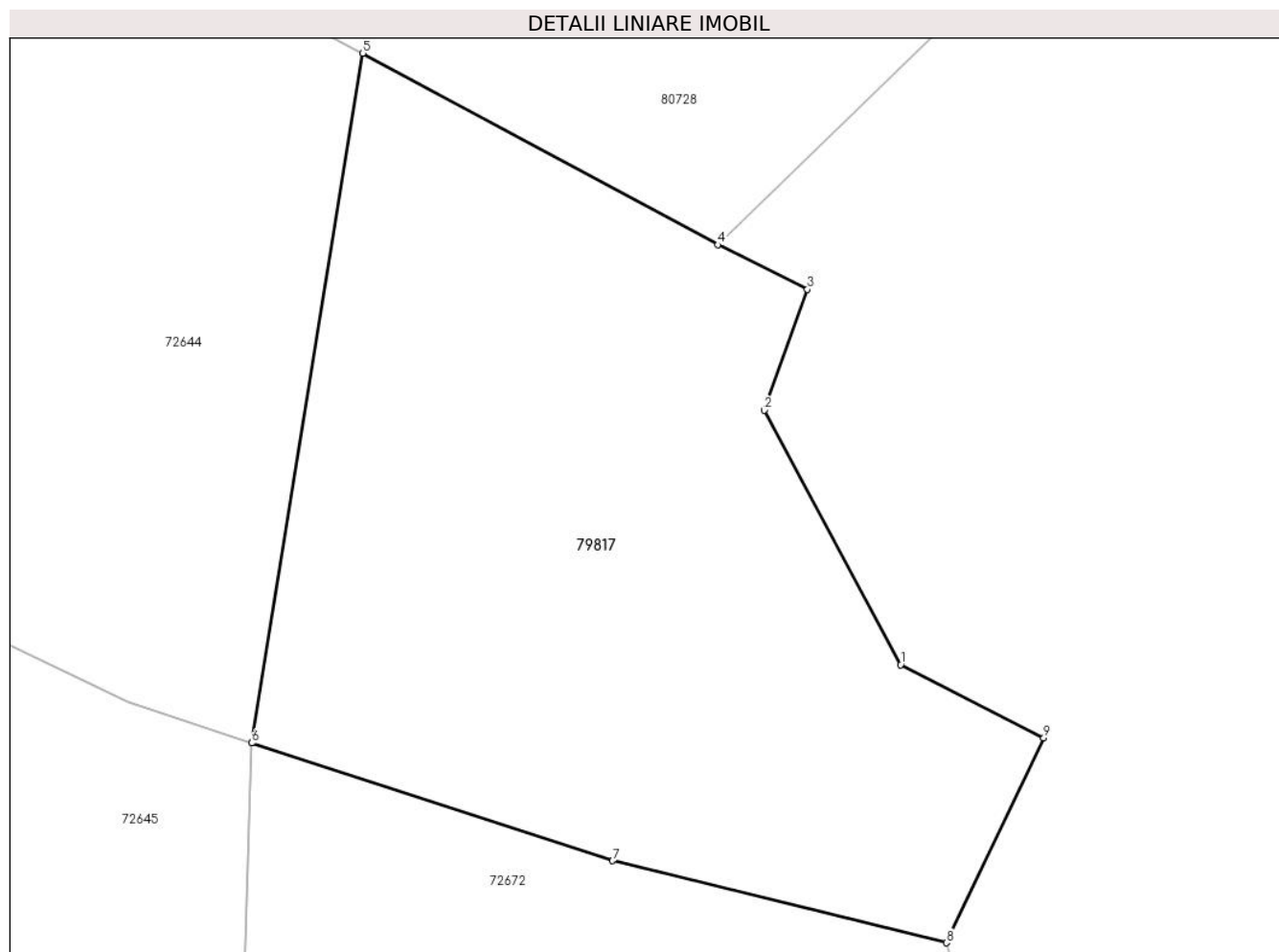
Inscrieri privind dezmembramintele dreptului de proprietate, drepturi reale de garanție și sarcini	Referințe
NU SUNT	

## Anexa Nr. 1 La Partea I

## Teren

Nr cadastral	Suprafața (mp)*	Observații / Referințe
	1.319	

\* Suprafața este determinată în planul de proiecție Stereo 70.



## Date referitoare la teren

Crt	Categorie folosință	Intravilan	Suprafața (mp)	Tarla	Parcelă	Nr. topo	Observații / Referințe
1	faneata	NU	1.319	-	-	-	

## Lungime Segmente

1) Valorile lungimilor segmentelor sunt obținute din proiecție în plan.

Punct început	X / Y	Punct sfârșit	X / Y	Lungime segment (** (m)
1	381.790,111 511.453,937	2	381.782,214 511.468,695	16.738
2	381.782,214 511.468,695	3	381.784,714 511.475,693	7.431
3	381.784,714 511.475,693	4	381.779,517 511.478,28	5.806
4	381.779,517 511.478,28	5	381.758,938 511.489,377	23.38
5	381.758,938 511.489,377	6	381.752,482 511.449,403	40.492

Punct început	X / Y	Punct sfârşit	X / Y	Lungime segment (** (m)
6	381.752,482 511.449,403	7	381.773,417 511.442,583	22.018
7	381.773,417 511.442,583	8	381.792,766 511.437,83	19.925
8	381.792,766 511.437,83	9	381.798,418 511.449,694	13.142
9	381.798,418 511.449,694	1	381.790,111 511.453,937	9.328

\*\* Lungimile segmentelor sunt determinate în planul de proiecție Stereo 70 și sunt rotunjite la 1 milimetru.

\*\*\* Distanța dintre puncte este formată din segmente cumulate ce sunt mai mici decât valoarea 1 milimetru.



**DATE DESPRE IMOBILUL NR. 80263**

Oficiul de Cadastru și Publicitate Imobiliară ALBA  
Biroul de Cadastru și Publicitate Imobiliară Alba Iulia

**A. Partea I. Descrierea imobilului**

TEREN Extravilan

Adresa: Jud. Alba

Nr. Crt	Nr cadastral Nr. topografic	Suprafața* (mp)	Observații / Referințe
A1		131	Sector cadastral:188 Teren neimprejmuit;

**B. Partea II. Proprietari și acte**

Inscrieri privitoare la dreptul de proprietate și alte drepturi reale		Referințe
/		
Act Normativ nr. 7, din 13/03/1996 emis de PARLAMENTUL ROMÂNIEI;		
B1	Inscrierea provizorie, drept de PROPRIETATE, dobandit prin Lege, cota actuala 1/1	A1
1) UAT METEȘ, CIF:4562150, PROPRIETAR NEIDENTIFICAT		

**C. Partea III. SARCINI .**

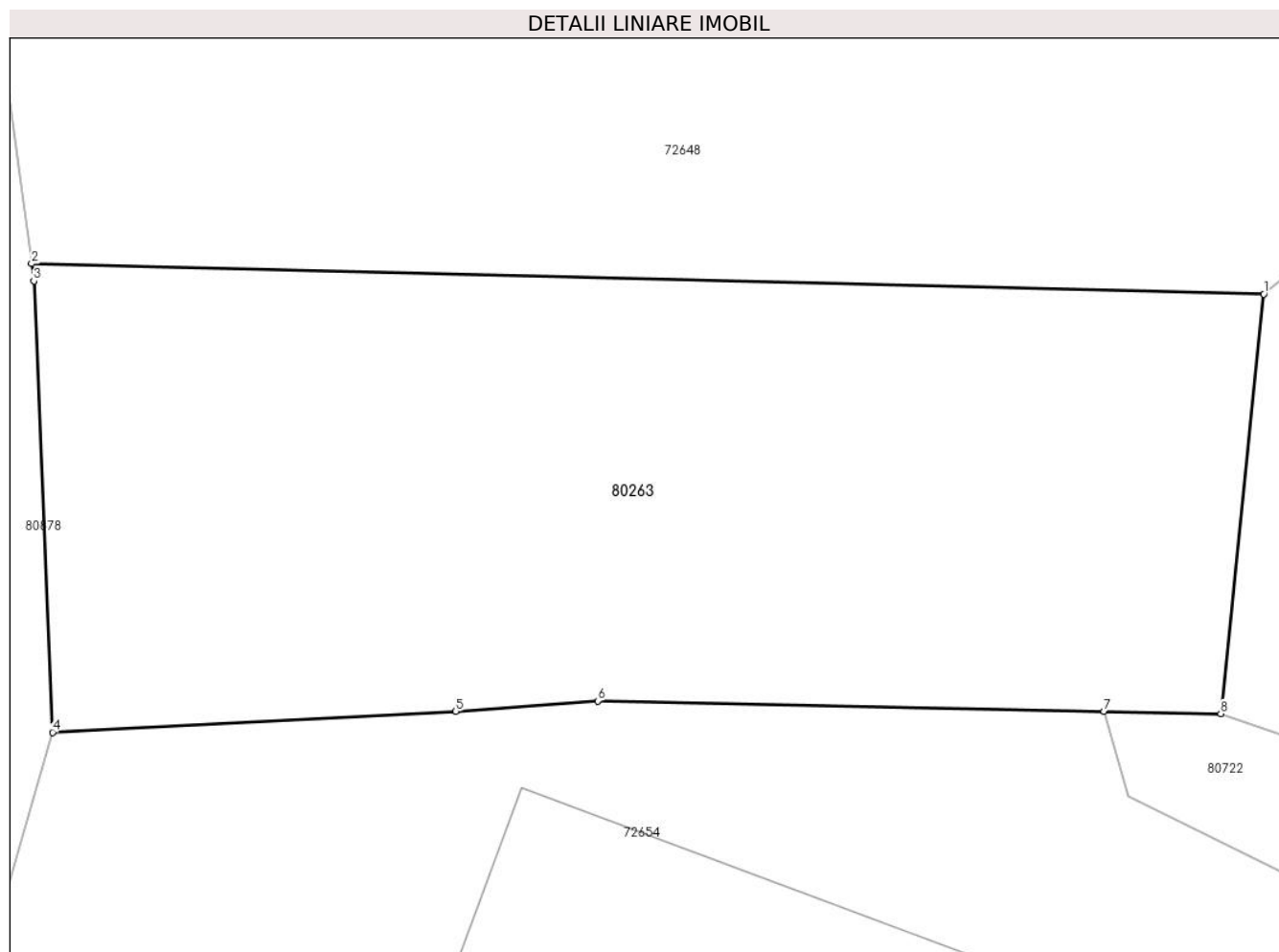
Inscrieri privind dezmembramintele dreptului de proprietate, drepturi reale de garanție și sarcini	Referințe
NU SUNT	

## Anexa Nr. 1 La Partea I

## Teren

Nr cadastral	Suprafața (mp)*	Observații / Referințe
	131	

\* Suprafața este determinată în planul de proiecție Stereo 70.



## Date referitoare la teren

Crt	Categorie folosință	Intra vilan	Suprafața (mp)	Tarla	Parcelă	Nr. topo	Observații / Referințe
1	faneata	NU	131	-	-	-	

## Lungime Segmente

1) Valorile lungimilor segmentelor sunt obținute din proiecție în plan.

Punct început	X / Y	Punct sfârșit	X / Y	Lungime segment (** (m)
1	381.727,05 511.569,998	2	381.707,49 511.570,48	19.566
2	381.707,49 511.570,48	3	381.707,526 511.570,208	0.274
3	381.707,526 511.570,208	4	381.707,822 511.563,045	7.169
4	381.707,822 511.563,045	5	381.714,224 511.563,376	6.411
5	381.714,224 511.563,376	6	381.716,476 511.563,543	2.258

Punct început	X / Y	Punct sfârșit	X / Y	Lungime segment (** (m)
6	381.716,476 511.563,543	7	381.724,512 511.563,38	8.038
7	381.724,512 511.563,38	8	381.726,368 511.563,343	1.856
8	381.726,368 511.563,343	1	381.727,05 511.569,998	6.69

\*\* Lungimile segmentelor sunt determinate în planul de proiecție Stereo 70 și sunt rotunjite la 1 milimetru.

\*\*\* Distanța dintre puncte este formată din segmente cumulate ce sunt mai mici decât valoarea 1 milimetru.





**DATE DESPRE IMOBILUL NR. 80265**

Oficiul de Cadastru și Publicitate Imobiliară ALBA  
Biroul de Cadastru și Publicitate Imobiliară Alba Iulia

**A. Partea I. Descrierea imobilului**

TEREN Necunoscut

Nr. CF vechi:136 TĂUȚ  
Nr. topografic:961, 962

Adresa: Loc. Tauti, Jud. Alba

Nr. Crt	Nr cadastral Nr. topografic	Suprafața* (mp)	Observații / Referințe
A1		2.311	Sector cadastral:188 Teren imprejmuit;

**B. Partea II. Proprietari și acte**

Inscrieri privitoare la dreptul de proprietate și alte drepturi reale		Referințe
/		
Act Normativ nr. 7, din 13/03/1996 emis de PARLAMENTUL ROMÂNIEI;		
B1	Intabulare, drept de PROPRIETATE, dobândit prin Lege, cota actuala 1/1 1) NEIDENTIFICAT NEIDENTIFICAT	A1
Act Administrativ nr. 1917, din 01/03/2024 emis de PRIMĂRIA COMUNEI METEȘ;		
B2	SE NOTEAZĂ POSESIA FAPTICĂ ÎN FAVOAREA LUI 1) OPRUȚA GHEORGHE	A1

**C. Partea III. SARCINI .**

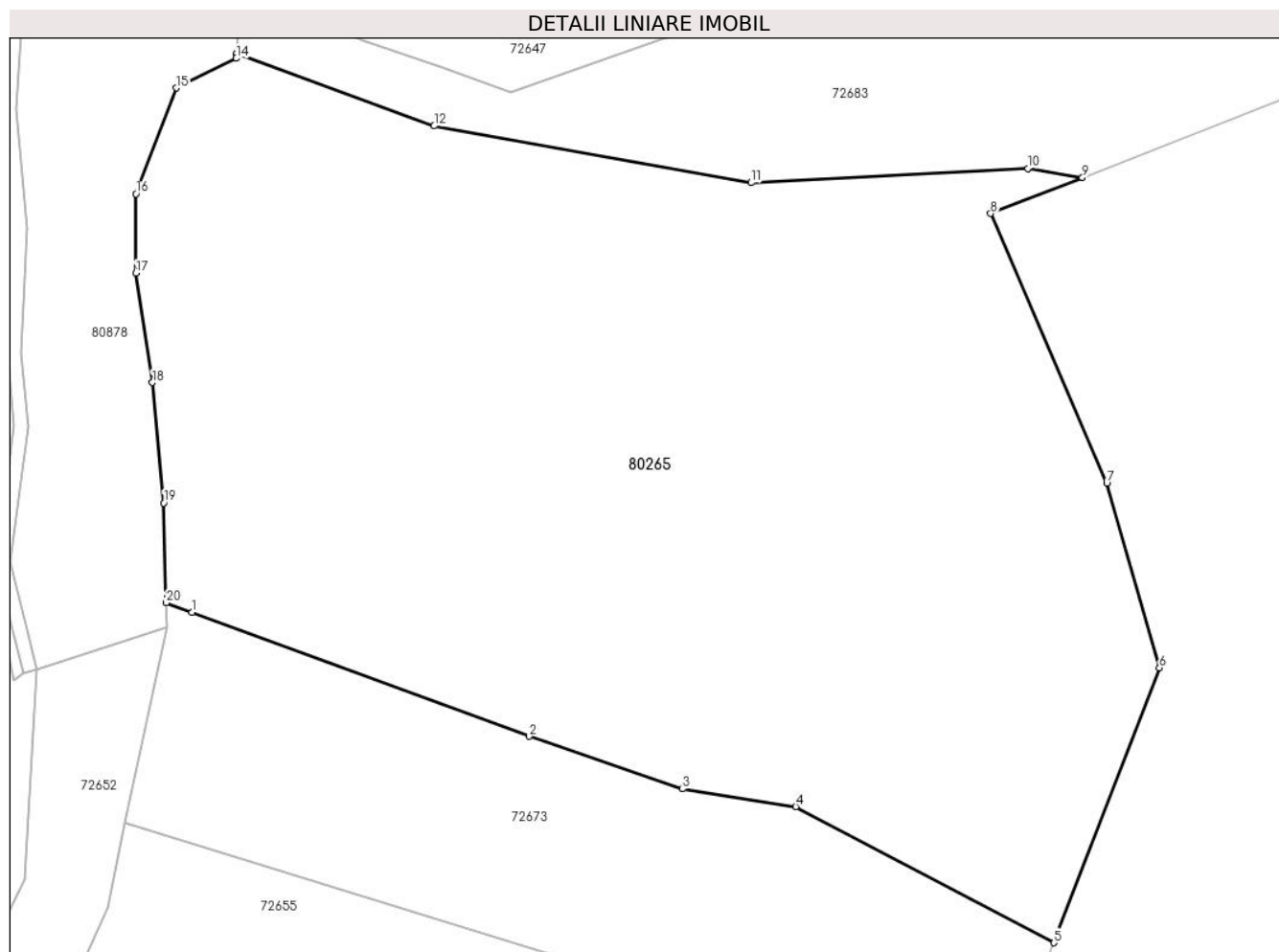
Inscrieri privind dezmembramentele dreptului de proprietate, drepturi reale de garanție și sarcini	Referințe
NU SUNT	

## Anexa Nr. 1 La Partea I

## Teren

Nr cadastral	Suprafața (mp)*	Observații / Referințe
	2.311	

\* Suprafața este determinată în planul de proiecție Stereo 70.



## Date referitoare la teren

Crt	Categorie folosință	Intravilan	Suprafața (mp)	Tarla	Parcelă	Nr. topo	Observații / Referințe
1	faneata	DA	439	-	-	-	
2	faneata	NU	1.872	-	-	-	

## Lungime Segmente

1) Valorile lungimilor segmentelor sunt obținute din proiecție în plan.

Punct început	X / Y	Punct sfârșit	X / Y	Lungime segment (** (m)
1	381.703,306 511.238,414	2	381.724,516 511.230,634	22.592
2	381.724,516 511.230,634	3	381.734,144 511.227,329	10.179
3	381.734,144 511.227,329	4	381.741,268 511.226,212	7.21
4	381.741,268 511.226,212	5	381.757,481 511.217,669	18.326

Punct început	X / Y	Punct sfârșit	X / Y	Lungime segment (** (m)
5	381.757,481 511.217,669	6	381.764,126 511.234,945	18.51
6	381.764,126 511.234,945	7	381.760,818 511.246,521	12.039
7	381.760,818 511.246,521	8	381.753,521 511.263,476	18.459
8	381.753,521 511.263,476	9	381.759,286 511.265,744	6.196
9	381.759,286 511.265,744	10	381.755,844 511.266,304	3.488
10	381.755,844 511.266,304	11	381.738,468 511.265,411	17.398
11	381.738,468 511.265,411	12	381.718,533 511.268,974	20.251
12	381.718,533 511.268,974	13	381.706,112 511.273,544	13.236
13	381.706,112 511.273,544	14	381.706,097 511.273,225	0.32
14	381.706,097 511.273,225	15	381.702,321 511.271,367	4.208
15	381.702,321 511.271,367	16	381.699,799 511.264,713	7.116
16	381.699,799 511.264,713	17	381.699,791 511.259,731	4.982
17	381.699,791 511.259,731	18	381.700,824 511.252,851	6.957
18	381.700,824 511.252,851	19	381.701,53 511.245,295	7.589
19	381.701,53 511.245,295	20	381.701,698 511.239,029	6.269
20	381.701,698 511.239,029	1	381.703,306 511.238,414	1.721

\*\* Lungimile segmentelor sunt determinate în planul de proiecție Stereo 70 și sunt rotunjite la 1 milimetru.

\*\*\* Distanța dintre puncte este formată din segmente cumulate ce sunt mai mici decât valoarea 1 milimetru.



**DATE DESPRE IMOBILUL NR. 80722**

Oficiul de Cadastru și Publicitate Imobiliară ALBA  
Biroul de Cadastru și Publicitate Imobiliară Alba Iulia

**A. Partea I. Descrierea imobilului**

TEREN Extravilan

Adresa: Jud. Alba

Nr. Crt	Nr cadastral Nr. topografic	Suprafața* (mp)	Observații / Referințe
A1		99	Sector cadastral:188 Teren neimpregmuit;

**B. Partea II. Proprietari și acte**

Inscrieri privitoare la dreptul de proprietate și alte drepturi reale		Referințe
/		
Act Normativ nr. 7, din 13/03/1996 emis de PARLAMENTUL ROMÂNIEI;		
B1	Inscrierea provizorie, drept de PROPRIETATE, dobandit prin Lege, cota actuala 1/1 1) UAT METEȘ, CIF:4562150, PROPRIETAR NEIDENTIFICAT	A1

**C. Partea III. SARCINI .**

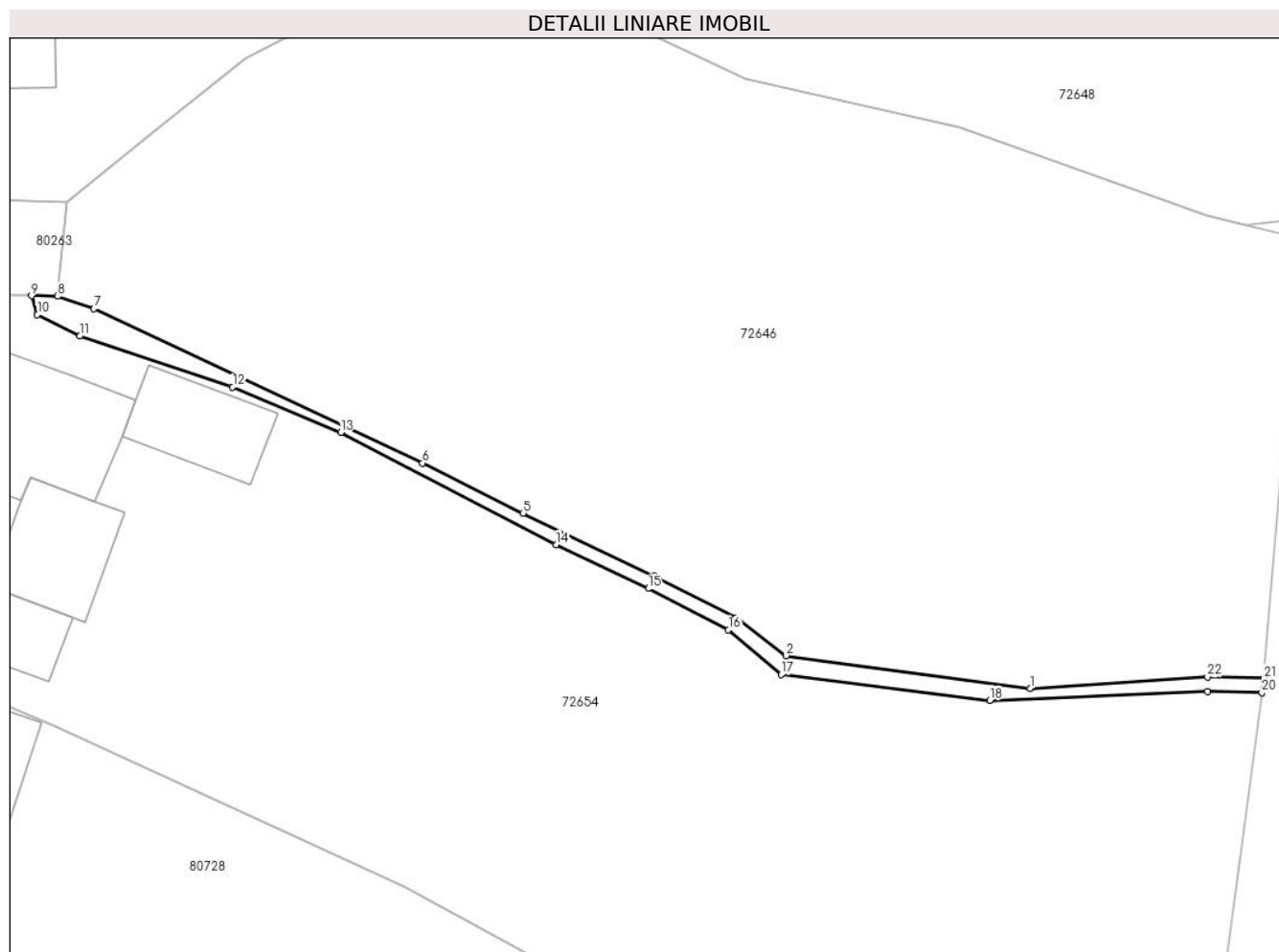
Inscrieri privind dezmembramintele dreptului de proprietate, drepturi reale de garanție și sarcini	Referințe
NU SUNT	

## Anexa Nr. 1 La Partea I

## Teren

Nr cadastral	Suprafața (mp)*	Observații / Referințe
	99	

\* Suprafața este determinată în planul de proiecție Stereo 70.



## Date referitoare la teren

Crt	Categorie folosință	Intravilan	Suprafața (mp)	Tarla	Parcelă	Nr. topo	Observații / Referințe
1	ape curgătoare	NU	99	-	-	-	

## Lungime Segmente

1) Valorile lungimilor segmentelor sunt obținute din proiecție în plan.

Punct început	X / Y	Punct sfârșit	X / Y	Lungime segment (** (m)
1	381.795,3 511.535,573	2	381.778,004 511.537,884	17.45
3	381.774,454 511.540,57	4	381.768,679 511.543,532	6.489
5	381.759,354 511.547,977	6	381.752,22 511.551,53	7.969
7	381.728,935 511.562,455	8	381.726,368 511.563,343	2.717
9	381.724,512 511.563,38	10	381.724,91 511.562,036	1.401

Punct început	X / Y	Punct sfârșit	X / Y	Lungime segment (** (m)
2	381.778,004 511.537,884	3	381.774,454 511.540,57	4.452
4	381.768,679 511.543,532	5	381.759,354 511.547,977	10.331
6	381.752,22 511.551,53	7	381.728,935 511.562,455	25.72
8	381.726,368 511.563,343	9	381.724,512 511.563,38	1.856
10	381.724,91 511.562,036	11	381.727,938 511.560,518	3.388

Punct început	X / Y	Punct sfârșit	X / Y	Lungime segment (** (m)
11	381.727,938 511.560,518	12	381.738,764 511.556,91	11.411
13	381.746,436 511.553,702	14	381.761,692 511.545,748	17.204
15	381.768,236 511.542,636	16	381.773,92 511.539,72	6.388
17	381.777,666 511.536,534	18	381.792,446 511.534,721	14.891
19	381.807,891 511.535,361	20	381.811,735 511.535,252	3.846
21	381.811,869 511.536,269	22	381.807,871 511.536,362	3.999

Punct început	X / Y	Punct sfârșit	X / Y	Lungime segment (** (m)
12	381.738,764 511.556,91	13	381.746,436 511.553,702	8.316
14	381.761,692 511.545,748	15	381.768,236 511.542,636	7.246
16	381.773,92 511.539,72	17	381.777,666 511.536,534	4.918
18	381.792,446 511.534,721	19	381.807,891 511.535,361	15.458
20	381.811,735 511.535,252	21	381.811,869 511.536,269	1.025
22	381.807,871 511.536,362	1	381.795,3 511.535,573	12.596

\*\* Lungimile segmentelor sunt determinate în planul de proiecție Stereo 70 și sunt rotunjite la 1 milimetru.

\*\*\* Distanța dintre puncte este formată din segmente cumulate ce sunt mai mici decât valoarea 1 milimetru.





**DATE DESPRE IMOBILUL NR. 80727**

Oficiul de Cadastru și Publicitate Imobiliară ALBA  
Biroul de Cadastru și Publicitate Imobiliară Alba Iulia

**A. Partea I. Descrierea imobilului**

TEREN Necunoscut

Adresa: Loc. Tauti, Jud. Alba

Nr. Crt	Nr cadastral Nr. topografic	Suprafața* (mp)	Observații / Referințe
A1		235	Sector cadastral:188 Teren neimprejmuit;

**B. Partea II. Proprietari și acte**

Inscrieri privitoare la dreptul de proprietate și alte drepturi reale		Referințe
/		
Act Normativ nr. 7, din 13/03/1996 emis de PARLAMENTUL ROMÂNIEI;		
B1	Inscrierea provizorie, drept de PROPRIETATE, dobandit prin Lege, cota actuala 1/1	A1
1) UAT METEȘ, CIF:4562150, PROPRIETAR NEIDENTIFICAT		

**C. Partea III. SARCINI .**

Inscrieri privind dezmembramintele dreptului de proprietate, drepturi reale de garanție și sarcini	Referințe
NU SUNT	

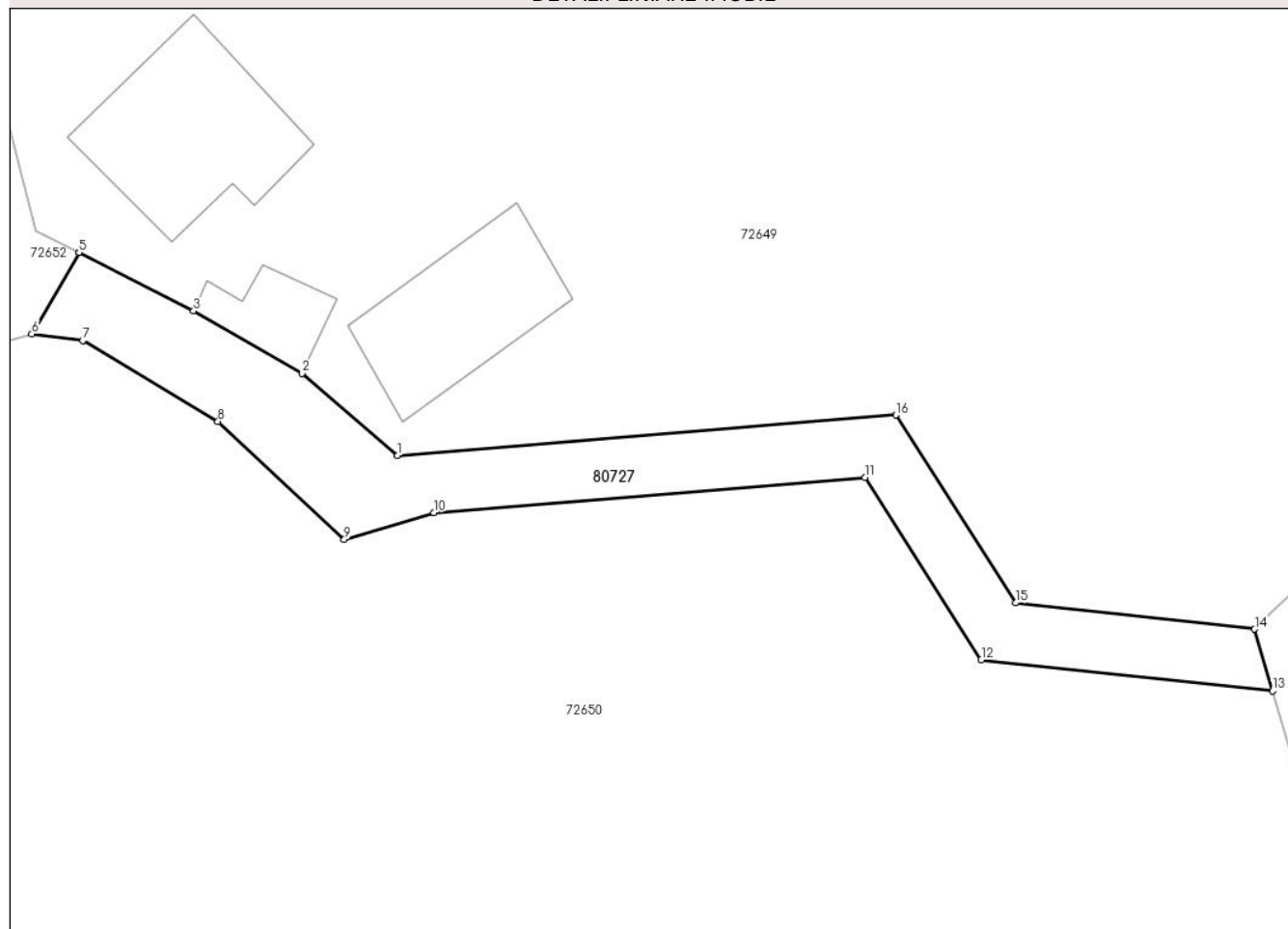
## Anexa Nr. 1 La Partea I

## Teren

Nr cadastral	Suprafața (mp)*	Observații / Referințe
	235	

\* Suprafața este determinată în planul de proiecție Stereo 70.

## DETALII LINIARE IMOBIL



## Date referitoare la teren

Crt	Categorie folosință	Intravilan	Suprafața (mp)	Tarla	Parcelă	Nr. topo	Observații / Referințe
1	drum	DA	159	-	-	-	CALE ACCES
2	drum	NU	76	-	-	-	

## Lungime Segmente

1) Valorile lungimilor segmentelor sunt obținute din proiecție în plan.

Punct început	X / Y	Punct sfârșit	X / Y	Lungime segment (** (m)
1	381.570,989 510.830,54	2	381.566,167 510.834,68	6.355
2	381.566,167 510.834,68	3	381.560,715 510.837,822	6.293
3	381.560,715 510.837,822	4	381.554,948 510.840,758	6.471
4	381.554,948 510.840,758	5	381.554,944 510.840,76	0.004

Punct început	X / Y	Punct sfârșit	X / Y	Lungime segment (** (m)
5	381.554,944 510.840,76	6	381.552,571 510.836,668	4.731
6	381.552,571 510.836,668	7	381.555,135 510.836,322	2.587
7	381.555,135 510.836,322	8	381.561,938 510.832,264	7.921
8	381.561,938 510.832,264	9	381.568,294 510.826,319	8.703
9	381.568,294 510.826,319	10	381.572,801 510.827,678	4.707
10	381.572,801 510.827,678	11	381.594,505 510.829,442	21.776
11	381.594,505 510.829,442	12	381.600,362 510.820,278	10.876
12	381.600,362 510.820,278	13	381.615,028 510.818,706	14.75
13	381.615,028 510.818,706	14	381.614,122 510.821,822	3.245
14	381.614,122 510.821,822	15	381.602,098 510.823,132	12.095
15	381.602,098 510.823,132	16	381.596,061 510.832,579	11.211
16	381.596,061 510.832,579	1	381.570,989 510.830,54	25.155

\*\* Lungimile segmentelor sunt determinate în planul de proiecție Stereo 70 și sunt rotunjite la 1 milimetru.

\*\*\* Distanța dintre puncte este formată din segmente cumulate ce sunt mai mici decât valoarea 1 milimetru.



**DATE DESPRE IMOBILUL NR. 80728**

Oficiul de Cadastru și Publicitate Imobiliară ALBA  
Biroul de Cadastru și Publicitate Imobiliară Alba Iulia

**A. Partea I. Descrierea imobilului**

TEREN Necunoscut

Nr. CF vechi:909/Taut  
Nr. topografic:969/1/1,969/2/1

Adresa: Loc. Tauti, Nr. 192, Jud. Alba

Nr. Crt	Nr cadastral Nr. topografic	Suprafața* (mp)	Observații / Referințe
A1	71508	2.405	Sector cadastral:188 Teren imprejmuit;

**Construcții**

Crt	Nr cadastral Nr. topografic	Adresa	Observații / Referințe
A1.1	71508-C1	Loc. Tauti, Nr. 192, Jud. Alba	Nr. niveluri:1; S. construita la sol:153 mp; S. construita desfasurata:153 mp; CASA S+P
A1.2	71508-C2	Loc. Tauti, Nr. 192, Jud. Alba	Nr. niveluri:1; S. construita la sol:18 mp; S. construita desfasurata:18 mp; Anexe gospodaresti

**B. Partea II. Proprietari și acte**

Inscrieri privitoare la dreptul de proprietate și alte drepturi reale		Referințe
<b>7969 / 10/03/2008</b>		
Act Notarial nr. aut.640/2008, din 04/02/2008 emis de NP ELENA TEODORESCU;		
B1	Intabulare, drept de PROPRIETATEtitlu cumparare,drept de nuda proprietate, dobandit prin Conventie, cota actuala 1/1 1) DRAGAN ILEANA, casatorita <i>OBSERVATII: (provenita din conversia CF 909/Taut)</i>	A1, A1.1, A1.2

**C. Partea III. SARCINI**

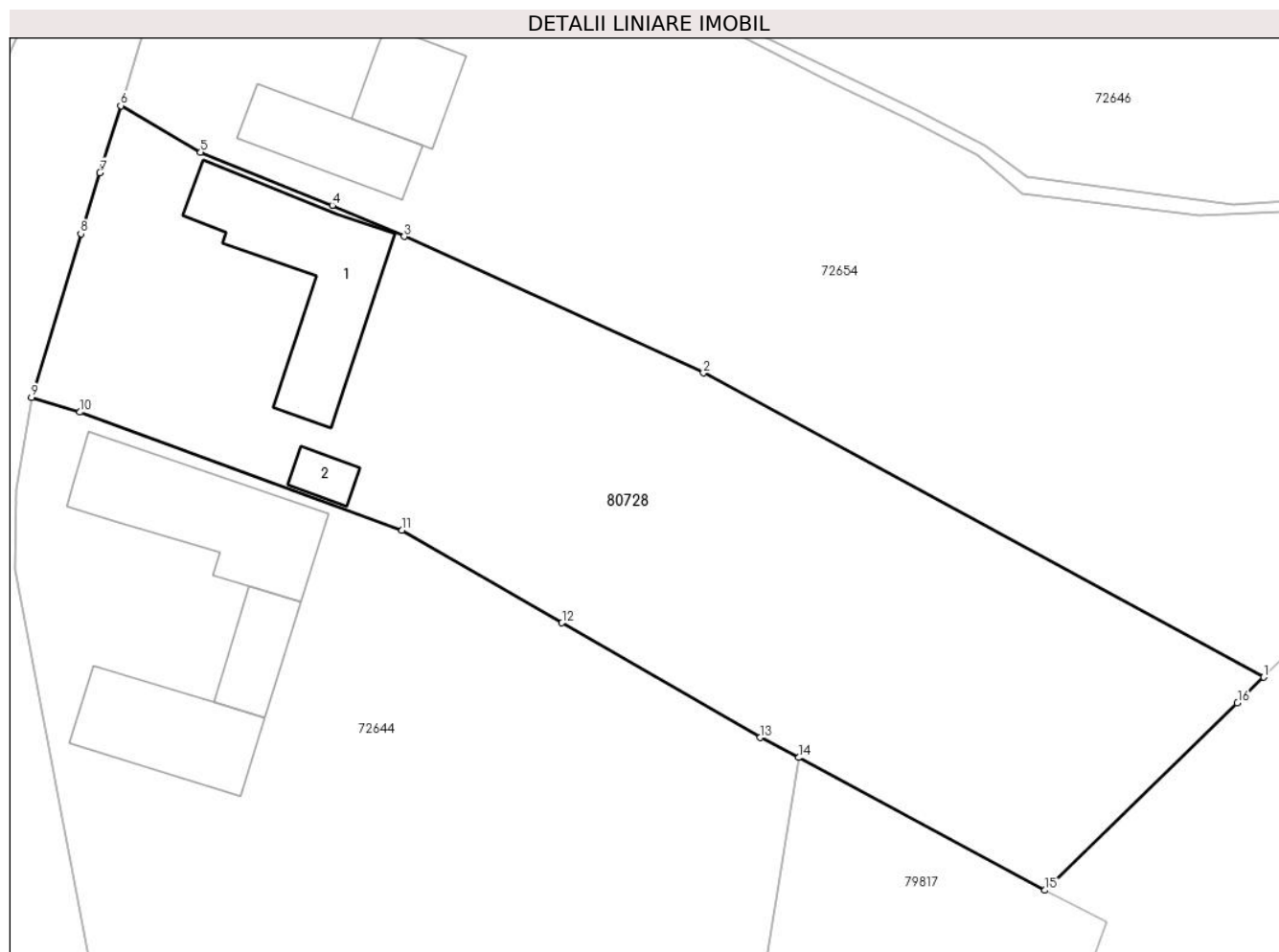
Inscrieri privind dezmembramintele dreptului de proprietate, drepturi reale de garanție și sarcini		Referințe
<b>7969 / 10/03/2008</b>		
Act Notarial nr. 640/2008, din 04/02/2008 emis de NP ELENA TEODORESCU;		
C1	Intabulare, drept de UZUFRACT VIAGER, dobandit prin Conventie, cota actuala 1/1 1) DREGAN ALEXANDRU <i>OBSERVATII: (provenita din conversia CF 909/Taut)</i>	A1, A1.1, A1.2

## Anexa Nr. 1 La Partea I

## Teren

Nr cadastral	Suprafața (mp)*	Observații / Referințe
71508	2.405	

\* Suprafața este determinată în planul de proiecție Stereo 70.



## Date referitoare la teren

Crt	Categorie folosință	Intravilan	Suprafața (mp)	Tarla	Parcelă	Nr. topo	Observații / Referințe
1	faneata	NU	1.603	-	-	969/ 1/ 1	
2	curti constructii	DA	567	-	-	969/ 2/ 1	
3	arabil	DA	235	-	-	-	

## Date referitoare la construcții

Crt	Număr	Destinație construcție	Supraf. (mp)	Situație juridică	Observații / Referințe
A1.1	71508-C1	construcții de locuințe	153	Cu acte	Nr. niveluri:1; S. construita la sol:153 mp; S. construita desfasurata:153 mp; CASA S+P
A1.2	71508-C2	construcții anexa	18	Cu acte	Nr. niveluri:1; S. construita la sol:18 mp; S. construita desfasurata:18 mp; Anexe gospodaresti

## Lungime Segmente

1) Valorile lungimilor segmentelor sunt obținute din proiecție în plan.

Punct început	X / Y	Punct sfârșit	X / Y	Lungime segment (** (m)
1	381.797,83 511.496,1	2	381.750,975 511.521,518	53.305

Punct început	X / Y	Punct sfârșit	X / Y	Lungime segment (** (m)
2	381.750,975 511.521,518	3	381.725,951 511.532,926	27.502
3	381.725,951 511.532,926	4	381.719,926 511.535,529	6.563
4	381.719,926 511.535,529	5	381.708,914 511.539,952	11.867
5	381.708,914 511.539,952	6	381.702,234 511.543,862	7.74
6	381.702,234 511.543,862	7	381.700,497 511.538,259	5.866
7	381.700,497 511.538,259	8	381.698,897 511.533,154	5.35
8	381.698,897 511.533,154	9	381.694,781 511.519,479	14.281
9	381.694,781 511.519,479	10	381.698,825 511.518,243	4.229
10	381.698,825 511.518,243	11	381.725,769 511.508,372	28.695
11	381.725,769 511.508,372	12	381.739,138 511.500,642	15.443
12	381.739,138 511.500,642	13	381.755,727 511.491,05	19.163
13	381.755,727 511.491,05	14	381.758,938 511.489,377	3.621
14	381.758,938 511.489,377	15	381.779,517 511.478,28	23.38
15	381.779,517 511.478,28	16	381.795,627 511.493,942	22.469
16	381.795,627 511.493,942	1	381.797,83 511.496,1	3.083

\*\* Lungimile segmentelor sunt determinate în planul de proiecție Stereo 70 și sunt rotunjite la 1 milimetru.

\*\*\* Distanța dintre puncte este formată din segmente cumulate ce sunt mai mici decât valoarea 1 milimetru.

