

**DATE DESPRE IMOBILUL NR. 80207**

Oficiul de Cadastru și Publicitate Imobiliară ALBA
Biroul de Cadastru și Publicitate Imobiliară Alba Iulia

A. Partea I. Descrierea imobilului

TEREN Extravilan

Adresa: Jud. Alba

Nr. Crt	Nr cadastral Nr. topografic	Suprafața* (mp)	Observații / Referințe
A1		6.322	Sector cadastral:187 Teren neimpregmuit;

B. Partea II. Proprietari și acte

Inscrieri privitoare la dreptul de proprietate și alte drepturi reale		Referințe
1 / 16/01/2024		
Act Normativ nr. 7, din 13/03/1996 emis de PARLAMENTUL ROMÂNIEI;		
B1	Intabulare, drept de PROPRIETATE, dobândit prin Lege, cota actuala 1/1 1) NEIDENTIFICAT NEIDENTIFICAT	A1
Act Administrativ nr. 11018, din 28/11/2023 emis de PRIMĂRIA COMUNEI METEȘ;		
B2	SE NOTEAZĂ POSESIA FAPTICĂ ÎN FAVOAREA LUI 1) MONEA ILIE 2) MONEA SAVETA	A1

C. Partea III. SARCINI .

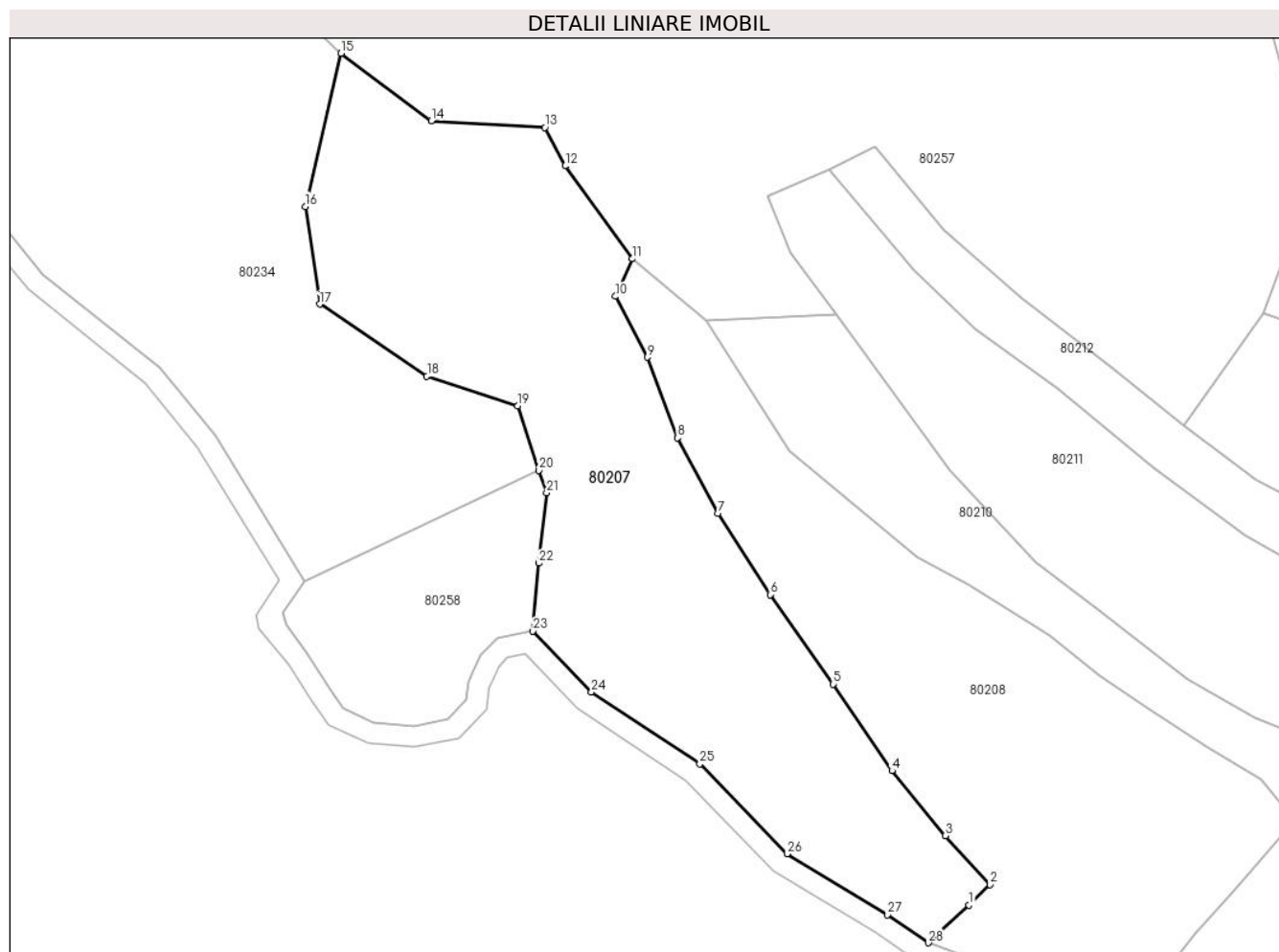
Inscrieri privind dezmembramintele dreptului de proprietate, drepturi reale de garanție și sarcini	Referințe
NU SUNT	

Anexa Nr. 1 La Partea I

Teren

Nr cadastral	Suprafața (mp)*	Observații / Referințe
	6.322	

* Suprafața este determinată în planul de proiecție Stereo 70.



Date referitoare la teren

Crt	Categorie folosință	Intravilan	Suprafața (mp)	Tarla	Parcelă	Nr. topo	Observații / Referințe
1	faneata	NU	6.322	-	-	-	

Lungime Segmente

1) Valorile lungimilor segmentelor sunt obținute din proiecție în plan.

Punct început	X / Y	Punct sfârșit	X / Y	Lungime segment (** (m)	Punct început	X / Y	Punct sfârșit	X / Y	Lungime segment (** (m)
1	381.892,088 510.359,097	2	381.896,05 510.362,934	5.516	2	381.896,05 510.362,934	3	381.887,607 510.372,114	12.473
3	381.887,607 510.372,114	4	381.877,57 510.384,36	15.833	4	381.877,57 510.384,36	5	381.866,447 510.400,684	19.753
5	381.866,447 510.400,684	6	381.854,617 510.417,52	20.577	6	381.854,617 510.417,52	7	381.844,751 510.432,85	18.231
7	381.844,751 510.432,85	8	381.837,168 510.447,046	16.095	8	381.837,168 510.447,046	9	381.831,45 510.462,224	16.219
9	381.831,45 510.462,224	10	381.825,473 510.473,678	12.919	10	381.825,473 510.473,678	11	381.828,663 510.480,734	7.744

Punct început	X / Y	Punct sfârșit	X / Y	Lungime segment (** (m)
11	381.828,663 510.480,734	12	381.815,988 510.498,225	21.601
13	381.812,17 510.505,474	14	381.790,78 510.506,746	21.428
15	381.773,781 510.519,444	16	381.767,035 510.490,578	29.643
17	381.769,777 510.472,216	18	381.789,934 510.458,62	24.313
19	381.807,02 510.453,027	20	381.811,078 510.440,937	12.753
21	381.812,513 510.436,662	22	381.810,979 510.423,452	13.299
23	381.809,945 510.410,638	24	381.820,937 510.399,181	15.876
25	381.841,359 510.385,65	26	381.857,799 510.368,729	23.592
27	381.876,696 510.357,242	28	381.884,436 510.351,977	9.361

Punct început	X / Y	Punct sfârșit	X / Y	Lungime segment (** (m)
12	381.815,988 510.498,225	13	381.812,17 510.505,474	8.193
14	381.790,78 510.506,746	15	381.773,781 510.519,444	21.218
16	381.767,035 510.490,578	17	381.769,777 510.472,216	18.565
18	381.789,934 510.458,62	19	381.807,02 510.453,027	17.978
20	381.811,078 510.440,937	21	381.812,513 510.436,662	4.509
22	381.810,979 510.423,452	23	381.809,945 510.410,638	12.856
24	381.820,937 510.399,181	25	381.841,359 510.385,65	24.498
26	381.857,799 510.368,729	27	381.876,696 510.357,242	22.115
28	381.884,436 510.351,977	1	381.892,088 510.359,097	10.452

** Lungimile segmentelor sunt determinate în planul de proiecție Stereo 70 și sunt rotunjite la 1 milimetru.

*** Distanța dintre puncte este formată din segmente cumulate ce sunt mai mici decât valoarea 1 milimetru.

**DATE DESPRE IMOBILUL NR. 80208**

Oficiul de Cadastru și Publicitate Imobiliară ALBA
Biroul de Cadastru și Publicitate Imobiliară Alba Iulia

A. Partea I. Descrierea imobilului

TEREN Extravilan

Adresa: Jud. Alba

Nr. Crt	Nr cadastral Nr. topografic	Suprafața* (mp)	Observații / Referințe
A1		5.266	Sector cadastral:187 Teren neimpregmuit;

B. Partea II. Proprietari și acte

Inscrieri privitoare la dreptul de proprietate și alte drepturi reale		Referințe
/		
Act Normativ nr. 7, din 13/03/1996 emis de PARLAMENTUL ROMÂNIEI;		
B1	Intabulare, drept de PROPRIETATE, dobândit prin Lege, cota actuala 1/1 1) NEIDENTIFICAT NEIDENTIFICAT	A1
Act Administrativ nr. 149, din 08/01/2024 emis de PRIMĂRIA COMUNEI METEȘ;		
B2	SE NOTEAZĂ POSESIA FAPTICĂ ÎN FAVOAREA LUI 1) HĂLGA GHEORGHE-PETRU	A1

C. Partea III. SARCINI .

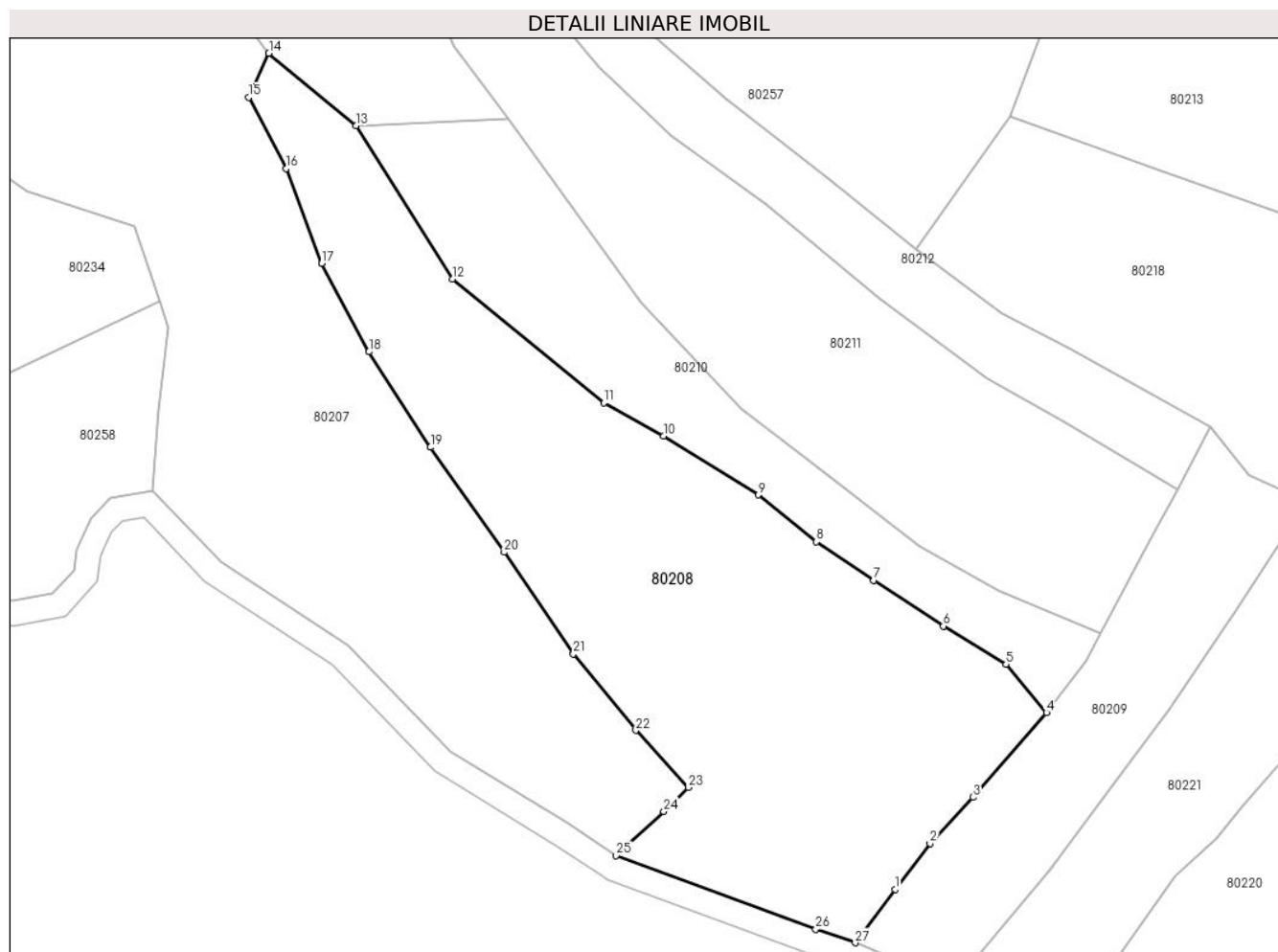
Inscrieri privind dezmembramintele dreptului de proprietate, drepturi reale de garanție și sarcini	Referințe
NU SUNT	

Anexa Nr. 1 La Partea I

Teren

Nr cadastral	Suprafața (mp)*	Observații / Referințe
	5.266	

* Suprafața este determinată în planul de proiecție Stereo 70.



Date referitoare la teren

Crt	Categorie folosință	Intravilan	Suprafața (mp)	Tarla	Parcelă	Nr. topo	Observații / Referințe
1	faneata	NU	5.266	-	-	-	

Lungime Segmente

1) Valorile lungimilor segmentelor sunt obținute din proiecție în plan.

Punct început	X / Y	Punct sfârșit	X / Y	Lungime segment (** (m)
1	381.929,206 510.346,608	2	381.934,826 510.353,955	9.25
3	381.941,709 510.361,357	4	381.953,499 510.374,95	17.993
5	381.947,007 510.382,712	6	381.936,945 510.388,838	11.78
7	381.925,783 510.396,164	8	381.916,582 510.402,344	11.084
9	381.907,238 510.409,894	10	381.892,006 510.419,312	17.908

Punct început	X / Y	Punct sfârșit	X / Y	Lungime segment (** (m)
2	381.934,826 510.353,955	3	381.941,709 510.361,357	10.108
4	381.953,499 510.374,95	5	381.947,007 510.382,712	10.119
6	381.936,945 510.388,838	7	381.925,783 510.396,164	13.352
8	381.916,582 510.402,344	9	381.907,238 510.409,894	12.013
10	381.892,006 510.419,312	11	381.882,439 510.424,631	10.947

Punct început	X / Y	Punct sfârșit	X / Y	Lungime segment (** (m)
11	381.882,439 510.424,631	12	381.858,154 510.444,538	31.401
13	381.842,671 510.469,118	14	381.828,663 510.480,734	18.197
15	381.825,473 510.473,678	16	381.831,45 510.462,224	12.919
17	381.837,168 510.447,046	18	381.844,751 510.432,85	16.095
19	381.854,617 510.417,52	20	381.866,447 510.400,684	20.577
21	381.877,57 510.384,36	22	381.887,607 510.372,114	15.833
23	381.896,05 510.362,934	24	381.892,088 510.359,097	5.516
25	381.884,436 510.351,977	26	381.916,481 510.340,185	34.146
27	381.922,811 510.338,023	1	381.929,206 510.346,608	10.705

Punct început	X / Y	Punct sfârșit	X / Y	Lungime segment (** (m)
12	381.858,154 510.444,538	13	381.842,671 510.469,118	29.051
14	381.828,663 510.480,734	15	381.825,473 510.473,678	7.744
16	381.831,45 510.462,224	17	381.837,168 510.447,046	16.219
18	381.844,751 510.432,85	19	381.854,617 510.417,52	18.231
20	381.866,447 510.400,684	21	381.877,57 510.384,36	19.753
22	381.887,607 510.372,114	23	381.896,05 510.362,934	12.473
24	381.892,088 510.359,097	25	381.884,436 510.351,977	10.452
26	381.916,481 510.340,185	27	381.922,811 510.338,023	6.689

** Lungimile segmentelor sunt determinate în planul de proiecție Stereo 70 și sunt rotunjite la 1 milimetru.

*** Distanța dintre puncte este formată din segmente cumulate ce sunt mai mici decât valoarea 1 milimetru.

**DATE DESPRE IMOBILUL NR. 80209**

Oficiul de Cadastru și Publicitate Imobiliară ALBA
Biroul de Cadastru și Publicitate Imobiliară Alba Iulia

A. Partea I. Descrierea imobilului

TEREN Extravilan

Adresa: Jud. Alba

Nr. Crt	Nr cadastral Nr. topografic	Suprafața* (mp)	Observații / Referințe
A1		1.643	Sector cadastral:187 Teren neimpregmuit;

B. Partea II. Proprietari și acte

Inscrieri privitoare la dreptul de proprietate și alte drepturi reale	Referințe
/	
Act Normativ nr. 7, din 13/03/1996 emis de PARLAMENTUL ROMÂNIEI;	
B1	A1
Intabulare, drept de PROPRIETATE, dobândit prin Lege, cota actuala 1/1 1) NEIDENTIFICAT NEIDENTIFICAT	
Act Administrativ nr. 286, din 10/01/2024 emis de PRIMĂRIA COMUNEI METEȘ;	
B2	A1
SE NOTEAZĂ POSESIA FAPTICĂ ÎN FAVOAREA LUI 1) FAUR AUREL 2) FAUR VALERICA	

C. Partea III. SARCINI .

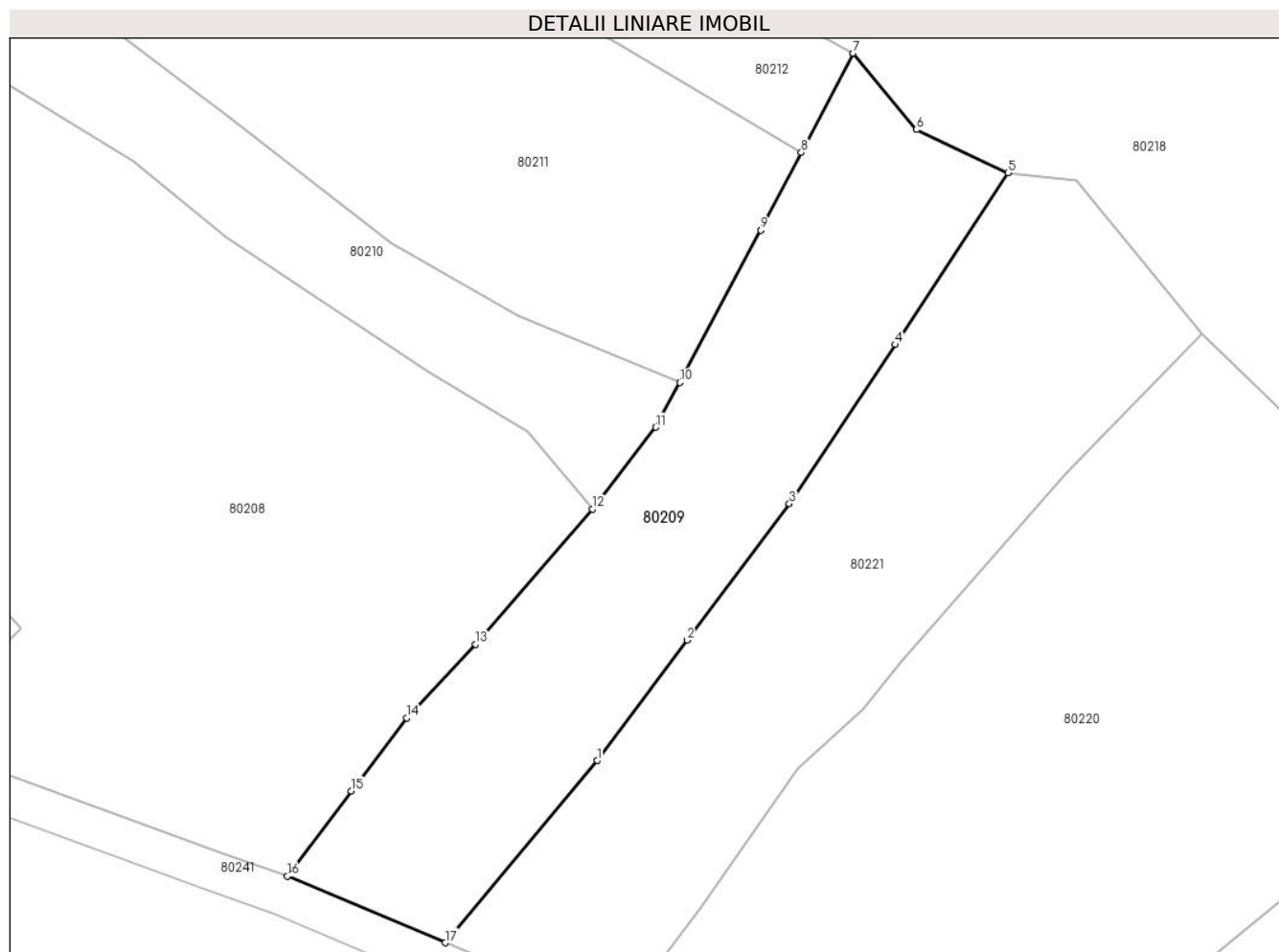
Inscrieri privind dezmembramintele dreptului de proprietate, drepturi reale de garanție și sarcini	Referințe
NU SUNT	

Anexa Nr. 1 La Partea I

Teren

Nr cadastral	Suprafața (mp)*	Observații / Referințe
	1.643	

* Suprafața este determinată în planul de proiecție Stereo 70.



Date referitoare la teren

Crt	Categorie folosință	Intravilan	Suprafața (mp)	Tarla	Parcelă	Nr. topo	Observații / Referințe
1	faneata	NU	1.643	-	-	-	

Lungime Segmente

1) Valorile lungimilor segmentelor sunt obținute din proiecție în plan.

Punct început	X / Y	Punct sfârșit	X / Y	Lungime segment (** (m)
1	381.953,972 510.349,663	2	381.963,012 510.361,774	15.113
2	381.963,012 510.361,774	3	381.973,319 510.375,485	17.153
3	381.973,319 510.375,485	4	381.983,996 510.391,491	19.241
4	381.983,996 510.391,491	5	381.995,306 510.408,776	20.656
5	381.995,306 510.408,776	6	381.986,096 510.413,11	10.179

Punct început	X / Y	Punct sfârşit	X / Y	Lungime segment (** (m)
6	381.986,096 510.413,11	7	381.979,755 510.420,795	9.964
7	381.979,755 510.420,795	8	381.974,518 510.410,806	11.279
8	381.974,518 510.410,806	9	381.970,426 510.403,001	8.812
9	381.970,426 510.403,001	10	381.962,276 510.387,692	17.343
10	381.962,276 510.387,692	11	381.959,873 510.383,178	5.113
11	381.959,873 510.383,178	12	381.953,499 510.374,95	10.409
12	381.953,499 510.374,95	13	381.941,709 510.361,357	17.993
13	381.941,709 510.361,357	14	381.934,826 510.353,955	10.108
14	381.934,826 510.353,955	15	381.929,206 510.346,608	9.25
15	381.929,206 510.346,608	16	381.922,811 510.338,023	10.705
16	381.922,811 510.338,023	17	381.938,669 510.331,33	17.212
17	381.938,669 510.331,33	1	381.953,972 510.349,663	23.881

** Lungimile segmentelor sunt determinate în planul de proiecţie Stereo 70 şi sunt rotunjite la 1 milimetru.

*** Distanţa dintre puncte este formată din segmente cumulate ce sunt mai mici decât valoarea 1 milimetru.

**DATE DESPRE IMOBILUL NR. 80210**

Oficiul de Cadastru și Publicitate Imobiliară ALBA
Biroul de Cadastru și Publicitate Imobiliară Alba Iulia

A. Partea I. Descrierea imobilului

TEREN Extravilan

Adresa: Jud. Alba

Nr. Crt	Nr cadastral Nr. topografic	Suprafața* (mp)	Observații / Referințe
A1		1.933	Sector cadastral:187 Teren neimpregmuit;

B. Partea II. Proprietari și acte

Inscrieri privitoare la dreptul de proprietate și alte drepturi reale		Referințe
/		
Act Normativ nr. 7, din 13/03/1996 emis de PARLAMENTUL ROMÂNIEI;		
B1	Intabulare, drept de PROPRIETATE, dobândit prin Lege, cota actuala 1/1 1) NEIDENTIFICAT NEIDENTIFICAT	A1
Act Administrativ nr. 1128, din 07/02/2024 emis de PRIMĂRIA COMUNEI METEȘ;		
B1	SE NOTEAZĂ POSESIA FAPTICĂ ÎN FAVOAREA LUI 1) BODEA MARIN 2) BODEA SAVA	A1

C. Partea III. SARCINI .

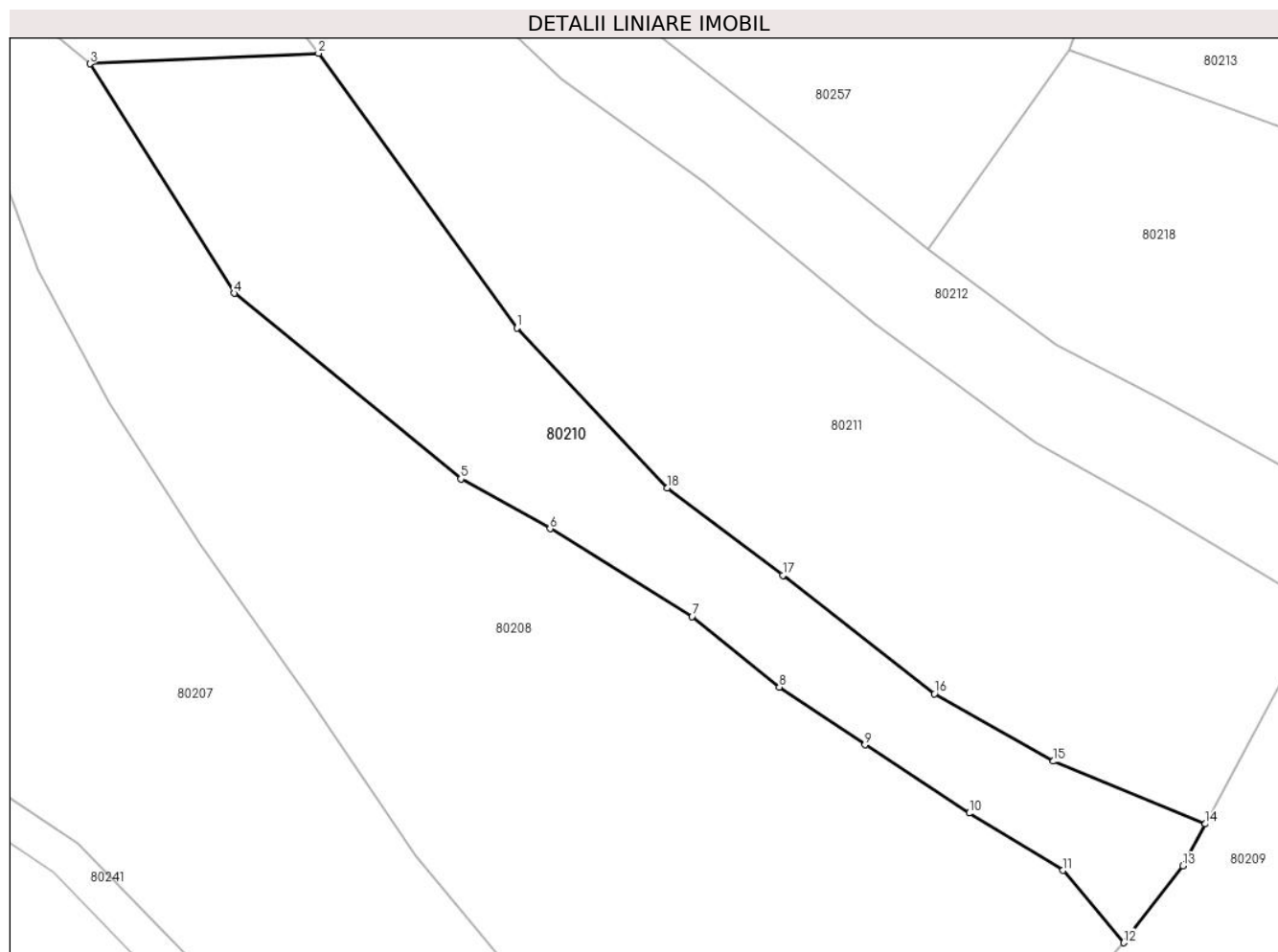
Inscrieri privind dezmembramintele dreptului de proprietate, drepturi reale de garanție și sarcini	Referințe
NU SUNT	

Anexa Nr. 1 La Partea I

Teren

Nr cadastral	Suprafața (mp)*	Observații / Referințe
	1.933	

* Suprafața este determinată în planul de proiecție Stereo 70.



Date referitoare la teren

Crt	Categorie folosință	Intravilan	Suprafața (mp)	Tarla	Parcelă	Nr. topo	Observații / Referințe
1	faneata	NU	1.933	-	-	-	

Lungime Segmente

1) Valorile lungimilor segmentelor sunt obținute din proiecție în plan.

Punct început	X / Y	Punct sfârșit	X / Y	Lungime segment (** (m)
1	381.888,446 510.440,829	2	381.867,192 510.470,25	36.294
2	381.867,192 510.470,25	3	381.842,671 510.469,118	24.547
3	381.842,671 510.469,118	4	381.858,154 510.444,538	29.051
4	381.858,154 510.444,538	5	381.882,439 510.424,631	31.401
5	381.882,439 510.424,631	6	381.892,006 510.419,312	10.947

Punct început	X / Y	Punct sfârșit	X / Y	Lungime segment (** (m)
6	381.892,006 510.419,312	7	381.907,238 510.409,894	17.908
7	381.907,238 510.409,894	8	381.916,582 510.402,344	12.013
8	381.916,582 510.402,344	9	381.925,783 510.396,164	11.084
9	381.925,783 510.396,164	10	381.936,945 510.388,838	13.352
10	381.936,945 510.388,838	11	381.947,007 510.382,712	11.78
11	381.947,007 510.382,712	12	381.953,499 510.374,95	10.119
12	381.953,499 510.374,95	13	381.959,873 510.383,178	10.409
13	381.959,873 510.383,178	14	381.962,276 510.387,692	5.113
14	381.962,276 510.387,692	15	381.945,982 510.394,401	17.621
15	381.945,982 510.394,401	16	381.933,232 510.401,637	14.66
16	381.933,232 510.401,637	17	381.916,963 510.414,316	20.627
17	381.916,963 510.414,316	18	381.904,586 510.423,657	15.507
18	381.904,586 510.423,657	1	381.888,446 510.440,829	23.567

** Lungimile segmentelor sunt determinate în planul de proiecție Stereo 70 și sunt rotunjite la 1 milimetru.

*** Distanța dintre puncte este formată din segmente cumulate ce sunt mai mici decât valoarea 1 milimetru.

**DATE DESPRE IMOBILUL NR. 80211**

Oficiul de Cadastru și Publicitate Imobiliară ALBA
Biroul de Cadastru și Publicitate Imobiliară Alba Iulia

A. Partea I. Descrierea imobilului

TEREN Extravilan

Adresa: Jud. Alba

Nr. Crt	Nr cadastral Nr. topografic	Suprafața* (mp)	Observații / Referințe
A1		3.474	Sector cadastral:187 Teren neimpregmuit;

B. Partea II. Proprietari și acte

Inscrieri privitoare la dreptul de proprietate și alte drepturi reale		Referințe
/		
Act Normativ nr. 7, din 13/03/1996 emis de PARLAMENTUL ROMÂNIEI;		
B1	Intabulare, drept de PROPRIETATE, dobândit prin Lege, cota actuala 1/1 1) NEIDENTIFICAT NEIDENTIFICAT	A1
Act Administrativ nr. 10872, din 01/03/2024 emis de PRIMĂRIA COMUNEI METEȘ;		
B2	SE NOTEAZĂ POSESIA FAPTICĂ ÎN FAVOAREA LUI 1) BALASIU IOANA-CORNELIA	A1

C. Partea III. SARCINI .

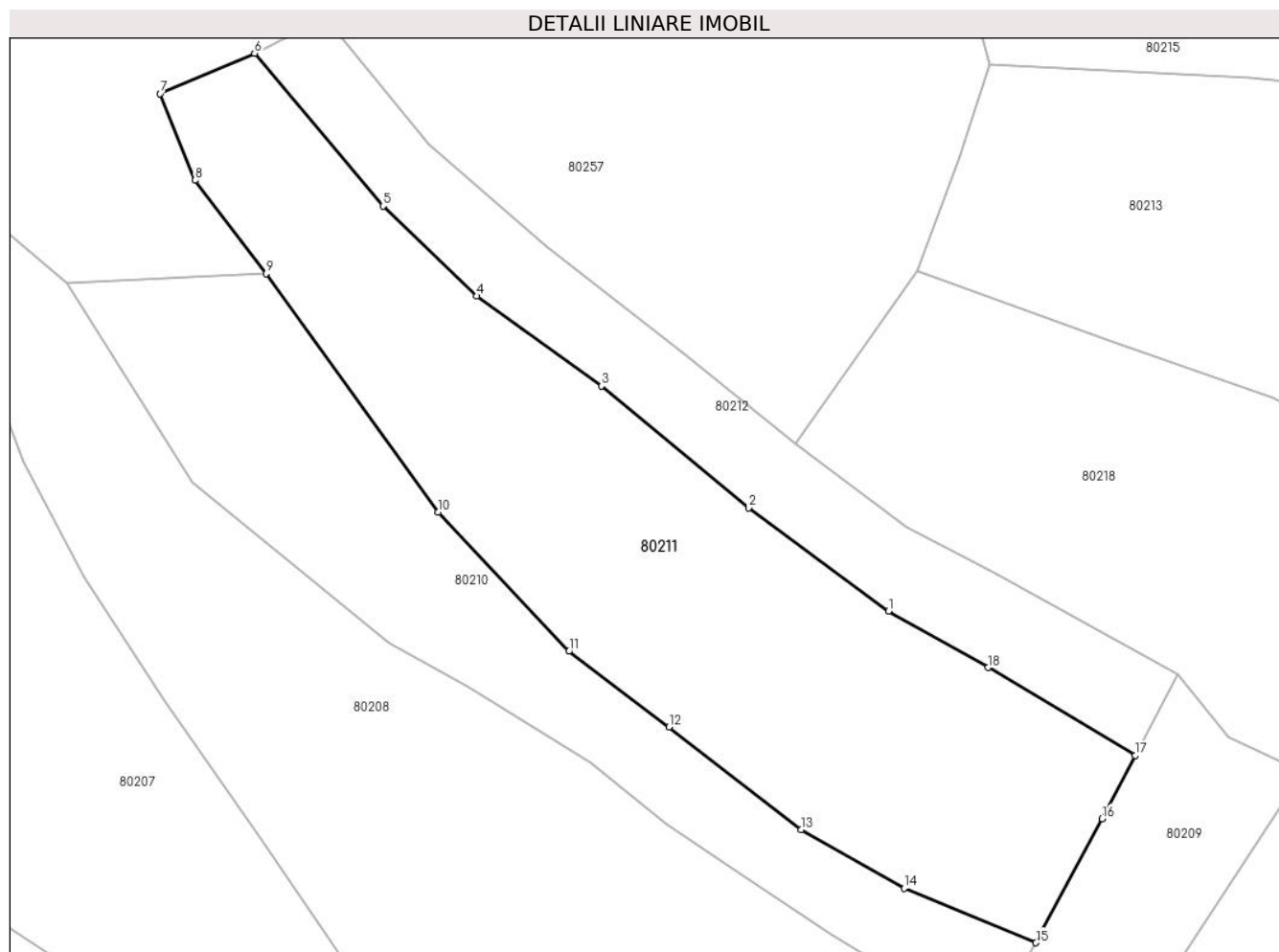
Inscrieri privind dezmembramintele dreptului de proprietate, drepturi reale de garanție și sarcini	Referințe
NU SUNT	

Anexa Nr. 1 La Partea I

Teren

Nr cadastral	Suprafața (mp)*	Observații / Referințe
	3.474	

* Suprafața este determinată în planul de proiecție Stereo 70.



Date referitoare la teren

Crt	Categorie folosință	Intra vilan	Suprafața (mp)	Tarla	Parcelă	Nr. topo	Observații / Referințe
1	faneata	NU	3.474	-	-	-	

Lungime Segmente

1) Valorile lungimilor segmentelor sunt obținute din proiecție în plan.

Punct început	X / Y	Punct sfârșit	X / Y	Lungime segment (** (m)
1	381.944,056 510.428,604	2	381.926,763 510.441,373	21.496
2	381.926,763 510.441,373	3	381.908,635 510.456,413	23.555
3	381.908,635 510.456,413	4	381.893,218 510.467,494	18.987
4	381.893,218 510.467,494	5	381.881,648 510.478,596	16.034
5	381.881,648 510.478,596	6	381.865,762 510.497,458	24.662

Punct început	X / Y	Punct sfârșit	X / Y	Lungime segment (** (m)
6	381.865,762 510.497,458	7	381.854,112 510.492,486	12.666
7	381.854,112 510.492,486	8	381.858,388 510.481,767	11.541
8	381.858,388 510.481,767	9	381.867,192 510.470,25	14.497
9	381.867,192 510.470,25	10	381.888,446 510.440,829	36.294
10	381.888,446 510.440,829	11	381.904,586 510.423,657	23.567
11	381.904,586 510.423,657	12	381.916,963 510.414,316	15.507
12	381.916,963 510.414,316	13	381.933,232 510.401,637	20.627
13	381.933,232 510.401,637	14	381.945,982 510.394,401	14.66
14	381.945,982 510.394,401	15	381.962,276 510.387,692	17.621
15	381.962,276 510.387,692	16	381.970,426 510.403,001	17.343
16	381.970,426 510.403,001	17	381.974,518 510.410,806	8.812
17	381.974,518 510.410,806	18	381.956,354 510.421,641	21.15
18	381.956,354 510.421,641	1	381.944,056 510.428,604	14.133

** Lungimile segmentelor sunt determinate în planul de proiecție Stereo 70 și sunt rotunjite la 1 milimetru.

*** Distanța dintre puncte este formată din segmente cumulate ce sunt mai mici decât valoarea 1 milimetru.

**DATE DESPRE IMOBILUL NR. 80212**

Oficiul de Cadastru și Publicitate Imobiliară ALBA
Biroul de Cadastru și Publicitate Imobiliară Alba Iulia

A. Partea I. Descrierea imobilului

TEREN Extravilan

Adresa: Jud. Alba

Nr. Crt	Nr cadastral Nr. topografic	Suprafața* (mp)	Observații / Referințe
A1		1.362	Sector cadastral:187 Teren neimpregmuit;

B. Partea II. Proprietari și acte

Inscrieri privitoare la dreptul de proprietate și alte drepturi reale		Referințe
/		
Act Normativ nr. 7, din 13/03/1996 emis de PARLAMENTUL ROMÂNIEI;		
B1	Intabulare, drept de PROPRIETATE, dobândit prin Lege, cota actuala 1/1 1) NEIDENTIFICAT NEIDENTIFICAT	A1
Act Administrativ nr. 11419, din 07/12/2023 emis de PRIMĂRIA COMUNEI METEȘ;		
B2	SE NOTEAZĂ POSESIA FAPTICĂ ÎN FAVOAREA LUI 1) DRĂGAN VASILE-VALENTIN	A1

C. Partea III. SARCINI .

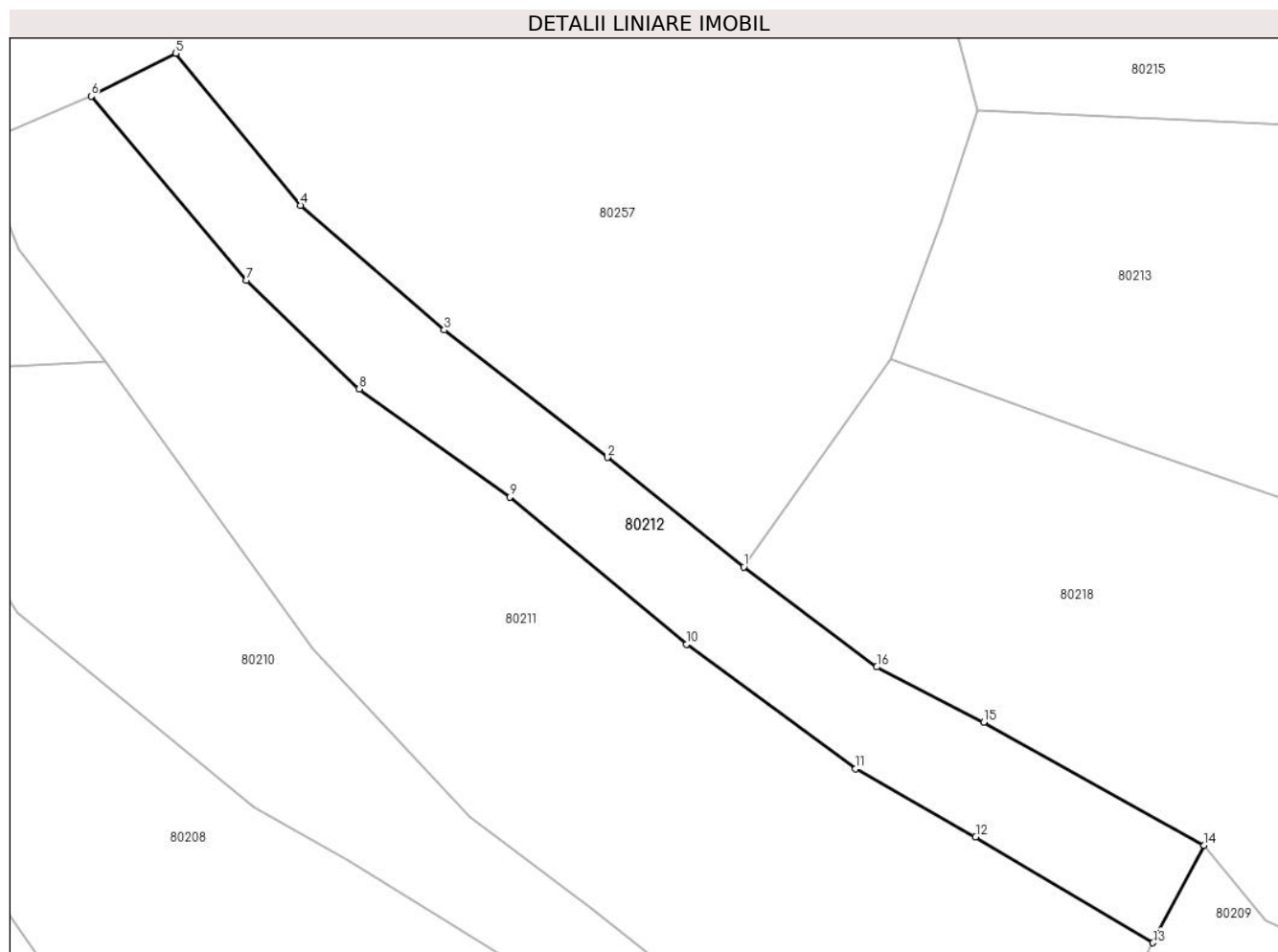
Inscrieri privind dezmembramintele dreptului de proprietate, drepturi reale de garanție și sarcini	Referințe
NU SUNT	

Anexa Nr. 1 La Partea I

Teren

Nr cadastral	Suprafața (mp)*	Observații / Referințe
	1.362	

* Suprafața este determinată în planul de proiecție Stereo 70.



Date referitoare la teren

Crt	Categorie folosință	Intravilan	Suprafața (mp)	Tarla	Parcelă	Nr. topo	Observații / Referințe
1	faneata	NU	1.362	-	-	-	

Lungime Segmente

1) Valorile lungimilor segmentelor sunt obținute din proiecție în plan.

Punct început	X / Y	Punct sfârșit	X / Y	Lungime segment (** (m)
1	381.932,599 510.449,276	2	381.918,636 510.460,469	17.896
2	381.918,636 510.460,469	3	381.901,92 510.473,524	21.211
3	381.901,92 510.473,524	4	381.887,226 510.486,283	19.46
4	381.887,226 510.486,283	5	381.874,421 510.501,848	20.155
5	381.874,421 510.501,848	6	381.865,762 510.497,458	9.708

Punct început	X / Y	Punct sfârşit	X / Y	Lungime segment (** (m)
6	381.865,762 510.497,458	7	381.881,648 510.478,596	24.662
7	381.881,648 510.478,596	8	381.893,218 510.467,494	16.034
8	381.893,218 510.467,494	9	381.908,635 510.456,413	18.987
9	381.908,635 510.456,413	10	381.926,763 510.441,373	23.555
10	381.926,763 510.441,373	11	381.944,056 510.428,604	21.496
11	381.944,056 510.428,604	12	381.956,354 510.421,641	14.133
12	381.956,354 510.421,641	13	381.974,518 510.410,806	21.15
13	381.974,518 510.410,806	14	381.979,755 510.420,795	11.279
14	381.979,755 510.420,795	15	381.957,2 510.433,4	25.838
15	381.957,2 510.433,4	16	381.946,23 510.439,039	12.335
16	381.946,23 510.439,039	1	381.932,599 510.449,276	17.047

** Lungimile segmentelor sunt determinate în planul de proiecție Stereo 70 și sunt rotunjite la 1 milimetru.

*** Distanța dintre puncte este formată din segmente cumulate ce sunt mai mici decât valoarea 1 milimetru.

**DATE DESPRE IMOBILUL NR. 80213**

Oficiul de Cadastru și Publicitate Imobiliară ALBA
Biroul de Cadastru și Publicitate Imobiliară Alba Iulia

A. Partea I. Descrierea imobilului

TEREN Extravilan

Adresa: Jud. Alba

Nr. Crt	Nr cadastral Nr. topografic	Suprafața* (mp)	Observații / Referințe
A1		6.510	Sector cadastral:187 Teren neimpregmuit;

B. Partea II. Proprietari și acte

Inscrieri privitoare la dreptul de proprietate și alte drepturi reale		Referințe
/		
Act Normativ nr. 7, din 13/03/1996 emis de PARLAMENTUL ROMÂNIEI;		
B1	Intabulare, drept de PROPRIETATE, dobândit prin Lege, cota actuala 1/1 1) NEIDENTIFICAT NEIDENTIFICAT	A1
Act Administrativ nr. 1920, din 01/03/2024 emis de PRIMĂRIA COMUNEI METEȘ;		
B2	SE NOTEAZĂ POSESIA FAPTICĂ ÎN FAVOAREA LUI 1) BOLCA GHEORGHE	A1

C. Partea III. SARCINI .

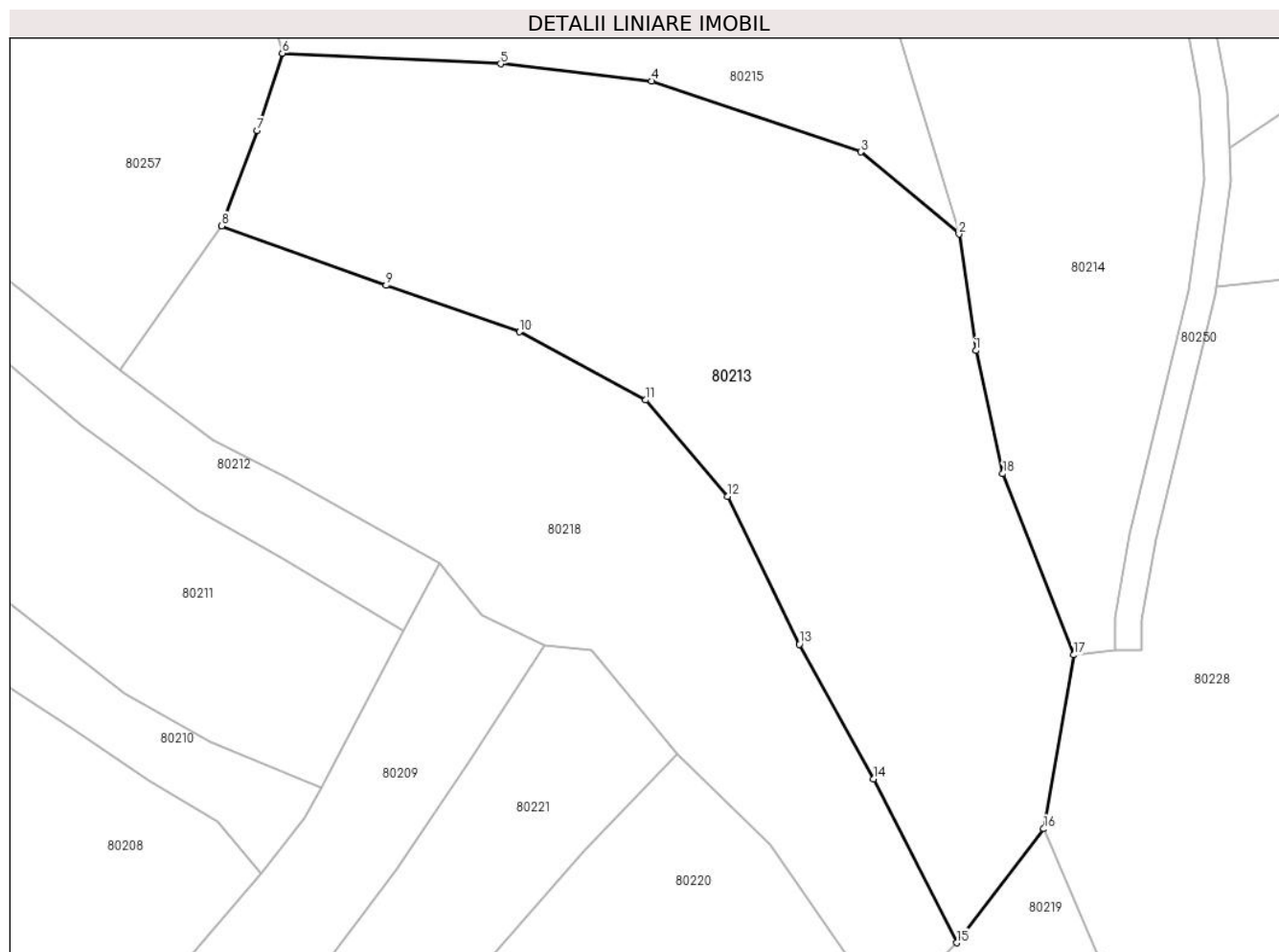
Inscrieri privind dezmembramintele dreptului de proprietate, drepturi reale de garanție și sarcini	Referințe
NU SUNT	

Anexa Nr. 1 La Partea I

Teren

Nr cadastral	Suprafața (mp)*	Observații / Referințe
	6.510	

* Suprafața este determinată în planul de proiecție Stereo 70.



Date referitoare la teren

Crt	Categorie folosință	Intra vilan	Suprafața (mp)	Tarla	Parcelă	Nr. topo	Observații / Referințe
1	pasune	NU	6.510	-	-	-	

Lungime Segmente

1) Valorile lungimilor segmentelor sunt obținute din proiecție în plan.

Punct început	X / Y	Punct sfârșit	X / Y	Lungime segment (** (m)
1	382.058,954 510.452,188	2	382.056,437 510.469,359	17.354
2	382.056,437 510.469,359	3	382.041,934 510.481,495	18.911
3	382.041,934 510.481,495	4	382.011,04 510.491,936	32.611
4	382.011,04 510.491,936	5	381.988,782 510.494,495	22.404
5	381.988,782 510.494,495	6	381.956,56 510.496,045	32.259

Punct început	X / Y	Punct sfârșit	X / Y	Lungime segment (** (m)
6	381.956,56 510.496,045	7	381.952,874 510.484,635	11.991
7	381.952,874 510.484,635	8	381.947,625 510.470,583	15.001
8	381.947,625 510.470,583	9	381.971,877 510.461,806	25.791
9	381.971,877 510.461,806	10	381.991,596 510.454,945	20.879
10	381.991,596 510.454,945	11	382.010,213 510.444,881	21.163
11	382.010,213 510.444,881	12	382.022,332 510.430,655	18.688
12	382.022,332 510.430,655	13	382.032,888 510.408,844	24.232
13	382.032,888 510.408,844	14	382.043,813 510.389,006	22.647
14	382.043,813 510.389,006	15	382.056,12 510.364,822	27.135
15	382.056,12 510.364,822	16	382.068,977 510.381,635	21.166
16	382.068,977 510.381,635	17	382.073,364 510.407,284	26.022
17	382.073,364 510.407,284	18	382.062,931 510.434,021	28.7
18	382.062,931 510.434,021	1	382.058,954 510.452,188	18.598

** Lungimile segmentelor sunt determinate în planul de proiecție Stereo 70 și sunt rotunjite la 1 milimetru.

*** Distanța dintre puncte este formată din segmente cumulate ce sunt mai mici decât valoarea 1 milimetru.

**DATE DESPRE IMOBILUL NR. 80214**

Oficiul de Cadastru și Publicitate Imobiliară ALBA
Biroul de Cadastru și Publicitate Imobiliară Alba Iulia

A. Partea I. Descrierea imobilului

TEREN Extravilan

Adresa: Jud. Alba

Nr. Crt	Nr cadastral Nr. topografic	Suprafața* (mp)	Observații / Referințe
A1		4.675	Sector cadastral:187 Teren neimpregmuit;

B. Partea II. Proprietari și acte

Inscrieri privitoare la dreptul de proprietate și alte drepturi reale		Referințe
/		
Act Normativ nr. 7, din 13/03/1996 emis de PARLAMENTUL ROMÂNIEI;		
B1	Intabulare, drept de PROPRIETATE, dobândit prin Lege, cota actuala 1/1 1) NEIDENTIFICAT NEIDENTIFICAT	A1
Act Administrativ nr. 1984, din 01/03/2024 emis de PRIMĂRIA COMUNEI METEȘ;		
B2	SE NOTEAZĂ POSESIA FAPTICĂ ÎN FAVOAREA LUI 1) SUNZUIANĂ MARINA 2) SUNZUIANĂ ILIE	A1

C. Partea III. SARCINI .

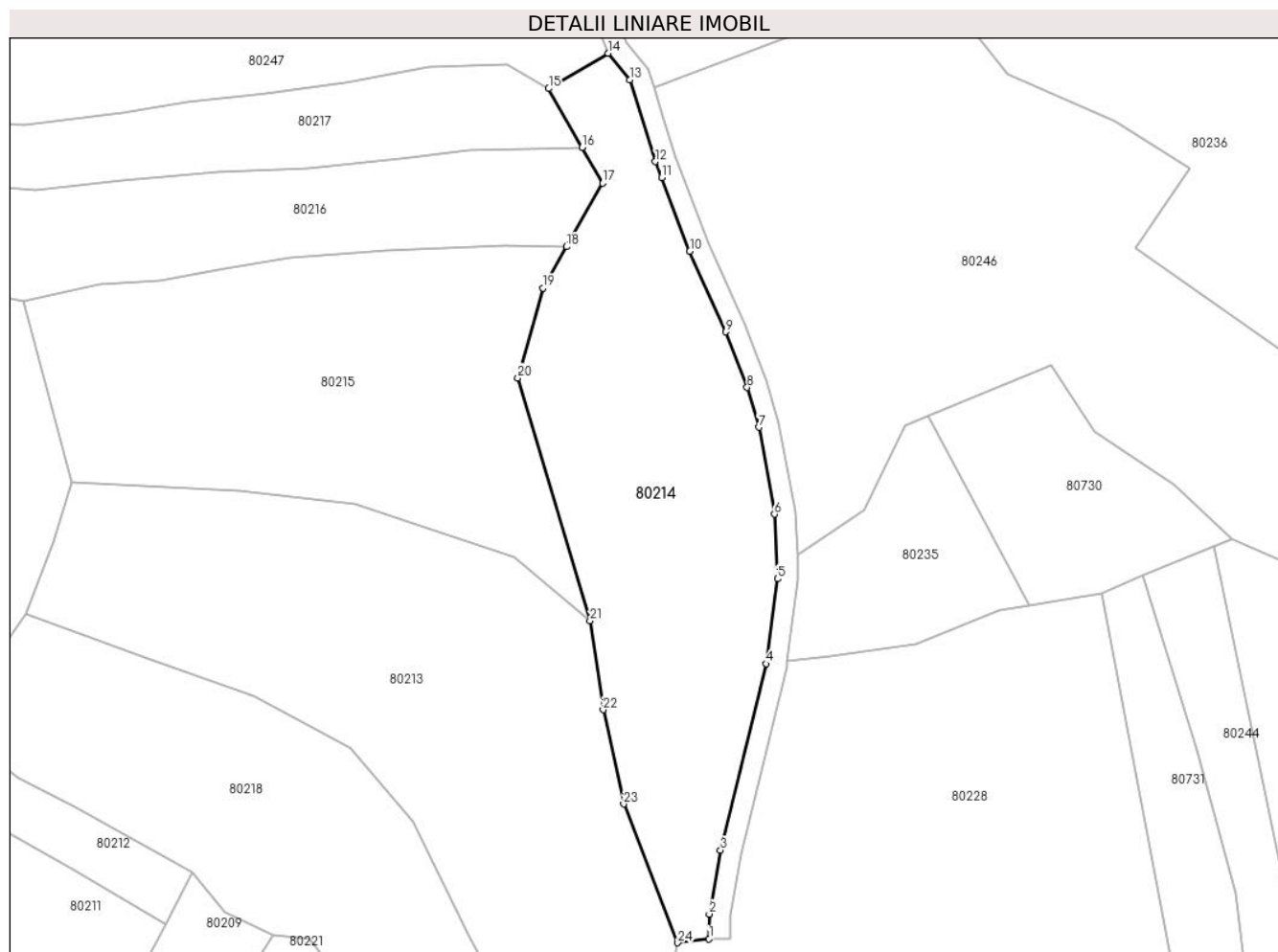
Inscrieri privind dezmembramintele dreptului de proprietate, drepturi reale de garanție și sarcini	Referințe
NU SUNT	

Anexa Nr. 1 La Partea I

Teren

Nr cadastral	Suprafața (mp)*	Observații / Referințe
	4.675	

* Suprafața este determinată în planul de proiecție Stereo 70.



Date referitoare la teren

Crt	Categorie folosință	Intra vilan	Suprafața (mp)	Tarla	Parcelă	Nr. topo	Observații / Referințe
1	faneata	NU	4.675	-	-	-	

Lungime Segmente

1) Valorile lungimilor segmentelor sunt obținute din proiecție în plan.

Punct început	X / Y	Punct sfârșit	X / Y	Lungime segment (** (m)
1	382.079,411 510.408,01	2	382.079,427 510.412,81	4.8
3	382.081,614 510.425,117	4	382.090,387 510.461,062	37.0
5	382.092,59 510.477,414	6	382.092,005 510.489,9	12.5
7	382.088,971 510.506,627	8	382.086,724 510.514,305	8.0
9	382.082,564 510.525,027	10	382.075,676 510.540,569	17.0

Punct început	X / Y	Punct sfârșit	X / Y	Lungime segment (** (m)
2	382.079,427 510.412,81	3	382.081,614 510.425,117	12.5
4	382.090,387 510.461,062	5	382.092,59 510.477,414	16.5
6	382.092,005 510.489,9	7	382.088,971 510.506,627	17.0
8	382.086,724 510.514,305	9	382.082,564 510.525,027	11.5
10	382.075,676 510.540,569	11	382.070,241 510.554,737	15.175

Punct început	X / Y	Punct sfârșit	X / Y	Lungime segment (** (m)
11	382.070,241 510.554,737	12	382.069,051 510.557,842	3.325
13	382.064,103 510.573,582	14	382.059,915 510.578,727	6.634
15	382.048,47 510.571,909	16	382.054,943 510.560,585	13.043
17	382.058,884 510.553,692	18	382.051,904 510.541,447	14.095
19	382.047,343 510.533,446	20	382.042,511 510.516,159	17.95
21	382.056,437 510.469,359	22	382.058,954 510.452,188	17.354
23	382.062,931 510.434,021	24	382.073,364 510.407,284	28.7

Punct început	X / Y	Punct sfârșit	X / Y	Lungime segment (** (m)
12	382.069,051 510.557,842	13	382.064,103 510.573,582	16.5
14	382.059,915 510.578,727	15	382.048,47 510.571,909	13.321
16	382.054,943 510.560,585	17	382.058,884 510.553,692	7.94
18	382.051,904 510.541,447	19	382.047,343 510.533,446	9.209
20	382.042,511 510.516,159	21	382.056,437 510.469,359	48.829
22	382.058,954 510.452,188	23	382.062,931 510.434,021	18.598
24	382.073,364 510.407,284	1	382.079,411 510.408,01	6.09

** Lungimile segmentelor sunt determinate în planul de proiecție Stereo 70 și sunt rotunjite la 1 milimetru.

*** Distanța dintre puncte este formată din segmente cumulate ce sunt mai mici decât valoarea 1 milimetru.

**DATE DESPRE IMOBILUL NR. 80215**

Oficiul de Cadastru și Publicitate Imobiliară ALBA
Biroul de Cadastru și Publicitate Imobiliară Alba Iulia

A. Partea I. Descrierea imobilului

TEREN Extravilan

Adresa: Jud. Alba

Nr. Crt	Nr cadastral Nr. topografic	Suprafața* (mp)	Observații / Referințe
A1		4.542	Sector cadastral:187 Teren neimpregmuit;

B. Partea II. Proprietari și acte

Inscrieri privitoare la dreptul de proprietate și alte drepturi reale		Referințe
/		
Act Normativ nr. 7, din 13/03/1996 emis de PARLAMENTUL ROMÂNIEI;		
B1	Intabulare, drept de PROPRIETATE, dobândit prin Lege, cota actuala 1/1 1) NEIDENTIFICAT NEIDENTIFICAT	A1
Act Administrativ nr. 10799, din 08/01/2024 emis de PRIMĂRIA COMUNEI METEȘ;		
B2	SE NOTEAZĂ POSESIA FAPTICĂ ÎN FAVOAREA LUI 1) HĂLGA GHEORGHE-PETRU	A1

C. Partea III. SARCINI .

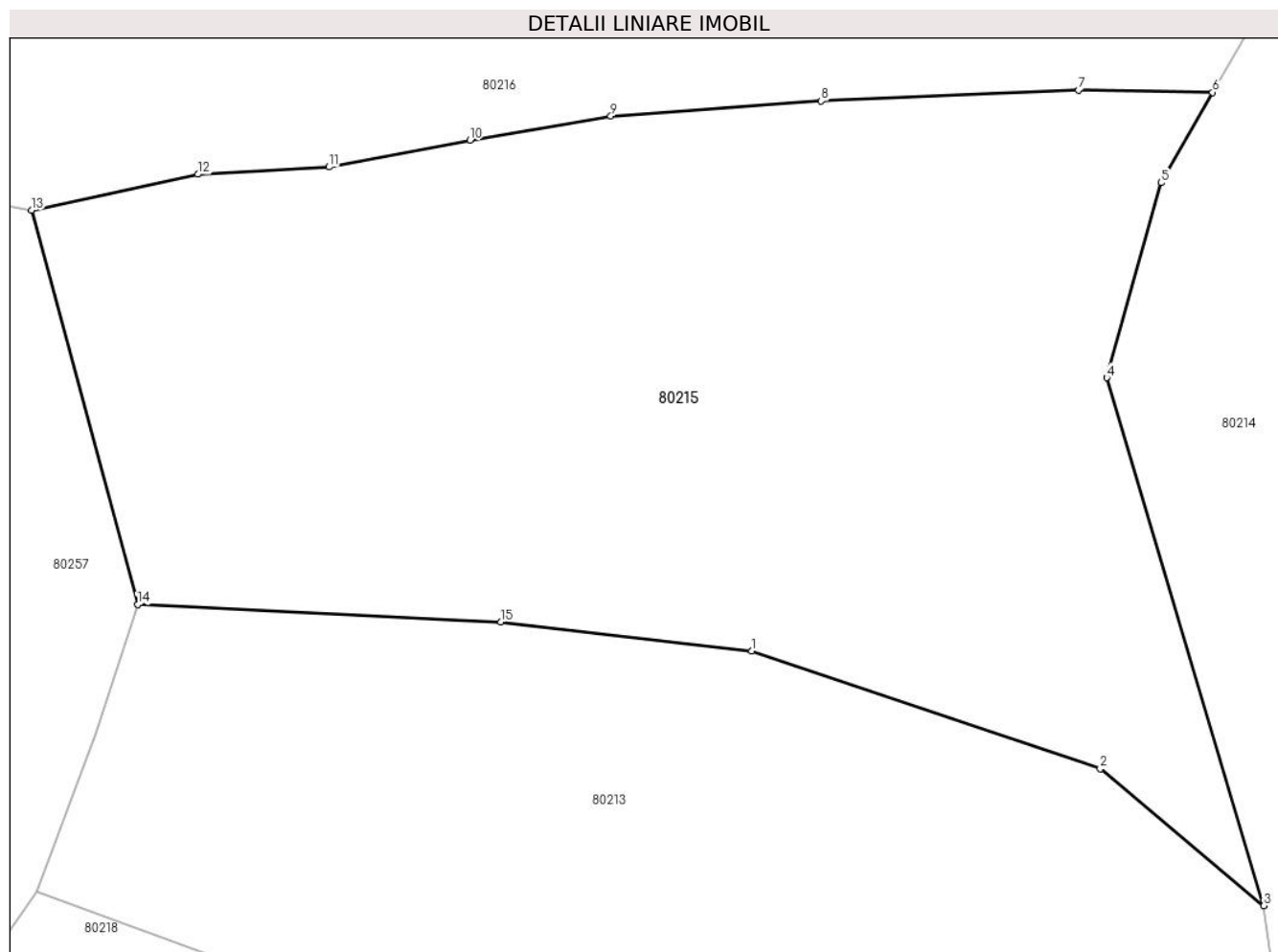
Inscrieri privind dezmembramintele dreptului de proprietate, drepturi reale de garanție și sarcini	Referințe
NU SUNT	

Anexa Nr. 1 La Partea I

Teren

Nr cadastral	Suprafața (mp)*	Observații / Referințe
	4.542	

* Suprafața este determinată în planul de proiecție Stereo 70.



Date referitoare la teren

Crt	Categorie folosință	Intravilan	Suprafața (mp)	Tarla	Parcelă	Nr. topo	Observații / Referințe
1	faneata	NU	4.542	-	-	-	

Lungime Segmente

1) Valorile lungimilor segmentelor sunt obținute din proiecție în plan.

Punct început	X / Y	Punct sfârșit	X / Y	Lungime segment (** (m)
1	382.011,04 510.491,936	2	382.041,934 510.481,495	32.611
2	382.041,934 510.481,495	3	382.056,437 510.469,359	18.911
3	382.056,437 510.469,359	4	382.042,511 510.516,159	48.829
4	382.042,511 510.516,159	5	382.047,343 510.533,446	17.95
5	382.047,343 510.533,446	6	382.051,904 510.541,447	9.209

Punct început	X / Y	Punct sfârșit	X / Y	Lungime segment (** (m)
6	382.051,904 510.541,447	7	382.040,004 510.541,638	11.902
7	382.040,004 510.541,638	8	382.017,194 510.540,684	22.83
8	382.017,194 510.540,684	9	381.998,527 510.539,34	18.715
9	381.998,527 510.539,34	10	381.986,041 510.537,209	12.667
10	381.986,041 510.537,209	11	381.973,523 510.534,83	12.742
11	381.973,523 510.534,83	12	381.961,904 510.534,192	11.636
12	381.961,904 510.534,192	13	381.947,152 510.531,018	15.09
13	381.947,152 510.531,018	14	381.956,56 510.496,045	36.216
14	381.956,56 510.496,045	15	381.988,782 510.494,495	32.259
15	381.988,782 510.494,495	1	382.011,04 510.491,936	22.404

** Lungimile segmentelor sunt determinate în planul de proiecție Stereo 70 și sunt rotunjite la 1 milimetru.

*** Distanța dintre puncte este formată din segmente cumulate ce sunt mai mici decât valoarea 1 milimetru.

**DATE DESPRE IMOBILUL NR. 80216**

Oficiul de Cadastru și Publicitate Imobiliară ALBA
Biroul de Cadastru și Publicitate Imobiliară Alba Iulia

A. Partea I. Descrierea imobilului

TEREN Extravilan

Adresa: Jud. Alba

Nr. Crt	Nr cadastral Nr. topografic	Suprafața* (mp)	Observații / Referințe
A1		2.588	Sector cadastral:187 Teren neimpregmuit;

B. Partea II. Proprietari și acte

Inscrieri privitoare la dreptul de proprietate și alte drepturi reale		Referințe
/		
Act Normativ nr. 7, din 13/03/1996 emis de PARLAMENTUL ROMÂNIEI;		
B1	Intabulare, drept de PROPRIETATE, dobândit prin Lege, cota actuala 1/1 1) NEIDENTIFICAT NEIDENTIFICAT	A1
Act Administrativ nr. 10753, din 01/03/2024 emis de PRIMĂRIA COMUNEI METEȘ;		
B2	SE NOTEAZĂ POSESIA FAPTICĂ ÎN FAVOAREA LUI 1) SÂNZĂIANĂ DANIEL	A1

C. Partea III. SARCINI .

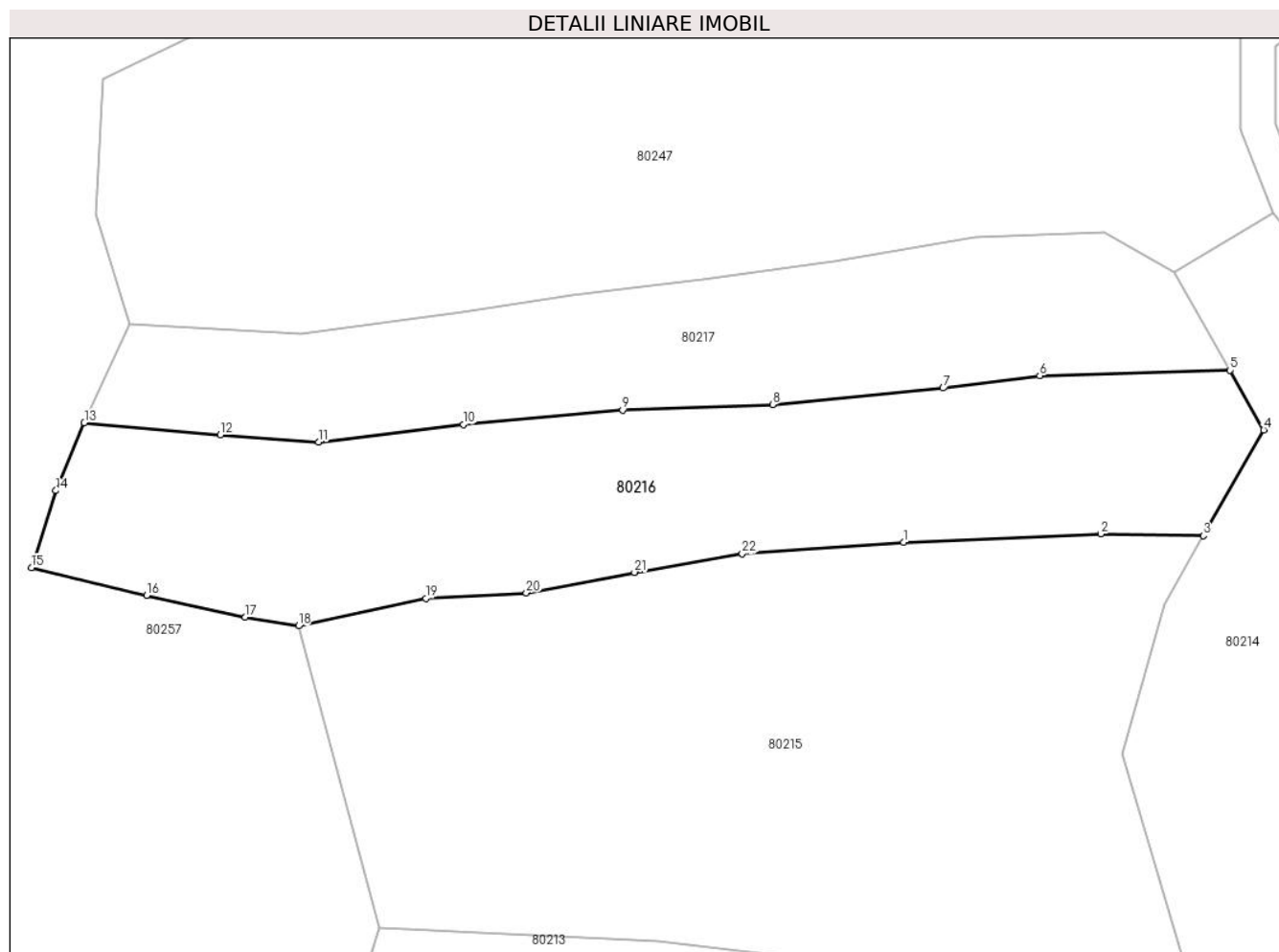
Inscrieri privind dezmembramintele dreptului de proprietate, drepturi reale de garanție și sarcini	Referințe
NU SUNT	

Anexa Nr. 1 La Partea I

Teren

Nr cadastral	Suprafața (mp)*	Observații / Referințe
	2.588	

* Suprafața este determinată în planul de proiecție Stereo 70.



Date referitoare la teren

Crt	Categorie folosință	Intravilan	Suprafața (mp)	Tarla	Parcelă	Nr. topo	Observații / Referințe
1	pașune	NU	2.588	-	-	-	

Lungime Segmente

1) Valorile lungimilor segmentelor sunt obținute din proiecție în plan.

Punct început	X / Y	Punct sfârșit	X / Y	Lungime segment (** (m)
1	382.017,194 510.540,684	2	382.040,004 510.541,638	22.83
3	382.051,904 510.541,447	4	382.058,884 510.553,692	14.095
5	382.054,943 510.560,585	6	382.032,971 510.559,947	21.982
7	382.021,768 510.558,518	8	382.002,03 510.556,603	19.831
9	381.984,652 510.555,952	10	381.966,249 510.554,312	18.476

Punct început	X / Y	Punct sfârșit	X / Y	Lungime segment (** (m)
2	382.040,004 510.541,638	3	382.051,904 510.541,447	11.902
4	382.058,884 510.553,692	5	382.054,943 510.560,585	7.94
6	382.032,971 510.559,947	7	382.021,768 510.558,518	11.294
8	382.002,03 510.556,603	9	381.984,652 510.555,952	17.39
10	381.966,249 510.554,312	11	381.949,475 510.552,262	16.899

Punct început	X / Y	Punct sfârșit	X / Y	Lungime segment (** (m)
11	381.949,475 510.552,262	12	381.938,083 510.553,1	11.422
13	381.922,355 510.554,496	14	381.919,084 510.546,655	8.496
15	381.916,257 510.537,749	16	381.929,559 510.534,526	13.687
17	381.941,001 510.532,037	18	381.947,152 510.531,018	6.235
19	381.961,904 510.534,192	20	381.973,523 510.534,83	11.636
21	381.986,041 510.537,209	22	381.998,527 510.539,34	12.667

Punct început	X / Y	Punct sfârșit	X / Y	Lungime segment (** (m)
12	381.938,083 510.553,1	13	381.922,355 510.554,496	15.79
14	381.919,084 510.546,655	15	381.916,257 510.537,749	9.344
16	381.929,559 510.534,526	17	381.941,001 510.532,037	11.71
18	381.947,152 510.531,018	19	381.961,904 510.534,192	15.09
20	381.973,523 510.534,83	21	381.986,041 510.537,209	12.742
22	381.998,527 510.539,34	1	382.017,194 510.540,684	18.715

** Lungimile segmentelor sunt determinate în planul de proiecție Stereo 70 și sunt rotunjite la 1 milimetru.

*** Distanța dintre puncte este formată din segmente cumulate ce sunt mai mici decât valoarea 1 milimetru.

**DATE DESPRE IMOBILUL NR. 80217**

Oficiul de Cadastru și Publicitate Imobiliară ALBA
Biroul de Cadastru și Publicitate Imobiliară Alba Iulia

A. Partea I. Descrierea imobilului

TEREN Extravilan

Adresa: Jud. Alba

Nr. Crt	Nr cadastral Nr. topografic	Suprafața* (mp)	Observații / Referințe
A1		1.798	Sector cadastral:187 Teren neimpregmuit;

B. Partea II. Proprietari și acte

Inscrieri privitoare la dreptul de proprietate și alte drepturi reale	Referințe
/	
Act Normativ nr. 7, din 13/03/1996 emis de PARLAMENTUL ROMÂNIEI;	
B1	A1
Intabulare, drept de PROPRIETATE, dobândit prin Lege, cota actuala 1/1	
1) NEIDENTIFICAT NEIDENTIFICAT	
Act Administrativ nr. 148, din 08/01/2024 emis de PRIMĂRIA COMUNEI METEȘ;	
B2	A1
SE NOTEAZĂ POSESIA FAPTICĂ ÎN FAVOAREA LUI	
1) HĂLGA GHEORGHE-PETRU	

C. Partea III. SARCINI .

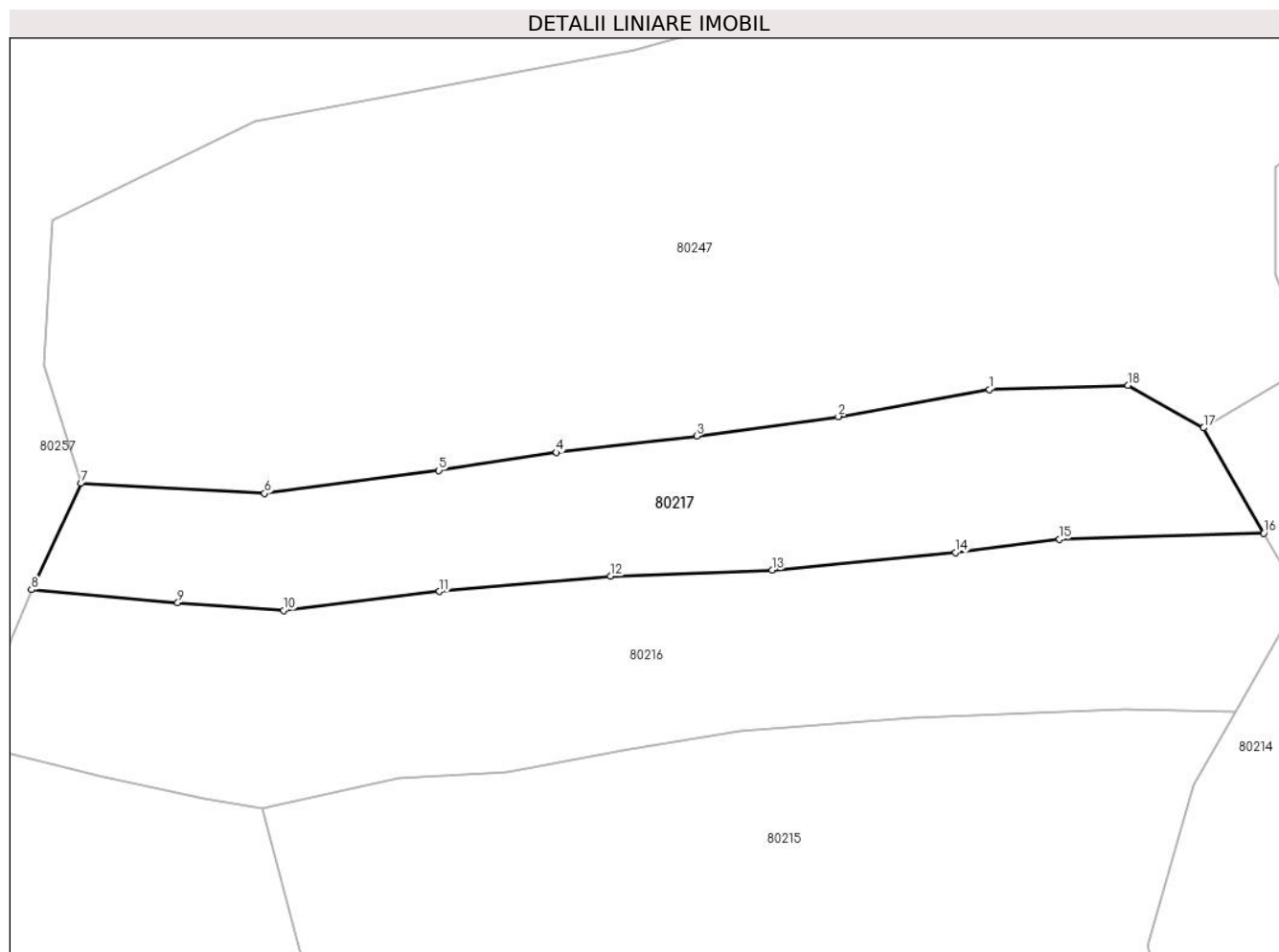
Inscrieri privind dezmembramintele dreptului de proprietate, drepturi reale de garanție și sarcini	Referințe
NU SUNT	

Anexa Nr. 1 La Partea I

Teren

Nr cadastral	Suprafața (mp)*	Observații / Referințe
	1.798	

* Suprafața este determinată în planul de proiecție Stereo 70.



Date referitoare la teren

Crt	Categorie folosință	Intra vilan	Suprafața (mp)	Tarla	Parcelă	Nr. topo	Observații / Referințe
1	faneata	NU	1.798	-	-	-	

Lungime Segmente

1) Valorile lungimilor segmentelor sunt obținute din proiecție în plan.

Punct început	X / Y	Punct sfârșit	X / Y	Lungime segment (** (m)
1	382.025,42 510.576,037	2	382.009,169 510.573,114	16.513
2	382.009,169 510.573,114	3	381.993,933 510.571,014	15.38
3	381.993,933 510.571,014	4	381.978,813 510.569,256	15.222
4	381.978,813 510.569,256	5	381.966,192 510.567,334	12.766
5	381.966,192 510.567,334	6	381.947,408 510.564,863	18.946

Punct început	X / Y	Punct sfârșit	X / Y	Lungime segment (** (m)
6	381.947,408 510.564,863	7	381.927,654 510.565,942	19.784
7	381.927,654 510.565,942	8	381.922,355 510.554,496	12.612
8	381.922,355 510.554,496	9	381.938,083 510.553,1	15.79
9	381.938,083 510.553,1	10	381.949,475 510.552,262	11.422
10	381.949,475 510.552,262	11	381.966,249 510.554,312	16.899
11	381.966,249 510.554,312	12	381.984,652 510.555,952	18.476
12	381.984,652 510.555,952	13	382.002,03 510.556,603	17.39
13	382.002,03 510.556,603	14	382.021,768 510.558,518	19.831
14	382.021,768 510.558,518	15	382.032,971 510.559,947	11.294
15	382.032,971 510.559,947	16	382.054,943 510.560,585	21.982
16	382.054,943 510.560,585	17	382.048,47 510.571,909	13.043
17	382.048,47 510.571,909	18	382.040,356 510.576,466	9.306
18	382.040,356 510.576,466	1	382.025,42 510.576,037	14.942

** Lungimile segmentelor sunt determinate în planul de proiecție Stereo 70 și sunt rotunjite la 1 milimetru.

*** Distanța dintre puncte este formată din segmente cumulate ce sunt mai mici decât valoarea 1 milimetru.

**DATE DESPRE IMOBILUL NR. 80218**

Oficiul de Cadastru și Publicitate Imobiliară ALBA
Biroul de Cadastru și Publicitate Imobiliară Alba Iulia

A. Partea I. Descrierea imobilului

TEREN Extravilan

Adresa: Jud. Alba

Nr. Crt	Nr cadastral Nr. topografic	Suprafața* (mp)	Observații / Referințe
A1		4.257	Sector cadastral:187 Teren neimpregmuit;

B. Partea II. Proprietari și acte

Inscrieri privitoare la dreptul de proprietate și alte drepturi reale		Referințe
/		
Act Normativ nr. 7, din 13/03/1996 emis de PARLAMENTUL ROMÂNIEI;		
B1	Intabulare, drept de PROPRIETATE, dobândit prin Lege, cota actuala 1/1 1) NEIDENTIFICAT NEIDENTIFICAT	A1
Act Administrativ nr. 11058, din 28/11/2023 emis de PRIMĂRIA COMUNEI METEȘ;		
B2	SE NOTEAZĂ POSESIA FAPTICĂ ÎN FAVOAREA LUI 1) BOLCA VASILE	A1

C. Partea III. SARCINI .

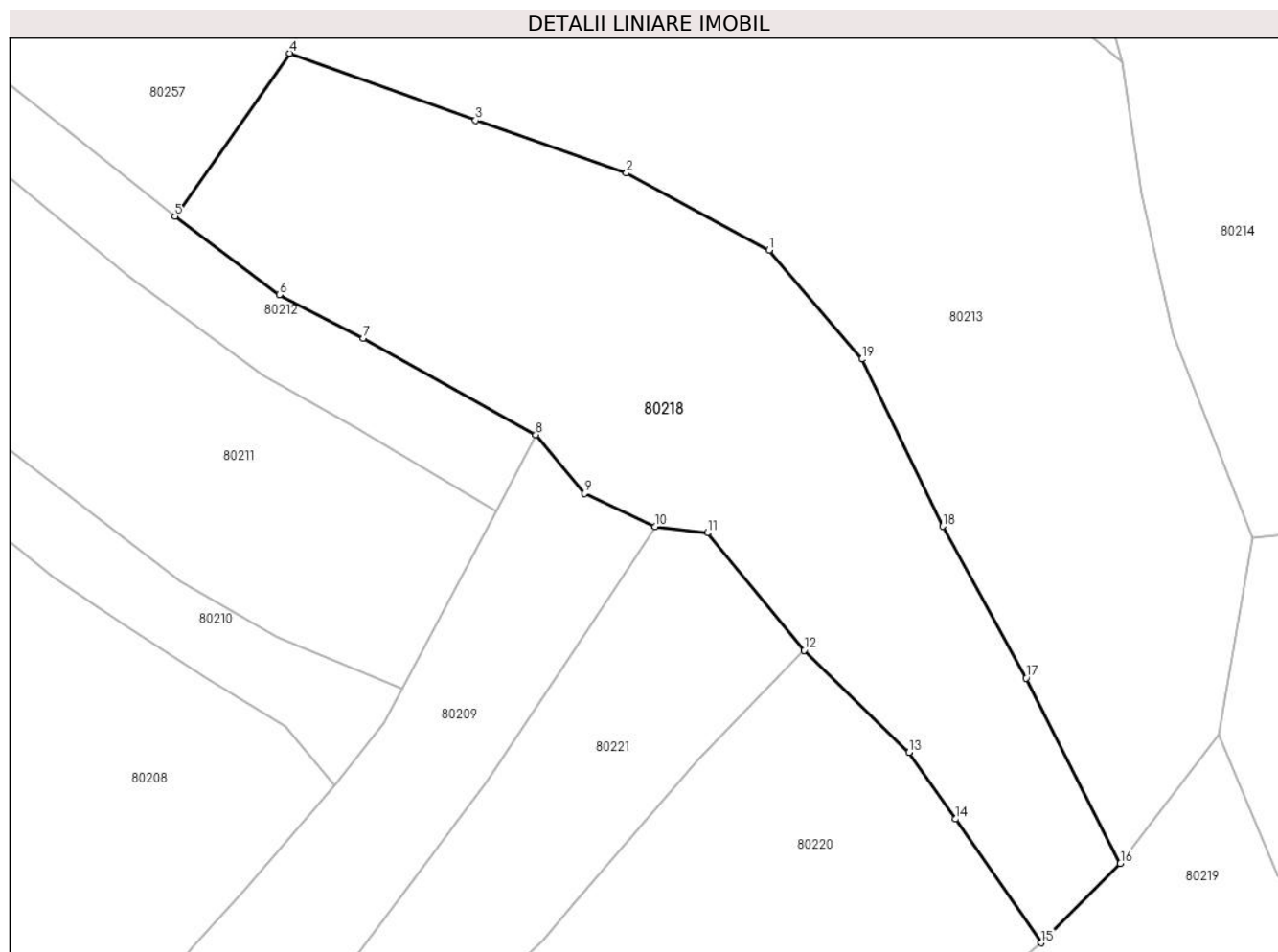
Inscrieri privind dezmembramintele dreptului de proprietate, drepturi reale de garanție și sarcini	Referințe
NU SUNT	

Anexa Nr. 1 La Partea I

Teren

Nr cadastral	Suprafața (mp)*	Observații / Referințe
	4.257	

* Suprafața este determinată în planul de proiecție Stereo 70.



Date referitoare la teren

Crt	Categorie folosință	Intra vilan	Suprafața (mp)	Tarla	Parcelă	Nr. topo	Observații / Referințe
1	faneata	NU	4.257	-	-	-	

Lungime Segmente

1) Valorile lungimilor segmentelor sunt obținute din proiecție în plan.

Punct început	X / Y	Punct sfârșit	X / Y	Lungime segment (** (m)
1	382.010,213 510.444,881	2	381.991,596 510.454,945	21.163
2	381.991,596 510.454,945	3	381.971,877 510.461,806	20.879
3	381.971,877 510.461,806	4	381.947,625 510.470,583	25.791
4	381.947,625 510.470,583	5	381.932,599 510.449,276	26.072
5	381.932,599 510.449,276	6	381.946,23 510.439,039	17.047

Punct început	X / Y	Punct sfârșit	X / Y	Lungime segment (** (m)
6	381.946,23 510.439,039	7	381.957,2 510.433,4	12.335
7	381.957,2 510.433,4	8	381.979,755 510.420,795	25.838
8	381.979,755 510.420,795	9	381.986,096 510.413,11	9.964
9	381.986,096 510.413,11	10	381.995,306 510.408,776	10.179
10	381.995,306 510.408,776	11	382.002,184 510.407,973	6.925
11	382.002,184 510.407,973	12	382.014,823 510.392,629	19.879
12	382.014,823 510.392,629	13	382.028,508 510.379,342	19.074
13	382.028,508 510.379,342	14	382.034,578 510.370,606	10.637
14	382.034,578 510.370,606	15	382.045,795 510.354,464	19.657
15	382.045,795 510.354,464	16	382.056,12 510.364,822	14.625
16	382.056,12 510.364,822	17	382.043,813 510.389,006	27.135
17	382.043,813 510.389,006	18	382.032,888 510.408,844	22.647
18	382.032,888 510.408,844	19	382.022,332 510.430,655	24.232
19	382.022,332 510.430,655	1	382.010,213 510.444,881	18.688

** Lungimile segmentelor sunt determinate în planul de proiecție Stereo 70 și sunt rotunjite la 1 milimetru.

*** Distanța dintre puncte este formată din segmente cumulate ce sunt mai mici decât valoarea 1 milimetru.

**DATE DESPRE IMOBILUL NR. 80219**

Oficiul de Cadastru și Publicitate Imobiliară ALBA
Biroul de Cadastru și Publicitate Imobiliară Alba Iulia

A. Partea I. Descrierea imobilului

TEREN Extravilan

Adresa: Jud. Alba

Nr. Crt	Nr cadastral Nr. topografic	Suprafața* (mp)	Observații / Referințe
A1		5.478	Sector cadastral:187 Teren neimpregmuit;

B. Partea II. Proprietari și acte

Inscrieri privitoare la dreptul de proprietate și alte drepturi reale		Referințe
/		
Act Normativ nr. 7, din 13/03/1996 emis de PARLAMENTUL ROMÂNIEI;		
B1	Intabulare, drept de PROPRIETATE, dobândit prin Lege, cota actuala 1/1 1) NEIDENTIFICAT NEIDENTIFICAT	A1
Act Administrativ nr. 11091, din 29/11/2023 emis de PRIMĂRIA COMUNEI METEȘ;		
B2	SE NOTEAZĂ POSESIA FAPTICĂ ÎN FAVOAREA LUI 1) SUNZUIANĂ ILIE 2) SUNZUIANĂ MARINA	A1

C. Partea III. SARCINI .

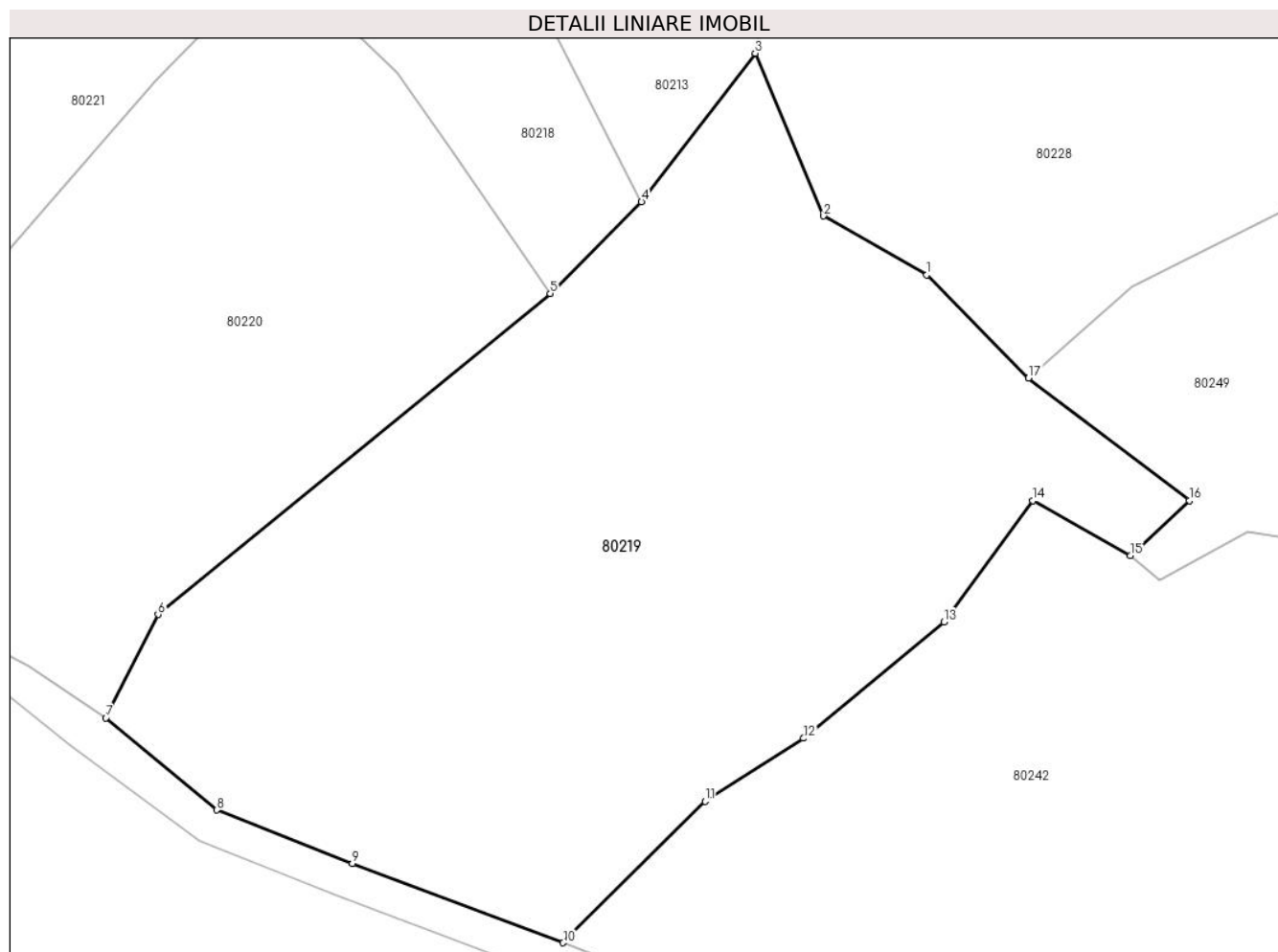
Inscrieri privind dezmembramintele dreptului de proprietate, drepturi reale de garanție și sarcini	Referințe
NU SUNT	

Anexa Nr. 1 La Partea I

Teren

Nr cadastral	Suprafața (mp)*	Observații / Referințe
	5.478	

* Suprafața este determinată în planul de proiecție Stereo 70.



Date referitoare la teren

Crt	Categorie folosință	Intra vilan	Suprafața (mp)	Tarla	Parcelă	Nr. topo	Observații / Referințe
1	faneata	NU	5.478	-	-	-	

Lungime Segmente

1) Valorile lungimilor segmentelor sunt obținute din proiecție în plan.

Punct început	X / Y	Punct sfârșit	X / Y	Lungime segment (** (m)
1	382.088,414 510.356,561	2	382.076,744 510.363,236	13.444
2	382.076,744 510.363,236	3	382.068,977 510.381,635	19.971
3	382.068,977 510.381,635	4	382.056,12 510.364,822	21.166
4	382.056,12 510.364,822	5	382.045,795 510.354,464	14.625
5	382.045,795 510.354,464	6	382.001,392 510.318,162	57.354

Punct început	X / Y	Punct sfârșit	X / Y	Lungime segment (** (m)
6	382.001,392 510.318,162	7	381.995,495 510.306,459	13.105
7	381.995,495 510.306,459	8	382.008,068 510.296,034	16.333
8	382.008,068 510.296,034	9	382.023,403 510.290,006	16.477
9	382.023,403 510.290,006	10	382.047,248 510.281,025	25.48
10	382.047,248 510.281,025	11	382.063,322 510.297,012	22.671
11	382.063,322 510.297,012	12	382.074,462 510.304,156	13.234
12	382.074,462 510.304,156	13	382.090,367 510.317,314	20.642
13	382.090,367 510.317,314	14	382.100,42 510.331,033	17.008
14	382.100,42 510.331,033	15	382.111,441 510.324,814	12.654
15	382.111,441 510.324,814	16	382.118,138 510.331,039	9.142
16	382.118,138 510.331,039	17	382.099,934 510.344,916	22.89
17	382.099,934 510.344,916	1	382.088,414 510.356,561	16.381

** Lungimile segmentelor sunt determinate în planul de proiecție Stereo 70 și sunt rotunjite la 1 milimetru.

*** Distanța dintre puncte este formată din segmente cumulate ce sunt mai mici decât valoarea 1 milimetru.

**DATE DESPRE IMOBILUL NR. 80220**

Oficiul de Cadastru și Publicitate Imobiliară ALBA
Biroul de Cadastru și Publicitate Imobiliară Alba Iulia

A. Partea I. Descrierea imobilului

TEREN Extravilan

Adresa: Jud. Alba

Nr. Crt	Nr cadastral Nr. topografic	Suprafața* (mp)	Observații / Referințe
A1		3.509	Sector cadastral:187 Teren neimpregmuit;

B. Partea II. Proprietari și acte

Inscrieri privitoare la dreptul de proprietate și alte drepturi reale		Referințe
1 / 27/02/2024		
Act Normativ nr. 7, din 13/03/1996 emis de PARLAMENTUL ROMÂNIEI;		
B1	Intabulare, drept de PROPRIETATE, dobândit prin Lege, cota actuala 1/1 1) NEIDENTIFICAT NEIDENTIFICAT	A1
Act Administrativ nr. 1399, din 19/02/2024 emis de PRIMĂRIA COMUNEI METEȘ;		
B2	SE NOTEAZĂ POSESIA FAPTICĂ ÎN FAVOAREA LUI 1) HADA VALERIA	A1

C. Partea III. SARCINI .

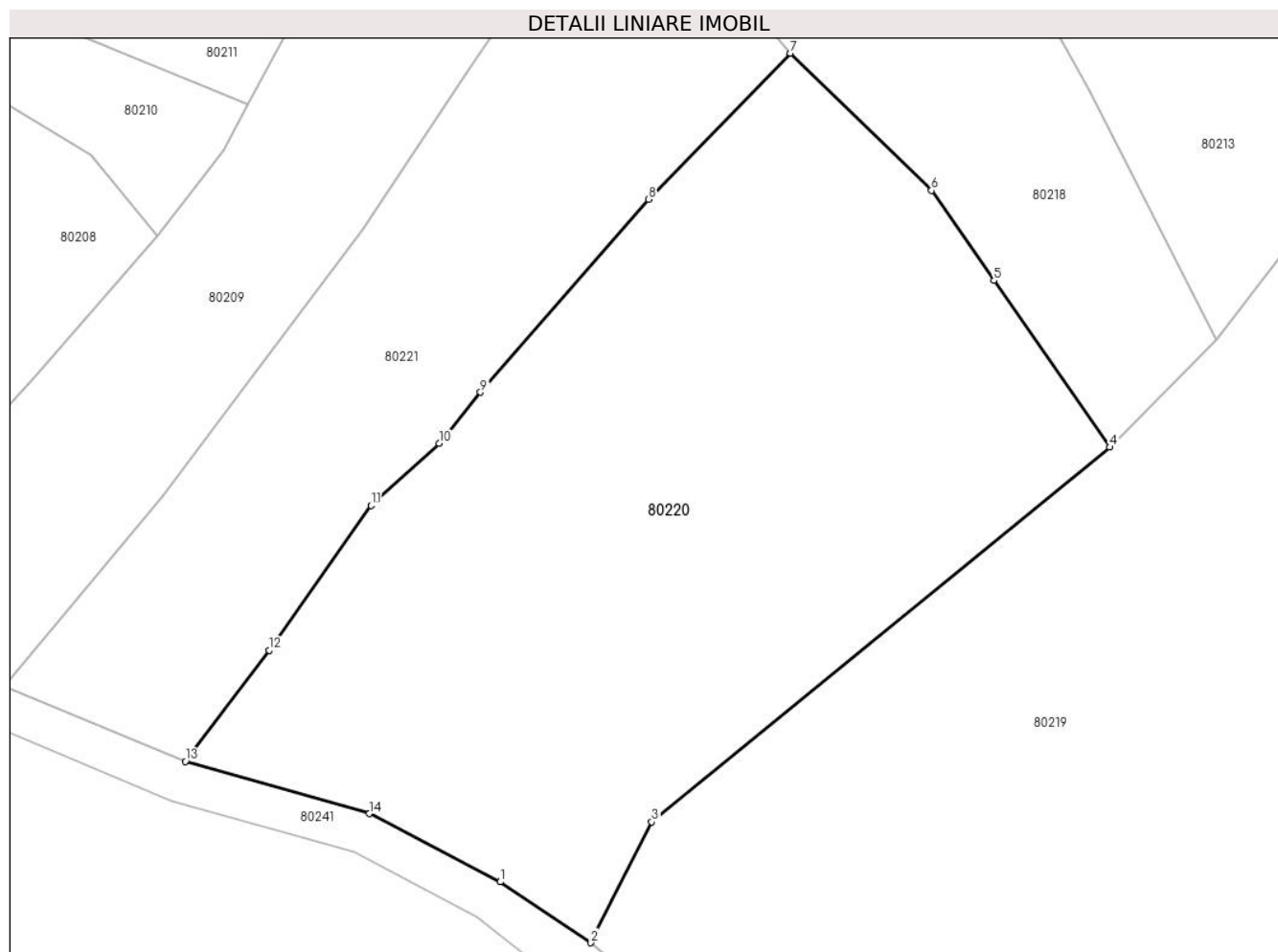
Inscrieri privind dezmembramintele dreptului de proprietate, drepturi reale de garanție și sarcini	Referințe
NU SUNT	

Anexa Nr. 1 La Partea I

Teren

Nr cadastral	Suprafața (mp)*	Observații / Referințe
	3.509	

* Suprafața este determinată în planul de proiecție Stereo 70.



Date referitoare la teren

Crt	Categorie folosință	Intravilan	Suprafața (mp)	Tarla	Parcelă	Nr. topo	Observații / Referințe
1	faneata	NU	3.509	-	-	-	

Lungime Segmente

1) Valorile lungimilor segmentelor sunt obținute din proiecție în plan.

Punct început	X / Y	Punct sfârșit	X / Y	Lungime segment (** (m)
1	381.986,704 510.312,36	2	381.995,495 510.306,459	10.588
2	381.995,495 510.306,459	3	382.001,392 510.318,162	13.105
3	382.001,392 510.318,162	4	382.045,795 510.354,464	57.354
4	382.045,795 510.354,464	5	382.034,578 510.370,606	19.657
5	382.034,578 510.370,606	6	382.028,508 510.379,342	10.637

Punct început	X / Y	Punct sfârşit	X / Y	Lungime segment (** (m)
6	382.028,508 510.379,342	7	382.014,823 510.392,629	19.074
7	382.014,823 510.392,629	8	382.001,09 510.378,487	19.712
8	382.001,09 510.378,487	9	381.984,782 510.359,779	24.818
9	381.984,782 510.359,779	10	381.980,777 510.354,828	6.368
10	381.980,777 510.354,828	11	381.974,196 510.348,804	8.922
11	381.974,196 510.348,804	12	381.964,291 510.334,786	17.164
12	381.964,291 510.334,786	13	381.956,19 510.324,021	13.473
13	381.956,19 510.324,021	14	381.974,011 510.318,97	18.523
14	381.974,011 510.318,97	1	381.986,704 510.312,36	14.311

** Lungimile segmentelor sunt determinate în planul de proiecție Stereo 70 și sunt rotunjite la 1 milimetru.

*** Distanța dintre puncte este formată din segmente cumulate ce sunt mai mici decât valoarea 1 milimetru.

**DATE DESPRE IMOBILUL NR. 80221**

Oficiul de Cadastru și Publicitate Imobiliară ALBA
Biroul de Cadastru și Publicitate Imobiliară Alba Iulia

A. Partea I. Descrierea imobilului

TEREN Extravilan

Adresa: Jud. Alba

Nr. Crt	Nr cadastral Nr. topografic	Suprafața* (mp)	Observații / Referințe
A1		1.858	Sector cadastral:187 Teren neimpregmuit;

B. Partea II. Proprietari și acte

Inscrieri privitoare la dreptul de proprietate și alte drepturi reale		Referințe
/		
Act Normativ nr. 7, din 13/03/1996 emis de PARLAMENTUL ROMÂNIEI;		
B1	Intabulare, drept de PROPRIETATE, dobândit prin Lege, cota actuala 1/1 1) NEIDENTIFICAT NEIDENTIFICAT	A1
Act Administrativ nr. 10757, din 03/01/2023 emis de PRIMĂRIA COMUNEI METEȘ;		
B2	SE NOTEAZĂ POSESIA FAPTICĂ ÎN FAVOAREA LUI 1) SUNZUIANĂ ENEEA	A1

C. Partea III. SARCINI .

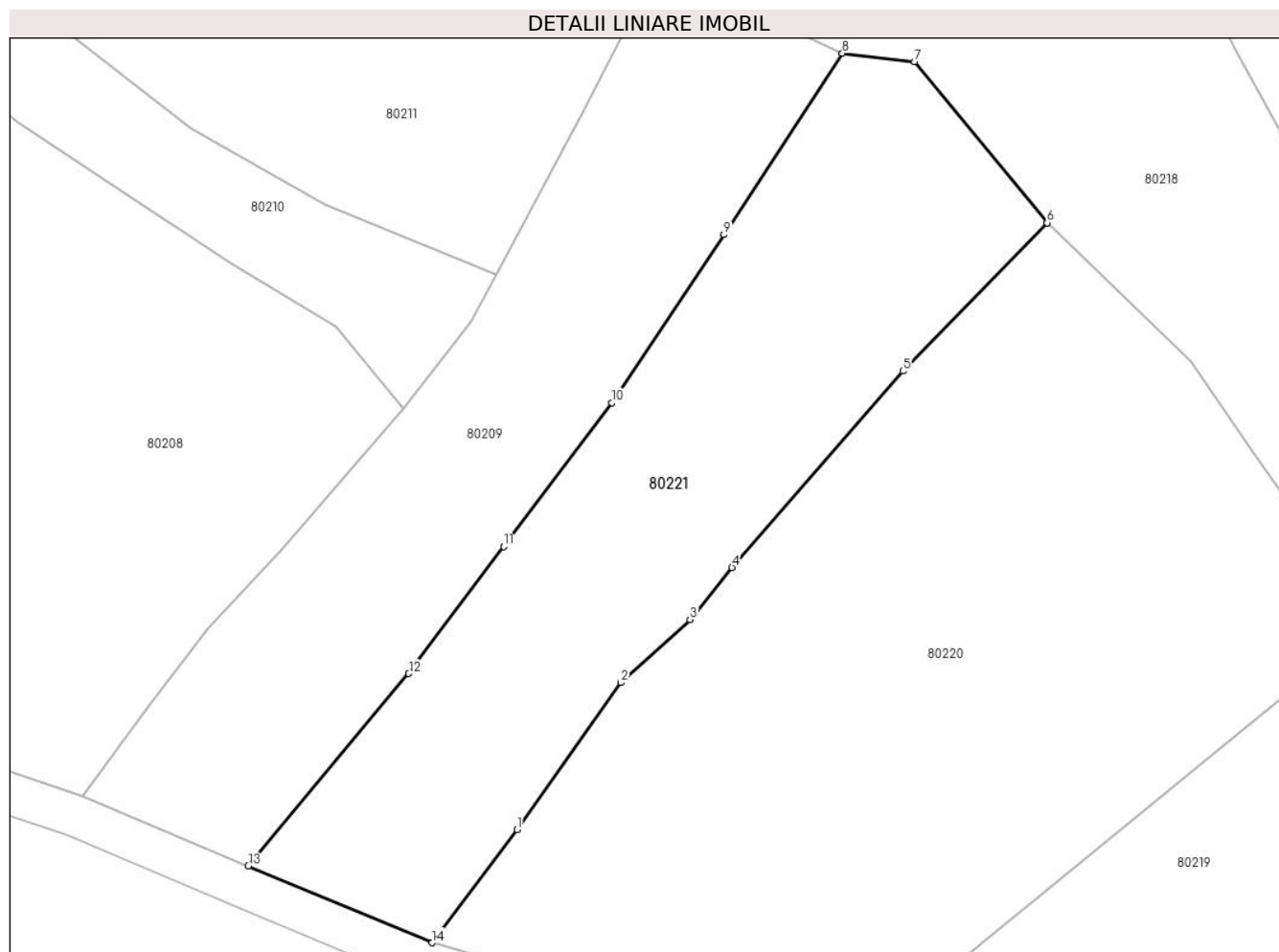
Inscrieri privind dezmembramintele dreptului de proprietate, drepturi reale de garanție și sarcini	Referințe
NU SUNT	

Anexa Nr. 1 La Partea I

Teren

Nr cadastral	Suprafața (mp)*	Observații / Referințe
	1.858	

* Suprafața este determinată în planul de proiecție Stereo 70.



Date referitoare la teren

Crt	Categorie folosință	Intra vilan	Suprafața (mp)	Tarla	Parcelă	Nr. topo	Observații / Referințe
1	faneata	NU	1.858	-	-	-	

Lungime Segmente

1) Valorile lungimilor segmentelor sunt obținute din proiecție în plan.

Punct început	X / Y	Punct sfârșit	X / Y	Lungime segment (** (m)
1	381.964,291 510.334,786	2	381.974,196 510.348,804	17.164
2	381.974,196 510.348,804	3	381.980,777 510.354,828	8.922
3	381.980,777 510.354,828	4	381.984,782 510.359,779	6.368
4	381.984,782 510.359,779	5	382.001,09 510.378,487	24.818
5	382.001,09 510.378,487	6	382.014,823 510.392,629	19.712

Punct început	X / Y	Punct sfârșit	X / Y	Lungime segment (** (m)
6	382.014,823 510.392,629	7	382.002,184 510.407,973	19.879
7	382.002,184 510.407,973	8	381.995,306 510.408,776	6.925
8	381.995,306 510.408,776	9	381.983,996 510.391,491	20.656
9	381.983,996 510.391,491	10	381.973,319 510.375,485	19.241
10	381.973,319 510.375,485	11	381.963,012 510.361,774	17.153
11	381.963,012 510.361,774	12	381.953,972 510.349,663	15.113
12	381.953,972 510.349,663	13	381.938,669 510.331,33	23.881
13	381.938,669 510.331,33	14	381.956,19 510.324,021	18.984
14	381.956,19 510.324,021	1	381.964,291 510.334,786	13.473

** Lungimile segmentelor sunt determinate în planul de proiecție Stereo 70 și sunt rotunjite la 1 milimetru.

*** Distanța dintre puncte este formată din segmente cumulate ce sunt mai mici decât valoarea 1 milimetru.

**DATE DESPRE IMOBILUL NR. 80222**

Oficiul de Cadastru și Publicitate Imobiliară ALBA
Biroul de Cadastru și Publicitate Imobiliară Alba Iulia

A. Partea I. Descrierea imobilului

TEREN Extravilan

Adresa: Jud. Alba

Nr. Crt	Nr cadastral Nr. topografic	Suprafața* (mp)	Observații / Referințe
A1		5.250	Sector cadastral:187 Teren neimprejmuit;

B. Partea II. Proprietari și acte

Inscrieri privitoare la dreptul de proprietate și alte drepturi reale		Referințe
/		
Act Normativ nr. 7, din 13/03/1996 emis de PARLAMENTUL ROMÂNIEI;		
B1	Intabulare, drept de PROPRIETATE, dobândit prin Lege, cota actuala 1/1 1) NEIDENTIFICAT NEIDENTIFICAT	A1
Act Administrativ nr. 11735, din 15/12/2023 emis de PRIMĂRIA COMUNEI METEȘ;		
B2	SE NOTEAZĂ POSESIA FAPTICĂ ÎN FAVOAREA LUI 1) SÂNZUIANĂ RAVECA	A1

C. Partea III. SARCINI .

Inscrieri privind dezmembramintele dreptului de proprietate, drepturi reale de garanție și sarcini	Referințe
NU SUNT	

Anexa Nr. 1 La Partea I

Teren

Nr cadastral	Suprafața (mp)*	Observații / Referințe
	5.250	

* Suprafața este determinată în planul de proiecție Stereo 70.

DETALII LINIARE IMOBIL



Date referitoare la teren

Crt	Categorie folosință	Intravilan	Suprafața (mp)	Tarla	Parcelă	Nr. topo	Observații / Referințe
1	faneata	NU	5.250	-	-	-	

Lungime Segmente

1) Valorile lungimilor segmentelor sunt obținute din proiecție în plan.

Punct început	X / Y	Punct sfârșit	X / Y	Lungime segment (** (m)
1	382.734,897 510.372,133	2	382.707,775 510.373,383	27.151
3	382.676,575 510.373,168	4	382.639,332 510.369,22	37.451
5	382.601,783 510.367,232	6	382.558,499 510.369,456	43.341
7	382.525,646 510.367,584	8	382.494,154 510.368,974	31.522
9	382.471,102 510.369,759	10	382.455,23 510.371,04	15.923

Punct început	X / Y	Punct sfârșit	X / Y	Lungime segment (** (m)
2	382.707,775 510.373,383	3	382.676,575 510.373,168	31.201
4	382.639,332 510.369,22	5	382.601,783 510.367,232	37.602
6	382.558,499 510.369,456	7	382.525,646 510.367,584	32.907
8	382.494,154 510.368,974	9	382.471,102 510.369,759	23.065
10	382.455,23 510.371,04	11	382.453,347 510.367,868	3.69

Punct început	X / Y	Punct sfârşit	X / Y	Lungime segment (** (m)	Punct început	X / Y	Punct sfârşit	X / Y	Lungime segment (** (m)
11	382.453,347 510.367,868	12	382.474,611 510.353,222	25.819	12	382.474,611 510.353,222	13	382.496,615 510.352,798	22.009
13	382.496,615 510.352,798	14	382.519,878 510.350,601	23.366	14	382.519,878 510.350,601	15	382.548,507 510.350,468	28.63
15	382.548,507 510.350,468	16	382.573,374 510.350,247	24.868	16	382.573,374 510.350,247	17	382.596,173 510.349,474	22.812
17	382.596,173 510.349,474	18	382.618,47 510.349,487	22.297	18	382.618,47 510.349,487	19	382.642,307 510.350,04	23.843
19	382.642,307 510.350,04	20	382.664,978 510.348,883	22.701	20	382.664,978 510.348,883	21	382.687,257 510.350,578	22.343
21	382.687,257 510.350,578	22	382.709,614 510.350,617	22.357	22	382.709,614 510.350,617	23	382.725,5 510.350,153	15.893
23	382.725,5 510.350,153	24	382.731,872 510.349,686	6.388	24	382.731,872 510.349,686	25	382.733,797 510.356,612	7.189
25	382.733,797 510.356,612	26	382.735,446 510.372,164	15.639	26	382.735,446 510.372,164	1	382.734,897 510.372,133	0.55

** Lungimile segmentelor sunt determinate în planul de proiecție Stereo 70 și sunt rotunjite la 1 milimetru.

*** Distanța dintre puncte este formată din segmente cumulate ce sunt mai mici decât valoarea 1 milimetru.

**DATE DESPRE IMOBILUL NR. 80223**

Oficiul de Cadastru și Publicitate Imobiliară ALBA
Biroul de Cadastru și Publicitate Imobiliară Alba Iulia

A. Partea I. Descrierea imobilului

TEREN Extravilan

Adresa: Jud. Alba

Nr. Crt	Nr cadastral Nr. topografic	Suprafața* (mp)	Observații / Referințe
A1		8.073	Sector cadastral:187 Teren neimprejmuit; PARTIAL ÎMPREJMUIT

B. Partea II. Proprietari și acte

Inscrieri privitoare la dreptul de proprietate și alte drepturi reale		Referințe
/		
Act Normativ nr. 7, din 13/03/1996 emis de PARLAMENTUL ROMÂNIEI;		
B1	Inscrierea provizorie, drept de PROPRIETATE, dobandit prin Lege, cota actuala 1/1 1) UAT METEȘ, CIF:4562150, PROPRIETAR NEIDENTIFICAT	A1

C. Partea III. SARCINI .

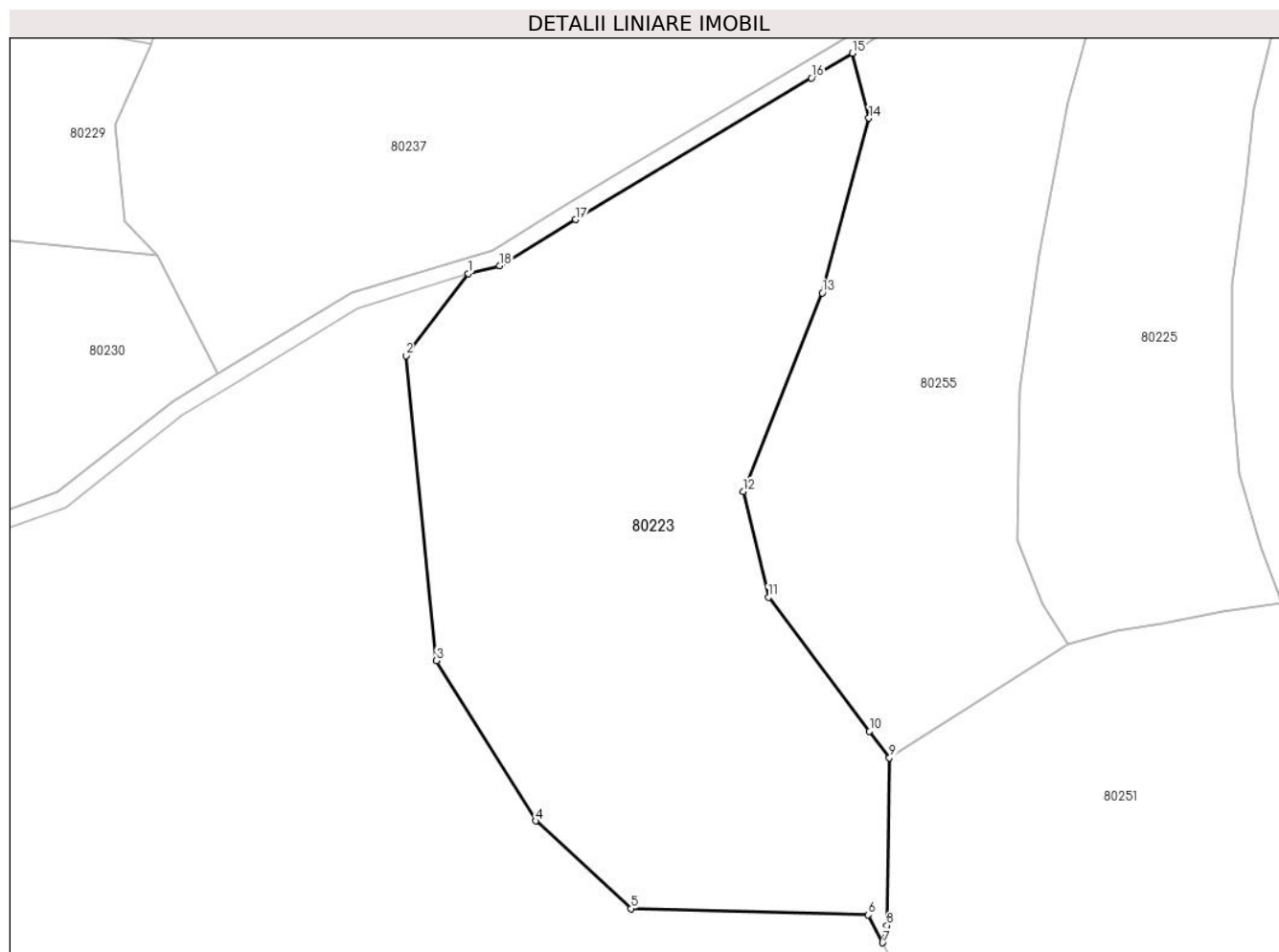
Inscrieri privind dezmembramintele dreptului de proprietate, drepturi reale de garanție și sarcini	Referințe
NU SUNT	

Anexa Nr. 1 La Partea I

Teren

Nr cadastral	Suprafața (mp)*	Observații / Referințe
	8.073	PARȚIAL ÎMPREJMUIT

* Suprafața este determinată în planul de proiecție Stereo 70.



Date referitoare la teren

Crt	Categorie folosință	Intravilan	Suprafața (mp)	Tarla	Parcelă	Nr. topo	Observații / Referințe
1	pașune	NU	8.073	-	-	-	PĂȘUNE ÎMPĂDURITĂ

Lungime Segmente

1) Valorile lungimilor segmentelor sunt obținute din proiecție în plan.

Punct început	X / Y	Punct sfârșit	X / Y	Lungime segment (** (m)
1	382.547,792 510.270,69	2	382.536,926 510.256,408	17.945
2	382.536,926 510.256,408	3	382.542,239 510.203,323	53.351
3	382.542,239 510.203,323	4	382.559,505 510.175,453	32.785
4	382.559,505 510.175,453	5	382.576,107 510.160,191	22.551
5	382.576,107 510.160,191	6	382.617,467 510.159,11	41.374

Punct început	X / Y	Punct sfârșit	X / Y	Lungime segment (** (m)
6	382.617,467 510.159,11	7	382.619,938 510.154,238	5.463
7	382.619,938 510.154,238	8	382.620,669 510.157,232	3.082
8	382.620,669 510.157,232	9	382.621,137 510.186,431	29.202
9	382.621,137 510.186,431	10	382.617,67 510.191,022	5.753
10	382.617,67 510.191,022	11	382.600,052 510.214,35	29.233
11	382.600,052 510.214,35	12	382.595,65 510.232,786	18.954
12	382.595,65 510.232,786	13	382.609,44 510.267,304	37.171
13	382.609,44 510.267,304	14	382.617,566 510.297,737	31.498
14	382.617,566 510.297,737	15	382.614,693 510.309,026	11.649
15	382.614,693 510.309,026	16	382.607,568 510.304,736	8.317
16	382.607,568 510.304,736	17	382.566,455 510.280,067	47.946
17	382.566,455 510.280,067	18	382.553,29 510.272,042	15.418
18	382.553,29 510.272,042	1	382.547,792 510.270,69	5.662

** Lungimile segmentelor sunt determinate în planul de proiecție Stereo 70 și sunt rotunjite la 1 milimetru.

*** Distanța dintre puncte este formată din segmente cumulate ce sunt mai mici decât valoarea 1 milimetru.

**DATE DESPRE IMOBILUL NR. 80224**

Oficiul de Cadastru și Publicitate Imobiliară ALBA
Biroul de Cadastru și Publicitate Imobiliară Alba Iulia

A. Partea I. Descrierea imobilului

TEREN Extravilan

Adresa: Jud. Alba

Nr. Crt	Nr cadastral Nr. topografic	Suprafața* (mp)	Observații / Referințe
A1		4.907	Sector cadastral:187 Teren neimpregmuit;

B. Partea II. Proprietari și acte

Inscrieri privitoare la dreptul de proprietate și alte drepturi reale		Referințe
/		
Act Normativ nr. 7, din 13/03/1996 emis de PARLAMENTUL ROMÂNIEI;		
B1	Intabulare, drept de PROPRIETATE, dobândit prin Lege, cota actuala 1/1 1) NEIDENTIFICAT NEIDENTIFICAT	A1
Act Administrativ nr. 10653, din 03/01/2024 emis de PRIMĂRIA COMUNEI METEȘ;		
B2	SE NOTEAZĂ POSESIA FAPTICĂ ÎN FAVOAREA LUI 1) MARINCAȘ SILVIA	A1

C. Partea III. SARCINI .

Inscrieri privind dezmembramintele dreptului de proprietate, drepturi reale de garanție și sarcini	Referințe
NU SUNT	

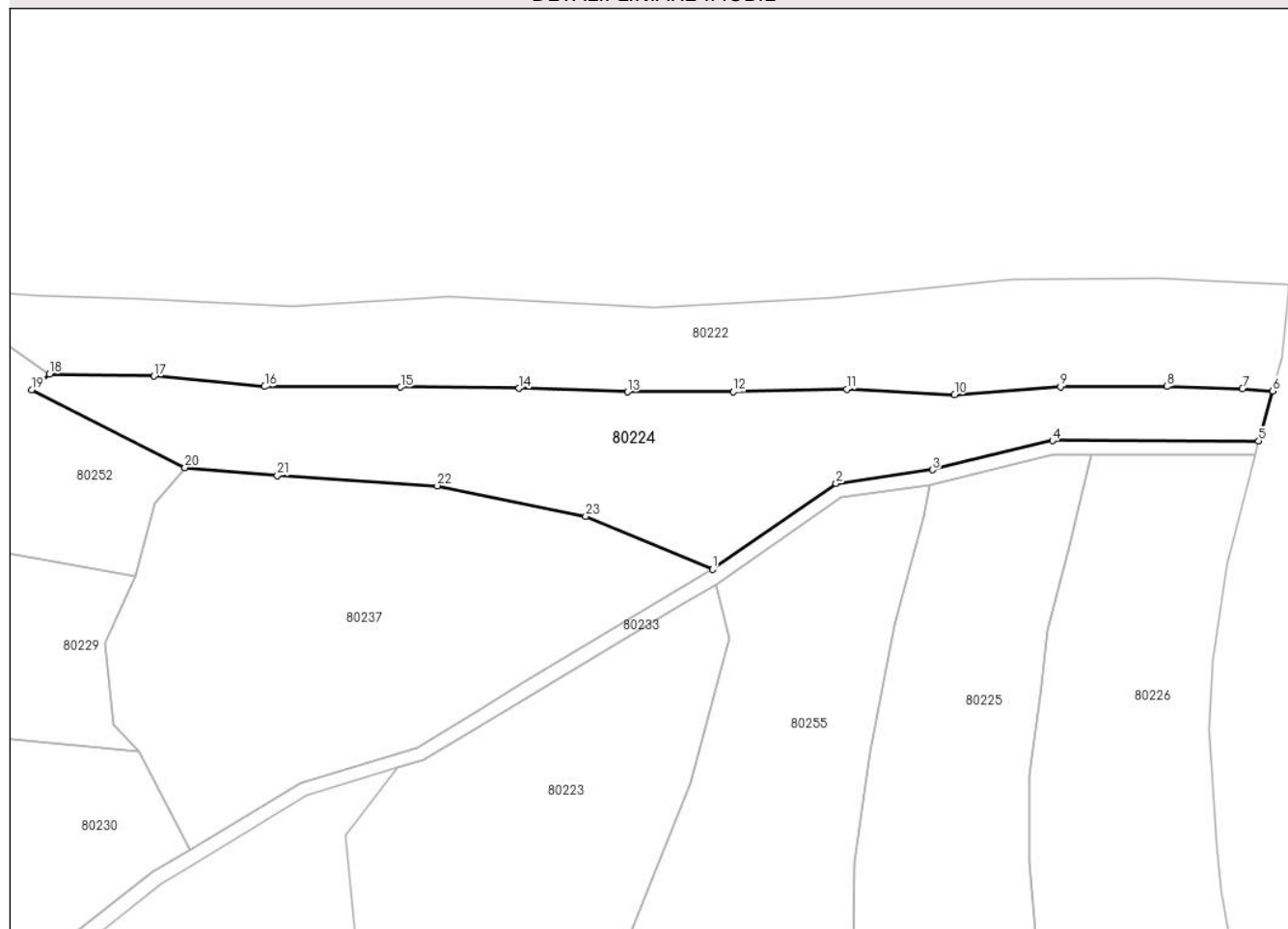
Anexa Nr. 1 La Partea I

Teren

Nr cadastral	Suprafața (mp)*	Observații / Referințe
	4.907	

* Suprafața este determinată în planul de proiecție Stereo 70.

DETALII LINIARE IMOBIL



Date referitoare la teren

Crt	Categorie folosință	Intravilan	Suprafața (mp)	Tarla	Parcelă	Nr. topo	Observații / Referințe
1	faneata	NU	4.907	-	-	-	

Lungime Segmente

1) Valorile lungimilor segmentelor sunt obținute din proiecție în plan.

Punct început	X / Y	Punct sfârșit	X / Y	Lungime segment (** (m)
1	382.614,119 510.312,182	2	382.640,072 510.330,204	31.597
3	382.660,372 510.333,105	4	382.685,567 510.339,245	25.933
5	382.728,948 510.339,169	6	382.731,872 510.349,686	10.915
7	382.725,5 510.350,153	8	382.709,614 510.350,617	15.893
9	382.687,257 510.350,578	10	382.664,978 510.348,883	22.343

Punct început	X / Y	Punct sfârșit	X / Y	Lungime segment (** (m)
2	382.640,072 510.330,204	3	382.660,372 510.333,105	20.506
4	382.685,567 510.339,245	5	382.728,948 510.339,169	43.381
6	382.731,872 510.349,686	7	382.725,5 510.350,153	6.388
8	382.709,614 510.350,617	9	382.687,257 510.350,578	22.357
10	382.664,978 510.348,883	11	382.642,307 510.350,04	22.701

Punct început	X / Y	Punct sfârșit	X / Y	Lungime segment (** (m)
11	382.642,307 510.350,04	12	382.618,47 510.349,487	23.843
13	382.596,173 510.349,474	14	382.573,374 510.350,247	22.812
15	382.548,507 510.350,468	16	382.519,878 510.350,601	28.63
17	382.496,615 510.352,798	18	382.474,611 510.353,222	22.009
19	382.470,909 510.349,901	20	382.503,141 510.333,579	36.129
21	382.522,532 510.331,92	22	382.556,181 510.329,762	33.718
23	382.587,402 510.323,358	1	382.614,119 510.312,182	28.96

Punct început	X / Y	Punct sfârșit	X / Y	Lungime segment (** (m)
12	382.618,47 510.349,487	13	382.596,173 510.349,474	22.297
14	382.573,374 510.350,247	15	382.548,507 510.350,468	24.868
16	382.519,878 510.350,601	17	382.496,615 510.352,798	23.366
18	382.474,611 510.353,222	19	382.470,909 510.349,901	4.973
20	382.503,141 510.333,579	21	382.522,532 510.331,92	19.462
22	382.556,181 510.329,762	23	382.587,402 510.323,358	31.871

** Lungimile segmentelor sunt determinate în planul de proiecție Stereo 70 și sunt rotunjite la 1 milimetru.

*** Distanța dintre puncte este formată din segmente cumulate ce sunt mai mici decât valoarea 1 milimetru.

**DATE DESPRE IMOBILUL NR. 80225**

Oficiul de Cadastru și Publicitate Imobiliară ALBA
Biroul de Cadastru și Publicitate Imobiliară Alba Iulia

A. Partea I. Descrierea imobilului

TEREN Extravilan

Adresa: Jud. Alba

Nr. Crt	Nr cadastral Nr. topografic	Suprafața* (mp)	Observații / Referințe
A1		4.398	Sector cadastral:187 Teren neimpregmuit;

B. Partea II. Proprietari și acte

Inscrieri privitoare la dreptul de proprietate și alte drepturi reale		Referințe
/		
Act Normativ nr. 7, din 13/03/1996 emis de PARLAMENTUL ROMÂNIEI;		
B1	Intabulare, drept de PROPRIETATE, dobândit prin Lege, cota actuala 1/1 1) NEIDENTIFICAT NEIDENTIFICAT	A1
Act Administrativ nr. 10599, din 27/12/2023 emis de PRIMĂRIA COMUNEI METEȘ;		
B2	SE NOTEAZĂ POSESIA FAPTICĂ ÎN FAVOAREA LUI 1) BĂCILĂ ELISABETA-AURELIA	A1

C. Partea III. SARCINI .

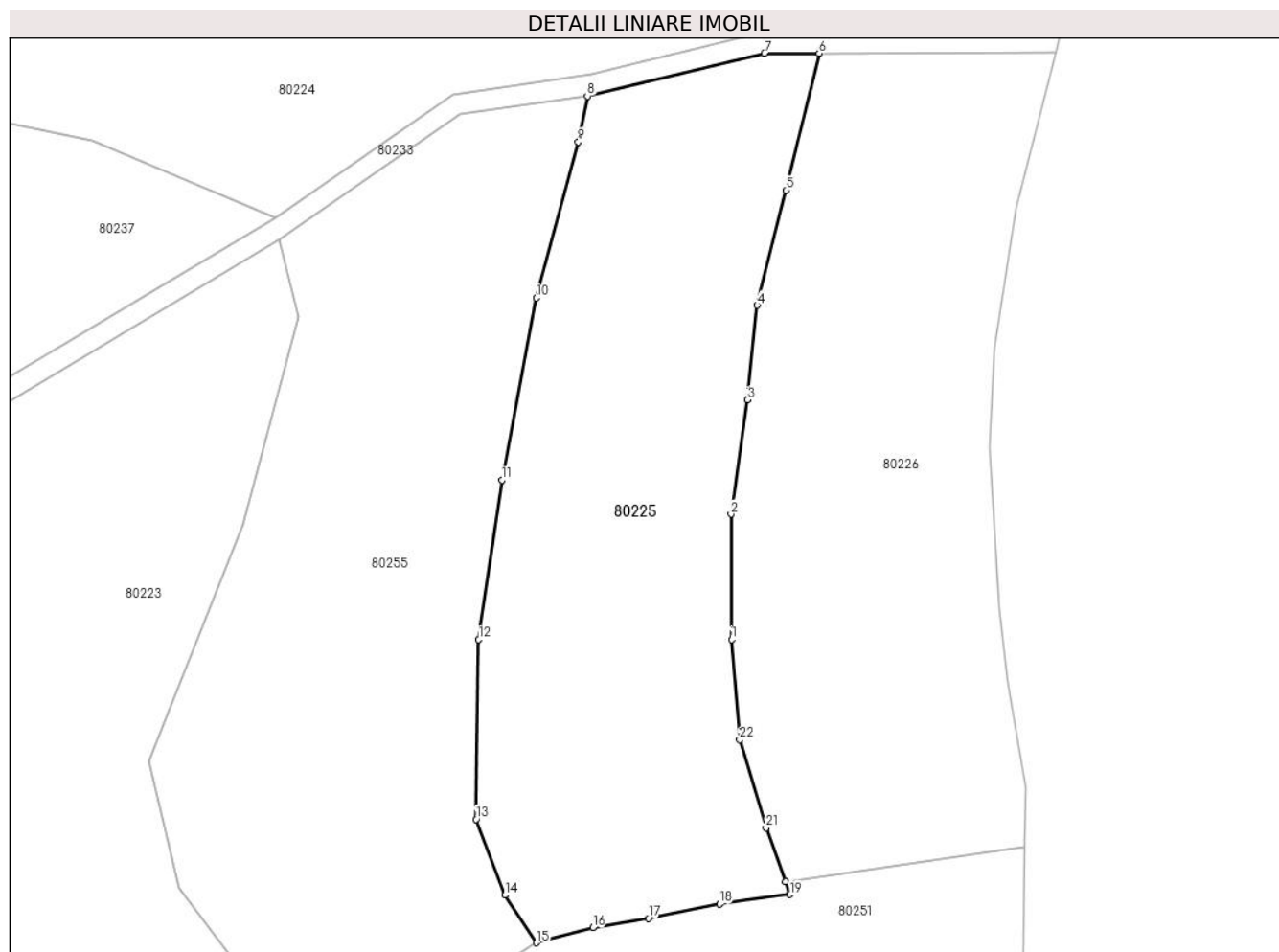
Inscrieri privind dezmembramintele dreptului de proprietate, drepturi reale de garanție și sarcini	Referințe
NU SUNT	

Anexa Nr. 1 La Partea I

Teren

Nr cadastral	Suprafața (mp)*	Observații / Referințe
	4.398	

* Suprafața este determinată în planul de proiecție Stereo 70.



Date referitoare la teren

Crt	Categorie folosință	Intravilan	Suprafața (mp)	Tarla	Parcelă	Nr. topo	Observații / Referințe
1	faneata	NU	4.398	-	-	-	

Lungime Segmente

1) Valorile lungimilor segmentelor sunt obținute din proiecție în plan.

Punct început	X / Y	Punct sfârșit	X / Y	Lungime segment (** (m)
1	382.680,814 510.250,575	2	382.680,739 510.268,878	18.303
3	382.683,118 510.285,566	4	382.684,567 510.299,38	13.889
5	382.688,771 510.316,201	6	382.693,628 510.336,201	20.581
7	382.685,652 510.336,178	8	382.659,746 510.329,95	26.644
9	382.658,418 510.323,256	10	382.652,289 510.300,461	23.604

Punct început	X / Y	Punct sfârșit	X / Y	Lungime segment (** (m)
2	382.680,739 510.268,878	3	382.683,118 510.285,566	16.857
4	382.684,567 510.299,38	5	382.688,771 510.316,201	17.339
6	382.693,628 510.336,201	7	382.685,652 510.336,178	7.976
8	382.659,746 510.329,95	9	382.658,418 510.323,256	6.825
10	382.652,289 510.300,461	11	382.647,26 510.273,862	27.07

Punct început	X / Y	Punct sfârșit	X / Y	Lungime segment (** (m)
11	382.647,26 510.273,862	12	382.643,866 510.250,549	23.559
13	382.643,49 510.224,317	14	382.647,715 510.213,227	11.867
15	382.652,289 510.206,267	16	382.660,539 510.208,459	8.536
17	382.668,684 510.209,851	18	382.679,066 510.211,942	10.59
19	382.689,36 510.213,299	20	382.688,68 510.215,196	2.015
21	382.685,86 510.223,061	22	382.681,999 510.235,915	13.422

Punct început	X / Y	Punct sfârșit	X / Y	Lungime segment (** (m)
12	382.643,866 510.250,549	13	382.643,49 510.224,317	26.235
14	382.647,715 510.213,227	15	382.652,289 510.206,267	8.328
16	382.660,539 510.208,459	17	382.668,684 510.209,851	8.263
18	382.679,066 510.211,942	19	382.689,36 510.213,299	10.384
20	382.688,68 510.215,196	21	382.685,86 510.223,061	8.355
22	382.681,999 510.235,915	1	382.680,814 510.250,575	14.708

** Lungimile segmentelor sunt determinate în planul de proiecție Stereo 70 și sunt rotunjite la 1 milimetru.

*** Distanța dintre puncte este formată din segmente cumulate ce sunt mai mici decât valoarea 1 milimetru.

**DATE DESPRE IMOBILUL NR. 80226**

Oficiul de Cadastru și Publicitate Imobiliară ALBA
Biroul de Cadastru și Publicitate Imobiliară Alba Iulia

A. Partea I. Descrierea imobilului

TEREN Extravilan

Adresa: Jud. Alba

Nr. Crt	Nr cadastral Nr. topografic	Suprafața* (mp)	Observații / Referințe
A1		4.389	Sector cadastral:187 Teren neimpregmuit;

B. Partea II. Proprietari și acte

Inscrieri privitoare la dreptul de proprietate și alte drepturi reale		Referințe
/		
Act Normativ nr. 7, din 13/03/1996 emis de PARLAMENTUL ROMÂNIEI;		
B1	Inscrierea provizorie, drept de PROPRIETATE, dobandit prin Lege, cota actuala 1/1	A1
1) UAT METEȘ, CIF:4562150, PROPRIETAR NEIDENTIFICAT		

C. Partea III. SARCINI .

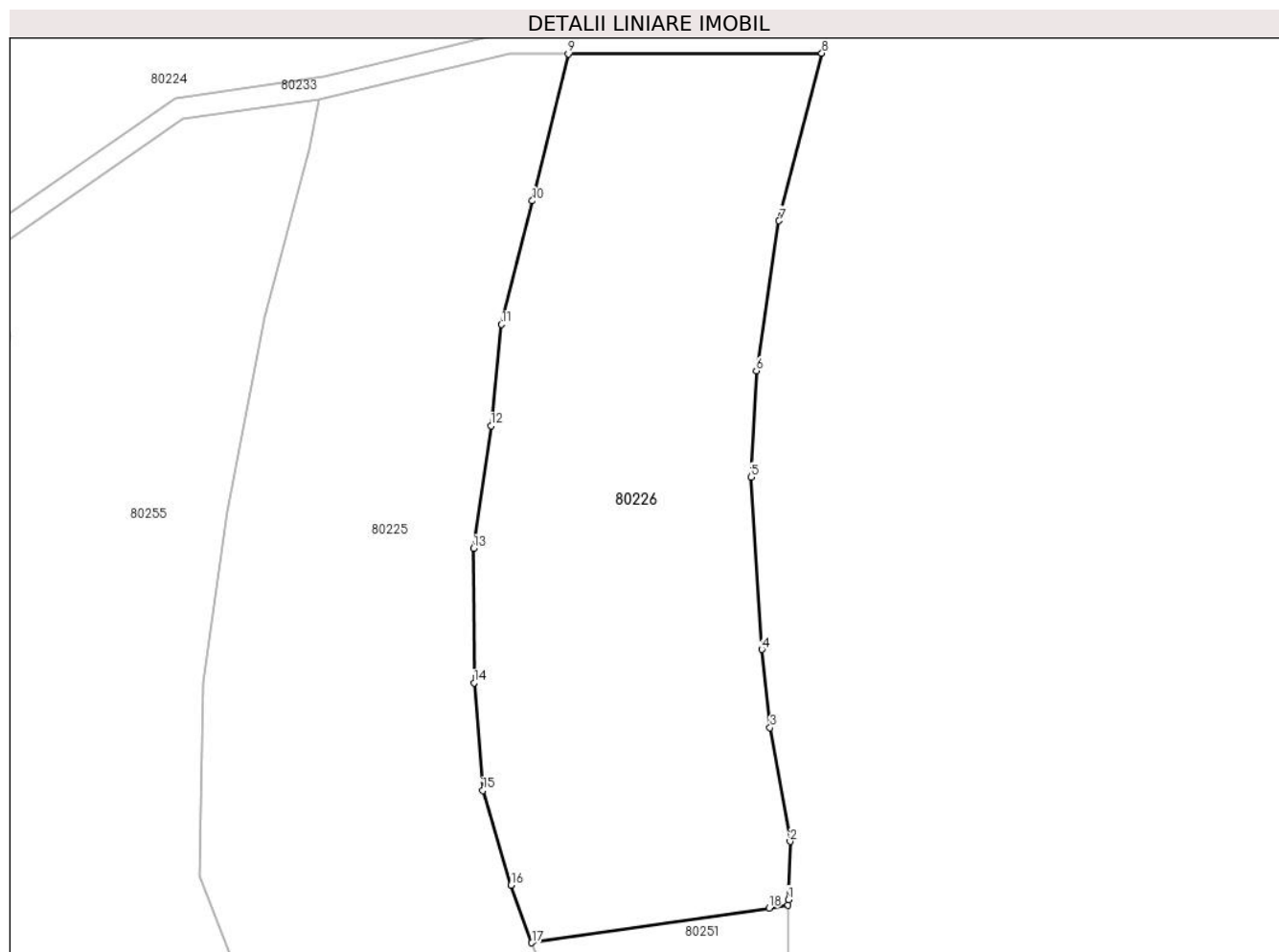
Inscrieri privind dezmembramintele dreptului de proprietate, drepturi reale de garanție și sarcini	Referințe
NU SUNT	

Anexa Nr. 1 La Partea I

Teren

Nr cadastral	Suprafața (mp)*	Observații / Referințe
	4.389	

* Suprafața este determinată în planul de proiecție Stereo 70.



Date referitoare la teren

Crt	Categorie folosință	Intravilan	Suprafața (mp)	Tarla	Parcelă	Nr. topo	Observații / Referințe
1	pașune	NU	4.389	-	-	-	

Lungime Segmente

1) Valorile lungimilor segmentelor sunt obținute din proiecție în plan.

Punct început	X / Y	Punct sfârșit	X / Y	Lungime segment (** (m)
1	382.723,618 510.221,074	2	382.723,875 510.228,987	7.917
2	382.723,875 510.228,987	3	382.721,151 510.244,47	15.721
3	382.721,151 510.244,47	4	382.720,033 510.255,136	10.724
4	382.720,033 510.255,136	5	382.718,568 510.278,606	23.516
5	382.718,568 510.278,606	6	382.719,266 510.293,053	14.464

Punct început	X / Y	Punct sfârșit	X / Y	Lungime segment (** (m)
6	382.719,266 510.293,053	7	382.722,379 510.313,479	20.662
7	382.722,379 510.313,479	8	382.728,205 510.336,304	23.557
8	382.728,205 510.336,304	9	382.693,628 510.336,201	34.577
9	382.693,628 510.336,201	10	382.688,771 510.316,201	20.581
10	382.688,771 510.316,201	11	382.684,567 510.299,38	17.339
11	382.684,567 510.299,38	12	382.683,118 510.285,566	13.889
12	382.683,118 510.285,566	13	382.680,739 510.268,878	16.857
13	382.680,739 510.268,878	14	382.680,814 510.250,575	18.303
14	382.680,814 510.250,575	15	382.681,999 510.235,915	14.708
15	382.681,999 510.235,915	16	382.685,86 510.223,061	13.422
16	382.685,86 510.223,061	17	382.688,68 510.215,196	8.355
17	382.688,68 510.215,196	18	382.721,014 510.219,933	32.679
18	382.721,014 510.219,933	19	382.723,613 510.220,314	2.626
19	382.723,613 510.220,314	1	382.723,618 510.221,074	0.76

** Lungimile segmentelor sunt determinate în planul de proiecție Stereo 70 și sunt rotunjite la 1 milimetru.

*** Distanța dintre puncte este formată din segmente cumulate ce sunt mai mici decât valoarea 1 milimetru.

**DATE DESPRE IMOBILUL NR. 80227**

Oficiul de Cadastru și Publicitate Imobiliară ALBA
Biroul de Cadastru și Publicitate Imobiliară Alba Iulia

A. Partea I. Descrierea imobilului

TEREN Extravilan

Adresa: Jud. Alba

Nr. Crt	Nr cadastral Nr. topografic	Suprafața* (mp)	Observații / Referințe
A1		4.752	Sector cadastral:187 Teren neimpregmuit;

B. Partea II. Proprietari și acte

Inscrieri privitoare la dreptul de proprietate și alte drepturi reale		Referințe
/		
Act Normativ nr. 7, din 13/03/1996 emis de PARLAMENTUL ROMÂNIEI;		
B1	Inscrierea provizorie, drept de PROPRIETATE, dobandit prin Lege, cota actuala 1/1	A1
1) UAT METEȘ, CIF:4562150, PROPRIETAR NEIDENTIFICAT		

C. Partea III. SARCINI .

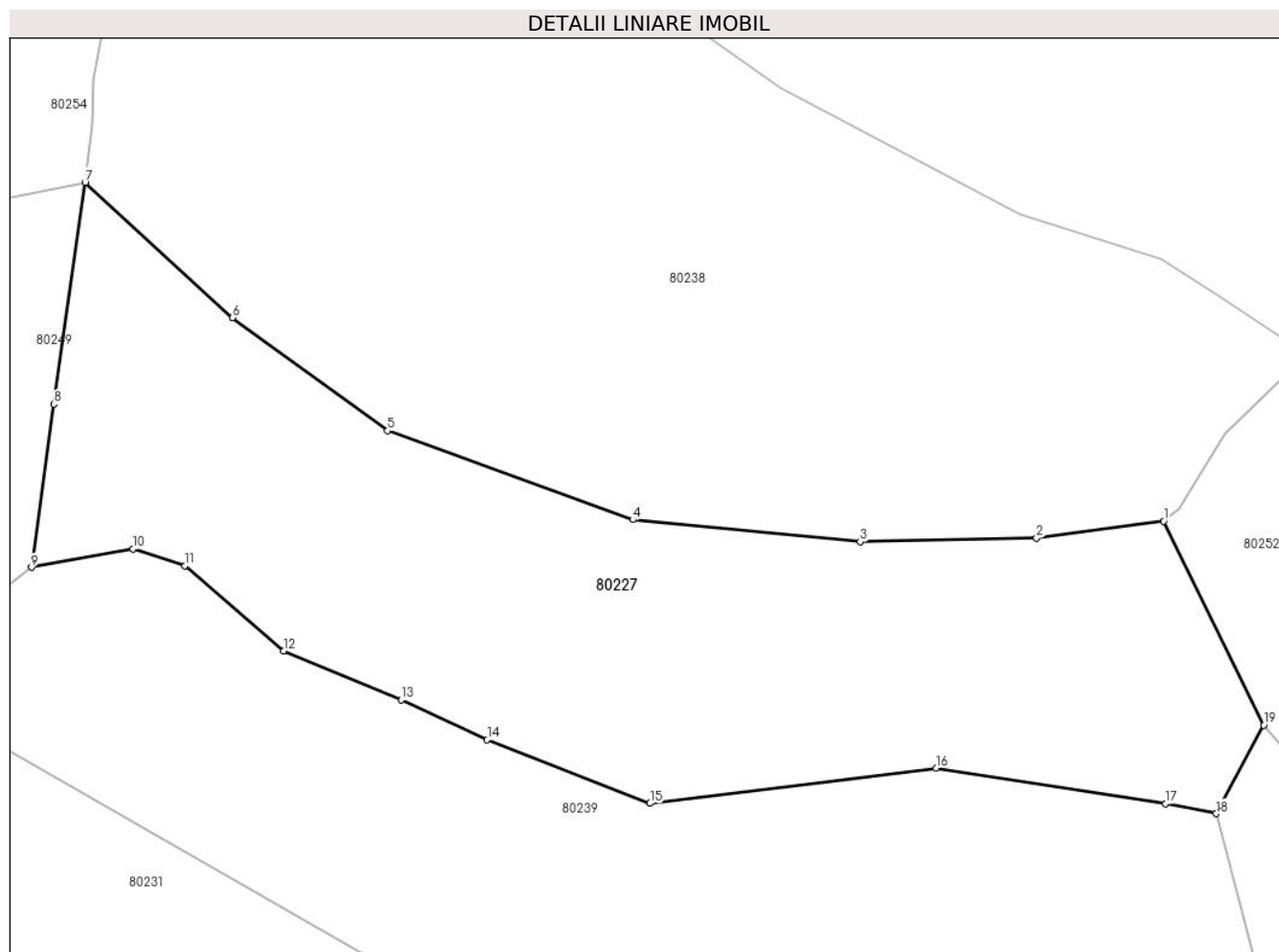
Inscrieri privind dezmembramintele dreptului de proprietate, drepturi reale de garanție și sarcini	Referințe
NU SUNT	

Anexa Nr. 1 La Partea I

Teren

Nr cadastral	Suprafața (mp)*	Observații / Referințe
	4.752	

* Suprafața este determinată în planul de proiecție Stereo 70.



Date referitoare la teren

Crt	Categorie folosință	Intravilan	Suprafața (mp)	Tarla	Parcelă	Nr. topo	Observații / Referințe
1	faneata	NU	4.752	-	-	-	

Lungime Segmente

1) Valorile lungimilor segmentelor sunt obținute din proiecție în plan.

Punct început	X / Y	Punct sfârșit	X / Y	Lungime segment (** (m)
1	382.395,011 510.355,32	2	382.379,47 510.353,279	15.675
2	382.379,47 510.353,279	3	382.357,904 510.352,8	21.571
3	382.357,904 510.352,8	4	382.330,096 510.355,503	27.939
4	382.330,096 510.355,503	5	382.300,15 510.366,372	31.858
5	382.300,15 510.366,372	6	382.281,164 510.380,186	23.479

Punct început	X / Y	Punct sfârșit	X / Y	Lungime segment (** (m)
6	382.281,164 510.380,186	7	382.263,162 510.396,715	24.44
7	382.263,162 510.396,715	8	382.259,338 510.369,62	27.364
8	382.259,338 510.369,62	9	382.256,617 510.349,684	20.121
9	382.256,617 510.349,684	10	382.269,029 510.351,944	12.617
10	382.269,029 510.351,944	11	382.275,376 510.349,886	6.672
11	382.275,376 510.349,886	12	382.287,416 510.339,469	15.921
12	382.287,416 510.339,469	13	382.301,791 510.333,474	15.574
13	382.301,791 510.333,474	14	382.312,301 510.328,619	11.578
14	382.312,301 510.328,619	15	382.332,214 510.320,852	21.374
15	382.332,214 510.320,852	16	382.367,183 510.325,17	35.235
16	382.367,183 510.325,17	17	382.395,249 510.320,806	28.403
17	382.395,249 510.320,806	18	382.401,438 510.319,595	6.306
18	382.401,438 510.319,595	19	382.407,241 510.330,406	12.27
19	382.407,241 510.330,406	1	382.395,011 510.355,32	27.754

** Lungimile segmentelor sunt determinate în planul de proiecție Stereo 70 și sunt rotunjite la 1 milimetru.

*** Distanța dintre puncte este formată din segmente cumulate ce sunt mai mici decât valoarea 1 milimetru.

**DATE DESPRE IMOBILUL NR. 80228**

Oficiul de Cadastru și Publicitate Imobiliară ALBA
Biroul de Cadastru și Publicitate Imobiliară Alba Iulia

A. Partea I. Descrierea imobilului

TEREN Extravilan

Adresa: Jud. Alba

Nr. Crt	Nr cadastral Nr. topografic	Suprafața* (mp)	Observații / Referințe
A1		8.800	Sector cadastral:187 Teren neimpregmuit;

B. Partea II. Proprietari și acte

Inscrieri privitoare la dreptul de proprietate și alte drepturi reale	Referințe
/	
Act Administrativ nr. 5162/311, din 04/08/1994 emis de CJPSDPAT ALBA;	
B1	A1
Intabulare, drept de PROPRIETATE, dobandit prin Reconstituire, cota actuala 1/1 1) SUNZUIANĂ T MARINA	

C. Partea III. SARCINI .

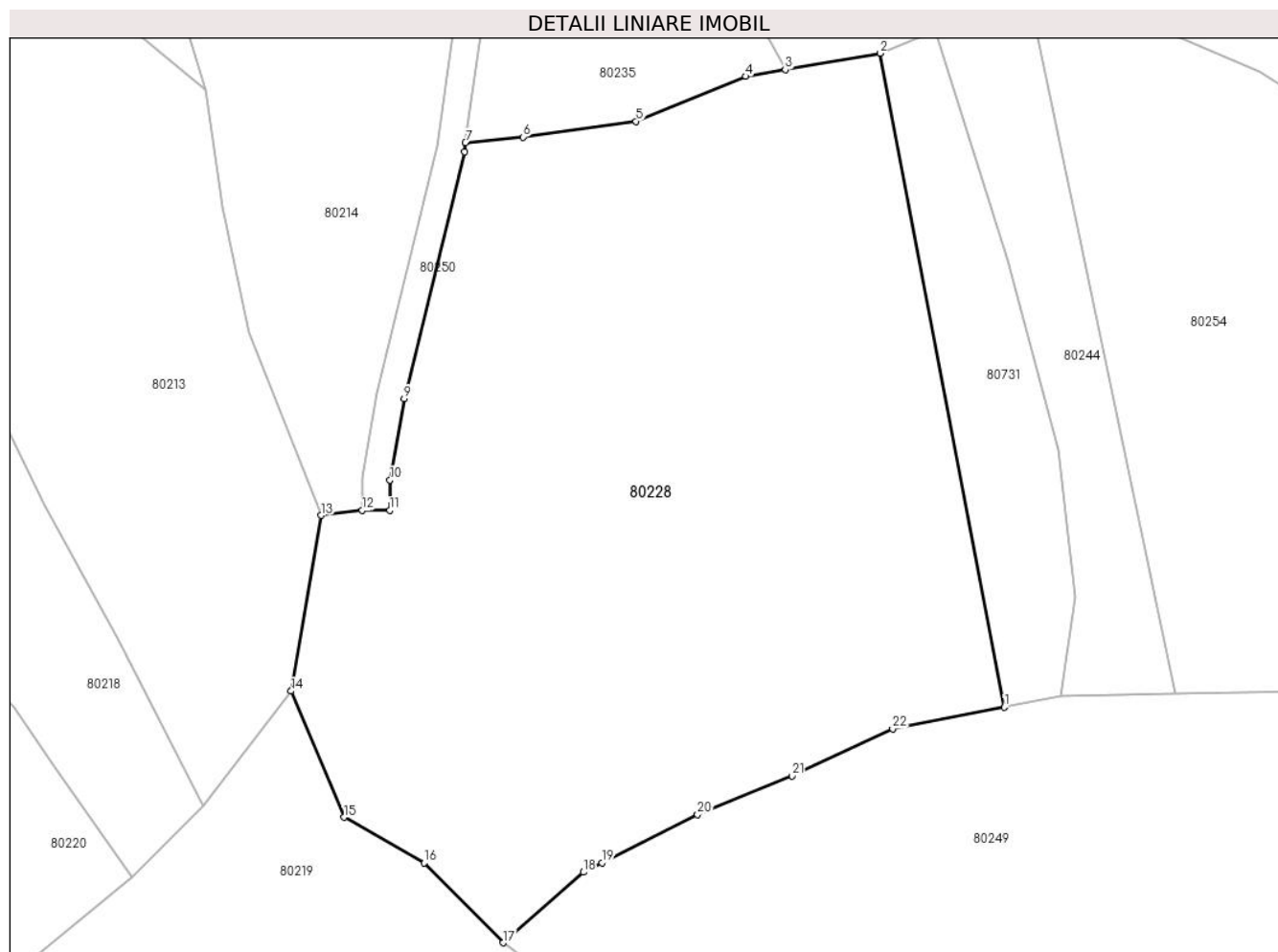
Inscrieri privind dezmembramintele dreptului de proprietate, drepturi reale de garanție și sarcini	Referințe
NU SUNT	

Anexa Nr. 1 La Partea I

Teren

Nr cadastral	Suprafața (mp)*	Observații / Referințe
	8.800	

* Suprafața este determinată în planul de proiecție Stereo 70.



Date referitoare la teren

Crt	Categorie folosință	Intravilan	Suprafața (mp)	Tarla	Parcelă	Nr. topo	Observații / Referințe
1	padure	NU	8.800	UPIII	20198/5	-	

Lungime Segmente

1) Valorile lungimilor segmentelor sunt obținute din proiecție în plan.

Punct început	X / Y	Punct sfârșit	X / Y	Lungime segment (** (m)
1	382.173,154 510.379,282	2	382.155,056 510.474,709	97.128
3	382.141,158 510.472,314	4	382.135,416 510.471,324	5.826
5	382.119,368 510.464,775	6	382.102,857 510.462,472	16.67
7	382.094,443 510.461,667	8	382.094,323 510.460,318	1.354
9	382.085,53 510.424,292	10	382.083,426 510.412,45	12.027

Punct început	X / Y	Punct sfârșit	X / Y	Lungime segment (** (m)
2	382.155,056 510.474,709	3	382.141,158 510.472,314	14.103
4	382.135,416 510.471,324	5	382.119,368 510.464,775	17.334
6	382.102,857 510.462,472	7	382.094,443 510.461,667	8.453
8	382.094,323 510.460,318	9	382.085,53 510.424,292	37.084
10	382.083,426 510.412,45	11	382.083,411 510.407,997	4.454

Punct început	X / Y	Punct sfârșit	X / Y	Lungime segment (** (m)
11	382.083,411 510.407,997	12	382.079,411 510.408,01	4.0
13	382.073,364 510.407,284	14	382.068,977 510.381,635	26.022
15	382.076,744 510.363,236	16	382.088,414 510.356,561	13.444
17	382.099,934 510.344,916	18	382.111,674 510.355,223	15.622
19	382.114,395 510.356,592	20	382.128,342 510.363,606	15.611
21	382.142,176 510.369,237	22	382.156,832 510.376,14	16.2

Punct început	X / Y	Punct sfârșit	X / Y	Lungime segment (** (m)
12	382.079,411 510.408,01	13	382.073,364 510.407,284	6.09
14	382.068,977 510.381,635	15	382.076,744 510.363,236	19.971
16	382.088,414 510.356,561	17	382.099,934 510.344,916	16.381
18	382.111,674 510.355,223	19	382.114,395 510.356,592	3.046
20	382.128,342 510.363,606	21	382.142,176 510.369,237	14.936
22	382.156,832 510.376,14	1	382.173,154 510.379,282	16.622

** Lungimile segmentelor sunt determinate în planul de proiecție Stereo 70 și sunt rotunjite la 1 milimetru.

*** Distanța dintre puncte este formată din segmente cumulate ce sunt mai mici decât valoarea 1 milimetru.

**DATE DESPRE IMOBILUL NR. 80229**

Oficiul de Cadastru și Publicitate Imobiliară ALBA
Biroul de Cadastru și Publicitate Imobiliară Alba Iulia

A. Partea I. Descrierea imobilului

TEREN Extravilan

Adresa: Jud. Alba

Nr. Crt	Nr cadastral Nr. topografic	Suprafața* (mp)	Observații / Referințe
A1		3.928	Sector cadastral:187 Teren neimpregmuit;

B. Partea II. Proprietari și acte

Inscrieri privitoare la dreptul de proprietate și alte drepturi reale		Referințe
/		
Act Normativ nr. 7, din 13/03/1996 emis de PARLAMENTUL ROMÂNIEI;		
B1	Intabulare, drept de PROPRIETATE, dobândit prin Lege, cota actuala 1/1 1) NEIDENTIFICAT NEIDENTIFICAT	A1
Act Administrativ nr. 10609, din 27/12/2023 emis de PRIMĂRIA COMUNEI METEȘ;		
B2	SE NOTEAZĂ POSESIA FAPTICĂ ÎN FAVOAREA LUI 1) BOLCA IOAN 2) BOLCA DOINA	A1

C. Partea III. SARCINI .

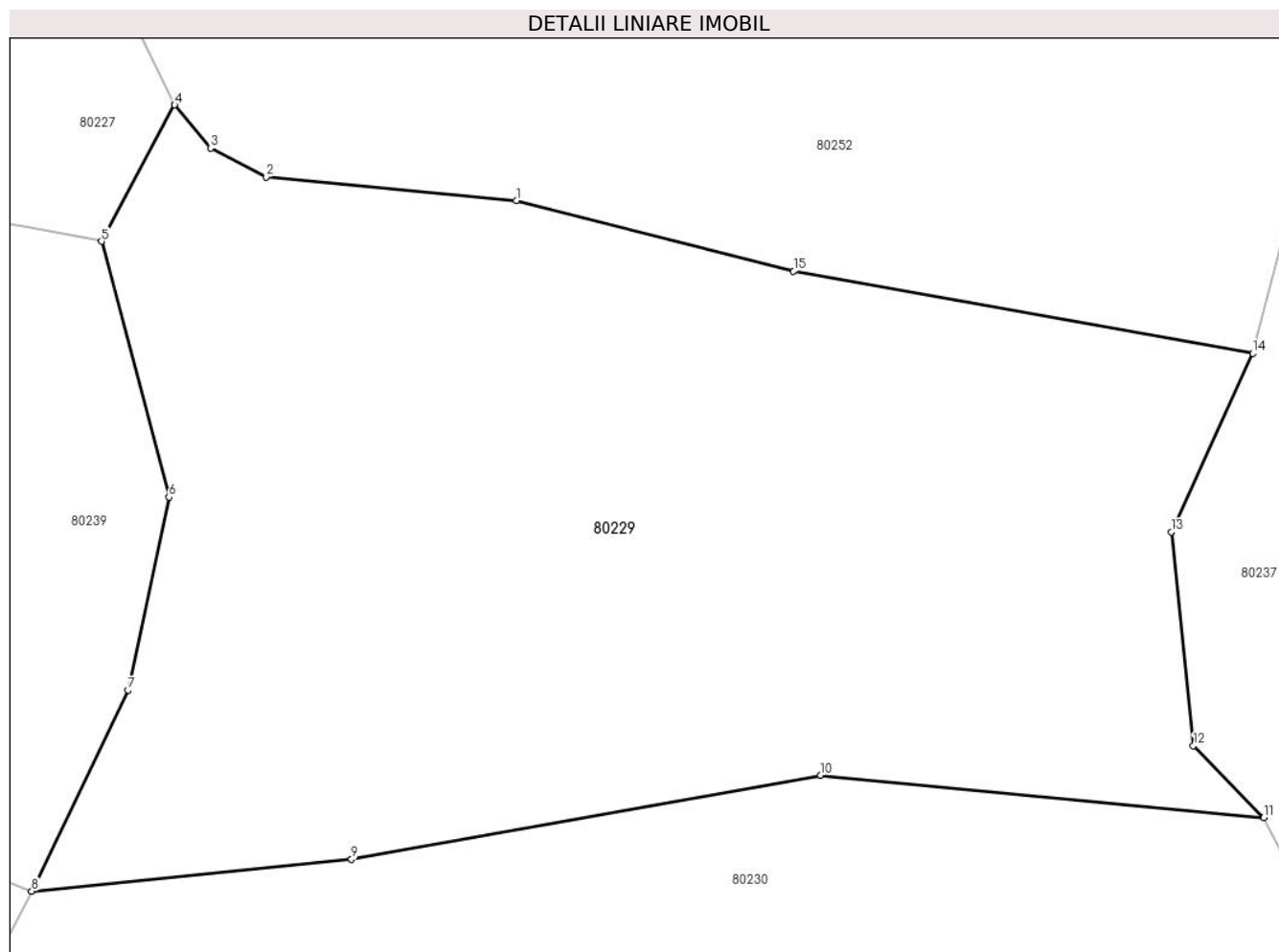
Inscrieri privind dezmembramintele dreptului de proprietate, drepturi reale de garanție și sarcini	Referințe
NU SUNT	

Anexa Nr. 1 La Partea I

Teren

Nr cadastral	Suprafața (mp)*	Observații / Referințe
	3.928	

* Suprafața este determinată în planul de proiecție Stereo 70.



Date referitoare la teren

Crt	Categorie folosință	Intravilan	Suprafața (mp)	Tarla	Parcelă	Nr. topo	Observații / Referințe
1	faneata	NU	3.928	-	-	-	

Lungime Segmente

1) Valorile lungimilor segmentelor sunt obținute din proiecție în plan.

Punct început	X / Y	Punct sfârșit	X / Y	Lungime segment (** (m)
1	382.434,327 510.322,83	2	382.414,49 510.324,704	19.926
2	382.414,49 510.324,704	3	382.410,093 510.326,98	4.951
3	382.410,093 510.326,98	4	382.407,241 510.330,406	4.458
4	382.407,241 510.330,406	5	382.401,438 510.319,595	12.27
5	382.401,438 510.319,595	6	382.406,797 510.299,341	20.951

Punct început	X / Y	Punct sfârșit	X / Y	Lungime segment (** (m)
6	382.406,797 510.299,341	7	382.403,544 510.284,055	15.629
7	382.403,544 510.284,055	8	382.395,9 510.268,128	17.666
8	382.395,9 510.268,128	9	382.421,26 510.270,636	25.484
9	382.421,26 510.270,636	10	382.458,459 510.277,309	37.793
10	382.458,459 510.277,309	11	382.493,583 510.273,942	35.285
11	382.493,583 510.273,942	12	382.488,011 510.279,657	7.981
12	382.488,011 510.279,657	13	382.486,247 510.296,584	17.02
13	382.486,247 510.296,584	14	382.492,705 510.310,732	15.552
14	382.492,705 510.310,732	15	382.456,312 510.317,241	36.971
15	382.456,312 510.317,241	1	382.434,327 510.322,83	22.684

** Lungimile segmentelor sunt determinate în planul de proiecție Stereo 70 și sunt rotunjite la 1 milimetru.

*** Distanța dintre puncte este formată din segmente cumulate ce sunt mai mici decât valoarea 1 milimetru.

**DATE DESPRE IMOBILUL NR. 80230**

Oficiul de Cadastru și Publicitate Imobiliară ALBA
Biroul de Cadastru și Publicitate Imobiliară Alba Iulia

A. Partea I. Descrierea imobilului

TEREN Extravilan

Adresa: Jud. Alba

Nr. Crt	Nr cadastral Nr. topografic	Suprafața* (mp)	Observații / Referințe
A1		4.937	Sector cadastral:187 Teren neimpregmuit;

B. Partea II. Proprietari și acte

Inscrieri privitoare la dreptul de proprietate și alte drepturi reale		Referințe
/		
Act Normativ nr. 7, din 13/03/1996 emis de PARLAMENTUL ROMÂNIEI;		
B1	Intabulare, drept de PROPRIETATE, dobândit prin Lege, cota actuala 1/1 1) NEIDENTIFICAT NEIDENTIFICAT	A1
Act Administrativ nr. 1127, din 07/02/2024 emis de PRIMĂRIA COMUNEI METEȘ;		
B2	SE NOTEAZĂ POSESIA FAPTICĂ ÎN FAVOAREA LUI 1) SUNZUIANĂ GHEORGHE	A1

C. Partea III. SARCINI .

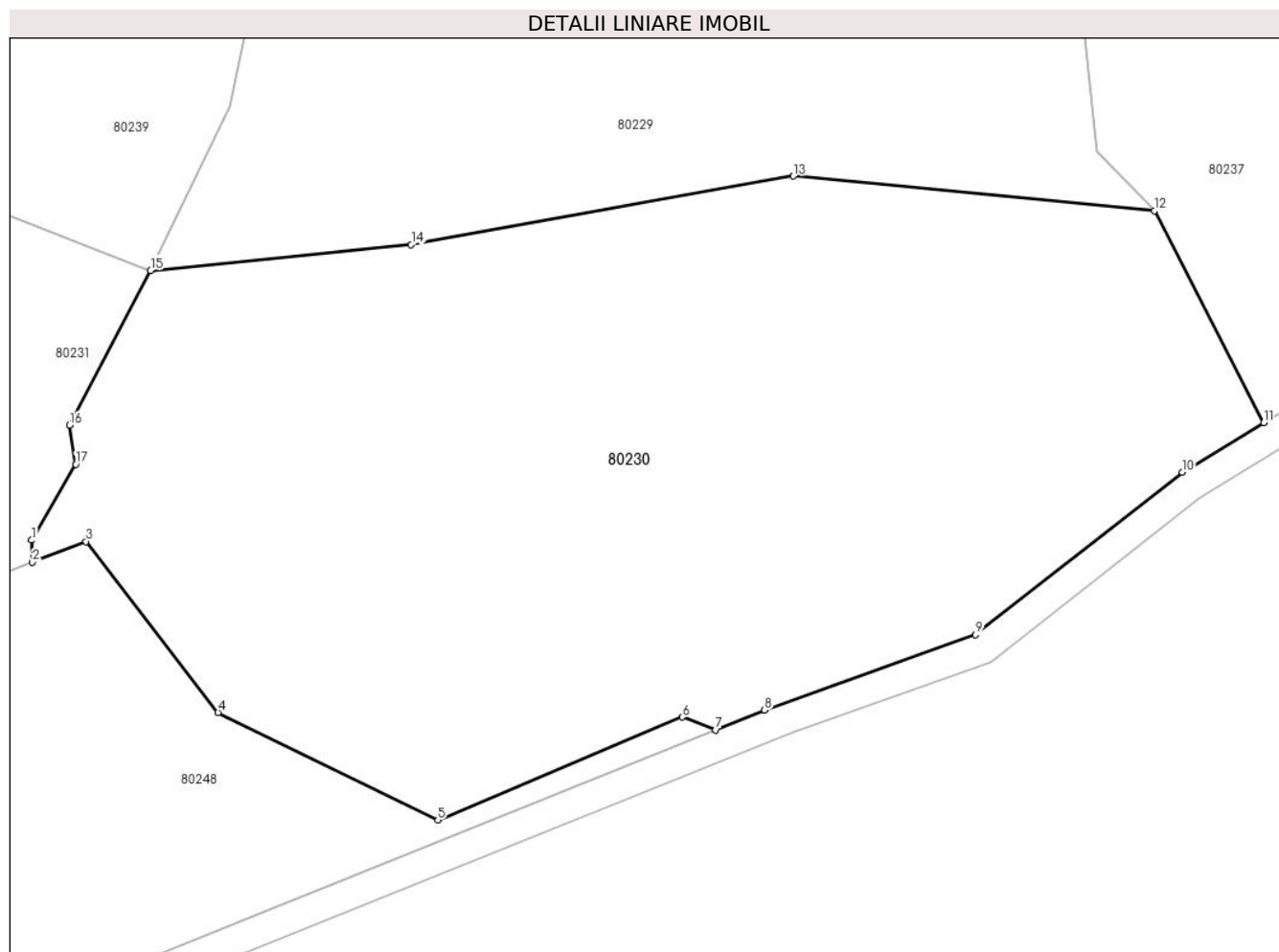
Inscrieri privind dezmembramintele dreptului de proprietate, drepturi reale de garanție și sarcini	Referințe
NU SUNT	

Anexa Nr. 1 La Partea I

Teren

Nr cadastral	Suprafața (mp)*	Observații / Referințe
	4.937	

* Suprafața este determinată în planul de proiecție Stereo 70.



Date referitoare la teren

Crt	Categorie folosință	Intravilan	Suprafața (mp)	Tarla	Parcelă	Nr. topo	Observații / Referințe
1	faneata	NU	4.937	-	-	-	

Lungime Segmente

1) Valorile lungimilor segmentelor sunt obținute din proiecție în plan.

Punct început	X / Y	Punct sfârșit	X / Y	Lungime segment (** (m)
1	382.384,314 510.241,886	2	382.384,368 510.239,742	2.145
2	382.384,368 510.239,742	3	382.389,621 510.241,761	5.628
3	382.389,621 510.241,761	4	382.402,458 510.225,134	21.006
4	382.402,458 510.225,134	5	382.423,852 510.214,683	23.811
5	382.423,852 510.214,683	6	382.447,642 510.224,688	25.808

Punct început	X / Y	Punct sfârșit	X / Y	Lungime segment (** (m)
6	382.447,642 510.224,688	7	382.450,9 510.223,446	3.488
7	382.450,9 510.223,446	8	382.455,66 510.225,357	5.129
8	382.455,66 510.225,357	9	382.476,168 510.232,711	21.787
9	382.476,168 510.232,711	10	382.496,312 510.248,52	25.607
10	382.496,312 510.248,52	11	382.504,236 510.253,332	9.271
11	382.504,236 510.253,332	12	382.493,583 510.273,942	23.2
12	382.493,583 510.273,942	13	382.458,459 510.277,309	35.285
13	382.458,459 510.277,309	14	382.421,26 510.270,636	37.793
14	382.421,26 510.270,636	15	382.395,9 510.268,128	25.484
15	382.395,9 510.268,128	16	382.388,028 510.253,098	16.967
16	382.388,028 510.253,098	17	382.388,612 510.249,283	3.86
17	382.388,612 510.249,283	1	382.384,314 510.241,886	8.555

** Lungimile segmentelor sunt determinate în planul de proiecție Stereo 70 și sunt rotunjite la 1 milimetru.

*** Distanța dintre puncte este formată din segmente cumulate ce sunt mai mici decât valoarea 1 milimetru.

**DATE DESPRE IMOBILUL NR. 80231**

Oficiul de Cadastru și Publicitate Imobiliară ALBA
Biroul de Cadastru și Publicitate Imobiliară Alba Iulia

A. Partea I. Descrierea imobilului

TEREN Extravilan

Adresa: Jud. Alba

Nr. Crt	Nr cadastral Nr. topografic	Suprafața* (mp)	Observații / Referințe
A1		5.787	Sector cadastral:187 Teren neimpregmuit;

B. Partea II. Proprietari și acte

Inscrieri privitoare la dreptul de proprietate și alte drepturi reale		Referințe
/		
Act Normativ nr. 7, din 13/03/1996 emis de PARLAMENTUL ROMÂNIEI;		
B1	Inscrierea provizorie, drept de PROPRIETATE, dobandit prin Lege, cota actuala 1/1	A1
1) UAT METEȘ, CIF:4562150, PROPRIETAR NEIDENTIFICAT		

C. Partea III. SARCINI .

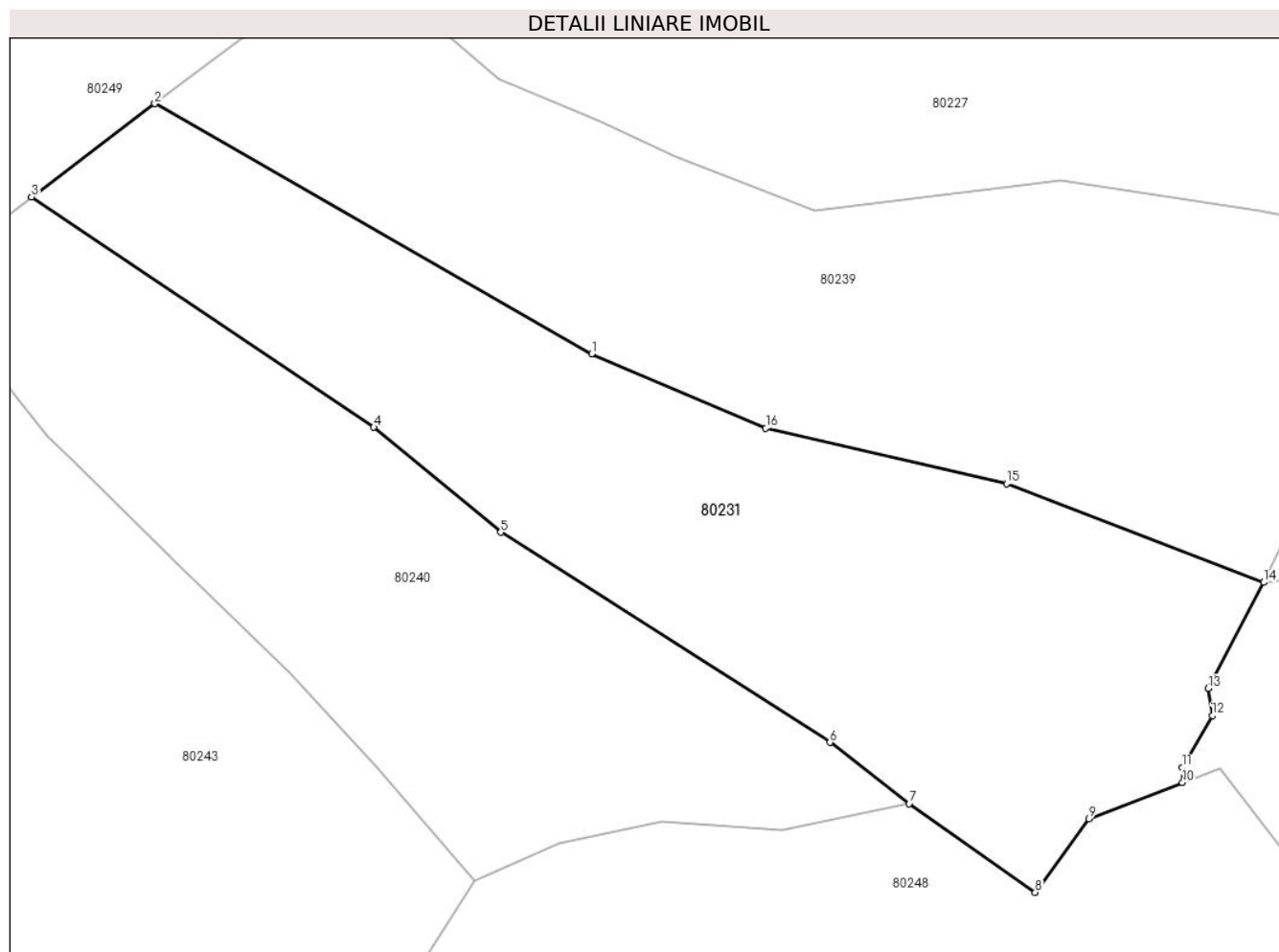
Inscrieri privind dezmembramintele dreptului de proprietate, drepturi reale de garanție și sarcini	Referințe
NU SUNT	

Anexa Nr. 1 La Partea I

Teren

Nr cadastral	Suprafața (mp)*	Observații / Referințe
	5.787	

* Suprafața este determinată în planul de proiecție Stereo 70.



Date referitoare la teren

Crt	Categorie folosință	Intra vilan	Suprafața (mp)	Tarla	Parcelă	Nr. topo	Observații / Referințe
1	faneata	NU	5.787	-	-	-	

Lungime Segmente

1) Valorile lungimilor segmentelor sunt obținute din proiecție în plan.

Punct început	X / Y	Punct sfârșit	X / Y	Lungime segment (** (m)
1	382.300,534 510.300,544	2	382.238,56 510.336,021	71.411
2	382.238,56 510.336,021	3	382.221,074 510.322,792	21.926
3	382.221,074 510.322,792	4	382.269,632 510.290,143	58.512
4	382.269,632 510.290,143	5	382.287,622 510.275,25	23.355
5	382.287,622 510.275,25	6	382.334,34 510.245,435	55.421

Punct început	X / Y	Punct sfârşit	X / Y	Lungime segment (** (m)
6	382.334,34 510.245,435	7	382.345,578 510.236,755	14.2
7	382.345,578 510.236,755	8	382.363,472 510.224,184	21.868
8	382.363,472 510.224,184	9	382.371,079 510.234,636	12.927
9	382.371,079 510.234,636	10	382.384,368 510.239,742	14.236
10	382.384,368 510.239,742	11	382.384,314 510.241,886	2.145
11	382.384,314 510.241,886	12	382.388,612 510.249,283	8.555
12	382.388,612 510.249,283	13	382.388,028 510.253,098	3.86
13	382.388,028 510.253,098	14	382.395,9 510.268,128	16.967
14	382.395,9 510.268,128	15	382.359,41 510.282,154	39.093
15	382.359,41 510.282,154	16	382.325,257 510.289,98	35.038
16	382.325,257 510.289,98	1	382.300,534 510.300,544	26.886

** Lungimile segmentelor sunt determinate în planul de proiecție Stereo 70 și sunt rotunjite la 1 milimetru.

*** Distanța dintre puncte este formată din segmente cumulate ce sunt mai mici decât valoarea 1 milimetru.

**DATE DESPRE IMOBILUL NR. 80232**

Oficiul de Cadastru și Publicitate Imobiliară ALBA
Biroul de Cadastru și Publicitate Imobiliară Alba Iulia

A. Partea I. Descrierea imobilului

TEREN Extravilan

Adresa: Jud. Alba

Nr. Crt	Nr cadastral Nr. topografic	Suprafața* (mp)	Observații / Referințe
A1		3.036	Sector cadastral:187 Teren neimpregmuit;

B. Partea II. Proprietari și acte

Inscrieri privitoare la dreptul de proprietate și alte drepturi reale		Referințe
/		
Act Normativ nr. 7, din 13/03/1996 emis de PARLAMENTUL ROMÂNIEI;		
B1	Intabulare, drept de PROPRIETATE, dobândit prin Lege, cota actuala 1/1 1) NEIDENTIFICAT NEIDENTIFICAT	A1
Act Administrativ nr. 150, din 08/01/2024 emis de PRIMĂRIA COMUNEI METEȘ;		
B2	SE NOTEAZĂ POSESIA FAPTICĂ ÎN FAVOAREA LUI 1) HĂLGA GHEORGHE-PETRU	A1

C. Partea III. SARCINI .

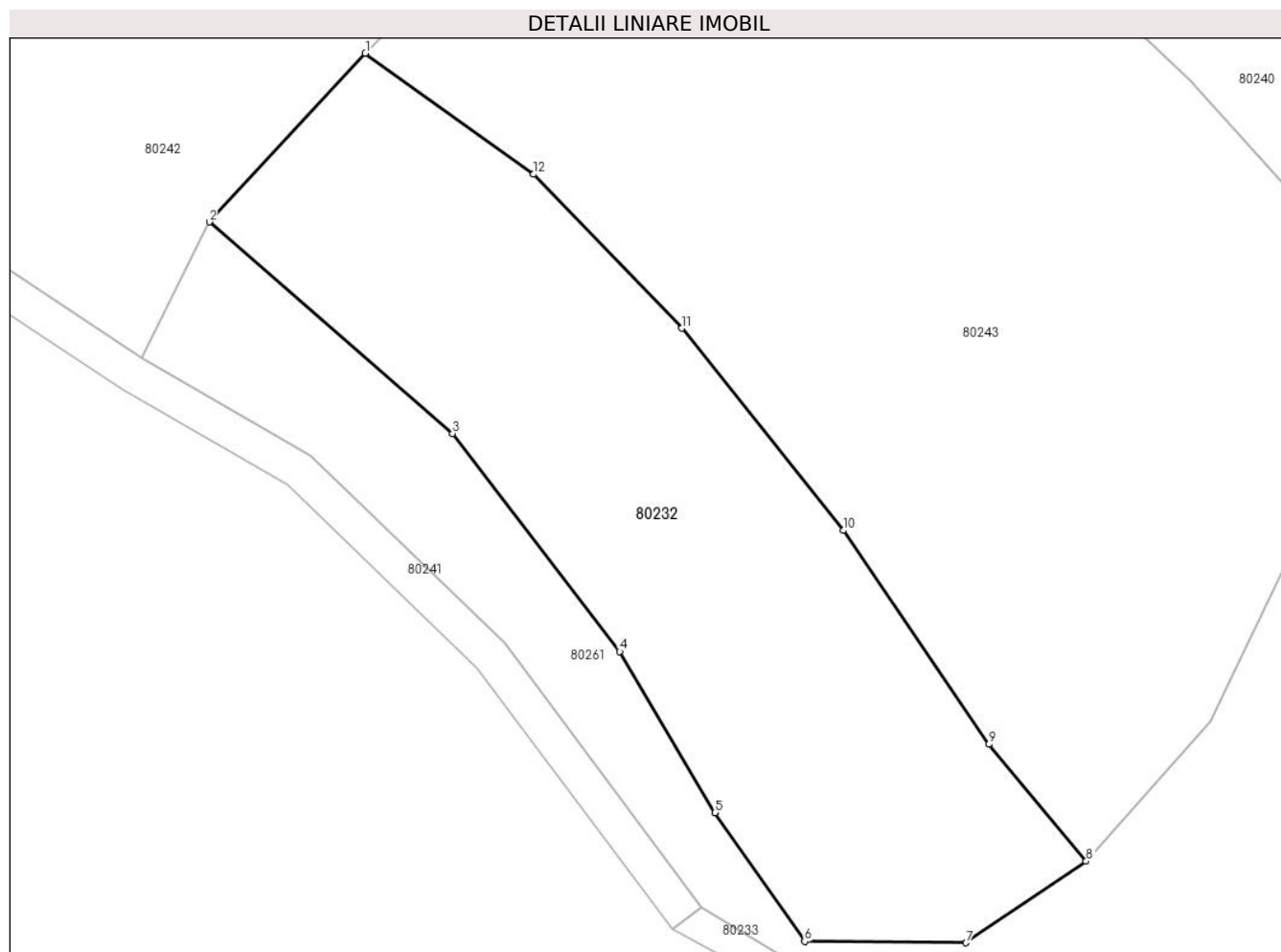
Inscrieri privind dezmembramintele dreptului de proprietate, drepturi reale de garanție și sarcini	Referințe
NU SUNT	

Anexa Nr. 1 La Partea I

Teren

Nr cadastral	Suprafața (mp)*	Observații / Referințe
	3.036	

* Suprafața este determinată în planul de proiecție Stereo 70.



Date referitoare la teren

Crt	Categorie folosință	Intravilan	Suprafața (mp)	Tarla	Parcelă	Nr. topo	Observații / Referințe
1	faneata	NU	3.036	-	-	-	

Lungime Segmente

1) Valorile lungimilor segmentelor sunt obținute din proiecție în plan.

Punct început	X / Y	Punct sfârșit	X / Y	Lungime segment (** (m)
1	382.168,867 510.258,233	2	382.152,025 510.240,036	24.795
2	382.152,025 510.240,036	3	382.178,252 510.217,251	34.743
3	382.178,252 510.217,251	4	382.196,296 510.193,749	29.63
4	382.196,296 510.193,749	5	382.206,576 510.176,392	20.173
5	382.206,576 510.176,392	6	382.216,232 510.162,493	16.924

Punct început	X / Y	Punct sfârșit	X / Y	Lungime segment (** (m)
6	382.216,232 510.162,493	7	382.233,635 510.162,357	17.404
7	382.233,635 510.162,357	8	382.246,602 510.171,133	15.657
8	382.246,602 510.171,133	9	382.236,13 510.183,75	16.398
9	382.236,13 510.183,75	10	382.220,426 510.206,797	27.888
10	382.220,426 510.206,797	11	382.202,989 510.228,588	27.909
11	382.202,989 510.228,588	12	382.187,0 510.245,191	23.05
12	382.187,0 510.245,191	1	382.168,867 510.258,233	22.336

** Lungimile segmentelor sunt determinate în planul de proiecție Stereo 70 și sunt rotunjite la 1 milimetru.

*** Distanța dintre puncte este formată din segmente cumulate ce sunt mai mici decât valoarea 1 milimetru.

**DATE DESPRE IMOBILUL NR. 80233**

Oficiul de Cadastru și Publicitate Imobiliară ALBA
Biroul de Cadastru și Publicitate Imobiliară Alba Iulia

A. Partea I. Descrierea imobilului

TEREN Extravilan

Adresa: Jud. Alba

Nr. Crt	Nr cadastral Nr. topografic	Suprafața* (mp)	Observații / Referințe
A1		1.730	Sector cadastral:187 Teren neimprejmuit;

B. Partea II. Proprietari și acte

Inscrieri privitoare la dreptul de proprietate și alte drepturi reale		Referințe
/		
Act Normativ nr. 7, din 13/03/1996 emis de PARLAMENTUL ROMÂNIEI;		
B1	Inscrierea provizorie, drept de PROPRIETATE, dobandit prin Lege, cota actuala 1/1	A1
1) UAT METEȘ, CIF:4562150, PROPRIETAR NEIDENTIFICAT		

C. Partea III. SARCINI .

Inscrieri privind dezmembramintele dreptului de proprietate, drepturi reale de garanție și sarcini	Referințe
NU SUNT	

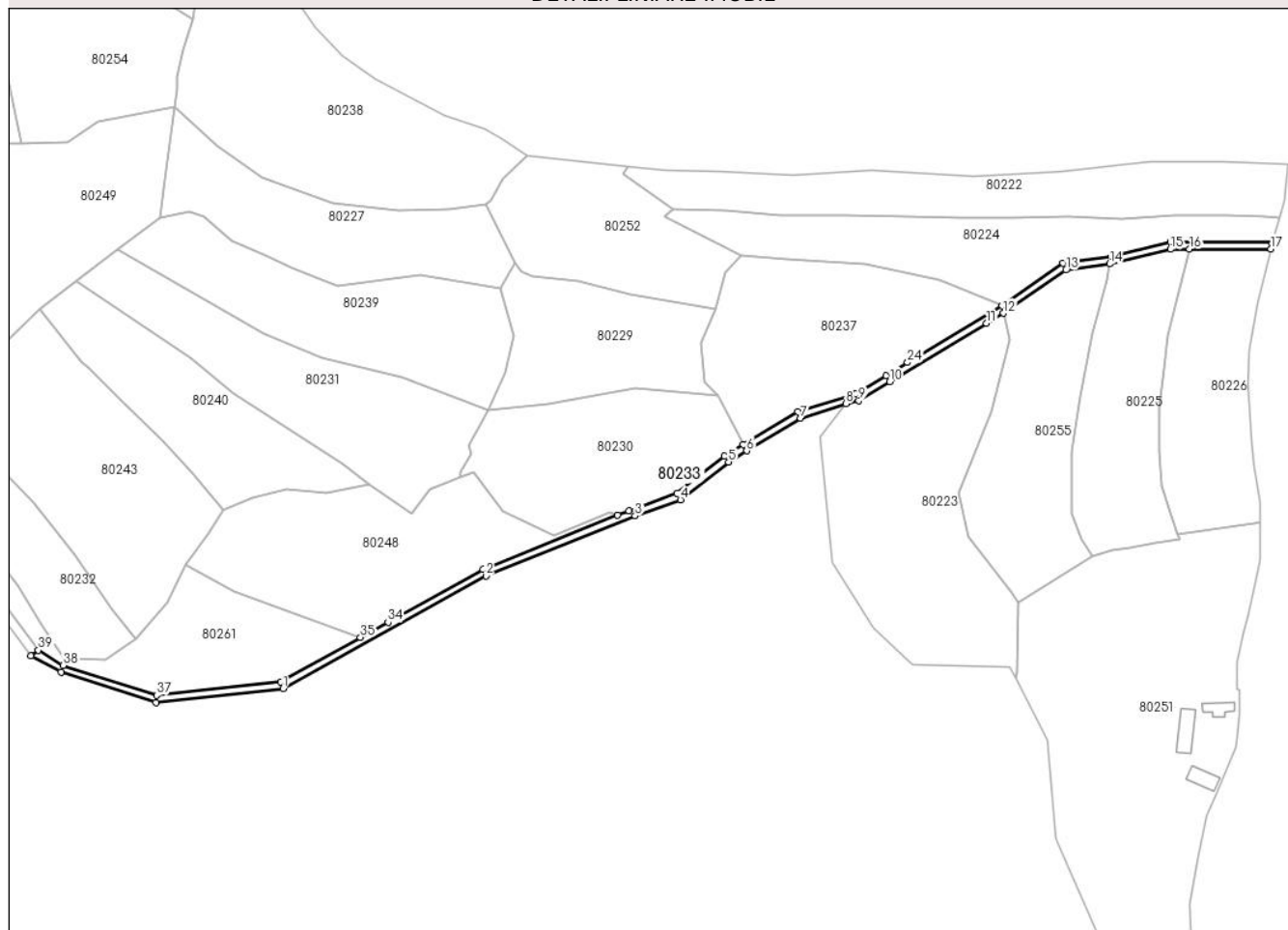
Anexa Nr. 1 La Partea I

Teren

Nr cadastral	Suprafața (mp)*	Observații / Referințe
	1.730	

* Suprafața este determinată în planul de proiecție Stereo 70.

DETALII LINIARE IMOBIL



Date referitoare la teren

Crt	Categorie folosință	Intravilan	Suprafața (mp)	Tarla	Parcelă	Nr. topo	Observații / Referințe
1	ape curgătoare	NU	1.730	-	-	-	

Lungime Segmente

1) Valorile lungimilor segmentelor sunt obținute din proiecție în plan.

Punct început	X / Y	Punct sfârșit	X / Y	Lungime segment	Punct început	X / Y	Punct sfârșit	X / Y	Lungime segment	Punct început	X / Y	Punct sfârșit	X / Y	Lungime segment
1	382.308,949 510.149,945	2	382.395,04 510.197,773	98.484	2	382.395,04 510.197,773	3	382.458,454 510.223,172	68.312	3	382.458,454 510.223,172	4	382.477,638 510.230,051	20.379
4	382.477,638 510.230,051	5	382.498,023 510.246,05	25.913	5	382.498,023 510.246,05	6	382.505,794 510.250,768	9.091	6	382.505,794 510.250,768	7	382.528,602 510.264,619	26.685
7	382.528,602 510.264,619	8	382.547,792 510.270,69	20.127	8	382.547,792 510.270,69	9	382.553,29 510.272,042	5.662	9	382.553,29 510.272,042	10	382.566,455 510.280,067	15.418
10	382.566,455 510.280,067	11	382.607,568 510.304,736	47.946	11	382.607,568 510.304,736	12	382.614,693 510.309,026	8.317	12	382.614,693 510.309,026	13	382.641,2 510.327,335	32.216
13	382.641,2 510.327,335	14	382.659,746 510.329,95	18.73	14	382.659,746 510.329,95	15	382.685,652 510.336,178	26.644	15	382.685,652 510.336,178	16	382.693,628 510.336,201	7.976

Punct început	X / Y	Punct sfârșit	X / Y	Lungime segment	Punct început	X / Y	Punct sfârșit	X / Y	Lungime segment	Punct început	X / Y	Punct sfârșit	X / Y	Lungime segment
16	382.693,628 510.336,201	17	382.728,205 510.336,304	34.577	17	382.728,205 510.336,304	18	382.728,801 510.338,64	2.411	18	382.728,801 510.338,64	19	382.728,948 510.339,169	0.549
19	382.728,948 510.339,169	20	382.685,567 510.339,245	43.381	20	382.685,567 510.339,245	21	382.660,372 510.333,105	25.933	21	382.660,372 510.333,105	22	382.640,072 510.330,204	20.506
22	382.640,072 510.330,204	23	382.614,119 510.312,182	31.597	23	382.614,119 510.312,182	24	382.573,987 510.288,171	46.767	24	382.573,987 510.288,171	25	382.564,903 510.282,634	10.639
25	382.564,903 510.282,634	26	382.552,057 510.274,804	15.044	26	382.552,057 510.274,804	27	382.527,372 510.267,382	25.776	27	382.527,372 510.267,382	28	382.504,236 510.253,332	27.068
28	382.504,236 510.253,332	29	382.496,312 510.248,52	9.271	29	382.496,312 510.248,52	30	382.476,168 510.232,711	25.607	30	382.476,168 510.232,711	31	382.455,66 510.225,357	21.787
31	382.455,66 510.225,357	32	382.450,9 510.223,446	5.129	32	382.450,9 510.223,446	33	382.393,747 510.200,487	61.592	33	382.393,747 510.200,487	34	382.353,515 510.178,135	46.024
34	382.353,515 510.178,135	35	382.341,858 510.171,66	13.334	35	382.341,858 510.171,66	36	382.308,022 510.152,862	38.707	36	382.308,022 510.152,862	37	382.255,356 510.147,133	52.976
37	382.255,356 510.147,133	38	382.215,669 510.159,833	41.67	38	382.215,669 510.159,833	39	382.205,163 510.166,213	12.291	39	382.205,163 510.166,213	40	382.201,961 510.163,816	4.0
40	382.201,961 510.163,816	41	382.214,754 510.156,976	14.508	41	382.214,754 510.156,976	42	382.255,048 510.144,082	42.306	42	382.255,048 510.144,082	1	382.308,949 510.149,945	54.219

** Lungimile segmentelor sunt determinate în planul de proiecție Stereo 70 și sunt rotunjite la 1 milimetru.

*** Distanța dintre puncte este formată din segmente cumulate ce sunt mai mici decât valoarea 1 milimetru.

**DATE DESPRE IMOBILUL NR. 80234**

Oficiul de Cadastru și Publicitate Imobiliară ALBA
Biroul de Cadastru și Publicitate Imobiliară Alba Iulia

A. Partea I. Descrierea imobilului

TEREN Extravilan

Adresa: Jud. Alba

Nr. Crt	Nr cadastral Nr. topografic	Suprafața* (mp)	Observații / Referințe
A1		6.582	Sector cadastral:187 Teren neimpregmuit;

B. Partea II. Proprietari și acte

Inscrieri privitoare la dreptul de proprietate și alte drepturi reale		Referințe
1 / 27/02/2024		
Act Normativ nr. 7, din 13/03/1996 emis de PARLAMENTUL ROMÂNIEI;		
B1	Intabulare, drept de PROPRIETATE, dobândit prin Lege, cota actuala 1/1 1) NEIDENTIFICAT NEIDENTIFICAT	A1
Act Administrativ nr. 1656, din 27/02/2024 emis de PRIMĂRIA COMUNEI METEȘ;		
B2	SE NOTEAZĂ POSESIA FAPTICĂ ÎN FAVOAREA LUI 1) MĂRGINEAN IOAN	A1

C. Partea III. SARCINI .

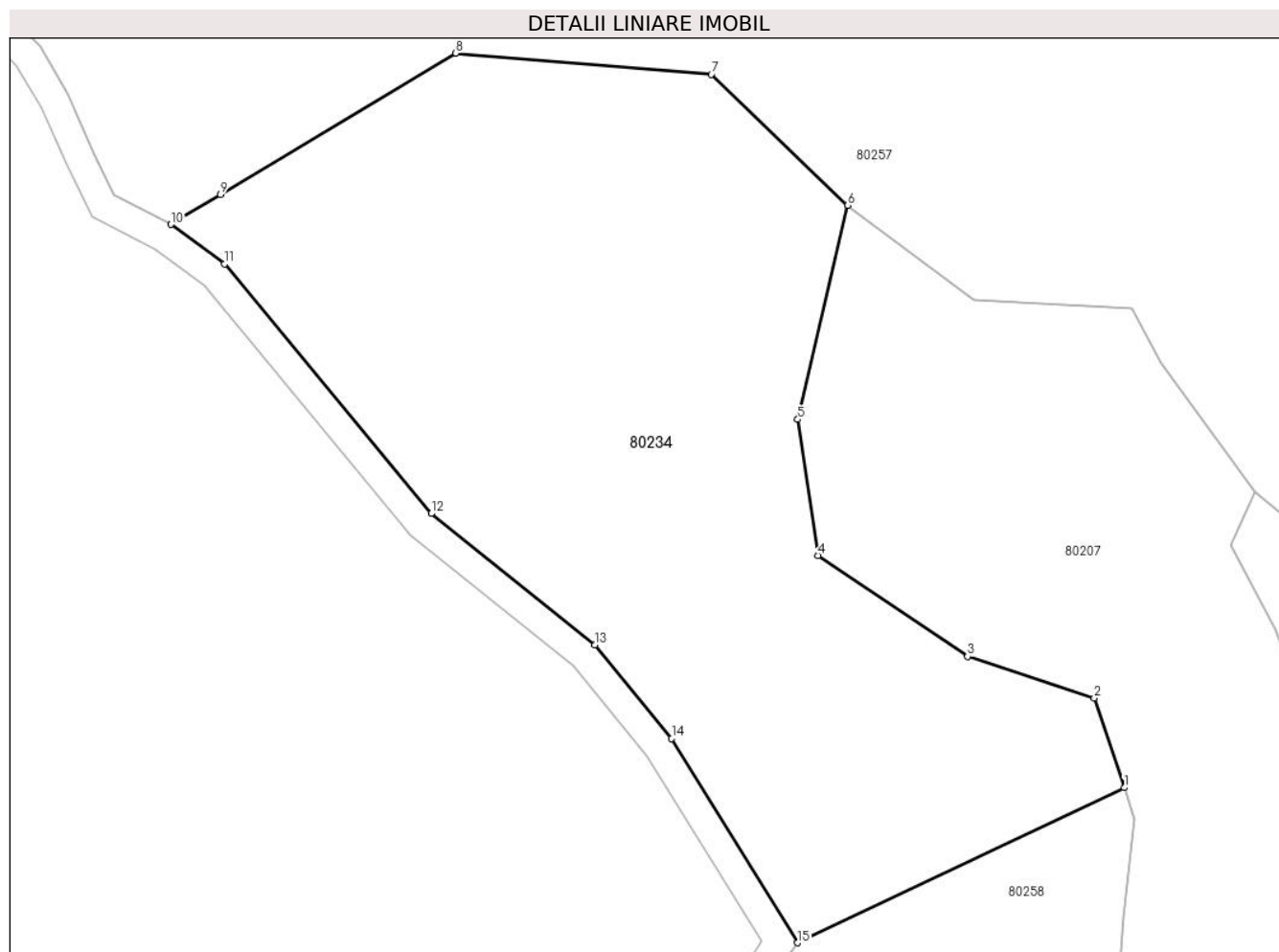
Inscrieri privind dezmembramintele dreptului de proprietate, drepturi reale de garanție și sarcini	Referințe
NU SUNT	

Anexa Nr. 1 La Partea I

Teren

Nr cadastral	Suprafața (mp)*	Observații / Referințe
	6.582	

* Suprafața este determinată în planul de proiecție Stereo 70.



Date referitoare la teren

Crt	Categorie folosință	Intravilan	Suprafața (mp)	Tarla	Parcelă	Nr. topo	Observații / Referințe
1	faneata	NU	6.582	-	-	-	

Lungime Segmente

1) Valorile lungimilor segmentelor sunt obținute din proiecție în plan.

Punct început	X / Y	Punct sfârșit	X / Y	Lungime segment (** (m)
1	381.811,078 510.440,937	2	381.807,02 510.453,027	12.753
2	381.807,02 510.453,027	3	381.789,934 510.458,62	17.978
3	381.789,934 510.458,62	4	381.769,777 510.472,216	24.313
4	381.769,777 510.472,216	5	381.767,035 510.490,578	18.565
5	381.767,035 510.490,578	6	381.773,781 510.519,444	29.643

Punct început	X / Y	Punct sfârșit	X / Y	Lungime segment (** (m)
6	381.773,781 510.519,444	7	381.755,371 510.537,091	25.502
7	381.755,371 510.537,091	8	381.720,908 510.539,935	34.581
8	381.720,908 510.539,935	9	381.689,16 510.520,874	37.03
9	381.689,16 510.520,874	10	381.682,492 510.516,87	7.777
10	381.682,492 510.516,87	11	381.689,713 510.511,54	8.976
11	381.689,713 510.511,54	12	381.717,588 510.477,878	43.704
12	381.717,588 510.477,878	13	381.739,646 510.460,164	28.29
13	381.739,646 510.460,164	14	381.750,034 510.447,542	16.348
14	381.750,034 510.447,542	15	381.766,994 510.420,026	32.323
15	381.766,994 510.420,026	1	381.811,078 510.440,937	48.792

** Lungimile segmentelor sunt determinate în planul de proiecție Stereo 70 și sunt rotunjite la 1 milimetru.

*** Distanța dintre puncte este formată din segmente cumulate ce sunt mai mici decât valoarea 1 milimetru.

**DATE DESPRE IMOBILUL NR. 80235**

Oficiul de Cadastru și Publicitate Imobiliară ALBA
Biroul de Cadastru și Publicitate Imobiliară Alba Iulia

A. Partea I. Descrierea imobilului

TEREN Extravilan

Adresa: Jud. Alba

Nr. Crt	Nr cadastral Nr. topografic	Suprafața* (mp)	Observații / Referințe
A1		1.200	Sector cadastral:187 Teren neimprejmuit;

B. Partea II. Proprietari și acte

Inscrieri privitoare la dreptul de proprietate și alte drepturi reale		Referințe
/		
Act Administrativ nr. 5162/313, din 04/08/1994 emis de CJPSDPAT ALBA;		
B1	Intabulare, drept de PROPRIETATE, dobandit prin Reconstituire, cota actuala 1/1 1) HANEȘ GHE MARIA	A1

C. Partea III. SARCINI .

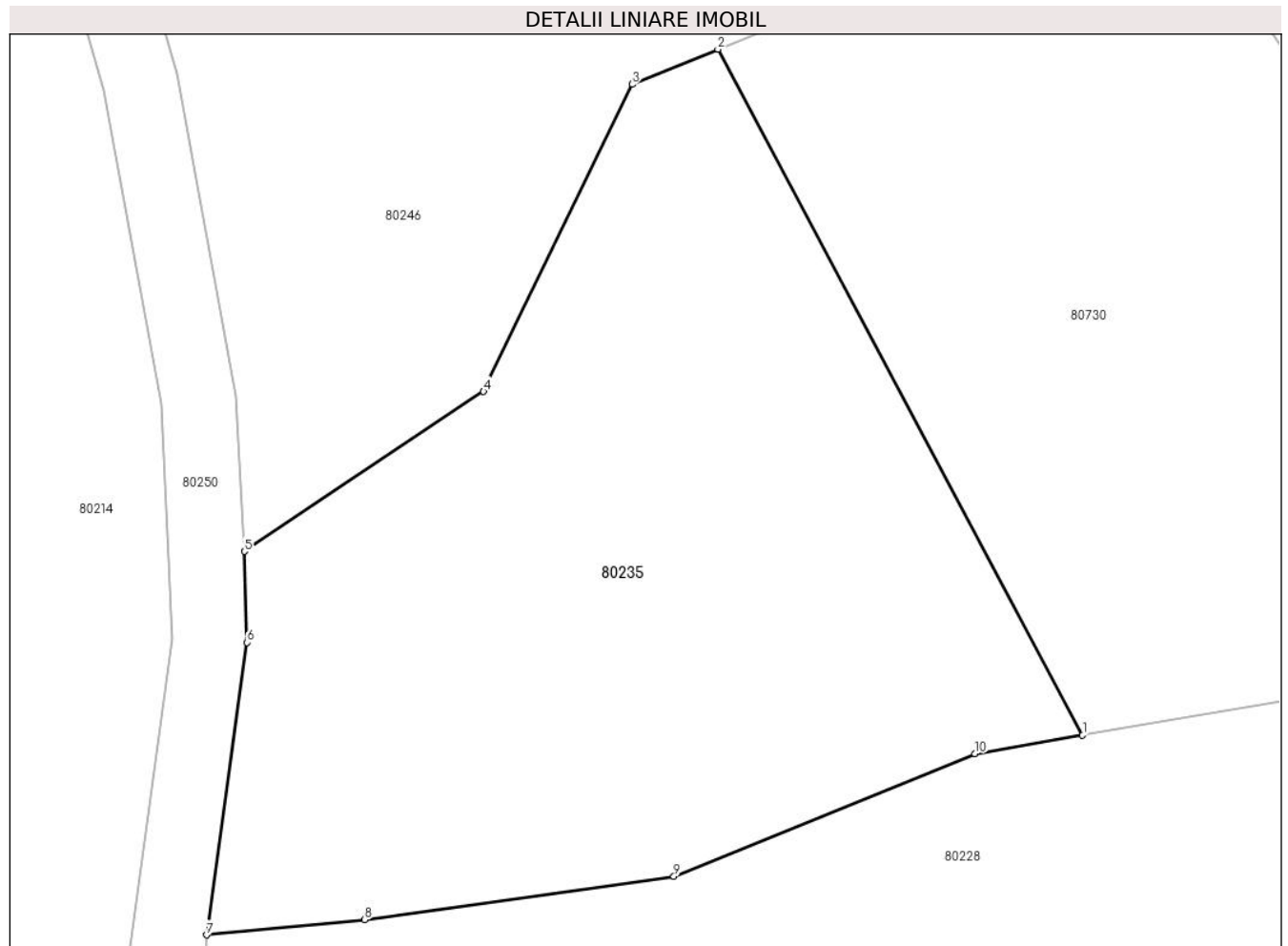
Inscrieri privind dezmembramintele dreptului de proprietate, drepturi reale de garanție și sarcini	Referințe
NU SUNT	

Anexa Nr. 1 La Partea I

Teren

Nr cadastral	Suprafața (mp)*	Observații / Referințe
	1.200	

* Suprafața este determinată în planul de proiecție Stereo 70.



Date referitoare la teren

Crt	Categorie folosință	Intravilan	Suprafața (mp)	Tarla	Parcelă	Nr. topo	Observații / Referințe
1	padure	NU	1.200	UPIII	20198/11	-	

Lungime Segmente

1) Valorile lungimilor segmentelor sunt obținute din proiecție în plan.

Punct început	X / Y	Punct sfârșit	X / Y	Lungime segment (** (m)
1	382.141,158 510.472,314	2	382.121,713 510.508,842	41.381
2	382.121,713 510.508,842	3	382.117,144 510.506,975	4.936
3	382.117,144 510.506,975	4	382.109,218 510.490,611	18.182
4	382.109,218 510.490,611	5	382.096,465 510.482,09	15.338
5	382.096,465 510.482,09	6	382.096,603 510.477,239	4.852

Punct început	X / Y	Punct sfârșit	X / Y	Lungime segment (** (m)
6	382.096,603 510.477,239	7	382.094,443 510.461,667	15.721
7	382.094,443 510.461,667	8	382.102,857 510.462,472	8.453
8	382.102,857 510.462,472	9	382.119,368 510.464,775	16.67
9	382.119,368 510.464,775	10	382.135,416 510.471,324	17.334
10	382.135,416 510.471,324	1	382.141,158 510.472,314	5.826

** Lungimile segmentelor sunt determinate în planul de proiecție Stereo 70 și sunt rotunjite la 1 milimetru.

*** Distanța dintre puncte este formată din segmente cumulate ce sunt mai mici decât valoarea 1 milimetru.

**DATE DESPRE IMOBILUL NR. 80236**

Oficiul de Cadastru și Publicitate Imobiliară ALBA
Biroul de Cadastru și Publicitate Imobiliară Alba Iulia

A. Partea I. Descrierea imobilului

TEREN Extravilan

Adresa: Jud. Alba

Nr. Crt	Nr cadastral Nr. topografic	Suprafața* (mp)	Observații / Referințe
A1		10.000	Sector cadastral:187 Teren neimprejmuit;

B. Partea II. Proprietari și acte

Inscrieri privitoare la dreptul de proprietate și alte drepturi reale	Referințe
/	
Act Administrativ nr. 5162/340, din 08/08/1994 emis de CJPSDPAT ALBA;	
B1	A1
Intabulare, drept de PROPRIETATE, dobandit prin Reconstituire, cota actuala 1/1	
1) GIURA REMUS	
2) GIURA LAUREAN	

C. Partea III. SARCINI .

Inscrieri privind dezmembramintele dreptului de proprietate, drepturi reale de garanție și sarcini	Referințe
NU SUNT	

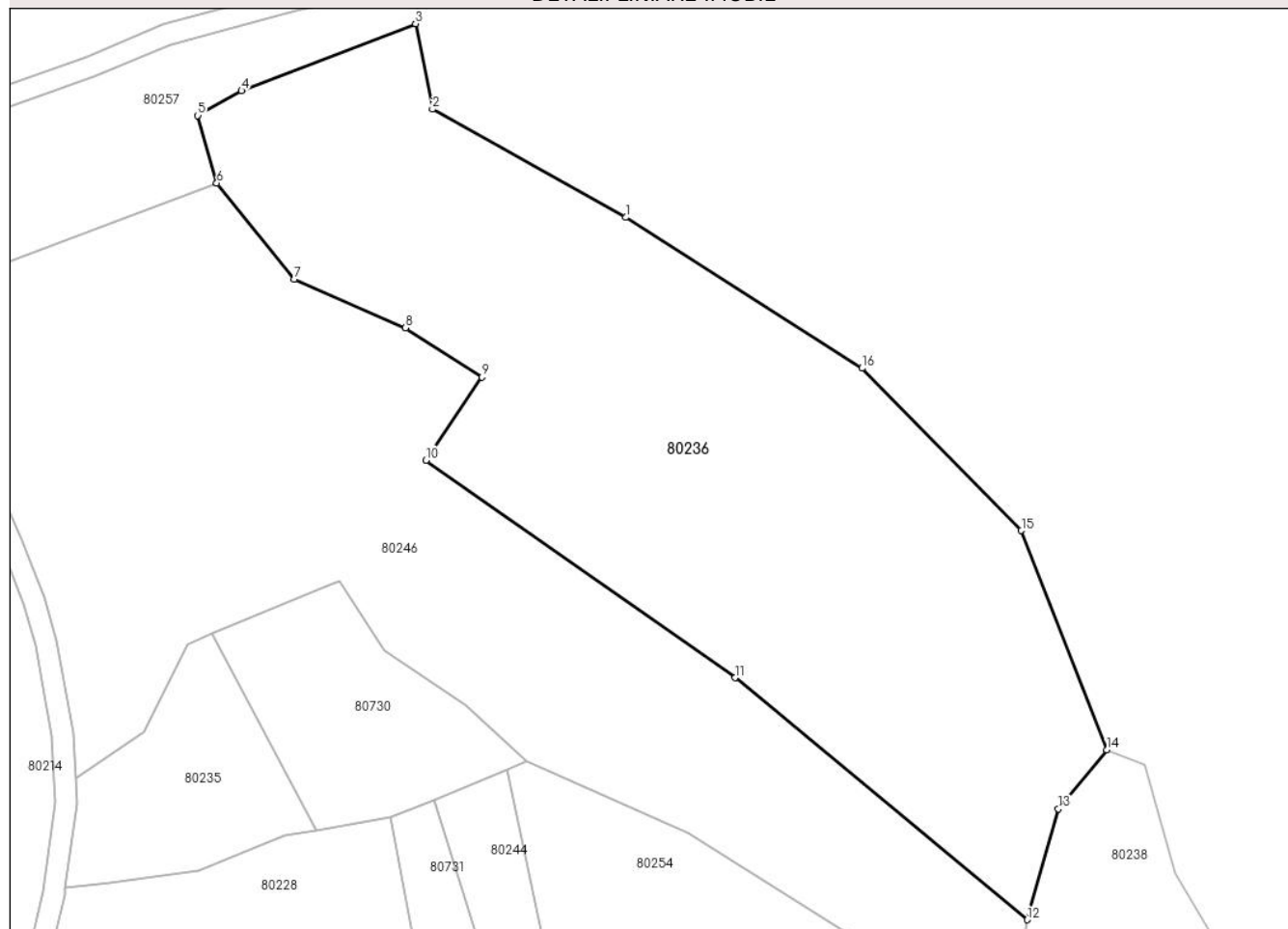
Anexa Nr. 1 La Partea I

Teren

Nr cadastral	Suprafața (mp)*	Observații / Referințe
	10.000	

* Suprafața este determinată în planul de proiecție Stereo 70.

DETALII LINIARE IMOBIL



Date referitoare la teren

Crt	Categorie folosință	Intra vilan	Suprafața (mp)	Tarla	Parcelă	Nr. topo	Observații / Referințe
1	padure	NU	10.000	UP III	20198/2	-	

Lungime Segmente

1) Valorile lungimilor segmentelor sunt obținute din proiecție în plan.

Punct început	X / Y	Punct sfârșit	X / Y	Lungime segment (** (m)
1	382.198,782 510.586,241	2	382.162,798 510.606,35	41.221
2	382.162,798 510.606,35	3	382.159,623 510.622,225	16.189
3	382.159,623 510.622,225	4	382.127,254 510.609,77	34.683
4	382.127,254 510.609,77	5	382.119,124 510.605,163	9.345
5	382.119,124 510.605,163	6	382.122,653 510.592,599	13.05

Punct început	X / Y	Punct sfârşit	X / Y	Lungime segment (** (m)
6	382.122,653 510.592,599	7	382.137,088 510.574,788	22.926
7	382.137,088 510.574,788	8	382.157,781 510.565,7	22.6
8	382.157,781 510.565,7	9	382.172,007 510.556,54	16.92
9	382.172,007 510.556,54	10	382.161,596 510.541,107	18.616
10	382.161,596 510.541,107	11	382.219,087 510.500,676	70.284
11	382.219,087 510.500,676	12	382.273,454 510.455,709	70.553
12	382.273,454 510.455,709	13	382.279,243 510.476,284	21.375
13	382.279,243 510.476,284	14	382.288,211 510.487,287	14.194
14	382.288,211 510.487,287	15	382.272,336 510.528,033	43.729
15	382.272,336 510.528,033	16	382.242,703 510.558,195	42.284
16	382.242,703 510.558,195	1	382.198,782 510.586,241	52.112

** Lungimile segmentelor sunt determinate în planul de proiecție Stereo 70 și sunt rotunjite la 1 milimetru.

*** Distanța dintre puncte este formată din segmente cumulate ce sunt mai mici decât valoarea 1 milimetru.

**DATE DESPRE IMOBILUL NR. 80237**

Oficiul de Cadastru și Publicitate Imobiliară ALBA
Biroul de Cadastru și Publicitate Imobiliară Alba Iulia

A. Partea I. Descrierea imobilului

TEREN Extravilan

Adresa: Jud. Alba

Nr. Crt	Nr cadastral Nr. topografic	Suprafața* (mp)	Observații / Referințe
A1		5.834	Sector cadastral:187 Teren neimpregmuit;

B. Partea II. Proprietari și acte

Inscrieri privitoare la dreptul de proprietate și alte drepturi reale		Referințe
/		
Act Normativ nr. 7, din 13/03/1996 emis de PARLAMENTUL ROMÂNIEI;		
B1	Intabulare, drept de PROPRIETATE, dobândit prin Lege, cota actuala 1/1 1) NEIDENTIFICAT NEIDENTIFICAT	A1
Act Administrativ nr. 10739, din 03/01/2024 emis de PRIMĂRIA COMUNEI METEȘ;		
B2	SE NOTEAZĂ POSESIA FAPTICĂ ÎN FAVOAREA LUI 1) FAUR GHEORGHE-AUREL	A1

C. Partea III. SARCINI .

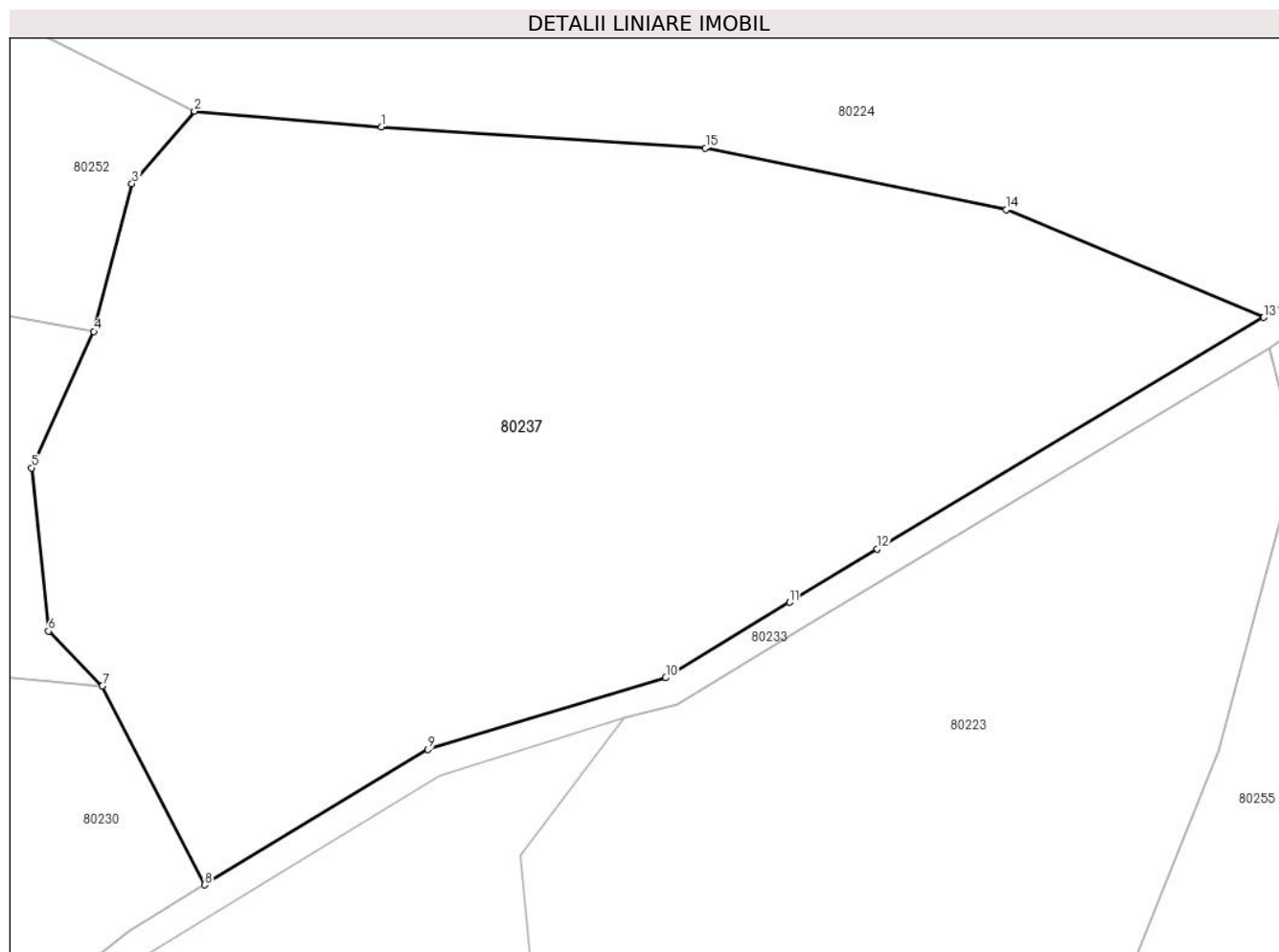
Inscrieri privind dezmembramintele dreptului de proprietate, drepturi reale de garanție și sarcini	Referințe
NU SUNT	

Anexa Nr. 1 La Partea I

Teren

Nr cadastral	Suprafața (mp)*	Observații / Referințe
	5.834	

* Suprafața este determinată în planul de proiecție Stereo 70.



Date referitoare la teren

Crt	Categorie folosință	Intra vilan	Suprafața (mp)	Tarla	Parcelă	Nr. topo	Observații / Referințe
1	faneata	NU	5.834	-	-	-	

Lungime Segmente

1) Valorile lungimilor segmentelor sunt obținute din proiecție în plan.

Punct început	X / Y	Punct sfârșit	X / Y	Lungime segment (** (m)
1	382.522,532 510.331,92	2	382.503,141 510.333,579	19.462
2	382.503,141 510.333,579	3	382.496,667 510.326,058	9.924
3	382.496,667 510.326,058	4	382.492,705 510.310,732	15.829
4	382.492,705 510.310,732	5	382.486,247 510.296,584	15.552
5	382.486,247 510.296,584	6	382.488,011 510.279,657	17.02

Punct început	X / Y	Punct sfârşit	X / Y	Lungime segment (** (m)
6	382.488,011 510.279,657	7	382.493,583 510.273,942	7.981
7	382.493,583 510.273,942	8	382.504,236 510.253,332	23.2
8	382.504,236 510.253,332	9	382.527,372 510.267,382	27.068
9	382.527,372 510.267,382	10	382.552,057 510.274,804	25.776
10	382.552,057 510.274,804	11	382.564,903 510.282,634	15.044
11	382.564,903 510.282,634	12	382.573,987 510.288,171	10.639
12	382.573,987 510.288,171	13	382.614,119 510.312,182	46.767
13	382.614,119 510.312,182	14	382.587,402 510.323,358	28.96
14	382.587,402 510.323,358	15	382.556,181 510.329,762	31.871
15	382.556,181 510.329,762	1	382.522,532 510.331,92	33.718

** Lungimile segmentelor sunt determinate în planul de proiecție Stereo 70 și sunt rotunjite la 1 milimetru.

*** Distanța dintre puncte este formată din segmente cumulate ce sunt mai mici decât valoarea 1 milimetru.

**DATE DESPRE IMOBILUL NR. 80238**

Oficiul de Cadastru și Publicitate Imobiliară ALBA
Biroul de Cadastru și Publicitate Imobiliară Alba Iulia

A. Partea I. Descrierea imobilului

TEREN Extravilan

Adresa: Jud. Alba

Nr. Crt	Nr cadastral Nr. topografic	Suprafața* (mp)	Observații / Referințe
A1		8.880	Sector cadastral:187 Teren neimpregmuit;

B. Partea II. Proprietari și acte

Inscrieri privitoare la dreptul de proprietate și alte drepturi reale		Referințe
/		
Act Normativ nr. 7, din 13/03/1996 emis de PARLAMENTUL ROMÂNIEI;		
B1	Intabulare, drept de PROPRIETATE, dobândit prin Lege, cota actuala 1/1 1) NEIDENTIFICAT NEIDENTIFICAT	A1
Act Administrativ nr. 10636, din 01/03/2024 emis de PRIMĂRIA COMUNEI METEȘ;		
B2	SE NOTEAZĂ POSESIA FAPTICĂ ÎN FAVOAREA LUI 1) HĂLGA IOAN	A1

C. Partea III. SARCINI .

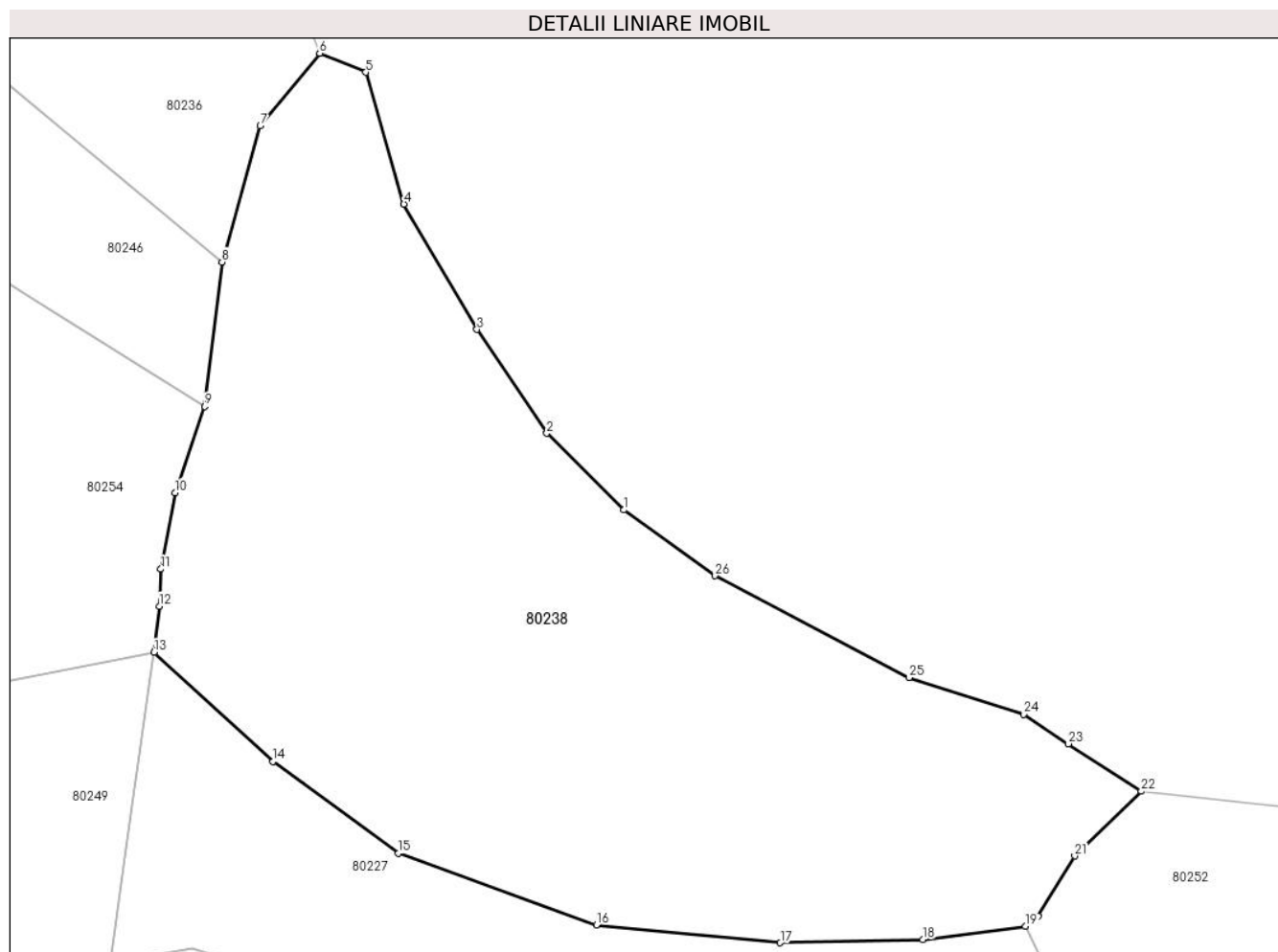
Inscrieri privind dezmembramintele dreptului de proprietate, drepturi reale de garanție și sarcini	Referințe
NU SUNT	

Anexa Nr. 1 La Partea I

Teren

Nr cadastral	Suprafața (mp)*	Observații / Referințe
	8.880	

* Suprafața este determinată în planul de proiecție Stereo 70.



Date referitoare la teren

Crt	Categorie folosință	Intravilan	Suprafața (mp)	Tarla	Parcelă	Nr. topo	Observații / Referințe
1	faneata	NU	8.880	-	-	-	

Lungime Segmente

1) Valorile lungimilor segmentelor sunt obținute din proiecție în plan.

Punct început	X / Y	Punct sfârșit	X / Y	Lungime segment (** (m)
1	382.334,223 510.418,231	2	382.322,591 510.429,818	16.419
3	382.312,014 510.445,536	4	382.300,965 510.464,488	21.938
5	382.295,206 510.484,414	6	382.288,211 510.487,287	7.561
7	382.279,243 510.476,284	8	382.273,454 510.455,709	21.375
9	382.270,819 510.433,887	10	382.266,331 510.420,864	13.775

Punct început	X / Y	Punct sfârșit	X / Y	Lungime segment (** (m)
2	382.322,591 510.429,818	3	382.312,014 510.445,536	18.945
4	382.300,965 510.464,488	5	382.295,206 510.484,414	20.742
6	382.288,211 510.487,287	7	382.279,243 510.476,284	14.194
8	382.273,454 510.455,709	9	382.270,819 510.433,887	21.98
10	382.266,331 510.420,864	11	382.264,184 510.409,302	11.76

Punct început	X / Y	Punct sfârșit	X / Y	Lungime segment (** (m)
11	382.264,184 510.409,302	12	382.263,962 510.403,697	5.609
13	382.263,162 510.396,715	14	382.281,164 510.380,186	24.44
15	382.300,15 510.366,372	16	382.330,096 510.355,503	31.858
17	382.357,904 510.352,8	18	382.379,47 510.353,279	21.571
19	382.395,011 510.355,32	20	382.396,924 510.356,82	2.431
21	382.402,471 510.365,921	22	382.412,526 510.375,703	14.029
23	382.401,526 510.382,889	24	382.394,705 510.387,346	8.148
25	382.377,41 510.392,881	26	382.348,048 510.408,278	33.155

Punct început	X / Y	Punct sfârșit	X / Y	Lungime segment (** (m)
12	382.263,962 510.403,697	13	382.263,162 510.396,715	7.027
14	382.281,164 510.380,186	15	382.300,15 510.366,372	23.479
16	382.330,096 510.355,503	17	382.357,904 510.352,8	27.939
18	382.379,47 510.353,279	19	382.395,011 510.355,32	15.675
20	382.396,924 510.356,82	21	382.402,471 510.365,921	10.658
22	382.412,526 510.375,703	23	382.401,526 510.382,889	13.139
24	382.394,705 510.387,346	25	382.377,41 510.392,881	18.159
26	382.348,048 510.408,278	1	382.334,223 510.418,231	17.034

** Lungimile segmentelor sunt determinate în planul de proiecție Stereo 70 și sunt rotunjite la 1 milimetru.

*** Distanța dintre puncte este formată din segmente cumulate ce sunt mai mici decât valoarea 1 milimetru.

**DATE DESPRE IMOBILUL NR. 80239**

Oficiul de Cadastru și Publicitate Imobiliară ALBA
Biroul de Cadastru și Publicitate Imobiliară Alba Iulia

A. Partea I. Descrierea imobilului

TEREN Extravilan

Adresa: Jud. Alba

Nr. Crt	Nr cadastral Nr. topografic	Suprafața* (mp)	Observații / Referințe
A1		5.811	Sector cadastral:187 Teren neimpregmuit;

B. Partea II. Proprietari și acte

Inscrieri privitoare la dreptul de proprietate și alte drepturi reale		Referințe
/		
Act Normativ nr. 7, din 13/03/1996 emis de PARLAMENTUL ROMÂNIEI;		
B1	Intabulare, drept de PROPRIETATE, dobândit prin Lege, cota actuala 1/1 1) NEIDENTIFICAT NEIDENTIFICAT	A1
Act Administrativ nr. 1827, din 29/02/2024 emis de PRIMĂRIA COMUNEI METEȘ;		
B2	SE NOTEAZĂ POSESIA FAPTICĂ ÎN FAVOAREA LUI 1) MARINCAȘ GHEORGHE	A1

C. Partea III. SARCINI .

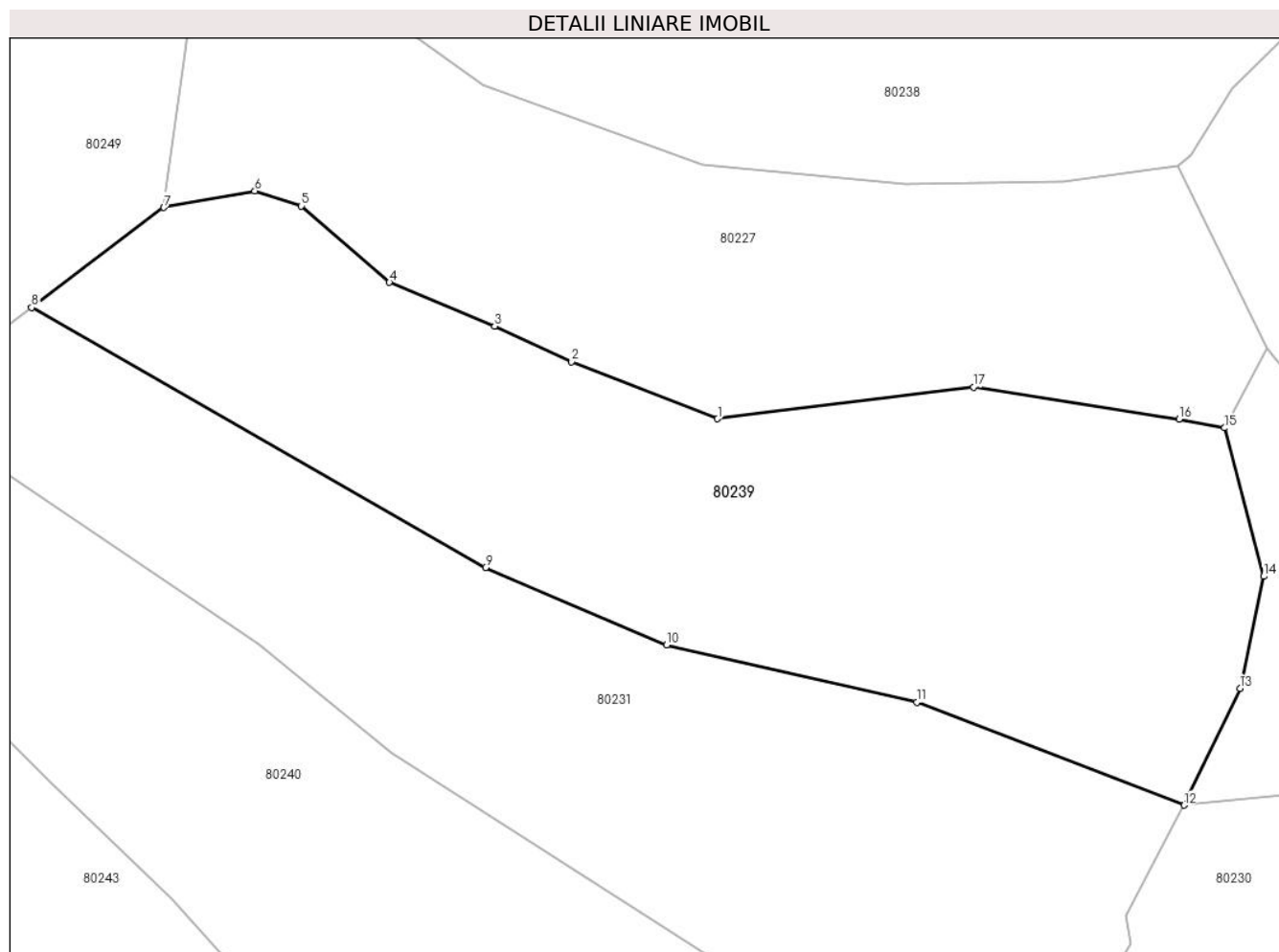
Inscrieri privind dezmembramintele dreptului de proprietate, drepturi reale de garanție și sarcini	Referințe
NU SUNT	

Anexa Nr. 1 La Partea I

Teren

Nr cadastral	Suprafața (mp)*	Observații / Referințe
	5.811	

* Suprafața este determinată în planul de proiecție Stereo 70.



Date referitoare la teren

Crt	Categorie folosință	Intra vilan	Suprafața (mp)	Tarla	Parcelă	Nr. topo	Observații / Referințe
1	faneata	NU	5.811	-	-	-	

Lungime Segmente

1) Valorile lungimilor segmentelor sunt obținute din proiecție în plan.

Punct început	X / Y	Punct sfârșit	X / Y	Lungime segment (** (m)
1	382.332,214 510.320,852	2	382.312,301 510.328,619	21.374
2	382.312,301 510.328,619	3	382.301,791 510.333,474	11.578
3	382.301,791 510.333,474	4	382.287,416 510.339,469	15.574
4	382.287,416 510.339,469	5	382.275,376 510.349,886	15.921
5	382.275,376 510.349,886	6	382.269,029 510.351,944	6.672

Punct început	X / Y	Punct sfârșit	X / Y	Lungime segment (** (m)
6	382.269,029 510.351,944	7	382.256,617 510.349,684	12.617
7	382.256,617 510.349,684	8	382.238,56 510.336,021	22.643
8	382.238,56 510.336,021	9	382.300,534 510.300,544	71.411
9	382.300,534 510.300,544	10	382.325,257 510.289,98	26.886
10	382.325,257 510.289,98	11	382.359,41 510.282,154	35.038
11	382.359,41 510.282,154	12	382.395,9 510.268,128	39.093
12	382.395,9 510.268,128	13	382.403,544 510.284,055	17.666
13	382.403,544 510.284,055	14	382.406,797 510.299,341	15.629
14	382.406,797 510.299,341	15	382.401,438 510.319,595	20.951
15	382.401,438 510.319,595	16	382.395,249 510.320,806	6.306
16	382.395,249 510.320,806	17	382.367,183 510.325,17	28.403
17	382.367,183 510.325,17	1	382.332,214 510.320,852	35.235

** Lungimile segmentelor sunt determinate în planul de proiecție Stereo 70 și sunt rotunjite la 1 milimetru.

*** Distanța dintre puncte este formată din segmente cumulate ce sunt mai mici decât valoarea 1 milimetru.

**DATE DESPRE IMOBILUL NR. 80240**

Oficiul de Cadastru și Publicitate Imobiliară ALBA
Biroul de Cadastru și Publicitate Imobiliară Alba Iulia

A. Partea I. Descrierea imobilului

TEREN Extravilan

Adresa: Jud. Alba

Nr. Crt	Nr cadastral Nr. topografic	Suprafața* (mp)	Observații / Referințe
A1		4.412	Sector cadastral:187 Teren neimpregmuit;

B. Partea II. Proprietari și acte

Inscrieri privitoare la dreptul de proprietate și alte drepturi reale		Referințe
/		
Act Normativ nr. 7, din 13/03/1996 emis de PARLAMENTUL ROMÂNIEI;		
B1	Intabulare, drept de PROPRIETATE, dobândit prin Lege, cota actuala 1/1 1) NEIDENTIFICAT NEIDENTIFICAT	A1
Act Administrativ nr. 1826, din 29/02/2024 emis de PRIMĂRIA COMUNEI METEȘ;		
B2	SE NOTEAZĂ POSESIA FAPTICĂ ÎN FAVOAREA LUI 1) MARINCAȘ GHEORGHE	A1

C. Partea III. SARCINI .

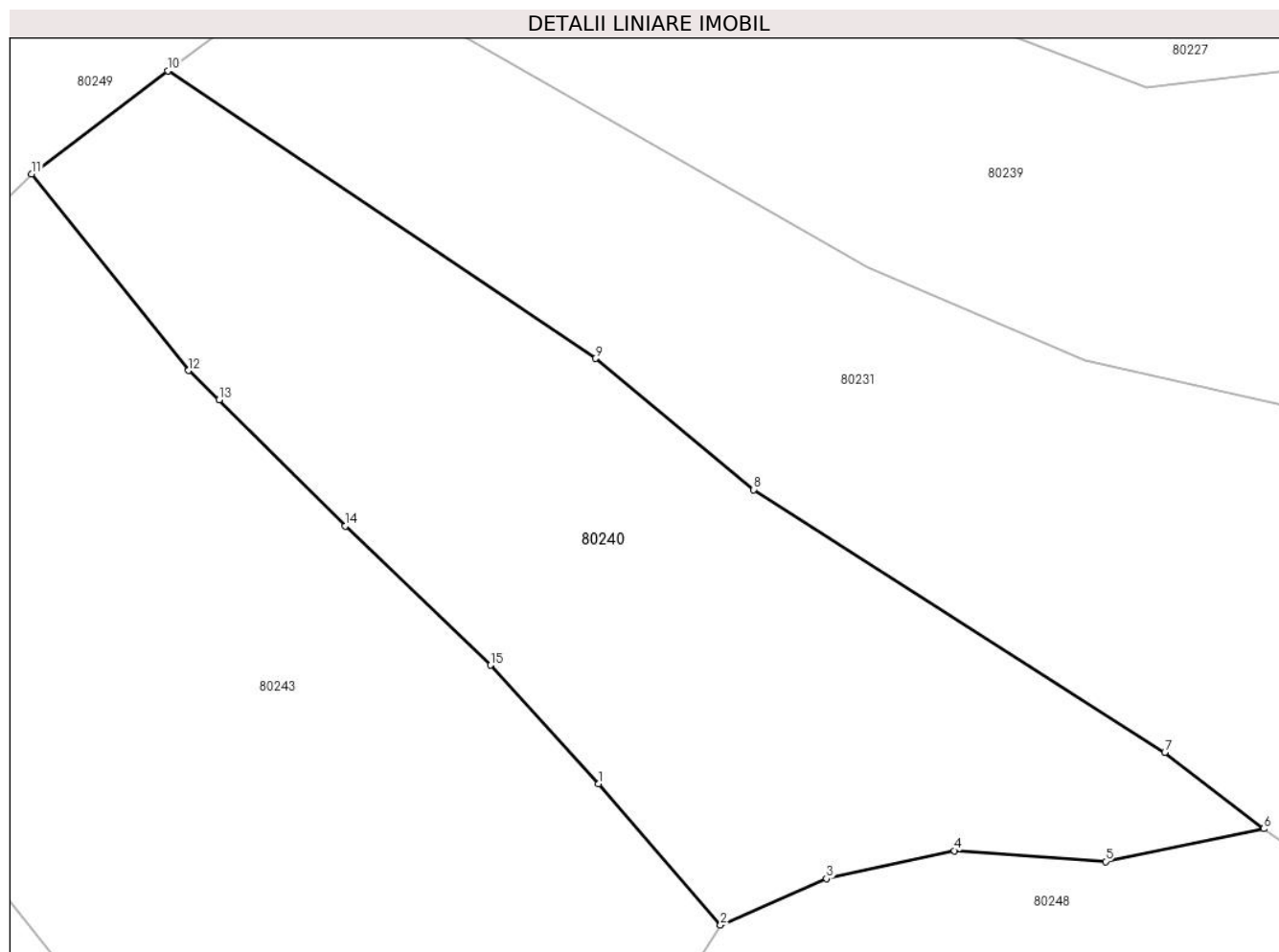
Inscrieri privind dezmembramintele dreptului de proprietate, drepturi reale de garanție și sarcini	Referințe
NU SUNT	

Anexa Nr. 1 La Partea I

Teren

Nr cadastral	Suprafața (mp)*	Observații / Referințe
	4.412	

* Suprafața este determinată în planul de proiecție Stereo 70.



Date referitoare la teren

Crt	Categorie folosință	Intravilan	Suprafața (mp)	Tarla	Parcelă	Nr. topo	Observații / Referințe
1	faneata	NU	4.412	-	-	-	

Lungime Segmente

1) Valorile lungimilor segmentelor sunt obținute din proiecție în plan.

Punct început	X / Y	Punct sfârșit	X / Y	Lungime segment (** (m)
1	382.269,992 510.241,852	2	382.283,848 510.225,812	21.196
2	382.283,848 510.225,812	3	382.295,915 510.231,071	13.164
3	382.295,915 510.231,071	4	382.310,405 510.234,263	14.837
4	382.310,405 510.234,263	5	382.327,596 510.233,033	17.235
5	382.327,596 510.233,033	6	382.345,578 510.236,755	18.363

Punct început	X / Y	Punct sfârșit	X / Y	Lungime segment (** (m)
6	382.345,578 510.236,755	7	382.334,34 510.245,435	14.2
7	382.334,34 510.245,435	8	382.287,622 510.275,25	55.421
8	382.287,622 510.275,25	9	382.269,632 510.290,143	23.355
9	382.269,632 510.290,143	10	382.221,074 510.322,792	58.512
10	382.221,074 510.322,792	11	382.205,579 510.311,068	19.431
11	382.205,579 510.311,068	12	382.223,414 510.288,776	28.549
12	382.223,414 510.288,776	13	382.226,897 510.285,457	4.811
13	382.226,897 510.285,457	14	382.241,234 510.271,121	20.274
14	382.241,234 510.271,121	15	382.257,729 510.255,335	22.832
15	382.257,729 510.255,335	1	382.269,992 510.241,852	18.226

** Lungimile segmentelor sunt determinate în planul de proiecție Stereo 70 și sunt rotunjite la 1 milimetru.

*** Distanța dintre puncte este formată din segmente cumulate ce sunt mai mici decât valoarea 1 milimetru.

**DATE DESPRE IMOBILUL NR. 80241**

Oficiul de Cadastru și Publicitate Imobiliară ALBA
Biroul de Cadastru și Publicitate Imobiliară Alba Iulia

A. Partea I. Descrierea imobilului

TEREN Extravilan

Adresa: Jud. Alba

Nr. Crt	Nr cadastral Nr. topografic	Suprafața* (mp)	Observații / Referințe
A1		3.503	Sector cadastral:187 Teren neimpregmuit;

B. Partea II. Proprietari și acte

Inscrieri privitoare la dreptul de proprietate și alte drepturi reale		Referințe
/		
Act Normativ nr. 7, din 13/03/1996 emis de PARLAMENTUL ROMÂNIEI;		
B1	Inscrierea provizorie, drept de PROPRIETATE, dobandit prin Lege, cota actuala 1/1	A1
1) UAT METEȘ, CIF:4562150, PROPRIETAR NEIDENTIFICAT		

C. Partea III. SARCINI .

Inscrieri privind dezmembramintele dreptului de proprietate, drepturi reale de garanție și sarcini	Referințe
NU SUNT	

Anexa Nr. 1 La Partea I

Teren

Nr cadastral	Suprafața (mp)*	Observații / Referințe
	3.503	

* Suprafața este determinată în planul de proiecție Stereo 70.

DETALII LINIARE IMOBIL



Date referitoare la teren

Crt	Categorie folosință	Intravilan	Suprafața (mp)	Tarla	Parcelă	Nr. topo	Observații / Referințe
1	drum	NU	3.503	-	-	-	

Lungime Segmente

1) Valorile lungimilor segmentelor sunt obținute din proiecție în plan.

Punct început	X / Y	Punct sfârșit	X / Y	Lungime segment
1	381.779,897 510.393,502	2	381.774,055 510.396,116	6.4
4	381.767,049 510.406,773	5	381.763,498 510.411,73	6.098
7	381.766,994 510.420,026	8	381.750,034 510.447,542	32.323
10	381.717,588 510.477,878	11	381.689,713 510.511,54	43.704
13	381.674,866 510.520,787	14	381.671,986 510.526,552	6.445
16	381.664,797 510.540,812	17	381.663,016 510.542,568	2.501
2	381.774,055 510.396,116	3	381.771,717 510.399,789	4.355
5	381.763,498 510.411,73	6	381.762,746 510.414,088	2.474
8	381.750,034 510.447,542	9	381.739,646 510.460,164	16.348
11	381.689,713 510.511,54	12	381.682,492 510.516,87	8.976
14	381.671,986 510.526,552	15	381.668,602 510.534,349	8.5
17	381.663,016 510.542,568	18	381.660,193 510.545,35	3.963
3	381.771,717 510.399,789	4	381.767,049 510.406,773	8.4
6	381.762,746 510.414,088	7	381.766,994 510.420,026	7.301
9	381.739,646 510.460,164	10	381.717,588 510.477,878	28.29
12	381.682,492 510.516,87	13	381.674,866 510.520,787	8.572
15	381.668,602 510.534,349	16	381.664,797 510.540,812	7.5
18	381.660,193 510.545,35	19	381.653,859 510.552,991	9.925

Punct început	X / Y	Punct sfârșit	X / Y	Lungime segment	Punct început	X / Y	Punct sfârșit	X / Y	Lungime segment	Punct început	X / Y	Punct sfârșit	X / Y	Lungime segment
19	381.653,859 510.552,991	20	381.647,812 510.558,229	8.0	20	381.647,812 510.558,229	21	381.640,878 510.563,966	9.0	21	381.640,878 510.563,966	22	381.629,408 510.571,994	14.0
22	381.629,408 510.571,994	23	381.624,379 510.578,216	8.0	23	381.624,379 510.578,216	24	381.618,086 510.586,62	10.5	24	381.618,086 510.586,62	25	381.616,568 510.593,454	7.0
25	381.616,568 510.593,454	26	381.613,237 510.600,174	7.5	26	381.613,237 510.600,174	27	381.604,958 510.612,078	14.5	27	381.604,958 510.612,078	28	381.600,493 510.621,581	10.5
28	381.600,493 510.621,581	29	381.587,687 510.639,47	22.0	29	381.587,687 510.639,47	30	381.575,838 510.653,678	18.5	30	381.575,838 510.653,678	31	381.569,531 510.660,485	9.28
31	381.569,531 510.660,485	32	381.565,054 510.657,054	5.64	32	381.565,054 510.657,054	33	381.585,221 510.635,851	29.26 2	33	381.585,221 510.635,851	34	381.596,807 510.619,642	19.92 5
34	381.596,807 510.619,642	35	381.601,481 510.610,071	10.65 1	35	381.601,481 510.610,071	36	381.609,784 510.598,133	14.54 2	36	381.609,784 510.598,133	37	381.612,768 510.592,113	6.719
37	381.612,768 510.592,113	38	381.614,367 510.584,912	7.376	38	381.614,367 510.584,912	39	381.621,221 510.575,759	11.43 5	39	381.621,221 510.575,759	40	381.626,652 510.569,04	8.639
40	381.626,652 510.569,04	41	381.638,452 510.560,782	14.40 3	41	381.638,452 510.560,782	42	381.645,227 510.555,176	8.794	42	381.645,227 510.555,176	43	381.650,99 510.550,184	7.624
43	381.650,99 510.550,184	44	381.657,242 510.542,642	9.796	44	381.657,242 510.542,642	45	381.661,616 510.538,331	6.141	45	381.661,616 510.538,331	46	381.665,03 510.532,531	6.731
46	381.665,03 510.532,531	47	381.668,36 510.524,86	8.362	47	381.668,36 510.524,86	48	381.671,874 510.517,827	7.862	48	381.671,874 510.517,827	49	381.680,377 510.513,46	9.559
49	381.680,377 510.513,46	50	381.686,944 510.508,612	8.163	50	381.686,944 510.508,612	51	381.714,766 510.475,014	43.62 2	51	381.714,766 510.475,014	52	381.736,819 510.457,304	28.28 4
52	381.736,819 510.457,304	53	381.746,772 510.445,211	15.66 2	53	381.746,772 510.445,211	54	381.762,131 510.420,292	29.27 2	54	381.762,131 510.420,292	55	381.757,783 510.413,583	7.995
55	381.757,783 510.413,583	56	381.758,343 510.411,133	2.513	56	381.758,343 510.411,133	57	381.763,828 510.404,394	8.689	57	381.763,828 510.404,394	58	381.768,366 510.397,604	8.167
58	381.768,366 510.397,604	59	381.771,325 510.392,955	5.511	59	381.771,325 510.392,955	60	381.778,875 510.389,577	8.271	60	381.778,875 510.389,577	61	381.787,662 510.388,794	8.823
61	381.787,662 510.388,794	62	381.796,0 510.390,361	8.484	62	381.796,0 510.390,361	63	381.801,146 510.395,968	7.61	63	381.801,146 510.395,968	64	381.801,647 510.400,0	4.063
64	381.801,647 510.400,0	65	381.802,292 510.401,409	1.549	65	381.802,292 510.401,409	66	381.803,472 510.403,874	2.733	66	381.803,472 510.403,874	67	381.805,178 510.405,669	2.477
67	381.805,178 510.405,669	68	381.808,558 510.406,306	3.439	68	381.808,558 510.406,306	69	381.818,358 510.396,092	14.15 5	69	381.818,358 510.396,092	70	381.838,791 510.382,554	24.51 1
70	381.838,791 510.382,554	71	381.855,285 510.365,576	23.67 1	71	381.855,285 510.365,576	72	381.874,531 510.353,878	22.52 3	72	381.874,531 510.353,878	73	381.882,186 510.348,67	9.259
73	381.882,186 510.348,67	74	381.883,055 510.348,223	0.977	74	381.883,055 510.348,223	75	381.915,144 510.336,415	34.19 3	75	381.915,144 510.336,415	76	381.921,385 510.334,283	6.595
76	381.921,385 510.334,283	77	381.937,121 510.327,641	17.08	77	381.937,121 510.327,641	78	381.954,87 510.320,237	19.23 1	78	381.954,87 510.320,237	79	381.972,527 510.315,233	18.35 2
79	381.972,527 510.315,233	80	381.984,5 510.308,998	13.5	80	381.984,5 510.308,998	81	381.991,545 510.303,296	9.063	81	381.991,545 510.303,296	82	382.006,112 510.292,505	18.12 9
82	382.006,112 510.292,505	83	382.021,966 510.286,273	17.03 5	83	382.021,966 510.286,273	84	382.045,822 510.277,288	25.49 3	84	382.045,822 510.277,288	85	382.058,133 510.272,534	13.19 6
85	382.058,133 510.272,534	86	382.068,823 510.268,411	11.45 8	86	382.068,823 510.268,411	87	382.075,002 510.265,204	6.962	87	382.075,002 510.265,204	88	382.083,98 510.260,545	10.11 5
88	382.083,98 510.260,545	89	382.089,528 510.256,925	6.624	89	382.089,528 510.256,925	90	382.098,577 510.251,019	10.80 6	90	382.098,577 510.251,019	91	382.121,412 510.235,995	27.33 4
91	382.121,412 510.235,995	92	382.142,643 510.222,045	25.40 4	92	382.142,643 510.222,045	93	382.160,469 510.211,697	20.61 2	93	382.160,469 510.211,697	94	382.180,878 510.191,984	28.37 5
94	382.180,878 510.191,984	95	382.201,961 510.163,816	35.18 4	95	382.201,961 510.163,816	96	382.205,163 510.166,213	4.0	96	382.205,163 510.166,213	97	382.183,888 510.194,638	35.50 5
97	382.183,888 510.194,638	98	382.162,898 510.214,912	29.18 3	98	382.162,898 510.214,912	99	382.144,747 510.225,449	20.98 8	99	382.144,747 510.225,449	100	382.123,609 510.239,337	25.29 2
100	382.123,609 510.239,337	101	382.100,77 510.254,365	27.34	101	382.100,77 510.254,365	102	382.085,999 510.264,004	17.63 7	102	382.085,999 510.264,004	103	382.070,469 510.272,064	17.49 7
103	382.070,469 510.272,064	104	382.059,573 510.276,266	11.67 9	104	382.059,573 510.276,266	105	382.047,248 510.281,025	13.21 2	105	382.047,248 510.281,025	106	382.023,403 510.290,006	25.48
106	382.023,403 510.290,006	107	382.008,068 510.296,034	16.47 7	107	382.008,068 510.296,034	108	381.995,495 510.306,459	16.33 3	108	381.995,495 510.306,459	109	381.986,704 510.312,36	10.58 8
109	381.986,704 510.312,36	110	381.974,011 510.318,97	14.31 1	110	381.974,011 510.318,97	111	381.956,19 510.324,021	18.52 3	111	381.956,19 510.324,021	112	381.938,669 510.331,33	18.98 4
112	381.938,669 510.331,33	113	381.922,811 510.338,023	17.21 2	113	381.922,811 510.338,023	114	381.916,481 510.340,185	6.689	114	381.916,481 510.340,185	115	381.884,436 510.351,977	34.14 6
115	381.884,436 510.351,977	116	381.876,696 510.357,242	9.361	116	381.876,696 510.357,242	117	381.857,799 510.368,729	22.11 5	117	381.857,799 510.368,729	118	381.841,359 510.385,65	23.59 2

Punct început	X / Y	Punct sfârșit	X / Y	Lungime segment	Punct început	X / Y	Punct sfârșit	X / Y	Lungime segment	Punct început	X / Y	Punct sfârșit	X / Y	Lungime segment
118	381.841,359 510.385,65	119	381.820,937 510.399,181	24.498	119	381.820,937 510.399,181	120	381.809,945 510.410,638	15.876	120	381.809,945 510.410,638	121	381.803,169 510.409,361	6.896
121	381.803,169 510.409,361	122	381.800,137 510.406,172	4.4	122	381.800,137 510.406,172	123	381.798,669 510.403,105	3.4	123	381.798,669 510.403,105	124	381.797,753 510.401,105	2.2
124	381.797,753 510.401,105	125	381.797,334 510.397,731	3.4	125	381.797,334 510.397,731	126	381.793,953 510.394,047	5.0	126	381.793,953 510.394,047	127	381.787,467 510.392,828	6.6
127	381.787,467 510.392,828	1	381.779,897 510.393,502	7.6										

** Lungimile segmentelor sunt determinate în planul de proiecție Stereo 70 și sunt rotunjite la 1 milimetru.

*** Distanța dintre puncte este formată din segmente cumulate ce sunt mai mici decât valoarea 1 milimetru.

**DATE DESPRE IMOBILUL NR. 80242**

Oficiul de Cadastru și Publicitate Imobiliară ALBA
Biroul de Cadastru și Publicitate Imobiliară Alba Iulia

A. Partea I. Descrierea imobilului

TEREN Extravilan

Adresa: Jud. Alba

Nr. Crt	Nr cadastral Nr. topografic	Suprafața* (mp)	Observații / Referințe
A1		7.860	Sector cadastral:187 Teren neimpregmuit;

B. Partea II. Proprietari și acte

Inscrieri privitoare la dreptul de proprietate și alte drepturi reale	Referințe
1 / 27/02/2024	
Act Normativ nr. 7, din 13/03/1996 emis de PARLAMENTUL ROMÂNIEI;	
B1	A1
Intabulare, drept de PROPRIETATE, dobândit prin Lege, cota actuala 1/1 1) NEIDENTIFICAT NEIDENTIFICAT	
Act Administrativ nr. 1403, din 19/02/2024 emis de PRIMĂRIA COMUNEI METEȘ;	
B2	A1
SE NOTEAZĂ POSESIA FAPTICĂ ÎN FAVOAREA LUI 1) ADAM VALERIA	

C. Partea III. SARCINI .

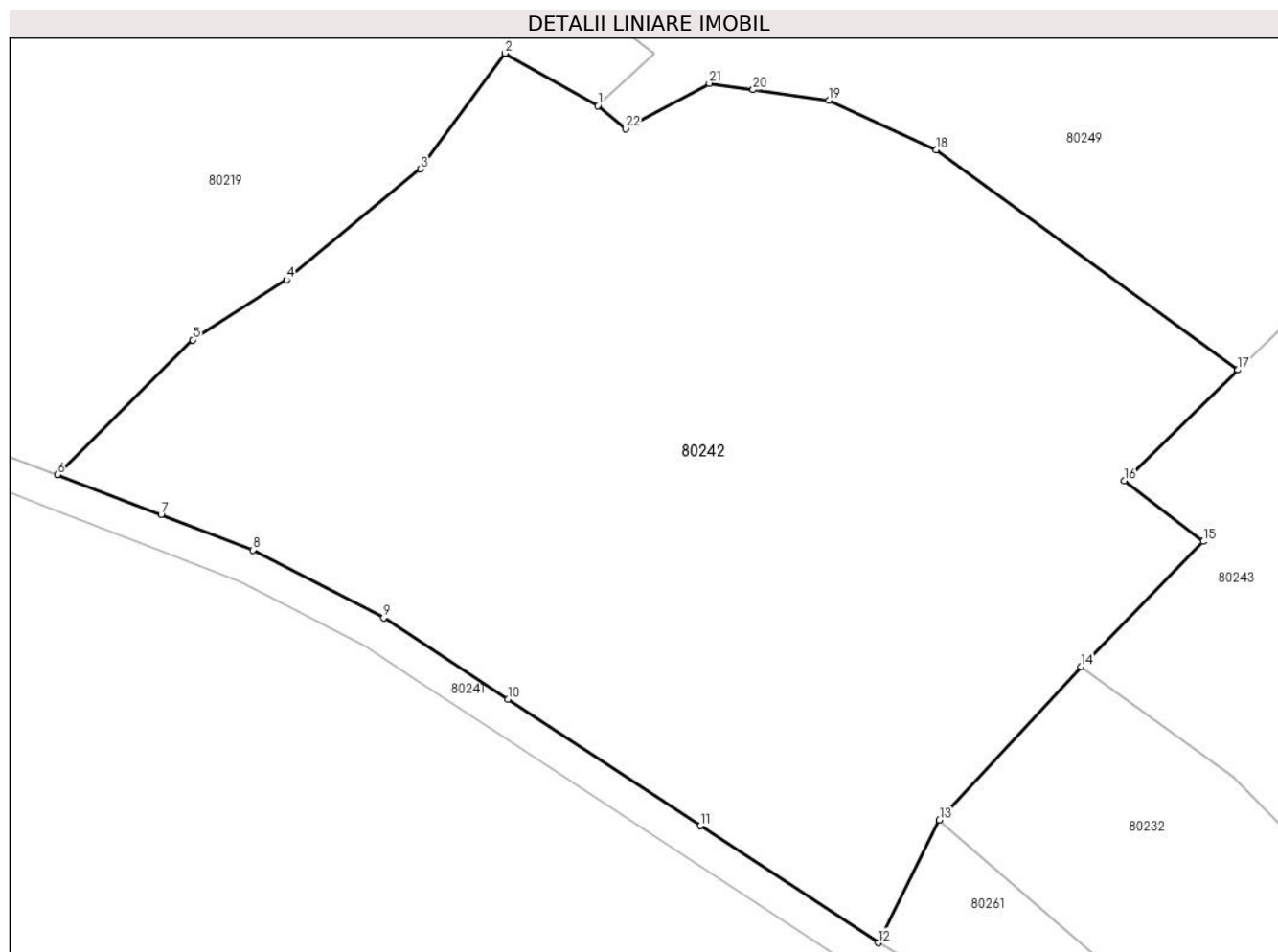
Inscrieri privind dezmembramintele dreptului de proprietate, drepturi reale de garanție și sarcini	Referințe
NU SUNT	

Anexa Nr. 1 La Partea I

Teren

Nr cadastral	Suprafața (mp)*	Observații / Referințe
	7.860	

* Suprafața este determinată în planul de proiecție Stereo 70.



Date referitoare la teren

Crt	Categorie folosință	Intravilan	Suprafața (mp)	Tarla	Parcelă	Nr. topo	Observații / Referințe
1	faneata	NU	7.860	-	-	-	

Lungime Segmente

1) Valorile lungimilor segmentelor sunt obținute din proiecție în plan.

Punct început	X / Y	Punct sfârșit	X / Y	Lungime segment (** (m)
1	382.111,441 510.324,814	2	382.100,42 510.331,033	12.654
3	382.090,367 510.317,314	4	382.074,462 510.304,156	20.642
5	382.063,322 510.297,012	6	382.047,248 510.281,025	22.671
7	382.059,573 510.276,266	8	382.070,469 510.272,064	11.679
9	382.085,999 510.264,004	10	382.100,77 510.254,365	17.637

Punct început	X / Y	Punct sfârșit	X / Y	Lungime segment (** (m)
2	382.100,42 510.331,033	3	382.090,367 510.317,314	17.008
4	382.074,462 510.304,156	5	382.063,322 510.297,012	13.234
6	382.047,248 510.281,025	7	382.059,573 510.276,266	13.212
8	382.070,469 510.272,064	9	382.085,999 510.264,004	17.497
10	382.100,77 510.254,365	11	382.123,609 510.239,337	27.34

Punct început	X / Y	Punct sfârșit	X / Y	Lungime segment (** (m)
11	382.123,609 510.239,337	12	382.144,747 510.225,449	25.292
13	382.152,025 510.240,036	14	382.168,867 510.258,233	24.795
15	382.183,351 510.273,087	16	382.173,98 510.280,295	11.822
17	382.187,492 510.293,454	18	382.151,613 510.319,546	44.364
19	382.138,922 510.325,451	20	382.129,882 510.326,7	9.126
21	382.124,701 510.327,472	22	382.114,745 510.322,077	11.324

Punct început	X / Y	Punct sfârșit	X / Y	Lungime segment (** (m)
12	382.144,747 510.225,449	13	382.152,025 510.240,036	16.303
14	382.168,867 510.258,233	15	382.183,351 510.273,087	20.746
16	382.173,98 510.280,295	17	382.187,492 510.293,454	18.861
18	382.151,613 510.319,546	19	382.138,922 510.325,451	13.997
20	382.129,882 510.326,7	21	382.124,701 510.327,472	5.238
22	382.114,745 510.322,077	1	382.111,441 510.324,814	4.29

** Lungimile segmentelor sunt determinate în planul de proiecție Stereo 70 și sunt rotunjite la 1 milimetru.

*** Distanța dintre puncte este formată din segmente cumulate ce sunt mai mici decât valoarea 1 milimetru.

**DATE DESPRE IMOBILUL NR. 80243**

Oficiul de Cadastru și Publicitate Imobiliară ALBA
Biroul de Cadastru și Publicitate Imobiliară Alba Iulia

A. Partea I. Descrierea imobilului

TEREN Extravilan

Adresa: Jud. Alba

Nr. Crt	Nr cadastral Nr. topografic	Suprafața* (mp)	Observații / Referințe
A1		7.155	Sector cadastral:187 Teren neimpregmuit;

B. Partea II. Proprietari și acte

Inscrieri privitoare la dreptul de proprietate și alte drepturi reale		Referințe
/		
Act Normativ nr. 7, din 13/03/1996 emis de PARLAMENTUL ROMÂNIEI;		
B1	Inscrierea provizorie, drept de PROPRIETATE, dobandit prin Lege, cota actuala 1/1	A1
1) UAT METEȘ, CIF:4562150, PROPRIETAR NEIDENTIFICAT		

C. Partea III. SARCINI .

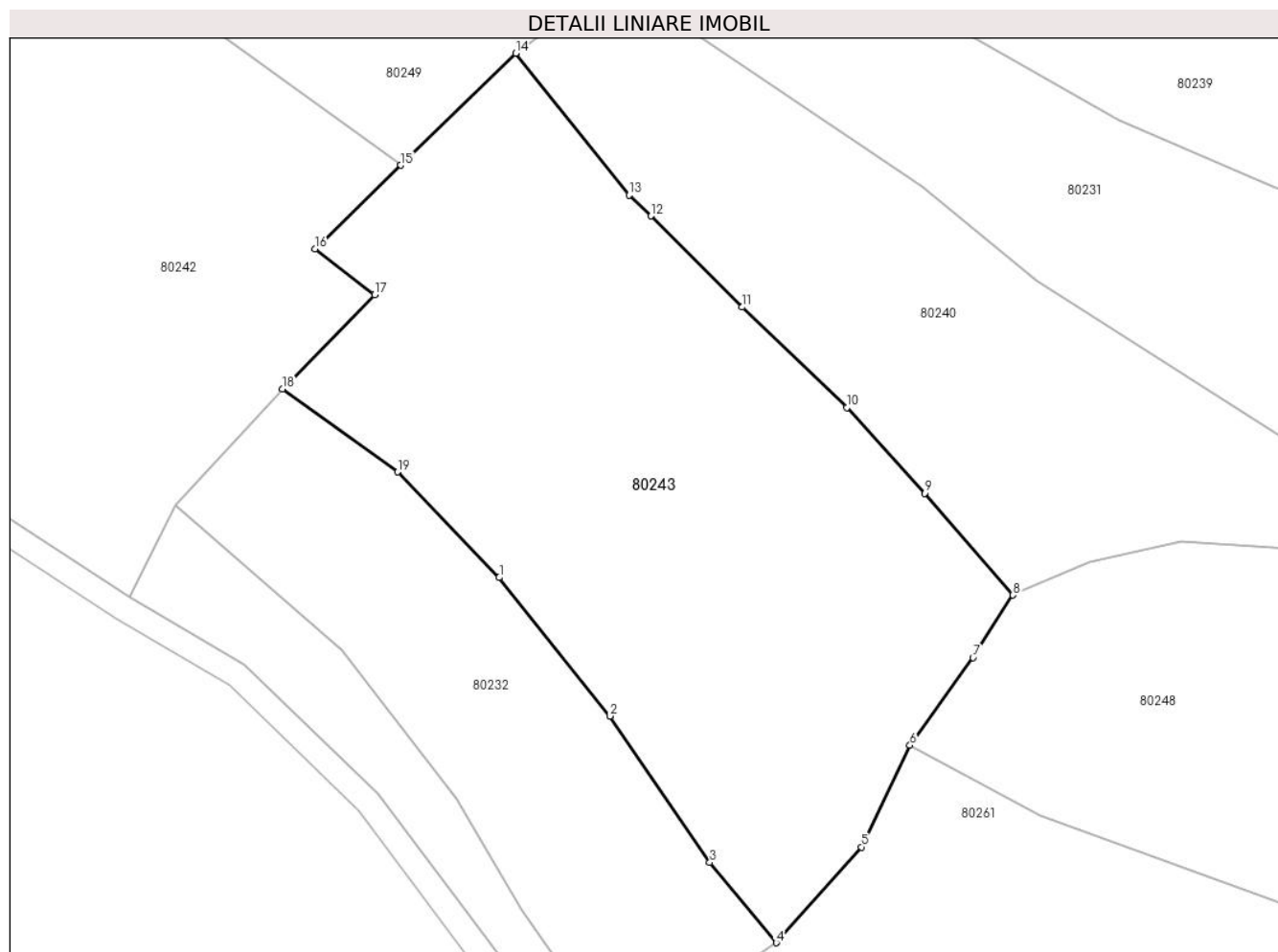
Inscrieri privind dezmembramintele dreptului de proprietate, drepturi reale de garanție și sarcini	Referințe
NU SUNT	

Anexa Nr. 1 La Partea I

Teren

Nr cadastral	Suprafața (mp)*	Observații / Referințe
	7.155	

* Suprafața este determinată în planul de proiecție Stereo 70.



Date referitoare la teren

Crt	Categorie folosință	Intravilan	Suprafața (mp)	Tarla	Parcelă	Nr. topo	Observații / Referințe
1	faneata	NU	7.155	-	-	-	

Lungime Segmente

1) Valorile lungimilor segmentelor sunt obținute din proiecție în plan.

Punct început	X / Y	Punct sfârșit	X / Y	Lungime segment (** (m)
1	382.202,989 510.228,588	2	382.220,426 510.206,797	27.909
2	382.220,426 510.206,797	3	382.236,13 510.183,75	27.888
3	382.236,13 510.183,75	4	382.246,602 510.171,133	16.398
4	382.246,602 510.171,133	5	382.259,989 510.186,195	20.152
5	382.259,989 510.186,195	6	382.267,652 510.202,201	17.745

Punct început	X / Y	Punct sfârşit	X / Y	Lungime segment (** (m)
6	382.267,652 510.202,201	7	382.277,577 510.215,97	16.973
7	382.277,577 510.215,97	8	382.283,848 510.225,812	11.67
8	382.283,848 510.225,812	9	382.269,992 510.241,852	21.196
9	382.269,992 510.241,852	10	382.257,729 510.255,335	18.226
10	382.257,729 510.255,335	11	382.241,234 510.271,121	22.832
11	382.241,234 510.271,121	12	382.226,897 510.285,457	20.274
12	382.226,897 510.285,457	13	382.223,414 510.288,776	4.811
13	382.223,414 510.288,776	14	382.205,579 510.311,068	28.549
14	382.205,579 510.311,068	15	382.187,492 510.293,454	25.247
15	382.187,492 510.293,454	16	382.173,98 510.280,295	18.861
16	382.173,98 510.280,295	17	382.183,351 510.273,087	11.822
17	382.183,351 510.273,087	18	382.168,867 510.258,233	20.746
18	382.168,867 510.258,233	19	382.187,0 510.245,191	22.336
19	382.187,0 510.245,191	1	382.202,989 510.228,588	23.05

** Lungimile segmentelor sunt determinate în planul de proiecție Stereo 70 și sunt rotunjite la 1 milimetru.

*** Distanța dintre puncte este formată din segmente cumulate ce sunt mai mici decât valoarea 1 milimetru.

**DATE DESPRE IMOBILUL NR. 80244**

Oficiul de Cadastru și Publicitate Imobiliară ALBA
Biroul de Cadastru și Publicitate Imobiliară Alba Iulia

A. Partea I. Descrierea imobilului

TEREN Extravilan

Adresa: Jud. Alba

Nr. Crt	Nr cadastral Nr. topografic	Suprafața* (mp)	Observații / Referințe
A1		1.200	Sector cadastral:187 Teren neimprejmuit;

B. Partea II. Proprietari și acte

Inscrieri privitoare la dreptul de proprietate și alte drepturi reale	Referințe
/	
Act Administrativ nr. 5162/334, din 05/08/1994 emis de CJPSDPAT ALBA;	
B1	A1
Intabulare, drept de PROPRIETATE, dobandit prin Reconstituire, cota actuala 1/1 1) SUNZUIANA CONSTANTIN	

C. Partea III. SARCINI .

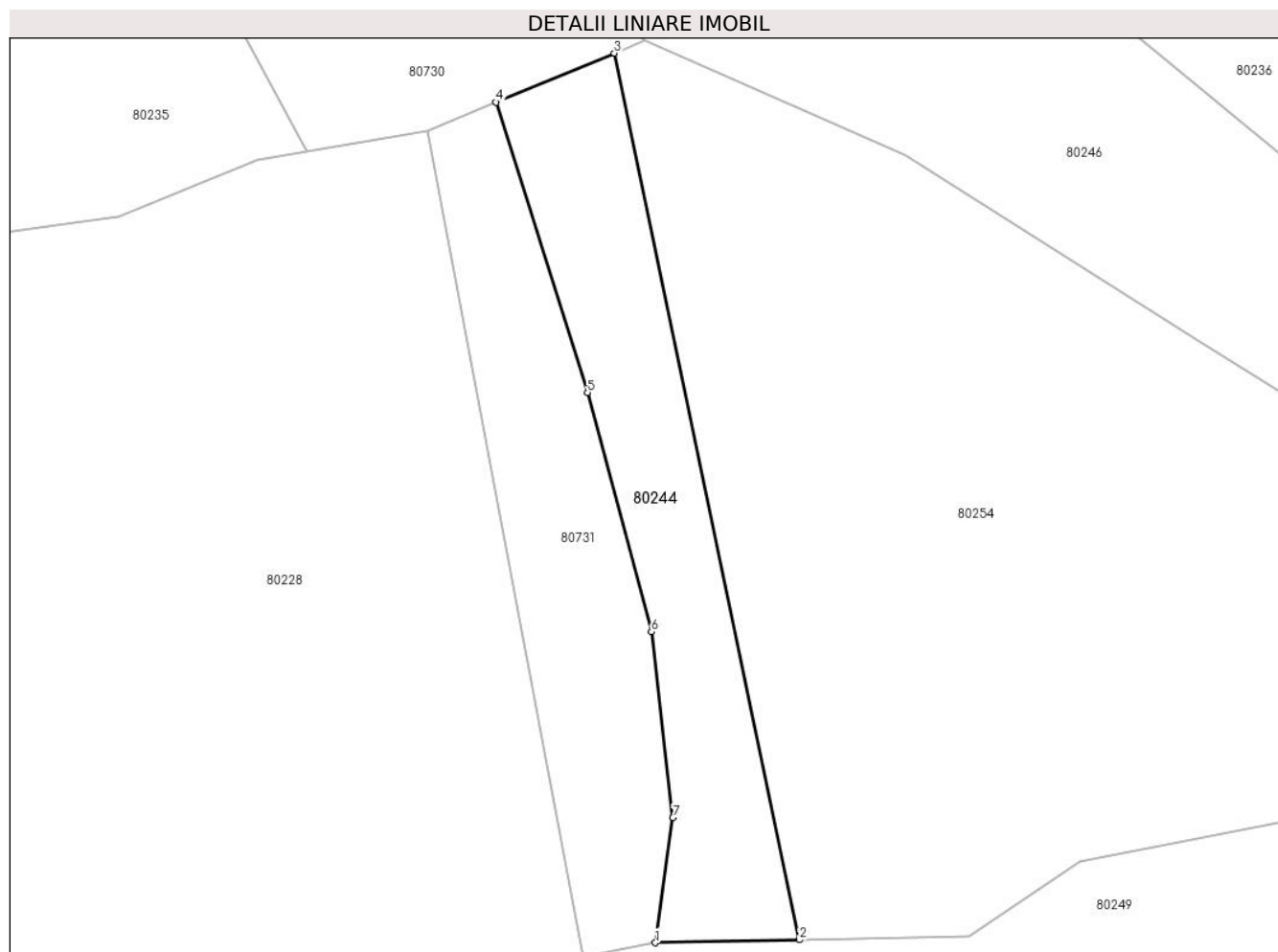
Inscrieri privind dezmembramintele dreptului de proprietate, drepturi reale de garanție și sarcini	Referințe
NU SUNT	

Anexa Nr. 1 La Partea I

Teren

Nr cadastral	Suprafața (mp)*	Observații / Referințe
	1.200	

* Suprafața este determinată în planul de proiecție Stereo 70.



Date referitoare la teren

Crt	Categorie folosință	Intravilan	Suprafața (mp)	Tarla	Parcelă	Nr. topo	Observații / Referințe
1	padure	NU	1.200	UP III	20198/12	-	

Lungime Segmente

1) Valorile lungimilor segmentelor sunt obținute din proiecție în plan.

Punct început	X / Y	Punct sfârșit	X / Y	Lungime segment (** (m)
1	382.181,462 510.380,881	2	382.198,079 510.381,226	16.621
2	382.198,079 510.381,226	3	382.176,707 510.483,678	104.657
3	382.176,707 510.483,678	4	382.163,055 510.478,022	14.777
4	382.163,055 510.478,022	5	382.173,62 510.444,455	35.191
5	382.173,62 510.444,455	6	382.180,996 510.416,816	28.607

Punct început	X / Y	Punct sfârșit	X / Y	Lungime segment (** (m)
6	382.180,996 510.416,816	7	382.183,489 510.395,345	21.615
7	382.183,489 510.395,345	1	382.181,462 510.380,881	14.606

** Lungimile segmentelor sunt determinate în planul de proiecție Stereo 70 și sunt rotunjite la 1 milimetru.

*** Distanța dintre puncte este formată din segmente cumulate ce sunt mai mici decât valoarea 1 milimetru.

**DATE DESPRE IMOBILUL NR. 80246**

Oficiul de Cadastru și Publicitate Imobiliară ALBA
Biroul de Cadastru și Publicitate Imobiliară Alba Iulia

A. Partea I. Descrierea imobilului

TEREN Extravilan

Adresa: Jud. Alba

Nr. Crt	Nr cadastral Nr. topografic	Suprafața* (mp)	Observații / Referințe
A1		10.000	Sector cadastral:187 Teren neimpregmuit;

B. Partea II. Proprietari și acte

Inscrieri privitoare la dreptul de proprietate și alte drepturi reale	Referințe
/	
Act Administrativ nr. 1719/164, din 23/02/1994 emis de CJPSDPAT ALBA;	
B1	A1
Intabulare, drept de PROPRIETATE, dobandit prin Reconstituire, cota actuala 1/1 1) BUCIUMAN HOREA	

C. Partea III. SARCINI .

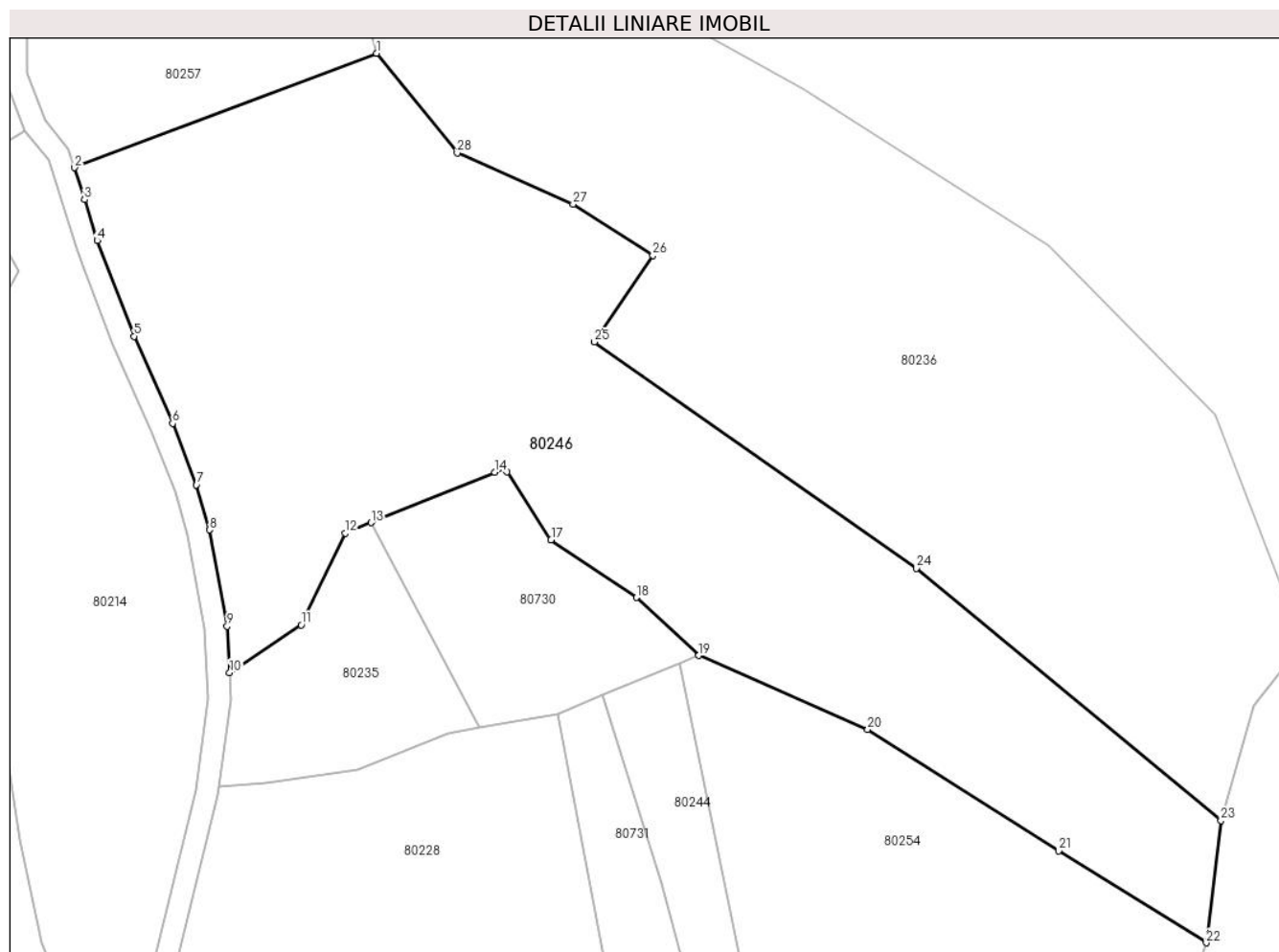
Inscrieri privind dezmembramintele dreptului de proprietate, drepturi reale de garanție și sarcini	Referințe
NU SUNT	

Anexa Nr. 1 La Partea I

Teren

Nr cadastral	Suprafața (mp)*	Observații / Referințe
	10.000	

* Suprafața este determinată în planul de proiecție Stereo 70.



Date referitoare la teren

Crt	Categorie folosință	Intravilan	Suprafața (mp)	Tarla	Parcelă	Nr. topo	Observații / Referințe
1	padure	NU	10.000	UP III	19597/1	-	

Lungime Segmente

1) Valorile lungimilor segmentelor sunt obținute din proiecție în plan.

Punct început	X / Y	Punct sfârșit	X / Y	Lungime segment (** (m)
1	382.122,653 510.592,599	2	382.068,735 510.572,187	57.653
3	382.070,528 510.566,48	4	382.072,83 510.559,159	7.674
5	382.079,374 510.542,096	6	382.086,259 510.526,561	16.992
7	382.090,515 510.515,593	8	382.092,869 510.507,549	8.382
9	382.095,989 510.490,353	10	382.096,465 510.482,09	8.277

Punct început	X / Y	Punct sfârșit	X / Y	Lungime segment (** (m)
2	382.068,735 510.572,187	3	382.070,528 510.566,48	5.982
4	382.072,83 510.559,159	5	382.079,374 510.542,096	18.275
6	382.086,259 510.526,561	7	382.090,515 510.515,593	11.765
8	382.092,869 510.507,549	9	382.095,989 510.490,353	17.476
10	382.096,465 510.482,09	11	382.109,218 510.490,611	15.338

Punct început	X / Y	Punct sfârșit	X / Y	Lungime segment (** (m)
11	382.109,218 510.490,611	12	382.117,144 510.506,975	18.182
13	382.121,713 510.508,842	14	382.143,784 510.517,861	23.843
15	382.145,48 510.518,554	16	382.145,926 510.517,876	0.811
17	382.153,854 510.505,808	18	382.169,09 510.495,495	18.398
19	382.180,215 510.485,131	20	382.210,391 510.471,917	32.942
21	382.244,501 510.450,271	22	382.270,819 510.433,887	31.001
23	382.273,454 510.455,709	24	382.219,087 510.500,676	70.553
25	382.161,596 510.541,107	26	382.172,007 510.556,54	18.616
27	382.157,781 510.565,7	28	382.137,088 510.574,788	22.6

Punct început	X / Y	Punct sfârșit	X / Y	Lungime segment (** (m)
12	382.117,144 510.506,975	13	382.121,713 510.508,842	4.936
14	382.143,784 510.517,861	15	382.145,48 510.518,554	1.832
16	382.145,926 510.517,876	17	382.153,854 510.505,808	14.439
18	382.169,09 510.495,495	19	382.180,215 510.485,131	15.205
20	382.210,391 510.471,917	21	382.244,501 510.450,271	40.398
22	382.270,819 510.433,887	23	382.273,454 510.455,709	21.98
24	382.219,087 510.500,676	25	382.161,596 510.541,107	70.284
26	382.172,007 510.556,54	27	382.157,781 510.565,7	16.92
28	382.137,088 510.574,788	1	382.122,653 510.592,599	22.926

** Lungimile segmentelor sunt determinate în planul de proiecție Stereo 70 și sunt rotunjite la 1 milimetru.

*** Distanța dintre puncte este formată din segmente cumulate ce sunt mai mici decât valoarea 1 milimetru.

**DATE DESPRE IMOBILUL NR. 80247**

Oficiul de Cadastru și Publicitate Imobiliară ALBA
Biroul de Cadastru și Publicitate Imobiliară Alba Iulia

A. Partea I. Descrierea imobilului

TEREN Extravilan

Adresa: Jud. Alba

Nr. Crt	Nr cadastral Nr. topografic	Suprafața* (mp)	Observații / Referințe
A1		5.876	Sector cadastral:187 Teren neimpregmuit;

B. Partea II. Proprietari și acte

Inscrieri privitoare la dreptul de proprietate și alte drepturi reale	Referințe
/	
Act Normativ nr. 7, din 13/03/1996 emis de PARLAMENTUL ROMÂNIEI;	
B1	Inscrierea provizorie, drept de PROPRIETATE, dobandit prin Lege, cota actuala 1/1
	1) UAT METEȘ, CIF:4562150, PROPRIETAR NEIDENTIFICAT

C. Partea III. SARCINI .

Inscrieri privind dezmembramintele dreptului de proprietate, drepturi reale de garanție și sarcini	Referințe
NU SUNT	


Anexa Nr. 1 La Partea I

Teren

Nr cadastral	Suprafața (mp)*	Observații / Referințe
	5.876	

* Suprafața este determinată în planul de proiecție Stereo 70.

DETALII LINIARE IMOBIL



Date referitoare la teren

Crt	Categorie folosință	Intravilan	Suprafața (mp)	Tarla	Parcelă	Nr. topo	Observații / Referințe
1	faneata	NU	5.876	-	-	-	

Lungime Segmente

1) Valorile lungimilor segmentelor sunt obținute din proiecție în plan.

Punct început	X / Y	Punct sfârșit	X / Y	Lungime segment (** (m)
1	382.009,169 510.573,114	2	382.025,42 510.576,037	16.513
3	382.040,356 510.576,466	4	382.048,47 510.571,909	9.306
5	382.059,915 510.578,727	6	382.056,196 510.588,332	10.3
7	382.056,196 510.599,885	8	382.067,53 510.609,173	14.653
9	382.070,843 510.609,198	10	382.069,03 510.618,938	9.908

Punct început	X / Y	Punct sfârșit	X / Y	Lungime segment (** (m)
2	382.025,42 510.576,037	3	382.040,356 510.576,466	14.942
4	382.048,47 510.571,909	5	382.059,915 510.578,727	13.321
6	382.056,196 510.588,332	7	382.056,196 510.599,885	11.553
8	382.067,53 510.609,173	9	382.070,843 510.609,198	3.313
10	382.069,03 510.618,938	11	382.048,434 510.622,98	20.989

Punct început	X / Y	Punct sfârșit	X / Y	Lungime segment (** (m)
11	382.048,434 510.622,98	12	382.035,02 510.626,528	13.875
13	382.006,508 510.618,023	14	381.987,262 510.612,471	20.031
15	381.946,404 510.604,888	16	381.924,541 510.594,267	24.307
17	381.923,699 510.578,685	18	381.927,654 510.565,942	13.343
19	381.947,408 510.564,863	20	381.966,192 510.567,334	18.946
21	381.978,813 510.569,256	22	381.993,933 510.571,014	15.222

Punct început	X / Y	Punct sfârșit	X / Y	Lungime segment (** (m)
12	382.035,02 510.626,528	13	382.006,508 510.618,023	29.753
14	381.987,262 510.612,471	15	381.946,404 510.604,888	41.555
16	381.924,541 510.594,267	17	381.923,699 510.578,685	15.605
18	381.927,654 510.565,942	19	381.947,408 510.564,863	19.784
20	381.966,192 510.567,334	21	381.978,813 510.569,256	12.766
22	381.993,933 510.571,014	1	382.009,169 510.573,114	15.38

** Lungimile segmentelor sunt determinate în planul de proiecție Stereo 70 și sunt rotunjite la 1 milimetru.

*** Distanța dintre puncte este formată din segmente cumulate ce sunt mai mici decât valoarea 1 milimetru.

**DATE DESPRE IMOBILUL NR. 80248**

Oficiul de Cadastru și Publicitate Imobiliară ALBA
Biroul de Cadastru și Publicitate Imobiliară Alba Iulia

A. Partea I. Descrierea imobilului

TEREN Extravilan

Adresa: Jud. Alba

Nr. Crt	Nr cadastral Nr. topografic	Suprafața* (mp)	Observații / Referințe
A1		6.230	Sector cadastral:187 Teren neimprejmuit;

B. Partea II. Proprietari și acte

Inscrieri privitoare la dreptul de proprietate și alte drepturi reale		Referințe
/		
Act Normativ nr. 7, din 13/03/1996 emis de PARLAMENTUL ROMÂNIEI;		
B1	Inscrierea provizorie, drept de PROPRIETATE, dobandit prin Lege, cota actuala 1/1	A1
1) UAT METEȘ, CIF:4562150, PROPRIETAR NEIDENTIFICAT		

C. Partea III. SARCINI .

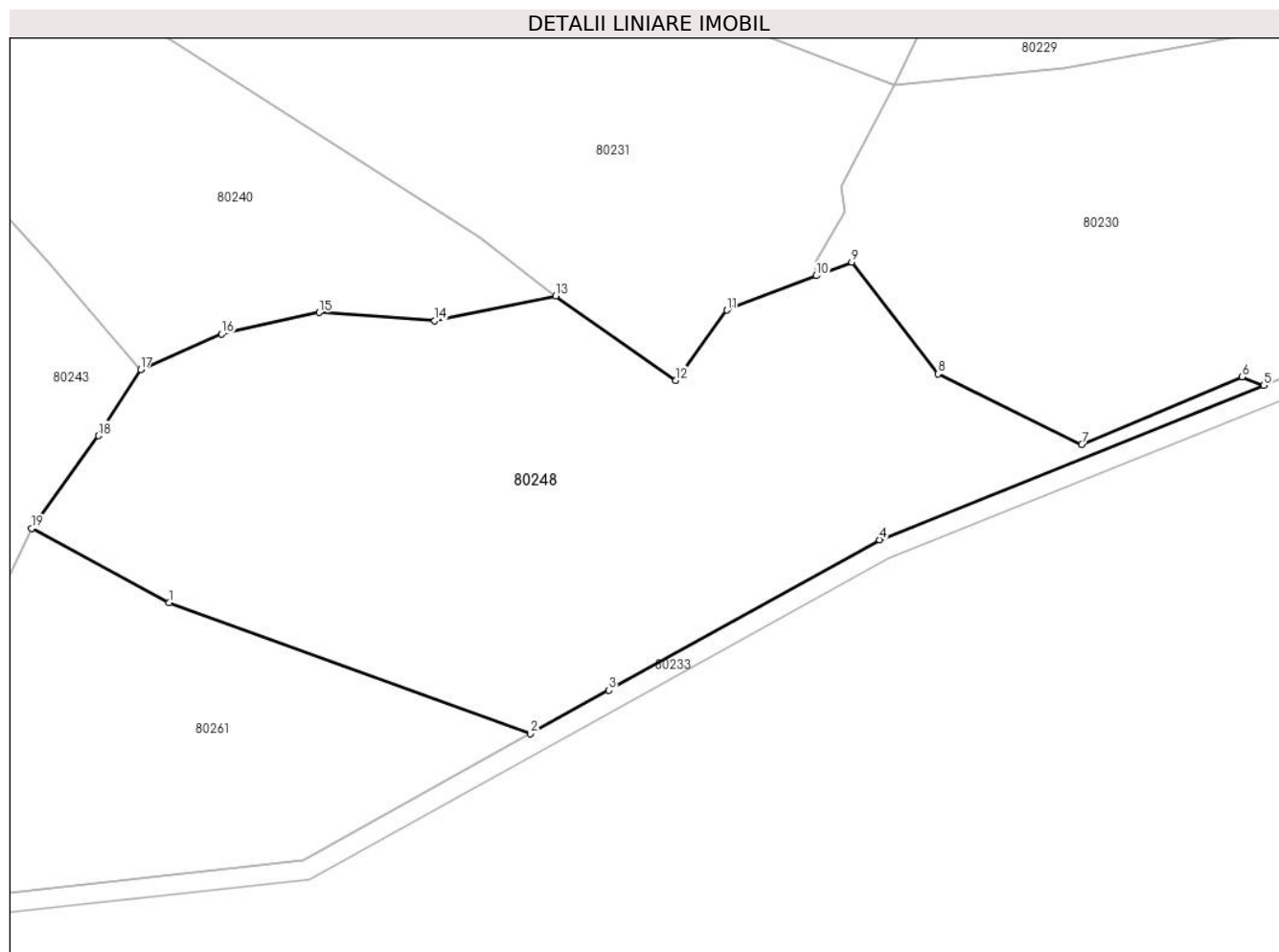
Inscrieri privind dezmembramintele dreptului de proprietate, drepturi reale de garanție și sarcini	Referințe
NU SUNT	

Anexa Nr. 1 La Partea I

Teren

Nr cadastral	Suprafața (mp)*	Observații / Referințe
	6.230	

* Suprafața este determinată în planul de proiecție Stereo 70.



Date referitoare la teren

Crt	Categorie folosință	Intra vilan	Suprafața (mp)	Tarla	Parcelă	Nr. topo	Observații / Referințe
1	faneata	NU	6.230	-	-	-	PARTE UA 315,UP V

Lungime Segmente

1) Valorile lungimilor segmentelor sunt obținute din proiecție în plan.

Punct început	X / Y	Punct sfârșit	X / Y	Lungime segment (** (m)
1	382.288,103 510.191,132	2	382.341,858 510.171,66	57.174
2	382.341,858 510.171,66	3	382.353,515 510.178,135	13.334
3	382.353,515 510.178,135	4	382.393,747 510.200,487	46.024
4	382.393,747 510.200,487	5	382.450,9 510.223,446	61.592
5	382.450,9 510.223,446	6	382.447,642 510.224,688	3.488

Punct început	X / Y	Punct sfârșit	X / Y	Lungime segment (** (m)
6	382.447,642 510.224,688	7	382.423,852 510.214,683	25.808
7	382.423,852 510.214,683	8	382.402,458 510.225,134	23.811
8	382.402,458 510.225,134	9	382.389,621 510.241,761	21.006
9	382.389,621 510.241,761	10	382.384,368 510.239,742	5.628
10	382.384,368 510.239,742	11	382.371,079 510.234,636	14.236
11	382.371,079 510.234,636	12	382.363,472 510.224,184	12.927
12	382.363,472 510.224,184	13	382.345,578 510.236,755	21.868
13	382.345,578 510.236,755	14	382.327,596 510.233,033	18.363
14	382.327,596 510.233,033	15	382.310,405 510.234,263	17.235
15	382.310,405 510.234,263	16	382.295,915 510.231,071	14.837
16	382.295,915 510.231,071	17	382.283,848 510.225,812	13.164
17	382.283,848 510.225,812	18	382.277,577 510.215,97	11.67
18	382.277,577 510.215,97	19	382.267,652 510.202,201	16.973
19	382.267,652 510.202,201	1	382.288,103 510.191,132	23.254

** Lungimile segmentelor sunt determinate în planul de proiecție Stereo 70 și sunt rotunjite la 1 milimetru.

*** Distanța dintre puncte este formată din segmente cumulate ce sunt mai mici decât valoarea 1 milimetru.

**DATE DESPRE IMOBILUL NR. 80249**

Oficiul de Cadastru și Publicitate Imobiliară ALBA
Biroul de Cadastru și Publicitate Imobiliară Alba Iulia

A. Partea I. Descrierea imobilului

TEREN Extravilan

Adresa: Jud. Alba

Nr. Crt	Nr cadastral Nr. topografic	Suprafața* (mp)	Observații / Referințe
A1		8.800	Sector cadastral:187 Teren neimpregmuit;

B. Partea II. Proprietari și acte

Inscrieri privitoare la dreptul de proprietate și alte drepturi reale	Referințe
/	
Act Administrativ nr. 5162/313, din 04/08/1994 emis de CJPSDPAT ALBA;	
B1	A1
Intabulare, drept de PROPRIETATE, dobandit prin Reconstituire, cota actuala 1/1 1) HANEȘ T MARIA	

C. Partea III. SARCINI .

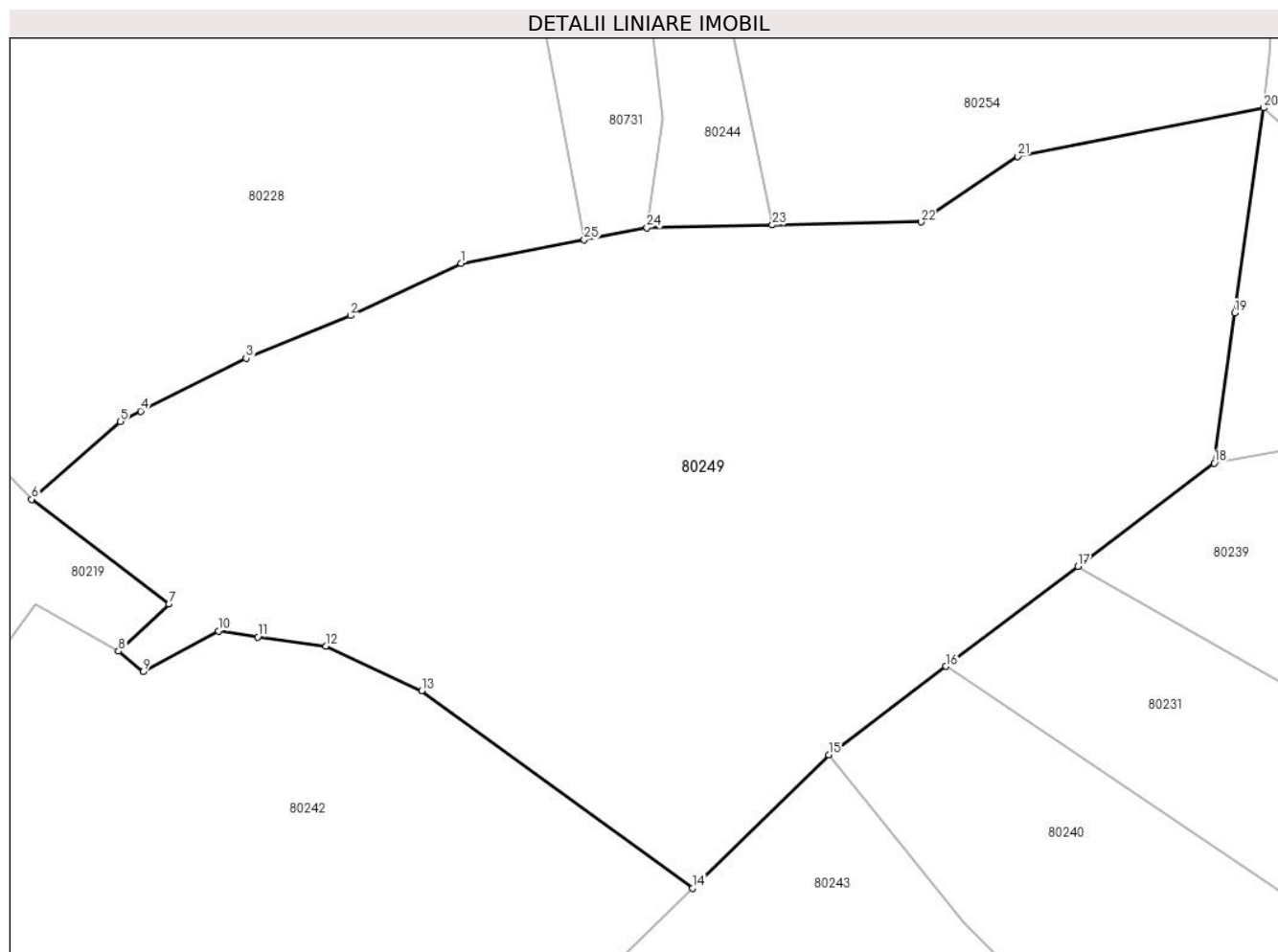
Inscrieri privind dezmembramintele dreptului de proprietate, drepturi reale de garanție și sarcini	Referințe
NU SUNT	

Anexa Nr. 1 La Partea I

Teren

Nr cadastral	Suprafața (mp)*	Observații / Referințe
	8.800	

* Suprafața este determinată în planul de proiecție Stereo 70.



Date referitoare la teren

Crt	Categorie folosință	Intra vilan	Suprafața (mp)	Tarla	Parcelă	Nr. topo	Observații / Referințe
1	padure	NU	8.800	UPIII	20198/16	-	

Lungime Segmente

1) Valorile lungimilor segmentelor sunt obținute din proiecție în plan.

Punct început	X / Y	Punct sfârșit	X / Y	Lungime segment (** (m)
1	382.156,832 510.376,14	2	382.142,176 510.369,237	16.2
3	382.128,342 510.363,606	4	382.114,395 510.356,592	15.611
5	382.111,674 510.355,223	6	382.099,934 510.344,916	15.622
7	382.118,138 510.331,039	8	382.111,441 510.324,814	9.142
9	382.114,745 510.322,077	10	382.124,701 510.327,472	11.324

Punct început	X / Y	Punct sfârșit	X / Y	Lungime segment (** (m)
2	382.142,176 510.369,237	3	382.128,342 510.363,606	14.936
4	382.114,395 510.356,592	5	382.111,674 510.355,223	3.046
6	382.099,934 510.344,916	7	382.118,138 510.331,039	22.89
8	382.111,441 510.324,814	9	382.114,745 510.322,077	4.29
10	382.124,701 510.327,472	11	382.129,882 510.326,7	5.238

Punct început	X / Y	Punct sfârșit	X / Y	Lungime segment (** (m)
11	382.129,882 510.326,7	12	382.138,922 510.325,451	9.126
13	382.151,613 510.319,546	14	382.187,492 510.293,454	44.364
15	382.205,579 510.311,068	16	382.221,074 510.322,792	19.431
17	382.238,56 510.336,021	18	382.256,617 510.349,684	22.643
19	382.259,338 510.369,62	20	382.263,162 510.396,715	27.364
21	382.230,572 510.390,308	22	382.217,743 510.381,635	15.485
23	382.198,079 510.381,226	24	382.181,462 510.380,881	16.621
25	382.173,154 510.379,282	1	382.156,832 510.376,14	16.622

Punct început	X / Y	Punct sfârșit	X / Y	Lungime segment (** (m)
12	382.138,922 510.325,451	13	382.151,613 510.319,546	13.997
14	382.187,492 510.293,454	15	382.205,579 510.311,068	25.247
16	382.221,074 510.322,792	17	382.238,56 510.336,021	21.926
18	382.256,617 510.349,684	19	382.259,338 510.369,62	20.121
20	382.263,162 510.396,715	21	382.230,572 510.390,308	33.213
22	382.217,743 510.381,635	23	382.198,079 510.381,226	19.669
24	382.181,462 510.380,881	25	382.173,154 510.379,282	8.46

** Lungimile segmentelor sunt determinate în planul de proiecție Stereo 70 și sunt rotunjite la 1 milimetru.

*** Distanța dintre puncte este formată din segmente cumulate ce sunt mai mici decât valoarea 1 milimetru.

**DATE DESPRE IMOBILUL NR. 80250**

Oficiul de Cadastru și Publicitate Imobiliară ALBA
Biroul de Cadastru și Publicitate Imobiliară Alba Iulia

A. Partea I. Descrierea imobilului

TEREN Extravilan

Adresa: Jud. Alba

Nr. Crt	Nr cadastral Nr. topografic	Suprafața* (mp)	Observații / Referințe
A1		1.178	Sector cadastral:187 Teren neimpregmuit;

B. Partea II. Proprietari și acte

Inscrieri privitoare la dreptul de proprietate și alte drepturi reale		Referințe
/		
Act Normativ nr. 7, din 13/03/1996 emis de PARLAMENTUL ROMÂNIEI;		
B1	Inscrierea provizorie, drept de PROPRIETATE, dobandit prin Lege, cota actuala 1/1	A1
1) UAT METEȘ, CIF:4562150, PROPRIETAR NEIDENTIFICAT		

C. Partea III. SARCINI .

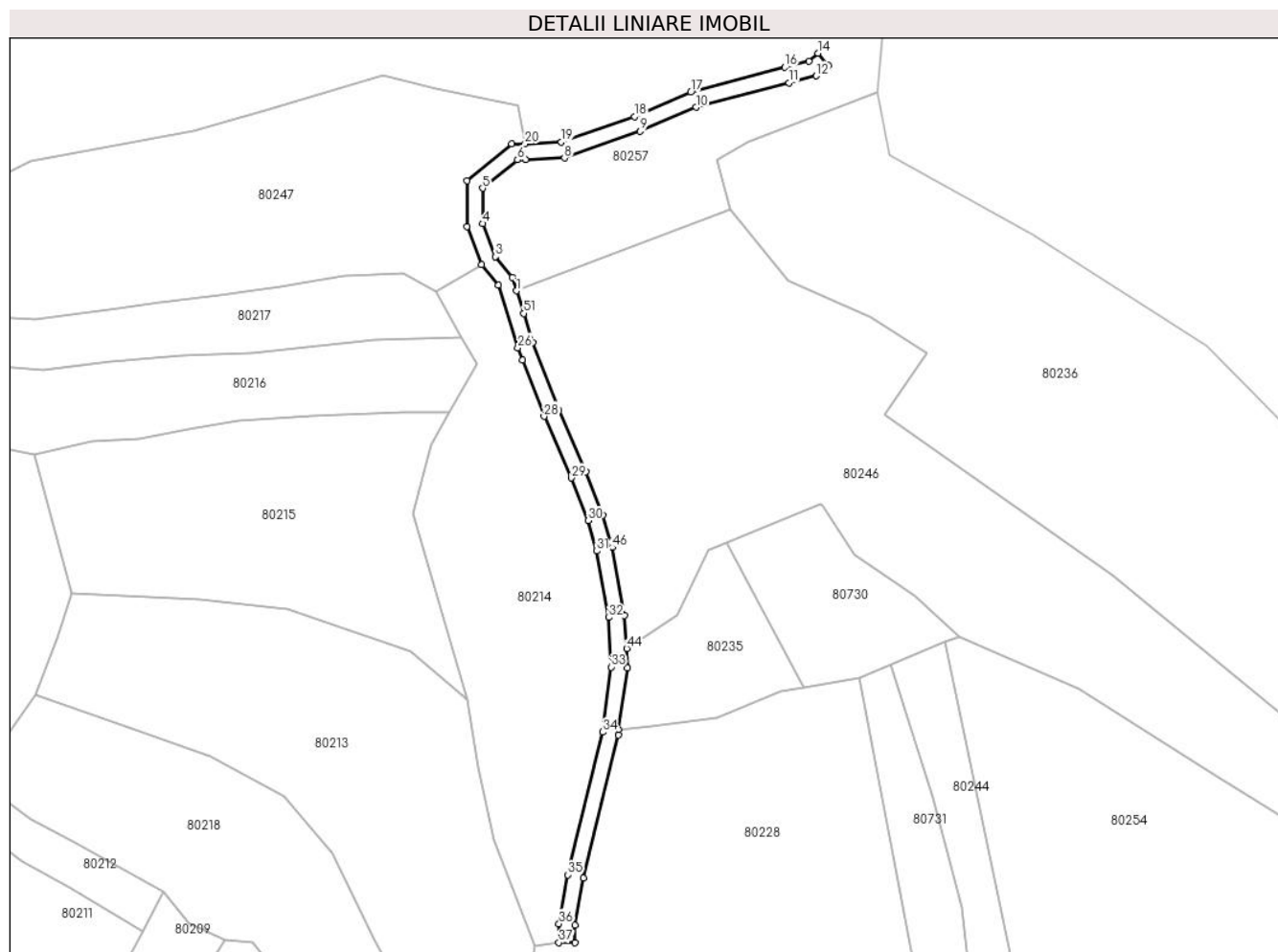
Inscrieri privind dezmembramintele dreptului de proprietate, drepturi reale de garanție și sarcini	Referințe
NU SUNT	

Anexa Nr. 1 La Partea I

Teren

Nr cadastral	Suprafața (mp)*	Observații / Referințe
	1.178	

* Suprafața este determinată în planul de proiecție Stereo 70.



Date referitoare la teren

Crt	Categorie folosință	Intravilan	Suprafața (mp)	Tarla	Parcelă	Nr. topo	Observații / Referințe
1	drum	NU	1.178	-	-	-	

Lungime Segmente

1) Valorile lungimilor segmentelor sunt obținute din proiecție în plan.

Punct început	X / Y	Punct sfârșit	X / Y	Lungime segment	Punct început	X / Y	Punct sfârșit	X / Y	Lungime segment	Punct început	X / Y	Punct sfârșit	X / Y	Lungime segment
1	382.068,735 510.572,187	2	382.067,689 510.575,513	3.487	2	382.067,689 510.575,513	3	382.063,416 510.580,762	6.768	3	382.063,416 510.580,762	4	382.060,196 510.589,079	8.919
4	382.060,196 510.589,079	5	382.060,196 510.597,992	8.912	5	382.060,196 510.597,992	6	382.068,972 510.605,184	11.347	6	382.068,972 510.605,184	7	382.070,946 510.605,198	1.973
7	382.070,946 510.605,198	8	382.080,799 510.605,63	9.863	8	382.080,799 510.605,63	9	382.099,881 510.612,339	20.227	9	382.099,881 510.612,339	10	382.113,982 510.618,383	15.342
10	382.113,982 510.618,383	11	382.137,354 510.624,577	24.179	11	382.137,354 510.624,577	12	382.144,284 510.626,307	7.143	12	382.144,284 510.626,307	13	382.147,342 510.628,996	4.072
13	382.147,342 510.628,996	14	382.144,7 510.632,0	4.0	14	382.144,7 510.632,0	15	382.142,372 510.629,953	3.1	15	382.142,372 510.629,953	16	382.136,357 510.628,451	6.2
16	382.136,357 510.628,451	17	382.112,674 510.622,174	24.5	17	382.112,674 510.622,174	18	382.098,428 510.616,068	15.5	18	382.098,428 510.616,068	19	382.080,032 510.609,601	19.5

Punct început	X / Y	Punct sfârșit	X / Y	Lungime segment	Punct început	X / Y	Punct sfârșit	X / Y	Lungime segment	Punct început	X / Y	Punct sfârșit	X / Y	Lungime segment
19	382.080,032 510.609,601	20	382.070,843 510.609,198	9.198	20	382.070,843 510.609,198	21	382.067,53 510.609,173	3.313	21	382.067,53 510.609,173	22	382.056,196 510.599,885	14.653
22	382.056,196 510.599,885	23	382.056,196 510.588,332	11.553	23	382.056,196 510.588,332	24	382.059,915 510.578,727	10.3	24	382.059,915 510.578,727	25	382.064,103 510.573,582	6.634
25	382.064,103 510.573,582	26	382.069,051 510.557,842	16.5	26	382.069,051 510.557,842	27	382.070,241 510.554,737	3.325	27	382.070,241 510.554,737	28	382.075,676 510.540,569	15.175
28	382.075,676 510.540,569	29	382.082,564 510.525,027	17.0	29	382.082,564 510.525,027	30	382.086,724 510.514,305	11.5	30	382.086,724 510.514,305	31	382.088,971 510.506,627	8.0
31	382.088,971 510.506,627	32	382.092,005 510.489,9	17.0	32	382.092,005 510.489,9	33	382.092,59 510.477,414	12.5	33	382.092,59 510.477,414	34	382.090,387 510.461,062	16.5
34	382.090,387 510.461,062	35	382.081,614 510.425,117	37.0	35	382.081,614 510.425,117	36	382.079,427 510.412,81	12.5	36	382.079,427 510.412,81	37	382.079,411 510.408,01	4.8
37	382.079,411 510.408,01	38	382.083,411 510.407,997	4.0	38	382.083,411 510.407,997	39	382.083,426 510.412,45	4.454	39	382.083,426 510.412,45	40	382.085,53 510.424,292	12.027
40	382.085,53 510.424,292	41	382.094,323 510.460,318	37.084	41	382.094,323 510.460,318	42	382.094,443 510.461,667	1.354	42	382.094,443 510.461,667	43	382.096,603 510.477,239	15.721
43	382.096,603 510.477,239	44	382.096,465 510.482,09	4.852	44	382.096,465 510.482,09	45	382.095,989 510.490,353	8.277	45	382.095,989 510.490,353	46	382.092,869 510.507,549	17.476
46	382.092,869 510.507,549	47	382.090,515 510.515,593	8.382	47	382.090,515 510.515,593	48	382.086,259 510.526,561	11.765	48	382.086,259 510.526,561	49	382.079,374 510.542,096	16.992
49	382.079,374 510.542,096	50	382.072,83 510.559,159	18.275	50	382.072,83 510.559,159	51	382.070,528 510.566,48	7.674	51	382.070,528 510.566,48	1	382.068,735 510.572,187	5.982

** Lungimile segmentelor sunt determinate în planul de proiecție Stereo 70 și sunt rotunjite la 1 milimetru.

*** Distanța dintre puncte este formată din segmente cumulate ce sunt mai mici decât valoarea 1 milimetru.

**DATE DESPRE IMOBILUL NR. 80251**

Oficiul de Cadastru și Publicitate Imobiliară ALBA
Biroul de Cadastru și Publicitate Imobiliară Alba Iulia

A. Partea I. Descrierea imobilului

TEREN Extravilan

Adresa: Jud. Alba

Nr. Crt	Nr cadastral Nr. topografic	Suprafața* (mp)	Observații / Referințe
A1		14.732	Sector cadastral:187 Teren imprejmuit;

Construcții

Crt	Nr cadastral Nr. topografic	Adresa	Observații / Referințe
A1.1		Jud. Alba	Nr. niveluri:1; S. construita la sol:64 mp; S. construita desfasurata:76 mp; CASĂ DE LOCUIT
A1.2		Jud. Alba	Nr. niveluri:1; S. construita la sol:120 mp; ANEXĂ
A1.3		Jud. Alba	Nr. niveluri:1; S. construita la sol:77 mp; ANEXĂ

B. Partea II. Proprietari și acte

Inscrieri privitoare la dreptul de proprietate și alte drepturi reale		Referințe
/		
Act Normativ nr. 7, din 13/03/1996 emis de PARLAMENTUL ROMÂNIEI;		
B1	Intabulare, drept de PROPRIETATE, dobandit prin Lege, cota actuala 1/1 1) NEIDENTIFICAT NEIDENTIFICAT	A1
Act Administrativ nr. 10924, din 07/02/2024 emis de PRIMĂRIA COMUNEI METEȘ;		
B2	SE NOTEAZĂ POSESIA FAPTICĂ ÎN FAVOAREA LUI 1) SUNZUIANĂ GHEORGHE	A1
Act Administrativ nr. 1125, din 07/02/2024 emis de PRIMĂRIA COMUNEI METEȘ;		
B3	Intabulare, drept de PROPRIETATE, dobandit prin Construire, cota actuala 1/1 1) SUNZUIANĂ GHEORGHE	A1.1, A1.2, A1.3

C. Partea III. SARCINI .

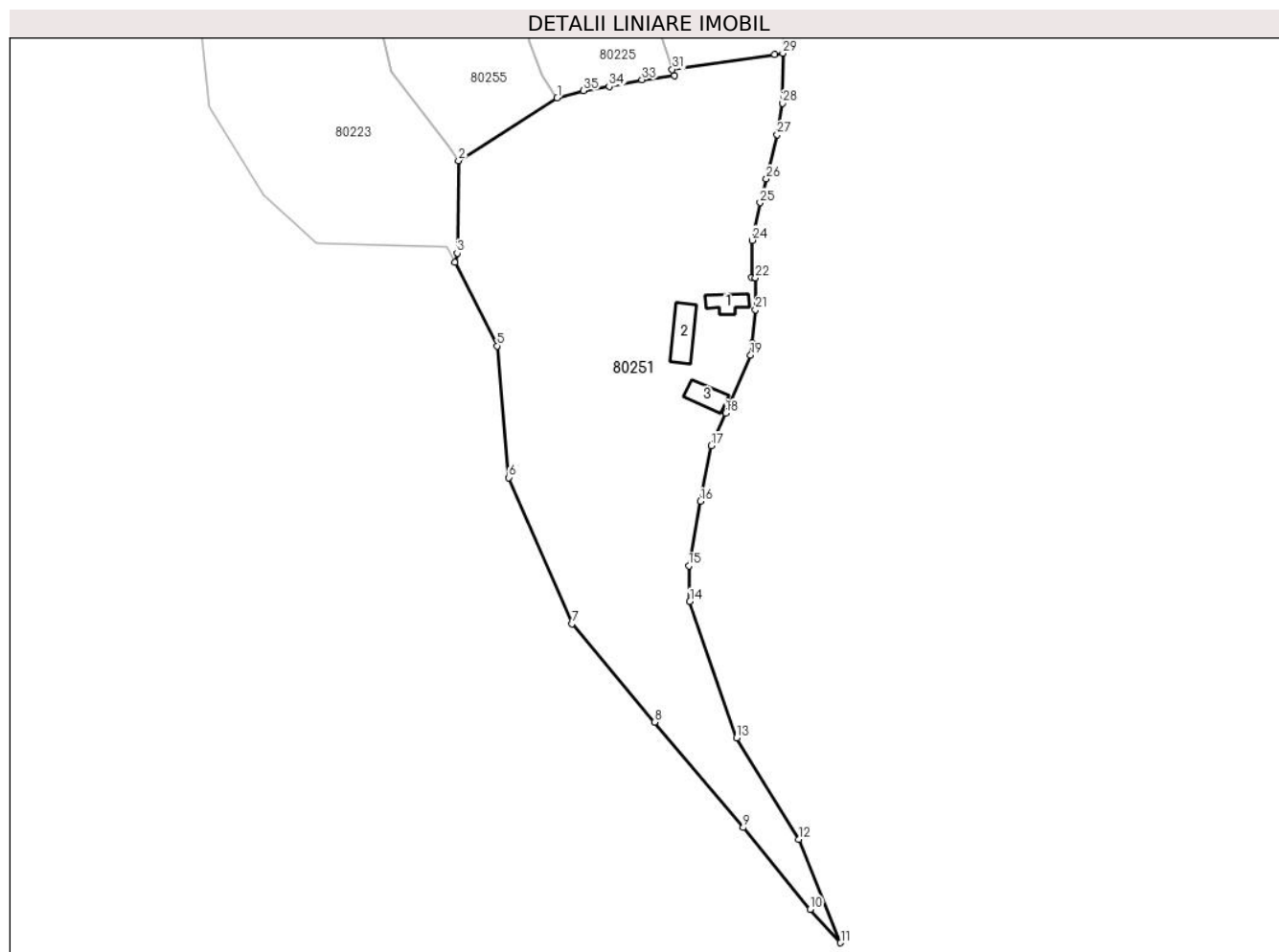
Inscrieri privind dezmembramentele dreptului de proprietate, drepturi reale de garanție și sarcini	Referințe
NU SUNT	

Anexa Nr. 1 La Partea I

Teren

Nr cadastral	Suprafața (mp)*	Observații / Referințe
	14.732	

* Suprafața este determinată în planul de proiecție Stereo 70.



Date referitoare la teren

Crt	Categorie folosință	Intra vilan	Suprafața (mp)	Tarla	Parcelă	Nr. topo	Observații / Referințe
1	curti constructii	NU	300	-	-	-	
2	faneata	NU	14.432	-	-	-	

Date referitoare la construcții

Crt	Număr	Destinație construcție	Supraf. (mp)	Situație juridică	Observații / Referințe
A1.1		construcții de locuințe	64	Cu acte	Nr. niveluri:1; S. construita la sol:64 mp; S. construita desfasurata:76 mp; CASĂ DE LOCUIT
A1.2		construcții anexa	120	Cu acte	Nr. niveluri:1; S. construita la sol:120 mp; ANEXĂ
A1.3		construcții anexa	77	Cu acte	Nr. niveluri:1; S. construita la sol:77 mp; ANEXĂ

Lungime Segmente

1) Valorile lungimilor segmentelor sunt obținute din proiecție în plan.

Punct început	X / Y	Punct sfârșit	X / Y	Lungime segment (** (m)
1	382.652,289 510.206,267	2	382.621,137 510.186,431	36.931

Punct început	X / Y	Punct sfârșit	X / Y	Lungime segment (** (m)
2	382.621,137 510.186,431	3	382.620,669 510.157,232	29.202

Punct început	X / Y	Punct sfârșit	X / Y	Lungime segment (** (m)
3	382.620,669 510.157,232	4	382.619,938 510.154,238	3.082
5	382.633,281 510.127,923	6	382.637,027 510.086,339	41.752
7	382.657,002 510.040,181	8	382.683,026 510.009,113	40.528
9	382.711,08 509.975,841	10	382.732,257 509.950,092	33.339
11	382.741,81 509.939,479	12	382.728,645 509.972,13	35.205
13	382.708,96 510.004,153	14	382.694,206 510.047,191	45.497
15	382.693,888 510.058,514	16	382.697,543 510.078,831	20.643
17	382.700,921 510.096,372	18	382.705,566 510.106,7	11.324
19	382.713,394 510.124,966	20	382.713,904 510.128,717	3.786
21	382.714,968 510.139,344	22	382.714,957 510.149,421	10.077
23	382.713,725 510.149,555	24	382.713,897 510.161,252	11.698
25	382.716,385 510.173,131	26	382.718,373 510.180,623	7.751
27	382.721,816 510.194,634	28	382.723,51 510.204,552	10.062
29	382.723,613 510.220,314	30	382.721,014 510.219,933	2.626
31	382.688,68 510.215,196	32	382.689,36 510.213,299	2.015
33	382.679,066 510.211,942	34	382.668,684 510.209,851	10.59
35	382.660,539 510.208,459	1	382.652,289 510.206,267	8.536

Punct început	X / Y	Punct sfârșit	X / Y	Lungime segment (** (m)
4	382.619,938 510.154,238	5	382.633,281 510.127,923	29.505
6	382.637,027 510.086,339	7	382.657,002 510.040,181	50.295
8	382.683,026 510.009,113	9	382.711,08 509.975,841	43.521
10	382.732,257 509.950,092	11	382.741,81 509.939,479	14.279
12	382.728,645 509.972,13	13	382.708,96 510.004,153	37.59
14	382.694,206 510.047,191	15	382.693,888 510.058,514	11.327
16	382.697,543 510.078,831	17	382.700,921 510.096,372	17.863
18	382.705,566 510.106,7	19	382.713,394 510.124,966	19.873
20	382.713,904 510.128,717	21	382.714,968 510.139,344	10.68
22	382.714,957 510.149,421	23	382.713,725 510.149,555	1.239
24	382.713,897 510.161,252	25	382.716,385 510.173,131	12.137
26	382.718,373 510.180,623	27	382.721,816 510.194,634	14.428
28	382.723,51 510.204,552	29	382.723,613 510.220,314	15.762
30	382.721,014 510.219,933	31	382.688,68 510.215,196	32.679
32	382.689,36 510.213,299	33	382.679,066 510.211,942	10.384
34	382.668,684 510.209,851	35	382.660,539 510.208,459	8.263

** Lungimile segmentelor sunt determinate în planul de proiecție Stereo 70 și sunt rotunjite la 1 milimetru.

*** Distanța dintre puncte este formată din segmente cumulate ce sunt mai mici decât valoarea 1 milimetru.

**DATE DESPRE IMOBILUL NR. 80252**

Oficiul de Cadastru și Publicitate Imobiliară ALBA
Biroul de Cadastru și Publicitate Imobiliară Alba Iulia

A. Partea I. Descrierea imobilului

TEREN Extravilan

Adresa: Jud. Alba

Nr. Crt	Nr cadastral Nr. topografic	Suprafața* (mp)	Observații / Referințe
A1		4.198	Sector cadastral:187 Teren neimpregmuit;

B. Partea II. Proprietari și acte

Inscrieri privitoare la dreptul de proprietate și alte drepturi reale		Referințe
/		
Act Normativ nr. 7, din 13/03/1996 emis de PARLAMENTUL ROMÂNIEI;		
B1	Inscrierea provizorie, drept de PROPRIETATE, dobandit prin Lege, cota actuala 1/1	A1
1) UAT METEȘ, CIF:4562150, PROPRIETAR NEIDENTIFICAT		

C. Partea III. SARCINI .

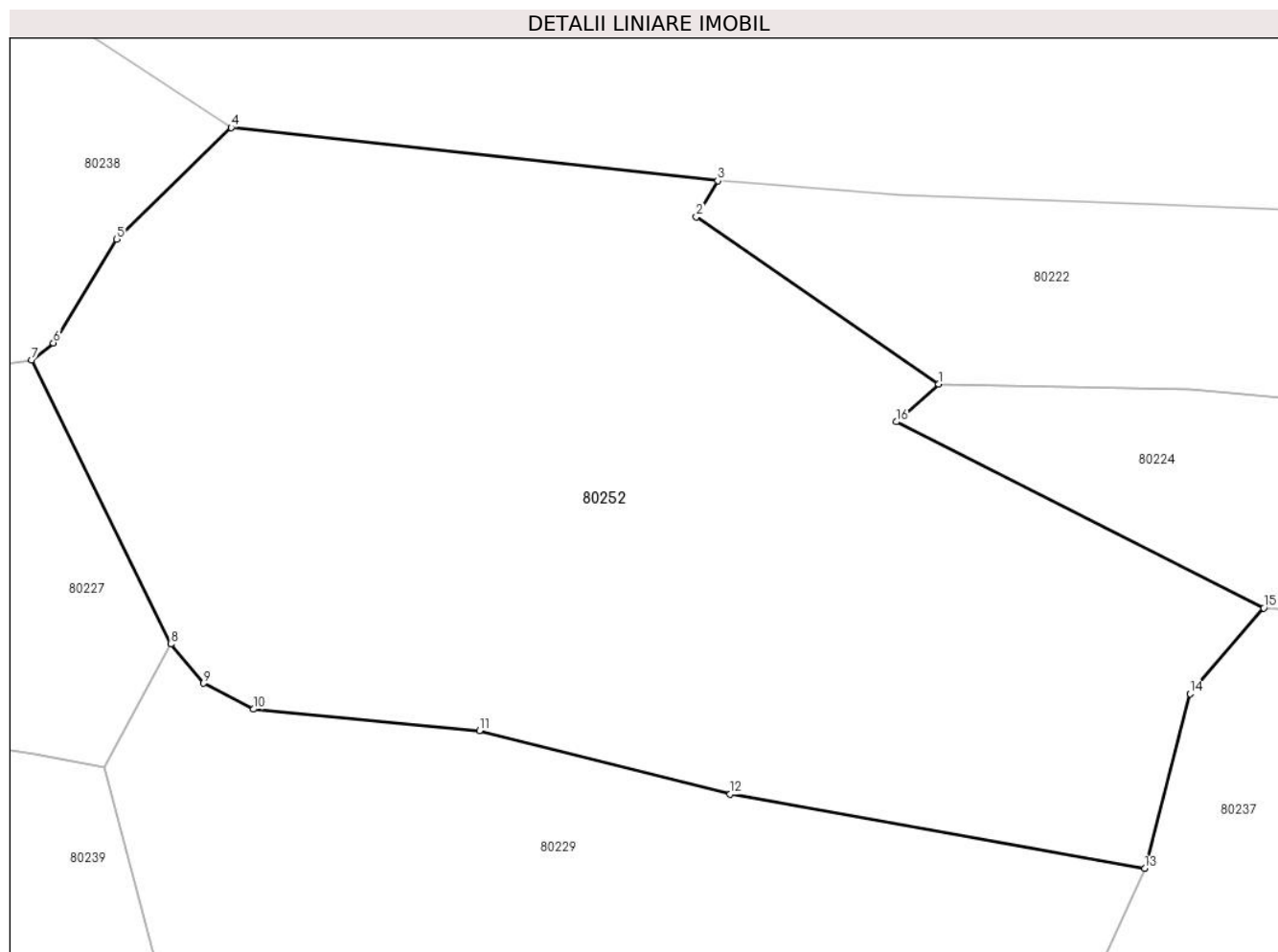
Inscrieri privind dezmembramintele dreptului de proprietate, drepturi reale de garanție și sarcini	Referințe
NU SUNT	

Anexa Nr. 1 La Partea I

Teren

Nr cadastral	Suprafața (mp)*	Observații / Referințe
	4.198	

* Suprafața este determinată în planul de proiecție Stereo 70.



Date referitoare la teren

Crt	Categorie folosință	Intravilan	Suprafața (mp)	Tarla	Parcelă	Nr. topo	Observații / Referințe
1	faneata	NU	4.198	-	-	-	

Lungime Segmente

1) Valorile lungimilor segmentelor sunt obținute din proiecție în plan.

Punct început	X / Y	Punct sfârșit	X / Y	Lungime segment (** (m)
1	382.474,611 510.353,222	2	382.453,347 510.367,868	25.819
2	382.453,347 510.367,868	3	382.455,23 510.371,04	3.69
3	382.455,23 510.371,04	4	382.412,526 510.375,703	42.958
4	382.412,526 510.375,703	5	382.402,471 510.365,921	14.029
5	382.402,471 510.365,921	6	382.396,924 510.356,82	10.658

Punct început	X / Y	Punct sfârșit	X / Y	Lungime segment (** (m)
6	382.396,924 510.356,82	7	382.395,011 510.355,32	2.431
7	382.395,011 510.355,32	8	382.407,241 510.330,406	27.754
8	382.407,241 510.330,406	9	382.410,093 510.326,98	4.458
9	382.410,093 510.326,98	10	382.414,49 510.324,704	4.951
10	382.414,49 510.324,704	11	382.434,327 510.322,83	19.926
11	382.434,327 510.322,83	12	382.456,312 510.317,241	22.684
12	382.456,312 510.317,241	13	382.492,705 510.310,732	36.971
13	382.492,705 510.310,732	14	382.496,667 510.326,058	15.829
14	382.496,667 510.326,058	15	382.503,141 510.333,579	9.924
15	382.503,141 510.333,579	16	382.470,909 510.349,901	36.129
16	382.470,909 510.349,901	1	382.474,611 510.353,222	4.973

** Lungimile segmentelor sunt determinate în planul de proiecție Stereo 70 și sunt rotunjite la 1 milimetru.

*** Distanța dintre puncte este formată din segmente cumulate ce sunt mai mici decât valoarea 1 milimetru.

**DATE DESPRE IMOBILUL NR. 80253**

Oficiul de Cadastru și Publicitate Imobiliară ALBA
Biroul de Cadastru și Publicitate Imobiliară Alba Iulia

A. Partea I. Descrierea imobilului

TEREN Extravilan

Adresa: Jud. Alba

Nr. Crt	Nr cadastral Nr. topografic	Suprafața* (mp)	Observații / Referințe
A1		646	Sector cadastral:187 Teren neimpregmuit;

B. Partea II. Proprietari și acte

Inscrieri privitoare la dreptul de proprietate și alte drepturi reale		Referințe
/		
Act Normativ nr. 7, din 13/03/1996 emis de PARLAMENTUL ROMÂNIEI;		
B1	Inscrierea provizorie, drept de PROPRIETATE, dobandit prin Lege, cota actuala 1/1	A1
1) UAT METEȘ, CIF:4562150, PROPRIETAR NEIDENTIFICAT		

C. Partea III. SARCINI .

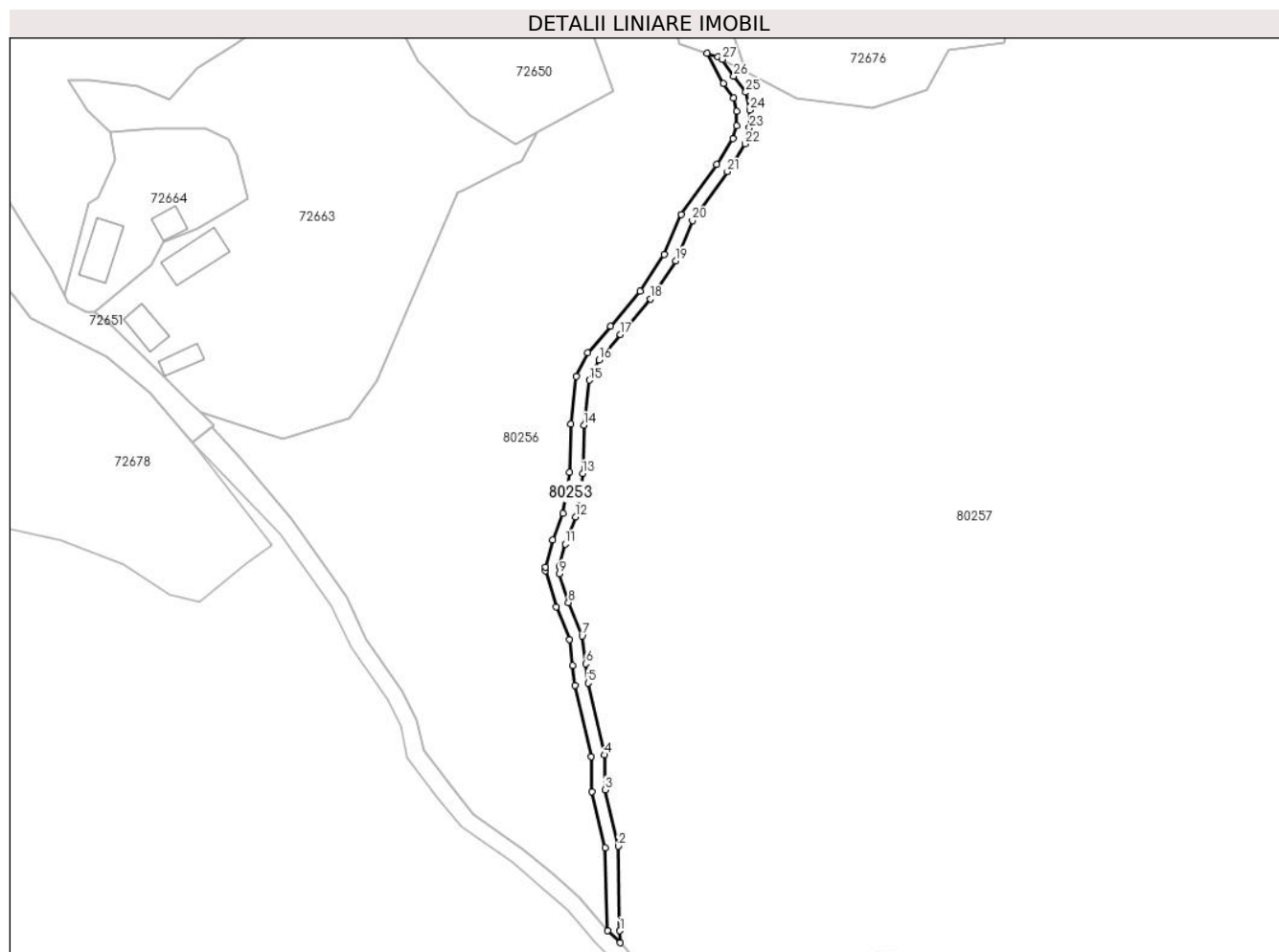
Inscrieri privind dezmembramintele dreptului de proprietate, drepturi reale de garanție și sarcini	Referințe
NU SUNT	

Anexa Nr. 1 La Partea I

Teren

Nr cadastral	Suprafața (mp)*	Observații / Referințe
	646	

* Suprafața este determinată în planul de proiecție Stereo 70.



Date referitoare la teren

Crt	Categorie folosință	Intravilan	Suprafața (mp)	Tarla	Parcelă	Nr. topo	Observații / Referințe
1	ape curgătoare	NU	646	-	-	-	

Lungime Segmente

1) Valorile lungimilor segmentelor sunt obținute din proiecție în plan.

Punct început	X / Y	Punct sfârșit	X / Y	Lungime segment	Punct început	X / Y	Punct sfârșit	X / Y	Lungime segment	Punct început	X / Y	Punct sfârșit	X / Y	Lungime segment
1	381.662,962 510.545,316	2	381.662,584 510.564,681	19.369	2	381.662,584 510.564,681	3	381.659,543 510.577,523	13.197	3	381.659,543 510.577,523	4	381.659,395 510.585,526	8.005
4	381.659,395 510.585,526	5	381.655,694 510.601,969	16.854	5	381.655,694 510.601,969	6	381.655,148 510.606,354	4.419	6	381.655,148 510.606,354	7	381.654,314 510.612,698	6.399
7	381.654,314 510.612,698	8	381.651,178 510.620,363	8.282	8	381.651,178 510.620,363	9	381.649,156 510.626,908	6.851	9	381.649,156 510.626,908	10	381.649,134 510.628,654	1.746
10	381.649,134 510.628,654	11	381.650,45 510.633,752	5.266	11	381.650,45 510.633,752	12	381.652,812 510.639,95	6.632	12	381.652,812 510.639,95	13	381.654,458 510.649,821	10.008
13	381.654,458 510.649,821	14	381.654,751 510.660,89	11.072	14	381.654,751 510.660,89	15	381.655,962 510.671,19	10.372	15	381.655,962 510.671,19	16	381.658,15 510.675,808	5.11

Punct început	X / Y	Punct sfârșit	X / Y	Lungime segment	Punct început	X / Y	Punct sfârșit	X / Y	Lungime segment	Punct început	X / Y	Punct sfârșit	X / Y	Lungime segment
16	381.658,15 510.675,808	17	381.663,084 510.681,596	7.606	17	381.663,084 510.681,596	18	381.669,998 510.689,745	10.686	18	381.669,998 510.689,745	19	381.675,749 510.698,486	10.463
19	381.675,749 510.698,486	20	381.679,579 510.707,66	9.942	20	381.679,579 510.707,66	21	381.687,573 510.718,846	13.749	21	381.687,573 510.718,846	22	381.691,58 510.725,211	7.521
22	381.691,58 510.725,211	23	381.692,62 510.728,896	3.829	23	381.692,62 510.728,896	24	381.692,672 510.732,939	4.044	24	381.692,672 510.732,939	25	381.691,768 510.737,019	4.179
25	381.691,768 510.737,019	26	381.689,042 510.740,737	4.61	26	381.689,042 510.740,737	27	381.686,421 510.744,52	4.602	27	381.686,421 510.744,52	28	381.685,333 510.745,094	1.231
28	381.685,333 510.745,094	29	381.682,884 510.745,942	2.591	29	381.682,884 510.745,942	30	381.686,61 510.738,98	7.897	30	381.686,61 510.738,98	31	381.688,976 510.735,754	4.0
31	381.688,976 510.735,754	32	381.689,668 510.732,63	3.2	32	381.689,668 510.732,63	33	381.689,626 510.729,33	3.3	33	381.689,626 510.729,33	34	381.688,81 510.726,443	3.0
34	381.688,81 510.726,443	35	381.685,081 510.720,519	7.0	35	381.685,081 510.720,519	36	381.676,941 510.709,129	14.0	36	381.676,941 510.709,129	37	381.673,089 510.699,901	10.0
37	381.673,089 510.699,901	38	381.667,592 510.691,546	10.0	38	381.667,592 510.691,546	39	381.660,799 510.683,54	10.5	39	381.660,799 510.683,54	40	381.655,609 510.677,452	8.0
40	381.655,609 510.677,452	41	381.653,04 510.672,03	6.0	41	381.653,04 510.672,03	42	381.651,756 510.661,105	11.0	42	381.651,756 510.661,105	43	381.651,464 510.650,109	11.0
43	381.651,464 510.650,109	44	381.649,902 510.640,738	9.5	44	381.649,902 510.640,738	45	381.647,587 510.634,664	6.5	45	381.647,587 510.634,664	46	381.645,994 510.628,494	6.372
46	381.645,994 510.628,494	47	381.645,978 510.627,66	0.834	47	381.645,978 510.627,66	48	381.648,361 510.619,326	8.668	48	381.648,361 510.619,326	49	381.651,391 510.611,922	8.0
49	381.651,391 510.611,922	50	381.652,172 510.605,973	6.0	50	381.652,172 510.605,973	51	381.652,736 510.601,453	4.555	51	381.652,736 510.601,453	52	381.656,401 510.585,166	16.695
52	381.656,401 510.585,166	53	381.656,55 510.577,145	8.022	53	381.656,55 510.577,145	54	381.659,595 510.564,284	13.217	54	381.659,595 510.564,284	55	381.660,193 510.545,35	18.944
55	381.660,193 510.545,35	56	381.663,016 510.542,568	3.963	56	381.663,016 510.542,568	1	381.662,962 510.545,316	2.749					

** Lungimile segmentelor sunt determinate în planul de proiecție Stereo 70 și sunt rotunjite la 1 milimetru.

*** Distanța dintre puncte este formată din segmente cumulate ce sunt mai mici decât valoarea 1 milimetru.

**DATE DESPRE IMOBILUL NR. 80254**

Oficiul de Cadastru și Publicitate Imobiliară ALBA
Biroul de Cadastru și Publicitate Imobiliară Alba Iulia

A. Partea I. Descrierea imobilului

TEREN Extravilan

Adresa: Jud. Alba

Nr. Crt	Nr cadastral Nr. topografic	Suprafața* (mp)	Observații / Referințe
A1		5.763	Sector cadastral:187 Teren neimprejmuit;

B. Partea II. Proprietari și acte

Inscrieri privitoare la dreptul de proprietate și alte drepturi reale		Referințe
/		
Act Normativ nr. 7, din 13/03/1996 emis de PARLAMENTUL ROMÂNIEI;		
B1	Inscrierea provizorie, drept de PROPRIETATE, dobandit prin Lege, cota actuala 1/1	A1
1) UAT METEȘ, CIF:4562150, PROPRIETAR NEIDENTIFICAT		

C. Partea III. SARCINI .

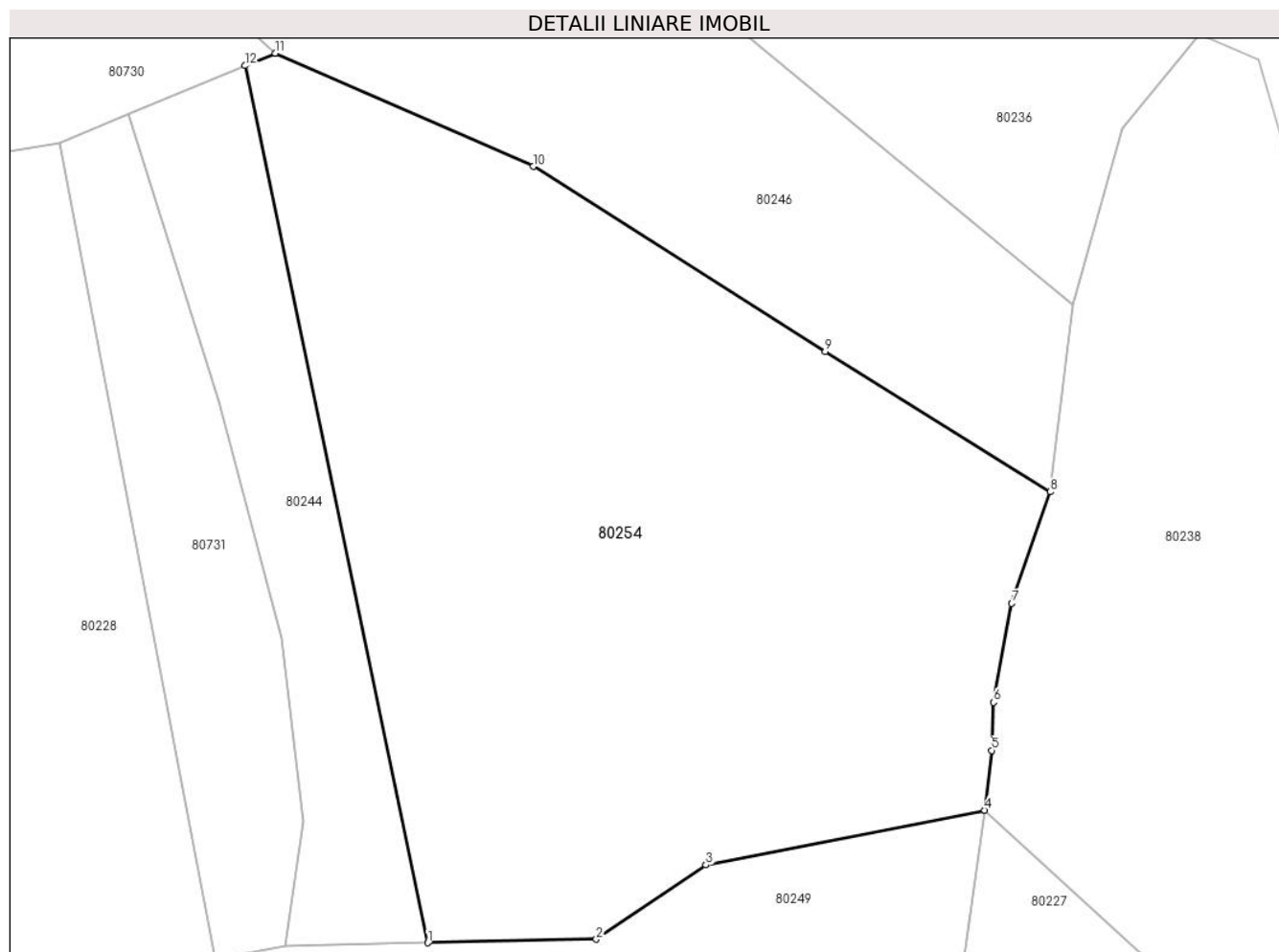
Inscrieri privind dezmembramintele dreptului de proprietate, drepturi reale de garanție și sarcini	Referințe
NU SUNT	

Anexa Nr. 1 La Partea I

Teren

Nr cadastral	Suprafața (mp)*	Observații / Referințe
	5.763	

* Suprafața este determinată în planul de proiecție Stereo 70.



Date referitoare la teren

Crt	Categorie folosință	Intravilan	Suprafața (mp)	Tarla	Parcelă	Nr. topo	Observații / Referințe
1	pașune	NU	5.763	-	-	-	

Lungime Segmente

1) Valorile lungimilor segmentelor sunt obținute din proiecție în plan.

Punct început	X / Y	Punct sfârșit	X / Y	Lungime segment (** (m)
1	382.198,079 510.381,226	2	382.217,743 510.381,635	19.669
2	382.217,743 510.381,635	3	382.230,572 510.390,308	15.485
3	382.230,572 510.390,308	4	382.263,162 510.396,715	33.213
4	382.263,162 510.396,715	5	382.263,962 510.403,697	7.027
5	382.263,962 510.403,697	6	382.264,184 510.409,302	5.609

Punct început	X / Y	Punct sfârșit	X / Y	Lungime segment (** (m)
6	382.264,184 510.409,302	7	382.266,331 510.420,864	11.76
7	382.266,331 510.420,864	8	382.270,819 510.433,887	13.775
8	382.270,819 510.433,887	9	382.244,501 510.450,271	31.001
9	382.244,501 510.450,271	10	382.210,391 510.471,917	40.398
10	382.210,391 510.471,917	11	382.180,215 510.485,131	32.942
11	382.180,215 510.485,131	12	382.176,707 510.483,678	3.798
12	382.176,707 510.483,678	1	382.198,079 510.381,226	104.657

** Lungimile segmentelor sunt determinate în planul de proiecție Stereo 70 și sunt rotunjite la 1 milimetru.

*** Distanța dintre puncte este formată din segmente cumulate ce sunt mai mici decât valoarea 1 milimetru.

**DATE DESPRE IMOBILUL NR. 80255**

Oficiul de Cadastru și Publicitate Imobiliară ALBA
Biroul de Cadastru și Publicitate Imobiliară Alba Iulia

A. Partea I. Descrierea imobilului

TEREN Extravilan

Adresa: Jud. Alba

Nr. Crt	Nr cadastral Nr. topografic	Suprafața* (mp)	Observații / Referințe
A1		5.190	Sector cadastral:187 Teren neimpregmuit;

B. Partea II. Proprietari și acte

Inscrieri privitoare la dreptul de proprietate și alte drepturi reale		Referințe
/		
Act Normativ nr. 7, din 13/03/1996 emis de PARLAMENTUL ROMÂNIEI;		
B1	Intabulare, drept de PROPRIETATE, dobândit prin Lege, cota actuala 1/1 1) NEIDENTIFICAT NEIDENTIFICAT	A1
Act Administrativ nr. 1126, din 07/02/2024 emis de PRIMĂRIA COMUNEI METEȘ;		
B2	SE NOTEAZĂ POSESIA FAPTICĂ ÎN FAVOAREA LUI 1) SUNZUIANĂ GHEORGHE	A1

C. Partea III. SARCINI .

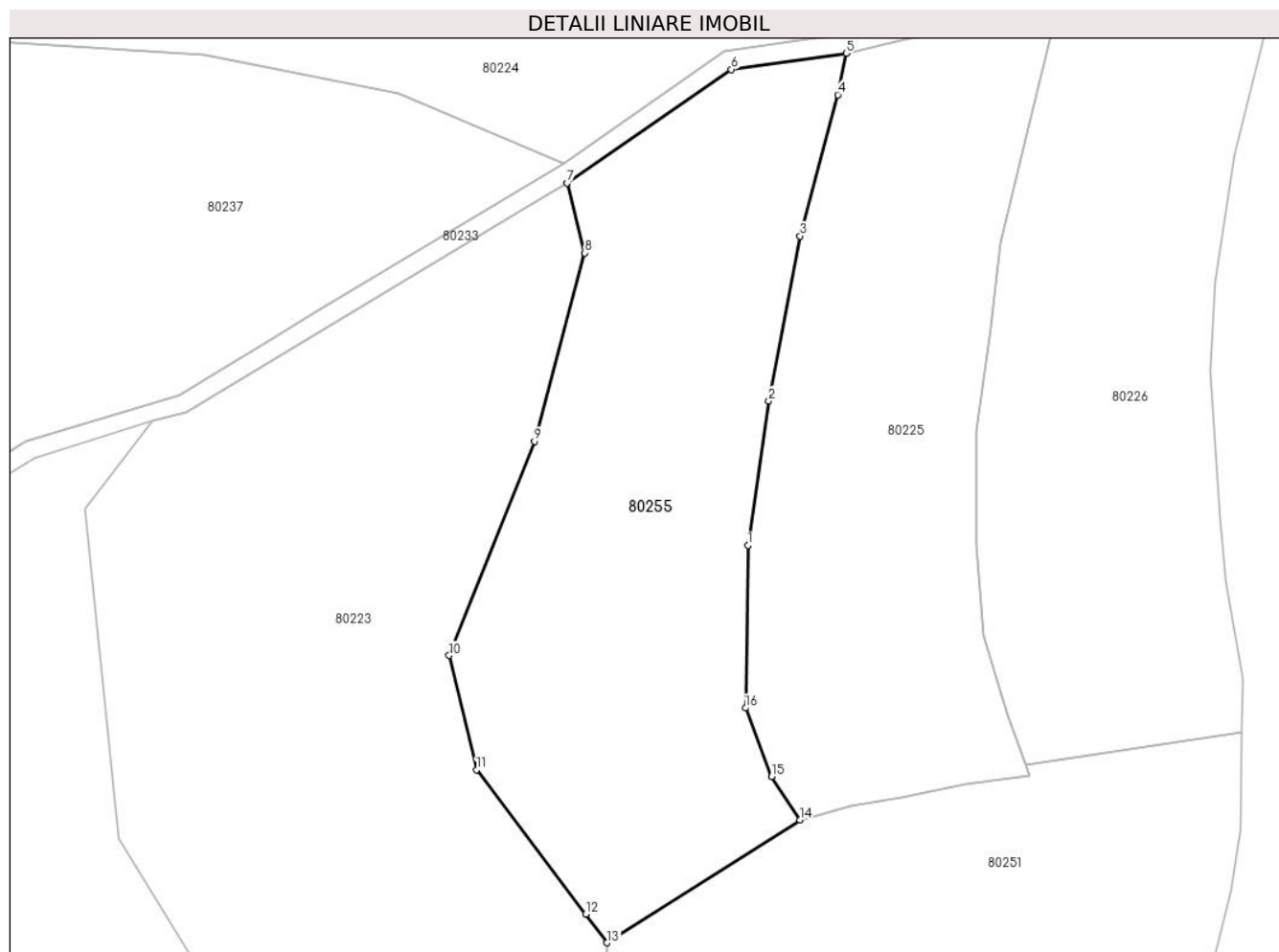
Inscrieri privind dezmembramintele dreptului de proprietate, drepturi reale de garanție și sarcini	Referințe
NU SUNT	

Anexa Nr. 1 La Partea I

Teren

Nr cadastral	Suprafața (mp)*	Observații / Referințe
	5.190	

* Suprafața este determinată în planul de proiecție Stereo 70.



Date referitoare la teren

Crt	Categorie folosință	Intra vilan	Suprafața (mp)	Tarla	Parcelă	Nr. topo	Observații / Referințe
1	pașune	NU	5.190	-	-	-	

Lungime Segmente

1) Valorile lungimilor segmentelor sunt obținute din proiecție în plan.

Punct început	X / Y	Punct sfârșit	X / Y	Lungime segment (** (m)
1	382.643,866 510.250,549	2	382.647,26 510.273,862	23.559
2	382.647,26 510.273,862	3	382.652,289 510.300,461	27.07
3	382.652,289 510.300,461	4	382.658,418 510.323,256	23.604
4	382.658,418 510.323,256	5	382.659,746 510.329,95	6.825
5	382.659,746 510.329,95	6	382.641,2 510.327,335	18.73

Punct început	X / Y	Punct sfârşit	X / Y	Lungime segment (** (m)
6	382.641,2 510.327,335	7	382.614,693 510.309,026	32.216
7	382.614,693 510.309,026	8	382.617,566 510.297,737	11.649
8	382.617,566 510.297,737	9	382.609,44 510.267,304	31.498
9	382.609,44 510.267,304	10	382.595,65 510.232,786	37.171
10	382.595,65 510.232,786	11	382.600,052 510.214,35	18.954
11	382.600,052 510.214,35	12	382.617,67 510.191,022	29.233
12	382.617,67 510.191,022	13	382.621,137 510.186,431	5.753
13	382.621,137 510.186,431	14	382.652,289 510.206,267	36.931
14	382.652,289 510.206,267	15	382.647,715 510.213,227	8.328
15	382.647,715 510.213,227	16	382.643,49 510.224,317	11.867
16	382.643,49 510.224,317	1	382.643,866 510.250,549	26.235

** Lungimile segmentelor sunt determinate în planul de proiecție Stereo 70 și sunt rotunjite la 1 milimetru.

*** Distanța dintre puncte este formată din segmente cumulate ce sunt mai mici decât valoarea 1 milimetru.

**DATE DESPRE IMOBILUL NR. 80256**

Oficiul de Cadastru și Publicitate Imobiliară ALBA
Biroul de Cadastru și Publicitate Imobiliară Alba Iulia

A. Partea I. Descrierea imobilului

TEREN Extravilan

Adresa: Jud. Alba

Nr. Crt	Nr cadastral Nr. topografic	Suprafața* (mp)	Observații / Referințe
A1		8.888	Sector cadastral:187 Teren neimpregmuit;

B. Partea II. Proprietari și acte

Inscrieri privitoare la dreptul de proprietate și alte drepturi reale		Referințe
/		
Act Normativ nr. 7, din 13/03/1996 emis de PARLAMENTUL ROMÂNIEI;		
B1	Inscrierea provizorie, drept de PROPRIETATE, dobandit prin Lege, cota actuala 1/1	A1
1) UAT METEȘ, CIF:4562150, PROPRIETAR NEIDENTIFICAT		

C. Partea III. SARCINI .

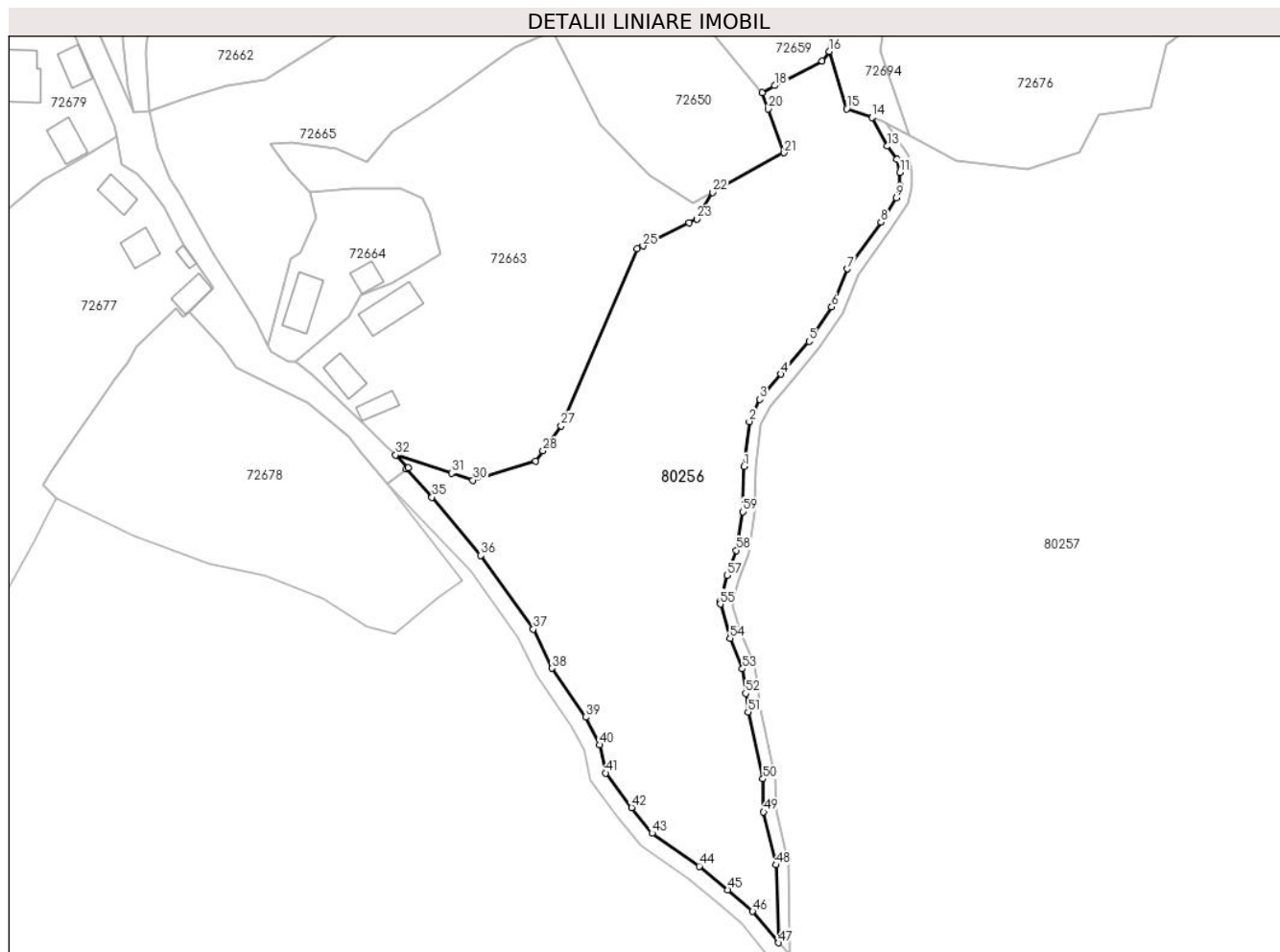
Inscrieri privind dezmembramintele dreptului de proprietate, drepturi reale de garanție și sarcini	Referințe
NU SUNT	

Anexa Nr. 1 La Partea I

Teren

Nr cadastral	Suprafața (mp)*	Observații / Referințe
	8.888	

* Suprafața este determinată în planul de proiecție Stereo 70.



Date referitoare la teren

Crt	Categorie folosință	Intravilan	Suprafața (mp)	Tarla	Parcelă	Nr. topo	Observații / Referințe
1	padure	NU	8.888	-	-	-	PARTE UA 10, UP V

Lungime Segmente

1) Valorile lungimilor segmentelor sunt obținute din proiecție în plan.

Punct început	X / Y	Punct sfârșit	X / Y	Lungime segment	Punct început	X / Y	Punct sfârșit	X / Y	Lungime segment	Punct început	X / Y	Punct sfârșit	X / Y	Lungime segment
1	381.651,756 510.661,105	2	381.653,04 510.672,03	11.0	2	381.653,04 510.672,03	3	381.655,609 510.677,452	6.0	3	381.655,609 510.677,452	4	381.660,799 510.683,54	8.0
4	381.660,799 510.683,54	5	381.667,592 510.691,546	10.5	5	381.667,592 510.691,546	6	381.673,089 510.699,901	10.0	6	381.673,089 510.699,901	7	381.676,941 510.709,129	10.0
7	381.676,941 510.709,129	8	381.685,081 510.720,519	14.0	8	381.685,081 510.720,519	9	381.688,81 510.726,443	7.0	9	381.688,81 510.726,443	10	381.689,626 510.729,33	3.0
10	381.689,626 510.729,33	11	381.689,668 510.732,63	3.3	11	381.689,668 510.732,63	12	381.688,976 510.735,754	3.2	12	381.688,976 510.735,754	13	381.686,61 510.738,98	4.0
13	381.686,61 510.738,98	14	381.682,884 510.745,942	7.897	14	381.682,884 510.745,942	15	381.676,734 510.748,071	6.508	15	381.676,734 510.748,071	16	381.672,458 510.762,008	14.578
16	381.672,458 510.762,008	17	381.670,78 510.759,647	2.897	17	381.670,78 510.759,647	18	381.659,205 510.753,694	13.017	18	381.659,205 510.753,694	19	381.656,172 510.751,93	3.508

Punct început	X / Y	Punct sfârșit	X / Y	Lungime segment	Punct început	X / Y	Punct sfârșit	X / Y	Lungime segment	Punct început	X / Y	Punct sfârșit	X / Y	Lungime segment
19	381.656,172 510.751,93	20	381.657,616 510.748,008	4.179	20	381.657,616 510.748,008	21	381.661,537 510.737,366	11.342	21	381.661,537 510.737,366	22	381.644,098 510.727,772	19.904
22	381.644,098 510.727,772	23	381.640,353 510.721,282	7.493	23	381.640,353 510.721,282	24	381.638,448 510.720,33	2.13	24	381.638,448 510.720,33	25	381.627,204 510.714,707	12.572
25	381.627,204 510.714,707	26	381.625,801 510.714,006	1.568	26	381.625,801 510.714,006	27	381.607,28 510.671,011	46.814	27	381.607,28 510.671,011	28	381.602,831 510.664,922	7.542
28	381.602,831 510.664,922	29	381.600,996 510.662,412	3.109	29	381.600,996 510.662,412	30	381.585,783 510.657,782	15.903	30	381.585,783 510.657,782	31	381.580,571 510.659,488	5.484
31	381.580,571 510.659,488	32	381.566,987 510.663,934	14.293	32	381.566,987 510.663,934	33	381.570,034 510.660,87	4.321	33	381.570,034 510.660,87	34	381.569,531 510.660,485	0.634
34	381.569,531 510.660,485	35	381.575,838 510.653,678	9.28	35	381.575,838 510.653,678	36	381.587,687 510.639,47	18.5	36	381.587,687 510.639,47	37	381.600,493 510.621,581	22.0
37	381.600,493 510.621,581	38	381.604,958 510.612,078	10.5	38	381.604,958 510.612,078	39	381.613,237 510.600,174	14.5	39	381.613,237 510.600,174	40	381.616,568 510.593,454	7.5
40	381.616,568 510.593,454	41	381.618,086 510.586,62	7.0	41	381.618,086 510.586,62	42	381.624,379 510.578,216	10.5	42	381.624,379 510.578,216	43	381.629,408 510.571,994	8.0
43	381.629,408 510.571,994	44	381.640,878 510.563,966	14.0	44	381.640,878 510.563,966	45	381.647,812 510.558,229	9.0	45	381.647,812 510.558,229	46	381.653,859 510.552,991	8.0
46	381.653,859 510.552,991	47	381.660,193 510.545,35	9.925	47	381.660,193 510.545,35	48	381.659,595 510.564,284	18.944	48	381.659,595 510.564,284	49	381.656,55 510.577,145	13.217
49	381.656,55 510.577,145	50	381.656,401 510.585,166	8.022	50	381.656,401 510.585,166	51	381.652,736 510.601,453	16.695	51	381.652,736 510.601,453	52	381.652,172 510.605,973	4.555
52	381.652,172 510.605,973	53	381.651,391 510.611,922	6.0	53	381.651,391 510.611,922	54	381.648,361 510.619,326	8.0	54	381.648,361 510.619,326	55	381.645,978 510.627,66	8.668
55	381.645,978 510.627,66	56	381.645,994 510.628,494	0.834	56	381.645,994 510.628,494	57	381.647,587 510.634,664	6.372	57	381.647,587 510.634,664	58	381.649,902 510.640,738	6.5
58	381.649,902 510.640,738	59	381.651,464 510.650,109	9.5	59	381.651,464 510.650,109	1	381.651,756 510.661,105	11.0					

** Lungimile segmentelor sunt determinate în planul de proiecție Stereo 70 și sunt rotunjite la 1 milimetru.

*** Distanța dintre puncte este formată din segmente cumulate ce sunt mai mici decât valoarea 1 milimetru.

**DATE DESPRE IMOBILUL NR. 80257**

Oficiul de Cadastru și Publicitate Imobiliară ALBA
Biroul de Cadastru și Publicitate Imobiliară Alba Iulia

A. Partea I. Descrierea imobilului

TEREN Extravilan

Adresa: Jud. Alba

Nr. Crt	Nr cadastral Nr. topografic	Suprafața* (mp)	Observații / Referințe
A1		142.124	Sector cadastral:187 Teren neimpregmuit;

B. Partea II. Proprietari și acte

Inscrieri privitoare la dreptul de proprietate și alte drepturi reale		Referințe
/		
Act Normativ nr. 7, din 13/03/1996 emis de PARLAMENTUL ROMÂNIEI;		
B1	Inscrierea provizorie, drept de PROPRIETATE, dobandit prin Lege, cota actuala 1/1	A1
1) UAT METEȘ, CIF:4562150, PROPRIETAR NEIDENTIFICAT		

C. Partea III. SARCINI .

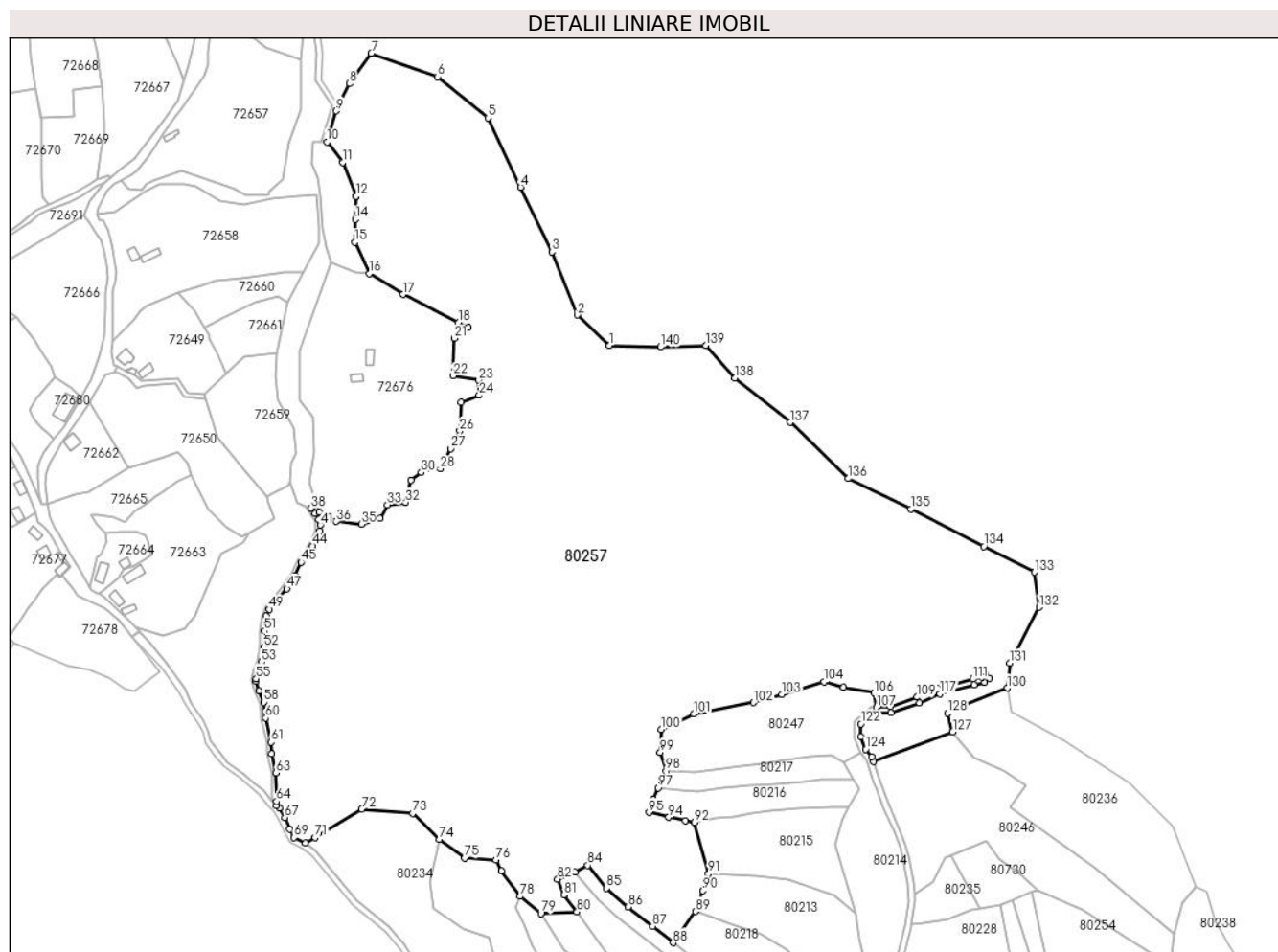
Inscrieri privind dezmembramintele dreptului de proprietate, drepturi reale de garanție și sarcini	Referințe
NU SUNT	

Anexa Nr. 1 La Partea I

Teren

Nr cadastral	Suprafața (mp)*	Observații / Referințe
	142.124	

* Suprafața este determinată în planul de proiecție Stereo 70.



Date referitoare la teren

Crt	Categorie folosință	Intravilan	Suprafața (mp)	Tarla	Parcelă	Nr. topo	Observații / Referințe
1	padure	NU	142.124	-	-	-	

Lungime Segmente

1) Valorile lungimilor segmentelor sunt obținute din proiecție în plan.

Punct început	X / Y	Punct sfârșit	X / Y	Lungime segment	Punct început	X / Y	Punct sfârșit	X / Y	Lungime segment	Punct început	X / Y	Punct sfârșit	X / Y	Lungime segment
1	381.889,219 510.855,058	2	381.867,523 510.875,696	29.94 4	2	381.867,523 510.875,696	3	381.850,06 510.918,558	46.28 3	3	381.850,06 510.918,558	4	381.828,894 510.962,48	48.75 5
4	381.828,894 510.962,48	5	381.806,668 511.009,575	52.07 7	5	381.806,668 511.009,575	6	381.772,273 511.037,621	44.38 1	6	381.772,273 511.037,621	7	381.727,293 511.053,496	47.69 8
7	381.727,293 511.053,496	8	381.712,477 511.032,859	25.40 6	8	381.712,477 511.032,859	9	381.703,481 511.014,338	20.59	9	381.703,481 511.014,338	10	381.697,239 510.993,142	22.09 6
10	381.697,239 510.993,142	11	381.707,822 510.979,251	17.46 3	11	381.707,822 510.979,251	12	381.717,083 510.956,431	24.62 8	12	381.717,083 510.956,431	13	381.717,074 510.956,14	0.291
13	381.717,074 510.956,14	14	381.716,582 510.940,593	15.55 5	14	381.716,582 510.940,593	15	381.716,09 510.925,012	15.58 9	15	381.716,09 510.925,012	16	381.726,012 510.903,845	23.37 7
16	381.726,012 510.903,845	17	381.748,833 510.889,624	26.88 9	17	381.748,833 510.889,624	18	381.786,555 510.870,481	42.30 1	18	381.786,555 510.870,481	19	381.793,15 510.867,134	7.396

Punct început	X / Y	Punct sfârșit	X / Y	Lungime segment	Punct început	X / Y	Punct sfârșit	X / Y	Lungime segment	Punct început	X / Y	Punct sfârșit	X / Y	Lungime segment
19	381.793,15 510.867,134	20	381.789,085 510.863,94	5.17	20	381.789,085 510.863,94	21	381.783,89 510.859,858	6.607	21	381.783,89 510.859,858	22	381.782,898 510.834,392	25.486
22	381.782,898 510.834,392	23	381.800,427 510.831,415	17.78	23	381.800,427 510.831,415	24	381.800,757 510.821,162	10.258	24	381.800,757 510.821,162	25	381.788,52 510.816,201	13.204
25	381.788,52 510.816,201	26	381.787,528 510.797,019	19.208	26	381.787,528 510.797,019	27	381.781,325 510.784,923	13.594	27	381.781,325 510.784,923	28	381.774,299 510.771,222	15.397
28	381.774,299 510.771,222	29	381.765,038 510.771,222	9.26	29	381.765,038 510.771,222	30	381.761,48 510.768,664	4.382	30	381.761,48 510.768,664	31	381.754,455 510.763,615	8.651
31	381.754,455 510.763,615	32	381.750,817 510.748,402	15.643	32	381.750,817 510.748,402	33	381.738,249 510.746,748	12.676	33	381.738,249 510.746,748	34	381.733,288 510.737,488	10.506
34	381.733,288 510.737,488	35	381.720,721 510.733,519	13.179	35	381.720,721 510.733,519	36	381.703,523 510.735,503	17.312	36	381.703,523 510.735,503	37	381.691,911 510.741,626	13.127
37	381.691,911 510.741,626	38	381.686,421 510.744,52	6.206	38	381.686,421 510.744,52	39	381.689,042 510.740,737	4.602	39	381.689,042 510.740,737	40	381.691,768 510.737,019	4.61
40	381.691,768 510.737,019	41	381.692,672 510.732,939	4.179	41	381.692,672 510.732,939	42	381.692,62 510.728,896	4.044	42	381.692,62 510.728,896	43	381.691,58 510.725,211	3.829
43	381.691,58 510.725,211	44	381.687,573 510.718,846	7.521	44	381.687,573 510.718,846	45	381.679,579 510.707,66	13.749	45	381.679,579 510.707,66	46	381.675,749 510.698,486	9.942
46	381.675,749 510.698,486	47	381.669,998 510.689,745	10.463	47	381.669,998 510.689,745	48	381.663,084 510.681,596	10.686	48	381.663,084 510.681,596	49	381.658,15 510.675,808	7.606
49	381.658,15 510.675,808	50	381.655,962 510.671,19	5.11	50	381.655,962 510.671,19	51	381.654,751 510.660,89	10.372	51	381.654,751 510.660,89	52	381.654,458 510.649,821	11.072
52	381.654,458 510.649,821	53	381.652,812 510.639,95	10.008	53	381.652,812 510.639,95	54	381.650,45 510.633,752	6.632	54	381.650,45 510.633,752	55	381.649,134 510.628,654	5.266
55	381.649,134 510.628,654	56	381.649,156 510.626,908	1.746	56	381.649,156 510.626,908	57	381.651,178 510.620,363	6.851	57	381.651,178 510.620,363	58	381.654,314 510.612,698	8.282
58	381.654,314 510.612,698	59	381.655,148 510.606,354	6.399	59	381.655,148 510.606,354	60	381.655,694 510.601,969	4.419	60	381.655,694 510.601,969	61	381.659,395 510.585,526	16.854
61	381.659,395 510.585,526	62	381.659,543 510.577,523	8.005	62	381.659,543 510.577,523	63	381.662,584 510.564,681	13.197	63	381.662,584 510.564,681	64	381.662,962 510.545,316	19.369
64	381.662,962 510.545,316	65	381.663,016 510.542,568	2.749	65	381.663,016 510.542,568	66	381.664,797 510.540,812	2.501	66	381.664,797 510.540,812	67	381.668,602 510.534,349	7.5
67	381.668,602 510.534,349	68	381.671,986 510.526,552	8.5	68	381.671,986 510.526,552	69	381.674,866 510.520,787	6.445	69	381.674,866 510.520,787	70	381.682,492 510.516,87	8.572
70	381.682,492 510.516,87	71	381.689,16 510.520,874	7.777	71	381.689,16 510.520,874	72	381.720,908 510.539,935	37.03	72	381.720,908 510.539,935	73	381.755,371 510.537,091	34.581
73	381.755,371 510.537,091	74	381.773,781 510.519,444	25.502	74	381.773,781 510.519,444	75	381.790,78 510.506,746	21.218	75	381.790,78 510.506,746	76	381.812,17 510.505,474	21.428
76	381.812,17 510.505,474	77	381.815,988 510.498,225	8.193	77	381.815,988 510.498,225	78	381.828,663 510.480,734	21.601	78	381.828,663 510.480,734	79	381.842,671 510.469,118	18.197
79	381.842,671 510.469,118	80	381.867,192 510.470,25	24.547	80	381.867,192 510.470,25	81	381.858,388 510.481,767	14.497	81	381.858,388 510.481,767	82	381.854,112 510.492,486	11.541
82	381.854,112 510.492,486	83	381.865,762 510.497,458	12.666	83	381.865,762 510.497,458	84	381.874,421 510.501,848	9.708	84	381.874,421 510.501,848	85	381.887,226 510.486,283	20.155
85	381.887,226 510.486,283	86	381.901,92 510.473,524	19.46	86	381.901,92 510.473,524	87	381.918,636 510.460,469	21.211	87	381.918,636 510.460,469	88	381.932,599 510.449,276	17.896
88	381.932,599 510.449,276	89	381.947,625 510.470,583	26.072	89	381.947,625 510.470,583	90	381.952,874 510.484,635	15.001	90	381.952,874 510.484,635	91	381.956,56 510.496,045	11.991
91	381.956,56 510.496,045	92	381.947,152 510.531,018	36.216	92	381.947,152 510.531,018	93	381.941,001 510.532,037	6.235	93	381.941,001 510.532,037	94	381.929,559 510.534,526	11.71
94	381.929,559 510.534,526	95	381.916,257 510.537,749	13.687	95	381.916,257 510.537,749	96	381.919,084 510.546,655	9.344	96	381.919,084 510.546,655	97	381.922,355 510.554,496	8.496
97	381.922,355 510.554,496	98	381.927,654 510.565,942	12.612	98	381.927,654 510.565,942	99	381.923,699 510.578,685	13.343	99	381.923,699 510.578,685	100	381.924,541 510.594,267	15.605
100	381.924,541 510.594,267	101	381.946,404 510.604,888	24.307	101	381.946,404 510.604,888	102	381.987,262 510.612,471	41.555	102	381.987,262 510.612,471	103	382.006,508 510.618,023	20.031
103	382.006,508 510.618,023	104	382.035,02 510.626,528	29.753	104	382.035,02 510.626,528	105	382.048,434 510.622,98	13.875	105	382.048,434 510.622,98	106	382.069,03 510.618,938	20.989
106	382.069,03 510.618,938	107	382.070,843 510.609,198	9.908	107	382.070,843 510.609,198	108	382.080,032 510.609,601	9.198	108	382.080,032 510.609,601	109	382.098,428 510.616,068	19.5
109	382.098,428 510.616,068	110	382.112,674 510.622,174	15.5	110	382.112,674 510.622,174	111	382.136,357 510.628,451	24.5	111	382.136,357 510.628,451	112	382.142,372 510.629,953	6.2
112	382.142,372 510.629,953	113	382.144,7 510.632,0	3.1	113	382.144,7 510.632,0	114	382.147,342 510.628,996	4.0	114	382.147,342 510.628,996	115	382.144,284 510.626,307	4.072
115	382.144,284 510.626,307	116	382.137,354 510.624,577	7.143	116	382.137,354 510.624,577	117	382.113,982 510.618,383	24.179	117	382.113,982 510.618,383	118	382.099,881 510.612,339	15.342

Punct început	X / Y	Punct sfârșit	X / Y	Lungime segment	Punct început	X / Y	Punct sfârșit	X / Y	Lungime segment	Punct început	X / Y	Punct sfârșit	X / Y	Lungime segment
118	382.099,881 510.612,339	119	382.080,799 510.605,63	20.227	119	382.080,799 510.605,63	120	382.070,946 510.605,198	9.863	120	382.070,946 510.605,198	121	382.068,972 510.605,184	1.973
121	382.068,972 510.605,184	122	382.060,196 510.597,992	11.347	122	382.060,196 510.597,992	123	382.060,196 510.589,079	8.912	123	382.060,196 510.589,079	124	382.063,416 510.580,762	8.919
124	382.063,416 510.580,762	125	382.067,689 510.575,513	6.768	125	382.067,689 510.575,513	126	382.068,735 510.572,187	3.487	126	382.068,735 510.572,187	127	382.122,653 510.592,599	57.653
127	382.122,653 510.592,599	128	382.119,124 510.605,163	13.05	128	382.119,124 510.605,163	129	382.127,254 510.609,77	9.345	129	382.127,254 510.609,77	130	382.159,623 510.622,225	34.683
130	382.159,623 510.622,225	131	382.161,211 510.639,158	17.008	131	382.161,211 510.639,158	132	382.181,319 510.677,258	43.081	132	382.181,319 510.677,258	133	382.178,144 510.701,071	24.023
133	382.178,144 510.701,071	134	382.143,748 510.718,533	38.575	134	382.143,748 510.718,533	135	382.094,007 510.743,933	55.852	135	382.094,007 510.743,933	136	382.051,673 510.764,571	47.096
136	382.051,673 510.764,571	137	382.011,986 510.802,671	55.016	137	382.011,986 510.802,671	138	381.974,415 510.832,833	48.18	138	381.974,415 510.832,833	139	381.954,836 510.855,058	29.619
139	381.954,836 510.855,058	140	381.924,144 510.854,0	30.71	140	381.924,144 510.854,0	1	381.889,219 510.855,058	34.941					

** Lungimile segmentelor sunt determinate în planul de proiecție Stereo 70 și sunt rotunjite la 1 milimetru.

*** Distanța dintre puncte este formată din segmente cumulate ce sunt mai mici decât valoarea 1 milimetru.

**DATE DESPRE IMOBILUL NR. 80258**

Oficiul de Cadastru și Publicitate Imobiliară ALBA
Biroul de Cadastru și Publicitate Imobiliară Alba Iulia

A. Partea I. Descrierea imobilului

TEREN Extravilan

Adresa: Jud. Alba

Nr. Crt	Nr cadastral Nr. topografic	Suprafața* (mp)	Observații / Referințe
A1		1.394	Sector cadastral:187 Teren neimpregmuit;

B. Partea II. Proprietari și acte

Inscrieri privitoare la dreptul de proprietate și alte drepturi reale		Referințe
/		
Act Normativ nr. 7, din 13/03/1996 emis de PARLAMENTUL ROMÂNIEI;		
B1	Inscrierea provizorie, drept de PROPRIETATE, dobandit prin Lege, cota actuala 1/1	A1
1) UAT METEȘ, CIF:4562150, PROPRIETAR NEIDENTIFICAT		

C. Partea III. SARCINI .

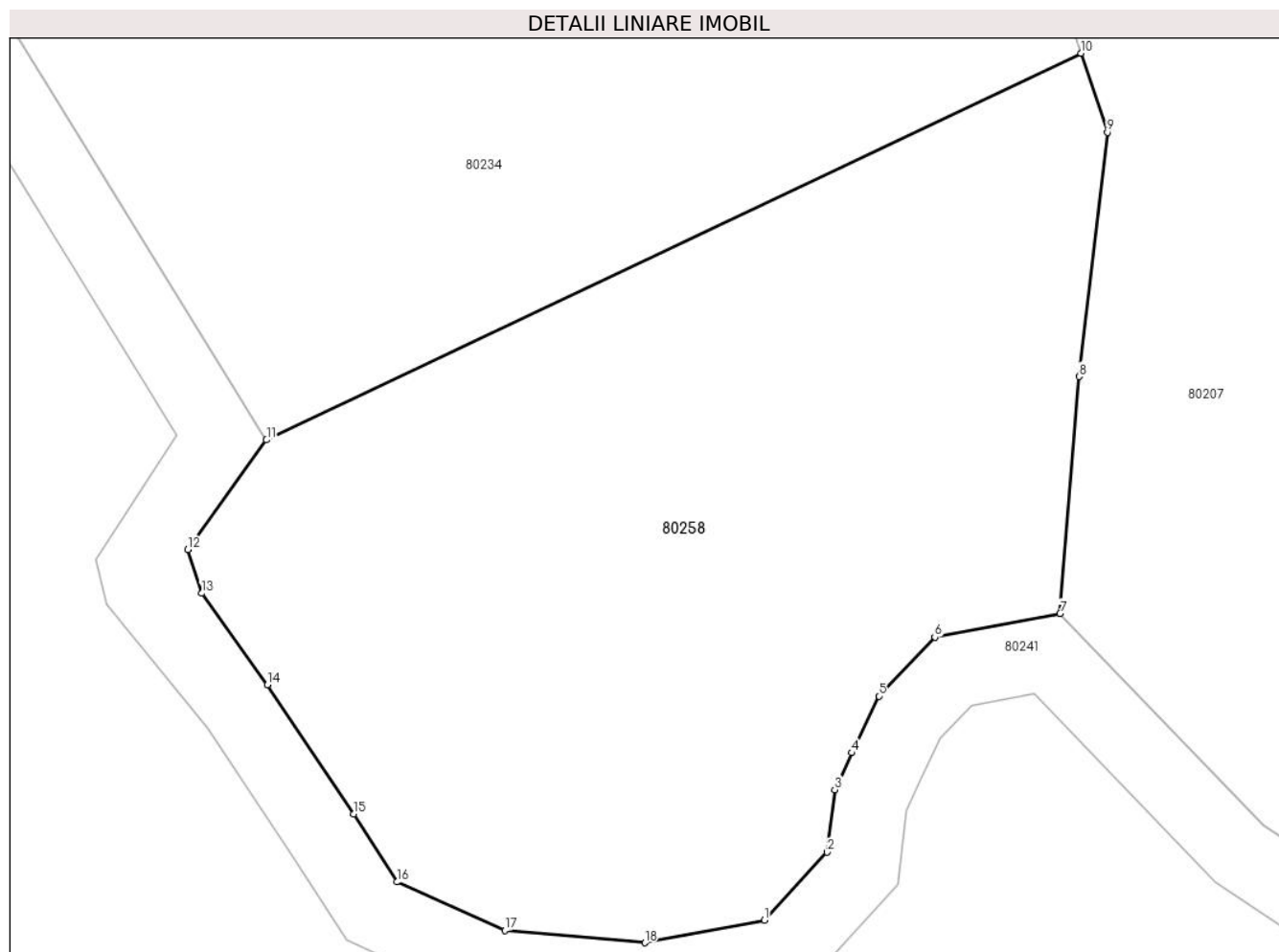
Inscrieri privind dezmembramintele dreptului de proprietate, drepturi reale de garanție și sarcini	Referințe
NU SUNT	

Anexa Nr. 1 La Partea I

Teren

Nr cadastral	Suprafața (mp)*	Observații / Referințe
	1.394	

* Suprafața este determinată în planul de proiecție Stereo 70.



Date referitoare la teren

Crt	Categorie folosință	Intra vilan	Suprafața (mp)	Tarla	Parcelă	Nr. topo	Observații / Referințe
1	faneata	NU	1.394	-	-	-	

Lungime Segmente

1) Valorile lungimilor segmentelor sunt obținute din proiecție în plan.

Punct început	X / Y	Punct sfârșit	X / Y	Lungime segment (** (m)
1	381.793,953 510.394,047	2	381.797,334 510.397,731	5.0
2	381.797,334 510.397,731	3	381.797,753 510.401,105	3.4
3	381.797,753 510.401,105	4	381.798,669 510.403,105	2.2
4	381.798,669 510.403,105	5	381.800,137 510.406,172	3.4
5	381.800,137 510.406,172	6	381.803,169 510.409,361	4.4

Punct început	X / Y	Punct sfârșit	X / Y	Lungime segment (** (m)
6	381.803,169 510.409,361	7	381.809,945 510.410,638	6.896
7	381.809,945 510.410,638	8	381.810,979 510.423,452	12.856
8	381.810,979 510.423,452	9	381.812,513 510.436,662	13.299
9	381.812,513 510.436,662	10	381.811,078 510.440,937	4.509
10	381.811,078 510.440,937	11	381.766,994 510.420,026	48.792
11	381.766,994 510.420,026	12	381.762,746 510.414,088	7.301
12	381.762,746 510.414,088	13	381.763,498 510.411,73	2.474
13	381.763,498 510.411,73	14	381.767,049 510.406,773	6.098
14	381.767,049 510.406,773	15	381.771,717 510.399,789	8.4
15	381.771,717 510.399,789	16	381.774,055 510.396,116	4.355
16	381.774,055 510.396,116	17	381.779,897 510.393,502	6.4
17	381.779,897 510.393,502	18	381.787,467 510.392,828	7.6
18	381.787,467 510.392,828	1	381.793,953 510.394,047	6.6

** Lungimile segmentelor sunt determinate în planul de proiecție Stereo 70 și sunt rotunjite la 1 milimetru.

*** Distanța dintre puncte este formată din segmente cumulate ce sunt mai mici decât valoarea 1 milimetru.

**DATE DESPRE IMOBILUL NR. 80261**

Oficiul de Cadastru și Publicitate Imobiliară ALBA
Biroul de Cadastru și Publicitate Imobiliară Alba Iulia

A. Partea I. Descrierea imobilului

TEREN Extravilan

Adresa: Jud. Alba

Nr. Crt	Nr cadastral Nr. topografic	Suprafața* (mp)	Observații / Referințe
A1		4.252	Sector cadastral:187 Teren neimpregmuit;

B. Partea II. Proprietari și acte

Inscrieri privitoare la dreptul de proprietate și alte drepturi reale		Referințe
/		
Act Normativ nr. 7, din 13/03/1996 emis de PARLAMENTUL ROMÂNIEI;		
B1	Inscrierea provizorie, drept de PROPRIETATE, dobandit prin Lege, cota actuala 1/1	A1
1) UAT METEȘ, CIF:4562150, PROPRIETAR NEIDENTIFICAT		

C. Partea III. SARCINI .

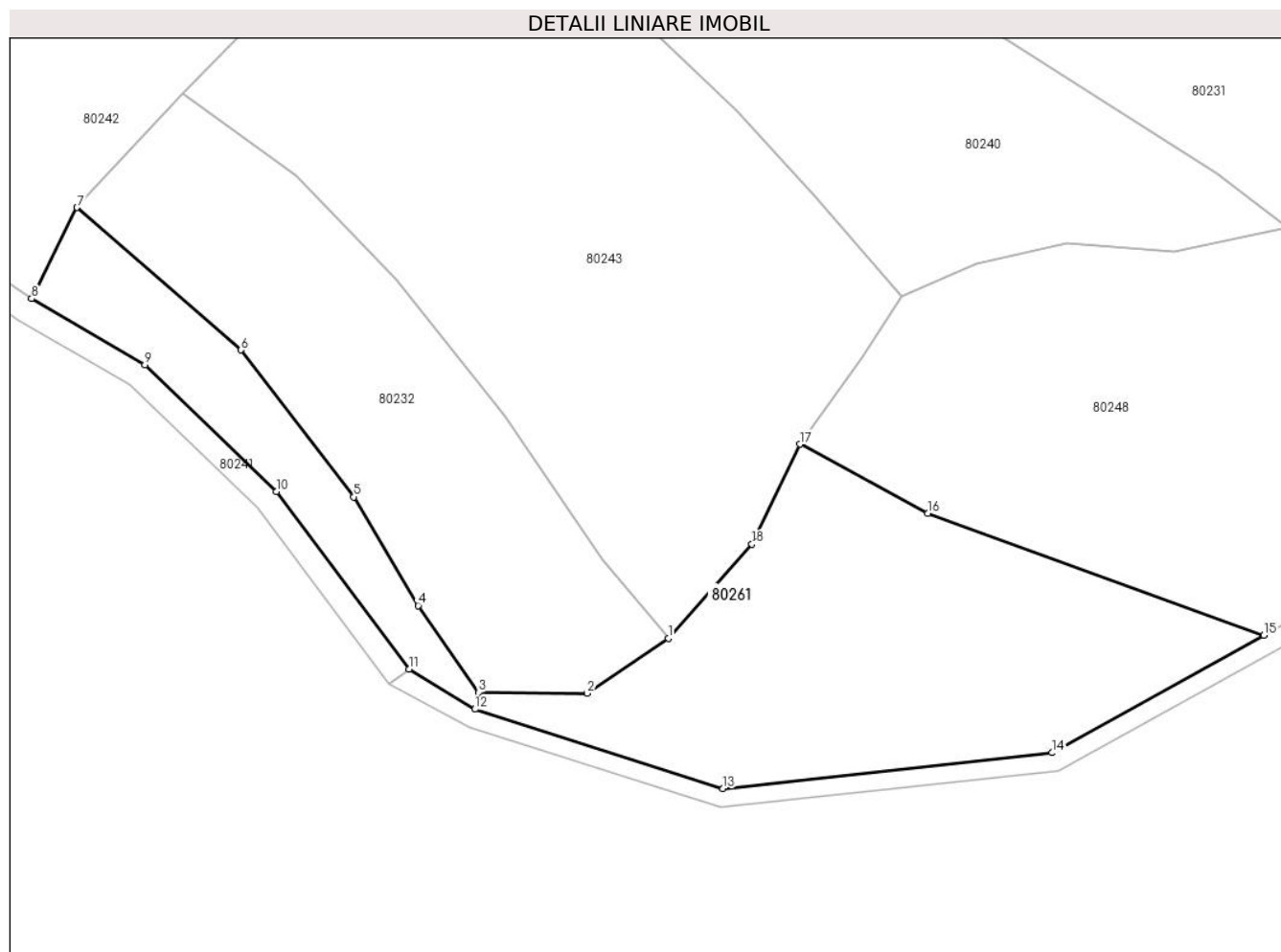
Inscrieri privind dezmembramintele dreptului de proprietate, drepturi reale de garanție și sarcini	Referințe
NU SUNT	

Anexa Nr. 1 La Partea I

Teren

Nr cadastral	Suprafața (mp)*	Observații / Referințe
	4.252	

* Suprafața este determinată în planul de proiecție Stereo 70.



Date referitoare la teren

Crt	Categorie folosință	Intravilan	Suprafața (mp)	Tarla	Parcelă	Nr. topo	Observații / Referințe
1	faneata	NU	4.252	-	-	-	

Lungime Segmente

1) Valorile lungimilor segmentelor sunt obținute din proiecție în plan.

Punct început	X / Y	Punct sfârșit	X / Y	Lungime segment (** (m)
1	382.246,602 510.171,133	2	382.233,635 510.162,357	15.657
2	382.233,635 510.162,357	3	382.216,232 510.162,493	17.404
3	382.216,232 510.162,493	4	382.206,576 510.176,392	16.924
4	382.206,576 510.176,392	5	382.196,296 510.193,749	20.173
5	382.196,296 510.193,749	6	382.178,252 510.217,251	29.63

Punct început	X / Y	Punct sfârșit	X / Y	Lungime segment (** (m)
6	382.178,252 510.217,251	7	382.152,025 510.240,036	34.743
7	382.152,025 510.240,036	8	382.144,747 510.225,449	16.303
8	382.144,747 510.225,449	9	382.162,898 510.214,912	20.988
9	382.162,898 510.214,912	10	382.183,888 510.194,638	29.183
10	382.183,888 510.194,638	11	382.205,163 510.166,213	35.505
11	382.205,163 510.166,213	12	382.215,669 510.159,833	12.291
12	382.215,669 510.159,833	13	382.255,356 510.147,133	41.67
13	382.255,356 510.147,133	14	382.308,022 510.152,862	52.976
14	382.308,022 510.152,862	15	382.341,858 510.171,66	38.707
15	382.341,858 510.171,66	16	382.288,103 510.191,132	57.174
16	382.288,103 510.191,132	17	382.267,652 510.202,201	23.254
17	382.267,652 510.202,201	18	382.259,989 510.186,195	17.745
18	382.259,989 510.186,195	1	382.246,602 510.171,133	20.152

** Lungimile segmentelor sunt determinate în planul de proiecție Stereo 70 și sunt rotunjite la 1 milimetru.

*** Distanța dintre puncte este formată din segmente cumulate ce sunt mai mici decât valoarea 1 milimetru.

**DATE DESPRE IMOBILUL NR. 80730**

Oficiul de Cadastru și Publicitate Imobiliară ALBA
Biroul de Cadastru și Publicitate Imobiliară Alba Iulia

A. Partea I. Descrierea imobilului

TEREN Extravilan

Adresa: Jud. Alba

Nr. Crt	Nr cadastral Nr. topografic	Suprafața* (mp)	Observații / Referințe
A1		1.386	Sector cadastral:187 Teren neimprejmuit;

B. Partea II. Proprietari și acte

Inscrieri privitoare la dreptul de proprietate și alte drepturi reale		Referințe
/		
Act Normativ nr. 7, din 13/03/1996 emis de PARLAMENTUL ROMÂNIEI;		
B1	Inscrierea provizorie, drept de PROPRIETATE, dobandit prin Lege, cota actuala 1/1	A1
1) UAT METEȘ, CIF:4562150, PROPRIETAR NEIDENTIFICAT		

C. Partea III. SARCINI .

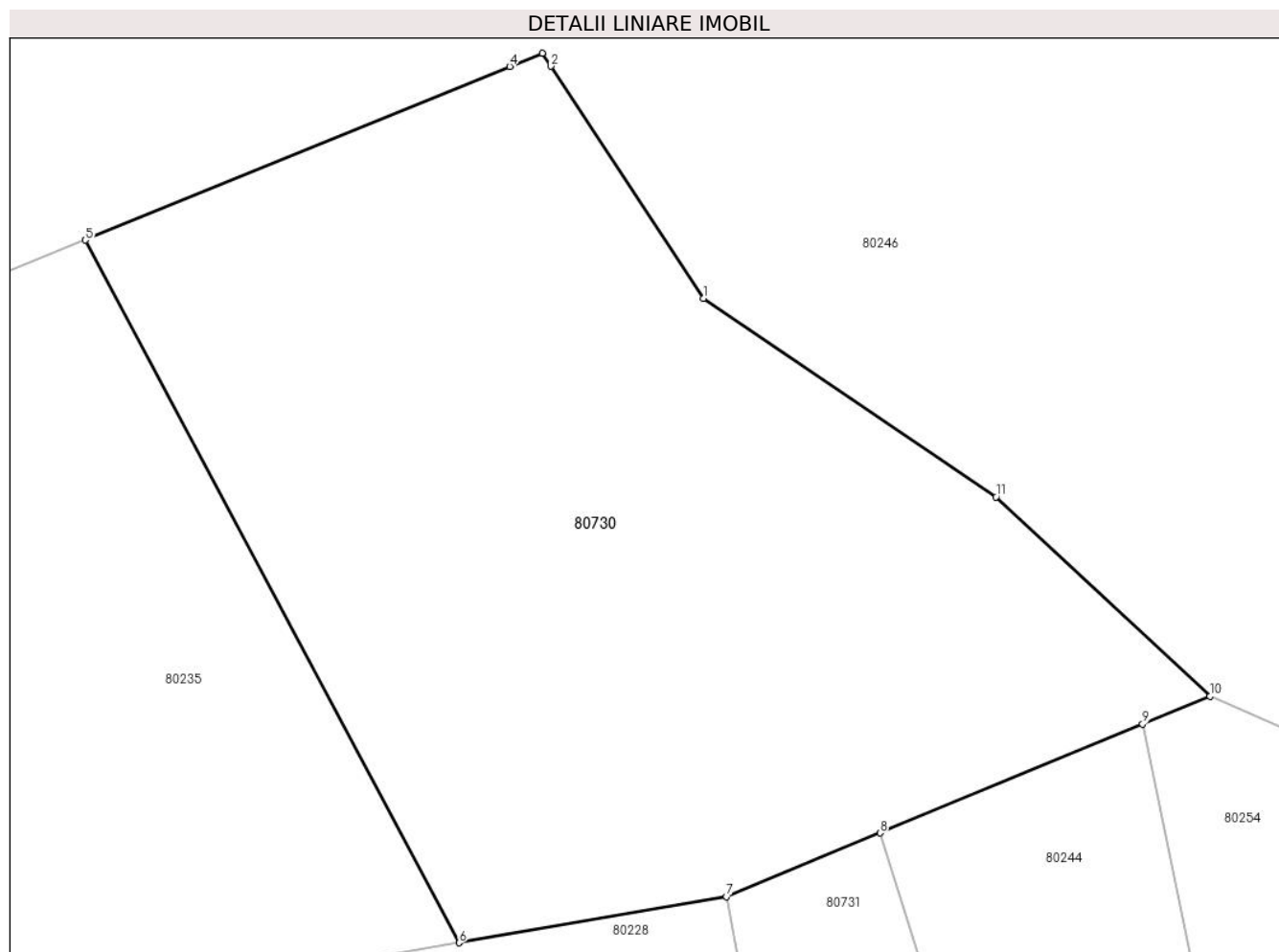
Inscrieri privind dezmembramintele dreptului de proprietate, drepturi reale de garanție și sarcini	Referințe
NU SUNT	

Anexa Nr. 1 La Partea I

Teren

Nr cadastral	Suprafața (mp)*	Observații / Referințe
	1.386	

* Suprafața este determinată în planul de proiecție Stereo 70.



Date referitoare la teren

Crt	Categorie folosință	Intravilan	Suprafața (mp)	Tarla	Parcelă	Nr. topo	Observații / Referințe
1	padure	NU	1.386	-	-	-	

Lungime Segmente

1) Valorile lungimilor segmentelor sunt obținute din proiecție în plan.

Punct început	X / Y	Punct sfârșit	X / Y	Lungime segment (** (m)
1	382.153,854 510.505,808	2	382.145,926 510.517,876	14.439
2	382.145,926 510.517,876	3	382.145,48 510.518,554	0.811
3	382.145,48 510.518,554	4	382.143,784 510.517,861	1.832
4	382.143,784 510.517,861	5	382.121,713 510.508,842	23.843
5	382.121,713 510.508,842	6	382.141,158 510.472,314	41.381

Punct început	X / Y	Punct sfârșit	X / Y	Lungime segment (** (m)
6	382.141,158 510.472,314	7	382.155,056 510.474,709	14.103
7	382.155,056 510.474,709	8	382.163,055 510.478,022	8.657
8	382.163,055 510.478,022	9	382.176,707 510.483,678	14.777
9	382.176,707 510.483,678	10	382.180,215 510.485,131	3.798
10	382.180,215 510.485,131	11	382.169,09 510.495,495	15.205
11	382.169,09 510.495,495	1	382.153,854 510.505,808	18.398

** Lungimile segmentelor sunt determinate în planul de proiecție Stereo 70 și sunt rotunjite la 1 milimetru.

*** Distanța dintre puncte este formată din segmente cumulate ce sunt mai mici decât valoarea 1 milimetru.

**DATE DESPRE IMOBILUL NR. 80731**

Oficiul de Cadastru și Publicitate Imobiliară ALBA
Biroul de Cadastru și Publicitate Imobiliară Alba Iulia

A. Partea I. Descrierea imobilului

TEREN Extravilan

Adresa: Jud. Alba

Nr. Crt	Nr cadastral Nr. topografic	Suprafața* (mp)	Observații / Referințe
A1		Din acte: 8.800 Masurata: 1.200	Sector cadastral:187 Teren neimpregmuit;

B. Partea II. Proprietari și acte

Inscrieri privitoare la dreptul de proprietate și alte drepturi reale		Referințe
/		
Act Administrativ nr. 5162/311, din 04/08/1994 emis de CJPSDPAT ALBA;		
B1	Intabulare, drept de PROPRIETATE, dobandit prin Reconstituire, cota actuala 1/1 1) SUNZUIANĂ T MARINA	A1

C. Partea III. SARCINI .

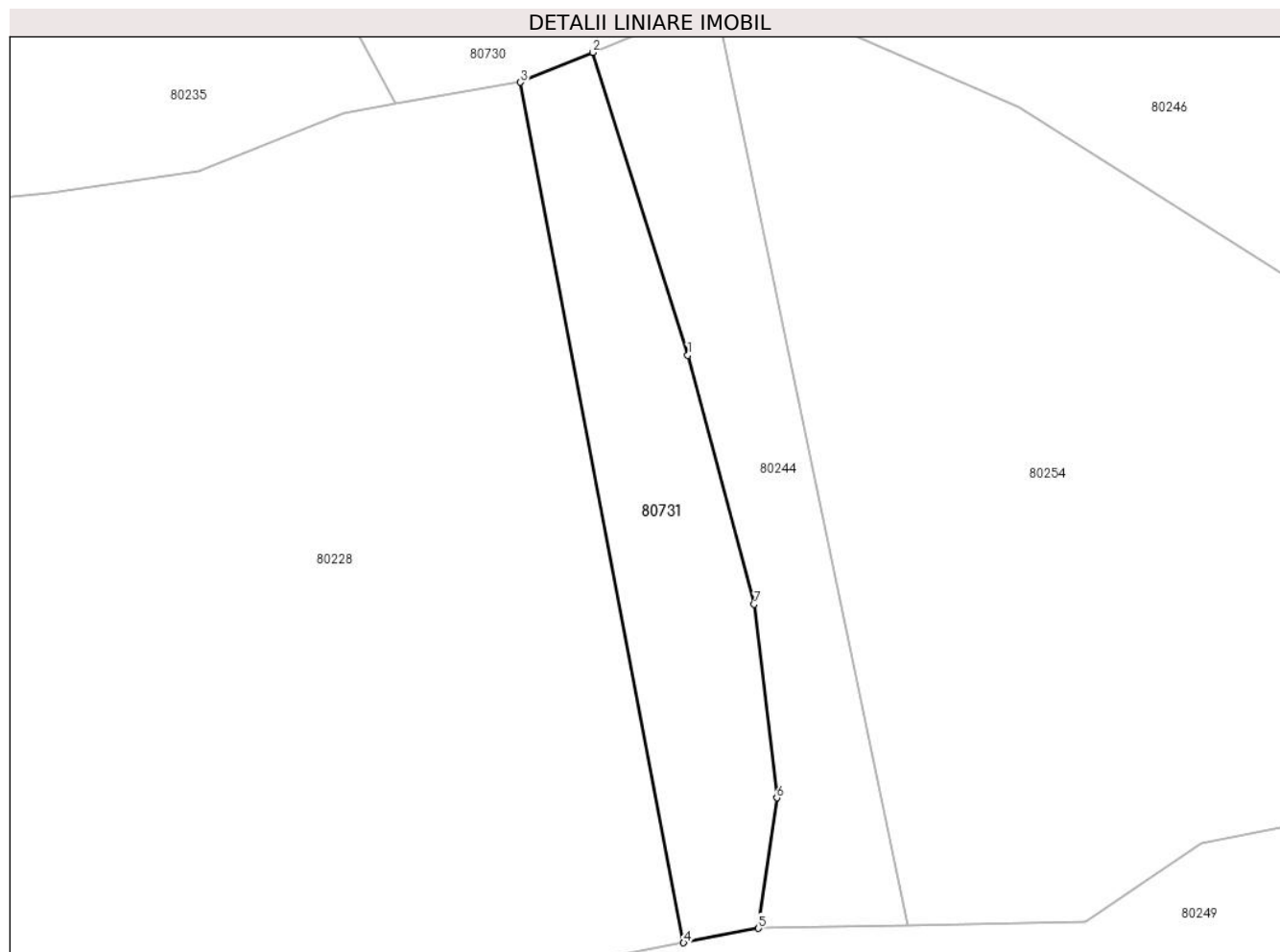
Inscrieri privind dezmembramintele dreptului de proprietate, drepturi reale de garanție și sarcini	Referințe
NU SUNT	

Anexa Nr. 1 La Partea I

Teren

Nr cadastral	Suprafața (mp)*	Observații / Referințe
	Din acte: 8.800 Masurata: 1.200	

* Suprafața este determinată în planul de proiecție Stereo 70.



Date referitoare la teren

Crt	Categorie folosință	Intravilan	Suprafața (mp)	Tarla	Parcelă	Nr. topo	Observații / Referințe
1	padure	NU	1.200	UPIII	20198/13	-	

Lungime Segmente

1) Valorile lungimilor segmentelor sunt obținute din proiecție în plan.

Punct început	X / Y	Punct sfârșit	X / Y	Lungime segment (** (m)
1	382.173,62 510.444,455	2	382.163,055 510.478,022	35.191
2	382.163,055 510.478,022	3	382.155,056 510.474,709	8.657
3	382.155,056 510.474,709	4	382.173,154 510.379,282	97.128
4	382.173,154 510.379,282	5	382.181,462 510.380,881	8.46
5	382.181,462 510.380,881	6	382.183,489 510.395,345	14.606

Punct început	X / Y	Punct sfârșit	X / Y	Lungime segment (** (m)
6	382.183,489 510.395,345	7	382.180,996 510.416,816	21.615
7	382.180,996 510.416,816	1	382.173,62 510.444,455	28.607

** Lungimile segmentelor sunt determinate în planul de proiecție Stereo 70 și sunt rotunjite la 1 milimetru.

*** Distanța dintre puncte este formată din segmente cumulate ce sunt mai mici decât valoarea 1 milimetru.

