

**DATE DESPRE IMOBILUL NR. 72808**

Oficiul de Cadastru și Publicitate Imobiliară ALBA
Biroul de Cadastru și Publicitate Imobiliară Alba Iulia

A. Partea I. Descrierea imobilului

TEREN Necunoscut

Adresa: Loc. Tauti, Nr. 148, Jud. Alba

Nr. Crt	Nr cadastral Nr. topografic	Suprafața* (mp)	Observații / Referințe
A1	76448	5.196	Sector cadastral:184 Teren imprejmuit; imprejmuit partial cu gard din lemn, gard de sarma, gard din placi de beton si gard zidit.

Construcții

Crt	Nr cadastral Nr. topografic	Adresa	Observații / Referințe
A1.1	76448-C1	Loc. Tauti, Jud. Alba	Nr. niveluri:2; S. construita la sol:77 mp; S. construita desfasurata:154 mp; casa, P+E, din anul 1975, Suprafata construita desfasurata = 154mp
A1.2	76448-C2	Loc. Tauti, Jud. Alba	Nr. niveluri:1; S. construita la sol:31 mp; S. construita desfasurata:31 mp; bucatarie de vara, P, din anul 1975, Suprafata construita desfasurata = 31mp

B. Partea II. Proprietari și acte

Inscrieri privitoare la dreptul de proprietate și alte drepturi reale		Referințe
4195 / 26/01/2023		
Act Notarial nr. Declaratie notariala nr. 137, din 12/01/2023 emis de Notar public Razvan Teodorescu (act administrativ nr Certificat fiscal nr. 716 din 25.01.2023, emis de Primaria Comunei Metes;act administrativ nr Adeverinta nr. 204 din 17.01.2023, emis de Primaria Comunei Metes;inscris sub semnatura privata nr PVV nr. 7 din 06.01.2023, emis de SC CADASTRU MAXIM SRL;act administrativ nr Adeverinta nr. 473 din 17.01.2023, emis de Primaria Comunei Metes);		
B1	În baza documentației cadastrale avizata de OCPI Alba și a actelor anexă imobilul de sub A1 s-a transcris din CFE 72304, nr top 135/1	A1
B2	Inscrierea posesiei, drept de PROPRIETATE, dobandit prin Constituire, cota actuala 1/1 1) GIURA MARIA	A1
B3	Asupra imobilului de sub A1 se inscriu constructiile C1 - casa si C2 - anexa (bucatarie de vara) edificate in anul 1975 1) GIURA MARIA	A1, A1.1, A1.2
B4	Intabulare, drept de PROPRIETATE, dobandit prin Lege, cota actuala 1/1 1) GIURA MARIA	A1.1, A1.2

C. Partea III. SARCINI .

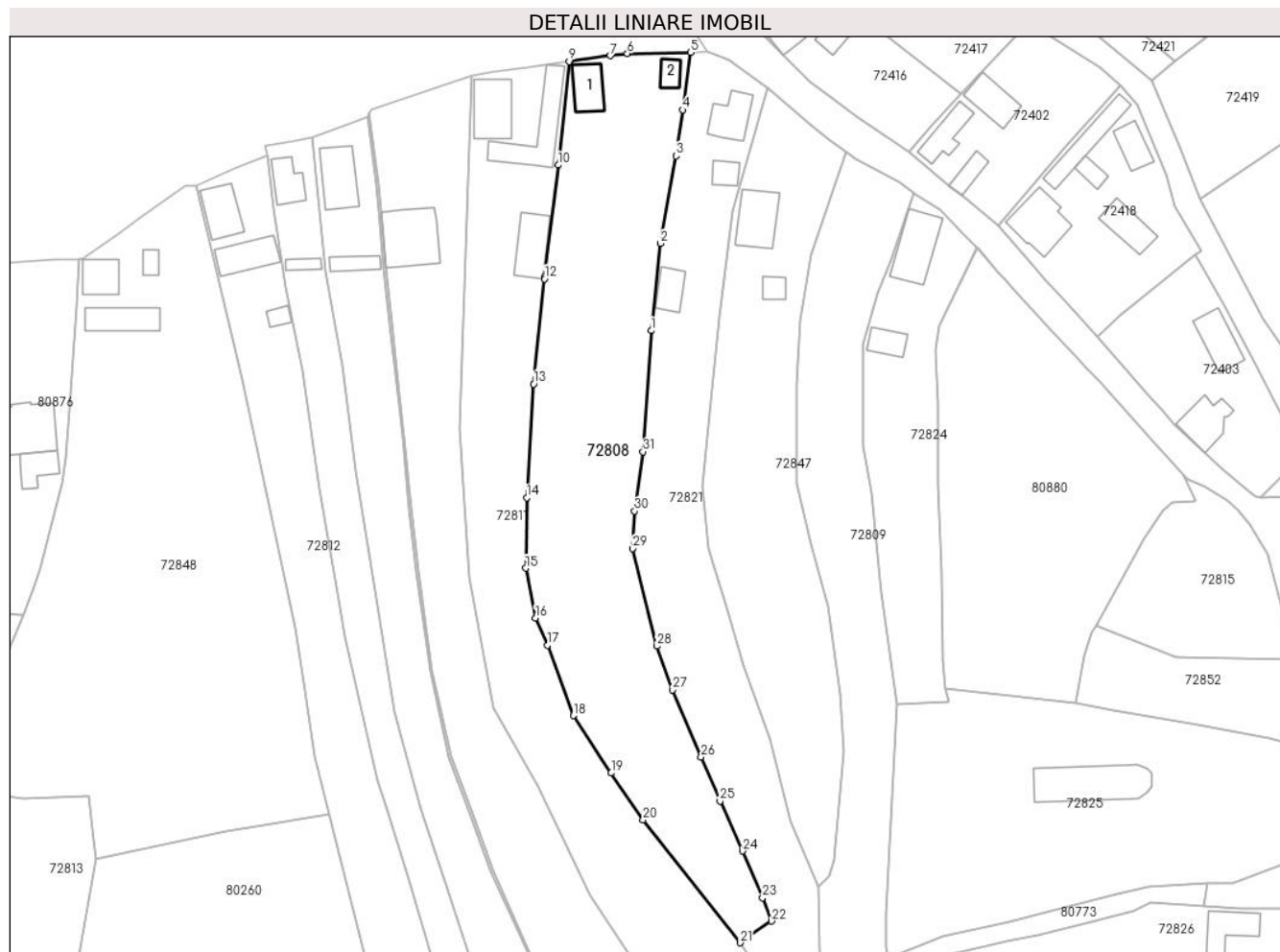
Inscrieri privind dezmembramintele dreptului de proprietate, drepturi reale de garanție și sarcini	Referințe
NU SUNT	

Anexa Nr. 1 La Partea I

Teren

Nr cadastral	Suprafața (mp)*	Observații / Referințe
76448	5.196	imprejmuat partial cu gard din lemn, gard de sarma, gard din placi de beton si gard zidit.

* Suprafața este determinată în planul de proiecție Stereo 70.



Date referitoare la teren

Crt	Categorie folosință	Intra vilan	Suprafața (mp)	Tarla	Parcelă	Nr. topo	Observații / Referințe
1	curți constructii	DA	390	-	-	135/1	
2	faneata	DA	3.915	-	-	135/1	
3	faneata	NU	891	-	-	135/1	

Date referitoare la construcții

Crt	Număr	Destinație construcție	Supraf. (mp)	Situație juridică	Observații / Referințe
A1.1	76448-C1	construcții de locuințe	77	Cu acte	Nr. niveluri:2; S. construita la sol:77 mp; S. construita desfasurata:154 mp; casa, P+E, din anul 1975, Suprafata construita desfasurata = 154mp
A1.2	76448-C2	construcții anexa	31	Cu acte	Nr. niveluri:1; S. construita la sol:31 mp; S. construita desfasurata:31 mp; bucatarie de vara, P, din anul 1975, Suprafata construita desfasurata = 31mp

Lungime Segmente

1) Valorile lungimilor segmentelor sunt obținute din proiecție în plan.

Punct început	X / Y	Punct sfârșit	X / Y	Lungime segment (** (m)
1	381.531,552 511.739,352	2	381.533,772 511.760,062	20.829
3	381.537,444 511.780,855	4	381.539,069 511.791,774	11.039
5	381.540,897 511.805,452	6	381.525,89 511.805,161	15.01
7	381.521,863 511.804,655	8	381.512,204 511.803,323	9.75
9	381.512,033 511.803,299	10	381.509,481 511.778,687	24.744
11	381.506,24 511.751,954	12	381.506,207 511.751,643	0.312
13	381.503,587 511.726,648	14	381.501,991 511.699,65	27.045
15	381.501,779 511.682,906	16	381.504,109 511.671,13	12.004
17	381.506,936 511.664,578	18	381.513,089 511.647,918	17.76
19	381.522,054 511.634,261	20	381.529,663 511.623,133	13.481
21	381.552,758 511.593,944	22	381.560,146 511.599,108	9.014
23	381.558,011 511.604,601	24	381.553,255 511.615,733	12.105
25	381.547,905 511.627,597	26	381.543,43 511.638,068	11.387
27	381.536,611 511.653,985	28	381.532,89 511.664,4	11.06
29	381.527,089 511.687,545	30	381.527,594 511.696,455	8.924
31	381.529,598 511.710,587	1	381.531,552 511.739,352	28.831

Punct început	X / Y	Punct sfârșit	X / Y	Lungime segment (** (m)
2	381.533,772 511.760,062	3	381.537,444 511.780,855	21.115
4	381.539,069 511.791,774	5	381.540,897 511.805,452	13.8
6	381.525,89 511.805,161	7	381.521,863 511.804,655	4.059
8	381.512,204 511.803,323	9	381.512,033 511.803,299	0.172
10	381.509,481 511.778,687	11	381.506,24 511.751,954	26.929
12	381.506,207 511.751,643	13	381.503,587 511.726,648	25.132
14	381.501,991 511.699,65	15	381.501,779 511.682,906	16.745
16	381.504,109 511.671,13	17	381.506,936 511.664,578	7.136
18	381.513,089 511.647,918	19	381.522,054 511.634,261	16.337
20	381.529,663 511.623,133	21	381.552,758 511.593,944	37.221
22	381.560,146 511.599,108	23	381.558,011 511.604,601	5.893
24	381.553,255 511.615,733	25	381.547,905 511.627,597	13.014
26	381.543,43 511.638,068	27	381.536,611 511.653,985	17.316
28	381.532,89 511.664,4	29	381.527,089 511.687,545	23.861
30	381.527,594 511.696,455	31	381.529,598 511.710,587	14.273

** Lungimile segmentelor sunt determinate în planul de proiecție Stereo 70 și sunt rotunjite la 1 milimetru.

*** Distanța dintre puncte este formată din segmente cumulate ce sunt mai mici decât valoarea 1 milimetru.

**DATE DESPRE IMOBILUL NR. 72809**

Oficiul de Cadastru și Publicitate Imobiliară ALBA
Biroul de Cadastru și Publicitate Imobiliară Alba Iulia

A. Partea I. Descrierea imobilului

TEREN Intravilan

Adresa: Loc. Tauti, Jud. Alba

Nr. Crt	Nr cadastral Nr. topografic	Suprafața* (mp)	Observații / Referințe
A1		2.910	Sector cadastral:184 Teren împrejmuit;

B. Partea II. Proprietari și acte

Inscrieri privitoare la dreptul de proprietate și alte drepturi reale		Referințe
/		
Act Normativ nr. 7, din 13/03/1996 emis de PARLAMENTUL ROMÂNIEI;		
B1	Inscrierea provizorie, drept de PROPRIETATE, dobandit prin Lege, cota actuala 1/1	A1
1) UAT METEȘ, CIF:4562150, PROPRIETAR NEIDENTIFICAT		

C. Partea III. SARCINI .

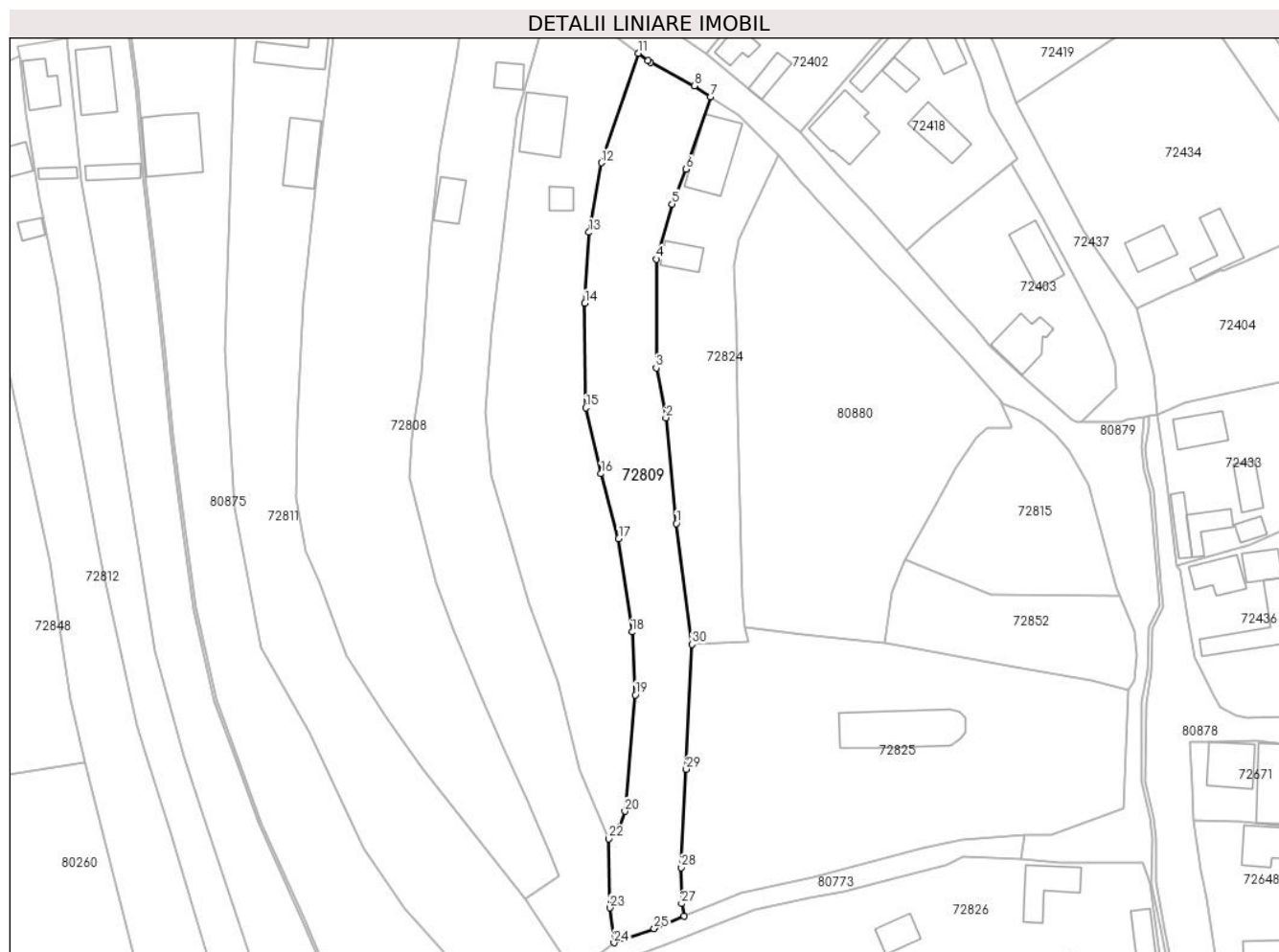
Inscrieri privind dezmembramintele dreptului de proprietate, drepturi reale de garanție și sarcini	Referințe
NU SUNT	

Anexa Nr. 1 La Partea I

Teren

Nr cadastral	Suprafața (mp)*	Observații / Referințe
	2.910	

* Suprafața este determinată în planul de proiecție Stereo 70.



Date referitoare la teren

Crt	Categorie folosință	Intravilan	Suprafața (mp)	Tarla	Parcelă	Nr. topo	Observații / Referințe
1	curți constructii	DA	300	-	-	-	
2	arabil	DA	2.610	-	-	-	

Lungime Segmente

1) Valorile lungimilor segmentelor sunt obținute din proiecție în plan.

Punct început	X / Y	Punct sfârșit	X / Y	Lungime segment (** (m))
1	381.586,311 511.677,374	2	381.583,996 511.700,854	23.594
3	381.581,855 511.711,926	4	381.581,913 511.736,075	24.15
5	381.585,408 511.748,311	6	381.588,52 511.756,038	8.33
7	381.593,934 511.772,077	8	381.590,387 511.774,575	4.338

Punct început	X / Y	Punct sfârșit	X / Y	Lungime segment (** (m))
2	381.583,996 511.700,854	3	381.581,855 511.711,926	11.277
4	381.581,913 511.736,075	5	381.585,408 511.748,311	12.725
6	381.588,52 511.756,038	7	381.593,934 511.772,077	16.928
8	381.590,387 511.774,575	9	381.580,636 511.779,732	11.031

Punct început	X / Y	Punct sfârșit	X / Y	Lungime segment (** (m)	Punct început	X / Y	Punct sfârșit	X / Y	Lungime segment (** (m)
9	381.580,636 511.779,732	10	381.580,096 511.780,133	0.673	10	381.580,096 511.780,133	11	381.577,875 511.781,784	2.768
11	381.577,875 511.781,784	12	381.569,706 511.757,438	25.68	12	381.569,706 511.757,438	13	381.566,956 511.742,021	15.66
13	381.566,956 511.742,021	14	381.566,012 511.726,271	15.778	14	381.566,012 511.726,271	15	381.566,223 511.703,066	23.206
15	381.566,223 511.703,066	16	381.569,62 511.688,441	15.014	16	381.569,62 511.688,441	17	381.573,518 511.673,985	14.972
17	381.573,518 511.673,985	18	381.576,527 511.653,288	20.915	18	381.576,527 511.653,288	19	381.577,202 511.639,339	13.965
19	381.577,202 511.639,339	20	381.574,921 511.613,497	25.943	20	381.574,921 511.613,497	21	381.573,733 511.609,864	3.822
21	381.573,733 511.609,864	22	381.571,357 511.607,356	3.455	22	381.571,357 511.607,356	23	381.571,543 511.592,028	15.329
23	381.571,543 511.592,028	24	381.572,481 511.584,295	7.79	24	381.572,481 511.584,295	25	381.581,429 511.587,451	9.488
25	381.581,429 511.587,451	26	381.588,022 511.590,224	7.152	26	381.588,022 511.590,224	27	381.587,492 511.592,986	2.812
27	381.587,492 511.592,986	28	381.587,451 511.601,007	8.021	28	381.587,451 511.601,007	29	381.588,54 511.622,827	21.847
29	381.588,54 511.622,827	30	381.589,803 511.650,548	27.75	30	381.589,803 511.650,548	1	381.586,311 511.677,374	27.052

** Lungimile segmentelor sunt determinate în planul de proiecție Stereo 70 și sunt rotunjite la 1 milimetru.

*** Distanța dintre puncte este formată din segmente cumulate ce sunt mai mici decât valoarea 1 milimetru.

**DATE DESPRE IMOBILUL NR. 72811**

Oficiul de Cadastru și Publicitate Imobiliară ALBA
Biroul de Cadastru și Publicitate Imobiliară Alba Iulia

A. Partea I. Descrierea imobilului

TEREN Necunoscut

Nr. topografic:131/2/2

Adresa: Loc. Tauti, Nr. 147, Jud. Alba

Nr. Crt	Nr cadastral Nr. topografic	Suprafața* (mp)	Observații / Referințe
A1	70633	4.516	Sector cadastral:184 Teren imprejmuit;

Construcții

Crt	Nr cadastral Nr. topografic	Adresa	Observații / Referințe
A1.1	70633-C1	Loc. Tauti, Nr. 147, Jud. Alba	Nr. niveluri:2; S. construita la sol:129 mp; S. construita desfasurata:258 mp; CASĂ DE LOCUIT
A1.2	70633-C2	Loc. Tauti, Nr. 147, Jud. Alba	Nr. niveluri:1; S. construita la sol:157 mp; ANEXĂ
A1.3	70633-C3	Loc. Tauti, Nr. 147, Jud. Alba	Nr. niveluri:1; S. construita la sol:105 mp; ANEXĂ

B. Partea II. Proprietari și acte

Inscrieri privitoare la dreptul de proprietate și alte drepturi reale		Referințe
1 / 02/01/2024		
Act Normativ nr. 7, din 13/03/1996 emis de PARLAMENTUL ROMÂNIEI;		
B1	Intabulare, drept de PROPRIETATE, dobandit prin Lege, cota actuala 1/1 1) NEIDENTIFICAT NEIDENTIFICAT	A1
Act Administrativ nr. 10849, din 10/01/2024 emis de PRIMĂRIA COMUNEI METEȘ;		
B2	SE NOTEAZĂ POSESIA FAPTICĂ ÎN FAVOAREA LUI 1) FAUR AUREL 2) FAUR VALERICA	A1
/		
Act Administrativ nr. 1626, din 26/02/2024 emis de PRIMĂRIA COMUNEI METEȘ;		
B3	Intabulare, drept de PROPRIETATE, dobandit prin Construire, cota actuala 1/1 1) FAUR AUREL 2) FAUR VALERICA	A1.1, A1.2, A1.3

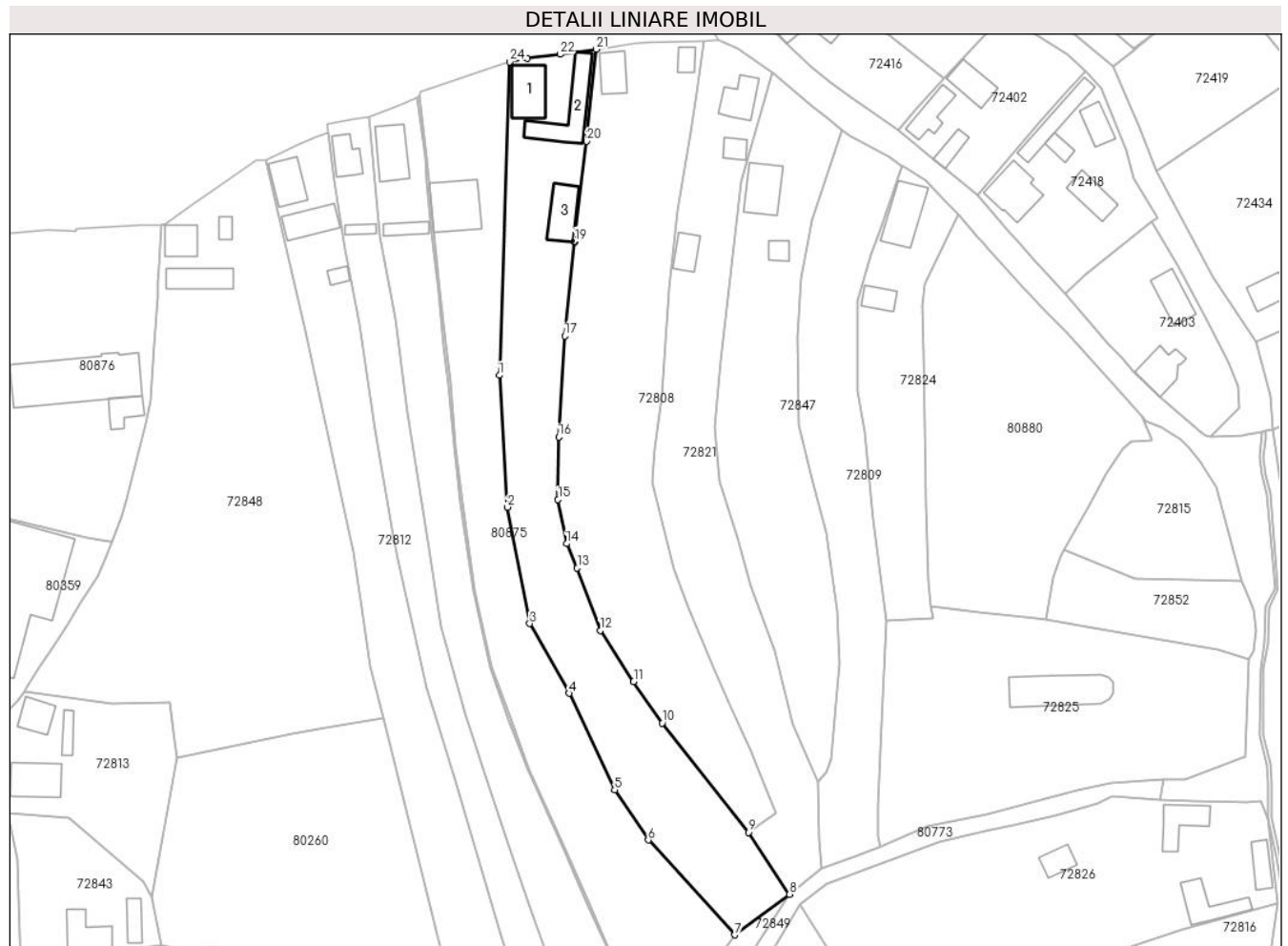
C. Partea III. SARCINI .

Inscrieri privind dezmembramintele dreptului de proprietate, drepturi reale de garanție și sarcini	Referințe
NU SUNT	

Teren

Nr cadastral	Suprafața (mp)*	Observații / Referințe
70633	4.516	

* Suprafața este determinată în planul de proiecție Stereo 70.



Date referitoare la teren

Crt	Categorie folosință	Intravilan	Suprafața (mp)	Tarla	Parcelă	Nr. topo	Observații / Referințe
1	curți constructii	DA	450	-	-	-	
2	faneata	NU	1.613	-	-	-	
3	arabil	DA	2.453	-	-	-	

Date referitoare la construcții

Crt	Număr	Destinație construcție	Supraf. (mp)	Situație juridică	Observații / Referințe
A1.1	70633-C1	construcții de locuințe	129	Cu acte	Nr. niveluri:2; S. construita la sol:129 mp; S. construita desfasurata:258 mp; CASĂ DE LOCUIT
A1.2	70633-C2	construcții anexa	157	Cu acte	Nr. niveluri:1; S. construita la sol:157 mp; ANEXĂ
A1.3	70633-C3	construcții anexa	105	Cu acte	Nr. niveluri:1; S. construita la sol:105 mp; ANEXĂ

Lungime Segmente

1) Valorile lungimilor segmentelor sunt obținute din proiecție în plan.

Punct început	X / Y	Punct sfârșit	X / Y	Lungime segment (** (m)	Punct început	X / Y	Punct sfârșit	X / Y	Lungime segment (** (m)

Punct început	X / Y	Punct sfârșit	X / Y	Lungime segment (** (m)
1	381.486,125 511.716,108	2	381.488,269 511.680,88	35.293
3	381.494,214 511.649,748	4	381.504,726 511.631,095	21.411
5	381.516,99 511.605,255	6	381.525,957 511.591,871	16.11
7	381.549,086 511.566,514	8	381.563,77 511.577,353	18.251
9	381.552,758 511.593,944	10	381.529,663 511.623,133	37.221
11	381.522,054 511.634,261	12	381.513,089 511.647,918	16.337
13	381.506,936 511.664,578	14	381.504,109 511.671,13	7.136
15	381.501,779 511.682,906	16	381.501,991 511.699,65	16.745
17	381.503,587 511.726,648	18	381.506,207 511.751,643	25.132
19	381.506,24 511.751,954	20	381.509,481 511.778,687	26.929
21	381.512,033 511.803,299	22	381.502,314 511.801,952	9.812
23	381.493,483 511.800,782	24	381.488,841 511.799,912	4.723

Punct început	X / Y	Punct sfârșit	X / Y	Lungime segment (** (m)
2	381.488,269 511.680,88	3	381.494,214 511.649,748	31.695
4	381.504,726 511.631,095	5	381.516,99 511.605,255	28.603
6	381.525,957 511.591,871	7	381.549,086 511.566,514	34.321
8	381.563,77 511.577,353	9	381.552,758 511.593,944	19.913
10	381.529,663 511.623,133	11	381.522,054 511.634,261	13.481
12	381.513,089 511.647,918	13	381.506,936 511.664,578	17.76
14	381.504,109 511.671,13	15	381.501,779 511.682,906	12.004
16	381.501,991 511.699,65	17	381.503,587 511.726,648	27.045
18	381.506,207 511.751,643	19	381.506,24 511.751,954	0.312
20	381.509,481 511.778,687	21	381.512,033 511.803,299	24.744
22	381.502,314 511.801,952	23	381.493,483 511.800,782	8.908
24	381.488,841 511.799,912	1	381.486,125 511.716,108	83.848

** Lungimile segmentelor sunt determinate în planul de proiecție Stereo 70 și sunt rotunjite la 1 milimetru.

*** Distanța dintre puncte este formată din segmente cumulate ce sunt mai mici decât valoarea 1 milimetru.

**DATE DESPRE IMOBILUL NR. 72812**

Oficiul de Cadastru și Publicitate Imobiliară ALBA
Bîroul de Cadastru și Publicitate Imobiliară Alba Iulia

A. Partea I. Descrierea imobilului

TEREN Necunoscut

Nr. CF vechi:45
Nr. topografic:131/1

Adresa: Loc. Tauti, Nr. 146, Jud. Alba

Nr. Crt	Nr cadastral Nr. topografic	Suprafața* (mp)	Observații / Referințe
A1		3.447	Sector cadastral:184 Teren imprejmuit;

Construcții

Crt	Nr cadastral Nr. topografic	Adresa	Observații / Referințe
A1.1		Loc. Tauti, Nr. 146, Jud. Alba	Nr. niveluri:2; S. construita la sol:94 mp; S. construita desfasurata:188 mp; CASĂ DE LOCUIT
A1.2		Loc. Tauti, Nr. 146, Jud. Alba	Nr. niveluri:1; S. construita la sol:96 mp; ANEXĂ
A1.3		Loc. Tauti, Nr. 146, Jud. Alba	Nr. niveluri:1; S. construita la sol:21 mp; ANEXĂ

B. Partea II. Proprietari și acte

Inscrieri privitoare la dreptul de proprietate și alte drepturi reale		Referințe
/		
Act Normativ nr. 7, din 13/03/1996 emis de PARLAMENTUL ROMÂNIEI;		
B1	Intabulare, drept de PROPRIETATE, dobandit prin Lege, cota actuala 1/1 1) NEIDENTIFICAT NEIDENTIFICAT	A1
Act Administrativ nr. 10699, din 14/12/2023 emis de PRIMĂRIA COMUNEI METEȘ;		
B2	SE NOTEAZĂ POSESIA FAPTICĂ ÎN FAVOAREA LUI 1) SUNZUIANĂ CONSTANTIN-ION 2) SUNZUIANĂ TRAIAN 3) CIMPOEȘ ILEANA 4) PÎCLIȘAN ANA-MARIA	A1
Act Administrativ nr. 1626, din 26/02/2024 emis de PRIMĂRIA COMUNEI METEȘ;		
B3	Intabulare, drept de PROPRIETATE, dobandit prin Construire, cota actuala 1/1 1) SUNZUIANĂ CONSTANTIN-ION 2) SUNZUIANĂ TRAIAN 3) CIMPOEȘ ILEANA 4) PÎCLIȘAN ANA-MARIA	A1.1, A1.2, A1.3

C. Partea III. SARCINI .

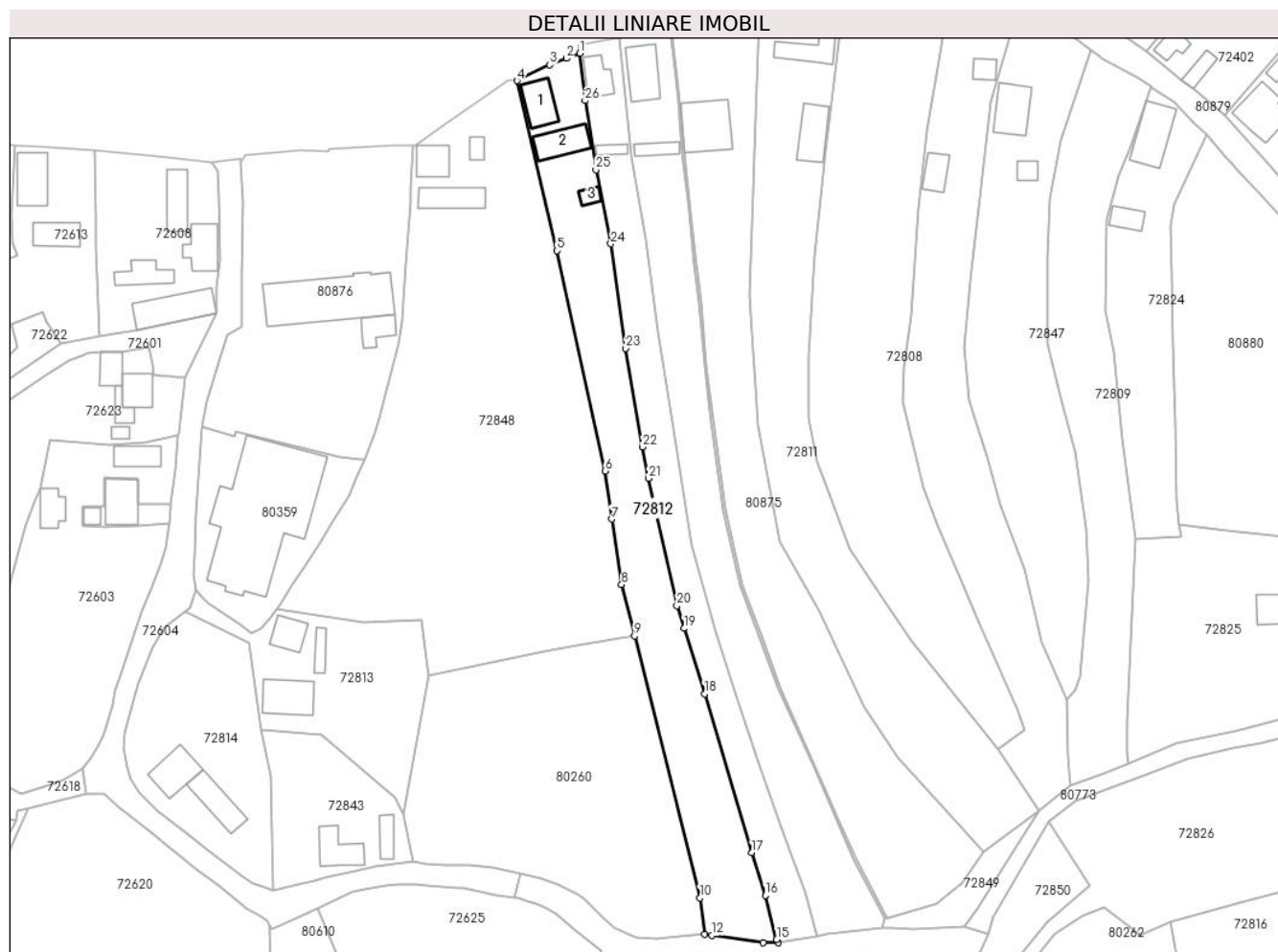
Inscrieri privind dezmembramintele dreptului de proprietate, drepturi reale de garanție și sarcini	Referințe
NU SUNT	

Anexa Nr. 1 La Partea I

Teren

Nr cadastral	Suprafața (mp)*	Observații / Referințe
	3.447	

* Suprafața este determinată în planul de proiecție Stereo 70.



Date referitoare la teren

Crt	Categorie folosință	Intravilan	Suprafața (mp)	Tarla	Parcelă	Nr. topo	Observații / Referințe
1	curți constructii	DA	733	-	-	-	
2	arabil	NU	1.332	-	-	-	
3	arabil	DA	1.382	-	-	-	

Date referitoare la construcții

Crt	Număr	Destinație construcție	Supraf. (mp)	Situație juridică	Observații / Referințe
A1.1		construcții de locuințe	94	Cu acte	Nr. niveluri:2; S. construită la sol:94 mp; S. construită desfasurată:188 mp; CASA DE LOCUIT
A1.2		construcții anexa	96	Cu acte	Nr. niveluri:1; S. construită la sol:96 mp; ANEXĂ
A1.3		construcții anexa	21	Cu acte	Nr. niveluri:1; S. construită la sol:21 mp; ANEXĂ

Lungime Segmente

1) Valorile lungimilor segmentelor sunt obținute din proiecție în plan.

Punct început	X / Y	Punct sfârșit	X / Y	Lungime segment (** (m)	Punct început	X / Y	Punct sfârșit	X / Y	Lungime segment (** (m)
---------------	-------	---------------	-------	-------------------------	---------------	-------	---------------	-------	-------------------------

Punct început	X / Y	Punct sfârșit	X / Y	Lungime segment (** (m)
1	381.440,37 511.781,046	2	381.436,773 511.779,656	3.856
3	381.432,244 511.777,932	4	381.423,441 511.773,679	9.777
5	381.434,265 511.727,975	6	381.447,135 511.668,812	60.547
7	381.449,016 511.655,849	8	381.451,617 511.638,218	17.822
9	381.455,072 511.624,413	10	381.472,672 511.554,077	72.504
11	381.474,015 511.544,311	12	381.475,828 511.543,945	1.85
13	381.489,654 511.541,98	14	381.493,816 511.542,04	4.163
15	381.493,315 511.542,876	16	381.490,278 511.554,695	12.203
17	381.486,682 511.566,165	18	381.473,959 511.608,837	44.528
19	381.468,417 511.626,478	20	381.466,492 511.632,604	6.421
21	381.458,866 511.666,772	22	381.457,289 511.675,257	8.63
23	381.452,678 511.701,724	24	381.448,72 511.729,832	28.386
25	381.444,697 511.749,758	26	381.441,782 511.768,3	18.77

Punct început	X / Y	Punct sfârșit	X / Y	Lungime segment (** (m)
2	381.436,773 511.779,656	3	381.432,244 511.777,932	4.846
4	381.423,441 511.773,679	5	381.434,265 511.727,975	46.968
6	381.447,135 511.668,812	7	381.449,016 511.655,849	13.098
8	381.451,617 511.638,218	9	381.455,072 511.624,413	14.231
10	381.472,672 511.554,077	11	381.474,015 511.544,311	9.857
12	381.475,828 511.543,945	13	381.489,654 511.541,98	13.965
14	381.493,816 511.542,04	15	381.493,315 511.542,876	0.975
16	381.490,278 511.554,695	17	381.486,682 511.566,165	12.021
18	381.473,959 511.608,837	19	381.468,417 511.626,478	18.491
20	381.466,492 511.632,604	21	381.458,866 511.666,772	35.009
22	381.457,289 511.675,257	23	381.452,678 511.701,724	26.866
24	381.448,72 511.729,832	25	381.444,697 511.749,758	20.328
26	381.441,782 511.768,3	1	381.440,37 511.781,046	12.824

** Lungimile segmentelor sunt determinate în planul de proiecție Stereo 70 și sunt rotunjite la 1 milimetru.

*** Distanța dintre puncte este formată din segmente cumulate ce sunt mai mici decât valoarea 1 milimetru.

**DATE DESPRE IMOBILUL NR. 72813**

Oficiul de Cadastru și Publicitate Imobiliară ALBA
Biroul de Cadastru și Publicitate Imobiliară Alba Iulia

A. Partea I. Descrierea imobilului

TEREN Intravilan

Nr. CF vechi:892/Taut
Nr. topografic:124,125

Adresa: Loc. Tauti, Nr. 142A, Jud. Alba

Nr. Crt	Nr cadastral Nr. topografic	Suprafața* (mp)	Observații / Referințe
A1	71499	Din acte: 993 Masurata: 1.746	Sector cadastral:184 Teren imprejmuit;

Construcții

Crt	Nr cadastral Nr. topografic	Adresa	Observații / Referințe
A1.1	71499-C1	Loc. Tauti, Nr. 142A, Jud. Alba	Nr. niveluri:1; S. construita la sol:123 mp; S. construita desfasurata:183 mp; CASA DE LOCUIT
A1.2	71499-C2	Loc. Tauti, Nr. 142A, Jud. Alba	Nr. niveluri:1; S. construita la sol:69 mp; ANEXĂ
A1.3	71499-C3	Loc. Tauti, Nr. 142A, Jud. Alba	Nr. niveluri:1; S. construita la sol:33 mp; ANEXĂ

B. Partea II. Proprietari și acte

Inscrieri privitoare la dreptul de proprietate și alte drepturi reale		Referințe
10504 / 18/07/2005		
Act Notarial nr. aut.2037/2005, din 06/07/2005 emis de NP Teodorescu Elena;		
B1	Intabulare, drept de PROPRIETATEtitlu cumparare, dobandit prin Conventie, cota actuala 1/1 1) SZEGEDI GHEORGHE , si sotia 2) SZEGEDI CRISTINA IRINA <i>OBSERVATII: (provenita din conversia CF 892/Taut)</i>	A1, A1.1
/		
Act Administrativ nr. 1596, din 23/02/2024 emis de PRIMĂRIA COMUNEI METEȘ;		
B2	Intabulare, drept de PROPRIETATE, dobandit prin Construire, cota actuala 1/1 1) SZEGEDI GHEORGHE , si sotia 2) SZEGEDI CRISTINA IRINA	A1.2, A1.3

C. Partea III. SARCINI .

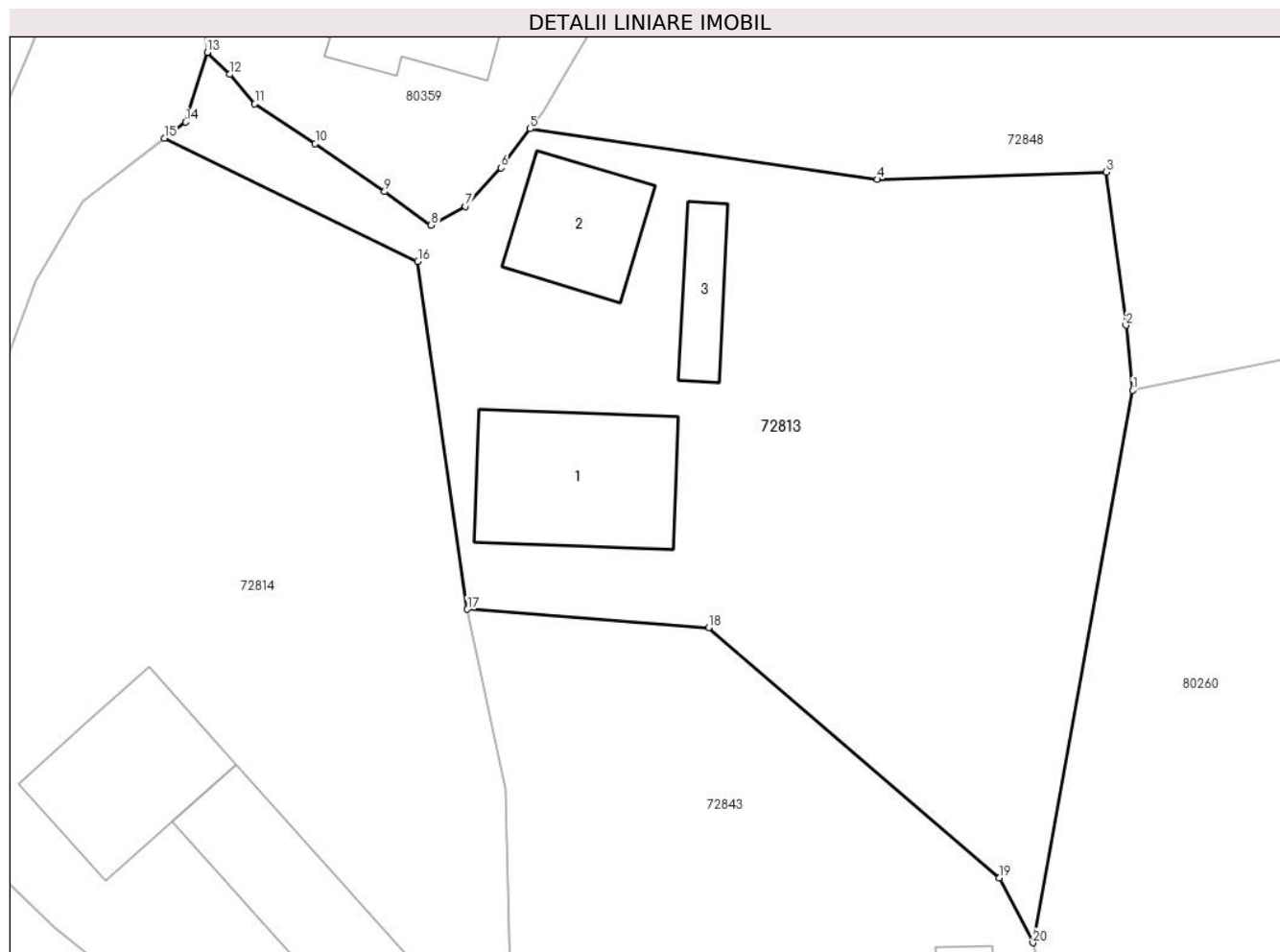
Inscrieri privind dezmembramintele dreptului de proprietate, drepturi reale de garanție și sarcini	Referințe
NU SUNT	

Anexa Nr. 1 La Partea I

Teren

Nr cadastral	Suprafața (mp)*	Observații / Referințe
71499	Din acte: 993 Masurata: 1.746	

* Suprafața este determinată în planul de proiecție Stereo 70.



Date referitoare la teren

Crt	Categorie folosință	Intra vilan	Suprafața (mp)	Tarla	Parcelă	Nr. topo	Observații / Referințe
1	arabil	DA	734	-	-	124	Gradina
2	curți constructii	DA	259	-	-	125	
3	arabil	DA	753	-	-	-	

Date referitoare la construcții

Crt	Număr	Destinație construcție	Supraf. (mp)	Situație juridică	Observații / Referințe
A1.1	71499-C1	construcții de locuințe	123	Cu acte	Nr. niveluri:1; S. construita la sol:123 mp; S. construita desfasurata:183 mp; CASA DE LOCUIT
A1.2	71499-C2	construcții anexa	69	Cu acte	Nr. niveluri:1; S. construita la sol:69 mp; ANEXĂ
A1.3	71499-C3	construcții anexa	33	Cu acte	Nr. niveluri:1; S. construita la sol:33 mp; ANEXĂ

Lungime Segmente

1) Valorile lungimilor segmentelor sunt obținute din proiecție în plan.

Punct început	X / Y	Punct sfârșit	X / Y	Lungime segment (** (m)
1	381.399,688 511.613,936	2	381.399,221 511.618,337	4.425
2	381.399,221 511.618,337	3	381.397,892 511.628,715	10.463
3	381.397,892 511.628,715	4	381.382,368 511.628,214	15.532
4	381.382,368 511.628,214	5	381.358,876 511.631,643	23.742
5	381.358,876 511.631,643	6	381.356,91 511.629,001	3.294
6	381.356,91 511.629,001	7	381.354,506 511.626,389	3.55
7	381.354,506 511.626,389	8	381.352,176 511.625,12	2.654
8	381.352,176 511.625,12	9	381.349,018 511.627,382	3.884
9	381.349,018 511.627,382	10	381.344,323 511.630,635	5.712
10	381.344,323 511.630,635	11	381.340,237 511.633,327	4.893
11	381.340,237 511.633,327	12	381.338,526 511.635,321	2.628
12	381.338,526 511.635,321	13	381.337,014 511.636,817	2.127
13	381.337,014 511.636,817	14	381.335,549 511.632,105	4.934
14	381.335,549 511.632,105	15	381.334,123 511.631,007	1.8
15	381.334,123 511.631,007	16	381.351,273 511.622,669	19.07
16	381.351,273 511.622,669	17	381.354,634 511.599,117	23.791
17	381.354,634 511.599,117	18	381.370,963 511.597,875	16.376
18	381.370,963 511.597,875	19	381.390,645 511.580,915	25.981
19	381.390,645 511.580,915	20	381.392,921 511.576,535	4.935
20	381.392,921 511.576,535	1	381.399,688 511.613,936	38.008

** Lungimile segmentelor sunt determinate în planul de proiecție Stereo 70 și sunt rotunjite la 1 milimetru.

*** Distanța dintre puncte este formată din segmente cumulate ce sunt mai mici decât valoarea 1 milimetru.

**DATE DESPRE IMOBILUL NR. 72814**

Oficiul de Cadastru și Publicitate Imobiliară ALBA
Biroul de Cadastru și Publicitate Imobiliară Alba Iulia

A. Partea I. Descrierea imobilului

TEREN Intravilan

Nr. topografic:PARTE 119.121

Adresa: Loc. Tauti, Nr. 142, Jud. Alba

Nr. Crt	Nr cadastral Nr. topografic	Suprafața* (mp)	Observații / Referințe
A1	71596	2.000	Sector cadastral:184 Teren imprejmuit;

Construcții

Crt	Nr cadastral Nr. topografic	Adresa	Observații / Referințe
A1.1	71596-C1	Loc. Tauti, Nr. 142, Jud. Alba	Nr. niveluri:1; S. construita la sol:105 mp; S. construita desfasurata:121 mp; CASĂ DE LOCUIT
A1.2	71596-C2	Loc. Tauti, Nr. 142, Jud. Alba	Nr. niveluri:1; S. construita la sol:104 mp; ANEXĂ

B. Partea II. Proprietari și acte

Inscrieri privitoare la dreptul de proprietate și alte drepturi reale		Referințe
/		
Act Normativ nr. 7, din 13/03/1996 emis de PARLAMENTUL ROMÂNIEI;		
B1	Intabulare, drept de PROPRIETATE, dobandit prin Lege, cota actuala 1/1 1) NEIDENTIFICAT NEIDENTIFICAT	A1
Act Administrativ nr. 10992, din 27/11/2023 emis de PRIMĂRIA COMUNEI METEȘ;		
B2	SE NOTEAZĂ POSESIA FAPTICĂ ÎN FAVOAREA LUI 1) BUCIUMAN GHEORGHE	A1
Act Administrativ nr. 1629, din 26/02/2024 emis de PRIMĂRIA COMUNEI METEȘ;		
B3	Intabulare, drept de PROPRIETATE, dobandit prin Construire, cota actuala 1/1 1) BUCIUMAN GHEORGHE	A1.1, A1.2

C. Partea III. SARCINI .

Inscrieri privind dezmembramintele dreptului de proprietate, drepturi reale de garanție și sarcini	Referințe
NU SUNT	

Anexa Nr. 1 La Partea I

Teren

Nr cadastral	Suprafața (mp)*	Observații / Referințe
71596	2.000	

* Suprafața este determinată în planul de proiecție Stereo 70.



Date referitoare la teren

Crt	Categorie folosință	Intra vilan	Suprafața (mp)	Tarla	Parcelă	Nr. topo	Observații / Referințe
1	curți constructii	DA	400	-	-	-	
2	faneata	DA	1.600	-	-	-	

Date referitoare la construcții

Crt	Număr	Destinație construcție	Supraf. (mp)	Situație juridică	Observații / Referințe
A1.1	71596-C1	construcții de locuințe	105	Cu acte	Nr. niveluri:1; S. construita la sol:105 mp; S. construita desfasurata:121 mp; CASĂ DE LOCUIT
A1.2	71596-C2	construcții anexa	104	Cu acte	Nr. niveluri:1; S. construita la sol:104 mp; ANEXĂ

Lungime Segmente

1) Valorile lungimilor segmentelor sunt obținute din proiecție în plan.

Punct început	X / Y	Punct sfârșit	X / Y	Lungime segment (** (m)
1	381.321,731 511.611,49	2	381.317,914 511.598,45	13.587
2	381.317,914 511.598,45	3	381.317,618 511.594,251	4.209

Punct început	X / Y	Punct sfârșit	X / Y	Lungime segment (** (m)
3	381.317,618 511.594,251	4	381.318,497 511.589,242	5.086
4	381.318,497 511.589,242	5	381.319,523 511.585,844	3.55
5	381.319,523 511.585,844	6	381.321,789 511.582,241	4.256
6	381.321,789 511.582,241	7	381.326,715 511.577,508	6.831
7	381.326,715 511.577,508	8	381.335,106 511.570,86	10.705
8	381.335,106 511.570,86	9	381.339,992 511.567,095	6.168
9	381.339,992 511.567,095	10	381.349,317 511.560,099	11.658
10	381.349,317 511.560,099	11	381.352,309 511.558,061	3.62
11	381.352,309 511.558,061	12	381.355,44 511.556,926	3.33
12	381.355,44 511.556,926	13	381.357,934 511.556,129	2.618
13	381.357,934 511.556,129	14	381.357,196 511.586,986	30.866
14	381.357,196 511.586,986	15	381.354,634 511.599,117	12.399
15	381.354,634 511.599,117	16	381.351,273 511.622,669	23.791
16	381.351,273 511.622,669	17	381.334,123 511.631,007	19.07
17	381.334,123 511.631,007	18	381.328,556 511.626,721	7.025
18	381.328,556 511.626,721	19	381.325,405 511.621,319	6.254
19	381.325,405 511.621,319	1	381.321,731 511.611,49	10.493

** Lungimile segmentelor sunt determinate în planul de proiecție Stereo 70 și sunt rotunjite la 1 milimetru.

*** Distanța dintre puncte este formată din segmente cumulate ce sunt mai mici decât valoarea 1 milimetru.

**DATE DESPRE IMOBILUL NR. 72815**

Oficiul de Cadastru și Publicitate Imobiliară ALBA
Biroul de Cadastru și Publicitate Imobiliară Alba Iulia

A. Partea I. Descrierea imobilului

TEREN Intravilan

Nr. CF vechi:51
Nr. topografic:141

Adresa: Loc. Tauti, Jud. Alba

Nr. Crt	Nr cadastral Nr. topografic	Suprafața* (mp)	Observații / Referințe
A1		1.251	Sector cadastral:184 Teren neimprejmuit;

B. Partea II. Proprietari și acte

Inscrieri privitoare la dreptul de proprietate și alte drepturi reale		Referințe
/		
Act Normativ nr. 7, din 13/03/1996 emis de PARLAMENTUL ROMÂNIEI;		
B1	Intabulare, drept de PROPRIETATE, dobândit prin Lege, cota actuala 1/1 1) NEIDENTIFICAT NEIDENTIFICAT	A1
Act Administrativ nr. 10874, din 28/11/2023 emis de PRIMĂRIA COMUNEI METEȘ;		
B2	SE NOTEAZĂ POSESIA FAPTICĂ ÎN FAVOAREA LUI 1) BALAȘIU DANIEL	A1

C. Partea III. SARCINI .

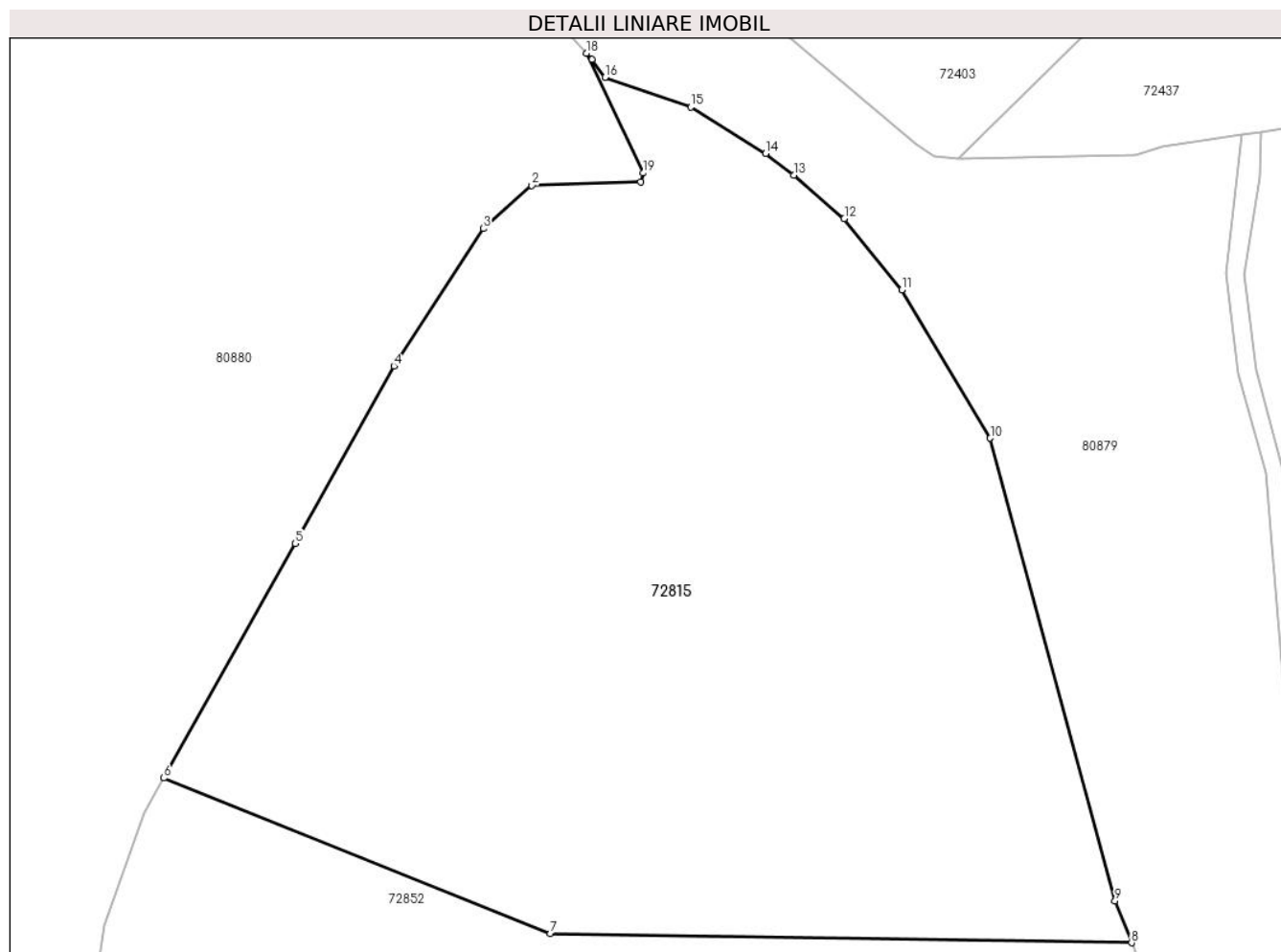
Inscrieri privind dezmembramintele dreptului de proprietate, drepturi reale de garanție și sarcini	Referințe
NU SUNT	

Anexa Nr. 1 La Partea I

Teren

Nr cadastral	Suprafața (mp)*	Observații / Referințe
	1.251	

* Suprafața este determinată în planul de proiecție Stereo 70.



Date referitoare la teren

Crt	Categorie folosință	Intravilan	Suprafața (mp)	Tarla	Parcelă	Nr. topo	Observații / Referințe
1	faneata	DA	1.251	-	-	-	

Lungime Segmente

1) Valorile lungimilor segmentelor sunt obținute din proiecție în plan.

Punct început	X / Y	Punct sfârșit	X / Y	Lungime segment (** (m)
1	381.660,73 511.698,713	2	381.655,367 511.698,524	5.366
2	381.655,367 511.698,524	3	381.652,96 511.696,411	3.203
3	381.652,96 511.696,411	4	381.648,558 511.689,634	8.081
4	381.648,558 511.689,634	5	381.643,696 511.680,884	10.01
5	381.643,696 511.680,884	6	381.637,222 511.669,325	13.249

Punct început	X / Y	Punct sfârșit	X / Y	Lungime segment (** (m)
6	381.637,222 511.669,325	7	381.656,271 511.661,667	20.53
7	381.656,271 511.661,667	8	381.684,938 511.661,21	28.671
8	381.684,938 511.661,21	9	381.684,123 511.663,268	2.213
9	381.684,123 511.663,268	10	381.677,971 511.686,078	23.625
10	381.677,971 511.686,078	11	381.673,609 511.693,392	8.516
11	381.673,609 511.693,392	12	381.670,77 511.696,899	4.512
12	381.670,77 511.696,899	13	381.668,279 511.699,048	3.29
13	381.668,279 511.699,048	14	381.666,899 511.700,11	1.741
14	381.666,899 511.700,11	15	381.663,208 511.702,394	4.341
15	381.663,208 511.702,394	16	381.658,977 511.703,864	4.479
16	381.658,977 511.703,864	17	381.658,333 511.704,744	1.09
17	381.658,333 511.704,744	18	381.658,06 511.705,05	0.411
18	381.658,06 511.705,05	19	381.660,844 511.699,147	6.527
19	381.660,844 511.699,147	1	381.660,73 511.698,713	0.449

** Lungimile segmentelor sunt determinate în planul de proiecție Stereo 70 și sunt rotunjite la 1 milimetru.

*** Distanța dintre puncte este formată din segmente cumulate ce sunt mai mici decât valoarea 1 milimetru.

**DATE DESPRE IMOBILUL NR. 72816**

Oficiul de Cadastru și Publicitate Imobiliară ALBA
Biroul de Cadastru și Publicitate Imobiliară Alba Iulia

A. Partea I. Descrierea imobilului

TEREN Intravilan

Nr. CF vechi:865

Nr. topografic:1177/2/1,1178/2/1

Adresa: Loc. Tauti, Nr. 201, Jud. Alba

Nr. Crt	Nr cadastral Nr. topografic	Suprafața* (mp)	Observații / Referințe
A1		2.065	Sector cadastral:184 Teren imprejmuit;

B. Partea II. Proprietari și acte

Inscrieri privitoare la dreptul de proprietate și alte drepturi reale		Referințe
1 / 05/03/2024		
Act Normativ nr. 7, din 13/03/1996 emis de PARLAMENTUL ROMÂNIEI;		
B1	Intabulare, drept de PROPRIETATE, dobândit prin Lege, cota actuala 1/1 1) NEIDENTIFICAT NEIDENTIFICAT	A1
Act Administrativ nr. 10823, din 27/02/2024 emis de PRIMĂRIA COMUNEI METEȘ;		
B2	SE NOTEAZĂ POSESIA FAPTICĂ ÎN FAVOAREA LUI 1) GIURA VASILE	A1

C. Partea III. SARCINI .

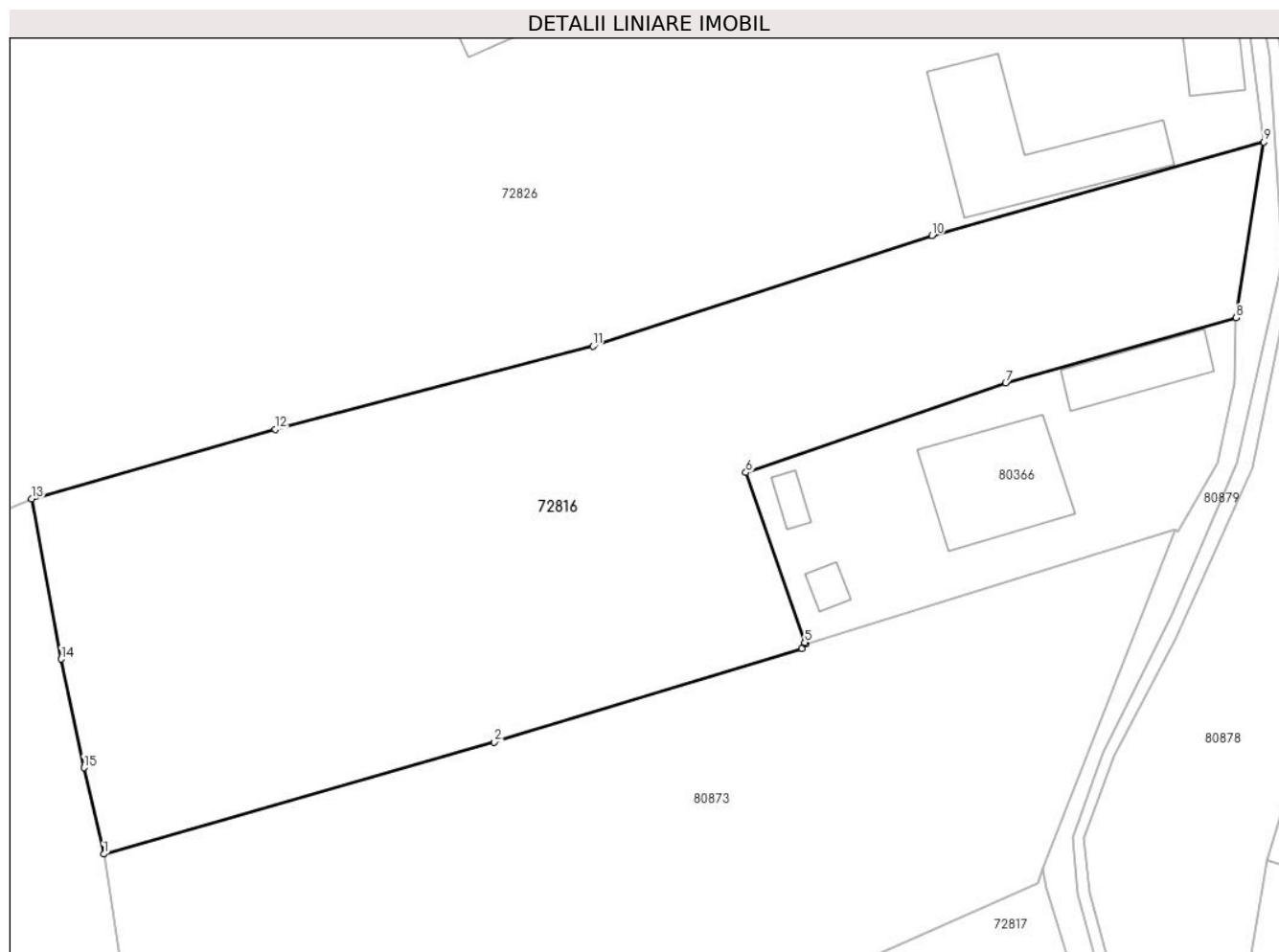
Inscrieri privind dezmembramentele dreptului de proprietate, drepturi reale de garanție și sarcini	Referințe
NU SUNT	

Anexa Nr. 1 La Partea I

Teren

Nr cadastral	Suprafața (mp)*	Observații / Referințe
	2.065	

* Suprafața este determinată în planul de proiecție Stereo 70.



Date referitoare la teren

Crt	Categorie folosință	Intravilan	Suprafața (mp)	Tarla	Parcelă	Nr. topo	Observații / Referințe
1	faneata	DA	2.065	-	-	-	

Lungime Segmente

1) Valorile lungimilor segmentelor sunt obținute din proiecție în plan.

Punct început	X / Y	Punct sfârșit	X / Y	Lungime segment (** (m)
1	381.604,736 511.519,972	2	381.634,982 511.528,64	31.464
2	381.634,982 511.528,64	3	381.658,755 511.535,89	24.854
3	381.658,755 511.535,89	4	381.659,107 511.536,249	0.503
4	381.659,107 511.536,249	5	381.659,0 511.536,334	0.137
5	381.659,0 511.536,334	6	381.654,454 511.549,496	13.925

Punct început	X / Y	Punct sfârșit	X / Y	Lungime segment (** (m)
6	381.654,454 511.549,496	7	381.674,556 511.556,439	21.267
7	381.674,556 511.556,439	8	381.692,403 511.561,466	18.542
8	381.692,403 511.561,466	9	381.694,543 511.575,077	13.778
9	381.694,543 511.575,077	10	381.668,843 511.567,839	26.7
10	381.668,843 511.567,839	11	381.642,611 511.559,273	27.595
11	381.642,611 511.559,273	12	381.618,001 511.552,84	25.436
12	381.618,001 511.552,84	13	381.599,144 511.547,469	19.607
13	381.599,144 511.547,469	14	381.601,438 511.535,064	12.616
14	381.601,438 511.535,064	15	381.603,188 511.526,655	8.589
15	381.603,188 511.526,655	1	381.604,736 511.519,972	6.86

** Lungimile segmentelor sunt determinate în planul de proiecție Stereo 70 și sunt rotunjite la 1 milimetru.

*** Distanța dintre puncte este formată din segmente cumulate ce sunt mai mici decât valoarea 1 milimetru.

**DATE DESPRE IMOBILUL NR. 72817**

Oficiul de Cadastru și Publicitate Imobiliară ALBA
Biroul de Cadastru și Publicitate Imobiliară Alba Iulia

A. Partea I. Descrierea imobilului

TEREN Extravilan

Nr. CF vechi:824

Nr. topografic:PARTE 1170/2

Adresa: Jud. Alba

Nr. Crt	Nr cadastral Nr. topografic	Suprafața* (mp)	Observații / Referințe
A1		2.333	Sector cadastral:184 Teren neimprejmuț;

B. Partea II. Proprietari și acte

Inscrieri privitoare la dreptul de proprietate și alte drepturi reale		Referințe
/		
Act Normativ nr. 7, din 13/03/1996 emis de PARLAMENTUL ROMÂNIEI;		
B1	Intabulare, drept de PROPRIETATE, dobândit prin Lege, cota actuala 1/1 1) NEIDENTIFICAT NEIDENTIFICAT	A1
Act Administrativ nr. 10610, din 27/12/2023 emis de PRIMĂRIA COMUNEI METEȘ;		
B2	SE NOTEAZĂ POSESIA FAPTICĂ ÎN FAVOAREA LUI 1) MONEA MARIA	A1

C. Partea III. SARCINI .

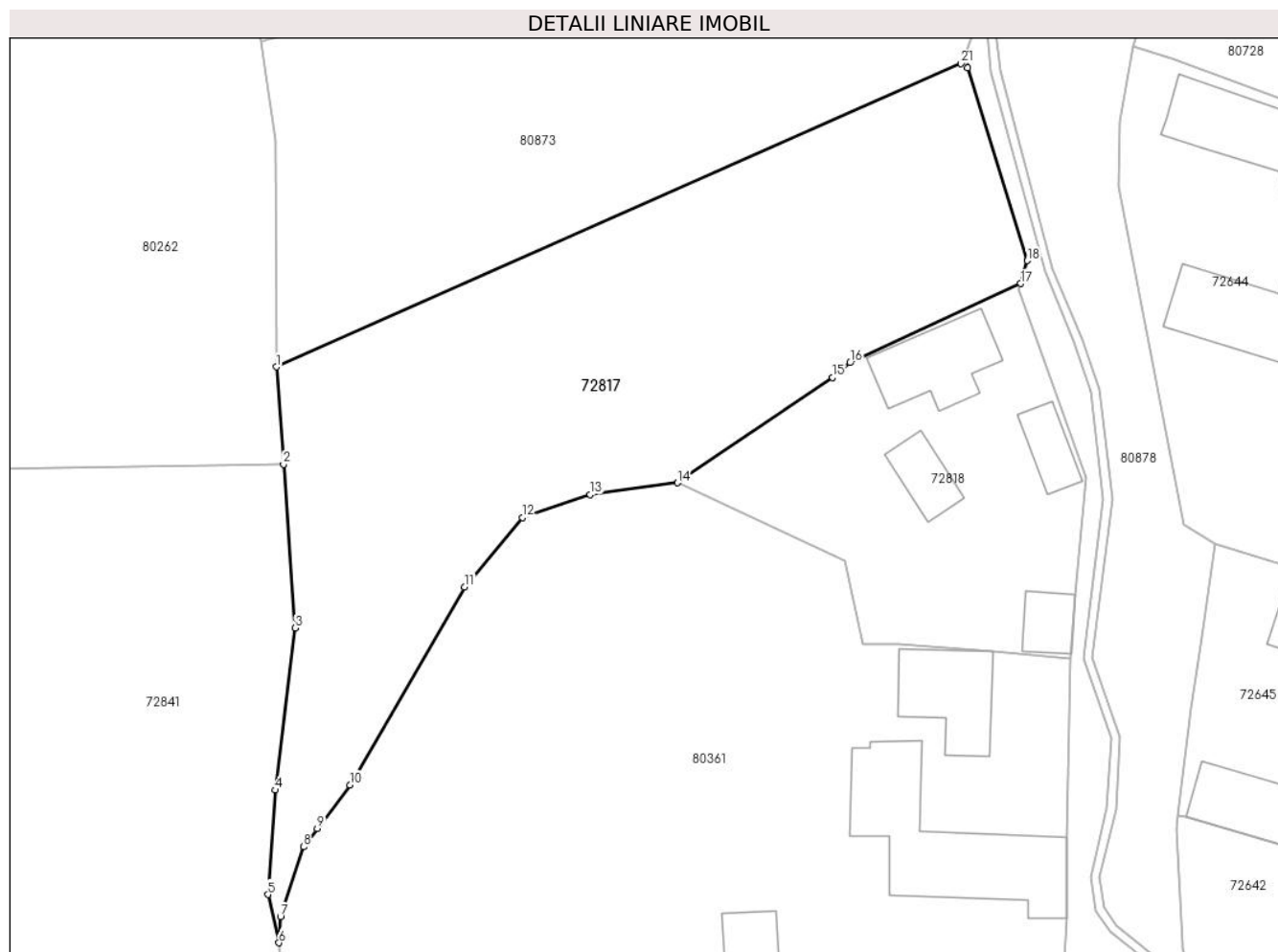
Inscrieri privind dezmembramintele dreptului de proprietate, drepturi reale de garanție și sarcini	Referințe
NU SUNT	

Anexa Nr. 1 La Partea I

Teren

Nr cadastral	Suprafața (mp)*	Observații / Referințe
	2.333	

* Suprafața este determinată în planul de proiecție Stereo 70.



Date referitoare la teren

Crt	Categorie folosință	Intravilan	Suprafața (mp)	Tarla	Parcelă	Nr. topo	Observații / Referințe
1	faneata	NU	2.333	-	-	-	PARȚIAL ÎMPREJMUIT

Lungime Segmente

1) Valorile lungimilor segmentelor sunt obținute din proiecție în plan.

Punct început	X / Y	Punct sfârșit	X / Y	Lungime segment (** (m)
1	381.606,349 511.486,461	2	381.607,085 511.476,395	10.093
3	381.608,32 511.459,522	4	381.606,225 511.442,798	16.855
5	381.605,487 511.432,011	6	381.606,614 511.427,042	5.095
7	381.606,777 511.429,722	8	381.609,169 511.436,94	7.604
9	381.610,572 511.438,814	10	381.613,948 511.443,325	5.634

Punct început	X / Y	Punct sfârșit	X / Y	Lungime segment (** (m)
2	381.607,085 511.476,395	3	381.608,32 511.459,522	16.917
4	381.606,225 511.442,798	5	381.605,487 511.432,011	10.812
6	381.606,614 511.427,042	7	381.606,777 511.429,722	2.685
8	381.609,169 511.436,94	9	381.610,572 511.438,814	2.341
10	381.613,948 511.443,325	11	381.625,802 511.463,733	23.601

Punct început	X / Y	Punct sfârșit	X / Y	Lungime segment (** (m)
11	381.625,802 511.463,733	12	381.631,745 511.470,91	9.318
13	381.638,762 511.473,295	14	381.647,779 511.474,49	9.096
15	381.663,789 511.485,346	16	381.665,586 511.486,882	2.365
17	381.683,201 511.495,055	18	381.683,898 511.497,409	2.455
19	381.677,75 511.517,328	20	381.677,47 511.518,815	1.513
21	381.677,052 511.517,746	1	381.606,349 511.486,461	77.315

Punct început	X / Y	Punct sfârșit	X / Y	Lungime segment (** (m)
12	381.631,745 511.470,91	13	381.638,762 511.473,295	7.411
14	381.647,779 511.474,49	15	381.663,789 511.485,346	19.343
16	381.665,586 511.486,882	17	381.683,201 511.495,055	19.418
18	381.683,898 511.497,409	19	381.677,75 511.517,328	20.846
20	381.677,47 511.518,815	21	381.677,052 511.517,746	1.148

** Lungimile segmentelor sunt determinate în planul de proiecție Stereo 70 și sunt rotunjite la 1 milimetru.

*** Distanța dintre puncte este formată din segmente cumulate ce sunt mai mici decât valoarea 1 milimetru.

**DATE DESPRE IMOBILUL NR. 72818**

Oficiul de Cadastru și Publicitate Imobiliară ALBA
Biroul de Cadastru și Publicitate Imobiliară Alba Iulia

A. Partea I. Descrierea imobilului

TEREN Necunoscut

Nr. CF vechi:824

Nr. topografic:PARTE 1170/2

Adresa: Loc. Tauti, Nr. 153, Jud. Alba

Nr. Crt	Nr cadastral Nr. topografic	Suprafața* (mp)	Observații / Referințe
A1		941	Sector cadastral:184 Teren imprejmuit;

Construcții

Crt	Nr cadastral Nr. topografic	Adresa	Observații / Referințe
A1.1		Loc. Tauti, Nr. 153, Jud. Alba	Nr. niveluri:1; S. construita la sol:84 mp; S. construita desfasurata:100 mp; CASĂ DE LOCUIT
A1.2		Loc. Tauti, Nr. 153, Jud. Alba	Nr. niveluri:1; S. construita la sol:37 mp; ANEXĂ
A1.3		Loc. Tauti, Nr. 153, Jud. Alba	Nr. niveluri:1; S. construita la sol:34 mp; ANEXĂ
A1.4		Loc. Tauti, Nr. 153, Jud. Alba	Nr. niveluri:1; S. construita la sol:31 mp; ANEXĂ

B. Partea II. Proprietari și acte

Inscrieri privitoare la dreptul de proprietate și alte drepturi reale	Referințe
/	
Act Normativ nr. 7, din 13/03/1996 emis de PARLAMENTUL ROMÂNIEI;	
B1	A1
Intabulare, drept de PROPRIETATE, dobandit prin Lege, cota actuala 1/1 1) NEIDENTIFICAT NEIDENTIFICAT	
Act Administrativ nr. 357, din 19/02/2024 emis de PRIMĂRIA COMUNEI METEȘ;	
B2	A1
SE NOTEAZĂ POSESIA FAPTICĂ ÎN FAVOAREA LUI 1) HADA VALERIA	
Act Administrativ nr. 1396, din 19/02/2024 emis de PRIMARIA COMUNEI METEȘ;	
B3	A1.1, A1.2, A1.3, A1.4
Intabulare, drept de PROPRIETATE, dobandit prin Construire, cota actuala 1/1 1) HADA VALERIA	

C. Partea III. SARCINI .

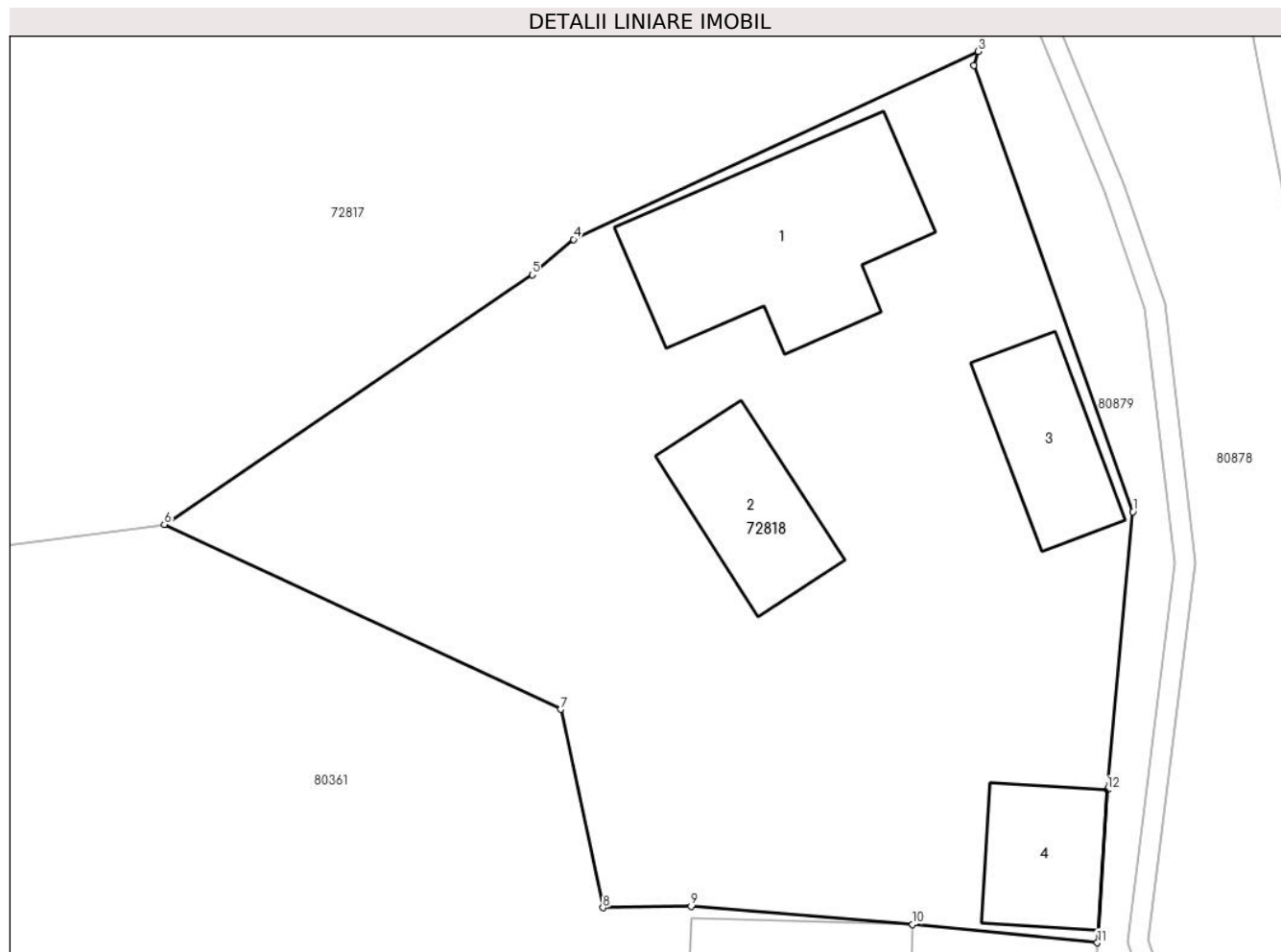
Inscrieri privind dezmembramintele dreptului de proprietate, drepturi reale de garanție și sarcini	Referințe
NU SUNT	

Anexa Nr. 1 La Partea I

Teren

Nr cadastral	Suprafața (mp)*	Observații / Referințe
	941	

* Suprafața este determinată în planul de proiecție Stereo 70.



Date referitoare la teren

Crt	Categorie folosință	Intravilan	Suprafața (mp)	Tarla	Parcelă	Nr. topo	Observații / Referințe
1	faneata	NU	145	-	-	-	
2	curti constructii	DA	425	-	-	-	
3	faneata	DA	371	-	-	-	

Date referitoare la construcții

Crt	Număr	Destinație construcție	Supraf. (mp)	Situație juridică	Observații / Referințe
A1.1		construcții de locuințe	84	Cu acte	Nr. niveluri:1; S. construita la sol:84 mp; S. construita desfasurata:100 mp; CASA DE LOCUIT
A1.2		construcții anexa	37	Cu acte	Nr. niveluri:1; S. construita la sol:37 mp; ANEXĂ
A1.3		construcții anexa	34	Cu acte	Nr. niveluri:1; S. construita la sol:34 mp; ANEXĂ
A1.4		construcții anexa	31	Cu acte	Nr. niveluri:1; S. construita la sol:31 mp; ANEXĂ

Lungime Segmente

1) Valorile lungimilor segmentelor sunt obținute din proiecție în plan.

Punct început	X / Y	Punct sfârșit	X / Y	Lungime segment (** (m)
1	381.689,938 511.475,041	2	381.683,024 511.494,457	20.61
2	381.683,024 511.494,457	3	381.683,201 511.495,055	0.623
3	381.683,201 511.495,055	4	381.665,586 511.486,882	19.418
4	381.665,586 511.486,882	5	381.663,789 511.485,346	2.365
5	381.663,789 511.485,346	6	381.647,779 511.474,49	19.343
6	381.647,779 511.474,49	7	381.665,034 511.466,452	19.035
7	381.665,034 511.466,452	8	381.666,864 511.457,822	8.822
8	381.666,864 511.457,822	9	381.670,701 511.457,884	3.838
9	381.670,701 511.457,884	10	381.680,347 511.457,107	9.677
10	381.680,347 511.457,107	11	381.688,39 511.456,3	8.083
11	381.688,39 511.456,3	12	381.688,817 511.462,948	6.662
12	381.688,817 511.462,948	1	381.689,938 511.475,041	12.145

** Lungimile segmentelor sunt determinate în planul de proiecție Stereo 70 și sunt rotunjite la 1 milimetru.

*** Distanța dintre puncte este formată din segmente cumulate ce sunt mai mici decât valoarea 1 milimetru.

**DATE DESPRE IMOBILUL NR. 72819**

Oficiul de Cadastru și Publicitate Imobiliară ALBA
Biroul de Cadastru și Publicitate Imobiliară Alba Iulia

A. Partea I. Descrierea imobilului

TEREN Intravilan

Nr. CF vechi:149

Nr. topografic:PARTE 1158/2,1159

Adresa: Loc. Tauti, Nr. 188, Jud. Alba

Nr. Crt	Nr cadastral Nr. topografic	Suprafața* (mp)	Observații / Referințe
A1		349	Sector cadastral:184 Teren imprejmuit;

B. Partea II. Proprietari și acte

Inscrieri privitoare la dreptul de proprietate și alte drepturi reale		Referințe
/		
Act Normativ nr. 7, din 13/03/1996 emis de PARLAMENTUL ROMÂNIEI;		
B1	Intabulare, drept de PROPRIETATE, dobândit prin Lege, cota actuala 1/1 1) NEIDENTIFICAT NEIDENTIFICAT	A1
Act Administrativ nr. 1983, din 01/03/2024 emis de PRIMĂRIA COMUNEI METEȘ;		
B2	SE NOTEAZĂ POSESIA FAPTICĂ ÎN FAVOAREA LUI 1) OPRUȚA GHEORGHE	A1

C. Partea III. SARCINI .

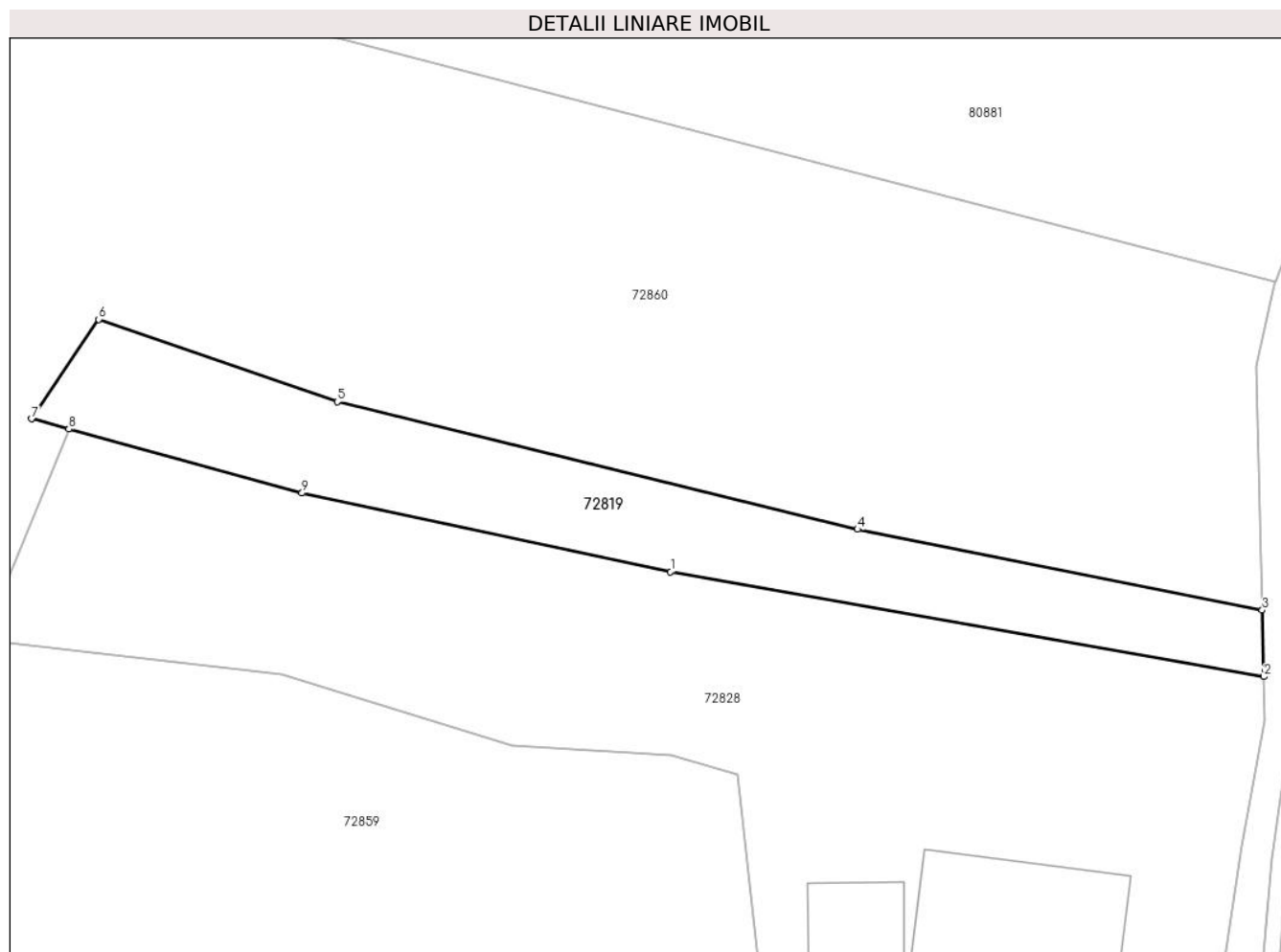
Inscrieri privind dezmembramintele dreptului de proprietate, drepturi reale de garanție și sarcini	Referințe
NU SUNT	

Anexa Nr. 1 La Partea I

Teren

Nr cadastral	Suprafața (mp)*	Observații / Referințe
	349	

* Suprafața este determinată în planul de proiecție Stereo 70.



Date referitoare la teren

Crt	Categorie folosință	Intravilan	Suprafața (mp)	Tarla	Parcelă	Nr. topo	Observații / Referințe
1	faneata	DA	349	-	-	-	

Lungime Segmente

1) Valorile lungimilor segmentelor sunt obținute din proiecție în plan.

Punct început	X / Y	Punct sfârșit	X / Y	Lungime segment (** (m)
1	381.657,895 511.301,919	2	381.692,052 511.295,891	34.684
2	381.692,052 511.295,891	3	381.691,96 511.299,716	3.826
3	381.691,96 511.299,716	4	381.668,656 511.304,366	23.764
4	381.668,656 511.304,366	5	381.638,707 511.311,712	30.836
5	381.638,707 511.311,712	6	381.624,966 511.316,453	14.536

Punct început	X / Y	Punct sfârșit	X / Y	Lungime segment (** (m)
6	381.624,966 511.316,453	7	381.621,104 511.310,732	6.903
7	381.621,104 511.310,732	8	381.623,247 511.310,144	2.223
8	381.623,247 511.310,144	9	381.636,678 511.306,457	13.928
9	381.636,678 511.306,457	1	381.657,895 511.301,919	21.697

** Lungimile segmentelor sunt determinate în planul de proiecție Stereo 70 și sunt rotunjite la 1 milimetru.

*** Distanța dintre puncte este formată din segmente cumulate ce sunt mai mici decât valoarea 1 milimetru.

**DATE DESPRE IMOBILUL NR. 72820**

Oficiul de Cadastru și Publicitate Imobiliară ALBA
Biroul de Cadastru și Publicitate Imobiliară Alba Iulia

A. Partea I. Descrierea imobilului

TEREN Necunoscut

Nr. CF vechi:631

Nr. topografic:PARTE 1161,1168

Adresa: Loc. Tauti, Nr. 155, Jud. Alba

Nr. Crt	Nr cadastral Nr. topografic	Suprafața* (mp)	Observații / Referințe
A1		2.098	Sector cadastral:184 Teren imprejmuit;

Construcții

Crt	Nr cadastral Nr. topografic	Adresa	Observații / Referințe
A1.1		Loc. Tauti, Nr. 155, Jud. Alba	Nr. niveluri:2; S. construita la sol:84 mp; S. construita desfasurata:168 mp; CASĂ DE LOCUIT
A1.2		Loc. Tauti, Nr. 155, Jud. Alba	Nr. niveluri:1; S. construita la sol:44 mp; ANEXĂ
A1.3		Loc. Tauti, Nr. 155, Jud. Alba	Nr. niveluri:1; S. construita la sol:82 mp; ANEXĂ

B. Partea II. Proprietari și acte

Inscrieri privitoare la dreptul de proprietate și alte drepturi reale		Referințe
1 / 20/02/2024		
Act Normativ nr. 7, din 13/03/1996 emis de PARLAMENTUL ROMÂNIEI;		
B1	Intabulare, drept de PROPRIETATE, dobandit prin Lege, cota actuala 1/1 1) NEIDENTIFICAT NEIDENTIFICAT	A1
Act Administrativ nr. 10815, din 19/02/2024 emis de PRIMĂRIA COMUNEI METEȘ;		
B2	SE NOTEAZĂ POSESIA FAPTICĂ ÎN FAVOAREA LUI 1) ADAM VALERIA	A1
Act Administrativ nr. 1402, din 19/02/2024 emis de PRIMĂRIA COMUNEI METEȘ;		
B3	Intabulare, drept de PROPRIETATE, dobandit prin Construire, cota actuala 1/1 1) ADAM VALERIA	A1.1, A1.2, A1.3

C. Partea III. SARCINI .

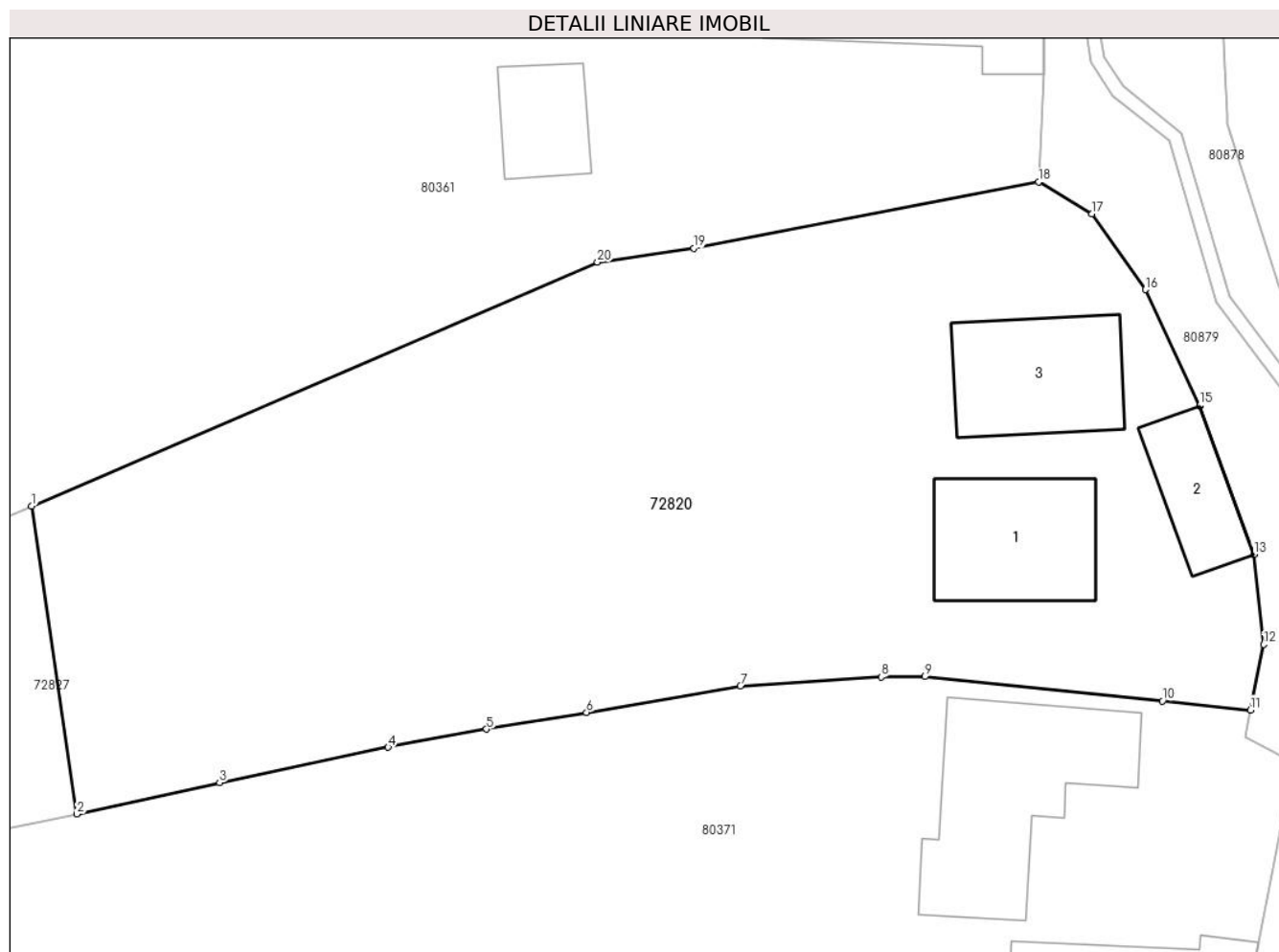
Inscrieri privind dezmembramintele dreptului de proprietate, drepturi reale de garanție și sarcini	Referințe
NU SUNT	

Anexa Nr. 1 La Partea I

Teren

Nr cadastral	Suprafața (mp)*	Observații / Referințe
	2.098	

* Suprafața este determinată în planul de proiecție Stereo 70.



Date referitoare la teren

Crt	Categorie folosință	Intravilan	Suprafața (mp)	Tarla	Parcelă	Nr. topo	Observații / Referințe
1	curți construcții	DA	500	-	-	-	
2	arabil	DA	565	-	-	-	
3	faneata	NU	1.033	-	-	-	

Date referitoare la construcții

Crt	Număr	Destinație construcție	Supraf. (mp)	Situație juridică	Observații / Referințe
A1.1		construcții de locuințe	84	Cu acte	Nr. niveluri:2; S. construita la sol:84 mp; S. construita desfasurata:168 mp; CASA DE LOCUIT
A1.2		construcții anexa	44	Cu acte	Nr. niveluri:1; S. construita la sol:44 mp; ANEXĂ
A1.3		construcții anexa	82	Cu acte	Nr. niveluri:1; S. construita la sol:82 mp; ANEXĂ

Lungime Segmente

1) Valorile lungimilor segmentelor sunt obținute din proiecție în plan.

Punct început	X / Y	Punct sfârșit	X / Y	Lungime segment (** (m)
---------------	-------	---------------	-------	-------------------------

Punct început	X / Y	Punct sfârşit	X / Y	Lungime segment (** (m)
1	381.621,96 511.401,471	2	381.624,903 511.381,421	20.265
2	381.624,903 511.381,421	3	381.634,212 511.383,458	9.529
3	381.634,212 511.383,458	4	381.645,193 511.385,771	11.222
4	381.645,193 511.385,771	5	381.651,605 511.386,942	6.518
5	381.651,605 511.386,942	6	381.658,118 511.388,039	6.605
6	381.658,118 511.388,039	7	381.668,153 511.389,762	10.182
7	381.668,153 511.389,762	8	381.677,323 511.390,341	9.188
8	381.677,323 511.390,341	9	381.680,172 511.390,369	2.849
9	381.680,172 511.390,369	10	381.695,656 511.388,771	15.566
10	381.695,656 511.388,771	11	381.701,385 511.388,191	5.758
11	381.701,385 511.388,191	12	381.702,257 511.392,466	4.363
12	381.702,257 511.392,466	13	381.701,615 511.398,317	5.886
13	381.701,615 511.398,317	14	381.698,096 511.407,989	10.292
14	381.698,096 511.407,989	15	381.698,082 511.408,029	0.042
15	381.698,082 511.408,029	16	381.694,537 511.415,574	8.336
16	381.694,537 511.415,574	17	381.691,073 511.420,507	6.028
17	381.691,073 511.420,507	18	381.687,578 511.422,576	4.062
18	381.687,578 511.422,576	19	381.665,118 511.418,262	22.871
19	381.665,118 511.418,262	20	381.658,836 511.417,348	6.348
20	381.658,836 511.417,348	1	381.621,96 511.401,471	40.148

** Lungimile segmentelor sunt determinate în planul de proiecție Stereo 70 și sunt rotunjite la 1 milimetru.

*** Distanța dintre puncte este formată din segmente cumulate ce sunt mai mici decât valoarea 1 milimetru.

**DATE DESPRE IMOBILUL NR. 72821**

Oficiul de Cadastru și Publicitate Imobiliară ALBA
Biroul de Cadastru și Publicitate Imobiliară Alba Iulia

A. Partea I. Descrierea imobilului

TEREN Intravilan

Nr. CF vechi:360

Nr. topografic:134,135/2,136

Adresa: Loc. Tauti, Nr. 148 A, Jud. Alba

Nr. Crt	Nr cadastral Nr. topografic	Suprafața* (mp)	Observații / Referințe
A1		3.677	Sector cadastral:184 Teren imprejmuit;

Construcții

Crt	Nr cadastral Nr. topografic	Adresa	Observații / Referințe
A1.1		Loc. Tauti, Nr. 148 A, Jud. Alba	Nr. niveluri:2; S. construita la sol:87 mp; S. construita desfasurata:174 mp; CASĂ DE LOCUIT
A1.2		Loc. Tauti, Nr. 148 A, Jud. Alba	Nr. niveluri:1; S. construita la sol:34 mp; ANEXĂ
A1.3		Loc. Tauti, Nr. 148 A, Jud. Alba	Nr. niveluri:1; S. construita la sol:56 mp; ANEXĂ

B. Partea II. Proprietari și acte

Inscrieri privitoare la dreptul de proprietate și alte drepturi reale		Referințe
1 / 28/02/2024		
Act Normativ nr. 7, din 13/03/1996 emis de PARLAMENTUL ROMÂNIEI;		
B1	Intabulare, drept de PROPRIETATE, dobandit prin Lege, cota actuala 1/1 1) NEIDENTIFICAT NEIDENTIFICAT	A1
Act Administrativ nr. 10847, din 10/01/2024 emis de PRIMĂRIA COMUNEI METEȘ;		
B2	SE NOTEAZĂ POSESIA FAPTICĂ ÎN FAVOAREA LUI 1) BODEA MARIN 2) BODEA SAVA	A1
/		
Act Administrativ nr. 1627, din 26/02/2024 emis de PRIMĂRIA COMUNEI METEȘ;		
B3	Intabulare, drept de PROPRIETATE, dobandit prin Construire, cota actuala 1/1 1) BODEA MARIN 2) BODEA SAVA	A1.1, A1.2, A1.3

C. Partea III. SARCINI .

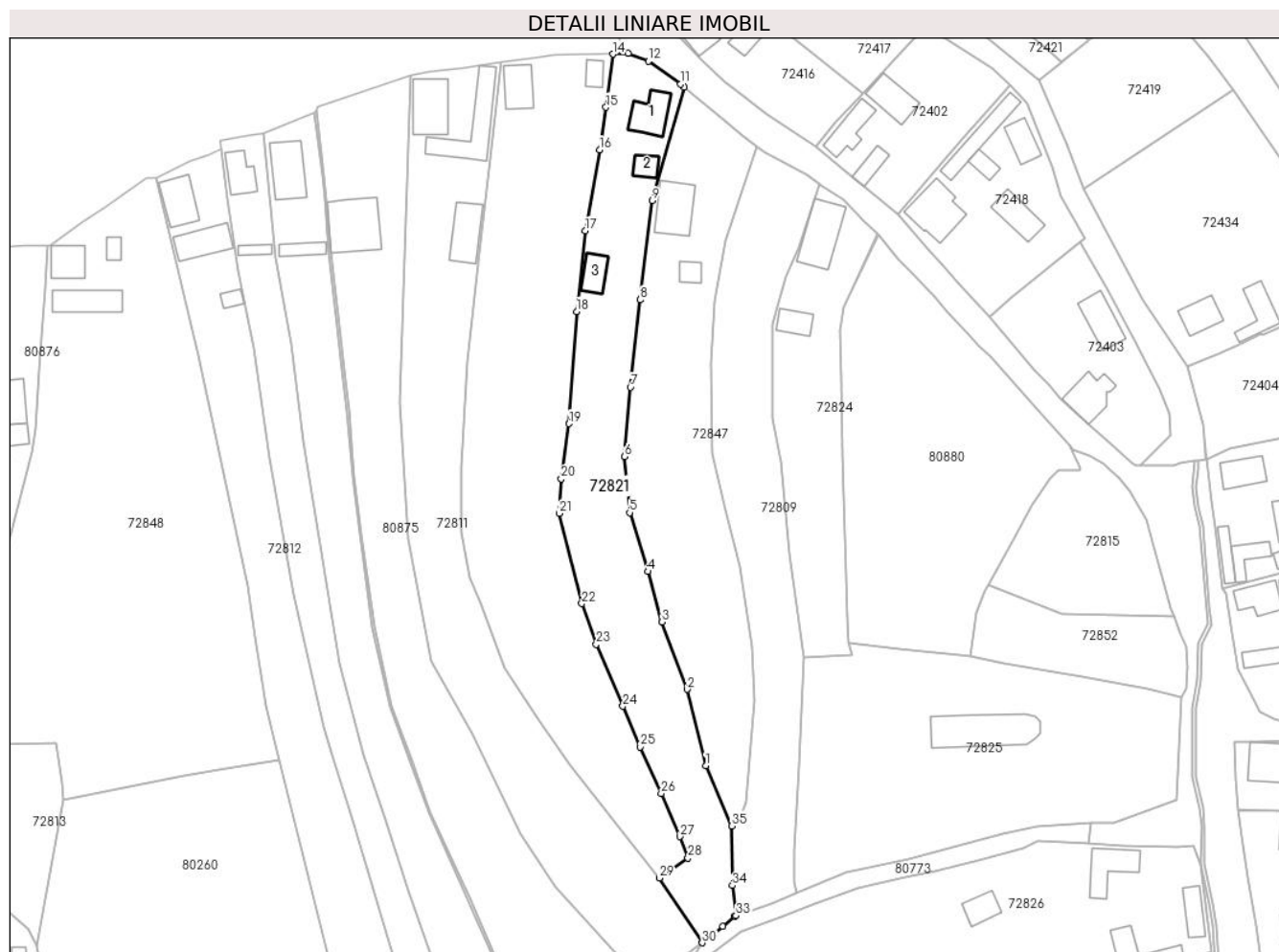
Inscrieri privind dezmembramintele dreptului de proprietate, drepturi reale de garanție și sarcini	Referințe
NU SUNT	

Anexa Nr. 1 La Partea I

Teren

Nr cadastral	Suprafața (mp)*	Observații / Referințe
	3.677	

* Suprafața este determinată în planul de proiecție Stereo 70.



Date referitoare la teren

Crt	Categorie folosință	Intravilan	Suprafața (mp)	Tarla	Parcelă	Nr. topo	Observații / Referințe
1	curți constructii	DA	850	-	-	-	
2	faneata	DA	2.827	-	-	-	

Date referitoare la construcții

Crt	Număr	Destinație construcție	Supraf. (mp)	Situație juridică	Observații / Referințe
A1.1		construcții de locuințe	87	Cu acte	Nr. niveluri:2; S. construita la sol:87 mp; S. construita desfasurata:174 mp; CASA DE LOCUIT
A1.2		construcții anexa	34	Cu acte	Nr. niveluri:1; S. construita la sol:34 mp; ANEXĂ
A1.3		construcții anexa	56	Cu acte	Nr. niveluri:1; S. construita la sol:56 mp; ANEXĂ

Lungime Segmente

1) Valorile lungimilor segmentelor sunt obținute din proiecție în plan.

Punct început	X / Y	Punct sfârșit	X / Y	Lungime segment (** (m)	Punct început	X / Y	Punct sfârșit	X / Y	Lungime segment (** (m)
1	381.564,707 511.622,856	2	381.559,938 511.642,397	20.114	2	381.559,938 511.642,397	3	381.553,462 511.659,697	18.473

Punct început	X / Y	Punct sfârșit	X / Y	Lungime segment (** (m)
3	381.553,462 511.659,697	4	381.549,821 511.672,641	13.446
5	381.545,145 511.687,761	6	381.543,862 511.702,139	14.435
7	381.545,362 511.719,928	8	381.547,895 511.742,379	22.594
9	381.550,972 511.767,832	10	381.559,161 511.796,957	30.255
11	381.558,268 511.797,713	12	381.549,965 511.803,654	10.21
13	381.544,82 511.805,672	14	381.540,897 511.805,452	3.929
15	381.539,069 511.791,774	16	381.537,444 511.780,855	11.039
17	381.533,772 511.760,062	18	381.531,552 511.739,352	20.829
19	381.529,598 511.710,587	20	381.527,594 511.696,455	14.273
21	381.527,089 511.687,545	22	381.532,89 511.664,4	23.861
23	381.536,611 511.653,985	24	381.543,43 511.638,068	17.316
25	381.547,905 511.627,597	26	381.553,255 511.615,733	13.014
27	381.558,011 511.604,601	28	381.560,146 511.599,108	5.893
29	381.552,758 511.593,944	30	381.563,77 511.577,353	19.913
31	381.569,02 511.581,613	32	381.572,203 511.584,197	4.1
33	381.572,481 511.584,295	34	381.571,543 511.592,028	7.79
35	381.571,357 511.607,356	1	381.564,707 511.622,856	16.867

Punct început	X / Y	Punct sfârșit	X / Y	Lungime segment (** (m)
4	381.549,821 511.672,641	5	381.545,145 511.687,761	15.826
6	381.543,862 511.702,139	7	381.545,362 511.719,928	17.852
8	381.547,895 511.742,379	9	381.550,972 511.767,832	25.638
10	381.559,161 511.796,957	11	381.558,268 511.797,713	1.17
12	381.549,965 511.803,654	13	381.544,82 511.805,672	5.527
14	381.540,897 511.805,452	15	381.539,069 511.791,774	13.8
16	381.537,444 511.780,855	17	381.533,772 511.760,062	21.115
18	381.531,552 511.739,352	19	381.529,598 511.710,587	28.831
20	381.527,594 511.696,455	21	381.527,089 511.687,545	8.924
22	381.532,89 511.664,4	23	381.536,611 511.653,985	11.06
24	381.543,43 511.638,068	25	381.547,905 511.627,597	11.387
26	381.553,255 511.615,733	27	381.558,011 511.604,601	12.105
28	381.560,146 511.599,108	29	381.552,758 511.593,944	9.014
30	381.563,77 511.577,353	31	381.569,02 511.581,613	6.761
32	381.572,203 511.584,197	33	381.572,481 511.584,295	0.295
34	381.571,543 511.592,028	35	381.571,357 511.607,356	15.329

** Lungimile segmentelor sunt determinate în planul de proiecție Stereo 70 și sunt rotunjite la 1 milimetru.

*** Distanța dintre puncte este formată din segmente cumulate ce sunt mai mici decât valoarea 1 milimetru.

**DATE DESPRE IMOBILUL NR. 72822**

Oficiul de Cadastru și Publicitate Imobiliară ALBA
Biroul de Cadastru și Publicitate Imobiliară Alba Iulia

A. Partea I. Descrierea imobilului

TEREN Intravilan

Nr. CF vechi:45
Nr. topografic:PARTE 131/1

Adresa: Loc. Tauti, Nr. 146B, Jud. Alba

Nr. Crt	Nr cadastral Nr. topografic	Suprafața* (mp)	Observații / Referințe
A1		3.100	Sector cadastral:184 Teren imprejmuit;

Construcții

Crt	Nr cadastral Nr. topografic	Adresa	Observații / Referințe
A1.1		Loc. Tauti, Nr. 146B, Jud. Alba	Nr. niveluri:1; S. construita la sol:117 mp; S. construita desfasurata:117 mp; CASĂ DE LOCUIT
A1.2		Loc. Tauti, Nr. 146B, Jud. Alba	Nr. niveluri:1; S. construita la sol:39 mp; ANEXĂ

B. Partea II. Proprietari și acte

Inscrieri privitoare la dreptul de proprietate și alte drepturi reale		Referințe
/		
Act Normativ nr. 7, din 13/03/1996 emis de PARLAMENTUL ROMÂNIEI;		
B1	Intabulare, drept de PROPRIETATE, dobandit prin Lege, cota actuala 1/1 1) NEIDENTIFICAT NEIDENTIFICAT	A1
Act Administrativ nr. 10712, din 15/12/2023 emis de PRIMĂRIA COMUNEI METEȘ;		
B2	SE NOTEAZĂ POSESIA FAPTICĂ ÎN FAVOAREA LUI 1) SÂNZUIANĂ RAVECA	A1
Act Administrativ nr. 1981, din 01/03/2024 emis de PRIMĂRIA COMUNEI METEȘ;		
B2	Intabulare, drept de PROPRIETATE, dobandit prin Construire, cota actuala 1/1 1) SÂNZUIANĂ RAVECA	A1.1, A1.2

C. Partea III. SARCINI .

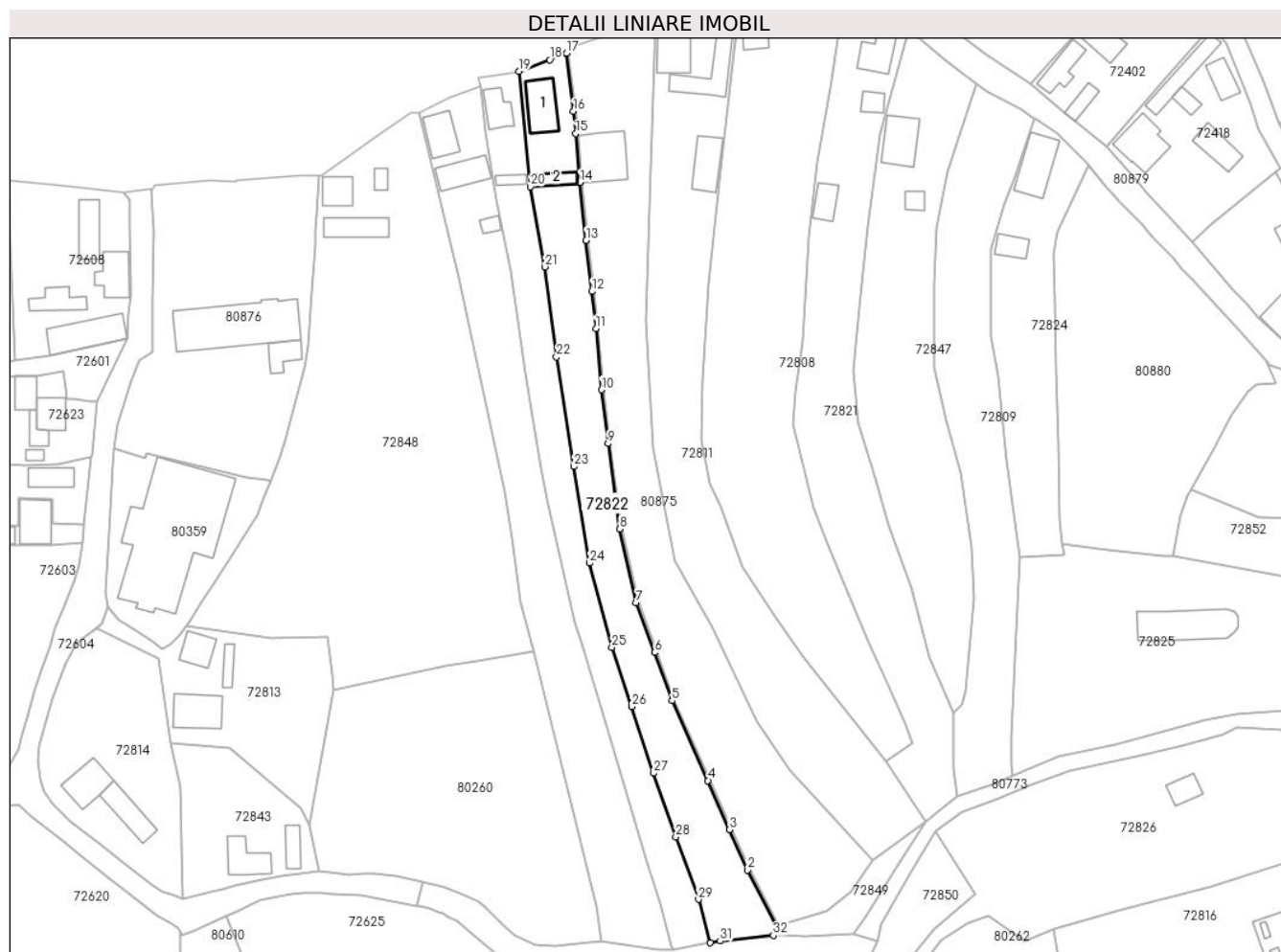
Inscrieri privind dezmembramintele dreptului de proprietate, drepturi reale de garanție și sarcini	Referințe
NU SUNT	

Anexa Nr. 1 La Partea I

Teren

Nr cadastral	Suprafața (mp)*	Observații / Referințe
	3.100	

* Suprafața este determinată în planul de proiecție Stereo 70.



Date referitoare la teren

Crt	Categorie folosință	Intravilan	Suprafața (mp)	Tarla	Parcelă	Nr. topo	Observații / Referințe
1	curți construcții	DA	427	-	-	-	
2	arabil	DA	1.400	-	-	-	
3	faneata	DA	1.273	-	-	-	

Date referitoare la construcții

Crt	Număr	Destinație construcție	Supraf. (mp)	Situație juridică	Observații / Referințe
A1.1		construcții de locuințe	117	Cu acte	Nr. niveluri:1; S. construita la sol:117 mp; S. construita desfasurata:117 mp; CASĂ DE LOCUIT
A1.2		construcții anexa	39	Cu acte	Nr. niveluri:1; S. construita la sol:39 mp; ANEXĂ

Lungime Segmente

1) Valorile lungimilor segmentelor sunt obținute din proiecție în plan.

Punct început	X / Y	Punct sfârșit	X / Y	Lungime segment (** (m))
1	381.522,448 511.548,555	2	381.514,363 511.563,943	17.383

Punct început	X / Y	Punct sfârșit	X / Y	Lungime segment (** (m))
2	381.514,363 511.563,943	3	381.509,377 511.575,15	12.266

Punct început	X / Y	Punct sfârșit	X / Y	Lungime segment (** (m)
3	381.509,377 511.575,15	4	381.503,473 511.588,745	14.822
5	381.493,487 511.610,829	6	381.488,632 511.624,224	14.248
7	381.483,571 511.638,037	8	381.479,036 511.658,421	20.882
9	381.475,771 511.682,08	10	381.473,924 511.697,004	15.038
11	381.472,414 511.713,972	12	381.471,266 511.724,24	10.332
13	381.469,696 511.738,39	14	381.467,938 511.754,385	16.091
15	381.466,775 511.767,985	16	381.466,152 511.774,113	6.16
17	381.464,194 511.790,224	18	381.459,578 511.788,384	4.969
19	381.451,062 511.785,194	20	381.454,229 511.753,306	32.044
21	381.458,207 511.731,038	22	381.461,462 511.706,151	25.1
23	381.466,318 511.675,755	24	381.470,605 511.648,986	27.11
25	381.476,819 511.625,622	26	381.482,291 511.609,209	17.302
27	381.488,424 511.590,781	28	381.494,539 511.573,095	18.713
29	381.500,81 511.555,849	30	381.504,139 511.543,812	12.489
31	381.506,837 511.544,274	32	381.521,582 511.545,878	14.832

Punct început	X / Y	Punct sfârșit	X / Y	Lungime segment (** (m)
4	381.503,473 511.588,745	5	381.493,487 511.610,829	24.237
6	381.488,632 511.624,224	7	381.483,571 511.638,037	14.711
8	381.479,036 511.658,421	9	381.475,771 511.682,08	23.883
10	381.473,924 511.697,004	11	381.472,414 511.713,972	17.035
12	381.471,266 511.724,24	13	381.469,696 511.738,39	14.237
14	381.467,938 511.754,385	15	381.466,775 511.767,985	13.65
16	381.466,152 511.774,113	17	381.464,194 511.790,224	16.23
18	381.459,578 511.788,384	19	381.451,062 511.785,194	9.094
20	381.454,229 511.753,306	21	381.458,207 511.731,038	22.621
22	381.461,462 511.706,151	23	381.466,318 511.675,755	30.781
24	381.470,605 511.648,986	25	381.476,819 511.625,622	24.175
26	381.482,291 511.609,209	27	381.488,424 511.590,781	19.421
28	381.494,539 511.573,095	29	381.500,81 511.555,849	18.351
30	381.504,139 511.543,812	31	381.506,837 511.544,274	2.738
32	381.521,582 511.545,878	1	381.522,448 511.548,555	2.813

** Lungimile segmentelor sunt determinate în planul de proiecție Stereo 70 și sunt rotunjite la 1 milimetru.

*** Distanța dintre puncte este formată din segmente cumulate ce sunt mai mici decât valoarea 1 milimetru.

**DATE DESPRE IMOBILUL NR. 72823**

Oficiul de Cadastru și Publicitate Imobiliară ALBA
Biroul de Cadastru și Publicitate Imobiliară Alba Iulia

A. Partea I. Descrierea imobilului

TEREN Necunoscut

Nr. CF vechi:45
Nr. topografic:PARTE 131/1

Adresa: Loc. Tauti, Nr. 146 A, Jud. Alba

Nr. Crt	Nr cadastral Nr. topografic	Suprafața* (mp)	Observații / Referințe
A1		2.285	Sector cadastral:184 Teren imprejmuit;

Construcții

Crt	Nr cadastral Nr. topografic	Adresa	Observații / Referințe
A1.1		Loc. Tauti, Nr. 146 A, Jud. Alba	Nr. niveluri:2; S. construita la sol:69 mp; S. construita desfasurata:93 mp; CASĂ DE LOCUIT
A1.2		Loc. Tauti, Nr. 146 A, Jud. Alba	Nr. niveluri:1; S. construita la sol:22 mp; ANEXĂ

B. Partea II. Proprietari și acte

Inscrieri privitoare la dreptul de proprietate și alte drepturi reale		Referințe
/		
Act Normativ nr. 7, din 13/03/1996 emis de PARLAMENTUL ROMÂNIEI;		
B1	Intabulare, drept de PROPRIETATE, dobandit prin Lege, cota actuala 1/1 1) NEIDENTIFICAT NEIDENTIFICAT	A1
Act Administrativ nr. 10600, din 27/12/2023 emis de PRIMĂRIA COMUNEI METEȘ;		
B2	SE NOTEAZĂ POSESIA FAPTICĂ ÎN FAVOAREA LUI 1) PĂCLIȘAN IOAN	A1
Act Administrativ nr. 1633, din 26/02/2024 emis de PRIMĂRIA COMUNEI METEȘ;		
B2	Intabulare, drept de PROPRIETATE, dobandit prin Construire, cota actuala 1/1 1) PĂCLIȘAN IOAN	A1.1, A1.2

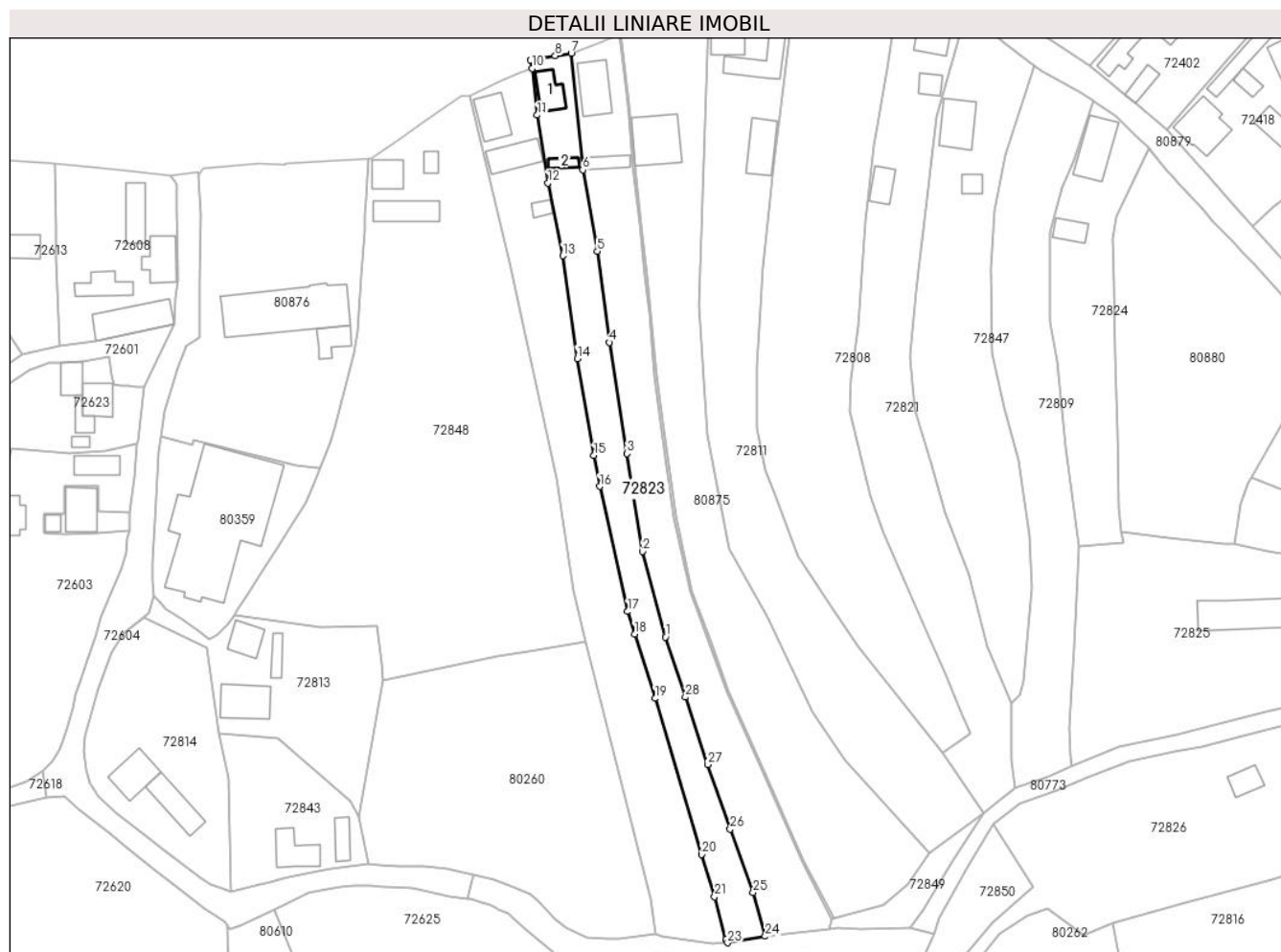
C. Partea III. SARCINI .

Inscrieri privind dezmembramintele dreptului de proprietate, drepturi reale de garanție și sarcini	Referințe
NU SUNT	

Teren

Nr cadastral	Suprafața (mp)*	Observații / Referințe
	2.285	

* Suprafața este determinată în planul de proiecție Stereo 70.



Date referitoare la teren

Crt	Categorie folosință	Intra vilan	Suprafața (mp)	Tarla	Parcelă	Nr. topo	Observații / Referințe
1	curți constructii	DA	100	-	-	-	
2	faneata	NU	802	-	-	-	
3	faneata	DA	1.383	-	-	-	

Date referitoare la construcții

Crt	Număr	Destinație construcție	Supraf. (mp)	Situație juridică	Observații / Referințe
A1.1		construcții de locuințe	69	Cu acte	Nr. niveluri:2; S. construita la sol:69 mp; S. construita desfasurata:93 mp; CASĂ DE LOCUIT
A1.2		construcții anexa	22	Cu acte	Nr. niveluri:1; S. construita la sol:22 mp; ANEXĂ

Lungime Segmente

1) Valorile lungimilor segmentelor sunt obținute din proiecție în plan.

Punct început	X / Y	Punct sfârșit	X / Y	Lungime segment (** (m))
1	381.476,819 511.625,622	2	381.470,605 511.648,986	24.175

Punct început	X / Y	Punct sfârșit	X / Y	Lungime segment (** (m))
2	381.470,605 511.648,986	3	381.466,318 511.675,755	27.11

Punct început	X / Y	Punct sfârșit	X / Y	Lungime segment (** (m)
3	381.466,318 511.675,755	4	381.461,462 511.706,151	30.781
5	381.458,207 511.731,038	6	381.454,229 511.753,306	22.621
7	381.451,062 511.785,194	8	381.446,691 511.784,489	4.427
9	381.439,819 511.783,339	10	381.440,37 511.781,046	2.358
11	381.441,782 511.768,3	12	381.444,697 511.749,758	18.77
13	381.448,72 511.729,832	14	381.452,678 511.701,724	28.386
15	381.457,289 511.675,257	16	381.458,866 511.666,772	8.63
17	381.466,492 511.632,604	18	381.468,417 511.626,478	6.421
19	381.473,959 511.608,837	20	381.486,682 511.566,165	44.528
21	381.490,278 511.554,695	22	381.493,315 511.542,876	12.203
23	381.493,816 511.542,04	24	381.504,139 511.543,812	10.474
25	381.500,81 511.555,849	26	381.494,539 511.573,095	18.351
27	381.488,424 511.590,781	28	381.482,291 511.609,209	19.421

Punct început	X / Y	Punct sfârșit	X / Y	Lungime segment (** (m)
4	381.461,462 511.706,151	5	381.458,207 511.731,038	25.1
6	381.454,229 511.753,306	7	381.451,062 511.785,194	32.044
8	381.446,691 511.784,489	9	381.439,819 511.783,339	6.968
10	381.440,37 511.781,046	11	381.441,782 511.768,3	12.824
12	381.444,697 511.749,758	13	381.448,72 511.729,832	20.328
14	381.452,678 511.701,724	15	381.457,289 511.675,257	26.866
16	381.458,866 511.666,772	17	381.466,492 511.632,604	35.009
18	381.468,417 511.626,478	19	381.473,959 511.608,837	18.491
20	381.486,682 511.566,165	21	381.490,278 511.554,695	12.021
22	381.493,315 511.542,876	23	381.493,816 511.542,04	0.975
24	381.504,139 511.543,812	25	381.500,81 511.555,849	12.489
26	381.494,539 511.573,095	27	381.488,424 511.590,781	18.713
28	381.482,291 511.609,209	1	381.476,819 511.625,622	17.302

** Lungimile segmentelor sunt determinate în planul de proiecție Stereo 70 și sunt rotunjite la 1 milimetru.

*** Distanța dintre puncte este formată din segmente cumulate ce sunt mai mici decât valoarea 1 milimetru.

**DATE DESPRE IMOBILUL NR. 72824**

Oficiul de Cadastru și Publicitate Imobiliară ALBA
Biroul de Cadastru și Publicitate Imobiliară Alba Iulia

A. Partea I. Descrierea imobilului

TEREN Intravilan

Nr. CF vechi:221

Nr. topografic:PARTE 134,138

Adresa: Loc. Tauti, Nr. 151, Jud. Alba

Nr. Crt	Nr cadastral Nr. topografic	Suprafața* (mp)	Observații / Referințe
A1		1.864	Sector cadastral:184 Teren imprejmuit;

Construcții

Crt	Nr cadastral Nr. topografic	Adresa	Observații / Referințe
A1.1		Loc. Tauti, Nr. 151, Jud. Alba	Nr. niveluri:1; S. construita la sol:140 mp; S. construita desfasurata:152 mp; CASĂ DE LOCUIT
A1.2		Loc. Tauti, Nr. 151, Jud. Alba	Nr. niveluri:1; S. construita la sol:48 mp; ANEXĂ

B. Partea II. Proprietari și acte

Inscrieri privitoare la dreptul de proprietate și alte drepturi reale		Referințe
/		
Act Notarial nr. 1486, din 20/09/1999 emis de BNP HOMOȘTEAN MILACIU IOAN FLORIN (CONTRACT DE VÂNZARE CUMPĂRARE);		
B1	Intabulare, drept de PROPRIETATELA COTA INIȚIALĂ DE 1/2, dobandit prin Conventie, cota actuala 1/1 1) SUNZUIANĂ GLIGOR 2) SUNZUIANĂ ILEANA-DANIELA	A1
Act Administrativ nr. 1926, din 01/03/2024 emis de PRIMĂRIA COMUNEI METEȘ;		
B2	Intabulare, drept de PROPRIETATE, dobandit prin Construire, cota actuala 1/1 1) SUNZUIANĂ GLIGOR 2) SUNZUIANĂ ILEANA-DANIELA	A1.1, A1.2

C. Partea III. SARCINI .

Inscrieri privind dezmembramintele dreptului de proprietate, drepturi reale de garanție și sarcini	Referințe
NU SUNT	

Anexa Nr. 1 La Partea I

Teren

Nr cadastral	Suprafața (mp)*	Observații / Referințe
	1.864	

* Suprafața este determinată în planul de proiecție Stereo 70.



Date referitoare la teren

Crt	Categorie folosință	Intravilan	Suprafața (mp)	Tarla	Parcelă	Nr. topo	Observații / Referințe
1	curți constructii	DA	250	-	-	-	
2	arabil	DA	1.614	-	-	-	

Date referitoare la construcții

Crt	Număr	Destinație construcție	Supraf. (mp)	Situație juridică	Observații / Referințe
A1.1		construcții de locuințe	140	Cu acte	Nr. niveluri:1; S. construita la sol:140 mp; S. construita desfasurata:152 mp; CASĂ DE LOCUIT
A1.2		construcții anexa	48	Cu acte	Nr. niveluri:1; S. construita la sol:48 mp; ANEXĂ

Lungime Segmente

1) Valorile lungimilor segmentelor sunt obținute din proiecție în plan.

Punct început	X / Y	Punct sfârșit	X / Y	Lungime segment (** (m)
1	381.599,557 511.722,235	2	381.599,221 511.734,61	12.379
2	381.599,221 511.734,61	3	381.600,12 511.740,463	5.922

Punct început	X / Y	Punct sfârșit	X / Y	Lungime segment (** (m)
3	381.600,12 511.740,463	4	381.608,957 511.759,236	20.749
4	381.608,957 511.759,236	5	381.605,527 511.762,566	4.781
5	381.605,527 511.762,566	6	381.600,216 511.768,061	7.642
6	381.600,216 511.768,061	7	381.594,204 511.771,887	7.126
7	381.594,204 511.771,887	8	381.593,934 511.772,077	0.33
8	381.593,934 511.772,077	9	381.588,52 511.756,038	16.928
9	381.588,52 511.756,038	10	381.585,408 511.748,311	8.33
10	381.585,408 511.748,311	11	381.581,913 511.736,075	12.725
11	381.581,913 511.736,075	12	381.581,855 511.711,926	24.15
12	381.581,855 511.711,926	13	381.583,996 511.700,854	11.277
13	381.583,996 511.700,854	14	381.586,311 511.677,374	23.594
14	381.586,311 511.677,374	15	381.589,803 511.650,548	27.052
15	381.589,803 511.650,548	16	381.602,259 511.651,246	12.475
16	381.602,259 511.651,246	17	381.601,457 511.654,417	3.271
17	381.601,457 511.654,417	18	381.600,976 511.661,033	6.633
18	381.600,976 511.661,033	19	381.600,444 511.681,769	20.743
19	381.600,444 511.681,769	20	381.599,829 511.702,916	21.156
20	381.599,829 511.702,916	1	381.599,557 511.722,235	19.321

** Lungimile segmentelor sunt determinate în planul de proiecție Stereo 70 și sunt rotunjite la 1 milimetru.

*** Distanța dintre puncte este formată din segmente cumulate ce sunt mai mici decât valoarea 1 milimetru.

**DATE DESPRE IMOBILUL NR. 72825**

Oficiul de Cadastru și Publicitate Imobiliară ALBA
Biroul de Cadastru și Publicitate Imobiliară Alba Iulia

A. Partea I. Descrierea imobilului

TEREN Intravilan

Nr. CF vechi:472,54
Nr. topografic:140/2,144

Adresa: Loc. Tauti, Nr. 152, Jud. Alba

Nr. Crt	Nr cadastral Nr. topografic	Suprafața* (mp)	Observații / Referințe
A1	70809	4.447	Sector cadastral:184 Teren imprejmuit;

Construcții

Crt	Nr cadastral Nr. topografic	Adresa	Observații / Referințe
A1.1	70809-C1	Loc. Tauti, Nr. 152, Jud. Alba	Nr. niveluri:1; S. construita la sol:217 mp; BISERICĂ

B. Partea II. Proprietari și acte

Inscrieri privitoare la dreptul de proprietate și alte drepturi reale		Referințe
/		
Act Normativ nr. 7, din 13/03/1996 emis de PARLAMENTUL ROMÂNIEI;		
B1	Intabulare, drept de PROPRIETATE, dobandit prin Lege, cota actuala 1/1 1) NEIDENTIFICAT NEIDENTIFICAT	A1
Act Administrativ nr. 10620, din 07/02/2024 emis de PRIMĂRIA COMUNEI METEȘ;		
B2	SE NOTEAZĂ POSESIA FAPTICĂ ÎN FAVOAREA LUI 1) PAROHIA ORTODOXĂ ROMÂNĂ TĂUȚ, CIF:6994383	A1
Act Administrativ nr. 1134, din 07/02/2024 emis de PRIMĂRIA COMUNEI METEȘ;		
B3	Intabulare, drept de PROPRIETATE, dobandit prin Construire, cota actuala 1/1 1) PAROHIA ORTODOXĂ ROMÂNĂ TĂUȚ, CIF:6994383	A1.1

C. Partea III. SARCINI .

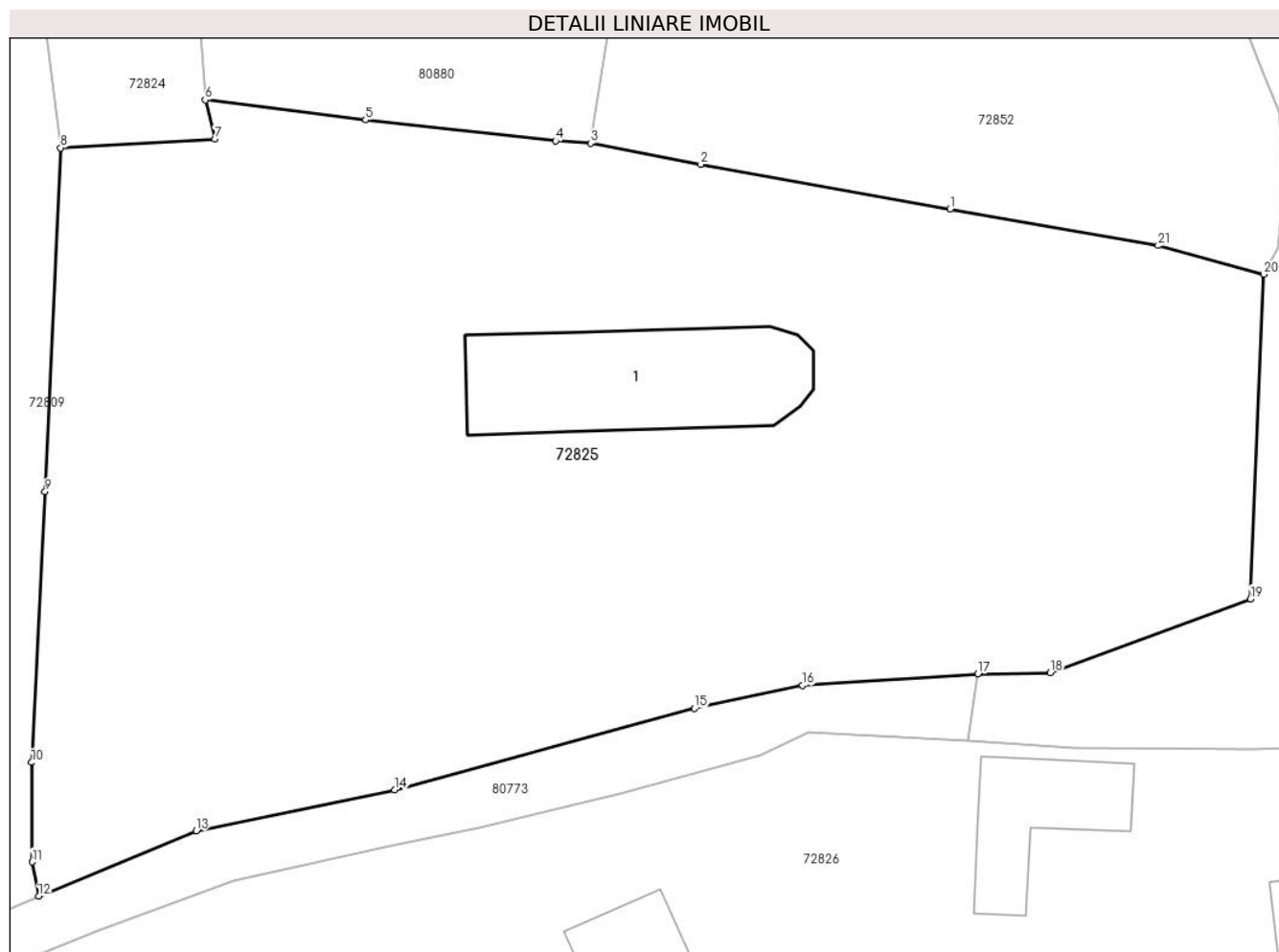
Inscrieri privind dezmembramintele dreptului de proprietate, drepturi reale de garanție și sarcini	Referințe
NU SUNT	

Anexa Nr. 1 La Partea I

Teren

Nr cadastral	Suprafața (mp)*	Observații / Referințe
70809	4.447	

* Suprafața este determinată în planul de proiecție Stereo 70.



Date referitoare la teren

Crt	Categorie folosință	Intra vilan	Suprafața (mp)	Tarla	Parcelă	Nr. topo	Observații / Referințe
1	faneata	DA	4.447	-	-	-	

Date referitoare la construcții

Crt	Număr	Destinație construcție	Supraf. (mp)	Situație juridică	Observații / Referințe
A1.1	70809-C1	construcții administrative și social culturale	217	Cu acte	Nr. niveluri:1; S. construita la sol:217 mp; BISERICĂ

Lungime Segmente

1) Valorile lungimilor segmentelor sunt obținute din proiecție în plan.

Punct început	X / Y	Punct sfârșit	X / Y	Lungime segment (** (m)	Punct început	X / Y	Punct sfârșit	X / Y	Lungime segment (** (m)
1	381.661,549 511.645,606	2	381.641,433 511.649,205	20.436	2	381.641,433 511.649,205	3	381.632,53 511.650,921	9.066
3	381.632,53 511.650,921	4	381.629,73 511.651,103	2.806	4	381.629,73 511.651,103	5	381.614,386 511.652,797	15.437
5	381.614,386 511.652,797	6	381.601,457 511.654,417	13.03	6	381.601,457 511.654,417	7	381.602,259 511.651,246	3.271

Punct început	X / Y	Punct sfârșit	X / Y	Lungime segment (** (m)
7	381.602,259 511.651,246	8	381.589,803 511.650,548	12.475
9	381.588,54 511.622,827	10	381.587,451 511.601,007	21.847
11	381.587,492 511.592,986	12	381.588,022 511.590,224	2.812
13	381.600,732 511.595,497	14	381.616,722 511.598,799	16.327
15	381.640,933 511.605,355	16	381.649,652 511.607,216	8.915
17	381.663,784 511.608,137	18	381.669,632 511.608,236	5.849
19	381.685,785 511.614,179	20	381.686,849 511.640,356	26.199
21	381.678,332 511.642,665	1	381.661,549 511.645,606	17.038

Punct început	X / Y	Punct sfârșit	X / Y	Lungime segment (** (m)
8	381.589,803 511.650,548	9	381.588,54 511.622,827	27.75
10	381.587,451 511.601,007	11	381.587,492 511.592,986	8.021
12	381.588,022 511.590,224	13	381.600,732 511.595,497	13.761
14	381.616,722 511.598,799	15	381.640,933 511.605,355	25.083
16	381.649,652 511.607,216	17	381.663,784 511.608,137	14.162
18	381.669,632 511.608,236	19	381.685,785 511.614,179	17.212
20	381.686,849 511.640,356	21	381.678,332 511.642,665	8.824

** Lungimile segmentelor sunt determinate în planul de proiecție Stereo 70 și sunt rotunjite la 1 milimetru.

*** Distanța dintre puncte este formată din segmente cumulate ce sunt mai mici decât valoarea 1 milimetru.



DATE DESPRE IMOBILUL NR. 72826

Oficiul de Cadastru și Publicitate Imobiliară ALBA
Biroul de Cadastru și Publicitate Imobiliară Alba Iulia

A. Partea I. Descrierea imobilului

TEREN Necunoscut

Nr. CF vechi:519

Nr. topografic:1177/1,1178/1

Adresa: Loc. Tauti, Nr. 163A, Jud. Alba

Nr. Crt	Nr cadastral Nr. topografic	Suprafața* (mp)	Observații / Referințe
A1		4.735	Sector cadastral:184 Teren imprejmuit;

Construcții

Crt	Nr cadastral Nr. topografic	Adresa	Observații / Referințe
A1.1		Loc. Tauti, Nr. 163A, Jud. Alba	Nr. niveluri:2; S. construita la sol:98 mp; S. construita desfasurata:196 mp; CASĂ DE LOCUIT
A1.2		Loc. Tauti, Nr. 163A, Jud. Alba	Nr. niveluri:1; S. construita la sol:57 mp; ANEXĂ
A1.3		Loc. Tauti, Nr. 163A, Jud. Alba	Nr. niveluri:1; S. construita la sol:105 mp; ANEXĂ
A1.4		Loc. Tauti, Nr. 163A, Jud. Alba	Nr. niveluri:1; S. construita la sol:53 mp; ANEXĂ

B. Partea II. Proprietari și acte

Inscrieri privitoare la dreptul de proprietate și alte drepturi reale	Referințe
/	
Act Normativ nr. 7, din 13/03/1996 emis de PARLAMENTUL ROMÂNIEI;	
B1	A1
Intabulare, drept de PROPRIETATE, dobandit prin Lege, cota actuala 1/1 1) NEIDENTIFICAT NEIDENTIFICAT	
Act Administrativ nr. 10878, din 28/11/2023 emis de PRIMĂRIA COMUNEI METEȘ;	
B2	A1
SE NOTEAZĂ POSESIA FAPTICĂ ÎN FAVOAREA LUI 1) MONEA ILIE 2) MONEA SAVETA	
Act Administrativ nr. 1628, din 26/02/2024 emis de PRIMĂRIA COMUNEI METEȘ;	
B3	A1.1, A1.2, A1.3, A1.4
Intabulare, drept de PROPRIETATE, dobandit prin Construire, cota actuala 1/1 1) MONEA ILIE 2) MONEA SAVETA	

C. Partea III. SARCINI .

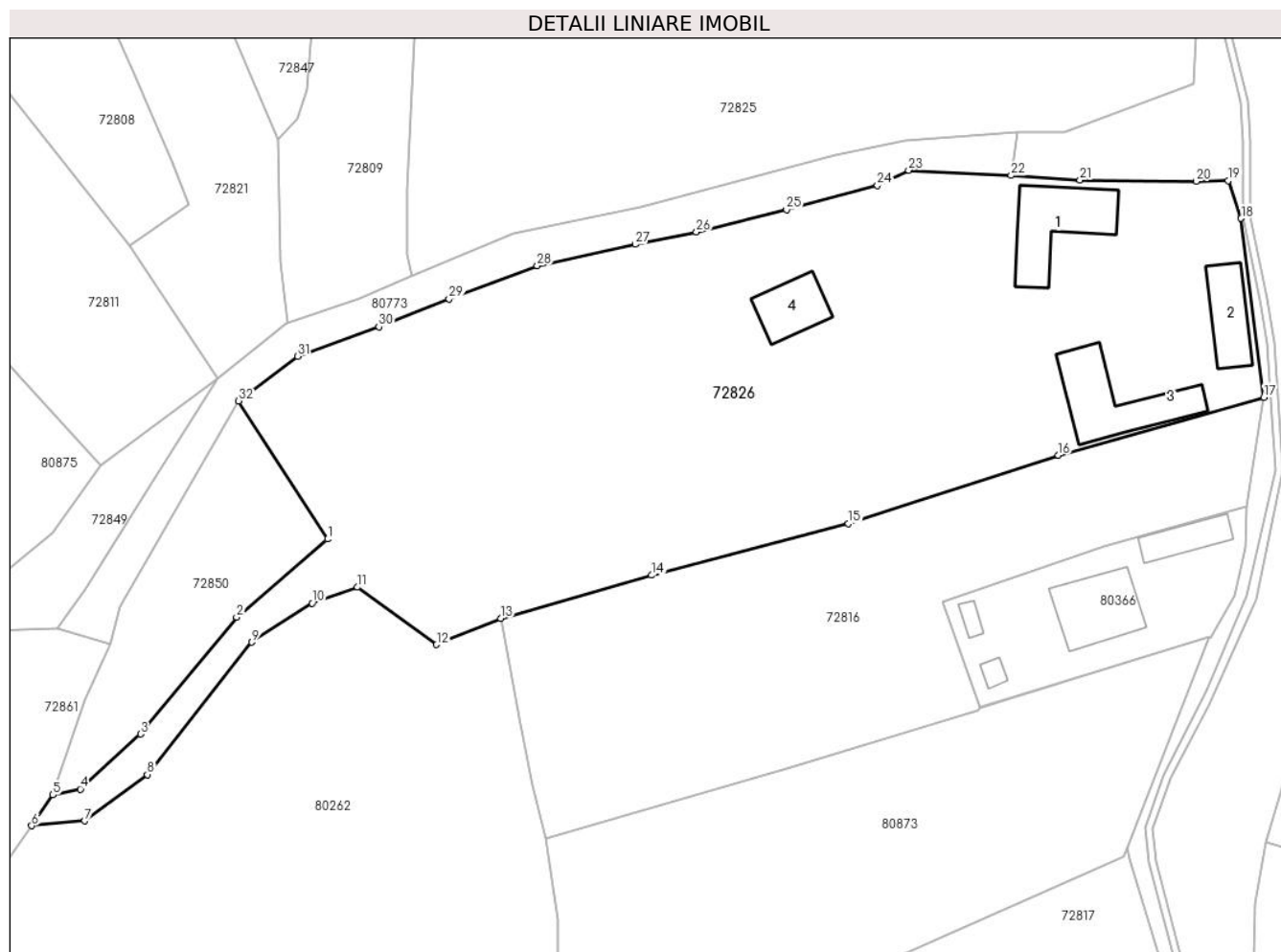
Inscrieri privind dezmembramentele dreptului de proprietate, drepturi reale de garanție și sarcini	Referințe
NU SUNT	

Anexa Nr. 1 La Partea I

Teren

Nr cadastral	Suprafața (mp)*	Observații / Referințe
	4.735	

* Suprafața este determinată în planul de proiecție Stereo 70.



Date referitoare la teren

Crt	Categorie folosință	Intra vilan	Suprafața (mp)	Tarla	Parcelă	Nr. topo	Observații / Referințe
1	curți constructii	DA	600	-	-	-	
2	faneata	NU	1.977	-	-	-	
3	faneata	DA	2.158	-	-	-	

Date referitoare la construcții

Crt	Număr	Destinație construcție	Supraf. (mp)	Situație juridică	Observații / Referințe
A1.1		construcții de locuințe	98	Cu acte	Nr. niveluri:2; S. construita la sol:98 mp; S. construita desfasurata:196 mp; CASA DE LOCUIT
A1.2		construcții anexa	57	Cu acte	Nr. niveluri:1; S. construita la sol:57 mp; ANEXĂ
A1.3		construcții anexa	105	Cu acte	Nr. niveluri:1; S. construita la sol:105 mp; ANEXĂ
A1.4		construcții anexa	53	Cu acte	Nr. niveluri:1; S. construita la sol:53 mp; ANEXĂ

Lungime Segmente

1) Valorile lungimilor segmentelor sunt obținute din proiecție în plan.

Punct început	X / Y	Punct sfârșit	X / Y	Lungime segment (** (m)
1	381.577,489 511.557,363	2	381.566,13 511.547,596	14.98
3	381.554,122 511.533,022	4	381.546,594 511.526,13	10.206
5	381.543,182 511.525,404	6	381.540,505 511.521,541	4.7
7	381.547,134 511.522,154	8	381.554,972 511.527,946	9.746
9	381.568,049 511.544,482	10	381.575,583 511.549,354	8.972
11	381.581,252 511.551,344	12	381.591,131 511.544,174	12.207
13	381.599,144 511.547,469	14	381.618,001 511.552,84	19.607
15	381.642,611 511.559,273	16	381.668,843 511.567,839	27.595
17	381.694,543 511.575,077	18	381.691,714 511.597,434	22.535
19	381.690,096 511.602,143	20	381.686,076 511.602,065	4.021
21	381.671,557 511.602,194	22	381.662,951 511.602,777	8.626
23	381.650,138 511.603,44	24	381.646,242 511.601,558	4.327
25	381.634,88 511.598,499	26	381.623,615 511.595,718	11.603
27	381.615,999 511.594,19	28	381.603,706 511.591,508	12.582
29	381.592,672 511.587,354	30	381.583,925 511.583,86	9.419
31	381.573,779 511.580,19	32	381.566,404 511.574,633	9.234

Punct început	X / Y	Punct sfârșit	X / Y	Lungime segment (** (m)
2	381.566,13 511.547,596	3	381.554,122 511.533,022	18.885
4	381.546,594 511.526,13	5	381.543,182 511.525,404	3.488
6	381.540,505 511.521,541	7	381.547,134 511.522,154	6.658
8	381.554,972 511.527,946	9	381.568,049 511.544,482	21.082
10	381.575,583 511.549,354	11	381.581,252 511.551,344	6.008
12	381.591,131 511.544,174	13	381.599,144 511.547,469	8.664
14	381.618,001 511.552,84	15	381.642,611 511.559,273	25.436
16	381.668,843 511.567,839	17	381.694,543 511.575,077	26.7
18	381.691,714 511.597,434	19	381.690,096 511.602,143	4.979
20	381.686,076 511.602,065	21	381.671,557 511.602,194	14.52
22	381.662,951 511.602,777	23	381.650,138 511.603,44	12.83
24	381.646,242 511.601,558	25	381.634,88 511.598,499	11.767
26	381.623,615 511.595,718	27	381.615,999 511.594,19	7.768
28	381.603,706 511.591,508	29	381.592,672 511.587,354	11.79
30	381.583,925 511.583,86	31	381.573,779 511.580,19	10.789
32	381.566,404 511.574,633	1	381.577,489 511.557,363	20.522

** Lungimile segmentelor sunt determinate în planul de proiecție Stereo 70 și sunt rotunjite la 1 milimetru.

*** Distanța dintre puncte este formată din segmente cumulate ce sunt mai mici decât valoarea 1 milimetru.

**DATE DESPRE IMOBILUL NR. 72827**

Oficiul de Cadastru și Publicitate Imobiliară ALBA
Biroul de Cadastru și Publicitate Imobiliară Alba Iulia

A. Partea I. Descrierea imobilului

TEREN Intravilan

Nr. CF vechi:631

Nr. topografic:PARTE 1161,1168

Adresa: Loc. Tauti, Jud. Alba

Nr. Crt	Nr cadastral Nr. topografic	Suprafața* (mp)	Observații / Referințe
A1		3.565	Sector cadastral:184 Teren neimprejmuț;

B. Partea II. Proprietari și acte

Inscrieri privitoare la dreptul de proprietate și alte drepturi reale		Referințe
/		
Act Normativ nr. 7, din 13/03/1996 emis de PARLAMENTUL ROMÂNIEI;		
B1	Intabulare, drept de PROPRIETATE, dobândit prin Lege, cota actuala 1/1 1) NEIDENTIFICAT NEIDENTIFICAT	A1
Act Administrativ nr. 50, din 03/01/2024 emis de PRIMĂRIA COMUNEI METEȘ;		
B2	SE NOTEAZĂ POSESIA FAPTICĂ ÎN FAVOAREA LUI 1) MARINCAȘ SILVIA	A1

C. Partea III. SARCINI .

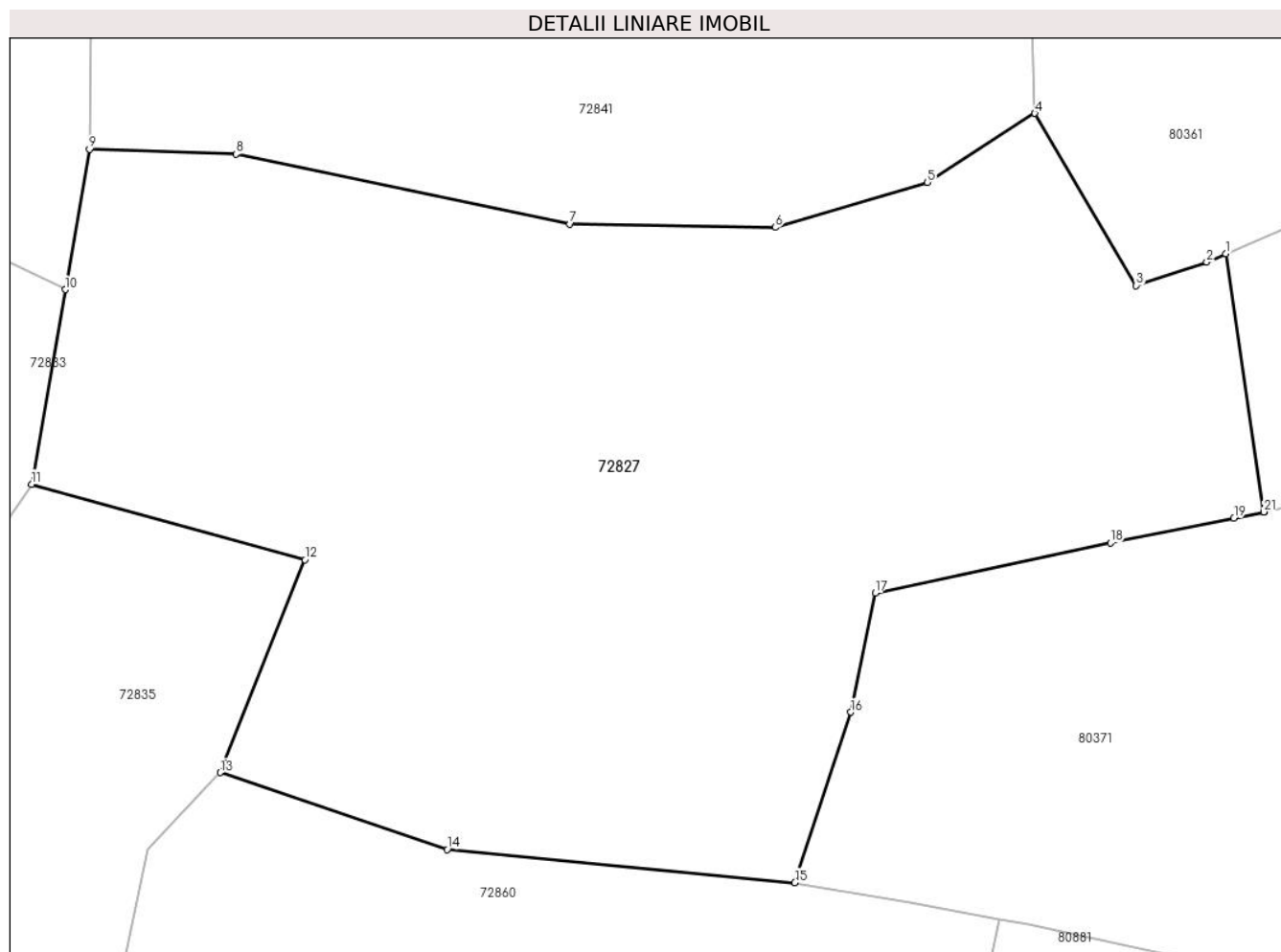
Inscrieri privind dezmembramintele dreptului de proprietate, drepturi reale de garanție și sarcini	Referințe
NU SUNT	

Anexa Nr. 1 La Partea I

Teren

Nr cadastral	Suprafața (mp)*	Observații / Referințe
	3.565	

* Suprafața este determinată în planul de proiecție Stereo 70.



Date referitoare la teren

Crt	Categorie folosință	Intravilan	Suprafața (mp)	Tarla	Parcelă	Nr. topo	Observații / Referințe
1	faneata	DA	3.565	-	-	-	

Lungime Segmente

1) Valorile lungimilor segmentelor sunt obținute din proiecție în plan.

Punct început	X / Y	Punct sfârșit	X / Y	Lungime segment (** (m)
1	381.621,96 511.401,471	2	381.620,471 511.400,83	1.622
3	381.614,979 511.399,015	4	381.607,096 511.412,394	15.529
5	381.598,737 511.407,028	6	381.586,925 511.403,531	12.319
7	381.570,955 511.403,791	8	381.545,008 511.409,212	26.508
9	381.533,623 511.409,585	10	381.531,739 511.398,694	11.052

Punct început	X / Y	Punct sfârșit	X / Y	Lungime segment (** (m)
2	381.620,471 511.400,83	3	381.614,979 511.399,015	5.784
4	381.607,096 511.412,394	5	381.598,737 511.407,028	9.933
6	381.586,925 511.403,531	7	381.570,955 511.403,791	15.972
8	381.545,008 511.409,212	9	381.533,623 511.409,585	11.391
10	381.531,739 511.398,694	11	381.529,123 511.383,574	15.345

Punct început	X / Y	Punct sfârșit	X / Y	Lungime segment (** (m)
11	381.529,123 511.383,574	12	381.550,369 511.377,717	22.038
13	381.543,776 511.361,185	14	381.561,416 511.355,194	18.629
15	381.588,451 511.352,624	16	381.592,792 511.365,875	13.944
17	381.594,695 511.375,122	18	381.612,974 511.379,01	18.688
19	381.622,577 511.380,939	20	381.624,902 511.381,421	2.374
21	381.624,903 511.381,421	1	381.621,96 511.401,471	20.265

Punct început	X / Y	Punct sfârșit	X / Y	Lungime segment (** (m)
12	381.550,369 511.377,717	13	381.543,776 511.361,185	17.798
14	381.561,416 511.355,194	15	381.588,451 511.352,624	27.157
16	381.592,792 511.365,875	17	381.594,695 511.375,122	9.441
18	381.612,974 511.379,01	19	381.622,577 511.380,939	9.795
20	381.624,902 511.381,421	21	381.624,903 511.381,421	0.001

** Lungimile segmentelor sunt determinate în planul de proiecție Stereo 70 și sunt rotunjite la 1 milimetru.

*** Distanța dintre puncte este formată din segmente cumulate ce sunt mai mici decât valoarea 1 milimetru.

**DATE DESPRE IMOBILUL NR. 72828**

Oficiul de Cadastru și Publicitate Imobiliară ALBA
Biroul de Cadastru și Publicitate Imobiliară Alba Iulia

A. Partea I. Descrierea imobilului

TEREN Necunoscut

Adresa: Loc. Tauti, Jud. Alba

Nr. Crt	Nr cadastral Nr. topografic	Suprafața* (mp)	Observații / Referințe
A1		1.402	Sector cadastral:184 Teren imprejmuit;

B. Partea II. Proprietari și acte

Inscrieri privitoare la dreptul de proprietate și alte drepturi reale		Referințe
/		
Act Normativ nr. 7, din 13/03/1996 emis de PARLAMENTUL ROMÂNIEI;		
B1	Inscrierea provizorie, drept de PROPRIETATE, dobandit prin Lege, cota actuala 1/1	A1
1) UAT METEȘ, CIF:4562150, PROPRIETAR NEIDENTIFICAT		

C. Partea III. SARCINI .

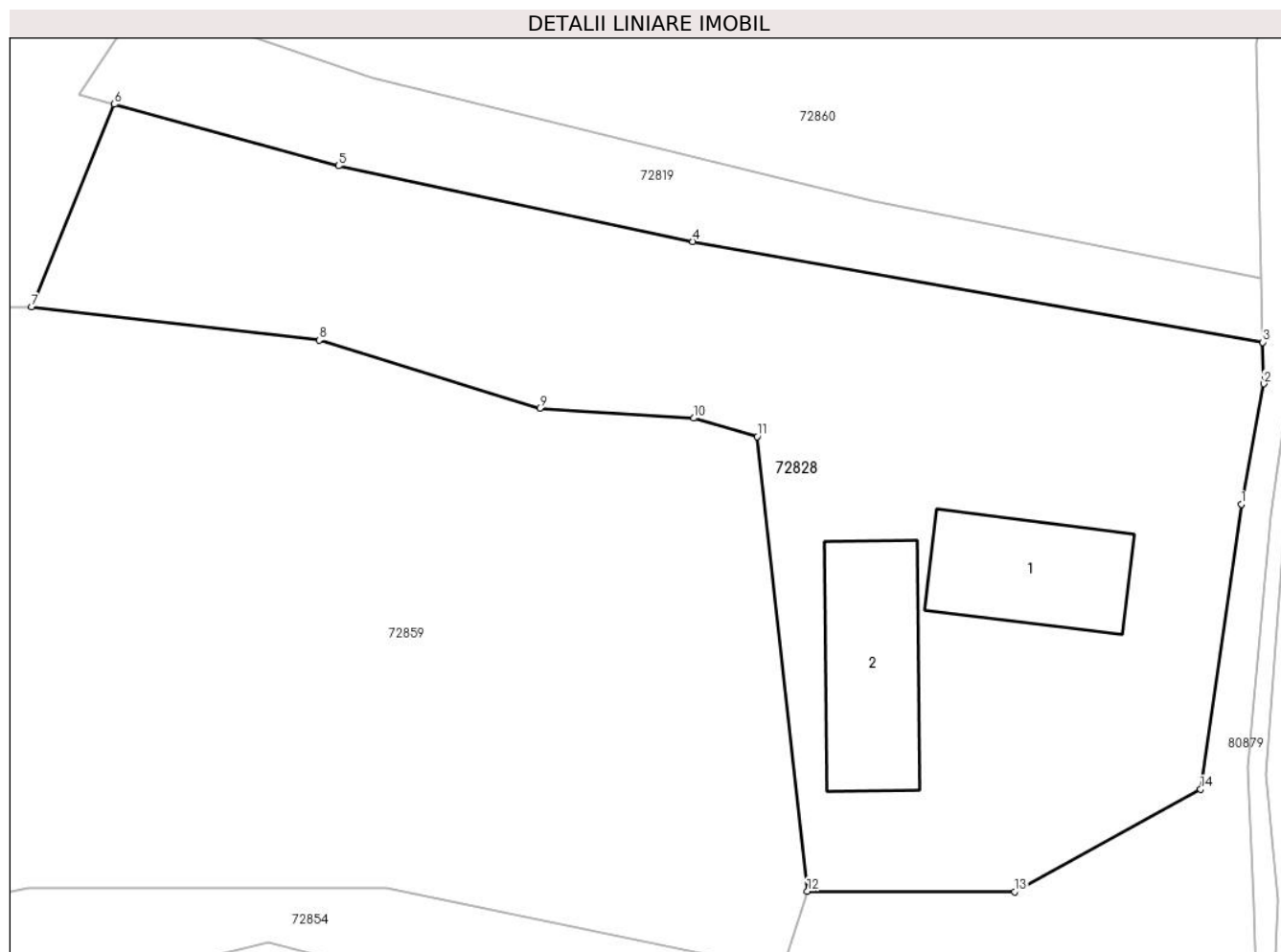
Inscrieri privind dezmembramintele dreptului de proprietate, drepturi reale de garanție și sarcini	Referințe
NU SUNT	

Anexa Nr. 1 La Partea I

Teren

Nr cadastral	Suprafața (mp)*	Observații / Referințe
	1.402	

* Suprafața este determinată în planul de proiecție Stereo 70.



Date referitoare la teren

Crt	Categorie folosință	Intravilan	Suprafața (mp)	Tarla	Parcelă	Nr. topo	Observații / Referințe
1	faneata	NU	338	-	-	-	
2	curti constructii	DA	300	-	-	-	
3	faneata	DA	764	-	-	-	

Date referitoare la construcții

Crt	Număr	Destinație construcție	Supraf. (mp)	Situație juridică	Observații / Referințe
A1.1		construcții de locuințe	73	Fara acte	Nr. niveluri:1; S. construita la sol:73 mp; CASA DE LOCUIT
A1.2		construcții anexa	83	Fara acte	Nr. niveluri:1; S. construita la sol:83 mp; ANEXĂ

Lungime Segmente

1) Valorile lungimilor segmentelor sunt obținute din proiecție în plan.

Punct început	X / Y	Punct sfârșit	X / Y	Lungime segment (** (m))
1	381.690,757 511.286,188	2	381.692,111 511.293,402	7.34

Punct început	X / Y	Punct sfârșit	X / Y	Lungime segment (** (m)
2	381.692,111 511.293,402	3	381.692,052 511.295,891	2.49
3	381.692,052 511.295,891	4	381.657,895 511.301,919	34.684
4	381.657,895 511.301,919	5	381.636,678 511.306,457	21.697
5	381.636,678 511.306,457	6	381.623,247 511.310,144	13.928
6	381.623,247 511.310,144	7	381.618,283 511.298,001	13.119
7	381.618,283 511.298,001	8	381.635,509 511.296,024	17.339
8	381.635,509 511.296,024	9	381.648,737 511.291,951	13.841
9	381.648,737 511.291,951	10	381.657,95 511.291,341	9.234
10	381.657,95 511.291,341	11	381.661,753 511.290,244	3.957
11	381.661,753 511.290,244	12	381.664,761 511.263,027	27.382
12	381.664,761 511.263,027	13	381.677,172 511.262,988	12.411
13	381.677,172 511.262,988	14	381.688,316 511.269,137	12.728
14	381.688,316 511.269,137	1	381.690,757 511.286,188	17.225

** Lungimile segmentelor sunt determinate în planul de proiecție Stereo 70 și sunt rotunjite la 1 milimetru.

*** Distanța dintre puncte este formată din segmente cumulate ce sunt mai mici decât valoarea 1 milimetru.

**DATE DESPRE IMOBILUL NR. 72829**

Oficiul de Cadastru și Publicitate Imobiliară ALBA
Biroul de Cadastru și Publicitate Imobiliară Alba Iulia

A. Partea I. Descrierea imobilului

TEREN Intravilan

Nr. topografic:1157/2,1158/1

Adresa: Loc. Tauti, Nr. 162, Jud. Alba

Nr. Crt	Nr cadastral Nr. topografic	Suprafața* (mp)	Observații / Referințe
A1	70120	3.867	Sector cadastral:184 Teren imprejmuit;

Construcții

Crt	Nr cadastral Nr. topografic	Adresa	Observații / Referințe
A1.1	70120-C1	Loc. Tauti, Nr. 162, Jud. Alba	Nr. niveluri:1; S. construita la sol:46 mp; CASĂ DE LOCUIT
A1.2	70120-C2	Loc. Tauti, Nr. 162, Jud. Alba	Nr. niveluri:1; S. construita la sol:36 mp; ANEXĂ
A1.3	70120-C3	Loc. Tauti, Nr. 162, Jud. Alba	Nr. niveluri:1; S. construita la sol:24 mp; ANEXĂ

B. Partea II. Proprietari și acte

Inscrieri privitoare la dreptul de proprietate și alte drepturi reale		Referințe
12078 / 29/02/2024		
Act Notarial nr. 456, din 29/02/2024 emis de NP OLIMPIU BREAZ;		
B1	Intabulare, drept de PROPRIETATE, dobândit prin Conventie, cota actuala 1/1 1) DAVID DRAGOȘ, și soția 2) DAVID PETRONELLA-IOANA	A1, A1.1, A1.2, A1.3

C. Partea III. SARCINI .

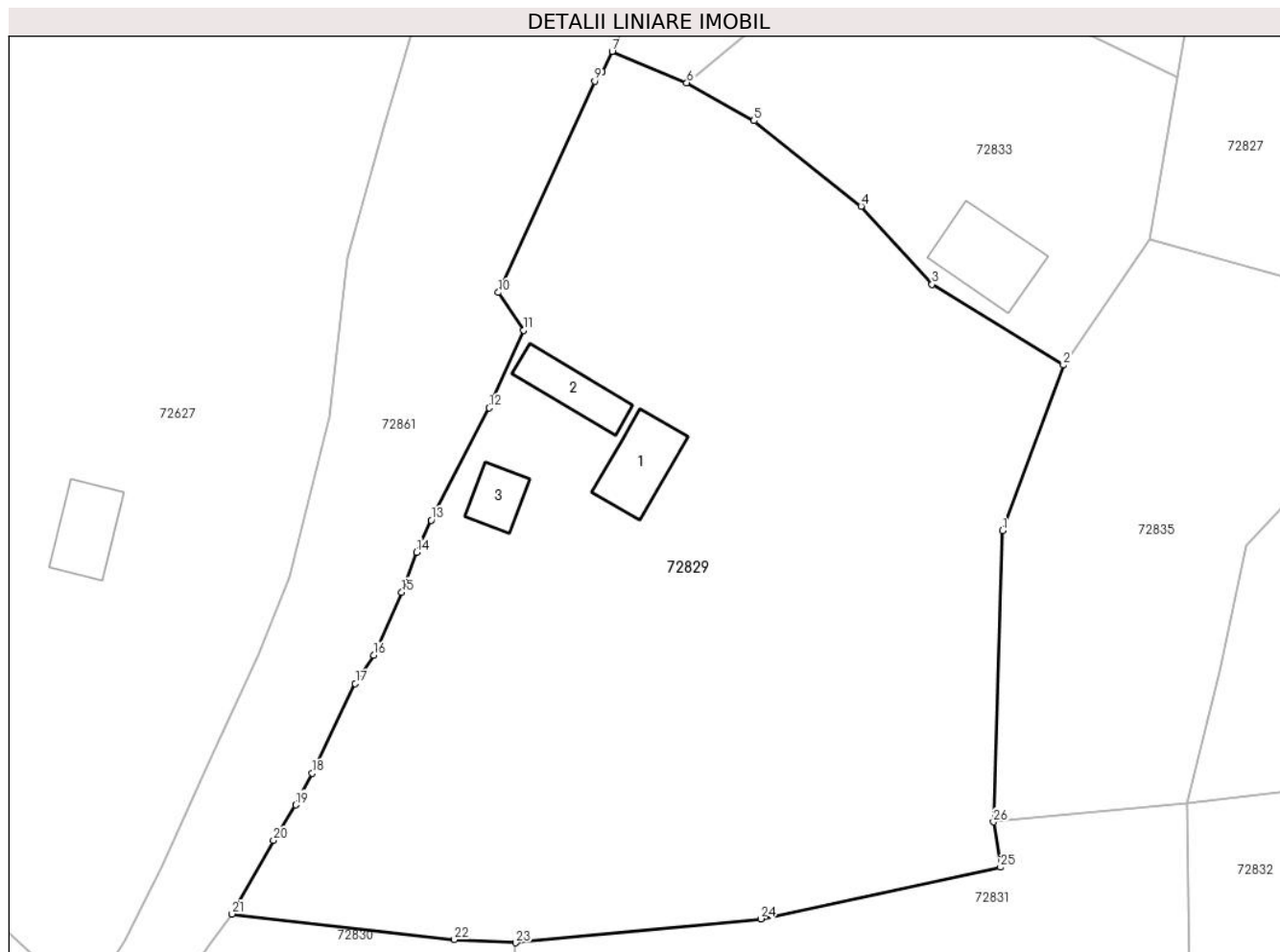
Inscrieri privind dezmembramentele dreptului de proprietate, drepturi reale de garanție și sarcini	Referințe
NU SUNT	

Anexa Nr. 1 La Partea I

Teren

Nr cadastral	Suprafața (mp)*	Observații / Referințe
70120	3.867	

* Suprafața este determinată în planul de proiecție Stereo 70.



Date referitoare la teren

Crt	Categorie folosință	Intravilan	Suprafața (mp)	Tarla	Parcelă	Nr. topo	Observații / Referințe
1	curți constructii	DA	351	-	-	-	
2	faneata	DA	3.516	-	-	-	

Date referitoare la construcții

Crt	Număr	Destinație construcție	Supraf. (mp)	Situație juridică	Observații / Referințe
A1.1	70120-C1	construcții de locuințe	46	Cu acte	Nr. niveluri:1; S. construita la sol:46 mp; CASA DE LOCUIT
A1.2	70120-C2	construcții anexa	36	Cu acte	Nr. niveluri:1; S. construita la sol:36 mp; ANEXĂ
A1.3	70120-C3	construcții anexa	24	Cu acte	Nr. niveluri:1; S. construita la sol:24 mp; ANEXĂ

Lungime Segmente

1) Valorile lungimilor segmentelor sunt obținute din proiecție în plan.

Punct început	X / Y	Punct sfârșit	X / Y	Lungime segment (** (m))	Punct început	X / Y	Punct sfârșit	X / Y	Lungime segment (** (m))
1	381.515,485 511.356,57	2	381.521,154 511.371,944	16.386	2	381.521,154 511.371,944	3	381.508,938 511.379,429	14.327

Punct început	X / Y	Punct sfârșit	X / Y	Lungime segment (** (m)
3	381.508,938 511.379,429	4	381.502,343 511.386,697	9.814
5	381.492,388 511.394,633	6	381.486,138 511.398,164	7.178
7	381.479,198 511.401,074	8	381.478,287 511.399,135	2.143
9	381.477,563 511.398,313	10	381.468,632 511.378,69	21.56
11	381.470,97 511.375,174	12	381.467,767 511.367,973	7.882
13	381.462,385 511.357,53	14	381.460,999 511.354,568	3.271
15	381.459,639 511.350,859	16	381.457,035 511.345,004	6.408
17	381.455,317 511.342,357	18	381.451,313 511.334,042	9.229
19	381.449,763 511.331,106	20	381.447,717 511.327,798	3.89
21	381.443,856 511.320,972	22	381.464,532 511.318,589	20.813
23	381.470,244 511.318,296	24	381.493,008 511.320,522	22.873
25	381.515,318 511.325,303	26	381.514,655 511.329,521	4.27

Punct început	X / Y	Punct sfârșit	X / Y	Lungime segment (** (m)
4	381.502,343 511.386,697	5	381.492,388 511.394,633	12.731
6	381.486,138 511.398,164	7	381.479,198 511.401,074	7.526
8	381.478,287 511.399,135	9	381.477,563 511.398,313	1.095
10	381.468,632 511.378,69	11	381.470,97 511.375,174	4.223
12	381.467,767 511.367,973	13	381.462,385 511.357,53	11.748
14	381.460,999 511.354,568	15	381.459,639 511.350,859	3.95
16	381.457,035 511.345,004	17	381.455,317 511.342,357	3.155
18	381.451,313 511.334,042	19	381.449,763 511.331,106	3.32
20	381.447,717 511.327,798	21	381.443,856 511.320,972	7.842
22	381.464,532 511.318,589	23	381.470,244 511.318,296	5.719
24	381.493,008 511.320,522	25	381.515,318 511.325,303	22.816
26	381.514,655 511.329,521	1	381.515,485 511.356,57	27.062

** Lungimile segmentelor sunt determinate în planul de proiecție Stereo 70 și sunt rotunjite la 1 milimetru.

*** Distanța dintre puncte este formată din segmente cumulate ce sunt mai mici decât valoarea 1 milimetru.

**DATE DESPRE IMOBILUL NR. 72830**

Oficiul de Cadastru și Publicitate Imobiliară ALBA
Biroul de Cadastru și Publicitate Imobiliară Alba Iulia

A. Partea I. Descrierea imobilului

TEREN Necunoscut

Nr. CF vechi:785

Nr. topografic:PARTE 1165a/1

Adresa: Loc. Tauti, Nr. 173, Jud. Alba

Nr. Crt	Nr cadastral Nr. topografic	Suprafața* (mp)	Observații / Referințe
A1		3.251	Sector cadastral:184 Teren imprejmuit;

Construcții

Crt	Nr cadastral Nr. topografic	Adresa	Observații / Referințe
A1.1		Loc. Tauti, Nr. 173, Jud. Alba	Nr. niveluri:2; S. construita la sol:137 mp; S. construita desfasurata:169 mp; CASĂ DE LOCUIT
A1.2		Loc. Tauti, Nr. 173, Jud. Alba	Nr. niveluri:1; S. construita la sol:39 mp; ANEXĂ

B. Partea II. Proprietari și acte

Inscrieri privitoare la dreptul de proprietate și alte drepturi reale		Referințe
/		
Act Normativ nr. 7, din 13/03/1996 emis de PARLAMENTUL ROMÂNIEI;		
B1	Intabulare, drept de PROPRIETATE, dobandit prin Lege, cota actuala 1/1 1) NEIDENTIFICAT NEIDENTIFICAT	A1
Act Administrativ nr. 10790, din 03/01/2024 emis de PRIMĂRIA COMUNEI METEȘ;		
B2	SE NOTEAZĂ POSESIA FAPTICĂ ÎN FAVOAREA LUI 1) SÂNZUIANĂ MARIA-ELISABETA	A1
Act Administrativ nr. 1632, din 26/02/2024 emis de PRIMĂRIA COMUNEI METEȘ;		
B3	Intabulare, drept de PROPRIETATE, dobandit prin Construire, cota actuala 1/1 1) SÂNZUIANĂ MARIA-ELISABETA	A1.1, A1.2

C. Partea III. SARCINI .

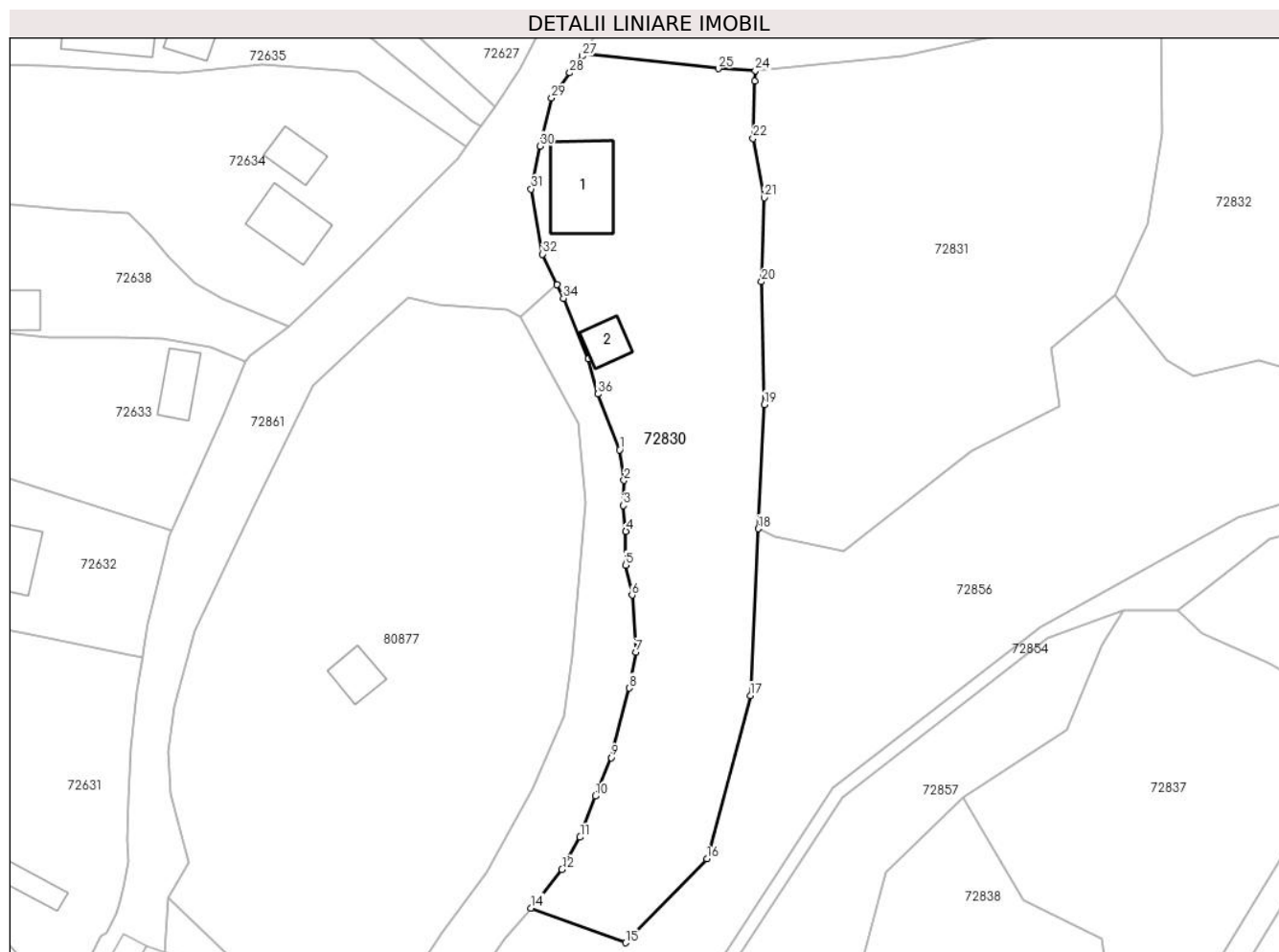
Inscrieri privind dezmembramintele dreptului de proprietate, drepturi reale de garanție și sarcini	Referințe
NU SUNT	

Anexa Nr. 1 La Partea I

Teren

Nr cadastral	Suprafața (mp)*	Observații / Referințe
	3.251	

* Suprafața este determinată în planul de proiecție Stereo 70.



Date referitoare la teren

Crt	Categorie folosință	Intravilan	Suprafața (mp)	Tarla	Parcelă	Nr. topo	Observații / Referințe
1	curți constructii	DA	300	-	-	-	
2	faneata	NU	2.443	-	-	-	
3	faneata	DA	508	-	-	-	

Date referitoare la construcții

Crt	Număr	Destinație construcție	Supraf. (mp)	Situație juridică	Observații / Referințe
A1.1		construcții de locuințe	137	Cu acte	Nr. niveluri:2; S. construita la sol:137 mp; S. construita desfasurata:169 mp; CASĂ DE LOCUIT
A1.2		construcții anexa	39	Cu acte	Nr. niveluri:1; S. construita la sol:39 mp; ANEXĂ

Lungime Segmente

1) Valorile lungimilor segmentelor sunt obținute din proiecție în plan.

Punct început	X / Y	Punct sfârșit	X / Y	Lungime segment (** (m))
1	381.449,312 511.259,915	2	381.450,01 511.255,244	4.723

Punct început	X / Y	Punct sfârșit	X / Y	Lungime segment (** (m))
2	381.450,01 511.255,244	3	381.449,929 511.251,362	3.883

Punct început	X / Y	Punct sfârșit	X / Y	Lungime segment (** (m)
3	381.449,929 511.251,362	4	381.450,293 511.247,404	3.975
5	381.450,239 511.242,192	6	381.451,242 511.237,572	4.728
7	381.451,825 511.228,756	8	381.450,785 511.223,266	5.588
9	381.448,049 511.212,562	10	381.445,583 511.206,644	6.411
11	381.443,245 511.200,311	12	381.440,466 511.195,355	5.682
13	381.436,472 511.190,351	14	381.435,694 511.189,426	1.209
15	381.450,231 511.184,068	16	381.462,786 511.196,987	18.015
17	381.469,458 511.222,102	18	381.470,697 511.247,795	25.723
19	381.471,62 511.266,918	20	381.471,203 511.285,793	18.879
21	381.471,591 511.298,736	22	381.469,902 511.307,863	9.282
23	381.470,142 511.316,699	24	381.470,244 511.318,296	1.6
25	381.464,532 511.318,589	26	381.443,856 511.320,972	20.813
27	381.443,617 511.320,549	28	381.441,661 511.317,954	3.249
29	381.438,885 511.314,077	30	381.437,061 511.306,681	7.617
31	381.435,696 511.300,088	32	381.437,489 511.290,055	10.191
33	381.439,702 511.285,36	34	381.440,688 511.283,27	2.311
35	381.444,473 511.273,921	36	381.445,99 511.268,516	5.614

Punct început	X / Y	Punct sfârșit	X / Y	Lungime segment (** (m)
4	381.450,293 511.247,404	5	381.450,239 511.242,192	5.212
6	381.451,242 511.237,572	7	381.451,825 511.228,756	8.835
8	381.450,785 511.223,266	9	381.448,049 511.212,562	11.048
10	381.445,583 511.206,644	11	381.443,245 511.200,311	6.751
12	381.440,466 511.195,355	13	381.436,472 511.190,351	6.403
14	381.435,694 511.189,426	15	381.450,231 511.184,068	15.493
16	381.462,786 511.196,987	17	381.469,458 511.222,102	25.987
18	381.470,697 511.247,795	19	381.471,62 511.266,918	19.145
20	381.471,203 511.285,793	21	381.471,591 511.298,736	12.948
22	381.469,902 511.307,863	23	381.470,142 511.316,699	8.84
24	381.470,244 511.318,296	25	381.464,532 511.318,589	5.719
26	381.443,856 511.320,972	27	381.443,617 511.320,549	0.486
28	381.441,661 511.317,954	29	381.438,885 511.314,077	4.769
30	381.437,061 511.306,681	31	381.435,696 511.300,088	6.733
32	381.437,489 511.290,055	33	381.439,702 511.285,36	5.19
34	381.440,688 511.283,27	35	381.444,473 511.273,921	10.086
36	381.445,99 511.268,516	1	381.449,312 511.259,915	9.22

** Lungimile segmentelor sunt determinate în planul de proiecție Stereo 70 și sunt rotunjite la 1 milimetru.

*** Distanța dintre puncte este formată din segmente cumulate ce sunt mai mici decât valoarea 1 milimetru.

**DATE DESPRE IMOBILUL NR. 72831**

Oficiul de Cadastru și Publicitate Imobiliară ALBA
Biroul de Cadastru și Publicitate Imobiliară Alba Iulia

A. Partea I. Descrierea imobilului

TEREN Intravilan

Nr. CF vechi:785

Nr. topografic:PARTE 1165a/2

Adresa: Loc. Tauti, Jud. Alba

Nr. Crt	Nr cadastral Nr. topografic	Suprafața* (mp)	Observații / Referințe
A1		3.828	Sector cadastral:184 Teren neimprejmuț;

B. Partea II. Proprietari și acte

Inscrieri privitoare la dreptul de proprietate și alte drepturi reale		Referințe
/		
Act Normativ nr. 7, din 13/03/1996 emis de PARLAMENTUL ROMÂNIEI;		
B1	Intabulare, drept de PROPRIETATE, dobândit prin Lege, cota actuala 1/1 1) NEIDENTIFICAT NEIDENTIFICAT	A1
Act Administrativ nr. 51, din 03/01/2024 emis de PRIMĂRIA COMUNEI METEȘ;		
B2	SE NOTEAZĂ POSESIA FAPTICĂ ÎN FAVOAREA LUI 1) MARINCAȘ SILVIA	A1

C. Partea III. SARCINI .

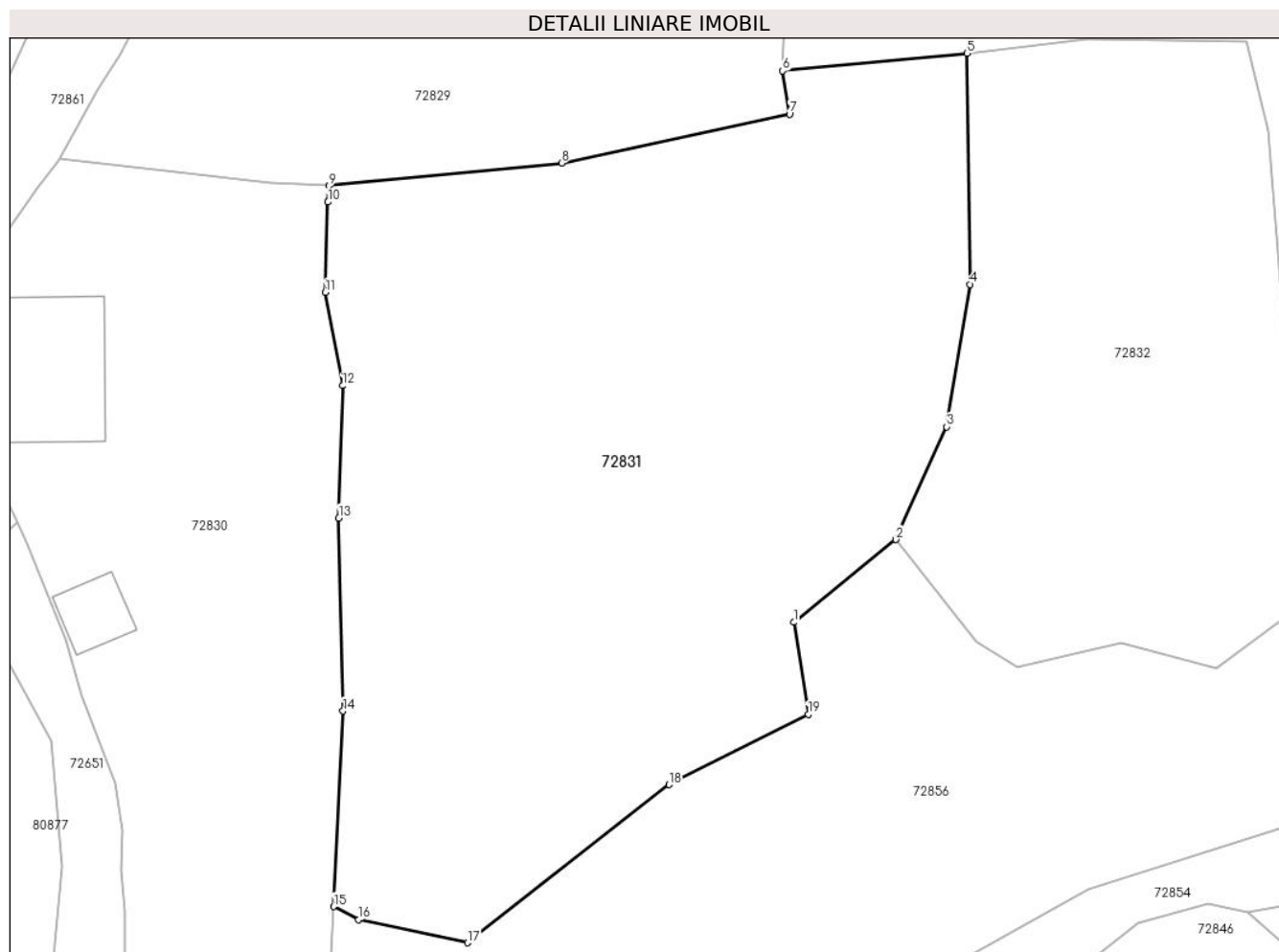
Inscrieri privind dezmembramentele dreptului de proprietate, drepturi reale de garanție și sarcini	Referințe
NU SUNT	

Anexa Nr. 1 La Partea I

Teren

Nr cadastral	Suprafața (mp)*	Observații / Referințe
	3.828	

* Suprafața este determinată în planul de proiecție Stereo 70.



Date referitoare la teren

Crt	Categorie folosință	Intra vilan	Suprafața (mp)	Tarla	Parcelă	Nr. topo	Observații / Referințe
1	faneata	DA	3.828	-	-	-	

Lungime Segmente

1) Valorile lungimilor segmentelor sunt obținute din proiecție în plan.

Punct început	X / Y	Punct sfârșit	X / Y	Lungime segment (** (m)
1	381.515,725 511.275,593	2	381.525,732 511.283,697	12.876
2	381.525,732 511.283,697	3	381.530,703 511.294,716	12.089
3	381.530,703 511.294,716	4	381.532,97 511.308,646	14.113
4	381.532,97 511.308,646	5	381.532,674 511.331,25	22.606
5	381.532,674 511.331,25	6	381.514,655 511.329,521	18.102

Punct început	X / Y	Punct sfârşit	X / Y	Lungime segment (** (m)
6	381.514,655 511.329,521	7	381.515,318 511.325,303	4.27
7	381.515,318 511.325,303	8	381.493,008 511.320,522	22.816
8	381.493,008 511.320,522	9	381.470,244 511.318,296	22.873
9	381.470,244 511.318,296	10	381.470,142 511.316,699	1.6
10	381.470,142 511.316,699	11	381.469,902 511.307,863	8.84
11	381.469,902 511.307,863	12	381.471,591 511.298,736	9.282
12	381.471,591 511.298,736	13	381.471,203 511.285,793	12.948
13	381.471,203 511.285,793	14	381.471,62 511.266,918	18.879
14	381.471,62 511.266,918	15	381.470,697 511.247,795	19.145
15	381.470,697 511.247,795	16	381.473,163 511.246,535	2.769
16	381.473,163 511.246,535	17	381.483,822 511.244,256	10.9
17	381.483,822 511.244,256	18	381.503,533 511.259,715	25.05
18	381.503,533 511.259,715	19	381.517,147 511.266,599	15.255
19	381.517,147 511.266,599	1	381.515,725 511.275,593	9.106

** Lungimile segmentelor sunt determinate în planul de proiecție Stereo 70 și sunt rotunjite la 1 milimetru.

*** Distanța dintre puncte este formată din segmente cumulate ce sunt mai mici decât valoarea 1 milimetru.

**DATE DESPRE IMOBILUL NR. 72832**

Oficiul de Cadastru și Publicitate Imobiliară ALBA
Biroul de Cadastru și Publicitate Imobiliară Alba Iulia

A. Partea I. Descrierea imobilului

TEREN Intravilan

Nr. CF vechi:785

Nr. topografic:PARTE 1165a/2

Adresa: Loc. Tauti, Jud. Alba

Nr. Crt	Nr cadastral Nr. topografic	Suprafața* (mp)	Observații / Referințe
A1		1.946	Sector cadastral:184 Teren neimprejmuit;

B. Partea II. Proprietari și acte

Inscrieri privitoare la dreptul de proprietate și alte drepturi reale		Referințe
/		
Act Normativ nr. 7, din 13/03/1996 emis de PARLAMENTUL ROMÂNIEI;		
B1	Intabulare, drept de PROPRIETATE, dobândit prin Lege, cota actuala 1/1 1) NEIDENTIFICAT NEIDENTIFICAT	A1
Act Administrativ nr. 11740, din 15/12/2023 emis de PRIMĂRIA COMUNEI METEȘ;		
B2	SE NOTEAZĂ POSESIA FAPTICĂ ÎN FAVOAREA LUI 1) SÂNZUIANĂ RAVECA-LUCIANA	A1

C. Partea III. SARCINI .

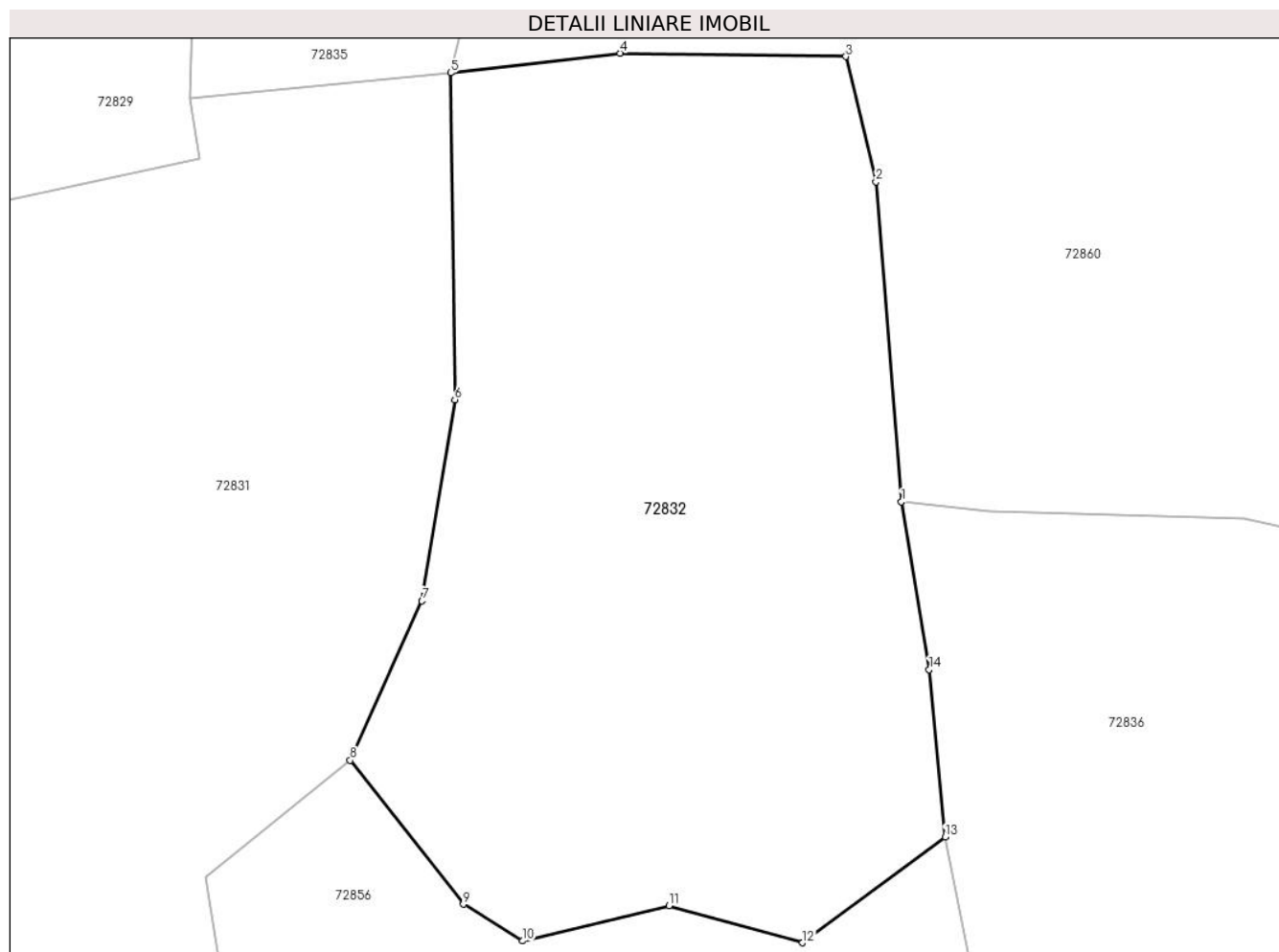
Inscrieri privind dezmembramintele dreptului de proprietate, drepturi reale de garanție și sarcini	Referințe
NU SUNT	

Anexa Nr. 1 La Partea I

Teren

Nr cadastral	Suprafața (mp)*	Observații / Referințe
	1.946	

* Suprafața este determinată în planul de proiecție Stereo 70.



Date referitoare la teren

Crt	Categorie folosință	Intra vilan	Suprafața (mp)	Tarla	Parcelă	Nr. topo	Observații / Referințe
1	faneata	DA	1.946	-	-	-	

Lungime Segmente

1) Valorile lungimilor segmentelor sunt obținute din proiecție în plan.

Punct început	X / Y	Punct sfârșit	X / Y	Lungime segment (** (m)
1	381.563,889 511.301,589	2	381.562,126 511.323,71	22.191
2	381.562,126 511.323,71	3	381.560,036 511.332,378	8.916
3	381.560,036 511.332,378	4	381.544,411 511.332,607	15.627
4	381.544,411 511.332,607	5	381.532,674 511.331,25	11.815
5	381.532,674 511.331,25	6	381.532,97 511.308,646	22.606

Punct început	X / Y	Punct sfârşit	X / Y	Lungime segment (** (m)
6	381.532,97 511.308,646	7	381.530,703 511.294,716	14.113
7	381.530,703 511.294,716	8	381.525,732 511.283,697	12.089
8	381.525,732 511.283,697	9	381.533,564 511.273,74	12.668
9	381.533,564 511.273,74	10	381.537,671 511.271,197	4.83
10	381.537,671 511.271,197	11	381.547,802 511.273,631	10.419
11	381.547,802 511.273,631	12	381.557,05 511.271,073	9.595
12	381.557,05 511.271,073	13	381.566,91 511.278,389	12.278
13	381.566,91 511.278,389	14	381.565,795 511.289,975	11.639
14	381.565,795 511.289,975	1	381.563,889 511.301,589	11.769

** Lungimile segmentelor sunt determinate în planul de proiecție Stereo 70 și sunt rotunjite la 1 milimetru.

*** Distanța dintre puncte este formată din segmente cumulate ce sunt mai mici decât valoarea 1 milimetru.

**DATE DESPRE IMOBILUL NR. 72833**

Oficiul de Cadastru și Publicitate Imobiliară ALBA
Biroul de Cadastru și Publicitate Imobiliară Alba Iulia

A. Partea I. Descrierea imobilului

TEREN Intravilan

Nr. CF vechi:85

Nr. topografic:PARTE 1165,1166

Adresa: Loc. Tauti, Nr. 175, Jud. Alba

Nr. Crt	Nr cadastral Nr. topografic	Suprafața* (mp)	Observații / Referințe
A1		970	Sector cadastral:184 Teren imprejmuit;

Construcții

Crt	Nr cadastral Nr. topografic	Adresa	Observații / Referințe
A1.1		Loc. Tauti, Nr. 175, Jud. Alba	Nr. niveluri:1; S. construita la sol:58 mp; CASĂ DE LOCUIT

B. Partea II. Proprietari și acte

Inscrieri privitoare la dreptul de proprietate și alte drepturi reale		Referințe
/		
Act Normativ nr. 7, din 13/03/1996 emis de PARLAMENTUL ROMÂNIEI;		
B1	Intabulare, drept de PROPRIETATE, dobandit prin Lege, cota actuala 1/1 1) NEIDENTIFICAT NEIDENTIFICAT	A1
Act Administrativ nr. 1136, din 07/02/2024 emis de PRIMĂRIA COMUNEI METEȘ;		
B2	SE NOTEAZĂ POSESIA FAPTICĂ ÎN FAVOAREA LUI 1) TILNEAC DOINA-TATIANA	A1
Act Administrativ nr. 11208, din 07/02/2024 emis de PRIMĂRIA COMUNEI METEȘ;		
B3	Intabulare, drept de PROPRIETATE, dobandit prin Construire, cota actuala 1/1 1) TILNEAC DOINA-TATIANA	A1.1

C. Partea III. SARCINI .

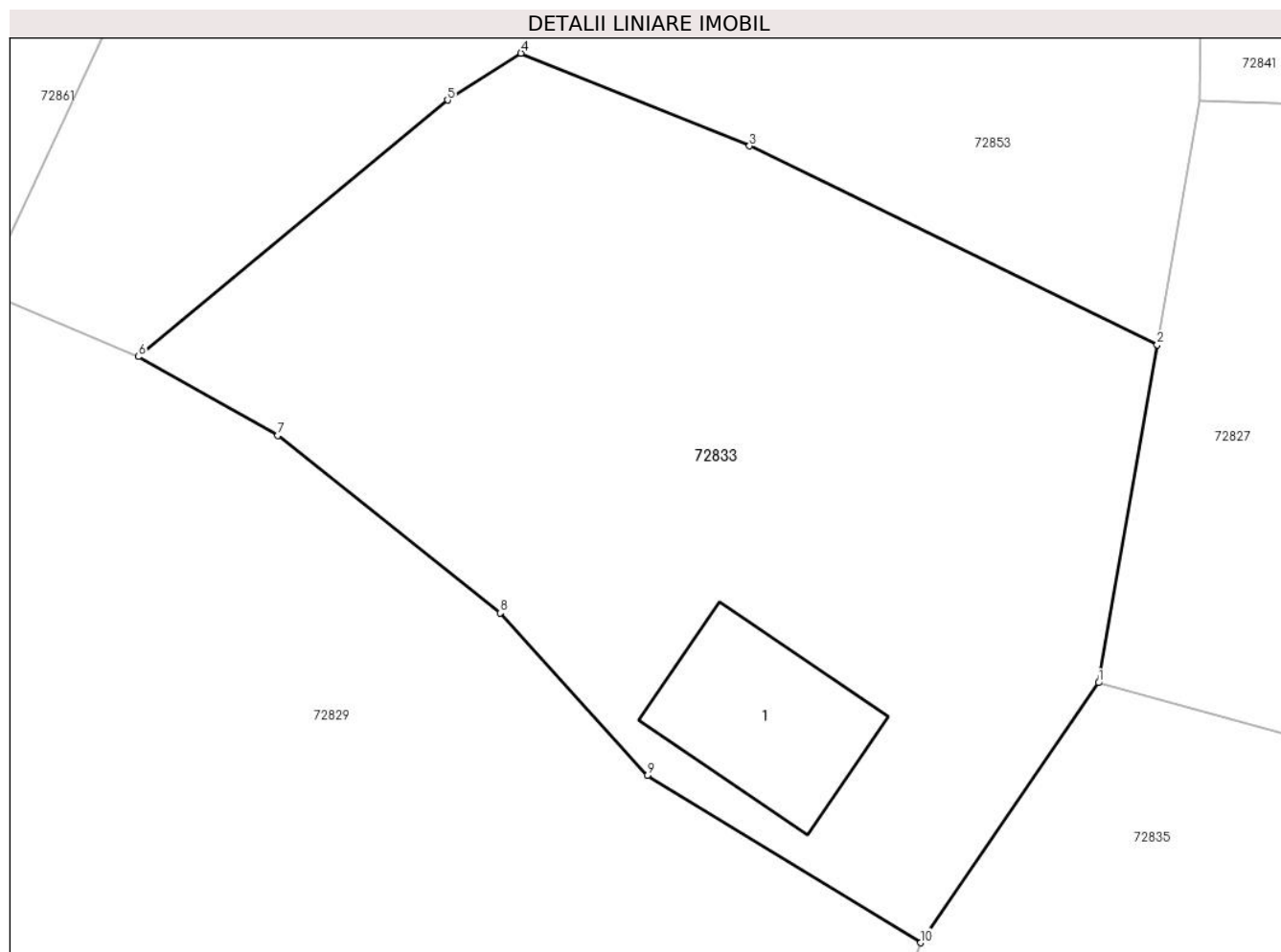
Inscrieri privind dezmembramintele dreptului de proprietate, drepturi reale de garanție și sarcini	Referințe
NU SUNT	

Anexa Nr. 1 La Partea I

Teren

Nr cadastral	Suprafața (mp)*	Observații / Referințe
	970	

* Suprafața este determinată în planul de proiecție Stereo 70.



Date referitoare la teren

Crt	Categorie folosință	Intravilan	Suprafața (mp)	Tarla	Parcelă	Nr. topo	Observații / Referințe
1	curți constructii	DA	250	-	-	-	
2	arabil	DA	320	-	-	-	
3	faneata	DA	400	-	-	-	

Date referitoare la construcții

Crt	Număr	Destinație construcție	Supraf. (mp)	Situație juridică	Observații / Referințe
A1.1		construcții de locuințe	58	Cu acte	Nr. niveluri:1; S. construita la sol:58 mp; CASA DE LOCUIT

Lungime Segmente

1) Valorile lungimilor segmentelor sunt obținute din proiecție în plan.

Punct început	X / Y	Punct sfârșit	X / Y	Lungime segment (** (m)
1	381.529,123 511.383,574	2	381.531,739 511.398,694	15.345
2	381.531,739 511.398,694	3	381.513,494 511.407,581	20.294

Punct început	X / Y	Punct sfârşit	X / Y	Lungime segment (** (m)
3	381.513,494 511.407,581	4	381.503,268 511.411,73	11.036
4	381.503,268 511.411,73	5	381.499,978 511.409,634	3.901
5	381.499,978 511.409,634	6	381.486,138 511.398,164	17.975
6	381.486,138 511.398,164	7	381.492,388 511.394,633	7.178
7	381.492,388 511.394,633	8	381.502,343 511.386,697	12.731
8	381.502,343 511.386,697	9	381.508,938 511.379,429	9.814
9	381.508,938 511.379,429	10	381.521,154 511.371,944	14.327
10	381.521,154 511.371,944	1	381.529,123 511.383,574	14.099

** Lungimile segmentelor sunt determinate în planul de proiecție Stereo 70 și sunt rotunjite la 1 milimetru.

*** Distanța dintre puncte este formată din segmente cumulate ce sunt mai mici decât valoarea 1 milimetru.

**DATE DESPRE IMOBILUL NR. 72834**

Oficiul de Cadastru și Publicitate Imobiliară ALBA
Biroul de Cadastru și Publicitate Imobiliară Alba Iulia

A. Partea I. Descrierea imobilului

TEREN Intravilan

Adresa: Loc. Tauti, Jud. Alba

Nr. Crt	Nr cadastral Nr. topografic	Suprafața* (mp)	Observații / Referințe
A1		1.299	Sector cadastral:184 Teren imprejmuit;

B. Partea II. Proprietari și acte

Inscrieri privitoare la dreptul de proprietate și alte drepturi reale		Referințe
/		
Act Normativ nr. 7, din 13/03/1996 emis de PARLAMENTUL ROMÂNIEI;		
B1	Inscrierea provizorie, drept de PROPRIETATE, dobandit prin Lege, cota actuala 1/1	A1
1) UAT METEȘ, CIF:4562150, PROPRIETAR NEIDENTIFICAT		

C. Partea III. SARCINI .

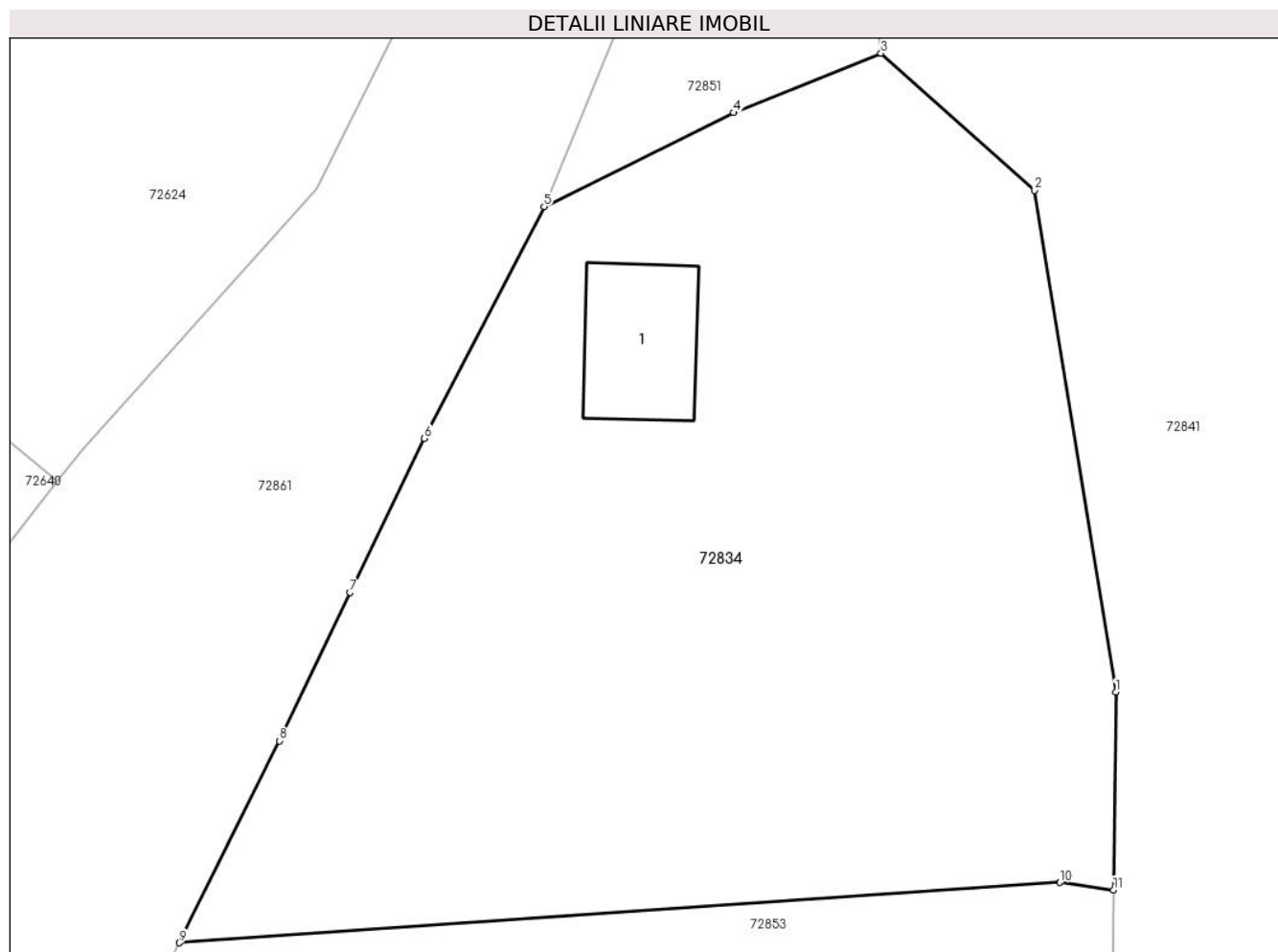
Inscrieri privind dezmembramintele dreptului de proprietate, drepturi reale de garanție și sarcini	Referințe
NU SUNT	

Anexa Nr. 1 La Partea I

Teren

Nr cadastral	Suprafața (mp)*	Observații / Referințe
	1.299	

* Suprafața este determinată în planul de proiecție Stereo 70.



Date referitoare la teren

Crt	Categorie folosință	Intravilan	Suprafața (mp)	Tarla	Parcelă	Nr. topo	Observații / Referințe
1	curți constructii	DA	300	-	-	-	
2	arabil	DA	999	-	-	-	

Date referitoare la construcții

Crt	Număr	Destinație construcție	Supraf. (mp)	Situație juridică	Observații / Referințe
A1.1		construcții de locuințe	Din acte: 58 Masurata: 41	Fara acte	Nr. niveluri:1; S. construita la sol:41 mp; CASA DE LOCUIT

Lungime Segmente

1) Valorile lungimilor segmentelor sunt obținute din proiecție în plan.

Punct început	X / Y	Punct sfârșit	X / Y	Lungime segment (** (m)
1	381.533,886 511.432,58	2	381.529,936 511.456,998	24.735
2	381.529,936 511.456,998	3	381.522,442 511.463,68	10.04
3	381.522,442 511.463,68	4	381.515,273 511.460,786	7.731

Punct început	X / Y	Punct sfârșit	X / Y	Lungime segment (** (m)
4	381.515,273 511.460,786	5	381.506,03 511.456,208	10.315
5	381.506,03 511.456,208	6	381.500,194 511.444,922	12.705
6	381.500,194 511.444,922	7	381.496,572 511.437,424	8.328
7	381.496,572 511.437,424	8	381.493,123 511.430,207	7.998
8	381.493,123 511.430,207	9	381.488,263 511.420,373	10.97
9	381.488,263 511.420,373	10	381.531,159 511.423,303	42.997
10	381.531,159 511.423,303	11	381.533,776 511.422,949	2.64
11	381.533,776 511.422,949	1	381.533,886 511.432,58	9.632

** Lungimile segmentelor sunt determinate în planul de proiecție Stereo 70 și sunt rotunjite la 1 milimetru.

*** Distanța dintre puncte este formată din segmente cumulate ce sunt mai mici decât valoarea 1 milimetru.

**DATE DESPRE IMOBILUL NR. 72835**

Oficiul de Cadastru și Publicitate Imobiliară ALBA
Biroul de Cadastru și Publicitate Imobiliară Alba Iulia

A. Partea I. Descrierea imobilului

TEREN Necunoscut

Nr. CF vechi:631

Nr. topografic:PARTE 1161,1168

Adresa: Loc. Tauti, Jud. Alba

Nr. Crt	Nr cadastral Nr. topografic	Suprafața* (mp)	Observații / Referințe
A1		1.166	Sector cadastral:184 Teren neimprejmuț;

B. Partea II. Proprietari și acte

Inscrieri privitoare la dreptul de proprietate și alte drepturi reale		Referințe
/		
Act Normativ nr. 7, din 13/03/1996 emis de PARLAMENTUL ROMÂNIEI;		
B1	Intabulare, drept de PROPRIETATE, dobândit prin Lege, cota actuala 1/1 1) NEIDENTIFICAT NEIDENTIFICAT	A1
Act Administrativ nr. 11739, din 15/12/2023 emis de PRIMĂRIA COMUNEI METEȘ;		
B2	SE NOTEAZĂ POSESIA FAPTICĂ ÎN FAVOAREA LUI 1) SÂNZUIANĂ RAVECA-LUCIANA	A1

C. Partea III. SARCINI .

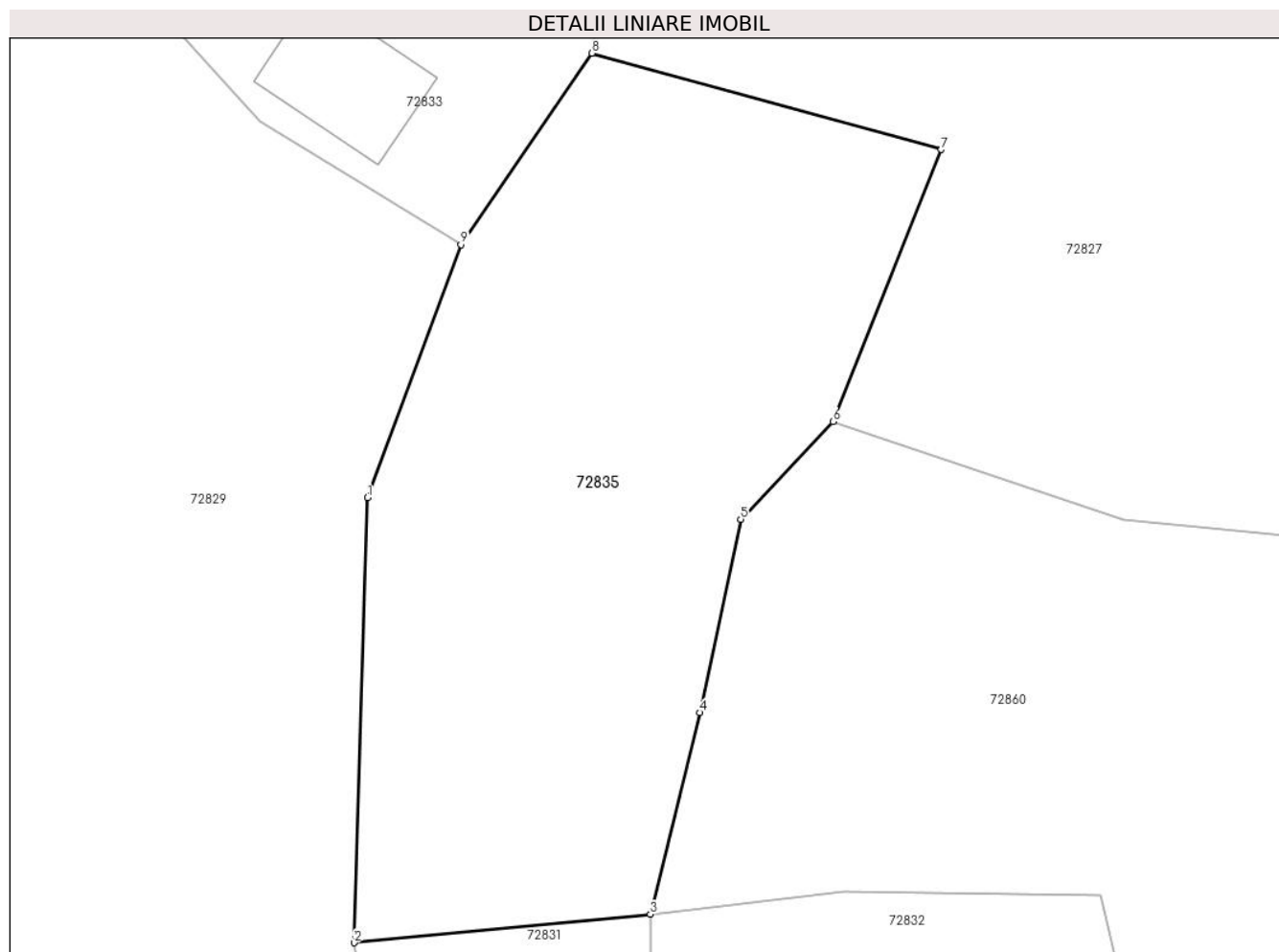
Inscrieri privind dezmembramentele dreptului de proprietate, drepturi reale de garanție și sarcini	Referințe
NU SUNT	

Anexa Nr. 1 La Partea I

Teren

Nr cadastral	Suprafața (mp)*	Observații / Referințe
	1.166	

* Suprafața este determinată în planul de proiecție Stereo 70.



Date referitoare la teren

Crt	Categorie folosință	Intra vilan	Suprafața (mp)	Tarla	Parcelă	Nr. topo	Observații / Referințe
1	faneata	DA	215	-	-	-	
2	faneata	NU	951	-	-	-	

Lungime Segmente

1) Valorile lungimilor segmentelor sunt obținute din proiecție în plan.

Punct început	X / Y	Punct sfârșit	X / Y	Lungime segment (** (m)
1	381.515,485 511.356,57	2	381.514,655 511.329,521	27.062
2	381.514,655 511.329,521	3	381.532,674 511.331,25	18.102
3	381.532,674 511.331,25	4	381.535,684 511.343,502	12.616
4	381.535,684 511.343,502	5	381.538,174 511.355,241	12.0

Punct început	X / Y	Punct sfârșit	X / Y	Lungime segment (** (m)
5	381.538,174 511.355,241	6	381.543,776 511.361,185	8.168
6	381.543,776 511.361,185	7	381.550,369 511.377,717	17.798
7	381.550,369 511.377,717	8	381.529,123 511.383,574	22.038
8	381.529,123 511.383,574	9	381.521,154 511.371,944	14.099
9	381.521,154 511.371,944	1	381.515,485 511.356,57	16.386

** Lungimile segmentelor sunt determinate în planul de proiecție Stereo 70 și sunt rotunjite la 1 milimetru.

*** Distanța dintre puncte este formată din segmente cumulate ce sunt mai mici decât valoarea 1 milimetru.

**DATE DESPRE IMOBILUL NR. 72836**

Oficiul de Cadastru și Publicitate Imobiliară ALBA
Biroul de Cadastru și Publicitate Imobiliară Alba Iulia

A. Partea I. Descrierea imobilului

TEREN Extravilan

Adresa: Jud. Alba

Nr. Crt	Nr cadastral Nr. topografic	Suprafața* (mp)	Observații / Referințe
A1		1.274	Sector cadastral:184 Teren neimprejmuit;

B. Partea II. Proprietari și acte

Inscrieri privitoare la dreptul de proprietate și alte drepturi reale		Referințe
/		
Act Normativ nr. 7, din 13/03/1996 emis de PARLAMENTUL ROMÂNIEI;		
B1	Inscrierea provizorie, drept de PROPRIETATE, dobandit prin Lege, cota actuala 1/1	A1
1) UAT METEȘ, CIF:4562150, PROPRIETAR NEIDENTIFICAT		

C. Partea III. SARCINI .

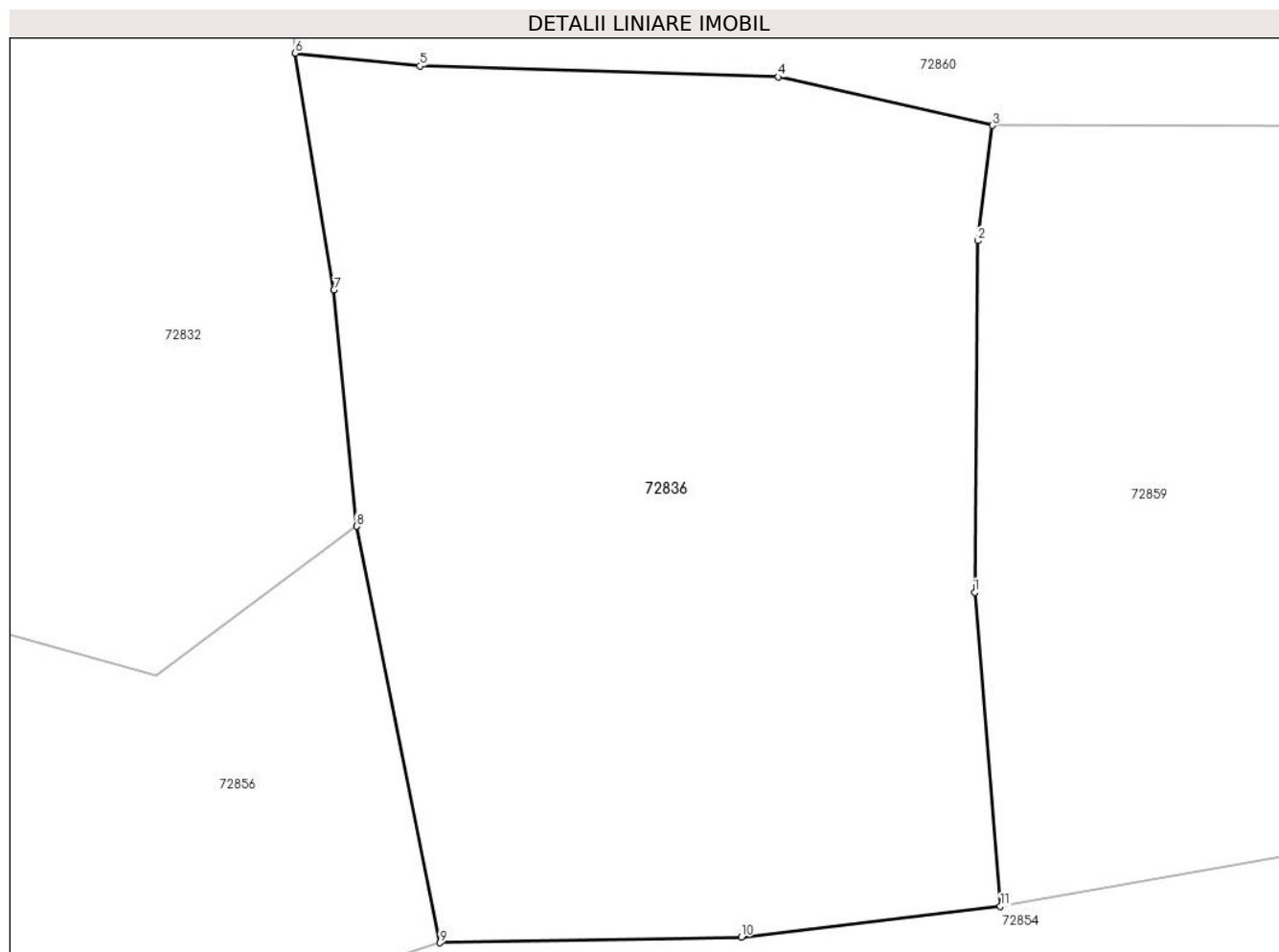
Inscrieri privind dezmembramintele dreptului de proprietate, drepturi reale de garanție și sarcini	Referințe
NU SUNT	

Anexa Nr. 1 La Partea I

Teren

Nr cadastral	Suprafața (mp)*	Observații / Referințe
	1.274	

* Suprafața este determinată în planul de proiecție Stereo 70.



Date referitoare la teren

Crt	Categorie folosință	Intra vilan	Suprafața (mp)	Tarla	Parcelă	Nr. topo	Observații / Referințe
1	pașune	NU	1.274	-	-	-	

Lungime Segmente

1) Valorile lungimilor segmentelor sunt obținute din proiecție în plan.

Punct început	X / Y	Punct sfârșit	X / Y	Lungime segment (** (m)
1	381.597,255 511.275,152	2	381.597,396 511.292,396	17.244
2	381.597,396 511.292,396	3	381.598,119 511.298,048	5.698
3	381.598,119 511.298,048	4	381.587,616 511.300,429	10.77
4	381.587,616 511.300,429	5	381.570,019 511.300,96	17.605
5	381.570,019 511.300,96	6	381.563,889 511.301,589	6.162

Punct început	X / Y	Punct sfârșit	X / Y	Lungime segment (** (m)
6	381.563,889 511.301,589	7	381.565,795 511.289,975	11.769
7	381.565,795 511.289,975	8	381.566,91 511.278,389	11.639
8	381.566,91 511.278,389	9	381.571,003 511.257,959	20.836
9	381.571,003 511.257,959	10	381.585,793 511.258,242	14.793
10	381.585,793 511.258,242	11	381.598,512 511.259,753	12.808
11	381.598,512 511.259,753	1	381.597,255 511.275,152	15.45

** Lungimile segmentelor sunt determinate în planul de proiecție Stereo 70 și sunt rotunjite la 1 milimetru.

*** Distanța dintre puncte este formată din segmente cumulate ce sunt mai mici decât valoarea 1 milimetru.

**DATE DESPRE IMOBILUL NR. 72837**

Oficiul de Cadastru și Publicitate Imobiliară ALBA
Biroul de Cadastru și Publicitate Imobiliară Alba Iulia

A. Partea I. Descrierea imobilului

TEREN Extravilan

Nr. CF vechi:586

Adresa: Jud. Alba

Nr. Crt	Nr cadastral Nr. topografic	Suprafața* (mp)	Observații / Referințe
A1		2.182	Sector cadastral:184 Teren neimpregmuit;

B. Partea II. Proprietari și acte

Inscrieri privitoare la dreptul de proprietate și alte drepturi reale		Referințe
1 / 28/02/2024		
Act Normativ nr. 7, din 13/03/1996 emis de PARLAMENTUL ROMÂNIEI;		
B1	Intabulare, drept de PROPRIETATE, dobândit prin Lege, cota actuala 1/1 1) NEIDENTIFICAT NEIDENTIFICAT	A1
Act Administrativ nr. 10823, din 27/02/2024 emis de PRIMĂRIA COMUNEI METEȘ;		
B2	SE NOTEAZĂ POSESIA FAPTICĂ ÎN FAVOAREA LUI 1) MĂRGINEAN IOAN	A1

C. Partea III. SARCINI .

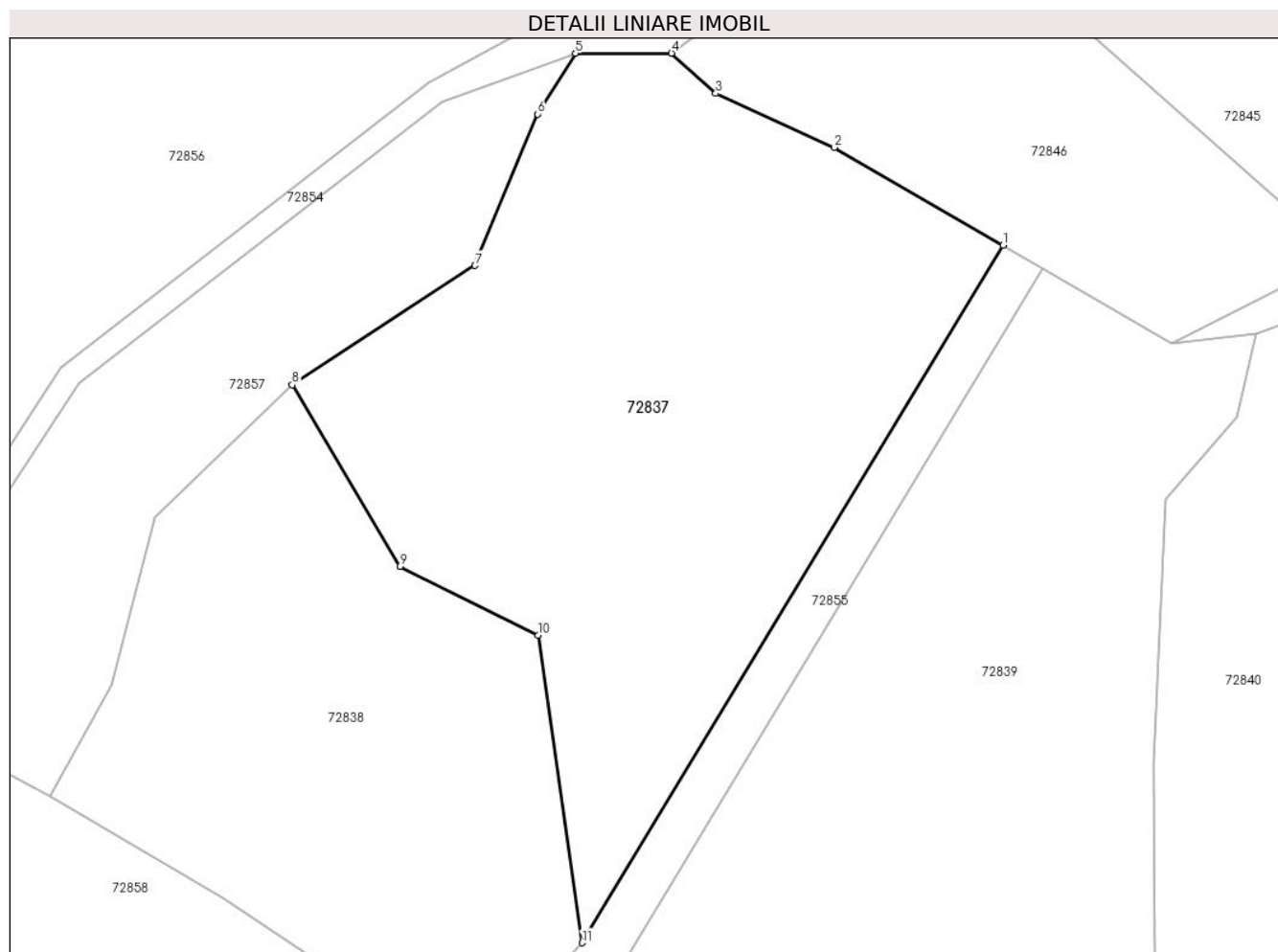
Inscrieri privind dezmembramintele dreptului de proprietate, drepturi reale de garanție și sarcini	Referințe
NU SUNT	

Anexa Nr. 1 La Partea I

Teren

Nr cadastral	Suprafața (mp)*	Observații / Referințe
	2.182	

* Suprafața este determinată în planul de proiecție Stereo 70.



Date referitoare la teren

Crt	Categorie folosință	Intravilan	Suprafața (mp)	Tarla	Parcelă	Nr. topo	Observații / Referințe
1	faneata	NU	2.182	-	-	-	

Lungime Segmente

1) Valorile lungimilor segmentelor sunt obținute din proiecție în plan.

Punct început	X / Y	Punct sfârșit	X / Y	Lungime segment (** (m)
1	381.564,05 511.218,518	2	381.549,367 511.227,007	16.961
2	381.549,367 511.227,007	3	381.539,063 511.231,717	11.33
3	381.539,063 511.231,717	4	381.535,225 511.235,199	5.182
4	381.535,225 511.235,199	5	381.526,861 511.235,182	8.364
5	381.526,861 511.235,182	6	381.523,578 511.229,913	6.208

Punct început	X / Y	Punct sfârșit	X / Y	Lungime segment (** (m)
6	381.523,578 511.229,913	7	381.518,122 511.216,749	14.249
7	381.518,122 511.216,749	8	381.502,233 511.206,378	18.974
8	381.502,233 511.206,378	9	381.511,598 511.190,612	18.336
9	381.511,598 511.190,612	10	381.523,605 511.184,623	13.419
10	381.523,605 511.184,623	11	381.527,43 511.157,896	26.999
11	381.527,43 511.157,896	1	381.564,05 511.218,518	70.824

** Lungimile segmentelor sunt determinate în planul de proiecție Stereo 70 și sunt rotunjite la 1 milimetru.

*** Distanța dintre puncte este formată din segmente cumulate ce sunt mai mici decât valoarea 1 milimetru.

**DATE DESPRE IMOBILUL NR. 72838**

Oficiul de Cadastru și Publicitate Imobiliară ALBA
Biroul de Cadastru și Publicitate Imobiliară Alba Iulia

A. Partea I. Descrierea imobilului

TEREN Extravilan

Nr. CF vechi:586
Nr. topografic:1155/4

Adresa: Jud. Alba

Nr. Crt	Nr cadastral Nr. topografic	Suprafața* (mp)	Observații / Referințe
A1		1.529	Sector cadastral:184 Teren neimprejmuit;

B. Partea II. Proprietari și acte

Inscrieri privitoare la dreptul de proprietate și alte drepturi reale		Referințe
/		
Act Normativ nr. 7, din 13/03/1996 emis de PARLAMENTUL ROMÂNIEI;		
B1	Intabulare, drept de PROPRIETATE, dobandit prin Lege, cota actuala 1/1 1) NEIDENTIFICAT NEIDENTIFICAT	A1
Act Administrativ nr. 1398, din 19/02/2024 emis de PRIMĂRIA COMUNEI METEȘ;		
B2	SE NOTEAZĂ POSESIA FAPTICĂ ÎN FAVOAREA LUI 1) HADA VALERIA	A1

C. Partea III. SARCINI .

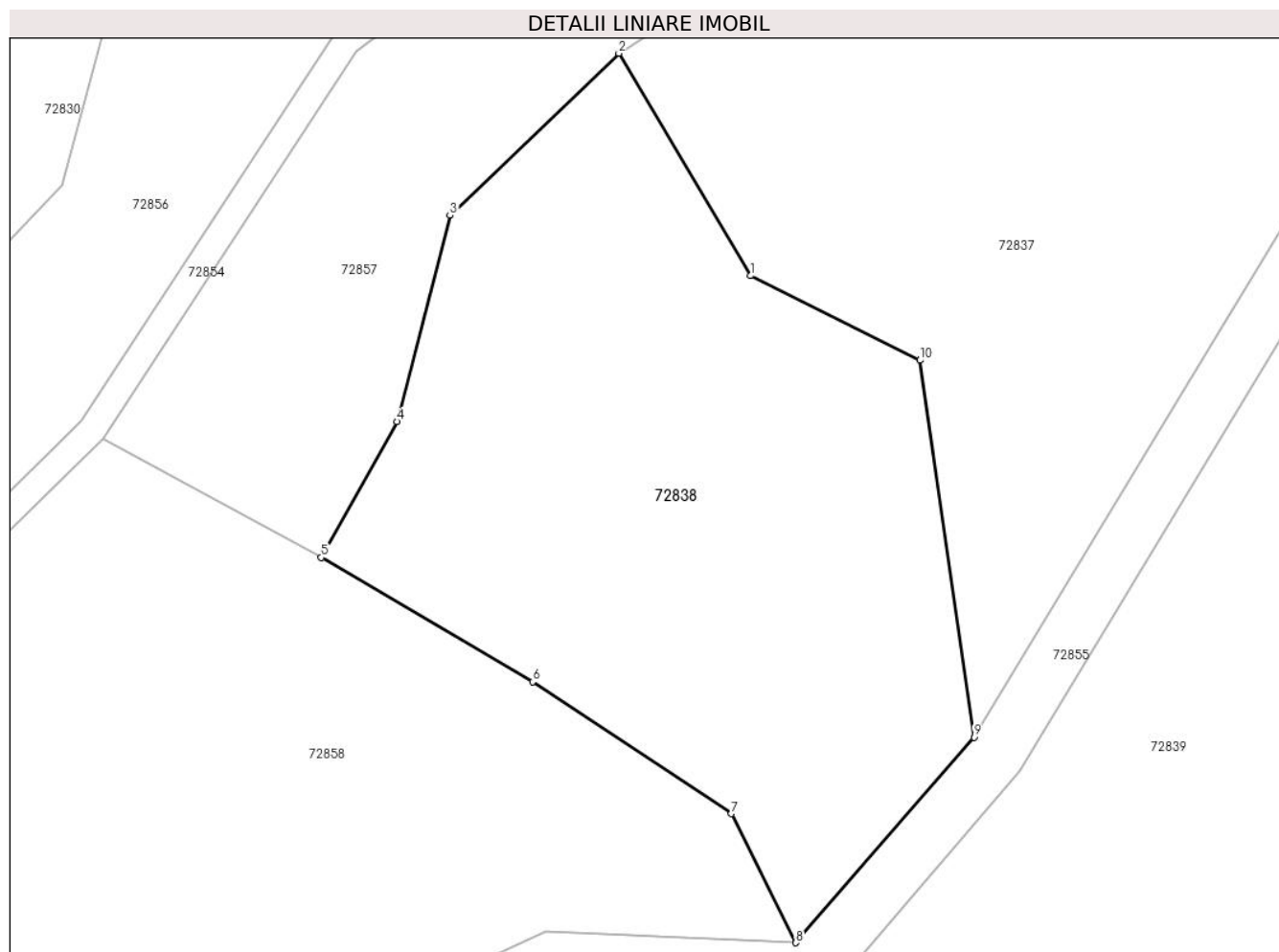
Inscrieri privind dezmembramintele dreptului de proprietate, drepturi reale de garanție și sarcini	Referințe
NU SUNT	

Anexa Nr. 1 La Partea I

Teren

Nr cadastral	Suprafața (mp)*	Observații / Referințe
	1.529	

* Suprafața este determinată în planul de proiecție Stereo 70.



Date referitoare la teren

Crt	Categorie folosință	Intravilan	Suprafața (mp)	Tarla	Parcelă	Nr. topo	Observații / Referințe
1	faneata	NU	1.529	-	-	-	

Lungime Segmente

1) Valorile lungimilor segmentelor sunt obținute din proiecție în plan.

Punct început	X / Y	Punct sfârșit	X / Y	Lungime segment (** (m)
1	381.511,598 511.190,612	2	381.502,233 511.206,378	18.336
2	381.502,233 511.206,378	3	381.490,257 511.194,881	16.601
3	381.490,257 511.194,881	4	381.486,492 511.180,262	15.096
4	381.486,492 511.180,262	5	381.481,137 511.170,632	11.019
5	381.481,137 511.170,632	6	381.496,122 511.161,831	17.379

Punct început	X / Y	Punct sfârșit	X / Y	Lungime segment (** (m)
6	381.496,122 511.161,831	7	381.510,225 511.152,48	16.921
7	381.510,225 511.152,48	8	381.514,805 511.143,329	10.233
8	381.514,805 511.143,329	9	381.527,43 511.157,896	19.277
9	381.527,43 511.157,896	10	381.523,605 511.184,623	26.999
10	381.523,605 511.184,623	1	381.511,598 511.190,612	13.419

** Lungimile segmentelor sunt determinate în planul de proiecție Stereo 70 și sunt rotunjite la 1 milimetru.

*** Distanța dintre puncte este formată din segmente cumulate ce sunt mai mici decât valoarea 1 milimetru.

**DATE DESPRE IMOBILUL NR. 72839**

Oficiul de Cadastru și Publicitate Imobiliară ALBA
Biroul de Cadastru și Publicitate Imobiliară Alba Iulia

A. Partea I. Descrierea imobilului

TEREN Extravilan

Adresa: Jud. Alba

Nr. Crt	Nr cadastral Nr. topografic	Suprafața* (mp)	Observații / Referințe
A1		4.119	Sector cadastral:184 Teren neimpregmuit;

B. Partea II. Proprietari și acte

Inscrieri privitoare la dreptul de proprietate și alte drepturi reale		Referințe
/		
Act Normativ nr. 7, din 13/03/1996 emis de PARLAMENTUL ROMÂNIEI;		
B1	Inscrierea provizorie, drept de PROPRIETATE, dobandit prin Lege, cota actuala 1/1	A1
1) UAT METEȘ, CIF:4562150, PROPRIETAR NEIDENTIFICAT		

C. Partea III. SARCINI .

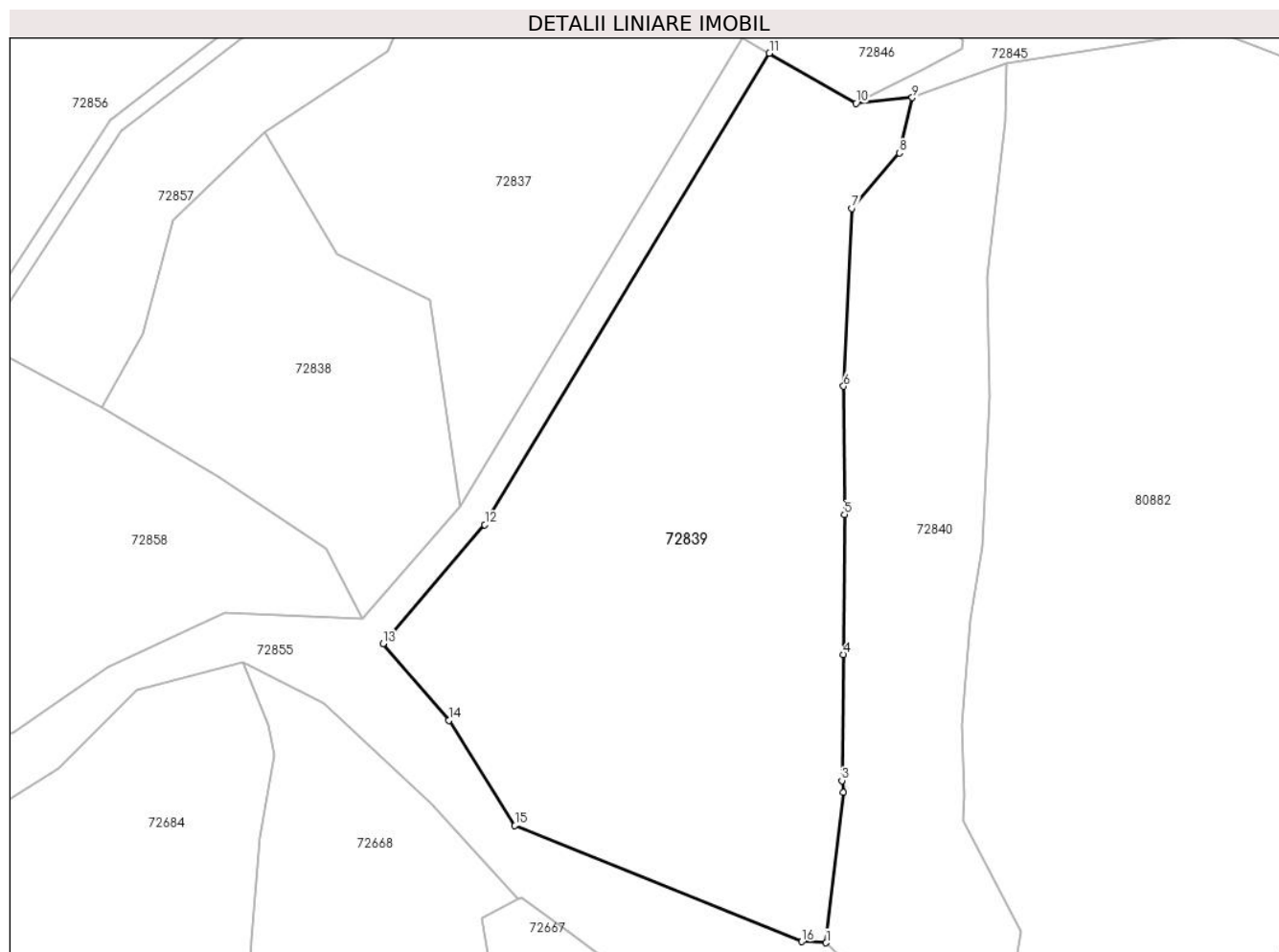
Inscrieri privind dezmembramintele dreptului de proprietate, drepturi reale de garanție și sarcini	Referințe
NU SUNT	

Anexa Nr. 1 La Partea I

Teren

Nr cadastral	Suprafața (mp)*	Observații / Referințe
	4.119	

* Suprafața este determinată în planul de proiecție Stereo 70.



Date referitoare la teren

Crt	Categorie folosință	Intravilan	Suprafața (mp)	Tarla	Parcelă	Nr. topo	Observații / Referințe
1	pașune	NU	4.119	-	-	-	

Lungime Segmente

1) Valorile lungimilor segmentelor sunt obținute din proiecție în plan.

Punct început	X / Y	Punct sfârșit	X / Y	Lungime segment (** (m)
1	381.574,858 511.101,472	2	381.577,067 511.120,898	19.552
2	381.577,067 511.120,898	3	381.576,9 511.122,445	1.556
3	381.576,9 511.122,445	4	381.577,108 511.138,764	16.32
4	381.577,108 511.138,764	5	381.577,241 511.156,844	18.081
5	381.577,241 511.156,844	6	381.577,123 511.173,456	16.613

Punct început	X / Y	Punct sfârşit	X / Y	Lungime segment (** (m)
6	381.577,123 511.173,456	7	381.578,205 511.196,456	23.025
7	381.578,205 511.196,456	8	381.584,35 511.203,627	9.444
8	381.584,35 511.203,627	9	381.586,01 511.210,784	7.347
9	381.586,01 511.210,784	10	381.578,734 511.210,029	7.315
10	381.578,734 511.210,029	11	381.567,514 511.216,515	12.96
11	381.567,514 511.216,515	12	381.530,677 511.155,535	71.243
12	381.530,677 511.155,535	13	381.517,511 511.140,176	20.23
13	381.517,511 511.140,176	14	381.526,033 511.130,244	13.086
14	381.526,033 511.130,244	15	381.534,574 511.116,622	16.079
15	381.534,574 511.116,622	16	381.571,72 511.101,62	40.061
16	381.571,72 511.101,62	1	381.574,858 511.101,472	3.142

** Lungimile segmentelor sunt determinate în planul de proiecție Stereo 70 și sunt rotunjite la 1 milimetru.

*** Distanța dintre puncte este formată din segmente cumulate ce sunt mai mici decât valoarea 1 milimetru.

**DATE DESPRE IMOBILUL NR. 72840**

Oficiul de Cadastru și Publicitate Imobiliară ALBA
Biroul de Cadastru și Publicitate Imobiliară Alba Iulia

A. Partea I. Descrierea imobilului

TEREN Intravilan

Nr. CF vechi:584

Nr. topografic:1152/2,1156

Adresa: Loc. Tauti, Nr. 154, Jud. Alba

Nr. Crt	Nr cadastral Nr. topografic	Suprafața* (mp)	Observații / Referințe
A1		2.050	Sector cadastral:184 Teren neimprejmuit;

B. Partea II. Proprietari și acte

Inscrieri privitoare la dreptul de proprietate și alte drepturi reale		Referințe
/		
Act Normativ nr. 7, din 13/03/1996 emis de PARLAMENTUL ROMÂNIEI;		
B1	Intabulare, drept de PROPRIETATE, dobândit prin Lege, cota actuala 1/1 1) NEIDENTIFICAT NEIDENTIFICAT	A1
Act Administrativ nr. 1929, din 01/03/2024 emis de PRIMĂRIA COMUNEI METEȘ;		
B2	SE NOTEAZĂ POSESIA FAPTICĂ ÎN FAVOAREA LUI 1) GOGA ANDREI	A1

C. Partea III. SARCINI .

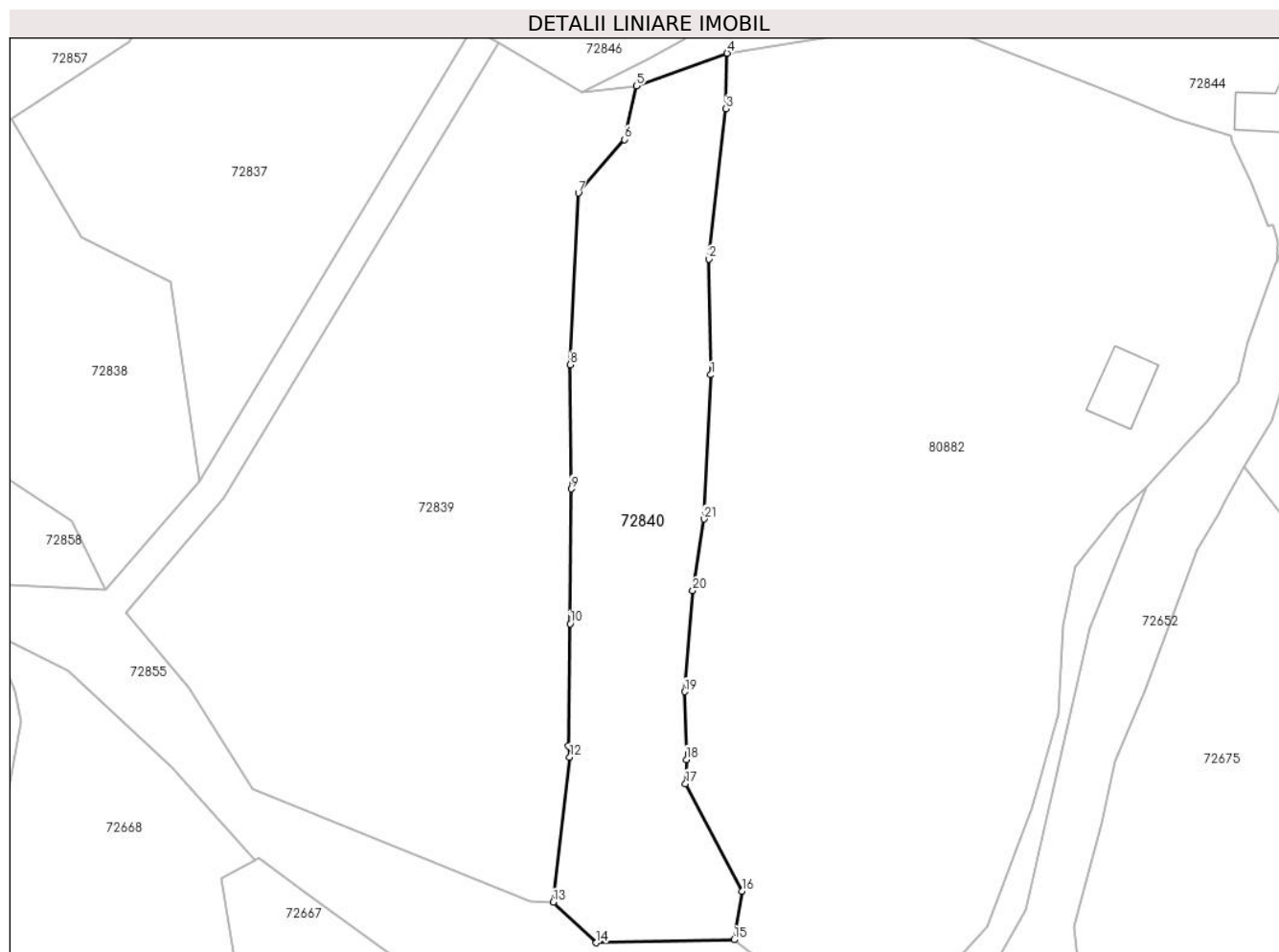
Inscrieri privind dezmembramintele dreptului de proprietate, drepturi reale de garanție și sarcini	Referințe
NU SUNT	

Anexa Nr. 1 La Partea I

Teren

Nr cadastral	Suprafața (mp)*	Observații / Referințe
	2.050	

* Suprafața este determinată în planul de proiecție Stereo 70.



Date referitoare la teren

Crt	Categorie folosință	Intravilan	Suprafața (mp)	Tarla	Parcelă	Nr. topo	Observații / Referințe
1	faneata	DA	2.050	-	-	-	

Lungime Segmente

1) Valorile lungimilor segmentelor sunt obținute din proiecție în plan.

Punct început	X / Y	Punct sfârșit	X / Y	Lungime segment (** (m)
1	381.595,974 511.172,111	2	381.595,704 511.187,622	15.513
3	381.597,994 511.207,739	4	381.598,145 511.215,179	7.442
5	381.586,01 511.210,784	6	381.584,35 511.203,627	7.347
7	381.578,205 511.196,456	8	381.577,123 511.173,456	23.025
9	381.577,241 511.156,844	10	381.577,108 511.138,764	18.081

Punct început	X / Y	Punct sfârșit	X / Y	Lungime segment (** (m)
2	381.595,704 511.187,622	3	381.597,994 511.207,739	20.247
4	381.598,145 511.215,179	5	381.586,01 511.210,784	12.907
6	381.584,35 511.203,627	7	381.578,205 511.196,456	9.444
8	381.577,123 511.173,456	9	381.577,241 511.156,844	16.613
10	381.577,108 511.138,764	11	381.576,9 511.122,445	16.32

Punct început	X / Y	Punct sfârşit	X / Y	Lungime segment (** (m)
11	381.576,9 511.122,445	12	381.577,067 511.120,898	1.556
13	381.574,858 511.101,472	14	381.580,625 511.096,04	7.922
15	381.599,059 511.096,443	16	381.600,139 511.102,935	6.581
17	381.592,572 511.117,342	18	381.592,699 511.120,586	3.246
19	381.592,481 511.129,657	20	381.593,55 511.143,186	13.571
21	381.595,027 511.152,803	1	381.595,974 511.172,111	19.331

Punct început	X / Y	Punct sfârşit	X / Y	Lungime segment (** (m)
12	381.577,067 511.120,898	13	381.574,858 511.101,472	19.552
14	381.580,625 511.096,04	15	381.599,059 511.096,443	18.438
16	381.600,139 511.102,935	17	381.592,572 511.117,342	16.273
18	381.592,699 511.120,586	19	381.592,481 511.129,657	9.074
20	381.593,55 511.143,186	21	381.595,027 511.152,803	9.73

** Lungimile segmentelor sunt determinate în planul de proiecție Stereo 70 și sunt rotunjite la 1 milimetru.

*** Distanța dintre puncte este formată din segmente cumulate ce sunt mai mici decât valoarea 1 milimetru.

**DATE DESPRE IMOBILUL NR. 72841**

Oficiul de Cadastru și Publicitate Imobiliară ALBA
Biroul de Cadastru și Publicitate Imobiliară Alba Iulia

A. Partea I. Descrierea imobilului

TEREN Necunoscut

Adresa: Loc. Tauti, Jud. Alba

Nr. Crt	Nr cadastral Nr. topografic	Suprafața* (mp)	Observații / Referințe
A1		5.310	Sector cadastral:184 Teren neimpregmuit;

B. Partea II. Proprietari și acte

Inscrieri privitoare la dreptul de proprietate și alte drepturi reale		Referințe
/		
Act Normativ nr. 7, din 13/03/1996 emis de PARLAMENTUL ROMÂNIEI;		
B1	Intabulare, drept de PROPRIETATE, dobândit prin Lege, cota actuala 1/1 1) NEIDENTIFICAT NEIDENTIFICAT	A1
Act Administrativ nr. 6407, din 02/07/2024 emis de PRIMĂRIA COMUNEI METEȘ;		
B2	SE NOTEAZĂ POSESIA FAPTICĂ ÎN FAVOAREA LUI 1) BOLCA PARASCHIVA-VETURIA	A1

C. Partea III. SARCINI .

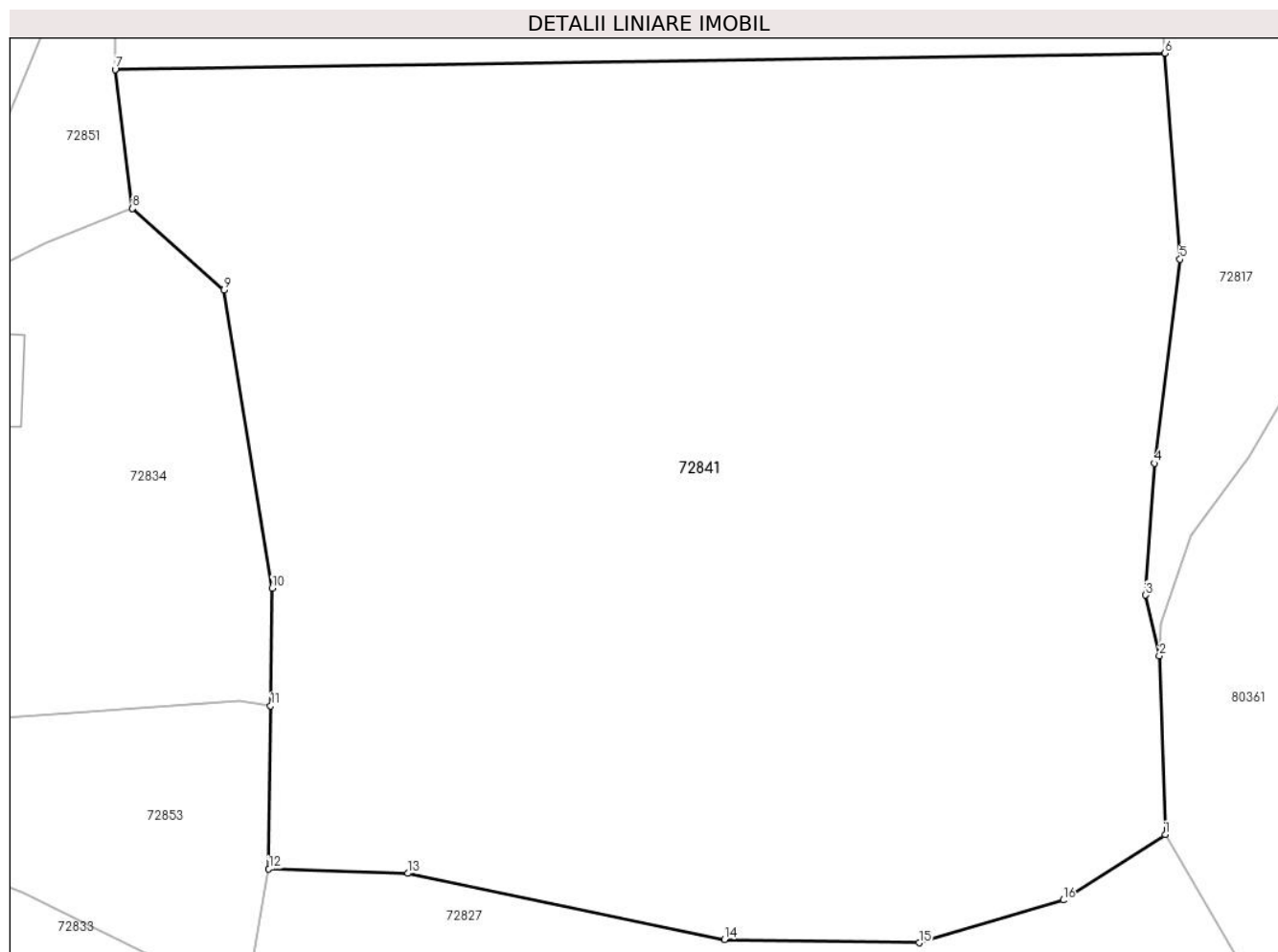
Inscrieri privind dezmembramintele dreptului de proprietate, drepturi reale de garanție și sarcini	Referințe
NU SUNT	

Anexa Nr. 1 La Partea I

Teren

Nr cadastral	Suprafața (mp)*	Observații / Referințe
	5.310	

* Suprafața este determinată în planul de proiecție Stereo 70.



Date referitoare la teren

Crt	Categorie folosință	Intravilan	Suprafața (mp)	Tarla	Parcelă	Nr. topo	Observații / Referințe
1	faneata	DA	560	-	-	-	
2	faneata	NU	4.750	-	-	-	

Lungime Segmente

1) Valorile lungimilor segmentelor sunt obținute din proiecție în plan.

Punct început	X / Y	Punct sfârșit	X / Y	Lungime segment (** (m)
1	381.607,096 511.412,394	2	381.606,614 511.427,042	14.656
2	381.606,614 511.427,042	3	381.605,487 511.432,011	5.095
3	381.605,487 511.432,011	4	381.606,225 511.442,798	10.812
4	381.606,225 511.442,798	5	381.608,32 511.459,522	16.855

Punct început	X / Y	Punct sfârșit	X / Y	Lungime segment (** (m)
5	381.608,32 511.459,522	6	381.607,085 511.476,395	16.917
6	381.607,085 511.476,395	7	381.521,027 511.475,069	86.069
7	381.521,027 511.475,069	8	381.522,442 511.463,68	11.476
8	381.522,442 511.463,68	9	381.529,936 511.456,998	10.04
9	381.529,936 511.456,998	10	381.533,886 511.432,58	24.735
10	381.533,886 511.432,58	11	381.533,776 511.422,949	9.632
11	381.533,776 511.422,949	12	381.533,623 511.409,585	13.365
12	381.533,623 511.409,585	13	381.545,008 511.409,212	11.391
13	381.545,008 511.409,212	14	381.570,955 511.403,791	26.508
14	381.570,955 511.403,791	15	381.586,925 511.403,531	15.972
15	381.586,925 511.403,531	16	381.598,737 511.407,028	12.319
16	381.598,737 511.407,028	1	381.607,096 511.412,394	9.933

** Lungimile segmentelor sunt determinate în planul de proiecție Stereo 70 și sunt rotunjite la 1 milimetru.

*** Distanța dintre puncte este formată din segmente cumulate ce sunt mai mici decât valoarea 1 milimetru.

**DATE DESPRE IMOBILUL NR. 72842**

Oficiul de Cadastru și Publicitate Imobiliară ALBA
Biroul de Cadastru și Publicitate Imobiliară Alba Iulia

A. Partea I. Descrierea imobilului

TEREN Intravilan

Adresa: Loc. Tauti, Jud. Alba

Nr. Crt	Nr cadastral Nr. topografic	Suprafața* (mp)	Observații / Referințe
A1	73901	438	Sector cadastral:184 Teren neimprejmuit;

B. Partea II. Proprietari și acte

Inscrieri privitoare la dreptul de proprietate și alte drepturi reale		Referințe
26203 / 09/04/2021		
Act Administrativ nr. 20, din 31/03/2021 emis de COMUNA METES;		
B1	Se noteaza că imobilul cu nr. top.150/2 vale se introduce in circuitul civil	A1
B2	Inscrierea provizorie, drept de PROPRIETATE, dobandit prin Lege, cota actuala 1/1 1) COMUNA METES-DOMENIUL PUBLIC, CIF:4562150	A1

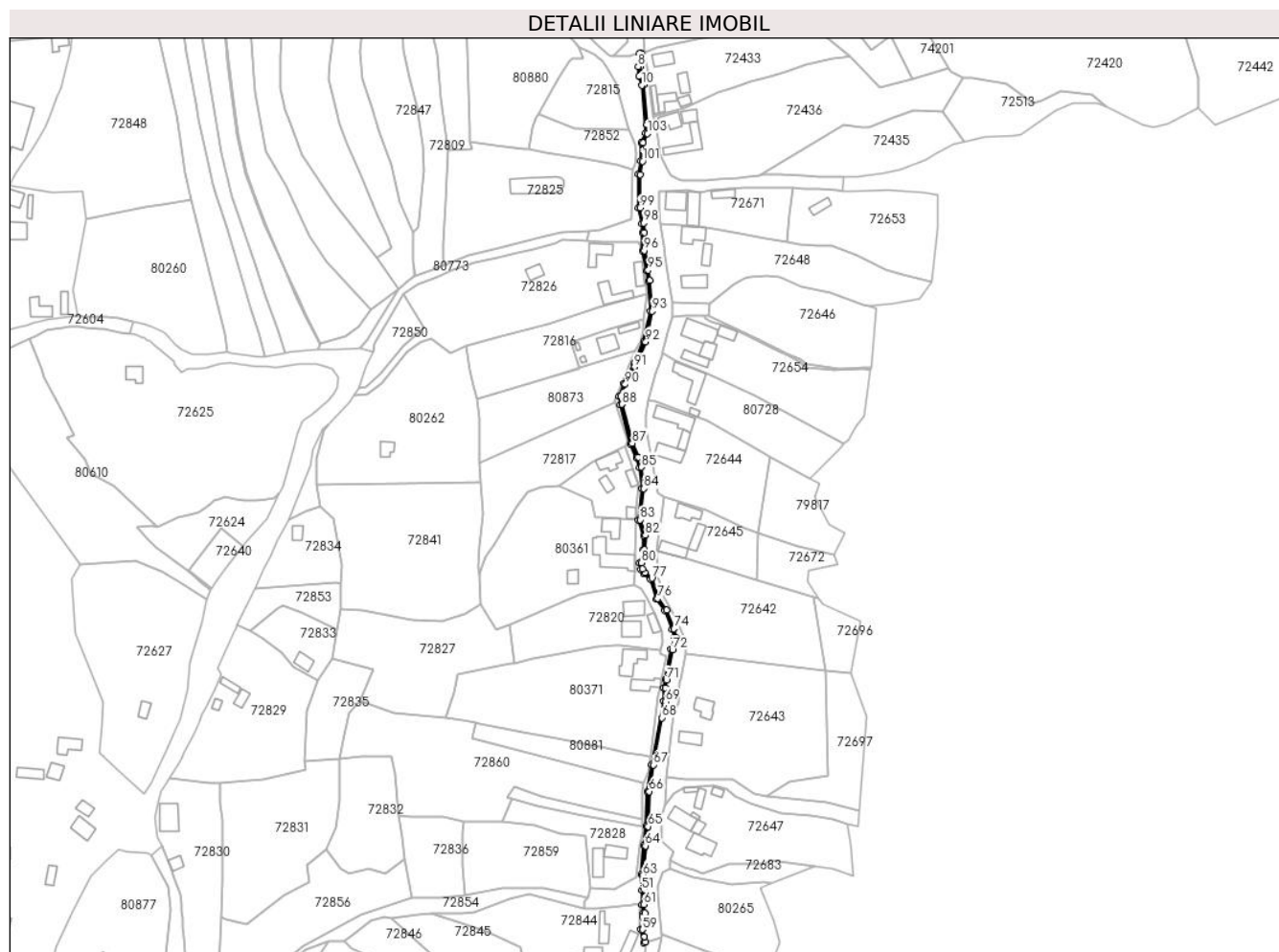
C. Partea III. SARCINI .

Inscrieri privind dezmembramintele dreptului de proprietate, drepturi reale de garanție și sarcini	Referințe
NU SUNT	

Teren

Nr cadastral	Suprafaţa (mp)*	Observaţii / Referinţe
73901	438	

* Suprafaţa este determinată în planul de proiecţie Stereo 70.



Date referitoare la teren

Crt	Categorie folosinţă	Intra vilan	Suprafaţa (mp)	Tarla	Parcelă	Nr. topo	Observaţii / Referinţe
1	alte	DA	438	-	-	150/2	

Lungime Segmente

1) Valorile lungimilor segmentelor sunt obţinute din proiecţie în plan.

Punct început	X / Y	Punct sfârşit	X / Y	Lungime segment	Punct început	X / Y	Punct sfârşit	X / Y	Lungime segment	Punct început	X / Y	Punct sfârşit	X / Y	Lungime segment
1	381.694,127 / 511.663,766	2	381.692,43 / 511.684,52	20.823	2	381.692,43 / 511.684,52	3	381.691,063 / 511.689,421	5.088	3	381.691,063 / 511.689,421	4	381.690,524 / 511.694,162	4.772
4	381.690,524 / 511.694,162	5	381.691,248 / 511.698,967	4.859	5	381.691,248 / 511.698,967	6	381.691,318 / 511.701,186	2.22	6	381.691,318 / 511.701,186	7	381.690,376 / 511.701,042	0.953
7	381.690,376 / 511.701,042	8	381.689,616 / 511.694,179	6.905	8	381.689,616 / 511.694,179	9	381.690,177 / 511.689,248	4.963	9	381.690,177 / 511.689,248	10	381.691,541 / 511.684,36	5.075
10	381.691,541 / 511.684,36	11	381.693,662 / 511.659,194	25.255	11	381.693,662 / 511.659,194	12	381.691,354 / 511.654,334	5.38	12	381.691,354 / 511.654,334	13	381.690,984 / 511.644,602	9.739
13	381.690,984 / 511.644,602	14	381.689,814 / 511.637,668	7.032	14	381.689,814 / 511.637,668	15	381.689,618 / 511.619,911	17.758	15	381.689,618 / 511.619,911	16	381.691,583 / 511.611,965	8.185
16	381.691,583 / 511.611,965	17	381.691,993 / 511.607,066	4.916	17	381.691,993 / 511.607,066	18	381.691,92 / 511.597,6	9.466	18	381.691,92 / 511.597,6	19	381.694,048 / 511.587,266	10.551

Punct început	X / Y	Punct sfârșit	X / Y	Lungime segment	Punct început	X / Y	Punct sfârșit	X / Y	Lungime segment	Punct început	X / Y	Punct sfârșit	X / Y	Lungime segment
19	381.694,048 511.587,266	20	381.695,0 511.581,833	5.516	20	381.695,0 511.581,833	21	381.696,059 511.565,951	15.917	21	381.696,059 511.565,951	22	381.692,464 511.550,213	16.143
22	381.692,464 511.550,213	23	381.687,407 511.538,454	12.8	23	381.687,407 511.538,454	24	381.682,059 511.527,829	11.895	24	381.682,059 511.527,829	25	381.679,733 511.521,283	6.947
25	381.679,733 511.521,283	26	381.680,171 511.516,86	4.445	26	381.680,171 511.516,86	27	381.685,673 511.496,36	21.226	27	381.685,673 511.496,36	28	381.688,734 511.488,94	8.027
28	381.688,734 511.488,94	29	381.690,449 511.483,902	5.322	29	381.690,449 511.483,902	30	381.691,741 511.472,829	11.148	30	381.691,741 511.472,829	31	381.689,706 511.456,342	16.612
31	381.689,706 511.456,342	32	381.692,542 511.448,134	8.684	32	381.692,542 511.448,134	33	381.692,118 511.440,954	7.193	33	381.692,118 511.440,954	34	381.690,422 511.433,872	7.282
34	381.690,422 511.433,872	35	381.691,011 511.430,382	3.539	35	381.691,011 511.430,382	36	381.692,443 511.428,204	2.607	36	381.692,443 511.428,204	37	381.696,135 511.425,247	4.73
37	381.696,135 511.425,247	38	381.699,181 511.414,762	10.918	38	381.699,181 511.414,762	39	381.703,71 511.408,684	7.58	39	381.703,71 511.408,684	40	381.707,58 511.399,066	10.367
40	381.707,58 511.399,066	41	381.708,598 511.394,465	4.712	41	381.708,598 511.394,465	42	381.706,788 511.388,484	6.249	42	381.706,788 511.388,484	43	381.703,813 511.372,588	16.172
43	381.703,813 511.372,588	44	381.703,091 511.368,432	4.218	44	381.703,091 511.368,432	45	381.703,109 511.361,174	7.258	45	381.703,109 511.361,174	46	381.696,766 511.328,04	33.736
46	381.696,766 511.328,04	47	381.694,611 511.313,951	14.253	47	381.694,611 511.313,951	48	381.693,996 511.295,666	18.295	48	381.693,996 511.295,666	49	381.692,503 511.285,494	10.281
49	381.692,503 511.285,494	50	381.691,153 511.270,459	15.095	50	381.691,153 511.270,459	51	381.691,53 511.262,215	8.253	51	381.691,53 511.262,215	52	381.691,703 511.254,651	7.566
52	381.691,703 511.254,651	53	381.692,15 511.250,122	4.551	53	381.692,15 511.250,122	54	381.691,896 511.248,35	1.79	54	381.691,896 511.248,35	55	381.690,981 511.241,512	6.899
55	381.690,981 511.241,512	56	381.692,692 511.234,589	7.131	56	381.692,692 511.234,589	57	381.693,564 511.234,811	0.9	57	381.693,564 511.234,811	58	381.692,836 511.237,67	2.95
58	381.692,836 511.237,67	59	381.691,896 511.241,559	4.001	59	381.691,896 511.241,559	60	381.693,056 511.250,106	8.625	60	381.693,056 511.250,106	61	381.692,605 511.254,674	4.59
61	381.692,605 511.254,674	62	381.692,985 511.262,504	7.839	62	381.692,985 511.262,504	63	381.692,229 511.270,012	7.546	63	381.692,229 511.270,012	64	381.693,398 511.285,395	15.427
64	381.693,398 511.285,395	65	381.694,894 511.295,588	10.302	65	381.694,894 511.295,588	66	381.695,412 511.313,945	18.364	66	381.695,412 511.313,945	67	381.697,653 511.327,888	14.122
67	381.697,653 511.327,888	68	381.702,153 511.352,552	25.071	68	381.702,153 511.352,552	69	381.704,009 511.361,078	8.726	69	381.704,009 511.361,078	70	381.703,992 511.368,377	7.299
70	381.703,992 511.368,377	71	381.704,48 511.372,305	3.958	71	381.704,48 511.372,305	72	381.707,662 511.388,265	16.274	72	381.707,662 511.388,265	73	381.709,527 511.394,429	6.44
73	381.709,527 511.394,429	74	381.708,443 511.399,333	5.022	74	381.708,443 511.399,333	75	381.704,502 511.409,128	10.558	75	381.704,502 511.409,128	76	381.700,0 511.415,169	7.534
76	381.700,0 511.415,169	77	381.696,92 511.425,772	11.041	77	381.696,92 511.425,772	78	381.693,117 511.428,818	4.872	78	381.693,117 511.428,818	79	381.691,867 511.430,719	2.275
79	381.691,867 511.430,719	80	381.691,34 511.433,84	3.165	80	381.691,34 511.433,84	81	381.693,012 511.440,822	7.179	81	381.693,012 511.440,822	82	381.693,451 511.448,259	7.45
82	381.693,451 511.448,259	83	381.690,625 511.456,439	8.654	83	381.690,625 511.456,439	84	381.692,647 511.472,826	16.511	84	381.692,647 511.472,826	85	381.691,332 511.484,101	11.351
85	381.691,332 511.484,101	86	381.689,577 511.489,257	5.446	86	381.689,577 511.489,257	87	381.686,528 511.496,649	7.996	87	381.686,528 511.496,649	88	381.681,059 511.517,022	21.094
88	381.681,059 511.517,022	89	381.680,648 511.521,171	4.169	89	381.680,648 511.521,171	90	381.682,9 511.527,507	6.724	90	381.682,9 511.527,507	91	381.687,682 511.536,625	10.296
91	381.687,682 511.536,625	92	381.693,667 511.549,893	14.555	92	381.693,667 511.549,893	93	381.696,965 511.565,888	16.331	93	381.696,965 511.565,888	94	381.695,894 511.581,941	16.089
94	381.695,894 511.581,941	95	381.694,932 511.587,434	5.577	95	381.694,932 511.587,434	96	381.692,821 511.597,688	10.469	96	381.692,821 511.597,688	97	381.692,894 511.607,1	9.412
97	381.692,894 511.607,1	98	381.692,474 511.612,112	5.03	98	381.692,474 511.612,112	99	381.690,519 511.620,015	8.141	99	381.690,519 511.620,015	100	381.690,713 511.637,588	17.574
100	381.690,713 511.637,588	101	381.691,881 511.644,509	7.019	101	381.691,881 511.644,509	102	381.692,246 511.654,115	9.613	102	381.692,246 511.654,115	103	381.694,579 511.659,027	5.438
103	381.694,579 511.659,027	1	381.694,127 511.663,766	4.761										

** Lungimile segmentelor sunt determinate în planul de proiecție Stereo 70 și sunt rotunjite la 1 milimetru.

*** Distanța dintre puncte este formată din segmente cumulate ce sunt mai mici decât valoarea 1 milimetru.

**DATE DESPRE IMOBILUL NR. 72843**

Oficiul de Cadastru și Publicitate Imobiliară ALBA
Biroul de Cadastru și Publicitate Imobiliară Alba Iulia

A. Partea I. Descrierea imobilului

TEREN Intravilan

Nr. topografic:PARTE 119/121

Adresa: Loc. Tauti, Nr. 140, Jud. Alba

Nr. Crt	Nr cadastral Nr. topografic	Suprafața* (mp)	Observații / Referințe
A1	71596	1.171	Sector cadastral:184 Teren imprejmuit;

Construcții

Crt	Nr cadastral Nr. topografic	Adresa	Observații / Referințe
A1.1	71596-C1	Loc. Tauti, Nr. 140, Jud. Alba	Nr. niveluri:2; S. construita la sol:94 mp; S. construita desfasurata:110 mp; CASĂ DE LOCUIT
A1.2	71596-C2	Loc. Tauti, Nr. 140, Jud. Alba	Nr. niveluri:1; S. construita la sol:45 mp; ANEXĂ

B. Partea II. Proprietari și acte

Inscrieri privitoare la dreptul de proprietate și alte drepturi reale		Referințe
/		
Act Normativ nr. 7, din 13/03/1996 emis de PARLAMENTUL ROMÂNIEI;		
B1	Intabulare, drept de PROPRIETATE, dobandit prin Lege, cota actuala 1/1 1) NEIDENTIFICAT NEIDENTIFICAT	A1
Act Administrativ nr. 11196, din 08/01/2024 emis de PRIMĂRIA COMUNEI METEȘ;		
B2	SE NOTEAZĂ POSESIA FAPTICĂ ÎN FAVOAREA LUI 1) BĂCILĂ MARIA	A1
Act Administrativ nr. 1631, din 26/02/2024 emis de PRIMĂRIA COMUNEI METEȘ;		
B3	Intabulare, drept de PROPRIETATE, dobandit prin Construire, cota actuala 1/1 1) BĂCILĂ MARIA	A1.1, A1.2

C. Partea III. SARCINI .

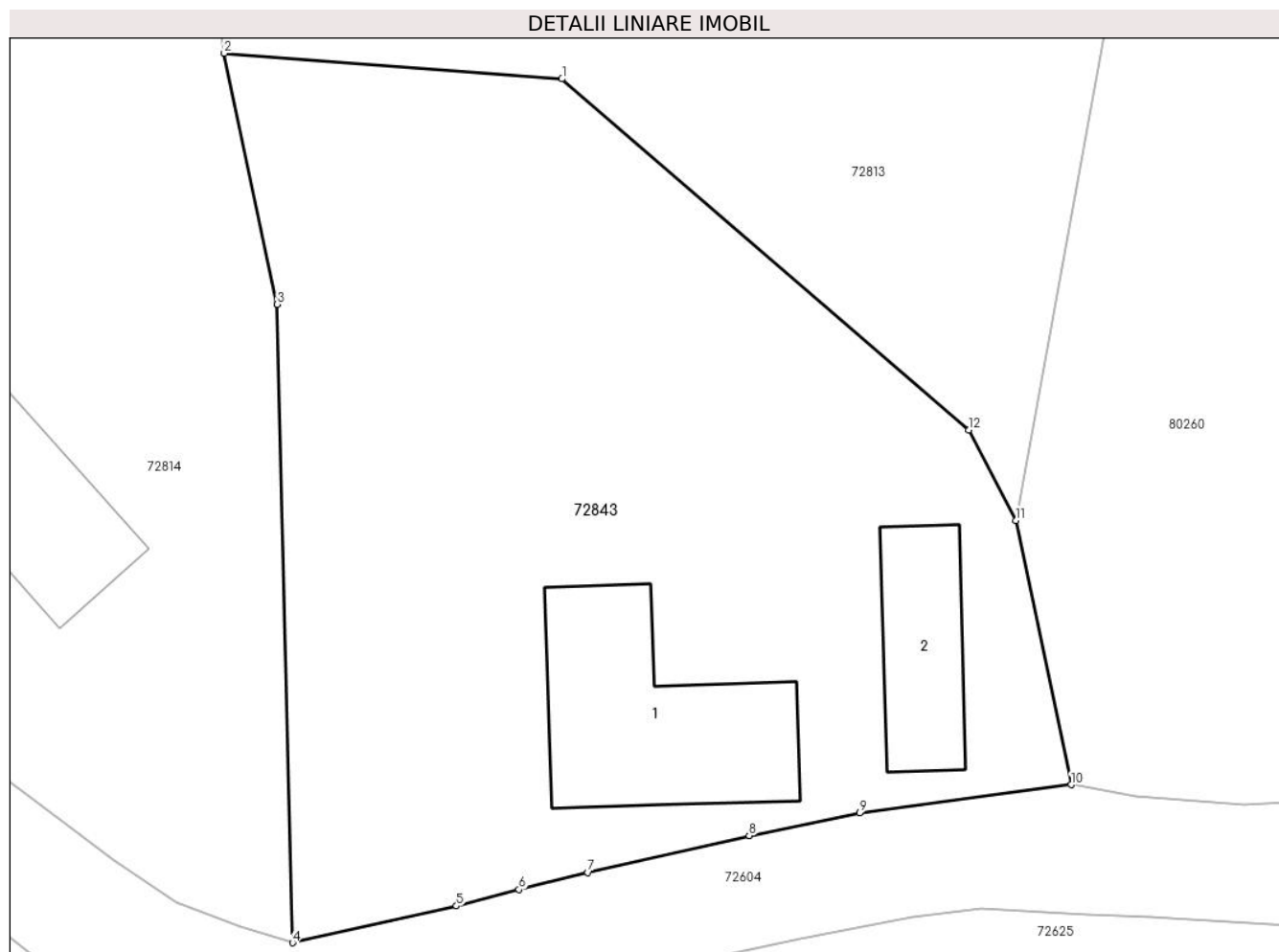
Inscrieri privind dezmembramintele dreptului de proprietate, drepturi reale de garanție și sarcini	Referințe
NU SUNT	

Anexa Nr. 1 La Partea I

Teren

Nr cadastral	Suprafața (mp)*	Observații / Referințe
71596	1.171	

* Suprafața este determinată în planul de proiecție Stereo 70.



Date referitoare la teren

Crt	Categorie folosință	Intravilan	Suprafața (mp)	Tarla	Parcelă	Nr. topo	Observații / Referințe
1	curți constructii	DA	300	-	-	-	
2	arabil	DA	871	-	-	-	

Date referitoare la construcții

Crt	Număr	Destinație construcție	Supraf. (mp)	Situație juridică	Observații / Referințe
A1.1	71596-C1	construcții de locuințe	94	Cu acte	Nr. niveluri:2; S. construită la sol:94 mp; S. construită desfășurată:110 mp; CASĂ DE LOCUIT
A1.2	71596-C2	construcții anexa	45	Cu acte	Nr. niveluri:1; S. construită la sol:45 mp; ANEXĂ

Lungime Segmente

1) Valorile lungimilor segmentelor sunt obținute din proiecție în plan.

Punct început	X / Y	Punct sfârșit	X / Y	Lungime segment (** (m)
1	381.370,963 511.597,875	2	381.354,634 511.599,117	16.376
2	381.354,634 511.599,117	3	381.357,196 511.586,986	12.399

Punct început	X / Y	Punct sfârșit	X / Y	Lungime segment (** (m)
3	381.357,196 511.586,986	4	381.357,934 511.556,129	30.866
4	381.357,934 511.556,129	5	381.365,865 511.557,907	8.128
5	381.365,865 511.557,907	6	381.368,884 511.558,7	3.121
6	381.368,884 511.558,7	7	381.372,217 511.559,523	3.433
7	381.372,217 511.559,523	8	381.380,018 511.561,313	8.004
8	381.380,018 511.561,313	9	381.385,365 511.562,397	5.456
9	381.385,365 511.562,397	10	381.395,588 511.563,767	10.314
10	381.395,588 511.563,767	11	381.392,921 511.576,535	13.044
11	381.392,921 511.576,535	12	381.390,645 511.580,915	4.935
12	381.390,645 511.580,915	1	381.370,963 511.597,875	25.981

** Lungimile segmentelor sunt determinate în planul de proiecție Stereo 70 și sunt rotunjite la 1 milimetru.

*** Distanța dintre puncte este formată din segmente cumulate ce sunt mai mici decât valoarea 1 milimetru.



DATE DESPRE IMOBILUL NR. 72844

Oficiul de Cadastru și Publicitate Imobiliară ALBA
Biroul de Cadastru și Publicitate Imobiliară Alba Iulia

A. Partea I. Descrierea imobilului

Nr. CF vechi:837/Tauti
Nr. topografic:1086

TEREN Intravilan

Adresa: Loc. Tauti, Nr. 159, Jud. Alba

Nr. Crt	Nr cadastral Nr. topografic	Suprafața* (mp)	Observații / Referințe
A1	71913	Din acte: 3.147 Masurata: 3.579	Sector cadastral:184 Teren imprejmuit;

Construcții

Crt	Nr cadastral Nr. topografic	Adresa	Observații / Referințe
A1.1	71913-C1	Loc. Tauti, Nr. 159, Jud. Alba	Nr. niveluri:2; S. construita la sol:73 mp; S. construita desfasurata:146 mp; CASĂ DE LOCUIT
A1.2	71913-C2	Loc. Tauti, Nr. 159, Jud. Alba	Nr. niveluri:1; S. construita la sol:63 mp; CASĂ DE LOCUIT
A1.3	71913-C3	Loc. Tauti, Nr. 159, Jud. Alba	Nr. niveluri:1; S. construita la sol:40 mp; ANEXĂ
A1.4	71913-C4	Loc. Tauti, Jud. Alba	Nr. niveluri:1; S. construita la sol:215 mp; ANEXĂ

B. Partea II. Proprietari și acte

Inscrieri privitoare la dreptul de proprietate și alte drepturi reale		Referințe
3331 / 03/12/1985		
Act Notarial nr. 3331/1985, din 03/12/1985 emis de -;		
B2	Intabulare, drept de PROPRIETATEcu titlu de drept mostenire , inch.cf. 4123/1909, dobandit prin Succesiune, cota actuala 280/1680 1) CRECIUN PETRU	A1
B3	Intabulare, drept de PROPRIETATEcu titlu de drept cumparare , inch. 5293/1909, dobandit prin Conventie, cota actuala 70/1680 1) FILIP ISAILA	A1
B4	Intabulare, drept de PROPRIETATEcu titlu de drept cumparare , inch. 5293/1909, dobandit prin Conventie, cota actuala 70/1680 1) FILIP VISALON	A1
B5	Intabulare, drept de PROPRIETATEcu titlu de drept mostenire , inch. 2248/1910, dobandit prin Succesiune, cota actuala 120/1680 1) GIURA ANA	A1
B6	Intabulare, drept de PROPRIETATEcu titlu de drept mostenire , inch. 2248/1910, dobandit prin Succesiune, cota actuala 120/1680 1) HANES IRINA, nasc. Giura	A1
B7	Intabulare, drept de PROPRIETATEcu titlu de drept mostenire , inch. 2248/1910, dobandit prin Succesiune, cota actuala 120/1680 1) TODEA VALERIA, nasc. Giura	A1
B8	Intabulare, drept de PROPRIETATEcu titlu de drept mostenire , inch. 2248/1910, dobandit prin Succesiune, cota actuala 120/1680 1) GIURA IULIU	A1
B9	Intabulare, drept de PROPRIETATEcu titlu de drept mostenire , inch. 4515/1912, dobandit prin Succesiune, cota actuala 56/1680 1) DRAGAN DENES	A1
B10	Intabulare, drept de PROPRIETATEcu titlu de drept mostenire , inch. 4515/1912, dobandit prin Succesiune, cota actuala 56/1680 1) SINZUIANA EUDOCHIA, nasc. Dragan	A1
B11	Intabulare, drept de PROPRIETATEcu titlu de drept mostenire , inch. 4515/1912, dobandit prin Succesiune, cota actuala 56/1680 1) DRAGAN ANISIA, nasc.Dragan	A1
B12	Intabulare, drept de PROPRIETATEcu titlu de drept cumparare, inch. 2903/1927, dobandit prin Conventie, cota actuala 35/1680 1) GHIURA TODOR	A1
B13	Intabulare, drept de PROPRIETATEcu titlu de drept mostenire , inch. 1737/1935, dobandit prin Succesiune, cota actuala 56/1680 1) GHIURA CANDIN, lui Ilie	A1
B14	Intabulare, drept de PROPRIETATEcu titlu de drept mostenire , inch. 1490/1943 - toti in parti egale-, dobandit prin Succesiune, cota actuala	A1

Inscrieri privitoare la dreptul de proprietate și alte drepturi reale		Referințe
B14	190/1680 1) GIURA AURELIA , cas.Giurca 2) GIURA MARIA , cas.Popoviciu 3) GIURA IOAN , lui Nicolae, minor	A1
B15	Intabulare, drept de PROPRIETATEcu titlu de drept mostenire , inch. 204/1948, dobandit prin Succesiune, cota actuala 240/1680 1) BREAZU VETURIA	A1
B16	Intabulare, drept de PROPRIETATEcu titlu de drept mostenire , inch. 375/1961 - toti in parti egale-, dobandit prin Succesiune, cota actuala 35/1680 1) GHIURA CODREAN , minor 2) FILIP TRAIAN , minor	A1
53 / 13/01/1986		
Act Notarial nr. 196/1986, din 01/01/1986 emis de Notariatul Judetean Alba;		
B17	Intabulare, drept de PROPRIETATEcu titlu de drept cumparare, dobandit prin Conventie, cota actuala 28/1680 1) FAUR MARIA , nasc. Hanes	A1
11174 / 16/03/2018		
Act Notarial nr. aut. 954, din 15/03/2018 emis de notar public Teodorescu Elena;		
B18	Intabulare, drept de PROPRIETATEtitlul de drept donație, dobandit prin Conventie, cota actuala 28/1680 1) FAUR NICOLAE	A1
/		
Act Notarial nr. 954, din 15/03/2018 emis de NP Teodorescu Elena;		
B19	Intabulare, drept de PROPRIETATE, dobandit prin Conventie, cota actuala 1/2 1) FAUR NICOLAE	A1.1, A1.2, A1.3, A1.4
Act Administrativ nr. 1, din 23/01/1986 emis de CONSILIUL POPULAR AL COMUNEI METEȘ;		
B20	Intabulare, drept de PROPRIETATE, dobandit prin Construire, cota actuala 1/2 1) FAUR MARIA , nasc. Hanes	A1.1, A1.2, A1.3, A1.4

C. Partea III. SARCINI

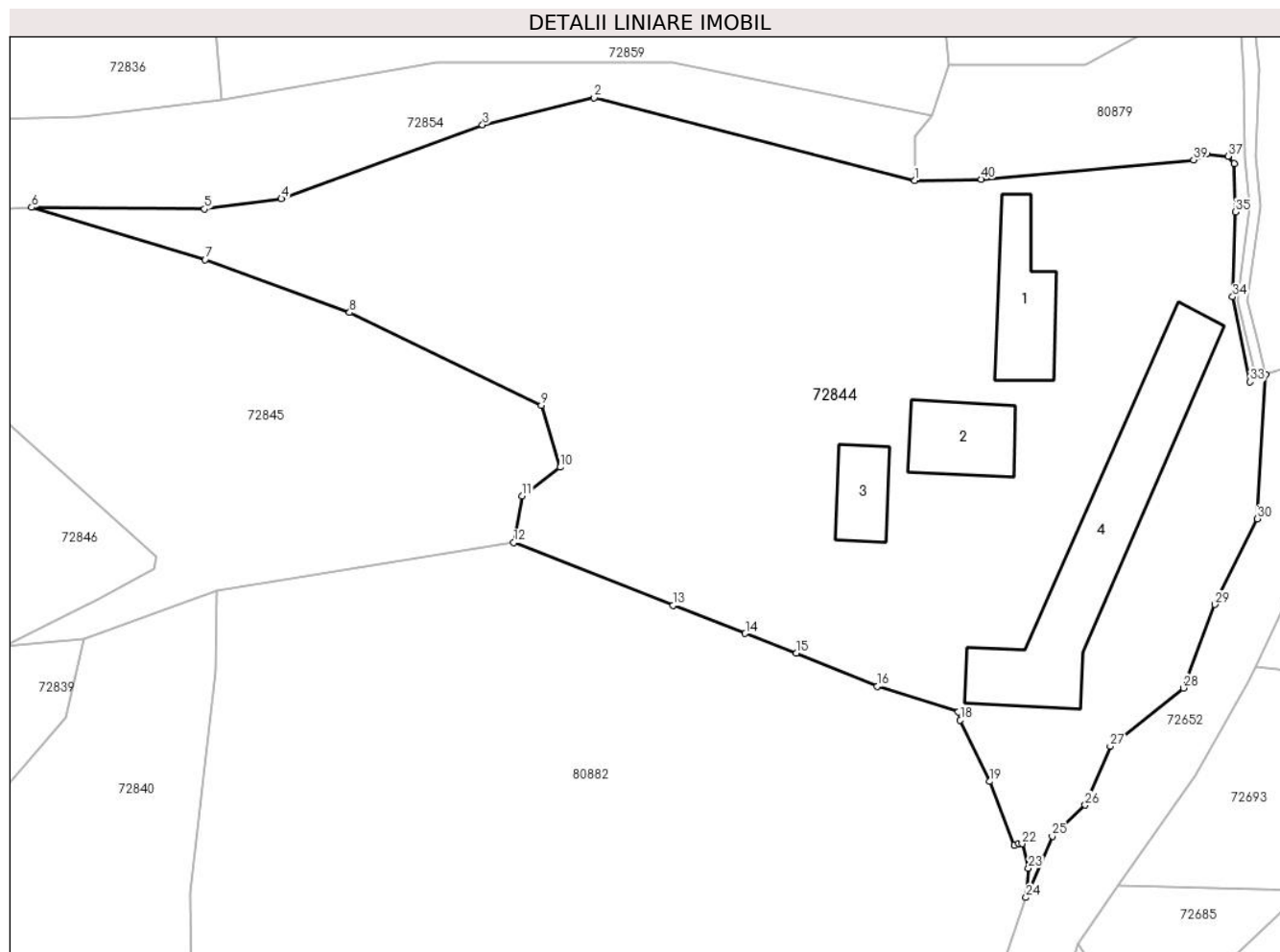
Inscrieri privind dezmembramintele dreptului de proprietate, drepturi reale de garanție și sarcini		Referințe
2248 / 30/03/1910		
Act Notarial nr. 2248/1910, din 01/01/1910 emis de -;		
C1	Intabulare, drept de UZUFRACT VIAGERasupra cotei de sub B5-8, dobandit prin Conventie, cota actuala 480/1680, cota initiala 480/1680 1) GIURA RAVECA , vaduva, nasc. Florea	A1
204 / 28/02/1948		
Act Notarial nr. -, din 01/01/1948 emis de -;		
C2	Intabulare, drept de UZUFRACT VIAGERasupra cotei de sub B15, dobandit prin Conventie, cota actuala 240/1680, cota initiala 240/1680 1) BREAZU NICOLAE	A1
375 / 04/05/1961		
Act Notarial nr. -, din 01/01/1961 emis de -;		
C3	Intabulare, drept de UZUFRACT VIAGERasupra cotei de sub B16, dobandit prin Conventie, cota actuala 9/1680, cota initiala 9/1680 1) GIURA TEODOR	A1

Anexa Nr. 1 La Partea I

Teren

Nr cadastral	Suprafața (mp)*	Observații / Referințe
71913	Din acte: 3.147 Masurata: 3.579	

* Suprafața este determinată în planul de proiecție Stereo 70.



Date referitoare la teren

Crt	Categorie folosință	Intra vilan	Suprafața (mp)	Tarla	Parcelă	Nr. topo	Observații / Referințe
1	curți constructii	DA	785	-	-	-	
2	faneata	DA	2.794	-	-	1086	

Date referitoare la construcții

Crt	Număr	Destinație construcție	Supraf. (mp)	Situație juridică	Observații / Referințe
A1.1	71913-C1	construcții de locuințe	73	Cu acte	Nr. niveluri:2; S. construita la sol:73 mp; S. construita desfasurata:146 mp; CASA DE LOCUIT
A1.2	71913-C2	construcții de locuințe	63	Cu acte	Nr. niveluri:1; S. construita la sol:63 mp; CASA DE LOCUT
A1.3	71913-C3	construcții anexa	40	Cu acte	Nr. niveluri:1; S. construita la sol:40 mp; ANEXĂ
A1.4	71913-C4	construcții anexa	215	Cu acte	Nr. niveluri:1; S. construita la sol:215 mp; ANEXĂ

Lungime Segmente

1) Valorile lungimilor segmentelor sunt obținute din proiecție în plan.

Punct început	X / Y	Punct sfârșit	X / Y	Lungime segment (** (m)
1	381.661,601 511.252,464	2	381.632,454 511.259,985	30.102
3	381.622,296 511.257,518	4	381.603,986 511.250,792	19.507
5	381.596,977 511.249,856	6	381.581,262 511.250,006	15.716
7	381.597,047 511.245,249	8	381.610,198 511.240,443	14.001
9	381.627,658 511.232,012	10	381.629,356 511.226,358	5.903
11	381.625,906 511.223,75	12	381.625,135 511.219,496	4.323
13	381.639,619 511.213,784	14	381.646,199 511.211,232	7.058
15	381.650,861 511.209,464	16	381.658,209 511.206,416	7.955
17	381.665,611 511.204,108	18	381.665,769 511.203,365	0.76
19	381.668,454 511.197,773	20	381.670,69 511.191,967	6.222
21	381.671,068 511.192,102	22	381.671,397 511.192,102	0.329
23	381.671,967 511.189,865	24	381.671,761 511.187,217	2.656
25	381.674,136 511.192,799	26	381.677,148 511.195,614	4.123
27	381.679,428 511.200,97	28	381.686,078 511.206,268	8.502
29	381.688,924 511.213,878	30	381.692,82 511.221,676	8.717
31	381.693,564 511.234,811	32	381.692,692 511.234,589	0.9
33	381.692,151 511.234,14	34	381.690,559 511.241,869	7.891
35	381.690,789 511.249,586	36	381.690,683 511.254,002	4.417
37	381.690,147 511.254,65	38	381.688,154 511.254,876	2.006
39	381.687,004 511.254,32	40	381.667,676 511.252,564	19.408

Punct început	X / Y	Punct sfârșit	X / Y	Lungime segment (** (m)
2	381.632,454 511.259,985	3	381.622,296 511.257,518	10.453
4	381.603,986 511.250,792	5	381.596,977 511.249,856	7.071
6	381.581,262 511.250,006	7	381.597,047 511.245,249	16.486
8	381.610,198 511.240,443	9	381.627,658 511.232,012	19.39
10	381.629,356 511.226,358	11	381.625,906 511.223,75	4.325
12	381.625,135 511.219,496	13	381.639,619 511.213,784	15.57
14	381.646,199 511.211,232	15	381.650,861 511.209,464	4.986
16	381.658,209 511.206,416	17	381.665,611 511.204,108	7.753
18	381.665,769 511.203,365	19	381.668,454 511.197,773	6.203
20	381.670,69 511.191,967	21	381.671,068 511.192,102	0.401
22	381.671,397 511.192,102	23	381.671,967 511.189,865	2.308
24	381.671,761 511.187,217	25	381.674,136 511.192,799	6.066
26	381.677,148 511.195,614	27	381.679,428 511.200,97	5.821
28	381.686,078 511.206,268	29	381.688,924 511.213,878	8.125
30	381.692,82 511.221,676	31	381.693,564 511.234,811	13.156
32	381.692,692 511.234,589	33	381.692,151 511.234,14	0.703
34	381.690,559 511.241,869	35	381.690,789 511.249,586	7.72
36	381.690,683 511.254,002	37	381.690,147 511.254,65	0.841
38	381.688,154 511.254,876	39	381.687,004 511.254,32	1.277
40	381.667,676 511.252,564	1	381.661,601 511.252,464	6.076

** Lungimile segmentelor sunt determinate în planul de proiecție Stereo 70 și sunt rotunjite la 1 milimetru.

*** Distanța dintre puncte este formată din segmente cumulate ce sunt mai mici decât valoarea 1 milimetru.

**DATE DESPRE IMOBILUL NR. 72845**

Oficiul de Cadastru și Publicitate Imobiliară ALBA
Biroul de Cadastru și Publicitate Imobiliară Alba Iulia

A. Partea I. Descrierea imobilului

TEREN Extravilan

Adresa: Jud. Alba

Nr. Crt	Nr cadastral Nr. topografic	Suprafața* (mp)	Observații / Referințe
A1		1.352	Sector cadastral:184 Teren împrejmuit;

B. Partea II. Proprietari și acte

Inscrieri privitoare la dreptul de proprietate și alte drepturi reale	Referințe
/	
Act Normativ nr. 7, din 13/03/1996 emis de PARLAMENTUL ROMÂNIEI;	
B1	A1
Intabulare, drept de PROPRIETATE, dobândit prin Lege, cota actuala 1/1	
1) NEIDENTIFICAT NEIDENTIFICAT	
Act Administrativ nr. 10755, din 28/02/2024 emis de PRIMĂRIA COMUNEI METEȘ;	
B2	A1
SE NOTEAZĂ POSESIA FAPTICĂ ÎN FAVOAREA LUI	
1) GIURA DANIEL	

C. Partea III. SARCINI .

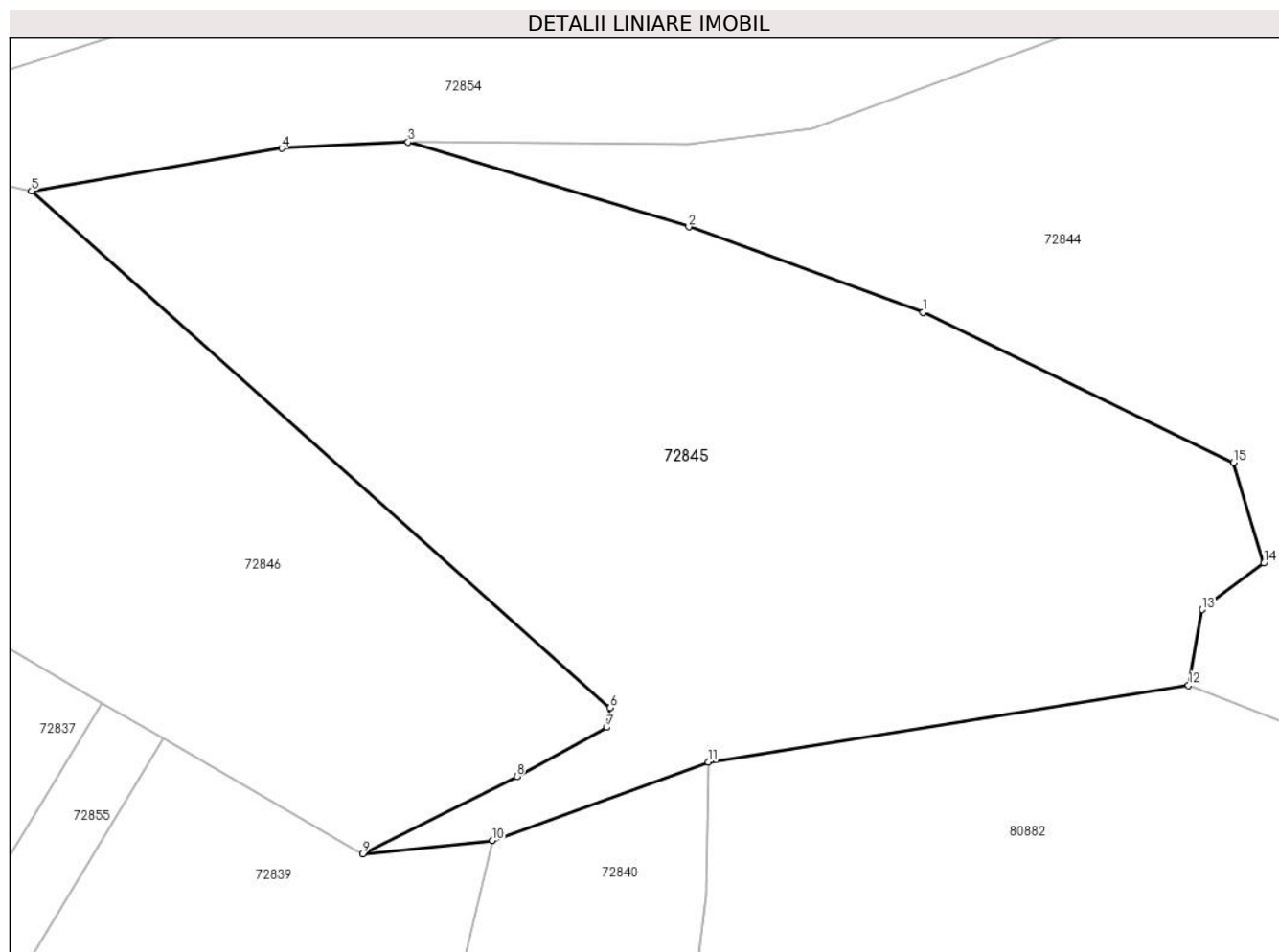
Inscrieri privind dezmembramintele dreptului de proprietate, drepturi reale de garanție și sarcini	Referințe
NU SUNT	

Anexa Nr. 1 La Partea I

Teren

Nr cadastral	Suprafața (mp)*	Observații / Referințe
	1.352	

* Suprafața este determinată în planul de proiecție Stereo 70.



Date referitoare la teren

Crt	Categorie folosință	Intravilan	Suprafața (mp)	Tarla	Parcelă	Nr. topo	Observații / Referințe
1	pașune	NU	1.352	-	-	-	

Lungime Segmente

1) Valorile lungimilor segmentelor sunt obținute din proiecție în plan.

Punct început	X / Y	Punct sfârșit	X / Y	Lungime segment (** (m)
1	381.610,198 511.240,443	2	381.597,047 511.245,249	14.001
2	381.597,047 511.245,249	3	381.581,262 511.250,006	16.486
3	381.581,262 511.250,006	4	381.574,167 511.249,649	7.104
4	381.574,167 511.249,649	5	381.560,109 511.247,256	14.26
5	381.560,109 511.247,256	6	381.592,63 511.218,23	43.591

Punct început	X / Y	Punct sfârşit	X / Y	Lungime segment (** (m)
6	381.592,63 511.218,23	7	381.592,447 511.217,139	1.106
7	381.592,447 511.217,139	8	381.587,385 511.214,385	5.763
8	381.587,385 511.214,385	9	381.578,734 511.210,029	9.686
9	381.578,734 511.210,029	10	381.586,01 511.210,784	7.315
10	381.586,01 511.210,784	11	381.598,145 511.215,179	12.907
11	381.598,145 511.215,179	12	381.625,135 511.219,496	27.333
12	381.625,135 511.219,496	13	381.625,906 511.223,75	4.323
13	381.625,906 511.223,75	14	381.629,356 511.226,358	4.325
14	381.629,356 511.226,358	15	381.627,658 511.232,012	5.903
15	381.627,658 511.232,012	1	381.610,198 511.240,443	19.39

** Lungimile segmentelor sunt determinate în planul de proiecție Stereo 70 și sunt rotunjite la 1 milimetru.

*** Distanța dintre puncte este formată din segmente cumulate ce sunt mai mici decât valoarea 1 milimetru.

**DATE DESPRE IMOBILUL NR. 72846**

Oficiul de Cadastru și Publicitate Imobiliară ALBA
Biroul de Cadastru și Publicitate Imobiliară Alba Iulia

A. Partea I. Descrierea imobilului

TEREN Intravilan

Adresa: Loc. Tauti, Nr. 159, Jud. Alba

Nr. Crt	Nr cadastral Nr. topografic	Suprafața* (mp)	Observații / Referințe
A1		984	Sector cadastral:184 Teren neimpregmuit;

B. Partea II. Proprietari și acte

Inscrieri privitoare la dreptul de proprietate și alte drepturi reale		Referințe
/		
Act Normativ nr. 7, din 13/03/1996 emis de PARLAMENTUL ROMÂNIEI;		
B1	Intabulare, drept de PROPRIETATE, dobândit prin Lege, cota actuala 1/1 1) NEIDENTIFICAT NEIDENTIFICAT	A1
Act Administrativ nr. 1982, din 01/03/2024 emis de PRIMĂRIA COMUNEI METEȘ;		
B2	SE NOTEAZĂ POSESIA FAPTICĂ ÎN FAVOAREA LUI 1) FAUR NICOLAE 2) FAUR MARIA	A1

C. Partea III. SARCINI .

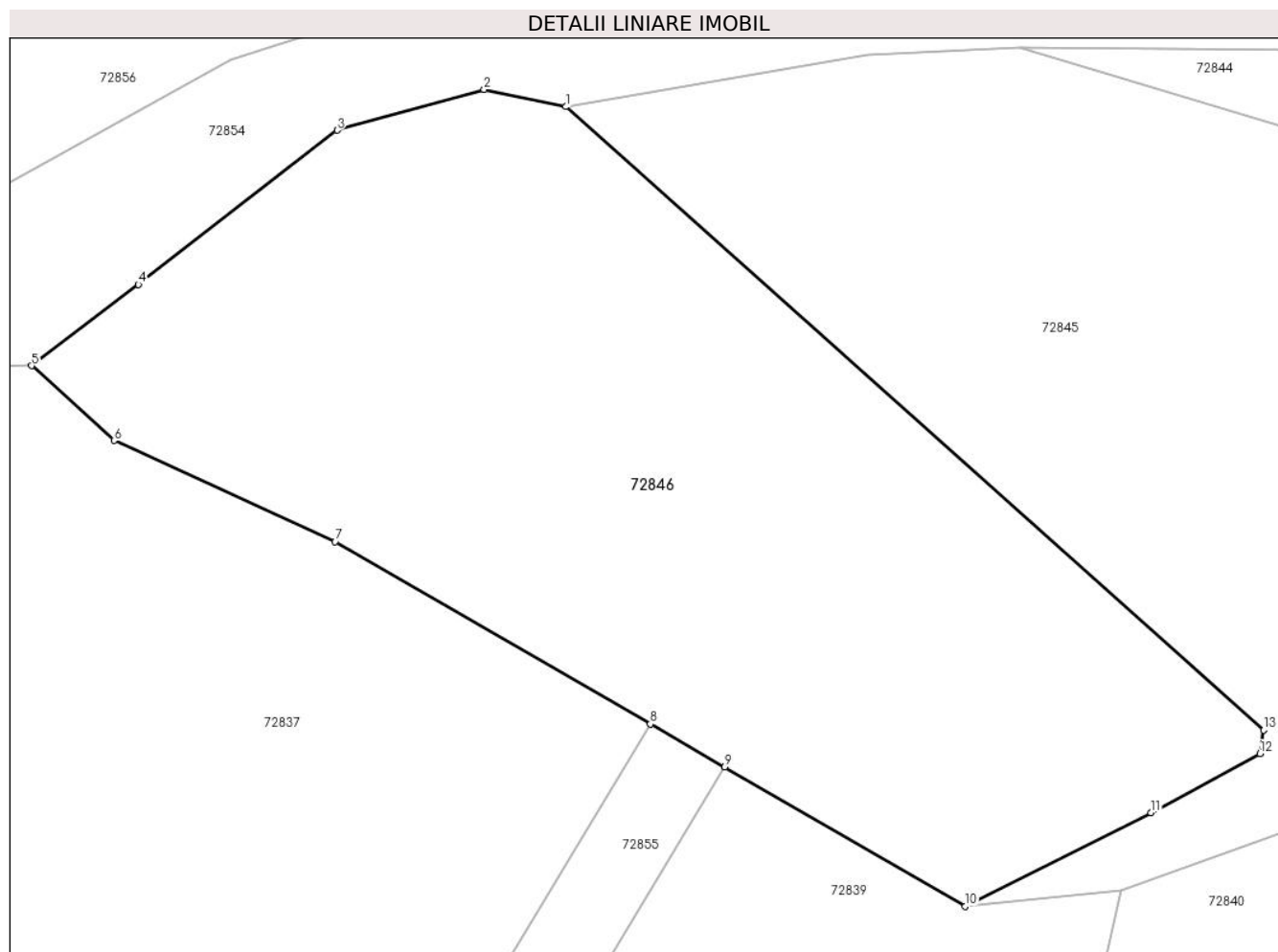
Inscrieri privind dezmembramintele dreptului de proprietate, drepturi reale de garanție și sarcini	Referințe
NU SUNT	

Anexa Nr. 1 La Partea I

Teren

Nr cadastral	Suprafața (mp)*	Observații / Referințe
	984	

* Suprafața este determinată în planul de proiecție Stereo 70.



Date referitoare la teren

Crt	Categorie folosință	Intravilan	Suprafața (mp)	Tarla	Parcelă	Nr. topo	Observații / Referințe
1	faneata	DA	984	-	-	-	

Lungime Segmente

1) Valorile lungimilor segmentelor sunt obținute din proiecție în plan.

Punct început	X / Y	Punct sfârșit	X / Y	Lungime segment (** (m)
1	381.560,109 511.247,256	2	381.556,312 511.248,052	3.88
2	381.556,312 511.248,052	3	381.549,46 511.246,162	7.108
3	381.549,46 511.246,162	4	381.540,204 511.238,984	11.713
4	381.540,204 511.238,984	5	381.535,225 511.235,199	6.255
5	381.535,225 511.235,199	6	381.539,063 511.231,717	5.182

Punct început	X / Y	Punct sfârșit	X / Y	Lungime segment (** (m)
6	381.539,063 511.231,717	7	381.549,367 511.227,007	11.33
7	381.549,367 511.227,007	8	381.564,05 511.218,518	16.961
8	381.564,05 511.218,518	9	381.567,514 511.216,515	4.001
9	381.567,514 511.216,515	10	381.578,734 511.210,029	12.96
10	381.578,734 511.210,029	11	381.587,385 511.214,385	9.686
11	381.587,385 511.214,385	12	381.592,447 511.217,139	5.763
12	381.592,447 511.217,139	13	381.592,63 511.218,23	1.106
13	381.592,63 511.218,23	1	381.560,109 511.247,256	43.591

** Lungimile segmentelor sunt determinate în planul de proiecție Stereo 70 și sunt rotunjite la 1 milimetru.

*** Distanța dintre puncte este formată din segmente cumulate ce sunt mai mici decât valoarea 1 milimetru.

**DATE DESPRE IMOBILUL NR. 72847**

Oficiul de Cadastru și Publicitate Imobiliară ALBA
Biroul de Cadastru și Publicitate Imobiliară Alba Iulia

A. Partea I. Descrierea imobilului

TEREN Intravilan

Nr. CF vechi:221

Nr. topografic:PARTE 137,138

Adresa: Loc. Tauti, Nr. 149, Jud. Alba

Nr. Crt	Nr cadastral Nr. topografic	Suprafața* (mp)	Observații / Referințe
A1		3.555	Sector cadastral:184 Teren imprejmuit;

Construcții

Crt	Nr cadastral Nr. topografic	Adresa	Observații / Referințe
A1.1		Loc. Tauti, Nr. 149, Jud. Alba, CASĂ PAROHIALĂ	Nr. niveluri:2; S. construita la sol:119 mp; S. construita desfasurata:238 mp; CASĂ DE LOCUIT
A1.2		Loc. Tauti, Nr. 149, Jud. Alba	Nr. niveluri:1; S. construita la sol:29 mp; ANEXĂ

B. Partea II. Proprietari și acte

Inscrieri privitoare la dreptul de proprietate și alte drepturi reale		Referințe
/		
Act Normativ nr. 7, din 13/03/1996 emis de PARLAMENTUL ROMÂNIEI;		
B1	Intabulare, drept de PROPRIETATE, dobandit prin Lege, cota actuala 1/1 1) NEIDENTIFICAT NEIDENTIFICAT	A1
Act Administrativ nr. 10620, din 07/02/2024 emis de PRIMĂRIA COMUNEI METEȘ;		
B2	SE NOTEAZĂ POSESIA FAPTICĂ ÎN FAVOAREA LUI 1) PAROHIA ORTODOXĂ ROMÂNĂ TĂUȚ, CIF:6994383	A1
Act Administrativ nr. 1133, din 07/02/2024 emis de PRIMĂRIA COMUNEI METEȘ;		
B3	Intabulare, drept de PROPRIETATE, dobandit prin Construire, cota actuala 1/1 1) PAROHIA ORTODOXĂ ROMÂNĂ TĂUȚ, CIF:6994383	A1.1, A1.2

C. Partea III. SARCINI .

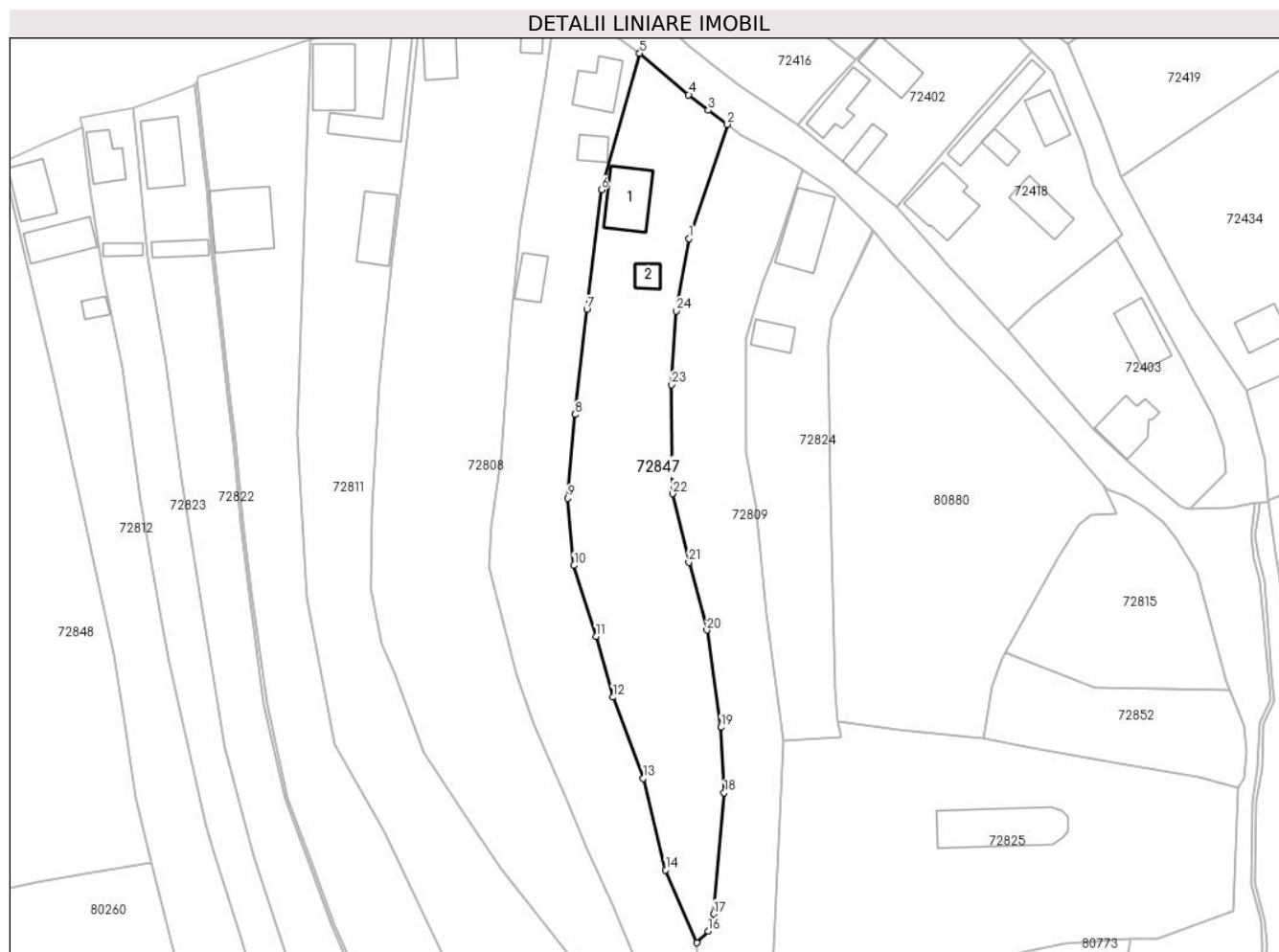
Inscrieri privind dezmembramintele dreptului de proprietate, drepturi reale de garanție și sarcini	Referințe
NU SUNT	

Anexa Nr. 1 La Partea I

Teren

Nr cadastral	Suprafața (mp)*	Observații / Referințe
	3.555	

* Suprafața este determinată în planul de proiecție Stereo 70.



Date referitoare la teren

Crt	Categorie folosință	Intravilan	Suprafața (mp)	Tarla	Parcelă	Nr. topo	Observații / Referințe
1	curți constructii	DA	555	-	-	-	
2	faneata	DA	3.000	-	-	-	

Date referitoare la construcții

Crt	Număr	Destinație construcție	Supraf. (mp)	Situație juridică	Observații / Referințe
A1.1		construcții de locuințe	119	Cu acte	Nr. niveluri:2; S. construita la sol:119 mp; S. construita desfasurata:238 mp; CASĂ DE LOCUIT
A1.2		construcții anexa	Din acte: 28 Masurata: 29	Cu acte	Nr. niveluri:1; S. construita la sol:29 mp; ANEXĂ

Lungime Segmente

1) Valorile lungimilor segmentelor sunt obținute din proiecție în plan.

Punct început	X / Y	Punct sfârșit	X / Y	Lungime segment (** (m)
1	381.569,706 511.757,438	2	381.577,875 511.781,784	25.68
3	381.573,803 511.784,81	4	381.569,614 511.788,109	5.332

Punct început	X / Y	Punct sfârșit	X / Y	Lungime segment (** (m)
2	381.577,875 511.781,784	3	381.573,803 511.784,81	5.073
4	381.569,614 511.788,109	5	381.559,161 511.796,957	13.695

Punct început	X / Y	Punct sfârșit	X / Y	Lungime segment (** (m)
5	381.559,161 511.796,957	6	381.550,972 511.767,832	30.255
7	381.547,895 511.742,379	8	381.545,362 511.719,928	22.594
9	381.543,862 511.702,139	10	381.545,145 511.687,761	14.435
11	381.549,821 511.672,641	12	381.553,462 511.659,697	13.446
13	381.559,938 511.642,397	14	381.564,707 511.622,856	20.114
15	381.571,357 511.607,356	16	381.573,733 511.609,864	3.455
17	381.574,921 511.613,497	18	381.577,202 511.639,339	25.943
19	381.576,527 511.653,288	20	381.573,518 511.673,985	20.915
21	381.569,62 511.688,441	22	381.566,223 511.703,066	15.014
23	381.566,012 511.726,271	24	381.566,956 511.742,021	15.778

Punct început	X / Y	Punct sfârșit	X / Y	Lungime segment (** (m)
6	381.550,972 511.767,832	7	381.547,895 511.742,379	25.638
8	381.545,362 511.719,928	9	381.543,862 511.702,139	17.852
10	381.545,145 511.687,761	11	381.549,821 511.672,641	15.826
12	381.553,462 511.659,697	13	381.559,938 511.642,397	18.473
14	381.564,707 511.622,856	15	381.571,357 511.607,356	16.867
16	381.573,733 511.609,864	17	381.574,921 511.613,497	3.822
18	381.577,202 511.639,339	19	381.576,527 511.653,288	13.965
20	381.573,518 511.673,985	21	381.569,62 511.688,441	14.972
22	381.566,223 511.703,066	23	381.566,012 511.726,271	23.206
24	381.566,956 511.742,021	1	381.569,706 511.757,438	15.66

** Lungimile segmentelor sunt determinate în planul de proiecție Stereo 70 și sunt rotunjite la 1 milimetru.

*** Distanța dintre puncte este formată din segmente cumulate ce sunt mai mici decât valoarea 1 milimetru.



DATE DESPRE IMOBILUL NR. 72848

Oficiul de Cadastru și Publicitate Imobiliară ALBA
Biroul de Cadastru și Publicitate Imobiliară Alba Iulia

A. Partea I. Descrierea imobilului

TEREN Intravilan

Nr. CF vechi: 878/Tăuț
Nr. topografic: 126,127,128,129,130

Adresa: Loc. Tauti, Jud. Alba

Nr. Crt	Nr cadastral Nr. topografic	Suprafața* (mp)	Observații / Referințe
A1	71468	Din acte: 10.913 Masurata: 8.072	Sector cadastral: 184 Teren neimprejmuit;

Construcții

Crt	Nr cadastral Nr. topografic	Adresa	Observații / Referințe
A1.1	71468-C1	Loc. Tauti, Jud. Alba	Nr. niveluri: 1; S. construita la sol: 70 mp; Casă de locuit

B. Partea II. Proprietari și acte

Inscrieri privitoare la dreptul de proprietate și alte drepturi reale		Referințe
10504 / 18/07/2005		
Act Notarial nr. aut 2037/2005, din 01/01/2005 emis de NP Teodorescu Elena;		
B3	Intabulare, drept de PROPRIETATEcu titlul de drept cumpărare, dobandit prin Conventie, cota actuala 360/1440 1) SZEGEDI CRISTINA IRINA <i>OBSERVATII: (provenita din conversia CF 878/Tăuț)</i>	A1, A1.1
39366 / 18/12/2007		
Act Notarial nr. aut 3867/2007, din 01/01/2007 emis de NP;		
B4	Intabulare, drept de PROPRIETATEcu titlul de drept cumpărare, dobandit prin Conventie, cota actuala 1/12 1) ȘCHIOPU GABRIEL MARIUS , căsătorit cu 2) ȘCHIOPU FLORICA <i>OBSERVATII: (provenita din conversia CF 878/Tăuț)</i>	A1
31497 / 18/08/2015		
Act Notarial nr. 31, din 17/08/2015 emis de Teodorescu Elena;		
B7	Intabulare, drept de PROPRIETATEcu titlu de drept mostenire asupra cotei lui DRĂGAN PAVEL, dobandit prin Succesiune, cota actuala 15/144 1) DRĂGAN PARASCHIVA	A1
B8	Intabulare, drept de PROPRIETATEcu titlu de drept mostenire asupra cotei lui DRĂGAN PAVEL, dobandit prin Succesiune, cota actuala 15/144 1) ARSENE VALERICA	A1
B11	Intabulare, drept de PROPRIETATEcu titlu de drept mostenire asupra cotei lui DRĂGAN PAVEL, dobandit prin Succesiune, cota actuala 18/144 1) DRĂGAN PARASCHIVA	A1.1
B12	Intabulare, drept de PROPRIETATEcu titlu de drept mostenire asupra cotei lui DRĂGAN PAVEL, dobandit prin Succesiune, cota actuala 18/144 1) ARSENE VALERICA	A1.1
B13	Intabulare, drept de PROPRIETATEcu titlu de drept mostenire asupra cotei lui DRĂGAN IONEL, dobandit prin Succesiune, cota actuala 15/144 1) DĂNILĂ IONELA VALERIA	A1
B14	Intabulare, drept de PROPRIETATEcu titlu de drept mostenire asupra cotei lui DRĂGAN IONEL, dobandit prin Succesiune, cota actuala 18/144 1) DĂNILĂ IONELA VALERIA	A1.1
B15	Intabulare, drept de PROPRIETATEcu titlu de drept mostenire asupra cotei lui DRĂGAN VALERIA, dobandit prin Succesiune, cota actuala 5/144 1) DRĂGAN PARASCHIVA	A1

Inscrieri privitoare la dreptul de proprietate și alte drepturi reale		Referințe
B16	Intabulare, drept de PROPRIETATEcu titlu de drept mostenire asupra cotei lui DRĂGAN VALERIA, dobandit prin Succesiune, cota actuala 5/144 1) ARSENE VALERICA	A1
B17	Intabulare, drept de PROPRIETATEcu titlu de drept mostenire asupra cotei lui DRĂGAN VALERIA, dobandit prin Succesiune, cota actuala 5/144 1) DĂNILĂ IONELA VALERIA	A1
B18	Intabulare, drept de PROPRIETATEcu titlu de drept mostenire asupra cotei lui DRĂGAN VALERIA, dobandit prin Succesiune, cota actuala 6/144 1) DRĂGAN PARASCHIVA	A1.1
B19	Intabulare, drept de PROPRIETATEcu titlu de drept mostenire asupra cotei lui DRĂGAN VALERIA, dobandit prin Succesiune, cota actuala 6/144 1) ARSENE VALERICA	A1.1
B20	Intabulare, drept de PROPRIETATEcu titlu de drept mostenire asupra cotei lui DRĂGAN VALERIA, dobandit prin Succesiune, cota actuala 6/144 1) DĂNILĂ IONELA VALERIA	A1.1
3403 / 21/01/2021		
Act Notarial nr. CM 9, din 19/01/2021 emis de Teodorescu Elena;		
B21	Intabulare, drept de PROPRIETATEcu titlu de drept mostenire, dobandit prin Succesiune, cota actuala 90/1440 1) SZEGEDI CRISTINA-IRINA	A1, A1.1
B22	Intabulare, drept de PROPRIETATEcu titlu de drept mostenire, dobandit prin Succesiune, cota actuala 135/1440 1) SZEGEDI GHEORGHE-CRISTIAN , minor	A1, A1.1
B23	Intabulare, drept de PROPRIETATEcu titlu de drept mostenire, dobandit prin Succesiune, cota actuala 135/1440 1) SZEGEDI CRISTINA-ANASTASIA , minora	A1, A1.1

C. Partea III. SARCINI .

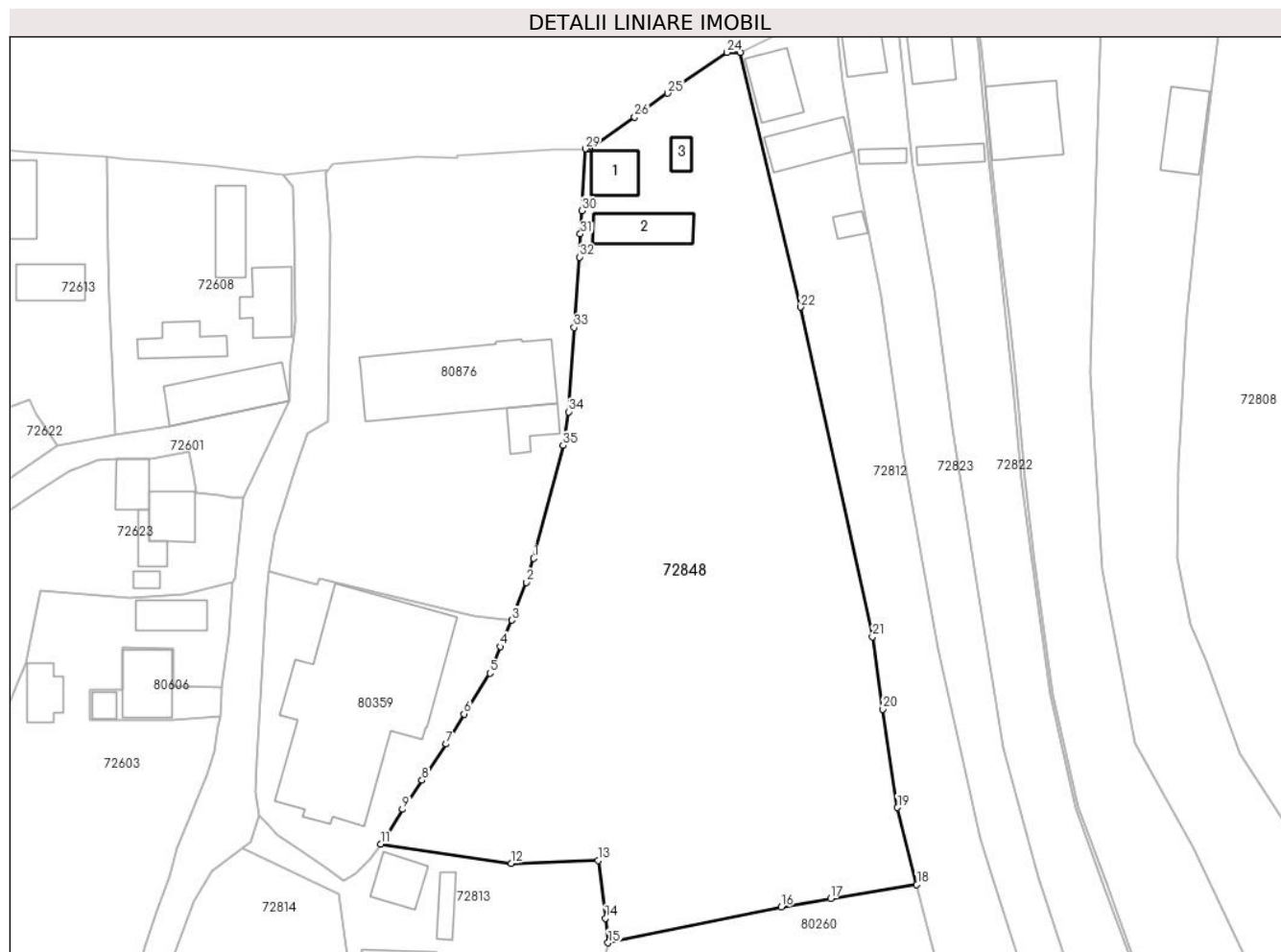
Inscrieri privind dezmembramintele dreptului de proprietate, drepturi reale de garanție și sarcini	Referințe
NU SUNT	

Anexa Nr. 1 La Partea I

Teren

Nr cadastral	Suprafața (mp)*	Observații / Referințe
71468	Din acte: 10.913 Masurata: 8.072	

* Suprafața este determinată în planul de proiecție Stereo 70.



Date referitoare la teren

Crt	Categorie folosință	Intra vilan	Suprafața (mp)	Tarla	Parcelă	Nr. topo	Observații / Referințe
1	arabil	DA	1.072	-	-	126	grădină
2	curți construcții	DA	500	-	-	127	loc de casă
3	arabil	DA	1.500	-	-	128	grădină
4	arabil	DA	2.500	-	-	129	grădină
5	faneata	DA	2.500	-	-	130	

Date referitoare la construcții

Crt	Număr	Destinație construcție	Supraf. (mp)	Situație juridică	Observații / Referințe
A1.1	71468-C1	construcții de locuințe	70	Cu acte	Nr. niveluri:1; S. construita la sol:70 mp; Casă de locuit
A1.2	71468-C2	construcții anexa	98	Fara acte	Nr. niveluri:1; S. construita la sol:98 mp; ANEXĂ
A1.3	71468-C3	construcții anexa	22	Fara acte	Nr. niveluri:1; S. construita la sol:22 mp; ANEXĂ

Lungime Segmente

1) Valorile lungimilor segmentelor sunt obținute din proiecție în plan.

Punct început	X / Y	Punct sfârșit	X / Y	Lungime segment (** (m)
1	381.386,349 511.682,906	2	381.385,01 511.678,6	4.509
3	381.382,406 511.671,811	4	381.380,384 511.667,063	5.161
5	381.378,496 511.662,324	6	381.373,84 511.654,974	8.7
7	381.370,626 511.649,592	8	381.366,294 511.643,093	7.81
9	381.362,809 511.637,894	10	381.359,744 511.632,81	5.936
11	381.358,876 511.631,643	12	381.382,368 511.628,214	23.742
13	381.397,892 511.628,715	14	381.399,221 511.618,337	10.463
15	381.399,688 511.613,936	16	381.430,743 511.620,359	31.711
17	381.439,605 511.621,853	18	381.455,072 511.624,413	15.677
19	381.451,617 511.638,218	20	381.449,016 511.655,849	17.822
21	381.447,135 511.668,812	22	381.434,265 511.727,975	60.547
23	381.423,441 511.773,679	24	381.421,007 511.773,649	2.434
25	381.410,391 511.766,35	26	381.404,453 511.762,083	7.312
27	381.396,249 511.756,31	28	381.395,935 511.756,428	0.335
29	381.395,625 511.756,39	30	381.394,951 511.745,256	11.154
31	381.394,725 511.741,108	32	381.394,54 511.736,949	4.163
33	381.393,622 511.724,308	34	381.392,582 511.709,199	15.145
35	381.391,585 511.703,173	1	381.386,349 511.682,906	20.932

Punct început	X / Y	Punct sfârșit	X / Y	Lungime segment (** (m)
2	381.385,01 511.678,6	3	381.382,406 511.671,811	7.271
4	381.380,384 511.667,063	5	381.378,496 511.662,324	5.101
6	381.373,84 511.654,974	7	381.370,626 511.649,592	6.269
8	381.366,294 511.643,093	9	381.362,809 511.637,894	6.259
10	381.359,744 511.632,81	11	381.358,876 511.631,643	1.454
12	381.382,368 511.628,214	13	381.397,892 511.628,715	15.532
14	381.399,221 511.618,337	15	381.399,688 511.613,936	4.425
16	381.430,743 511.620,359	17	381.439,605 511.621,853	8.987
18	381.455,072 511.624,413	19	381.451,617 511.638,218	14.231
20	381.449,016 511.655,849	21	381.447,135 511.668,812	13.098
22	381.434,265 511.727,975	23	381.423,441 511.773,679	46.968
24	381.421,007 511.773,649	25	381.410,391 511.766,35	12.883
26	381.404,453 511.762,083	27	381.396,249 511.756,31	10.032
28	381.395,935 511.756,428	29	381.395,625 511.756,39	0.312
30	381.394,951 511.745,256	31	381.394,725 511.741,108	4.155
32	381.394,54 511.736,949	33	381.393,622 511.724,308	12.674
34	381.392,582 511.709,199	35	381.391,585 511.703,173	6.108

** Lungimile segmentelor sunt determinate în planul de proiecție Stereo 70 și sunt rotunjite la 1 milimetru.

*** Distanța dintre puncte este formată din segmente cumulate ce sunt mai mici decât valoarea 1 milimetru.

**DATE DESPRE IMOBILUL NR. 72849**

Oficiul de Cadastru și Publicitate Imobiliară ALBA
Biroul de Cadastru și Publicitate Imobiliară Alba Iulia

A. Partea I. Descrierea imobilului

TEREN Necunoscut

Nr. topografic:PARTE 1180,1181/2/1

Adresa: Loc. Tauti, Jud. Alba

Nr. Crt	Nr cadastral Nr. topografic	Suprafața* (mp)	Observații / Referințe
A1	71342	295	Sector cadastral:184 Teren neimprejmuț;

B. Partea II. Proprietari și acte

Inscrieri privitoare la dreptul de proprietate și alte drepturi reale		Referințe
/		
Act Normativ nr. 7, din 13/03/1996 emis de PARLAMENTUL ROMÂNIEI;		
B1	Intabulare, drept de PROPRIETATE, dobândit prin Lege, cota actuala 1/1 1) NEIDENTIFICAT NEIDENTIFICAT	A1
Act Administrativ nr. 10620, din 07/02/2024 emis de PRIMĂRIA COMUNEI METEȘ;		
B2	SE NOTEAZĂ POSESIA FAPTICĂ ÎN FAVOAREA LUI 1) PAROHIA ORTODOXĂ ROMÂNĂ TĂUȚ, CIF:6994383	A1

C. Partea III. SARCINI .

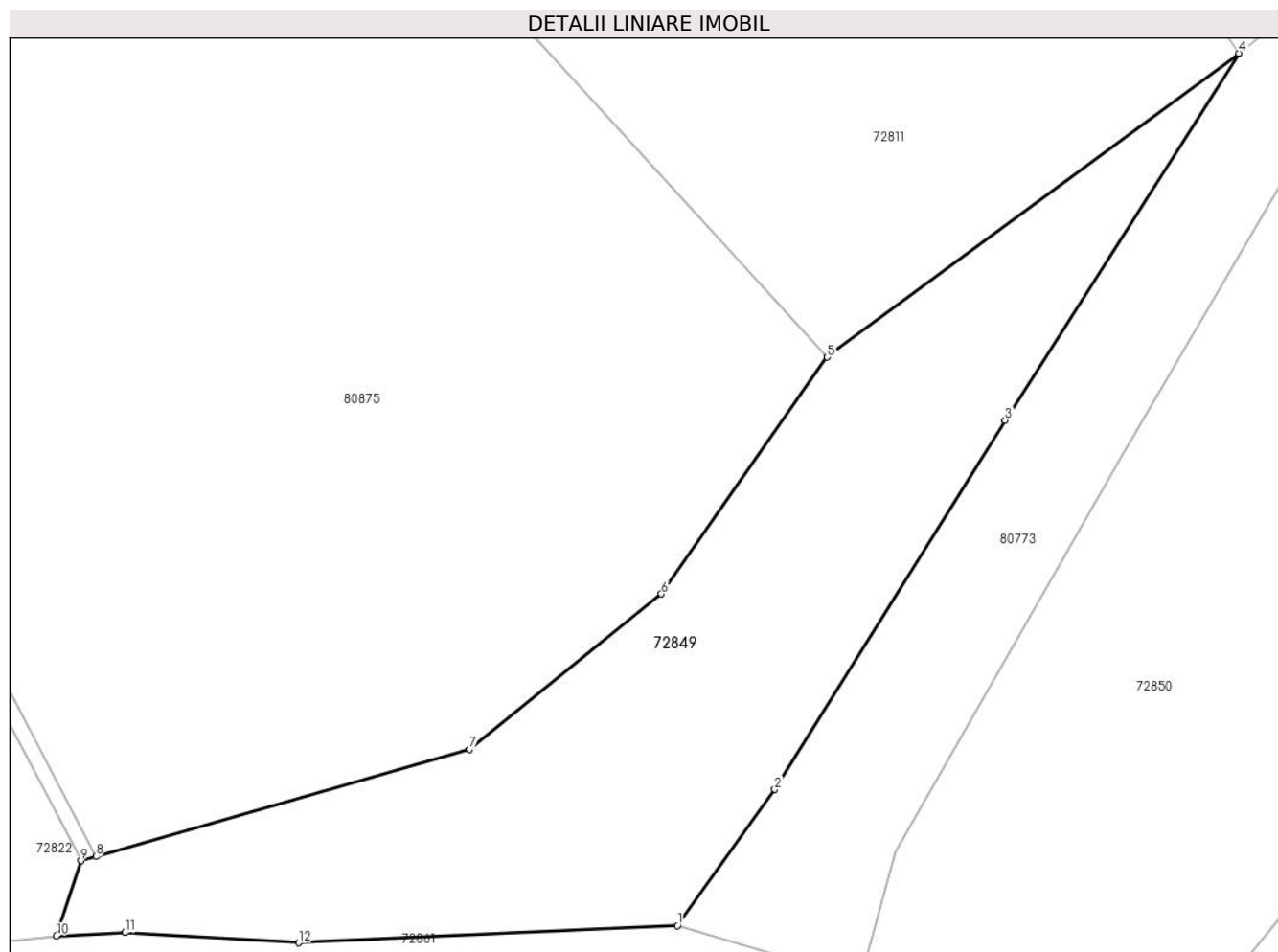
Inscrieri privind dezmembramentele dreptului de proprietate, drepturi reale de garanție și sarcini	Referințe
NU SUNT	

Anexa Nr. 1 La Partea I

Teren

Nr cadastral	Suprafața (mp)*	Observații / Referințe
71342	295	

* Suprafața este determinată în planul de proiecție Stereo 70.



Date referitoare la teren

Crt	Categorie folosință	Intra vilan	Suprafața (mp)	Tarla	Parcelă	Nr. topo	Observații / Referințe
1	faneata	NU	109	-	-	-	
2	faneata	DA	186	-	-	-	

Lungime Segmente

1) Valorile lungimilor segmentelor sunt obținute din proiecție în plan.

Punct început	X / Y	Punct sfârșit	X / Y	Lungime segment (** (m)
1	381.543,736 511.546,242	2	381.547,216 511.551,099	5.975
2	381.547,216 511.551,099	3	381.555,435 511.564,263	15.519
3	381.555,435 511.564,263	4	381.563,77 511.577,353	15.518
4	381.563,77 511.577,353	5	381.549,086 511.566,514	18.251

Punct început	X / Y	Punct sfârșit	X / Y	Lungime segment (** (m)
5	381.549,086 511.566,514	6	381.543,168 511.558,069	10.312
6	381.543,168 511.558,069	7	381.536,321 511.552,521	8.813
7	381.536,321 511.552,521	8	381.522,989 511.548,709	13.866
8	381.522,989 511.548,709	9	381.522,448 511.548,555	0.562
9	381.522,448 511.548,555	10	381.521,582 511.545,878	2.813
10	381.521,582 511.545,878	11	381.524,03 511.545,993	2.451
11	381.524,03 511.545,993	12	381.530,228 511.545,63	6.208
12	381.530,228 511.545,63	1	381.543,736 511.546,242	13.522

** Lungimile segmentelor sunt determinate în planul de proiecție Stereo 70 și sunt rotunjite la 1 milimetru.

*** Distanța dintre puncte este formată din segmente cumulate ce sunt mai mici decât valoarea 1 milimetru.

**DATE DESPRE IMOBILUL NR. 72850**

Oficiul de Cadastru și Publicitate Imobiliară ALBA
Biroul de Cadastru și Publicitate Imobiliară Alba Iulia

A. Partea I. Descrierea imobilului

TEREN Intravilan

Nr. topografic:PARTE 1180,1181/2/1

Adresa: Loc. Tauti, Nr. 149, Jud. Alba

Nr. Crt	Nr cadastral Nr. topografic	Suprafața* (mp)	Observații / Referințe
A1	71342	571	Sector cadastral:184 Teren neimprejmuț;

B. Partea II. Proprietari și acte

Inscrieri privitoare la dreptul de proprietate și alte drepturi reale		Referințe
/		
Act Normativ nr. 7, din 13/03/1996 emis de PARLAMENTUL ROMÂNIEI;		
B1	Intabulare, drept de PROPRIETATE, dobândit prin Lege, cota actuala 1/1 1) NEIDENTIFICAT NEIDENTIFICAT	A1
Act Administrativ nr. 10620, din 07/02/2024 emis de PRIMĂRIA COMUNEI METEȘ;		
B2	SE NOTEAZĂ POSESIA FAPTICĂ ÎN FAVOAREA LUI 1) PAROHIA ORTODOXĂ ROMÂNĂ TĂUȚ, CIF:6994383	A1

C. Partea III. SARCINI .

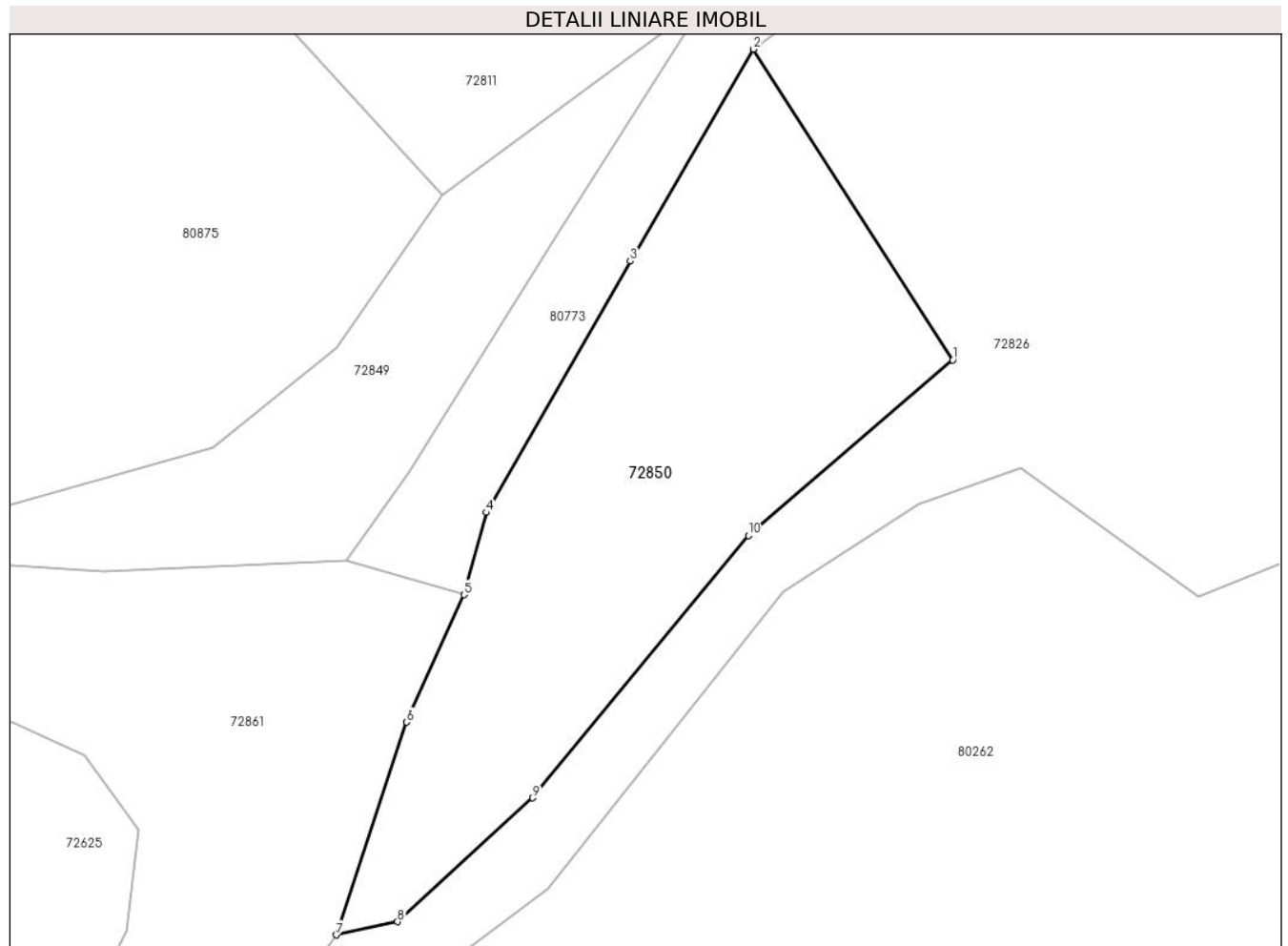
Inscrieri privind dezmembramentele dreptului de proprietate, drepturi reale de garanție și sarcini	Referințe
NU SUNT	

Anexa Nr. 1 La Partea I

Teren

Nr cadastral	Suprafața (mp)*	Observații / Referințe
71342	571	

* Suprafața este determinată în planul de proiecție Stereo 70.



Date referitoare la teren

Crt	Categorie folosință	Intravilan	Suprafața (mp)	Tarla	Parcelă	Nr. topo	Observații / Referințe
1	faneata	DA	571	-	-	-	

Lungime Segmente

1) Valorile lungimilor segmentelor sunt obținute din proiecție în plan.

Punct început	X / Y	Punct sfârșit	X / Y	Lungime segment (** (m)
1	381.577,489 511.557,363	2	381.566,404 511.574,633	20.522
2	381.566,404 511.574,633	3	381.559,547 511.562,851	13.632
3	381.559,547 511.562,851	4	381.551,518 511.548,884	16.11
4	381.551,518 511.548,884	5	381.550,287 511.544,308	4.739
5	381.550,287 511.544,308	6	381.547,107 511.537,224	7.765

Punct început	X / Y	Punct sfârșit	X / Y	Lungime segment (** (m)
6	381.547,107 511.537,224	7	381.543,182 511.525,404	12.455
7	381.543,182 511.525,404	8	381.546,594 511.526,13	3.488
8	381.546,594 511.526,13	9	381.554,122 511.533,022	10.206
9	381.554,122 511.533,022	10	381.566,13 511.547,596	18.885
10	381.566,13 511.547,596	1	381.577,489 511.557,363	14.98

** Lungimile segmentelor sunt determinate în planul de proiecție Stereo 70 și sunt rotunjite la 1 milimetru.

*** Distanța dintre puncte este formată din segmente cumulate ce sunt mai mici decât valoarea 1 milimetru.

**DATE DESPRE IMOBILUL NR. 72851**

Oficiul de Cadastru și Publicitate Imobiliară ALBA
Biroul de Cadastru și Publicitate Imobiliară Alba Iulia

A. Partea I. Descrierea imobilului

TEREN Intravilan

Adresa: Loc. Tauti, Jud. Alba

Nr. Crt	Nr cadastral Nr. topografic	Suprafața* (mp)	Observații / Referințe
A1		262	Sector cadastral:184 Teren neimpregmuit;

B. Partea II. Proprietari și acte

Inscrieri privitoare la dreptul de proprietate și alte drepturi reale		Referințe
/		
Act Normativ nr. 7, din 13/03/1996 emis de PARLAMENTUL ROMÂNIEI;		
B1	Inscrierea provizorie, drept de PROPRIETATE, dobandit prin Lege, cota actuala 1/1	A1
1) UAT METEȘ, CIF:4562150, PROPRIETAR NEIDENTIFICAT		

C. Partea III. SARCINI .

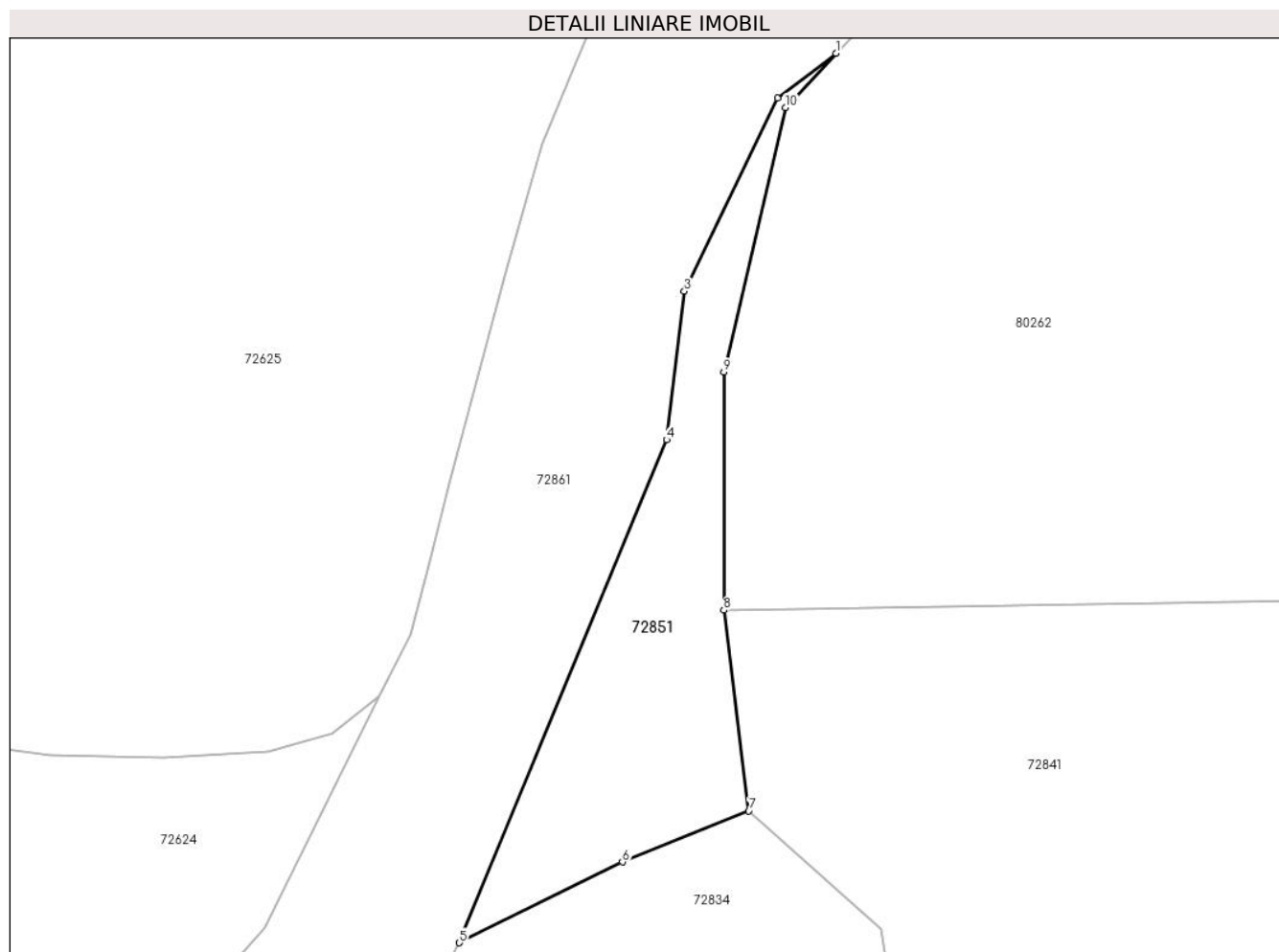
Inscrieri privind dezmembramintele dreptului de proprietate, drepturi reale de garanție și sarcini	Referințe
NU SUNT	

Anexa Nr. 1 La Partea I

Teren

Nr cadastral	Suprafața (mp)*	Observații / Referințe
	262	

* Suprafața este determinată în planul de proiecție Stereo 70.



Date referitoare la teren

Crt	Categorie folosință	Intra vilan	Suprafața (mp)	Tarla	Parcelă	Nr. topo	Observații / Referințe
1	faneata	DA	262	-	-	-	

Lungime Segmente

1) Valorile lungimilor segmentelor sunt obținute din proiecție în plan.

Punct început	X / Y	Punct sfârșit	X / Y	Lungime segment (** (m)
1	381.527,388 511.506,639	2	381.524,069 511.504,089	4.186
2	381.524,069 511.504,089	3	381.518,79 511.493,145	12.15
3	381.518,79 511.493,145	4	381.517,781 511.484,727	8.478
4	381.517,781 511.484,727	5	381.506,03 511.456,208	30.845
5	381.506,03 511.456,208	6	381.515,273 511.460,786	10.315

Punct început	X / Y	Punct sfârșit	X / Y	Lungime segment (** (m)
6	381.515,273 511.460,786	7	381.522,442 511.463,68	7.731
7	381.522,442 511.463,68	8	381.521,027 511.475,069	11.476
8	381.521,027 511.475,069	9	381.521,027 511.488,559	13.49
9	381.521,027 511.488,559	10	381.524,518 511.503,566	15.407
10	381.524,518 511.503,566	1	381.527,388 511.506,639	4.205

** Lungimile segmentelor sunt determinate în planul de proiecție Stereo 70 și sunt rotunjite la 1 milimetru.

*** Distanța dintre puncte este formată din segmente cumulate ce sunt mai mici decât valoarea 1 milimetru.

**DATE DESPRE IMOBILUL NR. 72852**

Oficiul de Cadastru și Publicitate Imobiliară ALBA
Biroul de Cadastru și Publicitate Imobiliară Alba Iulia

A. Partea I. Descrierea imobilului

TEREN Intravilan

Nr. CF vechi:52,411
Nr. topografic:142,143

Adresa: Loc. Tauti, Nr. 124, Jud. Alba

Nr. Crt	Nr cadastral Nr. topografic	Suprafața* (mp)	Observații / Referințe
A1		940	Sector cadastral:184 Teren neimprejmuit;

B. Partea II. Proprietari și acte

Inscrieri privitoare la dreptul de proprietate și alte drepturi reale		Referințe
/		
Act Normativ nr. 7, din 13/03/1996 emis de PARLAMENTUL ROMÂNIEI;		
B1	Intabulare, drept de PROPRIETATE, dobândit prin Lege, cota actuala 1/1 1) NEIDENTIFICAT NEIDENTIFICAT	A1
Act Administrativ nr. 10955, din 27/11/2023 emis de PRIMĂRIA COMUNEI METEȘ;		
B2	SE NOTEAZĂ POSESIA FAPTICĂ ÎN FAVOAREA LUI 1) FLOREA ALEXANDRU	A1

C. Partea III. SARCINI .

Inscrieri privind dezmembramentele dreptului de proprietate, drepturi reale de garanție și sarcini	Referințe
NU SUNT	

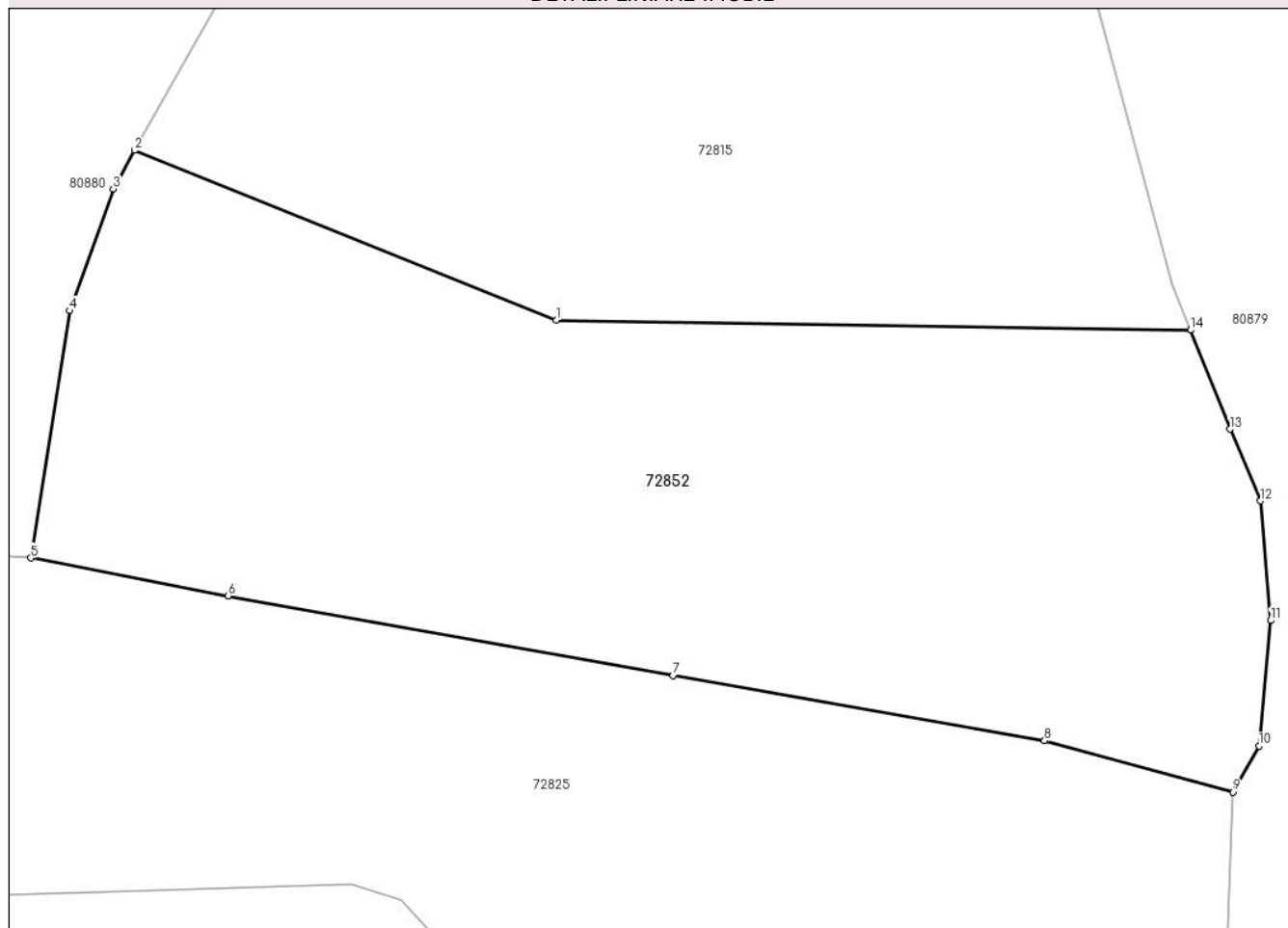
Anexa Nr. 1 La Partea I

Teren

Nr cadastral	Suprafața (mp)*	Observații / Referințe
	940	

* Suprafața este determinată în planul de proiecție Stereo 70.

DETALII LINIARE IMOBIL



Date referitoare la teren

Crt	Categorie folosință	Intravilan	Suprafața (mp)	Tarla	Parcelă	Nr. topo	Observații / Referințe
1	faneata	DA	940	-	-	-	

Lungime Segmente

1) Valorile lungimilor segmentelor sunt obținute din proiecție în plan.

Punct început	X / Y	Punct sfârșit	X / Y	Lungime segment (** (m)
1	381.656,271 511.661,667	2	381.637,222 511.669,325	20.53
2	381.637,222 511.669,325	3	381.636,251 511.667,591	1.987
3	381.636,251 511.667,591	4	381.634,288 511.662,085	5.845
4	381.634,288 511.662,085	5	381.632,53 511.650,921	11.302
5	381.632,53 511.650,921	6	381.641,433 511.649,205	9.066

Punct început	X / Y	Punct sfârșit	X / Y	Lungime segment (** (m)
6	381.641,433 511.649,205	7	381.661,549 511.645,606	20.436
7	381.661,549 511.645,606	8	381.678,332 511.642,665	17.038
8	381.678,332 511.642,665	9	381.686,849 511.640,356	8.824
9	381.686,849 511.640,356	10	381.688,022 511.642,437	2.389
10	381.688,022 511.642,437	11	381.688,554 511.648,096	5.684
11	381.688,554 511.648,096	12	381.688,099 511.653,498	5.421
12	381.688,099 511.653,498	13	381.686,708 511.656,738	3.526
13	381.686,708 511.656,738	14	381.684,938 511.661,21	4.81
14	381.684,938 511.661,21	1	381.656,271 511.661,667	28.671

** Lungimile segmentelor sunt determinate în planul de proiecție Stereo 70 și sunt rotunjite la 1 milimetru.

*** Distanța dintre puncte este formată din segmente cumulate ce sunt mai mici decât valoarea 1 milimetru.

**DATE DESPRE IMOBILUL NR. 72853**

Oficiul de Cadastru și Publicitate Imobiliară ALBA
Biroul de Cadastru și Publicitate Imobiliară Alba Iulia

A. Partea I. Descrierea imobilului

TEREN Intravilan

Nr. CF vechi:85

Nr. topografic:1165.1166

Adresa: Loc. Tauti, Jud. Alba

Nr. Crt	Nr cadastral Nr. topografic	Suprafața* (mp)	Observații / Referințe
A1		842	Sector cadastral:184 Teren neimprejmuit;

B. Partea II. Proprietari și acte

Inscrieri privitoare la dreptul de proprietate și alte drepturi reale		Referințe
/		
Act Normativ nr. 7, din 13/03/1996 emis de PARLAMENTUL ROMÂNIEI;		
B1	Inscrierea provizorie, drept de PROPRIETATE, dobandit prin Lege, cota actuala 1/1 1) UAT METEȘ, CIF:4562150	A1

C. Partea III. SARCINI .

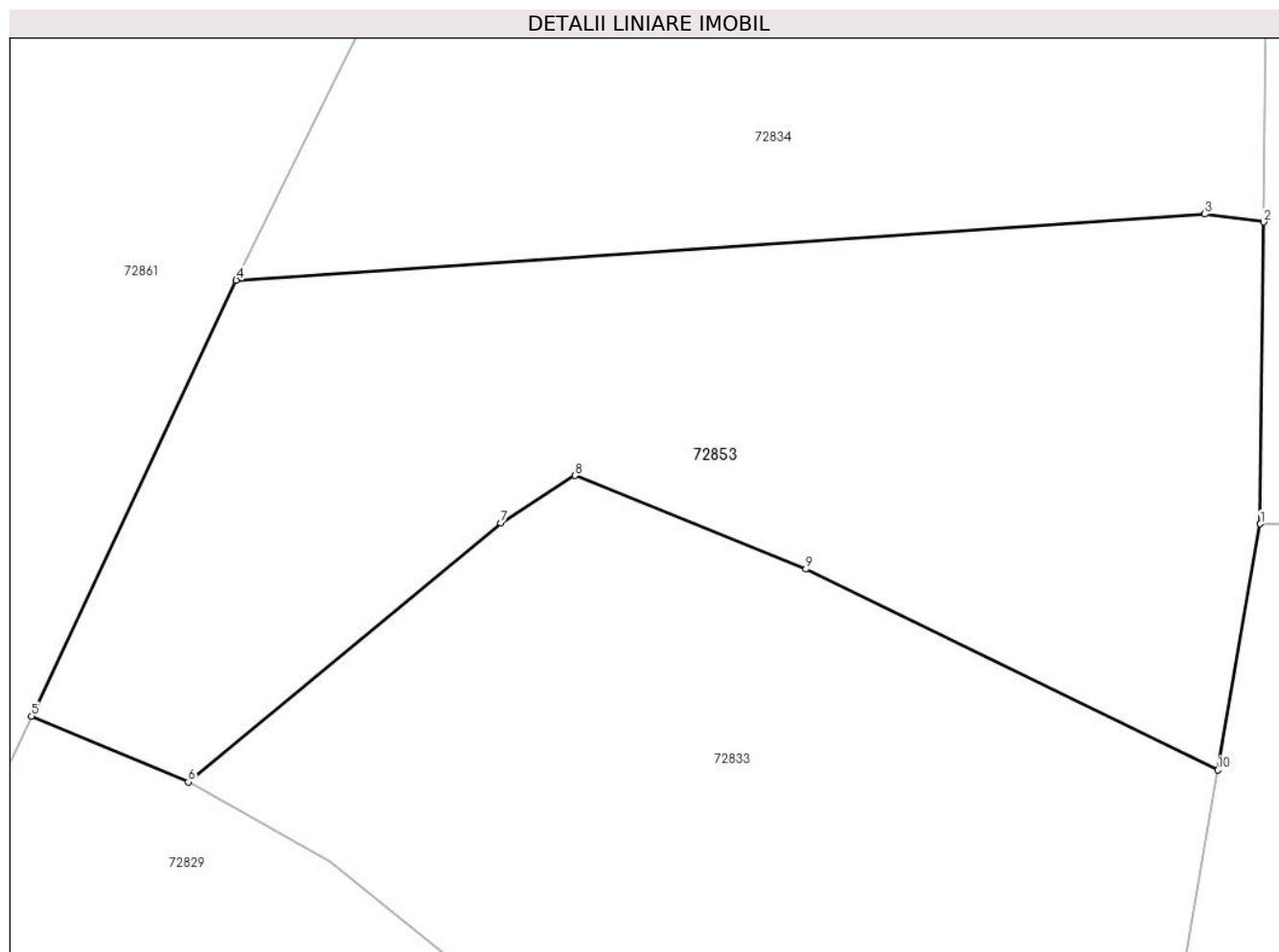
Inscrieri privind dezmembramintele dreptului de proprietate, drepturi reale de garanție și sarcini	Referințe
NU SUNT	

Anexa Nr. 1 La Partea I

Teren

Nr cadastral	Suprafața (mp)*	Observații / Referințe
	842	

* Suprafața este determinată în planul de proiecție Stereo 70.



Date referitoare la teren

Crt	Categorie folosință	Intra vilan	Suprafața (mp)	Tarla	Parcelă	Nr. topo	Observații / Referințe
1	drum	DA	842	-	-	-	

Lungime Segmente

1) Valorile lungimilor segmentelor sunt obținute din proiecție în plan.

Punct început	X / Y	Punct sfârșit	X / Y	Lungime segment (** (m)
1	381.533,623 511.409,585	2	381.533,776 511.422,949	13.365
2	381.533,776 511.422,949	3	381.531,159 511.423,303	2.64
3	381.531,159 511.423,303	4	381.488,263 511.420,373	42.997
4	381.488,263 511.420,373	5	381.479,198 511.401,074	21.321
5	381.479,198 511.401,074	6	381.486,138 511.398,164	7.526

Punct început	X / Y	Punct sfârșit	X / Y	Lungime segment (** (m)
6	381.486,138 511.398,164	7	381.499,978 511.409,634	17.975
7	381.499,978 511.409,634	8	381.503,268 511.411,73	3.901
8	381.503,268 511.411,73	9	381.513,494 511.407,581	11.036
9	381.513,494 511.407,581	10	381.531,739 511.398,694	20.294
10	381.531,739 511.398,694	1	381.533,623 511.409,585	11.052

** Lungimile segmentelor sunt determinate în planul de proiecție Stereo 70 și sunt rotunjite la 1 milimetru.

*** Distanța dintre puncte este formată din segmente cumulate ce sunt mai mici decât valoarea 1 milimetru.

**DATE DESPRE IMOBILUL NR. 72854**

Oficiul de Cadastru și Publicitate Imobiliară ALBA
Biroul de Cadastru și Publicitate Imobiliară Alba Iulia

A. Partea I. Descrierea imobilului

TEREN Intravilan

Adresa: Loc. Tauti, Jud. Alba

Nr. Crt	Nr cadastral Nr. topografic	Suprafața* (mp)	Observații / Referințe
A1		1.339	Sector cadastral:184 Teren neimprejmuit;

B. Partea II. Proprietari și acte

Inscrieri privitoare la dreptul de proprietate și alte drepturi reale		Referințe
/		
Act Normativ nr. 7, din 13/03/1996 emis de PARLAMENTUL ROMÂNIEI;		
B1	Inscrierea provizorie, drept de PROPRIETATE, dobandit prin Lege, cota actuala 1/1 1) UAT METEȘ, CIF:4562150	A1

C. Partea III. SARCINI .

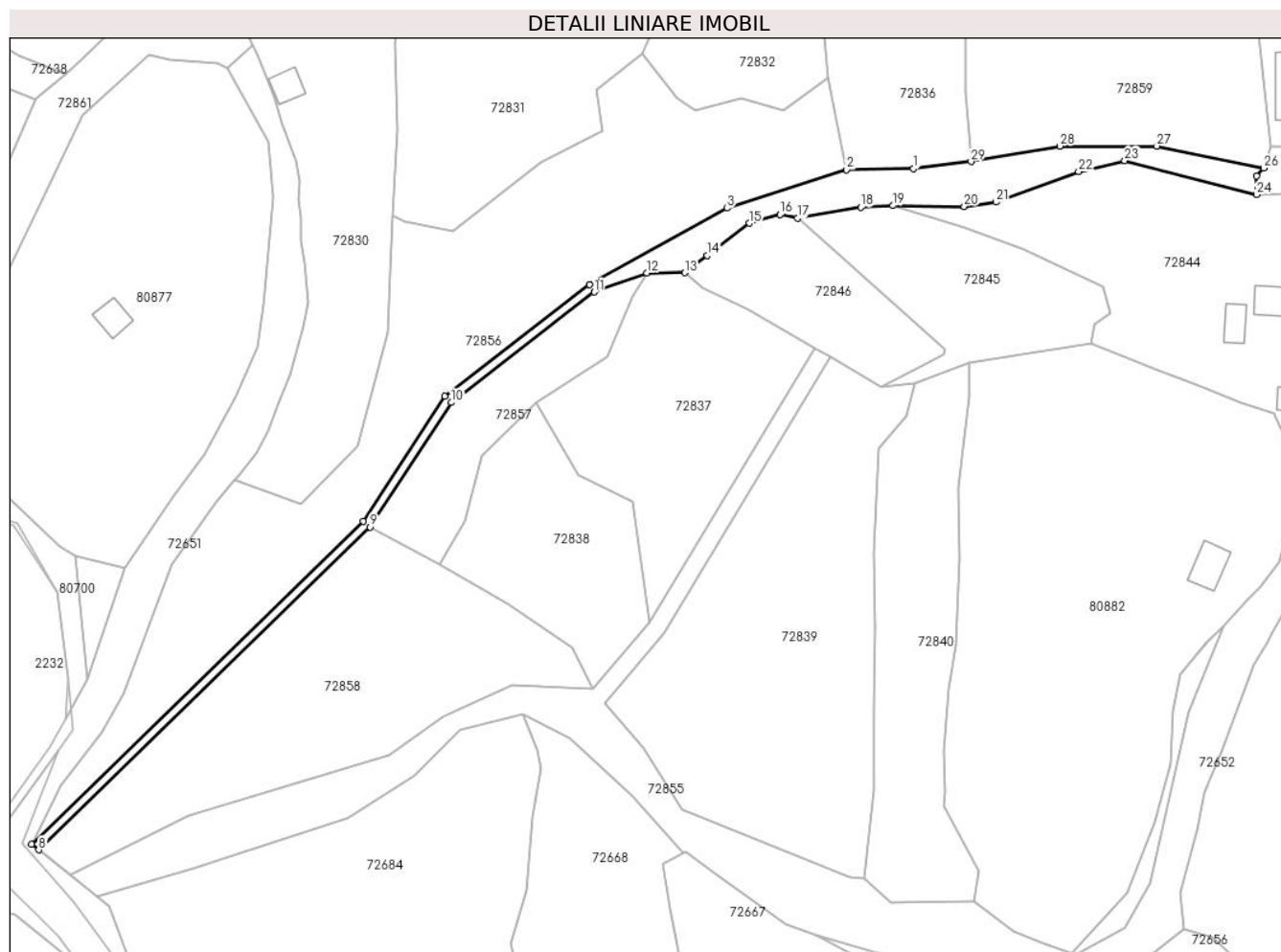
Inscrieri privind dezmembramintele dreptului de proprietate, drepturi reale de garanție și sarcini	Referințe
NU SUNT	

Anexa Nr. 1 La Partea I

Teren

Nr cadastral	Suprafața (mp)*	Observații / Referințe
	1.339	

* Suprafața este determinată în planul de proiecție Stereo 70.



Date referitoare la teren

Crt	Categorie folosință	Intravilan	Suprafața (mp)	Tarla	Parcelă	Nr. topo	Observații / Referințe
1	ape curgătoare	DA	1.339	-	-	-	

Lungime Segmente

1) Valorile lungimilor segmentelor sunt obținute din proiecție în plan.

Punct început	X / Y	Punct sfârșit	X / Y	Lungime segment (** (m)
1	381.585,793 511.258,242	2	381.571,003 511.257,959	14.793
3	381.544,538 511.249,462	4	381.514,107 511.232,603	34.788
5	381.482,16 511.207,9	6	381.464,092 511.180,296	32.991
7	381.390,815 511.108,941	8	381.392,394 511.107,687	2.016
9	381.465,645 511.179,017	10	381.483,649 511.206,523	32.875

Punct început	X / Y	Punct sfârșit	X / Y	Lungime segment (** (m)
2	381.571,003 511.257,959	3	381.544,538 511.249,462	27.796
4	381.514,107 511.232,603	5	381.482,16 511.207,9	40.384
6	381.464,092 511.180,296	7	381.390,815 511.108,941	102.28
8	381.392,394 511.107,687	9	381.465,645 511.179,017	102.244
10	381.483,649 511.206,523	11	381.515,21 511.230,927	39.895

Punct început	X / Y	Punct sfârșit	X / Y	Lungime segment (** (m))
11	381.515,21 511.230,927	12	381.526,861 511.235,182	12.404
13	381.535,225 511.235,199	14	381.540,204 511.238,984	6.255
15	381.549,46 511.246,162	16	381.556,312 511.248,052	7.108
17	381.560,109 511.247,256	18	381.574,167 511.249,649	14.26
19	381.581,262 511.250,006	20	381.596,977 511.249,856	15.716
21	381.603,986 511.250,792	22	381.622,296 511.257,518	19.507
23	381.632,454 511.259,985	24	381.661,601 511.252,464	30.102
25	381.661,649 511.256,531	26	381.663,221 511.258,33	2.389
27	381.639,553 511.263,179	28	381.618,118 511.263,179	21.435
29	381.598,512 511.259,753	1	381.585,793 511.258,242	12.808

Punct început	X / Y	Punct sfârșit	X / Y	Lungime segment (** (m))
12	381.526,861 511.235,182	13	381.535,225 511.235,199	8.364
14	381.540,204 511.238,984	15	381.549,46 511.246,162	11.713
16	381.556,312 511.248,052	17	381.560,109 511.247,256	3.88
18	381.574,167 511.249,649	19	381.581,262 511.250,006	7.104
20	381.596,977 511.249,856	21	381.603,986 511.250,792	7.071
22	381.622,296 511.257,518	23	381.632,454 511.259,985	10.453
24	381.661,601 511.252,464	25	381.661,649 511.256,531	4.067
26	381.663,221 511.258,33	27	381.639,553 511.263,179	24.159
28	381.618,118 511.263,179	29	381.598,512 511.259,753	19.903

** Lungimile segmentelor sunt determinate în planul de proiecție Stereo 70 și sunt rotunjite la 1 milimetru.

*** Distanța dintre puncte este formată din segmente cumulate ce sunt mai mici decât valoarea 1 milimetru.

**DATE DESPRE IMOBILUL NR. 72855**

Oficiul de Cadastru și Publicitate Imobiliară ALBA
Biroul de Cadastru și Publicitate Imobiliară Alba Iulia

A. Partea I. Descrierea imobilului

TEREN Intravilan

Adresa: Loc. Tauti, Jud. Alba

Nr. Crt	Nr cadastral Nr. topografic	Suprafața* (mp)	Observații / Referințe
A1		3.040	Sector cadastral:184 Teren neimprejmuit;

B. Partea II. Proprietari și acte

Inscrieri privitoare la dreptul de proprietate și alte drepturi reale		Referințe
/		
Act Normativ nr. 7, din 13/03/1996 emis de PARLAMENTUL ROMÂNIEI;		
B1	Inscrierea provizorie, drept de PROPRIETATE, dobandit prin Lege, cota actuala 1/1 1) UAT METEȘ, CIF:4562150	A1

C. Partea III. SARCINI .

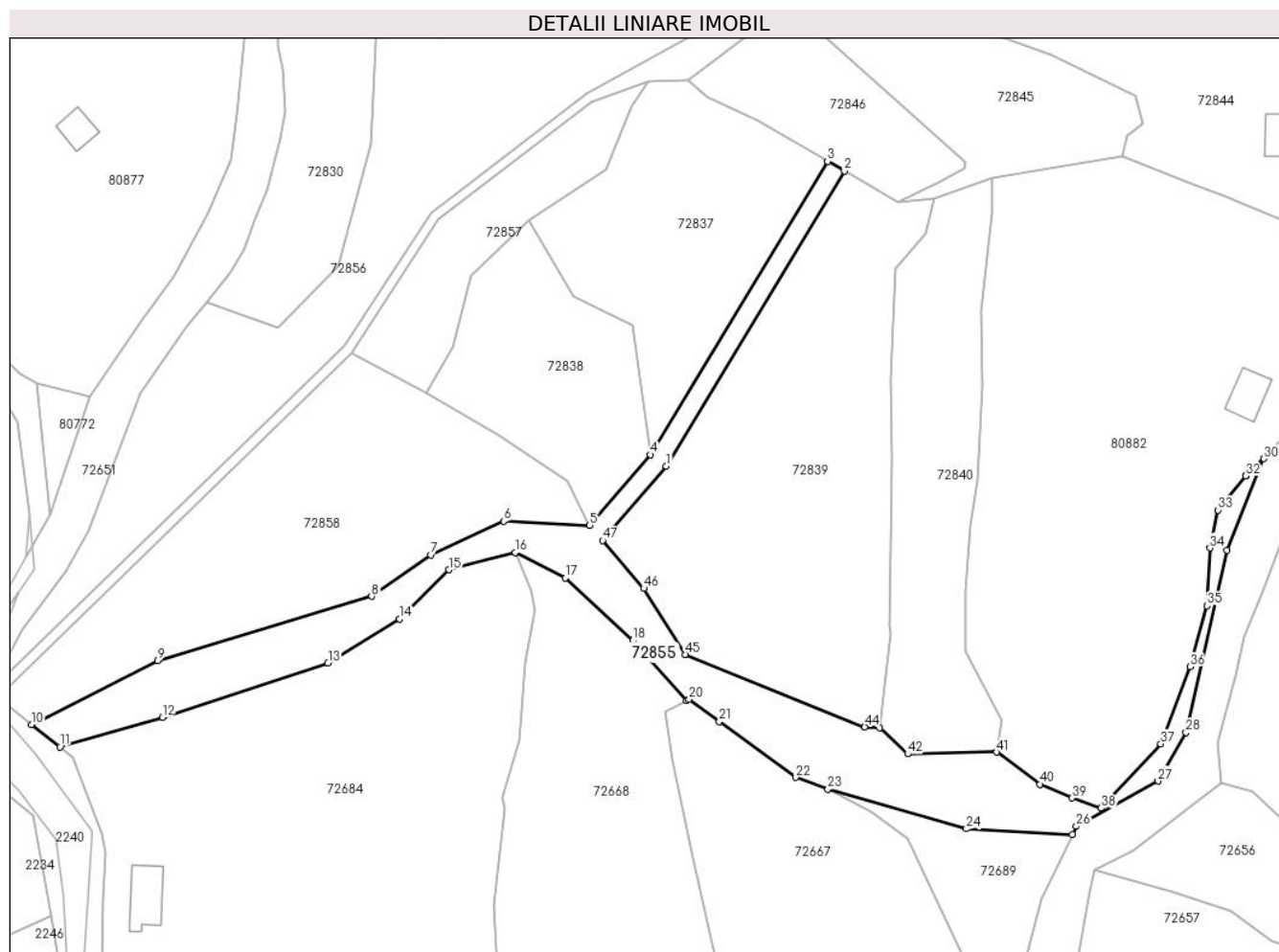
Inscrieri privind dezmembramintele dreptului de proprietate, drepturi reale de garanție și sarcini	Referințe
NU SUNT	

Anexa Nr. 1 La Partea I

Teren

Nr cadastral	Suprafața (mp)*	Observații / Referințe
	3.040	

* Suprafața este determinată în planul de proiecție Stereo 70.



Date referitoare la teren

Crt	Categorie folosință	Intravilan	Suprafața (mp)	Tarla	Parcelă	Nr. topo	Observații / Referințe
1	drum	DA	3.040	-	-	-	

Lungime Segmente

1) Valorile lungimilor segmentelor sunt obținute din proiecție în plan.

Punct început	X / Y	Punct sfârșit	X / Y	Lungime segment	Punct început	X / Y	Punct sfârșit	X / Y	Lungime segment	Punct început	X / Y	Punct sfârșit	X / Y	Lungime segment
1	381.530,677 511.155,535	2	381.567,514 511.216,515	71.24 3	2	381.567,514 511.216,515	3	381.564,05 511.218,518	4.001	3	381.564,05 511.218,518	4	381.527,43 511.157,896	70.82 4
4	381.527,43 511.157,896	5	381.514,805 511.143,329	19.27 7	5	381.514,805 511.143,329	6	381.497,049 511.144,134	17.77 4	6	381.497,049 511.144,134	7	381.481,916 511.137,186	16.65 2
7	381.481,916 511.137,186	8	381.469,698 511.128,637	14.91 2	8	381.469,698 511.128,637	9	381.425,475 511.115,321	46.18 5	9	381.425,475 511.115,321	10	381.399,376 511.102,14	29.23 8
10	381.399,376 511.102,14	11	381.405,236 511.097,486	7.483	11	381.405,236 511.097,486	12	381.426,399 511.103,63	22.03 7	12	381.426,399 511.103,63	13	381.460,689 511.114,848	36.07 9
13	381.460,689 511.114,848	14	381.475,506 511.123,95	17.38 9	14	381.475,506 511.123,95	15	381.485,666 511.134,11	14.36 8	15	381.485,666 511.134,11	16	381.499,424 511.137,708	14.22 1
16	381.499,424 511.137,708	17	381.509,796 511.132,417	11.64 4	17	381.509,796 511.132,417	18	381.523,766 511.119,505	19.02 3	18	381.523,766 511.119,505	19	381.534,904 511.107,081	16.68 5

Punct început	X / Y	Punct sfârșit	X / Y	Lungime segment	Punct început	X / Y	Punct sfârșit	X / Y	Lungime segment	Punct început	X / Y	Punct sfârșit	X / Y	Lungime segment
19	381.534,904 511.107,081	20	381.535,396 511.107,345	0.558	20	381.535,396 511.107,345	21	381.541,639 511.102,752	7.751	21	381.541,639 511.102,752	22	381.557,448 511.091,176	19.594
22	381.557,448 511.091,176	23	381.564,097 511.088,758	7.075	23	381.564,097 511.088,758	24	381.592,77 511.080,558	29.822	24	381.592,77 511.080,558	25	381.614,682 511.079,382	21.944
25	381.614,682 511.079,382	26	381.615,493 511.081,076	1.878	26	381.615,493 511.081,076	27	381.632,404 511.090,442	19.331	27	381.632,404 511.090,442	28	381.638,217 511.100,464	11.586
28	381.638,217 511.100,464	29	381.646,714 511.138,168	38.65	29	381.646,714 511.138,168	30	381.654,284 511.157,085	20.375	30	381.654,284 511.157,085	31	381.650,66 511.153,667	4.982
31	381.650,66 511.153,667	32	381.650,525 511.153,532	0.191	32	381.650,525 511.153,532	33	381.644,859 511.146,448	9.071	33	381.644,859 511.146,448	34	381.643,147 511.138,611	8.022
34	381.643,147 511.138,611	35	381.642,524 511.126,649	11.978	35	381.642,524 511.126,649	36	381.639,064 511.114,065	13.051	36	381.639,064 511.114,065	37	381.632,992 511.098,138	17.045
37	381.632,992 511.098,138	38	381.620,645 511.084,836	18.149	38	381.620,645 511.084,836	39	381.614,621 511.086,952	6.385	39	381.614,621 511.086,952	40	381.607,979 511.089,768	7.214
40	381.607,979 511.089,768	41	381.599,059 511.096,443	11.141	41	381.599,059 511.096,443	42	381.580,625 511.096,04	18.438	42	381.580,625 511.096,04	43	381.574,858 511.101,472	7.922
43	381.574,858 511.101,472	44	381.571,72 511.101,62	3.142	44	381.571,72 511.101,62	45	381.534,574 511.116,622	40.061	45	381.534,574 511.116,622	46	381.526,033 511.130,244	16.079
46	381.526,033 511.130,244	47	381.517,511 511.140,176	13.086	47	381.517,511 511.140,176	1	381.530,677 511.155,535	20.23					

** Lungimile segmentelor sunt determinate în planul de proiecție Stereo 70 și sunt rotunjite la 1 milimetru.

*** Distanța dintre puncte este formată din segmente cumulate ce sunt mai mici decât valoarea 1 milimetru.

**DATE DESPRE IMOBILUL NR. 72856**

Oficiul de Cadastru și Publicitate Imobiliară ALBA
Biroul de Cadastru și Publicitate Imobiliară Alba Iulia

A. Partea I. Descrierea imobilului

TEREN Extravilan

Adresa: Jud. Alba

Nr. Crt	Nr cadastral Nr. topografic	Suprafața* (mp)	Observații / Referințe
A1		4.920	Sector cadastral:184 Teren neimpregmuit;

B. Partea II. Proprietari și acte

Inscrieri privitoare la dreptul de proprietate și alte drepturi reale		Referințe
/		
Act Normativ nr. 7, din 13/03/1996 emis de PARLAMENTUL ROMÂNIEI;		
B1	Inscrierea provizorie, drept de PROPRIETATE, dobandit prin Lege, cota actuala 1/1	A1
1) UAT METEȘ, CIF:4562150, PROPRIETAR NEIDENTIFICAT		

C. Partea III. SARCINI .

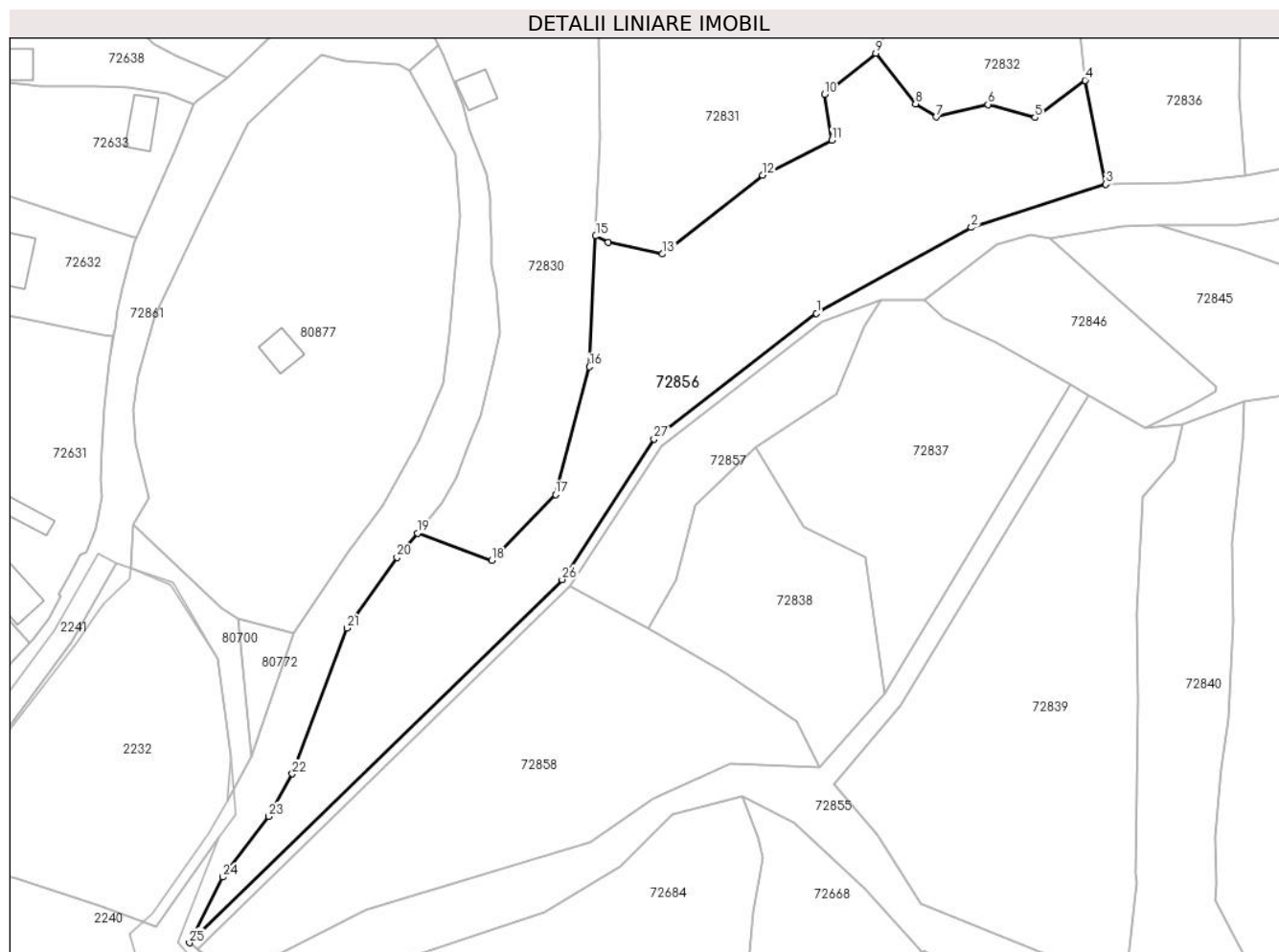
Inscrieri privind dezmembramintele dreptului de proprietate, drepturi reale de garanție și sarcini	Referințe
NU SUNT	

Anexa Nr. 1 La Partea I

Teren

Nr cadastral	Suprafața (mp)*	Observații / Referințe
	4.920	

* Suprafața este determinată în planul de proiecție Stereo 70.



Date referitoare la teren

Crt	Categorie folosință	Intravilan	Suprafața (mp)	Tarla	Parcelă	Nr. topo	Observații / Referințe
1	faneata	NU	4.920	-	-	-	

Lungime Segmente

1) Valorile lungimilor segmentelor sunt obținute din proiecție în plan.

Punct început	X / Y	Punct sfârșit	X / Y	Lungime segment (** (m)
1	381.514,107 511.232,603	2	381.544,538 511.249,462	34.788
3	381.571,003 511.257,959	4	381.566,91 511.278,389	20.836
5	381.557,05 511.271,073	6	381.547,802 511.273,631	9.595
7	381.537,671 511.271,197	8	381.533,564 511.273,74	4.83
9	381.525,732 511.283,697	10	381.515,725 511.275,593	12.876

Punct început	X / Y	Punct sfârșit	X / Y	Lungime segment (** (m)
2	381.544,538 511.249,462	3	381.571,003 511.257,959	27.796
4	381.566,91 511.278,389	5	381.557,05 511.271,073	12.278
6	381.547,802 511.273,631	7	381.537,671 511.271,197	10.419
8	381.533,564 511.273,74	9	381.525,732 511.283,697	12.668
10	381.515,725 511.275,593	11	381.517,147 511.266,599	9.106

Punct început	X / Y	Punct sfârșit	X / Y	Lungime segment (** (m)
11	381.517,147 511.266,599	12	381.503,533 511.259,715	15.255
13	381.483,822 511.244,256	14	381.473,163 511.246,535	10.9
15	381.470,697 511.247,795	16	381.469,458 511.222,102	25.723
17	381.462,786 511.196,987	18	381.450,231 511.184,068	18.015
19	381.435,694 511.189,426	20	381.431,654 511.184,628	6.272
21	381.421,838 511.170,773	22	381.411,057 511.142,137	30.598
23	381.406,409 511.133,775	24	381.397,348 511.121,838	14.986
25	381.390,815 511.108,941	26	381.464,092 511.180,296	102.28
27	381.482,16 511.207,9	1	381.514,107 511.232,603	40.384

Punct început	X / Y	Punct sfârșit	X / Y	Lungime segment (** (m)
12	381.503,533 511.259,715	13	381.483,822 511.244,256	25.05
14	381.473,163 511.246,535	15	381.470,697 511.247,795	2.769
16	381.469,458 511.222,102	17	381.462,786 511.196,987	25.987
18	381.450,231 511.184,068	19	381.435,694 511.189,426	15.493
20	381.431,654 511.184,628	21	381.421,838 511.170,773	16.98
22	381.411,057 511.142,137	23	381.406,409 511.133,775	9.567
24	381.397,348 511.121,838	25	381.390,815 511.108,941	14.457
26	381.464,092 511.180,296	27	381.482,16 511.207,9	32.991

** Lungimile segmentelor sunt determinate în planul de proiecție Stereo 70 și sunt rotunjite la 1 milimetru.

*** Distanța dintre puncte este formată din segmente cumulate ce sunt mai mici decât valoarea 1 milimetru.

**DATE DESPRE IMOBILUL NR. 72857**

Oficiul de Cadastru și Publicitate Imobiliară ALBA
Biroul de Cadastru și Publicitate Imobiliară Alba Iulia

A. Partea I. Descrierea imobilului

TEREN Extravilan

Adresa: Jud. Alba

Nr. Crt	Nr cadastral Nr. topografic	Suprafața* (mp)	Observații / Referințe
A1		989	Sector cadastral:184 Teren neimprejmuit;

B. Partea II. Proprietari și acte

Inscrieri privitoare la dreptul de proprietate și alte drepturi reale	Referințe
/	
Act Normativ nr. 7, din 13/03/1996 emis de PARLAMENTUL ROMÂNIEI;	
B1	Inscrierea provizorie, drept de PROPRIETATE, dobandit prin Lege, cota actuala 1/1
	1) UAT METEȘ, CIF:4562150, PROPRIETAR NEIDENTIFICAT

C. Partea III. SARCINI .

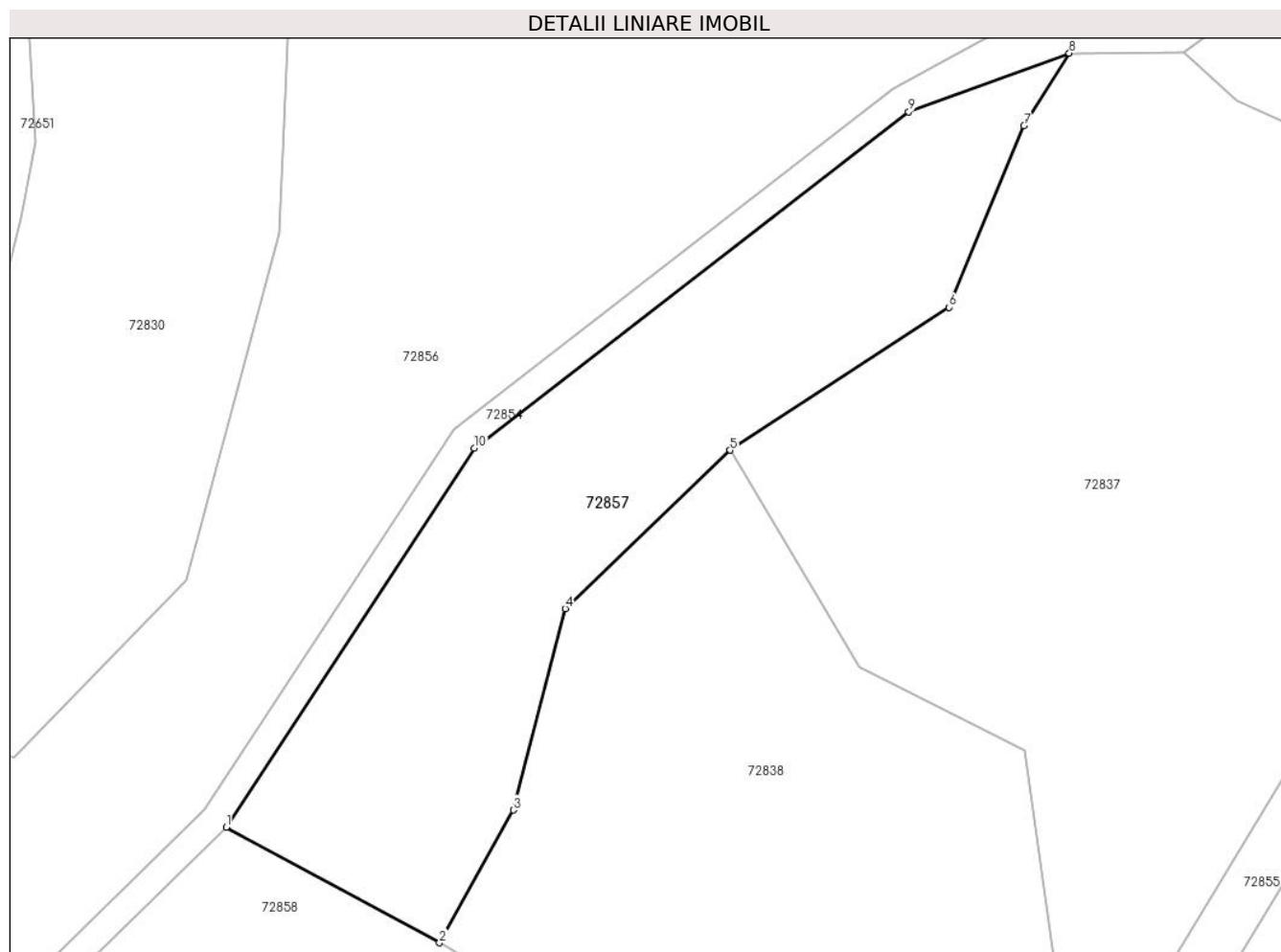
Inscrieri privind dezmembramintele dreptului de proprietate, drepturi reale de garanție și sarcini	Referințe
NU SUNT	

Anexa Nr. 1 La Partea I

Teren

Nr cadastral	Suprafața (mp)*	Observații / Referințe
	989	

* Suprafața este determinată în planul de proiecție Stereo 70.



Date referitoare la teren

Crt	Categorie folosință	Intravilan	Suprafața (mp)	Tarla	Parcelă	Nr. topo	Observații / Referințe
1	faneata	NU	989	-	-	-	

Lungime Segmente

1) Valorile lungimilor segmentelor sunt obținute din proiecție în plan.

Punct început	X / Y	Punct sfârșit	X / Y	Lungime segment (** (m)
1	381.465,645 511.179,017	2	381.481,137 511.170,632	17.616
2	381.481,137 511.170,632	3	381.486,492 511.180,262	11.019
3	381.486,492 511.180,262	4	381.490,257 511.194,881	15.096
4	381.490,257 511.194,881	5	381.502,233 511.206,378	16.601
5	381.502,233 511.206,378	6	381.518,122 511.216,749	18.974

Punct început	X / Y	Punct sfârșit	X / Y	Lungime segment (** (m)
6	381.518,122 511.216,749	7	381.523,578 511.229,913	14.249
7	381.523,578 511.229,913	8	381.526,861 511.235,182	6.208
8	381.526,861 511.235,182	9	381.515,21 511.230,927	12.404
9	381.515,21 511.230,927	10	381.483,649 511.206,523	39.895
10	381.483,649 511.206,523	1	381.465,645 511.179,017	32.875

** Lungimile segmentelor sunt determinate în planul de proiecție Stereo 70 și sunt rotunjite la 1 milimetru.

*** Distanța dintre puncte este formată din segmente cumulate ce sunt mai mici decât valoarea 1 milimetru.

**DATE DESPRE IMOBILUL NR. 72858**

Oficiul de Cadastru și Publicitate Imobiliară ALBA
Biroul de Cadastru și Publicitate Imobiliară Alba Iulia

A. Partea I. Descrierea imobilului

TEREN Extravilan

Adresa: Jud. Alba

Nr. Crt	Nr cadastral Nr. topografic	Suprafața* (mp)	Observații / Referințe
A1		3.325	Sector cadastral:184 Teren neimprejmuit;

B. Partea II. Proprietari și acte

Inscrieri privitoare la dreptul de proprietate și alte drepturi reale		Referințe
/		
Act Normativ nr. 7, din 13/03/1996 emis de PARLAMENTUL ROMÂNIEI;		
B1	Inscrierea provizorie, drept de PROPRIETATE, dobandit prin Lege, cota actuala 1/1	A1
1) UAT METEȘ, CIF:4562150, PROPRIETAR NEIDENTIFICAT		

C. Partea III. SARCINI .

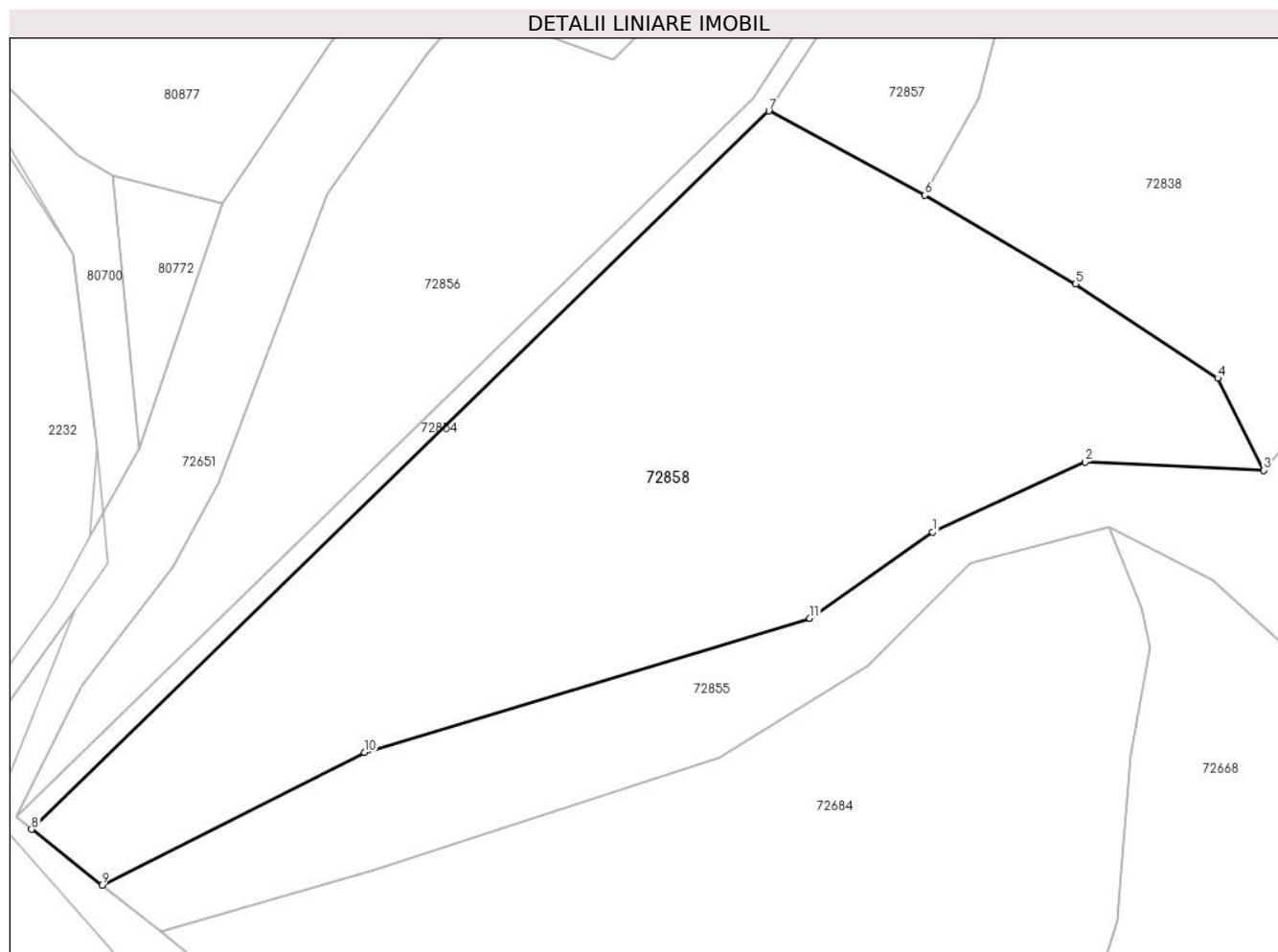
Inscrieri privind dezmembramintele dreptului de proprietate, drepturi reale de garanție și sarcini	Referințe
NU SUNT	

Anexa Nr. 1 La Partea I

Teren

Nr cadastral	Suprafața (mp)*	Observații / Referințe
	3.325	

* Suprafața este determinată în planul de proiecție Stereo 70.



Date referitoare la teren

Crt	Categorie folosință	Intra vilan	Suprafața (mp)	Tarla	Parcelă	Nr. topo	Observații / Referințe
1	faneata	NU	3.325	-	-	-	

Lungime Segmente

1) Valorile lungimilor segmentelor sunt obținute din proiecție în plan.

Punct început	X / Y	Punct sfârșit	X / Y	Lungime segment (** (m)
1	381.481,916 511.137,186	2	381.497,049 511.144,134	16.652
2	381.497,049 511.144,134	3	381.514,805 511.143,329	17.774
3	381.514,805 511.143,329	4	381.510,225 511.152,48	10.233
4	381.510,225 511.152,48	5	381.496,122 511.161,831	16.921
5	381.496,122 511.161,831	6	381.481,137 511.170,632	17.379

Punct început	X / Y	Punct sfârșit	X / Y	Lungime segment (** (m)
6	381.481,137 511.170,632	7	381.465,645 511.179,017	17.616
7	381.465,645 511.179,017	8	381.392,394 511.107,687	102.244
8	381.392,394 511.107,687	9	381.399,376 511.102,14	8.918
9	381.399,376 511.102,14	10	381.425,475 511.115,321	29.238
10	381.425,475 511.115,321	11	381.469,698 511.128,637	46.185
11	381.469,698 511.128,637	1	381.481,916 511.137,186	14.912

** Lungimile segmentelor sunt determinate în planul de proiecție Stereo 70 și sunt rotunjite la 1 milimetru.

*** Distanța dintre puncte este formată din segmente cumulate ce sunt mai mici decât valoarea 1 milimetru.

**DATE DESPRE IMOBILUL NR. 72859**

Oficiul de Cadastru și Publicitate Imobiliară ALBA
Biroul de Cadastru și Publicitate Imobiliară Alba Iulia

A. Partea I. Descrierea imobilului

TEREN Necunoscut

Adresa: Loc. Tauti, Jud. Alba

Nr. Crt	Nr cadastral Nr. topografic	Suprafața* (mp)	Observații / Referințe
A1		2.216	Sector cadastral:184 Teren neimprejmuit;

B. Partea II. Proprietari și acte

Inscrieri privitoare la dreptul de proprietate și alte drepturi reale		Referințe
/		
Act Normativ nr. 7, din 13/03/1996 emis de PARLAMENTUL ROMÂNIEI;		
B1	Inscrierea provizorie, drept de PROPRIETATE, dobandit prin Lege, cota actuala 1/1	A1
1) UAT METEȘ, CIF:4562150, PROPRIETAR NEIDENTIFICAT		

C. Partea III. SARCINI .

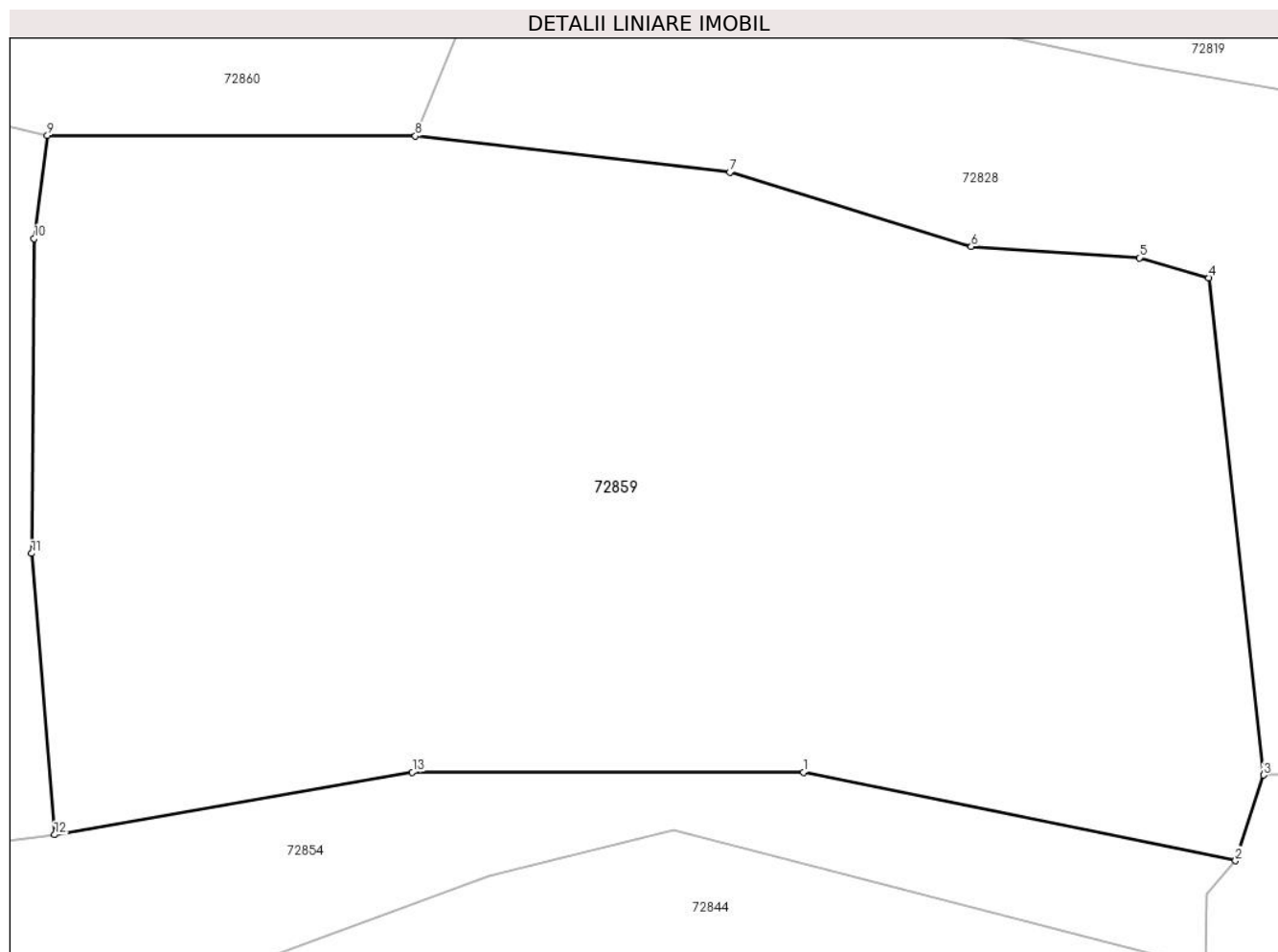
Inscrieri privind dezmembramintele dreptului de proprietate, drepturi reale de garanție și sarcini	Referințe
NU SUNT	

Anexa Nr. 1 La Partea I

Teren

Nr cadastral	Suprafața (mp)*	Observații / Referințe
	2.216	

* Suprafața este determinată în planul de proiecție Stereo 70.



Date referitoare la teren

Crt	Categorie folosință	Intra vilan	Suprafața (mp)	Tarla	Parcelă	Nr. topo	Observații / Referințe
1	pasune	DA	574	-	-	-	
2	pasune	NU	1.642	-	-	-	

Lungime Segmente

1) Valorile lungimilor segmentelor sunt obținute din proiecție în plan.

Punct început	X / Y	Punct sfârșit	X / Y	Lungime segment (** (m)
1	381.639,553 511.263,179	2	381.663,221 511.258,33	24.159
2	381.663,221 511.258,33	3	381.664,761 511.263,027	4.943
3	381.664,761 511.263,027	4	381.661,753 511.290,244	27.382
4	381.661,753 511.290,244	5	381.657,95 511.291,341	3.957

Punct început	X / Y	Punct sfârşit	X / Y	Lungime segment (** (m)
5	381.657,95 511.291,341	6	381.648,737 511.291,951	9.234
6	381.648,737 511.291,951	7	381.635,509 511.296,024	13.841
7	381.635,509 511.296,024	8	381.618,283 511.298,001	17.339
8	381.618,283 511.298,001	9	381.598,119 511.298,048	20.164
9	381.598,119 511.298,048	10	381.597,396 511.292,396	5.698
10	381.597,396 511.292,396	11	381.597,255 511.275,152	17.244
11	381.597,255 511.275,152	12	381.598,512 511.259,753	15.45
12	381.598,512 511.259,753	13	381.618,118 511.263,179	19.903
13	381.618,118 511.263,179	1	381.639,553 511.263,179	21.435

** Lungimile segmentelor sunt determinate în planul de proiecție Stereo 70 și sunt rotunjite la 1 milimetru.

*** Distanța dintre puncte este formată din segmente cumulate ce sunt mai mici decât valoarea 1 milimetru.

**DATE DESPRE IMOBILUL NR. 72860**

Oficiul de Cadastru și Publicitate Imobiliară ALBA
Biroul de Cadastru și Publicitate Imobiliară Alba Iulia

A. Partea I. Descrierea imobilului

TEREN Intravilan

Nr. CF vechi:631

Nr. topografic:1163/2,1164/2

Adresa: Loc. Tauti, Nr. 190, Jud. Alba

Nr. Crt	Nr cadastral Nr. topografic	Suprafața* (mp)	Observații / Referințe
A1		5.030	Sector cadastral:184 Teren neimprejmuț;

B. Partea II. Proprietari și acte

Inscrieri privitoare la dreptul de proprietate și alte drepturi reale		Referințe
/		
Act Normativ nr. 7, din 13/03/1996 emis de PARLAMENTUL ROMÂNIEI;		
B1	Intabulare, drept de PROPRIETATE, dobândit prin Lege, cota actuala 1/1 1) NEIDENTIFICAT NEIDENTIFICAT	A1
Act Administrativ nr. 1828, din 29/02/2024 emis de PRIMĂRIA COMUNEI METEȘ;		
B2	SE NOTEAZĂ POSESIA FAPTICĂ ÎN FAVOAREA LUI 1) MARINCAȘ GHEORGHE	A1

C. Partea III. SARCINI .

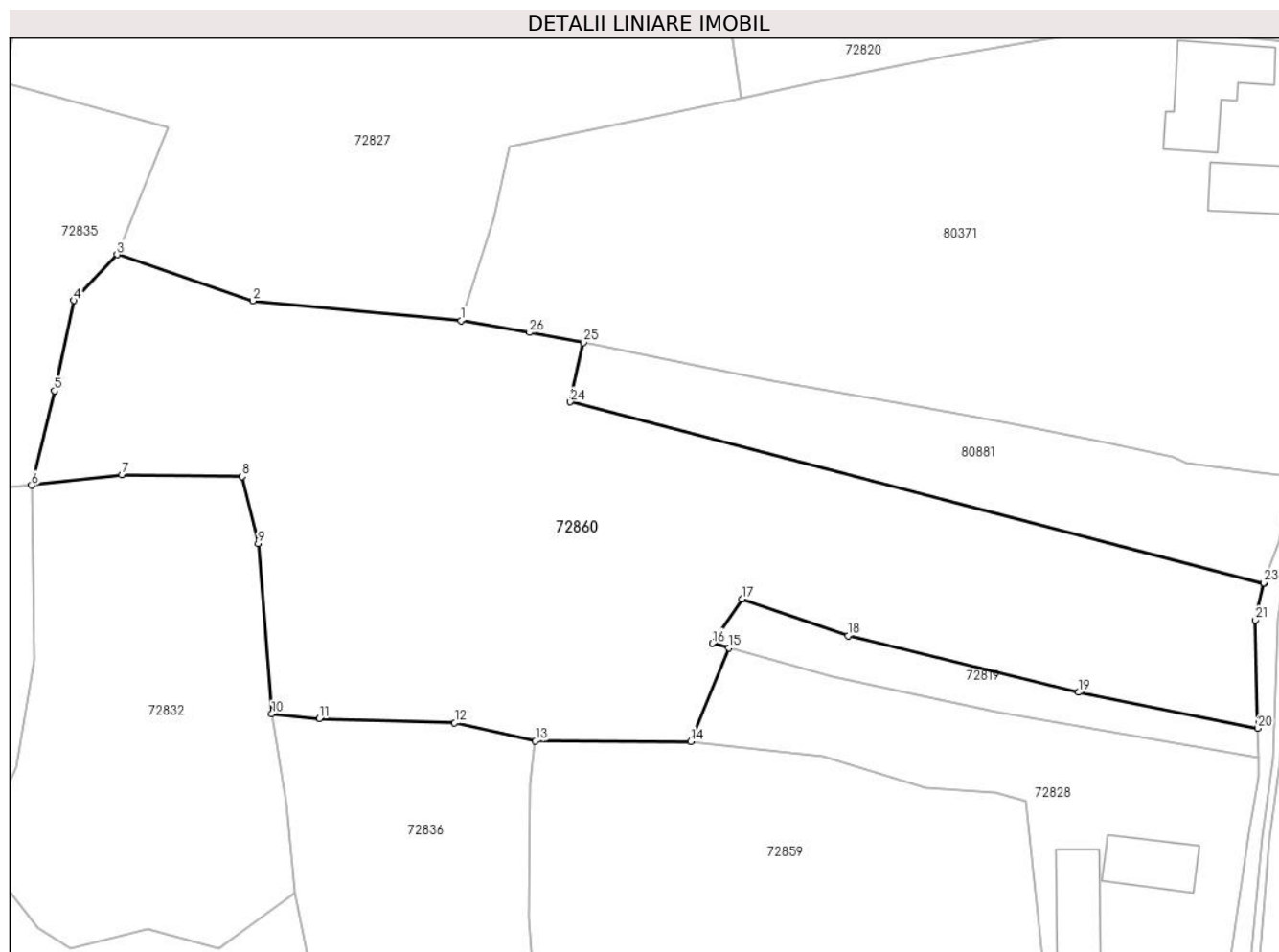
Inscrieri privind dezmembramentele dreptului de proprietate, drepturi reale de garanție și sarcini	Referințe
NU SUNT	

Anexa Nr. 1 La Partea I

Teren

Nr cadastral	Suprafața (mp)*	Observații / Referințe
	5.030	

* Suprafața este determinată în planul de proiecție Stereo 70.



Date referitoare la teren

Crt	Categorie folosință	Intravilan	Suprafața (mp)	Tarla	Parcelă	Nr. topo	Observații / Referințe
1	faneata	DA	5.030	-	-	-	

Lungime Segmente

1) Valorile lungimilor segmentelor sunt obținute din proiecție în plan.

Punct început	X / Y	Punct sfârșit	X / Y	Lungime segment (** (m)
1	381.588,451 511.352,624	2	381.561,416 511.355,194	27.157
3	381.543,776 511.361,185	4	381.538,174 511.355,241	8.168
5	381.535,684 511.343,502	6	381.532,674 511.331,25	12.616
7	381.544,411 511.332,607	8	381.560,036 511.332,378	15.627
9	381.562,126 511.323,71	10	381.563,889 511.301,589	22.191

Punct început	X / Y	Punct sfârșit	X / Y	Lungime segment (** (m)
2	381.561,416 511.355,194	3	381.543,776 511.361,185	18.629
4	381.538,174 511.355,241	5	381.535,684 511.343,502	12.0
6	381.532,674 511.331,25	7	381.544,411 511.332,607	11.815
8	381.560,036 511.332,378	9	381.562,126 511.323,71	8.916
10	381.563,889 511.301,589	11	381.570,019 511.300,96	6.162

Punct început	X / Y	Punct sfârșit	X / Y	Lungime segment (** (m)
11	381.570,019 511.300,96	12	381.587,616 511.300,429	17.605
13	381.598,119 511.298,048	14	381.618,283 511.298,001	20.164
15	381.623,247 511.310,144	16	381.621,104 511.310,732	2.223
17	381.624,966 511.316,453	18	381.638,707 511.311,712	14.536
19	381.668,656 511.304,366	20	381.691,96 511.299,716	23.764
21	381.691,626 511.313,741	22	381.692,686 511.318,498	4.874
23	381.692,716 511.318,58	24	381.602,662 511.342,077	93.069
25	381.604,315 511.349,785	26	381.597,367 511.351,07	7.066

Punct început	X / Y	Punct sfârșit	X / Y	Lungime segment (** (m)
12	381.587,616 511.300,429	13	381.598,119 511.298,048	10.77
14	381.618,283 511.298,001	15	381.623,247 511.310,144	13.119
16	381.621,104 511.310,732	17	381.624,966 511.316,453	6.903
18	381.638,707 511.311,712	19	381.668,656 511.304,366	30.836
20	381.691,96 511.299,716	21	381.691,626 511.313,741	14.029
22	381.692,686 511.318,498	23	381.692,716 511.318,58	0.087
24	381.602,662 511.342,077	25	381.604,315 511.349,785	7.883
26	381.597,367 511.351,07	1	381.588,451 511.352,624	9.051

** Lungimile segmentelor sunt determinate în planul de proiecție Stereo 70 și sunt rotunjite la 1 milimetru.

*** Distanța dintre puncte este formată din segmente cumulate ce sunt mai mici decât valoarea 1 milimetru.

**DATE DESPRE IMOBILUL NR. 72861**

Oficiul de Cadastru și Publicitate Imobiliară ALBA
Biroul de Cadastru și Publicitate Imobiliară Alba Iulia

A. Partea I. Descrierea imobilului

TEREN Intravilan

Adresa: Loc. Tauti, Jud. Alba

Nr. Crt	Nr cadastral Nr. topografic	Suprafața* (mp)	Observații / Referințe
A1	74156	7.317	Sector cadastral:184 Teren neimpregmuit;

B. Partea II. Proprietari și acte

Inscrieri privitoare la dreptul de proprietate și alte drepturi reale		Referințe
45255 / 29/06/2021		
Act Administrativ nr. HCL 35, din 31/05/2021 emis de COMUNA METES - CONSILIUL LOCAL (act normativ nr HGR 974 din 25.09.2002, emis de GUVERNUL ROMANIEI);		
B1	Intabulare, drept de PROPRIETATE asupra imobilului de sub A1 identificat cu nr.top.100/1/3 - introdus în circuitul civil -din CF 7 Tăuți în suprafața de 7317 mp, dobandit prin Lege, cota actuala 1/1 1) COMUNA METES-DOMENIUL PUBLIC, CIF:999999999999	A1

C. Partea III. SARCINI .

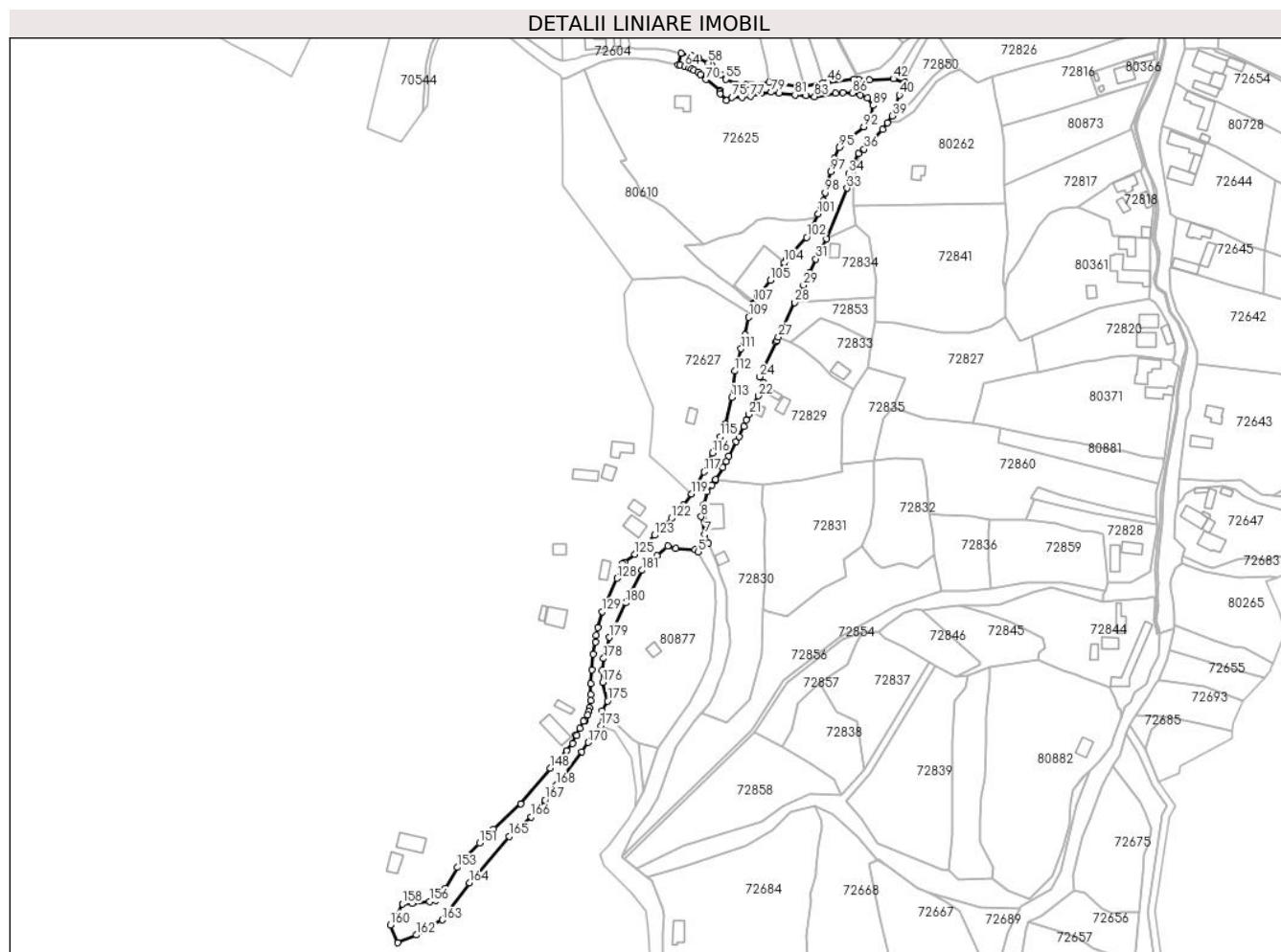
Inscrieri privind dezmembramintele dreptului de proprietate, drepturi reale de garanție și sarcini	Referințe
NU SUNT	

Anexa Nr. 1 La Partea I

Teren

Nr cadastral	Suprafaţa (mp)*	Observații / Referințe
74156	7.317	

* Suprafața este determinată în planul de proiecție Stereo 70.



Date referitoare la teren

Crt	Categorie folosință	Intravilan	Suprafața (mp)	Tarla	Parcelă	Nr. topo	Observații / Referințe
1	drum	DA	7.317	-	-	100/1/3	

Lungime Segmente

1) Valorile lungimilor segmentelor sunt obținute din proiecție în plan.

Punct început	X / Y	Punct sfârșit	X / Y	Lungime segment
1	381.410,968 511.278,11	2	381.416,809 511.283,408	7.886
4	381.432,058 511.281,543	5	381.434,066 511.280,319	2.352
7	381.437,489 511.290,055	8	381.435,696 511.300,088	10.191
10	381.438,885 511.314,077	11	381.441,661 511.317,954	4.769
13	381.443,856 511.320,972	14	381.447,717 511.327,798	7.842
16	381.451,313 511.334,042	17	381.455,317 511.342,357	9.229
2	381.416,809 511.283,408	3	381.421,354 511.282,23	4.695
5	381.434,066 511.280,319	6	381.439,702 511.285,36	7.562
8	381.435,696 511.300,088	9	381.437,061 511.306,681	6.733
11	381.441,661 511.317,954	12	381.443,617 511.320,549	3.249
14	381.447,717 511.327,798	15	381.449,763 511.331,106	3.89
17	381.455,317 511.342,357	18	381.457,035 511.345,004	3.155
3	381.421,354 511.282,23	4	381.432,058 511.281,543	10.726
6	381.439,702 511.285,36	7	381.437,489 511.290,055	5.19
9	381.437,061 511.306,681	10	381.438,885 511.314,077	7.617
12	381.443,617 511.320,549	13	381.443,856 511.320,972	0.486
15	381.449,763 511.331,106	16	381.451,313 511.334,042	3.32
18	381.457,035 511.345,004	19	381.459,639 511.350,859	6.408

Punct început	X / Y	Punct sfârșit	X / Y	Lungime segment	Punct început	X / Y	Punct sfârșit	X / Y	Lungime segment	Punct început	X / Y	Punct sfârșit	X / Y	Lungime segment
19	381.459,639 511.350,859	20	381.460,999 511.354,568	3.95	20	381.460,999 511.354,568	21	381.462,385 511.357,53	3.271	21	381.462,385 511.357,53	22	381.467,767 511.367,973	11.748
22	381.467,767 511.367,973	23	381.470,97 511.375,174	7.882	23	381.470,97 511.375,174	24	381.468,632 511.378,69	4.223	24	381.468,632 511.378,69	25	381.477,563 511.398,313	21.56
25	381.477,563 511.398,313	26	381.478,287 511.399,135	1.095	26	381.478,287 511.399,135	27	381.479,198 511.401,074	2.143	27	381.479,198 511.401,074	28	381.488,263 511.420,373	21.321
28	381.488,263 511.420,373	29	381.493,123 511.430,207	10.97	29	381.493,123 511.430,207	30	381.496,572 511.437,424	7.998	30	381.496,572 511.437,424	31	381.500,194 511.444,922	8.328
31	381.500,194 511.444,922	32	381.506,03 511.456,208	12.705	32	381.506,03 511.456,208	33	381.517,781 511.484,727	30.845	33	381.517,781 511.484,727	34	381.518,79 511.493,145	8.478
34	381.518,79 511.493,145	35	381.524,069 511.504,089	12.15	35	381.524,069 511.504,089	36	381.527,388 511.506,639	4.186	36	381.527,388 511.506,639	37	381.537,827 511.517,678	15.193
37	381.537,827 511.517,678	38	381.540,505 511.521,541	4.7	38	381.540,505 511.521,541	39	381.543,182 511.525,404	4.7	39	381.543,182 511.525,404	40	381.547,107 511.537,224	12.455
40	381.547,107 511.537,224	41	381.550,287 511.544,308	7.765	41	381.550,287 511.544,308	42	381.543,736 511.546,242	6.831	42	381.543,736 511.546,242	43	381.530,228 511.545,63	13.522
43	381.530,228 511.545,63	44	381.524,03 511.545,993	6.208	44	381.524,03 511.545,993	45	381.521,582 511.545,878	2.451	45	381.521,582 511.545,878	46	381.506,837 511.544,274	14.832
46	381.506,837 511.544,274	47	381.504,139 511.543,812	2.738	47	381.504,139 511.543,812	48	381.493,816 511.542,04	10.474	48	381.493,816 511.542,04	49	381.489,654 511.541,98	4.163
49	381.489,654 511.541,98	50	381.475,828 511.543,945	13.965	50	381.475,828 511.543,945	51	381.474,015 511.544,311	1.85	51	381.474,015 511.544,311	52	381.464,063 511.543,288	10.004
52	381.464,063 511.543,288	53	381.461,014 511.543,012	3.061	53	381.461,014 511.543,012	54	381.455,448 511.543,327	5.575	54	381.455,448 511.543,327	55	381.449,662 511.545,995	6.372
55	381.449,662 511.545,995	56	381.446,651 511.548,501	3.917	56	381.446,651 511.548,501	57	381.441,721 511.553,733	7.189	57	381.441,721 511.553,733	58	381.439,676 511.555,232	2.536
58	381.439,676 511.555,232	59	381.434,344 511.557,737	5.891	59	381.434,344 511.557,737	60	381.430,043 511.559,29	4.573	60	381.430,043 511.559,29	61	381.424,406 511.560,608	5.789
61	381.424,406 511.560,608	62	381.422,768 511.554,096	6.715	62	381.422,768 511.554,096	63	381.423,674 511.553,957	0.918	63	381.423,674 511.553,957	64	381.426,451 511.553,175	2.884
64	381.426,451 511.553,175	65	381.428,774 511.552,324	2.475	65	381.428,774 511.552,324	66	381.430,145 511.551,849	1.451	66	381.430,145 511.551,849	67	381.431,38 511.551,114	1.437
67	381.431,38 511.551,114	68	381.433,767 511.549,967	2.648	68	381.433,767 511.549,967	69	381.435,351 511.548,639	2.067	69	381.435,351 511.548,639	70	381.438,404 511.545,871	4.121
70	381.438,404 511.545,871	71	381.446,078 511.539,676	9.863	71	381.446,078 511.539,676	72	381.446,208 511.538,719	0.965	72	381.446,208 511.538,719	73	381.446,377 511.537,916	0.821
73	381.446,377 511.537,916	74	381.449,826 511.533,918	5.279	74	381.449,826 511.533,918	75	381.452,944 511.535,743	3.613	75	381.452,944 511.535,743	76	381.458,696 511.535,674	5.752
76	381.458,696 511.535,674	77	381.463,509 511.536,345	4.86	77	381.463,509 511.536,345	78	381.469,407 511.538,252	6.198	78	381.469,407 511.538,252	79	381.475,068 511.538,747	5.682
79	381.475,068 511.538,747	80	381.479,42 511.538,197	4.387	80	381.479,42 511.538,197	81	381.488,406 511.537,167	9.045	81	381.488,406 511.537,167	82	381.494,735 511.536,772	6.341
82	381.494,735 511.536,772	83	381.499,437 511.536,142	4.744	83	381.499,437 511.536,142	84	381.511,28 511.538,268	12.033	84	381.511,28 511.538,268	85	381.515,514 511.538,468	4.238
85	381.515,514 511.538,468	86	381.520,788 511.538,232	5.28	86	381.520,788 511.538,232	87	381.525,253 511.537,17	4.589	87	381.525,253 511.537,17	88	381.529,14 511.535,405	4.269
88	381.529,14 511.535,405	89	381.532,192 511.531,231	5.171	89	381.532,192 511.531,231	90	381.531,537 511.525,653	5.616	90	381.531,537 511.525,653	91	381.529,995 511.522,565	3.452
91	381.529,995 511.522,565	92	381.527,168 511.519,205	4.39	92	381.527,168 511.519,205	93	381.518,068 511.511,859	11.695	93	381.518,068 511.511,859	94	381.514,343 511.508,944	4.73
94	381.514,343 511.508,944	95	381.513,286 511.507,548	1.751	95	381.513,286 511.507,548	96	381.510,746 511.501,5	6.56	96	381.510,746 511.501,5	97	381.508,61 511.494,03	7.77
97	381.508,61 511.494,03	98	381.505,42 511.482,255	12.199	98	381.505,42 511.482,255	99	381.504,324 511.477,871	4.519	99	381.504,324 511.477,871	100	381.503,293 511.473,67	4.325
100	381.503,293 511.473,67	101	381.501,458 511.470,209	3.918	101	381.501,458 511.470,209	102	381.494,96 511.457,054	14.672	102	381.494,96 511.457,054	103	381.483,503 511.444,34	17.115
103	381.483,503 511.444,34	104	381.482,318 511.442,828	1.921	104	381.482,318 511.442,828	105	381.474,53 511.432,893	12.624	105	381.474,53 511.432,893	106	381.467,395 511.423,749	11.598
106	381.467,395 511.423,749	107	381.465,496 511.420,451	3.806	107	381.465,496 511.420,451	108	381.465,02 511.419,625	0.953	108	381.465,02 511.419,625	109	381.462,347 511.412,192	7.899
109	381.462,347 511.412,192	110	381.460,411 511.402,363	10.018	110	381.460,411 511.402,363	111	381.458,108 511.394,427	8.263	111	381.458,108 511.394,427	112	381.454,586 511.381,917	12.996
112	381.454,586 511.381,917	113	381.452,932 511.367,084	14.925	113	381.452,932 511.367,084	114	381.449,16 511.352,291	15.267	114	381.449,16 511.352,291	115	381.446,305 511.345,016	7.815
115	381.446,305 511.345,016	116	381.442,089 511.335,932	10.015	116	381.442,089 511.335,932	117	381.437,314 511.325,251	11.7	117	381.437,314 511.325,251	118	381.433,972 511.318,615	7.43

Punct început	X / Y	Punct sfârșit	X / Y	Lungime segment	Punct început	X / Y	Punct sfârșit	X / Y	Lungime segment	Punct început	X / Y	Punct sfârșit	X / Y	Lungime segment
118	381.433,972 511.318,615	119	381.430,222 511.312,733	6.976	119	381.430,222 511.312,733	120	381.425,662 511.306,601	7.641	120	381.425,662 511.306,601	121	381.424,32 511.304,821	2.23
121	381.424,32 511.304,821	122	381.418,866 511.299,089	7.912	122	381.418,866 511.299,089	123	381.409,357 511.289,557	13.46 4	123	381.409,357 511.289,557	124	381.401,843 511.282,304	10.44 3
124	381.401,843 511.282,304	125	381.398,366 511.278,964	4.822	125	381.398,366 511.278,964	126	381.392,429 511.274,391	7.494	126	381.392,429 511.274,391	127	381.391,625 511.273,565	1.153
127	381.391,625 511.273,565	128	381.388,272 511.265,401	8.826	128	381.388,272 511.265,401	129	381.380,034 511.246,687	20.44 7	129	381.380,034 511.246,687	130	381.377,684 511.237,654	9.333
130	381.377,684 511.237,654	131	381.376,677 511.233,264	4.504	131	381.376,677 511.233,264	132	381.376,124 511.229,582	3.724	132	381.376,124 511.229,582	133	381.374,93 511.222,82	6.867
133	381.374,93 511.222,82	134	381.374,083 511.214,052	8.808	134	381.374,083 511.214,052	135	381.373,648 511.206,125	7.939	135	381.373,648 511.206,125	136	381.373,47 511.199,995	6.132
136	381.373,47 511.199,995	137	381.373,633 511.196,632	3.367	137	381.373,633 511.196,632	138	381.372,944 511.192,659	4.032	138	381.372,944 511.192,659	139	381.372,356 511.190,426	2.31
139	381.372,356 511.190,426	140	381.371,774 511.188,582	1.933	140	381.371,774 511.188,582	141	381.370,421 511.185,578	3.294	141	381.370,421 511.185,578	142	381.369,372 511.185,055	1.172
142	381.369,372 511.185,055	143	381.367,286 511.181,034	4.53	143	381.367,286 511.181,034	144	381.365,181 511.177,346	4.247	144	381.365,181 511.177,346	145	381.365,604 511.177,044	0.52
145	381.365,604 511.177,044	146	381.363,285 511.172,631	4.985	146	381.363,285 511.172,631	147	381.360,074 511.168,477	5.25	147	381.360,074 511.168,477	148	381.350,694 511.158,672	13.56 9
148	381.350,694 511.158,672	149	381.334,297 511.138,494	26.0	149	381.334,297 511.138,494	150	381.318,804 511.124,255	21.04 3	150	381.318,804 511.124,255	151	381.311,084 511.116,554	10.90 4
151	381.311,084 511.116,554	152	381.300,976 511.106,42	14.31 3	152	381.300,976 511.106,42	153	381.298,368 511.102,844	4.427	153	381.298,368 511.102,844	154	381.291,809 511.090,939	13.59 2
154	381.291,809 511.090,939	155	381.286,36 511.084,319	8.575	155	381.286,36 511.084,319	156	381.282,867 511.083,569	3.572	156	381.282,867 511.083,569	157	381.272,988 511.082,704	9.917
157	381.272,988 511.082,704	158	381.267,496 511.082,429	5.5	158	381.267,496 511.082,429	159	381.264,069 511.074,991	8.19	159	381.264,069 511.074,991	160	381.260,866 511.070,499	5.517
160	381.260,866 511.070,499	161	381.264,943 511.060,476	10.82	161	381.264,943 511.060,476	162	381.275,544 511.064,88	11.48	162	381.275,544 511.064,88	163	381.290,091 511.073,284	16.8
163	381.290,091 511.073,284	164	381.305,384 511.094,097	25.82 8	164	381.305,384 511.094,097	165	381.327,56 511.120,239	34.28 1	165	381.327,56 511.120,239	166	381.340,032 511.131,295	16.66 7
166	381.340,032 511.131,295	167	381.347,72 511.140,799	12.22 4	167	381.347,72 511.140,799	168	381.354,17 511.149,039	10.46 4	168	381.354,17 511.149,039	169	381.368,576 511.167,965	23.78 5
169	381.368,576 511.167,965	170	381.372,118 511.173,11	6.246	170	381.372,118 511.173,11	171	381.374,083 511.175,702	3.253	171	381.374,083 511.175,702	172	381.379,165 511.180,426	6.939
172	381.379,165 511.180,426	173	381.379,303 511.182,546	2.125	173	381.379,303 511.182,546	174	381.379,855 511.191,019	8.491	174	381.379,855 511.191,019	175	381.382,918 511.196,354	6.152
175	381.382,918 511.196,354	176	381.380,155 511.206,899	10.90 1	176	381.380,155 511.206,899	177	381.379,828 511.213,578	6.687	177	381.379,828 511.213,578	178	381.380,764 511.220,306	6.793
178	381.380,764 511.220,306	179	381.383,96 511.232,135	12.25 3	179	381.383,96 511.232,135	180	381.393,178 511.251,527	21.47 1	180	381.393,178 511.251,527	181	381.402,192 511.269,873	20.44 1
181	381.402,192 511.269,873	1	381.410,968 511.278,11	12.03 6										

** Lungimile segmentelor sunt determinate în planul de proiecție Stereo 70 și sunt rotunjite la 1 milimetru.

*** Distanța dintre puncte este formată din segmente cumulate ce sunt mai mici decât valoarea 1 milimetru.

**DATE DESPRE IMOBILUL NR. 80260**

Oficiul de Cadastru și Publicitate Imobiliară ALBA
Biroul de Cadastru și Publicitate Imobiliară Alba Iulia

A. Partea I. Descrierea imobilului

TEREN Intravilan

Adresa: Loc. Tauti, Jud. Alba

Nr. Crt	Nr cadastral Nr. topografic	Suprafața* (mp)	Observații / Referințe
A1		4.444	Sector cadastral:184 Teren neimpregmuit;

B. Partea II. Proprietari și acte

Inscrieri privitoare la dreptul de proprietate și alte drepturi reale		Referințe
/		
Act Normativ nr. 7, din 13/03/1996 emis de PARLAMENTUL ROMÂNIEI;		
B1	Inscrierea provizorie, drept de PROPRIETATE, dobandit prin Lege, cota actuala 1/1 1) UAT METEȘ, CIF:4562150	A1

C. Partea III. SARCINI .

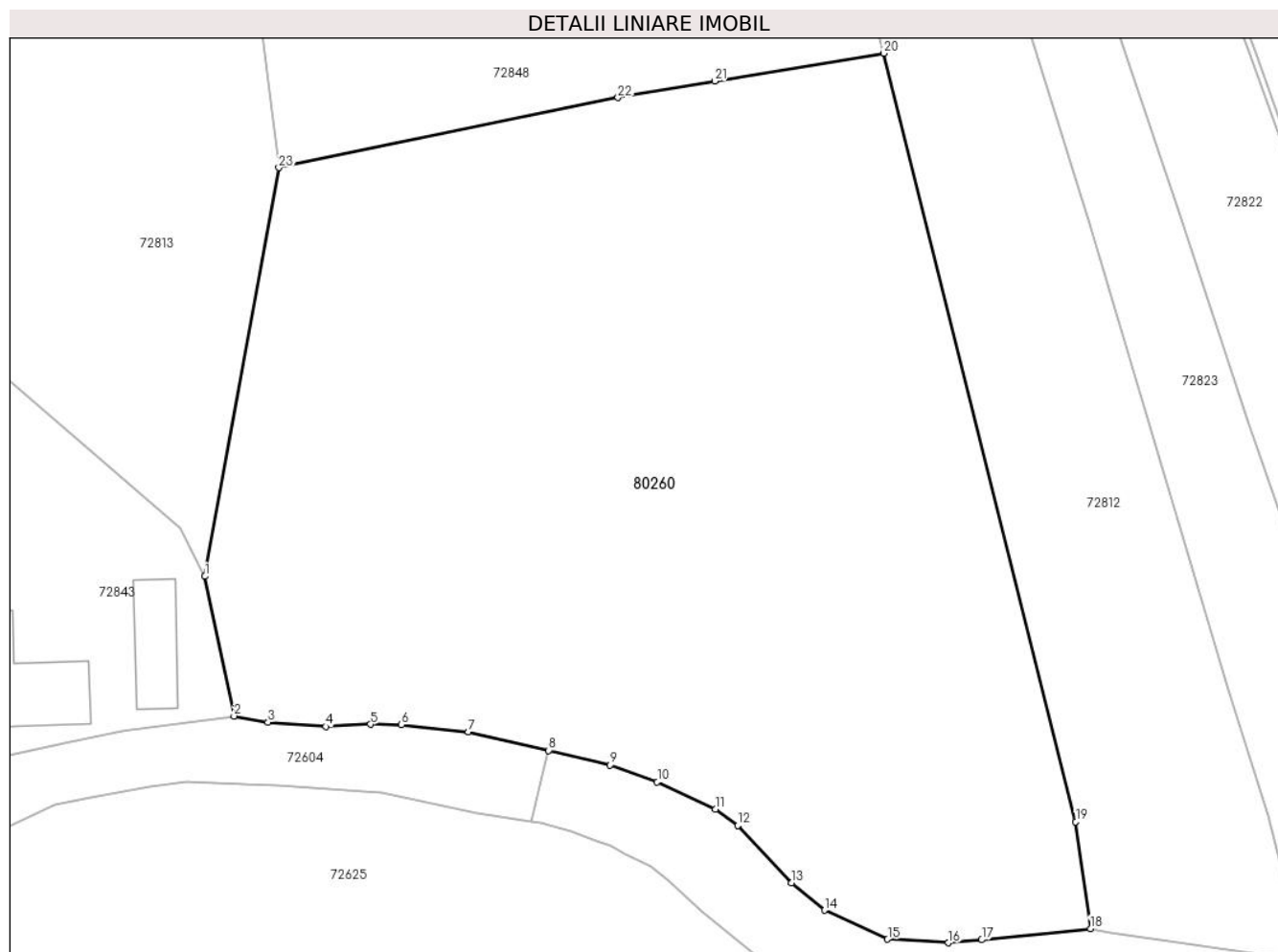
Inscrieri privind dezmembramintele dreptului de proprietate, drepturi reale de garanție și sarcini	Referințe
NU SUNT	

Anexa Nr. 1 La Partea I

Teren

Nr cadastral	Suprafața (mp)*	Observații / Referințe
	4.444	

* Suprafața este determinată în planul de proiecție Stereo 70.



Date referitoare la teren

Crt	Categorie folosință	Intravilan	Suprafața (mp)	Tarla	Parcelă	Nr. topo	Observații / Referințe
1	arabil	DA	4.444	-	-	-	

Lungime Segmente

1) Valorile lungimilor segmentelor sunt obținute din proiecție în plan.

Punct început	X / Y	Punct sfârșit	X / Y	Lungime segment (** (m)
1	381.392,921 511.576,535	2	381.395,588 511.563,767	13.044
3	381.398,706 511.563,187	4	381.403,979 511.562,803	5.287
5	381.408,081 511.563,008	6	381.410,926 511.562,961	2.845
7	381.417,053 511.562,326	8	381.424,406 511.560,608	7.551
9	381.430,043 511.559,29	10	381.434,344 511.557,737	4.573

Punct început	X / Y	Punct sfârșit	X / Y	Lungime segment (** (m)
2	381.395,588 511.563,767	3	381.398,706 511.563,187	3.171
4	381.403,979 511.562,803	5	381.408,081 511.563,008	4.107
6	381.410,926 511.562,961	7	381.417,053 511.562,326	6.16
8	381.424,406 511.560,608	9	381.430,043 511.559,29	5.789
10	381.434,344 511.557,737	11	381.439,676 511.555,232	5.891

Punct început	X / Y	Punct sfârșit	X / Y	Lungime segment (** (m)
11	381.439,676 511.555,232	12	381.441,721 511.553,733	2.536
13	381.446,651 511.548,501	14	381.449,662 511.545,995	3.917
15	381.455,448 511.543,327	16	381.461,014 511.543,012	5.575
17	381.464,063 511.543,288	18	381.474,015 511.544,311	10.004
19	381.472,672 511.554,077	20	381.455,072 511.624,413	72.504
21	381.439,605 511.621,853	22	381.430,743 511.620,359	8.987
23	381.399,688 511.613,936	1	381.392,921 511.576,535	38.008

Punct început	X / Y	Punct sfârșit	X / Y	Lungime segment (** (m)
12	381.441,721 511.553,733	13	381.446,651 511.548,501	7.189
14	381.449,662 511.545,995	15	381.455,448 511.543,327	6.372
16	381.461,014 511.543,012	17	381.464,063 511.543,288	3.061
18	381.474,015 511.544,311	19	381.472,672 511.554,077	9.857
20	381.455,072 511.624,413	21	381.439,605 511.621,853	15.677
22	381.430,743 511.620,359	23	381.399,688 511.613,936	31.711

** Lungimile segmentelor sunt determinate în planul de proiecție Stereo 70 și sunt rotunjite la 1 milimetru.

*** Distanța dintre puncte este formată din segmente cumulate ce sunt mai mici decât valoarea 1 milimetru.

**DATE DESPRE IMOBILUL NR. 80262**

Oficiul de Cadastru și Publicitate Imobiliară ALBA
Biroul de Cadastru și Publicitate Imobiliară Alba Iulia

A. Partea I. Descrierea imobilului

TEREN Intravilan

Nr. CF vechi:507/Taut

Adresa: Loc. Tauti, Jud. Alba

Nr. Crt	Nr cadastral Nr. topografic	Suprafața* (mp)	Observații / Referințe
A1	71353	4.755	Sector cadastral:184 Teren neimpregmuit;

Construcții

Crt	Nr cadastral Nr. topografic	Adresa	Observații / Referințe
A1.1	71353-C1	Loc. Tauti, Jud. Alba	Nr. niveluri:1; S. construita la sol:52 mp; CASĂ

B. Partea II. Proprietari și acte

Inscrieri privitoare la dreptul de proprietate și alte drepturi reale		Referințe
30475 / 19/09/2008		
Act Notarial nr. 84/2008, din 19/09/2008 emis de NP. Carmen Gâlcă;		
B1	Intabulare, drept de PROPRIETATEtitlul moștenire, dobandit prin Succesiune, cota actuala 1/2 1) GIURA MARIA , născ. Loșniță <i>OBSERVATII: (provenita din conversia CF 507/Tăuți)</i>	A1, A1.1
B2	Intabulare, drept de PROPRIETATEtitlul moștenire, dobandit prin Succesiune, cota actuala 1/2 1) IANCU AURELIA VETURIA , născ. Bodea <i>OBSERVATII: (provenita din conversia CF 507/Tăuți)</i>	A1, A1.1

C. Partea III. SARCINI

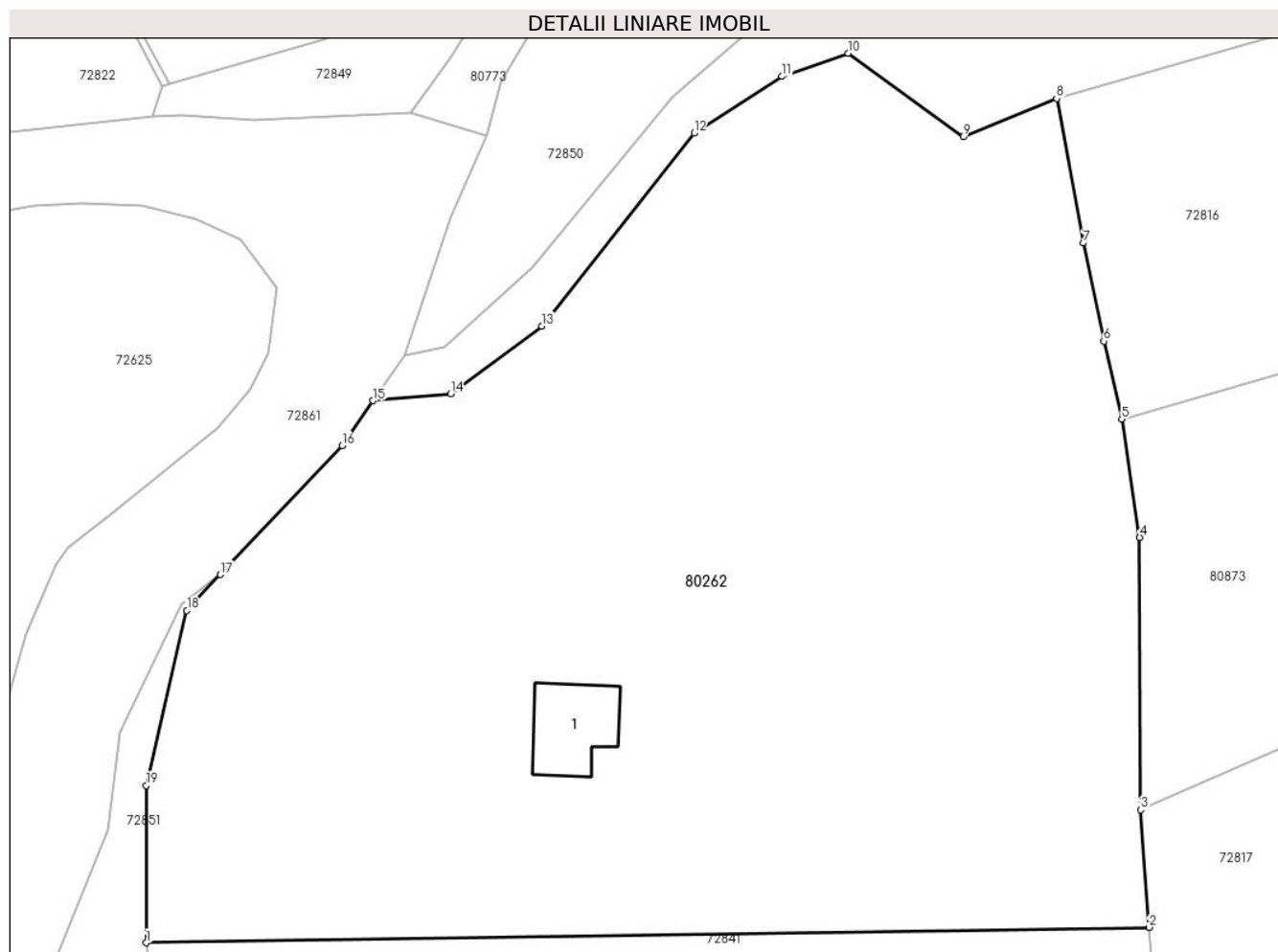
Inscrieri privind dezmembramintele dreptului de proprietate, drepturi reale de garanție și sarcini		Referințe
671 / 08/05/1954		
Act Administrativ nr. 0, din 08/05/1954 emis de NP;		
C1	obligatia de prestațiune anuală a stipulațiunilor cuprinse în punctul 1 al contractului de vânzare - cumpărare, aut. 454/12.04.1954 a Notariatului de Stat 1) GIURA PETRU , și soția 2) GIURA MARIA , născ. Loșniță <i>OBSERVATII: (provenita din conversia CF 507/Tăuți)</i>	A1, A1.1

Anexa Nr. 1 La Partea I

Teren

Nr cadastral	Suprafața (mp)*	Observații / Referințe
71353	4.755	

* Suprafața este determinată în planul de proiecție Stereo 70.



Date referitoare la teren

Crt	Categorie folosință	Intra vilan	Suprafața (mp)	Tarla	Parcelă	Nr. topo	Observații / Referințe
1	curți construcții	DA	400	-	-	1171/1/2, 1172/1/2, 1173/1/2, 1174/1/2	
2	faneata	DA	4.355	-	-	1171/1/2, 1172/1/2, 1173/1/2, 1174/1/2	

Date referitoare la construcții

Crt	Număr	Destinație construcție	Supraf. (mp)	Situație juridică	Observații / Referințe
A1.1	71353-C1	construcții industriale și edilitare	52	Cu acte	Nr. niveluri:1; S. construita la sol:52 mp; CASĂ

Lungime Segmente

1) Valorile lungimilor segmentelor sunt obținute din proiecție în plan.

Punct început	X / Y	Punct sfârșit	X / Y	Lungime segment (** (m)
---------------	-------	---------------	-------	-------------------------

Punct început	X / Y	Punct sfârșit	X / Y	Lungime segment (** (m)
1	381.521,027 511.475,069	2	381.607,085 511.476,395	86.069
2	381.607,085 511.476,395	3	381.606,349 511.486,461	10.093
3	381.606,349 511.486,461	4	381.606,277 511.509,822	23.361
4	381.606,277 511.509,822	5	381.604,736 511.519,972	10.266
5	381.604,736 511.519,972	6	381.603,188 511.526,655	6.86
6	381.603,188 511.526,655	7	381.601,438 511.535,064	8.589
7	381.601,438 511.535,064	8	381.599,144 511.547,469	12.616
8	381.599,144 511.547,469	9	381.591,131 511.544,174	8.664
9	381.591,131 511.544,174	10	381.581,252 511.551,344	12.207
10	381.581,252 511.551,344	11	381.575,583 511.549,354	6.008
11	381.575,583 511.549,354	12	381.568,049 511.544,482	8.972
12	381.568,049 511.544,482	13	381.554,972 511.527,946	21.082
13	381.554,972 511.527,946	14	381.547,134 511.522,154	9.746
14	381.547,134 511.522,154	15	381.540,505 511.521,541	6.658
15	381.540,505 511.521,541	16	381.537,827 511.517,678	4.7
16	381.537,827 511.517,678	17	381.527,388 511.506,639	15.193
17	381.527,388 511.506,639	18	381.524,518 511.503,566	4.205
18	381.524,518 511.503,566	19	381.521,027 511.488,559	15.407
19	381.521,027 511.488,559	1	381.521,027 511.475,069	13.49

** Lungimile segmentelor sunt determinate în planul de proiecție Stereo 70 și sunt rotunjite la 1 milimetru.

*** Distanța dintre puncte este formată din segmente cumulate ce sunt mai mici decât valoarea 1 milimetru.

**DATE DESPRE IMOBILUL NR. 80359**

Oficiul de Cadastru și Publicitate Imobiliară ALBA
Biroul de Cadastru și Publicitate Imobiliară Alba Iulia

A. Partea I. Descrierea imobilului

Nr. CF vechi:1182/Metes
Nr. cadastral vechi:155

TEREN Intravilan

Adresa: Loc. Tauti, Nr. 144, Jud. Alba

Nr. Crt	Nr cadastral Nr. topografic	Suprafața* (mp)	Observații / Referințe
A1	70315	1.613	Sector cadastral:184 Teren imprejmuit;

Construcții

Crt	Nr cadastral Nr. topografic	Adresa	Observații / Referințe
A1.1	70315-C1	Loc. Tauti, Jud. Alba	Nr. niveluri:3; S. construita la sol:851 mp; S. construita desfasurata:1861 mp; C1 - Camin Cultural, regim Demisol+Parter+Supanta, supraf.constr. la sol 851 mp., supraf. desfasurata 1860.66 mp, anul construirii 2018, detine certificat energetic.

B. Partea II. Proprietari și acte

Inscrieri privitoare la dreptul de proprietate și alte drepturi reale	Referințe
9939 / 24/03/2008	
Act Administrativ nr. 7/2008, din 01/01/2008 emis de Consiliul Local al Comunei Metes;	
B1	A1
Intabulare, drept de PROPRIETATE, dobandit prin Lege, cota actuala 1/1	
1) COMUNA METES , CIF:9999999999999	
<i>OBSERVATII: (provenita din conversia CF 1182/Metes)</i>	
63789 / 12/10/2022	
Act Administrativ nr. 9546 COMPLETARE CERTIFICAT ATESTARE, din 18/10/2022 emis de primaria comunei metes (act administrativ nr 9248 din 10.10.2022, emis de PRIMARIA COMUNEI METES;act administrativ nr 5075 din 27.08.2018, emis de PRIMARIA COMUNEI METES;act administrativ nr 11 din 20.10.2014, emis de PRIMARIA COMUNEI METES);	
B2	A1, A1.1
se actualizează datele tehnice ale imobilului de sub A1 în sensul că acesta se află situat administrativ în intravilanul satului Tauti, comuna Metes, la nr. 144, se modifică categoria de folosință a terenului în Curți Construcții în suprafață de 1613 mp,se rezonează conform coordonatelor din Anexa 1.35 și se înscrie construcția edificată în anul 2018, C1 -Cămin cultural cu regimul de înălțime Demisol+Parter+Supanta.	
B3	A1.1
Intabulare, drept de PROPRIETATE, dobandit prin Construire, cota actuala 1/1	
1) COMUNA METES , CIF:4562150	

C. Partea III. SARCINI .

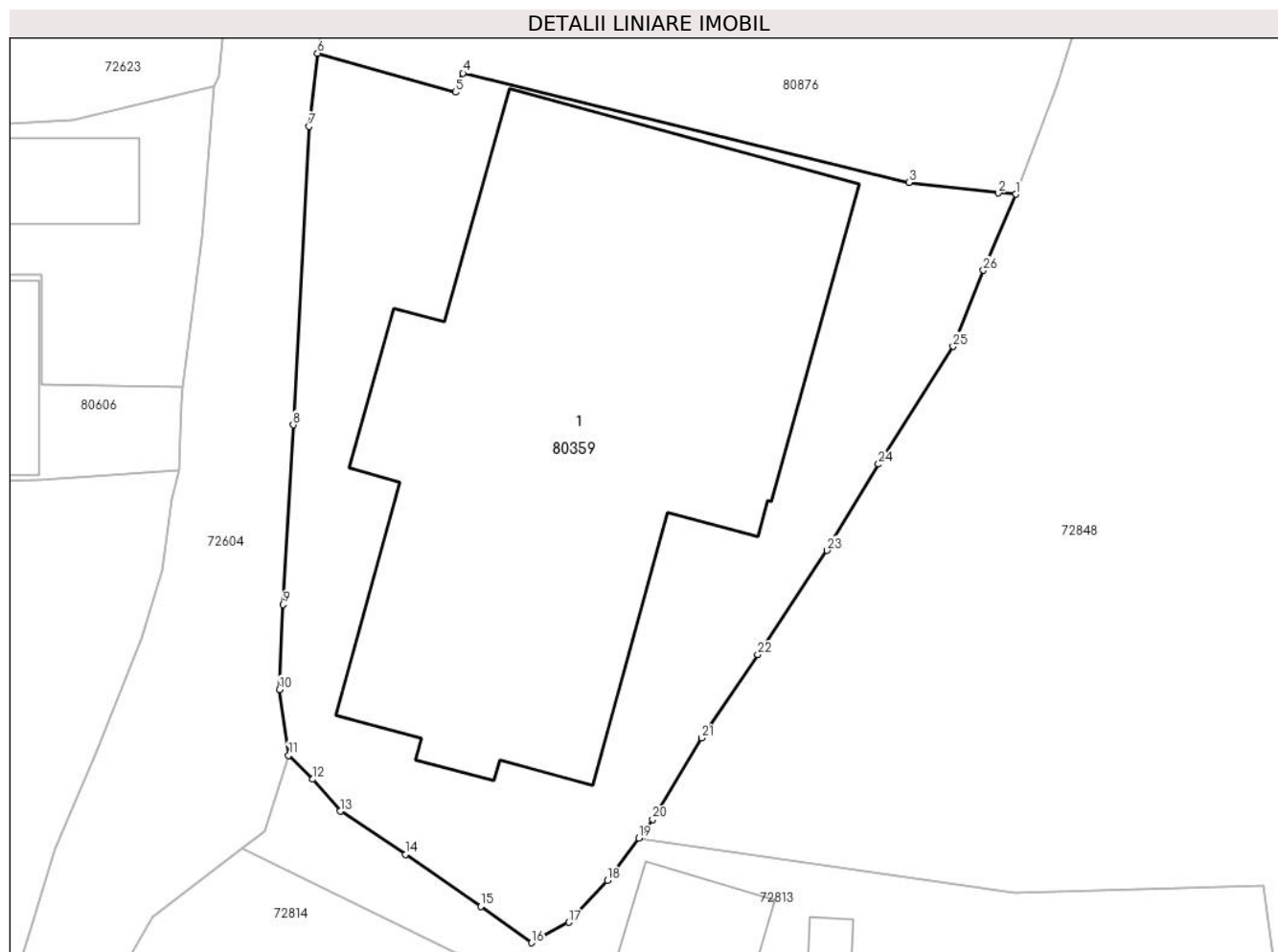
Inscrieri privind dezmembramintele dreptului de proprietate, drepturi reale de garanție și sarcini	Referințe
NU SUNT	

Anexa Nr. 1 La Partea I

Teren

Nr cadastral	Suprafața (mp)*	Observații / Referințe
70315	1.613	

* Suprafața este determinată în planul de proiecție Stereo 70.



Date referitoare la teren

Crt	Categorie folosință	Intravilan	Suprafața (mp)	Tarla	Parcelă	Nr. topo	Observații / Referințe
1	curți constructii	DA	1.613	-	-	123/1/2	imobil partial imprejmuit.

Date referitoare la construcții

Crt	Număr	Destinație construcție	Supraf. (mp)	Situație juridică	Observații / Referințe
A1.1	70315-C1	construcții administrative și social culturale	851	Cu acte	Nr. niveluri:3; S. construita la sol:851 mp; S. construita desfasurata:1861 mp; C1 - Camin Cultural, regim Demisol+Parter+Supanta, supraf.constr. la sol 851 mp., supraf. desfasurata 1860.66 mp, anul construirii 2018, detine certificat energetic.

Lungime Segmente

1) Valorile lungimilor segmentelor sunt obținute din proiecție în plan.

Punct început	X / Y	Punct sfârșit	X / Y	Lungime segment (** (m)
1	381.382,406 511.671,811	2	381.381,329 511.671,883	1.079
3	381.375,737 511.672,538	4	381.347,905 511.679,353	28.654

Punct început	X / Y	Punct sfârșit	X / Y	Lungime segment (** (m)
2	381.381,329 511.671,883	3	381.375,737 511.672,538	5.63
4	381.347,905 511.679,353	5	381.347,437 511.678,174	1.268

Punct început	X / Y	Punct sfârșit	X / Y	Lungime segment (** (m)
5	381.347,437 511.678,174	6	381.338,821 511.680,607	8.953
7	381.338,3 511.676,042	8	381.337,303 511.657,429	18.64
9	381.336,662 511.646,23	10	381.336,447 511.640,915	5.319
11	381.337,014 511.636,817	12	381.338,526 511.635,321	2.127
13	381.340,237 511.633,327	14	381.344,323 511.630,635	4.893
15	381.349,018 511.627,382	16	381.352,176 511.625,12	3.884
17	381.354,506 511.626,389	18	381.356,91 511.629,001	3.55
19	381.358,876 511.631,643	20	381.359,744 511.632,81	1.454
21	381.362,809 511.637,894	22	381.366,294 511.643,093	6.259
23	381.370,626 511.649,592	24	381.373,84 511.654,974	6.269
25	381.378,496 511.662,324	26	381.380,384 511.667,063	5.101

Punct început	X / Y	Punct sfârșit	X / Y	Lungime segment (** (m)
6	381.338,821 511.680,607	7	381.338,3 511.676,042	4.595
8	381.337,303 511.657,429	9	381.336,662 511.646,23	11.217
10	381.336,447 511.640,915	11	381.337,014 511.636,817	4.137
12	381.338,526 511.635,321	13	381.340,237 511.633,327	2.628
14	381.344,323 511.630,635	15	381.349,018 511.627,382	5.712
16	381.352,176 511.625,12	17	381.354,506 511.626,389	2.654
18	381.356,91 511.629,001	19	381.358,876 511.631,643	3.294
20	381.359,744 511.632,81	21	381.362,809 511.637,894	5.936
22	381.366,294 511.643,093	23	381.370,626 511.649,592	7.81
24	381.373,84 511.654,974	25	381.378,496 511.662,324	8.7
26	381.380,384 511.667,063	1	381.382,406 511.671,811	5.161

** Lungimile segmentelor sunt determinate în planul de proiecție Stereo 70 și sunt rotunjite la 1 milimetru.

*** Distanța dintre puncte este formată din segmente cumulate ce sunt mai mici decât valoarea 1 milimetru.

**DATE DESPRE IMOBILUL NR. 80361**

Oficiul de Cadastru și Publicitate Imobiliară ALBA
Biroul de Cadastru și Publicitate Imobiliară Alba Iulia

A. Partea I. Descrierea imobilului

TEREN Necunoscut

Nr. CF vechi:639/Tauți

Adresa: Loc. Tauti, Nr. 154, Jud. Alba

Nr. Crt	Nr cadastral Nr. topografic	Suprafața* (mp)	Observații / Referințe
A1	71141	4.042	Sector cadastral:184 Teren imprejmuit; Imobil imprejmuit cu gard de beton si lemn

Construcții

Crt	Nr cadastral Nr. topografic	Adresa	Observații / Referințe
A1.1	71141-C1	Loc. Tauti, Nr. 154, Jud. Alba	Nr. niveluri:2; S. construita la sol:85 mp; S. construita desfasurata:135 mp; CASA edificata in anul 1970, P+E, Sc=85mp, Sd=135mp
A1.2	71141-C2	Loc. Tauti, Nr. 154, Jud. Alba	Nr. niveluri:1; S. construita la sol:198 mp; S. construita desfasurata:198 mp; ANEXA edificata in anul 1970, P, Sc=Sd=198mp
A1.3	71141-C3	Loc. Tauti, Nr. 154, Jud. Alba	Nr. niveluri:1; S. construita la sol:41 mp; S. construita desfasurata:41 mp; ANEXA edificata in anul 1970, P, Sc=Sd=41mp

B. Partea II. Proprietari și acte

Inscrieri privitoare la dreptul de proprietate și alte drepturi reale	Referințe	
24561 / 14/08/2013		
Act Notarial nr. 454, din 13/08/2013 emis de NP Popescu Constantin (act administrativ nr 1545 din 09.02.2023, emis de PRIMARIA COMUNEI METES;inscris sub semnatura privata nr A20 PV de vecinatate - completare din 10.04.2023, emis de ALEXA IOAN;inscris sub semnatura privata nr PV de vecinatate din 17.01.2023, emis de ALEXA IOAN;act administrativ nr 1544 din 09.02.2023, emis de PRIMARIA COMUNEI METES;act administrativ nr 932 din 09.02.2023, emis de PRIMARIA COMUNEI METES;act administrativ nr 2137 din 17.02.2023, emis de PRIMARIA COMUNEI METES;act administrativ nr 2096 din 17.02.2023, emis de PRIMARIA COMUNEI METES);		
B3	Se noteaza interdictiile conventionale de instrainare si grevare si clauza de intoarcere a bunului in favoarea donatarei,conform dispozitiilor art.1016 alin.(1) din codul civil. 1) GOGA ILEANA	A1, A1.1
11051 / 24/02/2023		
Act Notarial nr. 374, din 31/01/2023 emis de NP RAZVAN TEODORESCU (act administrativ nr 1545 din 09.02.2023, emis de PRIMARIA COMUNEI METES;inscris sub semnatura privata nr A20 PV de vecinatate - completare din 10.04.2023, emis de ALEXA IOAN;inscris sub semnatura privata nr PV de vecinatate din 17.01.2023, emis de ALEXA IOAN;act administrativ nr 1544 din 09.02.2023, emis de PRIMARIA COMUNEI METES;act administrativ nr 932 din 09.02.2023, emis de PRIMARIA COMUNEI METES;act administrativ nr 2137 din 17.02.2023, emis de PRIMARIA COMUNEI METES;act administrativ nr 2096 din 17.02.2023, emis de PRIMARIA COMUNEI METES);		
B4	In baza declaratiei aut.374/2023 emisa de Teodorescu Elena,a documentatiei cadastrale si a actelor anexa,se modifica suprafata imobilului de la 2132 mp la 4042 mp din care,2450/4042 mp aflată în proprietate iar pentru diferenta de 1592/4042 mp se noteaza posesia conform art.41 alin(3) lit.c din Legea nr.7/1996 a cadastrului si publicitatii imobiliare republicata si modificata.Totodata,se actualizeaza destinatia imobilului din situat in intravilan in partial intravilan cu suprafata de 1002 mp iar pe diferenta de 3040 mp situat in extravilan,se modifica categoriile de folosinta a terenului din curti, constructii in suprafata de 288 mp,arabil in suprafata de 1844 mp,în curti,constructii in suprafata de 1102 mp si livada in suprafata de 2940 mp,sub A1.2,A1.3 se inscriu doua constructii anexa si se noteaza adresa ca fiind loc.Tauti,nr.154.	A1, A1.1, A1.2, A1.3
B5	In baza documentatiei cadastrale si a actelor anexa,se reinscrie asupra cotei de 2450/4042 mp teren si 1/1 părți din constructia de sub A1.1, proprietarul de sub B2,Goga Andrei,cu titlu si rangul initial de dobândire.	A1, A1.1
B6	Intabulare, drept de PROPRIETATEcu titlu donație act aut.454/13.08.2013 emis de NP Popescu Constantin,inch.24561/14.08.2013, dobandit prin Conventie, cota actuala 2450/4042	A1

Inscrieri privitoare la dreptul de proprietate și alte drepturi reale		Referințe
	1) GOGA ANDREI , necăsătorit	
B7	Intabulare, drept de PROPRIETATEcu titlu donație act aut.454/13.08.2013 emis de NP Popescu Constantin,inch.24561/14.08.2013, dobandit prin Conventie, cota actuala 1/1	A1.1
	1) GOGA ANDREI , necăsătorit	
B8	In baza doumentatiei cadastrale si conform art.41 alin(3) lit.c din Legea nr.7/1996 a cadastrului si publicitatii imobiliare republicata si modificata,asupra cotei de 1592/4042 mp teren SE NOTEAZA POSESIA in favore la	A1
	1) GOGA ANDREI	
B9	Intabulare, drept de PROPRIETATE, dobandit prin Lege, cota actuala 1/1	A1.2, A1.3
	1) GOGA ANDREI	

C. Partea III. SARCINI .

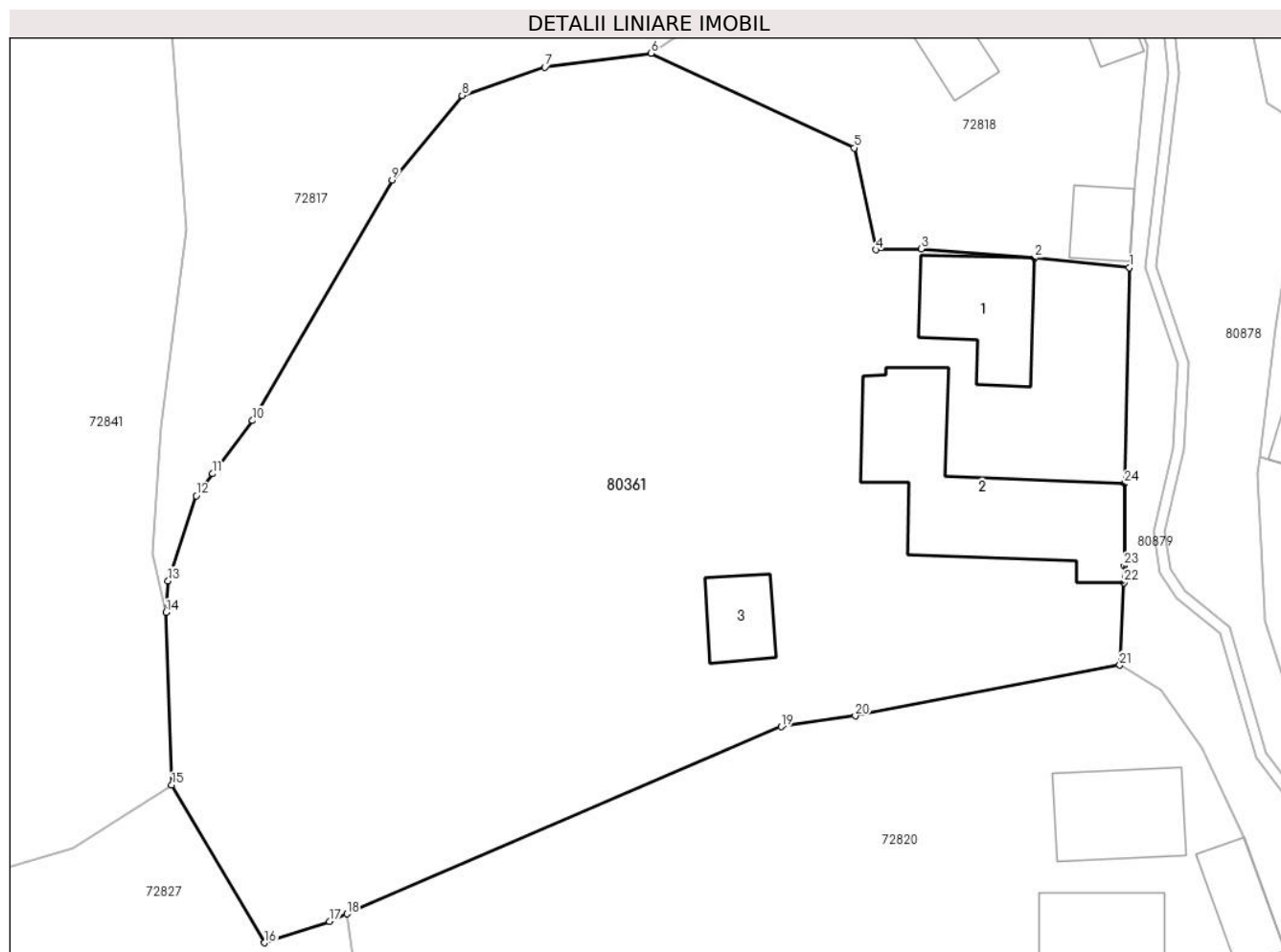
Inscrieri privind dezmembramintele dreptului de proprietate, drepturi reale de garanție și sarcini	Referințe
NU SUNT	

Anexa Nr. 1 La Partea I

Teren

Nr cadastral	Suprafața (mp)*	Observații / Referințe
71141	4.042	Imobil imprejmuit cu gard de beton si lemn

* Suprafața este determinată în planul de proiecție Stereo 70.



Date referitoare la teren

Crt	Categorie folosință	Intravilan	Suprafața (mp)	Tarla	Parcelă	Nr. topo	Observații / Referințe
1	curți constructii	DA	1.002	-	-	1169	
2	livada	NU	1.348	-	-	1170/1	
3	curți constructii	NU	100	-	-	-	
4	livada	NU	1.592	-	-	-	

Date referitoare la construcții

Crt	Număr	Destinație construcție	Supraf. (mp)	Situație juridică	Observații / Referințe
A1.1	71141-C1	construcții de locuințe	85	Cu acte	Nr. niveluri:2; S. construita la sol:85 mp; S. construita desfasurata:135 mp; CASA edificata in anul 1970, P+E, Sc=85mp, Sd=135mp
A1.2	71141-C2	construcții anexa	198	Cu acte	Nr. niveluri:1; S. construita la sol:198 mp; S. construita desfasurata:198 mp; ANEXA edificata in anul 1970, P, Sc=Sd=198mp
A1.3	71141-C3	construcții anexa	41	Cu acte	Nr. niveluri:1; S. construita la sol:41 mp; S. construita desfasurata:41 mp; ANEXA edificata in anul 1970, P, Sc=Sd=41mp

Lungime Segmente

1) Valorile lungimilor segmentelor sunt obținute din proiecție în plan.

Punct început	X / Y	Punct sfârșit	X / Y	Lungime segment (** (m)
1	381.688,39 511.456,3	2	381.680,347 511.457,107	8.083
3	381.670,701 511.457,884	4	381.666,864 511.457,822	3.838
5	381.665,034 511.466,452	6	381.647,779 511.474,49	19.035
7	381.638,762 511.473,295	8	381.631,745 511.470,91	7.411
9	381.625,802 511.463,733	10	381.613,948 511.443,325	23.601
11	381.610,572 511.438,814	12	381.609,169 511.436,94	2.341
13	381.606,777 511.429,722	14	381.606,614 511.427,042	2.685
15	381.607,096 511.412,394	16	381.614,979 511.399,015	15.529
17	381.620,471 511.400,83	18	381.621,96 511.401,471	1.622
19	381.658,836 511.417,348	20	381.665,118 511.418,262	6.348
21	381.687,578 511.422,576	22	381.687,952 511.429,56	6.995
23	381.687,958 511.430,998	24	381.687,984 511.437,982	6.985

Punct început	X / Y	Punct sfârșit	X / Y	Lungime segment (** (m)
2	381.680,347 511.457,107	3	381.670,701 511.457,884	9.677
4	381.666,864 511.457,822	5	381.665,034 511.466,452	8.822
6	381.647,779 511.474,49	7	381.638,762 511.473,295	9.096
8	381.631,745 511.470,91	9	381.625,802 511.463,733	9.318
10	381.613,948 511.443,325	11	381.610,572 511.438,814	5.634
12	381.609,169 511.436,94	13	381.606,777 511.429,722	7.604
14	381.606,614 511.427,042	15	381.607,096 511.412,394	14.656
16	381.614,979 511.399,015	17	381.620,471 511.400,83	5.784
18	381.621,96 511.401,471	19	381.658,836 511.417,348	40.148
20	381.665,118 511.418,262	21	381.687,578 511.422,576	22.871
22	381.687,952 511.429,56	23	381.687,958 511.430,998	1.437
24	381.687,984 511.437,982	1	381.688,39 511.456,3	18.322

** Lungimile segmentelor sunt determinate în planul de proiecție Stereo 70 și sunt rotunjite la 1 milimetru.

*** Distanța dintre puncte este formată din segmente cumulate ce sunt mai mici decât valoarea 1 milimetru.

**DATE DESPRE IMOBILUL NR. 80366**

Oficiul de Cadastru și Publicitate Imobiliară ALBA
Biroul de Cadastru și Publicitate Imobiliară Alba Iulia

A. Partea I. Descrierea imobilului

Nr. CF vechi:872,871

Nr. topografic:1177/2/2,1178/2/2,1177/2/3,
1178/2/3

TEREN Intravilan

Adresa: Loc. Tauti, Nr. 152A, Jud. Alba

Nr. Crt	Nr cadastral Nr. topografic	Suprafața* (mp)	Observații / Referințe
A1	76485	Din acte: 255 Masurata: 523	Sector cadastral:184 Teren imprejmuit; 76486

Construcții

Crt	Nr cadastral Nr. topografic	Adresa	Observații / Referințe
A1.1	76485-C1	Loc. Tauti, Nr. 152A, Jud. Alba	Nr. niveluri:2; S. construita la sol:82 mp; S. construita desfasurata:204 mp; CASĂ DE LOCUIT
A1.2	76485-C2	Loc. Tauti, Nr. 152A, Jud. Alba	Nr. niveluri:1; S. construita la sol:38 mp; ANEXĂ
A1.3	76485-C3	Loc. Tauti, Nr. 152A, Jud. Alba	Nr. niveluri:1; S. construita la sol:8 mp; ANEXĂ
A1.4	76485-C4	Loc. Tauti, Nr. 152A, Jud. Alba	Nr. niveluri:1; S. construita la sol:8 mp; ANEXĂ

B. Partea II. Proprietari și acte

Inscrieri privitoare la dreptul de proprietate și alte drepturi reale		Referințe
26474 / 14/08/2008		
Act Notarial nr. aut. 2219/2008, din 14/08/2008 emis de notar public -;		
B1	Intabulare, drept de PROPRIETATEtitlul de drept cumpărare, bun comun, dobandit prin Conventie, cota actuala 1/2 1) NICOARĂ EMIL-VALER	A1, A1.1
32820 / 25/05/2023		
Act Notarial nr. 47, din 24/05/2023 emis de NP LUPEAN FLORINA-ANDREEA (CERTIFICAT DE MOSTENITOR ; act notarial nr 663 din 24.05.2023, emis de NP LUPEAN FLORINA-ANDREEA);		
B2	Intabulare, drept de PROPRIETATEcu titlu moștenire, dobandit prin Succesiune, cota actuala 1/8 1) NICOARĂ EMIL VALER	A1, A1.1
Act Notarial nr. 668, din 24/05/2023 emis de NP LUPEAN FLORINA-ANDREEA (CONTRACT DE DONATIE);		
B3	Intabulare, drept de PROPRIETATEcu titlu donație, bun propriu, dobandit prin Conventie, cota actuala 3/8 1) NICOARĂ EMIL VALER	A1, A1.1
/		
Act Administrativ nr. 1735, din 28/02/2024 emis de PRIMĂRIA COMUNEI METEȘ;		
B4	Intabulare, drept de PROPRIETATE, dobandit prin Construire, cota actuala 1/1 1) NICOARĂ EMIL-VALER	A1.2, A1.3, A1.4

C. Partea III. SARCINI .

Inscrieri privind dezmembramentele dreptului de proprietate, drepturi reale de garanție și sarcini	Referințe
NU SUNT	

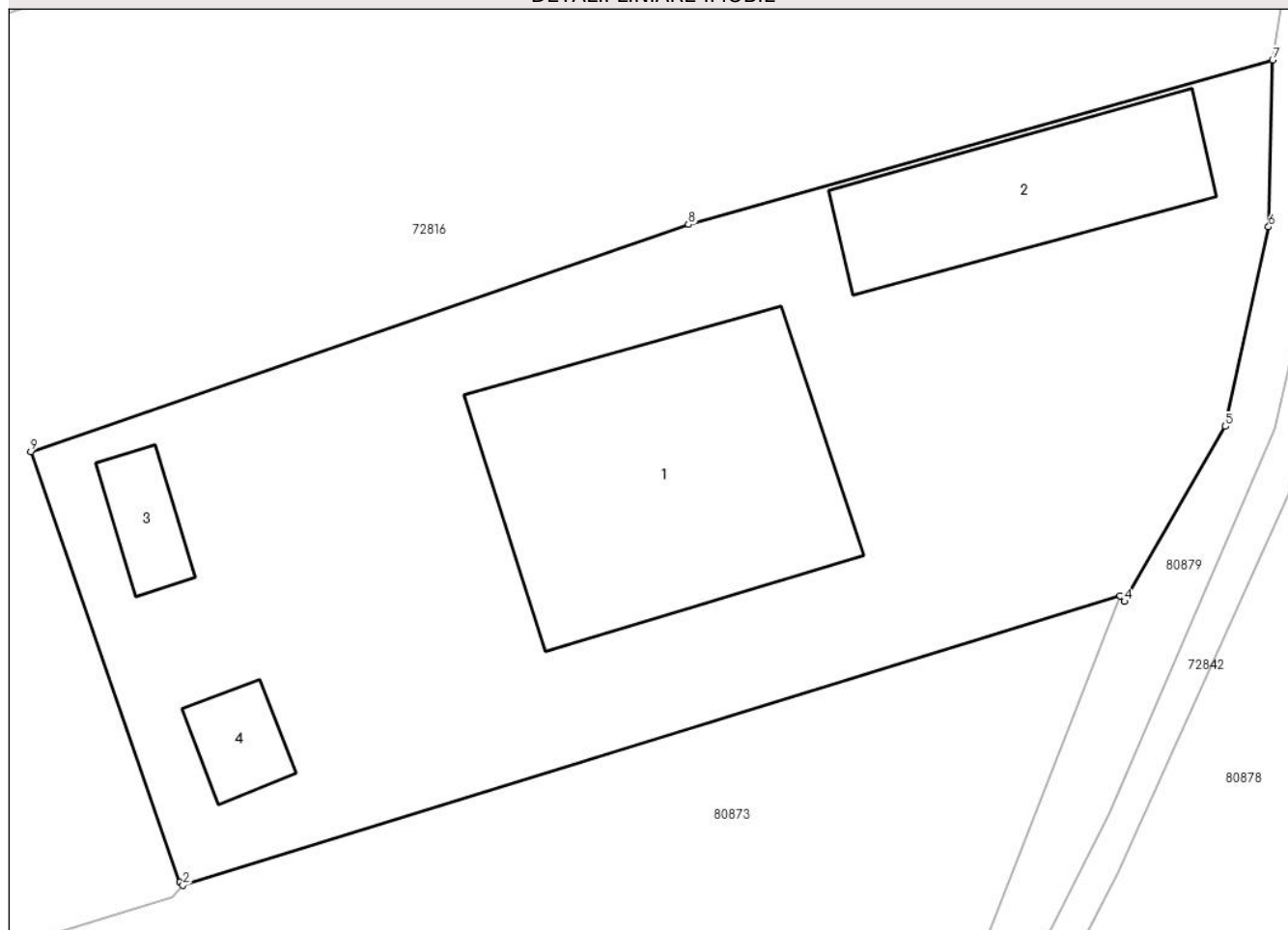
Anexa Nr. 1 La Partea I

Teren

Nr cadastral	Suprafața (mp)*	Observații / Referințe
76485	Din acte: 255 Masurata: 523	76486

* Suprafața este determinată în planul de proiecție Stereo 70.

DETALII LINIARE IMOBIL



Date referitoare la teren

Crt	Categorie folosință	Intra vilan	Suprafața (mp)	Tarla	Parcelă	Nr. topo	Observații / Referințe
1	curți constructii	DA	523	-	-	1177/2/3- 1178/2/3	

Date referitoare la construcții

Crt	Număr	Destinație construcție	Supraf. (mp)	Situație juridică	Observații / Referințe
A1.1	76485-C1	construcții de locuințe	82	Cu acte	Nr. niveluri:2; S. construita la sol:82 mp; S. construita desfasurata:204 mp; CASĂ DE LOCUIT
A1.2	76485-C2	construcții anexa	38	Cu acte	Nr. niveluri:1; S. construita la sol:38 mp; ANEXĂ
A1.3	76485-C3	construcții anexa	8	Cu acte	Nr. niveluri:1; S. construita la sol:8 mp; ANEXĂ
A1.4	76485-C4	construcții anexa	8	Cu acte	Nr. niveluri:1; S. construita la sol:8 mp; ANEXĂ

Lungime Segmente

1) Valorile lungimilor segmentelor sunt obținute din proiecție în plan.

Punct început	X / Y	Punct sfârșit	X / Y	Lungime segment (** (m))
1	381.659,0 511.536,334	2	381.659,107 511.536,249	0.137

Punct început	X / Y	Punct sfârșit	X / Y	Lungime segment (** (m)
2	381.659,107 511.536,249	3	381.687,745 511.545,091	29.972
3	381.687,745 511.545,091	4	381.687,872 511.544,924	0.21
4	381.687,872 511.544,924	5	381.690,957 511.550,275	6.177
5	381.690,957 511.550,275	6	381.692,28 511.556,365	6.232
6	381.692,28 511.556,365	7	381.692,403 511.561,466	5.102
7	381.692,403 511.561,466	8	381.674,556 511.556,439	18.542
8	381.674,556 511.556,439	9	381.654,454 511.549,496	21.267
9	381.654,454 511.549,496	1	381.659,0 511.536,334	13.925

** Lungimile segmentelor sunt determinate în planul de proiecție Stereo 70 și sunt rotunjite la 1 milimetru.

*** Distanța dintre puncte este formată din segmente cumulate ce sunt mai mici decât valoarea 1 milimetru.



DATE DESPRE IMOBILUL NR. 80371

Oficiul de Cadastru și Publicitate Imobiliară ALBA
Biroul de Cadastru și Publicitate Imobiliară Alba Iulia

A. Partea I. Descrierea imobilului

TEREN Necunoscut

Adresa: Loc. Tauti, Nr. 156, Jud. Alba

Nr. Crt	Nr cadastral Nr. topografic	Suprafața* (mp)	Observații / Referințe
A1	76288	4.624	Sector cadastral:184 Teren neimprejmuit; Imobilul este imprejmuit partial, la nord cu gard de lemn si gard viu, la vest este neimprejmuit, la sud partial imprejmuit cu gard din lemn si la est este delimitat de gard din placi beton, anexa C2 si neimprejmuit.

Construcții

Crt	Nr cadastral Nr. topografic	Adresa	Observații / Referințe
A1.1	76288-C1	Loc. Tauti, Nr. 156, Jud. Alba	Nr. niveluri:3; S. construita la sol:128 mp; S. construita desfasurata:237 mp; Casa de locuit P+1+M, Suprafata construita desfasurata = 237 mp, An constructie 1978
A1.2	76288-C2	Loc. Tauti, Nr. 156, Jud. Alba	Nr. niveluri:1; S. construita la sol:89 mp; S. construita desfasurata:89 mp; Anexa, Suprafata construita desfasurata = 89 mp, An constructie 1990

B. Partea II. Proprietari și acte

Inscrieri privitoare la dreptul de proprietate și alte drepturi reale	Referințe
7921 / 08/02/2022	
Act Administrativ nr. 924, din 04/02/2022 emis de PRIMARIA COMUNEI METES (act administrativ nr 9573 din 15.12.2021, emis de PRIMARIA COMUNEI METES;act notarial nr 76 din 18.01.2022, emis de TEODORESCU - SOCIETATE PROFESIONALA NOTARIALA;act administrativ nr 9575 din 15.12.2021, emis de PRIMARIA COMUNEI METES;inscris sub semnatura privata nr PV DE VECINATATE din 08.02.2022, emis de ING. SUCIU PAUL SABIN;act administrativ nr 9804 din 27.12.2021, emis de PRIMARIA COMUNEI METES;act administrativ nr 925 din 04.02.2022, emis de PRIMARIA COMUNEI METES);	
B1	Notare, Imobilul de sub A1 s-a transcris din CFE 72198 provenita din conversia CF 741 a localitatii Tăuți nr.top 1160,1162,1167.
49366 / 09/08/2024	
Act Notarial nr. 475, din 08/08/2024 emis de Bucur Cosmina Eugenia;	
B4	- In baza contractului de donatie aut nr . 475/2024 emis de NP Bucur Cosmina Eugenia si conform art.13 alin.(5) din Legea 7/1996 a cadastrului si publicitatii imobiliare, republicata si modificata, SE NOTEAZA POSESIA asupra imobilului de sub A1 , posesie inceputa de catre Morar Zoia la data de 08.02.2022 cu inch. Cf 7921 din 08.02.2022, in 1/2 parte , titlu donatie , in favoarea lui: 1) LAZAR AMALIA-ILEANA, născută Morar
B5	- In baza contractului de donatie aut nr . 475/2024 emis de NP Bucur Cosmina Eugenia si conform art.13 alin.(5) din Legea 7/1996 a cadastrului si publicitatii imobiliare, republicata si modificata, SE NOTEAZA POSESIA asupra imobilului de sub A1 , posesie inceputa de catre Morar Zoia la data de 08.02.2022 cu inch. Cf 7921 din 08.02.2022, in 1/2 parte , titlu donatie , in favoarea lui: 1) MORAR ANA-ILEANA
B6	Intabulare, drept de PROPRIETATE, dobandit prin Conventie, cota actuala 1/2 1) LAZAR AMALIA-ILEANA..., nascuta Morar
/	
Act Normativ nr. 7, din 13/03/1996 emis de PARLAMENTUL ROMÂNIEI;	
B6	Intabulare, drept de PROPRIETATE, dobandit prin Lege, cota actuala 1/1 1) NEIDENTIFICAT NEIDENTIFICAT
49366 / 09/08/2024	
Act Notarial nr. 475, din 08/08/2024 emis de Bucur Cosmina Eugenia;	
B7	Intabulare, drept de PROPRIETATE, dobandit prin Conventie, cota actuala 1/2 1) MORAR ANA-ILEANA

C. Partea III. SARCINI .

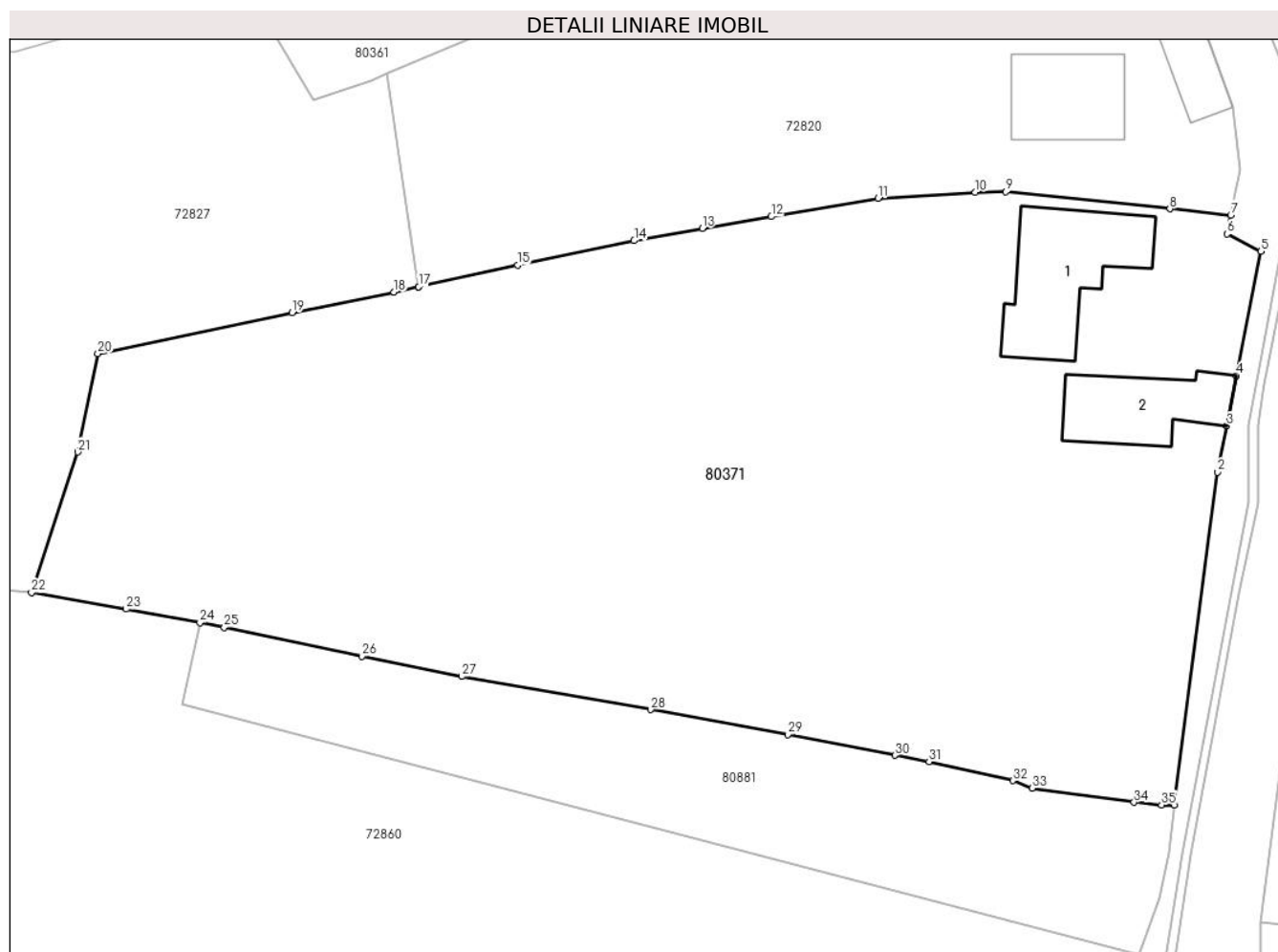
Inscrieri privind dezmembramintele dreptului de proprietate, drepturi reale de garanție și sarcini	Referințe
NU SUNT	

Anexa Nr. 1 La Partea I

Teren

Nr cadastral	Suprafața (mp)*	Observații / Referințe
76288	4.624	Imobilul este împrejmuit partial, la nord cu gard de lemn si gard viu, la vest este neimprejmuit, la sud partial imprejmuit cu gard din lemn si la est este delimitat de gard din placi beton, anexa C2 si neimprejmuit.

* Suprafața este determinată în planul de proiecție Stereo 70.



Date referitoare la teren

Crt	Categorie folosință	Intravilan	Suprafața (mp)	Tarla	Parcelă	Nr. topo	Observații / Referințe
1	curti constructii	DA	679	-	-	-	
2	faneata	DA	1.889	-	-	-	
3	faneata	NU	2.056	-	-	-	

Date referitoare la construcții

Crt	Număr	Destinație construcție	Supraf. (mp)	Situație juridică	Observații / Referințe
A1.1	76288-C1	construcții de locuințe	128	Cu acte	Nr. niveluri:3; S. construita la sol:128 mp; S. construita desfasurata:237 mp; Casa de locuit P+1+M, Suprafata construita desfasurata = 237 mp, An constructie 1978
A1.2	76288-C2	construcții anexa	89	Cu acte	Nr. niveluri:1; S. construita la sol:89 mp; S. construita desfasurata:89 mp; Anexa, Suprafata construita desfasurata = 89 mp, An constructie 1990

Lungime Segmente

1) Valorile lungimilor segmentelor sunt obținute din proiecție în plan.

Punct început	X / Y	Punct sfârșit	X / Y	Lungime segment (** (m)
1	381.696,068 511.332,623	2	381.700,137 511.363,968	31.608
3	381.700,993 511.368,33	4	381.701,92 511.373,053	4.813
5	381.704,218 511.384,758	6	381.701,023 511.386,416	3.6
7	381.701,385 511.388,191	8	381.695,656 511.388,771	5.758
9	381.680,172 511.390,369	10	381.677,323 511.390,341	2.849
11	381.668,153 511.389,762	12	381.658,118 511.388,039	10.182
13	381.651,605 511.386,942	14	381.645,193 511.385,771	6.518
15	381.634,212 511.383,458	16	381.624,903 511.381,421	9.529
17	381.624,902 511.381,421	18	381.622,577 511.380,939	2.374
19	381.612,974 511.379,01	20	381.594,695 511.375,122	18.688
21	381.592,792 511.365,875	22	381.588,451 511.352,624	13.944
23	381.597,367 511.351,07	24	381.604,315 511.349,785	7.066
25	381.606,61 511.349,36	26	381.619,535 511.346,628	13.211
27	381.628,96 511.344,725	28	381.646,753 511.341,618	18.062
29	381.659,665 511.339,264	30	381.669,743 511.337,306	10.266
31	381.672,967 511.336,719	32	381.680,851 511.334,92	8.087
33	381.682,677 511.334,211	34	381.692,276 511.332,887	9.69
35	381.694,873 511.332,638	1	381.696,068 511.332,623	1.195

Punct început	X / Y	Punct sfârșit	X / Y	Lungime segment (** (m)
2	381.700,137 511.363,968	3	381.700,993 511.368,33	4.445
4	381.701,92 511.373,053	5	381.704,218 511.384,758	11.928
6	381.701,023 511.386,416	7	381.701,385 511.388,191	1.812
8	381.695,656 511.388,771	9	381.680,172 511.390,369	15.566
10	381.677,323 511.390,341	11	381.668,153 511.389,762	9.188
12	381.658,118 511.388,039	13	381.651,605 511.386,942	6.605
14	381.645,193 511.385,771	15	381.634,212 511.383,458	11.222
16	381.624,903 511.381,421	17	381.624,902 511.381,421	0.001
18	381.622,577 511.380,939	19	381.612,974 511.379,01	9.795
20	381.594,695 511.375,122	21	381.592,792 511.365,875	9.441
22	381.588,451 511.352,624	23	381.597,367 511.351,07	9.051
24	381.604,315 511.349,785	25	381.606,61 511.349,36	2.334
26	381.619,535 511.346,628	27	381.628,96 511.344,725	9.615
28	381.646,753 511.341,618	29	381.659,665 511.339,264	13.125
30	381.669,743 511.337,306	31	381.672,967 511.336,719	3.277
32	381.680,851 511.334,92	33	381.682,677 511.334,211	1.959
34	381.692,276 511.332,887	35	381.694,873 511.332,638	2.609

** Lungimile segmentelor sunt determinate în planul de proiecție Stereo 70 și sunt rotunjite la 1 milimetru.

*** Distanța dintre puncte este formată din segmente cumulate ce sunt mai mici decât valoarea 1 milimetru.

**DATE DESPRE IMOBILUL NR. 80700**

Oficiul de Cadastru și Publicitate Imobiliară ALBA
Biroul de Cadastru și Publicitate Imobiliară Alba Iulia

A. Partea I. Descrierea imobilului

TEREN Extravilan

Adresa: Jud. Alba

Nr. Crt	Nr cadastral Nr. topografic	Suprafața* (mp)	Observații / Referințe
A1		267	Sector cadastral:184 Teren neimpregmuit;

B. Partea II. Proprietari și acte

Inscrieri privitoare la dreptul de proprietate și alte drepturi reale	Referințe
/	
Act Normativ nr. 7, din 13/03/1996 emis de PARLAMENTUL ROMÂNIEI;	
B1	Inscrierea provizorie, drept de PROPRIETATE, dobandit prin Lege, cota actuala 1/1
	1) UAT METES, CIF:4562150

C. Partea III. SARCINI .

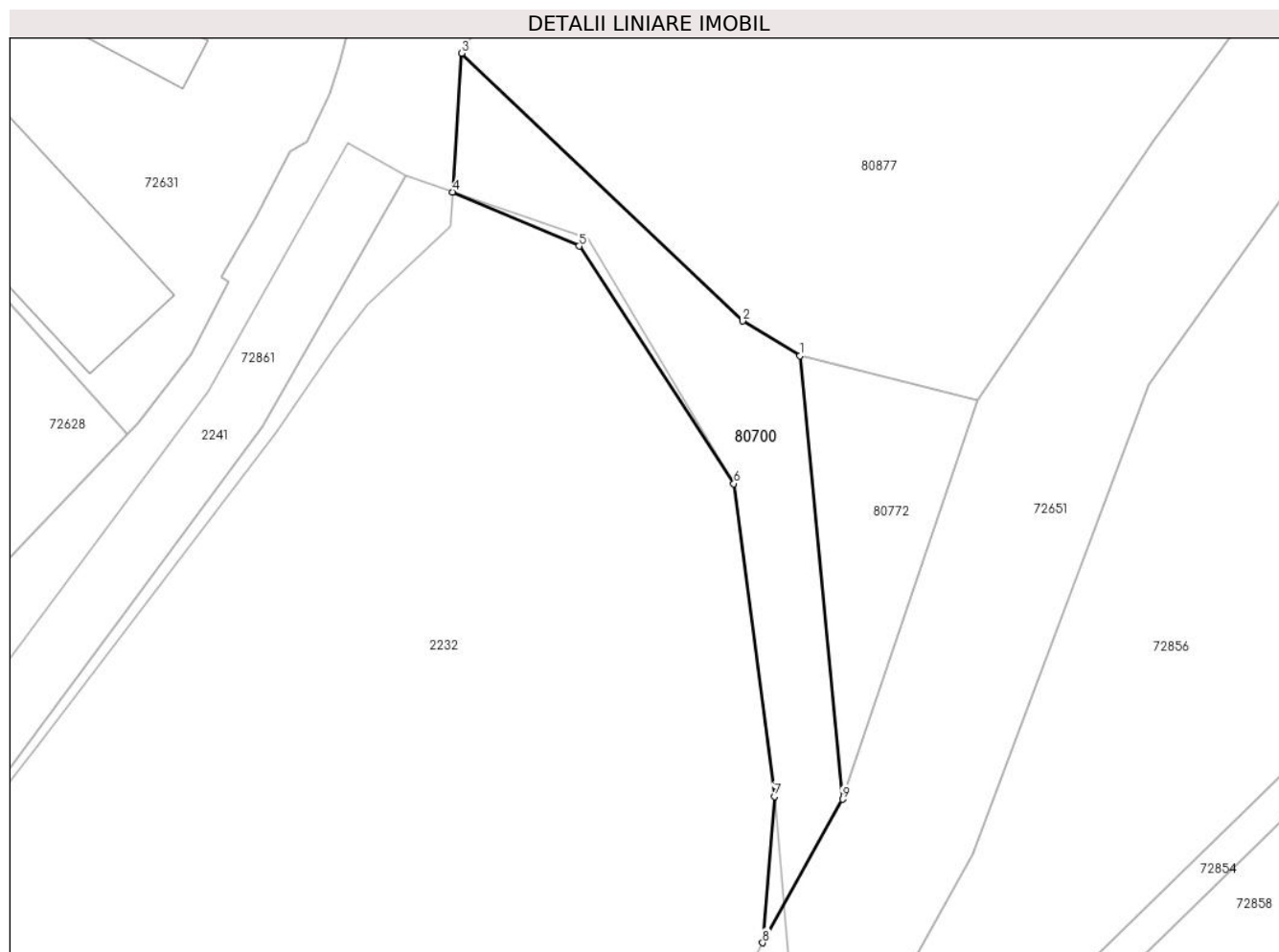
Inscrieri privind dezmembramintele dreptului de proprietate, drepturi reale de garanție și sarcini	Referințe
NU SUNT	

Anexa Nr. 1 La Partea I

Teren

Nr cadastral	Suprafața (mp)*	Observații / Referințe
	267	

* Suprafața este determinată în planul de proiecție Stereo 70.



Date referitoare la teren

Crt	Categorie folosință	Intravilan	Suprafața (mp)	Tarla	Parcelă	Nr. topo	Observații / Referințe
1	drum	NU	267	-	-	-	

Lungime Segmente

1) Valorile lungimilor segmentelor sunt obținute din proiecție în plan.

Punct început	X / Y	Punct sfârșit	X / Y	Lungime segment (** (m)
1	381.400,492 511.172,552	2	381.397,007 511.174,672	4.079
2	381.397,007 511.174,672	3	381.379,855 511.191,019	23.694
3	381.379,855 511.191,019	4	381.379,303 511.182,546	8.491
4	381.379,303 511.182,546	5	381.387,013 511.179,248	8.386
5	381.387,013 511.179,248	6	381.396,468 511.164,754	17.305

Punct început	X / Y	Punct sfârșit	X / Y	Lungime segment (** (m)
6	381.396,468 511.164,754	7	381.398,937 511.145,655	19.258
7	381.398,937 511.145,655	8	381.398,22 511.136,732	8.952
8	381.398,22 511.136,732	9	381.403,101 511.145,497	10.032
9	381.403,101 511.145,497	1	381.400,492 511.172,552	27.181

** Lungimile segmentelor sunt determinate în planul de proiecție Stereo 70 și sunt rotunjite la 1 milimetru.

*** Distanța dintre puncte este formată din segmente cumulate ce sunt mai mici decât valoarea 1 milimetru.

**DATE DESPRE IMOBILUL NR. 80772**

Oficiul de Cadastru și Publicitate Imobiliară ALBA
Biroul de Cadastru și Publicitate Imobiliară Alba Iulia

A. Partea I. Descrierea imobilului

TEREN Extravilan

Adresa: Jud. Alba

Nr. Crt	Nr cadastral Nr. topografic	Suprafața* (mp)	Observații / Referințe
A1		144	Sector cadastral:184 Teren neimprejmuit;

B. Partea II. Proprietari și acte

Inscrieri privitoare la dreptul de proprietate și alte drepturi reale	Referințe
/	
Act Normativ nr. 7, din 13/03/1996 emis de PARLAMENTUL ROMÂNIEI;	
B1	Inscrierea provizorie, drept de PROPRIETATE, dobandit prin Lege, cota actuala 1/1
	1) UAT METEȘ, CIF:4562150, PROPRIETAR NEIDENTIFICAT

C. Partea III. SARCINI .

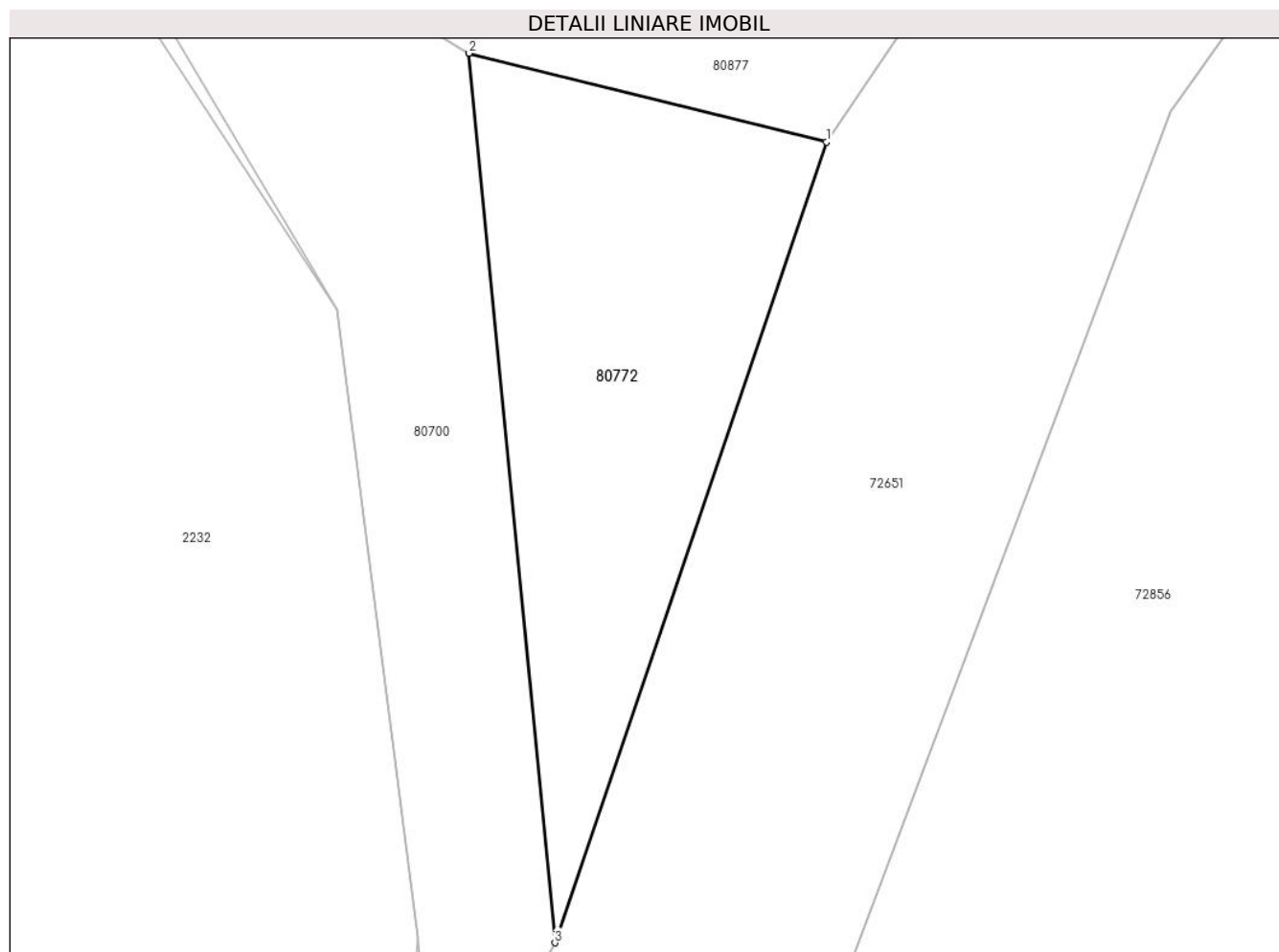
Inscrieri privind dezmembramintele dreptului de proprietate, drepturi reale de garanție și sarcini	Referințe
NU SUNT	

Anexa Nr. 1 La Partea I

Teren

Nr cadastral	Suprafața (mp)*	Observații / Referințe
	144	

* Suprafața este determinată în planul de proiecție Stereo 70.



Date referitoare la teren

Crt	Categorie folosință	Intravilan	Suprafața (mp)	Tarla	Parcelă	Nr. topo	Observații / Referințe
1	faneata	NU	144	-	-	-	

Lungime Segmente

1) Valorile lungimilor segmentelor sunt obținute din proiecție în plan.

Punct început	X / Y	Punct sfârșit	X / Y	Lungime segment (** (m)
1	381.411,362 511.169,849	2	381.400,492 511.172,552	11.201
2	381.400,492 511.172,552	3	381.403,101 511.145,497	27.181
3	381.403,101 511.145,497	1	381.411,362 511.169,849	25.715

** Lungimile segmentelor sunt determinate în planul de proiecție Stereo 70 și sunt rotunjite la 1 milimetru.

*** Distanța dintre puncte este formată din segmente cumulate ce sunt mai mici decât valoarea 1 milimetru.

**DATE DESPRE IMOBILUL NR. 80773**

Oficiul de Cadastru și Publicitate Imobiliară ALBA
Biroul de Cadastru și Publicitate Imobiliară Alba Iulia

A. Partea I. Descrierea imobilului

TEREN Intravilan

Adresa: Loc. Tauti, Jud. Alba

Nr. Crt	Nr cadastral Nr. topografic	Suprafața* (mp)	Observații / Referințe
A1	75249	630	Sector cadastral:184 Teren neimpregmuit;

B. Partea II. Proprietari și acte

Inscrieri privitoare la dreptul de proprietate și alte drepturi reale		Referințe
79383 / 18/11/2021		
Act Administrativ nr. 69 - HCL, din 26/10/2021 emis de Consiliul local Metes (act normativ nr Anexa 45 la HG 974 din 25.11.2002, emis de Guvernul Romaniei);		
B1	Intabulare, drept de PROPRIETATE, dobandit prin Lege, cota actuala 1/1 1) COMUNA METEȘ-DOMENIUL PUBLIC, CIF:4562150	A1

C. Partea III. SARCINI .

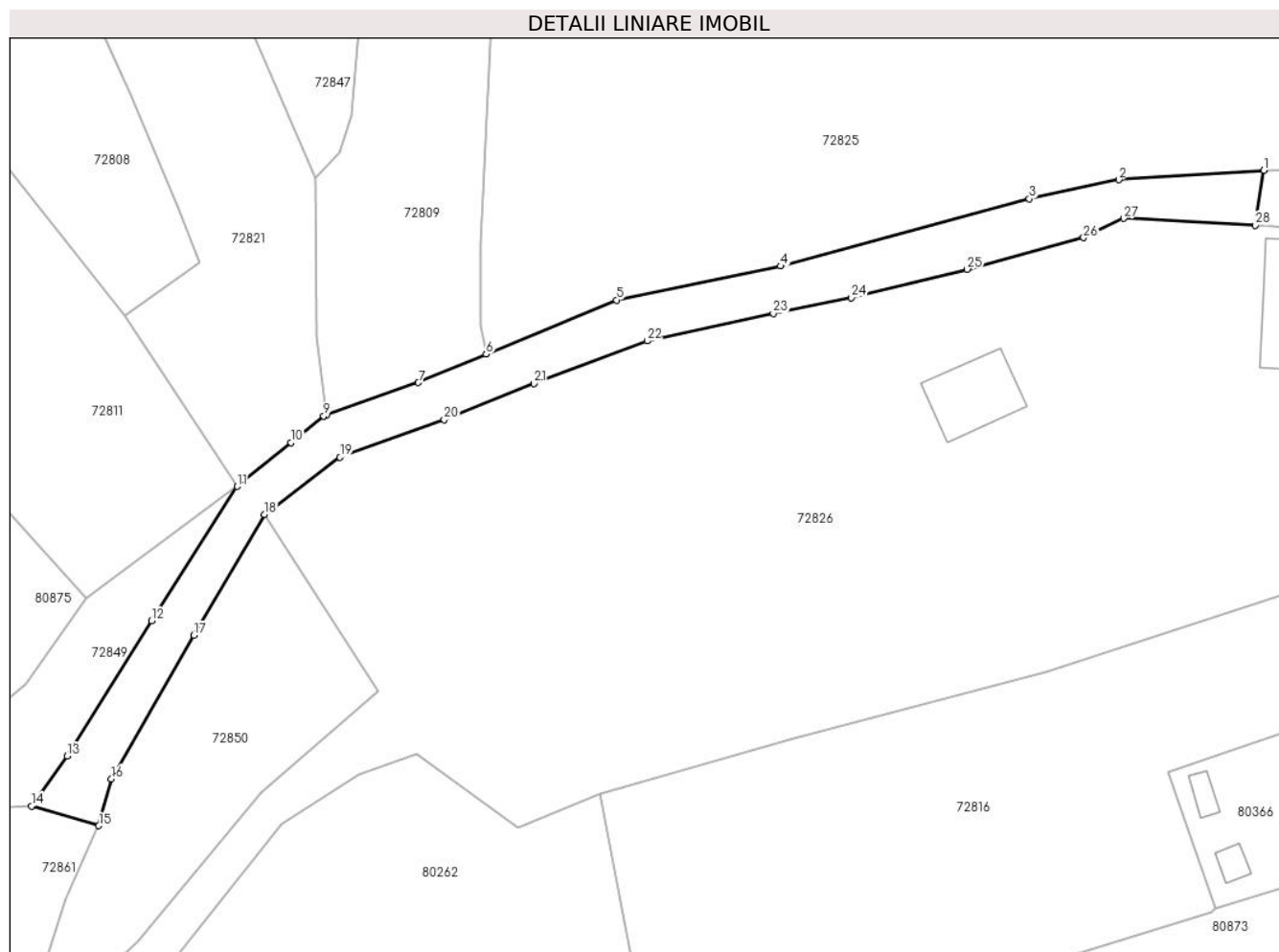
Inscrieri privind dezmembramintele dreptului de proprietate, drepturi reale de garanție și sarcini	Referințe
NU SUNT	

Anexa Nr. 1 La Partea I

Teren

Nr cadastral	Suprafața (mp)*	Observații / Referințe
75249	630	

* Suprafața este determinată în planul de proiecție Stereo 70.



Date referitoare la teren

Crt	Categorie folosință	Intravilan	Suprafața (mp)	Tarla	Parcelă	Nr. topo	Observații / Referințe
1	drum	DA	630	-	-	-	

Lungime Segmente

1) Valorile lungimilor segmentelor sunt obținute din proiecție în plan.

Punct început	X / Y	Punct sfârșit	X / Y	Lungime segment (** (m)
1	381.663,784 511.608,137	2	381.649,652 511.607,216	14.162
3	381.640,933 511.605,355	4	381.616,722 511.598,799	25.083
5	381.600,732 511.595,497	6	381.588,022 511.590,224	13.761
7	381.581,429 511.587,451	8	381.572,481 511.584,295	9.488
9	381.572,203 511.584,197	10	381.569,02 511.581,613	4.1

Punct început	X / Y	Punct sfârșit	X / Y	Lungime segment (** (m)
2	381.649,652 511.607,216	3	381.640,933 511.605,355	8.915
4	381.616,722 511.598,799	5	381.600,732 511.595,497	16.327
6	381.588,022 511.590,224	7	381.581,429 511.587,451	7.152
8	381.572,481 511.584,295	9	381.572,203 511.584,197	0.295
10	381.569,02 511.581,613	11	381.563,77 511.577,353	6.761

Punct început	X / Y	Punct sfârșit	X / Y	Lungime segment (** (m))
11	381.563,77 511.577,353	12	381.555,435 511.564,263	15.518
13	381.547,216 511.551,099	14	381.543,736 511.546,242	5.975
15	381.550,287 511.544,308	16	381.551,518 511.548,884	4.739
17	381.559,547 511.562,851	18	381.566,404 511.574,633	13.632
19	381.573,779 511.580,19	20	381.583,925 511.583,86	10.789
21	381.592,672 511.587,354	22	381.603,706 511.591,508	11.79
23	381.615,999 511.594,19	24	381.623,615 511.595,718	7.768
25	381.634,88 511.598,499	26	381.646,242 511.601,558	11.767
27	381.650,138 511.603,44	28	381.662,951 511.602,777	12.83

Punct început	X / Y	Punct sfârșit	X / Y	Lungime segment (** (m))
12	381.555,435 511.564,263	13	381.547,216 511.551,099	15.519
14	381.543,736 511.546,242	15	381.550,287 511.544,308	6.831
16	381.551,518 511.548,884	17	381.559,547 511.562,851	16.11
18	381.566,404 511.574,633	19	381.573,779 511.580,19	9.234
20	381.583,925 511.583,86	21	381.592,672 511.587,354	9.419
22	381.603,706 511.591,508	23	381.615,999 511.594,19	12.582
24	381.623,615 511.595,718	25	381.634,88 511.598,499	11.603
26	381.646,242 511.601,558	27	381.650,138 511.603,44	4.327
28	381.662,951 511.602,777	1	381.663,784 511.608,137	5.424

** Lungimile segmentelor sunt determinate în planul de proiecție Stereo 70 și sunt rotunjite la 1 milimetru.

*** Distanța dintre puncte este formată din segmente cumulate ce sunt mai mici decât valoarea 1 milimetru.

**DATE DESPRE IMOBILUL NR. 80873**

Oficiul de Cadastru și Publicitate Imobiliară ALBA
Biroul de Cadastru și Publicitate Imobiliară Alba Iulia

A. Partea I. Descrierea imobilului

TEREN Intravilan

Adresa: Loc. Tauti, Jud. Alba

Nr. Crt	Nr cadastral Nr. topografic	Suprafața* (mp)	Observații / Referințe
A1	71014	2.172	Sector cadastral:184 Teren neimpregmuit;

B. Partea II. Proprietari și acte

Inscrieri privitoare la dreptul de proprietate și alte drepturi reale		Referințe
826 / 15/01/2013		
Hotarare Judecatoreasca nr. 4407, din 29/10/2012 emis de JUDECATORIA ALBA IULIA (dosar nr. 3534/176/2012);		
B1	Imobilul de sub A1 s-a transcris din CFE 70829 (provenita din conversia CF nr.519 a loc.Taut),nr.top.1176/1,1176/1)	A1
4977 / 21/02/2013		
Act Notarial nr. AUT. 84, din 20/02/2013 emis de NP BUCUR COSMINA EUGENIA;		
B3	Intabulare, drept de PROPRIETATEcu titlul de drept cumpărare, în regimul matrimonial al comunității legale de bunuri, dobandit prin Conventie, cota actuala 1/2 1) NICOARĂ EMIL- VALER, și soția	A1
32823 / 25/05/2023		
Act Notarial nr. 47, din 24/05/2023 emis de NP LUPEAN FLORINA-ANDREEA (CERTIFICAT DE MOSTENITOR ; act notarial nr 663 din 24.05.2023, emis de NP LUPEAN FLORINA-ANDREEA);		
B4	Intabulare, drept de PROPRIETATEcu titlu moștenire, dobandit prin Succesiune, cota actuala 1/8 1) NICOARĂ EMIL VALER	A1
Act Notarial nr. 668, din 24/05/2023 emis de NP LUPEAN FLORINA-ANDREEA (CONTRACT DE DONATIE);		
B6	Intabulare, drept de PROPRIETATEcu titlu donație, bun propriu, dobandit prin Conventie, cota actuala 3/8 1) NICOARĂ EMIL VALER	A1

C. Partea III. SARCINI .

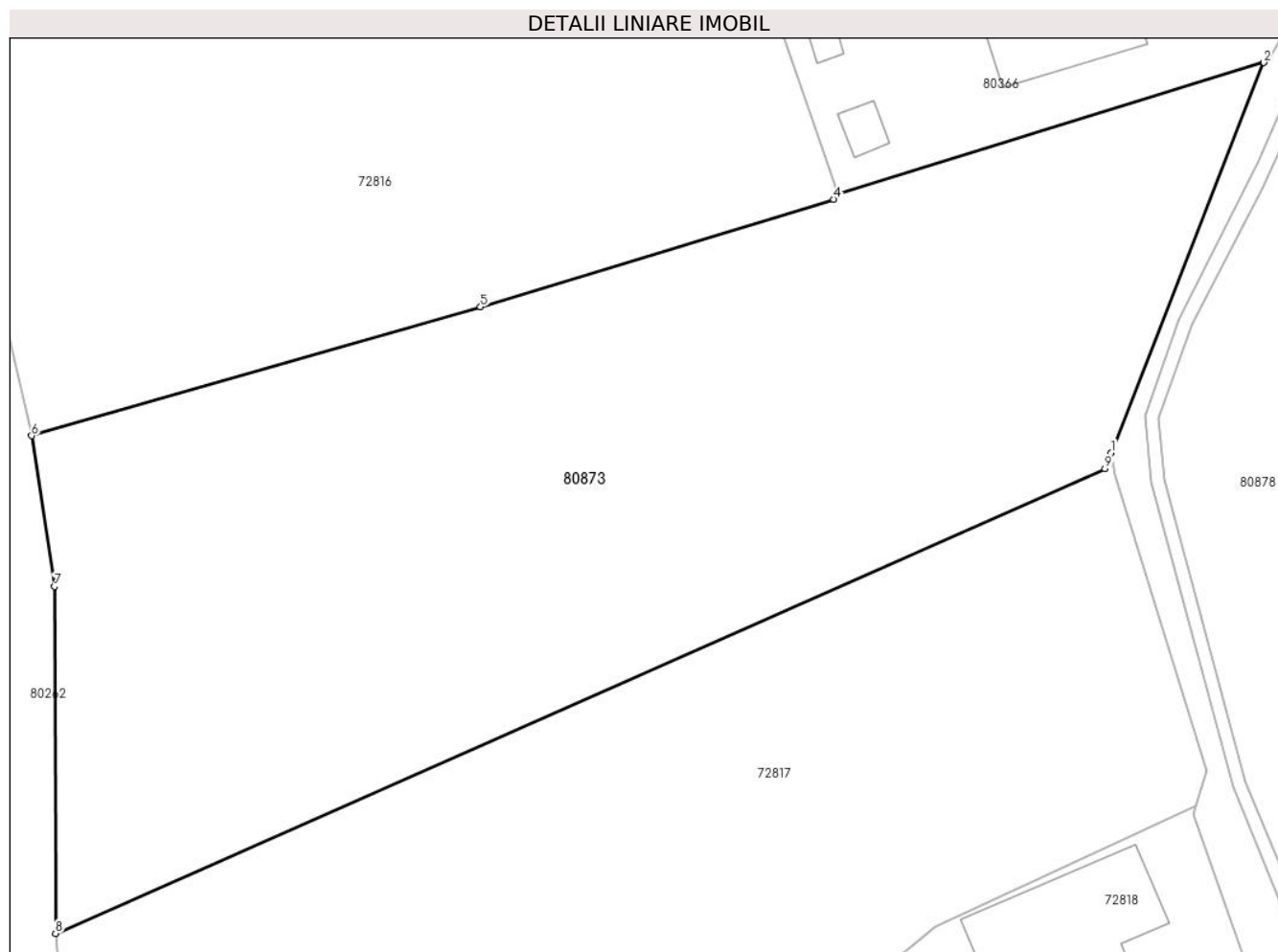
Inscrieri privind dezmembramintele dreptului de proprietate, drepturi reale de garanție și sarcini	Referințe
NU SUNT	

Anexa Nr. 1 La Partea I

Teren

Nr cadastral	Suprafața (mp)*	Observații / Referințe
71014	2.172	

* Suprafața este determinată în planul de proiecție Stereo 70.



Date referitoare la teren

Crt	Categorie folosință	Intravilan	Suprafața (mp)	Tarla	Parcelă	Nr. topo	Observații / Referințe
1	faneata	DA	2.172	-	-	-	FANAT INTRAVILAN, Nr.top.1175/1, 1176/1

Lungime Segmente

1) Valorile lungimilor segmentelor sunt obținute din proiecție în plan.

Punct început	X / Y	Punct sfârșit	X / Y	Lungime segment (** (m)
1	381.677,47 511.518,815	2	381.687,745 511.545,091	28.214
2	381.687,745 511.545,091	3	381.659,107 511.536,249	29.972
3	381.659,107 511.536,249	4	381.658,755 511.535,89	0.503
4	381.658,755 511.535,89	5	381.634,982 511.528,64	24.854
5	381.634,982 511.528,64	6	381.604,736 511.519,972	31.464

Punct început	X / Y	Punct sfârșit	X / Y	Lungime segment (** (m)
6	381.604,736 511.519,972	7	381.606,277 511.509,822	10.266
7	381.606,277 511.509,822	8	381.606,349 511.486,461	23.361
8	381.606,349 511.486,461	9	381.677,052 511.517,746	77.315
9	381.677,052 511.517,746	1	381.677,47 511.518,815	1.148

** Lungimile segmentelor sunt determinate în planul de proiecție Stereo 70 și sunt rotunjite la 1 milimetru.

*** Distanța dintre puncte este formată din segmente cumulate ce sunt mai mici decât valoarea 1 milimetru.

**DATE DESPRE IMOBILUL NR. 80874**

Oficiul de Cadastru și Publicitate Imobiliară ALBA
Biroul de Cadastru și Publicitate Imobiliară Alba Iulia

A. Partea I. Descrierea imobilului

TEREN Intravilan

Adresa: Loc. Tauti, Jud. Alba

Nr. Crt	Nr cadastral Nr. topografic	Suprafața* (mp)	Observații / Referințe
A1	71228	138	Sector cadastral:184 Teren neimpregmuit;

B. Partea II. Proprietari și acte

Inscrieri privitoare la dreptul de proprietate și alte drepturi reale		Referințe
16832 / 17/04/2014		
Act Notarial nr. AUT 309, din 17/04/2014 emis de NP Lipovan Oanca Diana Sabina;		
B1	Se infiinteaza cartea funciara 71228 a imobilului cu numarul cadastral 71228/Metes, rezultat din dezmembrarea imobilului cu numarul cadastral 71119 inscris in cartea funciara 71119;	A1
16835 / 17/04/2014		
Act Notarial nr. AUT 310, din 17/04/2014 emis de NP Lipovan Oanca Diana Sabina;		
B4	Intabulare, drept de PROPRIETATEcu titlu cumparare, bun comun, dobandit prin Conventie, cota actuala 1/1 1) BOLCA GEORGETA ELENA , născută Faur căsătorită cu 2) BOLCA IOAN GRIGORE	A1

C. Partea III. SARCINI .

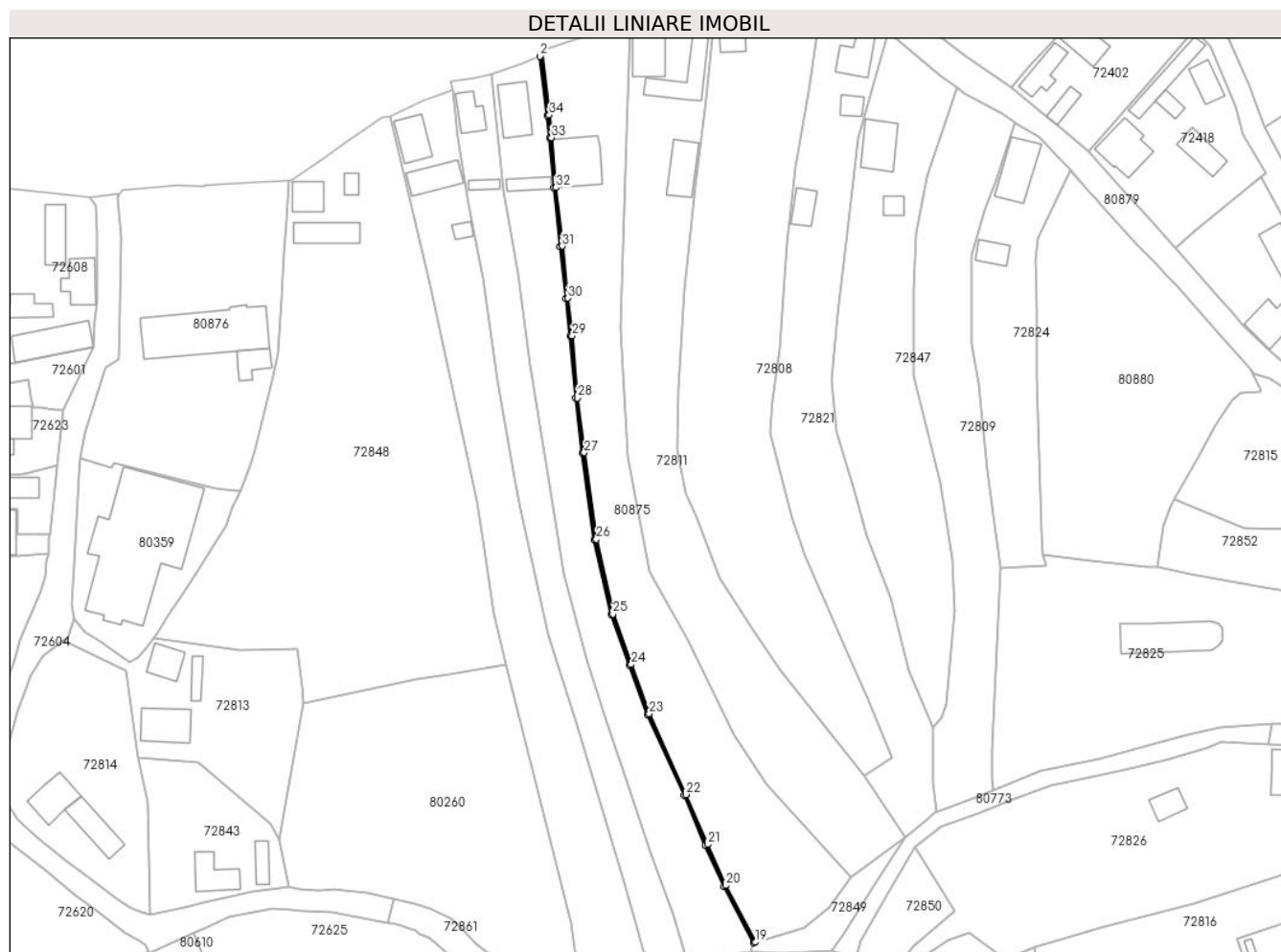
Inscrieri privind dezmembramintele dreptului de proprietate, drepturi reale de garanție și sarcini	Referințe
NU SUNT	

Anexa Nr. 1 La Partea I

Teren

Nr cadastral	Suprafața (mp)*	Observații / Referințe
71228	138	

* Suprafața este determinată în planul de proiecție Stereo 70.



Date referitoare la teren

Crt	Categorie folosință	Intra vilan	Suprafața (mp)	Tarla	Parcelă	Nr. topo	Observații / Referințe
1	arabil	DA	138	-	-	-	IMOBIL PARTIAL IMPREJMUIT.

Lungime Segmente

1) Valorile lungimilor segmentelor sunt obținute din proiecție în plan.

Punct început	X / Y	Punct sfârșit	X / Y	Lungime segment (** (m)
1	381.464,649 511.791,044	2	381.464,194 511.790,224	0.938
3	381.466,152 511.774,113	4	381.466,775 511.767,985	6.16
5	381.467,938 511.754,385	6	381.469,696 511.738,39	16.091
7	381.471,266 511.724,24	8	381.472,414 511.713,972	10.332
9	381.473,924 511.697,004	10	381.475,771 511.682,08	15.038

Punct început	X / Y	Punct sfârșit	X / Y	Lungime segment (** (m)
2	381.464,194 511.790,224	3	381.466,152 511.774,113	16.23
4	381.466,775 511.767,985	5	381.467,938 511.754,385	13.65
6	381.469,696 511.738,39	7	381.471,266 511.724,24	14.237
8	381.472,414 511.713,972	9	381.473,924 511.697,004	17.035
10	381.475,771 511.682,08	11	381.479,036 511.658,421	23.883

Punct început	X / Y	Punct sfârșit	X / Y	Lungime segment (** (m)
11	381.479,036 511.658,421	12	381.483,571 511.638,037	20.882
13	381.488,632 511.624,224	14	381.493,487 511.610,829	14.248
15	381.503,473 511.588,745	16	381.509,377 511.575,15	14.822
17	381.514,363 511.563,943	18	381.522,448 511.548,555	17.383
19	381.522,989 511.548,709	20	381.514,858 511.564,183	17.48
21	381.509,88 511.575,371	22	381.503,976 511.588,968	14.823
23	381.493,997 511.611,036	24	381.489,149 511.624,412	14.227
25	381.484,1 511.638,192	26	381.479,578 511.658,519	20.824
27	381.476,316 511.682,151	28	381.474,471 511.697,062	15.025
29	381.472,961 511.714,027	30	381.471,812 511.724,301	10.338
31	381.470,242 511.738,45	32	381.468,485 511.754,439	16.085
33	381.467,323 511.768,036	34	381.466,699 511.774,174	6.17

Punct început	X / Y	Punct sfârșit	X / Y	Lungime segment (** (m)
12	381.483,571 511.638,037	13	381.488,632 511.624,224	14.711
14	381.493,487 511.610,829	15	381.503,473 511.588,745	24.237
16	381.509,377 511.575,15	17	381.514,363 511.563,943	12.266
18	381.522,448 511.548,555	19	381.522,989 511.548,709	0.562
20	381.514,858 511.564,183	21	381.509,88 511.575,371	12.245
22	381.503,976 511.588,968	23	381.493,997 511.611,036	24.219
24	381.489,149 511.624,412	25	381.484,1 511.638,192	14.676
26	381.479,578 511.658,519	27	381.476,316 511.682,151	23.856
28	381.474,471 511.697,062	29	381.472,961 511.714,027	17.032
30	381.471,812 511.724,301	31	381.470,242 511.738,45	14.236
32	381.468,485 511.754,439	33	381.467,323 511.768,036	13.647
34	381.466,699 511.774,174	1	381.464,649 511.791,044	16.994

** Lungimile segmentelor sunt determinate în planul de proiecție Stereo 70 și sunt rotunjite la 1 milimetru.

*** Distanța dintre puncte este formată din segmente cumulate ce sunt mai mici decât valoarea 1 milimetru.

**DATE DESPRE IMOBILUL NR. 80875**

Oficiul de Cadastru și Publicitate Imobiliară ALBA
Biroul de Cadastru și Publicitate Imobiliară Alba Iulia

A. Partea I. Descrierea imobilului

TEREN Intravilan

Adresa: Loc. Tauti, Nr. 146C, Jud. Alba

Nr. Crt	Nr cadastral Nr. topografic	Suprafața* (mp)	Observații / Referințe
A1	71229	4.573	Sector cadastral:184 Teren imprejmuit;

Construcții

Crt	Nr cadastral Nr. topografic	Adresa	Observații / Referințe
A1.1	71229-C1	Loc. Tauti, Jud. Alba	Nr. niveluri:2; S. construita la sol:169 mp; S. construita desfasurata:255 mp; C1 - LOCUINTA (CASA) P+M, ANUL CONSTRUIRII 2020, FUNDATIE BETON, PERETI CARAMIDA, ACOPERIS TIGLA, SUPRAFATA DESFASURATA 255.20, DETINE CERTIFICAT ENERGETIC

B. Partea II. Proprietari și acte

Inscrieri privitoare la dreptul de proprietate și alte drepturi reale		Referințe
16832 / 17/04/2014		
Act Notarial nr. AUT 309, din 17/04/2014 emis de NP Lipovan Oanca Diana Sabina;		
B1	Se infiinteaza cartea funciara 71229 a imobilului cu numarul cadastral 71229/Metes, rezultat din dezmembrarea imobilului cu numarul cadastral 71119 inscris in cartea funciara 71119;	A1
Hotarare Judecatoreasca nr. 4667, din 09/11/2012 emis de JUDECATORIA ALBA IULIA;		
B2	Intabulare, drept de PROPRIETATEcu titlul de drept uzucapiune, dobandit prin Hotarare Judecatoreasca, cota actuala 1/1 1) FAUR DANIEL	A1
21700 / 24/02/2020		
Act Administrativ nr. 8, din 18/08/2014 emis de PRIMARIA COMUNEI METES (inscris sub semnatura privata nr 680 din 29.08.2019, emis de MACARIE IOAN;act administrativ nr 978 din 18.02.2020, emis de PRIMARIA COMUNEI METES;act administrativ nr 977 din 18.02.2020, emis de PRIMARIA COMUNEI METES;act administrativ nr 926 din 17.02.2020, emis de PRIMARIA COMUNEI METES;act administrativ nr 312 din 16.01.2020, emis de PRIMARIA COMUNEI METES);		
B4	În baza documentației cadastrale avizată de OCPI Alba-Serviciul Cadastru și a actelor anexă, se actualizează datele tehnice ale imobilului de sub A1 în sensul că se actualizează categoria de folosință din arabil (4573 mp.) în CURȚI CONSTRUCȚII (550 mp.) și ARABIL (4023 mp.), se notează adresa imobilului ca fiind situat în loc. TĂUȚI, nr. 146 C, comuna Metes, jud. Alba și totodată asupra imobilului se înscrie o CASĂ DE LOCUIT (P+M)	A1, A1.1
B5	Intabulare, drept de PROPRIETATE, dobandit prin Construire, cota actuala 1/1 1) FAUR DANIEL	A1.1

C. Partea III. SARCINI .

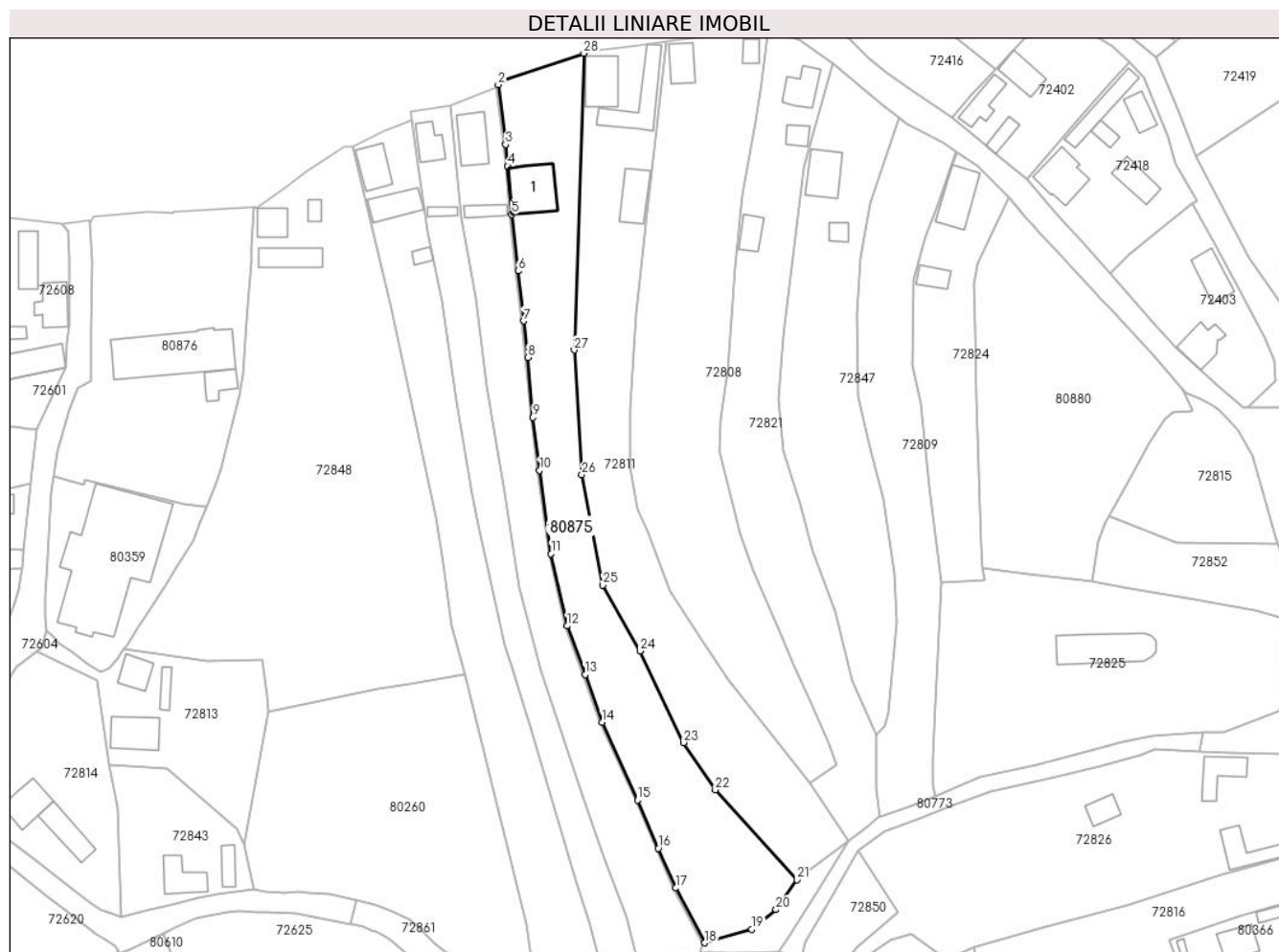
Inscrieri privind dezmembramintele dreptului de proprietate, drepturi reale de garanție și sarcini	Referințe
NU SUNT	

Anexa Nr. 1 La Partea I

Teren

Nr cadastral	Suprafața (mp)*	Observații / Referințe
71229	4.573	

* Suprafața este determinată în planul de proiecție Stereo 70.



Date referitoare la teren

Crt	Categorie folosință	Intravilan	Suprafața (mp)	Tarla	Parcelă	Nr. topo	Observații / Referințe
1	curți construcții	DA	550	-	-	-	IMOBIL PARTIAL IMPREJMUIT.
2	arabil	DA	4.023	-	-	-	IMOBIL PARTIAL IMPREJMUIT.

Date referitoare la construcții

Crt	Număr	Destinație construcție	Supraf. (mp)	Situație juridică	Observații / Referințe
A1.1	71229-C1	construcții de locuințe	169	Cu acte	Nr. niveluri:2; S. construita la sol:169 mp; S. construita desfasurata:255 mp; C1 - LOCUINTA (CASA) P+M, ANUL CONSTRUIRII 2020, FUNDATIE BETON, PERETI CARAMIDA, ACOPERIS TIGLA, SUPRAFATA DESFASURATA 255.20, DETINE CERTIFICAT ENERGETIC

Lungime Segmente

1) Valorile lungimilor segmentelor sunt obținute din proiecție în plan.

Punct început	X / Y	Punct sfârșit	X / Y	Lungime segment (** (m)
1	381.465,12 511.791,894	2	381.464,649 511.791,044	0.972

Punct început	X / Y	Punct sfârșit	X / Y	Lungime segment (** (m)
2	381.464,649 511.791,044	3	381.466,699 511.774,174	16.994

Punct început	X / Y	Punct sfârșit	X / Y	Lungime segment (** (m)
3	381.466,699 511.774,174	4	381.467,323 511.768,036	6.17
5	381.468,485 511.754,439	6	381.470,242 511.738,45	16.085
7	381.471,812 511.724,301	8	381.472,961 511.714,027	10.338
9	381.474,471 511.697,062	10	381.476,316 511.682,151	15.025
11	381.479,578 511.658,519	12	381.484,1 511.638,192	20.824
13	381.489,149 511.624,412	14	381.493,997 511.611,036	14.227
15	381.503,976 511.588,968	16	381.509,88 511.575,371	14.823
17	381.514,858 511.564,183	18	381.522,989 511.548,709	17.48
19	381.536,321 511.552,521	20	381.543,168 511.558,069	8.813
21	381.549,086 511.566,514	22	381.525,957 511.591,871	34.321
23	381.516,99 511.605,255	24	381.504,726 511.631,095	28.603
25	381.494,214 511.649,748	26	381.488,269 511.680,88	31.695
27	381.486,125 511.716,108	28	381.488,841 511.799,912	83.848

Punct început	X / Y	Punct sfârșit	X / Y	Lungime segment (** (m)
4	381.467,323 511.768,036	5	381.468,485 511.754,439	13.647
6	381.470,242 511.738,45	7	381.471,812 511.724,301	14.236
8	381.472,961 511.714,027	9	381.474,471 511.697,062	17.032
10	381.476,316 511.682,151	11	381.479,578 511.658,519	23.856
12	381.484,1 511.638,192	13	381.489,149 511.624,412	14.676
14	381.493,997 511.611,036	15	381.503,976 511.588,968	24.219
16	381.509,88 511.575,371	17	381.514,858 511.564,183	12.245
18	381.522,989 511.548,709	19	381.536,321 511.552,521	13.866
20	381.543,168 511.558,069	21	381.549,086 511.566,514	10.312
22	381.525,957 511.591,871	23	381.516,99 511.605,255	16.11
24	381.504,726 511.631,095	25	381.494,214 511.649,748	21.411
26	381.488,269 511.680,88	27	381.486,125 511.716,108	35.293
28	381.488,841 511.799,912	1	381.465,12 511.791,894	25.039

** Lungimile segmentelor sunt determinate în planul de proiecție Stereo 70 și sunt rotunjite la 1 milimetru.

*** Distanța dintre puncte este formată din segmente cumulate ce sunt mai mici decât valoarea 1 milimetru.

**DATE DESPRE IMOBILUL NR. 80876**

Oficiul de Cadastru și Publicitate Imobiliară ALBA
Biroul de Cadastru și Publicitate Imobiliară Alba Iulia

A. Partea I. Descrierea imobilului

Nr. CF vechi:1181/Meteș
Nr. cadastral vechi:154

TEREN Intravilan

Adresa: Loc. Tauti, Jud. Alba

Nr. Crt	Nr cadastral Nr. topografic	Suprafața* (mp)	Observații / Referințe
A1	71407	3.592	Sector cadastral:184 Teren imprejmuit;

Construcții

Crt	Nr cadastral Nr. topografic	Adresa	Observații / Referințe
A1.1	71407-C1	Loc. Tauti, Jud. Alba	Nr. niveluri:1; S. construita la sol:398 mp; C1- Școala Generală Tăuți, supraf. constr. la sol 398 mp., cu acte.

B. Partea II. Proprietari și acte

Inscrieri privitoare la dreptul de proprietate și alte drepturi reale		Referințe
44351 / 17/11/2015		
Act Administrativ nr. HOTARAREA NR.59, din 30/09/2015 emis de CONSILIUL LOCAL COMUNA METES (HGR nr. 974/25.11.2002, anexa nr.45);		
B2	În baza încheierii cu nr. de mai sus, se notează respingerea cererii depusă de Primăria Comunei Meteș prin primar Ursaleș Traian Nicolae, având ca obiect îndreptare eroare materială	A1, A1.1
8236 / 09/02/2022		
Act Administrativ nr. 5, din 27/01/2022 emis de CONSILIUL LOCAL METES (act normativ nr HG 974, anexa 45 din 25.11.2002, emis de MONITORUL OFICIAL AL ROMANIEI);		
B3	În baza Hotararii nr.5/2022 emisa de Consiliul Local Meteș ,a documentației cadastrale și a actelor anexa, se modifica suprafața imobilului de la 3627 mp la 3592 mp și se rezonează conform coordonatelor din anexa 1.35.	A1, A1.1
B4	Intabulare, drept de PROPRIETATE, dobândit prin Lege, cota actuala 1/1	A1, A1.1
1) COMUNA METES-DOMENIUL PUBLIC, CIF:999999999999		

C. Partea III. SARCINI .

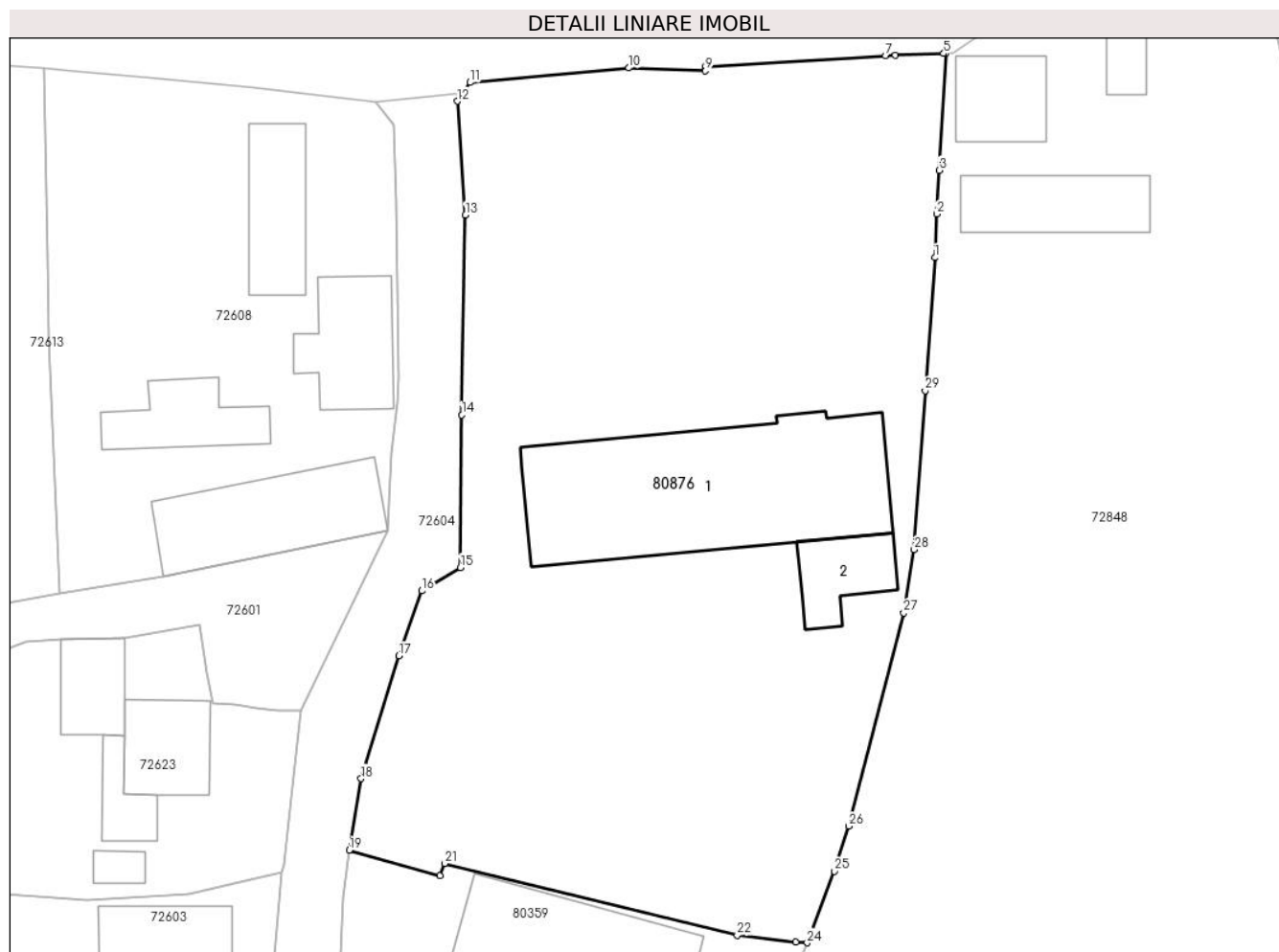
Inscrieri privind dezmembramintele dreptului de proprietate, drepturi reale de garanție și sarcini	Referințe
NU SUNT	

Anexa Nr. 1 La Partea I

Teren

Nr cadastral	Suprafața (mp)*	Observații / Referințe
71407	3.592	

* Suprafața este determinată în planul de proiecție Stereo 70.



Date referitoare la teren

Crt	Categorie folosință	Intravilan	Suprafața (mp)	Tarla	Parcelă	Nr. topo	Observații / Referințe
1	curți constructii	DA	3.592	-	-	123/1/1	imobil partial imprejmuit.

Date referitoare la construcții

Crt	Număr	Destinație construcție	Supraf. (mp)	Situație juridică	Observații / Referințe
A1.1	71407-C1	construcții administrative și social culturale	398	Cu acte	Nr. niveluri:1; S. construita la sol:398 mp; C1-Școala Generală Tăuți, supraf. constr. la sol 398 mp., cu acte.
A1.2	71407-C2	construcții anexa	60	Fara acte	Nr. niveluri:1; S. construita la sol:60 mp; S. construita desfasurata:60 mp; C2 - Anexa, parter, supraf. constr. la sol 60 mp., fara acte

Lungime Segmente

1) Valorile lungimilor segmentelor sunt obținute din proiecție în plan.

Punct început	X / Y	Punct sfârșit	X / Y	Lungime segment (** (m)
1	381.394,54 511.736,949	2	381.394,725 511.741,108	4.163
3	381.394,951 511.745,256	4	381.395,625 511.756,39	11.154

Punct început	X / Y	Punct sfârșit	X / Y	Lungime segment (** (m)
2	381.394,725 511.741,108	3	381.394,951 511.745,256	4.155
4	381.395,625 511.756,39	5	381.395,384 511.756,361	0.243

Punct început	X / Y	Punct sfârșit	X / Y	Lungime segment (** (m)
5	381.395,384 511.756,361	6	381.390,794 511.756,183	4.593
7	381.389,857 511.756,166	8	381.372,683 511.755,141	17.205
9	381.372,711 511.754,715	10	381.365,444 511.754,988	7.272
11	381.350,33 511.753,612	12	381.349,095 511.751,821	2.176
13	381.349,89 511.741,019	14	381.349,541 511.721,991	19.031
15	381.349,393 511.707,496	16	381.345,722 511.705,278	4.289
17	381.343,566 511.699,099	18	381.339,946 511.687,41	12.237
19	381.338,821 511.680,607	20	381.347,437 511.678,174	8.953
21	381.347,905 511.679,353	22	381.375,737 511.672,538	28.654
23	381.381,329 511.671,883	24	381.382,406 511.671,811	1.079
25	381.385,01 511.678,6	26	381.386,349 511.682,906	4.509
27	381.391,585 511.703,173	28	381.392,582 511.709,199	6.108
29	381.393,622 511.724,308	1	381.394,54 511.736,949	12.674

Punct început	X / Y	Punct sfârșit	X / Y	Lungime segment (** (m)
6	381.390,794 511.756,183	7	381.389,857 511.756,166	0.937
8	381.372,683 511.755,141	9	381.372,711 511.754,715	0.427
10	381.365,444 511.754,988	11	381.350,33 511.753,612	15.177
12	381.349,095 511.751,821	13	381.349,89 511.741,019	10.831
14	381.349,541 511.721,991	15	381.349,393 511.707,496	14.496
16	381.345,722 511.705,278	17	381.343,566 511.699,099	6.544
18	381.339,946 511.687,41	19	381.338,821 511.680,607	6.895
20	381.347,437 511.678,174	21	381.347,905 511.679,353	1.268
22	381.375,737 511.672,538	23	381.381,329 511.671,883	5.63
24	381.382,406 511.671,811	25	381.385,01 511.678,6	7.271
26	381.386,349 511.682,906	27	381.391,585 511.703,173	20.932
28	381.392,582 511.709,199	29	381.393,622 511.724,308	15.145

** Lungimile segmentelor sunt determinate în planul de proiecție Stereo 70 și sunt rotunjite la 1 milimetru.

*** Distanța dintre puncte este formată din segmente cumulate ce sunt mai mici decât valoarea 1 milimetru.

**DATE DESPRE IMOBILUL NR. 80877**

Oficiul de Cadastru și Publicitate Imobiliară ALBA
Biroul de Cadastru și Publicitate Imobiliară Alba Iulia

A. Partea I. Descrierea imobilului

TEREN Intravilan

Adresa: Loc. Tauti, Nr. 170, Jud. Alba

Nr. Crt	Nr cadastral Nr. topografic	Suprafața* (mp)	Observații / Referințe
A1	73827	5.067	Sector cadastral:184 Teren imprejmuit;

Construcții

Crt	Nr cadastral Nr. topografic	Adresa	Observații / Referințe
A1.1	73827-C1	Loc. Tauti, Jud. Alba	Nr. niveluri:1; S. construita la sol:41 mp; Casa de locuit; Rh - P; S.desfasurat = 41mp

B. Partea II. Proprietari și acte

Inscrieri privitoare la dreptul de proprietate și alte drepturi reale	Referințe
69276 / 15/09/2020	
Act Administrativ nr. 19560/680, din 16/03/2020 emis de CJPSDPAT ALBA (act administrativ nr 4021 din 27.08.2020, emis de Primaria Metes;act administrativ nr 5192 din 27.08.2020, emis de Primaria Metes);	
B1	În baza documentației cadastrale avizată de OCPI Alba și a actelor anexe, imobilul de sub A1 s-a transcris din CFE 71342 Metes, si se identifica cu nr. parcela TP 968, 969
B3	asupra imobilului de sub A1 afalt in sat Tuți, la nr. 170, se inscrie construcția C1 -Casa de locuit P
56742 / 23/08/2021	
Act Notarial nr. 398, din 19/08/2021 emis de Puiu Maria Delia;	
B5	Intabulare, drept de PROPRIETATEcu titlu cumpărare , ca bun comun în regimul comunității legale de bunuri, dobandit prin Conventie, cota actuala 1/1
1) PĂLTINEANU ION CRISTIAN, și soția 2) PĂLTINEANU ILEANA	

C. Partea III. SARCINI .

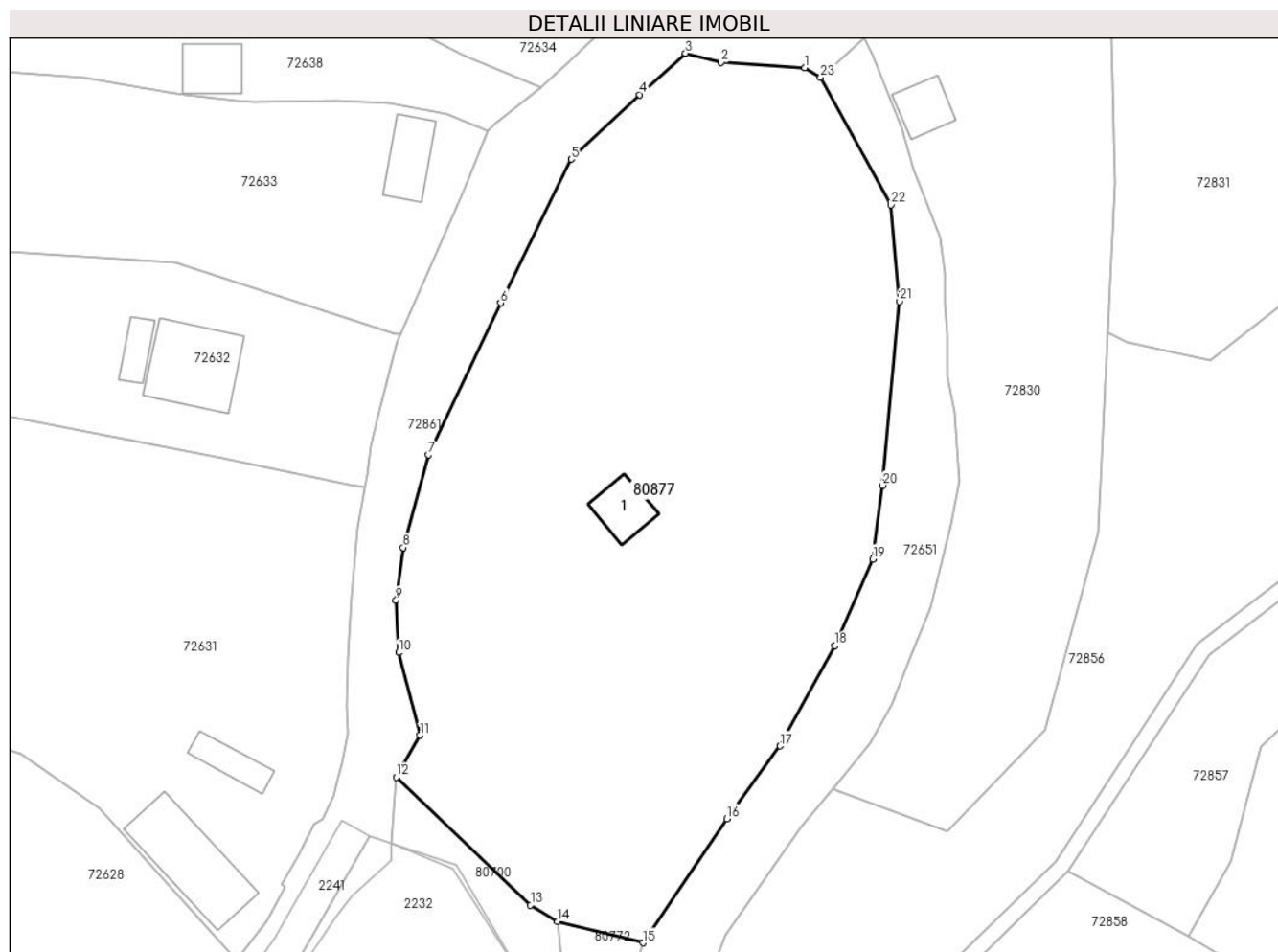
Inscrieri privind dezmembramintele dreptului de proprietate, drepturi reale de garanție și sarcini	Referințe
NU SUNT	

Anexa Nr. 1 La Partea I

Teren

Nr cadastral	Suprafața (mp)*	Observații / Referințe
73827	5.067	

* Suprafața este determinată în planul de proiecție Stereo 70.



Date referitoare la teren

Crt	Categorie folosință	Intravilan	Suprafața (mp)	Tarla	Parcelă	Nr. topo	Observații / Referințe
1	curți constructii	DA	250	-	969	-	
2	faneata	DA	4.817	-	968	-	

Date referitoare la construcții

Crt	Număr	Destinație construcție	Supraf. (mp)	Situație juridică	Observații / Referințe
A1.1	73827-C1	construcții de locuințe	41	Cu acte	Nr. niveluri:1; S. construita la sol:41 mp; Casa de locuit; Rh - P; S.desfasurat = 41mp

Lungime Segmente

1) Valorile lungimilor segmentelor sunt obținute din proiecție în plan.

Punct început	X / Y	Punct sfârșit	X / Y	Lungime segment (** (m)
1	381.432,058 511.281,543	2	381.421,354 511.282,23	10.726
3	381.416,809 511.283,408	4	381.410,968 511.278,11	7.886
5	381.402,192 511.269,873	6	381.393,178 511.251,527	20.441

Punct început	X / Y	Punct sfârșit	X / Y	Lungime segment (** (m)
2	381.421,354 511.282,23	3	381.416,809 511.283,408	4.695
4	381.410,968 511.278,11	5	381.402,192 511.269,873	12.036
6	381.393,178 511.251,527	7	381.383,96 511.232,135	21.471

Punct început	X / Y	Punct sfârșit	X / Y	Lungime segment (** (m)
7	381.383,96 511.232,135	8	381.380,764 511.220,306	12.253
9	381.379,828 511.213,578	10	381.380,155 511.206,899	6.687
11	381.382,918 511.196,354	12	381.379,855 511.191,019	6.152
13	381.397,007 511.174,672	14	381.400,492 511.172,552	4.079
15	381.411,362 511.169,849	16	381.422,074 511.185,687	19.12
17	381.428,903 511.194,967	18	381.435,917 511.207,8	14.625
19	381.440,731 511.218,823	20	381.441,972 511.228,229	9.488
21	381.444,116 511.251,74	22	381.443,061 511.264,037	12.342
23	381.434,066 511.280,319	1	381.432,058 511.281,543	2.352

Punct început	X / Y	Punct sfârșit	X / Y	Lungime segment (** (m)
8	381.380,764 511.220,306	9	381.379,828 511.213,578	6.793
10	381.380,155 511.206,899	11	381.382,918 511.196,354	10.901
12	381.379,855 511.191,019	13	381.397,007 511.174,672	23.694
14	381.400,492 511.172,552	15	381.411,362 511.169,849	11.201
16	381.422,074 511.185,687	17	381.428,903 511.194,967	11.522
18	381.435,917 511.207,8	19	381.440,731 511.218,823	12.028
20	381.441,972 511.228,229	21	381.444,116 511.251,74	23.609
22	381.443,061 511.264,037	23	381.434,066 511.280,319	18.601

** Lungimile segmentelor sunt determinate în planul de proiecție Stereo 70 și sunt rotunjite la 1 milimetru.

*** Distanța dintre puncte este formată din segmente cumulate ce sunt mai mici decât valoarea 1 milimetru.

**DATE DESPRE IMOBILUL NR. 80878**

Oficiul de Cadastru și Publicitate Imobiliară ALBA
Biroul de Cadastru și Publicitate Imobiliară Alba Iulia

A. Partea I. Descrierea imobilului

TEREN Intravilan

Adresa: Loc. Tauti, Jud. Alba

Nr. Crt	Nr cadastral Nr. topografic	Suprafața* (mp)	Observații / Referințe
A1	73904	4.449	Sector cadastral:184 Teren neimpregmuit;

B. Partea II. Proprietari și acte

Inscrieri privitoare la dreptul de proprietate și alte drepturi reale	Referințe
26199 / 09/04/2021	
Act Administrativ nr. 974 /2002 - anexa 45- poz. 60, din 01/01/2002 emis de GUVERNUL ROMANIEI (act administrativ nr 20 din 31.03.2021, emis de COMUNA METES);	
B1	A1
Intabulare, drept de PROPRIETATE asupra imobilului de sub A1 identificat cu nr.top. 145/2 din Cf 7 Tauti, introdus in circuitul civil, dobandit prin Lege, cota actuala 1/1	
1) COMUNA METES-DOMENIUL PUBLIC, CIF:4562150	

C. Partea III. SARCINI .

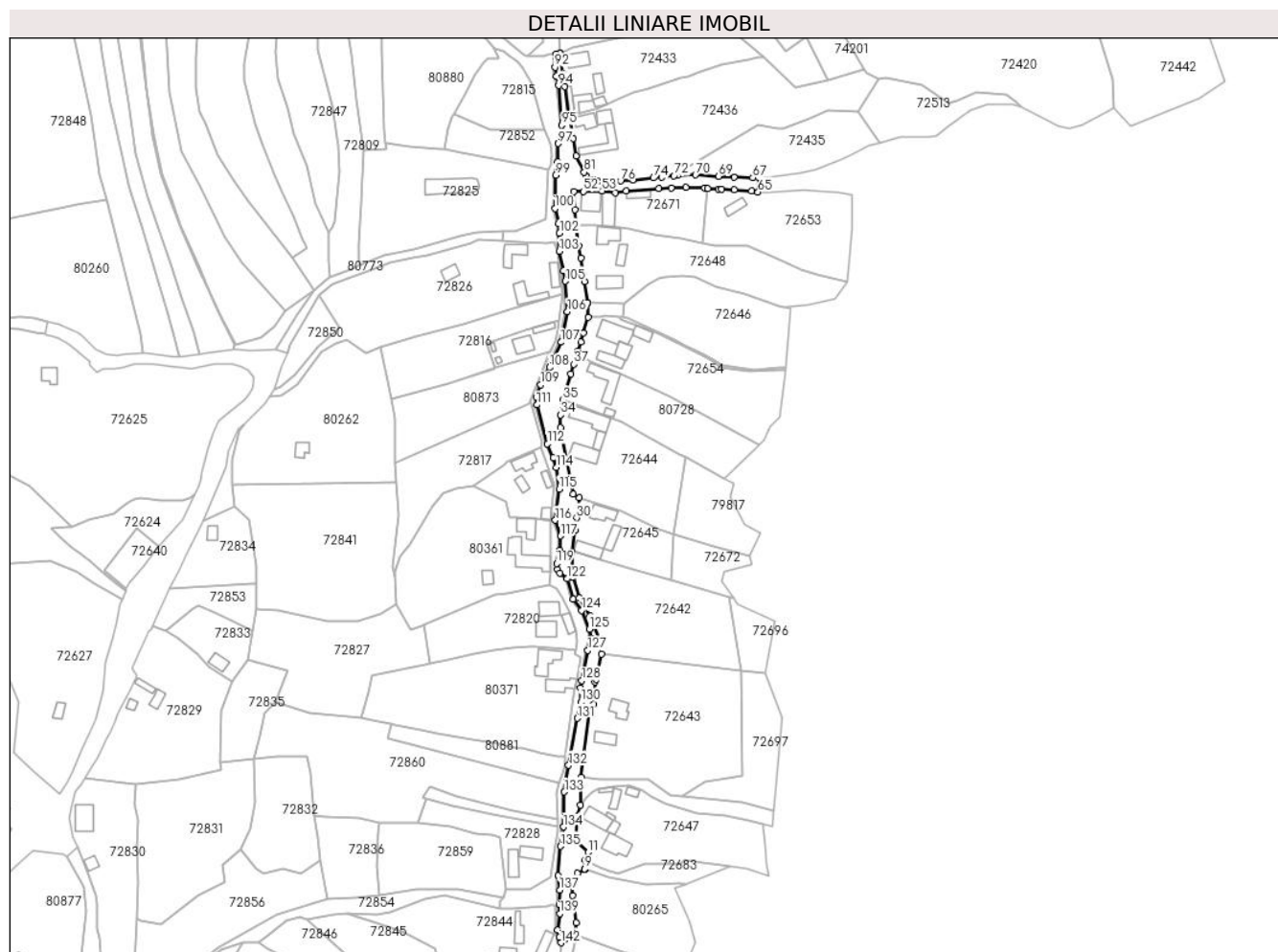
Inscrieri privind dezmembramintele dreptului de proprietate, drepturi reale de garanție și sarcini	Referințe
NU SUNT	

Anexa Nr. 1 La Partea I

Teren

Nr cadastral	Suprafața (mp)*	Observații / Referințe
73904	4.449	

* Suprafața este determinată în planul de proiecție Stereo 70.



Date referitoare la teren

Crt	Categorie folosință	Intravilan	Suprafața (mp)	Tarla	Parcelă	Nr. topo	Observații / Referințe
1	drum	DA	4.449	-	-	145/2	

Lungime Segmente

1) Valorile lungimilor segmentelor sunt obținute din proiecție în plan.

Punct început	X / Y	Punct sfârșit	X / Y	Lungime segment	Punct început	X / Y	Punct sfârșit	X / Y	Lungime segment	Punct început	X / Y	Punct sfârșit	X / Y	Lungime segment
1	381.701,74 511.237,481	2	381.701,698 511.239,029	1.548	2	381.701,698 511.239,029	3	381.701,53 511.245,295	6.269	3	381.701,53 511.245,295	4	381.700,824 511.252,851	7.589
4	381.700,824 511.252,851	5	381.699,791 511.259,731	6.957	5	381.699,791 511.259,731	6	381.699,799 511.264,713	4.982	6	381.699,799 511.264,713	7	381.702,321 511.271,367	7.116
7	381.702,321 511.271,367	8	381.706,097 511.273,225	4.208	8	381.706,097 511.273,225	9	381.706,112 511.273,544	0.32	9	381.706,112 511.273,544	10	381.706,32 511.278,144	4.604
10	381.706,32 511.278,144	11	381.707,928 511.282,252	4.411	11	381.707,928 511.282,252	12	381.701,753 511.288,32	8.657	12	381.701,753 511.288,32	13	381.702,212 511.301,447	13.135
13	381.702,212 511.301,447	14	381.703,966 511.306,937	5.763	14	381.703,966 511.306,937	15	381.704,233 511.321,57	14.636	15	381.704,233 511.321,57	16	381.708,468 511.355,184	33.88
16	381.708,468 511.355,184	17	381.710,794 511.360,018	5.364	17	381.710,794 511.360,018	18	381.711,598 511.371,642	11.652	18	381.711,598 511.371,642	19	381.712,064 511.372,811	1.258

Punct început	X / Y	Punct sfârșit	X / Y	Lungime segment	Punct început	X / Y	Punct sfârșit	X / Y	Lungime segment	Punct început	X / Y	Punct sfârșit	X / Y	Lungime segment
19	381.712,064 511.372,811	20	381.714,806 511.386,205	13.67 2	20	381.714,806 511.386,205	21	381.714,585 511.392,435	6.234	21	381.714,585 511.392,435	22	381.713,703 511.394,572	2.312
22	381.713,703 511.394,572	23	381.708,938 511.406,121	12.49 3	23	381.708,938 511.406,121	24	381.703,225 511.415,74	11.18 8	24	381.703,225 511.415,74	25	381.699,893 511.426,407	11.17 5
25	381.699,893 511.426,407	26	381.699,868 511.426,927	0.521	26	381.699,868 511.426,927	27	381.699,301 511.438,817	11.90 4	27	381.699,301 511.438,817	28	381.699,475 511.440,222	1.416
28	381.699,475 511.440,222	29	381.700,842 511.451,233	11.09 5	29	381.700,842 511.451,233	30	381.701,807 511.457,787	6.625	30	381.701,807 511.457,787	31	381.703,346 511.468,212	10.53 8
31	381.703,346 511.468,212	32	381.700,048 511.470,225	3.864	32	381.700,048 511.470,225	33	381.693,367 511.505,098	35.50 7	33	381.693,367 511.505,098	34	381.693,478 511.511,784	6.687
34	381.693,478 511.511,784	35	381.694,781 511.519,479	7.805	35	381.694,781 511.519,479	36	381.698,897 511.533,154	14.28 1	36	381.698,897 511.533,154	37	381.700,497 511.538,259	5.35
37	381.700,497 511.538,259	38	381.702,234 511.543,862	5.866	38	381.702,234 511.543,862	39	381.702,635 511.545,156	1.355	39	381.702,635 511.545,156	40	381.704,084 511.549,89	4.951
40	381.704,084 511.549,89	41	381.705,378 511.554,625	4.909	41	381.705,378 511.554,625	42	381.707,822 511.563,045	8.768	42	381.707,822 511.563,045	43	381.707,526 511.570,208	7.169
43	381.707,526 511.570,208	44	381.707,49 511.570,48	0.274	44	381.707,49 511.570,48	45	381.705,995 511.581,759	11.37 8	45	381.705,995 511.581,759	46	381.704,053 511.594,171	12.56 3
46	381.704,053 511.594,171	47	381.702,946 511.600,526	6.451	47	381.702,946 511.600,526	48	381.701,357 511.611,365	10.95 5	48	381.701,357 511.611,365	49	381.701,334 511.611,524	0.16
49	381.701,334 511.611,524	50	381.700,881 511.619,266	7.755	50	381.700,881 511.619,266	51	381.700,371 511.628,857	9.605	51	381.700,371 511.628,857	52	381.705,458 511.628,988	5.089
52	381.705,458 511.628,988	53	381.715,294 511.629,182	9.838	53	381.715,294 511.629,182	54	381.722,176 511.628,416	6.924	54	381.722,176 511.628,416	55	381.727,877 511.629,102	5.742
55	381.727,877 511.629,102	56	381.745,085 511.630,461	17.26 2	56	381.745,085 511.630,461	57	381.751,525 511.630,861	6.452	57	381.751,525 511.630,861	58	381.759,176 511.630,958	7.652
58	381.759,176 511.630,958	59	381.769,086 511.630,669	9.914	59	381.769,086 511.630,669	60	381.770,732 511.630,588	1.648	60	381.770,732 511.630,588	61	381.776,347 511.630,31	5.622
61	381.776,347 511.630,31	62	381.777,992 511.630,262	1.646	62	381.777,992 511.630,262	63	381.784,69 511.629,782	6.715	63	381.784,69 511.629,782	64	381.793,626 511.629,144	8.959
64	381.793,626 511.629,144	65	381.797,087 511.628,694	3.49	65	381.797,087 511.628,694	66	381.797,645 511.636,201	7.528	66	381.797,645 511.636,201	67	381.794,264 511.636,258	3.381
67	381.794,264 511.636,258	68	381.784,582 511.636,437	9.684	68	381.784,582 511.636,437	69	381.776,313 511.636,938	8.284	69	381.776,313 511.636,938	70	381.764,274 511.637,647	12.06
70	381.764,274 511.637,647	71	381.754,905 511.637,477	9.371	71	381.754,905 511.637,477	72	381.752,958 511.637,26	1.959	72	381.752,958 511.637,26	73	381.746,688 511.636,559	6.309
73	381.746,688 511.636,559	74	381.742,195 511.636,031	4.524	74	381.742,195 511.636,031	75	381.731,272 511.635,057	10.96 6	75	381.731,272 511.635,057	76	381.724,989 511.634,45	6.312
76	381.724,989 511.634,45	77	381.712,896 511.634,188	12.09 6	77	381.712,896 511.634,188	78	381.710,711 511.634,87	2.289	78	381.710,711 511.634,87	79	381.707,032 511.636,771	4.141
79	381.707,032 511.636,771	80	381.706,78 511.637,205	0.502	80	381.706,78 511.637,205	81	381.705,824 511.639,034	2.064	81	381.705,824 511.639,034	82	381.701,535 511.647,608	9.587
82	381.701,535 511.647,608	83	381.699,984 511.656,779	9.301	83	381.699,984 511.656,779	84	381.698,339 511.666,926	10.27 9	84	381.698,339 511.666,926	85	381.697,384 511.668,145	1.549
85	381.697,384 511.668,145	86	381.695,695 511.684,033	15.97 8	86	381.695,695 511.684,033	87	381.694,674 511.690,504	6.551	87	381.694,674 511.690,504	88	381.693,259 511.701,484	11.07 1
88	381.693,259 511.701,484	89	381.693,174 511.701,471	0.086	89	381.693,174 511.701,471	90	381.691,318 511.701,186	1.878	90	381.691,318 511.701,186	91	381.691,248 511.698,967	2.22
91	381.691,248 511.698,967	92	381.690,524 511.694,162	4.859	92	381.690,524 511.694,162	93	381.691,063 511.689,421	4.772	93	381.691,063 511.689,421	94	381.692,43 511.684,52	5.088
94	381.692,43 511.684,52	95	381.694,127 511.663,766	20.82 3	95	381.694,127 511.663,766	96	381.694,579 511.659,027	4.761	96	381.694,579 511.659,027	97	381.692,246 511.654,115	5.438
97	381.692,246 511.654,115	98	381.691,881 511.644,509	9.613	98	381.691,881 511.644,509	99	381.690,713 511.637,588	7.019	99	381.690,713 511.637,588	100	381.690,519 511.620,015	17.57 4
100	381.690,519 511.620,015	101	381.692,474 511.612,112	8.141	101	381.692,474 511.612,112	102	381.692,894 511.607,1	5.03	102	381.692,894 511.607,1	103	381.692,821 511.597,688	9.412
103	381.692,821 511.597,688	104	381.694,932 511.587,434	10.46 9	104	381.694,932 511.587,434	105	381.695,894 511.581,941	5.577	105	381.695,894 511.581,941	106	381.696,965 511.565,888	16.08 9
106	381.696,965 511.565,888	107	381.693,667 511.549,893	16.33 1	107	381.693,667 511.549,893	108	381.687,682 511.536,625	14.55 5	108	381.687,682 511.536,625	109	381.682,9 511.527,507	10.29 6
109	381.682,9 511.527,507	110	381.680,648 511.521,171	6.724	110	381.680,648 511.521,171	111	381.681,059 511.517,022	4.169	111	381.681,059 511.517,022	112	381.686,528 511.496,649	21.09 4
112	381.686,528 511.496,649	113	381.689,577 511.489,257	7.996	113	381.689,577 511.489,257	114	381.691,332 511.484,101	5.446	114	381.691,332 511.484,101	115	381.692,647 511.472,826	11.35 1
115	381.692,647 511.472,826	116	381.690,625 511.456,439	16.51 1	116	381.690,625 511.456,439	117	381.693,451 511.448,259	8.654	117	381.693,451 511.448,259	118	381.693,012 511.440,822	7.45

Punct început	X / Y	Punct sfârșit	X / Y	Lungime segment	Punct început	X / Y	Punct sfârșit	X / Y	Lungime segment	Punct început	X / Y	Punct sfârșit	X / Y	Lungime segment
118	381.693,012 511.440,822	119	381.691,34 511.433,84	7.179	119	381.691,34 511.433,84	120	381.691,867 511.430,719	3.165	120	381.691,867 511.430,719	121	381.693,117 511.428,818	2.275
121	381.693,117 511.428,818	122	381.696,92 511.425,772	4.872	122	381.696,92 511.425,772	123	381.700,0 511.415,169	11.041	123	381.700,0 511.415,169	124	381.704,502 511.409,128	7.534
124	381.704,502 511.409,128	125	381.708,443 511.399,333	10.558	125	381.708,443 511.399,333	126	381.709,527 511.394,429	5.022	126	381.709,527 511.394,429	127	381.707,662 511.388,265	6.44
127	381.707,662 511.388,265	128	381.704,48 511.372,305	16.274	128	381.704,48 511.372,305	129	381.703,992 511.368,377	3.958	129	381.703,992 511.368,377	130	381.704,009 511.361,078	7.299
130	381.704,009 511.361,078	131	381.702,153 511.352,552	8.726	131	381.702,153 511.352,552	132	381.697,653 511.327,888	25.071	132	381.697,653 511.327,888	133	381.695,412 511.313,945	14.122
133	381.695,412 511.313,945	134	381.694,894 511.295,588	18.364	134	381.694,894 511.295,588	135	381.693,398 511.285,395	10.302	135	381.693,398 511.285,395	136	381.692,229 511.270,012	15.427
136	381.692,229 511.270,012	137	381.692,985 511.262,504	7.546	137	381.692,985 511.262,504	138	381.692,605 511.254,674	7.839	138	381.692,605 511.254,674	139	381.693,056 511.250,106	4.59
139	381.693,056 511.250,106	140	381.691,896 511.241,559	8.625	140	381.691,896 511.241,559	141	381.692,836 511.237,67	4.001	141	381.692,836 511.237,67	142	381.693,564 511.234,811	2.95
142	381.693,564 511.234,811	1	381.701,74 511.237,481	8.601										

** Lungimile segmentelor sunt determinate în planul de proiecție Stereo 70 și sunt rotunjite la 1 milimetru.

*** Distanța dintre puncte este formată din segmente cumulate ce sunt mai mici decât valoarea 1 milimetru.

**DATE DESPRE IMOBILUL NR. 80879**

Oficiul de Cadastru și Publicitate Imobiliară ALBA
Biroul de Cadastru și Publicitate Imobiliară Alba Iulia

A. Partea I. Descrierea imobilului

TEREN Intravilan

Adresa: Loc. Tauti, Jud. Alba

Nr. Crt	Nr cadastral Nr. topografic	Suprafața* (mp)	Observații / Referințe
A1	73905	3.439	Sector cadastral:184 Teren neimpregmuit;

B. Partea II. Proprietari și acte

Inscrieri privitoare la dreptul de proprietate și alte drepturi reale	Referințe
26204 / 09/04/2021	
Act Administrativ nr. 974/2002 - Anexa 45 , poz. 60, din 25/09/2002 emis de GUVERNUL ROMANIEI (act administrativ nr 20 din 31.03.2021, emis de COMUNA METES);	
B1	A1
Intabulare, drept de PROPRIETATE asupra imobilului de sub A1 identificat cu nr.top. 145/3 din Cf 7 Tauti, introdus in circuitul civil,, dobandit prin Lege, cota actuala 1/1	
1) COMUNA METES-DOMENIUL PUBLIC, CIF:4562150	

C. Partea III. SARCINI .

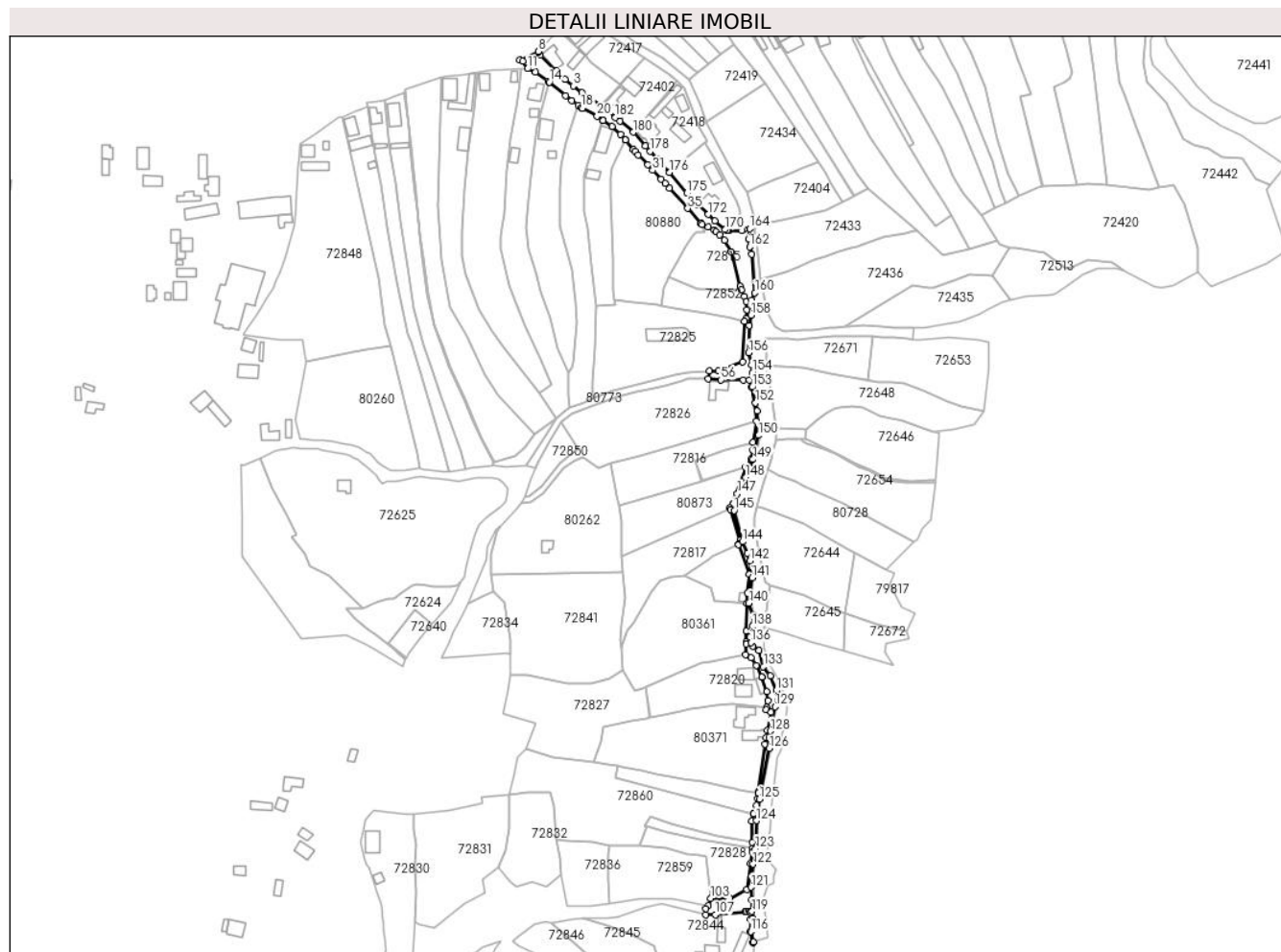
Inscrieri privind dezmembramintele dreptului de proprietate, drepturi reale de garanție și sarcini	Referințe
NU SUNT	

Anexa Nr. 1 La Partea I

Teren

Nr cadastral	Suprafața (mp)*	Observații / Referințe
73905	3.439	

* Suprafața este determinată în planul de proiecție Stereo 70.



Date referitoare la teren

Crt	Categorie folosință	Intravilan	Suprafața (mp)	Tarla	Parcelă	Nr. topo	Observații / Referințe
1	drum	DA	3.439	-	-	145/3	

Lungime Segmente

1) Valorile lungimilor segmentelor sunt obținute din proiecție în plan.

Punct început	X / Y	Punct sfârșit	X / Y	Lungime segment	Punct început	X / Y	Punct sfârșit	X / Y	Lungime segment	Punct început	X / Y	Punct sfârșit	X / Y	Lungime segment
1	381.592,911 511.781,668	2	381.580,352 511.790,174	15.168	2	381.580,352 511.790,174	3	381.574,688 511.794,47	7.109	3	381.574,688 511.794,47	4	381.569,392 511.798,589	6.709
4	381.569,392 511.798,589	5	381.563,642 511.804,146	7.996	5	381.563,642 511.804,146	6	381.553,249 511.814,515	14.681	6	381.553,249 511.814,515	7	381.551,885 511.816,449	2.367
7	381.551,885 511.816,449	8	381.551,783 511.817,018	0.578	8	381.551,783 511.817,018	9	381.539,626 511.811,376	13.402	9	381.539,626 511.811,376	10	381.541,839 511.810,466	2.393
10	381.541,839 511.810,466	11	381.544,82 511.805,672	5.645	11	381.544,82 511.805,672	12	381.549,965 511.803,654	5.527	12	381.549,965 511.803,654	13	381.558,268 511.797,713	10.21
13	381.558,268 511.797,713	14	381.559,161 511.796,957	1.17	14	381.559,161 511.796,957	15	381.569,614 511.788,109	13.695	15	381.569,614 511.788,109	16	381.573,803 511.784,81	5.332
16	381.573,803 511.784,81	17	381.577,875 511.781,784	5.073	17	381.577,875 511.781,784	18	381.580,096 511.780,133	2.768	18	381.580,096 511.780,133	19	381.580,636 511.779,732	0.673

Punct început	X / Y	Punct sfârșit	X / Y	Lungime segment	Punct început	X / Y	Punct sfârșit	X / Y	Lungime segment	Punct început	X / Y	Punct sfârșit	X / Y	Lungime segment
19	381.580,636 511.779,732	20	381.590,387 511.774,575	11.031	20	381.590,387 511.774,575	21	381.593,934 511.772,077	4.338	21	381.593,934 511.772,077	22	381.594,204 511.771,887	0.33
22	381.594,204 511.771,887	23	381.600,216 511.768,061	7.126	23	381.600,216 511.768,061	24	381.605,527 511.762,566	7.642	24	381.605,527 511.762,566	25	381.608,957 511.759,236	4.781
25	381.608,957 511.759,236	26	381.609,039 511.759,156	0.115	26	381.609,039 511.759,156	27	381.614,08 511.753,002	7.955	27	381.614,08 511.753,002	28	381.615,396 511.751,722	1.836
28	381.615,396 511.751,722	29	381.617,373 511.749,4	3.05	29	381.617,373 511.749,4	30	381.623,527 511.742,903	8.949	30	381.623,527 511.742,903	31	381.626,668 511.739,327	4.76
31	381.626,668 511.739,327	32	381.632,216 511.733,504	8.043	32	381.632,216 511.733,504	33	381.634,842 511.730,661	3.87	33	381.634,842 511.730,661	34	381.637,81 511.727,653	4.226
34	381.637,81 511.727,653	35	381.649,722 511.714,394	17.824	35	381.649,722 511.714,394	36	381.658,06 511.705,05	12.523	36	381.658,06 511.705,05	37	381.658,333 511.704,744	0.411
37	381.658,333 511.704,744	38	381.658,977 511.703,864	1.09	38	381.658,977 511.703,864	39	381.663,208 511.702,394	4.479	39	381.663,208 511.702,394	40	381.666,899 511.700,11	4.341
40	381.666,899 511.700,11	41	381.668,279 511.699,048	1.741	41	381.668,279 511.699,048	42	381.670,77 511.696,899	3.29	42	381.670,77 511.696,899	43	381.673,609 511.693,392	4.512
43	381.673,609 511.693,392	44	381.677,971 511.686,078	8.516	44	381.677,971 511.686,078	45	381.684,123 511.663,268	23.625	45	381.684,123 511.663,268	46	381.684,938 511.661,21	2.213
46	381.684,938 511.661,21	47	381.686,708 511.656,738	4.81	47	381.686,708 511.656,738	48	381.688,099 511.653,498	3.526	48	381.688,099 511.653,498	49	381.688,554 511.648,096	5.421
49	381.688,554 511.648,096	50	381.688,022 511.642,437	5.684	50	381.688,022 511.642,437	51	381.686,849 511.640,356	2.389	51	381.686,849 511.640,356	52	381.685,785 511.614,179	26.199
52	381.685,785 511.614,179	53	381.669,632 511.608,236	17.212	53	381.669,632 511.608,236	54	381.663,784 511.608,137	5.849	54	381.663,784 511.608,137	55	381.662,951 511.602,777	5.424
55	381.662,951 511.602,777	56	381.671,557 511.602,194	8.626	56	381.671,557 511.602,194	57	381.686,076 511.602,065	14.52	57	381.686,076 511.602,065	58	381.690,096 511.602,143	4.021
58	381.690,096 511.602,143	59	381.691,714 511.597,434	4.979	59	381.691,714 511.597,434	60	381.694,543 511.575,077	22.535	60	381.694,543 511.575,077	61	381.692,403 511.561,466	13.778
61	381.692,403 511.561,466	62	381.692,28 511.556,365	5.102	62	381.692,28 511.556,365	63	381.690,957 511.550,275	6.232	63	381.690,957 511.550,275	64	381.687,872 511.544,924	6.177
64	381.687,872 511.544,924	65	381.687,745 511.545,091	0.21	65	381.687,745 511.545,091	66	381.677,47 511.518,815	28.214	66	381.677,47 511.518,815	67	381.677,75 511.517,328	1.513
67	381.677,75 511.517,328	68	381.683,898 511.497,409	20.846	68	381.683,898 511.497,409	69	381.683,201 511.495,055	2.455	69	381.683,201 511.495,055	70	381.683,024 511.494,457	0.623
70	381.683,024 511.494,457	71	381.689,938 511.475,041	20.61	71	381.689,938 511.475,041	72	381.688,817 511.462,948	12.145	72	381.688,817 511.462,948	73	381.688,39 511.456,3	6.662
73	381.688,39 511.456,3	74	381.687,984 511.437,982	18.322	74	381.687,984 511.437,982	75	381.687,958 511.430,998	6.985	75	381.687,958 511.430,998	76	381.687,952 511.429,56	1.437
76	381.687,952 511.429,56	77	381.687,578 511.422,576	6.995	77	381.687,578 511.422,576	78	381.691,073 511.420,507	4.062	78	381.691,073 511.420,507	79	381.694,537 511.415,574	6.028
79	381.694,537 511.415,574	80	381.698,082 511.408,029	8.336	80	381.698,082 511.408,029	81	381.698,096 511.407,989	0.042	81	381.698,096 511.407,989	82	381.701,615 511.398,317	10.292
82	381.701,615 511.398,317	83	381.702,257 511.392,466	5.886	83	381.702,257 511.392,466	84	381.701,385 511.388,191	4.363	84	381.701,385 511.388,191	85	381.701,023 511.386,416	1.812
85	381.701,023 511.386,416	86	381.704,218 511.384,758	3.6	86	381.704,218 511.384,758	87	381.701,92 511.373,053	11.928	87	381.701,92 511.373,053	88	381.700,993 511.368,33	4.813
88	381.700,993 511.368,33	89	381.700,137 511.363,968	4.445	89	381.700,137 511.363,968	90	381.696,068 511.332,623	31.608	90	381.696,068 511.332,623	91	381.696,001 511.332,109	0.519
91	381.696,001 511.332,109	92	381.695,553 511.328,204	3.931	92	381.695,553 511.328,204	93	381.694,659 511.323,901	4.395	93	381.694,659 511.323,901	94	381.692,716 511.318,58	5.665
94	381.692,716 511.318,58	95	381.692,686 511.318,498	0.087	95	381.692,686 511.318,498	96	381.691,626 511.313,741	4.874	96	381.691,626 511.313,741	97	381.691,96 511.299,716	14.029
97	381.691,96 511.299,716	98	381.692,052 511.295,891	3.826	98	381.692,052 511.295,891	99	381.692,111 511.293,402	2.49	99	381.692,111 511.293,402	100	381.690,757 511.286,188	7.34
100	381.690,757 511.286,188	101	381.688,316 511.269,137	17.225	101	381.688,316 511.269,137	102	381.677,172 511.262,988	12.728	102	381.677,172 511.262,988	103	381.664,761 511.263,027	12.411
103	381.664,761 511.263,027	104	381.663,221 511.258,33	4.943	104	381.663,221 511.258,33	105	381.661,649 511.256,531	2.389	105	381.661,649 511.256,531	106	381.661,601 511.252,464	4.067
106	381.661,601 511.252,464	107	381.667,676 511.252,564	6.076	107	381.667,676 511.252,564	108	381.687,004 511.254,32	19.408	108	381.687,004 511.254,32	109	381.688,154 511.254,876	1.277
109	381.688,154 511.254,876	110	381.690,147 511.254,65	2.006	110	381.690,147 511.254,65	111	381.690,683 511.254,002	0.841	111	381.690,683 511.254,002	112	381.690,789 511.249,586	4.417
112	381.690,789 511.249,586	113	381.690,559 511.241,869	7.72	113	381.690,559 511.241,869	114	381.692,151 511.234,14	7.891	114	381.692,151 511.234,14	115	381.692,692 511.234,589	0.703
115	381.692,692 511.234,589	116	381.690,981 511.241,512	7.131	116	381.690,981 511.241,512	117	381.691,896 511.248,35	6.899	117	381.691,896 511.248,35	118	381.692,15 511.250,122	1.79

Punct început	X / Y	Punct sfârșit	X / Y	Lungime segment	Punct început	X / Y	Punct sfârșit	X / Y	Lungime segment	Punct început	X / Y	Punct sfârșit	X / Y	Lungime segment
118	381.692,15 511.250,122	119	381.691,703 511.254,651	4.551	119	381.691,703 511.254,651	120	381.691,53 511.262,215	7.566	120	381.691,53 511.262,215	121	381.691,153 511.270,459	8.253
121	381.691,153 511.270,459	122	381.692,503 511.285,494	15.095	122	381.692,503 511.285,494	123	381.693,996 511.295,666	10.281	123	381.693,996 511.295,666	124	381.694,611 511.313,951	18.295
124	381.694,611 511.313,951	125	381.696,766 511.328,04	14.253	125	381.696,766 511.328,04	126	381.703,109 511.361,174	33.736	126	381.703,109 511.361,174	127	381.703,091 511.368,432	7.258
127	381.703,091 511.368,432	128	381.703,813 511.372,588	4.218	128	381.703,813 511.372,588	129	381.706,788 511.388,484	16.172	129	381.706,788 511.388,484	130	381.708,598 511.394,465	6.249
130	381.708,598 511.394,465	131	381.707,58 511.399,066	4.712	131	381.707,58 511.399,066	132	381.703,71 511.408,684	10.367	132	381.703,71 511.408,684	133	381.699,181 511.414,762	7.58
133	381.699,181 511.414,762	134	381.696,135 511.425,247	10.918	134	381.696,135 511.425,247	135	381.692,443 511.428,204	4.73	135	381.692,443 511.428,204	136	381.691,011 511.430,382	2.607
136	381.691,011 511.430,382	137	381.690,422 511.433,872	3.539	137	381.690,422 511.433,872	138	381.692,118 511.440,954	7.282	138	381.692,118 511.440,954	139	381.692,542 511.448,134	7.193
139	381.692,542 511.448,134	140	381.689,706 511.456,342	8.684	140	381.689,706 511.456,342	141	381.691,741 511.472,829	16.612	141	381.691,741 511.472,829	142	381.690,449 511.483,902	11.148
142	381.690,449 511.483,902	143	381.688,734 511.488,94	5.322	143	381.688,734 511.488,94	144	381.685,673 511.496,36	8.027	144	381.685,673 511.496,36	145	381.680,171 511.516,86	21.226
145	381.680,171 511.516,86	146	381.679,733 511.521,283	4.445	146	381.679,733 511.521,283	147	381.682,059 511.527,829	6.947	147	381.682,059 511.527,829	148	381.687,407 511.538,454	11.895
148	381.687,407 511.538,454	149	381.692,464 511.550,213	12.8	149	381.692,464 511.550,213	150	381.696,059 511.565,951	16.143	150	381.696,059 511.565,951	151	381.695,0 511.581,833	15.917
151	381.695,0 511.581,833	152	381.694,048 511.587,266	5.516	152	381.694,048 511.587,266	153	381.691,92 511.597,6	10.551	153	381.691,92 511.597,6	154	381.691,993 511.607,066	9.466
154	381.691,993 511.607,066	155	381.691,583 511.611,965	4.916	155	381.691,583 511.611,965	156	381.689,618 511.619,911	8.185	156	381.689,618 511.619,911	157	381.689,814 511.637,668	17.758
157	381.689,814 511.637,668	158	381.690,984 511.644,602	7.032	158	381.690,984 511.644,602	159	381.691,354 511.654,334	9.739	159	381.691,354 511.654,334	160	381.693,662 511.659,194	5.38
160	381.693,662 511.659,194	161	381.691,541 511.684,36	25.255	161	381.691,541 511.684,36	162	381.690,177 511.689,248	5.075	162	381.690,177 511.689,248	163	381.689,616 511.694,179	4.963
163	381.689,616 511.694,179	164	381.690,376 511.701,042	6.905	164	381.690,376 511.701,042	165	381.686,48 511.700,443	3.942	165	381.686,48 511.700,443	166	381.685,149 511.700,016	1.398
166	381.685,149 511.700,016	167	381.676,473 511.699,827	8.678	167	381.676,473 511.699,827	168	381.676,39 511.699,837	0.084	168	381.676,39 511.699,837	169	381.675,233 511.699,982	1.166
169	381.675,233 511.699,982	170	381.674,3 511.700,551	1.093	170	381.674,3 511.700,551	171	381.667,554 511.706,288	8.856	171	381.667,554 511.706,288	172	381.662,986 511.710,439	6.172
172	381.662,986 511.710,439	173	381.656,009 511.716,904	9.512	173	381.656,009 511.716,904	174	381.652,661 511.720,787	5.127	174	381.652,661 511.720,787	175	381.649,23 511.724,518	5.069
175	381.649,23 511.724,518	176	381.637,559 511.737,901	17.757	176	381.637,559 511.737,901	177	381.629,58 511.746,755	11.919	177	381.629,58 511.746,755	178	381.625,081 511.751,697	6.683
178	381.625,081 511.751,697	179	381.621,889 511.755,274	4.794	179	381.621,889 511.755,274	180	381.613,957 511.764,254	11.982	180	381.613,957 511.764,254	181	381.605,371 511.771,396	11.168
181	381.605,371 511.771,396	182	381.602,316 511.773,851	3.919	182	381.602,316 511.773,851	1	381.592,911 511.781,668	12.229					

** Lungimile segmentelor sunt determinate în planul de proiecție Stereo 70 și sunt rotunjite la 1 milimetru.

*** Distanța dintre puncte este formată din segmente cumulate ce sunt mai mici decât valoarea 1 milimetru.

**DATE DESPRE IMOBILUL NR. 80880**

Oficiul de Cadastru și Publicitate Imobiliară ALBA
Biroul de Cadastru și Publicitate Imobiliară Alba Iulia

A. Partea I. Descrierea imobilului

TEREN Intravilan

Adresa: Loc. Tauti, Jud. Alba

Nr. Crt	Nr cadastral Nr. topografic	Suprafața* (mp)	Observații / Referințe
A1	74175	4.009	Sector cadastral:184 Teren neimpregmuit;

B. Partea II. Proprietari și acte

Inscrieri privitoare la dreptul de proprietate și alte drepturi reale		Referințe
59799 / 26/09/2024		
Act Normativ Legea 7/1996, din 13/03/1996 emis de PARLAMENTUL ROMANIEI;		
B2	Intabulare, drept de PROPRIETATE, dobândit prin Lege, cota actuala 1/1 1) ANDRESEL ELENA, căsătorită	A1

C. Partea III. SARCINI .

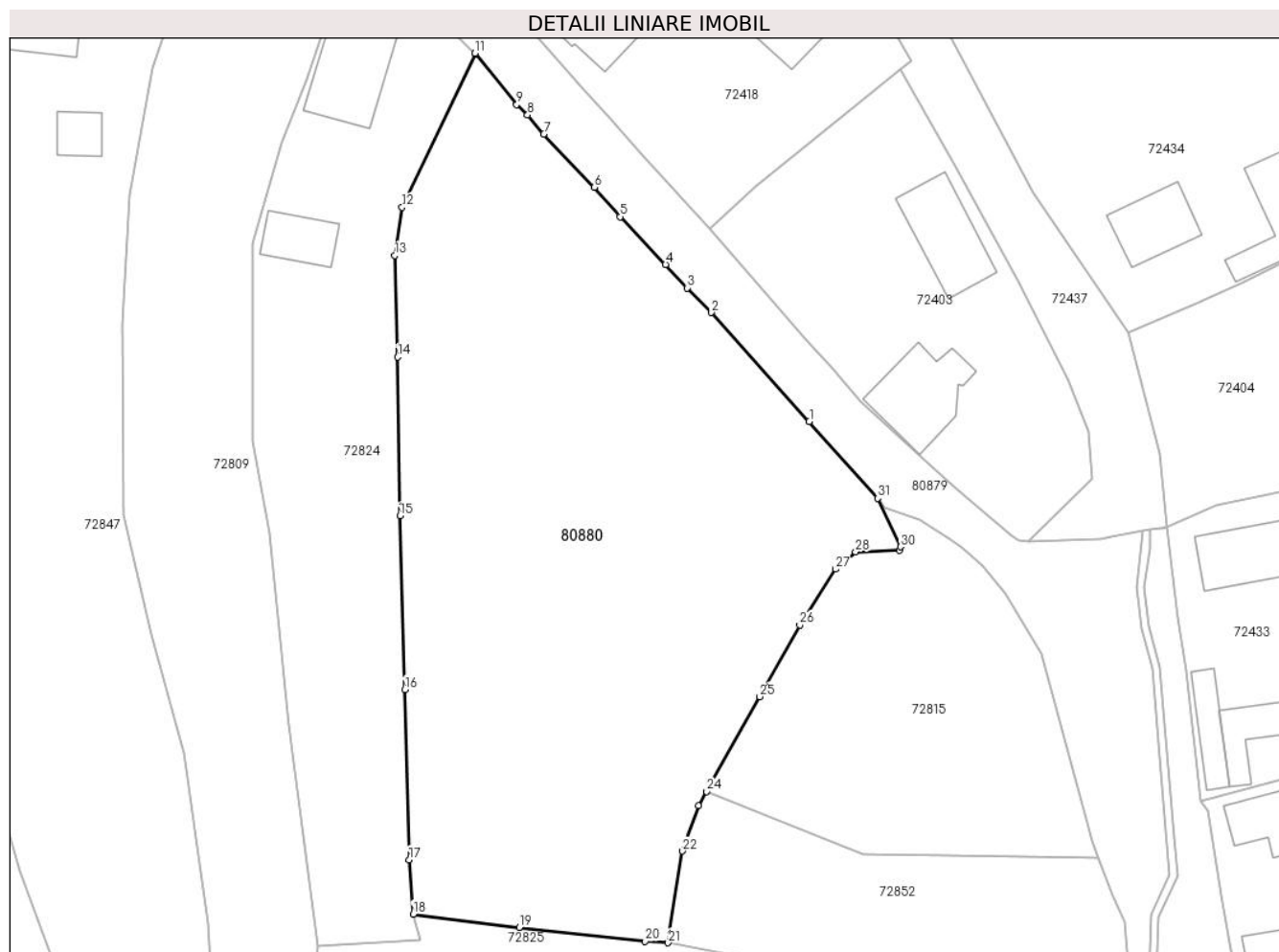
Inscrieri privind dezmembramintele dreptului de proprietate, drepturi reale de garanție și sarcini	Referințe
NU SUNT	

Anexa Nr. 1 La Partea I

Teren

Nr cadastral	Suprafața (mp)*	Observații / Referințe
74175	4.009	

* Suprafața este determinată în planul de proiecție Stereo 70.



Date referitoare la teren

Crt	Categorie folosință	Intravilan	Suprafața (mp)	Tarla	Parcelă	Nr. topo	Observații / Referințe
1	arabil	DA	823	-	-	-	
2	faneata	DA	1.982	-	-	-	
3	faneata	DA	1.204	-	-	-	Faneata cu pomi

Lungime Segmente

1) Valorile lungimilor segmentelor sunt obținute din proiecție în plan.

Punct început	X / Y	Punct sfârșit	X / Y	Lungime segment (** (m)
1	381.649,722 511.714,394	2	381.637,81 511.727,653	17.824
3	381.634,842 511.730,661	4	381.632,216 511.733,504	3.87
5	381.626,668 511.739,327	6	381.623,527 511.742,903	4.76
7	381.617,373 511.749,4	8	381.615,396 511.751,722	3.05

Punct început	X / Y	Punct sfârșit	X / Y	Lungime segment (** (m)
2	381.637,81 511.727,653	3	381.634,842 511.730,661	4.226
4	381.632,216 511.733,504	5	381.626,668 511.739,327	8.043
6	381.623,527 511.742,903	7	381.617,373 511.749,4	8.949
8	381.615,396 511.751,722	9	381.614,08 511.753,002	1.836

Punct început	X / Y	Punct sfârșit	X / Y	Lungime segment (** (m)
9	381.614,08 511.753,002	10	381.609,039 511.759,156	7.955
11	381.608,957 511.759,236	12	381.600,12 511.740,463	20.749
13	381.599,221 511.734,61	14	381.599,557 511.722,235	12.379
15	381.599,829 511.702,916	16	381.600,444 511.681,769	21.156
17	381.600,976 511.661,033	18	381.601,457 511.654,417	6.633
19	381.614,386 511.652,797	20	381.629,73 511.651,103	15.437
21	381.632,53 511.650,921	22	381.634,288 511.662,085	11.302
23	381.636,251 511.667,591	24	381.637,222 511.669,325	1.987
25	381.643,696 511.680,884	26	381.648,558 511.689,634	10.01
27	381.652,96 511.696,411	28	381.655,367 511.698,524	3.203
29	381.660,73 511.698,713	30	381.660,844 511.699,147	0.449
31	381.658,06 511.705,05	1	381.649,722 511.714,394	12.523

Punct început	X / Y	Punct sfârșit	X / Y	Lungime segment (** (m)
10	381.609,039 511.759,156	11	381.608,957 511.759,236	0.115
12	381.600,12 511.740,463	13	381.599,221 511.734,61	5.922
14	381.599,557 511.722,235	15	381.599,829 511.702,916	19.321
16	381.600,444 511.681,769	17	381.600,976 511.661,033	20.743
18	381.601,457 511.654,417	19	381.614,386 511.652,797	13.03
20	381.629,73 511.651,103	21	381.632,53 511.650,921	2.806
22	381.634,288 511.662,085	23	381.636,251 511.667,591	5.845
24	381.637,222 511.669,325	25	381.643,696 511.680,884	13.249
26	381.648,558 511.689,634	27	381.652,96 511.696,411	8.081
28	381.655,367 511.698,524	29	381.660,73 511.698,713	5.366
30	381.660,844 511.699,147	31	381.658,06 511.705,05	6.527

** Lungimile segmentelor sunt determinate în planul de proiecție Stereo 70 și sunt rotunjite la 1 milimetru.

*** Distanța dintre puncte este formată din segmente cumulate ce sunt mai mici decât valoarea 1 milimetru.

**DATE DESPRE IMOBILUL NR. 80881**

Oficiul de Cadastru și Publicitate Imobiliară ALBA
Biroul de Cadastru și Publicitate Imobiliară Alba Iulia

A. Partea I. Descrierea imobilului

TEREN Extravilan

Nr. CF vechi:71077

Adresa: Jud. Alba

Nr. Crt	Nr cadastral Nr. topografic	Suprafața* (mp)	Observații / Referințe
A1	76347	1.016	Sector cadastral:184 Teren neimpregmuit;

B. Partea II. Proprietari și acte

Inscrieri privitoare la dreptul de proprietate și alte drepturi reale		Referințe
20040 / 24/03/2022		
Act Administrativ nr. 2977 act depunere Primaria Metes completare, din 28/03/2022 emis de Primaria Comunei Metes (act administrativ nr 2000 din 08.03.2022, emis de Primaria Comunei Metes);		
B1	Se deschide C.F. nr. 76347 /UAT Meteș In baza prevederilor Legii nr. 7/1996 republicata si a regulamentului de carte funciara aprobat prin O.D.G al ANCP nr.700/2014, care cuprinde imobilul cu nr. cad. 76347/ UAT Meteș descris in partea I, adus din CF nr. 71077 /UAT Meteș	A1
B5	se noteaza ca imobilul de sub A1 se afla situat in extravilanul localității	A1
74819 / 22/11/2023		
Act Notarial nr. aut. 5093-Contract de donație, din 22/11/2023 emis de notar public TEODORESCU ELENA;		
B7	Intabulare, drept de PROPRIETATEcu titlu cumpărare, bun propriu, dobandit prin Conventie, cota actuala 1/1 1) URCAN IOANA-EMILIA, DIVORTATA	A1

C. Partea III. SARCINI .

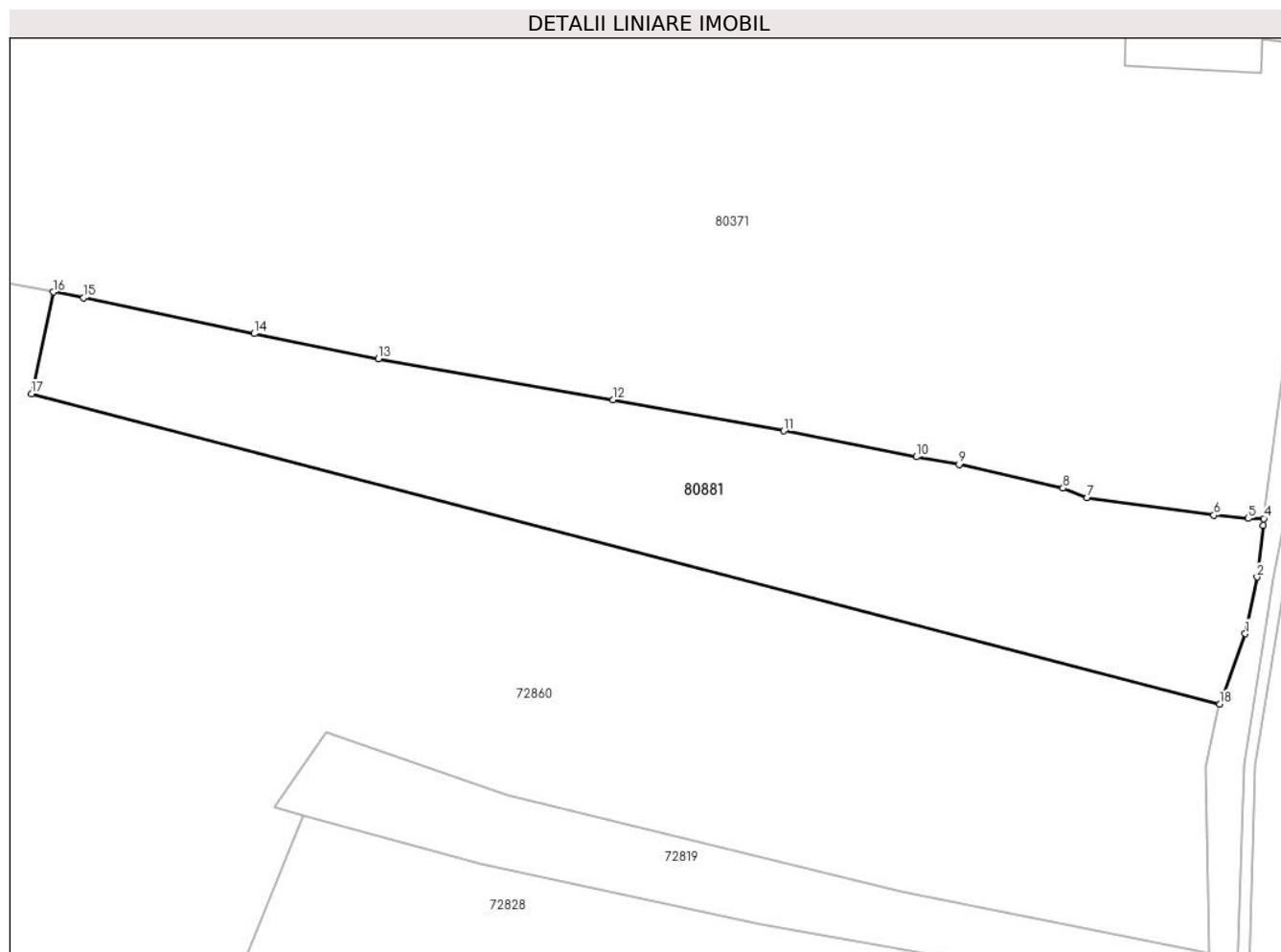
Inscrieri privind dezmembramintele dreptului de proprietate, drepturi reale de garanție și sarcini	Referințe
NU SUNT	

Anexa Nr. 1 La Partea I

Teren

Nr cadastral	Suprafața (mp)*	Observații / Referințe
76347	1.016	

* Suprafața este determinată în planul de proiecție Stereo 70.



Date referitoare la teren

Crt	Categorie folosință	Intravilan	Suprafața (mp)	Tarla	Parcelă	Nr. topo	Observații / Referințe
1	faneata	NU	1.016	-	-	-	gard de lemn între punctele 177-162

Lungime Segmente

1) Valorile lungimilor segmentelor sunt obținute din proiecție în plan.

Punct început	X / Y	Punct sfârșit	X / Y	Lungime segment (** (m)
1	381.694,659 511.323,901	2	381.695,553 511.328,204	4.395
2	381.695,553 511.328,204	3	381.696,001 511.332,109	3.931
3	381.696,001 511.332,109	4	381.696,068 511.332,623	0.519
4	381.696,068 511.332,623	5	381.694,873 511.332,638	1.195
5	381.694,873 511.332,638	6	381.692,276 511.332,887	2.609

Punct început	X / Y	Punct sfârșit	X / Y	Lungime segment (** (m)
6	381.692,276 511.332,887	7	381.682,677 511.334,211	9.69
7	381.682,677 511.334,211	8	381.680,851 511.334,92	1.959
8	381.680,851 511.334,92	9	381.672,967 511.336,719	8.087
9	381.672,967 511.336,719	10	381.669,743 511.337,306	3.277
10	381.669,743 511.337,306	11	381.659,665 511.339,264	10.266
11	381.659,665 511.339,264	12	381.646,753 511.341,618	13.125
12	381.646,753 511.341,618	13	381.628,96 511.344,725	18.062
13	381.628,96 511.344,725	14	381.619,535 511.346,628	9.615
14	381.619,535 511.346,628	15	381.606,61 511.349,36	13.211
15	381.606,61 511.349,36	16	381.604,315 511.349,785	2.334
16	381.604,315 511.349,785	17	381.602,662 511.342,077	7.883
17	381.602,662 511.342,077	18	381.692,716 511.318,58	93.069
18	381.692,716 511.318,58	1	381.694,659 511.323,901	5.665

** Lungimile segmentelor sunt determinate în planul de proiecție Stereo 70 și sunt rotunjite la 1 milimetru.

*** Distanța dintre puncte este formată din segmente cumulate ce sunt mai mici decât valoarea 1 milimetru.



DATE DESPRE IMOBILUL NR. 80882

Oficiul de Cadastru și Publicitate Imobiliară ALBA
Biroul de Cadastru și Publicitate Imobiliară Alba Iulia

A. Partea I. Descrierea imobilului

TEREN Necunoscut

Adresa: Loc. Tauti, Nr. 160, Jud. Alba

Nr. Crt	Nr cadastral Nr. topografic	Suprafața* (mp)	Observații / Referințe
A1	76398	7.028	Sector cadastral:184 Teren neimprejmuit; Imobil partial imprejmuit cu gard din lemn, gard viu.

Construcții

Crt	Nr cadastral Nr. topografic	Adresa	Observații / Referințe
A1.1	76398-C1	Loc. Tauti, Nr. 160, Jud. Alba	Nr. niveluri:1; S. construita la sol:61 mp; S. construita desfasurata:61 mp; Casa de locuit P, Suprafata construita desfasurata = 61 mp, An constructie 1899

B. Partea II. Proprietari și acte

Inscrieri privitoare la dreptul de proprietate și alte drepturi reale		Referințe
58620 / 21/09/2022		
Act Notarial nr. aut. 3265, din 08/08/2022 emis de TEODORESCU - SOCIETATE PROFESIONALA NOTARIALA (act administrativ nr 6542 din 14.07.2022, emis de PRIMARIA COMUNEI METES;inscris sub semnatura privata nr PV DE VECINATATE din 20.09.2022, emis de ING. SUCIU PAUL SABIN;act administrativ nr 6649 din 06.07.2022, emis de PRIMARIA COMUNEI METES;act administrativ nr 8260 din 08.09.2022, emis de PRIMARIA COMUNEI METES);		
B2	În baza Adeverinței nr.6542/2022 și Adeverinței nr. 6649/2022 eliberate de Primăria comunei Meteș imobilul de sub A1 (în suprafață de 7028 mp.) este amplasat parțial în intravilanul satului Tăuți (în suprafață de 2328 mp.) și parțial în extratravilanul loc. Tăuți (în suprafață de 4700 mp.)- conform PUG aprobat prin HCL nr. 14/2011, prelungit prin HCL nr. 9/2021, i se notează adresa-ca fiind situat în loc. Tăuți, nr. 160, com. Meteș, i se actualizează categoria de folosință din fâneată (în suprafață de 7028 mp.) în CURȚI, CONSTRUCȚII (în suprafață de 349 mp. intravilan) și FÂNEAȚĂ (în suprafață de 1979 mp. intravilan și în suprafață de 4700 mp. extravilan) și totodată se înscrie o construcție C1- CASĂ DE LOCUIT, construită înainte de anul 2021.	A1
49370 / 09/08/2024		
Act Notarial nr. 475, din 08/08/2024 emis de Bucur Cosmina Eugenia;		
B4	Intabulare, drept de PROPRIETATE, dobandit prin Conventie, cota actuala 1/2 1) LAZĂR AMALIA-ILEANA, născută Morar, căsătorită	A1.1
B5	Intabulare, drept de PROPRIETATEcu titlu donație, bun propriu, dobandit prin Conventie, cota actuala 1/2 1) MORAR ANA-ILEANA, văduvă	A1.1
B6	În baza contractului de donație aut. 475/08.08.2024 emis de NP Bucur Cosmina Eugenia si conform art.13 alin.(5) din Legea 7/1996 a cadastrului si publicitatii imobiliare, republicată și modificată, SE NOTEAZĂ POSESIA asupra cotei de 1/2 părți din imobil, posesie începută la data de 21.09.2022 cu încheierea CF 58620 din 21.09.2022 de către MORAR ZOIA, cu titlu donație, bun propriu, în favoarea: 1) LAZĂR AMALIA-ILEANA, născută Morar, căsătorită	A1
/		
Act Normativ nr. 7, din 13/03/1996 emis de PARLAMENTUL ROMÂNIEI;		
B6	Intabulare, drept de PROPRIETATE, dobandit prin Lege, cota actuala 1/1 1) NEIDENTIFICAT NEIDENTIFICAT	A1
49370 / 09/08/2024		
Act Notarial nr. 475, din 08/08/2024 emis de Bucur Cosmina Eugenia;		
B7	În baza contractului de donație aut. 475/08.08.2024 emis de NP Bucur Cosmina Eugenia si conform art.13 alin.(5) din Legea 7/1996 a cadastrului si publicitatii imobiliare, republicată și modificată, SE	A1

Inscrieri privitoare la dreptul de proprietate și alte drepturi reale		Referințe
B7	NOTEAZĂ POSESIA asupra cotei de 1/1 părți din imobil, posesie începută la data de 16.05.2024 cu încheierea CF 30446 din 16.05.2024 de către CRISAN NICOLAE si CRIȘAN LIVIA, cu titlu donație, bun propriu, în cota de 1/2 părți în favoarea: 1) MORAR ANA-ILEANA	A1

C. Partea III. SARCINI .

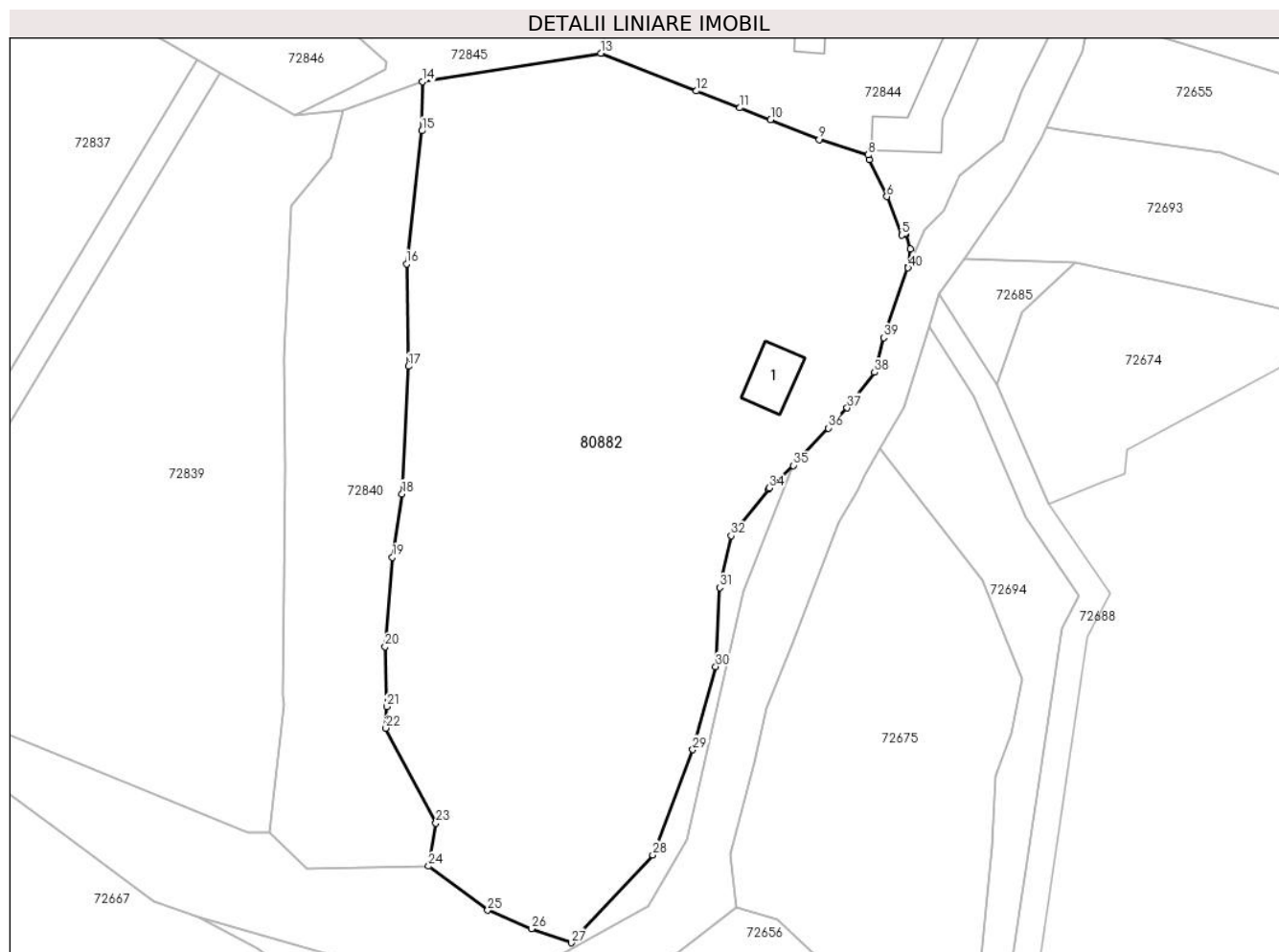
Inscrieri privind dezmembramintele dreptului de proprietate, drepturi reale de garanție și sarcini	Referințe
NU SUNT	

Anexa Nr. 1 La Partea I

Teren

Nr cadastral	Suprafața (mp)*	Observații / Referințe
76398	7.028	Imobil partial imprejmuit cu gard din lemn, gard viu.

* Suprafața este determinată în planul de proiecție Stereo 70.



Date referitoare la teren

Crt	Categorie folosință	Intravilan	Suprafața (mp)	Tarla	Parcelă	Nr. topo	Observații / Referințe
1	curti constructii	DA	349	-	-	-	
2	faneata	DA	1.979	-	-	-	
3	faneata	NU	4.700	-	-	-	

Date referitoare la construcții

Crt	Număr	Destinație construcție	Supraf. (mp)	Situație juridică	Observații / Referințe
A1.1	76398-C1	construcții de locuințe	61	Cu acte	Nr. niveluri:1; S. construita la sol:61 mp; S. construita desfasurata:61 mp; Casa de locuit P, Suprafata construita desfasurata = 61 mp, An constructie 1899

Lungime Segmente

1) Valorile lungimilor segmentelor sunt obținute din proiecție în plan.

Punct început	X / Y	Punct sfârșit	X / Y	Lungime segment (** (m)	Punct început	X / Y	Punct sfârșit	X / Y	Lungime segment (** (m)
1	381.671,761 511.187,217	2	381.671,967 511.189,865	2.656	2	381.671,967 511.189,865	3	381.671,397 511.192,102	2.308

Punct început	X / Y	Punct sfârșit	X / Y	Lungime segment (** (m))	Punct început	X / Y	Punct sfârșit	X / Y	Lungime segment (** (m))
3	381.671,397 511.192,102	4	381.671,068 511.192,102	0.329	4	381.671,068 511.192,102	5	381.670,69 511.191,967	0.401
5	381.670,69 511.191,967	6	381.668,454 511.197,773	6.222	6	381.668,454 511.197,773	7	381.665,769 511.203,365	6.203
7	381.665,769 511.203,365	8	381.665,611 511.204,108	0.76	8	381.665,611 511.204,108	9	381.658,209 511.206,416	7.753
9	381.658,209 511.206,416	10	381.650,861 511.209,464	7.955	10	381.650,861 511.209,464	11	381.646,199 511.211,232	4.986
11	381.646,199 511.211,232	12	381.639,619 511.213,784	7.058	12	381.639,619 511.213,784	13	381.625,135 511.219,496	15.57
13	381.625,135 511.219,496	14	381.598,145 511.215,179	27.333	14	381.598,145 511.215,179	15	381.597,994 511.207,739	7.442
15	381.597,994 511.207,739	16	381.595,704 511.187,622	20.247	16	381.595,704 511.187,622	17	381.595,974 511.172,111	15.513
17	381.595,974 511.172,111	18	381.595,027 511.152,803	19.331	18	381.595,027 511.152,803	19	381.593,55 511.143,186	9.73
19	381.593,55 511.143,186	20	381.592,481 511.129,657	13.571	20	381.592,481 511.129,657	21	381.592,699 511.120,586	9.074
21	381.592,699 511.120,586	22	381.592,572 511.117,342	3.246	22	381.592,572 511.117,342	23	381.600,139 511.102,935	16.273
23	381.600,139 511.102,935	24	381.599,059 511.096,443	6.581	24	381.599,059 511.096,443	25	381.607,979 511.089,768	11.141
25	381.607,979 511.089,768	26	381.614,621 511.086,952	7.214	26	381.614,621 511.086,952	27	381.620,645 511.084,836	6.385
27	381.620,645 511.084,836	28	381.632,992 511.098,138	18.149	28	381.632,992 511.098,138	29	381.639,064 511.114,065	17.045
29	381.639,064 511.114,065	30	381.642,524 511.126,649	13.051	30	381.642,524 511.126,649	31	381.643,147 511.138,611	11.978
31	381.643,147 511.138,611	32	381.644,859 511.146,448	8.022	32	381.644,859 511.146,448	33	381.650,525 511.153,532	9.071
33	381.650,525 511.153,532	34	381.650,66 511.153,667	0.191	34	381.650,66 511.153,667	35	381.654,284 511.157,085	4.982
35	381.654,284 511.157,085	36	381.659,551 511.162,765	7.746	36	381.659,551 511.162,765	37	381.662,462 511.165,805	4.209
37	381.662,462 511.165,805	38	381.666,601 511.171,179	6.783	38	381.666,601 511.171,179	39	381.667,989 511.176,42	5.422
39	381.667,989 511.176,42	40	381.671,676 511.187,017	11.22	40	381.671,676 511.187,017	1	381.671,761 511.187,217	0.217

** Lungimile segmentelor sunt determinate în planul de proiecție Stereo 70 și sunt rotunjite la 1 milimetru.

*** Distanța dintre puncte este formată din segmente cumulate ce sunt mai mici decât valoarea 1 milimetru.