

**DATE DESPRE IMOBILUL NR. 72639**

Oficiul de Cadastru și Publicitate Imobiliară ALBA
Biroul de Cadastru și Publicitate Imobiliară Alba Iulia

A. Partea I. Descrierea imobilului

TEREN Intravilan

Adresa: Loc. Tauti, Jud. Alba

Nr. Crt	Nr cadastral Nr. topografic	Suprafața* (mp)	Observații / Referințe
A1	76213	3.410	Sector cadastral:151 Teren neimprejmuit; Teren imprejmuit partial

B. Partea II. Proprietari și acte

Inscrieri privitoare la dreptul de proprietate și alte drepturi reale	Referințe
79406 / 18/11/2021	
Act Administrativ nr. 69 - HCL, din 26/10/2021 emis de Consiliul local Metes (act normativ nr Anexa 45 la HG 974 din 25.09.2002, emis de Guvernul Romaniei);	
B1	A1
Intabulare, drept de PROPRIETATE asupra imobilului transcris din cf 7, cu nr.top 1441/2, drum de 3340 mp, dobandit prin Lege, cota actuala 1/1	
1) COMUNA METES , CIF:4562150, DOMENIUL PUBLIC	

C. Partea III. SARCINI .

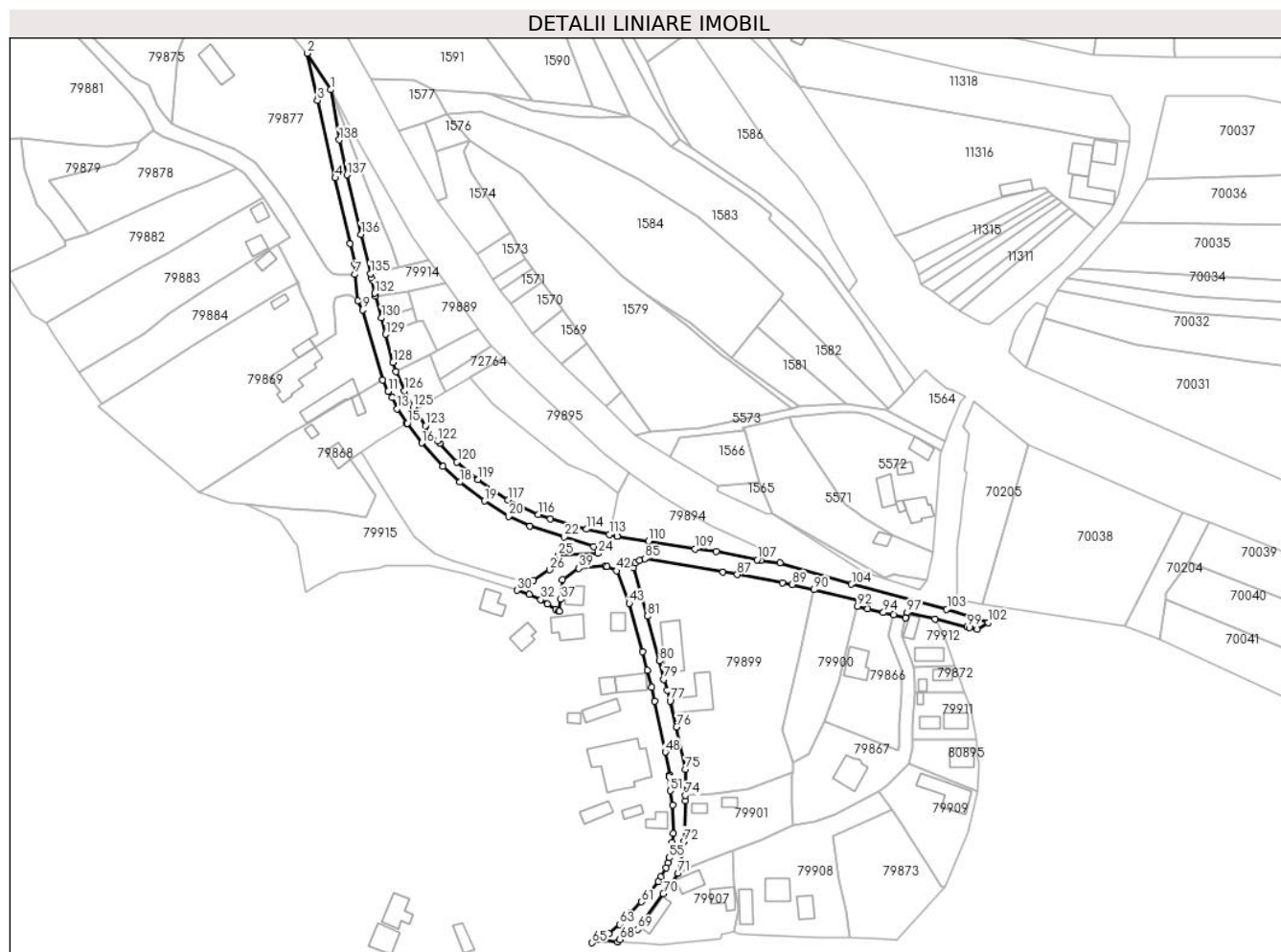
Inscrieri privind dezmembramintele dreptului de proprietate, drepturi reale de garanție și sarcini	Referințe
NU SUNT	

Anexa Nr. 1 La Partea I

Teren

Nr cadastral	Suprafața (mp)*	Observații / Referințe
76213	3.410	Teren imprejmuit partial

* Suprafața este determinată în planul de proiecție Stereo 70.



Date referitoare la teren

Crt	Categorie folosință	Intravilan	Suprafața (mp)	Tarla	Parcelă	Nr. topo	Observații / Referințe
1	drum	DA	3.410	-	-	-	

Lungime Segmente

1) Valorile lungimilor segmentelor sunt obținute din proiecție în plan.

Punct început	X / Y	Punct sfârșit	X / Y	Lungime segment	Punct început	X / Y	Punct sfârșit	X / Y	Lungime segment	Punct început	X / Y	Punct sfârșit	X / Y	Lungime segment
1	380.728,306 512.117,176	2	380.719,263 512.131,307	16.777	2	380.719,263 512.131,307	3	380.723,237 512.113,099	18.637	3	380.723,237 512.113,099	4	380.730,124 512.083,048	30.83
4	380.730,124 512.083,048	5	380.735,996 512.057,701	26.018	5	380.735,996 512.057,701	6	380.737,703 512.049,709	8.172	6	380.737,703 512.049,709	7	380.737,762 512.045,659	4.05
7	380.737,762 512.045,659	8	380.738,816 512.035,532	10.182	8	380.738,816 512.035,532	9	380.740,722 512.031,935	4.071	9	380.740,722 512.031,935	10	380.748,52 512.004,912	28.126
10	380.748,52 512.004,912	11	380.750,691 512.000,45	4.962	11	380.750,691 512.000,45	12	380.752,132 511.997,977	2.862	12	380.752,132 511.997,977	13	380.754,036 511.993,677	4.703
13	380.754,036 511.993,677	14	380.757,836 511.988,011	6.822	14	380.757,836 511.988,011	15	380.758,069 511.988,111	0.253	15	380.758,069 511.988,111	16	380.763,735 511.980,466	9.515
16	380.763,735 511.980,466	17	380.771,808 511.971,307	12.209	17	380.771,808 511.971,307	18	380.778,41 511.965,283	8.937	18	380.778,41 511.965,283	19	380.787,977 511.957,971	12.041

Punct început	X / Y	Punct sfârșit	X / Y	Lungime segment	Punct început	X / Y	Punct sfârșit	X / Y	Lungime segment	Punct început	X / Y	Punct sfârșit	X / Y	Lungime segment
19	380.787,977 511.957,971	20	380.797,285 511.952,103	11.003	20	380.797,285 511.952,103	21	380.805,564 511.948,204	9.151	21	380.805,564 511.948,204	22	380.818,784 511.944,086	13.847
22	380.818,784 511.944,086	23	380.830,259 511.940,221	12.108	23	380.830,259 511.940,221	24	380.831,794 511.937,633	3.009	24	380.831,794 511.937,633	25	380.816,609 511.936,944	15.201
25	380.816,609 511.936,944	26	380.813,19 511.931,344	6.561	26	380.813,19 511.931,344	27	380.806,968 511.927,168	7.493	27	380.806,968 511.927,168	28	380.804,485 511.926,356	2.612
28	380.804,485 511.926,356	29	380.802,97 511.925,861	1.594	29	380.802,97 511.925,861	30	380.800,527 511.923,447	3.434	30	380.800,527 511.923,447	31	380.805,287 511.921,738	5.057
31	380.805,287 511.921,738	32	380.809,757 511.919,787	4.877	32	380.809,757 511.919,787	33	380.812,325 511.918,079	3.084	33	380.812,325 511.918,079	34	380.815,482 511.915,979	3.792
34	380.815,482 511.915,979	35	380.816,74 511.915,366	1.399	35	380.816,74 511.915,366	36	380.816,948 511.915,267	0.23	36	380.816,948 511.915,267	37	380.817,479 511.919,896	4.659
37	380.817,479 511.919,896	38	380.818,212 511.927,45	7.589	38	380.818,212 511.927,45	39	380.824,544 511.931,96	7.774	39	380.824,544 511.931,96	40	380.834,648 511.932,827	10.141
40	380.834,648 511.932,827	41	380.835,339 511.932,607	0.725	41	380.835,339 511.932,607	42	380.839,146 511.930,962	4.147	42	380.839,146 511.930,962	43	380.843,994 511.918,385	13.479
43	380.843,994 511.918,385	44	380.849,146 511.899,666	19.415	44	380.849,146 511.899,666	45	380.850,952 511.892,5	7.39	45	380.850,952 511.892,5	46	380.852,663 511.885,966	6.754
46	380.852,663 511.885,966	47	380.853,753 511.880,45	5.623	47	380.853,753 511.880,45	48	380.858,009 511.860,797	20.109	48	380.858,009 511.860,797	49	380.859,796 511.852,085	8.893
49	380.859,796 511.852,085	50	380.859,505 511.851,185	0.946	50	380.859,505 511.851,185	51	380.859,84 511.845,782	5.413	51	380.859,84 511.845,782	52	380.860,781 511.840,378	5.485
52	380.860,781 511.840,378	53	380.861,045 511.829,188	11.193	53	380.861,045 511.829,188	54	380.860,633 511.825,872	3.341	54	380.860,633 511.825,872	55	380.859,487 511.819,842	6.138
55	380.859,487 511.819,842	56	380.858,987 511.817,895	2.01	56	380.858,987 511.817,895	57	380.858,201 511.816,004	2.048	57	380.858,201 511.816,004	58	380.856,192 511.812,422	4.107
58	380.856,192 511.812,422	59	380.855,184 511.810,687	2.007	59	380.855,184 511.810,687	60	380.851,418 511.805,95	6.052	60	380.851,418 511.805,95	61	380.848,738 511.802,838	4.107
61	380.848,738 511.802,838	62	380.844,593 511.798,433	6.049	62	380.844,593 511.798,433	63	380.840,232 511.794,124	6.131	63	380.840,232 511.794,124	64	380.836,199 511.790,62	5.343
64	380.836,199 511.790,62	65	380.829,556 511.786,956	7.586	65	380.829,556 511.786,956	66	380.834,274 511.788,097	4.854	66	380.834,274 511.788,097	67	380.839,551 511.787,242	5.346
67	380.839,551 511.787,242	68	380.840,419 511.788,167	1.268	68	380.840,419 511.788,167	69	380.847,322 511.792,13	7.96	69	380.847,322 511.792,13	70	380.857,247 511.805,917	16.988
70	380.857,247 511.805,917	71	380.862,897 511.813,815	9.711	71	380.862,897 511.813,815	72	380.865,216 511.826,184	12.585	72	380.865,216 511.826,184	73	380.865,742 511.841,956	15.781
73	380.865,742 511.841,956	74	380.865,745 511.843,987	2.031	74	380.865,745 511.843,987	75	380.865,761 511.854,091	10.104	75	380.865,761 511.854,091	76	380.862,324 511.870,488	16.753
76	380.862,324 511.870,488	77	380.859,872 511.880,565	10.371	77	380.859,872 511.880,565	78	380.858,726 511.884,752	4.341	78	380.858,726 511.884,752	79	380.857,41 511.888,943	4.393
79	380.857,41 511.888,943	80	380.855,768 511.896,036	7.281	80	380.855,768 511.896,036	81	380.850,986 511.913,34	17.953	81	380.850,986 511.913,34	82	380.845,619 511.932,131	19.542
82	380.845,619 511.932,131	83	380.846,313 511.933,901	1.901	83	380.846,313 511.933,901	84	380.848,118 511.934,994	2.11	84	380.848,118 511.934,994	85	380.850,133 511.935,624	2.111
85	380.850,133 511.935,624	86	380.880,311 511.930,447	30.619	86	380.880,311 511.930,447	87	380.885,893 511.929,517	5.659	87	380.885,893 511.929,517	88	380.903,337 511.926,365	17.726
88	380.903,337 511.926,365	89	380.907,16 511.925,651	3.889	89	380.907,16 511.925,651	90	380.915,66 511.923,649	8.733	90	380.915,66 511.923,649	91	380.933,133 511.919,534	17.951
91	380.933,133 511.919,534	92	380.932,428 511.917,255	2.386	92	380.932,428 511.917,255	93	380.936,428 511.916,248	4.125	93	380.936,428 511.916,248	94	380.942,476 511.914,787	6.222
94	380.942,476 511.914,787	95	380.946,291 511.913,874	3.923	95	380.946,291 511.913,874	96	380.951,154 511.912,711	5.0	96	380.951,154 511.912,711	97	380.951,708 511.914,771	2.134
97	380.951,708 511.914,771	98	380.962,395 511.912,275	10.974	98	380.962,395 511.912,275	99	380.974,861 511.909,123	12.858	99	380.974,861 511.909,123	100	380.975,814 511.908,929	0.973
100	380.975,814 511.908,929	101	380.978,826 511.908,233	3.091	101	380.978,826 511.908,233	102	380.983,096 511.910,952	5.062	102	380.983,096 511.910,952	103	380.967,03 511.916,061	16.859
103	380.967,03 511.916,061	104	380.930,138 511.925,748	38.143	104	380.930,138 511.925,748	105	380.902,41 511.933,987	28.926	105	380.902,41 511.933,987	106	380.895,058 511.935,044	7.428
106	380.895,058 511.935,044	107	380.893,637 511.935,248	1.435	107	380.893,637 511.935,248	108	380.877,782 511.938,495	16.184	108	380.877,782 511.938,495	109	380.869,551 511.939,379	8.278
109	380.869,551 511.939,379	110	380.851,487 511.942,386	18.313	110	380.851,487 511.942,386	111	380.839,355 511.944,384	12.295	111	380.839,355 511.944,384	112	380.839,329 511.944,308	0.08
112	380.839,329 511.944,308	113	380.836,411 511.944,979	2.994	113	380.836,411 511.944,979	114	380.827,428 511.947,044	9.217	114	380.827,428 511.947,044	115	380.813,513 511.951,034	14.476
115	380.813,513 511.951,034	116	380.808,815 511.952,815	5.024	116	380.808,815 511.952,815	117	380.797,003 511.958,325	13.034	117	380.797,003 511.958,325	118	380.791,427 511.961,857	6.601

Punct început	X / Y	Punct sfârșit	X / Y	Lungime segment	Punct început	X / Y	Punct sfârșit	X / Y	Lungime segment	Punct început	X / Y	Punct sfârșit	X / Y	Lungime segment
118	380.791,427 511.961,857	119	380.785,483 511.966,232	7.38	119	380.785,483 511.966,232	120	380.777,308 511.973,138	10.70 2	120	380.777,308 511.973,138	121	380.770,701 511.980,308	9.75
121	380.770,701 511.980,308	122	380.769,816 511.981,269	1.307	122	380.769,816 511.981,269	123	380.765,07 511.987,129	7.541	123	380.765,07 511.987,129	124	380.761,084 511.993,203	7.265
124	380.761,084 511.993,203	125	380.760,298 511.994,401	1.432	125	380.760,298 511.994,401	126	380.756,954 512.000,608	7.05	126	380.756,954 512.000,608	127	380.753,682 512.008,102	8.177
127	380.753,682 512.008,102	128	380.752,584 512.011,648	3.712	128	380.752,584 512.011,648	129	380.749,718 512.022,516	11.23 9	129	380.749,718 512.022,516	130	380.748,053 512.028,826	6.527
130	380.748,053 512.028,826	131	380.745,805 512.037,35	8.815	131	380.745,805 512.037,35	132	380.745,523 512.038,421	1.108	132	380.745,523 512.038,421	133	380.744,439 512.043,302	5.0
133	380.744,439 512.043,302	134	380.744,101 512.044,3	1.054	134	380.744,101 512.044,3	135	380.743,722 512.045,917	1.661	135	380.743,722 512.045,917	136	380.740,12 512.061,244	15.74 4
136	380.740,12 512.061,244	137	380.734,712 512.084,244	23.62 7	137	380.734,712 512.084,244	138	380.731,674 512.097,75	13.84 3	138	380.731,674 512.097,75	1	380.728,306 512.117,176	19.71 6

** Lungimile segmentelor sunt determinate în planul de proiecție Stereo 70 și sunt rotunjite la 1 milimetru.

*** Distanța dintre puncte este formată din segmente cumulate ce sunt mai mici decât valoarea 1 milimetru.

**DATE DESPRE IMOBILUL NR. 72764**

Oficiul de Cadastru și Publicitate Imobiliară ALBA
Biroul de Cadastru și Publicitate Imobiliară Alba Iulia

A. Partea I. Descrierea imobilului

TEREN Intravilan

Nr. CF vechi:9 Tauti
Nr. topografic:parte 15

Adresa: Loc. Tauti, Jud. Alba

Nr. Crt	Nr cadastral Nr. topografic	Suprafața* (mp)	Observații / Referințe
A1		142	Sector cadastral:151 Teren neimprejmuț;

B. Partea II. Proprietari și acte

Inscrieri privitoare la dreptul de proprietate și alte drepturi reale		Referințe
/		
Act Normativ nr. 7, din 13/03/1996 emis de PARLAMENTUL ROMÂNIEI;		
B1	Intabulare, drept de PROPRIETATE, dobândit prin Lege, cota actuala 1/1 1) NEIDENTIFICAT NEIDENTIFICAT	A1
Act Administrativ nr. 11424, din 17/12/2023 emis de PRIMĂRIA COMUNEI METEȘ;		
B2	SE NOTEAZĂ POSESIA FAPTICĂ ÎN FAVOAREA LUI 1) FILIP TRAIAN	A1

C. Partea III. SARCINI .

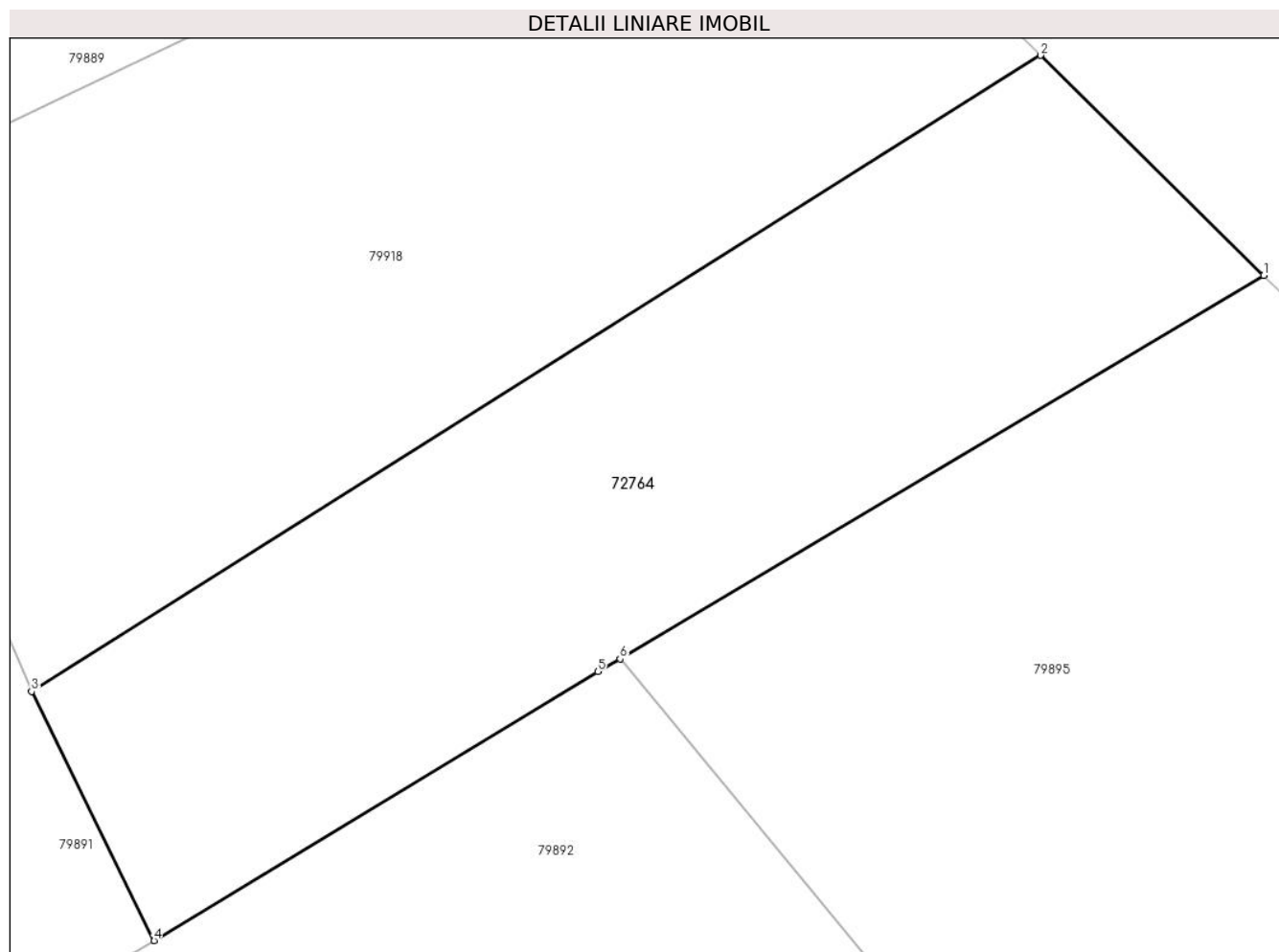
Inscrieri privind dezmembramintele dreptului de proprietate, drepturi reale de garanție și sarcini	Referințe
NU SUNT	

Anexa Nr. 1 La Partea I

Teren

Nr cadastral	Suprafața (mp)*	Observații / Referințe
	142	

* Suprafața este determinată în planul de proiecție Stereo 70.



Date referitoare la teren

Crt	Categorie folosință	Intravilan	Suprafața (mp)	Tarla	Parcelă	Nr. topo	Observații / Referințe
1	arabil	DA	142	-	-	PARTE 15	

Lungime Segmente

1) Valorile lungimilor segmentelor sunt obținute din proiecție în plan.

Punct început	X / Y	Punct sfârșit	X / Y	Lungime segment (** (m)
1	380.795,17 512.013,433	2	380.790,738 512.017,801	6.223
2	380.790,738 512.017,801	3	380.770,681 512.005,167	23.705
3	380.770,681 512.005,167	4	380.773,114 512.000,218	5.515
4	380.773,114 512.000,218	5	380.781,931 512.005,562	10.309
5	380.781,931 512.005,562	6	380.782,376 512.005,814	0.512

Punct început	X / Y	Punct sfârșit	X / Y	Lungime segment (** (m)
6	380.782,376 512.005,814	1	380.795,17 512.013,433	14.891

** Lungimile segmentelor sunt determinate în planul de proiecție Stereo 70 și sunt rotunjite la 1 milimetru.

*** Distanța dintre puncte este formată din segmente cumulate ce sunt mai mici decât valoarea 1 milimetru.

**DATE DESPRE IMOBILUL NR. 79861**

Oficiul de Cadastru și Publicitate Imobiliară ALBA
Biroul de Cadastru și Publicitate Imobiliară Alba Iulia

A. Partea I. Descrierea imobilului

TEREN Necunoscut

Nr. topografic:69, 70

Adresa: Loc. Tauti, Nr. 101A, Jud. Alba

Nr. Crt	Nr cadastral Nr. topografic	Suprafața* (mp)	Observații / Referințe
A1	70730	2.961	Sector cadastral:151 Teren imprejmuit;

Construcții

Crt	Nr cadastral Nr. topografic	Adresa	Observații / Referințe
A1.1	70730-C1	Loc. Tauti, Nr. 101A, Jud. Alba	Nr. niveluri:3; S. construita la șol:102 mp; S. construita desfasurata:252 mp; LOCUINȚĂ FAMILIALĂ

B. Partea II. Proprietari și acte

Inscrieri privitoare la dreptul de proprietate și alte drepturi reale		Referințe
/		
Act Administrativ nr. 8, din 05/04/2012 emis de PRIMĂRIA COMUNEI METEȘ;		
B3	Intabulare, drept de PROPRIETATE, dobandit prin Construire, cota actuala 1/1 1) GIURA HOREA MARIUS, si sotia 2) GIURA PETRONELA, nasc. Topoi	A1.1
3483 / 08/02/2012		
Act Notarial nr. AUT.100, din 07/02/2012 emis de LIPOVAN OANCA DIANA SABINA;		
B5	Intabulare, drept de PROPRIETATE, dobandit prin Conventie, cota actuala 1/1 1) GIURA HOREA MARIUS, si sotia 2) GIURA PETRONELA, nasc. Topoi	A1

C. Partea III. SARCINI .

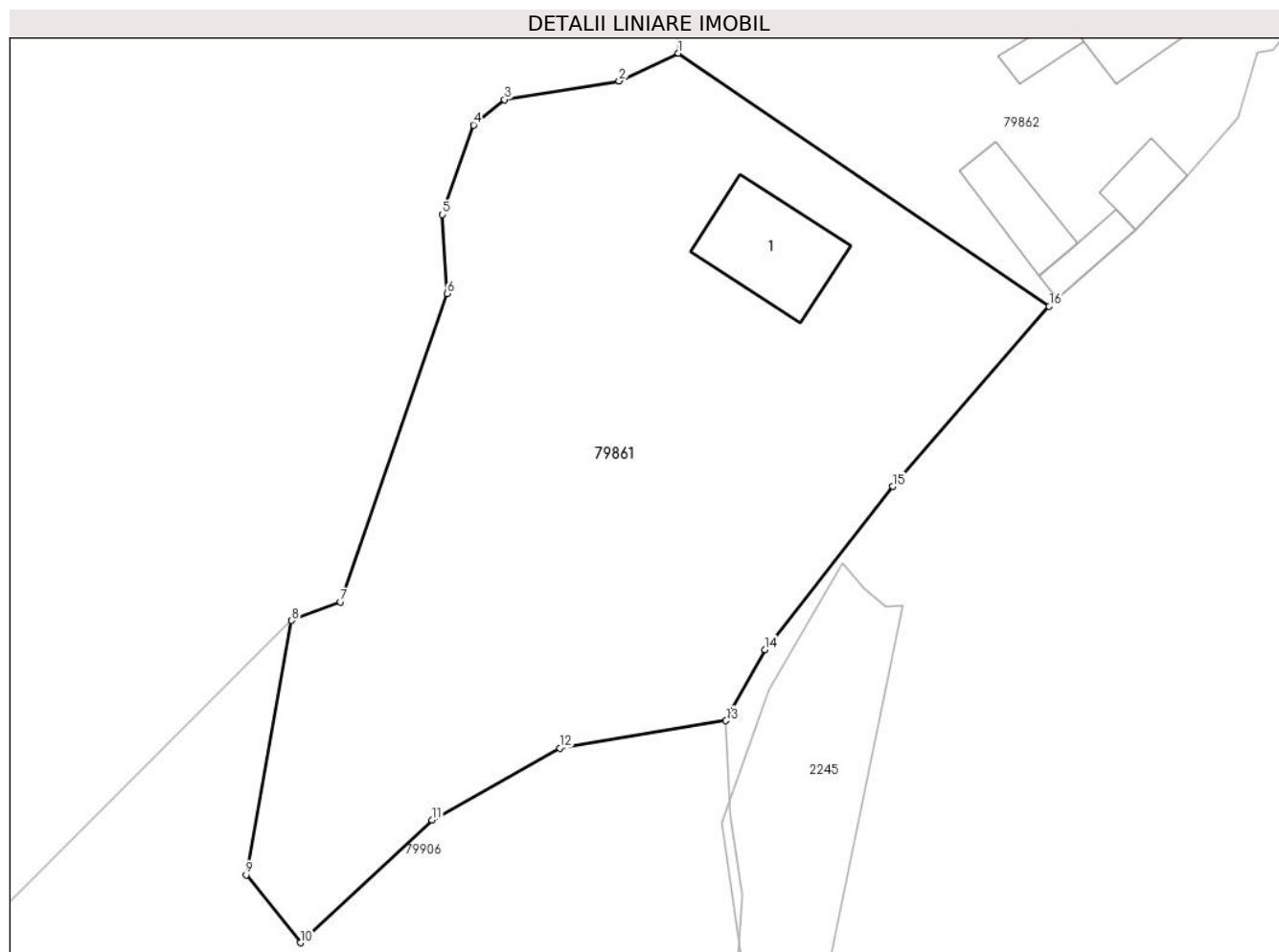
Inscrieri privind dezmembramintele dreptului de proprietate, drepturi reale de garanție și sarcini	Referințe
NU SUNT	

Anexa Nr. 1 La Partea I

Teren

Nr cadastral	Suprafața (mp)*	Observații / Referințe
70730	2.961	

* Suprafața este determinată în planul de proiecție Stereo 70.



Date referitoare la teren

Crt	Categorie folosință	Intra vilan	Suprafața (mp)	Tarla	Parcelă	Nr. topo	Observații / Referințe
1	curti constructii	DA	300	-	-	-	
2	faneata	NU	364	-	-	-	
3	faneata	DA	2.297	-	-	-	

Date referitoare la construcții

Crt	Număr	Destinație construcție	Supraf. (mp)	Situație juridică	Observații / Referințe
A1.1	70730-C1	construcții de locuințe	102	Cu acte	Nr. niveluri:3; S. construita la sol:102 mp; S. construita desfasurata:252 mp; LOCUINȚĂ FAMILIALĂ

Lungime Segmente

1) Valorile lungimilor segmentelor sunt obținute din proiecție în plan.

Punct început	X / Y	Punct sfârșit	X / Y	Lungime segment (** (m)
1	380.603,695 511.620,124	2	380.598,22 511.617,573	6.04
2	380.598,22 511.617,573	3	380.587,66 511.615,854	10.699

Punct început	X / Y	Punct sfârșit	X / Y	Lungime segment (** (m)
3	380.587,66 511.615,854	4	380.584,802 511.613,517	3.692
4	380.584,802 511.613,517	5	380.581,951 511.605,258	8.737
5	380.581,951 511.605,258	6	380.582,405 511.598,007	7.265
6	380.582,405 511.598,007	7	380.572,56 511.569,59	30.074
7	380.572,56 511.569,59	8	380.568,051 511.567,88	4.822
8	380.568,051 511.567,88	9	380.563,845 511.544,436	23.818
9	380.563,845 511.544,436	10	380.568,85 511.538,19	8.004
10	380.568,85 511.538,19	11	380.581,007 511.549,483	16.593
11	380.581,007 511.549,483	12	380.592,777 511.556,125	13.515
12	380.592,777 511.556,125	13	380.608,089 511.558,651	15.519
13	380.608,089 511.558,651	14	380.611,658 511.565,189	7.449
14	380.611,658 511.565,189	15	380.623,47 511.580,22	19.117
15	380.623,47 511.580,22	16	380.637,886 511.596,806	21.975
16	380.637,886 511.596,806	1	380.603,695 511.620,124	41.385

** Lungimile segmentelor sunt determinate în planul de proiecție Stereo 70 și sunt rotunjite la 1 milimetru.

*** Distanța dintre puncte este formată din segmente cumulate ce sunt mai mici decât valoarea 1 milimetru.

**DATE DESPRE IMOBILUL NR. 79862**

Oficiul de Cadastru și Publicitate Imobiliară ALBA
Biroul de Cadastru și Publicitate Imobiliară Alba Iulia

A. Partea I. Descrierea imobilului

TEREN Intravilan

Adresa: Loc. Tauti, Nr. 101, Jud. Alba

Nr. Crt	Nr cadastral Nr. topografic	Suprafața* (mp)	Observații / Referințe
A1	70731	1.727	Sector cadastral:151 Teren neimpregmuit;

Construcții

Crt	Nr cadastral Nr. topografic	Adresa	Observații / Referințe
A1.1	70731-C1	Loc. Tauti, Nr. 101, Jud. Alba	Nr. niveluri:1; S. construita la sol:45 mp; CASA
A1.2	70731-C2	Loc. Tauti, Nr. 101, Jud. Alba	Nr. niveluri:1; S. construita la sol:22 mp; BUCATARIE DE VARA
A1.3	70731-C3	Loc. Tauti, Nr. 101, Jud. Alba	Nr. niveluri:1; S. construita la sol:33 mp; BUCATARIE DE VARA
A1.4	70731-C4	Loc. Tauti, Nr. 101, Jud. Alba	Nr. niveluri:1; S. construita la sol:54 mp; GRAJD+SURA
A1.5	70731-C5	Loc. Tauti, Nr. 101, Jud. Alba	Nr. niveluri:1; S. construita la sol:25 mp; COTETE

B. Partea II. Proprietari și acte

Inscrieri privitoare la dreptul de proprietate și alte drepturi reale		Referințe
616 / 11/01/2012		
Hotarare Judecatoreasca nr. 1872, din 13/04/2010 emis de JUDECATORIA ALBA IULIA (dosar nr. 1384/176/2009);		
B2	Intabulare, drept de PROPRIETATEtitlu construire bun comun, dobandit prin Construire, cota actuala 1/1 1) GIURA ELENA 2) GIURA HOREA	A1.2, A1.3, A1.4, A1.5
B3	Intabulare, drept de PROPRIETATE, dobandit prin Hotarare Judecatoreasca, cota actuala 1/1 1) GIURA HOREA, si sotia 2) GIURA ELENA	A1, A1.1

C. Partea III. SARCINI .

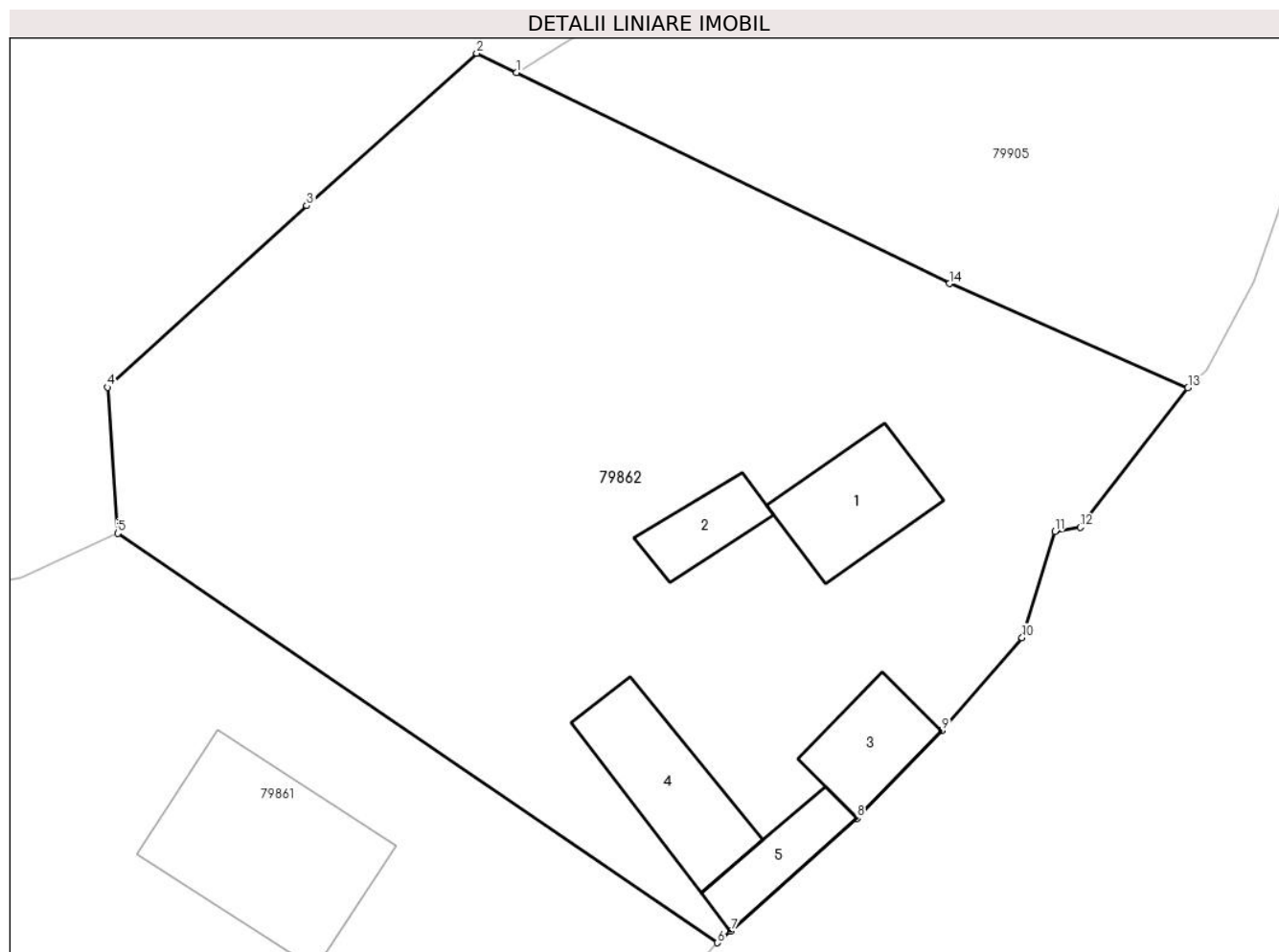
Inscrieri privind dezmembramintele dreptului de proprietate, drepturi reale de garanție și sarcini	Referințe
NU SUNT	

Anexa Nr. 1 La Partea I

Teren

Nr cadastral	Suprafața (mp)*	Observații / Referințe
70731	1.727	

* Suprafața este determinată în planul de proiecție Stereo 70.



Date referitoare la teren

Crt	Categorie folosință	Intravilan	Suprafața (mp)	Tarla	Parcelă	Nr. topo	Observații / Referințe
1	curti constructii	DA	448	-	-	-	
2	arabil	DA	1.279	-	-	-	

Date referitoare la construcții

Crt	Număr	Destinație construcție	Supraf. (mp)	Situație juridică	Observații / Referințe
A1.1	70731-C1	construcții de locuințe	45	Cu acte	Nr. niveluri:1; S. construita la sol:45 mp; CASA
A1.2	70731-C2	construcții anexa	22	Cu acte	Nr. niveluri:1; S. construita la sol:22 mp; BUCATARIE DE VARA
A1.3	70731-C3	construcții anexa	33	Cu acte	Nr. niveluri:1; S. construita la sol:33 mp; BUCATARIE DE VARA
A1.4	70731-C4	construcții anexa	54	Cu acte	Nr. niveluri:1; S. construita la sol:54 mp; GRAJD+SURA
A1.5	70731-C5	construcții anexa	25	Cu acte	Nr. niveluri:1; S. construita la sol:25 mp; COTETE

Lungime Segmente

1) Valorile lungimilor segmentelor sunt obținute din proiecție în plan.

Punct început	X / Y	Punct sfârșit	X / Y	Lungime segment (** (m)
1	380.626,43 511.646,36	2	380.624,163 511.647,465	2.522
2	380.624,163 511.647,465	3	380.614,474 511.638,778	13.013
3	380.614,474 511.638,778	4	380.603,111 511.628,439	15.363
4	380.603,111 511.628,439	5	380.603,695 511.620,124	8.335
5	380.603,695 511.620,124	6	380.637,886 511.596,806	41.385
6	380.637,886 511.596,806	7	380.638,633 511.597,471	1.0
7	380.638,633 511.597,471	8	380.645,847 511.603,896	9.66
8	380.645,847 511.603,896	9	380.650,671 511.608,892	6.945
9	380.650,671 511.608,892	10	380.655,24 511.614,188	6.995
10	380.655,24 511.614,188	11	380.657,11 511.620,227	6.322
11	380.657,11 511.620,227	12	380.658,555 511.620,468	1.465
12	380.658,555 511.620,468	13	380.664,699 511.628,412	10.043
13	380.664,699 511.628,412	14	380.651,097 511.634,344	14.839
14	380.651,097 511.634,344	1	380.626,43 511.646,36	27.438

** Lungimile segmentelor sunt determinate în planul de proiecție Stereo 70 și sunt rotunjite la 1 milimetru.

*** Distanța dintre puncte este formată din segmente cumulate ce sunt mai mici decât valoarea 1 milimetru.

**DATE DESPRE IMOBILUL NR. 79863**

Oficiul de Cadastru și Publicitate Imobiliară ALBA
Biroul de Cadastru și Publicitate Imobiliară Alba Iulia

A. Partea I. Descrierea imobilului

TEREN Necunoscut

Adresa: Loc. Tauti, Jud. Alba

Nr. Crt	Nr cadastral Nr. topografic	Suprafața* (mp)	Observații / Referințe
A1	70841	961	Sector cadastral:151 Teren imprejmuit;

Construcții

Crt	Nr cadastral Nr. topografic	Adresa	Observații / Referințe
A1.1	70841-C1	Loc. Tauti, Jud. Alba	Nr. niveluri:1; S. construita la sol:59 mp; S. construita desfasurata:59 mp; CASA

B. Partea II. Proprietari și acte

Inscrieri privitoare la dreptul de proprietate și alte drepturi reale		Referințe
67245 / 27/10/2022		
Act Notarial nr. 59, din 26/10/2022 emis de Bucur Cosmina Eugenia;		
B5	Intabulare, drept de PROPRIETATE, dobandit prin Succesiune, cota actuala 3/16 1) FILIP DORINA-NICOLETA	A1, A1.1
B7	Intabulare, drept de PROPRIETATE, dobandit prin Succesiune, cota actuala 5/16 1) FILIP DORINA-NICOLETA	A1, A1.1
Act Notarial nr. 794, din 26/10/2022 emis de Bucur Cosmina Eugenia;		
B9	Intabulare, drept de PROPRIETATE, dobandit prin Conventie, cota actuala 8/16 1) FILIP DORINA-NICOLETA	A1, A1.1

C. Partea III. SARCINI .

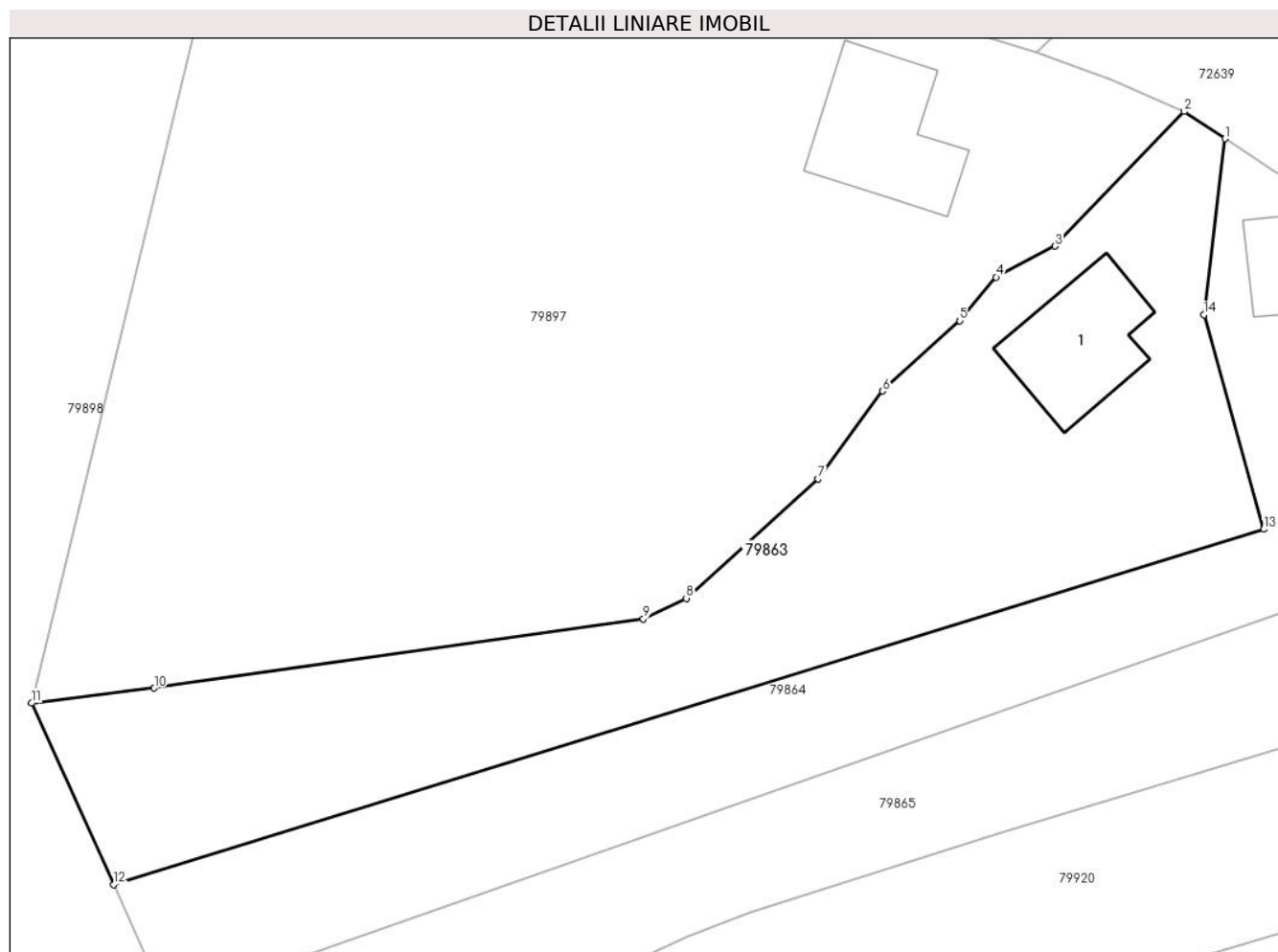
Inscrieri privind dezmembramintele dreptului de proprietate, drepturi reale de garanție și sarcini	Referințe
NU SUNT	

Anexa Nr. 1 La Partea I

Teren

Nr cadastral	Suprafața (mp)*	Observații / Referințe
70841	961	

* Suprafața este determinată în planul de proiecție Stereo 70.



Date referitoare la teren

Crt	Categorie folosință	Intra vilan	Suprafața (mp)	Tarla	Parcelă	Nr. topo	Observații / Referințe
1	arabil	DA	100	-	-	-	
2	arabil	NU	861	-	-	63/2/1/1	GRADINA

Date referitoare la construcții

Crt	Număr	Destinație construcție	Supraf. (mp)	Situație juridică	Observații / Referințe
A1.1	70841-C1	construcții de locuințe	59	Cu acte	Nr. niveluri:1; S. construita la sol:59 mp; S. construita desfasurata:59 mp; CASA

Lungime Segmente

1) Valorile lungimilor segmentelor sunt obținute din proiecție în plan.

Punct început	X / Y	Punct sfârșit	X / Y	Lungime segment (** (m)
1	380.812,325 511.918,079	2	380.809,757 511.919,787	3.084
2	380.809,757 511.919,787	3	380.801,671 511.911,368	11.673
3	380.801,671 511.911,368	4	380.797,983 511.909,431	4.166

Punct început	X / Y	Punct sfârşit	X / Y	Lungime segment (** (m)
4	380.797,983 511.909,431	5	380.795,7 511.906,709	3.553
5	380.795,7 511.906,709	6	380.790,885 511.902,312	6.521
6	380.790,885 511.902,312	7	380.786,865 511.896,806	6.817
7	380.786,865 511.896,806	8	380.778,607 511.889,354	11.123
8	380.778,607 511.889,354	9	380.775,924 511.888,056	2.98
9	380.775,924 511.888,056	10	380.745,324 511.883,738	30.903
10	380.745,324 511.883,738	11	380.737,647 511.882,792	7.735
11	380.737,647 511.882,792	12	380.742,776 511.871,454	12.444
12	380.742,776 511.871,454	13	380.814,731 511.893,662	75.304
13	380.814,731 511.893,662	14	380.810,99 511.907,073	13.923
14	380.810,99 511.907,073	1	380.812,325 511.918,079	11.087

** Lungimile segmentelor sunt determinate în planul de proiecție Stereo 70 și sunt rotunjite la 1 milimetru.

*** Distanța dintre puncte este formată din segmente cumulate ce sunt mai mici decât valoarea 1 milimetru.

**DATE DESPRE IMOBILUL NR. 79864**

Oficiul de Cadastru și Publicitate Imobiliară ALBA
Biroul de Cadastru și Publicitate Imobiliară Alba Iulia

A. Partea I. Descrierea imobilului

TEREN Intravilan

Nr. CF vechi:855/Tăuț

Adresa: Loc. Tauti, Nr. 89, Jud. Alba

Nr. Crt	Nr cadastral Nr. topografic	Suprafața* (mp)	Observații / Referințe
A1	70842	1.028	Sector cadastral:151 Teren imprejmuit;

Construcții

Crt	Nr cadastral Nr. topografic	Adresa	Observații / Referințe
A1.1	70842-C1	Loc. Tauti, Nr. 89, Jud. Alba	Nr. niveluri:2; S. construita la sol:109 mp; S. construita desfasurata:218 mp; Casa edificata intre anii 2012-2013, (P+M),Sd=218mp,zid caramida, fara lift si certificat energetic

B. Partea II. Proprietari și acte

Inscrieri privitoare la dreptul de proprietate și alte drepturi reale		Referințe
23537 / 10/08/2012		
Act Notarial nr. aut.2640, din 09/08/2012 emis de DOTIU DAN ADRIAN;		
B4	Intabulare, drept de PROPRIETATE, dobandit prin Conventie, cota actuala 1/1 1) FILIP DORINA NICOLETA, căsătorită cu 2) BĂLĂCEANU IULIAN	A1
20521 / 09/07/2013		
Act Administrativ nr. autorizatia de construire nr.14, din 26/11/2012 emis de PRIMARIA METES (act notarial nr. 946/20-08-2013 emis de NP SULEA IOANA LUCIA.;aproces verbal de receptie la terminarea lucrarilor nr. 1112/18-03-2013 emis de PRIMARIA METES; certificat de atestare a edificarii constructiei nr. 1114/18-03-2013 emis de PRIMARIA METES;certificat de atestare fiscala 3088/04-07-2013 emis de PRIMARIA METES; adeverinta nr. 2722/10-06-2013 emisa de PRIMARIA METES;);		
B6	Intabulare, drept de PROPRIETATE, dobandit prin Construire, cota actuala 1/1 1) FILIP DORINA- NICOLETA 2) BĂLĂCEANU IULIAN	A1.1

C. Partea III. SARCINI .

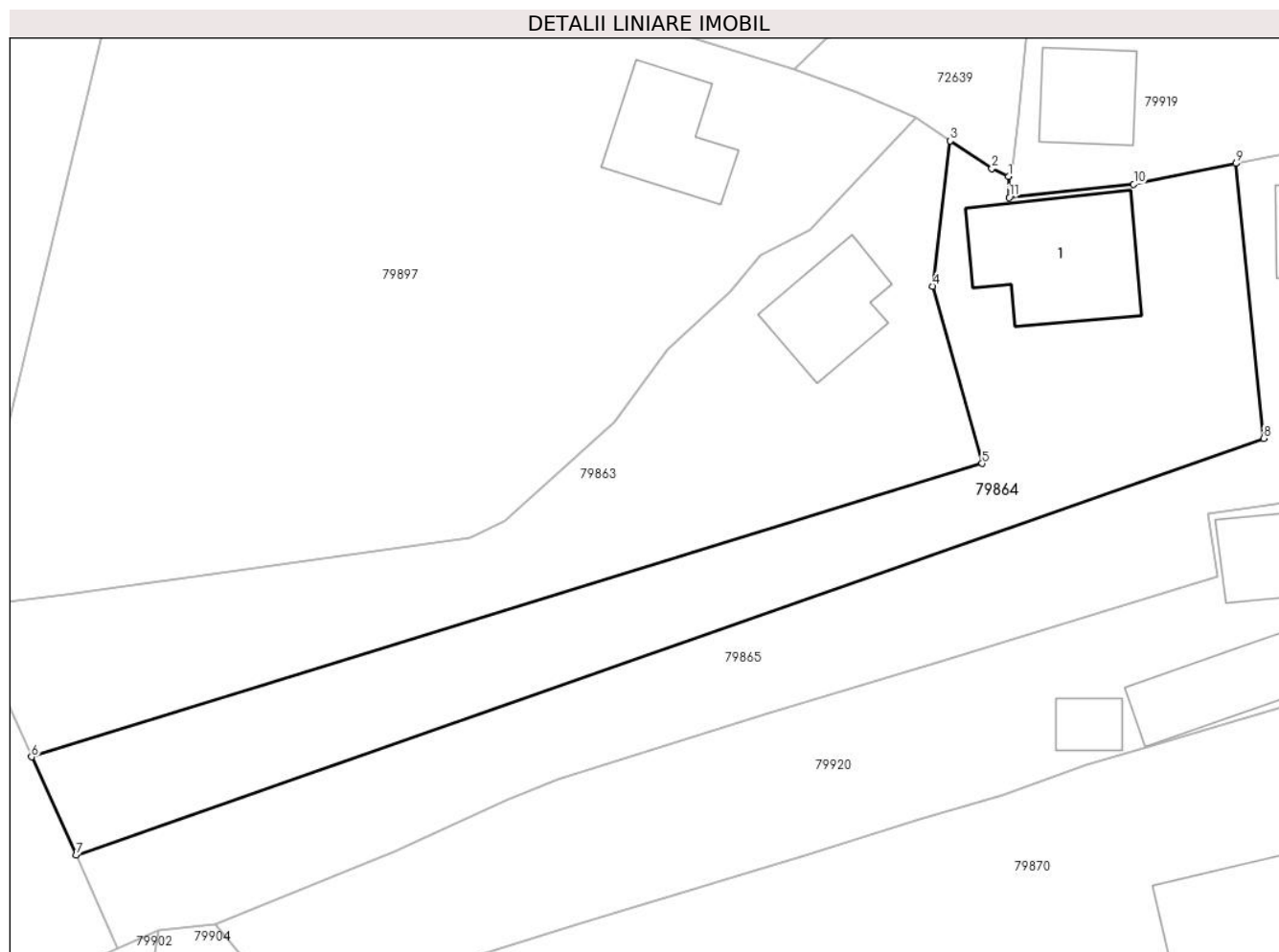
Inscrieri privind dezmembramintele dreptului de proprietate, drepturi reale de garanție și sarcini	Referințe
NU SUNT	

Anexa Nr. 1 La Partea I

Teren

Nr cadastral	Suprafața (mp)*	Observații / Referințe
70842	1.028	

* Suprafața este determinată în planul de proiecție Stereo 70.



Date referitoare la teren

Crt	Categorie folosință	Intra vilan	Suprafața (mp)	Tarla	Parcelă	Nr. topo	Observații / Referințe
1	curți constructii	DA	383	-	-	63/2/1/2	
2	arabil	DA	645	-	-	-	

Date referitoare la construcții

Crt	Număr	Destinație construcție	Supraf. (mp)	Situație juridică	Observații / Referințe
A1.1	70842-C1	construcții de locuințe	109	Cu acte	Nr. niveluri:2; S. construita la sol:109 mp; S. construita desfasurata:218 mp; Casa edificata intre anii 2012-2013,(P+M),Sd=218mp,zid caramida, fara lift si certificat energetic

Lungime Segmente

1) Valorile lungimilor segmentelor sunt obținute din proiecție în plan.

Punct început	X / Y	Punct sfârșit	X / Y	Lungime segment (** (m)
1	380.816,74 511.915,366	2	380.815,482 511.915,979	1.399
2	380.815,482 511.915,979	3	380.812,325 511.918,079	3.792

Punct început	X / Y	Punct sfârşit	X / Y	Lungime segment (** (m)
3	380.812,325 511.918,079	4	380.810,99 511.907,073	11.087
4	380.810,99 511.907,073	5	380.814,731 511.893,662	13.923
5	380.814,731 511.893,662	6	380.742,776 511.871,454	75.304
6	380.742,776 511.871,454	7	380.746,139 511.864,019	8.16
7	380.746,139 511.864,019	8	380.836,065 511.895,563	95.298
8	380.836,065 511.895,563	9	380.833,957 511.916,356	20.9
9	380.833,957 511.916,356	10	380.826,218 511.914,791	7.896
10	380.826,218 511.914,791	11	380.816,794 511.913,776	9.479
11	380.816,794 511.913,776	1	380.816,74 511.915,366	1.591

** Lungimile segmentelor sunt determinate în planul de proiecție Stereo 70 și sunt rotunjite la 1 milimetru.

*** Distanța dintre puncte este formată din segmente cumulate ce sunt mai mici decât valoarea 1 milimetru.

**DATE DESPRE IMOBILUL NR. 79865**

Oficiul de Cadastru și Publicitate Imobiliară ALBA
Biroul de Cadastru și Publicitate Imobiliară Alba Iulia

A. Partea I. Descrierea imobilului

TEREN Intravilan

Nr. CF vechi:855/Tăuț

Adresa: Loc. Tauti, Jud. Alba

Nr. Crt	Nr cadastral Nr. topografic	Suprafața* (mp)	Observații / Referințe
A1	70843	1.029	Sector cadastral:151 Teren imprejmuit;

Construcții

Crt	Nr cadastral Nr. topografic	Adresa	Observații / Referințe
A1.1	70843-C1	Loc. Tauti, Jud. Alba	Nr. niveluri:1; S. construita la sol:40 mp; S. construita desfasurata:40 mp; ANEXE GOSPODARESTI

B. Partea II. Proprietari și acte

Inscrieri privitoare la dreptul de proprietate și alte drepturi reale		Referințe
67253 / 27/10/2022		
Act Notarial nr. 794, din 26/10/2022 emis de Bucur Cosmina Eugenia;		
B9	Intabulare, drept de PROPRIETATE, titlu partaj initial moștenire legala,, dobandit prin Succesiune, cota actuala 1/1 1) FILIP DORINA-NICOLETA	A1, A1.1

C. Partea III. SARCINI .

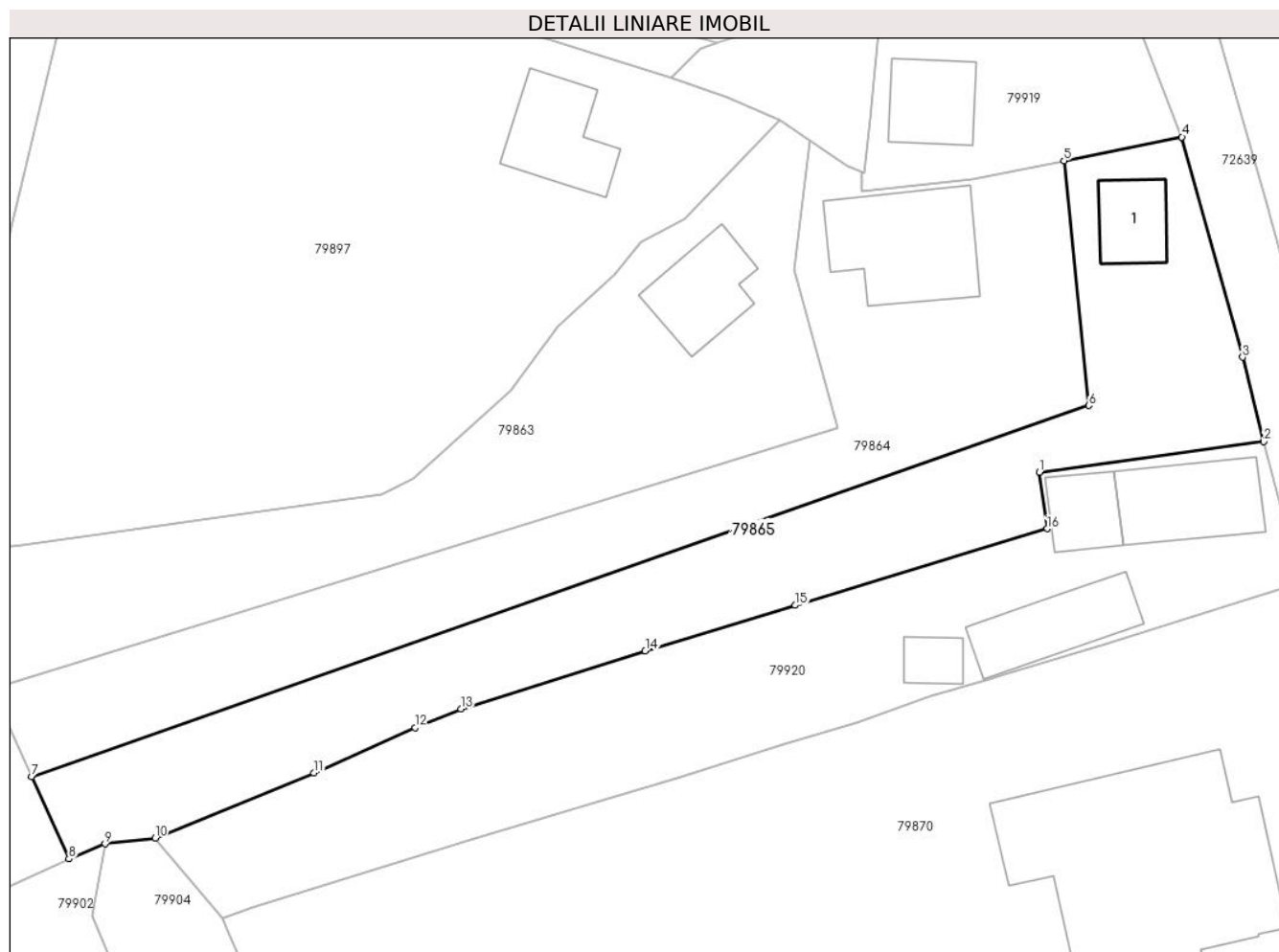
Inscrieri privind dezmembramintele dreptului de proprietate, drepturi reale de garanție și sarcini	Referințe
NU SUNT	

Anexa Nr. 1 La Partea I

Teren

Nr cadastral	Suprafața (mp)*	Observații / Referințe
70843	1.029	

* Suprafața este determinată în planul de proiecție Stereo 70.



Date referitoare la teren

Crt	Categorie folosință	Intravilan	Suprafața (mp)	Tarla	Parcelă	Nr. topo	Observații / Referințe
1	curți constructii	DA	101	-	-	-	
2	arabil	DA	928	-	-	63/2/1/3	

Date referitoare la construcții

Crt	Număr	Destinație construcție	Supraf. (mp)	Situație juridică	Observații / Referințe
A1.1	70843-C1	construcții anexa	40	Cu acte	Nr. niveluri:1; S. construita la sol:40 mp; S. construita desfasurata:40 mp; ANEXE GOSPODARESTI

Lungime Segmente

1) Valorile lungimilor segmentelor sunt obținute din proiecție în plan.

Punct început	X / Y	Punct sfârșit	X / Y	Lungime segment (** (m)
1	380.831,852 511.889,879	2	380.850,952 511.892,5	19.279
2	380.850,952 511.892,5	3	380.849,146 511.899,666	7.39

Punct început	X / Y	Punct sfârșit	X / Y	Lungime segment (** (m)
3	380.849,146 511.899,666	4	380.843,994 511.918,385	19.415
4	380.843,994 511.918,385	5	380.833,957 511.916,356	10.24
5	380.833,957 511.916,356	6	380.836,065 511.895,563	20.9
6	380.836,065 511.895,563	7	380.746,139 511.864,019	95.298
7	380.746,139 511.864,019	8	380.749,306 511.857,018	7.684
8	380.749,306 511.857,018	9	380.752,393 511.858,301	3.343
9	380.752,393 511.858,301	10	380.756,655 511.858,806	4.292
10	380.756,655 511.858,806	11	380.770,175 511.864,322	14.602
11	380.770,175 511.864,322	12	380.778,744 511.868,193	9.403
12	380.778,744 511.868,193	13	380.782,645 511.869,764	4.205
13	380.782,645 511.869,764	14	380.798,336 511.874,706	16.451
14	380.798,336 511.874,706	15	380.811,097 511.878,571	13.333
15	380.811,097 511.878,571	16	380.832,526 511.885,092	22.399
16	380.832,526 511.885,092	1	380.831,852 511.889,879	4.834

** Lungimile segmentelor sunt determinate în planul de proiecție Stereo 70 și sunt rotunjite la 1 milimetru.

*** Distanța dintre puncte este formată din segmente cumulate ce sunt mai mici decât valoarea 1 milimetru.

**DATE DESPRE IMOBILUL NR. 79866**

Oficiul de Cadastru și Publicitate Imobiliară ALBA
Biroul de Cadastru și Publicitate Imobiliară Alba Iulia

A. Partea I. Descrierea imobilului

TEREN Intravilan

Adresa: Loc. Tauti, Nr. 112, Jud. Alba

Nr. Crt	Nr cadastral Nr. topografic	Suprafața* (mp)	Observații / Referințe
A1	71190	1.090	Sector cadastral:151 Teren neimpregmuit;

Construcții

Crt	Nr cadastral Nr. topografic	Adresa	Observații / Referințe
A1.1	71190-C1	Loc. Tauti, Nr. 112, Jud. Alba	Nr. niveluri:1; S. construita la sol:95 mp; CASA DE LOCUIT (construita din caramida, acoperita cu tigla si edificata inainte de anul 1990)

B. Partea II. Proprietari și acte

Inscrieri privitoare la dreptul de proprietate și alte drepturi reale		Referințe
4491 / 30/01/2014		
Hotarare Judecatoreasca nr. 4501, din 01/11/2012 emis de Judecatoria Alba Iulia (documentatia cadastrala receptionata de serviciul cadastru al OCPI Alba);		
B2	Intabulare, drept de PROPRIETATEcu titlu uzucapiune si sistarea indiviziunii , asupra imobilului de sub A1 identificat cu nr.top. 8/2/2 din CF 70780, dobandit prin Hotarare Judecatoreasca, cota actuala 1/1 1) GIURA GLIGOR 2) GIURA VALERIA	A1, A1.1

C. Partea III. SARCINI .

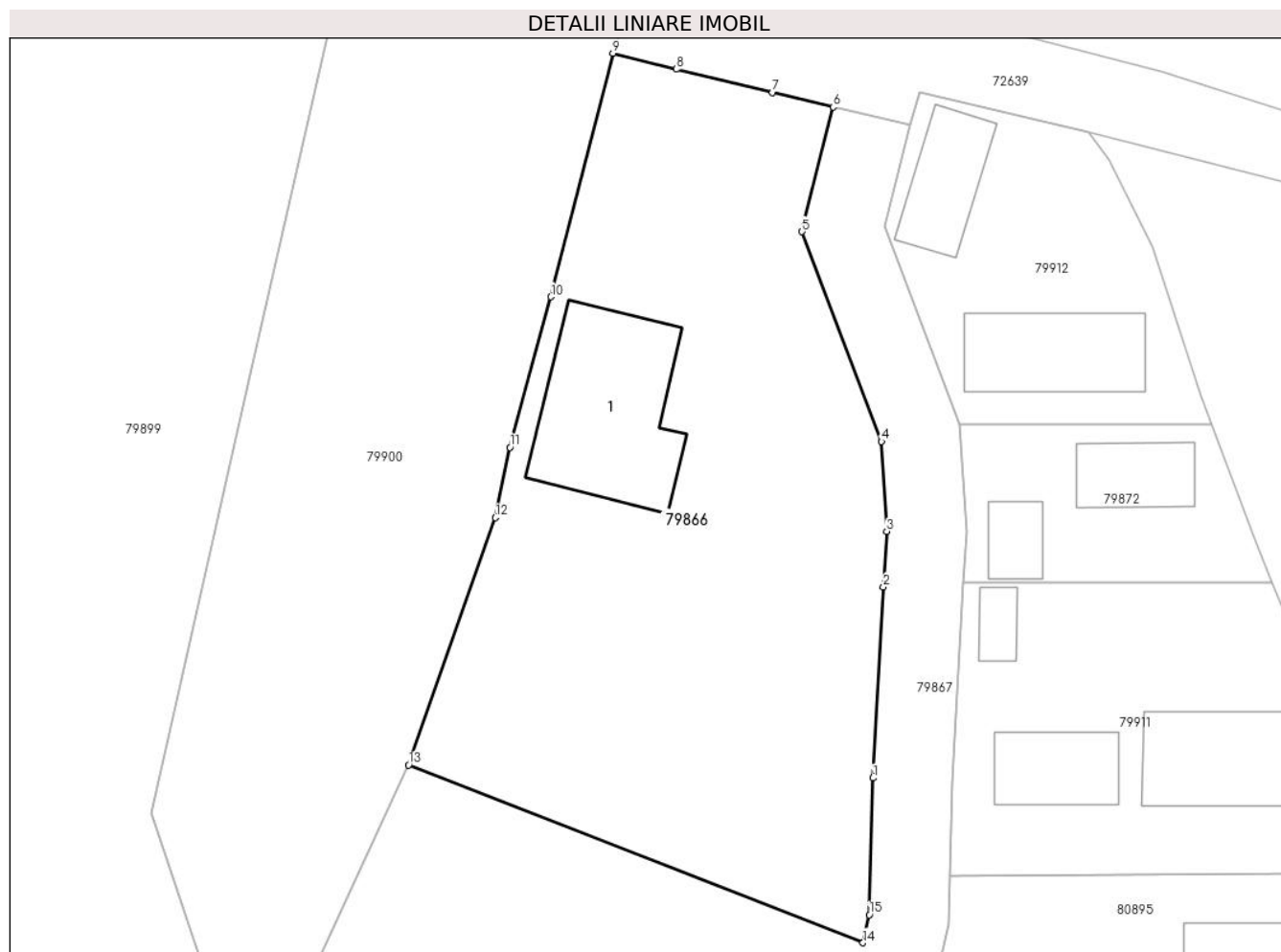
Inscrieri privind dezmembramintele dreptului de proprietate, drepturi reale de garanție și sarcini	Referințe
NU SUNT	

Anexa Nr. 1 La Partea I

Teren

Nr cadastral	Suprafața (mp)*	Observații / Referințe
71190	1.090	

* Suprafața este determinată în planul de proiecție Stereo 70.



Date referitoare la teren

Crt	Categorie folosință	Intra vilan	Suprafața (mp)	Tarla	Parcelă	Nr. topo	Observații / Referințe
1	curti constructii	DA	576	-	-	-	
2	faneata	DA	514	-	-	-	

Date referitoare la construcții

Crt	Număr	Destinație construcție	Supraf. (mp)	Situație juridică	Observații / Referințe
A1.1	71190-C1	construcții de locuințe	95	Cu acte	Nr. niveluri:1; S. construita la sol:95 mp; CASA DE LOCUIT (construita din caramida, acoperita cu tigla si edificata inainte de anul 1990)

Lungime Segmente

1) Valorile lungimilor segmentelor sunt obținute din proiecție în plan.

Punct început	X / Y	Punct sfârșit	X / Y	Lungime segment (** (m)
1	380.948,789 511.871,677	2	380.949,458 511.883,691	12.033
2	380.949,458 511.883,691	3	380.949,667 511.887,192	3.507

Punct început	X / Y	Punct sfârșit	X / Y	Lungime segment (** (m)
3	380.949,667 511.887,192	4	380.949,335 511.892,842	5.66
4	380.949,335 511.892,842	5	380.944,337 511.906,037	14.11
5	380.944,337 511.906,037	6	380.946,291 511.913,874	8.077
6	380.946,291 511.913,874	7	380.942,476 511.914,787	3.923
7	380.942,476 511.914,787	8	380.936,428 511.916,248	6.222
8	380.936,428 511.916,248	9	380.932,428 511.917,255	4.125
9	380.932,428 511.917,255	10	380.928,529 511.901,936	15.807
10	380.928,529 511.901,936	11	380.925,948 511.892,464	9.817
11	380.925,948 511.892,464	12	380.925,027 511.888,045	4.514
12	380.925,027 511.888,045	13	380.919,577 511.872,487	16.485
13	380.919,577 511.872,487	14	380.948,17 511.861,311	30.7
14	380.948,17 511.861,311	15	380.948,562 511.863,068	1.8
15	380.948,562 511.863,068	1	380.948,789 511.871,677	8.612

** Lungimile segmentelor sunt determinate în planul de proiecție Stereo 70 și sunt rotunjite la 1 milimetru.

*** Distanța dintre puncte este formată din segmente cumulate ce sunt mai mici decât valoarea 1 milimetru.

**DATE DESPRE IMOBILUL NR. 79867**

Oficiul de Cadastru și Publicitate Imobiliară ALBA
Biroul de Cadastru și Publicitate Imobiliară Alba Iulia

A. Partea I. Descrierea imobilului

TEREN Intravilan

Adresa: Loc. Tauti, Nr. 112A, Jud. Alba

Nr. Crt	Nr cadastral Nr. topografic	Suprafața* (mp)	Observații / Referințe
A1	71191	1.354	Sector cadastral:151 Teren neimpregmuit;

Construcții

Crt	Nr cadastral Nr. topografic	Adresa	Observații / Referințe
A1.1	71191-C1	Loc. Tauti, Nr. 112A, Jud. Alba	Nr. niveluri:3; S. construita la sol:104 mp; S. construita desfasurata:297 mp; LOCUINTA FAMILIALA (D+P+M)

B. Partea II. Proprietari și acte

Inscrieri privitoare la dreptul de proprietate și alte drepturi reale		Referințe
4494 / 30/01/2014		
Act Notarial nr. AUT. 54, din 29/01/2014 emis de NP Bucur Cosmina Eugenia;		
B4	Intabulare, drept de PROPRIETATE, dobandit prin Conventie, cota actuala 1/1 1) GIURA VASILE, și soția 2) GIURA ANA, născută Paștiu	A1
60187 / 30/07/2020		
Act Administrativ nr. Certificat de atestare a edificării construcției nr.3794, din 17/06/2020 emis de PRIMARIA METES (act administrativ nr Certificat fiscal nr.4405 din 29.07.2020, emis de PRIMARIA METES;act administrativ nr 2441 din 29.07.2020, emis de PRIMARIA METES;act administrativ nr Autorizatie de construire nr.13 din 21.12.2014, emis de PRIMARIA METES);		
B7	Intabulare, drept de PROPRIETATE, dobandit prin Construire, cota actuala 1/1 1) GIURA VASILE, si soția 2) GIURA ANA	A1.1

C. Partea III. SARCINI .

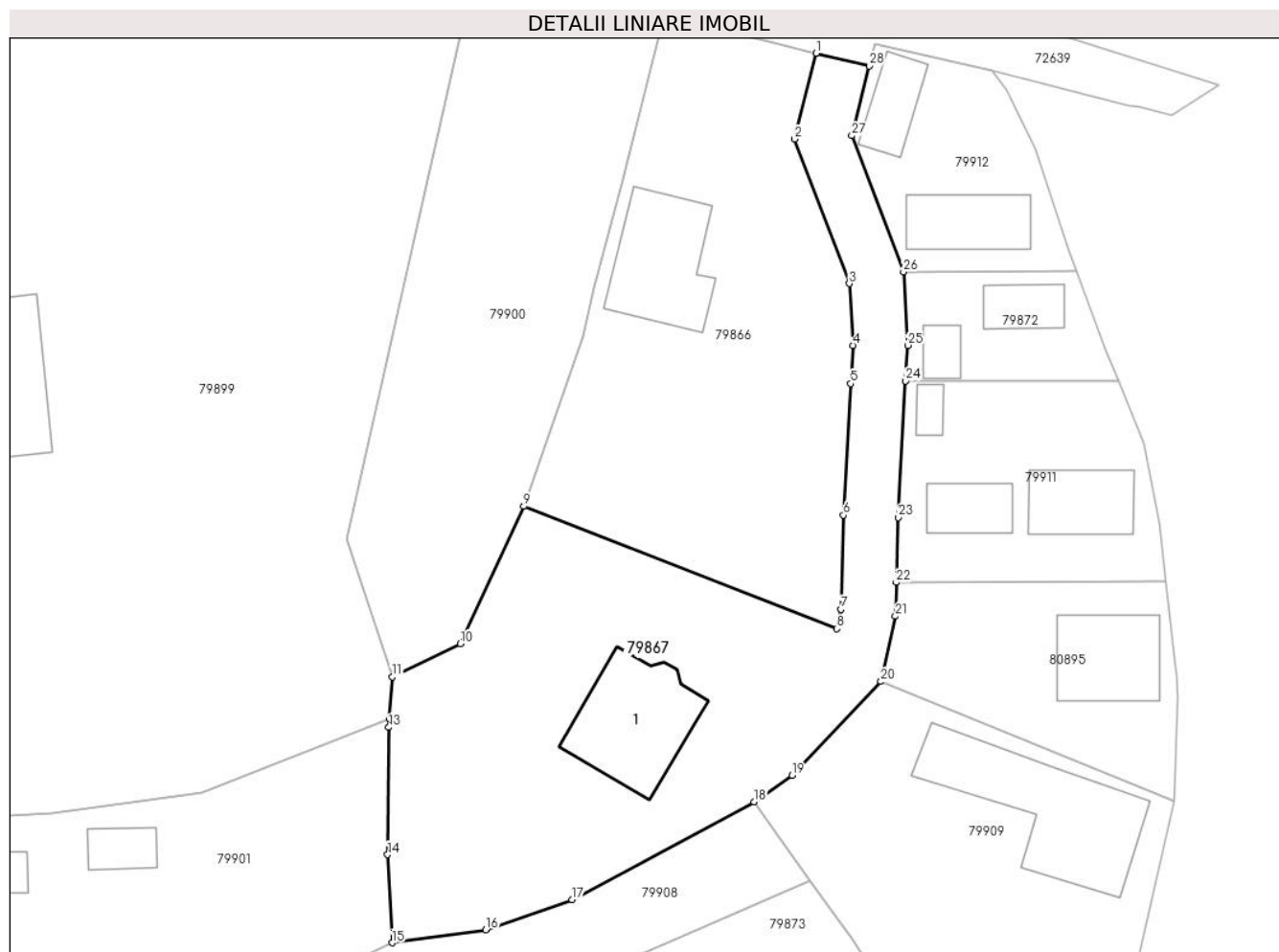
Inscrieri privind dezmembramentele dreptului de proprietate, drepturi reale de garanție și sarcini	Referințe
NU SUNT	

Anexa Nr. 1 La Partea I

Teren

Nr cadastral	Suprafața (mp)*	Observații / Referințe
71191	1.354	

* Suprafața este determinată în planul de proiecție Stereo 70.



Date referitoare la teren

Crt	Categorie folosință	Intravilan	Suprafața (mp)	Tarla	Parcelă	Nr. topo	Observații / Referințe
1	curți constructii	DA	200	-	-	-	
2	faneata	DA	1.154	-	-	-	

Date referitoare la construcții

Crt	Număr	Destinație construcție	Supraf. (mp)	Situație juridică	Observații / Referințe
A1.1	71191-C1	construcții de locuințe	104	Cu acte	Nr. niveluri:3; S. construita la sol:104 mp; S. construita desfasurata:297 mp; LOCUINTA FAMILIALA (D+P+M)

Lungime Segmente

1) Valorile lungimilor segmentelor sunt obținute din proiecție în plan.

Punct început	X / Y	Punct sfârșit	X / Y	Lungime segment (** (m))
1	380.946,291 511.913,874	2	380.944,337 511.906,037	8.077
3	380.949,335 511.892,842	4	380.949,667 511.887,192	5.66

Punct început	X / Y	Punct sfârșit	X / Y	Lungime segment (** (m))
2	380.944,337 511.906,037	3	380.949,335 511.892,842	14.11
4	380.949,667 511.887,192	5	380.949,458 511.883,691	3.507

Punct început	X / Y	Punct sfârșit	X / Y	Lungime segment (** (m))
5	380.949,458 511.883,691	6	380.948,789 511.871,677	12.033
7	380.948,562 511.863,068	8	380.948,17 511.861,311	1.8
9	380.919,577 511.872,487	10	380.913,761 511.859,939	13.83
11	380.907,568 511.856,91	12	380.907,301 511.853,111	3.808
13	380.907,245 511.852,307	14	380.907,132 511.840,667	11.641
15	380.907,539 511.832,622	16	380.916,106 511.833,812	8.649
17	380.924,0 511.836,567	18	380.940,63 511.845,497	18.876
19	380.944,091 511.847,903	20	380.952,217 511.856,486	11.819
21	380.953,547 511.862,452	22	380.953,628 511.865,528	3.077
23	380.953,785 511.871,472	24	380.954,482 511.883,937	12.484
25	380.954,676 511.887,19	26	380.954,281 511.893,899	6.721
27	380.949,567 511.906,345	28	380.951,154 511.912,711	6.561

Punct început	X / Y	Punct sfârșit	X / Y	Lungime segment (** (m))
6	380.948,789 511.871,677	7	380.948,562 511.863,068	8.612
8	380.948,17 511.861,311	9	380.919,577 511.872,487	30.7
10	380.913,761 511.859,939	11	380.907,568 511.856,91	6.894
12	380.907,301 511.853,111	13	380.907,245 511.852,307	0.806
14	380.907,132 511.840,667	15	380.907,539 511.832,622	8.055
16	380.916,106 511.833,812	17	380.924,0 511.836,567	8.361
18	380.940,63 511.845,497	19	380.944,091 511.847,903	4.215
20	380.952,217 511.856,486	21	380.953,547 511.862,452	6.112
22	380.953,628 511.865,528	23	380.953,785 511.871,472	5.946
24	380.954,482 511.883,937	25	380.954,676 511.887,19	3.259
26	380.954,281 511.893,899	27	380.949,567 511.906,345	13.309
28	380.951,154 511.912,711	1	380.946,291 511.913,874	5.0

** Lungimile segmentelor sunt determinate în planul de proiecție Stereo 70 și sunt rotunjite la 1 milimetru.

*** Distanța dintre puncte este formată din segmente cumulate ce sunt mai mici decât valoarea 1 milimetru.

**DATE DESPRE IMOBILUL NR. 79868**

Oficiul de Cadastru și Publicitate Imobiliară ALBA
Biroul de Cadastru și Publicitate Imobiliară Alba Iulia

A. Partea I. Descrierea imobilului

TEREN Necunoscut

Nr. topografic: 51/3, 52/3, 53/2, 55/3, 56/3
TĂUȚ

Adresa: Loc. Tauti, Nr. 87, Jud. Alba

Nr. Crt	Nr cadastral Nr. topografic	Suprafața* (mp)	Observații / Referințe
A1	71691	1.923	Sector cadastral:151 Teren imprejmuit;

Construcții

Crt	Nr cadastral Nr. topografic	Adresa	Observații / Referințe
A1.1	71691-C1	Loc. Tauti, Nr. 87, Jud. Alba	Nr. niveluri:1; S. construita la sol:49 mp; S. construita desfasurata:49 mp; Casa de locuit realizata din caramida si piatra cu fundatie de piatra si acoperita cu tigla, anul constructiei 1909.

B. Partea II. Proprietari și acte

Inscrieri privitoare la dreptul de proprietate și alte drepturi reale		Referințe
1784 / 20/01/2017		
Hotarare Judecatoreasca nr. 5987, din 13/12/2011 emis de Judecatoria Alba Iulia (act administrativ nr 3 din 14.01.2015, emis de primaria comunei Metes; act administrativ nr 3 din 08.01.1939, emis de primaria comunei Metes; act administrativ nr 14 din 17.05.2015, emis de primaria comunei Metes);		
B2	Intabulare, drept de PROPRIETATE cu titlul de drept moștenire și sistarea indiviziunii, dobandit prin Hotarare Judecatoreasca, cota actuala 1/1 1) CRĂCIUN IOAN	A1, A1.1

C. Partea III. SARCINI .

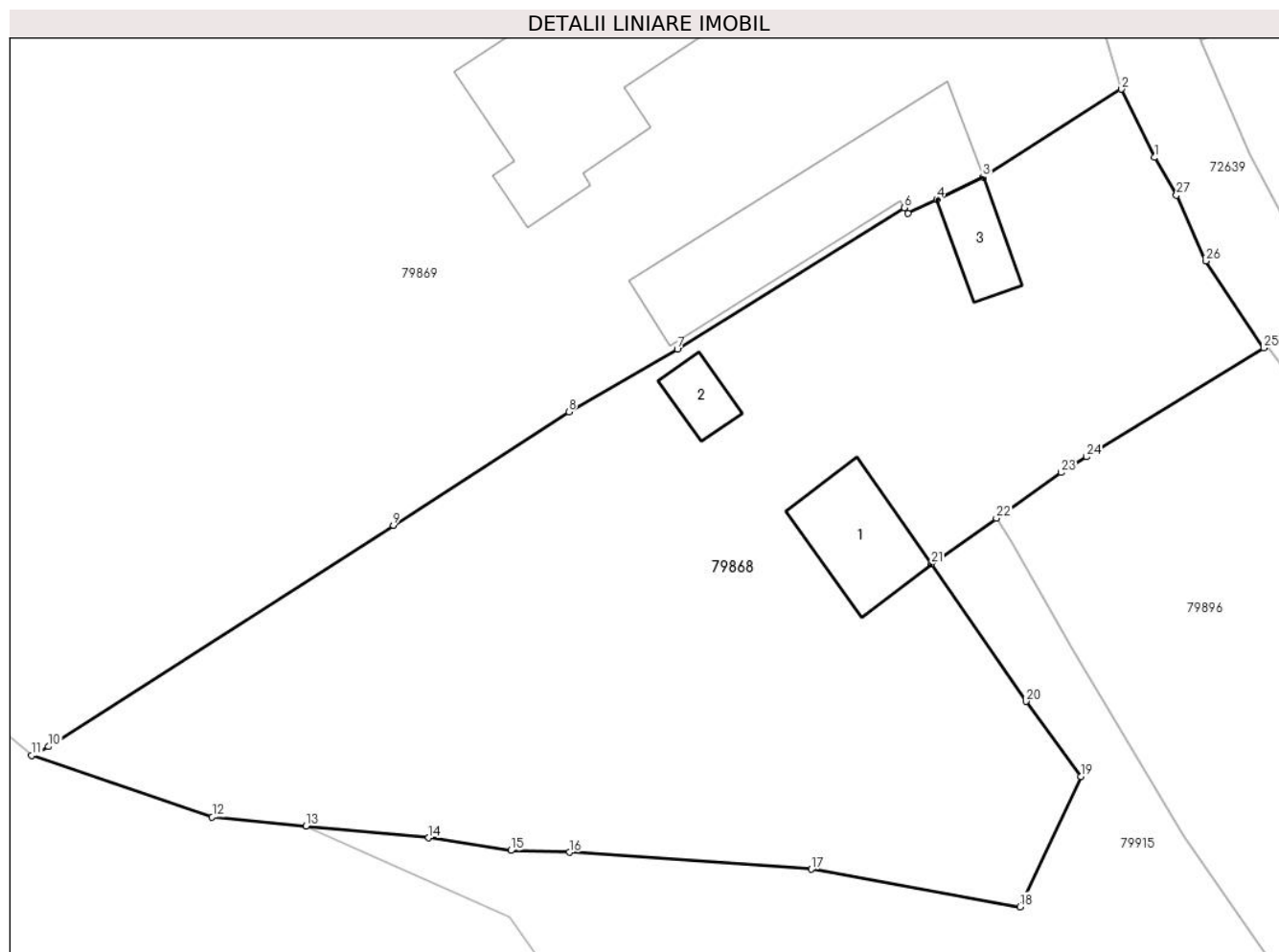
Inscrieri privind dezmembramintele dreptului de proprietate, drepturi reale de garanție și sarcini	Referințe
NU SUNT	

Anexa Nr. 1 La Partea I

Teren

Nr cadastral	Suprafața (mp)*	Observații / Referințe
71691	1.923	

* Suprafața este determinată în planul de proiecție Stereo 70.



Date referitoare la teren

Crt	Categorie folosință	Intravilan	Suprafața (mp)	Tarla	Parcelă	Nr. topo	Observații / Referințe
1	curți constructii	DA	432	-	-	53/2	
2	arabil	DA	64	-	-	55/3	
3	arabil	NU	34	-	-	56/3	
4	faneata	DA	718	-	-	51/3	
5	faneata	DA	675	-	-	52/3	

Date referitoare la construcții

Crt	Număr	Destinație construcție	Supraf. (mp)	Situație juridică	Observații / Referințe
A1.1	71691-C1	construcții de locuințe	49	Cu acte	Nr. niveluri:1; S. construita la sol:49 mp; S. construita desfasurata:49 mp; Casa de locuit realizata din caramida si piatra cu fundatie de piatra si acoperita cu tigla, anul constructiei 1909.
A1.2	71691-C2	construcții anexa	16	Fara acte	Nr. niveluri:1; S. construita la sol:16 mp; S. construita desfasurata:16 mp; anexa - magazie realizata din lemn - constructie fara acte
A1.3	71691-C3	construcții anexa	24	Fara acte	Nr. niveluri:1; S. construita la sol:24 mp; S. construita desfasurata:24 mp; anexa - magazie realizata din lemn - constructie fara acte

Lungime Segmente

1) Valorile lungimilor segmentelor sunt obținute din proiecție în plan.

Punct început	X / Y	Punct sfârșit	X / Y	Lungime segment (** (m)
1	380.750,691 512.000,45	2	380.748,52 512.004,912	4.962
3	380.739,489 511.999,172	4	380.736,462 511.997,719	3.358
5	380.734,563 511.996,808	6	380.734,338 511.997,168	0.425
7	380.719,492 511.987,907	8	380.712,399 511.983,826	8.183
9	380.700,923 511.976,422	10	380.678,372 511.961,958	26.791
11	380.677,271 511.961,375	12	380.689,082 511.957,363	12.474
13	380.695,214 511.956,771	14	380.703,238 511.955,996	8.061
15	380.708,607 511.955,169	16	380.712,442 511.955,049	3.837
17	380.728,242 511.953,949	18	380.741,89 511.951,484	13.869
19	380.745,876 511.959,996	20	380.742,31 511.964,908	6.07
21	380.736,103 511.973,894	22	380.740,35 511.976,878	5.19
23	380.744,597 511.979,861	24	380.746,258 511.980,883	1.95
25	380.757,836 511.988,011	26	380.754,036 511.993,677	6.822
27	380.752,132 511.997,977	1	380.750,691 512.000,45	2.862

Punct început	X / Y	Punct sfârșit	X / Y	Lungime segment (** (m)
2	380.748,52 512.004,912	3	380.739,489 511.999,172	10.701
4	380.736,462 511.997,719	5	380.734,563 511.996,808	2.106
6	380.734,338 511.997,168	7	380.719,492 511.987,907	17.498
8	380.712,399 511.983,826	9	380.700,923 511.976,422	13.657
10	380.678,372 511.961,958	11	380.677,271 511.961,375	1.246
12	380.689,082 511.957,363	13	380.695,214 511.956,771	6.161
14	380.703,238 511.955,996	15	380.708,607 511.955,169	5.432
16	380.712,442 511.955,049	17	380.728,242 511.953,949	15.838
18	380.741,89 511.951,484	19	380.745,876 511.959,996	9.399
20	380.742,31 511.964,908	21	380.736,103 511.973,894	10.921
22	380.740,35 511.976,878	23	380.744,597 511.979,861	5.19
24	380.746,258 511.980,883	25	380.757,836 511.988,011	13.596
26	380.754,036 511.993,677	27	380.752,132 511.997,977	4.703

** Lungimile segmentelor sunt determinate în planul de proiecție Stereo 70 și sunt rotunjite la 1 milimetru.

*** Distanța dintre puncte este formată din segmente cumulate ce sunt mai mici decât valoarea 1 milimetru.

**DATE DESPRE IMOBILUL NR. 79869**

Oficiul de Cadastru și Publicitate Imobiliară ALBA
Biroul de Cadastru și Publicitate Imobiliară Alba Iulia

A. Partea I. Descrierea imobilului

TEREN Necunoscut

Nr. CF vechi:493 Tauti
Nr. topografic: .51/2,52/2,53/1,55/2,56/2.

Adresa: Loc. Tauti, Nr. 86, Jud. Alba

Nr. Crt	Nr cadastral Nr. topografic	Suprafața* (mp)	Observații / Referințe
A1	71694	Din acte: 4.408 Masurata: 4.409	Sector cadastral:151 Teren imprejmuit;

Construcții

Crt	Nr cadastral Nr. topografic	Adresa	Observații / Referințe
A1.1	71694-C1	Loc. Tauti, Nr. 86, Jud. Alba	Nr. niveluri:1; S. construita la sol:174 mp; S. construita desfasurata:174 mp; Casa de locuit realizata din caramida cu fundatie de piatra si acoperita cu tigla, anul constructiei 1965.

B. Partea II. Proprietari și acte

Inscrieri privitoare la dreptul de proprietate și alte drepturi reale		Referințe
7347 / 03/03/2017		
Act Notarial nr. CM. 14, din 02/03/2017 emis de ENĂCHESCU Adina Rodica;		
B5	Intabulare, drept de PROPRIETATE, dobandit prin Succesiune, cota actuala 1/1 1) MIRCEA ELENA	A1, A1.1

C. Partea III. SARCINI .

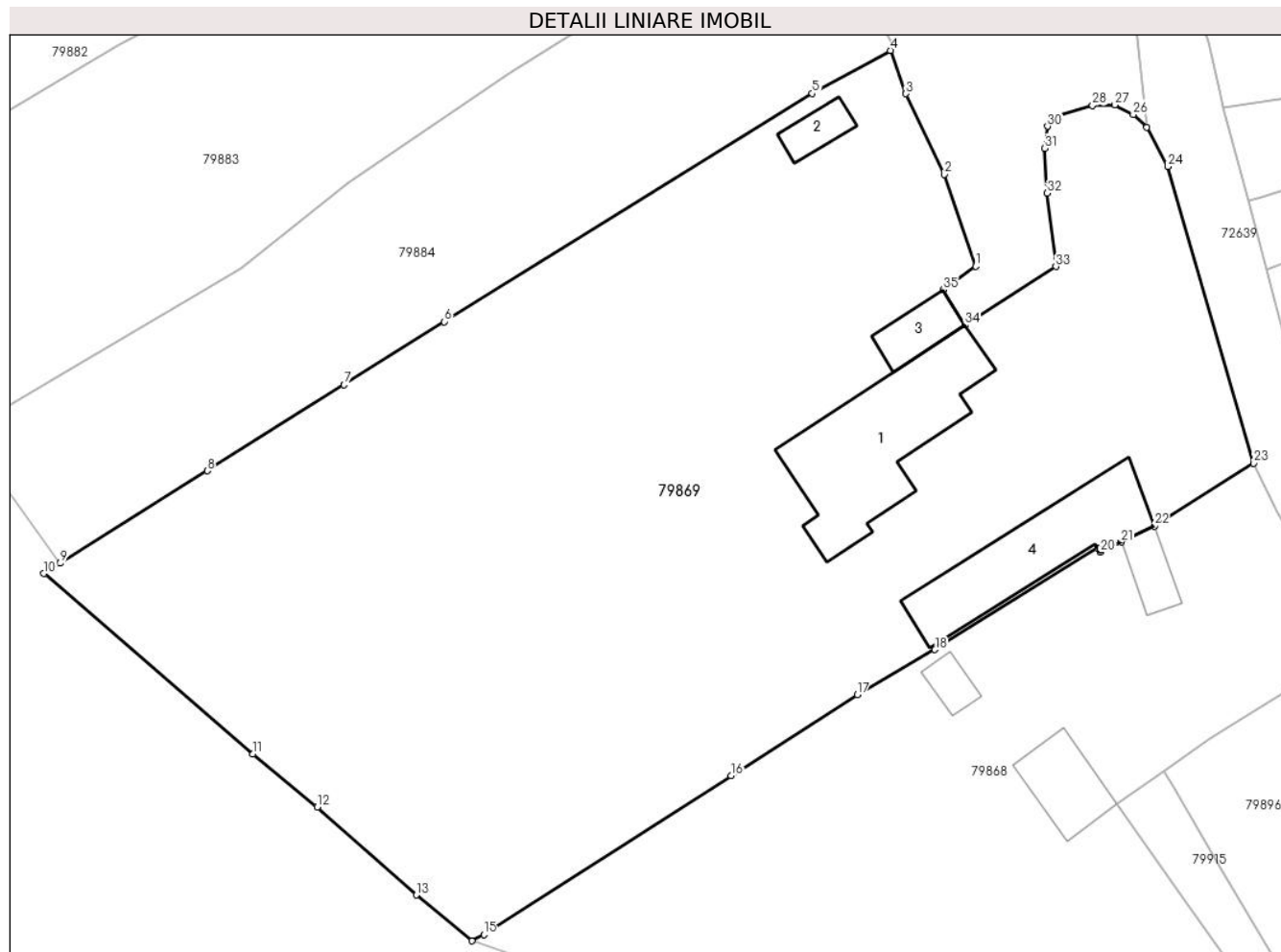
Inscrieri privind dezmembramintele dreptului de proprietate, drepturi reale de garanție și sarcini	Referințe
NU SUNT	

Anexa Nr. 1 La Partea I

Teren

Nr cadastral	Suprafața (mp)*	Observații / Referințe
71694	Din acte: 4.408 Masurata: 4.409	

* Suprafața este determinată în planul de proiecție Stereo 70.



Date referitoare la teren

Crt	Categorie folosință	Intravilan	Suprafața (mp)	Tarla	Parcelă	Nr. topo	Observații / Referințe
1	curți constructii	DA	277	-	-	53/1	
2	arabil	DA	179	-	-	55/2	
3	arabil	DA	162	-	-	56/2	
4	faneata	DA	1.990	-	-	51/2	
5	faneata	NU	82	-	-	52/2	
6	faneata	DA	1.719	-	-	52/2	

Date referitoare la construcții

Crt	Număr	Destinație construcție	Supraf. (mp)	Situație juridică	Observații / Referințe
A1.1	71694-C1	construcții de locuințe	174	Cu acte	Nr. niveluri:1; S. construita la sol:174 mp; S. construita desfasurata:174 mp; Casa de locuit realizata din caramida cu fundatie de piatra si acoperita cu tigla, anul constructiei 1965.
A1.2	71694-C2	construcții anexa	20	Fara acte	Nr. niveluri:1; S. construita la sol:20 mp; S. construita desfasurata:20 mp; anexa - magazie realizata din lemn - constructie fara acte
A1.3	71694-C3	construcții anexa	30	Fara acte	Nr. niveluri:1; S. construita la sol:30 mp; S. construita desfasurata:30 mp; anexa - magazie realizata din lemn - constructie fara acte

Crt	Număr	Destinație construcție	Supraf. (mp)	Situație juridică	Observații / Referințe
A1.4	71694-C4	construcții anexa	128	Fara acte	Nr. niveluri:1; S. construita la sol:128 mp; S. construita desfasurata:128 mp; anexa - magazie realizata din lemn - constructie fara acte

Lungime Segmente

1) Valorile lungimilor segmentelor sunt obținute din proiecție în plan.

Punct început	X / Y	Punct sfârșit	X / Y	Lungime segment (** (m))
1	380.723,19 512.022,86	2	380.720,35 512.031,222	8.831
3	380.716,853 512.038,581	4	380.715,427 512.042,523	4.192
5	380.708,308 512.038,594	6	380.674,758 512.017,803	39.47
7	380.665,637 512.012,053	8	380.653,164 512.004,208	14.735
9	380.639,773 511.995,786	10	380.638,28 511.994,847	1.764
11	380.657,333 511.978,41	12	380.663,187 511.973,564	7.6
13	380.672,227 511.965,561	14	380.677,271 511.961,375	6.555
15	380.678,372 511.961,958	16	380.700,923 511.976,422	26.791
17	380.712,399 511.983,826	18	380.719,492 511.987,907	8.183
19	380.734,338 511.997,168	20	380.734,563 511.996,808	0.425
21	380.736,462 511.997,719	22	380.739,489 511.999,172	3.358
23	380.748,52 512.004,912	24	380.740,722 512.031,935	28.126
25	380.738,816 512.035,532	26	380.737,557 512.036,688	1.709
27	380.735,897 512.037,57	28	380.733,86 512.037,491	2.039
29	380.730,533 512.036,534	30	380.729,741 512.035,616	1.212
31	380.729,51 512.033,596	32	380.729,725 512.029,515	4.087
33	380.730,519 512.022,83	34	380.722,24 512.017,485	9.854
35	380.720,229 512.020,726	1	380.723,19 512.022,86	3.65

Punct început	X / Y	Punct sfârșit	X / Y	Lungime segment (** (m))
2	380.720,35 512.031,222	3	380.716,853 512.038,581	8.148
4	380.715,427 512.042,523	5	380.708,308 512.038,594	8.131
6	380.674,758 512.017,803	7	380.665,637 512.012,053	10.782
8	380.653,164 512.004,208	9	380.639,773 511.995,786	15.819
10	380.638,28 511.994,847	11	380.657,333 511.978,41	25.163
12	380.663,187 511.973,564	13	380.672,227 511.965,561	12.074
14	380.677,271 511.961,375	15	380.678,372 511.961,958	1.246
16	380.700,923 511.976,422	17	380.712,399 511.983,826	13.657
18	380.719,492 511.987,907	19	380.734,338 511.997,168	17.498
20	380.734,563 511.996,808	21	380.736,462 511.997,719	2.106
22	380.739,489 511.999,172	23	380.748,52 512.004,912	10.701
24	380.740,722 512.031,935	25	380.738,816 512.035,532	4.071
26	380.737,557 512.036,688	27	380.735,897 512.037,57	1.88
28	380.733,86 512.037,491	29	380.730,533 512.036,534	3.462
30	380.729,741 512.035,616	31	380.729,51 512.033,596	2.033
32	380.729,725 512.029,515	33	380.730,519 512.022,83	6.732
34	380.722,24 512.017,485	35	380.720,229 512.020,726	3.814

** Lungimile segmentelor sunt determinate în planul de proiecție Stereo 70 și sunt rotunjite la 1 milimetru.

*** Distanța dintre puncte este formată din segmente cumulate ce sunt mai mici decât valoarea 1 milimetru.



DATE DESPRE IMOBILUL NR. 79870

Oficiul de Cadastru și Publicitate Imobiliară ALBA
Biroul de Cadastru și Publicitate Imobiliară Alba Iulia

A. Partea I. Descrierea imobilului

TEREN Intravilan

Adresa: Loc. Tauti, Nr. 92, Jud. Alba

Nr. Crt	Nr cadastral Nr. topografic	Suprafața* (mp)	Observații / Referințe
A1	75264	3.372	Sector cadastral:151 Teren imprejmuit; Imprejmuire cu gard de lemn, sarma si zidarie

Construcții

Crt	Nr cadastral Nr. topografic	Adresa	Observații / Referințe
A1.1	75264-C1	Loc. Tauti, Jud. Alba	Nr. niveluri:2; S. construita la sol:336 mp; S. construita desfasurata:411 mp; CASA (Sp+P), edificata inainte de anul 2001 si extinsa in anul 2023
A1.2	75264-C2	Loc. Tauti, Jud. Alba	Nr. niveluri:1; S. construita la sol:58 mp; S. construita desfasurata:58 mp; ANEXA(P), edificata in anul 2023

B. Partea II. Proprietari și acte

Inscrieri privitoare la dreptul de proprietate și alte drepturi reale		Referințe
87376 / 02/12/2021		
Act Notarial nr. 1897/2004, din 01/01/2004 emis de BNP E Teodorescu;		
B1	urmatoarele s-au transcris din CF 70333 cu titlul si rangul asigurat de inch. 4457/2004 n favoarea proprietarilor de pana acum :	A1, A1.1
B2	Intabulare, drept de PROPRIETATEcu titlu cumparare , inch. cf. 4457/2004, dobandit prin Conventie, cota actuala 1/1 1) BOLCA VIOREL , si sotia 2) BOLCA MARIA-RODICA	A1.1
B3	Intabulare, drept de PROPRIETATEcu titlu cumparare , inch. cf. 4457/2004, dobandit prin Conventie, cota actuala 1573/3372 1) BOLCA VIOREL , si sotia 2) BOLCA MARIA-RODICA	A1
Inscrie Sub Semnatura Privata nr. MEMORIU, din 02/12/2021 emis de ING. MARTIN NICOLAE (inscris sub semnatura privata nr PV VECINATATE din 02.12.2021, emis de ING. MARTIN NICOLAE;act administrativ nr ADEVERINTA 9248 din 25.11.2021, emis de PRIMARIA METES;act notarial nr DECLARATIE NOTARIALA 1105 din 02.12.2021, emis de BN POPESCU RAMONA;inscris sub semnatura privata nr DOSAR din 02.12.2021, emis de ING. MARTIN NICOLAE;act administrativ nr ISTORIC ROL FISCAL 8988 din 18.11.2021, emis de PRIMARIA METES;act administrativ nr ADEVERINTA 8467 din 25.10.2021, emis de PRIMARIA METES;inscris sub semnatura privata nr CERERE din 02.12.2021, emis de ING. MARTIN NICOLAE;act administrativ nr CERTIFICAT FISCAL 9197 din 24.11.2021, emis de PRIMARIA METES;act administrativ nr ADEVERINTA 9205 din 24.11.2021, emis de PRIMARIA METES);		
B4	In baza declaratiei aut.1105/2021 emisa de NP Popescu Ramona Gabriela ,a adeverintelor nr.9205/2021, 8893/2021, 8467/20219248/2021 , certificatul fiscal nr. 9197/2021 emise de Primaria comunei Metes ,a documentatiei cadastrale,a actelor anexa si in conformitate cu dispozitiile art.41 din Legea nr.7/1996 a cadastrului si publicitatii imobiliare ,coroborat cu dispozitiile art.126 din Ordinul 700/2014 al ANCP, ,asupra cotei de 1799/3372 parti din imobilul de sub A1 se noteaza posesia in favoarea lui 1) BOLCA VIOREL , si sotia 2) BOLCA MARIA-RODICA <i>OBSERVATII: cota de 1799/3372 parti teren</i>	A1
77736 / 06/12/2023		
Act Administrativ nr. Certificat de atestare a edificarii/extinderii constructiei nr. 11157, din 04/12/2023 emis de PRIMARIA METES (inscris sub semnatura privata nr dosar din 05.12.2023, emis de ING. MARTIN NICOLAE; act administrativ nr Proces verbal de receptie nr. 11155 din 04.12.2023, emis de PRIMARIA METES;inscris sub semnatura privata nr Polita asigurare din 19.11.2023, emis de GROUPAMA ASIGURARI SA;act administrativ nr Certificat de atestare fiscala nr. 11156 din 04.12.2023, emis de PRIMARIA METES;inscris sub semnatura privata nr memoriu din 05.12.2023, emis de ING. MARTIN NICOLAE);		
B7	Intabulare, drept de PROPRIETATEcu titlu construire, dobandit prin Construire, cota actuala 1/1 1) BOLCA VIOREL , și	A1.2

Inscrieri privitoare la dreptul de proprietate și alte drepturi reale		Referințe
2) BOLCA MARIA-RODICA		
/		
Act Normativ nr. 7, din 13/03/1996 emis de PARLAMENTUL ROMÂNIEI;		
B8	Intabulare, drept de PROPRIETATE, dobandit prin Lege, cota actuala 1799/3372	A1
1) NEIDENTIFICAT NEIDENTIFICAT		

C. Partea III. SARCINI .

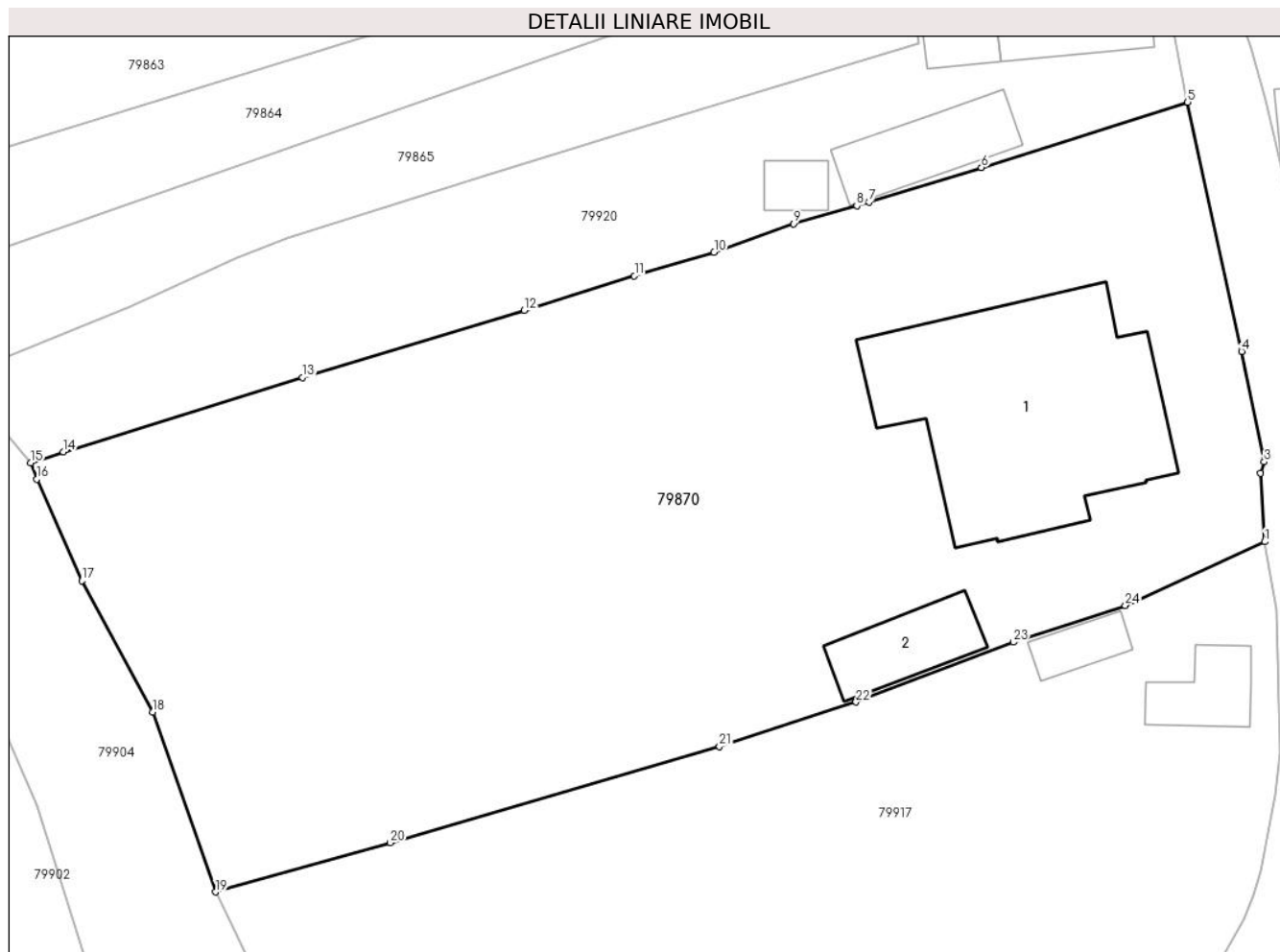
Inscrieri privind dezmembramintele dreptului de proprietate, drepturi reale de garanție și sarcini	Referințe
NU SUNT	

Anexa Nr. 1 La Partea I

Teren

Nr cadastral	Suprafața (mp)*	Observații / Referințe
75264	3.372	Imprejmuit cu gard de lemn, sarma si zidarie

* Suprafața este determinată în planul de proiecție Stereo 70.



Date referitoare la teren

Crt	Categorie folosință	Intravilan	Suprafața (mp)	Tarla	Parcelă	Nr. topo	Observații / Referințe
1	curți constructii	DA	874	-	-	63/1, 63/2/3	
2	faneata	DA	2.498	-	-	63/1, 63/2/3	

Date referitoare la construcții

Crt	Număr	Destinație construcție	Supraf. (mp)	Situație juridică	Observații / Referințe
A1.1	75264-C1	construcții de locuințe	336	Cu acte	Nr. niveluri:2; S. construita la sol:336 mp; S. construita desfasurata:411 mp; CASA (Sp+P), edificata inainte de anul 2001 si extinsa in anul 2023
A1.2	75264-C2	construcții anexa	58	Cu acte	Nr. niveluri:1; S. construita la sol:58 mp; S. construita desfasurata:58 mp; ANEXA(P), edificata in anul 2023

Lungime Segmente

1) Valorile lungimilor segmentelor sunt obținute din proiecție în plan.

Punct început	X / Y	Punct sfârșit	X / Y	Lungime segment (** (m)
1	380.859,84 511.845,782	2	380.859,505 511.851,185	5.413

Punct început	X / Y	Punct sfârșit	X / Y	Lungime segment (** (m)
2	380.859,505 511.851,185	3	380.859,796 511.852,085	0.946

Punct început	X / Y	Punct sfârșit	X / Y	Lungime segment (** (m))	Punct început	X / Y	Punct sfârșit	X / Y	Lungime segment (** (m))
3	380.859,796 511.852,085	4	380.858,009 511.860,797	8.893	4	380.858,009 511.860,797	5	380.853,753 511.880,45	20.109
5	380.853,753 511.880,45	6	380.837,469 511.875,283	17.084	6	380.837,469 511.875,283	7	380.828,592 511.872,585	9.278
7	380.828,592 511.872,585	8	380.827,621 511.872,286	1.016	8	380.827,621 511.872,286	9	380.822,645 511.870,867	5.174
9	380.822,645 511.870,867	10	380.816,36 511.868,605	6.68	10	380.816,36 511.868,605	11	380.810,058 511.866,745	6.571
11	380.810,058 511.866,745	12	380.801,36 511.864,032	9.111	12	380.801,36 511.864,032	13	380.783,846 511.858,733	18.298
13	380.783,846 511.858,733	14	380.764,976 511.852,873	19.759	14	380.764,976 511.852,873	15	380.762,391 511.851,995	2.73
15	380.762,391 511.851,995	16	380.762,868 511.850,711	1.37	16	380.762,868 511.850,711	17	380.766,431 511.842,711	8.758
17	380.766,431 511.842,711	18	380.772,025 511.832,351	11.774	18	380.772,025 511.832,351	19	380.776,998 511.818,151	15.046
19	380.776,998 511.818,151	20	380.790,795 511.822,038	14.334	20	380.790,795 511.822,038	21	380.816,779 511.829,64	27.073
21	380.816,779 511.829,64	22	380.827,568 511.833,131	11.34	22	380.827,568 511.833,131	23	380.839,982 511.837,863	13.285
23	380.839,982 511.837,863	24	380.848,828 511.840,752	9.306	24	380.848,828 511.840,752	1	380.859,84 511.845,782	12.106

** Lungimile segmentelor sunt determinate în planul de proiecție Stereo 70 și sunt rotunjite la 1 milimetru.

*** Distanța dintre puncte este formată din segmente cumulate ce sunt mai mici decât valoarea 1 milimetru.

**DATE DESPRE IMOBILUL NR. 79871**

Oficiul de Cadastru și Publicitate Imobiliară ALBA
Biroul de Cadastru și Publicitate Imobiliară Alba Iulia

A. Partea I. Descrierea imobilului

TEREN Necunoscut

Adresa: Loc. Tauti, Jud. Alba

Nr. Crt	Nr cadastral Nr. topografic	Suprafața* (mp)	Observații / Referințe
A1	76208	1.734	Sector cadastral:151 Teren neimpregmuit;

B. Partea II. Proprietari și acte

Inscrieri privitoare la dreptul de proprietate și alte drepturi reale		Referințe
79416 / 18/11/2021		
Act Administrativ nr. 69 - HCL, din 26/10/2021 emis de Consiliul local Metes (act normativ nr Anexa 45 la HG 974 din 25.09.2002, emis de Guvernul Romaniei);		
B1	Intabulare, drept de PROPRIETATE, dobandit prin Lege, cota actuala 1/1 1) COMUNA METES-DOMENIUL PUBLIC, CIF:999999999999	A1

C. Partea III. SARCINI .

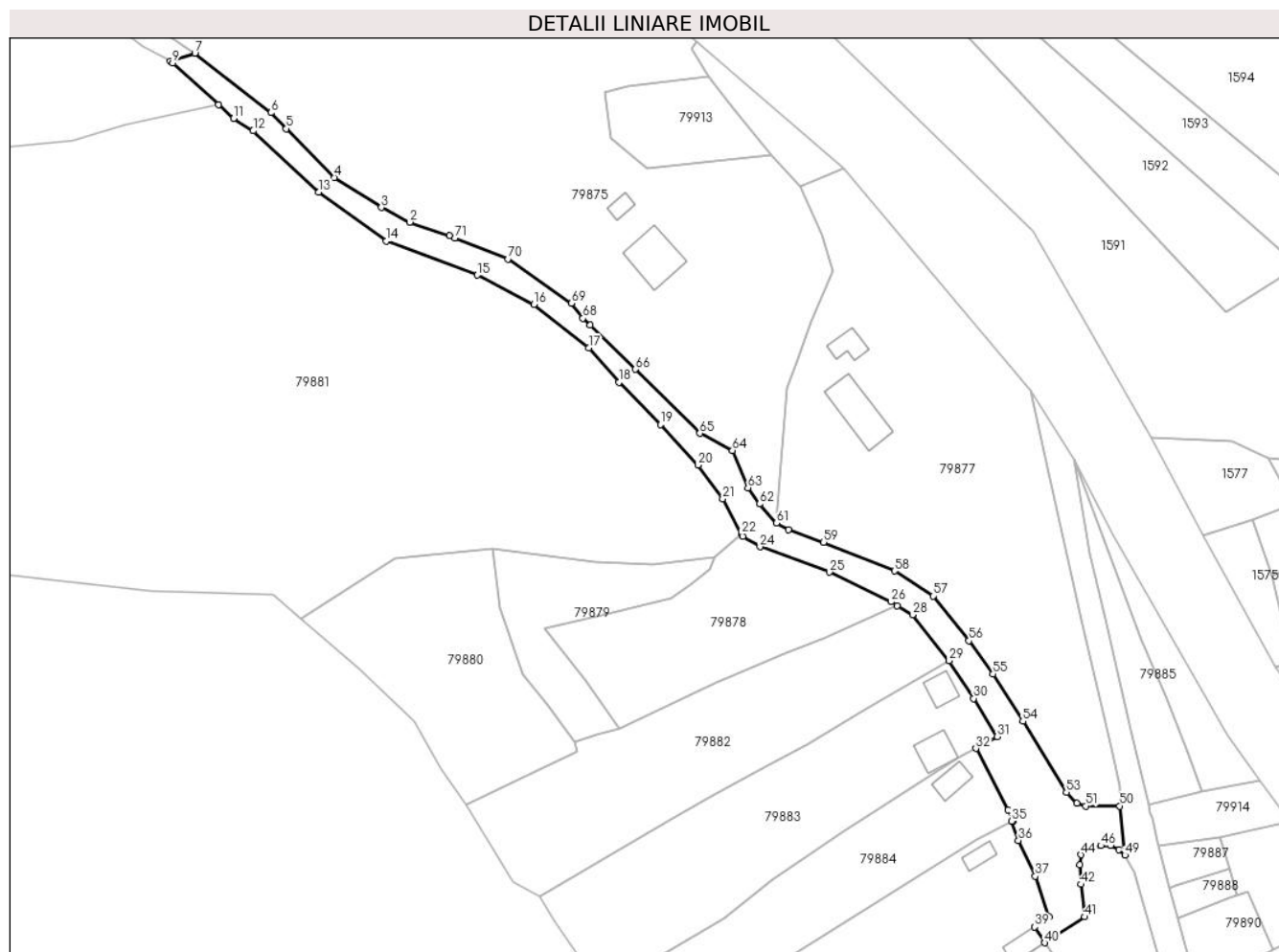
Inscrieri privind dezmembramintele dreptului de proprietate, drepturi reale de garanție și sarcini	Referințe
NU SUNT	

Anexa Nr. 1 La Partea I

Teren

Nr cadastral	Suprafața (mp)*	Observații / Referințe
76208	1.734	

* Suprafața este determinată în planul de proiecție Stereo 70.



Date referitoare la teren

Crt	Categorie folosință	Intravilan	Suprafața (mp)	Tarla	Parcelă	Nr. topo	Observații / Referințe
1	drum	NU	381	-	-	-	
2	drum	DA	1.353	-	-	-	

Lungime Segmente

1) Valorile lungimilor segmentelor sunt obținute din proiecție în plan.

Punct început	X / Y	Punct sfârșit	X / Y	Lungime segment	Punct început	X / Y	Punct sfârșit	X / Y	Lungime segment	Punct început	X / Y	Punct sfârșit	X / Y	Lungime segment
1	380.599,555 512.163,112	2	380.591,425 512.165,925	8.603	2	380.591,425 512.165,925	3	380.585,531 512.168,922	6.612	3	380.585,531 512.168,922	4	380.575,821 512.175,091	11.504
4	380.575,821 512.175,091	5	380.565,97 512.185,18	14.1	5	380.565,97 512.185,18	6	380.562,776 512.188,451	4.572	6	380.562,776 512.188,451	7	380.547,086 512.200,71	19.911
7	380.547,086 512.200,71	8	380.542,053 512.199,056	5.298	8	380.542,053 512.199,056	9	380.542,504 512.198,682	0.586	9	380.542,504 512.198,682	10	380.551,985 512.190,117	12.777
10	380.551,985 512.190,117	11	380.555,083 512.187,318	4.175	11	380.555,083 512.187,318	12	380.559,133 512.184,719	4.812	12	380.559,133 512.184,719	13	380.572,617 512.172,134	18.445
13	380.572,617 512.172,134	14	380.586,576 512.162,022	17.237	14	380.586,576 512.162,022	15	380.605,318 512.155,02	20.007	15	380.605,318 512.155,02	16	380.617,01 512.148,961	13.169

Punct început	X / Y	Punct sfârșit	X / Y	Lungime segment	Punct început	X / Y	Punct sfârșit	X / Y	Lungime segment	Punct început	X / Y	Punct sfârșit	X / Y	Lungime segment
16	380.617,01 512.148,961	17	380.628,275 512.140,01	14.388	17	380.628,275 512.140,01	18	380.634,523 512.132,933	9.44	18	380.634,523 512.132,933	19	380.643,07 512.124,257	12.179
19	380.643,07 512.124,257	20	380.650,812 512.115,876	11.41	20	380.650,812 512.115,876	21	380.655,923 512.108,96	8.6	21	380.655,923 512.108,96	22	380.659,744 512.101,693	8.21
22	380.659,744 512.101,693	23	380.660,031 512.101,147	0.617	23	380.660,031 512.101,147	24	380.663,557 512.099,034	4.111	24	380.663,557 512.099,034	25	380.677,926 512.093,828	15.283
25	380.677,926 512.093,828	26	380.690,598 512.087,712	14.071	26	380.690,598 512.087,712	27	380.691,892 512.086,941	1.506	27	380.691,892 512.086,941	28	380.695,048 512.085,06	3.674
28	380.695,048 512.085,06	29	380.702,58 512.075,576	12.111	29	380.702,58 512.075,576	30	380.707,641 512.067,806	9.273	30	380.707,641 512.067,806	31	380.712,478 512.059,961	9.216
31	380.712,478 512.059,961	32	380.708,064 512.057,51	5.049	32	380.708,064 512.057,51	33	380.714,68 512.044,839	14.294	33	380.714,68 512.044,839	34	380.715,8 512.042,684	2.429
34	380.715,8 512.042,684	35	380.715,427 512.042,523	0.407	35	380.715,427 512.042,523	36	380.716,853 512.038,581	4.192	36	380.716,853 512.038,581	37	380.720,35 512.031,222	8.148
37	380.720,35 512.031,222	38	380.723,19 512.022,86	8.831	38	380.723,19 512.022,86	39	380.720,229 512.020,726	3.65	39	380.720,229 512.020,726	40	380.722,24 512.017,485	3.814
40	380.722,24 512.017,485	41	380.730,519 512.022,83	9.854	41	380.730,519 512.022,83	42	380.729,725 512.029,515	6.732	42	380.729,725 512.029,515	43	380.729,51 512.033,596	4.087
43	380.729,51 512.033,596	44	380.729,741 512.035,616	2.033	44	380.729,741 512.035,616	45	380.730,533 512.036,534	1.212	45	380.730,533 512.036,534	46	380.733,86 512.037,491	3.462
46	380.733,86 512.037,491	47	380.735,897 512.037,57	2.039	47	380.735,897 512.037,57	48	380.737,557 512.036,688	1.88	48	380.737,557 512.036,688	49	380.738,816 512.035,532	1.709
49	380.738,816 512.035,532	50	380.737,762 512.045,659	10.182	50	380.737,762 512.045,659	51	380.730,695 512.045,669	7.067	51	380.730,695 512.045,669	52	380.728,883 512.046,213	1.892
52	380.728,883 512.046,213	53	380.726,752 512.048,474	3.107	53	380.726,752 512.048,474	54	380.717,76 512.063,121	17.187	54	380.717,76 512.063,121	55	380.711,607 512.072,843	11.506
55	380.711,607 512.072,843	56	380.706,66 512.079,673	8.433	56	380.706,66 512.079,673	57	380.699,318 512.088,894	11.787	57	380.699,318 512.088,894	58	380.691,298 512.094,062	9.541
58	380.691,298 512.094,062	59	380.676,696 512.099,981	15.756	59	380.676,696 512.099,981	60	380.669,427 512.102,547	7.709	60	380.669,427 512.102,547	61	380.667,018 512.103,98	2.803
61	380.667,018 512.103,98	62	380.663,535 512.107,876	5.226	62	380.663,535 512.107,876	63	380.661,105 512.111,203	4.12	63	380.661,105 512.111,203	64	380.657,902 512.118,868	8.307
64	380.657,902 512.118,868	65	380.651,21 512.122,419	7.576	65	380.651,21 512.122,419	66	380.637,944 512.135,616	18.712	66	380.637,944 512.135,616	67	380.628,615 512.144,763	13.065
67	380.628,615 512.144,763	68	380.627,082 512.146,118	2.046	68	380.627,082 512.146,118	69	380.624,728 512.149,227	3.9	69	380.624,728 512.149,227	70	380.611,605 512.158,329	15.971
70	380.611,605 512.158,329	71	380.600,748 512.162,639	11.681	71	380.600,748 512.162,639	1	380.599,555 512.163,112	1.283					

** Lungimile segmentelor sunt determinate în planul de proiecție Stereo 70 și sunt rotunjite la 1 milimetru.

*** Distanța dintre puncte este formată din segmente cumulate ce sunt mai mici decât valoarea 1 milimetru.

**DATE DESPRE IMOBILUL NR. 79872**

Oficiul de Cadastru și Publicitate Imobiliară ALBA
Biroul de Cadastru și Publicitate Imobiliară Alba Iulia

A. Partea I. Descrierea imobilului

TEREN Intravilan

Nr. CF vechi:887/Taut

Adresa: Loc. Tauti, Jud. Alba

Nr. Crt	Nr cadastral Nr. topografic	Suprafața* (mp)	Observații / Referințe
A1	71496	174	Sector cadastral:151 Teren neimpregmuit;

Construcții

Crt	Nr cadastral Nr. topografic	Adresa	Observații / Referințe
A1.1	71496-C1	Loc. Tauti, Jud. Alba	Nr. niveluri:1; S. construita la sol:30 mp; S. construita desfasurata:30 mp; CASA

B. Partea II. Proprietari și acte

Inscrieri privitoare la dreptul de proprietate și alte drepturi reale		Referințe
7647 / 25/10/2002		
Act Notarial nr. aut.4600/2002, din 25/10/2002 emis de NP Elena Teodorescu;		
B1	Intabulare, drept de PROPRIETATEtitlu cumparare,drept de nuda proprietate, dobandit prin Conventie, cota actuala 1/1 1) RUS MARIA ALEXANDRINA, necasatorita <i>OBSERVATII: (provenita din conversia CF 887/Taut)</i>	A1, A1.1

C. Partea III. SARCINI

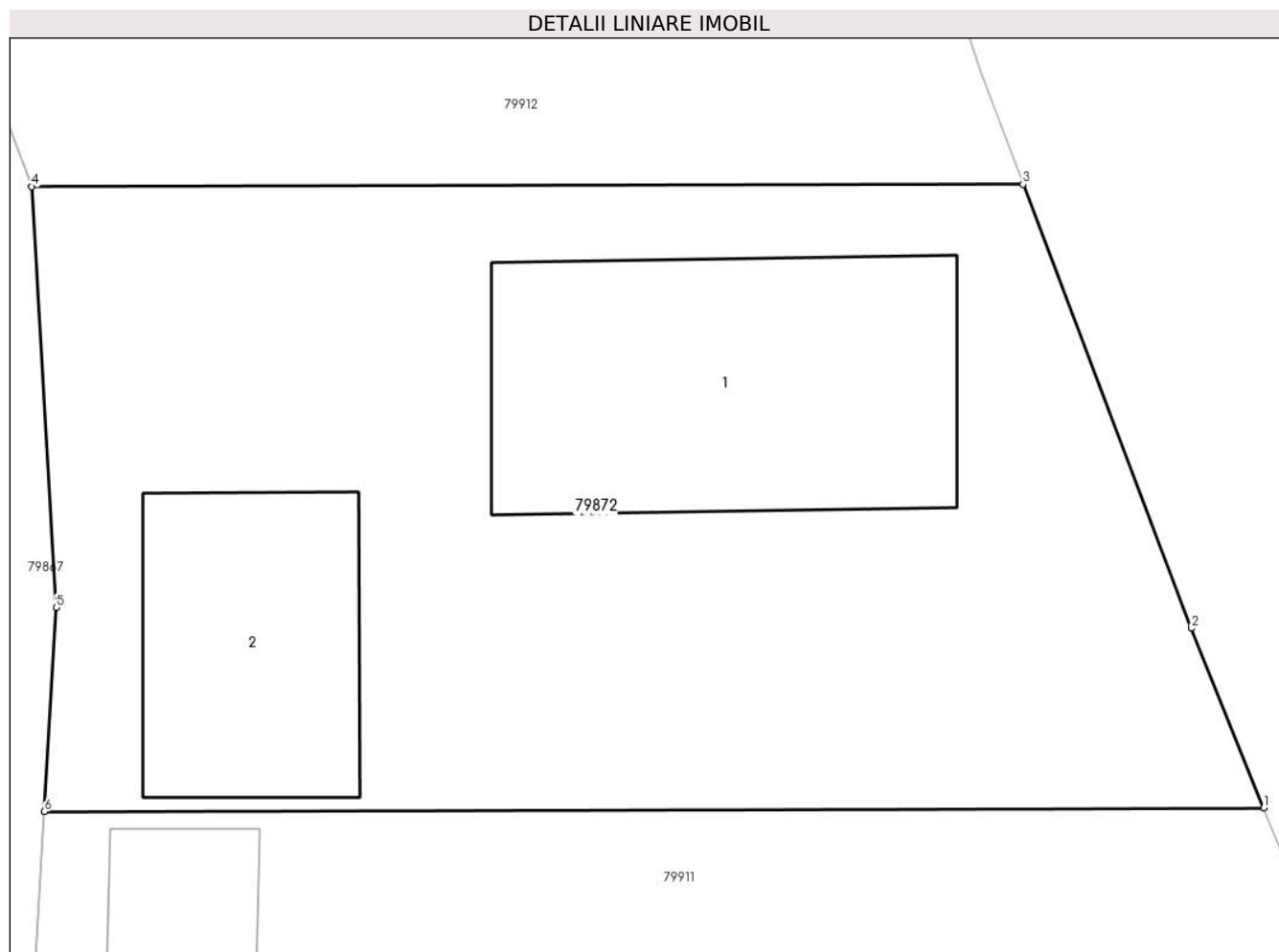
Inscrieri privind dezmembramintele dreptului de proprietate, drepturi reale de garanție și sarcini		Referințe
7647 / 25/10/2002		
Act Notarial nr. aut.4600/2002, din 25/10/2002 emis de NP;		
C1	Intabulare, drept de UZUFRACT VIAGER, dobandit prin Conventie, cota actuala 1/1 1) AVRAM MIHAI, necasatorit <i>OBSERVATII: (provenita din conversia CF 887/Taut)</i>	A1, A1.1

Anexa Nr. 1 La Partea I

Teren

Nr cadastral	Suprafața (mp)*	Observații / Referințe
71496	174	

* Suprafața este determinată în planul de proiecție Stereo 70.



Date referitoare la teren

Crt	Categorie folosință	Intra vilan	Suprafața (mp)	Tarla	Parcelă	Nr. topo	Observații / Referințe
1	curți constructii	DA	174	-	-	213/2	

Date referitoare la construcții

Crt	Număr	Destinație construcție	Supraf. (mp)	Situație juridică	Observații / Referințe
A1.1	71496-C1	construcții de locuințe	30	Cu acte	Nr. niveluri:1; S. construita la sol:30 mp; S. construita desfasurata:30 mp; CASA
A1.2	71496-C2	construcții anexa	17	Fara acte	Nr. niveluri:1; S. construita la sol:17 mp; S. construita desfasurata:17 mp; ANEXĂ

Lungime Segmente

1) Valorile lungimilor segmentelor sunt obținute din proiecție în plan.

Punct început	X / Y	Punct sfârșit	X / Y	Lungime segment (** (m)
1	380.973,929 511.883,998	2	380.972,771 511.886,858	3.085
2	380.972,771 511.886,858	3	380.970,09 511.893,934	7.567
3	380.970,09 511.893,934	4	380.954,281 511.893,899	15.809

Punct început	X / Y	Punct sfârșit	X / Y	Lungime segment (** (m)
4	380.954,281 511.893,899	5	380.954,676 511.887,19	6.721
5	380.954,676 511.887,19	6	380.954,482 511.883,937	3.259
6	380.954,482 511.883,937	1	380.973,929 511.883,998	19.447

** Lungimile segmentelor sunt determinate în planul de proiecție Stereo 70 și sunt rotunjite la 1 milimetru.

*** Distanța dintre puncte este formată din segmente cumulate ce sunt mai mici decât valoarea 1 milimetru.

**DATE DESPRE IMOBILUL NR. 79873**

Oficiul de Cadastru și Publicitate Imobiliară ALBA
Biroul de Cadastru și Publicitate Imobiliară Alba Iulia

A. Partea I. Descrierea imobilului

TEREN Intravilan

Adresa: Loc. Tauti, Jud. Alba

Nr. Crt	Nr cadastral Nr. topografic	Suprafața* (mp)	Observații / Referințe
A1	76326	1.420	Sector cadastral:151 Teren neimpregmuit;

B. Partea II. Proprietari și acte

Inscrieri privitoare la dreptul de proprietate și alte drepturi reale		Referințe
26050 / 15/04/2022		
Hotarare Judecatoreasca nr. SENTINTA CIVILA 1758, din 28/09/2020 emis de JUDECATORIA ALBA IULIA (act administrativ nr FISCAL 3314 din 04.04.2022, emis de PRIMARIA METES);		
B1	Imobilul de sub A1 s-a transcris din CFE 70425 nr.top 1/1	A1
B2	Intabulare, drept de PROPRIETATE, dobandit prin Hotarare Judecatoreasca, cota actuala 1/1 1) BUCIUMAN MARIA-ANASTASIA	A1

C. Partea III. SARCINI .

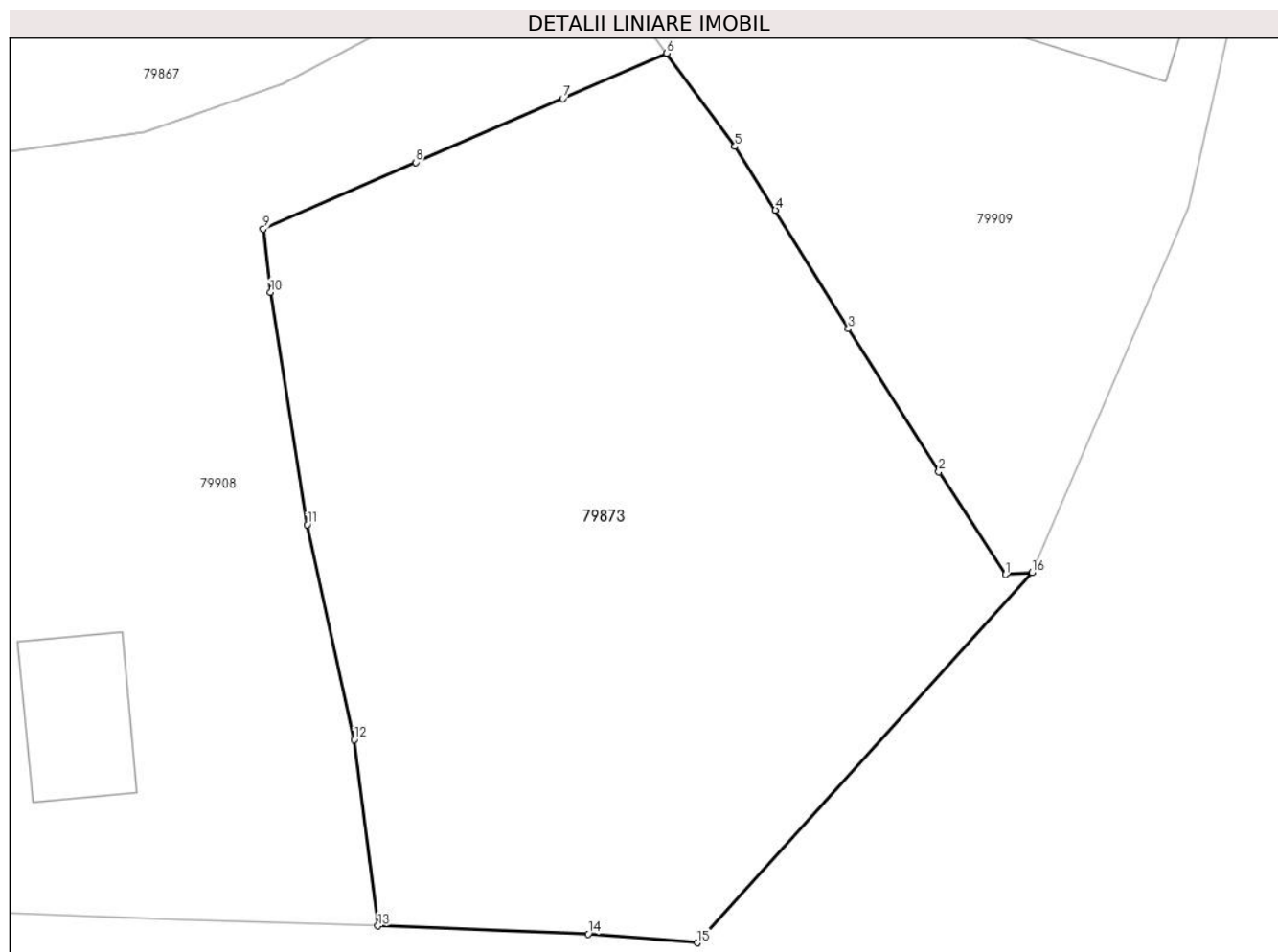
Inscrieri privind dezmembramintele dreptului de proprietate, drepturi reale de garanție și sarcini	Referințe
NU SUNT	

Anexa Nr. 1 La Partea I

Teren

Nr cadastral	Suprafața (mp)*	Observații / Referințe
76326	1.420	

* Suprafața este determinată în planul de proiecție Stereo 70.



Date referitoare la teren

Crt	Categorie folosință	Intra vilan	Suprafața (mp)	Tarla	Parcelă	Nr. topo	Observații / Referințe
1	faneata	DA	1.420	-	-	1/1	

Lungime Segmente

1) Valorile lungimilor segmentelor sunt obținute din proiecție în plan.

Punct început	X / Y	Punct sfârșit	X / Y	Lungime segment (** (m)
1	380.964,987 511.808,738	2	380.961,215 511.814,573	6.948
2	380.961,215 511.814,573	3	380.956,074 511.822,676	9.596
3	380.956,074 511.822,676	4	380.951,936 511.829,404	7.899
4	380.951,936 511.829,404	5	380.949,638 511.833,016	4.281
5	380.949,638 511.833,016	6	380.945,767 511.838,312	6.559

Punct început	X / Y	Punct sfârşit	X / Y	Lungime segment (** (m)
6	380.945,767 511.838,312	7	380.939,871 511.835,732	6.436
7	380.939,871 511.835,732	8	380.931,505 511.832,123	9.111
8	380.931,505 511.832,123	9	380.922,856 511.828,342	9.44
9	380.922,856 511.828,342	10	380.923,27 511.824,746	3.62
10	380.923,27 511.824,746	11	380.925,363 511.811,564	13.347
11	380.925,363 511.811,564	12	380.928,021 511.799,368	12.482
12	380.928,021 511.799,368	13	380.929,372 511.788,797	10.657
13	380.929,372 511.788,797	14	380.941,315 511.788,339	11.952
14	380.941,315 511.788,339	15	380.947,502 511.787,847	6.207
15	380.947,502 511.787,847	16	380.966,509 511.808,848	28.325
16	380.966,509 511.808,848	1	380.964,987 511.808,738	1.526

** Lungimile segmentelor sunt determinate în planul de proiecție Stereo 70 și sunt rotunjite la 1 milimetru.

*** Distanța dintre puncte este formată din segmente cumulate ce sunt mai mici decât valoarea 1 milimetru.

**DATE DESPRE IMOBILUL NR. 79874**

Oficiul de Cadastru și Publicitate Imobiliară ALBA
Biroul de Cadastru și Publicitate Imobiliară Alba Iulia

A. Partea I. Descrierea imobilului

TEREN Necunoscut

Nr. CF vechi:26 Tauti

Adresa: Loc. Tauti, Nr. 99, Jud. Alba

Nr. Crt	Nr cadastral Nr. topografic	Suprafața* (mp)	Observații / Referințe
A1	76375	2.736	Sector cadastral:151 Teren imprejmuit;

Construcții

Crt	Nr cadastral Nr. topografic	Adresa	Observații / Referințe
A1.1	76375-C1	Loc. Tauti, Nr. 99, Jud. Alba	Nr. niveluri:2; S. construita la sol:47 mp; S. construita desfasurata:62 mp; Casa de locuit Rh=S+P (15+47) in suprafata defasurata Sd=62mp, anul construirii 1950
A1.2	76375-C2	Loc. Tauti, Nr. 99, Jud. Alba	Nr. niveluri:1; S. construita la sol:56 mp; S. construita desfasurata:56 mp; Anexa gospodareasca, Sd=56mp, anul construirii 1985
A1.3	76375-C3	Loc. Tauti, Nr. 99, Jud. Alba	Nr. niveluri:1; S. construita la sol:67 mp; S. construita desfasurata:67 mp; Anexa gospodareasca, Sd=67mp, anul construirii 1986

B. Partea II. Proprietari și acte

Inscrieri privitoare la dreptul de proprietate și alte drepturi reale	Referințe
44609 / 13/07/2022	
Act Notarial nr. 718/2022, din 05/07/2022 emis de BNP LUHA VASILE (act administrativ nr 5920 din 15.06.2022, emis de PRIMARIA METEȘ;act administrativ nr 5938 din 15.06.2022, emis de PRIMARIA METEȘ; inscrist sub semnatura privata nr PROCES VERBAL DE VECINATATAE din 11.03.2022, emis de Popescu Marius Ciprian;act administrativ nr 5937 din 15.06.2022, emis de PRIMARIA METEȘ);	
B2	A1
În baza documentatiei cadastrale, a actelor anexa si in conformitate cu dispozitiile art.41 alin. 8 din Legea nr.7/1996 a cadastrului si publicitatii imobiliare, coroborat cu dispozitiile art.126 din Regulamentul de avizare, receptie și înscriere în evidențele de cadastru și carte funciară aprobat prin Ordinul 700/2014, asupra imobilului de sub A1 se noteaza posesia in cota de 1/1, bun propriu 1) BUCIUMAN VALERIA-PARASCHIVA , necasatorita	
Act Notarial nr. 718/2022, din 05/07/2022 emis de BNP LUHA VASILE (act administrativ nr 5920 din 15.06.2022, emis de PRIMARIA METEȘ;act administrativ nr 5938 din 15.06.2022, emis de PRIMARIA METEȘ inscrist sub semnatura privata nr PROCES VERBAL DE VECINATATAE din 11.03.2022, emis de Popescu Marius Ciprian;act administrativ nr 5937 din 15.06.2022, emis de PRIMARIA METEȘ);	
B4	A1, A1.1, A1.2, A1.3
Intabulare, drept de PROPRIETATE, dobandit prin Lege, cota actuala 1/1 1) BUCIUMAN VALERIA-PARASCHIVA	

C. Partea III. SARCINI .

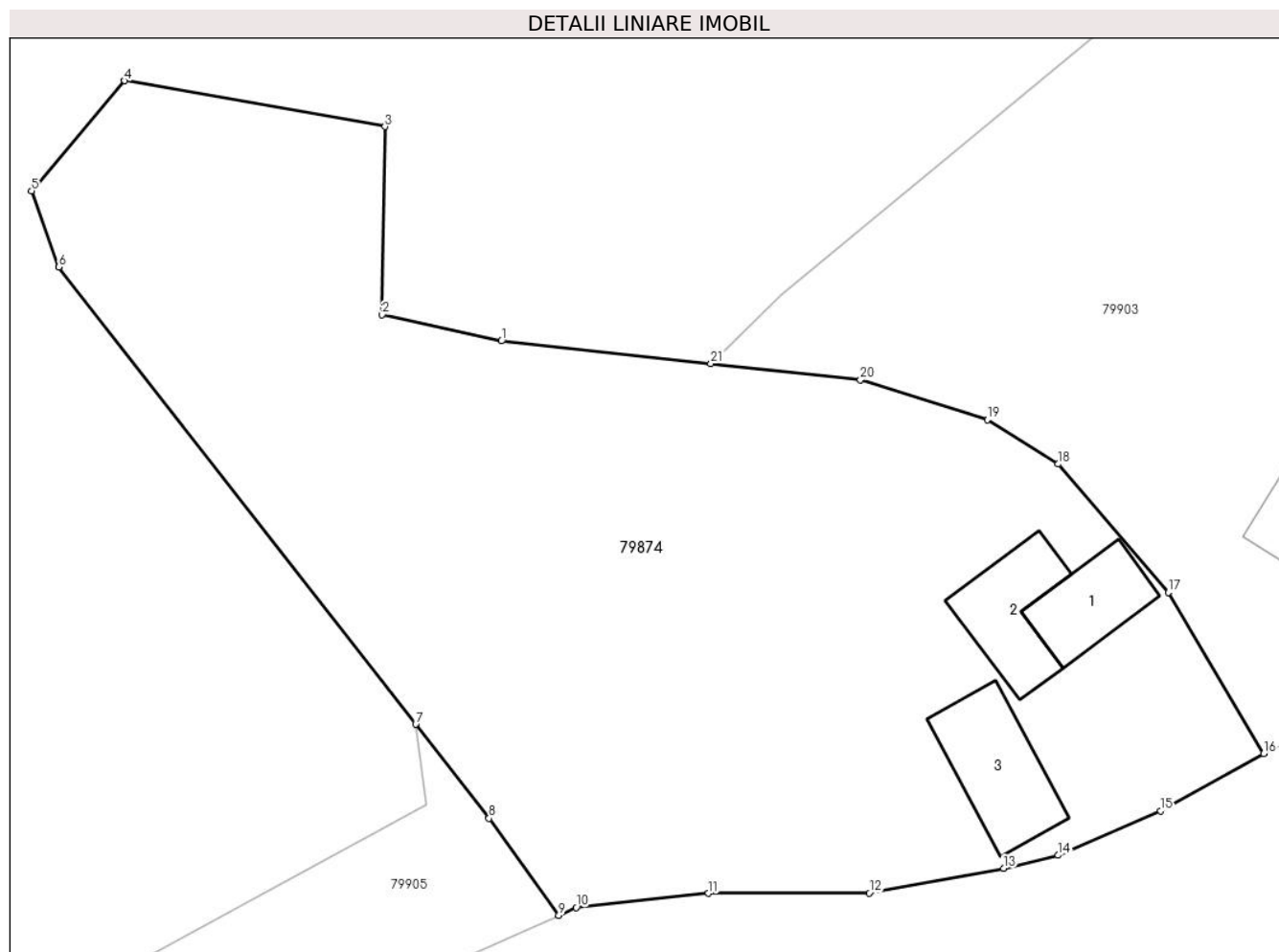
Inscrieri privind dezmembramintele dreptului de proprietate, drepturi reale de garanție și sarcini	Referințe
NU SUNT	

Anexa Nr. 1 La Partea I

Teren

Nr cadastral	Suprafața (mp)*	Observații / Referințe
76375	2.736	

* Suprafața este determinată în planul de proiecție Stereo 70.



Date referitoare la teren

Crt	Categorie folosință	Intravilan	Suprafața (mp)	Tarla	Parcelă	Nr. topo	Observații / Referințe
1	curți construcții	DA	490	-	-	-	
2	faneata	DA	1.267	-	-	-	
3	faneata	NU	979	-	-	-	

Date referitoare la construcții

Crt	Număr	Destinație construcție	Supraf. (mp)	Situație juridică	Observații / Referințe
A1.1	76375-C1	construcții de locuințe	47	Cu acte	Nr. niveluri:2; S. construita la sol:47 mp; S. construita desfasurata:62 mp; Casa de locuit Rh=S+P (15+47) in suprafata defasurata Sd=62mp, anul construirii 1950
A1.2	76375-C2	construcții anexa	56	Cu acte	Nr. niveluri:1; S. construita la sol:56 mp; S. construita desfasurata:56 mp; Anexa gospodareasca, Sd=56mp, anul construirii 1985
A1.3	76375-C3	construcții anexa	67	Cu acte	Nr. niveluri:1; S. construita la sol:67 mp; S. construita desfasurata:67 mp; Anexa gospodareasca, Sd=67mp, anul construirii 1986

Lungime Segmente

1) Valorile lungimilor segmentelor sunt obținute din proiecție în plan.

Punct început	X / Y	Punct sfârșit	X / Y	Lungime segment (** (m)
1	380.704,413 511.751,108	2	380.695,559 511.753,052	9.065
3	380.695,78 511.766,99	4	380.676,48 511.770,39	19.597
5	380.669,578 511.762,243	6	380.671,603 511.756,59	6.005
7	380.698,058 511.722,712	8	380.703,497 511.715,747	8.838
9	380.708,672 511.708,562	10	380.709,952 511.709,129	1.4
11	380.719,763 511.710,185	12	380.731,689 511.710,203	11.926
13	380.741,665 511.712,049	14	380.745,715 511.712,997	4.159
15	380.753,3 511.716,284	16	380.760,946 511.720,543	8.752
17	380.753,871 511.732,474	18	380.745,706 511.741,994	12.542
19	380.740,442 511.745,272	20	380.731,034 511.748,218	9.858
21	380.719,94 511.749,422	1	380.704,413 511.751,108	15.619

Punct început	X / Y	Punct sfârșit	X / Y	Lungime segment (** (m)
2	380.695,559 511.753,052	3	380.695,78 511.766,99	13.94
4	380.676,48 511.770,39	5	380.669,578 511.762,243	10.678
6	380.671,603 511.756,59	7	380.698,058 511.722,712	42.984
8	380.703,497 511.715,747	9	380.708,672 511.708,562	8.854
10	380.709,952 511.709,129	11	380.719,763 511.710,185	9.868
12	380.731,689 511.710,203	13	380.741,665 511.712,049	10.145
14	380.745,715 511.712,997	15	380.753,3 511.716,284	8.267
16	380.760,946 511.720,543	17	380.753,871 511.732,474	13.871
18	380.745,706 511.741,994	19	380.740,442 511.745,272	6.201
20	380.731,034 511.748,218	21	380.719,94 511.749,422	11.159

** Lungimile segmentelor sunt determinate în planul de proiecție Stereo 70 și sunt rotunjite la 1 milimetru.

*** Distanța dintre puncte este formată din segmente cumulate ce sunt mai mici decât valoarea 1 milimetru.

**DATE DESPRE IMOBILUL NR. 79875**

Oficiul de Cadastru și Publicitate Imobiliară ALBA
Biroul de Cadastru și Publicitate Imobiliară Alba Iulia

A. Partea I. Descrierea imobilului

TEREN Necunoscut

Nr. CF vechi:848/Taut

Adresa: Loc. Tauti, Nr. 84, Jud. Alba

Nr. Crt	Nr cadastral Nr. topografic	Suprafața* (mp)	Observații / Referințe
A1	71490	13.040	Sector cadastral:151 Teren imprejmuit;

Construcții

Crt	Nr cadastral Nr. topografic	Adresa	Observații / Referințe
A1.1	71490-C1	Loc. Tauti, Nr. 84, Jud. Alba	Nr. niveluri:1; S. construita la sol:88 mp; S. construita desfasurata:88 mp; CASA
A1.2	71490-C2	Loc. Tauti, Nr. 84, Jud. Alba	Nr. niveluri:1; S. construita la sol:15 mp; S. construita desfasurata:15 mp; CASA

B. Partea II. Proprietari și acte

Inscrieri privitoare la dreptul de proprietate și alte drepturi reale		Referințe
2752 / 08/03/1995		
Hotarare Judecatoreasca nr. 2585/1994, din 01/01/1994 emis de Judecatoria Alba Iulia;		
B1	Intabulare, drept de PROPRIETATEtitlu sistarea indiviziunii initial mostenire, dobandit prin Hotarare Judecatoreasca, cota actuala 1/1 1) OLOGU AURELIA <i>OBSERVATII: (provenita din conversia CF 848/Taut)</i>	A1, A1.1, A1.2

C. Partea III. SARCINI .

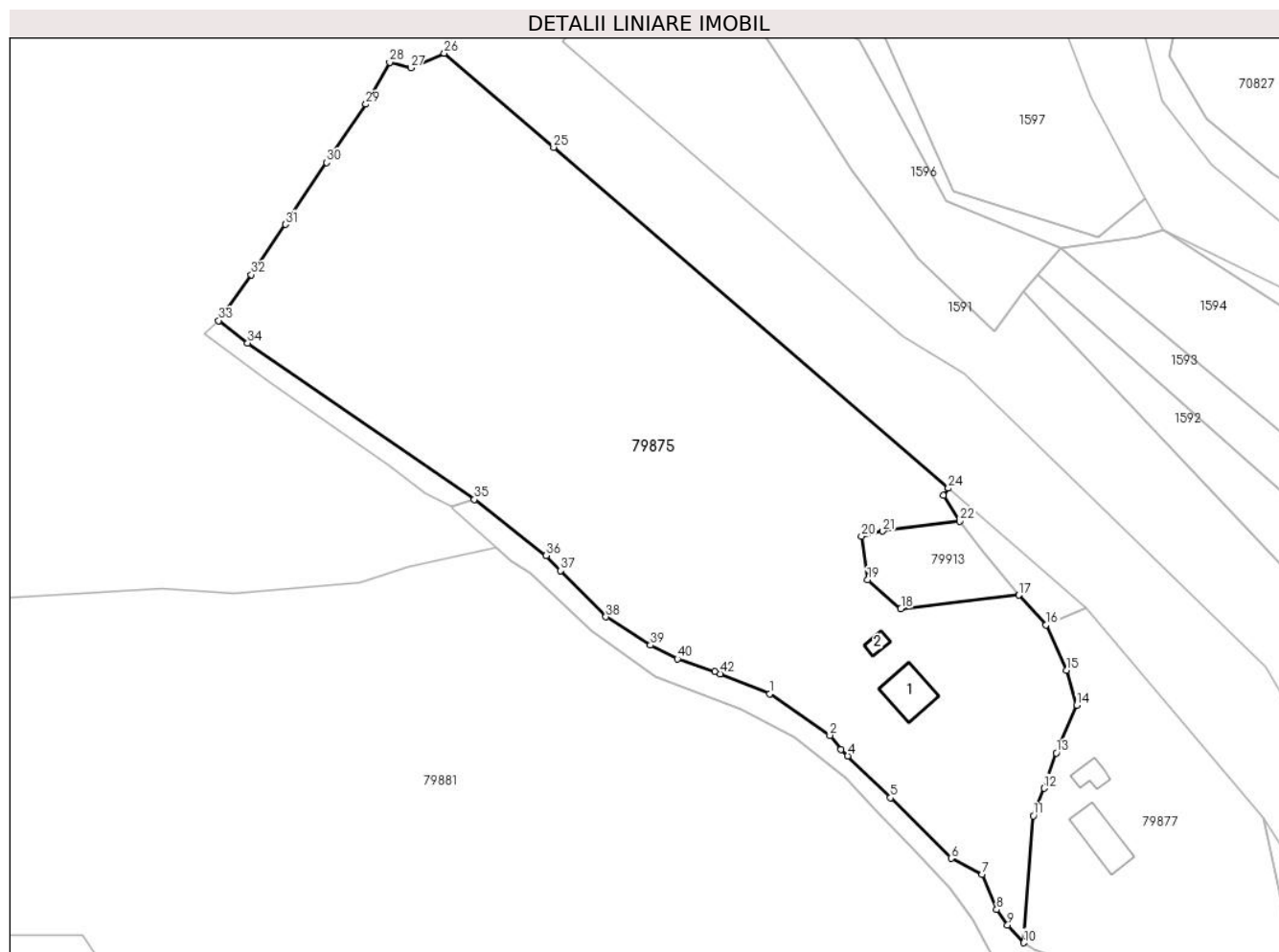
Inscrieri privind dezmembramintele dreptului de proprietate, drepturi reale de garanție și sarcini	Referințe
NU SUNT	

Anexa Nr. 1 La Partea I

Teren

Nr cadastral	Suprafața (mp)*	Observații / Referințe
71490	13.040	

* Suprafața este determinată în planul de proiecție Stereo 70.



Date referitoare la teren

Crt	Categorie folosință	Intravilan	Suprafața (mp)	Tarla	Parcelă	Nr. topo	Observații / Referințe
1	curți constructii	DA	150	-	-	41/ 1, 42/ 1	
2	arabil	NU	3.580	-	-	41/ 1, 42/ 1	Gradina
3	arabil	DA	9.310	-	-	41/ 1, 42/ 1	

Date referitoare la construcții

Crt	Număr	Destinație construcție	Supraf. (mp)	Situație juridică	Observații / Referințe
A1.1	71490-C1	construcții de locuințe	88	Cu acte	Nr. niveluri:1; S. construita la sol:88 mp; S. construita desfasurata:88 mp; CASA
A1.2	71490-C2	construcții de locuințe	15	Cu acte	Nr. niveluri:1; S. construita la sol:15 mp; S. construita desfasurata:15 mp; CASA

Lungime Segmente

1) Valorile lungimilor segmentelor sunt obținute din proiecție în plan.

Punct început	X / Y	Punct sfârșit	X / Y	Lungime segment	Punct început	X / Y	Punct sfârșit	X / Y	Lungime segment	Punct început	X / Y	Punct sfârșit	X / Y	Lungime segment
1	380.611,605 512.158,329	2	380.624,728 512.149,227	15.97 1	2	380.624,728 512.149,227	3	380.627,082 512.146,118	3.9	3	380.627,082 512.146,118	4	380.628,615 512.144,763	2.046
4	380.628,615 512.144,763	5	380.637,944 512.135,616	13.06 5	5	380.637,944 512.135,616	6	380.651,21 512.122,419	18.71 2	6	380.651,21 512.122,419	7	380.657,902 512.118,868	7.576

Punct început	X / Y	Punct sfârșit	X / Y	Lungime segment	Punct început	X / Y	Punct sfârșit	X / Y	Lungime segment	Punct început	X / Y	Punct sfârșit	X / Y	Lungime segment
7	380.657,902 512.118,868	8	380.661,105 512.111,203	8.307	8	380.661,105 512.111,203	9	380.663,535 512.107,876	4.12	9	380.663,535 512.107,876	10	380.667,018 512.103,98	5.226
10	380.667,018 512.103,98	11	380.669,144 512.131,679	27.78 1	11	380.669,144 512.131,679	12	380.671,445 512.137,672	6.42	12	380.671,445 512.137,672	13	380.674,13 512.145,407	8.187
13	380.674,13 512.145,407	14	380.678,594 512.155,803	11.31 4	14	380.678,594 512.155,803	15	380.676,358 512.163,427	7.944	15	380.676,358 512.163,427	16	380.671,899 512.173,345	10.87 4
16	380.671,899 512.173,345	17	380.665,963 512.179,829	8.791	17	380.665,963 512.179,829	18	380.640,21 512.176,886	25.92 1	18	380.640,21 512.176,886	19	380.632,926 512.183,15	9.607
19	380.632,926 512.183,15	20	380.631,6 512.192,651	9.594	20	380.631,6 512.192,651	21	380.636,266 512.193,809	4.807	21	380.636,266 512.193,809	22	380.653,068 512.195,938	16.93 7
22	380.653,068 512.195,938	23	380.649,554 512.201,542	6.614	23	380.649,554 512.201,542	24	380.650,572 512.203,134	1.889	24	380.650,572 512.203,134	25	380.564,406 512.277,532	113.8 41
25	380.564,406 512.277,532	26	380.540,528 512.298,043	31.47 7	26	380.540,528 512.298,043	27	380.533,219 512.294,889	7.961	27	380.533,219 512.294,889	28	380.528,591 512.296,095	4.782
28	380.528,591 512.296,095	29	380.523,416 512.286,923	10.53 1	29	380.523,416 512.286,923	30	380.514,868 512.274,202	15.32 7	30	380.514,868 512.274,202	31	380.505,872 512.260,682	16.23 9
31	380.505,872 512.260,682	32	380.498,42 512.249,736	13.24 1	32	380.498,42 512.249,736	33	380.491,275 512.239,722	12.30 2	33	380.491,275 512.239,722	34	380.497,604 512.234,812	8.01
34	380.497,604 512.234,812	35	380.547,086 512.200,71	60.09 5	35	380.547,086 512.200,71	36	380.562,776 512.188,451	19.91 1	36	380.562,776 512.188,451	37	380.565,97 512.185,18	4.572
37	380.565,97 512.185,18	38	380.575,821 512.175,091	14.1	38	380.575,821 512.175,091	39	380.585,531 512.168,922	11.50 4	39	380.585,531 512.168,922	40	380.591,425 512.165,925	6.612
40	380.591,425 512.165,925	41	380.599,555 512.163,112	8.603	41	380.599,555 512.163,112	42	380.600,748 512.162,639	1.283	42	380.600,748 512.162,639	1	380.611,605 512.158,329	11.68 1

** Lungimile segmentelor sunt determinate în planul de proiecție Stereo 70 și sunt rotunjite la 1 milimetru.

*** Distanța dintre puncte este formată din segmente cumulate ce sunt mai mici decât valoarea 1 milimetru.

**DATE DESPRE IMOBILUL NR. 79876**

Oficiul de Cadastru și Publicitate Imobiliară ALBA
Biroul de Cadastru și Publicitate Imobiliară Alba Iulia

A. Partea I. Descrierea imobilului

TEREN Intravilan

Adresa: Loc. Tauti, Jud. Alba

Nr. Crt	Nr cadastral Nr. topografic	Suprafața* (mp)	Observații / Referințe
A1		225	Sector cadastral:151 Teren neimprejmuit;

B. Partea II. Proprietari și acte

Inscrieri privitoare la dreptul de proprietate și alte drepturi reale		Referințe
/		
Act Normativ nr. 7, din 13/03/1996 emis de PARLAMENTUL ROMÂNIEI;		
B1	Inscrierea provizorie, drept de PROPRIETATE, dobandit prin Lege, cota actuala 1/1	A1
1) UAT METEȘ, CIF:4562150, Proprietar Neidentificat		

C. Partea III. SARCINI .

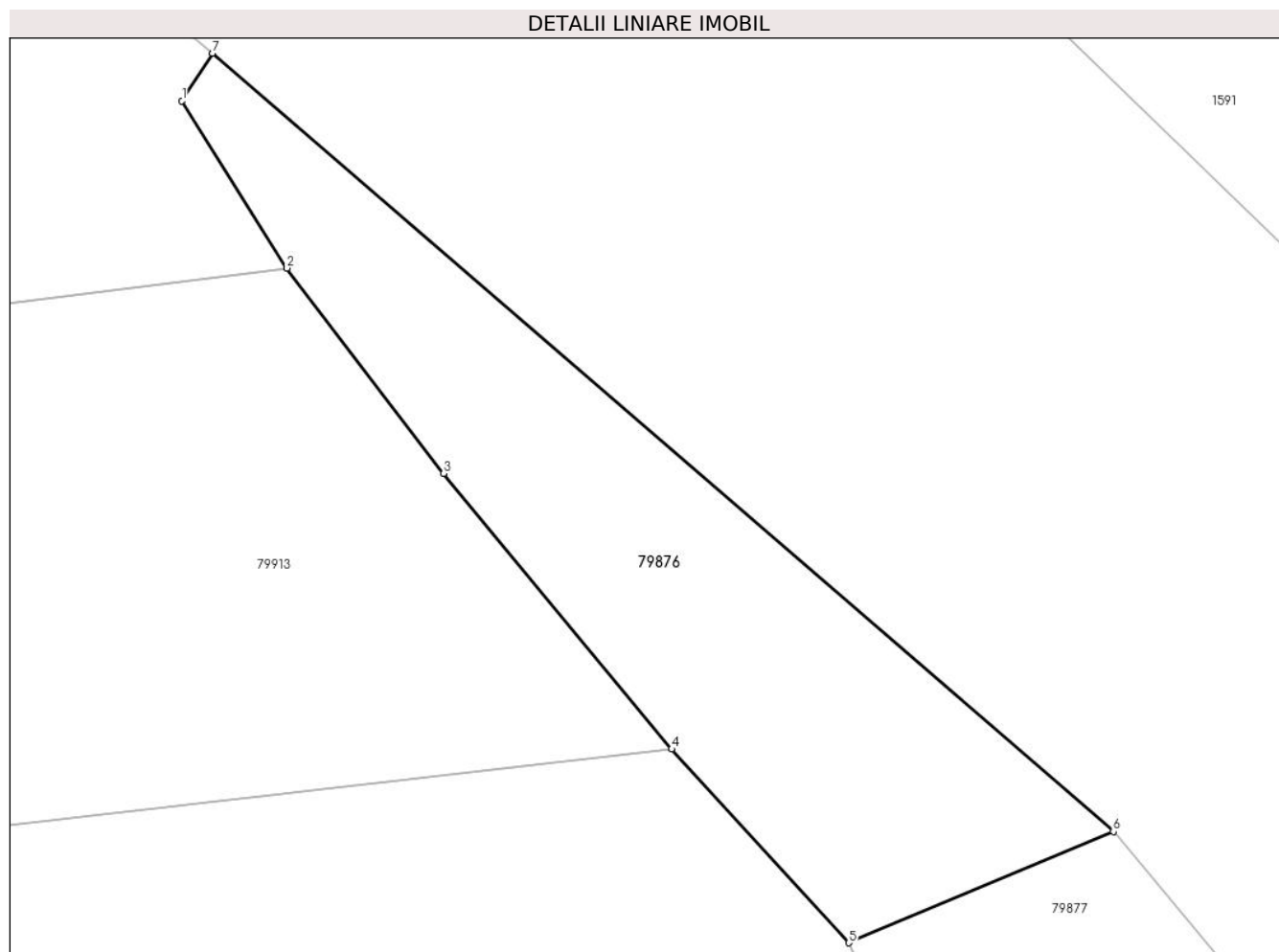
Inscrieri privind dezmembramintele dreptului de proprietate, drepturi reale de garanție și sarcini	Referințe
NU SUNT	

Anexa Nr. 1 La Partea I

Teren

Nr cadastral	Suprafața (mp)*	Observații / Referințe
	225	

* Suprafața este determinată în planul de proiecție Stereo 70.



Date referitoare la teren

Crt	Categorie folosință	Intra vilan	Suprafața (mp)	Tarla	Parcelă	Nr. topo	Observații / Referințe
1	faneata	DA	225	-	-	-	

Lungime Segmente

1) Valorile lungimilor segmentelor sunt obținute din proiecție în plan.

Punct început	X / Y	Punct sfârșit	X / Y	Lungime segment (** (m)
1	380.649,554 512.201,542	2	380.653,068 512.195,938	6.614
2	380.653,068 512.195,938	3	380.658,323 512.189,066	8.652
3	380.658,323 512.189,066	4	380.665,963 512.179,829	11.987
4	380.665,963 512.179,829	5	380.671,899 512.173,345	8.791
5	380.671,899 512.173,345	6	380.680,762 512.177,067	9.612

Punct început	X / Y	Punct sfârșit	X / Y	Lungime segment (** (m)
6	380.680,762 512.177,067	7	380.650,572 512.203,134	39.886
7	380.650,572 512.203,134	1	380.649,554 512.201,542	1.889

** Lungimile segmentelor sunt determinate în planul de proiecție Stereo 70 și sunt rotunjite la 1 milimetru.

*** Distanța dintre puncte este formată din segmente cumulate ce sunt mai mici decât valoarea 1 milimetru.

**DATE DESPRE IMOBILUL NR. 79877**

Oficiul de Cadastru și Publicitate Imobiliară ALBA
Biroul de Cadastru și Publicitate Imobiliară Alba Iulia

A. Partea I. Descrierea imobilului

TEREN Intravilan

Nr. CF vechi:417 Tauti
Nr. topografic:38, 39, 40

Adresa: Loc. Tauti, Nr. 83, Jud. Alba

Nr. Crt	Nr cadastral Nr. topografic	Suprafața* (mp)	Observații / Referințe
A1		4.105	Sector cadastral:151 Teren imprejmuit;

Construcții

Crt	Nr cadastral Nr. topografic	Adresa	Observații / Referințe
A1.1		Loc. Tauti, Nr. 83, Jud. Alba	Nr. niveluri:1; S. construita la sol:95 mp; S. construita desfasurata:107 mp; PIVNIȚĂ +PARTER
A1.2		Loc. Tauti, Nr. 83, Jud. Alba	Nr. niveluri:1; S. construita la sol:31 mp; S. construita desfasurata:31 mp; PARTER

B. Partea II. Proprietari și acte

Inscrieri privitoare la dreptul de proprietate și alte drepturi reale		Referințe
/		
Act Normativ nr. 7, din 13/03/1996 emis de PARLAMENTUL ROMÂNIEI;		
B1	Intabulare, drept de PROPRIETATE, dobandit prin Lege, cota actuala 1/1 1) NEIDENTIFICAT NEIDENTIFICAT	A1
Act Administrativ nr. 11424, din 07/12/2023 emis de PRIMĂRIA COMUNEI METEȘ;		
B2	SE NOTEAZĂ POSESIA FAPTICĂ ÎN FAVOAREA LUI 1) FILIP TRAIAN	A1
Act Administrativ nr. 1595, din 23/02/2024 emis de PRIMĂRIA COMUNEI METEȘ;		
B3	Intabulare, drept de PROPRIETATE, dobandit prin Construire, cota actuala 1/1 1) FILIP TRAIAN	A1.1, A1.2

C. Partea III. SARCINI .

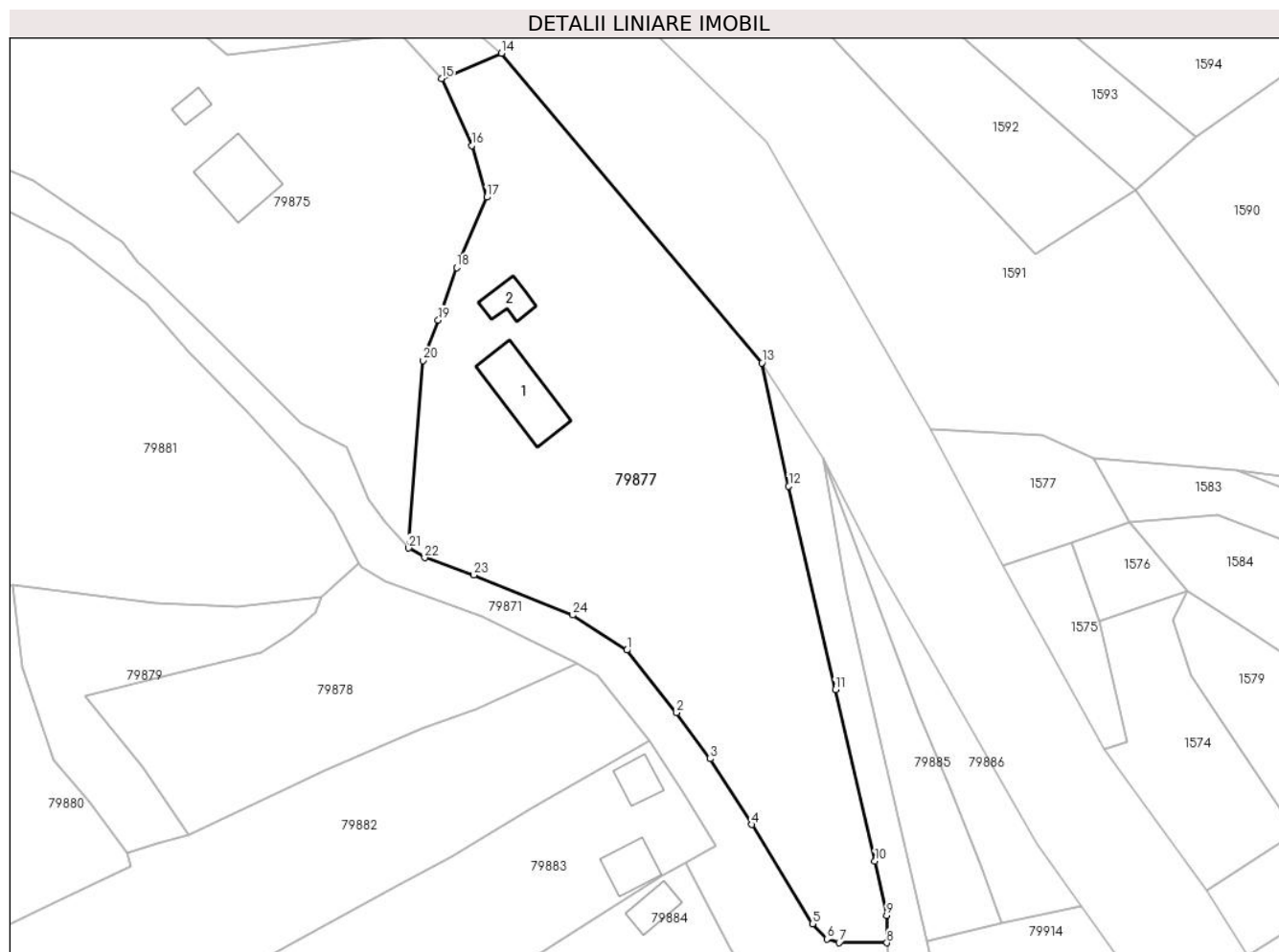
Inscrieri privind dezmembramintele dreptului de proprietate, drepturi reale de garanție și sarcini	Referințe
NU SUNT	

Anexa Nr. 1 La Partea I

Teren

Nr cadastral	Suprafața (mp)*	Observații / Referințe
	4.105	

* Suprafața este determinată în planul de proiecție Stereo 70.



Date referitoare la teren

Crt	Categorie folosință	Intravilan	Suprafața (mp)	Tarla	Parcelă	Nr. topo	Observații / Referințe
1	curți construcții	DA	200	-	-	-	
2	arabil	DA	1.500	-	-	-	
3	faneata	DA	2.405	-	-	-	

Date referitoare la construcții

Crt	Număr	Destinație construcție	Supraf. (mp)	Situație juridică	Observații / Referințe
A1.1		construcții de locuințe	95	Cu acte	Nr. niveluri:1; S. construita la sol:95 mp; S. construita desfasurata:107 mp; PIVNIȚĂ +PARTER
A1.2		construcții anexa	31	Cu acte	Nr. niveluri:1; S. construita la sol:31 mp; S. construita desfasurata:31 mp; PARTER

Lungime Segmente

1) Valorile lungimilor segmentelor sunt obținute din proiecție în plan.

Punct început	X / Y	Punct sfârșit	X / Y	Lungime segment (** (m)
1	380.699,318 512.088,894	2	380.706,66 512.079,673	11.787

Punct început	X / Y	Punct sfârșit	X / Y	Lungime segment (** (m)
2	380.706,66 512.079,673	3	380.711,607 512.072,843	8.433

Punct început	X / Y	Punct sfârșit	X / Y	Lungime segment (** (m)	Punct început	X / Y	Punct sfârșit	X / Y	Lungime segment (** (m)
3	380.711,607 512.072,843	4	380.717,76 512.063,121	11.506	4	380.717,76 512.063,121	5	380.726,752 512.048,474	17.187
5	380.726,752 512.048,474	6	380.728,883 512.046,213	3.107	6	380.728,883 512.046,213	7	380.730,695 512.045,669	1.892
7	380.730,695 512.045,669	8	380.737,762 512.045,659	7.067	8	380.737,762 512.045,659	9	380.737,703 512.049,709	4.05
9	380.737,703 512.049,709	10	380.735,996 512.057,701	8.172	10	380.735,996 512.057,701	11	380.730,124 512.083,048	26.018
11	380.730,124 512.083,048	12	380.723,237 512.113,099	30.83	12	380.723,237 512.113,099	13	380.719,263 512.131,307	18.637
13	380.719,263 512.131,307	14	380.680,762 512.177,067	59.802	14	380.680,762 512.177,067	15	380.671,899 512.173,345	9.612
15	380.671,899 512.173,345	16	380.676,358 512.163,427	10.874	16	380.676,358 512.163,427	17	380.678,594 512.155,803	7.944
17	380.678,594 512.155,803	18	380.674,13 512.145,407	11.314	18	380.674,13 512.145,407	19	380.671,445 512.137,672	8.187
19	380.671,445 512.137,672	20	380.669,144 512.131,679	6.42	20	380.669,144 512.131,679	21	380.667,018 512.103,98	27.781
21	380.667,018 512.103,98	22	380.669,427 512.102,547	2.803	22	380.669,427 512.102,547	23	380.676,696 512.099,981	7.709
23	380.676,696 512.099,981	24	380.691,298 512.094,062	15.756	24	380.691,298 512.094,062	1	380.699,318 512.088,894	9.541

** Lungimile segmentelor sunt determinate în planul de proiecție Stereo 70 și sunt rotunjite la 1 milimetru.

*** Distanța dintre puncte este formată din segmente cumulate ce sunt mai mici decât valoarea 1 milimetru.

**DATE DESPRE IMOBILUL NR. 79878**

Oficiul de Cadastru și Publicitate Imobiliară ALBA
Biroul de Cadastru și Publicitate Imobiliară Alba Iulia

A. Partea I. Descrierea imobilului

TEREN Intravilan

Nr. topografic:50/1, 50/2 parte

Adresa: Loc. Tauti, Jud. Alba

Nr. Crt	Nr cadastral Nr. topografic	Suprafața* (mp)	Observații / Referințe
A1		1.246	Sector cadastral:151 Teren neimprejmuit;

B. Partea II. Proprietari și acte

Inscrieri privitoare la dreptul de proprietate și alte drepturi reale		Referințe
/		
Act Normativ nr. 7, din 13/03/1996 emis de PARLAMENTUL ROMÂNIEI;		
B1	Intabulare, drept de PROPRIETATE, dobândit prin Lege, cota actuala 1/1 1) NEIDENTIFICAT NEIDENTIFICAT	A1
Act Administrativ nr. 11424, din 07/12/2023 emis de PRIMĂRIA COMUNEI METEȘ;		
B2	SE NOTEAZĂ POSESIA FAPTICĂ ÎN FAVOAREA LUI 1) FILIP TRAIAN	A1

C. Partea III. SARCINI .

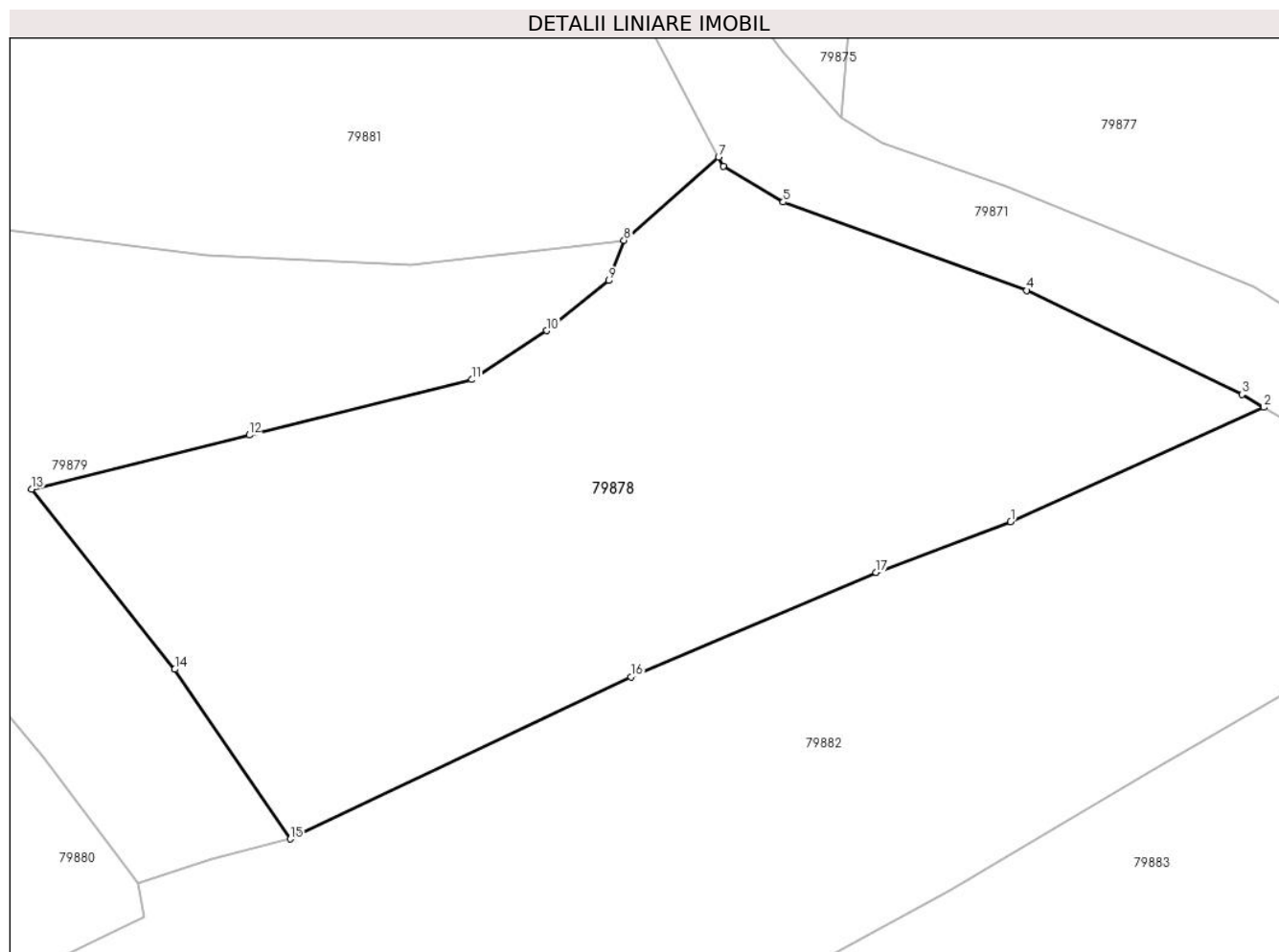
Inscrieri privind dezmembramintele dreptului de proprietate, drepturi reale de garanție și sarcini	Referințe
NU SUNT	

Anexa Nr. 1 La Partea I

Teren

Nr cadastral	Suprafața (mp)*	Observații / Referințe
	1.246	

* Suprafața este determinată în planul de proiecție Stereo 70.



Date referitoare la teren

Crt	Categorie folosință	Intravilan	Suprafața (mp)	Tarla	Parcelă	Nr. topo	Observații / Referințe
1	faneata	DA	1.246	-	-	-	

Lungime Segmente

1) Valorile lungimilor segmentelor sunt obținute din proiecție în plan.

Punct început	X / Y	Punct sfârșit	X / Y	Lungime segment (** (m)
1	380.676,971 512.080,198	2	380.691,892 512.086,941	16.374
2	380.691,892 512.086,941	3	380.690,598 512.087,712	1.506
3	380.690,598 512.087,712	4	380.677,926 512.093,828	14.071
4	380.677,926 512.093,828	5	380.663,557 512.099,034	15.283
5	380.663,557 512.099,034	6	380.660,031 512.101,147	4.111

Punct început	X / Y	Punct sfârșit	X / Y	Lungime segment (** (m)
6	380.660,031 512.101,147	7	380.659,744 512.101,693	0.617
7	380.659,744 512.101,693	8	380.654,175 512.096,792	7.418
8	380.654,175 512.096,792	9	380.653,289 512.094,416	2.536
9	380.653,289 512.094,416	10	380.649,63 512.091,463	4.702
10	380.649,63 512.091,463	11	380.645,194 512.088,577	5.292
11	380.645,194 512.088,577	12	380.632,077 512.085,31	13.518
12	380.632,077 512.085,31	13	380.619,248 512.082,138	13.215
13	380.619,248 512.082,138	14	380.627,691 512.071,512	13.572
14	380.627,691 512.071,512	15	380.634,496 512.061,516	12.093
15	380.634,496 512.061,516	16	380.654,58 512.071,07	22.24
16	380.654,58 512.071,07	17	380.669,034 512.077,206	15.702
17	380.669,034 512.077,206	1	380.676,971 512.080,198	8.482

** Lungimile segmentelor sunt determinate în planul de proiecție Stereo 70 și sunt rotunjite la 1 milimetru.

*** Distanța dintre puncte este formată din segmente cumulate ce sunt mai mici decât valoarea 1 milimetru.

**DATE DESPRE IMOBILUL NR. 79879**

Oficiul de Cadastru și Publicitate Imobiliară ALBA
Biroul de Cadastru și Publicitate Imobiliară Alba Iulia

A. Partea I. Descrierea imobilului

TEREN Intravilan

Nr. topografic:50/1, 50/2 parte

Adresa: Loc. Tauti, Jud. Alba

Nr. Crt	Nr cadastral Nr. topografic	Suprafața* (mp)	Observații / Referințe
A1		703	Sector cadastral:151 Teren imprejmuit;

B. Partea II. Proprietari și acte

Inscrieri privitoare la dreptul de proprietate și alte drepturi reale		Referințe
/		
Act Normativ nr. 7, din 13/03/1996 emis de PARLAMENTUL ROMÂNIEI;		
B1	Intabulare, drept de PROPRIETATE, dobândit prin Lege, cota actuala 1/1 1) NEIDENTIFICAT NEIDENTIFICAT	A1
Act Administrativ nr. 43, din 03/01/2024 emis de PRIMĂRIA COMUNEI METEȘ;		
B2	SE NOTEAZĂ POSESIA FAPTICĂ ÎN FAVOAREA LUI 1) IATCU ANA	A1

C. Partea III. SARCINI .

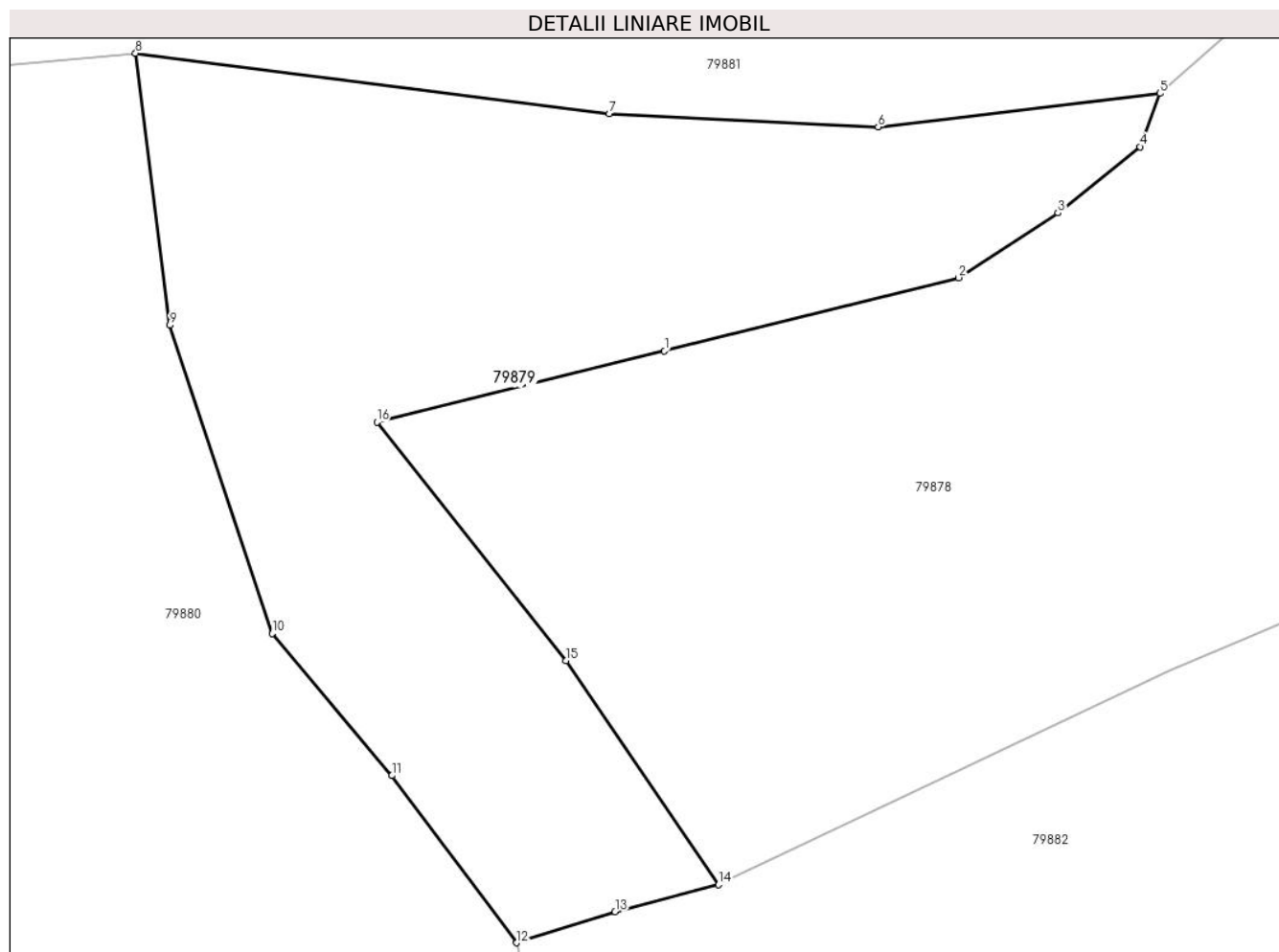
Inscrieri privind dezmembramintele dreptului de proprietate, drepturi reale de garanție și sarcini	Referințe
NU SUNT	

Anexa Nr. 1 La Partea I

Teren

Nr cadastral	Suprafața (mp)*	Observații / Referințe
	703	

* Suprafața este determinată în planul de proiecție Stereo 70.



Date referitoare la teren

Crt	Categorie folosință	Intravilan	Suprafața (mp)	Tarla	Parcelă	Nr. topo	Observații / Referințe
1	faneata	DA	703	-	-	-	

Lungime Segmente

1) Valorile lungimilor segmentelor sunt obținute din proiecție în plan.

Punct început	X / Y	Punct sfârșit	X / Y	Lungime segment (** (m)
1	380.632,077 512.085,31	2	380.645,194 512.088,577	13.518
2	380.645,194 512.088,577	3	380.649,63 512.091,463	5.292
3	380.649,63 512.091,463	4	380.653,289 512.094,416	4.702
4	380.653,289 512.094,416	5	380.654,175 512.096,792	2.536
5	380.654,175 512.096,792	6	380.641,612 512.095,3	12.651

Punct început	X / Y	Punct sfârşit	X / Y	Lungime segment (** (m)
6	380.641,612 512.095,3	7	380.629,611 512.095,876	12.016
7	380.629,611 512.095,876	8	380.608,481 512.098,583	21.302
8	380.608,481 512.098,583	9	380.610,006 512.086,46	12.219
9	380.610,006 512.086,46	10	380.614,579 512.072,709	14.492
10	380.614,579 512.072,709	11	380.619,918 512.066,38	8.28
11	380.619,918 512.066,38	12	380.625,489 512.058,927	9.305
12	380.625,489 512.058,927	13	380.629,871 512.060,312	4.595
13	380.629,871 512.060,312	14	380.634,496 512.061,516	4.779
14	380.634,496 512.061,516	15	380.627,691 512.071,512	12.093
15	380.627,691 512.071,512	16	380.619,248 512.082,138	13.572
16	380.619,248 512.082,138	1	380.632,077 512.085,31	13.215

** Lungimile segmentelor sunt determinate în planul de proiecție Stereo 70 și sunt rotunjite la 1 milimetru.

*** Distanța dintre puncte este formată din segmente cumulate ce sunt mai mici decât valoarea 1 milimetru.

**DATE DESPRE IMOBILUL NR. 79880**

Oficiul de Cadastru și Publicitate Imobiliară ALBA
Biroul de Cadastru și Publicitate Imobiliară Alba Iulia

A. Partea I. Descrierea imobilului

TEREN Necunoscut

Nr. topografic:50/1, 50/2 parte

Adresa: Loc. Tauti, Jud. Alba

Nr. Crt	Nr cadastral Nr. topografic	Suprafața* (mp)	Observații / Referințe
A1		1.489	Sector cadastral:151 Teren neimprejmuit;

B. Partea II. Proprietari și acte

Inscrieri privitoare la dreptul de proprietate și alte drepturi reale		Referințe
/		
Act Normativ nr. 7, din 13/03/1996 emis de PARLAMENTUL ROMÂNIEI;		
B1	Intabulare, drept de PROPRIETATE, dobândit prin Lege, cota actuala 1/1 1) NEIDENTIFICAT NEIDENTIFICAT	A1
Act Administrativ nr. 11424, din 07/12/2023 emis de PRIMĂRIA COMUNEI METEȘ;		
B2	SE NOTEAZĂ POSESIA FAPTICĂ ÎN FAVOAREA LUI 1) FILIP TRAIAN	A1

C. Partea III. SARCINI .

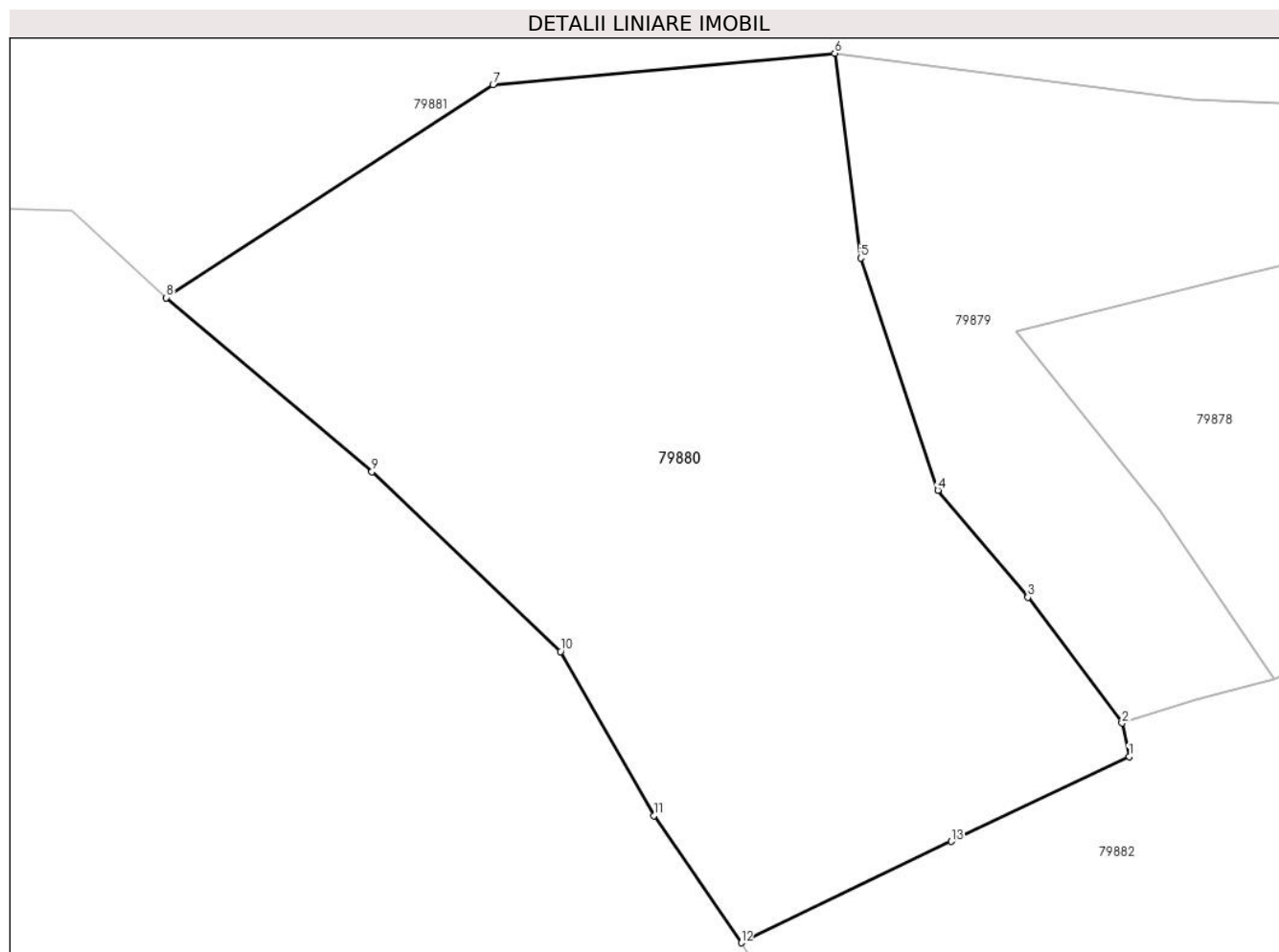
Inscrieri privind dezmembramintele dreptului de proprietate, drepturi reale de garanție și sarcini	Referințe
NU SUNT	

Anexa Nr. 1 La Partea I

Teren

Nr cadastral	Suprafața (mp)*	Observații / Referințe
	1.489	

* Suprafața este determinată în planul de proiecție Stereo 70.



Date referitoare la teren

Crt	Categorie folosință	Intravilan	Suprafața (mp)	Tarla	Parcelă	Nr. topo	Observații / Referințe
1	faneata	NU	80	-	-	-	
2	faneata	DA	1.409	-	-	-	

Lungime Segmente

1) Valorile lungimilor segmentelor sunt obținute din proiecție în plan.

Punct început	X / Y	Punct sfârșit	X / Y	Lungime segment (** (m)
1	380.625,914 512.056,949	2	380.625,489 512.058,927	2.023
2	380.625,489 512.058,927	3	380.619,918 512.066,38	9.305
3	380.619,918 512.066,38	4	380.614,579 512.072,709	8.28
4	380.614,579 512.072,709	5	380.610,006 512.086,46	14.492

Punct început	X / Y	Punct sfârșit	X / Y	Lungime segment (** (m)
5	380.610,006 512.086,46	6	380.608,481 512.098,583	12.219
6	380.608,481 512.098,583	7	380.588,227 512.096,712	20.341
7	380.588,227 512.096,712	8	380.568,87 512.084,111	23.098
8	380.568,87 512.084,111	9	380.581,052 512.073,81	15.954
9	380.581,052 512.073,81	10	380.592,231 512.063,162	15.439
10	380.592,231 512.063,162	11	380.597,753 512.053,45	11.172
11	380.597,753 512.053,45	12	380.602,931 512.045,921	9.137
12	380.602,931 512.045,921	13	380.615,386 512.051,916	13.823
13	380.615,386 512.051,916	1	380.625,914 512.056,949	11.67

** Lungimile segmentelor sunt determinate în planul de proiecție Stereo 70 și sunt rotunjite la 1 milimetru.

*** Distanța dintre puncte este formată din segmente cumulate ce sunt mai mici decât valoarea 1 milimetru.

**DATE DESPRE IMOBILUL NR. 79881**

Oficiul de Cadastru și Publicitate Imobiliară ALBA
Biroul de Cadastru și Publicitate Imobiliară Alba Iulia

A. Partea I. Descrierea imobilului

TEREN Necunoscut

Nr. CF vechi:7 Tauti
Nr. topografic:49

Adresa: Loc. Tauti, Jud. Alba

Nr. Crt	Nr cadastral Nr. topografic	Suprafața* (mp)	Observații / Referințe
A1		17.490	Sector cadastral:151 Teren imprejmuit;

B. Partea II. Proprietari și acte

Inscrieri privitoare la dreptul de proprietate și alte drepturi reale		Referințe
/		
Act Normativ nr. 7, din 13/03/1996 emis de PARLAMENTUL ROMÂNIEI;		
B1	Intabulare, drept de PROPRIETATE, dobândit prin Lege, cota actuala 1/1 1) NEIDENTIFICAT NEIDENTIFICAT	A1
Act Administrativ nr. 10884, din 28/11/2023 emis de PRIMĂRIA COMUNEI METEȘ;		
B2	SE NOTEAZĂ POSESIA FAPTICĂ ÎN FAVOAREA LUI 1) GIURA VASILE	A1

C. Partea III. SARCINI .

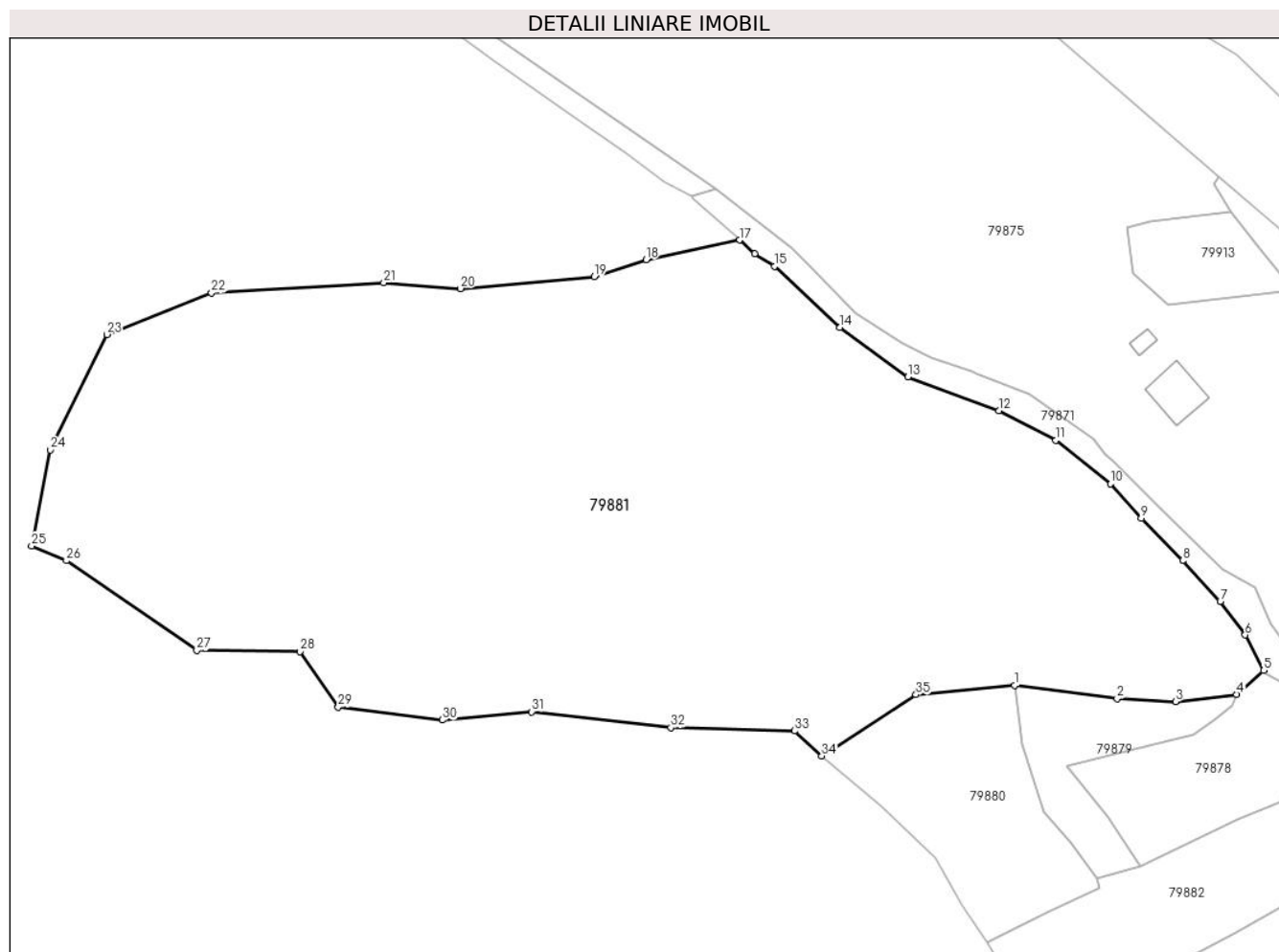
Inscrieri privind dezmembramintele dreptului de proprietate, drepturi reale de garanție și sarcini	Referințe
NU SUNT	

Anexa Nr. 1 La Partea I

Teren

Nr cadastral	Suprafața (mp)*	Observații / Referințe
	17.490	

* Suprafața este determinată în planul de proiecție Stereo 70.



Date referitoare la teren

Crt	Categorie folosință	Intra vilan	Suprafața (mp)	Tarla	Parcelă	Nr. topo	Observații / Referințe
1	faneata	DA	1.053	-	-	-	
2	faneata	NU	16.437	-	-	-	

Lungime Segmente

1) Valorile lungimilor segmentelor sunt obținute din proiecție în plan.

Punct început	X / Y	Punct sfârșit	X / Y	Lungime segment (** (m))
1	380.608,481 512.098,583	2	380.629,611 512.095,876	21.302
3	380.641,612 512.095,3	4	380.654,175 512.096,792	12.651
5	380.659,744 512.101,693	6	380.655,923 512.108,96	8.21
7	380.650,812 512.115,876	8	380.643,07 512.124,257	11.41

Punct început	X / Y	Punct sfârșit	X / Y	Lungime segment (** (m))
2	380.629,611 512.095,876	3	380.641,612 512.095,3	12.016
4	380.654,175 512.096,792	5	380.659,744 512.101,693	7.418
6	380.655,923 512.108,96	7	380.650,812 512.115,876	8.6
8	380.643,07 512.124,257	9	380.634,523 512.132,933	12.179

Punct început	X / Y	Punct sfârșit	X / Y	Lungime segment (** (m)
9	380.634,523 512.132,933	10	380.628,275 512.140,01	9.44
11	380.617,01 512.148,961	12	380.605,318 512.155,02	13.169
13	380.586,576 512.162,022	14	380.572,617 512.172,134	17.237
15	380.559,133 512.184,719	16	380.555,083 512.187,318	4.812
17	380.551,985 512.190,117	18	380.532,742 512.186,066	19.664
19	380.522,085 512.182,618	20	380.494,57 512.180,156	27.625
21	380.478,817 512.181,315	22	380.443,409 512.179,243	35.469
23	380.421,861 512.170,716	24	380.410,281 512.146,981	26.409
25	380.406,417 512.127,27	26	380.413,556 512.124,253	7.751
27	380.440,38 512.105,776	28	380.461,621 512.105,592	21.241
29	380.469,436 512.094,116	30	380.490,838 512.091,493	21.562
31	380.509,233 512.093,188	32	380.537,841 512.089,95	28.791
33	380.563,27 512.089,27	34	380.568,87 512.084,111	7.613
35	380.588,227 512.096,712	1	380.608,481 512.098,583	20.341

Punct început	X / Y	Punct sfârșit	X / Y	Lungime segment (** (m)
10	380.628,275 512.140,01	11	380.617,01 512.148,961	14.388
12	380.605,318 512.155,02	13	380.586,576 512.162,022	20.007
14	380.572,617 512.172,134	15	380.559,133 512.184,719	18.445
16	380.555,083 512.187,318	17	380.551,985 512.190,117	4.175
18	380.532,742 512.186,066	19	380.522,085 512.182,618	11.201
20	380.494,57 512.180,156	21	380.478,817 512.181,315	15.795
22	380.443,409 512.179,243	23	380.421,861 512.170,716	23.173
24	380.410,281 512.146,981	25	380.406,417 512.127,27	20.086
26	380.413,556 512.124,253	27	380.440,38 512.105,776	32.573
28	380.461,621 512.105,592	29	380.469,436 512.094,116	13.884
30	380.490,838 512.091,493	31	380.509,233 512.093,188	18.473
32	380.537,841 512.089,95	33	380.563,27 512.089,27	25.438
34	380.568,87 512.084,111	35	380.588,227 512.096,712	23.098

** Lungimile segmentelor sunt determinate în planul de proiecție Stereo 70 și sunt rotunjite la 1 milimetru.

*** Distanța dintre puncte este formată din segmente cumulate ce sunt mai mici decât valoarea 1 milimetru.

**DATE DESPRE IMOBILUL NR. 79882**

Oficiul de Cadastru și Publicitate Imobiliară ALBA
Biroul de Cadastru și Publicitate Imobiliară Alba Iulia

A. Partea I. Descrierea imobilului

TEREN Necunoscut

Nr. CF vechi:20 Tauti
Nr. topografic:47, 48 parte

Adresa: Loc. Tauti, Jud. Alba

Nr. Crt	Nr cadastral Nr. topografic	Suprafața* (mp)	Observații / Referințe
A1		1.988	Sector cadastral:151 Teren neimprejmuit;

B. Partea II. Proprietari și acte

Inscrieri privitoare la dreptul de proprietate și alte drepturi reale		Referințe
/		
Act Normativ nr. 7, din 13/03/1996 emis de PARLAMENTUL ROMÂNIEI;		
B1	Intabulare, drept de PROPRIETATE, dobândit prin Lege, cota actuala 1/1 1) NEIDENTIFICAT NEIDENTIFICAT	A1
Act Administrativ nr. 10920, din 28/11/2023 emis de PRIMĂRIA COMUNEI METEȘ;		
B2	SE NOTEAZĂ POSESIA FAPTICĂ ÎN FAVOAREA LUI 1) STOIA IONELA-DIANA	A1

C. Partea III. SARCINI .

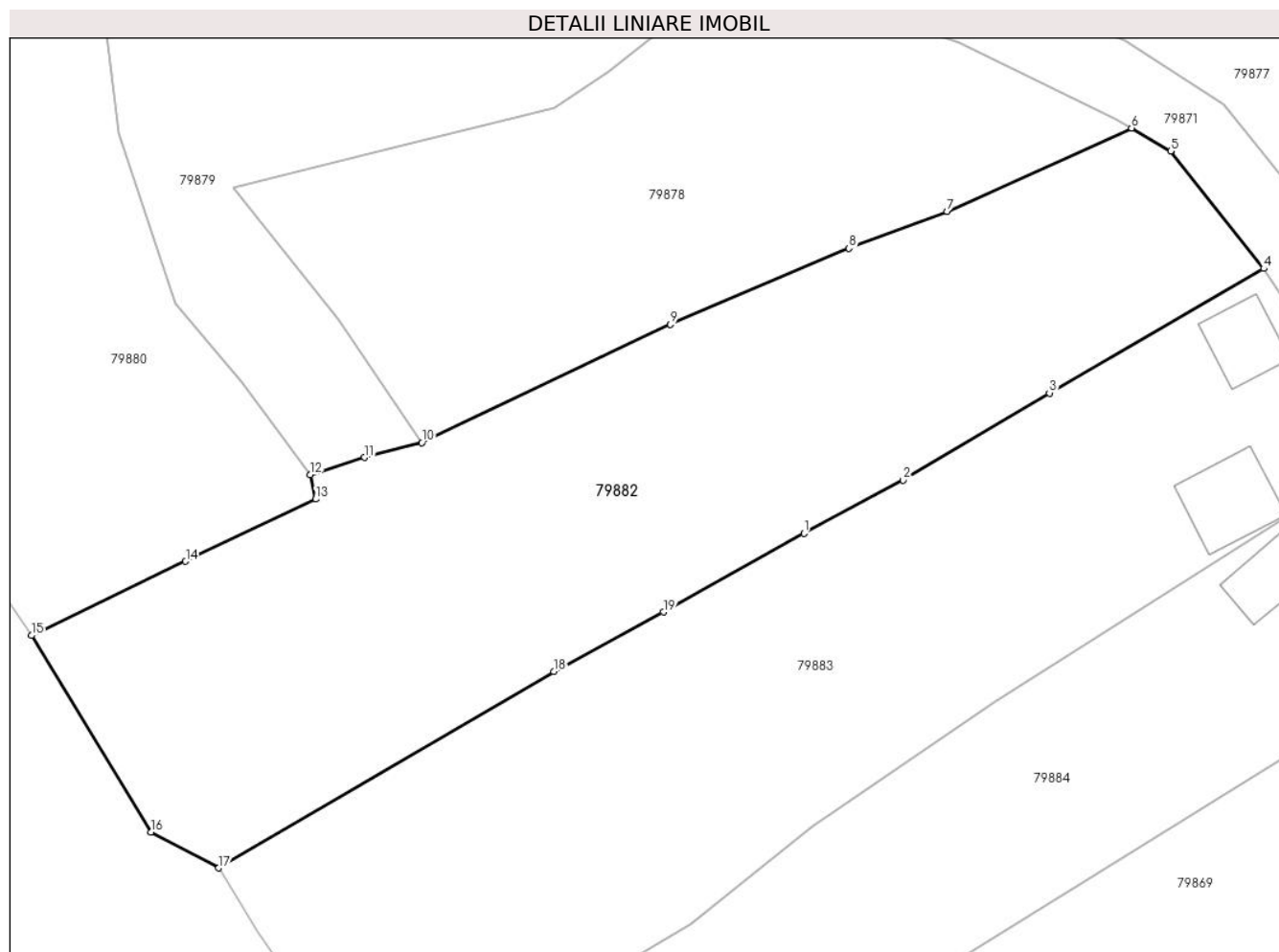
Inscrieri privind dezmembramentele dreptului de proprietate, drepturi reale de garanție și sarcini	Referințe
NU SUNT	

Anexa Nr. 1 La Partea I

Teren

Nr cadastral	Suprafața (mp)*	Observații / Referințe
	1.988	

* Suprafața este determinată în planul de proiecție Stereo 70.



Date referitoare la teren

Crt	Categorie folosință	Intravilan	Suprafața (mp)	Tarla	Parcelă	Nr. topo	Observații / Referințe
1	faneata	NU	85	-	-	-	
2	faneata	DA	1.903	-	-	-	

Lungime Segmente

1) Valorile lungimilor segmentelor sunt obținute din proiecție în plan.

Punct început	X / Y	Punct sfârșit	X / Y	Lungime segment (** (m)
1	380.665,403 512.054,171	2	380.673,41 512.058,464	9.085
2	380.673,41 512.058,464	3	380.685,243 512.065,522	13.778
3	380.685,243 512.065,522	4	380.702,58 512.075,576	20.041
4	380.702,58 512.075,576	5	380.695,048 512.085,06	12.111

Punct început	X / Y	Punct sfârșit	X / Y	Lungime segment (** (m)
5	380.695,048 512.085,06	6	380.691,892 512.086,941	3.674
6	380.691,892 512.086,941	7	380.676,971 512.080,198	16.374
7	380.676,971 512.080,198	8	380.669,034 512.077,206	8.482
8	380.669,034 512.077,206	9	380.654,58 512.071,07	15.702
9	380.654,58 512.071,07	10	380.634,496 512.061,516	22.24
10	380.634,496 512.061,516	11	380.629,871 512.060,312	4.779
11	380.629,871 512.060,312	12	380.625,489 512.058,927	4.595
12	380.625,489 512.058,927	13	380.625,914 512.056,949	2.023
13	380.625,914 512.056,949	14	380.615,386 512.051,916	11.67
14	380.615,386 512.051,916	15	380.602,931 512.045,921	13.823
15	380.602,931 512.045,921	16	380.612,602 512.030,034	18.6
16	380.612,602 512.030,034	17	380.618,069 512.027,125	6.192
17	380.618,069 512.027,125	18	380.645,163 512.043,02	31.413
18	380.645,163 512.043,02	19	380.654,027 512.047,817	10.079
19	380.654,027 512.047,817	1	380.665,403 512.054,171	13.03

** Lungimile segmentelor sunt determinate în planul de proiecție Stereo 70 și sunt rotunjite la 1 milimetru.

*** Distanța dintre puncte este formată din segmente cumulate ce sunt mai mici decât valoarea 1 milimetru.

**DATE DESPRE IMOBILUL NR. 79883**

Oficiul de Cadastru și Publicitate Imobiliară ALBA
Biroul de Cadastru și Publicitate Imobiliară Alba Iulia

A. Partea I. Descrierea imobilului

TEREN Necunoscut

Nr. CF vechi:20 Tauti
Nr. topografic:47, 48 parte

Adresa: Loc. Tauti, Nr. 85, Jud. Alba

Nr. Crt	Nr cadastral Nr. topografic	Suprafața* (mp)	Observații / Referințe
A1		2.023	Sector cadastral:151 Teren imprejmuit;

Construcții

Crt	Nr cadastral Nr. topografic	Adresa	Observații / Referințe
A1.1		Loc. Tauti, Nr. 85, Jud. Alba	Nr. niveluri:1; S. construita la sol:31 mp; S. construita desfasurata:47 mp; PIVNIȚĂ+PARTER
A1.2		Loc. Tauti, Nr. 85, Jud. Alba	Nr. niveluri:1; S. construita la sol:44 mp; S. construita desfasurata:44 mp; PARTER

B. Partea II. Proprietari și acte

Inscrieri privitoare la dreptul de proprietate și alte drepturi reale		Referințe
/		
Act Normativ nr. 7, din 13/03/1996 emis de PARLAMENTUL ROMÂNIEI;		
B1	Intabulare, drept de PROPRIETATE, dobandit prin Lege, cota actuala 1/1 1) NEIDENTIFICAT NEIDENTIFICAT	A1
Act Administrativ nr. 11088, din 29/11/2023 emis de PRIMĂRIA COMUNEI METEȘ;		
B2	SE NOTEAZĂ POSESIA FAPTICĂ ÎN FAVOAREA LUI 1) NICOARĂ ELENA	A1
Act Administrativ nr. 6113, din 20/06/2024 emis de PRIMĂRIA COMUNEI METEȘ;		
B3	Intabulare, drept de PROPRIETATE, dobandit prin Construire, cota actuala 1/1 1) NICOARĂ ELENA	A1.1, A1.2

C. Partea III. SARCINI .

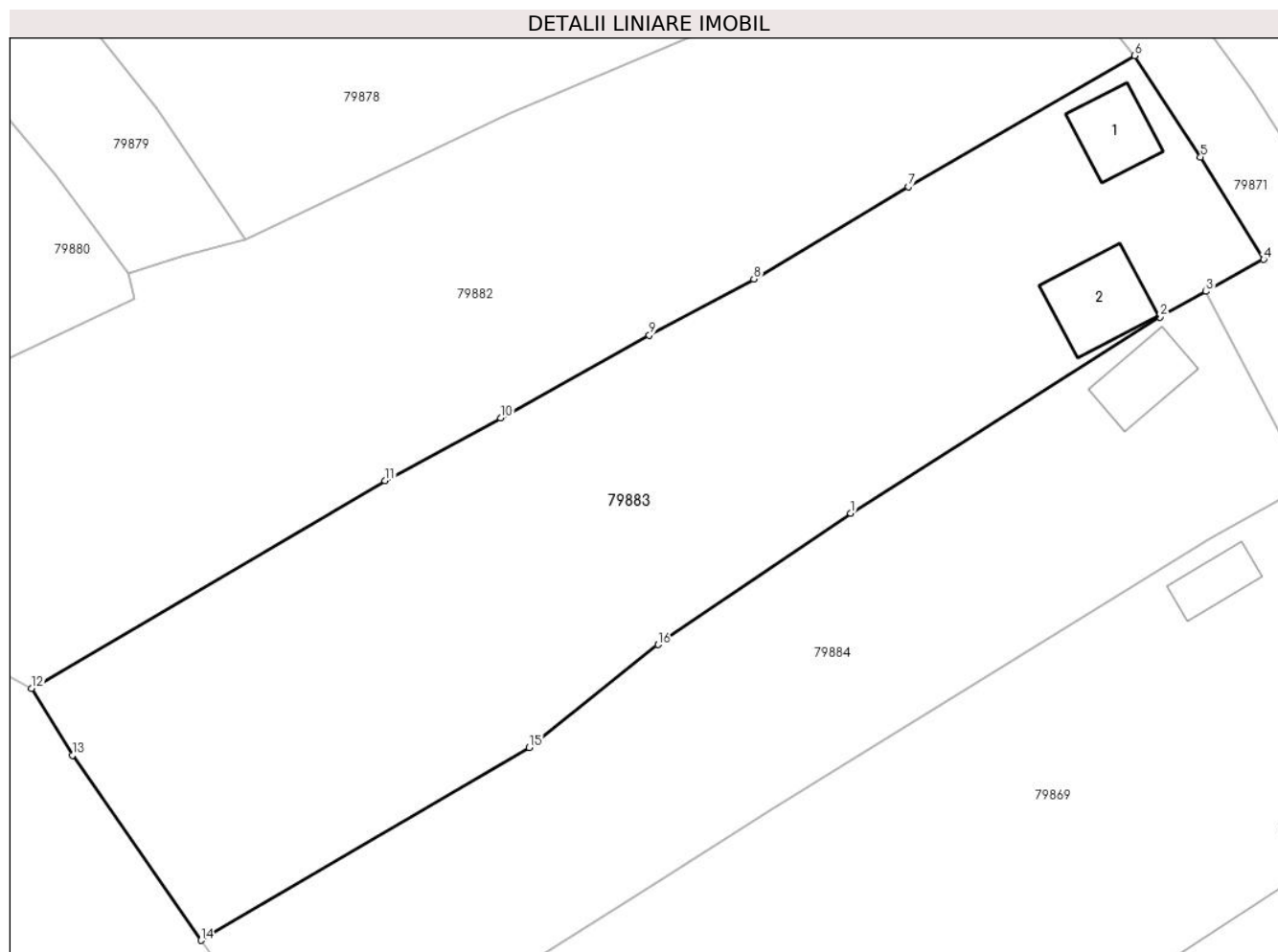
Inscrieri privind dezmembramintele dreptului de proprietate, drepturi reale de garanție și sarcini	Referințe
NU SUNT	

Anexa Nr. 1 La Partea I

Teren

Nr cadastral	Suprafața (mp)*	Observații / Referințe
	2.023	

* Suprafața este determinată în planul de proiecție Stereo 70.



Date referitoare la teren

Crt	Categorie folosință	Intravilan	Suprafața (mp)	Tarla	Parcelă	Nr. topo	Observații / Referințe
1	curți constructii	DA	250	-	-	-	
2	faneata	NU	61	-	-	-	
3	faneata	DA	1.712	-	-	-	

Date referitoare la construcții

Crt	Număr	Destinație construcție	Supraf. (mp)	Situație juridică	Observații / Referințe
A1.1		construcții de locuințe	31	Cu acte	Nr. niveluri:1; S. construita la sol:31 mp; S. construita desfasurata:47 mp; PIVNITĂ+PARTER
A1.2		construcții anexa	44	Cu acte	Nr. niveluri:1; S. construita la sol:44 mp; S. construita desfasurata:44 mp; PARTER

Lungime Segmente

1) Valorile lungimilor segmentelor sunt obținute din proiecție în plan.

Punct început	X / Y	Punct sfârșit	X / Y	Lungime segment (** (m)
1	380.680,846 512.040,524	2	380.704,523 512.055,551	28.043

Punct început	X / Y	Punct sfârşit	X / Y	Lungime segment (** (m)
2	380.704,523 512.055,551	3	380.708,064 512.057,51	4.047
3	380.708,064 512.057,51	4	380.712,478 512.059,961	5.049
4	380.712,478 512.059,961	5	380.707,641 512.067,806	9.216
5	380.707,641 512.067,806	6	380.702,58 512.075,576	9.273
6	380.702,58 512.075,576	7	380.685,243 512.065,522	20.041
7	380.685,243 512.065,522	8	380.673,41 512.058,464	13.778
8	380.673,41 512.058,464	9	380.665,403 512.054,171	9.085
9	380.665,403 512.054,171	10	380.654,027 512.047,817	13.03
10	380.654,027 512.047,817	11	380.645,163 512.043,02	10.079
11	380.645,163 512.043,02	12	380.618,069 512.027,125	31.413
12	380.618,069 512.027,125	13	380.621,189 512.022,005	5.996
13	380.621,189 512.022,005	14	380.631,046 512.007,822	17.272
14	380.631,046 512.007,822	15	380.656,194 512.022,606	29.172
15	380.656,194 512.022,606	16	380.666,081 512.030,466	12.63
16	380.666,081 512.030,466	1	380.680,846 512.040,524	17.866

** Lungimile segmentelor sunt determinate în planul de proiecție Stereo 70 și sunt rotunjite la 1 milimetru.

*** Distanța dintre puncte este formată din segmente cumulate ce sunt mai mici decât valoarea 1 milimetru.

**DATE DESPRE IMOBILUL NR. 79884**

Oficiul de Cadastru și Publicitate Imobiliară ALBA
Biroul de Cadastru și Publicitate Imobiliară Alba Iulia

A. Partea I. Descrierea imobilului

TEREN Necunoscut

Nr. CF vechi:20 Tauti
Nr. topografic:47, 48 parte

Adresa: Loc. Tauti, Nr. 85A, Jud. Alba

Nr. Crt	Nr cadastral Nr. topografic	Suprafața* (mp)	Observații / Referințe
A1		1.390	Sector cadastral:151 Teren imprejmuit;

Construcții

Crt	Nr cadastral Nr. topografic	Adresa	Observații / Referințe
A1.1		Loc. Tauti, Nr. 85A, Jud. Alba	Nr. niveluri:1; S. construita la sol:32 mp; S. construita desfasurata:32 mp; PARTER

B. Partea II. Proprietari și acte

Inscrieri privitoare la dreptul de proprietate și alte drepturi reale		Referințe
/		
Act Normativ nr. 7, din 13/03/1996 emis de PARLAMENTUL ROMÂNIEI;		
B1	Intabulare, drept de PROPRIETATE, dobandit prin Lege, cota actuala 1/1 1) NEIDENTIFICAT NEIDENTIFICAT	A1
Act Administrativ nr. 256, din 10/01/2024 emis de PRIMĂRIA COMUNEI METEȘ;		
B2	SE NOTEAZĂ POSESIA FAPTICĂ ÎN FAVOAREA LUI 1) CĂLDĂRAR ANGELA	A1
Act Administrativ nr. 6108, din 20/06/2024 emis de PRIMĂRIA COMUNEI METEȘ;		
B3	Intabulare, drept de PROPRIETATE, dobandit prin Construire, cota actuala 1/1 1) CĂLDĂRAR ANGELA	A1.1

C. Partea III. SARCINI .

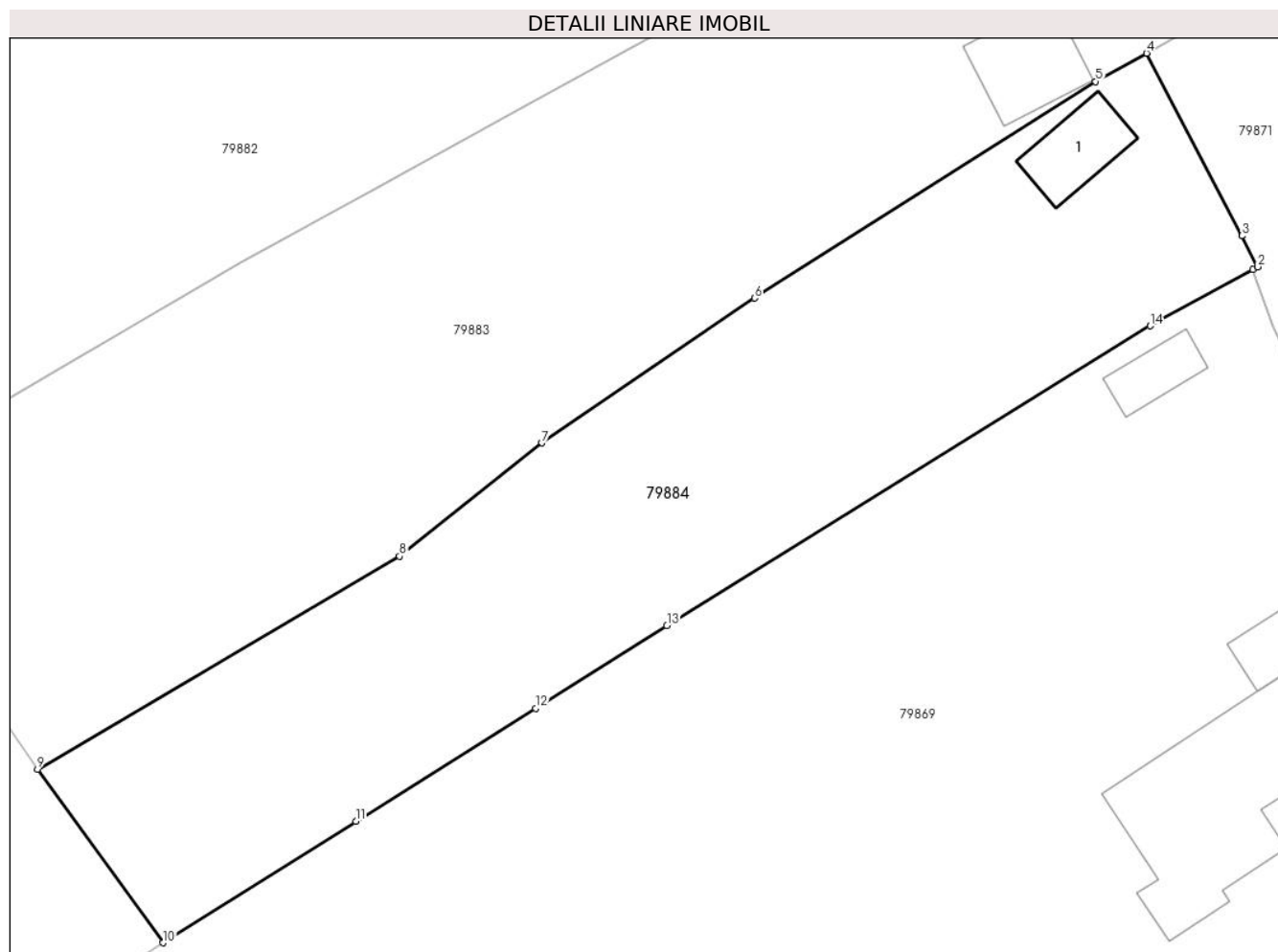
Inscrieri privind dezmembramintele dreptului de proprietate, drepturi reale de garanție și sarcini	Referințe
NU SUNT	

Anexa Nr. 1 La Partea I

Teren

Nr cadastral	Suprafața (mp)*	Observații / Referințe
	1.390	

* Suprafața este determinată în planul de proiecție Stereo 70.



Date referitoare la teren

Crt	Categorie folosință	Intravilan	Suprafața (mp)	Tarla	Parcelă	Nr. topo	Observații / Referințe
1	curți constructii	DA	60	-	-	-	
2	faneata	NU	47	-	-	-	
3	faneata	DA	1.283	-	-	-	

Date referitoare la construcții

Crt	Număr	Destinație construcție	Supraf. (mp)	Situație juridică	Observații / Referințe
A1.1		construcții de locuințe	32	Cu acte	Nr. niveluri:1; S. construita la sol:32 mp; S. construita desfasurata:32 mp; PARTER

Lungime Segmente

1) Valorile lungimilor segmentelor sunt obținute din proiecție în plan.

Punct început	X / Y	Punct sfârșit	X / Y	Lungime segment (** (m)
1	380.715,427 512.042,523	2	380.715,8 512.042,684	0.407
2	380.715,8 512.042,684	3	380.714,68 512.044,839	2.429

Punct început	X / Y	Punct sfârşit	X / Y	Lungime segment (** (m)
3	380.714,68 512.044,839	4	380.708,064 512.057,51	14.294
4	380.708,064 512.057,51	5	380.704,523 512.055,551	4.047
5	380.704,523 512.055,551	6	380.680,846 512.040,524	28.043
6	380.680,846 512.040,524	7	380.666,081 512.030,466	17.866
7	380.666,081 512.030,466	8	380.656,194 512.022,606	12.63
8	380.656,194 512.022,606	9	380.631,046 512.007,822	29.172
9	380.631,046 512.007,822	10	380.639,773 511.995,786	14.867
10	380.639,773 511.995,786	11	380.653,164 512.004,208	15.819
11	380.653,164 512.004,208	12	380.665,637 512.012,053	14.735
12	380.665,637 512.012,053	13	380.674,758 512.017,803	10.782
13	380.674,758 512.017,803	14	380.708,308 512.038,594	39.47
14	380.708,308 512.038,594	1	380.715,427 512.042,523	8.131

** Lungimile segmentelor sunt determinate în planul de proiecție Stereo 70 și sunt rotunjite la 1 milimetru.

*** Distanța dintre puncte este formată din segmente cumulate ce sunt mai mici decât valoarea 1 milimetru.

**DATE DESPRE IMOBILUL NR. 79885**

Oficiul de Cadastru și Publicitate Imobiliară ALBA
Biroul de Cadastru și Publicitate Imobiliară Alba Iulia

A. Partea I. Descrierea imobilului

TEREN Intravilan

Adresa: Loc. Tauti, Jud. Alba

Nr. Crt	Nr cadastral Nr. topografic	Suprafața* (mp)	Observații / Referințe
A1		438	Sector cadastral:151 Teren neimpregmuit;

B. Partea II. Proprietari și acte

Inscrieri privitoare la dreptul de proprietate și alte drepturi reale		Referințe
/		
Act Normativ nr. 7, din 13/03/1996 emis de PARLAMENTUL ROMÂNIEI;		
B1	Inscrierea provizorie, drept de PROPRIETATE, dobandit prin Lege, cota actuala 1/1	A1
1) UAT METEȘ, CIF:4562150, Proprietar Neidentificat		

C. Partea III. SARCINI .

Inscrieri privind dezmembramintele dreptului de proprietate, drepturi reale de garanție și sarcini	Referințe
NU SUNT	

Anexa Nr. 1 La Partea I

Teren

Nr cadastral	Suprafața (mp)*	Observații / Referințe
	438	

* Suprafața este determinată în planul de proiecție Stereo 70.



Date referitoare la teren

Crt	Categorie folosință	Intra vilan	Suprafața (mp)	Tarla	Parcelă	Nr. topo	Observații / Referințe
1	faneata	DA	438	-	-	-	

Lungime Segmente

1) Valorile lungimilor segmentelor sunt obținute din proiecție în plan.

Punct început	X / Y	Punct sfârșit	X / Y	Lungime segment (** (m)
1	380.754,685 512.048,589	2	380.751,746 512.056,968	8.879
2	380.751,746 512.056,968	3	380.747,225 512.068,213	12.12
3	380.747,225 512.068,213	4	380.742,335 512.079,659	12.447
4	380.742,335 512.079,659	5	380.728,306 512.117,176	40.054
5	380.728,306 512.117,176	6	380.731,674 512.097,75	19.716

Punct început	X / Y	Punct sfârșit	X / Y	Lungime segment (** (m)
6	380.731,674 512.097,75	7	380.734,712 512.084,244	13.843
7	380.734,712 512.084,244	8	380.740,12 512.061,244	23.627
8	380.740,12 512.061,244	9	380.743,722 512.045,917	15.744
9	380.743,722 512.045,917	1	380.754,685 512.048,589	11.285

** Lungimile segmentelor sunt determinate în planul de proiecție Stereo 70 și sunt rotunjite la 1 milimetru.

*** Distanța dintre puncte este formată din segmente cumulate ce sunt mai mici decât valoarea 1 milimetru.

**DATE DESPRE IMOBILUL NR. 79886**

Oficiul de Cadastru și Publicitate Imobiliară ALBA
Biroul de Cadastru și Publicitate Imobiliară Alba Iulia

A. Partea I. Descrierea imobilului

TEREN Intravilan

Adresa: Loc. Tauti, Jud. Alba

Nr. Crt	Nr cadastral Nr. topografic	Suprafața* (mp)	Observații / Referințe
A1		383	Sector cadastral:151 Teren neimprejmuit;

B. Partea II. Proprietari și acte

Inscrieri privitoare la dreptul de proprietate și alte drepturi reale	Referințe
/	
Act Normativ nr. 7, din 13/03/1996 emis de PARLAMENTUL ROMÂNIEI;	
B1	Inscrierea provizorie, drept de PROPRIETATE, dobandit prin Lege, cota actuala 1/1
	1) UAT METEȘ, CIF:4562150, Proprietar Neidentificat

C. Partea III. SARCINI .

Inscrieri privind dezmembramintele dreptului de proprietate, drepturi reale de garanție și sarcini	Referințe
NU SUNT	

Anexa Nr. 1 La Partea I

Teren

Nr cadastral	Suprafața (mp)*	Observații / Referințe
	383	

* Suprafața este determinată în planul de proiecție Stereo 70.



Date referitoare la teren

Crt	Categorie folosință	Intra vilan	Suprafața (mp)	Tarla	Parcelă	Nr. topo	Observații / Referințe
1	faneata	DA	383	-	-	-	

Lungime Segmente

1) Valorile lungimilor segmentelor sunt obținute din proiecție în plan.

Punct început	X / Y	Punct sfârșit	X / Y	Lungime segment (** (m)
1	380.736,324 512.101,549	2	380.728,306 512.117,176	17.564
2	380.728,306 512.117,176	3	380.742,335 512.079,659	40.054
3	380.742,335 512.079,659	4	380.747,225 512.068,213	12.447
4	380.747,225 512.068,213	5	380.751,746 512.056,968	12.12
5	380.751,746 512.056,968	6	380.754,685 512.048,589	8.879

Punct început	X / Y	Punct sfârșit	X / Y	Lungime segment (** (m)
6	380.754,685 512.048,589	7	380.766,554 512.050,998	12.111
7	380.766,554 512.050,998	8	380.759,822 512.060,374	11.543
8	380.759,822 512.060,374	1	380.736,324 512.101,549	47.408

** Lungimile segmentelor sunt determinate în planul de proiecție Stereo 70 și sunt rotunjite la 1 milimetru.

*** Distanța dintre puncte este formată din segmente cumulate ce sunt mai mici decât valoarea 1 milimetru.

**DATE DESPRE IMOBILUL NR. 79887**

Oficiul de Cadastru și Publicitate Imobiliară ALBA
Biroul de Cadastru și Publicitate Imobiliară Alba Iulia

A. Partea I. Descrierea imobilului

TEREN Intravilan

Adresa: Loc. Tauti, Jud. Alba

Nr. Crt	Nr cadastral Nr. topografic	Suprafața* (mp)	Observații / Referințe
A1		100	Sector cadastral:151 Teren neimpregmuit;

B. Partea II. Proprietari și acte

Inscrieri privitoare la dreptul de proprietate și alte drepturi reale		Referințe
/		
Act Normativ nr. 7, din 13/03/1996 emis de PARLAMENTUL ROMÂNIEI;		
B1	Inscrierea provizorie, drept de PROPRIETATE, dobandit prin Lege, cota actuala 1/1	A1
1) UAT METEȘ, CIF:4562150, Proprietar Neidentificat		

C. Partea III. SARCINI .

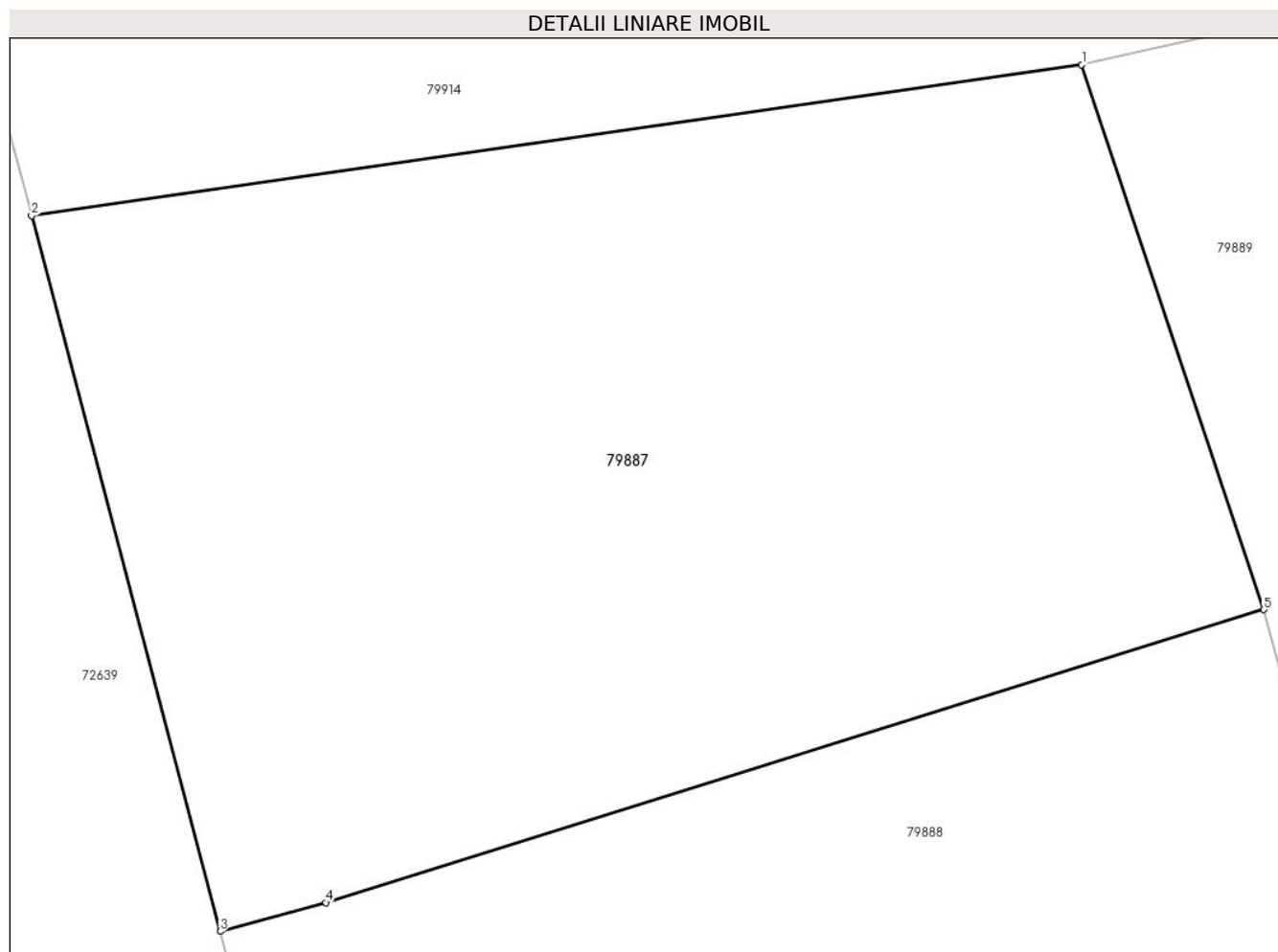
Inscrieri privind dezmembramintele dreptului de proprietate, drepturi reale de garanție și sarcini	Referințe
NU SUNT	

Anexa Nr. 1 La Partea I

Teren

Nr cadastral	Suprafața (mp)*	Observații / Referințe
	100	

* Suprafața este determinată în planul de proiecție Stereo 70.



Date referitoare la teren

Crt	Categorie folosință	Intravilan	Suprafața (mp)	Tarla	Parcelă	Nr. topo	Observații / Referințe
1	faneata	DA	100	-	-	-	

Lungime Segmente

1) Valorile lungimilor segmentelor sunt obținute din proiecție în plan.

Punct început	X / Y	Punct sfârșit	X / Y	Lungime segment (** (m)
1	380.758,324 512.039,149	2	380.745,805 512.037,35	12.647
2	380.745,805 512.037,35	3	380.748,053 512.028,826	8.815
3	380.748,053 512.028,826	4	380.749,311 512.029,169	1.303
4	380.749,311 512.029,169	5	380.760,492 512.032,659	11.713
5	380.760,492 512.032,659	1	380.758,324 512.039,149	6.843

**** Lungimile segmentelor sunt determinate în planul de proiecție Stereo 70 și sunt rotunjite la 1 milimetru.**

***** Distanța dintre puncte este formată din segmente cumulate ce sunt mai mici decât valoarea 1 milimetru.**

**DATE DESPRE IMOBILUL NR. 79888**

Oficiul de Cadastru și Publicitate Imobiliară ALBA
Biroul de Cadastru și Publicitate Imobiliară Alba Iulia

A. Partea I. Descrierea imobilului

TEREN Intravilan

Adresa: Loc. Tauti, Jud. Alba

Nr. Crt	Nr cadastral Nr. topografic	Suprafața* (mp)	Observații / Referințe
A1		77	Sector cadastral:151 Teren neimprejmuit;

B. Partea II. Proprietari și acte

Inscrieri privitoare la dreptul de proprietate și alte drepturi reale		Referințe
/		
Act Normativ nr. 7, din 13/03/1996 emis de PARLAMENTUL ROMÂNIEI;		
B1	Inscrierea provizorie, drept de PROPRIETATE, dobandit prin Lege, cota actuala 1/1	A1
1) UAT METEȘ, CIF:4562150, Proprietar Neidentificat		

C. Partea III. SARCINI .

Inscrieri privind dezmembramintele dreptului de proprietate, drepturi reale de garanție și sarcini	Referințe
NU SUNT	

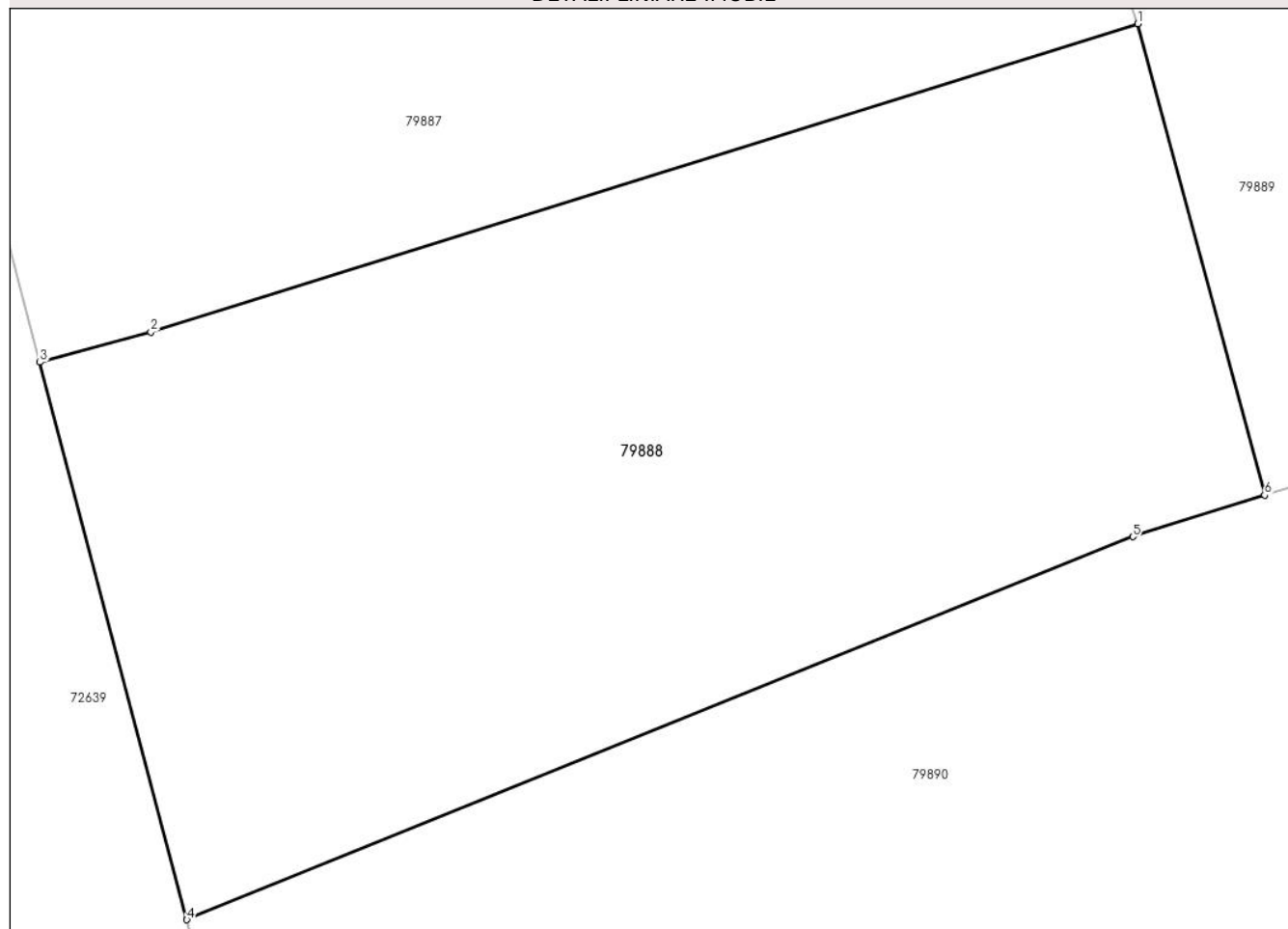
Anexa Nr. 1 La Partea I

Teren

Nr cadastral	Suprafața (mp)*	Observații / Referințe
	77	

* Suprafața este determinată în planul de proiecție Stereo 70.

DETALII LINIARE IMOBIL



Date referitoare la teren

Crt	Categorie folosință	Intravilan	Suprafața (mp)	Tarla	Parcelă	Nr. topo	Observații / Referințe
1	faneata	DA	77	-	-	-	

Lungime Segmente

1) Valorile lungimilor segmentelor sunt obținute din proiecție în plan.

Punct început	X / Y	Punct sfârșit	X / Y	Lungime segment (** (m)
1	380.760,492 512.032,659	2	380.749,311 512.029,169	11.713
2	380.749,311 512.029,169	3	380.748,053 512.028,826	1.303
3	380.748,053 512.028,826	4	380.749,718 512.022,516	6.527
4	380.749,718 512.022,516	5	380.760,437 512.026,851	11.563
5	380.760,437 512.026,851	6	380.761,93 512.027,322	1.565

Punct început	X / Y	Punct sfârșit	X / Y	Lungime segment (** (m)
6	380.761,93 512.027,322	1	380.760,492 512.032,659	5.527

** Lungimile segmentelor sunt determinate în planul de proiecție Stereo 70 și sunt rotunjite la 1 milimetru.

*** Distanța dintre puncte este formată din segmente cumulate ce sunt mai mici decât valoarea 1 milimetru.

**DATE DESPRE IMOBILUL NR. 79889**

Oficiul de Cadastru și Publicitate Imobiliară ALBA
Biroul de Cadastru și Publicitate Imobiliară Alba Iulia

A. Partea I. Descrierea imobilului

TEREN Intravilan

Adresa: Loc. Tauti, Jud. Alba

Nr. Crt	Nr cadastral Nr. topografic	Suprafața* (mp)	Observații / Referințe
A1		393	Sector cadastral:151 Teren neimpregmuit;

B. Partea II. Proprietari și acte

Inscrieri privitoare la dreptul de proprietate și alte drepturi reale		Referințe
/		
Act Normativ nr. 7, din 13/03/1996 emis de PARLAMENTUL ROMÂNIEI;		
B1	Intabulare, drept de PROPRIETATE, dobândit prin Lege, cota actuala 1/1 1) NEIDENTIFICAT NEIDENTIFICAT	A1
Act Administrativ nr. 11665, din 14/12/2023 emis de PRIMĂRIA COMUNEI METEȘ;		
B2	SE NOTEAZĂ POSESIA FAPTICĂ ÎN FAVOAREA LUI 1) AMPOINȚAN ADRIAN-AUREL	A1

C. Partea III. SARCINI .

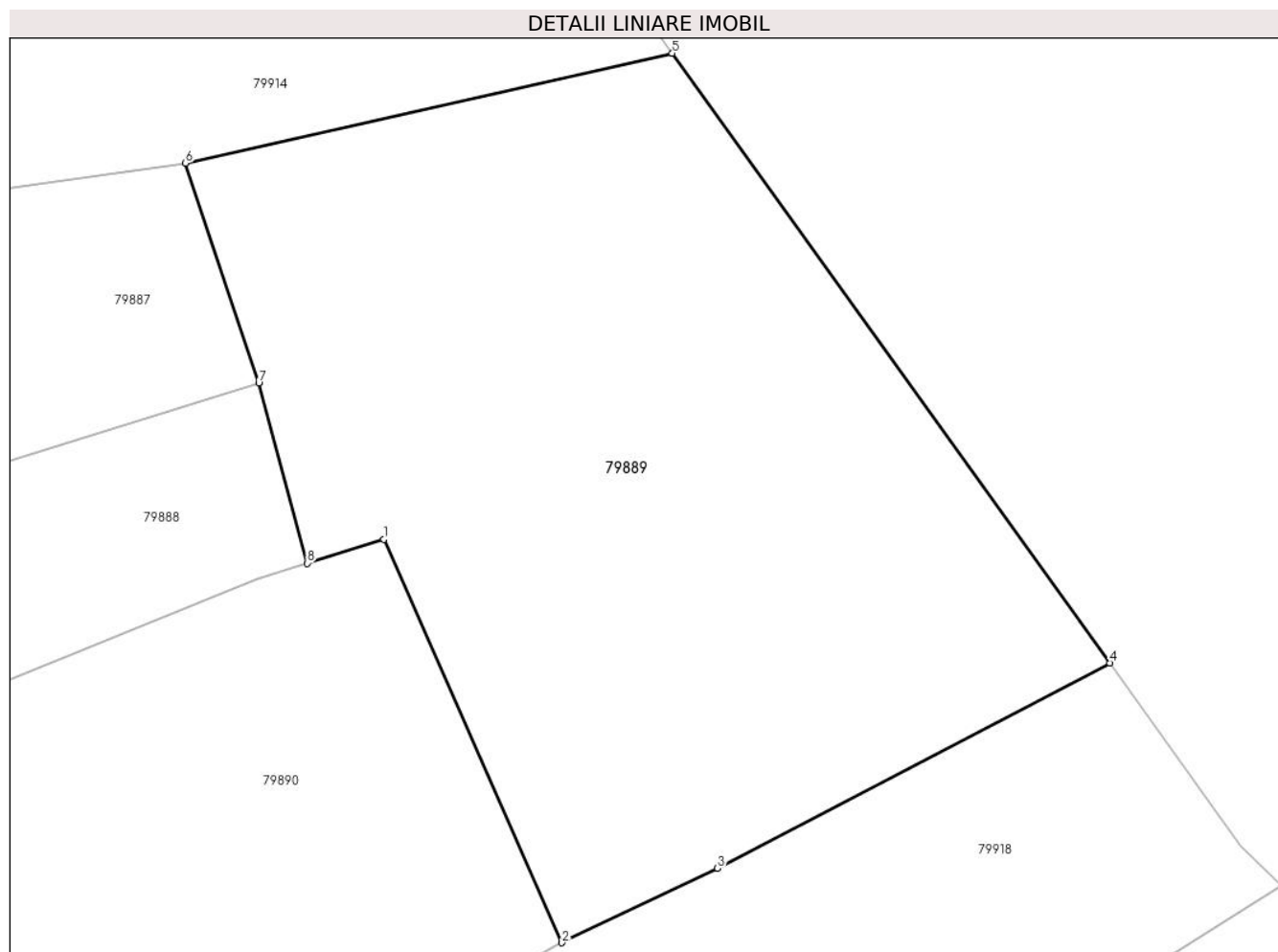
Inscrieri privind dezmembramintele dreptului de proprietate, drepturi reale de garanție și sarcini	Referințe
NU SUNT	

Anexa Nr. 1 La Partea I

Teren

Nr cadastral	Suprafața (mp)*	Observații / Referințe
	393	

* Suprafața este determinată în planul de proiecție Stereo 70.



Date referitoare la teren

Crt	Categorie folosință	Intravilan	Suprafața (mp)	Tarla	Parcelă	Nr. topo	Observații / Referințe
1	arabil	DA	393	-	-	-	

Lungime Segmente

1) Valorile lungimilor segmentelor sunt obținute din proiecție în plan.

Punct început	X / Y	Punct sfârșit	X / Y	Lungime segment (** (m)
1	380.764,193 512.028,024	2	380.769,464 512.016,1	13.038
2	380.769,464 512.016,1	3	380.774,065 512.018,299	5.099
3	380.774,065 512.018,299	4	380.785,675 512.024,369	13.102
4	380.785,675 512.024,369	5	380.772,727 512.042,4	22.198
5	380.772,727 512.042,4	6	380.758,324 512.039,149	14.766

Punct început	X / Y	Punct sfârșit	X / Y	Lungime segment (** (m)
6	380.758,324 512.039,149	7	380.760,492 512.032,659	6.843
7	380.760,492 512.032,659	8	380.761,93 512.027,322	5.527
8	380.761,93 512.027,322	1	380.764,193 512.028,024	2.37

** Lungimile segmentelor sunt determinate în planul de proiecție Stereo 70 și sunt rotunjite la 1 milimetru.

*** Distanța dintre puncte este formată din segmente cumulate ce sunt mai mici decât valoarea 1 milimetru.

**DATE DESPRE IMOBILUL NR. 79890**

Oficiul de Cadastru și Publicitate Imobiliară ALBA
Biroul de Cadastru și Publicitate Imobiliară Alba Iulia

A. Partea I. Descrierea imobilului

TEREN Intravilan

Adresa: Loc. Tauti, Jud. Alba

Nr. Crt	Nr cadastral Nr. topografic	Suprafața* (mp)	Observații / Referințe
A1		234	Sector cadastral:151 Teren neimpregmuit;

B. Partea II. Proprietari și acte

Inscrieri privitoare la dreptul de proprietate și alte drepturi reale		Referințe
/		
Act Normativ nr. 7, din 13/03/1996 emis de PARLAMENTUL ROMÂNIEI;		
B1	Inscrierea provizorie, drept de PROPRIETATE, dobandit prin Lege, cota actuala 1/1	A1
1) UAT METEȘ, CIF:4562150, Proprietar Neidentificat		

C. Partea III. SARCINI .

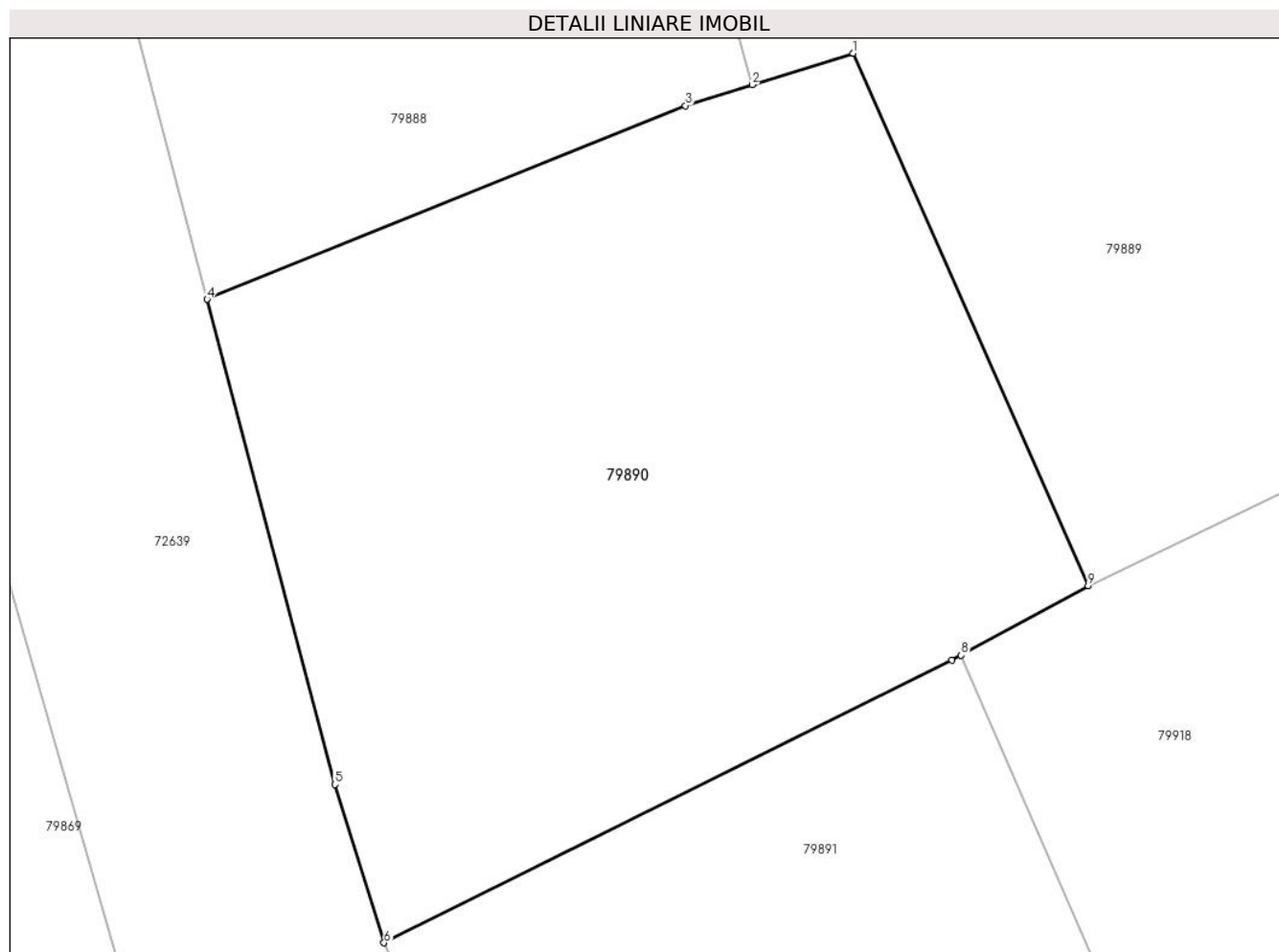
Inscrieri privind dezmembramintele dreptului de proprietate, drepturi reale de garanție și sarcini	Referințe
NU SUNT	

Anexa Nr. 1 La Partea I

Teren

Nr cadastral	Suprafața (mp)*	Observații / Referințe
	234	

* Suprafața este determinată în planul de proiecție Stereo 70.



Date referitoare la teren

Crt	Categorie folosință	Intravilan	Suprafața (mp)	Tarla	Parcelă	Nr. topo	Observații / Referințe
1	faneata	DA	234	-	-	-	

Lungime Segmente

1) Valorile lungimilor segmentelor sunt obținute din proiecție în plan.

Punct început	X / Y	Punct sfârșit	X / Y	Lungime segment (** (m)
1	380.764,193 512.028,024	2	380.761,93 512.027,322	2.37
2	380.761,93 512.027,322	3	380.760,437 512.026,851	1.565
3	380.760,437 512.026,851	4	380.749,718 512.022,516	11.563
4	380.749,718 512.022,516	5	380.752,584 512.011,648	11.239
5	380.752,584 512.011,648	6	380.753,682 512.008,102	3.712

Punct început	X / Y	Punct sfârșit	X / Y	Lungime segment (** (m)
6	380.753,682 512.008,102	7	380.766,412 512.014,43	14.216
7	380.766,412 512.014,43	8	380.766,616 512.014,542	0.233
8	380.766,616 512.014,542	9	380.769,464 512.016,1	3.246
9	380.769,464 512.016,1	1	380.764,193 512.028,024	13.038

** Lungimile segmentelor sunt determinate în planul de proiecție Stereo 70 și sunt rotunjite la 1 milimetru.

*** Distanța dintre puncte este formată din segmente cumulate ce sunt mai mici decât valoarea 1 milimetru.

**DATE DESPRE IMOBILUL NR. 79891**

Oficiul de Cadastru și Publicitate Imobiliară ALBA
Biroul de Cadastru și Publicitate Imobiliară Alba Iulia

A. Partea I. Descrierea imobilului

TEREN Intravilan

Adresa: Loc. Tauti, Jud. Alba

Nr. Crt	Nr cadastral Nr. topografic	Suprafața* (mp)	Observații / Referințe
A1		232	Sector cadastral:151 Teren neimpregmuit;

B. Partea II. Proprietari și acte

Inscrieri privitoare la dreptul de proprietate și alte drepturi reale		Referințe
/		
Act Normativ nr. 7, din 13/03/1996 emis de PARLAMENTUL ROMÂNIEI;		
B1	Intabulare, drept de PROPRIETATE, dobândit prin Lege, cota actuala 1/1 1) NEIDENTIFICAT NEIDENTIFICAT	A1
Act Administrativ nr. 6512, din 04/06/2024 emis de PRIMĂRIA COMUNEI METEȘ;		
B2	SE NOTEAZĂ POSESIA FAPTICĂ ÎN FAVOAREA LUI: 1) MUNTEAN SIMONA	A1

C. Partea III. SARCINI .

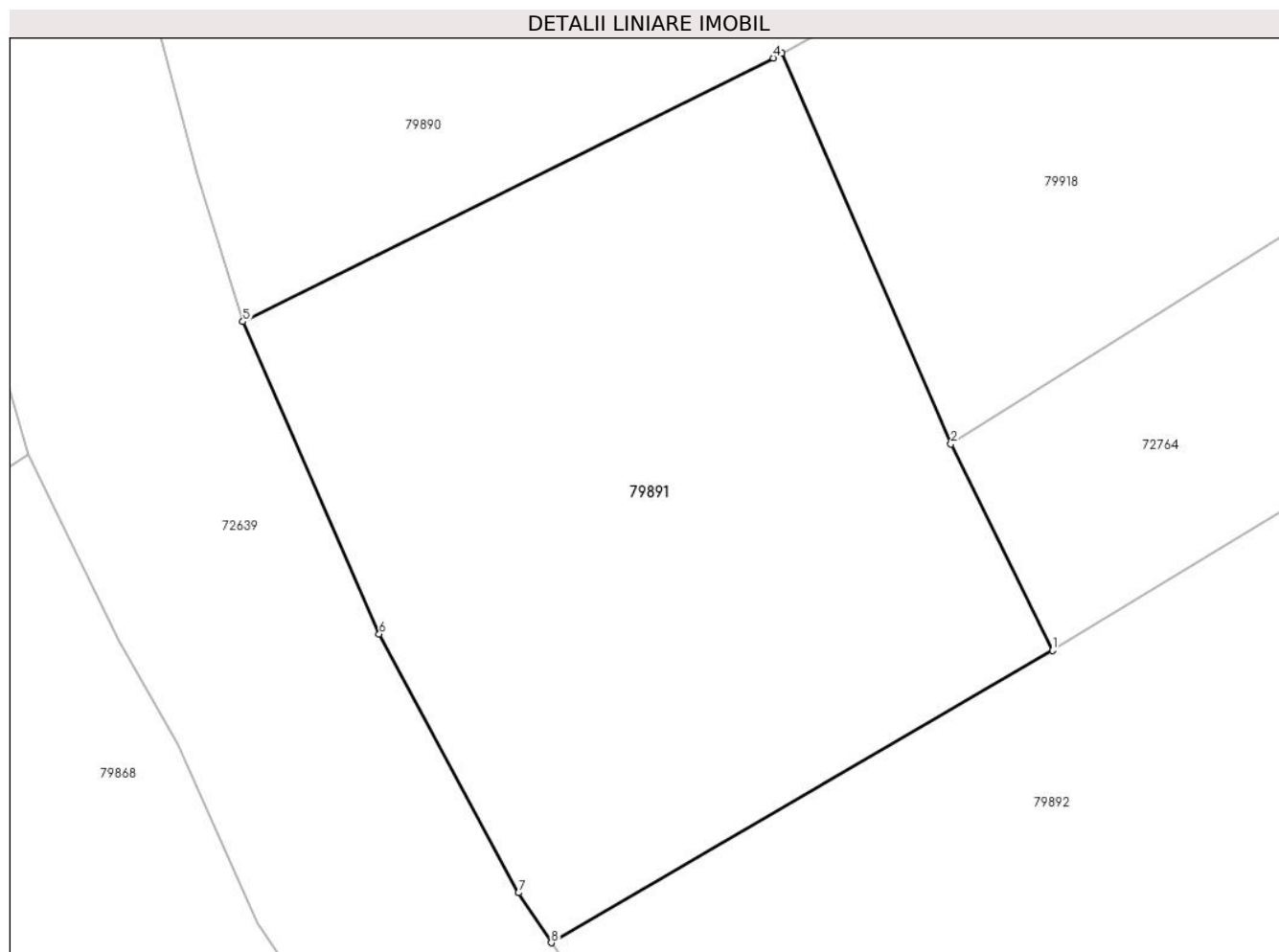
Inscrieri privind dezmembramintele dreptului de proprietate, drepturi reale de garanție și sarcini	Referințe
NU SUNT	

Anexa Nr. 1 La Partea I

Teren

Nr cadastral	Suprafața (mp)*	Observații / Referințe
	232	

* Suprafața este determinată în planul de proiecție Stereo 70.



Date referitoare la teren

Crt	Categorie folosință	Intravilan	Suprafața (mp)	Tarla	Parcelă	Nr. topo	Observații / Referințe
1	arabil	DA	232	-	-	-	

Lungime Segmente

1) Valorile lungimilor segmentelor sunt obținute din proiecție în plan.

Punct început	X / Y	Punct sfârșit	X / Y	Lungime segment (** (m)
1	380.773,114 512.000,218	2	380.770,681 512.005,167	5.515
2	380.770,681 512.005,167	3	380.766,616 512.014,542	10.219
3	380.766,616 512.014,542	4	380.766,412 512.014,43	0.233
4	380.766,412 512.014,43	5	380.753,682 512.008,102	14.216
5	380.753,682 512.008,102	6	380.756,954 512.000,608	8.177

Punct început	X / Y	Punct sfârşit	X / Y	Lungime segment (** (m)
6	380.756,954 512.000,608	7	380.760,298 511.994,401	7.05
7	380.760,298 511.994,401	8	380.761,084 511.993,203	1.432
8	380.761,084 511.993,203	1	380.773,114 512.000,218	13.926

** Lungimile segmentelor sunt determinate în planul de proiecție Stereo 70 și sunt rotunjite la 1 milimetru.

*** Distanța dintre puncte este formată din segmente cumulate ce sunt mai mici decât valoarea 1 milimetru.

**DATE DESPRE IMOBILUL NR. 79892**

Oficiul de Cadastru și Publicitate Imobiliară ALBA
Biroul de Cadastru și Publicitate Imobiliară Alba Iulia

A. Partea I. Descrierea imobilului

TEREN Intravilan

Nr. CF vechi:713 Tauti
Nr. topografic:58/4

Adresa: Loc. Tauti, Jud. Alba

Nr. Crt	Nr cadastral Nr. topografic	Suprafața* (mp)	Observații / Referințe
A1		361	Sector cadastral:151 Teren imprejmuit;

B. Partea II. Proprietari și acte

Inscrieri privitoare la dreptul de proprietate și alte drepturi reale		Referințe
/		
Act Normativ nr. 7, din 13/03/1996 emis de PARLAMENTUL ROMÂNIEI;		
B1	Intabulare, drept de PROPRIETATE, dobândit prin Lege, cota actuala 1/1 1) NEIDENTIFICAT NEIDENTIFICAT	A1
Act Administrativ nr. 10890, din 27/11/2023 emis de PRIMĂRIA COMUNEI METEȘ;		
B2	SE NOTEAZĂ POSESIA FAPTICĂ ÎN FAVOAREA LUI 1) GIURA FLORIN	A1

C. Partea III. SARCINI .

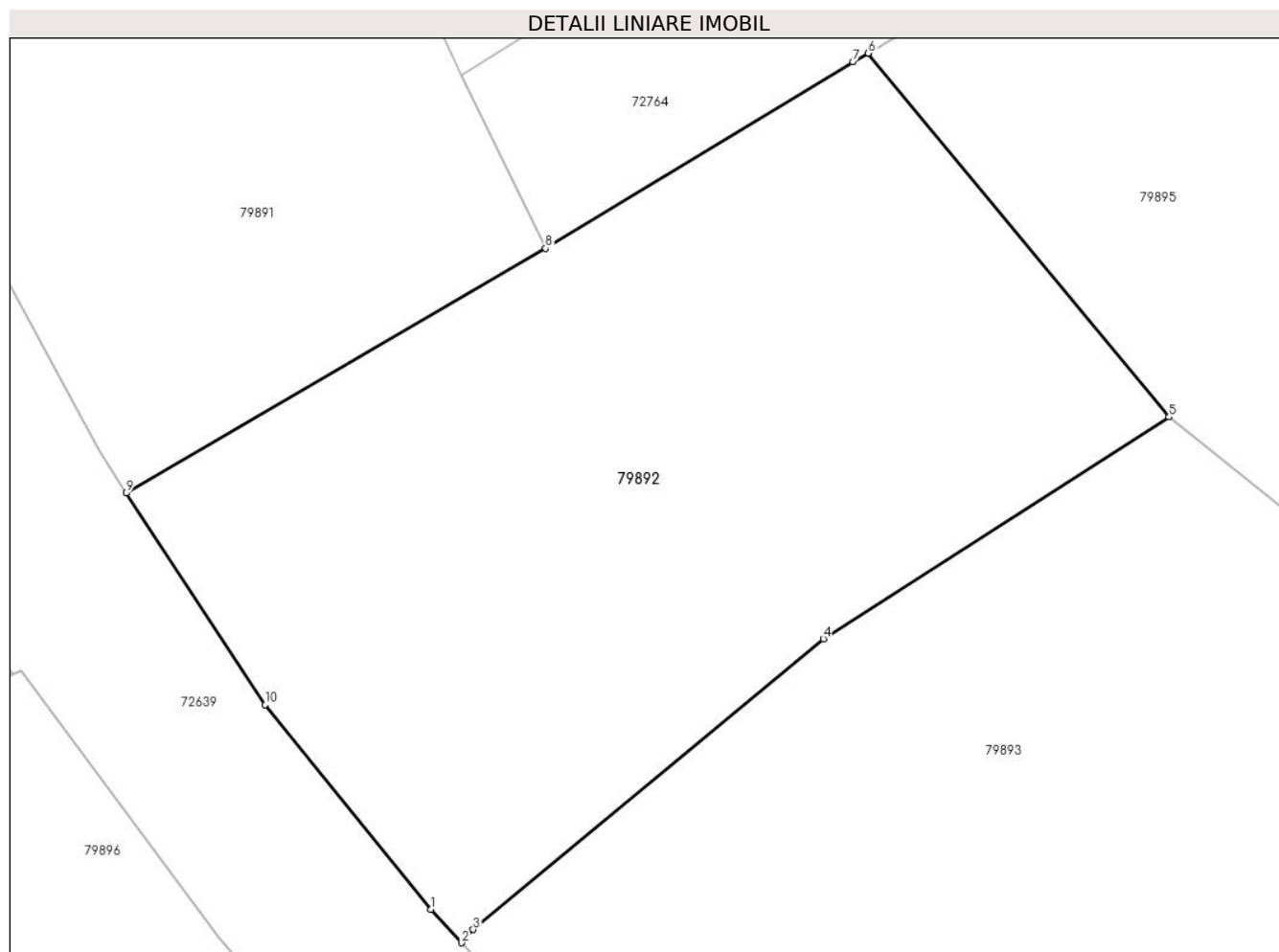
Inscrieri privind dezmembramentele dreptului de proprietate, drepturi reale de garanție și sarcini	Referințe
NU SUNT	

Anexa Nr. 1 La Partea I

Teren

Nr cadastral	Suprafața (mp)*	Observații / Referințe
	361	

* Suprafața este determinată în planul de proiecție Stereo 70.



Date referitoare la teren

Crt	Categorie folosință	Intravilan	Suprafața (mp)	Tarla	Parcelă	Nr. topo	Observații / Referințe
1	faneata	DA	361	-	-	-	

Lungime Segmente

1) Valorile lungimilor segmentelor sunt obținute din proiecție în plan.

Punct început	X / Y	Punct sfârșit	X / Y	Lungime segment (** (m)
1	380.769,816 511.981,269	2	380.770,701 511.980,308	1.307
2	380.770,701 511.980,308	3	380.771,036 511.980,688	0.506
3	380.771,036 511.980,688	4	380.781,086 511.989,024	13.057
4	380.781,086 511.989,024	5	380.791,003 511.995,384	11.782
5	380.791,003 511.995,384	6	380.782,376 512.005,814	13.536

Punct început	X / Y	Punct sfârșit	X / Y	Lungime segment (** (m)
6	380.782,376 512.005,814	7	380.781,931 512.005,562	0.512
7	380.781,931 512.005,562	8	380.773,114 512.000,218	10.309
8	380.773,114 512.000,218	9	380.761,084 511.993,203	13.926
9	380.761,084 511.993,203	10	380.765,07 511.987,129	7.265
10	380.765,07 511.987,129	1	380.769,816 511.981,269	7.541

** Lungimile segmentelor sunt determinate în planul de proiecție Stereo 70 și sunt rotunjite la 1 milimetru.

*** Distanța dintre puncte este formată din segmente cumulate ce sunt mai mici decât valoarea 1 milimetru.

**DATE DESPRE IMOBILUL NR. 79893**

Oficiul de Cadastru și Publicitate Imobiliară ALBA
Biroul de Cadastru și Publicitate Imobiliară Alba Iulia

A. Partea I. Descrierea imobilului

TEREN Intravilan

Nr. CF vechi:8 Tauti
Nr. topografic:13, 14

Adresa: Loc. Tauti, Jud. Alba

Nr. Crt	Nr cadastral Nr. topografic	Suprafața* (mp)	Observații / Referințe
A1		1.587	Sector cadastral:151 Teren imprejmuit;

B. Partea II. Proprietari și acte

Inscrieri privitoare la dreptul de proprietate și alte drepturi reale		Referințe
/		
Act Normativ nr. 7, din 13/03/1996 emis de PARLAMENTUL ROMÂNIEI;		
B1	Intabulare, drept de PROPRIETATE, dobandit prin Lege, cota actuala 1/1 1) NEIDENTIFICAT NEIDENTIFICAT	A1
Act Administrativ nr. 11658, din 14/12/2023 emis de PRIMĂRIA COMUNEI METEȘ;		
B2	SE NOTEAZĂ POSESIA FAPTICĂ ÎN FAVOAREA LUI 1) ROCIU CĂLIN-ADRIAN	A1

C. Partea III. SARCINI .

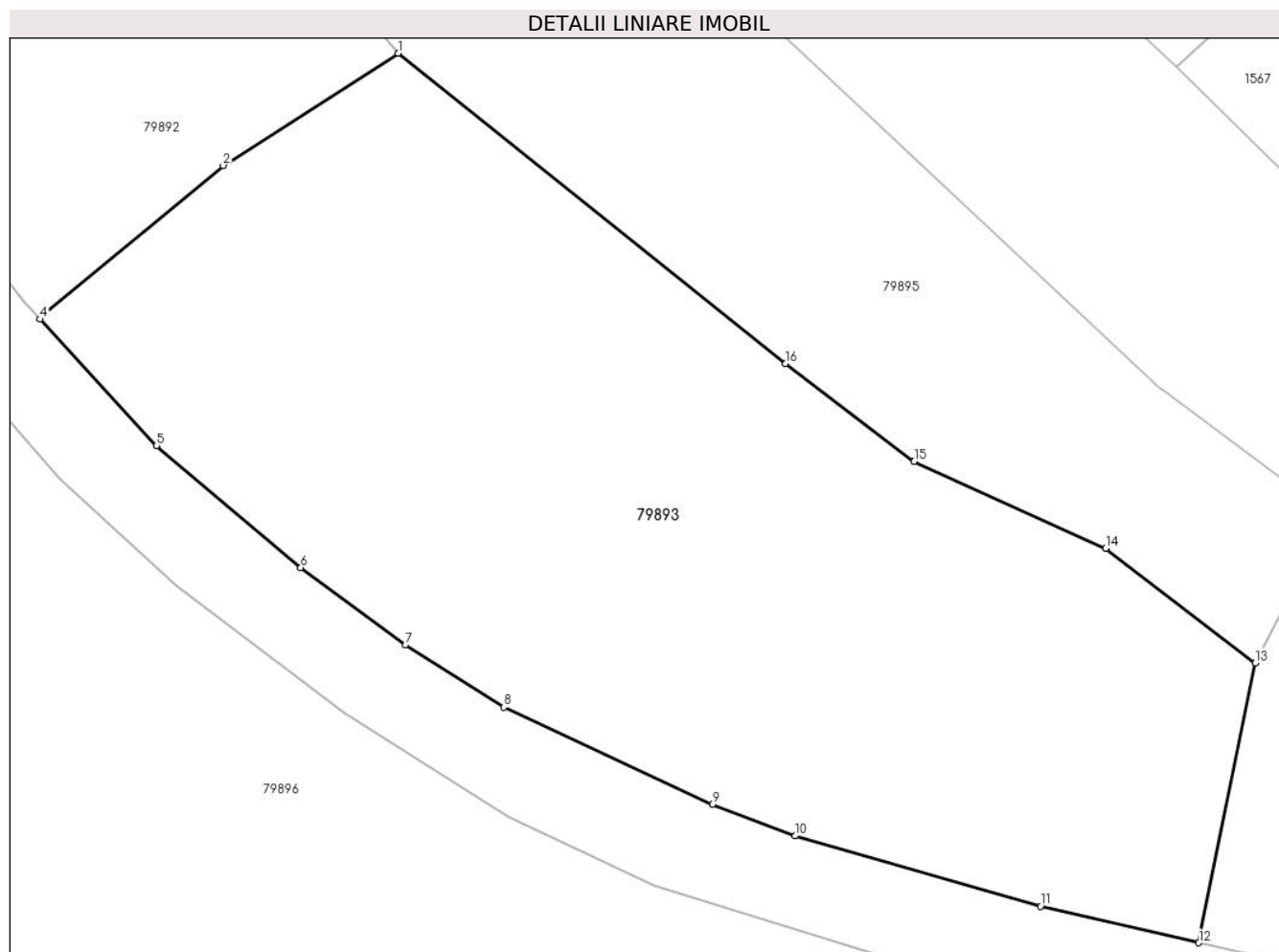
Inscrieri privind dezmembramentele dreptului de proprietate, drepturi reale de garanție și sarcini	Referințe
NU SUNT	

Anexa Nr. 1 La Partea I

Teren

Nr cadastral	Suprafața (mp)*	Observații / Referințe
	1.587	

* Suprafața este determinată în planul de proiecție Stereo 70.



Date referitoare la teren

Crt	Categorie folosință	Intra vilan	Suprafața (mp)	Tarla	Parcelă	Nr. topo	Observații / Referințe
1	faneata	DA	1.587	-	-	-	

Lungime Segmente

1) Valorile lungimilor segmentelor sunt obținute din proiecție în plan.

Punct început	X / Y	Punct sfârșit	X / Y	Lungime segment (** (m)
1	380.791,003 511.995,384	2	380.781,086 511.989,024	11.782
2	380.781,086 511.989,024	3	380.771,036 511.980,688	13.057
3	380.771,036 511.980,688	4	380.770,701 511.980,308	0.506
4	380.770,701 511.980,308	5	380.777,308 511.973,138	9.75
5	380.777,308 511.973,138	6	380.785,483 511.966,232	10.702

Punct început	X / Y	Punct sfârșit	X / Y	Lungime segment (** (m)
6	380.785,483 511.966,232	7	380.791,427 511.961,857	7.38
7	380.791,427 511.961,857	8	380.797,003 511.958,325	6.601
8	380.797,003 511.958,325	9	380.808,815 511.952,815	13.034
9	380.808,815 511.952,815	10	380.813,513 511.951,034	5.024
10	380.813,513 511.951,034	11	380.827,428 511.947,044	14.476
11	380.827,428 511.947,044	12	380.836,411 511.944,979	9.217
12	380.836,411 511.944,979	13	380.839,607 511.960,834	16.174
13	380.839,607 511.960,834	14	380.831,127 511.967,336	10.687
14	380.831,127 511.967,336	15	380.820,265 511.972,246	11.919
15	380.820,265 511.972,246	16	380.812,956 511.977,788	9.173
16	380.812,956 511.977,788	1	380.791,003 511.995,384	28.134

** Lungimile segmentelor sunt determinate în planul de proiecție Stereo 70 și sunt rotunjite la 1 milimetru.

*** Distanța dintre puncte este formată din segmente cumulate ce sunt mai mici decât valoarea 1 milimetru.

**DATE DESPRE IMOBILUL NR. 79894**

Oficiul de Cadastru și Publicitate Imobiliară ALBA
Biroul de Cadastru și Publicitate Imobiliară Alba Iulia

A. Partea I. Descrierea imobilului

TEREN Intravilan

Nr. CF vechi:461 Tauti
Nr. topografic:18, 19

Adresa: Loc. Tauti, Jud. Alba

Nr. Crt	Nr cadastral Nr. topografic	Suprafața* (mp)	Observații / Referințe
A1		794	Sector cadastral:151 Teren imprejmuit;

B. Partea II. Proprietari și acte

Inscrieri privitoare la dreptul de proprietate și alte drepturi reale		Referințe
/		
Act Normativ nr. 7, din 13/03/1996 emis de PARLAMENTUL ROMÂNIEI;		
B1	Intabulare, drept de PROPRIETATE, dobândit prin Lege, cota actuala 1/1 1) NEIDENTIFICAT NEIDENTIFICAT	A1
Act Administrativ nr. 11665, din 14/12/2023 emis de PRIMĂRIA COMUNEI METEȘ;		
B2	SE NOTEAZĂ POSESIA FAPTICĂ ÎN FAVOAREA LUI 1) AMPOINȚAN ADRIAN-AUREL	A1

C. Partea III. SARCINI .

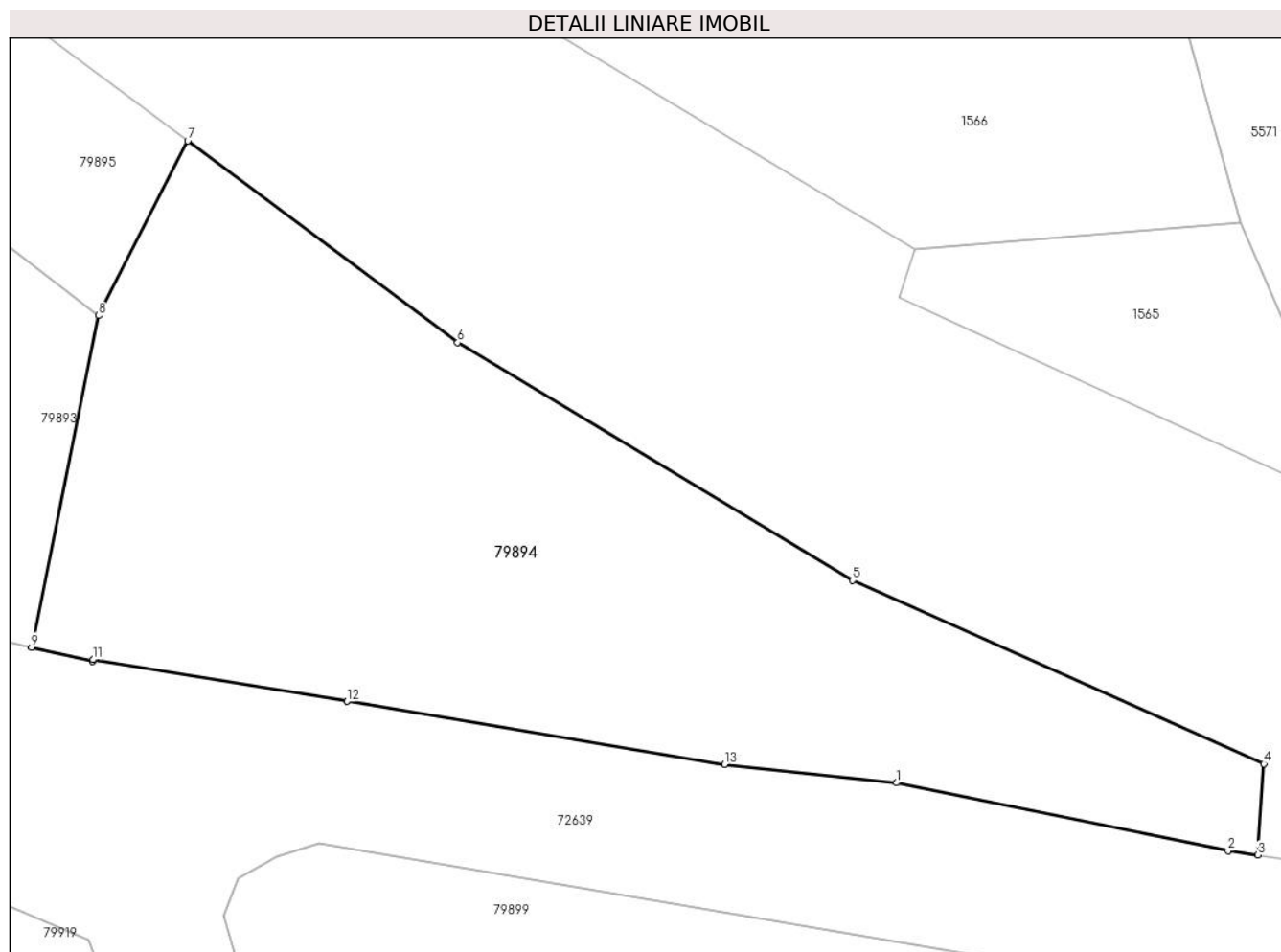
Inscrieri privind dezmembramintele dreptului de proprietate, drepturi reale de garanție și sarcini	Referințe
NU SUNT	

Anexa Nr. 1 La Partea I

Teren

Nr cadastral	Suprafața (mp)*	Observații / Referințe
	794	

* Suprafața este determinată în planul de proiecție Stereo 70.



Date referitoare la teren

Crt	Categorie folosință	Intravilan	Suprafața (mp)	Tarla	Parcelă	Nr. topo	Observații / Referințe
1	faneata	DA	794	-	-	-	

Lungime Segmente

1) Valorile lungimilor segmentelor sunt obținute din proiecție în plan.

Punct început	X / Y	Punct sfârșit	X / Y	Lungime segment (** (m)
1	380.877,782 511.938,495	2	380.893,637 511.935,248	16.184
2	380.893,637 511.935,248	3	380.895,058 511.935,044	1.435
3	380.895,058 511.935,044	4	380.895,349 511.939,403	4.369
4	380.895,349 511.939,403	5	380.875,686 511.948,174	21.531
5	380.875,686 511.948,174	6	380.856,791 511.959,545	22.052

Punct început	X / Y	Punct sfârșit	X / Y	Lungime segment (** (m)
6	380.856,791 511.959,545	7	380.843,88 511.969,177	16.108
7	380.843,88 511.969,177	8	380.839,607 511.960,834	9.374
8	380.839,607 511.960,834	9	380.836,411 511.944,979	16.174
9	380.836,411 511.944,979	10	380.839,329 511.944,308	2.994
10	380.839,329 511.944,308	11	380.839,355 511.944,384	0.08
11	380.839,355 511.944,384	12	380.851,487 511.942,386	12.295
12	380.851,487 511.942,386	13	380.869,551 511.939,379	18.313
13	380.869,551 511.939,379	1	380.877,782 511.938,495	8.278

** Lungimile segmentelor sunt determinate în planul de proiecție Stereo 70 și sunt rotunjite la 1 milimetru.

*** Distanța dintre puncte este formată din segmente cumulate ce sunt mai mici decât valoarea 1 milimetru.

**DATE DESPRE IMOBILUL NR. 79895**

Oficiul de Cadastru și Publicitate Imobiliară ALBA
Biroul de Cadastru și Publicitate Imobiliară Alba Iulia

A. Partea I. Descrierea imobilului

TEREN Intravilan

Adresa: Loc. Tauti, Jud. Alba

Nr. Crt	Nr cadastral Nr. topografic	Suprafața* (mp)	Observații / Referințe
A1		910	Sector cadastral:151 Teren neimprejmuit;

B. Partea II. Proprietari și acte

Inscrieri privitoare la dreptul de proprietate și alte drepturi reale		Referințe
/		
Act Normativ nr. 7, din 13/03/1996 emis de PARLAMENTUL ROMÂNIEI;		
B1	Inscrierea provizorie, drept de PROPRIETATE, dobandit prin Lege, cota actuala 1/1 1) UAT METEȘ, CIF:4562150	A1

C. Partea III. SARCINI .

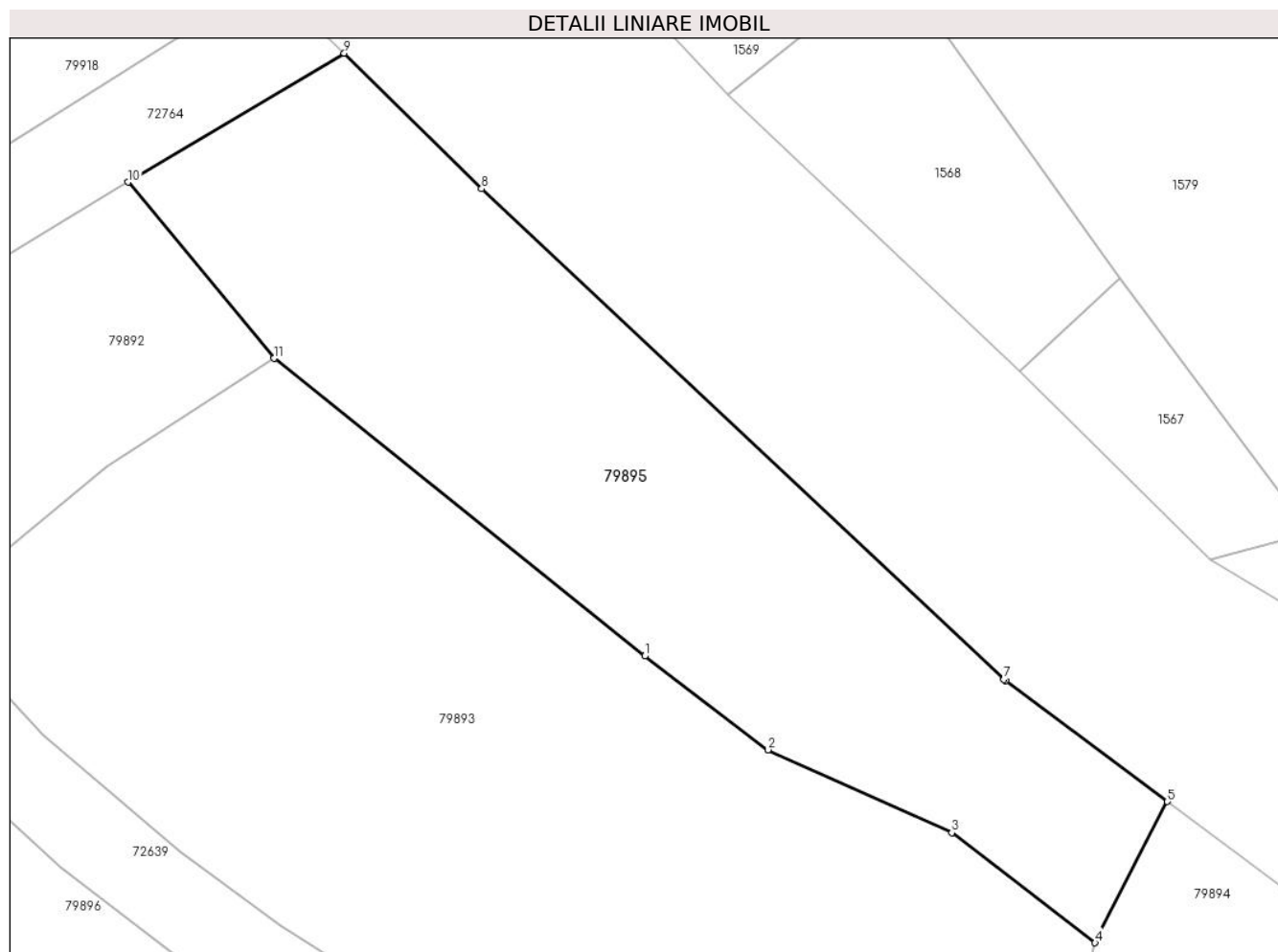
Inscrieri privind dezmembramintele dreptului de proprietate, drepturi reale de garanție și sarcini	Referințe
NU SUNT	

Anexa Nr. 1 La Partea I

Teren

Nr cadastral	Suprafața (mp)*	Observații / Referințe
	910	

* Suprafața este determinată în planul de proiecție Stereo 70.



Date referitoare la teren

Crt	Categorie folosință	Intravilan	Suprafața (mp)	Tarla	Parcelă	Nr. topo	Observații / Referințe
1	faneata	DA	910	-	-	-	

Lungime Segmente

1) Valorile lungimilor segmentelor sunt obținute din proiecție în plan.

Punct început	X / Y	Punct sfârșit	X / Y	Lungime segment (** (m)
1	380.812,956 511.977,788	2	380.820,265 511.972,246	9.173
2	380.820,265 511.972,246	3	380.831,127 511.967,336	11.919
3	380.831,127 511.967,336	4	380.839,607 511.960,834	10.687
4	380.839,607 511.960,834	5	380.843,88 511.969,177	9.374
5	380.843,88 511.969,177	6	380.834,302 511.976,322	11.95

Punct început	X / Y	Punct sfârșit	X / Y	Lungime segment (** (m)
6	380.834,302 511.976,322	7	380.834,197 511.976,4	0.131
7	380.834,197 511.976,4	8	380.803,305 512.005,416	42.382
8	380.803,305 512.005,416	9	380.795,17 512.013,433	11.421
9	380.795,17 512.013,433	10	380.782,376 512.005,814	14.891
10	380.782,376 512.005,814	11	380.791,003 511.995,384	13.536
11	380.791,003 511.995,384	1	380.812,956 511.977,788	28.134

** Lungimile segmentelor sunt determinate în planul de proiecție Stereo 70 și sunt rotunjite la 1 milimetru.

*** Distanța dintre puncte este formată din segmente cumulate ce sunt mai mici decât valoarea 1 milimetru.

**DATE DESPRE IMOBILUL NR. 79896**

Oficiul de Cadastru și Publicitate Imobiliară ALBA
Biroul de Cadastru și Publicitate Imobiliară Alba Iulia

A. Partea I. Descrierea imobilului

Nr. CF vechi: 286 Tauti, 282 Tauti
Nr. topografic: 45, 57

TEREN Intravilan

Adresa: Loc. Tauti, Jud. Alba

Nr. Crt	Nr cadastral Nr. topografic	Suprafața* (mp)	Observații / Referințe
A1		2.062	Sector cadastral: 151 Teren neimprejmuit;

B. Partea II. Proprietari și acte

Inscrieri privitoare la dreptul de proprietate și alte drepturi reale		Referințe
/		
Act Normativ nr. 7, din 13/03/1996 emis de PARLAMENTUL ROMÂNIEI;		
B1	Intabulare, drept de PROPRIETATE, dobândit prin Lege, cota actuala 1/1 1) NEIDENTIFICAT NEIDENTIFICAT	A1
Act Administrativ nr. 11658, din 14/12/2023 emis de PRIMĂRIA COMUNEI METEȘ;		
B2	SE NOTEAZĂ POSESIA FAPTICĂ ÎN FAVOAREA LUI 1) ROCIU CĂLIN-ADRIAN	A1

C. Partea III. SARCINI .

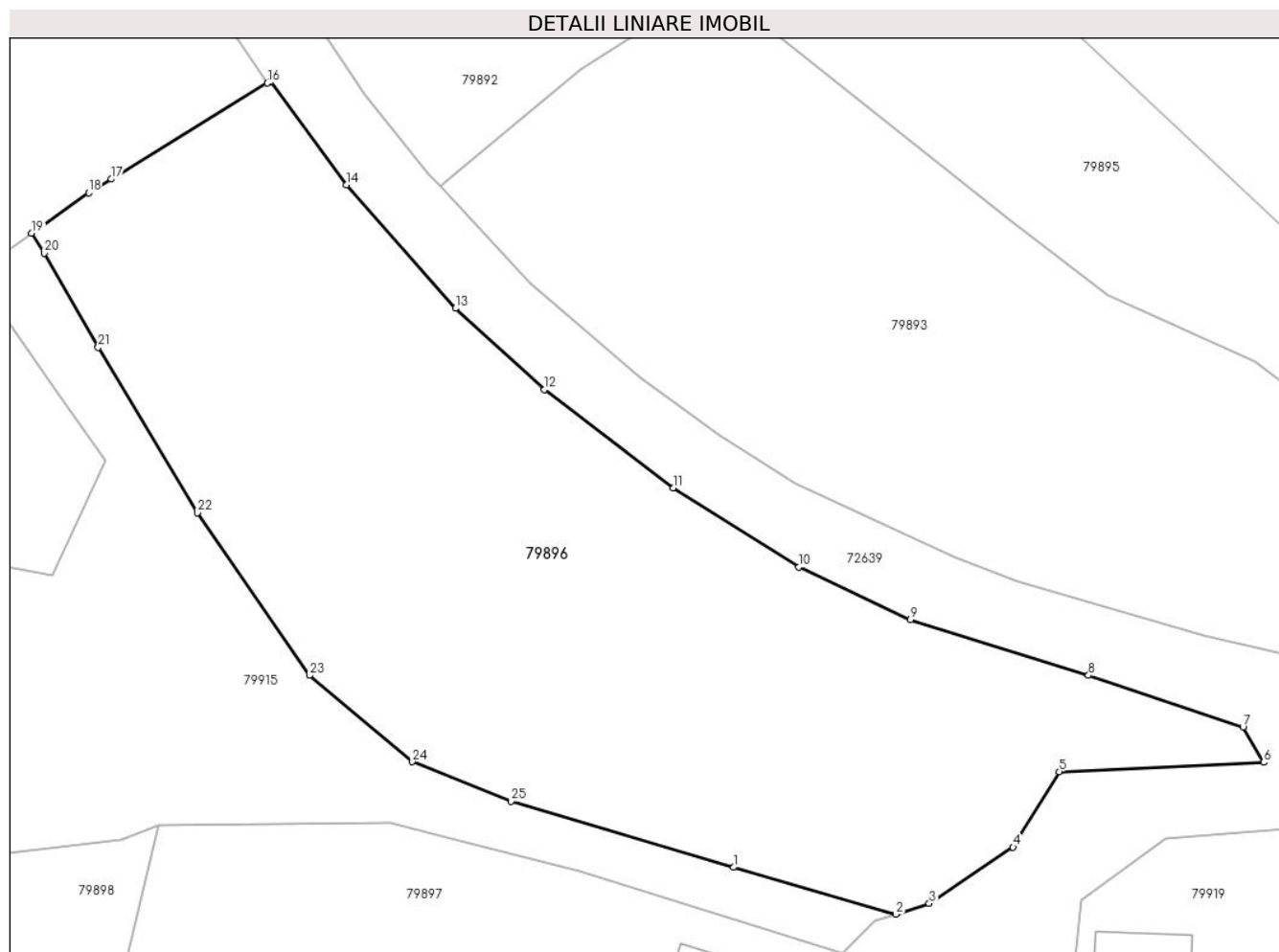
Inscrieri privind dezmembramintele dreptului de proprietate, drepturi reale de garanție și sarcini	Referințe
NU SUNT	

Anexa Nr. 1 La Partea I

Teren

Nr cadastral	Suprafața (mp)*	Observații / Referințe
	2.062	

* Suprafața este determinată în planul de proiecție Stereo 70.



Date referitoare la teren

Crt	Categorie folosință	Intravilan	Suprafața (mp)	Tarla	Parcelă	Nr. topo	Observații / Referințe
1	faneata	DA	2.062	-	-	-	

Lungime Segmente

1) Valorile lungimilor segmentelor sunt obținute din proiecție în plan.

Punct început	X / Y	Punct sfârșit	X / Y	Lungime segment (** (m)
1	380.792,428 511.929,838	2	380.804,485 511.926,356	12.55
3	380.806,968 511.927,168	4	380.813,19 511.931,344	7.493
5	380.816,609 511.936,944	6	380.831,794 511.937,633	15.201
7	380.830,259 511.940,221	8	380.818,784 511.944,086	12.108
9	380.805,564 511.948,204	10	380.797,285 511.952,103	9.151

Punct început	X / Y	Punct sfârșit	X / Y	Lungime segment (** (m)
2	380.804,485 511.926,356	3	380.806,968 511.927,168	2.612
4	380.813,19 511.931,344	5	380.816,609 511.936,944	6.561
6	380.831,794 511.937,633	7	380.830,259 511.940,221	3.009
8	380.818,784 511.944,086	9	380.805,564 511.948,204	13.847
10	380.797,285 511.952,103	11	380.787,977 511.957,971	11.003

Punct început	X / Y	Punct sfârșit	X / Y	Lungime segment (** (m)
11	380.787,977 511.957,971	12	380.778,41 511.965,283	12.041
13	380.771,808 511.971,307	14	380.763,735 511.980,466	12.209
15	380.758,069 511.988,111	16	380.757,836 511.988,011	0.253
17	380.746,258 511.980,883	18	380.744,597 511.979,861	1.95
19	380.740,35 511.976,878	20	380.741,299 511.975,389	1.765
21	380.745,292 511.968,403	22	380.752,642 511.956,129	14.306
23	380.760,963 511.944,071	24	380.768,614 511.937,679	9.97
25	380.775,921 511.934,735	1	380.792,428 511.929,838	17.218

Punct început	X / Y	Punct sfârșit	X / Y	Lungime segment (** (m)
12	380.778,41 511.965,283	13	380.771,808 511.971,307	8.937
14	380.763,735 511.980,466	15	380.758,069 511.988,111	9.515
16	380.757,836 511.988,011	17	380.746,258 511.980,883	13.596
18	380.744,597 511.979,861	19	380.740,35 511.976,878	5.19
20	380.741,299 511.975,389	21	380.745,292 511.968,403	8.047
22	380.752,642 511.956,129	23	380.760,963 511.944,071	14.65
24	380.768,614 511.937,679	25	380.775,921 511.934,735	7.878

** Lungimile segmentelor sunt determinate în planul de proiecție Stereo 70 și sunt rotunjite la 1 milimetru.

*** Distanța dintre puncte este formată din segmente cumulate ce sunt mai mici decât valoarea 1 milimetru.

**DATE DESPRE IMOBILUL NR. 79897**

Oficiul de Cadastru și Publicitate Imobiliară ALBA
Biroul de Cadastru și Publicitate Imobiliară Alba Iulia

A. Partea I. Descrierea imobilului

TEREN Intravilan

Nr. CF vechi:19 Tauti
Nr. topografic:59, 61 parte

Adresa: Loc. Tauti, Nr. 91A, Jud. Alba

Nr. Crt	Nr cadastral Nr. topografic	Suprafața* (mp)	Observații / Referințe
A1		2.268	Sector cadastral:151 Teren imprejmuit;

Construcții

Crt	Nr cadastral Nr. topografic	Adresa	Observații / Referințe
A1.1		Loc. Tauti, Nr. 91A, Jud. Alba	Nr. niveluri:1; S. construita la sol:66 mp; S. construita desfasurata:66 mp; LOCUINȚĂ FAMILIARĂ

B. Partea II. Proprietari și acte

Inscrieri privitoare la dreptul de proprietate și alte drepturi reale		Referințe
/		
Act Normativ nr. 7, din 13/03/1996 emis de PARLAMENTUL ROMÂNIEI;		
B1	Intabulare, drept de PROPRIETATE, dobandit prin Lege, cota actuala 1/1 1) NEIDENTIFICAT NEIDENTIFICAT	A1
Act Administrativ nr. 11658, din 14/12/2023 emis de PRIMĂRIA COMUNEI METEȘ;		
B2	SE NOTEAZĂ POSESIA FAPTICĂ ÎN FAVOAREA LUI 1) ROCIU CĂLIN-ADRIAN	A1
Act Administrativ nr. 812, din 31/01/2024 emis de PRIMĂRIA COMUNEI METEȘ;		
B3	Intabulare, drept de PROPRIETATE, dobandit prin Construire, cota actuala 1/1 1) ROCIU CĂLIN-ADRIAN	A1.1

C. Partea III. SARCINI .

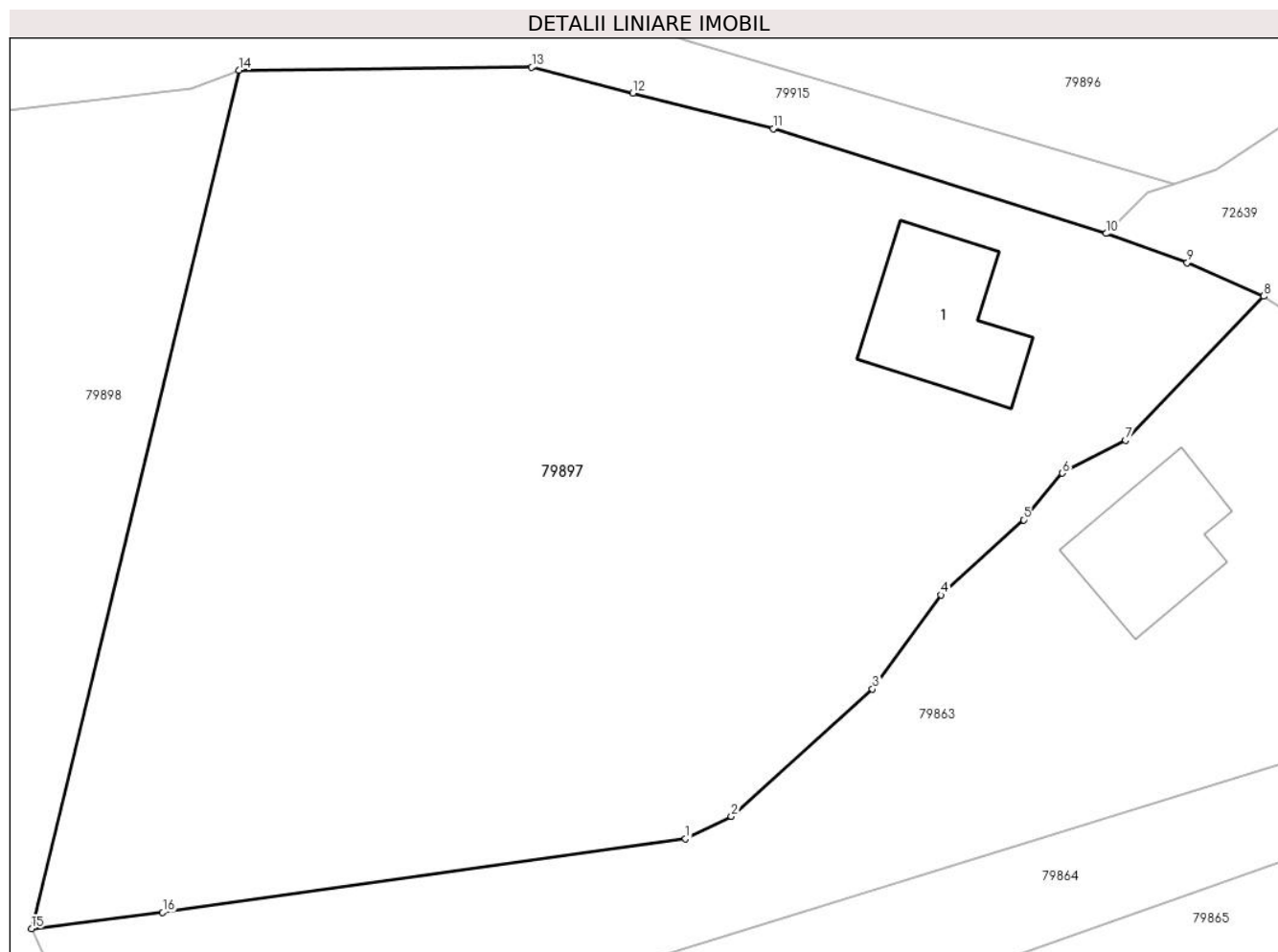
Inscrieri privind dezmembramintele dreptului de proprietate, drepturi reale de garanție și sarcini	Referințe
NU SUNT	

Anexa Nr. 1 La Partea I

Teren

Nr cadastral	Suprafața (mp)*	Observații / Referințe
	2.268	

* Suprafața este determinată în planul de proiecție Stereo 70.



Date referitoare la teren

Crt	Categorie folosință	Intravilan	Suprafața (mp)	Tarla	Parcelă	Nr. topo	Observații / Referințe
1	curți constructii	DA	200	-	-	-	
2	faneata	DA	2.068	-	-	-	

Date referitoare la construcții

Crt	Număr	Destinație construcție	Supraf. (mp)	Situație juridică	Observații / Referințe
A1.1		construcții de locuințe	66	Cu acte	Nr. niveluri:1; S. construita la sol:66 mp; S. construita desfasurata:66 mp; LOCUINȚĂ FAMILIARĂ

Lungime Segmente

1) Valorile lungimilor segmentelor sunt obținute din proiecție în plan.

Punct început	X / Y	Punct sfârșit	X / Y	Lungime segment (** (m)
1	380.775,924 511.888,056	2	380.778,607 511.889,354	2.98
2	380.778,607 511.889,354	3	380.786,865 511.896,806	11.123

Punct început	X / Y	Punct sfârșit	X / Y	Lungime segment (** (m)
3	380.786,865 511.896,806	4	380.790,885 511.902,312	6.817
4	380.790,885 511.902,312	5	380.795,7 511.906,709	6.521
5	380.795,7 511.906,709	6	380.797,983 511.909,431	3.553
6	380.797,983 511.909,431	7	380.801,671 511.911,368	4.166
7	380.801,671 511.911,368	8	380.809,757 511.919,787	11.673
8	380.809,757 511.919,787	9	380.805,287 511.921,738	4.877
9	380.805,287 511.921,738	10	380.800,527 511.923,447	5.057
10	380.800,527 511.923,447	11	380.781,05 511.929,579	20.419
11	380.781,05 511.929,579	12	380.772,835 511.931,666	8.476
12	380.772,835 511.931,666	13	380.766,92 511.933,169	6.103
13	380.766,92 511.933,169	14	380.749,774 511.932,999	17.147
14	380.749,774 511.932,999	15	380.737,647 511.882,792	51.651
15	380.737,647 511.882,792	16	380.745,324 511.883,738	7.735
16	380.745,324 511.883,738	1	380.775,924 511.888,056	30.903

** Lungimile segmentelor sunt determinate în planul de proiecție Stereo 70 și sunt rotunjite la 1 milimetru.

*** Distanța dintre puncte este formată din segmente cumulate ce sunt mai mici decât valoarea 1 milimetru.

**DATE DESPRE IMOBILUL NR. 79898**

Oficiul de Cadastru și Publicitate Imobiliară ALBA
Biroul de Cadastru și Publicitate Imobiliară Alba Iulia

A. Partea I. Descrierea imobilului

TEREN Intravilan

Adresa: Loc. Tauti, Jud. Alba

Nr. Crt	Nr cadastral Nr. topografic	Suprafața* (mp)	Observații / Referințe
A1		1.913	Sector cadastral:151 Teren neimprejmuit;

B. Partea II. Proprietari și acte

Inscrieri privitoare la dreptul de proprietate și alte drepturi reale	Referințe
/	
Act Normativ nr. 7, din 13/03/1996 emis de PARLAMENTUL ROMÂNIEI;	
B1	Inscrierea provizorie, drept de PROPRIETATE, dobandit prin Lege, cota actuala 1/1
	1) UAT METEȘ, CIF:4562150, Proprietar Neidentificat

C. Partea III. SARCINI .

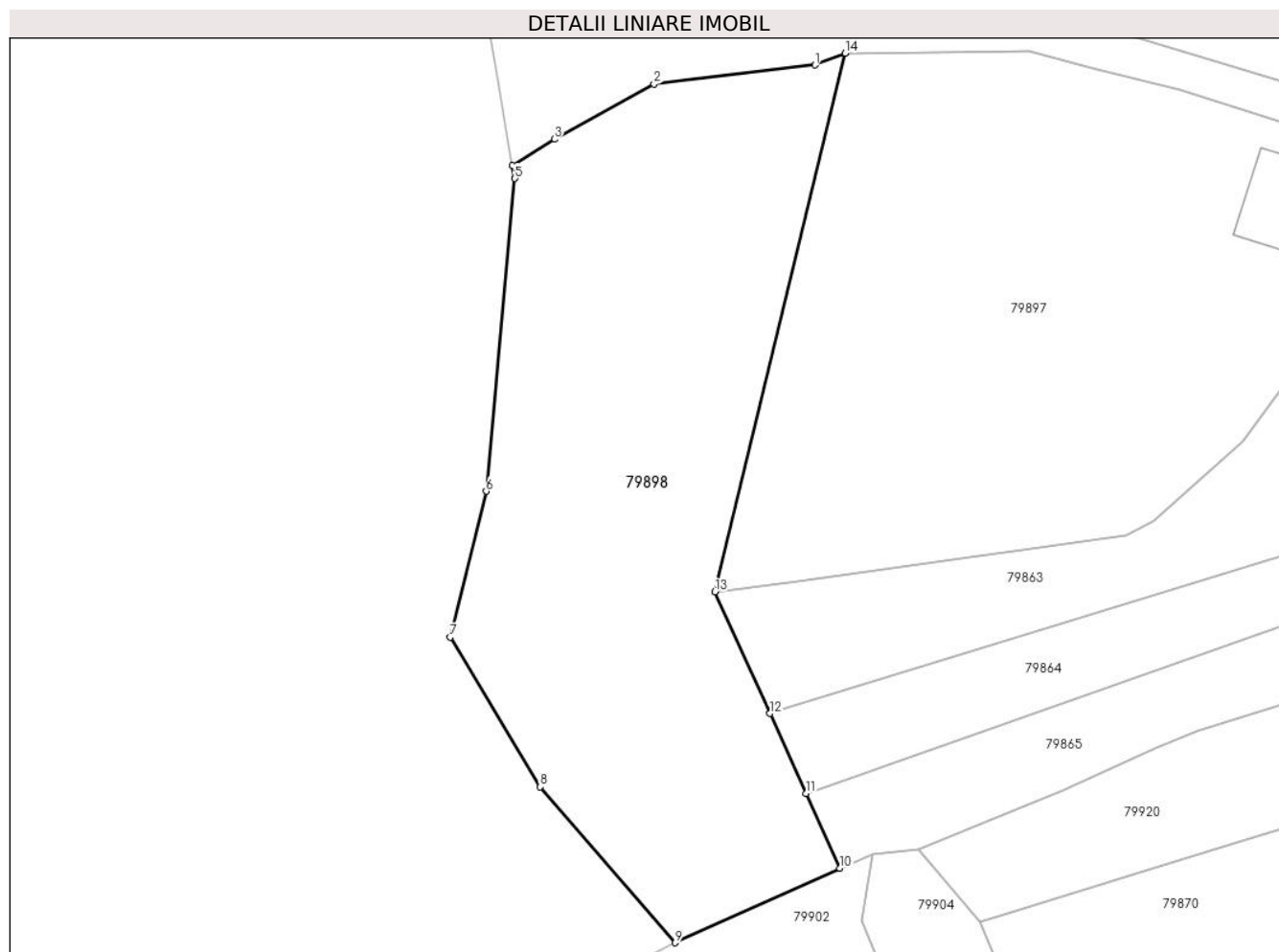
Inscrieri privind dezmembramintele dreptului de proprietate, drepturi reale de garanție și sarcini	Referințe
NU SUNT	

Anexa Nr. 1 La Partea I

Teren

Nr cadastral	Suprafața (mp)*	Observații / Referințe
	1.913	

* Suprafața este determinată în planul de proiecție Stereo 70.



Date referitoare la teren

Crt	Categorie folosință	Intra vilan	Suprafața (mp)	Tarla	Parcelă	Nr. topo	Observații / Referințe
1	faneata	DA	1.913	-	-	-	

Lungime Segmente

1) Valorile lungimilor segmentelor sunt obținute din proiecție în plan.

Punct început	X / Y	Punct sfârșit	X / Y	Lungime segment (** (m)
1	380.746,984 511.931,892	2	380.731,958 511.930,138	15.128
2	380.731,958 511.930,138	3	380.722,671 511.924,984	10.622
3	380.722,671 511.924,984	4	380.718,759 511.922,536	4.615
4	380.718,759 511.922,536	5	380.718,971 511.921,312	1.243
5	380.718,971 511.921,312	6	380.716,306 511.892,161	29.272

Punct început	X / Y	Punct sfârșit	X / Y	Lungime segment (** (m)
6	380.716,306 511.892,161	7	380.712,952 511.878,569	14.0
7	380.712,952 511.878,569	8	380.721,337 511.864,605	16.289
8	380.721,337 511.864,605	9	380.733,933 511.850,085	19.223
9	380.733,933 511.850,085	10	380.749,306 511.857,018	16.864
10	380.749,306 511.857,018	11	380.746,139 511.864,019	7.684
11	380.746,139 511.864,019	12	380.742,776 511.871,454	8.16
12	380.742,776 511.871,454	13	380.737,647 511.882,792	12.444
13	380.737,647 511.882,792	14	380.749,774 511.932,999	51.651
14	380.749,774 511.932,999	1	380.746,984 511.931,892	3.001

** Lungimile segmentelor sunt determinate în planul de proiecție Stereo 70 și sunt rotunjite la 1 milimetru.

*** Distanța dintre puncte este formată din segmente cumulate ce sunt mai mici decât valoarea 1 milimetru.

**DATE DESPRE IMOBILUL NR. 79899**

Oficiul de Cadastru și Publicitate Imobiliară ALBA
Biroul de Cadastru și Publicitate Imobiliară Alba Iulia

A. Partea I. Descrierea imobilului

TEREN Intravilan

Nr. topografic:5, 7

Adresa: Loc. Tauti, Nr. 94, Jud. Alba

Nr. Crt	Nr cadastral Nr. topografic	Suprafața* (mp)	Observații / Referințe
A1		4.317	Sector cadastral:151 Teren neimpregmuit; IMPREGMUIT PARȚIAL

Construcții

Crt	Nr cadastral Nr. topografic	Adresa	Observații / Referințe
A1.1		Loc. Tauti, Nr. 94, Jud. Alba	Nr. niveluri:2; S. construita la sol:141 mp; S. construita desfasurata:201 mp; CASĂ DE LOCUIT
A1.2		Loc. Tauti, Nr. 94, Jud. Alba	Nr. niveluri:1; S. construita la sol:140 mp; S. construita desfasurata:140 mp; ANEXĂ

B. Partea II. Proprietari și acte

Inscrieri privitoare la dreptul de proprietate și alte drepturi reale		Referințe
/		
Act Normativ nr. 7, din 13/03/1996 emis de PARLAMENTUL ROMÂNIEI;		
B1	Intabulare, drept de PROPRIETATE, dobandit prin Lege, cota actuala 1/1 1) NEIDENTIFICAT NEIDENTIFICAT	A1
Act Administrativ nr. 11676, din 14/12/2023 emis de PRIMĂRIA COMUNEI METEȘ;		
B2	SE NOTEAZĂ POSESIA FAPTICĂ ÎN FAVOAREA LUI 1) AMPOINȚAN AUREL 2) AMPOINȚAN LUCREȚIA-ANGELA	A1
Act Administrativ nr. 11675, din 14/12/2023 emis de PRIMĂRIA COMUNEI METEȘ;		
B3	Intabulare, drept de PROPRIETATE, dobandit prin Construire, cota actuala 1/1 1) AMPOINȚAN AUREL 2) AMPOINȚAN LUCREȚIA-ANGELA	A1.1, A1.2

C. Partea III. SARCINI .

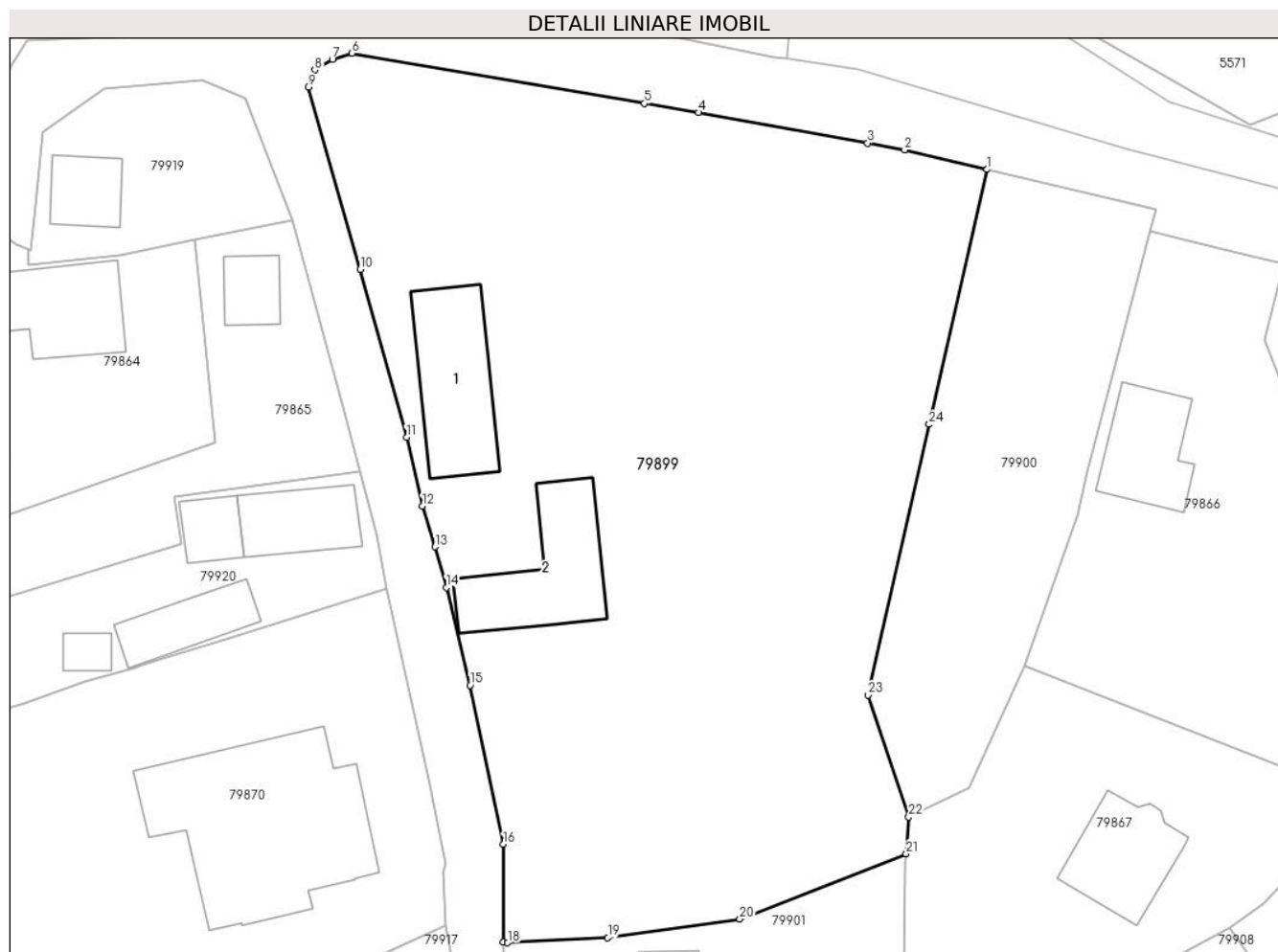
Inscrieri privind dezmembramintele dreptului de proprietate, drepturi reale de garanție și sarcini	Referințe
NU SUNT	

Anexa Nr. 1 La Partea I

Teren

Nr cadastral	Suprafața (mp)*	Observații / Referințe
	4.317	ÎMPREJMUIT PARȚIAL

* Suprafața este determinată în planul de proiecție Stereo 70.



Date referitoare la teren

Crt	Categorie folosință	Intravilan	Suprafața (mp)	Tarla	Parcelă	Nr. topo	Observații / Referințe
1	curți construcții	DA	400	-	-	-	
2	faneata	DA	3.917	-	-	-	

Date referitoare la construcții

Crt	Număr	Destinație construcție	Supraf. (mp)	Situație juridică	Observații / Referințe
A1.1		construcții de locuințe	141	Cu acte	Nr. niveluri:2; S. construita la sol:141 mp; S. construita desfasurata:201 mp; CASĂ DE LOCUIT
A1.2		construcții anexa	140	Cu acte	Nr. niveluri:1; S. construita la sol:140 mp; S. construita desfasurata:140 mp; ANEXĂ

Lungime Segmente

1) Valorile lungimilor segmentelor sunt obținute din proiecție în plan.

Punct început	X / Y	Punct sfârșit	X / Y	Lungime segment (** (m)	Punct început	X / Y	Punct sfârșit	X / Y	Lungime segment (** (m)
1	380.915,66 511.923,649	2	380.907,16 511.925,651	8.733	2	380.907,16 511.925,651	3	380.903,337 511.926,365	3.889
3	380.903,337 511.926,365	4	380.885,893 511.929,517	17.726	4	380.885,893 511.929,517	5	380.880,311 511.930,447	5.659

Punct început	X / Y	Punct sfârșit	X / Y	Lungime segment (** (m)
5	380.880,311 511.930,447	6	380.850,133 511.935,624	30.619
7	380.848,118 511.934,994	8	380.846,313 511.933,901	2.11
9	380.845,619 511.932,131	10	380.850,986 511.913,34	19.542
11	380.855,768 511.896,036	12	380.857,41 511.888,943	7.281
13	380.858,726 511.884,752	14	380.859,872 511.880,565	4.341
15	380.862,324 511.870,488	16	380.865,761 511.854,091	16.753
17	380.865,745 511.843,987	18	380.866,194 511.843,938	0.452
19	380.876,523 511.844,454	20	380.890,139 511.846,372	13.751
21	380.907,301 511.853,111	22	380.907,568 511.856,91	3.808
23	380.903,378 511.869,469	24	380.909,67 511.897,378	28.61

Punct început	X / Y	Punct sfârșit	X / Y	Lungime segment (** (m)
6	380.850,133 511.935,624	7	380.848,118 511.934,994	2.111
8	380.846,313 511.933,901	9	380.845,619 511.932,131	1.901
10	380.850,986 511.913,34	11	380.855,768 511.896,036	17.953
12	380.857,41 511.888,943	13	380.858,726 511.884,752	4.393
14	380.859,872 511.880,565	15	380.862,324 511.870,488	10.371
16	380.865,761 511.854,091	17	380.865,745 511.843,987	10.104
18	380.866,194 511.843,938	19	380.876,523 511.844,454	10.341
20	380.890,139 511.846,372	21	380.907,301 511.853,111	18.438
22	380.907,568 511.856,91	23	380.903,378 511.869,469	13.239
24	380.909,67 511.897,378	1	380.915,66 511.923,649	26.945

** Lungimile segmentelor sunt determinate în planul de proiecție Stereo 70 și sunt rotunjite la 1 milimetru.

*** Distanța dintre puncte este formată din segmente cumulate ce sunt mai mici decât valoarea 1 milimetru.

**DATE DESPRE IMOBILUL NR. 79900**

Oficiul de Cadastru și Publicitate Imobiliară ALBA
Biroul de Cadastru și Publicitate Imobiliară Alba Iulia

A. Partea I. Descrierea imobilului

Nr. CF vechi:3 Tauti
Nr. topografic:6

TEREN Intravilan

Adresa: Loc. Tauti, Jud. Alba

Nr. Crt	Nr cadastral Nr. topografic	Suprafața* (mp)	Observații / Referințe
A1		1.018	Sector cadastral:151 Teren neimpregmuit; IMPREGMUIT PARȚIAL

B. Partea II. Proprietari și acte

Inscrieri privitoare la dreptul de proprietate și alte drepturi reale	Referințe
/	
Act Normativ nr. 7, din 13/03/1996 emis de PARLAMENTUL ROMÂNIEI;	
B1	A1
Intabulare, drept de PROPRIETATE, dobândit prin Lege, cota actuala 1/1 1) NEIDENTIFICAT NEIDENTIFICAT	
Act Administrativ nr. 11667, din 14/12/2023 emis de PRIMĂRIA COMUNEI METEȘ;	
B2	A1
SE NOTEAZĂ POSESIA FAPTICĂ ÎN FAVOAREA LUI 1) URSALEȘ ADRIANA-IOANA	

C. Partea III. SARCINI .

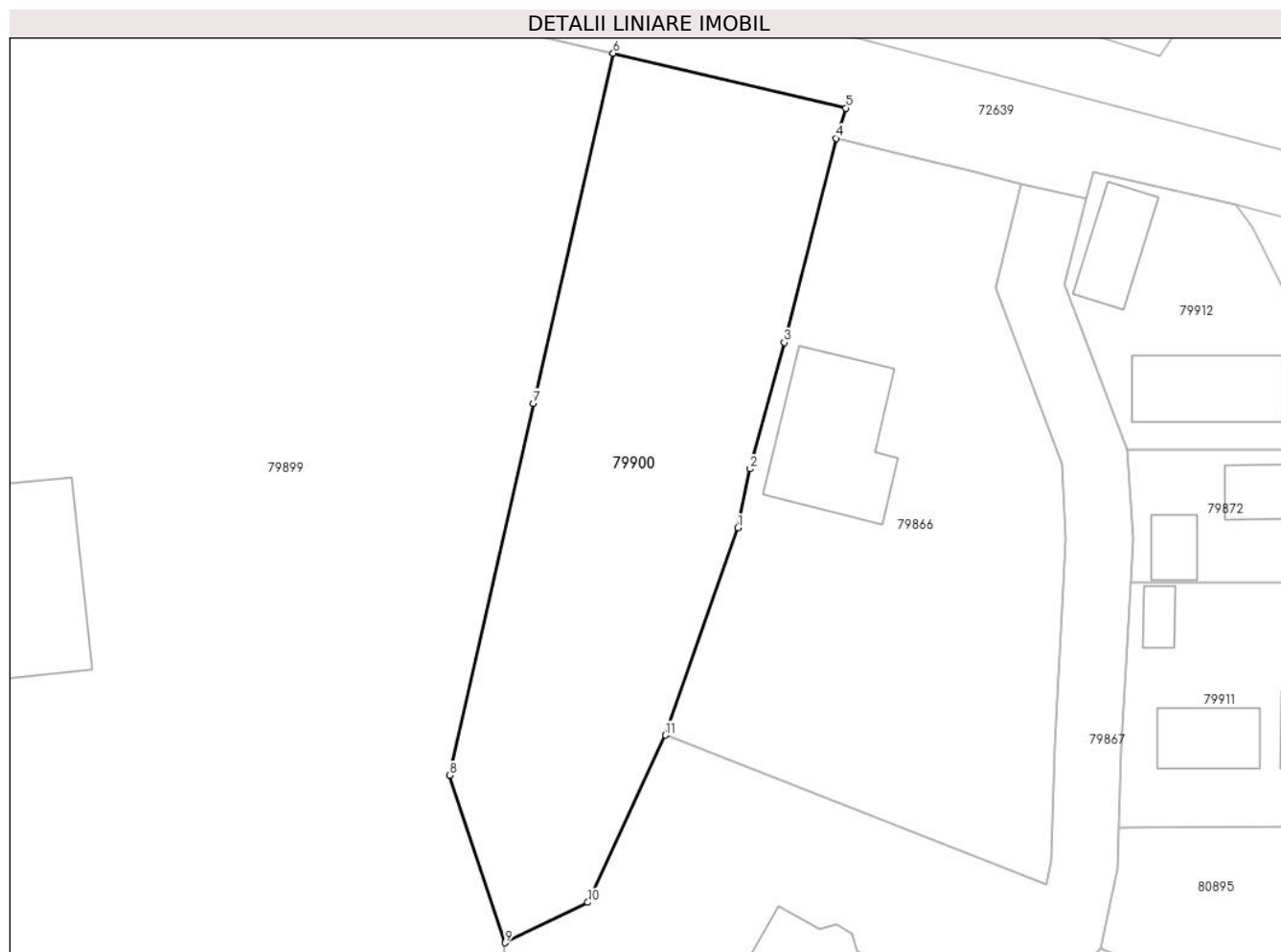
Inscrieri privind dezmembramintele dreptului de proprietate, drepturi reale de garanție și sarcini	Referințe
NU SUNT	

Anexa Nr. 1 La Partea I

Teren

Nr cadastral	Suprafața (mp)*	Observații / Referințe
	1.018	ÎMPREJMUIT PARȚIAL

* Suprafața este determinată în planul de proiecție Stereo 70.



Date referitoare la teren

Crt	Categorie folosință	Intra vilan	Suprafața (mp)	Tarla	Parcelă	Nr. topo	Observații / Referințe
1	faneata	DA	1.018	-	-	-	

Lungime Segmente

1) Valorile lungimilor segmentelor sunt obținute din proiecție în plan.

Punct început	X / Y	Punct sfârșit	X / Y	Lungime segment (** (m)
1	380.925,027 511.888,045	2	380.925,948 511.892,464	4.514
2	380.925,948 511.892,464	3	380.928,529 511.901,936	9.817
3	380.928,529 511.901,936	4	380.932,428 511.917,255	15.807
4	380.932,428 511.917,255	5	380.933,133 511.919,534	2.386
5	380.933,133 511.919,534	6	380.915,66 511.923,649	17.951

Punct început	X / Y	Punct sfârșit	X / Y	Lungime segment (** (m)
6	380.915,66 511.923,649	7	380.909,67 511.897,378	26.945
7	380.909,67 511.897,378	8	380.903,378 511.869,469	28.61
8	380.903,378 511.869,469	9	380.907,568 511.856,91	13.239
9	380.907,568 511.856,91	10	380.913,761 511.859,939	6.894
10	380.913,761 511.859,939	11	380.919,577 511.872,487	13.83
11	380.919,577 511.872,487	1	380.925,027 511.888,045	16.485

** Lungimile segmentelor sunt determinate în planul de proiecție Stereo 70 și sunt rotunjite la 1 milimetru.

*** Distanța dintre puncte este formată din segmente cumulate ce sunt mai mici decât valoarea 1 milimetru.

**DATE DESPRE IMOBILUL NR. 79901**

Oficiul de Cadastru și Publicitate Imobiliară ALBA
Biroul de Cadastru și Publicitate Imobiliară Alba Iulia

A. Partea I. Descrierea imobilului

TEREN Necunoscut

Nr. CF vechi:663/Tăuti

Adresa: Loc. Tauti, Nr. 92, Jud. Alba

Nr. Crt	Nr cadastral Nr. topografic	Suprafața* (mp)	Observații / Referințe
A1	72249	985	Sector cadastral:151 Teren împrejmuit;

Construcții

Crt	Nr cadastral Nr. topografic	Adresa	Observații / Referințe
A1.1	72249-C1	Loc. Tauti, Nr. 92, Jud. Alba	Nr. niveluri:1; S. construita la sol:23 mp; S. construita desfasurata:35 mp; Casă
A1.2	72249-C2	Loc. Tauti, Nr. 92, Jud. Alba	Nr. niveluri:1; S. construita la sol:23 mp; S. construita desfasurata:23 mp; ANEXĂ

B. Partea II. Proprietari și acte

Inscrieri privitoare la dreptul de proprietate și alte drepturi reale		Referințe
3477 / 18/05/2001		
Act Notarial nr. 26/2001, din 01/01/2001 emis de NP Popescu Constantin;		
B1	Intabulare, drept de PROPRIETATEcu titlu moștenire, dobandit prin Succesiune, cota actuala 1/2 1) MEDRUȚ ANA	A1, A1.1
B2	Intabulare, drept de PROPRIETATEcu titlu moștenire, dobandit prin Succesiune, cota actuala 1/2 1) MICU ILINA , nasc.Bolca DEFUNCT:Da	A1, A1.1
/		
Act Administrativ nr. 1497, din 21/02/2024 emis de PRIMĂRIA COMUNEI METEȘ;		
B5	SE NOTEAZĂ POSESIA FAPTICĂ ÎN FAVOAREA LUI PENTRU SUPRAFAȚA DE 618 MP. 1) MEDRUȚ ANA 2) ONACĂ ELENA	A1
Act Administrativ nr. 1496, din 21/02/2024 emis de PRIMĂRIA COMUNEI METEȘ;		
B6	Intabulare, drept de PROPRIETATE, dobandit prin Construire, cota actuala 1/1 1) MEDRUȚ ANA 2) ONACĂ ELENA	A1.2

C. Partea III. SARCINI .

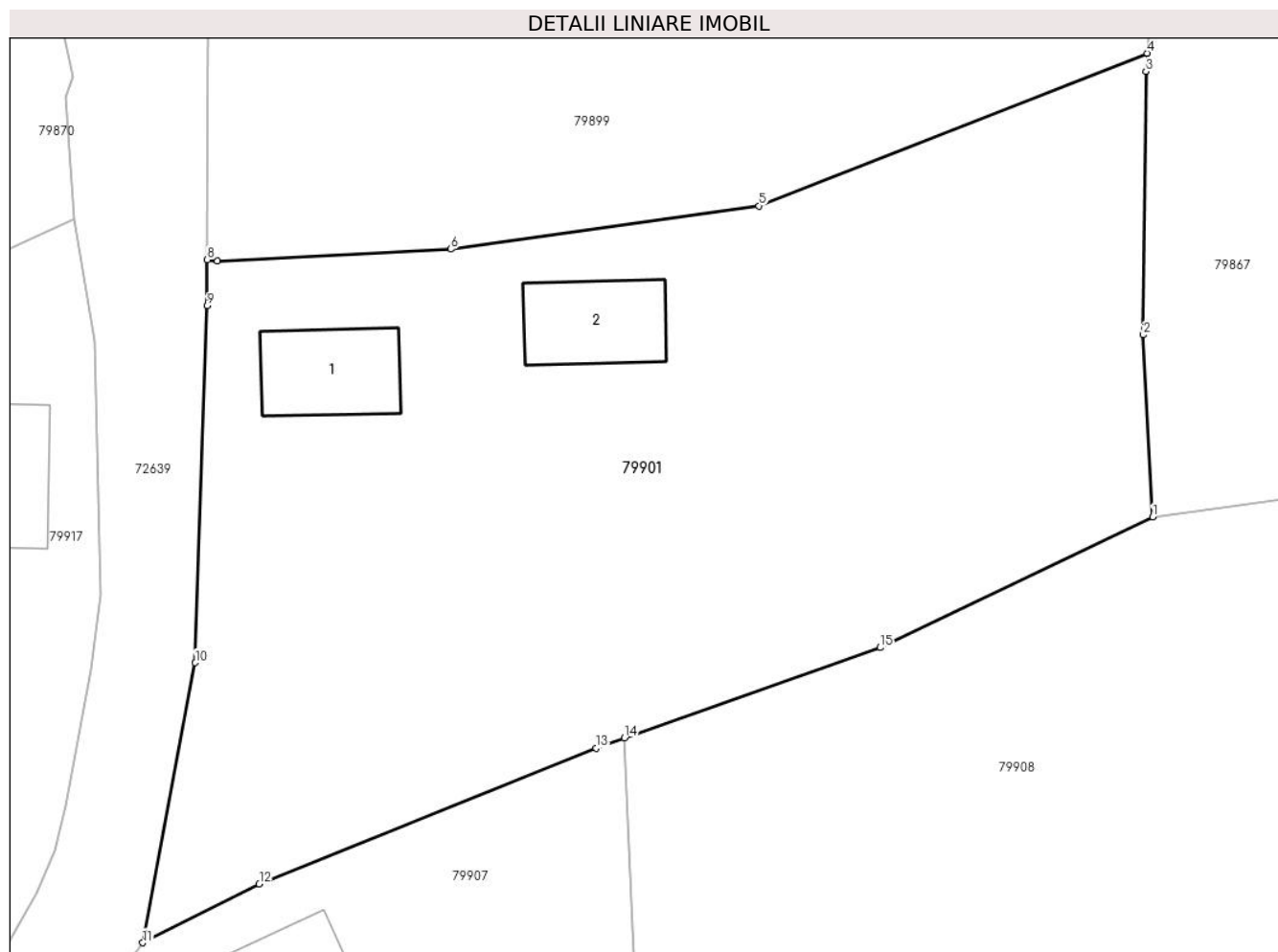
Inscrieri privind dezmembramintele dreptului de proprietate, drepturi reale de garanție și sarcini	Referințe
NU SUNT	

Anexa Nr. 1 La Partea I

Teren

Nr cadastral	Suprafața (mp)*	Observații / Referințe
72249	985	

* Suprafața este determinată în planul de proiecție Stereo 70.



Date referitoare la teren

Crt	Categorie folosință	Intravilan	Suprafața (mp)	Tarla	Parcelă	Nr. topo	Observații / Referințe
1	curți constructii	DA	367	-	-	4	
2	faneata	NU	618	-	-	-	

Date referitoare la construcții

Crt	Număr	Destinație construcție	Supraf. (mp)	Situație juridică	Observații / Referințe
A1.1	72249-C1	construcții de locuințe	23	Cu acte	Nr. niveluri:1; S. construita la sol:23 mp; S. construita desfasurata:35 mp; Casă
A1.2	72249-C2	construcții anexa	23	Cu acte	Nr. niveluri:1; S. construita la sol:23 mp; S. construita desfasurata:23 mp; ANEXĂ

Lungime Segmente

1) Valorile lungimilor segmentelor sunt obținute din proiecție în plan.

Punct început	X / Y	Punct sfârșit	X / Y	Lungime segment (** (m)
1	380.907,539 511.832,622	2	380.907,132 511.840,667	8.055
2	380.907,132 511.840,667	3	380.907,245 511.852,307	11.641

Punct început	X / Y	Punct sfârșit	X / Y	Lungime segment (** (m)
3	380.907,245 511.852,307	4	380.907,301 511.853,111	0.806
4	380.907,301 511.853,111	5	380.890,139 511.846,372	18.438
5	380.890,139 511.846,372	6	380.876,523 511.844,454	13.751
6	380.876,523 511.844,454	7	380.866,194 511.843,938	10.341
7	380.866,194 511.843,938	8	380.865,745 511.843,987	0.452
8	380.865,745 511.843,987	9	380.865,742 511.841,956	2.031
9	380.865,742 511.841,956	10	380.865,216 511.826,184	15.781
10	380.865,216 511.826,184	11	380.862,897 511.813,815	12.585
11	380.862,897 511.813,815	12	380.868,047 511.816,417	5.77
12	380.868,047 511.816,417	13	380.882,926 511.822,407	16.039
13	380.882,926 511.822,407	14	380.884,198 511.822,857	1.35
14	380.884,198 511.822,857	15	380.895,5 511.826,853	11.988
15	380.895,5 511.826,853	1	380.907,539 511.832,622	13.35

** Lungimile segmentelor sunt determinate în planul de proiecție Stereo 70 și sunt rotunjite la 1 milimetru.

*** Distanța dintre puncte este formată din segmente cumulate ce sunt mai mici decât valoarea 1 milimetru.

**DATE DESPRE IMOBILUL NR. 79902**

Oficiul de Cadastru și Publicitate Imobiliară ALBA
Biroul de Cadastru și Publicitate Imobiliară Alba Iulia

A. Partea I. Descrierea imobilului

TEREN Necunoscut

Adresa: Loc. Tauti, Jud. Alba

Nr. Crt	Nr cadastral Nr. topografic	Suprafața* (mp)	Observații / Referințe
A1		2.309	Sector cadastral:151 Teren neimprejmuit;

B. Partea II. Proprietari și acte

Inscrieri privitoare la dreptul de proprietate și alte drepturi reale		Referințe
/		
Act Normativ nr. 7, din 13/03/1996 emis de PARLAMENTUL ROMÂNIEI;		
B1	Inscrierea provizorie, drept de PROPRIETATE, dobandit prin Lege, cota actuala 1/1	A1
1) UAT METEȘ, CIF:4562150, Proprietar Neidentificat		

C. Partea III. SARCINI .

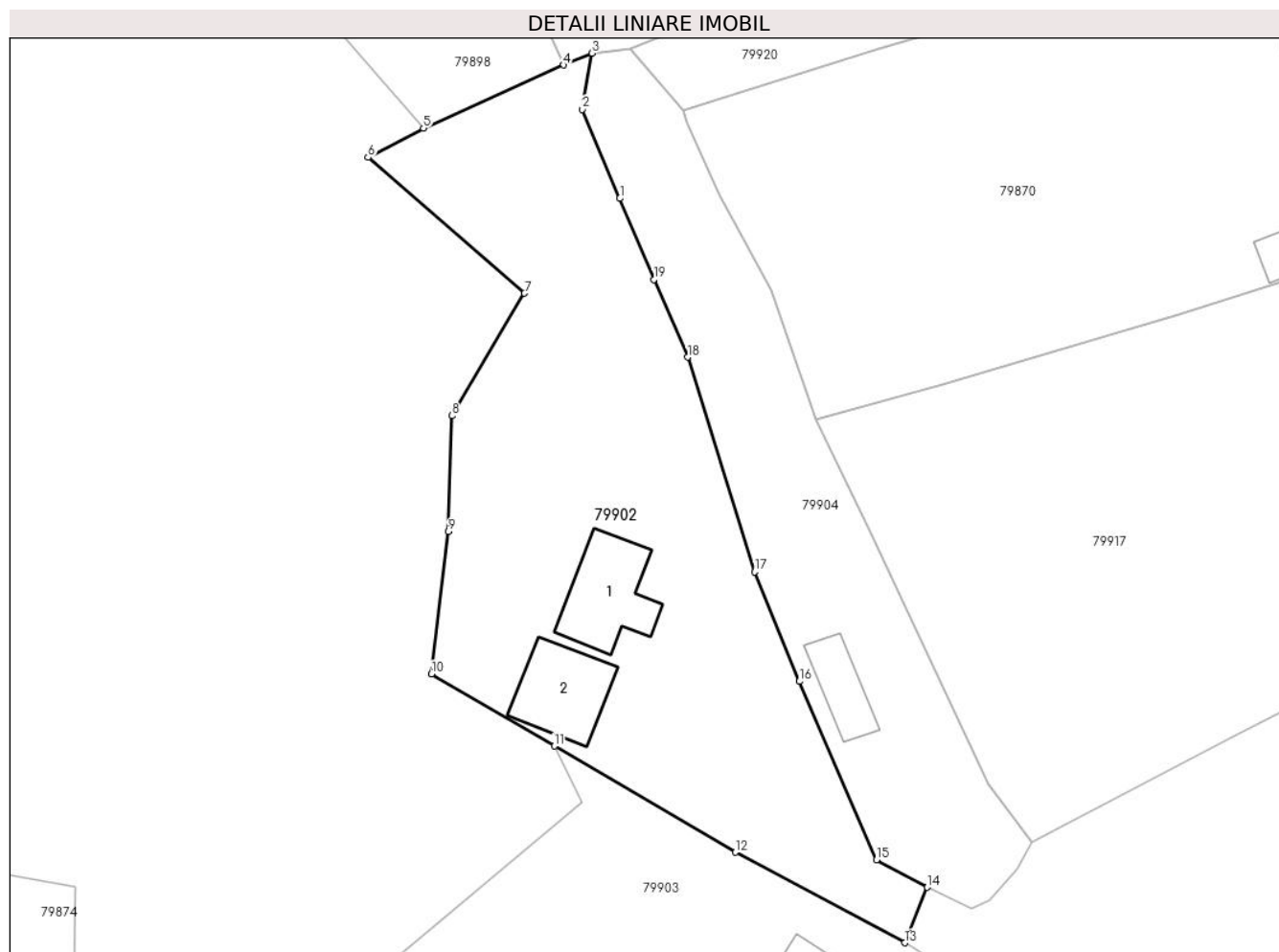
Inscrieri privind dezmembramintele dreptului de proprietate, drepturi reale de garanție și sarcini	Referințe
NU SUNT	

Anexa Nr. 1 La Partea I

Teren

Nr cadastral	Suprafața (mp)*	Observații / Referințe
	2.309	

* Suprafața este determinată în planul de proiecție Stereo 70.



Date referitoare la teren

Crt	Categorie folosință	Intravilan	Suprafața (mp)	Tarla	Parcelă	Nr. topo	Observații / Referințe
1	curți constructii	DA	250	-	-	-	
2	faneata	NU	255	-	-	-	
3	faneata	DA	1.804	-	-	-	

Date referitoare la construcții

Crt	Număr	Destinație construcție	Supraf. (mp)	Situație juridică	Observații / Referințe
A1.1		construcții de locuințe	95	Fara acte	Nr. niveluri:3; S. construita la sol:95 mp; Casă de locuit
A1.2		construcții de locuințe	87	Fara acte	Nr. niveluri:1; S. construita la sol:87 mp; Fundație pentru casă de locuit

Lungime Segmente

1) Valorile lungimilor segmentelor sunt obținute din proiecție în plan.

Punct început	X / Y	Punct sfârșit	X / Y	Lungime segment (** (m))
1	380.755,464 511.842,396	2	380.751,34 511.852,144	10.585

Punct început	X / Y	Punct sfârșit	X / Y	Lungime segment (** (m)
2	380.751,34 511.852,144	3	380.752,393 511.858,301	6.246
3	380.752,393 511.858,301	4	380.749,306 511.857,018	3.343
4	380.749,306 511.857,018	5	380.733,933 511.850,085	16.864
5	380.733,933 511.850,085	6	380.727,858 511.846,895	6.862
6	380.727,858 511.846,895	7	380.745,008 511.831,994	22.719
7	380.745,008 511.831,994	8	380.737,058 511.818,592	15.582
8	380.737,058 511.818,592	9	380.736,666 511.805,896	12.703
9	380.736,666 511.805,896	10	380.734,832 511.790,283	15.72
10	380.734,832 511.790,283	11	380.748,282 511.782,4	15.59
11	380.748,282 511.782,4	12	380.768,143 511.770,759	23.021
12	380.768,143 511.770,759	13	380.786,727 511.760,837	21.067
13	380.786,727 511.760,837	14	380.789,184 511.766,906	6.547
14	380.789,184 511.766,906	15	380.783,614 511.769,929	6.338
15	380.783,614 511.769,929	16	380.775,143 511.789,471	21.299
16	380.775,143 511.789,471	17	380.770,249 511.801,46	12.949
17	380.770,249 511.801,46	18	380.762,887 511.824,999	24.664
18	380.762,887 511.824,999	19	380.759,197 511.833,512	9.278
19	380.759,197 511.833,512	1	380.755,464 511.842,396	9.636

** Lungimile segmentelor sunt determinate în planul de proiecție Stereo 70 și sunt rotunjite la 1 milimetru.

*** Distanța dintre puncte este formată din segmente cumulate ce sunt mai mici decât valoarea 1 milimetru.

**DATE DESPRE IMOBILUL NR. 79903**

Oficiul de Cadastru și Publicitate Imobiliară ALBA
Biroul de Cadastru și Publicitate Imobiliară Alba Iulia

A. Partea I. Descrierea imobilului

TEREN Intravilan

Nr. topografic:64

Adresa: Loc. Tauti, Nr. 93, Jud. Alba

Nr. Crt	Nr cadastral Nr. topografic	Suprafața* (mp)	Observații / Referințe
A1		2.096	Sector cadastral:151 Teren imprejmuit;

Construcții

Crt	Nr cadastral Nr. topografic	Adresa	Observații / Referințe
A1.1		Loc. Tauti, Nr. 93, Jud. Alba	Nr. niveluri:1; S. construita la sol:75 mp; S. construita desfasurata:90 mp; CASĂ DE LOCUIT
A1.2		Loc. Tauti, Nr. 93, Jud. Alba	Nr. niveluri:1; S. construita la sol:129 mp; S. construita desfasurata:129 mp; ANEXĂ

B. Partea II. Proprietari și acte

Inscrieri privitoare la dreptul de proprietate și alte drepturi reale		Referințe
/		
Act Normativ nr. 7, din 13/03/1996 emis de PARLAMENTUL ROMÂNIEI;		
B1	Intabulare, drept de PROPRIETATE, dobandit prin Lege, cota actuala 1/1 1) NEIDENTIFICAT NEIDENTIFICAT	A1
Act Administrativ nr. 10932, din 27/11/2023 emis de PRIMĂRIA COMUNEI METEȘ;		
B2	SE NOTEAZĂ POSESIA FAPTICĂ ÎN FAVOAREA LUI 1) BOLCA RADU-VASILE	A1
Act Administrativ nr. 10952, din 27/11/2023 emis de PRIMĂRIA COMUNEI METEȘ;		
B3	Intabulare, drept de PROPRIETATE, dobandit prin Construire, cota actuala 1/1 1) BOLCA RADU-VASILE	A1.1, A1.2

C. Partea III. SARCINI .

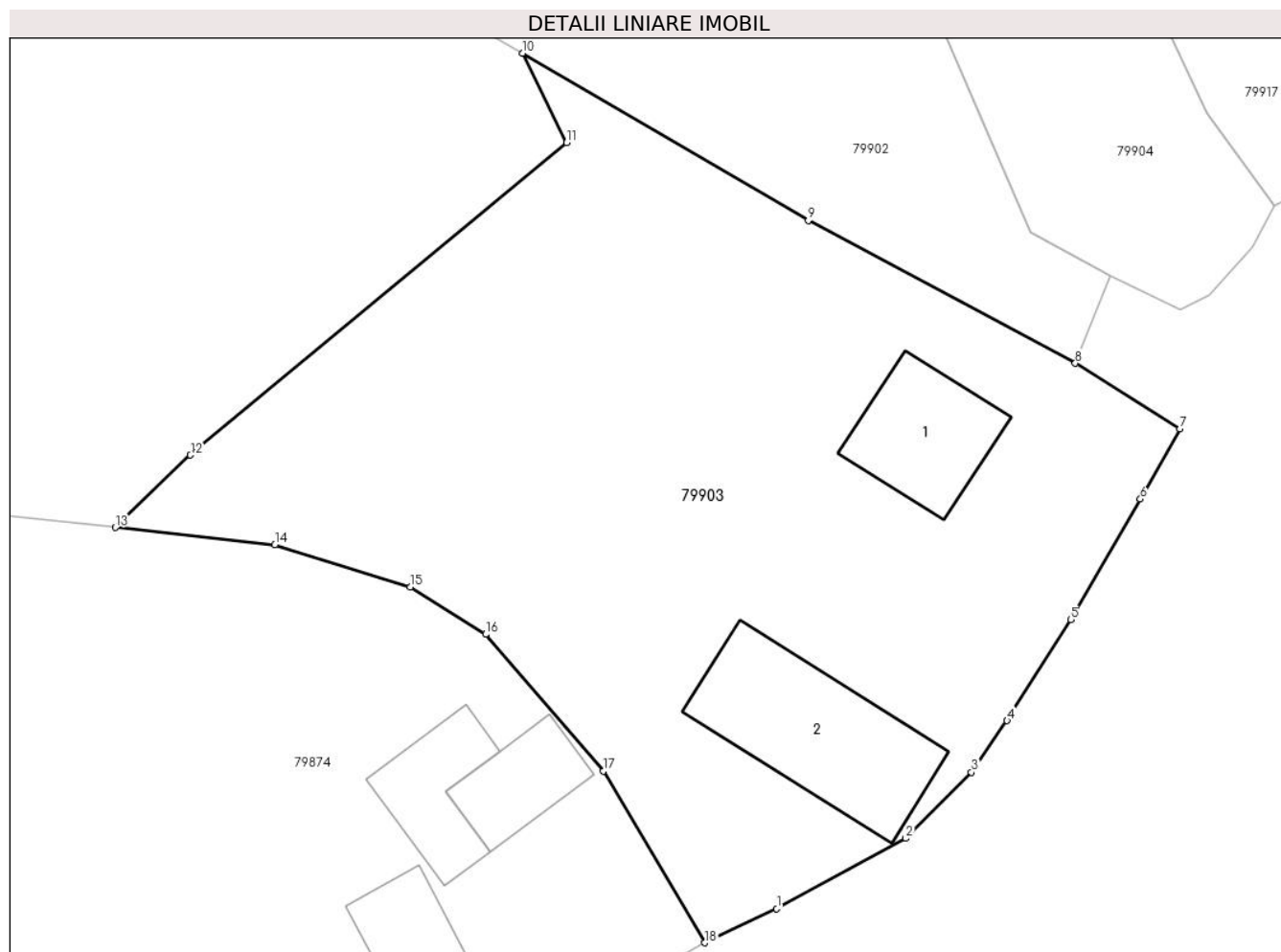
Inscrieri privind dezmembramintele dreptului de proprietate, drepturi reale de garanție și sarcini	Referințe
NU SUNT	

Anexa Nr. 1 La Partea I

Teren

Nr cadastral	Suprafața (mp)*	Observații / Referințe
	2.096	

* Suprafața este determinată în planul de proiecție Stereo 70.



Date referitoare la teren

Crt	Categorie folosință	Intravilan	Suprafața (mp)	Tarla	Parcelă	Nr. topo	Observații / Referințe
1	curți constructii	DA	400	-	-	-	
2	faneata	DA	1.696	-	-	-	

Date referitoare la construcții

Crt	Număr	Destinație construcție	Supraf. (mp)	Situație juridică	Observații / Referințe
A1.1		construcții de locuințe	75	Cu acte	Nr. niveluri:1; S. construita la sol:75 mp; S. construita desfasurata:90 mp; CASĂ DE LOCUIT
A1.2		construcții anexa	129	Cu acte	Nr. niveluri:1; S. construita la sol:129 mp; S. construita desfasurata:129 mp; ANEXĂ

Lungime Segmente

1) Valorile lungimilor segmentelor sunt obținute din proiecție în plan.

Punct început	X / Y	Punct sfârșit	X / Y	Lungime segment (** (m))
1	380.765,951 511.722,92	2	380.774,935 511.727,8	10.224
2	380.774,935 511.727,8	3	380.779,5 511.732,403	6.483

Punct început	X / Y	Punct sfârşit	X / Y	Lungime segment (** (m)
3	380.779,5 511.732,403	4	380.781,984 511.735,986	4.36
4	380.781,984 511.735,986	5	380.786,408 511.743,006	8.298
5	380.786,408 511.743,006	6	380.791,258 511.751,405	9.699
6	380.791,258 511.751,405	7	380.794,01 511.756,292	5.609
7	380.794,01 511.756,292	8	380.786,727 511.760,837	8.585
8	380.786,727 511.760,837	9	380.768,143 511.770,759	21.067
9	380.768,143 511.770,759	10	380.748,282 511.782,4	23.021
10	380.748,282 511.782,4	11	380.751,32 511.776,18	6.922
11	380.751,32 511.776,18	12	380.725,154 511.754,464	34.004
12	380.725,154 511.754,464	13	380.719,94 511.749,422	7.252
13	380.719,94 511.749,422	14	380.731,034 511.748,218	11.159
14	380.731,034 511.748,218	15	380.740,442 511.745,272	9.858
15	380.740,442 511.745,272	16	380.745,706 511.741,994	6.201
16	380.745,706 511.741,994	17	380.753,871 511.732,474	12.542
17	380.753,871 511.732,474	18	380.760,946 511.720,543	13.871
18	380.760,946 511.720,543	1	380.765,951 511.722,92	5.541

** Lungimile segmentelor sunt determinate în planul de proiecţie Stereo 70 şi sunt rotunjite la 1 milimetru.

*** Distanţa dintre puncte este formată din segmente cumulate ce sunt mai mici decât valoarea 1 milimetru.

**DATE DESPRE IMOBILUL NR. 79904**

Oficiul de Cadastru și Publicitate Imobiliară ALBA
Biroul de Cadastru și Publicitate Imobiliară Alba Iulia

A. Partea I. Descrierea imobilului

TEREN Necunoscut

Adresa: Loc. Tauti, Nr. 119, Jud. Alba

Nr. Crt	Nr cadastral Nr. topografic	Suprafața* (mp)	Observații / Referințe
A1		1.213	Sector cadastral:151 Teren neimpregmuit;

Construcții

Crt	Nr cadastral Nr. topografic	Adresa	Observații / Referințe
A1.1		Loc. Tauti, Nr. 119, Jud. Alba	Nr. niveluri:1; S. construita la sol:48 mp; ANEXA

B. Partea II. Proprietari și acte

Inscrieri privitoare la dreptul de proprietate și alte drepturi reale		Referințe
/		
Act Normativ nr. 7, din 13/03/1996 emis de PARLAMENTUL ROMÂNIEI;		
B1	Intabulare, drept de PROPRIETATE, dobandit prin Lege, cota actuala 1/1 1) NEIDENTIFICAT NEIDENTIFICAT	A1
Act Administrativ nr. 6178, din 21/06/2024 emis de PRIMĂRIA COMUNEI METEȘ;		
B2	SE NOTEAZĂ POSESIA FAPTICĂ ÎN FAVOAREA LUI: 1) SUNZUIANĂ ELENA 2) SUNZUIANĂ GHEORGHE	A1
Act Administrativ nr. 6179, din 21/04/2024 emis de PRIMĂRIA COMUNEI METEȘ;		
B3	Intabulare, drept de PROPRIETATE, dobandit prin Construire, cota actuala 1/1 1) SUNZUIANĂ ELENA 2) SUNZUIANĂ GHEORGHE	A1.1

C. Partea III. SARCINI .

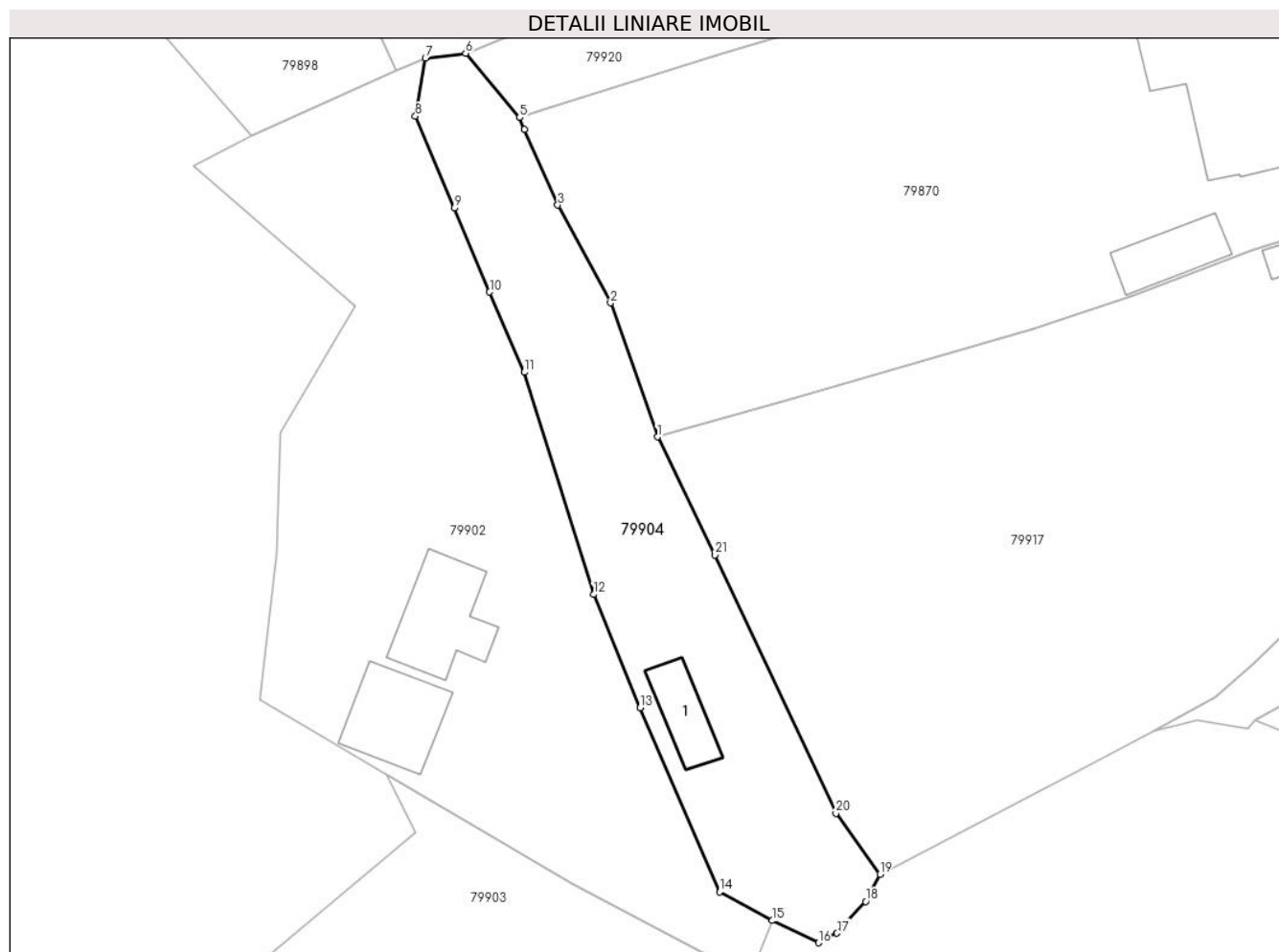
Inscrieri privind dezmembramintele dreptului de proprietate, drepturi reale de garanție și sarcini	Referințe
NU SUNT	

Anexa Nr. 1 La Partea I

Teren

Nr cadastral	Suprafața (mp)*	Observații / Referințe
	1.213	

* Suprafața este determinată în planul de proiecție Stereo 70.



Date referitoare la teren

Crt	Categorie folosință	Intravilan	Suprafața (mp)	Tarla	Parcelă	Nr. topo	Observații / Referințe
1	curți constructii	DA	200	-	-	-	
2	livada	NU	1.013	-	-	-	

Date referitoare la construcții

Crt	Număr	Destinație construcție	Supraf. (mp)	Situație juridică	Observații / Referințe
A1.1		construcții anexa	48	Cu acte	Nr. niveluri:1; S. construita la sol:48 mp; ANEXA

Lungime Segmente

1) Valorile lungimilor segmentelor sunt obținute din proiecție în plan.

Punct început	X / Y	Punct sfârșit	X / Y	Lungime segment (** (m)	Punct început	X / Y	Punct sfârșit	X / Y	Lungime segment (** (m)
1	380.776,998 511.818,151	2	380.772,025 511.832,351	15.046	2	380.772,025 511.832,351	3	380.766,431 511.842,711	11.774
3	380.766,431 511.842,711	4	380.762,868 511.850,711	8.758	4	380.762,868 511.850,711	5	380.762,391 511.851,995	1.37
5	380.762,391 511.851,995	6	380.756,655 511.858,806	8.905	6	380.756,655 511.858,806	7	380.752,393 511.858,301	4.292

Punct început	X / Y	Punct sfârșit	X / Y	Lungime segment (** (m)
7	380.752,393 511.858,301	8	380.751,34 511.852,144	6.246
9	380.755,464 511.842,396	10	380.759,197 511.833,512	9.636
11	380.762,887 511.824,999	12	380.770,249 511.801,46	24.664
13	380.775,143 511.789,471	14	380.783,614 511.769,929	21.299
15	380.789,184 511.766,906	16	380.794,068 511.764,554	5.421
17	380.796,044 511.765,573	18	380.799,09 511.768,926	4.53
19	380.800,59 511.771,811	20	380.795,92 511.778,267	7.968
21	380.783,084 511.805,639	1	380.776,998 511.818,151	13.914

Punct început	X / Y	Punct sfârșit	X / Y	Lungime segment (** (m)
8	380.751,34 511.852,144	9	380.755,464 511.842,396	10.585
10	380.759,197 511.833,512	11	380.762,887 511.824,999	9.278
12	380.770,249 511.801,46	13	380.775,143 511.789,471	12.949
14	380.783,614 511.769,929	15	380.789,184 511.766,906	6.338
16	380.794,068 511.764,554	17	380.796,044 511.765,573	2.223
18	380.799,09 511.768,926	19	380.800,59 511.771,811	3.252
20	380.795,92 511.778,267	21	380.783,084 511.805,639	30.232

** Lungimile segmentelor sunt determinate în planul de proiecție Stereo 70 și sunt rotunjite la 1 milimetru.

*** Distanța dintre puncte este formată din segmente cumulate ce sunt mai mici decât valoarea 1 milimetru.

**DATE DESPRE IMOBILUL NR. 79905**

Oficiul de Cadastru și Publicitate Imobiliară ALBA
Biroul de Cadastru și Publicitate Imobiliară Alba Iulia

A. Partea I. Descrierea imobilului

TEREN Intravilan

Nr. CF vechi:25, 26 Metes

Nr. topografic:67/1, 67/2

Adresa: Loc. Tauti, Nr. 100, Jud. Alba

Nr. Crt	Nr cadastral Nr. topografic	Suprafața* (mp)	Observații / Referințe
A1		2.391	Sector cadastral:151 Teren imprejmuit;

Construcții

Crt	Nr cadastral Nr. topografic	Adresa	Observații / Referințe
A1.1		Loc. Tauti, Nr. 100, Jud. Alba	Nr. niveluri:1; S. construita la sol:33 mp; S. construita desfasurata:33 mp; CASĂ DE LOCUIT
A1.2		Loc. Tauti, Nr. 100, Jud. Alba	Nr. niveluri:1; S. construita la sol:12 mp; S. construita desfasurata:12 mp; ANEXĂ
A1.3		Loc. Tauti, Nr. 100, Jud. Alba	Nr. niveluri:1; S. construita la sol:20 mp; S. construita desfasurata:20 mp; ANEXĂ

B. Partea II. Proprietari și acte

Inscrieri privitoare la dreptul de proprietate și alte drepturi reale		Referințe
/		
Act Normativ nr. 7, din 13/03/1996 emis de PARLAMENTUL ROMÂNIEI;		
B1	Intabulare, drept de PROPRIETATE, dobandit prin Lege, cota actuala 1/1 1) NEIDENTIFICAT NEIDENTIFICAT	A1
Act Administrativ nr. 10952, din 27/11/2023 emis de PRIMĂRIA COMUNEI METEȘ;		
B2	SE NOTEAZĂ POSESIA FAPTICĂ ÎN FAVOAREA LUI 1) GHERMAN MIRCEA-DOREL 2) GHERMAN RODICA-MARIANA	A1
Act Administrativ nr. 10953, din 27/11/2023 emis de PRIMĂRIA COMUNEI METEȘ;		
B3	Intabulare, drept de PROPRIETATE, dobandit prin Construire, cota actuala 1/1 1) GHERMAN MIRCEA-DOREL 2) GHERMAN RODICA-MARIANA	A1.1, A1.2, A1.3

C. Partea III. SARCINI .

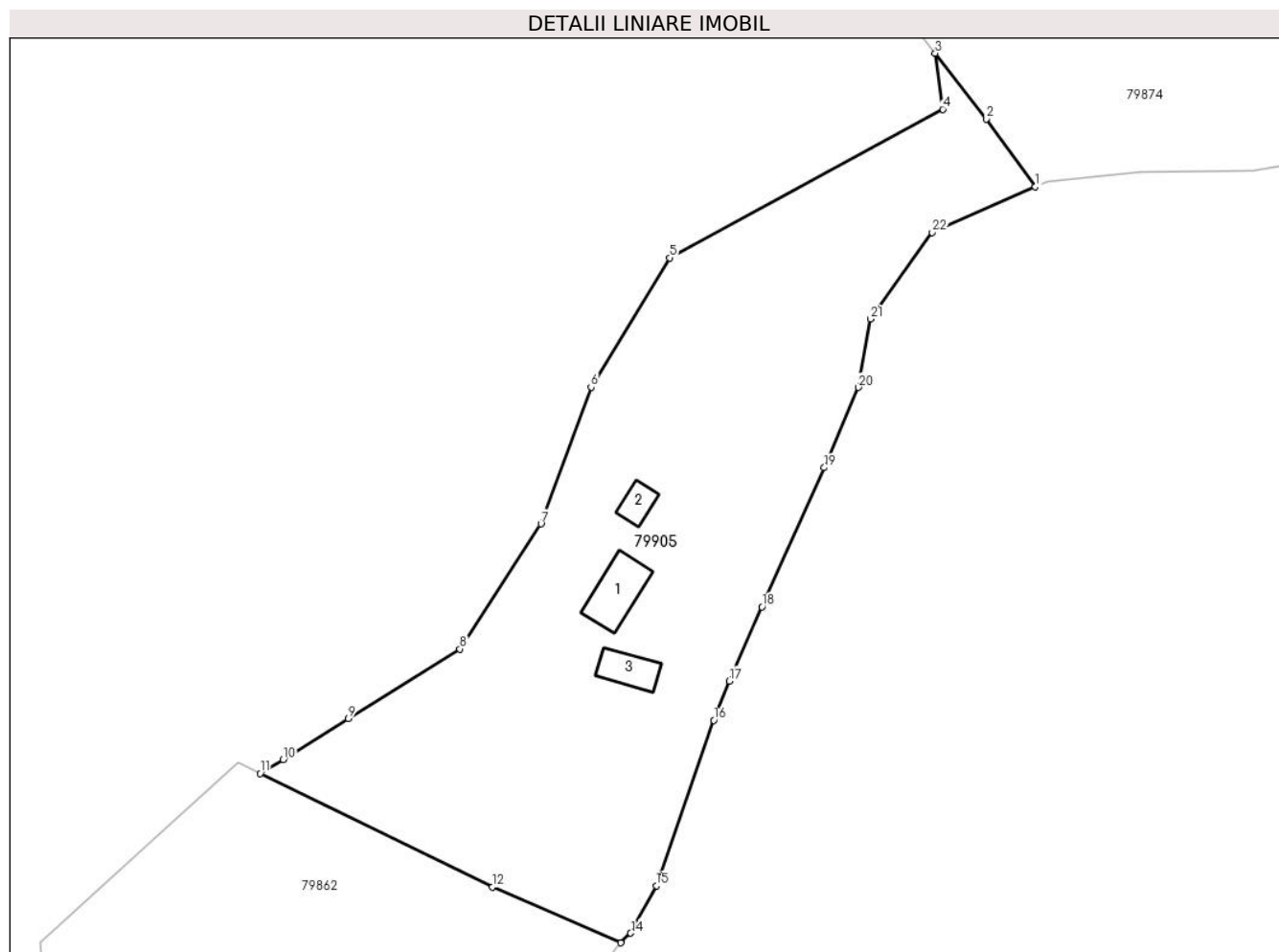
Inscrieri privind dezmembramintele dreptului de proprietate, drepturi reale de garanție și sarcini	Referințe
NU SUNT	

Anexa Nr. 1 La Partea I

Teren

Nr cadastral	Suprafața (mp)*	Observații / Referințe
	2.391	

* Suprafața este determinată în planul de proiecție Stereo 70.



Date referitoare la teren

Crt	Categorie folosință	Intravilan	Suprafața (mp)	Tarla	Parcelă	Nr. topo	Observații / Referințe
1	curți constructii	DA	300	-	-	-	
2	faneata	DA	2.091	-	-	-	

Date referitoare la construcții

Crt	Număr	Destinație construcție	Supraf. (mp)	Situație juridică	Observații / Referințe
A1.1		construcții de locuințe	33	Cu acte	Nr. niveluri:1; S. construita la sol:33 mp; S. construita desfasurata:33 mp; CASĂ DE LOCUIT
A1.2		construcții anexa	12	Cu acte	Nr. niveluri:1; S. construita la sol:12 mp; S. construita desfasurata:12 mp; ANEXĂ
A1.3		construcții anexa	20	Cu acte	Nr. niveluri:1; S. construita la sol:20 mp; S. construita desfasurata:20 mp; ANEXĂ

Lungime Segmente

1) Valorile lungimilor segmentelor sunt obținute din proiecție în plan.

Punct început	X / Y	Punct sfârșit	X / Y	Lungime segment (** (m)	Punct început	X / Y	Punct sfârșit	X / Y	Lungime segment (** (m)
1	380.708,672 511.708,562	2	380.703,497 511.715,747	8.854	2	380.703,497 511.715,747	3	380.698,058 511.722,712	8.838

Punct început	X / Y	Punct sfârșit	X / Y	Lungime segment (** (m)	Punct început	X / Y	Punct sfârșit	X / Y	Lungime segment (** (m)
3	380.698,058 511.722,712	4	380.698,856 511.716,776	5.99	4	380.698,856 511.716,776	5	380.669,877 511.701,02	32.985
5	380.669,877 511.701,02	6	380.661,542 511.687,302	16.052	6	380.661,542 511.687,302	7	380.656,234 511.672,829	15.415
7	380.656,234 511.672,829	8	380.647,638 511.659,554	15.815	8	380.647,638 511.659,554	9	380.635,81 511.652,168	13.945
9	380.635,81 511.652,168	10	380.628,882 511.647,841	8.168	10	380.628,882 511.647,841	11	380.626,43 511.646,36	2.864
11	380.626,43 511.646,36	12	380.651,097 511.634,344	27.438	12	380.651,097 511.634,344	13	380.664,699 511.628,412	14.839
13	380.664,699 511.628,412	14	380.665,752 511.629,433	1.467	14	380.665,752 511.629,433	15	380.668,456 511.634,47	5.717
15	380.668,456 511.634,47	16	380.674,564 511.652,002	18.566	16	380.674,564 511.652,002	17	380.676,212 511.656,163	4.475
17	380.676,212 511.656,163	18	380.679,676 511.664,018	8.585	18	380.679,676 511.664,018	19	380.686,265 511.678,779	16.165
19	380.686,265 511.678,779	20	380.689,898 511.687,293	9.257	20	380.689,898 511.687,293	21	380.691,169 511.694,53	7.348
21	380.691,169 511.694,53	22	380.697,74 511.703,723	11.3	22	380.697,74 511.703,723	1	380.708,672 511.708,562	11.955

** Lungimile segmentelor sunt determinate în planul de proiecție Stereo 70 și sunt rotunjite la 1 milimetru.

*** Distanța dintre puncte este formată din segmente cumulate ce sunt mai mici decât valoarea 1 milimetru.

**DATE DESPRE IMOBILUL NR. 79906**

Oficiul de Cadastru și Publicitate Imobiliară ALBA
Biroul de Cadastru și Publicitate Imobiliară Alba Iulia

A. Partea I. Descrierea imobilului

TEREN Necunoscut

Adresa: Loc. Tauti, Nr. 102, Jud. Alba

Nr. Crt	Nr cadastral Nr. topografic	Suprafața* (mp)	Observații / Referințe
A1		4.847	Sector cadastral:151 Teren împrejmuit;

Construcții

Crt	Nr cadastral Nr. topografic	Adresa	Observații / Referințe
A1.1		Loc. Tauti, Nr. 102, Jud. Alba	Nr. niveluri:1; S. construita la sol:54 mp; CASA DE LOCUIT
A1.2		Loc. Tauti, Nr. 102, Jud. Alba	Nr. niveluri:1; S. construita la sol:48 mp; ANEXA

B. Partea II. Proprietari și acte

Inscrieri privitoare la dreptul de proprietate și alte drepturi reale		Referințe
/		
Act Normativ nr. 7, din 13/03/1996 emis de PARLAMENTUL ROMÂNIEI;		
B1	Intabulare, drept de PROPRIETATE, dobandit prin Lege, cota actuala 1/1 1) NEIDENTIFICAT NEIDENTIFICAT	A1
Act Administrativ nr. 10730, din 07/02/2024 emis de PRIMĂRIA COMUNEI METEȘ;		
B1	SE NOTEAZĂ POSESIA FAPTICĂ ÎN FAVOAREA LUI: 1) GHERMAN PAUL COSMIN	A1
Act Administrativ nr. 1135, din 07/02/2024 emis de PRIMĂRIA COMUNEI METEȘ;		
B3	Intabulare, drept de PROPRIETATE, dobandit prin Construire, cota actuala 1/1 1) GHERMAN PAUL COSMIN	A1.1, A1.2

C. Partea III. SARCINI .

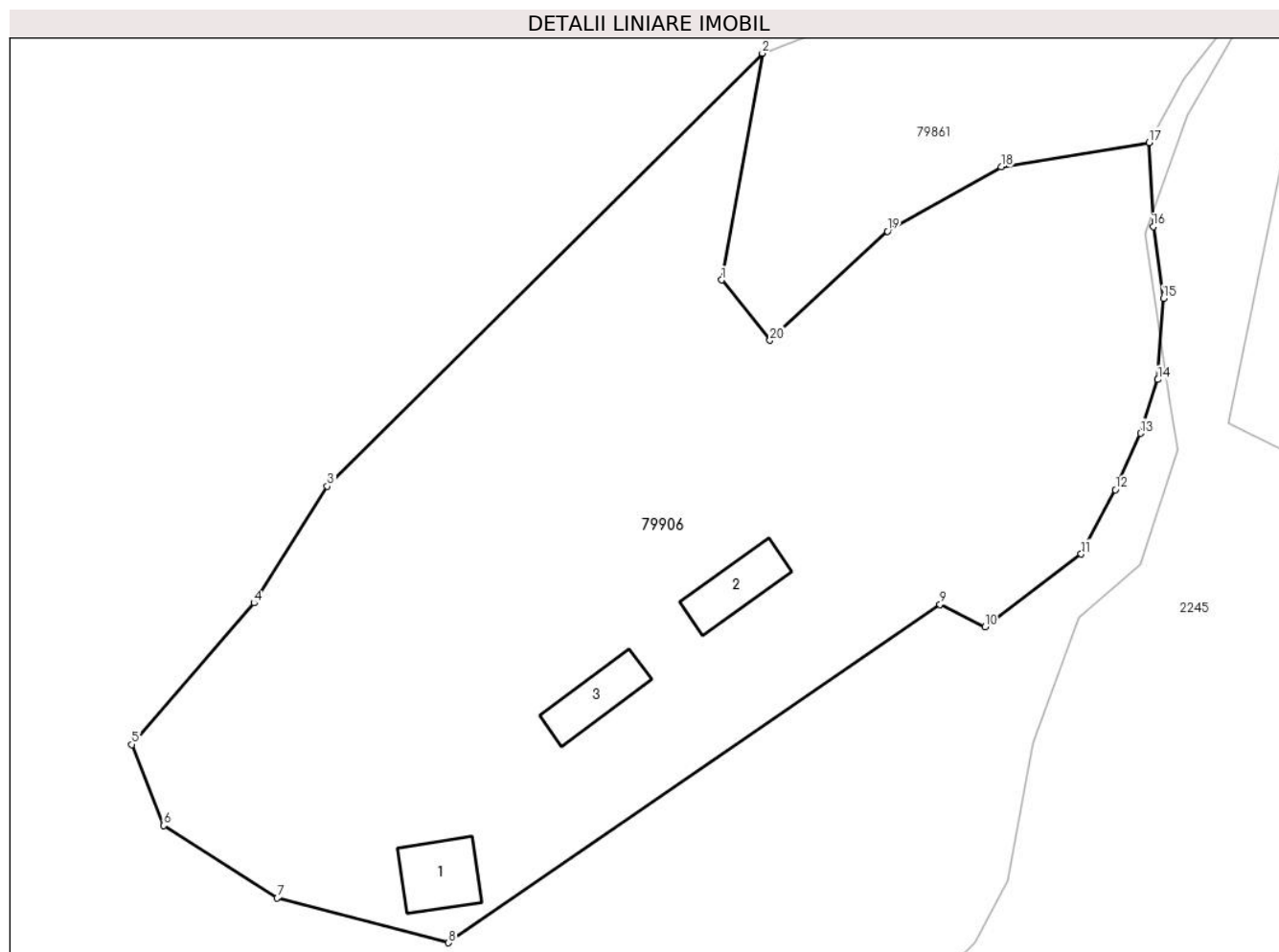
Inscrieri privind dezmembramintele dreptului de proprietate, drepturi reale de garanție și sarcini	Referințe
NU SUNT	

Anexa Nr. 1 La Partea I

Teren

Nr cadastral	Suprafața (mp)*	Observații / Referințe
	4.847	

* Suprafața este determinată în planul de proiecție Stereo 70.



Date referitoare la teren

Crt	Categorie folosință	Intra vilan	Suprafața (mp)	Tarla	Parcelă	Nr. topo	Observații / Referințe
1	curți constructii	NU	400	-	-	-	
2	faneata	DA	68	-	-	-	
3	faneata	NU	4.379	-	-	-	

Date referitoare la construcții

Crt	Număr	Destinație construcție	Supraf. (mp)	Situație juridică	Observații / Referințe
A1.1		construcții de locuințe	54	Cu acte	Nr. niveluri:1; S. construita la sol:54 mp; CASA DE LOCUIT
A1.2		construcții anexa	48	Cu acte	Nr. niveluri:1; S. construita la sol:48 mp; ANEXA
A1.3		construcții anexa	46	Fara acte	Nr. niveluri:1; S. construita la sol:46 mp; ANEXA

Lungime Segmente

1) Valorile lungimilor segmentelor sunt obținute din proiecție în plan.

Punct început	X / Y	Punct sfârșit	X / Y	Lungime segment (** (m)
---------------	-------	---------------	-------	-------------------------

Punct început	X / Y	Punct sfârșit	X / Y	Lungime segment (** (m)
1	380.563,845 511.544,436	2	380.568,051 511.567,88	23.818
2	380.568,051 511.567,88	3	380.523,058 511.523,106	63.475
3	380.523,058 511.523,106	4	380.515,472 511.511,039	14.254
4	380.515,472 511.511,039	5	380.502,843 511.496,41	19.325
5	380.502,843 511.496,41	6	380.506,109 511.488,03	8.994
6	380.506,109 511.488,03	7	380.517,872 511.480,546	13.942
7	380.517,872 511.480,546	8	380.535,594 511.475,914	18.317
8	380.535,594 511.475,914	9	380.586,441 511.510,898	61.719
9	380.586,441 511.510,898	10	380.591,098 511.508,569	5.206
10	380.591,098 511.508,569	11	380.601,046 511.516,11	12.484
11	380.601,046 511.516,11	12	380.604,573 511.522,749	7.517
12	380.604,573 511.522,749	13	380.607,175 511.528,587	6.392
13	380.607,175 511.528,587	14	380.608,977 511.534,137	5.835
14	380.608,977 511.534,137	15	380.609,545 511.542,532	8.414
15	380.609,545 511.542,532	16	380.608,492 511.549,944	7.486
16	380.608,492 511.549,944	17	380.608,089 511.558,651	8.716
17	380.608,089 511.558,651	18	380.592,777 511.556,125	15.519
18	380.592,777 511.556,125	19	380.581,007 511.549,483	13.515
19	380.581,007 511.549,483	20	380.568,85 511.538,19	16.593
20	380.568,85 511.538,19	1	380.563,845 511.544,436	8.004

** Lungimile segmentelor sunt determinate în planul de proiecție Stereo 70 și sunt rotunjite la 1 milimetru.

*** Distanța dintre puncte este formată din segmente cumulate ce sunt mai mici decât valoarea 1 milimetru.



DATE DESPRE IMOBILUL NR. 79907

Oficiul de Cadastru și Publicitate Imobiliară ALBA
Biroul de Cadastru și Publicitate Imobiliară Alba Iulia

A. Partea I. Descrierea imobilului

TEREN Intravilan

Adresa: Loc. Tauti, Nr. 119A, Jud. Alba

Nr. Crt	Nr cadastral Nr. topografic	Suprafața* (mp)	Observații / Referințe
A1		946	Sector cadastral:151 Teren neimpregmuit;

Construcții

Crt	Nr cadastral Nr. topografic	Adresa	Observații / Referințe
A1.1		Loc. Tauti, Nr. 119A, Jud. Alba	Nr. niveluri:1; S. construita la sol:59 mp; CASA DE LOCUIT
A1.2		Loc. Tauti, Nr. 119A, Jud. Alba	Nr. niveluri:1; S. construita la sol:63 mp; CASA DE LOCUIT
A1.3		Loc. Tauti, Nr. 119A, Jud. Alba	Nr. niveluri:1; S. construita la sol:55 mp; ANEXA

B. Partea II. Proprietari și acte

Inscrieri privitoare la dreptul de proprietate și alte drepturi reale		Referințe
/		
Act Normativ nr. 7, din 13/03/1996 emis de PARLAMENTUL ROMÂNIEI;		
B1	Intabulare, drept de PROPRIETATE, dobandit prin Lege, cota actuala 1/1 1) NEIDENTIFICAT NEIDENTIFICAT	A1
Act Administrativ nr. 6176, din 21/06/2024 emis de PRIMĂRIA COMUNEI METEȘ;		
B2	SE NOTEAZĂ POSESIA FAPTICĂ ÎN FAVOAREA LUI: 1) SUNZUIANĂ GHEORGHE 2) SUNZUIANĂ ELENA	A1
Act Administrativ nr. 6177, din 21/06/2024 emis de PRIMĂRIA COMUNEI METEȘ;		
B3	Intabulare, drept de PROPRIETATE, dobandit prin Construire, cota actuala 1/1 1) SUNZUIANĂ GHEORGHE 2) SUNZUIANĂ ELENA	A1.1, A1.2, A1.3

C. Partea III. SARCINI .

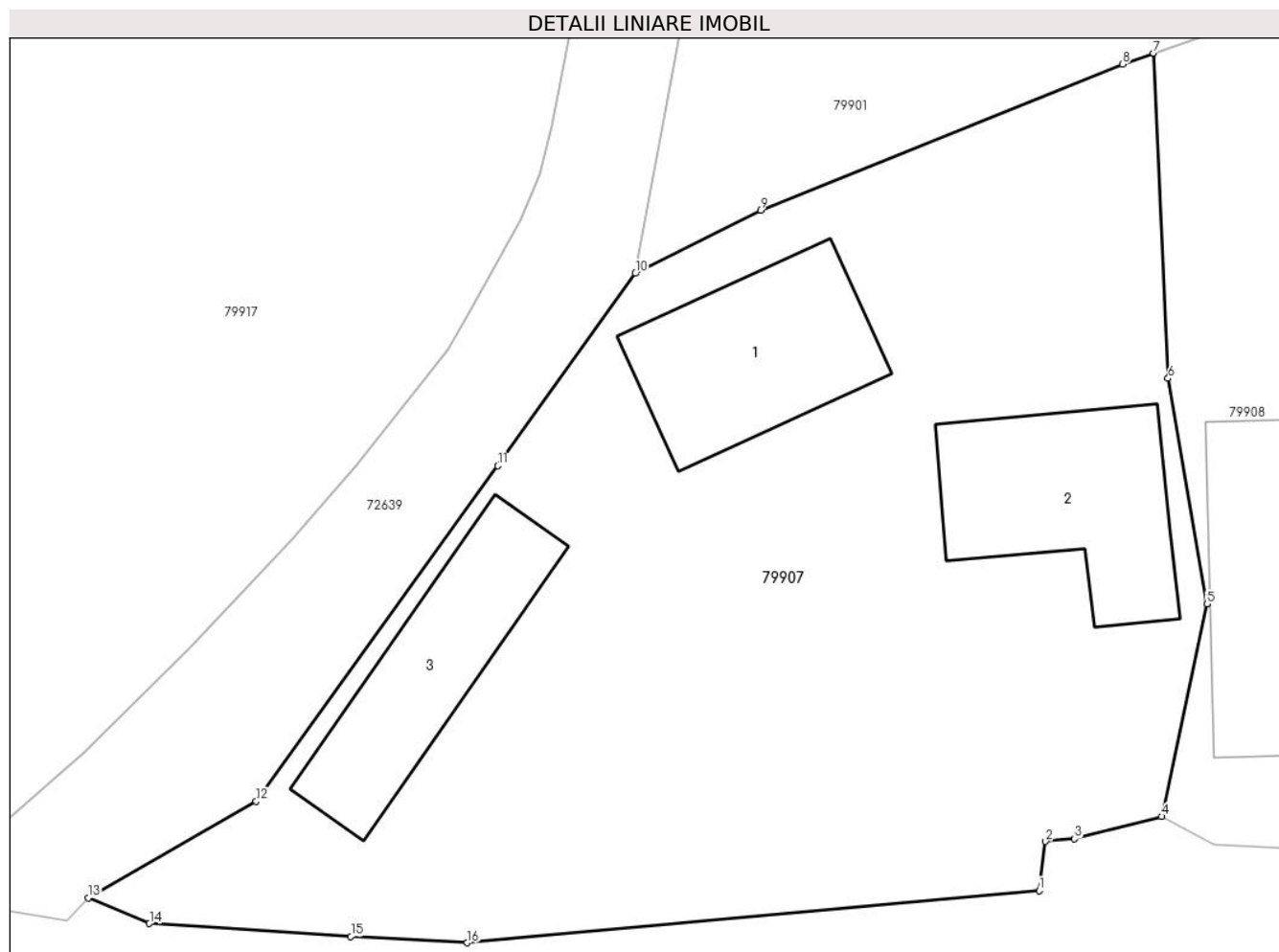
Inscrieri privind dezmembramintele dreptului de proprietate, drepturi reale de garanție și sarcini	Referințe
NU SUNT	

Anexa Nr. 1 La Partea I

Teren

Nr cadastral	Suprafața (mp)*	Observații / Referințe
	946	

* Suprafața este determinată în planul de proiecție Stereo 70.



Date referitoare la teren

Crt	Categorie folosință	Intra vilan	Suprafața (mp)	Tarla	Parcelă	Nr. topo	Observații / Referințe
1	curți constructii	DA	946	-	-	-	

Date referitoare la construcții

Crt	Număr	Destinație construcție	Supraf. (mp)	Situație juridică	Observații / Referințe
A1.1		construcții de locuințe	59	Cu acte	Nr. niveluri:1; S. construită la sol:59 mp; CASA DE LOCUIT
A1.2		construcții de locuințe	63	Cu acte	Nr. niveluri:1; S. construită la sol:63 mp; CASA DE LOCUIT
A1.3		construcții anexa	55	Cu acte	Nr. niveluri:1; S. construită la sol:55 mp; ANEXA

Lungime Segmente

1) Valorile lungimilor segmentelor sunt obținute din proiecție în plan.

Punct început	X / Y	Punct sfârșit	X / Y	Lungime segment (** (m)
1	380.879,501 511.788,472	2	380.879,767 511.790,484	2.03
2	380.879,767 511.790,484	3	380.880,95 511.790,597	1.188

Punct început	X / Y	Punct sfârșit	X / Y	Lungime segment (** (m)
3	380.880,95 511.790,597	4	380.884,535 511.791,51	3.699
4	380.884,535 511.791,51	5	380.886,4 511.800,241	8.928
5	380.886,4 511.800,241	6	380.884,799 511.809,501	9.397
6	380.884,799 511.809,501	7	380.884,198 511.822,857	13.369
7	380.884,198 511.822,857	8	380.882,926 511.822,407	1.35
8	380.882,926 511.822,407	9	380.868,047 511.816,417	16.039
9	380.868,047 511.816,417	10	380.862,897 511.813,815	5.77
10	380.862,897 511.813,815	11	380.857,247 511.805,917	9.711
11	380.857,247 511.805,917	12	380.847,322 511.792,13	16.988
12	380.847,322 511.792,13	13	380.840,419 511.788,167	7.96
13	380.840,419 511.788,167	14	380.842,936 511.787,115	2.728
14	380.842,936 511.787,115	15	380.851,211 511.786,581	8.292
15	380.851,211 511.786,581	16	380.855,997 511.786,325	4.793
16	380.855,997 511.786,325	1	380.879,501 511.788,472	23.602

** Lungimile segmentelor sunt determinate în planul de proiecție Stereo 70 și sunt rotunjite la 1 milimetru.

*** Distanța dintre puncte este formată din segmente cumulate ce sunt mai mici decât valoarea 1 milimetru.

**DATE DESPRE IMOBILUL NR. 79908**

Oficiul de Cadastru și Publicitate Imobiliară ALBA
Biroul de Cadastru și Publicitate Imobiliară Alba Iulia

A. Partea I. Descrierea imobilului

TEREN Intravilan

Nr. topografic:1/2, 2

Adresa: Loc. Tauti, Nr. 118, Jud. Alba

Nr. Crt	Nr cadastral Nr. topografic	Suprafața* (mp)	Observații / Referințe
A1	70424	1.831	Sector cadastral:151 Teren imprejmuit;

Construcții

Crt	Nr cadastral Nr. topografic	Adresa	Observații / Referințe
A1.1	70424-C1	Loc. Tauti, Nr. 119, Jud. Alba	Nr. niveluri:1; S. construita la sol:87 mp; S. construita desfasurata:87 mp; CASĂ DE LOCUIT
A1.2	70424-C2	Loc. Tauti, Nr. 119, Jud. Alba	Nr. niveluri:1; S. construita la sol:75 mp; S. construita desfasurata:75 mp; ANEXĂ
A1.3	70424-C3	Loc. Tauti, Nr. 119, Jud. Alba	Nr. niveluri:1; S. construita la sol:55 mp; S. construita desfasurata:55 mp; ANEXĂ

B. Partea II. Proprietari și acte

Inscrieri privitoare la dreptul de proprietate și alte drepturi reale		Referințe
/		
Act Normativ nr. 7, din 13/03/1996 emis de PARLAMENTUL ROMÂNIEI;		
B1	Intabulare, drept de PROPRIETATE, dobândit prin Lege, cota actuala 1/1 1) NEIDENTIFICAT NEIDENTIFICAT	A1
Act Administrativ nr. 11895, din 20/12/2023 emis de PRIMĂRIA COMUNEI METEȘ;		
B1	SE NOTEAZĂ POSESIA FAPTICĂ ÎN FAVOAREA LUI 1) GIURA CODRIN	A1
Act Administrativ nr. 813, din 31/01/2024 emis de PRIMĂRIA COMUNEI METEȘ;		
B3	Intabulare, drept de PROPRIETATE, dobândit prin Construire, cota actuala 1/1 1) GIURA CODRIN	A1.1, A1.2, A1.3

C. Partea III. SARCINI .

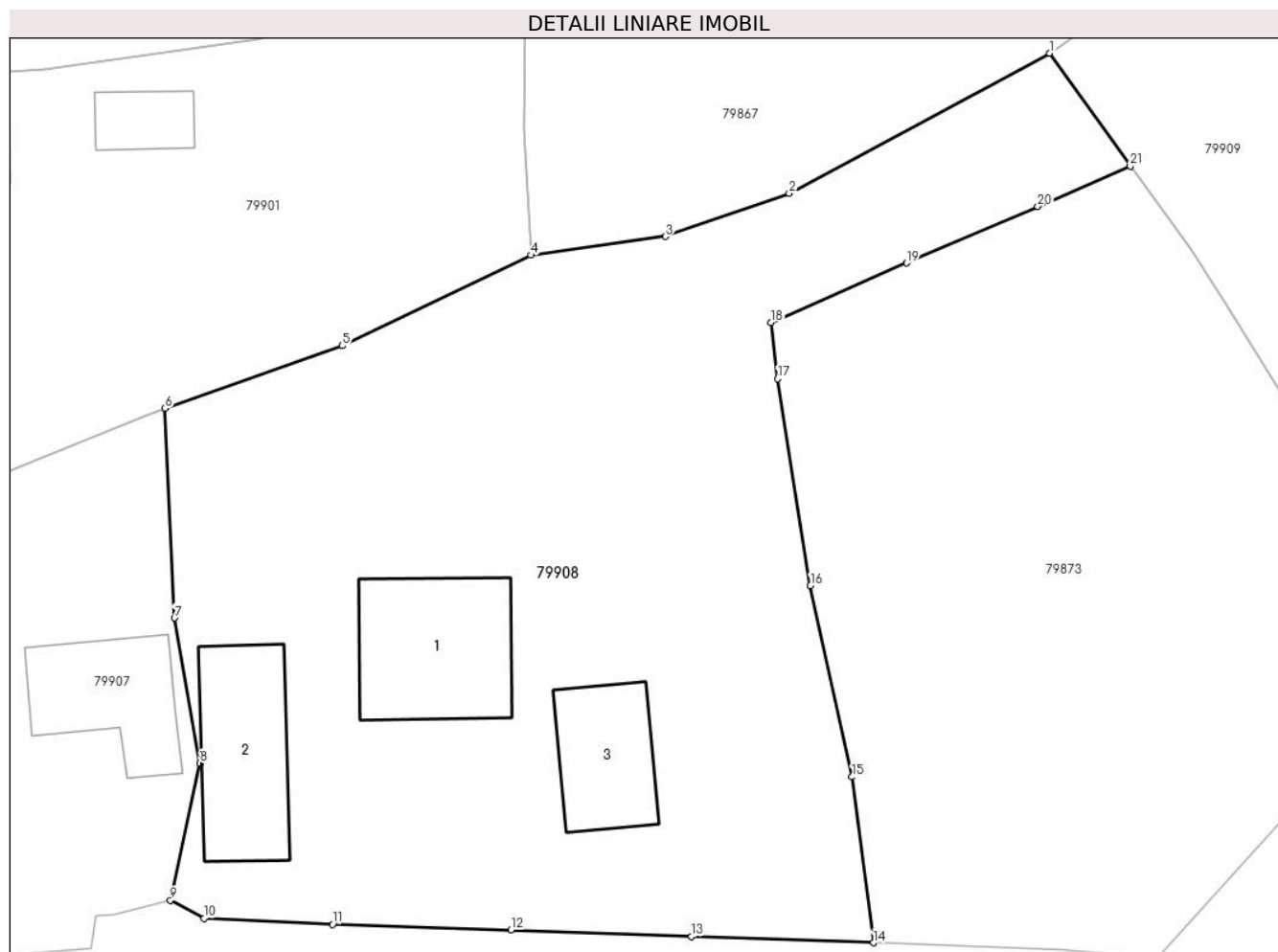
Inscrieri privind dezmembramintele dreptului de proprietate, drepturi reale de garanție și sarcini	Referințe
NU SUNT	

Anexa Nr. 1 La Partea I

Teren

Nr cadastral	Suprafața (mp)*	Observații / Referințe
70424	1.831	

* Suprafața este determinată în planul de proiecție Stereo 70.



Date referitoare la teren

Crt	Categorie folosință	Intravilan	Suprafața (mp)	Tarla	Parcelă	Nr. topo	Observații / Referințe
1	curți construcții	DA	250	-	-	-	
2	arabil	DA	1.581	-	-	-	

Date referitoare la construcții

Crt	Număr	Destinație construcție	Supraf. (mp)	Situație juridică	Observații / Referințe
A1.1	70424-C1	construcții de locuințe	87	Cu acte	Nr. niveluri:1; S. construită la sol:87 mp; S. construită desfasurată:87 mp; CASĂ DE LOCUIT
A1.2	70424-C2	construcții anexa	75	Cu acte	Nr. niveluri:1; S. construită la sol:75 mp; S. construită desfasurată:75 mp; ANEXĂ
A1.3	70424-C3	construcții anexa	55	Cu acte	Nr. niveluri:1; S. construită la sol:55 mp; S. construită desfasurată:55 mp; ANEXĂ

Lungime Segmente

1) Valorile lungimilor segmentelor sunt obținute din proiecție în plan.

Punct început	X / Y	Punct sfârșit	X / Y	Lungime segment (** (m)
1	380.940,63 511.845,497	2	380.924,0 511.836,567	18.876

Punct început	X / Y	Punct sfârșit	X / Y	Lungime segment (** (m)
2	380.924,0 511.836,567	3	380.916,106 511.833,812	8.361

Punct început	X / Y	Punct sfârșit	X / Y	Lungime segment (** (m)
3	380.916,106 511.833,812	4	380.907,539 511.832,622	8.649
5	380.895,5 511.826,853	6	380.884,198 511.822,857	11.988
7	380.884,799 511.809,501	8	380.886,4 511.800,241	9.397
9	380.884,535 511.791,51	10	380.886,678 511.790,351	2.436
11	380.894,886 511.789,969	12	380.906,269 511.789,622	11.388
13	380.917,787 511.789,205	14	380.929,372 511.788,797	11.592
15	380.928,021 511.799,368	16	380.925,363 511.811,564	12.482
17	380.923,27 511.824,746	18	380.922,856 511.828,342	3.62
19	380.931,505 511.832,123	20	380.939,871 511.835,732	9.111
21	380.945,767 511.838,312	1	380.940,63 511.845,497	8.833

Punct început	X / Y	Punct sfârșit	X / Y	Lungime segment (** (m)
4	380.907,539 511.832,622	5	380.895,5 511.826,853	13.35
6	380.884,198 511.822,857	7	380.884,799 511.809,501	13.369
8	380.886,4 511.800,241	9	380.884,535 511.791,51	8.928
10	380.886,678 511.790,351	11	380.894,886 511.789,969	8.217
12	380.906,269 511.789,622	13	380.917,787 511.789,205	11.526
14	380.929,372 511.788,797	15	380.928,021 511.799,368	10.657
16	380.925,363 511.811,564	17	380.923,27 511.824,746	13.347
18	380.922,856 511.828,342	19	380.931,505 511.832,123	9.44
20	380.939,871 511.835,732	21	380.945,767 511.838,312	6.436

** Lungimile segmentelor sunt determinate în planul de proiecție Stereo 70 și sunt rotunjite la 1 milimetru.

*** Distanța dintre puncte este formată din segmente cumulate ce sunt mai mici decât valoarea 1 milimetru.



DATE DESPRE IMOBILUL NR. 79909

Oficiul de Cadastru și Publicitate Imobiliară ALBA
Biroul de Cadastru și Publicitate Imobiliară Alba Iulia

A. Partea I. Descrierea imobilului

Nr. CF vechi:455 TĂUȚI
Nr. topografic:1/3

TEREN Intravilan

Adresa: Loc. Tauti, Nr. 117, Jud. Alba

Nr. Crt	Nr cadastral Nr. topografic	Suprafața* (mp)	Observații / Referințe
A1		960	Sector cadastral:151 Teren imprejmuit;

Construcții

Crt	Nr cadastral Nr. topografic	Adresa	Observații / Referințe
A1.1		Loc. Tauti, Nr. 117, Jud. Alba	Nr. niveluri:2; S. construita la sol:148 mp; S. construita desfasurata:148 mp; LOCUINȚĂ FAMILIARĂ

B. Partea II. Proprietari și acte

Inscrieri privitoare la dreptul de proprietate și alte drepturi reale	Referințe
/	
Act Normativ nr. 7, din 13/03/1996 emis de PARLAMENTUL ROMÂNIEI;	
B1	A1
Intabulare, drept de PROPRIETATE, dobandit prin Lege, cota actuala 1/1 1) NEIDENTIFICAT NEIDENTIFICAT	
Act Administrativ nr. 417, din 17/01/2024 emis de PRIMĂRIA COMUNEI METEȘ;	
B2	A1
SE NOTEAZĂ POSESIA FAPTICĂ ÎN FAVOAREA LUI 1) AMPOINȚAN ILIE 2) STĂNESCU ELENA-VALERIA 3) NECREALĂ MIHAELA-SOFIA	
Act Administrativ nr. 416, din 17/01/2024 emis de PRIMĂRIA COMUNEI METEȘ;	
B3	A1.1
Intabulare, drept de PROPRIETATE, dobandit prin Construire, cota actuala 1/1 1) AMPOINȚAN ILIE 2) STĂNESCU ELENA-VALERIA 3) NECREALĂ MIHAELA-SOFIA	

C. Partea III. SARCINI .

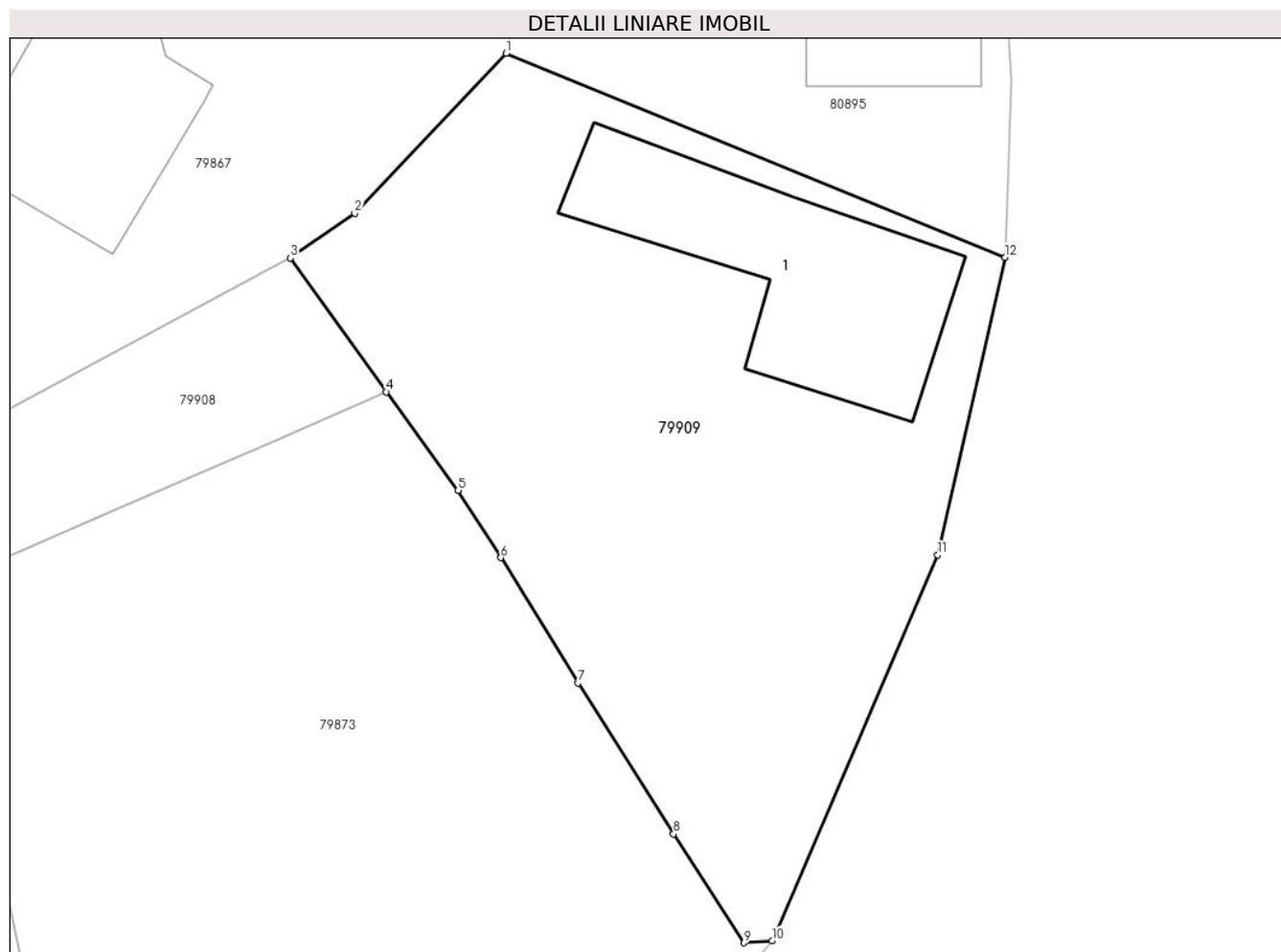
Inscrieri privind dezmembramentele dreptului de proprietate, drepturi reale de garanție și sarcini	Referințe
NU SUNT	

Anexa Nr. 1 La Partea I

Teren

Nr cadastral	Suprafața (mp)*	Observații / Referințe
	960	

* Suprafața este determinată în planul de proiecție Stereo 70.



Date referitoare la teren

Crt	Categorie folosință	Intravilan	Suprafața (mp)	Tarla	Parcelă	Nr. topo	Observații / Referințe
1	curti constructii	DA	300	-	-	-	
2	faneata	DA	660	-	-	-	

Date referitoare la construcții

Crt	Număr	Destinație construcție	Supraf. (mp)	Situație juridică	Observații / Referințe
A1.1		construcții de locuințe	148	Cu acte	Nr. niveluri:2; S. construita la sol:148 mp; S. construita desfasurata:148 mp; LOCUINȚĂ FAMILIARĂ

Lungime Segmente

1) Valorile lungimilor segmentelor sunt obținute din proiecție în plan.

Punct început	X / Y	Punct sfârșit	X / Y	Lungime segment (** (m)
1	380.952,217 511.856,486	2	380.944,091 511.847,903	11.819
2	380.944,091 511.847,903	3	380.940,63 511.845,497	4.215

Punct început	X / Y	Punct sfârşit	X / Y	Lungime segment (** (m)
3	380.940,63 511.845,497	4	380.945,767 511.838,312	8.833
4	380.945,767 511.838,312	5	380.949,638 511.833,016	6.559
5	380.949,638 511.833,016	6	380.951,936 511.829,404	4.281
6	380.951,936 511.829,404	7	380.956,074 511.822,676	7.899
7	380.956,074 511.822,676	8	380.961,215 511.814,573	9.596
8	380.961,215 511.814,573	9	380.964,987 511.808,738	6.948
9	380.964,987 511.808,738	10	380.966,509 511.808,848	1.526
10	380.966,509 511.808,848	11	380.975,404 511.829,563	22.544
11	380.975,404 511.829,563	12	380.979,017 511.845,538	16.379
12	380.979,017 511.845,538	1	380.952,217 511.856,486	28.95

** Lungimile segmentelor sunt determinate în planul de proiecție Stereo 70 și sunt rotunjite la 1 milimetru.

*** Distanța dintre puncte este formată din segmente cumulate ce sunt mai mici decât valoarea 1 milimetru.

**DATE DESPRE IMOBILUL NR. 79911**

Oficiul de Cadastru și Publicitate Imobiliară ALBA
Biroul de Cadastru și Publicitate Imobiliară Alba Iulia

A. Partea I. Descrierea imobilului

TEREN Intravilan

Nr. CF vechi:570/TĂUȚI

Adresa: Loc. Tauti, Nr. 151, Jud. Alba

Nr. Crt	Nr cadastral Nr. topografic	Suprafața* (mp)	Observații / Referințe
A1	71769	417	Sector cadastral:151 Teren imprejmuit;

Construcții

Crt	Nr cadastral Nr. topografic	Adresa	Observații / Referințe
A1.1	71769-C1	Loc. Tauti, Nr. 151, Jud. Alba	Nr. niveluri:1; S. construita la sol:56 mp; S. construita desfasurata:65 mp; PIVNIȚĂ+PARTER
A1.2	71769-C2	Loc. Tauti, Nr. 151, Jud. Alba	Nr. niveluri:1; S. construita la sol:35 mp; S. construita desfasurata:35 mp; ANEXĂ
A1.3	71769-C3	Loc. Tauti, Nr. 151, Jud. Alba	Nr. niveluri:1; S. construita la sol:11 mp; S. construita desfasurata:11 mp; ANEXĂ

B. Partea II. Proprietari și acte

Inscrieri privitoare la dreptul de proprietate și alte drepturi reale		Referințe
11572 / 30/03/2017		
Act Notarial nr. 438, din 28/03/2017 emis de HOMOȘTEAN- MILACIU IOAN- FLORIN;		
B3	Intabulare, drept de PROPRIETATEcu titlu cumparare, bun comun, dobandit prin Conventie, cota actuala 1/1 1) BILINSKI WIEMFRIED- RADU , și soția 2) BILINSKI JANINA-RALUCA	A1, A1.1
/		
Act Administrativ nr. 1594, din 23/02/2024 emis de PRIMĂRIA COMUNEI METEȘ;		
B3	Intabulare, drept de PROPRIETATE, dobandit prin Construire, cota actuala 1/1 1) BILINSKI WIEMFRIED- RADU , și soția 2) BILINSKI JANINA-RALUCA	A1.2, A1.3

C. Partea III. SARCINI .

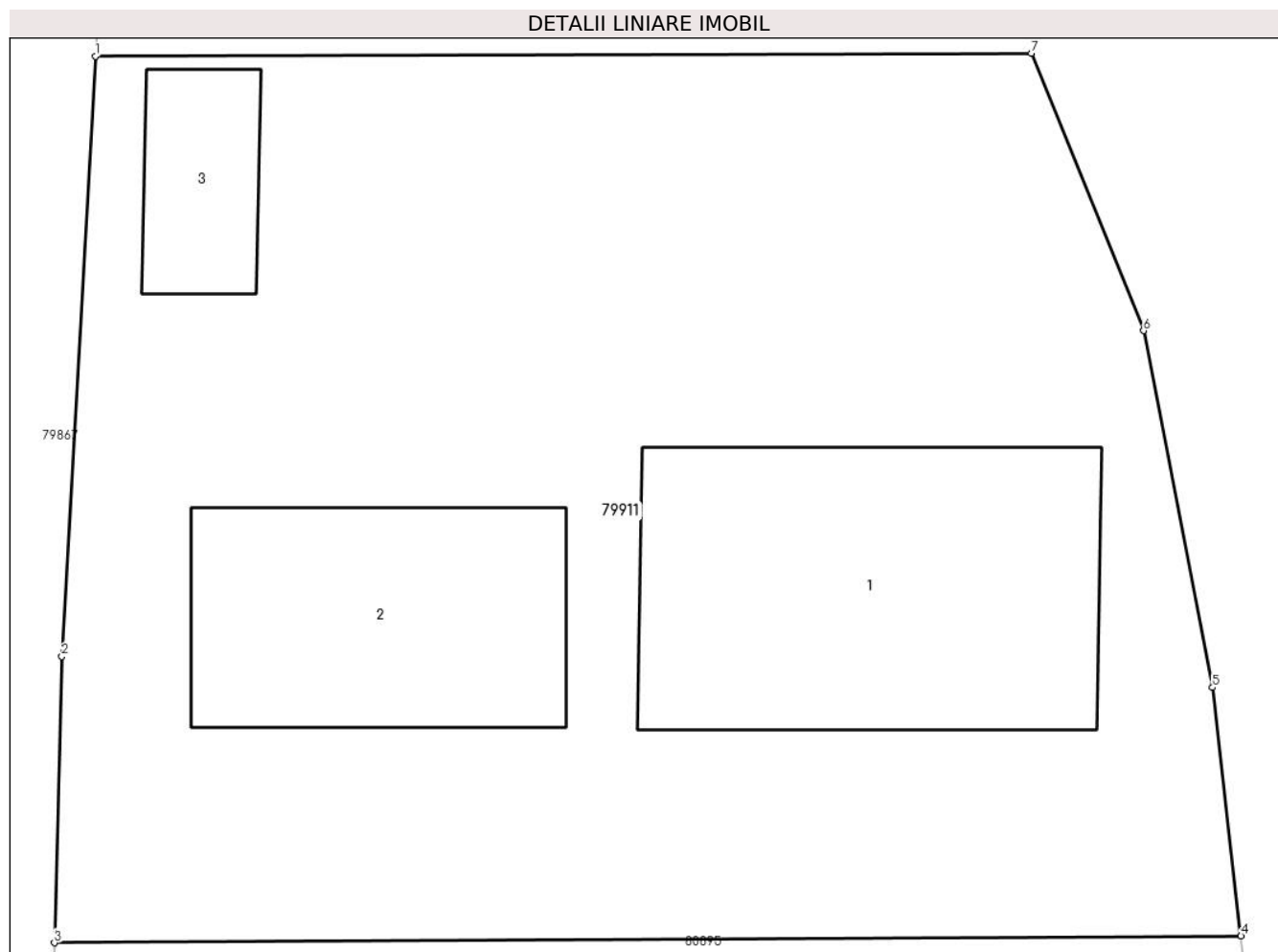
Inscrieri privind dezmembramintele dreptului de proprietate, drepturi reale de garanție și sarcini	Referințe
NU SUNT	

Anexa Nr. 1 La Partea I

Teren

Nr cadastral	Suprafața (mp)*	Observații / Referințe
71769	417	

* Suprafața este determinată în planul de proiecție Stereo 70.



Date referitoare la teren

Crt	Categorie folosință	Intra vilan	Suprafața (mp)	Tarla	Parcelă	Nr. topo	Observații / Referințe
1	curți constructii	DA	216	-	-	213/1	
2	faneata	DA	201	-	-	-	

Date referitoare la construcții

Crt	Număr	Destinație construcție	Supraf. (mp)	Situație juridică	Observații / Referințe
A1.1	71769-C1	construcții de locuințe	56	Cu acte	Nr. niveluri:1; S. construita la sol:56 mp; S. construita desfasurata:65 mp; PIVNIȚĂ+PARTER
A1.2	71769-C2	construcții anexa	35	Cu acte	Nr. niveluri:1; S. construita la sol:35 mp; S. construita desfasurata:35 mp; ANEXĂ
A1.3	71769-C3	construcții anexa	11	Cu acte	Nr. niveluri:1; S. construita la sol:11 mp; S. construita desfasurata:11 mp; ANEXĂ

Lungime Segmente

1) Valorile lungimilor segmentelor sunt obținute din proiecție în plan.

Punct început	X / Y	Punct sfârșit	X / Y	Lungime segment (** (m)
1	380.954,482 511.883,937	2	380.953,785 511.871,472	12.484

Punct început	X / Y	Punct sfârșit	X / Y	Lungime segment (** (m)
2	380.953,785 511.871,472	3	380.953,628 511.865,528	5.946
3	380.953,628 511.865,528	4	380.978,287 511.865,668	24.659
4	380.978,287 511.865,668	5	380.977,693 511.870,828	5.194
5	380.977,693 511.870,828	6	380.976,261 511.878,239	7.548
6	380.976,261 511.878,239	7	380.973,929 511.883,998	6.213
7	380.973,929 511.883,998	1	380.954,482 511.883,937	19.447

** Lungimile segmentelor sunt determinate în planul de proiecție Stereo 70 și sunt rotunjite la 1 milimetru.

*** Distanța dintre puncte este formată din segmente cumulate ce sunt mai mici decât valoarea 1 milimetru.

**DATE DESPRE IMOBILUL NR. 79912**

Oficiul de Cadastru și Publicitate Imobiliară ALBA
Biroul de Cadastru și Publicitate Imobiliară Alba Iulia

A. Partea I. Descrierea imobilului

TEREN Intravilan

Adresa: Loc. Tauti, Nr. 113, Jud. Alba

Nr. Crt	Nr cadastral Nr. topografic	Suprafața* (mp)	Observații / Referințe
A1		297	Sector cadastral:151 Teren imprejmuit;

B. Partea II. Proprietari și acte

Inscrieri privitoare la dreptul de proprietate și alte drepturi reale		Referințe
/		
Act Normativ nr. 7, din 13/03/1996 emis de PARLAMENTUL ROMÂNIEI;		
B1	Intabulare, drept de PROPRIETATE, dobândit prin Lege, cota actuala 1/1 1) NEIDENTIFICAT NEIDENTIFICAT	A1
Act Administrativ nr. 10839, din 03/01/2024 emis de PRIMĂRIA COMUNEI METEȘ;		
B2	SE NOTEAZĂ POSESIA FAPTICĂ ÎN FAVOAREA LUI 1) IATCU ANA	A1

C. Partea III. SARCINI .

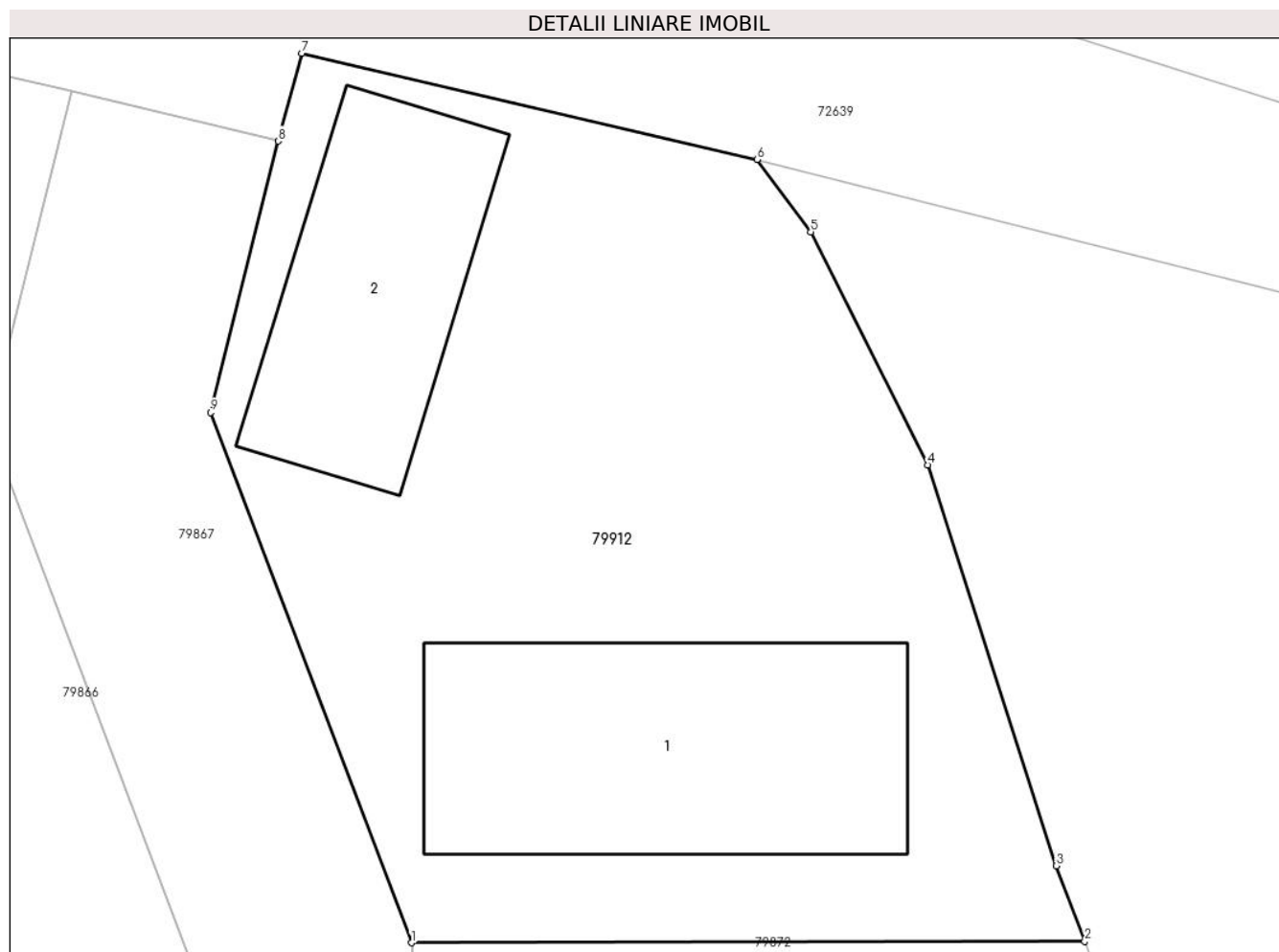
Inscrieri privind dezmembramintele dreptului de proprietate, drepturi reale de garanție și sarcini	Referințe
NU SUNT	

Anexa Nr. 1 La Partea I

Teren

Nr cadastral	Suprafața (mp)*	Observații / Referințe
	297	

* Suprafața este determinată în planul de proiecție Stereo 70.



Date referitoare la teren

Crt	Categorie folosință	Intravilan	Suprafața (mp)	Tarla	Parcelă	Nr. topo	Observații / Referințe
1	curți constructii	DA	100	-	-	-	
2	faneata	DA	197	-	-	-	

Date referitoare la construcții

Crt	Număr	Destinație construcție	Supraf. (mp)	Situație juridică	Observații / Referințe
A1.1		construcții de locuințe	56	Fara acte	Nr. niveluri:1; S. construita la sol:56 mp; S. construita desfasurata:56 mp; CASĂ DE LOCUIT
A1.2		construcții anexa	35	Fara acte	Nr. niveluri:1; S. construita la sol:35 mp; S. construita desfasurata:35 mp; ANEXĂ

Lungime Segmente

1) Valorile lungimilor segmentelor sunt obținute din proiecție în plan.

Punct început	X / Y	Punct sfârșit	X / Y	Lungime segment (** (m)
1	380.954,281 511.893,899	2	380.970,09 511.893,934	15.809
2	380.970,09 511.893,934	3	380.969,418 511.895,706	1.895

Punct început	X / Y	Punct sfârșit	X / Y	Lungime segment (** (m)
3	380.969,418 511.895,706	4	380.966,403 511.905,11	9.875
4	380.966,403 511.905,11	5	380.963,657 511.910,581	6.122
5	380.963,657 511.910,581	6	380.962,395 511.912,275	2.112
6	380.962,395 511.912,275	7	380.951,708 511.914,771	10.974
7	380.951,708 511.914,771	8	380.951,154 511.912,711	2.134
8	380.951,154 511.912,711	9	380.949,567 511.906,345	6.561
9	380.949,567 511.906,345	1	380.954,281 511.893,899	13.309

** Lungimile segmentelor sunt determinate în planul de proiecție Stereo 70 și sunt rotunjite la 1 milimetru.

*** Distanța dintre puncte este formată din segmente cumulate ce sunt mai mici decât valoarea 1 milimetru.

**DATE DESPRE IMOBILUL NR. 79913**

Oficiul de Cadastru și Publicitate Imobiliară ALBA
Biroul de Cadastru și Publicitate Imobiliară Alba Iulia

A. Partea I. Descrierea imobilului

TEREN Intravilan

Nr. CF vechi:849/Tauti

Adresa: Loc. Tauti, Jud. Alba

Nr. Crt	Nr cadastral Nr. topografic	Suprafața* (mp)	Observații / Referințe
A1	71489	443	Sector cadastral:151 Teren imprejmuit;

B. Partea II. Proprietari și acte

Inscrieri privitoare la dreptul de proprietate și alte drepturi reale		Referințe
2752 / 08/03/1995		
Hotarare Judecatoreasca nr. 2585/1994, din 08/03/1995 emis de Judecatoria Alba Iulia;		
B1	Intabulare, drept de PROPRIETATEtitlu sistarea indiviziunii initial mostenire, dobandit prin Hotarare Judecatoreasca, cota actuala 1/1 1) SUNZUIANĂ MARIUS <i>OBSERVATII: (provenita din conversia CF 849/Tauti)</i>	A1

C. Partea III. SARCINI .

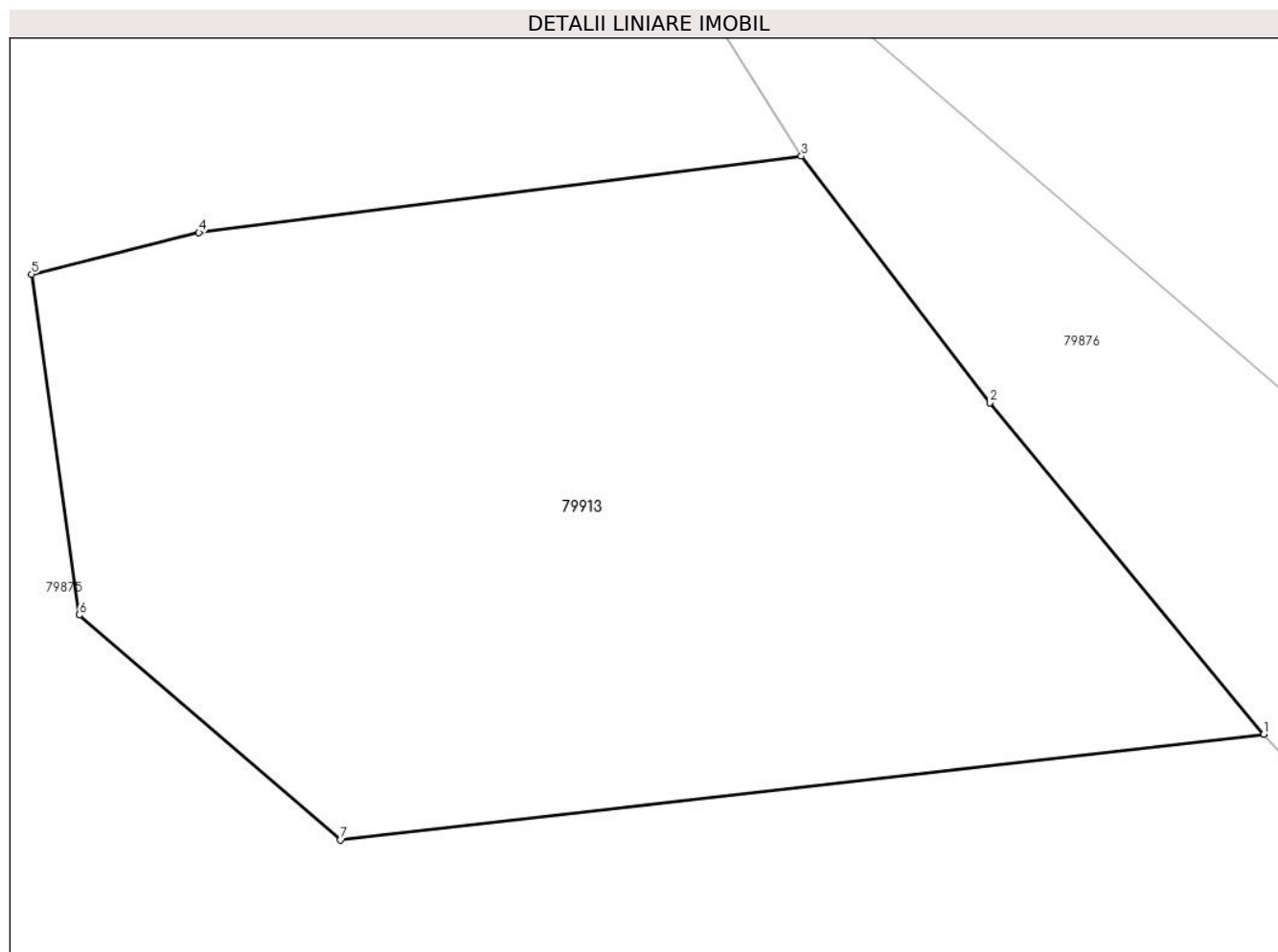
Inscrieri privind dezmembramintele dreptului de proprietate, drepturi reale de garanție și sarcini	Referințe
NU SUNT	

Anexa Nr. 1 La Partea I

Teren

Nr cadastral	Suprafața (mp)*	Observații / Referințe
71489	443	

* Suprafața este determinată în planul de proiecție Stereo 70.



Date referitoare la teren

Crt	Categorie folosință	Intra vilan	Suprafața (mp)	Tarla	Parcelă	Nr. topo	Observații / Referințe
1	arabil	DA	443	-	-	41/ 2, 42/ 2	Gradina

Lungime Segmente

1) Valorile lungimilor segmentelor sunt obținute din proiecție în plan.

Punct început	X / Y	Punct sfârșit	X / Y	Lungime segment (** (m)
1	380.665,963 512.179,829	2	380.658,323 512.189,066	11.987
2	380.658,323 512.189,066	3	380.653,068 512.195,938	8.652
3	380.653,068 512.195,938	4	380.636,266 512.193,809	16.937
4	380.636,266 512.193,809	5	380.631,6 512.192,651	4.807
5	380.631,6 512.192,651	6	380.632,926 512.183,15	9.594

Punct început	X / Y	Punct sfârșit	X / Y	Lungime segment (** (m)
6	380.632,926 512.183,15	7	380.640,21 512.176,886	9.607
7	380.640,21 512.176,886	1	380.665,963 512.179,829	25.921

** Lungimile segmentelor sunt determinate în planul de proiecție Stereo 70 și sunt rotunjite la 1 milimetru.

*** Distanța dintre puncte este formată din segmente cumulate ce sunt mai mici decât valoarea 1 milimetru.

**DATE DESPRE IMOBILUL NR. 79914**

Oficiul de Cadastru și Publicitate Imobiliară ALBA
Biroul de Cadastru și Publicitate Imobiliară Alba Iulia

A. Partea I. Descrierea imobilului

TEREN Intravilan

Adresa: Loc. Tauti, Jud. Alba

Nr. Crt	Nr cadastral Nr. topografic	Suprafața* (mp)	Observații / Referințe
A1		244	Sector cadastral:151 Teren neimpregmuit;

B. Partea II. Proprietari și acte

Inscrieri privitoare la dreptul de proprietate și alte drepturi reale	Referințe
/	
Act Normativ nr. 7, din 13/03/1996 emis de PARLAMENTUL ROMÂNIEI;	
B1	Inscrierea provizorie, drept de PROPRIETATE, dobandit prin Lege, cota actuala 1/1
	1) UAT METEȘ, CIF:4562150

C. Partea III. SARCINI .

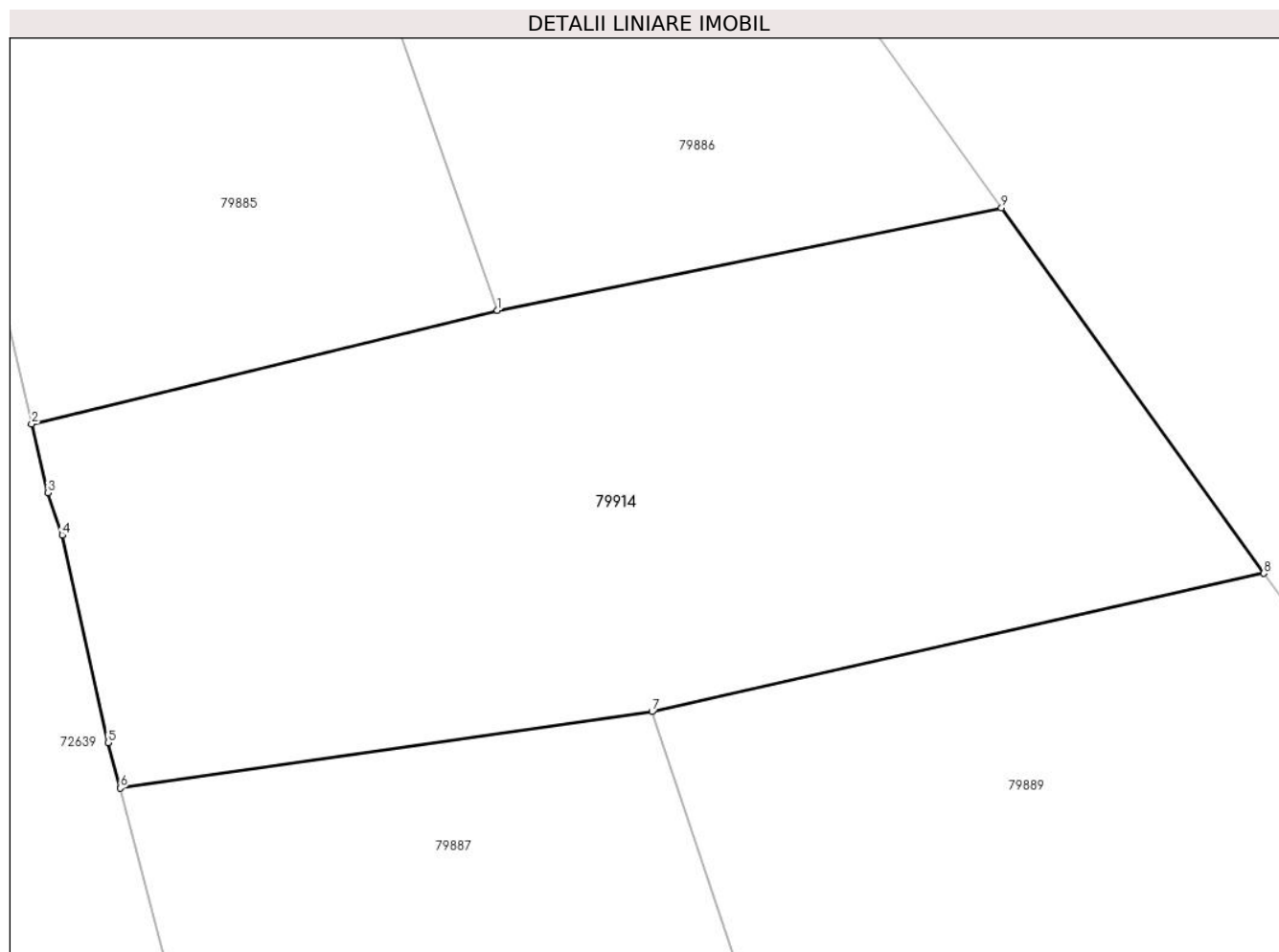
Inscrieri privind dezmembramintele dreptului de proprietate, drepturi reale de garanție și sarcini	Referințe
NU SUNT	

Anexa Nr. 1 La Partea I

Teren

Nr cadastral	Suprafața (mp)*	Observații / Referințe
	244	

* Suprafața este determinată în planul de proiecție Stereo 70.



Date referitoare la teren

Crt	Categorie folosință	Intravilan	Suprafața (mp)	Tarla	Parcelă	Nr. topo	Observații / Referințe
1	faneata	DA	244	-	-	-	

Lungime Segmente

1) Valorile lungimilor segmentelor sunt obținute din proiecție în plan.

Punct început	X / Y	Punct sfârșit	X / Y	Lungime segment (** (m)
1	380.754,685 512.048,589	2	380.743,722 512.045,917	11.285
2	380.743,722 512.045,917	3	380.744,101 512.044,3	1.661
3	380.744,101 512.044,3	4	380.744,439 512.043,302	1.054
4	380.744,439 512.043,302	5	380.745,523 512.038,421	5.0
5	380.745,523 512.038,421	6	380.745,805 512.037,35	1.108

Punct început	X / Y	Punct sfârşit	X / Y	Lungime segment (** (m)
6	380.745,805 512.037,35	7	380.758,324 512.039,149	12.647
7	380.758,324 512.039,149	8	380.772,727 512.042,4	14.766
8	380.772,727 512.042,4	9	380.766,554 512.050,998	10.584
9	380.766,554 512.050,998	1	380.754,685 512.048,589	12.111

** Lungimile segmentelor sunt determinate în planul de proiecție Stereo 70 și sunt rotunjite la 1 milimetru.

*** Distanța dintre puncte este formată din segmente cumulate ce sunt mai mici decât valoarea 1 milimetru.

**DATE DESPRE IMOBILUL NR. 79915**

Oficiul de Cadastru și Publicitate Imobiliară ALBA
Biroul de Cadastru și Publicitate Imobiliară Alba Iulia

A. Partea I. Descrierea imobilului

TEREN Intravilan

Adresa: Loc. Tauti, Jud. Alba

Nr. Crt	Nr cadastral Nr. topografic	Suprafața* (mp)	Observații / Referințe
A1		1.442	Sector cadastral:151 Teren neimpregmuit;

B. Partea II. Proprietari și acte

Inscrieri privitoare la dreptul de proprietate și alte drepturi reale		Referințe
/		
Act Normativ nr. 7, din 13/03/1996 emis de PARLAMENTUL ROMÂNIEI;		
B1	Inscrierea provizorie, drept de PROPRIETATE, dobandit prin Lege, cota actuala 1/1 1) UAT METEȘ, CIF:4562150	A1

C. Partea III. SARCINI .

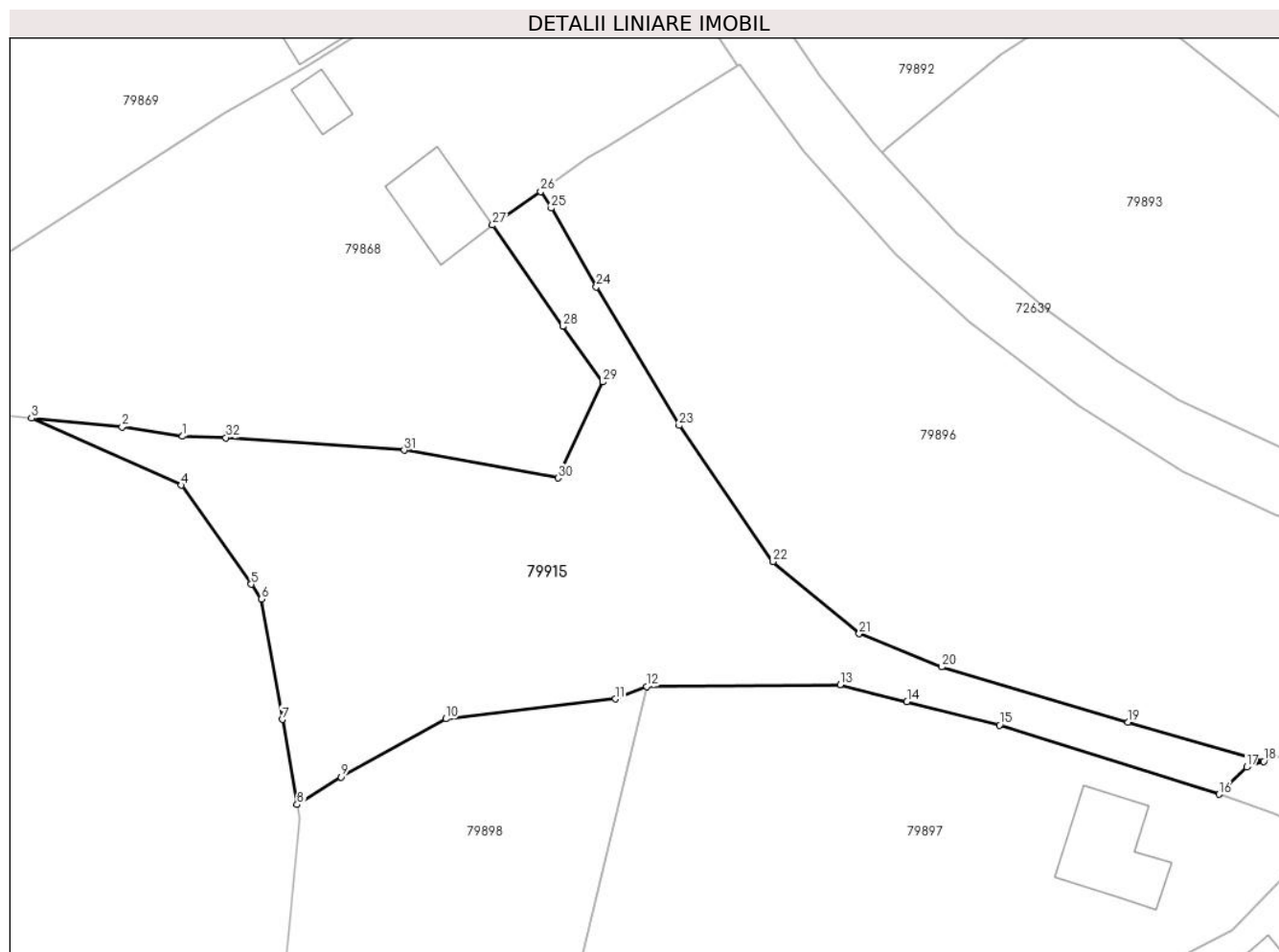
Inscrieri privind dezmembramintele dreptului de proprietate, drepturi reale de garanție și sarcini	Referințe
NU SUNT	

Anexa Nr. 1 La Partea I

Teren

Nr cadastral	Suprafața (mp)*	Observații / Referințe
	1.442	

* Suprafața este determinată în planul de proiecție Stereo 70.



Date referitoare la teren

Crt	Categorie folosință	Intra vilan	Suprafața (mp)	Tarla	Parcelă	Nr. topo	Observații / Referințe
1	faneata	DA	1.442	-	-	-	

Lungime Segmente

1) Valorile lungimilor segmentelor sunt obținute din proiecție în plan.

Punct început	X / Y	Punct sfârșit	X / Y	Lungime segment (** (m)
1	380.708,607 511.955,169	2	380.703,238 511.955,996	5.432
3	380.695,214 511.956,771	4	380.708,498 511.950,836	14.549
5	380.714,678 511.942,062	6	380.715,604 511.940,746	1.61
7	380.717,451 511.930,084	8	380.718,759 511.922,536	7.661
9	380.722,671 511.924,984	10	380.731,958 511.930,138	10.622

Punct început	X / Y	Punct sfârșit	X / Y	Lungime segment (** (m)
2	380.703,238 511.955,996	3	380.695,214 511.956,771	8.061
4	380.708,498 511.950,836	5	380.714,678 511.942,062	10.732
6	380.715,604 511.940,746	7	380.717,451 511.930,084	10.82
8	380.718,759 511.922,536	9	380.722,671 511.924,984	4.615
10	380.731,958 511.930,138	11	380.746,984 511.931,892	15.128

Punct început	X / Y	Punct sfârșit	X / Y	Lungime segment (** (m)	Punct început	X / Y	Punct sfârșit	X / Y	Lungime segment (** (m)
11	380.746,984 511.931,892	12	380.749,774 511.932,999	3.001	12	380.749,774 511.932,999	13	380.766,92 511.933,169	17.147
13	380.766,92 511.933,169	14	380.772,835 511.931,666	6.103	14	380.772,835 511.931,666	15	380.781,05 511.929,579	8.476
15	380.781,05 511.929,579	16	380.800,527 511.923,447	20.419	16	380.800,527 511.923,447	17	380.802,97 511.925,861	3.434
17	380.802,97 511.925,861	18	380.804,485 511.926,356	1.594	18	380.804,485 511.926,356	19	380.792,428 511.929,838	12.55
19	380.792,428 511.929,838	20	380.775,921 511.934,735	17.218	20	380.775,921 511.934,735	21	380.768,614 511.937,679	7.878
21	380.768,614 511.937,679	22	380.760,963 511.944,071	9.97	22	380.760,963 511.944,071	23	380.752,642 511.956,129	14.65
23	380.752,642 511.956,129	24	380.745,292 511.968,403	14.306	24	380.745,292 511.968,403	25	380.741,299 511.975,389	8.047
25	380.741,299 511.975,389	26	380.740,35 511.976,878	1.765	26	380.740,35 511.976,878	27	380.736,103 511.973,894	5.19
27	380.736,103 511.973,894	28	380.742,31 511.964,908	10.921	28	380.742,31 511.964,908	29	380.745,876 511.959,996	6.07
29	380.745,876 511.959,996	30	380.741,89 511.951,484	9.399	30	380.741,89 511.951,484	31	380.728,242 511.953,949	13.869
31	380.728,242 511.953,949	32	380.712,442 511.955,049	15.838	32	380.712,442 511.955,049	1	380.708,607 511.955,169	3.837

** Lungimile segmentelor sunt determinate în planul de proiecție Stereo 70 și sunt rotunjite la 1 milimetru.

*** Distanța dintre puncte este formată din segmente cumulate ce sunt mai mici decât valoarea 1 milimetru.

**DATE DESPRE IMOBILUL NR. 79916**

Oficiul de Cadastru și Publicitate Imobiliară ALBA
Biroul de Cadastru și Publicitate Imobiliară Alba Iulia

A. Partea I. Descrierea imobilului

TEREN Necunoscut

Adresa: Loc. Tauti, Jud. Alba

Nr. Crt	Nr cadastral Nr. topografic	Suprafața* (mp)	Observații / Referințe
A1		294	Sector cadastral:151 Teren neimprejmuit;

B. Partea II. Proprietari și acte

Inscrieri privitoare la dreptul de proprietate și alte drepturi reale		Referințe
/		
Act Normativ nr. 7, din 13/03/1996 emis de PARLAMENTUL ROMÂNIEI;		
B1	Inscrierea provizorie, drept de PROPRIETATE, dobandit prin Lege, cota actuala 1/1 1) UAT METEȘ, CIF:4562150	A1

C. Partea III. SARCINI .

Inscrieri privind dezmembramintele dreptului de proprietate, drepturi reale de garanție și sarcini	Referințe
NU SUNT	

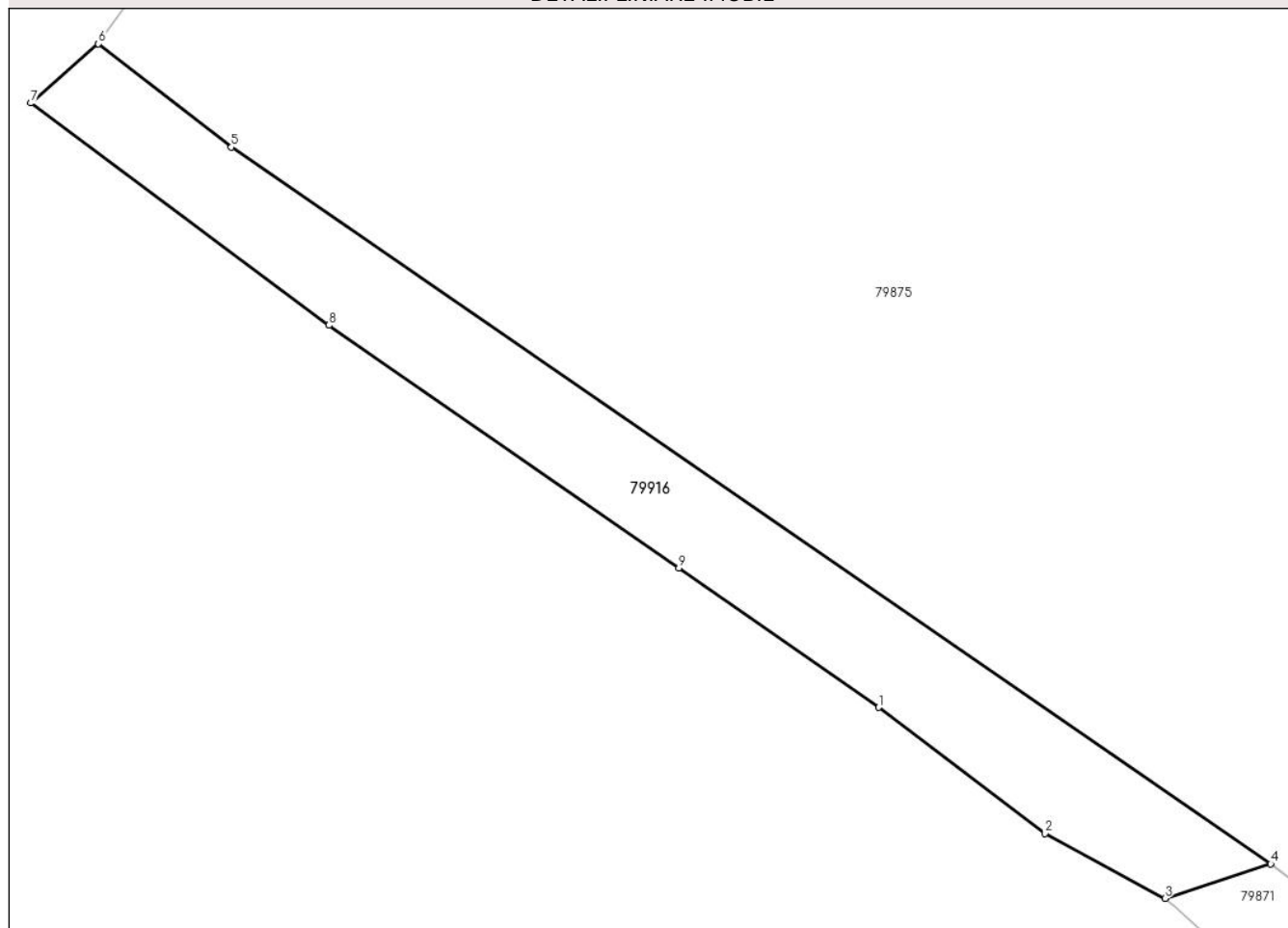
Anexa Nr. 1 La Partea I

Teren

Nr cadastral	Suprafața (mp)*	Observații / Referințe
	294	

* Suprafața este determinată în planul de proiecție Stereo 70.

DETALII LINIARE IMOBIL



Date referitoare la teren

Crt	Categorie folosință	Intravilan	Suprafața (mp)	Tarla	Parcelă	Nr. topo	Observații / Referințe
1	drum	NU	247	-	-	-	
2	drum	DA	47	-	-	-	

Lungime Segmente

1) Valorile lungimilor segmentelor sunt obținute din proiecție în plan.

Punct început	X / Y	Punct sfârșit	X / Y	Lungime segment (** (m)
1	380.528,422 512.208,149	2	380.536,33 512.202,143	9.93
2	380.536,33 512.202,143	3	380.542,053 512.199,056	6.502
3	380.542,053 512.199,056	4	380.547,086 512.200,71	5.298
4	380.547,086 512.200,71	5	380.497,604 512.234,812	60.095

Punct început	X / Y	Punct sfârșit	X / Y	Lungime segment (** (m)
5	380.497,604 512.234,812	6	380.491,275 512.239,722	8.01
6	380.491,275 512.239,722	7	380.488,055 512.236,906	4.277
7	380.488,055 512.236,906	8	380.502,256 512.226,336	17.703
8	380.502,256 512.226,336	9	380.518,91 512.214,788	20.266
9	380.518,91 512.214,788	1	380.528,422 512.208,149	11.599

** Lungimile segmentelor sunt determinate în planul de proiecție Stereo 70 și sunt rotunjite la 1 milimetru.

*** Distanța dintre puncte este formată din segmente cumulate ce sunt mai mici decât valoarea 1 milimetru.

**DATE DESPRE IMOBILUL NR. 79917**

Oficiul de Cadastru și Publicitate Imobiliară ALBA
Biroul de Cadastru și Publicitate Imobiliară Alba Iulia

A. Partea I. Descrierea imobilului

TEREN Intravilan

Nr. CF vechi:857/Tăuț

Adresa: Loc. Tauti, Nr. 92, Jud. Alba

Nr. Crt	Nr cadastral Nr. topografic	Suprafața* (mp)	Observații / Referințe
A1	70477	3.322	Sector cadastral:151 Teren imprejmuit;

Construcții

Crt	Nr cadastral Nr. topografic	Adresa	Observații / Referințe
A1.1	70477-C1	Loc. Tauti, Nr. 92, Jud. Alba	Nr. niveluri:1; S. construita la sol:41 mp; S. construita desfasurata:41 mp; Casă
A1.2	70477-C2	Loc. Tauti, Nr. 92, Jud. Alba	Nr. niveluri:1; S. construita la sol:25 mp; S. construita desfasurata:25 mp; Anexe gospodărești

B. Partea II. Proprietari și acte

Inscrieri privitoare la dreptul de proprietate și alte drepturi reale		Referințe
7473 / 23/09/2004		
Act Notarial nr. aut nr 3320/2004, din 23/09/2004 emis de BNP Dan Doțiu;		
B1	Intabulare, drept de PROPRIETATEcu titlul de drept cumpărare, dobandit prin Conventie, cota actuala 1/1 1) TOMUS MARIA CARMEN , necăsătorită <i>OBSERVATII: (provenita din conversia CF 857/Tăuț)</i>	A1, A1.1, A1.2

C. Partea III. SARCINI .

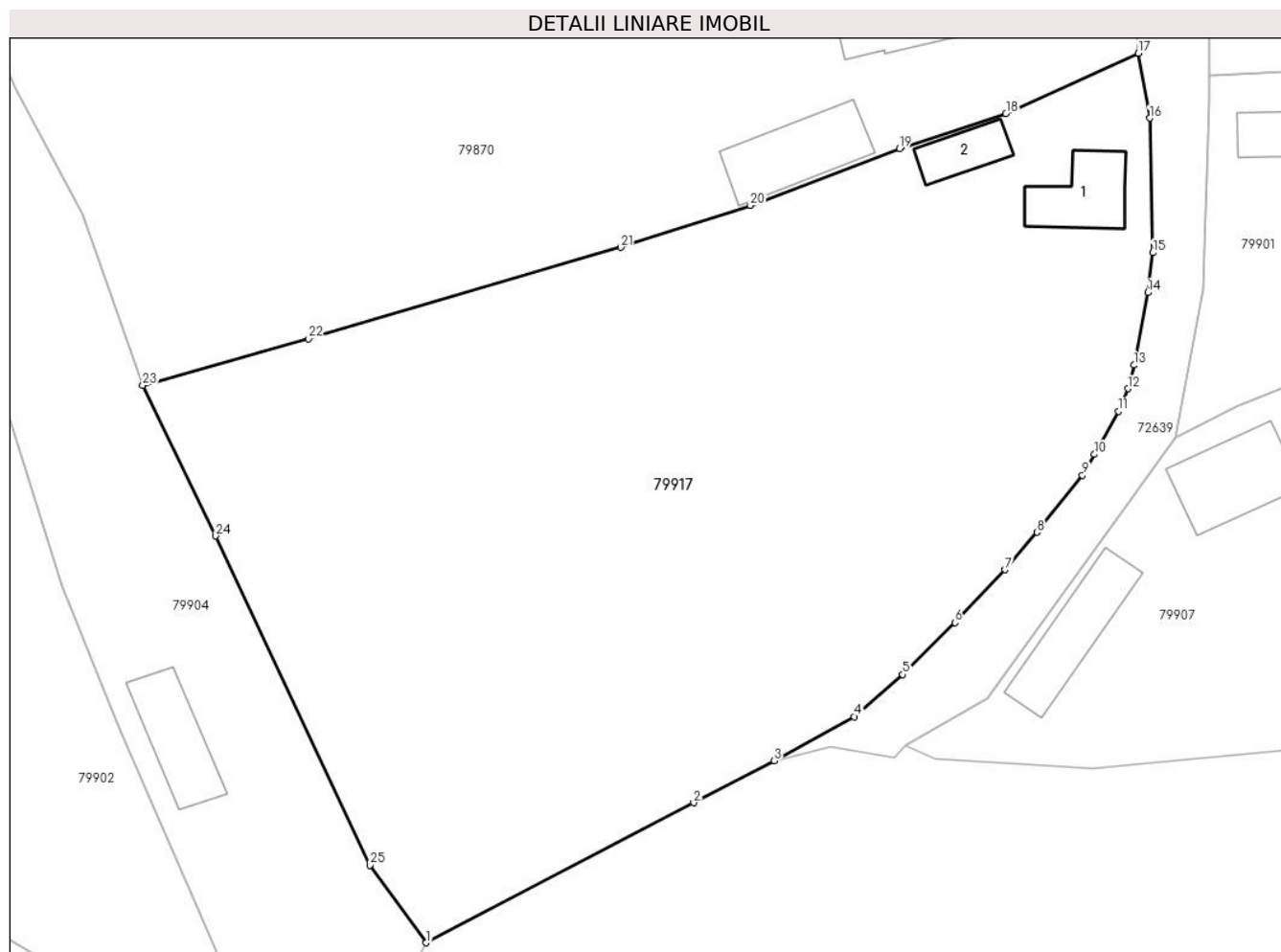
Inscrieri privind dezmembramintele dreptului de proprietate, drepturi reale de garanție și sarcini	Referințe
NU SUNT	

Anexa Nr. 1 La Partea I

Teren

Nr cadastral	Suprafața (mp)*	Observații / Referințe
70477	3.322	

* Suprafața este determinată în planul de proiecție Stereo 70.



Date referitoare la teren

Crt	Categorie folosință	Intravilan	Suprafața (mp)	Tarla	Parcelă	Nr. topo	Observații / Referințe
1	curți constructii	DA	100	-	-	63/2/4	
2	faneata	DA	3.222	-	-	-	

Date referitoare la construcții

Crt	Număr	Destinație construcție	Supraf. (mp)	Situație juridică	Observații / Referințe
A1.1	70477-C1	construcții de locuințe	41	Cu acte	Nr. niveluri:1; S. construita la sol:41 mp; S. construita desfasurata:41 mp; Casă
A1.2	70477-C2	construcții anexa	25	Cu acte	Nr. niveluri:1; S. construita la sol:25 mp; S. construita desfasurata:25 mp; Anexe gospodărești

Lungime Segmente

1) Valorile lungimilor segmentelor sunt obținute din proiecție în plan.

Punct început	X / Y	Punct sfârșit	X / Y	Lungime segment (** (m)
1	380.800,59 511.771,811	2	380.822,836 511.783,449	25.106
3	380.829,556 511.786,956	4	380.836,199 511.790,62	7.586

Punct început	X / Y	Punct sfârșit	X / Y	Lungime segment (** (m)
2	380.822,836 511.783,449	3	380.829,556 511.786,956	7.58
4	380.836,199 511.790,62	5	380.840,232 511.794,124	5.343

Punct început	X / Y	Punct sfârșit	X / Y	Lungime segment (** (m))
5	380.840,232 511.794,124	6	380.844,593 511.798,433	6.131
7	380.848,738 511.802,838	8	380.851,418 511.805,95	4.107
9	380.855,184 511.810,687	10	380.856,192 511.812,422	2.007
11	380.858,201 511.816,004	12	380.858,987 511.817,895	2.048
13	380.859,487 511.819,842	14	380.860,633 511.825,872	6.138
15	380.861,045 511.829,188	16	380.860,781 511.840,378	11.193
17	380.859,84 511.845,782	18	380.848,828 511.840,752	12.106
19	380.839,982 511.837,863	20	380.827,568 511.833,131	13.285
21	380.816,779 511.829,64	22	380.790,795 511.822,038	27.073
23	380.776,998 511.818,151	24	380.783,084 511.805,639	13.914
25	380.795,92 511.778,267	1	380.800,59 511.771,811	7.968

Punct început	X / Y	Punct sfârșit	X / Y	Lungime segment (** (m))
6	380.844,593 511.798,433	7	380.848,738 511.802,838	6.049
8	380.851,418 511.805,95	9	380.855,184 511.810,687	6.052
10	380.856,192 511.812,422	11	380.858,201 511.816,004	4.107
12	380.858,987 511.817,895	13	380.859,487 511.819,842	2.01
14	380.860,633 511.825,872	15	380.861,045 511.829,188	3.341
16	380.860,781 511.840,378	17	380.859,84 511.845,782	5.485
18	380.848,828 511.840,752	19	380.839,982 511.837,863	9.306
20	380.827,568 511.833,131	21	380.816,779 511.829,64	11.34
22	380.790,795 511.822,038	23	380.776,998 511.818,151	14.334
24	380.783,084 511.805,639	25	380.795,92 511.778,267	30.232

** Lungimile segmentelor sunt determinate în planul de proiecție Stereo 70 și sunt rotunjite la 1 milimetru.

*** Distanța dintre puncte este formată din segmente cumulate ce sunt mai mici decât valoarea 1 milimetru.

**DATE DESPRE IMOBILUL NR. 79918**

Oficiul de Cadastru și Publicitate Imobiliară ALBA
Biroul de Cadastru și Publicitate Imobiliară Alba Iulia

A. Partea I. Descrierea imobilului

TEREN Intravilan

Adresa: Loc. Tauti, Jud. Alba

Nr. Crt	Nr cadastral Nr. topografic	Suprafața* (mp)	Observații / Referințe
A1		206	Sector cadastral:151 Teren neimprejmuit;

B. Partea II. Proprietari și acte

Inscrieri privitoare la dreptul de proprietate și alte drepturi reale		Referințe
/		
Act Normativ nr. 7, din 13/03/1996 emis de PARLAMENTUL ROMÂNIEI;		
B1	Inscrierea provizorie, drept de PROPRIETATE, dobandit prin Lege, cota actuala 1/1	A1
1) UAT METEȘ, CIF:4562150, Proprietar Neidentificat		

C. Partea III. SARCINI .

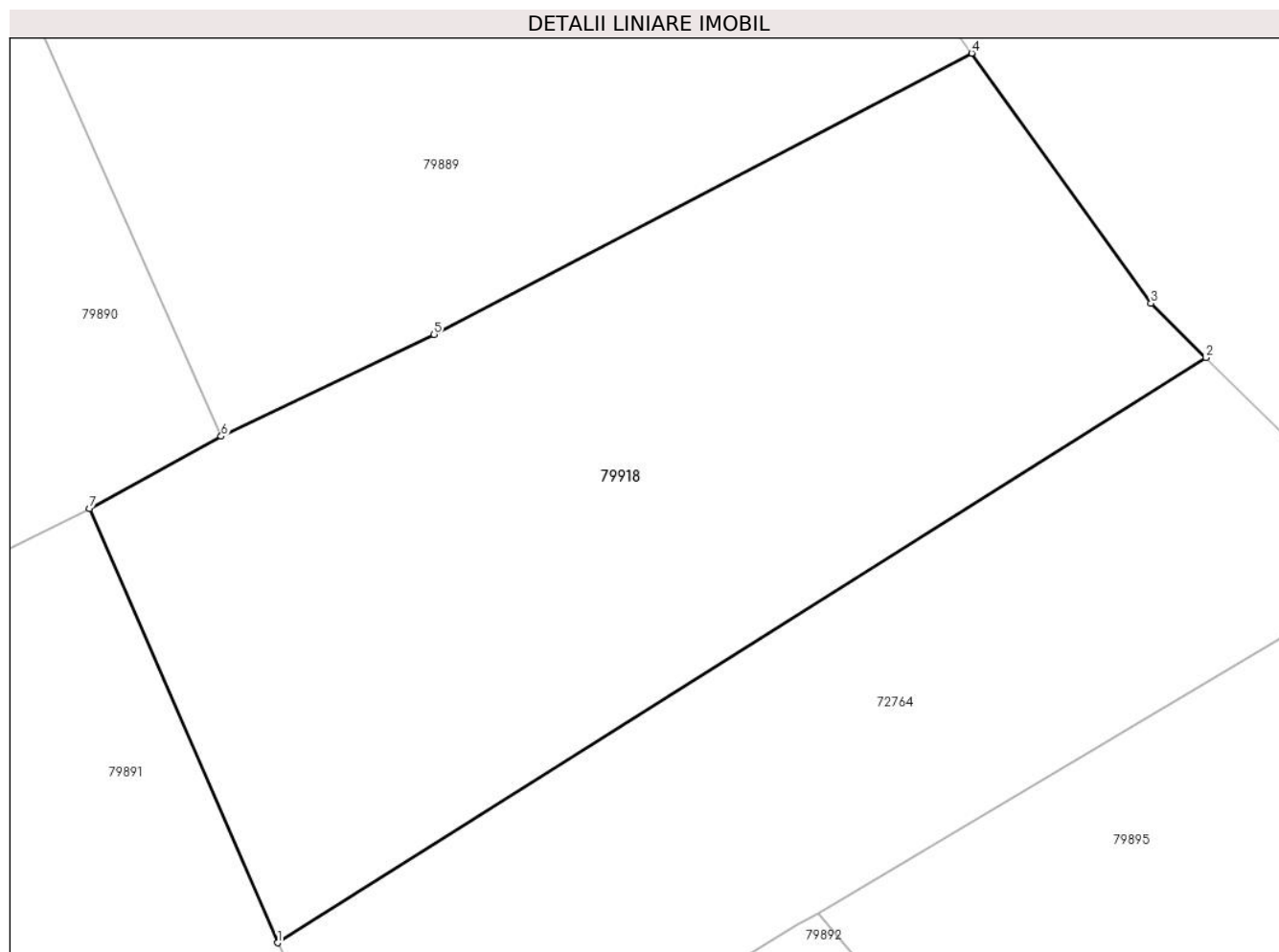
Inscrieri privind dezmembramintele dreptului de proprietate, drepturi reale de garanție și sarcini	Referințe
NU SUNT	

Anexa Nr. 1 La Partea I

Teren

Nr cadastral	Suprafața (mp)*	Observații / Referințe
	206	

* Suprafața este determinată în planul de proiecție Stereo 70.



Date referitoare la teren

Crt	Categorie folosință	Intravilan	Suprafața (mp)	Tarla	Parcelă	Nr. topo	Observații / Referințe
1	faneata	DA	206	-	-	-	

Lungime Segmente

1) Valorile lungimilor segmentelor sunt obținute din proiecție în plan.

Punct început	X / Y	Punct sfârșit	X / Y	Lungime segment (** (m)
1	380.770,681 512.005,167	2	380.790,738 512.017,801	23.705
2	380.790,738 512.017,801	3	380.789,551 512.018,971	1.668
3	380.789,551 512.018,971	4	380.785,675 512.024,369	6.645
4	380.785,675 512.024,369	5	380.774,065 512.018,299	13.102
5	380.774,065 512.018,299	6	380.769,464 512.016,1	5.099

Punct început	X / Y	Punct sfârșit	X / Y	Lungime segment (** (m)
6	380.769,464 512.016,1	7	380.766,616 512.014,542	3.246
7	380.766,616 512.014,542	1	380.770,681 512.005,167	10.219

** Lungimile segmentelor sunt determinate în planul de proiecție Stereo 70 și sunt rotunjite la 1 milimetru.

*** Distanța dintre puncte este formată din segmente cumulate ce sunt mai mici decât valoarea 1 milimetru.

**DATE DESPRE IMOBILUL NR. 79919**

Oficiul de Cadastru și Publicitate Imobiliară ALBA
Biroul de Cadastru și Publicitate Imobiliară Alba Iulia

A. Partea I. Descrierea imobilului

TEREN Intravilan

Nr. CF vechi:843/Taut

Adresa: Loc. Tauti, Jud. Alba

Nr. Crt	Nr cadastral Nr. topografic	Suprafața* (mp)	Observații / Referințe
A1	70855	378	Sector cadastral:151 Teren imprejmuit;

Construcții

Crt	Nr cadastral Nr. topografic	Adresa	Observații / Referințe
A1.1	70855-C1	Loc. Tauti, Jud. Alba	Nr. niveluri:1; S. construita la sol:51 mp; S. construita desfasurata:51 mp; Casa

B. Partea II. Proprietari și acte

Inscrieri privitoare la dreptul de proprietate și alte drepturi reale		Referințe
23145 / 07/08/2012		
Act Notarial nr. aut.588, din 06/08/2012 emis de NP LUHA VASILE;		
B3	Intabulare, drept de PROPRIETATE, dobandit prin Conventie, cota actuala 1/1 1) IOANICIU SIMION, si sotia 2) IOANICIU MONICA, nasc. Jimborean	A1, A1.1

C. Partea III. SARCINI .

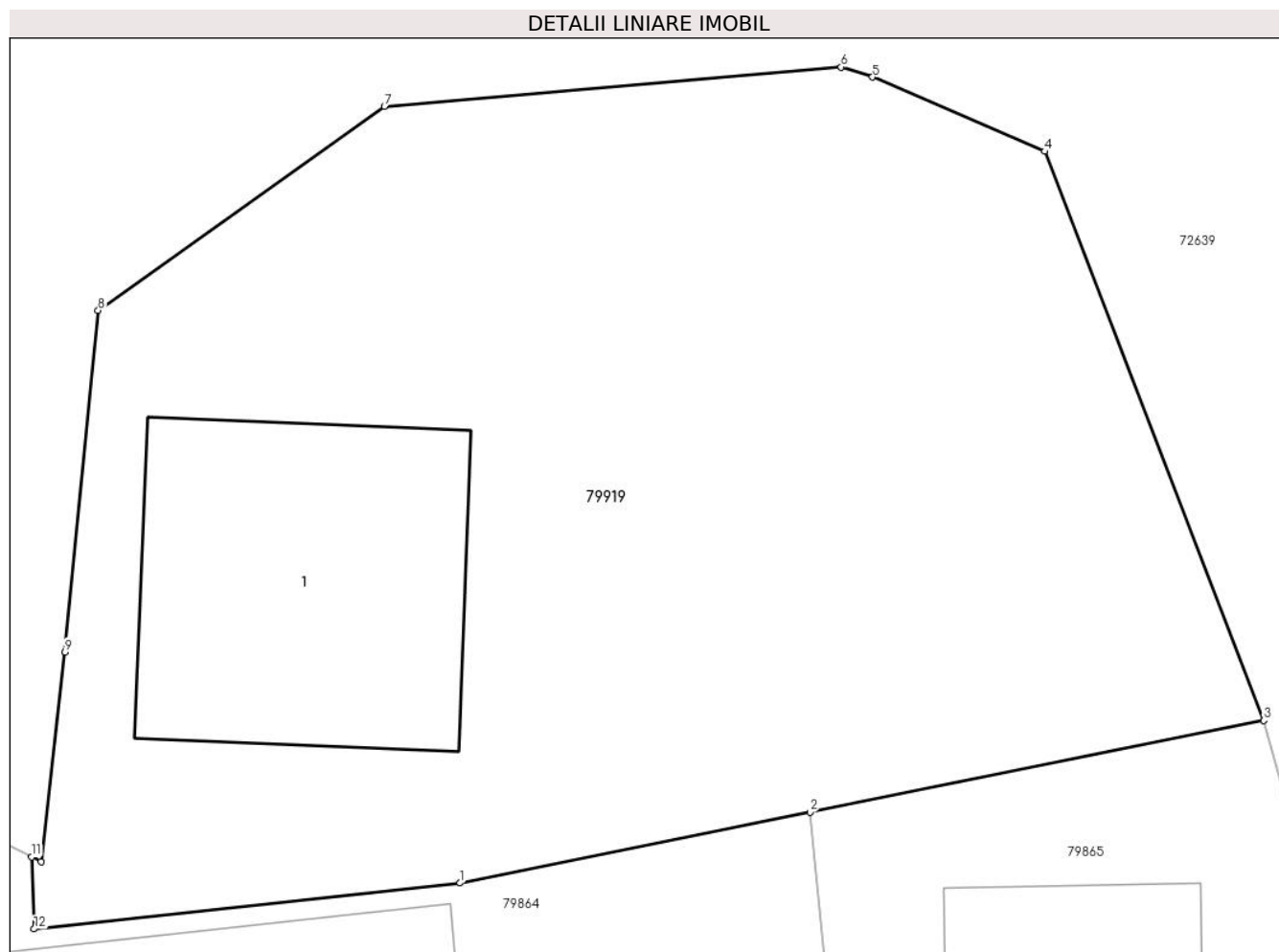
Inscrieri privind dezmembramintele dreptului de proprietate, drepturi reale de garanție și sarcini	Referințe
NU SUNT	

Anexa Nr. 1 La Partea I

Teren

Nr cadastral	Suprafața (mp)*	Observații / Referințe
70855	378	

* Suprafața este determinată în planul de proiecție Stereo 70.



Date referitoare la teren

Crt	Categorie folosință	Intra vilan	Suprafața (mp)	Tarla	Parcelă	Nr. topo	Observații / Referințe
1	curți constructii	DA	378	-	-	62/1	

Date referitoare la construcții

Crt	Număr	Destinație construcție	Supraf. (mp)	Situație juridică	Observații / Referințe
A1.1	70855-C1	construcții de locuințe	51	Cu acte	Nr. niveluri:1; S. construita la sol:51 mp; S. construita desfasurata:51 mp; Casa

Lungime Segmente

1) Valorile lungimilor segmentelor sunt obținute din proiecție în plan.

Punct început	X / Y	Punct sfârșit	X / Y	Lungime segment (** (m)
1	380.826,218 511.914,791	2	380.833,957 511.916,356	7.896
2	380.833,957 511.916,356	3	380.843,994 511.918,385	10.24
3	380.843,994 511.918,385	4	380.839,146 511.930,962	13.479
4	380.839,146 511.930,962	5	380.835,339 511.932,607	4.147

Punct început	X / Y	Punct sfârșit	X / Y	Lungime segment (** (m)
5	380.835,339 511.932,607	6	380.834,648 511.932,827	0.725
6	380.834,648 511.932,827	7	380.824,544 511.931,96	10.141
7	380.824,544 511.931,96	8	380.818,212 511.927,45	7.774
8	380.818,212 511.927,45	9	380.817,479 511.919,896	7.589
9	380.817,479 511.919,896	10	380.816,948 511.915,267	4.659
10	380.816,948 511.915,267	11	380.816,74 511.915,366	0.23
11	380.816,74 511.915,366	12	380.816,794 511.913,776	1.591
12	380.816,794 511.913,776	1	380.826,218 511.914,791	9.479

** Lungimile segmentelor sunt determinate în planul de proiecție Stereo 70 și sunt rotunjite la 1 milimetru.

*** Distanța dintre puncte este formată din segmente cumulate ce sunt mai mici decât valoarea 1 milimetru.

**DATE DESPRE IMOBILUL NR. 79920**

Oficiul de Cadastru și Publicitate Imobiliară ALBA
Biroul de Cadastru și Publicitate Imobiliară Alba Iulia

A. Partea I. Descrierea imobilului

Nr. CF vechi:7 Tauti
Nr. topografic:62/2

TEREN Intravilan

Adresa: Loc. Tauti, Nr. 91, Jud. Alba

Nr. Crt	Nr cadastral Nr. topografic	Suprafața* (mp)	Observații / Referințe
A1		1.095	Sector cadastral:151 Teren imprejmuit;

Construcții

Crt	Nr cadastral Nr. topografic	Adresa	Observații / Referințe
A1.1		Loc. Tauti, Nr. 91, Jud. Alba	Nr. niveluri:1; S. construita la sol:78 mp; S. construita desfasurata:82 mp; PARTER+PIVNIȚĂ
A1.2		Loc. Tauti, Nr. 91, Jud. Alba	Nr. niveluri:1; S. construita la sol:38 mp; S. construita desfasurata:38 mp; ANEXĂ
A1.3		Loc. Tauti, Nr. 91, Jud. Alba	Nr. niveluri:1; S. construita la sol:68 mp; S. construita desfasurata:68 mp; ANEXĂ

B. Partea II. Proprietari și acte

Inscrieri privitoare la dreptul de proprietate și alte drepturi reale		Referințe
/		
Act Normativ nr. 7, din 13/03/1996 emis de PARLAMENTUL ROMÂNIEI;		
B1	Intabulare, drept de PROPRIETATE, dobandit prin Lege, cota actuala 1/1 1) NEIDENTIFICAT NEIDENTIFICAT	A1
Act Administrativ nr. 10916, din 27/11/2023 emis de PRIMĂRIA COMUNEI METEȘ;		
B2	SE NOTEAZĂ POSESIA FAPTICĂ ÎN FAVOAREA LUI 1) MIRON GABRIEL-VASILE	A1
Act Administrativ nr. 10951, din 27/11/2023 emis de PRIMĂRIA COMUNEI METEȘ;		
B3	Intabulare, drept de PROPRIETATE, dobandit prin Construire, cota actuala 1/1 1) MIRON GABRIEL-VASILE	A1.1, A1.2, A1.3

C. Partea III. SARCINI .

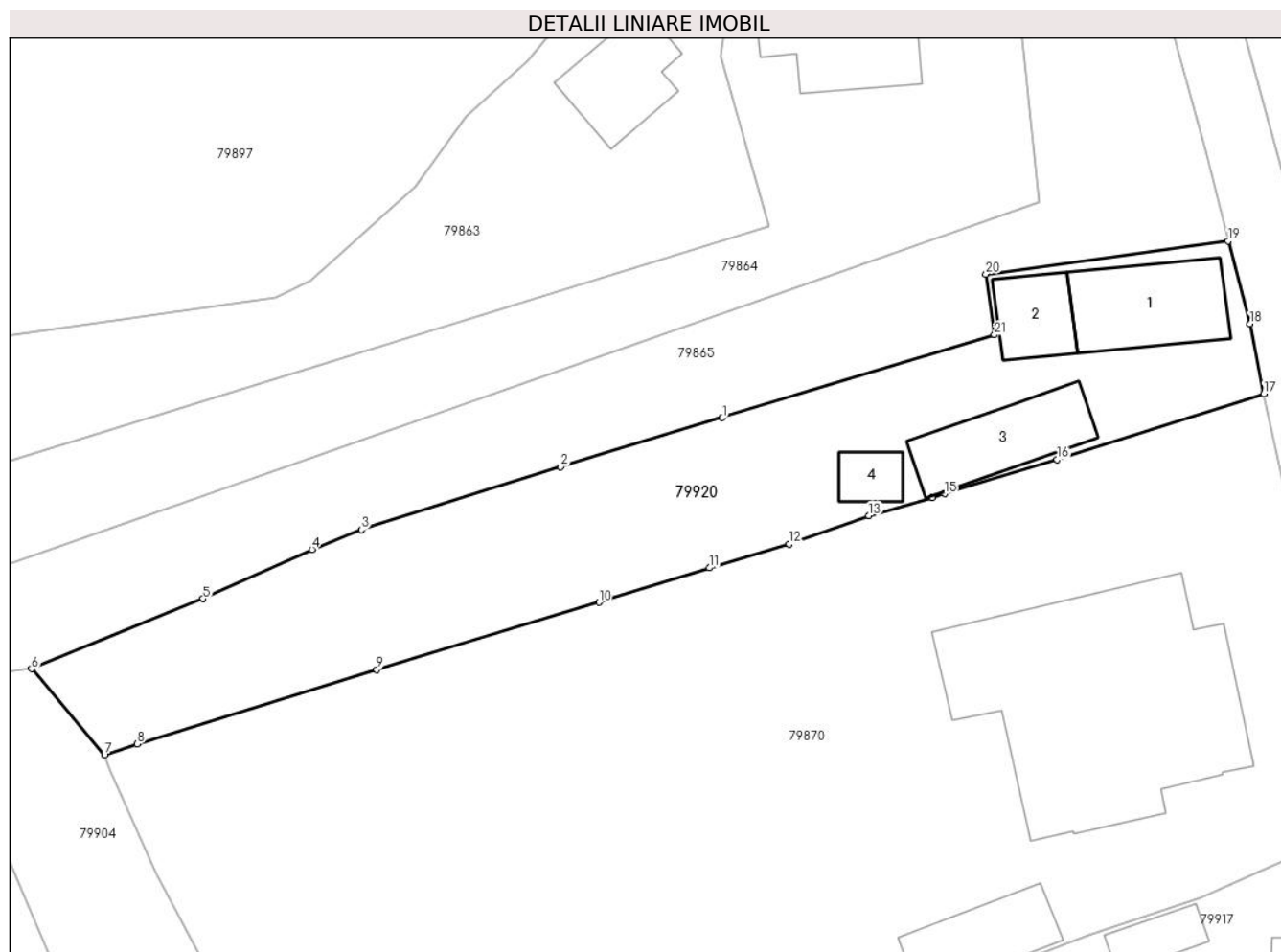
Inscrieri privind dezmembramintele dreptului de proprietate, drepturi reale de garanție și sarcini	Referințe
NU SUNT	

Anexa Nr. 1 La Partea I

Teren

Nr cadastral	Suprafața (mp)*	Observații / Referințe
	1.095	

* Suprafața este determinată în planul de proiecție Stereo 70.



Date referitoare la teren

Crt	Categorie folosință	Intra vilan	Suprafața (mp)	Tarla	Parcelă	Nr. topo	Observații / Referințe
1	curți constructii	DA	500	-	-	-	
2	arabil	DA	200	-	-	-	
3	faneata	DA	395	-	-	-	

Date referitoare la construcții

Crt	Număr	Destinație construcție	Supraf. (mp)	Situație juridică	Observații / Referințe
A1.1		construcții de locuințe	78	Cu acte	Nr. niveluri:1; S. construita la sol:78 mp; S. construita desfasurata:82 mp; PARTER+PIVNITĂ
A1.2		construcții anexa	38	Cu acte	Nr. niveluri:1; S. construita la sol:38 mp; S. construita desfasurata:38 mp; ANEXĂ
A1.3		construcții anexa	68	Cu acte	Nr. niveluri:1; S. construita la sol:68 mp; S. construita desfasurata:68 mp; ANEXĂ
A1.4		construcții anexa	20	Fara acte	Nr. niveluri:1; S. construita la sol:20 mp; S. construita desfasurata:20 mp; ANEXĂ

Lungime Segmente

1) Valorile lungimilor segmentelor sunt obținute din proiecție în plan.

Punct început	X / Y	Punct sfârșit	X / Y	Lungime segment (** (m)
1	380.811,097 511.878,571	2	380.798,336 511.874,706	13.333
3	380.782,645 511.869,764	4	380.778,744 511.868,193	4.205
5	380.770,175 511.864,322	6	380.756,655 511.858,806	14.602
7	380.762,391 511.851,995	8	380.764,976 511.852,873	2.73
9	380.783,846 511.858,733	10	380.801,36 511.864,032	18.298
11	380.810,058 511.866,745	12	380.816,36 511.868,605	6.571
13	380.822,645 511.870,867	14	380.827,621 511.872,286	5.174
15	380.828,592 511.872,585	16	380.837,469 511.875,283	9.278
17	380.853,753 511.880,45	18	380.852,663 511.885,966	5.623
19	380.850,952 511.892,5	20	380.831,852 511.889,879	19.279
21	380.832,526 511.885,092	1	380.811,097 511.878,571	22.399

Punct început	X / Y	Punct sfârșit	X / Y	Lungime segment (** (m)
2	380.798,336 511.874,706	3	380.782,645 511.869,764	16.451
4	380.778,744 511.868,193	5	380.770,175 511.864,322	9.403
6	380.756,655 511.858,806	7	380.762,391 511.851,995	8.905
8	380.764,976 511.852,873	9	380.783,846 511.858,733	19.759
10	380.801,36 511.864,032	11	380.810,058 511.866,745	9.111
12	380.816,36 511.868,605	13	380.822,645 511.870,867	6.68
14	380.827,621 511.872,286	15	380.828,592 511.872,585	1.016
16	380.837,469 511.875,283	17	380.853,753 511.880,45	17.084
18	380.852,663 511.885,966	19	380.850,952 511.892,5	6.754
20	380.831,852 511.889,879	21	380.832,526 511.885,092	4.834

** Lungimile segmentelor sunt determinate în planul de proiecție Stereo 70 și sunt rotunjite la 1 milimetru.

*** Distanța dintre puncte este formată din segmente cumulate ce sunt mai mici decât valoarea 1 milimetru.

**DATE DESPRE IMOBILUL NR. 80895**

Oficiul de Cadastru și Publicitate Imobiliară ALBA
Biroul de Cadastru și Publicitate Imobiliară Alba Iulia

A. Partea I. Descrierea imobilului

TEREN Intravilan

Adresa: Loc. Tauti, Jud. Alba

Nr. Crt	Nr cadastral Nr. topografic	Suprafața* (mp)	Observații / Referințe
A1		383	Sector cadastral:151 Teren neimpregmuit;

B. Partea II. Proprietari și acte

Inscrieri privitoare la dreptul de proprietate și alte drepturi reale		Referințe
/		
Act Normativ nr. 7, din 13/03/1996 emis de PARLAMENTUL ROMÂNIEI;		
B1	Inscrierea provizorie, drept de PROPRIETATE, dobandit prin Lege, cota actuala 1/1	A1
1) UAT METEȘ, CIF:4562150, Proprietar Neidentificat		

C. Partea III. SARCINI .

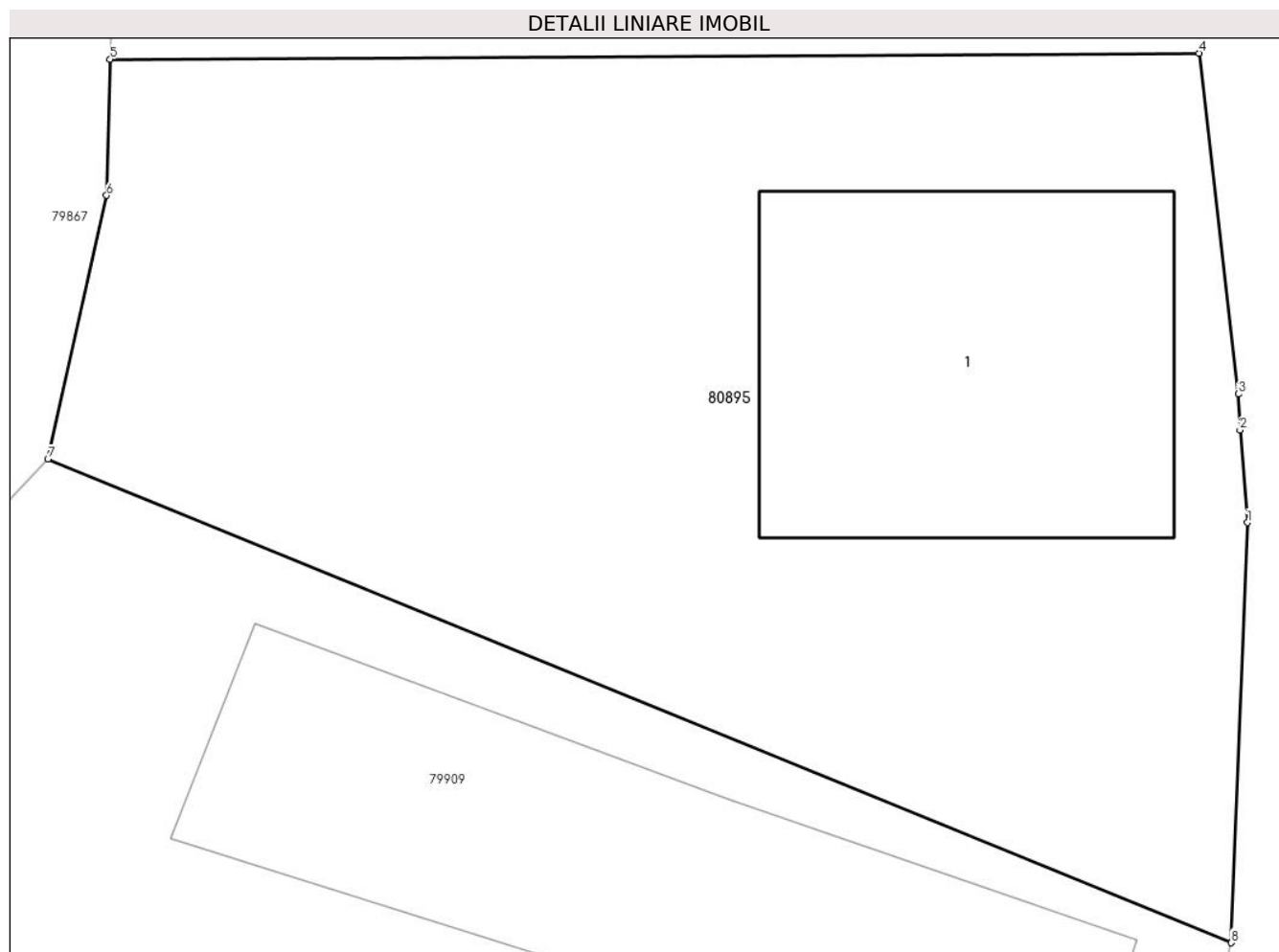
Inscrieri privind dezmembramintele dreptului de proprietate, drepturi reale de garanție și sarcini	Referințe
NU SUNT	

Anexa Nr. 1 La Partea I

Teren

Nr cadastral	Suprafața (mp)*	Observații / Referințe
	383	

* Suprafața este determinată în planul de proiecție Stereo 70.



Date referitoare la teren

Crt	Categorie folosință	Intra vilan	Suprafața (mp)	Tarla	Parcelă	Nr. topo	Observații / Referințe
1	faneata	DA	383	-	-	-	

Date referitoare la construcții

Crt	Număr	Destinație construcție	Supraf. (mp)	Situație juridică	Observații / Referințe
A1.1		construcții de locuințe	74	Fara acte	Nr. niveluri:1; S. construita la sol:74 mp; Casă de locuit

Lungime Segmente

1) Valorile lungimilor segmentelor sunt obținute din proiecție în plan.

Punct început	X / Y	Punct sfârșit	X / Y	Lungime segment (** (m)
1	380.979,381 511.855,046	2	380.979,211 511.857,143	2.104
2	380.979,211 511.857,143	3	380.979,174 511.857,958	0.816
3	380.979,174 511.857,958	4	380.978,287 511.865,668	7.761
4	380.978,287 511.865,668	5	380.953,628 511.865,528	24.659

Punct început	X / Y	Punct sfârșit	X / Y	Lungime segment (** (m)
5	380.953,628 511.865,528	6	380.953,547 511.862,452	3.077
6	380.953,547 511.862,452	7	380.952,217 511.856,486	6.112
7	380.952,217 511.856,486	8	380.979,017 511.845,538	28.95
8	380.979,017 511.845,538	1	380.979,381 511.855,046	9.514

** Lungimile segmentelor sunt determinate în planul de proiecție Stereo 70 și sunt rotunjite la 1 milimetru.

*** Distanța dintre puncte este formată din segmente cumulate ce sunt mai mici decât valoarea 1 milimetru.

