

**DATE DESPRE IMOBILUL NR. 1**

Oficiul de Cadastru și Publicitate Imobiliară ALBA  
Biroul de Cadastru și Publicitate Imobiliară Alba Iulia

**A. Partea I. Descrierea imobilului**

Unitate individuală

Nr. CF vechi:676 Metes

Adresa: Loc. Metes, Nr. 52, Ap. SPATIUL II, Jud. Alba

Părți comune: Peretii comuni, podul si acoperisul sarpanta cu invelitoare, fundatiile, instalatia electrica exterioara

Nr crt	Nr cadastral	Suprafața construită	Suprafața utilă (mp)	Cote părți comune	Cote teren	Observații / Referințe
A1		0	26	9,03/100	26/288	SPATIUL II, compus din : o centrala telefonica, antreu, cu suprafata de 26 mp., avand cota de bunuri indivize de 9,03/100 parti si cota de 26/288 parti teren

**B. Partea II. Proprietari și acte**

Inscrieri privitoare la dreptul de proprietate și alte drepturi reale		Referințe
<b>1960 / 20/03/2001</b>		
Act Notarial nr. aut. 429, din 01/01/2000 emis de notar public Carmen Gâlcă;		
B1	Intabulare, drept de PROPRIETATE, dobandit prin Conventie, cota actuala 1/1 1) S.C ORANGE ROMANIA COMMUNICATIONS S.A, CIF:9999999999999, cu sediu in Bucuresti	A1
<b>4457 / 13/02/2017</b>		
Act Administrativ nr. J40/8926/1997, din 28/02/2003 emis de ORC de pe langa Tribunalul Bucuresti (act administrativ nr J40/8926/1997 din 09.09.2014, emis de ORC de pe langa Tribunalul Bucuresti;act administrativ nr REZOLUTIA Nr.104004 din 05.09.2014, emis de ORC de pe langa Tribunalul Bucuresti;act administrativ nr Seria B Nr.2966373 din 09.09.2014, emis de ORC de pe langa Tribunalul Bucuresti;act administrativ nr Certificat Constatator Nr.403307 din 18.11.2014, emis de ORC de pe langa Tribunalul Bucuresti;act administrativ nr HOTARAREA din 28.03.2007, emis de S.C ROMTELECOM S.A;act administrativ nr 2627/2003 din 28.02.2003, emis de ORC de pe langa Tribunalul Bucuresti;act notarial nr INCHEIERE DE DATA CERTA Nr.691 din 31.01.2003, emis de np PANA RUXANDRA MIHAELA;act administrativ nr HOTARAREA din 11.01.2006, emis de S.C ROMTELECOM S.A);		
B2	se modifică denumirea proprietarului înscris sub B1.1 din S.N.T.C. " ROMTELECOM " SA - DIRECȚIA TELECOMUNICAȚII ALBA în S.C. " ROMTELECOM " SA si totodata se modifică denumirea din " S.C. ROMTELECOM SA " în " TELEKOM ROMANIA COMMUNICATIONS SA "	A1
<b>16816 / 08/05/2017</b>		
Act Administrativ nr. 1583, din 07/04/2017 emis de PRIMARIA COMUNEI METEȘ;		
B3	În baza Adeverinței nr. 1583/2017 a Primăriei comuneiMeteș se notează că imobilul de sub a1 este situate în localitatea Meteș, nr.52 A	A1
<b>47511 / 04/08/2023</b>		
Act Administrativ nr. CERTIFICAT DE INREGISTRARE MENTIUNI - Nr. de ordine in registrul comertului J40/8926/1997- Mentiune Nr.166285, din 14/03/2022 emis de ORC DE PE LANGA TRIBUNALUL BUCURESTI (act administrativ nr ACT CONSTITUTIV din 31.01.2003, emis de MCTI; OTE;act administrativ nr ACT ADITIONAL RECTIFICATIV La Actul Aditional la Statutul S.N.Tc. ROMTELECOM S.A din 31.01.2003, emis de S.N. T. ROMTELECOM S.A;act administrativ nr HOTARAREA AGA ROMTELECOM S.A din 11.01.2006, emis de OTE INTERNATIONAL INVESTMENTS LIMITED; MCTI;act administrativ nr HOTARAREA din 12.08.2014, emis de ROMTELECOM S.A;act administrativ nr ACT CONSTITUTIV din 31.01.2003, emis de MCTI & OTE;act administrativ nr HOTARAREA din 28.03.2007, emis de OTE INTERNATIONAL INVESTMENTS LIMITED & MCTI;act administrativ nr INCHEIEREA nr.2627/Rezolutie - Dosar Nr.44929/2003 din 28.02.2003, emis de ORC DE PE LANGA TRIBUNALUL BUCURESTI;act administrativ nr CERTIFICAT DE INREGISTRARE -Seria B Nr. 4365108 din 16.03.2022, emis de ORC DE PE LANGA TRIBUNALUL BUCURESTI;act administrativ nr HOTARAREA din 10.02.2022, emis de TELEKOM ROMANIA COMMUNICATIONS S.A;act administrativ nr ACT CONSTITUTIV AL ROMTELECOM S.A din 31.01.2003, emis de MCT SI TEHNOLOGIEI INFORMATIEI DIN ROMANIA & OTE INTERNATIONAL INVESTMENTS LIMITED;act administrativ nr ANEXA LA ORDINUL Nr.20098 din 09.02.2022, emis de TELEKOM ROMANIA COMMUNICATIONS S.A;act administrativ nr HOTARAREA din 28.03.2007, emis de MCTI & OTE INTERNATIONAL INVESTMENTS LIMITED;act administrativ nr ACT ADITIONAL La Statutul S.N.Tc. ROMTELECOM S.A - INCHEIERE DE DATA CERTA Nr.691 din 31.01.2003, emis de np PANA RUXANDRA MIHAELA;act administrativ nr CERTIFICAT DE INREGISTRARE MENTIUNI - Nr. de ordine in registrul comertului J40/8926/1997- Mentiune Nr.307706 din 03.09.2014, emis de ORG DE PE LANGA TRIBUNALUL BUCURESTI;act administrativ nr CERTIFICAT DE INREGISTRARE MENTIUNI - Nr. de ordine in reg. comertului : J40/8926/1997 din 28.02.2003, emis de ORC DE PE LANGA TRIBUNALUL BUCURESTI;act		

Inscrieri privitoare la dreptul de proprietate și alte drepturi reale	Referințe
administrativ nr Hotararea AGA - S.N.Tc. ROMTELECOM S.A -INCHEIERE DE DATA CERTA Nr.690 din 31.01.2003, emis de np PANA RUXANDRA MIHAELA;act administrativ nr REZOLUTIA NR.104004 - DOSAR Nr. 307706/03.09.2014 din 05.09.2014, emis de ORC DE PE LANGA TRIBUNALUL BUCURESTI;act administrativ nr REZOLUTIA NR.36191 - DOSAR Nr.166285/14.03.2022 din 15.03.2022, emis de ORC DE PE LANGA TRIBUNALUL BUCURESTI;act administrativ nr ORDIN NR.20098 din 10.02.2022, emis de TELEKOM ROMANIA COMMUNICATIONS S.A);	
B4 Se notează schimbarea denumirea proprietarului înscris sub B1.2 din S.C TELEKOM ROMANIA COMMUNICATIONS SA în S.C. Orange Romania Communications S.A.	A1

**C. Partea III. SARCINI .**

Inscrieri privind dezmembramentele dreptului de proprietate, drepturi reale de garanție și sarcini	Referințe
NU SUNT	

**Anexa Nr. 1 La Partea I****Unitate individuală, Adresa:** Loc. Metes, Nr. 52, Ap. SPATIUL II, Jud. Alba**Părţi comune:** Peretii comuni, podul si acoperisul sarpanta cu invelitoare, fundatiile, instalatia electrica exterioara

Nr crt	Nr cadastral	Suprafaţa construită	Suprafaţa utilă (mp)	Cote părţi comune	Cote teren	Observaţii / Referinţe
A1		0	26	9,03/100	26/288	SPATIUL II, compus din : o centrala telefonica, antreu, cu suprafata de 26 mp., avand cota de bunuri indivize de 9,03/100 parti si cota de 26/288 parti teren



**DATE DESPRE IMOBILUL NR. 2**

Oficiul de Cadastru și Publicitate Imobiliară ALBA  
Biroul de Cadastru și Publicitate Imobiliară Alba Iulia

**A. Partea I. Descrierea imobilului**

Unitate individuală

Nr. CF vechi:676 Metes

Adresa: Loc. Metes, Nr. 52, Ap. Spatiul nr.I, Jud. Alba

Părți comune: Peretii comuni, podul si acoperisul sarpanta cu invelitoare, fundatiile, instalatia electrica exterioara

Nr crt	Nr cadastral	Suprafata construită	Suprafata utilă (mp)	Cote părți comune	Cote teren	Observații / Referințe
A1		262	0	90,97/100	262/288	Spatiu nr.I in suprafata de 262 mp, compus din: 3 magazine, bufet, antreu, spatiu comercial, avand cota de bunuri indivize comune de 90,97/100 ?i cota de teren de 262/288 mp.

**B. Partea II. Proprietari și acte**

Inscrieri privitoare la dreptul de proprietate și alte drepturi reale		Referințe
<b>26931 / 19/08/2008</b>		
Act Notarial nr. 1010/2008, din 01/01/2008 emis de NP;		
B1	Intabulare, drept de PROPRIETATE, dobandit prin Conventie, cota actuala 1/1 1) CONSILIUL LOCAL AL COMUNEI METEȘ, CIF:999999999999	A1

**C. Partea III. SARCINI .**

Inscrieri privind dezmembramintele dreptului de proprietate, drepturi reale de garanție și sarcini	Referințe
NU SUNT	

**Anexa Nr. 1 La Partea I****Unitate individuală, Adresa:** Loc. Metes, Nr. 52, Ap. Spatiul nr.I, Jud. Alba**Părţi comune:** Peretii comuni, podul si acoperisul sarpanta cu invelitoare, fundatiile, instalatia electrica exterioara

Nr crt	Nr cadastral	Suprafaţa construită	Suprafaţa utilă (mp)	Cote părţi comune	Cote teren	Observații / Referințe
A1		262	0	90,97/100	262/288	Spatiu nr.I in suprafata de 262 mp, compus din: 3 magazine, bufet, antreu, spatiu comercial, avand cota de bunuri indivize comune de 90,97/100 ?i cota de teren de 262/288 mp.



## DATE DESPRE IMOBILUL NR. 72700

Oficiul de Cadastru și Publicitate Imobiliară ALBA  
Biroul de Cadastru și Publicitate Imobiliară Alba Iulia

## A. Partea I. Descrierea imobilului

TEREN Intravilan

Nr. CF vechi:1125/Metes

Adresa: Loc. Metes, Jud. Alba

Nr. Crt	Nr cadastral Nr. topografic	Suprafața* (mp)	Observații / Referințe
A1	70100	3.064	Sector cadastral:110 Teren împrejmuit;

## Construcții

Crt	Nr cadastral Nr. topografic	Adresa	Observații / Referințe
A1.1	70100-C1	Loc. Metes, Jud. Alba	Nr. niveluri:2; S. construita la sol:123 mp; Casa de vacanta, Rh=D+P, Sc= 123 mp, Sd= 239 mp, Anul constructiei 2019.

## B. Partea II. Proprietari și acte

Inscrieri privitoare la dreptul de proprietate și alte drepturi reale	Referințe
<b>1511 / 25/01/2007</b>	
Hotarare Judecatoreasca nr. 6311/2006, din 23/01/2006 emis de Judecatoria Alba;	
B1	A1
Intabulare, drept de PROPRIETATE, dobandit prin Uzucapiune, cota actuala 1/1	
1) <b>DĂNILĂ NICOLAE ALEXANDRU</b>	
<i>OBSERVATII: (provenita din conversia CF 1125/Metes)</i>	
<b>33371 / 23/07/2019</b>	
Act Administrativ nr. 3876, din 11/06/2019 emis de PRIMARIA METES (act administrativ nr 28594 din 12.10.2009, emis de BCPI ALBA IULIA;inscris sub semnatura privata nr 1061 din 18.03.2010, emis de COMISIA DE RECEPTIE;act administrativ nr 2612 din 10.04.2019, emis de PRIMARIA METES;act administrativ nr 7 din 06.11.2009, emis de PRIMARIA METES);	
B2	A1, A1.1
În baza documentației cadastrale recepționată de Serviciul Cadastru al OCPI Alba și a actelor anexă se modifica categoria de folosinta pentru parcela de 264 mp din arabil in curti construcții, iar restul de 2800 mp rămâne arabil și se atasează geometria imobilului.	
B3	A1, A1.1
asupra imobilului de sub A1 se inscrie construcția C1-Casa de vacanță	
B4	A1.1
Intabulare, drept de PROPRIETATEcu titlul construire, dobandit prin Construire, cota actuala 1/1	
1) <b>DĂNILĂ NICOLAE-ALEXANDRU</b>	

## C. Partea III. SARCINI .

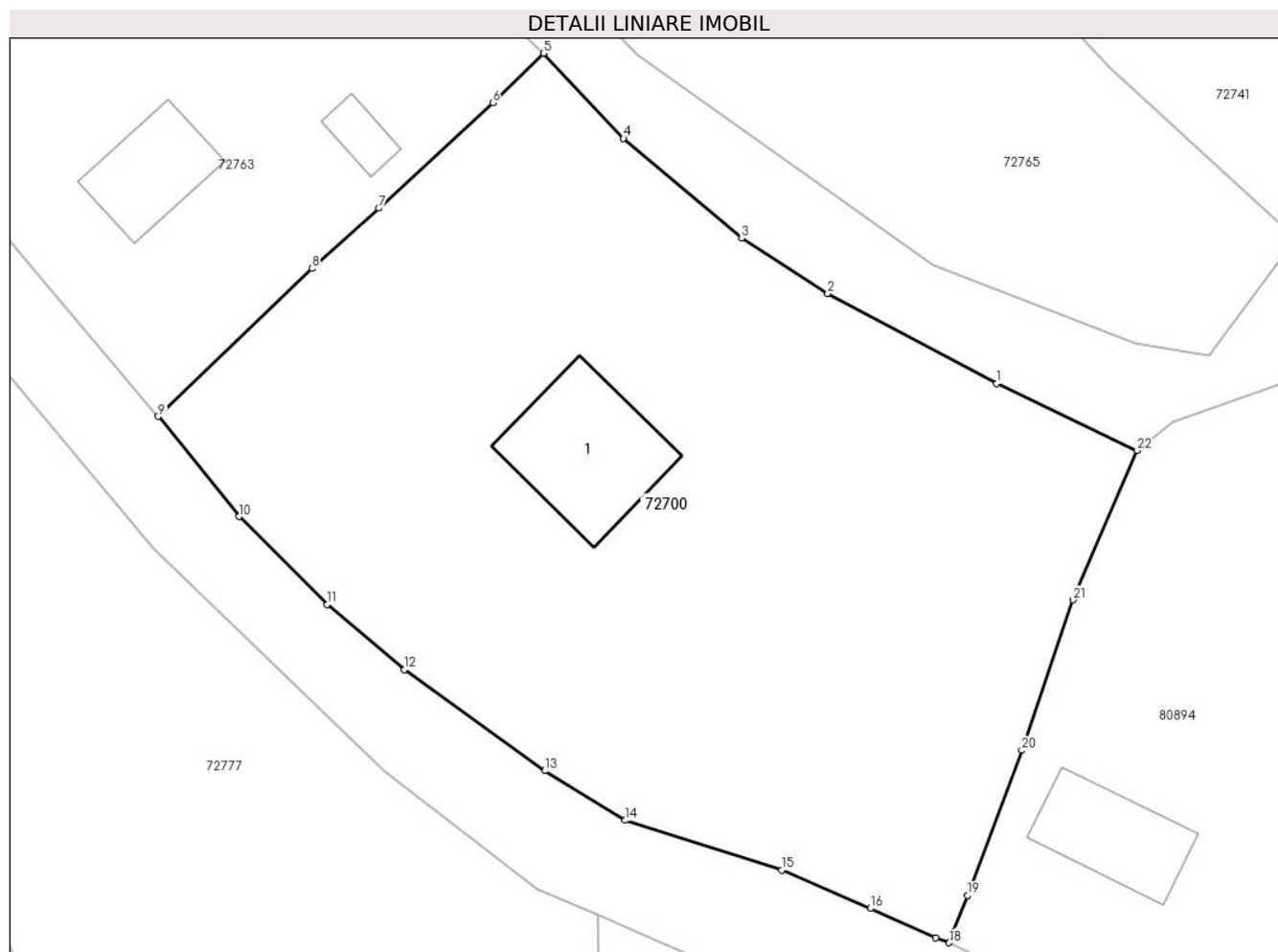
Inscrieri privind dezmembramintele dreptului de proprietate, drepturi reale de garanție și sarcini	Referințe
NU SUNT	

## Anexa Nr. 1 La Partea I

## Teren

Nr cadastral	Suprafața (mp)*	Observații / Referințe
70100	3.064	

\* Suprafața este determinată în planul de proiecție Stereo 70.



## Date referitoare la teren

Crt	Categorie folosință	Intravilan	Suprafața (mp)	Tarla	Parcelă	Nr. topo	Observații / Referințe
1	arabil	DA	2.800	-	-	769	
2	curți construcții	DA	264	-	-	-	

## Date referitoare la construcții

Crt	Număr	Destinație construcție	Supraf. (mp)	Situație juridică	Observații / Referințe
A1.1	70100-C1	construcții de locuințe	123	Cu acte	Nr. niveluri:2; S. construită la sol:123 mp; Casa de vacanță, Rh=D+P, Sc= 123 mp, Sd= 239 mp, Anul construcției 2019.

## Lungime Segmente

1) Valorile lungimilor segmentelor sunt obținute din proiecție în plan.

Punct început	X / Y	Punct sfârșit	X / Y	Lungime segment (** (m)
1	377.461,645 512.391,692	2	377.447,779 512.399,058	15.701
3	377.440,748 512.403,591	4	377.431,042 512.411,78	12.699

Punct început	X / Y	Punct sfârșit	X / Y	Lungime segment (** (m)
2	377.447,779 512.399,058	3	377.440,748 512.403,591	8.366
4	377.431,042 512.411,78	5	377.424,521 512.418,754	9.548



Punct început	X / Y	Punct sfârșit	X / Y	Lungime segment (** (m)	Punct început	X / Y	Punct sfârșit	X / Y	Lungime segment (** (m)
5	377.424,521 512.418,754	6	377.420,334 512.414,707	5.823	6	377.420,334 512.414,707	7	377.410,984 512.406,061	12.735
7	377.410,984 512.406,061	8	377.405,511 512.401,124	7.371	8	377.405,511 512.401,124	9	377.392,919 512.389,009	17.474
9	377.392,919 512.389,009	10	377.399,518 512.380,793	10.538	10	377.399,518 512.380,793	11	377.406,779 512.373,619	10.207
11	377.406,779 512.373,619	12	377.413,076 512.368,257	8.271	12	377.413,076 512.368,257	13	377.424,586 512.359,976	14.179
13	377.424,586 512.359,976	14	377.431,184 512.355,921	7.744	14	377.431,184 512.355,921	15	377.444,004 512.351,855	13.449
15	377.444,004 512.351,855	16	377.451,298 512.348,715	7.941	16	377.451,298 512.348,715	17	377.456,64 512.346,307	5.86
17	377.456,64 512.346,307	18	377.457,742 512.345,896	1.176	18	377.457,742 512.345,896	19	377.459,255 512.349,756	4.146
19	377.459,255 512.349,756	20	377.463,696 512.361,658	12.704	20	377.463,696 512.361,658	21	377.467,901 512.373,98	13.02
21	377.467,901 512.373,98	22	377.473,139 512.386,212	13.306	22	377.473,139 512.386,212	1	377.461,645 512.391,692	12.734

\*\* Lungimile segmentelor sunt determinate în planul de proiecție Stereo 70 și sunt rotunjite la 1 milimetru.

\*\*\* Distanța dintre puncte este formată din segmente cumulate ce sunt mai mici decât valoarea 1 milimetru.



**DATE DESPRE IMOBILUL NR. 72701**

Oficiul de Cadastru și Publicitate Imobiliară ALBA  
Biroul de Cadastru și Publicitate Imobiliară Alba Iulia

**A. Partea I. Descrierea imobilului**

TEREN Intravilan

Adresa: Loc. Metes, Jud. Alba

Nr. Crt	Nr cadastral Nr. topografic	Suprafața* (mp)	Observații / Referințe
A1	70435	Din acte: 4.535 Masurata: 4.595	Sector cadastral:110 Teren neimpregmuit;

**B. Partea II. Proprietari și acte**

Inscrieri privitoare la dreptul de proprietate și alte drepturi reale		Referințe
<b>13768 / 11/05/2010</b>		
Hotarare Judecatoreasca nr. 1001/2010, din 22/02/2010 emis de JUDECATORIA ALBA IULIA;		
B1	Intabulare, drept de PROPRIETATEcu titlu uzucapiune asupra imobilului de sub A1 transcris din CF 1042 , identificat cu nr.top. 738/1/1, dobandit prin Uzucapiune, cota actuala 4/8 1) GAVRILĂ FLOAREA	A1
<b>20911 / 26/05/2014</b>		
Act Notarial nr. CM11/2014, din 23/05/2014 emis de NP Luha Vasile;		
B2	Intabulare, drept de PROPRIETATEasupra cotei de 1/2- părți cît reprezintă cota defunctului Gavrilă Valentin de sub B1.1 cu titlul de drept moștenire, dobandit prin Succesiune, cota actuala 1/8 1) GAVRILĂ FLOAREA	A1
B3	Intabulare, drept de PROPRIETATEcu titlul de drept moștenire, dobandit prin Succesiune, cota actuala 3/8 1) GAVRILĂ FLORIN	A1

**C. Partea III. SARCINI .**

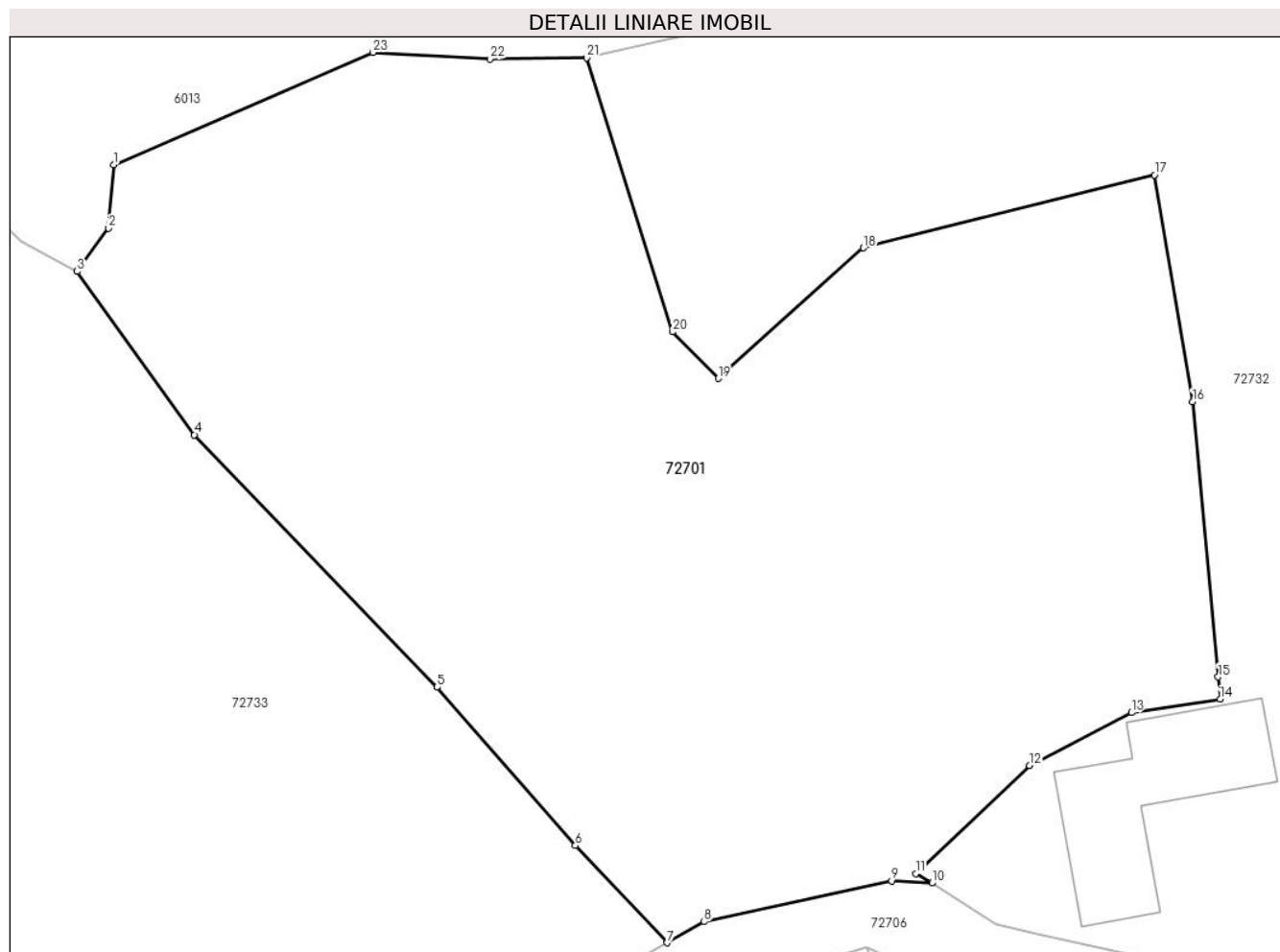
Inscrieri privind dezmembramintele dreptului de proprietate, drepturi reale de garanție și sarcini	Referințe
NU SUNT	

## Anexa Nr. 1 La Partea I

## Teren

Nr cadastral	Suprafața (mp)*	Observații / Referințe
70435	Din acte: 4.535 Masurata: 4.595	

\* Suprafața este determinată în planul de proiecție Stereo 70.



## Date referitoare la teren

Crt	Categorie folosință	Intra vilan	Suprafața (mp)	Tarla	Parcelă	Nr. topo	Observații / Referințe
1	faneata	DA	4.595	-	-	-	

## Lungime Segmente

1) Valorile lungimilor segmentelor sunt obținute din proiecție în plan.

Punct început	X / Y	Punct sfârșit	X / Y	Lungime segment (** (m)
1	377.677,903 512.586,662	2	377.677,472 512.581,139	5.54
3	377.674,738 512.577,362	4	377.684,946 512.563,148	17.5
5	377.706,07 512.541,173	6	377.718,105 512.527,384	18.302
7	377.726,1 512.518,923	8	377.729,333 512.520,749	3.713
9	377.745,647 512.524,305	10	377.749,162 512.524,131	3.519

Punct început	X / Y	Punct sfârșit	X / Y	Lungime segment (** (m)
2	377.677,472 512.581,139	3	377.674,738 512.577,362	4.663
4	377.684,946 512.563,148	5	377.706,07 512.541,173	30.482
6	377.718,105 512.527,384	7	377.726,1 512.518,923	11.641
8	377.729,333 512.520,749	9	377.745,647 512.524,305	16.697
10	377.749,162 512.524,131	11	377.747,76 512.524,956	1.627

Punct început	X / Y	Punct sfârșit	X / Y	Lungime segment (** (m)
11	377.747,76 512.524,956	12	377.757,635 512.534,363	13.638
13	377.766,531 512.538,964	14	377.774,253 512.540,136	7.81
15	377.774,078 512.542,062	16	377.771,849 512.566,024	24.065
17	377.768,528 512.585,757	18	377.743,197 512.579,415	26.113
19	377.730,551 512.568,047	20	377.726,572 512.572,106	5.684
21	377.719,083 512.595,949	22	377.710,688 512.595,852	8.396
23	377.700,482 512.596,434	1	377.677,903 512.586,662	24.603

Punct început	X / Y	Punct sfârșit	X / Y	Lungime segment (** (m)
12	377.757,635 512.534,363	13	377.766,531 512.538,964	10.015
14	377.774,253 512.540,136	15	377.774,078 512.542,062	1.934
16	377.771,849 512.566,024	17	377.768,528 512.585,757	20.011
18	377.743,197 512.579,415	19	377.730,551 512.568,047	17.004
20	377.726,572 512.572,106	21	377.719,083 512.595,949	24.991
22	377.710,688 512.595,852	23	377.700,482 512.596,434	10.223

\*\* Lungimile segmentelor sunt determinate în planul de proiecție Stereo 70 și sunt rotunjite la 1 milimetru.

\*\*\* Distanța dintre puncte este formată din segmente cumulate ce sunt mai mici decât valoarea 1 milimetru.





## DATE DESPRE IMOBILUL NR. 72702

Oficiul de Cadastru și Publicitate Imobiliară ALBA  
Biroul de Cadastru și Publicitate Imobiliară Alba Iulia

## A. Partea I. Descrierea imobilului

TEREN Intravilan

Nr. CF vechi:392/ METEȘ

Adresa: Loc. Metes, Nr. 51, Jud. Alba

Nr. Crt	Nr cadastral Nr. topografic	Suprafața* (mp)	Observații / Referințe
A1	70468	2.823	Sector cadastral:110 Teren neimprejmuit; Teren imprejmuit partial cu gard de beton intre punctele 109-105-7-100-47, cu gard de plasa intre punctele 35-40-111 si cu zid constructie intre punctele 110-111, respectiv 35-112.

## Construcții

Crt	Nr cadastral Nr. topografic	Adresa	Observații / Referințe
A1.1	70468-C1	Loc. Metes, Jud. Alba	Nr. niveluri:1; S. construita la sol:472 mp; S. construita desfasurata:472 mp; Corp 1 - SCOALA GENERALA , Rh=P, avand suprafata desfasurata de 472 mp, edificata in anul 1964
A1.2	70468-C2	Loc. Metes, Jud. Alba	Nr. niveluri:1; S. construita la sol:329 mp; S. construita desfasurata:329 mp; Corp 2 - SCOALA GENERALA, Rh= P, avand suprafata desfasurata de 329 mp, edificata in anul 1919
A1.3	70468-C3	Loc. Metes, Jud. Alba	Nr. niveluri:1; S. construita la sol:33 mp; S. construita desfasurata:33 mp; Grup sanitar, Rh=P, avand suprafata desfasurata de 33 mp, edificata in anul 1964
A1.4	70468-C4	Loc. Metes, Jud. Alba	Nr. niveluri:1; S. construita la sol:49 mp; S. construita desfasurata:49 mp; Magazie, Rh= P, avand suprafata desfasurata de 49 mp, edificata in anul 1964
A1.5	70468-C5	Loc. Metes, Jud. Alba	Nr. niveluri:1; S. construita la sol:52 mp; S. construita desfasurata:52 mp; Corp 3 - GRADINITA CU PROGRAM NORMAL "ION CREANGA" METES, Rh=P, avand suprafata desfasurata de 52 mp, edificata in anul 1964

## B. Partea II. Proprietari și acte

Inscrieri privitoare la dreptul de proprietate și alte drepturi reale	Referințe
<b>14093 / 04/08/2006</b>	
Act Normativ nr. nr. 974/2002, anexa nr. 45, din 05/09/2002 emis de GUVERNUL ROMÂNIEI (act administrativ nr 8121(Adeverinta adresa) din 03.12.2020, emis de Primaria Com. Metes;inscris sub semnatura privata nr 183 (Documentatie) din 11.12.2020, emis de SC LARRY & CORY VERMESSUNGEN SRL;act administrativ nr 8123 (Certificat de atestare a edificarii constructiei) din 03.12.2020, emis de Primaria Com. Metes;act administrativ nr 7899 (Adeverinta intravilan) din 23.11.2020, emis de Primaria Com. Metes);	
B1	Intabulare, drept de PROPRIETATEcu titlul atestare, dobandit prin Lege, cota actuala 1/1
	1) <b>DOMENIUL PUBLIC AL COMUNEI METEȘ</b> , CIF:9999999999999999 <i>OBSERVATII: (provenita din conversia CF 392/ METEȘ)</i>
<b>87449 / 14/12/2020</b>	
Act Administrativ nr. 65 (HCL), din 26/11/2020 emis de Primaria Com. Metes (act administrativ nr 8121 (Adeverinta adresa) din 03.12.2020, emis de Primaria Com. Metes;inscris sub semnatura privata nr 183 (Documentatie) din 11.12.2020, emis de SC LARRY & CORY VERMESSUNGEN SRL;act administrativ nr 8123 (Certificat de atestare a edificarii constructiei) din 03.12.2020, emis de Primaria Com. Metes;act administrativ nr 7899 (Adeverinta intravilan) din 23.11.2020, emis de Primaria Com. Metes);	
B2	In baza Hotararii nr.65/2020 emisa de Consiliul Local al comunei Metes,a documentatiei cadastrale si a actelor anexa,se actualizeaza informatiile cadastrale si tehnice ale imobilului,astfel,se modifica suprafata de la 2877 mp la 2823 mp,se noteaza ca imobilul este situat in intravilanul localitatii Metes,la nr.51,se defalca si descriu cele cinci constructii inscrise initial sub A1.1,ca un singur corp de cladire,in realitate existand cinci corpuri de cladiri,independente,conform realitatii si a folosintei actuale,dupa cum urmeaza : sub A1.1-Corp 1, Scoala generala (P),in suprafata de 472 mp,sub A1.12-Corp 2,Scoala generala (P),in suprafata de 329 mp,sub A1.3-,Grup sanitar (P) in suprafata de 33 mp,sub A1.4- Magazie (P) in suprafata de 49 mp,sub A1.5-Gradinita cu program normal „Ion Creanga”,(P),in suprafata de 52 mp.
	A1, A1.1, A1.2, A1.3, A1.4, A1.5

Inscrieri privitoare la dreptul de proprietate și alte drepturi reale		Referințe
B3	Intabulare, drept de PROPRIETATE, act normativ HG 974/2002, anexa 45, inch. 14093/04.08.2006, dobandit prin Lege, cota actuala 1/1 1) <b>COMUNA METES-DOMENIUL PUBLIC</b> , CIF:4562150	A1.2, A1.3, A1.4, A1.5

**C. Partea III. SARCINI .**

Inscrieri privind dezmembramintele dreptului de proprietate, drepturi reale de garanție și sarcini	Referințe
NU SUNT	

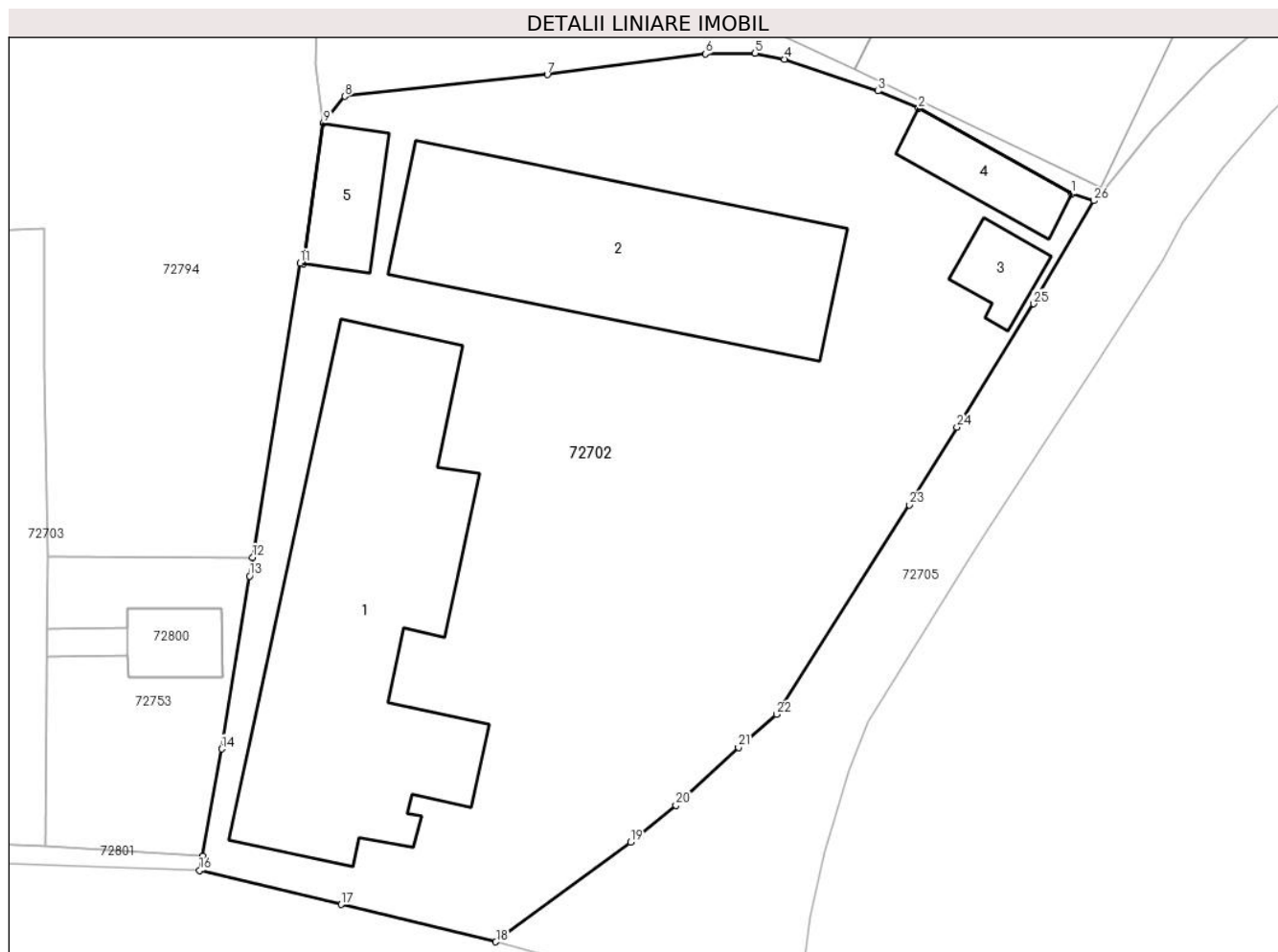


## Anexa Nr. 1 La Partea I

## Teren

Nr cadastral	Suprafața (mp)*	Observații / Referințe
70468	2.823	Teren împrejmuit partial cu gard de beton intre punctele 109-105-7-100-47, cu gard de plasa intre punctele 35-40-111 si cu zid constructie intre punctele 110-111, respectiv 35-112.

\* Suprafața este determinată în planul de proiecție Stereo 70.



## Date referitoare la teren

Crt	Categorie folosință	Intravilan	Suprafața (mp)	Tarla	Parcelă	Nr. topo	Observații / Referințe
1	curți constructii	DA	2.823	-	-	19/1	

## Date referitoare la construcții

Crt	Număr	Destinație construcție	Supraf. (mp)	Situație juridică	Observații / Referințe
A1.1	70468-C1	construcții administrative si social culturale	472	Cu acte	Nr. niveluri:1; S. construita la sol:472 mp; S. construita desfasurata:472 mp; Corp 1 - SCOALA GENERALA , Rh= P, avand suprafata desfasurata de 472 mp, edificata in anul 1964
A1.2	70468-C2	construcții administrative si social culturale	329	Cu acte	Nr. niveluri:1; S. construita la sol:329 mp; S. construita desfasurata:329 mp; Corp 2 - SCOALA GENERALA, Rh= P, avand suprafata desfasurata de 329 mp, edificata in anul 1919
A1.3	70468-C3	construcții anexa	33	Cu acte	Nr. niveluri:1; S. construita la sol:33 mp; S. construita desfasurata:33 mp; Grup sanitar, Rh=P, avand suprafata desfasurata de 33 mp, edificata in anul 1964
A1.4	70468-C4	construcții anexa	49	Cu acte	Nr. niveluri:1; S. construita la sol:49 mp; S. construita desfasurata:49 mp; Magazie, Rh=P, avand suprafata desfasurata de 49 mp, edificata in anul 1964

Crt	Număr	Destinație construcție	Supraf. (mp)	Situație juridică	Observații / Referințe
A1.5	70468-C5	construcții administrative și social culturale	52	Cu acte	Nr. niveluri:1; S. construita la sol:52 mp; S. construita desfasurata:52 mp; Corp 3 - GRADINITA CU PROGRAM NORMAL "ION CREANGA" METES, Rh=P, avand suprafata desfasurata de 52 mp, edificata in anul 1964

**Lungime Segmente**

1) Valorile lungimilor segmentelor sunt obținute din proiecție în plan.

Punct început	X / Y	Punct sfârșit	X / Y	Lungime segment (** (m)
1	378.230,294 512.082,355	2	378.218,945 512.088,698	13.001
3	378.215,943 512.089,986	4	378.208,985 512.092,332	7.343
5	378.206,831 512.092,784	6	378.203,129 512.092,731	3.702
7	378.191,418 512.091,197	8	378.176,413 512.089,589	15.091
9	378.174,823 512.087,602	10	378.173,348 512.077,19	10.516
11	378.173,1 512.077,225	12	378.169,568 512.055,392	22.117
13	378.169,347 512.054,024	14	378.167,273 512.041,2	12.991
15	378.165,866 512.033,236	16	378.165,659 512.032,195	1.062
17	378.176,125 512.029,653	18	378.187,604 512.026,894	11.806
19	378.197,584 512.034,284	20	378.200,948 512.037,016	4.334
21	378.205,584 512.041,296	22	378.208,411 512.043,762	3.751
23	378.218,254 512.059,295	24	378.221,782 512.065,053	6.753
25	378.227,458 512.074,207	26	378.231,912 512.081,854	8.85

Punct început	X / Y	Punct sfârșit	X / Y	Lungime segment (** (m)
2	378.218,945 512.088,698	3	378.215,943 512.089,986	3.267
4	378.208,985 512.092,332	5	378.206,831 512.092,784	2.201
6	378.203,129 512.092,731	7	378.191,418 512.091,197	11.811
8	378.176,413 512.089,589	9	378.174,823 512.087,602	2.545
10	378.173,348 512.077,19	11	378.173,1 512.077,225	0.25
12	378.169,568 512.055,392	13	378.169,347 512.054,024	1.385
14	378.167,273 512.041,2	15	378.165,866 512.033,236	8.087
16	378.165,659 512.032,195	17	378.176,125 512.029,653	10.77
18	378.187,604 512.026,894	19	378.197,584 512.034,284	12.418
20	378.200,948 512.037,016	21	378.205,584 512.041,296	6.31
22	378.208,411 512.043,762	23	378.218,254 512.059,295	18.389
24	378.221,782 512.065,053	25	378.227,458 512.074,207	10.771
26	378.231,912 512.081,854	1	378.230,294 512.082,355	1.694

\*\* Lungimile segmentelor sunt determinate în planul de proiecție Stereo 70 și sunt rotunjite la 1 milimetru.

\*\*\* Distanța dintre puncte este formată din segmente cumulate ce sunt mai mici decât valoarea 1 milimetru.

**DATE DESPRE IMOBILUL NR. 72703**

Oficiul de Cadastru și Publicitate Imobiliară ALBA  
Biroul de Cadastru și Publicitate Imobiliară Alba Iulia

**A. Partea I. Descrierea imobilului**

TEREN Intravilan

Nr. CF vechi:1201/Metes

Nr. cadastral vechi:144/1

Adresa: Loc. Metes, Jud. Alba

Nr. Crt	Nr cadastral Nr. topografic	Suprafața* (mp)	Observații / Referințe
A1	71397	751	Sector cadastral:110 Teren imprejmuit; imobil partial imprejmuit.

**B. Partea II. Proprietari și acte**

Inscrieri privitoare la dreptul de proprietate și alte drepturi reale		Referințe
<b>43874 / 23/06/2021</b>		
Act Administrativ nr. 37 - HCL, din 31/05/2021 emis de CONSILIUL LOCAL METES (contract de vânzare-cumpărare nr 1010/2008);		
B2	În baza HCL nr. 37/31.04.2021 emis de Consiliul Local al Primăriei Metes și a documentației cadastrale avizată de OCPI Alba-Serviciul Cadastru, imobilul de sub A1 se introduce în intravilan, i se actualizează categoria de folosință din arabil în CURȚI-CONSTRUCȚII, se re pozi ționează conform coordonatelor din anexa 1.35 recepționată de inspector și totodată se înscrie în domeniul privat al comunei Metes	A1
B3	Intabulare, drept de PROPRIETATE, dobândit prin Lege, cota actuala 1/1 1) <b>COMUNA METEȘ - DOMENIUL PRIVAT</b> , CIF:9999999999999	A1
<b>69616 / 01/11/2023</b>		
Inscris Sub Semnatura Privata nr. 9487-PAD, din 31/10/2023 emis de SC LARRY&CORY VERMESSUNGEN SRL;		
B4	În baza documentației cadastrale recepționată de OCPI Alba se re pozi ționează imobilul conform coordonatelor din Anexa nr. 16	A1

**C. Partea III. SARCINI .**

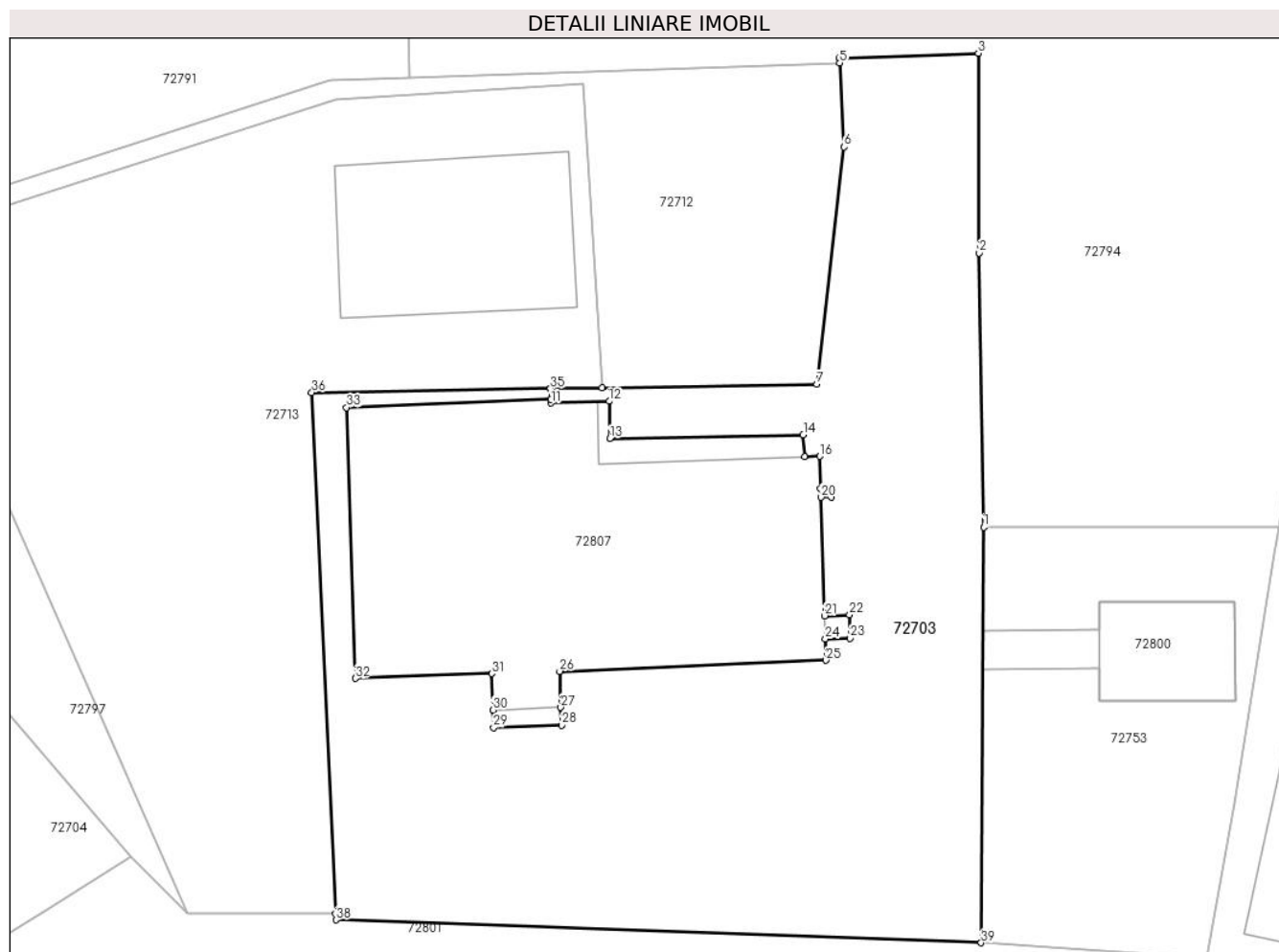
Inscrieri privind dezmembramintele dreptului de proprietate, drepturi reale de garanție și sarcini	Referințe
NU SUNT	

## Anexa Nr. 1 La Partea I

## Teren

Nr cadastral	Suprafața (mp)*	Observații / Referințe
71397	751	imobil partial imprejmuit.

\* Suprafața este determinată în planul de proiecție Stereo 70.



## Date referitoare la teren

Crt	Categorie folosință	Intravilan	Suprafața (mp)	Tarla	Parcelă	Nr. topo	Observații / Referințe
1	curți constructii	DA	751	-	-	24/1	Imobil partial imprejmuit , nr. topo. 24/1, cad 144/1.

## Lungime Segmente

1) Valorile lungimilor segmentelor sunt obținute din proiecție în plan.

Punct început	X / Y	Punct sfârșit	X / Y	Lungime segment (** (m)
1	378.154,376 512.055,415	2	378.154,15 512.069,525	14.112
3	378.154,107 512.079,799	4	378.146,952 512.079,544	7.16
5	378.146,966 512.079,303	6	378.147,177 512.074,98	4.328
7	378.145,79 512.062,77	8	378.134,725 512.062,587	11.066
9	378.132,073 512.062,543	10	378.132,097 512.061,991	0.553

Punct început	X / Y	Punct sfârșit	X / Y	Lungime segment (** (m)
2	378.154,15 512.069,525	3	378.154,107 512.079,799	10.274
4	378.146,952 512.079,544	5	378.146,966 512.079,303	0.242
6	378.147,177 512.074,98	7	378.145,79 512.062,77	12.289
8	378.134,725 512.062,587	9	378.132,073 512.062,543	2.652
10	378.132,097 512.061,991	11	378.132,106 512.061,79	0.201

Punct început	X / Y	Punct sfârșit	X / Y	Lungime segment (** (m)
11	378.132,106 512.061,79	12	378.135,092 512.061,892	2.988
13	378.135,131 512.059,973	14	378.145,083 512.060,17	9.954
15	378.145,158 512.059,036	16	378.145,939 512.059,059	0.781
17	378.145,99 512.057,39	18	378.146,516 512.057,411	0.526
19	378.146,529 512.056,968	20	378.146,004 512.056,944	0.526
21	378.146,19 512.050,852	22	378.147,471 512.050,898	1.282
23	378.147,498 512.049,702	24	378.146,226 512.049,655	1.272
25	378.146,26 512.048,559	26	378.132,544 512.047,994	13.728
27	378.132,605 512.046,137	28	378.132,643 512.045,22	0.917
29	378.129,14 512.045,098	30	378.129,113 512.046,007	0.91
31	378.129,049 512.047,873	32	378.122,024 512.047,629	7.029
33	378.121,567 512.061,567	34	378.132,088 512.061,99	10.529
35	378.132,064 512.062,543	36	378.119,779 512.062,34	12.287
37	378.121,007 512.035,521	38	378.121,025 512.035,199	0.322
39	378.154,249 512.034,026	1	378.154,376 512.055,415	21.389

Punct început	X / Y	Punct sfârșit	X / Y	Lungime segment (** (m)
12	378.135,092 512.061,892	13	378.135,131 512.059,973	1.92
14	378.145,083 512.060,17	15	378.145,158 512.059,036	1.136
16	378.145,939 512.059,059	17	378.145,99 512.057,39	1.67
18	378.146,516 512.057,411	19	378.146,529 512.056,968	0.443
20	378.146,004 512.056,944	21	378.146,19 512.050,852	6.095
22	378.147,471 512.050,898	23	378.147,498 512.049,702	1.196
24	378.146,226 512.049,655	25	378.146,26 512.048,559	1.097
26	378.132,544 512.047,994	27	378.132,605 512.046,137	1.858
28	378.132,643 512.045,22	29	378.129,14 512.045,098	3.505
30	378.129,113 512.046,007	31	378.129,049 512.047,873	1.866
32	378.122,024 512.047,629	33	378.121,567 512.061,567	13.945
34	378.132,088 512.061,99	35	378.132,064 512.062,543	0.553
36	378.119,779 512.062,34	37	378.121,007 512.035,521	26.847
38	378.121,025 512.035,199	39	378.154,249 512.034,026	33.245

\*\* Lungimile segmentelor sunt determinate în planul de proiecție Stereo 70 și sunt rotunjite la 1 milimetru.

\*\*\* Distanța dintre puncte este formată din segmente cumulate ce sunt mai mici decât valoarea 1 milimetru.



**DATE DESPRE IMOBILUL NR. 72704**

Oficiul de Cadastru și Publicitate Imobiliară ALBA  
Biroul de Cadastru și Publicitate Imobiliară Alba Iulia

**A. Partea I. Descrierea imobilului**

TEREN Intravilan

Adresa: Loc. Metes, Jud. Alba

Nr. Crt	Nr cadastral Nr. topografic	Suprafața* (mp)	Observații / Referințe
A1	74161	12.764	Sector cadastral:110 Teren neimpregmuit;

**B. Partea II. Proprietari și acte**

Inscrieri privitoare la dreptul de proprietate și alte drepturi reale		Referințe
<b>44587 / 25/06/2021</b>		
Act Administrativ nr. 35, din 31/05/2021 emis de Consiliul Local al Comunei Metes (act normativ nr 974 din 25.09.2002, emis de Guvernul României);		
B1	Intabulare, drept de PROPRIETATE asupra imobilului de sub A1 identificat cu nr.top. 760/2 - introdus in circuitul civil -din CF 2 Metes in suprafata de 12640 mp, dobandit prin Lege, cota actuala 1/1 1) <b>COMUNA METES</b> , CIF:4562150, DOMENIUL PUBLIC	A1

**C. Partea III. SARCINI .**

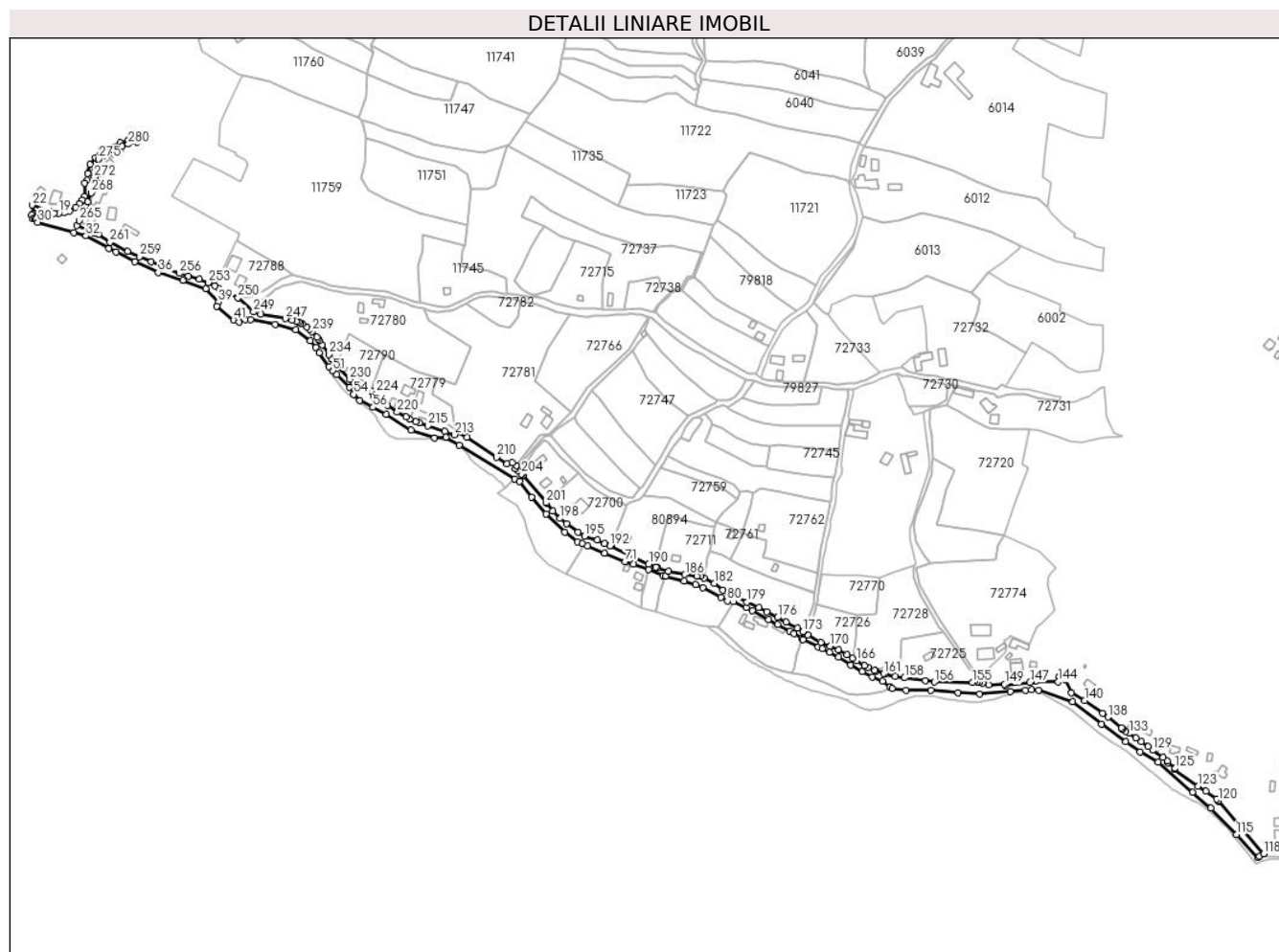
Inscrieri privind dezmembramintele dreptului de proprietate, drepturi reale de garanție și sarcini	Referințe
NU SUNT	

## Anexa Nr. 1 La Partea I

## Teren

Nr cadastral	Suprafața (mp)*	Observații / Referințe
74161	12.764	

\* Suprafața este determinată în planul de proiecție Stereo 70.



## Date referitoare la teren

Crt	Categorie folosință	Intravilan	Suprafața (mp)	Tarla	Parcelă	Nr. topo	Observații / Referințe
1	drum	DA	12.764	-	-	760/2	

## Lungime Segmente

1) Valorile lungimilor segmentelor sunt obținute din proiecție în plan.

Punct început	X / Y	Punct sfârșit	X / Y	Lungime segment
1	376.983,493 512.749,499	2	376.985,213 512.753,31	4.181
4	376.974,459 512.751,808	5	376.966,63 512.748,925	8.343
7	376.947,714 512.741,207	8	376.942,163 512.734,187	8.95
10	376.934,139 512.718,626	11	376.933,242 512.711,635	7.048
13	376.931,298 512.695,237	14	376.928,892 512.692,046	3.997
16	376.922,044 512.684,574	17	376.916,099 512.680,834	7.024
2	376.985,213 512.753,31	3	376.982,255 512.753,502	2.964
5	376.966,63 512.748,925	6	376.954,57 512.743,977	13.03 6
8	376.942,163 512.734,187	9	376.936,278 512.727,241	9.104
11	376.933,242 512.711,635	12	376.930,829 512.708,894	3.652
14	376.928,892 512.692,046	15	376.925,942 512.688,135	4.899
17	376.916,099 512.680,834	18	376.910,701 512.678,921	5.727
3	376.982,255 512.753,502	4	376.974,459 512.751,808	7.978
6	376.954,57 512.743,977	7	376.947,714 512.741,207	7.394
9	376.936,278 512.727,241	10	376.934,139 512.718,626	8.877
12	376.930,829 512.708,894	13	376.931,298 512.695,237	13.66 5
15	376.925,942 512.688,135	16	376.922,044 512.684,574	5.28
18	376.910,701 512.678,921	19	376.905,3 512.678,586	5.411







Punct început	X / Y	Punct sfârșit	X / Y	Lungime segment	Punct început	X / Y	Punct sfârșit	X / Y	Lungime segment	Punct început	X / Y	Punct sfârșit	X / Y	Lungime segment
217	377.262,064 512.470,44	218	377.256,118 512.473,028	6.485	218	377.256,118 512.473,028	219	377.252,397 512.474,894	4.163	219	377.252,397 512.474,894	220	377.243,832 512.479,756	9.849
220	377.243,832 512.479,756	221	377.234,117 512.486,351	11.74 2	221	377.234,117 512.486,351	222	377.230,353 512.488,906	4.549	222	377.230,353 512.488,906	223	377.220,966 512.495,294	11.35 4
223	377.220,966 512.495,294	224	377.222,431 512.499,196	4.168	224	377.222,431 512.499,196	225	377.217,685 512.501,33	5.204	225	377.217,685 512.501,33	226	377.213,698 512.502,802	4.25
226	377.213,698 512.502,802	227	377.207,484 512.505,645	6.833	227	377.207,484 512.505,645	228	377.202,965 512.508,058	5.123	228	377.202,965 512.508,058	229	377.198,751 512.510,957	5.115
229	377.198,751 512.510,957	230	377.196,367 512.512,683	2.943	230	377.196,367 512.512,683	231	377.182,642 512.527,034	19.85 8	231	377.182,642 512.527,034	232	377.178,779 512.532,049	6.33
232	377.178,779 512.532,049	233	377.177,902 512.533,37	1.586	233	377.177,902 512.533,37	234	377.175,204 512.537,434	4.878	234	377.175,204 512.537,434	235	377.168,552 512.547,199	11.81 5
235	377.168,552 512.547,199	236	377.165,753 512.551,395	5.044	236	377.165,753 512.551,395	237	377.164,716 512.552,984	1.897	237	377.164,716 512.552,984	238	377.163,335 512.555,033	2.471
238	377.163,335 512.555,033	239	377.158,797 512.560,437	7.057	239	377.158,797 512.560,437	240	377.156,276 512.562,89	3.517	240	377.156,276 512.562,89	241	377.153,196 512.565,325	3.926
241	377.153,196 512.565,325	242	377.149,126 512.567,919	4.826	242	377.149,126 512.567,919	243	377.147,131 512.568,946	2.244	243	377.147,131 512.568,946	244	377.145,049 512.569,949	2.311
244	377.145,049 512.569,949	245	377.142,861 512.570,756	2.332	245	377.142,861 512.570,756	246	377.138,632 512.571,997	4.407	246	377.138,632 512.571,997	247	377.131,917 512.573,385	6.857
247	377.131,917 512.573,385	248	377.107,323 512.577,676	24.96 6	248	377.107,323 512.577,676	249	377.099,984 512.579,939	7.68	249	377.099,984 512.579,939	250	377.084,643 512.594,227	20.96 4
250	377.084,643 512.594,227	251	377.065,915 512.603,021	20.69	251	377.065,915 512.603,021	252	377.061,18 512.605,976	5.581	252	377.061,18 512.605,976	253	377.054,672 512.609,395	7.351
253	377.054,672 512.609,395	254	377.045,943 512.612,555	9.283	254	377.045,943 512.612,555	255	377.034,974 512.615,726	11.41 8	255	377.034,974 512.615,726	256	377.025,951 512.618,643	9.483
256	377.025,951 512.618,643	257	377.009,952 512.624,82	17.15	257	377.009,952 512.624,82	258	376.997,632 512.630,04	13.38	258	376.997,632 512.630,04	259	376.985,982 512.635,205	12.74 4
259	376.985,982 512.635,205	260	376.974,152 512.640,573	12.99 1	260	376.974,152 512.640,573	261	376.956,477 512.649,835	19.95 5	261	376.956,477 512.649,835	262	376.944,838 512.657,227	13.78 8
262	376.944,838 512.657,227	263	376.941,074 512.658,707	4.045	263	376.941,074 512.658,707	264	376.923,1 512.666,168	19.46 1	264	376.923,1 512.666,168	265	376.925,711 512.671,427	5.871
265	376.925,711 512.671,427	266	376.931,931 512.685,783	15.64 6	266	376.931,931 512.685,783	267	376.933,856 512.690,179	4.799	267	376.933,856 512.690,179	268	376.937,87 512.699,048	9.735
268	376.937,87 512.699,048	269	376.941,142 512.707,017	8.615	269	376.941,142 512.707,017	270	376.942,296 512.709,828	3.038	270	376.942,296 512.709,828	271	376.941,484 512.714,493	4.735
271	376.941,484 512.714,493	272	376.940,819 512.714,534	0.666	272	376.940,819 512.714,534	273	376.940,876 512.719,871	5.337	273	376.940,876 512.719,871	274	376.941,812 512.724,117	4.348
274	376.941,812 512.724,117	275	376.944,868 512.732,798	9.203	275	376.944,868 512.732,798	276	376.951,656 512.736,742	7.851	276	376.951,656 512.736,742	277	376.954,845 512.737,665	3.32
277	376.954,845 512.737,665	278	376.960,798 512.737,902	5.958	278	376.960,798 512.737,902	279	376.968,238 512.745,698	10.77 6	279	376.968,238 512.745,698	280	376.974,818 512.747,643	6.861
280	376.974,818 512.747,643	1	376.983,493 512.749,499	8.871										

\*\* Lungimile segmentelor sunt determinate în planul de proiecție Stereo 70 și sunt rotunjite la 1 milimetru.

\*\*\* Distanța dintre puncte este formată din segmente cumulate ce sunt mai mici decât valoarea 1 milimetru.



**DATE DESPRE IMOBILUL NR. 72705**

Oficiul de Cadastru și Publicitate Imobiliară ALBA  
Biroul de Cadastru și Publicitate Imobiliară Alba Iulia

**A. Partea I. Descrierea imobilului**

TEREN Intravilan

Adresa: Loc. Metes, Jud. Alba

Nr. Crt	Nr cadastral Nr. topografic	Suprafața* (mp)	Observații / Referințe
A1	74181	2.477	Sector cadastral:110 Teren neimprejmuit; DRUM COMUNAL METES DEALUL AMPOITEI

**B. Partea II. Proprietari și acte**

Inscrieri privitoare la dreptul de proprietate și alte drepturi reale	Referințe
<b>44591 / 25/06/2021</b>	
Act Administrativ nr. 35, din 31/05/2021 emis de Consiliul Local al Comunei Metes (act normativ nr 974 din 25.09.2002, emis de Guvernul României);	
B1	A1
Intabulare, drept de PROPRIETATE asupra imobilului de sub A1 identificat cu nr.top 35/4 - introdus in circuitul civil -din CF 2 Metes in suprafata de 2515 mp, dobandit prin Lege, cota actuala 1/1 1) <b>COMUNA METES</b> , CIF:4562150, DOMENIUL PUBLIC	

**C. Partea III. SARCINI .**

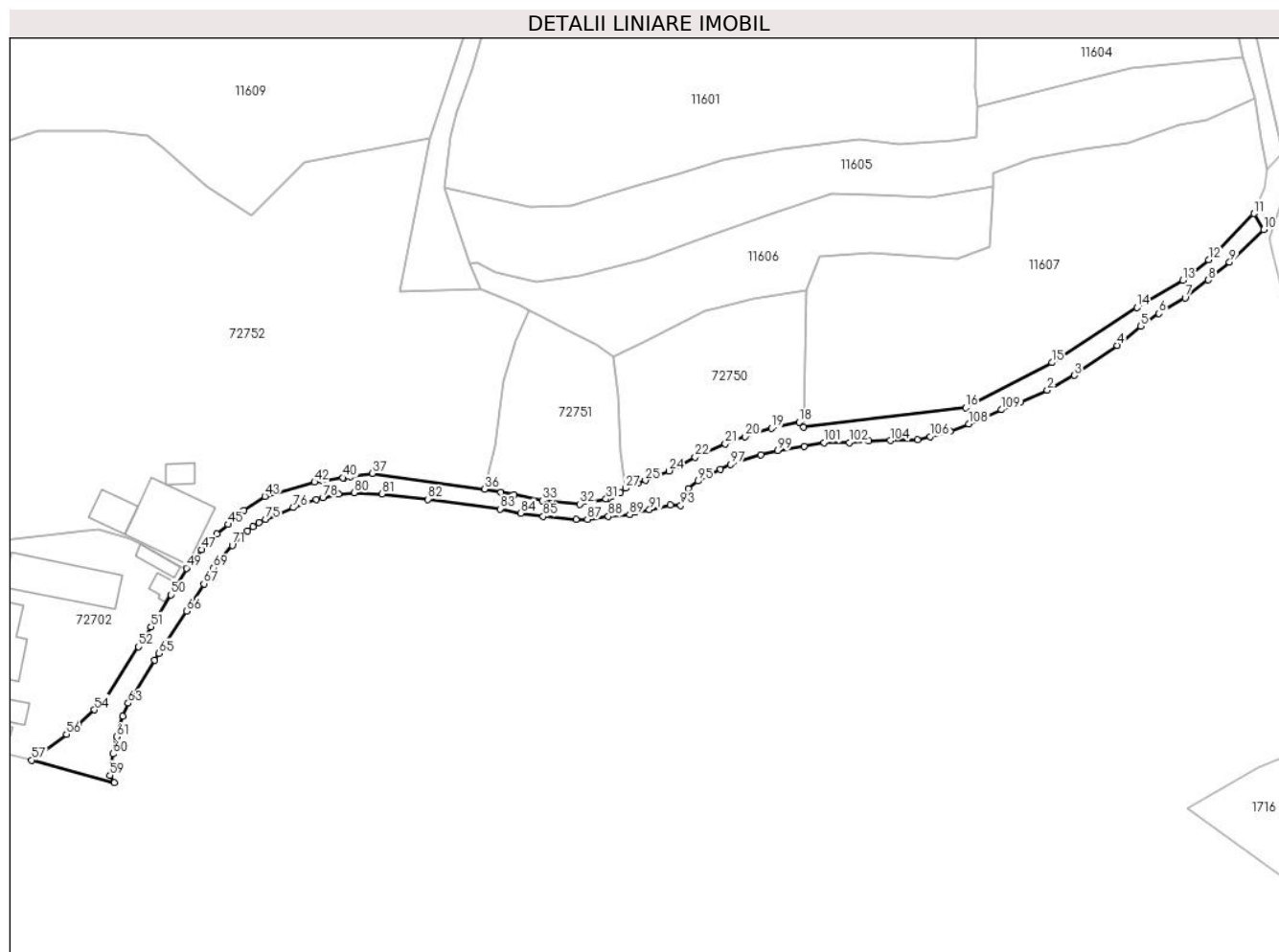
Inscrieri privind dezmembramintele dreptului de proprietate, drepturi reale de garanție și sarcini	Referințe
NU SUNT	

## Anexa Nr. 1 La Partea I

## Teren

Nr cadastral	Suprafața (mp)*	Observații / Referințe
74181	2.477	DRUM COMUNAL METES DEALUL AMPOITEI

\* Suprafața este determinată în planul de proiecție Stereo 70.



## Date referitoare la teren

Crt	Categorie folosință	Intravilan	Suprafața (mp)	Tarla	Parcelă	Nr. topo	Observații / Referințe
1	drum	DA	2.477	-	-	35/4	

## Lungime Segmente

1) Valorile lungimilor segmentelor sunt obținute din proiecție în plan.

Punct început	X / Y	Punct sfârșit	X / Y	Lungime segment	Punct început	X / Y	Punct sfârșit	X / Y	Lungime segment	Punct început	X / Y	Punct sfârșit	X / Y	Lungime segment
1	378.470,657 512.129,316	2	378.478,493 512.132,718	8.542	2	378.478,493 512.132,718	3	378.486,259 512.136,979	8.858	3	378.486,259 512.136,979	4	378.498,451 512.145,6	14.932
4	378.498,451 512.145,6	5	378.505,236 512.151,032	8.692	5	378.505,236 512.151,032	6	378.510,452 512.154,673	6.361	6	378.510,452 512.154,673	7	378.517,908 512.159,148	8.696
7	378.517,908 512.159,148	8	378.524,567 512.164,281	8.408	8	378.524,567 512.164,281	9	378.530,652 512.169,331	7.908	9	378.530,652 512.169,331	10	378.540,432 512.178,706	13.548
10	378.540,432 512.178,706	11	378.537,59 512.183,287	5.391	11	378.537,59 512.183,287	12	378.524,661 512.170,039	18.511	12	378.524,661 512.170,039	13	378.517,252 512.164,2	9.433
13	378.517,252 512.164,2	14	378.504,158 512.156,394	15.244	14	378.504,158 512.156,394	15	378.479,796 512.140,639	29.013	15	378.479,796 512.140,639	16	378.455,072 512.127,705	27.903
16	378.455,072 512.127,705	17	378.408,635 512.122,218	46.76	17	378.408,635 512.122,218	18	378.407,432 512.123,57	1.81	18	378.407,432 512.123,57	19	378.399,517 512.121,829	8.104







**DATE DESPRE IMOBILUL NR. 72706**

Oficiul de Cadastru și Publicitate Imobiliară ALBA  
Biroul de Cadastru și Publicitate Imobiliară Alba Iulia

**A. Partea I. Descrierea imobilului**

TEREN Intravilan

Adresa: Loc. Metes, Jud. Alba

Nr. Crt	Nr cadastral Nr. topografic	Suprafața* (mp)	Observații / Referințe
A1	74192	5.000	Sector cadastral:110 Teren neimpregmuit;

**B. Partea II. Proprietari și acte**

Inscrieri privitoare la dreptul de proprietate și alte drepturi reale	Referințe
<b>45099 / 28/06/2021</b>	
Act Administrativ nr. Anexa nr.45 la HG 974/2002, din 01/01/2002 emis de - (act notarial nr 974 din 25.09.2002, emis de GUV ROMANIEI; act administrativ nr 35 din 31.05.2021, emis de COM METES);	
B1	A1
Intabulare, drept de PROPRIETATE asupra imobilului de sub A1 identificat cu nr.top. 742/3 introdus in circuitul civil in Cf 2 Metes, dobandit prin Lege, cota actuala 1/1	
1) COMUNA METES-DOMENIUL PUBLIC, CIF:999999999999	

**C. Partea III. SARCINI .**

Inscrieri privind dezmembramintele dreptului de proprietate, drepturi reale de garanție și sarcini	Referințe
NU SUNT	





Punct început	X / Y	Punct sfârșit	X / Y	Lungime segment	Punct început	X / Y	Punct sfârșit	X / Y	Lungime segment	Punct început	X / Y	Punct sfârșit	X / Y	Lungime segment
118	377.227,601 512.595,672	119	377.233,489 512.594,721	5.964	119	377.233,489 512.594,721	120	377.236,503 512.593,88	3.129	120	377.236,503 512.593,88	121	377.242,742 512.592,034	6.506
121	377.242,742 512.592,034	122	377.248,364 512.589,808	6.047	122	377.248,364 512.589,808	123	377.253,929 512.587,99	5.854	123	377.253,929 512.587,99	124	377.258,41 512.586,397	4.756
124	377.258,41 512.586,397	125	377.263,733 512.585,27	5.441	125	377.263,733 512.585,27	126	377.270,963 512.583,381	7.473	126	377.270,963 512.583,381	127	377.275,993 512.581,572	5.345
127	377.275,993 512.581,572	128	377.282,384 512.580,09	6.561	128	377.282,384 512.580,09	129	377.286,214 512.580,238	3.833	129	377.286,214 512.580,238	130	377.293,449 512.580,714	7.251
130	377.293,449 512.580,714	131	377.297,45 512.581,627	4.104	131	377.297,45 512.581,627	132	377.301,116 512.582,756	3.836	132	377.301,116 512.582,756	133	377.312,872 512.588,826	13.231
133	377.312,872 512.588,826	134	377.319,163 512.592,072	7.079	134	377.319,163 512.592,072	135	377.325,049 512.594,11	6.229	135	377.325,049 512.594,11	136	377.331,443 512.595,413	6.525
136	377.331,443 512.595,413	137	377.336,93 512.595,784	5.5	137	377.336,93 512.595,784	138	377.350,823 512.593,881	14.023	138	377.350,823 512.593,881	139	377.359,878 512.593,591	9.06
139	377.359,878 512.593,591	140	377.367,271 512.591,027	7.825	140	377.367,271 512.591,027	141	377.380,778 512.587,997	13.843	141	377.380,778 512.587,997	142	377.394,38 512.583,544	14.312
142	377.394,38 512.583,544	143	377.403,13 512.580,432	9.287	143	377.403,13 512.580,432	144	377.416,46 512.577,882	13.572	144	377.416,46 512.577,882	145	377.417,846 512.577,659	1.404
145	377.417,846 512.577,659	146	377.430,873 512.575,564	13.194	146	377.430,873 512.575,564	147	377.435,154 512.575,489	4.282	147	377.435,154 512.575,489	148	377.439,88 512.576,335	4.801
148	377.439,88 512.576,335	149	377.453,428 512.576,808	13.556	149	377.453,428 512.576,808	150	377.461,861 512.576,996	8.435	150	377.461,861 512.576,996	151	377.474,039 512.577,885	12.21
151	377.474,039 512.577,885	152	377.476,411 512.578,065	2.379	152	377.476,411 512.578,065	153	377.482,411 512.577,778	6.007	153	377.482,411 512.577,778	154	377.487,933 512.576,898	5.592
154	377.487,933 512.576,898	155	377.494,0 512.575,278	6.28	155	377.494,0 512.575,278	156	377.494,476 512.575,109	0.505	156	377.494,476 512.575,109	157	377.496,03 512.574,555	1.649
157	377.496,03 512.574,555	158	377.498,059 512.573,832	2.154	158	377.498,059 512.573,832	159	377.507,179 512.566,647	11.61	159	377.507,179 512.566,647	160	377.516,208 512.558,578	12.109
160	377.516,208 512.558,578	161	377.523,775 512.552,415	9.759	161	377.523,775 512.552,415	162	377.528,798 512.548,918	6.12	162	377.528,798 512.548,918	163	377.540,762 512.541,69	13.978
163	377.540,762 512.541,69	164	377.549,674 512.537,064	10.041	164	377.549,674 512.537,064	165	377.557,968 512.532,159	9.636	165	377.557,968 512.532,159	166	377.567,824 512.525,714	11.776
166	377.567,824 512.525,714	167	377.576,336 512.520,356	10.058	167	377.576,336 512.520,356	168	377.585,23 512.515,511	10.128	168	377.585,23 512.515,511	169	377.592,406 512.511,752	8.101
169	377.592,406 512.511,752	170	377.600,44 512.510,589	8.118	170	377.600,44 512.510,589	171	377.614,216 512.506,105	14.487	171	377.614,216 512.506,105	172	377.627,548 512.505,388	13.351
172	377.627,548 512.505,388	173	377.647,847 512.505,148	20.3	173	377.647,847 512.505,148	174	377.662,52 512.504,749	14.678	174	377.662,52 512.504,749	175	377.668,433 512.504,582	5.915
175	377.668,433 512.504,582	176	377.670,833 512.504,514	2.401	176	377.670,833 512.504,514	177	377.682,296 512.502,703	11.605	177	377.682,296 512.502,703	178	377.693,485 512.502,335	11.195
178	377.693,485 512.502,335	179	377.700,113 512.502,719	6.639	179	377.700,113 512.502,719	180	377.703,612 512.504,176	3.79	180	377.703,612 512.504,176	181	377.706,252 512.505,052	2.782
181	377.706,252 512.505,052	182	377.708,366 512.505,733	2.221	182	377.708,366 512.505,733	183	377.720,47 512.510,02	12.841	183	377.720,47 512.510,02	184	377.728,244 512.513,707	8.604
184	377.728,244 512.513,707	185	377.734,514 512.515,923	6.65	185	377.734,514 512.515,923	186	377.737,911 512.516,851	3.521	186	377.737,911 512.516,851	187	377.743,428 512.518,555	5.774
187	377.743,428 512.518,555	188	377.745,293 512.517,705	2.05	188	377.745,293 512.517,705	189	377.748,087 512.516,432	3.07	189	377.748,087 512.516,432	190	377.755,021 512.516,229	6.937
190	377.755,021 512.516,229	191	377.771,702 512.512,048	17.197	191	377.771,702 512.512,048	192	377.792,782 512.507,72	21.52	192	377.792,782 512.507,72	193	377.794,636 512.507,194	1.927
193	377.794,636 512.507,194	194	377.798,408 512.506,858	3.787	194	377.798,408 512.506,858	1	377.802,181 512.506,571	3.784					

\*\* Lungimile segmentelor sunt determinate în planul de proiecție Stereo 70 și sunt rotunjite la 1 milimetru.

\*\*\* Distanța dintre puncte este formată din segmente cumulate ce sunt mai mici decât valoarea 1 milimetru.

**DATE DESPRE IMOBILUL NR. 72710**

Oficiul de Cadastru și Publicitate Imobiliară ALBA  
Biroul de Cadastru și Publicitate Imobiliară Alba Iulia

**A. Partea I. Descrierea imobilului**

TEREN Intravilan

Adresa: Loc. Metes, Jud. Alba

Nr. Crt	Nr cadastral Nr. topografic	Suprafața* (mp)	Observații / Referințe
A1	76247	2.475	Sector cadastral:110 Teren imprejmuit;

**B. Partea II. Proprietari și acte**

Inscrieri privitoare la dreptul de proprietate și alte drepturi reale		Referințe
<b>78800 / 16/11/2021</b>		
Act Notarial nr. DECLARATIE NOTARIALA NR.3106, din 10/11/2021 emis de NP DAN ADRIAN DOTIU (act administrativ nr ADEVERINTA NR.161 din 10.01.2022, emis de PRIMARIA METES;act administrativ nr ADEVERINTA NR.164 din 10.01.2022, emis de PRIMARIA METES;act administrativ nr ADEVERINTA NR.8713 din 05.11.2021, emis de PRIMARIA COMUNEI METES;act administrativ nr CERTIFICAT FISCAL NR.8791 din 08.11.2021, emis de PRIMARIA COMUNEI METES);		
B1	Imobilul de sub A1 s-a transcris din cf nr.70 a loc.Metes,nr.top.761.	A1
<b>19477 / 22/03/2022</b>		
Act Notarial nr. 780, din 22/03/2022 emis de Dotiu Dan Adrian;		
B3	Inscrierea posesiei, drept de PROPRIETATEIn baza contractului de vanzare aut.780/2022 emis de NP Dotiu Dan Adrian si conform art.13 alin.(5) dinLegea 7/1996 a cadastrului si publicitatii imobiliare, republicata si modificata, SE NOTEAZA POSESIA asupra cotei de 1/1 părți din imobil, posesie inceputa la data de 16.11.2021 cu inch. cf 78800/2021 de catre Dad Ana, cu titlu cumparare , in regimul matrimonial al comunității legale de bunuri, in favoarea, dobandit prin Constituire, cota actuala 1/1	A1
1) <b>MAN TUDOR MARIAN</b> , căsătorit cu 2) <b>MAN IOANA-VIORICA</b>		

**C. Partea III. SARCINI .**

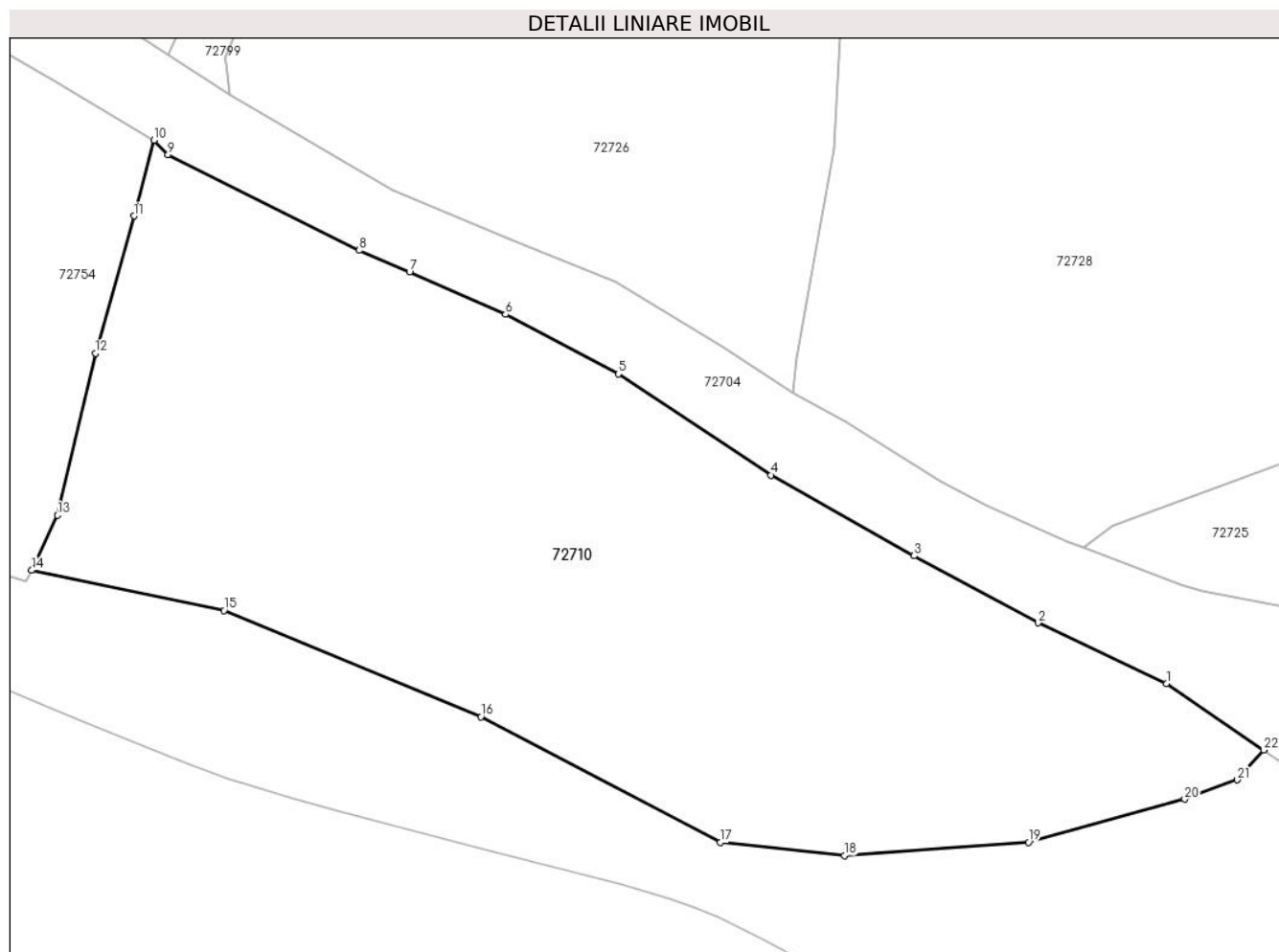
Inscrieri privind dezmembramintele dreptului de proprietate, drepturi reale de garanție și sarcini	Referințe
NU SUNT	

## Anexa Nr. 1 La Partea I

## Teren

Nr cadastral	Suprafața (mp)*	Observații / Referințe
76247	2.475	

\* Suprafața este determinată în planul de proiecție Stereo 70.



## Date referitoare la teren

Crt	Categorie folosință	Intravilan	Suprafața (mp)	Tarla	Parcelă	Nr. topo	Observații / Referințe
1	arabil	DA	2.475	-	-	-	

## Lungime Segmente

1) Valorile lungimilor segmentelor sunt obținute din proiecție în plan.

Punct început	X / Y	Punct sfârșit	X / Y	Lungime segment (** (m)
1	377.728,977 512.210,542	2	377.718,737 512.215,36	11.317
3	377.708,88 512.220,689	4	377.697,493 512.227,101	13.068
5	377.685,344 512.235,153	6	377.676,393 512.239,877	10.121
7	377.668,738 512.243,239	8	377.664,746 512.244,973	4.352
9	377.649,519 512.252,583	10	377.648,419 512.253,722	1.583

Punct început	X / Y	Punct sfârșit	X / Y	Lungime segment (** (m)
2	377.718,737 512.215,36	3	377.708,88 512.220,689	11.205
4	377.697,493 512.227,101	5	377.685,344 512.235,153	14.575
6	377.676,393 512.239,877	7	377.668,738 512.243,239	8.361
8	377.664,746 512.244,973	9	377.649,519 512.252,583	17.023
10	377.648,419 512.253,722	11	377.646,812 512.247,705	6.228

Punct început	X / Y	Punct sfârșit	X / Y	Lungime segment (** (m)
11	377.646,812 512.247,705	12	377.643,73 512.236,784	11.348
13	377.640,71 512.223,916	14	377.638,666 512.219,535	4.834
15	377.653,973 512.216,35	16	377.674,413 512.207,894	22.12
17	377.693,466 512.197,894	18	377.703,346 512.196,844	9.936
19	377.717,994 512.197,919	20	377.730,421 512.201,336	12.888
21	377.734,599 512.202,874	22	377.736,709 512.205,25	3.178

Punct început	X / Y	Punct sfârșit	X / Y	Lungime segment (** (m)
12	377.643,73 512.236,784	13	377.640,71 512.223,916	13.218
14	377.638,666 512.219,535	15	377.653,973 512.216,35	15.635
16	377.674,413 512.207,894	17	377.693,466 512.197,894	21.518
18	377.703,346 512.196,844	19	377.717,994 512.197,919	14.687
20	377.730,421 512.201,336	21	377.734,599 512.202,874	4.452
22	377.736,709 512.205,25	1	377.728,977 512.210,542	9.37

\*\* Lungimile segmentelor sunt determinate în planul de proiecție Stereo 70 și sunt rotunjite la 1 milimetru.

\*\*\* Distanța dintre puncte este formată din segmente cumulate ce sunt mai mici decât valoarea 1 milimetru.





**DATE DESPRE IMOBILUL NR. 72711**

Oficiul de Cadastru și Publicitate Imobiliară ALBA  
Biroul de Cadastru și Publicitate Imobiliară Alba Iulia

**A. Partea I. Descrierea imobilului**

TEREN Intravilan

Nr. CF vechi:71305

Adresa: Loc. Metes, Nr. 67, Jud. Alba

Nr. Crt	Nr cadastral Nr. topografic	Suprafața* (mp)	Observații / Referințe
A1	76299	2.566	Sector cadastral:110 Teren neimpregmuit;

**Construcții**

Crt	Nr cadastral Nr. topografic	Adresa	Observații / Referințe
A1.1	76299-C1	Loc. Metes, Nr. 67, Jud. Alba	Nr. niveluri:1; S. construita la sol:47 mp; S. construita desfasurata:47 mp; CONSTRUCTIE DE LOCUINTE, EDIFICATA INAINTE DE ANUL 2000, PARTER

**B. Partea II. Proprietari și acte**

Inscrieri privitoare la dreptul de proprietate și alte drepturi reale		Referințe
<b>13686 / 01/03/2022</b>		
Act Administrativ nr. 1301, din 18/02/2022 emis de COMUNA METES (act administrativ nr 1766 din 03.03.2022, emis de Comuna Metes;act administrativ nr 1302 din 18.02.2022, emis de COMUNA METES; in scris sub semnatura privata nr PV VECINATATE din 01.03.2022, emis de CIORGOVEAN DANIEL ZAHARIE);		
B1	Se deschide C.F. nr. 76299 /UAT Metes In baza prevederilor Legii nr. 7/1996 republicata si a regulamentului de carte funciara aprobat prin O.D.G al ANCP nr.700/2014, care cuprinde imobilul cu nr. cad. 76299/ UAT Metes descris in partea I, adus din CF nr. 71305 /UAT Metes 1) <b>BARBU RADU-BOGDAN, și soția</b> 2) <b>BARBU MARIA</b>	A1
B5	In baza documentatiei cadastrale si a actelor anexa,se noteaza ca imobilul este situat in intravilanul loc.Metes,nr.67,se modifica suprafata imobilului de la 1799 mp,suprafata din acte,2760 mp suprafata reala,la suprafata masurata de 2566 mp,din care 2068 mp in proprietate si 498 mp in posesie.	A1, A1.1
<b>23767 / 06/04/2022</b>		
Act Notarial nr. 1396, din 05/04/2022 emis de Teodorescu Elena;		
B9	Intabulare, drept de PROPRIETATEcu titlu cumpărare, bun comun, dobandit prin Conventie, cota actuala 2068/2566 1) <b>BARBU RADU-BOGDAN, și soția</b> 2) <b>BARBU MARIA</b>	A1
B10	Inscrierea posesiei, drept de PROPRIETATEIn baza contractului de vanzare aut.1396/2022 emis de NP Elena Teodorescu si conform art. 13 alin.(5) din Legea 7/1996 a cadastrului si publicitatii imobiliare, republicata si modificata,SE NOTEAZA POSESIA asupra cotei de 498/2566 părți din imobil,posesie inceputa la data de 01.03.2022 cu inch. cf 13686 / 2022 de catre Bucur Maria,cu titlu cumpărare, bun comun, dobandit prin Constituire, cota actuala 498/2566 1) <b>BARBU RADU-BOGDAN, și soția</b> 2) <b>BARBU MARIA</b>	A1
B11	Intabulare, drept de PROPRIETATEcu titlu cumpărare, bun comun, dobandit prin Conventie, cota actuala 1/1 1) <b>BARBU RADU-BOGDAN, și soția</b> 2) <b>BARBU MARIA</b>	A1.1

**C. Partea III. SARCINI**

Inscrieri privind dezmembramintele dreptului de proprietate, drepturi reale de garanție și sarcini		Referințe
<b>13686 / 01/03/2022</b>		
Act Administrativ nr. 17, din 24/07/2021 emis de Primaria Sugag;		
C2	Se radiaza dreptul de uzufruct viager in scris sub C1 in favoare la Bucur Floarea.	A1, A1.1

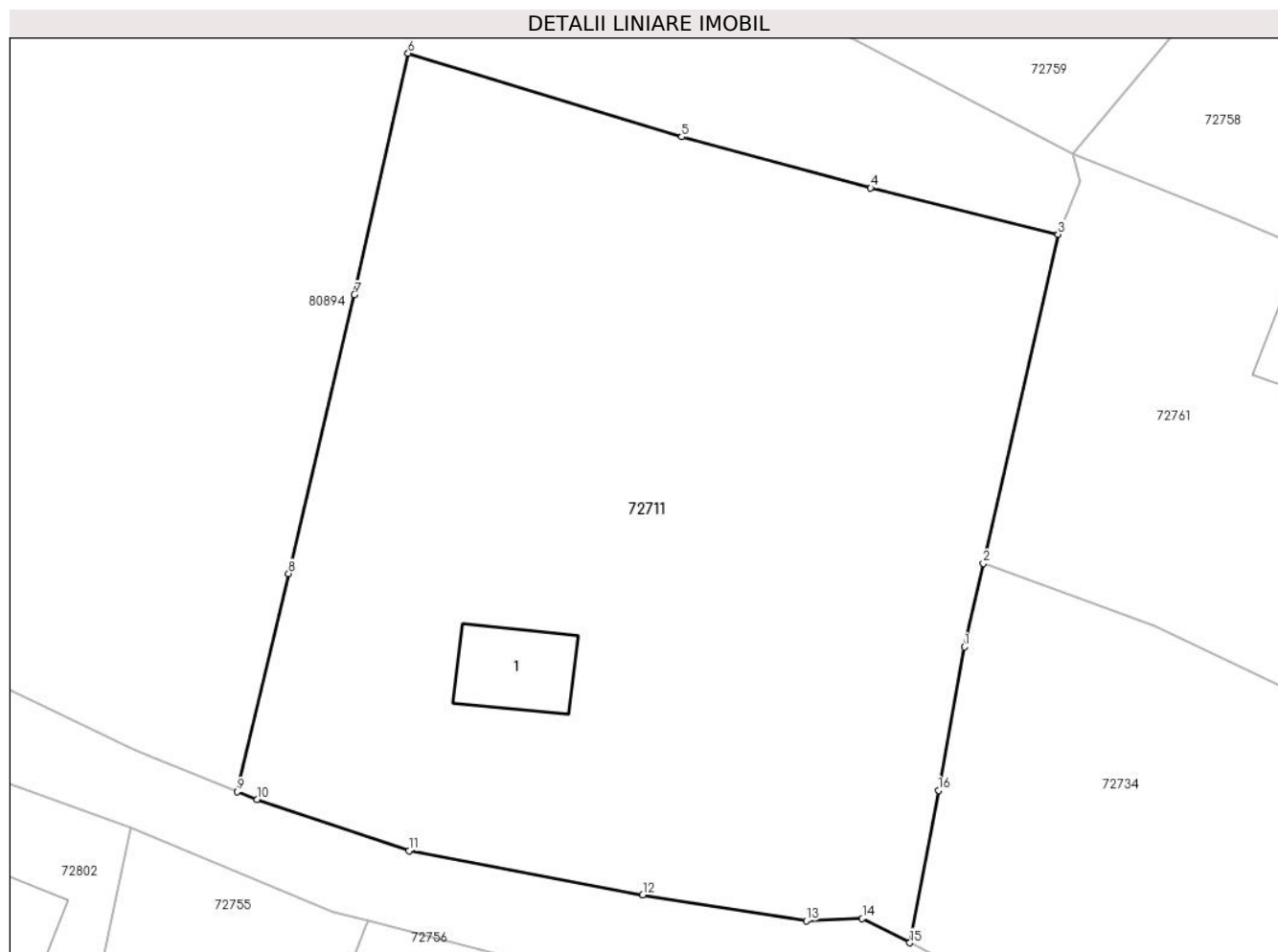
<b>Inscrieri privind dezmembramintele dreptului de proprietate, drepturi reale de garanție și sarcini</b>	<b>Referințe</b>
	<i>OBSERVATII: pozitie transcrisa din CF 71305/Meteseș, inscrisa prin incheierea nr. 67982 din 27/09/2021;</i>

## Anexa Nr. 1 La Partea I

## Teren

Nr cadastral	Suprafața (mp)*	Observații / Referințe
76299	2.566	

\* Suprafața este determinată în planul de proiecție Stereo 70.



## Date referitoare la teren

Crt	Categorie folosință	Intravilan	Suprafața (mp)	Tarla	Parcelă	Nr. topo	Observații / Referințe
1	curți constructii	DA	544	-	-	-	
2	arabil	DA	2.022	-	-	-	

## Date referitoare la construcții

Crt	Număr	Destinație construcție	Supraf. (mp)	Situație juridică	Observații / Referințe
A1.1	76299-C1	construcții de locuințe	47	Cu acte	Nr. niveluri:1; S. construita la sol:47 mp; S. construita desfasurata:47 mp; CONSTRUCTIE DE LOCUINTE, EDIFICATA INAINTE DE ANUL 2000, PARTER

## Lungime Segmente

1) Valorile lungimilor segmentelor sunt obținute din proiecție în plan.

Punct început	X / Y	Punct sfârșit	X / Y	Lungime segment (** (m)
1	377.554,503 512.335,2	2	377.555,858 512.341,151	6.103
2	377.555,858 512.341,151	3	377.561,197 512.364,595	24.044

Punct început	X / Y	Punct sfârșit	X / Y	Lungime segment (** (m)
3	377.561,197 512.364,595	4	377.547,824 512.367,903	13.776
4	377.547,824 512.367,903	5	377.534,337 512.371,542	13.969
5	377.534,337 512.371,542	6	377.514,841 512.377,504	20.387
6	377.514,841 512.377,504	7	377.511,005 512.360,29	17.636
7	377.511,005 512.360,29	8	377.506,313 512.340,418	20.418
8	377.506,313 512.340,418	9	377.502,642 512.324,88	15.966
9	377.502,642 512.324,88	10	377.504,05 512.324,312	1.518
10	377.504,05 512.324,312	11	377.514,897 512.320,662	11.445
11	377.514,897 512.320,662	12	377.531,574 512.317,521	16.97
12	377.531,574 512.317,521	13	377.543,235 512.315,686	11.804
13	377.543,235 512.315,686	14	377.547,226 512.315,838	3.994
14	377.547,226 512.315,838	15	377.550,621 512.314,107	3.811
15	377.550,621 512.314,107	16	377.552,662 512.324,974	11.057
16	377.552,662 512.324,974	1	377.554,503 512.335,2	10.39

\*\* Lungimile segmentelor sunt determinate în planul de proiecție Stereo 70 și sunt rotunjite la 1 milimetru.

\*\*\* Distanța dintre puncte este formată din segmente cumulate ce sunt mai mici decât valoarea 1 milimetru.

**DATE DESPRE IMOBILUL NR. 72712**

Oficiul de Cadastru și Publicitate Imobiliară ALBA  
Biroul de Cadastru și Publicitate Imobiliară Alba Iulia

**A. Partea I. Descrierea imobilului**

TEREN Intravilan

Adresa: Loc. Meteș, Jud. Alba

Nr. Crt	Nr cadastral Nr. topografic	Suprafața* (mp)	Observații / Referințe
A1	76331	238	Sector cadastral:110 Teren neimpregmuit;

**B. Partea II. Proprietari și acte**

Inscrieri privitoare la dreptul de proprietate și alte drepturi reale		Referințe
<b>47709 / 28/07/2022</b>		
Act Notarial nr. 1036, din 27/07/2022 emis de NP HOMOȘTEAN- MILACIU IOAN- FLORIN;		
B1	Se infiinteaza cartea funciara 76331 a imobilului cu numarul cadastral 76331 / UAT Meteș, rezultat din dezmembrarea imobilului cu numarul cadastral 70051 inscris in cartea funciara 70051;	A1
Act Notarial nr. 1334/2007, înch de rectificare nr 290/2008, din 03/01/2008 emis de BNP Homoștean Milaciu Ioan;		
B2	Intabulare, drept de PROPRIETATEcu titlul preluare patrimoniu, dobandit prin Conventie, cota actuala 1/1 1) <b>COOPERATIVA DE CONSUM METEȘ</b> , CIF:9999999999999999 <i>OBSERVATII: pozitie transcrisa din CF 70051/Meteș, inscrisa prin incheierea nr. 34484 din 07/11/2007; (provenita din conversia CF 1183/Meteș)</i>	A1

**C. Partea III. SARCINI**

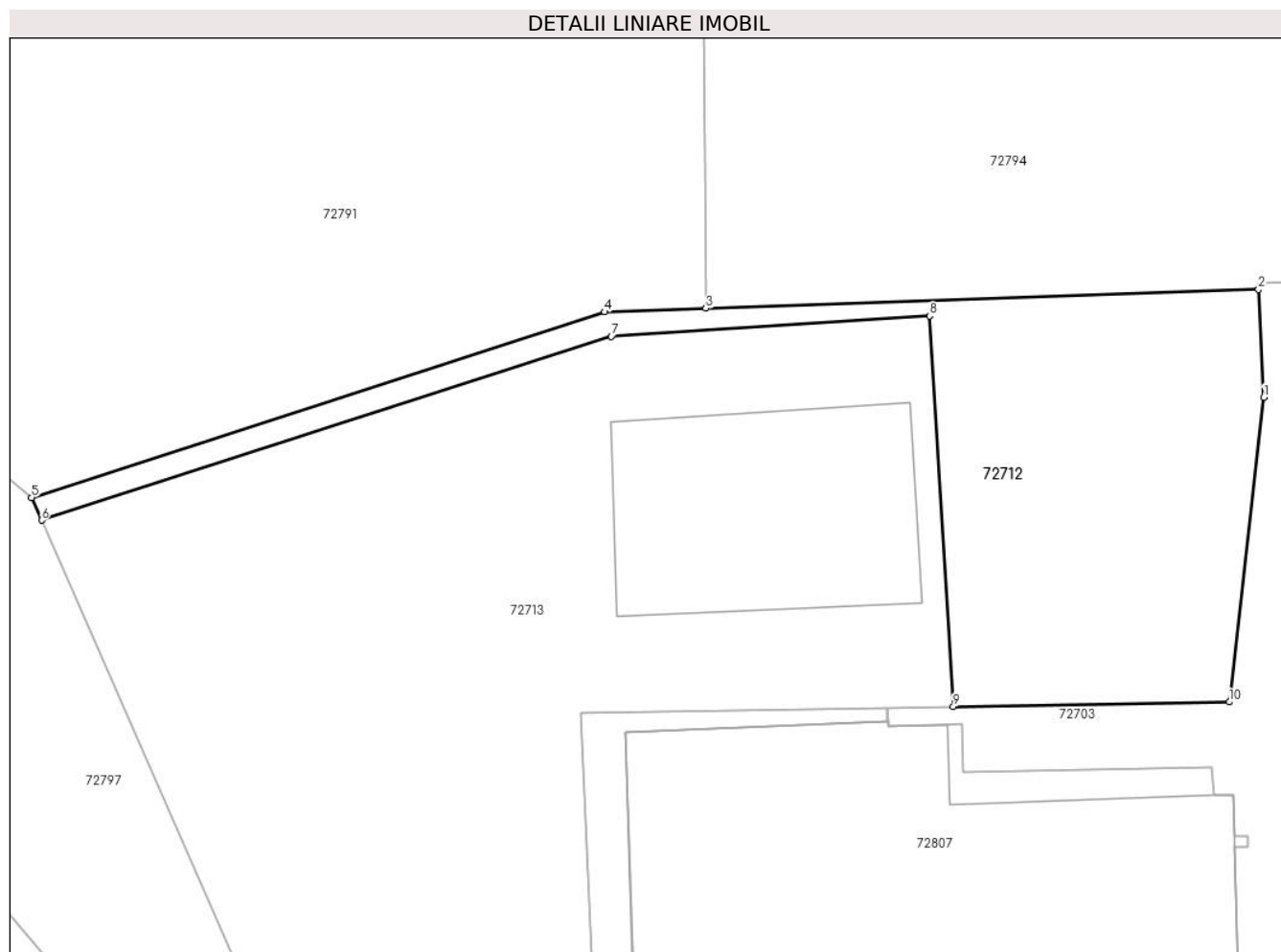
Inscrieri privind dezmembramintele dreptului de proprietate, drepturi reale de garanție și sarcini		Referințe
<b>47709 / 28/07/2022</b>		
Act Notarial nr. 0, din 27/07/2022 emis de BNP;		
C1	Intabulare, drept de SERVITUTEde trecere cu piciorul și cu orice autovehicol, asupra imobilului de sub a+1, în favoarea imobilului cu nr top 25/1/II din c.f. 1106, înch nr 1959/2001, dobandit prin Conventie, cota actuala 1/1, cota initiala 1/1 <i>OBSERVATII: pozitie transcrisa din CF 70051/Meteș, inscrisa prin incheierea nr. 34484 din 07/11/2007; (provenita din conversia CF 1183/Meteș)</i>	A1

## Anexa Nr. 1 La Partea I

## Teren

Nr cadastral	Suprafața (mp)*	Observații / Referințe
76331	238	

\* Suprafața este determinată în planul de proiecție Stereo 70.



## Date referitoare la teren

Crt	Categorie folosință	Intravilan	Suprafața (mp)	Tarla	Parcelă	Nr. topo	Observații / Referințe
1	curți constructii	DA	238	-	-	-	

## Lungime Segmente

1) Valorile lungimilor segmentelor sunt obținute din proiecție în plan.

Punct început	X / Y	Punct sfârșit	X / Y	Lungime segment (** (m)
1	378.147,177 512.074,98	2	378.146,966 512.079,303	4.328
2	378.146,966 512.079,303	3	378.124,803 512.078,543	22.176
3	378.124,803 512.078,543	4	378.120,735 512.078,404	4.071
4	378.120,735 512.078,404	5	378.097,764 512.070,968	24.145
5	378.097,764 512.070,968	6	378.098,167 512.070,053	1.0

Punct început	X / Y	Punct sfârșit	X / Y	Lungime segment (** (m)
6	378.098,167 512.070,053	7	378.121,015 512.077,423	24.007
7	378.121,015 512.077,423	8	378.133,768 512.078,242	12.779
8	378.133,768 512.078,242	9	378.134,725 512.062,587	15.684
9	378.134,725 512.062,587	10	378.145,79 512.062,77	11.066
10	378.145,79 512.062,77	1	378.147,177 512.074,98	12.289

\*\* Lungimile segmentelor sunt determinate în planul de proiecție Stereo 70 și sunt rotunjite la 1 milimetru.

\*\*\* Distanța dintre puncte este formată din segmente cumulate ce sunt mai mici decât valoarea 1 milimetru.





**DATE DESPRE IMOBILUL NR. 72713**

Oficiul de Cadastru și Publicitate Imobiliară ALBA  
Biroul de Cadastru și Publicitate Imobiliară Alba Iulia

**A. Partea I. Descrierea imobilului**

TEREN Intravilan

Adresa: Loc. Metes, Jud. Alba

Nr. Crt	Nr cadastral Nr. topografic	Suprafața* (mp)	Observații / Referințe
A1	76332	797	Sector cadastral:110 Teren neimpregmuit;

**Construcții**

Crt	Nr cadastral Nr. topografic	Adresa	Observații / Referințe
A1.1	76332-C1	Loc. Metes, Jud. Alba	Nr. niveluri:1; S. construita la sol:96 mp; BIROURI

**B. Partea II. Proprietari și acte**

Inscrieri privitoare la dreptul de proprietate și alte drepturi reale		Referințe
<b>47709 / 28/07/2022</b>		
Act Notarial nr. 1036, din 27/07/2022 emis de NP HOMOȘTEAN- MILACIU IOAN- FLORIN;		
B1	Se infiinteaza cartea funciara 76332 a imobilului cu numarul cadastral 76332 / UAT Metes, rezultat din dezmembrarea imobilului cu numarul cadastral 70051 inscris in cartea funciara 70051;	A1
Act Notarial nr. 1334/2007, înch de rectificare nr 290/2008, din 03/01/2007 emis de BNP Homoștean Milaciu Ioan;		
B2	Intabulare, drept de PROPRIETATEcu titlul preluare patrimoniu, dobandit prin Conventie, cota actuala 1/1 1) <b>COOPERATIVA DE CONSUM METEȘ</b> , CIF:99999999999999 <i>OBSERVATII: pozitie transcrisa din CF 70051/Meteș, inscrisa prin incheierea nr. 34484 din 07/11/2007; (provenita din conversia CF 1183/Meteș)</i>	A1, A1.1

**C. Partea III. SARCINI**

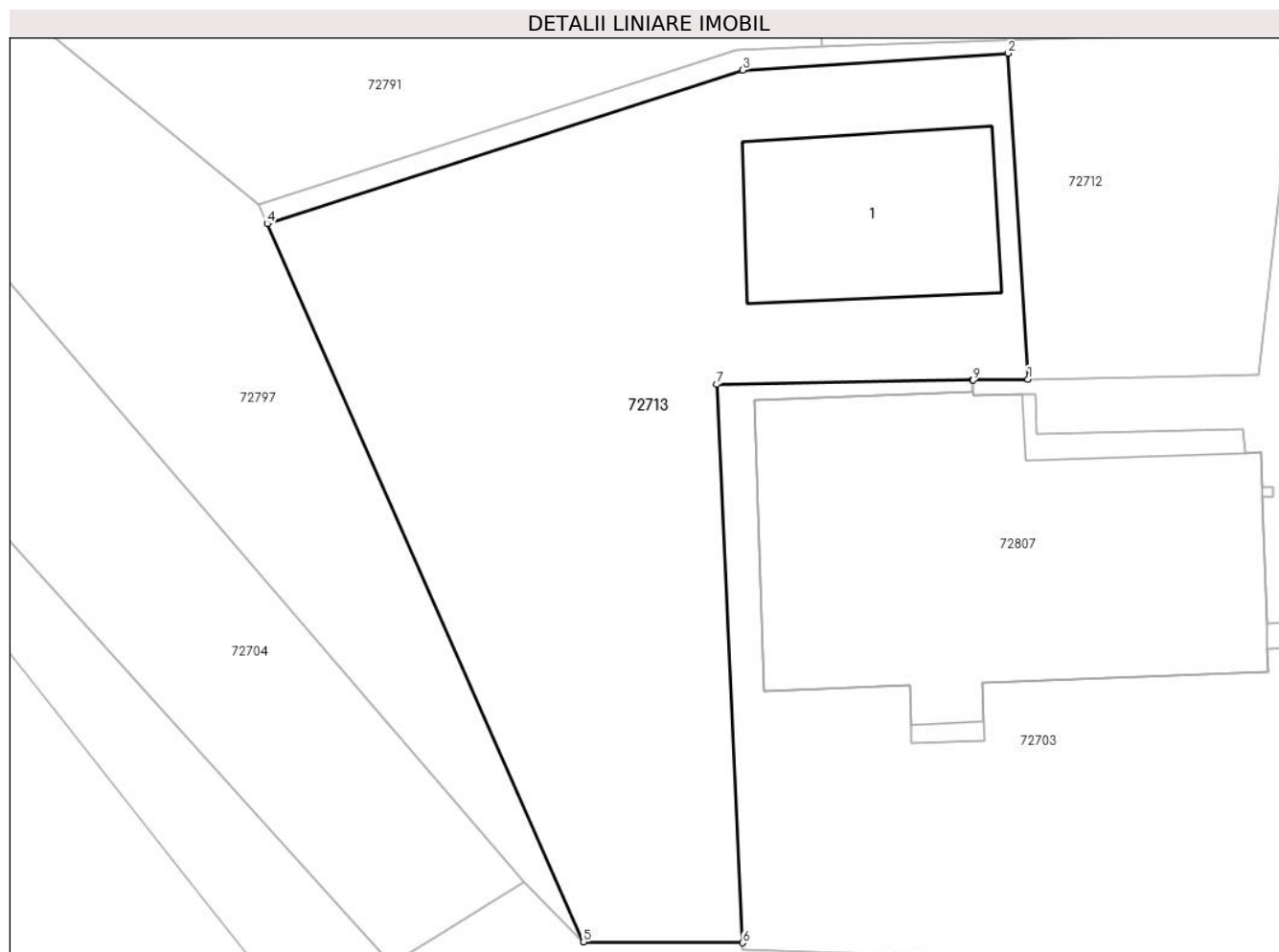
Inscrieri privind dezmembramintele dreptului de proprietate, drepturi reale de garanție și sarcini		Referințe
<b>47709 / 28/07/2022</b>		
Act Notarial nr. 0, din 27/07/2022 emis de BNP;		
C1	Intabulare, drept de SERVITUTEde trecere cu piciorul și cu orice autovehicol, asupra imobilului de sub a+1, în favoarea imobilului cu nr top 25/1/II din c.f. 1106, înch nr 1959/2001, dobandit prin Conventie, cota actuala 1/1, cota initiala 1/1 <i>OBSERVATII: pozitie transcrisa din CF 70051/Meteș, inscrisa prin incheierea nr. 34484 din 07/11/2007; (provenita din conversia CF 1183/Meteș)</i>	A1, A1.1

## Anexa Nr. 1 La Partea I

## Teren

Nr cadastral	Suprafața (mp)*	Observații / Referințe
76332	797	

\* Suprafața este determinată în planul de proiecție Stereo 70.



## Date referitoare la teren

Crt	Categorie folosință	Intra vilan	Suprafața (mp)	Tarla	Parcelă	Nr. topo	Observații / Referințe
1	curți constructii	DA	797	-	-	-	

## Date referitoare la construcții

Crt	Număr	Destinație construcție	Supraf. (mp)	Situație juridică	Observații / Referințe
A1.1	76332-C1	construcții industriale și edilitare	96	Cu acte	Nr. niveluri:1; S. construita la sol:96 mp; BIROURI

## Lungime Segmente

1) Valorile lungimilor segmentelor sunt obținute din proiecție în plan.

Punct început	X / Y	Punct sfârșit	X / Y	Lungime segment (** (m)
1	378.134,725 512.062,587	2	378.133,768 512.078,242	15.684
2	378.133,768 512.078,242	3	378.121,015 512.077,423	12.779
3	378.121,015 512.077,423	4	378.098,167 512.070,053	24.007

Punct început	X / Y	Punct sfârșit	X / Y	Lungime segment (** (m)
4	378.098,167 512.070,053	5	378.113,364 512.035,553	37.699
5	378.113,364 512.035,553	6	378.121,007 512.035,521	7.643
6	378.121,007 512.035,521	7	378.119,779 512.062,34	26.847
7	378.119,779 512.062,34	8	378.132,064 512.062,543	12.287
8	378.132,064 512.062,543	9	378.132,073 512.062,543	0.009
9	378.132,073 512.062,543	1	378.134,725 512.062,587	2.652

\*\* Lungimile segmentelor sunt determinate în planul de proiecție Stereo 70 și sunt rotunjite la 1 milimetru.

\*\*\* Distanța dintre puncte este formată din segmente cumulate ce sunt mai mici decât valoarea 1 milimetru.



**DATE DESPRE IMOBILUL NR. 72714**

Oficiul de Cadastru și Publicitate Imobiliară ALBA  
Biroul de Cadastru și Publicitate Imobiliară Alba Iulia

**A. Partea I. Descrierea imobilului**

TEREN Intravilan

Adresa: Loc. Metes, Nr. 84, Jud. Alba

Nr. Crt	Nr cadastral Nr. topografic	Suprafața* (mp)	Observații / Referințe
A1	76371	2.284	Sector cadastral:110 Teren imprejmuit; Imprejmuit partial cu gard sarma si gard din lemn.

**B. Partea II. Proprietari și acte**

Inscrieri privitoare la dreptul de proprietate și alte drepturi reale		Referințe
<b>49711 / 08/08/2022</b>		
Act Notarial nr. 3246, din 05/08/2022 emis de TEODORESCU elena;		
B1	Se infiinteaza cartea funciara 76371 a imobilului cu numarul cadastral 76371 / UAT Metes, rezultat din dezmembrarea imobilului cu numarul cadastral 73840 inscris in cartea funciara 73840;	A1
<b>51166 / 16/08/2022</b>		
Act Administrativ nr. 49714/2022, din 08/08/2022 emis de BCPI ALBA IULIA-DIN OFICIU;		
B4	Se indreapta eroarea materiala survenita odata cu inscrierea incheierii nr.49714/08.08.2022 in sensul ca se corecteaza data inceperii posesiei din 08.08.2022 cu incheierea nr.49711/2022 in data de 20.10.2020 cu inch.nr.78137/2020.	A1
<b>20530 / 01/04/2024</b>		
Act Administrativ Legea 7/1996, din 13/03/1996 emis de PARLAMENTUL ROMÂNIEI;		
B5	Intabulare, drept de PROPRIETATE, dobandit prin Lege, cota actuala 1/1 1) DANIEL DIANA-AUGUSTA, divortata	A1

**C. Partea III. SARCINI .**

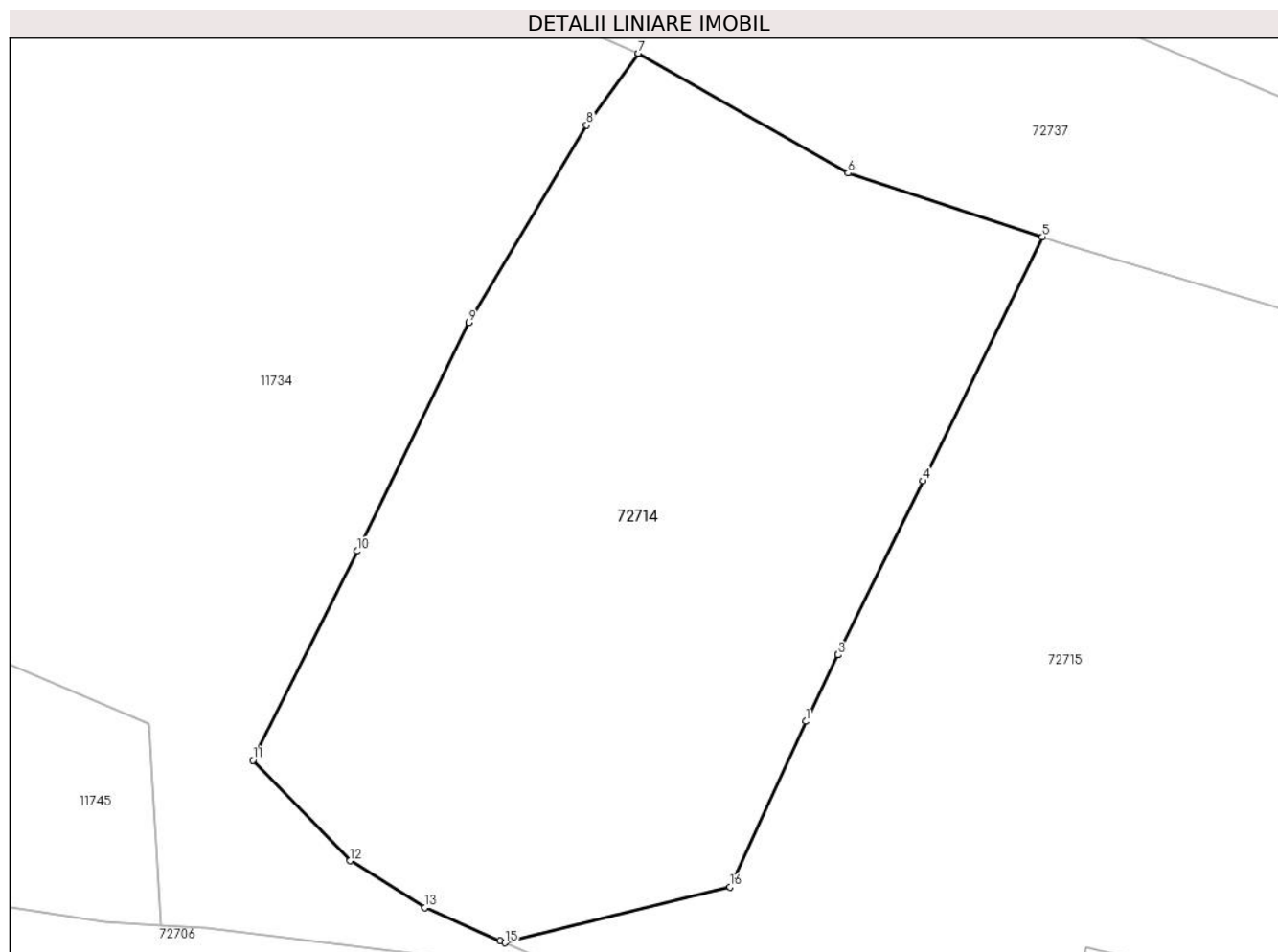
Inscrieri privind dezmembramintele dreptului de proprietate, drepturi reale de garanție și sarcini	Referințe
NU SUNT	

## Anexa Nr. 1 La Partea I

## Teren

Nr cadastral	Suprafața (mp)*	Observații / Referințe
76371	2.284	Imprejmuit partial cu gard sarma si gard din lemn.

\* Suprafața este determinată în planul de proiecție Stereo 70.



## Date referitoare la teren

Crt	Categorie folosință	Intravilan	Suprafața (mp)	Tarla	Parcelă	Nr. topo	Observații / Referințe
1	faneata	DA	2.284	-	-	-	

## Lungime Segmente

1) Valorile lungimilor segmentelor sunt obținute din proiecție în plan.

Punct început	X / Y	Punct sfârșit	X / Y	Lungime segment (** (m)
1	377.403,53 512.613,844	2	377.406,028 512.618,95	5.684
2	377.406,028 512.618,95	3	377.406,017 512.618,955	0.012
3	377.406,017 512.618,955	4	377.412,553 512.632,291	14.851
4	377.412,553 512.632,291	5	377.421,715 512.651,02	20.85
5	377.421,715 512.651,02	6	377.406,776 512.655,928	15.724

Punct început	X / Y	Punct sfârşit	X / Y	Lungime segment (** (m)
6	377.406,776 512.655,928	7	377.390,689 512.665,122	18.529
7	377.390,689 512.665,122	8	377.386,716 512.659,603	6.8
8	377.386,716 512.659,603	9	377.377,664 512.644,449	17.652
9	377.377,664 512.644,449	10	377.369,086 512.626,912	19.523
10	377.369,086 512.626,912	11	377.361,074 512.610,862	17.939
11	377.361,074 512.610,862	12	377.368,531 512.603,147	10.73
12	377.368,531 512.603,147	13	377.374,275 512.599,546	6.779
13	377.374,275 512.599,546	14	377.380,06 512.597,019	6.312
14	377.380,06 512.597,019	15	377.380,44 512.596,853	0.415
15	377.380,44 512.596,853	16	377.397,725 512.601,13	17.807
16	377.397,725 512.601,13	1	377.403,53 512.613,844	13.976

\*\* Lungimile segmentelor sunt determinate în planul de proiecție Stereo 70 și sunt rotunjite la 1 milimetru.

\*\*\* Distanța dintre puncte este formată din segmente cumulate ce sunt mai mici decât valoarea 1 milimetru.





**DATE DESPRE IMOBILUL NR. 72715**

Oficiul de Cadastru și Publicitate Imobiliară ALBA  
Biroul de Cadastru și Publicitate Imobiliară Alba Iulia

**A. Partea I. Descrierea imobilului**

TEREN Intravilan

Adresa: Loc. Metes, Nr. 84, Jud. Alba

Nr. Crt	Nr cadastral Nr. topografic	Suprafața* (mp)	Observații / Referințe
A1	76372	2.898	Sector cadastral:110 Teren neimpregmuit;

**Construcții**

Crt	Nr cadastral Nr. topografic	Adresa	Observații / Referințe
A1.1	76372-C1	Loc. Metes, Nr. 84, Jud. Alba	Nr. niveluri:1; S. construita la sol:23 mp; S. construita desfasurata:23 mp; Casa de lemn -P-

**B. Partea II. Proprietari și acte**

Inscrieri privitoare la dreptul de proprietate și alte drepturi reale		Referințe
<b>49711 / 08/08/2022</b>		
Act Notarial nr. 3246, din 05/08/2022 emis de TEODORESCU elena;		
B1	Se infiinteaza cartea funciara 76372 a imobilului cu numarul cadastral 76372 / UAT Metes, rezultat din dezmembrarea imobilului cu numarul cadastral 73840 inscris in cartea funciara 73840;	A1
Act Notarial nr. 872 Declaratie - completare, din 24/11/2020 emis de NP Popescu Ramona-Gabriela (act administrativ nr 7017 Adeverinta din 19.10.2020, emis de Com. Metes;act administrativ nr 6360 Certificat de atestare edificare din 14.10.2020, emis de Com. Metes;act administrativ nr 7019 Certificat fiscal din 14.10.2020, emis de Com. Metes;act administrativ nr 7107 din 19.10.2020, emis de Com. Metes;inscris sub semnatura privata nr Memoriu din 02.12.2020, emis de SC CADASTRU MAXIM SRL);		
B2	Inscrierea posesiei, drept de PROPRIETATE, dobandit prin Constituire, cota actuala 1/1 1) HĂRĂGUȘ PETRU	A1
B3	Intabulare, drept de PROPRIETATE, dobandit prin Lege, cota actuala 1/1 1) HĂRĂGUȘ PETRU	A1.1

**C. Partea III. SARCINI .**

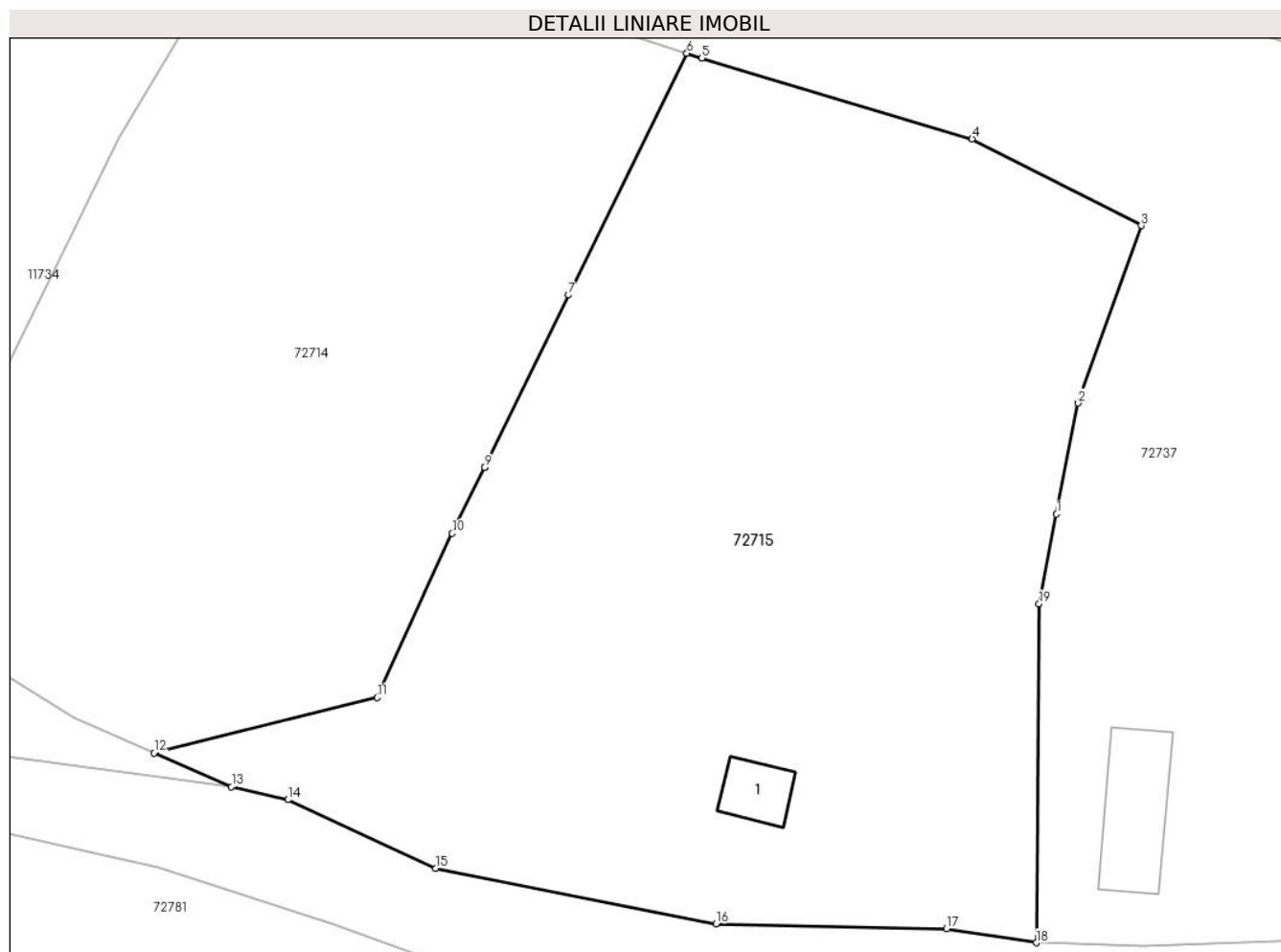
Inscrieri privind dezmembramintele dreptului de proprietate, drepturi reale de garanție și sarcini	Referințe
NU SUNT	

## Anexa Nr. 1 La Partea I

## Teren

Nr cadastral	Suprafața (mp)*	Observații / Referințe
76372	2.898	

\* Suprafața este determinată în planul de proiecție Stereo 70.



## Date referitoare la teren

Crt	Categorie folosință	Intravilan	Suprafața (mp)	Tarla	Parcelă	Nr. topo	Observații / Referințe
1	curți constructii	DA	487	-	-	-	
2	faneata	DA	2.411	-	-	-	

## Date referitoare la construcții

Crt	Număr	Destinație construcție	Supraf. (mp)	Situație juridică	Observații / Referințe
A1.1	76372-C1	construcții de locuințe	23	Cu acte	Nr. niveluri:1; S. construita la sol:23 mp; S. construita desfasurata:23 mp; Casa de lemn - P-

## Lungime Segmente

1) Valorile lungimilor segmentelor sunt obținute din proiecție în plan.

Punct început	X / Y	Punct sfârșit	X / Y	Lungime segment (** (m)
1	377.450,362 512.615,342	2	377.452,04 512.623,928	8.749
2	377.452,04 512.623,928	3	377.456,922 512.637,674	14.587

Punct început	X / Y	Punct sfârşit	X / Y	Lungime segment (** (m)
3	377.456,922 512.637,674	4	377.443,82 512.644,392	14.724
4	377.443,82 512.644,392	5	377.422,884 512.650,636	21.847
5	377.422,884 512.650,636	6	377.421,715 512.651,02	1.231
6	377.421,715 512.651,02	7	377.412,553 512.632,291	20.85
7	377.412,553 512.632,291	8	377.406,017 512.618,955	14.851
8	377.406,017 512.618,955	9	377.406,028 512.618,95	0.012
9	377.406,028 512.618,95	10	377.403,53 512.613,844	5.684
10	377.403,53 512.613,844	11	377.397,725 512.601,13	13.976
11	377.397,725 512.601,13	12	377.380,44 512.596,853	17.807
12	377.380,44 512.596,853	13	377.386,431 512.594,236	6.538
13	377.386,431 512.594,236	14	377.390,793 512.593,219	4.479
14	377.390,793 512.593,219	15	377.402,238 512.587,895	12.623
15	377.402,238 512.587,895	16	377.423,977 512.583,618	22.156
16	377.423,977 512.583,618	17	377.441,833 512.583,222	17.86
17	377.441,833 512.583,222	18	377.448,792 512.582,144	7.042
18	377.448,792 512.582,144	19	377.449,001 512.608,378	26.235
19	377.449,001 512.608,378	1	377.450,362 512.615,342	7.096

\*\* Lungimile segmentelor sunt determinate în planul de proiecţie Stereo 70 şi sunt rotunjite la 1 milimetru.

\*\*\* Distanţa dintre puncte este formată din segmente cumulate ce sunt mai mici decât valoarea 1 milimetru.



**DATE DESPRE IMOBILUL NR. 72716**

Oficiul de Cadastru și Publicitate Imobiliară ALBA  
Biroul de Cadastru și Publicitate Imobiliară Alba Iulia

**A. Partea I. Descrierea imobilului**

TEREN Intravilan

Nr. CF vechi:513/Metes

Adresa: Loc. Metes, Jud. Alba

Nr. Crt	Nr cadastral Nr. topografic	Suprafața* (mp)	Observații / Referințe
A1	70873	Din acte: 3.510 Masurata: 3.037	Sector cadastral:110 Teren imprejmuit;

**Construcții**

Crt	Nr cadastral Nr. topografic	Adresa	Observații / Referințe
A1.1	70873-C1	Loc. Metes, Nr. 55A, Jud. Alba	Nr. niveluri:1; S. construita la sol:84 mp; S. construita desfasurata:155 mp; CASĂ DE LOCUIT
A1.2	70873-C2	Loc. Metes, Nr. 55A, Jud. Alba	Nr. niveluri:1; S. construita la sol:53 mp; ANEXĂ
A1.3	70873-C3	Loc. Metes, Nr. 55A, Jud. Alba	Nr. niveluri:1; S. construita la sol:27 mp; ANEXĂ
A1.4	70873-C4	Loc. Metes, Nr. 55A, Jud. Alba	Nr. niveluri:1; S. construita la sol:83 mp; ANEXĂ

**B. Partea II. Proprietari și acte**

Inscrieri privitoare la dreptul de proprietate și alte drepturi reale		Referințe
/		
Act Administrativ nr. 829, din 01/01/2024 emis de PRIMĂRIA COMUNEI METES;		
B2	Intabulare, drept de PROPRIETATE, dobandit prin Construire, cota actuala 1/1 1) MAN LUCREȚIA, divorțată	A1.1, A1.2, A1.3, A1.4
<b>18859 / 27/06/2012</b>		
Act Notarial nr. aut.2161, din 26/06/2012 emis de NP TEODORESCU ELENA;		
B3	Intabulare, drept de PROPRIETATEtitlul cumpărare, dobandit prin Conventie, cota actuala 1/1 1) MAN LUCREȚIA, divorțată	A1

**C. Partea III. SARCINI .**

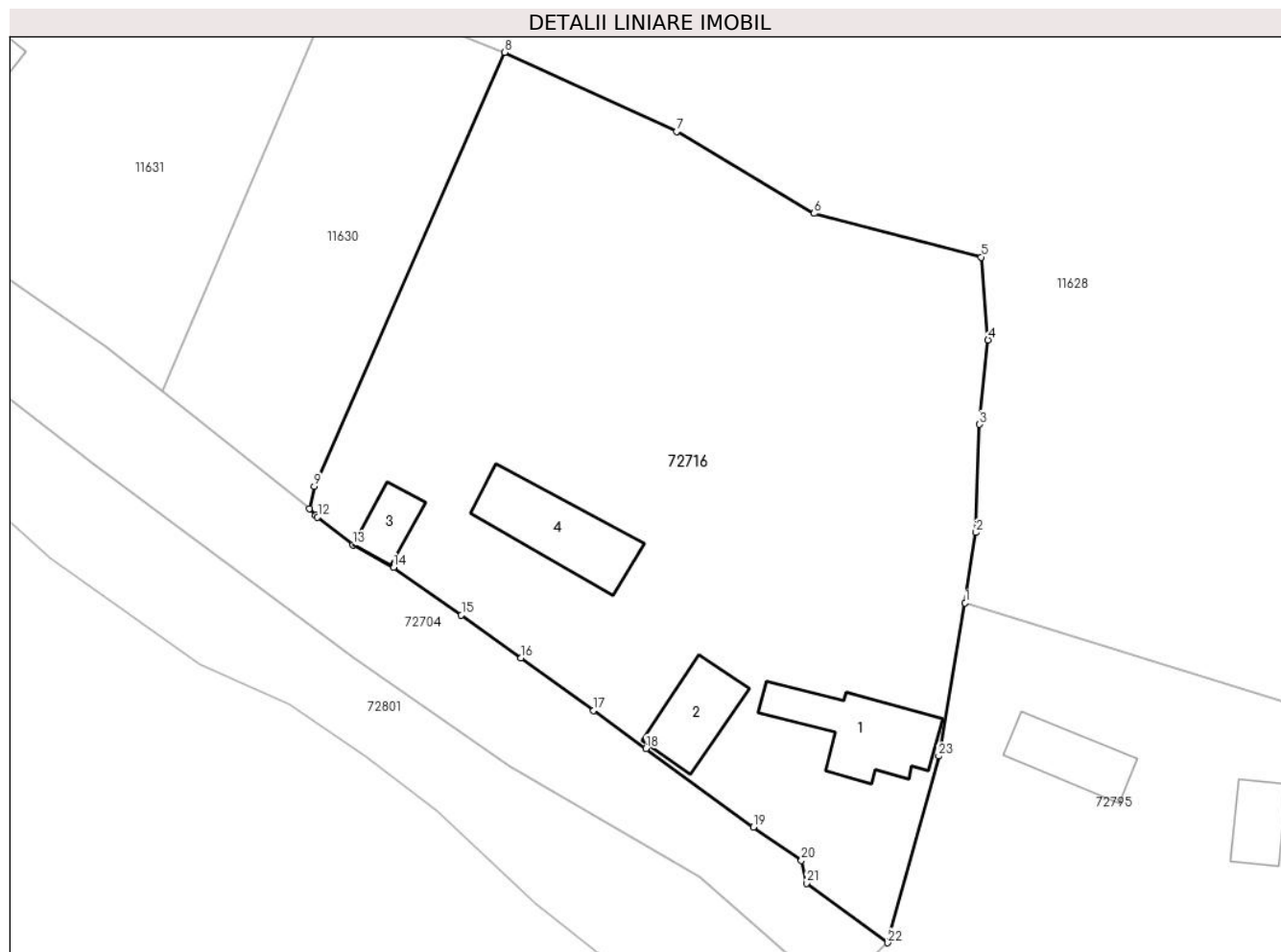
Inscrieri privind dezmembramintele dreptului de proprietate, drepturi reale de garanție și sarcini	Referințe
NU SUNT	

## Anexa Nr. 1 La Partea I

## Teren

Nr cadastral	Suprafața (mp)*	Observații / Referințe
70873	Din acte: 3.510 Masurata: 3.037	

\* Suprafața este determinată în planul de proiecție Stereo 70.



## Date referitoare la teren

Crt	Categorie folosință	Intra vilan	Suprafața (mp)	Tarla	Parcelă	Nr. topo	Observații / Referințe
1	arabil	DA	2.537	-	-	9	gradina
2	curți constructii	DA	500	-	-	-	

## Date referitoare la construcții

Crt	Număr	Destinație construcție	Supraf. (mp)	Situație juridică	Observații / Referințe
A1.1	70873-C1	construcții de locuințe	84	Cu acte	Nr. niveluri:1; S. construita la sol:84 mp; S. construita desfasurata:155 mp; CASA DE LOCUIT
A1.2	70873-C2	construcții anexa	53	Cu acte	Nr. niveluri:1; S. construita la sol:53 mp; ANEXĂ
A1.3	70873-C3	construcții anexa	27	Cu acte	Nr. niveluri:1; S. construita la sol:27 mp; ANEXĂ
A1.4	70873-C4	construcții anexa	83	Cu acte	Nr. niveluri:1; S. construita la sol:83 mp; ANEXĂ

## Lungime Segmente

1) Valorile lungimilor segmentelor sunt obținute din proiecție în plan.

Punct început	X / Y	Punct sfârșit	X / Y	Lungime segment (** (m)
1	378.029,191 512.155,343	2	378.030,205 512.161,876	6.611
3	378.030,538 512.171,895	4	378.031,319 512.179,734	7.878
5	378.030,703 512.187,415	6	378.015,19 512.191,459	16.031
7	378.002,427 512.199,065	8	377.986,472 512.206,405	17.563
9	377.968,828 512.166,142	10	377.968,361 512.164,077	2.117
11	377.968,945 512.163,464	12	377.969,129 512.163,318	0.235
13	377.972,392 512.160,733	14	377.976,161 512.158,649	4.307
15	377.982,461 512.154,227	16	377.987,995 512.150,222	6.831
17	377.994,736 512.145,373	18	377.999,596 512.141,836	6.011
19	378.009,561 512.134,561	20	378.014,013 512.131,481	5.414
21	378.014,465 512.129,339	22	378.022,022 512.123,82	9.358
23	378.026,735 512.141,131	1	378.029,191 512.155,343	14.423

Punct început	X / Y	Punct sfârșit	X / Y	Lungime segment (** (m)
2	378.030,205 512.161,876	3	378.030,538 512.171,895	10.025
4	378.031,319 512.179,734	5	378.030,703 512.187,415	7.706
6	378.015,19 512.191,459	7	378.002,427 512.199,065	14.858
8	377.986,472 512.206,405	9	377.968,828 512.166,142	43.959
10	377.968,361 512.164,077	11	377.968,945 512.163,464	0.847
12	377.969,129 512.163,318	13	377.972,392 512.160,733	4.163
14	377.976,161 512.158,649	15	377.982,461 512.154,227	7.697
16	377.987,995 512.150,222	17	377.994,736 512.145,373	8.304
18	377.999,596 512.141,836	19	378.009,561 512.134,561	12.338
20	378.014,013 512.131,481	21	378.014,465 512.129,339	2.189
22	378.022,022 512.123,82	23	378.026,735 512.141,131	17.941

\*\* Lungimile segmentelor sunt determinate în planul de proiecție Stereo 70 și sunt rotunjite la 1 milimetru.

\*\*\* Distanța dintre puncte este formată din segmente cumulate ce sunt mai mici decât valoarea 1 milimetru.





**DATE DESPRE IMOBILUL NR. 72717**

Oficiul de Cadastru și Publicitate Imobiliară ALBA  
Biroul de Cadastru și Publicitate Imobiliară Alba Iulia

**A. Partea I. Descrierea imobilului**

TEREN Intravilan

Adresa: Loc. Metes, Nr. 54A, Jud. Alba

Nr. Crt	Nr cadastral Nr. topografic	Suprafața* (mp)	Observații / Referințe
A1		8.754	Sector cadastral:110 Teren neimpregmuit;

**B. Partea II. Proprietari și acte**

Inscrieri privitoare la dreptul de proprietate și alte drepturi reale		Referințe
/		
Act Normativ nr. 7, din 13/03/1996 emis de PARLAMENTUL ROMÂNIEI;		
B1	Intabulare, drept de PROPRIETATE, dobândit prin Lege, cota actuala 1/1 1) NEIDENTIFICAT NEIDENTIFICAT	A1
Act Administrativ nr. 9892, din 07/11/2023 emis de PRIMĂRIA COMUNEI METEȘ;		
B2	SE NOTEAZĂ POSESIA FAPTICĂ ÎN FAVOAREA LUI 1) MAN VASILE 2) MAN FLOAREA	A1

**C. Partea III. SARCINI .**

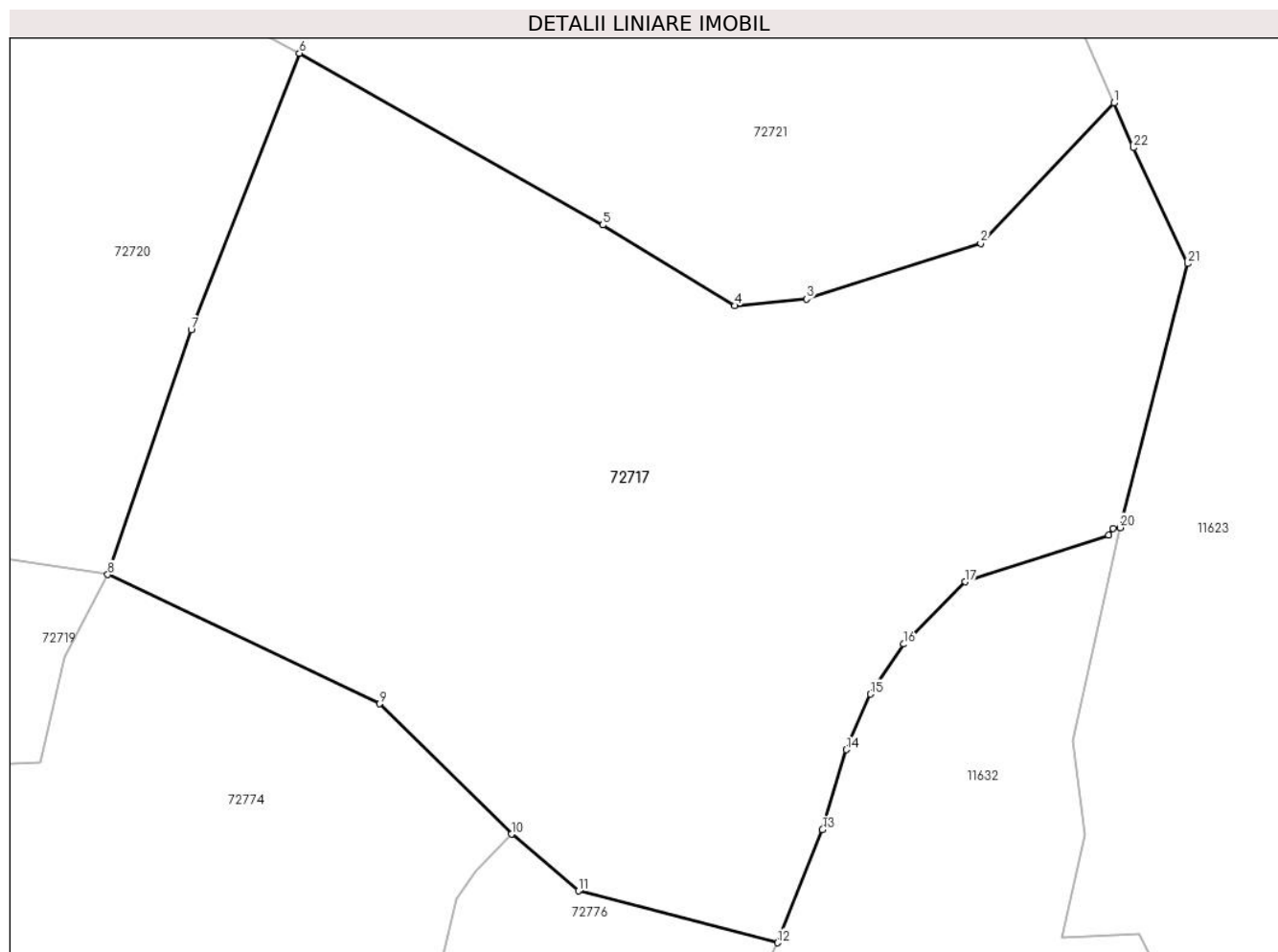
Inscrieri privind dezmembramintele dreptului de proprietate, drepturi reale de garanție și sarcini	Referințe
NU SUNT	

## Anexa Nr. 1 La Partea I

## Teren

Nr cadastral	Suprafața (mp)*	Observații / Referințe
	8.754	

\* Suprafața este determinată în planul de proiecție Stereo 70.



## Date referitoare la teren

Crt	Categorie folosință	Intravilan	Suprafața (mp)	Tarla	Parcelă	Nr. topo	Observații / Referințe
1	faneata	DA	8.754	-	-	-	

## Lungime Segmente

1) Valorile lungimilor segmentelor sunt obținute din proiecție în plan.

Punct început	X / Y	Punct sfârșit	X / Y	Lungime segment (** (m)
1	377.980,817 512.418,065	2	377.963,571 512.399,898	25.05
3	377.941,011 512.392,701	4	377.931,744 512.391,85	9.306
5	377.914,656 512.402,278	6	377.875,402 512.424,502	45.108
7	377.861,391 512.388,717	8	377.850,606 512.357,064	33.44
9	377.885,767 512.340,376	10	377.902,836 512.323,505	24.0

Punct început	X / Y	Punct sfârșit	X / Y	Lungime segment (** (m)
2	377.963,571 512.399,898	3	377.941,011 512.392,701	23.68
4	377.931,744 512.391,85	5	377.914,656 512.402,278	20.018
6	377.875,402 512.424,502	7	377.861,391 512.388,717	38.43
8	377.850,606 512.357,064	9	377.885,767 512.340,376	38.919
10	377.902,836 512.323,505	11	377.911,523 512.316,17	11.369

Punct început	X / Y	Punct sfârșit	X / Y	Lungime segment (** (m)
11	377.911,523 512.316,17	12	377.937,294 512.309,457	26.631
13	377.943,093 512.324,101	14	377.946,163 512.334,435	10.78
15	377.949,272 512.341,627	16	377.953,615 512.348,086	7.783
17	377.961,563 512.356,15	18	377.980,14 512.362,17	19.528
19	377.980,714 512.363,066	20	377.981,619 512.363,143	0.908
21	377.990,327 512.397,288	22	377.983,364 512.412,286	16.536

Punct început	X / Y	Punct sfârșit	X / Y	Lungime segment (** (m)
12	377.937,294 512.309,457	13	377.943,093 512.324,101	15.75
14	377.946,163 512.334,435	15	377.949,272 512.341,627	7.835
16	377.953,615 512.348,086	17	377.961,563 512.356,15	11.323
18	377.980,14 512.362,17	19	377.980,714 512.363,066	1.064
20	377.981,619 512.363,143	21	377.990,327 512.397,288	35.238
22	377.983,364 512.412,286	1	377.980,817 512.418,065	6.315

\*\* Lungimile segmentelor sunt determinate în planul de proiecție Stereo 70 și sunt rotunjite la 1 milimetru.

\*\*\* Distanța dintre puncte este formată din segmente cumulate ce sunt mai mici decât valoarea 1 milimetru.



**DATE DESPRE IMOBILUL NR. 72718**

Oficiul de Cadastru și Publicitate Imobiliară ALBA  
Biroul de Cadastru și Publicitate Imobiliară Alba Iulia

**A. Partea I. Descrierea imobilului**

Nr. CF vechi:72

Nr. topografic:746, 747a, 748, 749, 750,  
751

TEREN Intravilan

Adresa: Loc. Metes, Nr. 79, Jud. Alba

Nr. Crt	Nr cadastral Nr. topografic	Suprafața* (mp)	Observații / Referințe
A1		6.843	Sector cadastral:110 Teren neimprejmuit;

**B. Partea II. Proprietari și acte**

Inscrieri privitoare la dreptul de proprietate și alte drepturi reale		Referințe
/		
Act Normativ nr. 7, din 13/03/1996 emis de PARLAMENTUL ROMÂNIEI;		
B1	Intabulare, drept de PROPRIETATE, dobândit prin Lege, cota actuala 1/1 1) NEIDENTIFICAT NEIDENTIFICAT	A1
Act Administrativ nr. 9893, din 07/11/2023 emis de PRIMĂRIA COMUNEI METEȘ;		
B2	SE NOTEAZĂ POSESIA FAPTICĂ ÎN FAVOAREA LUI 1) MAN VASILE 2) MAN FLOAREA	A1

**C. Partea III. SARCINI .**

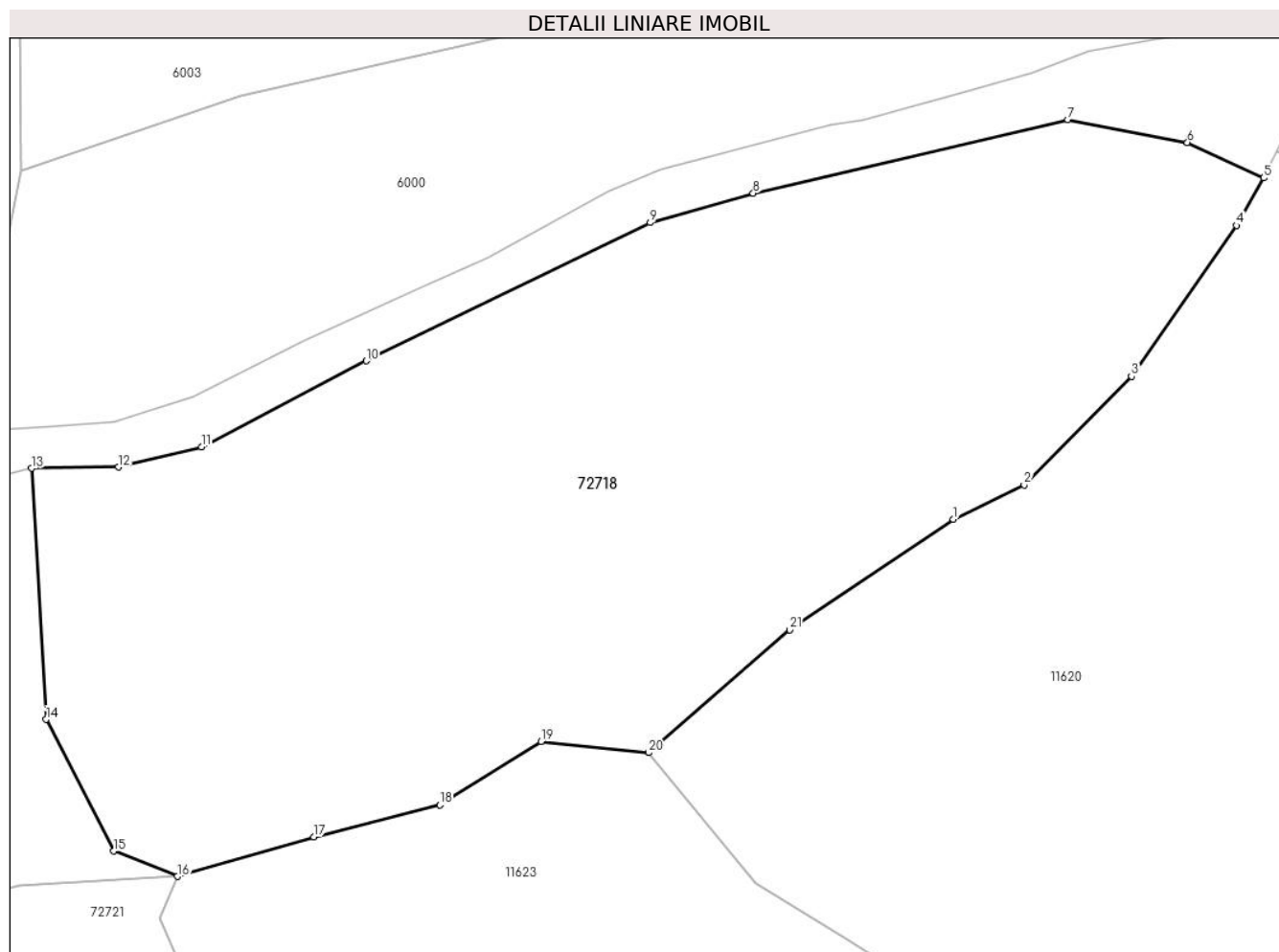
Inscrieri privind dezmembramintele dreptului de proprietate, drepturi reale de garanție și sarcini	Referințe
NU SUNT	

## Anexa Nr. 1 La Partea I

## Teren

Nr cadastral	Suprafața (mp)*	Observații / Referințe
	6.843	

\* Suprafața este determinată în planul de proiecție Stereo 70.



## Date referitoare la teren

Crt	Categorie folosință	Intra vilan	Suprafața (mp)	Tarla	Parcelă	Nr. topo	Observații / Referințe
1	faneata	DA	6.843	-	-	-	

## Lungime Segmente

1) Valorile lungimilor segmentelor sunt obținute din proiecție în plan.

Punct început	X / Y	Punct sfârșit	X / Y	Lungime segment (** (m)
1	378.061,279 512.498,368	2	378.069,734 512.502,482	9.403
3	378.082,559 512.515,428	4	378.095,133 512.533,446	21.972
5	378.098,363 512.539,128	6	378.089,243 512.543,369	10.058
7	378.074,967 512.546,098	8	378.037,342 512.537,302	38.639
9	378.025,047 512.533,784	10	377.991,127 512.517,273	37.725

Punct început	X / Y	Punct sfârșit	X / Y	Lungime segment (** (m)
2	378.069,734 512.502,482	3	378.082,559 512.515,428	18.223
4	378.095,133 512.533,446	5	378.098,363 512.539,128	6.536
6	378.089,243 512.543,369	7	378.074,967 512.546,098	14.534
8	378.037,342 512.537,302	9	378.025,047 512.533,784	12.788
10	377.991,127 512.517,273	11	377.971,44 512.506,995	22.208

Punct început	X / Y	Punct sfârșit	X / Y	Lungime segment (** (m)
11	377.971,44 512.506,995	12	377.961,526 512.504,605	10.198
13	377.951,127 512.504,452	14	377.952,862 512.474,463	30.039
15	377.960,963 512.458,743	16	377.968,534 512.455,717	8.153
17	377.984,852 512.460,449	18	377.999,936 512.464,247	15.555
19	378.011,996 512.471,84	20	378.024,845 512.470,488	12.92
21	378.041,711 512.485,148	1	378.061,279 512.498,368	23.615

Punct început	X / Y	Punct sfârșit	X / Y	Lungime segment (** (m)
12	377.961,526 512.504,605	13	377.951,127 512.504,452	10.4
14	377.952,862 512.474,463	15	377.960,963 512.458,743	17.684
16	377.968,534 512.455,717	17	377.984,852 512.460,449	16.99
18	377.999,936 512.464,247	19	378.011,996 512.471,84	14.251
20	378.024,845 512.470,488	21	378.041,711 512.485,148	22.347

\*\* Lungimile segmentelor sunt determinate în planul de proiecție Stereo 70 și sunt rotunjite la 1 milimetru.

\*\*\* Distanța dintre puncte este formată din segmente cumulate ce sunt mai mici decât valoarea 1 milimetru.





**DATE DESPRE IMOBILUL NR. 72719**

Oficiul de Cadastru și Publicitate Imobiliară ALBA  
Biroul de Cadastru și Publicitate Imobiliară Alba Iulia

**A. Partea I. Descrierea imobilului**

TEREN Intravilan

Nr. CF vechi:1068

Nr. topografic:777, 778/1, 778/2, 779

Adresa: Loc. Metes, Nr. 35B, Jud. Alba

Nr. Crt	Nr cadastral Nr. topografic	Suprafața* (mp)	Observații / Referințe
A1		3.951	Sector cadastral:110 Teren neimprejmuit;

**B. Partea II. Proprietari și acte**

Inscrieri privitoare la dreptul de proprietate și alte drepturi reale		Referințe
/		
Act Normativ nr. 7, din 13/03/1996 emis de PARLAMENTUL ROMÂNIEI;		
B1	Intabulare, drept de PROPRIETATE, dobândit prin Lege, cota actuala 1/1 1) NEIDENTIFICAT NEIDENTIFICAT	A1
Act Administrativ nr. 10268, din 13/11/2023 emis de PRIMĂRIA COMUNEI METEȘ;		
B2	SE NOTEAZĂ POSESIA FAPTICĂ ÎN FAVOAREA LUI 1) GAVRILĂ GHEORGHE	A1

**C. Partea III. SARCINI .**

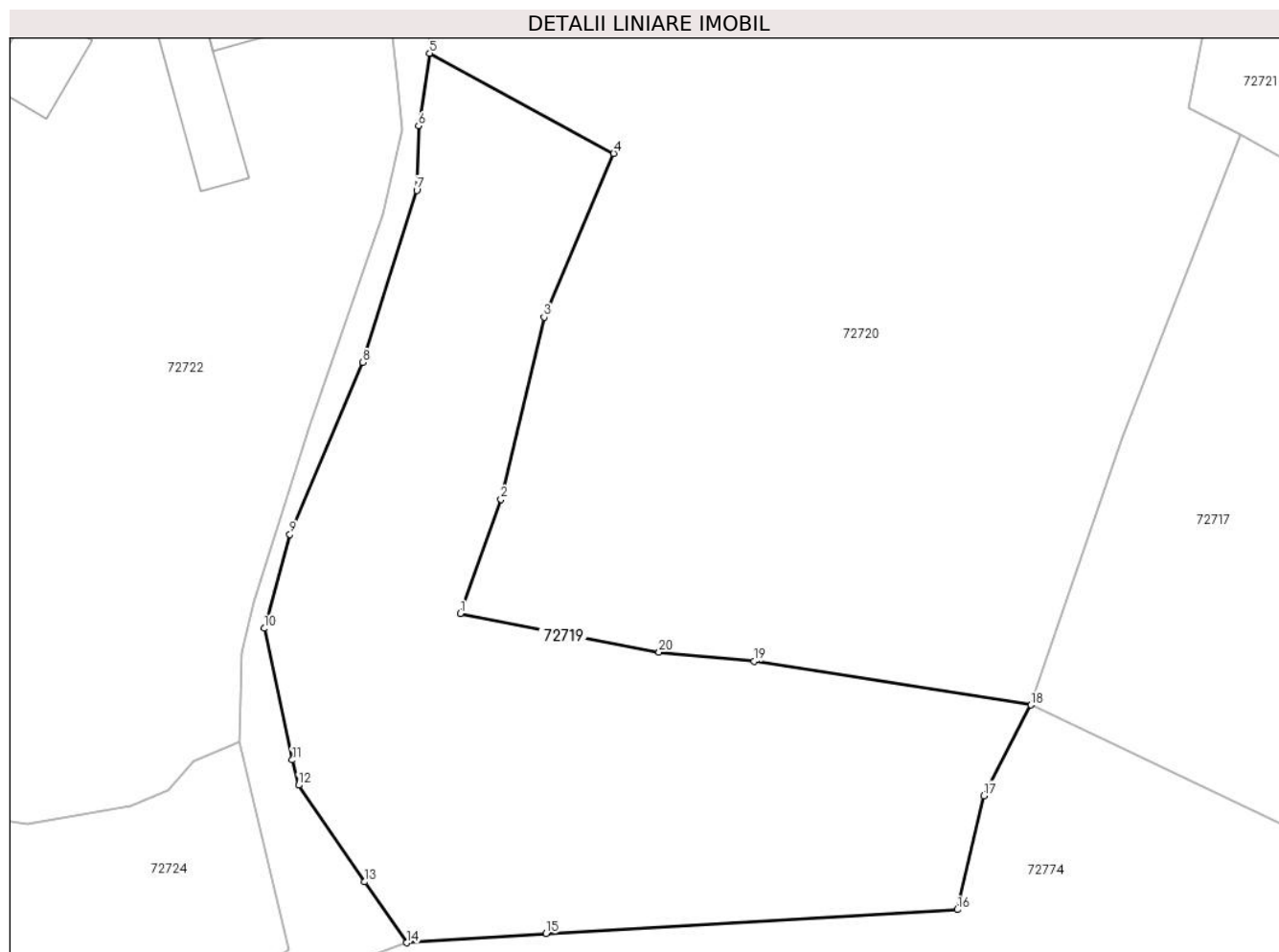
Inscrieri privind dezmembramentele dreptului de proprietate, drepturi reale de garanție și sarcini	Referințe
NU SUNT	

## Anexa Nr. 1 La Partea I

## Teren

Nr cadastral	Suprafața (mp)*	Observații / Referințe
	3.951	

\* Suprafața este determinată în planul de proiecție Stereo 70.



## Date referitoare la teren

Crt	Categorie folosință	Intravilan	Suprafața (mp)	Tarla	Parcelă	Nr. topo	Observații / Referințe
1	faneata	DA	3.951	-	-	-	

## Lungime Segmente

1) Valorile lungimilor segmentelor sunt obținute din proiecție în plan.

Punct început	X / Y	Punct sfârșit	X / Y	Lungime segment (** (m)
1	377.783,038 512.367,908	2	377.787,853 512.381,391	14.317
2	377.787,853 512.381,391	3	377.792,927 512.402,943	22.141
3	377.792,927 512.402,943	4	377.801,191 512.422,326	21.072
4	377.801,191 512.422,326	5	377.779,378 512.434,191	24.831
5	377.779,378 512.434,191	6	377.778,071 512.425,609	8.681

Punct început	X / Y	Punct sfârşit	X / Y	Lungime segment (** (m)
6	377.778,071 512.425,609	7	377.777,859 512.417,965	7.646
7	377.777,859 512.417,965	8	377.771,496 512.397,603	21.333
8	377.771,496 512.397,603	9	377.762,852 512.377,24	22.121
9	377.762,852 512.377,24	10	377.759,816 512.366,131	11.517
10	377.759,816 512.366,131	11	377.763,114 512.350,552	15.924
11	377.763,114 512.350,552	12	377.763,864 512.347,555	3.089
12	377.763,864 512.347,555	13	377.771,709 512.336,138	13.852
13	377.771,709 512.336,138	14	377.776,667 512.328,923	8.754
14	377.776,667 512.328,923	15	377.793,192 512.330,024	16.562
15	377.793,192 512.330,024	16	377.841,866 512.332,852	48.756
16	377.841,866 512.332,852	17	377.845,035 512.346,324	13.84
17	377.845,035 512.346,324	18	377.850,606 512.357,064	12.099
18	377.850,606 512.357,064	19	377.817,803 512.362,229	33.207
19	377.817,803 512.362,229	20	377.806,563 512.363,312	11.292
20	377.806,563 512.363,312	1	377.783,038 512.367,908	23.97

\*\* Lungimile segmentelor sunt determinate în planul de proiecție Stereo 70 și sunt rotunjite la 1 milimetru.

\*\*\* Distanța dintre puncte este formată din segmente cumulate ce sunt mai mici decât valoarea 1 milimetru.



**DATE DESPRE IMOBILUL NR. 72720**

Oficiul de Cadastru și Publicitate Imobiliară ALBA  
Biroul de Cadastru și Publicitate Imobiliară Alba Iulia

**A. Partea I. Descrierea imobilului**

TEREN Intravilan

Adresa: Loc. Metes, Nr. 176A, Jud. Alba

Nr. Crt	Nr cadastral Nr. topografic	Suprafața* (mp)	Observații / Referințe
A1		8.909	Sector cadastral:110 Teren imprejmuit;

**B. Partea II. Proprietari și acte**

Inscrieri privitoare la dreptul de proprietate și alte drepturi reale	Referințe
/	
Act Normativ nr. 7, din 13/03/1996 emis de PARLAMENTUL ROMÂNIEI;	
B1	A1
Intabulare, drept de PROPRIETATE, dobandit prin Lege, cota actuala 1/1	
1) NEIDENTIFICAT NEIDENTIFICAT	
Act Administrativ nr. 10276, din 13/11/2023 emis de PRIMĂRIA COMUNEI METEȘ;	
B2	A1
SE NOTEAZĂ POSESIA FAPTICĂ ÎN FAVOAREA LUI	
1) GAVRILĂ TOMA	
2) GAVRILĂ LETIȚIA	

**C. Partea III. SARCINI .**

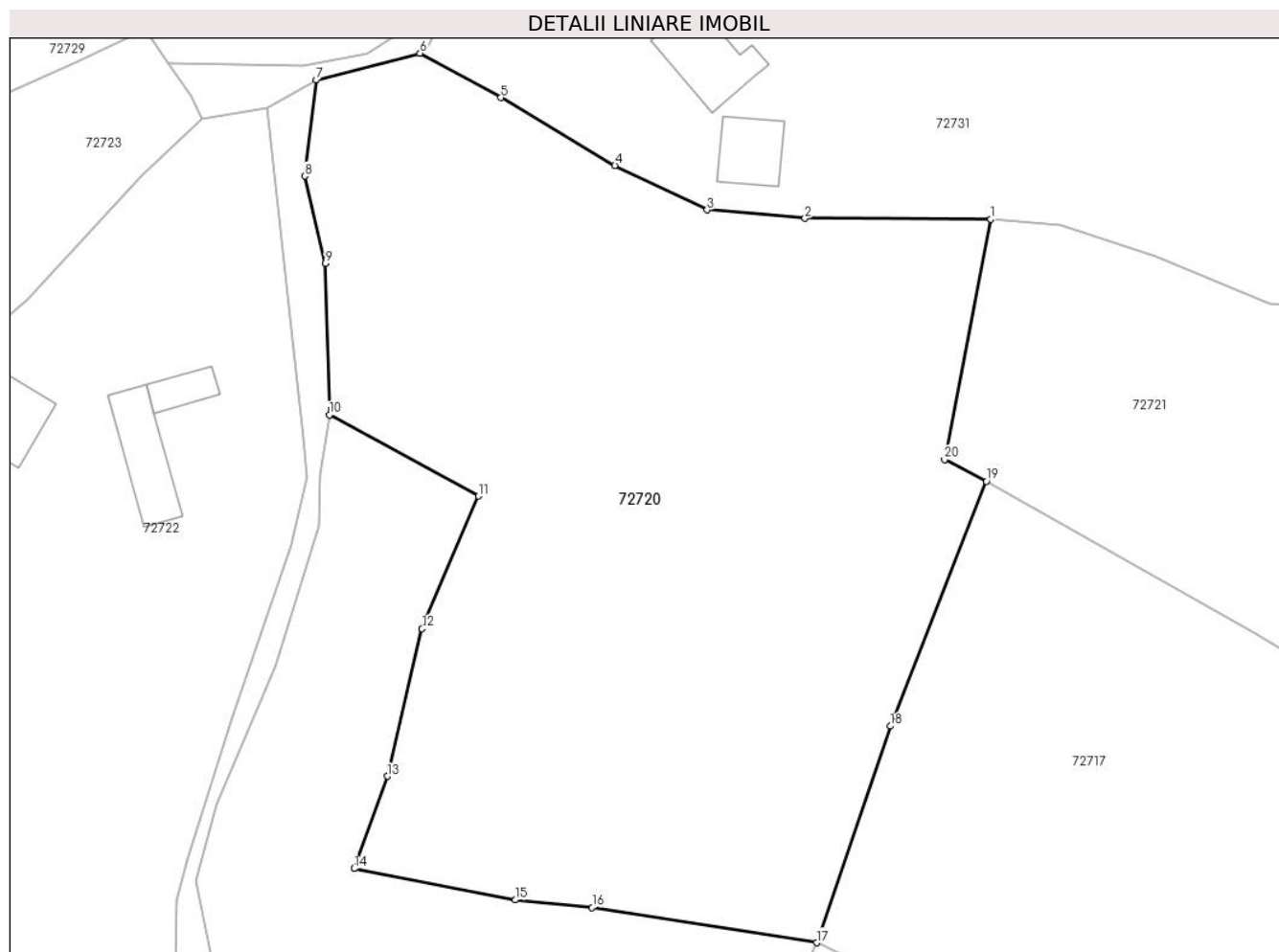
Inscrieri privind dezmembramintele dreptului de proprietate, drepturi reale de garanție și sarcini	Referințe
NU SUNT	

## Anexa Nr. 1 La Partea I

## Teren

Nr cadastral	Suprafața (mp)*	Observații / Referințe
	8.909	

\* Suprafața este determinată în planul de proiecție Stereo 70.



## Date referitoare la teren

Crt	Categorie folosință	Intravilan	Suprafața (mp)	Tarla	Parcelă	Nr. topo	Observații / Referințe
1	faneata	DA	8.909	-	-	-	

## Lungime Segmente

1) Valorile lungimilor segmentelor sunt obținute din proiecție în plan.

Punct început	X / Y	Punct sfârșit	X / Y	Lungime segment (** (m)
1	377.876,079 512.462,781	2	377.848,905 512.462,91	27.174
2	377.848,905 512.462,91	3	377.834,609 512.464,124	14.347
3	377.834,609 512.464,124	4	377.821,127 512.470,639	14.974
4	377.821,127 512.470,639	5	377.804,435 512.480,529	19.402
5	377.804,435 512.480,529	6	377.792,629 512.487,024	13.475

Punct început	X / Y	Punct sfârşit	X / Y	Lungime segment (** (m)
6	377.792,629 512.487,024	7	377.777,444 512.483,103	15.683
7	377.777,444 512.483,103	8	377.775,755 512.469,064	14.141
8	377.775,755 512.469,064	9	377.778,768 512.456,32	13.096
9	377.778,768 512.456,32	10	377.779,378 512.434,191	22.138
10	377.779,378 512.434,191	11	377.801,191 512.422,326	24.831
11	377.801,191 512.422,326	12	377.792,927 512.402,943	21.072
12	377.792,927 512.402,943	13	377.787,853 512.381,391	22.141
13	377.787,853 512.381,391	14	377.783,038 512.367,908	14.317
14	377.783,038 512.367,908	15	377.806,563 512.363,312	23.97
15	377.806,563 512.363,312	16	377.817,803 512.362,229	11.292
16	377.817,803 512.362,229	17	377.850,606 512.357,064	33.207
17	377.850,606 512.357,064	18	377.861,391 512.388,717	33.44
18	377.861,391 512.388,717	19	377.875,402 512.424,502	38.43
19	377.875,402 512.424,502	20	377.869,327 512.427,688	6.86
20	377.869,327 512.427,688	1	377.876,079 512.462,781	35.737

\*\* Lungimile segmentelor sunt determinate în planul de proiecție Stereo 70 și sunt rotunjite la 1 milimetru.

\*\*\* Distanța dintre puncte este formată din segmente cumulate ce sunt mai mici decât valoarea 1 milimetru.





**DATE DESPRE IMOBILUL NR. 72721**

Oficiul de Cadastru și Publicitate Imobiliară ALBA  
Biroul de Cadastru și Publicitate Imobiliară Alba Iulia

**A. Partea I. Descrierea imobilului**

TEREN Intravilan

Adresa: Loc. Metes, Nr. 70, Jud. Alba

Nr. Crt	Nr cadastral Nr. topografic	Suprafața* (mp)	Observații / Referințe
A1		5.142	Sector cadastral:110 Teren împrejmuit;

**B. Partea II. Proprietari și acte**

Inscrieri privitoare la dreptul de proprietate și alte drepturi reale		Referințe
/		
Act Normativ nr. 7, din 13/03/1996 emis de PARLAMENTUL ROMÂNIEI;		
B1	Intabulare, drept de PROPRIETATE, dobândit prin Lege, cota actuala 1/1 1) NEIDENTIFICAT NEIDENTIFICAT	A1
Act Administrativ nr. 10060, din 09/11/2023 emis de PRIMĂRIA COMUNEI METEȘ;		
B2	SE NOTEAZĂ POSESIA FAPTICĂ ÎN FAVOAREA LUI 1) STAN GHEORGHE	A1

**C. Partea III. SARCINI .**

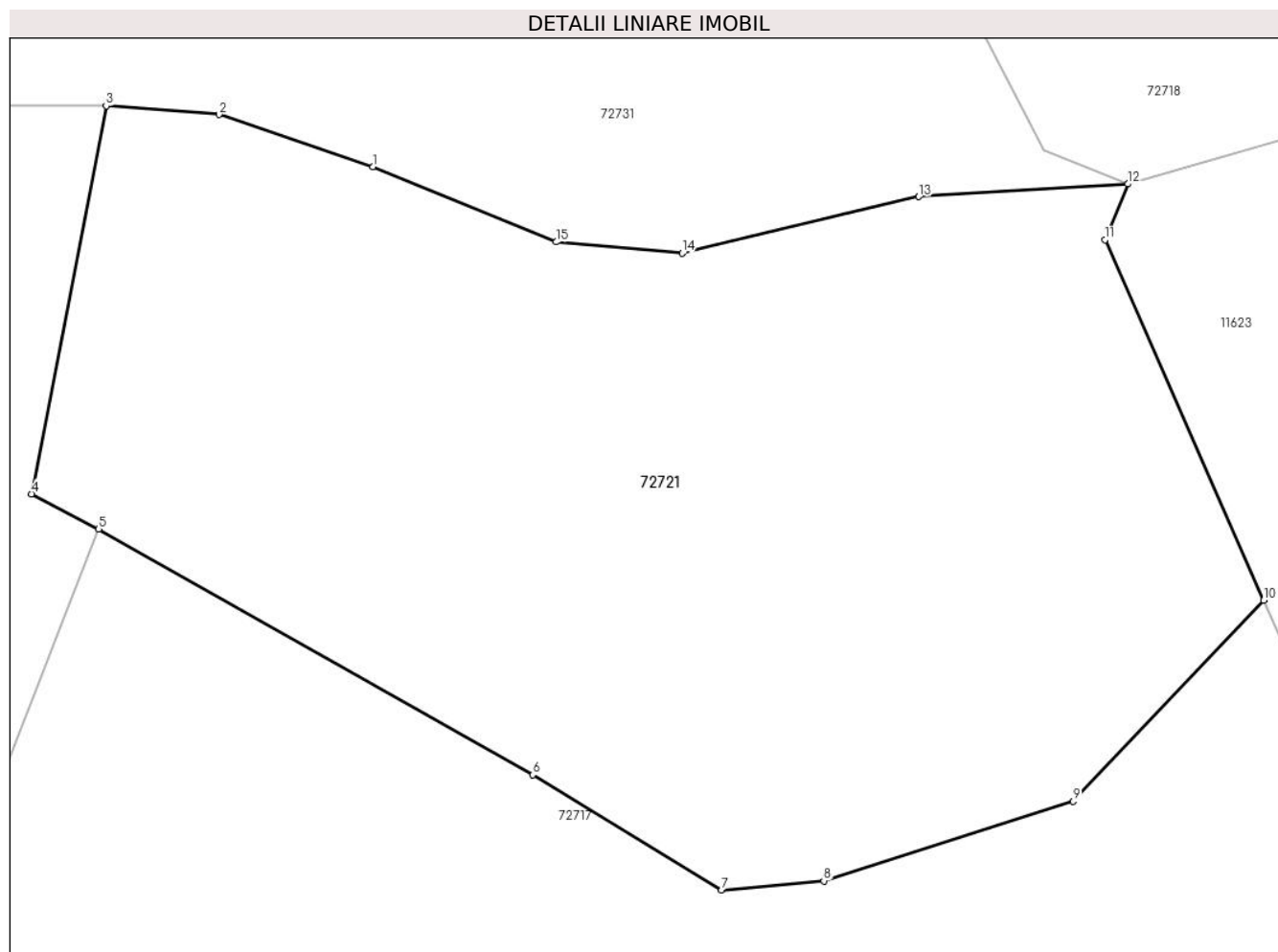
Inscrieri privind dezmembramintele dreptului de proprietate, drepturi reale de garanție și sarcini	Referințe
NU SUNT	

## Anexa Nr. 1 La Partea I

## Teren

Nr cadastral	Suprafața (mp)*	Observații / Referințe
	5.142	

\* Suprafața este determinată în planul de proiecție Stereo 70.



## Date referitoare la teren

Crt	Categorie folosință	Intra vilan	Suprafața (mp)	Tarla	Parcelă	Nr. topo	Observații / Referințe
1	faneata	DA	5.142	-	-	-	

## Lungime Segmente

1) Valorile lungimilor segmentelor sunt obținute din proiecție în plan.

Punct început	X / Y	Punct sfârșit	X / Y	Lungime segment (** (m)
1	377.900,208 512.457,271	2	377.886,283 512.461,986	14.702
2	377.886,283 512.461,986	3	377.876,079 512.462,781	10.235
3	377.876,079 512.462,781	4	377.869,327 512.427,688	35.737
4	377.869,327 512.427,688	5	377.875,402 512.424,502	6.86
5	377.875,402 512.424,502	6	377.914,656 512.402,278	45.108

Punct început	X / Y	Punct sfârșit	X / Y	Lungime segment (** (m)
6	377.914,656 512.402,278	7	377.931,744 512.391,85	20.018
7	377.931,744 512.391,85	8	377.941,011 512.392,701	9.306
8	377.941,011 512.392,701	9	377.963,571 512.399,898	23.68
9	377.963,571 512.399,898	10	377.980,817 512.418,065	25.05
10	377.980,817 512.418,065	11	377.966,449 512.450,671	35.631
11	377.966,449 512.450,671	12	377.968,534 512.455,717	5.46
12	377.968,534 512.455,717	13	377.949,614 512.454,567	18.955
13	377.949,614 512.454,567	14	377.928,196 512.449,448	22.021
14	377.928,196 512.449,448	15	377.916,784 512.450,463	11.456
15	377.916,784 512.450,463	1	377.900,208 512.457,271	17.919

\*\* Lungimile segmentelor sunt determinate în planul de proiecție Stereo 70 și sunt rotunjite la 1 milimetru.

\*\*\* Distanța dintre puncte este formată din segmente cumulate ce sunt mai mici decât valoarea 1 milimetru.



**DATE DESPRE IMOBILUL NR. 72722**

Oficiul de Cadastru și Publicitate Imobiliară ALBA  
Biroul de Cadastru și Publicitate Imobiliară Alba Iulia

**A. Partea I. Descrierea imobilului**

TEREN Intravilan

Nr. CF vechi:1070

Nr. topografic:777, 778/1, 778/2, 781

Adresa: Loc. Metes, Nr. 68, Jud. Alba

Nr. Crt	Nr cadastral Nr. topografic	Suprafața* (mp)	Observații / Referințe
A1		8.634	Sector cadastral:110 Teren imprejmuit;

**Construcții**

Crt	Nr cadastral Nr. topografic	Adresa	Observații / Referințe
A1.1		Loc. Metes, Nr. 68, Jud. Alba	Nr. niveluri:1; S. construita la sol:90 mp; S. construita desfasurata:96 mp; CASĂ DE LOCUIT
A1.2		Loc. Metes, Nr. 68, Jud. Alba	Nr. niveluri:1; S. construita la sol:116 mp; S. construita desfasurata:116 mp; ANEXĂ
A1.3		Loc. Metes, Nr. 68, Jud. Alba	Nr. niveluri:1; S. construita la sol:43 mp; S. construita desfasurata:43 mp; ANEXĂ

**B. Partea II. Proprietari și acte**

Inscrieri privitoare la dreptul de proprietate și alte drepturi reale		Referințe
/		
Act Normativ nr. 7, din 13/03/1996 emis de PARLAMENTUL ROMÂNIEI;		
B1	Intabulare, drept de PROPRIETATE, dobandit prin Lege, cota actuala 1/1 1) NEIDENTIFICAT NEIDENTIFICAT	A1
Act Administrativ nr. 10066, din 09/11/2023 emis de PRIMĂRIA COMUNEI METEȘ;		
B2	SE NOTEAZĂ POSESIA FAPTICĂ ÎN FAVOAREA LUI 1) GAVRILĂ TOMA 2) GAVRILĂ LETIȚIA	A1
Act Administrativ nr. 1707, din 28/02/2024 emis de PRIMĂRIA COMUNEI METEȘ;		
B3	Intabulare, drept de PROPRIETATE, dobandit prin Construire, cota actuala 1/1 1) GAVRILĂ TOMA 2) GAVRILĂ LETIȚIA	A1.1, A1.2, A1.3

**C. Partea III. SARCINI .**

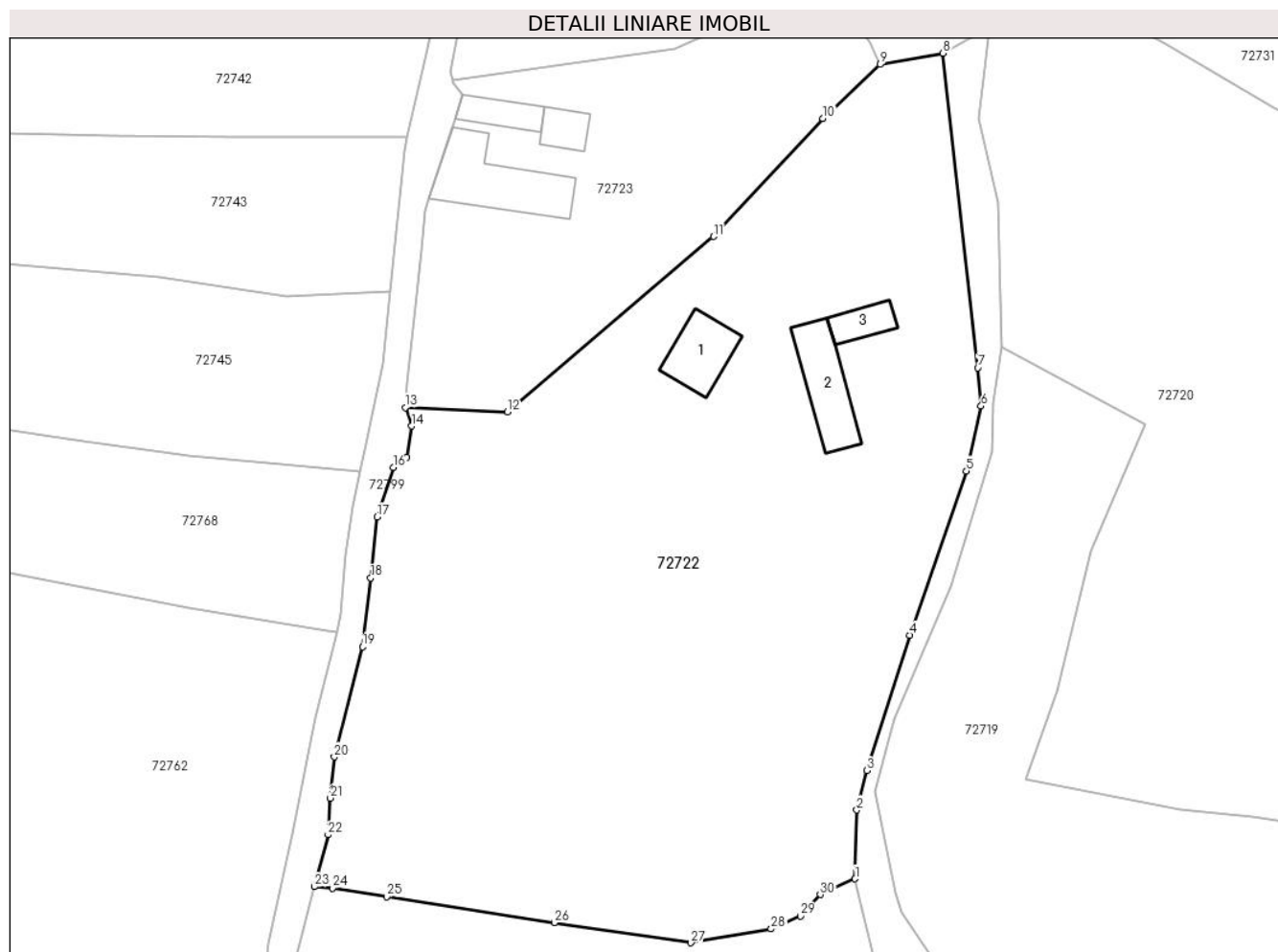
Inscrieri privind dezmembramintele dreptului de proprietate, drepturi reale de garanție și sarcini	Referințe
NU SUNT	

## Anexa Nr. 1 La Partea I

## Teren

Nr cadastral	Suprafața (mp)*	Observații / Referințe
	8.634	

\* Suprafața este determinată în planul de proiecție Stereo 70.



## Date referitoare la teren

Crt	Categorie folosință	Intravilan	Suprafața (mp)	Tarla	Parcelă	Nr. topo	Observații / Referințe
1	curți construcții	DA	350	-	-	-	
2	faneata	DA	8.284	-	-	-	

## Date referitoare la construcții

Crt	Număr	Destinație construcție	Supraf. (mp)	Situație juridică	Observații / Referințe
A1.1		construcții de locuințe	90	Cu acte	Nr. niveluri:1; S. construita la sol:90 mp; S. construita desfasurata:96 mp; CASĂ DE LOCUIT
A1.2		construcții anexa	116	Cu acte	Nr. niveluri:1; S. construita la sol:116 mp; S. construita desfasurata:116 mp; ANEXĂ
A1.3		construcții anexa	43	Cu acte	Nr. niveluri:1; S. construita la sol:43 mp; S. construita desfasurata:43 mp; ANEXĂ

## Lungime Segmente

1) Valorile lungimilor segmentelor sunt obținute din proiecție în plan.

Punct început	X / Y	Punct sfârșit	X / Y	Lungime segment (** (m)
1	377.756,828 512.352,738	2	377.757,086 512.363,27	10.535

Punct început	X / Y	Punct sfârșit	X / Y	Lungime segment (** (m)
2	377.757,086 512.363,27	3	377.758,603 512.369,301	6.22

Punct început	X / Y	Punct sfârșit	X / Y	Lungime segment (** (m)
3	377.758,603 512.369,301	4	377.765,209 512.390,012	21.739
5	377.773,871 512.415,158	6	377.776,145 512.425,105	10.204
7	377.775,638 512.430,946	8	377.770,309 512.479,102	48.45
9	377.760,71 512.477,375	10	377.751,905 512.469,106	12.079
11	377.735,137 512.451,057	12	377.703,587 512.424,228	41.416
13	377.687,934 512.424,876	14	377.688,945 512.422,042	3.009
15	377.688,15 512.417,306	16	377.686,135 512.415,687	2.585
17	377.683,635 512.408,117	18	377.682,63 512.398,787	9.384
19	377.681,379 512.388,277	20	377.677,078 512.371,388	17.428
21	377.676,469 512.365,09	22	377.676,11 512.359,464	5.637
23	377.673,986 512.351,531	24	377.676,797 512.351,305	2.82
25	377.685,089 512.349,983	26	377.710,749 512.346,017	25.965
27	377.731,702 512.342,946	28	377.743,971 512.345,061	12.45
29	377.748,474 512.347,03	30	377.751,486 512.350,335	4.472

Punct început	X / Y	Punct sfârșit	X / Y	Lungime segment (** (m)
4	377.765,209 512.390,012	5	377.773,871 512.415,158	26.596
6	377.776,145 512.425,105	7	377.775,638 512.430,946	5.862
8	377.770,309 512.479,102	9	377.760,71 512.477,375	9.753
10	377.751,905 512.469,106	11	377.735,137 512.451,057	24.635
12	377.703,587 512.424,228	13	377.687,934 512.424,876	15.666
14	377.688,945 512.422,042	15	377.688,15 512.417,306	4.802
16	377.686,135 512.415,687	17	377.683,635 512.408,117	7.972
18	377.682,63 512.398,787	19	377.681,379 512.388,277	10.584
20	377.677,078 512.371,388	21	377.676,469 512.365,09	6.327
22	377.676,11 512.359,464	23	377.673,986 512.351,531	8.212
24	377.676,797 512.351,305	25	377.685,089 512.349,983	8.396
26	377.710,749 512.346,017	27	377.731,702 512.342,946	21.177
28	377.743,971 512.345,061	29	377.748,474 512.347,03	4.914
30	377.751,486 512.350,335	1	377.756,828 512.352,738	5.857

\*\* Lungimile segmentelor sunt determinate în planul de proiecție Stereo 70 și sunt rotunjite la 1 milimetru.

\*\*\* Distanța dintre puncte este formată din segmente cumulate ce sunt mai mici decât valoarea 1 milimetru.





**DATE DESPRE IMOBILUL NR. 72723**

Oficiul de Cadastru și Publicitate Imobiliară ALBA  
Biroul de Cadastru și Publicitate Imobiliară Alba Iulia

**A. Partea I. Descrierea imobilului**

TEREN Intravilan

Nr. CF vechi:120  
Nr. topografic:PARTE 743

Adresa: Loc. Metes, Nr. 69, Jud. Alba

Nr. Crt	Nr cadastral Nr. topografic	Suprafața* (mp)	Observații / Referințe
A1		2.461	Sector cadastral:110 Teren imprejmuit;

**Construcții**

Crt	Nr cadastral Nr. topografic	Adresa	Observații / Referințe
A1.1		Loc. Metes, Nr. 69, Jud. Alba	Nr. niveluri:1; S. construita la sol:165 mp; S. construita desfasurata:177 mp; CASĂ DE LOCUIT
A1.2		Loc. Metes, Nr. 69, Jud. Alba	Nr. niveluri:1; S. construita la sol:52 mp; ANEXĂ
A1.3		Loc. Metes, Nr. 69, Jud. Alba	Nr. niveluri:1; S. construita la sol:40 mp; ANEXĂ

**B. Partea II. Proprietari și acte**

Inscrieri privitoare la dreptul de proprietate și alte drepturi reale		Referințe
/		
Act Normativ nr. 7, din 13/03/1996 emis de PARLAMENTUL ROMÂNIEI;		
B1	Intabulare, drept de PROPRIETATE, dobandit prin Lege, cota actuala 1/1 1) NEIDENTIFICAT NEIDENTIFICAT	A1
Act Administrativ nr. 10938, din 27/11/2023 emis de PRIMĂRIA COMUNEI METEȘ;		
B2	SE NOTEAZĂ POSESIA FAPTICĂ ÎN FAVOAREA LUI 1) RĂFĂILĂ DĂNILĂ ALISIE	A1
Act Administrativ nr. 1708, din 28/02/2024 emis de PRIMĂRIA COMUNEI METEȘ;		
B3	Intabulare, drept de PROPRIETATE, dobandit prin Construire, cota actuala 1/1 1) RĂFĂILĂ DĂNILĂ ALISIE	A1.1, A1.2, A1.3

**C. Partea III. SARCINI .**

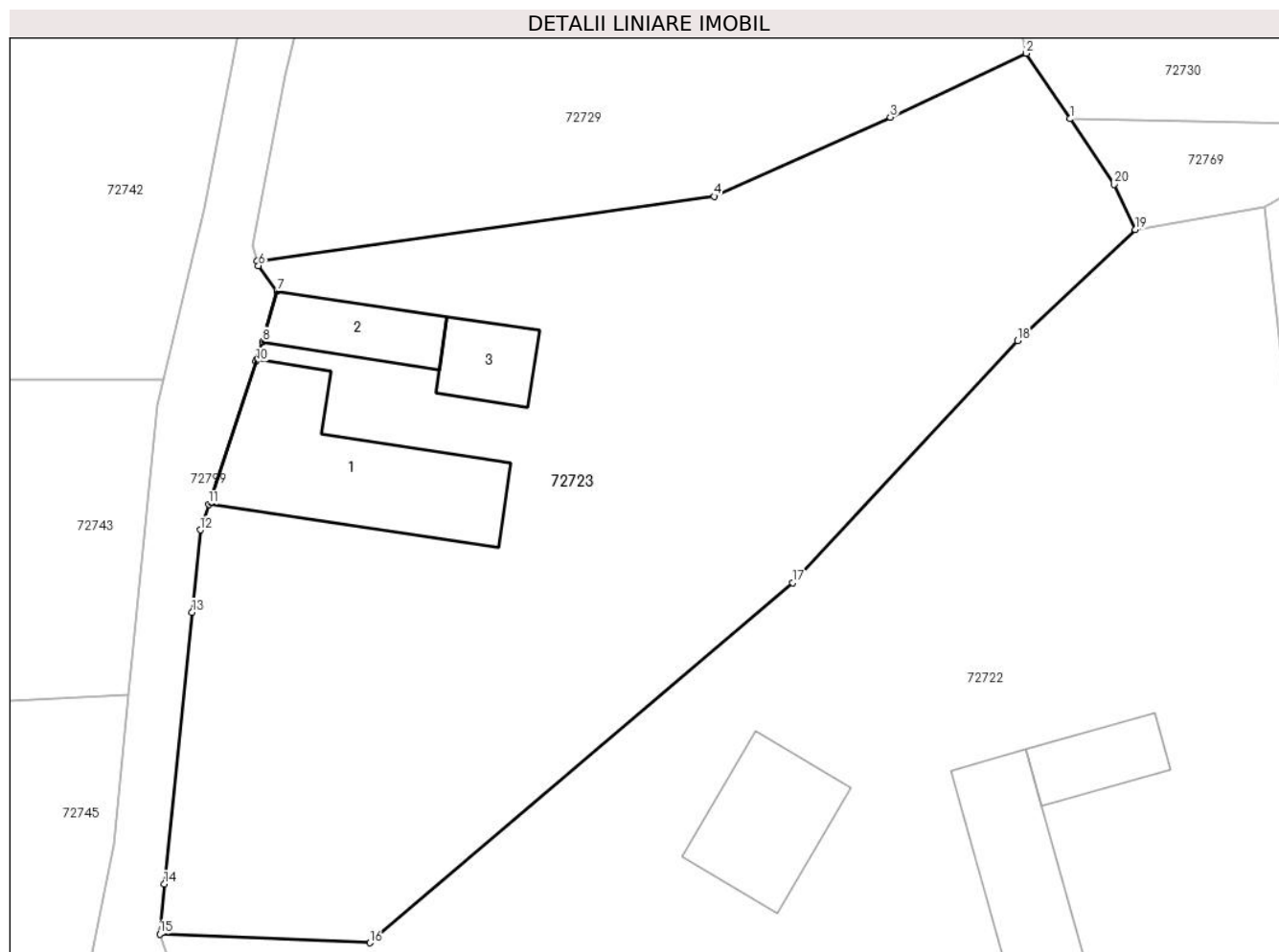
Inscrieri privind dezmembramintele dreptului de proprietate, drepturi reale de garanție și sarcini	Referințe
NU SUNT	

## Anexa Nr. 1 La Partea I

## Teren

Nr cadastral	Suprafața (mp)*	Observații / Referințe
	2.461	

\* Suprafața este determinată în planul de proiecție Stereo 70.



## Date referitoare la teren

Crt	Categorie folosință	Intra vilan	Suprafața (mp)	Tarla	Parcelă	Nr. topo	Observații / Referințe
1	curți constructii	DA	500	-	-	-	
2	arabil	DA	150	-	-	-	
3	faneata	DA	1.811	-	-	-	

## Date referitoare la construcții

Crt	Număr	Destinație construcție	Supraf. (mp)	Situație juridică	Observații / Referințe
A1.1		construcții de locuințe	165	Cu acte	Nr. niveluri:1; S. construita la sol:165 mp; S. construita desfasurata:177 mp; CASĂ DE LOCUIT
A1.2		construcții anexa	52	Cu acte	Nr. niveluri:1; S. construita la sol:52 mp; ANEXĂ
A1.3		construcții anexa	40	Cu acte	Nr. niveluri:1; S. construita la sol:40 mp; ANEXĂ

## Lungime Segmente

1) Valorile lungimilor segmentelor sunt obținute din proiecție în plan.

Punct început	X / Y	Punct sfârșit	X / Y	Lungime segment (** (m)
---------------	-------	---------------	-------	-------------------------

Punct început	X / Y	Punct sfârșit	X / Y	Lungime segment (** (m)
1	377.755,827 512.485,64	2	377.752,555 512.490,529	5.883
2	377.752,555 512.490,529	3	377.742,415 512.485,768	11.202
3	377.742,415 512.485,768	4	377.729,279 512.479,869	14.399
4	377.729,279 512.479,869	5	377.695,187 512.475,049	34.432
5	377.695,187 512.475,049	6	377.695,296 512.474,68	0.385
6	377.695,296 512.474,68	7	377.696,677 512.472,81	2.325
7	377.696,677 512.472,81	8	377.695,608 512.469,023	3.935
8	377.695,608 512.469,023	9	377.695,164 512.467,684	1.411
9	377.695,164 512.467,684	10	377.695,12 512.467,552	0.139
10	377.695,12 512.467,552	11	377.691,588 512.456,909	11.214
11	377.691,588 512.456,909	12	377.690,954 512.454,999	2.013
12	377.690,954 512.454,999	13	377.690,338 512.448,856	6.174
13	377.690,338 512.448,856	14	377.688,27 512.428,598	20.363
14	377.688,27 512.428,598	15	377.687,934 512.424,876	3.737
15	377.687,934 512.424,876	16	377.703,587 512.424,228	15.666
16	377.703,587 512.424,228	17	377.735,137 512.451,057	41.416
17	377.735,137 512.451,057	18	377.751,905 512.469,106	24.635
18	377.751,905 512.469,106	19	377.760,71 512.477,375	12.079
19	377.760,71 512.477,375	20	377.759,1 512.480,752	3.741
20	377.759,1 512.480,752	1	377.755,827 512.485,64	5.883

\*\* Lungimile segmentelor sunt determinate în planul de proiecție Stereo 70 și sunt rotunjite la 1 milimetru.

\*\*\* Distanța dintre puncte este formată din segmente cumulate ce sunt mai mici decât valoarea 1 milimetru.



**DATE DESPRE IMOBILUL NR. 72724**

Oficiul de Cadastru și Publicitate Imobiliară ALBA  
Biroul de Cadastru și Publicitate Imobiliară Alba Iulia

**A. Partea I. Descrierea imobilului**

TEREN Intravilan

Adresa: Loc. Metes, Nr. 97, Jud. Alba

Nr. Crt	Nr cadastral Nr. topografic	Suprafața* (mp)	Observații / Referințe
A1		2.644	Sector cadastral:110 Teren împrejmuit;

**B. Partea II. Proprietari și acte**

Inscrieri privitoare la dreptul de proprietate și alte drepturi reale		Referințe
/		
Act Normativ nr. 7, din 13/03/1996 emis de PARLAMENTUL ROMÂNIEI;		
B1	Intabulare, drept de PROPRIETATE, dobândit prin Lege, cota actuala 1/1 1) NEIDENTIFICAT NEIDENTIFICAT	A1
Act Administrativ nr. 10024, din 22/11/2023 emis de PRIMĂRIA COMUNEI METEȘ;		
B2	SE NOTEAZĂ POSESIA FAPTICĂ ÎN FAVOAREA LUI 1) CIBEAN AUREL	A1

**C. Partea III. SARCINI .**

Inscrieri privind dezmembramintele dreptului de proprietate, drepturi reale de garanție și sarcini	Referințe
NU SUNT	

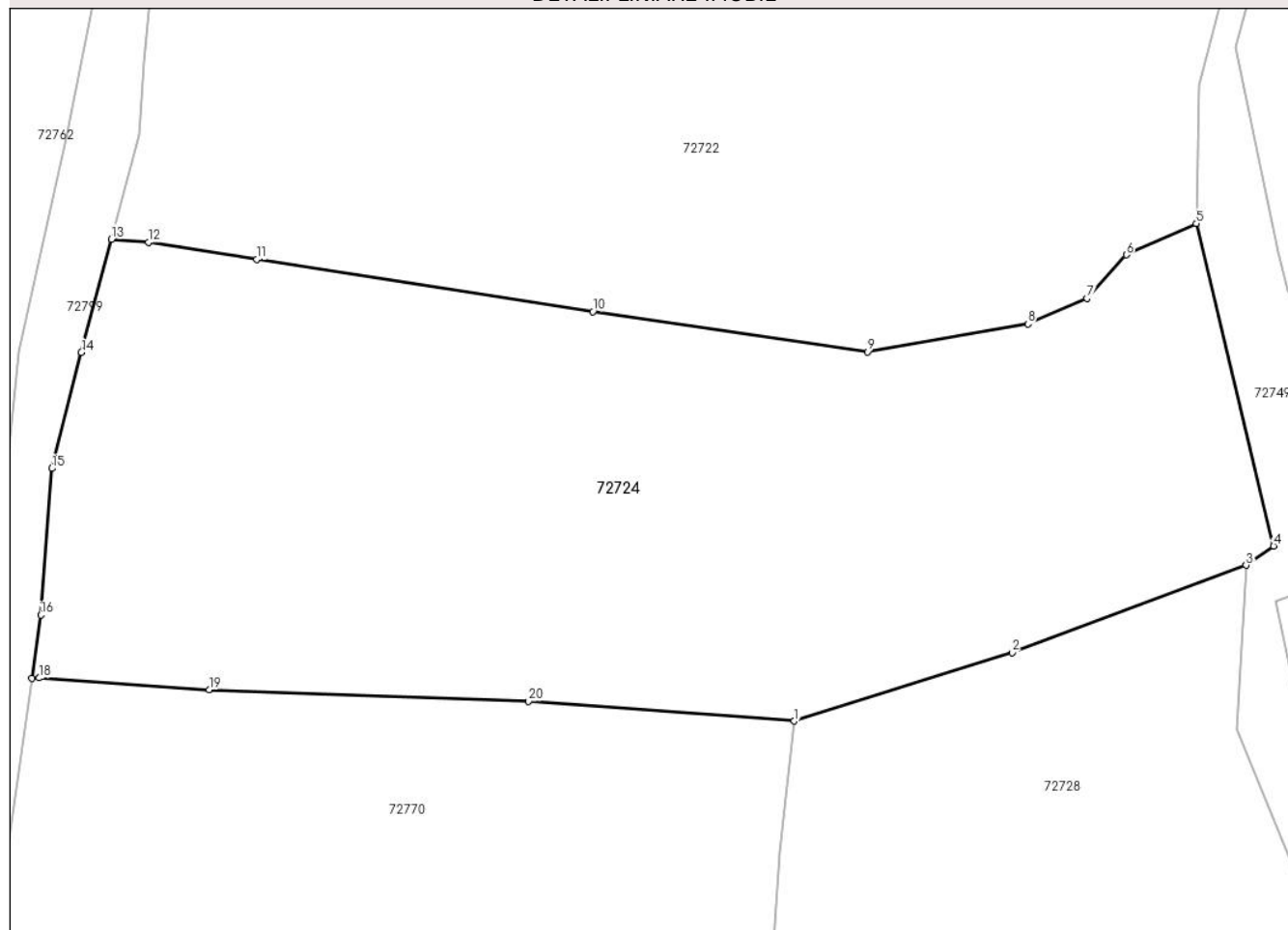
## Anexa Nr. 1 La Partea I

## Teren

Nr cadastral	Suprafața (mp)*	Observații / Referințe
	2.644	

\* Suprafața este determinată în planul de proiecție Stereo 70.

## DETALII LINIARE IMOBIL



## Date referitoare la teren

Crt	Categorie folosință	Intravilan	Suprafața (mp)	Tarla	Parcelă	Nr. topo	Observații / Referințe
1	faneata	DA	2.644	-	-	-	

## Lungime Segmente

1) Valorile lungimilor segmentelor sunt obținute din proiecție în plan.

Punct început	X / Y	Punct sfârșit	X / Y	Lungime segment (** (m)
1	377.726,124 512.314,778	2	377.742,747 512.319,982	17.418
2	377.742,747 512.319,982	3	377.760,634 512.326,657	19.092
3	377.760,634 512.326,657	4	377.762,731 512.328,139	2.567
4	377.762,731 512.328,139	5	377.756,828 512.352,738	25.297
5	377.756,828 512.352,738	6	377.751,486 512.350,335	5.857

Punct început	X / Y	Punct sfârşit	X / Y	Lungime segment (** (m)
6	377.751,486 512.350,335	7	377.748,474 512.347,03	4.472
7	377.748,474 512.347,03	8	377.743,971 512.345,061	4.914
8	377.743,971 512.345,061	9	377.731,702 512.342,946	12.45
9	377.731,702 512.342,946	10	377.710,749 512.346,017	21.177
10	377.710,749 512.346,017	11	377.685,089 512.349,983	25.965
11	377.685,089 512.349,983	12	377.676,797 512.351,305	8.396
12	377.676,797 512.351,305	13	377.673,986 512.351,531	2.82
13	377.673,986 512.351,531	14	377.671,675 512.342,901	8.934
14	377.671,675 512.342,901	15	377.669,407 512.334,043	9.144
15	377.669,407 512.334,043	16	377.668,578 512.322,865	11.209
16	377.668,578 512.322,865	17	377.667,896 512.318,051	4.862
17	377.667,896 512.318,051	18	377.668,471 512.318,065	0.575
18	377.668,471 512.318,065	19	377.681,428 512.317,176	12.988
19	377.681,428 512.317,176	20	377.705,84 512.316,292	24.428
20	377.705,84 512.316,292	1	377.726,124 512.314,778	20.34

\*\* Lungimile segmentelor sunt determinate în planul de proiecție Stereo 70 și sunt rotunjite la 1 milimetru.

\*\*\* Distanța dintre puncte este formată din segmente cumulate ce sunt mai mici decât valoarea 1 milimetru.





**DATE DESPRE IMOBILUL NR. 72725**

Oficiul de Cadastru și Publicitate Imobiliară ALBA  
Biroul de Cadastru și Publicitate Imobiliară Alba Iulia

**A. Partea I. Descrierea imobilului**

TEREN Intravilan

Adresa: Loc. Metes, Nr. 62, Jud. Alba

Nr. Crt	Nr cadastral Nr. topografic	Suprafața* (mp)	Observații / Referințe
A1		3.029	Sector cadastral:110 Teren neimpregmuit;

**Construcții**

Crt	Nr cadastral Nr. topografic	Adresa	Observații / Referințe
A1.1		Loc. Metes, Nr. 62, Jud. Alba	Nr. niveluri:2; S. construita la sol:63 mp; S. construita desfasurata:126 mp; CASĂ DE LOCUIT

**B. Partea II. Proprietari și acte**

Inscrieri privitoare la dreptul de proprietate și alte drepturi reale		Referințe
/		
Act Normativ nr. 7, din 13/03/1996 emis de PARLAMENTUL ROMÂNIEI;		
B1	Intabulare, drept de PROPRIETATE, dobandit prin Lege, cota actuala 1/1 1) NEIDENTIFICAT NEIDENTIFICAT	A1
Act Administrativ nr. 9960, din 27/12/2023 emis de PRIMĂRIA COMUNEI METEȘ;		
B2	SE NOTEAZĂ POSESIA FAPTICĂ ÎN FAVOAREA LUI 1) FENEȘER CRISTINA FLORENTINA 2) FENEȘER MARIUS IOAN	A1
Act Administrativ nr. 1709, din 28/02/2024 emis de PRIMĂRIA COMUNEI METEȘ;		
B3	Intabulare, drept de PROPRIETATE, dobandit prin Construire, cota actuala 1/1 1) FENEȘER CRISTINA FLORENTINA 2) FENEȘER MARIUS IOAN	A1.1

**C. Partea III. SARCINI .**

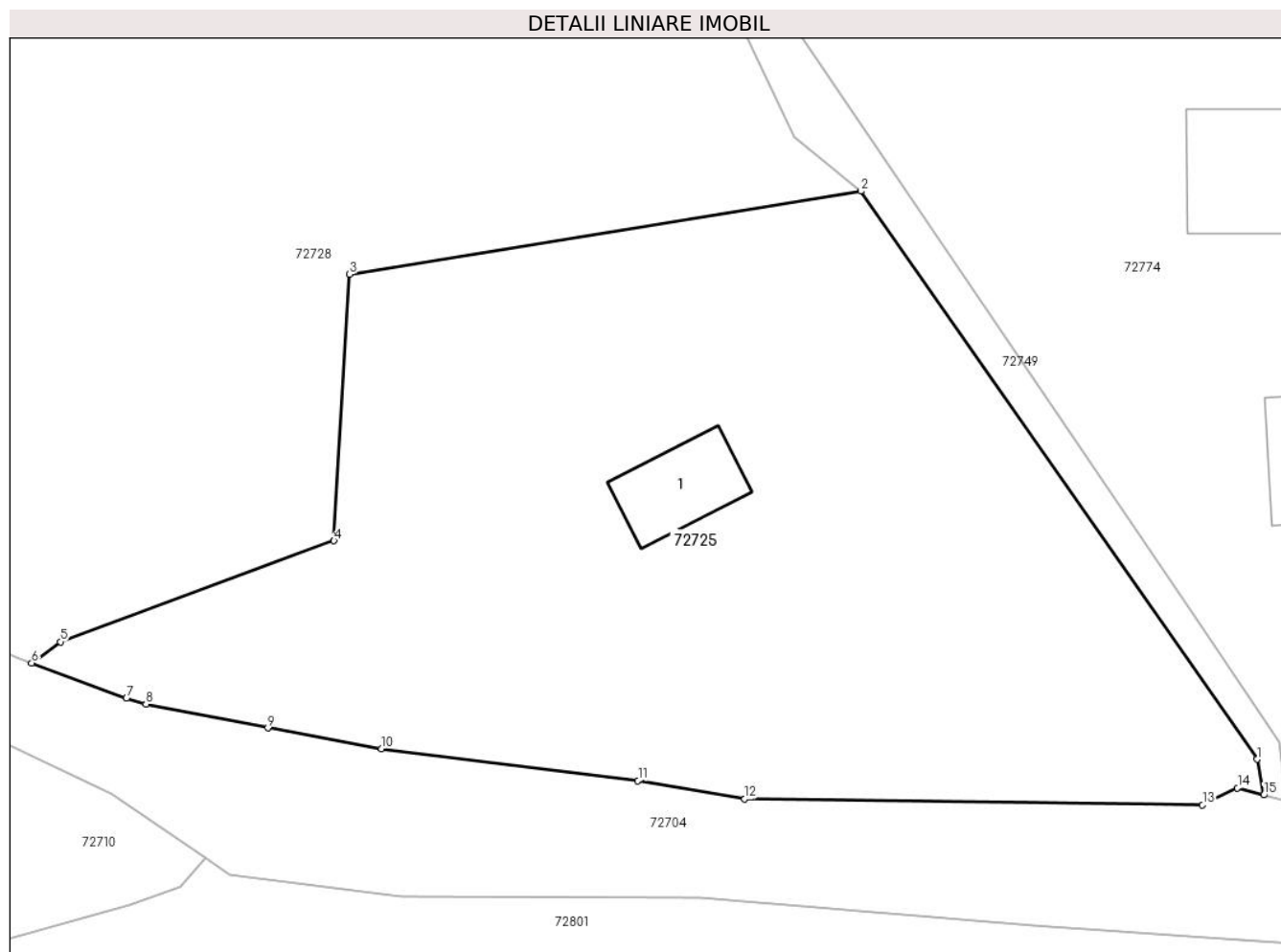
Inscrieri privind dezmembramintele dreptului de proprietate, drepturi reale de garanție și sarcini	Referințe
NU SUNT	

## Anexa Nr. 1 La Partea I

## Teren

Nr cadastral	Suprafața (mp)*	Observații / Referințe
	3.029	

\* Suprafața este determinată în planul de proiecție Stereo 70.



## Date referitoare la teren

Crt	Categorie folosință	Intravilan	Suprafața (mp)	Tarla	Parcelă	Nr. topo	Observații / Referințe
1	curti constructii	DA	400	-	-	-	
2	faneata	DA	2.629	-	-	-	

## Date referitoare la construcții

Crt	Număr	Destinație construcție	Supraf. (mp)	Situație juridică	Observații / Referințe
A1.1		construcții de locuințe	63	Cu acte	Nr. niveluri:2; S. construita la sol:63 mp; S. construita desfasurata:126 mp; CASA DE LOCUIT

## Lungime Segmente

1) Valorile lungimilor segmentelor sunt obținute din proiecție în plan.

Punct început	X / Y	Punct sfârșit	X / Y	Lungime segment (** (m)
1	377.823,354 512.213,368	2	377.790,704 512.260,16	57.057
2	377.790,704 512.260,16	3	377.748,568 512.253,321	42.688

Punct început	X / Y	Punct sfârșit	X / Y	Lungime segment (** (m)
3	377.748,568 512.253,321	4	377.747,274 512.231,372	21.987
4	377.747,274 512.231,372	5	377.724,722 512.223,053	24.037
5	377.724,722 512.223,053	6	377.722,35 512.221,308	2.945
6	377.722,35 512.221,308	7	377.730,176 512.218,391	8.352
7	377.730,176 512.218,391	8	377.731,778 512.217,908	1.673
8	377.731,778 512.217,908	9	377.741,819 512.215,956	10.229
9	377.741,819 512.215,956	10	377.751,198 512.214,242	9.534
10	377.751,198 512.214,242	11	377.772,336 512.211,614	21.301
11	377.772,336 512.211,614	12	377.781,128 512.210,093	8.923
12	377.781,128 512.210,093	13	377.818,871 512.209,625	37.746
13	377.818,871 512.209,625	14	377.821,751 512.211,003	3.193
14	377.821,751 512.211,003	15	377.823,926 512.210,424	2.251
15	377.823,926 512.210,424	1	377.823,354 512.213,368	3.0

\*\* Lungimile segmentelor sunt determinate în planul de proiecție Stereo 70 și sunt rotunjite la 1 milimetru.

\*\*\* Distanța dintre puncte este formată din segmente cumulate ce sunt mai mici decât valoarea 1 milimetru.



**DATE DESPRE IMOBILUL NR. 72726**

Oficiul de Cadastru și Publicitate Imobiliară ALBA  
Biroul de Cadastru și Publicitate Imobiliară Alba Iulia

**A. Partea I. Descrierea imobilului**

TEREN Intravilan

Adresa: Loc. Metes, Nr. 174, Jud. Alba

Nr. Crt	Nr cadastral Nr. topografic	Suprafața* (mp)	Observații / Referințe
A1		1.711	Sector cadastral:110 Teren împrejmuit;

**B. Partea II. Proprietari și acte**

Inscrieri privitoare la dreptul de proprietate și alte drepturi reale		Referințe
/		
Act Normativ nr. 7, din 13/03/1996 emis de PARLAMENTUL ROMÂNIEI;		
B1	Intabulare, drept de PROPRIETATE, dobândit prin Lege, cota actuala 1/1 1) NEIDENTIFICAT NEIDENTIFICAT	A1
Act Administrativ nr. 10898, din 27/11/2023 emis de PRIMĂRIA COMUNEI METEȘ;		
B2	SE NOTEAZĂ POSESIA FAPTICĂ ÎN FAVOAREA LUI 1) GAVRILĂ PARASCHIVA	A1

**C. Partea III. SARCINI .**

Inscrieri privind dezmembramintele dreptului de proprietate, drepturi reale de garanție și sarcini	Referințe
NU SUNT	

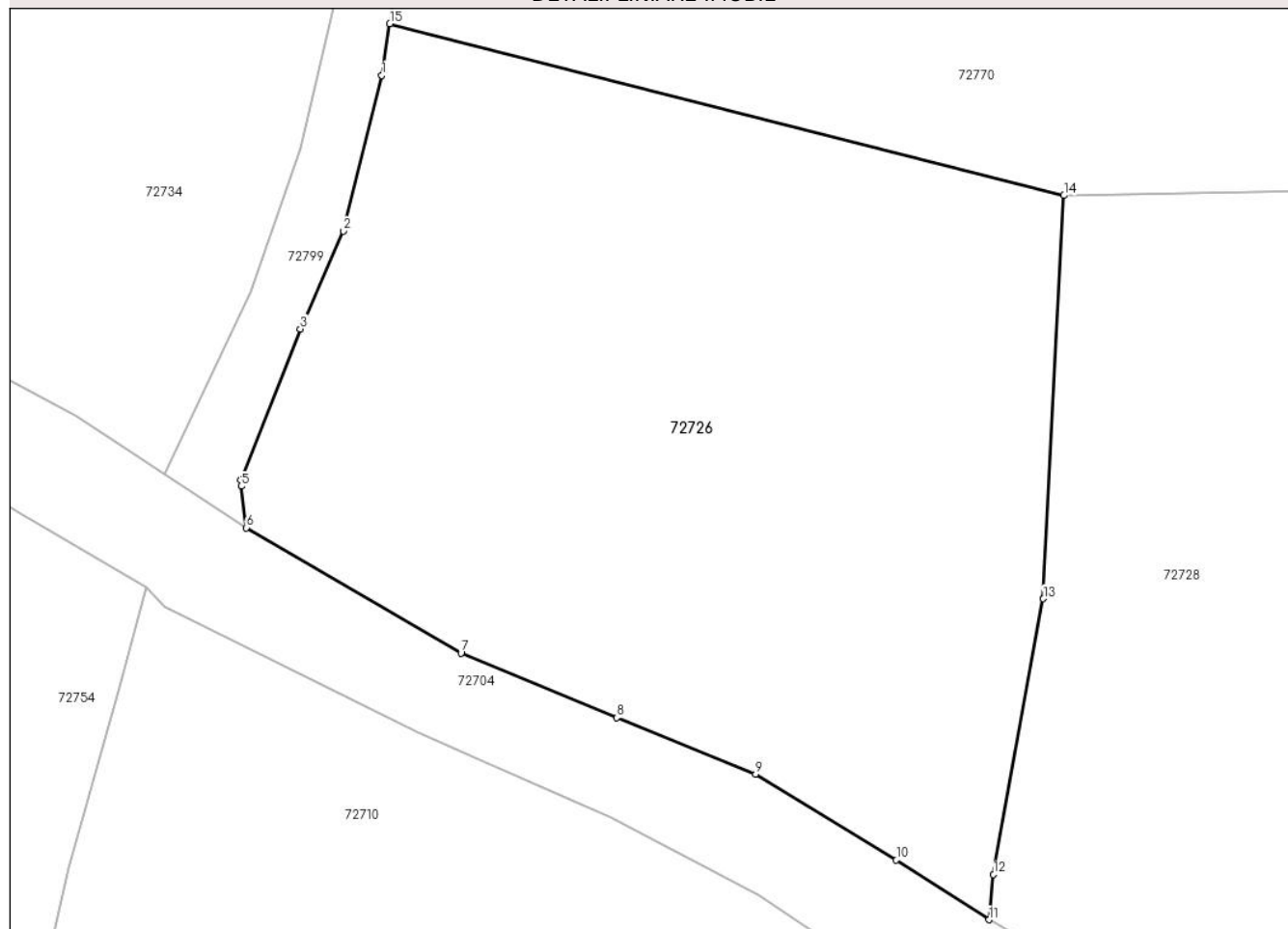
## Anexa Nr. 1 La Partea I

## Teren

Nr cadastral	Suprafața (mp)*	Observații / Referințe
	1.711	

\* Suprafața este determinată în planul de proiecție Stereo 70.

## DETALII LINIARE IMOBIL



## Date referitoare la teren

Crt	Categorie folosință	Intravilan	Suprafața (mp)	Tarla	Parcelă	Nr. topo	Observații / Referințe
1	faneata	DA	1.711	-	-	-	

## Lungime Segmente

1) Valorile lungimilor segmentelor sunt obținute din proiecție în plan.

Punct început	X / Y	Punct sfârșit	X / Y	Lungime segment (** (m)
1	377.662,612 512.284,597	2	377.660,295 512.275,216	9.663
2	377.660,295 512.275,216	3	377.657,695 512.269,317	6.447
3	377.657,695 512.269,317	4	377.654,089 512.260,218	9.787
4	377.654,089 512.260,218	5	377.654,138 512.259,828	0.393
5	377.654,138 512.259,828	6	377.654,444 512.257,319	2.528

Punct început	X / Y	Punct sfârșit	X / Y	Lungime segment (** (m)
6	377.654,444 512.257,319	7	377.667,401 512.249,759	15.001
7	377.667,401 512.249,759	8	377.676,8 512.245,866	10.173
8	377.676,8 512.245,866	9	377.685,178 512.242,464	9.042
9	377.685,178 512.242,464	10	377.693,675 512.237,276	9.956
10	377.693,675 512.237,276	11	377.699,271 512.233,681	6.651
11	377.699,271 512.233,681	12	377.699,539 512.236,413	2.745
12	377.699,539 512.236,413	13	377.702,543 512.253,039	16.895
13	377.702,543 512.253,039	14	377.703,789 512.277,356	24.349
14	377.703,789 512.277,356	15	377.663,099 512.287,718	41.989
15	377.663,099 512.287,718	1	377.662,612 512.284,597	3.158

\*\* Lungimile segmentelor sunt determinate în planul de proiecție Stereo 70 și sunt rotunjite la 1 milimetru.

\*\*\* Distanța dintre puncte este formată din segmente cumulate ce sunt mai mici decât valoarea 1 milimetru.





**DATE DESPRE IMOBILUL NR. 72728**

Oficiul de Cadastru și Publicitate Imobiliară ALBA  
Biroul de Cadastru și Publicitate Imobiliară Alba Iulia

**A. Partea I. Descrierea imobilului**

TEREN Intravilan

Adresa: Loc. Metes, Nr. 69, Jud. Alba

Nr. Crt	Nr cadastral Nr. topografic	Suprafața* (mp)	Observații / Referințe
A1		4.930	Sector cadastral:110 Teren împrejmuit;

**B. Partea II. Proprietari și acte**

Inscrieri privitoare la dreptul de proprietate și alte drepturi reale		Referințe
/		
Act Normativ nr. 7, din 13/03/1996 emis de PARLAMENTUL ROMÂNIEI;		
B1	Intabulare, drept de PROPRIETATE, dobândit prin Lege, cota actuala 1/1 1) NEIDENTIFICAT NEIDENTIFICAT	A1
Act Administrativ nr. 9962, din 27/11/2023 emis de PRIMĂRIA COMUNEI METEȘ;		
B2	SE NOTEAZĂ POSESIA FAPTICĂ ÎN FAVOAREA LUI 1) RĂFĂILĂ DĂNILĂ ALISIE	A1

**C. Partea III. SARCINI .**

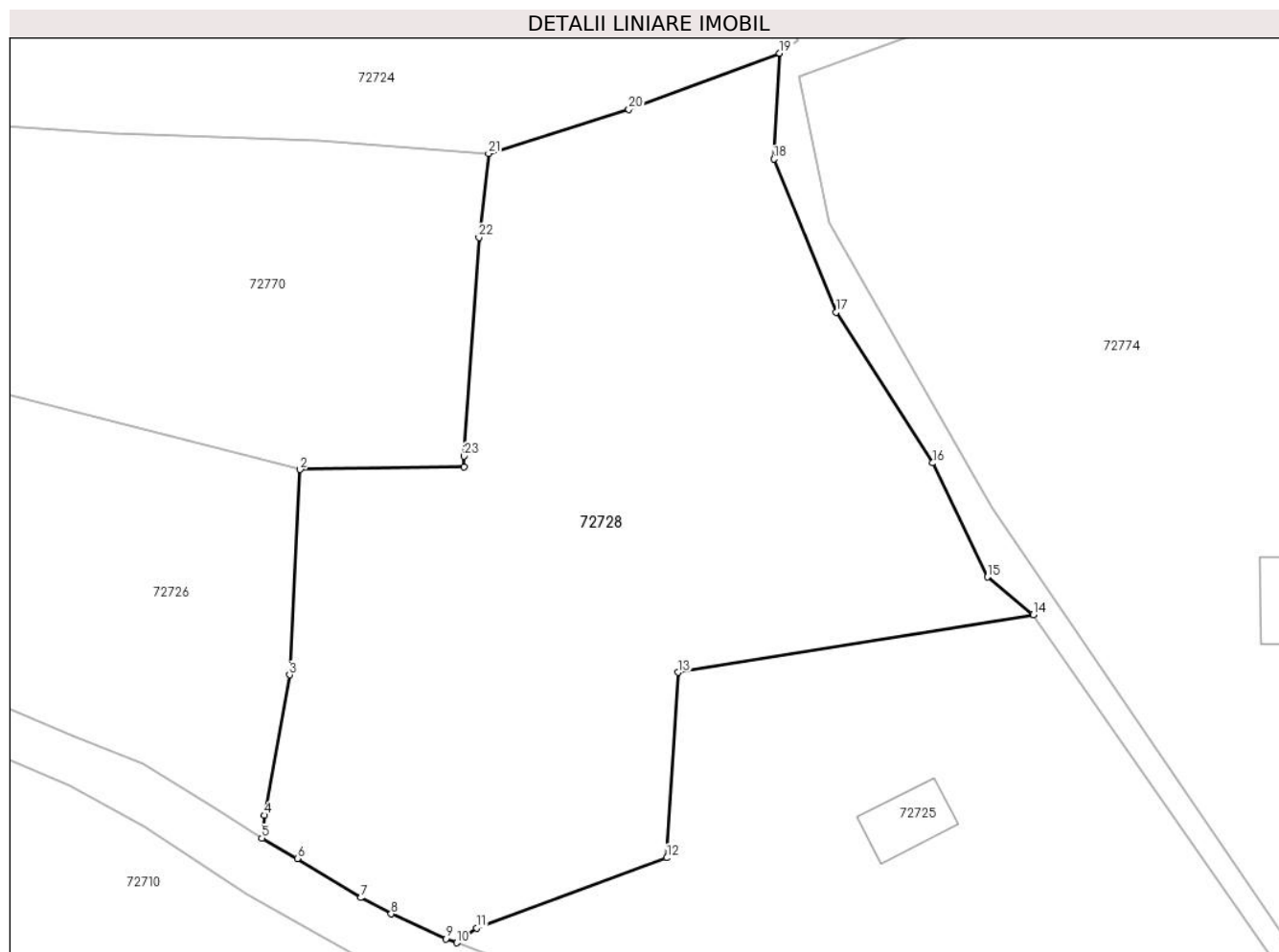
Inscrieri privind dezmembramintele dreptului de proprietate, drepturi reale de garanție și sarcini	Referințe
NU SUNT	

## Anexa Nr. 1 La Partea I

## Teren

Nr cadastral	Suprafața (mp)*	Observații / Referințe
	4.930	

\* Suprafața este determinată în planul de proiecție Stereo 70.



## Date referitoare la teren

Crt	Categorie folosință	Intravilan	Suprafața (mp)	Tarla	Parcelă	Nr. topo	Observații / Referințe
1	faneata	DA	4.930	-	-	-	

## Lungime Segmente

1) Valorile lungimilor segmentelor sunt obținute din proiecție în plan.

Punct început	X / Y	Punct sfârșit	X / Y	Lungime segment (** (m)
1	377.723,228 512.277,69	2	377.703,789 512.277,356	19.442
3	377.702,543 512.253,039	4	377.699,539 512.236,413	16.895
5	377.699,271 512.233,681	6	377.703,461 512.231,288	4.825
7	377.710,994 512.226,653	8	377.714,592 512.224,734	4.078
9	377.721,085 512.221,779	10	377.722,35 512.221,308	1.35

Punct început	X / Y	Punct sfârșit	X / Y	Lungime segment (** (m)
2	377.703,789 512.277,356	3	377.702,543 512.253,039	24.349
4	377.699,539 512.236,413	5	377.699,271 512.233,681	2.745
6	377.703,461 512.231,288	7	377.710,994 512.226,653	8.845
8	377.714,592 512.224,734	9	377.721,085 512.221,779	7.134
10	377.722,35 512.221,308	11	377.724,722 512.223,053	2.945

Punct început	X / Y	Punct sfârșit	X / Y	Lungime segment (** (m)
11	377.724,722 512.223,053	12	377.747,274 512.231,372	24.037
13	377.748,568 512.253,321	14	377.790,704 512.260,16	42.688
15	377.785,259 512.264,623	16	377.778,763 512.278,131	14.989
17	377.767,308 512.295,996	18	377.759,933 512.314,12	19.567
19	377.760,634 512.326,657	20	377.742,747 512.319,982	19.092
21	377.726,124 512.314,778	22	377.724,985 512.304,826	10.017
23	377.723,228 512.278,953	1	377.723,228 512.277,69	1.262

Punct început	X / Y	Punct sfârșit	X / Y	Lungime segment (** (m)
12	377.747,274 512.231,372	13	377.748,568 512.253,321	21.987
14	377.790,704 512.260,16	15	377.785,259 512.264,623	7.04
16	377.778,763 512.278,131	17	377.767,308 512.295,996	21.222
18	377.759,933 512.314,12	19	377.760,634 512.326,657	12.557
20	377.742,747 512.319,982	21	377.726,124 512.314,778	17.418
22	377.724,985 512.304,826	23	377.723,228 512.278,953	25.933

\*\* Lungimile segmentelor sunt determinate în planul de proiecție Stereo 70 și sunt rotunjite la 1 milimetru.

\*\*\* Distanța dintre puncte este formată din segmente cumulate ce sunt mai mici decât valoarea 1 milimetru.



**DATE DESPRE IMOBILUL NR. 72729**

Oficiul de Cadastru și Publicitate Imobiliară ALBA  
Biroul de Cadastru și Publicitate Imobiliară Alba Iulia

**A. Partea I. Descrierea imobilului**

TEREN Intravilan

Nr. CF vechi:121

Nr. topografic:PARTE 744

Adresa: Loc. Metes, Nr. 47, Jud. Alba

Nr. Crt	Nr cadastral Nr. topografic	Suprafața* (mp)	Observații / Referințe
A1		1.596	Sector cadastral:110 Teren imprejmuit;

**B. Partea II. Proprietari și acte**

Inscrieri privitoare la dreptul de proprietate și alte drepturi reale		Referințe
/		
Act Normativ nr. 7, din 13/03/1996 emis de PARLAMENTUL ROMÂNIEI;		
B1	Intabulare, drept de PROPRIETATE, dobândit prin Lege, cota actuala 1/1 1) NEIDENTIFICAT NEIDENTIFICAT	A1
Act Administrativ nr. 10138, din 22/11/2023 emis de PRIMĂRIA COMUNEI METEȘ;		
B2	SE NOTEAZĂ POSESIA FAPTICĂ ÎN FAVOAREA LUI 1) CHIRIAC MARIA	A1

**C. Partea III. SARCINI .**

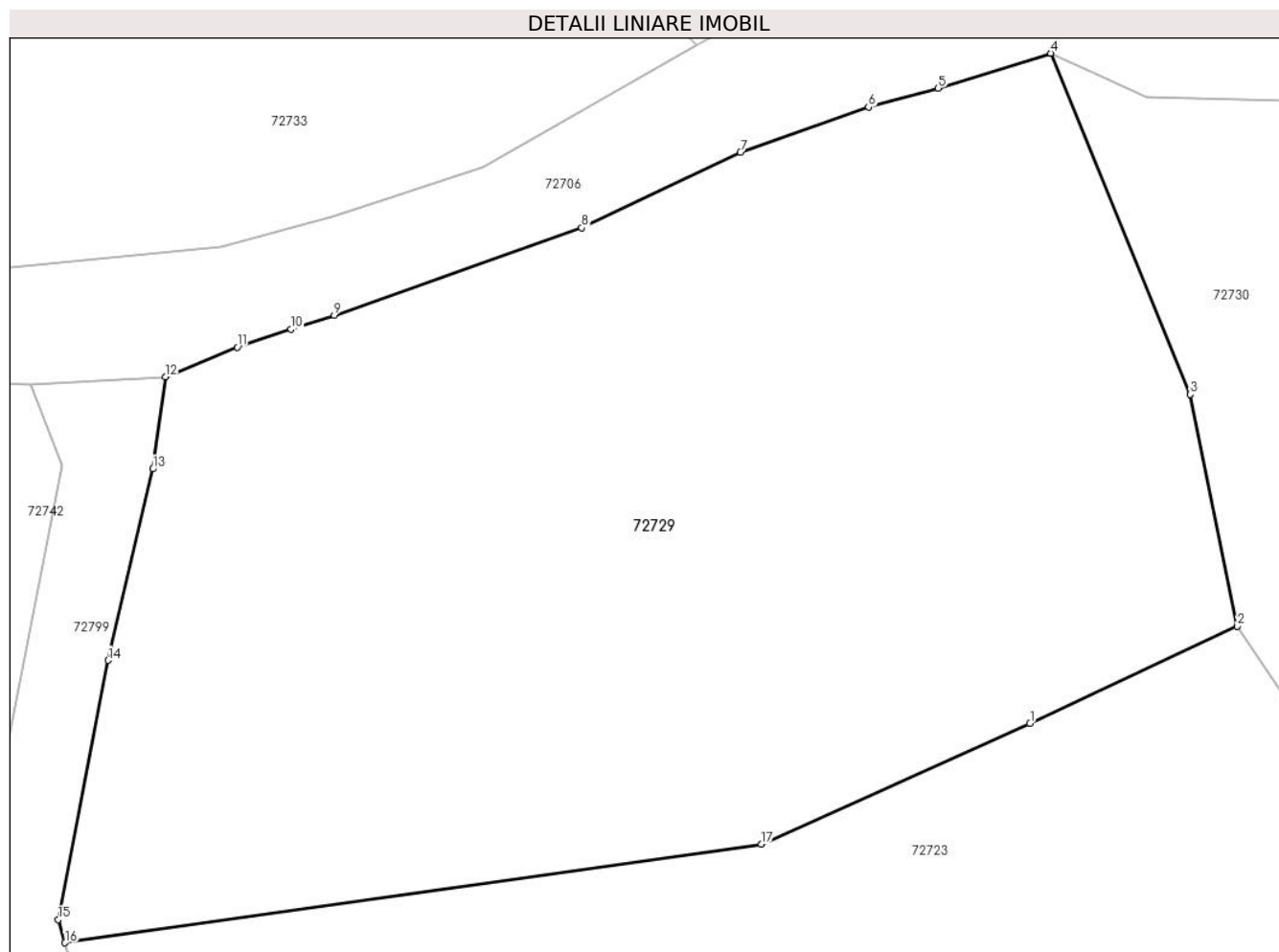
Inscrieri privind dezmembramintele dreptului de proprietate, drepturi reale de garanție și sarcini	Referințe
NU SUNT	

## Anexa Nr. 1 La Partea I

## Teren

Nr cadastral	Suprafața (mp)*	Observații / Referințe
	1.596	

\* Suprafața este determinată în planul de proiecție Stereo 70.



## Date referitoare la teren

Crt	Categorie folosință	Intravilan	Suprafața (mp)	Tarla	Parcelă	Nr. topo	Observații / Referințe
1	faneata	DA	1.596	-	-	-	

## Lungime Segmente

1) Valorile lungimilor segmentelor sunt obținute din proiecție în plan.

Punct început	X / Y	Punct sfârșit	X / Y	Lungime segment (** (m)
1	377.742,415 512.485,768	2	377.752,555 512.490,529	11.202
2	377.752,555 512.490,529	3	377.750,259 512.501,869	11.57
3	377.750,259 512.501,869	4	377.743,428 512.518,555	18.03
4	377.743,428 512.518,555	5	377.737,911 512.516,851	5.774
5	377.737,911 512.516,851	6	377.734,514 512.515,923	3.521

Punct început	X / Y	Punct sfârșit	X / Y	Lungime segment (** (m)
6	377.734,514 512.515,923	7	377.728,244 512.513,707	6.65
7	377.728,244 512.513,707	8	377.720,47 512.510,02	8.604
8	377.720,47 512.510,02	9	377.708,366 512.505,733	12.841
9	377.708,366 512.505,733	10	377.706,252 512.505,052	2.221
10	377.706,252 512.505,052	11	377.703,612 512.504,176	2.782
11	377.703,612 512.504,176	12	377.700,113 512.502,719	3.79
12	377.700,113 512.502,719	13	377.699,488 512.498,221	4.541
13	377.699,488 512.498,221	14	377.697,292 512.488,865	9.61
14	377.697,292 512.488,865	15	377.694,851 512.476,185	12.913
15	377.694,851 512.476,185	16	377.695,187 512.475,049	1.185
16	377.695,187 512.475,049	17	377.729,279 512.479,869	34.432
17	377.729,279 512.479,869	1	377.742,415 512.485,768	14.399

\*\* Lungimile segmentelor sunt determinate în planul de proiecție Stereo 70 și sunt rotunjite la 1 milimetru.

\*\*\* Distanța dintre puncte este formată din segmente cumulate ce sunt mai mici decât valoarea 1 milimetru.





**DATE DESPRE IMOBILUL NR. 72730**

Oficiul de Cadastru și Publicitate Imobiliară ALBA  
Biroul de Cadastru și Publicitate Imobiliară Alba Iulia

**A. Partea I. Descrierea imobilului**

TEREN Intravilan

Nr. CF vechi:122  
Nr. topografic:744

Adresa: Loc. Metes, Jud. Alba

Nr. Crt	Nr cadastral Nr. topografic	Suprafața* (mp)	Observații / Referințe
A1		1.136	Sector cadastral:110 Teren neimprejmuit;

**B. Partea II. Proprietari și acte**

Inscrieri privitoare la dreptul de proprietate și alte drepturi reale		Referințe
/		
Act Normativ nr. 7, din 13/03/1996 emis de PARLAMENTUL ROMÂNIEI;		
B1	Intabulare, drept de PROPRIETATE, dobândit prin Lege, cota actuala 1/1 1) NEIDENTIFICAT NEIDENTIFICAT	A1
Act Administrativ nr. 914, din 01/02/2024 emis de PRIMĂRIA COMUNEI METEȘ;		
B2	SE NOTEAZĂ POSESIA FAPTICĂ ÎN FAVOAREA LUI 1) MARINCAȘ FLORIN	A1

**C. Partea III. SARCINI .**

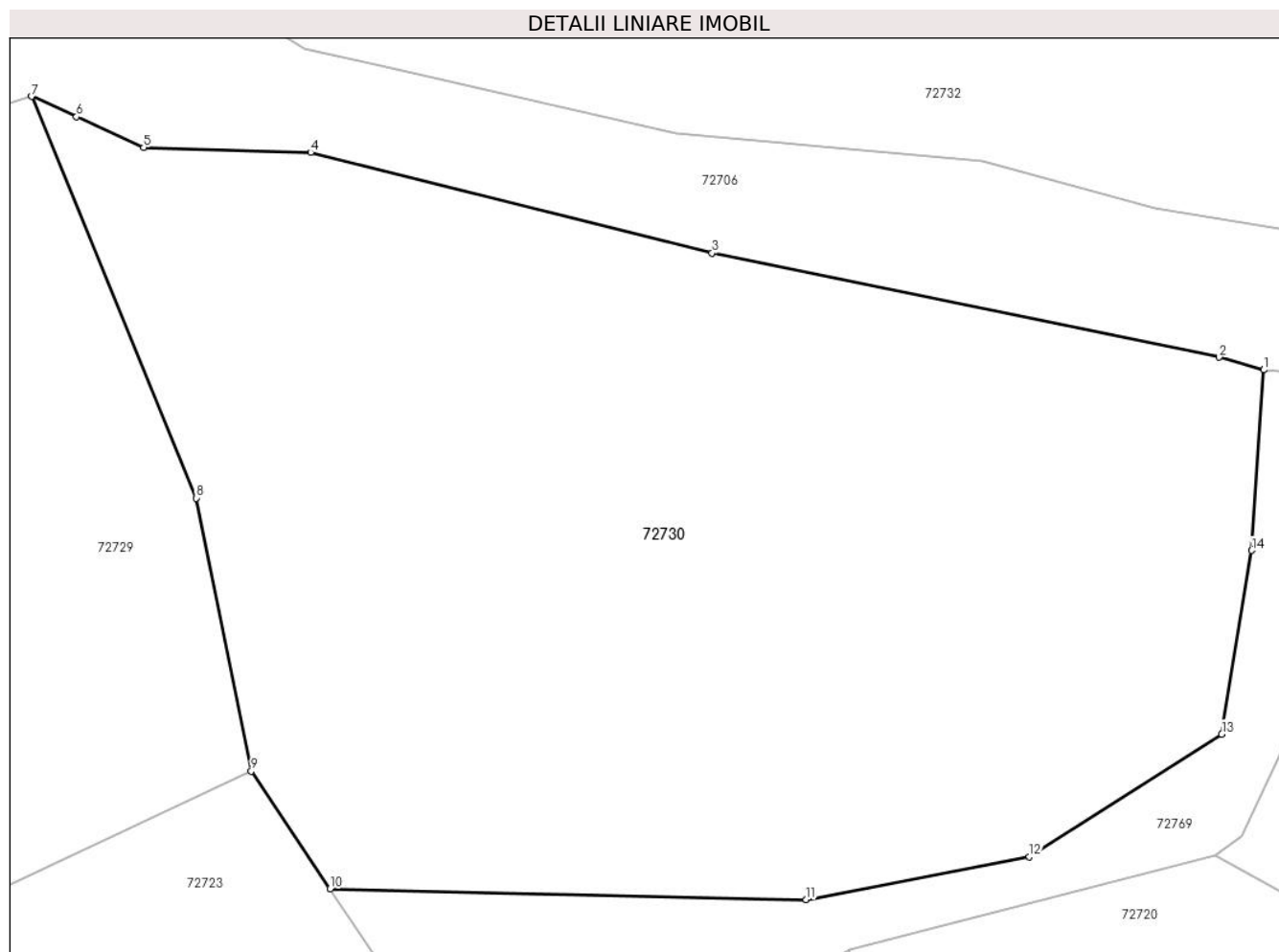
Inscrieri privind dezmembramentele dreptului de proprietate, drepturi reale de garanție și sarcini	Referințe
NU SUNT	

## Anexa Nr. 1 La Partea I

## Teren

Nr cadastral	Suprafața (mp)*	Observații / Referințe
	1.136	

\* Suprafața este determinată în planul de proiecție Stereo 70.



## Date referitoare la teren

Crt	Categorie folosință	Intra vilan	Suprafața (mp)	Tarla	Parcelă	Nr. topo	Observații / Referințe
1	faneata	DA	1.136	-	-	-	

## Lungime Segmente

1) Valorile lungimilor segmentelor sunt obținute din proiecție în plan.

Punct început	X / Y	Punct sfârșit	X / Y	Lungime segment (** (m)
1	377.794,636 512.507,194	2	377.792,782 512.507,72	1.927
2	377.792,782 512.507,72	3	377.771,702 512.512,048	21.52
3	377.771,702 512.512,048	4	377.755,021 512.516,229	17.197
4	377.755,021 512.516,229	5	377.748,087 512.516,432	6.937
5	377.748,087 512.516,432	6	377.745,293 512.517,705	3.07

Punct început	X / Y	Punct sfârşit	X / Y	Lungime segment (** (m)
6	377.745,293 512.517,705	7	377.743,428 512.518,555	2.05
7	377.743,428 512.518,555	8	377.750,259 512.501,869	18.03
8	377.750,259 512.501,869	9	377.752,555 512.490,529	11.57
9	377.752,555 512.490,529	10	377.755,827 512.485,64	5.883
10	377.755,827 512.485,64	11	377.775,62 512.485,193	19.798
11	377.775,62 512.485,193	12	377.784,897 512.486,978	9.447
12	377.784,897 512.486,978	13	377.792,891 512.492,065	9.475
13	377.792,891 512.492,065	14	377.794,14 512.499,699	7.736
14	377.794,14 512.499,699	1	377.794,636 512.507,194	7.511

\*\* Lungimile segmentelor sunt determinate în planul de proiecție Stereo 70 și sunt rotunjite la 1 milimetru.

\*\*\* Distanța dintre puncte este formată din segmente cumulate ce sunt mai mici decât valoarea 1 milimetru.



**DATE DESPRE IMOBILUL NR. 72731**

Oficiul de Cadastru și Publicitate Imobiliară ALBA  
Biroul de Cadastru și Publicitate Imobiliară Alba Iulia

**A. Partea I. Descrierea imobilului**

TEREN Intravilan

Nr. CF vechi:120  
Nr. topografic:745

Adresa: Loc. Metes, Nr. 70, Jud. Alba

Nr. Crt	Nr cadastral Nr. topografic	Suprafața* (mp)	Observații / Referințe
A1		5.599	Sector cadastral:110 Teren imprejmuit;

**Construcții**

Crt	Nr cadastral Nr. topografic	Adresa	Observații / Referințe
A1.1		Loc. Metes, Nr. 70, Jud. Alba	Nr. niveluri:1; S. construita la sol:128 mp; S. construita desfasurata:134 mp; CASĂ DE LOCUIT
A1.2		Loc. Metes, Nr. 70, Jud. Alba	Nr. niveluri:1; S. construita la sol:133 mp; ANEXĂ
A1.3		Loc. Metes, Nr. 70, Jud. Alba	Nr. niveluri:1; S. construita la sol:85 mp; ANEXĂ

**B. Partea II. Proprietari și acte**

Inscrieri privitoare la dreptul de proprietate și alte drepturi reale		Referințe
/		
Act Normativ nr. 7, din 13/03/1996 emis de PARLAMENTUL ROMÂNIEI;		
B1	Intabulare, drept de PROPRIETATE, dobandit prin Lege, cota actuala 1/1 1) NEIDENTIFICAT NEIDENTIFICAT	A1
Act Administrativ nr. 10058, din 09/11/2023 emis de PRIMĂRIA COMUNEI METEȘ;		
B2	SE NOTEAZĂ POSESIA FAPTICĂ ÎN FAVOAREA LUI 1) STAN GHEORGHE 2) STAN RAVECA	A1
Act Administrativ nr. 1710, din 28/02/2024 emis de PRIMĂRIA COMUNEI METEȘ;		
B3	Intabulare, drept de PROPRIETATE, dobandit prin Construire, cota actuala 1/1 1) STAN GHEORGHE 2) STAN RAVECA	A1.1, A1.2, A1.3

**C. Partea III. SARCINI .**

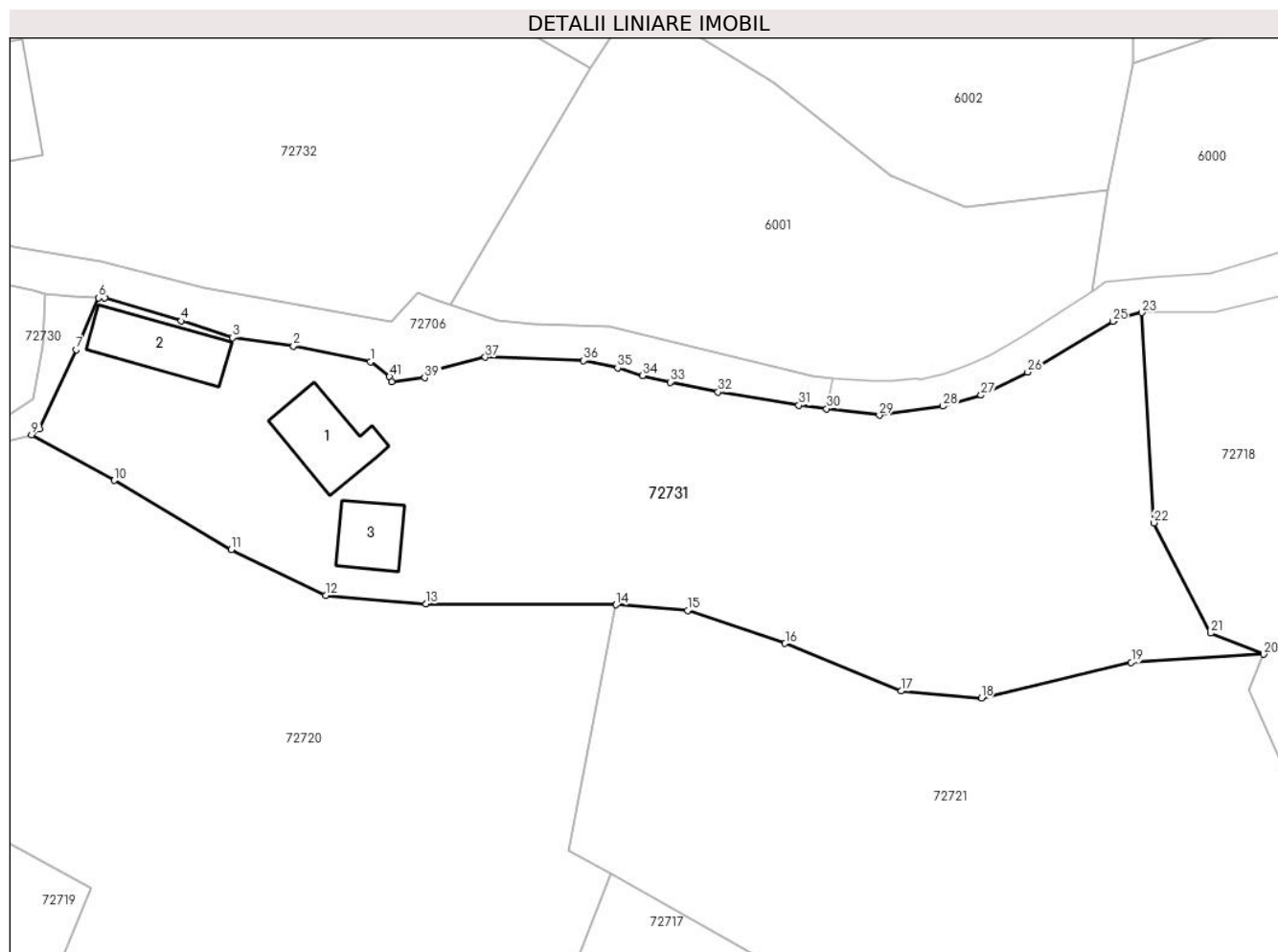
Inscrieri privind dezmembramintele dreptului de proprietate, drepturi reale de garanție și sarcini	Referințe
NU SUNT	

## Anexa Nr. 1 La Partea I

## Teren

Nr cadastral	Suprafața (mp)*	Observații / Referințe
	5.599	

\* Suprafața este determinată în planul de proiecție Stereo 70.



## Date referitoare la teren

Crt	Categorie folosință	Intravilan	Suprafața (mp)	Tarla	Parcelă	Nr. topo	Observații / Referințe
1	curți constructii	DA	400	-	-	-	
2	arabil	DA	1.300	-	-	-	
3	faneata	DA	3.899	-	-	-	

## Date referitoare la construcții

Crt	Număr	Destinație construcție	Supraf. (mp)	Situație juridică	Observații / Referințe
A1.1		construcții de locuințe	128	Cu acte	Nr. niveluri:1; S. construita la sol:128 mp; S. construita desfasurata:134 mp; CASĂ DE LOCUIT
A1.2		construcții anexa	133	Cu acte	Nr. niveluri:1; S. construita la sol:133 mp; ANEXĂ
A1.3		construcții anexa	85	Cu acte	Nr. niveluri:1; S. construita la sol:85 mp; ANEXĂ

## Lungime Segmente

1) Valorile lungimilor segmentelor sunt obținute din proiecție în plan.

Punct început	X / Y	Punct sfârșit	X / Y	Lungime segment	Punct început	X / Y	Punct sfârșit	X / Y	Lungime segment	Punct început	X / Y	Punct sfârșit	X / Y	Lungime segment
---------------	-------	---------------	-------	-----------------	---------------	-------	---------------	-------	-----------------	---------------	-------	---------------	-------	-----------------

Punct început	X / Y	Punct sfârșit	X / Y	Lungime segment	Punct început	X / Y	Punct sfârșit	X / Y	Lungime segment	Punct început	X / Y	Punct sfârșit	X / Y	Lungime segment
1	377.841,021 512.497,432	2	377.830,017 512.499,681	11.231	2	377.830,017 512.499,681	3	377.821,335 512.500,873	8.763	3	377.821,335 512.500,873	4	377.813,983 512.503,276	7.735
4	377.813,983 512.503,276	5	377.803,053 512.506,543	11.408	5	377.803,053 512.506,543	6	377.802,181 512.506,571	0.872	6	377.802,181 512.506,571	7	377.799,003 512.499,164	8.059
7	377.799,003 512.499,164	8	377.793,727 512.487,842	12.492	8	377.793,727 512.487,842	9	377.792,629 512.487,024	1.369	9	377.792,629 512.487,024	10	377.804,435 512.480,529	13.475
10	377.804,435 512.480,529	11	377.821,127 512.470,639	19.402	11	377.821,127 512.470,639	12	377.834,609 512.464,124	14.974	12	377.834,609 512.464,124	13	377.848,905 512.462,91	14.347
13	377.848,905 512.462,91	14	377.876,079 512.462,781	27.174	14	377.876,079 512.462,781	15	377.886,283 512.461,986	10.235	15	377.886,283 512.461,986	16	377.900,208 512.457,271	14.702
16	377.900,208 512.457,271	17	377.916,784 512.450,463	17.919	17	377.916,784 512.450,463	18	377.928,196 512.449,448	11.456	18	377.928,196 512.449,448	19	377.949,614 512.454,567	22.021
19	377.949,614 512.454,567	20	377.968,534 512.455,717	18.955	20	377.968,534 512.455,717	21	377.960,963 512.458,743	8.153	21	377.960,963 512.458,743	22	377.952,862 512.474,463	17.684
22	377.952,862 512.474,463	23	377.951,127 512.504,452	30.039	23	377.951,127 512.504,452	24	377.947,25 512.503,5	3.992	24	377.947,25 512.503,5	25	377.946,979 512.503,204	0.401
25	377.946,979 512.503,204	26	377.934,827 512.495,973	14.141	26	377.934,827 512.495,973	27	377.928,192 512.492,67	7.412	27	377.928,192 512.492,67	28	377.922,762 512.491,127	5.645
28	377.922,762 512.491,127	29	377.913,649 512.489,812	9.207	29	377.913,649 512.489,812	30	377.906,145 512.490,743	7.562	30	377.906,145 512.490,743	31	377.902,165 512.491,237	4.011
31	377.902,165 512.491,237	32	377.890,616 512.493,128	11.703	32	377.890,616 512.493,128	33	377.883,842 512.494,534	6.918	33	377.883,842 512.494,534	34	377.879,837 512.495,454	4.109
34	377.879,837 512.495,454	35	377.876,295 512.496,562	3.711	35	377.876,295 512.496,562	36	377.871,446 512.497,6	4.959	36	377.871,446 512.497,6	37	377.857,408 512.498,079	14.046
37	377.857,408 512.498,079	38	377.850,206 512.496,295	7.42	38	377.850,206 512.496,295	39	377.848,753 512.495,158	1.845	39	377.848,753 512.495,158	40	377.844,024 512.494,609	4.761
40	377.844,024 512.494,609	41	377.843,722 512.495,326	0.778	41	377.843,722 512.495,326	1	377.841,021 512.497,432	3.425					

\*\* Lungimile segmentelor sunt determinate în planul de proiecție Stereo 70 și sunt rotunjite la 1 milimetru.

\*\*\* Distanța dintre puncte este formată din segmente cumulate ce sunt mai mici decât valoarea 1 milimetru.





**DATE DESPRE IMOBILUL NR. 72732**

Oficiul de Cadastru și Publicitate Imobiliară ALBA  
Biroul de Cadastru și Publicitate Imobiliară Alba Iulia

**A. Partea I. Descrierea imobilului**

TEREN Intravilan

Nr. CF vechi:1042

Nr. topografic:738/2, 739, 740

Adresa: Loc. Metes, Nr. 72, Jud. Alba

Nr. Crt	Nr cadastral Nr. topografic	Suprafața* (mp)	Observații / Referințe
A1		8.453	Sector cadastral:110 Teren imprejmuit;

**Construcții**

Crt	Nr cadastral Nr. topografic	Adresa	Observații / Referințe
A1.1		Loc. Metes, Nr. 72, Jud. Alba	Nr. niveluri:1; S. construita la sol:184 mp; S. construita desfasurata:196 mp; CASĂ DE LOCUIT
A1.2		Loc. Metes, Nr. 72, Jud. Alba	Nr. niveluri:1; S. construita la sol:124 mp; ANEXĂ

**B. Partea II. Proprietari și acte**

Inscrieri privitoare la dreptul de proprietate și alte drepturi reale		Referințe
/		
Act Normativ nr. 7, din 13/03/1996 emis de PARLAMENTUL ROMÂNIEI;		
B1	Intabulare, drept de PROPRIETATE, dobandit prin Lege, cota actuala 1/1 1) NEIDENTIFICAT NEIDENTIFICAT	A1
Act Administrativ nr. 10208, din 10/11/2023 emis de PRIMĂRIA COMUNEI METEȘ;		
B2	SE NOTEAZĂ POSESIA FAPTICĂ ÎN FAVOAREA LUI 1) CÂMPEAN PETRU 2) CÂMPEAN SOFIA	A1
Act Administrativ nr. 1711, din 28/02/2024 emis de PRIMĂRIA COMUNEI METEȘ;		
B3	Intabulare, drept de PROPRIETATE, dobandit prin Construire, cota actuala 1/1 1) CÂMPEAN PETRU 2) CÂMPEAN SOFIA	A1.1, A1.2

**C. Partea III. SARCINI .**

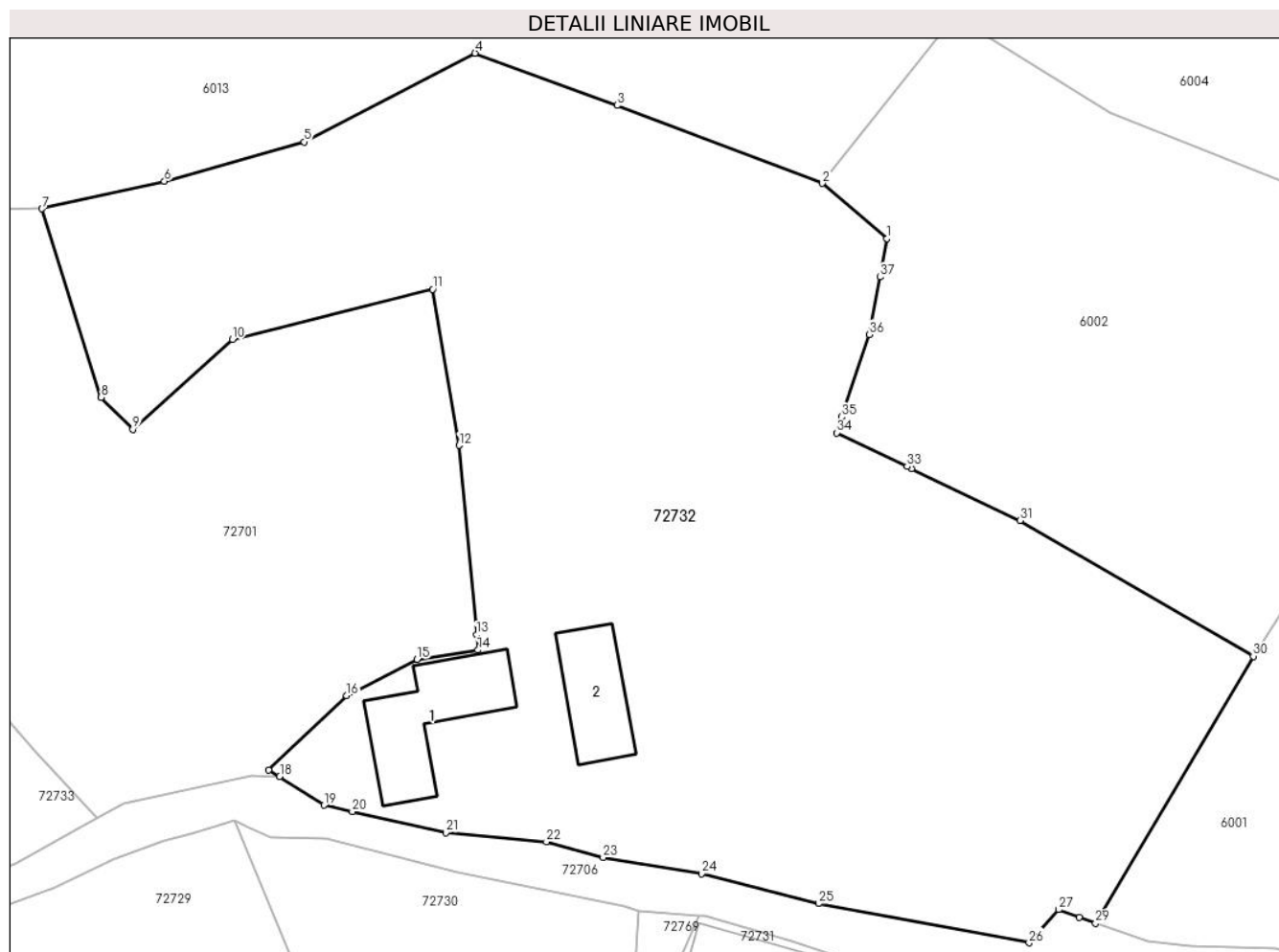
Inscrieri privind dezmembramintele dreptului de proprietate, drepturi reale de garanție și sarcini	Referințe
NU SUNT	

## Anexa Nr. 1 La Partea I

## Teren

Nr cadastral	Suprafața (mp)*	Observații / Referințe
	8.453	

\* Suprafața este determinată în planul de proiecție Stereo 70.



## Date referitoare la teren

Crt	Categorie folosință	Intravilan	Suprafața (mp)	Tarla	Parcelă	Nr. topo	Observații / Referințe
1	curți constructii	DA	350	-	-	-	
2	faneata	DA	8.103	-	-	-	

## Date referitoare la construcții

Crt	Număr	Destinație construcție	Supraf. (mp)	Situație juridică	Observații / Referințe
A1.1		construcții de locuințe	184	Cu acte	Nr. niveluri:1; S. construita la sol:184 mp; S. construita desfasurata:196 mp; CASĂ DE LOCUIT
A1.2		construcții anexa	124	Cu acte	Nr. niveluri:1; S. construita la sol:124 mp; ANEXĂ

## Lungime Segmente

1) Valorile lungimilor segmentelor sunt obținute din proiecție în plan.

Punct început	X / Y	Punct sfârșit	X / Y	Lungime segment (** (m)
1	377.826,043 512.592,186	2	377.817,86 512.599,158	10.75
3	377.791,864 512.609,013	4	377.773,894 512.615,62	19.146

Punct început	X / Y	Punct sfârșit	X / Y	Lungime segment (** (m)
2	377.817,86 512.599,158	3	377.791,864 512.609,013	27.801
4	377.773,894 512.615,62	5	377.752,233 512.604,417	24.387

Punct început	X / Y	Punct sfârșit	X / Y	Lungime segment (** (m)
5	377.752,233 512.604,417	6	377.734,573 512.599,426	18.352
7	377.719,083 512.595,949	8	377.726,572 512.572,106	24.991
9	377.730,551 512.568,047	10	377.743,197 512.579,415	17.004
11	377.768,528 512.585,757	12	377.771,849 512.566,024	20.011
13	377.774,078 512.542,062	14	377.774,253 512.540,136	1.934
15	377.766,531 512.538,964	16	377.757,635 512.534,363	10.015
17	377.747,76 512.524,956	18	377.749,162 512.524,131	1.627
19	377.754,766 512.520,505	20	377.758,359 512.519,703	3.681
21	377.770,205 512.517,033	22	377.782,919 512.515,867	12.767
23	377.790,107 512.513,897	24	377.802,541 512.511,85	12.601
25	377.817,35 512.508,064	26	377.844,019 512.503,104	27.126
27	377.847,784 512.507,301	28	377.850,382 512.506,314	2.779
29	377.852,448 512.505,597	30	377.872,396 512.539,343	39.201
31	377.842,903 512.556,531	32	377.829,136 512.563,079	15.245
33	377.828,566 512.563,35	34	377.819,641 512.567,595	9.883
35	377.820,317 512.569,618	36	377.823,805 512.580,049	10.998
37	377.825,145 512.587,318	1	377.826,043 512.592,186	4.949

Punct început	X / Y	Punct sfârșit	X / Y	Lungime segment (** (m)
6	377.734,573 512.599,426	7	377.719,083 512.595,949	15.875
8	377.726,572 512.572,106	9	377.730,551 512.568,047	5.684
10	377.743,197 512.579,415	11	377.768,528 512.585,757	26.113
12	377.771,849 512.566,024	13	377.774,078 512.542,062	24.065
14	377.774,253 512.540,136	15	377.766,531 512.538,964	7.81
16	377.757,635 512.534,363	17	377.747,76 512.524,956	13.638
18	377.749,162 512.524,131	19	377.754,766 512.520,505	6.675
20	377.758,359 512.519,703	21	377.770,205 512.517,033	12.143
22	377.782,919 512.515,867	23	377.790,107 512.513,897	7.453
24	377.802,541 512.511,85	25	377.817,35 512.508,064	15.285
26	377.844,019 512.503,104	27	377.847,784 512.507,301	5.638
28	377.850,382 512.506,314	29	377.852,448 512.505,597	2.187
30	377.872,396 512.539,343	31	377.842,903 512.556,531	34.136
32	377.829,136 512.563,079	33	377.828,566 512.563,35	0.631
34	377.819,641 512.567,595	35	377.820,317 512.569,618	2.133
36	377.823,805 512.580,049	37	377.825,145 512.587,318	7.392

\*\* Lungimile segmentelor sunt determinate în planul de proiecție Stereo 70 și sunt rotunjite la 1 milimetru.

\*\*\* Distanța dintre puncte este formată din segmente cumulate ce sunt mai mici decât valoarea 1 milimetru.



**DATE DESPRE IMOBILUL NR. 72733**

Oficiul de Cadastru și Publicitate Imobiliară ALBA  
Biroul de Cadastru și Publicitate Imobiliară Alba Iulia

**A. Partea I. Descrierea imobilului**

TEREN Intravilan

Nr. topografic: 792, 793, 794

Adresa: Loc. Metes, Nr. 28, Jud. Alba

Nr. Crt	Nr cadastral Nr. topografic	Suprafața* (mp)	Observații / Referințe
A1		3.138	Sector cadastral:110 Teren împrejmuit; CF 70856

**B. Partea II. Proprietari și acte**

Inscrieri privitoare la dreptul de proprietate și alte drepturi reale	Referințe
/	
Act Normativ nr. 7, din 13/03/1996 emis de PARLAMENTUL ROMÂNIEI;	
B1	A1
Intabulare, drept de PROPRIETATE, dobândit prin Lege, cota actuala 1/1	
1) NEIDENTIFICAT NEIDENTIFICAT	
Act Administrativ nr. 10204, din 22/11/2023 emis de PRIMĂRIA COMUNEI METEȘ;	
B2	A1
SE NOTEAZĂ POSESIA FAPTICĂ ÎN FAVOAREA LUI	
1) GAVRILĂ FLORIN	

**C. Partea III. SARCINI .**

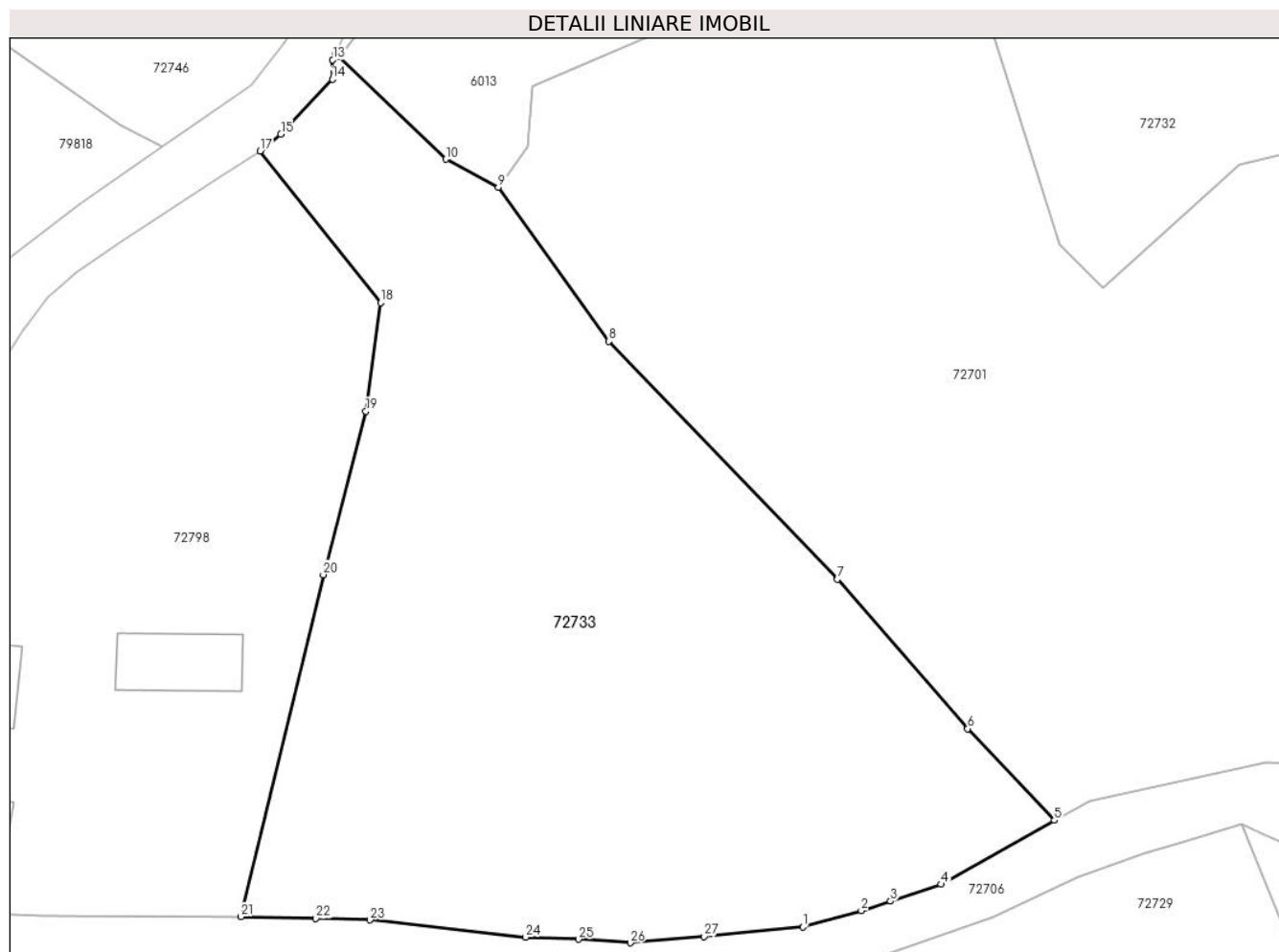
Inscrieri privind dezmembramintele dreptului de proprietate, drepturi reale de garanție și sarcini	Referințe
NU SUNT	

## Anexa Nr. 1 La Partea I

## Teren

Nr cadastral	Suprafața (mp)*	Observații / Referințe
	3.138	CF 70856

\* Suprafața este determinată în planul de proiecție Stereo 70.



## Date referitoare la teren

Crt	Categorie folosință	Intra vilan	Suprafața (mp)	Tarla	Parcelă	Nr. topo	Observații / Referințe
1	faneata	DA	3.138	-	-	-	

## Lungime Segmente

1) Valorile lungimilor segmentelor sunt obținute din proiecție în plan.

Punct început	X / Y	Punct sfârșit	X / Y	Lungime segment (** (m)
1	377.702,863 512.509,092	2	377.708,263 512.510,583	5.602
3	377.710,97 512.511,455	4	377.715,637 512.513,011	4.92
5	377.726,1 512.518,923	6	377.718,105 512.527,384	11.641
7	377.706,07 512.541,173	8	377.684,946 512.563,148	30.482
9	377.674,738 512.577,362	10	377.669,906 512.579,943	5.478

Punct început	X / Y	Punct sfârșit	X / Y	Lungime segment (** (m)
2	377.708,263 512.510,583	3	377.710,97 512.511,455	2.844
4	377.715,637 512.513,011	5	377.726,1 512.518,923	12.018
6	377.718,105 512.527,384	7	377.706,07 512.541,173	18.302
8	377.684,946 512.563,148	9	377.674,738 512.577,362	17.5
10	377.669,906 512.579,943	11	377.660,07 512.589,399	13.644

Punct început	X / Y	Punct sfârșit	X / Y	Lungime segment (** (m)
11	377.660,07 512.589,399	12	377.659,704 512.589,734	0.496
13	377.659,444 512.589,126	14	377.659,403 512.587,342	1.784
15	377.654,655 512.582,264	16	377.653,293 512.581,082	1.803
17	377.652,74 512.580,716	18	377.663,893 512.566,698	17.914
19	377.662,495 512.556,698	20	377.658,568 512.541,588	15.612
21	377.650,97 512.510,02	22	377.657,882 512.509,88	6.913
23	377.662,895 512.509,73	24	377.677,25 512.508,141	14.443
25	377.682,142 512.507,948	26	377.686,939 512.507,616	4.808
27	377.693,738 512.508,19	1	377.702,863 512.509,092	9.169

Punct început	X / Y	Punct sfârșit	X / Y	Lungime segment (** (m)
12	377.659,704 512.589,734	13	377.659,444 512.589,126	0.661
14	377.659,403 512.587,342	15	377.654,655 512.582,264	6.952
16	377.653,293 512.581,082	17	377.652,74 512.580,716	0.664
18	377.663,893 512.566,698	19	377.662,495 512.556,698	10.097
20	377.658,568 512.541,588	21	377.650,97 512.510,02	32.47
22	377.657,882 512.509,88	23	377.662,895 512.509,73	5.015
24	377.677,25 512.508,141	25	377.682,142 512.507,948	4.896
26	377.686,939 512.507,616	27	377.693,738 512.508,19	6.823

\*\* Lungimile segmentelor sunt determinate în planul de proiecție Stereo 70 și sunt rotunjite la 1 milimetru.

\*\*\* Distanța dintre puncte este formată din segmente cumulate ce sunt mai mici decât valoarea 1 milimetru.





**DATE DESPRE IMOBILUL NR. 72734**

Oficiul de Cadastru și Publicitate Imobiliară ALBA  
Biroul de Cadastru și Publicitate Imobiliară Alba Iulia

**A. Partea I. Descrierea imobilului**

TEREN Intravilan

Adresa: Loc. Metes, Nr. 69, Jud. Alba

Nr. Crt	Nr cadastral Nr. topografic	Suprafața* (mp)	Observații / Referințe
A1		3.767	Sector cadastral:110 Teren neimpregmuit;

**B. Partea II. Proprietari și acte**

Inscrieri privitoare la dreptul de proprietate și alte drepturi reale		Referințe
/		
Act Normativ nr. 7, din 13/03/1996 emis de PARLAMENTUL ROMÂNIEI;		
B1	Intabulare, drept de PROPRIETATE, dobândit prin Lege, cota actuala 1/1 1) NEIDENTIFICAT NEIDENTIFICAT	A1
Act Administrativ nr. 10940, din 27/11/2023 emis de PRIMĂRIA COMUNEI METEȘ;		
B2	SE NOTEAZĂ POSESIA FAPTICĂ ÎN FAVOAREA LUI 1) RĂFĂILĂ DĂNILĂ ALISIE	A1

**C. Partea III. SARCINI .**

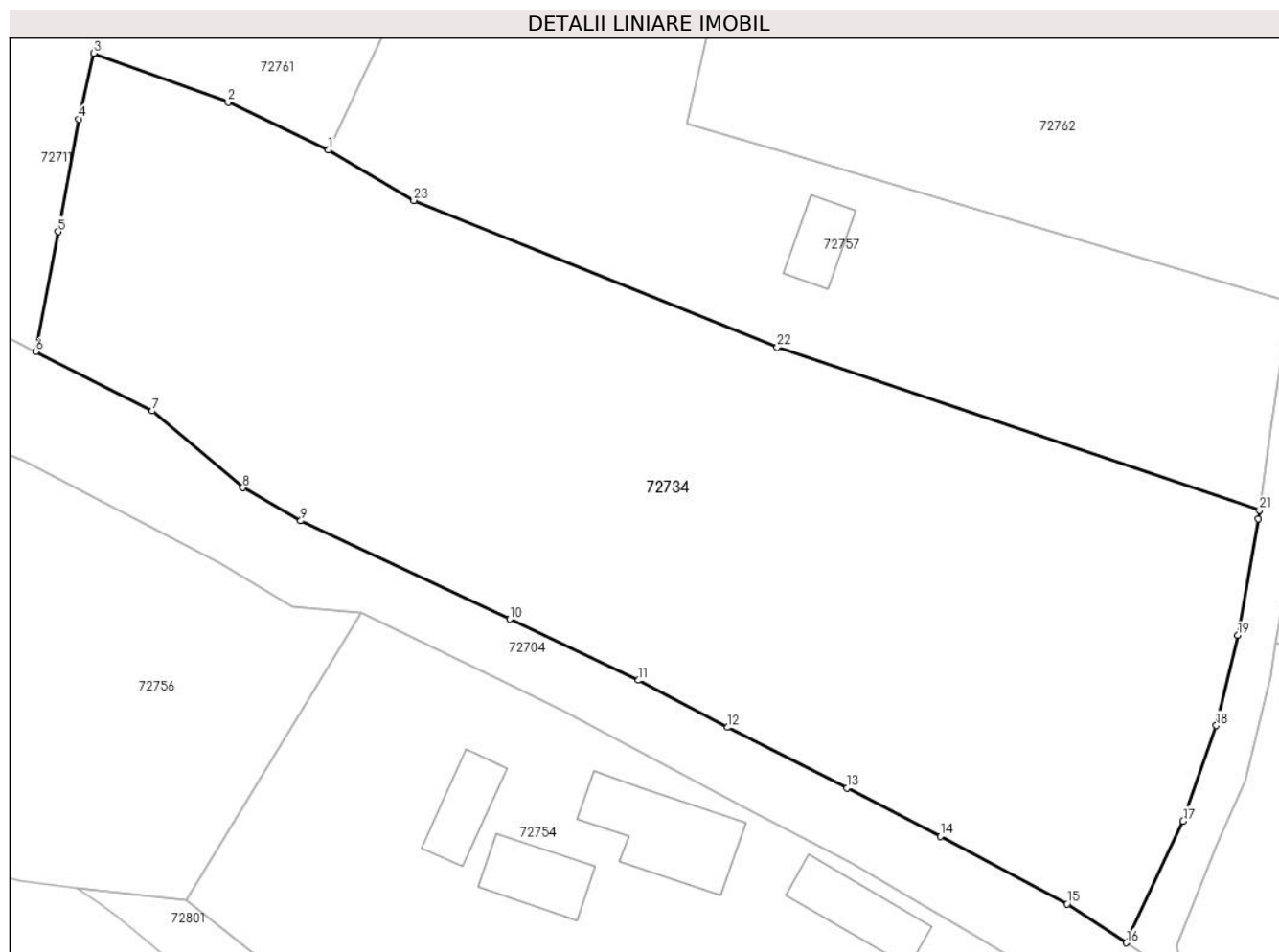
Inscrieri privind dezmembramintele dreptului de proprietate, drepturi reale de garanție și sarcini	Referințe
NU SUNT	

## Anexa Nr. 1 La Partea I

## Teren

Nr cadastral	Suprafața (mp)*	Observații / Referințe
	3.767	

\* Suprafața este determinată în planul de proiecție Stereo 70.



## Date referitoare la teren

Crt	Categorie folosință	Intra vilan	Suprafața (mp)	Tarla	Parcelă	Nr. topo	Observații / Referințe
1	faneata	DA	3.767	-	-	-	

## Lungime Segmente

1) Valorile lungimilor segmentelor sunt obținute din proiecție în plan.

Punct început	X / Y	Punct sfârșit	X / Y	Lungime segment (** (m)
1	377.577,167 512.332,38	2	377.568,056 512.336,726	10.095
3	377.555,858 512.341,151	4	377.554,503 512.335,2	6.103
5	377.552,662 512.324,974	6	377.550,621 512.314,107	11.057
7	377.561,192 512.308,719	8	377.569,398 512.301,78	10.747
9	377.574,645 512.298,765	10	377.593,589 512.289,84	20.941

Punct început	X / Y	Punct sfârșit	X / Y	Lungime segment (** (m)
2	377.568,056 512.336,726	3	377.555,858 512.341,151	12.975
4	377.554,503 512.335,2	5	377.552,662 512.324,974	10.39
6	377.550,621 512.314,107	7	377.561,192 512.308,719	11.865
8	377.569,398 512.301,78	9	377.574,645 512.298,765	6.052
10	377.593,589 512.289,84	11	377.605,274 512.284,316	12.925

Punct început	X / Y	Punct sfârșit	X / Y	Lungime segment (** (m)
11	377.605,274 512.284,316	12	377.613,35 512.280,045	9.136
13	377.624,186 512.274,543	14	377.632,652 512.270,164	9.531
15	377.644,162 512.264,049	16	377.649,5 512.260,525	6.396
17	377.654,675 512.271,546	18	377.657,686 512.280,211	9.173
19	377.659,638 512.288,383	20	377.661,481 512.298,936	10.713
21	377.661,597 512.299,732	22	377.617,85 512.314,51	46.176
23	377.584,9 512.327,806	1	377.577,167 512.332,38	8.984

Punct început	X / Y	Punct sfârșit	X / Y	Lungime segment (** (m)
12	377.613,35 512.280,045	13	377.624,186 512.274,543	12.153
14	377.632,652 512.270,164	15	377.644,162 512.264,049	13.034
16	377.649,5 512.260,525	17	377.654,675 512.271,546	12.176
18	377.657,686 512.280,211	19	377.659,638 512.288,383	8.402
20	377.661,481 512.298,936	21	377.661,597 512.299,732	0.804
22	377.617,85 512.314,51	23	377.584,9 512.327,806	35.532

\*\* Lungimile segmentelor sunt determinate în planul de proiecție Stereo 70 și sunt rotunjite la 1 milimetru.

\*\*\* Distanța dintre puncte este formată din segmente cumulate ce sunt mai mici decât valoarea 1 milimetru.



**DATE DESPRE IMOBILUL NR. 72735**

Oficiul de Cadastru și Publicitate Imobiliară ALBA  
Biroul de Cadastru și Publicitate Imobiliară Alba Iulia

**A. Partea I. Descrierea imobilului**

TEREN Intravilan

Nr. CF vechi:1087

Nr. topografic:790/1, 791

Adresa: Loc. Metes, Nr. 70, Jud. Alba

Nr. Crt	Nr cadastral Nr. topografic	Suprafața* (mp)	Observații / Referințe
A1		3.743	Sector cadastral:110 Teren imprejmuit;

**B. Partea II. Proprietari și acte**

Inscrieri privitoare la dreptul de proprietate și alte drepturi reale		Referințe
/		
Act Normativ nr. 7, din 13/03/1996 emis de PARLAMENTUL ROMÂNIEI;		
B1	Intabulare, drept de PROPRIETATE, dobandit prin Lege, cota actuala 1/1 1) NEIDENTIFICAT NEIDENTIFICAT	A1
Act Administrativ nr. 10517, din 17/11/2023 emis de PRIMĂRIA COMUNEI METEȘ;		
B2	SE NOTEAZĂ POSESIA FAPTICĂ ÎN FAVOAREA LUI 1) STAN GHEORGHE	A1

**C. Partea III. SARCINI .**

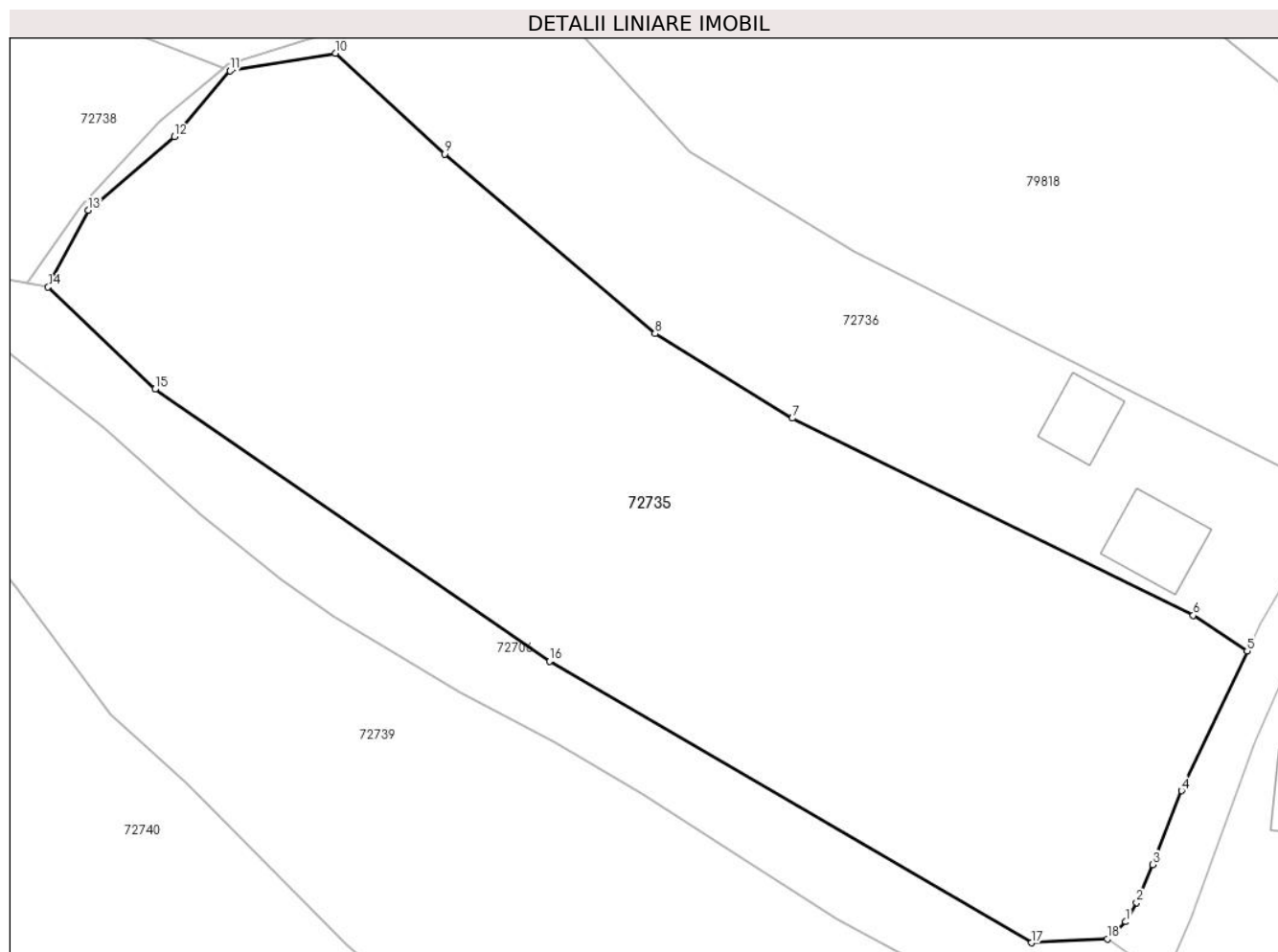
Inscrieri privind dezmembramintele dreptului de proprietate, drepturi reale de garanție și sarcini	Referințe
NU SUNT	

## Anexa Nr. 1 La Partea I

## Teren

Nr cadastral	Suprafața (mp)*	Observații / Referințe
	3.743	

\* Suprafața este determinată în planul de proiecție Stereo 70.



## Date referitoare la teren

Crt	Categorie folosință	Intra vilan	Suprafața (mp)	Tarla	Parcelă	Nr. topo	Observații / Referințe
1	faneata	DA	3.743	-	-	-	

## Lungime Segmente

1) Valorile lungimilor segmentelor sunt obținute din proiecție în plan.

Punct început	X / Y	Punct sfârșit	X / Y	Lungime segment (** (m)
1	377.603,547 512.520,077	2	377.604,57 512.521,89	2.082
2	377.604,57 512.521,89	3	377.606,087 512.525,471	3.889
3	377.606,087 512.525,471	4	377.608,812 512.532,428	7.472
4	377.608,812 512.532,428	5	377.614,987 512.545,608	14.555
5	377.614,987 512.545,608	6	377.609,905 512.548,966	6.091

Punct început	X / Y	Punct sfârșit	X / Y	Lungime segment (** (m)
6	377.609,905 512.548,966	7	377.572,088 512.567,54	42.132
7	377.572,088 512.567,54	8	377.559,137 512.575,524	15.215
8	377.559,137 512.575,524	9	377.539,279 512.592,453	26.094
9	377.539,279 512.592,453	10	377.528,988 512.601,95	14.004
10	377.528,988 512.601,95	11	377.519,036 512.600,287	10.09
11	377.519,036 512.600,287	12	377.513,814 512.594,086	8.107
12	377.513,814 512.594,086	13	377.505,648 512.587,16	10.708
13	377.505,648 512.587,16	14	377.501,888 512.579,911	8.166
14	377.501,888 512.579,911	15	377.511,963 512.570,285	13.934
15	377.511,963 512.570,285	16	377.549,184 512.544,623	45.21
16	377.549,184 512.544,623	17	377.594,654 512.518,1	52.64
17	377.594,654 512.518,1	18	377.601,79 512.518,446	7.144
18	377.601,79 512.518,446	1	377.603,547 512.520,077	2.397

\*\* Lungimile segmentelor sunt determinate în planul de proiecție Stereo 70 și sunt rotunjite la 1 milimetru.

\*\*\* Distanța dintre puncte este formată din segmente cumulate ce sunt mai mici decât valoarea 1 milimetru.





**DATE DESPRE IMOBILUL NR. 72736**

Oficiul de Cadastru și Publicitate Imobiliară ALBA  
Biroul de Cadastru și Publicitate Imobiliară Alba Iulia

**A. Partea I. Descrierea imobilului**

TEREN Intravilan

Nr. CF vechi:1087  
Nr. topografic:790/2

Adresa: Loc. Metes, Nr. 76, Jud. Alba

Nr. Crt	Nr cadastral Nr. topografic	Suprafața* (mp)	Observații / Referințe
A1		1.706	Sector cadastral:110 Teren imprejmuit;

**Construcții**

Crt	Nr cadastral Nr. topografic	Adresa	Observații / Referințe
A1.1		Loc. Metes, Nr. 76, Jud. Alba	Nr. niveluri:1; S. construita la sol:38 mp; CASĂ DE LOCUIT
A1.2		Loc. Metes, Nr. 76, Jud. Alba	Nr. niveluri:1; S. construita la sol:56 mp; ANEXĂ

**B. Partea II. Proprietari și acte**

Inscrieri privitoare la dreptul de proprietate și alte drepturi reale		Referințe
/		
Act Normativ nr. 7, din 13/03/1996 emis de PARLAMENTUL ROMÂNIEI;		
B1	Intabulare, drept de PROPRIETATE, dobandit prin Lege, cota actuala 1/1 1) NEIDENTIFICAT NEIDENTIFICAT	A1
Act Administrativ nr. 10071, din 22/11/2023 emis de PRIMĂRIA COMUNEI METEȘ;		
B2	SE NOTEAZĂ POSESIA FAPTICĂ ÎN FAVOAREA LUI 1) JURCA MARINELA-ALEXANDRINA	A1
Act Administrativ nr. 809, din 31/01/2024 emis de PRIMĂRIA COMUNEI METEȘ;		
B3	Intabulare, drept de PROPRIETATE, dobandit prin Construire, cota actuala 1/1 1) JURCA MARINELA-ALEXANDRINA	A1.1, A1.2

**C. Partea III. SARCINI .**

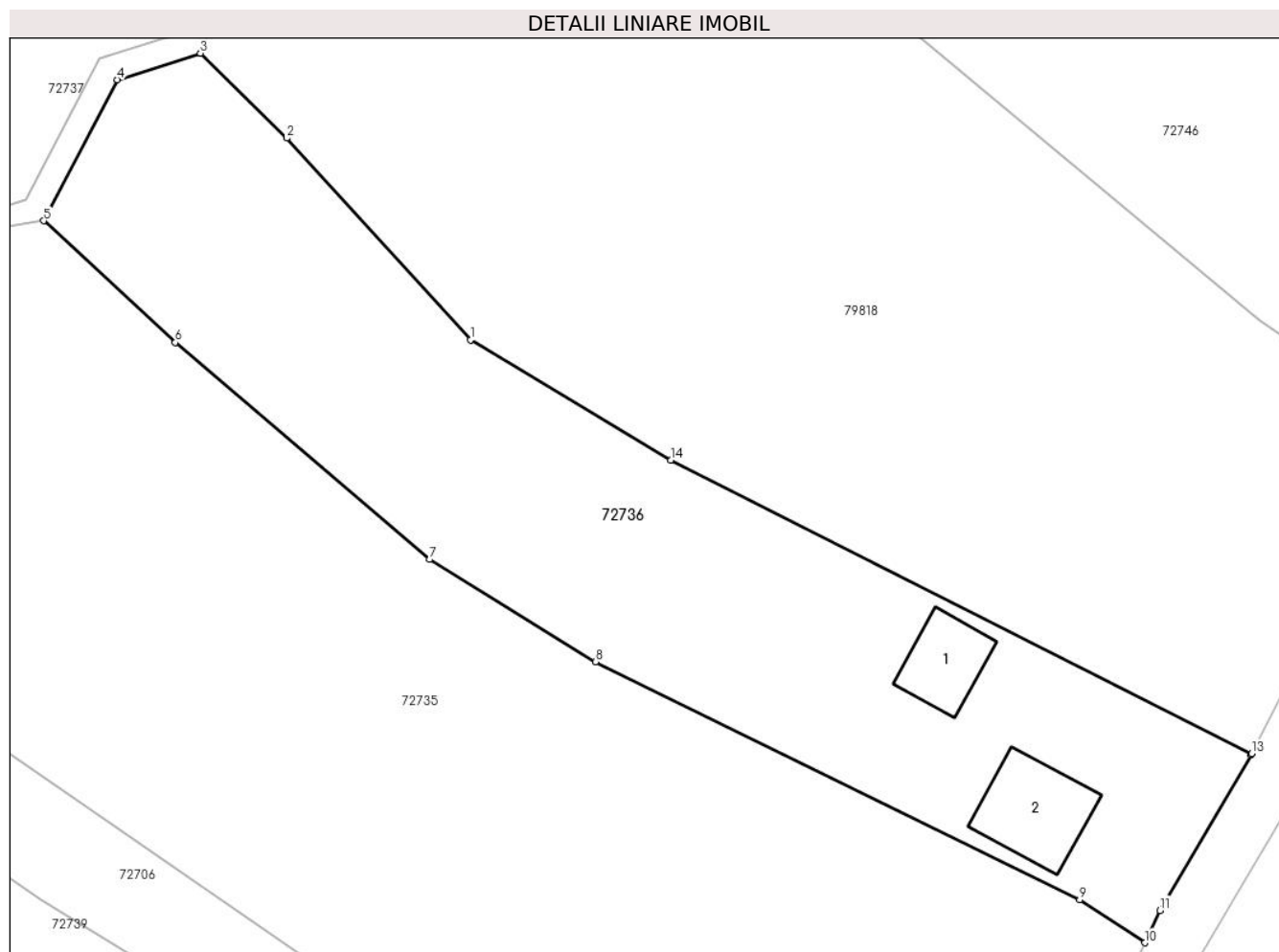
Inscrieri privind dezmembramintele dreptului de proprietate, drepturi reale de garanție și sarcini	Referințe
NU SUNT	

## Anexa Nr. 1 La Partea I

## Teren

Nr cadastral	Suprafața (mp)*	Observații / Referințe
	1.706	

\* Suprafața este determinată în planul de proiecție Stereo 70.



## Date referitoare la teren

Crt	Categorie folosință	Intra vilan	Suprafața (mp)	Tarla	Parcelă	Nr. topo	Observații / Referințe
1	curți constructii	DA	150	-	-	-	
2	faneata	DA	1.556	-	-	-	

## Date referitoare la construcții

Crt	Număr	Destinație construcție	Supraf. (mp)	Situație juridică	Observații / Referințe
A1.1		construcții de locuințe	38	Cu acte	Nr. niveluri:1; S. construita la sol:38 mp; CASA DE LOCUIT
A1.2		construcții anexa	56	Cu acte	Nr. niveluri:1; S. construita la sol:56 mp; ANEXĂ

## Lungime Segmente

1) Valorile lungimilor segmentelor sunt obținute din proiecție în plan.

Punct început	X / Y	Punct sfârșit	X / Y	Lungime segment (** (m)
1	377.562,321 512.592,66	2	377.547,988 512.608,4	21.288
2	377.547,988 512.608,4	3	377.541,23 512.615,029	9.466

Punct început	X / Y	Punct sfârşit	X / Y	Lungime segment (** (m)
3	377.541,23 512.615,029	4	377.534,751 512.612,957	6.802
4	377.534,751 512.612,957	5	377.528,988 512.601,95	12.425
5	377.528,988 512.601,95	6	377.539,279 512.592,453	14.004
6	377.539,279 512.592,453	7	377.559,137 512.575,524	26.094
7	377.559,137 512.575,524	8	377.572,088 512.567,54	15.215
8	377.572,088 512.567,54	9	377.609,905 512.548,966	42.132
9	377.609,905 512.548,966	10	377.614,987 512.545,608	6.091
10	377.614,987 512.545,608	11	377.616,168 512.548,129	2.784
11	377.616,168 512.548,129	12	377.623,285 512.560,251	14.057
12	377.623,285 512.560,251	13	377.623,342 512.560,363	0.126
13	377.623,342 512.560,363	14	377.577,971 512.583,261	50.822
14	377.577,971 512.583,261	1	377.562,321 512.592,66	18.256

\*\* Lungimile segmentelor sunt determinate în planul de proiecţie Stereo 70 şi sunt rotunjite la 1 milimetru.

\*\*\* Distanţa dintre puncte este formată din segmente cumulate ce sunt mai mici decât valoarea 1 milimetru.



**DATE DESPRE IMOBILUL NR. 72737**

Oficiul de Cadastru și Publicitate Imobiliară ALBA  
Biroul de Cadastru și Publicitate Imobiliară Alba Iulia

**A. Partea I. Descrierea imobilului**

TEREN Intravilan

Nr. CF vechi:532, 685  
Nr. topografic:795,797

Adresa: Loc. Metes, Jud. Alba

Nr. Crt	Nr cadastral Nr. topografic	Suprafața* (mp)	Observații / Referințe
A1		5.633	Sector cadastral:110 Teren neimprejmuit;

**Construcții**

Crt	Nr cadastral Nr. topografic	Adresa	Observații / Referințe
A1.1		Loc. Metes, Jud. Alba	Nr. niveluri:1; S. construita la sol:60 mp; ANEXĂ

**B. Partea II. Proprietari și acte**

Inscrieri privitoare la dreptul de proprietate și alte drepturi reale		Referințe
/		
Act Normativ nr. 7, din 13/03/1996 emis de PARLAMENTUL ROMÂNIEI;		
B1	Intabulare, drept de PROPRIETATE, dobandit prin Lege, cota actuala 1/1 1) NEIDENTIFICAT NEIDENTIFICAT	A1
Act Administrativ nr. 912, din 01/02/2024 emis de PRIMĂRIA COMUNEI METEȘ;		
B1	SE NOTEAZĂ POSESIA FAPTICĂ ÎN FAVOAREA LUI 1) MARINCAȘ FLORIN	A1
Act Administrativ nr. 916, din 01/02/2024 emis de PRIMĂRIA COMUNEI METEȘ;		
B3	Intabulare, drept de PROPRIETATE, dobandit prin Construire, cota actuala 1/1 1) MARINCAȘ FLORIN	A1.1

**C. Partea III. SARCINI .**

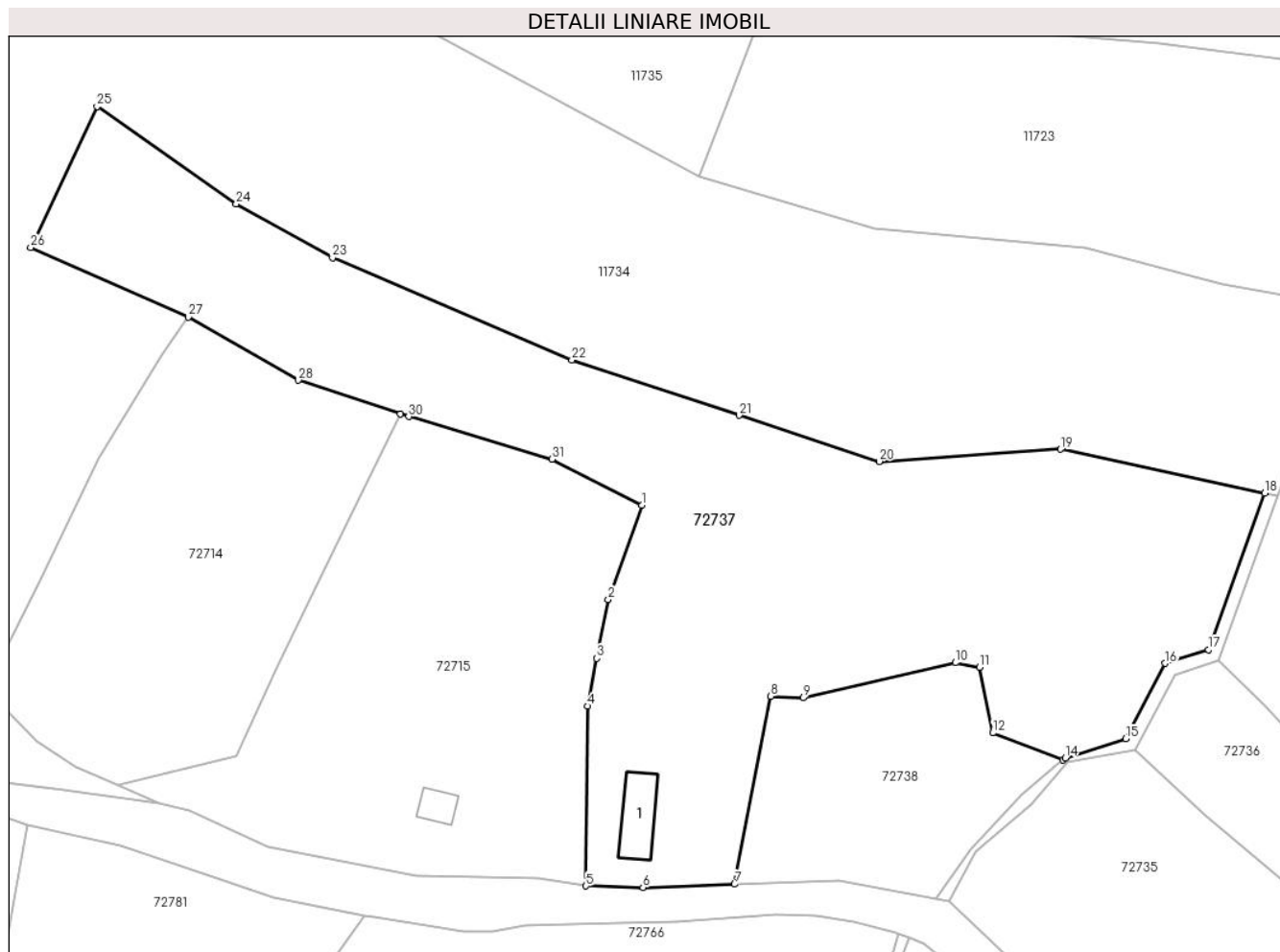
Inscrieri privind dezmembramintele dreptului de proprietate, drepturi reale de garanție și sarcini	Referințe
NU SUNT	

## Anexa Nr. 1 La Partea I

## Teren

Nr cadastral	Suprafața (mp)*	Observații / Referințe
	5.633	

\* Suprafața este determinată în planul de proiecție Stereo 70.



## Date referitoare la teren

Crt	Categorie folosință	Intravilan	Suprafața (mp)	Tarla	Parcelă	Nr. topo	Observații / Referințe
1	curți constructii	DA	100	-	-	-	
2	faneata	DA	5.533	-	-	-	

## Date referitoare la construcții

Crt	Număr	Destinație construcție	Supraf. (mp)	Situație juridică	Observații / Referințe
A1.1		construcții anexa	60	Cu acte	Nr. niveluri:1; S. construita la sol:60 mp; ANEXĂ

## Lungime Segmente

1) Valorile lungimilor segmentelor sunt obținute din proiecție în plan.

Punct început	X / Y	Punct sfârșit	X / Y	Lungime segment (** (m)
1	377.456,922 512.637,674	2	377.452,04 512.623,928	14.587
3	377.450,362 512.615,342	4	377.449,001 512.608,378	7.096
5	377.448,792 512.582,144	6	377.457,11 512.581,922	8.321

Punct început	X / Y	Punct sfârșit	X / Y	Lungime segment (** (m)
2	377.452,04 512.623,928	3	377.450,362 512.615,342	8.749
4	377.449,001 512.608,378	5	377.448,792 512.582,144	26.235
6	377.457,11 512.581,922	7	377.470,49 512.582,405	13.389

Punct început	X / Y	Punct sfârșit	X / Y	Lungime segment (** (m)
7	377.470,49 512.582,405	8	377.475,758 512.609,821	27.918
9	377.480,489 512.609,594	10	377.502,745 512.614,71	22.837
11	377.506,233 512.614,039	12	377.508,193 512.604,476	9.762
13	377.518,394 512.600,535	14	377.518,758 512.600,84	0.475
15	377.527,6 512.603,611	16	377.533,36 512.614,612	12.418
17	377.539,682 512.616,634	18	377.547,901 512.639,434	24.237
19	377.518,09 512.645,863	20	377.491,603 512.644,071	26.548
21	377.471,179 512.650,804	22	377.446,719 512.658,869	25.755
23	377.411,762 512.673,796	24	377.397,694 512.681,667	16.12
25	377.377,387 512.695,824	26	377.367,689 512.675,268	22.729
27	377.390,689 512.665,122	28	377.406,776 512.655,928	18.529
29	377.421,715 512.651,02	30	377.422,884 512.650,636	1.231
31	377.443,82 512.644,392	1	377.456,922 512.637,674	14.724

Punct început	X / Y	Punct sfârșit	X / Y	Lungime segment (** (m)
8	377.475,758 512.609,821	9	377.480,489 512.609,594	4.736
10	377.502,745 512.614,71	11	377.506,233 512.614,039	3.551
12	377.508,193 512.604,476	13	377.518,394 512.600,535	10.936
14	377.518,758 512.600,84	15	377.527,6 512.603,611	9.266
16	377.533,36 512.614,612	17	377.539,682 512.616,634	6.638
18	377.547,901 512.639,434	19	377.518,09 512.645,863	30.497
20	377.491,603 512.644,071	21	377.471,179 512.650,804	21.505
22	377.446,719 512.658,869	23	377.411,762 512.673,796	38.011
24	377.397,694 512.681,667	25	377.377,387 512.695,824	24.755
26	377.367,689 512.675,268	27	377.390,689 512.665,122	25.139
28	377.406,776 512.655,928	29	377.421,715 512.651,02	15.724
30	377.422,884 512.650,636	31	377.443,82 512.644,392	21.847

\*\* Lungimile segmentelor sunt determinate în planul de proiecție Stereo 70 și sunt rotunjite la 1 milimetru.

\*\*\* Distanța dintre puncte este formată din segmente cumulate ce sunt mai mici decât valoarea 1 milimetru.





**DATE DESPRE IMOBILUL NR. 72738**

Oficiul de Cadastru și Publicitate Imobiliară ALBA  
Biroul de Cadastru și Publicitate Imobiliară Alba Iulia

**A. Partea I. Descrierea imobilului**

TEREN Intravilan

Nr. CF vechi:1087

Nr. topografic:PARTE 790/1

Adresa: Loc. Metes, Nr. 200, Jud. Alba

Nr. Crt	Nr cadastral Nr. topografic	Suprafața* (mp)	Observații / Referințe
A1		1.071	Sector cadastral:110 Teren neimprejmuit;

**B. Partea II. Proprietari și acte**

Inscrieri privitoare la dreptul de proprietate și alte drepturi reale		Referințe
/		
Act Normativ nr. 7, din 13/03/1996 emis de PARLAMENTUL ROMÂNIEI;		
B1	Intabulare, drept de PROPRIETATE, dobândit prin Lege, cota actuala 1/1 1) NEIDENTIFICAT NEIDENTIFICAT	A1
Act Administrativ nr. 10216, din 22/11/2023 emis de PRIMĂRIA COMUNEI METEȘ;		
B2	SE NOTEAZĂ POSESIA FAPTICĂ ÎN FAVOAREA LUI 1) ANDREȘEL ELENA	A1

**C. Partea III. SARCINI .**

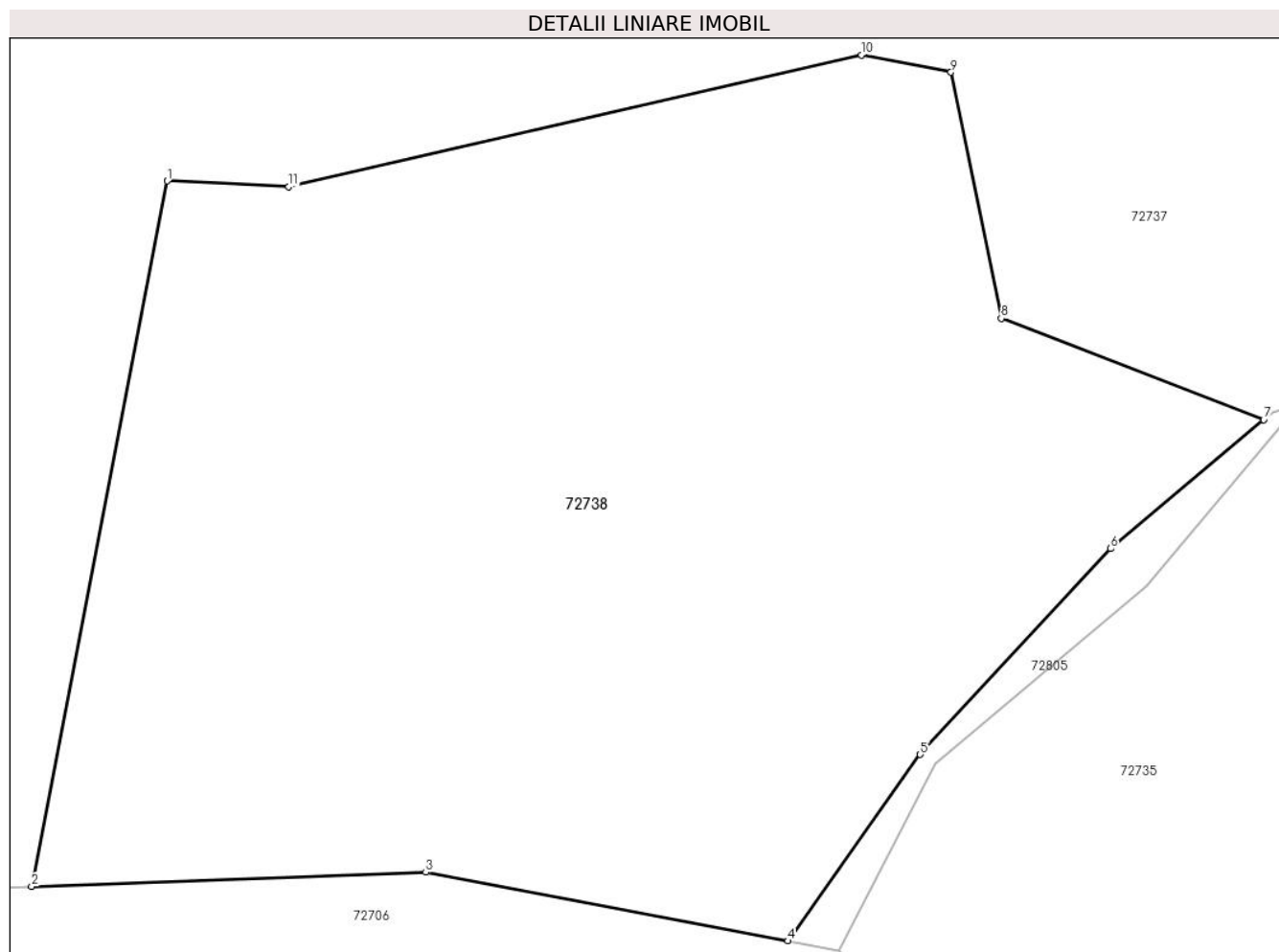
Inscrieri privind dezmembramintele dreptului de proprietate, drepturi reale de garanție și sarcini	Referințe
NU SUNT	

## Anexa Nr. 1 La Partea I

## Teren

Nr cadastral	Suprafața (mp)*	Observații / Referințe
	1.071	

\* Suprafața este determinată în planul de proiecție Stereo 70.



## Date referitoare la teren

Crt	Categorie folosință	Intravilan	Suprafața (mp)	Tarla	Parcelă	Nr. topo	Observații / Referințe
1	pașune	DA	1.071	-	-	-	

## Lungime Segmente

1) Valorile lungimilor segmentelor sunt obținute din proiecție în plan.

Punct început	X / Y	Punct sfârșit	X / Y	Lungime segment (** (m)
1	377.475,758 512.609,821	2	377.470,49 512.582,405	27.918
2	377.470,49 512.582,405	3	377.485,814 512.582,959	15.334
3	377.485,814 512.582,959	4	377.499,886 512.580,291	14.322
4	377.499,886 512.580,291	5	377.505,034 512.587,537	8.889
5	377.505,034 512.587,537	6	377.512,432 512.595,537	10.896

Punct început	X / Y	Punct sfârșit	X / Y	Lungime segment (** (m)
6	377.512,432 512.595,537	7	377.518,394 512.600,535	7.78
7	377.518,394 512.600,535	8	377.508,193 512.604,476	10.936
8	377.508,193 512.604,476	9	377.506,233 512.614,039	9.762
9	377.506,233 512.614,039	10	377.502,745 512.614,71	3.551
10	377.502,745 512.614,71	11	377.480,489 512.609,594	22.837
11	377.480,489 512.609,594	1	377.475,758 512.609,821	4.736

\*\* Lungimile segmentelor sunt determinate în planul de proiecție Stereo 70 și sunt rotunjite la 1 milimetru.

\*\*\* Distanța dintre puncte este formată din segmente cumulate ce sunt mai mici decât valoarea 1 milimetru.



**DATE DESPRE IMOBILUL NR. 72739**

Oficiul de Cadastru și Publicitate Imobiliară ALBA  
Biroul de Cadastru și Publicitate Imobiliară Alba Iulia

**A. Partea I. Descrierea imobilului**

TEREN Intravilan

Adresa: Loc. Metes, Nr. 170, Jud. Alba

Nr. Crt	Nr cadastral Nr. topografic	Suprafața* (mp)	Observații / Referințe
A1		2.771	Sector cadastral:110 Teren împrejmuit;

**B. Partea II. Proprietari și acte**

Inscrieri privitoare la dreptul de proprietate și alte drepturi reale		Referințe
/		
Act Normativ nr. 7, din 13/03/1996 emis de PARLAMENTUL ROMÂNIEI;		
B1	Intabulare, drept de PROPRIETATE, dobândit prin Lege, cota actuala 1/1 1) NEIDENTIFICAT NEIDENTIFICAT	A1
Act Administrativ nr. 10287, din 14/11/2023 emis de PRIMĂRIA COMUNEI METEȘ;		
B2	SE NOTEAZĂ POSESIA FAPTICĂ ÎN FAVOAREA LUI 1) STAN IOAN	A1

**C. Partea III. SARCINI .**

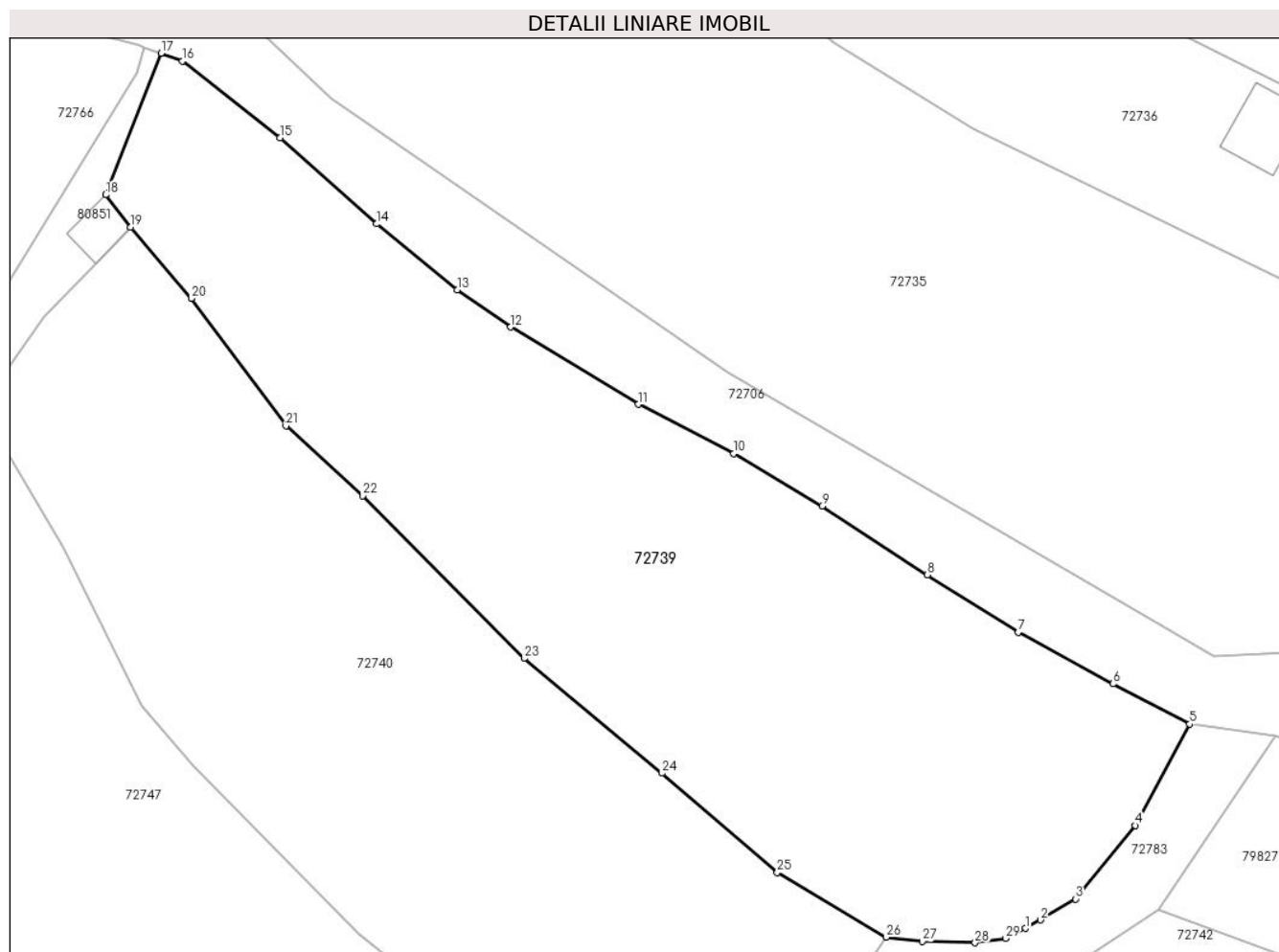
Inscrieri privind dezmembramintele dreptului de proprietate, drepturi reale de garanție și sarcini	Referințe
NU SUNT	

## Anexa Nr. 1 La Partea I

## Teren

Nr cadastral	Suprafața (mp)*	Observații / Referințe
	2.771	

\* Suprafața este determinată în planul de proiecție Stereo 70.



## Date referitoare la teren

Crt	Categorie folosință	Intravilan	Suprafața (mp)	Tarla	Parcelă	Nr. topo	Observații / Referințe
1	faneata	DA	2.771	-	-	-	

## Lungime Segmente

1) Valorile lungimilor segmentelor sunt obținute din proiecție în plan.

Punct început	X / Y	Punct sfârșit	X / Y	Lungime segment (** (m)
1	377.577,003 512.492,62	2	377.578,428 512.493,415	1.632
3	377.581,72 512.495,375	4	377.587,29 512.502,26	8.857
5	377.592,406 512.511,752	6	377.585,23 512.515,511	8.101
7	377.576,336 512.520,356	8	377.567,824 512.525,714	10.058
9	377.557,968 512.532,159	10	377.549,674 512.537,064	9.636

Punct început	X / Y	Punct sfârșit	X / Y	Lungime segment (** (m)
2	377.578,428 512.493,415	3	377.581,72 512.495,375	3.831
4	377.587,29 512.502,26	5	377.592,406 512.511,752	10.783
6	377.585,23 512.515,511	7	377.576,336 512.520,356	10.128
8	377.567,824 512.525,714	9	377.557,968 512.532,159	11.776
10	377.549,674 512.537,064	11	377.540,762 512.541,69	10.041

Punct început	X / Y	Punct sfârșit	X / Y	Lungime segment (** (m)
11	377.540,762 512.541,69	12	377.528,798 512.548,918	13.978
13	377.523,775 512.552,415	14	377.516,208 512.558,578	9.759
15	377.507,179 512.566,647	16	377.498,059 512.573,832	11.61
17	377.496,03 512.574,555	18	377.490,847 512.561,302	14.23
19	377.493,197 512.558,27	20	377.498,874 512.551,586	8.769
21	377.507,727 512.539,668	22	377.514,923 512.533,137	9.718
23	377.530,044 512.517,893	24	377.542,946 512.507,144	16.793
25	377.553,762 512.497,852	26	377.563,991 512.491,792	11.89
27	377.567,36 512.491,388	28	377.572,302 512.491,274	4.943
29	377.575,158 512.491,694	1	377.577,003 512.492,62	2.064

Punct început	X / Y	Punct sfârșit	X / Y	Lungime segment (** (m)
12	377.528,798 512.548,918	13	377.523,775 512.552,415	6.12
14	377.516,208 512.558,578	15	377.507,179 512.566,647	12.109
16	377.498,059 512.573,832	17	377.496,03 512.574,555	2.154
18	377.490,847 512.561,302	19	377.493,197 512.558,27	3.836
20	377.498,874 512.551,586	21	377.507,727 512.539,668	14.847
22	377.514,923 512.533,137	23	377.530,044 512.517,893	21.472
24	377.542,946 512.507,144	25	377.553,762 512.497,852	14.259
26	377.563,991 512.491,792	27	377.567,36 512.491,388	3.392
28	377.572,302 512.491,274	29	377.575,158 512.491,694	2.887

\*\* Lungimile segmentelor sunt determinate în planul de proiecție Stereo 70 și sunt rotunjite la 1 milimetru.

\*\*\* Distanța dintre puncte este formată din segmente cumulate ce sunt mai mici decât valoarea 1 milimetru.





**DATE DESPRE IMOBILUL NR. 72740**

Oficiul de Cadastru și Publicitate Imobiliară ALBA  
Biroul de Cadastru și Publicitate Imobiliară Alba Iulia

**A. Partea I. Descrierea imobilului**

TEREN Intravilan

Adresa: Loc. Metes, Jud. Alba

Nr. Crt	Nr cadastral Nr. topografic	Suprafața* (mp)	Observații / Referințe
A1		2.550	Sector cadastral:110 Teren neimpregmuit;

**B. Partea II. Proprietari și acte**

Inscrieri privitoare la dreptul de proprietate și alte drepturi reale		Referințe
/		
Act Normativ nr. 7, din 13/03/1996 emis de PARLAMENTUL ROMÂNIEI;		
B1	Intabulare, drept de PROPRIETATE, dobândit prin Lege, cota actuala 1/1 1) NEIDENTIFICAT NEIDENTIFICAT	A1
Act Administrativ nr. 1731, din 28/02/2024 emis de PRIMĂRIA COMUNEI METEȘ;		
B2	SE NOTEAZĂ POSESIA FAPTICĂ ÎN FAVOAREA LUI 1) PAȘTIU GLIGOR 2) PAȘTIU FLOARE	A1

**C. Partea III. SARCINI .**

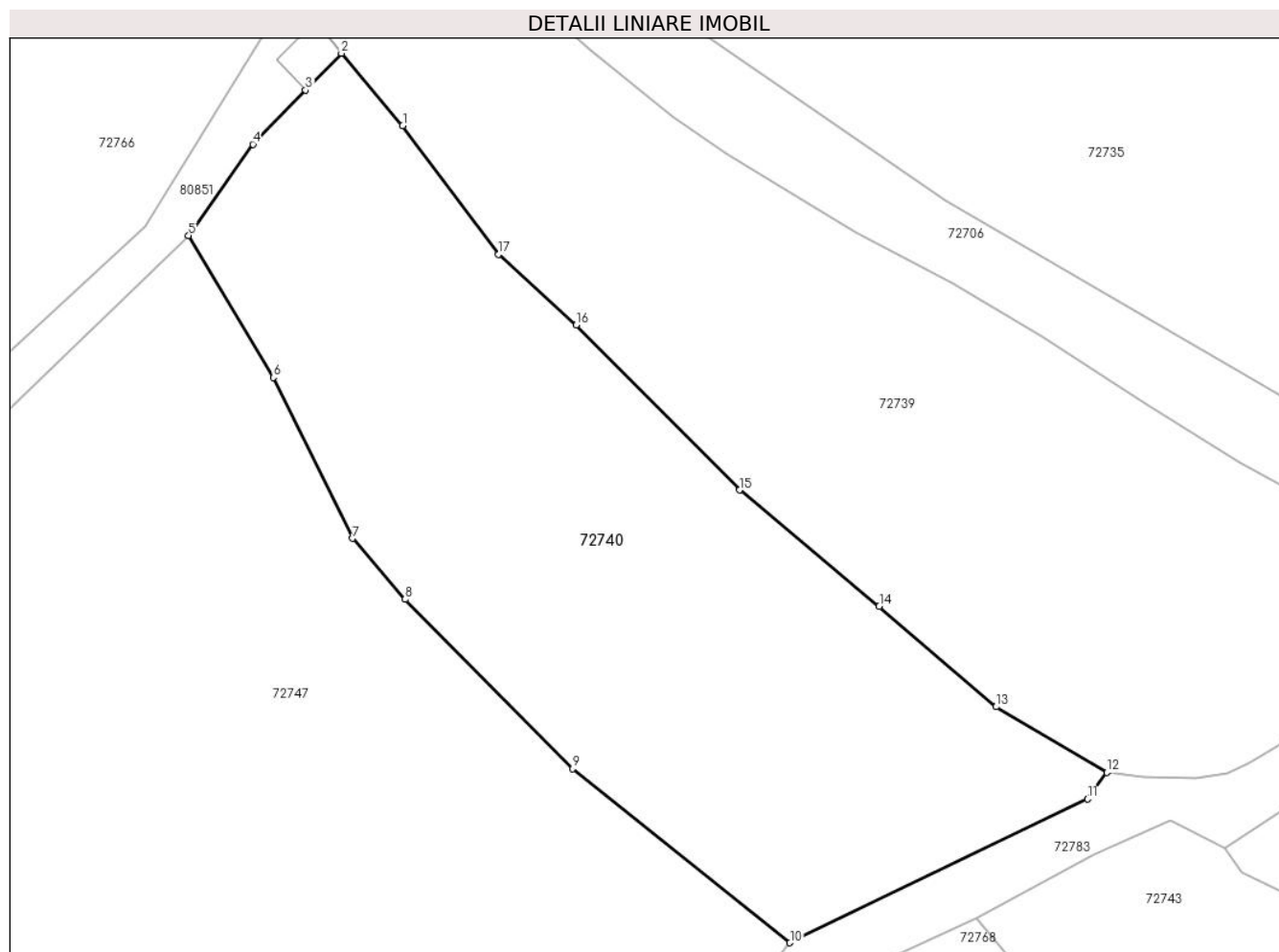
Inscrieri privind dezmembramintele dreptului de proprietate, drepturi reale de garanție și sarcini	Referințe
NU SUNT	

## Anexa Nr. 1 La Partea I

## Teren

Nr cadastral	Suprafața (mp)*	Observații / Referințe
	2.550	

\* Suprafața este determinată în planul de proiecție Stereo 70.



## Date referitoare la teren

Crt	Categorie folosință	Intra vilan	Suprafața (mp)	Tarla	Parcelă	Nr. topo	Observații / Referințe
1	faneata	DA	2.550	-	-	-	

## Lungime Segmente

1) Valorile lungimilor segmentelor sunt obținute din proiecție în plan.

Punct început	X / Y	Punct sfârșit	X / Y	Lungime segment (** (m)
1	377.498,874 512.551,586	2	377.493,197 512.558,27	8.769
2	377.493,197 512.558,27	3	377.489,882 512.554,86	4.755
3	377.489,882 512.554,86	4	377.485,018 512.549,857	6.978
4	377.485,018 512.549,857	5	377.479,075 512.541,411	10.327
5	377.479,075 512.541,411	6	377.486,888 512.528,298	15.264

Punct început	X / Y	Punct sfârşit	X / Y	Lungime segment (** (m)
6	377.486,888 512.528,298	7	377.494,236 512.513,429	16.585
7	377.494,236 512.513,429	8	377.499,101 512.507,792	7.447
8	377.499,101 512.507,792	9	377.514,574 512.492,119	22.024
9	377.514,574 512.492,119	10	377.534,697 512.476,04	25.758
10	377.534,697 512.476,04	11	377.562,229 512.489,331	30.572
11	377.562,229 512.489,331	12	377.563,991 512.491,792	3.027
12	377.563,991 512.491,792	13	377.553,762 512.497,852	11.89
13	377.553,762 512.497,852	14	377.542,946 512.507,144	14.259
14	377.542,946 512.507,144	15	377.530,044 512.517,893	16.793
15	377.530,044 512.517,893	16	377.514,923 512.533,137	21.472
16	377.514,923 512.533,137	17	377.507,727 512.539,668	9.718
17	377.507,727 512.539,668	1	377.498,874 512.551,586	14.847

\*\* Lungimile segmentelor sunt determinate în planul de proiecție Stereo 70 și sunt rotunjite la 1 milimetru.

\*\*\* Distanța dintre puncte este formată din segmente cumulate ce sunt mai mici decât valoarea 1 milimetru.



**DATE DESPRE IMOBILUL NR. 72741**

Oficiul de Cadastru și Publicitate Imobiliară ALBA  
Biroul de Cadastru și Publicitate Imobiliară Alba Iulia

**A. Partea I. Descrierea imobilului**

TEREN Intravilan

Adresa: Loc. Metes, Nr. 85, Jud. Alba

Nr. Crt	Nr cadastral Nr. topografic	Suprafața* (mp)	Observații / Referințe
A1		2.939	Sector cadastral:110 Teren imprejmuit;

**B. Partea II. Proprietari și acte**

Inscrieri privitoare la dreptul de proprietate și alte drepturi reale	Referințe
/	
Act Normativ nr. 7, din 13/03/1996 emis de PARLAMENTUL ROMÂNIEI;	
B1	A1
Intabulare, drept de PROPRIETATE, dobândit prin Lege, cota actuala 1/1	
1) NEIDENTIFICAT NEIDENTIFICAT	
Act Administrativ nr. 10322, din 14/11/2023 emis de PRIMĂRIA COMUNEI METEȘ;	
B2	A1
SE NOTEAZĂ POSESIA FAPTICĂ ÎN FAVOAREA LUI	
1) TOACĂ GHEORGHE	
2) TOACĂ FLOAREA	

**C. Partea III. SARCINI .**

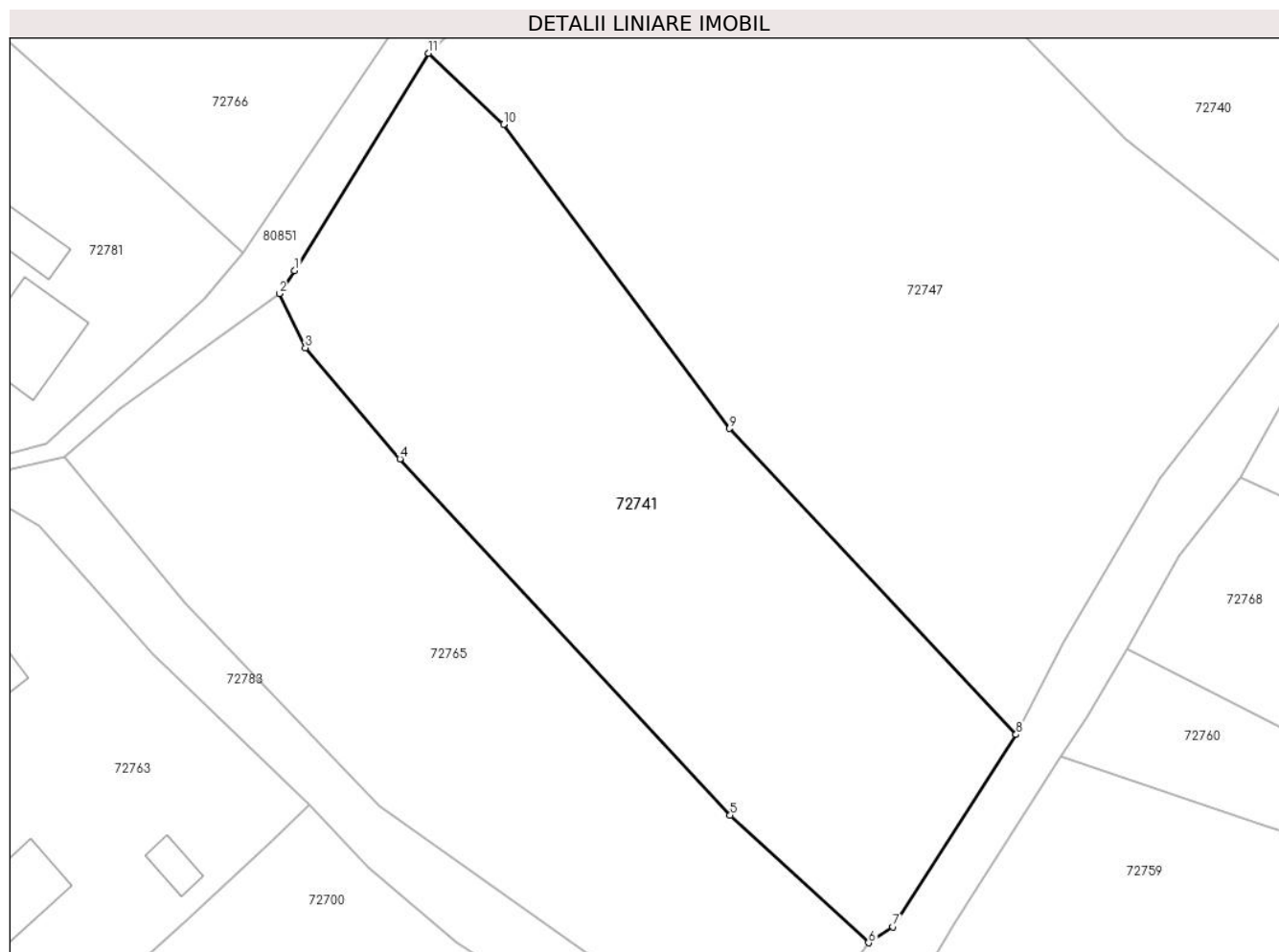
Inscrieri privind dezmembramintele dreptului de proprietate, drepturi reale de garanție și sarcini	Referințe
NU SUNT	

## Anexa Nr. 1 La Partea I

## Teren

Nr cadastral	Suprafața (mp)*	Observații / Referințe
	2.939	

\* Suprafața este determinată în planul de proiecție Stereo 70.



## Date referitoare la teren

Crt	Categorie folosință	Intravilan	Suprafața (mp)	Tarla	Parcelă	Nr. topo	Observații / Referințe
1	faneata	DA	2.939	-	-	-	

## Lungime Segmente

1) Valorile lungimilor segmentelor sunt obținute din proiecție în plan.

Punct început	X / Y	Punct sfârșit	X / Y	Lungime segment (** (m)
1	377.422,852 512.477,604	2	377.421,163 512.475,062	3.052
2	377.421,163 512.475,062	3	377.424,051 512.469,11	6.616
3	377.424,051 512.469,11	4	377.434,473 512.456,869	16.076
4	377.434,473 512.456,869	5	377.470,887 512.417,588	53.563
5	377.470,887 512.417,588	6	377.486,133 512.403,543	20.729

Punct început	X / Y	Punct sfârșit	X / Y	Lungime segment (** (m)
6	377.486,133 512.403,543	7	377.488,854 512.405,291	3.234
7	377.488,854 512.405,291	8	377.502,414 512.426,486	25.162
8	377.502,414 512.426,486	9	377.470,816 512.460,203	46.209
9	377.470,816 512.460,203	10	377.445,898 512.493,729	41.772
10	377.445,898 512.493,729	11	377.437,632 512.501,56	11.386
11	377.437,632 512.501,56	1	377.422,852 512.477,604	28.148

\*\* Lungimile segmentelor sunt determinate în planul de proiecție Stereo 70 și sunt rotunjite la 1 milimetru.

\*\*\* Distanța dintre puncte este formată din segmente cumulate ce sunt mai mici decât valoarea 1 milimetru.





**DATE DESPRE IMOBILUL NR. 72742**

Oficiul de Cadastru și Publicitate Imobiliară ALBA  
Biroul de Cadastru și Publicitate Imobiliară Alba Iulia

**A. Partea I. Descrierea imobilului**

TEREN Intravilan

Adresa: Loc. Metes, Nr. ., Jud. Alba

Nr. Crt	Nr cadastral Nr. topografic	Suprafața* (mp)	Observații / Referințe
A1		2.623	Sector cadastral:110 Teren imprejmuit;

**B. Partea II. Proprietari și acte**

Inscrieri privitoare la dreptul de proprietate și alte drepturi reale	Referințe
/	
Act Normativ nr. 7, din 13/03/1996 emis de PARLAMENTUL ROMÂNIEI;	
B1	A1
Intabulare, drept de PROPRIETATE, dobândit prin Lege, cota actuala 1/1	
1) NEIDENTIFICAT NEIDENTIFICAT	
Act Administrativ nr. 10015, din 22/11/2023 emis de PRIMĂRIA COMUNEI METEȘ;	
B2	A1
SE NOTEAZĂ POSESIA FAPTICĂ ÎN FAVOAREA LUI	
1) CAPĂTĂ ILEANA	

**C. Partea III. SARCINI .**

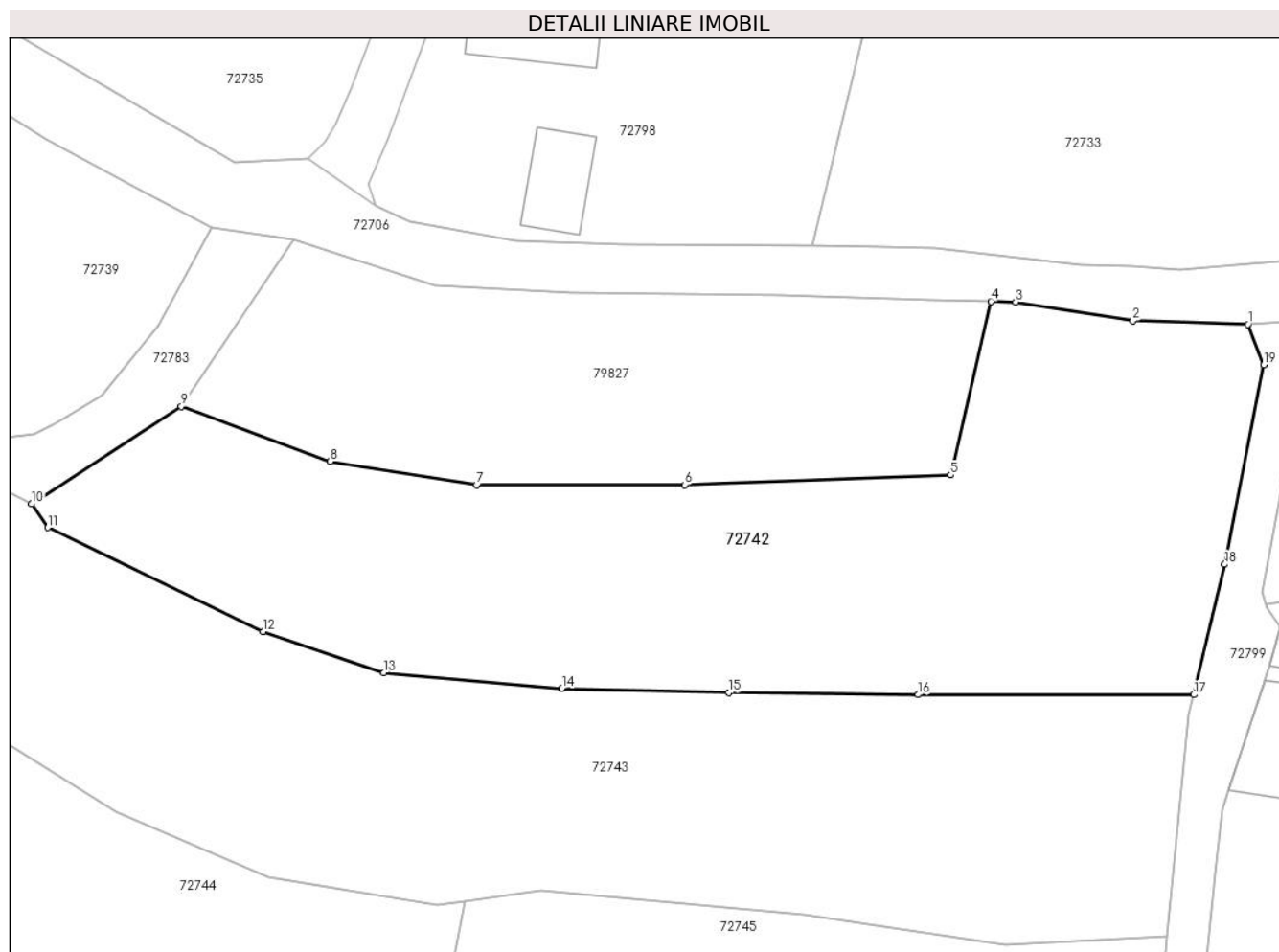
Inscrieri privind dezmembramintele dreptului de proprietate, drepturi reale de garanție și sarcini	Referințe
NU SUNT	

## Anexa Nr. 1 La Partea I

## Teren

Nr cadastral	Suprafața (mp)*	Observații / Referințe
	2.623	

\* Suprafața este determinată în planul de proiecție Stereo 70.



## Date referitoare la teren

Crt	Categorie folosință	Intravilan	Suprafața (mp)	Tarla	Parcelă	Nr. topo	Observații / Referințe
1	faneata	DA	2.623	-	-	-	

## Lungime Segmente

1) Valorile lungimilor segmentelor sunt obținute din proiecție în plan.

Punct început	X / Y	Punct sfârșit	X / Y	Lungime segment (** (m)
1	377.693,485 512.502,335	2	377.682,296 512.502,703	11.195
2	377.682,296 512.502,703	3	377.670,833 512.504,514	11.605
3	377.670,833 512.504,514	4	377.668,433 512.504,582	2.401
4	377.668,433 512.504,582	5	377.664,499 512.487,664	17.369
5	377.664,499 512.487,664	6	377.638,56 512.486,697	25.956

Punct început	X / Y	Punct sfârșit	X / Y	Lungime segment (** (m)
6	377.638,56 512.486,697	7	377.618,288 512.486,697	20.272
7	377.618,288 512.486,697	8	377.604,015 512.488,972	14.453
8	377.604,015 512.488,972	9	377.589,474 512.494,344	15.502
9	377.589,474 512.494,344	10	377.574,876 512.484,828	17.425
10	377.574,876 512.484,828	11	377.576,464 512.482,537	2.788
11	377.576,464 512.482,537	12	377.597,445 512.472,403	23.3
12	377.597,445 512.472,403	13	377.609,246 512.468,399	12.461
13	377.609,246 512.468,399	14	377.626,596 512.466,878	17.417
14	377.626,596 512.466,878	15	377.642,879 512.466,427	16.289
15	377.642,879 512.466,427	16	377.661,35 512.466,239	18.472
16	377.661,35 512.466,239	17	377.688,207 512.466,239	26.857
17	377.688,207 512.466,239	18	377.691,226 512.478,954	13.068
18	377.691,226 512.478,954	19	377.695,03 512.498,386	19.801
19	377.695,03 512.498,386	1	377.693,485 512.502,335	4.24

\*\* Lungimile segmentelor sunt determinate în planul de proiecție Stereo 70 și sunt rotunjite la 1 milimetru.

\*\*\* Distanța dintre puncte este formată din segmente cumulate ce sunt mai mici decât valoarea 1 milimetru.



**DATE DESPRE IMOBILUL NR. 72743**

Oficiul de Cadastru și Publicitate Imobiliară ALBA  
Biroul de Cadastru și Publicitate Imobiliară Alba Iulia

**A. Partea I. Descrierea imobilului**

TEREN Intravilan

Adresa: Loc. Metes, Jud. Alba

Nr. Crt	Nr cadastral Nr. topografic	Suprafața* (mp)	Observații / Referințe
A1		2.901	Sector cadastral:110 Teren neimpregmuit;

**B. Partea II. Proprietari și acte**

Inscrieri privitoare la dreptul de proprietate și alte drepturi reale		Referințe
/		
Act Normativ nr. 7, din 13/03/1996 emis de PARLAMENTUL ROMÂNIEI;		
B1	Intabulare, drept de PROPRIETATE, dobândit prin Lege, cota actuala 1/1 1) NEIDENTIFICAT NEIDENTIFICAT	A1
Act Administrativ nr. 1732, din 28/02/2024 emis de PRIMĂRIA COMUNEI METEȘ;		
B2	SE NOTEAZĂ POSESIA FAPTICĂ ÎN FAVOAREA LUI 1) PAȘTIU GLIGOR 2) PAȘTIU FLOARE	A1

**C. Partea III. SARCINI .**

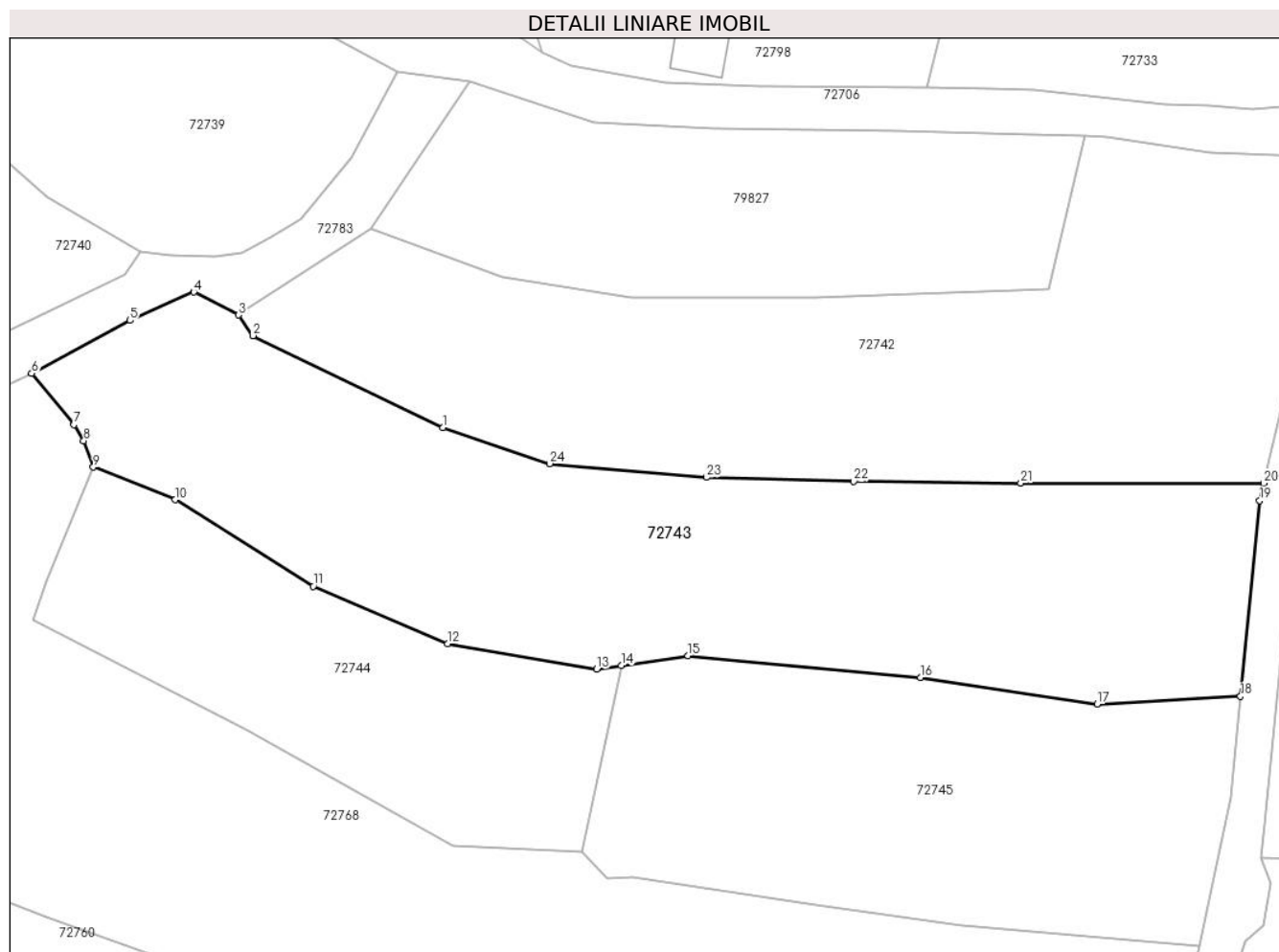
Inscrieri privind dezmembramintele dreptului de proprietate, drepturi reale de garanție și sarcini	Referințe
NU SUNT	

## Anexa Nr. 1 La Partea I

## Teren

Nr cadastral	Suprafața (mp)*	Observații / Referințe
	2.901	

\* Suprafața este determinată în planul de proiecție Stereo 70.



## Date referitoare la teren

Crt	Categorie folosință	Intravilan	Suprafața (mp)	Tarla	Parcelă	Nr. topo	Observații / Referințe
1	faneata	DA	2.901	-	-	-	

## Lungime Segmente

1) Valorile lungimilor segmentelor sunt obținute din proiecție în plan.

Punct început	X / Y	Punct sfârșit	X / Y	Lungime segment (** (m)
1	377.597,445 512.472,403	2	377.576,464 512.482,537	23.3
3	377.574,876 512.484,828	4	377.569,901 512.487,353	5.579
5	377.562,857 512.484,212	6	377.551,974 512.478,366	12.354
7	377.556,668 512.472,7	8	377.557,729 512.470,922	2.07
9	377.558,805 512.468,016	10	377.567,855 512.464,416	9.739

Punct început	X / Y	Punct sfârșit	X / Y	Lungime segment (** (m)
2	377.576,464 512.482,537	3	377.574,876 512.484,828	2.788
4	377.569,901 512.487,353	5	377.562,857 512.484,212	7.713
6	377.551,974 512.478,366	7	377.556,668 512.472,7	7.358
8	377.557,729 512.470,922	9	377.558,805 512.468,016	3.099
10	377.567,855 512.464,416	11	377.583,103 512.454,848	18.001

Punct început	X / Y	Punct sfârșit	X / Y	Lungime segment (** (m)
11	377.583,103 512.454,848	12	377.597,952 512.448,51	16.146
13	377.614,461 512.445,71	14	377.617,175 512.446,097	2.741
15	377.624,557 512.447,151	16	377.650,233 512.444,786	25.785
17	377.669,784 512.441,847	18	377.685,635 512.442,686	15.873
19	377.687,75 512.464,315	20	377.688,207 512.466,239	1.978
21	377.661,35 512.466,239	22	377.642,879 512.466,427	18.472
23	377.626,596 512.466,878	24	377.609,246 512.468,399	17.417

Punct început	X / Y	Punct sfârșit	X / Y	Lungime segment (** (m)
12	377.597,952 512.448,51	13	377.614,461 512.445,71	16.745
14	377.617,175 512.446,097	15	377.624,557 512.447,151	7.457
16	377.650,233 512.444,786	17	377.669,784 512.441,847	19.771
18	377.685,635 512.442,686	19	377.687,75 512.464,315	21.732
20	377.688,207 512.466,239	21	377.661,35 512.466,239	26.857
22	377.642,879 512.466,427	23	377.626,596 512.466,878	16.289
24	377.609,246 512.468,399	1	377.597,445 512.472,403	12.461

\*\* Lungimile segmentelor sunt determinate în planul de proiecție Stereo 70 și sunt rotunjite la 1 milimetru.

\*\*\* Distanța dintre puncte este formată din segmente cumulate ce sunt mai mici decât valoarea 1 milimetru.





**DATE DESPRE IMOBILUL NR. 72744**

Oficiul de Cadastru și Publicitate Imobiliară ALBA  
Biroul de Cadastru și Publicitate Imobiliară Alba Iulia

**A. Partea I. Descrierea imobilului**

TEREN Intravilan

Adresa: Loc. Metes, Nr. 85, Jud. Alba

Nr. Crt	Nr cadastral Nr. topografic	Suprafața* (mp)	Observații / Referințe
A1		1.247	Sector cadastral:110 Teren împrejmuit;

**B. Partea II. Proprietari și acte**

Inscrieri privitoare la dreptul de proprietate și alte drepturi reale		Referințe
/		
Act Normativ nr. 7, din 13/03/1996 emis de PARLAMENTUL ROMÂNIEI;		
B1	Intabulare, drept de PROPRIETATE, dobândit prin Lege, cota actuala 1/1 1) NEIDENTIFICAT NEIDENTIFICAT	A1
Act Administrativ nr. 9902, din 07/11/2023 emis de PRIMĂRIA COMUNEI METEȘ;		
B2	SE NOTEAZĂ POSESIA FAPTICĂ ÎN FAVOAREA LUI 1) TOACĂ GHEORGHE 2) TOACĂ FLOAREA	A1

**C. Partea III. SARCINI .**

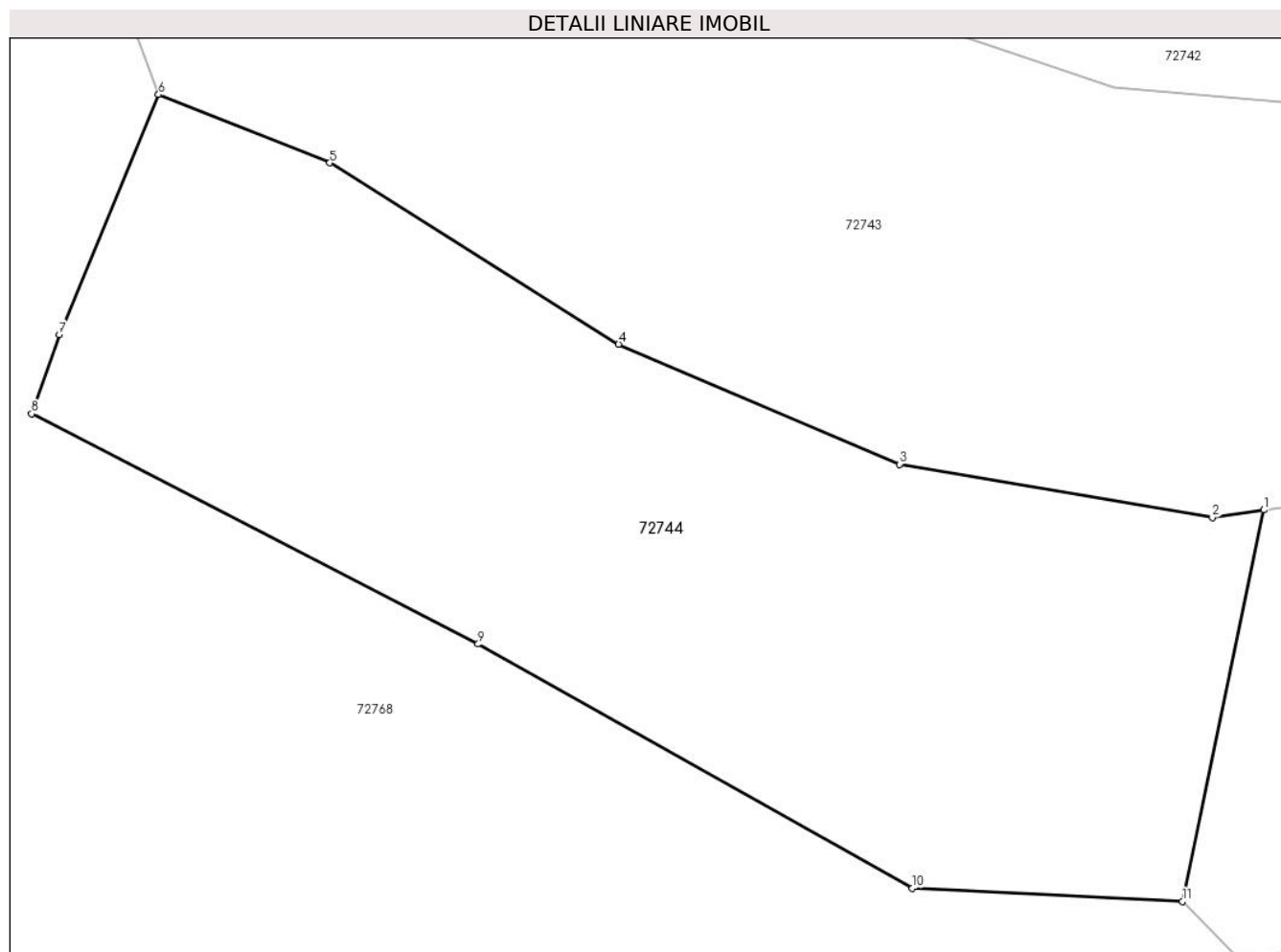
Inscrieri privind dezmembramintele dreptului de proprietate, drepturi reale de garanție și sarcini	Referințe
NU SUNT	

## Anexa Nr. 1 La Partea I

## Teren

Nr cadastral	Suprafața (mp)*	Observații / Referințe
	1.247	

\* Suprafața este determinată în planul de proiecție Stereo 70.



## Date referitoare la teren

Crt	Categorie folosință	Intravilan	Suprafața (mp)	Tarla	Parcelă	Nr. topo	Observații / Referințe
1	faneata	DA	1.247	-	-	-	

## Lungime Segmente

1) Valorile lungimilor segmentelor sunt obținute din proiecție în plan.

Punct început	X / Y	Punct sfârșit	X / Y	Lungime segment (** (m)
1	377.617,175 512.446,097	2	377.614,461 512.445,71	2.741
2	377.614,461 512.445,71	3	377.597,952 512.448,51	16.745
3	377.597,952 512.448,51	4	377.583,103 512.454,848	16.146
4	377.583,103 512.454,848	5	377.567,855 512.464,416	18.001
5	377.567,855 512.464,416	6	377.558,805 512.468,016	9.739

Punct început	X / Y	Punct sfârşit	X / Y	Lungime segment (** (m)
6	377.558,805 512.468,016	7	377.553,561 512.455,364	13.696
7	377.553,561 512.455,364	8	377.552,106 512.451,176	4.433
8	377.552,106 512.451,176	9	377.575,686 512.439,022	26.528
9	377.575,686 512.439,022	10	377.598,614 512.426,143	26.298
10	377.598,614 512.426,143	11	377.612,884 512.425,447	14.287
11	377.612,884 512.425,447	1	377.617,175 512.446,097	21.091

\*\* Lungimile segmentelor sunt determinate în planul de proiecție Stereo 70 și sunt rotunjite la 1 milimetru.

\*\*\* Distanța dintre puncte este formată din segmente cumulate ce sunt mai mici decât valoarea 1 milimetru.



**DATE DESPRE IMOBILUL NR. 72745**

Oficiul de Cadastru și Publicitate Imobiliară ALBA  
Biroul de Cadastru și Publicitate Imobiliară Alba Iulia

**A. Partea I. Descrierea imobilului**

TEREN Intravilan

Adresa: Loc. Metes, Nr. 159, Jud. Alba

Nr. Crt	Nr cadastral Nr. topografic	Suprafața* (mp)	Observații / Referințe
A1		1.790	Sector cadastral:110 Teren împrejmuit;

**B. Partea II. Proprietari și acte**

Inscrieri privitoare la dreptul de proprietate și alte drepturi reale		Referințe
/		
Act Normativ nr. 7, din 13/03/1996 emis de PARLAMENTUL ROMÂNIEI;		
B1	Intabulare, drept de PROPRIETATE, dobândit prin Lege, cota actuala 1/1 1) NEIDENTIFICAT NEIDENTIFICAT	A1
Act Administrativ nr. 10175, din 10/11/2023 emis de PRIMĂRIA COMUNEI METEȘ;		
B2	SE NOTEAZĂ POSESIA FAPTICĂ ÎN FAVOAREA LUI 1) URSA SILVIU 2) URSA MARIA	A1

**C. Partea III. SARCINI .**

Inscrieri privind dezmembramintele dreptului de proprietate, drepturi reale de garanție și sarcini	Referințe
NU SUNT	

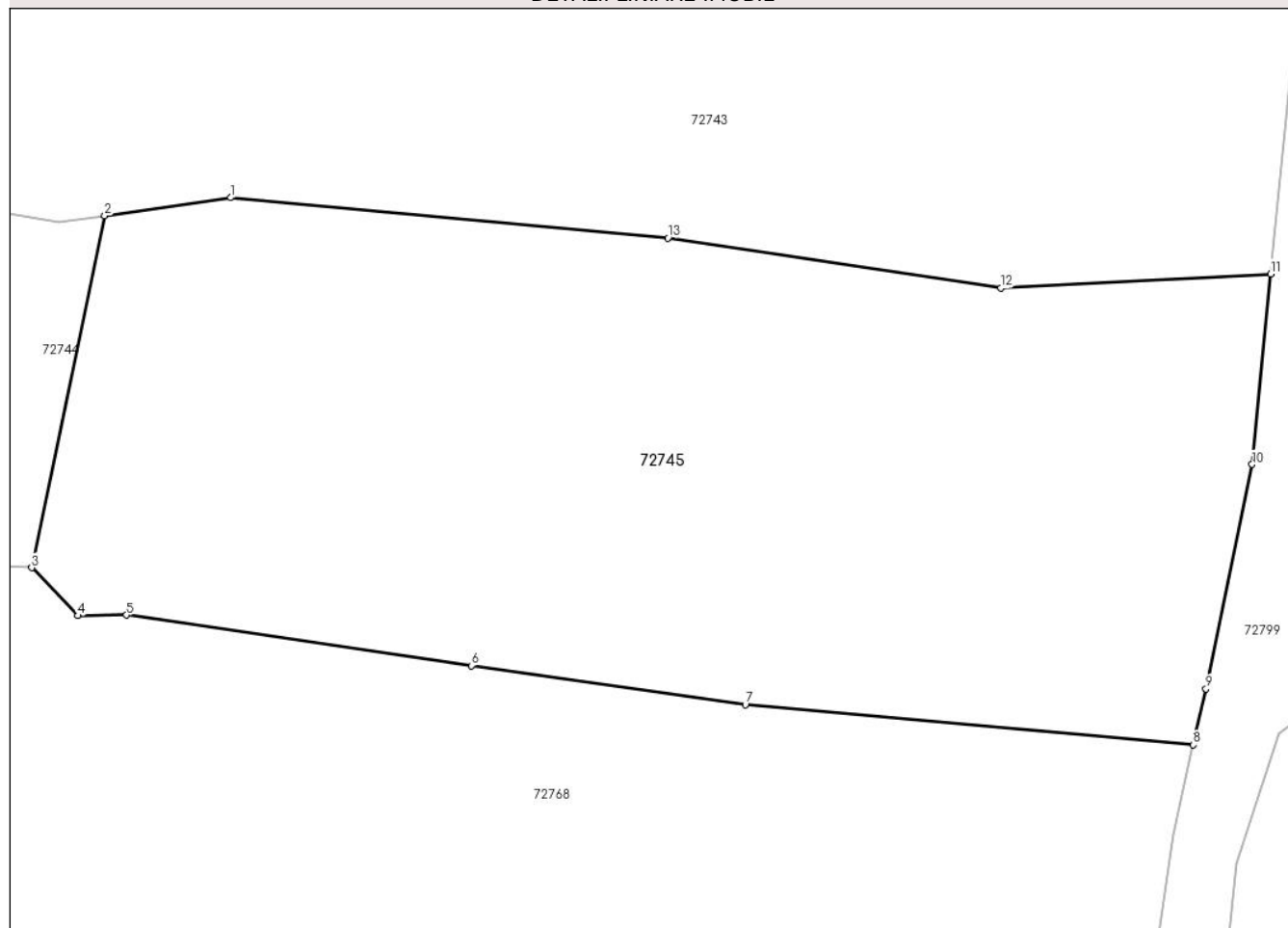
## Anexa Nr. 1 La Partea I

## Teren

Nr cadastral	Suprafața (mp)*	Observații / Referințe
	1.790	

\* Suprafața este determinată în planul de proiecție Stereo 70.

## DETALII LINIARE IMOBIL



## Date referitoare la teren

Crt	Categorie folosință	Intra vilan	Suprafața (mp)	Tarla	Parcelă	Nr. topo	Observații / Referințe
1	faneata	DA	1.790	-	-	-	

## Lungime Segmente

1) Valorile lungimilor segmentelor sunt obținute din proiecție în plan.

Punct început	X / Y	Punct sfârșit	X / Y	Lungime segment (** (m)
1	377.624,557 512.447,151	2	377.617,175 512.446,097	7.457
2	377.617,175 512.446,097	3	377.612,884 512.425,447	21.091
3	377.612,884 512.425,447	4	377.615,598 512.422,638	3.906
4	377.615,598 512.422,638	5	377.618,431 512.422,678	2.834
5	377.618,431 512.422,678	6	377.638,7 512.419,704	20.485

Punct început	X / Y	Punct sfârșit	X / Y	Lungime segment (** (m)
6	377.638,7 512.419,704	7	377.654,785 512.417,415	16.247
7	377.654,785 512.417,415	8	377.681,09 512.415,07	26.409
8	377.681,09 512.415,07	9	377.681,832 512.418,348	3.361
9	377.681,832 512.418,348	10	377.684,542 512.431,51	13.438
10	377.684,542 512.431,51	11	377.685,635 512.442,686	11.23
11	377.685,635 512.442,686	12	377.669,784 512.441,847	15.873
12	377.669,784 512.441,847	13	377.650,233 512.444,786	19.771
13	377.650,233 512.444,786	1	377.624,557 512.447,151	25.785

\*\* Lungimile segmentelor sunt determinate în planul de proiecție Stereo 70 și sunt rotunjite la 1 milimetru.

\*\*\* Distanța dintre puncte este formată din segmente cumulate ce sunt mai mici decât valoarea 1 milimetru.





**DATE DESPRE IMOBILUL NR. 72746**

Oficiul de Cadastru și Publicitate Imobiliară ALBA  
Biroul de Cadastru și Publicitate Imobiliară Alba Iulia

**A. Partea I. Descrierea imobilului**

TEREN Intravilan

Nr. topografic:796

Adresa: Loc. Metes, Jud. Alba

Nr. Crt	Nr cadastral Nr. topografic	Suprafața* (mp)	Observații / Referințe
A1	70278	2.889	Sector cadastral:110 Teren neimprejmuit;

**B. Partea II. Proprietari și acte**

Inscrieri privitoare la dreptul de proprietate și alte drepturi reale		Referințe
/		
Act Normativ nr. 7, din 13/03/1996 emis de PARLAMENTUL ROMÂNIEI;		
B1	Intabulare, drept de PROPRIETATE, dobândit prin Lege, cota actuala 1/1 1) NEIDENTIFICAT NEIDENTIFICAT	A1
Act Administrativ nr. 905, din 01/02/2024 emis de PRIMĂRIA COMUNEI METEȘ;		
B2	SE NOTEAZĂ POSESIA FAPTICĂ ÎN FAVOAREA LUI 1) MAN VASILE	A1

**C. Partea III. SARCINI .**

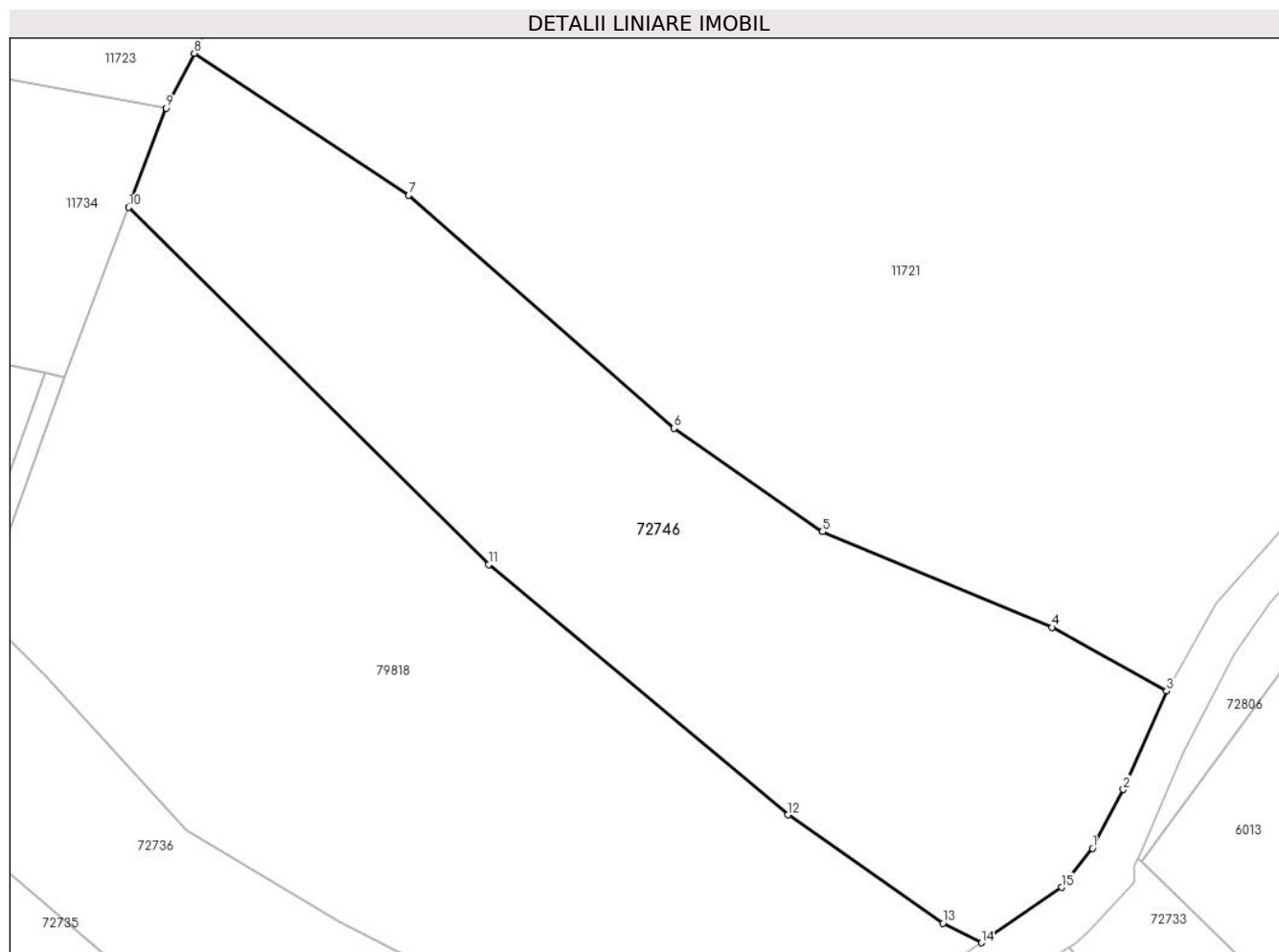
Inscrieri privind dezmembramintele dreptului de proprietate, drepturi reale de garanție și sarcini	Referințe
NU SUNT	

## Anexa Nr. 1 La Partea I

## Teren

Nr cadastral	Suprafața (mp)*	Observații / Referințe
70278	2.889	

\* Suprafața este determinată în planul de proiecție Stereo 70.



## Date referitoare la teren

Crt	Categorie folosință	Intravilan	Suprafața (mp)	Tarla	Parcelă	Nr. topo	Observații / Referințe
1	arabil	DA	2.889	-	-	-	

## Lungime Segmente

1) Valorile lungimilor segmentelor sunt obținute din proiecție în plan.

Punct început	X / Y	Punct sfârșit	X / Y	Lungime segment (** (m)
1	377.655,096 512.590,799	2	377.658,254 512.596,802	6.783
2	377.658,254 512.596,802	3	377.662,689 512.606,878	11.009
3	377.662,689 512.606,878	4	377.650,97 512.613,387	13.405
4	377.650,97 512.613,387	5	377.627,453 512.623,161	25.467
5	377.627,453 512.623,161	6	377.612,247 512.633,755	18.533

Punct început	X / Y	Punct sfârșit	X / Y	Lungime segment (** (m)
6	377.612,247 512.633,755	7	377.585,101 512.657,58	36.118
7	377.585,101 512.657,58	8	377.563,164 512.672,11	26.313
8	377.563,164 512.672,11	9	377.560,308 512.666,496	6.298
9	377.560,308 512.666,496	10	377.556,454 512.656,344	10.86
10	377.556,454 512.656,344	11	377.593,275 512.619,805	51.873
11	377.593,275 512.619,805	12	377.623,946 512.594,216	39.944
12	377.623,946 512.594,216	13	377.639,784 512.583,137	19.329
13	377.639,784 512.583,137	14	377.643,732 512.581,126	4.43
14	377.643,732 512.581,126	15	377.651,942 512.586,796	9.978
15	377.651,942 512.586,796	1	377.655,096 512.590,799	5.096

\*\* Lungimile segmentelor sunt determinate în planul de proiecție Stereo 70 și sunt rotunjite la 1 milimetru.

\*\*\* Distanța dintre puncte este formată din segmente cumulate ce sunt mai mici decât valoarea 1 milimetru.



**DATE DESPRE IMOBILUL NR. 72747**

Oficiul de Cadastru și Publicitate Imobiliară ALBA  
Biroul de Cadastru și Publicitate Imobiliară Alba Iulia

**A. Partea I. Descrierea imobilului**

TEREN Intravilan

Adresa: Loc. Metes, Jud. Alba

Nr. Crt	Nr cadastral Nr. topografic	Suprafața* (mp)	Observații / Referințe
A1		4.933	Sector cadastral:110 Teren imprejmuit;

**B. Partea II. Proprietari și acte**

Inscrieri privitoare la dreptul de proprietate și alte drepturi reale		Referințe
/		
Act Normativ nr. 7, din 13/03/1996 emis de PARLAMENTUL ROMÂNIEI;		
B1	Intabulare, drept de PROPRIETATE, dobândit prin Lege, cota actuala 1/1 1) NEIDENTIFICAT NEIDENTIFICAT	A1

**C. Partea III. SARCINI**

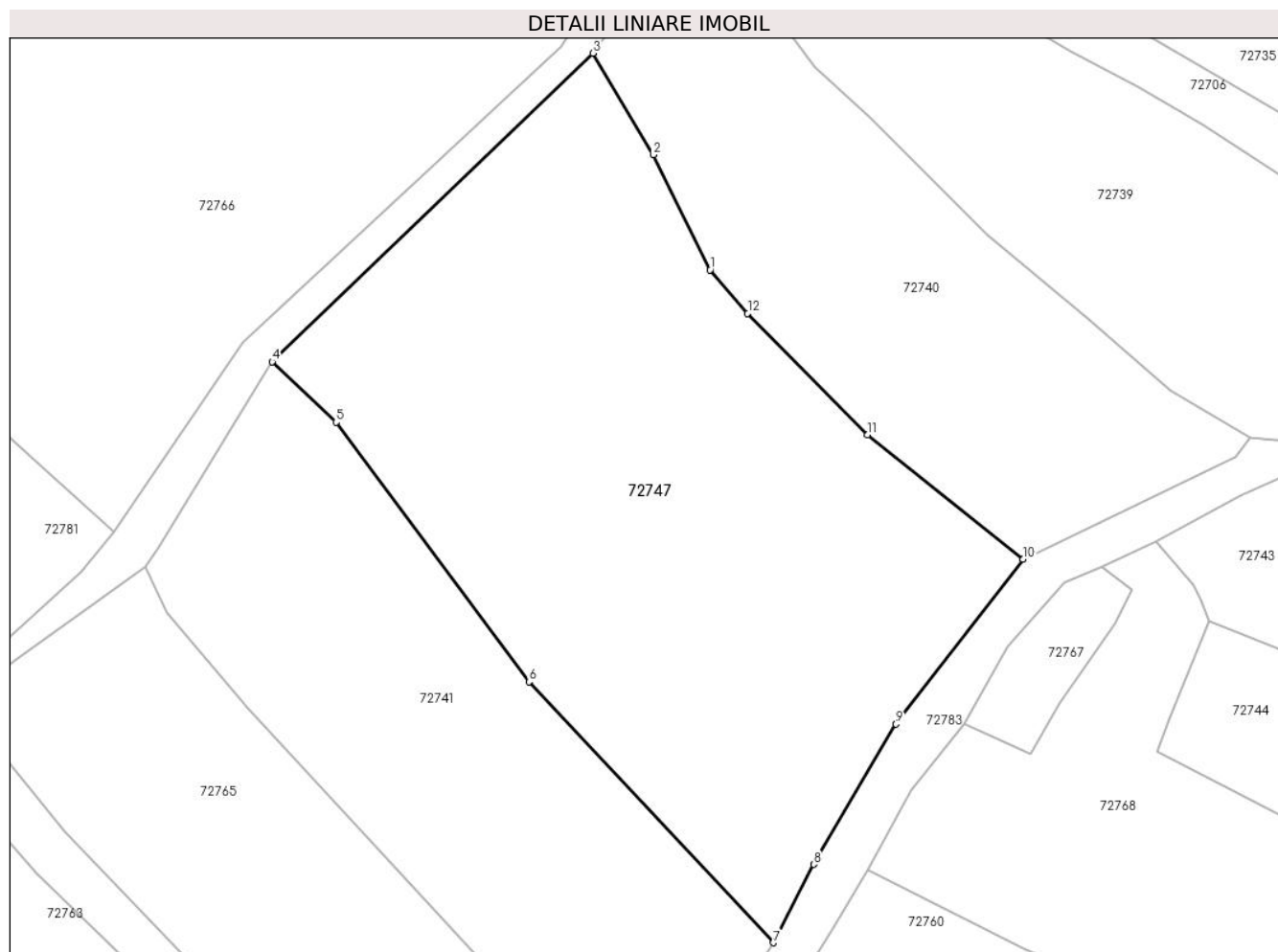
Inscrieri privind dezmembramintele dreptului de proprietate, drepturi reale de garanție și sarcini		Referințe
/		
Act Administrativ nr. 1452, din 20/02/2024 emis de PRIMĂRIA COMUNEI METEȘ;		
C2	SE NOTEAZĂ POSESIA FAPTICĂ ÎN FAVOAREA LUI 1) GAVRILĂ GHEORGHE	A1

## Anexa Nr. 1 La Partea I

## Teren

Nr cadastral	Suprafața (mp)*	Observații / Referințe
	4.933	

\* Suprafața este determinată în planul de proiecție Stereo 70.



## Date referitoare la teren

Crt	Categorie folosință	Intravilan	Suprafața (mp)	Tarla	Parcelă	Nr. topo	Observații / Referințe
1	faneata	DA	4.933	-	-	-	

## Lungime Segmente

1) Valorile lungimilor segmentelor sunt obținute din proiecție în plan.

Punct început	X / Y	Punct sfârșit	X / Y	Lungime segment (** (m)
1	377.494,236 512.513,429	2	377.486,888 512.528,298	16.585
2	377.486,888 512.528,298	3	377.479,075 512.541,411	15.264
3	377.479,075 512.541,411	4	377.437,632 512.501,56	57.495
4	377.437,632 512.501,56	5	377.445,898 512.493,729	11.386
5	377.445,898 512.493,729	6	377.470,816 512.460,203	41.772

Punct început	X / Y	Punct sfârșit	X / Y	Lungime segment (** (m)
6	377.470,816 512.460,203	7	377.502,414 512.426,486	46.209
7	377.502,414 512.426,486	8	377.507,616 512.436,619	11.39
8	377.507,616 512.436,619	9	377.518,242 512.454,735	21.003
9	377.518,242 512.454,735	10	377.534,697 512.476,04	26.92
10	377.534,697 512.476,04	11	377.514,574 512.492,119	25.758
11	377.514,574 512.492,119	12	377.499,101 512.507,792	22.024
12	377.499,101 512.507,792	1	377.494,236 512.513,429	7.447

\*\* Lungimile segmentelor sunt determinate în planul de proiecție Stereo 70 și sunt rotunjite la 1 milimetru.

\*\*\* Distanța dintre puncte este formată din segmente cumulate ce sunt mai mici decât valoarea 1 milimetru.





**DATE DESPRE IMOBILUL NR. 72749**

Oficiul de Cadastru și Publicitate Imobiliară ALBA  
Biroul de Cadastru și Publicitate Imobiliară Alba Iulia

**A. Partea I. Descrierea imobilului**

TEREN Intravilan

Adresa: Loc. Metes, Jud. Alba

Nr. Crt	Nr cadastral Nr. topografic	Suprafața* (mp)	Observații / Referințe
A1		1.197	Sector cadastral:110 Teren neimpregmuit;

**B. Partea II. Proprietari și acte**

Inscrieri privitoare la dreptul de proprietate și alte drepturi reale		Referințe
/		
Act Normativ nr. 7, din 13/03/1996 emis de PARLAMENTUL ROMÂNIEI;		
B1	Inscrierea provizorie, drept de PROPRIETATE, dobandit prin Lege, cota actuala 1/1	A1
1) UAT METEȘ, CIF:4562150, PROPRIETAR NEIDENTIFICAT		

**C. Partea III. SARCINI .**

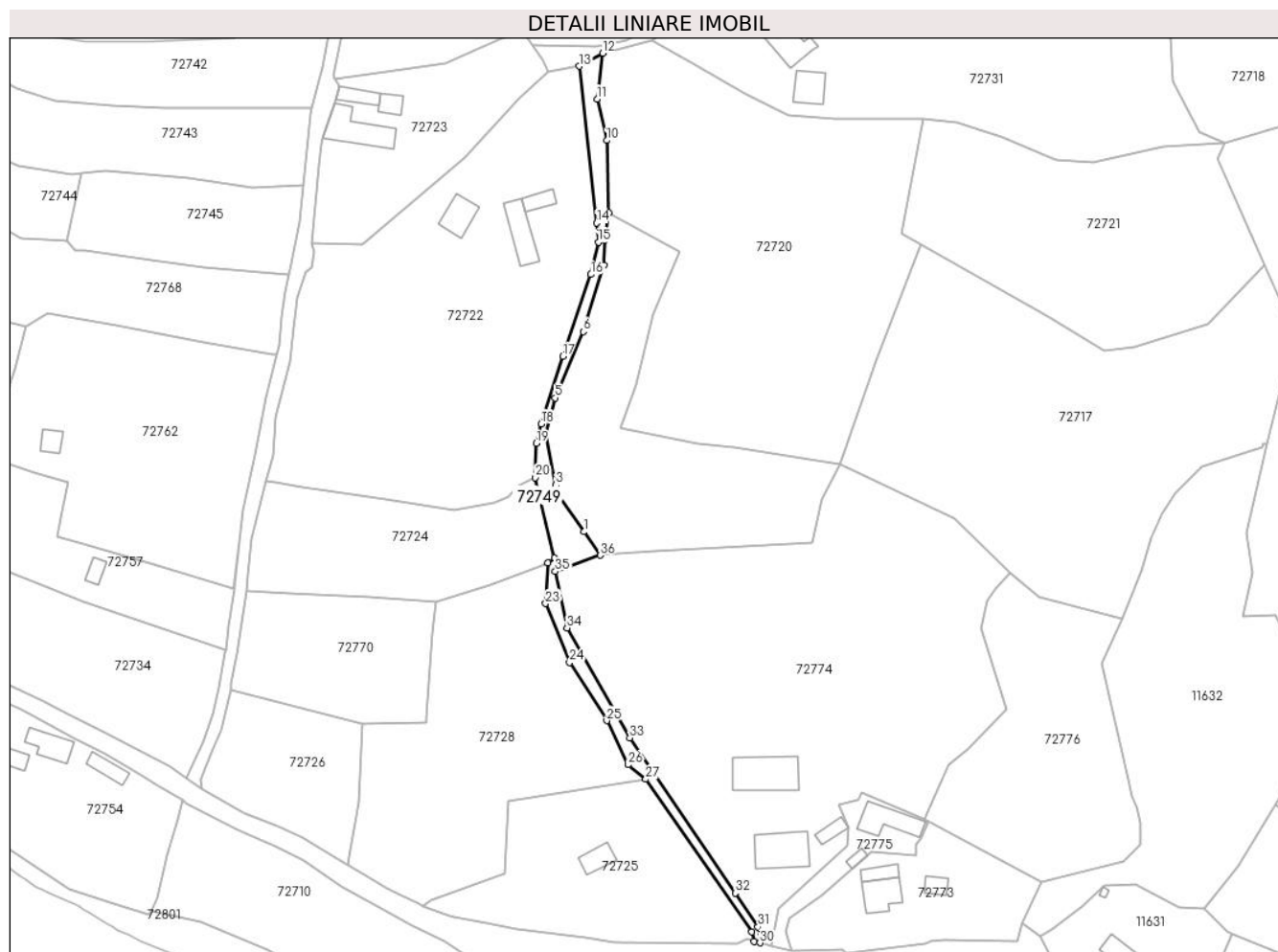
Inscrieri privind dezmembramintele dreptului de proprietate, drepturi reale de garanție și sarcini	Referințe
NU SUNT	

## Anexa Nr. 1 La Partea I

## Teren

Nr cadastral	Suprafața (mp)*	Observații / Referințe
	1.197	

\* Suprafața este determinată în planul de proiecție Stereo 70.



## Date referitoare la teren

Crt	Categorie folosință	Intravilan	Suprafața (mp)	Tarla	Parcelă	Nr. topo	Observații / Referințe
1	ape curgătoare	DA	1.197	-	-	-	PĂRĂU

## Lungime Segmente

1) Valorile lungimilor segmentelor sunt obținute din proiecție în plan.

Punct început	X / Y	Punct sfârșit	X / Y	Lungime segment (** (m)	Punct început	X / Y	Punct sfârșit	X / Y	Lungime segment (** (m)
1	377.771,709 512.336,138	2	377.763,864 512.347,555	13.852	2	377.763,864 512.347,555	3	377.763,114 512.350,552	3.089
3	377.763,114 512.350,552	4	377.759,816 512.366,131	15.924	4	377.759,816 512.366,131	5	377.762,852 512.377,24	11.517
5	377.762,852 512.377,24	6	377.771,496 512.397,603	22.121	6	377.771,496 512.397,603	7	377.777,859 512.417,965	21.333
7	377.777,859 512.417,965	8	377.778,071 512.425,609	7.646	8	377.778,071 512.425,609	9	377.779,378 512.434,191	8.681
9	377.779,378 512.434,191	10	377.778,768 512.456,32	22.138	10	377.778,768 512.456,32	11	377.775,755 512.469,064	13.096

Punct început	X / Y	Punct sfârșit	X / Y	Lungime segment (** (m)
11	377.775,755 512.469,064	12	377.777,444 512.483,103	14.141
13	377.770,309 512.479,102	14	377.775,638 512.430,946	48.45
15	377.776,145 512.425,105	16	377.773,871 512.415,158	10.204
17	377.765,209 512.390,012	18	377.758,603 512.369,301	21.739
19	377.757,086 512.363,27	20	377.756,828 512.352,738	10.535
21	377.762,731 512.328,139	22	377.760,634 512.326,657	2.567
23	377.759,933 512.314,12	24	377.767,308 512.295,996	19.567
25	377.778,763 512.278,131	26	377.785,259 512.264,623	14.989
27	377.790,704 512.260,16	28	377.823,354 512.213,368	57.057
29	377.823,926 512.210,424	30	377.825,775 512.209,931	1.913
31	377.825,206 512.214,821	32	377.818,185 512.225,165	12.502
33	377.785,811 512.272,857	34	377.766,524 512.306,629	38.891
35	377.762,915 512.323,935	36	377.776,667 512.328,923	14.629

Punct început	X / Y	Punct sfârșit	X / Y	Lungime segment (** (m)
12	377.777,444 512.483,103	13	377.770,309 512.479,102	8.181
14	377.775,638 512.430,946	15	377.776,145 512.425,105	5.862
16	377.773,871 512.415,158	17	377.765,209 512.390,012	26.596
18	377.758,603 512.369,301	19	377.757,086 512.363,27	6.22
20	377.756,828 512.352,738	21	377.762,731 512.328,139	25.297
22	377.760,634 512.326,657	23	377.759,933 512.314,12	12.557
24	377.767,308 512.295,996	25	377.778,763 512.278,131	21.222
26	377.785,259 512.264,623	27	377.790,704 512.260,16	7.04
28	377.823,354 512.213,368	29	377.823,926 512.210,424	3.0
30	377.825,775 512.209,931	31	377.825,206 512.214,821	4.923
32	377.818,185 512.225,165	33	377.785,811 512.272,857	57.642
34	377.766,524 512.306,629	35	377.762,915 512.323,935	17.678
36	377.776,667 512.328,923	1	377.771,709 512.336,138	8.754

\*\* Lungimile segmentelor sunt determinate în planul de proiecție Stereo 70 și sunt rotunjite la 1 milimetru.

\*\*\* Distanța dintre puncte este formată din segmente cumulate ce sunt mai mici decât valoarea 1 milimetru.



**DATE DESPRE IMOBILUL NR. 72750**

Oficiul de Cadastru și Publicitate Imobiliară ALBA  
Biroul de Cadastru și Publicitate Imobiliară Alba Iulia

**A. Partea I. Descrierea imobilului**

TEREN Intravilan

Nr. CF vechi:937  
Nr. topografic:40/2

Adresa: Loc. Metes, Jud. Alba

Nr. Crt	Nr cadastral Nr. topografic	Suprafața* (mp)	Observații / Referințe
A1		2.090	Sector cadastral:110 Teren imprejmuit;

**B. Partea II. Proprietari și acte**

Inscrieri privitoare la dreptul de proprietate și alte drepturi reale		Referințe
/		
Act Normativ nr. 7, din 13/03/1996 emis de PARLAMENTUL ROMÂNIEI;		
B1	Intabulare, drept de PROPRIETATE, dobândit prin Lege, cota actuala 1/1 1) NEIDENTIFICAT NEIDENTIFICAT	A1
Act Administrativ nr. 12026, din 03/01/2024 emis de PRIMĂRIA COMUNEI METEȘ;		
B2	SE NOTEAZĂ POSESIA FAPTICĂ ÎN FAVOAREA LUI 1) COSTANDIN ELENA	A1

**C. Partea III. SARCINI .**

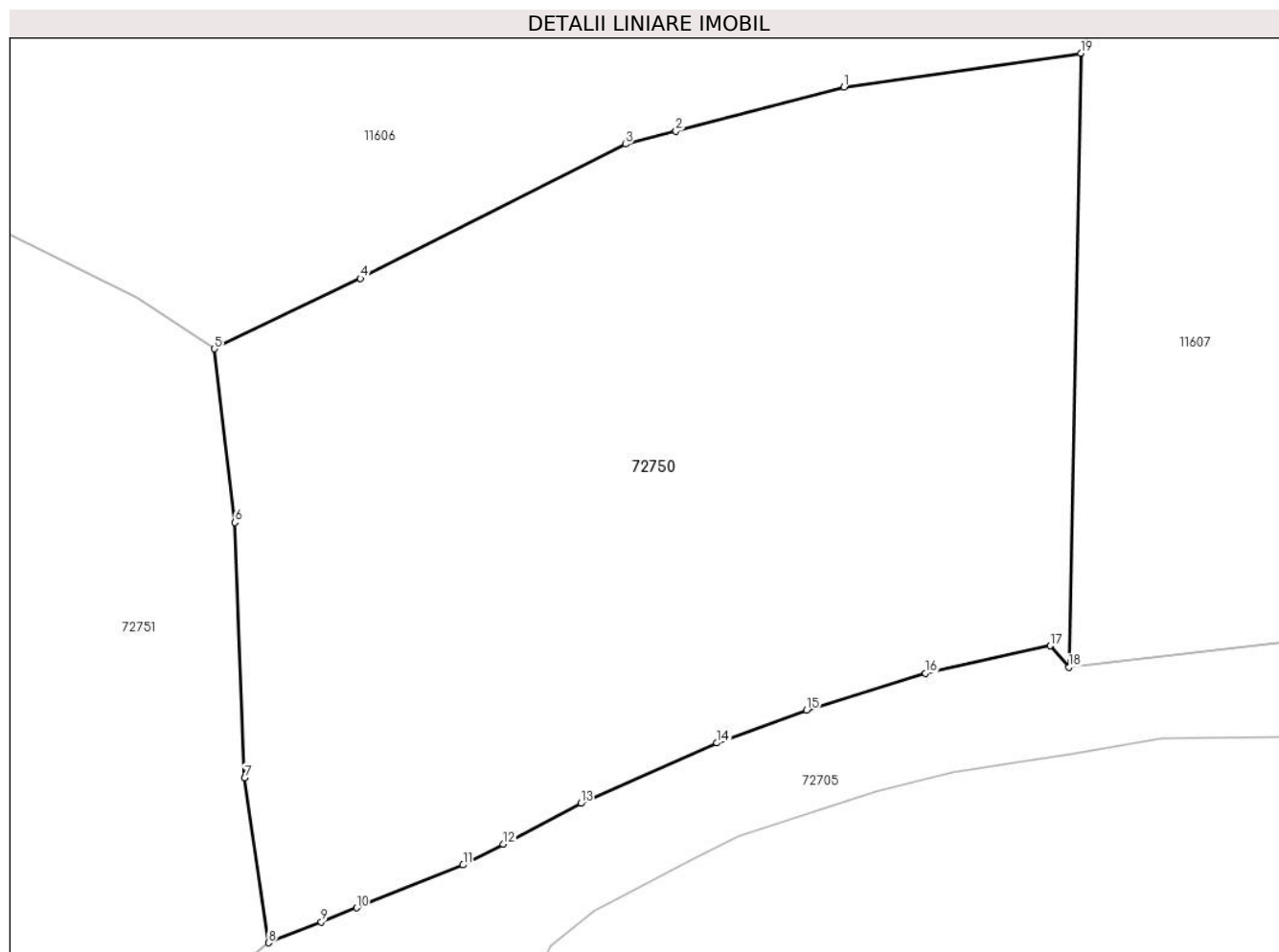
Inscrieri privind dezmembramentele dreptului de proprietate, drepturi reale de garanție și sarcini	Referințe
NU SUNT	

## Anexa Nr. 1 La Partea I

## Teren

Nr cadastral	Suprafața (mp)*	Observații / Referințe
	2.090	

\* Suprafața este determinată în planul de proiecție Stereo 70.



## Date referitoare la teren

Crt	Categorie folosință	Intravilan	Suprafața (mp)	Tarla	Parcelă	Nr. topo	Observații / Referințe
1	livada	DA	2.090	-	-	-	

## Lungime Segmente

1) Valorile lungimilor segmentelor sunt obținute din proiecție în plan.

Punct început	X / Y	Punct sfârșit	X / Y	Lungime segment (** (m)
1	378.394,347 512.159,065	2	378.383,66 512.156,277	11.044
2	378.383,66 512.156,277	3	378.380,449 512.155,439	3.319
3	378.380,449 512.155,439	4	378.363,599 512.146,915	18.883
4	378.363,599 512.146,915	5	378.354,326 512.142,445	10.294
5	378.354,326 512.142,445	6	378.355,63 512.131,405	11.116

Punct început	X / Y	Punct sfârșit	X / Y	Lungime segment (** (m)
6	378.355,63 512.131,405	7	378.356,253 512.115,178	16.239
7	378.356,253 512.115,178	8	378.357,767 512.104,714	10.573
8	378.357,767 512.104,714	9	378.361,117 512.106,044	3.605
9	378.361,117 512.106,044	10	378.363,356 512.106,933	2.409
10	378.363,356 512.106,933	11	378.370,132 512.109,655	7.302
11	378.370,132 512.109,655	12	378.372,678 512.110,986	2.873
12	378.372,678 512.110,986	13	378.377,61 512.113,566	5.566
13	378.377,61 512.113,566	14	378.386,259 512.117,404	9.462
14	378.386,259 512.117,404	15	378.391,962 512.119,487	6.071
15	378.391,962 512.119,487	16	378.399,517 512.121,829	7.91
16	378.399,517 512.121,829	17	378.407,432 512.123,57	8.104
17	378.407,432 512.123,57	18	378.408,635 512.122,218	1.81
18	378.408,635 512.122,218	19	378.409,399 512.161,216	39.005
19	378.409,399 512.161,216	1	378.394,347 512.159,065	15.205

\*\* Lungimile segmentelor sunt determinate în planul de proiecție Stereo 70 și sunt rotunjite la 1 milimetru.

\*\*\* Distanța dintre puncte este formată din segmente cumulate ce sunt mai mici decât valoarea 1 milimetru.





**DATE DESPRE IMOBILUL NR. 72751**

Oficiul de Cadastru și Publicitate Imobiliară ALBA  
Biroul de Cadastru și Publicitate Imobiliară Alba Iulia

**A. Partea I. Descrierea imobilului**

TEREN Intravilan

Nr. CF vechi:918  
Nr. topografic:40/1

Adresa: Loc. Metes, Jud. Alba

Nr. Crt	Nr cadastral Nr. topografic	Suprafața* (mp)	Observații / Referințe
A1		1.631	Sector cadastral:110 Teren imprejmuit;

**B. Partea II. Proprietari și acte**

Inscrieri privitoare la dreptul de proprietate și alte drepturi reale		Referințe
/		
Act Normativ nr. 7, din 13/03/1996 emis de PARLAMENTUL ROMÂNIEI;		
B1	Intabulare, drept de PROPRIETATE, dobândit prin Lege, cota actuala 1/1 1) NEIDENTIFICAT NEIDENTIFICAT	A1
Act Administrativ nr. 53, din 03/01/2024 emis de PRIMĂRIA COMUNEI METEȘ;		
B2	SE NOTEAZĂ POSESIA FAPTICĂ ÎN FAVOAREA LUI 1) COSTANDIN ELENA	A1

**C. Partea III. SARCINI .**

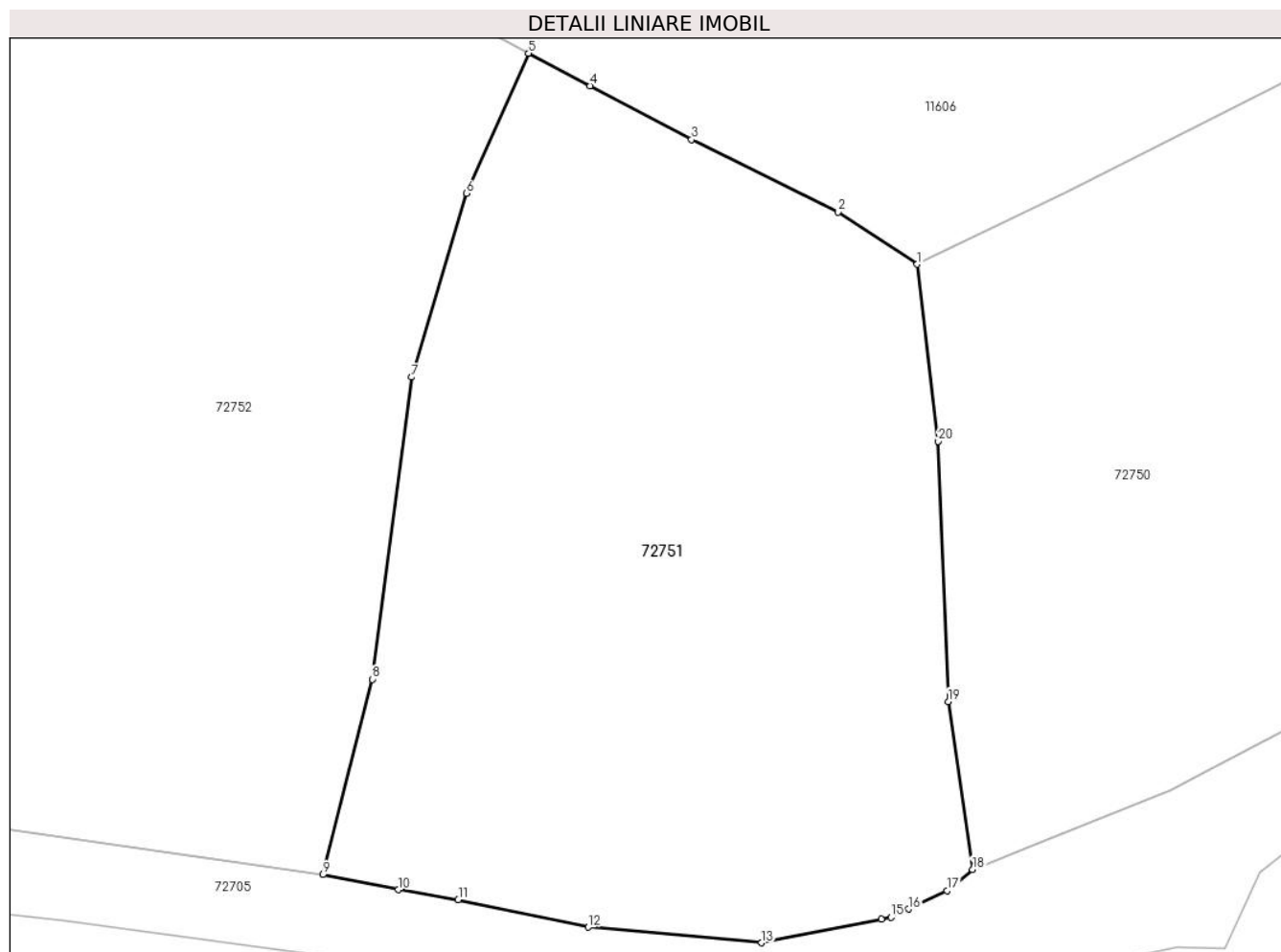
Inscrieri privind dezmembramintele dreptului de proprietate, drepturi reale de garanție și sarcini	Referințe
NU SUNT	

## Anexa Nr. 1 La Partea I

## Teren

Nr cadastral	Suprafața (mp)*	Observații / Referințe
	1.631	

\* Suprafața este determinată în planul de proiecție Stereo 70.



## Date referitoare la teren

Crt	Categorie folosință	Intra vilan	Suprafața (mp)	Tarla	Parcelă	Nr. topo	Observații / Referințe
1	livada	DA	1.631	-	-	-	

## Lungime Segmente

1) Valorile lungimilor segmentelor sunt obținute din proiecție în plan.

Punct început	X / Y	Punct sfârșit	X / Y	Lungime segment (** (m)
1	378.354,326 512.142,445	2	378.349,39 512.145,705	5.915
2	378.349,39 512.145,705	3	378.340,24 512.150,209	10.198
3	378.340,24 512.150,209	4	378.333,908 512.153,564	7.166
4	378.333,908 512.153,564	5	378.330,076 512.155,594	4.336
5	378.330,076 512.155,594	6	378.326,196 512.146,873	9.545

Punct început	X / Y	Punct sfârşit	X / Y	Lungime segment (** (m)
6	378.326,196 512.146,873	7	378.322,772 512.135,398	11.975
7	378.322,772 512.135,398	8	378.320,326 512.116,581	18.976
8	378.320,326 512.116,581	9	378.317,258 512.104,394	12.567
9	378.317,258 512.104,394	10	378.321,972 512.103,455	4.807
10	378.321,972 512.103,455	11	378.325,692 512.102,845	3.77
11	378.325,692 512.102,845	12	378.333,814 512.101,125	8.302
12	378.333,814 512.101,125	13	378.344,613 512.100,15	10.843
13	378.344,613 512.100,15	14	378.352,087 512.101,616	7.616
14	378.352,087 512.101,616	15	378.352,697 512.101,736	0.622
15	378.352,697 512.101,736	16	378.353,791 512.102,256	1.211
16	378.353,791 512.102,256	17	378.356,174 512.103,387	2.638
17	378.356,174 512.103,387	18	378.357,767 512.104,714	2.073
18	378.357,767 512.104,714	19	378.356,253 512.115,178	10.573
19	378.356,253 512.115,178	20	378.355,63 512.131,405	16.239
20	378.355,63 512.131,405	1	378.354,326 512.142,445	11.116

\*\* Lungimile segmentelor sunt determinate în planul de proiecție Stereo 70 și sunt rotunjite la 1 milimetru.

\*\*\* Distanța dintre puncte este formată din segmente cumulate ce sunt mai mici decât valoarea 1 milimetru.



**DATE DESPRE IMOBILUL NR. 72752**

Oficiul de Cadastru și Publicitate Imobiliară ALBA  
Biroul de Cadastru și Publicitate Imobiliară Alba Iulia

**A. Partea I. Descrierea imobilului**

TEREN Necunoscut

Nr. CF vechi:10  
Nr. topografic:17, 18, 19

Adresa: Loc. Metes, Nr. 50, Jud. Alba

Nr. Crt	Nr cadastral Nr. topografic	Suprafața* (mp)	Observații / Referințe
A1	70531	14.241	Sector cadastral:110 Teren imprejmuit;

**Construcții**

Crt	Nr cadastral Nr. topografic	Adresa	Observații / Referințe
A1.1	70531-C1	Loc. Metes, Nr. 50, Jud. Alba	Nr. niveluri:3; S. construita la sol:363 mp; casa

**B. Partea II. Proprietari și acte**

Inscrieri privitoare la dreptul de proprietate și alte drepturi reale		Referințe
<b>24378 / 28/07/2008</b>		
Hotarare Judecatoreasca nr. 3600/2007, din 28/07/2008 emis de Judecatoria Alba Iulia;		
B1	Intabulare, drept de PROPRIETATEcu titlu sistarea indiviziunii , initial cumparare, dobandit prin Hotarare Judecatoreasca, cota actuala 1/1 1) <b>PÎCLIȘAN PETRU</b> , si sotia 2) <b>PÎCLIȘAN ELENA</b> , nasc.Paraștie <i>OBSERVATII: (provenita din conversia CF 10)</i>	A1, A1.1

**C. Partea III. SARCINI**

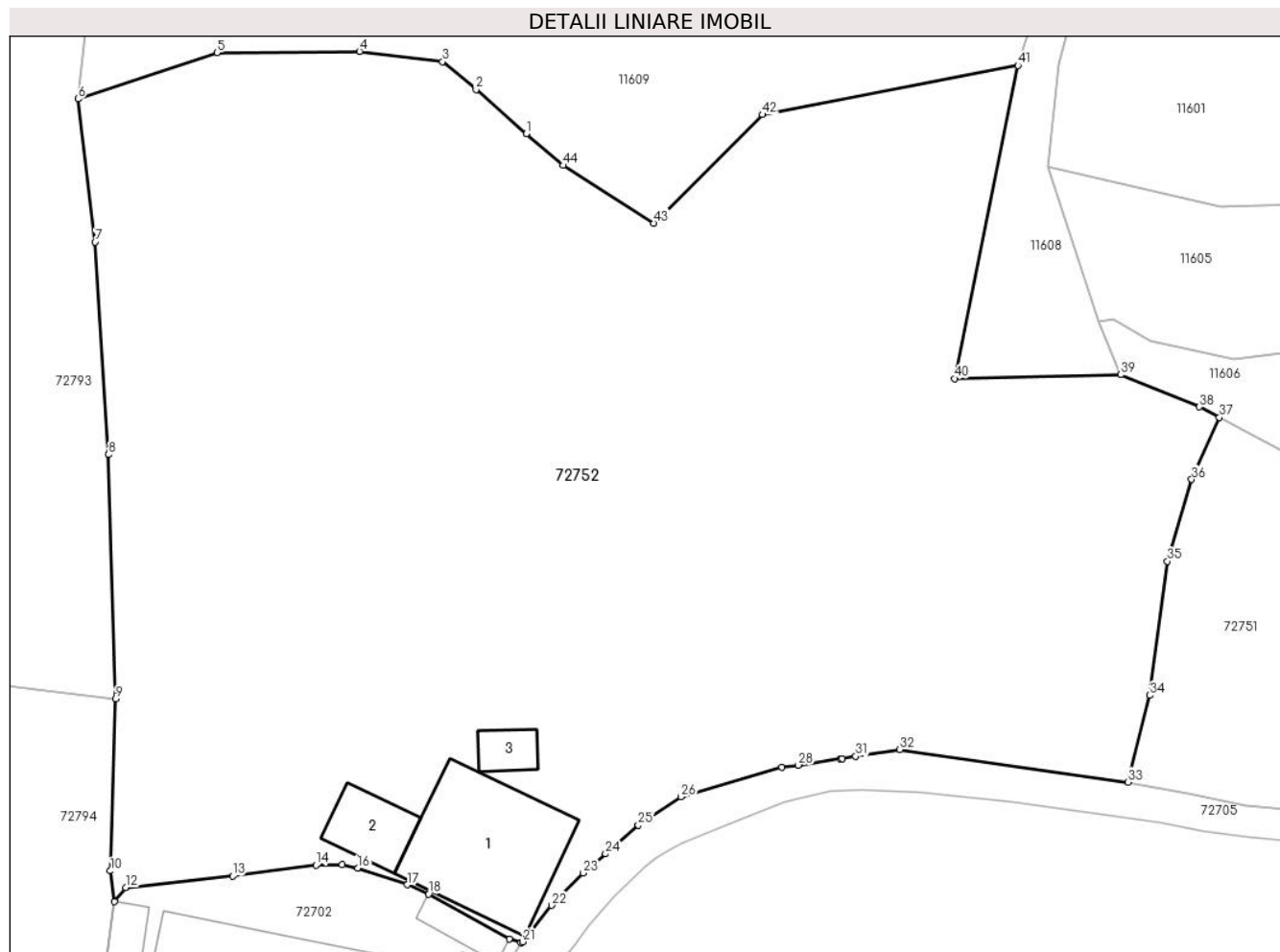
Inscrieri privind dezmembramintele dreptului de proprietate, drepturi reale de garanție și sarcini		Referințe
<b>24378 / 28/07/2008</b>		
Hotarare Judecatoreasca nr. 3600/2007, din 28/07/2008 emis de Judecatoria Alba Iulia;		
C1	Intabulare, drept de PRIVILEGIU IMOBILIAR, Valoare:14534.72 RONcu titlu sulta 1) <b>MONEA SAMFLORA</b> <i>OBSERVATII: (provenita din conversia CF 10)</i>	A1, A1.1

## Anexa Nr. 1 La Partea I

## Teren

Nr cadastral	Suprafața (mp)*	Observații / Referințe
70531	14.241	

\* Suprafața este determinată în planul de proiecție Stereo 70.



## Date referitoare la teren

Crt	Categorie folosință	Intravilan	Suprafața (mp)	Tarla	Parcelă	Nr. topo	Observații / Referințe
1	curți constructii	DA	539	-	-	17	
2	arabil	DA	3.147	-	-	18	gradina
3	arabil	DA	9.938	-	-	19	gradina
4	arabil	NU	617	-	-	19	

## Date referitoare la construcții

Crt	Număr	Destinație construcție	Supraf. (mp)	Situație juridică	Observații / Referințe
A1.1	70531-C1	construcții de locuințe	363	Cu acte	Nr. niveluri:3; S. construita la sol:363 mp; casa
A1.2	70531-C2	construcții anexa	99	Fara acte	Nr. niveluri:1; S. construita la sol:99 mp; ANEXĂ
A1.3	70531-C3	construcții anexa	48	Fara acte	Nr. niveluri:1; S. construita la sol:48 mp; ANEXĂ

## Lungime Segmente

1) Valorile lungimilor segmentelor sunt obținute din proiecție în plan.

Punct început	X / Y	Punct sfârșit	X / Y	Lungime segment
1	378.232,727 512.195,434	2	378.225,632 512.201,611	9.407
4	378.209,251 512.206,956	5	378.189,252 512.206,784	20.0
7	378.172,102 512.180,213	8	378.173,982 512.150,374	29.89 9
10	378.174,25 512.091,939	11	378.174,823 512.087,602	4.375
13	378.191,418 512.091,197	14	378.203,129 512.092,731	11.81 1
16	378.208,985 512.092,332	17	378.215,943 512.089,986	7.343
19	378.230,294 512.082,355	20	378.231,912 512.081,854	1.694
22	378.236,265 512.087,1	23	378.240,681 512.091,645	6.337
25	378.248,441 512.098,354	26	378.254,44 512.102,35	7.208
28	378.270,92 512.106,787	29	378.276,801 512.107,677	5.948
31	378.278,994 512.108,017	32	378.285,18 512.108,976	6.26
34	378.320,326 512.116,581	35	378.322,772 512.135,398	18.97 6
37	378.330,076 512.155,594	38	378.327,299 512.157,065	3.143
40	378.292,872 512.161,042	41	378.301,764 512.205,002	44.85
43	378.250,632 512.182,864	44	378.237,874 512.190,953	15.10 6

Punct început	X / Y	Punct sfârșit	X / Y	Lungime segment
2	378.225,632 512.201,611	3	378.220,927 512.205,516	6.114
5	378.189,252 512.206,784	6	378.169,709 512.200,3	20.59 1
8	378.173,982 512.150,374	9	378.174,98 512.116,085	34.30 3
11	378.174,823 512.087,602	12	378.176,413 512.089,589	2.545
14	378.203,129 512.092,731	15	378.206,831 512.092,784	3.702
17	378.215,943 512.089,986	18	378.218,945 512.088,698	3.267
20	378.231,912 512.081,854	21	378.232,186 512.081,993	0.307
23	378.240,681 512.091,645	24	378.243,831 512.094,328	4.138
26	378.254,44 512.102,35	27	378.268,613 512.106,467	14.75 9
29	378.276,801 512.107,677	30	378.277,1 512.107,723	0.302
32	378.285,18 512.108,976	33	378.317,258 512.104,394	32.40 4
35	378.322,772 512.135,398	36	378.326,196 512.146,873	11.97 5
38	378.327,299 512.157,065	39	378.316,189 512.161,578	11.99 2
41	378.301,764 512.205,002	42	378.265,873 512.198,092	36.55
44	378.237,874 512.190,953	1	378.232,727 512.195,434	6.824

Punct început	X / Y	Punct sfârșit	X / Y	Lungime segment
3	378.220,927 512.205,516	4	378.209,251 512.206,956	11.76 4
6	378.169,709 512.200,3	7	378.172,102 512.180,213	20.22 9
9	378.174,98 512.116,085	10	378.174,25 512.091,939	24.15 7
12	378.176,413 512.089,589	13	378.191,418 512.091,197	15.09 1
15	378.206,831 512.092,784	16	378.208,985 512.092,332	2.201
18	378.218,945 512.088,698	19	378.230,294 512.082,355	13.00 1
21	378.232,186 512.081,993	22	378.236,265 512.087,1	6.536
24	378.243,831 512.094,328	25	378.248,441 512.098,354	6.121
27	378.268,613 512.106,467	28	378.270,92 512.106,787	2.329
30	378.277,1 512.107,723	31	378.278,994 512.108,017	1.917
33	378.317,258 512.104,394	34	378.320,326 512.116,581	12.56 7
36	378.326,196 512.146,873	37	378.330,076 512.155,594	9.545
39	378.316,189 512.161,578	40	378.292,872 512.161,042	23.32 3
42	378.265,873 512.198,092	43	378.250,632 512.182,864	21.54 5

\*\* Lungimile segmentelor sunt determinate în planul de proiecție Stereo 70 și sunt rotunjite la 1 milimetru.

\*\*\* Distanța dintre puncte este formată din segmente cumulate ce sunt mai mici decât valoarea 1 milimetru.





**DATE DESPRE IMOBILUL NR. 72753**

Oficiul de Cadastru și Publicitate Imobiliară ALBA  
Biroul de Cadastru și Publicitate Imobiliară Alba Iulia

**A. Partea I. Descrierea imobilului**

TEREN Intravilan

Adresa: Loc. Metes, Jud. Alba

Nr. Crt	Nr cadastral Nr. topografic	Suprafața* (mp)	Observații / Referințe
A1		246	Sector cadastral:110 Teren neimprejmuit;

**B. Partea II. Proprietari și acte**

Inscrieri privitoare la dreptul de proprietate și alte drepturi reale	Referințe
/	
Act Normativ nr. 7, din 13/03/1996 emis de PARLAMENTUL ROMÂNIEI;	
B1	Inscrierea provizorie, drept de PROPRIETATE, dobandit prin Lege, cota actuala 1/1
	1) UAT METEȘ, CIF:4562150, PROPRIETAR NEIDENTIFICAT

**C. Partea III. SARCINI .**

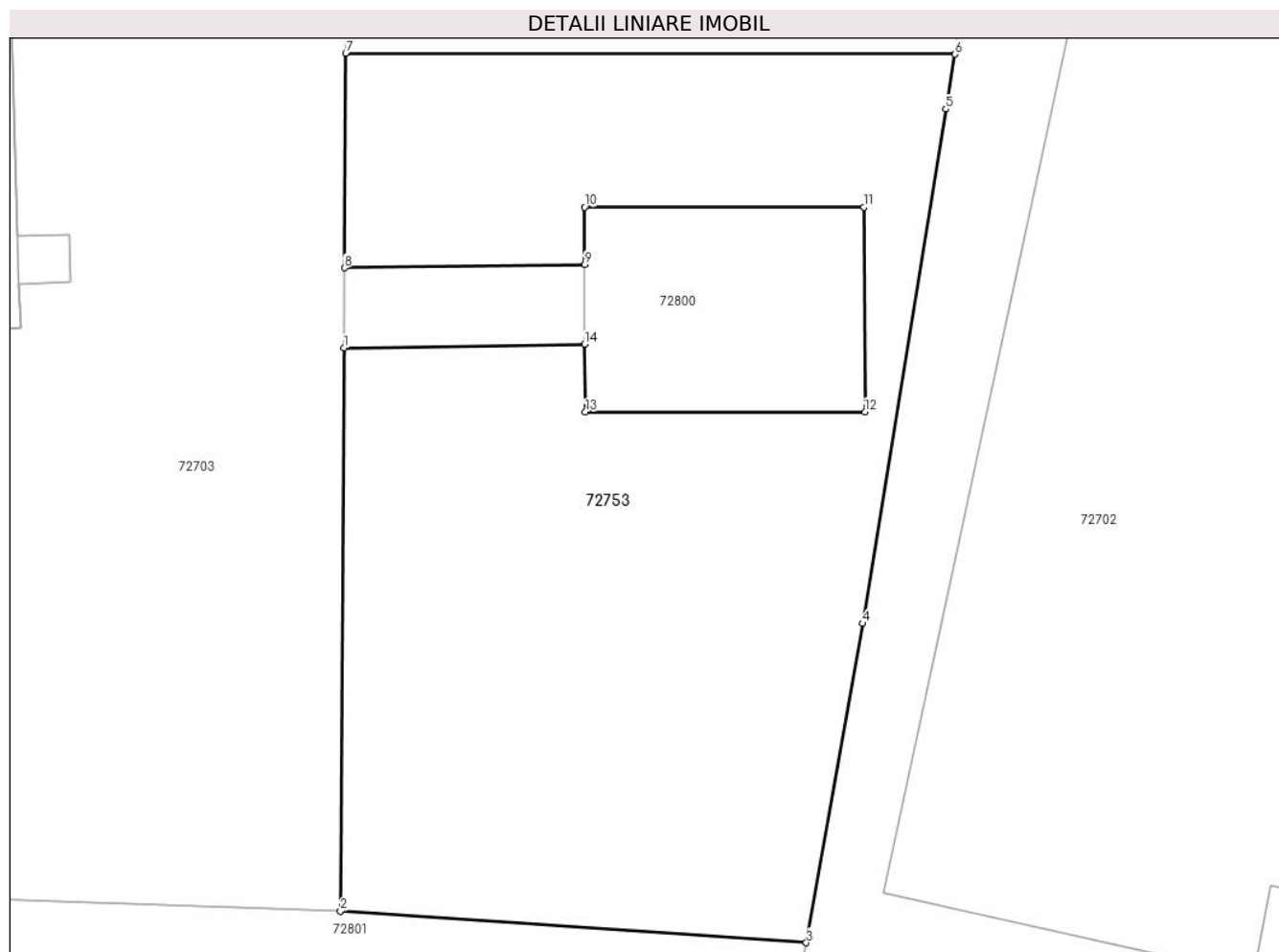
Inscrieri privind dezmembramintele dreptului de proprietate, drepturi reale de garanție și sarcini	Referințe
NU SUNT	

## Anexa Nr. 1 La Partea I

## Teren

Nr cadastral	Suprafața (mp)*	Observații / Referințe
	246	

\* Suprafața este determinată în planul de proiecție Stereo 70.



## Date referitoare la teren

Crt	Categorie folosință	Intravilan	Suprafața (mp)	Tarla	Parcelă	Nr. topo	Observații / Referințe
1	curți constructii	DA	246	-	-	-	

## Lungime Segmente

1) Valorile lungimilor segmentelor sunt obținute din proiecție în plan.

Punct început	X / Y	Punct sfârșit	X / Y	Lungime segment (** (m)
1	378.154,332 512.048,065	2	378.154,249 512.034,026	14.039
2	378.154,249 512.034,026	3	378.165,866 512.033,236	11.644
3	378.165,866 512.033,236	4	378.167,273 512.041,2	8.087
4	378.167,273 512.041,2	5	378.169,347 512.054,024	12.991
5	378.169,347 512.054,024	6	378.169,568 512.055,392	1.385

Punct început	X / Y	Punct sfârșit	X / Y	Lungime segment (** (m)
6	378.169,568 512.055,392	7	378.154,376 512.055,415	15.193
7	378.154,376 512.055,415	8	378.154,344 512.050,065	5.35
8	378.154,344 512.050,065	9	378.160,336 512.050,151	5.993
9	378.160,336 512.050,151	10	378.160,336 512.051,579	1.428
10	378.160,336 512.051,579	11	378.167,309 512.051,579	6.972
11	378.167,309 512.051,579	12	378.167,328 512.046,472	5.107
12	378.167,328 512.046,472	13	378.160,356 512.046,472	6.972
13	378.160,356 512.046,472	14	378.160,336 512.048,156	1.685
14	378.160,336 512.048,156	1	378.154,332 512.048,065	6.005

\*\* Lungimile segmentelor sunt determinate în planul de proiecție Stereo 70 și sunt rotunjite la 1 milimetru.

\*\*\* Distanța dintre puncte este formată din segmente cumulate ce sunt mai mici decât valoarea 1 milimetru.



**DATE DESPRE IMOBILUL NR. 72754**

Oficiul de Cadastru și Publicitate Imobiliară ALBA  
Biroul de Cadastru și Publicitate Imobiliară Alba Iulia

**A. Partea I. Descrierea imobilului**

TEREN Intravilan

Adresa: Loc. Metes, Nr. 63, Jud. Alba

Nr. Crt	Nr cadastral Nr. topografic	Suprafața* (mp)	Observații / Referințe
A1		3.100	Sector cadastral:110 Teren imprejmuit;

**Construcții**

Crt	Nr cadastral Nr. topografic	Adresa	Observații / Referințe
A1.1		Loc. Metes, Nr. 63, Jud. Alba	Nr. niveluri:1; S. construită la sol:90 mp; S. construită desfasurata:100 mp; CASĂ DE LOCUIT
A1.2		Loc. Metes, Nr. 63, Jud. Alba	Nr. niveluri:1; S. construită la sol:55 mp; ANEXĂ
A1.3		Loc. Metes, Nr. 63, Jud. Alba	Nr. niveluri:1; S. construită la sol:49 mp; ANEXĂ
A1.4		Loc. Metes, Nr. 63, Jud. Alba	Nr. niveluri:1; S. construită la sol:41 mp; ANEXĂ

**B. Partea II. Proprietari și acte**

Inscrieri privitoare la dreptul de proprietate și alte drepturi reale		Referințe
/		
Act Normativ nr. 7, din 13/03/1996 emis de PARLAMENTUL ROMÂNIEI;		
B1	Intabulare, drept de PROPRIETATE, dobandit prin Lege, cota actuala 1/1 1) NEIDENTIFICAT NEIDENTIFICAT	A1
Act Administrativ nr. 10327, din 14/11/2023 emis de PRIMĂRIA COMUNEI METEȘ;		
B2	SE NOTEAZĂ POSESIA FAPTICĂ ÎN FAVOAREA LUI 1) PARASTIE GHEORGHE	A1
Act Administrativ nr. 1713, din 28/02/2024 emis de PRIMĂRIA COMUNEI METEȘ;		
B3	Intabulare, drept de PROPRIETATE, dobandit prin Construire, cota actuala 1/1 1) PARASTIE GHEORGHE	A1.1, A1.2, A1.3, A1.4

**C. Partea III. SARCINI .**

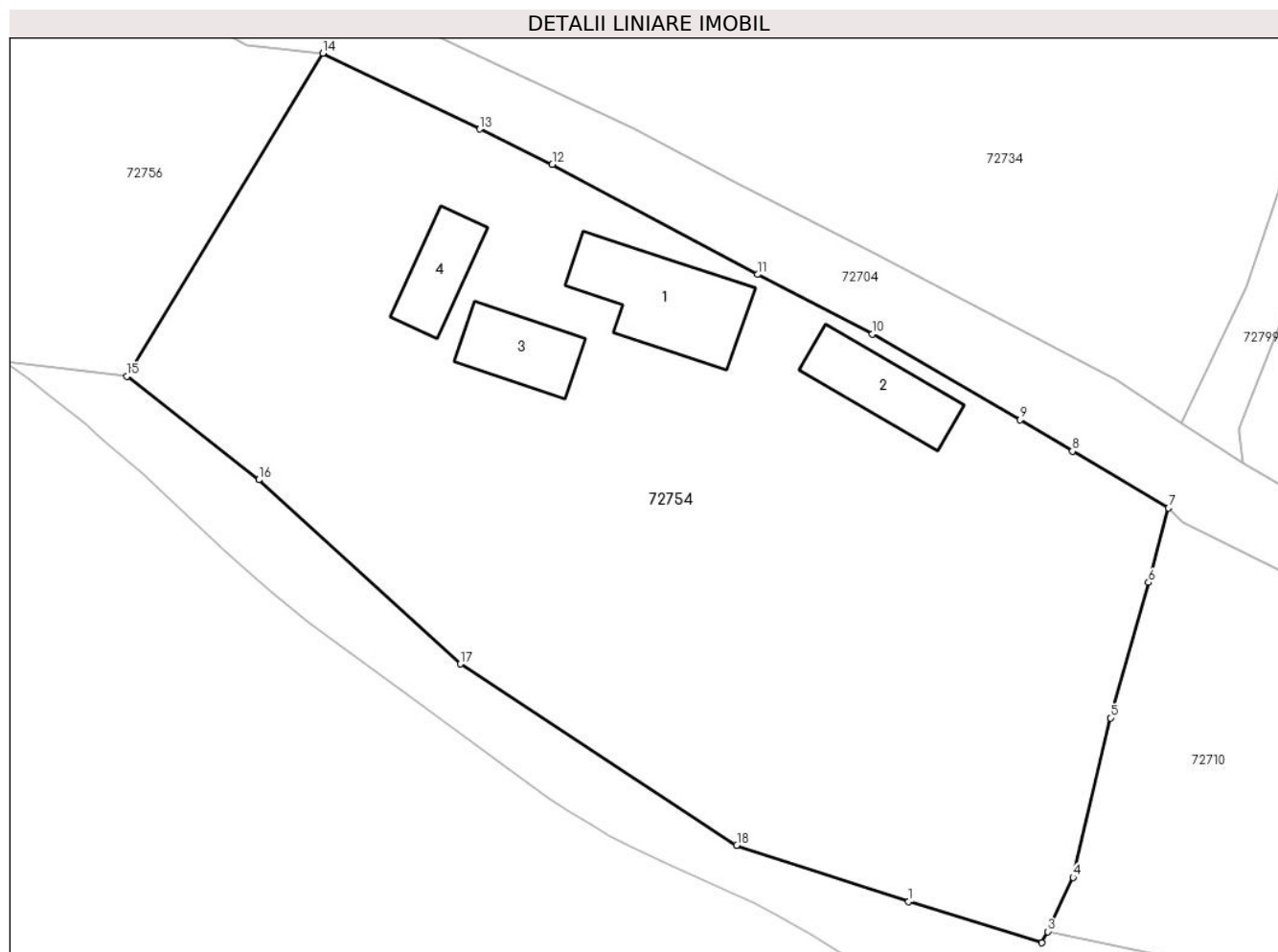
Inscrieri privind dezmembramintele dreptului de proprietate, drepturi reale de garanție și sarcini	Referințe
NU SUNT	

## Anexa Nr. 1 La Partea I

## Teren

Nr cadastral	Suprafața (mp)*	Observații / Referințe
	3.100	

\* Suprafața este determinată în planul de proiecție Stereo 70.



## Date referitoare la teren

Crt	Categorie folosință	Intra vilan	Suprafața (mp)	Tarla	Parcelă	Nr. topo	Observații / Referințe
1	curți constructii	DA	300	-	-	-	
2	faneata	DA	2.800	-	-	-	

## Date referitoare la construcții

Crt	Număr	Destinație construcție	Supraf. (mp)	Situație juridică	Observații / Referințe
A1.1		construcții de locuințe	90	Cu acte	Nr. niveluri:1; S. construita la sol:90 mp; S. construita desfasurata:100 mp; CASA DE LOCUIT
A1.2		construcții anexa	55	Cu acte	Nr. niveluri:1; S. construita la sol:55 mp; ANEXĂ
A1.3		construcții anexa	49	Cu acte	Nr. niveluri:1; S. construita la sol:49 mp; ANEXĂ
A1.4		construcții anexa	41	Cu acte	Nr. niveluri:1; S. construita la sol:41 mp; ANEXĂ

## Lungime Segmente

1) Valorile lungimilor segmentelor sunt obținute din proiecție în plan.

Punct început	X / Y	Punct sfârșit	X / Y	Lungime segment (** (m)
---------------	-------	---------------	-------	-------------------------

Punct început	X / Y	Punct sfârşit	X / Y	Lungime segment (** (m)
1	377.627,416 512.221,949	2	377.638,182 512.218,632	11.265
2	377.638,182 512.218,632	3	377.638,666 512.219,535	1.025
3	377.638,666 512.219,535	4	377.640,71 512.223,916	4.834
4	377.640,71 512.223,916	5	377.643,73 512.236,784	13.218
5	377.643,73 512.236,784	6	377.646,812 512.247,705	11.348
6	377.646,812 512.247,705	7	377.648,419 512.253,722	6.228
7	377.648,419 512.253,722	8	377.640,659 512.258,31	9.015
8	377.640,659 512.258,31	9	377.636,423 512.260,827	4.927
9	377.636,423 512.260,827	10	377.624,513 512.267,748	13.775
10	377.624,513 512.267,748	11	377.615,219 512.272,566	10.469
11	377.615,219 512.272,566	12	377.598,65 512.281,445	18.798
12	377.598,65 512.281,445	13	377.592,795 512.284,3	6.514
13	377.592,795 512.284,3	14	377.580,114 512.290,418	14.08
14	377.580,114 512.290,418	15	377.564,287 512.264,343	30.502
15	377.564,287 512.264,343	16	377.574,954 512.255,998	13.543
16	377.574,954 512.255,998	17	377.591,225 512.241,129	22.042
17	377.591,225 512.241,129	18	377.613,552 512.226,507	26.689
18	377.613,552 512.226,507	1	377.627,416 512.221,949	14.594

\*\* Lungimile segmentelor sunt determinate în planul de proiecție Stereo 70 și sunt rotunjite la 1 milimetru.

\*\*\* Distanța dintre puncte este formată din segmente cumulate ce sunt mai mici decât valoarea 1 milimetru.





**DATE DESPRE IMOBILUL NR. 72755**

Oficiul de Cadastru și Publicitate Imobiliară ALBA  
Biroul de Cadastru și Publicitate Imobiliară Alba Iulia

**A. Partea I. Descrierea imobilului**

TEREN Intravilan

Nr. CF vechi:1116  
Nr. topografic:765/2

Adresa: Loc. Meteseș, Jud. Alba

Nr. Crt	Nr cadastral Nr. topografic	Suprafața* (mp)	Observații / Referințe
A1		609	Sector cadastral:110 Teren neimprejmuit;

**B. Partea II. Proprietari și acte**

Inscrieri privitoare la dreptul de proprietate și alte drepturi reale		Referințe
<b>9221 / 25/11/2003</b>		
Act Notarial nr. 1993, din 25/11/2003 emis de BNP C. GÂLCĂ;		
B1	Intabulare, drept de PROPRIETATE, dobandit prin Conventie, cota actuala 1/1 1) BUCUR NICOLAIE, ȘI SOȚIA 2) BUCUR ELENA, NĂSCUTĂ AVRAM	A1

**C. Partea III. SARCINI .**

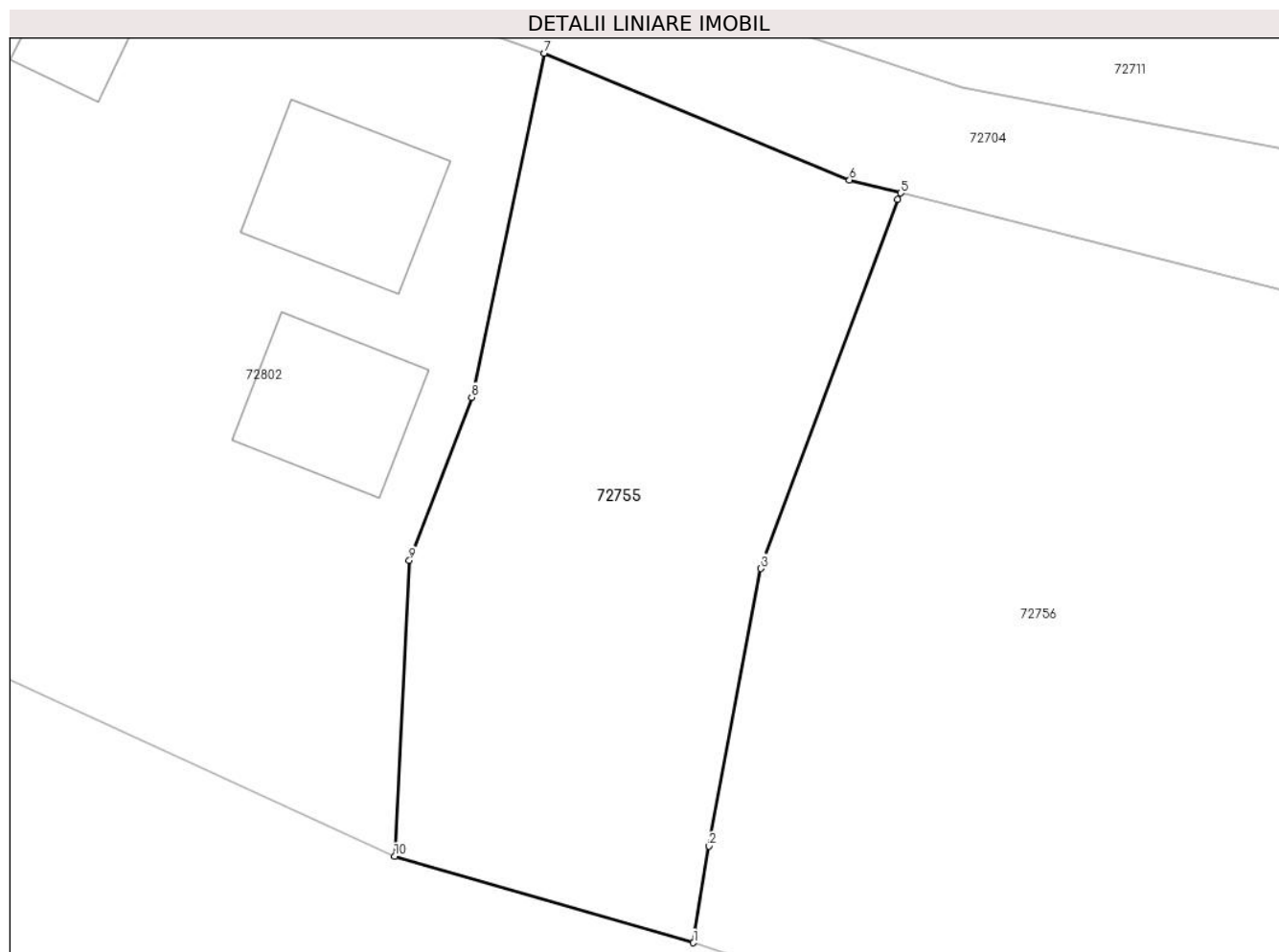
Inscrieri privind dezmembramintele dreptului de proprietate, drepturi reale de garanție și sarcini	Referințe
NU SUNT	

## Anexa Nr. 1 La Partea I

## Teren

Nr cadastral	Suprafața (mp)*	Observații / Referințe
	609	

\* Suprafața este determinată în planul de proiecție Stereo 70.



## Date referitoare la teren

Crt	Categorie folosință	Intravilan	Suprafața (mp)	Tarla	Parcelă	Nr. topo	Observații / Referințe
1	faneata	DA	609	-	-	-	

## Lungime Segmente

1) Valorile lungimilor segmentelor sunt obținute din proiecție în plan.

Punct început	X / Y	Punct sfârșit	X / Y	Lungime segment (** (m)
1	377.502,137 512.280,136	2	377.502,879 512.284,719	4.642
2	377.502,879 512.284,719	3	377.505,331 512.297,882	13.389
3	377.505,331 512.297,882	4	377.511,814 512.315,381	18.661
4	377.511,814 512.315,381	5	377.511,962 512.315,682	0.336
5	377.511,962 512.315,682	6	377.509,542 512.316,299	2.498

Punct început	X / Y	Punct sfârșit	X / Y	Lungime segment (** (m)
6	377.509,542 512.316,299	7	377.495,056 512.322,311	15.684
7	377.495,056 512.322,311	8	377.491,614 512.305,998	16.672
8	377.491,614 512.305,998	9	377.488,653 512.298,26	8.285
9	377.488,653 512.298,26	10	377.487,963 512.284,233	14.044
10	377.487,963 512.284,233	1	377.502,137 512.280,136	14.754

\*\* Lungimile segmentelor sunt determinate în planul de proiecție Stereo 70 și sunt rotunjite la 1 milimetru.

\*\*\* Distanța dintre puncte este formată din segmente cumulate ce sunt mai mici decât valoarea 1 milimetru.



**DATE DESPRE IMOBILUL NR. 72756**

Oficiul de Cadastru și Publicitate Imobiliară ALBA  
Biroul de Cadastru și Publicitate Imobiliară Alba Iulia

**A. Partea I. Descrierea imobilului**

TEREN Intravilan

Adresa: Loc. Metes, Jud. Alba

Nr. Crt	Nr cadastral Nr. topografic	Suprafața* (mp)	Observații / Referințe
A1		2.454	Sector cadastral:110 Teren neimpregmuit;

**B. Partea II. Proprietari și acte**

Inscrieri privitoare la dreptul de proprietate și alte drepturi reale		Referințe
/		
Act Normativ nr. 7, din 13/03/1996 emis de PARLAMENTUL ROMÂNIEI;		
B1	Intabulare, drept de PROPRIETATE, dobândit prin Lege, cota actuala 1/1 1) NEIDENTIFICAT NEIDENTIFICAT	A1
Act Administrativ nr. 1734, din 28/02/2024 emis de PRIMĂRIA COMUNEI METEȘ;		
B2	SE NOTEAZĂ POSESIA FAPTICĂ ÎN FAVOAREA LUI 1) PAȘTIU GLIGOR 2) PAȘTIU FLOARE	A1

**C. Partea III. SARCINI .**

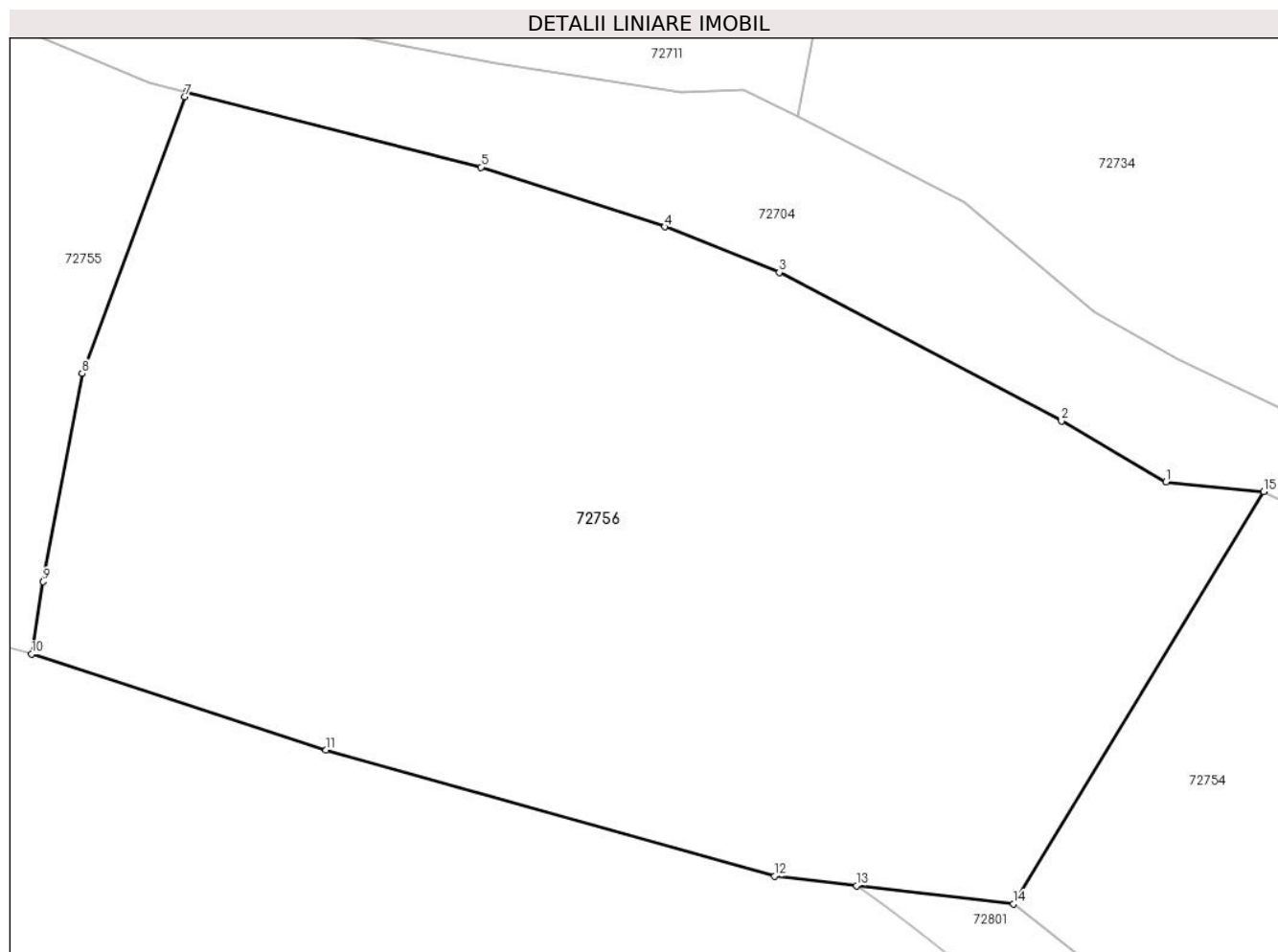
Inscrieri privind dezmembramintele dreptului de proprietate, drepturi reale de garanție și sarcini	Referințe
NU SUNT	

## Anexa Nr. 1 La Partea I

## Teren

Nr cadastral	Suprafața (mp)*	Observații / Referințe
	2.454	

\* Suprafața este determinată în planul de proiecție Stereo 70.



## Date referitoare la teren

Crt	Categorie folosință	Intra vilan	Suprafața (mp)	Tarla	Parcelă	Nr. topo	Observații / Referințe
1	faneata	DA	2.454	-	-	-	

## Lungime Segmente

1) Valorile lungimilor segmentelor sunt obținute din proiecție în plan.

Punct început	X / Y	Punct sfârșit	X / Y	Lungime segment (** (m)
1	377.573,931 512.291,024	2	377.567,312 512.294,884	7.662
2	377.567,312 512.294,884	3	377.549,46 512.304,279	20.173
3	377.549,46 512.304,279	4	377.542,206 512.307,159	7.805
4	377.542,206 512.307,159	5	377.530,572 512.310,935	12.231
5	377.530,572 512.310,935	6	377.511,962 512.315,682	19.205

Punct început	X / Y	Punct sfârșit	X / Y	Lungime segment (** (m)
6	377.511,962 512.315,682	7	377.511,814 512.315,381	0.336
7	377.511,814 512.315,381	8	377.505,331 512.297,882	18.661
8	377.505,331 512.297,882	9	377.502,879 512.284,719	13.389
9	377.502,879 512.284,719	10	377.502,137 512.280,136	4.642
10	377.502,137 512.280,136	11	377.520,774 512.274,075	19.597
11	377.520,774 512.274,075	12	377.549,158 512.266,095	29.484
12	377.549,158 512.266,095	13	377.554,346 512.265,494	5.223
13	377.554,346 512.265,494	14	377.564,287 512.264,343	10.007
14	377.564,287 512.264,343	15	377.580,114 512.290,418	30.502
15	377.580,114 512.290,418	1	377.573,931 512.291,024	6.213

\*\* Lungimile segmentelor sunt determinate în planul de proiecție Stereo 70 și sunt rotunjite la 1 milimetru.

\*\*\* Distanța dintre puncte este formată din segmente cumulate ce sunt mai mici decât valoarea 1 milimetru.





**DATE DESPRE IMOBILUL NR. 72757**

Oficiul de Cadastru și Publicitate Imobiliară ALBA  
Biroul de Cadastru și Publicitate Imobiliară Alba Iulia

**A. Partea I. Descrierea imobilului**

TEREN Intravilan

Adresa: Loc. Metes, Nr. 64, Jud. Alba

Nr. Crt	Nr cadastral Nr. topografic	Suprafața* (mp)	Observații / Referințe
A1		1.912	Sector cadastral:110 Teren imprejmuit;

**Construcții**

Crt	Nr cadastral Nr. topografic	Adresa	Observații / Referințe
A1.1		Loc. Metes, Nr. 64, Jud. Alba	Nr. niveluri:1; S. construita la sol:32 mp; CASĂ DE LOCUIT

**B. Partea II. Proprietari și acte**

Inscrieri privitoare la dreptul de proprietate și alte drepturi reale		Referințe
/		
Act Normativ nr. 7, din 13/03/1996 emis de PARLAMENTUL ROMÂNIEI;		
B1	Intabulare, drept de PROPRIETATE, dobandit prin Lege, cota actuala 1/1 1) NEIDENTIFICAT NEIDENTIFICAT	A1
Act Administrativ nr. 10681, din 22/11/2023 emis de PRIMĂRIA COMUNEI METEȘ;		
B2	SE NOTEAZĂ POSESIA FAPTICĂ ÎN FAVOAREA LUI 1) DAD NICOLAIE	A1
Act Administrativ nr. 808, din 31/01/2024 emis de PRIMĂRIA COMUNEI METEȘ;		
B3	Intabulare, drept de PROPRIETATE, dobandit prin Construire, cota actuala 1/1 1) DAD NICOLAIE	A1.1

**C. Partea III. SARCINI .**

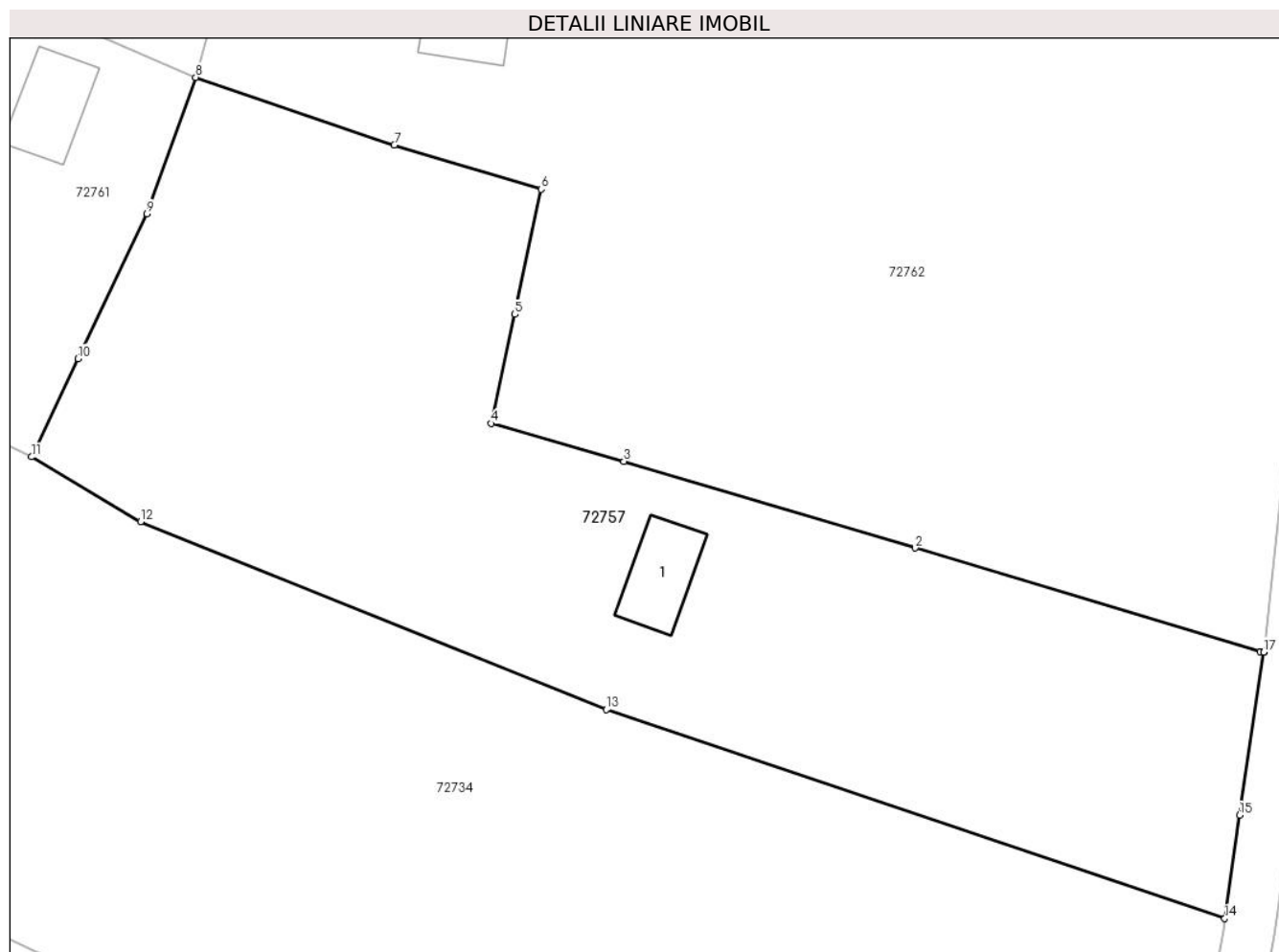
Inscrieri privind dezmembramintele dreptului de proprietate, drepturi reale de garanție și sarcini	Referințe
NU SUNT	

## Anexa Nr. 1 La Partea I

## Teren

Nr cadastral	Suprafața (mp)*	Observații / Referințe
	1.912	

\* Suprafața este determinată în planul de proiecție Stereo 70.



## Date referitoare la teren

Crt	Categorie folosință	Intravilan	Suprafața (mp)	Tarla	Parcelă	Nr. topo	Observații / Referințe
1	curti constructii	DA	100	-	-	-	
2	faneata	DA	1.812	-	-	-	

## Date referitoare la construcții

Crt	Număr	Destinație construcție	Supraf. (mp)	Situație juridică	Observații / Referințe
A1.1		construcții de locuințe	32	Cu acte	Nr. niveluri:1; S. construita la sol:32 mp; CASA DE LOCUIT

## Lungime Segmente

1) Valorile lungimilor segmentelor sunt obținute din proiecție în plan.

Punct început	X / Y	Punct sfârșit	X / Y	Lungime segment (** (m)
1	377.664,121 512.318,623	2	377.639,686 512.325,943	25.508
2	377.639,686 512.325,943	3	377.619,082 512.332,063	21.494
3	377.619,082 512.332,063	4	377.609,705 512.334,749	9.754

Punct început	X / Y	Punct sfârșit	X / Y	Lungime segment (** (m)
4	377.609,705 512.334,749	5	377.611,372 512.342,465	7.894
5	377.611,372 512.342,465	6	377.613,211 512.351,316	9.04
6	377.613,211 512.351,316	7	377.602,826 512.354,436	10.844
7	377.602,826 512.354,436	8	377.588,783 512.359,22	14.835
8	377.588,783 512.359,22	9	377.585,316 512.349,576	10.248
9	377.585,316 512.349,576	10	377.580,463 512.339,326	11.341
10	377.580,463 512.339,326	11	377.577,167 512.332,38	7.688
11	377.577,167 512.332,38	12	377.584,9 512.327,806	8.984
12	377.584,9 512.327,806	13	377.617,85 512.314,51	35.532
13	377.617,85 512.314,51	14	377.661,597 512.299,732	46.176
14	377.661,597 512.299,732	15	377.662,664 512.307,045	7.391
15	377.662,664 512.307,045	16	377.664,357 512.318,552	11.631
16	377.664,357 512.318,552	17	377.664,362 512.318,587	0.035
17	377.664,362 512.318,587	1	377.664,121 512.318,623	0.244

\*\* Lungimile segmentelor sunt determinate în planul de proiecție Stereo 70 și sunt rotunjite la 1 milimetru.

\*\*\* Distanța dintre puncte este formată din segmente cumulate ce sunt mai mici decât valoarea 1 milimetru.



**DATE DESPRE IMOBILUL NR. 72758**

Oficiul de Cadastru și Publicitate Imobiliară ALBA  
Biroul de Cadastru și Publicitate Imobiliară Alba Iulia

**A. Partea I. Descrierea imobilului**

TEREN Intravilan

Adresa: Loc. Metes, Nr. 64, Jud. Alba

Nr. Crt	Nr cadastral Nr. topografic	Suprafața* (mp)	Observații / Referințe
A1		777	Sector cadastral:110 Teren imprejmuit;

**B. Partea II. Proprietari și acte**

Inscrieri privitoare la dreptul de proprietate și alte drepturi reale		Referințe
/		
Act Normativ nr. 7, din 13/03/1996 emis de PARLAMENTUL ROMÂNIEI;		
B1	Intabulare, drept de PROPRIETATE, dobândit prin Lege, cota actuala 1/1 1) NEIDENTIFICAT NEIDENTIFICAT	A1
Act Administrativ nr. 10681, din 22/11/2023 emis de PRIMĂRIA COMUNEI METEȘ;		
B2	SE NOTEAZĂ POSESIA FAPTICĂ ÎN FAVOAREA LUI 1) DAD NICOLAIE	A1

**C. Partea III. SARCINI .**

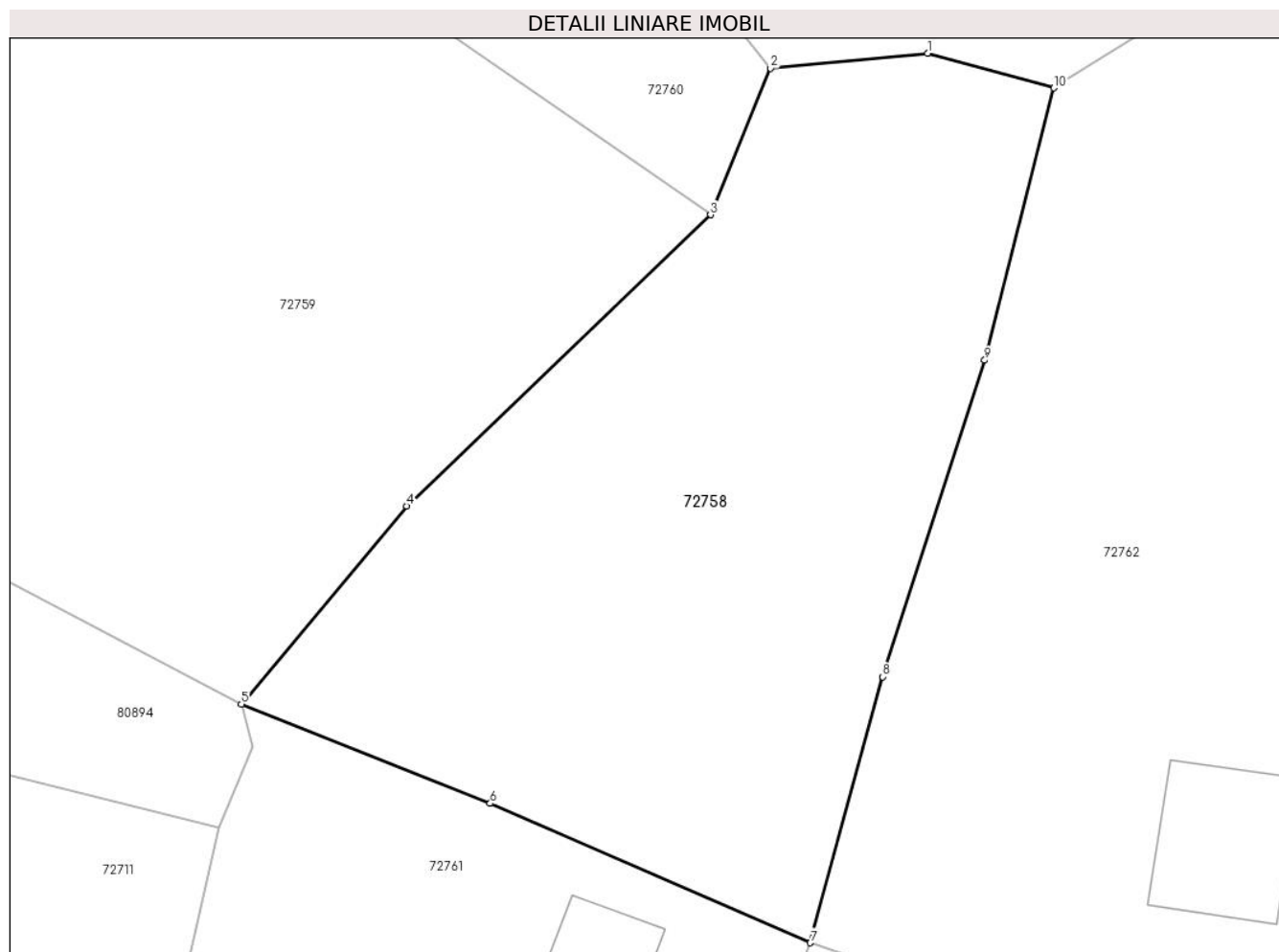
Inscrieri privind dezmembramintele dreptului de proprietate, drepturi reale de garanție și sarcini	Referințe
NU SUNT	

## Anexa Nr. 1 La Partea I

## Teren

Nr cadastral	Suprafața (mp)*	Observații / Referințe
	777	

\* Suprafața este determinată în planul de proiecție Stereo 70.



## Date referitoare la teren

Crt	Categorie folosință	Intravilan	Suprafața (mp)	Tarla	Parcelă	Nr. topo	Observații / Referințe
1	faneata	DA	777	-	-	-	

## Lungime Segmente

1) Valorile lungimilor segmentelor sunt obținute din proiecție în plan.

Punct început	X / Y	Punct sfârșit	X / Y	Lungime segment (** (m)
1	377.594,251 512.400,652	2	377.586,933 512.399,951	7.352
2	377.586,933 512.399,951	3	377.584,131 512.393,125	7.379
3	377.584,131 512.393,125	4	377.569,964 512.379,568	19.609
4	377.569,964 512.379,568	5	377.562,267 512.370,331	12.023
5	377.562,267 512.370,331	6	377.573,861 512.365,709	12.482

Punct început	X / Y	Punct sfârșit	X / Y	Lungime segment (** (m)
6	377.573,861 512.365,709	7	377.588,783 512.359,22	16.272
7	377.588,783 512.359,22	8	377.592,156 512.371,609	12.84
8	377.592,156 512.371,609	9	377.596,918 512.386,351	15.492
9	377.596,918 512.386,351	10	377.600,144 512.399,034	13.088
10	377.600,144 512.399,034	1	377.594,251 512.400,652	6.111

\*\* Lungimile segmentelor sunt determinate în planul de proiecție Stereo 70 și sunt rotunjite la 1 milimetru.

\*\*\* Distanța dintre puncte este formată din segmente cumulate ce sunt mai mici decât valoarea 1 milimetru.





**DATE DESPRE IMOBILUL NR. 72759**

Oficiul de Cadastru și Publicitate Imobiliară ALBA  
Biroul de Cadastru și Publicitate Imobiliară Alba Iulia

**A. Partea I. Descrierea imobilului**

TEREN Intravilan

Adresa: Loc. Metes, Nr. 35, Jud. Alba

Nr. Crt	Nr cadastral Nr. topografic	Suprafața* (mp)	Observații / Referințe
A1		2.319	Sector cadastral:110 Teren imprejmuit;

**B. Partea II. Proprietari și acte**

Inscrieri privitoare la dreptul de proprietate și alte drepturi reale	Referințe
/	
Act Normativ nr. 7, din 13/03/1996 emis de PARLAMENTUL ROMÂNIEI;	
B1	A1
Intabulare, drept de PROPRIETATE, dobândit prin Lege, cota actuala 1/1 1) NEIDENTIFICAT NEIDENTIFICAT	
Act Administrativ nr. 10265, din 13/11/2023 emis de PRIMĂRIA COMUNEI METEȘ;	
B2	A1
SE NOTEAZĂ POSESIA FAPTICĂ ÎN FAVOAREA LUI 1) GAVRILĂ GHEORGHE	

**C. Partea III. SARCINI .**

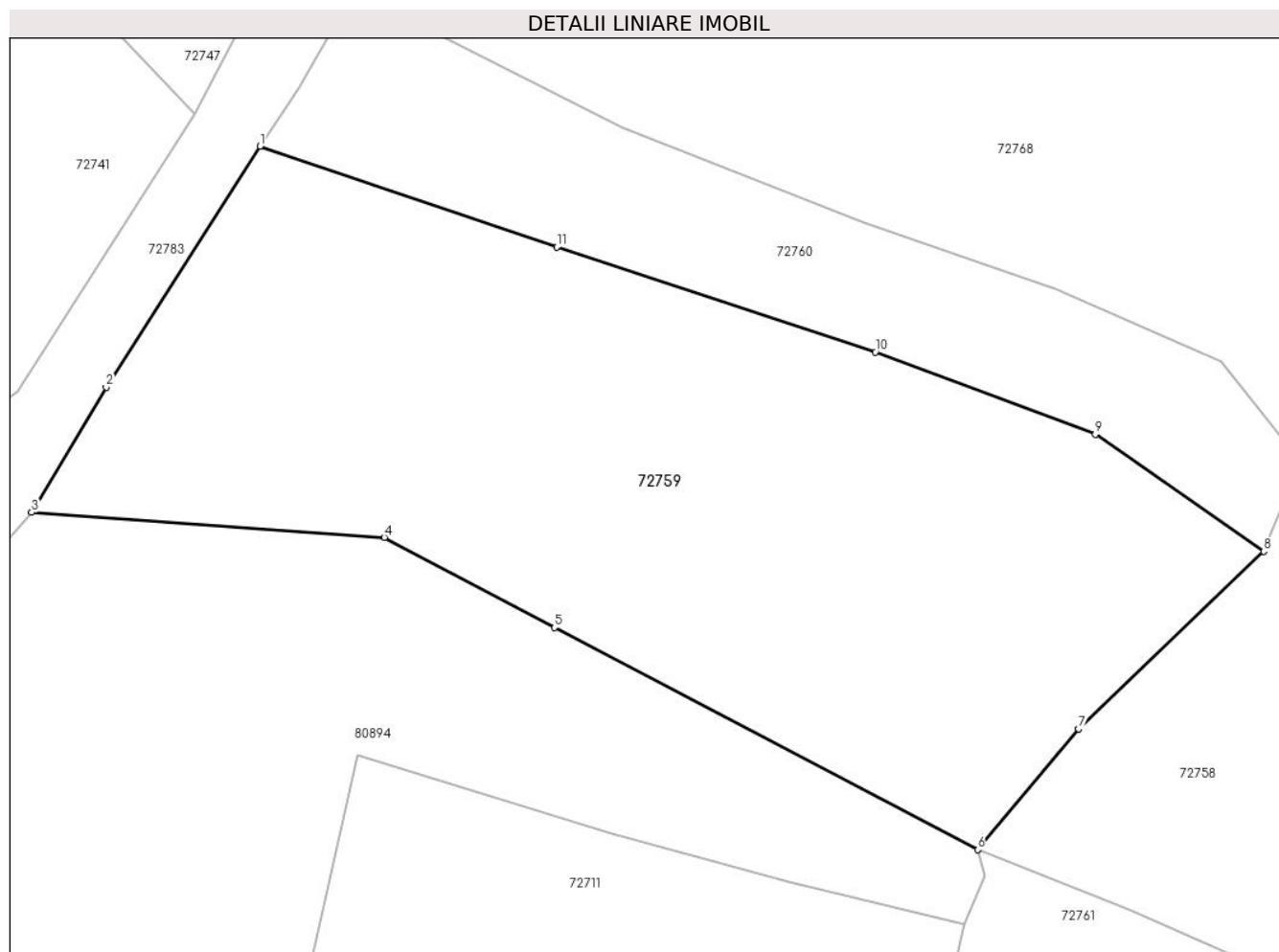
Inscrieri privind dezmembramintele dreptului de proprietate, drepturi reale de garanție și sarcini	Referințe
NU SUNT	

## Anexa Nr. 1 La Partea I

## Teren

Nr cadastral	Suprafața (mp)*	Observații / Referințe
	2.319	

\* Suprafața este determinată în planul de proiecție Stereo 70.



## Date referitoare la teren

Crt	Categorie folosință	Intra vilan	Suprafața (mp)	Tarla	Parcelă	Nr. topo	Observații / Referințe
1	faneata	DA	2.319	-	-	-	

## Lungime Segmente

1) Valorile lungimilor segmentelor sunt obținute din proiecție în plan.

Punct început	X / Y	Punct sfârșit	X / Y	Lungime segment (** (m)
1	377.507,393 512.424,06	2	377.495,627 512.405,656	21.844
2	377.495,627 512.405,656	3	377.489,929 512.396,104	11.123
3	377.489,929 512.396,104	4	377.516,902 512.394,181	27.042
4	377.516,902 512.394,181	5	377.529,892 512.387,306	14.697
5	377.529,892 512.387,306	6	377.562,267 512.370,331	36.555

Punct început	X / Y	Punct sfârșit	X / Y	Lungime segment (** (m)
6	377.562,267 512.370,331	7	377.569,964 512.379,568	12.023
7	377.569,964 512.379,568	8	377.584,131 512.393,125	19.609
8	377.584,131 512.393,125	9	377.571,258 512.402,054	15.667
9	377.571,258 512.402,054	10	377.554,435 512.408,348	17.961
10	377.554,435 512.408,348	11	377.530,069 512.416,359	25.649
11	377.530,069 512.416,359	1	377.507,393 512.424,06	23.948

\*\* Lungimile segmentelor sunt determinate în planul de proiecție Stereo 70 și sunt rotunjite la 1 milimetru.

\*\*\* Distanța dintre puncte este formată din segmente cumulate ce sunt mai mici decât valoarea 1 milimetru.



**DATE DESPRE IMOBILUL NR. 72760**

Oficiul de Cadastru și Publicitate Imobiliară ALBA  
Biroul de Cadastru și Publicitate Imobiliară Alba Iulia

**A. Partea I. Descrierea imobilului**

TEREN Intravilan

Adresa: Loc. Metes, Nr. 60A, Jud. Alba

Nr. Crt	Nr cadastral Nr. topografic	Suprafața* (mp)	Observații / Referințe
A1		827	Sector cadastral:110 Teren neimpregmuit;

**B. Partea II. Proprietari și acte**

Inscrieri privitoare la dreptul de proprietate și alte drepturi reale		Referințe
/		
Act Normativ nr. 7, din 13/03/1996 emis de PARLAMENTUL ROMÂNIEI;		
B1	Intabulare, drept de PROPRIETATE, dobândit prin Lege, cota actuala 1/1 1) NEIDENTIFICAT NEIDENTIFICAT	A1
Act Administrativ nr. 9948, din 07/11/2023 emis de PRIMĂRIA COMUNEI METEȘ;		
B2	SE NOTEAZĂ POSESIA FAPTICĂ ÎN FAVOAREA LUI 1) VARVARA IOAN 2) VARVARA MARIA-MONICA	A1

**C. Partea III. SARCINI .**

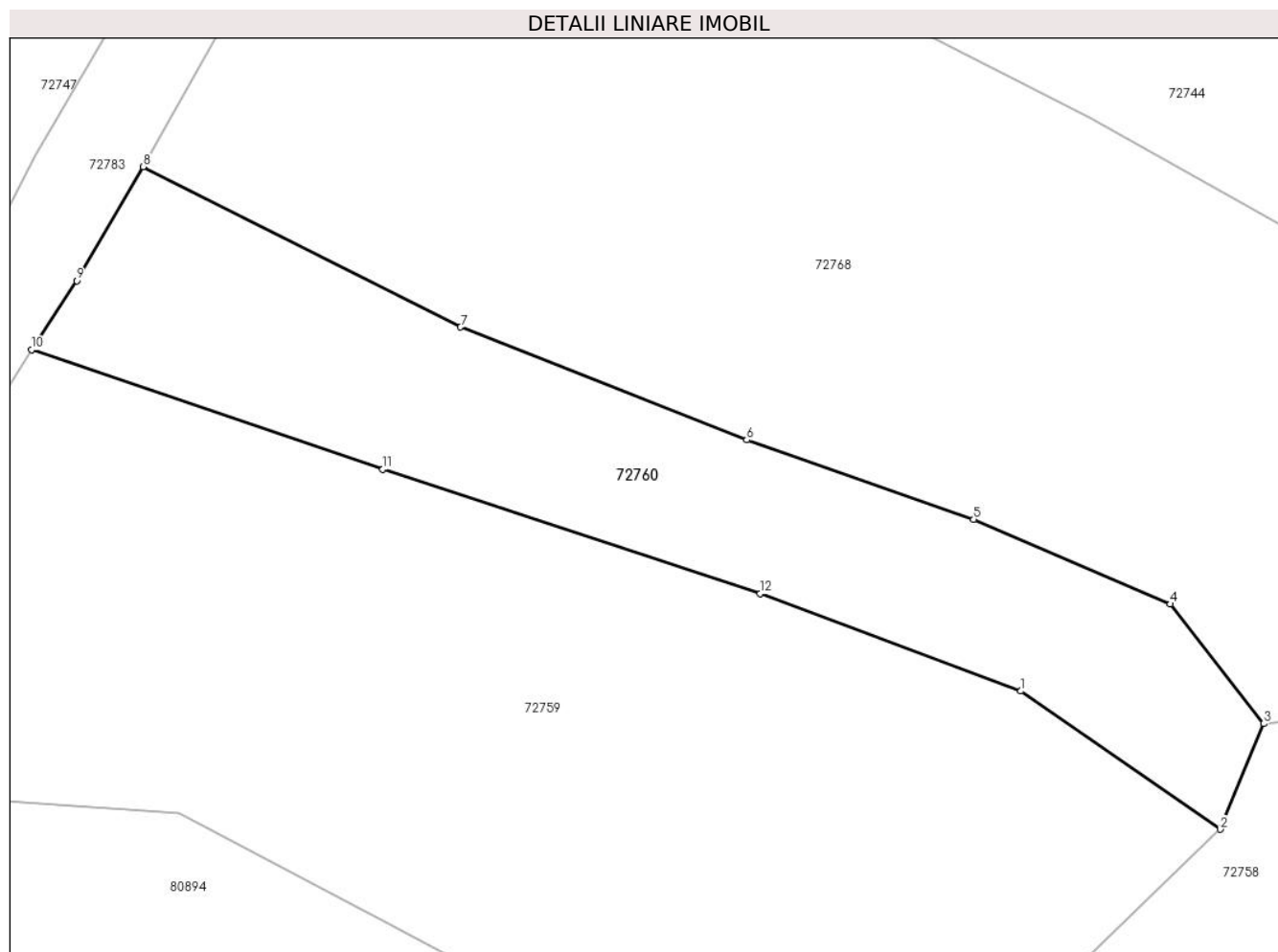
Inscrieri privind dezmembramintele dreptului de proprietate, drepturi reale de garanție și sarcini	Referințe
NU SUNT	

## Anexa Nr. 1 La Partea I

## Teren

Nr cadastral	Suprafața (mp)*	Observații / Referințe
	827	

\* Suprafața este determinată în planul de proiecție Stereo 70.



## Date referitoare la teren

Crt	Categorie folosință	Intravilan	Suprafața (mp)	Tarla	Parcelă	Nr. topo	Observații / Referințe
1	faneata	DA	827	-	-	-	

## Lungime Segmente

1) Valorile lungimilor segmentelor sunt obținute din proiecție în plan.

Punct început	X / Y	Punct sfârșit	X / Y	Lungime segment (** (m)
1	377.571,258 512.402,054	2	377.584,131 512.393,125	15.667
2	377.584,131 512.393,125	3	377.586,933 512.399,951	7.379
3	377.586,933 512.399,951	4	377.580,906 512.407,664	9.788
4	377.580,906 512.407,664	5	377.568,211 512.413,127	13.82
5	377.568,211 512.413,127	6	377.553,555 512.418,254	15.527

Punct început	X / Y	Punct sfârşit	X / Y	Lungime segment (** (m)
6	377.553,555 512.418,254	7	377.535,093 512.425,527	19.842
7	377.535,093 512.425,527	8	377.514,598 512.435,885	22.964
8	377.514,598 512.435,885	9	377.510,298 512.428,512	8.535
9	377.510,298 512.428,512	10	377.507,393 512.424,06	5.315
10	377.507,393 512.424,06	11	377.530,069 512.416,359	23.948
11	377.530,069 512.416,359	12	377.554,435 512.408,348	25.649
12	377.554,435 512.408,348	1	377.571,258 512.402,054	17.961

\*\* Lungimile segmentelor sunt determinate în planul de proiecție Stereo 70 și sunt rotunjite la 1 milimetru.

\*\*\* Distanța dintre puncte este formată din segmente cumulate ce sunt mai mici decât valoarea 1 milimetru.





**DATE DESPRE IMOBILUL NR. 72761**

Oficiul de Cadastru și Publicitate Imobiliară ALBA  
Biroul de Cadastru și Publicitate Imobiliară Alba Iulia

**A. Partea I. Descrierea imobilului**

TEREN Intravilan

Adresa: Loc. Metes, Nr. 35, Jud. Alba

Nr. Crt	Nr cadastral Nr. topografic	Suprafața* (mp)	Observații / Referințe
A1		760	Sector cadastral:110 Teren imprejmuit;

**Construcții**

Crt	Nr cadastral Nr. topografic	Adresa	Observații / Referințe
A1.1		Loc. Metes, Nr. 35, Jud. Alba	Nr. niveluri:1; S. construita la sol:34 mp; ANEXĂ

**B. Partea II. Proprietari și acte**

Inscrieri privitoare la dreptul de proprietate și alte drepturi reale		Referințe
/		
Act Normativ nr. 7, din 13/03/1996 emis de PARLAMENTUL ROMÂNIEI;		
B1	Intabulare, drept de PROPRIETATE, dobandit prin Lege, cota actuala 1/1 1) NEIDENTIFICAT NEIDENTIFICAT	A1
Act Administrativ nr. 10266, din 13/11/2023 emis de PRIMĂRIA COMUNEI METEȘ;		
B2	SE NOTEAZĂ POSESIA FAPTICĂ ÎN FAVOAREA LUI 1) GAVRILĂ GHEORGHE	A1
Act Administrativ nr. 1724, din 28/02/2024 emis de PRIMĂRIA COMUNEI METEȘ;		
B3	Intabulare, drept de PROPRIETATE, dobandit prin Construire, cota actuala 1/1 1) GAVRILĂ GHEORGHE	A1.1

**C. Partea III. SARCINI .**

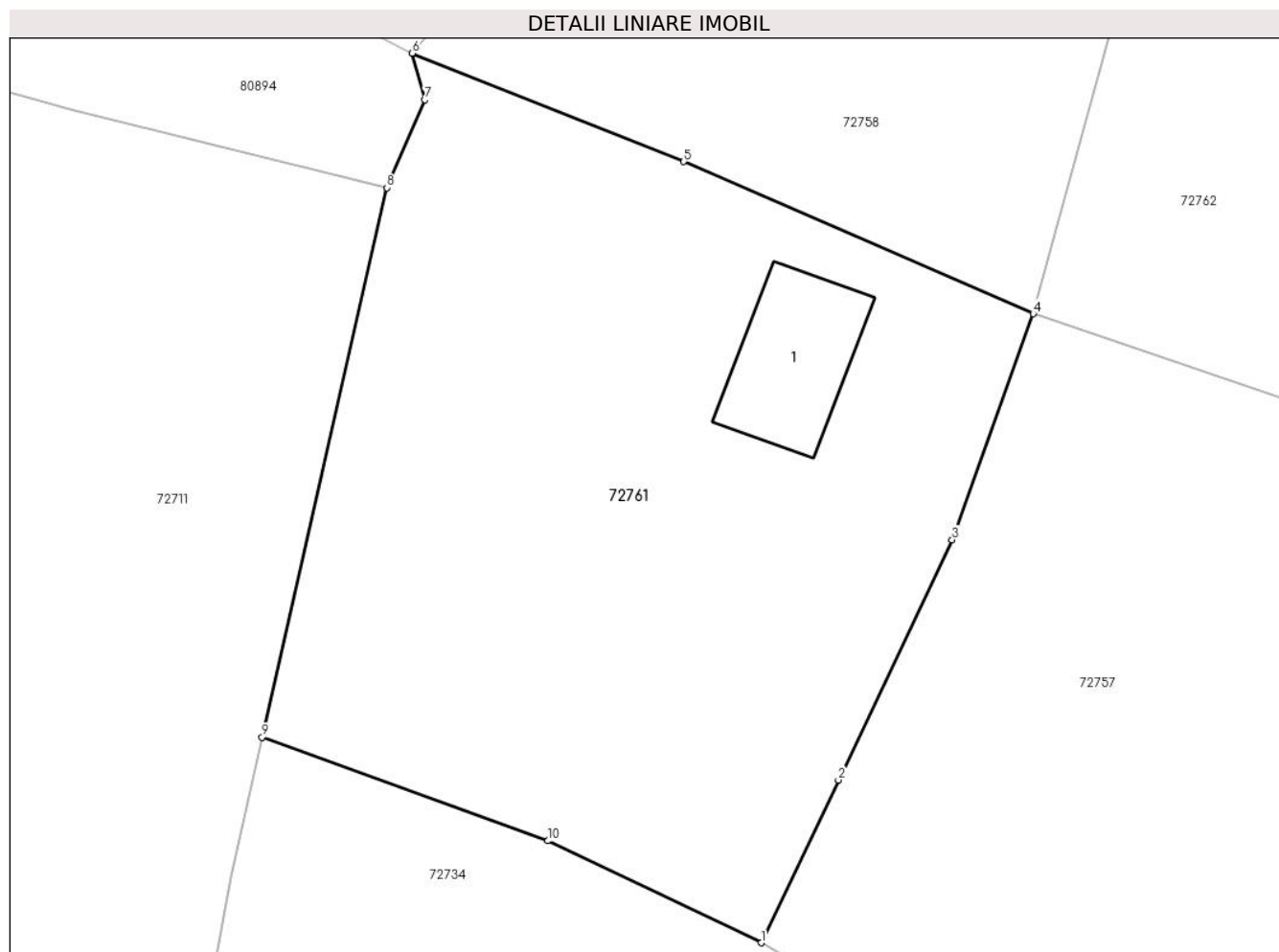
Inscrieri privind dezmembramintele dreptului de proprietate, drepturi reale de garanție și sarcini	Referințe
NU SUNT	

## Anexa Nr. 1 La Partea I

## Teren

Nr cadastral	Suprafața (mp)*	Observații / Referințe
	760	

\* Suprafața este determinată în planul de proiecție Stereo 70.



## Date referitoare la teren

Crt	Categorie folosință	Intravilan	Suprafața (mp)	Tarla	Parcelă	Nr. topo	Observații / Referințe
1	curți constructii	DA	130	-	-	-	
2	faneata	DA	630	-	-	-	

## Date referitoare la construcții

Crt	Număr	Destinație construcție	Supraf. (mp)	Situație juridică	Observații / Referințe
A1.1		construcții anexa	34	Cu acte	Nr. niveluri:1; S. construita la sol:34 mp; ANEXĂ

## Lungime Segmente

1) Valorile lungimilor segmentelor sunt obținute din proiecție în plan.

Punct început	X / Y	Punct sfârșit	X / Y	Lungime segment (** (m)
1	377.577,167 512.332,38	2	377.580,463 512.339,326	7.688
2	377.580,463 512.339,326	3	377.585,316 512.349,576	11.341
3	377.585,316 512.349,576	4	377.588,783 512.359,22	10.248

Punct început	X / Y	Punct sfârșit	X / Y	Lungime segment (** (m)
4	377.588,783 512.359,22	5	377.573,861 512.365,709	16.272
5	377.573,861 512.365,709	6	377.562,267 512.370,331	12.482
6	377.562,267 512.370,331	7	377.562,801 512.368,342	2.06
7	377.562,801 512.368,342	8	377.561,197 512.364,595	4.076
8	377.561,197 512.364,595	9	377.555,858 512.341,151	24.044
9	377.555,858 512.341,151	10	377.568,056 512.336,726	12.975
10	377.568,056 512.336,726	1	377.577,167 512.332,38	10.095

\*\* Lungimile segmentelor sunt determinate în planul de proiecție Stereo 70 și sunt rotunjite la 1 milimetru.

\*\*\* Distanța dintre puncte este formată din segmente cumulate ce sunt mai mici decât valoarea 1 milimetru.



**DATE DESPRE IMOBILUL NR. 72762**

Oficiul de Cadastru și Publicitate Imobiliară ALBA  
Biroul de Cadastru și Publicitate Imobiliară Alba Iulia

**A. Partea I. Descrierea imobilului**

TEREN Intravilan

Adresa: Loc. Metes, Nr. 36, Jud. Alba

Nr. Crt	Nr cadastral Nr. topografic	Suprafața* (mp)	Observații / Referințe
A1		4.963	Sector cadastral:110 Teren imprejmuit;

**Construcții**

Crt	Nr cadastral Nr. topografic	Adresa	Observații / Referințe
A1.1		Loc. Metes, Nr. 36, Jud. Alba	Nr. niveluri:1; S. construita la sol:42 mp; CASĂ DE LOCUIT

**B. Partea II. Proprietari și acte**

Inscrieri privitoare la dreptul de proprietate și alte drepturi reale	Referințe
/	
Act Normativ nr. 7, din 13/03/1996 emis de PARLAMENTUL ROMÂNIEI;	
B1	Intabulare, drept de PROPRIETATE, dobandit prin Lege, cota actuala 1/1 1) NEIDENTIFICAT NEIDENTIFICAT
Act Administrativ nr. 9908, din 13/11/2023 emis de PRIMĂRIA COMUNEI METEȘ;	
B2	SE NOTEAZĂ POSESIA FAPTICĂ ÎN FAVOAREA LUI 1) GAVRILĂ GHEORGHE
Act Administrativ nr. 1725, din 28/02/2024 emis de PRIMĂRIA COMUNEI METEȘ;	
B3	Intabulare, drept de PROPRIETATE, dobandit prin Construire, cota actuala 1/1 1) GAVRILĂ GHEORGHE

**C. Partea III. SARCINI .**

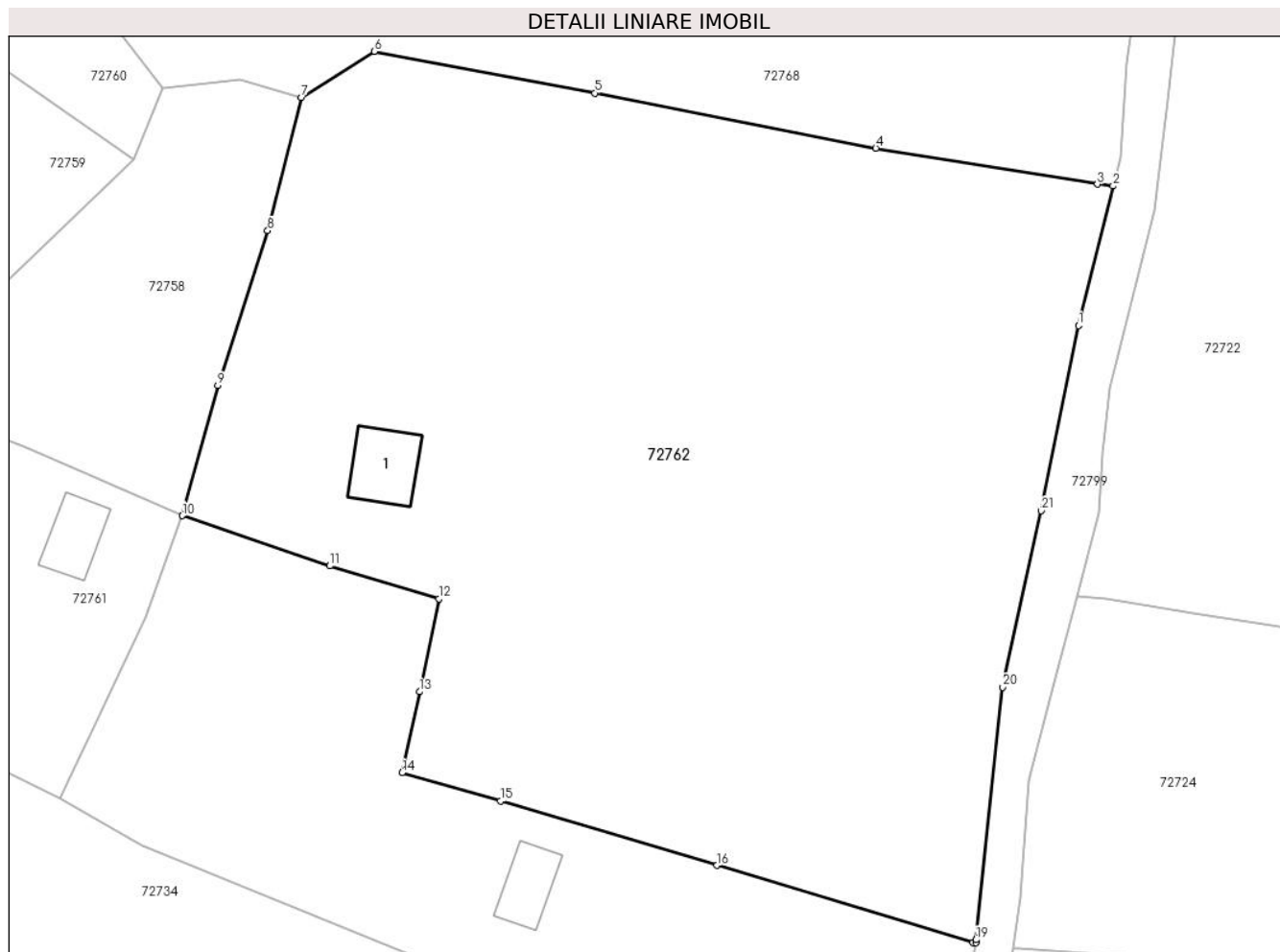
Inscrieri privind dezmembramintele dreptului de proprietate, drepturi reale de garanție și sarcini	Referințe
NU SUNT	

## Anexa Nr. 1 La Partea I

## Teren

Nr cadastral	Suprafața (mp)*	Observații / Referințe
	4.963	

\* Suprafața este determinată în planul de proiecție Stereo 70.



## Date referitoare la teren

Crt	Categorie folosință	Intra vilan	Suprafața (mp)	Tarla	Parcelă	Nr. topo	Observații / Referințe
1	curti constructii	DA	500	-	-	-	
2	faneata	DA	4.463	-	-	-	

## Date referitoare la construcții

Crt	Număr	Destinație construcție	Supraf. (mp)	Situație juridică	Observații / Referințe
A1.1		construcții de locuințe	42	Cu acte	Nr. niveluri:1; S. construita la sol:42 mp; CASA DE LOCUIT

## Lungime Segmente

1) Valorile lungimilor segmentelor sunt obținute din proiecție în plan.

Punct început	X / Y	Punct sfârșit	X / Y	Lungime segment (** (m)
1	377.674,151 512.377,317	2	377.677,449 512.390,593	13.679
3	377.675,949 512.390,752	4	377.654,849 512.394,189	21.378
5	377.628,08 512.399,436	6	377.607,066 512.403,397	21.384

Punct început	X / Y	Punct sfârșit	X / Y	Lungime segment (** (m)
2	377.677,449 512.390,593	3	377.675,949 512.390,752	1.508
4	377.654,849 512.394,189	5	377.628,08 512.399,436	27.279
6	377.607,066 512.403,397	7	377.600,144 512.399,034	8.182

Punct început	X / Y	Punct sfârșit	X / Y	Lungime segment (** (m)
7	377.600,144 512.399,034	8	377.596,918 512.386,351	13.088
9	377.592,156 512.371,609	10	377.588,783 512.359,22	12.84
11	377.602,826 512.354,436	12	377.613,211 512.351,316	10.844
13	377.611,372 512.342,465	14	377.609,705 512.334,749	7.894
15	377.619,082 512.332,063	16	377.639,686 512.325,943	21.494
17	377.664,121 512.318,623	18	377.664,362 512.318,587	0.244
19	377.664,403 512.318,866	20	377.666,945 512.342,907	24.175
21	377.670,577 512.359,695	1	377.674,151 512.377,317	17.981

Punct început	X / Y	Punct sfârșit	X / Y	Lungime segment (** (m)
8	377.596,918 512.386,351	9	377.592,156 512.371,609	15.492
10	377.588,783 512.359,22	11	377.602,826 512.354,436	14.835
12	377.613,211 512.351,316	13	377.611,372 512.342,465	9.04
14	377.609,705 512.334,749	15	377.619,082 512.332,063	9.754
16	377.639,686 512.325,943	17	377.664,121 512.318,623	25.508
18	377.664,362 512.318,587	19	377.664,403 512.318,866	0.282
20	377.666,945 512.342,907	21	377.670,577 512.359,695	17.176

\*\* Lungimile segmentelor sunt determinate în planul de proiecție Stereo 70 și sunt rotunjite la 1 milimetru.

\*\*\* Distanța dintre puncte este formată din segmente cumulate ce sunt mai mici decât valoarea 1 milimetru.





**DATE DESPRE IMOBILUL NR. 72763**

Oficiul de Cadastru și Publicitate Imobiliară ALBA  
Biroul de Cadastru și Publicitate Imobiliară Alba Iulia

**A. Partea I. Descrierea imobilului**

TEREN Intravilan

Nr. CF vechi:159

Adresa: Loc. Metes, Nr. 85, Jud. Alba

Nr. Crt	Nr cadastral Nr. topografic	Suprafața* (mp)	Observații / Referințe
A1		1.844	Sector cadastral:110 Teren imprejmuit;

**Construcții**

Crt	Nr cadastral Nr. topografic	Adresa	Observații / Referințe
A1.1		Loc. Metes, Nr. 85, Jud. Alba	Nr. niveluri:1; S. construita la sol:110 mp; S. construita desfasurata:190 mp; CASĂ DE LOCUIT
A1.2		Loc. Metes, Nr. 85, Jud. Alba	Nr. niveluri:1; S. construita la sol:69 mp; ANEXĂ
A1.3		Loc. Metes, Nr. 85, Jud. Alba	Nr. niveluri:1; S. construita la sol:20 mp; ANEXĂ

**B. Partea II. Proprietari și acte**

Inscrieri privitoare la dreptul de proprietate și alte drepturi reale		Referințe
/		
Act Normativ nr. 7, din 13/03/1996 emis de PARLAMENTUL ROMÂNIEI;		
B1	Intabulare, drept de PROPRIETATE, dobandit prin Lege, cota actuala 1/1 1) NEIDENTIFICAT NEIDENTIFICAT	A1
Act Administrativ nr. 10324, din 14/11/2023 emis de PRIMĂRIA COMUNEI METEȘ;		
B2	SE NOTEAZĂ POSESIA FAPTICĂ ÎN FAVOAREA LUI 1) TOACĂ GHEORGHE 2) TOACĂ FLOAREA	A1
Act Administrativ nr. 1714, din 28/02/2024 emis de PRIMĂRIA COMUNEI METEȘ;		
B3	Intabulare, drept de PROPRIETATE, dobandit prin Construire, cota actuala 1/1 1) TOACĂ GHEORGHE 2) TOACĂ FLOAREA	A1.1, A1.2, A1.3

**C. Partea III. SARCINI .**

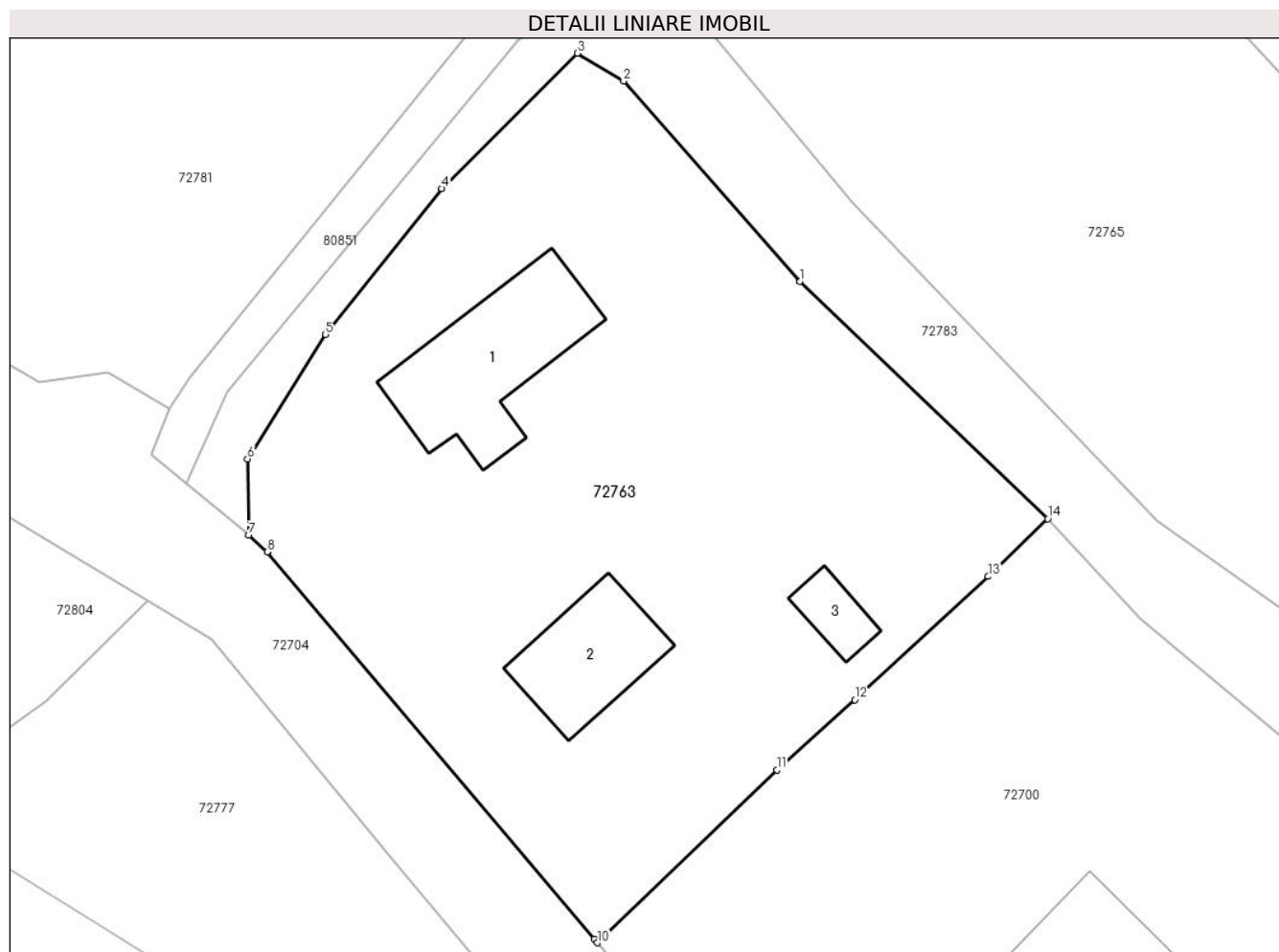
Inscrieri privind dezmembramentele dreptului de proprietate, drepturi reale de garanție și sarcini	Referințe
NU SUNT	

## Anexa Nr. 1 La Partea I

## Teren

Nr cadastral	Suprafața (mp)*	Observații / Referințe
	1.844	

\* Suprafața este determinată în planul de proiecție Stereo 70.



## Date referitoare la teren

Crt	Categorie folosință	Intravilan	Suprafața (mp)	Tarla	Parcelă	Nr. topo	Observații / Referințe
1	curți constructii	DA	400	-	-	-	
2	arabil	DA	444	-	-	-	
3	faneata	DA	1.000	-	-	-	

## Date referitoare la construcții

Crt	Număr	Destinație construcție	Supraf. (mp)	Situație juridică	Observații / Referințe
A1.1		construcții de locuințe	110	Cu acte	Nr. niveluri:1; S. construita la sol:110 mp; S. construita desfasurata:190 mp; CASĂ DE LOCUIT
A1.2		construcții anexa	69	Cu acte	Nr. niveluri:1; S. construita la sol:69 mp; ANEXĂ
A1.3		construcții anexa	20	Cu acte	Nr. niveluri:1; S. construita la sol:20 mp; ANEXĂ

## Lungime Segmente

1) Valorile lungimilor segmentelor sunt obținute din proiecție în plan.

Punct început	X / Y	Punct sfârșit	X / Y	Lungime segment (** (m)
---------------	-------	---------------	-------	-------------------------

Punct început	X / Y	Punct sfârşit	X / Y	Lungime segment (** (m)
1	377.407,124 512.435,408	2	377.394,748 512.449,464	18.728
2	377.394,748 512.449,464	3	377.391,494 512.451,413	3.793
3	377.391,494 512.451,413	4	377.381,972 512.441,935	13.435
4	377.381,972 512.441,935	5	377.373,824 512.431,675	13.102
5	377.373,824 512.431,675	6	377.368,351 512.422,962	10.289
6	377.368,351 512.422,962	7	377.368,423 512.417,609	5.354
7	377.368,423 512.417,609	8	377.369,722 512.416,423	1.759
8	377.369,722 512.416,423	9	377.392,67 512.389,251	35.566
9	377.392,67 512.389,251	10	377.392,919 512.389,009	0.347
10	377.392,919 512.389,009	11	377.405,511 512.401,124	17.474
11	377.405,511 512.401,124	12	377.410,984 512.406,061	7.371
12	377.410,984 512.406,061	13	377.420,334 512.414,707	12.735
13	377.420,334 512.414,707	14	377.424,521 512.418,754	5.823
14	377.424,521 512.418,754	1	377.407,124 512.435,408	24.083

\*\* Lungimile segmentelor sunt determinate în planul de proiecție Stereo 70 și sunt rotunjite la 1 milimetru.

\*\*\* Distanța dintre puncte este formată din segmente cumulate ce sunt mai mici decât valoarea 1 milimetru.



**DATE DESPRE IMOBILUL NR. 72765**

Oficiul de Cadastru și Publicitate Imobiliară ALBA  
Biroul de Cadastru și Publicitate Imobiliară Alba Iulia

**A. Partea I. Descrierea imobilului**

TEREN Intravilan

Adresa: Loc. Metes, Nr. 63, Jud. Alba

Nr. Crt	Nr cadastral Nr. topografic	Suprafața* (mp)	Observații / Referințe
A1		2.492	Sector cadastral:110 Teren imprejmuit;

**B. Partea II. Proprietari și acte**

Inscrieri privitoare la dreptul de proprietate și alte drepturi reale	Referințe
/	
Act Normativ nr. 7, din 13/03/1996 emis de PARLAMENTUL ROMÂNIEI;	
B1	A1
Intabulare, drept de PROPRIETATE, dobândit prin Lege, cota actuala 1/1	
1) NEIDENTIFICAT NEIDENTIFICAT	
Act Administrativ nr. 9900, din 14/11/2023 emis de PRIMĂRIA COMUNEI METEȘ;	
B2	A1
SE NOTEAZĂ POSESIA FAPTICĂ ÎN FAVOAREA LUI	
1) PARASTIE GHEORGHE	

**C. Partea III. SARCINI .**

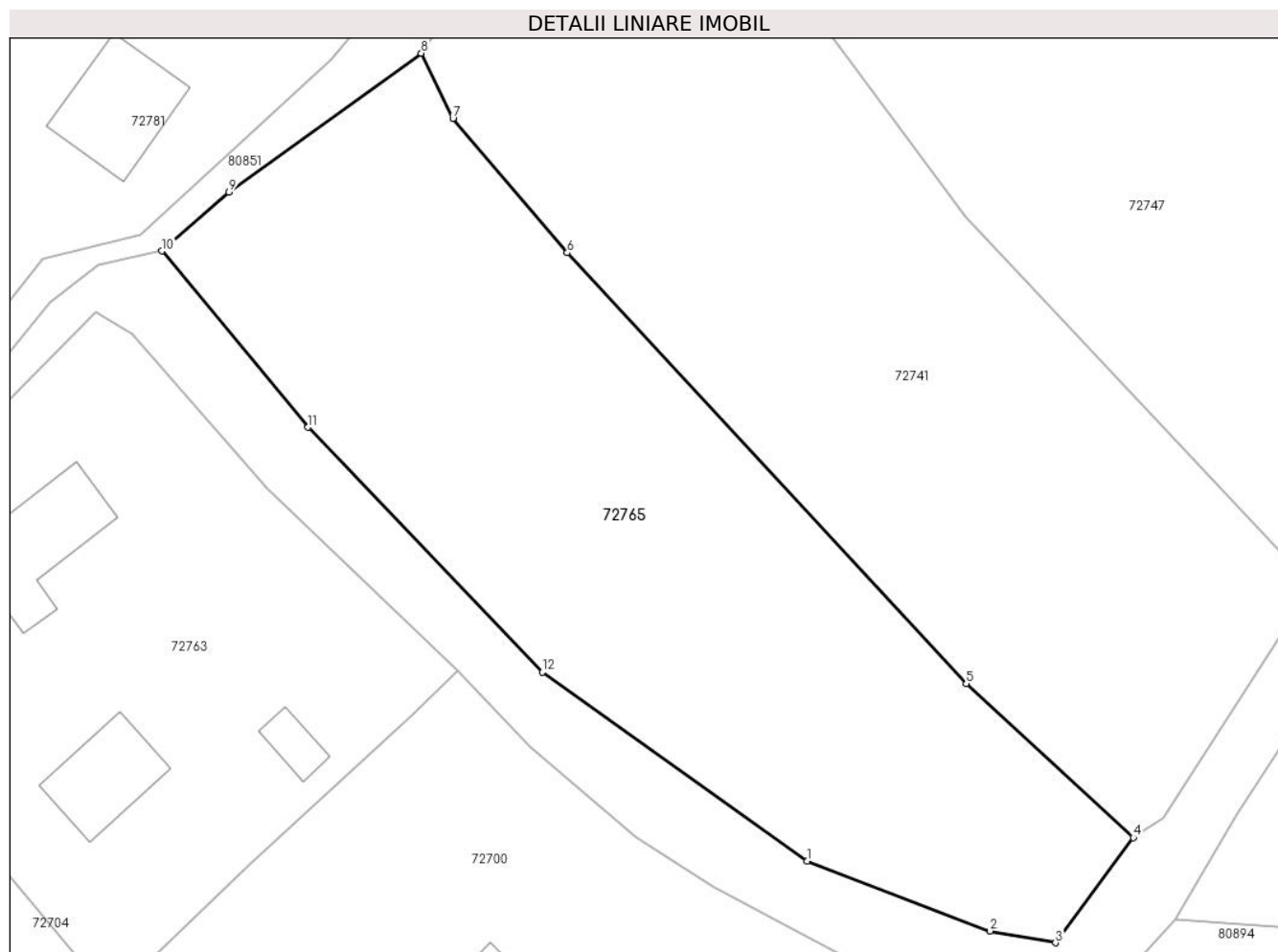
Inscrieri privind dezmembramintele dreptului de proprietate, drepturi reale de garanție și sarcini	Referințe
NU SUNT	

## Anexa Nr. 1 La Partea I

## Teren

Nr cadastral	Suprafața (mp)*	Observații / Referințe
	2.492	

\* Suprafața este determinată în planul de proiecție Stereo 70.



## Date referitoare la teren

Crt	Categorie folosință	Intravilan	Suprafața (mp)	Tarla	Parcelă	Nr. topo	Observații / Referințe
1	faneata	DA	2.492	-	-	-	

## Lungime Segmente

1) Valorile lungimilor segmentelor sunt obținute din proiecție în plan.

Punct început	X / Y	Punct sfârșit	X / Y	Lungime segment (** (m)
1	377.456,378 512.401,414	2	377.473,061 512.395,029	17.863
2	377.473,061 512.395,029	3	377.479,038 512.393,955	6.073
3	377.479,038 512.393,955	4	377.486,133 512.403,543	11.928
4	377.486,133 512.403,543	5	377.470,887 512.417,588	20.729
5	377.470,887 512.417,588	6	377.434,473 512.456,869	53.563

Punct început	X / Y	Punct sfârşit	X / Y	Lungime segment (** (m)
6	377.434,473 512.456,869	7	377.424,051 512.469,11	16.076
7	377.424,051 512.469,11	8	377.421,163 512.475,062	6.616
8	377.421,163 512.475,062	9	377.403,628 512.462,411	21.622
9	377.403,628 512.462,411	10	377.397,509 512.457,034	8.145
10	377.397,509 512.457,034	11	377.410,823 512.440,953	20.877
11	377.410,823 512.440,953	12	377.432,22 512.418,628	30.923
12	377.432,22 512.418,628	1	377.456,378 512.401,414	29.663

\*\* Lungimile segmentelor sunt determinate în planul de proiecție Stereo 70 și sunt rotunjite la 1 milimetru.

\*\*\* Distanța dintre puncte este formată din segmente cumulate ce sunt mai mici decât valoarea 1 milimetru.





**DATE DESPRE IMOBILUL NR. 72766**

Oficiul de Cadastru și Publicitate Imobiliară ALBA  
Biroul de Cadastru și Publicitate Imobiliară Alba Iulia

**A. Partea I. Descrierea imobilului**

TEREN Intravilan

Nr. CF vechi:52

Nr. topografic:820, 821, 824

Adresa: Loc. Metes, Nr. 85, Jud. Alba

Nr. Crt	Nr cadastral Nr. topografic	Suprafața* (mp)	Observații / Referințe
A1	70536	5.889	Sector cadastral:110 Teren imprejmuit;

**B. Partea II. Proprietari și acte**

Inscrieri privitoare la dreptul de proprietate și alte drepturi reale		Referințe
/		
Act Normativ nr. 7, din 13/03/1996 emis de PARLAMENTUL ROMÂNIEI;		
B1	Intabulare, drept de PROPRIETATE, dobândit prin Lege, cota actuala 1/1 1) NEIDENTIFICAT NEIDENTIFICAT	A1
Act Administrativ nr. 10323, din 14/11/2023 emis de PRIMĂRIA COMUNEI METEȘ;		
B2	SE NOTEAZĂ POSESIA FAPTICĂ ÎN FAVOAREA LUI 1) TOACĂ GHEORGHE 2) TOACĂ FLOAREA	A1

**C. Partea III. SARCINI .**

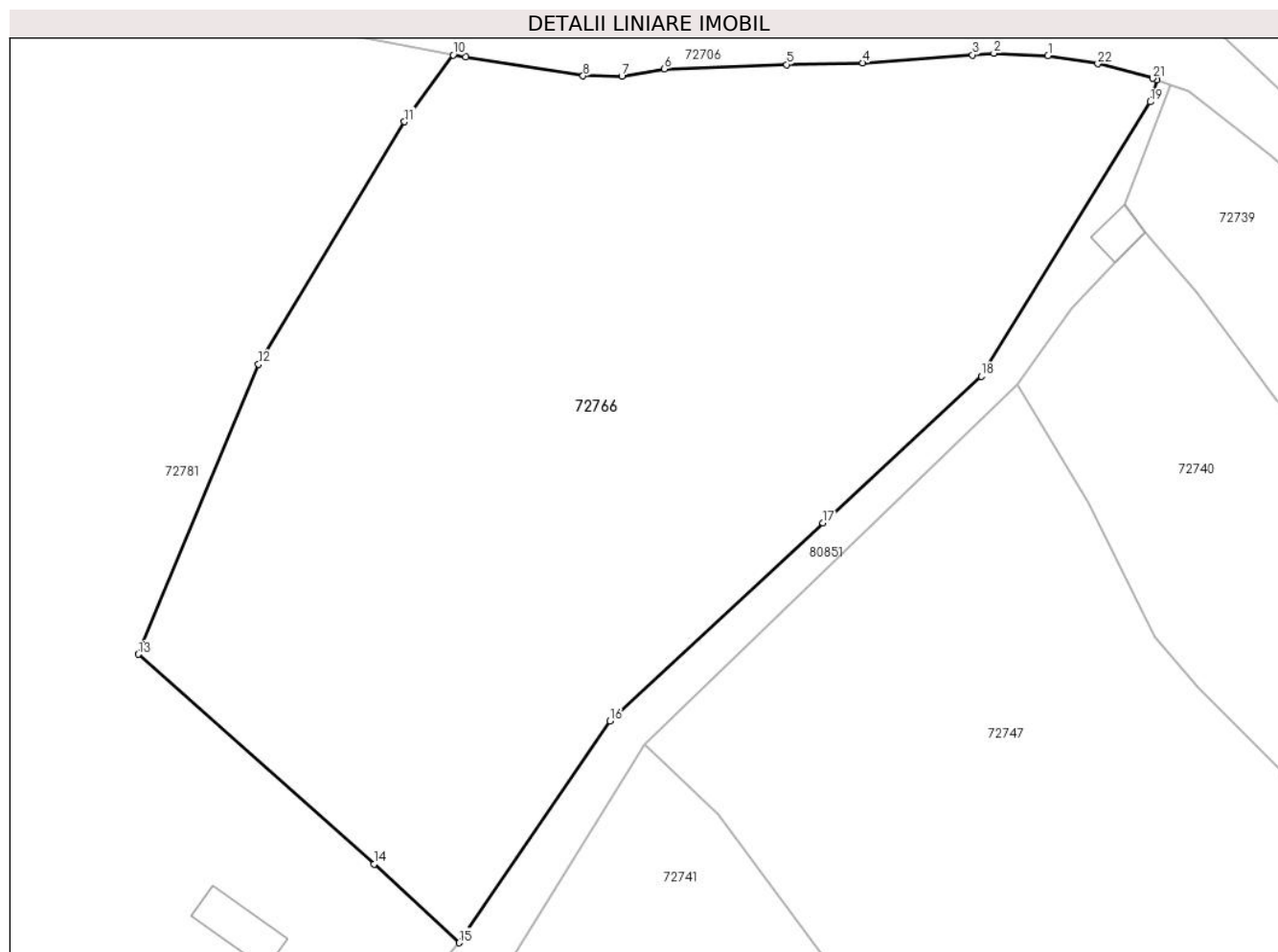
Inscrieri privind dezmembramintele dreptului de proprietate, drepturi reale de garanție și sarcini	Referințe
NU SUNT	

## Anexa Nr. 1 La Partea I

## Teren

Nr cadastral	Suprafața (mp)*	Observații / Referințe
70536	5.889	

\* Suprafața este determinată în planul de proiecție Stereo 70.



## Date referitoare la teren

Crt	Categorie folosință	Intravilan	Suprafața (mp)	Tarla	Parcelă	Nr. topo	Observații / Referințe
1	faneata	DA	5.889	-	-	-	

## Lungime Segmente

1) Valorile lungimilor segmentelor sunt obținute din proiecție în plan.

Punct început	X / Y	Punct sfârșit	X / Y	Lungime segment (** (m)
1	377.482,411 512.577,778	2	377.476,411 512.578,065	6.007
3	377.474,039 512.577,885	4	377.461,861 512.576,996	12.21
5	377.453,428 512.576,808	6	377.439,88 512.576,335	13.556
7	377.435,154 512.575,489	8	377.430,873 512.575,564	4.282
9	377.417,846 512.577,659	10	377.416,46 512.577,882	1.404

Punct început	X / Y	Punct sfârșit	X / Y	Lungime segment (** (m)
2	377.476,411 512.578,065	3	377.474,039 512.577,885	2.379
4	377.461,861 512.576,996	5	377.453,428 512.576,808	8.435
6	377.439,88 512.576,335	7	377.435,154 512.575,489	4.801
8	377.430,873 512.575,564	9	377.417,846 512.577,659	13.194
10	377.416,46 512.577,882	11	377.411,076 512.570,468	9.163

Punct început	X / Y	Punct sfârșit	X / Y	Lungime segment (** (m)
11	377.411,076 512.570,468	12	377.394,889 512.543,606	31.362
13	377.381,58 512.511,478	14	377.407,68 512.488,234	34.95
15	377.417,153 512.479,527	16	377.433,834 512.504,117	29.714
17	377.457,471 512.526,033	18	377.475,006 512.542,284	23.907
19	377.493,744 512.572,685	20	377.494,476 512.575,109	2.532
21	377.494,0 512.575,278	22	377.487,933 512.576,898	6.28

Punct început	X / Y	Punct sfârșit	X / Y	Lungime segment (** (m)
12	377.394,889 512.543,606	13	377.381,58 512.511,478	34.775
14	377.407,68 512.488,234	15	377.417,153 512.479,527	12.866
16	377.433,834 512.504,117	17	377.457,471 512.526,033	32.235
18	377.475,006 512.542,284	19	377.493,744 512.572,685	35.712
20	377.494,476 512.575,109	21	377.494,0 512.575,278	0.505
22	377.487,933 512.576,898	1	377.482,411 512.577,778	5.592

\*\* Lungimile segmentelor sunt determinate în planul de proiecție Stereo 70 și sunt rotunjite la 1 milimetru.

\*\*\* Distanța dintre puncte este formată din segmente cumulate ce sunt mai mici decât valoarea 1 milimetru.



**DATE DESPRE IMOBILUL NR. 72767**

Oficiul de Cadastru și Publicitate Imobiliară ALBA  
Biroul de Cadastru și Publicitate Imobiliară Alba Iulia

**A. Partea I. Descrierea imobilului**

TEREN Intravilan

Adresa: Loc. Metes, Nr. 85, Jud. Alba

Nr. Crt	Nr cadastral Nr. topografic	Suprafața* (mp)	Observații / Referințe
A1		231	Sector cadastral:110 Teren împrejmuit;

**B. Partea II. Proprietari și acte**

Inscrieri privitoare la dreptul de proprietate și alte drepturi reale		Referințe
/		
Act Normativ nr. 7, din 13/03/1996 emis de PARLAMENTUL ROMÂNIEI;		
B1	Intabulare, drept de PROPRIETATE, dobândit prin Lege, cota actuala 1/1 1) NEIDENTIFICAT NEIDENTIFICAT	A1
Act Administrativ nr. 10321, din 14/11/2023 emis de PRIMĂRIA COMUNEI METEȘ;		
B2	SE NOTEAZĂ POSESIA FAPTICĂ ÎN FAVOAREA LUI 1) TOACĂ GHEORGHE 2) TOACĂ FLOAREA	A1

**C. Partea III. SARCINI .**

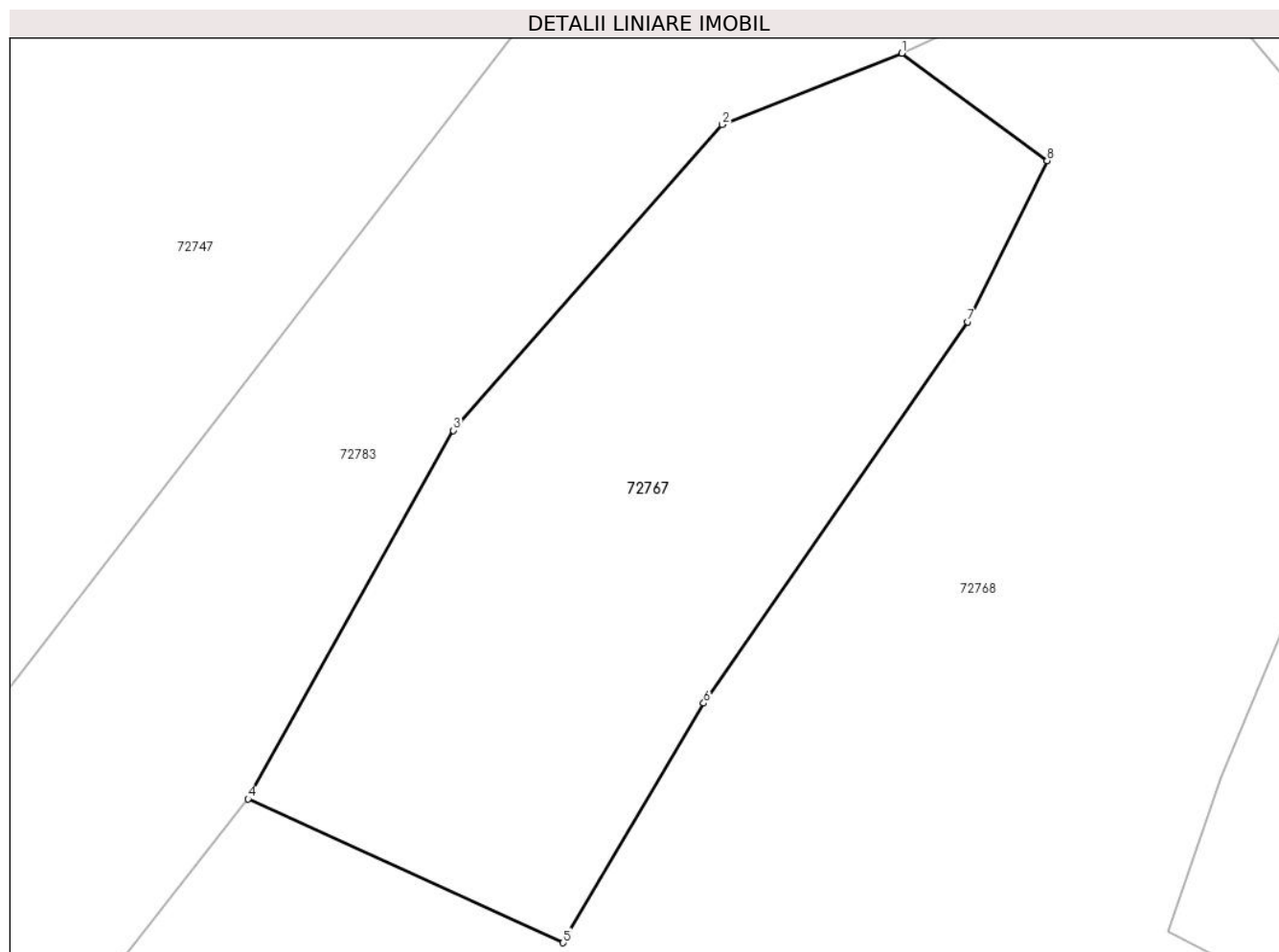
Inscrieri privind dezmembramintele dreptului de proprietate, drepturi reale de garanție și sarcini	Referințe
NU SUNT	

## Anexa Nr. 1 La Partea I

## Teren

Nr cadastral	Suprafața (mp)*	Observații / Referințe
	231	

\* Suprafața este determinată în planul de proiecție Stereo 70.



## Date referitoare la teren

Crt	Categorie folosință	Intra vilan	Suprafața (mp)	Tarla	Parcelă	Nr. topo	Observații / Referințe
1	faneata	DA	231	-	-	-	

## Lungime Segmente

1) Valorile lungimilor segmentelor sunt obținute din proiecție în plan.

Punct început	X / Y	Punct sfârșit	X / Y	Lungime segment (** (m)
1	377.544,878 512.475,029	2	377.539,992 512.473,091	5.257
2	377.539,992 512.473,091	3	377.532,688 512.464,782	11.063
3	377.532,688 512.464,782	4	377.527,106 512.454,766	11.466
4	377.527,106 512.454,766	5	377.535,672 512.450,86	9.414
5	377.535,672 512.450,86	6	377.539,493 512.457,372	7.55

Punct început	X / Y	Punct sfârșit	X / Y	Lungime segment (** (m)
6	377.539,493 512.457,372	7	377.546,665 512.467,734	12.602
7	377.546,665 512.467,734	8	377.548,831 512.472,114	4.886
8	377.548,831 512.472,114	1	377.544,878 512.475,029	4.912

\*\* Lungimile segmentelor sunt determinate în planul de proiecție Stereo 70 și sunt rotunjite la 1 milimetru.

\*\*\* Distanța dintre puncte este formată din segmente cumulate ce sunt mai mici decât valoarea 1 milimetru.





**DATE DESPRE IMOBILUL NR. 72768**

Oficiul de Cadastru și Publicitate Imobiliară ALBA  
Biroul de Cadastru și Publicitate Imobiliară Alba Iulia

**A. Partea I. Descrierea imobilului**

TEREN Intravilan

Adresa: Loc. Metes, Jud. Alba

Nr. Crt	Nr cadastral Nr. topografic	Suprafața* (mp)	Observații / Referințe
A1		4.443	Sector cadastral:110 Teren neimpregmuit;

**B. Partea II. Proprietari și acte**

Inscrieri privitoare la dreptul de proprietate și alte drepturi reale		Referințe
/		
Act Normativ nr. 7, din 13/03/1996 emis de PARLAMENTUL ROMÂNIEI;		
B1	Intabulare, drept de PROPRIETATE, dobândit prin Lege, cota actuala 1/1 1) NEIDENTIFICAT NEIDENTIFICAT	A1
Act Administrativ nr. 1733, din 28/02/2024 emis de PRIMĂRIA COMUNEI METEȘ;		
B2	SE NOTEAZĂ POSESIA FAPTICĂ ÎN FAVOAREA LUI 1) PAȘTIU GLIGOR 2) PAȘTIU FLOARE	A1

**C. Partea III. SARCINI .**

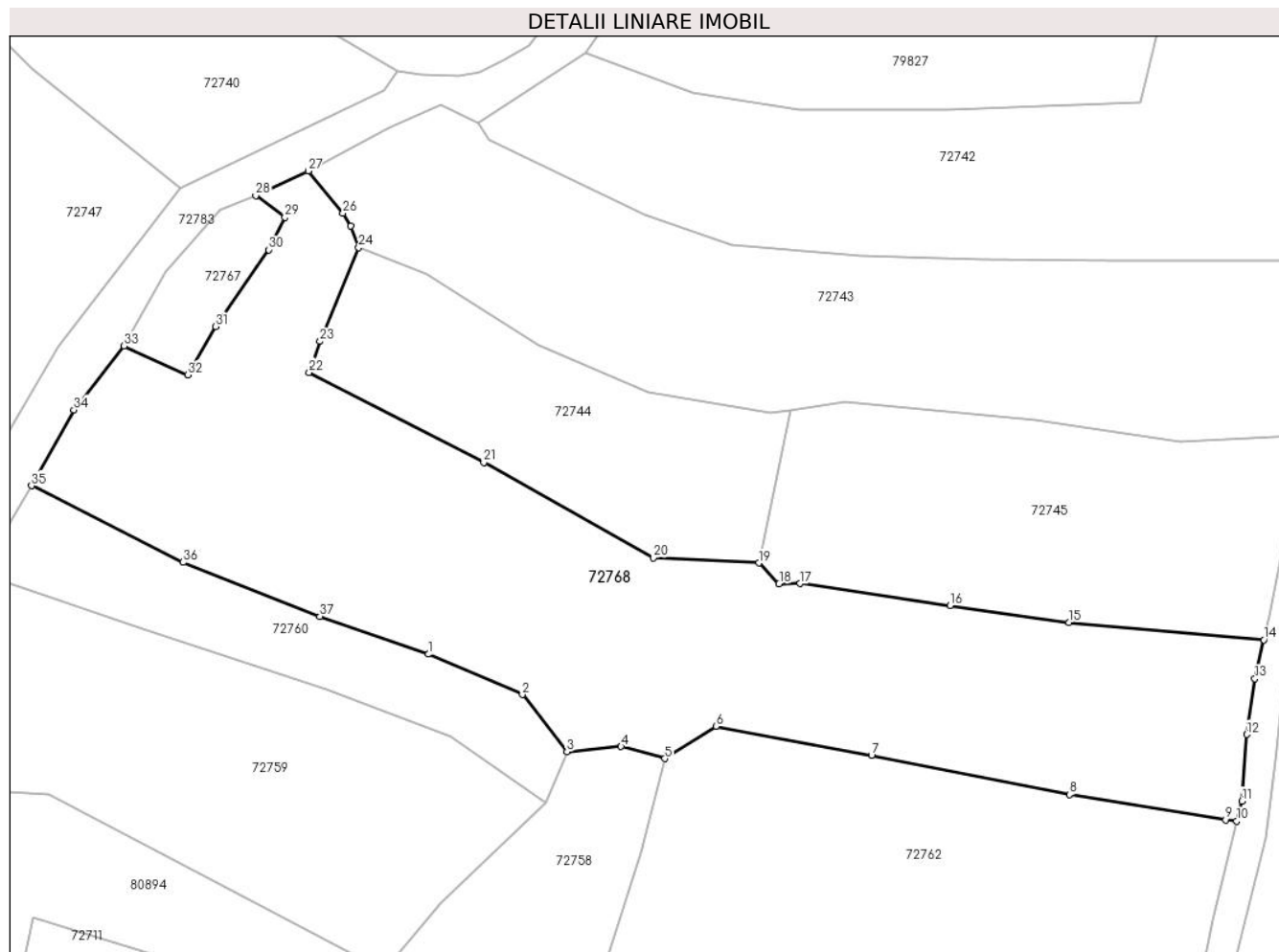
Inscrieri privind dezmembramintele dreptului de proprietate, drepturi reale de garanție și sarcini	Referințe
NU SUNT	

## Anexa Nr. 1 La Partea I

## Teren

Nr cadastral	Suprafața (mp)*	Observații / Referințe
	4.443	

\* Suprafața este determinată în planul de proiecție Stereo 70.



## Date referitoare la teren

Crt	Categorie folosință	Intravilan	Suprafața (mp)	Tarla	Parcelă	Nr. topo	Observații / Referințe
1	faneata	DA	4.443	-	-	-	

## Lungime Segmente

1) Valorile lungimilor segmentelor sunt obținute din proiecție în plan.

Punct început	X / Y	Punct sfârșit	X / Y	Lungime segment (** (m)
1	377.568,211 512.413,127	2	377.580,906 512.407,664	13.82
3	377.586,933 512.399,951	4	377.594,251 512.400,652	7.352
5	377.600,144 512.399,034	6	377.607,066 512.403,397	8.182
7	377.628,08 512.399,436	8	377.654,849 512.394,189	27.279
9	377.675,949 512.390,752	10	377.677,449 512.390,593	1.508

Punct început	X / Y	Punct sfârșit	X / Y	Lungime segment (** (m)
2	377.580,906 512.407,664	3	377.586,933 512.399,951	9.788
4	377.594,251 512.400,652	5	377.600,144 512.399,034	6.111
6	377.607,066 512.403,397	7	377.628,08 512.399,436	21.384
8	377.654,849 512.394,189	9	377.675,949 512.390,752	21.378
10	377.677,449 512.390,593	11	377.678,122 512.393,303	2.793

Punct început	X / Y	Punct sfârșit	X / Y	Lungime segment (** (m)
11	377.678,122 512.393,303	12	377.678,777 512.402,295	9.016
13	377.679,897 512.409,806	14	377.681,09 512.415,07	5.398
15	377.654,785 512.417,415	16	377.638,7 512.419,704	16.247
17	377.618,431 512.422,678	18	377.615,598 512.422,638	2.834
19	377.612,884 512.425,447	20	377.598,614 512.426,143	14.287
21	377.575,686 512.439,022	22	377.552,106 512.451,176	26.528
23	377.553,561 512.455,364	24	377.558,805 512.468,016	13.696
25	377.557,729 512.470,922	26	377.556,668 512.472,7	2.07
27	377.551,974 512.478,366	28	377.544,878 512.475,029	7.841
29	377.548,831 512.472,114	30	377.546,665 512.467,734	4.886
31	377.539,493 512.457,372	32	377.535,672 512.450,86	7.55
33	377.527,106 512.454,766	34	377.520,312 512.446,13	10.988
35	377.514,598 512.435,885	36	377.535,093 512.425,527	22.964
37	377.553,555 512.418,254	1	377.568,211 512.413,127	15.527

Punct început	X / Y	Punct sfârșit	X / Y	Lungime segment (** (m)
12	377.678,777 512.402,295	13	377.679,897 512.409,806	7.594
14	377.681,09 512.415,07	15	377.654,785 512.417,415	26.409
16	377.638,7 512.419,704	17	377.618,431 512.422,678	20.485
18	377.615,598 512.422,638	19	377.612,884 512.425,447	3.906
20	377.598,614 512.426,143	21	377.575,686 512.439,022	26.298
22	377.552,106 512.451,176	23	377.553,561 512.455,364	4.433
24	377.558,805 512.468,016	25	377.557,729 512.470,922	3.099
26	377.556,668 512.472,7	27	377.551,974 512.478,366	7.358
28	377.544,878 512.475,029	29	377.548,831 512.472,114	4.912
30	377.546,665 512.467,734	31	377.539,493 512.457,372	12.602
32	377.535,672 512.450,86	33	377.527,106 512.454,766	9.414
34	377.520,312 512.446,13	35	377.514,598 512.435,885	11.731
36	377.535,093 512.425,527	37	377.553,555 512.418,254	19.842

\*\* Lungimile segmentelor sunt determinate în planul de proiecție Stereo 70 și sunt rotunjite la 1 milimetru.

\*\*\* Distanța dintre puncte este formată din segmente cumulate ce sunt mai mici decât valoarea 1 milimetru.



**DATE DESPRE IMOBILUL NR. 72769**

Oficiul de Cadastru și Publicitate Imobiliară ALBA  
Biroul de Cadastru și Publicitate Imobiliară Alba Iulia

**A. Partea I. Descrierea imobilului**

TEREN Intravilan

Adresa: Loc. Metes, Jud. Alba

Nr. Crt	Nr cadastral Nr. topografic	Suprafața* (mp)	Observații / Referințe
A1		245	Sector cadastral:110 Teren neimprejmuit;

**B. Partea II. Proprietari și acte**

Inscrieri privitoare la dreptul de proprietate și alte drepturi reale		Referințe
/		
Act Normativ nr. 7, din 13/03/1996 emis de PARLAMENTUL ROMÂNIEI;		
B1	Inscrierea provizorie, drept de PROPRIETATE, dobandit prin Lege, cota actuala 1/1	A1
1) UAT METEȘ, CIF:4562150, PROPRIETAR NEIDENTIFICAT		

**C. Partea III. SARCINI .**

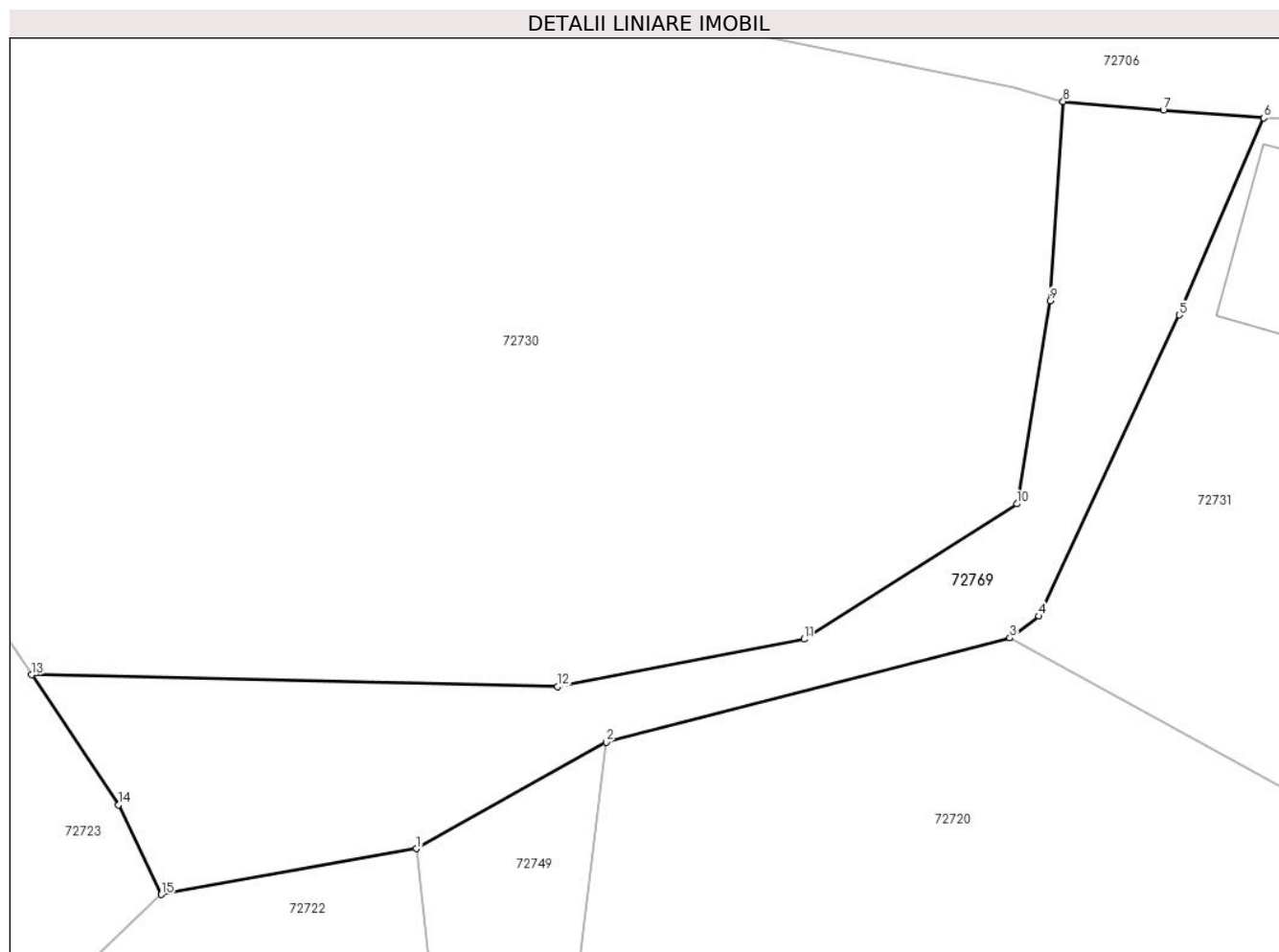
Inscrieri privind dezmembramintele dreptului de proprietate, drepturi reale de garanție și sarcini	Referințe
NU SUNT	

## Anexa Nr. 1 La Partea I

## Teren

Nr cadastral	Suprafața (mp)*	Observații / Referințe
	245	

\* Suprafața este determinată în planul de proiecție Stereo 70.



## Date referitoare la teren

Crt	Categorie folosință	Intravilan	Suprafața (mp)	Tarla	Parcelă	Nr. topo	Observații / Referințe
1	drum	DA	245	-	-	-	

## Lungime Segmente

1) Valorile lungimilor segmentelor sunt obținute din proiecție în plan.

Punct început	X / Y	Punct sfârșit	X / Y	Lungime segment (** (m)
1	377.770,309 512.479,102	2	377.777,444 512.483,103	8.181
2	377.777,444 512.483,103	3	377.792,629 512.487,024	15.683
3	377.792,629 512.487,024	4	377.793,727 512.487,842	1.369
4	377.793,727 512.487,842	5	377.799,003 512.499,164	12.492
5	377.799,003 512.499,164	6	377.802,181 512.506,571	8.059

Punct început	X / Y	Punct sfârșit	X / Y	Lungime segment (** (m)
6	377.802,181 512.506,571	7	377.798,408 512.506,858	3.784
7	377.798,408 512.506,858	8	377.794,636 512.507,194	3.787
8	377.794,636 512.507,194	9	377.794,14 512.499,699	7.511
9	377.794,14 512.499,699	10	377.792,891 512.492,065	7.736
10	377.792,891 512.492,065	11	377.784,897 512.486,978	9.475
11	377.784,897 512.486,978	12	377.775,62 512.485,193	9.447
12	377.775,62 512.485,193	13	377.755,827 512.485,64	19.798
13	377.755,827 512.485,64	14	377.759,1 512.480,752	5.883
14	377.759,1 512.480,752	15	377.760,71 512.477,375	3.741
15	377.760,71 512.477,375	1	377.770,309 512.479,102	9.753

\*\* Lungimile segmentelor sunt determinate în planul de proiecție Stereo 70 și sunt rotunjite la 1 milimetru.

\*\*\* Distanța dintre puncte este formată din segmente cumulate ce sunt mai mici decât valoarea 1 milimetru.





**DATE DESPRE IMOBILUL NR. 72770**

Oficiul de Cadastru și Publicitate Imobiliară ALBA  
Biroul de Cadastru și Publicitate Imobiliară Alba Iulia

**A. Partea I. Descrierea imobilului**

TEREN Intravilan

Nr. CF vechi:1004/Metes

Adresa: Loc. Metes, Jud. Alba

Nr. Crt	Nr cadastral Nr. topografic	Suprafața* (mp)	Observații / Referințe
A1	70967	2.122	Sector cadastral:110 Teren împrejmuit;

**B. Partea II. Proprietari și acte**

Inscrieri privitoare la dreptul de proprietate și alte drepturi reale		Referințe
<b>643 / 17/07/1967</b>		
Act Notarial nr. 1364, din 15/07/1967 emis de Notariatul de Stat Alba Iulia;		
B1	Intabulare, drept de PROPRIETATEcu titlu cumparare, bun comun, dobandit prin Conventie, cota actuala 2/4 1) <b>GAVRILĂ MARIA</b> , născută Palcău <i>OBSERVATII: (provenita din conversia CF 1004/Metes)</i>	A1
<b>33341 / 12/11/2012</b>		
Act Notarial nr. 63, din 08/11/2012 emis de NPENACHESCU ADINA RODICA;		
B2	Intabulare, drept de PROPRIETATEtitlu mostenire asupra 1/2 din cota de 1/2 părți a defunctului Gavrilă Ioan, dobandit prin Succesiune, cota actuala 1/4 1) <b>GAVRILĂ IOAN</b>	A1
B3	Intabulare, drept de PROPRIETATEtitlu mostenire asupra 1/2 din cota de 1/2 părți a defunctului Gavrilă Ioan, dobandit prin Succesiune, cota actuala 1/4 1) <b>GAVRILĂ VASILE EMIL</b>	A1

**C. Partea III. SARCINI .**

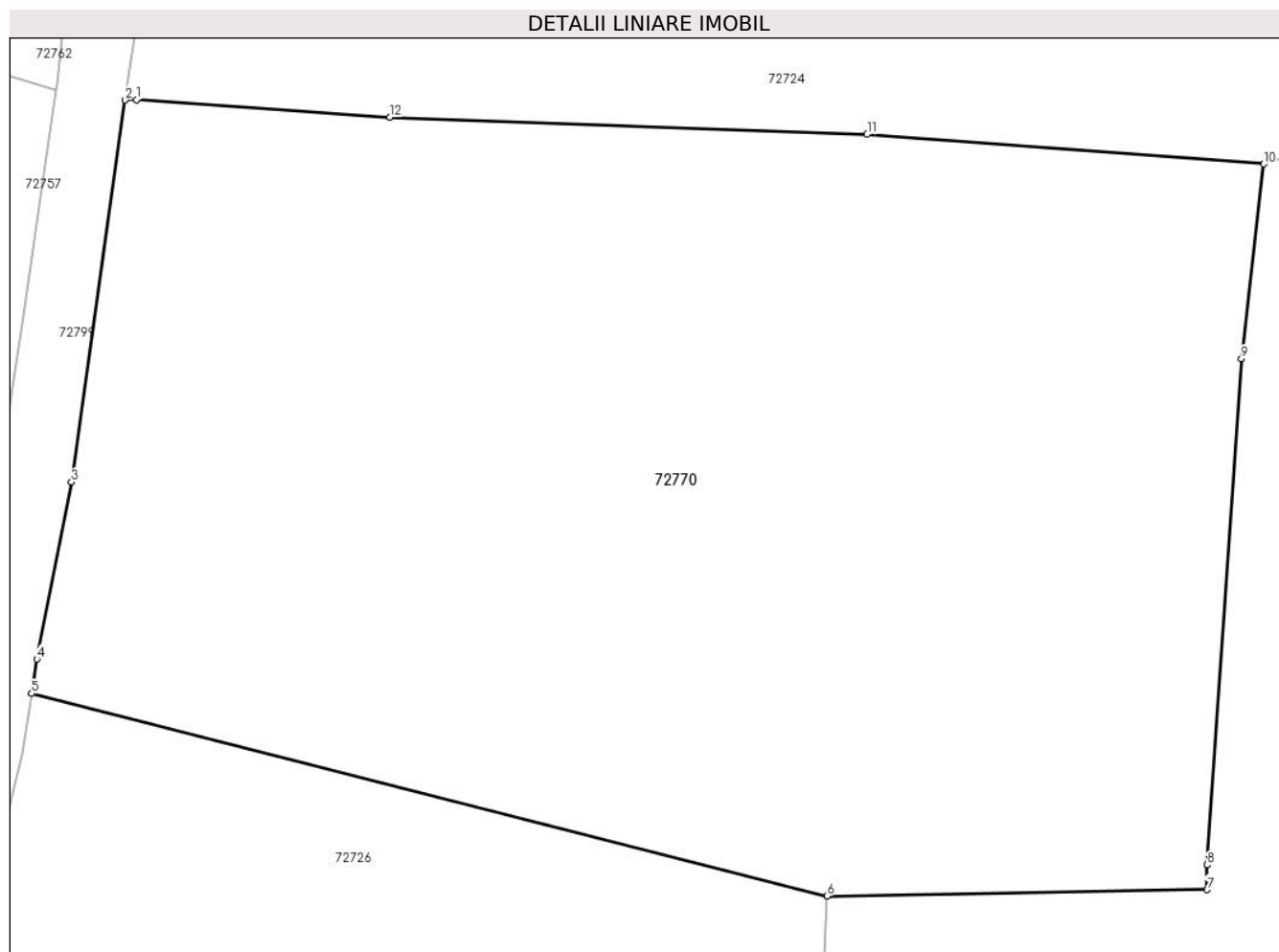
Inscrieri privind dezmembramintele dreptului de proprietate, drepturi reale de garanție și sarcini	Referințe
NU SUNT	

## Anexa Nr. 1 La Partea I

## Teren

Nr cadastral	Suprafața (mp)*	Observații / Referințe
70967	2.122	

\* Suprafața este determinată în planul de proiecție Stereo 70.



## Date referitoare la teren

Crt	Categorie folosință	Intravilan	Suprafața (mp)	Tarla	Parcelă	Nr. topo	Observații / Referințe
1	arabil	DA	2.122	-	-	776	

## Lungime Segmente

1) Valorile lungimilor segmentelor sunt obținute din proiecție în plan.

Punct început	X / Y	Punct sfârșit	X / Y	Lungime segment (** (m)
1	377.668,471 512.318,065	2	377.667,896 512.318,051	0.575
2	377.667,896 512.318,051	3	377.665,131 512.298,527	19.719
3	377.665,131 512.298,527	4	377.663,373 512.289,475	9.221
4	377.663,373 512.289,475	5	377.663,099 512.287,718	1.779
5	377.663,099 512.287,718	6	377.703,789 512.277,356	41.989

Punct început	X / Y	Punct sfârșit	X / Y	Lungime segment (** (m)
6	377.703,789 512.277,356	7	377.723,228 512.277,69	19.442
7	377.723,228 512.277,69	8	377.723,228 512.278,953	1.262
8	377.723,228 512.278,953	9	377.724,985 512.304,826	25.933
9	377.724,985 512.304,826	10	377.726,124 512.314,778	10.017
10	377.726,124 512.314,778	11	377.705,84 512.316,292	20.34
11	377.705,84 512.316,292	12	377.681,428 512.317,176	24.428
12	377.681,428 512.317,176	1	377.668,471 512.318,065	12.988

\*\* Lungimile segmentelor sunt determinate în planul de proiecție Stereo 70 și sunt rotunjite la 1 milimetru.

\*\*\* Distanța dintre puncte este formată din segmente cumulate ce sunt mai mici decât valoarea 1 milimetru.



**DATE DESPRE IMOBILUL NR. 72772**

Oficiul de Cadastru și Publicitate Imobiliară ALBA  
Biroul de Cadastru și Publicitate Imobiliară Alba Iulia

**A. Partea I. Descrierea imobilului**

TEREN Intravilan

Nr. topografic:10,11

Adresa: Loc. Metes, Nr. 54A, Jud. Alba

Nr. Crt	Nr cadastral Nr. topografic	Suprafața* (mp)	Observații / Referințe
A1		889	Sector cadastral:110 Teren imprejmuit;

**Construcții**

Crt	Nr cadastral Nr. topografic	Adresa	Observații / Referințe
A1.1		Loc. Metes, Nr. 54A, Jud. Alba	Nr. niveluri:2; S. construita la sol:81 mp; S. construita desfasurata:162 mp; CASĂ DE LOCUIT
A1.2		Loc. Metes, Nr. 54A, Jud. Alba	Nr. niveluri:1; S. construita la sol:21 mp; ANEXĂ

**B. Partea II. Proprietari și acte**

Inscrieri privitoare la dreptul de proprietate și alte drepturi reale		Referințe
/		
Act Normativ nr. 7, din 13/03/1996 emis de PARLAMENTUL ROMÂNIEI;		
B1	Intabulare, drept de PROPRIETATE, dobandit prin Lege, cota actuala 1/1 1) NEIDENTIFICAT NEIDENTIFICAT	A1
Act Administrativ nr. 9952, din 08/11/2023 emis de PRIMĂRIA COMUNEI METEȘ;		
B2	SE NOTEAZĂ POSESIA FAPTICĂ ÎN FAVOAREA LUI 1) MAN VASILE 2) MAN FLOAREA	A1
Act Administrativ nr. 1715, din 28/02/2024 emis de PRIMĂRIA COMUNEI METEȘ;		
B3	Intabulare, drept de PROPRIETATE, dobandit prin Lege, cota actuala 1/1 1) MAN VASILE 2) MAN FLOAREA	A1.1, A1.2

**C. Partea III. SARCINI .**

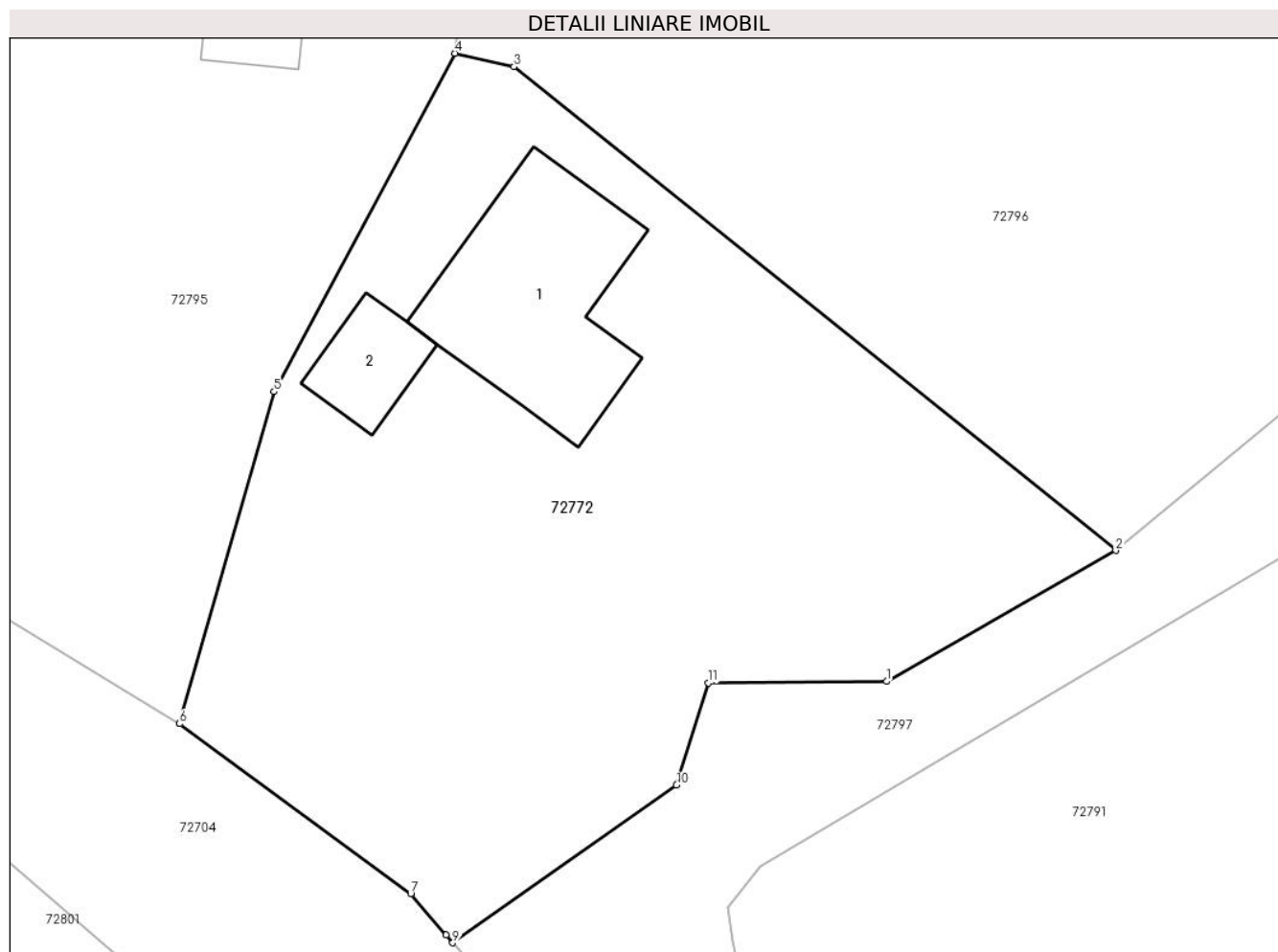
Inscrieri privind dezmembramintele dreptului de proprietate, drepturi reale de garanție și sarcini	Referințe
NU SUNT	

## Anexa Nr. 1 La Partea I

## Teren

Nr cadastral	Suprafața (mp)*	Observații / Referințe
	889	

\* Suprafața este determinată în planul de proiecție Stereo 70.



## Date referitoare la teren

Crt	Categorie folosință	Intravilan	Suprafața (mp)	Tarla	Parcelă	Nr. topo	Observații / Referințe
1	curți constructii	DA	273	-	-	-	
2	faneata	DA	616	-	-	-	

## Date referitoare la construcții

Crt	Număr	Destinație construcție	Supraf. (mp)	Situație juridică	Observații / Referințe
A1.1		construcții de locuințe	81	Cu acte	Nr. niveluri:2; S. construita la sol:81 mp; S. construita desfasurata:162 mp; CASA DE LOCUIT
A1.2		construcții anexa	21	Cu acte	Nr. niveluri:1; S. construita la sol:21 mp; ANEXĂ

## Lungime Segmente

1) Valorile lungimilor segmentelor sunt obținute din proiecție în plan.

Punct început	X / Y	Punct sfârșit	X / Y	Lungime segment (** (m)
1	378.085,288 512.102,909	2	378.095,794 512.108,912	12.1
2	378.095,794 512.108,912	3	378.068,189 512.131,094	35.413

Punct început	X / Y	Punct sfârșit	X / Y	Lungime segment (** (m)
3	378.068,189 512.131,094	4	378.065,478 512.131,712	2.78
4	378.065,478 512.131,712	5	378.057,179 512.116,192	17.599
5	378.057,179 512.116,192	6	378.052,848 512.100,97	15.826
6	378.052,848 512.100,97	7	378.063,454 512.093,172	13.164
7	378.063,454 512.093,172	8	378.065,076 512.091,284	2.489
8	378.065,076 512.091,284	9	378.065,382 512.090,927	0.47
9	378.065,382 512.090,927	10	378.075,648 512.098,152	12.554
10	378.075,648 512.098,152	11	378.077,114 512.102,844	4.915
11	378.077,114 512.102,844	1	378.085,288 512.102,909	8.175

\*\* Lungimile segmentelor sunt determinate în planul de proiecție Stereo 70 și sunt rotunjite la 1 milimetru.

\*\*\* Distanța dintre puncte este formată din segmente cumulate ce sunt mai mici decât valoarea 1 milimetru.





**DATE DESPRE IMOBILUL NR. 72773**

Oficiul de Cadastru și Publicitate Imobiliară ALBA  
Biroul de Cadastru și Publicitate Imobiliară Alba Iulia

**A. Partea I. Descrierea imobilului**

TEREN Intravilan

Nr. topografic:774, 775 PARTE

Adresa: Loc. Metes, Nr. 61, Jud. Alba

Nr. Crt	Nr cadastral Nr. topografic	Suprafața* (mp)	Observații / Referințe
A1	70218	1.902	Sector cadastral:110 Teren imprejmuit;

**Construcții**

Crt	Nr cadastral Nr. topografic	Adresa	Observații / Referințe
A1.1	70218-C1	Loc. Metes, Nr. 61, Jud. Alba	Nr. niveluri:2; S. construita la sol:106 mp; CASĂ DE LOCUIT
A1.2	70218-C2	Loc. Metes, Nr. 61, Jud. Alba	Nr. niveluri:1; S. construita la sol:45 mp; ANEXĂ
A1.3	70218-C3	Loc. Metes, Nr. 61, Jud. Alba	Nr. niveluri:1; S. construita la sol:37 mp; ANEXĂ

**B. Partea II. Proprietari și acte**

Inscrieri privitoare la dreptul de proprietate și alte drepturi reale		Referințe
/		
Act Normativ nr. 7, din 13/03/1996 emis de PARLAMENTUL ROMÂNIEI;		
B1	Intabulare, drept de PROPRIETATE, dobandit prin Lege, cota actuala 1/1 1) NEIDENTIFICAT NEIDENTIFICAT	A1
Act Administrativ nr. 10225, din 10/11/2023 emis de PRIMĂRIA COMUNEI METEȘ;		
B2	SE NOTEAZĂ POSESIA FAPTICĂ ÎN FAVOAREA LUI 1) GAVRILĂ NICOLAE-TRAIAN 2) GAVRILĂ PARASCHIVA-ILEANA	A1
Act Administrativ nr. 1727, din 28/02/2024 emis de PRIMĂRIA COMUNEI METEȘ;		
B3	Intabulare, drept de PROPRIETATE, dobandit prin Construire, cota actuala 1/1 1) GAVRILĂ NICOLAE-TRAIAN 2) GAVRILĂ PARASCHIVA-ILEANA	A1.1, A1.2, A1.3

**C. Partea III. SARCINI .**

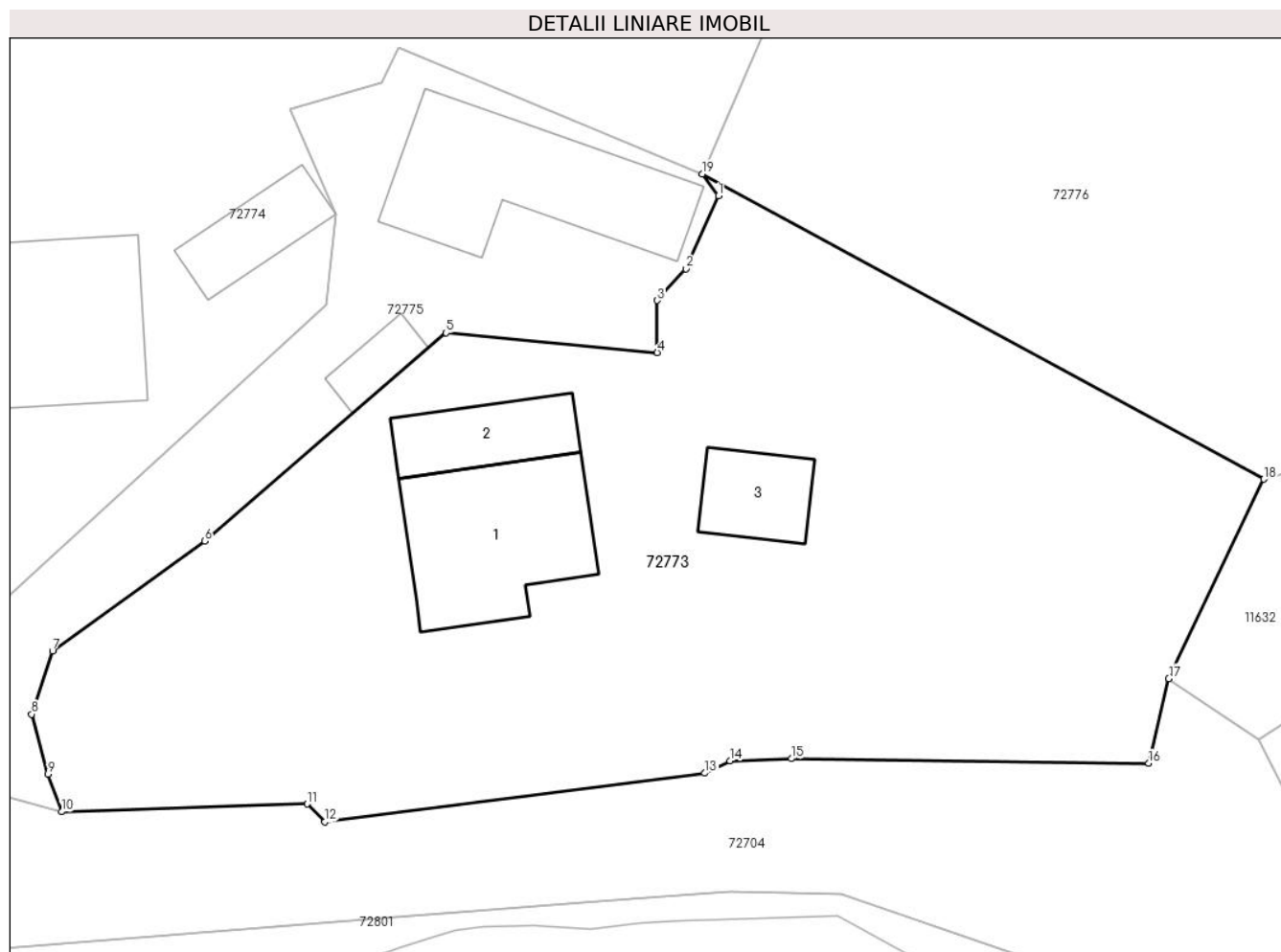
Inscrieri privind dezmembramintele dreptului de proprietate, drepturi reale de garanție și sarcini	Referințe
NU SUNT	

## Anexa Nr. 1 La Partea I

## Teren

Nr cadastral	Suprafața (mp)*	Observații / Referințe
70218	1.902	

\* Suprafața este determinată în planul de proiecție Stereo 70.



## Date referitoare la teren

Crt	Categorie folosință	Intravilan	Suprafața (mp)	Tarla	Parcelă	Nr. topo	Observații / Referințe
1	curți constructii	DA	250	-	-	-	
2	faneata	DA	1.652	-	-	-	

## Date referitoare la construcții

Crt	Număr	Destinație construcție	Supraf. (mp)	Situație juridică	Observații / Referințe
A1.1	70218-C1	construcții de locuințe	106	Cu acte	Nr. niveluri:2; S. construita la sol:106 mp; CASĂ DE LOCUIT
A1.2	70218-C2	construcții anexa	45	Cu acte	Nr. niveluri:1; S. construita la sol:45 mp; ANEXĂ
A1.3	70218-C3	construcții anexa	37	Cu acte	Nr. niveluri:1; S. construita la sol:37 mp; ANEXĂ

## Lungime Segmente

1) Valorile lungimilor segmentelor sunt obținute din proiecție în plan.

Punct început	X / Y	Punct sfârșit	X / Y	Lungime segment (** (m)
1	377.877,505 512.246,613	2	377.875,435 512.241,959	5.094

Punct început	X / Y	Punct sfârșit	X / Y	Lungime segment (** (m)
2	377.875,435 512.241,959	3	377.873,606 512.239,944	2.721
3	377.873,606 512.239,944	4	377.873,606 512.236,611	3.334
4	377.873,606 512.236,611	5	377.860,134 512.237,87	13.532
5	377.860,134 512.237,87	6	377.844,713 512.224,598	20.345
6	377.844,713 512.224,598	7	377.835,004 512.217,582	11.979
7	377.835,004 512.217,582	8	377.833,671 512.213,55	4.247
8	377.833,671 512.213,55	9	377.834,716 512.209,73	3.96
9	377.834,716 512.209,73	10	377.835,582 512.207,318	2.563
10	377.835,582 512.207,318	11	377.851,254 512.207,823	15.68
11	377.851,254 512.207,823	12	377.852,381 512.206,676	1.608
12	377.852,381 512.206,676	13	377.876,651 512.209,784	24.468
13	377.876,651 512.209,784	14	377.878,255 512.210,565	1.784
14	377.878,255 512.210,565	15	377.882,165 512.210,707	3.913
15	377.882,165 512.210,707	16	377.904,973 512.210,431	22.81
16	377.904,973 512.210,431	17	377.906,262 512.215,812	5.534
17	377.906,262 512.215,812	18	377.912,328 512.228,544	14.103
18	377.912,328 512.228,544	19	377.876,478 512.248,002	40.79
19	377.876,478 512.248,002	1	377.877,505 512.246,613	1.727

\*\* Lungimile segmentelor sunt determinate în planul de proiecție Stereo 70 și sunt rotunjite la 1 milimetru.

\*\*\* Distanța dintre puncte este formată din segmente cumulate ce sunt mai mici decât valoarea 1 milimetru.



**DATE DESPRE IMOBILUL NR. 72774**

Oficiul de Cadastru și Publicitate Imobiliară ALBA  
Biroul de Cadastru și Publicitate Imobiliară Alba Iulia

**A. Partea I. Descrierea imobilului**

TEREN Intravilan

Nr. topografic:774, 775 PARTE

Adresa: Loc. Metes, Jud. Alba

Nr. Crt	Nr cadastral Nr. topografic	Suprafața* (mp)	Observații / Referințe
A1	70218	11.165	Sector cadastral:110 Teren imprejmuit;

**Construcții**

Crt	Nr cadastral Nr. topografic	Adresa	Observații / Referințe
A1.1	70218-C1	Loc. Metes, Jud. Alba	Nr. niveluri:1; S. construita la sol:206 mp; ANEXĂ
A1.2	70218-C2	Loc. Metes, Jud. Alba	Nr. niveluri:1; S. construita la sol:174 mp; ANEXĂ
A1.3	70218-C3	Loc. Metes, Jud. Alba	Nr. niveluri:1; S. construita la sol:37 mp; ANEXĂ

**B. Partea II. Proprietari și acte**

Inscrieri privitoare la dreptul de proprietate și alte drepturi reale		Referințe
/		
Act Normativ nr. 7, din 13/03/1996 emis de PARLAMENTUL ROMÂNIEI;		
B1	Intabulare, drept de PROPRIETATE, dobandit prin Lege, cota actuala 1/1 1) NEIDENTIFICAT NEIDENTIFICAT	A1
Act Administrativ nr. 940, din 01/02/2024 emis de PRIMĂRIA COMUNEI METEȘ;		
B2	SE NOTEAZĂ POSESIA FAPTICĂ ÎN FAVOAREA LUI 1) GAVRILĂ NICOLAE-TRAIAN 2) GAVRILĂ PARASCHIVA-ILEANA	A1
Act Administrativ nr. 1726, din 28/02/2024 emis de PRIMĂRIA COMUNEI METEȘ;		
B3	Intabulare, drept de PROPRIETATE, dobandit prin Construire, cota actuala 1/1 1) GAVRILĂ NICOLAE-TRAIAN 2) GAVRILĂ PARASCHIVA-ILEANA	A1.1, A1.2, A1.3

**C. Partea III. SARCINI .**

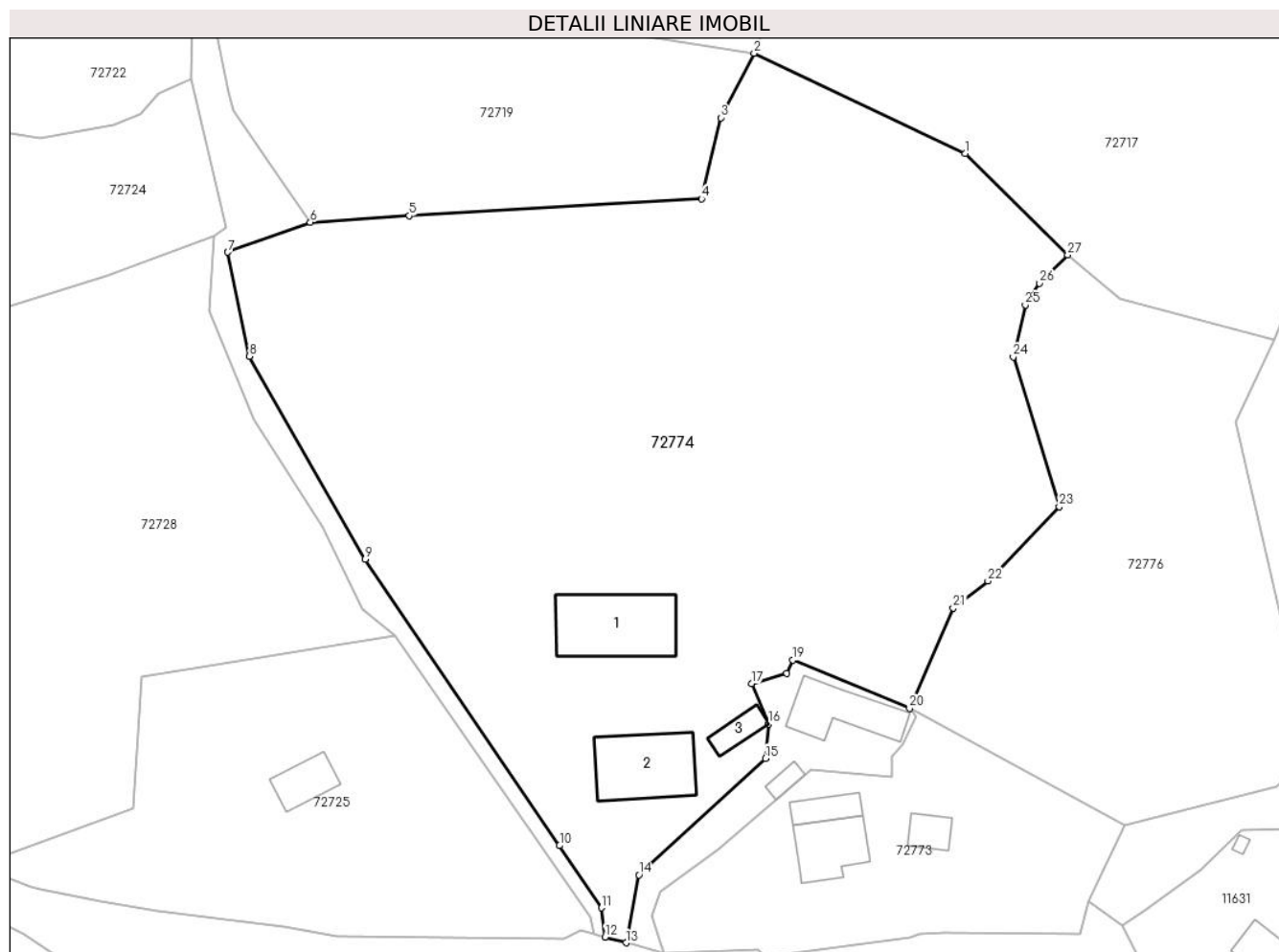
Inscrieri privind dezmembramintele dreptului de proprietate, drepturi reale de garanție și sarcini	Referințe
NU SUNT	

## Anexa Nr. 1 La Partea I

## Teren

Nr cadastral	Suprafața (mp)*	Observații / Referințe
70218	11.165	

\* Suprafața este determinată în planul de proiecție Stereo 70.



## Date referitoare la teren

Crt	Categorie folosință	Intravilan	Suprafața (mp)	Tarla	Parcelă	Nr. topo	Observații / Referințe
1	curti constructii	DA	600	-	-	-	
2	faneata	DA	10.565	-	-	-	

## Date referitoare la construcții

Crt	Număr	Destinație construcție	Supraf. (mp)	Situație juridică	Observații / Referințe
A1.1	70218-C1	construcții anexa	206	Cu acte	Nr. niveluri:1; S. construita la sol:206 mp; ANEXĂ
A1.2	70218-C2	construcții anexa	174	Cu acte	Nr. niveluri:1; S. construita la sol:174 mp; ANEXĂ
A1.3	70218-C3	construcții anexa	37	Cu acte	Nr. niveluri:1; S. construita la sol:37 mp; ANEXĂ

## Lungime Segmente

1) Valorile lungimilor segmentelor sunt obținute din proiecție în plan.

Punct început	X / Y	Punct sfârșit	X / Y	Lungime segment (** (m))	Punct început	X / Y	Punct sfârșit	X / Y	Lungime segment (** (m))
1	377.885,767 512.340,376	2	377.850,606 512.357,064	38.919	2	377.850,606 512.357,064	3	377.845,035 512.346,324	12.099

Punct început	X / Y	Punct sfârșit	X / Y	Lungime segment (** (m)
3	377.845,035 512.346,324	4	377.841,866 512.332,852	13.84
5	377.793,192 512.330,024	6	377.776,667 512.328,923	16.562
7	377.762,915 512.323,935	8	377.766,524 512.306,629	17.678
9	377.785,811 512.272,857	10	377.818,185 512.225,165	57.642
11	377.825,206 512.214,821	12	377.825,775 512.209,931	4.923
13	377.829,302 512.208,991	14	377.831,396 512.220,314	11.515
15	377.852,486 512.239,683	16	377.853,065 512.245,434	5.781
17	377.850,174 512.252,166	18	377.856,043 512.253,847	6.106
19	377.857,083 512.256,05	20	377.876,478 512.248,002	20.999
21	377.883,764 512.264,727	22	377.889,551 512.269,217	7.324
23	377.901,427 512.281,6	24	377.893,772 512.306,511	26.06
25	377.895,8 512.315,181	26	377.898,143 512.318,764	4.281
27	377.902,836 512.323,505	1	377.885,767 512.340,376	24.0

Punct început	X / Y	Punct sfârșit	X / Y	Lungime segment (** (m)
4	377.841,866 512.332,852	5	377.793,192 512.330,024	48.756
6	377.776,667 512.328,923	7	377.762,915 512.323,935	14.629
8	377.766,524 512.306,629	9	377.785,811 512.272,857	38.891
10	377.818,185 512.225,165	11	377.825,206 512.214,821	12.502
12	377.825,775 512.209,931	13	377.829,302 512.208,991	3.651
14	377.831,396 512.220,314	15	377.852,486 512.239,683	28.634
16	377.853,065 512.245,434	17	377.850,174 512.252,166	7.326
18	377.856,043 512.253,847	19	377.857,083 512.256,05	2.436
20	377.876,478 512.248,002	21	377.883,764 512.264,727	18.243
22	377.889,551 512.269,217	23	377.901,427 512.281,6	17.158
24	377.893,772 512.306,511	25	377.895,8 512.315,181	8.905
26	377.898,143 512.318,764	27	377.902,836 512.323,505	6.671

\*\* Lungimile segmentelor sunt determinate în planul de proiecție Stereo 70 și sunt rotunjite la 1 milimetru.

\*\*\* Distanța dintre puncte este formată din segmente cumulate ce sunt mai mici decât valoarea 1 milimetru.





**DATE DESPRE IMOBILUL NR. 72775**

Oficiul de Cadastru și Publicitate Imobiliară ALBA  
Biroul de Cadastru și Publicitate Imobiliară Alba Iulia

**A. Partea I. Descrierea imobilului**

TEREN Intravilan

Nr. topografic:774, 775 PARTE

Adresa: Loc. Metes, Nr. 61, Jud. Alba

Nr. Crt	Nr cadastral Nr. topografic	Suprafața* (mp)	Observații / Referințe
A1		566	Sector cadastral:110 Teren imprejmuit; PARTE DIN CF 70218

**Construcții**

Crt	Nr cadastral Nr. topografic	Adresa	Observații / Referințe
A1.1		Loc. Metes, Nr. 61, Jud. Alba	Nr. niveluri:1; S. construita la sol:123 mp; S. construita desfasurata:135 mp; CASĂ DE LOCUIT
A1.2		Loc. Metes, Nr. 61, Jud. Alba	Nr. niveluri:1; S. construita la sol:18 mp; ANEXĂ

**B. Partea II. Proprietari și acte**

Inscrieri privitoare la dreptul de proprietate și alte drepturi reale		Referințe
/		
Act Normativ nr. 7, din 13/03/1996 emis de PARLAMENTUL ROMÂNIEI;		
B1	Intabulare, drept de PROPRIETATE, dobandit prin Lege, cota actuala 1/1 1) NEIDENTIFICAT NEIDENTIFICAT	A1
Act Administrativ nr. 10223, din 10/11/2023 emis de PRIMĂRIA COMUNEI METEȘ;		
B2	SE NOTEAZĂ POSESIA FAPTICĂ ÎN FAVOAREA LUI 1) GAVRILĂ MARIA	A1
Act Administrativ nr. 1717, din 28/02/2024 emis de PRIMĂRIA COMUNEI METEȘ;		
B3	Intabulare, drept de PROPRIETATE, dobandit prin Construire, cota actuala 1/1 1) GAVRILĂ MARIA	A1.1, A1.2

**C. Partea III. SARCINI .**

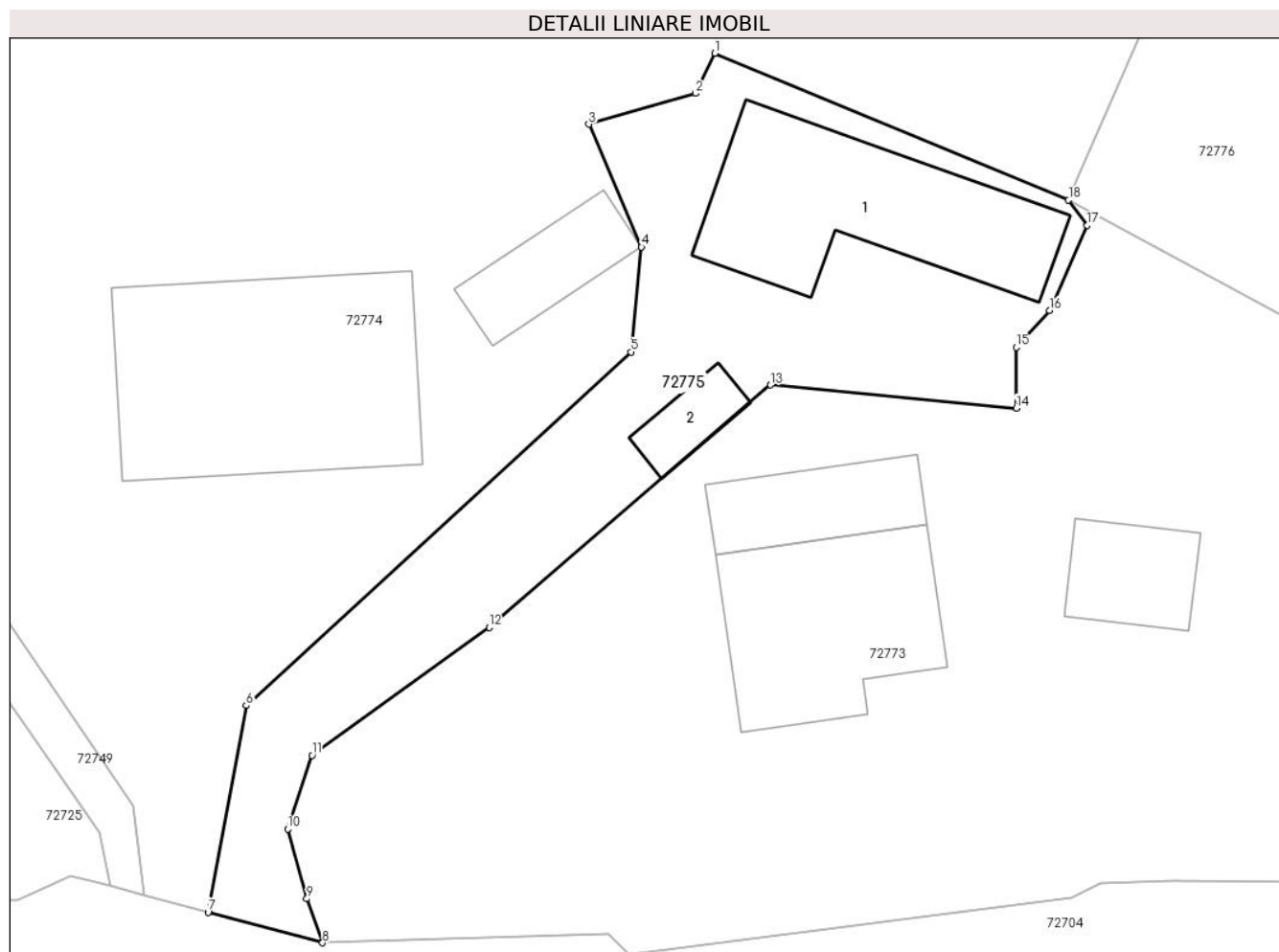
Inscrieri privind dezmembramintele dreptului de proprietate, drepturi reale de garanție și sarcini	Referințe
NU SUNT	

## Anexa Nr. 1 La Partea I

## Teren

Nr cadastral	Suprafața (mp)*	Observații / Referințe
	566	PARTE DIN CF 70218

\* Suprafața este determinată în planul de proiecție Stereo 70.



## Date referitoare la teren

Crt	Categorie folosință	Intravilan	Suprafața (mp)	Tarla	Parcelă	Nr. topo	Observații / Referințe
1	curți constructii	DA	250	-	-	-	
2	faneata	DA	316	-	-	-	

## Date referitoare la construcții

Crt	Număr	Destinație construcție	Supraf. (mp)	Situație juridică	Observații / Referințe
A1.1		construcții de locuințe	123	Cu acte	Nr. niveluri:1; S. construita la sol:123 mp; S. construita desfasurata:135 mp; CASĂ DE LOCUIT
A1.2		construcții anexa	18	Cu acte	Nr. niveluri:1; S. construita la sol:18 mp; ANEXĂ

## Lungime Segmente

1) Valorile lungimilor segmentelor sunt obținute din proiecție în plan.

Punct început	X / Y	Punct sfârșit	X / Y	Lungime segment (** (m)
1	377.857,083 512.256,05	2	377.856,043 512.253,847	2.436
2	377.856,043 512.253,847	3	377.850,174 512.252,166	6.106

Punct început	X / Y	Punct sfârșit	X / Y	Lungime segment (** (m)
3	377.850,174 512.252,166	4	377.853,065 512.245,434	7.326
4	377.853,065 512.245,434	5	377.852,486 512.239,683	5.781
5	377.852,486 512.239,683	6	377.831,396 512.220,314	28.634
6	377.831,396 512.220,314	7	377.829,302 512.208,991	11.515
7	377.829,302 512.208,991	8	377.835,582 512.207,318	6.499
8	377.835,582 512.207,318	9	377.834,716 512.209,73	2.563
9	377.834,716 512.209,73	10	377.833,671 512.213,55	3.96
10	377.833,671 512.213,55	11	377.835,004 512.217,582	4.247
11	377.835,004 512.217,582	12	377.844,713 512.224,598	11.979
12	377.844,713 512.224,598	13	377.860,134 512.237,87	20.345
13	377.860,134 512.237,87	14	377.873,606 512.236,611	13.532
14	377.873,606 512.236,611	15	377.873,606 512.239,944	3.334
15	377.873,606 512.239,944	16	377.875,435 512.241,959	2.721
16	377.875,435 512.241,959	17	377.877,505 512.246,613	5.094
17	377.877,505 512.246,613	18	377.876,478 512.248,002	1.727
18	377.876,478 512.248,002	1	377.857,083 512.256,05	20.999

\*\* Lungimile segmentelor sunt determinate în planul de proiecție Stereo 70 și sunt rotunjite la 1 milimetru.

\*\*\* Distanța dintre puncte este formată din segmente cumulate ce sunt mai mici decât valoarea 1 milimetru.



**DATE DESPRE IMOBILUL NR. 72776**

Oficiul de Cadastru și Publicitate Imobiliară ALBA  
Biroul de Cadastru și Publicitate Imobiliară Alba Iulia

**A. Partea I. Descrierea imobilului**

TEREN Intravilan

Nr. CF vechi:641, 639  
Nr. topografic:759/1, 759/2

Adresa: Loc. Metes, Nr. 61, Jud. Alba

Nr. Crt	Nr cadastral Nr. topografic	Suprafața* (mp)	Observații / Referințe
A1		3.799	Sector cadastral:110 Teren imprejmuit;

**B. Partea II. Proprietari și acte**

Inscrieri privitoare la dreptul de proprietate și alte drepturi reale		Referințe
/		
Act Normativ nr. 7, din 13/03/1996 emis de PARLAMENTUL ROMÂNIEI;		
B1	Intabulare, drept de PROPRIETATE, dobândit prin Lege, cota actuala 1/1 1) NEIDENTIFICAT NEIDENTIFICAT	A1
Act Administrativ nr. 10338, din 14/11/2023 emis de PRIMĂRIA COMUNEI METEȘ;		
B2	SE NOTEAZĂ POSESIA FAPTICĂ ÎN FAVOAREA LUI 1) GAVRILĂ NICOLAE-TRAIAN 2) GAVRILĂ PARASCHIVA-ILEANA	A1

**C. Partea III. SARCINI .**

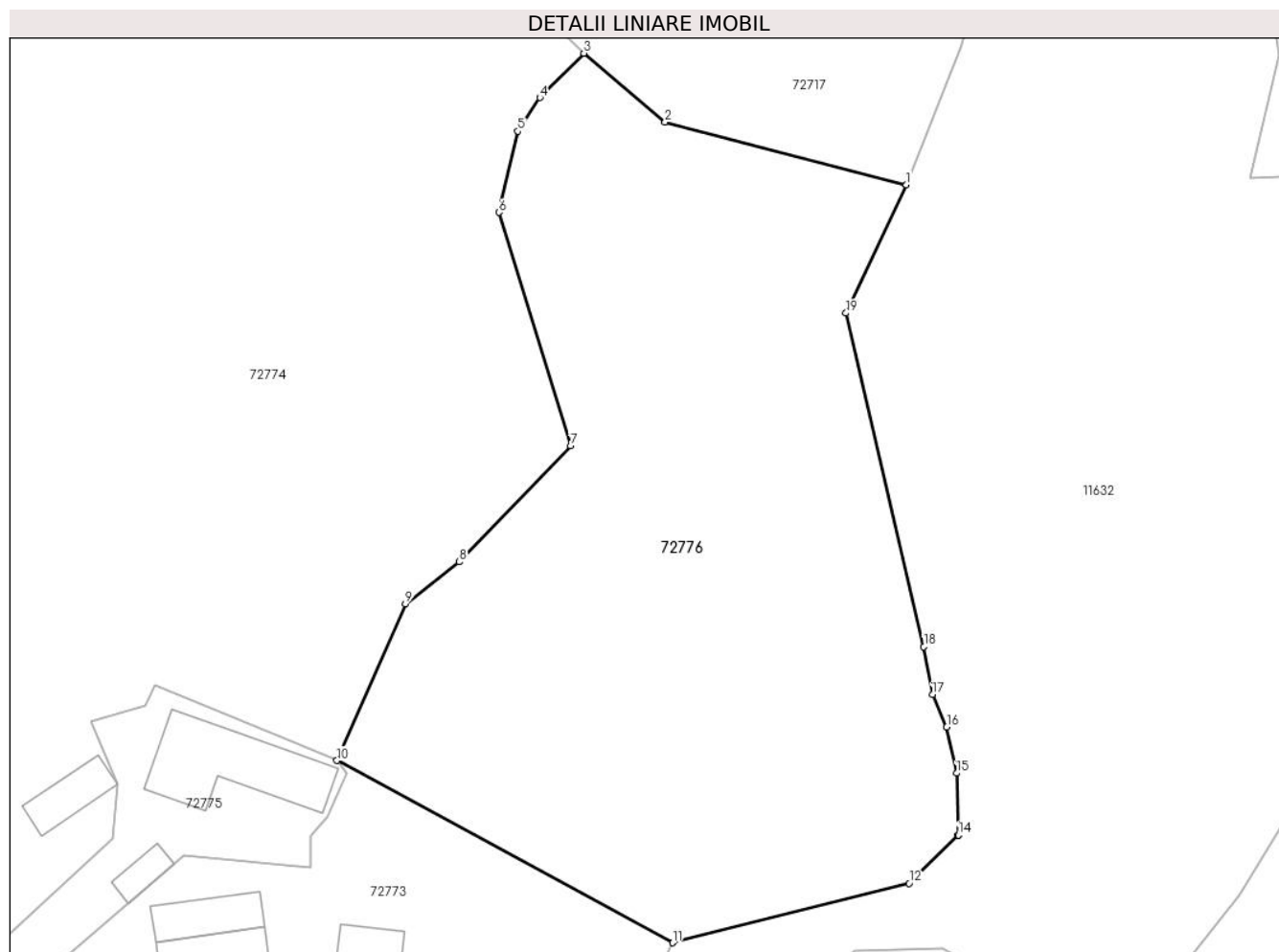
Inscrieri privind dezmembramintele dreptului de proprietate, drepturi reale de garanție și sarcini	Referințe
NU SUNT	

## Anexa Nr. 1 La Partea I

## Teren

Nr cadastral	Suprafața (mp)*	Observații / Referințe
	3.799	

\* Suprafața este determinată în planul de proiecție Stereo 70.



## Date referitoare la teren

Crt	Categorie folosință	Intra vilan	Suprafața (mp)	Tarla	Parcelă	Nr. topo	Observații / Referințe
1	faneata	DA	3.799	-	-	-	

## Lungime Segmente

1) Valorile lungimilor segmentelor sunt obținute din proiecție în plan.

Punct început	X / Y	Punct sfârșit	X / Y	Lungime segment (** (m)
1	377.937,294 512.309,457	2	377.911,523 512.316,17	26.631
2	377.911,523 512.316,17	3	377.902,836 512.323,505	11.369
3	377.902,836 512.323,505	4	377.898,143 512.318,764	6.671
4	377.898,143 512.318,764	5	377.895,8 512.315,181	4.281
5	377.895,8 512.315,181	6	377.893,772 512.306,511	8.905

Punct început	X / Y	Punct sfârșit	X / Y	Lungime segment (** (m)
6	377.893,772 512.306,511	7	377.901,427 512.281,6	26.06
7	377.901,427 512.281,6	8	377.889,551 512.269,217	17.158
8	377.889,551 512.269,217	9	377.883,764 512.264,727	7.324
9	377.883,764 512.264,727	10	377.876,478 512.248,002	18.243
10	377.876,478 512.248,002	11	377.912,328 512.228,544	40.79
11	377.912,328 512.228,544	12	377.937,602 512.234,903	26.062
12	377.937,602 512.234,903	13	377.942,809 512.240,014	7.296
13	377.942,809 512.240,014	14	377.942,842 512.240,057	0.054
14	377.942,842 512.240,057	15	377.942,653 512.246,642	6.587
15	377.942,653 512.246,642	16	377.941,612 512.251,572	5.039
16	377.941,612 512.251,572	17	377.940,084 512.255,042	3.792
17	377.940,084 512.255,042	18	377.939,158 512.260,148	5.189
18	377.939,158 512.260,148	19	377.930,826 512.295,753	36.567
19	377.930,826 512.295,753	1	377.937,294 512.309,457	15.154

\*\* Lungimile segmentelor sunt determinate în planul de proiecție Stereo 70 și sunt rotunjite la 1 milimetru.

\*\*\* Distanța dintre puncte este formată din segmente cumulate ce sunt mai mici decât valoarea 1 milimetru.





**DATE DESPRE IMOBILUL NR. 72777**

Oficiul de Cadastru și Publicitate Imobiliară ALBA  
Biroul de Cadastru și Publicitate Imobiliară Alba Iulia

**A. Partea I. Descrierea imobilului**

TEREN Intravilan

Adresa: Loc. Metes, Jud. Alba

Nr. Crt	Nr cadastral Nr. topografic	Suprafața* (mp)	Observații / Referințe
A1		2.703	Sector cadastral:110 Teren imprejmuit;

**B. Partea II. Proprietari și acte**

Inscrieri privitoare la dreptul de proprietate și alte drepturi reale		Referințe
/		
Act Normativ nr. 7, din 13/03/1996 emis de PARLAMENTUL ROMÂNIEI;		
B1	Intabulare, drept de PROPRIETATE, dobândit prin Lege, cota actuala 1/1 1) NEIDENTIFICAT NEIDENTIFICAT	A1
Act Administrativ nr. 911, din 01/02/2024 emis de PRIMĂRIA COMUNEI METEȘ;		
B2	SE NOTEAZĂ POSESIA FAPTICĂ ÎN FAVOAREA LUI 1) MARINCAȘ FLORIN	A1

**C. Partea III. SARCINI .**

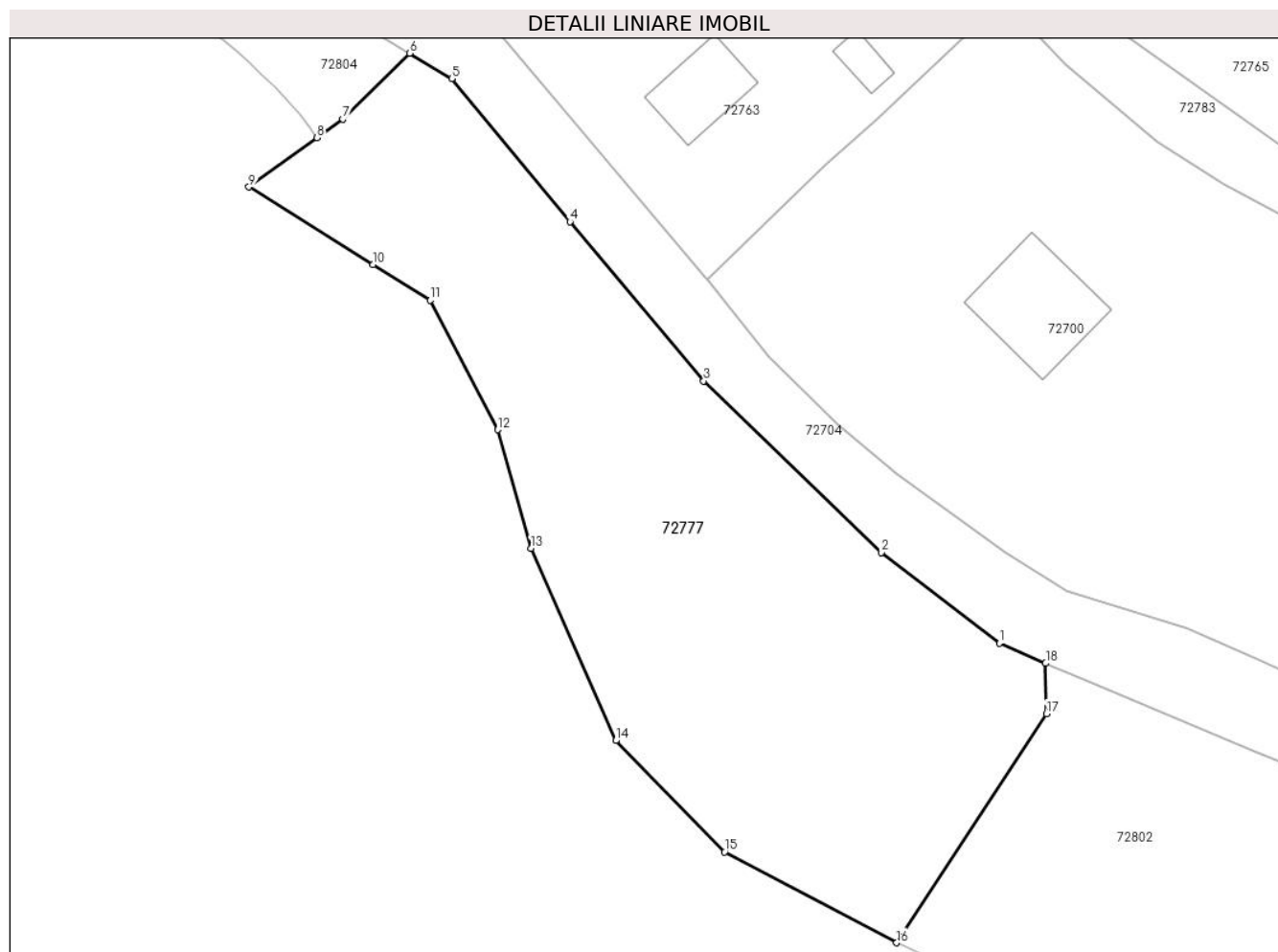
Inscrieri privind dezmembramintele dreptului de proprietate, drepturi reale de garanție și sarcini	Referințe
NU SUNT	

## Anexa Nr. 1 La Partea I

## Teren

Nr cadastral	Suprafața (mp)*	Observații / Referințe
	2.703	

\* Suprafața este determinată în planul de proiecție Stereo 70.



## Date referitoare la teren

Crt	Categorie folosință	Intravilan	Suprafața (mp)	Tarla	Parcelă	Nr. topo	Observații / Referințe
1	faneata	DA	2.703	-	-	-	

## Lungime Segmente

1) Valorile lungimilor segmentelor sunt obținute din proiecție în plan.

Punct început	X / Y	Punct sfârșit	X / Y	Lungime segment (** (m)
1	377.424,001 512.350,324	2	377.411,442 512.359,954	15.826
2	377.411,442 512.359,954	3	377.392,582 512.378,179	26.227
3	377.392,582 512.378,179	4	377.378,36 512.395,084	22.092
4	377.378,36 512.395,084	5	377.365,814 512.410,284	19.709
5	377.365,814 512.410,284	6	377.361,345 512.412,974	5.216

Punct început	X / Y	Punct sfârşit	X / Y	Lungime segment (** (m)
6	377.361,345 512.412,974	7	377.354,232 512.405,986	9.971
7	377.354,232 512.405,986	8	377.351,502 512.404,012	3.37
8	377.351,502 512.404,012	9	377.344,262 512.398,776	8.934
9	377.344,262 512.398,776	10	377.357,459 512.390,529	15.562
10	377.357,459 512.390,529	11	377.363,528 512.386,735	7.157
11	377.363,528 512.386,735	12	377.370,711 512.373,008	15.493
12	377.370,711 512.373,008	13	377.374,23 512.360,413	13.077
13	377.374,23 512.360,413	14	377.383,233 512.339,982	22.327
14	377.383,233 512.339,982	15	377.394,808 512.328,162	16.543
15	377.394,808 512.328,162	16	377.413,073 512.318,518	20.655
16	377.413,073 512.318,518	17	377.428,991 512.342,849	29.076
17	377.428,991 512.342,849	18	377.428,909 512.348,197	5.348
18	377.428,909 512.348,197	1	377.424,001 512.350,324	5.349

\*\* Lungimile segmentelor sunt determinate în planul de proiecție Stereo 70 și sunt rotunjite la 1 milimetru.

\*\*\* Distanța dintre puncte este formată din segmente cumulate ce sunt mai mici decât valoarea 1 milimetru.



**DATE DESPRE IMOBILUL NR. 72778**

Oficiul de Cadastru și Publicitate Imobiliară ALBA  
Biroul de Cadastru și Publicitate Imobiliară Alba Iulia

**A. Partea I. Descrierea imobilului**

TEREN Intravilan

Nr. CF vechi:110  
Nr. topografic:828

Adresa: Loc. Metes, Nr. 87, Jud. Alba

Nr. Crt	Nr cadastral Nr. topografic	Suprafața* (mp)	Observații / Referințe
A1		737	Sector cadastral:110 Teren imprejmuit;

**Construcții**

Crt	Nr cadastral Nr. topografic	Adresa	Observații / Referințe
A1.1		Loc. Metes, Nr. 87, Jud. Alba	Nr. niveluri:2; S. construita la sol:127 mp; S. construita desfasurata:154 mp; CASĂ DE LOCUIT
A1.2		Loc. Metes, Nr. 87, Jud. Alba	Nr. niveluri:1; S. construita la sol:39 mp; S. construita desfasurata:59 mp; ANEXĂ CU PIVNIȚĂ

**B. Partea II. Proprietari și acte**

Inscrieri privitoare la dreptul de proprietate și alte drepturi reale		Referințe
/		
Act Normativ nr. 7, din 13/03/1996 emis de PARLAMENTUL ROMÂNIEI;		
B1	Intabulare, drept de PROPRIETATE, dobandit prin Lege, cota actuala 1/1 1) NEIDENTIFICAT NEIDENTIFICAT	A1
Act Administrativ nr. 9889, din 01/02/2024 emis de PRIMĂRIA COMUNEI METEȘ;		
B2	SE NOTEAZĂ POSESIA FAPTICĂ ÎN FAVOAREA LUI 1) BRANDIBUR EMILIAN 2) BRANDIBUR RAVECA	A1
Act Administrativ nr. 937, din 01/02/2024 emis de PRIMĂRIA COMUNEI METEȘ;		
B3	Intabulare, drept de PROPRIETATE, dobandit prin Construire, cota actuala 1/1 1) BRANDIBUR EMILIAN 2) BRANDIBUR RAVECA	A1.1, A1.2

**C. Partea III. SARCINI .**

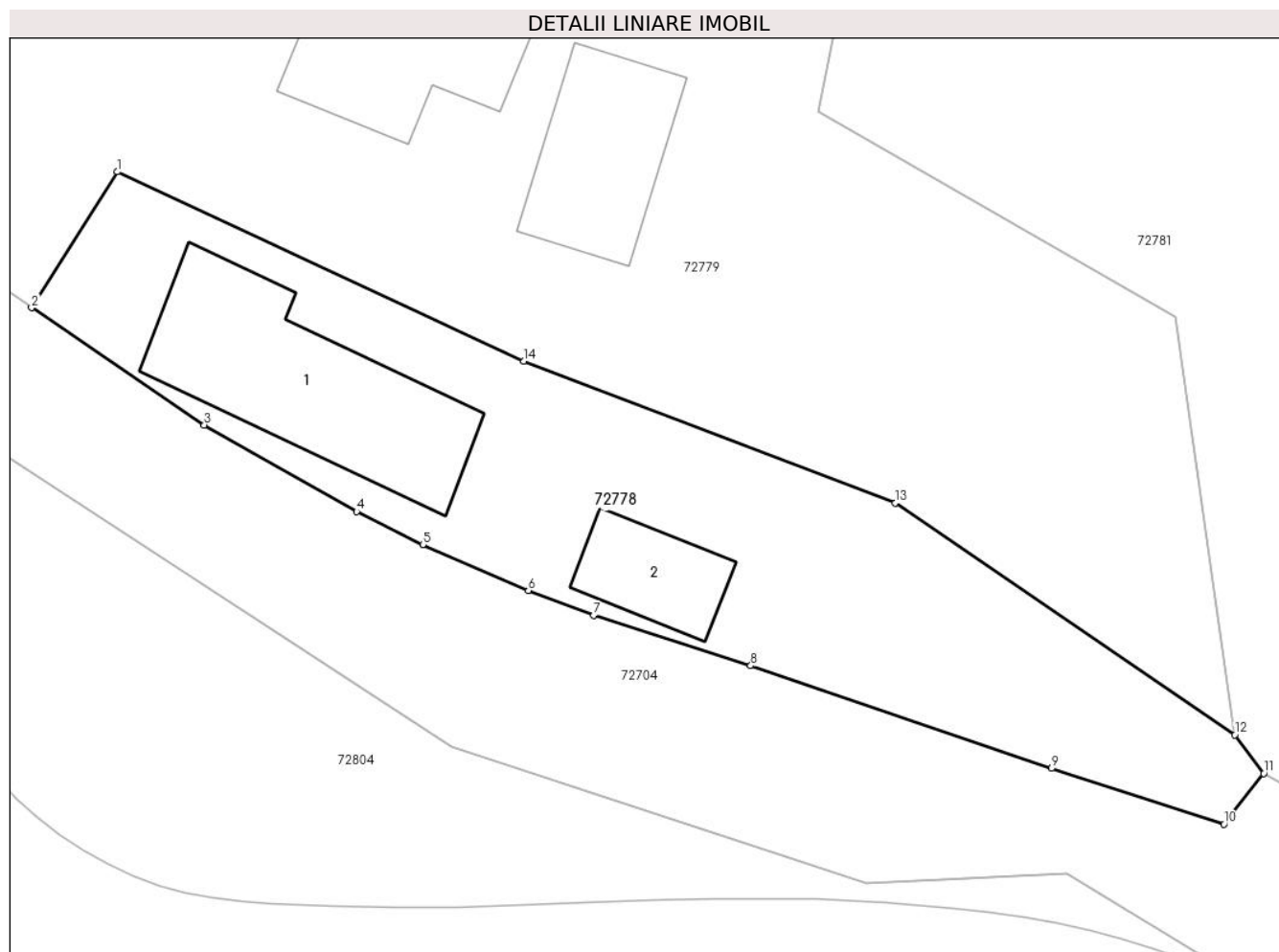
Inscrieri privind dezmembramintele dreptului de proprietate, drepturi reale de garanție și sarcini	Referințe
NU SUNT	

## Anexa Nr. 1 La Partea I

## Teren

Nr cadastral	Suprafața (mp)*	Observații / Referințe
	737	

\* Suprafața este determinată în planul de proiecție Stereo 70.



## Date referitoare la teren

Crt	Categorie folosință	Intravilan	Suprafața (mp)	Tarla	Parcelă	Nr. topo	Observații / Referințe
1	curți constructii	DA	475	-	-	-	
2	arabil	DA	262	-	-	-	

## Date referitoare la construcții

Crt	Număr	Destinație construcție	Supraf. (mp)	Situație juridică	Observații / Referințe
A1.1		construcții de locuințe	127	Cu acte	Nr. niveluri:2; S. construita la sol:127 mp; S. construita desfasurata:154 mp; CASĂ DE LOCUIT
A1.2		construcții anexa	39	Cu acte	Nr. niveluri:1; S. construita la sol:39 mp; S. construita desfasurata:59 mp; ANEXA CU PIVNIȚĂ

## Lungime Segmente

1) Valorile lungimilor segmentelor sunt obținute din proiecție în plan.

Punct început	X / Y	Punct sfârșit	X / Y	Lungime segment (** (m)
1	377.238,951 512.493,98	2	377.234,117 512.486,351	9.032

Punct început	X / Y	Punct sfârșit	X / Y	Lungime segment (** (m)
2	377.234,117 512.486,351	3	377.243,832 512.479,756	11.742
3	377.243,832 512.479,756	4	377.252,397 512.474,894	9.849
4	377.252,397 512.474,894	5	377.256,118 512.473,028	4.163
5	377.256,118 512.473,028	6	377.262,064 512.470,44	6.485
6	377.262,064 512.470,44	7	377.265,724 512.469,055	3.913
7	377.265,724 512.469,055	8	377.274,567 512.466,221	9.286
8	377.274,567 512.466,221	9	377.291,494 512.460,454	17.882
9	377.291,494 512.460,454	10	377.301,183 512.457,32	10.183
10	377.301,183 512.457,32	11	377.303,426 512.460,162	3.62
11	377.303,426 512.460,162	12	377.301,795 512.462,334	2.716
12	377.301,795 512.462,334	13	377.282,704 512.475,377	23.121
13	377.282,704 512.475,377	14	377.261,81 512.483,346	22.362
14	377.261,81 512.483,346	1	377.238,951 512.493,98	25.211

\*\* Lungimile segmentelor sunt determinate în planul de proiecție Stereo 70 și sunt rotunjite la 1 milimetru.

\*\*\* Distanța dintre puncte este formată din segmente cumulate ce sunt mai mici decât valoarea 1 milimetru.





**DATE DESPRE IMOBILUL NR. 72779**

Oficiul de Cadastru și Publicitate Imobiliară ALBA  
Biroul de Cadastru și Publicitate Imobiliară Alba Iulia

**A. Partea I. Descrierea imobilului**

TEREN Intravilan

Nr. CF vechi:96

Nr. topografic:PARTE 825, 826, 927

Adresa: Loc. Metes, Nr. 88, Jud. Alba

Nr. Crt	Nr cadastral Nr. topografic	Suprafața* (mp)	Observații / Referințe
A1		2.694	Sector cadastral:110 Teren imprejmuit;

**Construcții**

Crt	Nr cadastral Nr. topografic	Adresa	Observații / Referințe
A1.1		Loc. Metes, Nr. 88, Jud. Alba	Nr. niveluri:1; S. construita la sol:96 mp; S. construita desfasurata:108 mp; CASĂ DE LOCUIT
A1.2		Loc. Metes, Nr. 88, Jud. Alba	Nr. niveluri:1; S. construita la sol:73 mp; ANEXĂ

**B. Partea II. Proprietari și acte**

Inscrieri privitoare la dreptul de proprietate și alte drepturi reale		Referințe
/		
Act Normativ nr. 7, din 13/03/1996 emis de PARLAMENTUL ROMÂNIEI;		
B1	Intabulare, drept de PROPRIETATE, dobandit prin Lege, cota actuala 1/1 1) NEIDENTIFICAT NEIDENTIFICAT	A1
Act Administrativ nr. 10020, din 08/11/2023 emis de PRIMĂRIA COMUNEI METEȘ;		
B2	SE NOTEAZĂ POSESIA FAPTICĂ ÎN FAVOAREA LUI 1) SCHMUCKER MONICA	A1
Act Administrativ nr. 1718, din 28/02/2024 emis de PRIMĂRIA COMUNEI METEȘ;		
B3	Intabulare, drept de PROPRIETATE, dobandit prin Construire, cota actuala 1/1 1) SCHMUCKER MONICA	A1.1, A1.2

**C. Partea III. SARCINI .**

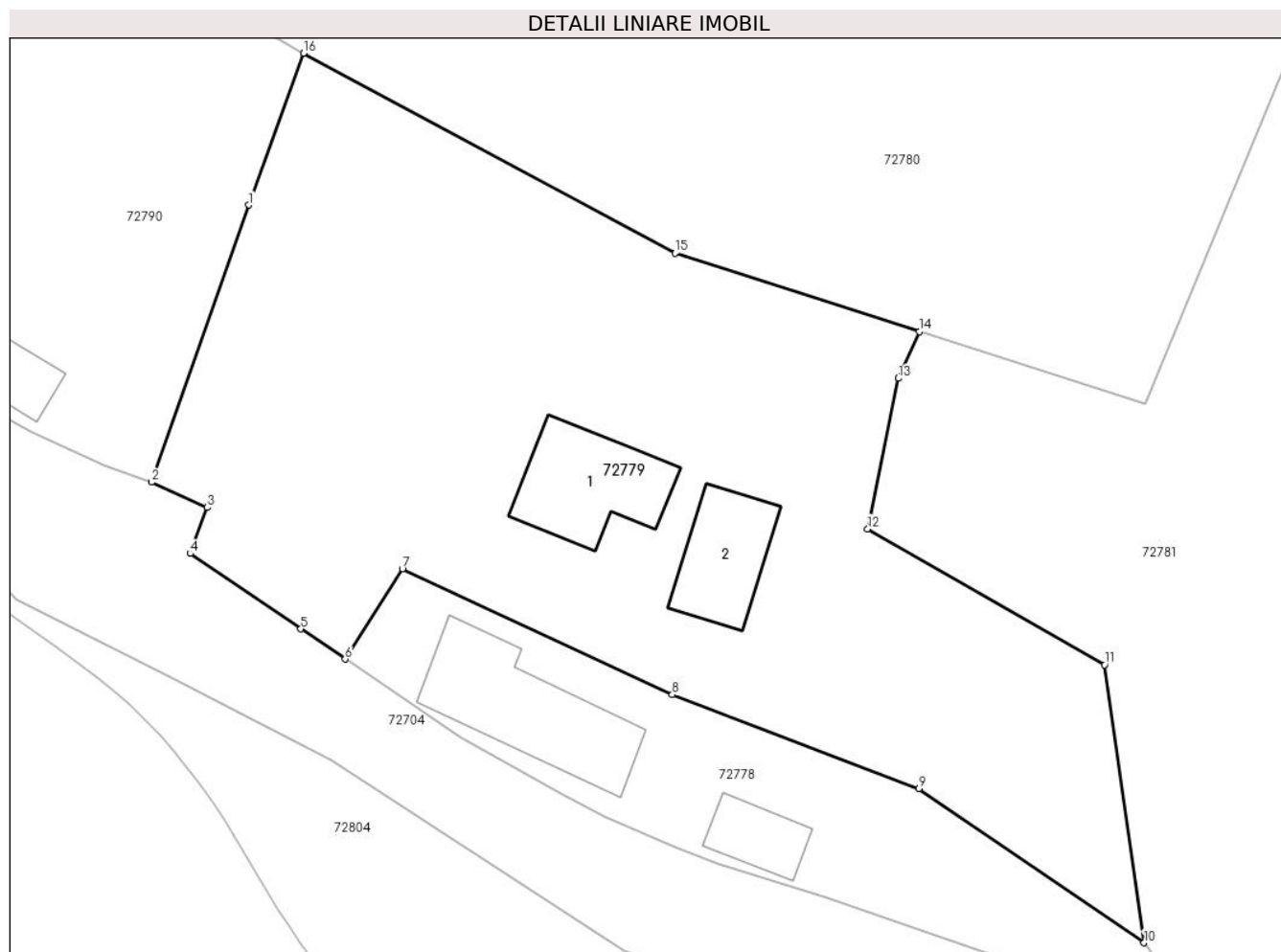
Inscrieri privind dezmembramintele dreptului de proprietate, drepturi reale de garanție și sarcini	Referințe
NU SUNT	

## Anexa Nr. 1 La Partea I

## Teren

Nr cadastral	Suprafața (mp)*	Observații / Referințe
	2.694	

\* Suprafața este determinată în planul de proiecție Stereo 70.



## Date referitoare la teren

Crt	Categorie folosință	Intravilan	Suprafața (mp)	Tarla	Parcelă	Nr. topo	Observații / Referințe
1	curți constructii	DA	610	-	-	-	
2	arabil	DA	300	-	-	-	
3	faneata	DA	1.784	-	-	-	

## Date referitoare la construcții

Crt	Număr	Destinație construcție	Supraf. (mp)	Situație juridică	Observații / Referințe
A1.1		construcții de locuințe	96	Cu acte	Nr. niveluri:1; S. construita la sol:96 mp; S. construita desfasurata:108 mp; CASA DE LOCUIT
A1.2		construcții anexa	73	Cu acte	Nr. niveluri:1; S. construita la sol:73 mp; ANEXĂ

## Lungime Segmente

1) Valorile lungimilor segmentelor sunt obținute din proiecție în plan.

Punct început	X / Y	Punct sfârșit	X / Y	Lungime segment (** (m)
1	377.225,932 512.524,801	2	377.217,685 512.501,33	24.878

Punct început	X / Y	Punct sfârşit	X / Y	Lungime segment (** (m)
2	377.217,685 512.501,33	3	377.222,431 512.499,196	5.204
3	377.222,431 512.499,196	4	377.220,966 512.495,294	4.168
4	377.220,966 512.495,294	5	377.230,353 512.488,906	11.354
5	377.230,353 512.488,906	6	377.234,117 512.486,351	4.549
6	377.234,117 512.486,351	7	377.238,951 512.493,98	9.032
7	377.238,951 512.493,98	8	377.261,81 512.483,346	25.211
8	377.261,81 512.483,346	9	377.282,704 512.475,377	22.362
9	377.282,704 512.475,377	10	377.301,795 512.462,334	23.121
10	377.301,795 512.462,334	11	377.298,438 512.485,864	23.769
11	377.298,438 512.485,864	12	377.278,383 512.497,375	23.124
12	377.278,383 512.497,375	13	377.280,968 512.510,132	13.016
13	377.280,968 512.510,132	14	377.282,74 512.514,082	4.329
14	377.282,74 512.514,082	15	377.262,074 512.520,726	21.708
15	377.262,074 512.520,726	16	377.230,57 512.537,655	35.765
16	377.230,57 512.537,655	1	377.225,932 512.524,801	13.665

\*\* Lungimile segmentelor sunt determinate în planul de proiecție Stereo 70 și sunt rotunjite la 1 milimetru.

\*\*\* Distanța dintre puncte este formată din segmente cumulate ce sunt mai mici decât valoarea 1 milimetru.





## DATE DESPRE IMOBILUL NR. 72780

Oficiul de Cadastru și Publicitate Imobiliară ALBA  
Biroul de Cadastru și Publicitate Imobiliară Alba Iulia

## A. Partea I. Descrierea imobilului

TEREN Intravilan

Nr. CF vechi:64

Nr. topografic:833, 834

Adresa: Loc. Metes, Nr. 89, Jud. Alba

Nr. Crt	Nr cadastral Nr. topografic	Suprafața* (mp)	Observații / Referințe
A1		10.040	Sector cadastral:110 Teren imprejmuit;

## Construcții

Crt	Nr cadastral Nr. topografic	Adresa	Observații / Referințe
A1.1		Loc. Metes, Nr. 89, Jud. Alba	Nr. niveluri:1; S. construită la sol:73 mp; S. construită desfasurata:85 mp; CASĂ DE LOCUIT
A1.2		Loc. Metes, Nr. 89, Jud. Alba	Nr. niveluri:1; S. construită la sol:54 mp; ANEXĂ
A1.3		Loc. Metes, Nr. 89, Jud. Alba	Nr. niveluri:1; S. construită la sol:34 mp; S. construită desfasurata:34 mp; ANEXĂ

## B. Partea II. Proprietari și acte

Inscrieri privitoare la dreptul de proprietate și alte drepturi reale		Referințe
/		
Act Normativ nr. 7, din 13/03/1996 emis de PARLAMENTUL ROMÂNIEI;		
B1	Intabulare, drept de PROPRIETATE, dobândit prin Lege, cota actuala 1/1 1) NEIDENTIFICAT NEIDENTIFICAT	A1
Act Administrativ nr. 10184, din 14/12/2023 emis de PRIMĂRIA COMUNEI METEȘ;		
B2	SE NOTEAZĂ POSESIA FAPTICĂ ÎN FAVOAREA LUI 1) BOGDAN ION	A1
Act Administrativ nr. 1719, din 28/02/2024 emis de PRIMĂRIA COMUNEI METEȘ;		
B3	Intabulare, drept de PROPRIETATE, dobândit prin Construire, cota actuala 1/1 1) BOGDAN ION	A1.1, A1.2, A1.3

## C. Partea III. SARCINI .

Inscrieri privind dezmembramintele dreptului de proprietate, drepturi reale de garanție și sarcini	Referințe
NU SUNT	

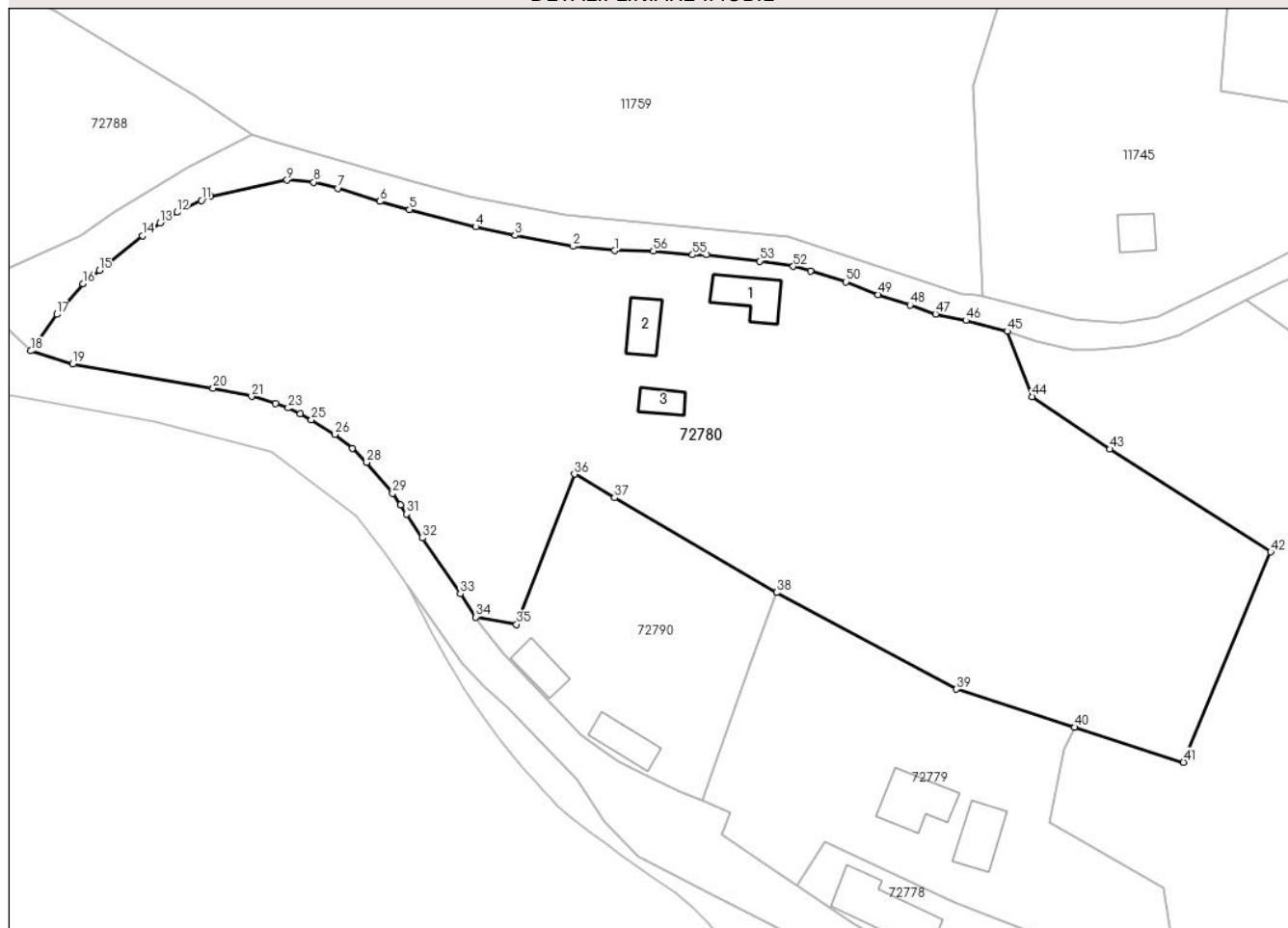
## Anexa Nr. 1 La Partea I

## Teren

Nr cadastral	Suprafața (mp)*	Observații / Referințe
	10.040	

\* Suprafața este determinată în planul de proiecție Stereo 70.

## DETALII LINIARE IMOBIL



## Date referitoare la teren

Crt	Categorie folosință	Intravilan	Suprafața (mp)	Tarla	Parcelă	Nr. topo	Observații / Referințe
1	curți constructii	DA	280	-	-	-	
2	faneata	DA	9.760	-	-	-	

## Date referitoare la construcții

Crt	Număr	Destinație construcție	Supraf. (mp)	Situație juridică	Observații / Referințe
A1.1		construcții de locuințe	73	Cu acte	Nr. niveluri:1; S. construita la sol:73 mp; S. construita desfasurata:85 mp; CASĂ DE LOCUIT
A1.2		construcții anexa	54	Cu acte	Nr. niveluri:1; S. construita la sol:54 mp; ANEXĂ
A1.3		construcții anexa	34	Cu acte	Nr. niveluri:1; S. construita la sol:34 mp; S. construita desfasurata:34 mp; ANEXĂ

## Lungime Segmente

1) Valorile lungimilor segmentelor sunt obținute din proiecție în plan.

Punct început	X / Y	Punct sfârșit	X / Y	Lungime segment	Punct început	X / Y	Punct sfârșit	X / Y	Lungime segment	Punct început	X / Y	Punct sfârșit	X / Y	Lungime segment
1	377.202,201 512.597,482	2	377.194,975 512.598,224	7.264	2	377.194,975 512.598,224	3	377.184,778 512.600,176	10.382	3	377.184,778 512.600,176	4	377.177,891 512.601,663	7.046

Punct început	X / Y	Punct sfârșit	X / Y	Lungime segment	Punct început	X / Y	Punct sfârșit	X / Y	Lungime segment	Punct început	X / Y	Punct sfârșit	X / Y	Lungime segment
4	377.177,891 512.601,663	5	377.166,31 512.604,679	11.967	5	377.166,31 512.604,679	6	377.161,135 512.606,113	5.37	6	377.161,135 512.606,113	7	377.153,727 512.608,425	7.76
7	377.153,727 512.608,425	8	377.149,51 512.609,486	4.348	8	377.149,51 512.609,486	9	377.144,838 512.609,839	4.685	9	377.144,838 512.609,839	10	377.131,447 512.606,947	13.7
10	377.131,447 512.606,947	11	377.129,867 512.606,263	1.722	11	377.129,867 512.606,263	12	377.125,576 512.604,208	4.758	12	377.125,576 512.604,208	13	377.122,606 512.602,3	3.53
13	377.122,606 512.602,3	14	377.119,495 512.600,072	3.827	14	377.119,495 512.600,072	15	377.112,022 512.594,016	9.619	15	377.112,022 512.594,016	16	377.109,092 512.591,67	3.753
16	377.109,092 512.591,67	17	377.104,537 512.586,348	7.005	17	377.104,537 512.586,348	18	377.099,984 512.579,939	7.862	18	377.099,984 512.579,939	19	377.107,323 512.577,676	7.68
19	377.107,323 512.577,676	20	377.131,917 512.573,385	24.966	20	377.131,917 512.573,385	21	377.138,632 512.571,997	6.857	21	377.138,632 512.571,997	22	377.142,861 512.570,756	4.407
22	377.142,861 512.570,756	23	377.145,049 512.569,949	2.332	23	377.145,049 512.569,949	24	377.147,131 512.568,946	2.311	24	377.147,131 512.568,946	25	377.149,126 512.567,919	2.244
25	377.149,126 512.567,919	26	377.153,196 512.565,325	4.826	26	377.153,196 512.565,325	27	377.156,276 512.562,89	3.926	27	377.156,276 512.562,89	28	377.158,797 512.560,437	3.517
28	377.158,797 512.560,437	29	377.163,335 512.555,033	7.057	29	377.163,335 512.555,033	30	377.164,716 512.552,984	2.471	30	377.164,716 512.552,984	31	377.165,753 512.551,395	1.897
31	377.165,753 512.551,395	32	377.168,552 512.547,199	5.044	32	377.168,552 512.547,199	33	377.175,204 512.537,434	11.815	33	377.175,204 512.537,434	34	377.177,902 512.533,37	4.878
34	377.177,902 512.533,37	35	377.185,043 512.532,086	7.255	35	377.185,043 512.532,086	36	377.195,157 512.558,384	28.176	36	377.195,157 512.558,384	37	377.202,205 512.554,218	8.188
37	377.202,205 512.554,218	38	377.230,57 512.537,655	32.846	38	377.230,57 512.537,655	39	377.262,074 512.520,726	35.765	39	377.262,074 512.520,726	40	377.282,74 512.514,082	21.708
40	377.282,74 512.514,082	41	377.301,853 512.507,937	20.076	41	377.301,853 512.507,937	42	377.317,109 512.544,76	39.858	42	377.317,109 512.544,76	43	377.288,976 512.562,769	33.404
43	377.288,976 512.562,769	44	377.275,376 512.571,962	16.414	44	377.275,376 512.571,962	45	377.270,963 512.583,381	12.243	45	377.270,963 512.583,381	46	377.263,733 512.585,27	7.473
46	377.263,733 512.585,27	47	377.258,41 512.586,397	5.441	47	377.258,41 512.586,397	48	377.253,929 512.587,99	4.756	48	377.253,929 512.587,99	49	377.248,364 512.589,808	5.854
49	377.248,364 512.589,808	50	377.242,742 512.592,034	6.047	50	377.242,742 512.592,034	51	377.236,503 512.593,88	6.506	51	377.236,503 512.593,88	52	377.233,489 512.594,721	3.129
52	377.233,489 512.594,721	53	377.227,601 512.595,672	5.964	53	377.227,601 512.595,672	54	377.218,241 512.596,783	9.426	54	377.218,241 512.596,783	55	377.215,875 512.596,751	2.366
55	377.215,875 512.596,751	56	377.208,989 512.597,413	6.918	56	377.208,989 512.597,413	1	377.202,201 512.597,482	6.788					

\*\* Lungimile segmentelor sunt determinate în planul de proiecție Stereo 70 și sunt rotunjite la 1 milimetru.

\*\*\* Distanța dintre puncte este formată din segmente cumulate ce sunt mai mici decât valoarea 1 milimetru.





**DATE DESPRE IMOBILUL NR. 72781**

Oficiul de Cadastru și Publicitate Imobiliară ALBA  
Biroul de Cadastru și Publicitate Imobiliară Alba Iulia

**A. Partea I. Descrierea imobilului**

TEREN Intravilan

Nr. CF vechi:130

Nr. topografic:822, 823, 825, 826, 827

Adresa: Loc. Metes, Nr. 86, Jud. Alba

Nr. Crt	Nr cadastral Nr. topografic	Suprafața* (mp)	Observații / Referințe
A1		13.890	Sector cadastral:110 Teren imprejmuit;

**Construcții**

Crt	Nr cadastral Nr. topografic	Adresa	Observații / Referințe
A1.1		Loc. Metes, Nr. 86, Jud. Alba	Nr. niveluri:2; S. construita la sol:91 mp; S. construita desfasurata:182 mp; CASĂ DE LOCUIT
A1.2		Loc. Metes, Nr. 86, Jud. Alba	Nr. niveluri:1; S. construita la sol:74 mp; ANEXĂ
A1.3		Loc. Metes, Nr. 86, Jud. Alba	Nr. niveluri:1; S. construita la sol:42 mp; ANEXĂ

**B. Partea II. Proprietari și acte**

Inscrieri privitoare la dreptul de proprietate și alte drepturi reale		Referințe
/		
Act Normativ nr. 7, din 13/03/1996 emis de PARLAMENTUL ROMÂNIEI;		
B1	Intabulare, drept de PROPRIETATE, dobandit prin Lege, cota actuala 1/1 1) NEIDENTIFICAT NEIDENTIFICAT	A1
Act Administrativ nr. 10050, din 01/02/2024 emis de PRIMĂRIA COMUNEI METEȘ;		
B2	SE NOTEAZĂ POSESIA FAPTICĂ ÎN FAVOAREA LUI 1) MARINCAȘ FLORIN	A1
Act Administrativ nr. 915, din 01/02/2024 emis de PRIMĂRIA COMUNEI METEȘ;		
B3	Intabulare, drept de PROPRIETATE, dobandit prin Construire, cota actuala 1/1 1) MARINCAȘ FLORIN	A1.1, A1.2, A1.3

**C. Partea III. SARCINI .**

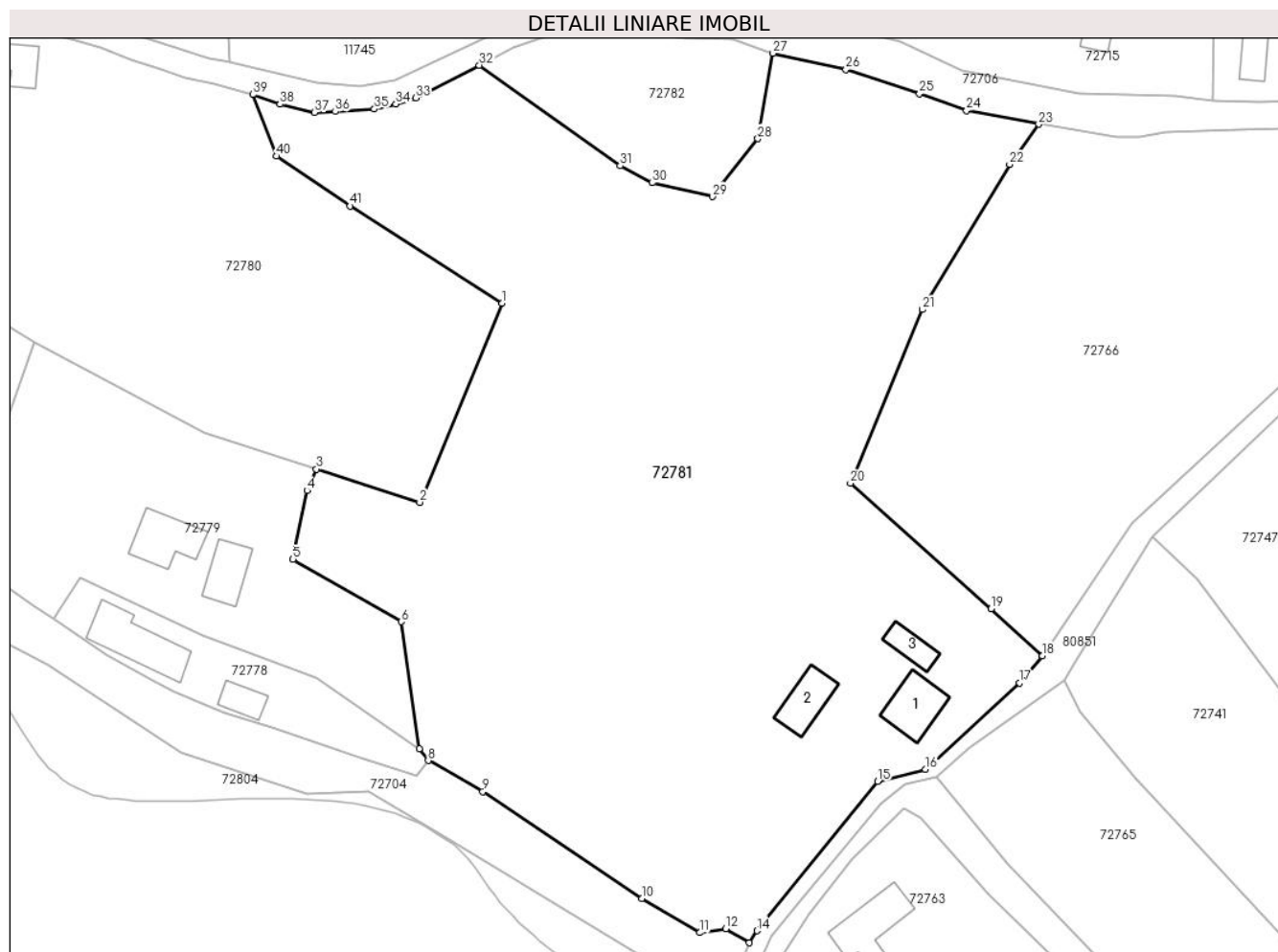
Inscrieri privind dezmembramintele dreptului de proprietate, drepturi reale de garanție și sarcini	Referințe
NU SUNT	

## Anexa Nr. 1 La Partea I

## Teren

Nr cadastral	Suprafața (mp)*	Observații / Referințe
	13.890	

\* Suprafața este determinată în planul de proiecție Stereo 70.



## Date referitoare la teren

Crt	Categorie folosință	Intravilan	Suprafața (mp)	Tarla	Parcelă	Nr. topo	Observații / Referințe
1	curți constructii	DA	400	-	-	-	
2	faneata	DA	13.490	-	-	-	

## Date referitoare la construcții

Crt	Număr	Destinație construcție	Supraf. (mp)	Situație juridică	Observații / Referințe
A1.1		construcții de locuințe	91	Cu acte	Nr. niveluri:2; S. construita la sol:91 mp; S. construita desfasurata:182 mp; CASA DE LOCUIT
A1.2		construcții anexa	74	Cu acte	Nr. niveluri:1; S. construita la sol:74 mp; ANEXĂ
A1.3		construcții anexa	42	Cu acte	Nr. niveluri:1; S. construita la sol:42 mp; ANEXĂ

## Lungime Segmente

1) Valorile lungimilor segmentelor sunt obținute din proiecție în plan.

Punct început	X / Y	Punct sfârșit	X / Y	Lungime segment	Punct început	X / Y	Punct sfârșit	X / Y	Lungime segment	Punct început	X / Y	Punct sfârșit	X / Y	Lungime segment
1	377.317,109 512.544,76	2	377.301,853 512.507,937	39.858	2	377.301,853 512.507,937	3	377.282,74 512.514,082	20.076	3	377.282,74 512.514,082	4	377.280,968 512.510,132	4.329

Punct început	X / Y	Punct sfârșit	X / Y	Lungime segment	Punct început	X / Y	Punct sfârșit	X / Y	Lungime segment	Punct început	X / Y	Punct sfârșit	X / Y	Lungime segment
4	377.280,968 512.510,132	5	377.278,383 512.497,375	13.016	5	377.278,383 512.497,375	6	377.298,438 512.485,864	23.124	6	377.298,438 512.485,864	7	377.301,795 512.462,334	23.769
7	377.301,795 512.462,334	8	377.303,426 512.460,162	2.716	8	377.303,426 512.460,162	9	377.313,528 512.454,417	11.621	9	377.313,528 512.454,417	10	377.342,954 512.434,63	35.46
10	377.342,954 512.434,63	11	377.353,688 512.428,31	12.456	11	377.353,688 512.428,31	12	377.358,545 512.429,015	4.908	12	377.358,545 512.429,015	13	377.362,869 512.426,438	5.034
13	377.362,869 512.426,438	14	377.364,287 512.428,664	2.639	14	377.364,287 512.428,664	15	377.386,631 512.456,27	35.515	15	377.386,631 512.456,27	16	377.395,491 512.458,556	9.15
16	377.395,491 512.458,556	17	377.412,956 512.474,508	23.654	17	377.412,956 512.474,508	18	377.417,153 512.479,527	6.542	18	377.417,153 512.479,527	19	377.407,68 512.488,234	12.866
19	377.407,68 512.488,234	20	377.381,58 512.511,478	34.95	20	377.381,58 512.511,478	21	377.394,889 512.543,606	34.775	21	377.394,889 512.543,606	22	377.411,076 512.570,468	31.362
22	377.411,076 512.570,468	23	377.416,46 512.577,882	9.163	23	377.416,46 512.577,882	24	377.403,13 512.580,432	13.572	24	377.403,13 512.580,432	25	377.394,38 512.583,544	9.287
25	377.394,38 512.583,544	26	377.380,778 512.587,997	14.312	26	377.380,778 512.587,997	27	377.367,271 512.591,027	13.843	27	377.367,271 512.591,027	28	377.364,448 512.575,227	16.051
28	377.364,448 512.575,227	29	377.356,037 512.564,5	13.631	29	377.356,037 512.564,5	30	377.344,908 512.567,054	11.418	30	377.344,908 512.567,054	31	377.338,978 512.570,185	6.706
31	377.338,978 512.570,185	32	377.312,872 512.588,826	32.078	32	377.312,872 512.588,826	33	377.301,116 512.582,756	13.231	33	377.301,116 512.582,756	34	377.297,45 512.581,627	3.836
34	377.297,45 512.581,627	35	377.293,449 512.580,714	4.104	35	377.293,449 512.580,714	36	377.286,214 512.580,238	7.251	36	377.286,214 512.580,238	37	377.282,384 512.580,09	3.833
37	377.282,384 512.580,09	38	377.275,993 512.581,572	6.561	38	377.275,993 512.581,572	39	377.270,963 512.583,381	5.345	39	377.270,963 512.583,381	40	377.275,376 512.571,962	12.243
40	377.275,376 512.571,962	41	377.288,976 512.562,769	16.414	41	377.288,976 512.562,769	1	377.317,109 512.544,76	33.404					

\*\* Lungimile segmentelor sunt determinate în planul de proiecție Stereo 70 și sunt rotunjite la 1 milimetru.

\*\*\* Distanța dintre puncte este formată din segmente cumulate ce sunt mai mici decât valoarea 1 milimetru.



**DATE DESPRE IMOBILUL NR. 72782**

Oficiul de Cadastru și Publicitate Imobiliară ALBA  
Biroul de Cadastru și Publicitate Imobiliară Alba Iulia

**A. Partea I. Descrierea imobilului**

TEREN Intravilan

Adresa: Loc. Metes, Jud. Alba

Nr. Crt	Nr cadastral Nr. topografic	Suprafața* (mp)	Observații / Referințe
A1		1.059	Sector cadastral:110 Teren neimpregmuit;

**B. Partea II. Proprietari și acte**

Inscrieri privitoare la dreptul de proprietate și alte drepturi reale	Referințe
/	
Act Normativ nr. 7, din 13/03/1996 emis de PARLAMENTUL ROMÂNIEI;	
B1	A1
Intabulare, drept de PROPRIETATE, dobândit prin Lege, cota actuala 1/1 1) NEIDENTIFICAT NEIDENTIFICAT	
Act Administrativ nr. 1400, din 19/02/2024 emis de PRIMĂRIA COMUNEI METEȘ;	
B2	A1
SE NOTEAZĂ POSESIA FAPTICĂ ÎN FAVOAREA LUI 1) MAN ELENA	

**C. Partea III. SARCINI .**

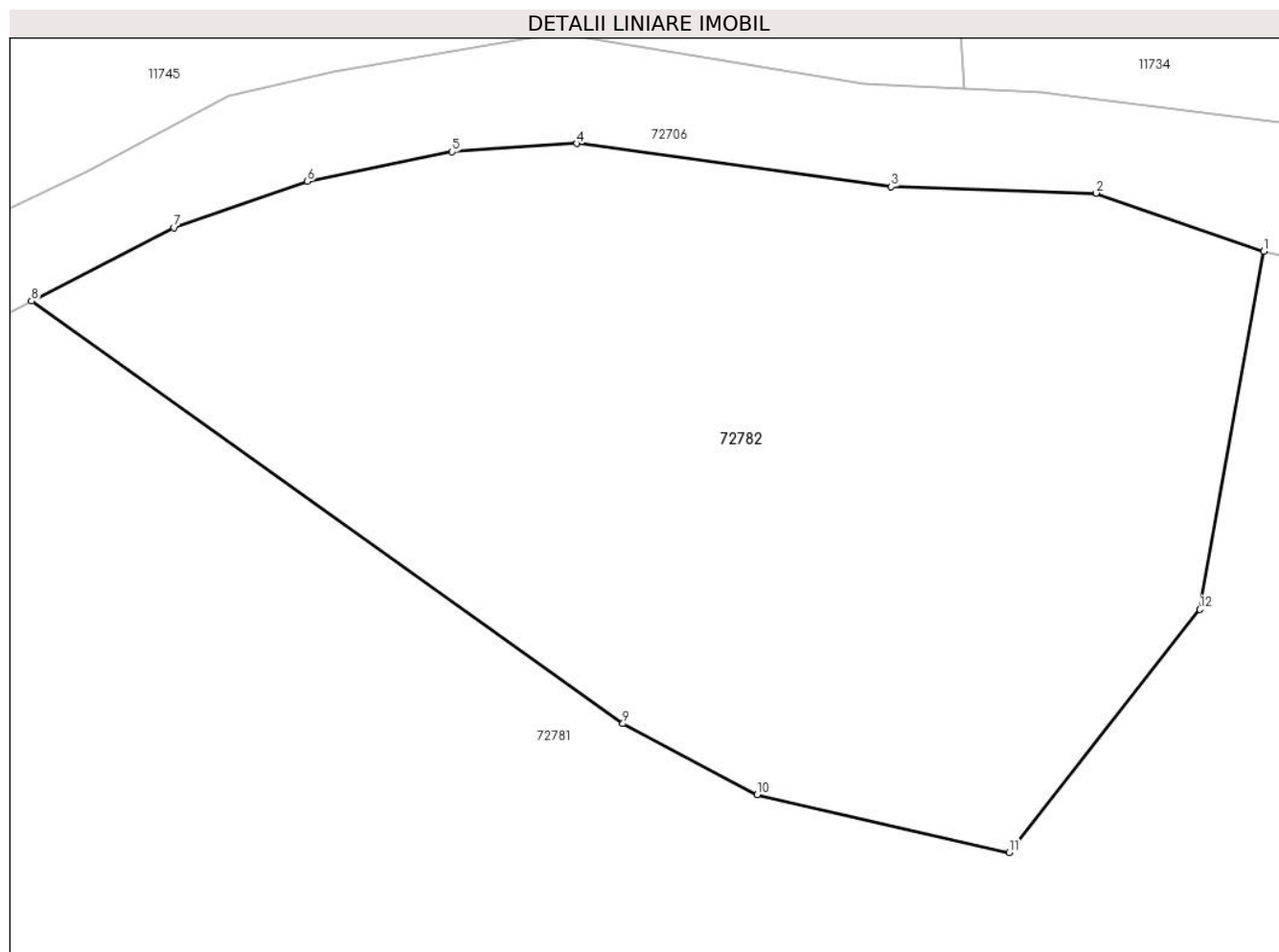
Inscrieri privind dezmembramintele dreptului de proprietate, drepturi reale de garanție și sarcini	Referințe
NU SUNT	

## Anexa Nr. 1 La Partea I

## Teren

Nr cadastral	Suprafața (mp)*	Observații / Referințe
	1.059	

\* Suprafața este determinată în planul de proiecție Stereo 70.



## Date referitoare la teren

Crt	Categorie folosință	Intravilan	Suprafața (mp)	Tarla	Parcelă	Nr. topo	Observații / Referințe
1	faneata	DA	1.059	-	-	-	

## Lungime Segmente

1) Valorile lungimilor segmentelor sunt obținute din proiecție în plan.

Punct început	X / Y	Punct sfârșit	X / Y	Lungime segment (** (m)
1	377.367,271 512.591,027	2	377.359,878 512.593,591	7.825
2	377.359,878 512.593,591	3	377.350,823 512.593,881	9.06
3	377.350,823 512.593,881	4	377.336,93 512.595,784	14.023
4	377.336,93 512.595,784	5	377.331,443 512.595,413	5.5
5	377.331,443 512.595,413	6	377.325,049 512.594,11	6.525

Punct început	X / Y	Punct sfârşit	X / Y	Lungime segment (** (m)
6	377.325,049 512.594,11	7	377.319,163 512.592,072	6.229
7	377.319,163 512.592,072	8	377.312,872 512.588,826	7.079
8	377.312,872 512.588,826	9	377.338,978 512.570,185	32.078
9	377.338,978 512.570,185	10	377.344,908 512.567,054	6.706
10	377.344,908 512.567,054	11	377.356,037 512.564,5	11.418
11	377.356,037 512.564,5	12	377.364,448 512.575,227	13.631
12	377.364,448 512.575,227	1	377.367,271 512.591,027	16.051

\*\* Lungimile segmentelor sunt determinate în planul de proiecție Stereo 70 și sunt rotunjite la 1 milimetru.

\*\*\* Distanța dintre puncte este formată din segmente cumulate ce sunt mai mici decât valoarea 1 milimetru.





**DATE DESPRE IMOBILUL NR. 72783**

Oficiul de Cadastru și Publicitate Imobiliară ALBA  
Biroul de Cadastru și Publicitate Imobiliară Alba Iulia

**A. Partea I. Descrierea imobilului**

TEREN Intravilan

Adresa: Loc. Metes, Jud. Alba

Nr. Crt	Nr cadastral Nr. topografic	Suprafața* (mp)	Observații / Referințe
A1		1.888	Sector cadastral:110 Teren neimprejmuit;

**B. Partea II. Proprietari și acte**

Inscrieri privitoare la dreptul de proprietate și alte drepturi reale		Referințe
/		
Act Normativ nr. 7, din 13/03/1996 emis de PARLAMENTUL ROMÂNIEI;		
B1	Inscrierea provizorie, drept de PROPRIETATE, dobandit prin Lege, cota actuala 1/1	A1
1) UAT METEȘ, CIF:4562150, PROPRIETAR NEIDENTIFICAT		

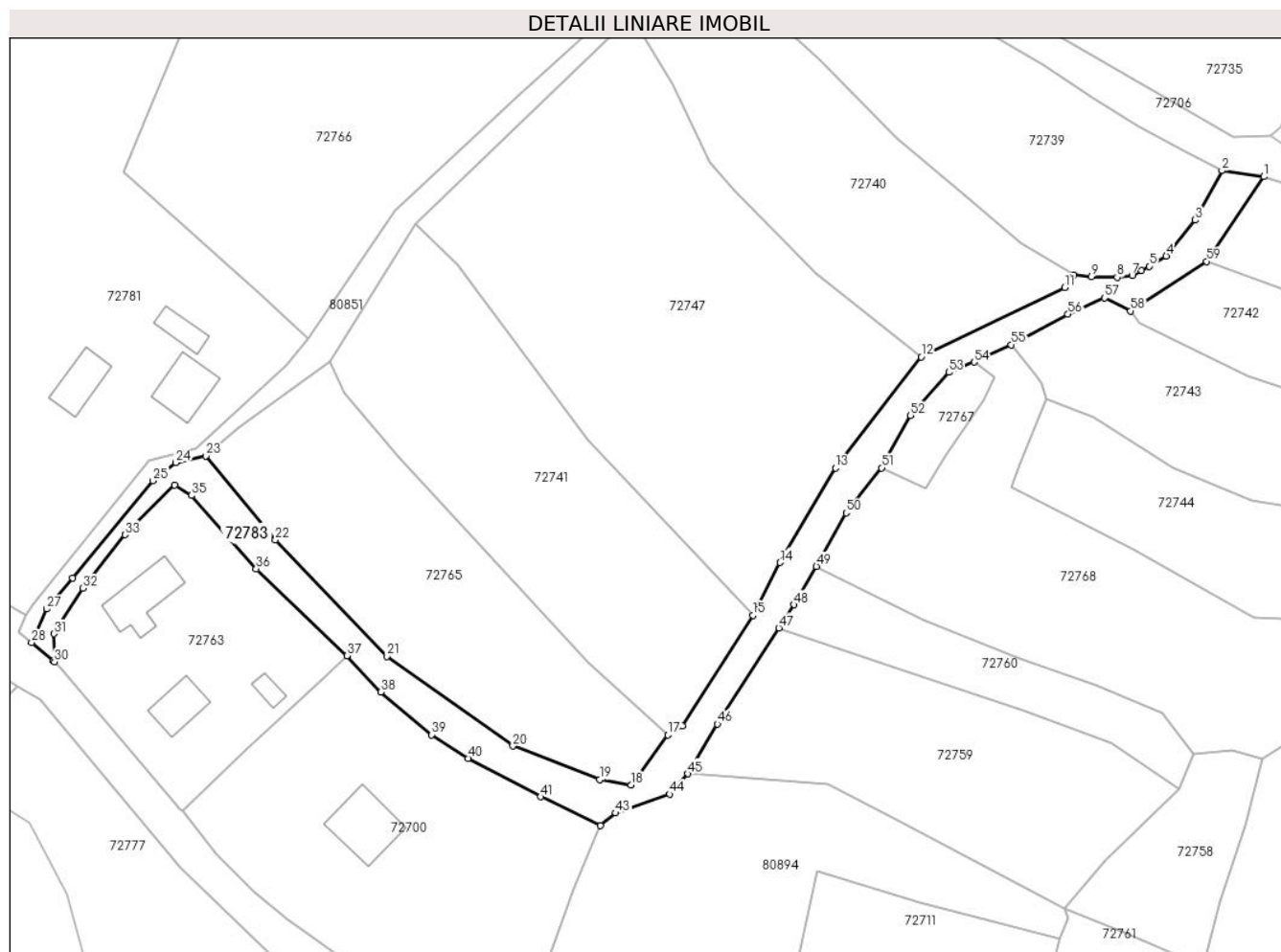
**C. Partea III. SARCINI .**

Inscrieri privind dezmembramintele dreptului de proprietate, drepturi reale de garanție și sarcini	Referințe
NU SUNT	

**Anexa Nr. 1 La Partea I****Teren**

Nr cadastral	Suprafața (mp)*	Observații / Referințe
	1.888	

\* Suprafața este determinată în planul de proiecție Stereo 70.

**Date referitoare la teren**

Crt	Categorie folosință	Intravilan	Suprafața (mp)	Tarla	Parcelă	Nr. topo	Observații / Referințe
1	drum	DA	1.888	-	-	-	

**Lungime Segmente**

1) Valorile lungimilor segmentelor sunt obținute din proiecție în plan.

Punct început	X / Y	Punct sfârșit	X / Y	Lungime segment	Punct început	X / Y	Punct sfârșit	X / Y	Lungime segment	Punct început	X / Y	Punct sfârșit	X / Y	Lungime segment
1	377.600,44 512.510,589	2	377.592,406 512.511,752	8.118	2	377.592,406 512.511,752	3	377.587,29 512.502,26	10.783	3	377.587,29 512.502,26	4	377.581,72 512.495,375	8.857
4	377.581,72 512.495,375	5	377.578,428 512.493,415	3.831	5	377.578,428 512.493,415	6	377.577,003 512.492,62	1.632	6	377.577,003 512.492,62	7	377.575,158 512.491,694	2.064
7	377.575,158 512.491,694	8	377.572,302 512.491,274	2.887	8	377.572,302 512.491,274	9	377.567,36 512.491,388	4.943	9	377.567,36 512.491,388	10	377.563,991 512.491,792	3.392
10	377.563,991 512.491,792	11	377.562,229 512.489,331	3.027	11	377.562,229 512.489,331	12	377.534,697 512.476,04	30.572	12	377.534,697 512.476,04	13	377.518,242 512.454,735	26.92
13	377.518,242 512.454,735	14	377.507,616 512.436,619	21.003	14	377.507,616 512.436,619	15	377.502,414 512.426,486	11.39	15	377.502,414 512.426,486	16	377.488,854 512.405,291	25.162
16	377.488,854 512.405,291	17	377.486,133 512.403,543	3.234	17	377.486,133 512.403,543	18	377.479,038 512.393,955	11.928	18	377.479,038 512.393,955	19	377.473,061 512.395,029	6.073

Punct început	X / Y	Punct sfârșit	X / Y	Lungime segment	Punct început	X / Y	Punct sfârșit	X / Y	Lungime segment	Punct început	X / Y	Punct sfârșit	X / Y	Lungime segment
19	377.473,061 512.395,029	20	377.456,378 512.401,414	17.863	20	377.456,378 512.401,414	21	377.432,22 512.418,628	29.663	21	377.432,22 512.418,628	22	377.410,823 512.440,953	30.923
22	377.410,823 512.440,953	23	377.397,509 512.457,034	20.877	23	377.397,509 512.457,034	24	377.391,674 512.455,746	5.975	24	377.391,674 512.455,746	25	377.387,305 512.452,304	5.563
25	377.387,305 512.452,304	26	377.371,87 512.433,602	24.249	26	377.371,87 512.433,602	27	377.366,962 512.427,69	7.684	27	377.366,962 512.427,69	28	377.364,037 512.421,259	7.064
28	377.364,037 512.421,259	29	377.368,174 512.417,836	5.37	29	377.368,174 512.417,836	30	377.368,423 512.417,609	0.337	30	377.368,423 512.417,609	31	377.368,351 512.422,962	5.354
31	377.368,351 512.422,962	32	377.373,824 512.431,675	10.289	32	377.373,824 512.431,675	33	377.381,972 512.441,935	13.102	33	377.381,972 512.441,935	34	377.391,494 512.451,413	13.435
34	377.391,494 512.451,413	35	377.394,748 512.449,464	3.793	35	377.394,748 512.449,464	36	377.407,124 512.435,408	18.728	36	377.407,124 512.435,408	37	377.424,521 512.418,754	24.083
37	377.424,521 512.418,754	38	377.431,042 512.411,78	9.548	38	377.431,042 512.411,78	39	377.440,748 512.403,591	12.699	39	377.440,748 512.403,591	40	377.447,779 512.399,058	8.366
40	377.447,779 512.399,058	41	377.461,645 512.391,692	15.701	41	377.461,645 512.391,692	42	377.473,139 512.386,212	12.734	42	377.473,139 512.386,212	43	377.476,095 512.388,593	3.796
43	377.476,095 512.388,593	44	377.486,488 512.392,186	10.996	44	377.486,488 512.392,186	45	377.489,929 512.396,104	5.214	45	377.489,929 512.396,104	46	377.495,627 512.405,656	11.123
46	377.495,627 512.405,656	47	377.507,393 512.424,06	21.844	47	377.507,393 512.424,06	48	377.510,298 512.428,512	5.315	48	377.510,298 512.428,512	49	377.514,598 512.435,885	8.535
49	377.514,598 512.435,885	50	377.520,312 512.446,13	11.731	50	377.520,312 512.446,13	51	377.527,106 512.454,766	10.988	51	377.527,106 512.454,766	52	377.532,688 512.464,782	11.466
52	377.532,688 512.464,782	53	377.539,992 512.473,091	11.063	53	377.539,992 512.473,091	54	377.544,878 512.475,029	5.257	54	377.544,878 512.475,029	55	377.551,974 512.478,366	7.841
55	377.551,974 512.478,366	56	377.562,857 512.484,212	12.354	56	377.562,857 512.484,212	57	377.569,901 512.487,353	7.713	57	377.569,901 512.487,353	58	377.574,876 512.484,828	5.579
58	377.574,876 512.484,828	59	377.589,474 512.494,344	17.425	59	377.589,474 512.494,344	1	377.600,44 512.510,589	19.6					

\*\* Lungimile segmentelor sunt determinate în planul de proiecție Stereo 70 și sunt rotunjite la 1 milimetru.

\*\*\* Distanța dintre puncte este formată din segmente cumulate ce sunt mai mici decât valoarea 1 milimetru.



**DATE DESPRE IMOBILUL NR. 72784**

Oficiul de Cadastru și Publicitate Imobiliară ALBA  
Biroul de Cadastru și Publicitate Imobiliară Alba Iulia

**A. Partea I. Descrierea imobilului**

TEREN Intravilan

Nr. topografic:874

Adresa: Loc. Metes, Nr. 93A, Jud. Alba

Nr. Crt	Nr cadastral Nr. topografic	Suprafața* (mp)	Observații / Referințe
A1		2.638	Sector cadastral:110 Teren imprejmuit;

**Construcții**

Crt	Nr cadastral Nr. topografic	Adresa	Observații / Referințe
A1.1		Loc. Metes, Nr. 93A, Jud. Alba	Nr. niveluri:2; S. construita la sol:117 mp; S. construita desfasurata:246 mp; CASĂ DE LOCUIT
A1.2		Loc. Metes, Nr. 93A, Jud. Alba	Nr. niveluri:1; S. construita la sol:67 mp; ANEXĂ

**B. Partea II. Proprietari și acte**

Inscrieri privitoare la dreptul de proprietate și alte drepturi reale		Referințe
/		
Act Normativ nr. 7, din 13/03/1996 emis de PARLAMENTUL ROMÂNIEI;		
B1	Intabulare, drept de PROPRIETATE, dobandit prin Lege, cota actuala 1/1 1) NEIDENTIFICAT NEIDENTIFICAT	A1
Act Administrativ nr. 10013, din 08/11/2023 emis de PRIMĂRIA COMUNEI METEȘ;		
B2	SE NOTEAZĂ POSESIA FAPTICĂ ÎN FAVOAREA LUI 1) MAN LAZĂR	A1
Act Administrativ nr. 1720, din 28/02/2024 emis de PRIMĂRIA COMUNEI METEȘ;		
B3	Intabulare, drept de PROPRIETATE, dobandit prin Construire, cota actuala 1/1 1) MAN LAZĂR	A1.1, A1.2

**C. Partea III. SARCINI .**

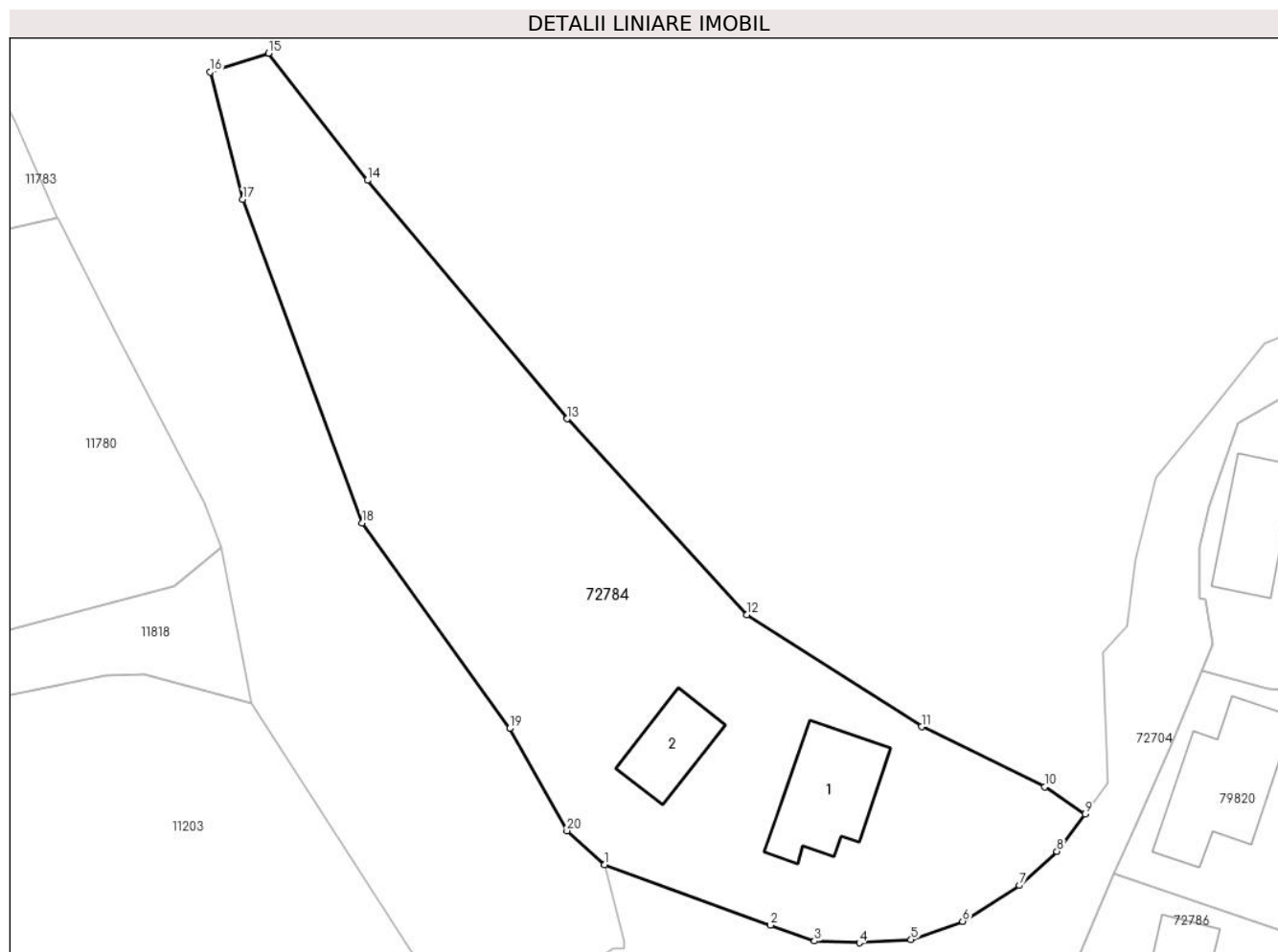
Inscrieri privind dezmembramintele dreptului de proprietate, drepturi reale de garanție și sarcini	Referințe
NU SUNT	

## Anexa Nr. 1 La Partea I

## Teren

Nr cadastral	Suprafața (mp)*	Observații / Referințe
	2.638	

\* Suprafața este determinată în planul de proiecție Stereo 70.



## Date referitoare la teren

Crt	Categorie folosință	Intravilan	Suprafața (mp)	Tarla	Parcelă	Nr. topo	Observații / Referințe
1	curți constructii	DA	300	-	-	-	
2	faneata	DA	2.338	-	-	-	

## Date referitoare la construcții

Crt	Număr	Destinație construcție	Supraf. (mp)	Situație juridică	Observații / Referințe
A1.1		construcții de locuințe	117	Cu acte	Nr. niveluri:2; S. construita la sol:117 mp; S. construita desfasurata:246 mp; CASĂ DE LOCUIT
A1.2		construcții anexa	67	Cu acte	Nr. niveluri:1; S. construita la sol:67 mp; ANEXĂ

## Lungime Segmente

1) Valorile lungimilor segmentelor sunt obținute din proiecție în plan.

Punct început	X / Y	Punct sfârșit	X / Y	Lungime segment (** (m)
1	376.878,674 512.686,723	2	376.896,018 512.680,427	18.452
2	376.896,018 512.680,427	3	376.900,611 512.678,76	4.886

Punct început	X / Y	Punct sfârșit	X / Y	Lungime segment (** (m)
3	376.900,611 512.678,76	4	376.905,3 512.678,586	4.692
4	376.905,3 512.678,586	5	376.910,701 512.678,921	5.411
5	376.910,701 512.678,921	6	376.916,099 512.680,834	5.727
6	376.916,099 512.680,834	7	376.922,044 512.684,574	7.024
7	376.922,044 512.684,574	8	376.925,942 512.688,135	5.28
8	376.925,942 512.688,135	9	376.928,892 512.692,046	4.899
9	376.928,892 512.692,046	10	376.924,672 512.694,861	5.072
10	376.924,672 512.694,861	11	376.911,826 512.701,153	14.304
11	376.911,826 512.701,153	12	376.893,538 512.712,83	21.698
12	376.893,538 512.712,83	13	376.874,777 512.733,31	27.774
13	376.874,777 512.733,31	14	376.853,88 512.758,227	32.52
14	376.853,88 512.758,227	15	376.843,562 512.771,495	16.808
15	376.843,562 512.771,495	16	376.837,456 512.769,529	6.415
16	376.837,456 512.769,529	17	376.840,864 512.756,221	13.738
17	376.840,864 512.756,221	18	376.853,298 512.722,428	36.007
18	376.853,298 512.722,428	19	376.868,739 512.700,966	26.44
19	376.868,739 512.700,966	20	376.874,749 512.690,286	12.255
20	376.874,749 512.690,286	1	376.878,674 512.686,723	5.301

\*\* Lungimile segmentelor sunt determinate în planul de proiecție Stereo 70 și sunt rotunjite la 1 milimetru.

\*\*\* Distanța dintre puncte este formată din segmente cumulate ce sunt mai mici decât valoarea 1 milimetru.





**DATE DESPRE IMOBILUL NR. 72785**

Oficiul de Cadastru și Publicitate Imobiliară ALBA  
Biroul de Cadastru și Publicitate Imobiliară Alba Iulia

**A. Partea I. Descrierea imobilului**

TEREN Intravilan

Nr. CF vechi:222, 866  
Nr. topografic:869, 872/2

Adresa: Loc. Metes, Jud. Alba

Nr. Crt	Nr cadastral Nr. topografic	Suprafața* (mp)	Observații / Referințe
A1		1.598	Sector cadastral:110 Teren imprejmuit;

**Construcții**

Crt	Nr cadastral Nr. topografic	Adresa	Observații / Referințe
A1.1		Loc. Metes, Nr. 91, Jud. Alba	Nr. niveluri:1; S. construita la sol:88 mp; S. construita defasurata:97 mp; CASĂ DE LOCUIT
A1.2		Loc. Metes, Nr. 91, Jud. Alba	Nr. niveluri:1; S. construita la sol:24 mp; ANEXĂ
A1.3		Loc. Metes, Nr. 91, Jud. Alba	Nr. niveluri:1; S. construita la sol:42 mp; ANEXĂ

**B. Partea II. Proprietari și acte**

Inscrieri privitoare la dreptul de proprietate și alte drepturi reale		Referințe
/		
Act Normativ nr. 7, din 13/03/1996 emis de PARLAMENTUL ROMÂNIEI;		
B1	Intabulare, drept de PROPRIETATE, dobandit prin Lege, cota actuala 1/1 1) NEIDENTIFICAT NEIDENTIFICAT	A1
Act Administrativ nr. 906, din 01/02/2024 emis de PRIMĂRIA COMUNEI METEȘ;		
B2	SE NOTEAZĂ POSESIA FAPTICĂ ÎN FAVOAREA LUI 1) MAN SAVETA	A1
Act Administrativ nr. 907, din 01/02/2024 emis de PRIMĂRIA COMUNEI METEȘ;		
B3	Intabulare, drept de PROPRIETATE, dobandit prin Construire, cota actuala 1/1 1) MAN SAVETA	A1.1, A1.2, A1.3

**C. Partea III. SARCINI .**

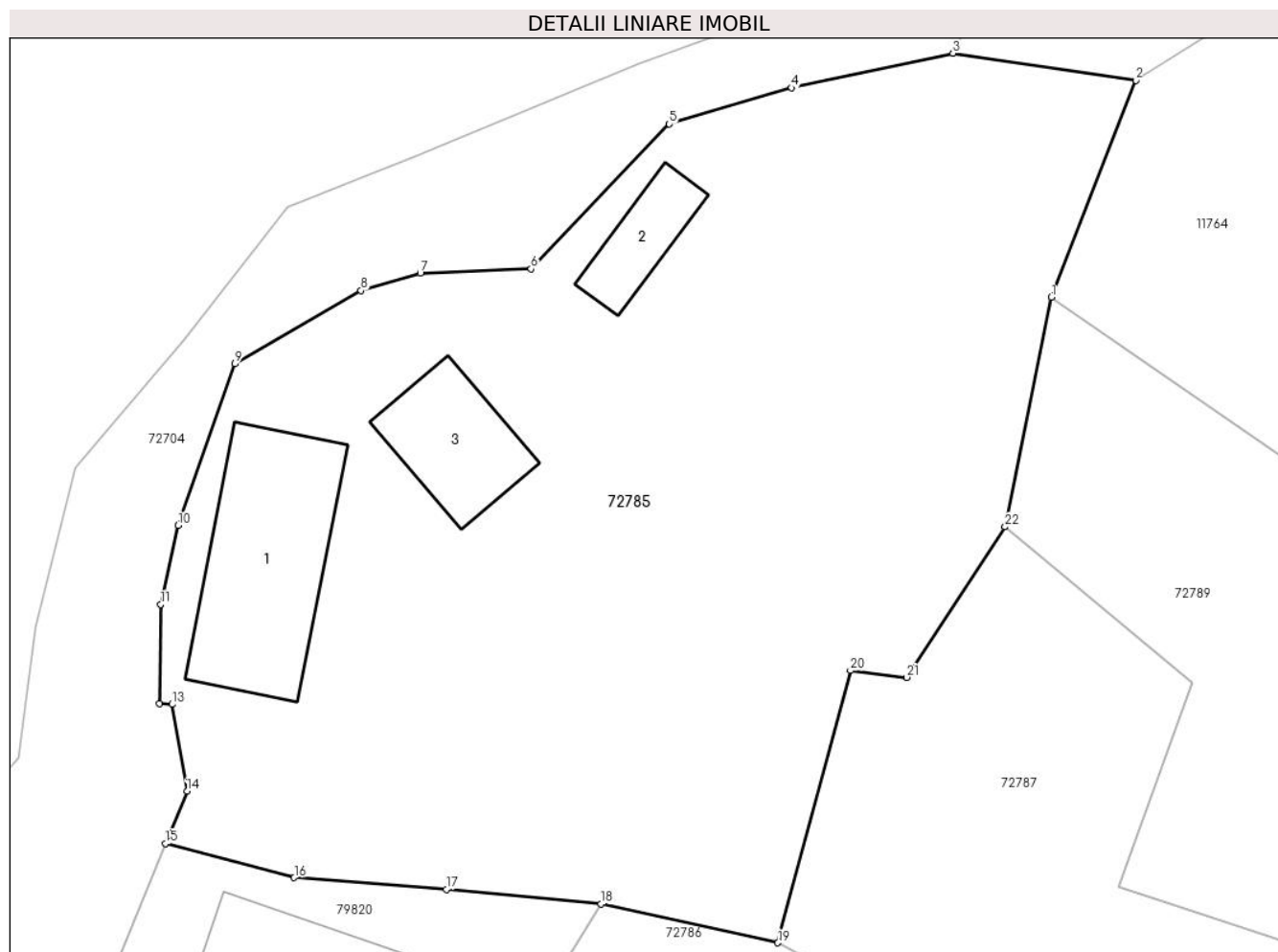
Inscrieri privind dezmembramintele dreptului de proprietate, drepturi reale de garanție și sarcini	Referințe
NU SUNT	

## Anexa Nr. 1 La Partea I

## Teren

Nr cadastral	Suprafața (mp)*	Observații / Referințe
	1.598	

\* Suprafața este determinată în planul de proiecție Stereo 70.



## Date referitoare la teren

Crt	Categorie folosință	Intravilan	Suprafața (mp)	Tarla	Parcelă	Nr. topo	Observații / Referințe
1	curți construcții	DA	500	-	-	-	
2	arabil	DA	500	-	-	-	
3	faneata	DA	598	-	-	-	

## Date referitoare la construcții

Crt	Număr	Destinație construcție	Supraf. (mp)	Situație juridică	Observații / Referințe
A1.1		construcții de locuințe	88	Cu acte	Nr. niveluri:1; S. construita la sol:88 mp; S. construita desfasurata:97 mp; CASĂ DE LOCUIT
A1.2		construcții anexa	24	Cu acte	Nr. niveluri:1; S. construita la sol:24 mp; ANEXĂ
A1.3		construcții anexa	42	Cu acte	Nr. niveluri:1; S. construita la sol:42 mp; ANEXĂ

## Lungime Segmente

1) Valorile lungimilor segmentelor sunt obținute din proiecție în plan.

Punct început	X / Y	Punct sfârșit	X / Y	Lungime segment (** (m)	Punct început	X / Y	Punct sfârșit	X / Y	Lungime segment (** (m)
---------------	-------	---------------	-------	-------------------------	---------------	-------	---------------	-------	-------------------------

Punct început	X / Y	Punct sfârșit	X / Y	Lungime segment (** (m)
1	376.988,791 512.736,376	2	376.993,323 512.748,047	12.52
3	376.983,493 512.749,499	4	376.974,818 512.747,643	8.871
5	376.968,238 512.745,698	6	376.960,798 512.737,902	10.776
7	376.954,845 512.737,665	8	376.951,656 512.736,742	3.32
9	376.944,868 512.732,798	10	376.941,812 512.724,117	9.203
11	376.940,876 512.719,871	12	376.940,819 512.714,534	5.337
13	376.941,484 512.714,493	14	376.942,296 512.709,828	4.735
15	376.941,142 512.707,017	16	376.948,054 512.705,177	7.153
17	376.956,24 512.704,557	18	376.964,562 512.703,757	8.36
19	376.974,074 512.701,68	20	376.977,978 512.716,312	15.144
21	376.981,01 512.715,949	22	376.986,303 512.724,04	9.669

Punct început	X / Y	Punct sfârșit	X / Y	Lungime segment (** (m)
2	376.993,323 512.748,047	3	376.983,493 512.749,499	9.937
4	376.974,818 512.747,643	5	376.968,238 512.745,698	6.861
6	376.960,798 512.737,902	7	376.954,845 512.737,665	5.958
8	376.951,656 512.736,742	9	376.944,868 512.732,798	7.851
10	376.941,812 512.724,117	11	376.940,876 512.719,871	4.348
12	376.940,819 512.714,534	13	376.941,484 512.714,493	0.666
14	376.942,296 512.709,828	15	376.941,142 512.707,017	3.038
16	376.948,054 512.705,177	17	376.956,24 512.704,557	8.21
18	376.964,562 512.703,757	19	376.974,074 512.701,68	9.736
20	376.977,978 512.716,312	21	376.981,01 512.715,949	3.053
22	376.986,303 512.724,04	1	376.988,791 512.736,376	12.584

\*\* Lungimile segmentelor sunt determinate în planul de proiecție Stereo 70 și sunt rotunjite la 1 milimetru.

\*\*\* Distanța dintre puncte este formată din segmente cumulate ce sunt mai mici decât valoarea 1 milimetru.



**DATE DESPRE IMOBILUL NR. 72786**

Oficiul de Cadastru și Publicitate Imobiliară ALBA  
Biroul de Cadastru și Publicitate Imobiliară Alba Iulia

**A. Partea I. Descrierea imobilului**

TEREN Intravilan

Nr. CF vechi:970, 995

Nr. topografic:PARTE 862/1, 862/2

Adresa: Loc. Metes, Nr. 93, Jud. Alba

Nr. Crt	Nr cadastral Nr. topografic	Suprafața* (mp)	Observații / Referințe
A1		7.249	Sector cadastral:110 Teren imprejmuit;

**Construcții**

Crt	Nr cadastral Nr. topografic	Adresa	Observații / Referințe
A1.1		Loc. Metes, Nr. 93, Jud. Alba	Nr. niveluri:1; S. construita la sol:86 mp; CASĂ DE LOCUIT
A1.2		Loc. Metes, Nr. 93, Jud. Alba	Nr. niveluri:1; S. construita la sol:93 mp; ANEXĂ
A1.3		Loc. Metes, Nr. 93, Jud. Alba	Nr. niveluri:1; S. construita la sol:42 mp; ANEXĂ
A1.4		Loc. Metes, Nr. 93, Jud. Alba	Nr. niveluri:1; S. construita la sol:75 mp; ANEXĂ

**B. Partea II. Proprietari și acte**

Inscrieri privitoare la dreptul de proprietate și alte drepturi reale		Referințe
/		
Act Normativ nr. 7, din 13/03/1996 emis de PARLAMENTUL ROMÂNIEI;		
B1	Intabulare, drept de PROPRIETATE, dobandit prin Lege, cota actuala 1/1 1) NEIDENTIFICAT NEIDENTIFICAT	A1
Act Administrativ nr. 10132, din 09/11/2023 emis de PRIMĂRIA COMUNEI METEȘ;		
B2	SE NOTEAZĂ POSESIA FAPTICĂ ÎN FAVOAREA LUI 1) GAVRILĂ TOMA 2) GAVRILĂ ILEANA	A1
Act Administrativ nr. 10263, din 13/11/2023 emis de PRIMĂRIA COMUNEI METEȘ;		
B3	Intabulare, drept de PROPRIETATE, dobandit prin Construire, cota actuala 1/1 1) GAVRILĂ TOMA 2) GAVRILĂ ILEANA	A1.1, A1.2, A1.3, A1.4

**C. Partea III. SARCINI .**

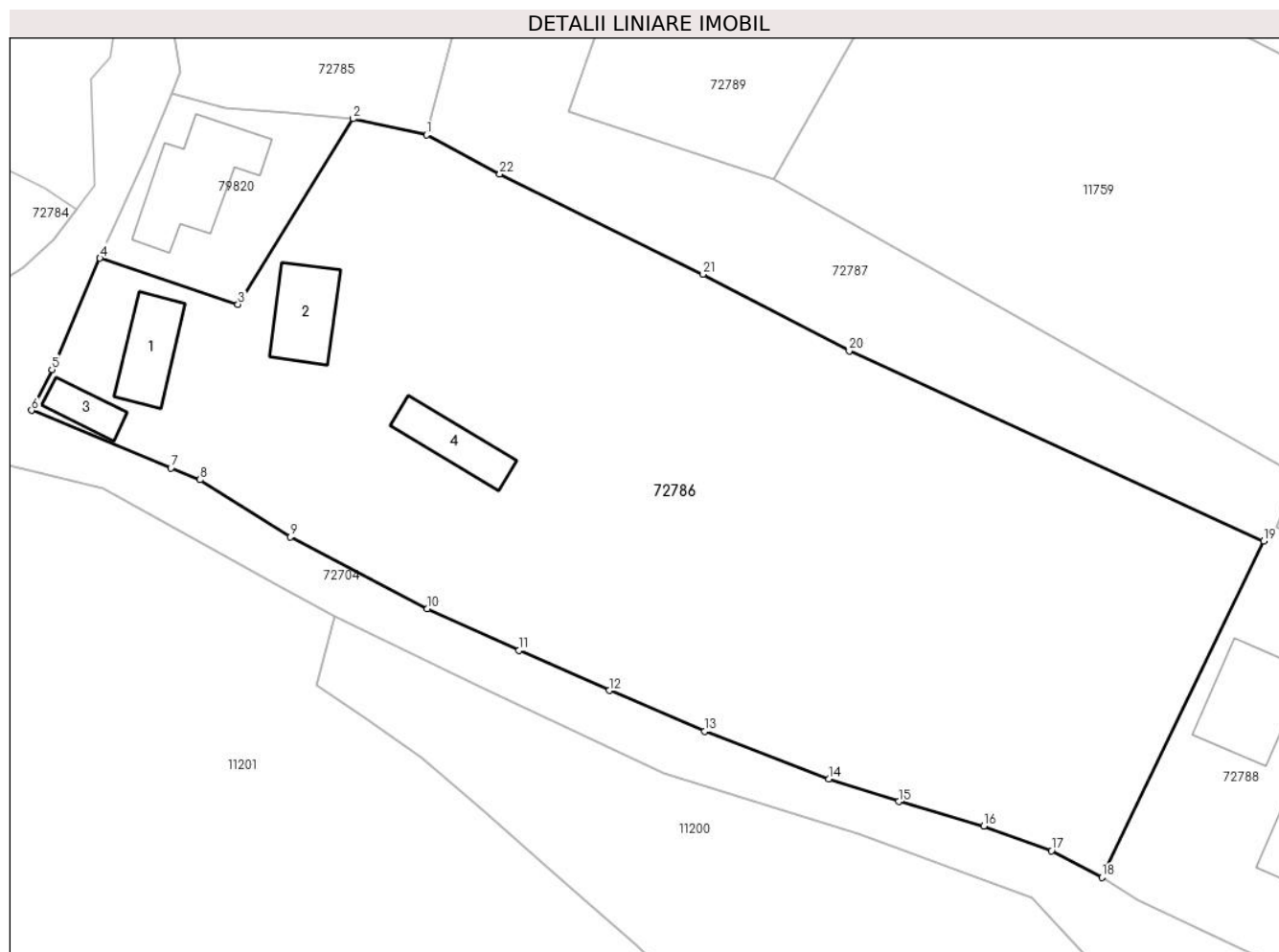
Inscrieri privind dezmembramintele dreptului de proprietate, drepturi reale de garanție și sarcini	Referințe
NU SUNT	

## Anexa Nr. 1 La Partea I

## Teren

Nr cadastral	Suprafața (mp)*	Observații / Referințe
	7.249	

\* Suprafața este determinată în planul de proiecție Stereo 70.



## Date referitoare la teren

Crt	Categorie folosință	Intra vilan	Suprafața (mp)	Tarla	Parcelă	Nr. topo	Observații / Referințe
1	curți constructii	DA	500	-	-	-	
2	faneata	DA	6.749	-	-	-	

## Date referitoare la construcții

Crt	Număr	Destinație construcție	Supraf. (mp)	Situație juridică	Observații / Referințe
A1.1		construcții de locuințe	86	Cu acte	Nr. niveluri:1; S. construita la sol:86 mp; CASA DE LOCUIT
A1.2		construcții anexa	93	Cu acte	Nr. niveluri:1; S. construita la sol:93 mp; ANEXĂ
A1.3		construcții anexa	42	Cu acte	Nr. niveluri:1; S. construita la sol:42 mp; ANEXĂ
A1.4		construcții anexa	75	Cu acte	Nr. niveluri:1; S. construita la sol:75 mp; ANEXĂ

## Lungime Segmente

1) Valorile lungimilor segmentelor sunt obținute din proiecție în plan.

Punct început	X / Y	Punct sfârșit	X / Y	Lungime segment (** (m)	Punct început	X / Y	Punct sfârșit	X / Y	Lungime segment (** (m)
---------------	-------	---------------	-------	-------------------------	---------------	-------	---------------	-------	-------------------------

Punct început	X / Y	Punct sfârșit	X / Y	Lungime segment (** (m)	Punct început	X / Y	Punct sfârșit	X / Y	Lungime segment (** (m)
1	376.974,074 512.701,68	2	376.964,562 512.703,757	9.736	2	376.964,562 512.703,757	3	376.949,736 512.679,821	28.156
3	376.949,736 512.679,821	4	376.931,931 512.685,783	18.777	4	376.931,931 512.685,783	5	376.925,711 512.671,427	15.646
5	376.925,711 512.671,427	6	376.923,1 512.666,168	5.871	6	376.923,1 512.666,168	7	376.941,074 512.658,707	19.461
7	376.941,074 512.658,707	8	376.944,838 512.657,227	4.045	8	376.944,838 512.657,227	9	376.956,477 512.649,835	13.788
9	376.956,477 512.649,835	10	376.974,152 512.640,573	19.955	10	376.974,152 512.640,573	11	376.985,982 512.635,205	12.991
11	376.985,982 512.635,205	12	376.997,632 512.630,04	12.744	12	376.997,632 512.630,04	13	377.009,952 512.624,82	13.38
13	377.009,952 512.624,82	14	377.025,951 512.618,643	17.15	14	377.025,951 512.618,643	15	377.034,974 512.615,726	9.483
15	377.034,974 512.615,726	16	377.045,943 512.612,555	11.418	16	377.045,943 512.612,555	17	377.054,672 512.609,395	9.283
17	377.054,672 512.609,395	18	377.061,18 512.605,976	7.351	18	377.061,18 512.605,976	19	377.082,068 512.649,339	48.131
19	377.082,068 512.649,339	20	377.028,575 512.673,84	58.837	20	377.028,575 512.673,84	21	377.009,691 512.683,701	21.304
21	377.009,691 512.683,701	22	376.983,51 512.696,634	29.201	22	376.983,51 512.696,634	1	376.974,074 512.701,68	10.701

\*\* Lungimile segmentelor sunt determinate în planul de proiecție Stereo 70 și sunt rotunjite la 1 milimetru.

\*\*\* Distanța dintre puncte este formată din segmente cumulate ce sunt mai mici decât valoarea 1 milimetru.





**DATE DESPRE IMOBILUL NR. 72787**

Oficiul de Cadastru și Publicitate Imobiliară ALBA  
Biroul de Cadastru și Publicitate Imobiliară Alba Iulia

**A. Partea I. Descrierea imobilului**

TEREN Intravilan

Adresa: Loc. Metes, Jud. Alba

Nr. Crt	Nr cadastral Nr. topografic	Suprafața* (mp)	Observații / Referințe
A1		1.724	Sector cadastral:110 Teren neimpregmuit;

**B. Partea II. Proprietari și acte**

Inscrieri privitoare la dreptul de proprietate și alte drepturi reale	Referințe
/	
Act Normativ nr. 7, din 13/03/1996 emis de PARLAMENTUL ROMÂNIEI;	
B1	A1
Intabulare, drept de PROPRIETATE, dobândit prin Lege, cota actuala 1/1 1) NEIDENTIFICAT NEIDENTIFICAT	
Act Administrativ nr. 1401, din 19/02/2024 emis de PRIMĂRIA COMUNEI METEȘ;	
B2	A1
SE NOTEAZĂ POSESIA FAPTICĂ ÎN FAVOAREA LUI 1) MAN ELENA	

**C. Partea III. SARCINI .**

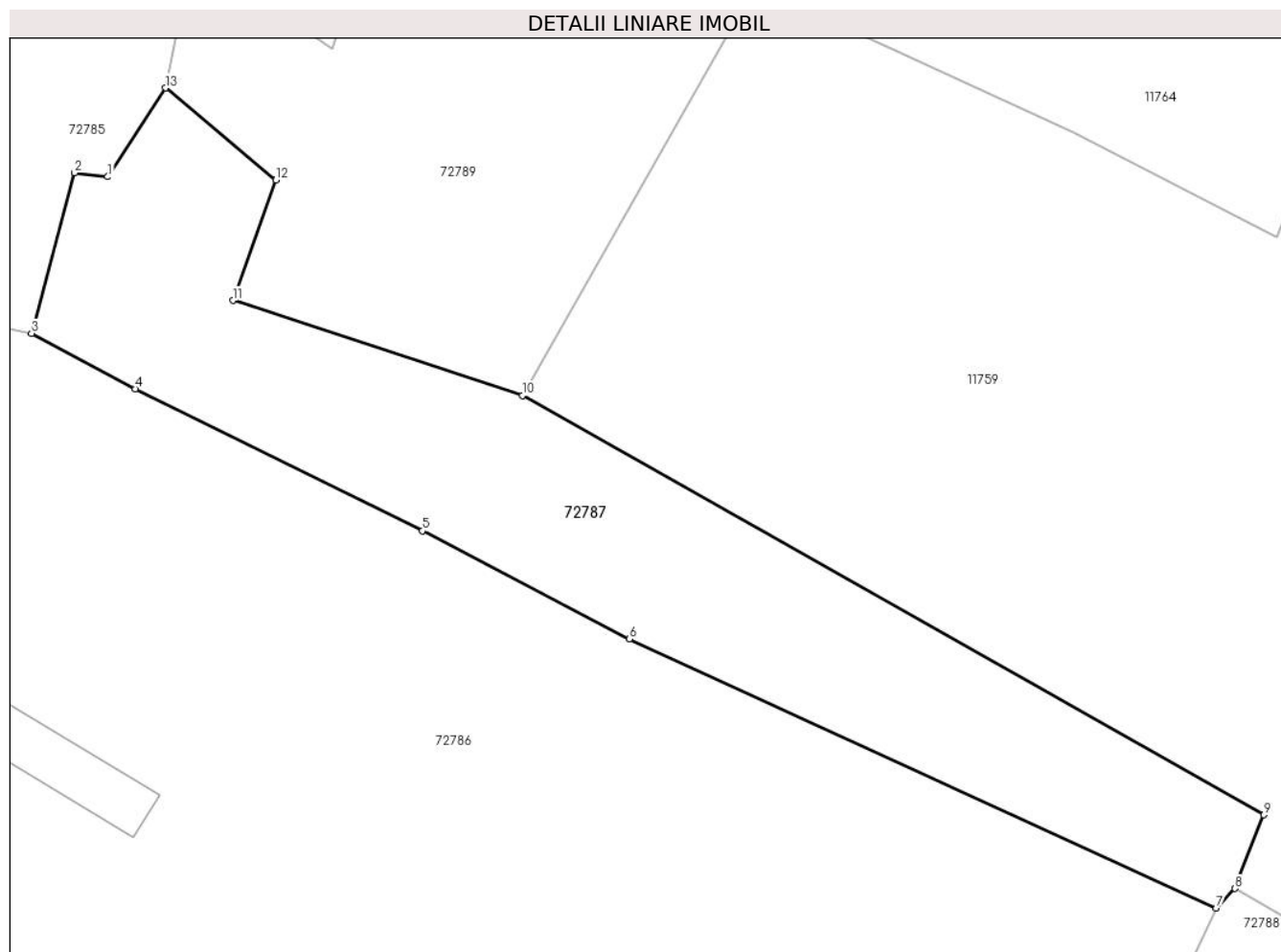
Inscrieri privind dezmembramintele dreptului de proprietate, drepturi reale de garanție și sarcini	Referințe
NU SUNT	

## Anexa Nr. 1 La Partea I

## Teren

Nr cadastral	Suprafața (mp)*	Observații / Referințe
	1.724	

\* Suprafața este determinată în planul de proiecție Stereo 70.



## Date referitoare la teren

Crt	Categorie folosință	Intra vilan	Suprafața (mp)	Tarla	Parcelă	Nr. topo	Observații / Referințe
1	faneata	DA	1.724	-	-	-	

## Lungime Segmente

1) Valorile lungimilor segmentelor sunt obținute din proiecție în plan.

Punct început	X / Y	Punct sfârșit	X / Y	Lungime segment (** (m)
1	376.981,01 512.715,949	2	376.977,978 512.716,312	3.053
2	376.977,978 512.716,312	3	376.974,074 512.701,68	15.144
3	376.974,074 512.701,68	4	376.983,51 512.696,634	10.701
4	376.983,51 512.696,634	5	377.009,691 512.683,701	29.201
5	377.009,691 512.683,701	6	377.028,575 512.673,84	21.304

Punct început	X / Y	Punct sfârșit	X / Y	Lungime segment (** (m)
6	377.028,575 512.673,84	7	377.082,068 512.649,339	58.837
7	377.082,068 512.649,339	8	377.083,776 512.651,113	2.463
8	377.083,776 512.651,113	9	377.086,392 512.657,825	7.204
9	377.086,392 512.657,825	10	377.018,799 512.696,02	77.638
10	377.018,799 512.696,02	11	376.992,42 512.704,688	27.766
11	376.992,42 512.704,688	12	376.996,353 512.715,659	11.655
12	376.996,353 512.715,659	13	376.986,303 512.724,04	13.085
13	376.986,303 512.724,04	1	376.981,01 512.715,949	9.669

\*\* Lungimile segmentelor sunt determinate în planul de proiecție Stereo 70 și sunt rotunjite la 1 milimetru.

\*\*\* Distanța dintre puncte este formată din segmente cumulate ce sunt mai mici decât valoarea 1 milimetru.



**DATE DESPRE IMOBILUL NR. 72788**

Oficiul de Cadastru și Publicitate Imobiliară ALBA  
Biroul de Cadastru și Publicitate Imobiliară Alba Iulia

**A. Partea I. Descrierea imobilului**

TEREN Intravilan

Nr. CF vechi:970, 995  
Nr. topografic:862/1, 862/2

Adresa: Loc. Metes, Nr. 90A, Jud. Alba

Nr. Crt	Nr cadastral Nr. topografic	Suprafața* (mp)	Observații / Referințe
A1		2.396	Sector cadastral:110 Teren imprejmuit;

**Construcții**

Crt	Nr cadastral Nr. topografic	Adresa	Observații / Referințe
A1.1		Loc. Metes, Nr. 90A, Jud. Alba	Nr. niveluri:2; S. construita la sol:139 mp; S. construita desfasurata:278 mp; CASĂ DE LOCUIT
A1.2		Loc. Metes, Nr. 90A, Jud. Alba	Nr. niveluri:1; S. construita la sol:100 mp; ANEXĂ

**B. Partea II. Proprietari și acte**

Inscrieri privitoare la dreptul de proprietate și alte drepturi reale		Referințe
/		
Act Normativ nr. 7, din 13/03/1996 emis de PARLAMENTUL ROMÂNIEI;		
B1	Intabulare, drept de PROPRIETATE, dobandit prin Lege, cota actuala 1/1 1) NEIDENTIFICAT NEIDENTIFICAT	A1
Act Administrativ nr. 9944, din 07/11/2023 emis de PRIMĂRIA COMUNEI METEȘ;		
B2	SE NOTEAZĂ POSESIA FAPTICĂ ÎN FAVOAREA LUI 1) STAN IOAN-CRISTIAN	A1
Act Administrativ nr. 1721, din 28/02/2024 emis de PRIMĂRIA COMUNEI METEȘ;		
B3	Intabulare, drept de PROPRIETATE, dobandit prin Construire, cota actuala 1/1 1) STAN IOAN-CRISTIAN	A1.1, A1.2

**C. Partea III. SARCINI .**

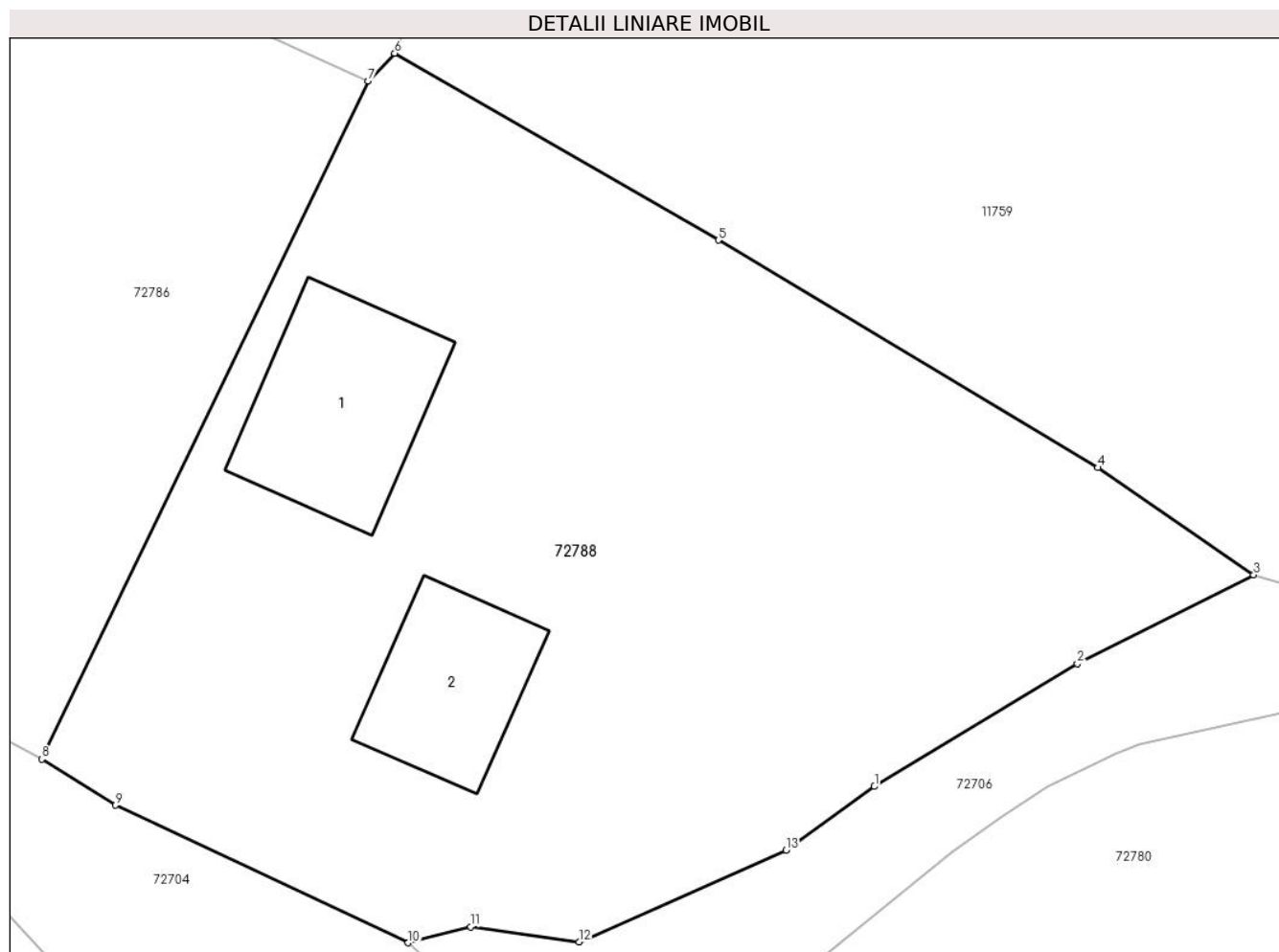
Inscrieri privind dezmembramintele dreptului de proprietate, drepturi reale de garanție și sarcini	Referințe
NU SUNT	

## Anexa Nr. 1 La Partea I

## Teren

Nr cadastral	Suprafața (mp)*	Observații / Referințe
	2.396	

\* Suprafața este determinată în planul de proiecție Stereo 70.



## Date referitoare la teren

Crt	Categorie folosință	Intravilan	Suprafața (mp)	Tarla	Parcelă	Nr. topo	Observații / Referințe
1	curți constructii	DA	450	-	-	-	
2	faneata	DA	1.946	-	-	-	

## Date referitoare la construcții

Crt	Număr	Destinație construcție	Supraf. (mp)	Situație juridică	Observații / Referințe
A1.1		construcții de locuințe	139	Cu acte	Nr. niveluri:2; S. construita la sol:139 mp; S. construita desfasurata:278 mp; CASĂ DE LOCUIT
A1.2		construcții anexa	100	Cu acte	Nr. niveluri:1; S. construita la sol:100 mp; ANEXĂ

## Lungime Segmente

1) Valorile lungimilor segmentelor sunt obținute din proiecție în plan.

Punct început	X / Y	Punct sfârșit	X / Y	Lungime segment (** (m)
1	377.114,475 512.604,224	2	377.127,46 512.612,084	15.179
2	377.127,46 512.612,084	3	377.138,752 512.617,759	12.638

Punct început	X / Y	Punct sfârşit	X / Y	Lungime segment (** (m)
3	377.138,752 512.617,759	4	377.128,769 512.624,613	12.109
4	377.128,769 512.624,613	5	377.104,486 512.639,158	28.306
5	377.104,486 512.639,158	6	377.083,776 512.651,113	23.913
6	377.083,776 512.651,113	7	377.082,068 512.649,339	2.463
7	377.082,068 512.649,339	8	377.061,18 512.605,976	48.131
8	377.061,18 512.605,976	9	377.065,915 512.603,021	5.581
9	377.065,915 512.603,021	10	377.084,643 512.594,227	20.69
10	377.084,643 512.594,227	11	377.088,639 512.595,253	4.126
11	377.088,639 512.595,253	12	377.095,576 512.594,278	7.005
12	377.095,576 512.594,278	13	377.108,823 512.600,14	14.486
13	377.108,823 512.600,14	1	377.114,475 512.604,224	6.973

\*\* Lungimile segmentelor sunt determinate în planul de proiecție Stereo 70 și sunt rotunjite la 1 milimetru.

\*\*\* Distanța dintre puncte este formată din segmente cumulate ce sunt mai mici decât valoarea 1 milimetru.





**DATE DESPRE IMOBILUL NR. 72789**

Oficiul de Cadastru și Publicitate Imobiliară ALBA  
Biroul de Cadastru și Publicitate Imobiliară Alba Iulia

**A. Partea I. Descrierea imobilului**

TEREN Intravilan

Nr. CF vechi:802

Nr. topografic:860/2, 861/1

Adresa: Loc. Metes, Nr. 170, Jud. Alba

Nr. Crt	Nr cadastral Nr. topografic	Suprafața* (mp)	Observații / Referințe
A1		1.381	Sector cadastral:110 Teren imprejmuit;

**B. Partea II. Proprietari și acte**

Inscrieri privitoare la dreptul de proprietate și alte drepturi reale		Referințe
/		
Act Normativ nr. 7, din 13/03/1996 emis de PARLAMENTUL ROMÂNIEI;		
B1	Intabulare, drept de PROPRIETATE, dobândit prin Lege, cota actuala 1/1 1) NEIDENTIFICAT NEIDENTIFICAT	A1
Act Administrativ nr. 9946, din 07/11/2023 emis de PRIMĂRIA COMUNEI METEȘ;		
B2	SE NOTEAZĂ POSESIA FAPTICĂ ÎN FAVOAREA LUI 1) STAN IOAN	A1

**C. Partea III. SARCINI .**

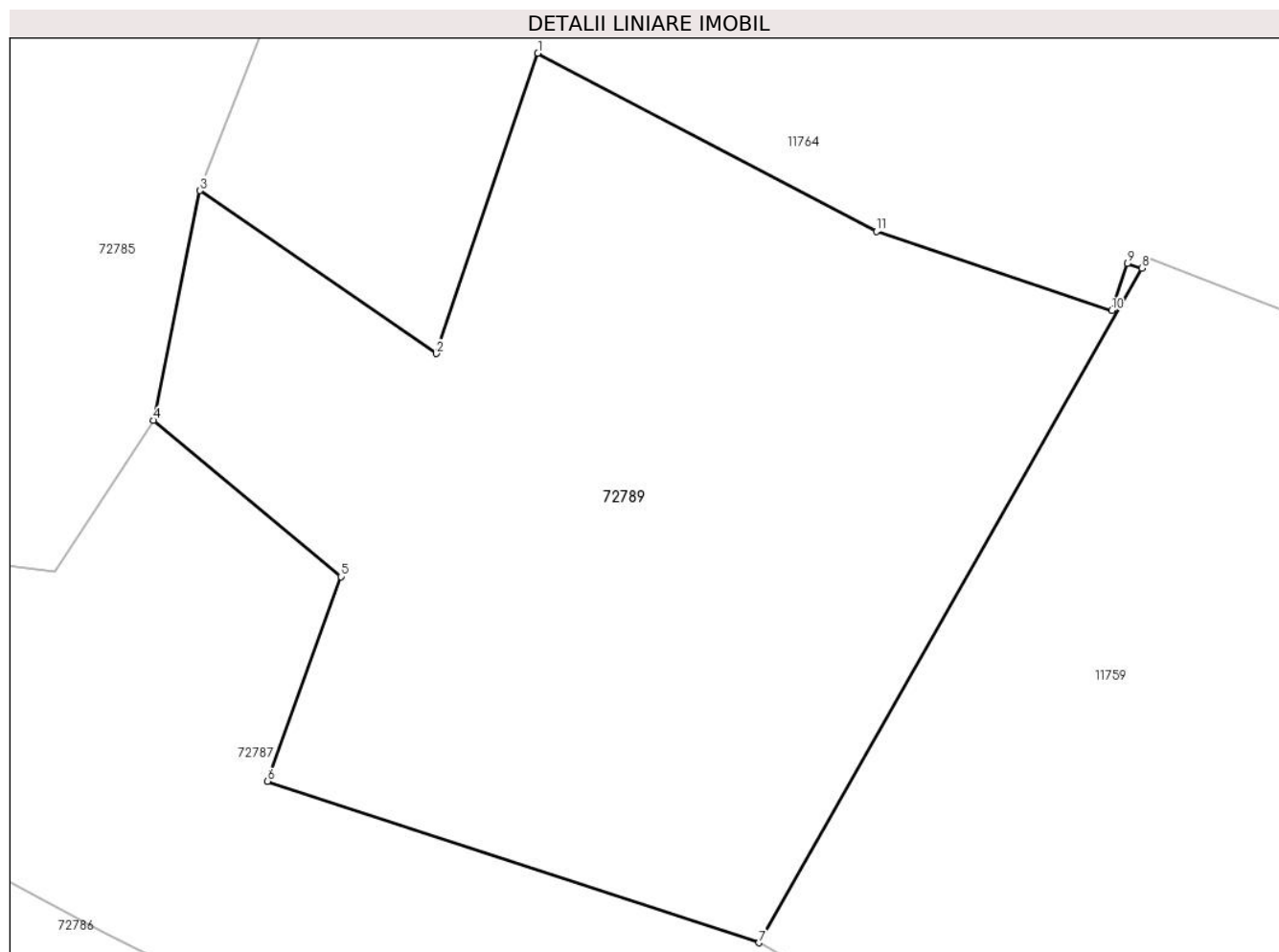
Inscrieri privind dezmembramintele dreptului de proprietate, drepturi reale de garanție și sarcini	Referințe
NU SUNT	

## Anexa Nr. 1 La Partea I

## Teren

Nr cadastral	Suprafața (mp)*	Observații / Referințe
	1.381	

\* Suprafața este determinată în planul de proiecție Stereo 70.



## Date referitoare la teren

Crt	Categorie folosință	Intravilan	Suprafața (mp)	Tarla	Parcelă	Nr. topo	Observații / Referințe
1	faneata	DA	1.381	-	-	-	

## Lungime Segmente

1) Valorile lungimilor segmentelor sunt obținute din proiecție în plan.

Punct început	X / Y	Punct sfârșit	X / Y	Lungime segment (** (m)
1	377.006,928 512.743,74	2	377.001,468 512.727,629	17.011
2	377.001,468 512.727,629	3	376.988,791 512.736,376	15.402
3	376.988,791 512.736,376	4	376.986,303 512.724,04	12.584
4	376.986,303 512.724,04	5	376.996,353 512.715,659	13.085
5	376.996,353 512.715,659	6	376.992,42 512.704,688	11.655

Punct început	X / Y	Punct sfârşit	X / Y	Lungime segment (** (m)
6	376.992,42 512.704,688	7	377.018,799 512.696,02	27.766
7	377.018,799 512.696,02	8	377.039,352 512.732,21	41.619
8	377.039,352 512.732,21	9	377.038,572 512.732,456	0.818
9	377.038,572 512.732,456	10	377.037,743 512.729,935	2.654
10	377.037,743 512.729,935	11	377.025,118 512.734,177	13.319
11	377.025,118 512.734,177	1	377.006,928 512.743,74	20.551

\*\* Lungimile segmentelor sunt determinate în planul de proiecție Stereo 70 și sunt rotunjite la 1 milimetru.

\*\*\* Distanța dintre puncte este formată din segmente cumulate ce sunt mai mici decât valoarea 1 milimetru.



**DATE DESPRE IMOBILUL NR. 72790**

Oficiul de Cadastru și Publicitate Imobiliară ALBA  
Biroul de Cadastru și Publicitate Imobiliară Alba Iulia

**A. Partea I. Descrierea imobilului**

TEREN Intravilan

Nr. topografic:831, 832

Adresa: Loc. Metes, Nr. 88A, Jud. Alba

Nr. Crt	Nr cadastral Nr. topografic	Suprafața* (mp)	Observații / Referințe
A1	70147	1.589	Sector cadastral:110 Teren imprejmuit;

**Construcții**

Crt	Nr cadastral Nr. topografic	Adresa	Observații / Referințe
A1.1	70147-C1	Loc. Metes, Nr. 88A, Jud. Alba	Nr. niveluri:1; S. construita la sol:58 mp; CASĂ DE LOCUIT
A1.2	70147-C2	Loc. Metes, Nr. 88A, Jud. Alba	Nr. niveluri:1; S. construita la sol:50 mp; ANEXĂ

**B. Partea II. Proprietari și acte**

Inscrieri privitoare la dreptul de proprietate și alte drepturi reale		Referințe
/		
Act Normativ nr. 7, din 13/03/1996 emis de PARLAMENTUL ROMÂNIEI;		
B1	Intabulare, drept de PROPRIETATE, dobandit prin Lege, cota actuala 1/1 1) NEIDENTIFICAT NEIDENTIFICAT	A1
Act Administrativ nr. 9989, din 08/11/2023 emis de PRIMĂRIA COMUNEI METEȘ;		
B2	SE NOTEAZĂ POSESIA FAPTICĂ ÎN FAVOAREA LUI 1) IRIMIE OCTAVIAN-FLORIAN	A1
Act Administrativ nr. 1728, din 28/02/2024 emis de PRIMĂRIA COMUNEI METEȘ;		
B3	Intabulare, drept de PROPRIETATE, dobandit prin Construire, cota actuala 1/1 1) IRIMIE OCTAVIAN-FLORIAN	A1.1, A1.2

**C. Partea III. SARCINI .**

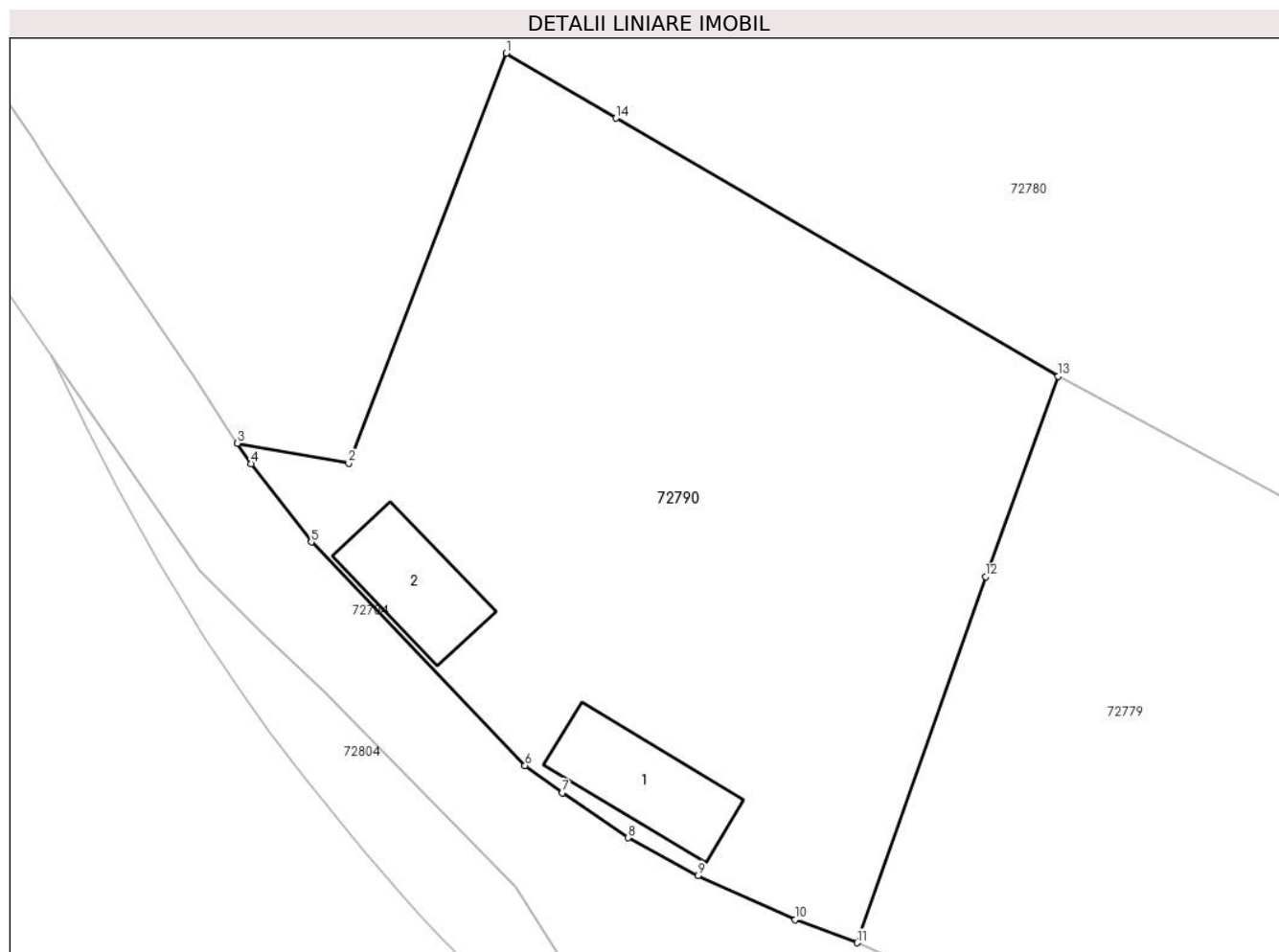
Inscrieri privind dezmembramintele dreptului de proprietate, drepturi reale de garanție și sarcini	Referințe
NU SUNT	

## Anexa Nr. 1 La Partea I

## Teren

Nr cadastral	Suprafața (mp)*	Observații / Referințe
70147	1.589	

\* Suprafața este determinată în planul de proiecție Stereo 70.



## Date referitoare la teren

Crt	Categorie folosință	Intra vilan	Suprafața (mp)	Tarla	Parcelă	Nr. topo	Observații / Referințe
1	curți constructii	DA	270	-	-	-	
2	faneata	DA	1.319	-	-	-	

## Date referitoare la construcții

Crt	Număr	Destinație construcție	Supraf. (mp)	Situație juridică	Observații / Referințe
A1.1	70147-C1	construcții de locuințe	58	Cu acte	Nr. niveluri:1; S. construita la sol:58 mp; CASA DE LOCUIT
A1.2	70147-C2	construcții anexa	50	Cu acte	Nr. niveluri:1; S. construita la sol:50 mp; ANEXĂ

## Lungime Segmente

1) Valorile lungimilor segmentelor sunt obținute din proiecție în plan.

Punct început	X / Y	Punct sfârșit	X / Y	Lungime segment (** (m))
1	377.195,157 512.558,384	2	377.185,043 512.532,086	28.176
2	377.185,043 512.532,086	3	377.177,902 512.533,37	7.255

Punct început	X / Y	Punct sfârşit	X / Y	Lungime segment (** (m)
3	377.177,902 512.533,37	4	377.178,779 512.532,049	1.586
4	377.178,779 512.532,049	5	377.182,642 512.527,034	6.33
5	377.182,642 512.527,034	6	377.196,367 512.512,683	19.858
6	377.196,367 512.512,683	7	377.198,751 512.510,957	2.943
7	377.198,751 512.510,957	8	377.202,965 512.508,058	5.115
8	377.202,965 512.508,058	9	377.207,484 512.505,645	5.123
9	377.207,484 512.505,645	10	377.213,698 512.502,802	6.833
10	377.213,698 512.502,802	11	377.217,685 512.501,33	4.25
11	377.217,685 512.501,33	12	377.225,932 512.524,801	24.878
12	377.225,932 512.524,801	13	377.230,57 512.537,655	13.665
13	377.230,57 512.537,655	14	377.202,205 512.554,218	32.846
14	377.202,205 512.554,218	1	377.195,157 512.558,384	8.188

\*\* Lungimile segmentelor sunt determinate în planul de proiecţie Stereo 70 şi sunt rotunjite la 1 milimetru.

\*\*\* Distanţa dintre puncte este formată din segmente cumulate ce sunt mai mici decât valoarea 1 milimetru.





**DATE DESPRE IMOBILUL NR. 72791**

Oficiul de Cadastru și Publicitate Imobiliară ALBA  
Biroul de Cadastru și Publicitate Imobiliară Alba Iulia

**A. Partea I. Descrierea imobilului**

TEREN Intravilan

Nr. CF vechi:889  
Nr. topografic:814

Adresa: Loc. Metes, Nr. 54A, Jud. Alba

Nr. Crt	Nr cadastral Nr. topografic	Suprafața* (mp)	Observații / Referințe
A1		1.478	Sector cadastral:110 Teren imprejmuit;

**Construcții**

Crt	Nr cadastral Nr. topografic	Adresa	Observații / Referințe
A1.1		Loc. Metes, Nr. 54A, Jud. Alba	Nr. niveluri:1; S. construita la sol:53 mp; CASĂ DE LOCUIT

**B. Partea II. Proprietari și acte**

Inscrieri privitoare la dreptul de proprietate și alte drepturi reale		Referințe
/		
Act Normativ nr. 7, din 13/03/1996 emis de PARLAMENTUL ROMÂNIEI;		
B1	Intabulare, drept de PROPRIETATE, dobandit prin Lege, cota actuala 1/1 1) NEIDENTIFICAT NEIDENTIFICAT	A1
Act Administrativ nr. 10683, din 22/11/2023 emis de PRIMĂRIA COMUNEI METEȘ;		
B2	SE NOTEAZĂ POSESIA FAPTICĂ ÎN FAVOAREA LUI 1) HĂRĂGUȘ IOAN	A1
Act Administrativ nr. 807, din 31/01/2024 emis de PRIMĂRIA COMUNEI METEȘ;		
B3	Intabulare, drept de PROPRIETATE, dobandit prin Construire, cota actuala 1/1 1) HĂRĂGUȘ IOAN	A1.1

**C. Partea III. SARCINI .**

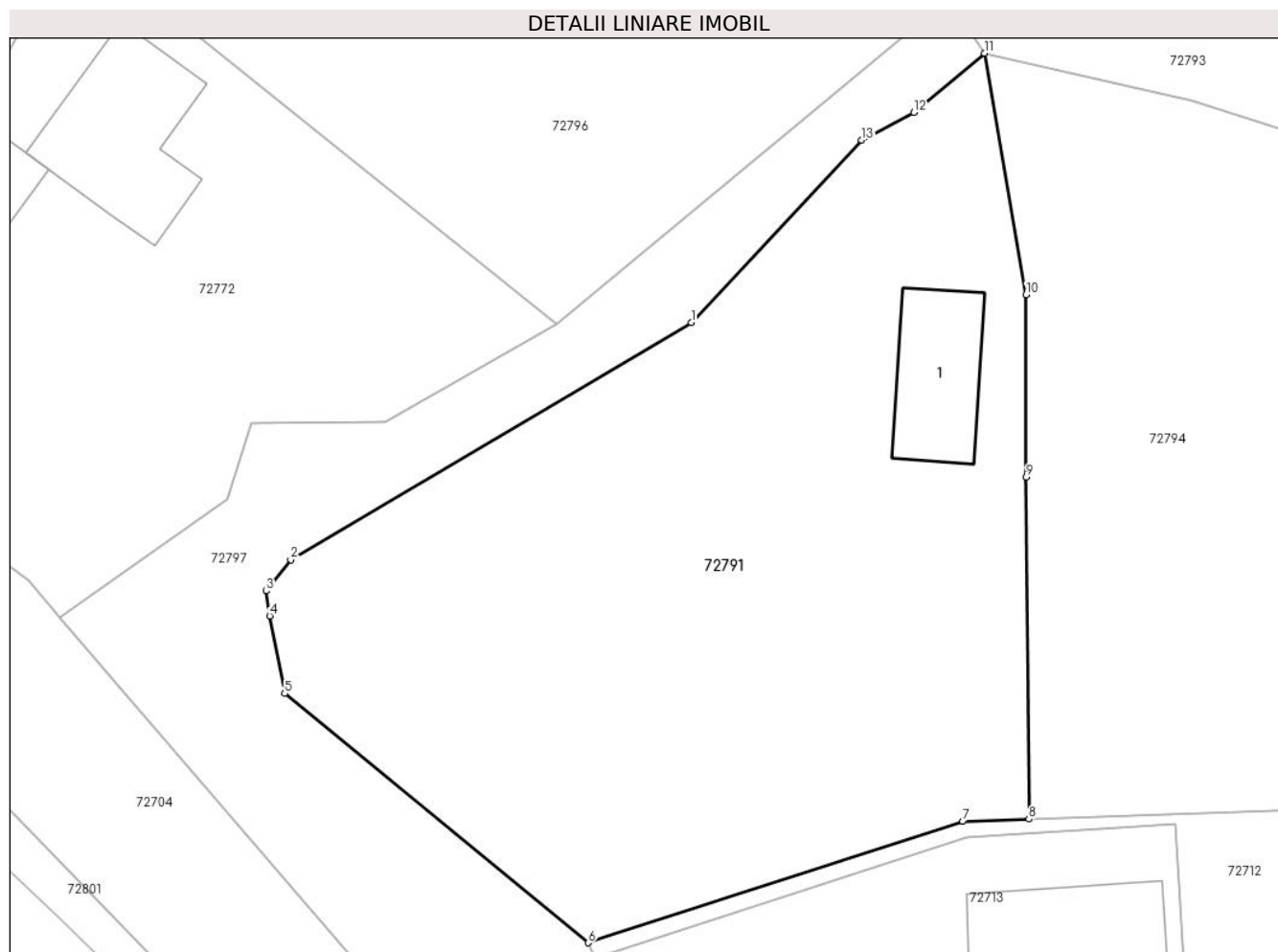
Inscrieri privind dezmembramintele dreptului de proprietate, drepturi reale de garanție și sarcini	Referințe
NU SUNT	

## Anexa Nr. 1 La Partea I

## Teren

Nr cadastral	Suprafața (mp)*	Observații / Referințe
	1.478	

\* Suprafața este determinată în planul de proiecție Stereo 70.



## Date referitoare la teren

Crt	Categorie folosință	Intravilan	Suprafața (mp)	Tarla	Parcelă	Nr. topo	Observații / Referințe
1	curți constructii	DA	150	-	-	-	
2	faneata	DA	1.328	-	-	-	

## Date referitoare la construcții

Crt	Număr	Destinație construcție	Supraf. (mp)	Situație juridică	Observații / Referințe
A1.1		construcții de locuințe	53	Cu acte	Nr. niveluri:1; S. construita la sol:53 mp; CASA DE LOCUIT

## Lungime Segmente

1) Valorile lungimilor segmentelor sunt obținute din proiecție în plan.

Punct început	X / Y	Punct sfârșit	X / Y	Lungime segment (** (m)
1	378.104,083 512.108,994	2	378.079,522 512.094,444	28.548
2	378.079,522 512.094,444	3	378.078,018 512.092,533	2.431
3	378.078,018 512.092,533	4	378.078,223 512.091,011	1.536

Punct început	X / Y	Punct sfârșit	X / Y	Lungime segment (** (m)
4	378.078,223 512.091,011	5	378.079,143 512.086,244	4.855
5	378.079,143 512.086,244	6	378.097,764 512.070,968	24.085
6	378.097,764 512.070,968	7	378.120,735 512.078,404	24.145
7	378.120,735 512.078,404	8	378.124,803 512.078,543	4.071
8	378.124,803 512.078,543	9	378.124,626 512.099,502	20.959
9	378.124,626 512.099,502	10	378.124,626 512.110,698	11.196
10	378.124,626 512.110,698	11	378.122,059 512.125,488	15.011
11	378.122,059 512.125,488	12	378.117,733 512.121,855	5.649
12	378.117,733 512.121,855	13	378.114,538 512.120,154	3.619
13	378.114,538 512.120,154	1	378.104,083 512.108,994	15.292

\*\* Lungimile segmentelor sunt determinate în planul de proiecție Stereo 70 și sunt rotunjite la 1 milimetru.

\*\*\* Distanța dintre puncte este formată din segmente cumulate ce sunt mai mici decât valoarea 1 milimetru.



**DATE DESPRE IMOBILUL NR. 72793**

Oficiul de Cadastru și Publicitate Imobiliară ALBA  
Biroul de Cadastru și Publicitate Imobiliară Alba Iulia

**A. Partea I. Descrierea imobilului**

TEREN Intravilan

Nr. CF vechi:491  
Nr. topografic:21, 22/1/1

Adresa: Loc. Metes, Jud. Alba

Nr. Crt	Nr cadastral Nr. topografic	Suprafața* (mp)	Observații / Referințe
A1		4.274	Sector cadastral:110 Teren imprejmuit;

**Construcții**

Crt	Nr cadastral Nr. topografic	Adresa	Observații / Referințe
A1.1		Loc. Metes, Jud. Alba	Nr. niveluri:1; S. construita la sol:81 mp; CASĂ DE LOCUIT
A1.2		Loc. Metes, Jud. Alba	Nr. niveluri:1; S. construita la sol:19 mp; ANEXĂ
A1.3		Loc. Metes, Jud. Alba	Nr. niveluri:1; S. construita la sol:100 mp; ANEXĂ

**B. Partea II. Proprietari și acte**

Inscrieri privitoare la dreptul de proprietate și alte drepturi reale		Referințe
/		
Act Notarial nr. 13 CERTIFICAT DE MOȘTENITOR, din 23/02/2007 emis de BNP ADINA RODICA ENĂCHESCU;		
B1	Intabulare, drept de PROPRIETATE, dobandit prin Succesiune, cota actuala 1/1 1) HĂRĂGUȘ RAVECA, ÎN CALITATE DE FIICĂ	A1, A1.1
Act Administrativ nr. 985, din 02/02/2024 emis de PRIMĂRIA COMUNEI METEȘ;		
B2	Intabulare, drept de PROPRIETATE, dobandit prin Construire, cota actuala 1/1 1) BODEA MARIA 2) MUNTEAN ILEANA 3) HĂRĂGUȘ IOAN 4) HĂRĂGUȘ GHEORGHE	A1.2, A1.3

**C. Partea III. SARCINI .**

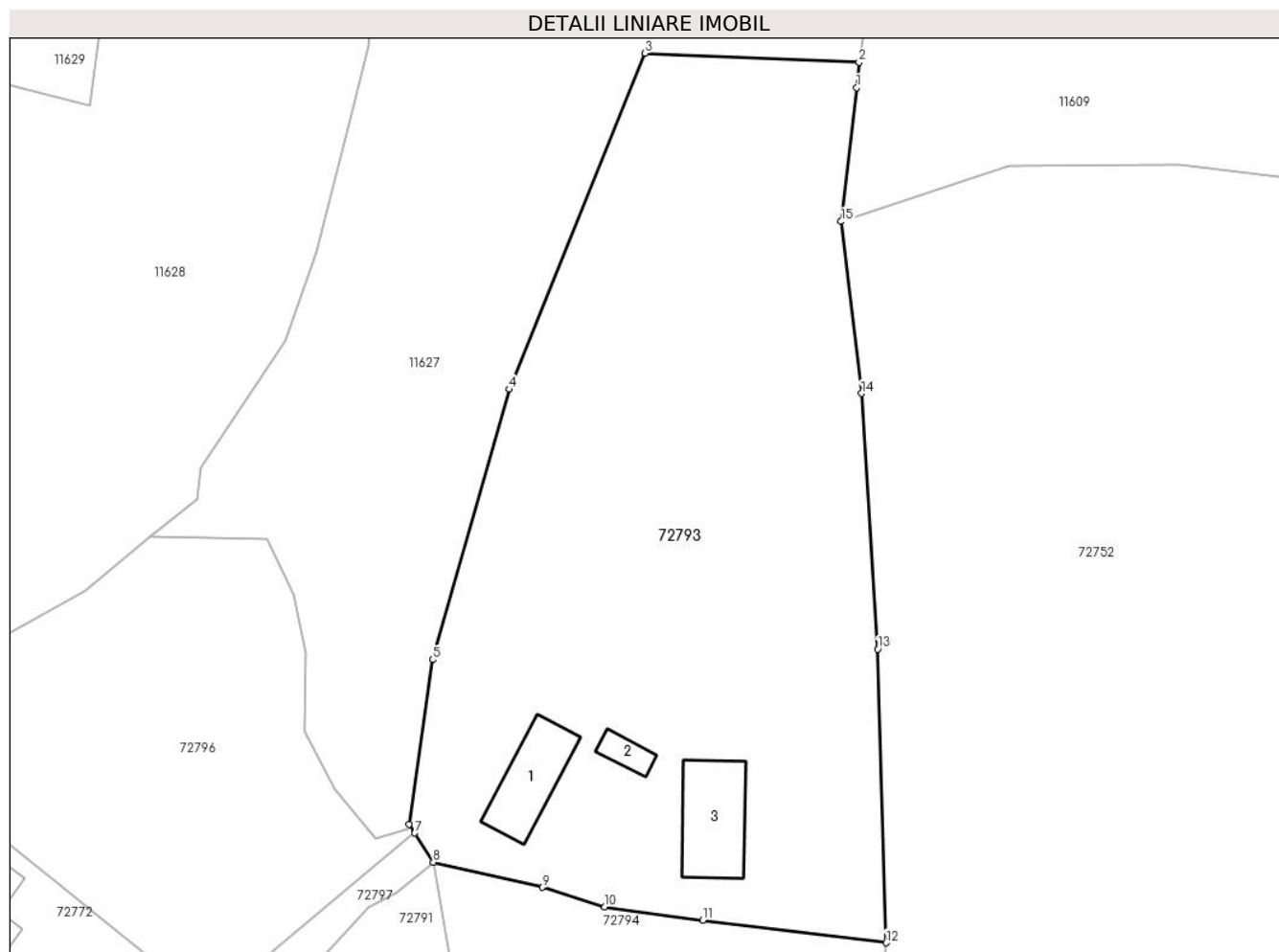
Inscrieri privind dezmembramintele dreptului de proprietate, drepturi reale de garanție și sarcini	Referințe
NU SUNT	

## Anexa Nr. 1 La Partea I

## Teren

Nr cadastral	Suprafața (mp)*	Observații / Referințe
	4.274	

\* Suprafața este determinată în planul de proiecție Stereo 70.



## Date referitoare la teren

Crt	Categorie folosință	Intra vilan	Suprafața (mp)	Tarla	Parcelă	Nr. topo	Observații / Referințe
1	curți constructii	DA	400	-	-	-	
2	faneata	DA	3.874	-	-	-	

## Date referitoare la construcții

Crt	Număr	Destinație construcție	Supraf. (mp)	Situație juridică	Observații / Referințe
A1.1		construcții de locuințe	81	Cu acte	Nr. niveluri:1; S. construita la sol:81 mp; CASA DE LOCUIT
A1.2		construcții anexa	19	Cu acte	Nr. niveluri:1; S. construita la sol:19 mp; ANEXĂ
A1.3		construcții anexa	100	Cu acte	Nr. niveluri:1; S. construita la sol:100 mp; ANEXĂ

## Lungime Segmente

1) Valorile lungimilor segmentelor sunt obținute din proiecție în plan.

Punct început	X / Y	Punct sfârșit	X / Y	Lungime segment (** (m)
1	378.171,53 512.215,939	2	378.171,806 512.218,863	2.937

Punct început	X / Y	Punct sfârșit	X / Y	Lungime segment (** (m)
2	378.171,806 512.218,863	3	378.146,789 512.219,943	25.041
3	378.146,789 512.219,943	4	378.130,914 512.180,707	42.326
4	378.130,914 512.180,707	5	378.121,978 512.149,125	32.822
5	378.121,978 512.149,125	6	378.119,24 512.129,908	19.411
6	378.119,24 512.129,908	7	378.119,899 512.128,897	1.207
7	378.119,899 512.128,897	8	378.122,059 512.125,488	4.035
8	378.122,059 512.125,488	9	378.134,824 512.122,556	13.098
9	378.134,824 512.122,556	10	378.142,096 512.120,266	7.624
10	378.142,096 512.120,266	11	378.153,572 512.118,722	11.58
11	378.153,572 512.118,722	12	378.174,98 512.116,085	21.57
12	378.174,98 512.116,085	13	378.173,982 512.150,374	34.303
13	378.173,982 512.150,374	14	378.172,102 512.180,213	29.899
14	378.172,102 512.180,213	15	378.169,709 512.200,3	20.229
15	378.169,709 512.200,3	1	378.171,53 512.215,939	15.745

\*\* Lungimile segmentelor sunt determinate în planul de proiecție Stereo 70 și sunt rotunjite la 1 milimetru.

\*\*\* Distanța dintre puncte este formată din segmente cumulate ce sunt mai mici decât valoarea 1 milimetru.





**DATE DESPRE IMOBILUL NR. 72794**

Oficiul de Cadastru și Publicitate Imobiliară ALBA  
Biroul de Cadastru și Publicitate Imobiliară Alba Iulia

**A. Partea I. Descrierea imobilului**

TEREN Intravilan

Nr. CF vechi:437

Nr. topografic:22/2/2, 22/3/2

Adresa: Loc. Metes, Jud. Alba

Nr. Crt	Nr cadastral Nr. topografic	Suprafața* (mp)	Observații / Referințe
A1		2.455	Sector cadastral:110 Teren imprejmuit;

**B. Partea II. Proprietari și acte**

Inscrieri privitoare la dreptul de proprietate și alte drepturi reale		Referințe
/		
Act Notarial nr. 13, din 23/02/2007 emis de BNP ADINA RODICA ENĂCHESCU;		
B1	Intabulare, drept de PROPRIETATE, dobandit prin Succesiune, cota actuala 1/1 1) HĂRĂGUȘ RAVECA, ÎN CALITATE DE FIICĂ	A1

**C. Partea III. SARCINI .**

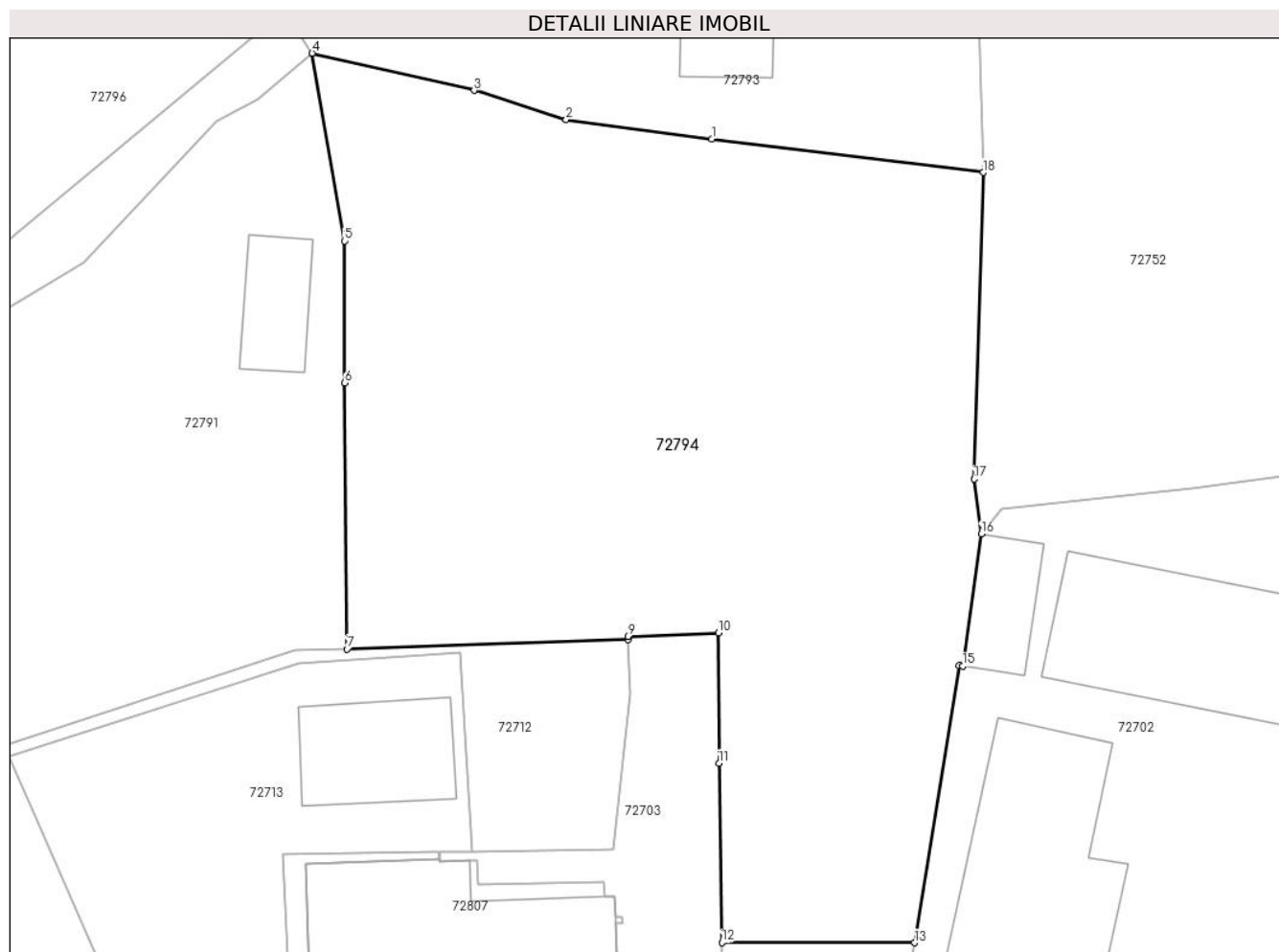
Inscrieri privind dezmembramintele dreptului de proprietate, drepturi reale de garanție și sarcini	Referințe
NU SUNT	

## Anexa Nr. 1 La Partea I

## Teren

Nr cadastral	Suprafața (mp)*	Observații / Referințe
	2.455	

\* Suprafața este determinată în planul de proiecție Stereo 70.



## Date referitoare la teren

Crt	Categorie folosință	Intravilan	Suprafața (mp)	Tarla	Parcelă	Nr. topo	Observații / Referințe
1	arabil	DA	1.000	-	-	-	
2	faneata	DA	1.455	-	-	-	

## Lungime Segmente

1) Valorile lungimilor segmentelor sunt obținute din proiecție în plan.

Punct început	X / Y	Punct sfârșit	X / Y	Lungime segment (** (m)
1	378.153,572 512.118,722	2	378.142,096 512.120,266	11.58
2	378.142,096 512.120,266	3	378.134,824 512.122,556	7.624
3	378.134,824 512.122,556	4	378.122,059 512.125,488	13.098
4	378.122,059 512.125,488	5	378.124,626 512.110,698	15.011

Punct început	X / Y	Punct sfârșit	X / Y	Lungime segment (** (m)
5	378.124,626 512.110,698	6	378.124,626 512.099,502	11.196
6	378.124,626 512.099,502	7	378.124,803 512.078,543	20.959
7	378.124,803 512.078,543	8	378.146,966 512.079,303	22.176
8	378.146,966 512.079,303	9	378.146,952 512.079,544	0.242
9	378.146,952 512.079,544	10	378.154,107 512.079,799	7.16
10	378.154,107 512.079,799	11	378.154,15 512.069,525	10.274
11	378.154,15 512.069,525	12	378.154,376 512.055,415	14.112
12	378.154,376 512.055,415	13	378.169,568 512.055,392	15.193
13	378.169,568 512.055,392	14	378.173,1 512.077,225	22.117
14	378.173,1 512.077,225	15	378.173,348 512.077,19	0.25
15	378.173,348 512.077,19	16	378.174,823 512.087,602	10.516
16	378.174,823 512.087,602	17	378.174,25 512.091,939	4.375
17	378.174,25 512.091,939	18	378.174,98 512.116,085	24.157
18	378.174,98 512.116,085	1	378.153,572 512.118,722	21.57

\*\* Lungimile segmentelor sunt determinate în planul de proiecție Stereo 70 și sunt rotunjite la 1 milimetru.

\*\*\* Distanța dintre puncte este formată din segmente cumulate ce sunt mai mici decât valoarea 1 milimetru.



**DATE DESPRE IMOBILUL NR. 72795**

Oficiul de Cadastru și Publicitate Imobiliară ALBA  
Biroul de Cadastru și Publicitate Imobiliară Alba Iulia

**A. Partea I. Descrierea imobilului**

TEREN Intravilan

Nr. topografic:9

Adresa: Loc. Metes, Nr. 55, Jud. Alba

Nr. Crt	Nr cadastral Nr. topografic	Suprafața* (mp)	Observații / Referințe
A1		1.500	Sector cadastral:110 Teren imprejmuit;

**Construcții**

Crt	Nr cadastral Nr. topografic	Adresa	Observații / Referințe
A1.1		Loc. Metes, Nr. 55, Jud. Alba	Nr. niveluri:1; S. construita la sol:51 mp; S. construita desfasurata:60 mp; CASĂ DE LOCUIT
A1.2		Loc. Metes, Nr. 55, Jud. Alba	Nr. niveluri:1; S. construita la sol:34 mp; ANEXĂ

**B. Partea II. Proprietari și acte**

Inscrieri privitoare la dreptul de proprietate și alte drepturi reale		Referințe
/		
Act Normativ nr. 7, din 13/03/1996 emis de PARLAMENTUL ROMÂNIEI;		
B1	Intabulare, drept de PROPRIETATE, dobandit prin Lege, cota actuala 1/1 1) NEIDENTIFICAT NEIDENTIFICAT	A1
Act Administrativ nr. 11682, din 20/12/2023 emis de PRIMĂRIA COMUNEI METEȘ;		
B2	SE NOTEAZĂ POSESIA FAPTICĂ ÎN FAVOAREA LUI 1) ROTAR TRAIAN	A1
Act Administrativ nr. 1490, din 21/02/2024 emis de PRIMĂRIA COMUNEI METEȘ;		
B3	Intabulare, drept de PROPRIETATE, dobandit prin Construire, cota actuala 1/1 1) ROTAR TRAIAN	A1.1, A1.2

**C. Partea III. SARCINI .**

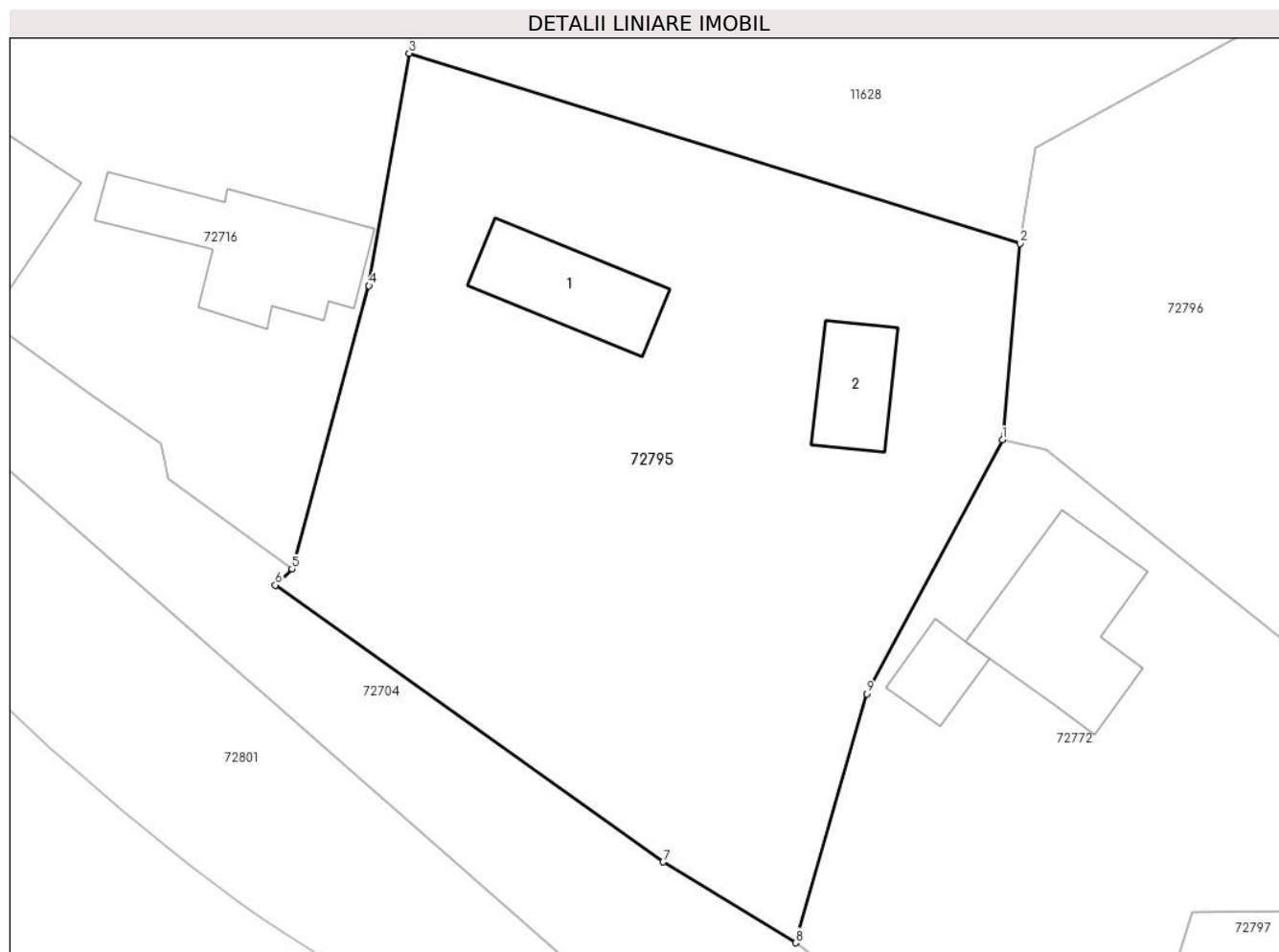
Inscrieri privind dezmembramintele dreptului de proprietate, drepturi reale de garanție și sarcini	Referințe
NU SUNT	

## Anexa Nr. 1 La Partea I

## Teren

Nr cadastral	Suprafața (mp)*	Observații / Referințe
	1.500	

\* Suprafața este determinată în planul de proiecție Stereo 70.



## Date referitoare la teren

Crt	Categorie folosință	Intravilan	Suprafața (mp)	Tarla	Parcelă	Nr. topo	Observații / Referințe
1	curți constructii	DA	285	-	-	-	
2	arabil	DA	1.215	-	-	-	

## Date referitoare la construcții

Crt	Număr	Destinație construcție	Supraf. (mp)	Situație juridică	Observații / Referințe
A1.1		construcții de locuințe	51	Cu acte	Nr. niveluri:1; S. construita la sol:51 mp; S. construita desfasurata:60 mp; CASĂ DE LOCUIT
A1.2		construcții anexa	34	Cu acte	Nr. niveluri:1; S. construita la sol:34 mp; ANEXĂ

## Lungime Segmente

1) Valorile lungimilor segmentelor sunt obținute din proiecție în plan.

Punct început	X / Y	Punct sfârșit	X / Y	Lungime segment (** (m)
1	378.065,478 512.131,712	2	378.066,549 512.143,718	12.054
2	378.066,549 512.143,718	3	378.029,191 512.155,343	39.125

Punct început	X / Y	Punct sfârşit	X / Y	Lungime segment (** (m)
3	378.029,191 512.155,343	4	378.026,735 512.141,131	14.423
4	378.026,735 512.141,131	5	378.022,022 512.123,82	17.941
5	378.022,022 512.123,82	6	378.021,017 512.122,836	1.407
6	378.021,017 512.122,836	7	378.044,726 512.105,914	29.129
7	378.044,726 512.105,914	8	378.052,848 512.100,97	9.508
8	378.052,848 512.100,97	9	378.057,179 512.116,192	15.826
9	378.057,179 512.116,192	1	378.065,478 512.131,712	17.599

\*\* Lungimile segmentelor sunt determinate în planul de proiecţie Stereo 70 şi sunt rotunjite la 1 milimetru.

\*\*\* Distanţa dintre puncte este formată din segmente cumulate ce sunt mai mici decât valoarea 1 milimetru.





**DATE DESPRE IMOBILUL NR. 72796**

Oficiul de Cadastru și Publicitate Imobiliară ALBA  
Biroul de Cadastru și Publicitate Imobiliară Alba Iulia

**A. Partea I. Descrierea imobilului**

TEREN Intravilan

Nr. topografic:13, 14

Adresa: Loc. Metes, Nr. 55, Jud. Alba

Nr. Crt	Nr cadastral Nr. topografic	Suprafața* (mp)	Observații / Referințe
A1		1.725	Sector cadastral:110 Teren imprejmuit;

**B. Partea II. Proprietari și acte**

Inscrieri privitoare la dreptul de proprietate și alte drepturi reale		Referințe
/		
Act Normativ nr. 7, din 13/03/1996 emis de PARLAMENTUL ROMÂNIEI;		
B1	Intabulare, drept de PROPRIETATE, dobândit prin Lege, cota actuala 1/1 1) NEIDENTIFICAT NEIDENTIFICAT	A1
Act Administrativ nr. 11682, din 20/12/2023 emis de PRIMĂRIA COMUNEI METEȘ;		
B2	SE NOTEAZĂ POSESIA FAPTICĂ ÎN FAVOAREA LUI 1) ROTAR TRAIAN	A1

**C. Partea III. SARCINI .**

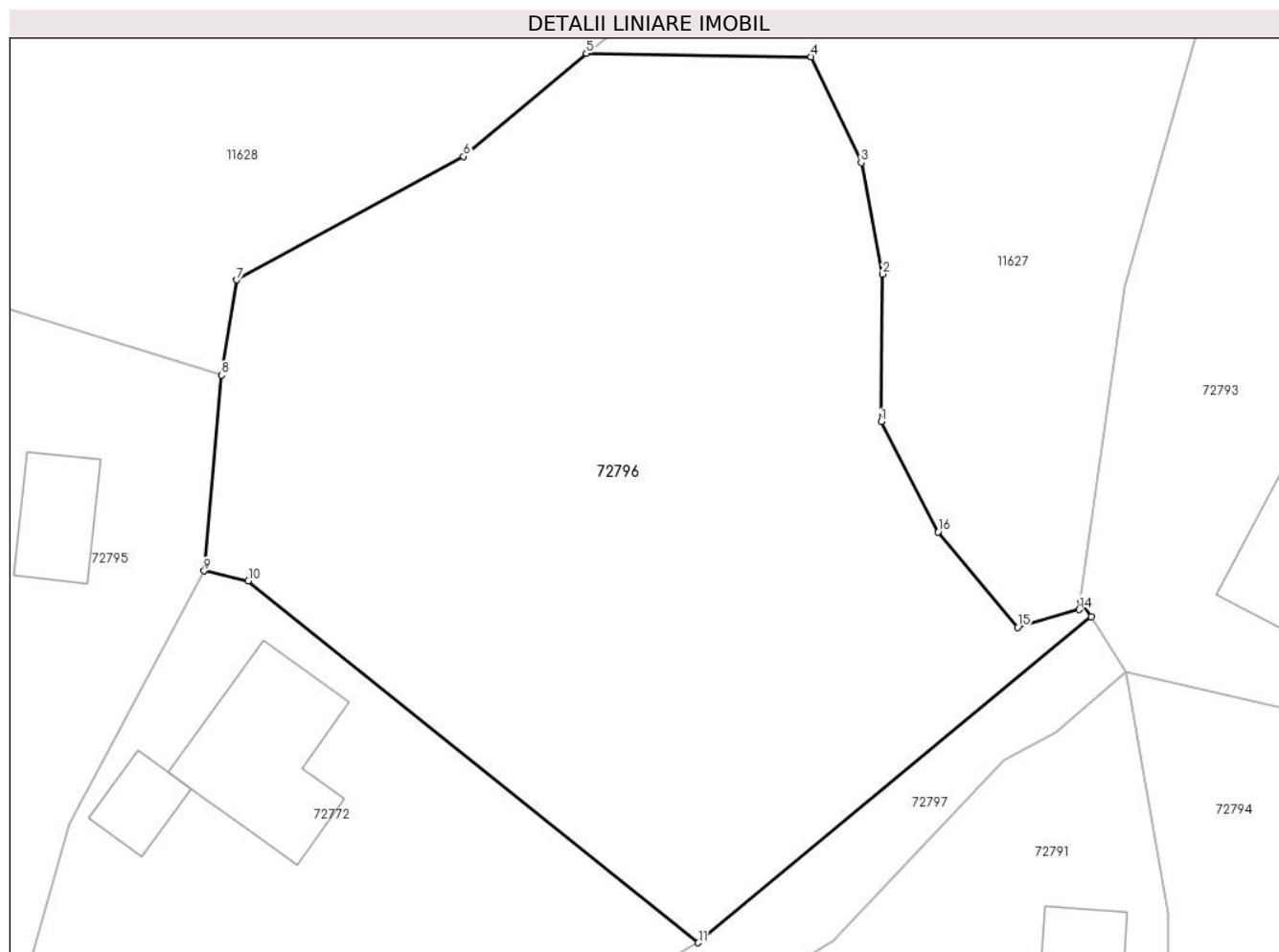
Inscrieri privind dezmembramentele dreptului de proprietate, drepturi reale de garanție și sarcini	Referințe
NU SUNT	

## Anexa Nr. 1 La Partea I

## Teren

Nr cadastral	Suprafața (mp)*	Observații / Referințe
	1.725	

\* Suprafața este determinată în planul de proiecție Stereo 70.



## Date referitoare la teren

Crt	Categorie folosință	Intra vilan	Suprafața (mp)	Tarla	Parcelă	Nr. topo	Observații / Referințe
1	faneata	DA	1.725	-	-	-	

## Lungime Segmente

1) Valorile lungimilor segmentelor sunt obținute din proiecție în plan.

Punct început	X / Y	Punct sfârșit	X / Y	Lungime segment (** (m)
1	378.107,012 512.140,865	2	378.107,12 512.149,912	9.048
2	378.107,12 512.149,912	3	378.105,793 512.156,75	6.966
3	378.105,793 512.156,75	4	378.102,716 512.163,243	7.185
4	378.102,716 512.163,243	5	378.088,916 512.163,456	13.802
5	378.088,916 512.163,456	6	378.081,398 512.157,129	9.826

Punct început	X / Y	Punct sfârşit	X / Y	Lungime segment (** (m)
6	378.081,398 512.157,129	7	378.067,474 512.149,56	15.848
7	378.067,474 512.149,56	8	378.066,549 512.143,718	5.915
8	378.066,549 512.143,718	9	378.065,478 512.131,712	12.054
9	378.065,478 512.131,712	10	378.068,189 512.131,094	2.78
10	378.068,189 512.131,094	11	378.095,794 512.108,912	35.413
11	378.095,794 512.108,912	12	378.119,899 512.128,897	31.313
12	378.119,899 512.128,897	13	378.119,24 512.129,908	1.207
13	378.119,24 512.129,908	14	378.119,16 512.129,344	0.57
14	378.119,16 512.129,344	15	378.115,388 512.128,257	3.926
15	378.115,388 512.128,257	16	378.110,498 512.134,1	7.619
16	378.110,498 512.134,1	1	378.107,012 512.140,865	7.61

\*\* Lungimile segmentelor sunt determinate în planul de proiecție Stereo 70 și sunt rotunjite la 1 milimetru.

\*\*\* Distanța dintre puncte este formată din segmente cumulate ce sunt mai mici decât valoarea 1 milimetru.



**DATE DESPRE IMOBILUL NR. 72797**

Oficiul de Cadastru și Publicitate Imobiliară ALBA  
Biroul de Cadastru și Publicitate Imobiliară Alba Iulia

**A. Partea I. Descrierea imobilului**

TEREN Intravilan

Adresa: Loc. Metes, Jud. Alba

Nr. Crt	Nr cadastral Nr. topografic	Suprafața* (mp)	Observații / Referințe
A1		825	Sector cadastral:110 Teren neimpregmuit;

**B. Partea II. Proprietari și acte**

Inscrieri privitoare la dreptul de proprietate și alte drepturi reale		Referințe
/		
Act Normativ nr. 7, din 13/03/1996 emis de PARLAMENTUL ROMÂNIEI;		
B1	Inscrierea provizorie, drept de PROPRIETATE, dobandit prin Lege, cota actuala 1/1	A1
1) UAT METEȘ, CIF:4562150, PROPRIETAR NEIDENTIFICAT		

**C. Partea III. SARCINI .**

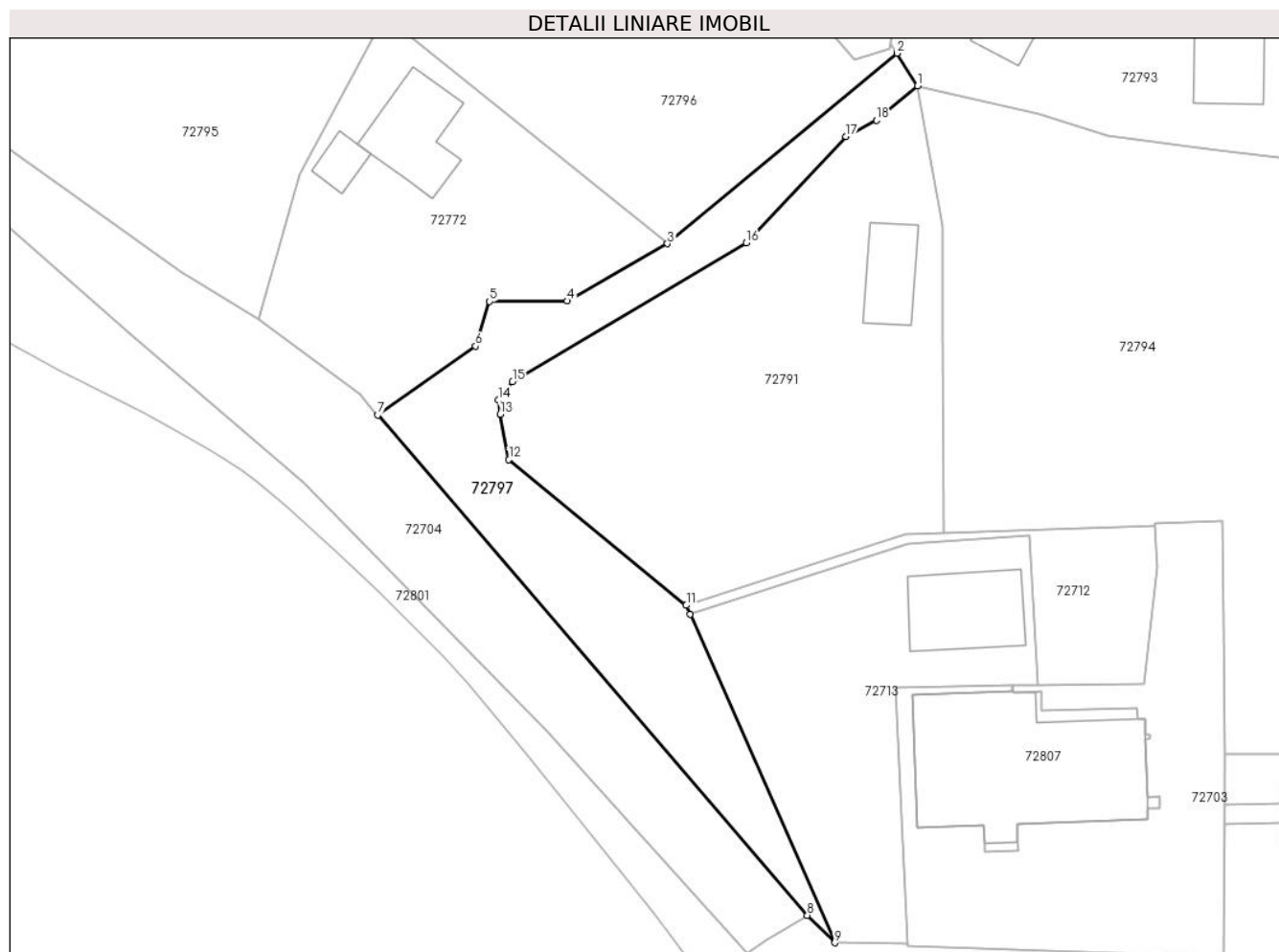
Inscrieri privind dezmembramintele dreptului de proprietate, drepturi reale de garanție și sarcini	Referințe
NU SUNT	

## Anexa Nr. 1 La Partea I

## Teren

Nr cadastral	Suprafața (mp)*	Observații / Referințe
	825	

\* Suprafața este determinată în planul de proiecție Stereo 70.



## Date referitoare la teren

Crt	Categorie folosință	Intravilan	Suprafața (mp)	Tarla	Parcelă	Nr. topo	Observații / Referințe
1	drum	DA	825	-	-	-	

## Lungime Segmente

1) Valorile lungimilor segmentelor sunt obținute din proiecție în plan.

Punct început	X / Y	Punct sfârșit	X / Y	Lungime segment (** (m)
1	378.122,059 512.125,488	2	378.119,899 512.128,897	4.035
2	378.119,899 512.128,897	3	378.095,794 512.108,912	31.313
3	378.095,794 512.108,912	4	378.085,288 512.102,909	12.1
4	378.085,288 512.102,909	5	378.077,114 512.102,844	8.175
5	378.077,114 512.102,844	6	378.075,648 512.098,152	4.915

Punct început	X / Y	Punct sfârşit	X / Y	Lungime segment (** (m)
6	378.075,648 512.098,152	7	378.065,382 512.090,927	12.554
7	378.065,382 512.090,927	8	378.110,476 512.038,435	69.202
8	378.110,476 512.038,435	9	378.113,364 512.035,553	4.08
9	378.113,364 512.035,553	10	378.098,167 512.070,053	37.699
10	378.098,167 512.070,053	11	378.097,764 512.070,968	1.0
11	378.097,764 512.070,968	12	378.079,143 512.086,244	24.085
12	378.079,143 512.086,244	13	378.078,223 512.091,011	4.855
13	378.078,223 512.091,011	14	378.078,018 512.092,533	1.536
14	378.078,018 512.092,533	15	378.079,522 512.094,444	2.431
15	378.079,522 512.094,444	16	378.104,083 512.108,994	28.548
16	378.104,083 512.108,994	17	378.114,538 512.120,154	15.292
17	378.114,538 512.120,154	18	378.117,733 512.121,855	3.619
18	378.117,733 512.121,855	1	378.122,059 512.125,488	5.649

\*\* Lungimile segmentelor sunt determinate în planul de proiecție Stereo 70 și sunt rotunjite la 1 milimetru.

\*\*\* Distanța dintre puncte este formată din segmente cumulate ce sunt mai mici decât valoarea 1 milimetru.





**DATE DESPRE IMOBILUL NR. 72798**

Oficiul de Cadastru și Publicitate Imobiliară ALBA  
Biroul de Cadastru și Publicitate Imobiliară Alba Iulia

**A. Partea I. Descrierea imobilului**

TEREN Intravilan

Nr. topografic: 792, 793, 794

Adresa: Loc. Metes, Nr. 74, Jud. Alba

Nr. Crt	Nr cadastral Nr. topografic	Suprafața* (mp)	Observații / Referințe
A1	70856	2.471	Sector cadastral:110 Teren imprejmuit;

**Construcții**

Crt	Nr cadastral Nr. topografic	Adresa	Observații / Referințe
A1.1	70856-C1	Loc. Metes, Nr. 74, Jud. Alba	Nr. niveluri:1; S. construita la sol:98 mp; S. construita desfasurata:110 mp; CASĂ DE LOCUIT
A1.2	70856-C2	Loc. Metes, Nr. 74, Jud. Alba	Nr. niveluri:1; S. construita la sol:60 mp; ANEXĂ
A1.3	70856-C3	Loc. Metes, Nr. 74, Jud. Alba	Nr. niveluri:1; S. construita la sol:57 mp; ANEXĂ

**B. Partea II. Proprietari și acte**

Inscrieri privitoare la dreptul de proprietate și alte drepturi reale		Referințe
/		
Act Normativ nr. 7, din 13/03/1996 emis de PARLAMENTUL ROMÂNIEI;		
B1	Intabulare, drept de PROPRIETATE, dobandit prin Lege, cota actuala 1/1 1) NEIDENTIFICAT NEIDENTIFICAT	A1
Act Administrativ nr. 10206, din 28/02/2024 emis de PRIMĂRIA COMUNEI METEȘ;		
B2	SE NOTEAZĂ POSESIA FAPTICĂ ÎN FAVOAREA LUI 1) PAȘTIU GLIGOR 2) PAȘTIU FLOARE	A1
Act Administrativ nr. 1729, din 28/02/2024 emis de PRIMĂRIA COMUNEI METEȘ;		
B3	Intabulare, drept de PROPRIETATE, dobandit prin Construire, cota actuala 1/1 1) PAȘTIU GLIGOR 2) PAȘTIU FLOARE	A1.1, A1.2, A1.3

**C. Partea III. SARCINI .**

Inscrieri privind dezmembramintele dreptului de proprietate, drepturi reale de garanție și sarcini	Referințe
NU SUNT	

## Anexa Nr. 1 La Partea I

## Teren

Nr cadastral	Suprafața (mp)*	Observații / Referințe
70856	2.471	

\* Suprafața este determinată în planul de proiecție Stereo 70.



## Date referitoare la teren

Crt	Categorie folosință	Intravilan	Suprafața (mp)	Tarla	Parcelă	Nr. topo	Observații / Referințe
1	curți constructii	DA	500	-	-	-	
2	faneata	DA	1.971	-	-	-	

## Date referitoare la construcții

Crt	Număr	Destinație construcție	Supraf. (mp)	Situație juridică	Observații / Referințe
A1.1	70856-C1	construcții de locuințe	98	Cu acte	Nr. niveluri:1; S. construita la sol:98 mp; S. construita desfasurata:110 mp; CASA DE LOCUIT
A1.2	70856-C2	construcții anexa	60	Cu acte	Nr. niveluri:1; S. construita la sol:60 mp; ANEXĂ
A1.3	70856-C3	construcții anexa	57	Cu acte	Nr. niveluri:1; S. construita la sol:57 mp; ANEXĂ

## Lungime Segmente

1) Valorile lungimilor segmentelor sunt obținute din proiecție în plan.

Punct început	X / Y	Punct sfârșit	X / Y	Lungime segment (** (m)
1	377.662,495 512.556,698	2	377.663,893 512.566,698	10.097

Punct început	X / Y	Punct sfârșit	X / Y	Lungime segment (** (m)
2	377.663,893 512.566,698	3	377.652,74 512.580,716	17.914

Punct început	X / Y	Punct sfârșit	X / Y	Lungime segment (** (m)
3	377.652,74 512.580,716	4	377.649,043 512.578,272	4.431
5	377.639,636 512.572,185	6	377.635,785 512.569,465	4.715
7	377.633,061 512.567,166	8	377.630,719 512.564,084	3.871
9	377.629,229 512.561,574	10	377.626,81 512.557,249	4.956
11	377.618,201 512.542,674	12	377.615,725 512.537,015	6.177
13	377.612,878 512.529,223	14	377.609,664 512.520,406	9.385
15	377.607,712 512.515,961	16	377.608,445 512.513,848	2.237
17	377.611,681 512.512,385	18	377.622,085 512.510,506	10.572
19	377.632,59 512.510,078	20	377.650,97 512.510,02	18.38
21	377.658,568 512.541,588	1	377.662,495 512.556,698	15.612

Punct început	X / Y	Punct sfârșit	X / Y	Lungime segment (** (m)
4	377.649,043 512.578,272	5	377.639,636 512.572,185	11.205
6	377.635,785 512.569,465	7	377.633,061 512.567,166	3.564
8	377.630,719 512.564,084	9	377.629,229 512.561,574	2.919
10	377.626,81 512.557,249	11	377.618,201 512.542,674	16.928
12	377.615,725 512.537,015	13	377.612,878 512.529,223	8.296
14	377.609,664 512.520,406	15	377.607,712 512.515,961	4.855
16	377.608,445 512.513,848	17	377.611,681 512.512,385	3.551
18	377.622,085 512.510,506	19	377.632,59 512.510,078	10.514
20	377.650,97 512.510,02	21	377.658,568 512.541,588	32.47

\*\* Lungimile segmentelor sunt determinate în planul de proiecție Stereo 70 și sunt rotunjite la 1 milimetru.

\*\*\* Distanța dintre puncte este formată din segmente cumulate ce sunt mai mici decât valoarea 1 milimetru.



**DATE DESPRE IMOBILUL NR. 72799**

Oficiul de Cadastru și Publicitate Imobiliară ALBA  
Biroul de Cadastru și Publicitate Imobiliară Alba Iulia

**A. Partea I. Descrierea imobilului**

TEREN Intravilan

Adresa: Loc. Metes, Jud. Alba

Nr. Crt	Nr cadastral Nr. topografic	Suprafața* (mp)	Observații / Referințe
A1	74185	1.077	Sector cadastral:110 Teren neimpregmuit;

**B. Partea II. Proprietari și acte**

Inscrieri privitoare la dreptul de proprietate și alte drepturi reale		Referințe
<b>45093 / 28/06/2021</b>		
Act Administrativ nr. 35, din 31/05/2021 emis de Consiliul Local al comunei Meteș (act normativ nr 974 din 25.09.2002, emis de Guvernul României);		
B1	Intabulare, drept de PROPRIETATE asupra imobilului de sub A1 identificat cu nr.top. 746/2/2 - introdus in circuitul civil -din CF 2 Metes in suprafata de 1077 mp, dobandit prin Lege, cota actuala 1/1 1) <b>COMUNA METES</b> , CIF:4562150, DOMENIUL PUBLIC	A1

**C. Partea III. SARCINI .**

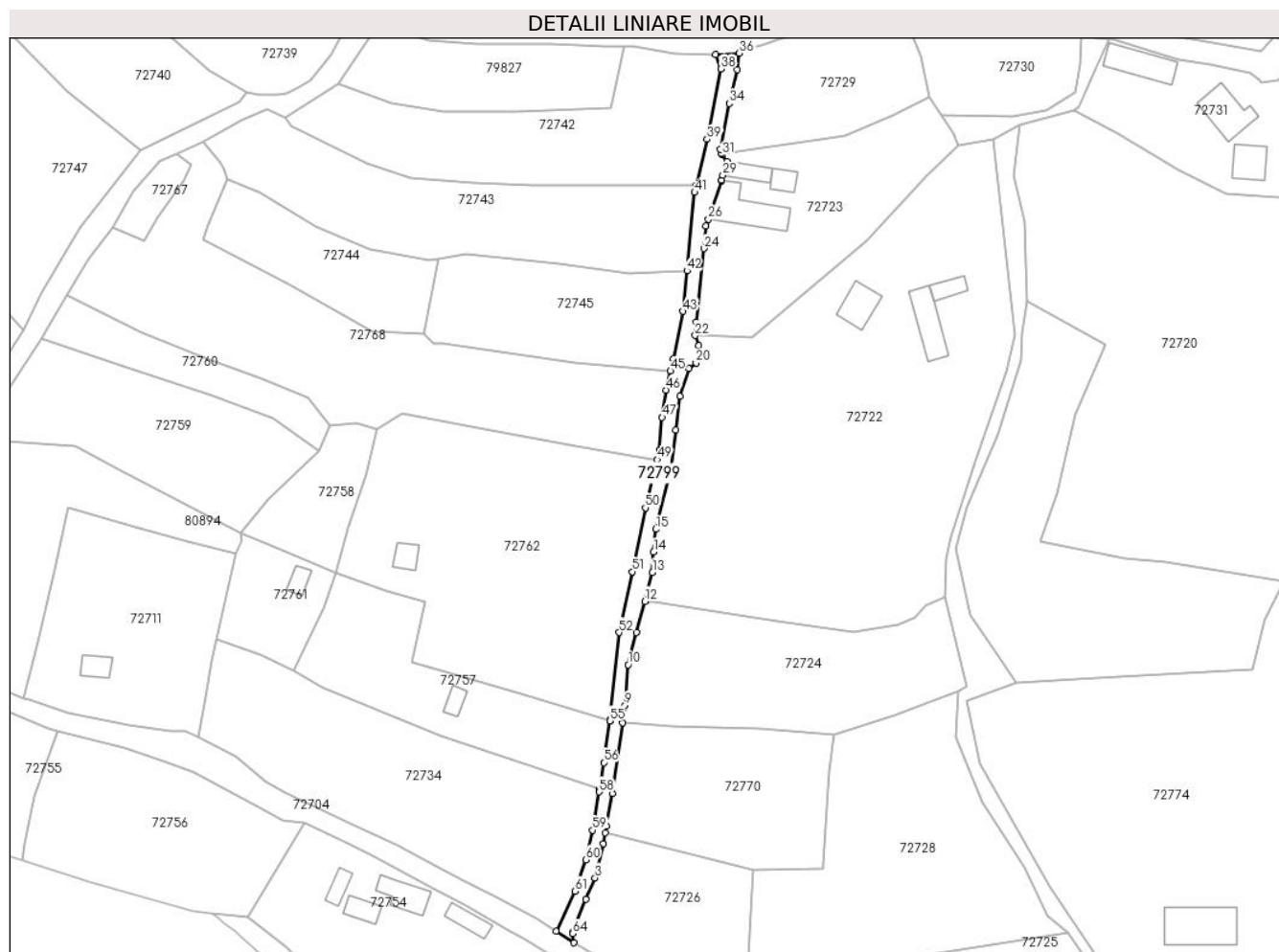
Inscrieri privind dezmembramintele dreptului de proprietate, drepturi reale de garanție și sarcini	Referințe
NU SUNT	

## Anexa Nr. 1 La Partea I

## Teren

Nr cadastral	Suprafața (mp)*	Observații / Referințe
74185	1.077	

\* Suprafața este determinată în planul de proiecție Stereo 70.



## Date referitoare la teren

Crt	Categorie folosință	Intravilan	Suprafața (mp)	Tarla	Parcelă	Nr. topo	Observații / Referințe
1	drum	DA	1.077	-	-	742/6	

## Lungime Segmente

1) Valorile lungimilor segmentelor sunt obținute din proiecție în plan.

Punct început	X / Y	Punct sfârșit	X / Y	Lungime segment	Punct început	X / Y	Punct sfârșit	X / Y	Lungime segment	Punct început	X / Y	Punct sfârșit	X / Y	Lungime segment
1	377.654,089 512.260,218	2	377.657,695 512.269,317	9.787	2	377.657,695 512.269,317	3	377.660,295 512.275,216	6.447	3	377.660,295 512.275,216	4	377.662,612 512.284,597	9.663
4	377.662,612 512.284,597	5	377.663,099 512.287,718	3.158	5	377.663,099 512.287,718	6	377.663,373 512.289,475	1.779	6	377.663,373 512.289,475	7	377.665,131 512.298,527	9.221
7	377.665,131 512.298,527	8	377.667,896 512.318,051	19.719	8	377.667,896 512.318,051	9	377.668,578 512.322,865	4.862	9	377.668,578 512.322,865	10	377.669,407 512.334,043	11.209
10	377.669,407 512.334,043	11	377.671,675 512.342,901	9.144	11	377.671,675 512.342,901	12	377.673,986 512.351,531	8.934	12	377.673,986 512.351,531	13	377.676,11 512.359,464	8.212
13	377.676,11 512.359,464	14	377.676,469 512.365,09	5.637	14	377.676,469 512.365,09	15	377.677,078 512.371,388	6.327	15	377.677,078 512.371,388	16	377.681,379 512.388,277	17.428
16	377.681,379 512.388,277	17	377.682,63 512.398,787	10.584	17	377.682,63 512.398,787	18	377.683,635 512.408,117	9.384	18	377.683,635 512.408,117	19	377.686,135 512.415,687	7.972

Punct început	X / Y	Punct sfârșit	X / Y	Lungime segment	Punct început	X / Y	Punct sfârșit	X / Y	Lungime segment	Punct început	X / Y	Punct sfârșit	X / Y	Lungime segment
19	377.686,135 512.415,687	20	377.688,15 512.417,306	2.585	20	377.688,15 512.417,306	21	377.688,945 512.422,042	4.802	21	377.688,945 512.422,042	22	377.687,934 512.424,876	3.009
22	377.687,934 512.424,876	23	377.688,27 512.428,598	3.737	23	377.688,27 512.428,598	24	377.690,338 512.448,856	20.363	24	377.690,338 512.448,856	25	377.690,954 512.454,999	6.174
25	377.690,954 512.454,999	26	377.691,588 512.456,909	2.013	26	377.691,588 512.456,909	27	377.695,12 512.467,552	11.214	27	377.695,12 512.467,552	28	377.695,164 512.467,684	0.139
28	377.695,164 512.467,684	29	377.695,608 512.469,023	1.411	29	377.695,608 512.469,023	30	377.696,677 512.472,81	3.935	30	377.696,677 512.472,81	31	377.695,296 512.474,68	2.325
31	377.695,296 512.474,68	32	377.695,187 512.475,049	0.385	32	377.695,187 512.475,049	33	377.694,851 512.476,185	1.185	33	377.694,851 512.476,185	34	377.697,292 512.488,865	12.913
34	377.697,292 512.488,865	35	377.699,488 512.498,221	9.61	35	377.699,488 512.498,221	36	377.700,113 512.502,719	4.541	36	377.700,113 512.502,719	37	377.693,485 512.502,335	6.639
37	377.693,485 512.502,335	38	377.695,03 512.498,386	4.24	38	377.695,03 512.498,386	39	377.691,226 512.478,954	19.801	39	377.691,226 512.478,954	40	377.688,207 512.466,239	13.068
40	377.688,207 512.466,239	41	377.687,75 512.464,315	1.978	41	377.687,75 512.464,315	42	377.685,635 512.442,686	21.732	42	377.685,635 512.442,686	43	377.684,542 512.431,51	11.23
43	377.684,542 512.431,51	44	377.681,832 512.418,348	13.438	44	377.681,832 512.418,348	45	377.681,09 512.415,07	3.361	45	377.681,09 512.415,07	46	377.679,897 512.409,806	5.398
46	377.679,897 512.409,806	47	377.678,777 512.402,295	7.594	47	377.678,777 512.402,295	48	377.678,122 512.393,303	9.016	48	377.678,122 512.393,303	49	377.677,449 512.390,593	2.793
49	377.677,449 512.390,593	50	377.674,151 512.377,317	13.679	50	377.674,151 512.377,317	51	377.670,577 512.359,695	17.981	51	377.670,577 512.359,695	52	377.666,945 512.342,907	17.176
52	377.666,945 512.342,907	53	377.664,403 512.318,866	24.175	53	377.664,403 512.318,866	54	377.664,362 512.318,587	0.282	54	377.664,362 512.318,587	55	377.664,357 512.318,552	0.035
55	377.664,357 512.318,552	56	377.662,664 512.307,045	11.631	56	377.662,664 512.307,045	57	377.661,597 512.299,732	7.391	57	377.661,597 512.299,732	58	377.661,481 512.298,936	0.804
58	377.661,481 512.298,936	59	377.659,638 512.288,383	10.713	59	377.659,638 512.288,383	60	377.657,686 512.280,211	8.402	60	377.657,686 512.280,211	61	377.654,675 512.271,546	9.173
61	377.654,675 512.271,546	62	377.649,5 512.260,525	12.176	62	377.649,5 512.260,525	63	377.654,444 512.257,319	5.893	63	377.654,444 512.257,319	64	377.654,138 512.259,828	2.528
64	377.654,138 512.259,828	1	377.654,089 512.260,218	0.393										

\*\* Lungimile segmentelor sunt determinate în planul de proiecție Stereo 70 și sunt rotunjite la 1 milimetru.

\*\*\* Distanța dintre puncte este formată din segmente cumulate ce sunt mai mici decât valoarea 1 milimetru.





**DATE DESPRE IMOBILUL NR. 72800**

Oficiul de Cadastru și Publicitate Imobiliară ALBA  
Biroul de Cadastru și Publicitate Imobiliară Alba Iulia

**A. Partea I. Descrierea imobilului**

TEREN Intravilan

Adresa: Loc. Metes, Jud. Alba

Nr. Crt	Nr cadastral Nr. topografic	Suprafața* (mp)	Observații / Referințe
A1		48	Sector cadastral:110 Teren neimpregmuit;

**Construcții**

Crt	Nr cadastral Nr. topografic	Adresa	Observații / Referințe
A1.1		Loc. Metes, Jud. Alba	Nr. niveluri:1; S. construita la sol:36 mp; CLADIRE REMIZA PSI

**B. Partea II. Proprietari și acte**

Inscrieri privitoare la dreptul de proprietate și alte drepturi reale	Referințe
/	
Act Normativ nr. HGR974/2002, din 25/11/2002 emis de GUVERNUL ROMÂNIEI;	
B1	A1, A1.1
Intabulare, drept de PROPRIETATE, dobândit prin Lege, cota actuala 1) COMUNA METEȘ - DOMENIUL PUBLIC, CIF:4562150	

**C. Partea III. SARCINI .**

Inscrieri privind dezmembramintele dreptului de proprietate, drepturi reale de garanție și sarcini	Referințe
NU SUNT	

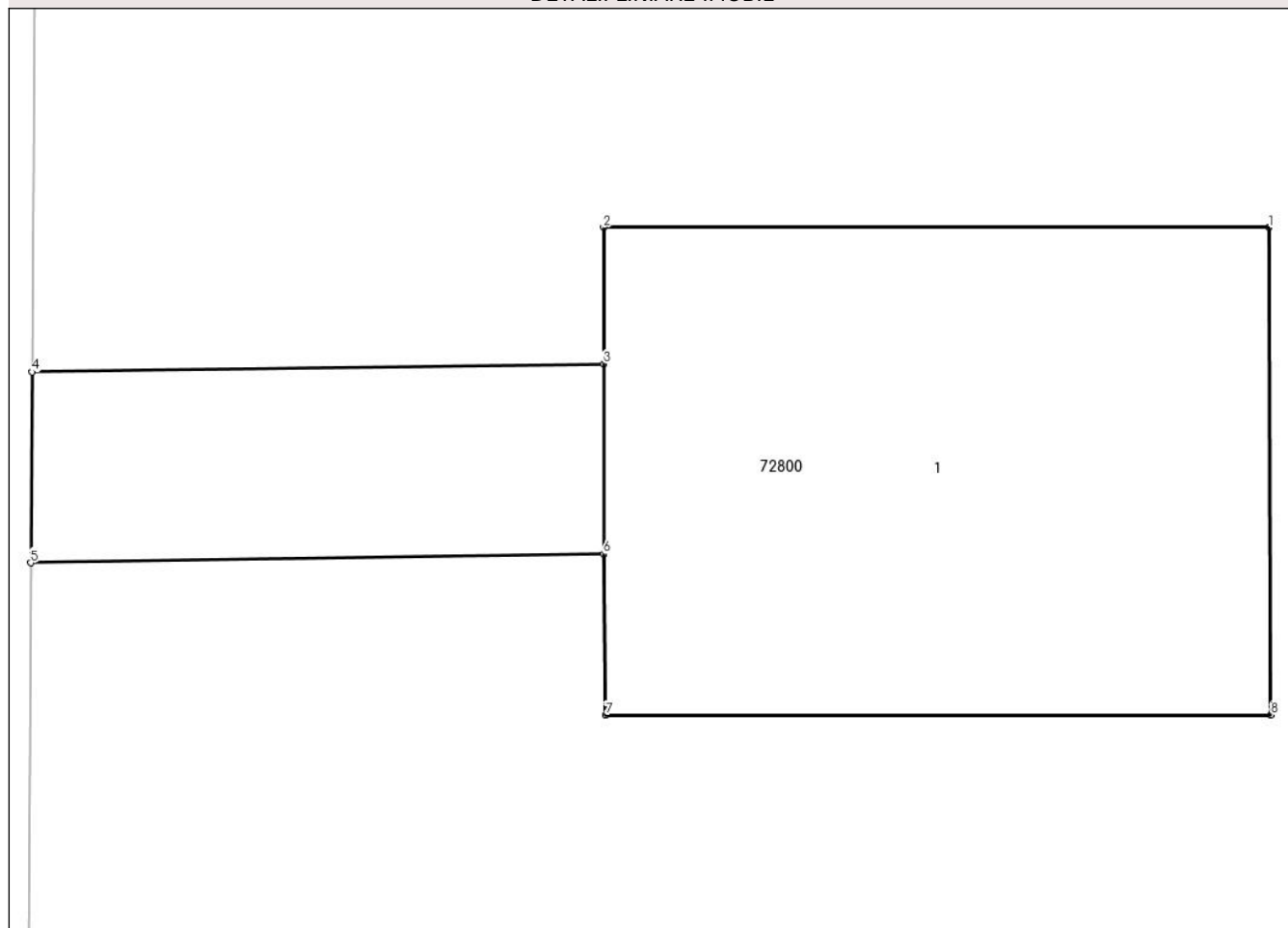
## Anexa Nr. 1 La Partea I

## Teren

Nr cadastral	Suprafața (mp)*	Observații / Referințe
	48	

\* Suprafața este determinată în planul de proiecție Stereo 70.

## DETALII LINIARE IMOBIL



## Date referitoare la teren

Crt	Categorie folosință	Intravilan	Suprafața (mp)	Tarla	Parcelă	Nr. topo	Observații / Referințe
1	curți constructii	DA	48	-	-	-	

## Date referitoare la construcții

Crt	Număr	Destinație construcție	Supraf. (mp)	Situație juridică	Observații / Referințe
A1.1		construcții industriale și edilitare	36	Cu acte	Nr. niveluri:1; S. construita la sol:36 mp; CLĂDIRI REMIZĂ PSI

## Lungime Segmente

1) Valorile lungimilor segmentelor sunt obținute din proiecție în plan.

Punct început	X / Y	Punct sfârșit	X / Y	Lungime segment (** (m))
1	378.167,309 512.051,579	2	378.160,336 512.051,579	6.972
2	378.160,336 512.051,579	3	378.160,336 512.050,151	1.428
3	378.160,336 512.050,151	4	378.154,344 512.050,065	5.993

Punct început	X / Y	Punct sfârșit	X / Y	Lungime segment (** (m)
4	378.154,344 512.050,065	5	378.154,332 512.048,065	2.0
5	378.154,332 512.048,065	6	378.160,336 512.048,156	6.005
6	378.160,336 512.048,156	7	378.160,356 512.046,472	1.685
7	378.160,356 512.046,472	8	378.167,328 512.046,472	6.972
8	378.167,328 512.046,472	1	378.167,309 512.051,579	5.107

\*\* Lungimile segmentelor sunt determinate în planul de proiecție Stereo 70 și sunt rotunjite la 1 milimetru.

\*\*\* Distanța dintre puncte este formată din segmente cumulate ce sunt mai mici decât valoarea 1 milimetru.



**DATE DESPRE IMOBILUL NR. 72801**

Oficiul de Cadastru și Publicitate Imobiliară ALBA  
Biroul de Cadastru și Publicitate Imobiliară Alba Iulia

**A. Partea I. Descrierea imobilului**

TEREN Intravilan

Adresa: Loc. Metes, Jud. Alba

Nr. Crt	Nr cadastral Nr. topografic	Suprafața* (mp)	Observații / Referințe
A1		4.646	Sector cadastral:110 Teren neimpregmuit;

**B. Partea II. Proprietari și acte**

Inscrieri privitoare la dreptul de proprietate și alte drepturi reale		Referințe
/		
Act Normativ nr. 7, din 13/03/1996 emis de PARLAMENTUL ROMÂNIEI;		
B1	Inscrierea provizorie, drept de PROPRIETATE, dobandit prin Lege, cota actuala 1/1	A1
1) UAT METEȘ, CIF:4562150, PROPRIETAR NEIDENTIFICAT		

**C. Partea III. SARCINI .**

Inscrieri privind dezmembramintele dreptului de proprietate, drepturi reale de garanție și sarcini	Referințe
NU SUNT	



Punct început	X / Y	Punct sfârșit	X / Y	Lungime segment	Punct început	X / Y	Punct sfârșit	X / Y	Lungime segment	Punct început	X / Y	Punct sfârșit	X / Y	Lungime segment
19	377.627,416 512.221,949	20	377.613,552 512.226,507	14.594	20	377.613,552 512.226,507	21	377.591,225 512.241,129	26.689	21	377.591,225 512.241,129	22	377.574,954 512.255,998	22.042
22	377.574,954 512.255,998	23	377.564,287 512.264,343	13.543	23	377.564,287 512.264,343	24	377.554,346 512.265,494	10.007	24	377.554,346 512.265,494	25	377.556,305 512.264,136	2.384
25	377.556,305 512.264,136	26	377.557,909 512.262,926	2.008	26	377.557,909 512.262,926	27	377.560,983 512.260,442	3.953	27	377.560,983 512.260,442	28	377.562,504 512.259,151	1.995
28	377.562,504 512.259,151	29	377.565,47 512.256,538	3.953	29	377.565,47 512.256,538	30	377.572,127 512.250,379	9.069	30	377.572,127 512.250,379	31	377.574,79 512.247,986	3.58
31	377.574,79 512.247,986	32	377.576,122 512.246,846	1.754	32	377.576,122 512.246,846	33	377.578,879 512.244,627	3.539	33	377.578,879 512.244,627	34	377.581,709 512.242,473	3.556
34	377.581,709 512.242,473	35	377.586,042 512.239,281	5.382	35	377.586,042 512.239,281	36	377.595,23 512.232,578	11.373	36	377.595,23 512.232,578	37	377.598,452 512.230,31	3.94
37	377.598,452 512.230,31	38	377.600,061 512.229,237	1.934	38	377.600,061 512.229,237	39	377.601,684 512.228,217	1.917	39	377.601,684 512.228,217	40	377.603,326 512.227,268	1.896
40	377.603,326 512.227,268	41	377.604,87 512.226,464	1.741	41	377.604,87 512.226,464	42	377.608,132 512.224,94	3.601	42	377.608,132 512.224,94	43	377.613,164 512.222,698	5.508
43	377.613,164 512.222,698	44	377.614,864 512.221,888	1.883	44	377.614,864 512.221,888	45	377.616,549 512.221,023	1.894	45	377.616,549 512.221,023	46	377.618,103 512.220,151	1.782
46	377.618,103 512.220,151	47	377.619,614 512.219,246	1.761	47	377.619,614 512.219,246	48	377.625,434 512.215,606	6.864	48	377.625,434 512.215,606	49	377.626,864 512.214,77	1.657
49	377.626,864 512.214,77	50	377.628,548 512.213,858	1.915	50	377.628,548 512.213,858	51	377.630,27 512.212,988	1.929	51	377.630,27 512.212,988	52	377.632,019 512.212,151	1.939
52	377.632,019 512.212,151	53	377.635,602 512.210,53	3.933	53	377.635,602 512.210,53	54	377.639,228 512.208,964	3.95	54	377.639,228 512.208,964	55	377.642,713 512.207,506	3.778
55	377.642,713 512.207,506	56	377.647,72 512.205,476	5.403	56	377.647,72 512.205,476	57	377.651,058 512.204,177	3.582	57	377.651,058 512.204,177	58	377.654,41 512.202,952	3.569
58	377.654,41 512.202,952	59	377.656,069 512.202,391	1.752	59	377.656,069 512.202,391	60	377.659,493 512.201,347	3.579	60	377.659,493 512.201,347	61	377.662,96 512.200,387	3.598
61	377.662,96 512.200,387	62	377.674,699 512.197,314	12.134	62	377.674,699 512.197,314	63	377.685,614 512.194,523	11.266	63	377.685,614 512.194,523	64	377.687,557 512.193,974	2.02
64	377.687,557 512.193,974	65	377.689,49 512.193,377	2.023	65	377.689,49 512.193,377	66	377.691,419 512.192,709	2.041	66	377.691,419 512.192,709	67	377.693,324 512.191,947	2.052
67	377.693,324 512.191,947	68	377.695,066 512.191,138	1.921	68	377.695,066 512.191,138	69	377.696,756 512.190,262	1.903	69	377.696,756 512.190,262	70	377.698,406 512.189,347	1.887
70	377.698,406 512.189,347	71	377.703,176 512.186,573	5.518	71	377.703,176 512.186,573	72	377.704,736 512.185,697	1.789	72	377.704,736 512.185,697	73	377.706,289 512.184,88	1.754
73	377.706,289 512.184,88	74	377.707,942 512.184,097	1.83	74	377.707,942 512.184,097	75	377.709,601 512.183,41	1.796	75	377.709,601 512.183,41	76	377.711,261 512.182,836	1.756
76	377.711,261 512.182,836	77	377.712,702 512.182,45	1.492	77	377.712,702 512.182,45	78	377.714,134 512.182,194	1.455	78	377.714,134 512.182,194	79	377.715,531 512.182,083	1.402
79	377.715,531 512.182,083	80	377.716,98 512.182,084	1.449	80	377.716,98 512.182,084	81	377.718,475 512.182,177	1.498	81	377.718,475 512.182,177	82	377.720,003 512.182,344	1.537
82	377.720,003 512.182,344	83	377.721,664 512.182,586	1.679	83	377.721,664 512.182,586	84	377.723,342 512.182,881	1.704	84	377.723,342 512.182,881	85	377.725,02 512.183,218	1.711
85	377.725,02 512.183,218	86	377.728,414 512.184,005	3.484	86	377.728,414 512.184,005	87	377.730,078 512.184,445	1.721	87	377.730,078 512.184,445	88	377.731,733 512.184,926	1.723
88	377.731,733 512.184,926	89	377.733,364 512.185,452	1.713	89	377.733,364 512.185,452	90	377.735,122 512.186,087	1.869	90	377.735,122 512.186,087	91	377.738,666 512.187,527	3.825
91	377.738,666 512.187,527	92	377.745,786 512.190,669	7.783	92	377.745,786 512.190,669	93	377.749,399 512.192,213	3.929	93	377.749,399 512.192,213	94	377.751,247 512.192,945	1.988
94	377.751,247 512.192,945	95	377.753,13 512.193,63	2.004	95	377.753,13 512.193,63	96	377.755,054 512.194,242	2.018	96	377.755,054 512.194,242	97	377.756,93 512.194,74	1.941
97	377.756,93 512.194,74	98	377.758,809 512.195,156	1.924	98	377.758,809 512.195,156	99	377.760,69 512.195,509	1.915	99	377.760,69 512.195,509	100	377.762,573 512.195,811	1.907
100	377.762,573 512.195,811	101	377.764,451 512.196,068	1.896	101	377.764,451 512.196,068	102	377.766,343 512.196,284	1.904	102	377.766,343 512.196,284	103	377.768,241 512.196,455	1.906
103	377.768,241 512.196,455	104	377.770,15 512.196,574	1.913	104	377.770,15 512.196,574	105	377.772,074 512.196,628	1.924	105	377.772,074 512.196,628	106	377.774,016 512.196,598	1.942
106	377.774,016 512.196,598	107	377.776,026 512.196,46	2.015	107	377.776,026 512.196,46	108	377.778,013 512.196,237	1.999	108	377.778,013 512.196,237	109	377.779,979 512.195,954	1.986
109	377.779,979 512.195,954	110	377.783,843 512.195,279	3.922	110	377.783,843 512.195,279	111	377.795,285 512.193,006	11.666	111	377.795,285 512.193,006	112	377.799,074 512.192,317	3.851
112	377.799,074 512.192,317	113	377.800,96 512.192,011	1.911	113	377.800,96 512.192,011	114	377.804,777 512.191,455	3.857	114	377.804,777 512.191,455	115	377.810,527 512.190,733	5.795
115	377.810,527 512.190,733	116	377.814,339 512.190,336	3.833	116	377.814,339 512.190,336	117	377.818,134 512.190,056	3.805	117	377.818,134 512.190,056	118	377.819,988 512.189,989	1.856

Punct început	X / Y	Punct sfârșit	X / Y	Lungime segment	Punct început	X / Y	Punct sfârșit	X / Y	Lungime segment	Punct început	X / Y	Punct sfârșit	X / Y	Lungime segment
118	377.819,988 512.189,989	119	377.821,832 512.189,992	1.844	119	377.821,832 512.189,992	120	377.823,688 512.190,079	1.858	120	377.823,688 512.190,079	121	377.825,56 512.190,239	1.878
121	377.825,56 512.190,239	122	377.827,447 512.190,453	1.899	122	377.827,447 512.190,453	123	377.829,337 512.190,708	1.908	123	377.829,337 512.190,708	124	377.833,151 512.191,311	3.861
124	377.833,151 512.191,311	125	377.836,952 512.192,006	3.864	125	377.836,952 512.192,006	126	377.838,828 512.192,388	1.914	126	377.838,828 512.192,388	127	377.840,69 512.192,8	1.908
127	377.840,69 512.192,8	128	377.842,527 512.193,251	1.891	128	377.842,527 512.193,251	129	377.844,329 512.193,751	1.869	129	377.844,329 512.193,751	130	377.846,092 512.194,317	1.852
130	377.846,092 512.194,317	131	377.847,595 512.194,874	1.603	131	377.847,595 512.194,874	132	377.849,114 512.195,489	1.639	132	377.849,114 512.195,489	133	377.853,795 512.197,441	5.071
133	377.853,795 512.197,441	134	377.855,51 512.198,09	1.834	134	377.855,51 512.198,09	135	377.857,226 512.198,688	1.817	135	377.857,226 512.198,688	136	377.858,962 512.199,248	1.824
136	377.858,962 512.199,248	137	377.860,705 512.199,766	1.818	137	377.860,705 512.199,766	138	377.862,47 512.200,01	1.782	138	377.862,47 512.200,01	139	377.865,72 512.200,046	3.25
139	377.865,72 512.200,046	140	377.869,363 512.199,858	3.647	140	377.869,363 512.199,858	141	377.872,461 512.200,231	3.12	141	377.872,461 512.200,231	142	377.875,279 512.200,399	2.823
142	377.875,279 512.200,399	143	377.885,089 512.200,716	9.816	143	377.885,089 512.200,716	144	377.917,227 512.183,098	36.65	144	377.917,227 512.183,098	145	377.930,119 512.172,06	16.97 2
145	377.930,119 512.172,06	146	377.944,364 512.159,529	18.97 2	146	377.944,364 512.159,529	147	377.958,235 512.149,59	17.06 5	147	377.958,235 512.149,59	148	377.966,512 512.145,95	9.042
148	377.966,512 512.145,95	149	377.973,507 512.141,088	8.518	149	377.973,507 512.141,088	150	377.980,141 512.136,11	8.295	150	377.980,141 512.136,11	151	377.989,317 512.127,422	12.63 6
151	377.989,317 512.127,422	152	377.996,853 512.121,53	9.565	152	377.996,853 512.121,53	153	377.997,749 512.121,009	1.037	153	377.997,749 512.121,009	154	377.999,295 512.119,939	1.88
154	377.999,295 512.119,939	155	378.000,749 512.118,796	1.85	155	378.000,749 512.118,796	156	378.002,147 512.117,598	1.841	156	378.002,147 512.117,598	157	378.007,387 512.112,751	7.137
157	378.007,387 512.112,751	158	378.008,746 512.111,534	1.825	158	378.008,746 512.111,534	159	378.011,547 512.109,138	3.686	159	378.011,547 512.109,138	160	378.014,411 512.106,805	3.694
160	378.014,411 512.106,805	161	378.015,849 512.105,676	1.829	161	378.015,849 512.105,676	162	378.018,793 512.103,464	3.682	162	378.018,793 512.103,464	163	378.020,271 512.102,419	1.81
163	378.020,271 512.102,419	164	378.021,771 512.101,414	1.806	164	378.021,771 512.101,414	165	378.023,38 512.100,409	1.897	165	378.023,38 512.100,409	166	378.026,73 512.098,48	3.866
166	378.026,73 512.098,48	167	378.031,906 512.095,715	5.869	167	378.031,906 512.095,715	168	378.040,665 512.091,176	9.865	168	378.040,665 512.091,176	169	378.044,164 512.089,302	3.969
169	378.044,164 512.089,302	170	378.045,912 512.088,325	2.002	170	378.045,912 512.088,325	171	378.047,646 512.087,311	2.01	171	378.047,646 512.087,311	172	378.049,359 512.086,246	2.017
172	378.049,359 512.086,246	173	378.051,05 512.085,107	2.039	173	378.051,05 512.085,107	174	378.052,623 512.083,942	1.957	174	378.052,623 512.083,942	175	378.054,141 512.082,73	1.943
175	378.054,141 512.082,73	176	378.055,625 512.081,48	1.94	176	378.055,625 512.081,48	177	378.058,483 512.078,941	3.822	177	378.058,483 512.078,941	178	378.061,287 512.076,346	3.82
178	378.061,287 512.076,346	179	378.065,43 512.072,411	5.714	179	378.065,43 512.072,411	180	378.069,525 512.068,412	5.724	180	378.069,525 512.068,412	181	378.072,206 512.065,676	3.831
181	378.072,206 512.065,676	182	378.073,53 512.064,259	1.938	182	378.073,53 512.064,259	183	378.074,841 512.062,795	1.966	183	378.074,841 512.062,795	184	378.077,368 512.059,833	3.893
184	378.077,368 512.059,833	185	378.081,038 512.055,344	5.798	185	378.081,038 512.055,344	186	378.088,254 512.046,31	11.56 3	186	378.088,254 512.046,31	187	378.094,234 512.038,753	9.636
187	378.094,234 512.038,753	188	378.097,726 512.034,249	5.699	188	378.097,726 512.034,249	189	378.102,33 512.028,214	7.591	189	378.102,33 512.028,214	190	378.107,263 512.030,238	5.332
190	378.107,263 512.030,238	191	378.116,295 512.033,065	9.464	191	378.116,295 512.033,065	192	378.150,318 512.032,744	34.02 5	192	378.150,318 512.032,744	193	378.165,659 512.032,195	15.35 1
193	378.165,659 512.032,195	194	378.165,866 512.033,236	1.062	194	378.165,866 512.033,236	195	378.154,249 512.034,026	11.64 4	195	378.154,249 512.034,026	196	378.121,025 512.035,199	33.24 5
196	378.121,025 512.035,199	197	378.121,007 512.035,521	0.322	197	378.121,007 512.035,521	198	378.113,364 512.035,553	7.643	198	378.113,364 512.035,553	199	378.110,476 512.038,435	4.08
199	378.110,476 512.038,435	200	378.106,235 512.035,795	4.996	200	378.106,235 512.035,795	201	378.104,135 512.034,477	2.479	201	378.104,135 512.034,477	202	378.083,131 512.057,721	31.32 8
202	378.083,131 512.057,721	203	378.057,581 512.083,886	36.57 1	203	378.057,581 512.083,886	204	378.039,008 512.099,711	24.40 1	204	378.039,008 512.099,711	205	378.004,623 512.129,942	45.78 5
205	378.004,623 512.129,942	206	377.986,951 512.140,251	20.45 9	206	377.986,951 512.140,251	207	377.972,512 512.150,236	17.55 5	207	377.972,512 512.150,236	208	377.948,451 512.168,123	29.98 1
208	377.948,451 512.168,123	209	377.919,42 512.190,416	36.60 3	209	377.919,42 512.190,416	210	377.885,371 512.202,084	35.99 3	210	377.885,371 512.202,084	1	377.878,306 512.202,266	7.067

\*\* Lungimile segmentelor sunt determinate în planul de proiecție Stereo 70 și sunt rotunjite la 1 milimetru.

\*\*\* Distanța dintre puncte este formată din segmente cumulate ce sunt mai mici decât valoarea 1 milimetru.



**DATE DESPRE IMOBILUL NR. 72802**

Oficiul de Cadastru și Publicitate Imobiliară ALBA  
Biroul de Cadastru și Publicitate Imobiliară Alba Iulia

**A. Partea I. Descrierea imobilului**

TEREN Intravilan

Nr. CF vechi:1114

Nr. topografic:764/1, 765/1

Adresa: Loc. Metes, Nr. 172A, Jud. Alba

Nr. Crt	Nr cadastral Nr. topografic	Suprafața* (mp)	Observații / Referințe
A1		2.628	Sector cadastral:110 Teren imprejmuit;

**Construcții**

Crt	Nr cadastral Nr. topografic	Adresa	Observații / Referințe
A1.1		Loc. Metes, Nr. 172A, Jud. Alba	Nr. niveluri:1; S. construita la sol:54 mp; S. construita desfasurata:108 mp; CASĂ DE LOCUIT
A1.2		Loc. Metes, Nr. 172A, Jud. Alba	Nr. niveluri:1; S. construita la sol:28 mp; ANEXĂ
A1.3		Loc. Metes, Nr. 172A, Jud. Alba	Nr. niveluri:1; S. construita la sol:49 mp; ANEXĂ

**B. Partea II. Proprietari și acte**

Inscrieri privitoare la dreptul de proprietate și alte drepturi reale		Referințe
<b>9110 / 24/11/2003</b>		
Act Notarial nr. 1995, din 24/11/2003 emis de BNP CARMEN GÂLCĂ;		
B1	Intabulare, drept de PROPRIETATE CU TITLU CUMPĂRARE, dobandit prin Conventie, cota actuala 1/1 1) <b>MARCU NICOLAE, ȘI SOȚIA</b> 2) <b>MARCU LUDOVICA, NĂSCUTĂ BUCUR</b>	A1, A1.1
/		
Act Administrativ nr. 1722, din 28/02/2024 emis de PRIMĂRIA COMUNEI METEȘ;		
B2	Intabulare, drept de PROPRIETATE, dobandit prin Construire, cota actuala 1/1 1) <b>MARCU NICOLAE, ȘI SOȚIA</b>	A1.2, A1.3

**C. Partea III. SARCINI .**

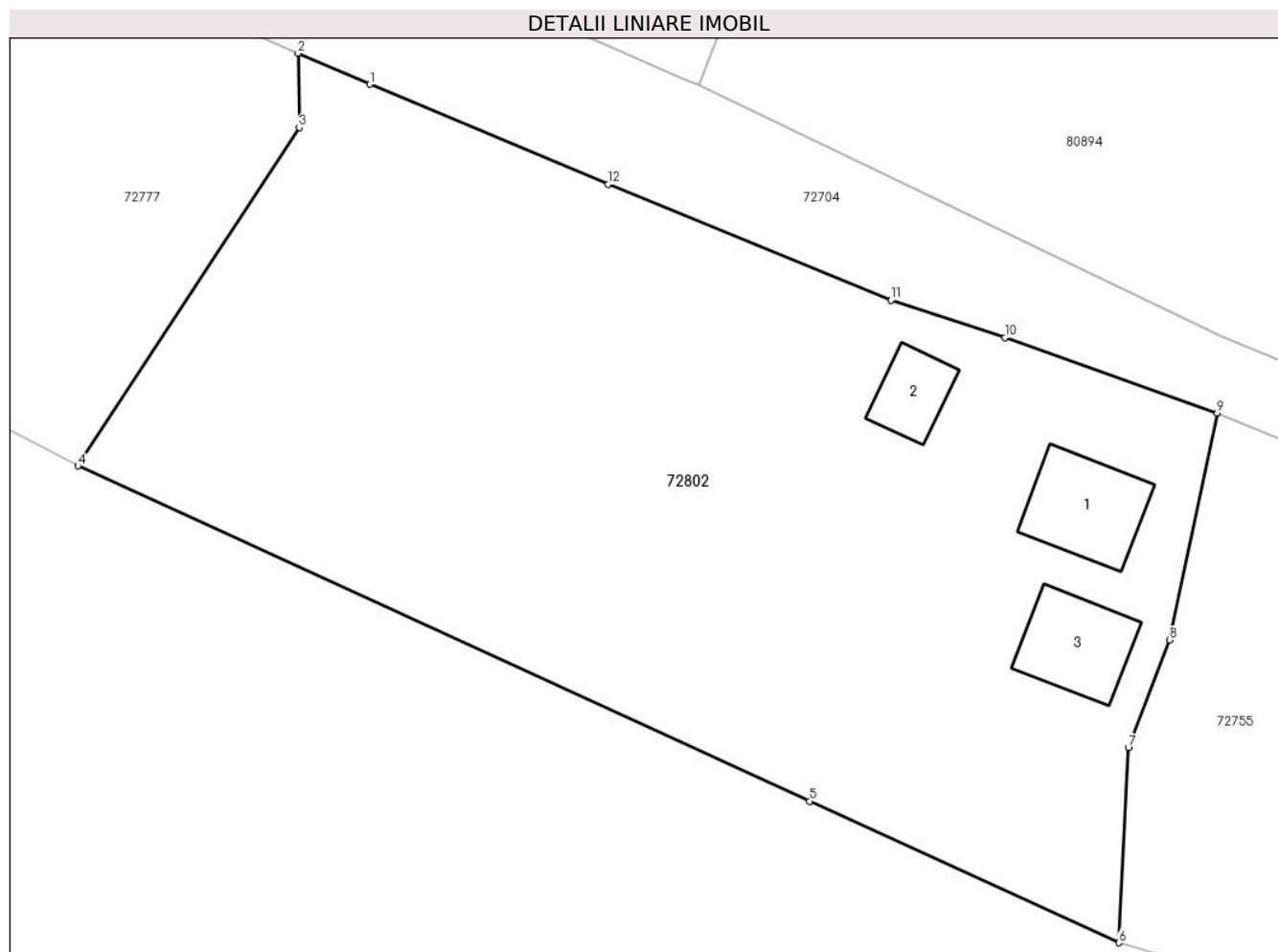
Inscrieri privind dezmembramentele dreptului de proprietate, drepturi reale de garanție și sarcini	Referințe
NU SUNT	

## Anexa Nr. 1 La Partea I

## Teren

Nr cadastral	Suprafața (mp)*	Observații / Referințe
	2.628	

\* Suprafața este determinată în planul de proiecție Stereo 70.



## Date referitoare la teren

Crt	Categorie folosință	Intra vilan	Suprafața (mp)	Tarla	Parcelă	Nr. topo	Observații / Referințe
1	curți constructii	DA	200	-	-	-	
2	faneata	DA	2.428	-	-	-	

## Date referitoare la construcții

Crt	Număr	Destinație construcție	Supraf. (mp)	Situație juridică	Observații / Referințe
A1.1		construcții de locuințe	54	Cu acte	Nr. niveluri:1; S. construita la sol:54 mp; S. construita desfasurata:108 mp; CASA DE LOCUIT
A1.2		construcții anexa	28	Cu acte	Nr. niveluri:1; S. construita la sol:28 mp; ANEXĂ
A1.3		construcții anexa	49	Cu acte	Nr. niveluri:1; S. construita la sol:49 mp; ANEXĂ

## Lungime Segmente

1) Valorile lungimilor segmentelor sunt obținute din proiecție în plan.

Punct început	X / Y	Punct sfârșit	X / Y	Lungime segment (** (m)
1	377.434,063 512.345,963	2	377.428,909 512.348,197	5.617

Punct început	X / Y	Punct sfârșit	X / Y	Lungime segment (** (m)
2	377.428,909 512.348,197	3	377.428,991 512.342,849	5.348
3	377.428,991 512.342,849	4	377.413,073 512.318,518	29.076
4	377.413,073 512.318,518	5	377.465,708 512.294,422	57.888
5	377.465,708 512.294,422	6	377.487,963 512.284,233	24.477
6	377.487,963 512.284,233	7	377.488,653 512.298,26	14.044
7	377.488,653 512.298,26	8	377.491,614 512.305,998	8.285
8	377.491,614 512.305,998	9	377.495,056 512.322,311	16.672
9	377.495,056 512.322,311	10	377.479,793 512.327,76	16.207
10	377.479,793 512.327,76	11	377.471,58 512.330,429	8.636
11	377.471,58 512.330,429	12	377.451,202 512.338,783	22.024
12	377.451,202 512.338,783	1	377.434,063 512.345,963	18.582

\*\* Lungimile segmentelor sunt determinate în planul de proiecție Stereo 70 și sunt rotunjite la 1 milimetru.

\*\*\* Distanța dintre puncte este formată din segmente cumulate ce sunt mai mici decât valoarea 1 milimetru.



**DATE DESPRE IMOBILUL NR. 72804**

Oficiul de Cadastru și Publicitate Imobiliară ALBA  
Biroul de Cadastru și Publicitate Imobiliară Alba Iulia

**A. Partea I. Descrierea imobilului**

TEREN Intravilan

Adresa: Loc. Metes, Jud. Alba

Nr. Crt	Nr cadastral Nr. topografic	Suprafața* (mp)	Observații / Referințe
A1		1.401	Sector cadastral:110 Teren neimpregmuit;

**B. Partea II. Proprietari și acte**

Inscrieri privitoare la dreptul de proprietate și alte drepturi reale		Referințe
/		
Act Normativ nr. 7, din 13/03/1996 emis de PARLAMENTUL ROMÂNIEI;		
B1	Inscrierea provizorie, drept de PROPRIETATE, dobandit prin Lege, cota actuala 1/1	A1
1) UAT METEȘ, CIF:4562150, PROPRIETAR NEIDENTIFICAT		

**C. Partea III. SARCINI .**

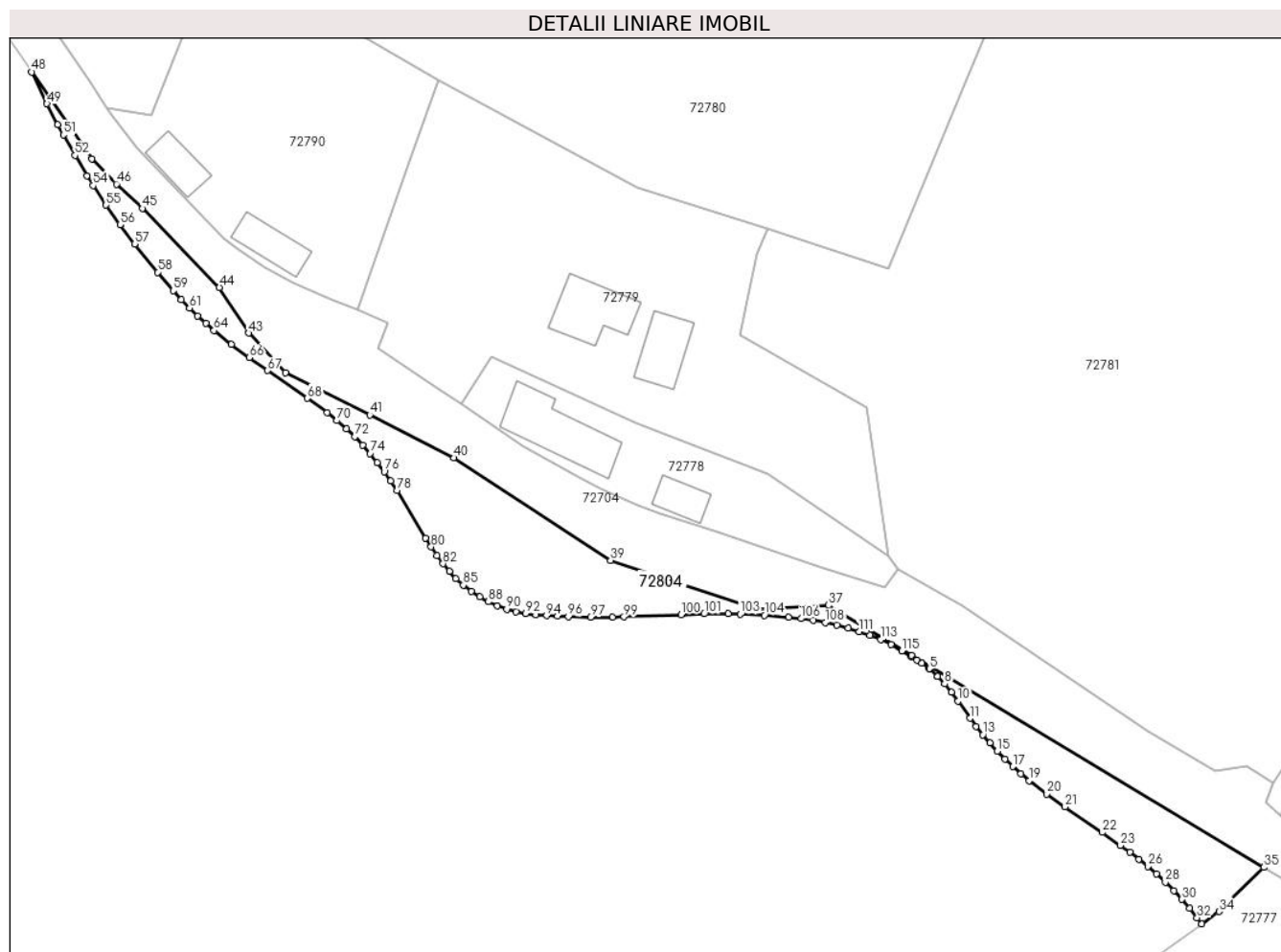
Inscrieri privind dezmembramintele dreptului de proprietate, drepturi reale de garanție și sarcini	Referințe
NU SUNT	

## Anexa Nr. 1 La Partea I

## Teren

Nr cadastral	Suprafața (mp)*	Observații / Referințe
	1.401	

\* Suprafața este determinată în planul de proiecție Stereo 70.



## Date referitoare la teren

Crt	Categorie folosință	Intravilan	Suprafața (mp)	Tarla	Parcelă	Nr. topo	Observații / Referințe
1	drum	DA	1.401	-	-	-	

## Lungime Segmente

1) Valorile lungimilor segmentelor sunt obținute din proiecție în plan.

Punct început	X / Y	Punct sfârșit	X / Y	Lungime segment	Punct început	X / Y	Punct sfârșit	X / Y	Lungime segment	Punct început	X / Y	Punct sfârșit	X / Y	Lungime segment
1	377.305,385 512.446,4	2	377.306,356 512.445,825	1.128	2	377.306,356 512.445,825	3	377.307,109 512.445,299	0.918	3	377.307,109 512.445,299	4	377.308,251 512.444,515	1.386
4	377.308,251 512.444,515	5	377.308,34 512.444,437	0.118	5	377.308,34 512.444,437	6	377.309,497 512.443,362	1.579	6	377.309,497 512.443,362	7	377.309,594 512.443,266	0.136
7	377.309,594 512.443,266	8	377.310,721 512.442,065	1.647	8	377.310,721 512.442,065	9	377.311,832 512.440,707	1.755	9	377.311,832 512.440,707	10	377.312,853 512.439,332	1.713
10	377.312,853 512.439,332	11	377.314,765 512.436,617	3.32	11	377.314,765 512.436,617	12	377.315,714 512.435,322	1.606	12	377.315,714 512.435,322	13	377.316,78 512.433,977	1.716
13	377.316,78 512.433,977	14	377.317,902 512.432,669	1.724	14	377.317,902 512.432,669	15	377.319,074 512.431,392	1.733	15	377.319,074 512.431,392	16	377.320,29 512.430,152	1.737
16	377.320,29 512.430,152	17	377.321,546 512.428,954	1.736	17	377.321,546 512.428,954	18	377.322,842 512.427,802	1.733	18	377.322,842 512.427,802	19	377.324,154 512.426,722	1.7

Punct început	X / Y	Punct sfârșit	X / Y	Lungime segment	Punct început	X / Y	Punct sfârșit	X / Y	Lungime segment	Punct început	X / Y	Punct sfârșit	X / Y	Lungime segment
19	377.324,154 512.426,722	20	377.326,943 512.424,615	3.496	20	377.326,943 512.424,615	21	377.329,834 512.422,573	3.539	21	377.329,834 512.422,573	22	377.335,713 512.418,52	7.141
22	377.335,713 512.418,52	23	377.338,63 512.416,451	3.576	23	377.338,63 512.416,451	24	377.340,084 512.415,381	1.805	24	377.340,084 512.415,381	25	377.341,522 512.414,284	1.809
25	377.341,522 512.414,284	26	377.342,939 512.413,146	1.818	26	377.342,939 512.413,146	27	377.344,333 512.411,95	1.837	27	377.344,333 512.411,95	28	377.345,726 512.410,651	1.905
28	377.345,726 512.410,651	29	377.347,063 512.409,304	1.897	29	377.347,063 512.409,304	30	377.348,349 512.407,916	1.893	30	377.348,349 512.407,916	31	377.349,587 512.406,484	1.892
31	377.349,587 512.406,484	32	377.350,77 512.405,008	1.892	32	377.350,77 512.405,008	33	377.351,502 512.404,012	1.236	33	377.351,502 512.404,012	34	377.354,232 512.405,986	3.37
34	377.354,232 512.405,986	35	377.361,345 512.412,974	9.971	35	377.361,345 512.412,974	36	377.305,474 512.446,605	65.21 2	36	377.305,474 512.446,605	37	377.292,339 512.454,511	15.33 1
37	377.292,339 512.454,511	38	377.281,057 512.453,987	11.29 4	38	377.281,057 512.453,987	39	377.257,776 512.461,635	24.50 5	39	377.257,776 512.461,635	40	377.232,947 512.477,853	29.65 6
40	377.232,947 512.477,853	41	377.219,582 512.484,666	15.00 1	41	377.219,582 512.484,666	42	377.206,233 512.491,387	14.94 5	42	377.206,233 512.491,387	43	377.200,377 512.497,623	8.555
43	377.200,377 512.497,623	44	377.195,757 512.504,884	8.606	44	377.195,757 512.504,884	45	377.183,536 512.517,387	17.48 4	45	377.183,536 512.517,387	46	377.179,419 512.521,235	5.635
46	377.179,419 512.521,235	47	377.175,498 512.525,233	5.6	47	377.175,498 512.525,233	48	377.165,98 512.538,996	16.73 4	48	377.165,98 512.538,996	49	377.168,408 512.533,973	5.578
49	377.168,408 512.533,973	50	377.170,125 512.530,67	3.724	50	377.170,125 512.530,67	51	377.171,013 512.529,044	1.852	51	377.171,013 512.529,044	52	377.172,86 512.525,79	3.742
52	377.172,86 512.525,79	53	377.174,772 512.522,575	3.74	53	377.174,772 512.522,575	54	377.175,744 512.521,007	1.845	54	377.175,744 512.521,007	55	377.177,774 512.517,908	3.704
55	377.177,774 512.517,908	56	377.180,0 512.514,813	3.813	56	377.180,0 512.514,813	57	377.182,334 512.511,772	3.834	57	377.182,334 512.511,772	58	377.185,966 512.507,276	5.78
58	377.185,966 512.507,276	59	377.188,452 512.504,366	3.827	59	377.188,452 512.504,366	60	377.189,713 512.502,966	1.885	60	377.189,713 512.502,966	61	377.191,002 512.501,607	1.873
61	377.191,002 512.501,607	62	377.192,325 512.500,306	1.856	62	377.192,325 512.500,306	63	377.193,592 512.499,158	1.709	63	377.193,592 512.499,158	64	377.194,902 512.498,047	1.718
64	377.194,902 512.498,047	65	377.197,66 512.495,87	3.514	65	377.197,66 512.495,87	66	377.200,503 512.493,762	3.539	66	377.200,503 512.493,762	67	377.203,407 512.491,696	3.564
67	377.203,407 512.491,696	68	377.209,711 512.487,313	7.678	68	377.209,711 512.487,313	69	377.212,832 512.485,011	3.878	69	377.212,832 512.485,011	70	377.214,374 512.483,778	1.974
70	377.214,374 512.483,778	71	377.215,875 512.482,476	1.986	71	377.215,875 512.482,476	72	377.217,194 512.481,214	1.826	72	377.217,194 512.481,214	73	377.218,447 512.479,904	1.813
73	377.218,447 512.479,904	74	377.219,646 512.478,547	1.811	74	377.219,646 512.478,547	75	377.220,794 512.477,141	1.815	75	377.220,794 512.477,141	76	377.221,889 512.475,684	1.823
76	377.221,889 512.475,684	77	377.222,92 512.474,187	1.817	77	377.222,92 512.474,187	78	377.223,899 512.472,664	1.811	78	377.223,899 512.472,664	79	377.228,429 512.465,162	8.764
79	377.228,429 512.465,162	80	377.229,332 512.463,76	1.668	80	377.229,332 512.463,76	81	377.230,262 512.462,396	1.651	81	377.230,262 512.462,396	82	377.231,22 512.461,096	1.615
82	377.231,22 512.461,096	83	377.232,213 512.459,879	1.571	83	377.232,213 512.459,879	84	377.233,252 512.458,766	1.522	84	377.233,252 512.458,766	85	377.234,426 512.457,702	1.585
85	377.234,426 512.457,702	86	377.235,688 512.456,729	1.593	86	377.235,688 512.456,729	87	377.237,022 512.455,847	1.599	87	377.237,022 512.455,847	88	377.238,408 512.455,065	1.592
88	377.238,408 512.455,065	89	377.239,831 512.454,4	1.571	89	377.239,831 512.454,4	90	377.241,286 512.453,869	1.549	90	377.241,286 512.453,869	91	377.242,762 512.453,486	1.525
91	377.242,762 512.453,486	92	377.244,32 512.453,205	1.582	92	377.244,32 512.453,205	93	377.245,944 512.453,004	1.637	93	377.245,944 512.453,004	94	377.247,62 512.452,863	1.682
94	377.247,62 512.452,863	95	377.249,333 512.452,764	1.716	95	377.249,333 512.452,764	96	377.251,066 512.452,694	1.734	96	377.251,066 512.452,694	97	377.254,582 512.452,622	3.517
97	377.254,582 512.452,622	98	377.258,111 512.452,634	3.529	98	377.258,111 512.452,634	99	377.259,889 512.452,675	1.778	99	377.259,889 512.452,675	100	377.268,954 512.453,036	9.073
100	377.268,954 512.453,036	101	377.272,619 512.453,141	3.667	101	377.272,619 512.453,141	102	377.276,387 512.453,14	3.768	102	377.276,387 512.453,14	103	377.278,335 512.453,088	1.949
103	377.278,335 512.453,088	104	377.282,178 512.452,902	3.847	104	377.282,178 512.452,902	105	377.286,015 512.452,599	3.849	105	377.286,015 512.452,599	106	377.287,953 512.452,386	1.95
106	377.287,953 512.452,386	107	377.289,888 512.452,116	1.954	107	377.289,888 512.452,116	108	377.291,82 512.451,772	1.962	108	377.291,82 512.451,772	109	377.293,63 512.451,362	1.857
109	377.293,63 512.451,362	110	377.295,412 512.450,881	1.845	110	377.295,412 512.450,881	111	377.297,166 512.450,339	1.836	111	377.297,166 512.450,339	112	377.298,899 512.449,736	1.835
112	377.298,899 512.449,736	113	377.300,601 512.449,073	1.827	113	377.300,601 512.449,073	114	377.302,284 512.448,333	1.838	114	377.302,284 512.448,333	115	377.303,944 512.447,284	1.964
115	377.303,944 512.447,284	1	377.305,385 512.446,4	1.691										

**\*\* Lungimile segmentelor sunt determinate în planul de proiecție Stereo 70 și sunt rotunjite la 1 milimetru.**

**\*\*\* Distanța dintre puncte este formată din segmente cumulate ce sunt mai mici decât valoarea 1 milimetru.**



**DATE DESPRE IMOBILUL NR. 72805**

Oficiul de Cadastru și Publicitate Imobiliară ALBA  
Biroul de Cadastru și Publicitate Imobiliară Alba Iulia

**A. Partea I. Descrierea imobilului**

TEREN Intravilan

Adresa: Loc. Metes, Jud. Alba

Nr. Crt	Nr cadastral Nr. topografic	Suprafața* (mp)	Observații / Referințe
A1		137	Sector cadastral:110 Teren neimpregmuit;

**B. Partea II. Proprietari și acte**

Inscrieri privitoare la dreptul de proprietate și alte drepturi reale		Referințe
/		
Act Normativ nr. 7, din 13/03/1996 emis de PARLAMENTUL ROMÂNIEI;		
B1	Inscrierea provizorie, drept de PROPRIETATE, dobandit prin Lege, cota actuala 1/1	A1
1) UAT METEȘ, CIF:4562150, PROPRIETAR NEIDENTIFICAT		

**C. Partea III. SARCINI .**

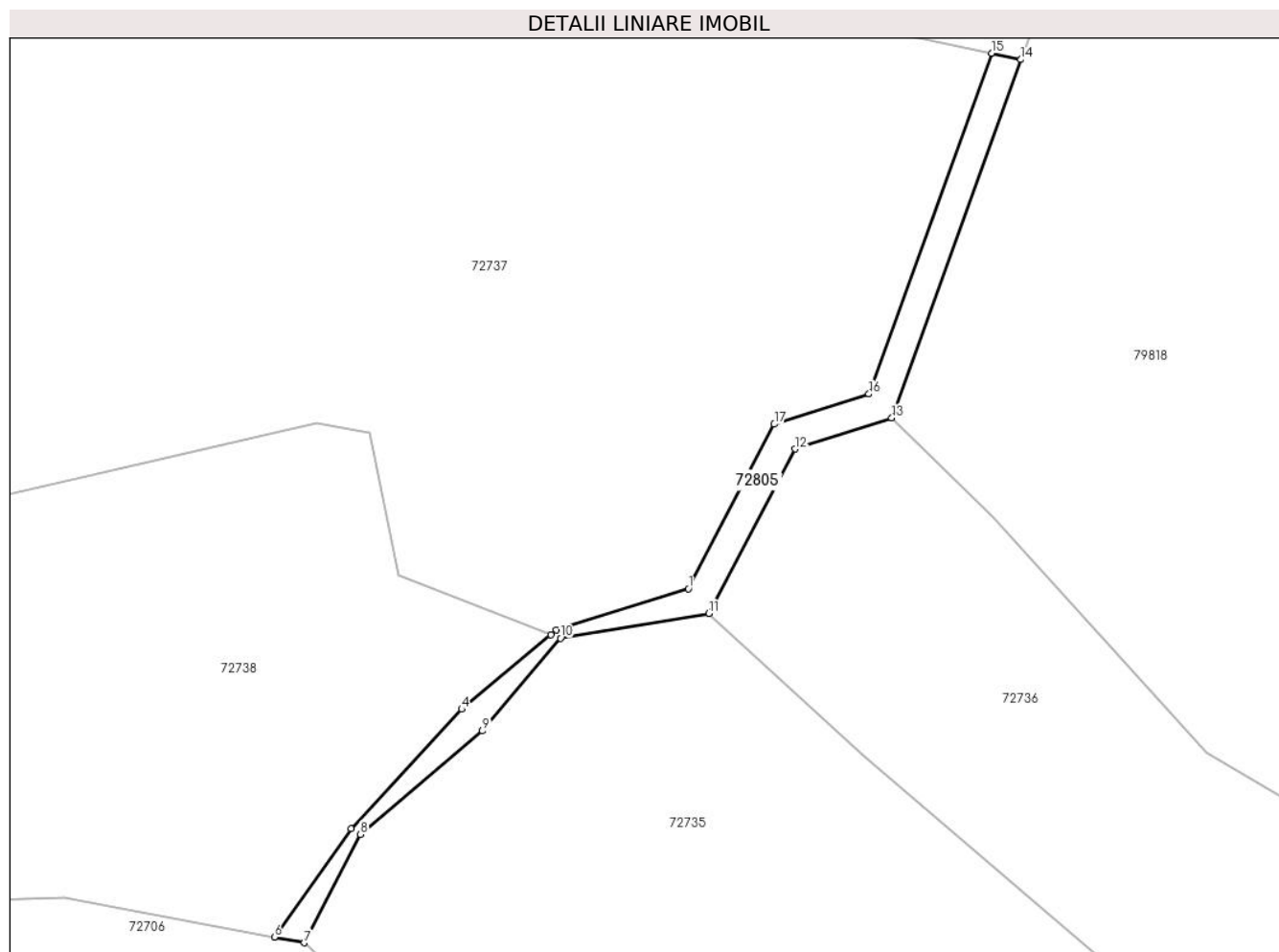
Inscrieri privind dezmembramintele dreptului de proprietate, drepturi reale de garanție și sarcini	Referințe
NU SUNT	

## Anexa Nr. 1 La Partea I

## Teren

Nr cadastral	Suprafața (mp)*	Observații / Referințe
	137	

\* Suprafața este determinată în planul de proiecție Stereo 70.



## Date referitoare la teren

Crt	Categorie folosință	Intravilan	Suprafața (mp)	Tarla	Parcelă	Nr. topo	Observații / Referințe
1	ape curgătoare	DA	137	-	-	-	PĂRĂU

## Lungime Segmente

1) Valorile lungimilor segmentelor sunt obținute din proiecție în plan.

Punct început	X / Y	Punct sfârșit	X / Y	Lungime segment (** (m)
1	377.527,6 512.603,611	2	377.518,758 512.600,84	9.266
2	377.518,758 512.600,84	3	377.518,394 512.600,535	0.475
3	377.518,394 512.600,535	4	377.512,432 512.595,537	7.78
4	377.512,432 512.595,537	5	377.505,034 512.587,537	10.896
5	377.505,034 512.587,537	6	377.499,886 512.580,291	8.889

Punct început	X / Y	Punct sfârșit	X / Y	Lungime segment (** (m)
6	377.499,886 512.580,291	7	377.501,888 512.579,911	2.038
7	377.501,888 512.579,911	8	377.505,648 512.587,16	8.166
8	377.505,648 512.587,16	9	377.513,814 512.594,086	10.708
9	377.513,814 512.594,086	10	377.519,036 512.600,287	8.107
10	377.519,036 512.600,287	11	377.528,988 512.601,95	10.09
11	377.528,988 512.601,95	12	377.534,751 512.612,957	12.425
12	377.534,751 512.612,957	13	377.541,23 512.615,029	6.802
13	377.541,23 512.615,029	14	377.549,874 512.639,009	25.491
14	377.549,874 512.639,009	15	377.547,901 512.639,434	2.018
15	377.547,901 512.639,434	16	377.539,682 512.616,634	24.237
16	377.539,682 512.616,634	17	377.533,36 512.614,612	6.638
17	377.533,36 512.614,612	1	377.527,6 512.603,611	12.418

\*\* Lungimile segmentelor sunt determinate în planul de proiecție Stereo 70 și sunt rotunjite la 1 milimetru.

\*\*\* Distanța dintre puncte este formată din segmente cumulate ce sunt mai mici decât valoarea 1 milimetru.



**DATE DESPRE IMOBILUL NR. 72806**

Oficiul de Cadastru și Publicitate Imobiliară ALBA  
Biroul de Cadastru și Publicitate Imobiliară Alba Iulia

**A. Partea I. Descrierea imobilului**

TEREN Intravilan

Adresa: Loc. Metes, Jud. Alba

Nr. Crt	Nr cadastral Nr. topografic	Suprafața* (mp)	Observații / Referințe
A1		229	Sector cadastral:110 Teren neimprejmuit;

**B. Partea II. Proprietari și acte**

Inscrieri privitoare la dreptul de proprietate și alte drepturi reale		Referințe
/		
Act Normativ nr. 7, din 13/03/1996 emis de PARLAMENTUL ROMÂNIEI;		
B1	Inscrierea provizorie, drept de PROPRIETATE, dobandit prin Lege, cota actuala 1/1	A1
1) UAT METEȘ, CIF:99999999999999, PROPRIETAR NEIDENTIFICAT		

**C. Partea III. SARCINI .**

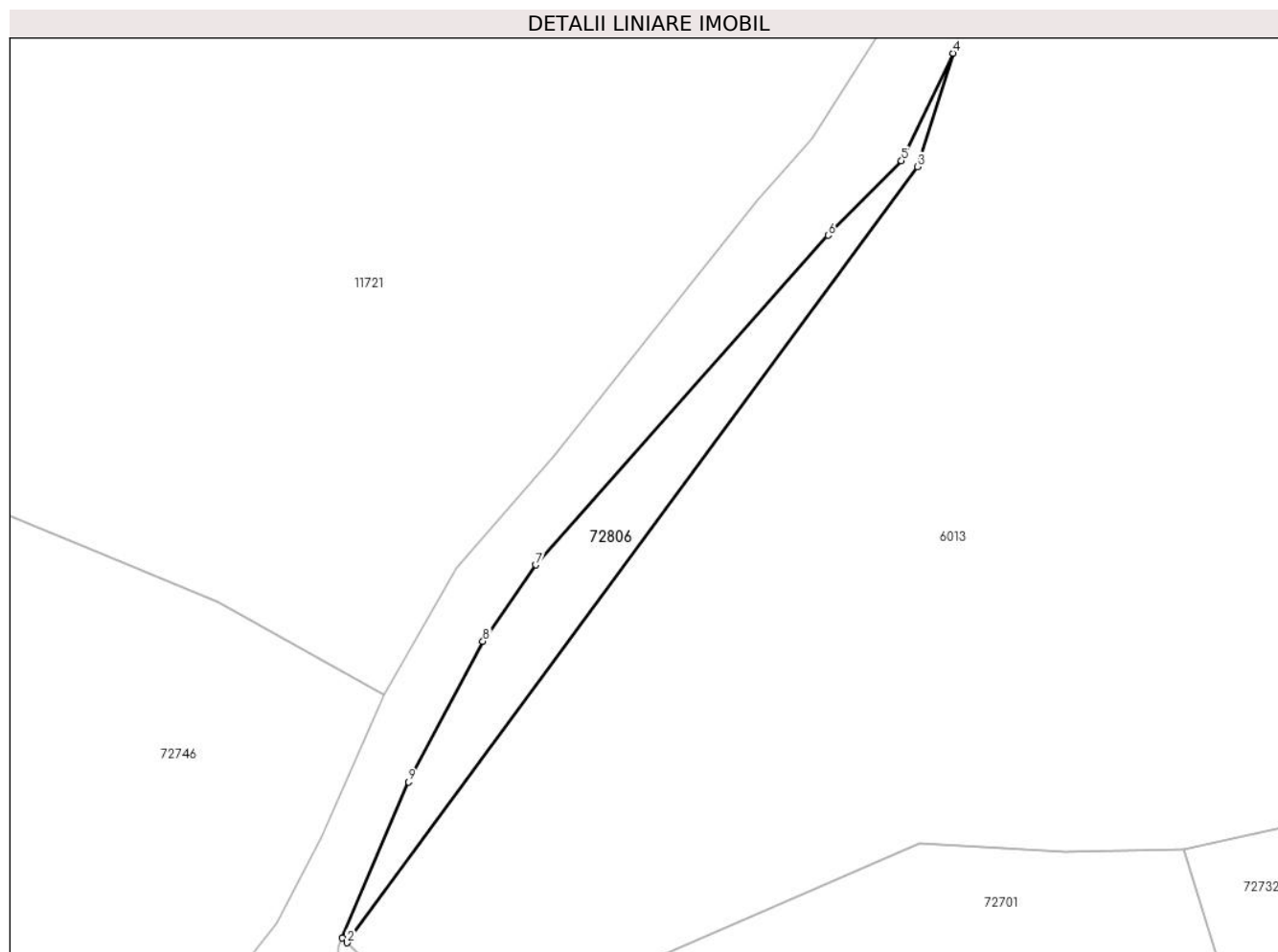
Inscrieri privind dezmembramintele dreptului de proprietate, drepturi reale de garanție și sarcini	Referințe
NU SUNT	

## Anexa Nr. 1 La Partea I

## Teren

Nr cadastral	Suprafața (mp)*	Observații / Referințe
	229	

\* Suprafața este determinată în planul de proiecție Stereo 70.



## Date referitoare la teren

Crt	Categorie folosință	Intravilan	Suprafața (mp)	Tarla	Parcelă	Nr. topo	Observații / Referințe
1	faneata	DA	229	-	-	-	

## Lungime Segmente

1) Valorile lungimilor segmentelor sunt obținute din proiecție în plan.

Punct început	X / Y	Punct sfârșit	X / Y	Lungime segment (** (m)
1	377.659,704 512.589,734	2	377.660,07 512.589,399	0.496
2	377.660,07 512.589,399	3	377.700,274 512.644,084	67.873
3	377.700,274 512.644,084	4	377.702,814 512.652,086	8.396
4	377.702,814 512.652,086	5	377.699,156 512.644,501	8.421
5	377.699,156 512.644,501	6	377.693,987 512.639,257	7.363

Punct început	X / Y	Punct sfârșit	X / Y	Lungime segment (** (m)
6	377.693,987 512.639,257	7	377.673,388 512.616,031	31.045
7	377.673,388 512.616,031	8	377.669,64 512.610,641	6.565
8	377.669,64 512.610,641	9	377.664,403 512.600,732	11.208
9	377.664,403 512.600,732	1	377.659,704 512.589,734	11.96

\*\* Lungimile segmentelor sunt determinate în planul de proiecție Stereo 70 și sunt rotunjite la 1 milimetru.

\*\*\* Distanța dintre puncte este formată din segmente cumulate ce sunt mai mici decât valoarea 1 milimetru.





**DATE DESPRE IMOBILUL NR. 72807**

Oficiul de Cadastru și Publicitate Imobiliară ALBA  
Biroul de Cadastru și Publicitate Imobiliară Alba Iulia

**A. Partea I. Descrierea imobilului**

TEREN Intravilan

Nr. CF vechi:676 Metes

Adresa: Loc. Metes, Nr. 52, Jud. Alba

Nr. Crt	Nr cadastral Nr. topografic	Suprafața* (mp)	Observații / Referințe
A1	71746	325	Sector cadastral:110 Teren neimprejmuit; Constructia C1 inregistrata in CF 71746-C1; Teren imprejmuit partial cu zid constructie intre punctele 27-26-25-24-1-2-4, 7-8-9-10-13-14-17-18-19

**B. Partea II. Proprietari și acte**

Inscrieri privitoare la dreptul de proprietate și alte drepturi reale		Referințe
<b>1960 / 20/03/2001</b>		
Act Notarial nr. 429/2000, din 01/01/2000 emis de BNP Carmen Galca;		
B1	Intabulare, drept de PROPRIETATE, dobandit prin Conventie, cota actuala 26/288 1) S.C ORANGE ROMANIA COMMUNICATIONS S.A, CIF:9999999999999, cu sediu in Bucuresti	A1
<b>26931 / 19/08/2008</b>		
Act Notarial nr. 1010/2008, din 01/01/2008 emis de BNP;		
B2	Intabulare, drept de PROPRIETATE, dobandit prin Conventie, cota actuala 262/288 1) CONSILIUL LOCAL AL COMUNEI METES, CIF:9999999999999	A1
<b>1959 / 20/03/2001</b>		
Act Notarial nr. de parcelare aut. 428/2000, din 01/01/2000 emis de BNP Carmen Galca;		
B3	Intabulare, drept de SERVITUTE 1) S.C ORANGE ROMANIA COMMUNICATIONS S.A, CIF:9999999999999	A1
<b>4457 / 13/02/2017</b>		
Act Administrativ nr. J40/8926/1997, din 28/02/2003 emis de ORC de pe langa Tribunalul Bucuresti (act administrativ nr J40/8926/1997 din 09.09.2014, emis de ORC de pe langa Tribunalul Bucuresti;act administrativ nr REZOLUTIA Nr.104004 din 05.09.2014, emis de ORC de pe langa Tribunalul Bucuresti;act administrativ nr Seria B Nr.2966373 din 09.09.2014, emis de ORC de pe langa Tribunalul Bucuresti;act administrativ nr Certificat Constatator Nr.403307 din 18.11.2014, emis de ORC de pe langa Tribunalul Bucuresti;act administrativ nr HOTARAREA din 28.03.2007, emis de S.C ROMTELECOM S.A;act administrativ nr 2627/2003 din 28.02.2003, emis de ORC de pe langa Tribunalul Bucuresti;act notarial nr INCHEIERE DE DATA CERTA Nr.691 din 31.01.2003, emis de np PANA RUXANDRA MIHAELA;act administrativ nr HOTARAREA din 11.01.2006, emis de S.C ROMTELECOM S.A);		
B4	se modifică denumirea proprietarului înscris sub B1.1 din S.N.T.C. " ROMTELECOM " SA - DIRECȚIA TELECOMUNICAȚII ALBA în S.C. " ROMTELECOM " SA și totodata se modifică denumirea din " S.C. ROMTELECOM SA " în " TELEKOM ROMANIA COMMUNICATIONS SA "	A1
<b>47512 / 04/08/2023</b>		
Act Administrativ nr. CERTIFICAT DE INREGISTRARE MENTIUNI - Nr. de ordine in registrul comertului J40/8926/1997- Mentione Nr.166285, din 14/03/2022 emis de ORC DE PE LANGA TRIBUNALUL BUCURESTI (act administrativ nr CERTIFICAT DE INREGISTRARE MENTIUNI - Nr. de ordine in registrul comertului J40/8926/1997- Mentione Nr.307706 din 03.09.2014, emis de ORG DE PE LANGA TRIBUNALUL BUCURESTI;act administrativ nr Hotararea AGA - S.N.Tc. ROMTELECOM S.A -INCHEIERE DE DATA CERTA Nr.690 din 31.01.2003, emis de np PANA RUXANDRA MIHAELA;act administrativ nr CERTIFICAT DE INREGISTRARE -Seria B Nr.4365108 din 16.03.2022, emis de ORC DE PE LANGA TRIBUNALUL BUCURESTI;act administrativ nr INCHEIEREA nr.2627/Rezolutie - Dosar Nr.44929/2003 din 28.02.2003, emis de ORC DE PE LANGA TRIBUNALUL BUCURESTI;act administrativ nr ACT CONSTITUTIV din 31.01.2003, emis de MCTI; OTE;act administrativ nr HOTARAREA din 12.08.2014, emis de ROMTELECOM S.A;act administrativ nr ANEXA LA ORDINUL Nr.20098 din 09.02.2022, emis de TELEKOM ROMANIA COMMUNICATIONS S.A;act administrativ nr CERTIFICAT DE INREGISTRARE MENTIUNI - Nr. de ordine in reg. comertului : J40/8926/1997 din 28.02.2003, emis de ORC DE PE LANGA TRIBUNALUL BUCURESTI;act administrativ nr HOTARAREA AGA ROMTELECOM S.A din 11.01.2006, emis de OTE INTERNATIONAL INVESTMENTS LIMITED & MCTI;act administrativ nr REZOLUTIA NR.36191 - DOSAR Nr.166285/14.03.2022 din 15.03.2022, emis de ORC DE PE LANGA TRIBUNALUL BUCURESTI;act administrativ nr HOTARAREA din 28.03.2007, emis de MCTI & OTE INTERNATIONAL INVESTMENTS LIMITED;act administrativ nr REZOLUTIA NR.104004 - DOSAR Nr.307706/03.09.2014 din 05.09.2014, emis de ORC DE PE LANGA TRIBUNALUL BUCURESTI;act administrativ nr ORDIN NR. 20098 din 10.02.2022, emis de TELEKOM ROMANIA COMMUNICATIONS S.A;act administrativ nr ACT		

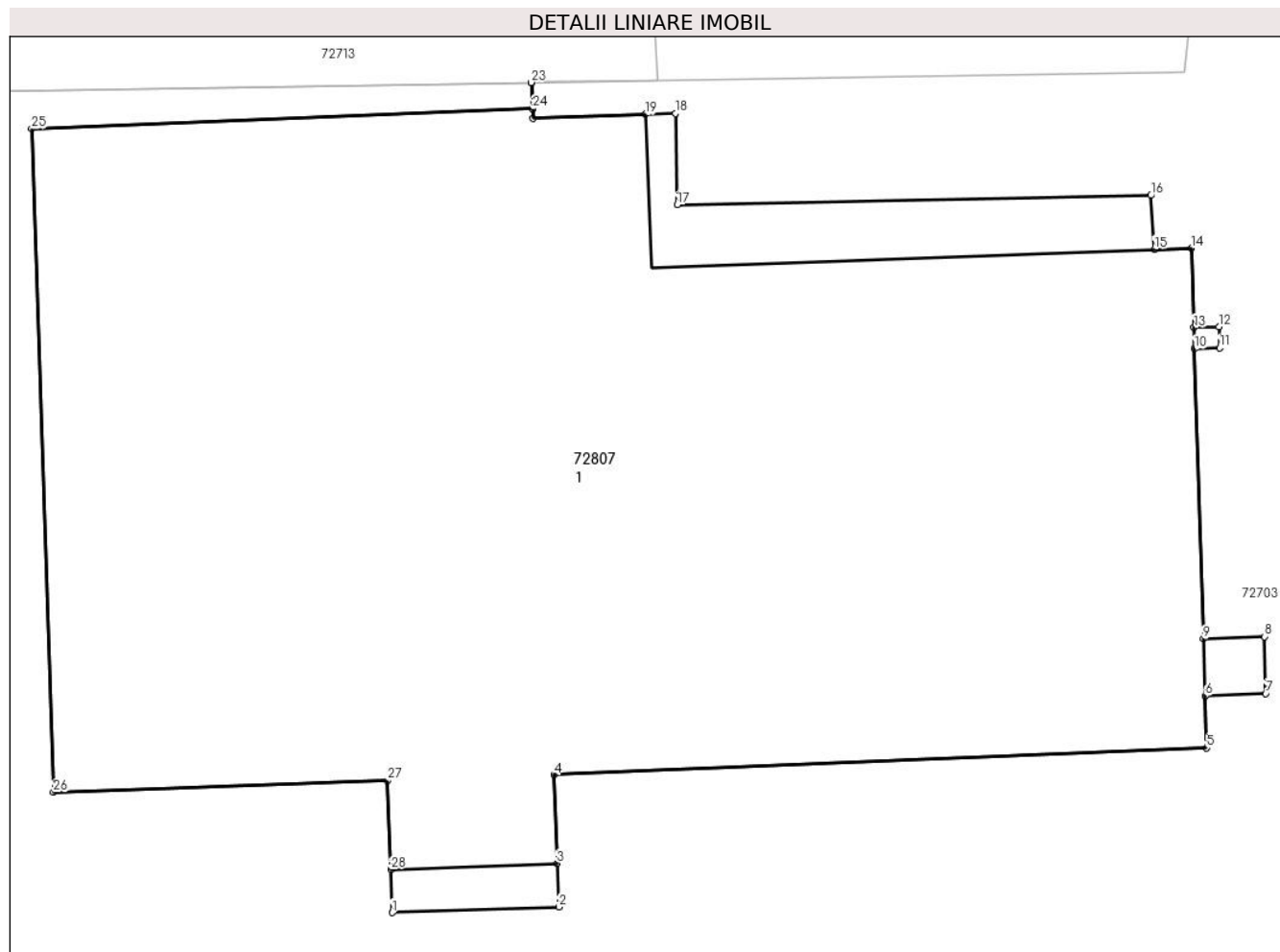
Inscrieri privitoare la dreptul de proprietate și alte drepturi reale		Referințe
ADDITIONAL La Statutul S.N.Tc. ROMTELECOM S.A - INCHEIERE DE DATA CERTA Nr.691 din 31.01.2003, emis de np PANA RUXANDRA MIHAELA;act administrativ nr HOTARAREA din 10.02.2022, emis de TELEKOM ROMANIA COMMUNICATIONS S.A;act administrativ nr ACT CONSTITUTIV AL ROMTELECOM S.A din 31.01.2003, emis de MCT SI TEHNOLOGIEI INFORMATIEI DIN ROMANIA & OTE INTERNATIONAL INVESTMENTS LIMITED;act administrativ nr ACT ADITIONAL RECTIFICATIV La Actul Aditonal la Statutul S.N.Tc. ROMTELECOM S.A din 31.01.2003, emis de S.N.T. ROMTELECOM S.A;act administrativ nr ACT CONSTITUTIV din 31.01.2003, emis de MCTI & OTE;act administrativ nr HOTARAREA din 28.03.2007, emis de OTE INTERNATIONAL INVESTMENTS LIMITED; MCTI);		
B5	Se notează schimbarea denumirea proprietarului înscris sub B1.2 din S.C TELEKOM ROMANIA COMMUNICATIONS SA în S.C. Orange Romania Communications S.A.	A1
<b>5798 / 02/02/2024</b>		
Act Administrativ nr. Adeverinta nr. 964, din 02/02/2024 emis de Comuna Metes (act administrativ nr HCL nr. 19 din 19.12.2023, emis de Comuna Metes;inscris sub semnatura privata nr Documentatie nr. 1 din 05.01.2024, emis de SC Larry;Cory Vermessungen SRL);		
B6	Se actualizează datele tehnice ale imobilului de sub A1 în sensul că acesta se găsește situat administrativ în loc. Meteș, la nr. 52, se modifică suprafața acestuia de la 288 mp la 325 mp, se schimbă destinația construcției C1 din Construcții industrial edilitare în Construcții administrative și social culturale și se actualizează datele acesteia și anume C1 - Sediul Nou al Primăriei Meteș (2 unități individuale), Rh=P+Ep, având suprafața desfășurată de 598,5 mp, edificat între anii 2015-2022	A1
<b>C. Partea III. SARCINI .</b>		
Inscrieri privind dezmembramintele dreptului de proprietate, drepturi reale de garanție și sarcini		Referințe
NU SUNT		

## Anexa Nr. 1 La Partea I

## Teren

Nr cadastral	Suprafața (mp)*	Observații / Referințe
71746	325	Teren împrejmuit partial cu zid constructie între punctele 27-26-25-24-1-2-4, 7-8-9-10-13-14-17-18-19

\* Suprafața este determinată în planul de proiecție Stereo 70.



## Date referitoare la teren

Crt	Categorie folosință	Intra vilan	Suprafața (mp)	Tarla	Parcelă	Nr. topo	Observații / Referințe
1	curți constructii	DA	325	-	-	25/1	

## Lungime Segmente

1) Valorile lungimilor segmentelor sunt obținute din proiecție în plan.

Punct început	X / Y	Punct sfârșit	X / Y	Lungime segment (** (m)
1	378.129,14 512.045,098	2	378.132,643 512.045,22	3.505
3	378.132,605 512.046,137	4	378.132,544 512.047,994	1.858
5	378.146,26 512.048,559	6	378.146,226 512.049,655	1.097
7	378.147,498 512.049,702	8	378.147,471 512.050,898	1.196
9	378.146,19 512.050,852	10	378.146,004 512.056,944	6.095

Punct început	X / Y	Punct sfârșit	X / Y	Lungime segment (** (m)
2	378.132,643 512.045,22	3	378.132,605 512.046,137	0.918
4	378.132,544 512.047,994	5	378.146,26 512.048,559	13.728
6	378.146,226 512.049,655	7	378.147,498 512.049,702	1.273
8	378.147,471 512.050,898	9	378.146,19 512.050,852	1.282
10	378.146,004 512.056,944	11	378.146,529 512.056,968	0.526

Punct început	X / Y	Punct sfârșit	X / Y	Lungime segment (** (m)
11	378.146,529 512.056,968	12	378.146,516 512.057,411	0.443
13	378.145,99 512.057,39	14	378.145,939 512.059,059	1.67
15	378.145,158 512.059,036	16	378.145,083 512.060,17	1.136
17	378.135,131 512.059,973	18	378.135,092 512.061,892	1.919
19	378.134,469 512.061,871	20	378.132,106 512.061,79	2.364
21	378.132,097 512.061,991	22	378.132,073 512.062,543	0.553
23	378.132,064 512.062,543	24	378.132,088 512.061,99	0.554
25	378.121,567 512.061,567	26	378.122,024 512.047,629	13.945
27	378.129,049 512.047,873	28	378.129,113 512.046,007	1.867

Punct început	X / Y	Punct sfârșit	X / Y	Lungime segment (** (m)
12	378.146,516 512.057,411	13	378.145,99 512.057,39	0.526
14	378.145,939 512.059,059	15	378.145,158 512.059,036	0.781
16	378.145,083 512.060,17	17	378.135,131 512.059,973	9.954
18	378.135,092 512.061,892	19	378.134,469 512.061,871	0.623
20	378.132,106 512.061,79	21	378.132,097 512.061,991	0.201
22	378.132,073 512.062,543	23	378.132,064 512.062,543	0.009
24	378.132,088 512.061,99	25	378.121,567 512.061,567	10.529
26	378.122,024 512.047,629	27	378.129,049 512.047,873	7.029
28	378.129,113 512.046,007	1	378.129,14 512.045,098	0.909

\*\* Lungimile segmentelor sunt determinate în planul de proiecție Stereo 70 și sunt rotunjite la 1 milimetru.

\*\*\* Distanța dintre puncte este formată din segmente cumulate ce sunt mai mici decât valoarea 1 milimetru.

**DATE DESPRE IMOBILUL NR. 79818**

Oficiul de Cadastru și Publicitate Imobiliară ALBA  
Biroul de Cadastru și Publicitate Imobiliară Alba Iulia

**A. Partea I. Descrierea imobilului**

TEREN Intravilan

Adresa: Loc. Metes, Jud. Alba

Nr. Crt	Nr cadastral Nr. topografic	Suprafața* (mp)	Observații / Referințe
A1		3.844	Sector cadastral:110 Teren neimpregmuit;

**B. Partea II. Proprietari și acte**

Inscrieri privitoare la dreptul de proprietate și alte drepturi reale		Referințe
/		
Act Normativ nr. 7, din 13/03/1996 emis de PARLAMENTUL ROMÂNIEI;		
B1	Intabulare, drept de PROPRIETATE, dobândit prin Lege, cota actuala 1/1 1) NEIDENTIFICAT NEIDENTIFICAT	A1
Act Administrativ nr. 913, din 01/02/2024 emis de PRIMĂRIA COMUNEI METEȘ;		
B2	SE NOTEAZĂ POSESIA FAPTICĂ ÎN FAVOAREA LUI 1) MARINCAȘ FLORIN	A1

**C. Partea III. SARCINI .**

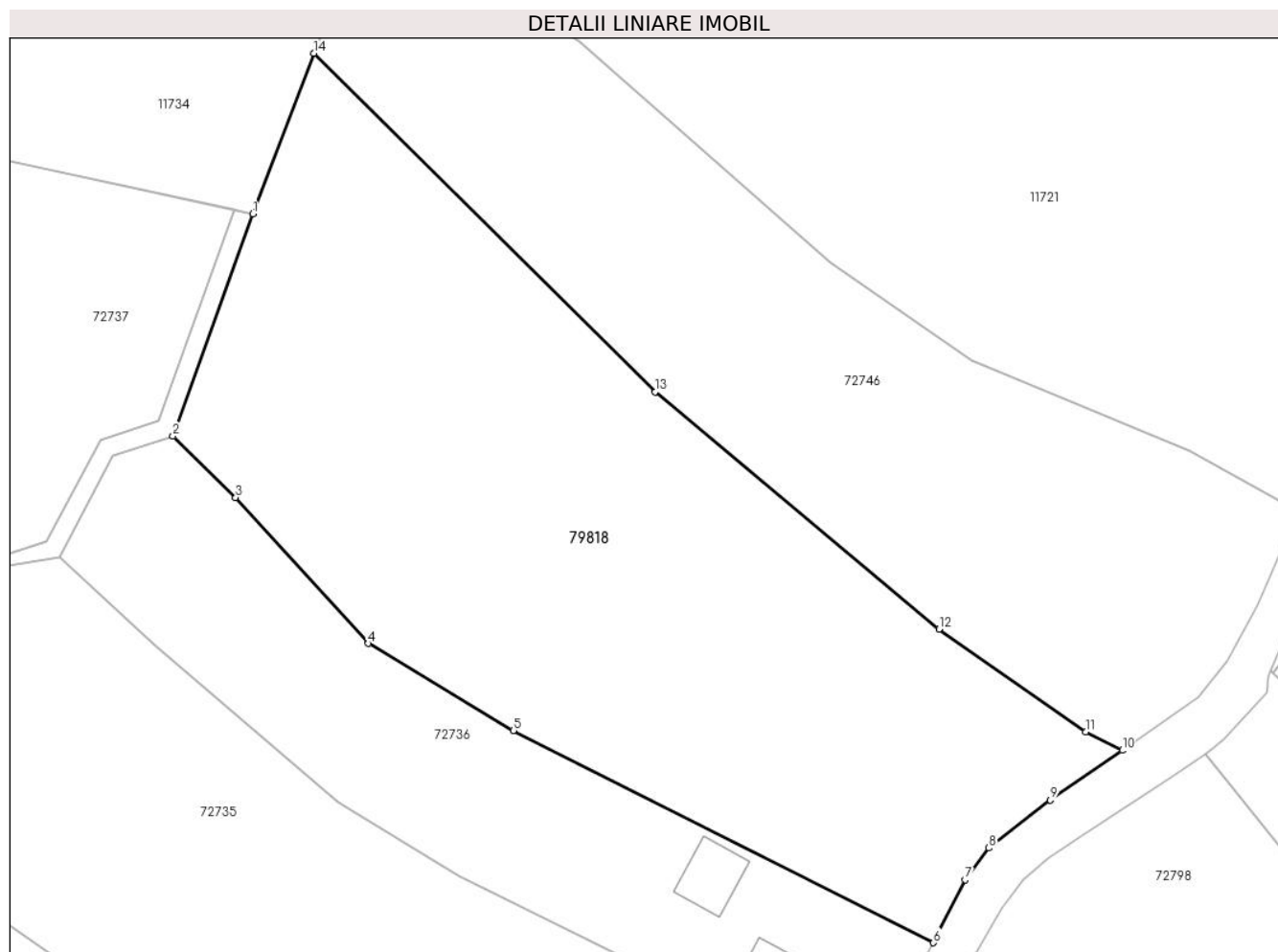
Inscrieri privind dezmembramintele dreptului de proprietate, drepturi reale de garanție și sarcini	Referințe
NU SUNT	

## Anexa Nr. 1 La Partea I

## Teren

Nr cadastral	Suprafața (mp)*	Observații / Referințe
	3.844	

\* Suprafața este determinată în planul de proiecție Stereo 70.



## Date referitoare la teren

Crt	Categorie folosință	Intra vilan	Suprafața (mp)	Tarla	Parcelă	Nr. topo	Observații / Referințe
1	faneata	DA	3.844	-	-	-	

## Lungime Segmente

1) Valorile lungimilor segmentelor sunt obținute din proiecție în plan.

Punct început	X / Y	Punct sfârșit	X / Y	Lungime segment (** (m)
1	377.549,874 512.639,009	2	377.541,23 512.615,029	25.491
2	377.541,23 512.615,029	3	377.547,988 512.608,4	9.466
3	377.547,988 512.608,4	4	377.562,321 512.592,66	21.288
4	377.562,321 512.592,66	5	377.577,971 512.583,261	18.256
5	377.577,971 512.583,261	6	377.623,342 512.560,363	50.822

Punct început	X / Y	Punct sfârşit	X / Y	Lungime segment (** (m)
6	377.623,342 512.560,363	7	377.626,796 512.567,151	7.616
7	377.626,796 512.567,151	8	377.629,307 512.570,58	4.25
8	377.629,307 512.570,58	9	377.635,944 512.575,747	8.411
9	377.635,944 512.575,747	10	377.643,732 512.581,126	9.464
10	377.643,732 512.581,126	11	377.639,784 512.583,137	4.43
11	377.639,784 512.583,137	12	377.623,946 512.594,216	19.329
12	377.623,946 512.594,216	13	377.593,275 512.619,805	39.944
13	377.593,275 512.619,805	14	377.556,454 512.656,344	51.873
14	377.556,454 512.656,344	1	377.549,874 512.639,009	18.541

\*\* Lungimile segmentelor sunt determinate în planul de proiecție Stereo 70 și sunt rotunjite la 1 milimetru.

\*\*\* Distanța dintre puncte este formată din segmente cumulate ce sunt mai mici decât valoarea 1 milimetru.





**DATE DESPRE IMOBILUL NR. 79820**

Oficiul de Cadastru și Publicitate Imobiliară ALBA  
Biroul de Cadastru și Publicitate Imobiliară Alba Iulia

**A. Partea I. Descrierea imobilului**

TEREN Intravilan

Adresa: Loc. Metes, Nr. 93, Jud. Alba

Nr. Crt	Nr cadastral Nr. topografic	Suprafața* (mp)	Observații / Referințe
A1		510	Sector cadastral:110 Teren imprejmuit;

**Construcții**

Crt	Nr cadastral Nr. topografic	Adresa	Observații / Referințe
A1.1		Loc. Metes, Nr. 93, Jud. Alba	Nr. niveluri:1; S. construita la sol:158 mp; S. construita desfasurata:182 mp; CASĂ DE LOCUIT

**B. Partea II. Proprietari și acte**

Inscrieri privitoare la dreptul de proprietate și alte drepturi reale		Referințe
/		
Act Normativ nr. 7, din 13/03/1996 emis de PARLAMENTUL ROMÂNIEI;		
B1	Intabulare, drept de PROPRIETATE, dobandit prin Lege, cota actuala 1/1 1) NEIDENTIFICAT NEIDENTIFICAT	A1
Act Administrativ nr. 10262, din 13/11/2023 emis de PRIMĂRIA COMUNEI METEȘ;		
B2	SE NOTEAZĂ POSESIA FAPTICĂ ÎN FAVOAREA LUI 1) GAVRILĂ NICOLAE	A1
Act Administrativ nr. 1723, din 28/02/2024 emis de PRIMĂRIA COMUNEI METEȘ;		
B3	Intabulare, drept de PROPRIETATE, dobandit prin Construire, cota actuala 1/1 1) GAVRILĂ NICOLAE	A1.1

**C. Partea III. SARCINI .**

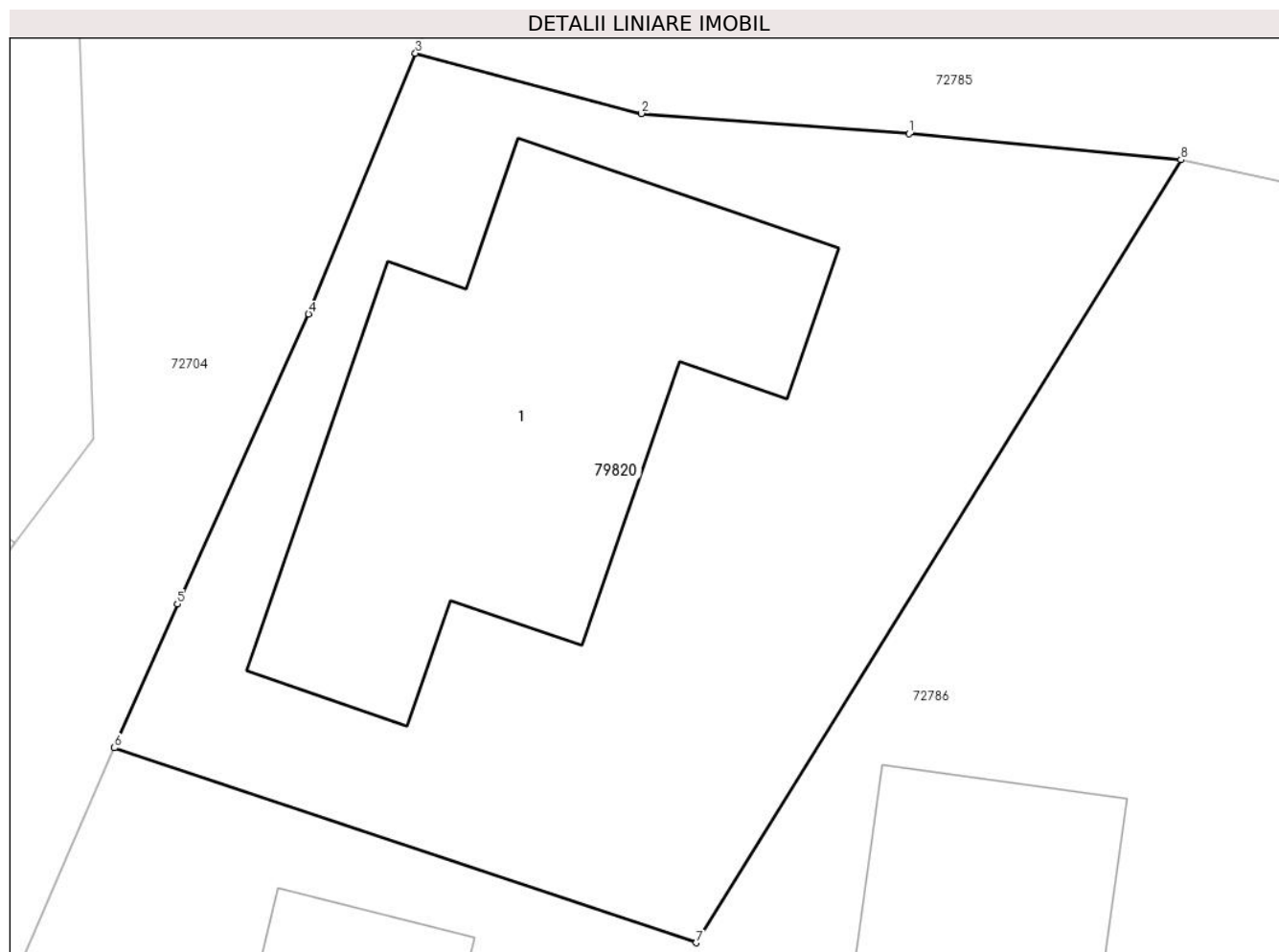
Inscrieri privind dezmembramintele dreptului de proprietate, drepturi reale de garanție și sarcini	Referințe
NU SUNT	

## Anexa Nr. 1 La Partea I

## Teren

Nr cadastral	Suprafața (mp)*	Observații / Referințe
	510	

\* Suprafața este determinată în planul de proiecție Stereo 70.



## Date referitoare la teren

Crt	Categorie folosință	Intravilan	Suprafața (mp)	Tarla	Parcelă	Nr. topo	Observații / Referințe
1	curți constructii	DA	300	-	-	-	
2	faneata	DA	210	-	-	-	

## Date referitoare la construcții

Crt	Număr	Destinație construcție	Supraf. (mp)	Situație juridică	Observații / Referințe
A1.1		construcții de locuințe	158	Cu acte	Nr. niveluri:1; S. construita la sol:158 mp; S. construita desfasurata:182 mp; CASĂ DE LOCUIT

## Lungime Segmente

1) Valorile lungimilor segmentelor sunt obținute din proiecție în plan.

Punct început	X / Y	Punct sfârșit	X / Y	Lungime segment (** (m)
1	376.956,24 512.704,557	2	376.948,054 512.705,177	8.21
2	376.948,054 512.705,177	3	376.941,142 512.707,017	7.153

Punct început	X / Y	Punct sfârșit	X / Y	Lungime segment (** (m)
3	376.941,142 512.707,017	4	376.937,87 512.699,048	8.615
4	376.937,87 512.699,048	5	376.933,856 512.690,179	9.735
5	376.933,856 512.690,179	6	376.931,931 512.685,783	4.799
6	376.931,931 512.685,783	7	376.949,736 512.679,821	18.777
7	376.949,736 512.679,821	8	376.964,562 512.703,757	28.156
8	376.964,562 512.703,757	1	376.956,24 512.704,557	8.36

\*\* Lungimile segmentelor sunt determinate în planul de proiecție Stereo 70 și sunt rotunjite la 1 milimetru.

\*\*\* Distanța dintre puncte este formată din segmente cumulate ce sunt mai mici decât valoarea 1 milimetru.



**DATE DESPRE IMOBILUL NR. 79827**

Oficiul de Cadastru și Publicitate Imobiliară ALBA  
Biroul de Cadastru și Publicitate Imobiliară Alba Iulia

**A. Partea I. Descrierea imobilului**

TEREN Intravilan

Adresa: Loc. Metes, Jud. Alba

Nr. Crt	Nr cadastral Nr. topografic	Suprafața* (mp)	Observații / Referințe
A1		1.338	Sector cadastral:110 Teren imprejmuit;

**B. Partea II. Proprietari și acte**

Inscrieri privitoare la dreptul de proprietate și alte drepturi reale		Referințe
/		
Act Normativ nr. 7, din 13/03/1996 emis de PARLAMENTUL ROMÂNIEI;		
B1	Intabulare, drept de PROPRIETATE, dobândit prin Lege, cota actuala 1/1 1) NEIDENTIFICAT NEIDENTIFICAT	A1
Act Administrativ nr. 1730, din 28/02/2024 emis de PRIMĂRIA COMUNEI METEȘ;		
B2	SE NOTEAZĂ POSESIA FAPTICĂ ÎN FAVOAREA LUI 1) PAȘTIU GLIGOR 2) PAȘTIU FLOARE	A1

**C. Partea III. SARCINI .**

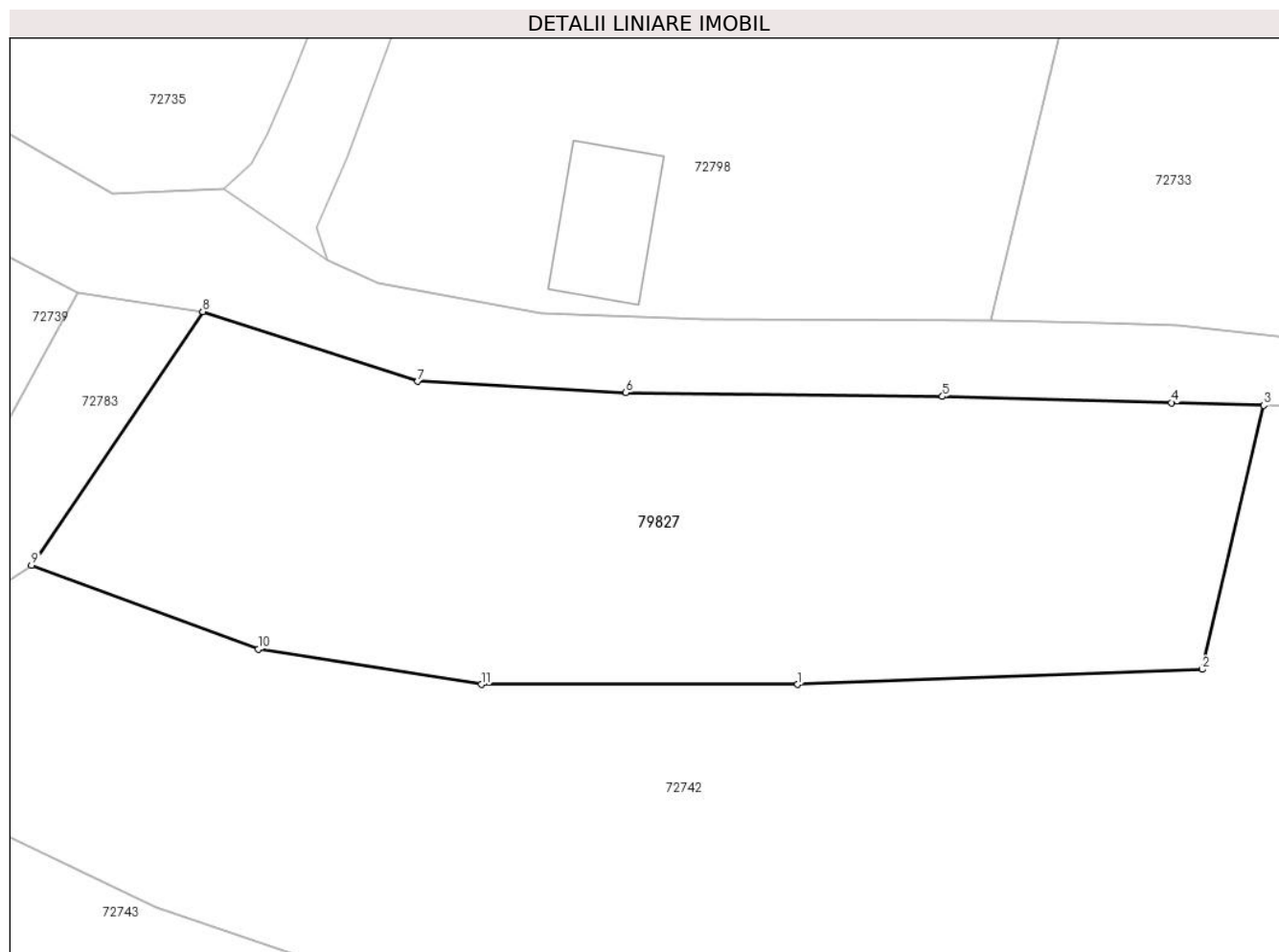
Inscrieri privind dezmembramintele dreptului de proprietate, drepturi reale de garanție și sarcini	Referințe
NU SUNT	

## Anexa Nr. 1 La Partea I

## Teren

Nr cadastral	Suprafața (mp)*	Observații / Referințe
	1.338	

\* Suprafața este determinată în planul de proiecție Stereo 70.



## Date referitoare la teren

Crt	Categorie folosință	Intra vilan	Suprafața (mp)	Tarla	Parcelă	Nr. topo	Observații / Referințe
1	faneata	DA	1.338	-	-	-	

## Lungime Segmente

1) Valorile lungimilor segmentelor sunt obținute din proiecție în plan.

Punct început	X / Y	Punct sfârșit	X / Y	Lungime segment (** (m)
1	377.638,56 512.486,697	2	377.664,499 512.487,664	25.956
2	377.664,499 512.487,664	3	377.668,433 512.504,582	17.369
3	377.668,433 512.504,582	4	377.662,52 512.504,749	5.915
4	377.662,52 512.504,749	5	377.647,847 512.505,148	14.678
5	377.647,847 512.505,148	6	377.627,548 512.505,388	20.3

Punct început	X / Y	Punct sfârșit	X / Y	Lungime segment (** (m)
6	377.627,548 512.505,388	7	377.614,216 512.506,105	13.351
7	377.614,216 512.506,105	8	377.600,44 512.510,589	14.487
8	377.600,44 512.510,589	9	377.589,474 512.494,344	19.6
9	377.589,474 512.494,344	10	377.604,015 512.488,972	15.502
10	377.604,015 512.488,972	11	377.618,288 512.486,697	14.453
11	377.618,288 512.486,697	1	377.638,56 512.486,697	20.272

\*\* Lungimile segmentelor sunt determinate în planul de proiecție Stereo 70 și sunt rotunjite la 1 milimetru.

\*\*\* Distanța dintre puncte este formată din segmente cumulate ce sunt mai mici decât valoarea 1 milimetru.





**DATE DESPRE IMOBILUL NR. 80851**

Oficiul de Cadastru și Publicitate Imobiliară ALBA  
Biroul de Cadastru și Publicitate Imobiliară Alba Iulia

**A. Partea I. Descrierea imobilului**

TEREN Intravilan

Adresa: Loc. Metes, Jud. Alba

Nr. Crt	Nr cadastral Nr. topografic	Suprafața* (mp)	Observații / Referințe
A1		784	Sector cadastral:110 Teren neimpregmuit;

**Construcții**

Crt	Nr cadastral Nr. topografic	Adresa	Observații / Referințe
A1.1		Loc. Metes, Jud. Alba	Nr. niveluri:1; S. construita la sol:19 mp; FÂNTÂNĂ

**B. Partea II. Proprietari și acte**

Inscrieri privitoare la dreptul de proprietate și alte drepturi reale	Referințe
/	
Act Normativ nr. 7, din 13/03/1996 emis de PARLAMENTUL ROMÂNIEI;	
B1	Inscrierea provizorie, drept de PROPRIETATE, dobandit prin Lege, cota actuala 1/1
	1) UAT METEȘ, CIF:4562150, PROPRIETAR NEIDENTIFICAT

**C. Partea III. SARCINI .**

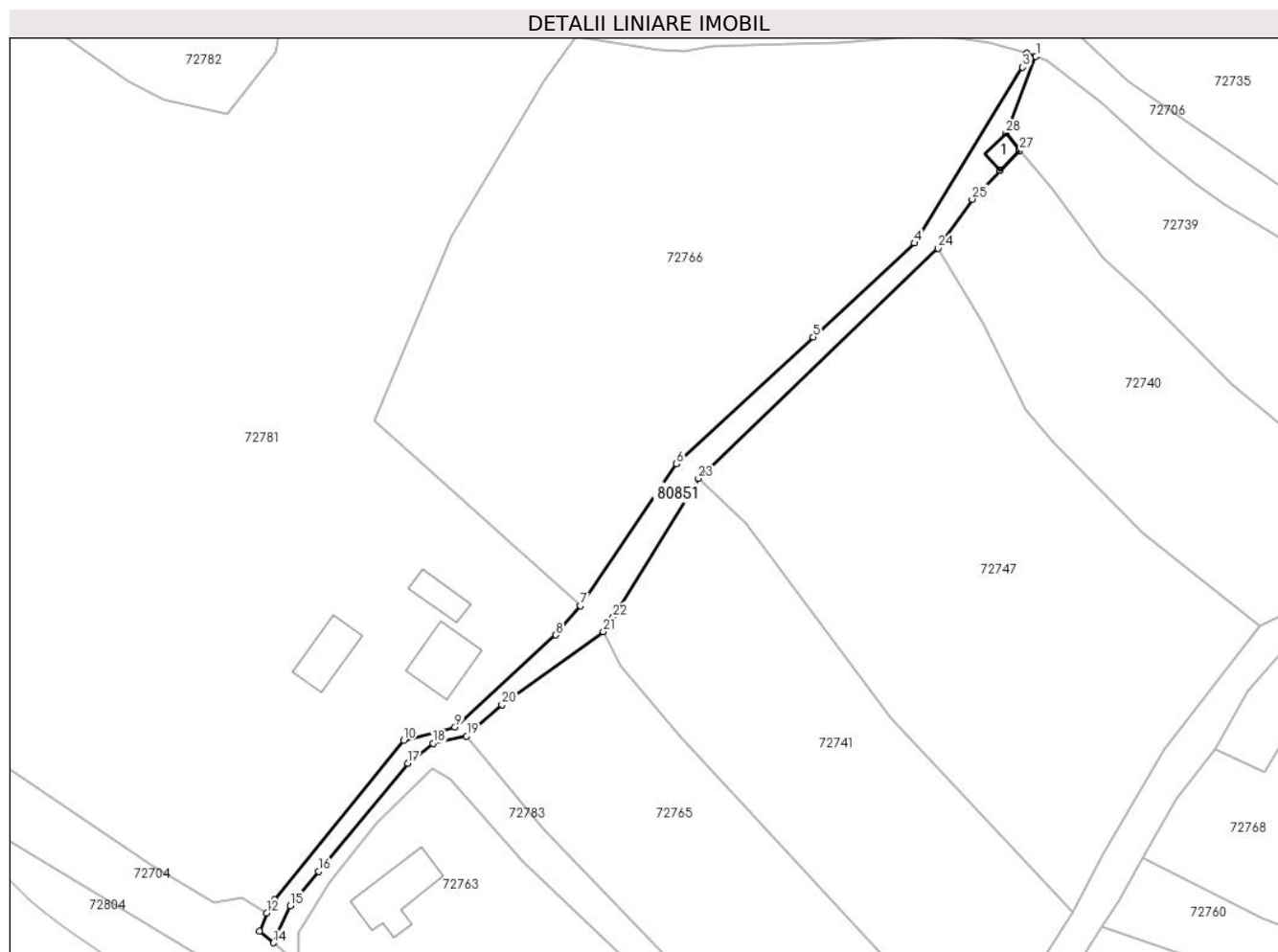
Inscrieri privind dezmembramintele dreptului de proprietate, drepturi reale de garanție și sarcini	Referințe
NU SUNT	

## Anexa Nr. 1 La Partea I

## Teren

Nr cadastral	Suprafața (mp)*	Observații / Referințe
	784	

\* Suprafața este determinată în planul de proiecție Stereo 70.



## Date referitoare la teren

Crt	Categorie folosință	Intravilan	Suprafața (mp)	Tarla	Parcelă	Nr. topo	Observații / Referințe
1	ape curgătoare	DA	784	-	-	-	PĂRĂU

## Date referitoare la construcții

Crt	Număr	Destinație construcție	Supraf. (mp)	Situație juridică	Observații / Referințe
A1.1		construcții anexa	19	Cu acte	Nr. niveluri:1; S. construita la sol:19 mp; FĂNTÂNĂ

## Lungime Segmente

1) Valorile lungimilor segmentelor sunt obținute din proiecție în plan.

Punct început	X / Y	Punct sfârșit	X / Y	Lungime segment (** (m)
1	377.496,03 512.574,555	2	377.494,476 512.575,109	1.649
3	377.493,744 512.572,685	4	377.475,006 512.542,284	35.712
5	377.457,471 512.526,033	6	377.433,834 512.504,117	32.235
7	377.417,153 512.479,527	8	377.412,956 512.474,508	6.542

Punct început	X / Y	Punct sfârșit	X / Y	Lungime segment (** (m)
2	377.494,476 512.575,109	3	377.493,744 512.572,685	2.532
4	377.475,006 512.542,284	5	377.457,471 512.526,033	23.907
6	377.433,834 512.504,117	7	377.417,153 512.479,527	29.714
8	377.412,956 512.474,508	9	377.395,491 512.458,556	23.654

Punct început	X / Y	Punct sfârșit	X / Y	Lungime segment (** (m)	Punct început	X / Y	Punct sfârșit	X / Y	Lungime segment (** (m)
9	377.395,491 512.458,556	10	377.386,631 512.456,27	9.15	10	377.386,631 512.456,27	11	377.364,287 512.428,664	35.515
11	377.364,287 512.428,664	12	377.362,869 512.426,438	2.639	12	377.362,869 512.426,438	13	377.361,624 512.423,256	3.417
13	377.361,624 512.423,256	14	377.364,037 512.421,259	3.132	14	377.364,037 512.421,259	15	377.366,962 512.427,69	7.064
15	377.366,962 512.427,69	16	377.371,87 512.433,602	7.684	16	377.371,87 512.433,602	17	377.387,305 512.452,304	24.249
17	377.387,305 512.452,304	18	377.391,674 512.455,746	5.563	18	377.391,674 512.455,746	19	377.397,509 512.457,034	5.975
19	377.397,509 512.457,034	20	377.403,628 512.462,411	8.145	20	377.403,628 512.462,411	21	377.421,163 512.475,062	21.622
21	377.421,163 512.475,062	22	377.422,852 512.477,604	3.052	22	377.422,852 512.477,604	23	377.437,632 512.501,56	28.148
23	377.437,632 512.501,56	24	377.479,075 512.541,411	57.495	24	377.479,075 512.541,411	25	377.485,018 512.549,857	10.327
25	377.485,018 512.549,857	26	377.489,882 512.554,86	6.978	26	377.489,882 512.554,86	27	377.493,197 512.558,27	4.755
27	377.493,197 512.558,27	28	377.490,847 512.561,302	3.836	28	377.490,847 512.561,302	1	377.496,03 512.574,555	14.23

\*\* Lungimile segmentelor sunt determinate în planul de proiecție Stereo 70 și sunt rotunjite la 1 milimetru.

\*\*\* Distanța dintre puncte este formată din segmente cumulate ce sunt mai mici decât valoarea 1 milimetru.



**DATE DESPRE IMOBILUL NR. 80894**

Oficiul de Cadastru și Publicitate Imobiliară ALBA  
Biroul de Cadastru și Publicitate Imobiliară Alba Iulia

**A. Partea I. Descrierea imobilului**

TEREN Intravilan

Nr. CF vechi:1115

Adresa: Loc. Metes, Jud. Alba

Nr. Crt	Nr cadastral Nr. topografic	Suprafața* (mp)	Observații / Referințe
A1	71306	Din acte: 2.222 Masurata: 3.296	Sector cadastral:110 Teren imprejmuit;

**Construcții**

Crt	Nr cadastral Nr. topografic	Adresa	Observații / Referințe
A1.1	71306-C1	Loc. Metes, Jud. Alba	Nr. niveluri:1; S. construita la sol:80 mp; CASĂ DE LOCUIT

**B. Partea II. Proprietari și acte**

Inscrieri privitoare la dreptul de proprietate și alte drepturi reale		Referințe
<b>8128 / 21/10/2003</b>		
Hotarare Judecatoreasca nr. 1337/2003, din 01/01/2003 emis de Judecătoria Alba Iulia;		
B1	Intabulare, drept de PROPRIETATEtitlul sistarea indiviziunii inițial moștenitor, dobandit prin lesire Din Indiviziune, cota actuala 1/1	A1, A1.1
	1) BUCUR MARIA 2) BUCUR IOAN 3) BUCUR MIHAELA 4) BUCUR CARMEN 5) BUCUR EMANOIL 6) BUCUR MARIUS 7) BUCUR ȘTEFAN	
	OBSERVATII: (provenita din conversia CF 1115)	

**C. Partea III. SARCINI .**

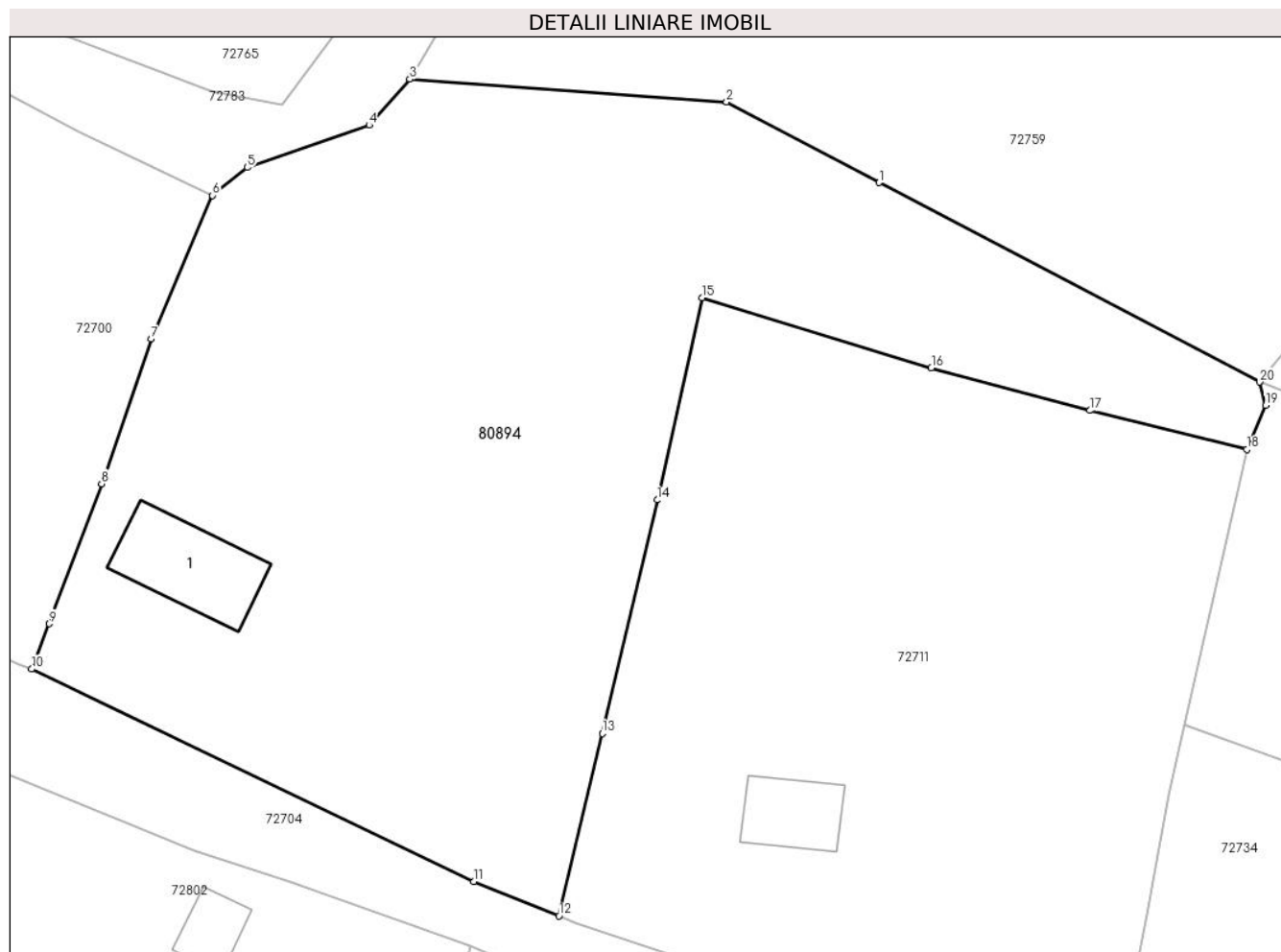
Inscrieri privind dezmembramintele dreptului de proprietate, drepturi reale de garanție și sarcini	Referințe
NU SUNT	

## Anexa Nr. 1 La Partea I

## Teren

Nr cadastral	Suprafața (mp)*	Observații / Referințe
71306	Din acte: 2.222 Masurata: 3.296	

\* Suprafața este determinată în planul de proiecție Stereo 70.



## Date referitoare la teren

Crt	Categorie folosință	Intravilan	Suprafața (mp)	Tarla	Parcelă	Nr. topo	Observații / Referințe
1	arabil	DA	2.996	-	-	770/1/1	
2	curți constructii	DA	300	-	-	770/2/1	

## Date referitoare la construcții

Crt	Număr	Destinație construcție	Supraf. (mp)	Situație juridică	Observații / Referințe
A1.1	71306-C1	construcții de locuințe	80	Cu acte	Nr. niveluri:1; S. construita la sol:80 mp; CASA DE LOCUIT

## Lungime Segmente

1) Valorile lungimilor segmentelor sunt obținute din proiecție în plan.

Punct început	X / Y	Punct sfârșit	X / Y	Lungime segment (** (m)
1	377.529,892 512.387,306	2	377.516,902 512.394,181	14.697
2	377.516,902 512.394,181	3	377.489,929 512.396,104	27.042

Punct început	X / Y	Punct sfârșit	X / Y	Lungime segment (** (m)
3	377.489,929 512.396,104	4	377.486,488 512.392,186	5.214
4	377.486,488 512.392,186	5	377.476,095 512.388,593	10.996
5	377.476,095 512.388,593	6	377.473,139 512.386,212	3.796
6	377.473,139 512.386,212	7	377.467,901 512.373,98	13.306
7	377.467,901 512.373,98	8	377.463,696 512.361,658	13.02
8	377.463,696 512.361,658	9	377.459,255 512.349,756	12.704
9	377.459,255 512.349,756	10	377.457,742 512.345,896	4.146
10	377.457,742 512.345,896	11	377.495,364 512.327,813	41.742
11	377.495,364 512.327,813	12	377.502,642 512.324,88	7.847
12	377.502,642 512.324,88	13	377.506,313 512.340,418	15.966
13	377.506,313 512.340,418	14	377.511,005 512.360,29	20.418
14	377.511,005 512.360,29	15	377.514,841 512.377,504	17.636
15	377.514,841 512.377,504	16	377.534,337 512.371,542	20.387
16	377.534,337 512.371,542	17	377.547,824 512.367,903	13.969
17	377.547,824 512.367,903	18	377.561,197 512.364,595	13.776
18	377.561,197 512.364,595	19	377.562,801 512.368,342	4.076
19	377.562,801 512.368,342	20	377.562,267 512.370,331	2.06
20	377.562,267 512.370,331	1	377.529,892 512.387,306	36.555

\*\* Lungimile segmentelor sunt determinate în planul de proiecție Stereo 70 și sunt rotunjite la 1 milimetru.

\*\*\* Distanța dintre puncte este formată din segmente cumulate ce sunt mai mici decât valoarea 1 milimetru.

