

**DATE DESPRE IMOBILUL NR. 12051**

Oficiul de Cadastru și Publicitate Imobiliară ALBA  
Biroul de Cadastru și Publicitate Imobiliară Alba Iulia

**A. Partea I. Descrierea imobilului**

TEREN Necunoscut

Adresa: Loc. Întregalde, Jud. Alba

Nr. Crt	Nr cadastral Nr. topografic	Suprafața* (mp)	Observații / Referințe
A1		8.310	Sector cadastral:59 Teren neimprijmit;

**B. Partea II. Proprietari și acte**

Inscrieri privitoare la dreptul de proprietate și alte drepturi reale		Referințe
<b>1 / 05/05/2023</b>		
Act Normativ nr. 1705, din 29/11/2006 emis de GUVERNUL ROMÂNIEI;		
B1	Intabulare, drept de PROPRIETATE, dobandit prin Lege, cota actuala 1/1 1) STATUL ROMÂN DOMENIUL PUBLIC, CIF:999999999999	A1
<b>2 / 05/05/2023</b>		
Act Administrativ nr. 4291, din 19/02/1993 emis de MINISTERUL MEDIULUI;		
B2	Intabulare, drept de ADMINISTRARE, dobandit prin Lege, cota actuala 1/1 1) MINISTERULUI MEDIULUI, APELOR ȘI PĂDURILOR PRIN ADMINISTRAȚIA NAȚIONALĂ APELE ROMÂNE, CIF:24326056	A1

**C. Partea III. SARCINI .**

Inscrieri privind dezmembramintele dreptului de proprietate, drepturi reale de garanție și sarcini	Referințe
NU SUNT	



Punct început	X / Y	Punct sfârșit	X / Y	Lungime segment	Punct început	X / Y	Punct sfârșit	X / Y	Lungime segment	Punct început	X / Y	Punct sfârșit	X / Y	Lungime segment
13	374.060,252 524.672,191	14	374.052,821 524.669,287	7.978	14	374.052,821 524.669,287	15	374.046,287 524.668,338	6.602	15	374.046,287 524.668,338	16	374.030,988 524.659,584	17.628
16	374.030,988 524.659,584	17	374.019,985 524.651,739	13.513	17	374.019,985 524.651,739	18	374.009,953 524.641,145	14.59	18	374.009,953 524.641,145	19	373.994,5 524.626,911	21.009
19	373.994,5 524.626,911	20	373.982,608 524.619,956	13.777	20	373.982,608 524.619,956	21	373.972,82 524.613,357	11.805	21	373.972,82 524.613,357	22	373.963,298 524.613,229	9.523
22	373.963,298 524.613,229	23	373.924,229 524.607,87	39.435	23	373.924,229 524.607,87	24	373.903,924 524.606,892	20.329	24	373.903,924 524.606,892	25	373.896,074 524.601,423	9.567
25	373.896,074 524.601,423	26	373.890,56 524.590,778	11.988	26	373.890,56 524.590,778	27	373.892,769 524.586,501	4.814	27	373.892,769 524.586,501	28	373.893,874 524.582,294	4.351
28	373.893,874 524.582,294	29	373.894,219 524.578,016	4.291	29	373.894,219 524.578,016	30	373.893,646 524.573,155	4.895	30	373.893,646 524.573,155	31	373.893,434 524.566,91	6.249
31	373.893,434 524.566,91	32	373.891,682 524.557,685	9.39	32	373.891,682 524.557,685	33	373.886,56 524.552,463	7.315	33	373.886,56 524.552,463	34	373.870,575 524.550,931	16.058
34	373.870,575 524.550,931	35	373.863,328 524.548,613	7.609	35	373.863,328 524.548,613	36	373.855,767 524.540,981	10.743	36	373.855,767 524.540,981	37	373.848,536 524.530,264	12.928
37	373.848,536 524.530,264	38	373.828,458 524.528,922	20.123	38	373.828,458 524.528,922	39	373.817,604 524.528,413	10.866	39	373.817,604 524.528,413	40	373.810,562 524.529,225	7.089
40	373.810,562 524.529,225	41	373.795,223 524.524,084	16.178	41	373.795,223 524.524,084	42	373.784,724 524.527,606	11.074	42	373.784,724 524.527,606	43	373.771,262 524.550,53	26.584
43	373.771,262 524.550,53	44	373.748,669 524.567,537	28.279	44	373.748,669 524.567,537	45	373.732,851 524.580,012	20.145	45	373.732,851 524.580,012	46	373.727,682 524.579,019	5.263
46	373.727,682 524.579,019	47	373.715,582 524.582,137	12.495	47	373.715,582 524.582,137	48	373.711,335 524.583,96	4.622	48	373.711,335 524.583,96	49	373.703,85 524.587,172	8.145
49	373.703,85 524.587,172	50	373.688,505 524.590,188	15.638	50	373.688,505 524.590,188	51	373.676,807 524.590,816	11.714	51	373.676,807 524.590,816	52	373.668,254 524.587,423	9.201
52	373.668,254 524.587,423	53	373.656,431 524.579,129	14.442	53	373.656,431 524.579,129	54	373.645,246 524.569,987	14.446	54	373.645,246 524.569,987	55	373.639,194 524.564,318	8.292
55	373.639,194 524.564,318	56	373.634,056 524.558,682	7.626	56	373.634,056 524.558,682	57	373.629,442 524.550,969	8.988	57	373.629,442 524.550,969	58	373.617,294 524.539,741	16.542
58	373.617,294 524.539,741	59	373.600,887 524.527,483	20.48	59	373.600,887 524.527,483	60	373.587,504 524.520,123	15.274	60	373.587,504 524.520,123	61	373.580,345 524.518,143	7.428
61	373.580,345 524.518,143	62	373.561,49 524.516,139	18.961	62	373.561,49 524.516,139	63	373.539,962 524.519,25	21.752	63	373.539,962 524.519,25	64	373.528,878 524.523,391	11.833
64	373.528,878 524.523,391	65	373.521,308 524.526,723	8.27	65	373.521,308 524.526,723	66	373.515,09 524.527,533	6.27	66	373.515,09 524.527,533	67	373.506,71 524.527,774	8.384
67	373.506,71 524.527,774	68	373.501,463 524.524,923	5.972	68	373.501,463 524.524,923	69	373.497,893 524.520,705	5.525	69	373.497,893 524.520,705	70	373.496,118 524.518,098	3.154
70	373.496,118 524.518,098	71	373.492,92 524.511,5	7.332	71	373.492,92 524.511,5	72	373.486,049 524.494,375	18.452	72	373.486,049 524.494,375	73	373.478,759 524.482,816	13.666
73	373.478,759 524.482,816	74	373.466,206 524.472,478	16.262	74	373.466,206 524.472,478	75	373.461,725 524.469,806	5.217	75	373.461,725 524.469,806	76	373.457,0 524.466,972	5.51
76	373.457,0 524.466,972	77	373.449,011 524.465,499	8.124	77	373.449,011 524.465,499	78	373.438,638 524.463,587	10.547	78	373.438,638 524.463,587	79	373.421,181 524.462,193	17.513
79	373.421,181 524.462,193	80	373.408,999 524.461,637	12.195	80	373.408,999 524.461,637	81	373.396,053 524.471,497	16.273	81	373.396,053 524.471,497	82	373.391,7 524.479,36	8.988
82	373.391,7 524.479,36	83	373.390,263 524.486,635	7.416	83	373.390,263 524.486,635	84	373.388,767 524.488,674	2.529	84	373.388,767 524.488,674	85	373.386,067 524.491,461	3.88
85	373.386,067 524.491,461	86	373.379,687 524.493,968	6.855	86	373.379,687 524.493,968	87	373.369,152 524.493,499	10.545	87	373.369,152 524.493,499	88	373.358,566 524.490,716	10.946
88	373.358,566 524.490,716	89	373.354,559 524.490,642	4.008	89	373.354,559 524.490,642	90	373.332,471 524.490,177	22.093	90	373.332,471 524.490,177	91	373.322,039 524.491,95	10.582
91	373.322,039 524.491,95	92	373.306,8 524.494,278	15.416	92	373.306,8 524.494,278	93	373.287,836 524.493,451	18.982	93	373.287,836 524.493,451	94	373.274,801 524.501,135	15.131
94	373.274,801 524.501,135	95	373.261,731 524.516,582	20.234	95	373.261,731 524.516,582	96	373.250,228 524.524,319	13.863	96	373.250,228 524.524,319	97	373.244,409 524.525,956	6.045
97	373.244,409 524.525,956	98	373.230,973 524.523,007	13.756	98	373.230,973 524.523,007	99	373.213,82 524.517,077	18.149	99	373.213,82 524.517,077	100	373.215,127 524.513,296	4.0
100	373.215,127 524.513,296	101	373.232,059 524.519,15	17.915	101	373.232,059 524.519,15	102	373.244,289 524.521,834	12.521	102	373.244,289 524.521,834	103	373.248,528 524.520,642	4.403
103	373.248,528 524.520,642	104	373.259,037 524.513,574	12.665	104	373.259,037 524.513,574	105	373.272,186 524.498,034	20.356	105	373.272,186 524.498,034	106	373.286,826 524.489,403	16.995
106	373.286,826 524.489,403	107	373.306,583 524.490,265	19.776	107	373.306,583 524.490,265	108	373.321,402 524.488,001	14.991	108	373.321,402 524.488,001	109	373.332,175 524.486,17	10.927
109	373.332,175 524.486,17	110	373.354,745 524.486,636	22.575	110	373.354,745 524.486,636	111	373.359,124 524.486,727	4.379	111	373.359,124 524.486,727	112	373.369,756 524.489,522	10.994

Punct început	X / Y	Punct sfârșit	X / Y	Lungime segment	Punct început	X / Y	Punct sfârșit	X / Y	Lungime segment	Punct început	X / Y	Punct sfârșit	X / Y	Lungime segment
112	373.369,756 524.489,522	113	373.379,016 524.489,934	9.268	113	373.379,016 524.489,934	114	373.383,797 524.488,055	5.138	114	373.383,797 524.488,055	115	373.385,704 524.486,087	2.74
115	373.385,704 524.486,087	116	373.386,511 524.484,986	1.365	116	373.386,511 524.484,986	117	373.387,897 524.477,97	7.152	117	373.387,897 524.477,97	118	373.392,961 524.468,824	10.454
118	373.392,961 524.468,824	119	373.407,731 524.457,575	18.566	119	373.407,731 524.457,575	120	373.421,432 524.458,2	13.715	120	373.421,432 524.458,2	121	373.439,161 524.459,616	17.786
121	373.439,161 524.459,616	122	373.458,437 524.463,17	19.601	122	373.458,437 524.463,17	123	373.463,778 524.466,373	6.228	123	373.463,778 524.466,373	124	373.468,255 524.469,042	5.212
124	373.468,255 524.469,042	125	373.477,265 524.477,119	12.1	125	373.477,265 524.477,119	126	373.486,951 524.486,127	13.228	126	373.486,951 524.486,127	127	373.496,58 524.509,881	25.631
127	373.496,58 524.509,881	128	373.499,566 524.516,041	6.845	128	373.499,566 524.516,041	129	373.501,483 524.520,33	4.698	129	373.501,483 524.520,33	130	373.505,448 524.523,571	5.121
130	373.505,448 524.523,571	131	373.511,936 524.523,842	6.494	131	373.511,936 524.523,842	132	373.518,965 524.521,951	7.279	132	373.518,965 524.521,951	133	373.528,517 524.518,89	10.031
133	373.528,517 524.518,89	134	373.538,64 524.514,175	11.167	134	373.538,64 524.514,175	135	373.561,523 524.512,12	22.975	135	373.561,523 524.512,12	136	373.581,889 524.514,453	20.499
136	373.581,889 524.514,453	137	373.589,443 524.516,456	7.816	137	373.589,443 524.516,456	138	373.595,638 524.518,1	6.409	138	373.595,638 524.518,1	139	373.603,077 524.521,951	8.376
139	373.603,077 524.521,951	140	373.614,898 524.530,049	14.329	140	373.614,898 524.530,049	141	373.626,566 524.539,019	14.718	141	373.626,566 524.539,019	142	373.634,868 524.543,917	9.639
142	373.634,868 524.543,917	143	373.637,862 524.555,302	11.772	143	373.637,862 524.555,302	144	373.640,295 524.559,362	4.733	144	373.640,295 524.559,362	145	373.647,522 524.567,609	10.966
145	373.647,522 524.567,609	146	373.658,849 524.575,939	14.06	146	373.658,849 524.575,939	147	373.670,167 524.583,878	13.825	147	373.670,167 524.583,878	148	373.677,468 524.586,775	7.855
148	373.677,468 524.586,775	149	373.688,009 524.586,208	10.557	149	373.688,009 524.586,208	150	373.702,662 524.583,328	14.933	150	373.702,662 524.583,328	151	373.709,663 524.580,324	7.618
151	373.709,663 524.580,324	152	373.712,552 524.579,084	3.144	152	373.712,552 524.579,084	153	373.731,955 524.570,758	21.113	153	373.731,955 524.570,758	154	373.750,402 524.560,762	20.981
154	373.750,402 524.560,762	155	373.759,507 524.552,949	11.998	155	373.759,507 524.552,949	156	373.763,023 524.544,752	8.919	156	373.763,023 524.544,752	157	373.777,706 524.520,141	28.658
157	373.777,706 524.520,141	158	373.789,092 524.508,858	16.03	158	373.789,092 524.508,858	159	373.791,509 524.509,134	2.433	159	373.791,509 524.509,134	160	373.845,296 524.517,175	54.385
160	373.845,296 524.517,175	161	373.857,116 524.518,526	11.897	161	373.857,116 524.518,526	162	373.859,919 524.521,134	3.829	162	373.859,919 524.521,134	163	373.866,894 524.520,771	6.984
163	373.866,894 524.520,771	164	373.870,971 524.529,255	9.413	164	373.870,971 524.529,255	165	373.889,634 524.539,731	21.402	165	373.889,634 524.539,731	166	373.891,968 524.540,843	2.586
166	373.891,968 524.540,843	167	373.893,78 524.541,707	2.007	167	373.893,78 524.541,707	168	373.895,929 524.542,731	2.381	168	373.895,929 524.542,731	169	373.907,749 524.551,247	14.568
169	373.907,749 524.551,247	170	373.903,825 524.573,858	22.949	170	373.903,825 524.573,858	171	373.902,774 524.582,417	8.624	171	373.902,774 524.582,417	172	373.903,003 524.585,326	2.918
172	373.903,003 524.585,326	173	373.904,221 524.594,576	9.33	173	373.904,221 524.594,576	174	373.916,9 524.598,598	13.301	174	373.916,9 524.598,598	175	373.921,414 524.599,527	4.609
175	373.921,414 524.599,527	176	373.942,312 524.601,699	21.01	176	373.942,312 524.601,699	177	373.959,534 524.605,334	17.601	177	373.959,534 524.605,334	178	373.975,896 524.605,92	16.372
178	373.975,896 524.605,92	179	373.989,311 524.612,407	14.901	179	373.989,311 524.612,407	180	374.001,08 524.619,174	13.576	180	374.001,08 524.619,174	181	374.004,523 524.620,124	3.572
181	374.004,523 524.620,124	182	374.033,357 524.640,875	35.525	182	374.033,357 524.640,875	183	374.030,019 524.650,797	10.468	183	374.030,019 524.650,797	184	374.046,993 524.661,358	19.991
184	374.046,993 524.661,358	185	374.053,764 524.660,127	6.882	185	374.053,764 524.660,127	186	374.058,915 524.660,104	5.151	186	374.058,915 524.660,104	187	374.066,804 524.666,59	10.213
187	374.066,804 524.666,59	188	374.074,765 524.678,63	14.434	188	374.074,765 524.678,63	189	374.075,606 524.688,075	9.482	189	374.075,606 524.688,075	190	374.076,869 524.695,765	7.793
190	374.076,869 524.695,765	191	374.080,251 524.704,067	8.964	191	374.080,251 524.704,067	192	374.093,558 524.711,133	15.067	192	374.093,558 524.711,133	193	374.118,976 524.720,638	27.137
193	374.118,976 524.720,638	194	374.135,429 524.726,944	17.62	194	374.135,429 524.726,944	195	374.155,646 524.726,452	20.223	195	374.155,646 524.726,452	196	374.159,123 524.723,592	4.502
196	374.159,123 524.723,592	197	374.175,236 524.731,7	18.038	197	374.175,236 524.731,7	1	374.171,683 524.736,029	5.6					

\*\* Lungimile segmentelor sunt determinate în planul de proiecție Stereo 70 și sunt rotunjite la 1 milimetru.

\*\*\* Distanța dintre puncte este formată din segmente cumulate ce sunt mai mici decât valoarea 1 milimetru.

**DATE DESPRE IMOBILUL NR. 12052**

Oficiul de Cadastru și Publicitate Imobiliară ALBA  
Biroul de Cadastru și Publicitate Imobiliară Alba Iulia

**A. Partea I. Descrierea imobilului**

TEREN Intravilan

Adresa: Loc. Necrilesti, Jud. Alba

Nr. Crt	Nr cadastral Nr. topografic	Suprafața* (mp)	Observații / Referințe
A1		3.471	Sector cadastral:59 Teren neimprijmit;

**Construcții**

Crt	Nr cadastral Nr. topografic	Adresa	Observații / Referințe
A1.1		Loc. Necrilesti, Jud. Alba	Nr. niveluri:1; S. construita la sol:111 mp; S. construita desfasurata:111 mp; ANEXA

**B. Partea II. Proprietari și acte**

Inscrieri privitoare la dreptul de proprietate și alte drepturi reale		Referințe
<b>1 / 02/05/2023</b>		
Act Normativ nr. 7, din 13/03/1996 emis de PARLAMENTUL ROMANIEI;		
B1	Intabulare, drept de PROPRIETATE, dobandit prin Lege, cota actuala 1/1 1) NEIDENTIFICAT NEIDENTIFICAT	A1
<b>2 / 02/05/2023</b>		
Act Administrativ nr. 679RA, din 10/04/2023 emis de COMUNA INTREGALDE;		
B2	Se noteaza posesia factica in favoarea lui 1) PĂUCEAN MARINELA DANIELA	A1
<b>3 / 02/05/2023</b>		
Act Administrativ nr. 986, din 28/04/2023 emis de COMUNA INTREGALDE;		
B3	Intabulare, drept de PROPRIETATE, dobandit prin Lege, cota actuala 1/1 1) PĂUCEAN MARINELA DANIELA	A1.1

**C. Partea III. SARCINI .**

Inscrieri privind dezmembramintele dreptului de proprietate, drepturi reale de garanție și sarcini	Referințe
NU SUNT	

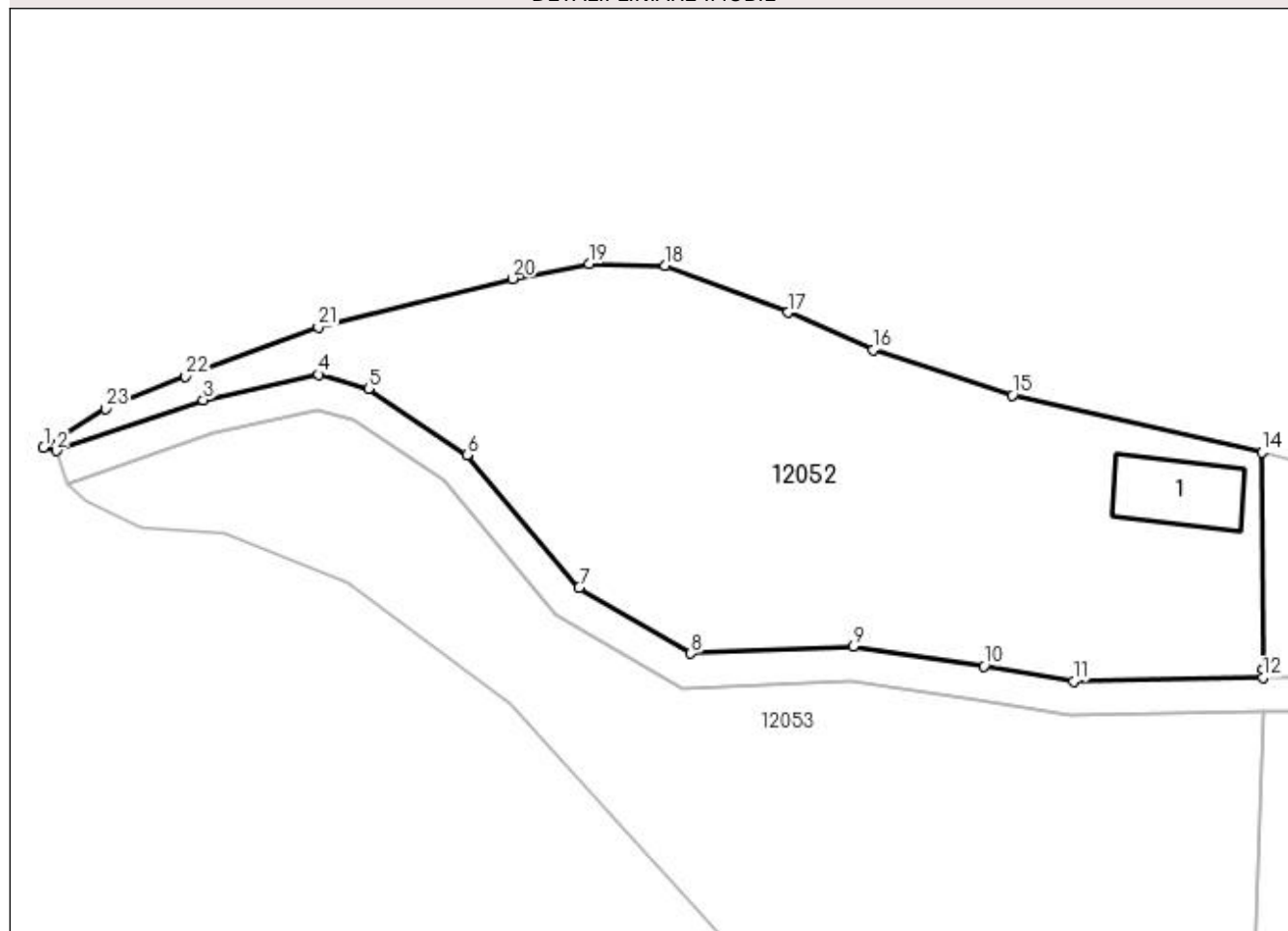
## Anexa Nr. 1 La Partea I

## Teren

Nr cadastral	Suprafața (mp)*	Observații / Referințe
	3.471	

\* Suprafața este determinată în planul de proiecție Stereo 70.

## DETALII LINIARE IMOBIL



## Date referitoare la teren

Crt	Categorie folosință	Intra vilan	Suprafața (mp)	Tarla	Parcelă	Nr. topo	Observații / Referințe
1	curți constructii	DA	111	-	-	-	
2	faneata	DA	3.360	-	-	-	

## Date referitoare la construcții

Crt	Număr	Destinație construcție	Supraf. (mp)	Situație juridică	Observații / Referințe
A1.1		construcții anexa	111	Cu acte	Nr. niveluri:1; S. construita la sol:111 mp; S. construita desfasurata:111 mp; ANEXA

## Lungime Segmente

1) Valorile lungimilor segmentelor sunt obținute din proiecție în plan.

Punct început	X / Y	Punct sfârșit	X / Y	Lungime segment (** (m)
1	373.212,338 524.517,496	2	373.213,82 524.517,077	1.54
3	373.230,973 524.523,007	4	373.244,409 524.525,956	13.756
5	373.250,228 524.524,319	6	373.261,731 524.516,582	13.863

Punct început	X / Y	Punct sfârșit	X / Y	Lungime segment (** (m)
2	373.213,82 524.517,077	3	373.230,973 524.523,007	18.149
4	373.244,409 524.525,956	5	373.250,228 524.524,319	6.045
6	373.261,731 524.516,582	7	373.274,801 524.501,135	20.234

Punct început	X / Y	Punct sfârșit	X / Y	Lungime segment (** (m)
7	373.274,801 524.501,135	8	373.287,836 524.493,451	15.131
9	373.306,8 524.494,278	10	373.322,039 524.491,95	15.416
11	373.332,471 524.490,177	12	373.354,559 524.490,642	22.093
13	373.354,538 524.491,56	14	373.354,427 524.516,902	25.342
15	373.325,366 524.523,535	16	373.309,084 524.528,852	17.128
17	373.299,158 524.533,188	18	373.284,849 524.538,674	15.325
19	373.275,966 524.538,856	20	373.267,018 524.537,148	9.11
21	373.244,398 524.531,475	22	373.228,908 524.525,717	16.526
23	373.219,585 524.521,957	1	373.212,338 524.517,496	8.51

Punct început	X / Y	Punct sfârșit	X / Y	Lungime segment (** (m)
8	373.287,836 524.493,451	9	373.306,8 524.494,278	18.982
10	373.322,039 524.491,95	11	373.332,471 524.490,177	10.582
12	373.354,559 524.490,642	13	373.354,538 524.491,56	0.918
14	373.354,427 524.516,902	15	373.325,366 524.523,535	29.808
16	373.309,084 524.528,852	17	373.299,158 524.533,188	10.832
18	373.284,849 524.538,674	19	373.275,966 524.538,856	8.885
20	373.267,018 524.537,148	21	373.244,398 524.531,475	23.321
22	373.228,908 524.525,717	23	373.219,585 524.521,957	10.053

\*\* Lungimile segmentelor sunt determinate în planul de proiecție Stereo 70 și sunt rotunjite la 1 milimetru.

\*\*\* Distanța dintre puncte este formată din segmente cumulate ce sunt mai mici decât valoarea 1 milimetru.





**DATE DESPRE IMOBILUL NR. 12053**

Oficiul de Cadastru și Publicitate Imobiliară ALBA  
Biroul de Cadastru și Publicitate Imobiliară Alba Iulia

**A. Partea I. Descrierea imobilului**

TEREN Intravilan

Adresa: Loc. Necrilesti, Jud. Alba

Nr. Crt	Nr cadastral Nr. topografic	Suprafața* (mp)	Observații / Referințe
A1		4.113	Sector cadastral:59 Teren neimprijmit;

**B. Partea II. Proprietari și acte**

Inscrieri privitoare la dreptul de proprietate și alte drepturi reale		Referințe
<b>1 / 02/05/2023</b>		
Act Normativ nr. 7, din 13/03/1996 emis de PARLAMENTUL ROMANIEI;		
B1	Intabulare, drept de PROPRIETATE, dobândit prin Lege, cota actuala 1/1 1) NEIDENTIFICAT NEIDENTIFICAT	A1
<b>2 / 02/05/2023</b>		
Act Administrativ nr. 679RA, din 10/04/2023 emis de COMUNA INTREGALDE;		
B2	Se noteaza posesia factica in favoarea lui 1) PĂUCEAN MARINELA DANIELA	A1

**C. Partea III. SARCINI .**

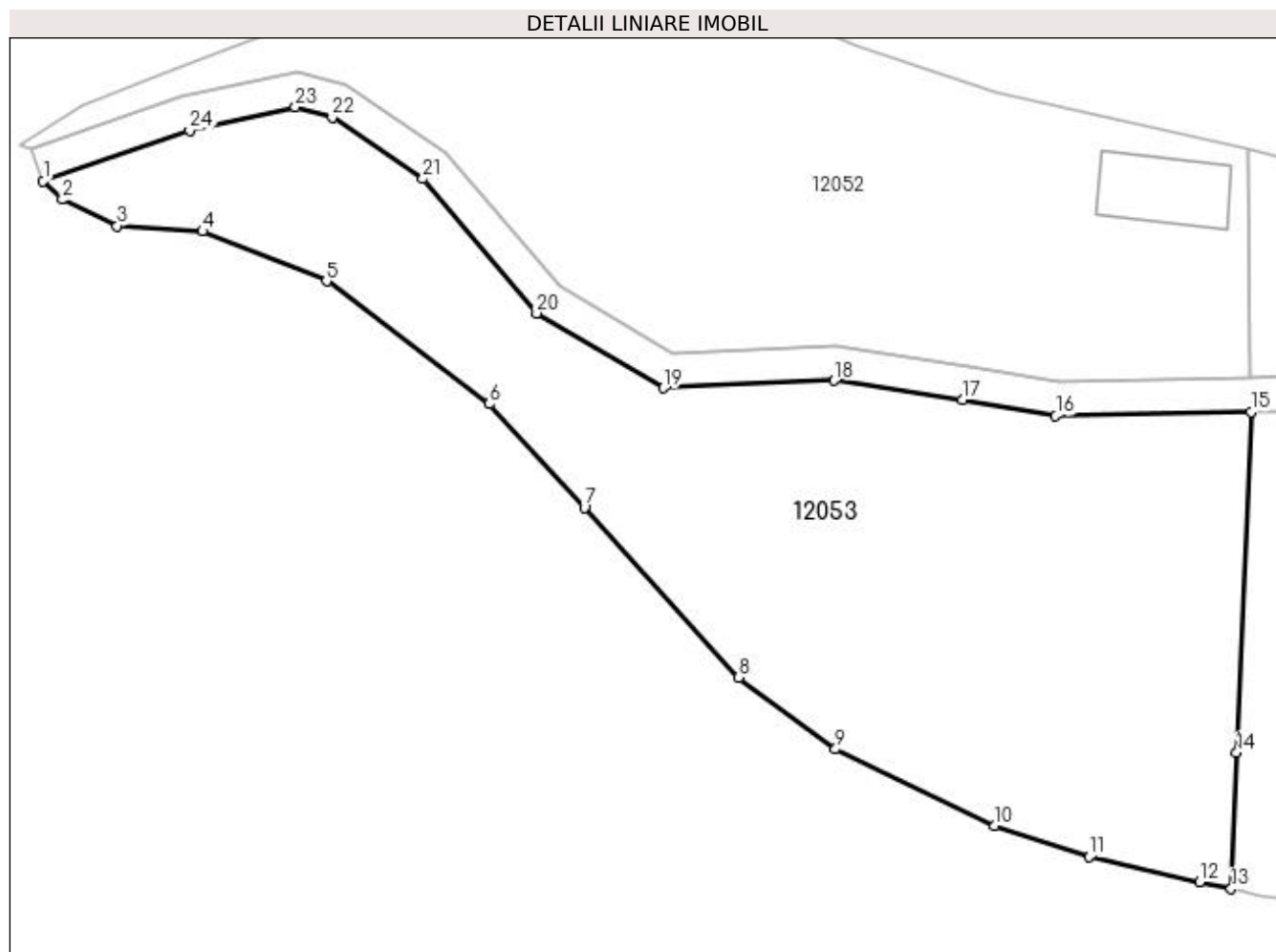
Inscrieri privind dezmembramintele dreptului de proprietate, drepturi reale de garanție și sarcini	Referințe
NU SUNT	

## Anexa Nr. 1 La Partea I

## Teren

Nr cadastral	Suprafața (mp)*	Observații / Referințe
	4.113	

\* Suprafața este determinată în planul de proiecție Stereo 70.



## Date referitoare la teren

Crt	Categorie folosință	Intra vilan	Suprafața (mp)	Tarla	Parcelă	Nr. topo	Observații / Referințe
1	faneata	DA	4.113	-	-	-	

## Lungime Segmente

1) Valorile lungimilor segmentelor sunt obținute din proiecție în plan.

Punct început	X / Y	Punct sfârșit	X / Y	Lungime segment (** (m)
1	373.215,127 524.513,296	2	373.217,365 524.511,16	3.094
3	373.223,682 524.508,103	4	373.233,545 524.507,503	9.881
5	373.247,878 524.501,755	6	373.266,714 524.487,532	23.603
7	373.277,679 524.475,562	8	373.295,529 524.455,958	26.513
9	373.306,695 524.447,662	10	373.325,109 524.438,859	20.41

Punct început	X / Y	Punct sfârșit	X / Y	Lungime segment (** (m)
2	373.217,365 524.511,16	3	373.223,682 524.508,103	7.018
4	373.233,545 524.507,503	5	373.247,878 524.501,755	15.443
6	373.266,714 524.487,532	7	373.277,679 524.475,562	16.233
8	373.295,529 524.455,958	9	373.306,695 524.447,662	13.911
10	373.325,109 524.438,859	11	373.336,004 524.435,21	11.49

Punct început	X / Y	Punct sfârșit	X / Y	Lungime segment (** (m)
11	373.336,004 524.435,21	12	373.348,792 524.432,34	13.106
13	373.352,435 524.431,541	14	373.353,094 524.447,264	15.737
15	373.354,745 524.486,636	16	373.332,175 524.486,17	22.575
17	373.321,402 524.488,001	18	373.306,583 524.490,265	14.991
19	373.286,826 524.489,403	20	373.272,186 524.498,034	16.995
21	373.259,037 524.513,574	22	373.248,528 524.520,642	12.665
23	373.244,289 524.521,834	24	373.232,059 524.519,15	12.521

Punct început	X / Y	Punct sfârșit	X / Y	Lungime segment (** (m)
12	373.348,792 524.432,34	13	373.352,435 524.431,541	3.729
14	373.353,094 524.447,264	15	373.354,745 524.486,636	39.407
16	373.332,175 524.486,17	17	373.321,402 524.488,001	10.927
18	373.306,583 524.490,265	19	373.286,826 524.489,403	19.776
20	373.272,186 524.498,034	21	373.259,037 524.513,574	20.356
22	373.248,528 524.520,642	23	373.244,289 524.521,834	4.403
24	373.232,059 524.519,15	1	373.215,127 524.513,296	17.915

\*\* Lungimile segmentelor sunt determinate în planul de proiecție Stereo 70 și sunt rotunjite la 1 milimetru.

\*\*\* Distanța dintre puncte este formată din segmente cumulate ce sunt mai mici decât valoarea 1 milimetru.



**DATE DESPRE IMOBILUL NR. 12054**

Oficiul de Cadastru și Publicitate Imobiliară ALBA  
Biroul de Cadastru și Publicitate Imobiliară Alba Iulia

**A. Partea I. Descrierea imobilului**

TEREN Intravilan

Adresa: Loc. Necrilesti, Jud. Alba

Nr. Crt	Nr cadastral Nr. topografic	Suprafața* (mp)	Observații / Referințe
A1		675	Sector cadastral:59 Teren neimprijmit;

**B. Partea II. Proprietari și acte**

Inscrieri privitoare la dreptul de proprietate și alte drepturi reale	Referințe
<b>1 / 02/05/2023</b>	
Act Normativ nr. 7, din 13/03/1996 emis de PARLAMENTUL ROMANIEI;	
B1	A1
Intabulare, drept de PROPRIETATE, dobândit prin Lege, cota actuala 1/1 1) NEIDENTIFICAT NEIDENTIFICAT	
<b>2 / 02/05/2023</b>	
Act Administrativ nr. 685RA, din 10/04/2023 emis de COMUNA INTREGALDE;	
B2	A1
Se noteaza posesia factica in favoarea lui 1) TÎRLEA FELICIA	

**C. Partea III. SARCINI .**

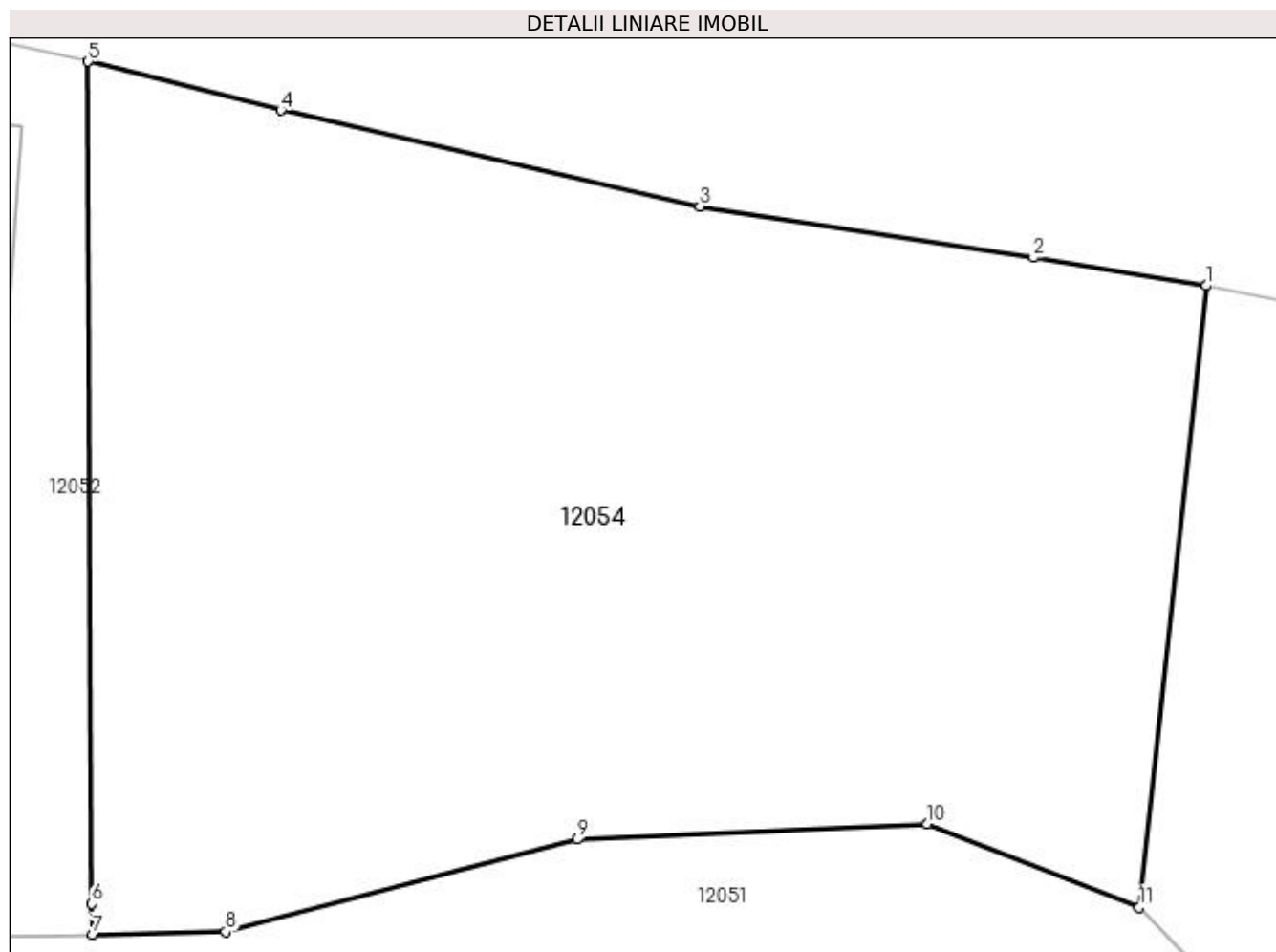
Inscrieri privind dezmembramintele dreptului de proprietate, drepturi reale de garanție și sarcini	Referințe
NU SUNT	

## Anexa Nr. 1 La Partea I

## Teren

Nr cadastral	Suprafața (mp)*	Observații / Referințe
	675	

\* Suprafața este determinată în planul de proiecție Stereo 70.



## Date referitoare la teren

Crt	Categorie folosință	Intravilan	Suprafața (mp)	Tarla	Parcelă	Nr. topo	Observații / Referințe
1	faneata	DA	675	-	-	-	

## Lungime Segmente

1) Valorile lungimilor segmentelor sunt obținute din proiecție în plan.

Punct început	X / Y	Punct sfârșit	X / Y	Lungime segment (** (m)
1	373.388,077 524.510,158	2	373.382,886 524.510,999	5.259
2	373.382,886 524.510,999	3	373.372,846 524.512,54	10.158
3	373.372,846 524.512,54	4	373.360,223 524.515,438	12.951
4	373.360,223 524.515,438	5	373.354,427 524.516,902	5.978
5	373.354,427 524.516,902	6	373.354,538 524.491,56	25.342

Punct început	X / Y	Punct sfârșit	X / Y	Lungime segment (** (m)
6	373.354,538 524.491,56	7	373.354,559 524.490,642	0.918
7	373.354,559 524.490,642	8	373.358,566 524.490,716	4.008
8	373.358,566 524.490,716	9	373.369,152 524.493,499	10.946
9	373.369,152 524.493,499	10	373.379,687 524.493,968	10.545
10	373.379,687 524.493,968	11	373.386,067 524.491,461	6.855
11	373.386,067 524.491,461	1	373.388,077 524.510,158	18.805

\*\* Lungimile segmentelor sunt determinate în planul de proiecție Stereo 70 și sunt rotunjite la 1 milimetru.

\*\*\* Distanța dintre puncte este formată din segmente cumulate ce sunt mai mici decât valoarea 1 milimetru.





**DATE DESPRE IMOBILUL NR. 12055**

Oficiul de Cadastru și Publicitate Imobiliară ALBA  
Biroul de Cadastru și Publicitate Imobiliară Alba Iulia

**A. Partea I. Descrierea imobilului**

TEREN Intravilan

Adresa: Loc. Necrilesti, Jud. Alba

Nr. Crt	Nr cadastral Nr. topografic	Suprafața* (mp)	Observații / Referințe
A1		391	Sector cadastral:59 Teren neimprijmit;

**B. Partea II. Proprietari și acte**

Inscrieri privitoare la dreptul de proprietate și alte drepturi reale	Referințe
<b>1 / 02/05/2023</b>	
Act Normativ nr. 7, din 13/03/1996 emis de PARLAMENTUL ROMANIEI;	
B1	A1
Intabulare, drept de PROPRIETATE, dobândit prin Lege, cota actuala 1/1 1) NEIDENTIFICAT NEIDENTIFICAT	
<b>2 / 02/05/2023</b>	
Act Administrativ nr. 669RA, din 10/04/2023 emis de COMUNA INTREGALDE;	
B2	A1
Se noteaza posesia factica in favoarea lui 1) METEȘAN DANIELA	

**C. Partea III. SARCINI .**

Inscrieri privind dezmembramintele dreptului de proprietate, drepturi reale de garanție și sarcini	Referințe
NU SUNT	

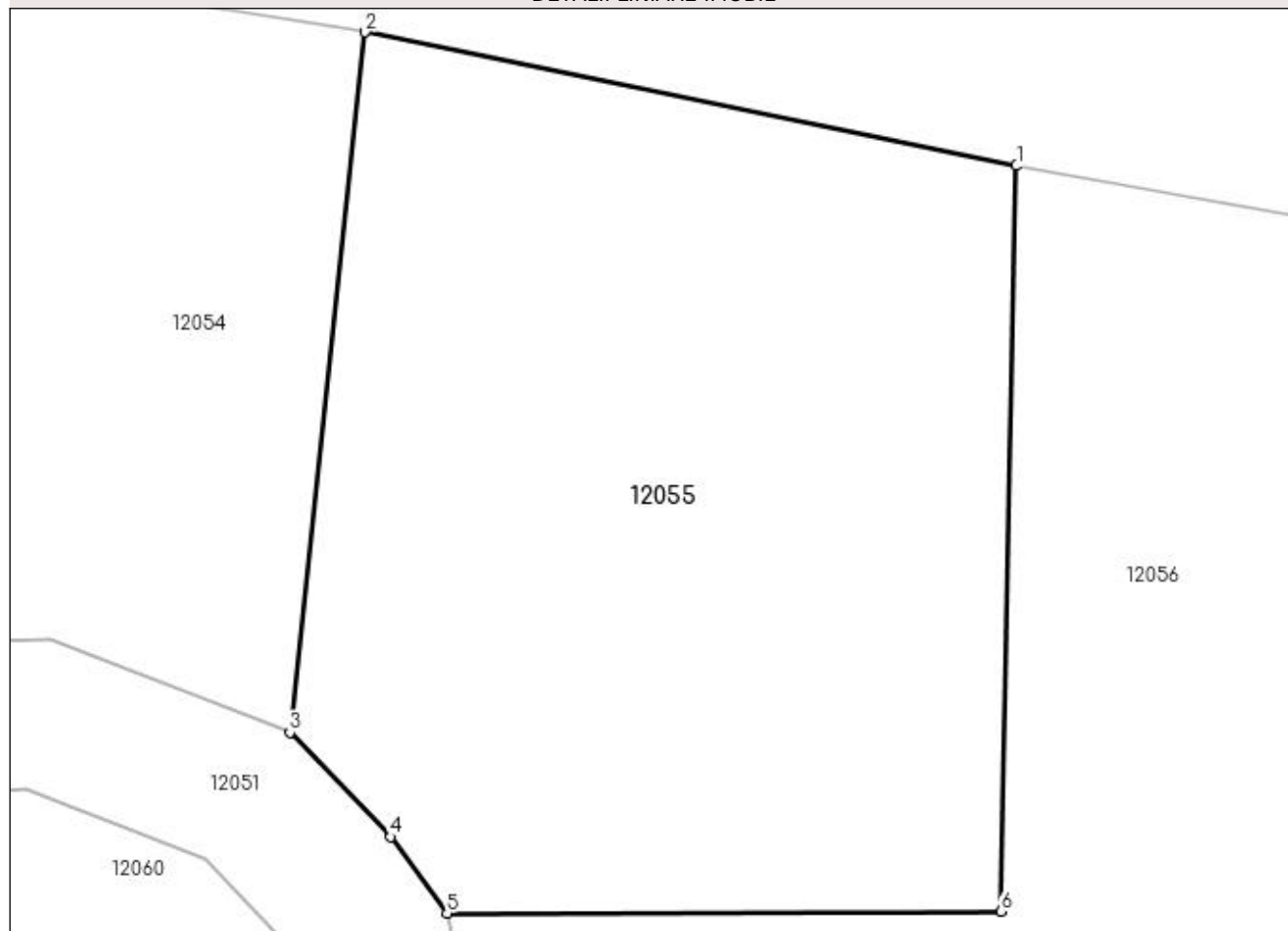
## Anexa Nr. 1 La Partea I

## Teren

Nr cadastral	Suprafața (mp)*	Observații / Referințe
	391	

\* Suprafața este determinată în planul de proiecție Stereo 70.

## DETALII LINIARE IMOBIL



## Date referitoare la teren

Crt	Categorie folosință	Intra vilan	Suprafața (mp)	Tarla	Parcelă	Nr. topo	Observații / Referințe
1	faneata	DA	391	-	-	-	

## Lungime Segmente

1) Valorile lungimilor segmentelor sunt obținute din proiecție în plan.

Punct început	X / Y	Punct sfârșit	X / Y	Lungime segment (** (m)
1	373.405,479 524.506,591	2	373.388,077 524.510,158	17.764
2	373.388,077 524.510,158	3	373.386,067 524.491,461	18.805
3	373.386,067 524.491,461	4	373.388,767 524.488,674	3.88
4	373.388,767 524.488,674	5	373.390,263 524.486,635	2.529
5	373.390,263 524.486,635	6	373.405,054 524.486,676	14.791

Punct început	X / Y	Punct sfârșit	X / Y	Lungime segment (** (m)
6	373.405,054 524.486,676	1	373.405,479 524.506,591	19.92

\*\* Lungimile segmentelor sunt determinate în planul de proiecție Stereo 70 și sunt rotunjite la 1 milimetru.

\*\*\* Distanța dintre puncte este formată din segmente cumulate ce sunt mai mici decât valoarea 1 milimetru.



**DATE DESPRE IMOBILUL NR. 12056**

Oficiul de Cadastru și Publicitate Imobiliară ALBA  
Biroul de Cadastru și Publicitate Imobiliară Alba Iulia

**A. Partea I. Descrierea imobilului**

TEREN Intravilan

Adresa: Loc. Necrilesti, Jud. Alba

Nr. Crt	Nr cadastral Nr. topografic	Suprafața* (mp)	Observații / Referințe
A1		1.714	Sector cadastral:59 Teren neimprijmit;

**Construcții**

Crt	Nr cadastral Nr. topografic	Adresa	Observații / Referințe
A1.1		Loc. Necrilesti, Jud. Alba	Nr. niveluri:1; S. construita la sol:58 mp; S. construita desfasurata:58 mp; ANEXA

**B. Partea II. Proprietari și acte**

Inscrieri privitoare la dreptul de proprietate și alte drepturi reale		Referințe
<b>1 / 02/05/2023</b>		
Act Normativ nr. 7, din 13/03/1996 emis de PARLAMENTUL ROMANIEI;		
B1	Intabulare, drept de PROPRIETATE, dobandit prin Lege, cota actuala 1/1 1) NEIDENTIFICAT NEIDENTIFICAT	A1
<b>2 / 02/05/2023</b>		
Act Administrativ nr. 671RA, din 10/04/2023 emis de COMUNA INTREGALDE;		
B2	Se noteaza posesia factica in favoarea lui 1) METEȘAN DORIN	A1
<b>3 / 02/05/2023</b>		
Act Administrativ nr. 986, din 28/04/2023 emis de COMUNA INTREGALDE;		
B3	Intabulare, drept de PROPRIETATE, dobandit prin Lege, cota actuala 1/1 1) METEȘAN DORIN	A1.1

**C. Partea III. SARCINI .**

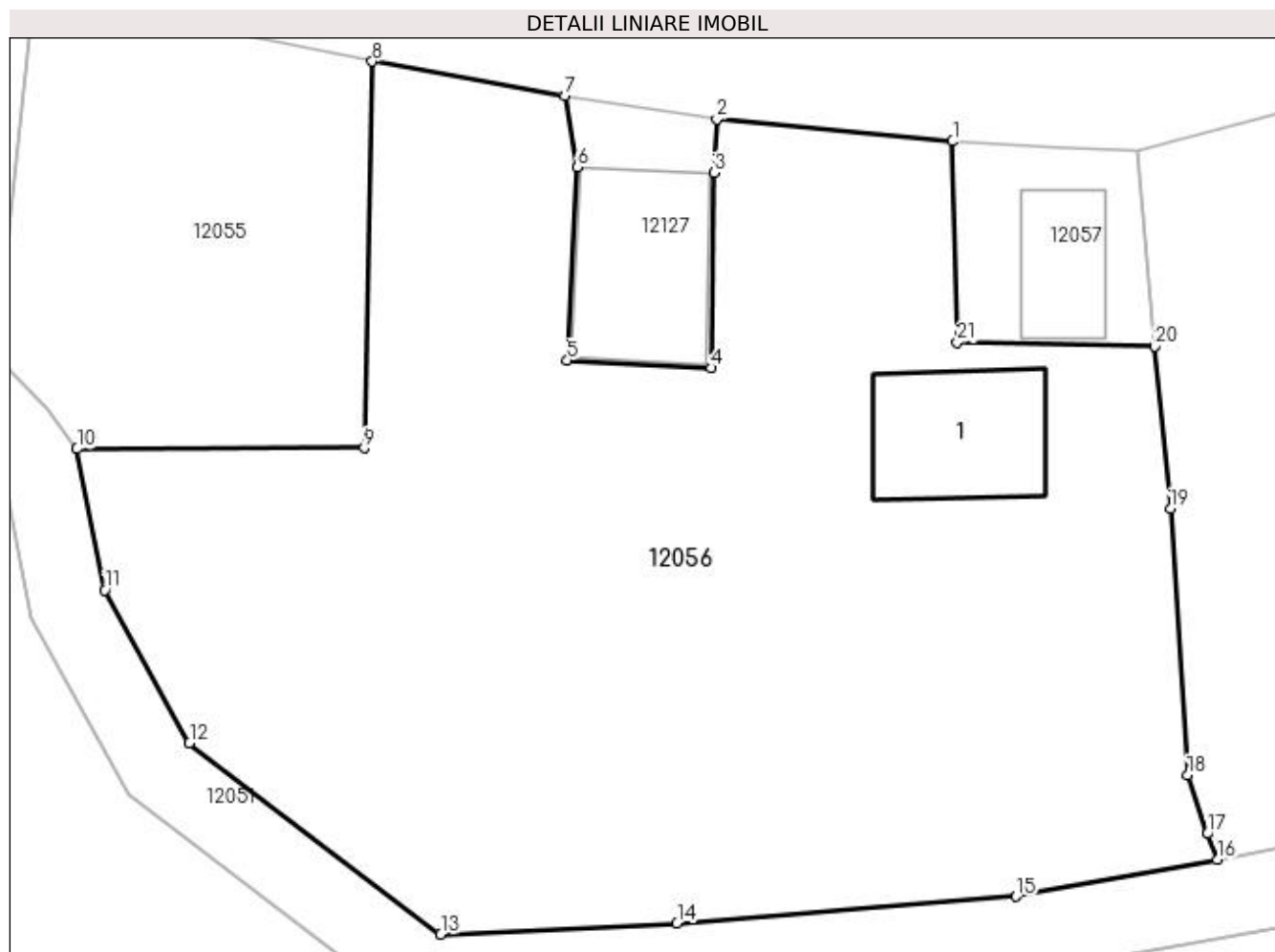
Inscrieri privind dezmembramintele dreptului de proprietate, drepturi reale de garanție și sarcini	Referințe
NU SUNT	

## Anexa Nr. 1 La Partea I

## Teren

Nr cadastral	Suprafața (mp)*	Observații / Referințe
	1.714	

\* Suprafața este determinată în planul de proiecție Stereo 70.



## Date referitoare la teren

Crt	Categorie folosință	Intra vilan	Suprafața (mp)	Tarla	Parcelă	Nr. topo	Observații / Referințe
1	curți construcții	DA	60	-	-	-	
2	faneata	DA	1.654	-	-	-	

## Date referitoare la construcții

Crt	Număr	Destinație construcție	Supraf. (mp)	Situație juridică	Observații / Referințe
A1.1		construcții anexa	58	Cu acte	Nr. niveluri:1; S. construita la sol:58 mp; S. construita desfasurata:58 mp; ANEXA

## Lungime Segmente

1) Valorile lungimilor segmentelor sunt obținute din proiecție în plan.

Punct început	X / Y	Punct sfârșit	X / Y	Lungime segment (** (m)
1	373.435,383 524.502,48	2	373.423,233 524.503,613	12.203
3	373.423,088 524.500,858	4	373.422,931 524.490,803	10.056
5	373.415,516 524.491,199	6	373.416,056 524.501,153	9.969

Punct început	X / Y	Punct sfârșit	X / Y	Lungime segment (** (m)
2	373.423,233 524.503,613	3	373.423,088 524.500,858	2.759
4	373.422,931 524.490,803	5	373.415,516 524.491,199	7.425
6	373.416,056 524.501,153	7	373.415,397 524.504,821	3.727

Punct început	X / Y	Punct sfârșit	X / Y	Lungime segment (** (m)
7	373.415,397 524.504,821	8	373.405,479 524.506,591	10.075
9	373.405,054 524.486,676	10	373.390,263 524.486,635	14.791
11	373.391,7 524.479,36	12	373.396,053 524.471,497	8.988
13	373.408,999 524.461,637	14	373.421,181 524.462,193	12.195
15	373.438,638 524.463,587	16	373.449,011 524.465,499	10.547
17	373.448,493 524.466,819	18	373.447,494 524.469,836	3.178
19	373.446,604 524.483,559	20	373.445,803 524.491,915	8.394
21	373.435,614 524.492,12	1	373.435,383 524.502,48	10.363

Punct început	X / Y	Punct sfârșit	X / Y	Lungime segment (** (m)
8	373.405,479 524.506,591	9	373.405,054 524.486,676	19.92
10	373.390,263 524.486,635	11	373.391,7 524.479,36	7.416
12	373.396,053 524.471,497	13	373.408,999 524.461,637	16.273
14	373.421,181 524.462,193	15	373.438,638 524.463,587	17.513
16	373.449,011 524.465,499	17	373.448,493 524.466,819	1.418
18	373.447,494 524.469,836	19	373.446,604 524.483,559	13.752
20	373.445,803 524.491,915	21	373.435,614 524.492,12	10.191

\*\* Lungimile segmentelor sunt determinate în planul de proiecție Stereo 70 și sunt rotunjite la 1 milimetru.

\*\*\* Distanța dintre puncte este formată din segmente cumulate ce sunt mai mici decât valoarea 1 milimetru.





**DATE DESPRE IMOBILUL NR. 12057**

Oficiul de Cadastru și Publicitate Imobiliară ALBA  
Biroul de Cadastru și Publicitate Imobiliară Alba Iulia

**A. Partea I. Descrierea imobilului**

TEREN Intravilan

Adresa: Loc. Necrilesti, Jud. Alba

Nr. Crt	Nr cadastral Nr. topografic	Suprafața* (mp)	Observații / Referințe
A1		100	Sector cadastral:59 Teren neimprijmit;

**Construcții**

Crt	Nr cadastral Nr. topografic	Adresa	Observații / Referințe
A1.1		Loc. Necrilesti, Jud. Alba	Nr. niveluri:1; S. construita la sol:33 mp; S. construita desfasurata:33 mp; CASA DE LOCUIT

**B. Partea II. Proprietari și acte**

Inscrieri privitoare la dreptul de proprietate și alte drepturi reale		Referințe
<b>1 / 02/05/2023</b>		
Act Normativ nr. 7, din 13/03/1996 emis de PARLAMENTUL ROMANIEI;		
B1	Intabulare, drept de PROPRIETATE, dobandit prin Lege, cota actuala 1/1 1) NEIDENTIFICAT NEIDENTIFICAT	A1
<b>2 / 02/05/2023</b>		
Act Administrativ nr. 664RA, din 10/03/2023 emis de COMUNA INTREGALDE;		
B2	Se noteaza posesia factica in favoarea lui 1) DAMIAN LIVIA	A1
<b>3 / 02/05/2023</b>		
Act Administrativ nr. 986, din 28/04/2023 emis de COMUNA INTREGALDE;		
B3	Intabulare, drept de PROPRIETATE, dobandit prin Lege, cota actuala 1/1 1) DAMIAN LIVIA	A1.1

**C. Partea III. SARCINI .**

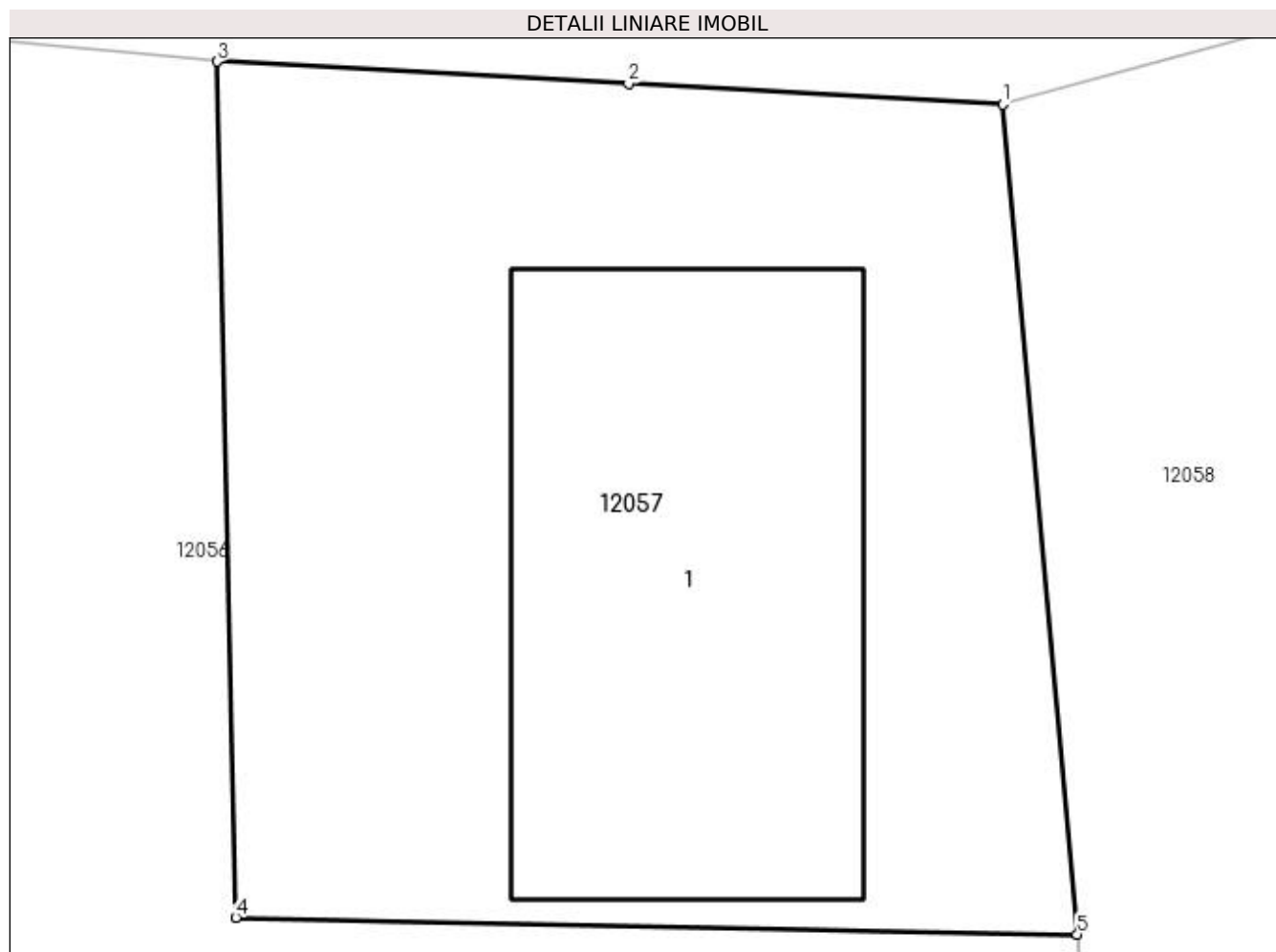
Inscrieri privind dezmembramintele dreptului de proprietate, drepturi reale de garanție și sarcini	Referințe
NU SUNT	

## Anexa Nr. 1 La Partea I

## Teren

Nr cadastral	Suprafața (mp)*	Observații / Referințe
	100	

\* Suprafața este determinată în planul de proiecție Stereo 70.



## Date referitoare la teren

Crt	Categorie folosință	Intra vilan	Suprafața (mp)	Tarla	Parcelă	Nr. topo	Observații / Referințe
1	curți constructii	DA	100	-	-	-	

## Date referitoare la construcții

Crt	Număr	Destinație construcție	Supraf. (mp)	Situație juridică	Observații / Referințe
A1.1		construcții de locuințe	33	Cu acte	Nr. niveluri:1; S. construita la sol:33 mp; S. construita desfasurata:33 mp; CASA DE LOCUIT

## Lungime Segmente

1) Valorile lungimilor segmentelor sunt obținute din proiecție în plan.

Punct început	X / Y	Punct sfârșit	X / Y	Lungime segment (** (m)
1	373.444,898 524.501,962	2	373.440,369 524.502,212	4.536
2	373.440,369 524.502,212	3	373.435,383 524.502,48	4.993
3	373.435,383 524.502,48	4	373.435,614 524.492,12	10.363

Punct început	X / Y	Punct sfârșit	X / Y	Lungime segment (** (m)
4	373.435,614 524.492,12	5	373.445,803 524.491,915	10.191
5	373.445,803 524.491,915	1	373.444,898 524.501,962	10.088

\*\* Lungimile segmentelor sunt determinate în planul de proiecție Stereo 70 și sunt rotunjite la 1 milimetru.

\*\*\* Distanța dintre puncte este formată din segmente cumulate ce sunt mai mici decât valoarea 1 milimetru.



**DATE DESPRE IMOBILUL NR. 12058**

Oficiul de Cadastru și Publicitate Imobiliară ALBA  
Biroul de Cadastru și Publicitate Imobiliară Alba Iulia

**A. Partea I. Descrierea imobilului**

TEREN Intravilan

Adresa: Loc. Necrilesti, Jud. Alba

Nr. Crt	Nr cadastral Nr. topografic	Suprafața* (mp)	Observații / Referințe
A1		2.186	Sector cadastral:59 Teren neimprijmit;

**Construcții**

Crt	Nr cadastral Nr. topografic	Adresa	Observații / Referințe
A1.1		Loc. Necrilesti, Jud. Alba	Nr. niveluri:1; S. construita la sol:102 mp; S. construita desfasurata:102 mp; ANEXA

**B. Partea II. Proprietari și acte**

Inscrieri privitoare la dreptul de proprietate și alte drepturi reale		Referințe
<b>1 / 02/05/2023</b>		
Act Normativ nr. 7, din 13/03/1996 emis de PARLAMENTUL ROMANIEI;		
B1	Intabulare, drept de PROPRIETATE, dobandit prin Lege, cota actuala 1/1 1) NEIDENTIFICAT NEIDENTIFICAT	A1
<b>2 / 02/05/2023</b>		
Act Administrativ nr. 661RA, din 10/04/2023 emis de COMUNA INTREGALDE;		
B2	Se noteaza posesia factica in favoarea lui 1) CLAMBA IONEL	A1
<b>3 / 02/05/2023</b>		
Act Administrativ nr. 986, din 28/04/2023 emis de COMUNA INTREGALDE;		
B3	Intabulare, drept de PROPRIETATE, dobandit prin Lege, cota actuala 3/3 1) CLAMBA IONEL	A1.1

**C. Partea III. SARCINI .**

Inscrieri privind dezmembramintele dreptului de proprietate, drepturi reale de garanție și sarcini	Referințe
NU SUNT	

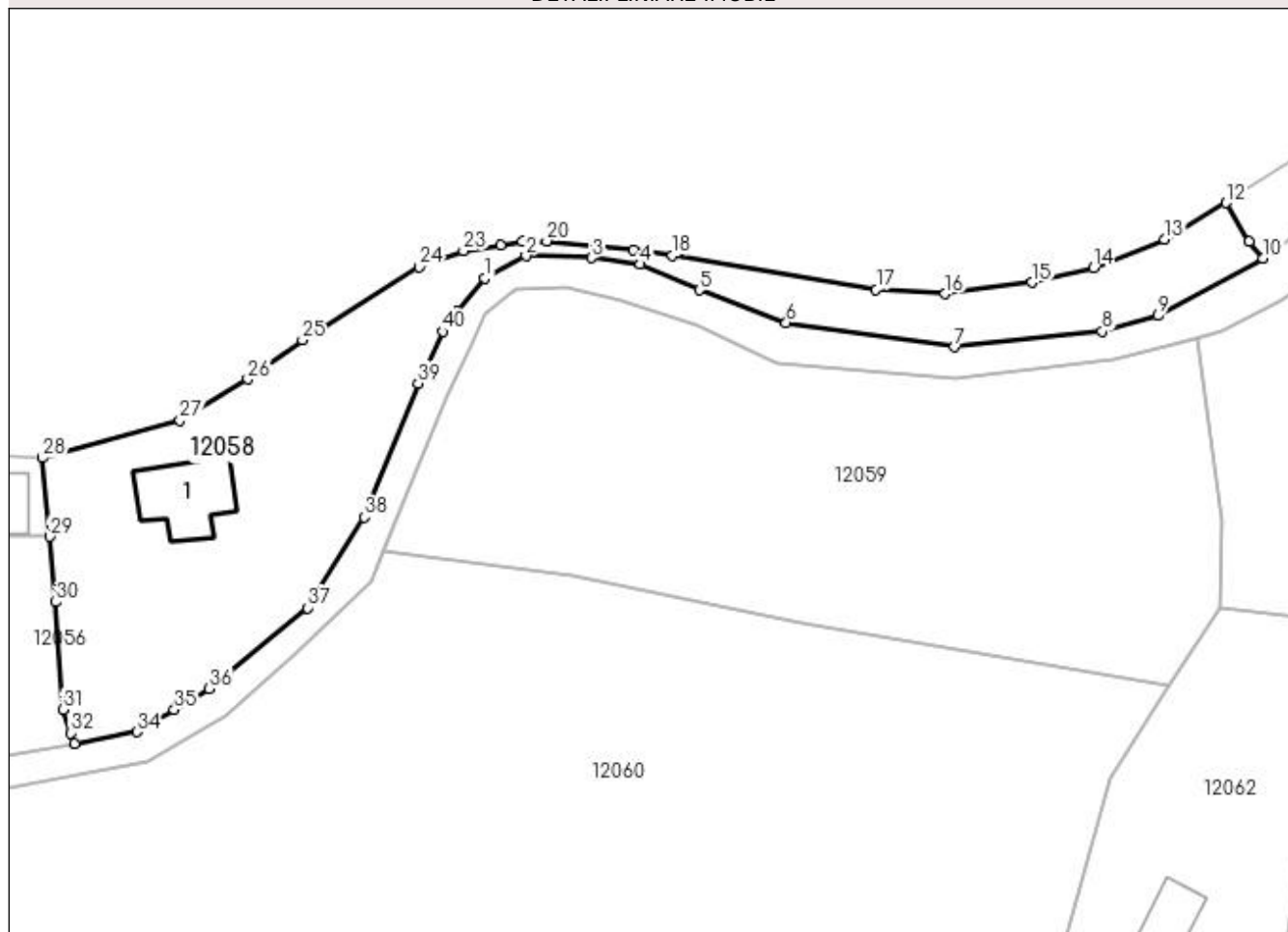
## Anexa Nr. 1 La Partea I

## Teren

Nr cadastral	Suprafața (mp)*	Observații / Referințe
	2.186	

\* Suprafața este determinată în planul de proiecție Stereo 70.

## DETALII LINIARE IMOBIL



## Date referitoare la teren

Crt	Categorie folosință	Intravilan	Suprafața (mp)	Tarla	Parcelă	Nr. topo	Observații / Referințe
1	curți constructii	DA	102	-	-	-	
2	faneata	DA	2.084	-	-	-	

## Date referitoare la construcții

Crt	Număr	Destinație construcție	Supraf. (mp)	Situație juridică	Observații / Referințe
A1.1		construcții anexa	102	Cu acte	Nr. niveluri:1; S. construita la sol:102 mp; S. construita desfasurata:102 mp; ANEXA

## Lungime Segmente

1) Valorile lungimilor segmentelor sunt obținute din proiecție în plan.

Punct început	X / Y	Punct sfârșit	X / Y	Lungime segment
1	373.501,463 524.524,923	2	373.506,71 524.527,774	5.972
2	373.506,71 524.527,774	3	373.515,09 524.527,533	8.384
3	373.515,09 524.527,533	4	373.521,308 524.526,723	6.27
4	373.521,308 524.526,723	5	373.528,878 524.523,391	8.27
5	373.528,878 524.523,391	6	373.539,962 524.519,25	11.83 3
6	373.539,962 524.519,25	7	373.561,49 524.516,139	21.75 2
7	373.561,49 524.516,139	8	373.580,345 524.518,143	18.96 1
8	373.580,345 524.518,143	9	373.587,504 524.520,123	7.428
9	373.587,504 524.520,123	10	373.600,887 524.527,483	15.27 4

Punct început	X / Y	Punct sfârșit	X / Y	Lungime segment	Punct început	X / Y	Punct sfârșit	X / Y	Lungime segment	Punct început	X / Y	Punct sfârșit	X / Y	Lungime segment
10	373.600,887 524.527,483	11	373.599,158 524.529,61	2.741	11	373.599,158 524.529,61	12	373.596,183 524.534,527	5.747	12	373.596,183 524.534,527	13	373.588,288 524.529,863	9.17
13	373.588,288 524.529,863	14	373.579,281 524.526,243	9.707	14	373.579,281 524.526,243	15	373.571,415 524.524,383	8.083	15	373.571,415 524.524,383	16	373.560,25 524.522,907	11.26 2
16	373.560,25 524.522,907	17	373.551,452 524.523,453	8.815	17	373.551,452 524.523,453	18	373.525,418 524.527,865	26.40 5	18	373.525,418 524.527,865	19	373.520,445 524.528,58	5.024
19	373.520,445 524.528,58	20	373.509,337 524.529,671	11.16 1	20	373.509,337 524.529,671	21	373.506,217 524.529,64	3.12	21	373.506,217 524.529,64	22	373.503,423 524.529,167	2.834
22	373.503,423 524.529,167	23	373.498,717 524.528,421	4.765	23	373.498,717 524.528,421	24	373.493,03 524.526,356	6.05	24	373.493,03 524.526,356	25	373.478,098 524.517,042	17.59 9
25	373.478,098 524.517,042	26	373.471,145 524.512,019	8.578	26	373.471,145 524.512,019	27	373.462,474 524.506,755	10.14 4	27	373.462,474 524.506,755	28	373.444,898 524.501,962	18.21 8
28	373.444,898 524.501,962	29	373.445,803 524.491,915	10.08 8	29	373.445,803 524.491,915	30	373.446,604 524.483,559	8.394	30	373.446,604 524.483,559	31	373.447,494 524.469,836	13.75 2
31	373.447,494 524.469,836	32	373.448,493 524.466,819	3.178	32	373.448,493 524.466,819	33	373.449,011 524.465,499	1.418	33	373.449,011 524.465,499	34	373.457,0 524.466,972	8.124
34	373.457,0 524.466,972	35	373.461,725 524.469,806	5.51	35	373.461,725 524.469,806	36	373.466,206 524.472,478	5.217	36	373.466,206 524.472,478	37	373.478,759 524.482,816	16.26 2
37	373.478,759 524.482,816	38	373.486,049 524.494,375	13.66 6	38	373.486,049 524.494,375	39	373.492,92 524.511,5	18.45 2	39	373.492,92 524.511,5	40	373.496,118 524.518,098	7.332
40	373.496,118 524.518,098	41	373.497,893 524.520,705	3.154	41	373.497,893 524.520,705	1	373.501,463 524.524,923	5.525					

\*\* Lungimile segmentelor sunt determinate în planul de proiecție Stereo 70 și sunt rotunjite la 1 milimetru.

\*\*\* Distanța dintre puncte este formată din segmente cumulate ce sunt mai mici decât valoarea 1 milimetru.





**DATE DESPRE IMOBILUL NR. 12059**

Oficiul de Cadastru și Publicitate Imobiliară ALBA  
Biroul de Cadastru și Publicitate Imobiliară Alba Iulia

**A. Partea I. Descrierea imobilului**

TEREN Intravilan

Adresa: Loc. Necrilesti, Jud. Alba

Nr. Crt	Nr cadastral Nr. topografic	Suprafața* (mp)	Observații / Referințe
A1		3.584	Sector cadastral:59 Teren neimprijmit;

**B. Partea II. Proprietari și acte**

Inscrieri privitoare la dreptul de proprietate și alte drepturi reale	Referințe
<b>1 / 02/05/2023</b>	
Act Normativ nr. 7, din 13/03/1996 emis de PARLAMENTUL ROMANIEI;	
B1	A1
Intabulare, drept de PROPRIETATE, dobândit prin Lege, cota actuala 1/1 1) NEIDENTIFICAT NEIDENTIFICAT	
<b>2 / 02/05/2023</b>	
Act Administrativ nr. 661RA, din 10/04/2023 emis de COMUNA INTREGALDE;	
B2	A1
Se noteaza posesia factica in favoarea lui 1) CLAMBA IONEL	

**C. Partea III. SARCINI .**

Inscrieri privind dezmembramintele dreptului de proprietate, drepturi reale de garanție și sarcini	Referințe
NU SUNT	

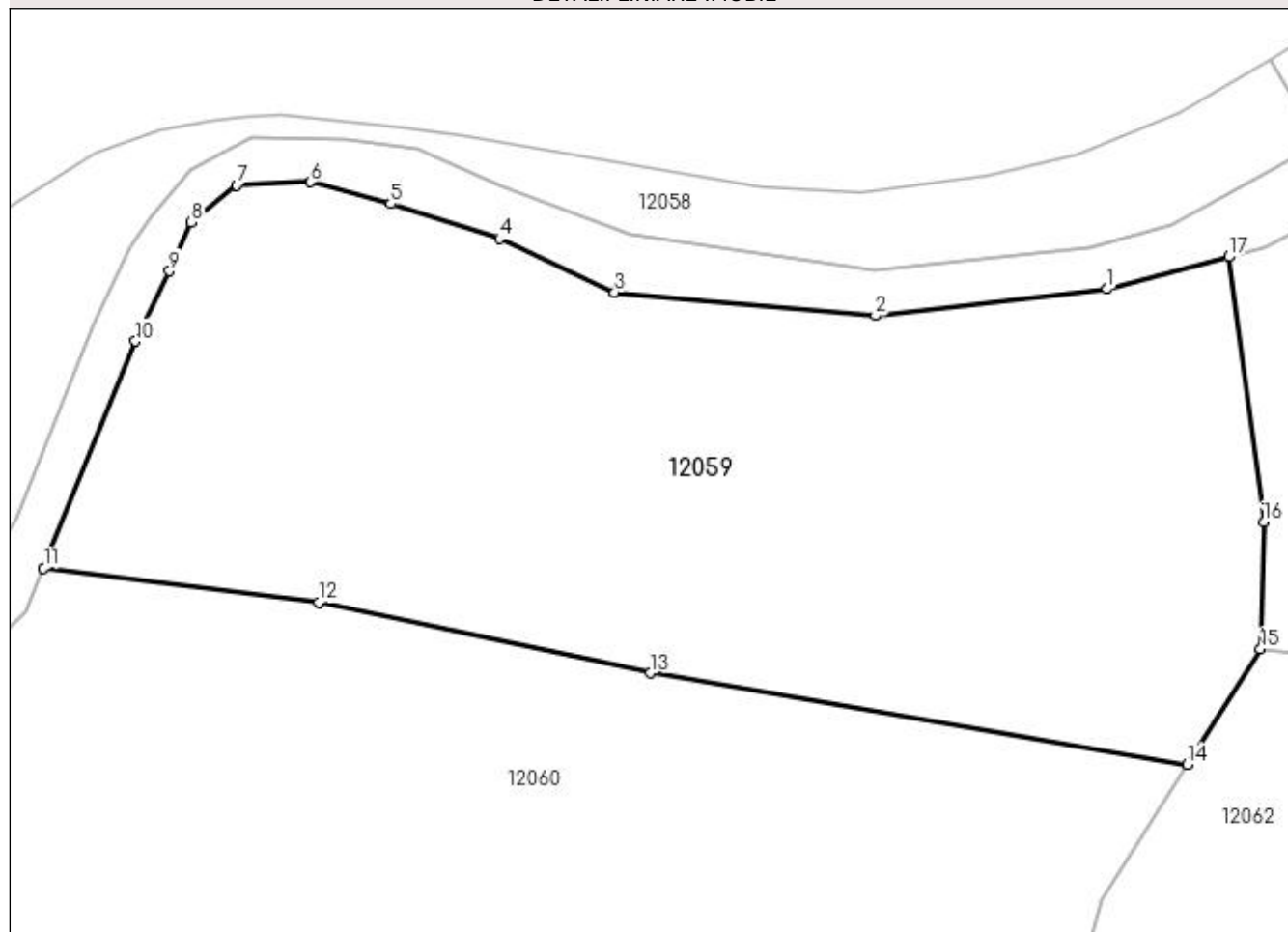
## Anexa Nr. 1 La Partea I

## Teren

Nr cadastral	Suprafața (mp)*	Observații / Referințe
	3.584	

\* Suprafața este determinată în planul de proiecție Stereo 70.

## DETALII LINIARE IMOBIL



## Date referitoare la teren

Crt	Categorie folosință	Intra vilan	Suprafața (mp)	Tarla	Parcelă	Nr. topo	Observații / Referințe
1	faneata	DA	3.584	-	-	-	

## Lungime Segmente

1) Valorile lungimilor segmentelor sunt obținute din proiecție în plan.

Punct început	X / Y	Punct sfârșit	X / Y	Lungime segment (** (m)
1	373.581,889 524.514,453	2	373.561,523 524.512,12	20.499
2	373.561,523 524.512,12	3	373.538,64 524.514,175	22.975
3	373.538,64 524.514,175	4	373.528,517 524.518,89	11.167
4	373.528,517 524.518,89	5	373.518,965 524.521,951	10.031
5	373.518,965 524.521,951	6	373.511,936 524.523,842	7.279

Punct început	X / Y	Punct sfârșit	X / Y	Lungime segment (** (m)
6	373.511,936 524.523,842	7	373.505,448 524.523,571	6.494
7	373.505,448 524.523,571	8	373.501,483 524.520,33	5.121
8	373.501,483 524.520,33	9	373.499,566 524.516,041	4.698
9	373.499,566 524.516,041	10	373.496,58 524.509,881	6.845
10	373.496,58 524.509,881	11	373.488,507 524.489,965	21.49
11	373.488,507 524.489,965	12	373.512,67 524.486,968	24.348
12	373.512,67 524.486,968	13	373.541,782 524.480,769	29.765
13	373.541,782 524.480,769	14	373.588,885 524.472,772	47.777
14	373.588,885 524.472,772	15	373.595,345 524.482,896	12.01
15	373.595,345 524.482,896	16	373.595,628 524.494,015	11.123
16	373.595,628 524.494,015	17	373.592,541 524.517,278	23.467
17	373.592,541 524.517,278	1	373.581,889 524.514,453	11.021

\*\* Lungimile segmentelor sunt determinate în planul de proiecție Stereo 70 și sunt rotunjite la 1 milimetru.

\*\*\* Distanța dintre puncte este formată din segmente cumulate ce sunt mai mici decât valoarea 1 milimetru.



**DATE DESPRE IMOBILUL NR. 12060**

Oficiul de Cadastru și Publicitate Imobiliară ALBA  
Biroul de Cadastru și Publicitate Imobiliară Alba Iulia

**A. Partea I. Descrierea imobilului**

TEREN Intravilan

Adresa: Loc. Necrilesti, Nr. 24, Jud. Alba

Nr. Crt	Nr cadastral Nr. topografic	Suprafața* (mp)	Observații / Referințe
A1		18.697	Sector cadastral:59 Teren neimprijmit;

**Construcții**

Crt	Nr cadastral Nr. topografic	Adresa	Observații / Referințe
A1.1		Loc. Necrilesti, Nr. 24, Jud. Alba	Nr. niveluri:1; S. construita la sol:138 mp; S. construita desfasurata:138 mp; CASA DE LOCUIT
A1.2		Loc. Necrilesti, Nr. 24, Jud. Alba	Nr. niveluri:1; S. construita la sol:74 mp; S. construita desfasurata:74 mp; ANEXA
A1.3		Loc. Necrilesti, Nr. 24, Jud. Alba	Nr. niveluri:1; S. construita la sol:42 mp; S. construita desfasurata:42 mp; ANEXA

**B. Partea II. Proprietari și acte**

Inscrieri privitoare la dreptul de proprietate și alte drepturi reale		Referințe
<b>1 / 02/05/2023</b>		
Act Normativ nr. 7, din 13/03/1996 emis de PARLAMENTUL ROMANIEI;		
B1	Intabulare, drept de PROPRIETATE, dobandit prin Lege, cota actuala 1/1 1) NEIDENTIFICAT NEIDENTIFICAT	A1
<b>2 / 02/05/2023</b>		
Act Administrativ nr. 653RA, din 10/04/2023 emis de COMUNA INTREGALDE;		
B2	Se noteaza posesia factica in favoarea lui 1) NECREALĂ LEONTINA	A1
<b>3 / 02/05/2023</b>		
Act Administrativ nr. 986, din 28/04/2023 emis de COMUNA INTREGALDE;		
B3	Intabulare, drept de PROPRIETATE, dobandit prin Lege, cota actuala 1/1 1) NECREALĂ LEONTINA	A1.1, A1.2, A1.3

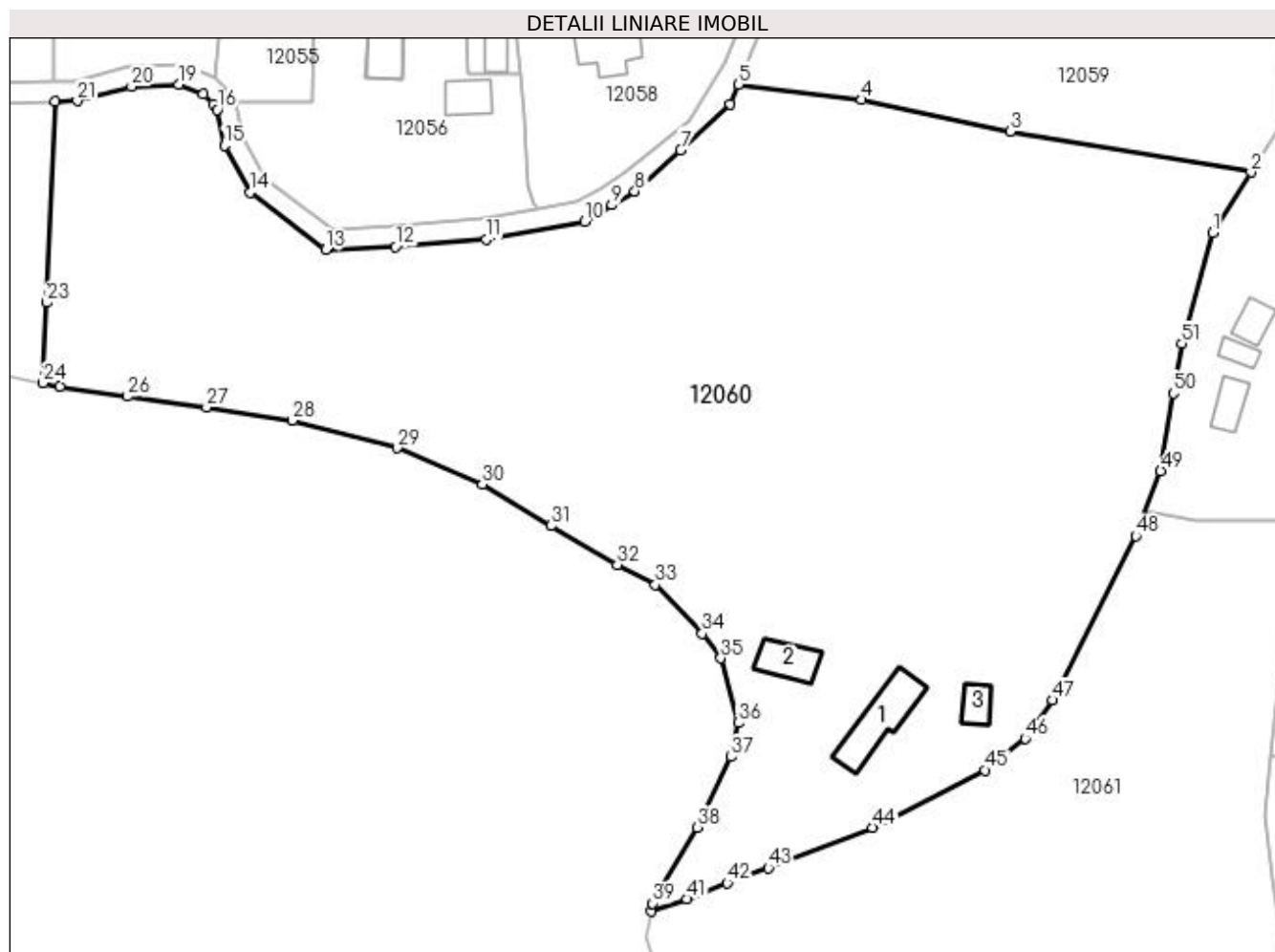
**C. Partea III. SARCINI .**

Inscrieri privind dezmembramintele dreptului de proprietate, drepturi reale de garanție și sarcini	Referințe
NU SUNT	

**Teren**

Nr cadastral	Suprafața (mp)*	Observații / Referințe
	18.697	

\* Suprafața este determinată în planul de proiecție Stereo 70.



**Date referitoare la teren**

Crt	Categorie folosință	Intravilan	Suprafața (mp)	Tarla	Parcelă	Nr. topo	Observații / Referințe
1	curți constructii	DA	255	-	-	-	
2	livada	DA	9.048	-	-	-	
3	faneata	DA	9.394	-	-	-	

**Date referitoare la construcții**

Crt	Număr	Destinație construcție	Supraf. (mp)	Situație juridică	Observații / Referințe
A1.1		construcții de locuințe	138	Cu acte	Nr. niveluri:1; S. construita la sol:138 mp; S. construita desfasurata:138 mp; CASA DE LOCUIT
A1.2		construcții anexa	74	Cu acte	Nr. niveluri:1; S. construita la sol:74 mp; S. construita desfasurata:74 mp; ANEXA
A1.3		construcții anexa	42	Cu acte	Nr. niveluri:1; S. construita la sol:42 mp; S. construita desfasurata:42 mp; ANEXA

**Lungime Segmente**

1) Valorile lungimilor segmentelor sunt obținute din proiecție în plan.

Punct început	X / Y	Punct sfârșit	X / Y	Lungime segment
1	373.581,353 / 524.460,967	2	373.588,885 / 524.472,772	14.003
2	373.588,885 / 524.472,772	3	373.541,782 / 524.480,769	47.777
3	373.541,782 / 524.480,769	4	373.512,67 / 524.486,968	29.765

Punct început	X / Y	Punct sfârșit	X / Y	Lungime segment	Punct început	X / Y	Punct sfârșit	X / Y	Lungime segment	Punct început	X / Y	Punct sfârșit	X / Y	Lungime segment
4	373.512,67 524.486,968	5	373.488,507 524.489,965	24.348	5	373.488,507 524.489,965	6	373.486,951 524.486,127	4.141	6	373.486,951 524.486,127	7	373.477,265 524.477,119	13.228
7	373.477,265 524.477,119	8	373.468,255 524.469,042	12.1	8	373.468,255 524.469,042	9	373.463,778 524.466,373	5.212	9	373.463,778 524.466,373	10	373.458,437 524.463,17	6.228
10	373.458,437 524.463,17	11	373.439,161 524.459,616	19.601	11	373.439,161 524.459,616	12	373.421,432 524.458,2	17.786	12	373.421,432 524.458,2	13	373.407,731 524.457,575	13.715
13	373.407,731 524.457,575	14	373.392,961 524.468,824	18.566	14	373.392,961 524.468,824	15	373.387,897 524.477,97	10.454	15	373.387,897 524.477,97	16	373.386,511 524.484,986	7.152
16	373.386,511 524.484,986	17	373.385,704 524.486,087	1.365	17	373.385,704 524.486,087	18	373.383,797 524.488,055	2.74	18	373.383,797 524.488,055	19	373.379,016 524.489,934	5.138
19	373.379,016 524.489,934	20	373.369,756 524.489,522	9.268	20	373.369,756 524.489,522	21	373.359,124 524.486,727	10.994	21	373.359,124 524.486,727	22	373.354,745 524.486,636	4.379
22	373.354,745 524.486,636	23	373.353,094 524.447,264	39.407	23	373.353,094 524.447,264	24	373.352,435 524.431,541	15.737	24	373.352,435 524.431,541	25	373.355,687 524.430,827	3.33
25	373.355,687 524.430,827	26	373.368,972 524.428,901	13.424	26	373.368,972 524.428,901	27	373.384,435 524.426,754	15.611	27	373.384,435 524.426,754	28	373.401,23 524.424,231	16.983
28	373.401,23 524.424,231	29	373.421,726 524.418,824	21.197	29	373.421,726 524.418,824	30	373.438,364 524.411,714	18.094	30	373.438,364 524.411,714	31	373.451,889 524.403,622	15.761
31	373.451,889 524.403,622	32	373.464,808 524.395,962	15.019	32	373.464,808 524.395,962	33	373.472,279 524.392,065	8.426	33	373.472,279 524.392,065	34	373.481,47 524.382,526	13.246
34	373.481,47 524.382,526	35	373.485,069 524.377,723	6.002	35	373.485,069 524.377,723	36	373.488,466 524.365,031	13.139	36	373.488,466 524.365,031	37	373.487,099 524.358,398	6.772
37	373.487,099 524.358,398	38	373.480,497 524.344,621	15.277	38	373.480,497 524.344,621	39	373.471,751 524.329,735	17.265	39	373.471,751 524.329,735	40	373.471,469 524.328,141	1.619
40	373.471,469 524.328,141	41	373.478,505 524.330,556	7.439	41	373.478,505 524.330,556	42	373.486,326 524.333,739	8.443	42	373.486,326 524.333,739	43	373.494,376 524.336,652	8.561
43	373.494,376 524.336,652	44	373.514,849 524.344,549	21.943	44	373.514,849 524.344,549	45	373.536,796 524.355,798	24.662	45	373.536,796 524.355,798	46	373.544,697 524.361,958	10.018
46	373.544,697 524.361,958	47	373.550,078 524.369,484	9.252	47	373.550,078 524.369,484	48	373.566,311 524.401,595	35.981	48	373.566,311 524.401,595	49	373.571,2 524.414,32	13.632
49	373.571,2 524.414,32	50	373.573,712 524.429,546	15.432	50	373.573,712 524.429,546	51	373.575,315 524.439,264	9.849	51	373.575,315 524.439,264	1	373.581,353 524.460,967	22.528

\*\* Lungimile segmentelor sunt determinate în planul de proiecție Stereo 70 și sunt rotunjite la 1 milimetru.

\*\*\* Distanța dintre puncte este formată din segmente cumulate ce sunt mai mici decât valoarea 1 milimetru.





**DATE DESPRE IMOBILUL NR. 12061**

Oficiul de Cadastru și Publicitate Imobiliară ALBA  
Biroul de Cadastru și Publicitate Imobiliară Alba Iulia

**A. Partea I. Descrierea imobilului**

TEREN Intravilan

Adresa: Loc. Necrilesti, Jud. Alba

Nr. Crt	Nr cadastral Nr. topografic	Suprafața* (mp)	Observații / Referințe
A1		6.795	Sector cadastral:59 Teren neimprejmut;

**B. Partea II. Proprietari și acte**

Inscrieri privitoare la dreptul de proprietate și alte drepturi reale	Referințe
<b>1 / 02/05/2023</b>	
Act Normativ nr. 7, din 13/03/1996 emis de PARLAMENTUL ROMANIEI;	
B1	A1
Intabulare, drept de PROPRIETATE, dobândit prin Lege, cota actuala 1/1 1) NEIDENTIFICAT NEIDENTIFICAT	
<b>2 / 02/05/2023</b>	
Act Administrativ nr. 910RA, din 26/04/2023 emis de COMUNA INTREGALDE;	
B2	A1
Se noteaza posesia factica in favoarea lui 1) OLTEAN LUCREȚIA-RODICA	

**C. Partea III. SARCINI .**

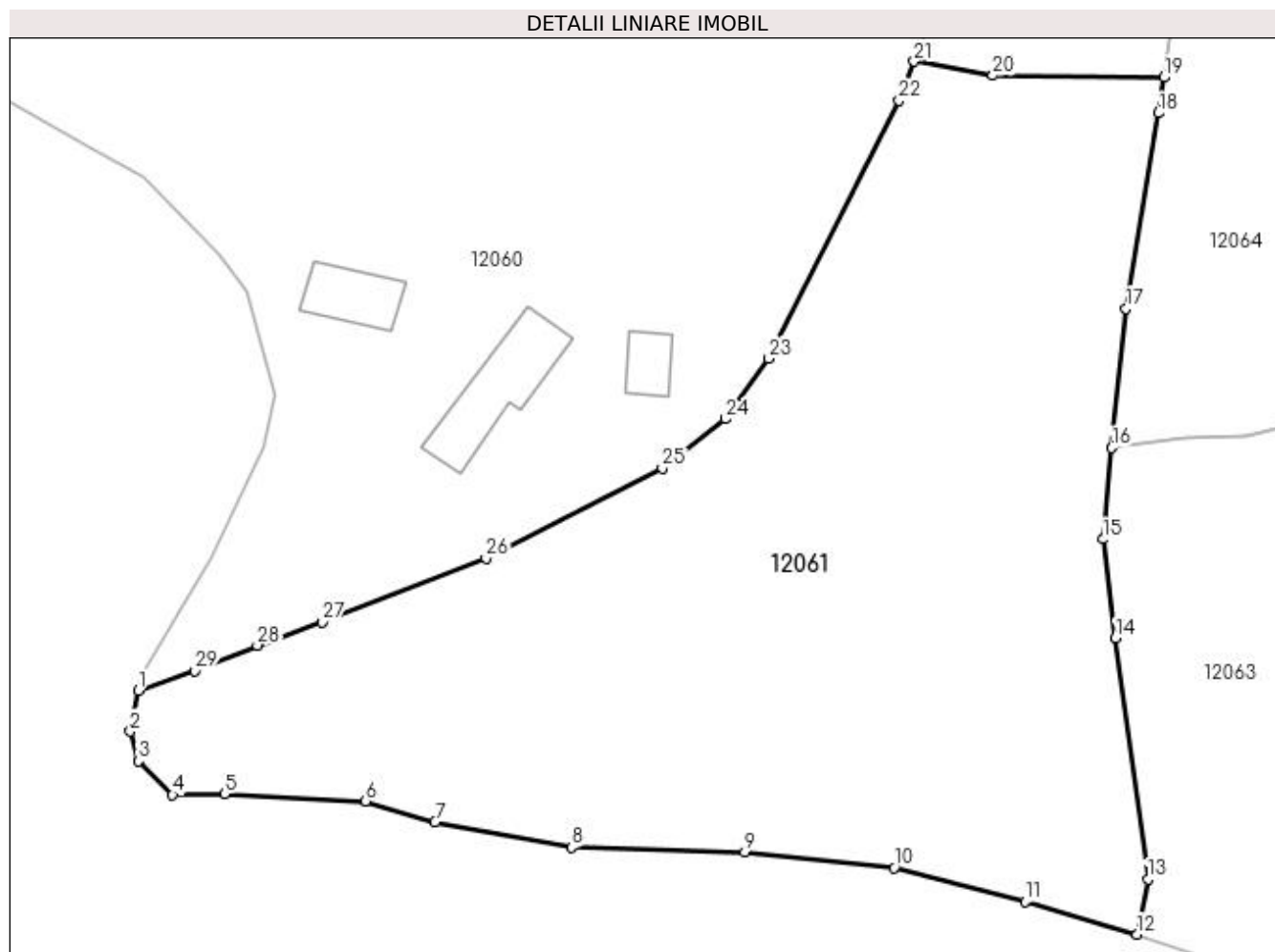
Inscrieri privind dezmembramintele dreptului de proprietate, drepturi reale de garanție și sarcini	Referințe
NU SUNT	

## Anexa Nr. 1 La Partea I

## Teren

Nr cadastral	Suprafața (mp)*	Observații / Referințe
	6.795	

\* Suprafața este determinată în planul de proiecție Stereo 70.



## Date referitoare la teren

Crt	Categorie folosință	Intra vilan	Suprafața (mp)	Tarla	Parcelă	Nr. topo	Observații / Referințe
1	faneata	DA	6.795	-	-	-	

## Lungime Segmente

1) Valorile lungimilor segmentelor sunt obținute din proiecție în plan.

Punct început	X / Y	Punct sfârșit	X / Y	Lungime segment (** (m)
1	373.471,469 524.328,141	2	373.470,52 524.323,044	5.185
3	373.471,486 524.319,341	4	373.475,774 524.315,127	6.012
5	373.482,243 524.315,229	6	373.499,852 524.314,351	17.631
7	373.508,473 524.311,725	8	373.525,521 524.308,573	17.337
9	373.547,071 524.307,976	10	373.565,678 524.306,03	18.708

Punct început	X / Y	Punct sfârșit	X / Y	Lungime segment (** (m)
2	373.470,52 524.323,044	3	373.471,486 524.319,341	3.827
4	373.475,774 524.315,127	5	373.482,243 524.315,229	6.47
6	373.499,852 524.314,351	7	373.508,473 524.311,725	9.012
8	373.525,521 524.308,573	9	373.547,071 524.307,976	21.558
10	373.565,678 524.306,03	11	373.582,009 524.301,85	16.857

Punct început	X / Y	Punct sfârșit	X / Y	Lungime segment (** (m)
11	373.582,009 524.301,85	12	373.595,948 524.297,751	14.529
13	373.597,293 524.304,603	14	373.593,241 524.334,648	30.317
15	373.591,723 524.346,972	16	373.592,785 524.358,34	11.417
17	373.594,564 524.375,696	18	373.598,638 524.400,045	24.687
19	373.599,289 524.404,485	20	373.577,996 524.404,717	21.294
21	373.568,181 524.406,462	22	373.566,311 524.401,595	5.214
23	373.550,078 524.369,484	24	373.544,697 524.361,958	9.252
25	373.536,796 524.355,798	26	373.514,849 524.344,549	24.662
27	373.494,376 524.336,652	28	373.486,326 524.333,739	8.561
29	373.478,505 524.330,556	1	373.471,469 524.328,141	7.439

Punct început	X / Y	Punct sfârșit	X / Y	Lungime segment (** (m)
12	373.595,948 524.297,751	13	373.597,293 524.304,603	6.983
14	373.593,241 524.334,648	15	373.591,723 524.346,972	12.417
16	373.592,785 524.358,34	17	373.594,564 524.375,696	17.447
18	373.598,638 524.400,045	19	373.599,289 524.404,485	4.487
20	373.577,996 524.404,717	21	373.568,181 524.406,462	9.969
22	373.566,311 524.401,595	23	373.550,078 524.369,484	35.981
24	373.544,697 524.361,958	25	373.536,796 524.355,798	10.018
26	373.514,849 524.344,549	27	373.494,376 524.336,652	21.943
28	373.486,326 524.333,739	29	373.478,505 524.330,556	8.443

\*\* Lungimile segmentelor sunt determinate în planul de proiecție Stereo 70 și sunt rotunjite la 1 milimetru.

\*\*\* Distanța dintre puncte este formată din segmente cumulate ce sunt mai mici decât valoarea 1 milimetru.



**DATE DESPRE IMOBILUL NR. 12062**

Oficiul de Cadastru și Publicitate Imobiliară ALBA  
Biroul de Cadastru și Publicitate Imobiliară Alba Iulia

**A. Partea I. Descrierea imobilului**

TEREN Intravilan

Adresa: Loc. Necrilesti, Nr. 23, Jud. Alba

Nr. Crt	Nr cadastral Nr. topografic	Suprafața* (mp)	Observații / Referințe
A1		1.971	Sector cadastral:59 Teren neimprijmit;

**Construcții**

Crt	Nr cadastral Nr. topografic	Adresa	Observații / Referințe
A1.1		Loc. Necrilesti, Jud. Alba	Nr. niveluri:1; S. construita la sol:46 mp; S. construita desfasurata:46 mp; CASA DE LOCUIT
A1.2		Loc. Necrilesti, Jud. Alba	Nr. niveluri:1; S. construita la sol:28 mp; S. construita desfasurata:28 mp; CASA DE LOCUIT
A1.3		Loc. Necrilesti, Jud. Alba	Nr. niveluri:1; S. construita la sol:52 mp; S. construita desfasurata:52 mp; ANEXA

**B. Partea II. Proprietari și acte**

Inscrieri privitoare la dreptul de proprietate și alte drepturi reale		Referințe
<b>1 / 03/05/2023</b>		
Act Normativ nr. 7, din 13/03/1996 emis de PARLAMENTUL ROMANIEI;		
B1	Intabulare, drept de PROPRIETATE, dobandit prin Lege, cota actuala 1/1 1) NEIDENTIFICAT NEIDENTIFICAT	A1
<b>2 / 03/05/2023</b>		
Act Administrativ nr. 683RA, din 03/05/2023 emis de COMUNA INTREGALDE;		
B2	Se noteaza posesia factica in favoarea lui 1) TÂR AURELIA	A1
<b>3 / 03/05/2023</b>		
Act Administrativ nr. 986, din 28/04/2023 emis de COMUNA INTREGALDE;		
B3	Intabulare, drept de PROPRIETATE, dobandit prin Lege, cota actuala 1/1 1) TÂR AURELIA	A1.1, A1.2, A1.3

**C. Partea III. SARCINI .**

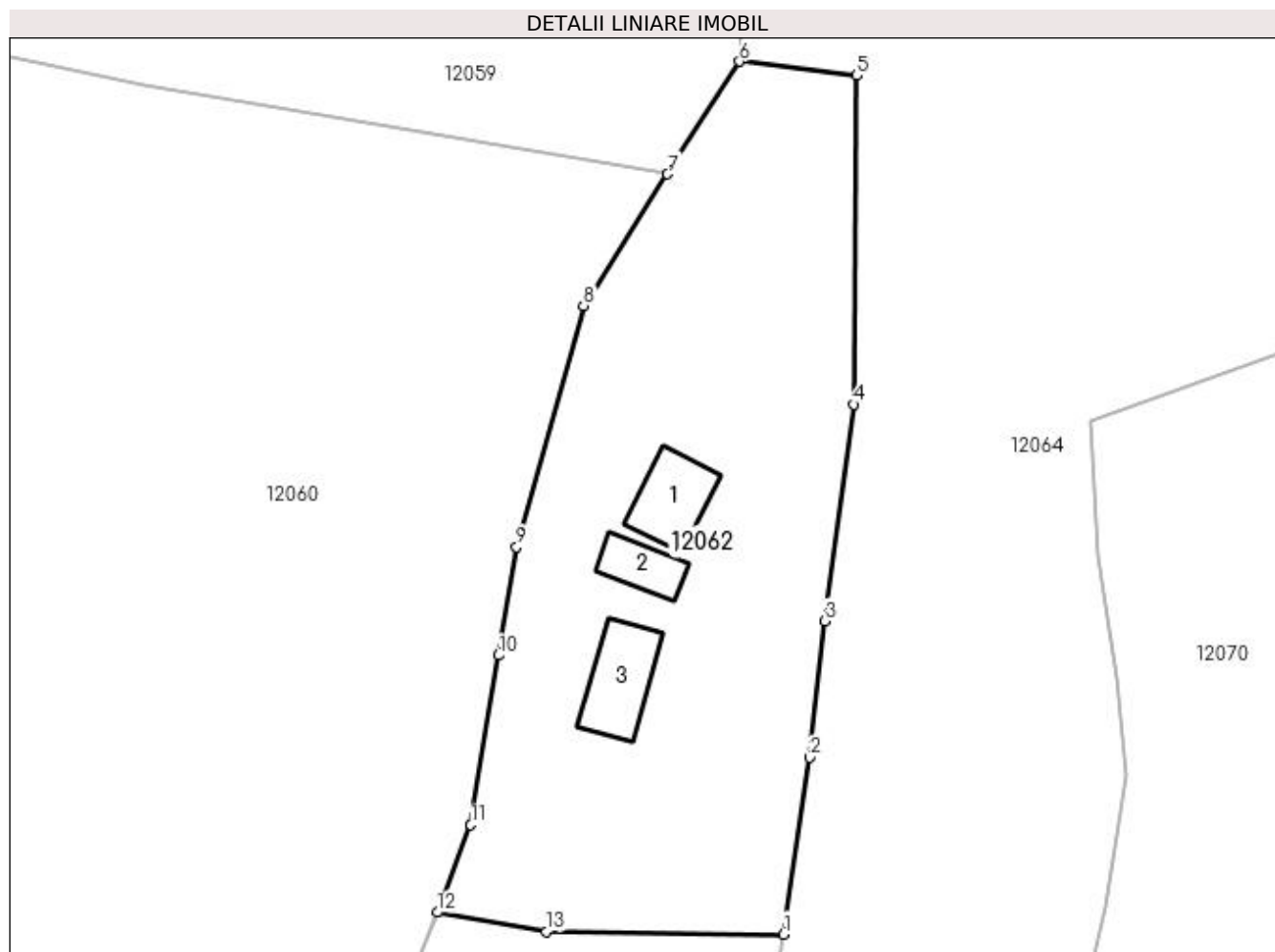
Inscrieri privind dezmembramintele dreptului de proprietate, drepturi reale de garanție și sarcini	Referințe
NU SUNT	

## Anexa Nr. 1 La Partea I

## Teren

Nr cadastral	Suprafața (mp)*	Observații / Referințe
	1.971	

\* Suprafața este determinată în planul de proiecție Stereo 70.



## Date referitoare la teren

Crt	Categorie folosință	Intra vilan	Suprafața (mp)	Tarla	Parcelă	Nr. topo	Observații / Referințe
1	curți constructii	DA	130	-	-	-	
2	faneata	DA	1.841	-	-	-	

## Date referitoare la construcții

Crt	Număr	Destinație construcție	Supraf. (mp)	Situație juridică	Observații / Referințe
A1.1		construcții de locuințe	46	Cu acte	Nr. niveluri:1; S. construita la sol:46 mp; S. construita desfasurata:46 mp; CASA DE LOCUIT
A1.2		construcții de locuințe	28	Cu acte	Nr. niveluri:1; S. construita la sol:28 mp; S. construita desfasurata:28 mp; CASA DE LOCUIT
A1.3		construcții anexa	52	Cu acte	Nr. niveluri:1; S. construita la sol:52 mp; S. construita desfasurata:52 mp; ANEXA

## Lungime Segmente

1) Valorile lungimilor segmentelor sunt obținute din proiecție în plan.

Punct început	X / Y	Punct sfârșit	X / Y	Lungime segment (** (m)

Punct început	X / Y	Punct sfârșit	X / Y	Lungime segment (** (m)
1	373.599,289 524.404,485	2	373.601,654 524.420,385	16.075
2	373.601,654 524.420,385	3	373.603,019 524.432,635	12.326
3	373.603,019 524.432,635	4	373.605,605 524.452,095	19.631
4	373.605,605 524.452,095	5	373.605,916 524.481,622	29.529
5	373.605,916 524.481,622	6	373.595,345 524.482,896	10.647
6	373.595,345 524.482,896	7	373.588,885 524.472,772	12.01
7	373.588,885 524.472,772	8	373.581,353 524.460,967	14.003
8	373.581,353 524.460,967	9	373.575,315 524.439,264	22.528
9	373.575,315 524.439,264	10	373.573,712 524.429,546	9.849
10	373.573,712 524.429,546	11	373.571,2 524.414,32	15.432
11	373.571,2 524.414,32	12	373.568,181 524.406,462	8.418
12	373.568,181 524.406,462	13	373.577,996 524.404,717	9.969
13	373.577,996 524.404,717	1	373.599,289 524.404,485	21.294

\*\* Lungimile segmentelor sunt determinate în planul de proiecție Stereo 70 și sunt rotunjite la 1 milimetru.

\*\*\* Distanța dintre puncte este formată din segmente cumulate ce sunt mai mici decât valoarea 1 milimetru.





**DATE DESPRE IMOBILUL NR. 12063**

Oficiul de Cadastru și Publicitate Imobiliară ALBA  
Biroul de Cadastru și Publicitate Imobiliară Alba Iulia

**A. Partea I. Descrierea imobilului**

TEREN Intravilan

Adresa: Loc. Necrilesti, Jud. Alba

Nr. Crt	Nr cadastral Nr. topografic	Suprafața* (mp)	Observații / Referințe
A1		2.921	Sector cadastral:59 Teren neimprejmut;

**B. Partea II. Proprietari și acte**

Inscrieri privitoare la dreptul de proprietate și alte drepturi reale	Referințe
<b>1 / 03/05/2023</b>	
Act Normativ nr. 7, din 13/03/1996 emis de PARLAMENTUL ROMANIEI;	
B1	A1
Intabulare, drept de PROPRIETATE, dobândit prin Lege, cota actuala 1/1 1) NEIDENTIFICAT NEIDENTIFICAT	
<b>2 / 03/05/2023</b>	
Act Administrativ nr. 676RA, din 10/04/2023 emis de COMUNA INTREGALDE;	
B2	A1
Se noteaza posesia factica in favoarea lui 1) NISTOR VASILE	

**C. Partea III. SARCINI .**

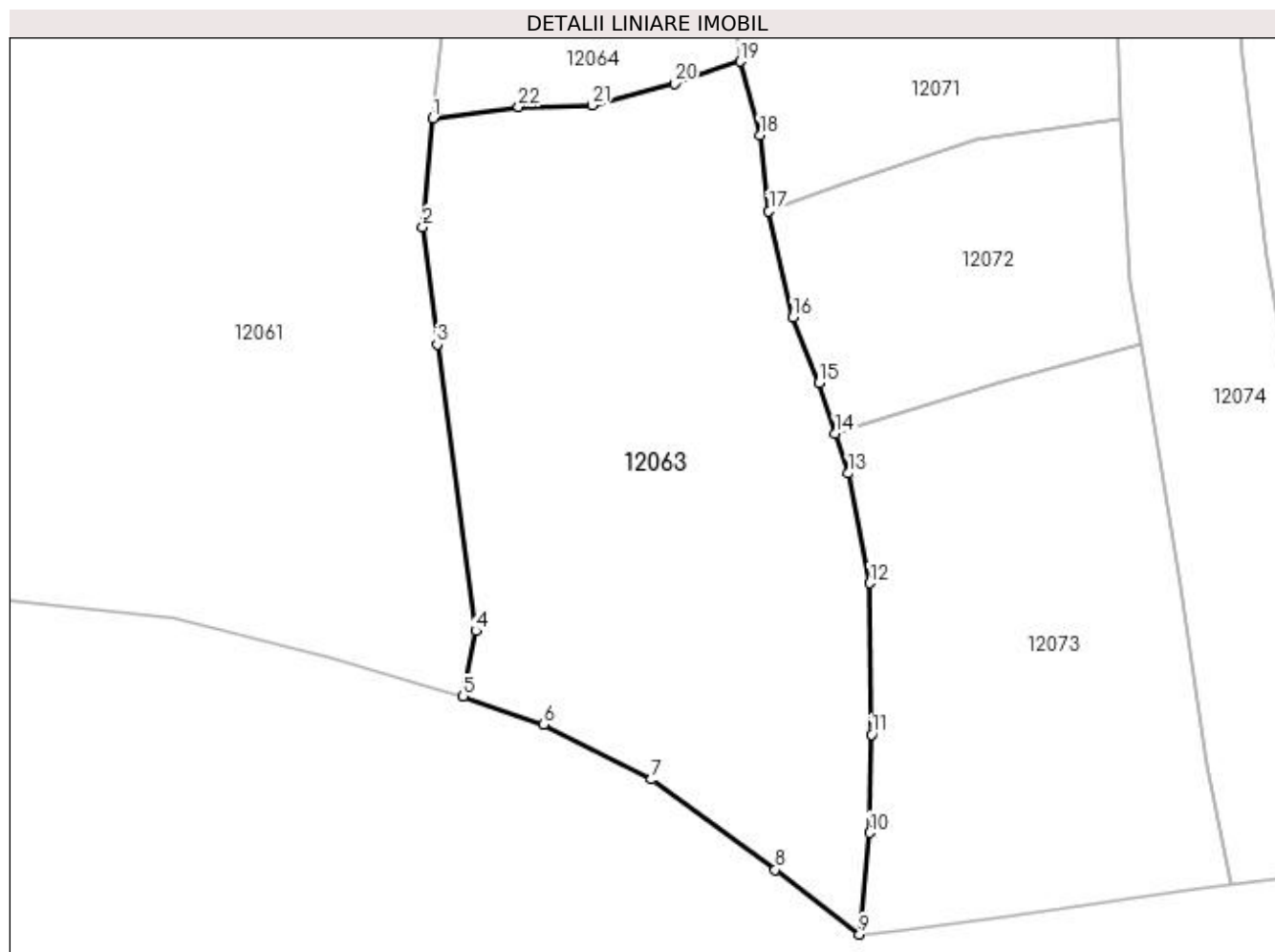
Inscrieri privind dezmembramintele dreptului de proprietate, drepturi reale de garanție și sarcini	Referințe
NU SUNT	

## Anexa Nr. 1 La Partea I

## Teren

Nr cadastral	Suprafața (mp)*	Observații / Referințe
	2.921	

\* Suprafața este determinată în planul de proiecție Stereo 70.



## Date referitoare la teren

Crt	Categorie folosință	Intra vilan	Suprafața (mp)	Tarla	Parcelă	Nr. topo	Observații / Referințe
1	faneata	DA	2.921	-	-	-	

## Lungime Segmente

1) Valorile lungimilor segmentelor sunt obținute din proiecție în plan.

Punct început	X / Y	Punct sfârșit	X / Y	Lungime segment (** (m)
1	373.592,785 524.358,34	2	373.591,723 524.346,972	11.417
3	373.593,241 524.334,648	4	373.597,293 524.304,603	30.317
5	373.595,948 524.297,751	6	373.604,441 524.294,78	8.998
7	373.615,718 524.289,037	8	373.628,712 524.279,559	16.083
9	373.637,545 524.272,786	10	373.638,596 524.283,452	10.718

Punct început	X / Y	Punct sfârșit	X / Y	Lungime segment (** (m)
2	373.591,723 524.346,972	3	373.593,241 524.334,648	12.417
4	373.597,293 524.304,603	5	373.595,948 524.297,751	6.983
6	373.604,441 524.294,78	7	373.615,718 524.289,037	12.655
8	373.628,712 524.279,559	9	373.637,545 524.272,786	11.131
10	373.638,596 524.283,452	11	373.638,801 524.293,733	10.283

Punct început	X / Y	Punct sfârșit	X / Y	Lungime segment (** (m)
11	373.638,801 524.293,733	12	373.638,617 524.309,622	15.89
13	373.636,391 524.321,121	14	373.635,022 524.325,28	4.378
15	373.633,268 524.330,605	16	373.630,574 524.337,471	7.376
17	373.628,038 524.348,635	18	373.627,12 524.356,58	7.998
19	373.625,022 524.364,311	20	373.618,142 524.361,994	7.26
21	373.609,531 524.359,741	22	373.601,782 524.359,556	7.751

Punct început	X / Y	Punct sfârșit	X / Y	Lungime segment (** (m)
12	373.638,617 524.309,622	13	373.636,391 524.321,121	11.712
14	373.635,022 524.325,28	15	373.633,268 524.330,605	5.607
16	373.630,574 524.337,471	17	373.628,038 524.348,635	11.448
18	373.627,12 524.356,58	19	373.625,022 524.364,311	8.011
20	373.618,142 524.361,994	21	373.609,531 524.359,741	8.901
22	373.601,782 524.359,556	1	373.592,785 524.358,34	9.079

\*\* Lungimile segmentelor sunt determinate în planul de proiecție Stereo 70 și sunt rotunjite la 1 milimetru.

\*\*\* Distanța dintre puncte este formată din segmente cumulate ce sunt mai mici decât valoarea 1 milimetru.



**DATE DESPRE IMOBILUL NR. 12064**

Oficiul de Cadastru și Publicitate Imobiliară ALBA  
Biroul de Cadastru și Publicitate Imobiliară Alba Iulia

**A. Partea I. Descrierea imobilului**

TEREN Intravilan

Adresa: Loc. Necrilesti, Nr. 21, Jud. Alba

Nr. Crt	Nr cadastral Nr. topografic	Suprafața* (mp)	Observații / Referințe
A1		6.651	Sector cadastral:59 Teren neimprijmit;

**Construcții**

Crt	Nr cadastral Nr. topografic	Adresa	Observații / Referințe
A1.1		Loc. Necrilesti, Nr. 21, Jud. Alba	Nr. niveluri:2; S. construita la sol:153 mp; S. construita desfasurata:306 mp; CASA DE LOCUIT
A1.2		Loc. Necrilesti, Nr. 21, Jud. Alba	Nr. niveluri:1; S. construita la sol:37 mp; S. construita desfasurata:37 mp; ANEXA

**B. Partea II. Proprietari și acte**

Inscrieri privitoare la dreptul de proprietate și alte drepturi reale		Referințe
<b>1 / 03/05/2023</b>		
Act Normativ nr. 7, din 13/03/1996 emis de PARLAMENTUL ROMANIEI;		
B1	Intabulare, drept de PROPRIETATE, dobandit prin Lege, cota actuala 1/1 1) NEIDENTIFICAT NEIDENTIFICAT	A1
<b>2 / 03/05/2023</b>		
Act Administrativ nr. 680RA, din 10/04/2023 emis de COMUNA INTREGALDE;		
B2	Se noteaza posesia factica in favoarea lui 1) SULAREA ELENA	A1
<b>3 / 03/05/2023</b>		
Act Administrativ nr. 986, din 28/04/2023 emis de COMUNA INTREGALDE;		
B3	Intabulare, drept de PROPRIETATE, dobandit prin Lege, cota actuala 1/1 1) SULAREA ELENA	A1.1, A1.2

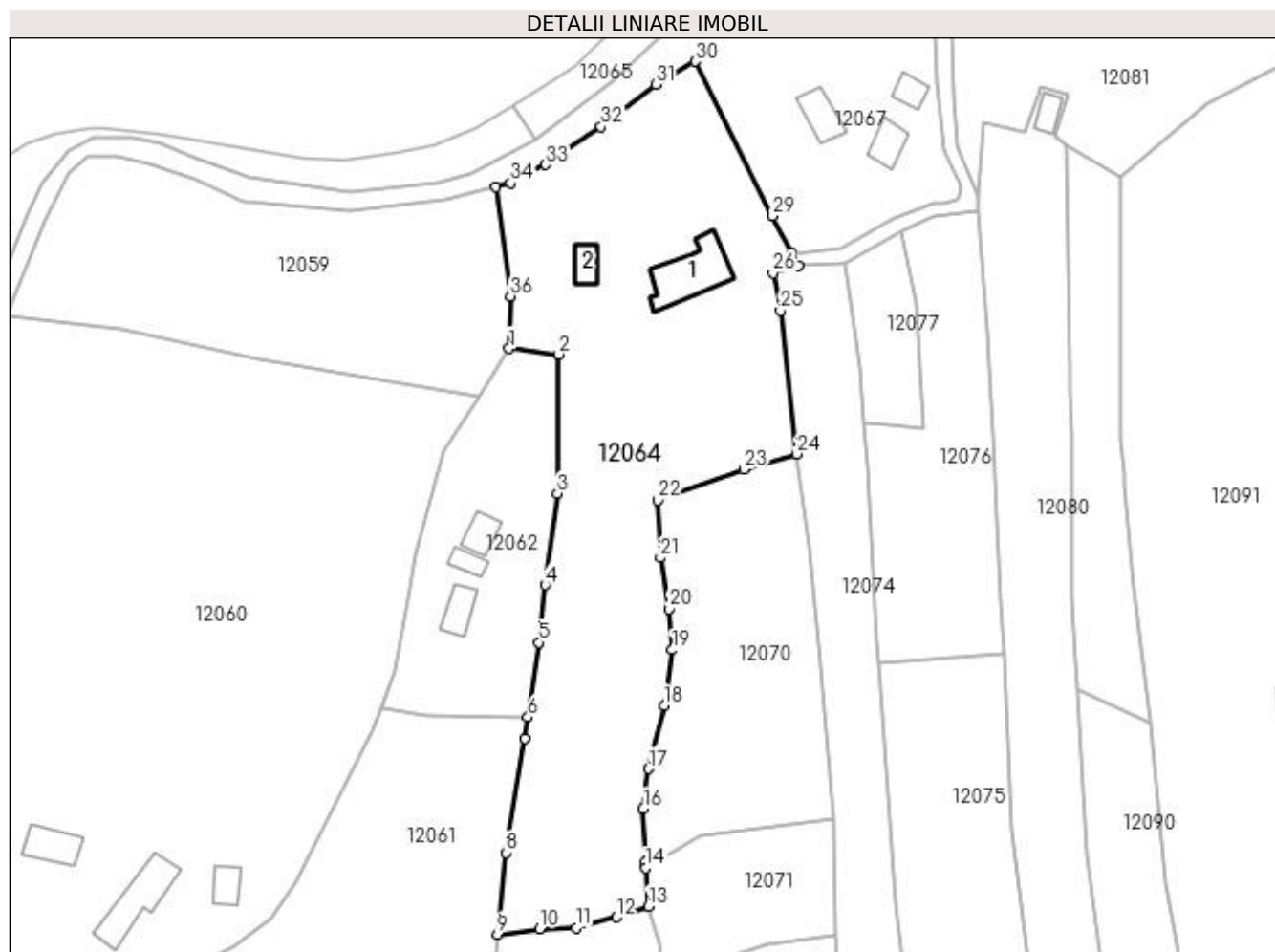
**C. Partea III. SARCINI .**

Inscrieri privind dezmembramintele dreptului de proprietate, drepturi reale de garanție și sarcini	Referințe
NU SUNT	

**Teren**

Nr cadastral	Suprafața (mp)*	Observații / Referințe
	6.651	

\* Suprafața este determinată în planul de proiecție Stereo 70.



**Date referitoare la teren**

Crt	Categorie folosință	Intra vilan	Suprafața (mp)	Tarla	Parcelă	Nr. topo	Observații / Referințe
1	curți constructii	DA	190	-	-	-	
2	faneata	DA	6.461	-	-	-	

**Date referitoare la construcții**

Crt	Număr	Destinație construcție	Supraf. (mp)	Situație juridică	Observații / Referințe
A1.1		construcții de locuințe	153	Cu acte	Nr. niveluri:2; S. construita la sol:153 mp; S. construita desfasurata:306 mp; CASA DE LOCUIT
A1.2		construcții anexa	37	Cu acte	Nr. niveluri:1; S. construita la sol:37 mp; S. construita desfasurata:37 mp; ANEXA

**Lungime Segmente**

1) Valorile lungimilor segmentelor sunt obținute din proiecție în plan.

Punct început	X / Y	Punct sfârșit	X / Y	Lungime segment (** (m)
1	373.595,345 524.482,896	2	373.605,916 524.481,622	10.647
3	373.605,605 524.452,095	4	373.603,019 524.432,635	19.631

Punct început	X / Y	Punct sfârșit	X / Y	Lungime segment (** (m)
2	373.605,916 524.481,622	3	373.605,605 524.452,095	29.529
4	373.603,019 524.432,635	5	373.601,654 524.420,385	12.326

Punct început	X / Y	Punct sfârșit	X / Y	Lungime segment (** (m)
5	373.601,654 524.420,385	6	373.599,289 524.404,485	16.075
7	373.598,638 524.400,045	8	373.594,564 524.375,696	24.687
9	373.592,785 524.358,34	10	373.601,782 524.359,556	9.079
11	373.609,531 524.359,741	12	373.618,142 524.361,994	8.901
13	373.625,022 524.364,311	14	373.624,342 524.372,407	8.125
15	373.624,287 524.373,739	16	373.623,851 524.384,986	11.255
17	373.624,999 524.393,529	18	373.628,337 524.406,93	13.81
19	373.630,029 524.418,823	20	373.629,271 524.427,533	8.743
21	373.627,522 524.438,397	22	373.626,927 524.450,636	12.253
23	373.645,27 524.457,188	24	373.656,539 524.460,487	11.742
25	373.653,061 524.490,914	26	373.651,433 524.498,872	8.123
27	373.656,807 524.500,572	28	373.655,553 524.503,004	2.736
29	373.651,384 524.511,089	30	373.634,868 524.543,917	36.749
31	373.626,566 524.539,019	32	373.614,898 524.530,049	14.718
33	373.603,077 524.521,951	34	373.595,638 524.518,1	8.376
35	373.592,541 524.517,278	36	373.595,628 524.494,015	23.467

Punct început	X / Y	Punct sfârșit	X / Y	Lungime segment (** (m)
6	373.599,289 524.404,485	7	373.598,638 524.400,045	4.487
8	373.594,564 524.375,696	9	373.592,785 524.358,34	17.447
10	373.601,782 524.359,556	11	373.609,531 524.359,741	7.751
12	373.618,142 524.361,994	13	373.625,022 524.364,311	7.26
14	373.624,342 524.372,407	15	373.624,287 524.373,739	1.333
16	373.623,851 524.384,986	17	373.624,999 524.393,529	8.62
18	373.628,337 524.406,93	19	373.630,029 524.418,823	12.013
20	373.629,271 524.427,533	21	373.627,522 524.438,397	11.004
22	373.626,927 524.450,636	23	373.645,27 524.457,188	19.478
24	373.656,539 524.460,487	25	373.653,061 524.490,914	30.625
26	373.651,433 524.498,872	27	373.656,807 524.500,572	5.636
28	373.655,553 524.503,004	29	373.651,384 524.511,089	9.097
30	373.634,868 524.543,917	31	373.626,566 524.539,019	9.639
32	373.614,898 524.530,049	33	373.603,077 524.521,951	14.329
34	373.595,638 524.518,1	35	373.592,541 524.517,278	3.205
36	373.595,628 524.494,015	1	373.595,345 524.482,896	11.123

\*\* Lungimile segmentelor sunt determinate în planul de proiecție Stereo 70 și sunt rotunjite la 1 milimetru.

\*\*\* Distanța dintre puncte este formată din segmente cumulate ce sunt mai mici decât valoarea 1 milimetru.





**DATE DESPRE IMOBILUL NR. 12065**

Oficiul de Cadastru și Publicitate Imobiliară ALBA  
Biroul de Cadastru și Publicitate Imobiliară Alba Iulia

**A. Partea I. Descrierea imobilului**

TEREN Intravilan

Adresa: Loc. Necrilesti, Jud. Alba

Nr. Crt	Nr cadastral Nr. topografic	Suprafața* (mp)	Observații / Referințe
A1		305	Sector cadastral:59 Teren neimprijmit;

**B. Partea II. Proprietari și acte**

Inscrieri privitoare la dreptul de proprietate și alte drepturi reale	Referințe
<b>1 / 03/05/2023</b>	
Act Normativ nr. 7, din 13/03/1996 emis de PARLAMENTUL ROMANIEI;	
B1	A1
Intabulare, drept de PROPRIETATE, dobândit prin Lege, cota actuala 1/1 1) NEIDENTIFICAT NEIDENTIFICAT	
<b>2 / 03/05/2023</b>	
Act Administrativ nr. 680RA, din 10/04/2023 emis de COMUNA INTREGALDE;	
B2	A1
Se noteaza posesia factica in favoarea lui 1) SULAREA ELENA	

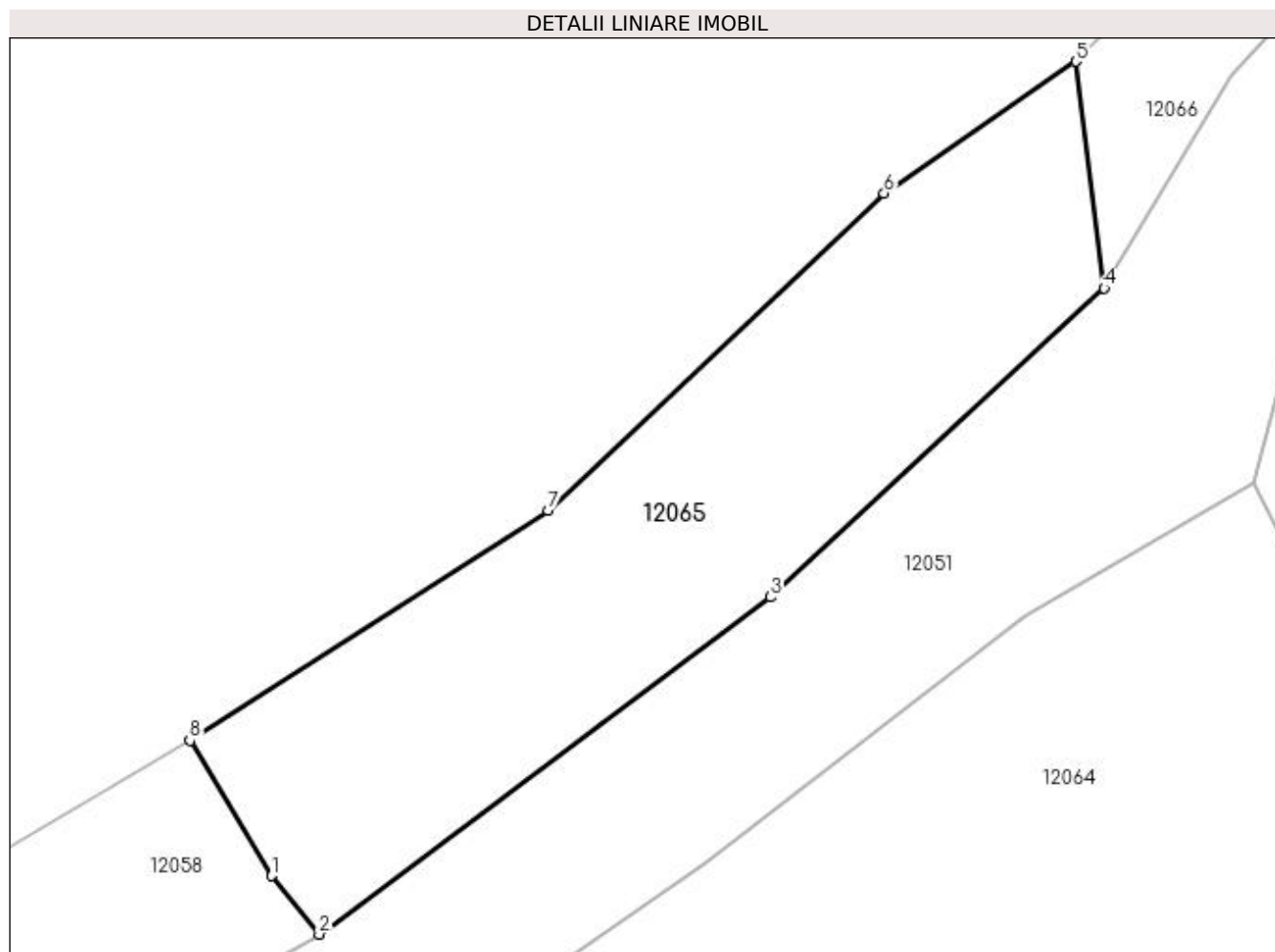
**C. Partea III. SARCINI .**

Inscrieri privind dezmembramintele dreptului de proprietate, drepturi reale de garanție și sarcini	Referințe
NU SUNT	

**Teren**

Nr cadastral	Suprafața (mp)*	Observații / Referințe
	305	

\* Suprafața este determinată în planul de proiecție Stereo 70.



**Date referitoare la teren**

Crt	Categorie folosință	Intravilan	Suprafața (mp)	Tarla	Parcelă	Nr. topo	Observații / Referințe
1	faneata	DA	305	-	-	-	

**Lungime Segmente**

1) Valorile lungimilor segmentelor sunt obținute din proiecție în plan.

Punct început	X / Y	Punct sfârșit	X / Y	Lungime segment (** (m)
1	373.599,158 524.529,61	2	373.600,887 524.527,483	2.741
2	373.600,887 524.527,483	3	373.617,294 524.539,741	20.48
3	373.617,294 524.539,741	4	373.629,442 524.550,969	16.542
4	373.629,442 524.550,969	5	373.628,419 524.559,218	8.312
5	373.628,419 524.559,218	6	373.621,433 524.554,431	8.469

Punct început	X / Y	Punct sfârșit	X / Y	Lungime segment (** (m)
6	373.621,433 524.554,431	7	373.609,218 524.542,894	16.802
7	373.609,218 524.542,894	8	373.596,183 524.534,527	15.489
8	373.596,183 524.534,527	1	373.599,158 524.529,61	5.747

\*\* Lungimile segmentelor sunt determinate în planul de proiecție Stereo 70 și sunt rotunjite la 1 milimetru.

\*\*\* Distanța dintre puncte este formată din segmente cumulate ce sunt mai mici decât valoarea 1 milimetru.



**DATE DESPRE IMOBILUL NR. 12066**

Oficiul de Cadastru și Publicitate Imobiliară ALBA  
Biroul de Cadastru și Publicitate Imobiliară Alba Iulia

**A. Partea I. Descrierea imobilului**

TEREN Intravilan

Adresa: Loc. Necrilesti, Jud. Alba

Nr. Crt	Nr cadastral Nr. topografic	Suprafața* (mp)	Observații / Referințe
A1		462	Sector cadastral:59 Teren neimprejmut;

**B. Partea II. Proprietari și acte**

Inscrieri privitoare la dreptul de proprietate și alte drepturi reale	Referințe
<b>1 / 03/05/2023</b>	
Act Normativ nr. 7, din 13/03/1996 emis de PARLAMENTUL ROMANIEI;	
B1	A1
Intabulare, drept de PROPRIETATE, dobândit prin Lege, cota actuala 1/1 1) NEIDENTIFICAT NEIDENTIFICAT	
<b>2 / 03/05/2023</b>	
Act Administrativ nr. 659RA, din 10/04/2023 emis de COMUNA INTREGALDE;	
B2	A1
Se noteaza posesia factica in favoarea lui 1) CIULEA AUREL	

**C. Partea III. SARCINI .**

Inscrieri privind dezmembramintele dreptului de proprietate, drepturi reale de garanție și sarcini	Referințe
NU SUNT	

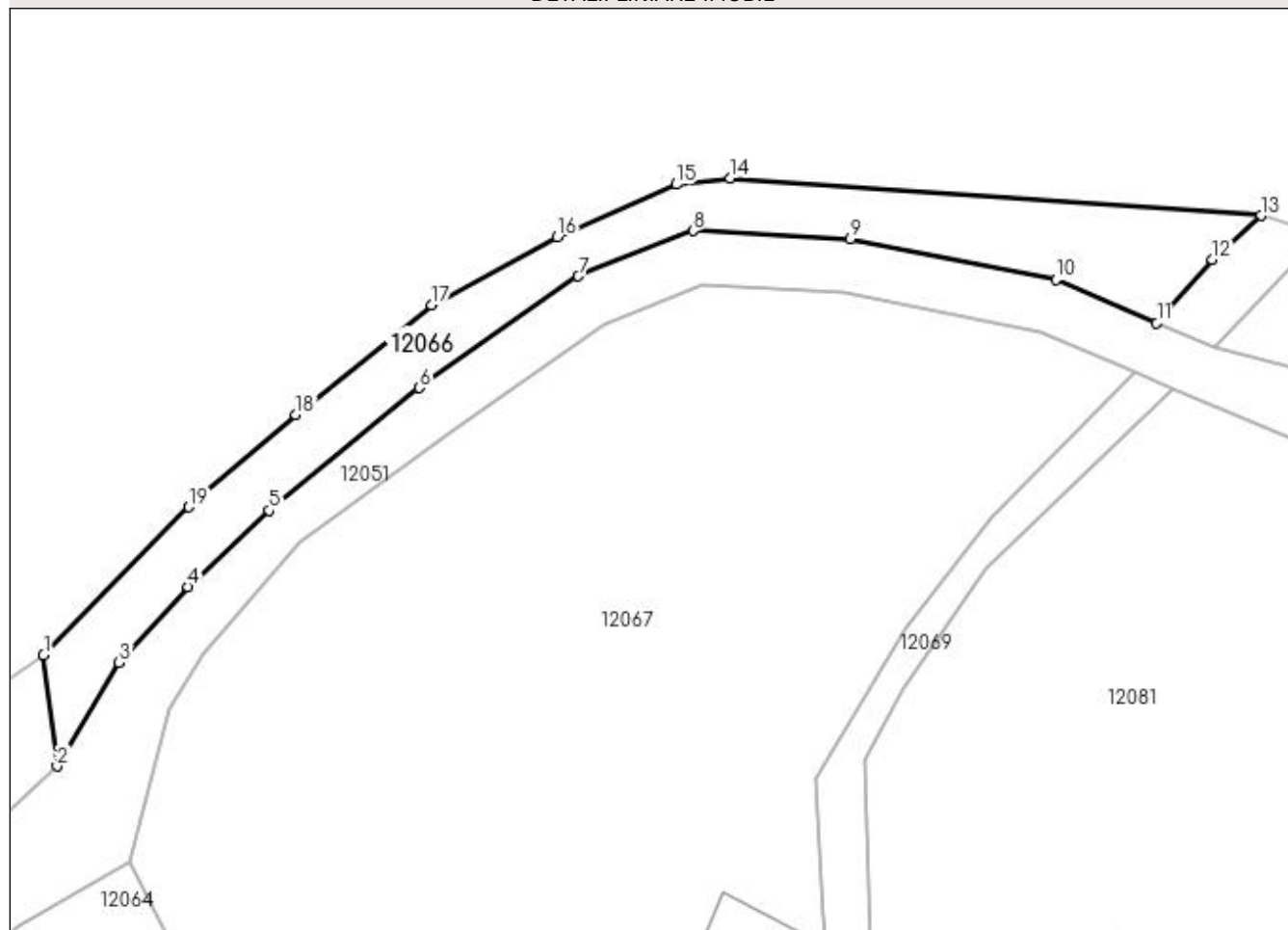
## Anexa Nr. 1 La Partea I

## Teren

Nr cadastral	Suprafața (mp)*	Observații / Referințe
	462	

\* Suprafața este determinată în planul de proiecție Stereo 70.

## DETALII LINIARE IMOBIL



## Date referitoare la teren

Crt	Categorie folosință	Intra vilan	Suprafața (mp)	Tarla	Parcelă	Nr. topo	Observații / Referințe
1	faneata	DA	462	-	-	-	

## Lungime Segmente

1) Valorile lungimilor segmentelor sunt obținute din proiecție în plan.

Punct început	X / Y	Punct sfârșit	X / Y	Lungime segment (** (m)
1	373.628,419 524.559,218	2	373.629,442 524.550,969	8.312
2	373.629,442 524.550,969	3	373.634,056 524.558,682	8.988
3	373.634,056 524.558,682	4	373.639,194 524.564,318	7.626
4	373.639,194 524.564,318	5	373.645,246 524.569,987	8.292
5	373.645,246 524.569,987	6	373.656,431 524.579,129	14.446

Punct început	X / Y	Punct sfârșit	X / Y	Lungime segment (** (m)
6	373.656,431 524.579,129	7	373.668,254 524.587,423	14.442
7	373.668,254 524.587,423	8	373.676,807 524.590,816	9.201
8	373.676,807 524.590,816	9	373.688,505 524.590,188	11.714
9	373.688,505 524.590,188	10	373.703,85 524.587,172	15.638
10	373.703,85 524.587,172	11	373.711,335 524.583,96	8.145
11	373.711,335 524.583,96	12	373.715,486 524.588,668	6.277
12	373.715,486 524.588,668	13	373.719,094 524.591,94	4.87
13	373.719,094 524.591,94	14	373.679,57 524.594,731	39.623
14	373.679,57 524.594,731	15	373.675,544 524.594,262	4.053
15	373.675,544 524.594,262	16	373.666,692 524.590,34	9.681
16	373.666,692 524.590,34	17	373.657,328 524.585,306	10.632
17	373.657,328 524.585,306	18	373.647,223 524.577,112	13.01
18	373.647,223 524.577,112	19	373.639,255 524.570,258	10.51
19	373.639,255 524.570,258	1	373.628,419 524.559,218	15.47

\*\* Lungimile segmentelor sunt determinate în planul de proiecție Stereo 70 și sunt rotunjite la 1 milimetru.

\*\*\* Distanța dintre puncte este formată din segmente cumulate ce sunt mai mici decât valoarea 1 milimetru.





**DATE DESPRE IMOBILUL NR. 12067**

Oficiul de Cadastru și Publicitate Imobiliară ALBA  
Biroul de Cadastru și Publicitate Imobiliară Alba Iulia

**A. Partea I. Descrierea imobilului**

TEREN Intravilan

Adresa: Loc. Necrilesti, Nr. 19, Jud. Alba

Nr. Crt	Nr cadastral Nr. topografic	Suprafața* (mp)	Observații / Referințe
A1		3.583	Sector cadastral:59 Teren neimprijmit;

**Construcții**

Crt	Nr cadastral Nr. topografic	Adresa	Observații / Referințe
A1.1		Loc. Necrilesti, Nr. 19, Jud. Alba	Nr. niveluri:2; S. construita la sol:54 mp; S. construita desfasurata:108 mp; CASA DE LOCUIT
A1.2		Loc. Necrilesti, Nr. 19, Jud. Alba	Nr. niveluri:1; S. construita la sol:65 mp; S. construita desfasurata:65 mp; ANEXA
A1.3		Loc. Necrilesti, Nr. 19, Jud. Alba	Nr. niveluri:1; S. construita la sol:35 mp; S. construita desfasurata:35 mp; ANEXA

**B. Partea II. Proprietari și acte**

Inscrieri privitoare la dreptul de proprietate și alte drepturi reale		Referințe
<b>1 / 03/05/2023</b>		
Act Normativ nr. 7, din 13/03/1996 emis de PARLAMENTUL ROMANIEI;		
B1	Intabulare, drept de PROPRIETATE, dobandit prin Lege, cota actuala 1/1 1) NEIDENTIFICAT NEIDENTIFICAT	A1
<b>2 / 03/05/2023</b>		
Act Administrativ nr. 659RA, din 10/04/2023 emis de COMUNA INTREGALDE;		
B2	Se noteaza posesia factica in favoarea lui 1) CIULEA AUREL	A1
<b>3 / 03/05/2023</b>		
Act Administrativ nr. 986, din 28/04/2023 emis de COMUNA INTREGALDE;		
B3	Intabulare, drept de PROPRIETATE, dobandit prin Lege, cota actuala 1/1 1) CIULEA AUREL	A1.1, A1.2, A1.3

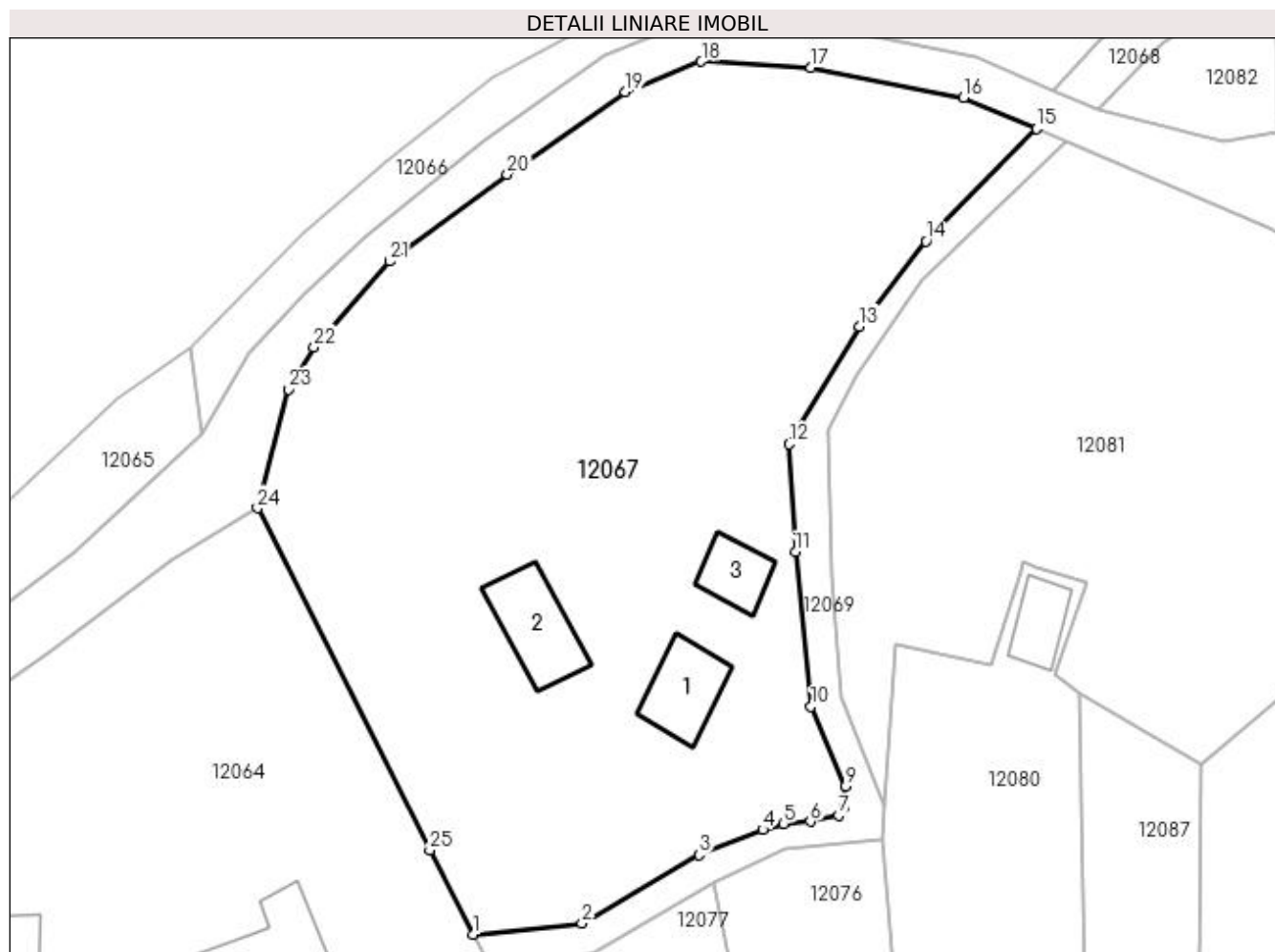
**C. Partea III. SARCINI .**

Inscrieri privind dezmembramintele dreptului de proprietate, drepturi reale de garanție și sarcini	Referințe
NU SUNT	

**Teren**

Nr cadastral	Suprafața (mp)*	Observații / Referințe
	3.583	

\* Suprafața este determinată în planul de proiecție Stereo 70.



**Date referitoare la teren**

Crt	Categorie folosință	Intra vilan	Suprafața (mp)	Tarla	Parcelă	Nr. topo	Observații / Referințe
1	curți constructii	DA	160	-	-	-	
2	faneata	DA	3.423	-	-	-	

**Date referitoare la construcții**

Crt	Număr	Destinație construcție	Supraf. (mp)	Situație juridică	Observații / Referințe
A1.1		construcții de locuințe	54	Cu acte	Nr. niveluri:2; S. construita la sol:54 mp; S. construita desfasurata:108 mp; CASA DE LOCUIT
A1.2		construcții anexa	65	Cu acte	Nr. niveluri:1; S. construita la sol:65 mp; S. construita desfasurata:65 mp; ANEXA
A1.3		construcții anexa	35	Cu acte	Nr. niveluri:1; S. construita la sol:35 mp; S. construita desfasurata:35 mp; ANEXA

**Lungime Segmente**

1) Valorile lungimilor segmentelor sunt obținute din proiecție în plan.

Punct început	X / Y	Punct sfârșit	X / Y	Lungime segment (** (m)
1	373.655,553 524.503,004	2	373.666,012 524.504,069	10.513

Punct început	X / Y	Punct sfârșit	X / Y	Lungime segment (** (m)
2	373.666,012 524.504,069	3	373.677,263 524.510,631	13.025

Punct început	X / Y	Punct sfârșit	X / Y	Lungime segment (** (m))
3	373.677,263 524.510,631	4	373.683,38 524.513,059	6.582
5	373.685,355 524.513,626	6	373.687,947 524.513,824	2.599
7	373.690,663 524.514,428	8	373.691,205 524.515,23	0.967
9	373.691,316 524.517,204	10	373.688,019 524.524,871	8.346
11	373.686,496 524.539,696	12	373.685,91 524.550,064	10.385
13	373.692,648 524.561,351	14	373.699,058 524.569,521	10.384
15	373.709,663 524.580,324	16	373.702,662 524.583,328	7.618
17	373.688,009 524.586,208	18	373.677,468 524.586,775	10.557
19	373.670,167 524.583,878	20	373.658,849 524.575,939	13.825
21	373.647,522 524.567,609	22	373.640,295 524.559,362	10.966
23	373.637,862 524.555,302	24	373.634,868 524.543,917	11.772
25	373.651,384 524.511,089	1	373.655,553 524.503,004	9.097

Punct început	X / Y	Punct sfârșit	X / Y	Lungime segment (** (m))
4	373.683,38 524.513,059	5	373.685,355 524.513,626	2.055
6	373.687,947 524.513,824	7	373.690,663 524.514,428	2.783
8	373.691,205 524.515,23	9	373.691,316 524.517,204	1.978
10	373.688,019 524.524,871	11	373.686,496 524.539,696	14.903
12	373.685,91 524.550,064	13	373.692,648 524.561,351	13.145
14	373.699,058 524.569,521	15	373.709,663 524.580,324	15.139
16	373.702,662 524.583,328	17	373.688,009 524.586,208	14.933
18	373.677,468 524.586,775	19	373.670,167 524.583,878	7.855
20	373.658,849 524.575,939	21	373.647,522 524.567,609	14.06
22	373.640,295 524.559,362	23	373.637,862 524.555,302	4.733
24	373.634,868 524.543,917	25	373.651,384 524.511,089	36.749

\*\* Lungimile segmentelor sunt determinate în planul de proiecție Stereo 70 și sunt rotunjite la 1 milimetru.

\*\*\* Distanța dintre puncte este formată din segmente cumulate ce sunt mai mici decât valoarea 1 milimetru.



**DATE DESPRE IMOBILUL NR. 12068**

Oficiul de Cadastru și Publicitate Imobiliară ALBA  
Biroul de Cadastru și Publicitate Imobiliară Alba Iulia

**A. Partea I. Descrierea imobilului**

TEREN Intravilan

Adresa: Loc. Necrilesti, Jud. Alba

Nr. Crt	Nr cadastral Nr. topografic	Suprafața* (mp)	Observații / Referințe
A1		51	Sector cadastral:59 Teren neimprejmuit;

**B. Partea II. Proprietari și acte**

Inscrieri privitoare la dreptul de proprietate și alte drepturi reale		Referințe
<b>1 / 03/05/2023</b>		
Act Normativ nr. 7, din 13/03/1996 emis de PARLAMENTUL ROMANIEI;		
B1	Inscrierea provizorie, drept de PROPRIETATE, dobandit prin Lege, cota actuala 1/1 1) UAT ÎNTREGALDE, CIF:4562524, PROPRIETAR NEIDENTIFICAT	A1

**C. Partea III. SARCINI .**

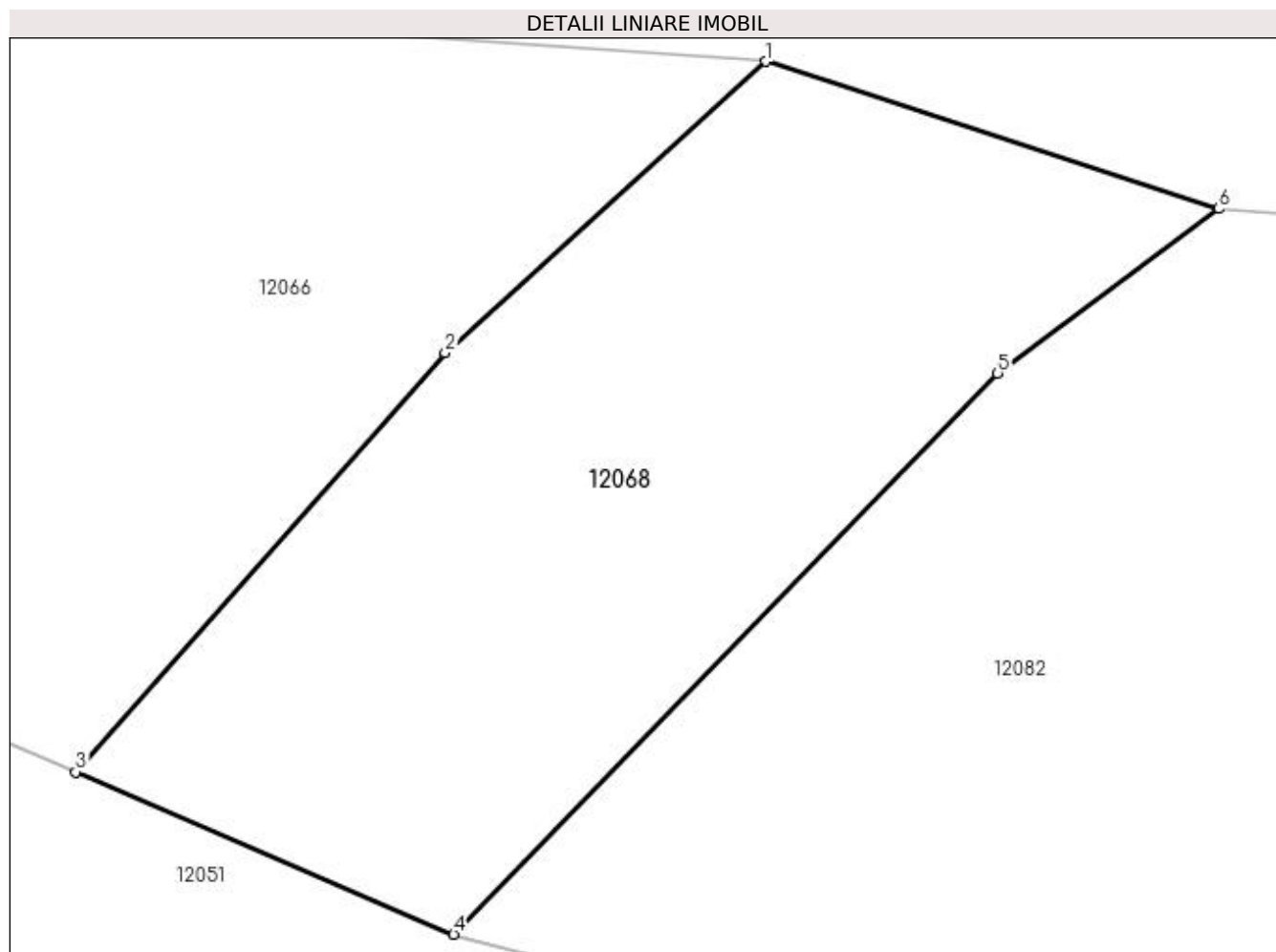
Inscrieri privind dezmembramintele dreptului de proprietate, drepturi reale de garanție și sarcini	Referințe
NU SUNT	

## Anexa Nr. 1 La Partea I

## Teren

Nr cadastral	Suprafața (mp)*	Observații / Referințe
	51	

\* Suprafața este determinată în planul de proiecție Stereo 70.



## Date referitoare la teren

Crt	Categorie folosință	Intra vilan	Suprafața (mp)	Tarla	Parcelă	Nr. topo	Observații / Referințe
1	drum	DA	51	-	-	-	

## Lungime Segmente

1) Valorile lungimilor segmentelor sunt obținute din proiecție în plan.

Punct început	X / Y	Punct sfârșit	X / Y	Lungime segment (** (m)
1	373.719,094 524.591,94	2	373.715,486 524.588,668	4.87
2	373.715,486 524.588,668	3	373.711,335 524.583,96	6.277
3	373.711,335 524.583,96	4	373.715,582 524.582,137	4.622
4	373.715,582 524.582,137	5	373.721,694 524.588,439	8.779
5	373.721,694 524.588,439	6	373.724,178 524.590,285	3.095

Punct început	X / Y	Punct sfârșit	X / Y	Lungime segment (** (m)
6	373.724,178 524.590,285	1	373.719,094 524.591,94	5.347

\*\* Lungimile segmentelor sunt determinate în planul de proiecție Stereo 70 și sunt rotunjite la 1 milimetru.

\*\*\* Distanța dintre puncte este formată din segmente cumulate ce sunt mai mici decât valoarea 1 milimetru.





**DATE DESPRE IMOBILUL NR. 12069**

Oficiul de Cadastru și Publicitate Imobiliară ALBA  
Biroul de Cadastru și Publicitate Imobiliară Alba Iulia

**A. Partea I. Descrierea imobilului**

TEREN Intravilan

Adresa: Loc. Necrilesti, Jud. Alba

Nr. Crt	Nr cadastral Nr. topografic	Suprafața* (mp)	Observații / Referințe
A1		328	Sector cadastral:59 Teren neimprejmuit;

**B. Partea II. Proprietari și acte**

Inscrieri privitoare la dreptul de proprietate și alte drepturi reale		Referințe
<b>1 / 03/05/2023</b>		
Act Normativ nr. 7, din 13/03/1996 emis de PARLAMENTUL ROMANIEI;		
B1	Inscrierea provizorie, drept de PROPRIETATE, dobandit prin Lege, cota actuala 1/1 1) UAT ÎNTREGALDE, CIF:4562524, PROPRIETAR NEIDENTIFICAT	A1

**C. Partea III. SARCINI .**

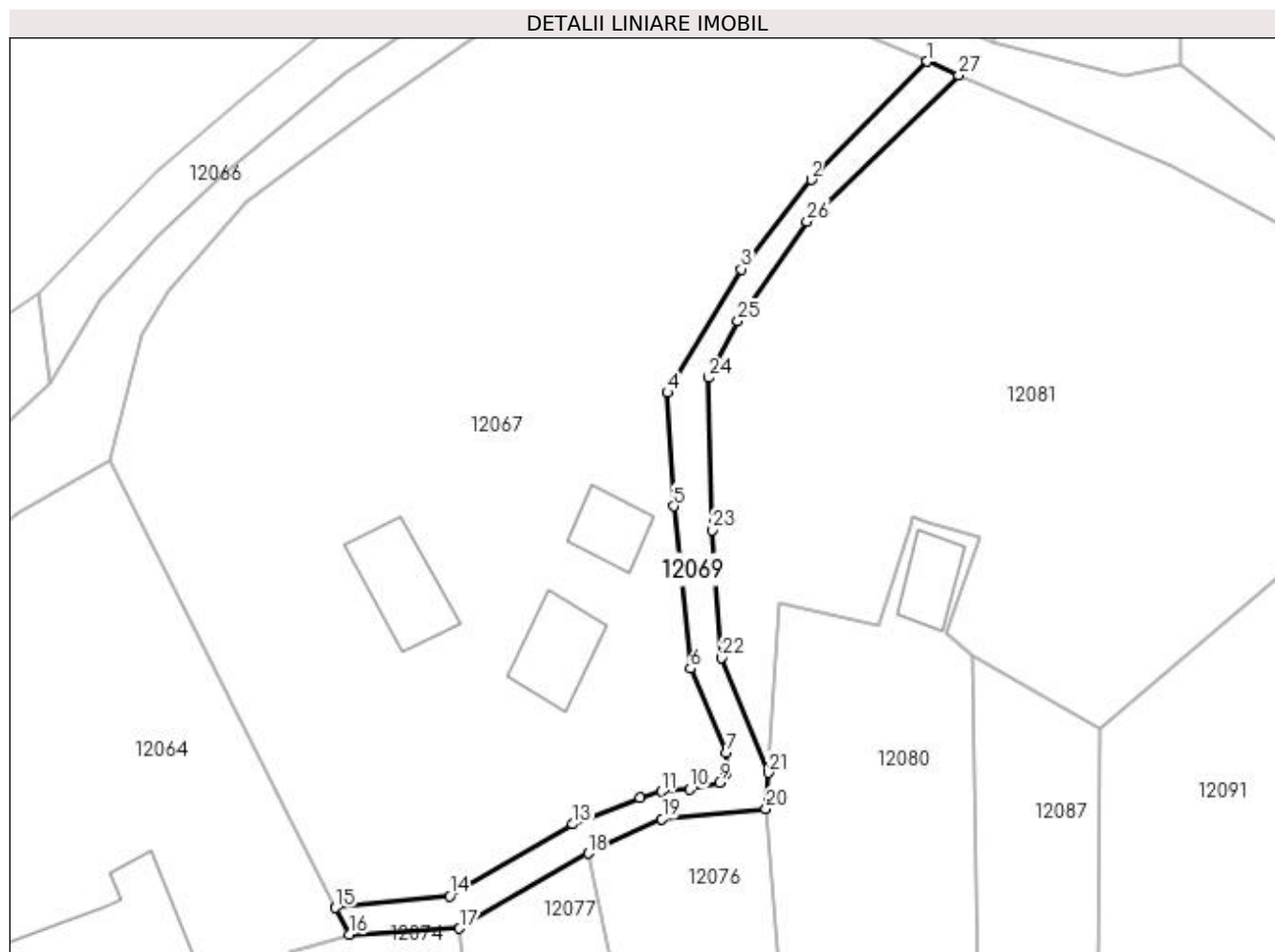
Inscrieri privind dezmembramintele dreptului de proprietate, drepturi reale de garanție și sarcini	Referințe
NU SUNT	

## Anexa Nr. 1 La Partea I

## Teren

Nr cadastral	Suprafața (mp)*	Observații / Referințe
	328	

\* Suprafața este determinată în planul de proiecție Stereo 70.



## Date referitoare la teren

Crt	Categorie folosință	Intra vilan	Suprafața (mp)	Tarla	Parcelă	Nr. topo	Observații / Referințe
1	drum	DA	328	-	-	-	

## Lungime Segmente

1) Valorile lungimilor segmentelor sunt obținute din proiecție în plan.

Punct început	X / Y	Punct sfârșit	X / Y	Lungime segment (** (m)
1	373.709,663 524.580,324	2	373.699,058 524.569,521	15.139
3	373.692,648 524.561,351	4	373.685,91 524.550,064	13.145
5	373.686,496 524.539,696	6	373.688,019 524.524,871	14.903
7	373.691,316 524.517,204	8	373.691,205 524.515,23	1.978
9	373.690,663 524.514,428	10	373.687,947 524.513,824	2.783

Punct început	X / Y	Punct sfârșit	X / Y	Lungime segment (** (m)
2	373.699,058 524.569,521	3	373.692,648 524.561,351	10.384
4	373.685,91 524.550,064	5	373.686,496 524.539,696	10.385
6	373.688,019 524.524,871	7	373.691,316 524.517,204	8.346
8	373.691,205 524.515,23	9	373.690,663 524.514,428	0.967
10	373.687,947 524.513,824	11	373.685,355 524.513,626	2.599

Punct început	X / Y	Punct sfârșit	X / Y	Lungime segment (** (m)
11	373.685,355 524.513,626	12	373.683,38 524.513,059	2.055
13	373.677,263 524.510,631	14	373.666,012 524.504,069	13.025
15	373.655,553 524.503,004	16	373.656,807 524.500,572	2.736
17	373.666,897 524.501,112	18	373.678,656 524.507,971	13.613
19	373.685,419 524.511,129	20	373.694,913 524.512,054	9.539
21	373.695,116 524.515,351	22	373.690,841 524.525,826	11.314
23	373.689,991 524.537,495	24	373.689,641 524.551,422	13.931
25	373.692,36 524.556,608	26	373.698,664 524.565,723	11.083
27	373.712,552 524.579,084	1	373.709,663 524.580,324	3.144

Punct început	X / Y	Punct sfârșit	X / Y	Lungime segment (** (m)
12	373.683,38 524.513,059	13	373.677,263 524.510,631	6.582
14	373.666,012 524.504,069	15	373.655,553 524.503,004	10.513
16	373.656,807 524.500,572	17	373.666,897 524.501,112	10.104
18	373.678,656 524.507,971	19	373.685,419 524.511,129	7.464
20	373.694,913 524.512,054	21	373.695,116 524.515,351	3.303
22	373.690,841 524.525,826	23	373.689,991 524.537,495	11.7
24	373.689,641 524.551,422	25	373.692,36 524.556,608	5.856
26	373.698,664 524.565,723	27	373.712,552 524.579,084	19.272

\*\* Lungimile segmentelor sunt determinate în planul de proiecție Stereo 70 și sunt rotunjite la 1 milimetru.

\*\*\* Distanța dintre puncte este formată din segmente cumulate ce sunt mai mici decât valoarea 1 milimetru.



**DATE DESPRE IMOBILUL NR. 12070**

Oficiul de Cadastru și Publicitate Imobiliară ALBA  
Biroul de Cadastru și Publicitate Imobiliară Alba Iulia

**A. Partea I. Descrierea imobilului**

TEREN Intravilan

Adresa: Loc. Necrilesti, Jud. Alba

Nr. Crt	Nr cadastral Nr. topografic	Suprafața* (mp)	Observații / Referințe
A1		2.587	Sector cadastral:59 Teren neimprejmut;

**B. Partea II. Proprietari și acte**

Inscrieri privitoare la dreptul de proprietate și alte drepturi reale	Referințe
<b>1 / 03/05/2023</b>	
Act Normativ nr. 7, din 13/03/1996 emis de PARLAMENTUL ROMANIEI;	
B1	A1
Intabulare, drept de PROPRIETATE, dobândit prin Lege, cota actuala 1/1 1) NEIDENTIFICAT NEIDENTIFICAT	
<b>2 / 03/05/2023</b>	
Act Administrativ nr. 655RA, din 10/04/2023 emis de COMUNA INTREGALDE;	
B2	A1
Se noteaza posesia factica in favoarea lui 1) NECRIALĂ VALERIA	

**C. Partea III. SARCINI .**

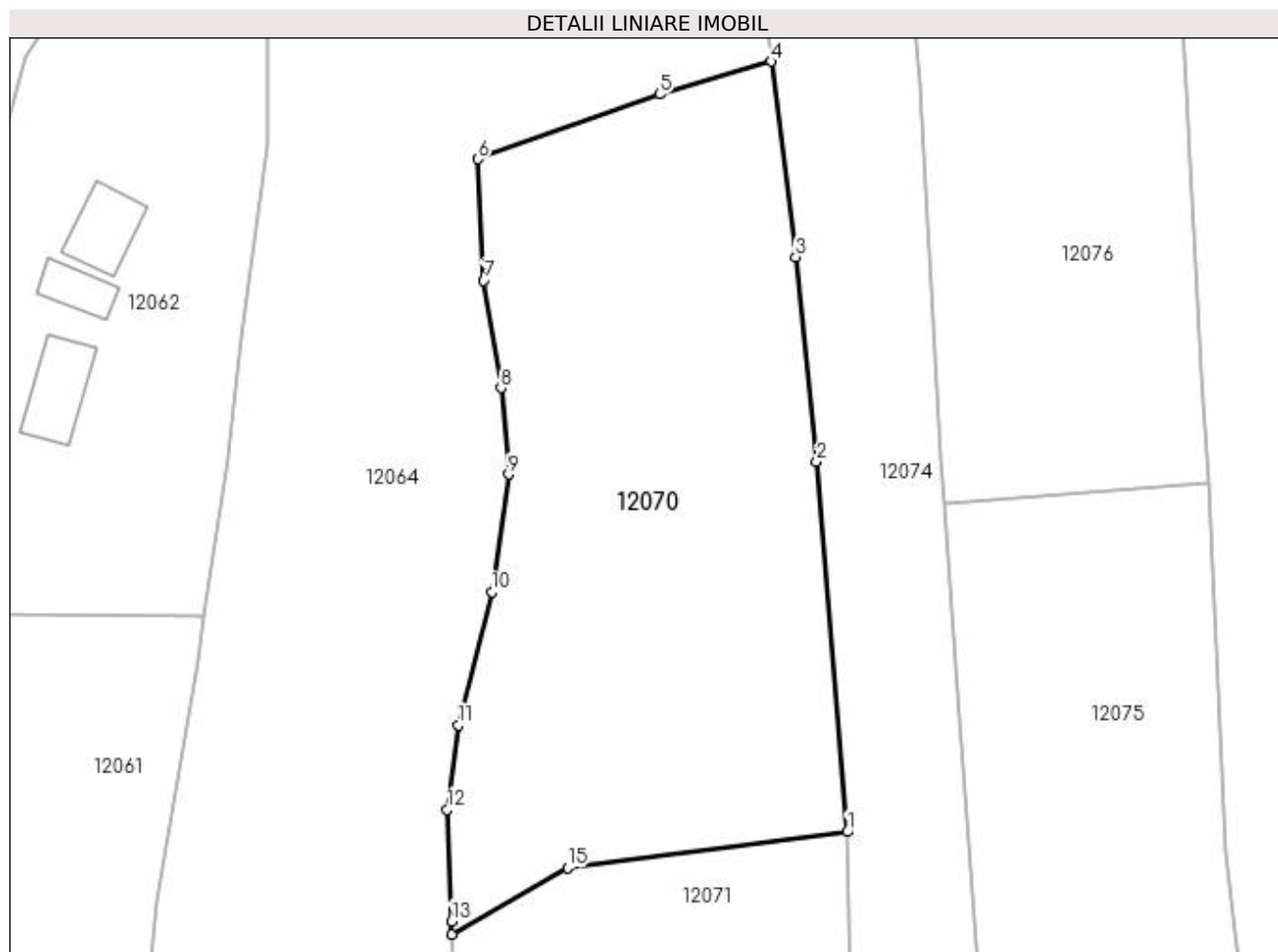
Inscrieri privind dezmembramintele dreptului de proprietate, drepturi reale de garanție și sarcini	Referințe
NU SUNT	

## Anexa Nr. 1 La Partea I

## Teren

Nr cadastral	Suprafața (mp)*	Observații / Referințe
	2.587	

\* Suprafața este determinată în planul de proiecție Stereo 70.



## Date referitoare la teren

Crt	Categorie folosință	Intra vilan	Suprafața (mp)	Tarla	Parcelă	Nr. topo	Observații / Referințe
1	faneata	DA	2.587	-	-	-	

## Lungime Segmente

1) Valorile lungimilor segmentelor sunt obținute din proiecție în plan.

Punct început	X / Y	Punct sfârșit	X / Y	Lungime segment (** (m)
1	373.664,218 524.382,743	2	373.661,164 524.420,119	37.501
2	373.661,164 524.420,119	3	373.659,044 524.440,777	20.766
3	373.659,044 524.440,777	4	373.656,539 524.460,487	19.869
4	373.656,539 524.460,487	5	373.645,27 524.457,188	11.742
5	373.645,27 524.457,188	6	373.626,927 524.450,636	19.478

Punct început	X / Y	Punct sfârșit	X / Y	Lungime segment (** (m)
6	373.626,927 524.450,636	7	373.627,522 524.438,397	12.253
7	373.627,522 524.438,397	8	373.629,271 524.427,533	11.004
8	373.629,271 524.427,533	9	373.630,029 524.418,823	8.743
9	373.630,029 524.418,823	10	373.628,337 524.406,93	12.013
10	373.628,337 524.406,93	11	373.624,999 524.393,529	13.81
11	373.624,999 524.393,529	12	373.623,851 524.384,986	8.62
12	373.623,851 524.384,986	13	373.624,287 524.373,739	11.255
13	373.624,287 524.373,739	14	373.624,342 524.372,407	1.333
14	373.624,342 524.372,407	15	373.636,001 524.379,125	13.456
15	373.636,001 524.379,125	1	373.664,218 524.382,743	28.448

\*\* Lungimile segmentelor sunt determinate în planul de proiecție Stereo 70 și sunt rotunjite la 1 milimetru.

\*\*\* Distanța dintre puncte este formată din segmente cumulate ce sunt mai mici decât valoarea 1 milimetru.





**DATE DESPRE IMOBILUL NR. 12071**

Oficiul de Cadastru și Publicitate Imobiliară ALBA  
Biroul de Cadastru și Publicitate Imobiliară Alba Iulia

**A. Partea I. Descrierea imobilului**

TEREN Intravilan

Adresa: Loc. Necrilesti, Jud. Alba

Nr. Crt	Nr cadastral Nr. topografic	Suprafața* (mp)	Observații / Referințe
A1		986	Sector cadastral:59 Teren neimpregmuit;

**B. Partea II. Proprietari și acte**

Inscrieri privitoare la dreptul de proprietate și alte drepturi reale	Referințe
<b>1 / 03/05/2023</b>	
Act Normativ nr. 7, din 13/03/1996 emis de PARLAMENTUL ROMANIEI;	
B1	A1
Intabulare, drept de PROPRIETATE, dobândit prin Lege, cota actuala 1/1	
1) NEIDENTIFICAT NEIDENTIFICAT	
<b>2 / 03/05/2023</b>	
Act Administrativ nr. 653RA, din 10/04/2023 emis de COMUNA INTREGALDE;	
B2	A1
Se noteaza posesia factica in favoarea lui	
1) NECREALĂ LEONTINA	

**C. Partea III. SARCINI .**

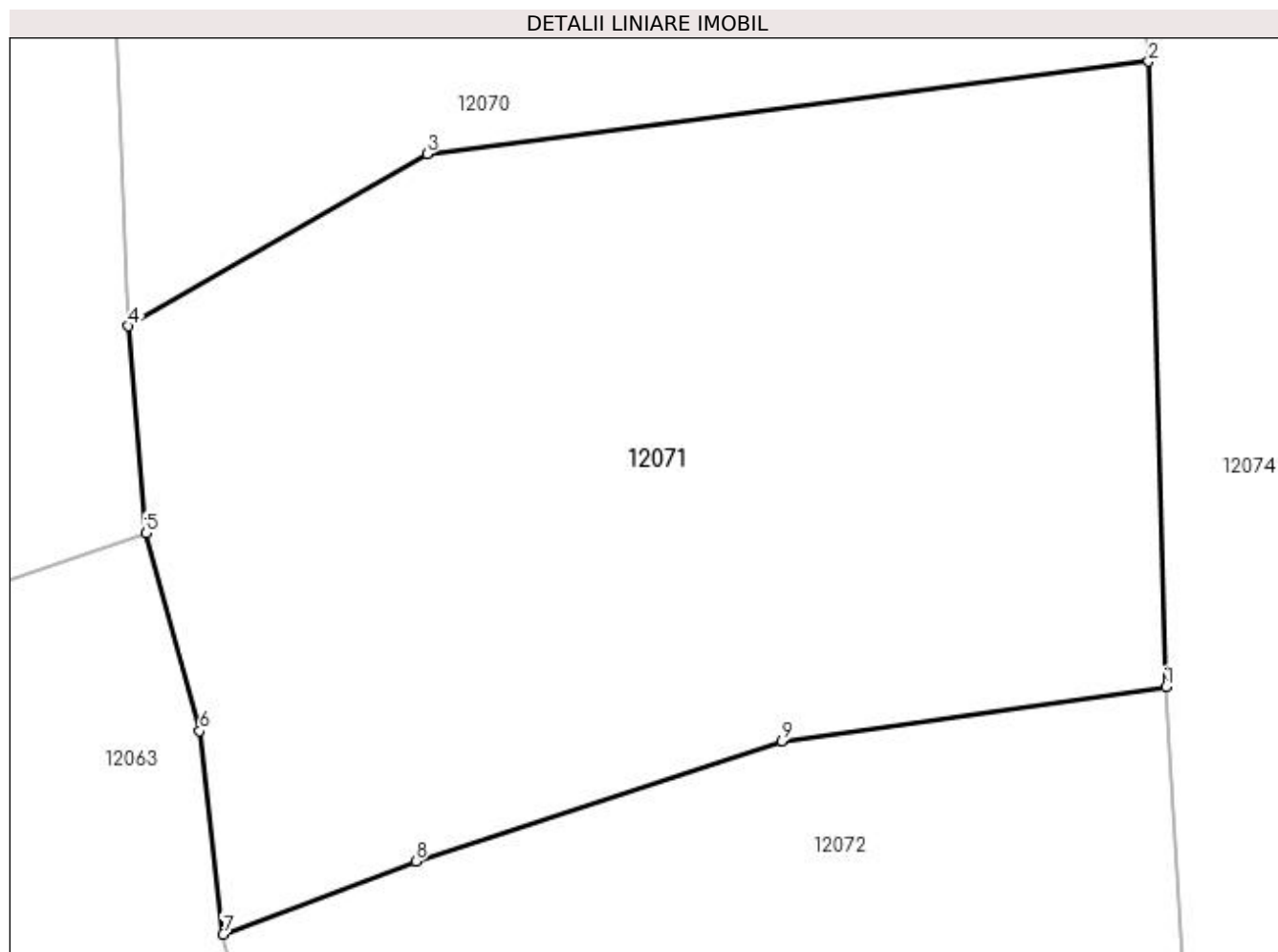
Inscrieri privind dezmembramintele dreptului de proprietate, drepturi reale de garanție și sarcini	Referințe
NU SUNT	

## Anexa Nr. 1 La Partea I

## Teren

Nr cadastral	Suprafața (mp)*	Observații / Referințe
	986	

\* Suprafața este determinată în planul de proiecție Stereo 70.



## Date referitoare la teren

Crt	Categorie folosință	Intra vilan	Suprafața (mp)	Tarla	Parcelă	Nr. topo	Observații / Referințe
1	faneata	DA	986	-	-	-	

## Lungime Segmente

1) Valorile lungimilor segmentelor sunt obținute din proiecție în plan.

Punct început	X / Y	Punct sfârșit	X / Y	Lungime segment (** (m)
1	373.664,883 524.358,306	2	373.664,218 524.382,743	24.446
2	373.664,218 524.382,743	3	373.636,001 524.379,125	28.448
3	373.636,001 524.379,125	4	373.624,342 524.372,407	13.456
4	373.624,342 524.372,407	5	373.625,022 524.364,311	8.125
5	373.625,022 524.364,311	6	373.627,12 524.356,58	8.011

Punct început	X / Y	Punct sfârșit	X / Y	Lungime segment (** (m)
6	373.627,12 524.356,58	7	373.628,038 524.348,635	7.998
7	373.628,038 524.348,635	8	373.635,559 524.351,489	8.044
8	373.635,559 524.351,489	9	373.649,884 524.356,192	15.077
9	373.649,884 524.356,192	1	373.664,883 524.358,306	15.147

\*\* Lungimile segmentelor sunt determinate în planul de proiecție Stereo 70 și sunt rotunjite la 1 milimetru.

\*\*\* Distanța dintre puncte este formată din segmente cumulate ce sunt mai mici decât valoarea 1 milimetru.



**DATE DESPRE IMOBILUL NR. 12072**

Oficiul de Cadastru și Publicitate Imobiliară ALBA  
Biroul de Cadastru și Publicitate Imobiliară Alba Iulia

**A. Partea I. Descrierea imobilului**

TEREN Intravilan

Adresa: Loc. Necrilesti, Jud. Alba

Nr. Crt	Nr cadastral Nr. topografic	Suprafața* (mp)	Observații / Referințe
A1		888	Sector cadastral:59 Teren neimprejmuit;

**B. Partea II. Proprietari și acte**

Inscrieri privitoare la dreptul de proprietate și alte drepturi reale		Referințe
<b>1 / 03/05/2023</b>		
Act Normativ nr. 7, din 13/03/1996 emis de PARLAMENTUL ROMANIEI;		
B1	Inscrierea provizorie, drept de PROPRIETATE, dobandit prin Lege, cota actuala 1/1 1) UAT ÎNTREGALDE, CIF:4562524, PROPRIETAR NEIDENTIFICAT	A1

**C. Partea III. SARCINI .**

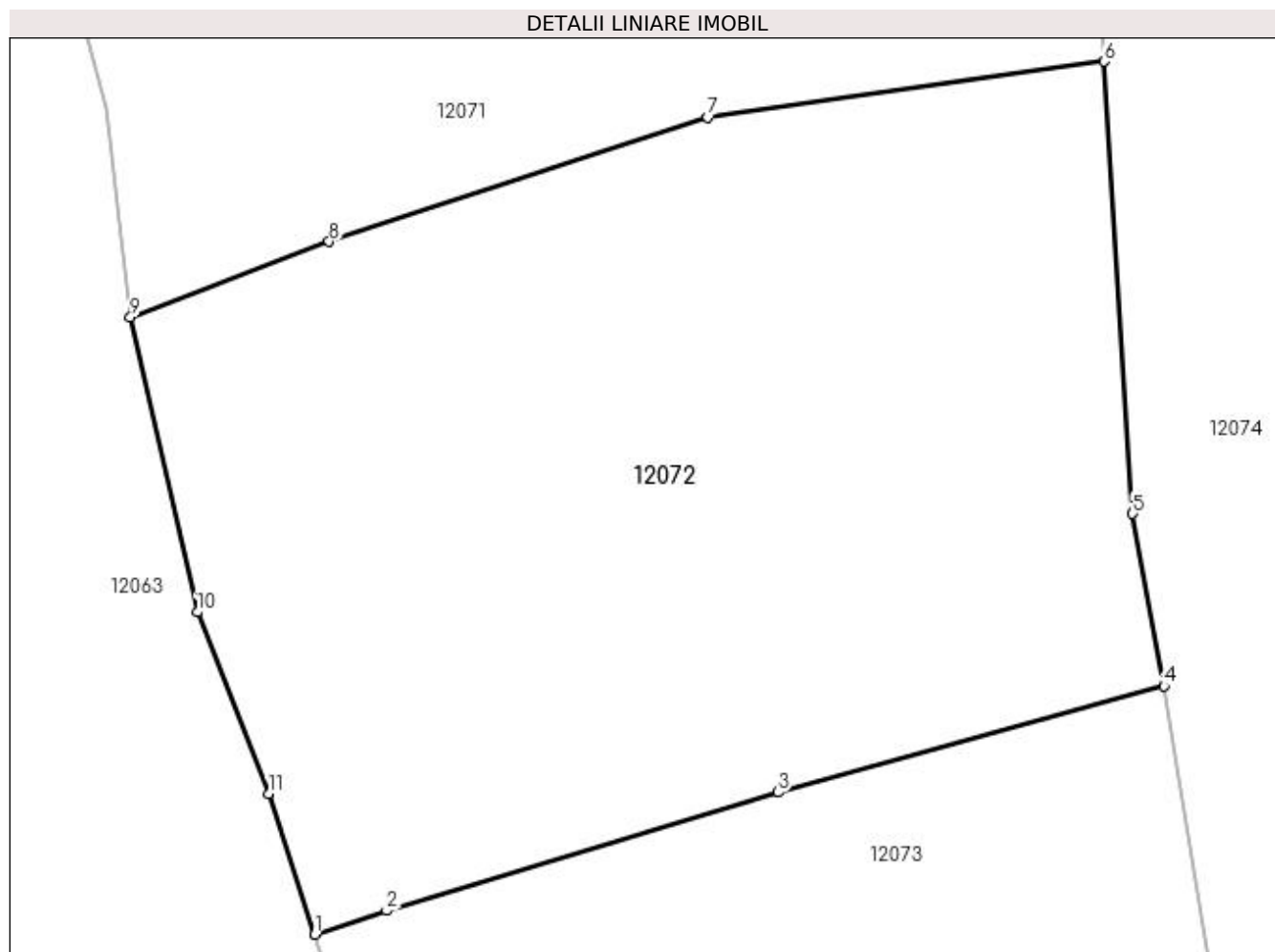
Inscrieri privind dezmembramintele dreptului de proprietate, drepturi reale de garanție și sarcini	Referințe
NU SUNT	

## Anexa Nr. 1 La Partea I

## Teren

Nr cadastral	Suprafața (mp)*	Observații / Referințe
	888	

\* Suprafața este determinată în planul de proiecție Stereo 70.



## Date referitoare la teren

Crt	Categorie folosință	Intra vilan	Suprafața (mp)	Tarla	Parcelă	Nr. topo	Observații / Referințe
1	faneata	DA	888	-	-	-	

## Lungime Segmente

1) Valorile lungimilor segmentelor sunt obținute din proiecție în plan.

Punct început	X / Y	Punct sfârșit	X / Y	Lungime segment (** (m)
1	373.635,022 524.325,28	2	373.637,738 524.326,174	2.86
2	373.637,738 524.326,174	3	373.652,55 524.330,651	15.474
3	373.652,55 524.330,651	4	373.667,157 524.334,671	15.15
4	373.667,157 524.334,671	5	373.665,973 524.341,194	6.63
5	373.665,973 524.341,194	6	373.664,883 524.358,306	17.147

Punct început	X / Y	Punct sfârșit	X / Y	Lungime segment (** (m)
6	373.664,883 524.358,306	7	373.649,884 524.356,192	15.147
7	373.649,884 524.356,192	8	373.635,559 524.351,489	15.077
8	373.635,559 524.351,489	9	373.628,038 524.348,635	8.044
9	373.628,038 524.348,635	10	373.630,574 524.337,471	11.448
10	373.630,574 524.337,471	11	373.633,268 524.330,605	7.376
11	373.633,268 524.330,605	1	373.635,022 524.325,28	5.607

\*\* Lungimile segmentelor sunt determinate în planul de proiecție Stereo 70 și sunt rotunjite la 1 milimetru.

\*\*\* Distanța dintre puncte este formată din segmente cumulate ce sunt mai mici decât valoarea 1 milimetru.





**DATE DESPRE IMOBILUL NR. 12073**

Oficiul de Cadastru și Publicitate Imobiliară ALBA  
Biroul de Cadastru și Publicitate Imobiliară Alba Iulia

**A. Partea I. Descrierea imobilului**

TEREN Intravilan

Adresa: Loc. Necrilesti, Jud. Alba

Nr. Crt	Nr cadastral Nr. topografic	Suprafața* (mp)	Observații / Referințe
A1		1.889	Sector cadastral:59 Teren neimprijmit;

**B. Partea II. Proprietari și acte**

Inscrieri privitoare la dreptul de proprietate și alte drepturi reale	Referințe
<b>1 / 03/05/2023</b>	
Act Normativ nr. 7, din 13/03/1996 emis de PARLAMENTUL ROMANIEI;	
B1	A1
Intabulare, drept de PROPRIETATE, dobândit prin Lege, cota actuala 1/1 1) NEIDENTIFICAT NEIDENTIFICAT	
<b>2 / 03/05/2023</b>	
Act Administrativ nr. 655RA, din 10/04/2023 emis de COMUNA INTREGALDE;	
B2	A1
Se noteaza posesia factica in favoarea lui 1) NECRIALĂ VALERIA	

**C. Partea III. SARCINI .**

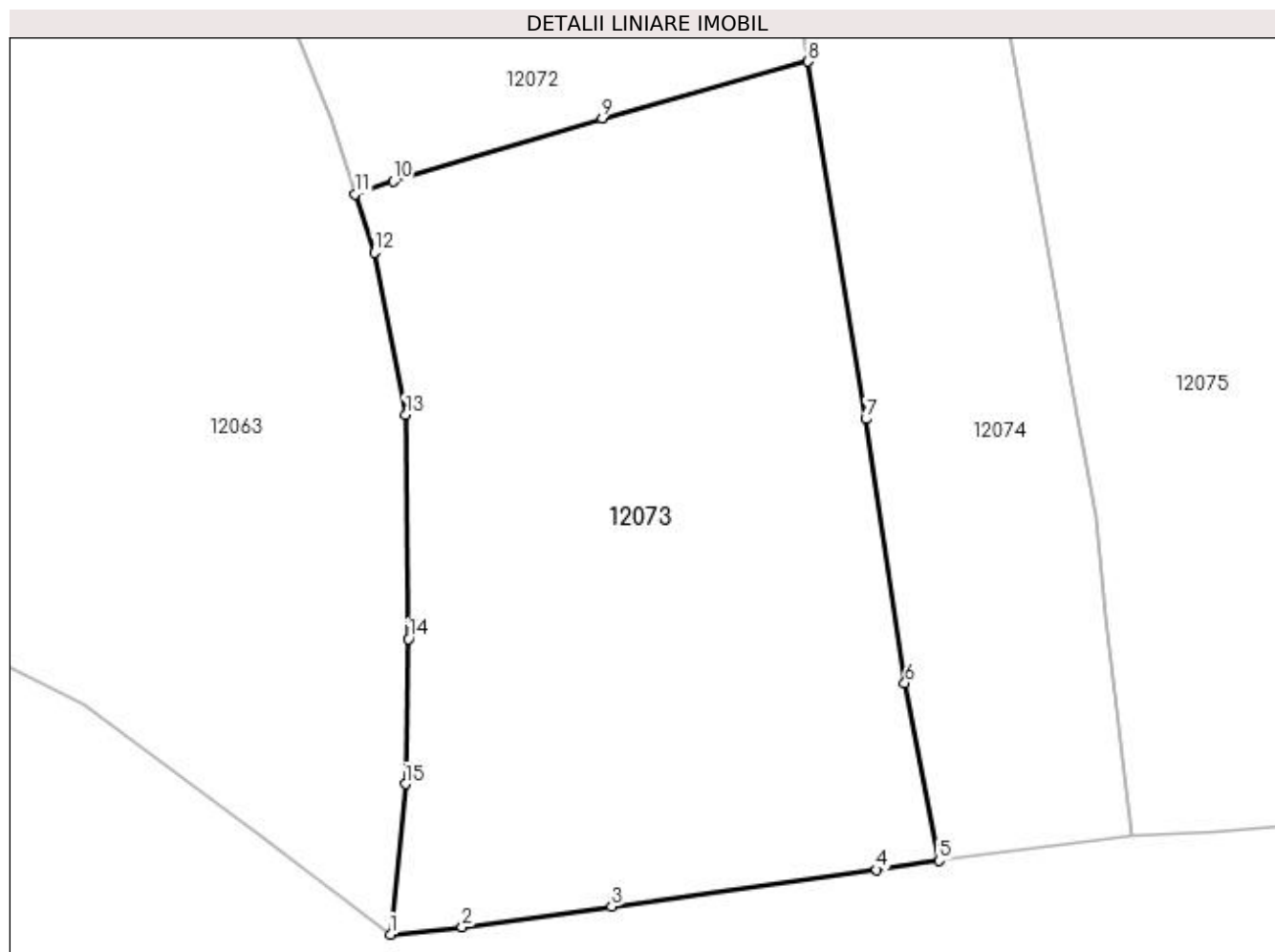
Inscrieri privind dezmembramintele dreptului de proprietate, drepturi reale de garanție și sarcini	Referințe
NU SUNT	

## Anexa Nr. 1 La Partea I

## Teren

Nr cadastral	Suprafața (mp)*	Observații / Referințe
	1.889	

\* Suprafața este determinată în planul de proiecție Stereo 70.



## Date referitoare la teren

Crt	Categorie folosință	Intravilan	Suprafața (mp)	Tarla	Parcelă	Nr. topo	Observații / Referințe
1	faneata	DA	1.889	-	-	-	

## Lungime Segmente

1) Valorile lungimilor segmentelor sunt obținute din proiecție în plan.

Punct început	X / Y	Punct sfârșit	X / Y	Lungime segment (** (m)
1	373.637,545 524.272,786	2	373.642,632 524.273,296	5.113
2	373.642,632 524.273,296	3	373.653,219 524.274,762	10.688
3	373.653,219 524.274,762	4	373.672,028 524.277,371	18.989
4	373.672,028 524.277,371	5	373.676,456 524.278,024	4.476
5	373.676,456 524.278,024	6	373.674,025 524.290,605	12.814

Punct început	X / Y	Punct sfârșit	X / Y	Lungime segment (** (m)
6	373.674,025 524.290,605	7	373.671,257 524.309,321	18.92
7	373.671,257 524.309,321	8	373.667,157 524.334,671	25.679
8	373.667,157 524.334,671	9	373.652,55 524.330,651	15.15
9	373.652,55 524.330,651	10	373.637,738 524.326,174	15.474
10	373.637,738 524.326,174	11	373.635,022 524.325,28	2.86
11	373.635,022 524.325,28	12	373.636,391 524.321,121	4.378
12	373.636,391 524.321,121	13	373.638,617 524.309,622	11.712
13	373.638,617 524.309,622	14	373.638,801 524.293,733	15.89
14	373.638,801 524.293,733	15	373.638,596 524.283,452	10.283
15	373.638,596 524.283,452	1	373.637,545 524.272,786	10.718

\*\* Lungimile segmentelor sunt determinate în planul de proiecție Stereo 70 și sunt rotunjite la 1 milimetru.

\*\*\* Distanța dintre puncte este formată din segmente cumulate ce sunt mai mici decât valoarea 1 milimetru.



**DATE DESPRE IMOBILUL NR. 12074**

Oficiul de Cadastru și Publicitate Imobiliară ALBA  
Biroul de Cadastru și Publicitate Imobiliară Alba Iulia

**A. Partea I. Descrierea imobilului**

TEREN Intravilan

Adresa: Loc. Necrilesti, Jud. Alba

Nr. Crt	Nr cadastral Nr. topografic	Suprafața* (mp)	Observații / Referințe
A1		3.105	Sector cadastral:59 Teren neimprejmut;

**B. Partea II. Proprietari și acte**

Inscrieri privitoare la dreptul de proprietate și alte drepturi reale	Referințe
<b>1 / 03/05/2023</b>	
Act Normativ nr. 7, din 13/03/1996 emis de PARLAMENTUL ROMANIEI;	
B1	A1
Intabulare, drept de PROPRIETATE, dobândit prin Lege, cota actuala 1/1 1) NEIDENTIFICAT NEIDENTIFICAT	
<b>2 / 03/05/2023</b>	
Act Administrativ nr. 667RA, din 10/04/2023 emis de COMUNA INTREGALDE;	
B2	A1
Se noteaza posesia factica in favoarea lui 1) JINAR HORIA	

**C. Partea III. SARCINI .**

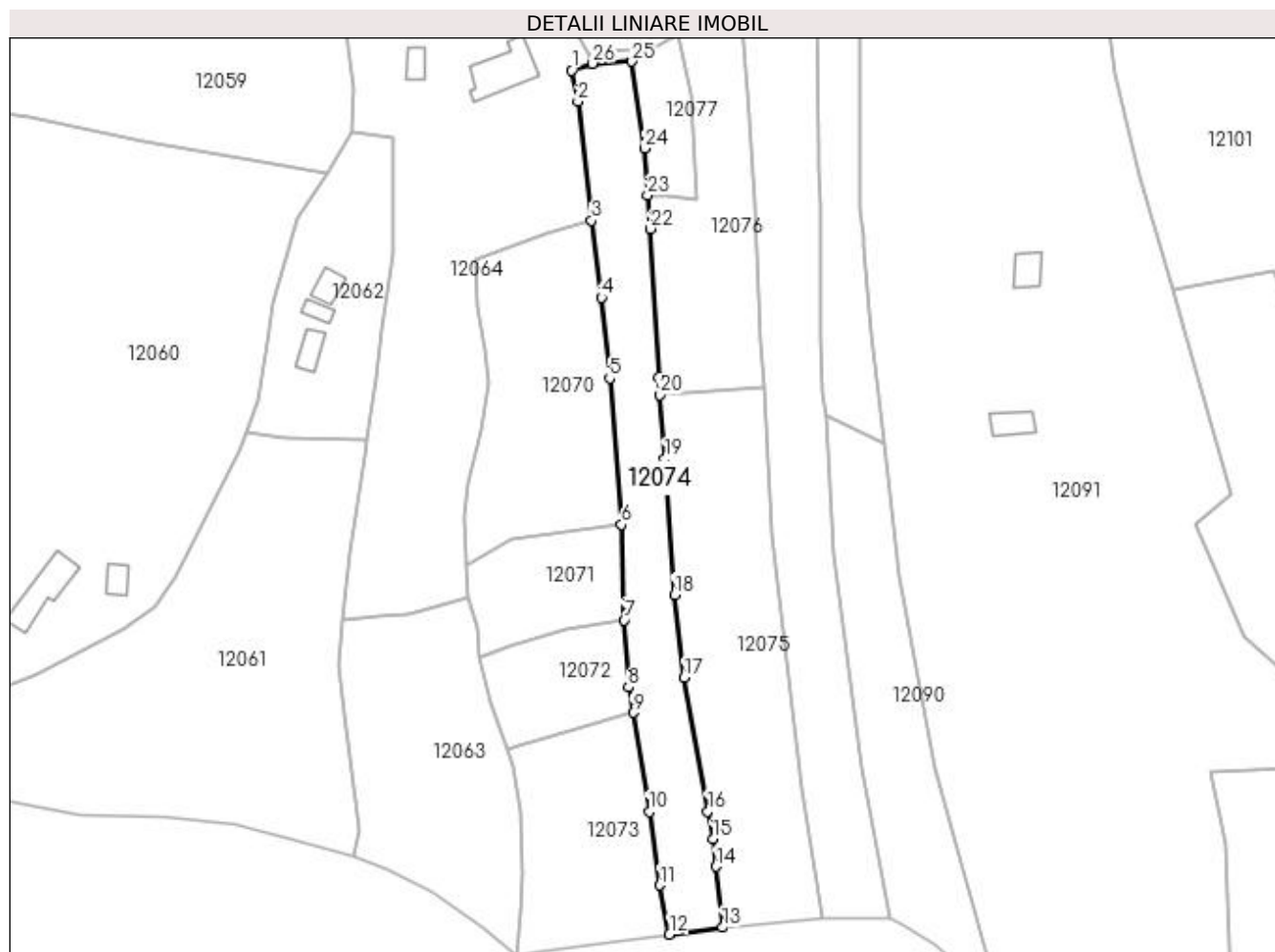
Inscrieri privind dezmembramintele dreptului de proprietate, drepturi reale de garanție și sarcini	Referințe
NU SUNT	

## Anexa Nr. 1 La Partea I

## Teren

Nr cadastral	Suprafața (mp)*	Observații / Referințe
	3.105	

\* Suprafața este determinată în planul de proiecție Stereo 70.



## Date referitoare la teren

Crt	Categorie folosință	Intra vilan	Suprafața (mp)	Tarla	Parcelă	Nr. topo	Observații / Referințe
1	faneata	DA	3.105	-	-	-	

## Lungime Segmente

1) Valorile lungimilor segmentelor sunt obținute din proiecție în plan.

Punct început	X / Y	Punct sfârșit	X / Y	Lungime segment (** (m)
1	373.651,433 524.498,872	2	373.653,061 524.490,914	8.123
3	373.656,539 524.460,487	4	373.659,044 524.440,777	19.869
5	373.661,164 524.420,119	6	373.664,218 524.382,743	37.501
7	373.664,883 524.358,306	8	373.665,973 524.341,194	17.147
9	373.667,157 524.334,671	10	373.671,257 524.309,321	25.679

Punct început	X / Y	Punct sfârșit	X / Y	Lungime segment (** (m)
2	373.653,061 524.490,914	3	373.656,539 524.460,487	30.625
4	373.659,044 524.440,777	5	373.661,164 524.420,119	20.766
6	373.664,218 524.382,743	7	373.664,883 524.358,306	24.446
8	373.665,973 524.341,194	9	373.667,157 524.334,671	6.63
10	373.671,257 524.309,321	11	373.674,025 524.290,605	18.92

Punct început	X / Y	Punct sfârșit	X / Y	Lungime segment (** (m)	Punct început	X / Y	Punct sfârșit	X / Y	Lungime segment (** (m)
11	373.674,025 524.290,605	12	373.676,456 524.278,024	12.814	12	373.676,456 524.278,024	13	373.690,067 524.279,793	13.725
13	373.690,067 524.279,793	14	373.688,307 524.295,343	15.649	14	373.688,307 524.295,343	15	373.687,573 524.302,403	7.098
15	373.687,573 524.302,403	16	373.686,201 524.309,461	7.19	16	373.686,201 524.309,461	17	373.680,249 524.343,651	34.704
17	373.680,249 524.343,651	18	373.677,708 524.364,827	21.328	18	373.677,708 524.364,827	19	373.675,259 524.399,552	34.811
19	373.675,259 524.399,552	20	373.674,036 524.415,919	16.412	20	373.674,036 524.415,919	21	373.673,698 524.420,445	4.539
21	373.673,698 524.420,445	22	373.671,653 524.458,377	37.987	22	373.671,653 524.458,377	23	373.670,854 524.466,904	8.564
23	373.670,854 524.466,904	24	373.670,108 524.478,879	11.998	24	373.670,108 524.478,879	25	373.666,897 524.501,112	22.464
25	373.666,897 524.501,112	26	373.656,807 524.500,572	10.104	26	373.656,807 524.500,572	1	373.651,433 524.498,872	5.636

\*\* Lungimile segmentelor sunt determinate în planul de proiecție Stereo 70 și sunt rotunjite la 1 milimetru.

\*\*\* Distanța dintre puncte este formată din segmente cumulate ce sunt mai mici decât valoarea 1 milimetru.





**DATE DESPRE IMOBILUL NR. 12075**

Oficiul de Cadastru și Publicitate Imobiliară ALBA  
Biroul de Cadastru și Publicitate Imobiliară Alba Iulia

**A. Partea I. Descrierea imobilului**

TEREN Intravilan

Adresa: Loc. Necrilesti, Jud. Alba

Nr. Crt	Nr cadastral Nr. topografic	Suprafața* (mp)	Observații / Referințe
A1		3.539	Sector cadastral:59 Teren neimprijmit;

**B. Partea II. Proprietari și acte**

Inscrieri privitoare la dreptul de proprietate și alte drepturi reale	Referințe
<b>1 / 03/05/2023</b>	
Act Normativ nr. 7, din 13/03/1996 emis de PARLAMENTUL ROMANIEI;	
B1	A1
Intabulare, drept de PROPRIETATE, dobândit prin Lege, cota actuala 1/1 1) NEIDENTIFICAT NEIDENTIFICAT	
<b>2 / 03/05/2023</b>	
Act Administrativ nr. 655RA, din 10/04/2023 emis de COMUNA INTREGALDE;	
B2	A1
Se noteaza posesia factica in favoarea lui 1) NECRIALĂ VALERIA	

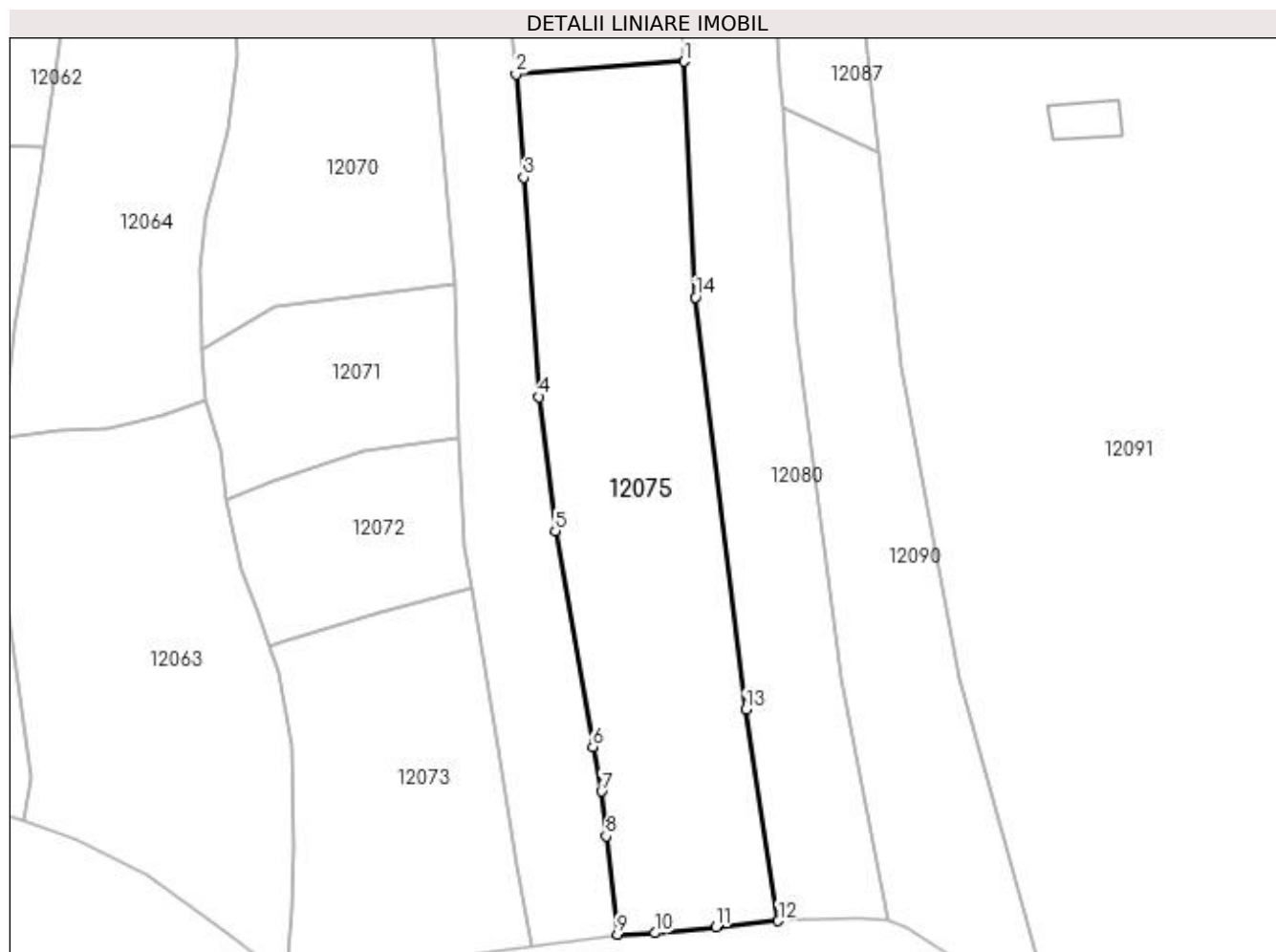
**C. Partea III. SARCINI .**

Inscrieri privind dezmembramintele dreptului de proprietate, drepturi reale de garanție și sarcini	Referințe
NU SUNT	

**Teren**

Nr cadastral	Suprafața (mp)*	Observații / Referințe
	3.539	

\* Suprafața este determinată în planul de proiecție Stereo 70.



**Date referitoare la teren**

Crt	Categorie folosință	Intravilan	Suprafața (mp)	Tarla	Parcelă	Nr. topo	Observații / Referințe
1	faneata	DA	3.539	-	-	-	

**Lungime Segmente**

1) Valorile lungimilor segmentelor sunt obținute din proiecție în plan.

Punct început	X / Y	Punct sfârșit	X / Y	Lungime segment (** (m)
1	373.700,647 524.417,907	2	373.674,036 524.415,919	26.685
2	373.674,036 524.415,919	3	373.675,259 524.399,552	16.412
3	373.675,259 524.399,552	4	373.677,708 524.364,827	34.811
4	373.677,708 524.364,827	5	373.680,249 524.343,651	21.328
5	373.680,249 524.343,651	6	373.686,201 524.309,461	34.704

Punct început	X / Y	Punct sfârșit	X / Y	Lungime segment (** (m)
6	373.686,201 524.309,461	7	373.687,573 524.302,403	7.19
7	373.687,573 524.302,403	8	373.688,307 524.295,343	7.098
8	373.688,307 524.295,343	9	373.690,067 524.279,793	15.649
9	373.690,067 524.279,793	10	373.696,011 524.280,002	5.948
10	373.696,011 524.280,002	11	373.705,652 524.280,982	9.691
11	373.705,652 524.280,982	12	373.715,551 524.281,903	9.942
12	373.715,551 524.281,903	13	373.710,387 524.315,358	33.851
13	373.710,387 524.315,358	14	373.702,414 524.380,595	65.722
14	373.702,414 524.380,595	1	373.700,647 524.417,907	37.354

\*\* Lungimile segmentelor sunt determinate în planul de proiecție Stereo 70 și sunt rotunjite la 1 milimetru.

\*\*\* Distanța dintre puncte este formată din segmente cumulate ce sunt mai mici decât valoarea 1 milimetru.



**DATE DESPRE IMOBILUL NR. 12076**

Oficiul de Cadastru și Publicitate Imobiliară ALBA  
Biroul de Cadastru și Publicitate Imobiliară Alba Iulia

**A. Partea I. Descrierea imobilului**

TEREN Intravilan

Adresa: Loc. Necrilesti, Jud. Alba

Nr. Crt	Nr cadastral Nr. topografic	Suprafața* (mp)	Observații / Referințe
A1		1.995	Sector cadastral:59 Teren neimprijmit;

**B. Partea II. Proprietari și acte**

Inscrieri privitoare la dreptul de proprietate și alte drepturi reale		Referințe
<b>1 / 03/05/2023</b>		
Act Normativ nr. 7, din 13/03/1996 emis de PARLAMENTUL ROMANIEI;		
B1	Intabulare, drept de PROPRIETATE, dobândit prin Lege, cota actuala 1/1 1) NEIDENTIFICAT NEIDENTIFICAT	A1
<b>2 / 03/05/2023</b>		
Act Administrativ nr. 761RA, din 13/04/2023 emis de COMUNA INTREGALDE;		
B2	Se noteaza posesia factica in favoarea lui 1) NĂCREALĂ NICOLAE 2) NĂCREALĂ PAULINA	A1

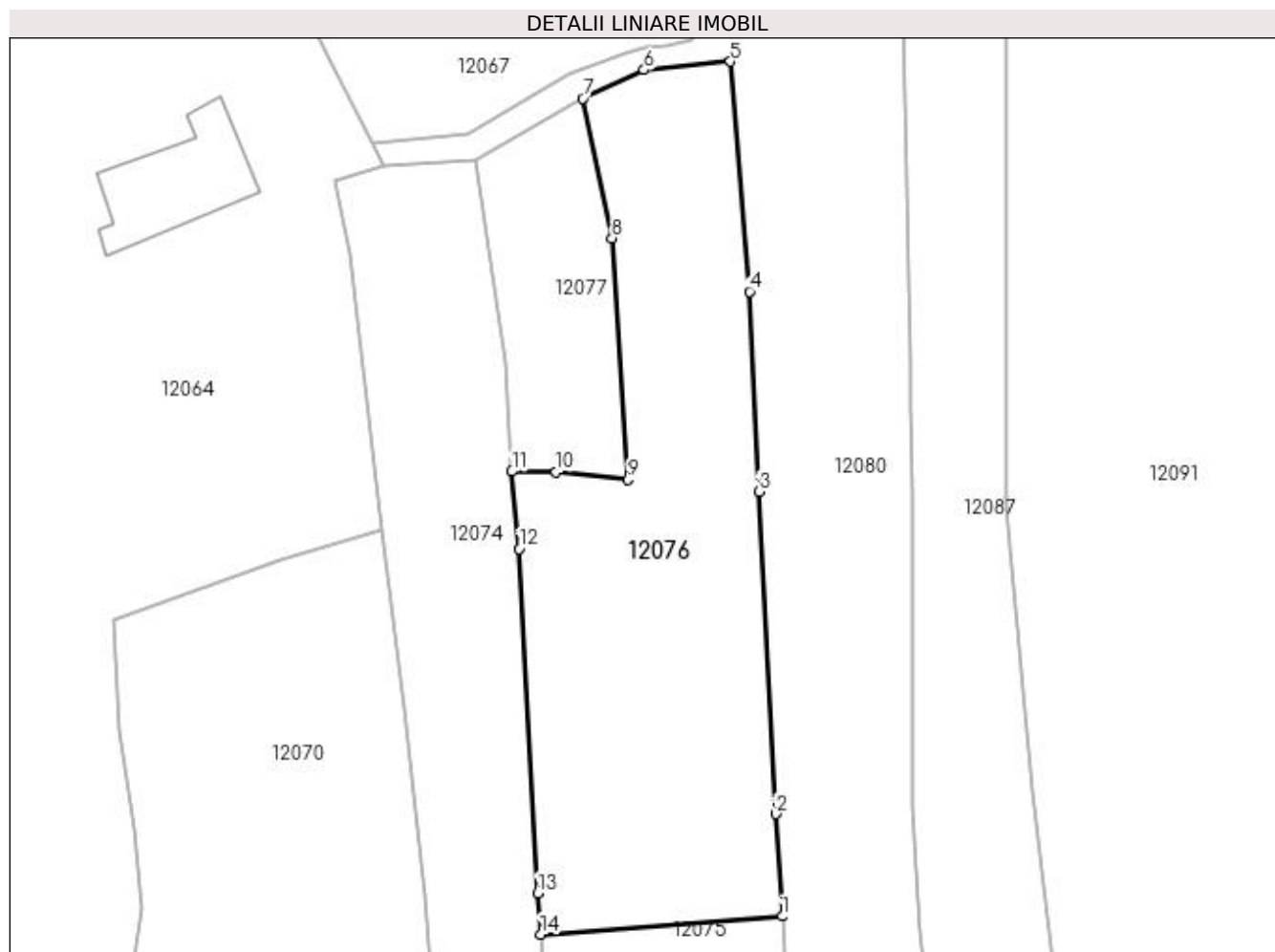
**C. Partea III. SARCINI .**

Inscrieri privind dezmembramintele dreptului de proprietate, drepturi reale de garanție și sarcini	Referințe
NU SUNT	

**Teren**

Nr cadastral	Suprafața (mp)*	Observații / Referințe
	1.995	

\* Suprafața este determinată în planul de proiecție Stereo 70.



**Date referitoare la teren**

Crt	Categorie folosință	Intra vilan	Suprafața (mp)	Tarla	Parcelă	Nr. topo	Observații / Referințe
1	faneata	DA	1.995	-	-	-	

**Lungime Segmente**

1) Valorile lungimilor segmentelor sunt obținute din proiecție în plan.

Punct început	X / Y	Punct sfârșit	X / Y	Lungime segment (** (m)
1	373.700,647 524.417,907	2	373.699,907 524.429,178	11.295
2	373.699,907 524.429,178	3	373.698,097 524.464,689	35.557
3	373.698,097 524.464,689	4	373.697,047 524.486,711	22.047
4	373.697,047 524.486,711	5	373.694,913 524.512,054	25.433
5	373.694,913 524.512,054	6	373.685,419 524.511,129	9.539

Punct început	X / Y	Punct sfârșit	X / Y	Lungime segment (** (m)
6	373.685,419 524.511,129	7	373.678,656 524.507,971	7.464
7	373.678,656 524.507,971	8	373.681,882 524.492,605	15.701
8	373.681,882 524.492,605	9	373.683,677 524.466,001	26.664
9	373.683,677 524.466,001	10	373.675,729 524.466,823	7.99
10	373.675,729 524.466,823	11	373.670,854 524.466,904	4.876
11	373.670,854 524.466,904	12	373.671,653 524.458,377	8.564
12	373.671,653 524.458,377	13	373.673,698 524.420,445	37.987
13	373.673,698 524.420,445	14	373.674,036 524.415,919	4.539
14	373.674,036 524.415,919	1	373.700,647 524.417,907	26.685

\*\* Lungimile segmentelor sunt determinate în planul de proiecție Stereo 70 și sunt rotunjite la 1 milimetru.

\*\*\* Distanța dintre puncte este formată din segmente cumulate ce sunt mai mici decât valoarea 1 milimetru.





**DATE DESPRE IMOBILUL NR. 12077**

Oficiul de Cadastru și Publicitate Imobiliară ALBA  
Biroul de Cadastru și Publicitate Imobiliară Alba Iulia

**A. Partea I. Descrierea imobilului**

TEREN Intravilan

Adresa: Loc. Necrilesti, Jud. Alba

Nr. Crt	Nr cadastral Nr. topografic	Suprafața* (mp)	Observații / Referințe
A1		498	Sector cadastral:59 Teren neimprejmuit;

**B. Partea II. Proprietari și acte**

Inscrieri privitoare la dreptul de proprietate și alte drepturi reale	Referințe
<b>1 / 03/05/2023</b>	
Act Normativ nr. 7, din 13/03/1996 emis de PARLAMENTUL ROMANIEI;	
B1	Inscrierea provizorie, drept de PROPRIETATE, dobandit prin Lege, cota actuala 1/1
	1) UAT ÎNTREGALDE, CIF:4562524, PROPRIETAR NEIDENTIFICAT

**C. Partea III. SARCINI .**

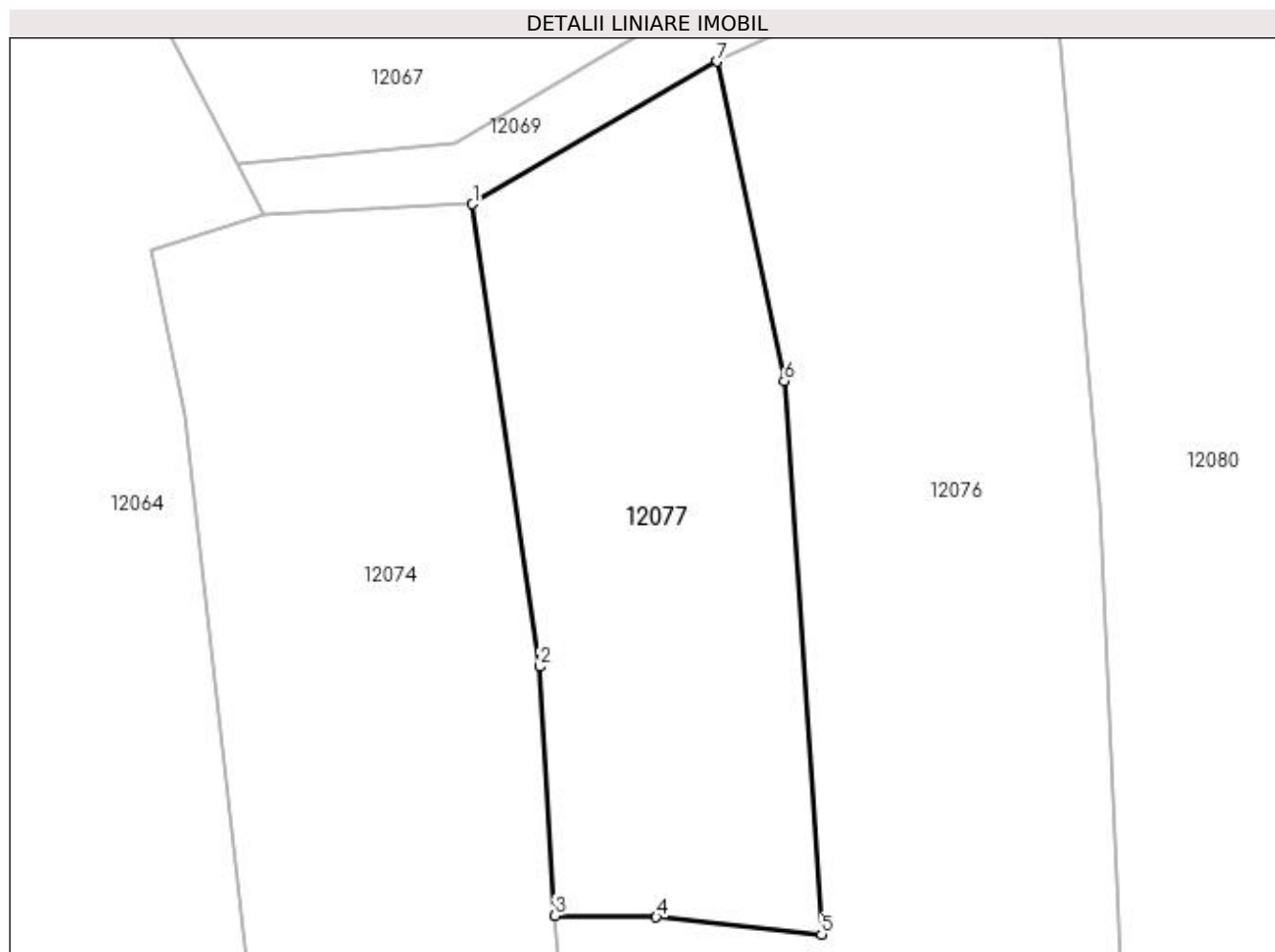
Inscrieri privind dezmembramintele dreptului de proprietate, drepturi reale de garanție și sarcini	Referințe
NU SUNT	

## Anexa Nr. 1 La Partea I

## Teren

Nr cadastral	Suprafața (mp)*	Observații / Referințe
	498	

\* Suprafața este determinată în planul de proiecție Stereo 70.



## Date referitoare la teren

Crt	Categorie folosință	Intra vilan	Suprafața (mp)	Tarla	Parcelă	Nr. topo	Observații / Referințe
1	arabil	DA	498	-	-	-	

## Lungime Segmente

1) Valorile lungimilor segmentelor sunt obținute din proiecție în plan.

Punct început	X / Y	Punct sfârșit	X / Y	Lungime segment (** (m)
1	373.666,897 524.501,112	2	373.670,108 524.478,879	22.464
2	373.670,108 524.478,879	3	373.670,854 524.466,904	11.998
3	373.670,854 524.466,904	4	373.675,729 524.466,823	4.876
4	373.675,729 524.466,823	5	373.683,677 524.466,001	7.99
5	373.683,677 524.466,001	6	373.681,882 524.492,605	26.664

Punct început	X / Y	Punct sfârșit	X / Y	Lungime segment (** (m)
6	373.681,882 524.492,605	7	373.678,656 524.507,971	15.701
7	373.678,656 524.507,971	1	373.666,897 524.501,112	13.613

\*\* Lungimile segmentelor sunt determinate în planul de proiecție Stereo 70 și sunt rotunjite la 1 milimetru.

\*\*\* Distanța dintre puncte este formată din segmente cumulate ce sunt mai mici decât valoarea 1 milimetru.



**DATE DESPRE IMOBILUL NR. 12080**

Oficiul de Cadastru și Publicitate Imobiliară ALBA  
Biroul de Cadastru și Publicitate Imobiliară Alba Iulia

**A. Partea I. Descrierea imobilului**

TEREN Intravilan

Adresa: Loc. Necrilesti, Jud. Alba

Nr. Crt	Nr cadastral Nr. topografic	Suprafața* (mp)	Observații / Referințe
A1		4.095	Sector cadastral:59 Teren neimprijmit;

**Construcții**

Crt	Nr cadastral Nr. topografic	Adresa	Observații / Referințe
A1.1		Loc. Necrilesti, Jud. Alba	Nr. niveluri:1; S. construita la sol:35 mp; S. construita desfasurata:35 mp; ANEXA

**B. Partea II. Proprietari și acte**

Inscrieri privitoare la dreptul de proprietate și alte drepturi reale		Referințe
<b>1 / 03/05/2023</b>		
Act Normativ nr. 7, din 13/03/1996 emis de PARLAMENTUL ROMANIEI;		
B1	Intabulare, drept de PROPRIETATE, dobandit prin Lege, cota actuala 1/1 1) NEIDENTIFICAT NEIDENTIFICAT	A1
<b>2 / 03/05/2023</b>		
Act Administrativ nr. 899RA, din 26/04/2023 emis de COMUNA INTREGALDE;		
B2	Se noteaza posesia factica in favoarea lui 1) CUTEAN EMILIA-AURORA	A1
<b>3 / 03/05/2023</b>		
Act Administrativ nr. 986, din 28/04/2023 emis de COMUNA INTREGALDE;		
B3	Intabulare, drept de PROPRIETATE, dobandit prin Lege, cota actuala 1/1 1) CUTEAN EMILIA-AURORA	A1.1

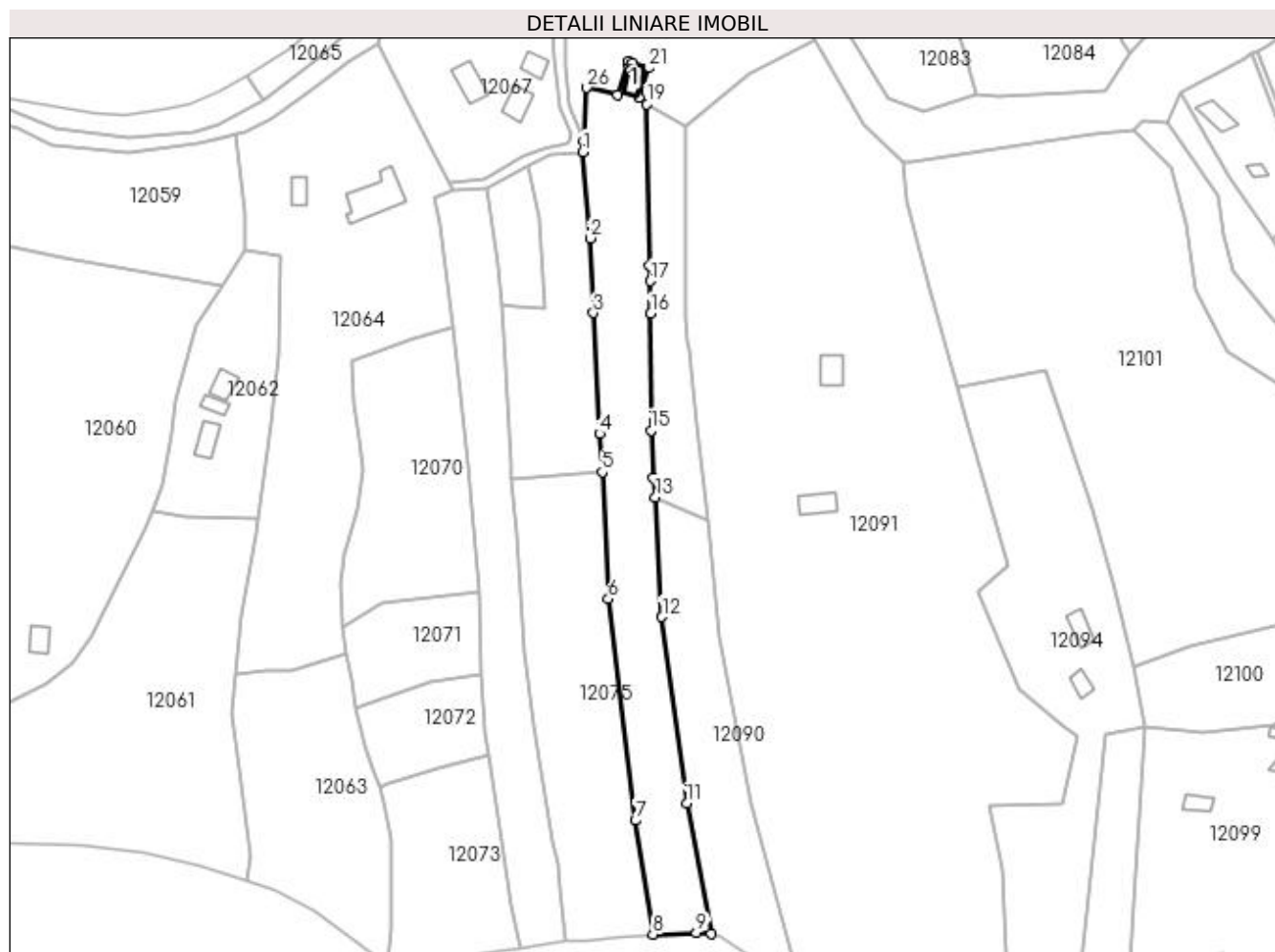
**C. Partea III. SARCINI .**

Inscrieri privind dezmembramintele dreptului de proprietate, drepturi reale de garanție și sarcini	Referințe
NU SUNT	

**Teren**

Nr cadastral	Suprafața (mp)*	Observații / Referințe
	4.095	

\* Suprafața este determinată în planul de proiecție Stereo 70.



**Date referitoare la teren**

Crt	Categorie folosință	Intra vilan	Suprafața (mp)	Tarla	Parcelă	Nr. topo	Observații / Referințe
1	curți constructii	DA	40	-	-	-	
2	faneata	DA	4.055	-	-	-	

**Date referitoare la construcții**

Crt	Număr	Destinație construcție	Supraf. (mp)	Situație juridică	Observații / Referințe
A1.1		construcții anexa	35	Cu acte	Nr. niveluri:1; S. construita la sol:35 mp; S. construita desfasurata:35 mp; ANEXA

**Lungime Segmente**

1) Valorile lungimilor segmentelor sunt obținute din proiecție în plan.

Punct început	X / Y	Punct sfârșit	X / Y	Lungime segment (** (m)
1	373.694,913 524.512,054	2	373.697,047 524.486,711	25.433
3	373.698,097 524.464,689	4	373.699,907 524.429,178	35.557
5	373.700,647 524.417,907	6	373.702,414 524.380,595	37.354

Punct început	X / Y	Punct sfârșit	X / Y	Lungime segment (** (m)
2	373.697,047 524.486,711	3	373.698,097 524.464,689	22.047
4	373.699,907 524.429,178	5	373.700,647 524.417,907	11.295
6	373.702,414 524.380,595	7	373.710,387 524.315,358	65.722

Punct început	X / Y	Punct sfârșit	X / Y	Lungime segment (** (m)
7	373.710,387 524.315,358	8	373.715,551 524.281,903	33.851
9	373.728,367 524.282,354	10	373.732,819 524.282,132	4.458
11	373.725,525 524.320,407	12	373.718,264 524.375,312	55.383
13	373.716,345 524.410,565	14	373.715,784 524.416,238	5.701
15	373.715,018 524.430,142	16	373.714,941 524.464,494	34.352
17	373.714,767 524.474,048	18	373.714,683 524.478,64	4.592
19	373.713,819 524.526,09	20	373.711,431 524.528,032	3.078
21	373.714,405 524.536,774	22	373.709,664 524.538,275	4.973
23	373.708,352 524.538,676	24	373.708,103 524.537,864	0.85
25	373.705,221 524.528,81	26	373.696,073 524.530,914	9.387
27	373.695,116 524.515,351	1	373.694,913 524.512,054	3.303

Punct început	X / Y	Punct sfârșit	X / Y	Lungime segment (** (m)
8	373.715,551 524.281,903	9	373.728,367 524.282,354	12.824
10	373.732,819 524.282,132	11	373.725,525 524.320,407	38.964
12	373.718,264 524.375,312	13	373.716,345 524.410,565	35.305
14	373.715,784 524.416,238	15	373.715,018 524.430,142	13.925
16	373.714,941 524.464,494	17	373.714,767 524.474,048	9.556
18	373.714,683 524.478,64	19	373.713,819 524.526,09	47.458
20	373.711,431 524.528,032	21	373.714,405 524.536,774	9.234
22	373.709,664 524.538,275	23	373.708,352 524.538,676	1.372
24	373.708,103 524.537,864	25	373.705,221 524.528,81	9.502
26	373.696,073 524.530,914	27	373.695,116 524.515,351	15.593

\*\* Lungimile segmentelor sunt determinate în planul de proiecție Stereo 70 și sunt rotunjite la 1 milimetru.

\*\*\* Distanța dintre puncte este formată din segmente cumulate ce sunt mai mici decât valoarea 1 milimetru.





**DATE DESPRE IMOBILUL NR. 12081**

Oficiul de Cadastru și Publicitate Imobiliară ALBA  
Biroul de Cadastru și Publicitate Imobiliară Alba Iulia

**A. Partea I. Descrierea imobilului**

TEREN Intravilan

Adresa: Loc. Necrilesti, Jud. Alba

Nr. Crt	Nr cadastral Nr. topografic	Suprafața* (mp)	Observații / Referințe
A1		2.638	Sector cadastral:59 Teren neimprejmut;

**B. Partea II. Proprietari și acte**

Inscrieri privitoare la dreptul de proprietate și alte drepturi reale	Referințe
<b>1 / 03/05/2023</b>	
Act Normativ nr. 7, din 13/03/1996 emis de PARLAMENTUL ROMANIEI;	
B1	A1
Intabulare, drept de PROPRIETATE, dobândit prin Lege, cota actuala 1/1 1) NEIDENTIFICAT NEIDENTIFICAT	
<b>2 / 03/05/2023</b>	
Act Administrativ nr. 659RA, din 10/04/2023 emis de COMUNA INTREGALDE;	
B2	A1
Se noteaza posesia factica in favoarea lui 1) CIULEA AUREL	

**C. Partea III. SARCINI .**

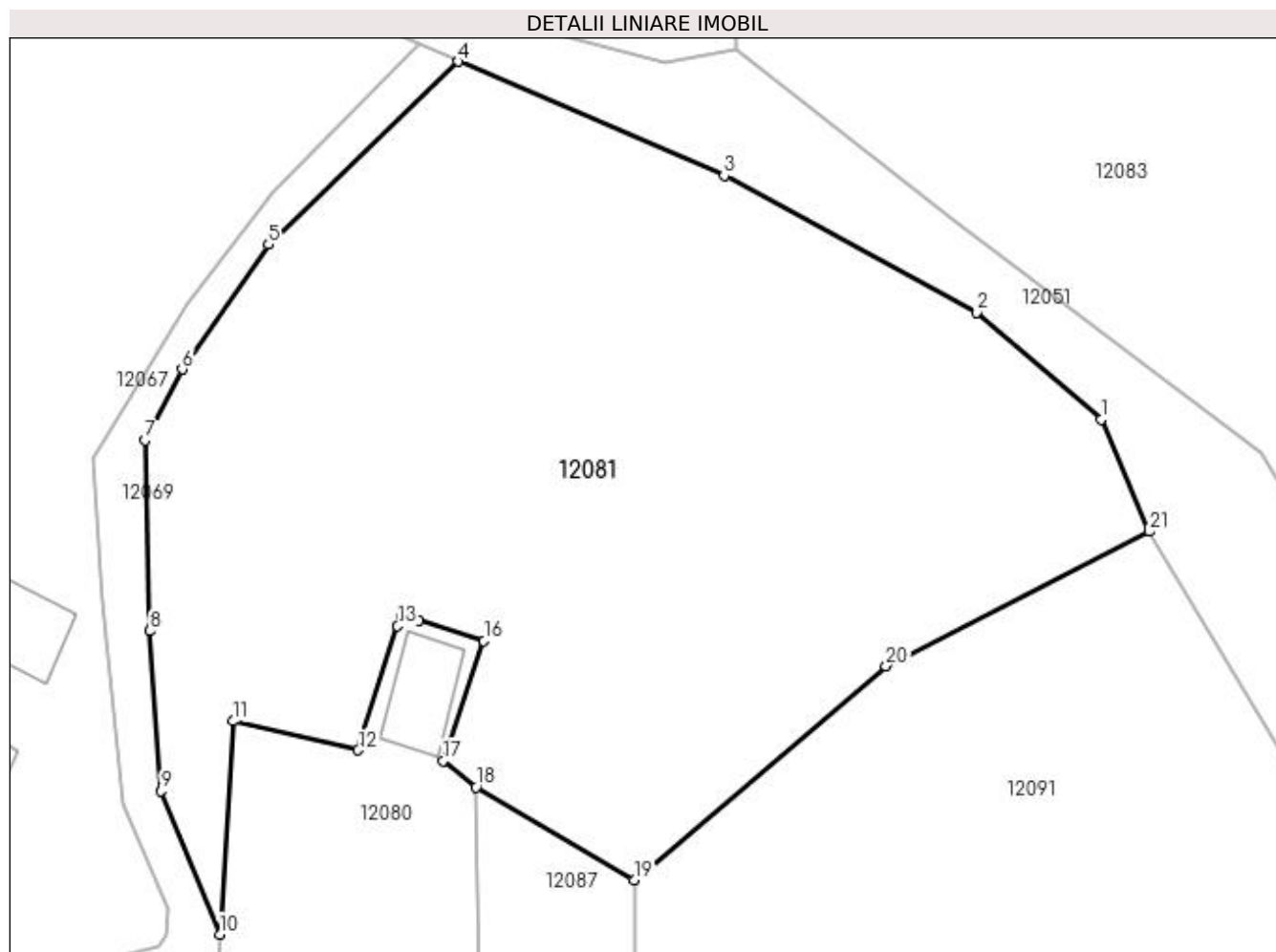
Inscrieri privind dezmembramintele dreptului de proprietate, drepturi reale de garanție și sarcini	Referințe
NU SUNT	

## Anexa Nr. 1 La Partea I

## Teren

Nr cadastral	Suprafața (mp)*	Observații / Referințe
	2.638	

\* Suprafața este determinată în planul de proiecție Stereo 70.



## Date referitoare la teren

Crt	Categorie folosință	Intra vilan	Suprafața (mp)	Tarla	Parcelă	Nr. topo	Observații / Referințe
1	faneata	DA	2.638	-	-	-	

## Lungime Segmente

1) Valorile lungimilor segmentelor sunt obținute din proiecție în plan.

Punct început	X / Y	Punct sfârșit	X / Y	Lungime segment (** (m)
1	373.759,507 524.552,949	2	373.750,402 524.560,762	11.998
3	373.731,955 524.570,758	4	373.712,552 524.579,084	21.113
5	373.698,664 524.565,723	6	373.692,36 524.556,608	11.083
7	373.689,641 524.551,422	8	373.689,991 524.537,495	13.931
9	373.690,841 524.525,826	10	373.695,116 524.515,351	11.314

Punct început	X / Y	Punct sfârșit	X / Y	Lungime segment (** (m)
2	373.750,402 524.560,762	3	373.731,955 524.570,758	20.981
4	373.712,552 524.579,084	5	373.698,664 524.565,723	19.272
6	373.692,36 524.556,608	7	373.689,641 524.551,422	5.856
8	373.689,991 524.537,495	9	373.690,841 524.525,826	11.7
10	373.695,116 524.515,351	11	373.696,073 524.530,914	15.593

Punct început	X / Y	Punct sfârșit	X / Y	Lungime segment (** (m)
11	373.696,073 524.530,914	12	373.705,221 524.528,81	9.387
13	373.708,103 524.537,864	14	373.708,352 524.538,676	0.85
15	373.709,664 524.538,275	16	373.714,405 524.536,774	4.973
17	373.711,431 524.528,032	18	373.713,819 524.526,09	3.078
19	373.725,395 524.519,328	20	373.743,786 524.534,939	24.123
21	373.763,023 524.544,752	1	373.759,507 524.552,949	8.919

Punct început	X / Y	Punct sfârșit	X / Y	Lungime segment (** (m)
12	373.705,221 524.528,81	13	373.708,103 524.537,864	9.502
14	373.708,352 524.538,676	15	373.709,664 524.538,275	1.372
16	373.714,405 524.536,774	17	373.711,431 524.528,032	9.234
18	373.713,819 524.526,09	19	373.725,395 524.519,328	13.406
20	373.743,786 524.534,939	21	373.763,023 524.544,752	21.595

\*\* Lungimile segmentelor sunt determinate în planul de proiecție Stereo 70 și sunt rotunjite la 1 milimetru.

\*\*\* Distanța dintre puncte este formată din segmente cumulate ce sunt mai mici decât valoarea 1 milimetru.



**DATE DESPRE IMOBILUL NR. 12082**

Oficiul de Cadastru și Publicitate Imobiliară ALBA  
Biroul de Cadastru și Publicitate Imobiliară Alba Iulia

**A. Partea I. Descrierea imobilului**

TEREN Intravilan

Adresa: Loc. Necrilesti, Jud. Alba

Nr. Crt	Nr cadastral Nr. topografic	Suprafața* (mp)	Observații / Referințe
A1		137	Sector cadastral:59 Teren neimpregmuit;

**B. Partea II. Proprietari și acte**

Inscrieri privitoare la dreptul de proprietate și alte drepturi reale		Referințe
<b>1 / 03/05/2023</b>		
Act Normativ nr. 7, din 13/03/1996 emis de PARLAMENTUL ROMANIEI;		
B1	Intabulare, drept de PROPRIETATE, dobândit prin Lege, cota actuala 1/1 1) NEIDENTIFICAT NEIDENTIFICAT	A1
<b>2 / 03/05/2023</b>		
Act Administrativ nr. 761RA, din 13/04/2023 emis de COMUNA INTREGALDE;		
B2	Se noteaza posesia factica in favoarea lui 1) NĂCREALĂ NICOLAE 2) NĂCREALĂ PAULINA	A1

**C. Partea III. SARCINI .**

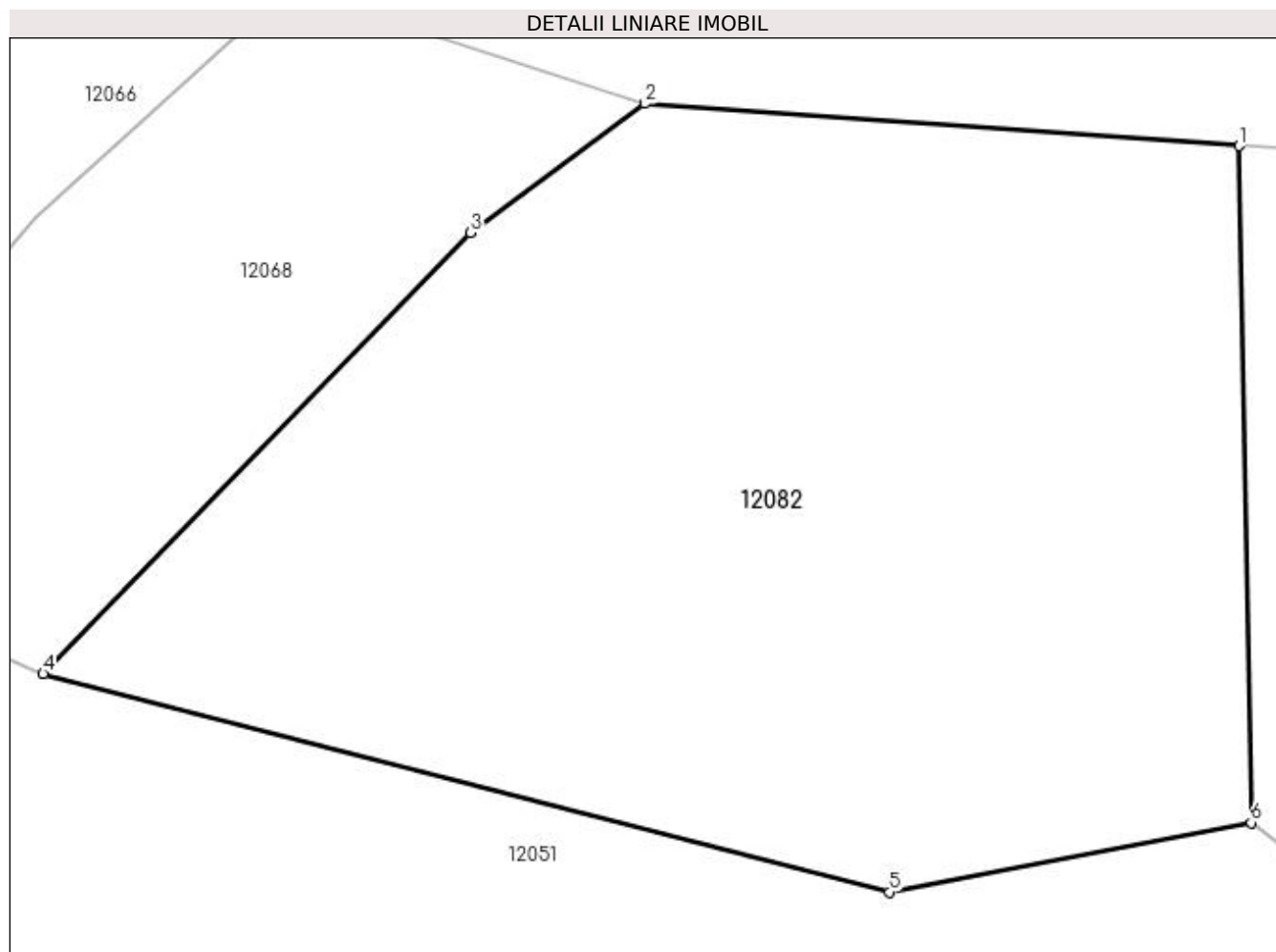
Inscrieri privind dezmembramintele dreptului de proprietate, drepturi reale de garanție și sarcini	Referințe
NU SUNT	

## Anexa Nr. 1 La Partea I

## Teren

Nr cadastral	Suprafața (mp)*	Observații / Referințe
	137	

\* Suprafața este determinată în planul de proiecție Stereo 70.



## Date referitoare la teren

Crt	Categorie folosință	Intra vilan	Suprafața (mp)	Tarla	Parcelă	Nr. topo	Observații / Referințe
1	faneata	DA	137	-	-	-	

## Lungime Segmente

1) Valorile lungimilor segmentelor sunt obținute din proiecție în plan.

Punct început	X / Y	Punct sfârșit	X / Y	Lungime segment (** (m)
1	373.732,675 524.589,68	2	373.724,178 524.590,285	8.518
2	373.724,178 524.590,285	3	373.721,694 524.588,439	3.095
3	373.721,694 524.588,439	4	373.715,582 524.582,137	8.779
4	373.715,582 524.582,137	5	373.727,682 524.579,019	12.495
5	373.727,682 524.579,019	6	373.732,851 524.580,012	5.263

Punct început	X / Y	Punct sfârșit	X / Y	Lungime segment (** (m)
6	373.732,851 524.580,012	1	373.732,675 524.589,68	9.67

\*\* Lungimile segmentelor sunt determinate în planul de proiecție Stereo 70 și sunt rotunjite la 1 milimetru.

\*\*\* Distanța dintre puncte este formată din segmente cumulate ce sunt mai mici decât valoarea 1 milimetru.





**DATE DESPRE IMOBILUL NR. 12083**

Oficiul de Cadastru și Publicitate Imobiliară ALBA  
Biroul de Cadastru și Publicitate Imobiliară Alba Iulia

**A. Partea I. Descrierea imobilului**

TEREN Intravilan

Adresa: Loc. Necrilesti, Jud. Alba

Nr. Crt	Nr cadastral Nr. topografic	Suprafața* (mp)	Observații / Referințe
A1	72569	2.509	Sector cadastral:59 Teren imprejmuit; imobil imprejmuit pe toate laturile cu gard de lemn

**B. Partea II. Proprietari și acte**

Inscrieri privitoare la dreptul de proprietate și alte drepturi reale		Referințe
<b>1 / 03/05/2023</b>		
Act Normativ nr. 7, din 13/03/1996 emis de PARLAMENTUL ROMANIEI;		
B1	Intabulare, drept de PROPRIETATE, dobandit prin Lege, cota actuala 1/1 1) NEIDENTIFICAT NEIDENTIFICAT	A1
<b>7659 / 10/02/2023</b>		
Act Notarial nr. DECLARATIE NOTARIALA NR 414, din 09/02/2023 emis de BNP DAN ADRIAN DOTIU (act administrativ nr ADEAVERINTA 108RA din 03.02.2023, emis de PRIMARIA INTREGALDE;act administrativ nr CERTIFICATE FISCALE din 14.03.2023, emis de PRIMARIA INTREGALDE;inscris sub semnatura privata nr A 1,35 PAD din 09.02.2023, emis de TURUS FLORIAN;inscris sub semnatura privata nr DOCUMENTATIE din 09.02.2023, emis de TURUS FLORIAN);		
B2	In baza declaratiei aut.414/2023 emisa de NP Dotiu Dan Adrian, documentatiei cadastrale,a actelor anexa si in conformitate cu dispozitiile art.41 alin.8 lit.b din Legea nr.7/1996 a Cadastrului si Publicitatii Imobiliare ,asupra imobilului de sub A1 SE NOTEAZA POSESIA,in regimul comunitatii legale,in favoare la 1) <b>NĂCREALĂ NICOLAE</b> , si sotia 2) <b>NĂCREALĂ PAULINA</b>	A1

**C. Partea III. SARCINI .**

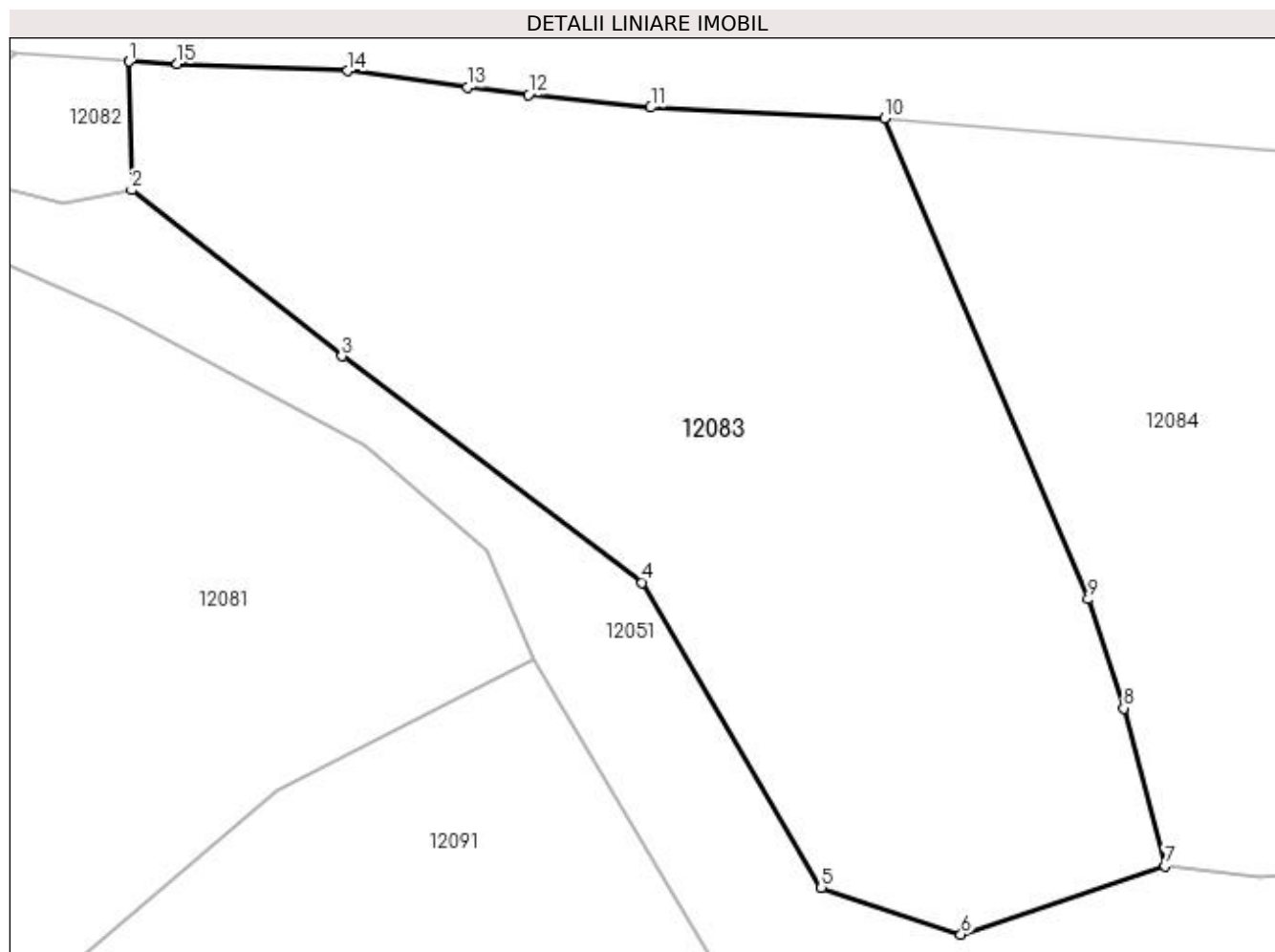
Inscrieri privind dezmembramintele dreptului de proprietate, drepturi reale de garanție și sarcini	Referințe
NU SUNT	

## Anexa Nr. 1 La Partea I

## Teren

Nr cadastral	Suprafața (mp)*	Observații / Referințe
72569	2.509	imobil împrejmuit pe toate laturile cu gard de lemn

\* Suprafața este determinată în planul de proiecție Stereo 70.



## Date referitoare la teren

Crt	Categorie folosință	Intra vilan	Suprafața (mp)	Tarla	Parcelă	Nr. topo	Observații / Referințe
1	livada	DA	2.509	-	-	-	

## Lungime Segmente

1) Valorile lungimilor segmentelor sunt obținute din proiecție în plan.

Punct început	X / Y	Punct sfârșit	X / Y	Lungime segment (** (m)
1	373.732,675 524.589,68	2	373.732,851 524.580,012	9.67
2	373.732,851 524.580,012	3	373.748,669 524.567,537	20.145
3	373.748,669 524.567,537	4	373.771,262 524.550,53	28.279
4	373.771,262 524.550,53	5	373.784,724 524.527,606	26.584
5	373.784,724 524.527,606	6	373.795,223 524.524,084	11.074

Punct început	X / Y	Punct sfârșit	X / Y	Lungime segment (** (m)
6	373.795,223 524.524,084	7	373.810,562 524.529,225	16.178
7	373.810,562 524.529,225	8	373.807,461 524.541,075	12.249
8	373.807,461 524.541,075	9	373.804,788 524.549,272	8.622
9	373.804,788 524.549,272	10	373.789,47 524.585,402	39.243
10	373.789,47 524.585,402	11	373.771,894 524.586,226	17.595
11	373.771,894 524.586,226	12	373.762,701 524.587,171	9.241
12	373.762,701 524.587,171	13	373.758,113 524.587,727	4.622
13	373.758,113 524.587,727	14	373.749,115 524.588,979	9.085
14	373.749,115 524.588,979	15	373.736,296 524.589,5	12.83
15	373.736,296 524.589,5	1	373.732,675 524.589,68	3.625

\*\* Lungimile segmentelor sunt determinate în planul de proiecție Stereo 70 și sunt rotunjite la 1 milimetru.

\*\*\* Distanța dintre puncte este formată din segmente cumulate ce sunt mai mici decât valoarea 1 milimetru.



**DATE DESPRE IMOBILUL NR. 12084**

Oficiul de Cadastru și Publicitate Imobiliară ALBA  
Biroul de Cadastru și Publicitate Imobiliară Alba Iulia

**A. Partea I. Descrierea imobilului**

TEREN Intravilan

Adresa: Loc. Necrilesti, Jud. Alba

Nr. Crt	Nr cadastral Nr. topografic	Suprafața* (mp)	Observații / Referințe
A1		2.561	Sector cadastral:59 Teren neimprijmit;

**Construcții**

Crt	Nr cadastral Nr. topografic	Adresa	Observații / Referințe
A1.1		Loc. Necrilesti, Jud. Alba	Nr. niveluri:1; S. construita la sol:67 mp; S. construita desfasurata:67 mp; ANEXA

**B. Partea II. Proprietari și acte**

Inscrieri privitoare la dreptul de proprietate și alte drepturi reale		Referințe
<b>1 / 03/05/2023</b>		
Act Normativ nr. 7, din 13/03/1996 emis de PARLAMENTUL ROMANIEI;		
B1	Intabulare, drept de PROPRIETATE, dobandit prin Lege, cota actuala 1/1 1) NEIDENTIFICAT NEIDENTIFICAT	A1
<b>2 / 03/05/2023</b>		
Act Administrativ nr. 677RA, din 10/04/2023 emis de COMUNA INTREGALDE;		
B2	Se noteaza posesia factica in favoarea lui 1) NITĂ VASILE	A1
<b>3 / 03/05/2023</b>		
Act Administrativ nr. 986, din 28/04/2023 emis de COMUNA INTREGALDE;		
B3	Intabulare, drept de PROPRIETATE, dobandit prin Lege, cota actuala 1/1 1) NITĂ VASILE	A1.1

**C. Partea III. SARCINI .**

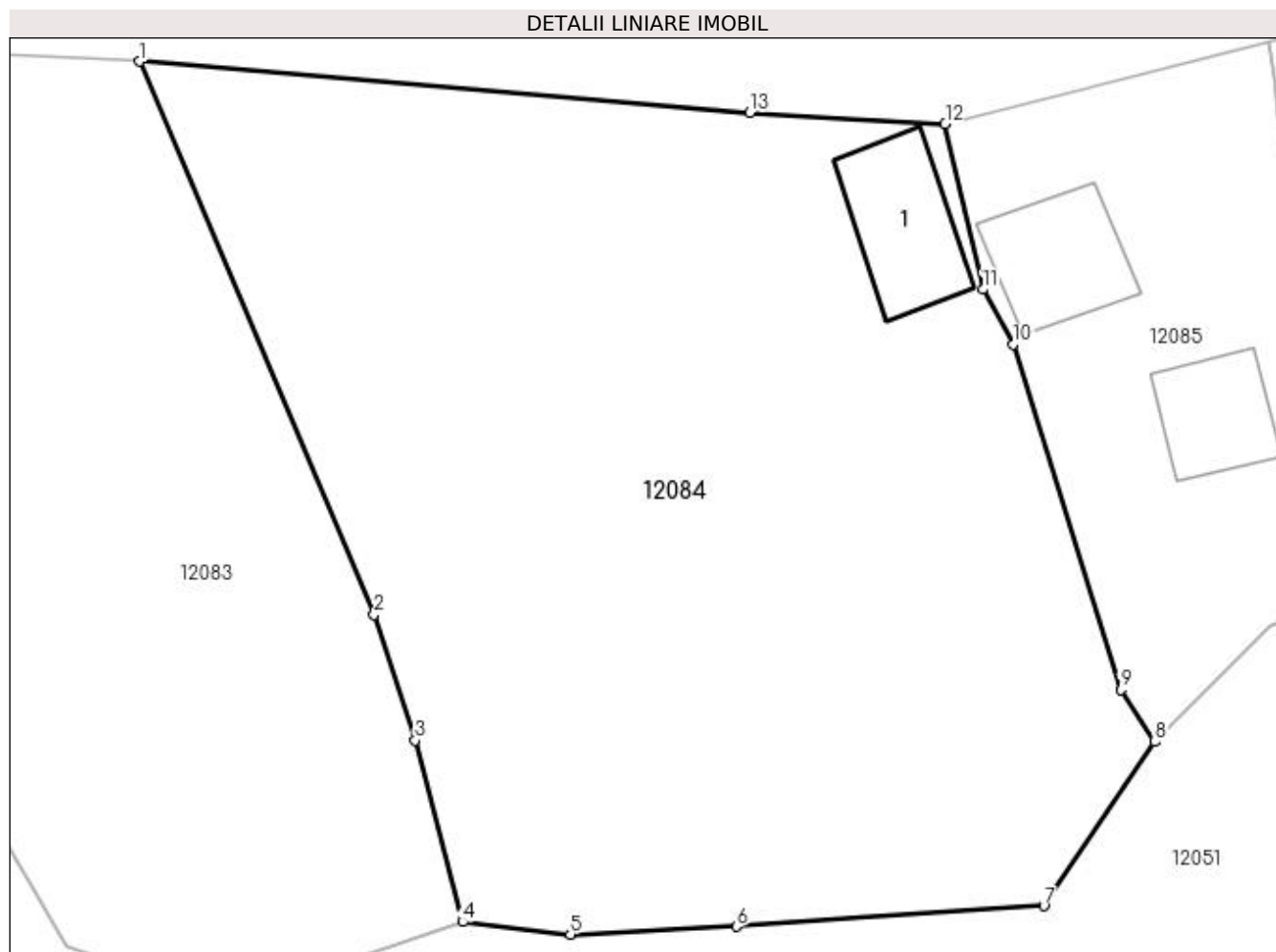
Inscrieri privind dezmembramintele dreptului de proprietate, drepturi reale de garanție și sarcini	Referințe
NU SUNT	

## Anexa Nr. 1 La Partea I

## Teren

Nr cadastral	Suprafața (mp)*	Observații / Referințe
	2.561	

\* Suprafața este determinată în planul de proiecție Stereo 70.



## Date referitoare la teren

Crt	Categorie folosință	Intra vilan	Suprafața (mp)	Tarla	Parcelă	Nr. topo	Observații / Referințe
1	curți constructii	DA	67	-	-	-	
2	faneata	DA	2.494	-	-	-	

## Date referitoare la construcții

Crt	Număr	Destinație construcție	Supraf. (mp)	Situație juridică	Observații / Referințe
A1.1		construcții anexa	67	Cu acte	Nr. niveluri:1; S. construita la sol:67 mp; S. construita desfasurata:67 mp; ANEXA

## Lungime Segmente

1) Valorile lungimilor segmentelor sunt obținute din proiecție în plan.

Punct început	X / Y	Punct sfârșit	X / Y	Lungime segment (** (m)
1	373.789,47 524.585,402	2	373.804,788 524.549,272	39.243
2	373.804,788 524.549,272	3	373.807,461 524.541,075	8.622
3	373.807,461 524.541,075	4	373.810,562 524.529,225	12.249

Punct început	X / Y	Punct sfârșit	X / Y	Lungime segment (** (m)
4	373.810,562 524.529,225	5	373.817,604 524.528,413	7.089
5	373.817,604 524.528,413	6	373.828,458 524.528,922	10.866
6	373.828,458 524.528,922	7	373.848,536 524.530,264	20.123
7	373.848,536 524.530,264	8	373.855,767 524.540,981	12.928
8	373.855,767 524.540,981	9	373.853,547 524.544,375	4.056
9	373.853,547 524.544,375	10	373.846,516 524.566,928	23.624
10	373.846,516 524.566,928	11	373.844,558 524.570,519	4.09
11	373.844,558 524.570,519	12	373.842,081 524.581,318	11.079
12	373.842,081 524.581,318	13	373.829,311 524.582,061	12.792
13	373.829,311 524.582,061	1	373.789,47 524.585,402	39.981

\*\* Lungimile segmentelor sunt determinate în planul de proiecție Stereo 70 și sunt rotunjite la 1 milimetru.

\*\*\* Distanța dintre puncte este formată din segmente cumulate ce sunt mai mici decât valoarea 1 milimetru.





**DATE DESPRE IMOBILUL NR. 12085**

Oficiul de Cadastru și Publicitate Imobiliară ALBA  
Biroul de Cadastru și Publicitate Imobiliară Alba Iulia

**A. Partea I. Descrierea imobilului**

TEREN Intravilan

Adresa: Loc. Necrilesti, Jud. Alba

Nr. Crt	Nr cadastral Nr. topografic	Suprafața* (mp)	Observații / Referințe
A1		767	Sector cadastral:59 Teren neimprijmit;

**Construcții**

Crt	Nr cadastral Nr. topografic	Adresa	Observații / Referințe
A1.1		Loc. Necrilesti, Nr. 36A, Jud. Alba	Nr. niveluri:1; S. construita la sol:64 mp; S. construita desfasurata:64 mp; CASA DE LOCUIT
A1.2		Loc. Necrilesti, Nr. 36A, Jud. Alba	Nr. niveluri:1; S. construita la sol:51 mp; S. construita desfasurata:51 mp; ANEXA

**B. Partea II. Proprietari și acte**

Inscrieri privitoare la dreptul de proprietate și alte drepturi reale		Referințe
<b>1 / 03/05/2023</b>		
Act Normativ nr. 7, din 13/03/1996 emis de PARLAMENTUL ROMANIEI;		
B1	Intabulare, drept de PROPRIETATE, dobandit prin Lege, cota actuala 1/1 1) NEIDENTIFICAT NEIDENTIFICAT	A1
<b>2 / 03/05/2023</b>		
Act Administrativ nr. 695RA, din 10/04/2023 emis de COMUNA INTREGALDE;		
B2	Se noteaza posesia factica in favoarea lui 1) MICLEA STOICA	A1
<b>3 / 03/05/2023</b>		
Act Administrativ nr. 986, din 28/04/2023 emis de COMUNA INTREGALDE;		
B3	Intabulare, drept de PROPRIETATE, dobandit prin Lege, cota actuala 1/1 1) MICLEA STOICA	A1.1, A1.2

**C. Partea III. SARCINI .**

Inscrieri privind dezmembramintele dreptului de proprietate, drepturi reale de garanție și sarcini	Referințe
NU SUNT	

**Teren**

Nr cadastral	Suprafața (mp)*	Observații / Referințe
	767	

\* Suprafața este determinată în planul de proiecție Stereo 70.



**Date referitoare la teren**

Crt	Categorie folosință	Intra vilan	Suprafața (mp)	Tarla	Parcelă	Nr. topo	Observații / Referințe
1	curți constructii	DA	115	-	-	-	
2	faneata	DA	652	-	-	-	

**Date referitoare la construcții**

Crt	Număr	Destinație construcție	Supraf. (mp)	Situație juridică	Observații / Referințe
A1.1		construcții de locuințe	64	Cu acte	Nr. niveluri:1; S. construita la sol:64 mp; S. construita desfasurata:64 mp; CASA DE LOCUIT
A1.2		construcții anexa	51	Cu acte	Nr. niveluri:1; S. construita la sol:51 mp; S. construita desfasurata:51 mp; ANEXA

**Lungime Segmente**

1) Valorile lungimilor segmentelor sunt obținute din proiecție în plan.

Punct început	X / Y	Punct sfârșit	X / Y	Lungime segment (** (m)
1	373.842,081 524.581,318	2	373.844,558 524.570,519	11.079
2	373.844,558 524.570,519	3	373.846,516 524.566,928	4.09

Punct început	X / Y	Punct sfârșit	X / Y	Lungime segment (** (m)
3	373.846,516 524.566,928	4	373.853,547 524.544,375	23.624
4	373.853,547 524.544,375	5	373.855,767 524.540,981	4.056
5	373.855,767 524.540,981	6	373.863,328 524.548,613	10.743
6	373.863,328 524.548,613	7	373.870,575 524.550,931	7.609
7	373.870,575 524.550,931	8	373.868,76 524.559,705	8.96
8	373.868,76 524.559,705	9	373.865,878 524.571,918	12.548
9	373.865,878 524.571,918	10	373.863,831 524.581,822	10.113
10	373.863,831 524.581,822	11	373.863,63 524.584,365	2.551
11	373.863,63 524.584,365	12	373.863,224 524.586,729	2.399
12	373.863,224 524.586,729	1	373.842,081 524.581,318	21.824

\*\* Lungimile segmentelor sunt determinate în planul de proiecție Stereo 70 și sunt rotunjite la 1 milimetru.

\*\*\* Distanța dintre puncte este formată din segmente cumulate ce sunt mai mici decât valoarea 1 milimetru.



**DATE DESPRE IMOBILUL NR. 12086**

Oficiul de Cadastru și Publicitate Imobiliară ALBA  
Biroul de Cadastru și Publicitate Imobiliară Alba Iulia

**A. Partea I. Descrierea imobilului**

TEREN Intravilan

Adresa: Loc. Necrilesti, Nr. 36, Jud. Alba

Nr. Crt	Nr cadastral Nr. topografic	Suprafața* (mp)	Observații / Referințe
A1		1.019	Sector cadastral:59 Teren neimprijmit;

**Construcții**

Crt	Nr cadastral Nr. topografic	Adresa	Observații / Referințe
A1.1		Loc. Necrilesti, Nr. 36, Jud. Alba	Nr. niveluri:1; S. construita la sol:108 mp; S. construita desfasurata:108 mp; CASA DE LOCUIT
A1.2		Loc. Necrilesti, Nr. 36, Jud. Alba	Nr. niveluri:1; S. construita la sol:48 mp; S. construita desfasurata:48 mp; ANEXA

**B. Partea II. Proprietari și acte**

Inscrieri privitoare la dreptul de proprietate și alte drepturi reale		Referințe
<b>1 / 03/05/2023</b>		
Act Normativ nr. 7, din 13/03/1996 emis de PARLAMENTUL ROMANIEI;		
B1	Intabulare, drept de PROPRIETATE, dobandit prin Lege, cota actuala 1/1 1) NEIDENTIFICAT NEIDENTIFICAT	A1
<b>2 / 03/05/2023</b>		
Act Administrativ nr. 677RA, din 10/04/2023 emis de COMUNA INTREGALDE;		
B2	Se noteaza posesia factica in favoarea lui 1) NITĂ VASILE	A1
<b>3 / 03/05/2023</b>		
Act Administrativ nr. 986, din 28/04/2023 emis de COMUNA INTREGALDE;		
B3	Intabulare, drept de PROPRIETATE, dobandit prin Lege, cota actuala 1/1 1) NITĂ VASILE	A1.1, A1.2

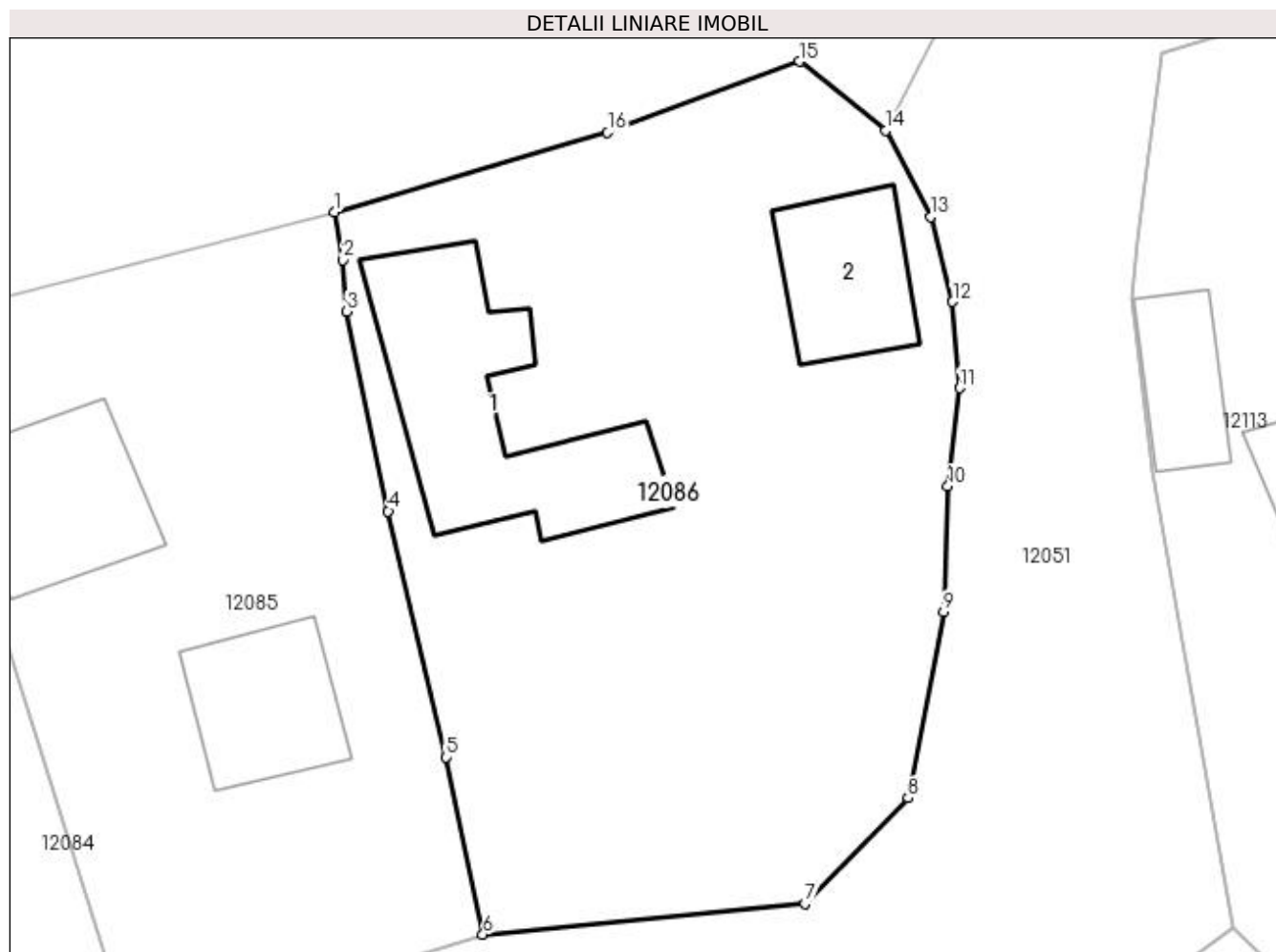
**C. Partea III. SARCINI .**

Inscrieri privind dezmembramintele dreptului de proprietate, drepturi reale de garanție și sarcini	Referințe
NU SUNT	

### Teren

Nr cadastral	Suprafața (mp)*	Observații / Referințe
	1.019	

\* Suprafața este determinată în planul de proiecție Stereo 70.



### Date referitoare la teren

Crt	Categorie folosință	Intra vilan	Suprafața (mp)	Tarla	Parcelă	Nr. topo	Observații / Referințe
1	curți constructii	DA	160	-	-	-	
2	faneata	DA	859	-	-	-	

### Date referitoare la construcții

Crt	Număr	Destinație construcție	Supraf. (mp)	Situație juridică	Observații / Referințe
A1.1		construcții de locuințe	108	Cu acte	Nr. niveluri:1; S. construita la sol:108 mp; S. construita desfasurata:108 mp; CASA DE LOCUIT
A1.2		construcții anexa	48	Cu acte	Nr. niveluri:1; S. construita la sol:48 mp; S. construita desfasurata:48 mp; ANEXA

### Lungime Segmente

1) Valorile lungimilor segmentelor sunt obținute din proiecție în plan.

Punct început	X / Y	Punct sfârșit	X / Y	Lungime segment (** (m)
1	373.863,224 524.586,729	2	373.863,63 524.584,365	2.399
2	373.863,63 524.584,365	3	373.863,831 524.581,822	2.551

Punct început	X / Y	Punct sfârșit	X / Y	Lungime segment (** (m)
3	373.863,831 524.581,822	4	373.865,878 524.571,918	10.113
4	373.865,878 524.571,918	5	373.868,76 524.559,705	12.548
5	373.868,76 524.559,705	6	373.870,575 524.550,931	8.96
6	373.870,575 524.550,931	7	373.886,56 524.552,463	16.058
7	373.886,56 524.552,463	8	373.891,682 524.557,685	7.315
8	373.891,682 524.557,685	9	373.893,434 524.566,91	9.39
9	373.893,434 524.566,91	10	373.893,646 524.573,155	6.249
10	373.893,646 524.573,155	11	373.894,219 524.578,016	4.895
11	373.894,219 524.578,016	12	373.893,874 524.582,294	4.291
12	373.893,874 524.582,294	13	373.892,769 524.586,501	4.351
13	373.892,769 524.586,501	14	373.890,56 524.590,778	4.814
14	373.890,56 524.590,778	15	373.886,274 524.594,209	5.49
15	373.886,274 524.594,209	16	373.876,761 524.590,691	10.143
16	373.876,761 524.590,691	1	373.863,224 524.586,729	14.105

\*\* Lungimile segmentelor sunt determinate în planul de proiecție Stereo 70 și sunt rotunjite la 1 milimetru.

\*\*\* Distanța dintre puncte este formată din segmente cumulate ce sunt mai mici decât valoarea 1 milimetru.





**DATE DESPRE IMOBILUL NR. 12087**

Oficiul de Cadastru și Publicitate Imobiliară ALBA  
Biroul de Cadastru și Publicitate Imobiliară Alba Iulia

**A. Partea I. Descrierea imobilului**

TEREN Intravilan

Adresa: Loc. Necrilesti, Jud. Alba

Nr. Crt	Nr cadastral Nr. topografic	Suprafața* (mp)	Observații / Referințe
A1		1.369	Sector cadastral:59 Teren neimprijmit;

**B. Partea II. Proprietari și acte**

Inscrieri privitoare la dreptul de proprietate și alte drepturi reale		Referințe
<b>1 / 03/05/2023</b>		
Act Normativ nr. 7, din 13/03/1996 emis de PARLAMENTUL ROMANIEI;		
B1	Intabulare, drept de PROPRIETATE, dobândit prin Lege, cota actuala 1/1 1) NEIDENTIFICAT NEIDENTIFICAT	A1
<b>2 / 03/05/2023</b>		
Act Administrativ nr. 666RA, din 10/04/2023 emis de COMUNA INTREGALDE;		
B2	Se noteaza posesia factica in favoarea lui 1) GRUIAN CRISTINA-MARIA 2) PLOIA ADRIANA 3) MARIAN SIMONA-ELENA	A1

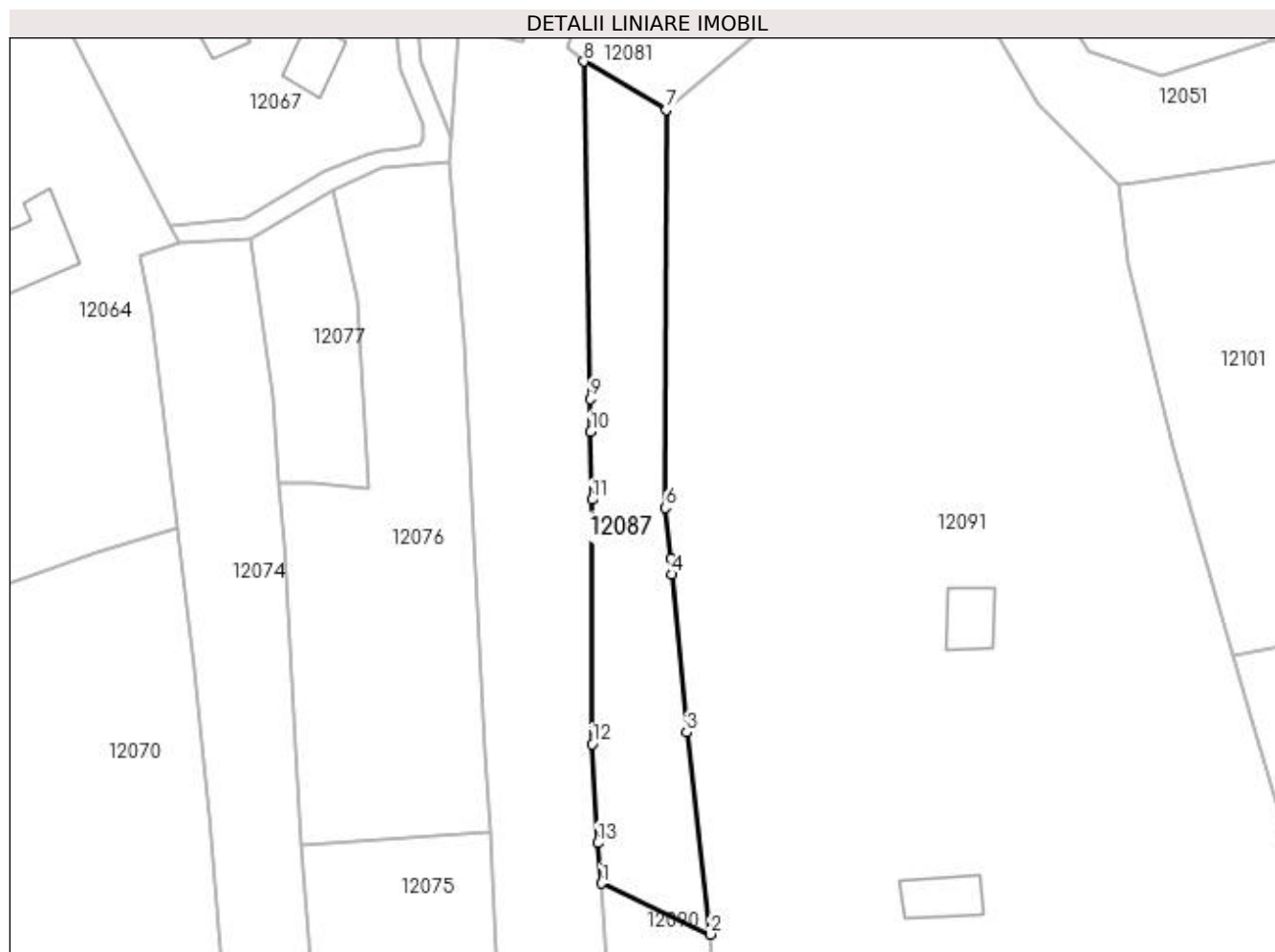
**C. Partea III. SARCINI .**

Inscrieri privind dezmembramintele dreptului de proprietate, drepturi reale de garanție și sarcini	Referințe
NU SUNT	

**Teren**

Nr cadastral	Suprafața (mp)*	Observații / Referințe
	1.369	

\* Suprafața este determinată în planul de proiecție Stereo 70.



**Date referitoare la teren**

Crt	Categorie folosință	Intra vilan	Suprafața (mp)	Tarla	Parcelă	Nr. topo	Observații / Referințe
1	faneata	DA	1.369	-	-	-	

**Lungime Segmente**

1) Valorile lungimilor segmentelor sunt obținute din proiecție în plan.

Punct început	X / Y	Punct sfârșit	X / Y	Lungime segment (** (m)
1	373.716,345 524.410,565	2	373.731,591 524.403,399	16.846
2	373.731,591 524.403,399	3	373.728,252 524.431,816	28.612
3	373.728,252 524.431,816	4	373.726,24 524.454,002	22.277
4	373.726,24 524.454,002	5	373.726,003 524.456,29	2.301
5	373.726,003 524.456,29	6	373.725,27 524.463,358	7.106

Punct început	X / Y	Punct sfârșit	X / Y	Lungime segment (** (m)
6	373.725,27 524.463,358	7	373.725,395 524.519,328	55.97
7	373.725,395 524.519,328	8	373.713,819 524.526,09	13.406
8	373.713,819 524.526,09	9	373.714,683 524.478,64	47.458
9	373.714,683 524.478,64	10	373.714,767 524.474,048	4.592
10	373.714,767 524.474,048	11	373.714,941 524.464,494	9.556
11	373.714,941 524.464,494	12	373.715,018 524.430,142	34.352
12	373.715,018 524.430,142	13	373.715,784 524.416,238	13.925
13	373.715,784 524.416,238	1	373.716,345 524.410,565	5.701

\*\* Lungimile segmentelor sunt determinate în planul de proiecție Stereo 70 și sunt rotunjite la 1 milimetru.

\*\*\* Distanța dintre puncte este formată din segmente cumulate ce sunt mai mici decât valoarea 1 milimetru.



**DATE DESPRE IMOBILUL NR. 12090**

Oficiul de Cadastru și Publicitate Imobiliară ALBA  
Biroul de Cadastru și Publicitate Imobiliară Alba Iulia

**A. Partea I. Descrierea imobilului**

TEREN Intravilan

Adresa: Loc. Necrilesti, Jud. Alba

Nr. Crt	Nr cadastral Nr. topografic	Suprafața* (mp)	Observații / Referințe
A1		2.382	Sector cadastral:59 Teren neimprejmut;

**B. Partea II. Proprietari și acte**

Inscrieri privitoare la dreptul de proprietate și alte drepturi reale	Referințe
<b>1 / 03/05/2023</b>	
Act Normativ nr. 7, din 13/03/1996 emis de PARLAMENTUL ROMANIEI;	
B1	A1
Intabulare, drept de PROPRIETATE, dobândit prin Lege, cota actuala 1/1 1) NEIDENTIFICAT NEIDENTIFICAT	
<b>2 / 03/05/2023</b>	
Act Administrativ nr. 891RA, din 26/04/2023 emis de COMUNA INTREGALDE;	
B2	A1
Se noteaza posesia factica in favoarea lui 1) SUIBEA EMILIA	

**C. Partea III. SARCINI .**

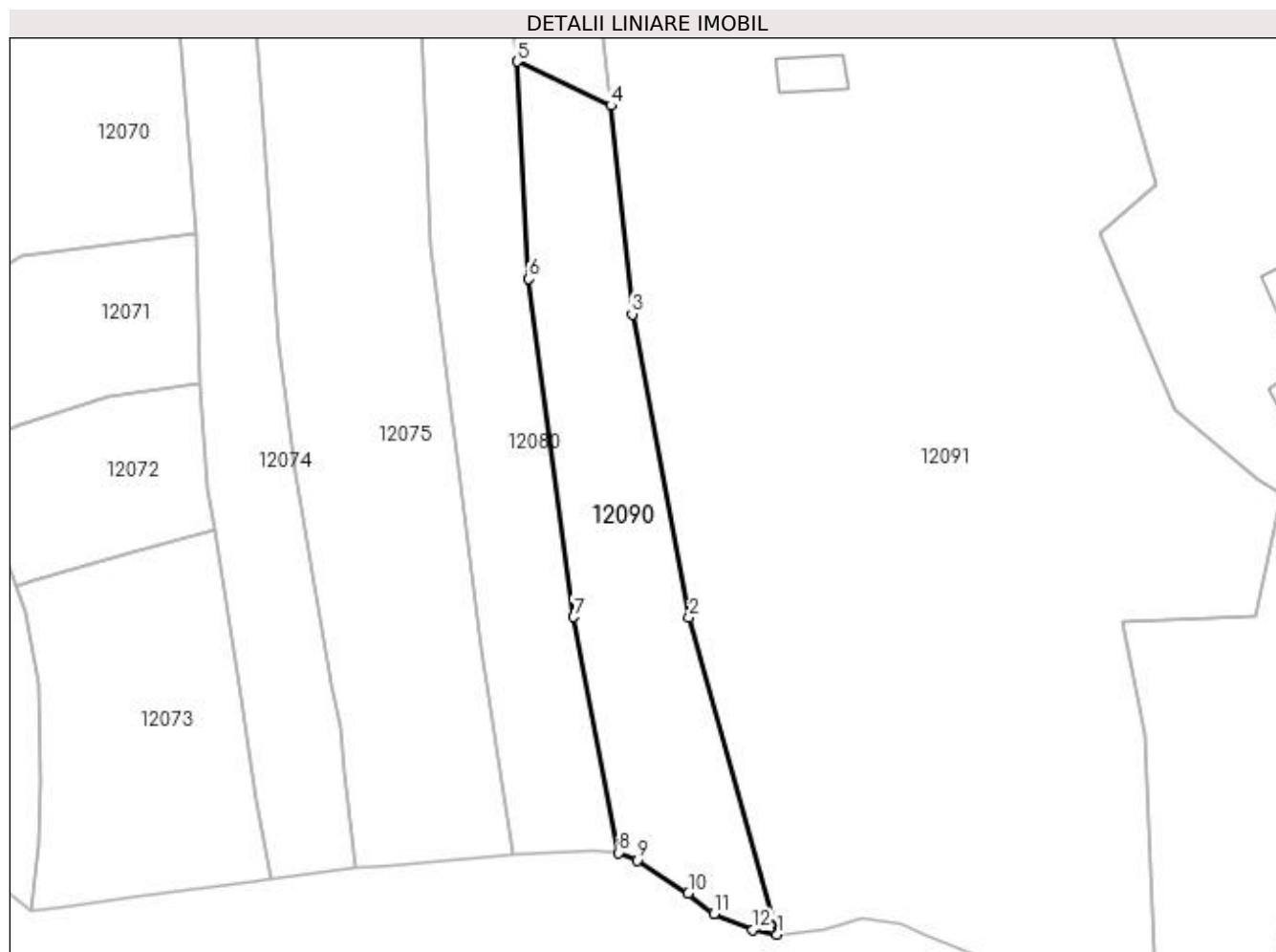
Inscrieri privind dezmembramintele dreptului de proprietate, drepturi reale de garanție și sarcini	Referințe
NU SUNT	

## Anexa Nr. 1 La Partea I

## Teren

Nr cadastral	Suprafața (mp)*	Observații / Referințe
	2.382	

\* Suprafața este determinată în planul de proiecție Stereo 70.



## Date referitoare la teren

Crt	Categorie folosință	Intra vilan	Suprafața (mp)	Tarla	Parcelă	Nr. topo	Observații / Referințe
1	faneata	DA	2.382	-	-	-	

## Lungime Segmente

1) Valorile lungimilor segmentelor sunt obținute din proiecție în plan.

Punct început	X / Y	Punct sfârșit	X / Y	Lungime segment (** (m)
1	373.758,562 524.268,864	2	373.744,286 524.320,268	53.35
2	373.744,286 524.320,268	3	373.735,044 524.369,541	50.132
3	373.735,044 524.369,541	4	373.731,591 524.403,399	34.034
4	373.731,591 524.403,399	5	373.716,345 524.410,565	16.846
5	373.716,345 524.410,565	6	373.718,264 524.375,312	35.305

Punct început	X / Y	Punct sfârșit	X / Y	Lungime segment (** (m)
6	373.718,264 524.375,312	7	373.725,525 524.320,407	55.383
7	373.725,525 524.320,407	8	373.732,819 524.282,132	38.964
8	373.732,819 524.282,132	9	373.735,85 524.280,917	3.266
9	373.735,85 524.280,917	10	373.744,12 524.275,566	9.85
10	373.744,12 524.275,566	11	373.748,304 524.272,177	5.384
11	373.748,304 524.272,177	12	373.754,607 524.269,602	6.808
12	373.754,607 524.269,602	1	373.758,562 524.268,864	4.024

\*\* Lungimile segmentelor sunt determinate în planul de proiecție Stereo 70 și sunt rotunjite la 1 milimetru.

\*\*\* Distanța dintre puncte este formată din segmente cumulate ce sunt mai mici decât valoarea 1 milimetru.





**DATE DESPRE IMOBILUL NR. 12091**

Oficiul de Cadastru și Publicitate Imobiliară ALBA  
Biroul de Cadastru și Publicitate Imobiliară Alba Iulia

**A. Partea I. Descrierea imobilului**

TEREN Intravilan

Adresa: Loc. Necrilesti, Jud. Alba

Nr. Crt	Nr cadastral Nr. topografic	Suprafața* (mp)	Observații / Referințe
A1		20.172	Sector cadastral:59 Teren neimprejmut;

**Construcții**

Crt	Nr cadastral Nr. topografic	Adresa	Observații / Referințe
A1.1		Loc. Necrilesti, Jud. Alba	Nr. niveluri:1; S. construita la sol:57 mp; S. construita desfasurata:57 mp; CASA DE LOCUIT
A1.2		Loc. Necrilesti, Jud. Alba	Nr. niveluri:1; S. construita la sol:61 mp; S. construita desfasurata:61 mp; ANEXA

**B. Partea II. Proprietari și acte**

Inscrieri privitoare la dreptul de proprietate și alte drepturi reale		Referințe
<b>1 / 03/05/2023</b>		
Act Normativ nr. 7, din 13/03/1996 emis de PARLAMENTUL ROMANIEI;		
B1	Intabulare, drept de PROPRIETATE, dobandit prin Lege, cota actuala 1/1 1) NEIDENTIFICAT NEIDENTIFICAT	A1
<b>2 / 03/05/2023</b>		
Act Administrativ nr. 680RA, din 10/04/2023 emis de COMUNA INTREGALDE;		
B2	Se noteaza posesia factica in favoarea lui 1) SULAREA ELENA	A1
<b>3 / 03/05/2023</b>		
Act Administrativ nr. 986, din 28/04/2023 emis de COMUNA INTREGALDE;		
B3	Intabulare, drept de PROPRIETATE, dobandit prin Lege, cota actuala 1/1 1) SULAREA ELENA	A1.1, A1.2

**C. Partea III. SARCINI .**

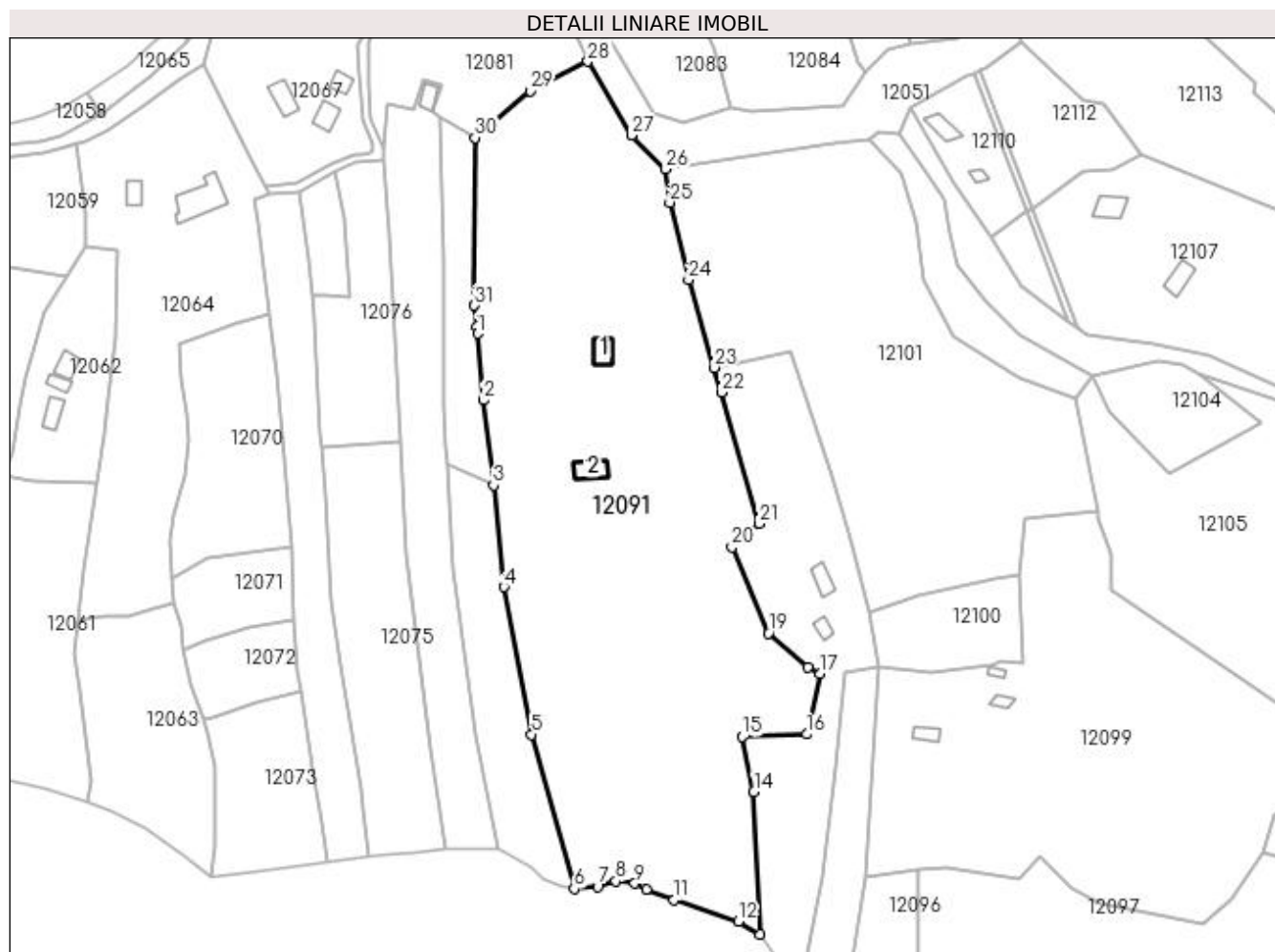
Inscrieri privind dezmembramintele dreptului de proprietate, drepturi reale de garanție și sarcini	Referințe
NU SUNT	

## Anexa Nr. 1 La Partea I

## Teren

Nr cadastral	Suprafața (mp)*	Observații / Referințe
	20.172	

\* Suprafața este determinată în planul de proiecție Stereo 70.



## Date referitoare la teren

Crt	Categorie folosință	Intra vilan	Suprafața (mp)	Tarla	Parcelă	Nr. topo	Observații / Referințe
1	curți constructii	DA	122	-	-	-	
2	faneata	DA	20.050	-	-	-	

## Date referitoare la construcții

Crt	Număr	Destinație construcție	Supraf. (mp)	Situație juridică	Observații / Referințe
A1.1		construcții de locuințe	57	Cu acte	Nr. niveluri:1; S. construita la sol:57 mp; S. construita desfasurata:57 mp; CASA DE LOCUIT
A1.2		construcții anexa	61	Cu acte	Nr. niveluri:1; S. construita la sol:61 mp; S. construita desfasurata:61 mp; ANEXA

## Lungime Segmente

1) Valorile lungimilor segmentelor sunt obținute din proiecție în plan.

Punct început	X / Y	Punct sfârșit	X / Y	Lungime segment (** (m)
1	373.726,24 524.454,002	2	373.728,252 524.431,816	22.277
3	373.731,591 524.403,399	4	373.735,044 524.369,541	34.034

Punct început	X / Y	Punct sfârșit	X / Y	Lungime segment (** (m)
2	373.728,252 524.431,816	3	373.731,591 524.403,399	28.612
4	373.735,044 524.369,541	5	373.744,286 524.320,268	50.132

Punct început	X / Y	Punct sfârșit	X / Y	Lungime segment (** (m)
5	373.744,286 524.320,268	6	373.758,562 524.268,864	53.35
7	373.766,318 524.269,602	8	373.772,396 524.271,343	6.322
9	373.778,727 524.270,552	10	373.782,629 524.268,655	4.339
11	373.791,81 524.265,068	12	373.813,403 524.257,995	22.722
13	373.820,525 524.253,594	14	373.818,45 524.301,184	47.635
15	373.814,628 524.319,516	16	373.836,17 524.320,406	21.56
17	373.840,42 524.340,45	18	373.836,58 524.342,695	4.448
19	373.823,283 524.354,011	20	373.811,157 524.382,694	31.141
21	373.820,288 524.390,611	22	373.807,6 524.434,348	45.541
23	373.805,19 524.442,656	24	373.796,703 524.471,913	30.463
25	373.790,461 524.497,746	26	373.789,092 524.508,858	11.196
27	373.777,706 524.520,141	28	373.763,023 524.544,752	28.658
29	373.743,786 524.534,939	30	373.725,395 524.519,328	24.123
31	373.725,27 524.463,358	32	373.726,003 524.456,29	7.106

Punct început	X / Y	Punct sfârșit	X / Y	Lungime segment (** (m)
6	373.758,562 524.268,864	7	373.766,318 524.269,602	7.791
8	373.772,396 524.271,343	9	373.778,727 524.270,552	6.38
10	373.782,629 524.268,655	11	373.791,81 524.265,068	9.856
12	373.813,403 524.257,995	13	373.820,525 524.253,594	8.372
14	373.818,45 524.301,184	15	373.814,628 524.319,516	18.726
16	373.836,17 524.320,406	17	373.840,42 524.340,45	20.49
18	373.836,58 524.342,695	19	373.823,283 524.354,011	17.46
20	373.811,157 524.382,694	21	373.820,288 524.390,611	12.085
22	373.807,6 524.434,348	23	373.805,19 524.442,656	8.65
24	373.796,703 524.471,913	25	373.790,461 524.497,746	26.576
26	373.789,092 524.508,858	27	373.777,706 524.520,141	16.03
28	373.763,023 524.544,752	29	373.743,786 524.534,939	21.595
30	373.725,395 524.519,328	31	373.725,27 524.463,358	55.97
32	373.726,003 524.456,29	1	373.726,24 524.454,002	2.301

\*\* Lungimile segmentelor sunt determinate în planul de proiecție Stereo 70 și sunt rotunjite la 1 milimetru.

\*\*\* Distanța dintre puncte este formată din segmente cumulate ce sunt mai mici decât valoarea 1 milimetru.



**DATE DESPRE IMOBILUL NR. 12094**

Oficiul de Cadastru și Publicitate Imobiliară ALBA  
Biroul de Cadastru și Publicitate Imobiliară Alba Iulia

**A. Partea I. Descrierea imobilului**

TEREN Intravilan

Adresa: Loc. Necrilesti, Nr. 30, Jud. Alba

Nr. Crt	Nr cadastral Nr. topografic	Suprafața* (mp)	Observații / Referințe
A1		5.246	Sector cadastral:59 Teren imprejmuit;

**Construcții**

Crt	Nr cadastral Nr. topografic	Adresa	Observații / Referințe
A1.1		Loc. Necrilesti, Nr. 30, Jud. Alba	Nr. niveluri:1; S. construita la sol:48 mp; S. construita desfasurata:48 mp; CASA DE LOCUIT
A1.2		Loc. Necrilesti, Nr. 30, Jud. Alba	Nr. niveluri:1; S. construita la sol:30 mp; S. construita desfasurata:30 mp; ANEXA

**B. Partea II. Proprietari și acte**

Inscrieri privitoare la dreptul de proprietate și alte drepturi reale		Referințe
<b>1 / 03/05/2023</b>		
Act Normativ nr. 7, din 13/03/1996 emis de PARLAMENTUL ROMANIEI;		
B1	Intabulare, drept de PROPRIETATE, dobandit prin Lege, cota actuala 1/1 1) NEIDENTIFICAT NEIDENTIFICAT	A1
<b>2 / 03/05/2023</b>		
Act Administrativ nr. 678RA, din 10/04/2023 emis de COMUNA INTREGALDE;		
B2	Se noteaza posesia factica in favoarea lui 1) OLTEAN RODICA 2) OLTEAN CHIPRIAN	A1
<b>3 / 03/05/2023</b>		
Act Administrativ nr. 986, din 28/04/2023 emis de COMUNA INTREGALDE;		
B3	Intabulare, drept de PROPRIETATE, dobandit prin Lege, cota actuala 1/1 1) OLTEAN RODICA 2) OLTEAN CHIPRIAN	A1.1, A1.2

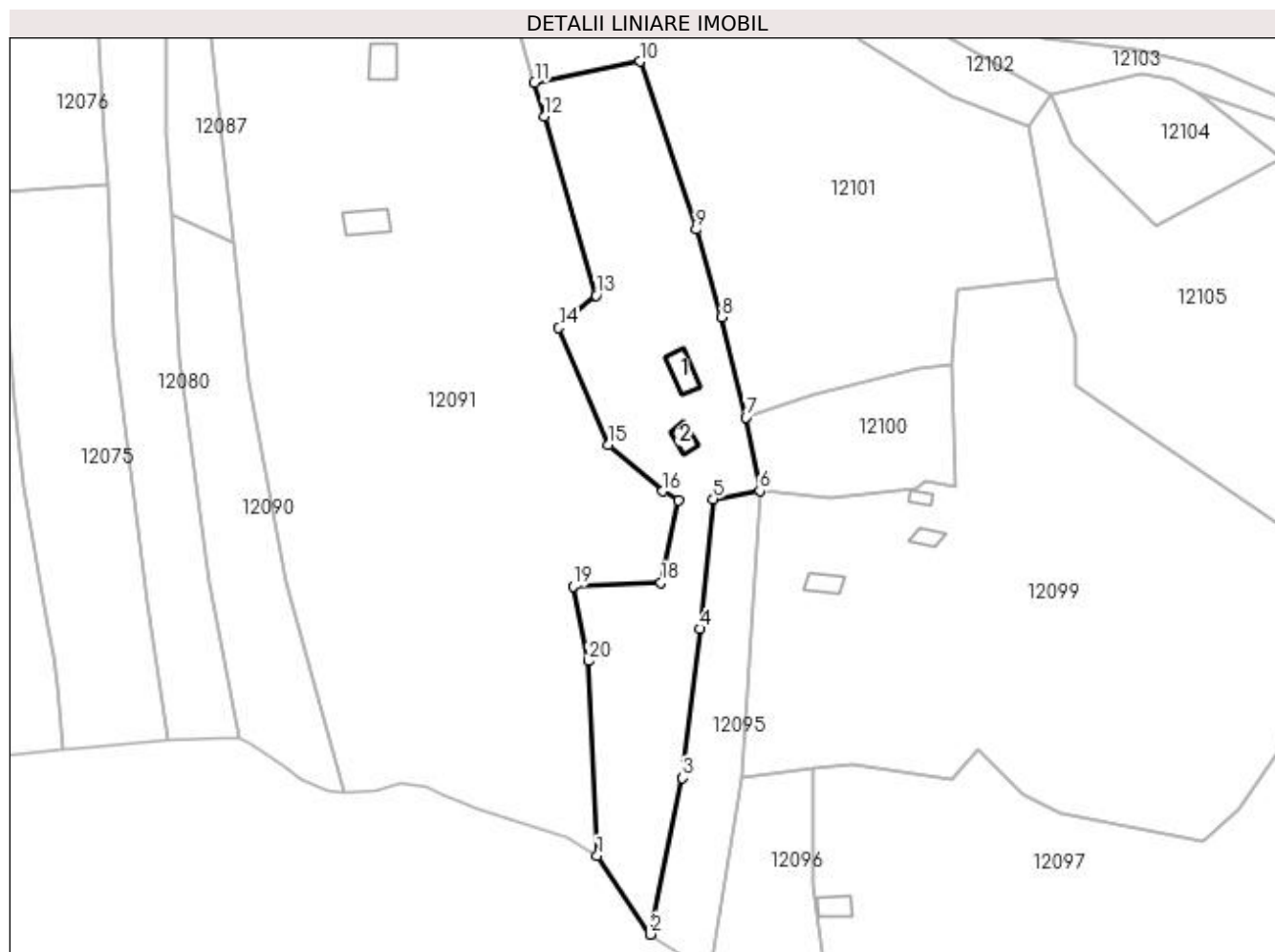
**C. Partea III. SARCINI .**

Inscrieri privind dezmembramintele dreptului de proprietate, drepturi reale de garanție și sarcini	Referințe
NU SUNT	

### Teren

Nr cadastral	Suprafața (mp)*	Observații / Referințe
	5.246	

\* Suprafața este determinată în planul de proiecție Stereo 70.



### Date referitoare la teren

Crt	Categorie folosință	Intra vilan	Suprafața (mp)	Tarla	Parcelă	Nr. topo	Observații / Referințe
1	curți constructii	DA	80	-	-	-	
2	faneata	DA	5.166	-	-	-	

### Date referitoare la construcții

Crt	Număr	Destinație construcție	Supraf. (mp)	Situație juridică	Observații / Referințe
A1.1		construcții de locuințe	48	Cu acte	Nr. niveluri:1; S. construita la sol:48 mp; S. construita desfasurata:48 mp; CASA DE LOCUIT
A1.2		construcții anexa	30	Cu acte	Nr. niveluri:1; S. construita la sol:30 mp; S. construita desfasurata:30 mp; ANEXA

### Lungime Segmente

1) Valorile lungimilor segmentelor sunt obținute din proiecție în plan.

Punct început	X / Y	Punct sfârșit	X / Y	Lungime segment (** (m)
1	373.820,525 524.253,594	2	373.833,59 524.234,375	23.239
2	373.833,59 524.234,375	3	373.841,374 524.272,571	38.981

Punct început	X / Y	Punct sfârșit	X / Y	Lungime segment (** (m)
3	373.841,374 524.272,571	4	373.845,634 524.309,078	36.755
4	373.845,634 524.309,078	5	373.848,88 524.340,835	31.922
5	373.848,88 524.340,835	6	373.860,286 524.342,816	11.577
6	373.860,286 524.342,816	7	373.856,933 524.360,794	18.288
7	373.856,933 524.360,794	8	373.851,041 524.385,352	25.255
8	373.851,041 524.385,352	9	373.844,733 524.406,727	22.286
9	373.844,733 524.406,727	10	373.830,982 524.447,803	43.317
10	373.830,982 524.447,803	11	373.805,19 524.442,656	26.3
11	373.805,19 524.442,656	12	373.807,6 524.434,348	8.65
12	373.807,6 524.434,348	13	373.820,288 524.390,611	45.541
13	373.820,288 524.390,611	14	373.811,157 524.382,694	12.085
14	373.811,157 524.382,694	15	373.823,283 524.354,011	31.141
15	373.823,283 524.354,011	16	373.836,58 524.342,695	17.46
16	373.836,58 524.342,695	17	373.840,42 524.340,45	4.448
17	373.840,42 524.340,45	18	373.836,17 524.320,406	20.49
18	373.836,17 524.320,406	19	373.814,628 524.319,516	21.56
19	373.814,628 524.319,516	20	373.818,45 524.301,184	18.726
20	373.818,45 524.301,184	1	373.820,525 524.253,594	47.635

\*\* Lungimile segmentelor sunt determinate în planul de proiecție Stereo 70 și sunt rotunjite la 1 milimetru.

\*\*\* Distanța dintre puncte este formată din segmente cumulate ce sunt mai mici decât valoarea 1 milimetru.





**DATE DESPRE IMOBILUL NR. 12095**

Oficiul de Cadastru și Publicitate Imobiliară ALBA  
Biroul de Cadastru și Publicitate Imobiliară Alba Iulia

**A. Partea I. Descrierea imobilului**

TEREN Intravilan

Adresa: Loc. Necrilesti, Jud. Alba

Nr. Crt	Nr cadastral Nr. topografic	Suprafața* (mp)	Observații / Referințe
A1		1.539	Sector cadastral:59 Teren neimprijmit;

**B. Partea II. Proprietari și acte**

Inscrieri privitoare la dreptul de proprietate și alte drepturi reale	Referințe
<b>1 / 03/05/2023</b>	
Act Normativ nr. 7, din 13/03/1996 emis de PARLAMENTUL ROMANIEI;	
B1	A1
Intabulare, drept de PROPRIETATE, dobândit prin Lege, cota actuala 1/1 1) NEIDENTIFICAT NEIDENTIFICAT	
<b>2 / 03/05/2023</b>	
Act Administrativ nr. 668RA, din 10/04/2023 emis de COMUNA INTREGALDE;	
B2	A1
Se noteaza posesia factica in favoarea lui 1) JINARIU DORINA	

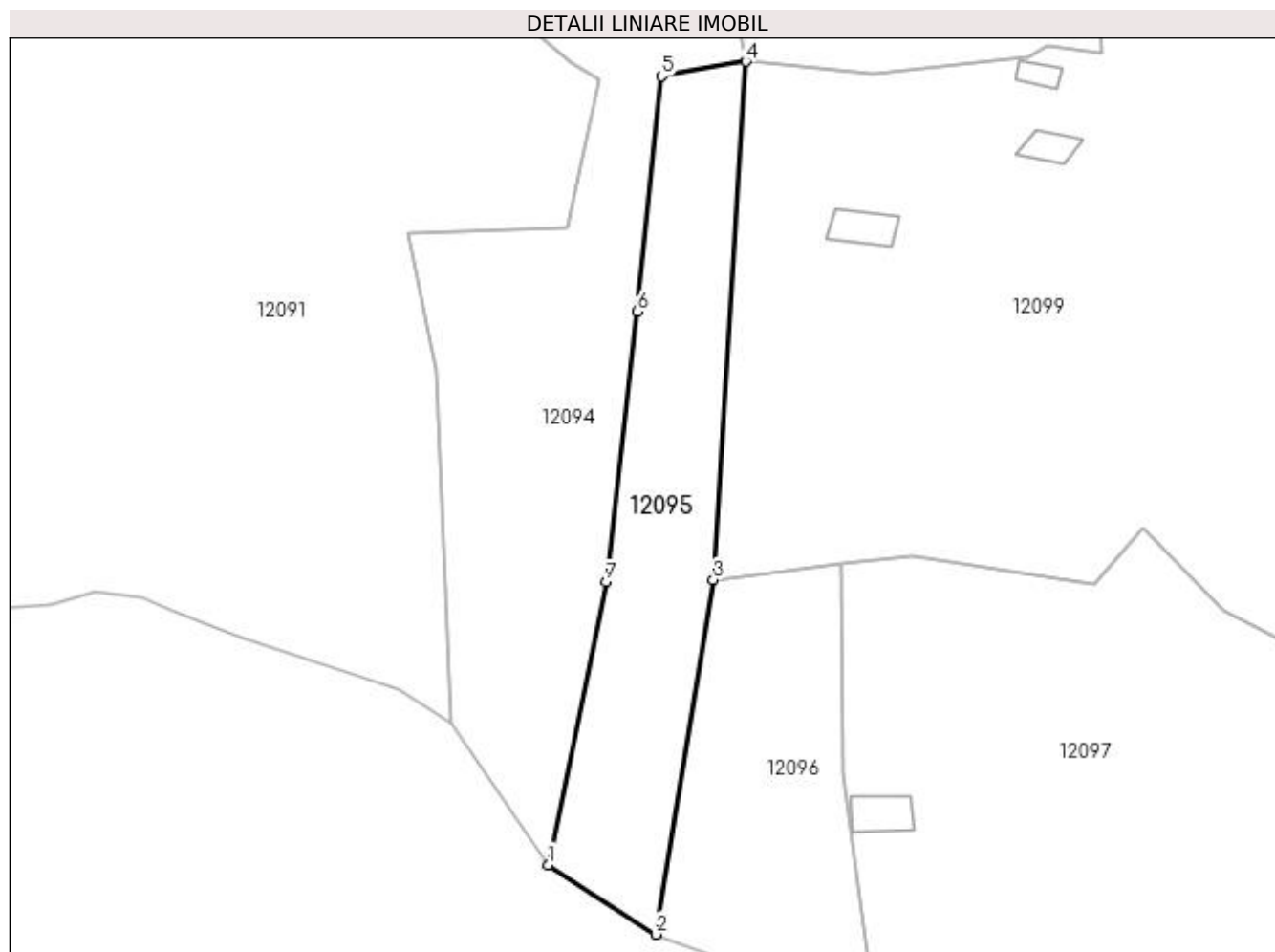
**C. Partea III. SARCINI .**

Inscrieri privind dezmembramintele dreptului de proprietate, drepturi reale de garanție și sarcini	Referințe
NU SUNT	

**Teren**

Nr cadastral	Suprafața (mp)*	Observații / Referințe
	1.539	

\* Suprafața este determinată în planul de proiecție Stereo 70.



**Date referitoare la teren**

Crt	Categorie folosință	Intra vilan	Suprafața (mp)	Tarla	Parcelă	Nr. topo	Observații / Referințe
1	faneata	DA	1.539	-	-	-	

**Lungime Segmente**

1) Valorile lungimilor segmentelor sunt obținute din proiecție în plan.

Punct început	X / Y	Punct sfârșit	X / Y	Lungime segment (** (m)
1	373.833,59 524.234,375	2	373.848,105 524.225,016	17.271
2	373.848,105 524.225,016	3	373.855,862 524.272,858	48.467
3	373.855,862 524.272,858	4	373.860,286 524.342,816	70.098
4	373.860,286 524.342,816	5	373.848,88 524.340,835	11.577
5	373.848,88 524.340,835	6	373.845,634 524.309,078	31.922

Punct început	X / Y	Punct sfârșit	X / Y	Lungime segment (** (m)
6	373.845,634 524.309,078	7	373.841,374 524.272,571	36.755
7	373.841,374 524.272,571	1	373.833,59 524.234,375	38.981

\*\* Lungimile segmentelor sunt determinate în planul de proiecție Stereo 70 și sunt rotunjite la 1 milimetru.

\*\*\* Distanța dintre puncte este formată din segmente cumulate ce sunt mai mici decât valoarea 1 milimetru.



**DATE DESPRE IMOBILUL NR. 12096**

Oficiul de Cadastru și Publicitate Imobiliară ALBA  
Biroul de Cadastru și Publicitate Imobiliară Alba Iulia

**A. Partea I. Descrierea imobilului**

TEREN Intravilan

Adresa: Loc. Necrilesti, Jud. Alba

Nr. Crt	Nr cadastral Nr. topografic	Suprafața* (mp)	Observații / Referințe
A1		1.222	Sector cadastral:59 Teren neimprejmut;

**B. Partea II. Proprietari și acte**

Inscrieri privitoare la dreptul de proprietate și alte drepturi reale	Referințe
<b>1 / 03/05/2023</b>	
Act Normativ nr. 7, din 13/03/1996 emis de PARLAMENTUL ROMANIEI;	
B1	A1
Intabulare, drept de PROPRIETATE, dobândit prin Lege, cota actuala 1/1 1) NEIDENTIFICAT NEIDENTIFICAT	
<b>2 / 03/05/2023</b>	
Act Administrativ nr. 654RA, din 10/04/2023 emis de COMUNA INTREGALDE;	
B2	A1
Se noteaza posesia factica in favoarea lui 1) NECREALĂ MARIA	

**C. Partea III. SARCINI .**

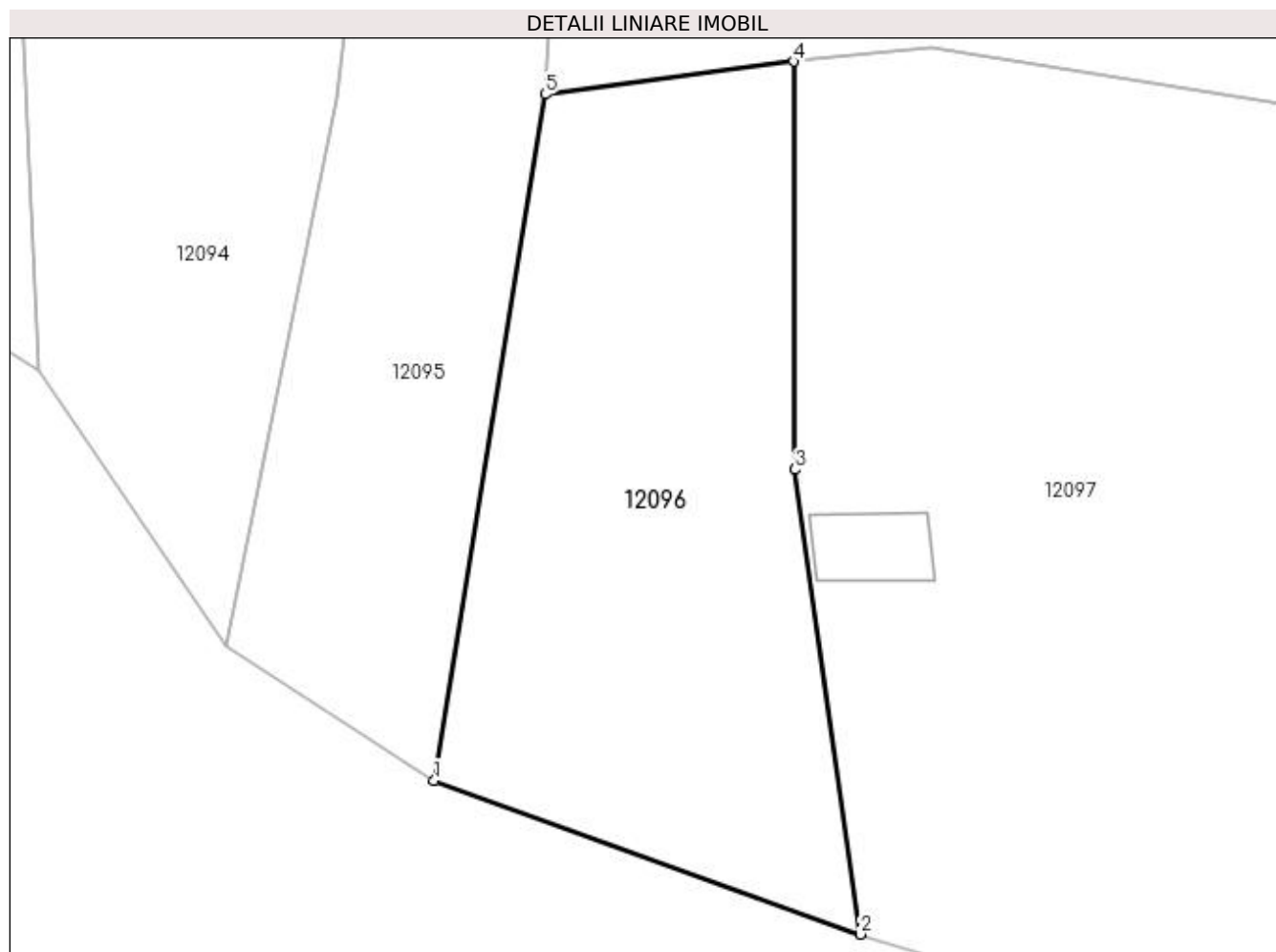
Inscrieri privind dezmembramintele dreptului de proprietate, drepturi reale de garanție și sarcini	Referințe
NU SUNT	

## Anexa Nr. 1 La Partea I

## Teren

Nr cadastral	Suprafața (mp)*	Observații / Referințe
	1.222	

\* Suprafața este determinată în planul de proiecție Stereo 70.



## Date referitoare la teren

Crt	Categorie folosință	Intra vilan	Suprafața (mp)	Tarla	Parcelă	Nr. topo	Observații / Referințe
1	faneata	DA	1.222	-	-	-	

## Lungime Segmente

1) Valorile lungimilor segmentelor sunt obținute din proiecție în plan.

Punct început	X / Y	Punct sfârșit	X / Y	Lungime segment (** (m)
1	373.848,105 524.225,016	2	373.877,84 524.214,289	31.611
2	373.877,84 524.214,289	3	373.873,276 524.246,709	32.74
3	373.873,276 524.246,709	4	373.873,177 524.275,157	28.448
4	373.873,177 524.275,157	5	373.855,862 524.272,858	17.467
5	373.855,862 524.272,858	1	373.848,105 524.225,016	48.467

**\*\* Lungimile segmentelor sunt determinate în planul de proiecție Stereo 70 și sunt rotunjite la 1 milimetru.**

**\*\*\* Distanța dintre puncte este formată din segmente cumulate ce sunt mai mici decât valoarea 1 milimetru.**





**DATE DESPRE IMOBILUL NR. 12097**

Oficiul de Cadastru și Publicitate Imobiliară ALBA  
Biroul de Cadastru și Publicitate Imobiliară Alba Iulia

**A. Partea I. Descrierea imobilului**

TEREN Intravilan

Adresa: Loc. Necrilesti, Jud. Alba

Nr. Crt	Nr cadastral Nr. topografic	Suprafața* (mp)	Observații / Referințe
A1		13.109	Sector cadastral:59 Teren neimprijmit;

**Construcții**

Crt	Nr cadastral Nr. topografic	Adresa	Observații / Referințe
A1.1		Loc. Necrilesti, Jud. Alba	Nr. niveluri:1; S. construita la sol:38 mp; S. construita desfasurata:38 mp; ANEXA

**B. Partea II. Proprietari și acte**

Inscrieri privitoare la dreptul de proprietate și alte drepturi reale		Referințe
<b>1 / 03/05/2023</b>		
Act Normativ nr. 7, din 13/03/1996 emis de PARLAMENTUL ROMANIEI;		
B1	Intabulare, drept de PROPRIETATE, dobandit prin Lege, cota actuala 1/1 1) NEIDENTIFICAT NEIDENTIFICAT	A1
<b>2 / 03/05/2023</b>		
Act Administrativ nr. 659RA, din 10/04/2023 emis de COMUNA INTREGALDE;		
B2	Se noteaza posesia factica in favoarea lui 1) CIULEA AUREL	A1
<b>3 / 03/05/2023</b>		
Act Administrativ nr. 986, din 28/04/2023 emis de COMUNA INTREGALDE;		
B3	Intabulare, drept de PROPRIETATE, dobandit prin Lege, cota actuala 1/1 1) CIULEA AUREL	A1.1

**C. Partea III. SARCINI .**

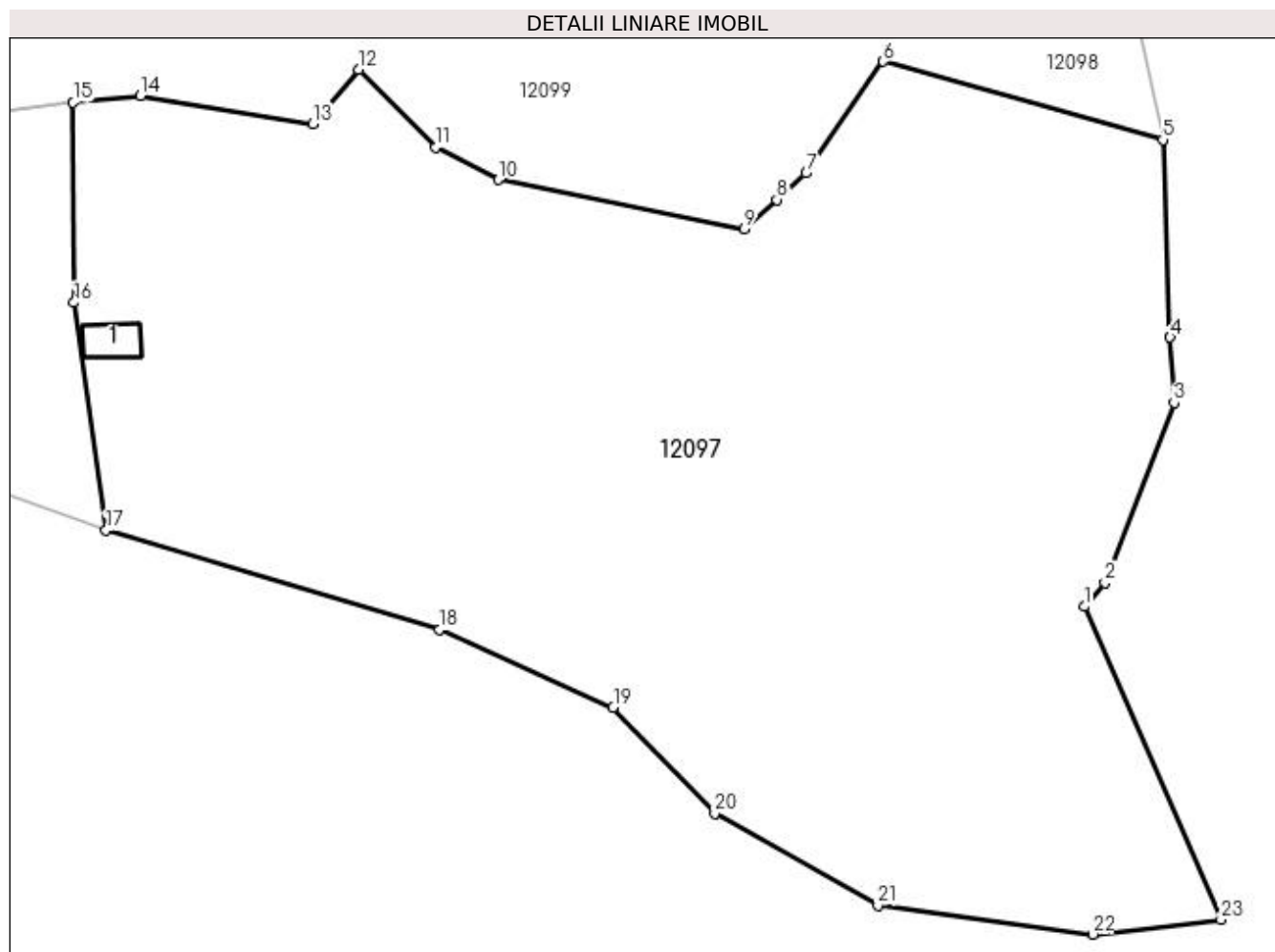
Inscrieri privind dezmembramintele dreptului de proprietate, drepturi reale de garanție și sarcini	Referințe
NU SUNT	

## Anexa Nr. 1 La Partea I

## Teren

Nr cadastral	Suprafața (mp)*	Observații / Referințe
	13.109	

\* Suprafața este determinată în planul de proiecție Stereo 70.



## Date referitoare la teren

Crt	Categorie folosință	Intra vilan	Suprafața (mp)	Tarla	Parcelă	Nr. topo	Observații / Referințe
1	curți constructii	DA	13.109	-	-	-	

## Date referitoare la construcții

Crt	Număr	Destinație construcție	Supraf. (mp)	Situație juridică	Observații / Referințe
A1.1		constructii anexa	38	Cu acte	Nr. niveluri:1; S. construita la sol:38 mp; S. construita desfasurata:38 mp; ANEXA

## Lungime Segmente

1) Valorile lungimilor segmentelor sunt obținute din proiecție în plan.

Punct început	X / Y	Punct sfârșit	X / Y	Lungime segment (** (m)
1	374.017,104 524.203,455	2	374.020,044 524.206,814	4.464
3	374.029,895 524.232,447	4	374.029,301 524.241,767	9.339
5	374.028,284 524.269,873	6	373.988,477 524.281,007	41.335
7	373.977,505 524.265,141	8	373.973,306 524.261,355	5.654

Punct început	X / Y	Punct sfârșit	X / Y	Lungime segment (** (m)
2	374.020,044 524.206,814	3	374.029,895 524.232,447	27.461
4	374.029,301 524.241,767	5	374.028,284 524.269,873	28.124
6	373.988,477 524.281,007	7	373.977,505 524.265,141	19.29
8	373.973,306 524.261,355	9	373.968,655 524.257,162	6.262

Punct început	X / Y	Punct sfârșit	X / Y	Lungime segment (** (m)
9	373.968,655 524.257,162	10	373.933,703 524.264,198	35.653
11	373.924,738 524.268,789	12	373.913,806 524.279,832	15.539
13	373.907,287 524.272,154	14	373.882,755 524.276,105	24.848
15	373.873,177 524.275,157	16	373.873,276 524.246,709	28.448
17	373.877,84 524.214,289	18	373.925,315 524.200,167	49.531
19	373.950,04 524.189,118	20	373.964,504 524.174,023	20.906
21	373.987,711 524.160,969	22	374.018,278 524.156,827	30.846
23	374.036,544 524.158,923	1	374.017,104 524.203,455	48.591

Punct început	X / Y	Punct sfârșit	X / Y	Lungime segment (** (m)
10	373.933,703 524.264,198	11	373.924,738 524.268,789	10.072
12	373.913,806 524.279,832	13	373.907,287 524.272,154	10.072
14	373.882,755 524.276,105	15	373.873,177 524.275,157	9.625
16	373.873,276 524.246,709	17	373.877,84 524.214,289	32.74
18	373.925,315 524.200,167	19	373.950,04 524.189,118	27.081
20	373.964,504 524.174,023	21	373.987,711 524.160,969	26.627
22	374.018,278 524.156,827	23	374.036,544 524.158,923	18.386

\*\* Lungimile segmentelor sunt determinate în planul de proiecție Stereo 70 și sunt rotunjite la 1 milimetru.

\*\*\* Distanța dintre puncte este formată din segmente cumulate ce sunt mai mici decât valoarea 1 milimetru.



**DATE DESPRE IMOBILUL NR. 12098**

Oficiul de Cadastru și Publicitate Imobiliară ALBA  
Biroul de Cadastru și Publicitate Imobiliară Alba Iulia

**A. Partea I. Descrierea imobilului**

TEREN Intravilan

Adresa: Loc. Necrilesti, Jud. Alba

Nr. Crt	Nr cadastral Nr. topografic	Suprafața* (mp)	Observații / Referințe
A1		1.063	Sector cadastral:59 Teren neimprijmit;

**B. Partea II. Proprietari și acte**

Inscrieri privitoare la dreptul de proprietate și alte drepturi reale	Referințe
<b>1 / 03/05/2023</b>	
Act Normativ nr. 7, din 13/03/1996 emis de PARLAMENTUL ROMANIEI;	
B1	A1
Intabulare, drept de PROPRIETATE, dobândit prin Lege, cota actuala 1/1 1) NEIDENTIFICAT NEIDENTIFICAT	
<b>2 / 03/05/2023</b>	
Act Administrativ nr. 654RA, din 10/04/2023 emis de COMUNA INTREGALDE;	
B2	A1
Se noteaza posesia factica in favoarea lui 1) <b>NECREALĂ MARIA</b>	

**C. Partea III. SARCINI .**

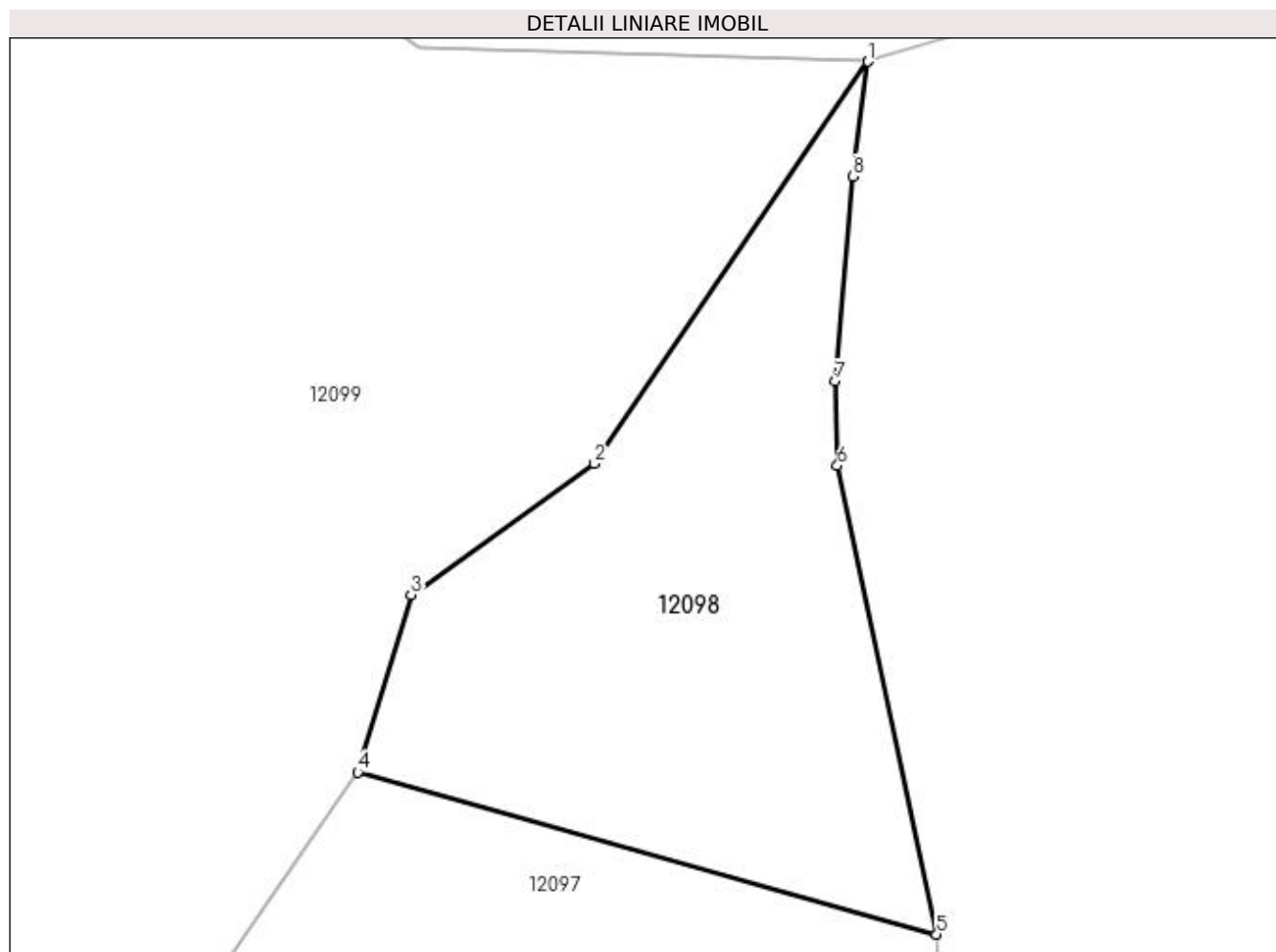
Inscrieri privind dezmembramintele dreptului de proprietate, drepturi reale de garanție și sarcini	Referințe
NU SUNT	

## Anexa Nr. 1 La Partea I

## Teren

Nr cadastral	Suprafața (mp)*	Observații / Referințe
	1.063	

\* Suprafața este determinată în planul de proiecție Stereo 70.



## Date referitoare la teren

Crt	Categorie folosință	Intra vilan	Suprafața (mp)	Tarla	Parcelă	Nr. topo	Observații / Referințe
1	pasune	DA	1.063	-	-	-	

## Lungime Segmente

1) Valorile lungimilor segmentelor sunt obținute din proiecție în plan.

Punct început	X / Y	Punct sfârșit	X / Y	Lungime segment (** (m)
1	374.023,547 524.329,844	2	374.004,744 524.302,204	33.429
2	374.004,744 524.302,204	3	373.992,156 524.293,192	15.481
3	373.992,156 524.293,192	4	373.988,477 524.281,007	12.728
4	373.988,477 524.281,007	5	374.028,284 524.269,873	41.335
5	374.028,284 524.269,873	6	374.021,458 524.302,072	32.915

Punct început	X / Y	Punct sfârșit	X / Y	Lungime segment (** (m)
6	374.021,458 524.302,072	7	374.021,332 524.307,859	5.788
7	374.021,332 524.307,859	8	374.022,529 524.321,969	14.161
8	374.022,529 524.321,969	1	374.023,547 524.329,844	7.94

\*\* Lungimile segmentelor sunt determinate în planul de proiecție Stereo 70 și sunt rotunjite la 1 milimetru.

\*\*\* Distanța dintre puncte este formată din segmente cumulate ce sunt mai mici decât valoarea 1 milimetru.





**DATE DESPRE IMOBILUL NR. 12099**

Oficiul de Cadastru și Publicitate Imobiliară ALBA  
Biroul de Cadastru și Publicitate Imobiliară Alba Iulia

**A. Partea I. Descrierea imobilului**

TEREN Intravilan

Adresa: Loc. Necrilesti, Jud. Alba

Nr. Crt	Nr cadastral Nr. topografic	Suprafața* (mp)	Observații / Referințe
A1		12.331	Sector cadastral:59 Teren neimprijmit;

**Construcții**

Crt	Nr cadastral Nr. topografic	Adresa	Observații / Referințe
A1.1		Loc. Necrilesti, Jud. Alba	Nr. niveluri:1; S. construita la sol:24 mp; S. construita desfasurata:24 mp; CASA DE LOCUIT
A1.2		Loc. Necrilesti, Jud. Alba	Nr. niveluri:1; S. construita la sol:16 mp; S. construita desfasurata:16 mp; CASA DE LOCUIT
A1.3		Loc. Necrilesti, Jud. Alba	Nr. niveluri:1; S. construita la sol:36 mp; S. construita desfasurata:36 mp; ANEXA

**B. Partea II. Proprietari și acte**

Inscrieri privitoare la dreptul de proprietate și alte drepturi reale		Referințe
<b>1 / 03/05/2023</b>		
Act Normativ nr. 7, din 13/03/1996 emis de PARLAMENTUL ROMANIEI;		
B1	Intabulare, drept de PROPRIETATE, dobandit prin Lege, cota actuala 1/1 1) NEIDENTIFICAT NEIDENTIFICAT	A1
<b>2 / 04/05/2023</b>		
Act Administrativ nr. 760RA, din 13/04/2023 emis de COMUNA INTREGALDE;		
B2	Se noteaza posesia factica in favoarea lui 1) MOLDOVAN DIANA-MARIA 2) PĂCURAR FLORINA-LILIANA	A1
<b>3 / 03/05/2023</b>		
Act Normativ nr. 7, din 13/03/1996 emis de PARLAMENTUL ROMANIEI;		
B3	Intabulare, drept de PROPRIETATE, dobandit prin Lege, cota actuala 1/1 1) MOLDOVAN DIANA-MARIA 2) PĂCURAR FLORINA-LILIANA	A1.1, A1.2, A1.3

**C. Partea III. SARCINI .**

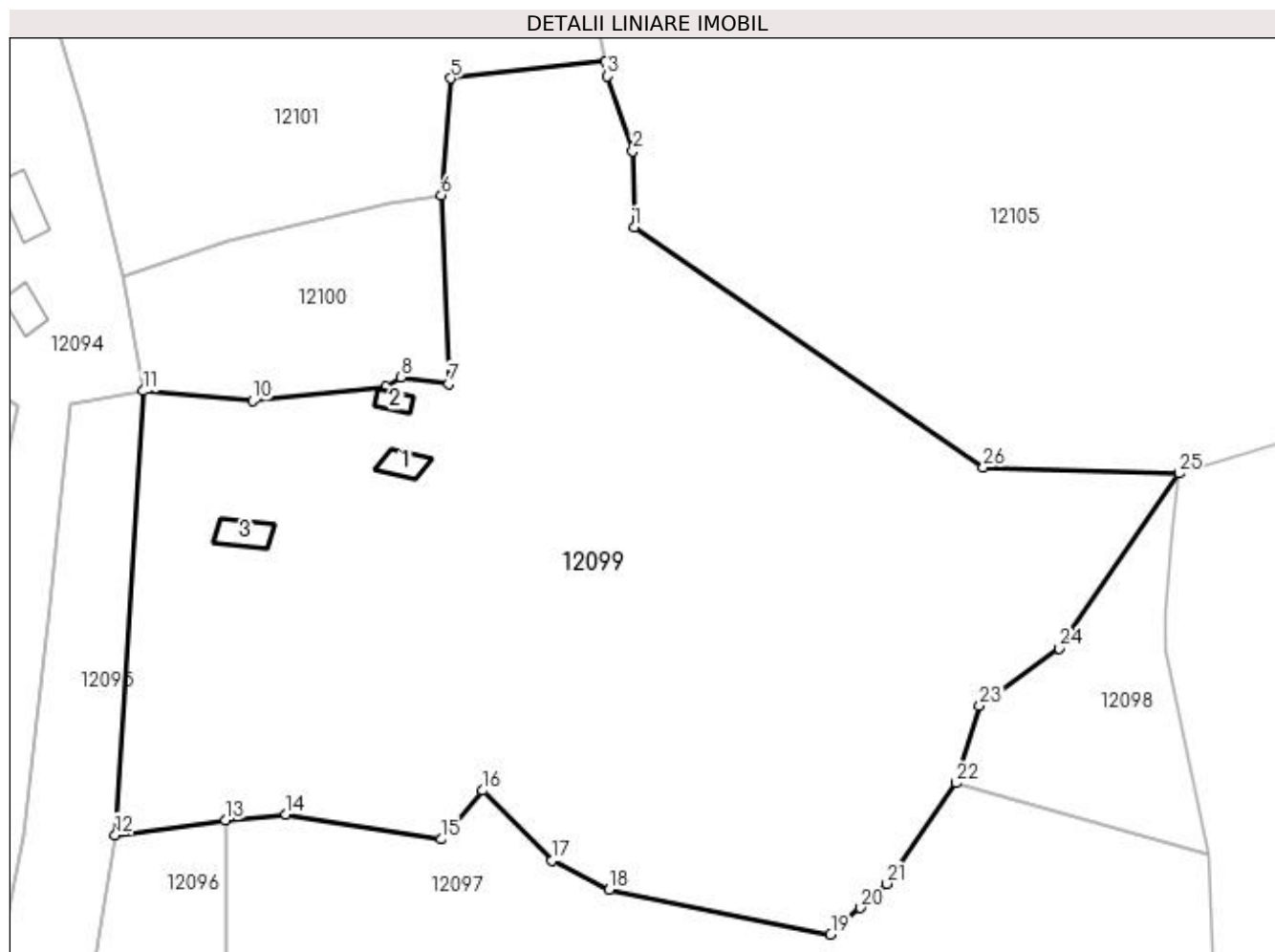
Inscrieri privind dezmembramintele dreptului de proprietate, drepturi reale de garanție și sarcini	Referințe
NU SUNT	

## Anexa Nr. 1 La Partea I

## Teren

Nr cadastral	Suprafața (mp)*	Observații / Referințe
	12.331	

\* Suprafața este determinată în planul de proiecție Stereo 70.



## Date referitoare la teren

Crt	Categorie folosință	Intra vilan	Suprafața (mp)	Tarla	Parcelă	Nr. topo	Observații / Referințe
1	curți constructii	DA	80	-	-	-	
2	faneata	DA	12.251	-	-	-	

## Date referitoare la construcții

Crt	Număr	Destinație construcție	Supraf. (mp)	Situație juridică	Observații / Referințe
A1.1		construcții de locuințe	24	Cu acte	Nr. niveluri:1; S. construita la sol:24 mp; S. construita desfasurata:24 mp; CASA DE LOCUIT
A1.2		construcții de locuințe	16	Cu acte	Nr. niveluri:1; S. construita la sol:16 mp; S. construita desfasurata:16 mp; CASA DE LOCUIT
A1.3		construcții anexa	36	Cu acte	Nr. niveluri:1; S. construita la sol:36 mp; S. construita desfasurata:36 mp; ANEXA

## Lungime Segmente

1) Valorile lungimilor segmentelor sunt obținute din proiecție în plan.

Punct început	X / Y	Punct sfârșit	X / Y	Lungime segment (** (m)	Punct început	X / Y	Punct sfârșit	X / Y	Lungime segment (** (m)
---------------	-------	---------------	-------	-------------------------	---------------	-------	---------------	-------	-------------------------

Punct început	X / Y	Punct sfârșit	X / Y	Lungime segment (** (m)
1	373.937,668 524.368,626	2	373.937,438 524.380,611	11.988
3	373.933,475 524.392,445	4	373.933,196 524.394,743	2.315
5	373.908,692 524.392,102	6	373.907,254 524.373,65	18.508
7	373.908,419 524.343,964	8	373.900,88 524.345,021	7.613
9	373.898,581 524.343,473	10	373.877,467 524.341,244	21.231
11	373.860,286 524.342,816	12	373.855,862 524.272,858	70.098
13	373.873,177 524.275,157	14	373.882,755 524.276,105	9.625
15	373.907,287 524.272,154	16	373.913,806 524.279,832	10.072
17	373.924,738 524.268,789	18	373.933,703 524.264,198	10.072
19	373.968,655 524.257,162	20	373.973,306 524.261,355	6.262
21	373.977,505 524.265,141	22	373.988,477 524.281,007	19.29
23	373.992,156 524.293,192	24	374.004,744 524.302,204	15.481
25	374.023,547 524.329,844	26	373.992,757 524.330,797	30.805

Punct început	X / Y	Punct sfârșit	X / Y	Lungime segment (** (m)
2	373.937,438 524.380,611	3	373.933,475 524.392,445	12.48
4	373.933,196 524.394,743	5	373.908,692 524.392,102	24.646
6	373.907,254 524.373,65	7	373.908,419 524.343,964	29.709
8	373.900,88 524.345,021	9	373.898,581 524.343,473	2.772
10	373.877,467 524.341,244	11	373.860,286 524.342,816	17.253
12	373.855,862 524.272,858	13	373.873,177 524.275,157	17.467
14	373.882,755 524.276,105	15	373.907,287 524.272,154	24.848
16	373.913,806 524.279,832	17	373.924,738 524.268,789	15.539
18	373.933,703 524.264,198	19	373.968,655 524.257,162	35.653
20	373.973,306 524.261,355	21	373.977,505 524.265,141	5.654
22	373.988,477 524.281,007	23	373.992,156 524.293,192	12.728
24	374.004,744 524.302,204	25	374.023,547 524.329,844	33.429
26	373.992,757 524.330,797	1	373.937,668 524.368,626	66.827

\*\* Lungimile segmentelor sunt determinate în planul de proiecție Stereo 70 și sunt rotunjite la 1 milimetru.

\*\*\* Distanța dintre puncte este formată din segmente cumulate ce sunt mai mici decât valoarea 1 milimetru.



**DATE DESPRE IMOBILUL NR. 12100**

Oficiul de Cadastru și Publicitate Imobiliară ALBA  
Biroul de Cadastru și Publicitate Imobiliară Alba Iulia

**A. Partea I. Descrierea imobilului**

TEREN Intravilan

Adresa: Loc. Necrilesti, Jud. Alba

Nr. Crt	Nr cadastral Nr. topografic	Suprafața* (mp)	Observații / Referințe
A1		1.269	Sector cadastral:59 Teren neimprejmut;

**B. Partea II. Proprietari și acte**

Inscrieri privitoare la dreptul de proprietate și alte drepturi reale	Referințe
<b>1 / 03/05/2023</b>	
Act Normativ nr. 7, din 13/03/1996 emis de PARLAMENTUL ROMANIEI;	
B1	A1
Intabulare, drept de PROPRIETATE, dobândit prin Lege, cota actuala 1/1 1) NEIDENTIFICAT NEIDENTIFICAT	
<b>2 / 03/05/2023</b>	
Act Administrativ nr. 672RA, din 10/04/2023 emis de COMUNA INTREGALDE;	
B2	A1
Se noteaza posesia factica in favoarea lui 1) NĂCREALĂ AUREL	

**C. Partea III. SARCINI .**

Inscrieri privind dezmembramintele dreptului de proprietate, drepturi reale de garanție și sarcini	Referințe
NU SUNT	

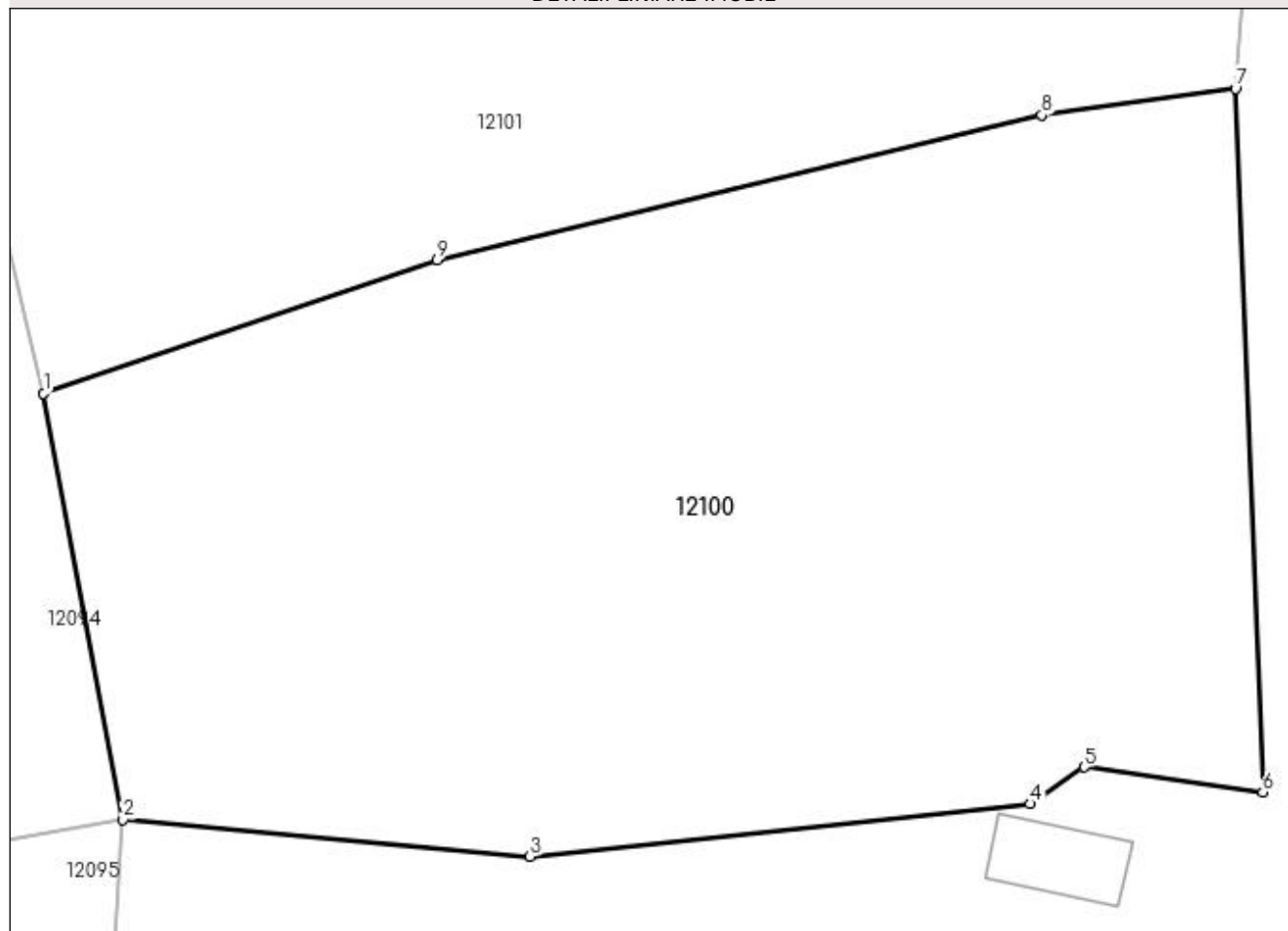
## Anexa Nr. 1 La Partea I

## Teren

Nr cadastral	Suprafața (mp)*	Observații / Referințe
	1.269	

\* Suprafața este determinată în planul de proiecție Stereo 70.

## DETALII LINIARE IMOBIL



## Date referitoare la teren

Crt	Categorie folosință	Intravilan	Suprafața (mp)	Tarla	Parcelă	Nr. topo	Observații / Referințe
1	faneata	DA	1.269	-	-	-	

## Lungime Segmente

1) Valorile lungimilor segmentelor sunt obținute din proiecție în plan.

Punct început	X / Y	Punct sfârșit	X / Y	Lungime segment (** (m)
1	373.856,933 524.360,794	2	373.860,286 524.342,816	18.288
2	373.860,286 524.342,816	3	373.877,467 524.341,244	17.253
3	373.877,467 524.341,244	4	373.898,581 524.343,473	21.231
4	373.898,581 524.343,473	5	373.900,88 524.345,021	2.772
5	373.900,88 524.345,021	6	373.908,419 524.343,964	7.613

Punct început	X / Y	Punct sfârșit	X / Y	Lungime segment (** (m)
6	373.908,419 524.343,964	7	373.907,254 524.373,65	29.709
7	373.907,254 524.373,65	8	373.899,088 524.372,533	8.242
8	373.899,088 524.372,533	9	373.873,553 524.366,425	26.255
9	373.873,553 524.366,425	1	373.856,933 524.360,794	17.548

\*\* Lungimile segmentelor sunt determinate în planul de proiecție Stereo 70 și sunt rotunjite la 1 milimetru.

\*\*\* Distanța dintre puncte este formată din segmente cumulate ce sunt mai mici decât valoarea 1 milimetru.





**DATE DESPRE IMOBILUL NR. 12101**

Oficiul de Cadastru și Publicitate Imobiliară ALBA  
Biroul de Cadastru și Publicitate Imobiliară Alba Iulia

**A. Partea I. Descrierea imobilului**

TEREN Intravilan

Adresa: Loc. Necrilesti, Jud. Alba

Nr. Crt	Nr cadastral Nr. topografic	Suprafața* (mp)	Observații / Referințe
A1		11.314	Sector cadastral:59 Teren neimpregmuit;

**B. Partea II. Proprietari și acte**

Inscrieri privitoare la dreptul de proprietate și alte drepturi reale	Referințe
<b>1 / 03/05/2023</b>	
Act Normativ nr. 7, din 13/03/1996 emis de PARLAMENTUL ROMANIEI;	
B1	A1
Intabulare, drept de PROPRIETATE, dobândit prin Lege, cota actuala 1/1 1) NEIDENTIFICAT NEIDENTIFICAT	
<b>2 / 03/05/2023</b>	
Act Administrativ nr. 668RA, din 10/04/2023 emis de COMUNA INTREGALDE;	
B2	A1
Se noteaza posesia factica in favoarea lui 1) JINARIU DORINA	

**C. Partea III. SARCINI .**

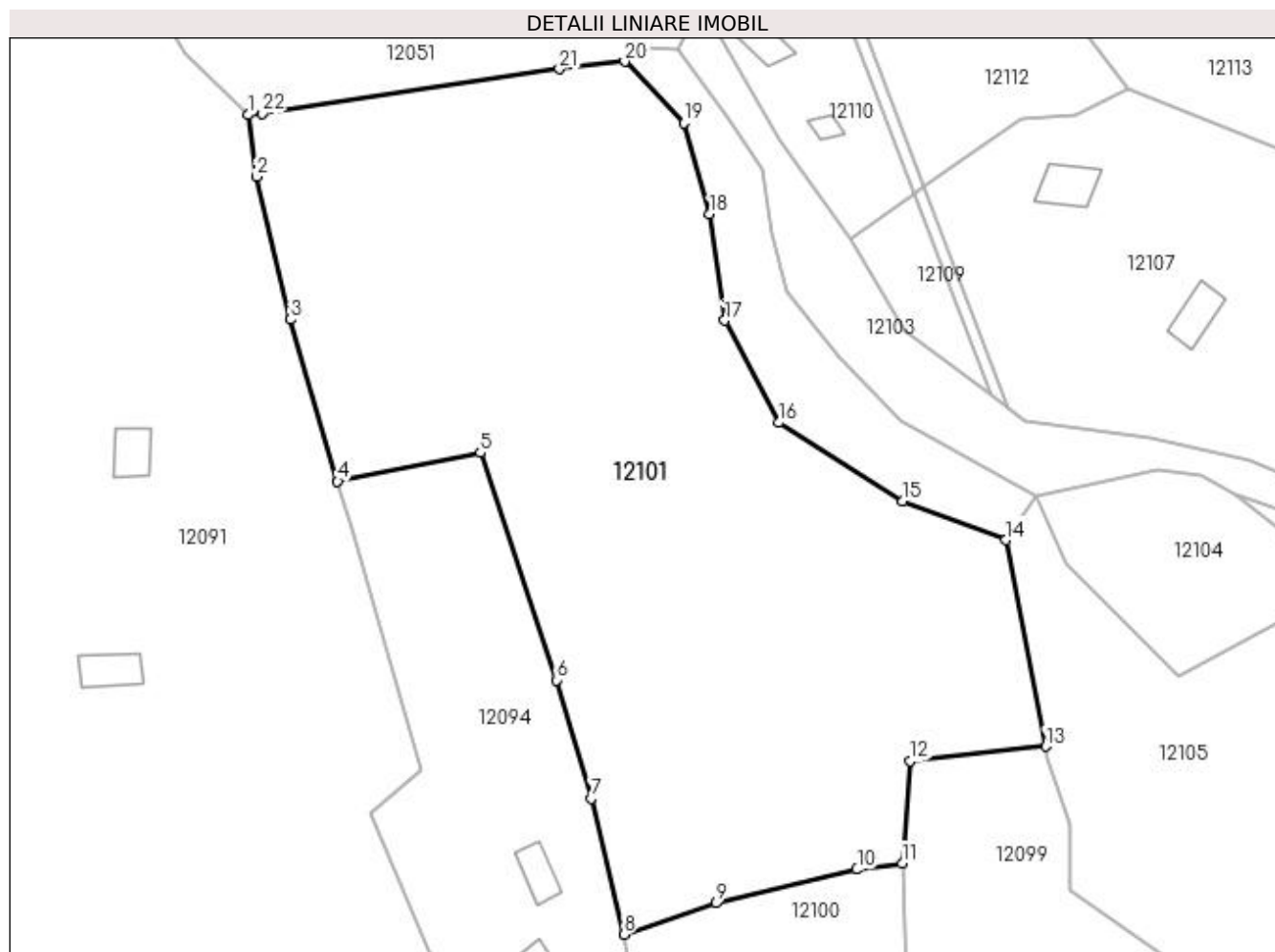
Inscrieri privind dezmembramintele dreptului de proprietate, drepturi reale de garanție și sarcini	Referințe
NU SUNT	

## Anexa Nr. 1 La Partea I

## Teren

Nr cadastral	Suprafața (mp)*	Observații / Referințe
	11.314	

\* Suprafața este determinată în planul de proiecție Stereo 70.



## Date referitoare la teren

Crt	Categorie folosință	Intra vilan	Suprafața (mp)	Tarla	Parcelă	Nr. topo	Observații / Referințe
1	faneata	DA	11.314	-	-	-	

## Lungime Segmente

1) Valorile lungimilor segmentelor sunt obținute din proiecție în plan.

Punct început	X / Y	Punct sfârșit	X / Y	Lungime segment (** (m)
1	373.789,092 524.508,858	2	373.790,461 524.497,746	11.196
3	373.796,703 524.471,913	4	373.805,19 524.442,656	30.463
5	373.830,982 524.447,803	6	373.844,733 524.406,727	43.317
7	373.851,041 524.385,352	8	373.856,933 524.360,794	25.255
9	373.873,553 524.366,425	10	373.899,088 524.372,533	26.255

Punct început	X / Y	Punct sfârșit	X / Y	Lungime segment (** (m)
2	373.790,461 524.497,746	3	373.796,703 524.471,913	26.576
4	373.805,19 524.442,656	5	373.830,982 524.447,803	26.3
6	373.844,733 524.406,727	7	373.851,041 524.385,352	22.286
8	373.856,933 524.360,794	9	373.873,553 524.366,425	17.548
10	373.899,088 524.372,533	11	373.907,254 524.373,65	8.242

Punct început	X / Y	Punct sfârșit	X / Y	Lungime segment (** (m)
11	373.907,254 524.373,65	12	373.908,692 524.392,102	18.508
13	373.933,196 524.394,743	14	373.926,027 524.432,066	38.005
15	373.907,376 524.439,104	16	373.884,906 524.453,245	26.549
17	373.875,156 524.471,733	18	373.872,481 524.490,955	19.407
19	373.867,872 524.507,377	20	373.857,116 524.518,526	15.492
21	373.845,296 524.517,175	22	373.791,509 524.509,134	54.385

Punct început	X / Y	Punct sfârșit	X / Y	Lungime segment (** (m)
12	373.908,692 524.392,102	13	373.933,196 524.394,743	24.646
14	373.926,027 524.432,066	15	373.907,376 524.439,104	19.935
16	373.884,906 524.453,245	17	373.875,156 524.471,733	20.901
18	373.872,481 524.490,955	19	373.867,872 524.507,377	17.057
20	373.857,116 524.518,526	21	373.845,296 524.517,175	11.897
22	373.791,509 524.509,134	1	373.789,092 524.508,858	2.433

\*\* Lungimile segmentelor sunt determinate în planul de proiecție Stereo 70 și sunt rotunjite la 1 milimetru.

\*\*\* Distanța dintre puncte este formată din segmente cumulate ce sunt mai mici decât valoarea 1 milimetru.



**DATE DESPRE IMOBILUL NR. 12102**

Oficiul de Cadastru și Publicitate Imobiliară ALBA  
Biroul de Cadastru și Publicitate Imobiliară Alba Iulia

**A. Partea I. Descrierea imobilului**

TEREN Intravilan

Adresa: Loc. Necrilesti, Jud. Alba

Nr. Crt	Nr cadastral Nr. topografic	Suprafața* (mp)	Observații / Referințe
A1		1.301	Sector cadastral:59 Teren neimprijmit;

**B. Partea II. Proprietari și acte**

Inscrieri privitoare la dreptul de proprietate și alte drepturi reale	Referințe
<b>1 / 03/05/2023</b>	
Act Normativ nr. 7, din 13/03/1996 emis de PARLAMENTUL ROMANIEI;	
B1	A1
Intabulare, drept de PROPRIETATE, dobândit prin Lege, cota actuala 1/1 1) NEIDENTIFICAT NEIDENTIFICAT	
<b>2 / 03/05/2023</b>	
Act Administrativ nr. 671RA, din 10/04/2023 emis de COMUNA INTREGALDE;	
B2	A1
Se noteaza posesia factica in favoarea lui 1) METEȘAN DORIN	

**C. Partea III. SARCINI .**

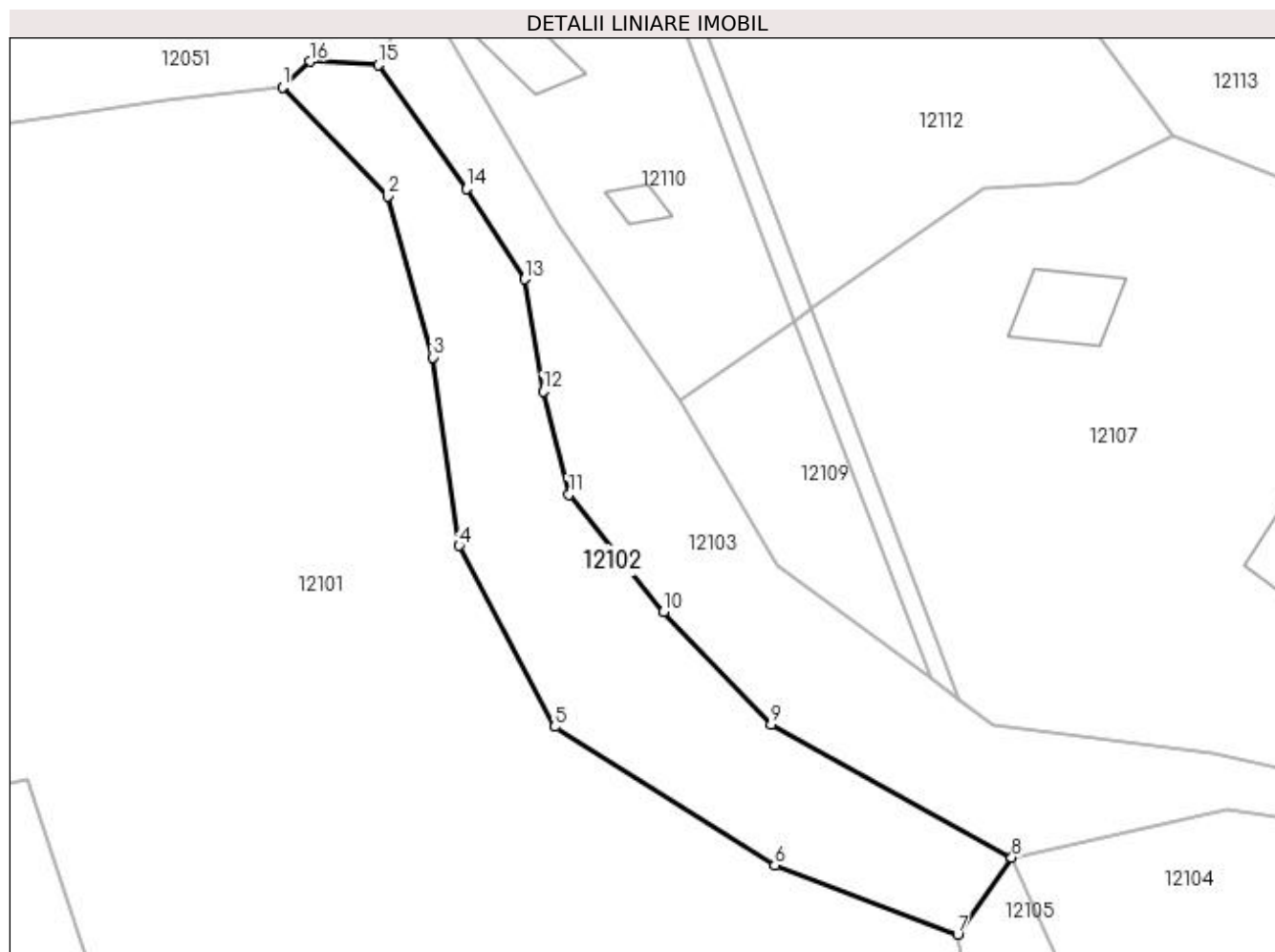
Inscrieri privind dezmembramintele dreptului de proprietate, drepturi reale de garanție și sarcini	Referințe
NU SUNT	

## Anexa Nr. 1 La Partea I

## Teren

Nr cadastral	Suprafața (mp)*	Observații / Referințe
	1.301	

\* Suprafața este determinată în planul de proiecție Stereo 70.



## Date referitoare la teren

Crt	Categorie folosință	Intra vilan	Suprafața (mp)	Tarla	Parcelă	Nr. topo	Observații / Referințe
1	neproductiv	DA	1.301	-	-	-	

## Lungime Segmente

1) Valorile lungimilor segmentelor sunt obținute din proiecție în plan.

Punct început	X / Y	Punct sfârșit	X / Y	Lungime segment (** (m)
1	373.857,116 524.518,526	2	373.867,872 524.507,377	15.492
2	373.867,872 524.507,377	3	373.872,481 524.490,955	17.057
3	373.872,481 524.490,955	4	373.875,156 524.471,733	19.407
4	373.875,156 524.471,733	5	373.884,906 524.453,245	20.901
5	373.884,906 524.453,245	6	373.907,376 524.439,104	26.549

Punct început	X / Y	Punct sfârșit	X / Y	Lungime segment (** (m)
6	373.907,376 524.439,104	7	373.926,027 524.432,066	19.935
7	373.926,027 524.432,066	8	373.931,571 524.439,896	9.594
8	373.931,571 524.439,896	9	373.907,017 524.453,459	28.051
9	373.907,017 524.453,459	10	373.896,034 524.464,982	15.918
10	373.896,034 524.464,982	11	373.886,357 524.476,923	15.37
11	373.886,357 524.476,923	12	373.883,736 524.487,473	10.871
12	373.883,736 524.487,473	13	373.881,829 524.498,922	11.607
13	373.881,829 524.498,922	14	373.875,913 524.508,13	10.945
14	373.875,913 524.508,13	15	373.866,894 524.520,771	15.528
15	373.866,894 524.520,771	16	373.859,919 524.521,134	6.984
16	373.859,919 524.521,134	1	373.857,116 524.518,526	3.829

\*\* Lungimile segmentelor sunt determinate în planul de proiecție Stereo 70 și sunt rotunjite la 1 milimetru.

\*\*\* Distanța dintre puncte este formată din segmente cumulate ce sunt mai mici decât valoarea 1 milimetru.





**DATE DESPRE IMOBILUL NR. 12103**

Oficiul de Cadastru și Publicitate Imobiliară ALBA  
Biroul de Cadastru și Publicitate Imobiliară Alba Iulia

**A. Partea I. Descrierea imobilului**

TEREN Intravilan

Adresa: Loc. Necrilesti, Jud. Alba

Nr. Crt	Nr cadastral Nr. topografic	Suprafața* (mp)	Observații / Referințe
A1		2.180	Sector cadastral:59 Teren neimprejmuit;

**B. Partea II. Proprietari și acte**

Inscrieri privitoare la dreptul de proprietate și alte drepturi reale		Referințe
<b>1 / 03/05/2023</b>		
Act Normativ nr. 7, din 13/03/1996 emis de PARLAMENTUL ROMANIEI;		
B1	Inscrierea provizorie, drept de PROPRIETATE, dobandit prin Lege, cota actuala 1/1 1) UAT ÎNTREGALDE, CIF:4562524, PROPRIETAR NEIDENTIFICAT	A1

**C. Partea III. SARCINI .**

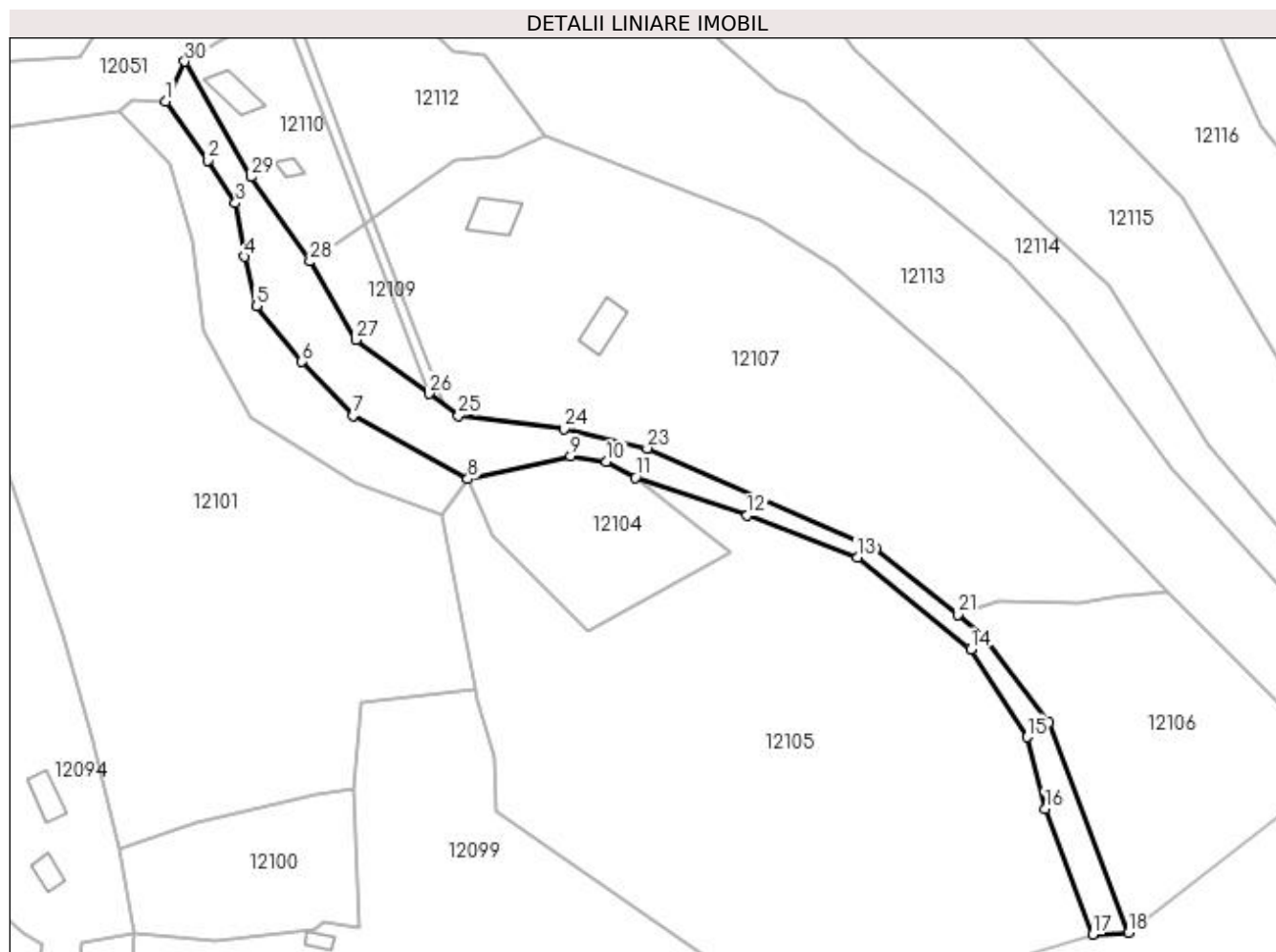
Inscrieri privind dezmembramintele dreptului de proprietate, drepturi reale de garanție și sarcini	Referințe
NU SUNT	

## Anexa Nr. 1 La Partea I

## Teren

Nr cadastral	Suprafața (mp)*	Observații / Referințe
	2.180	

\* Suprafața este determinată în planul de proiecție Stereo 70.



## Date referitoare la teren

Crt	Categorie folosință	Intravilan	Suprafața (mp)	Tarla	Parcelă	Nr. topo	Observații / Referințe
1	ape curgătoare	DA	2.180	-	-	-	

## Lungime Segmente

1) Valorile lungimilor segmentelor sunt obținute din proiecție în plan.

Punct început	X / Y	Punct sfârșit	X / Y	Lungime segment (** (m)	Punct început	X / Y	Punct sfârșit	X / Y	Lungime segment (** (m)
1	373.866,894 524.520,771	2	373.875,913 524.508,13	15.528	2	373.875,913 524.508,13	3	373.881,829 524.498,922	10.945
3	373.881,829 524.498,922	4	373.883,736 524.487,473	11.607	4	373.883,736 524.487,473	5	373.886,357 524.476,923	10.871
5	373.886,357 524.476,923	6	373.896,034 524.464,982	15.37	6	373.896,034 524.464,982	7	373.907,017 524.453,459	15.918
7	373.907,017 524.453,459	8	373.931,571 524.439,896	28.051	8	373.931,571 524.439,896	9	373.953,614 524.444,811	22.584
9	373.953,614 524.444,811	10	373.961,304 524.443,61	7.783	10	373.961,304 524.443,61	11	373.967,438 524.440,225	7.006

Punct început	X / Y	Punct sfârșit	X / Y	Lungime segment (** (m)
11	373.967,438 524.440,225	12	373.991,432 524.432,127	25.324
13	374.015,003 524.423,196	14	374.039,271 524.403,422	31.304
15	374.051,29 524.384,714	16	374.055,179 524.369,317	15.881
17	374.065,331 524.342,458	18	374.073,028 524.342,759	7.703
19	374.056,065 524.387,834	20	374.042,171 524.406,218	23.044
21	374.036,447 524.410,883	22	374.018,93 524.425,156	22.595
23	373.969,976 524.446,498	24	373.952,155 524.450,582	18.283
25	373.929,599 524.453,493	26	373.923,283 524.458,162	7.854
27	373.907,651 524.469,718	28	373.897,786 524.486,462	19.434
29	373.885,182 524.504,535	30	373.870,971 524.529,255	28.514

Punct început	X / Y	Punct sfârșit	X / Y	Lungime segment (** (m)
12	373.991,432 524.432,127	13	374.015,003 524.423,196	25.206
14	374.039,271 524.403,422	15	374.051,29 524.384,714	22.236
16	374.055,179 524.369,317	17	374.065,331 524.342,458	28.713
18	374.073,028 524.342,759	19	374.056,065 524.387,834	48.161
20	374.042,171 524.406,218	21	374.036,447 524.410,883	7.384
22	374.018,93 524.425,156	23	373.969,976 524.446,498	53.404
24	373.952,155 524.450,582	25	373.929,599 524.453,493	22.743
26	373.923,283 524.458,162	27	373.907,651 524.469,718	19.44
28	373.897,786 524.486,462	29	373.885,182 524.504,535	22.034
30	373.870,971 524.529,255	1	373.866,894 524.520,771	9.413

\*\* Lungimile segmentelor sunt determinate în planul de proiecție Stereo 70 și sunt rotunjite la 1 milimetru.

\*\*\* Distanța dintre puncte este formată din segmente cumulate ce sunt mai mici decât valoarea 1 milimetru.



**DATE DESPRE IMOBILUL NR. 12104**

Oficiul de Cadastru și Publicitate Imobiliară ALBA  
Biroul de Cadastru și Publicitate Imobiliară Alba Iulia

**A. Partea I. Descrierea imobilului**

TEREN Intravilan

Adresa: Loc. Necrilesti, Jud. Alba

Nr. Crt	Nr cadastral Nr. topografic	Suprafața* (mp)	Observații / Referințe
A1		1.164	Sector cadastral:59 Teren neimprejmuit;

**B. Partea II. Proprietari și acte**

Inscrieri privitoare la dreptul de proprietate și alte drepturi reale		Referințe
<b>1 / 03/05/2023</b>		
Act Normativ nr. 7, din 13/03/1996 emis de PARLAMENTUL ROMANIEI;		
B1	Inscrierea provizorie, drept de PROPRIETATE, dobandit prin Lege, cota actuala 1/1 1) UAT ÎNTREGALDE, CIF:4562524, PROPRIETAR NEIDENTIFICAT	A1

**C. Partea III. SARCINI .**

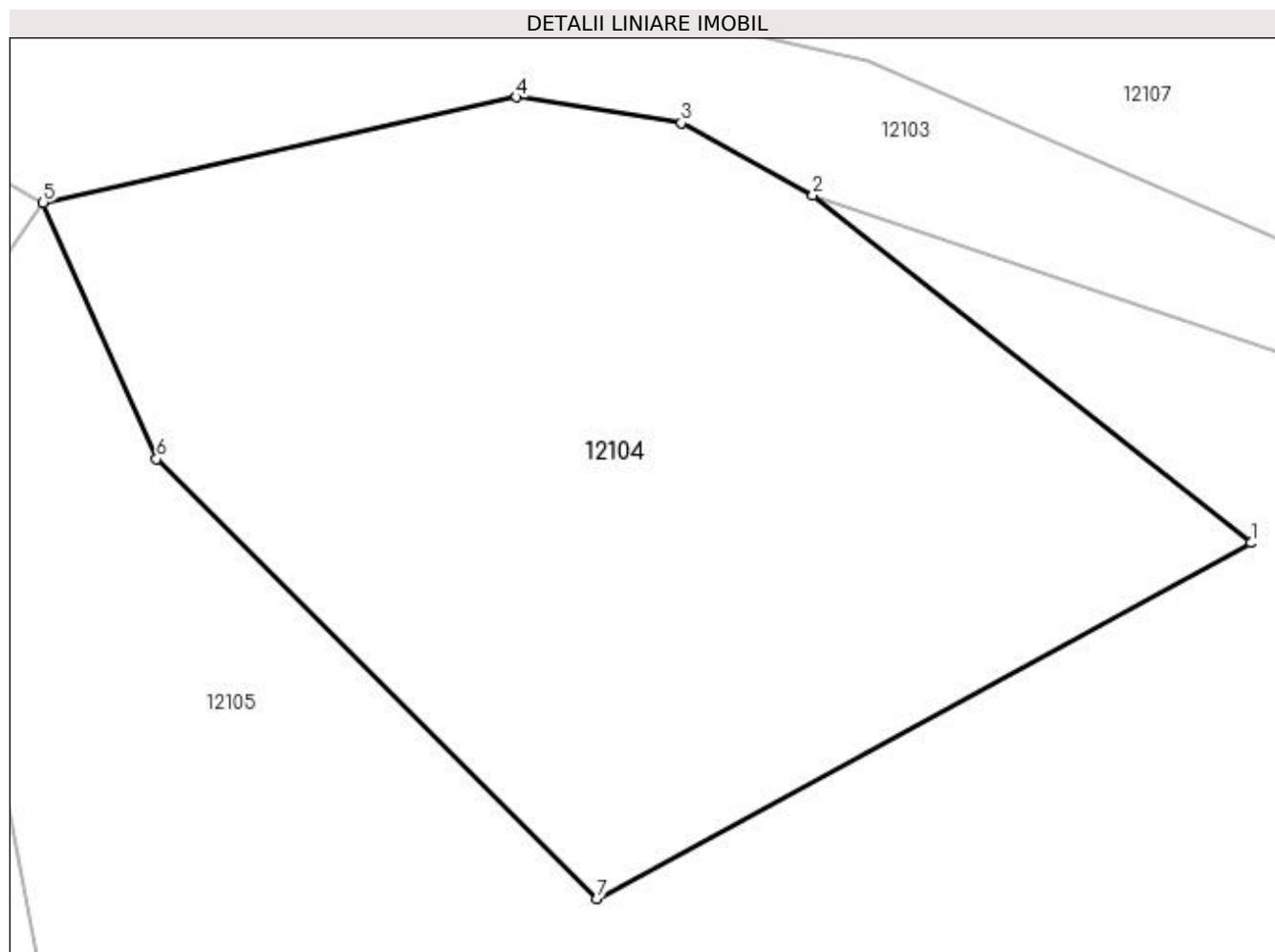
Inscrieri privind dezmembramintele dreptului de proprietate, drepturi reale de garanție și sarcini	Referințe
NU SUNT	

## Anexa Nr. 1 La Partea I

## Teren

Nr cadastral	Suprafața (mp)*	Observații / Referințe
	1.164	

\* Suprafața este determinată în planul de proiecție Stereo 70.



## Date referitoare la teren

Crt	Categorie folosință	Intra vilan	Suprafața (mp)	Tarla	Parcelă	Nr. topo	Observații / Referințe
1	pasune	DA	1.164	-	-	-	PASUNE IMPADURITA

## Lungime Segmente

1) Valorile lungimilor segmentelor sunt obținute din proiecție în plan.

Punct început	X / Y	Punct sfârșit	X / Y	Lungime segment (** (m)
1	373.987,852 524.424,047	2	373.967,438 524.440,225	26.047
2	373.967,438 524.440,225	3	373.961,304 524.443,61	7.006
3	373.961,304 524.443,61	4	373.953,614 524.444,811	7.783
4	373.953,614 524.444,811	5	373.931,571 524.439,896	22.584
5	373.931,571 524.439,896	6	373.936,864 524.427,953	13.063

Punct început	X / Y	Punct sfârșit	X / Y	Lungime segment (** (m)
6	373.936,864 524.427,953	7	373.957,355 524.407,473	28.971
7	373.957,355 524.407,473	1	373.987,852 524.424,047	34.71

\*\* Lungimile segmentelor sunt determinate în planul de proiecție Stereo 70 și sunt rotunjite la 1 milimetru.

\*\*\* Distanța dintre puncte este formată din segmente cumulate ce sunt mai mici decât valoarea 1 milimetru.





**DATE DESPRE IMOBILUL NR. 12105**

Oficiul de Cadastru și Publicitate Imobiliară ALBA  
Biroul de Cadastru și Publicitate Imobiliară Alba Iulia

**A. Partea I. Descrierea imobilului**

TEREN Intravilan

Adresa: Loc. Necrilesti, Jud. Alba

Nr. Crt	Nr cadastral Nr. topografic	Suprafața* (mp)	Observații / Referințe
A1		9.350	Sector cadastral:59 Teren neimprejmut;

**B. Partea II. Proprietari și acte**

Inscrieri privitoare la dreptul de proprietate și alte drepturi reale	Referințe
<b>1 / 03/05/2023</b>	
Act Normativ nr. 7, din 13/03/1996 emis de PARLAMENTUL ROMANIEI;	
B1	A1
Intabulare, drept de PROPRIETATE, dobândit prin Lege, cota actuala 1/1 1) NEIDENTIFICAT NEIDENTIFICAT	
<b>2 / 03/05/2023</b>	
Act Administrativ nr. 767RA, din 13/04/2023 emis de COMUNA INTREGALDE;	
B2	A1
Se noteaza posesia factica in favoarea lui 1) SULAREA DARIUS-ANDREI	

**C. Partea III. SARCINI .**

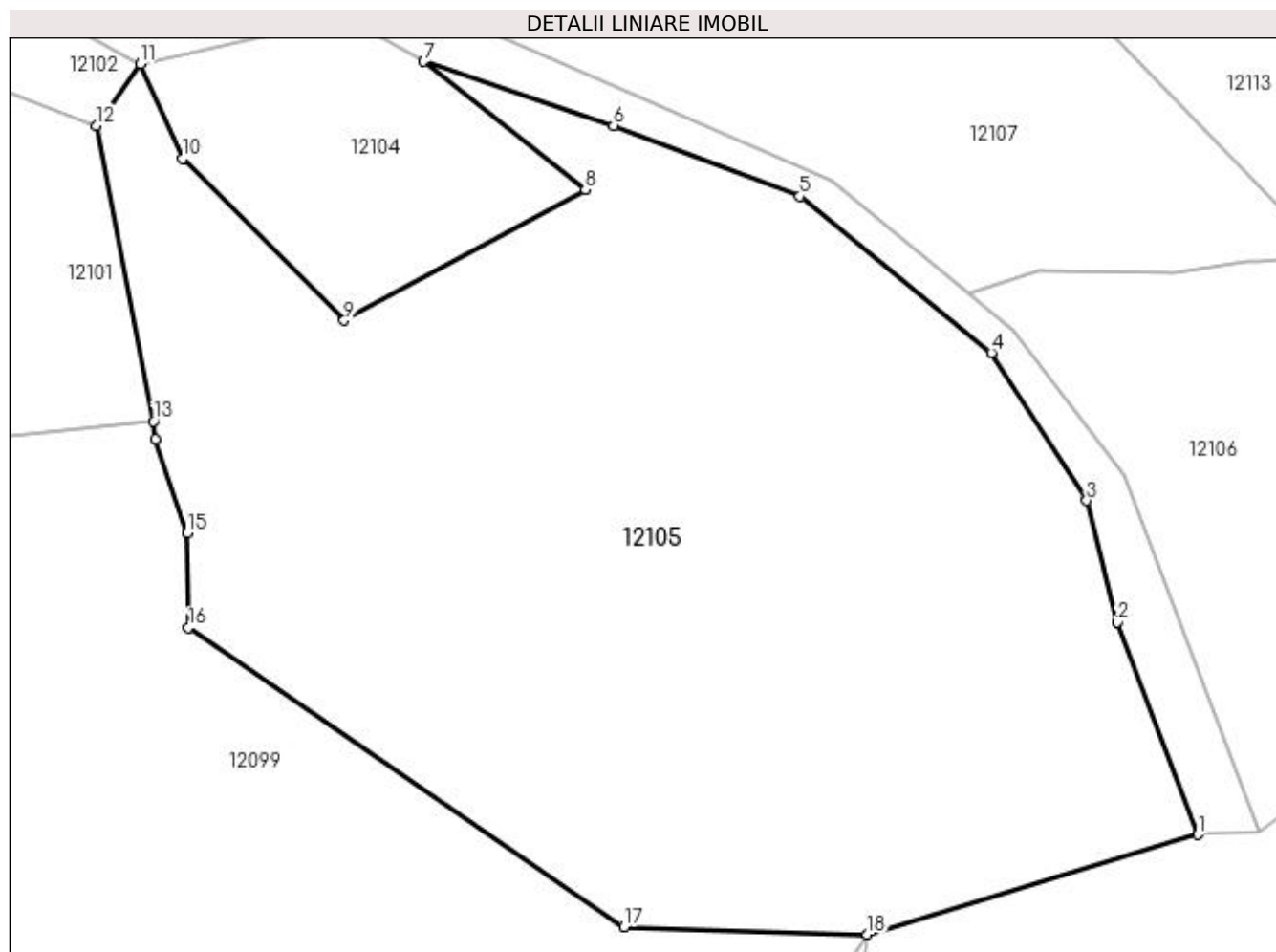
Inscrieri privind dezmembramintele dreptului de proprietate, drepturi reale de garanție și sarcini	Referințe
NU SUNT	

## Anexa Nr. 1 La Partea I

## Teren

Nr cadastral	Suprafața (mp)*	Observații / Referințe
	9.350	

\* Suprafața este determinată în planul de proiecție Stereo 70.



## Date referitoare la teren

Crt	Categorie folosință	Intra vilan	Suprafața (mp)	Tarla	Parcelă	Nr. topo	Observații / Referințe
1	pasune	DA	9.350	-	-	-	

## Lungime Segmente

1) Valorile lungimilor segmentelor sunt obținute din proiecție în plan.

Punct început	X / Y	Punct sfârșit	X / Y	Lungime segment (** (m)
1	374.065,331 524.342,458	2	374.055,179 524.369,317	28.713
2	374.055,179 524.369,317	3	374.051,29 524.384,714	15.881
3	374.051,29 524.384,714	4	374.039,271 524.403,422	22.236
4	374.039,271 524.403,422	5	374.015,003 524.423,196	31.304
5	374.015,003 524.423,196	6	373.991,432 524.432,127	25.206

Punct început	X / Y	Punct sfârșit	X / Y	Lungime segment (** (m)
6	373.991,432 524.432,127	7	373.967,438 524.440,225	25.324
7	373.967,438 524.440,225	8	373.987,852 524.424,047	26.047
8	373.987,852 524.424,047	9	373.957,355 524.407,473	34.71
9	373.957,355 524.407,473	10	373.936,864 524.427,953	28.971
10	373.936,864 524.427,953	11	373.931,571 524.439,896	13.063
11	373.931,571 524.439,896	12	373.926,027 524.432,066	9.594
12	373.926,027 524.432,066	13	373.933,196 524.394,743	38.005
13	373.933,196 524.394,743	14	373.933,475 524.392,445	2.315
14	373.933,475 524.392,445	15	373.937,438 524.380,611	12.48
15	373.937,438 524.380,611	16	373.937,668 524.368,626	11.988
16	373.937,668 524.368,626	17	373.992,757 524.330,797	66.827
17	373.992,757 524.330,797	18	374.023,547 524.329,844	30.805
18	374.023,547 524.329,844	1	374.065,331 524.342,458	43.646

\*\* Lungimile segmentelor sunt determinate în planul de proiecție Stereo 70 și sunt rotunjite la 1 milimetru.

\*\*\* Distanța dintre puncte este formată din segmente cumulate ce sunt mai mici decât valoarea 1 milimetru.



**DATE DESPRE IMOBILUL NR. 12106**

Oficiul de Cadastru și Publicitate Imobiliară ALBA  
Biroul de Cadastru și Publicitate Imobiliară Alba Iulia

**A. Partea I. Descrierea imobilului**

TEREN Intravilan

Adresa: Loc. Necrilesti, Jud. Alba

Nr. Crt	Nr cadastral Nr. topografic	Suprafața* (mp)	Observații / Referințe
A1		2.893	Sector cadastral:59 Teren neimprejmut;

**B. Partea II. Proprietari și acte**

Inscrieri privitoare la dreptul de proprietate și alte drepturi reale	Referințe
<b>1 / 03/05/2023</b>	
Act Normativ nr. 7, din 13/03/1996 emis de PARLAMENTUL ROMANIEI;	
B1	A1
Intabulare, drept de PROPRIETATE, dobândit prin Lege, cota actuala 1/1 1) NEIDENTIFICAT NEIDENTIFICAT	
<b>2 / 03/05/2023</b>	
Act Administrativ nr. 680RA, din 10/04/2023 emis de COMUNA INTREGALDE;	
B2	A1
Se noteaza posesia factica in favoarea lui 1) SULAREA ELENA	

**C. Partea III. SARCINI .**

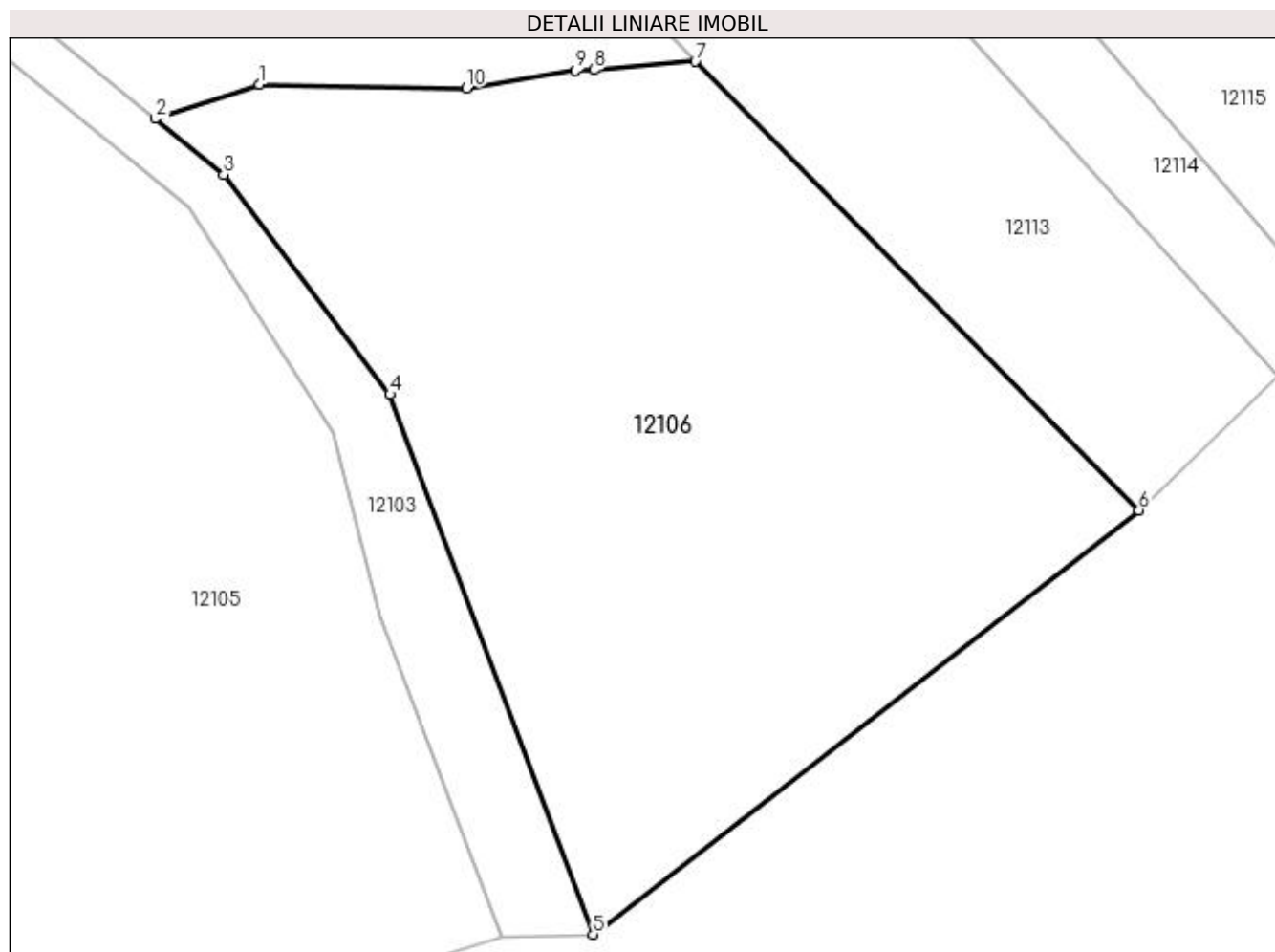
Inscrieri privind dezmembramintele dreptului de proprietate, drepturi reale de garanție și sarcini	Referințe
NU SUNT	

## Anexa Nr. 1 La Partea I

## Teren

Nr cadastral	Suprafața (mp)*	Observații / Referințe
	2.893	

\* Suprafața este determinată în planul de proiecție Stereo 70.



## Date referitoare la teren

Crt	Categorie folosință	Intra vilan	Suprafața (mp)	Tarla	Parcelă	Nr. topo	Observații / Referințe
1	faneata	DA	2.893	-	-	-	

## Lungime Segmente

1) Valorile lungimilor segmentelor sunt obținute din proiecție în plan.

Punct început	X / Y	Punct sfârșit	X / Y	Lungime segment (** (m)
1	374.045,187 524.413,709	2	374.036,447 524.410,883	9.185
2	374.036,447 524.410,883	3	374.042,171 524.406,218	7.384
3	374.042,171 524.406,218	4	374.056,065 524.387,834	23.044
4	374.056,065 524.387,834	5	374.073,028 524.342,759	48.161
5	374.073,028 524.342,759	6	374.118,64 524.378,179	57.75

Punct început	X / Y	Punct sfârșit	X / Y	Lungime segment (** (m)
6	374.118,64 524.378,179	7	374.081,565 524.415,651	52.713
7	374.081,565 524.415,651	8	374.073,091 524.414,953	8.503
8	374.073,091 524.414,953	9	374.071,557 524.414,918	1.534
9	374.071,557 524.414,918	10	374.062,445 524.413,429	9.233
10	374.062,445 524.413,429	1	374.045,187 524.413,709	17.26

\*\* Lungimile segmentelor sunt determinate în planul de proiecție Stereo 70 și sunt rotunjite la 1 milimetru.

\*\*\* Distanța dintre puncte este formată din segmente cumulate ce sunt mai mici decât valoarea 1 milimetru.





**DATE DESPRE IMOBILUL NR. 12107**

Oficiul de Cadastru și Publicitate Imobiliară ALBA  
Biroul de Cadastru și Publicitate Imobiliară Alba Iulia

**A. Partea I. Descrierea imobilului**

TEREN Intravilan

Adresa: Loc. Necrilesti, Jud. Alba

Nr. Crt	Nr cadastral Nr. topografic	Suprafața* (mp)	Observații / Referințe
A1		7.822	Sector cadastral:59 Teren neimprijmit;

**Construcții**

Crt	Nr cadastral Nr. topografic	Adresa	Observații / Referințe
A1.1		Loc. Necrilesti, Jud. Alba	Nr. niveluri:1; S. construita la sol:68 mp; S. construita desfasurata:68 mp; ANEXA
A1.2		Loc. Necrilesti, Jud. Alba	Nr. niveluri:1; S. construita la sol:60 mp; S. construita desfasurata:60 mp; ANEXA

**B. Partea II. Proprietari și acte**

Inscrieri privitoare la dreptul de proprietate și alte drepturi reale		Referințe
<b>1 / 03/05/2023</b>		
Act Normativ nr. 7, din 13/03/1996 emis de PARLAMENTUL ROMANIEI;		
B1	Intabulare, drept de PROPRIETATE, dobandit prin Lege, cota actuala 1/1 1) NEIDENTIFICAT NEIDENTIFICAT	A1
<b>2 / 03/05/2023</b>		
Act Administrativ nr. 682RA, din 10/04/2023 emis de COMUNA INTREGALDE;		
B2	Se noteaza posesia factica in favoarea lui 1) SULAREA RADU	A1
<b>3 / 03/05/2023</b>		
Act Administrativ nr. 986, din 28/04/2023 emis de COMUNA INTREGALDE;		
B3	Intabulare, drept de PROPRIETATE, dobandit prin Lege, cota actuala 1/1 1) SULAREA RADU	A1.1, A1.2

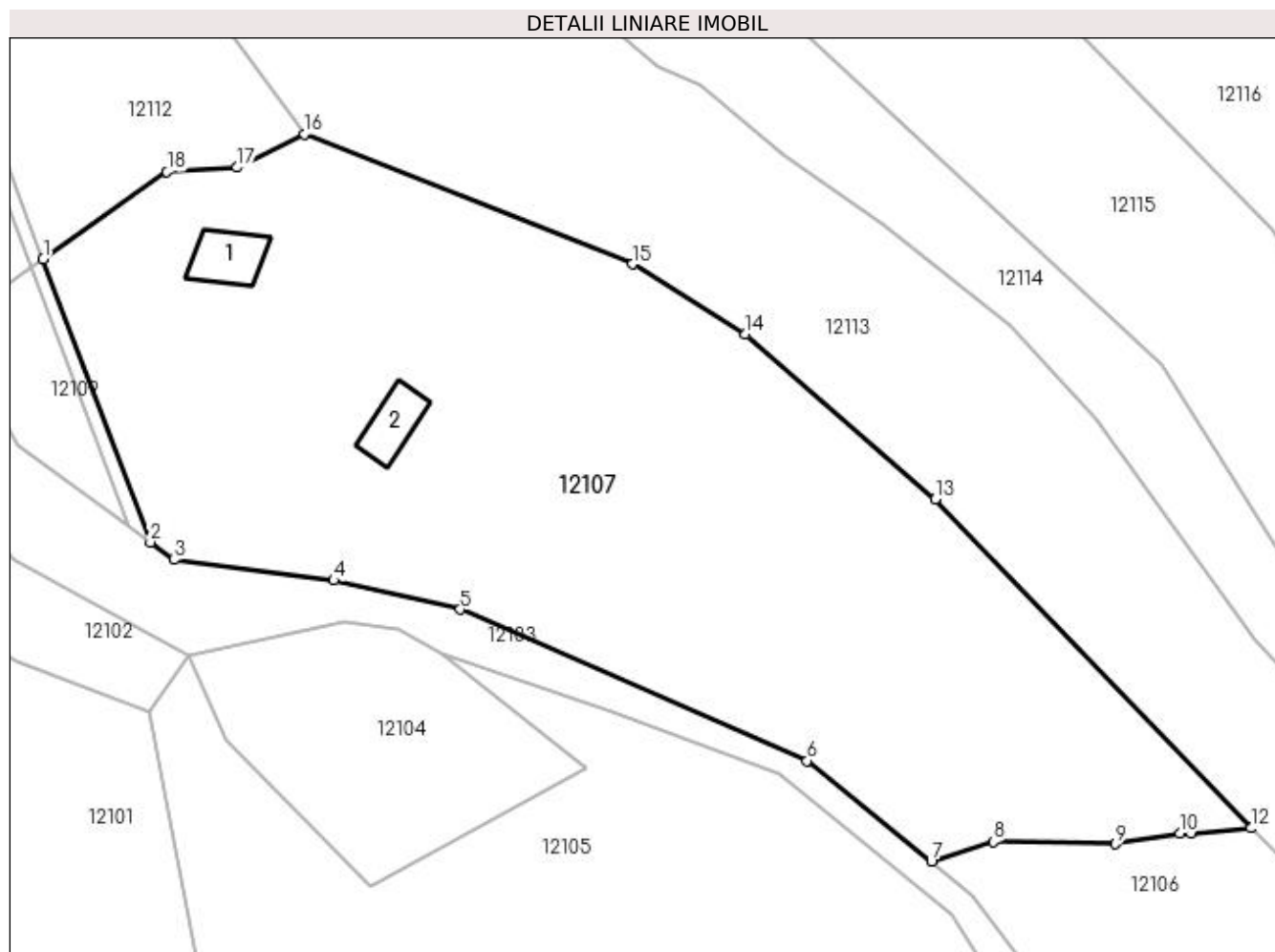
**C. Partea III. SARCINI .**

Inscrieri privind dezmembramintele dreptului de proprietate, drepturi reale de garanție și sarcini	Referințe
NU SUNT	

### Teren

Nr cadastral	Suprafața (mp)*	Observații / Referințe
	7.822	

\* Suprafața este determinată în planul de proiecție Stereo 70.



### Date referitoare la teren

Crt	Categorie folosință	Intra vilan	Suprafața (mp)	Tarla	Parcelă	Nr. topo	Observații / Referințe
1	curți constructii	DA	130	-	-	-	
2	faneata	DA	7.692	-	-	-	

### Date referitoare la construcții

Crt	Număr	Destinație construcție	Supraf. (mp)	Situație juridică	Observații / Referințe
A1.1		construcții anexa	68	Cu acte	Nr. niveluri:1; S. construita la sol:68 mp; S. construita desfasurata:68 mp; ANEXA
A1.2		construcții anexa	60	Cu acte	Nr. niveluri:1; S. construita la sol:60 mp; S. construita desfasurata:60 mp; ANEXA

### Lungime Segmente

1) Valorile lungimilor segmentelor sunt obținute din proiecție în plan.

Punct început	X / Y	Punct sfârșit	X / Y	Lungime segment (** (m)
1	373.911,14 524.495,87	2	373.926,254 524.455,966	42.67
2	373.926,254 524.455,966	3	373.929,599 524.453,493	4.16

Punct început	X / Y	Punct sfârșit	X / Y	Lungime segment (** (m)
3	373.929,599 524.453,493	4	373.952,155 524.450,582	22.743
4	373.952,155 524.450,582	5	373.969,976 524.446,498	18.283
5	373.969,976 524.446,498	6	374.018,93 524.425,156	53.404
6	374.018,93 524.425,156	7	374.036,447 524.410,883	22.595
7	374.036,447 524.410,883	8	374.045,187 524.413,709	9.185
8	374.045,187 524.413,709	9	374.062,445 524.413,429	17.26
9	374.062,445 524.413,429	10	374.071,557 524.414,918	9.233
10	374.071,557 524.414,918	11	374.073,091 524.414,953	1.534
11	374.073,091 524.414,953	12	374.081,565 524.415,651	8.503
12	374.081,565 524.415,651	13	374.037,016 524.462,047	64.321
13	374.037,016 524.462,047	14	374.010,232 524.485,315	35.479
14	374.010,232 524.485,315	15	373.994,237 524.495,169	18.787
15	373.994,237 524.495,169	16	373.947,99 524.513,548	49.765
16	373.947,99 524.513,548	17	373.938,515 524.508,815	10.591
17	373.938,515 524.508,815	18	373.928,619 524.508,183	9.916
18	373.928,619 524.508,183	1	373.911,14 524.495,87	21.381

\*\* Lungimile segmentelor sunt determinate în planul de proiecție Stereo 70 și sunt rotunjite la 1 milimetru.

\*\*\* Distanța dintre puncte este formată din segmente cumulate ce sunt mai mici decât valoarea 1 milimetru.



**DATE DESPRE IMOBILUL NR. 12108**

Oficiul de Cadastru și Publicitate Imobiliară ALBA  
Biroul de Cadastru și Publicitate Imobiliară Alba Iulia

**A. Partea I. Descrierea imobilului**

TEREN Intravilan

Adresa: Loc. Necrilesti, Jud. Alba

Nr. Crt	Nr cadastral Nr. topografic	Suprafața* (mp)	Observații / Referințe
A1		82	Sector cadastral:59 Teren neimprejmit;

**B. Partea II. Proprietari și acte**

Inscrieri privitoare la dreptul de proprietate și alte drepturi reale	Referințe
<b>1 / 03/05/2023</b>	
Act Normativ nr. 7, din 13/03/1996 emis de PARLAMENTUL ROMANIEI;	
B1	A1
Intabulare, drept de PROPRIETATE, dobândit prin Lege, cota actuala 1/1 1) NEIDENTIFICAT NEIDENTIFICAT	
<b>2 / 04/05/2023</b>	
Act Administrativ nr. 682RA, din 10/04/2023 emis de COMUNA INTREGALDE;	
B2	A1
Se noteaza posesia factica in favoarea lui 1) SULAREA RADU	

**C. Partea III. SARCINI .**

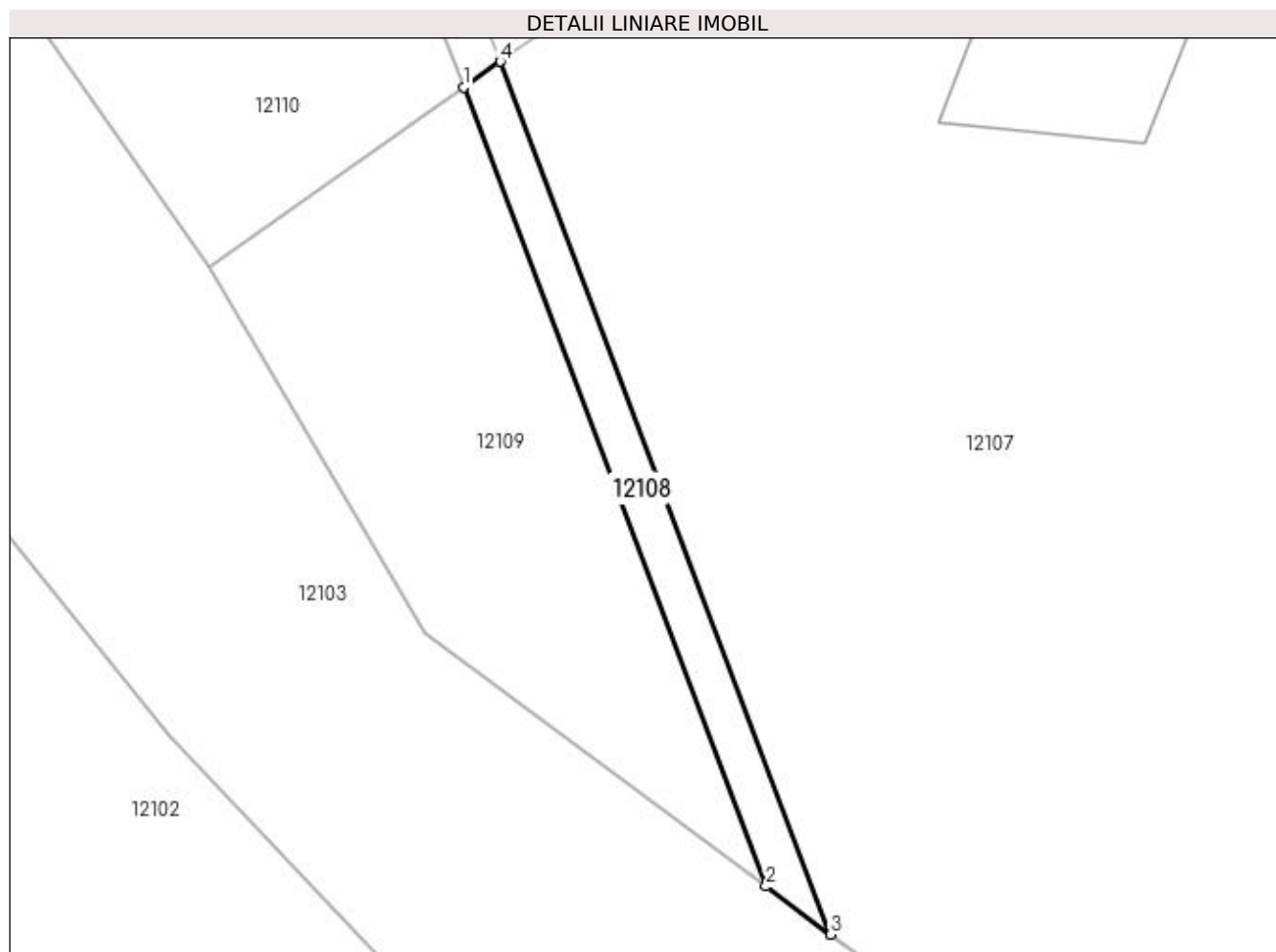
Inscrieri privind dezmembramintele dreptului de proprietate, drepturi reale de garanție și sarcini	Referințe
NU SUNT	

## Anexa Nr. 1 La Partea I

## Teren

Nr cadastral	Suprafața (mp)*	Observații / Referințe
	82	

\* Suprafața este determinată în planul de proiecție Stereo 70.



## Date referitoare la teren

Crt	Categorie folosință	Intra vilan	Suprafața (mp)	Tarla	Parcelă	Nr. topo	Observații / Referințe
1	drum	DA	82	-	-	-	

## Lungime Segmente

1) Valorile lungimilor segmentelor sunt obținute din proiecție în plan.

Punct început	X / Y	Punct sfârșit	X / Y	Lungime segment (** (m)
1	373.909,452 524.494,68	2	373.923,283 524.458,162	39.05
2	373.923,283 524.458,162	3	373.926,254 524.455,966	3.694
3	373.926,254 524.455,966	4	373.911,14 524.495,87	42.67
4	373.911,14 524.495,87	1	373.909,452 524.494,68	2.065

**\*\* Lungimile segmentelor sunt determinate în planul de proiecție Stereo 70 și sunt rotunjite la 1 milimetru.**

**\*\*\* Distanța dintre puncte este formată din segmente cumulate ce sunt mai mici decât valoarea 1 milimetru.**





**DATE DESPRE IMOBILUL NR. 12109**

Oficiul de Cadastru și Publicitate Imobiliară ALBA  
Biroul de Cadastru și Publicitate Imobiliară Alba Iulia

**A. Partea I. Descrierea imobilului**

TEREN Intravilan

Adresa: Loc. Necrilesti, Jud. Alba

Nr. Crt	Nr cadastral Nr. topografic	Suprafața* (mp)	Observații / Referințe
A1		344	Sector cadastral:59 Teren neimprijmit;

**B. Partea II. Proprietari și acte**

Inscrieri privitoare la dreptul de proprietate și alte drepturi reale	Referințe
<b>1 / 03/05/2023</b>	
Act Normativ nr. 7, din 13/03/1996 emis de PARLAMENTUL ROMANIEI;	
B1	A1
Intabulare, drept de PROPRIETATE, dobândit prin Lege, cota actuala 1/1 1) NEIDENTIFICAT NEIDENTIFICAT	
<b>2 / 03/05/2023</b>	
Act Administrativ nr. 682RA, din 10/04/2023 emis de COMUNA INTREGALDE;	
B2	A1
Se noteaza posesia factica in favoarea lui 1) SULAREA RADU	

**C. Partea III. SARCINI .**

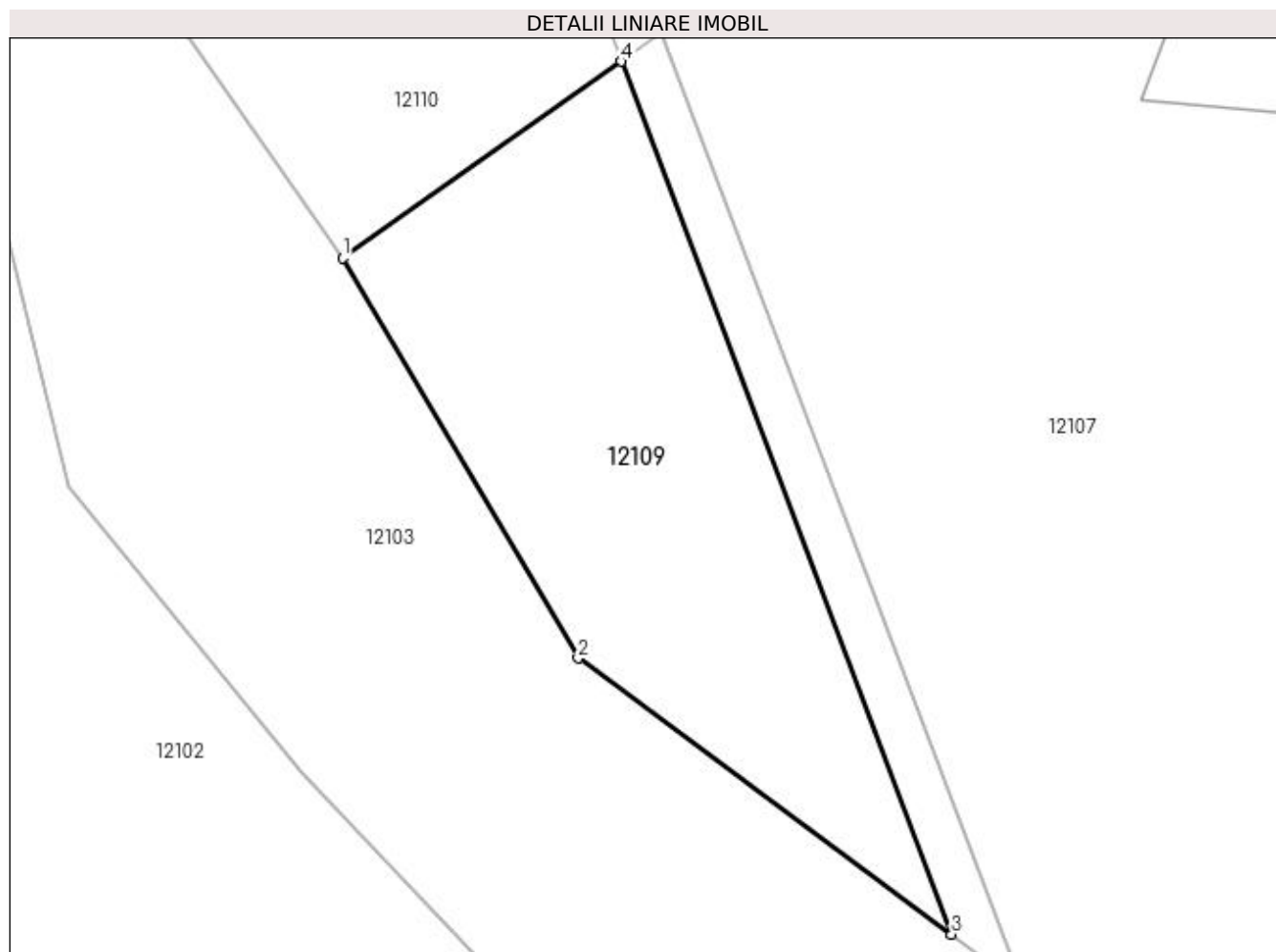
Inscrieri privind dezmembramintele dreptului de proprietate, drepturi reale de garanție și sarcini	Referințe
NU SUNT	

## Anexa Nr. 1 La Partea I

## Teren

Nr cadastral	Suprafața (mp)*	Observații / Referințe
	344	

\* Suprafața este determinată în planul de proiecție Stereo 70.



## Date referitoare la teren

Crt	Categorie folosință	Intra vilan	Suprafața (mp)	Tarla	Parcelă	Nr. topo	Observații / Referințe
1	faneata	DA	344	-	-	-	

## Lungime Segmente

1) Valorile lungimilor segmentelor sunt obținute din proiecție în plan.

Punct început	X / Y	Punct sfârșit	X / Y	Lungime segment (** (m)
1	373.897,786 524.486,462	2	373.907,651 524.469,718	19.434
2	373.907,651 524.469,718	3	373.923,283 524.458,162	19.44
3	373.923,283 524.458,162	4	373.909,452 524.494,68	39.05
4	373.909,452 524.494,68	1	373.897,786 524.486,462	14.27

**\*\* Lungimile segmentelor sunt determinate în planul de proiecție Stereo 70 și sunt rotunjite la 1 milimetru.**

**\*\*\* Distanța dintre puncte este formată din segmente cumulate ce sunt mai mici decât valoarea 1 milimetru.**



**DATE DESPRE IMOBILUL NR. 12110**

Oficiul de Cadastru și Publicitate Imobiliară ALBA  
Biroul de Cadastru și Publicitate Imobiliară Alba Iulia

**A. Partea I. Descrierea imobilului**

TEREN Intravilan

Adresa: Loc. Necrilesti, Jud. Alba

Nr. Crt	Nr cadastral Nr. topografic	Suprafața* (mp)	Observații / Referințe
A1		975	Sector cadastral:59 Teren neimprijmit;

**B. Partea II. Proprietari și acte**

Inscrieri privitoare la dreptul de proprietate și alte drepturi reale		Referințe
<b>1 / 03/05/2023</b>		
Act Normativ nr. 7, din 13/03/1996 emis de PARLAMENTUL ROMANIEI;		
B1	Inscrierea provizorie, drept de PROPRIETATE, dobandit prin Lege, cota actuala 1/1 1) UAT ÎNTREGALDE, CIF:4562524, PROPRIETAR NEIDENTIFICAT	A1

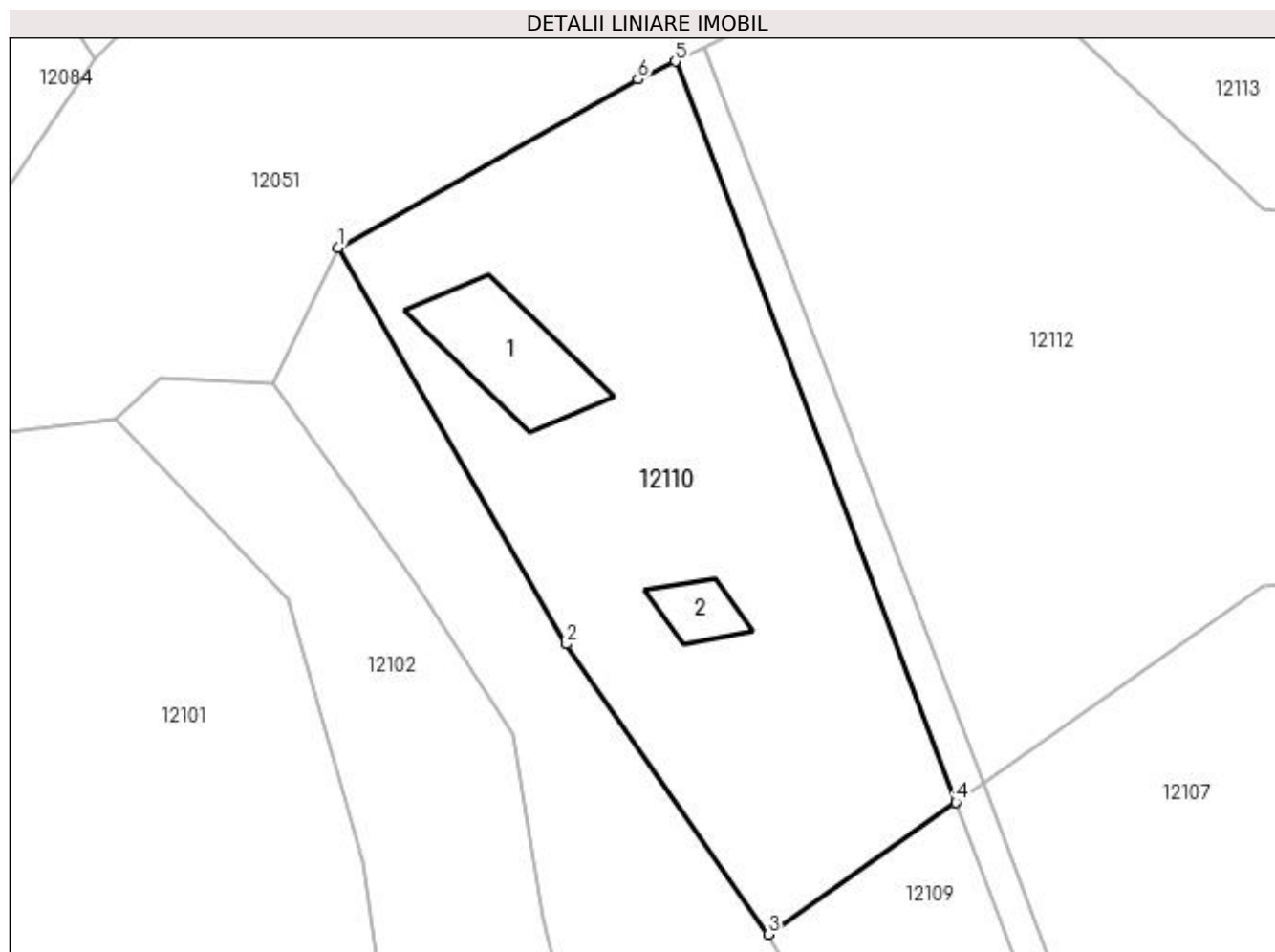
**C. Partea III. SARCINI .**

Inscrieri privind dezmembramintele dreptului de proprietate, drepturi reale de garanție și sarcini	Referințe
NU SUNT	

### Teren

Nr cadastral	Suprafața (mp)*	Observații / Referințe
	975	

\* Suprafața este determinată în planul de proiecție Stereo 70.



### Date referitoare la teren

Crt	Categorie folosință	Intravilan	Suprafața (mp)	Tarla	Parcelă	Nr. topo	Observații / Referințe
1	curți constructii	DA	975	-	-	-	

### Date referitoare la construcții

Crt	Număr	Destinație construcție	Supraf. (mp)	Situație juridică	Observații / Referințe
A1.1		constructii anexa	57	Fara acte	Nr. niveluri:1; S. construita la sol:57 mp; S. construita desfasurata:57 mp; ANEXA
A1.2		constructii anexa	17	Fara acte	Nr. niveluri:1; S. construita la sol:17 mp; S. construita desfasurata:17 mp; ANEXA

### Lungime Segmente

1) Valorile lungimilor segmentelor sunt obținute din proiecție în plan.

Punct început	X / Y	Punct sfârșit	X / Y	Lungime segment (** (m)
1	373.870,971 524.529,255	2	373.885,182 524.504,535	28.514
2	373.885,182 524.504,535	3	373.897,786 524.486,462	22.034
3	373.897,786 524.486,462	4	373.909,452 524.494,68	14.27

Punct început	X / Y	Punct sfârșit	X / Y	Lungime segment (** (m)
4	373.909,452 524.494,68	5	373.891,968 524.540,843	49.363
5	373.891,968 524.540,843	6	373.889,634 524.539,731	2.586
6	373.889,634 524.539,731	1	373.870,971 524.529,255	21.402

\*\* Lungimile segmentelor sunt determinate în planul de proiecție Stereo 70 și sunt rotunjite la 1 milimetru.

\*\*\* Distanța dintre puncte este formată din segmente cumulate ce sunt mai mici decât valoarea 1 milimetru.





**DATE DESPRE IMOBILUL NR. 12111**

Oficiul de Cadastru și Publicitate Imobiliară ALBA  
Biroul de Cadastru și Publicitate Imobiliară Alba Iulia

**A. Partea I. Descrierea imobilului**

TEREN Intravilan

Adresa: Loc. Necrilesti, Jud. Alba

Nr. Crt	Nr cadastral Nr. topografic	Suprafața* (mp)	Observații / Referințe
A1		98	Sector cadastral:59 Teren neimprejmuit;

**B. Partea II. Proprietari și acte**

Inscrieri privitoare la dreptul de proprietate și alte drepturi reale		Referințe
<b>1 / 03/05/2023</b>		
Act Normativ nr. 7, din 13/03/1996 emis de PARLAMENTUL ROMANIEI;		
B1	Inscrierea provizorie, drept de PROPRIETATE, dobandit prin Lege, cota actuala 1/1 1) UAT ÎNTREGALDE, CIF:4562524, PROPRIETAR NEIDENTIFICAT	A1

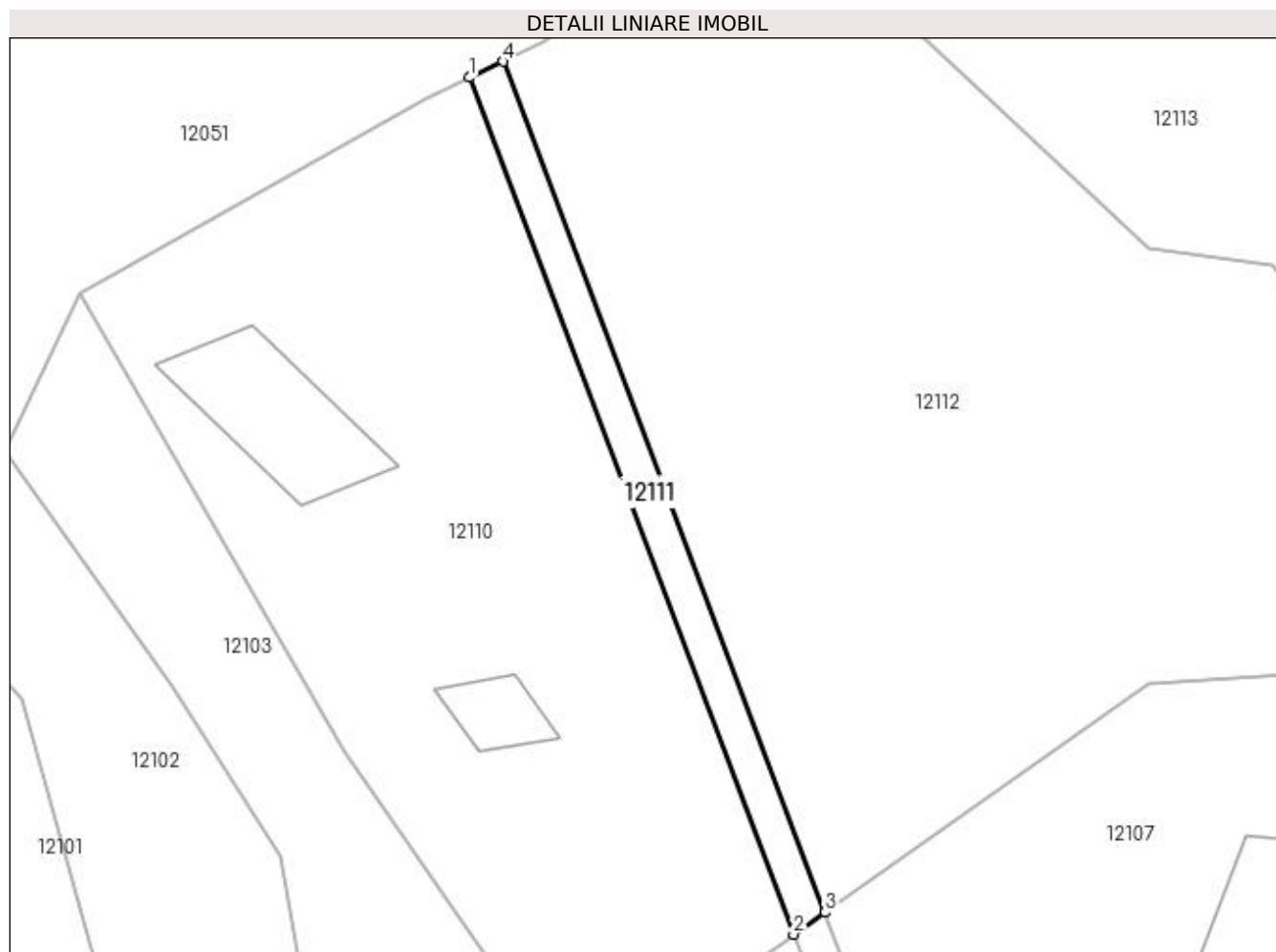
**C. Partea III. SARCINI .**

Inscrieri privind dezmembramintele dreptului de proprietate, drepturi reale de garanție și sarcini	Referințe
NU SUNT	

**Anexa Nr. 1 La Partea I****Teren**

Nr cadastral	Suprafața (mp)*	Observații / Referințe
	98	

\* Suprafața este determinată în planul de proiecție Stereo 70.

**Date referitoare la teren**

Crt	Categorie folosință	Intra vilan	Suprafața (mp)	Tarla	Parcelă	Nr. topo	Observații / Referințe
1	drum	DA	98	-	-	-	

**Lungime Segmente**

1) Valorile lungimilor segmentelor sunt obținute din proiecție în plan.

Punct început	X / Y	Punct sfârșit	X / Y	Lungime segment (** (m)
1	373.891,968 524.540,843	2	373.909,452 524.494,68	49.363
2	373.909,452 524.494,68	3	373.911,14 524.495,87	2.065
3	373.911,14 524.495,87	4	373.893,78 524.541,707	49.014
4	373.893,78 524.541,707	1	373.891,968 524.540,843	2.007

**\*\* Lungimile segmentelor sunt determinate în planul de proiecție Stereo 70 și sunt rotunjite la 1 milimetru.**

**\*\*\* Distanța dintre puncte este formată din segmente cumulate ce sunt mai mici decât valoarea 1 milimetru.**



**DATE DESPRE IMOBILUL NR. 12112**

Oficiul de Cadastru și Publicitate Imobiliară ALBA  
Biroul de Cadastru și Publicitate Imobiliară Alba Iulia

**A. Partea I. Descrierea imobilului**

TEREN Intravilan

Adresa: Loc. Necrilesti, Jud. Alba

Nr. Crt	Nr cadastral Nr. topografic	Suprafața* (mp)	Observații / Referințe
A1		1.448	Sector cadastral:59 Teren neimprejmuit;

**B. Partea II. Proprietari și acte**

Inscrieri privitoare la dreptul de proprietate și alte drepturi reale		Referințe
<b>1 / 03/05/2023</b>		
Act Normativ nr. 7, din 13/03/1996 emis de PARLAMENTUL ROMANIEI;		
B1	Inscrierea provizorie, drept de PROPRIETATE, dobandit prin Lege, cota actuala 1/1 1) UAT ÎNTREGALDE, CIF:4562524, PROPRIETAR NEIDENTIFICAT	A1

**C. Partea III. SARCINI .**

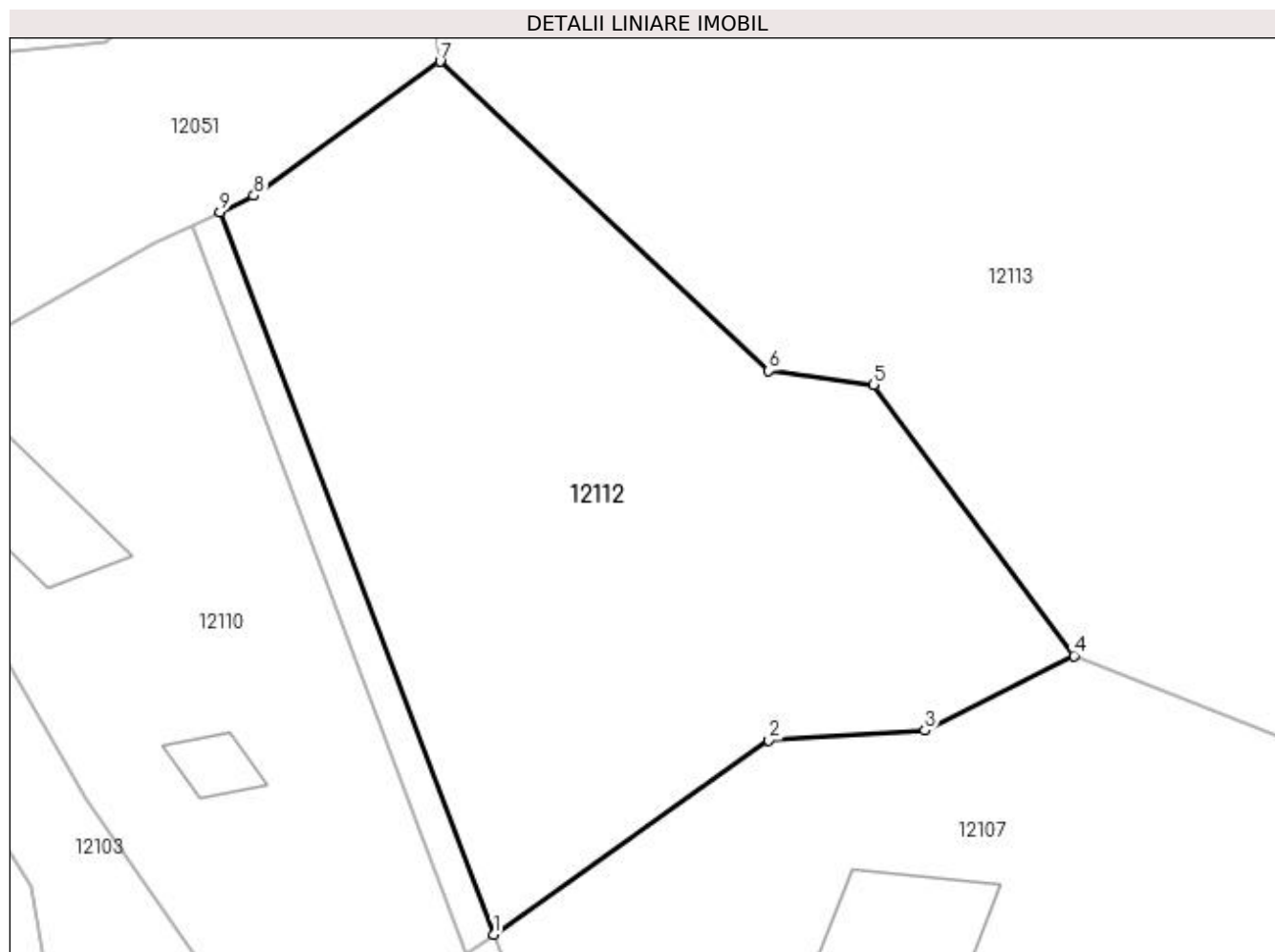
Inscrieri privind dezmembramintele dreptului de proprietate, drepturi reale de garanție și sarcini	Referințe
NU SUNT	

## Anexa Nr. 1 La Partea I

## Teren

Nr cadastral	Suprafața (mp)*	Observații / Referințe
	1.448	

\* Suprafața este determinată în planul de proiecție Stereo 70.



## Date referitoare la teren

Crt	Categorie folosință	Intra vilan	Suprafața (mp)	Tarla	Parcelă	Nr. topo	Observații / Referințe
1	faneata	DA	1.448	-	-	-	

## Lungime Segmente

1) Valorile lungimilor segmentelor sunt obținute din proiecție în plan.

Punct început	X / Y	Punct sfârșit	X / Y	Lungime segment (** (m)
1	373.911,14 524.495,87	2	373.928,619 524.508,183	21.381
2	373.928,619 524.508,183	3	373.938,515 524.508,815	9.916
3	373.938,515 524.508,815	4	373.947,99 524.513,548	10.591
4	373.947,99 524.513,548	5	373.935,283 524.530,733	21.373
5	373.935,283 524.530,733	6	373.928,598 524.531,63	6.745

Punct început	X / Y	Punct sfârșit	X / Y	Lungime segment (** (m)
6	373.928,598 524.531,63	7	373.907,749 524.551,247	28.627
7	373.907,749 524.551,247	8	373.895,929 524.542,731	14.568
8	373.895,929 524.542,731	9	373.893,78 524.541,707	2.381
9	373.893,78 524.541,707	1	373.911,14 524.495,87	49.014

\*\* Lungimile segmentelor sunt determinate în planul de proiecție Stereo 70 și sunt rotunjite la 1 milimetru.

\*\*\* Distanța dintre puncte este formată din segmente cumulate ce sunt mai mici decât valoarea 1 milimetru.





**DATE DESPRE IMOBILUL NR. 12113**

Oficiul de Cadastru și Publicitate Imobiliară ALBA  
Biroul de Cadastru și Publicitate Imobiliară Alba Iulia

**A. Partea I. Descrierea imobilului**

TEREN Intravilan

Adresa: Loc. Necrilesti, Jud. Alba

Nr. Crt	Nr cadastral Nr. topografic	Suprafața* (mp)	Observații / Referințe
A1		8.847	Sector cadastral:59 Teren neimprijmit;

**Construcții**

Crt	Nr cadastral Nr. topografic	Adresa	Observații / Referințe
A1.1		Loc. Necrilesti, Jud. Alba	Nr. niveluri:1; S. construita la sol:63 mp; S. construita desfasurata:63 mp; CASA DE LOCUIT
A1.2		Loc. Necrilesti, Jud. Alba	Nr. niveluri:1; S. construita la sol:33 mp; S. construita desfasurata:33 mp; ANEXA
A1.3		Loc. Necrilesti, Jud. Alba	Nr. niveluri:1; S. construita la sol:25 mp; S. construita desfasurata:25 mp; ANEXA

**B. Partea II. Proprietari și acte**

Inscrieri privitoare la dreptul de proprietate și alte drepturi reale		Referințe
<b>1 / 03/05/2023</b>		
Act Normativ nr. 7, din 13/03/1996 emis de PARLAMENTUL ROMANIEI;		
B1	Intabulare, drept de PROPRIETATE, dobandit prin Lege, cota actuala 1/1 1) NEIDENTIFICAT NEIDENTIFICAT	A1
<b>2 / 03/05/2023</b>		
Act Administrativ nr. 891RA, din 26/04/2023 emis de COMUNA INTREGALDE;		
B2	Se noteaza posesia factica in favoarea lui 1) ȘUIBEA EMILIA	A1
<b>3 / 03/05/2023</b>		
Act Administrativ nr. 986, din 28/04/2023 emis de COMUNA INTREGALDE;		
B3	Intabulare, drept de PROPRIETATE, dobandit prin Lege, cota actuala 1/1 1) ȘUIBEA EMILIA	A1.1, A1.2, A1.3

**C. Partea III. SARCINI .**

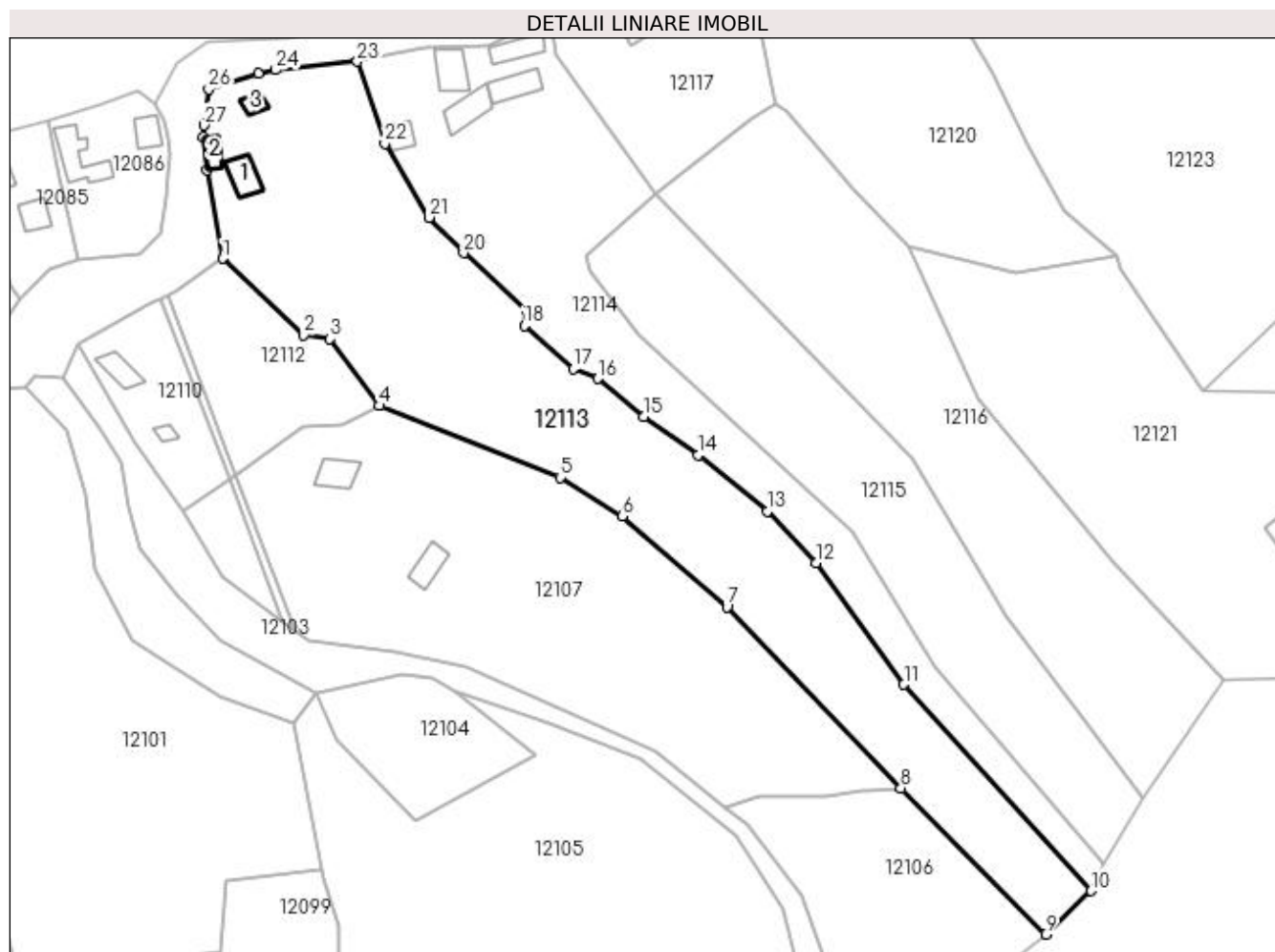
Inscrieri privind dezmembramintele dreptului de proprietate, drepturi reale de garanție și sarcini	Referințe
NU SUNT	

## Anexa Nr. 1 La Partea I

## Teren

Nr cadastral	Suprafața (mp)*	Observații / Referințe
	8.847	

\* Suprafața este determinată în planul de proiecție Stereo 70.



## Date referitoare la teren

Crt	Categorie folosință	Intravilan	Suprafața (mp)	Tarla	Parcelă	Nr. topo	Observații / Referințe
1	curți construcții	DA	125	-	-	-	
2	faneata	DA	8.722	-	-	-	

## Date referitoare la construcții

Crt	Număr	Destinație construcție	Supraf. (mp)	Situație juridică	Observații / Referințe
A1.1		construcții de locuințe	63	Cu acte	Nr. niveluri:1; S. construita la sol:63 mp; S. construita desfasurata:63 mp; CASA DE LOCUIT
A1.2		construcții anexa	33	Cu acte	Nr. niveluri:1; S. construita la sol:33 mp; S. construita desfasurata:33 mp; ANEXA
A1.3		construcții anexa	25	Cu acte	Nr. niveluri:1; S. construita la sol:25 mp; S. construita desfasurata:25 mp; ANEXA

## Lungime Segmente

1) Valorile lungimilor segmentelor sunt obținute din proiecție în plan.

Punct început	X / Y	Punct sfârșit	X / Y	Lungime segment (** (m))
1	373.907,749 524.551,247	2	373.928,598 524.531,63	28.627

Punct început	X / Y	Punct sfârșit	X / Y	Lungime segment (** (m))
2	373.928,598 524.531,63	3	373.935,283 524.530,733	6.745

Punct început	X / Y	Punct sfârșit	X / Y	Lungime segment (** (m)
3	373.935,283 524.530,733	4	373.947,99 524.513,548	21.373
5	373.994,237 524.495,169	6	374.010,232 524.485,315	18.787
7	374.037,016 524.462,047	8	374.081,565 524.415,651	64.321
9	374.118,64 524.378,179	10	374.130,306 524.389,318	16.13
11	374.082,322 524.442,147	12	374.059,78 524.473,356	38.499
13	374.047,434 524.486,566	14	374.029,52 524.500,831	22.9
15	374.015,607 524.510,69	16	374.003,982 524.520,489	15.204
17	373.997,742 524.522,977	18	373.985,102 524.534,086	16.828
19	373.985,642 524.537,778	20	373.969,491 524.552,668	21.967
21	373.960,648 524.561,748	22	373.949,283 524.580,66	22.065
23	373.942,312 524.601,699	24	373.921,414 524.599,527	21.01
25	373.916,9 524.598,598	26	373.904,221 524.594,576	13.301
27	373.903,003 524.585,326	28	373.902,774 524.582,417	2.918
29	373.903,825 524.573,858	1	373.907,749 524.551,247	22.949

Punct început	X / Y	Punct sfârșit	X / Y	Lungime segment (** (m)
4	373.947,99 524.513,548	5	373.994,237 524.495,169	49.765
6	374.010,232 524.485,315	7	374.037,016 524.462,047	35.479
8	374.081,565 524.415,651	9	374.118,64 524.378,179	52.713
10	374.130,306 524.389,318	11	374.082,322 524.442,147	71.368
12	374.059,78 524.473,356	13	374.047,434 524.486,566	18.081
14	374.029,52 524.500,831	15	374.015,607 524.510,69	17.052
16	374.003,982 524.520,489	17	373.997,742 524.522,977	6.718
18	373.985,102 524.534,086	19	373.985,642 524.537,778	3.731
20	373.969,491 524.552,668	21	373.960,648 524.561,748	12.675
22	373.949,283 524.580,66	23	373.942,312 524.601,699	22.163
24	373.921,414 524.599,527	25	373.916,9 524.598,598	4.609
26	373.904,221 524.594,576	27	373.903,003 524.585,326	9.33
28	373.902,774 524.582,417	29	373.903,825 524.573,858	8.624

\*\* Lungimile segmentelor sunt determinate în planul de proiecție Stereo 70 și sunt rotunjite la 1 milimetru.

\*\*\* Distanța dintre puncte este formată din segmente cumulate ce sunt mai mici decât valoarea 1 milimetru.



**DATE DESPRE IMOBILUL NR. 12114**

Oficiul de Cadastru și Publicitate Imobiliară ALBA  
Biroul de Cadastru și Publicitate Imobiliară Alba Iulia

**A. Partea I. Descrierea imobilului**

TEREN Necunoscut

Adresa: Loc. Necrilesti, Jud. Alba

Nr. Crt	Nr cadastral Nr. topografic	Suprafața* (mp)	Observații / Referințe
A1		5.534	Sector cadastral:59 Teren neimprejmut;

**Construcții**

Crt	Nr cadastral Nr. topografic	Adresa	Observații / Referințe
A1.1		Loc. Necrilesti, Jud. Alba	Nr. niveluri:1; S. construita la sol:78 mp; S. construita desfasurata:78 mp; CASA DE LOCUIT
A1.2		Loc. Necrilesti, Jud. Alba	Nr. niveluri:2; S. construita la sol:79 mp; S. construita desfasurata:158 mp; CASA DE LOCUIT
A1.3		Loc. Necrilesti, Jud. Alba	Nr. niveluri:1; S. construita la sol:66 mp; S. construita desfasurata:66 mp; ANEXA
A1.4		Loc. Necrilesti, Jud. Alba	Nr. niveluri:1; S. construita la sol:75 mp; S. construita desfasurata:75 mp; ANEXA
A1.5		Loc. Necrilesti, Jud. Alba	Nr. niveluri:1; S. construita la sol:43 mp; S. construita desfasurata:43 mp; ANEXA

**B. Partea II. Proprietari și acte**

Inscrieri privitoare la dreptul de proprietate și alte drepturi reale		Referințe
<b>1 / 04/05/2023</b>		
Act Normativ nr. 7, din 13/03/1996 emis de PARLAMENTUL ROMANIEI;		
B1	Intabulare, drept de PROPRIETATE, dobandit prin Lege, cota actuala 1/1 1) NEIDENTIFICAT NEIDENTIFICAT	A1
<b>2 / 03/05/2023</b>		
Act Administrativ nr. 679RA, din 10/04/2023 emis de COMUNA INTREGALDE;		
B2	Se noteaza posesia factica in favoarea lui 1) PĂUCEAN MARINELA DANIELA	A1
<b>3 / 03/05/2023</b>		
Act Administrativ nr. 986, din 28/04/2023 emis de COMUNA INTREGALDE;		
B3	Intabulare, drept de PROPRIETATE, dobandit prin Lege, cota actuala 1/1 1) PĂUCEAN MARINELA DANIELA	A1.1, A1.2, A1.3, A1.4, A1.5

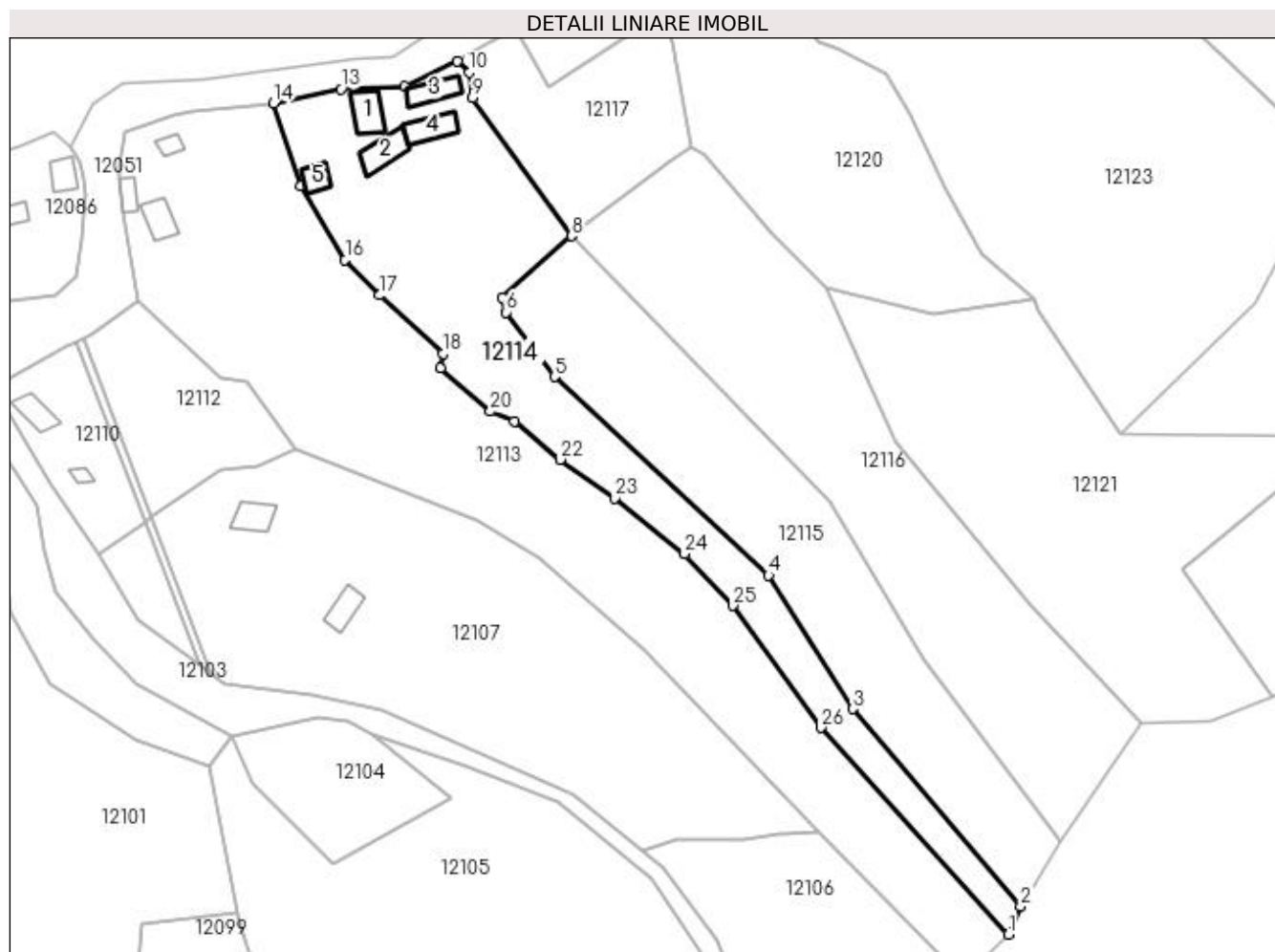
**C. Partea III. SARCINI .**

Inscrieri privind dezmembramintele dreptului de proprietate, drepturi reale de garanție și sarcini	Referințe
NU SUNT	

**Teren**

Nr cadastral	Suprafața (mp)*	Observații / Referințe
	5.534	

\* Suprafața este determinată în planul de proiecție Stereo 70.



**Date referitoare la teren**

Crt	Categorie folosință	Intra vilan	Suprafața (mp)	Tarla	Parcelă	Nr. topo	Observații / Referințe
1	curți constructii	DA	345	-	-	-	
2	livada	DA	2.081	-	-	-	
3	faneata	DA	1.916	-	-	-	
4	faneata	NU	1.192	-	-	-	

**Date referitoare la construcții**

Crt	Număr	Destinație construcție	Supraf. (mp)	Situație juridică	Observații / Referințe
A1.1		construcții de locuințe	78	Cu acte	Nr. niveluri:1; S. construita la sol:78 mp; S. construita desfasurata:78 mp; CASA DE LOCUIT
A1.2		construcții de locuințe	79	Cu acte	Nr. niveluri:2; S. construita la sol:79 mp; S. construita desfasurata:158 mp; CASA DE LOCUIT
A1.3		construcții anexa	66	Cu acte	Nr. niveluri:1; S. construita la sol:66 mp; S. construita desfasurata:66 mp; ANEXA
A1.4		construcții anexa	75	Cu acte	Nr. niveluri:1; S. construita la sol:75 mp; S. construita desfasurata:75 mp; ANEXA
A1.5		construcții anexa	43	Cu acte	Nr. niveluri:1; S. construita la sol:43 mp; S. construita desfasurata:43 mp; ANEXA

## Lungime Segmente

1) Valorile lungimilor segmentelor sunt obținute din proiecție în plan.

Punct început	X / Y	Punct sfârșit	X / Y	Lungime segment (** (m)
1	374.130,306 524.389,318	2	374.133,413 524.396,436	7.767
3	374.090,37 524.446,919	4	374.068,945 524.481,065	40.311
5	374.014,193 524.531,8	6	374.001,879 524.548,317	20.602
7	374.000,896 524.552,037	8	374.018,545 524.567,842	23.691
9	373.993,181 524.603,146	10	373.992,42 524.609,591	6.49
11	373.989,311 524.612,407	12	373.975,896 524.605,92	14.901
13	373.959,534 524.605,334	14	373.942,312 524.601,699	17.601
15	373.949,283 524.580,66	16	373.960,648 524.561,748	22.065
17	373.969,491 524.552,668	18	373.985,642 524.537,778	21.967
19	373.985,102 524.534,086	20	373.997,742 524.522,977	16.828
21	374.003,982 524.520,489	22	374.015,607 524.510,69	15.204
23	374.029,52 524.500,831	24	374.047,434 524.486,566	22.9
25	374.059,78 524.473,356	26	374.082,322 524.442,147	38.499

Punct început	X / Y	Punct sfârșit	X / Y	Lungime segment (** (m)
2	374.133,413 524.396,436	3	374.090,37 524.446,919	66.342
4	374.068,945 524.481,065	5	374.014,193 524.531,8	74.645
6	374.001,879 524.548,317	7	374.000,896 524.552,037	3.848
8	374.018,545 524.567,842	9	373.993,181 524.603,146	43.471
10	373.992,42 524.609,591	11	373.989,311 524.612,407	4.195
12	373.975,896 524.605,92	13	373.959,534 524.605,334	16.372
14	373.942,312 524.601,699	15	373.949,283 524.580,66	22.163
16	373.960,648 524.561,748	17	373.969,491 524.552,668	12.675
18	373.985,642 524.537,778	19	373.985,102 524.534,086	3.731
20	373.997,742 524.522,977	21	374.003,982 524.520,489	6.718
22	374.015,607 524.510,69	23	374.029,52 524.500,831	17.052
24	374.047,434 524.486,566	25	374.059,78 524.473,356	18.081
26	374.082,322 524.442,147	1	374.130,306 524.389,318	71.368

\*\* Lungimile segmentelor sunt determinate în planul de proiecție Stereo 70 și sunt rotunjite la 1 milimetru.

\*\*\* Distanța dintre puncte este formată din segmente cumulate ce sunt mai mici decât valoarea 1 milimetru.





**DATE DESPRE IMOBILUL NR. 12115**

Oficiul de Cadastru și Publicitate Imobiliară ALBA  
Biroul de Cadastru și Publicitate Imobiliară Alba Iulia

**A. Partea I. Descrierea imobilului**

TEREN Necunoscut

Adresa: Loc. Negrilesti, Jud. Alba

Nr. Crt	Nr cadastral Nr. topografic	Suprafața* (mp)	Observații / Referințe
A1		4.804	Sector cadastral:59 Teren neimprejmit;

**B. Partea II. Proprietari și acte**

Inscrieri privitoare la dreptul de proprietate și alte drepturi reale		Referințe
<b>1 / 03/05/2023</b>		
Act Normativ nr. 7, din 13/03/1996 emis de PARLAMENTUL ROMANIEI;		
B1	Intabulare, drept de PROPRIETATE, dobândit prin Lege, cota actuala 1/1 1) NEIDENTIFICAT NEIDENTIFICAT	A1
<b>2 / 03/05/2023</b>		
Act Administrativ nr. 678RA, din 10/04/2023 emis de COMUNA INTREGALDE;		
B2	Se noteaza posesia factica in favoarea lui 1) OLTEAN RODICA 2) OLTEAN CHIPRIAN	A1

**C. Partea III. SARCINI .**

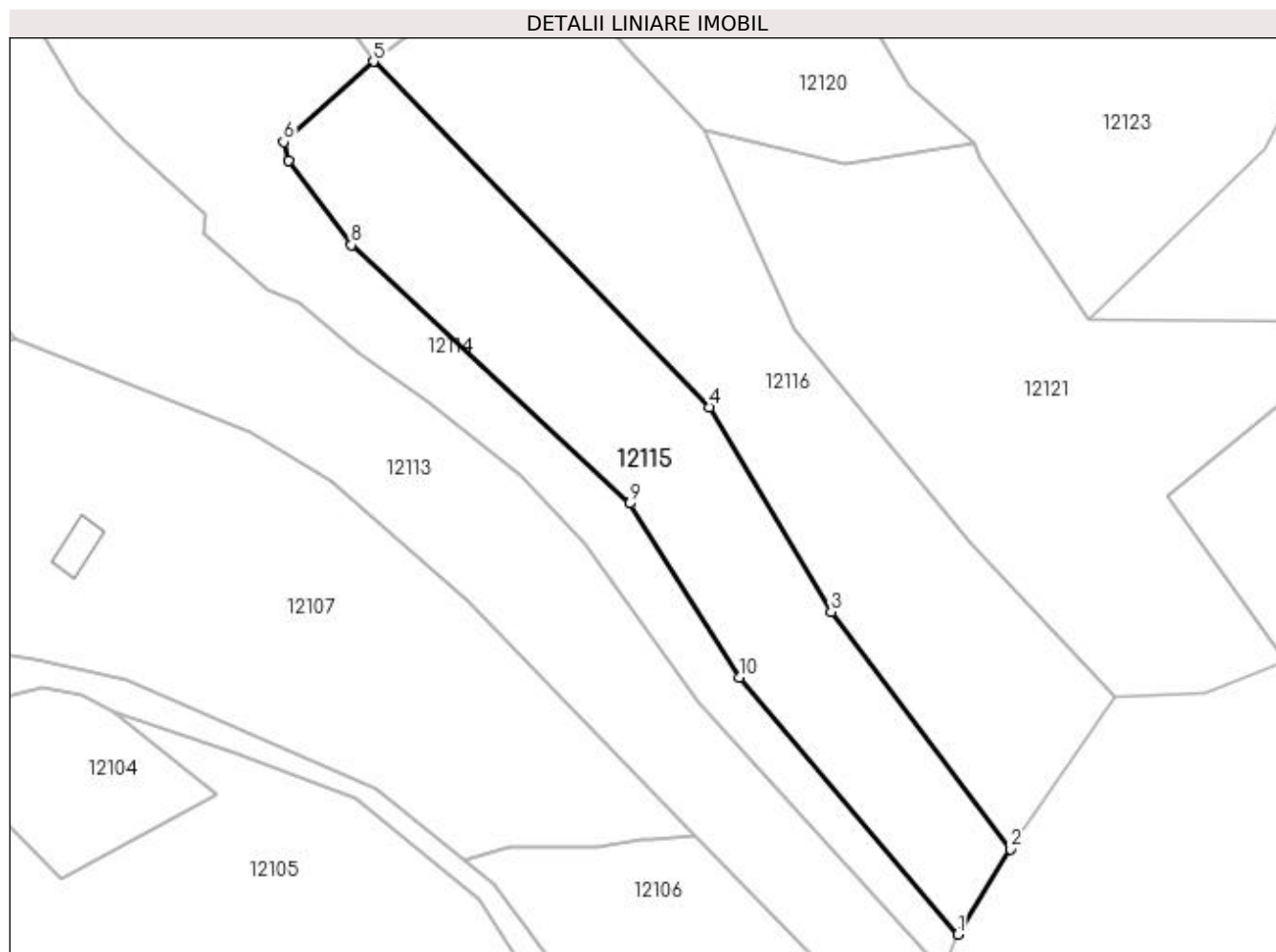
Inscrieri privind dezmembramintele dreptului de proprietate, drepturi reale de garanție și sarcini	Referințe
NU SUNT	

## Anexa Nr. 1 La Partea I

## Teren

Nr cadastral	Suprafața (mp)*	Observații / Referințe
	4.804	

\* Suprafața este determinată în planul de proiecție Stereo 70.



## Date referitoare la teren

Crt	Categorie folosință	Intra vilan	Suprafața (mp)	Tarla	Parcelă	Nr. topo	Observații / Referințe
1	faneata	DA	1.715	-	-	-	
2	faneata	NU	3.089	-	-	-	

## Lungime Segmente

1) Valorile lungimilor segmentelor sunt obținute din proiecție în plan.

Punct început	X / Y	Punct sfârșit	X / Y	Lungime segment (** (m)
1	374.133,413 524.396,436	2	374.143,707 524.413,163	19.641
2	374.143,707 524.413,163	3	374.108,475 524.459,746	58.406
3	374.108,475 524.459,746	4	374.084,537 524.499,999	46.833
4	374.084,537 524.499,999	5	374.018,545 524.567,842	94.645

Punct început	X / Y	Punct sfârșit	X / Y	Lungime segment (** (m)
5	374.018,545 524.567,842	6	374.000,896 524.552,037	23.691
6	374.000,896 524.552,037	7	374.001,879 524.548,317	3.848
7	374.001,879 524.548,317	8	374.014,193 524.531,8	20.602
8	374.014,193 524.531,8	9	374.068,945 524.481,065	74.645
9	374.068,945 524.481,065	10	374.090,37 524.446,919	40.311
10	374.090,37 524.446,919	1	374.133,413 524.396,436	66.342

\*\* Lungimile segmentelor sunt determinate în planul de proiecție Stereo 70 și sunt rotunjite la 1 milimetru.

\*\*\* Distanța dintre puncte este formată din segmente cumulate ce sunt mai mici decât valoarea 1 milimetru.



**DATE DESPRE IMOBILUL NR. 12116**

Oficiul de Cadastru și Publicitate Imobiliară ALBA  
Biroul de Cadastru și Publicitate Imobiliară Alba Iulia

**A. Partea I. Descrierea imobilului**

TEREN Necunoscut

Adresa: Loc. Necrilesti, Jud. Alba

Nr. Crt	Nr cadastral Nr. topografic	Suprafața* (mp)	Observații / Referințe
A1		6.151	Sector cadastral:59 Teren neimprejmut;

**B. Partea II. Proprietari și acte**

Inscrieri privitoare la dreptul de proprietate și alte drepturi reale	Referințe
<b>1 / 04/05/2023</b>	
Act Normativ nr. 7, din 13/03/1996 emis de PARLAMENTUL ROMANIEI;	
B1	A1
Intabulare, drept de PROPRIETATE, dobândit prin Lege, cota actuala 1/1 1) NEIDENTIFICAT NEIDENTIFICAT	
<b>2 / 03/05/2023</b>	
Act Administrativ nr. 684RA, din 10/04/2023 emis de COMUNA INTREGALDE;	
B2	A1
Se noteaza posesia factica in favoarea lui 1) TEIUȘAN LENUȚA	

**C. Partea III. SARCINI .**

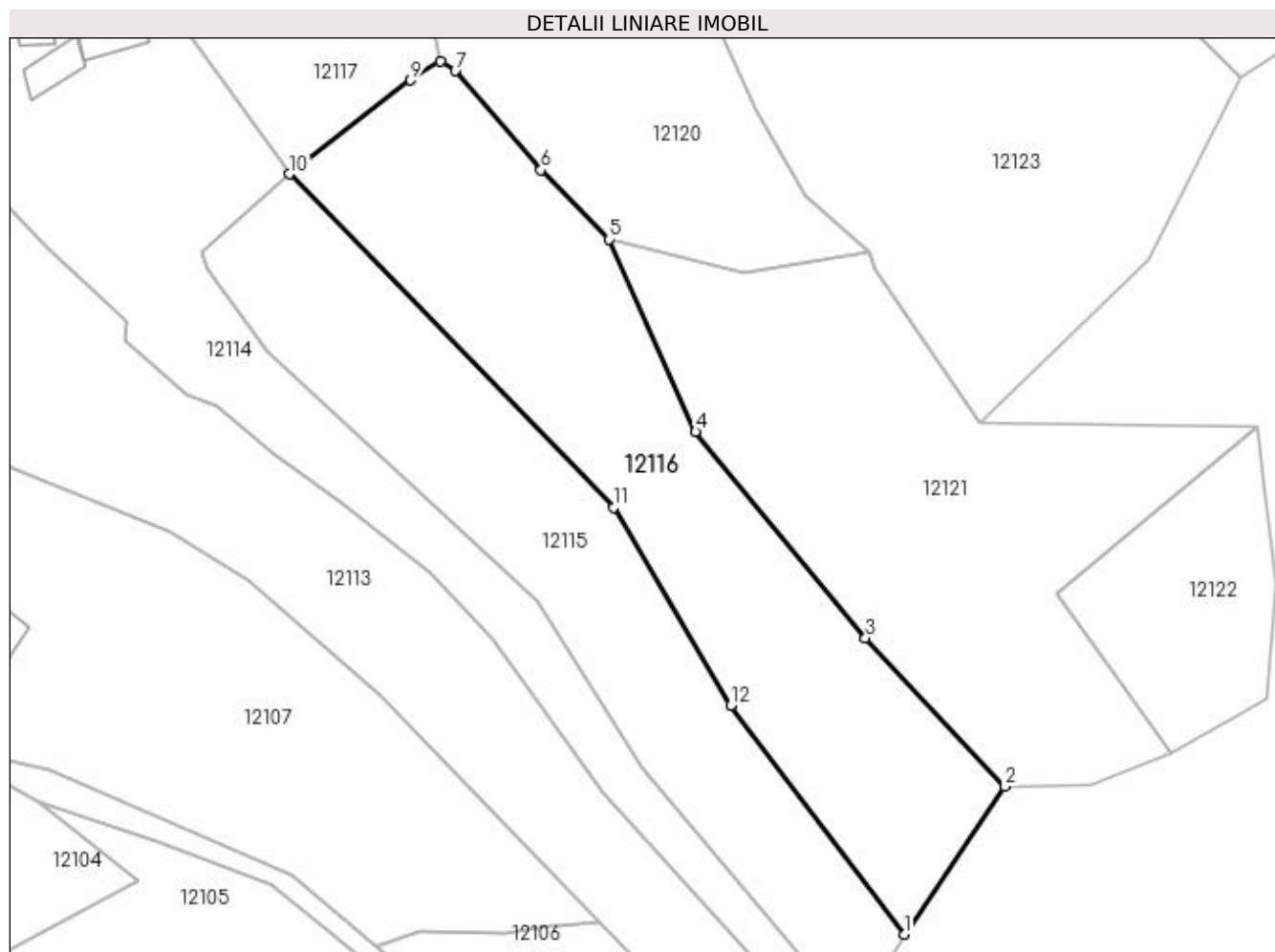
Inscrieri privind dezmembramintele dreptului de proprietate, drepturi reale de garanție și sarcini	Referințe
NU SUNT	

## Anexa Nr. 1 La Partea I

## Teren

Nr cadastral	Suprafața (mp)*	Observații / Referințe
	6.151	

\* Suprafața este determinată în planul de proiecție Stereo 70.



## Date referitoare la teren

Crt	Categorie folosință	Intravilan	Suprafața (mp)	Tarla	Parcelă	Nr. topo	Observații / Referințe
1	faneata	DA	67	-	-	-	
2	faneata	NU	6.084	-	-	-	

## Lungime Segmente

1) Valorile lungimilor segmentelor sunt obținute din proiecție în plan.

Punct început	X / Y	Punct sfârșit	X / Y	Lungime segment (** (m)
1	374.143,707 524.413,163	2	374.164,257 524.443,226	36.415
2	374.164,257 524.443,226	3	374.135,859 524.473,451	41.473
3	374.135,859 524.473,451	4	374.101,29 524.515,398	54.356
4	374.101,29 524.515,398	5	374.083,715 524.554,495	42.866

Punct început	X / Y	Punct sfârșit	X / Y	Lungime segment (** (m)
5	374.083,715 524.554,495	6	374.069,835 524.568,679	19.845
6	374.069,835 524.568,679	7	374.052,384 524.588,835	26.661
7	374.052,384 524.588,835	8	374.049,345 524.590,715	3.574
8	374.049,345 524.590,715	9	374.043,274 524.586,909	7.165
9	374.043,274 524.586,909	10	374.018,545 524.567,842	31.226
10	374.018,545 524.567,842	11	374.084,537 524.499,999	94.645
11	374.084,537 524.499,999	12	374.108,475 524.459,746	46.833
12	374.108,475 524.459,746	1	374.143,707 524.413,163	58.406

\*\* Lungimile segmentelor sunt determinate în planul de proiecție Stereo 70 și sunt rotunjite la 1 milimetru.

\*\*\* Distanța dintre puncte este formată din segmente cumulate ce sunt mai mici decât valoarea 1 milimetru.





**DATE DESPRE IMOBILUL NR. 12117**

Oficiul de Cadastru și Publicitate Imobiliară ALBA  
Biroul de Cadastru și Publicitate Imobiliară Alba Iulia

**A. Partea I. Descrierea imobilului**

TEREN Necunoscut

Adresa: Loc. Necrilesti, Jud. Alba

Nr. Crt	Nr cadastral Nr. topografic	Suprafața* (mp)	Observații / Referințe
A1		1.834	Sector cadastral:59 Teren neimprijmit;

**B. Partea II. Proprietari și acte**

Inscrieri privitoare la dreptul de proprietate și alte drepturi reale		Referințe
<b>1 / 03/05/2023</b>		
Act Normativ nr. 7, din 13/03/1996 emis de PARLAMENTUL ROMANIEI;		
B1	Intabulare, drept de PROPRIETATE, dobândit prin Lege, cota actuala 1/1 1) NEIDENTIFICAT NEIDENTIFICAT	A1
<b>2 / 03/05/2023</b>		
Act Administrativ nr. 761RA, din 13/04/2023 emis de COMUNA INTREGALDE;		
B2	Se noteaza posesia factica in favoarea lui 1) NĂCREALĂ NICOLAE 2) NĂCREALĂ PAULINA	A1

**C. Partea III. SARCINI .**

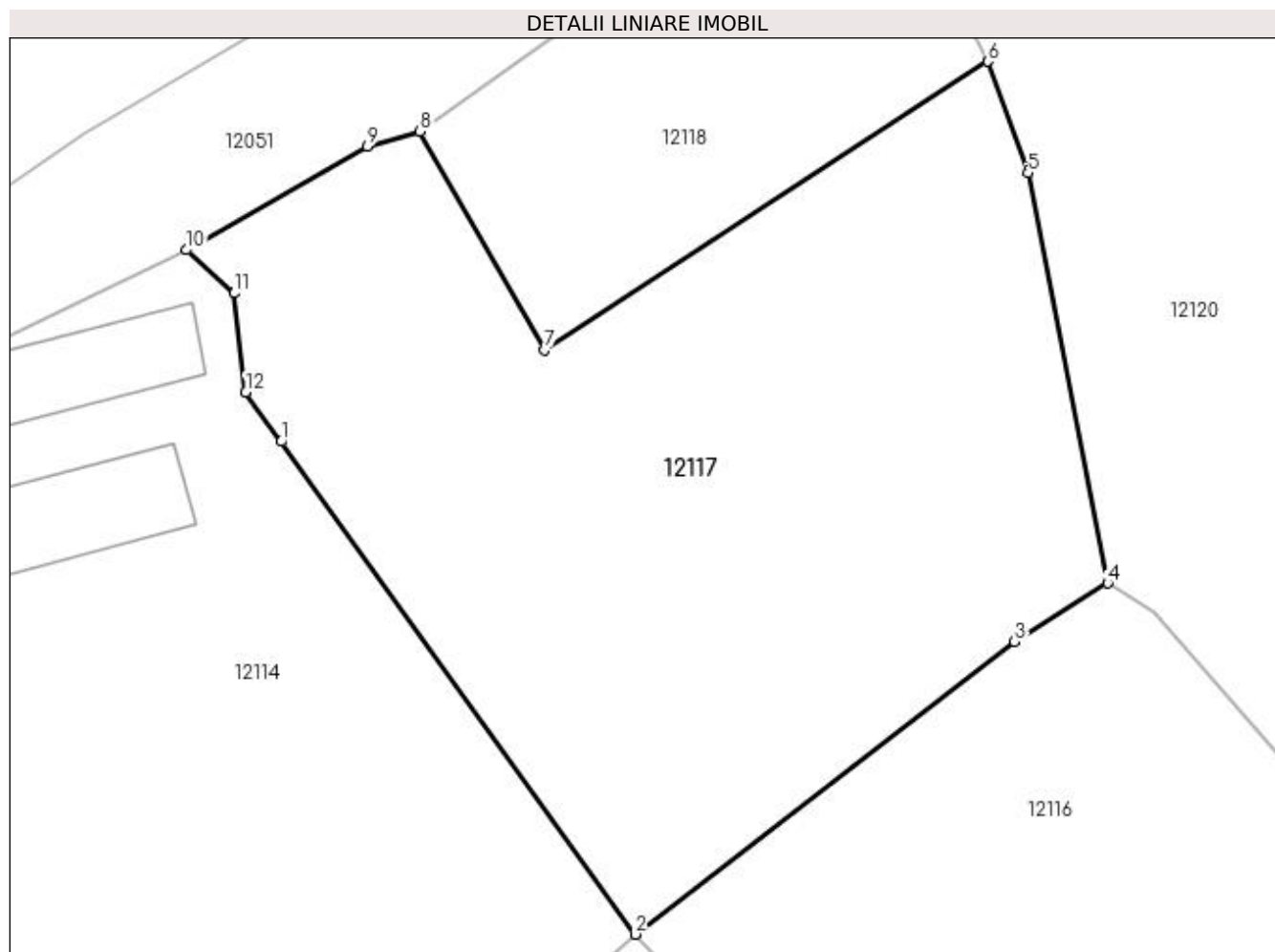
Inscrieri privind dezmembramintele dreptului de proprietate, drepturi reale de garanție și sarcini	Referințe
NU SUNT	

## Anexa Nr. 1 La Partea I

## Teren

Nr cadastral	Suprafața (mp)*	Observații / Referințe
	1.834	

\* Suprafața este determinată în planul de proiecție Stereo 70.



## Date referitoare la teren

Crt	Categorie folosință	Intravilan	Suprafața (mp)	Tarla	Parcelă	Nr. topo	Observații / Referințe
1	faneata	DA	330	-	-	-	
2	faneata	NU	1.504	-	-	-	

## Lungime Segmente

1) Valorile lungimilor segmentelor sunt obținute din proiecție în plan.

Punct început	X / Y	Punct sfârșit	X / Y	Lungime segment (** (m)
1	373.995,487 524.599,936	2	374.018,545 524.567,842	39.518
2	374.018,545 524.567,842	3	374.043,274 524.586,909	31.226
3	374.043,274 524.586,909	4	374.049,345 524.590,715	7.165
4	374.049,345 524.590,715	5	374.044,142 524.617,437	27.224

Punct început	X / Y	Punct sfârșit	X / Y	Lungime segment (** (m)
5	374.044,142 524.617,437	6	374.041,52 524.624,687	7.71
6	374.041,52 524.624,687	7	374.012,632 524.605,904	34.458
7	374.012,632 524.605,904	8	374.004,523 524.620,124	16.37
8	374.004,523 524.620,124	9	374.001,08 524.619,174	3.572
9	374.001,08 524.619,174	10	373.989,311 524.612,407	13.576
10	373.989,311 524.612,407	11	373.992,42 524.609,591	4.195
11	373.992,42 524.609,591	12	373.993,181 524.603,146	6.49
12	373.993,181 524.603,146	1	373.995,487 524.599,936	3.953

\*\* Lungimile segmentelor sunt determinate în planul de proiecție Stereo 70 și sunt rotunjite la 1 milimetru.

\*\*\* Distanța dintre puncte este formată din segmente cumulate ce sunt mai mici decât valoarea 1 milimetru.



**DATE DESPRE IMOBILUL NR. 12118**

Oficiul de Cadastru și Publicitate Imobiliară ALBA  
Biroul de Cadastru și Publicitate Imobiliară Alba Iulia

**A. Partea I. Descrierea imobilului**

TEREN Necunoscut

Adresa: Loc. Negrilesti, Jud. Alba

Nr. Crt	Nr cadastral Nr. topografic	Suprafața* (mp)	Observații / Referințe
A1		600	Sector cadastral:59 Teren neimprejmut;

**B. Partea II. Proprietari și acte**

Inscrieri privitoare la dreptul de proprietate și alte drepturi reale	Referințe
<b>1 / 03/05/2023</b>	
Act Normativ nr. 7, din 13/03/1996 emis de PARLAMENTUL ROMANIEI;	
B1	A1
Intabulare, drept de PROPRIETATE, dobândit prin Lege, cota actuala 1/1 1) NEIDENTIFICAT NEIDENTIFICAT	
<b>2 / 03/05/2023</b>	
Act Administrativ nr. 652RA, din 10/04/2023 emis de COMUNA INTREGALDE;	
B2	A1
Se noteaza posesia factica in favoarea lui 1) NECREALĂ FELICIA-ELISABETA	

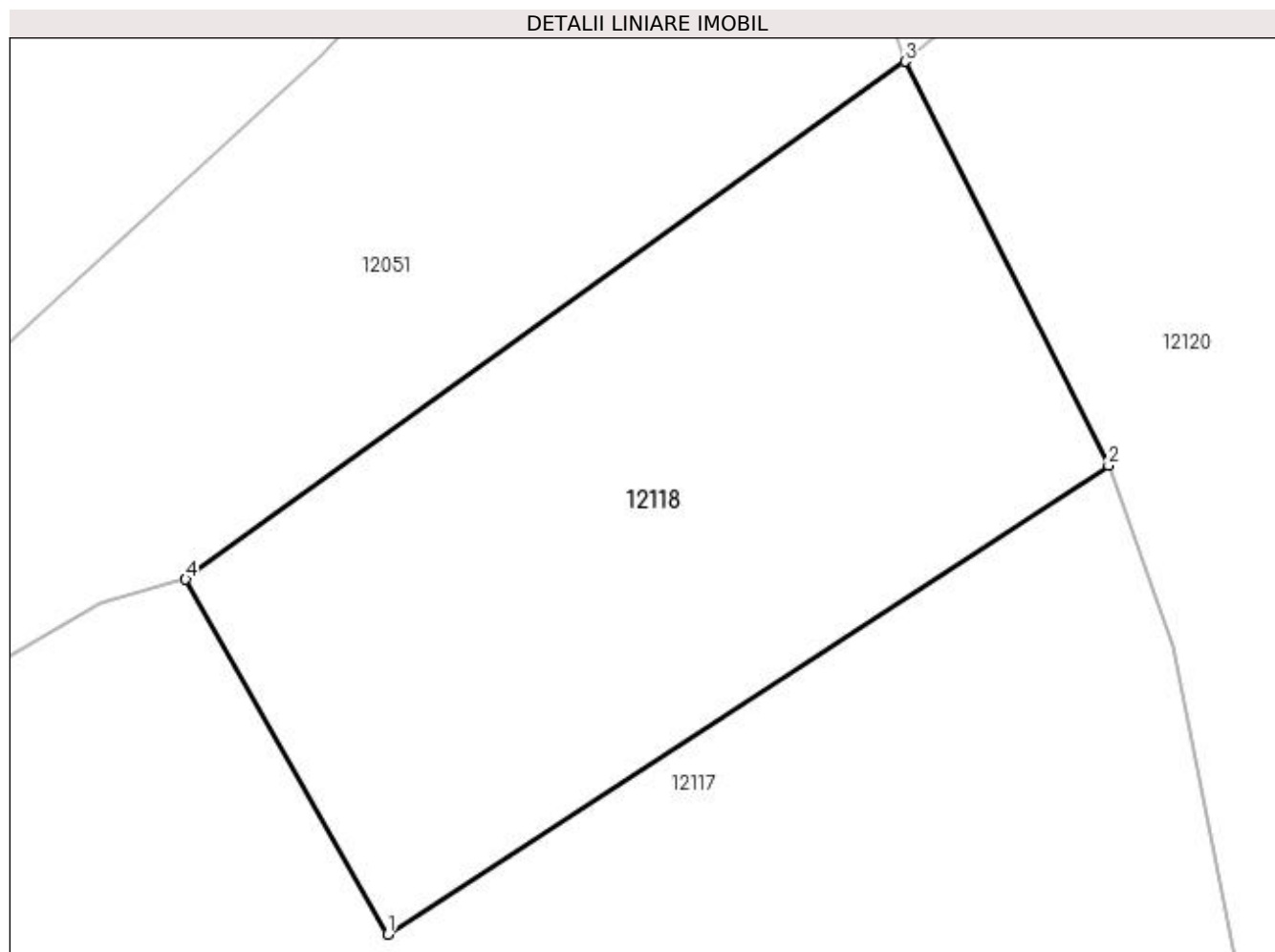
**C. Partea III. SARCINI .**

Inscrieri privind dezmembramintele dreptului de proprietate, drepturi reale de garanție și sarcini	Referințe
NU SUNT	

**Teren**

Nr cadastral	Suprafața (mp)*	Observații / Referințe
	600	

\* Suprafața este determinată în planul de proiecție Stereo 70.



**Date referitoare la teren**

Crt	Categorie folosință	Intra vilan	Suprafața (mp)	Tarla	Parcelă	Nr. topo	Observații / Referințe
1	faneata	DA	39	-	-	-	
2	faneata	NU	561	-	-	-	

**Lungime Segmente**

1) Valorile lungimilor segmentelor sunt obținute din proiecție în plan.

Punct început	X / Y	Punct sfârșit	X / Y	Lungime segment (** (m)
1	374.012,632 524.605,904	2	374.041,52 524.624,687	34.458
2	374.041,52 524.624,687	3	374.033,357 524.640,875	18.13
3	374.033,357 524.640,875	4	374.004,523 524.620,124	35.525
4	374.004,523 524.620,124	1	374.012,632 524.605,904	16.37

**\*\* Lungimile segmentelor sunt determinate în planul de proiecție Stereo 70 și sunt rotunjite la 1 milimetru.**

**\*\*\* Distanța dintre puncte este formată din segmente cumulate ce sunt mai mici decât valoarea 1 milimetru.**





**DATE DESPRE IMOBILUL NR. 12119**

Oficiul de Cadastru și Publicitate Imobiliară ALBA  
Biroul de Cadastru și Publicitate Imobiliară Alba Iulia

**A. Partea I. Descrierea imobilului**

TEREN Intravilan

Adresa: Loc. Necrilesti, Jud. Alba

Nr. Crt	Nr cadastral Nr. topografic	Suprafața* (mp)	Observații / Referințe
A1	70070	201	Sector cadastral:59 Teren neimprejmut;

**B. Partea II. Proprietari și acte**

Inscrieri privitoare la dreptul de proprietate și alte drepturi reale		Referințe
<b>23373 / 16/08/2010</b>		
Hotarare Judecatoreasca nr. 4660, din 14/12/2009 emis de JUDECATORIA ALBA IULIA;		
B3	Intabulare, drept de PROPRIETATEtitlu cumparare, dobandit prin Conventie, cota actuala 1/1 1) NECREALĂ SABINA 2) NECREALĂ MIHAELA-SABINA 3) NECREALĂ NICOLETA-MARIA	A1

**C. Partea III. SARCINI .**

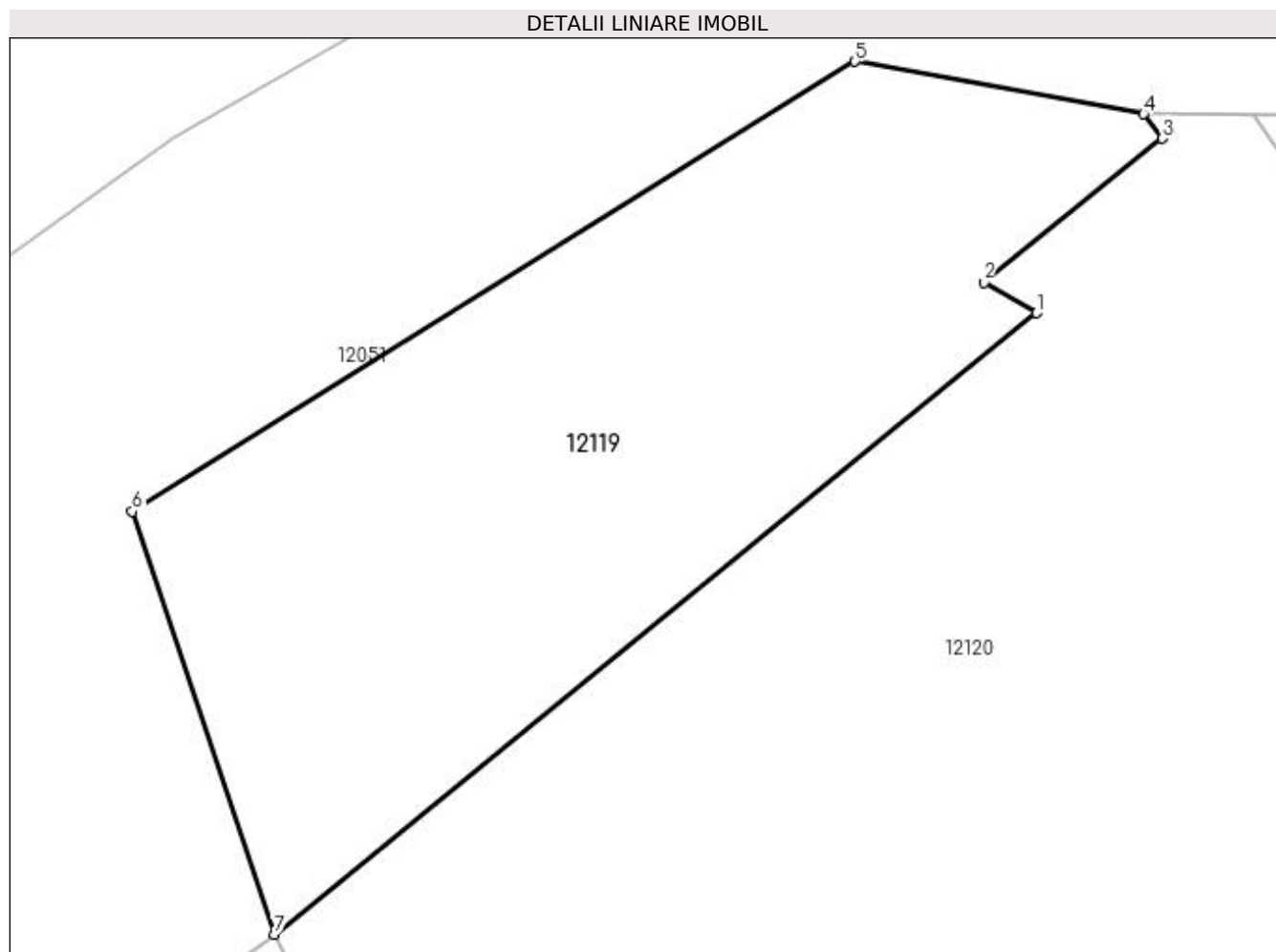
Inscrieri privind dezmembramintele dreptului de proprietate, drepturi reale de garanție și sarcini	Referințe
NU SUNT	

## Anexa Nr. 1 La Partea I

## Teren

Nr cadastral	Suprafața (mp)*	Observații / Referințe
70070	201	

\* Suprafața este determinată în planul de proiecție Stereo 70.



## Date referitoare la teren

Crt	Categorie folosință	Intravilan	Suprafața (mp)	Tarla	Parcelă	Nr. topo	Observații / Referințe
1	faneata	DA	201	-	-	-	

## Lungime Segmente

1) Valorile lungimilor segmentelor sunt obținute din proiecție în plan.

Punct început	X / Y	Punct sfârșit	X / Y	Lungime segment (** (m)
1	374.051,255 524.655,46	2	374.050,011 524.656,172	1.433
2	374.050,011 524.656,172	3	374.054,196 524.659,553	5.379
3	374.054,196 524.659,553	4	374.053,764 524.660,127	0.718
4	374.053,764 524.660,127	5	374.046,993 524.661,358	6.882
5	374.046,993 524.661,358	6	374.030,019 524.650,797	19.991

Punct început	X / Y	Punct sfârșit	X / Y	Lungime segment (** (m)
6	374.030,019 524.650,797	7	374.033,357 524.640,875	10.468
7	374.033,357 524.640,875	1	374.051,255 524.655,46	23.088

\*\* Lungimile segmentelor sunt determinate în planul de proiecție Stereo 70 și sunt rotunjite la 1 milimetru.

\*\*\* Distanța dintre puncte este formată din segmente cumulate ce sunt mai mici decât valoarea 1 milimetru.



**DATE DESPRE IMOBILUL NR. 12120**

Oficiul de Cadastru și Publicitate Imobiliară ALBA  
Biroul de Cadastru și Publicitate Imobiliară Alba Iulia

**A. Partea I. Descrierea imobilului**

TEREN Necunoscut

Adresa: Loc. Necrilesti, Jud. Alba

Nr. Crt	Nr cadastral Nr. topografic	Suprafața* (mp)	Observații / Referințe
A1		4.696	Sector cadastral:59 Teren neimprijmit;

**B. Partea II. Proprietari și acte**

Inscrieri privitoare la dreptul de proprietate și alte drepturi reale	Referințe
<b>1 / 03/05/2023</b>	
Act Normativ nr. 7, din 13/03/1996 emis de PARLAMENTUL ROMANIEI;	
B1	A1
Intabulare, drept de PROPRIETATE, dobândit prin Lege, cota actuala 1/1 1) NEIDENTIFICAT NEIDENTIFICAT	
<b>2 / 03/05/2023</b>	
Act Administrativ nr. 655RA, din 10/04/2023 emis de COMUNA INTREGALDE;	
B2	A1
Se noteaza posesia factica in favoarea lui 1) NECRIALĂ VALERIA	

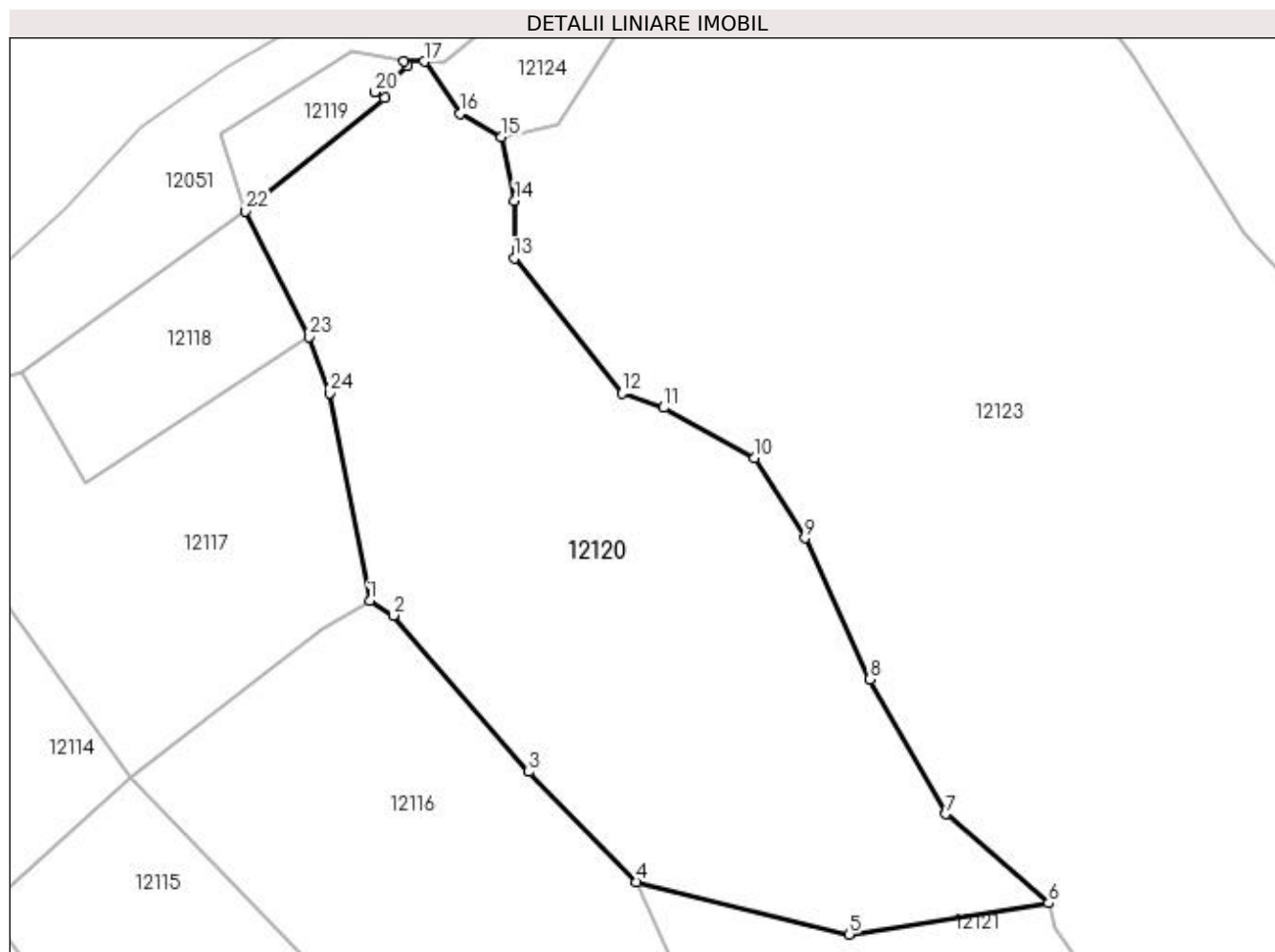
**C. Partea III. SARCINI .**

Inscrieri privind dezmembramintele dreptului de proprietate, drepturi reale de garanție și sarcini	Referințe
NU SUNT	

**Teren**

Nr cadastral	Suprafața (mp)*	Observații / Referințe
	4.696	

\* Suprafața este determinată în planul de proiecție Stereo 70.



**Date referitoare la teren**

Crt	Categorie folosință	Intra vilan	Suprafața (mp)	Tarla	Parcelă	Nr. topo	Observații / Referințe
1	faneata	DA	148	-	-	-	
2	faneata	NU	4.548	-	-	-	

**Lungime Segmente**

1) Valorile lungimilor segmentelor sunt obținute din proiecție în plan.

Punct început	X / Y	Punct sfârșit	X / Y	Lungime segment (** (m)
1	374.049,345 524.590,715	2	374.052,384 524.588,835	3.574
3	374.069,835 524.568,679	4	374.083,715 524.554,495	19.845
5	374.111,035 524.547,75	6	374.136,769 524.551,769	26.046
7	374.123,558 524.563,232	8	374.113,736 524.580,582	19.937

Punct început	X / Y	Punct sfârșit	X / Y	Lungime segment (** (m)
2	374.052,384 524.588,835	3	374.069,835 524.568,679	26.661
4	374.083,715 524.554,495	5	374.111,035 524.547,75	28.14
6	374.136,769 524.551,769	7	374.123,558 524.563,232	17.491
8	374.113,736 524.580,582	9	374.105,409 524.598,771	20.004

Punct început	X / Y	Punct sfârșit	X / Y	Lungime segment (** (m)
9	374.105,409 524.598,771	10	374.098,918 524.609,064	12.169
11	374.087,204 524.615,55	12	374.081,819 524.617,39	5.69
13	374.067,955 524.634,809	14	374.068,01 524.642,2	7.391
15	374.066,297 524.650,417	16	374.060,944 524.653,414	6.135
17	374.056,34 524.660,116	18	374.053,764 524.660,127	2.575
19	374.054,196 524.659,553	20	374.050,011 524.656,172	5.379
21	374.051,255 524.655,46	22	374.033,357 524.640,875	23.088
23	374.041,52 524.624,687	24	374.044,142 524.617,437	7.71

Punct început	X / Y	Punct sfârșit	X / Y	Lungime segment (** (m)
10	374.098,918 524.609,064	11	374.087,204 524.615,55	13.39
12	374.081,819 524.617,39	13	374.067,955 524.634,809	22.263
14	374.068,01 524.642,2	15	374.066,297 524.650,417	8.393
16	374.060,944 524.653,414	17	374.056,34 524.660,116	8.131
18	374.053,764 524.660,127	19	374.054,196 524.659,553	0.718
20	374.050,011 524.656,172	21	374.051,255 524.655,46	1.433
22	374.033,357 524.640,875	23	374.041,52 524.624,687	18.13
24	374.044,142 524.617,437	1	374.049,345 524.590,715	27.224

\*\* Lungimile segmentelor sunt determinate în planul de proiecție Stereo 70 și sunt rotunjite la 1 milimetru.

\*\*\* Distanța dintre puncte este formată din segmente cumulate ce sunt mai mici decât valoarea 1 milimetru.





**DATE DESPRE IMOBILUL NR. 12121**

Oficiul de Cadastru și Publicitate Imobiliară ALBA  
Biroul de Cadastru și Publicitate Imobiliară Alba Iulia

**A. Partea I. Descrierea imobilului**

TEREN Extravilan

Adresa: Jud. Alba

Nr. Crt	Nr cadastral Nr. topografic	Suprafața* (mp)	Observații / Referințe
A1		6.230	Sector cadastral:59 Teren neimprijmit;

**B. Partea II. Proprietari și acte**

Inscrieri privitoare la dreptul de proprietate și alte drepturi reale		Referințe
<b>1 / 03/05/2023</b>		
Act Normativ nr. 7, din 13/03/1996 emis de PARLAMENTUL ROMANIEI;		
B1	Intabulare, drept de PROPRIETATE, dobândit prin Lege, cota actuala 1/1 1) NEIDENTIFICAT NEIDENTIFICAT	A1
<b>2 / 03/05/2023</b>		
Act Administrativ nr. 671RA, din 10/04/2023 emis de COMUNA INTREGALDE;		
B2	Se noteaza posesia factica in favoarea lui 1) NĂCREALĂ NICOLAE, si sotia 2) NĂCREALĂ PAULINA	A1

**C. Partea III. SARCINI .**

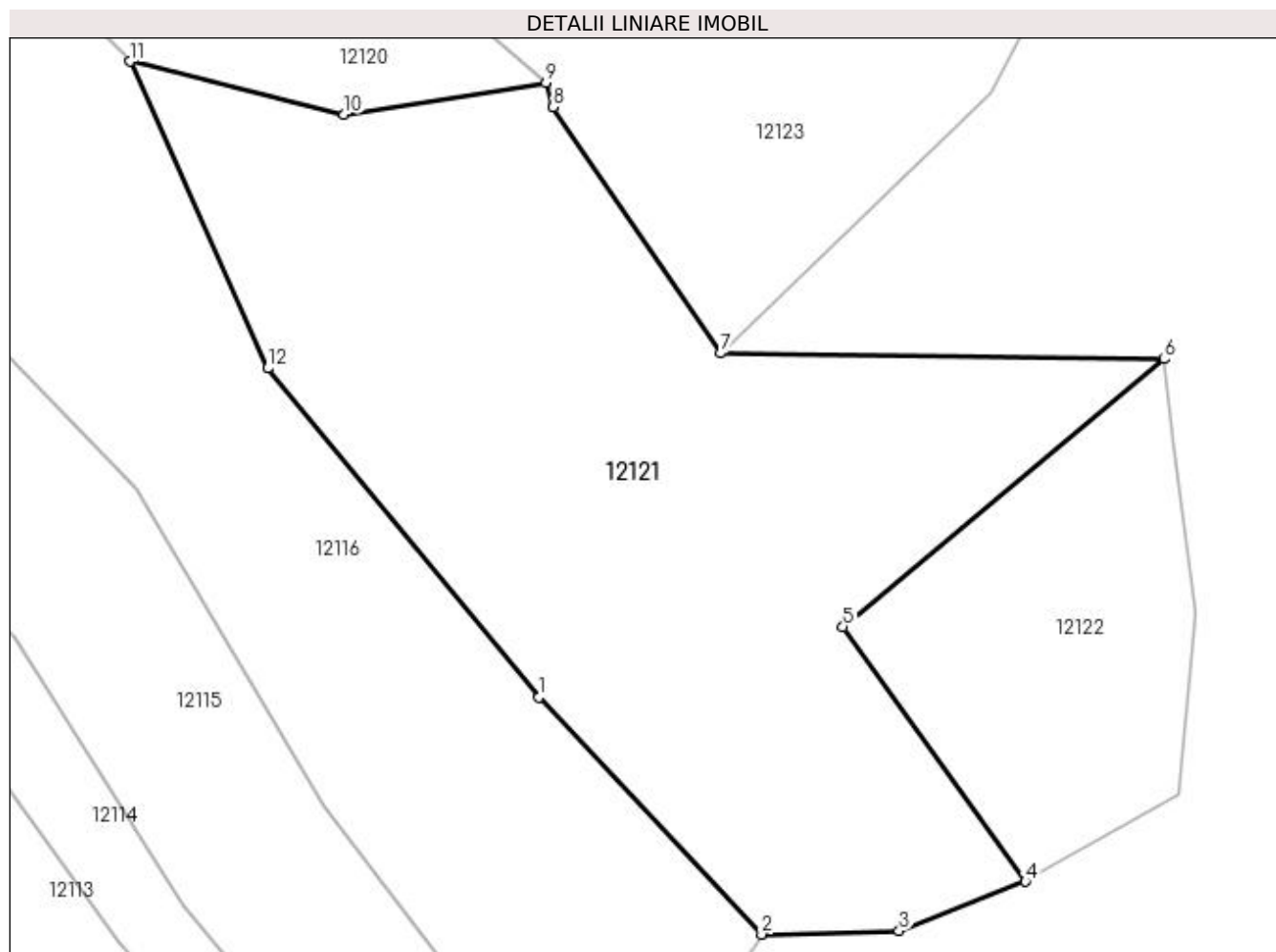
Inscrieri privind dezmembramintele dreptului de proprietate, drepturi reale de garanție și sarcini	Referințe
NU SUNT	

## Anexa Nr. 1 La Partea I

## Teren

Nr cadastral	Suprafața (mp)*	Observații / Referințe
	6.230	

\* Suprafața este determinată în planul de proiecție Stereo 70.



## Date referitoare la teren

Crt	Categorie folosință	Intravilan	Suprafața (mp)	Tarla	Parcelă	Nr. topo	Observații / Referințe
1	faneata	NU	6.230	-	-	-	

## Lungime Segmente

1) Valorile lungimilor segmentelor sunt obținute din proiecție în plan.

Punct început	X / Y	Punct sfârșit	X / Y	Lungime segment (** (m)
1	374.135,859 524.473,451	2	374.164,257 524.443,226	41.473
2	374.164,257 524.443,226	3	374.181,802 524.443,659	17.55
3	374.181,802 524.443,659	4	374.197,914 524.449,974	17.306
4	374.197,914 524.449,974	5	374.174,65 524.482,454	39.952
5	374.174,65 524.482,454	6	374.215,603 524.516,564	53.298

Punct început	X / Y	Punct sfârșit	X / Y	Lungime segment (** (m)
6	374.215,603 524.516,564	7	374.159,046 524.517,299	56.562
7	374.159,046 524.517,299	8	374.137,678 524.548,67	37.957
8	374.137,678 524.548,67	9	374.136,769 524.551,769	3.23
9	374.136,769 524.551,769	10	374.111,035 524.547,75	26.046
10	374.111,035 524.547,75	11	374.083,715 524.554,495	28.14
11	374.083,715 524.554,495	12	374.101,29 524.515,398	42.866
12	374.101,29 524.515,398	1	374.135,859 524.473,451	54.356

\*\* Lungimile segmentelor sunt determinate în planul de proiecție Stereo 70 și sunt rotunjite la 1 milimetru.

\*\*\* Distanța dintre puncte este formată din segmente cumulate ce sunt mai mici decât valoarea 1 milimetru.



**DATE DESPRE IMOBILUL NR. 12122**

Oficiul de Cadastru și Publicitate Imobiliară ALBA  
Biroul de Cadastru și Publicitate Imobiliară Alba Iulia

**A. Partea I. Descrierea imobilului**

TEREN Extravilan

Adresa: Jud. Alba

Nr. Crt	Nr cadastral Nr. topografic	Suprafața* (mp)	Observații / Referințe
A1		1.691	Sector cadastral:59 Teren neimprijmit;

**B. Partea II. Proprietari și acte**

Inscrieri privitoare la dreptul de proprietate și alte drepturi reale	Referințe
<b>1 / 03/05/2023</b>	
Act Normativ nr. 7, din 13/03/1996 emis de PARLAMENTUL ROMANIEI;	
B1	A1
Intabulare, drept de PROPRIETATE, dobândit prin Lege, cota actuala 1/1 1) NEIDENTIFICAT NEIDENTIFICAT	
<b>2 / 03/05/2023</b>	
Act Administrativ nr. 652RA, din 10/04/2023 emis de COMUNA INTREGALDE;	
B2	A1
Se noteaza posesia factica in favoarea lui 1) NECREALĂ FELICIA-ELISABETA	

**C. Partea III. SARCINI .**

Inscrieri privind dezmembramintele dreptului de proprietate, drepturi reale de garanție și sarcini	Referințe
NU SUNT	

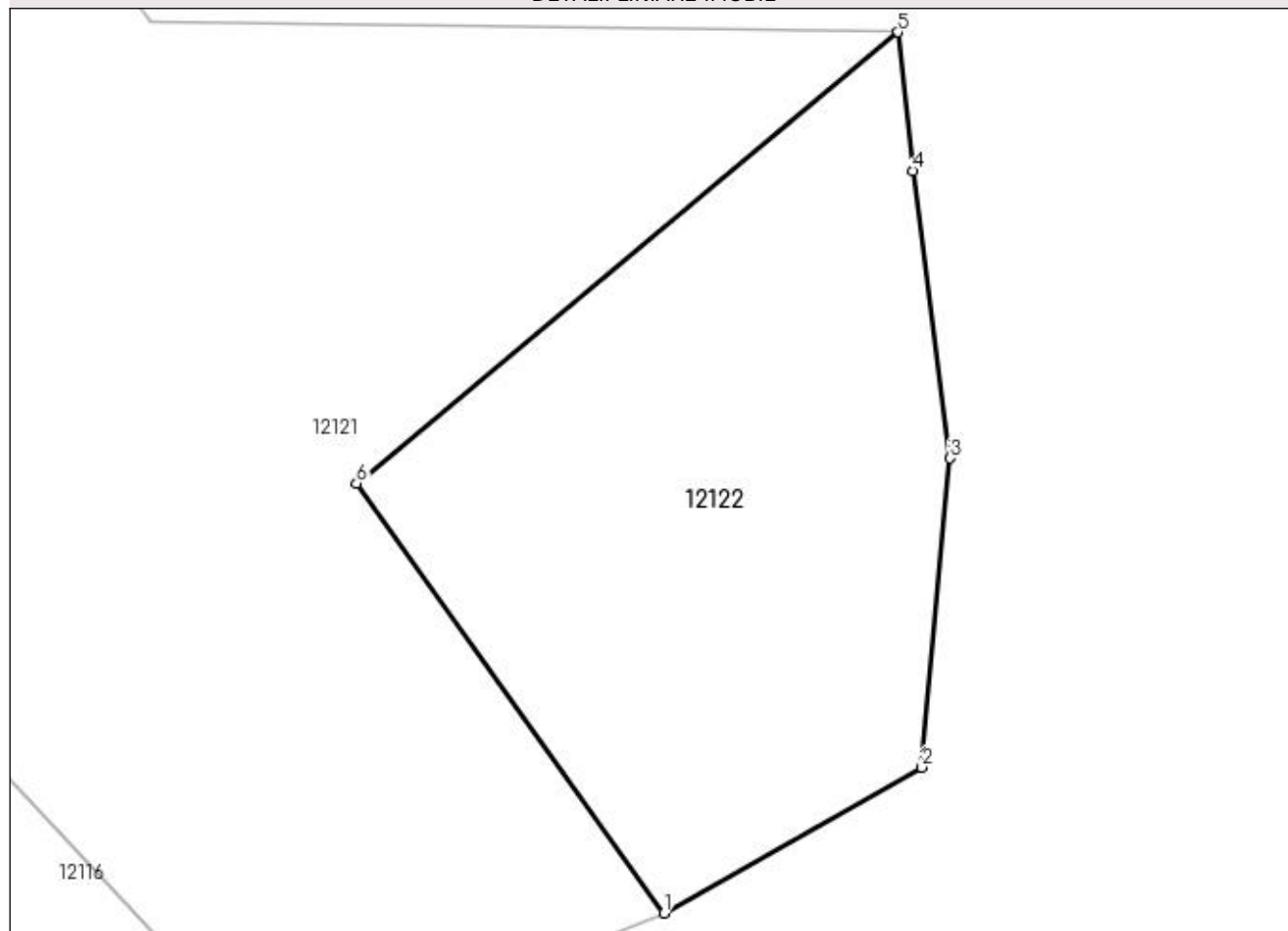
## Anexa Nr. 1 La Partea I

## Teren

Nr cadastral	Suprafața (mp)*	Observații / Referințe
	1.691	

\* Suprafața este determinată în planul de proiecție Stereo 70.

## DETALII LINIARE IMOBIL



## Date referitoare la teren

Crt	Categorie folosință	Intravilan	Suprafața (mp)	Tarla	Parcelă	Nr. topo	Observații / Referințe
1	faneata	NU	1.691	-	-	-	

## Lungime Segmente

1) Valorile lungimilor segmentelor sunt obținute din proiecție în plan.

Punct început	X / Y	Punct sfârșit	X / Y	Lungime segment (** (m)
1	374.197,914 524.449,974	2	374.217,408 524.461,006	22.399
2	374.217,408 524.461,006	3	374.219,532 524.484,356	23.446
3	374.219,532 524.484,356	4	374.216,752 524.506,074	21.895
4	374.216,752 524.506,074	5	374.215,603 524.516,564	10.553
5	374.215,603 524.516,564	6	374.174,65 524.482,454	53.298

Punct început	X / Y	Punct sfârșit	X / Y	Lungime segment (** (m)
6	374.174,65 524.482,454	1	374.197,914 524.449,974	39.952

\*\* Lungimile segmentelor sunt determinate în planul de proiecție Stereo 70 și sunt rotunjite la 1 milimetru.

\*\*\* Distanța dintre puncte este formată din segmente cumulate ce sunt mai mici decât valoarea 1 milimetru.





**DATE DESPRE IMOBILUL NR. 12123**

Oficiul de Cadastru și Publicitate Imobiliară ALBA  
Biroul de Cadastru și Publicitate Imobiliară Alba Iulia

**A. Partea I. Descrierea imobilului**

TEREN Extravilan

Adresa: Jud. Alba

Nr. Crt	Nr cadastral Nr. topografic	Suprafața* (mp)	Observații / Referințe
A1		11.726	Sector cadastral:59 Teren neimprijmit;

**B. Partea II. Proprietari și acte**

Inscrieri privitoare la dreptul de proprietate și alte drepturi reale	Referințe
<b>1 / 03/05/2023</b>	
Act Normativ nr. 7, din 13/03/1996 emis de PARLAMENTUL ROMANIEI;	
B1	A1
Intabulare, drept de PROPRIETATE, dobândit prin Lege, cota actuala 1/1	
1) NEIDENTIFICAT NEIDENTIFICAT	
<b>2 / 03/05/2023</b>	
Act Administrativ nr. 672RA, din 10/04/2023 emis de COMUNA INTREGALDE;	
B2	A1
Se noteaza posesia factica in favoarea lui	
1) NĂCREALĂ AUREL	

**C. Partea III. SARCINI .**

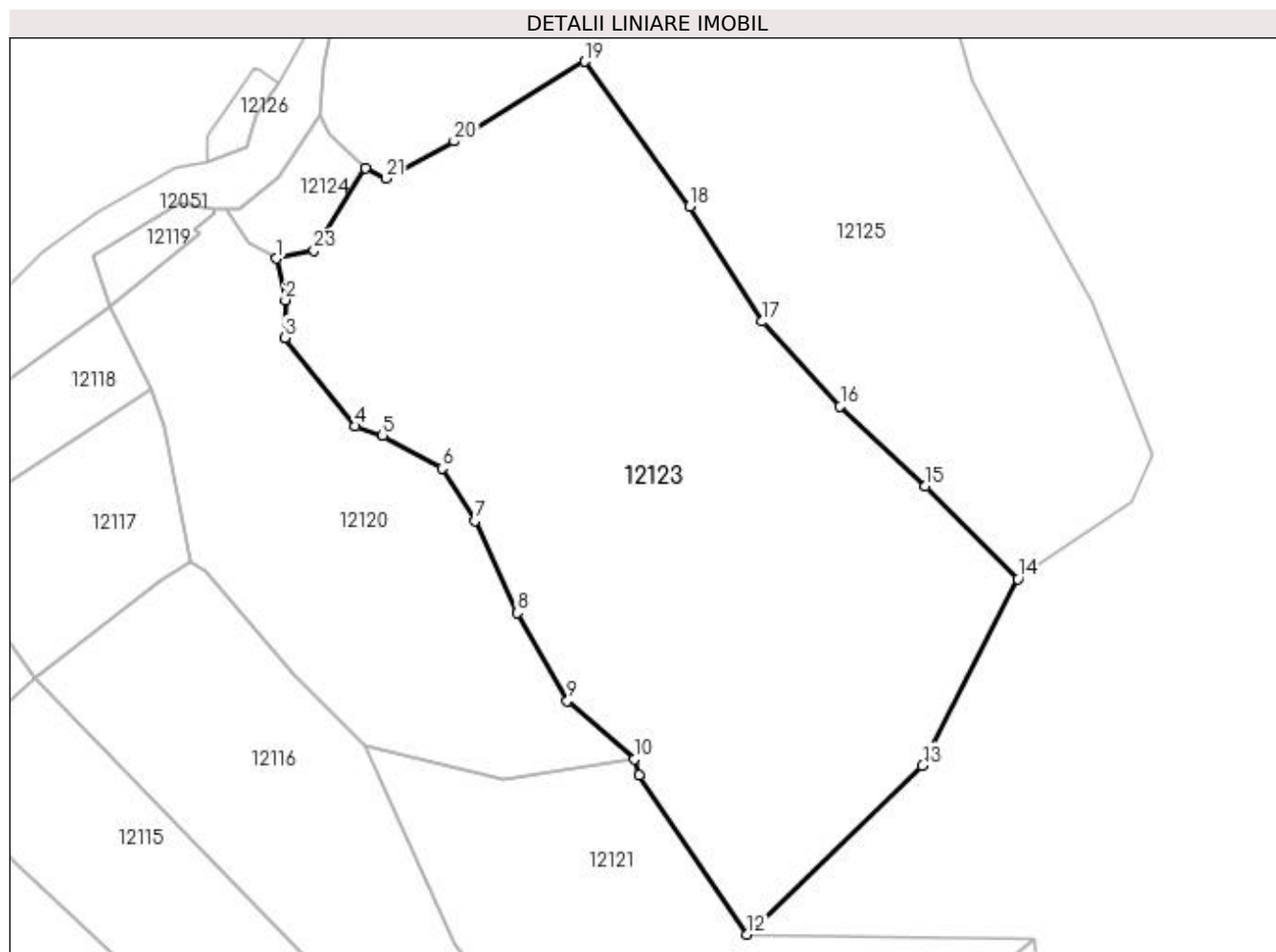
Inscrieri privind dezmembramintele dreptului de proprietate, drepturi reale de garanție și sarcini	Referințe
NU SUNT	

## Anexa Nr. 1 La Partea I

## Teren

Nr cadastral	Suprafața (mp)*	Observații / Referințe
	11.726	

\* Suprafața este determinată în planul de proiecție Stereo 70.



## Date referitoare la teren

Crt	Categorie folosință	Intravilan	Suprafața (mp)	Tarla	Parcelă	Nr. topo	Observații / Referințe
1	curți constructii	NU	33	-	-	-	
2	faneata	NU	11.693	-	-	-	

## Lungime Segmente

1) Valorile lungimilor segmentelor sunt obținute din proiecție în plan.

Punct început	X / Y	Punct sfârșit	X / Y	Lungime segment (** (m)
1	374.066,297 524.650,417	2	374.068,01 524.642,2	8.393
3	374.067,955 524.634,809	4	374.081,819 524.617,39	22.263
5	374.087,204 524.615,55	6	374.098,918 524.609,064	13.39
7	374.105,409 524.598,771	8	374.113,736 524.580,582	20.004

Punct început	X / Y	Punct sfârșit	X / Y	Lungime segment (** (m)
2	374.068,01 524.642,2	3	374.067,955 524.634,809	7.391
4	374.081,819 524.617,39	5	374.087,204 524.615,55	5.69
6	374.098,918 524.609,064	7	374.105,409 524.598,771	12.169
8	374.113,736 524.580,582	9	374.123,558 524.563,232	19.937

Punct început	X / Y	Punct sfârșit	X / Y	Lungime segment (** (m)
9	374.123,558 524.563,232	10	374.136,769 524.551,769	17.491
11	374.137,678 524.548,67	12	374.159,046 524.517,299	37.957
13	374.193,583 524.550,548	14	374.212,314 524.587,273	41.226
15	374.194,067 524.605,609	16	374.177,353 524.621,248	22.89
17	374.162,024 524.637,988	18	374.147,65 524.660,681	26.862
19	374.127,005 524.689,194	20	374.101,281 524.673,492	30.138
21	374.087,871 524.666,207	22	374.083,841 524.668,182	4.488
23	374.073,677 524.652,012	1	374.066,297 524.650,417	7.55

Punct început	X / Y	Punct sfârșit	X / Y	Lungime segment (** (m)
10	374.136,769 524.551,769	11	374.137,678 524.548,67	3.23
12	374.159,046 524.517,299	13	374.193,583 524.550,548	47.941
14	374.212,314 524.587,273	15	374.194,067 524.605,609	25.868
16	374.177,353 524.621,248	17	374.162,024 524.637,988	22.698
18	374.147,65 524.660,681	19	374.127,005 524.689,194	35.202
20	374.101,281 524.673,492	21	374.087,871 524.666,207	15.261
22	374.083,841 524.668,182	23	374.073,677 524.652,012	19.099

\*\* Lungimile segmentelor sunt determinate în planul de proiecție Stereo 70 și sunt rotunjite la 1 milimetru.

\*\*\* Distanța dintre puncte este formată din segmente cumulate ce sunt mai mici decât valoarea 1 milimetru.



**DATE DESPRE IMOBILUL NR. 12124**

Oficiul de Cadastru și Publicitate Imobiliară ALBA  
Biroul de Cadastru și Publicitate Imobiliară Alba Iulia

**A. Partea I. Descrierea imobilului**

TEREN Necunoscut

Adresa: Loc. Negrilesti, Jud. Alba

Nr. Crt	Nr cadastral Nr. topografic	Suprafața* (mp)	Observații / Referințe
A1		364	Sector cadastral:59 Teren neimprejmut;

**B. Partea II. Proprietari și acte**

Inscrieri privitoare la dreptul de proprietate și alte drepturi reale		Referințe
<b>1 / 03/05/2023</b>		
Act Normativ nr. 7, din 13/03/1996 emis de PARLAMENTUL ROMANIEI;		
B1	Intabulare, drept de PROPRIETATE, dobândit prin Lege, cota actuala 1/1 1) NEIDENTIFICAT NEIDENTIFICAT	A1
<b>2 / 03/05/2023</b>		
Act Administrativ nr. 761RA, din 13/04/2023 emis de COMUNA INTREGALDE;		
B2	Se noteaza posesia factica in favoarea lui 1) NĂCREALĂ NICOLAE 2) NĂCREALĂ PAULINA	A1

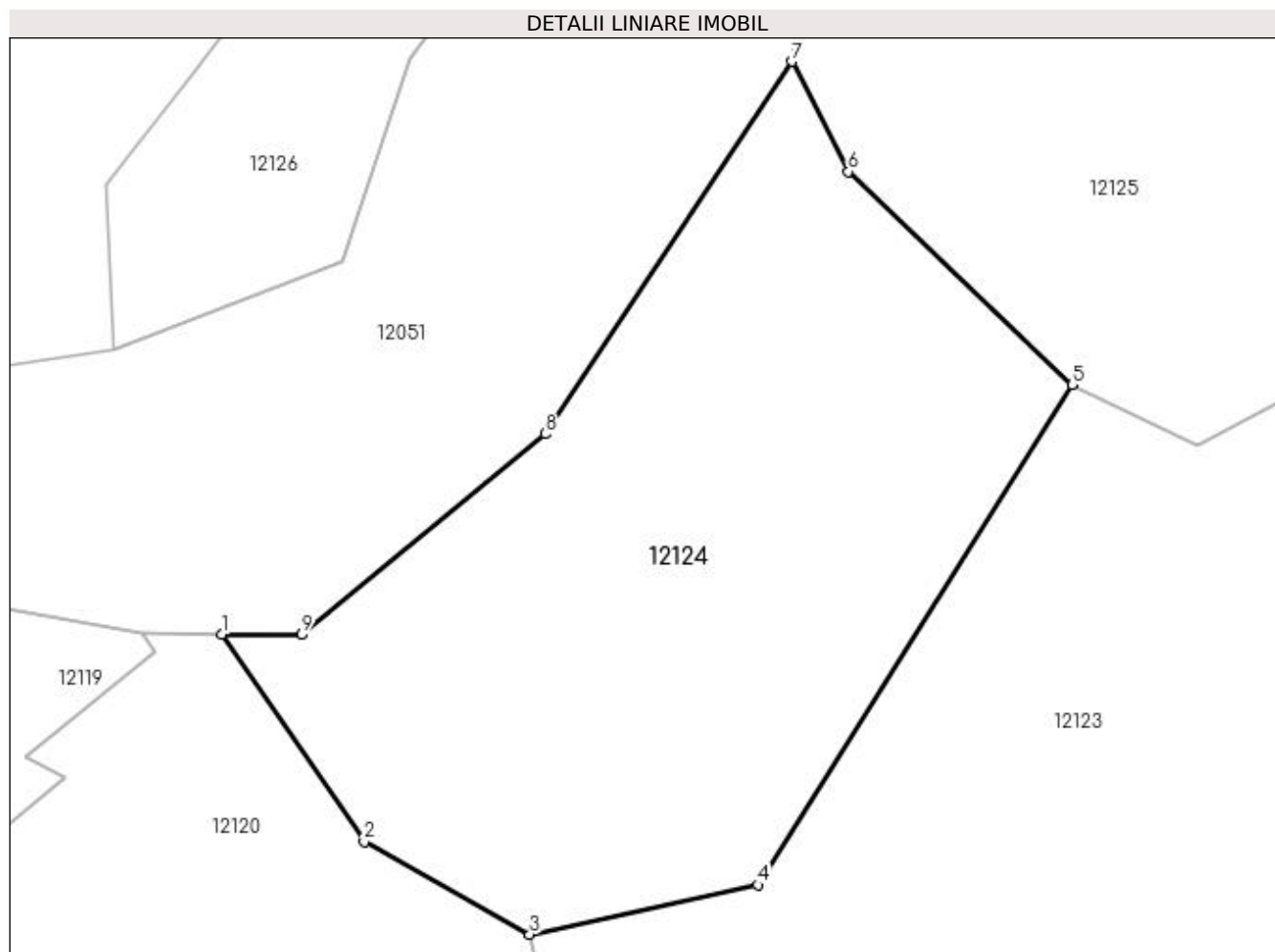
**C. Partea III. SARCINI .**

Inscrieri privind dezmembramintele dreptului de proprietate, drepturi reale de garanție și sarcini	Referințe
NU SUNT	

**Teren**

Nr cadastral	Suprafața (mp)*	Observații / Referințe
	364	

\* Suprafața este determinată în planul de proiecție Stereo 70.



**Date referitoare la teren**

Crt	Categorie folosință	Intra vilan	Suprafața (mp)	Tarla	Parcelă	Nr. topo	Observații / Referințe
1	livada	DA	53	-	-	-	
2	livada	NU	311	-	-	-	

**Lungime Segmente**

1) Valorile lungimilor segmentelor sunt obținute din proiecție în plan.

Punct început	X / Y	Punct sfârșit	X / Y	Lungime segment (** (m)
1	374.056,34 524.660,116	2	374.060,944 524.653,414	8.131
2	374.060,944 524.653,414	3	374.066,297 524.650,417	6.135
3	374.066,297 524.650,417	4	374.073,677 524.652,012	7.55
4	374.073,677 524.652,012	5	374.083,841 524.668,182	19.099

Punct început	X / Y	Punct sfârșit	X / Y	Lungime segment (** (m)
5	374.083,841 524.668,182	6	374.076,594 524.675,073	10.0
6	374.076,594 524.675,073	7	374.074,765 524.678,63	4.0
7	374.074,765 524.678,63	8	374.066,804 524.666,59	14.434
8	374.066,804 524.666,59	9	374.058,915 524.660,104	10.213
9	374.058,915 524.660,104	1	374.056,34 524.660,116	2.576

\*\* Lungimile segmentelor sunt determinate în planul de proiecție Stereo 70 și sunt rotunjite la 1 milimetru.

\*\*\* Distanța dintre puncte este formată din segmente cumulate ce sunt mai mici decât valoarea 1 milimetru.





**DATE DESPRE IMOBILUL NR. 12125**

Oficiul de Cadastru și Publicitate Imobiliară ALBA  
Biroul de Cadastru și Publicitate Imobiliară Alba Iulia

**A. Partea I. Descrierea imobilului**

TEREN Necunoscut

Adresa: Loc. Negrilesti, Jud. Alba

Nr. Crt	Nr cadastral Nr. topografic	Suprafața* (mp)	Observații / Referințe
A1	70551	10.255	Sector cadastral:59 Teren imprejmuit;

**B. Partea II. Proprietari și acte**

Inscrieri privitoare la dreptul de proprietate și alte drepturi reale	Referințe
<b>15649 / 28/04/2017</b>	
Act Notarial nr. aut.545, din 27/04/2017 emis de ENĂCHESCU Adina Rodica;	
B3	A1
Intabulare, drept de PROPRIETATE, dobandit prin Conventie, cota actuala 1/1 1) NIȚA MIHAI -IOAN	

**C. Partea III. SARCINI .**

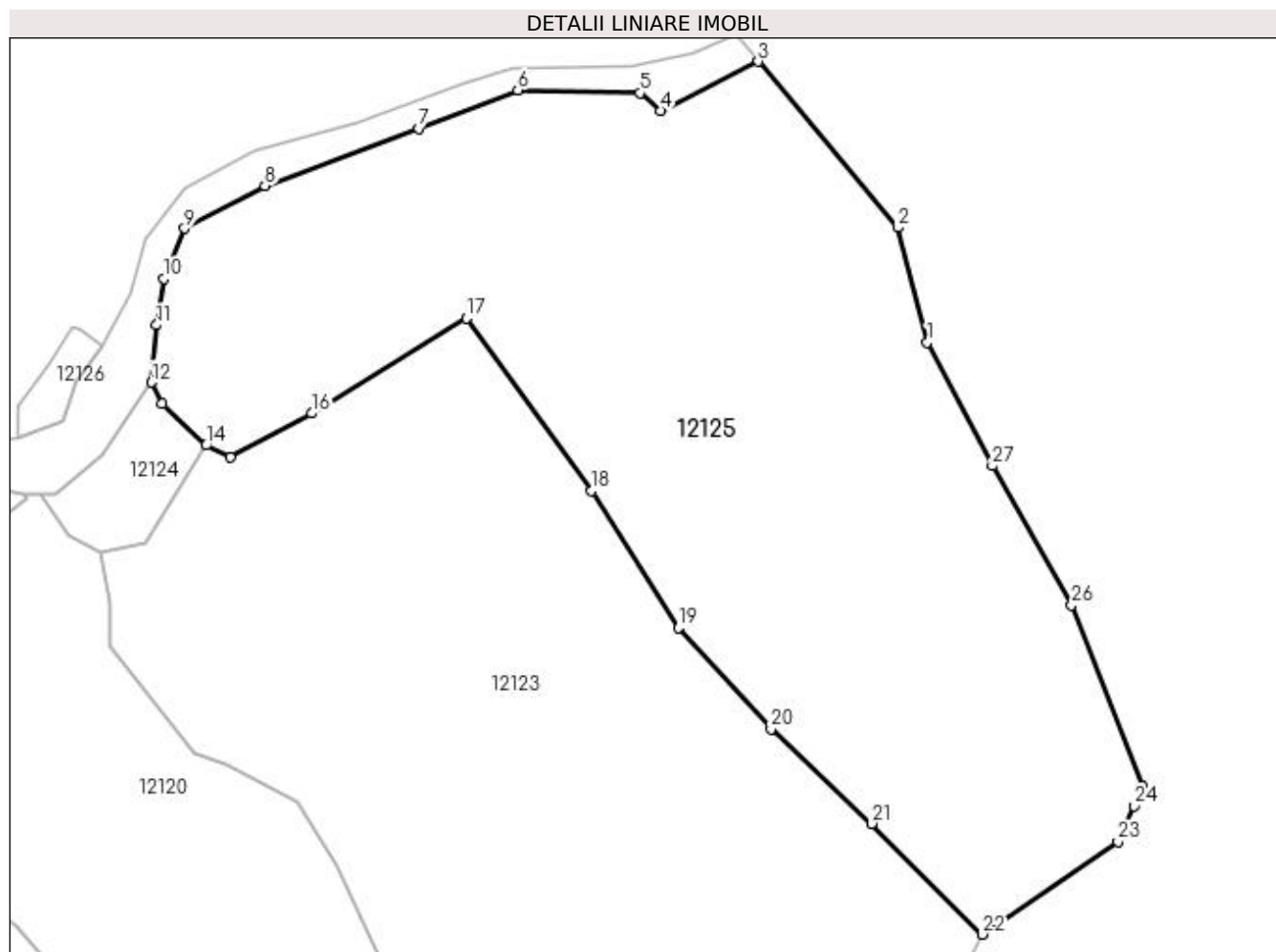
Inscrieri privind dezmembramintele dreptului de proprietate, drepturi reale de garanție și sarcini	Referințe
NU SUNT	

## Anexa Nr. 1 La Partea I

## Teren

Nr cadastral	Suprafața (mp)*	Observații / Referințe
70551	10.255	

\* Suprafața este determinată în planul de proiecție Stereo 70.



## Date referitoare la teren

Crt	Categorie folosință	Intra vilan	Suprafața (mp)	Tarla	Parcelă	Nr. topo	Observații / Referințe
1	faneata	DA	641	-	4299/1/1	-	
2	faneata	NU	9.614	-	4299/1/1	-	

## Lungime Segmente

1) Valorile lungimilor segmentelor sunt obținute din proiecție în plan.

Punct început	X / Y	Punct sfârșit	X / Y	Lungime segment (** (m)
1	374.203,237 524.685,206	2	374.198,29 524.704,24	19.666
3	374.175,236 524.731,7	4	374.159,123 524.723,592	18.038
5	374.155,646 524.726,452	6	374.135,429 524.726,944	20.223
7	374.118,976 524.720,638	8	374.093,558 524.711,133	27.137

Punct început	X / Y	Punct sfârșit	X / Y	Lungime segment (** (m)
2	374.198,29 524.704,24	3	374.175,236 524.731,7	35.854
4	374.159,123 524.723,592	5	374.155,646 524.726,452	4.502
6	374.135,429 524.726,944	7	374.118,976 524.720,638	17.62
8	374.093,558 524.711,133	9	374.080,251 524.704,067	15.067

Punct început	X / Y	Punct sfârșit	X / Y	Lungime segment (** (m)
9	374.080,251 524.704,067	10	374.076,869 524.695,765	8.964
11	374.075,606 524.688,075	12	374.074,765 524.678,63	9.482
13	374.076,594 524.675,073	14	374.083,841 524.668,182	10.0
15	374.087,871 524.666,207	16	374.101,281 524.673,492	15.261
17	374.127,005 524.689,194	18	374.147,65 524.660,681	35.202
19	374.162,024 524.637,988	20	374.177,353 524.621,248	22.698
21	374.194,067 524.605,609	22	374.212,314 524.587,273	25.868
23	374.234,786 524.602,622	24	374.237,455 524.608,498	6.454
25	374.238,921 524.611,727	26	374.227,118 524.641,748	32.258
27	374.213,968 524.664,813	1	374.203,237 524.685,206	23.044

Punct început	X / Y	Punct sfârșit	X / Y	Lungime segment (** (m)
10	374.076,869 524.695,765	11	374.075,606 524.688,075	7.793
12	374.074,765 524.678,63	13	374.076,594 524.675,073	4.0
14	374.083,841 524.668,182	15	374.087,871 524.666,207	4.488
16	374.101,281 524.673,492	17	374.127,005 524.689,194	30.138
18	374.147,65 524.660,681	19	374.162,024 524.637,988	26.862
20	374.177,353 524.621,248	21	374.194,067 524.605,609	22.89
22	374.212,314 524.587,273	23	374.234,786 524.602,622	27.214
24	374.237,455 524.608,498	25	374.238,921 524.611,727	3.546
26	374.227,118 524.641,748	27	374.213,968 524.664,813	26.55

\*\* Lungimile segmentelor sunt determinate în planul de proiecție Stereo 70 și sunt rotunjite la 1 milimetru.

\*\*\* Distanța dintre puncte este formată din segmente cumulate ce sunt mai mici decât valoarea 1 milimetru.



**DATE DESPRE IMOBILUL NR. 12126**

Oficiul de Cadastru și Publicitate Imobiliară ALBA  
Biroul de Cadastru și Publicitate Imobiliară Alba Iulia

**A. Partea I. Descrierea imobilului**

TEREN Intravilan

Adresa: Loc. Negrilesti, Jud. Alba

Nr. Crt	Nr cadastral Nr. topografic	Suprafața* (mp)	Observații / Referințe
A1	70072	113	Sector cadastral:59 Teren neimprejmuit; nr.top 3902/1

**B. Partea II. Proprietari și acte**

Inscrieri privitoare la dreptul de proprietate și alte drepturi reale	Referințe
<b>23372 / 16/08/2010</b>	
Hotarare Judecatoreasca nr. 4660, din 14/12/2009 emis de JUDECATORIA ALBA IULIA (act administrativ nr. 5647/09-03-2009 emis de BCPI ALBA IULIA;);	
B3	Intabulare, drept de PROPRIETATEcu titlu cumparare, dobandit prin Hotarare Judecatoreasca, cota actuala 1/1
	A1
	1) <b>NECREALĂ SABINA</b>
	2) <b>NECREALĂ NICOLETA-MARIA</b>
	3) <b>NECREALĂ MIHAELA-SABINA</b>

**C. Partea III. SARCINI .**

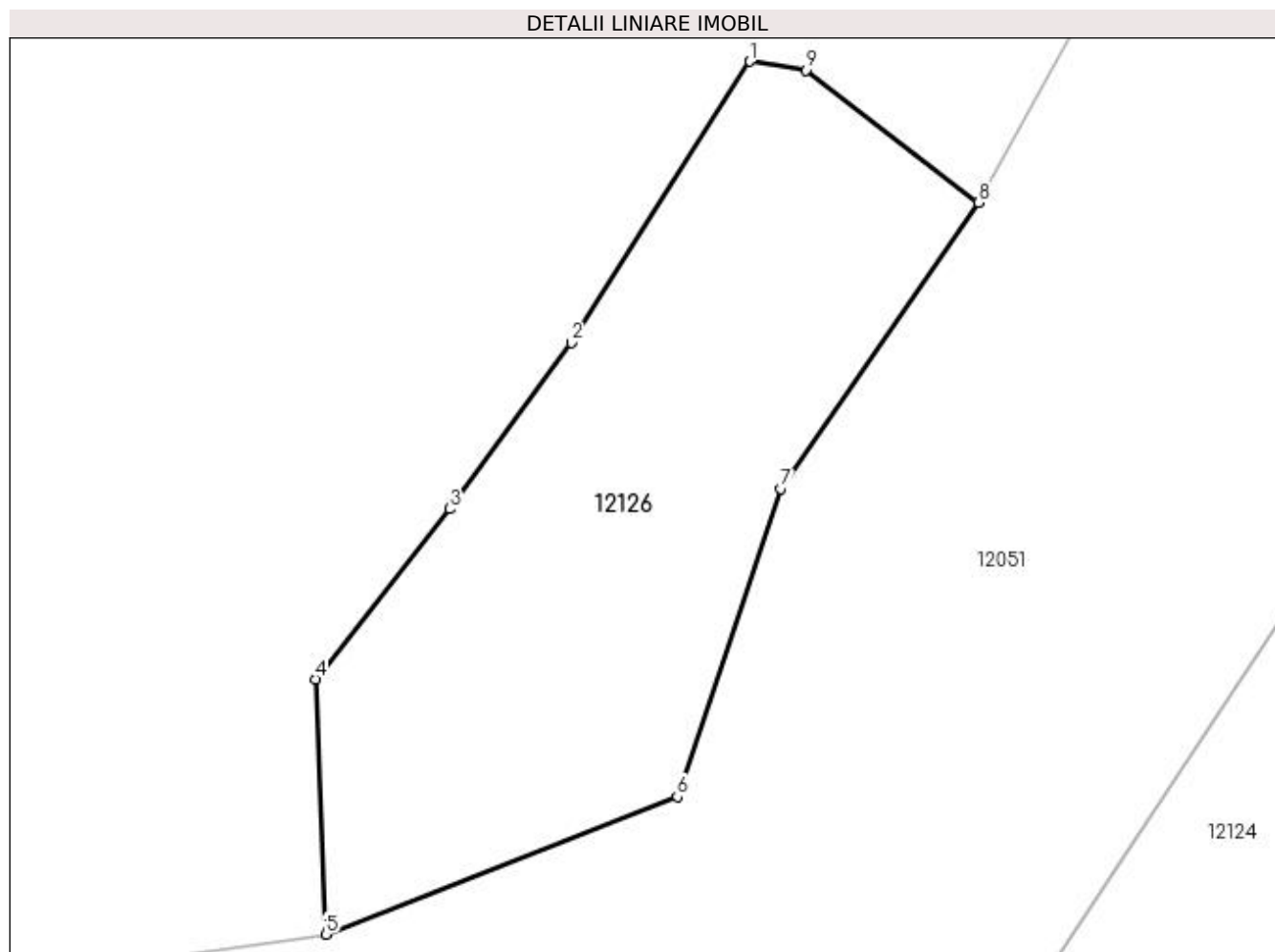
Inscrieri privind dezmembramintele dreptului de proprietate, drepturi reale de garanție și sarcini	Referințe
NU SUNT	

## Anexa Nr. 1 La Partea I

## Teren

Nr cadastral	Suprafața (mp)*	Observații / Referințe
70072	113	nr.top 3902/1

\* Suprafața este determinată în planul de proiecție Stereo 70.



## Date referitoare la teren

Crt	Categorie folosință	Intravilan	Suprafața (mp)	Tarla	Parcelă	Nr. topo	Observații / Referințe
1	curți constructii	DA	113	-	-	-	nr.top 3902/1

## Lungime Segmente

1) Valorile lungimilor segmentelor sunt obținute din proiecție în plan.

Punct început	X / Y	Punct sfârșit	X / Y	Lungime segment (** (m)
1	374.061,787 524.687,728	2	374.058,012 524.681,785	7.041
2	374.058,012 524.681,785	3	374.055,436 524.678,274	4.355
3	374.055,436 524.678,274	4	374.052,602 524.674,678	4.579
4	374.052,602 524.674,678	5	374.052,821 524.669,287	5.396
5	374.052,821 524.669,287	6	374.060,252 524.672,191	7.978

Punct început	X / Y	Punct sfârșit	X / Y	Lungime segment (** (m)
6	374.060,252 524.672,191	7	374.062,444 524.678,702	6.87
7	374.062,444 524.678,702	8	374.066,626 524.684,75	7.353
8	374.066,626 524.684,75	9	374.062,972 524.687,546	4.601
9	374.062,972 524.687,546	1	374.061,787 524.687,728	1.199

\*\* Lungimile segmentelor sunt determinate în planul de proiecție Stereo 70 și sunt rotunjite la 1 milimetru.

\*\*\* Distanța dintre puncte este formată din segmente cumulate ce sunt mai mici decât valoarea 1 milimetru.





**DATE DESPRE IMOBILUL NR. 12127**

Oficiul de Cadastru și Publicitate Imobiliară ALBA  
Biroul de Cadastru și Publicitate Imobiliară Alba Iulia

**A. Partea I. Descrierea imobilului**

TEREN Intravilan

Adresa: Loc. Necrilesti, Jud. Alba

Nr. Crt	Nr cadastral Nr. topografic	Suprafața* (mp)	Observații / Referințe
A1		96	Sector cadastral:59 Teren neimprijmit;

**Construcții**

Crt	Nr cadastral Nr. topografic	Adresa	Observații / Referințe
A1.1		Loc. Necrilesti, Jud. Alba	Nr. niveluri:2; S. construita la sol:67 mp; S. construita desfasurata:124 mp; CASA DE LOCUIT

**B. Partea II. Proprietari și acte**

Inscrieri privitoare la dreptul de proprietate și alte drepturi reale		Referințe
<b>1 / 03/05/2023</b>		
Act Normativ nr. 7, din 13/03/1996 emis de PARLAMENTUL ROMANIEI;		
B1	Intabulare, drept de PROPRIETATE, dobandit prin Lege, cota actuala 1/1 1) NEIDENTIFICAT NEIDENTIFICAT	A1
<b>2 / 03/05/2023</b>		
Act Administrativ nr. 670RA, din 10/04/2023 emis de COMUNA INTREGALDE;		
B2	Se noteaza posesia factica in favoarea lui 1) METEȘAN DORIN 2) TÎRLEA FELICIA	A1
<b>3 / 03/05/2023</b>		
Act Administrativ nr. 986, din 28/04/2023 emis de COMUNA INTREGALDE;		
B3	Intabulare, drept de PROPRIETATE, dobandit prin Lege, cota actuala 1/1 1) METEȘAN DORIN 2) TÎRLEA FELICIA	A1.1

**C. Partea III. SARCINI .**

Inscrieri privind dezmembramintele dreptului de proprietate, drepturi reale de garanție și sarcini	Referințe
NU SUNT	

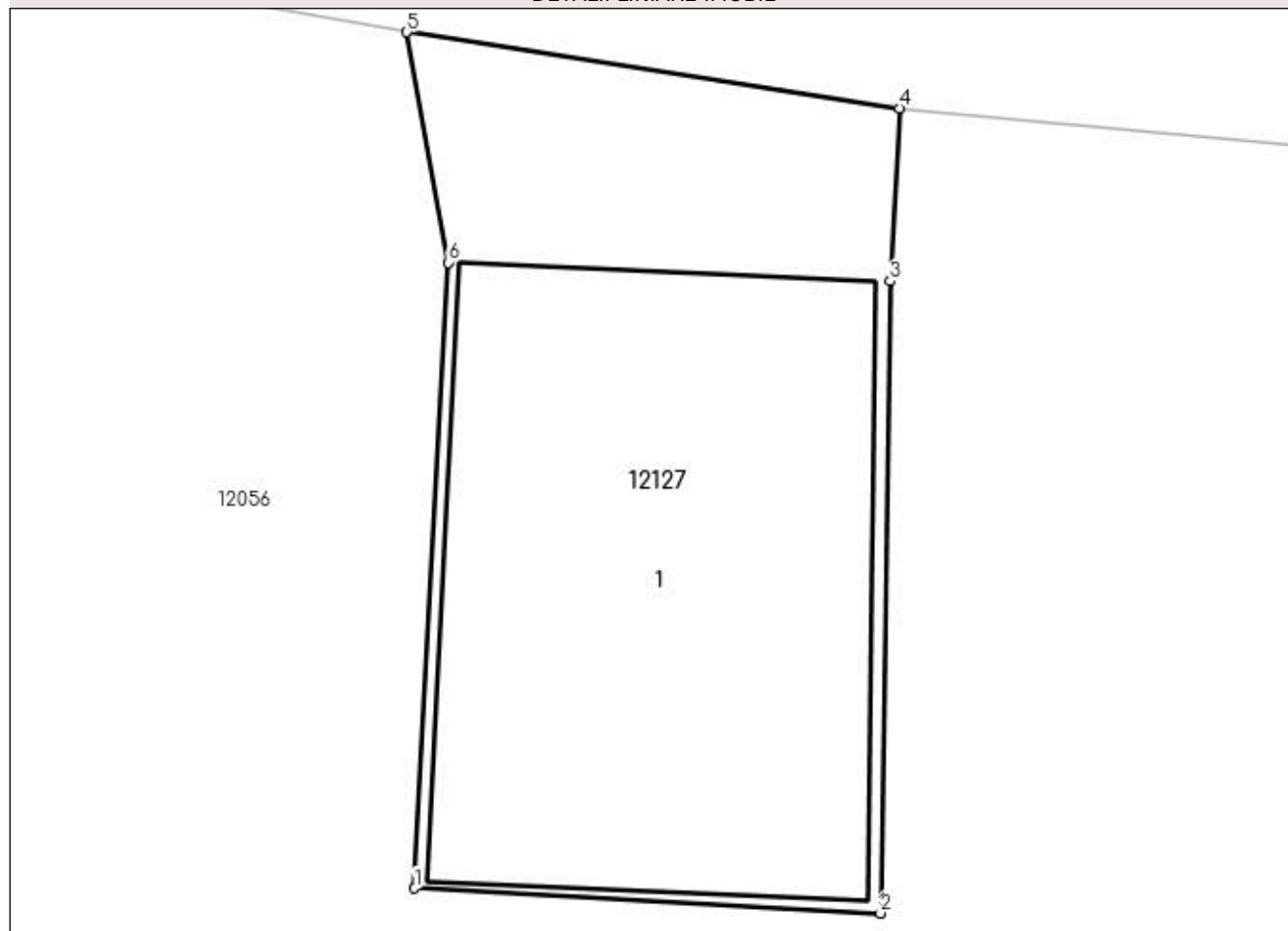
## Anexa Nr. 1 La Partea I

## Teren

Nr cadastral	Suprafața (mp)*	Observații / Referințe
	96	

\* Suprafața este determinată în planul de proiecție Stereo 70.

## DETALII LINIARE IMOBIL



## Date referitoare la teren

Crt	Categorie folosință	Intra vilan	Suprafața (mp)	Tarla	Parcelă	Nr. topo	Observații / Referințe
1	curți constructii	DA	96	-	-	-	

## Date referitoare la construcții

Crt	Număr	Destinație construcție	Supraf. (mp)	Situație juridică	Observații / Referințe
A1.1		construcții de locuințe	67	Cu acte	Nr. niveluri:2; S. construita la sol:67 mp; S. construita desfasurata:124 mp; CASA DE LOCUIT

## Lungime Segmente

1) Valorile lungimilor segmentelor sunt obținute din proiecție în plan.

Punct început	X / Y	Punct sfârșit	X / Y	Lungime segment (** (m)
1	373.415,516 524.491,199	2	373.422,931 524.490,803	7.425
2	373.422,931 524.490,803	3	373.423,088 524.500,858	10.056
3	373.423,088 524.500,858	4	373.423,233 524.503,613	2.759

Punct început	X / Y	Punct sfârșit	X / Y	Lungime segment (** (m)
4	373.423,233 524.503,613	5	373.415,397 524.504,821	7.929
5	373.415,397 524.504,821	6	373.416,056 524.501,153	3.727
6	373.416,056 524.501,153	1	373.415,516 524.491,199	9.969

\*\* Lungimile segmentelor sunt determinate în planul de proiecție Stereo 70 și sunt rotunjite la 1 milimetru.

\*\*\* Distanța dintre puncte este formată din segmente cumulate ce sunt mai mici decât valoarea 1 milimetru.

