

**DATE DESPRE IMOBILUL NR. 12171**

Oficiul de Cadastru și Publicitate Imobiliară ALBA
Biroul de Cadastru și Publicitate Imobiliară Alba Iulia

A. Partea I. Descrierea imobilului

TEREN Extravilan

Adresa: Jud. Alba

Nr. Crt	Nr cadastral Nr. topografic	Suprafața* (mp)	Observații / Referințe
A1		23.140	Sector cadastral:57 Teren neimprejmit;

B. Partea II. Proprietari și acte

Inscrieri privitoare la dreptul de proprietate și alte drepturi reale	Referințe
1 / 18/05/2023	
Act Normativ nr. 7, din 13/03/1996 emis de PARLAMENTUL ROMANIEI;	
B1	A1
Intabulare, drept de PROPRIETATE, dobândit prin Lege, cota actuala 1/1 1) NEIDENTIFICAT NEIDENTIFICAT	
2 / 18/05/2023	
Act Administrativ nr. 941RA, din 28/04/2023 emis de COMUNA INTREGALDE;	
B2	A1
Se notează posesia faptică în favoarea lui 1) CLAMBA AUREL	

C. Partea III. SARCINI .

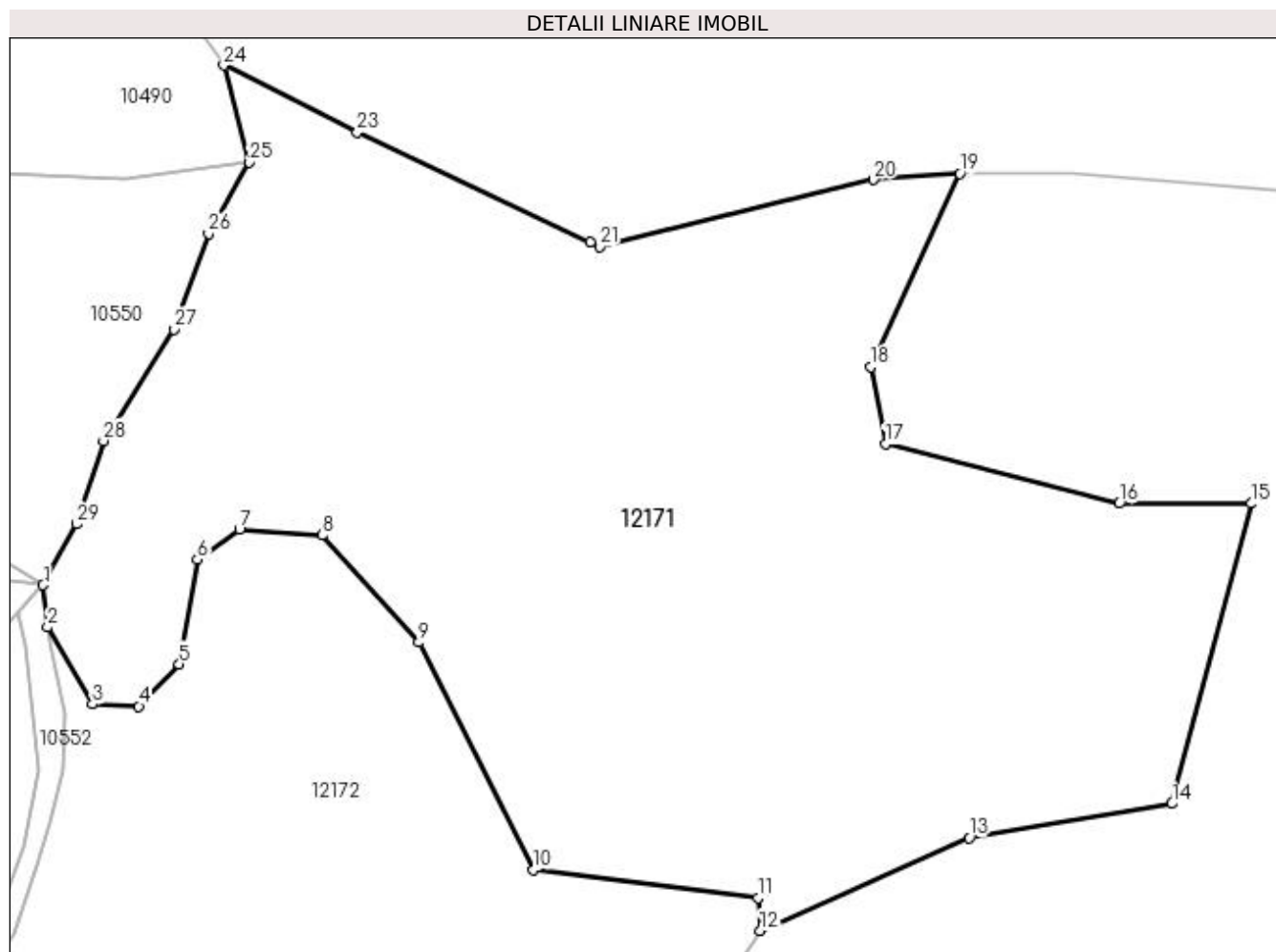
Inscrieri privind dezmembramintele dreptului de proprietate, drepturi reale de garanție și sarcini	Referințe
NU SUNT	

Anexa Nr. 1 La Partea I

Teren

Nr cadastral	Suprafața (mp)*	Observații / Referințe
	23.140	

* Suprafața este determinată în planul de proiecție Stereo 70.



Date referitoare la teren

Crt	Categorie folosință	Intra vilan	Suprafața (mp)	Tarla	Parcelă	Nr. topo	Observații / Referințe
1	neproductiv	NU	23.140	-	-	-	

Lungime Segmente

1) Valorile lungimilor segmentelor sunt obținute din proiecție în plan.

Punct început	X / Y	Punct sfârșit	X / Y	Lungime segment (** (m)
1	372.090,769 525.454,657	2	372.091,669 525.446,033	8.671
3	372.100,902 525.430,275	4	372.110,372 525.429,864	9.479
5	372.118,606 525.438,506	6	372.122,312 525.459,907	21.719
7	372.130,958 525.466,08	8	372.147,839 525.464,845	16.926
9	372.167,68 525.442,95	10	372.191,149 525.396,445	52.091

Punct început	X / Y	Punct sfârșit	X / Y	Lungime segment (** (m)
2	372.091,669 525.446,033	3	372.100,902 525.430,275	18.263
4	372.110,372 525.429,864	5	372.118,606 525.438,506	11.937
6	372.122,312 525.459,907	7	372.130,958 525.466,08	10.624
8	372.147,839 525.464,845	9	372.167,68 525.442,95	29.548
10	372.191,149 525.396,445	11	372.237,053 525.390,628	46.271

Punct început	X / Y	Punct sfârșit	X / Y	Lungime segment (** (m)
11	372.237,053 525.390,628	12	372.237,504 525.384,012	6.631
13	372.280,323 525.402,988	14	372.321,843 525.409,987	42.106
15	372.338,008 525.471,35	16	372.310,987 525.471,35	27.021
17	372.263,206 525.483,529	18	372.260,24 525.499,329	16.076
19	372.278,364 525.538,828	20	372.260,745 525.537,625	17.66
21	372.204,664 525.523,904	22	372.202,718 525.524,822	2.152
23	372.155,085 525.547,295	24	372.127,722 525.560,982	30.595
25	372.133,006 525.541,097	26	372.124,629 525.526,525	16.808
27	372.117,496 525.506,99	28	372.103,158 525.484,205	26.921
29	372.097,573 525.467,152	1	372.090,769 525.454,657	14.227

Punct început	X / Y	Punct sfârșit	X / Y	Lungime segment (** (m)
12	372.237,504 525.384,012	13	372.280,323 525.402,988	46.835
14	372.321,843 525.409,987	15	372.338,008 525.471,35	63.456
16	372.310,987 525.471,35	17	372.263,206 525.483,529	49.309
18	372.260,24 525.499,329	19	372.278,364 525.538,828	43.459
20	372.260,745 525.537,625	21	372.204,664 525.523,904	57.735
22	372.202,718 525.524,822	23	372.155,085 525.547,295	52.668
24	372.127,722 525.560,982	25	372.133,006 525.541,097	20.575
26	372.124,629 525.526,525	27	372.117,496 525.506,99	20.797
28	372.103,158 525.484,205	29	372.097,573 525.467,152	17.944

** Lungimile segmentelor sunt determinate în planul de proiecție Stereo 70 și sunt rotunjite la 1 milimetru.

*** Distanța dintre puncte este formată din segmente cumulate ce sunt mai mici decât valoarea 1 milimetru.

**DATE DESPRE IMOBILUL NR. 12172**

Oficiul de Cadastru și Publicitate Imobiliară ALBA
Biroul de Cadastru și Publicitate Imobiliară Alba Iulia

A. Partea I. Descrierea imobilului

TEREN Extravilan

Adresa: Jud. Alba

Nr. Crt	Nr cadastral Nr. topografic	Suprafața* (mp)	Observații / Referințe
A1		133.900	Sector cadastral:57 Teren neimprejmuit;

B. Partea II. Proprietari și acte

Inscrieri privitoare la dreptul de proprietate și alte drepturi reale	Referințe
1 / 18/05/2023	
Act Administrativ nr. 14265/526, din 22/11/2019 emis de CJPSDPAT ALBA;	
B1	A1
Intabulare, drept de PROPRIETATE, dobandit prin Reconstituire, cota actuala 1/1 1) COMPOSESORATUL ÎNTREGALDE, CIF:26756599	

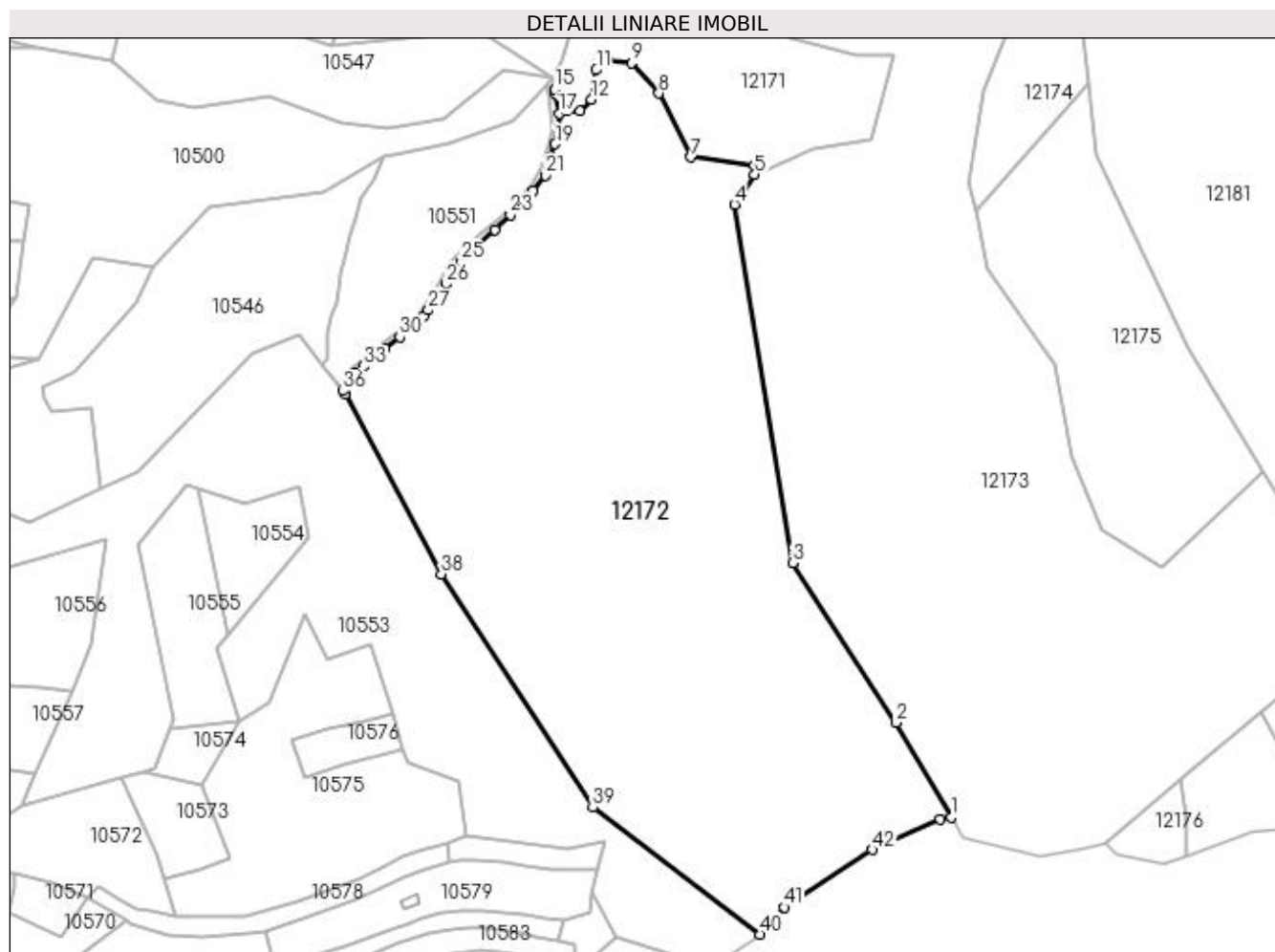
C. Partea III. SARCINI .

Inscrieri privind dezmembramintele dreptului de proprietate, drepturi reale de garanție și sarcini	Referințe
NU SUNT	

Teren

Nr cadastral	Suprafața (mp)*	Observații / Referințe
	133.900	

* Suprafața este determinată în planul de proiecție Stereo 70.



Date referitoare la teren

Crt	Categorie folosință	Intravilan	Suprafața (mp)	Tarla	Parcelă	Nr. topo	Observații / Referințe
1	padure	NU	133.900	UP 3	89A	-	

Lungime Segmente

1) Valorile lungimilor segmentelor sunt obținute din proiecție în plan.

Punct început	X / Y	Punct sfârșit	X / Y	Lungime segment	Punct început	X / Y	Punct sfârșit	X / Y	Lungime segment	Punct început	X / Y	Punct sfârșit	X / Y	Lungime segment
1	372.380,46 524.916,565	2	372.340,334 524.985,478	79.74 4	2	372.340,334 524.985,478	3	372.265,005 525.101,566	138.3 86	3	372.265,005 525.101,566	4	372.222,735 525.362,22	264.0 6
4	372.222,735 525.362,22	5	372.237,504 525.384,012	26.32 5	5	372.237,504 525.384,012	6	372.237,053 525.390,628	6.631	6	372.237,053 525.390,628	7	372.191,149 525.396,445	46.27 1
7	372.191,149 525.396,445	8	372.167,68 525.442,95	52.09 1	8	372.167,68 525.442,95	9	372.147,839 525.464,845	29.54 8	9	372.147,839 525.464,845	10	372.130,958 525.466,08	16.92 6
10	372.130,958 525.466,08	11	372.122,312 525.459,907	10.62 4	11	372.122,312 525.459,907	12	372.118,606 525.438,506	21.71 9	12	372.118,606 525.438,506	13	372.110,372 525.429,864	11.93 7
13	372.110,372 525.429,864	14	372.100,902 525.430,275	9.479	14	372.100,902 525.430,275	15	372.091,669 525.446,033	18.26 3	15	372.091,669 525.446,033	16	372.091,989 525.442,966	3.083
16	372.091,989 525.442,966	17	372.095,091 525.428,392	14.9	17	372.095,091 525.428,392	18	372.094,781 525.416,92	11.47 6	18	372.094,781 525.416,92	19	372.092,299 525.406,067	11.13 3

Punct început	X / Y	Punct sfârșit	X / Y	Lungime segment	Punct început	X / Y	Punct sfârșit	X / Y	Lungime segment	Punct început	X / Y	Punct sfârșit	X / Y	Lungime segment
19	372.092,299 525.406,067	20	372.089,507 525.397,075	9.415	20	372.089,507 525.397,075	21	372.084,852 525.383,432	14.415	21	372.084,852 525.383,432	22	372.076,499 525.371,91	14.231
22	372.076,499 525.371,91	23	372.059,688 525.354,506	24.197	23	372.059,688 525.354,506	24	372.048,415 525.343,812	15.538	24	372.048,415 525.343,812	25	372.023,607 525.320,481	34.055
25	372.023,607 525.320,481	26	372.013,038 525.304,324	19.307	26	372.013,038 525.304,324	27	371.999,979 525.285,37	23.017	27	371.999,979 525.285,37	28	371.996,56 525.280,489	5.959
28	371.996,56 525.280,489	29	371.987,949 525.272,895	11.481	29	371.987,949 525.272,895	30	371.979,313 525.265,936	11.091	30	371.979,313 525.265,936	31	371.968,574 525.257,634	13.574
31	371.968,574 525.257,634	32	371.959,38 525.250,113	11.878	32	371.959,38 525.250,113	33	371.952,807 525.244,501	8.643	33	371.952,807 525.244,501	34	371.946,401 525.239,541	8.102
34	371.946,401 525.239,541	35	371.942,77 525.235,903	5.14	35	371.942,77 525.235,903	36	371.937,887 525.226,577	10.527	36	371.937,887 525.226,577	37	371.939,726 525.224,243	2.971
37	371.939,726 525.224,243	38	372.009,543 525.093,496	148.22	38	372.009,543 525.093,496	39	372.119,802 524.923,769	202.396	39	372.119,802 524.923,769	40	372.241,184 524.831,522	152.457
40	372.241,184 524.831,522	41	372.258,775 524.851,153	26.359	41	372.258,775 524.851,153	42	372.322,866 524.893,126	76.612	42	372.322,866 524.893,126	43	372.372,592 524.915,216	54.412
43	372.372,592 524.915,216	1	372.380,46 524.916,565	7.983										

** Lungimile segmentelor sunt determinate în planul de proiecție Stereo 70 și sunt rotunjite la 1 milimetru.

*** Distanța dintre puncte este formată din segmente cumulate ce sunt mai mici decât valoarea 1 milimetru.

**DATE DESPRE IMOBILUL NR. 12173**

Oficiul de Cadastru și Publicitate Imobiliară ALBA
Biroul de Cadastru și Publicitate Imobiliară Alba Iulia

A. Partea I. Descrierea imobilului

TEREN Extravilan

Adresa: Jud. Alba

Nr. Crt	Nr cadastral Nr. topografic	Suprafața* (mp)	Observații / Referințe
A1		135.700	Sector cadastral:57 Teren neimprejmuit;

B. Partea II. Proprietari și acte

Inscrieri privitoare la dreptul de proprietate și alte drepturi reale	Referințe
1 / 18/05/2023	
Act Administrativ nr. 14265/526, din 22/11/2019 emis de CJPSDPAT ALBA;	
B1	A1
Intabulare, drept de PROPRIETATE, dobândit prin Reconstituire, cota actuala 1/1 1) COMPOSESORATUL ÎNTREGALDE, CIF:26756599	

C. Partea III. SARCINI .

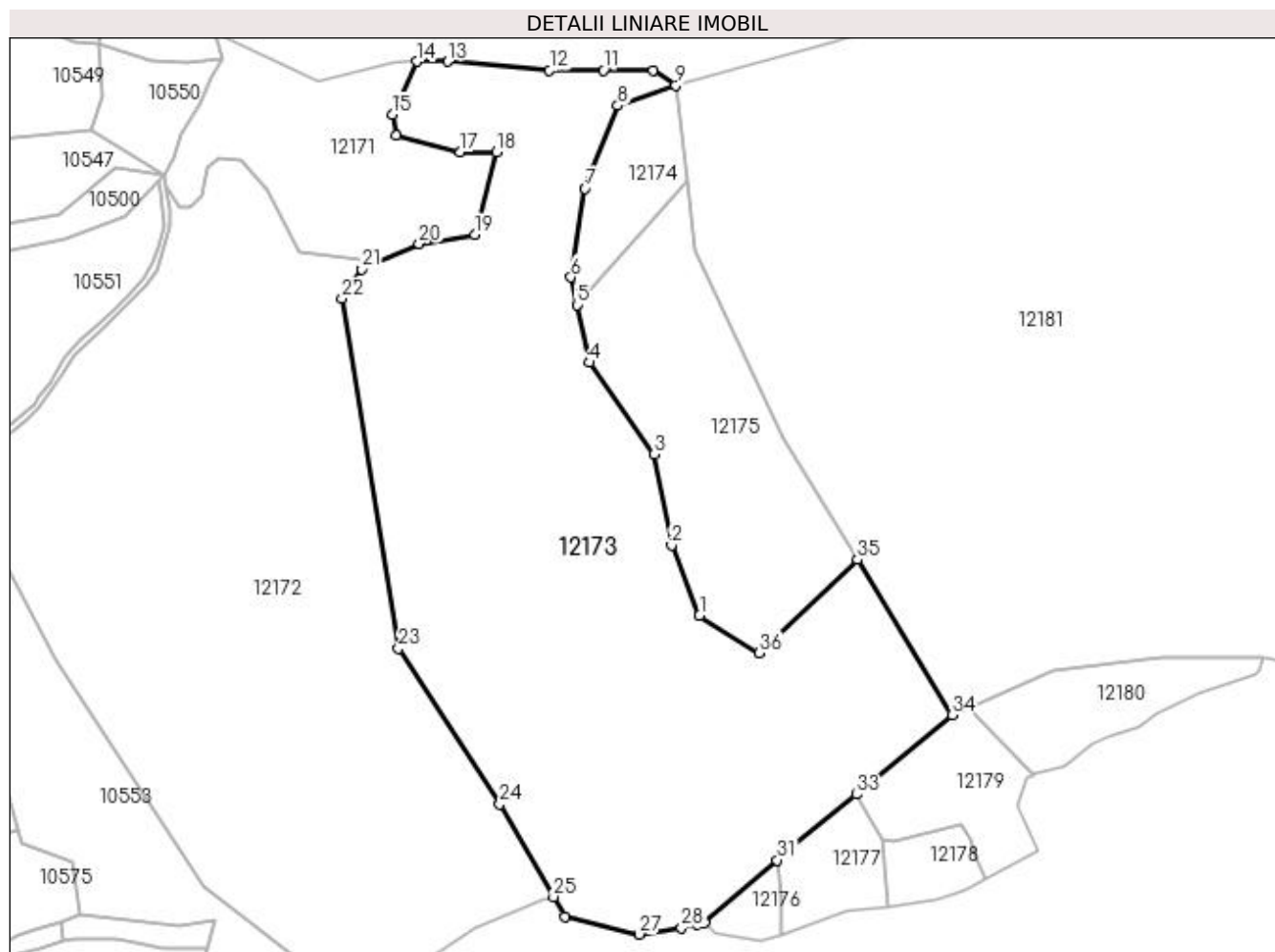
Inscrieri privind dezmembramintele dreptului de proprietate, drepturi reale de garanție și sarcini	Referințe
NU SUNT	

Anexa Nr. 1 La Partea I

Teren

Nr cadastral	Suprafața (mp)*	Observații / Referințe
	135.700	

* Suprafața este determinată în planul de proiecție Stereo 70.



Date referitoare la teren

Crt	Categorie folosință	Intra vilan	Suprafața (mp)	Tarla	Parcelă	Nr. topo	Observații / Referințe
1	padure	NU	135.700	UP III	87A	-	

Lungime Segmente

1) Valorile lungimilor segmentelor sunt obținute din proiecție în plan.

Punct început	X / Y	Punct sfârșit	X / Y	Lungime segment (** (m)	Punct început	X / Y	Punct sfârșit	X / Y	Lungime segment (** (m)
1	372.489,315 525.126,155	2	372.468,404 525.178,375	56.251	2	372.468,404 525.178,375	3	372.455,335 525.246,261	69.133
3	372.455,335 525.246,261	4	372.407,352 525.314,565	83.473	4	372.407,352 525.314,565	5	372.397,935 525.357,485	43.941
5	372.397,935 525.357,485	6	372.393,412 525.378,099	21.104	6	372.393,412 525.378,099	7	372.403,867 525.444,245	66.967
7	372.403,867 525.444,245	8	372.428,264 525.506,038	66.435	8	372.428,264 525.506,038	9	372.471,557 525.521,094	45.836
9	372.471,557 525.521,094	10	372.454,482 525.532,235	20.388	10	372.454,482 525.532,235	11	372.417,575 525.532,235	36.907

Punct început	X / Y	Punct sfârșit	X / Y	Lungime segment (** (m)
11	372.417,575 525.532,235	12	372.377,434 525.532,342	40.141
13	372.301,431 525.538,828	14	372.278,364 525.538,828	23.067
15	372.260,24 525.499,329	16	372.263,206 525.483,529	16.076
17	372.310,987 525.471,35	18	372.338,008 525.471,35	27.021
19	372.321,843 525.409,987	20	372.280,323 525.402,988	42.106
21	372.237,504 525.384,012	22	372.222,735 525.362,22	26.325
23	372.265,005 525.101,566	24	372.340,334 524.985,478	138.386
25	372.380,46 524.916,565	26	372.389,074 524.901,772	17.118
27	372.444,408 524.888,635	28	372.475,783 524.893,537	31.756
29	372.487,26 524.896,33	30	372.492,825 524.897,704	5.732
31	372.547,0 524.943,942	32	372.556,066 524.951,679	11.919
33	372.606,021 524.992,954	34	372.677,663 525.052,149	92.933
35	372.607,073 525.167,642	36	372.533,855 525.098,288	100.851

Punct început	X / Y	Punct sfârșit	X / Y	Lungime segment (** (m)
12	372.377,434 525.532,342	13	372.301,431 525.538,828	76.279
14	372.278,364 525.538,828	15	372.260,24 525.499,329	43.459
16	372.263,206 525.483,529	17	372.310,987 525.471,35	49.309
18	372.338,008 525.471,35	19	372.321,843 525.409,987	63.456
20	372.280,323 525.402,988	21	372.237,504 525.384,012	46.835
22	372.222,735 525.362,22	23	372.265,005 525.101,566	264.06
24	372.340,334 524.985,478	25	372.380,46 524.916,565	79.744
26	372.389,074 524.901,772	27	372.444,408 524.888,635	56.872
28	372.475,783 524.893,537	29	372.487,26 524.896,33	11.812
30	372.492,825 524.897,704	31	372.547,0 524.943,942	71.224
32	372.556,066 524.951,679	33	372.606,021 524.992,954	64.801
34	372.677,663 525.052,149	35	372.607,073 525.167,642	135.357
36	372.533,855 525.098,288	1	372.489,315 525.126,155	52.539

** Lungimile segmentelor sunt determinate în planul de proiecție Stereo 70 și sunt rotunjite la 1 milimetru.

*** Distanța dintre puncte este formată din segmente cumulate ce sunt mai mici decât valoarea 1 milimetru.

**DATE DESPRE IMOBILUL NR. 12174**

Oficiul de Cadastru și Publicitate Imobiliară ALBA
Biroul de Cadastru și Publicitate Imobiliară Alba Iulia

A. Partea I. Descrierea imobilului

TEREN Extravilan

Adresa: Jud. Alba

Nr. Crt	Nr cadastral Nr. topografic	Suprafața* (mp)	Observații / Referințe
A1		7.400	Sector cadastral:57 Teren neimprejmuit;

B. Partea II. Proprietari și acte

Inscrieri privitoare la dreptul de proprietate și alte drepturi reale	Referințe
1 / 18/05/2023	
Act Administrativ nr. 14265/526, din 22/11/2019 emis de CJPSDPAT ALBA;	
B1	A1
Intabulare, drept de PROPRIETATE, dobandit prin Reconstituire, cota actuala 1/1 1) COMPOSESORATUL ÎNTREGALDE, CIF:26756599	

C. Partea III. SARCINI .

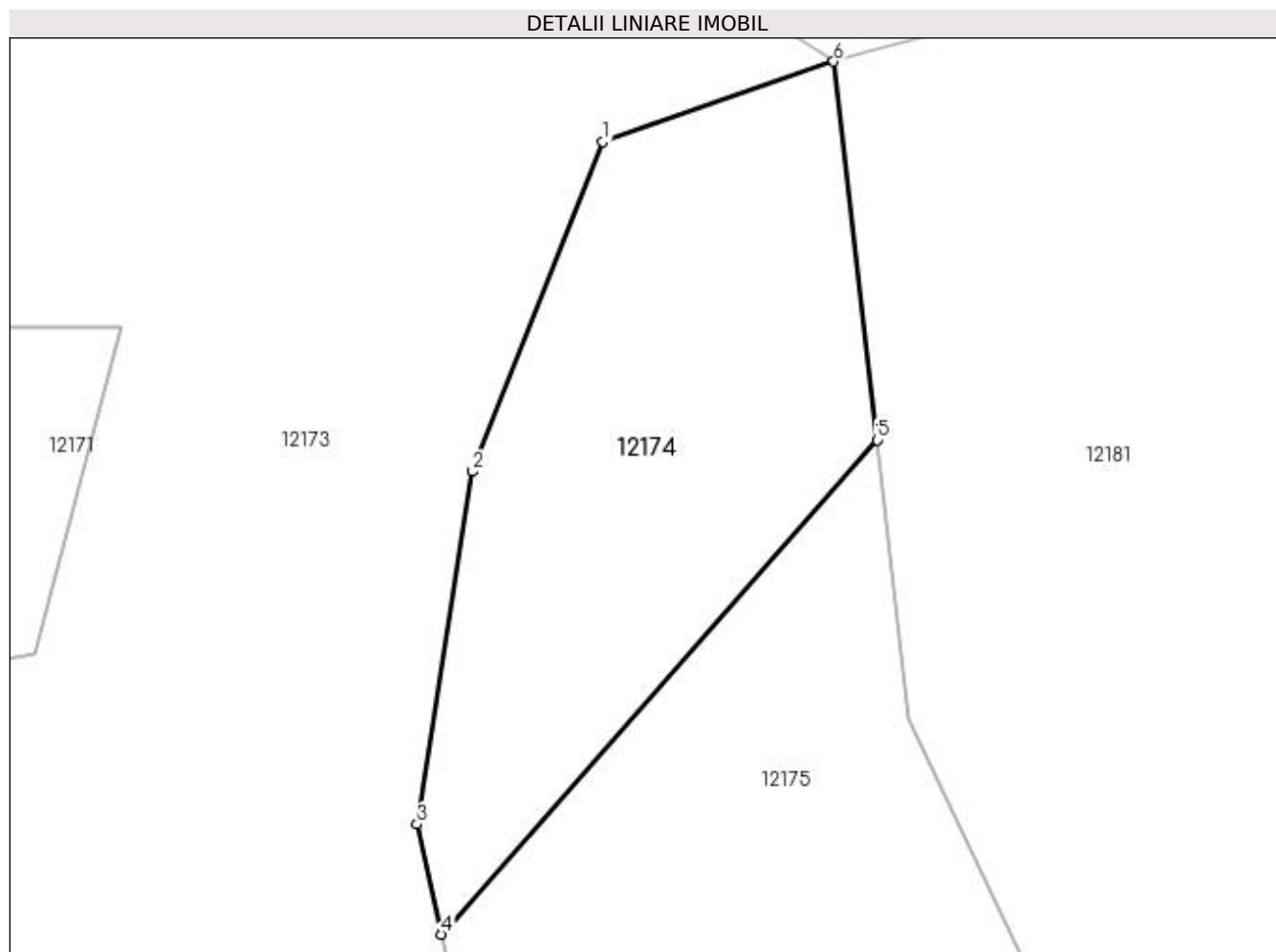
Inscrieri privind dezmembramintele dreptului de proprietate, drepturi reale de garanție și sarcini	Referințe
NU SUNT	

Anexa Nr. 1 La Partea I

Teren

Nr cadastral	Suprafața (mp)*	Observații / Referințe
	7.400	

* Suprafața este determinată în planul de proiecție Stereo 70.



Date referitoare la teren

Crt	Categorie folosință	Intra vilan	Suprafața (mp)	Tarla	Parcelă	Nr. topo	Observații / Referințe
1	padure	NU	7.400	UP III	87 B	-	

Lungime Segmente

1) Valorile lungimilor segmentelor sunt obținute din proiecție în plan.

Punct început	X / Y	Punct sfârșit	X / Y	Lungime segment (** (m)
1	372.428,264 525.506,038	2	372.403,867 525.444,245	66.435
2	372.403,867 525.444,245	3	372.393,412 525.378,099	66.967
3	372.393,412 525.378,099	4	372.397,935 525.357,485	21.104
4	372.397,935 525.357,485	5	372.479,73 525.450,144	123.597
5	372.479,73 525.450,144	6	372.471,557 525.521,094	71.419

Punct început	X / Y	Punct sfârșit	X / Y	Lungime segment (** (m)
6	372.471,557 525.521,094	1	372.428,264 525.506,038	45.836

** Lungimile segmentelor sunt determinate în planul de proiecție Stereo 70 și sunt rotunjite la 1 milimetru.

*** Distanța dintre puncte este formată din segmente cumulate ce sunt mai mici decât valoarea 1 milimetru.

**DATE DESPRE IMOBILUL NR. 12175**

Oficiul de Cadastru și Publicitate Imobiliară ALBA
Biroul de Cadastru și Publicitate Imobiliară Alba Iulia

A. Partea I. Descrierea imobilului

TEREN Extravilan

Adresa: Jud. Alba

Nr. Crt	Nr cadastral Nr. topografic	Suprafața* (mp)	Observații / Referințe
A1		31.700	Sector cadastral:57 Teren neimprejmuit;

B. Partea II. Proprietari și acte

Inscrieri privitoare la dreptul de proprietate și alte drepturi reale	Referințe
1 / 18/05/2023	
Act Administrativ nr. 14265/526, din 22/11/2019 emis de CJPSDPAT ALBA;	
B1	A1
Intabulare, drept de PROPRIETATE, dobandit prin Reconstituire, cota actuala 1/1 1) COMPOSESORATUL ÎNTREGALDE, CIF:26756599	

C. Partea III. SARCINI .

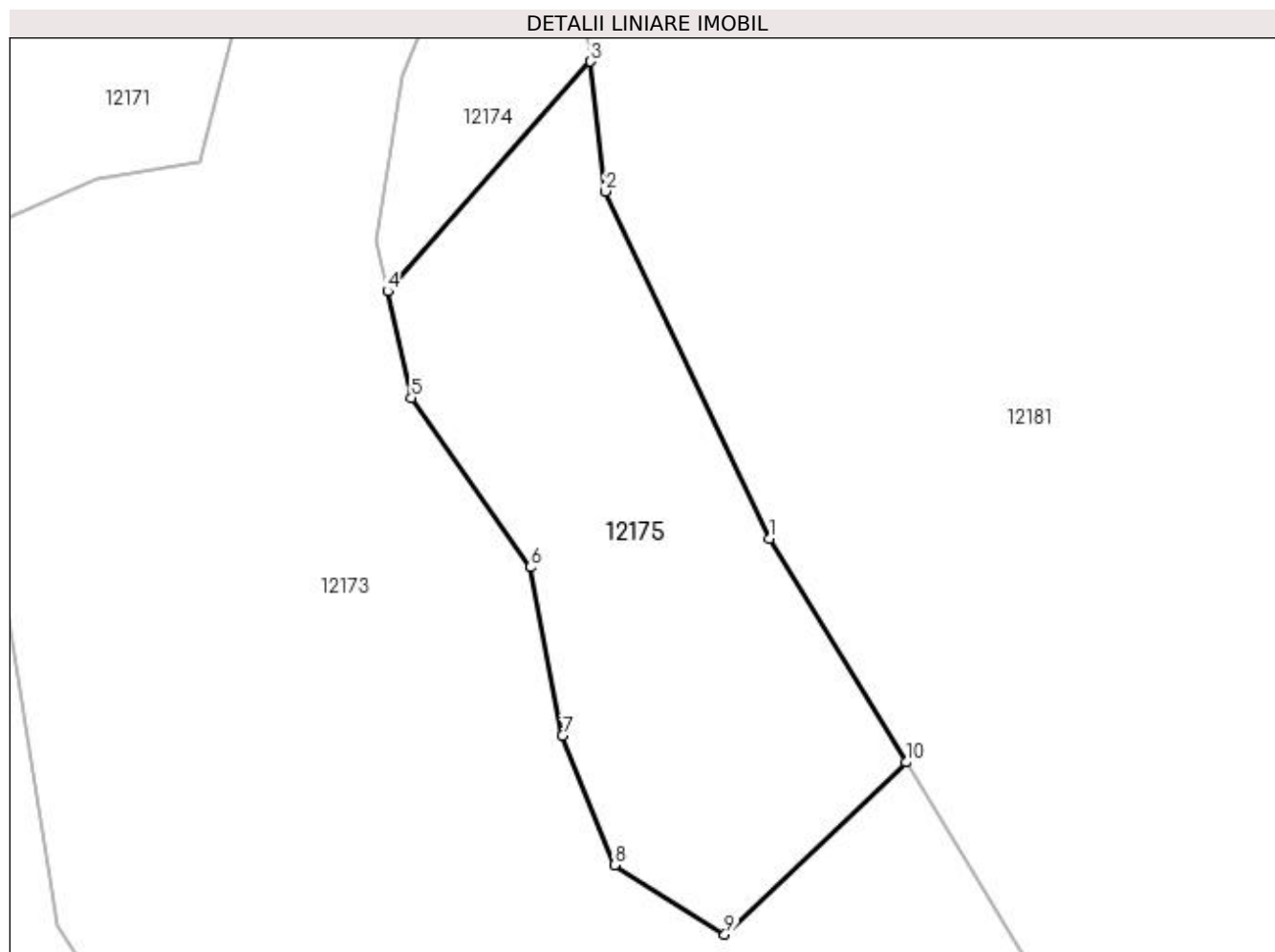
Inscrieri privind dezmembramintele dreptului de proprietate, drepturi reale de garanție și sarcini	Referințe
NU SUNT	

Anexa Nr. 1 La Partea I

Teren

Nr cadastral	Suprafața (mp)*	Observații / Referințe
	31.700	

* Suprafața este determinată în planul de proiecție Stereo 70.



Date referitoare la teren

Crt	Categorie folosință	Intra vilan	Suprafața (mp)	Tarla	Parcelă	Nr. topo	Observații / Referințe
1	padure	NU	31.700	UP III	87 C	-	

Lungime Segmente

1) Valorile lungimilor segmentelor sunt obținute din proiecție în plan.

Punct început	X / Y	Punct sfârșit	X / Y	Lungime segment (** (m)
1	372.551,989 525.257,767	2	372.485,759 525.397,815	154.919
2	372.485,759 525.397,815	3	372.479,73 525.450,144	52.675
3	372.479,73 525.450,144	4	372.397,935 525.357,485	123.597
4	372.397,935 525.357,485	5	372.407,352 525.314,565	43.941
5	372.407,352 525.314,565	6	372.455,335 525.246,261	83.473

Punct început	X / Y	Punct sfârșit	X / Y	Lungime segment (** (m)
6	372.455,335 525.246,261	7	372.468,404 525.178,375	69.133
7	372.468,404 525.178,375	8	372.489,315 525.126,155	56.251
8	372.489,315 525.126,155	9	372.533,855 525.098,288	52.539
9	372.533,855 525.098,288	10	372.607,073 525.167,642	100.851
10	372.607,073 525.167,642	1	372.551,989 525.257,767	105.626

** Lungimile segmentelor sunt determinate în planul de proiecție Stereo 70 și sunt rotunjite la 1 milimetru.

*** Distanța dintre puncte este formată din segmente cumulate ce sunt mai mici decât valoarea 1 milimetru.

**DATE DESPRE IMOBILUL NR. 12176**

Oficiul de Cadastru și Publicitate Imobiliară ALBA
Biroul de Cadastru și Publicitate Imobiliară Alba Iulia

A. Partea I. Descrierea imobilului

TEREN Extravilan

Adresa: Jud. Alba

Nr. Crt	Nr cadastral Nr. topografic	Suprafața* (mp)	Observații / Referințe
A1		1.984	Sector cadastral:57 Teren neimprijmit;

B. Partea II. Proprietari și acte

Inscrieri privitoare la dreptul de proprietate și alte drepturi reale	Referințe
1 / 18/05/2023	
Act Normativ nr. 7, din 13/03/1996 emis de PARLAMENTUL ROMANIEI;	
B1	A1
Intabulare, drept de PROPRIETATE, dobândit prin Lege, cota actuala 1/1 1) NEIDENTIFICAT NEIDENTIFICAT	
2 / 18/05/2023	
Act Administrativ nr. 651RA, din 10/04/2023 emis de COMUNA INTREGALDE;	
B1	A1
Se notează posesia faptică în favoarea lui 1) NECREALĂ DARIUS-VASILE	

C. Partea III. SARCINI .

Inscrieri privind dezmembramintele dreptului de proprietate, drepturi reale de garanție și sarcini	Referințe
NU SUNT	

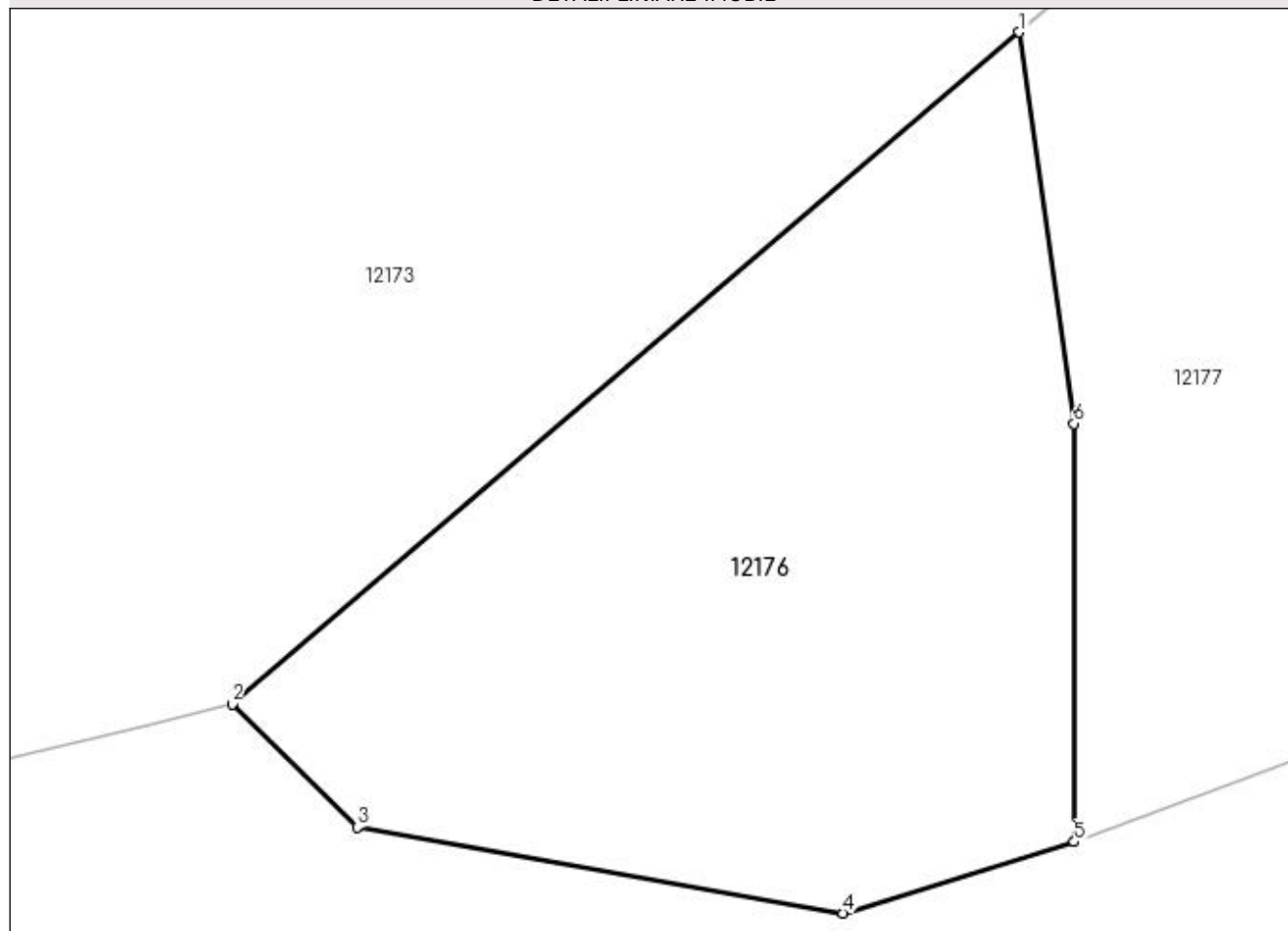
Anexa Nr. 1 La Partea I

Teren

Nr cadastral	Suprafața (mp)*	Observații / Referințe
	1.984	

* Suprafața este determinată în planul de proiecție Stereo 70.

DETALII LINIARE IMOBIL



Date referitoare la teren

Crt	Categorie folosință	Intravilan	Suprafața (mp)	Tarla	Parcelă	Nr. topo	Observații / Referințe
1	faneata	NU	1.984	-	-	-	

Lungime Segmente

1) Valorile lungimilor segmentelor sunt obținute din proiecție în plan.

Punct început	X / Y	Punct sfârșit	X / Y	Lungime segment (** (m)
1	372.547,0 524.943,942	2	372.492,825 524.897,704	71.224
2	372.492,825 524.897,704	3	372.501,455 524.889,239	12.088
3	372.501,455 524.889,239	4	372.534,898 524.883,33	33.961
4	372.534,898 524.883,33	5	372.550,796 524.888,229	16.636
5	372.550,796 524.888,229	6	372.550,772 524.917,018	28.789

Punct început	X / Y	Punct sfârșit	X / Y	Lungime segment (** (m)
6	372.550,772 524.917,018	1	372.547,0 524.943,942	27.186

** Lungimile segmentelor sunt determinate în planul de proiecție Stereo 70 și sunt rotunjite la 1 milimetru.

*** Distanța dintre puncte este formată din segmente cumulate ce sunt mai mici decât valoarea 1 milimetru.

**DATE DESPRE IMOBILUL NR. 12177**

Oficiul de Cadastru și Publicitate Imobiliară ALBA
Biroul de Cadastru și Publicitate Imobiliară Alba Iulia

A. Partea I. Descrierea imobilului

TEREN Extravilan

Adresa: Jud. Alba

Nr. Crt	Nr cadastral Nr. topografic	Suprafața* (mp)	Observații / Referințe
A1		5.441	Sector cadastral:57 Teren neimprejmut;

B. Partea II. Proprietari și acte

Inscrieri privitoare la dreptul de proprietate și alte drepturi reale	Referințe
1 / 18/05/2023	
Act Normativ nr. 7, din 13/03/1996 emis de PARLAMENTUL ROMANIEI;	
B1	A1
Intabulare, drept de PROPRIETATE, dobândit prin Lege, cota actuala 1/1 1) NEIDENTIFICAT NEIDENTIFICAT	
2 / 18/05/2023	
Act Administrativ nr. 892RA, din 26/04/2023 emis de COMUNA INTREGALDE;	
B2	A1
Se notează posesia faptică în favoarea lui 1) ȚIR SIMION	

C. Partea III. SARCINI .

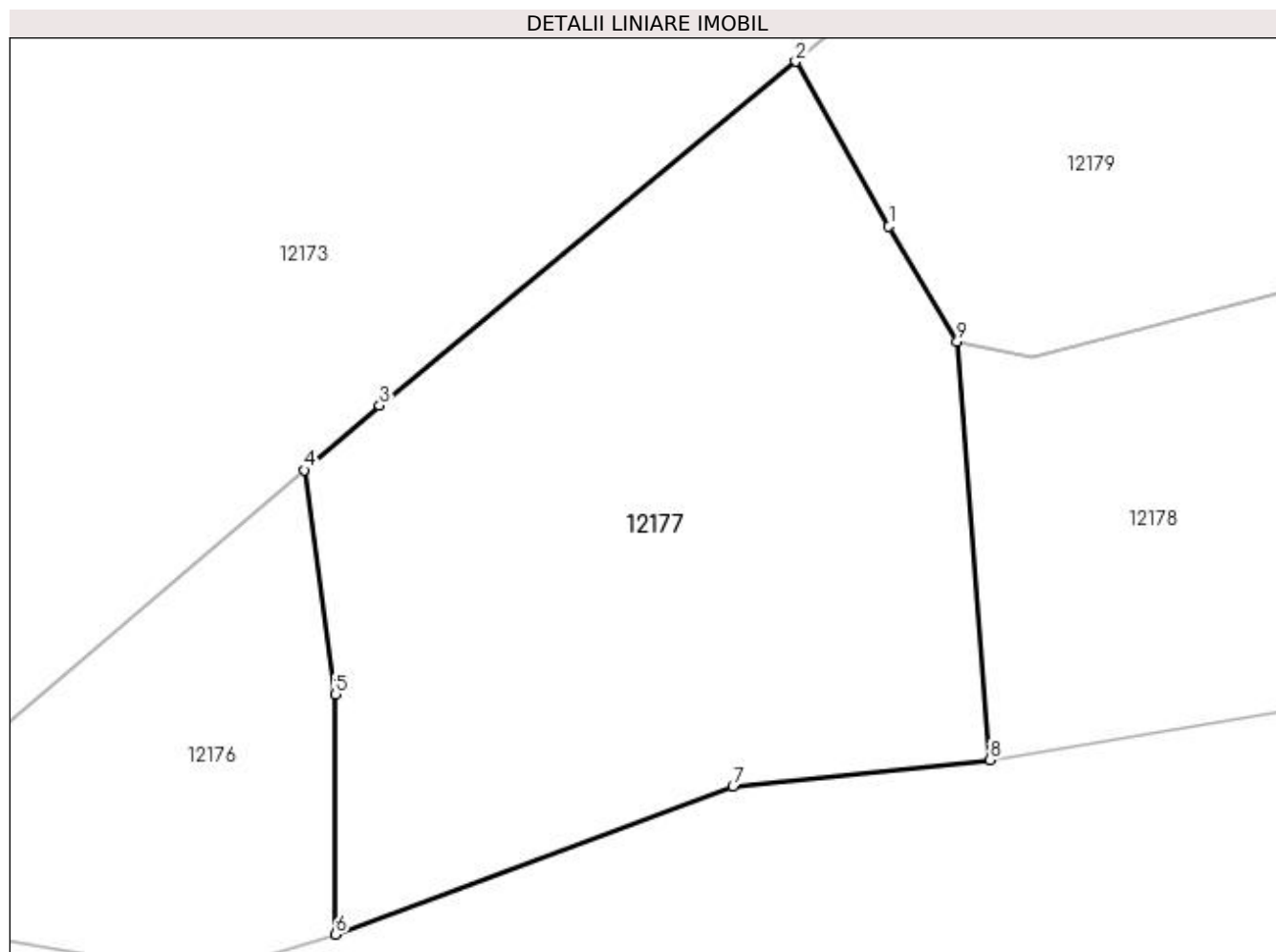
Inscrieri privind dezmembramintele dreptului de proprietate, drepturi reale de garanție și sarcini	Referințe
NU SUNT	

Anexa Nr. 1 La Partea I

Teren

Nr cadastral	Suprafața (mp)*	Observații / Referințe
	5.441	

* Suprafața este determinată în planul de proiecție Stereo 70.



Date referitoare la teren

Crt	Categorie folosință	Intra vilan	Suprafața (mp)	Tarla	Parcelă	Nr. topo	Observații / Referințe
1	faneata	NU	5.441	-	-	-	

Lungime Segmente

1) Valorile lungimilor segmentelor sunt obținute din proiecție în plan.

Punct început	X / Y	Punct sfârșit	X / Y	Lungime segment (** (m)
1	372.617,194 524.973,181	2	372.606,021 524.992,954	22.712
2	372.606,021 524.992,954	3	372.556,066 524.951,679	64.801
3	372.556,066 524.951,679	4	372.547,0 524.943,942	11.919
4	372.547,0 524.943,942	5	372.550,772 524.917,018	27.186
5	372.550,772 524.917,018	6	372.550,796 524.888,229	28.789

Punct început	X / Y	Punct sfârșit	X / Y	Lungime segment (** (m)
6	372.550,796 524.888,229	7	372.598,478 524.906,013	50.89
7	372.598,478 524.906,013	8	372.629,355 524.909,161	31.037
8	372.629,355 524.909,161	9	372.625,398 524.959,374	50.369
9	372.625,398 524.959,374	1	372.617,194 524.973,181	16.06

** Lungimile segmentelor sunt determinate în planul de proiecție Stereo 70 și sunt rotunjite la 1 milimetru.

*** Distanța dintre puncte este formată din segmente cumulate ce sunt mai mici decât valoarea 1 milimetru.

**DATE DESPRE IMOBILUL NR. 12178**

Oficiul de Cadastru și Publicitate Imobiliară ALBA
Biroul de Cadastru și Publicitate Imobiliară Alba Iulia

A. Partea I. Descrierea imobilului

TEREN Extravilan

Adresa: Jud. Alba

Nr. Crt	Nr cadastral Nr. topografic	Suprafața* (mp)	Observații / Referințe
A1		3.284	Sector cadastral:57 Teren neimprejmut;

B. Partea II. Proprietari și acte

Inscrieri privitoare la dreptul de proprietate și alte drepturi reale	Referințe
1 / 18/05/2023	
Act Normativ nr. 7, din 13/03/1996 emis de PARLAMENTUL ROMANIEI;	
B1	A1
Intabulare, drept de PROPRIETATE, dobândit prin Lege, cota actuala 1/1 1) NEIDENTIFICAT NEIDENTIFICAT	
2 / 18/05/2023	
Act Administrativ nr. 651RA, din 10/04/2023 emis de COMUNA INTREGALDE;	
B2	A1
Se notează posesia faptică în favoarea lui 1) NECREALĂ DARIUS-VASILE	

C. Partea III. SARCINI .

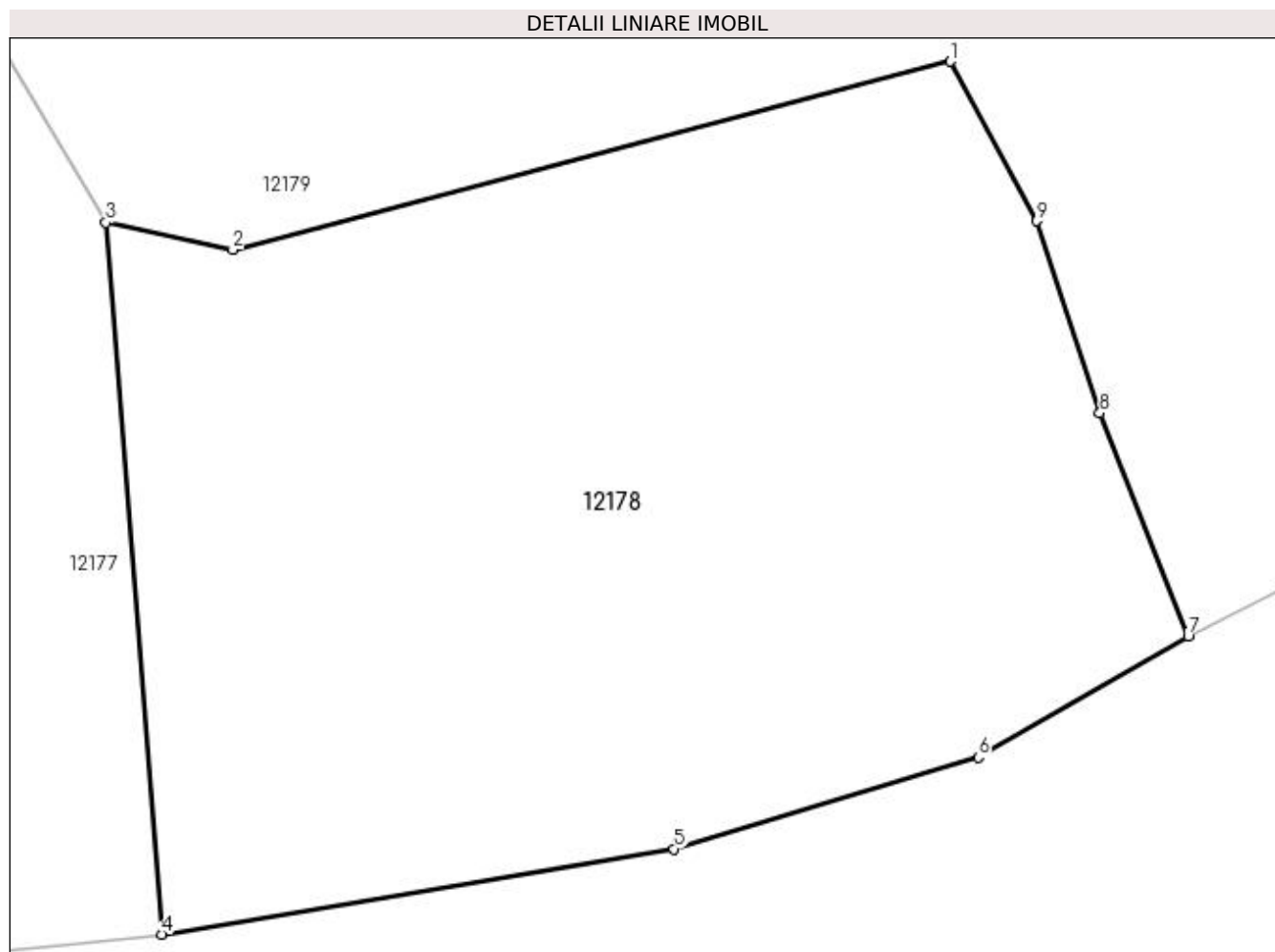
Inscrieri privind dezmembramintele dreptului de proprietate, drepturi reale de garanție și sarcini	Referințe
NU SUNT	

Anexa Nr. 1 La Partea I

Teren

Nr cadastral	Suprafața (mp)*	Observații / Referințe
	3.284	

* Suprafața este determinată în planul de proiecție Stereo 70.



Date referitoare la teren

Crt	Categorie folosință	Intra vilan	Suprafața (mp)	Tarla	Parcelă	Nr. topo	Observații / Referințe
1	faneata	NU	3.284	-	-	-	

Lungime Segmente

1) Valorile lungimilor segmentelor sunt obținute din proiecție în plan.

Punct început	X / Y	Punct sfârșit	X / Y	Lungime segment (** (m)
1	372.684,974 524.970,741	2	372.634,35 524.957,451	52.339
2	372.634,35 524.957,451	3	372.625,398 524.959,374	9.156
3	372.625,398 524.959,374	4	372.629,355 524.909,161	50.369
4	372.629,355 524.909,161	5	372.665,509 524.915,194	36.654
5	372.665,509 524.915,194	6	372.686,966 524.921,648	22.407

Punct început	X / Y	Punct sfârșit	X / Y	Lungime segment (** (m)
6	372.686,966 524.921,648	7	372.701,799 524.930,179	17.112
7	372.701,799 524.930,179	8	372.695,556 524.945,946	16.958
8	372.695,556 524.945,946	9	372.691,093 524.959,493	14.263
9	372.691,093 524.959,493	1	372.684,974 524.970,741	12.805

** Lungimile segmentelor sunt determinate în planul de proiecție Stereo 70 și sunt rotunjite la 1 milimetru.

*** Distanța dintre puncte este formată din segmente cumulate ce sunt mai mici decât valoarea 1 milimetru.

**DATE DESPRE IMOBILUL NR. 12179**

Oficiul de Cadastru și Publicitate Imobiliară ALBA
Biroul de Cadastru și Publicitate Imobiliară Alba Iulia

A. Partea I. Descrierea imobilului

TEREN Extravilan

Adresa: Jud. Alba

Nr. Crt	Nr cadastral Nr. topografic	Suprafața* (mp)	Observații / Referințe
A1		9.205	Sector cadastral:57 Teren neimprijmit;

B. Partea II. Proprietari și acte

Inscrieri privitoare la dreptul de proprietate și alte drepturi reale		Referințe
1 / 18/05/2023		
Act Normativ nr. 7, din 13/03/1996 emis de PARLAMENTUL ROMANIEI;		
B1	Intabulare, drept de PROPRIETATE, dobândit prin Lege, cota actuala 1/1 1) NEIDENTIFICAT NEIDENTIFICAT	A1
2 / 18/05/2023		
Act Administrativ nr. 678RA, din 10/04/2023 emis de COMUNA INTREGALDE;		
B2	Se notează posesia faptică în favoarea lui 1) OLTEAN CHIPRIAN 2) OLTEAN RODICA	A1

C. Partea III. SARCINI .

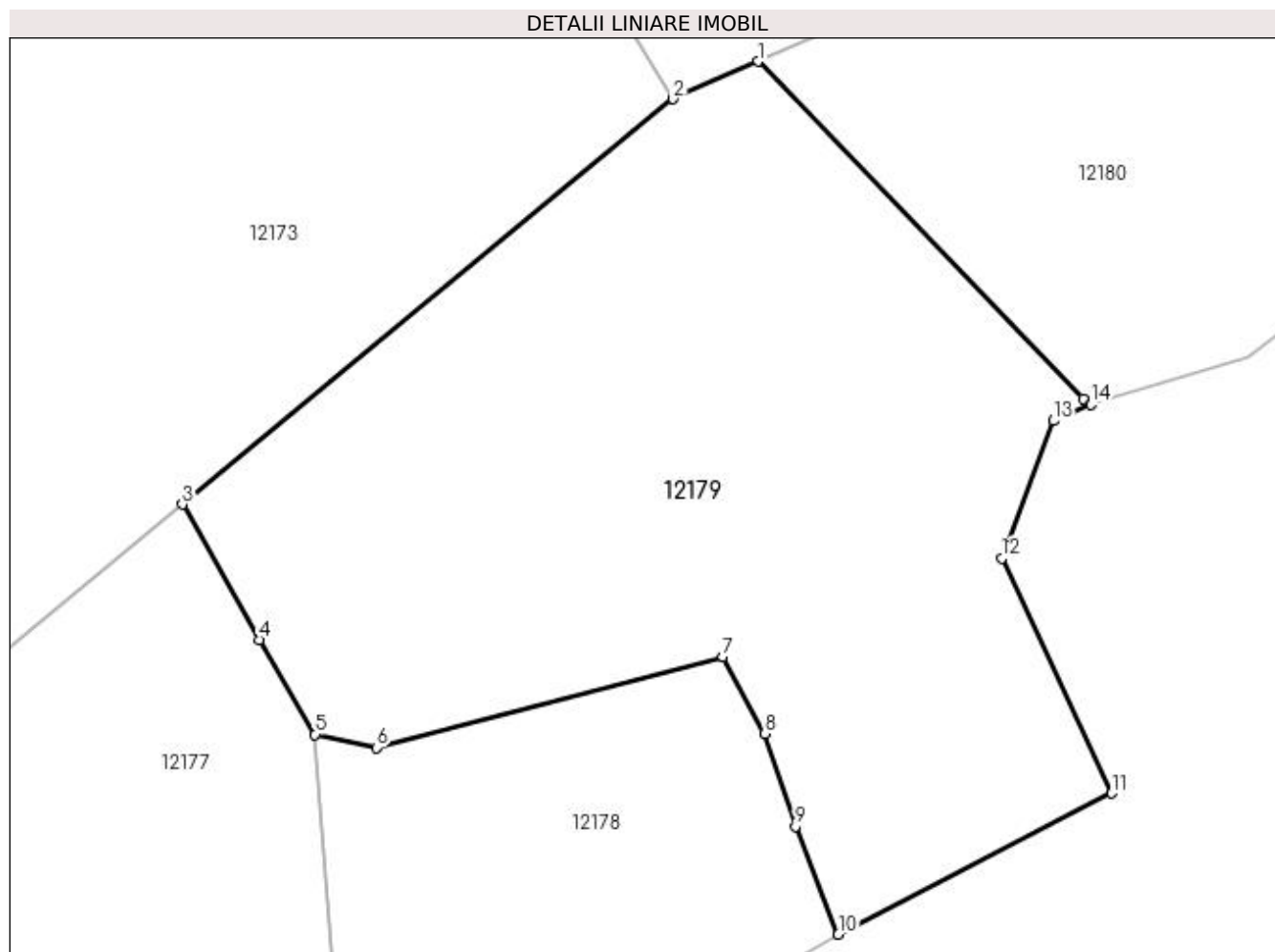
Inscrieri privind dezmembramintele dreptului de proprietate, drepturi reale de garanție și sarcini	Referințe
NU SUNT	

Anexa Nr. 1 La Partea I

Teren

Nr cadastral	Suprafața (mp)*	Observații / Referințe
	9.205	

* Suprafața este determinată în planul de proiecție Stereo 70.



Date referitoare la teren

Crt	Categorie folosință	Intra vilan	Suprafața (mp)	Tarla	Parcelă	Nr. topo	Observații / Referințe
1	faneata	NU	9.205	-	-	-	

Lungime Segmente

1) Valorile lungimilor segmentelor sunt obținute din proiecție în plan.

Punct început	X / Y	Punct sfârșit	X / Y	Lungime segment (** (m)
1	372.690,055 525.057,612	2	372.677,663 525.052,149	13.543
2	372.677,663 525.052,149	3	372.606,021 524.992,954	92.933
3	372.606,021 524.992,954	4	372.617,194 524.973,181	22.712
4	372.617,194 524.973,181	5	372.625,398 524.959,374	16.06
5	372.625,398 524.959,374	6	372.634,35 524.957,451	9.156

Punct început	X / Y	Punct sfârșit	X / Y	Lungime segment (** (m)
6	372.634,35 524.957,451	7	372.684,974 524.970,741	52.339
7	372.684,974 524.970,741	8	372.691,093 524.959,493	12.805
8	372.691,093 524.959,493	9	372.695,556 524.945,946	14.263
9	372.695,556 524.945,946	10	372.701,799 524.930,179	16.958
10	372.701,799 524.930,179	11	372.741,743 524.950,787	44.947
11	372.741,743 524.950,787	12	372.725,676 524.985,045	37.839
12	372.725,676 524.985,045	13	372.733,222 525.005,148	21.473
13	372.733,222 525.005,148	14	372.738,694 525.007,525	5.966
14	372.738,694 525.007,525	15	372.737,591 525.008,415	1.417
15	372.737,591 525.008,415	1	372.690,055 525.057,612	68.411

** Lungimile segmentelor sunt determinate în planul de proiecție Stereo 70 și sunt rotunjite la 1 milimetru.

*** Distanța dintre puncte este formată din segmente cumulate ce sunt mai mici decât valoarea 1 milimetru.

**DATE DESPRE IMOBILUL NR. 12180**

Oficiul de Cadastru și Publicitate Imobiliară ALBA
Biroul de Cadastru și Publicitate Imobiliară Alba Iulia

A. Partea I. Descrierea imobilului

TEREN Extravilan

Adresa: Jud. Alba

Nr. Crt	Nr cadastral Nr. topografic	Suprafața* (mp)	Observații / Referințe
A1		9.115	Sector cadastral:57 Teren neimprejmuit;

B. Partea II. Proprietari și acte

Inscrieri privitoare la dreptul de proprietate și alte drepturi reale	Referințe
1 / 18/05/2023	
Act Normativ nr. 7, din 13/03/1996 emis de PARLAMENTUL ROMANIEI;	
B1	A1
Intabulare, drept de PROPRIETATE, dobândit prin Lege, cota actuala 1/1 1) NEIDENTIFICAT NEIDENTIFICAT	
2 / 18/05/2023	
Act Administrativ nr. 651RA, din 10/04/2023 emis de COMUNA INTREGALDE;	
B2	A1
Se notează posesia faptică în favoarea lui 1) NECREALĂ DARIUS-VASILE	

C. Partea III. SARCINI .

Inscrieri privind dezmembramintele dreptului de proprietate, drepturi reale de garanție și sarcini	Referințe
NU SUNT	

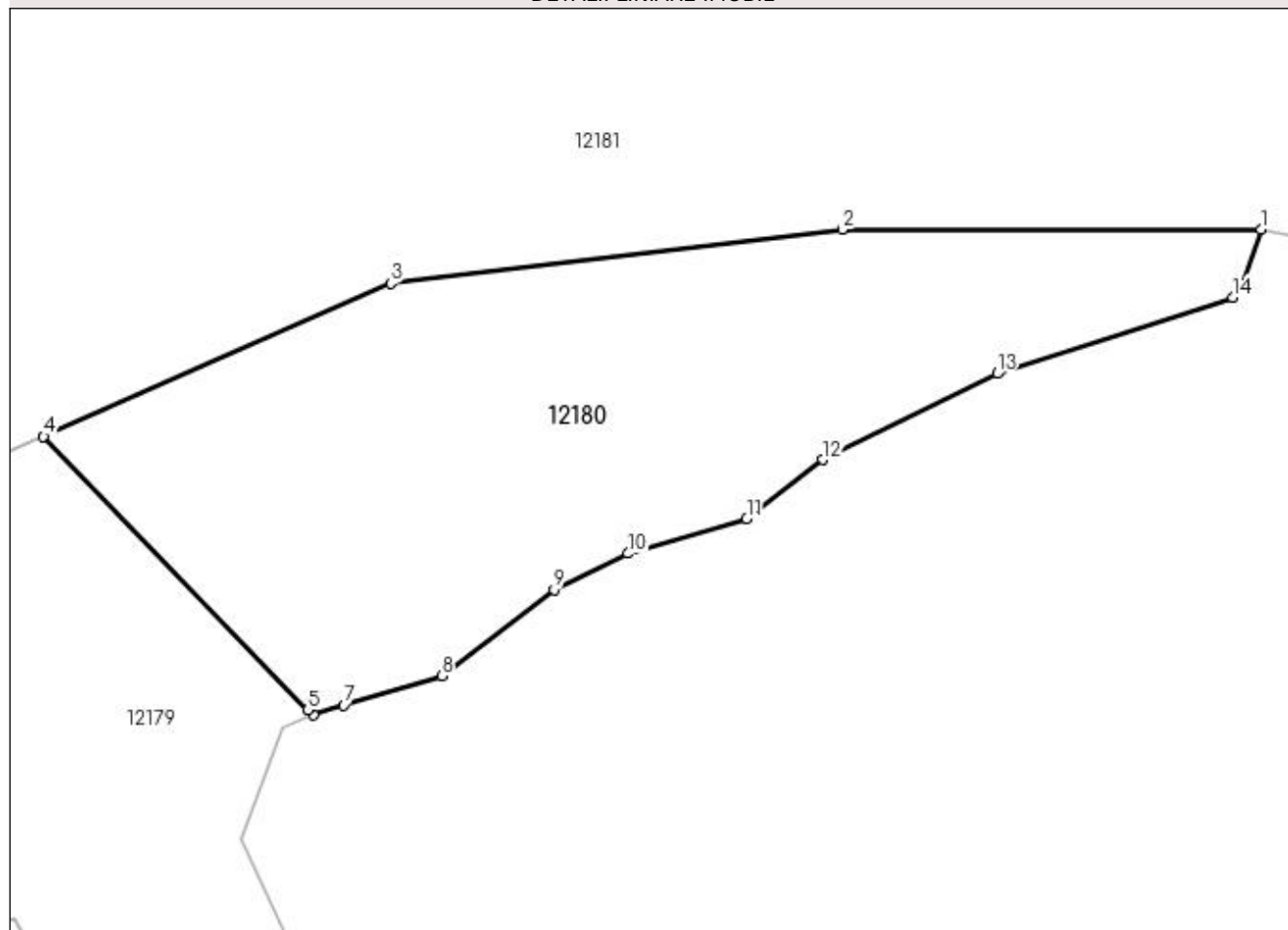
Anexa Nr. 1 La Partea I

Teren

Nr cadastral	Suprafața (mp)*	Observații / Referințe
	9.115	

* Suprafața este determinată în planul de proiecție Stereo 70.

DETALII LINIARE IMOBIL



Date referitoare la teren

Crt	Categorie folosință	Intravilan	Suprafața (mp)	Tarla	Parcelă	Nr. topo	Observații / Referințe
1	faneata	NU	9.115	-	-	-	

Lungime Segmente

1) Valorile lungimilor segmentelor sunt obținute din proiecție în plan.

Punct început	X / Y	Punct sfârșit	X / Y	Lungime segment (** (m)
1	372.909,28 525.094,899	2	372.833,868 525.094,899	75.412
2	372.833,868 525.094,899	3	372.752,54 525.085,158	81.909
3	372.752,54 525.085,158	4	372.690,055 525.057,612	68.287
4	372.690,055 525.057,612	5	372.737,591 525.008,415	68.411
5	372.737,591 525.008,415	6	372.738,694 525.007,525	1.417

Punct început	X / Y	Punct sfârșit	X / Y	Lungime segment (** (m)
6	372.738,694 525.007,525	7	372.744,175 525.009,292	5.759
7	372.744,175 525.009,292	8	372.761,741 525.014,525	18.329
8	372.761,741 525.014,525	9	372.781,981 525.030,093	25.535
9	372.781,981 525.030,093	10	372.795,323 525.036,588	14.839
10	372.795,323 525.036,588	11	372.816,679 525.042,863	22.259
11	372.816,679 525.042,863	12	372.830,311 525.053,46	17.266
12	372.830,311 525.053,46	13	372.861,782 525.068,944	35.074
13	372.861,782 525.068,944	14	372.904,202 525.082,656	44.581
14	372.904,202 525.082,656	15	372.905,858 525.085,224	3.056
15	372.905,858 525.085,224	1	372.909,28 525.094,899	10.262

** Lungimile segmentelor sunt determinate în planul de proiecție Stereo 70 și sunt rotunjite la 1 milimetru.

*** Distanța dintre puncte este formată din segmente cumulate ce sunt mai mici decât valoarea 1 milimetru.

**DATE DESPRE IMOBILUL NR. 12181**

Oficiul de Cadastru și Publicitate Imobiliară ALBA
Biroul de Cadastru și Publicitate Imobiliară Alba Iulia

A. Partea I. Descrierea imobilului

TEREN Extravilan

Adresa: Jud. Alba

Nr. Crt	Nr cadastral Nr. topografic	Suprafața* (mp)	Observații / Referințe
A1		304.600	Sector cadastral:57 Teren neimprejmuit;

B. Partea II. Proprietari și acte

Inscrieri privitoare la dreptul de proprietate și alte drepturi reale	Referințe
1 / 18/05/2023	
Act Administrativ nr. 14265/526, din 22/11/2019 emis de CJPSDPAT ALBA;	
B1	A1
Intabulare, drept de PROPRIETATE, dobandit prin Reconstituire, cota actuala 1/1 1) COMPOSESORATUL ÎNTREGALDE, CIF:26756599	

C. Partea III. SARCINI .

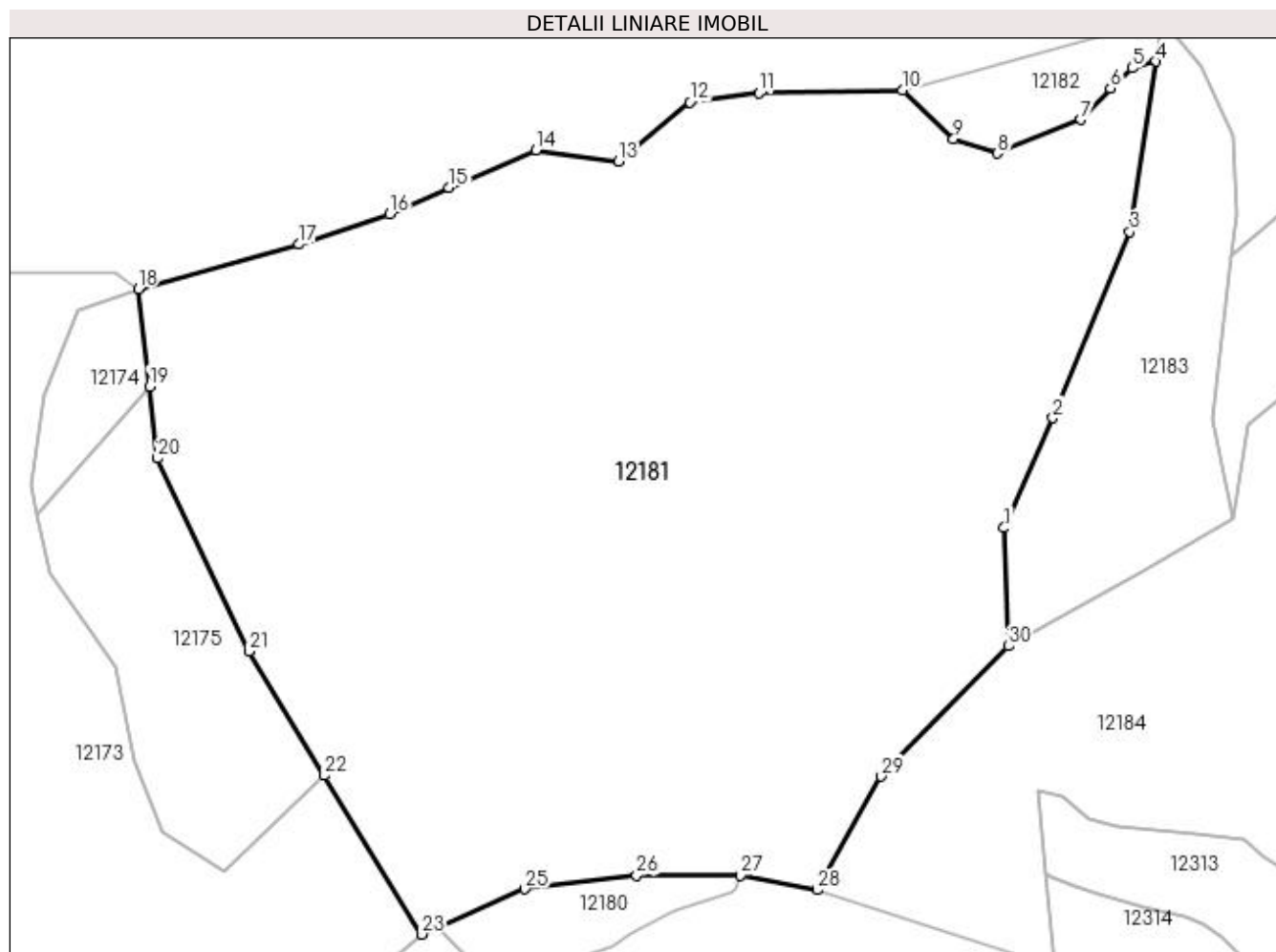
Inscrieri privind dezmembramintele dreptului de proprietate, drepturi reale de garanție și sarcini	Referințe
NU SUNT	

Anexa Nr. 1 La Partea I

Teren

Nr cadastral	Suprafața (mp)*	Observații / Referințe
	304.600	

* Suprafața este determinată în planul de proiecție Stereo 70.



Date referitoare la teren

Crt	Categorie folosință	Intra vilan	Suprafața (mp)	Tarla	Parcelă	Nr. topo	Observații / Referințe
1	padure	NU	304.600	UP III	85 A	-	

Lungime Segmente

1) Valorile lungimilor segmentelor sunt obținute din proiecție în plan.

Punct început	X / Y	Punct sfârșit	X / Y	Lungime segment (** (m)
1	373.100,804 525.347,398	2	373.136,415 525.427,15	87.341
3	373.192,314 525.562,335	4	373.211,471 525.686,207	125.345
5	373.194,053 525.681,429	6	373.178,293 525.666,683	21.583
7	373.156,781 525.643,981	8	373.096,138 525.619,43	65.424
9	373.064,252 525.629,954	10	373.026,949 525.665,215	51.331

Punct început	X / Y	Punct sfârșit	X / Y	Lungime segment (** (m)
2	373.136,415 525.427,15	3	373.192,314 525.562,335	146.286
4	373.211,471 525.686,207	5	373.194,053 525.681,429	18.061
6	373.178,293 525.666,683	7	373.156,781 525.643,981	31.275
8	373.096,138 525.619,43	9	373.064,252 525.629,954	33.578
10	373.026,949 525.665,215	11	372.922,859 525.663,248	104.109

Punct început	X / Y	Punct sfârșit	X / Y	Lungime segment (** (m)
11	372.922,859 525.663,248	12	372.872,625 525.656,701	50.659
13	372.820,721 525.613,586	14	372.760,647 525.621,63	60.61
15	372.697,626 525.594,512	16	372.654,44 525.575,331	47.254
17	372.588,623 525.553,282	18	372.471,557 525.521,094	121.411
19	372.479,73 525.450,144	20	372.485,759 525.397,815	52.675
21	372.551,989 525.257,767	22	372.607,073 525.167,642	105.626
23	372.677,663 525.052,149	24	372.690,055 525.057,612	13.543
25	372.752,54 525.085,158	26	372.833,868 525.094,899	81.909
27	372.909,28 525.094,899	28	372.965,034 525.084,334	56.746
29	373.011,433 525.166,836	30	373.104,256 525.261,503	132.582

Punct început	X / Y	Punct sfârșit	X / Y	Lungime segment (** (m)
12	372.872,625 525.656,701	13	372.820,721 525.613,586	67.475
14	372.760,647 525.621,63	15	372.697,626 525.594,512	68.608
16	372.654,44 525.575,331	17	372.588,623 525.553,282	69.412
18	372.471,557 525.521,094	19	372.479,73 525.450,144	71.419
20	372.485,759 525.397,815	21	372.551,989 525.257,767	154.919
22	372.607,073 525.167,642	23	372.677,663 525.052,149	135.357
24	372.690,055 525.057,612	25	372.752,54 525.085,158	68.287
26	372.833,868 525.094,899	27	372.909,28 525.094,899	75.412
28	372.965,034 525.084,334	29	373.011,433 525.166,836	94.654
30	373.104,256 525.261,503	1	373.100,804 525.347,398	85.964

** Lungimile segmentelor sunt determinate în planul de proiecție Stereo 70 și sunt rotunjite la 1 milimetru.

*** Distanța dintre puncte este formată din segmente cumulate ce sunt mai mici decât valoarea 1 milimetru.

**DATE DESPRE IMOBILUL NR. 12182**

Oficiul de Cadastru și Publicitate Imobiliară ALBA
Biroul de Cadastru și Publicitate Imobiliară Alba Iulia

A. Partea I. Descrierea imobilului

TEREN Extravilan

Adresa: Jud. Alba

Nr. Crt	Nr cadastral Nr. topografic	Suprafața* (mp)	Observații / Referințe
A1		8.400	Sector cadastral:57 Teren neimprejmuit;

B. Partea II. Proprietari și acte

Inscrieri privitoare la dreptul de proprietate și alte drepturi reale	Referințe
1 / 18/05/2023	
Act Administrativ nr. 14265/526, din 22/11/2019 emis de CJPSDPAT ALBA;	
B1	A1
Intabulare, drept de PROPRIETATE, dobandit prin Reconstituire, cota actuala 1/1 1) COMPOSESORATUL ÎNTREGALDE, CIF:26756599	

C. Partea III. SARCINI .

Inscrieri privind dezmembramintele dreptului de proprietate, drepturi reale de garanție și sarcini	Referințe
NU SUNT	

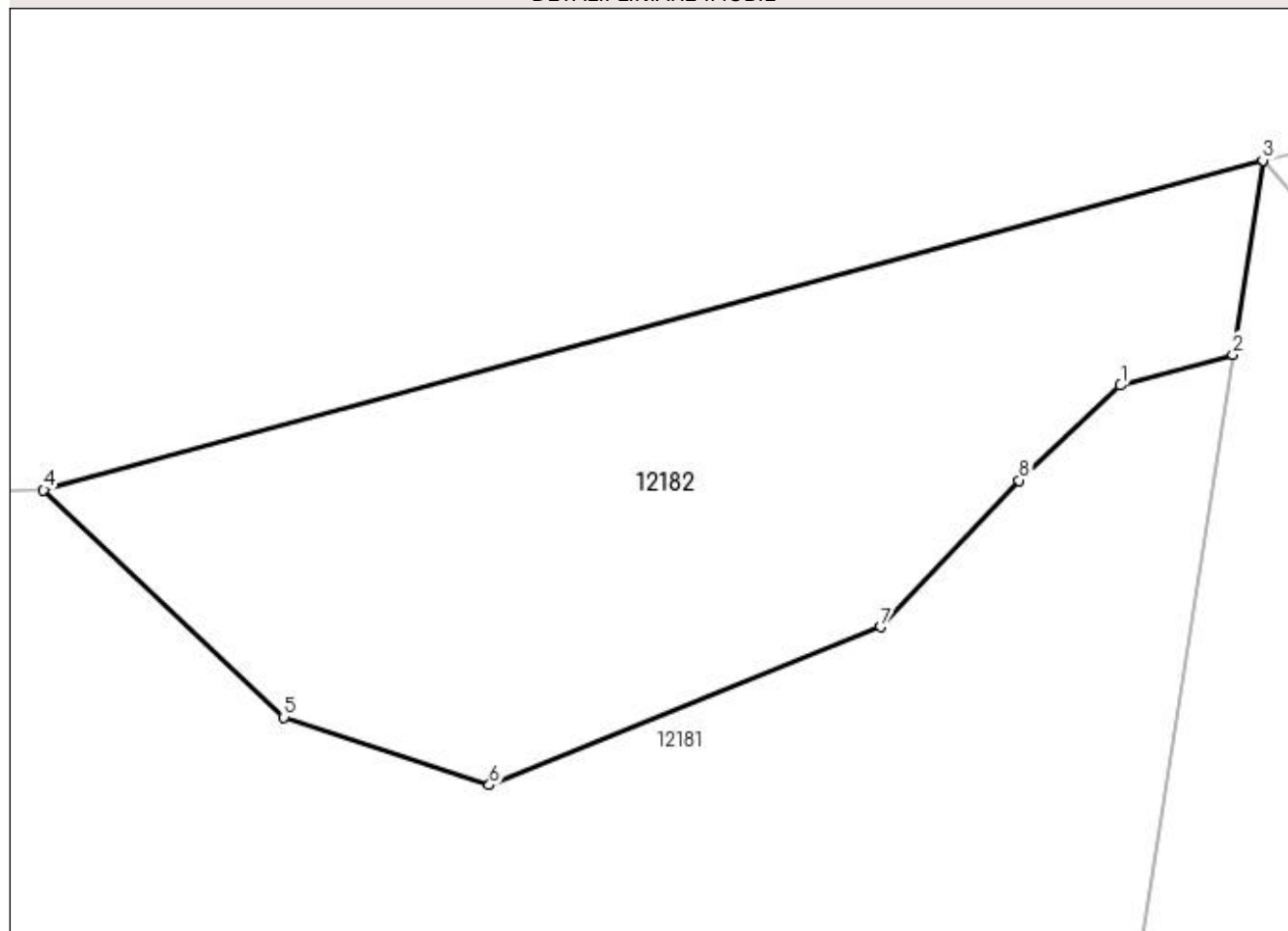
Anexa Nr. 1 La Partea I

Teren

Nr cadastral	Suprafața (mp)*	Observații / Referințe
	8.400	

* Suprafața este determinată în planul de proiecție Stereo 70.

DETALII LINIARE IMOBIL



Date referitoare la teren

Crt	Categorie folosință	Intra vilan	Suprafața (mp)	Tarla	Parcelă	Nr. topo	Observații / Referințe
1	padure	NU	8.400	UP III	86 B	-	

Lungime Segmente

1) Valorile lungimilor segmentelor sunt obținute din proiecție în plan.

Punct început	X / Y	Punct sfârșit	X / Y	Lungime segment (** (m)
1	373.194,053 525.681,429	2	373.211,471 525.686,207	18.061
2	373.211,471 525.686,207	3	373.216,132 525.716,351	30.502
3	373.216,132 525.716,351	4	373.026,949 525.665,215	195.972
4	373.026,949 525.665,215	5	373.064,252 525.629,954	51.331
5	373.064,252 525.629,954	6	373.096,138 525.619,43	33.578

Punct început	X / Y	Punct sfârșit	X / Y	Lungime segment (** (m)
6	373.096,138 525.619,43	7	373.156,781 525.643,981	65.424
7	373.156,781 525.643,981	8	373.178,293 525.666,683	31.275
8	373.178,293 525.666,683	1	373.194,053 525.681,429	21.583

** Lungimile segmentelor sunt determinate în planul de proiecție Stereo 70 și sunt rotunjite la 1 milimetru.

*** Distanța dintre puncte este formată din segmente cumulate ce sunt mai mici decât valoarea 1 milimetru.

**DATE DESPRE IMOBILUL NR. 12183**

Oficiul de Cadastru și Publicitate Imobiliară ALBA
Biroul de Cadastru și Publicitate Imobiliară Alba Iulia

A. Partea I. Descrierea imobilului

TEREN Extravilan

Adresa: Jud. Alba

Nr. Crt	Nr cadastral Nr. topografic	Suprafața* (mp)	Observații / Referințe
A1		39.100	Sector cadastral:57 Teren neimprejmuit;

B. Partea II. Proprietari și acte

Inscrieri privitoare la dreptul de proprietate și alte drepturi reale	Referințe
1 / 18/05/2023	
Act Administrativ nr. 14265/526, din 22/11/2019 emis de CJPSDPAT ALBA;	
B1	A1
Intabulare, drept de PROPRIETATE, dobandit prin Reconstituire, cota actuala 1/1 1) COMPOSESORATUL ÎNTREGALDE, CIF:26756599	

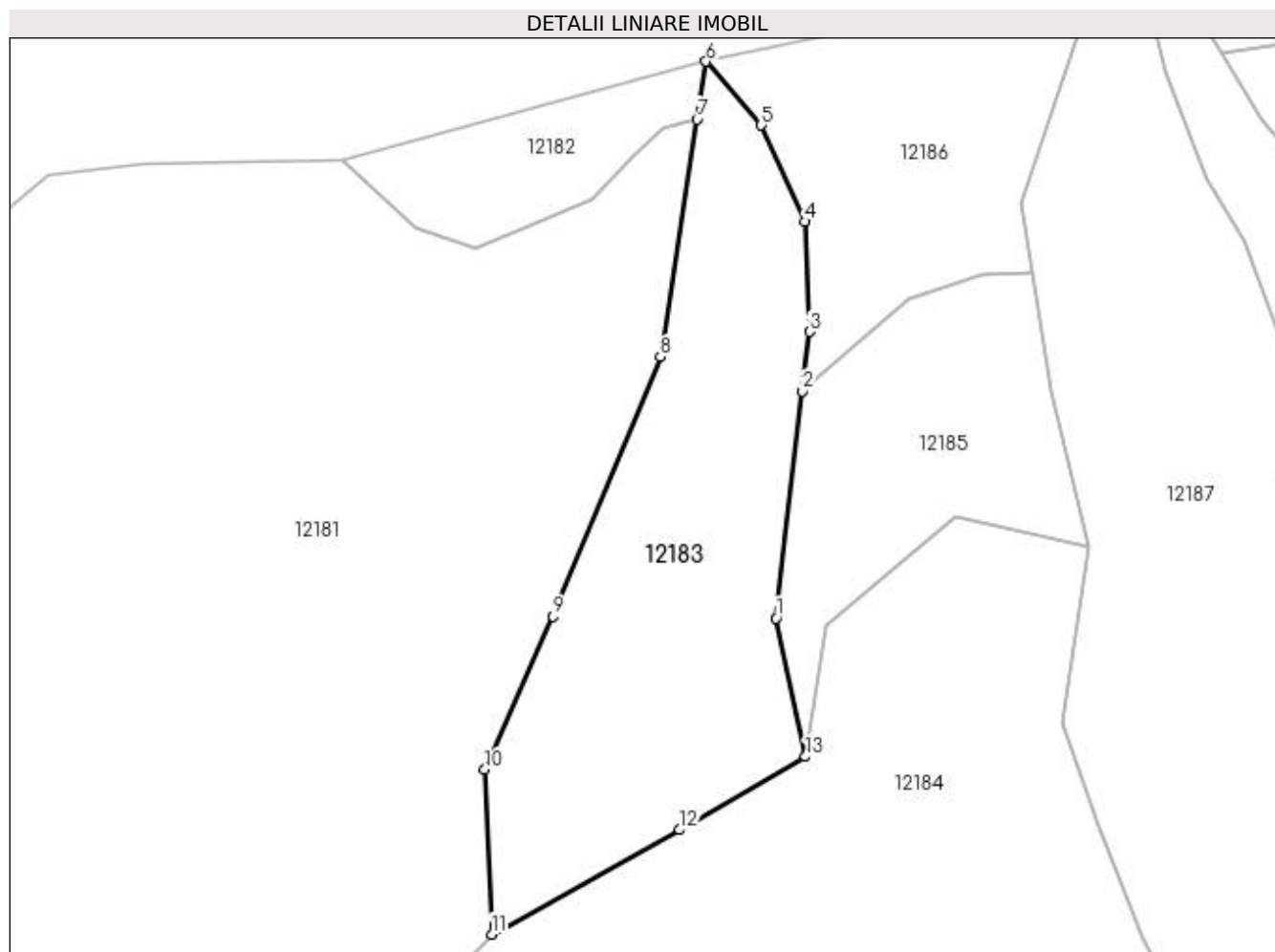
C. Partea III. SARCINI .

Inscrieri privind dezmembramintele dreptului de proprietate, drepturi reale de garanție și sarcini	Referințe
NU SUNT	

Teren

Nr cadastral	Suprafața (mp)*	Observații / Referințe
	39.100	

* Suprafața este determinată în planul de proiecție Stereo 70.



Date referitoare la teren

Crt	Categorie folosință	Intra vilan	Suprafața (mp)	Tarla	Parcelă	Nr. topo	Observații / Referințe
1	padure	NU	39.100	UP III	85 B	-	

Lungime Segmente

1) Valorile lungimilor segmentelor sunt obținute din proiecție în plan.

Punct început	X / Y	Punct sfârșit	X / Y	Lungime segment (** (m)
1	373.252,53 525.426,315	2	373.266,337 525.544,581	119.069
2	373.266,337 525.544,581	3	373.269,944 525.575,469	31.098
3	373.269,944 525.575,469	4	373.267,654 525.632,858	57.435
4	373.267,654 525.632,858	5	373.244,886 525.683,162	55.217
5	373.244,886 525.683,162	6	373.216,132 525.716,351	43.912

Punct început	X / Y	Punct sfârșit	X / Y	Lungime segment (** (m)
6	373.216,132 525.716,351	7	373.211,471 525.686,207	30.502
7	373.211,471 525.686,207	8	373.192,314 525.562,335	125.345
8	373.192,314 525.562,335	9	373.136,415 525.427,15	146.286
9	373.136,415 525.427,15	10	373.100,804 525.347,398	87.341
10	373.100,804 525.347,398	11	373.104,256 525.261,503	85.964
11	373.104,256 525.261,503	12	373.202,326 525.315,916	112.154
12	373.202,326 525.315,916	13	373.267,84 525.354,09	75.824
13	373.267,84 525.354,09	1	373.252,53 525.426,315	73.83

** Lungimile segmentelor sunt determinate în planul de proiecție Stereo 70 și sunt rotunjite la 1 milimetru.

*** Distanța dintre puncte este formată din segmente cumulate ce sunt mai mici decât valoarea 1 milimetru.

**DATE DESPRE IMOBILUL NR. 12184**

Oficiul de Cadastru și Publicitate Imobiliară ALBA
Biroul de Cadastru și Publicitate Imobiliară Alba Iulia

A. Partea I. Descrierea imobilului

TEREN Extravilan

Adresa: Jud. Alba

Nr. Crt	Nr cadastral Nr. topografic	Suprafața* (mp)	Observații / Referințe
A1		104.800	Sector cadastral:57 Teren neimprejmuit;

B. Partea II. Proprietari și acte

Inscrieri privitoare la dreptul de proprietate și alte drepturi reale	Referințe
1 / 18/05/2023	
Act Administrativ nr. 14265/526, din 22/11/2019 emis de CJPSDPAT ALBA;	
B1	A1
Intabulare, drept de PROPRIETATE, dobandit prin Reconstituire, cota actuala 1/1 1) COMPOSESORATUL ÎNTREGALDE, CIF:26756599	

C. Partea III. SARCINI .

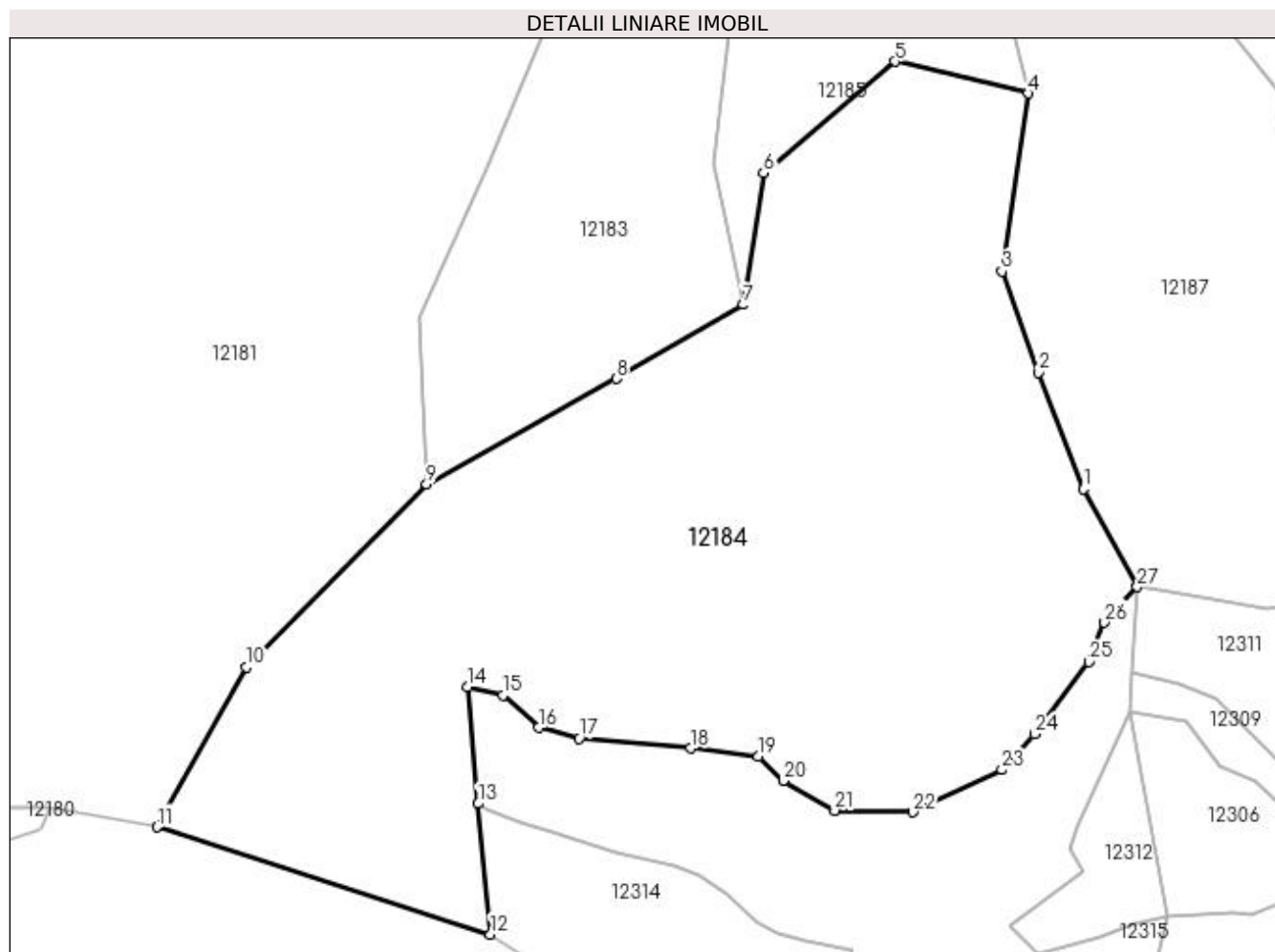
Inscrieri privind dezmembramintele dreptului de proprietate, drepturi reale de garanție și sarcini	Referințe
NU SUNT	

Anexa Nr. 1 La Partea I

Teren

Nr cadastral	Suprafața (mp)*	Observații / Referințe
	104.800	

* Suprafața este determinată în planul de proiecție Stereo 70.



Date referitoare la teren

Crt	Categorie folosință	Intra vilan	Suprafața (mp)	Tarla	Parcelă	Nr. topo	Observații / Referințe
1	padure	NU	104.800	UP III	85 C	-	

Lungime Segmente

1) Valorile lungimilor segmentelor sunt obținute din proiecție în plan.

Punct început	X / Y	Punct sfârșit	X / Y	Lungime segment (** (m)
1	373.443,558 525.258,916	2	373.420,363 525.319,026	64.43
3	373.401,471 525.371,311	4	373.415,226 525.463,176	92.889
5	373.346,32 525.479,6	6	373.278,344 525.422,097	89.036
7	373.267,84 525.354,09	8	373.202,326 525.315,916	75.824
9	373.104,256 525.261,503	10	373.011,433 525.166,836	132.582

Punct început	X / Y	Punct sfârșit	X / Y	Lungime segment (** (m)
2	373.420,363 525.319,026	3	373.401,471 525.371,311	55.593
4	373.415,226 525.463,176	5	373.346,32 525.479,6	70.836
6	373.278,344 525.422,097	7	373.267,84 525.354,09	68.813
8	373.202,326 525.315,916	9	373.104,256 525.261,503	112.154
10	373.011,433 525.166,836	11	372.965,034 525.084,334	94.654

Punct început	X / Y	Punct sfârșit	X / Y	Lungime segment (** (m)
11	372.965,034 525.084,334	12	373.137,339 525.029,011	180.969
13	373.130,983 525.096,464	14	373.125,294 525.156,841	60.644
15	373.143,806 525.152,496	16	373.162,043 525.135,797	24.727
17	373.183,105 525.130,198	18	373.240,77 525.125,091	57.891
19	373.275,63 525.120,924	20	373.288,555 525.108,317	18.055
21	373.315,204 525.092,998	22	373.355,575 525.092,121	40.381
23	373.401,532 525.113,902	24	373.418,213 525.132,512	24.992
25	373.446,423 525.169,802	26	373.454,452 525.190,002	21.737
27	373.471,383 525.208,446	1	373.443,558 525.258,916	57.632

Punct început	X / Y	Punct sfârșit	X / Y	Lungime segment (** (m)
12	373.137,339 525.029,011	13	373.130,983 525.096,464	67.752
14	373.125,294 525.156,841	15	373.143,806 525.152,496	19.016
16	373.162,043 525.135,797	17	373.183,105 525.130,198	21.793
18	373.240,77 525.125,091	19	373.275,63 525.120,924	35.108
20	373.288,555 525.108,317	21	373.315,204 525.092,998	30.738
22	373.355,575 525.092,121	23	373.401,532 525.113,902	50.857
24	373.418,213 525.132,512	25	373.446,423 525.169,802	46.758
26	373.454,452 525.190,002	27	373.471,383 525.208,446	25.037

** Lungimile segmentelor sunt determinate în planul de proiecție Stereo 70 și sunt rotunjite la 1 milimetru.

*** Distanța dintre puncte este formată din segmente cumulate ce sunt mai mici decât valoarea 1 milimetru.

**DATE DESPRE IMOBILUL NR. 12185**

Oficiul de Cadastru și Publicitate Imobiliară ALBA
Biroul de Cadastru și Publicitate Imobiliară Alba Iulia

A. Partea I. Descrierea imobilului

TEREN Extravilan

Adresa: Jud. Alba

Nr. Crt	Nr cadastral Nr. topografic	Suprafața* (mp)	Observații / Referințe
A1		19.100	Sector cadastral:57 Teren neimprejmuit;

B. Partea II. Proprietari și acte

Inscrieri privitoare la dreptul de proprietate și alte drepturi reale	Referințe
1 / 18/05/2023	
Act Administrativ nr. 14265/526, din 22/11/2019 emis de CJPSDPAT ALBA;	
B1	A1
Intabulare, drept de PROPRIETATE, dobandit prin Reconstituire, cota actuala 1/1 1) COMPOSESORATUL ÎNTREGALDE, CIF:26756599	

C. Partea III. SARCINI .

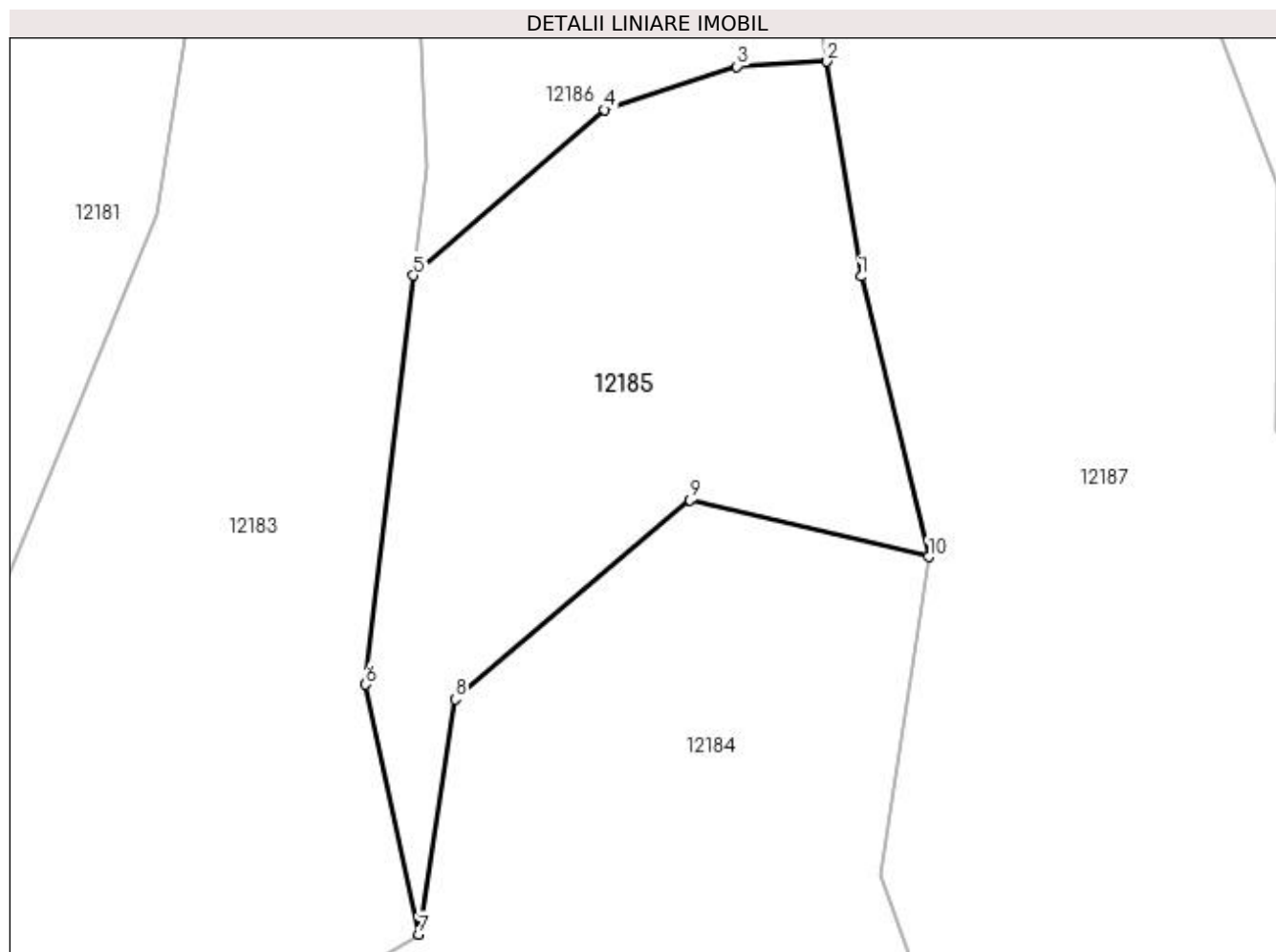
Inscrieri privind dezmembramintele dreptului de proprietate, drepturi reale de garanție și sarcini	Referințe
NU SUNT	

Anexa Nr. 1 La Partea I

Teren

Nr cadastral	Suprafața (mp)*	Observații / Referințe
	19.100	

* Suprafața este determinată în planul de proiecție Stereo 70.



Date referitoare la teren

Crt	Categorie folosință	Intra vilan	Suprafața (mp)	Tarla	Parcelă	Nr. topo	Observații / Referințe
1	padure	NU	19.100	UP III	85 A	-	

Lungime Segmente

1) Valorile lungimilor segmentelor sunt obținute din proiecție în plan.

Punct început	X / Y	Punct sfârșit	X / Y	Lungime segment (** (m)
1	373.395,785 525.544,243	2	373.385,928 525.606,371	62.905
2	373.385,928 525.606,371	3	373.359,903 525.604,945	26.064
3	373.359,903 525.604,945	4	373.321,566 525.592,442	40.324
4	373.321,566 525.592,442	5	373.266,337 525.544,581	73.082
5	373.266,337 525.544,581	6	373.252,53 525.426,315	119.069

Punct început	X / Y	Punct sfârșit	X / Y	Lungime segment (** (m)
6	373.252,53 525.426,315	7	373.267,84 525.354,09	73.83
7	373.267,84 525.354,09	8	373.278,344 525.422,097	68.813
8	373.278,344 525.422,097	9	373.346,32 525.479,6	89.036
9	373.346,32 525.479,6	10	373.415,226 525.463,176	70.836
10	373.415,226 525.463,176	1	373.395,785 525.544,243	83.366

** Lungimile segmentelor sunt determinate în planul de proiecție Stereo 70 și sunt rotunjite la 1 milimetru.

*** Distanța dintre puncte este formată din segmente cumulate ce sunt mai mici decât valoarea 1 milimetru.

**DATE DESPRE IMOBILUL NR. 12186**

Oficiul de Cadastru și Publicitate Imobiliară ALBA
Biroul de Cadastru și Publicitate Imobiliară Alba Iulia

A. Partea I. Descrierea imobilului

TEREN Extravilan

Adresa: Jud. Alba

Nr. Crt	Nr cadastral Nr. topografic	Suprafața* (mp)	Observații / Referințe
A1		24.000	Sector cadastral:57 Teren neimpregmuit;

B. Partea II. Proprietari și acte

Inscrieri privitoare la dreptul de proprietate și alte drepturi reale	Referințe
1 / 18/05/2023	
Act Administrativ nr. 14265/526, din 22/11/2019 emis de CJPSDPAT ALBA;	
B1	A1
Intabulare, drept de PROPRIETATE, dobandit prin Reconstituire, cota actuala 1/1 1) COMPOSESORATUL ÎNTREGALDE, CIF:26756599	

C. Partea III. SARCINI .

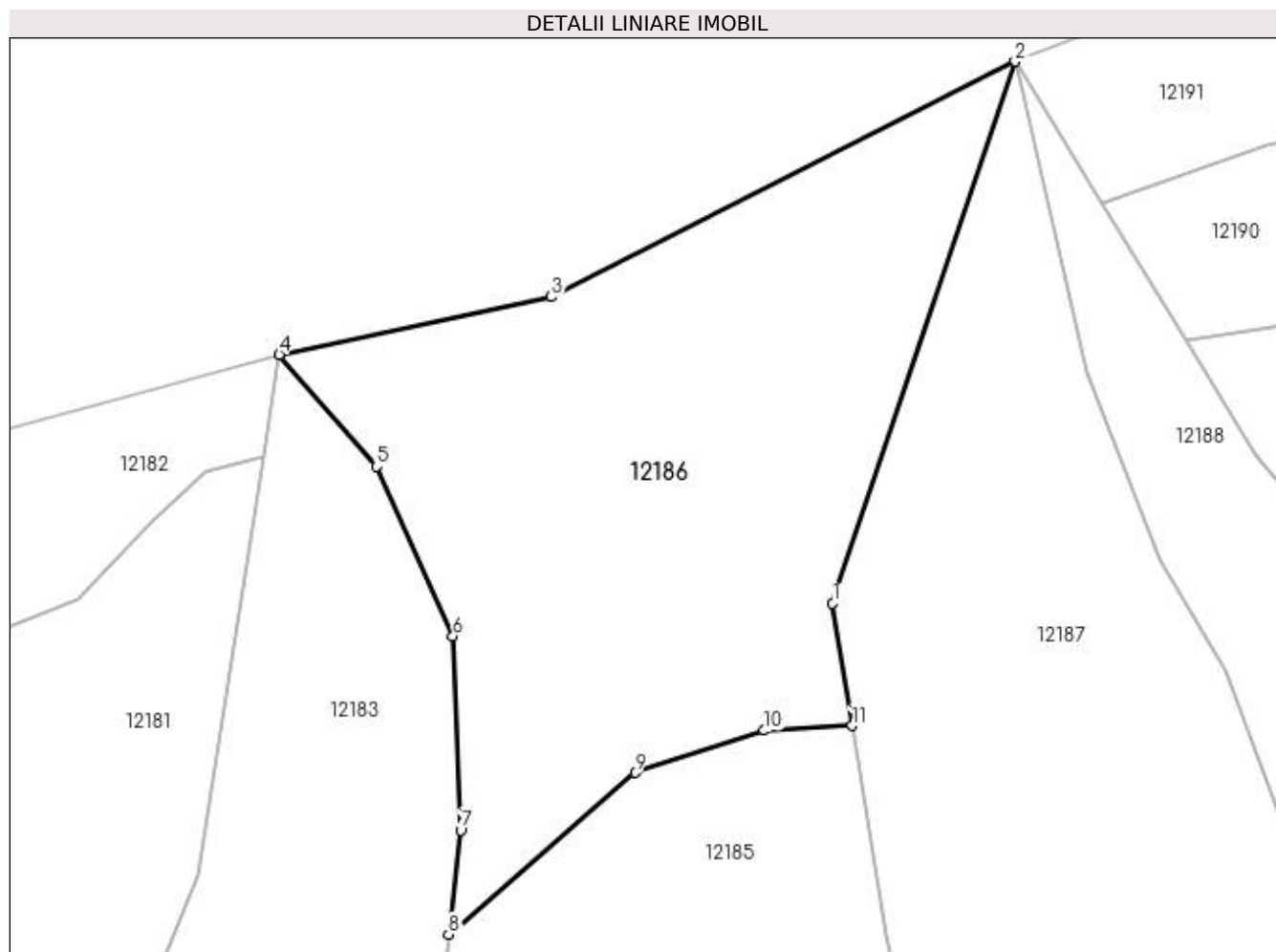
Inscrieri privind dezmembramintele dreptului de proprietate, drepturi reale de garanție și sarcini	Referințe
NU SUNT	

Anexa Nr. 1 La Partea I

Teren

Nr cadastral	Suprafața (mp)*	Observații / Referințe
	24.000	

* Suprafața este determinată în planul de proiecție Stereo 70.



Date referitoare la teren

Crt	Categorie folosință	Intra vilan	Suprafața (mp)	Tarla	Parcelă	Nr. topo	Observații / Referințe
1	padure	NU	24.000	UP III	85 D	-	

Lungime Segmente

1) Valorile lungimilor segmentelor sunt obținute din proiecție în plan.

Punct început	X / Y	Punct sfârșit	X / Y	Lungime segment (** (m)
1	373.380,168 525.642,679	2	373.434,217 525.803,141	169.32
2	373.434,217 525.803,141	3	373.296,781 525.733,45	154.096
3	373.296,781 525.733,45	4	373.216,132 525.716,351	82.442
4	373.216,132 525.716,351	5	373.244,886 525.683,162	43.912
5	373.244,886 525.683,162	6	373.267,654 525.632,858	55.217

Punct început	X / Y	Punct sfârșit	X / Y	Lungime segment (** (m)
6	373.267,654 525.632,858	7	373.269,944 525.575,469	57.435
7	373.269,944 525.575,469	8	373.266,337 525.544,581	31.098
8	373.266,337 525.544,581	9	373.321,566 525.592,442	73.082
9	373.321,566 525.592,442	10	373.359,903 525.604,945	40.324
10	373.359,903 525.604,945	11	373.385,928 525.606,371	26.064
11	373.385,928 525.606,371	1	373.380,168 525.642,679	36.762

** Lungimile segmentelor sunt determinate în planul de proiecție Stereo 70 și sunt rotunjite la 1 milimetru.

*** Distanța dintre puncte este formată din segmente cumulate ce sunt mai mici decât valoarea 1 milimetru.

**DATE DESPRE IMOBILUL NR. 12187**

Oficiul de Cadastru și Publicitate Imobiliară ALBA
Biroul de Cadastru și Publicitate Imobiliară Alba Iulia

A. Partea I. Descrierea imobilului

TEREN Extravilan

Adresa: Jud. Alba

Nr. Crt	Nr cadastral Nr. topografic	Suprafața* (mp)	Observații / Referințe
A1		71.000	Sector cadastral:57 Teren neimprijmit;

B. Partea II. Proprietari și acte

Inscrieri privitoare la dreptul de proprietate și alte drepturi reale	Referințe
1 / 18/05/2023	
Act Administrativ nr. 14265/526, din 22/11/2019 emis de CJPSDPAT ALBA;	
B1	A1
Intabulare, drept de PROPRIETATE, dobandit prin Reconstituire, cota actuala 1/1 1) COMPOSESORATUL ÎNTREGALDE, CIF:26756599	

C. Partea III. SARCINI .

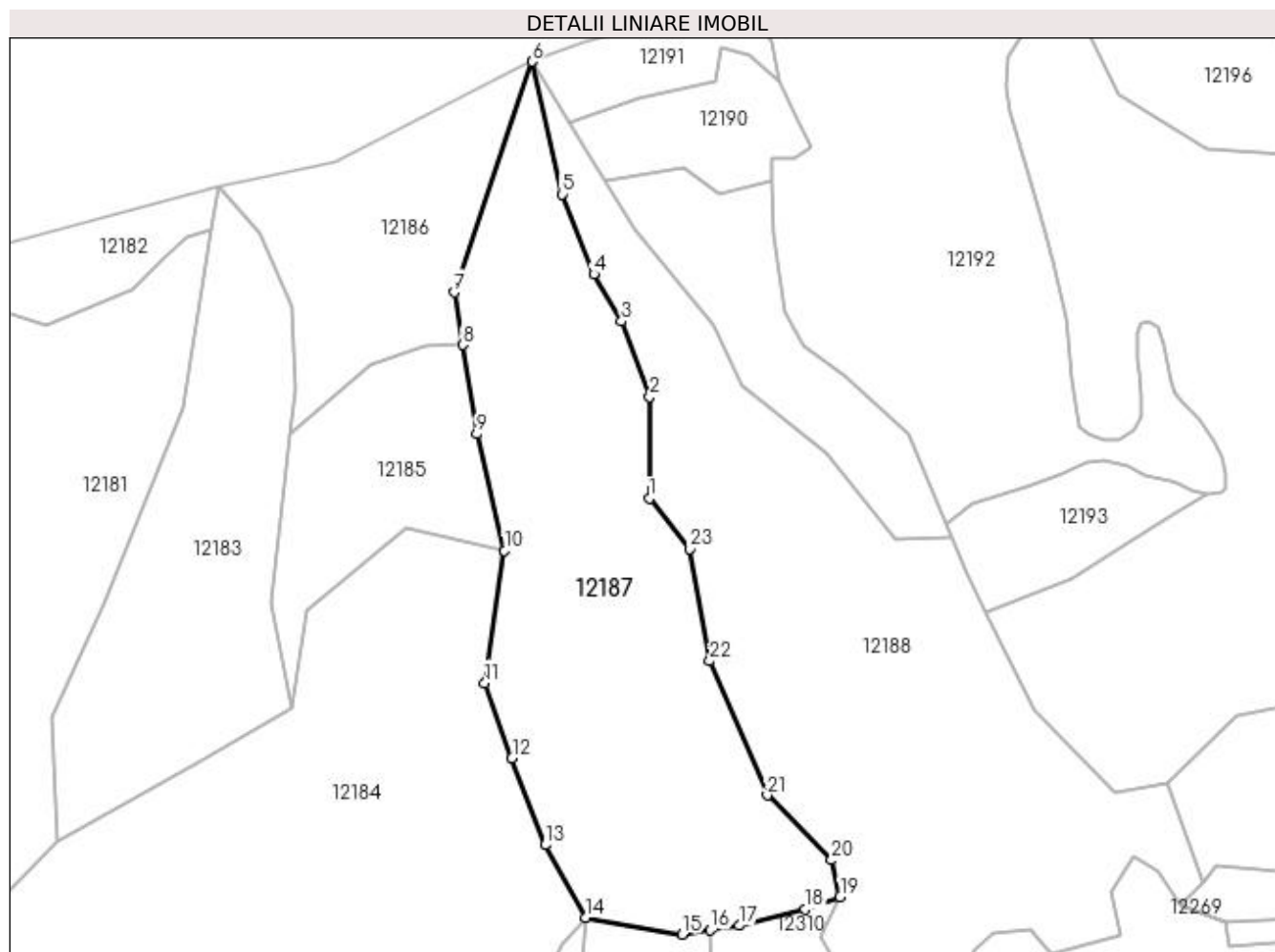
Inscrieri privind dezmembramintele dreptului de proprietate, drepturi reale de garanție și sarcini	Referințe
NU SUNT	

Anexa Nr. 1 La Partea I

Teren

Nr cadastral	Suprafața (mp)*	Observații / Referințe
	71.000	

* Suprafața este determinată în planul de proiecție Stereo 70.



Date referitoare la teren

Crt	Categorie folosință	Intra vilan	Suprafața (mp)	Tarla	Parcelă	Nr. topo	Observații / Referințe
1	padure	NU	71.000	UP III	84 C	-	

Lungime Segmente

1) Valorile lungimilor segmentelor sunt obținute din proiecție în plan.

Punct început	X / Y	Punct sfârșit	X / Y	Lungime segment (** (m)
1	373.515,86 525.499,513	2	373.516,223 525.570,232	70.72
3	373.496,533 525.622,731	4	373.477,336 525.655,316	37.819
5	373.455,381 525.710,931	6	373.434,217 525.803,141	94.608
7	373.380,168 525.642,679	8	373.385,928 525.606,371	36.762
9	373.395,785 525.544,243	10	373.415,226 525.463,176	83.366

Punct început	X / Y	Punct sfârșit	X / Y	Lungime segment (** (m)
2	373.516,223 525.570,232	3	373.496,533 525.622,731	56.07
4	373.477,336 525.655,316	5	373.455,381 525.710,931	59.792
6	373.434,217 525.803,141	7	373.380,168 525.642,679	169.32
8	373.385,928 525.606,371	9	373.395,785 525.544,243	62.905
10	373.415,226 525.463,176	11	373.401,471 525.371,311	92.889

Punct început	X / Y	Punct sfârșit	X / Y	Lungime segment (** (m)
11	373.401,471 525.371,311	12	373.420,363 525.319,026	55.593
13	373.443,558 525.258,916	14	373.471,383 525.208,446	57.632
15	373.538,528 525.196,684	16	373.558,463 525.199,725	20.165
17	373.578,4 525.202,767	18	373.624,326 525.214,235	47.337
19	373.648,429 525.222,833	20	373.642,457 525.248,323	26.18
21	373.597,806 525.293,437	22	373.557,869 525.386,59	101.353
23	373.543,926 525.464,596	1	373.515,86 525.499,513	44.798

Punct început	X / Y	Punct sfârșit	X / Y	Lungime segment (** (m)
12	373.420,363 525.319,026	13	373.443,558 525.258,916	64.43
14	373.471,383 525.208,446	15	373.538,528 525.196,684	68.167
16	373.558,463 525.199,725	17	373.578,4 525.202,767	20.168
18	373.624,326 525.214,235	19	373.648,429 525.222,833	25.59
20	373.642,457 525.248,323	21	373.597,806 525.293,437	63.474
22	373.557,869 525.386,59	23	373.543,926 525.464,596	79.242

** Lungimile segmentelor sunt determinate în planul de proiecție Stereo 70 și sunt rotunjite la 1 milimetru.

*** Distanța dintre puncte este formată din segmente cumulate ce sunt mai mici decât valoarea 1 milimetru.

**DATE DESPRE IMOBILUL NR. 12188**

Oficiul de Cadastru și Publicitate Imobiliară ALBA
Biroul de Cadastru și Publicitate Imobiliară Alba Iulia

A. Partea I. Descrierea imobilului

TEREN Extravilan

Adresa: Jud. Alba

Nr. Crt	Nr cadastral Nr. topografic	Suprafața* (mp)	Observații / Referințe
A1		86.900	Sector cadastral:57 Teren neimpregmuit;

B. Partea II. Proprietari și acte

Inscrieri privitoare la dreptul de proprietate și alte drepturi reale	Referințe
1 / 18/05/2023	
Act Administrativ nr. 14265/526, din 22/11/2019 emis de CJPSDPAT ALBA;	
B1	A1
Intabulare, drept de PROPRIETATE, dobandit prin Reconstituire, cota actuala 1/1 1) COMPOSESORATUL ÎNTREGALDE, CIF:26756599	

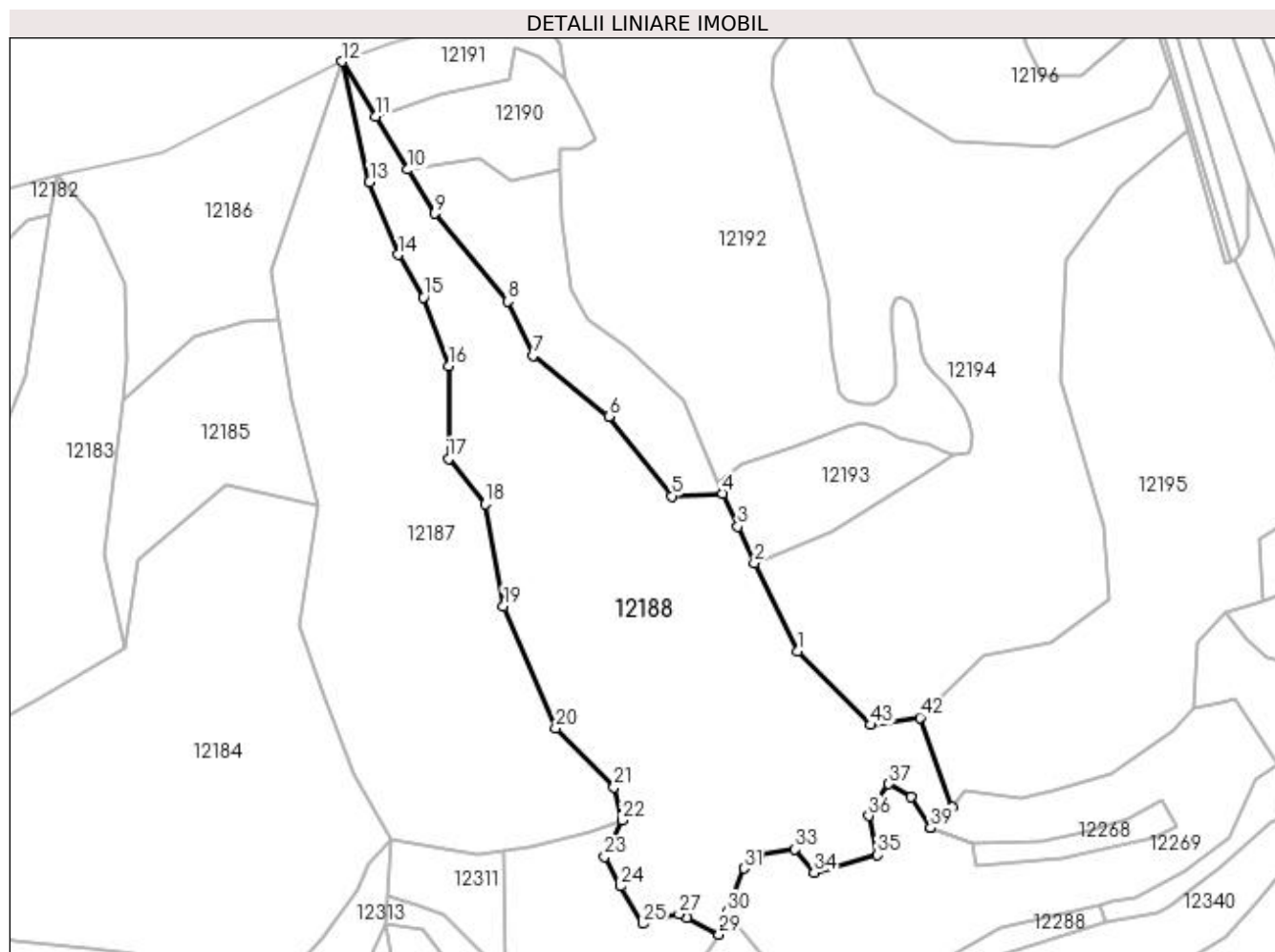
C. Partea III. SARCINI .

Inscrieri privind dezmembramintele dreptului de proprietate, drepturi reale de garanție și sarcini	Referințe
NU SUNT	

Teren

Nr cadastral	Suprafața (mp)*	Observații / Referințe
	86.900	

* Suprafața este determinată în planul de proiecție Stereo 70.



Date referitoare la teren

Crt	Categorie folosință	Intra vilan	Suprafața (mp)	Tarla	Parcelă	Nr. topo	Observații / Referințe
1	padure	NU	86.900	UP III	84 A	-	

Lungime Segmente

1) Valorile lungimilor segmentelor sunt obținute din proiecție în plan.

Punct început	X / Y	Punct sfârșit	X / Y	Lungime segment	Punct început	X / Y	Punct sfârșit	X / Y	Lungime segment	Punct început	X / Y	Punct sfârșit	X / Y	Lungime segment
1	373.782,893 525.352,258	2	373.749,814 525.419,833	75.237	2	373.749,814 525.419,833	3	373.737,108 525.447,554	30.494	3	373.737,108 525.447,554	4	373.725,579 525.472,706	27.668
4	373.725,579 525.472,706	5	373.686,593 525.470,764	39.034	5	373.686,593 525.470,764	6	373.638,508 525.531,739	77.654	6	373.638,508 525.531,739	7	373.580,312 525.578,302	74.531
7	373.580,312 525.578,302	8	373.560,96 525.619,79	45.779	8	373.560,96 525.619,79	9	373.505,317 525.686,884	87.165	9	373.505,317 525.686,884	10	373.484,736 525.720,536	39.447
10	373.484,736 525.720,536	11	373.459,807 525.761,298	47.781	11	373.459,807 525.761,298	12	373.434,217 525.803,141	49.048	12	373.434,217 525.803,141	13	373.455,381 525.710,931	94.608
13	373.455,381 525.710,931	14	373.477,336 525.655,316	59.792	14	373.477,336 525.655,316	15	373.496,533 525.622,731	37.819	15	373.496,533 525.622,731	16	373.516,223 525.570,232	56.07
16	373.516,223 525.570,232	17	373.515,86 525.499,513	70.72	17	373.515,86 525.499,513	18	373.543,926 525.464,596	44.798	18	373.543,926 525.464,596	19	373.557,869 525.386,59	79.242

Punct început	X / Y	Punct sfârșit	X / Y	Lungime segment	Punct început	X / Y	Punct sfârșit	X / Y	Lungime segment	Punct început	X / Y	Punct sfârșit	X / Y	Lungime segment
19	373.557,869 525.386,59	20	373.597,806 525.293,437	101.353	20	373.597,806 525.293,437	21	373.642,457 525.248,323	63.474	21	373.642,457 525.248,323	22	373.648,429 525.222,833	26.18
22	373.648,429 525.222,833	23	373.635,4 525.195,175	30.573	23	373.635,4 525.195,175	24	373.647,343 525.172,397	25.719	24	373.647,343 525.172,397	25	373.664,714 525.143,654	33.584
25	373.664,714 525.143,654	26	373.679,792 525.149,637	16.221	26	373.679,792 525.149,637	27	373.692,169 525.151,142	12.469	27	373.692,169 525.151,142	28	373.698,372 525.148,534	6.729
28	373.698,372 525.148,534	29	373.722,775 525.135,613	27.613	29	373.722,775 525.135,613	30	373.729,262 525.152,778	18.349	30	373.729,262 525.152,778	31	373.741,8 525.185,955	35.468
31	373.741,8 525.185,955	32	373.754,286 525.196,802	16.54	32	373.754,286 525.196,802	33	373.780,886 525.200,598	26.869	33	373.780,886 525.200,598	34	373.795,543 525.182,701	23.133
34	373.795,543 525.182,701	35	373.843,967 525.196,35	50.311	35	373.843,967 525.196,35	36	373.837,453 525.226,178	30.531	36	373.837,453 525.226,178	37	373.852,653 525.250,583	28.751
37	373.852,653 525.250,583	38	373.870,024 525.240,821	19.926	38	373.870,024 525.240,821	39	373.884,682 525.216,958	28.005	39	373.884,682 525.216,958	40	373.884,684 525.216,96	0.003
40	373.884,684 525.216,96	41	373.901,246 525.232,754	22.885	41	373.901,246 525.232,754	42	373.876,553 525.301,406	72.958	42	373.876,553 525.301,406	43	373.838,951 525.295,806	38.017
43	373.838,951 525.295,806	1	373.782,893 525.352,258	79.557										

** Lungimile segmentelor sunt determinate în planul de proiecție Stereo 70 și sunt rotunjite la 1 milimetru.

*** Distanța dintre puncte este formată din segmente cumulate ce sunt mai mici decât valoarea 1 milimetru.

**DATE DESPRE IMOBILUL NR. 12189**

Oficiul de Cadastru și Publicitate Imobiliară ALBA
Biroul de Cadastru și Publicitate Imobiliară Alba Iulia

A. Partea I. Descrierea imobilului

TEREN Extravilan

Adresa: Jud. Alba

Nr. Crt	Nr cadastral Nr. topografic	Suprafața* (mp)	Observații / Referințe
A1		17.700	Sector cadastral:57 Teren neimprejmuit;

B. Partea II. Proprietari și acte

Inscrieri privitoare la dreptul de proprietate și alte drepturi reale	Referințe
1 / 18/05/2023	
Act Administrativ nr. 14265/526, din 22/11/2019 emis de CJPSDPAT ALBA;	
B1	A1
Intabulare, drept de PROPRIETATE, dobandit prin Reconstituire, cota actuala 1/1 1) COMPOSESORATUL ÎNTREGALDE, CIF:26756599	

C. Partea III. SARCINI .

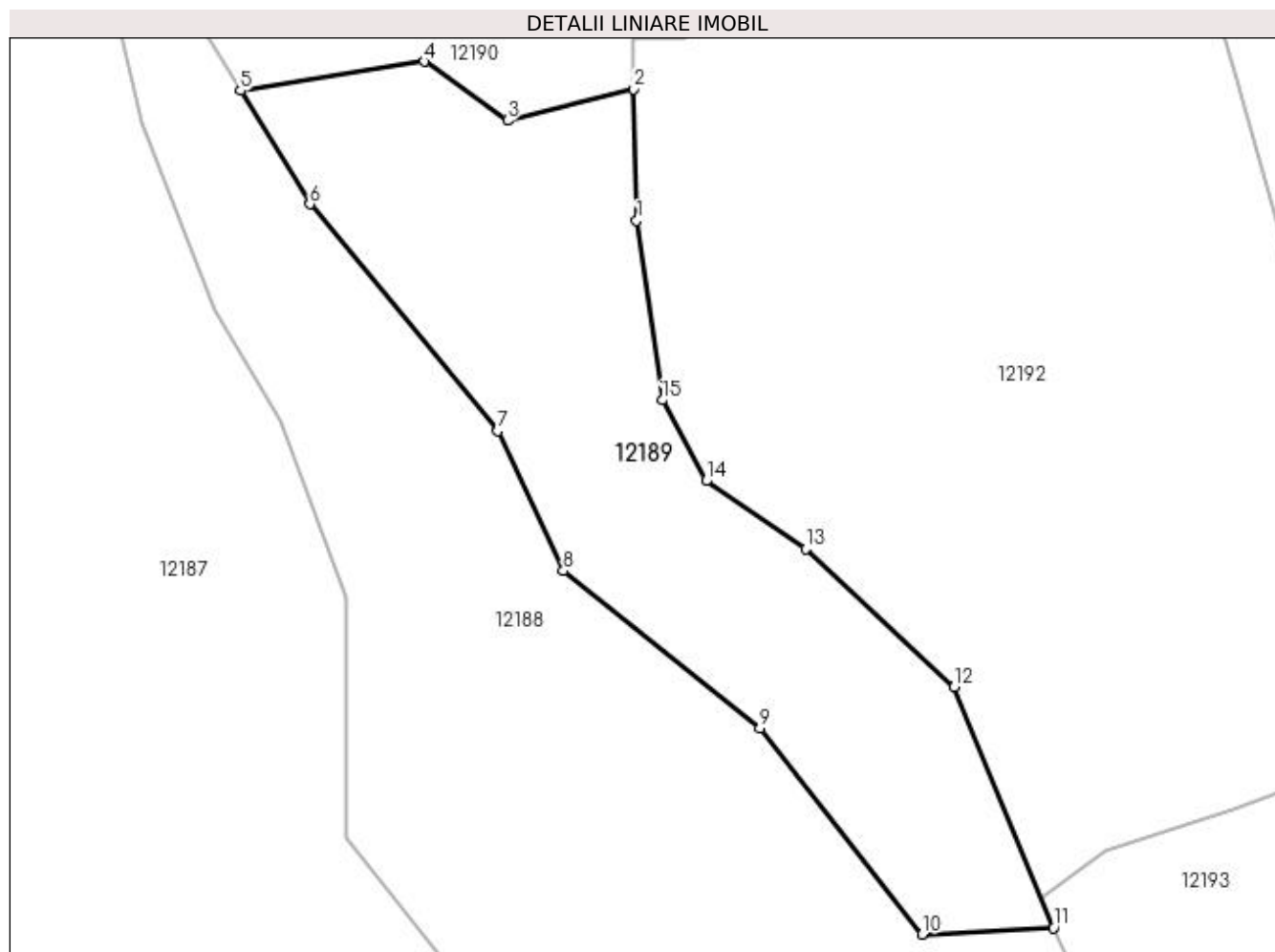
Inscrieri privind dezmembramintele dreptului de proprietate, drepturi reale de garanție și sarcini	Referințe
NU SUNT	

Anexa Nr. 1 La Partea I

Teren

Nr cadastral	Suprafața (mp)*	Observații / Referințe
	17.700	

* Suprafața este determinată în planul de proiecție Stereo 70.



Date referitoare la teren

Crt	Categorie folosință	Intra vilan	Suprafața (mp)	Tarla	Parcelă	Nr. topo	Observații / Referințe
1	padure	NU	17.700	UP III	84 D	-	

Lungime Segmente

1) Valorile lungimilor segmentelor sunt obținute din proiecție în plan.

Punct început	X / Y	Punct sfârșit	X / Y	Lungime segment (** (m)
1	373.602,045 525.682,005	2	373.601,256 525.720,889	38.892
2	373.601,256 525.720,889	3	373.563,894 525.711,653	38.487
3	373.563,894 525.711,653	4	373.539,161 525.729,102	30.269
4	373.539,161 525.729,102	5	373.484,736 525.720,536	55.095
5	373.484,736 525.720,536	6	373.505,317 525.686,884	39.447

Punct început	X / Y	Punct sfârșit	X / Y	Lungime segment (** (m)
6	373.505,317 525.686,884	7	373.560,96 525.619,79	87.165
7	373.560,96 525.619,79	8	373.580,312 525.578,302	45.779
8	373.580,312 525.578,302	9	373.638,508 525.531,739	74.531
9	373.638,508 525.531,739	10	373.686,593 525.470,764	77.654
10	373.686,593 525.470,764	11	373.725,579 525.472,706	39.034
11	373.725,579 525.472,706	12	373.696,068 525.543,962	77.125
12	373.696,068 525.543,962	13	373.652,091 525.584,86	60.055
13	373.652,091 525.584,86	14	373.622,673 525.604,995	35.649
14	373.622,673 525.604,995	15	373.609,644 525.628,857	27.187
15	373.609,644 525.628,857	1	373.602,045 525.682,005	53.688

** Lungimile segmentelor sunt determinate în planul de proiecție Stereo 70 și sunt rotunjite la 1 milimetru.

*** Distanța dintre puncte este formată din segmente cumulate ce sunt mai mici decât valoarea 1 milimetru.

**DATE DESPRE IMOBILUL NR. 12190**

Oficiul de Cadastru și Publicitate Imobiliară ALBA
Biroul de Cadastru și Publicitate Imobiliară Alba Iulia

A. Partea I. Descrierea imobilului

TEREN Extravilan

Adresa: Jud. Alba

Nr. Crt	Nr cadastral Nr. topografic	Suprafața* (mp)	Observații / Referințe
A1		9.400	Sector cadastral:57 Teren neimprejmuit;

B. Partea II. Proprietari și acte

Inscrieri privitoare la dreptul de proprietate și alte drepturi reale	Referințe
1 / 18/05/2023	
Act Administrativ nr. 14265/526, din 22/11/2019 emis de CJPSDPAT ALBA;	
B1	A1
Intabulare, drept de PROPRIETATE, dobandit prin Reconstituire, cota actuala 1/1 1) COMPOSESORATUL ÎNTREGALDE, CIF:26756599	

C. Partea III. SARCINI .

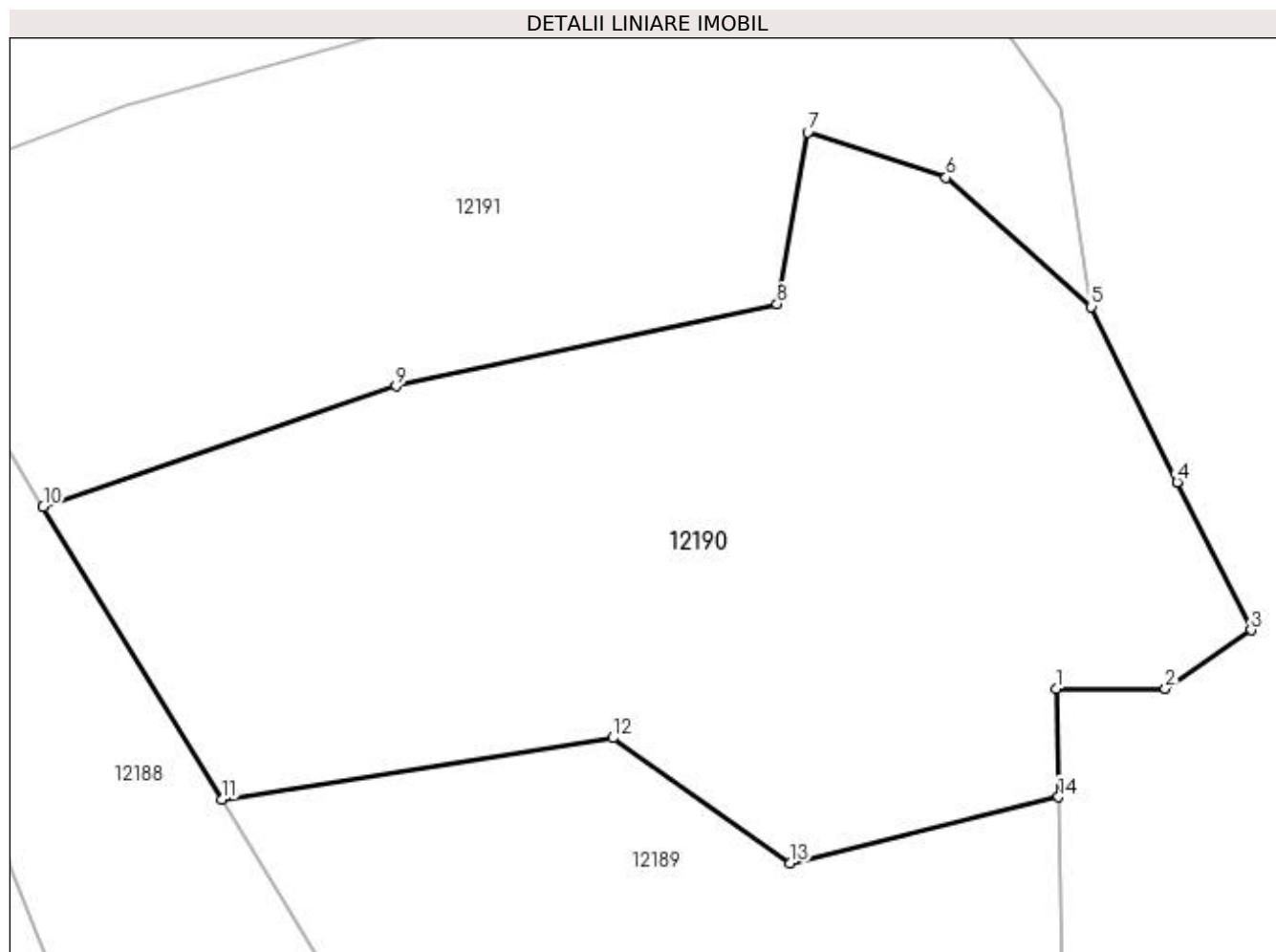
Inscrieri privind dezmembramintele dreptului de proprietate, drepturi reale de garanție și sarcini	Referințe
NU SUNT	

Anexa Nr. 1 La Partea I

Teren

Nr cadastral	Suprafața (mp)*	Observații / Referințe
	9.400	

* Suprafața este determinată în planul de proiecție Stereo 70.



Date referitoare la teren

Crt	Categorie folosință	Intravilan	Suprafața (mp)	Tarla	Parcelă	Nr. topo	Observații / Referințe
1	padure	NU	9.400	UP III	84 B	-	

Lungime Segmente

1) Valorile lungimilor segmentelor sunt obținute din proiecție în plan.

Punct început	X / Y	Punct sfârșit	X / Y	Lungime segment (** (m)
1	373.600,956 525.735,997	2	373.616,156 525.735,997	15.2
2	373.616,156 525.735,997	3	373.628,099 525.744,132	14.45
3	373.628,099 525.744,132	4	373.617,785 525.764,74	23.045
4	373.617,785 525.764,74	5	373.605,842 525.789,145	27.171
5	373.605,842 525.789,145	6	373.585,614 525.807,15	27.08

Punct început	X / Y	Punct sfârșit	X / Y	Lungime segment (** (m)
6	373.585,614 525.807,15	7	373.566,345 525.813,412	20.261
7	373.566,345 525.813,412	8	373.562,075 525.789,528	24.263
8	373.562,075 525.789,528	9	373.509,022 525.778,089	54.272
9	373.509,022 525.778,089	10	373.459,807 525.761,298	52.001
10	373.459,807 525.761,298	11	373.484,736 525.720,536	47.781
11	373.484,736 525.720,536	12	373.539,161 525.729,102	55.095
12	373.539,161 525.729,102	13	373.563,894 525.711,653	30.269
13	373.563,894 525.711,653	14	373.601,256 525.720,889	38.487
14	373.601,256 525.720,889	1	373.600,956 525.735,997	15.111

** Lungimile segmentelor sunt determinate în planul de proiecție Stereo 70 și sunt rotunjite la 1 milimetru.

*** Distanța dintre puncte este formată din segmente cumulate ce sunt mai mici decât valoarea 1 milimetru.

**DATE DESPRE IMOBILUL NR. 12191**

Oficiul de Cadastru și Publicitate Imobiliară ALBA
Biroul de Cadastru și Publicitate Imobiliară Alba Iulia

A. Partea I. Descrierea imobilului

TEREN Extravilan

Adresa: Jud. Alba

Nr. Crt	Nr cadastral Nr. topografic	Suprafața* (mp)	Observații / Referințe
A1		7.000	Sector cadastral:57 Teren neimprejmuit;

B. Partea II. Proprietari și acte

Inscrieri privitoare la dreptul de proprietate și alte drepturi reale	Referințe
1 / 18/05/2023	
Act Administrativ nr. 14265/526, din 22/11/2019 emis de CJPSDPAT ALBA;	
B1	A1
Intabulare, drept de PROPRIETATE, dobandit prin Reconstituire, cota actuala 1/1 1) COMPOSESORATUL ÎNTREGALDE, CIF:26756599	

C. Partea III. SARCINI .

Inscrieri privind dezmembramintele dreptului de proprietate, drepturi reale de garanție și sarcini	Referințe
NU SUNT	

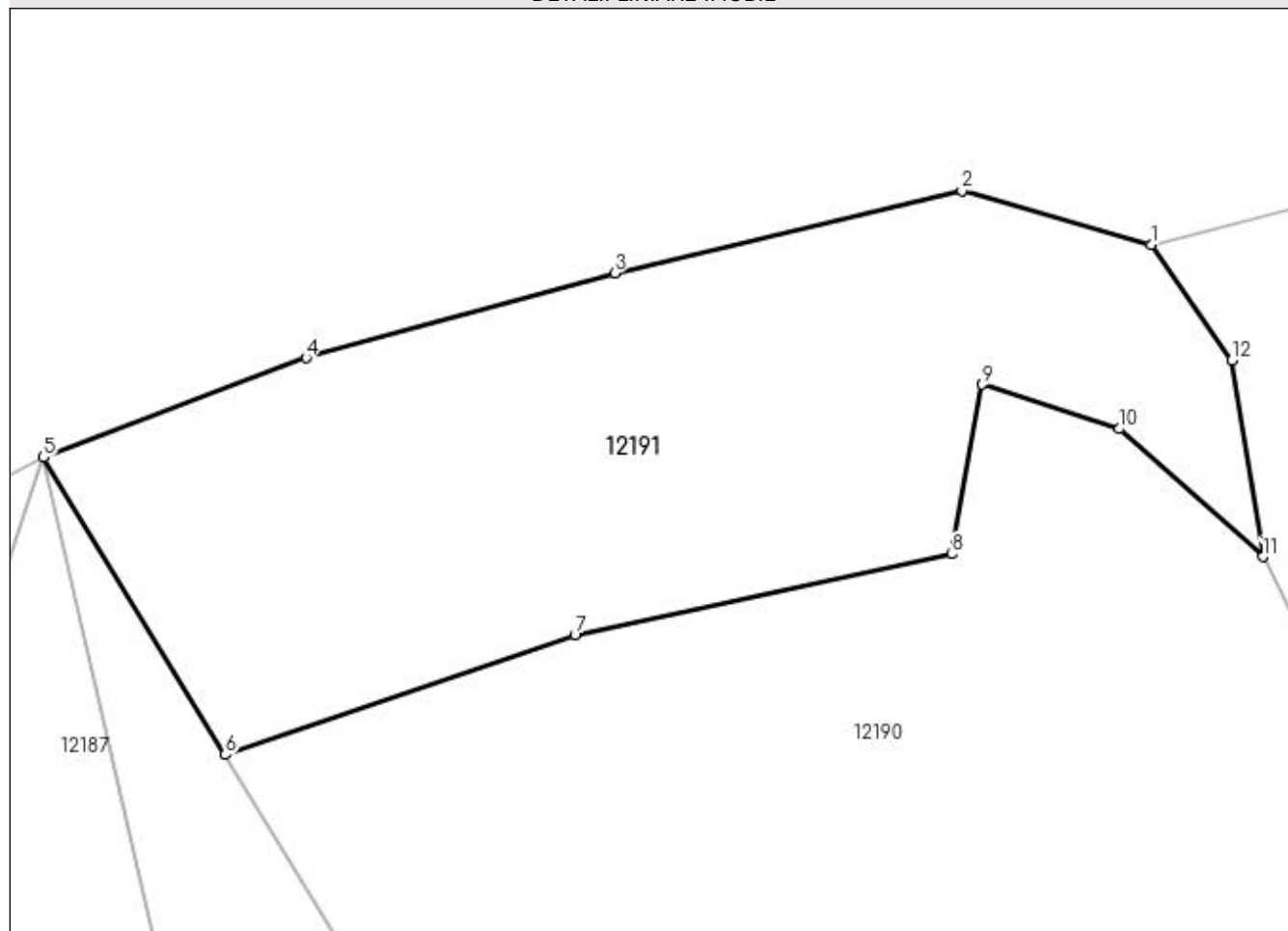
Anexa Nr. 1 La Partea I

Teren

Nr cadastral	Suprafața (mp)*	Observații / Referințe
	7.000	

* Suprafața este determinată în planul de proiecție Stereo 70.

DETALII LINIARE IMOBIL



Date referitoare la teren

Crt	Categorie folosință	Intravilan	Suprafața (mp)	Tarla	Parcelă	Nr. topo	Observații / Referințe
1	padure	NU	7.000	UP III	84 E	-	

Lungime Segmente

1) Valorile lungimilor segmentelor sunt obținute din proiecție în plan.

Punct început	X / Y	Punct sfârșit	X / Y	Lungime segment (** (m)
1	373.590,099 525.833,074	2	373.563,499 525.840,666	27.662
2	373.563,499 525.840,666	3	373.514,588 525.829,071	50.267
3	373.514,588 525.829,071	4	373.471,16 525.817,14	45.037
4	373.471,16 525.817,14	5	373.434,217 525.803,141	39.506
5	373.434,217 525.803,141	6	373.459,807 525.761,298	49.048

Punct început	X / Y	Punct sfârșit	X / Y	Lungime segment (** (m)
6	373.459,807 525.761,298	7	373.509,022 525.778,089	52.001
7	373.509,022 525.778,089	8	373.562,075 525.789,528	54.272
8	373.562,075 525.789,528	9	373.566,345 525.813,412	24.263
9	373.566,345 525.813,412	10	373.585,614 525.807,15	20.261
10	373.585,614 525.807,15	11	373.605,842 525.789,145	27.08
11	373.605,842 525.789,145	12	373.601,499 525.816,804	27.998
12	373.601,499 525.816,804	1	373.590,099 525.833,074	19.866

** Lungimile segmentelor sunt determinate în planul de proiecție Stereo 70 și sunt rotunjite la 1 milimetru.

*** Distanța dintre puncte este formată din segmente cumulate ce sunt mai mici decât valoarea 1 milimetru.

**DATE DESPRE IMOBILUL NR. 12192**

Oficiul de Cadastru și Publicitate Imobiliară ALBA
Biroul de Cadastru și Publicitate Imobiliară Alba Iulia

A. Partea I. Descrierea imobilului

TEREN Extravilan

Adresa: Jud. Alba

Nr. Crt	Nr cadastral Nr. topografic	Suprafața* (mp)	Observații / Referințe
A1		63.800	Sector cadastral:57 Teren neimprejmut;

B. Partea II. Proprietari și acte

Inscrieri privitoare la dreptul de proprietate și alte drepturi reale	Referințe
1 / 18/05/2023	
Act Normativ nr. 7, din 13/03/1996 emis de PARLAMENTUL ROMANIEI;	
B1	A1
Intabulare, drept de PROPRIETATE, dobândit prin Lege, cota actuala 1/1	
1) NEIDENTIFICAT NEIDENTIFICAT	
2 / 18/05/2023	
Act Administrativ nr. 948RA, din 28/04/2023 emis de COMUNA INTREGALDE;	
B2	A1
Se notează posesia faptică în favoarea lui	
1) NISTOR LETIȚIA	

C. Partea III. SARCINI .

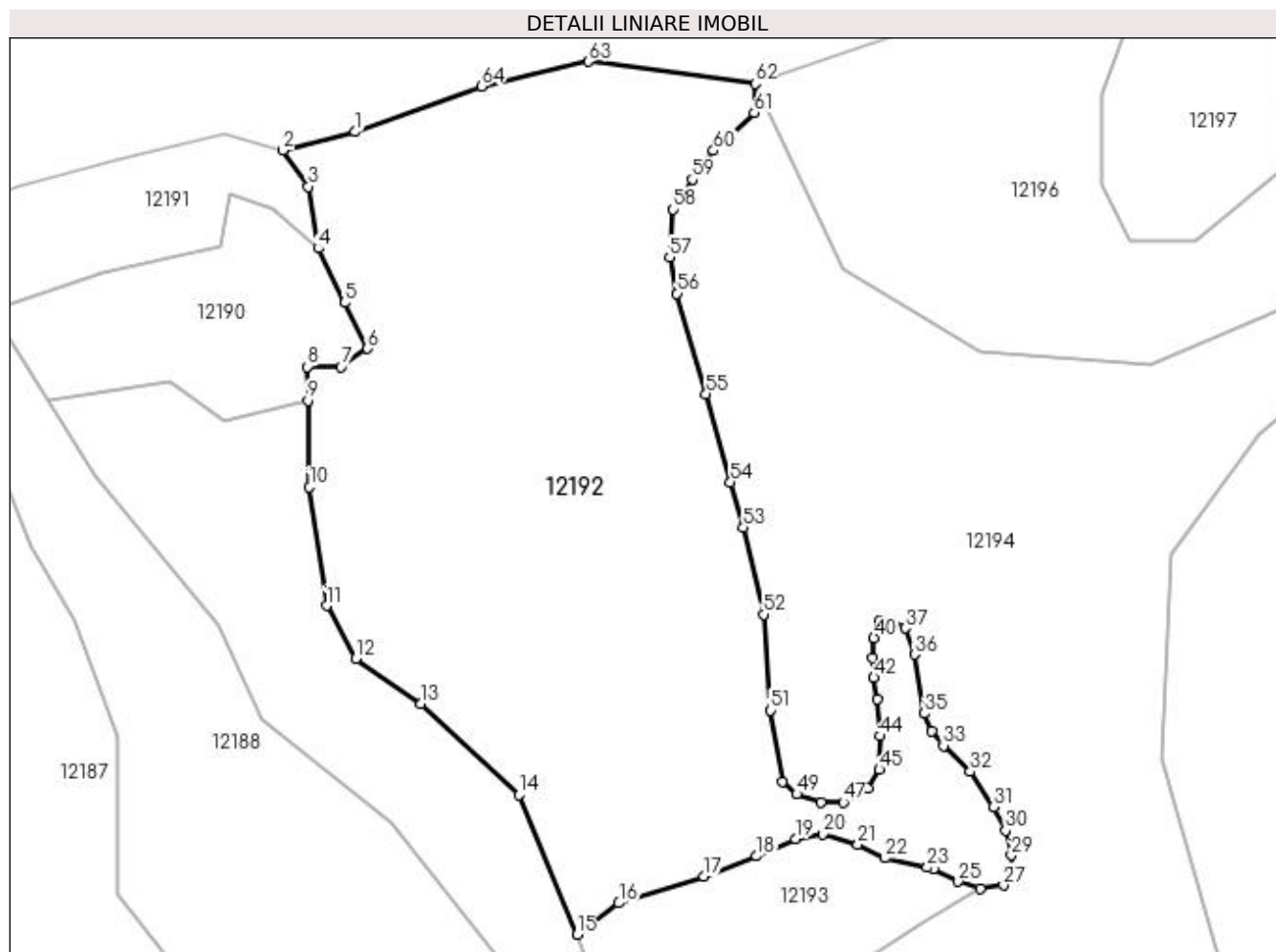
Inscrieri privind dezmembramintele dreptului de proprietate, drepturi reale de garanție și sarcini	Referințe
NU SUNT	

Anexa Nr. 1 La Partea I

Teren

Nr cadastral	Suprafața (mp)*	Observații / Referințe
	63.800	

* Suprafața este determinată în planul de proiecție Stereo 70.



Date referitoare la teren

Crt	Categorie folosință	Intra vilan	Suprafața (mp)	Tarla	Parcelă	Nr. topo	Observații / Referințe
1	faneata	NU	63.800	-	-	-	

Lungime Segmente

1) Valorile lungimilor segmentelor sunt obținute din proiecție în plan.

Punct început	X / Y	Punct sfârșit	X / Y	Lungime segment
1	373.622,64 525.841,318	2	373.590,099 525.833,074	33.569
4	373.605,842 525.789,145	5	373.617,785 525.764,74	27.171
7	373.616,156 525.735,997	8	373.600,956 525.735,997	15.2
10	373.602,045 525.682,005	11	373.609,644 525.628,857	53.688
13	373.652,091 525.584,86	14	373.696,068 525.543,962	60.055
16	373.740,78 525.495,517	17	373.778,892 525.507,521	39.957
2	373.590,099 525.833,074	3	373.601,499 525.816,804	19.866
5	373.617,785 525.764,74	6	373.628,099 525.744,132	23.045
8	373.600,956 525.735,997	9	373.601,256 525.720,889	15.111
11	373.609,644 525.628,857	12	373.622,673 525.604,995	27.187
14	373.696,068 525.543,962	15	373.721,95 525.481,468	67.641
17	373.778,892 525.507,521	18	373.802,57 525.516,514	25.328
3	373.601,499 525.816,804	4	373.605,842 525.789,145	27.998
6	373.628,099 525.744,132	7	373.616,156 525.735,997	14.45
9	373.601,256 525.720,889	10	373.602,045 525.682,005	38.892
12	373.622,673 525.604,995	13	373.652,091 525.584,86	35.649
15	373.721,95 525.481,468	16	373.740,78 525.495,517	23.494
18	373.802,57 525.516,514	19	373.820,087 525.524,4	19.211

Punct început	X / Y	Punct sfârșit	X / Y	Lungime segment	Punct început	X / Y	Punct sfârșit	X / Y	Lungime segment	Punct început	X / Y	Punct sfârșit	X / Y	Lungime segment
19	373.820,087 525.524,4	20	373.832,211 525.526,526	12.309	20	373.832,211 525.526,526	21	373.848,049 525.521,775	16.535	21	373.848,049 525.521,775	22	373.860,14 525.515,623	13.566
22	373.860,14 525.515,623	23	373.879,192 525.511,456	19.502	23	373.879,192 525.511,456	24	373.882,002 525.510,842	2.876	24	373.882,002 525.510,842	25	373.893,134 525.505,117	12.518
25	373.893,134 525.505,117	26	373.902,888 525.501,936	10.259	26	373.902,888 525.501,936	27	373.913,49 525.503,526	10.721	27	373.913,49 525.503,526	28	373.915,928 525.506,495	3.842
28	373.915,928 525.506,495	29	373.916,883 525.516,991	10.539	29	373.916,883 525.516,991	30	373.914,338 525.528,017	11.316	30	373.914,338 525.528,017	31	373.908,931 525.538,514	11.807
31	373.908,931 525.538,514	32	373.898,435 525.554,496	19.121	32	373.898,435 525.554,496	33	373.886,454 525.566,053	16.646	33	373.886,454 525.566,053	34	373.881,259 525.572,626	8.378
34	373.881,259 525.572,626	35	373.877,973 525.580,578	8.604	35	373.877,973 525.580,578	36	373.873,414 525.606,95	26.764	36	373.873,414 525.606,95	37	373.869,279 525.618,719	12.474
37	373.869,279 525.618,719	38	373.862,6 525.622,43	7.641	38	373.862,6 525.622,43	39	373.857,405 525.621,793	5.234	39	373.857,405 525.621,793	40	373.855,284 525.614,478	7.617
40	373.855,284 525.614,478	41	373.854,754 525.605,254	9.239	41	373.854,754 525.605,254	42	373.855,284 525.596,56	8.71	42	373.855,284 525.596,56	43	373.856,874 525.586,912	9.778
43	373.856,874 525.586,912	44	373.858,094 525.570,413	16.545	44	373.858,094 525.570,413	45	373.857,67 525.555,358	15.061	45	373.857,67 525.555,358	46	373.852,475 525.546,77	10.037
46	373.852,475 525.546,77	47	373.841,554 525.540,713	12.487	47	373.841,554 525.540,713	48	373.831,376 525.540,607	10.179	48	373.831,376 525.540,607	49	373.820,668 525.544,318	11.333
49	373.820,668 525.544,318	50	373.814,218 525.549,959	8.569	50	373.814,218 525.549,959	51	373.808,9 525.581,937	32.417	51	373.808,9 525.581,937	52	373.805,758 525.624,919	43.097
52	373.805,758 525.624,919	53	373.796,644 525.663,927	40.059	53	373.796,644 525.663,927	54	373.790,879 525.684,255	21.13	54	373.790,879 525.684,255	55	373.779,942 525.723,859	41.086
55	373.779,942 525.723,859	56	373.766,95 525.768,863	46.842	56	373.766,95 525.768,863	57	373.763,599 525.785,139	16.618	57	373.763,599 525.785,139	58	373.765,262 525.806,524	21.449
58	373.765,262 525.806,524	59	373.773,717 525.820,06	15.96	59	373.773,717 525.820,06	60	373.783,259 525.832,942	16.031	60	373.783,259 525.832,942	61	373.801,549 525.850,027	25.028
61	373.801,549 525.850,027	62	373.801,873 525.862,895	12.872	62	373.801,873 525.862,895	63	373.727,118 525.872,901	75.421	63	373.727,118 525.872,901	64	373.679,264 525.861,841	49.116
64	373.679,264 525.861,841	1	373.622,64 525.841,318	60.228										

** Lungimile segmentelor sunt determinate în planul de proiecție Stereo 70 și sunt rotunjite la 1 milimetru.

*** Distanța dintre puncte este formată din segmente cumulate ce sunt mai mici decât valoarea 1 milimetru.

**DATE DESPRE IMOBILUL NR. 12193**

Oficiul de Cadastru și Publicitate Imobiliară ALBA
Biroul de Cadastru și Publicitate Imobiliară Alba Iulia

A. Partea I. Descrierea imobilului

TEREN Extravilan

Adresa: Jud. Alba

Nr. Crt	Nr cadastral Nr. topografic	Suprafața* (mp)	Observații / Referințe
A1		9.800	Sector cadastral:57 Teren neimprejmuit;

B. Partea II. Proprietari și acte

Inscrieri privitoare la dreptul de proprietate și alte drepturi reale	Referințe
1 / 18/05/2023	
Act Administrativ nr. 14265/526, din 22/11/2019 emis de CJPSDPAT ALBA;	
B1	A1
Intabulare, drept de PROPRIETATE, dobandit prin Reconstituire, cota actuala 1/1 1) COMPOSESORATUL ÎNTREGALDE, CIF:26756599	

C. Partea III. SARCINI .

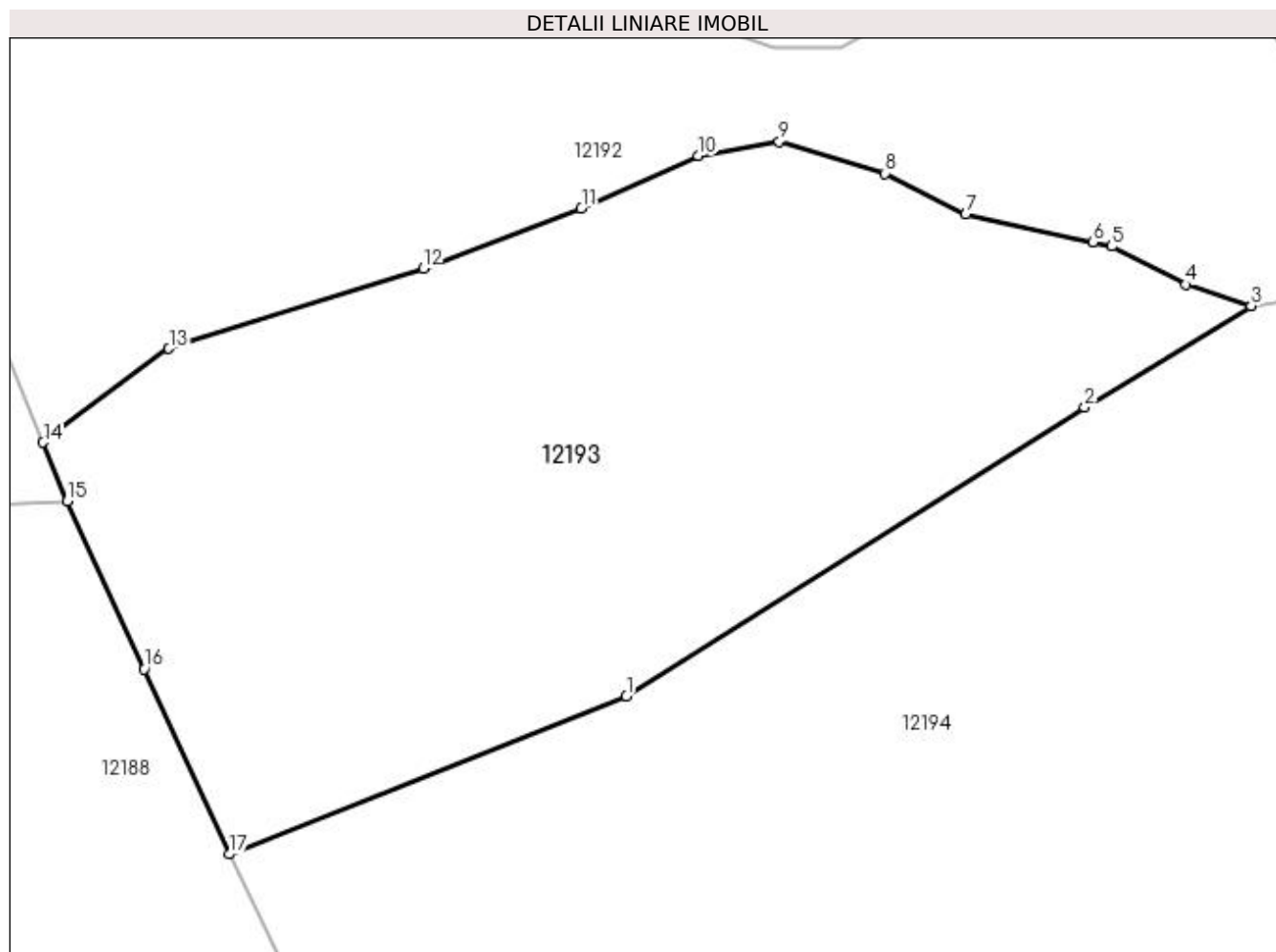
Inscrieri privind dezmembramintele dreptului de proprietate, drepturi reale de garanție și sarcini	Referințe
NU SUNT	

Anexa Nr. 1 La Partea I

Teren

Nr cadastral	Suprafața (mp)*	Observații / Referințe
	9.800	

* Suprafața este determinată în planul de proiecție Stereo 70.



Date referitoare la teren

Crt	Categorie folosință	Intravilan	Suprafața (mp)	Tarla	Parcelă	Nr. topo	Observații / Referințe
1	padure	NU	9.800	UP III	83 D	-	

Lungime Segmente

1) Valorile lungimilor segmentelor sunt obținute din proiecție în plan.

Punct început	X / Y	Punct sfârșit	X / Y	Lungime segment (** (m)
1	373.809,325 525.443,525	2	373.877,952 525.486,726	81.092
2	373.877,952 525.486,726	3	373.902,888 525.501,936	29.209
3	373.902,888 525.501,936	4	373.893,134 525.505,117	10.259
4	373.893,134 525.505,117	5	373.882,002 525.510,842	12.518
5	373.882,002 525.510,842	6	373.879,192 525.511,456	2.876

Punct început	X / Y	Punct sfârșit	X / Y	Lungime segment (** (m)
6	373.879,192 525.511,456	7	373.860,14 525.515,623	19.502
7	373.860,14 525.515,623	8	373.848,049 525.521,775	13.566
8	373.848,049 525.521,775	9	373.832,211 525.526,526	16.535
9	373.832,211 525.526,526	10	373.820,087 525.524,4	12.309
10	373.820,087 525.524,4	11	373.802,57 525.516,514	19.211
11	373.802,57 525.516,514	12	373.778,892 525.507,521	25.328
12	373.778,892 525.507,521	13	373.740,78 525.495,517	39.957
13	373.740,78 525.495,517	14	373.721,95 525.481,468	23.494
14	373.721,95 525.481,468	15	373.725,579 525.472,706	9.484
15	373.725,579 525.472,706	16	373.737,108 525.447,554	27.668
16	373.737,108 525.447,554	17	373.749,814 525.419,833	30.494
17	373.749,814 525.419,833	1	373.809,325 525.443,525	64.054

** Lungimile segmentelor sunt determinate în planul de proiecție Stereo 70 și sunt rotunjite la 1 milimetru.

*** Distanța dintre puncte este formată din segmente cumulate ce sunt mai mici decât valoarea 1 milimetru.

**DATE DESPRE IMOBILUL NR. 12194**

Oficiul de Cadastru și Publicitate Imobiliară ALBA
Biroul de Cadastru și Publicitate Imobiliară Alba Iulia

A. Partea I. Descrierea imobilului

TEREN Extravilan

Adresa: Jud. Alba

Nr. Crt	Nr cadastral Nr. topografic	Suprafața* (mp)	Observații / Referințe
A1		86.800	Sector cadastral:57 Teren neimprejmuit;

B. Partea II. Proprietari și acte

Inscrieri privitoare la dreptul de proprietate și alte drepturi reale	Referințe
1 / 18/05/2023	
Act Administrativ nr. 14265/526, din 22/11/2019 emis de CJPSDPAT ALBA;	
B1	A1
Intabulare, drept de PROPRIETATE, dobandit prin Reconstituire, cota actuala 1/1 1) COMPOSESORATUL ÎNTREGALDE, CIF:26756599	

C. Partea III. SARCINI .

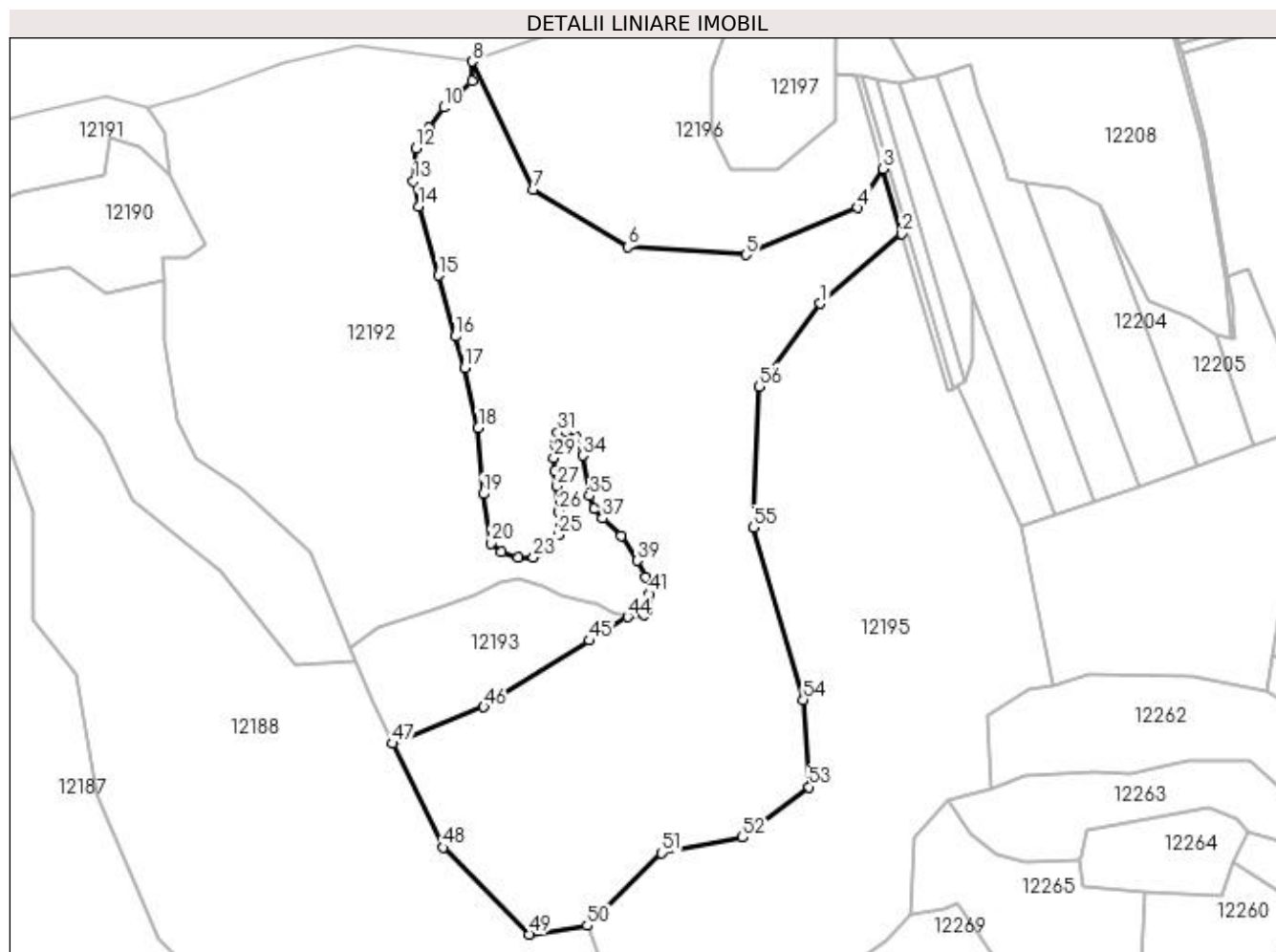
Inscrieri privind dezmembramintele dreptului de proprietate, drepturi reale de garanție și sarcini	Referințe
NU SUNT	

Anexa Nr. 1 La Partea I

Teren

Nr cadastral	Suprafața (mp)*	Observații / Referințe
	86.800	

* Suprafața este determinată în planul de proiecție Stereo 70.



Date referitoare la teren

Crt	Categorie folosință	Intra vilan	Suprafața (mp)	Tarla	Parcelă	Nr. topo	Observații / Referințe
1	padure	NU	86.800	UP III	83 C	-	

Lungime Segmente

1) Valorile lungimilor segmentelor sunt obținute din proiecție în plan.

Punct început	X / Y	Punct sfârșit	X / Y	Lungime segment	Punct început	X / Y	Punct sfârșit	X / Y	Lungime segment	Punct început	X / Y	Punct sfârșit	X / Y	Lungime segment
1	374.028,042 525.705,7	2	374.081,101 525.750,837	69.66 1	2	374.081,101 525.750,837	3	374.068,616 525.793,265	44.22 7	3	374.068,616 525.793,265	4	374.052,408 525.767,768	30.21 3
4	374.052,408 525.767,768	5	373.979,553 525.737,298	78.97	5	373.979,553 525.737,298	6	373.902,745 525.742,446	76.98	6	373.902,745 525.742,446	7	373.841,576 525.779,838	71.69 2
7	373.841,576 525.779,838	8	373.801,873 525.862,895	92.05 9	8	373.801,873 525.862,895	9	373.801,549 525.850,027	12.87 2	9	373.801,549 525.850,027	10	373.783,259 525.832,942	25.02 8
10	373.783,259 525.832,942	11	373.773,717 525.820,06	16.03 1	11	373.773,717 525.820,06	12	373.765,262 525.806,524	15.96	12	373.765,262 525.806,524	13	373.763,599 525.785,139	21.44 9
13	373.763,599 525.785,139	14	373.766,95 525.768,863	16.61 8	14	373.766,95 525.768,863	15	373.779,942 525.723,859	46.84 2	15	373.779,942 525.723,859	16	373.790,879 525.684,255	41.08 6
16	373.790,879 525.684,255	17	373.796,644 525.663,927	21.13	17	373.796,644 525.663,927	18	373.805,758 525.624,919	40.05 9	18	373.805,758 525.624,919	19	373.808,9 525.581,937	43.09 7

Punct început	X / Y	Punct sfârșit	X / Y	Lungime segment	Punct început	X / Y	Punct sfârșit	X / Y	Lungime segment	Punct început	X / Y	Punct sfârșit	X / Y	Lungime segment
19	373.808,9 525.581,937	20	373.814,218 525.549,959	32.41 7	20	373.814,218 525.549,959	21	373.820,668 525.544,318	8.569	21	373.820,668 525.544,318	22	373.831,376 525.540,607	11.33 3
22	373.831,376 525.540,607	23	373.841,554 525.540,713	10.17 9	23	373.841,554 525.540,713	24	373.852,475 525.546,77	12.48 7	24	373.852,475 525.546,77	25	373.857,67 525.555,358	10.03 7
25	373.857,67 525.555,358	26	373.858,094 525.570,413	15.06 1	26	373.858,094 525.570,413	27	373.856,874 525.586,912	16.54 5	27	373.856,874 525.586,912	28	373.855,284 525.596,56	9.778
28	373.855,284 525.596,56	29	373.854,754 525.605,254	8.71	29	373.854,754 525.605,254	30	373.855,284 525.614,478	9.239	30	373.855,284 525.614,478	31	373.857,405 525.621,793	7.617
31	373.857,405 525.621,793	32	373.862,6 525.622,43	5.234	32	373.862,6 525.622,43	33	373.869,279 525.618,719	7.641	33	373.869,279 525.618,719	34	373.873,414 525.606,95	12.47 4
34	373.873,414 525.606,95	35	373.877,973 525.580,578	26.76 4	35	373.877,973 525.580,578	36	373.881,259 525.572,626	8.604	36	373.881,259 525.572,626	37	373.886,454 525.566,053	8.378
37	373.886,454 525.566,053	38	373.898,435 525.554,496	16.64 6	38	373.898,435 525.554,496	39	373.908,931 525.538,514	19.12 1	39	373.908,931 525.538,514	40	373.914,338 525.528,017	11.80 7
40	373.914,338 525.528,017	41	373.916,883 525.516,991	11.31 6	41	373.916,883 525.516,991	42	373.915,928 525.506,495	10.53 9	42	373.915,928 525.506,495	43	373.913,49 525.503,526	3.842
43	373.913,49 525.503,526	44	373.902,888 525.501,936	10.72 1	44	373.902,888 525.501,936	45	373.877,952 525.486,726	29.20 9	45	373.877,952 525.486,726	46	373.809,325 525.443,525	81.09 2
46	373.809,325 525.443,525	47	373.749,814 525.419,833	64.05 4	47	373.749,814 525.419,833	48	373.782,893 525.352,258	75.23 7	48	373.782,893 525.352,258	49	373.838,951 525.295,806	79.55 7
49	373.838,951 525.295,806	50	373.876,553 525.301,406	38.01 7	50	373.876,553 525.301,406	51	373.924,629 525.348,778	67.49 4	51	373.924,629 525.348,778	52	373.977,473 525.358,836	53.79 3
52	373.977,473 525.358,836	53	374.020,836 525.391,599	54.34 9	53	374.020,836 525.391,599	54	374.016,874 525.448,195	56.73 5	54	374.016,874 525.448,195	55	373.984,361 525.560,236	116.6 63
55	373.984,361 525.560,236	56	373.988,27 525.651,76	91.60 7	56	373.988,27 525.651,76	1	374.028,042 525.705,7	67.01 7					

** Lungimile segmentelor sunt determinate în planul de proiecție Stereo 70 și sunt rotunjite la 1 milimetru.

*** Distanța dintre puncte este formată din segmente cumulate ce sunt mai mici decât valoarea 1 milimetru.

**DATE DESPRE IMOBILUL NR. 12195**

Oficiul de Cadastru și Publicitate Imobiliară ALBA
Biroul de Cadastru și Publicitate Imobiliară Alba Iulia

A. Partea I. Descrierea imobilului

TEREN Extravilan

Adresa: Jud. Alba

Nr. Crt	Nr cadastral Nr. topografic	Suprafața* (mp)	Observații / Referințe
A1		68.700	Sector cadastral:57 Teren neimprejmuit;

B. Partea II. Proprietari și acte

Inscrieri privitoare la dreptul de proprietate și alte drepturi reale	Referințe
1 / 18/05/2023	
Act Administrativ nr. 14265/526, din 22/11/2019 emis de CJPSDPAT ALBA;	
B1	A1
Intabulare, drept de PROPRIETATE, dobândit prin Reconstituire, cota actuala 1/1 1) COMPOSESORATUL ÎNTREGALDE, CIF:26756599	

C. Partea III. SARCINI .

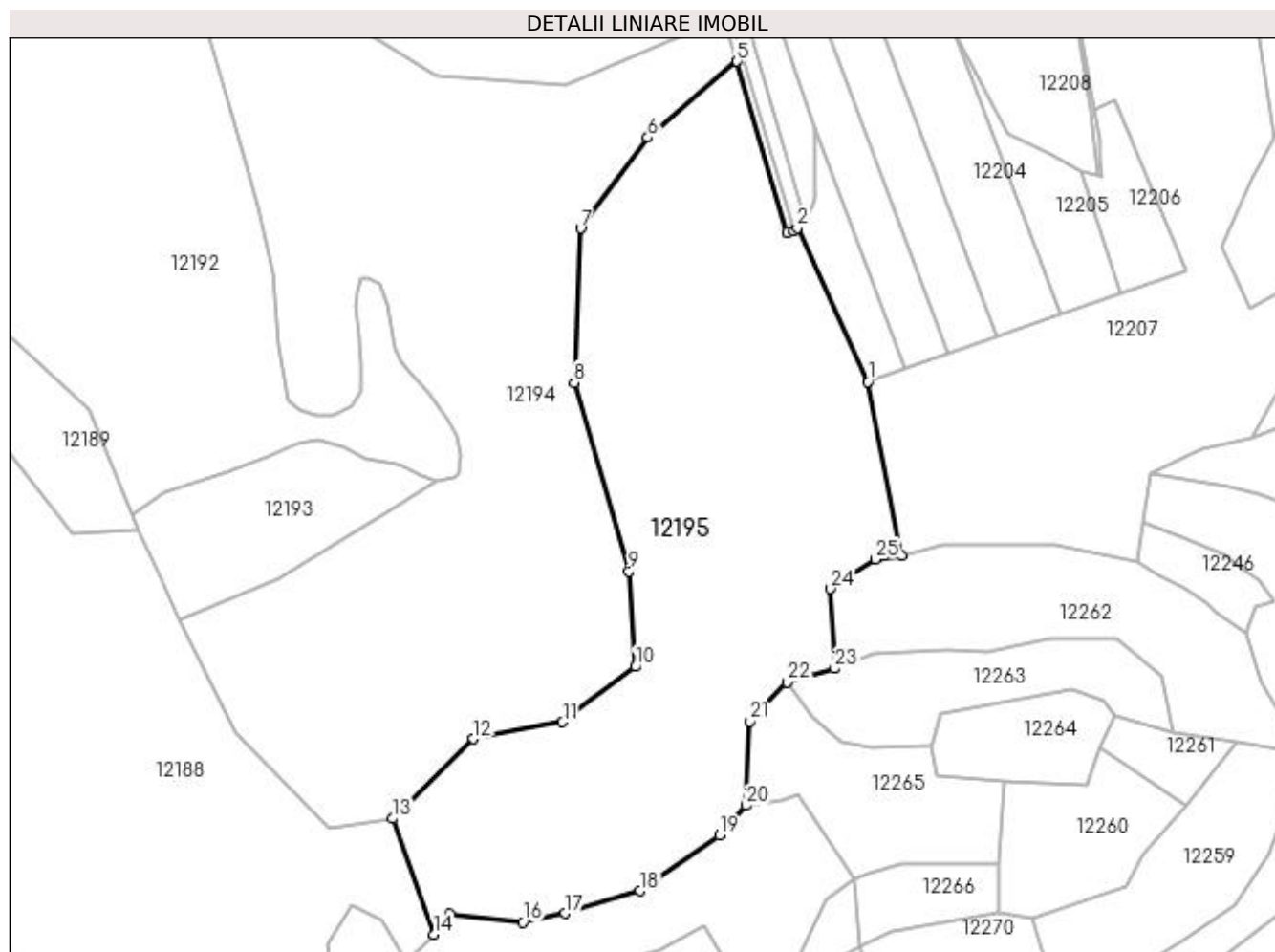
Inscrieri privind dezmembramintele dreptului de proprietate, drepturi reale de garanție și sarcini	Referințe
NU SUNT	

Anexa Nr. 1 La Partea I

Teren

Nr cadastral	Suprafața (mp)*	Observații / Referințe
	68.700	

* Suprafața este determinată în planul de proiecție Stereo 70.



Date referitoare la teren

Crt	Categorie folosință	Intra vilan	Suprafața (mp)	Tarla	Parcelă	Nr. topo	Observații / Referințe
1	padure	NU	68.700	UP III	83 A	-	

Lungime Segmente

1) Valorile lungimilor segmentelor sunt obținute din proiecție în plan.

Punct început	X / Y	Punct sfârșit	X / Y	Lungime segment (** (m)
1	374.158,72 525.560,622	2	374.116,885 525.651,99	100.49
3	374.114,571 525.650,468	4	374.110,968 525.649,351	3.772
5	374.081,101 525.750,837	6	374.028,042 525.705,7	69.661
7	373.988,27 525.651,76	8	373.984,361 525.560,236	91.607
9	374.016,874 525.448,195	10	374.020,836 525.391,599	56.735

Punct început	X / Y	Punct sfârșit	X / Y	Lungime segment (** (m)
2	374.116,885 525.651,99	3	374.114,571 525.650,468	2.77
4	374.110,968 525.649,351	5	374.081,101 525.750,837	105.79
6	374.028,042 525.705,7	7	373.988,27 525.651,76	67.017
8	373.984,361 525.560,236	9	374.016,874 525.448,195	116.663
10	374.020,836 525.391,599	11	373.977,473 525.358,836	54.349

Punct început	X / Y	Punct sfârșit	X / Y	Lungime segment (** (m)
11	373.977,473 525.358,836	12	373.924,629 525.348,778	53.793
13	373.876,553 525.301,406	14	373.901,246 525.232,754	72.958
15	373.910,387 525.244,95	16	373.953,866 525.239,847	43.777
17	373.978,849 525.245,254	18	374.023,428 525.258,613	46.538
19	374.070,683 525.291,564	20	374.086,614 525.309,2	23.766
21	374.088,599 525.359,193	22	374.110,841 525.382,523	32.233
23	374.139,226 525.390,462	24	374.136,445 525.437,945	47.564
25	374.163,32 525.455,364	26	374.178,865 525.457,715	15.722

Punct început	X / Y	Punct sfârșit	X / Y	Lungime segment (** (m)
12	373.924,629 525.348,778	13	373.876,553 525.301,406	67.494
14	373.901,246 525.232,754	15	373.910,387 525.244,95	15.241
16	373.953,866 525.239,847	17	373.978,849 525.245,254	25.561
18	374.023,428 525.258,613	19	374.070,683 525.291,564	57.609
20	374.086,614 525.309,2	21	374.088,599 525.359,193	50.032
22	374.110,841 525.382,523	23	374.139,226 525.390,462	29.474
24	374.136,445 525.437,945	25	374.163,32 525.455,364	32.026
26	374.178,865 525.457,715	1	374.158,72 525.560,622	104.86

** Lungimile segmentelor sunt determinate în planul de proiecție Stereo 70 și sunt rotunjite la 1 milimetru.

*** Distanța dintre puncte este formată din segmente cumulate ce sunt mai mici decât valoarea 1 milimetru.

**DATE DESPRE IMOBILUL NR. 12196**

Oficiul de Cadastru și Publicitate Imobiliară ALBA
Biroul de Cadastru și Publicitate Imobiliară Alba Iulia

A. Partea I. Descrierea imobilului

TEREN Extravilan

Adresa: Jud. Alba

Nr. Crt	Nr cadastral Nr. topografic	Suprafața* (mp)	Observații / Referințe
A1		34.100	Sector cadastral:57 Teren neimprejmuit;

B. Partea II. Proprietari și acte

Inscrieri privitoare la dreptul de proprietate și alte drepturi reale	Referințe
1 / 18/05/2023	
Act Administrativ nr. 14265/526, din 22/11/2019 emis de CJPSDPAT ALBA;	
B1	A1
Intabulare, drept de PROPRIETATE, dobandit prin Reconstituire, cota actuala 1/1 1) COMPOSESORATUL ÎNTREGALDE, CIF:26756599	

C. Partea III. SARCINI .

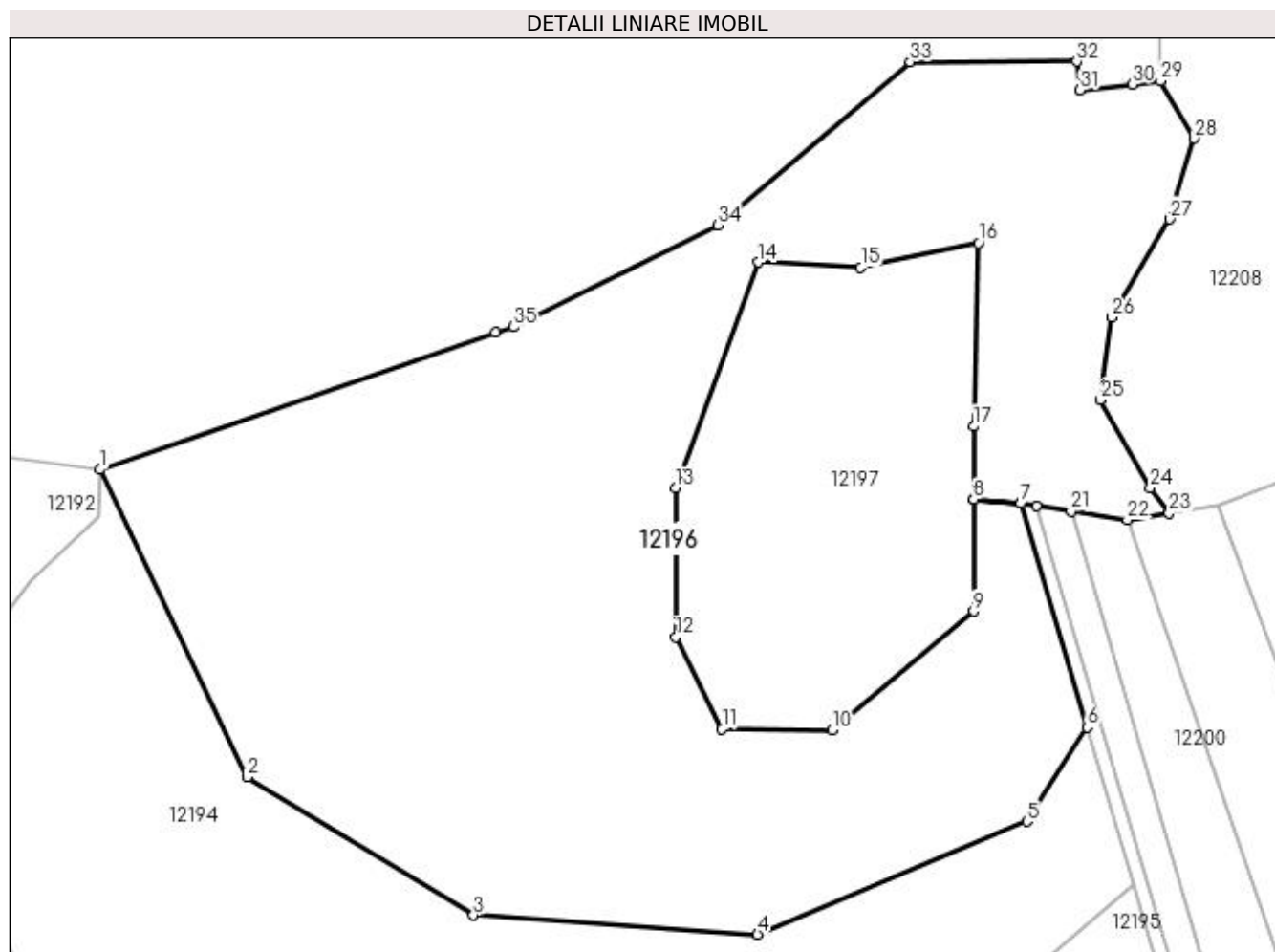
Inscrieri privind dezmembramintele dreptului de proprietate, drepturi reale de garanție și sarcini	Referințe
NU SUNT	

Anexa Nr. 1 La Partea I

Teren

Nr cadastral	Suprafața (mp)*	Observații / Referințe
	34.100	

* Suprafața este determinată în planul de proiecție Stereo 70.



Date referitoare la teren

Crt	Categorie folosință	Intra vilan	Suprafața (mp)	Tarla	Parcelă	Nr. topo	Observații / Referințe
1	padure	NU	34.100	UP III	83 E	-	

Lungime Segmente

1) Valorile lungimilor segmentelor sunt obținute din proiecție în plan.

Punct început	X / Y	Punct sfârșit	X / Y	Lungime segment (** (m)
1	373.801,873 525.862,895	2	373.841,576 525.779,838	92.059
3	373.902,745 525.742,446	4	373.979,553 525.737,298	76.98
5	374.052,408 525.767,768	6	374.068,616 525.793,265	30.213
7	374.050,817 525.853,738	8	374.038,036 525.854,879	12.832
9	374.038,036 525.824,571	10	373.999,745 525.792,528	49.929

Punct început	X / Y	Punct sfârșit	X / Y	Lungime segment (** (m)
2	373.841,576 525.779,838	3	373.902,745 525.742,446	71.692
4	373.979,553 525.737,298	5	374.052,408 525.767,768	78.97
6	374.068,616 525.793,265	7	374.050,817 525.853,738	63.038
8	374.038,036 525.854,879	9	374.038,036 525.824,571	30.308
10	373.999,745 525.792,528	11	373.969,941 525.792,867	29.806

Punct început	X / Y	Punct sfârșit	X / Y	Lungime segment (** (m)
11	373.969,941 525.792,867	12	373.957,434 525.817,63	27.742
13	373.957,434 525.857,887	14	373.979,669 525.918,966	65.0
15	374.007,463 525.917,578	16	374.039,254 525.924,192	32.472
17	374.038,036 525.874,545	18	374.038,036 525.854,882	19.663
19	374.050,816 525.853,741	20	374.054,93 525.853,111	4.162
21	374.064,38 525.851,662	22	374.079,558 525.849,336	15.355
23	374.090,824 525.851,138	24	374.085,791 525.857,911	8.438
25	374.072,317 525.881,79	26	374.075,353 525.904,082	22.498
27	374.091,0 525.930,566	28	374.097,54 525.952,439	22.83
29	374.088,57 525.967,915	30	374.080,946 525.967,058	7.672
31	374.066,825 525.965,471	32	374.065,904 525.973,193	7.777
33	374.020,854 525.973,081	34	373.968,844 525.928,979	68.191
35	373.913,552 525.901,499	36	373.908,655 525.900,019	5.116

Punct început	X / Y	Punct sfârșit	X / Y	Lungime segment (** (m)
12	373.957,434 525.817,63	13	373.957,434 525.857,887	40.257
14	373.979,669 525.918,966	15	374.007,463 525.917,578	27.829
16	374.039,254 525.924,192	17	374.038,036 525.874,545	49.662
18	374.038,036 525.854,882	19	374.050,816 525.853,741	12.831
20	374.054,93 525.853,111	21	374.064,38 525.851,662	9.56
22	374.079,558 525.849,336	23	374.090,824 525.851,138	11.409
24	374.085,791 525.857,911	25	374.072,317 525.881,79	27.418
26	374.075,353 525.904,082	27	374.091,0 525.930,566	30.761
28	374.097,54 525.952,439	29	374.088,57 525.967,915	17.888
30	374.080,946 525.967,058	31	374.066,825 525.965,471	14.21
32	374.065,904 525.973,193	33	374.020,854 525.973,081	45.05
34	373.968,844 525.928,979	35	373.913,552 525.901,499	61.744
36	373.908,655 525.900,019	1	373.801,873 525.862,895	113.051

** Lungimile segmentelor sunt determinate în planul de proiecție Stereo 70 și sunt rotunjite la 1 milimetru.

*** Distanța dintre puncte este formată din segmente cumulate ce sunt mai mici decât valoarea 1 milimetru.

**DATE DESPRE IMOBILUL NR. 12197**

Oficiul de Cadastru și Publicitate Imobiliară ALBA
Biroul de Cadastru și Publicitate Imobiliară Alba Iulia

A. Partea I. Descrierea imobilului

TEREN Extravilan

Adresa: Jud. Alba

Nr. Crt	Nr cadastral Nr. topografic	Suprafața* (mp)	Observații / Referințe
A1		8.800	Sector cadastral:57 Teren neimprejmuit;

B. Partea II. Proprietari și acte

Inscrieri privitoare la dreptul de proprietate și alte drepturi reale	Referințe
1 / 18/05/2023	
Act Administrativ nr. 14265/526, din 22/11/2019 emis de CJPSDPAT ALBA;	
B1	A1
Intabulare, drept de PROPRIETATE, dobândit prin Reconstituire, cota actuala 1/1 1) COMPOSESORATUL ÎNTREGALDE, CIF:26756599	

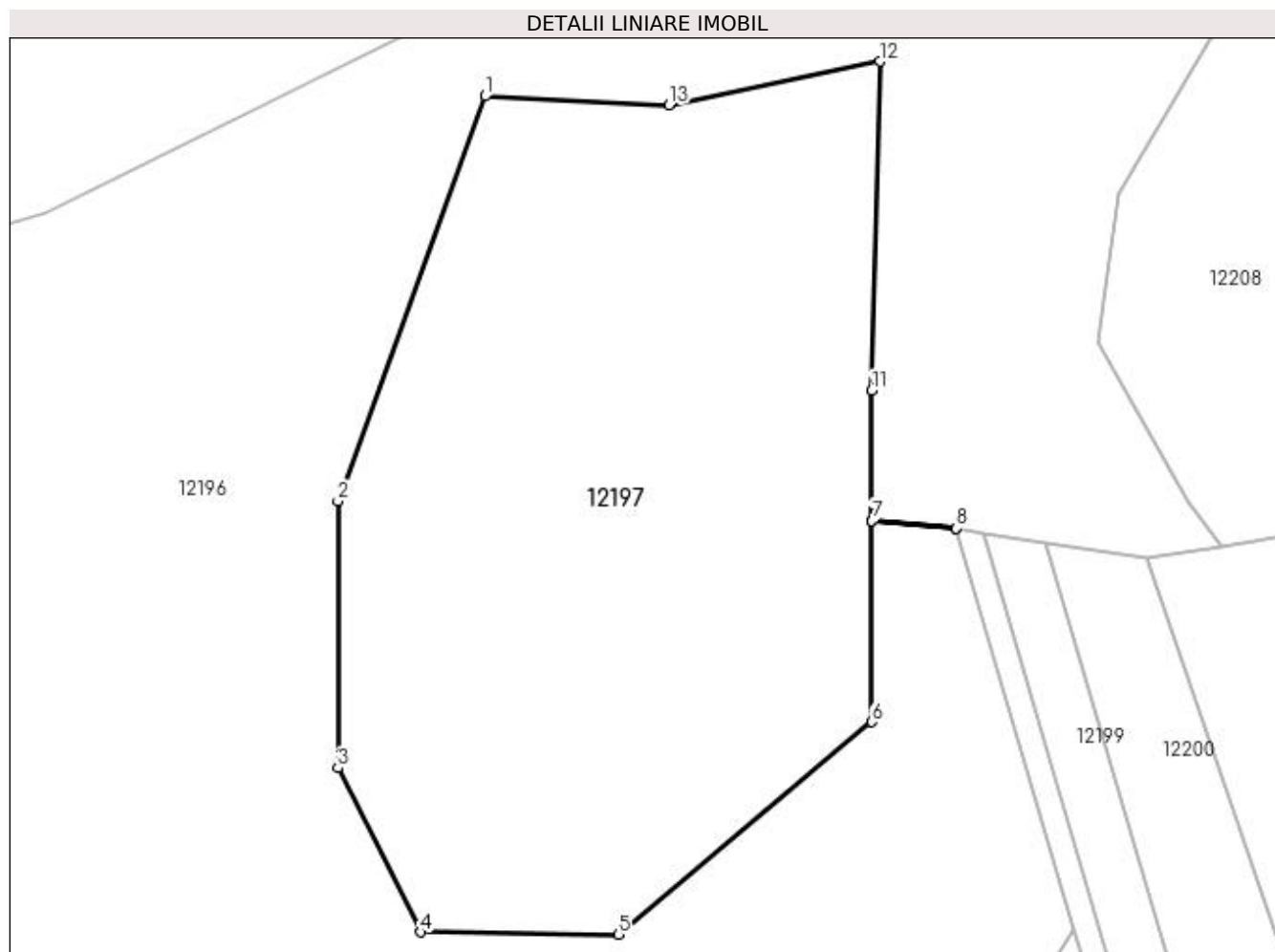
C. Partea III. SARCINI .

Inscrieri privind dezmembramintele dreptului de proprietate, drepturi reale de garanție și sarcini	Referințe
NU SUNT	

Teren

Nr cadastral	Suprafața (mp)*	Observații / Referințe
	8.800	

* Suprafața este determinată în planul de proiecție Stereo 70.



Date referitoare la teren

Crt	Categorie folosință	Intra vilan	Suprafața (mp)	Tarla	Parcelă	Nr. topo	Observații / Referințe
1	padure	NU	8.800	UP III	83 B	-	

Lungime Segmente

1) Valorile lungimilor segmentelor sunt obținute din proiecție în plan.

Punct început	X / Y	Punct sfârșit	X / Y	Lungime segment (** (m)
1	373.979,669 525.918,966	2	373.957,434 525.857,887	65.0
2	373.957,434 525.857,887	3	373.957,434 525.817,63	40.257
3	373.957,434 525.817,63	4	373.969,941 525.792,867	27.742
4	373.969,941 525.792,867	5	373.999,745 525.792,528	29.806
5	373.999,745 525.792,528	6	374.038,036 525.824,571	49.929

Punct început	X / Y	Punct sfârșit	X / Y	Lungime segment (** (m)
6	374.038,036 525.824,571	7	374.038,036 525.854,879	30.308
7	374.038,036 525.854,879	8	374.050,817 525.853,738	12.832
8	374.050,817 525.853,738	9	374.050,816 525.853,741	0.003
9	374.050,816 525.853,741	10	374.038,036 525.854,882	12.831
10	374.038,036 525.854,882	11	374.038,036 525.874,545	19.663
11	374.038,036 525.874,545	12	374.039,254 525.924,192	49.662
12	374.039,254 525.924,192	13	374.007,463 525.917,578	32.472
13	374.007,463 525.917,578	1	373.979,669 525.918,966	27.829

** Lungimile segmentelor sunt determinate în planul de proiecție Stereo 70 și sunt rotunjite la 1 milimetru.

*** Distanța dintre puncte este formată din segmente cumulate ce sunt mai mici decât valoarea 1 milimetru.

**DATE DESPRE IMOBILUL NR. 12198**

Oficiul de Cadastru și Publicitate Imobiliară ALBA
Biroul de Cadastru și Publicitate Imobiliară Alba Iulia

A. Partea I. Descrierea imobilului

TEREN Extravilan

Adresa: Jud. Alba

Nr. Crt	Nr cadastral Nr. topografic	Suprafața* (mp)	Observații / Referințe
A1		800	Sector cadastral:57 Teren neimprejmuit;

B. Partea II. Proprietari și acte

Inscrieri privitoare la dreptul de proprietate și alte drepturi reale	Referințe
1 / 18/05/2023	
Act Administrativ nr. 14190/423, din 26/01/2011 emis de CJPSDPAT ALBA;	
B1	A1
Intabulare, drept de PROPRIETATE, dobândit prin Reconstituire, cota actuala 1/1 1) CRIȘAN LUCRETIA	

C. Partea III. SARCINI .

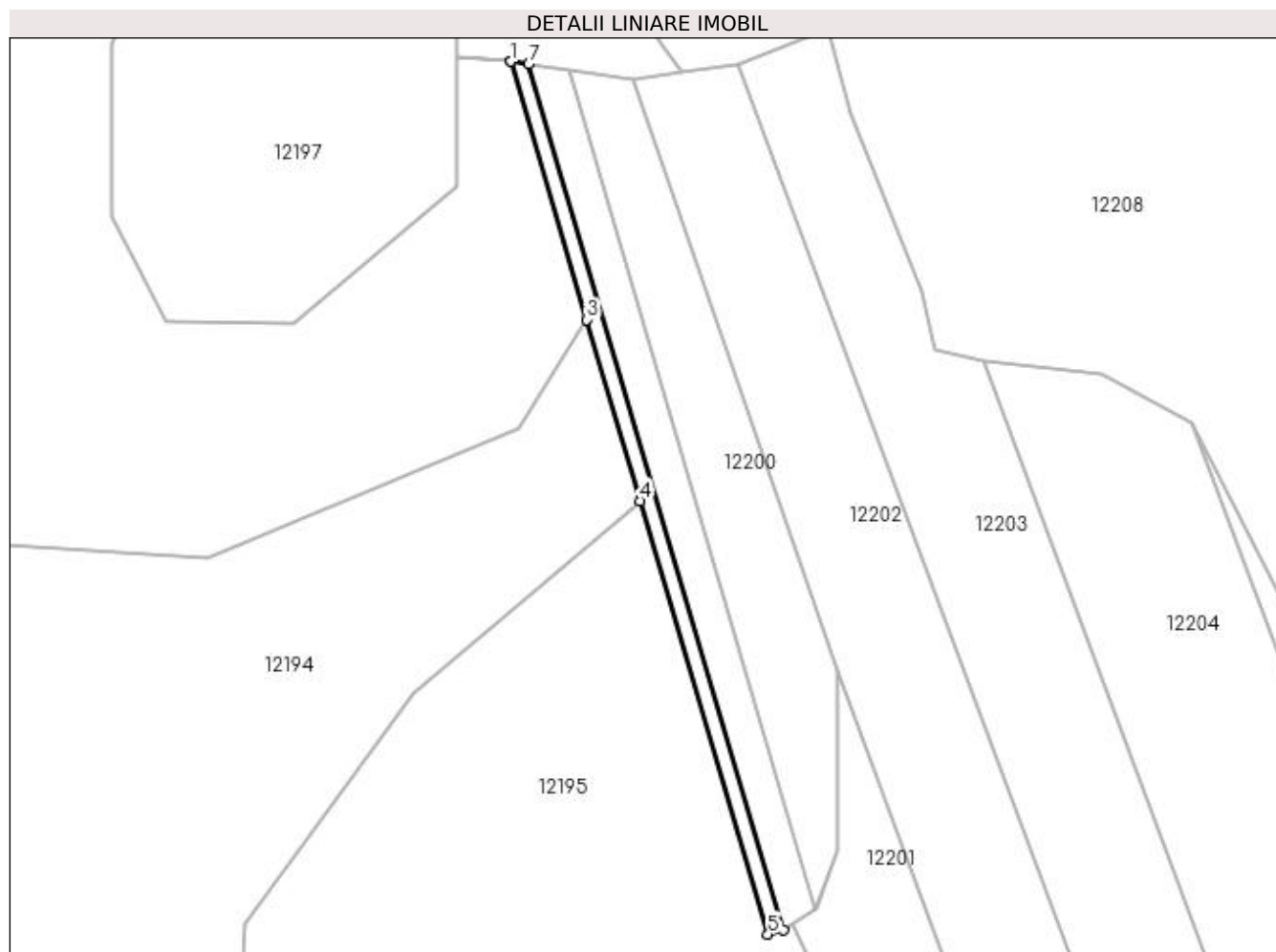
Inscrieri privind dezmembramintele dreptului de proprietate, drepturi reale de garanție și sarcini	Referințe
NU SUNT	

Anexa Nr. 1 La Partea I

Teren

Nr cadastral	Suprafața (mp)*	Observații / Referințe
	800	

* Suprafața este determinată în planul de proiecție Stereo 70.



Date referitoare la teren

Crt	Categorie folosință	Intra vilan	Suprafața (mp)	Tarla	Parcelă	Nr. topo	Observații / Referințe
1	padure	NU	800	UP III	83 C/1	-	

Lungime Segmente

1) Valorile lungimilor segmentelor sunt obținute din proiecție în plan.

Punct început	X / Y	Punct sfârșit	X / Y	Lungime segment (** (m)
1	374.050,816 525.853,741	2	374.050,817 525.853,738	0.003
2	374.050,817 525.853,738	3	374.068,616 525.793,265	63.038
3	374.068,616 525.793,265	4	374.081,101 525.750,837	44.227
4	374.081,101 525.750,837	5	374.110,968 525.649,351	105.79
5	374.110,968 525.649,351	6	374.114,571 525.650,468	3.772

Punct început	X / Y	Punct sfârșit	X / Y	Lungime segment (** (m)
6	374.114,571 525.650,468	7	374.054,93 525.853,111	211.237
7	374.054,93 525.853,111	1	374.050,816 525.853,741	4.162

** Lungimile segmentelor sunt determinate în planul de proiecție Stereo 70 și sunt rotunjite la 1 milimetru.

*** Distanța dintre puncte este formată din segmente cumulate ce sunt mai mici decât valoarea 1 milimetru.

**DATE DESPRE IMOBILUL NR. 12199**

Oficiul de Cadastru și Publicitate Imobiliară ALBA
Biroul de Cadastru și Publicitate Imobiliară Alba Iulia

A. Partea I. Descrierea imobilului

TEREN Extravilan

Adresa: Jud. Alba

Nr. Crt	Nr cadastral Nr. topografic	Suprafața* (mp)	Observații / Referințe
A1		1.800	Sector cadastral:57 Teren neimprijmuit;

B. Partea II. Proprietari și acte

Inscrieri privitoare la dreptul de proprietate și alte drepturi reale	Referințe
1 / 18/05/2023	
Act Administrativ nr. 14190/423, din 26/01/2011 emis de CJPSDPAT ALBA;	
B1	A1
Intabulare, drept de PROPRIETATE, dobândit prin Reconstituire, cota actuala 1/1 1) CRIȘAN LUCRETIA	

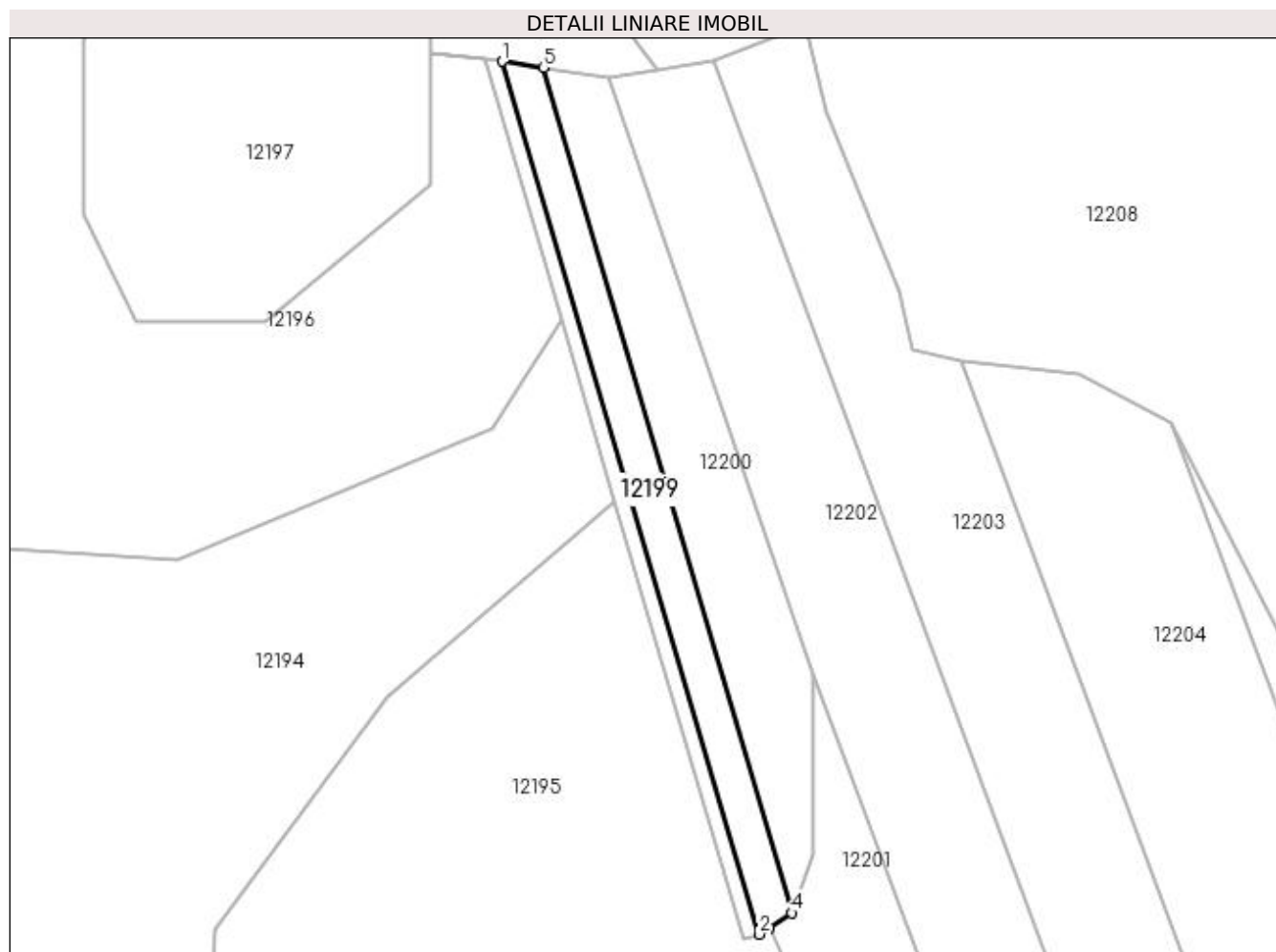
C. Partea III. SARCINI .

Inscrieri privind dezmembramintele dreptului de proprietate, drepturi reale de garanție și sarcini	Referințe
NU SUNT	

Teren

Nr cadastral	Suprafața (mp)*	Observații / Referințe
	1.800	

* Suprafața este determinată în planul de proiecție Stereo 70.



Date referitoare la teren

Crt	Categorie folosință	Intra vilan	Suprafața (mp)	Tarla	Parcelă	Nr. topo	Observații / Referințe
1	padure	NU	1.800	UP III	83C/2	-	

Lungime Segmente

1) Valorile lungimilor segmentelor sunt obținute din proiecție în plan.

Punct început	X / Y	Punct sfârșit	X / Y	Lungime segment (** (m)
1	374.054,93 525.853,111	2	374.114,571 525.650,468	211.237
2	374.114,571 525.650,468	3	374.116,885 525.651,99	2.77
3	374.116,885 525.651,99	4	374.122,135 525.655,439	6.282
4	374.122,135 525.655,439	5	374.064,38 525.851,662	204.546
5	374.064,38 525.851,662	1	374.054,93 525.853,111	9.56

**** Lungimile segmentelor sunt determinate în planul de proiecție Stereo 70 și sunt rotunjite la 1 milimetru.**

***** Distanța dintre puncte este formată din segmente cumulate ce sunt mai mici decât valoarea 1 milimetru.**

**DATE DESPRE IMOBILUL NR. 12200**

Oficiul de Cadastru și Publicitate Imobiliară ALBA
Biroul de Cadastru și Publicitate Imobiliară Alba Iulia

A. Partea I. Descrierea imobilului

TEREN Extravilan

Adresa: Jud. Alba

Nr. Crt	Nr cadastral Nr. topografic	Suprafața* (mp)	Observații / Referințe
A1		3.200	Sector cadastral:57 Teren neimprejmuit;

B. Partea II. Proprietari și acte

Inscrieri privitoare la dreptul de proprietate și alte drepturi reale	Referințe
1 / 18/05/2023	
Act Administrativ nr. 14190/424, din 26/01/2011 emis de CJPSDPAT ALBA;	
B1	A1
Intabulare, drept de PROPRIETATE, dobândit prin Reconstituire, cota actuala 1/1 1) CRIȘAN VICTOR	

C. Partea III. SARCINI .

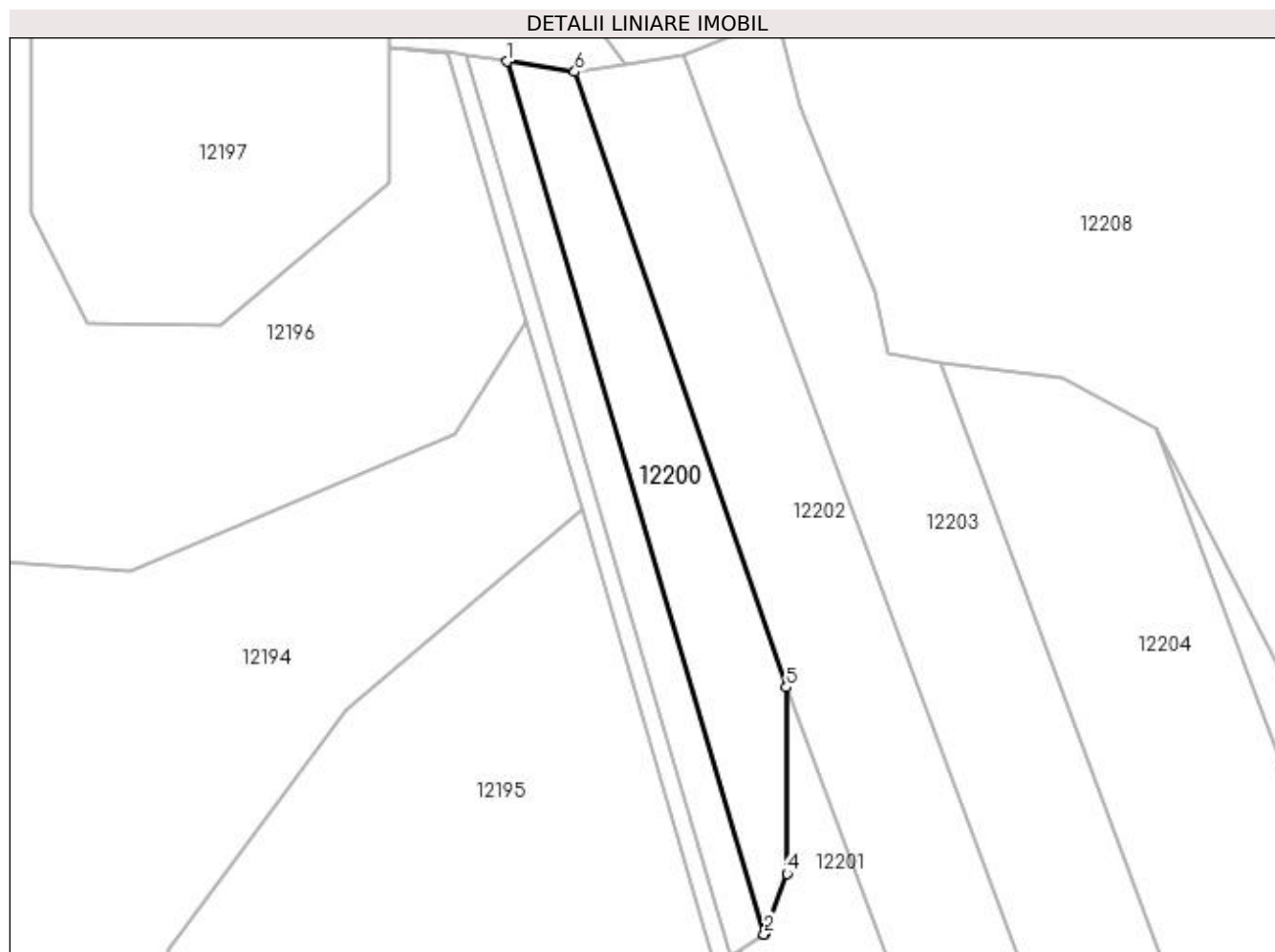
Inscrieri privind dezmembramintele dreptului de proprietate, drepturi reale de garanție și sarcini	Referințe
NU SUNT	

Anexa Nr. 1 La Partea I

Teren

Nr cadastral	Suprafața (mp)*	Observații / Referințe
	3.200	

* Suprafața este determinată în planul de proiecție Stereo 70.



Date referitoare la teren

Crt	Categorie folosință	Intra vilan	Suprafața (mp)	Tarla	Parcelă	Nr. topo	Observații / Referințe
1	padure	NU	3.200	UP III	83A/3	-	

Lungime Segmente

1) Valorile lungimilor segmentelor sunt obținute din proiecție în plan.

Punct început	X / Y	Punct sfârșit	X / Y	Lungime segment (** (m)
1	374.064,38 525.851,662	2	374.122,135 525.655,439	204.546
2	374.122,135 525.655,439	3	374.122,274 525.655,531	0.167
3	374.122,274 525.655,531	4	374.127,291 525.669,118	14.483
4	374.127,291 525.669,118	5	374.127,156 525.710,949	41.831
5	374.127,156 525.710,949	6	374.079,558 525.849,336	146.344

Punct început	X / Y	Punct sfârșit	X / Y	Lungime segment (** (m)
6	374.079,558 525.849,336	1	374.064,38 525.851,662	15.355

** Lungimile segmentelor sunt determinate în planul de proiecție Stereo 70 și sunt rotunjite la 1 milimetru.

*** Distanța dintre puncte este formată din segmente cumulate ce sunt mai mici decât valoarea 1 milimetru.

**DATE DESPRE IMOBILUL NR. 12201**

Oficiul de Cadastru și Publicitate Imobiliară ALBA
Biroul de Cadastru și Publicitate Imobiliară Alba Iulia

A. Partea I. Descrierea imobilului

TEREN Extravilan

Adresa: Jud. Alba

Nr. Crt	Nr cadastral Nr. topografic	Suprafața* (mp)	Observații / Referințe
A1		3.200	Sector cadastral:57 Teren neimprejmuit;

B. Partea II. Proprietari și acte

Inscrieri privitoare la dreptul de proprietate și alte drepturi reale	Referințe
1 / 18/05/2023	
Act Administrativ nr. 14190/425, din 26/01/2011 emis de CJPSDPAT ALBA;	
B1	A1
Intabulare, drept de PROPRIETATE, dobândit prin Reconstituire, cota actuala 1/1 1) CRIȘAN IOAN	

C. Partea III. SARCINI .

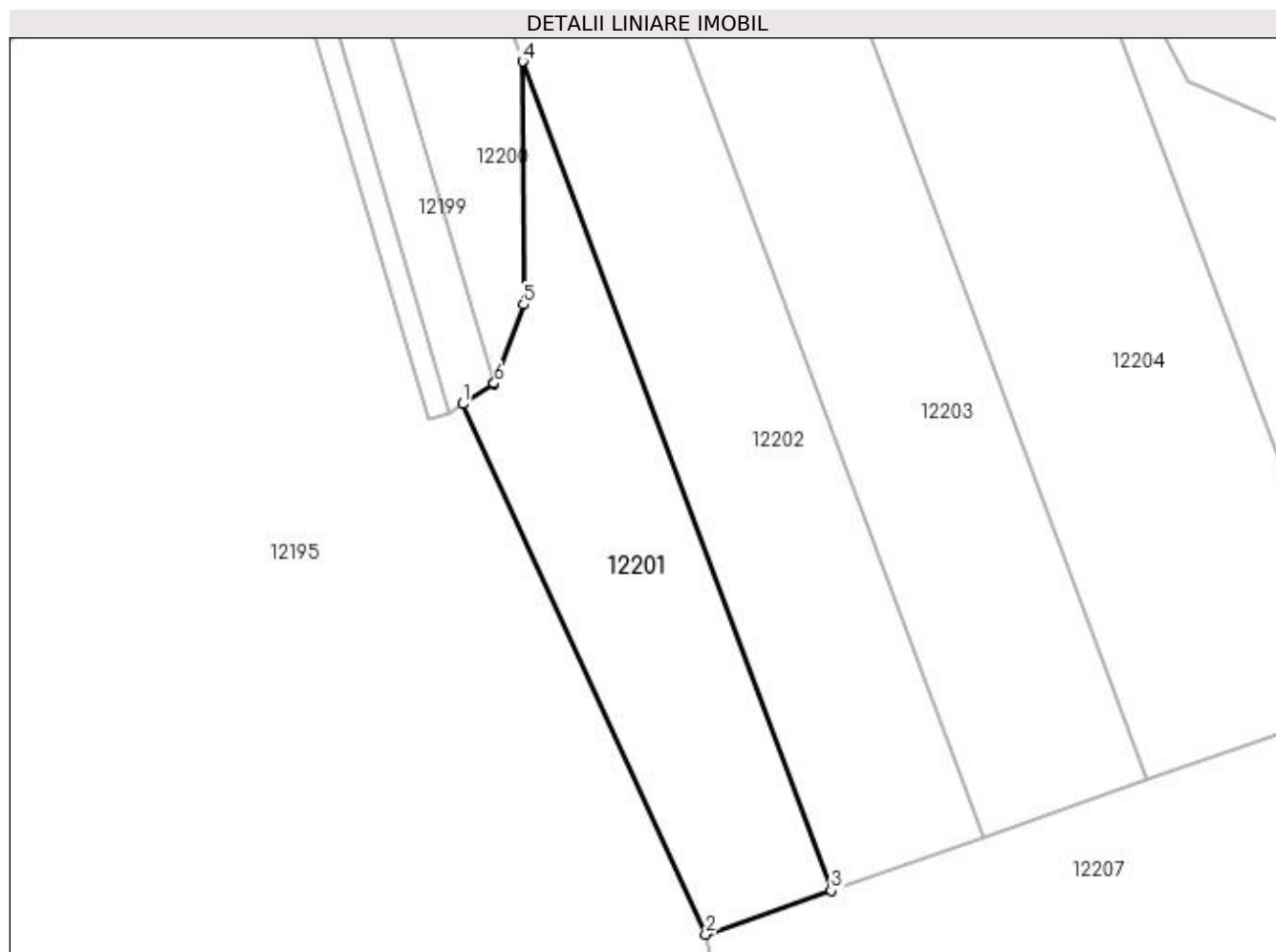
Inscrieri privind dezmembramintele dreptului de proprietate, drepturi reale de garanție și sarcini	Referințe
NU SUNT	

Anexa Nr. 1 La Partea I

Teren

Nr cadastral	Suprafața (mp)*	Observații / Referințe
	3.200	

* Suprafața este determinată în planul de proiecție Stereo 70.



Date referitoare la teren

Crt	Categorie folosință	Intra vilan	Suprafața (mp)	Tarla	Parcelă	Nr. topo	Observații / Referințe
1	padure	NU	3.200	UP III	83A/4	-	

Lungime Segmente

1) Valorile lungimilor segmentelor sunt obținute din proiecție în plan.

Punct început	X / Y	Punct sfârșit	X / Y	Lungime segment (** (m)
1	374.116,885 525.651,99	2	374.158,72 525.560,622	100.49
2	374.158,72 525.560,622	3	374.180,334 525.568,186	22.899
3	374.180,334 525.568,186	4	374.127,156 525.710,949	152.345
4	374.127,156 525.710,949	5	374.127,291 525.669,118	41.831
5	374.127,291 525.669,118	6	374.122,274 525.655,531	14.483

Punct început	X / Y	Punct sfârșit	X / Y	Lungime segment (** (m)
6	374.122,274 525.655,531	7	374.122,135 525.655,439	0.167
7	374.122,135 525.655,439	1	374.116,885 525.651,99	6.282

** Lungimile segmentelor sunt determinate în planul de proiecție Stereo 70 și sunt rotunjite la 1 milimetru.

*** Distanța dintre puncte este formată din segmente cumulate ce sunt mai mici decât valoarea 1 milimetru.

**DATE DESPRE IMOBILUL NR. 12202**

Oficiul de Cadastru și Publicitate Imobiliară ALBA
Biroul de Cadastru și Publicitate Imobiliară Alba Iulia

A. Partea I. Descrierea imobilului

TEREN Extravilan

Adresa: Jud. Alba

Nr. Crt	Nr cadastral Nr. topografic	Suprafața* (mp)	Observații / Referințe
A1		8.000	Sector cadastral:57 Teren neimprejmuit;

B. Partea II. Proprietari și acte

Inscrieri privitoare la dreptul de proprietate și alte drepturi reale	Referințe
1 / 18/05/2023	
Act Administrativ nr. 14190/448, din 18/01/2016 emis de CJPSDPAT ALBA;	
B1	A1
Intabulare, drept de PROPRIETATE, dobândit prin Reconstituire, cota actuala 1/1 1) CLAMBA VALERIA	

C. Partea III. SARCINI .

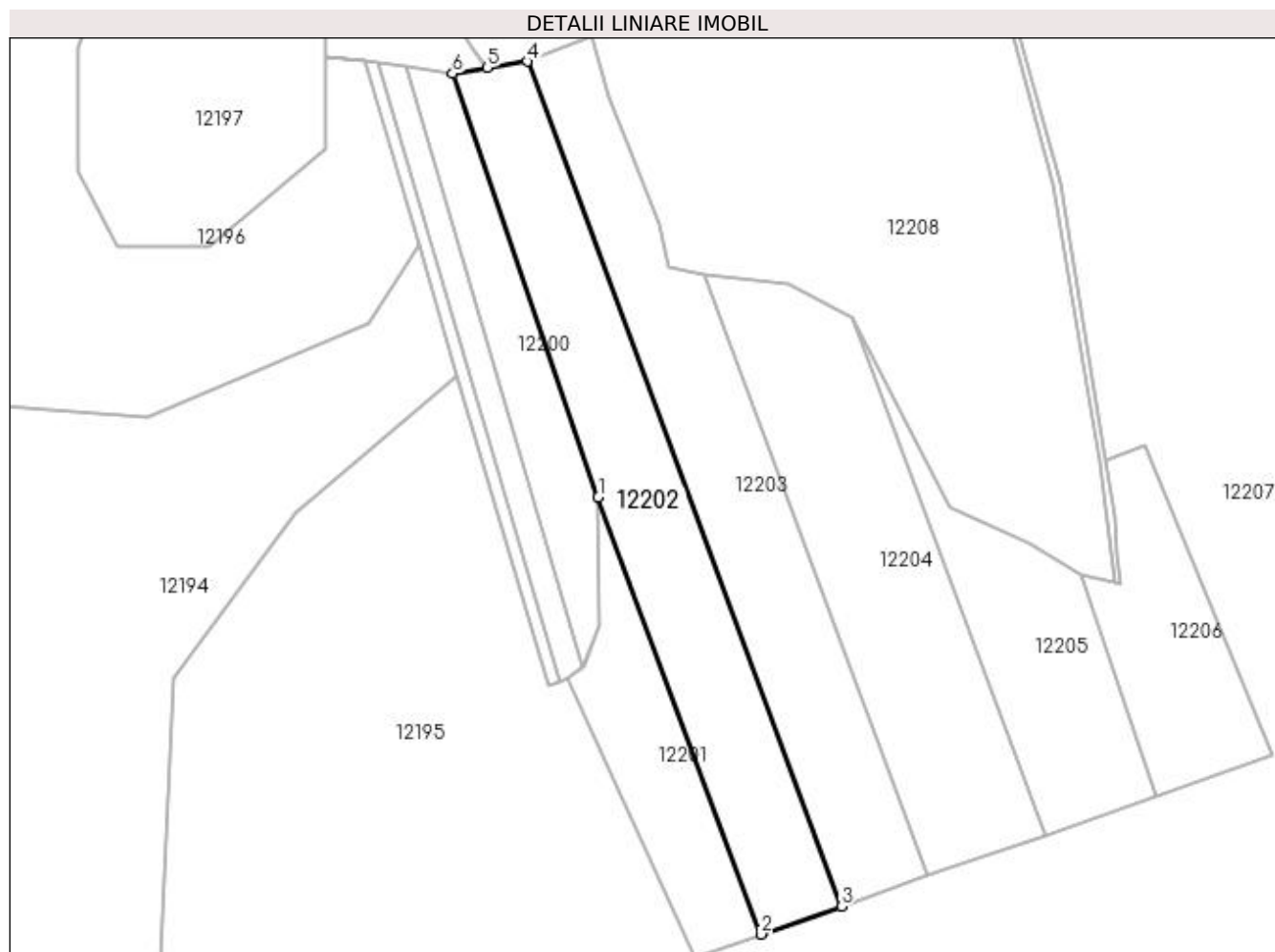
Inscrieri privind dezmembramintele dreptului de proprietate, drepturi reale de garanție și sarcini	Referințe
NU SUNT	

Anexa Nr. 1 La Partea I

Teren

Nr cadastral	Suprafața (mp)*	Observații / Referințe
	8.000	

* Suprafața este determinată în planul de proiecție Stereo 70.



Date referitoare la teren

Crt	Categorie folosință	Intra vilan	Suprafața (mp)	Tarla	Parcelă	Nr. topo	Observații / Referințe
1	padure	NU	8.000	UP III	83A/5	-	

Lungime Segmente

1) Valorile lungimilor segmentelor sunt obținute din proiecție în plan.

Punct început	X / Y	Punct sfârșit	X / Y	Lungime segment (** (m)
1	374.127,156 525.710,949	2	374.180,334 525.568,186	152.345
2	374.180,334 525.568,186	3	374.206,639 525.577,394	27.87
3	374.206,639 525.577,394	4	374.103,894 525.853,228	294.348
4	374.103,894 525.853,228	5	374.090,824 525.851,138	13.236
5	374.090,824 525.851,138	6	374.079,558 525.849,336	11.409

Punct început	X / Y	Punct sfârșit	X / Y	Lungime segment (** (m)
6	374.079,558 525.849,336	1	374.127,156 525.710,949	146.344

** Lungimile segmentelor sunt determinate în planul de proiecție Stereo 70 și sunt rotunjite la 1 milimetru.

*** Distanța dintre puncte este formată din segmente cumulate ce sunt mai mici decât valoarea 1 milimetru.

**DATE DESPRE IMOBILUL NR. 12203**

Oficiul de Cadastru și Publicitate Imobiliară ALBA
Biroul de Cadastru și Publicitate Imobiliară Alba Iulia

A. Partea I. Descrierea imobilului

TEREN Extravilan

Adresa: Jud. Alba

Nr. Crt	Nr cadastral Nr. topografic	Suprafața* (mp)	Observații / Referințe
A1		8.100	Sector cadastral:57 Teren neimprejmuit;

B. Partea II. Proprietari și acte

Inscrieri privitoare la dreptul de proprietate și alte drepturi reale	Referințe
1 / 18/05/2023	
Act Administrativ nr. 14190/447, din 18/01/2016 emis de CJPSDPAT ALBA;	
B1	A1
Intabulare, drept de PROPRIETATE, dobândit prin Reconstituire, cota actuala 1/1 1) CLAMBA LUCREȚIA	

C. Partea III. SARCINI .

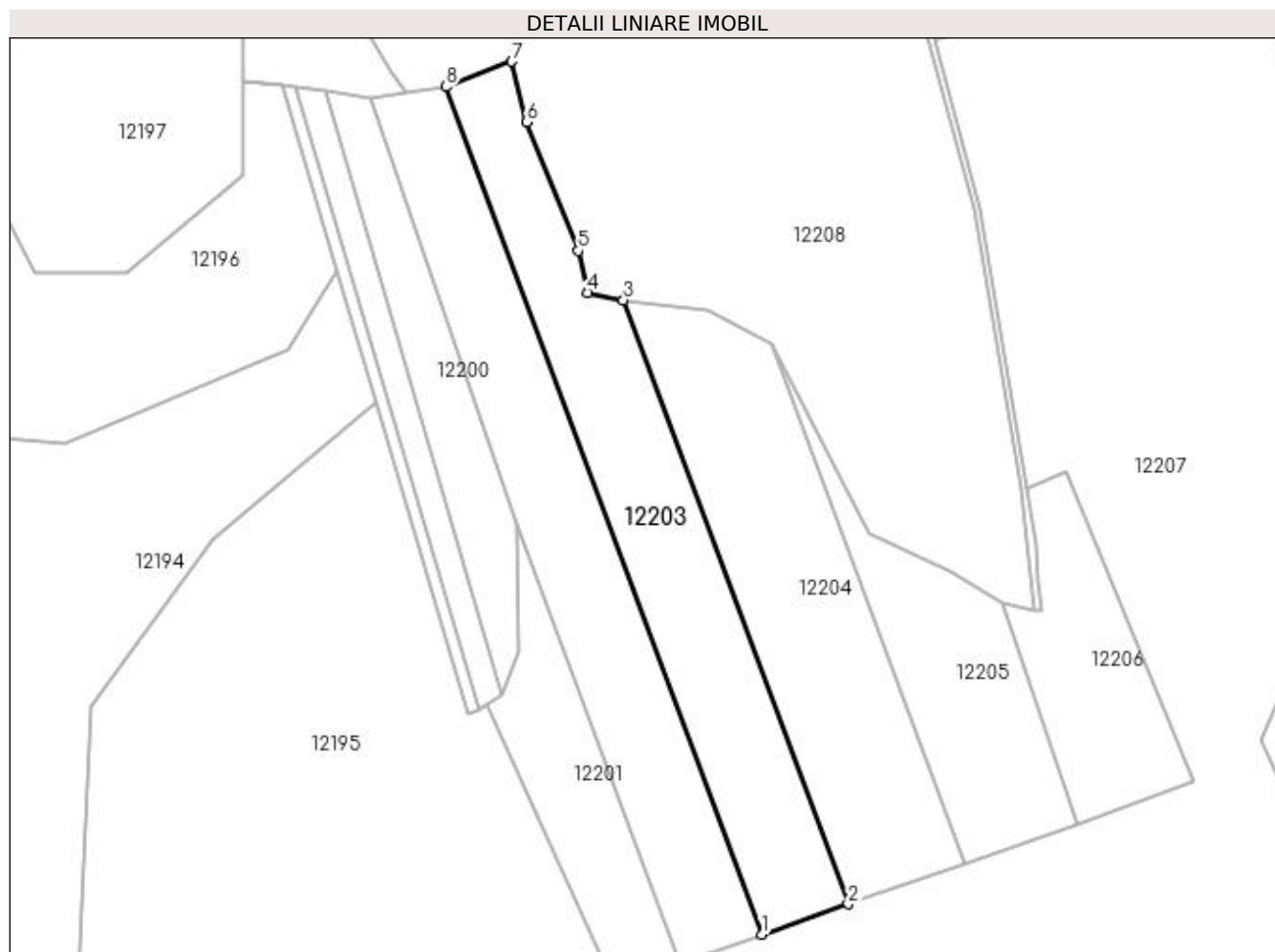
Inscrieri privind dezmembramintele dreptului de proprietate, drepturi reale de garanție și sarcini	Referințe
NU SUNT	

Anexa Nr. 1 La Partea I

Teren

Nr cadastral	Suprafața (mp)*	Observații / Referințe
	8.100	

* Suprafața este determinată în planul de proiecție Stereo 70.



Date referitoare la teren

Crt	Categorie folosință	Intra vilan	Suprafața (mp)	Tarla	Parcelă	Nr. topo	Observații / Referințe
1	padure	NU	8.100	UP III	83A/6	-	

Lungime Segmente

1) Valorile lungimilor segmentelor sunt obținute din proiecție în plan.

Punct început	X / Y	Punct sfârșit	X / Y	Lungime segment (** (m)
1	374.206,639 525.577,394	2	374.234,856 525.587,271	29.896
2	374.234,856 525.587,271	3	374.161,665 525.783,764	209.681
3	374.161,665 525.783,764	4	374.150,096 525.786,241	11.831
4	374.150,096 525.786,241	5	374.146,969 525.799,901	14.014
5	374.146,969 525.799,901	6	374.130,248 525.841,746	45.062

Punct început	X / Y	Punct sfârșit	X / Y	Lungime segment (** (m)
6	374.130,248 525.841,746	7	374.125,292 525.861,438	20.306
7	374.125,292 525.861,438	8	374.103,894 525.853,228	22.919
8	374.103,894 525.853,228	1	374.206,639 525.577,394	294.348

** Lungimile segmentelor sunt determinate în planul de proiecție Stereo 70 și sunt rotunjite la 1 milimetru.

*** Distanța dintre puncte este formată din segmente cumulate ce sunt mai mici decât valoarea 1 milimetru.

**DATE DESPRE IMOBILUL NR. 12204**

Oficiul de Cadastru și Publicitate Imobiliară ALBA
Biroul de Cadastru și Publicitate Imobiliară Alba Iulia

A. Partea I. Descrierea imobilului

TEREN Extravilan

Adresa: Jud. Alba

Nr. Crt	Nr cadastral Nr. topografic	Suprafața* (mp)	Observații / Referințe
A1		8.000	Sector cadastral:57 Teren neimprejmuit;

B. Partea II. Proprietari și acte

Inscrieri privitoare la dreptul de proprietate și alte drepturi reale	Referințe
1 / 18/05/2023	
Act Administrativ nr. 14190/447, din 18/01/2016 emis de CJPSDPAT ALBA;	
B1	A1
Intabulare, drept de PROPRIETATE, dobândit prin Reconstituire, cota actuala 1/1 1) CLAMBA LUCREȚIA	

C. Partea III. SARCINI .

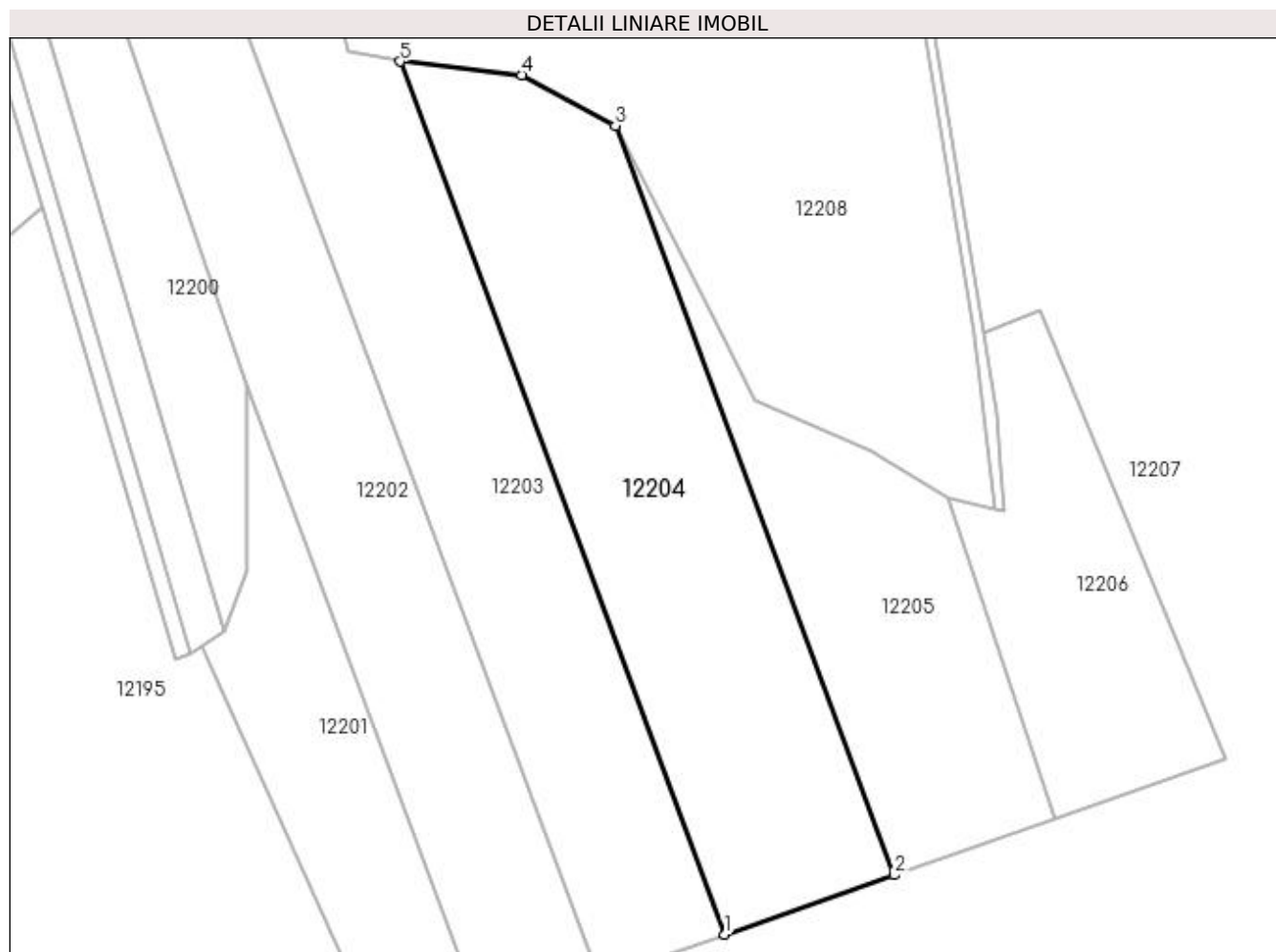
Inscrieri privind dezmembramintele dreptului de proprietate, drepturi reale de garanție și sarcini	Referințe
NU SUNT	

Anexa Nr. 1 La Partea I

Teren

Nr cadastral	Suprafața (mp)*	Observații / Referințe
	8.000	

* Suprafața este determinată în planul de proiecție Stereo 70.



Date referitoare la teren

Crt	Categorie folosință	Intra vilan	Suprafața (mp)	Tarla	Parcelă	Nr. topo	Observații / Referințe
1	padure	NU	8.000	UP III	83A/7	-	

Lungime Segmente

1) Valorile lungimilor segmentelor sunt obținute din proiecție în plan.

Punct început	X / Y	Punct sfârșit	X / Y	Lungime segment (** (m)
1	374.234,856 525.587,271	2	374.273,014 525.600,628	40.428
2	374.273,014 525.600,628	3	374.210,18 525.769,317	180.011
3	374.210,18 525.769,317	4	374.189,085 525.780,721	23.98
4	374.189,085 525.780,721	5	374.161,665 525.783,764	27.588
5	374.161,665 525.783,764	1	374.234,856 525.587,271	209.681

**** Lungimile segmentelor sunt determinate în planul de proiecție Stereo 70 și sunt rotunjite la 1 milimetru.**

***** Distanța dintre puncte este formată din segmente cumulate ce sunt mai mici decât valoarea 1 milimetru.**

**DATE DESPRE IMOBILUL NR. 12205**

Oficiul de Cadastru și Publicitate Imobiliară ALBA
Biroul de Cadastru și Publicitate Imobiliară Alba Iulia

A. Partea I. Descrierea imobilului

TEREN Extravilan

Adresa: Jud. Alba

Nr. Crt	Nr cadastral Nr. topografic	Suprafața* (mp)	Observații / Referințe
A1		4.200	Sector cadastral:57 Teren neimprejmuit;

B. Partea II. Proprietari și acte

Inscrieri privitoare la dreptul de proprietate și alte drepturi reale	Referințe
1 / 18/05/2023	
Act Administrativ nr. 14190/446, din 18/01/2016 emis de CJPSDPAT ALBA;	
B1	A1
Intabulare, drept de PROPRIETATE, dobândit prin Reconstituire, cota actuala 1/1 1) CLAMBA IOAN	

C. Partea III. SARCINI .

Inscrieri privind dezmembramintele dreptului de proprietate, drepturi reale de garanție și sarcini	Referințe
NU SUNT	

Anexa Nr. 1 La Partea I

Teren

Nr cadastral	Suprafața (mp)*	Observații / Referințe
	4.200	

* Suprafața este determinată în planul de proiecție Stereo 70.

DETALII LINIARE IMOBIL



Date referitoare la teren

Crt	Categorie folosință	Intra vilan	Suprafața (mp)	Tarla	Parcelă	Nr. topo	Observații / Referințe
1	padure	NU	4.200	UP III	83A/8	-	

Lungime Segmente

1) Valorile lungimilor segmentelor sunt obținute din proiecție în plan.

Punct început	X / Y	Punct sfârșit	X / Y	Lungime segment (** (m)
1	374.273,014 525.600,628	2	374.309,338 525.613,342	38.485
2	374.309,338 525.613,342	3	374.285,117 525.685,391	76.01
3	374.285,117 525.685,391	4	374.267,947 525.695,897	20.129
4	374.267,947 525.695,897	5	374.241,802 525.707,629	28.657
5	374.241,802 525.707,629	6	374.233,347 525.724,207	18.61

Punct început	X / Y	Punct sfârșit	X / Y	Lungime segment (** (m)
6	374.233,347 525.724,207	7	374.210,18 525.769,317	50.711
7	374.210,18 525.769,317	1	374.273,014 525.600,628	180.011

** Lungimile segmentelor sunt determinate în planul de proiecție Stereo 70 și sunt rotunjite la 1 milimetru.

*** Distanța dintre puncte este formată din segmente cumulate ce sunt mai mici decât valoarea 1 milimetru.

**DATE DESPRE IMOBILUL NR. 12206**

Oficiul de Cadastru și Publicitate Imobiliară ALBA
Biroul de Cadastru și Publicitate Imobiliară Alba Iulia

A. Partea I. Descrierea imobilului

TEREN Extravilan

Adresa: Jud. Alba

Nr. Crt	Nr cadastral Nr. topografic	Suprafața* (mp)	Observații / Referințe
A1		3.433	Sector cadastral:57 Teren neimpregmuit;

B. Partea II. Proprietari și acte

Inscrieri privitoare la dreptul de proprietate și alte drepturi reale	Referințe
1 / 18/05/2023	
Act Normativ nr. 7, din 13/03/1996 emis de PARLAMENTUL ROMANIEI;	
B1	Inscrierea provizorie, drept de PROPRIETATE, dobandit prin Lege, cota actuala 1/1
	1) UAT ÎNTREGALDE, CIF:4562524, PROPRIETAR NEIDENTIFICAT

C. Partea III. SARCINI .

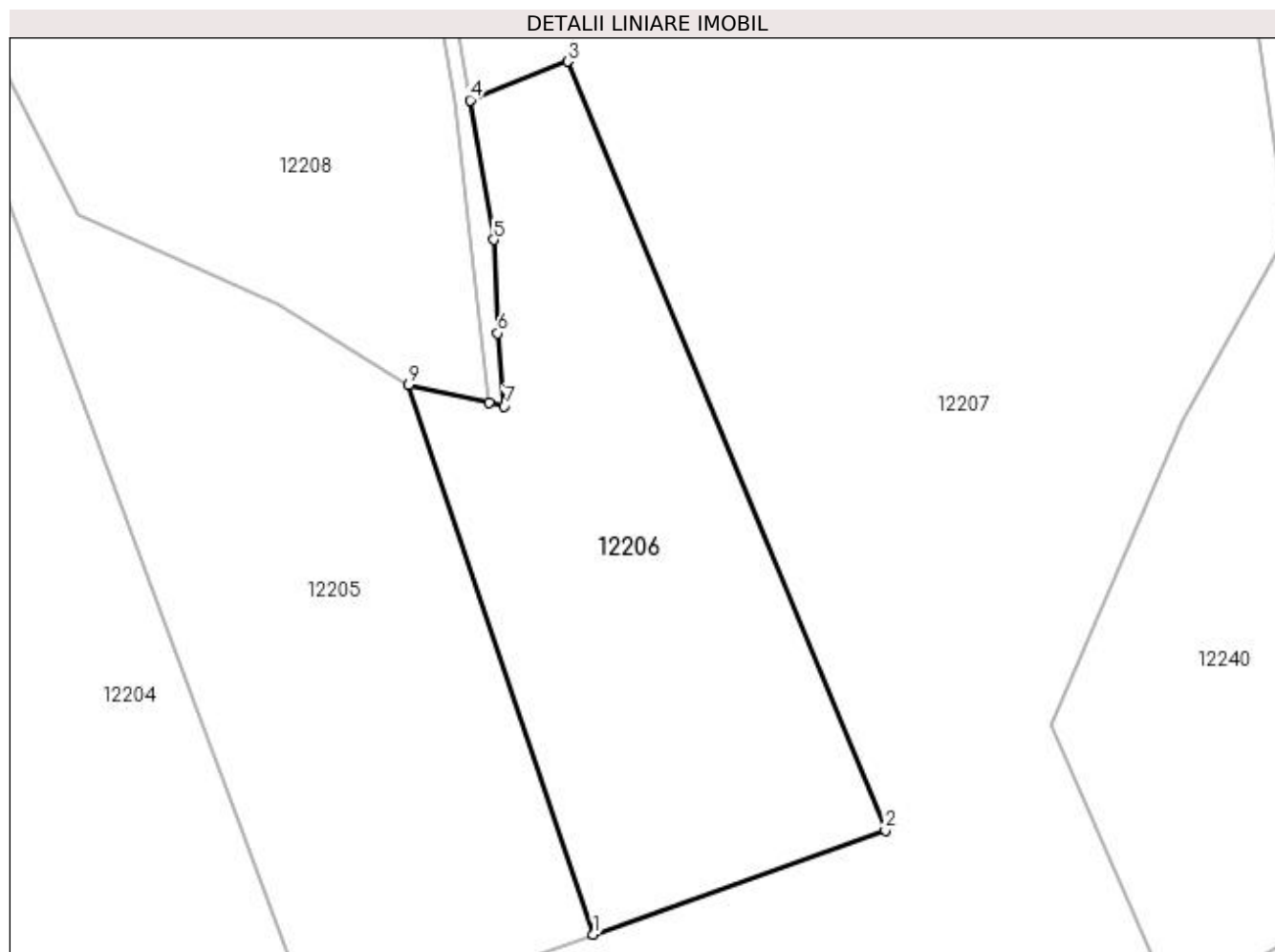
Inscrieri privind dezmembramintele dreptului de proprietate, drepturi reale de garanție și sarcini	Referințe
NU SUNT	

Anexa Nr. 1 La Partea I

Teren

Nr cadastral	Suprafața (mp)*	Observații / Referințe
	3.433	

* Suprafața este determinată în planul de proiecție Stereo 70.



Date referitoare la teren

Crt	Categorie folosință	Intra vilan	Suprafața (mp)	Tarla	Parcelă	Nr. topo	Observații / Referințe
1	padure	NU	3.433	UP III	83/11	-	

Lungime Segmente

1) Valorile lungimilor segmentelor sunt obținute din proiecție în plan.

Punct început	X / Y	Punct sfârșit	X / Y	Lungime segment (** (m)
1	374.309,338 525.613,342	2	374.347,639 525.626,978	40.656
2	374.347,639 525.626,978	3	374.305,959 525.727,769	109.07
3	374.305,959 525.727,769	4	374.293,185 525.722,693	13.746
4	374.293,185 525.722,693	5	374.296,252 525.704,391	18.558
5	374.296,252 525.704,391	6	374.296,783 525.692,153	12.249

Punct început	X / Y	Punct sfârșit	X / Y	Lungime segment (** (m)
6	374.296,783 525.692,153	7	374.297,682 525.682,608	9.587
7	374.297,682 525.682,608	8	374.295,648 525.683,059	2.083
8	374.295,648 525.683,059	9	374.285,117 525.685,391	10.786
9	374.285,117 525.685,391	1	374.309,338 525.613,342	76.01

** Lungimile segmentelor sunt determinate în planul de proiecție Stereo 70 și sunt rotunjite la 1 milimetru.

*** Distanța dintre puncte este formată din segmente cumulate ce sunt mai mici decât valoarea 1 milimetru.

**DATE DESPRE IMOBILUL NR. 12207**

Oficiul de Cadastru și Publicitate Imobiliară ALBA
Biroul de Cadastru și Publicitate Imobiliară Alba Iulia

A. Partea I. Descrierea imobilului

TEREN Extravilan

Adresa: Jud. Alba

Nr. Crt	Nr cadastral Nr. topografic	Suprafața* (mp)	Observații / Referințe
A1		53.351	Sector cadastral:57 Teren neimprejmuit;

B. Partea II. Proprietari și acte

Inscrieri privitoare la dreptul de proprietate și alte drepturi reale		Referințe
1 / 18/05/2023		
Act Normativ nr. HG 1705, din 29/11/2006 emis de GUVERNUL ROMÂNIEI;		
B1	Intabulare, drept de PROPRIETATE, dobandit prin Lege, cota actuala 1/1 1) STATUL ROMÂN, CIF:999999999999	A1
2 / 18/05/2023		
Act Normativ nr. 46/2008, din 19/03/2008 emis de PARLAMENTUL ROMÂNIEI;		
B2	Intabulare, drept de ADMINISTRARE, dobandit prin Lege, cota actuala 1/1 1) REGIA NAȚIONALĂ A PĂDURILOR ROMSILVA RA, CIF:1590120	A1

C. Partea III. SARCINI .

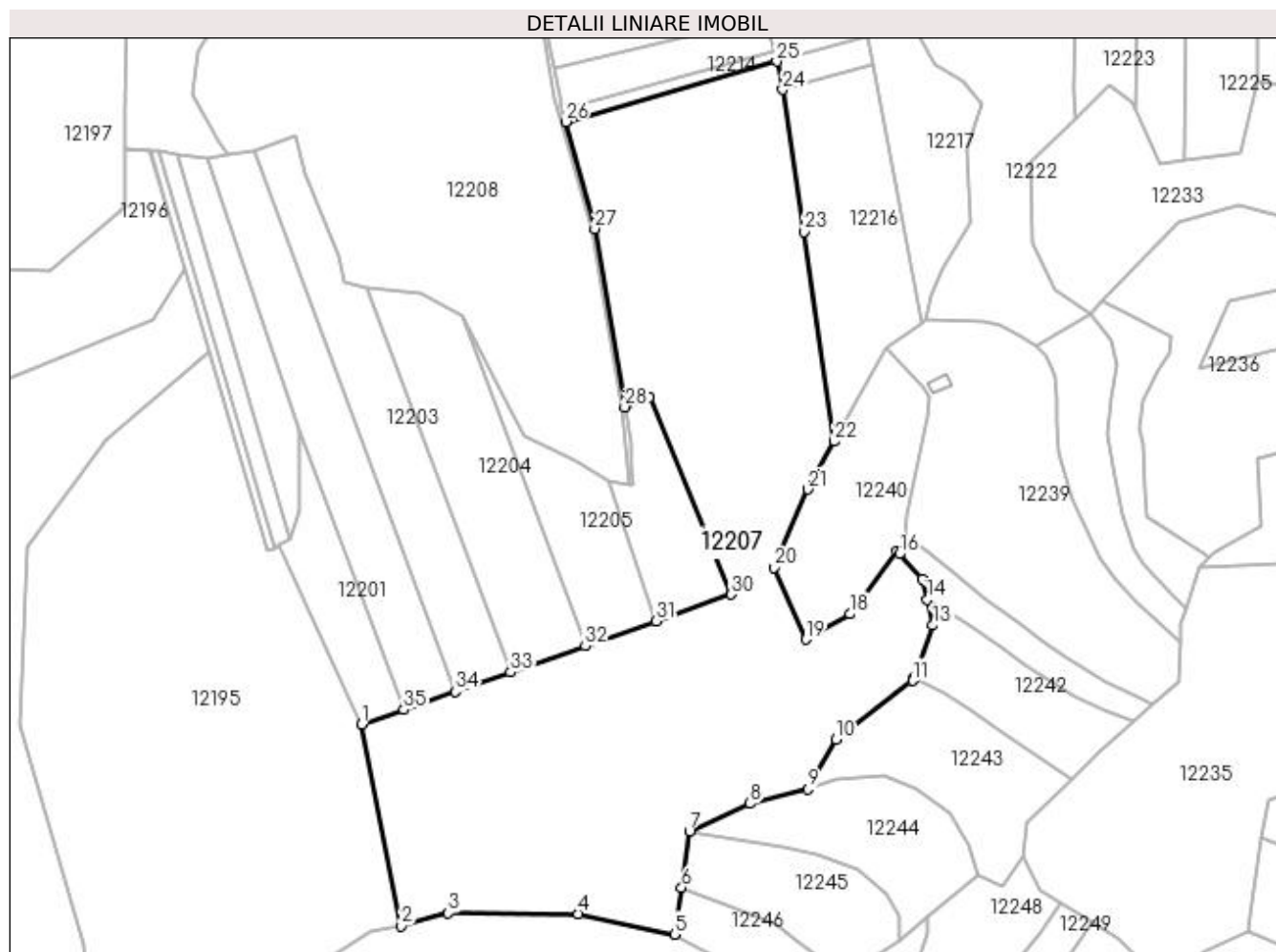
Inscrieri privind dezmembramintele dreptului de proprietate, drepturi reale de garanție și sarcini	Referințe
NU SUNT	

Anexa Nr. 1 La Partea I

Teren

Nr cadastral	Suprafața (mp)*	Observații / Referințe
	53.351	

* Suprafața este determinată în planul de proiecție Stereo 70.



Date referitoare la teren

Crt	Categorie folosință	Intravilan	Suprafața (mp)	Tarla	Parcelă	Nr. topo	Observații / Referințe
1	padure	NU	53.351	UP III	83A/13	-	

Lungime Segmente

1) Valorile lungimilor segmentelor sunt obținute din proiecție în plan.

Punct început	X / Y	Punct sfârșit	X / Y	Lungime segment (** (m)
1	374.158,72 525.560,622	2	374.178,865 525.457,715	104.86
3	374.203,032 525.464,346	4	374.269,538 525.463,921	66.507
5	374.318,545 525.453,5	6	374.322,221 525.477,272	24.054
7	374.326,275 525.506,146	8	374.357,278 525.520,216	34.047
9	374.386,769 525.527,628	10	374.400,943 525.553,184	29.224

Punct început	X / Y	Punct sfârșit	X / Y	Lungime segment (** (m)
2	374.178,865 525.457,715	3	374.203,032 525.464,346	25.06
4	374.269,538 525.463,921	5	374.318,545 525.453,5	50.103
6	374.322,221 525.477,272	7	374.326,275 525.506,146	29.157
8	374.357,278 525.520,216	9	374.386,769 525.527,628	30.408
10	374.400,943 525.553,184	11	374.440,194 525.582,977	49.277

Punct început	X / Y	Punct sfârșit	X / Y	Lungime segment (** (m)
11	374.440,194 525.582,977	12	374.440,798 525.584,636	1.766
13	374.450,496 525.611,253	14	374.447,542 525.624,415	13.489
15	374.445,212 525.634,796	16	374.433,449 525.647,686	17.45
17	374.432,158 525.649,1	18	374.408,258 525.616,981	40.036
19	374.385,535 525.604,115	20	374.369,309 525.640,698	40.019
21	374.386,679 525.680,605	22	374.400,279 525.705,135	28.048
23	374.384,707 525.812,108	24	374.373,829 525.884,721	73.423
25	374.370,768 525.899,086	26	374.263,042 525.868,326	112.032
27	374.277,936 525.813,692	28	374.293,185 525.722,693	92.268
29	374.305,959 525.727,769	30	374.347,639 525.626,978	109.07
31	374.309,338 525.613,342	32	374.273,014 525.600,628	38.485
33	374.234,856 525.587,271	34	374.206,639 525.577,394	29.896
35	374.180,334 525.568,186	1	374.158,72 525.560,622	22.899

Punct început	X / Y	Punct sfârșit	X / Y	Lungime segment (** (m)
12	374.440,798 525.584,636	13	374.450,496 525.611,253	28.329
14	374.447,542 525.624,415	15	374.445,212 525.634,796	10.64
16	374.433,449 525.647,686	17	374.432,158 525.649,1	1.915
18	374.408,258 525.616,981	19	374.385,535 525.604,115	26.112
20	374.369,309 525.640,698	21	374.386,679 525.680,605	43.524
22	374.400,279 525.705,135	23	374.384,707 525.812,108	108.101
24	374.373,829 525.884,721	25	374.370,768 525.899,086	14.687
26	374.263,042 525.868,326	27	374.277,936 525.813,692	56.628
28	374.293,185 525.722,693	29	374.305,959 525.727,769	13.746
30	374.347,639 525.626,978	31	374.309,338 525.613,342	40.656
32	374.273,014 525.600,628	33	374.234,856 525.587,271	40.428
34	374.206,639 525.577,394	35	374.180,334 525.568,186	27.87

** Lungimile segmentelor sunt determinate în planul de proiecție Stereo 70 și sunt rotunjite la 1 milimetru.

*** Distanța dintre puncte este formată din segmente cumulate ce sunt mai mici decât valoarea 1 milimetru.

**DATE DESPRE IMOBILUL NR. 12208**

Oficiul de Cadastru și Publicitate Imobiliară ALBA
Biroul de Cadastru și Publicitate Imobiliară Alba Iulia

A. Partea I. Descrierea imobilului

TEREN Necunoscut

Adresa: Loc. Ivanis, Jud. Alba

Nr. Crt	Nr cadastral Nr. topografic	Suprafața* (mp)	Observații / Referințe
A1		46.546	Sector cadastral:57 Teren neimprijmit;

B. Partea II. Proprietari și acte

Inscrieri privitoare la dreptul de proprietate și alte drepturi reale		Referințe
1 / 18/05/2023		
Act Normativ nr. 7, din 13/03/1996 emis de PARLAMENTUL ROMANIEI;		
B1	Inscrierea provizorie, drept de PROPRIETATE, dobandit prin Lege, cota actuala 1/1 1) UAT ÎNTREGALDE, CIF:4562524, PROPRIETAR NEIDENTIFICAT	A1

C. Partea III. SARCINI .

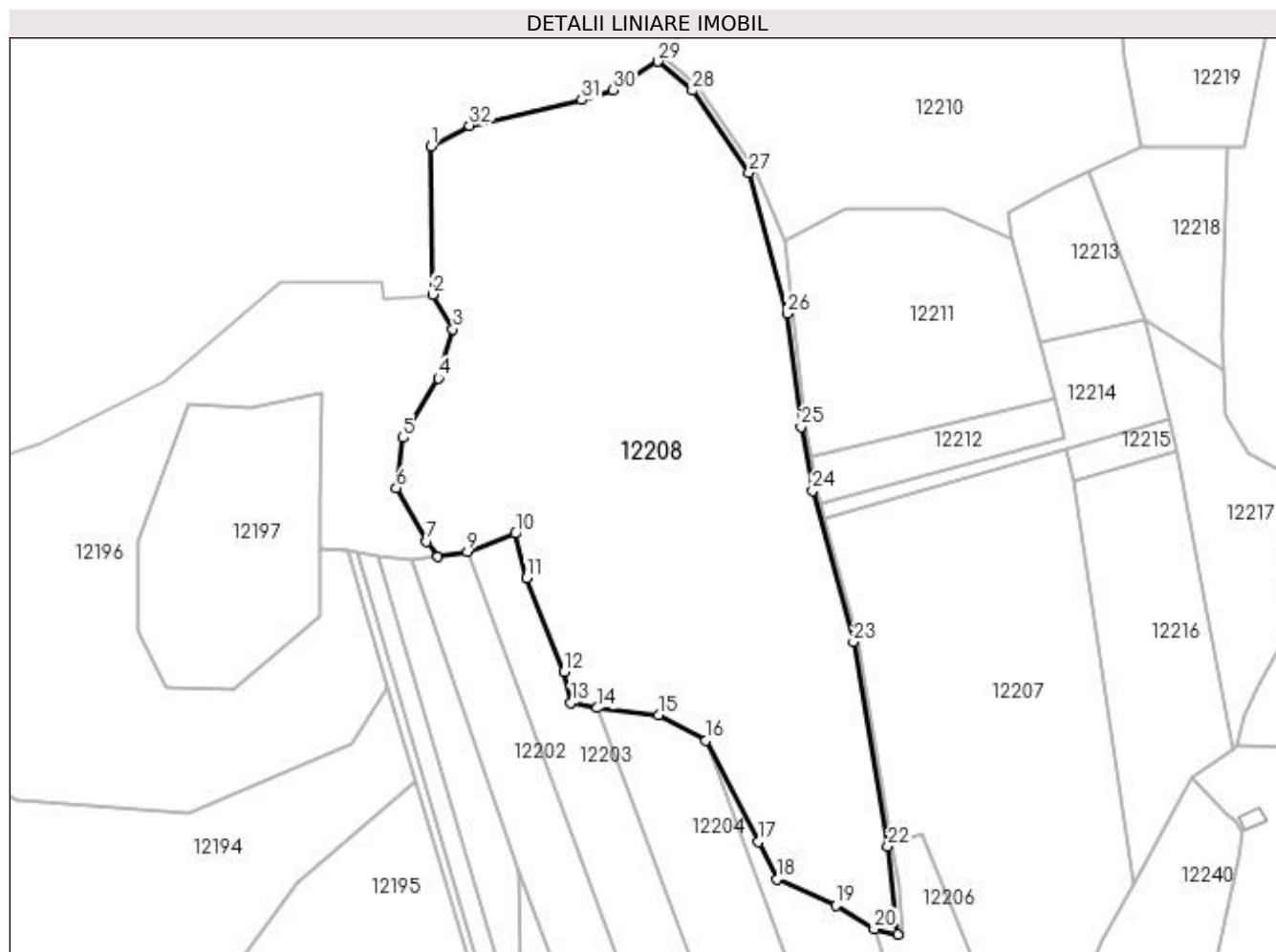
Inscrieri privind dezmembramintele dreptului de proprietate, drepturi reale de garanție și sarcini	Referințe
NU SUNT	

Anexa Nr. 1 La Partea I

Teren

Nr cadastral	Suprafața (mp)*	Observații / Referințe
	46.546	

* Suprafața este determinată în planul de proiecție Stereo 70.



Date referitoare la teren

Crt	Categorie folosință	Intra vilan	Suprafața (mp)	Tarla	Parcelă	Nr. topo	Observații / Referințe
1	faneata	NU	39.949	-	-	-	
2	faneata	DA	6.597	-	-	-	

Lungime Segmente

1) Valorile lungimilor segmentelor sunt obținute din proiecție în plan.

Punct început	X / Y	Punct sfârșit	X / Y	Lungime segment (** (m)
1	374.087,744 526.033,635	2	374.088,57 525.967,915	65.725
3	374.097,54 525.952,439	4	374.091,0 525.930,566	22.83
5	374.075,353 525.904,082	6	374.072,317 525.881,79	22.498
7	374.085,791 525.857,911	8	374.090,824 525.851,138	8.438

Punct început	X / Y	Punct sfârșit	X / Y	Lungime segment (** (m)
2	374.088,57 525.967,915	3	374.097,54 525.952,439	17.888
4	374.091,0 525.930,566	5	374.075,353 525.904,082	30.761
6	374.072,317 525.881,79	7	374.085,791 525.857,911	27.418
8	374.090,824 525.851,138	9	374.103,894 525.853,228	13.236

Punct început	X / Y	Punct sfârșit	X / Y	Lungime segment (** (m))
9	374.103,894 525.853,228	10	374.125,292 525.861,438	22.919
11	374.130,248 525.841,746	12	374.146,969 525.799,901	45.062
13	374.150,096 525.786,241	14	374.161,665 525.783,764	11.831
15	374.189,085 525.780,721	16	374.210,18 525.769,317	23.98
17	374.233,347 525.724,207	18	374.241,802 525.707,629	18.61
19	374.267,947 525.695,897	20	374.285,117 525.685,391	20.129
21	374.295,648 525.683,059	22	374.291,212 525.722,363	39.554
23	374.275,98 525.813,263	24	374.257,651 525.880,495	69.685
25	374.252,521 525.909,023	26	374.246,27 525.959,372	50.736
27	374.229,394 526.022,132	28	374.204,08 526.058,664	44.445
29	374.188,788 526.071,546	30	374.168,868 526.058,866	23.612
31	374.154,893 526.054,373	32	374.104,828 526.043,075	51.323

Punct început	X / Y	Punct sfârșit	X / Y	Lungime segment (** (m))
10	374.125,292 525.861,438	11	374.130,248 525.841,746	20.306
12	374.146,969 525.799,901	13	374.150,096 525.786,241	14.014
14	374.161,665 525.783,764	15	374.189,085 525.780,721	27.588
16	374.210,18 525.769,317	17	374.233,347 525.724,207	50.711
18	374.241,802 525.707,629	19	374.267,947 525.695,897	28.657
20	374.285,117 525.685,391	21	374.295,648 525.683,059	10.786
22	374.291,212 525.722,363	23	374.275,98 525.813,263	92.167
24	374.257,651 525.880,495	25	374.252,521 525.909,023	28.986
26	374.246,27 525.959,372	27	374.229,394 526.022,132	64.989
28	374.204,08 526.058,664	29	374.188,788 526.071,546	19.995
30	374.168,868 526.058,866	31	374.154,893 526.054,373	14.681
32	374.104,828 526.043,075	1	374.087,744 526.033,635	19.519

** Lungimile segmentelor sunt determinate în planul de proiecție Stereo 70 și sunt rotunjite la 1 milimetru.

*** Distanța dintre puncte este formată din segmente cumulate ce sunt mai mici decât valoarea 1 milimetru.

**DATE DESPRE IMOBILUL NR. 12209**

Oficiul de Cadastru și Publicitate Imobiliară ALBA
Biroul de Cadastru și Publicitate Imobiliară Alba Iulia

A. Partea I. Descrierea imobilului

TEREN Extravilan

Adresa: Jud. Alba

Nr. Crt	Nr cadastral Nr. topografic	Suprafața* (mp)	Observații / Referințe
A1		1.145	Sector cadastral:57 Teren neimprejmuit;

B. Partea II. Proprietari și acte

Inscrieri privitoare la dreptul de proprietate și alte drepturi reale	Referințe
1 / 18/05/2023	
Act Normativ nr. 7, din 13/03/1996 emis de PARLAMENTUL ROMANIEI;	
B1	Inscrierea provizorie, drept de PROPRIETATE, dobandit prin Lege, cota actuala 1/1
	1) UAT ÎNTREGALDE, CIF:4562524, PROPRIETAR NEIDENTIFICAT

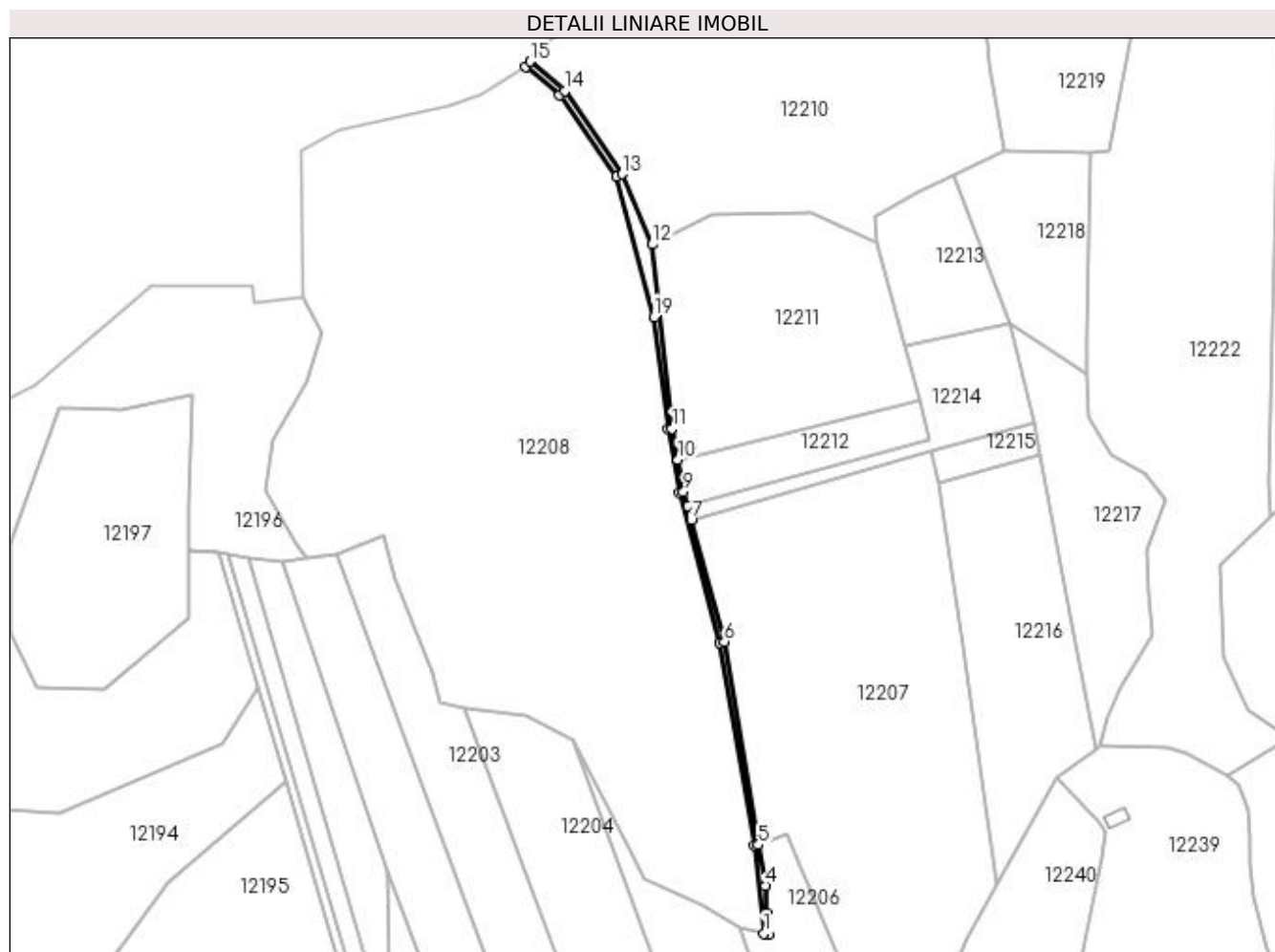
C. Partea III. SARCINI .

Inscrieri privind dezmembramintele dreptului de proprietate, drepturi reale de garanție și sarcini	Referințe
NU SUNT	

Teren

Nr cadastral	Suprafața (mp)*	Observații / Referințe
	1.145	

* Suprafața este determinată în planul de proiecție Stereo 70.



Date referitoare la teren

Crt	Categorie folosință	Intravilan	Suprafața (mp)	Tarla	Parcelă	Nr. topo	Observații / Referințe
1	ape curgătoare	NU	1.145	-	-	-	

Lungime Segmente

1) Valorile lungimilor segmentelor sunt obținute din proiecție în plan.

Punct început	X / Y	Punct sfârșit	X / Y	Lungime segment (** (m)
1	374.295,648 525.683,059	2	374.297,682 525.682,608	2.083
3	374.296,783 525.692,153	4	374.296,252 525.704,391	12.249
5	374.293,185 525.722,693	6	374.277,936 525.813,692	92.268
7	374.263,042 525.868,326	8	374.261,33 525.874,605	6.508
9	374.259,604 525.880,935	10	374.257,022 525.895,292	14.587

Punct început	X / Y	Punct sfârșit	X / Y	Lungime segment (** (m)
2	374.297,682 525.682,608	3	374.296,783 525.692,153	9.587
4	374.296,252 525.704,391	5	374.293,185 525.722,693	18.558
6	374.277,936 525.813,692	7	374.263,042 525.868,326	56.628
8	374.261,33 525.874,605	9	374.259,604 525.880,935	6.562
10	374.257,022 525.895,292	11	374.254,502 525.909,308	14.241

Punct început	X / Y	Punct sfârșit	X / Y	Lungime segment (** (m)
11	374.254,502 525.909,308	12	374.245,562 525.991,902	83.076
13	374.232,164 526.023,402	14	374.206,318 526.060,701	45.379
15	374.190,721 526.073,84	16	374.188,788 526.071,546	3.0
17	374.204,08 526.058,664	18	374.229,394 526.022,132	44.445
19	374.246,27 525.959,372	20	374.252,521 525.909,023	50.736
21	374.257,651 525.880,495	22	374.275,98 525.813,263	69.685
23	374.291,212 525.722,363	1	374.295,648 525.683,059	39.554

Punct început	X / Y	Punct sfârșit	X / Y	Lungime segment (** (m)
12	374.245,562 525.991,902	13	374.232,164 526.023,402	34.231
14	374.206,318 526.060,701	15	374.190,721 526.073,84	20.394
16	374.188,788 526.071,546	17	374.204,08 526.058,664	19.995
18	374.229,394 526.022,132	19	374.246,27 525.959,372	64.989
20	374.252,521 525.909,023	21	374.257,651 525.880,495	28.986
22	374.275,98 525.813,263	23	374.291,212 525.722,363	92.167

** Lungimile segmentelor sunt determinate în planul de proiecție Stereo 70 și sunt rotunjite la 1 milimetru.

*** Distanța dintre puncte este formată din segmente cumulate ce sunt mai mici decât valoarea 1 milimetru.

**DATE DESPRE IMOBILUL NR. 12210**

Oficiul de Cadastru și Publicitate Imobiliară ALBA
Biroul de Cadastru și Publicitate Imobiliară Alba Iulia

A. Partea I. Descrierea imobilului

TEREN Necunoscut

Adresa: Loc. Ivanis, Jud. Alba

Nr. Crt	Nr cadastral Nr. topografic	Suprafața* (mp)	Observații / Referințe
A1		19.848	Sector cadastral:57 Teren neimprejmit;

B. Partea II. Proprietari și acte

Inscrieri privitoare la dreptul de proprietate și alte drepturi reale	Referințe
1 / 18/05/2023	
Act Normativ nr. 7, din 13/03/1996 emis de PARLAMENTUL ROMANIEI;	
B1	A1
Intabulare, drept de PROPRIETATE, dobândit prin Lege, cota actuala 1/1 1) NEIDENTIFICAT NEIDENTIFICAT	
2 / 18/05/2023	
Act Administrativ nr. 766RA, din 13/04/2023 emis de COMUNA INTREGALDE;	
B2	A1
Se notează posesia faptică în favoarea lui 1) ONEA SIMION	

C. Partea III. SARCINI .

Inscrieri privind dezmembramintele dreptului de proprietate, drepturi reale de garanție și sarcini	Referințe
NU SUNT	

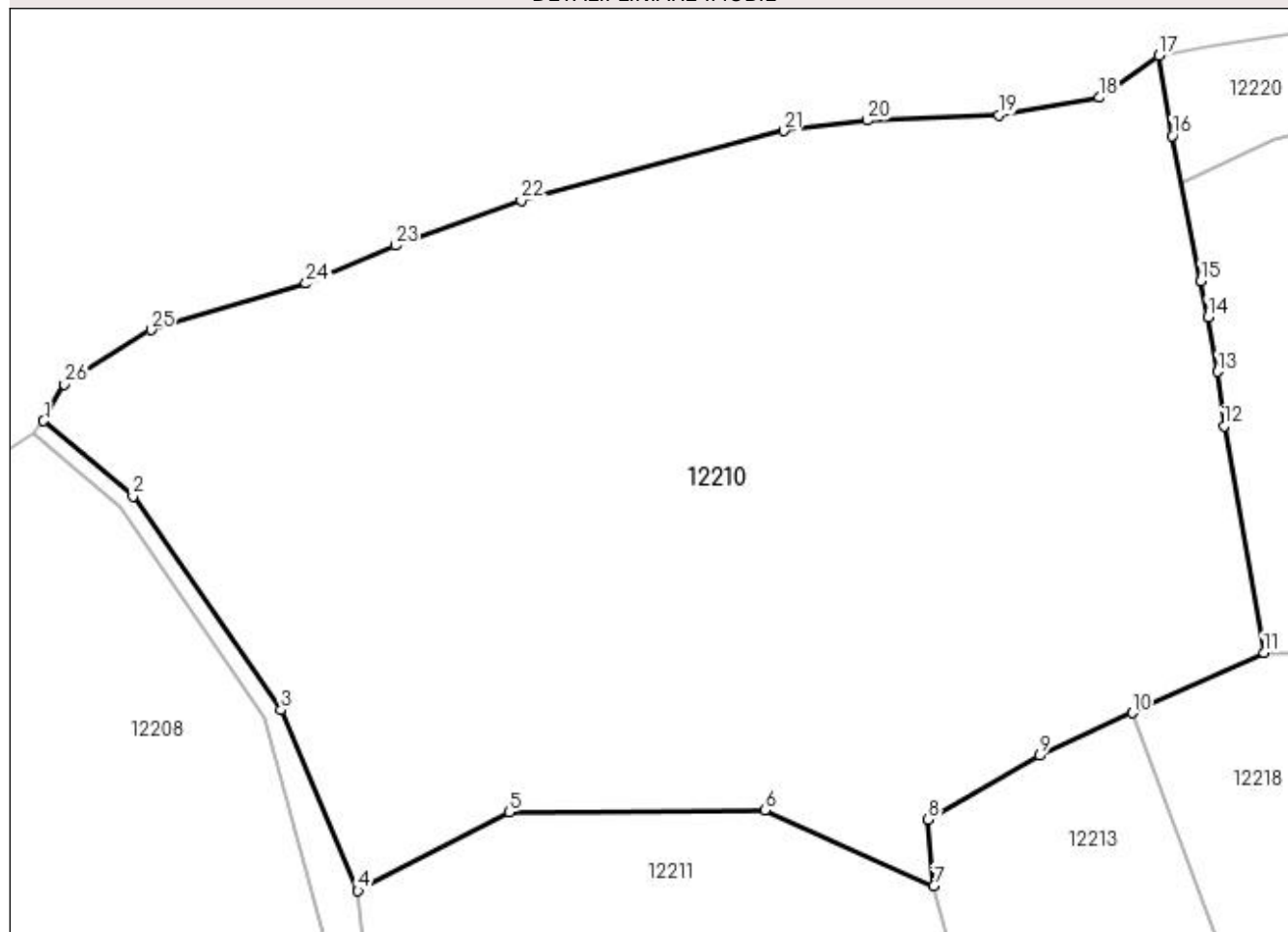
Anexa Nr. 1 La Partea I

Teren

Nr cadastral	Suprafața (mp)*	Observații / Referințe
	19.848	

* Suprafața este determinată în planul de proiecție Stereo 70.

DETALII LINIARE IMOBIL



Date referitoare la teren

Crt	Categorie folosință	Intra vilan	Suprafața (mp)	Tarla	Parcelă	Nr. topo	Observații / Referințe
1	pasune	NU	6.111	-	-	-	
2	pasune	DA	13.737	-	-	-	

Lungime Segmente

1) Valorile lungimilor segmentelor sunt obținute din proiecție în plan.

Punct început	X / Y	Punct sfârșit	X / Y	Lungime segment (** (m)
1	374.190,721 526.073,84	2	374.206,318 526.060,701	20.394
3	374.232,164 526.023,402	4	374.245,562 525.991,902	34.231
5	374.271,984 526.005,615	6	374.316,596 526.005,911	44.613
7	374.346,126 525.992,715	8	374.345,09 526.004,359	11.69

Punct început	X / Y	Punct sfârșit	X / Y	Lungime segment (** (m)
2	374.206,318 526.060,701	3	374.232,164 526.023,402	45.379
4	374.245,562 525.991,902	5	374.271,984 526.005,615	29.769
6	374.316,596 526.005,911	7	374.346,126 525.992,715	32.344
8	374.345,09 526.004,359	9	374.364,518 526.015,485	22.388

Punct început	X / Y	Punct sfârșit	X / Y	Lungime segment (** (m)
9	374.364,518 526.015,485	10	374.380,765 526.022,919	17.867
11	374.403,684 526.033,405	12	374.396,777 526.072,928	40.122
13	374.395,667 526.082,403	14	374.393,919 526.091,984	9.739
15	374.392,688 526.098,206	16	374.387,672 526.123,549	25.834
17	374.385,359 526.137,52	18	374.375,004 526.130,232	12.663
19	374.357,465 526.127,161	20	374.334,482 526.126,232	23.002
21	374.319,928 526.124,406	22	374.274,08 526.112,254	47.431
23	374.252,109 526.104,425	24	374.236,511 526.097,789	16.951
25	374.209,442 526.089,715	26	374.194,349 526.080,229	17.827

Punct început	X / Y	Punct sfârșit	X / Y	Lungime segment (** (m)
10	374.380,765 526.022,919	11	374.403,684 526.033,405	25.204
12	374.396,777 526.072,928	13	374.395,667 526.082,403	9.54
14	374.393,919 526.091,984	15	374.392,688 526.098,206	6.343
16	374.387,672 526.123,549	17	374.385,359 526.137,52	14.161
18	374.375,004 526.130,232	19	374.357,465 526.127,161	17.805
20	374.334,482 526.126,232	21	374.319,928 526.124,406	14.667
22	374.274,08 526.112,254	23	374.252,109 526.104,425	23.325
24	374.236,511 526.097,789	25	374.209,442 526.089,715	28.247
26	374.194,349 526.080,229	1	374.190,721 526.073,84	7.347

** Lungimile segmentelor sunt determinate în planul de proiecție Stereo 70 și sunt rotunjite la 1 milimetru.

*** Distanța dintre puncte este formată din segmente cumulate ce sunt mai mici decât valoarea 1 milimetru.

**DATE DESPRE IMOBILUL NR. 12211**

Oficiul de Cadastru și Publicitate Imobiliară ALBA
Biroul de Cadastru și Publicitate Imobiliară Alba Iulia

A. Partea I. Descrierea imobilului

TEREN Extravilan

Adresa: Jud. Alba

Nr. Crt	Nr cadastral Nr. topografic	Suprafața* (mp)	Observații / Referințe
A1		10.000	Sector cadastral:57 Teren neimprijmit;

B. Partea II. Proprietari și acte

Inscrieri privitoare la dreptul de proprietate și alte drepturi reale	Referințe
1 / 18/05/2023	
Act Administrativ nr. 1695/159, din 16/09/1993 emis de CJPSDPAT ALBA;	
B1	A1
Intabulare, drept de PROPRIETATE, dobandit prin Reconstituire, cota actuala 1/1 1) ONEA CORNELIA, LIPSA CNP	

C. Partea III. SARCINI .

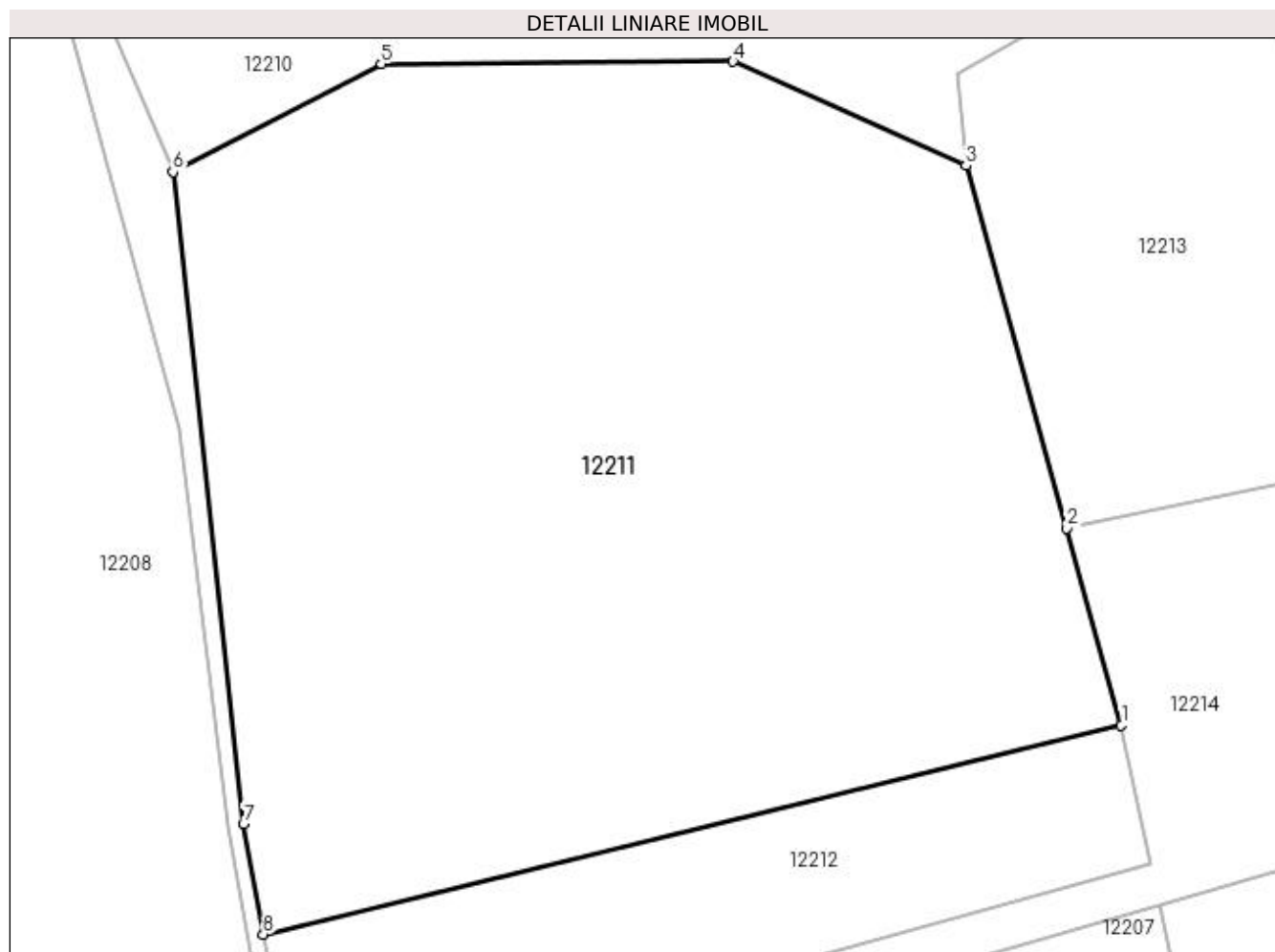
Inscrieri privind dezmembramintele dreptului de proprietate, drepturi reale de garanție și sarcini	Referințe
NU SUNT	

Anexa Nr. 1 La Partea I

Teren

Nr cadastral	Suprafața (mp)*	Observații / Referințe
	10.000	

* Suprafața este determinată în planul de proiecție Stereo 70.



Date referitoare la teren

Crt	Categorie folosință	Intra vilan	Suprafața (mp)	Tarla	Parcelă	Nr. topo	Observații / Referințe
1	padure	NU	10.000	UP III	83 A	-	

Lungime Segmente

1) Valorile lungimilor segmentelor sunt obținute din proiecție în plan.

Punct început	X / Y	Punct sfârșit	X / Y	Lungime segment (** (m)
1	374.365,825 525.921,813	2	374.358,899 525.946,743	25.874
2	374.358,899 525.946,743	3	374.346,126 525.992,715	47.714
3	374.346,126 525.992,715	4	374.316,596 526.005,911	32.344
4	374.316,596 526.005,911	5	374.271,984 526.005,615	44.613
5	374.271,984 526.005,615	6	374.245,562 525.991,902	29.769

Punct început	X / Y	Punct sfârșit	X / Y	Lungime segment (** (m)
6	374.245,562 525.991,902	7	374.254,502 525.909,308	83.076
7	374.254,502 525.909,308	8	374.257,022 525.895,292	14.241
8	374.257,022 525.895,292	1	374.365,825 525.921,813	111.988

** Lungimile segmentelor sunt determinate în planul de proiecție Stereo 70 și sunt rotunjite la 1 milimetru.

*** Distanța dintre puncte este formată din segmente cumulate ce sunt mai mici decât valoarea 1 milimetru.

**DATE DESPRE IMOBILUL NR. 12212**

Oficiul de Cadastru și Publicitate Imobiliară ALBA
Biroul de Cadastru și Publicitate Imobiliară Alba Iulia

A. Partea I. Descrierea imobilului

TEREN Extravilan

Adresa: Jud. Alba

Nr. Crt	Nr cadastral Nr. topografic	Suprafața* (mp)	Observații / Referințe
A1		2.200	Sector cadastral:57 Teren neimprejmuit;

B. Partea II. Proprietari și acte

Inscrieri privitoare la dreptul de proprietate și alte drepturi reale	Referințe
1 / 18/05/2023	
Act Administrativ nr. 9249/317, din 03/11/2003 emis de CJPSDPAT ALBA;	
B1	A1
Intabulare, drept de PROPRIETATE, dobandit prin Reconstituire, cota actuala 1/1	
1) ONEA VICTOR, LIPSA CNP	
2) ONEA NICOLAE, LIPSA CNP	
3) CUTEAN PARASCHIVA, LIPSA CNP	

C. Partea III. SARCINI .

Inscrieri privind dezmembramintele dreptului de proprietate, drepturi reale de garanție și sarcini	Referințe
NU SUNT	

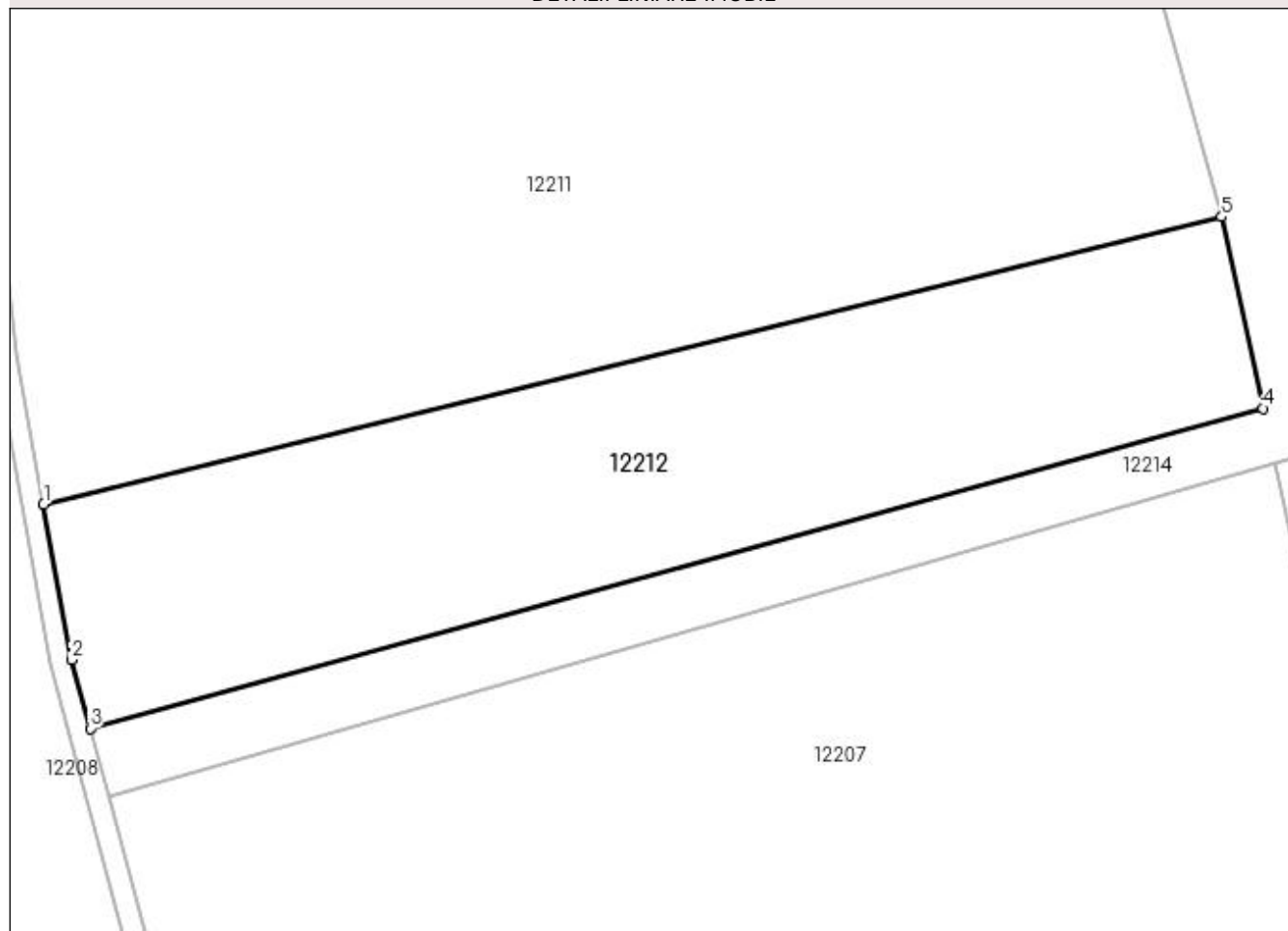
Anexa Nr. 1 La Partea I

Teren

Nr cadastral	Suprafața (mp)*	Observații / Referințe
	2.200	

* Suprafața este determinată în planul de proiecție Stereo 70.

DETALII LINIARE IMOBIL



Date referitoare la teren

Crt	Categorie folosință	Intravilan	Suprafața (mp)	Tarla	Parcelă	Nr. topo	Observații / Referințe
1	padure	NU	2.200	UP III	83A/1	-	

Lungime Segmente

1) Valorile lungimilor segmentelor sunt obținute din proiecție în plan.

Punct început	X / Y	Punct sfârșit	X / Y	Lungime segment (** (m)
1	374.257,022 525.895,292	2	374.259,604 525.880,935	14.587
2	374.259,604 525.880,935	3	374.261,33 525.874,605	6.562
3	374.261,33 525.874,605	4	374.369,629 525.904,142	112.255
4	374.369,629 525.904,142	5	374.365,825 525.921,813	18.076
5	374.365,825 525.921,813	1	374.257,022 525.895,292	111.988

**** Lungimile segmentelor sunt determinate în planul de proiecție Stereo 70 și sunt rotunjite la 1 milimetru.**

***** Distanța dintre puncte este formată din segmente cumulate ce sunt mai mici decât valoarea 1 milimetru.**

**DATE DESPRE IMOBILUL NR. 12213**

Oficiul de Cadastru și Publicitate Imobiliară ALBA
Biroul de Cadastru și Publicitate Imobiliară Alba Iulia

A. Partea I. Descrierea imobilului

TEREN Extravilan

Adresa: Jud. Alba

Nr. Crt	Nr cadastral Nr. topografic	Suprafața* (mp)	Observații / Referințe
A1		2.900	Sector cadastral:57 Teren neimprejmuit;

B. Partea II. Proprietari și acte

Inscrieri privitoare la dreptul de proprietate și alte drepturi reale	Referințe
1 / 18/05/2023	
Act Administrativ nr. 14265/510, din 10/06/2019 emis de CJPSDPAT ALBA;	
B1	A1
Intabulare, drept de PROPRIETATE, dobândit prin Reconstituire, cota actuala 1/1 1) ONEA SIMION	

C. Partea III. SARCINI .

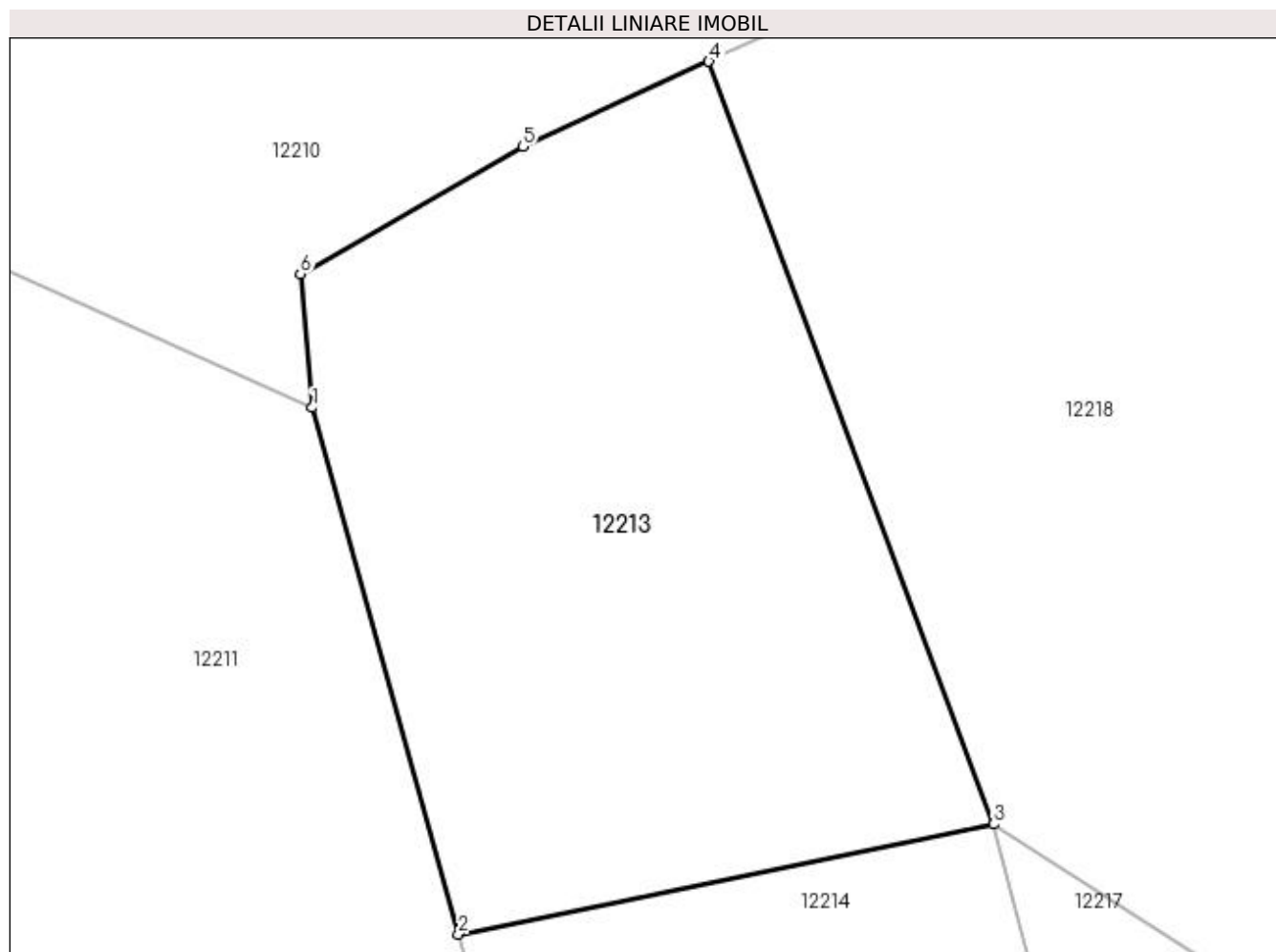
Inscrieri privind dezmembramintele dreptului de proprietate, drepturi reale de garanție și sarcini	Referințe
NU SUNT	

Anexa Nr. 1 La Partea I

Teren

Nr cadastral	Suprafața (mp)*	Observații / Referințe
	2.900	

* Suprafața este determinată în planul de proiecție Stereo 70.



Date referitoare la teren

Crt	Categorie folosință	Intra vilan	Suprafața (mp)	Tarla	Parcelă	Nr. topo	Observații / Referințe
1	padure	NU	2.900	UP III	83A/10	-	

Lungime Segmente

1) Valorile lungimilor segmentelor sunt obținute din proiecție în plan.

Punct început	X / Y	Punct sfârșit	X / Y	Lungime segment (** (m)
1	374.346,126 525.992,715	2	374.358,899 525.946,743	47.714
2	374.358,899 525.946,743	3	374.405,648 525.956,352	47.727
3	374.405,648 525.956,352	4	374.380,765 526.022,919	71.066
4	374.380,765 526.022,919	5	374.364,518 526.015,485	17.867
5	374.364,518 526.015,485	6	374.345,09 526.004,359	22.388

Punct început	X / Y	Punct sfârșit	X / Y	Lungime segment (** (m)
6	374.345,09 526.004,359	1	374.346,126 525.992,715	11.69

** Lungimile segmentelor sunt determinate în planul de proiecție Stereo 70 și sunt rotunjite la 1 milimetru.

*** Distanța dintre puncte este formată din segmente cumulate ce sunt mai mici decât valoarea 1 milimetru.

**DATE DESPRE IMOBILUL NR. 12214**

Oficiul de Cadastru și Publicitate Imobiliară ALBA
Biroul de Cadastru și Publicitate Imobiliară Alba Iulia

A. Partea I. Descrierea imobilului

TEREN Extravilan

Adresa: Jud. Alba

Nr. Crt	Nr cadastral Nr. topografic	Suprafața* (mp)	Observații / Referințe
A1		2.900	Sector cadastral:57 Teren neimprejmuit;

B. Partea II. Proprietari și acte

Inscrieri privitoare la dreptul de proprietate și alte drepturi reale	Referințe
1 / 18/05/2023	
Act Administrativ nr. 14265/511, din 10/06/2019 emis de CJPSDPAT ALBA;	
B1	A1
Intabulare, drept de PROPRIETATE, dobandit prin Reconstituire, cota actuala 1/1 1) ONEA SIMION	

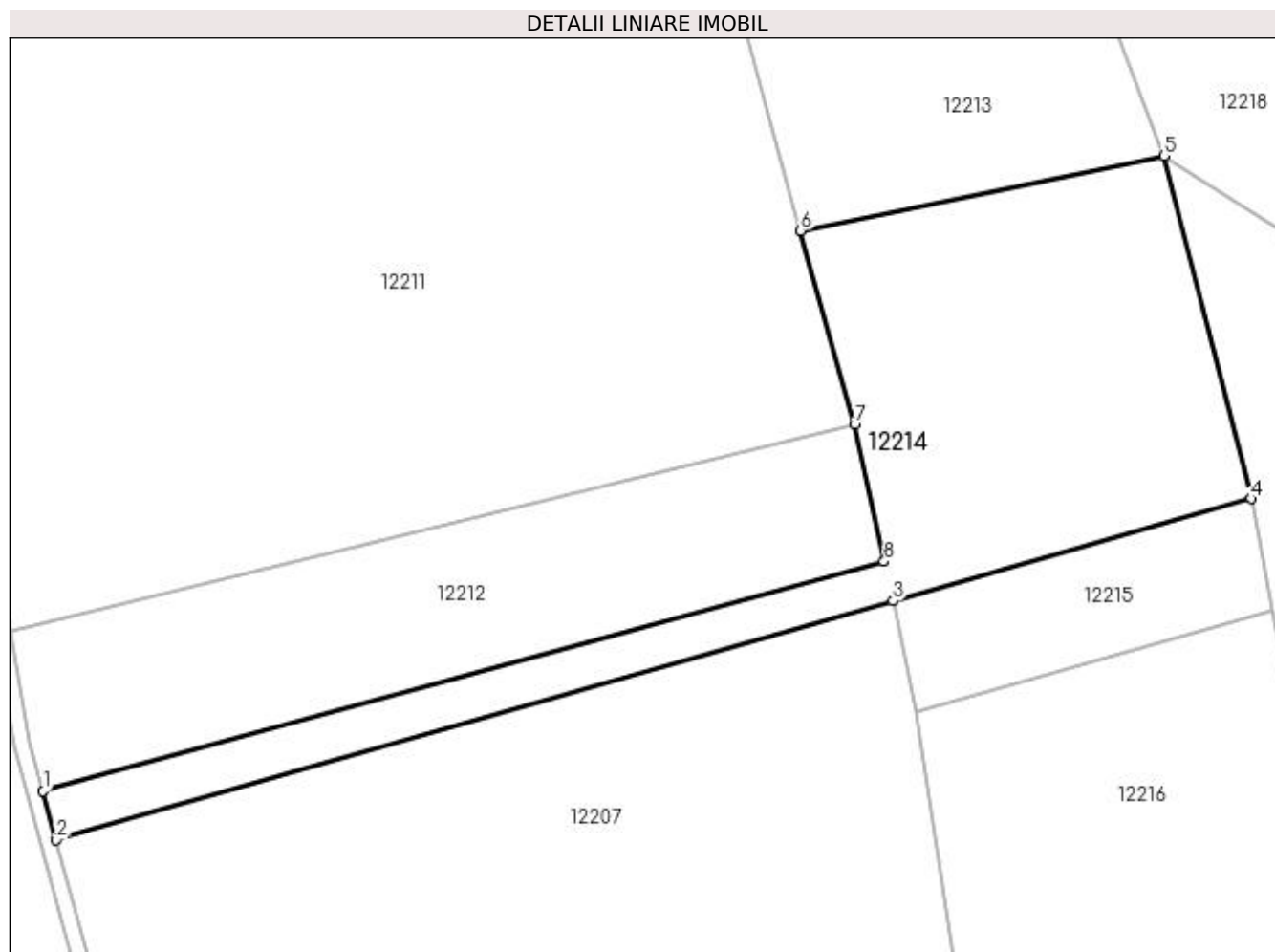
C. Partea III. SARCINI .

Inscrieri privind dezmembramintele dreptului de proprietate, drepturi reale de garanție și sarcini	Referințe
NU SUNT	

Teren

Nr cadastral	Suprafața (mp)*	Observații / Referințe
	2.900	

* Suprafața este determinată în planul de proiecție Stereo 70.



Date referitoare la teren

Crt	Categorie folosință	Intra vilan	Suprafața (mp)	Tarla	Parcelă	Nr. topo	Observații / Referințe
1	padure	NU	2.900	UP III	83A/17	-	

Lungime Segmente

1) Valorile lungimilor segmentelor sunt obținute din proiecție în plan.

Punct început	X / Y	Punct sfârșit	X / Y	Lungime segment (** (m)
1	374.261,33 525.874,605	2	374.263,042 525.868,326	6.508
2	374.263,042 525.868,326	3	374.370,768 525.899,086	112.032
3	374.370,768 525.899,086	4	374.416,88 525.912,252	47.955
4	374.416,88 525.912,252	5	374.405,648 525.956,352	45.508
5	374.405,648 525.956,352	6	374.358,899 525.946,743	47.727

Punct început	X / Y	Punct sfârșit	X / Y	Lungime segment (** (m)
6	374.358,899 525.946,743	7	374.365,825 525.921,813	25.874
7	374.365,825 525.921,813	8	374.369,629 525.904,142	18.076
8	374.369,629 525.904,142	1	374.261,33 525.874,605	112.255

** Lungimile segmentelor sunt determinate în planul de proiecție Stereo 70 și sunt rotunjite la 1 milimetru.

*** Distanța dintre puncte este formată din segmente cumulate ce sunt mai mici decât valoarea 1 milimetru.

**DATE DESPRE IMOBILUL NR. 12215**

Oficiul de Cadastru și Publicitate Imobiliară ALBA
 Biroul de Cadastru și Publicitate Imobiliară Alba Iulia

A. Partea I. Descrierea imobilului

TEREN Extravilan

Adresa: Jud. Alba

Nr. Crt	Nr cadastral Nr. topografic	Suprafața* (mp)	Observații / Referințe
A1		700	Sector cadastral:57 Teren neimprejmuit; PARTE CF 189, TOP. 3479, 3480, 3513, 3593

B. Partea II. Proprietari și acte

Inscrieri privitoare la dreptul de proprietate și alte drepturi reale		Referințe
1 / 18/05/2023		
Act Administrativ nr. 14265/512, din 09/07/2019 emis de CJSPDPAT ALBA;		
B1	Intabulare, drept de PROPRIETATE, dobândit prin Reconstituire, cota actuala 1/1 1) CHENȚI ELENA 2) NĂCREALĂ IOSIF 3) NECREALĂ VASILE 4) NĂCREALĂ CORNEL 5) BÎRLEA ANA	A1

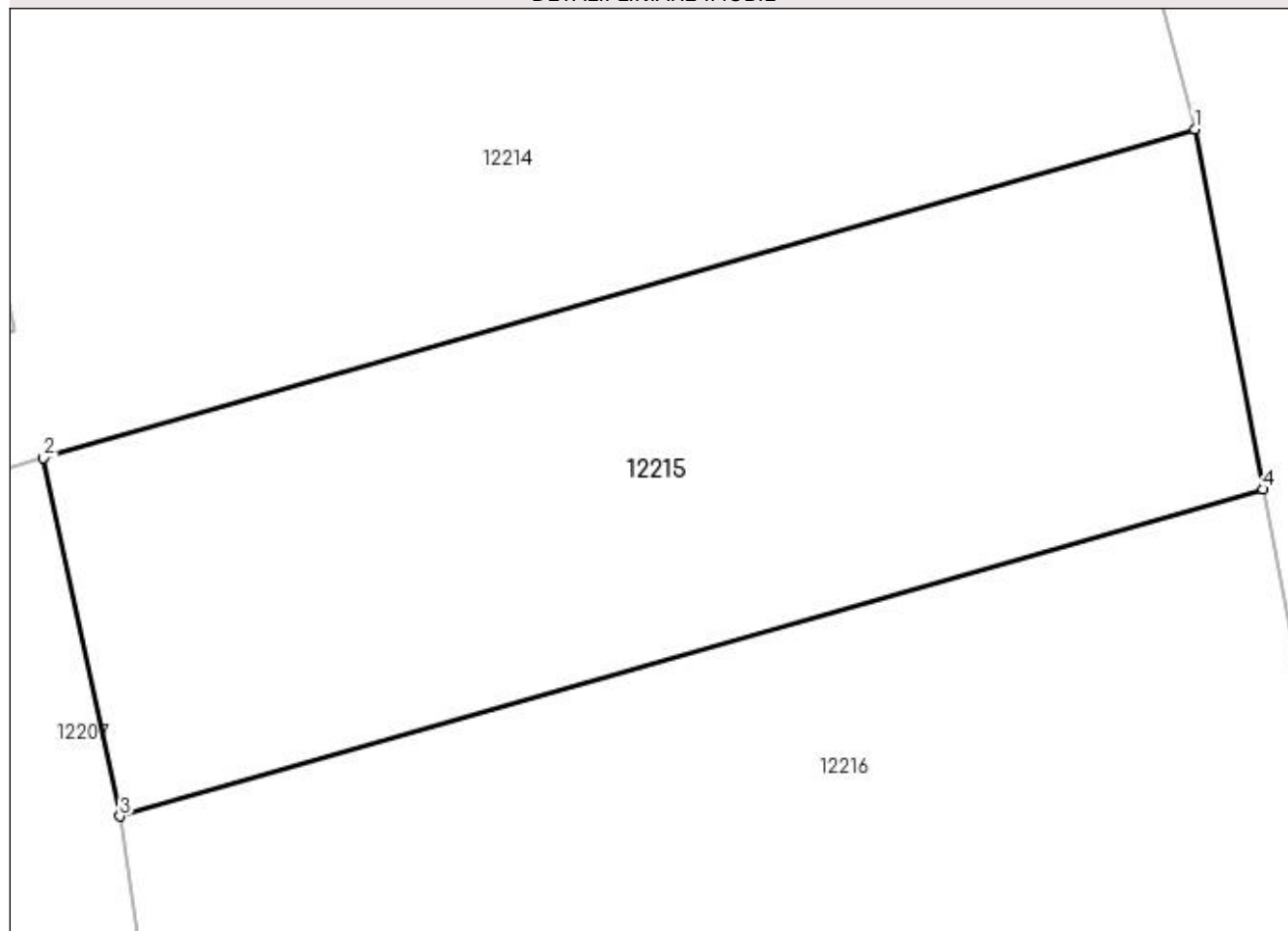
C. Partea III. SARCINI .

Inscrieri privind dezmembramintele dreptului de proprietate, drepturi reale de garanție și sarcini	Referințe
NU SUNT	

Anexa Nr. 1 La Partea I**Teren**

Nr cadastral	Suprafața (mp)*	Observații / Referințe
	700	PARTE CF 189, TOP. 3479, 3480, 3513, 3593

* Suprafața este determinată în planul de proiecție Stereo 70.

DETALII LINIARE IMOBIL**Date referitoare la teren**

Crt	Categorie folosință	Intra vilan	Suprafața (mp)	Tarla	Parcelă	Nr. topo	Observații / Referințe
1	padure	NU	700	UP III	83A/15	-	

Lungime Segmente

1) Valorile lungimilor segmentelor sunt obținute din proiecție în plan.

Punct început	X / Y	Punct sfârșit	X / Y	Lungime segment (** (m)
1	374.416,88 525.912,252	2	374.370,768 525.899,086	47.955
2	374.370,768 525.899,086	3	374.373,829 525.884,721	14.687
3	374.373,829 525.884,721	4	374.419,616 525.897,819	47.623
4	374.419,616 525.897,819	1	374.416,88 525.912,252	14.69

**** Lungimile segmentelor sunt determinate în planul de proiecție Stereo 70 și sunt rotunjite la 1 milimetru.**

***** Distanța dintre puncte este formată din segmente cumulate ce sunt mai mici decât valoarea 1 milimetru.**

**DATE DESPRE IMOBILUL NR. 12216**

Oficiul de Cadastru și Publicitate Imobiliară ALBA
Biroul de Cadastru și Publicitate Imobiliară Alba Iulia

A. Partea I. Descrierea imobilului

TEREN Extravilan

Adresa: Jud. Alba

Nr. Crt	Nr cadastral Nr. topografic	Suprafața* (mp)	Observații / Referințe
A1		7.700	Sector cadastral:57 Teren neimpregmuit;

B. Partea II. Proprietari și acte

Inscrieri privitoare la dreptul de proprietate și alte drepturi reale	Referințe
1 / 18/05/2023	
Act Administrativ nr. 14190/489, din 03/06/2016 emis de CJSPDPAT ALBA;	
B1	A1
Intabulare, drept de PROPRIETATE, dobândit prin Reconstituire, cota actuala 1/1 1) SORA CONSTANȚA	

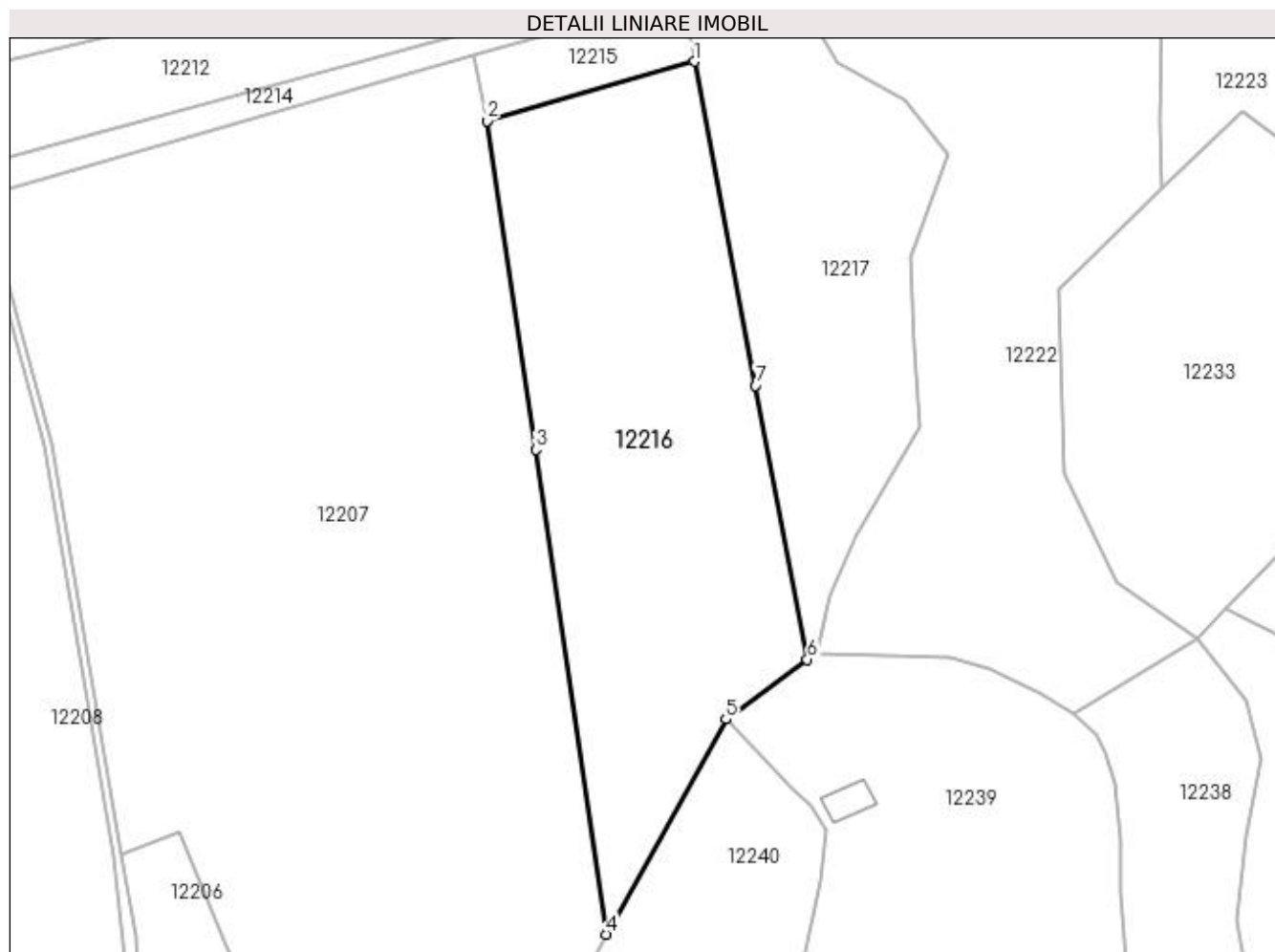
C. Partea III. SARCINI .

Inscrieri privind dezmembramintele dreptului de proprietate, drepturi reale de garanție și sarcini	Referințe
NU SUNT	

Teren

Nr cadastral	Suprafața (mp)*	Observații / Referințe
	7.700	

* Suprafața este determinată în planul de proiecție Stereo 70.



Date referitoare la teren

Crt	Categorie folosință	Intra vilan	Suprafața (mp)	Tarla	Parcelă	Nr. topo	Observații / Referințe
1	padure	NU	7.700	UP III	83A/16	-	

Lungime Segmente

1) Valorile lungimilor segmentelor sunt obținute din proiecție în plan.

Punct început	X / Y	Punct sfârșit	X / Y	Lungime segment (** (m)
1	374.419,616 525.897,819	2	374.373,829 525.884,721	47.623
2	374.373,829 525.884,721	3	374.384,707 525.812,108	73.423
3	374.384,707 525.812,108	4	374.400,279 525.705,135	108.101
4	374.400,279 525.705,135	5	374.426,627 525.752,659	54.339
5	374.426,627 525.752,659	6	374.444,637 525.765,804	22.297

Punct început	X / Y	Punct sfârșit	X / Y	Lungime segment (** (m)
6	374.444,637 525.765,804	7	374.433,179 525.826,257	61.529
7	374.433,179 525.826,257	1	374.419,616 525.897,819	72.836

** Lungimile segmentelor sunt determinate în planul de proiecție Stereo 70 și sunt rotunjite la 1 milimetru.

*** Distanța dintre puncte este formată din segmente cumulate ce sunt mai mici decât valoarea 1 milimetru.

**DATE DESPRE IMOBILUL NR. 12217**

Oficiul de Cadastru și Publicitate Imobiliară ALBA
Biroul de Cadastru și Publicitate Imobiliară Alba Iulia

A. Partea I. Descrierea imobilului

TEREN Extravilan

Adresa: Jud. Alba

Nr. Crt	Nr cadastral Nr. topografic	Suprafața* (mp)	Observații / Referințe
A1		5.500	Sector cadastral:57 Teren neimprejmuit;

B. Partea II. Proprietari și acte

Inscrieri privitoare la dreptul de proprietate și alte drepturi reale	Referințe
1 / 18/05/2023	
Act Administrativ nr. 14190/471, din 25/05/2017 emis de CJPSDPAT ALBA;	
B1	A1
Intabulare, drept de PROPRIETATE, dobandit prin Reconstituire, cota actuala 1/1 1) OANCEA MARIA	

C. Partea III. SARCINI .

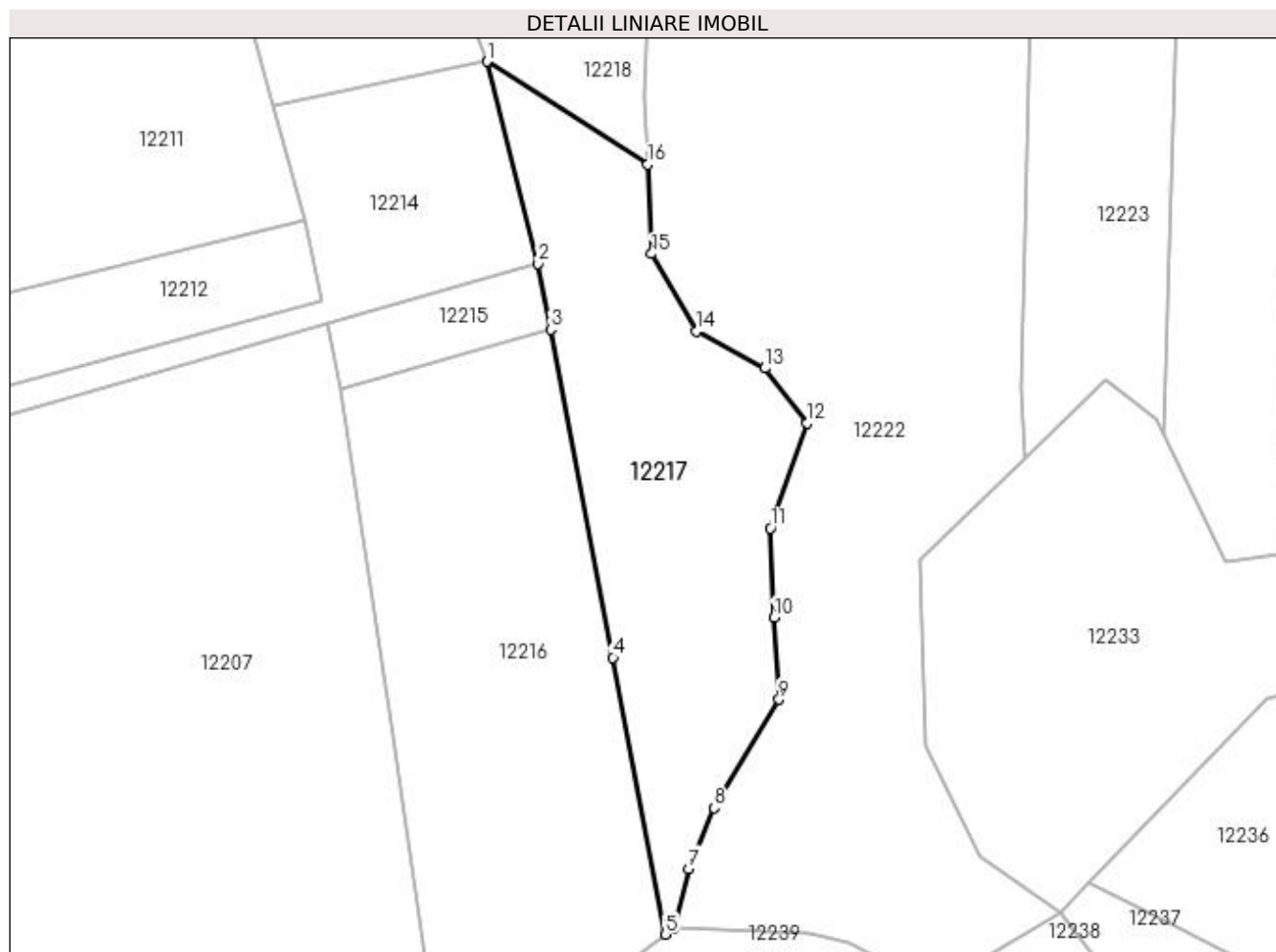
Inscrieri privind dezmembramintele dreptului de proprietate, drepturi reale de garanție și sarcini	Referințe
NU SUNT	

Anexa Nr. 1 La Partea I

Teren

Nr cadastral	Suprafața (mp)*	Observații / Referințe
	5.500	

* Suprafața este determinată în planul de proiecție Stereo 70.



Date referitoare la teren

Crt	Categorie folosință	Intravilan	Suprafața (mp)	Tarla	Parcelă	Nr. topo	Observații / Referințe
1	padure	NU	5.500	UP III	83A/14	-	

Lungime Segmente

1) Valorile lungimilor segmentelor sunt obținute din proiecție în plan.

Punct început	X / Y	Punct sfârșit	X / Y	Lungime segment (** (m)
1	374.405,648 525.956,352	2	374.416,88 525.912,252	45.508
2	374.416,88 525.912,252	3	374.419,616 525.897,819	14.69
3	374.419,616 525.897,819	4	374.433,179 525.826,257	72.836
4	374.433,179 525.826,257	5	374.444,637 525.765,804	61.529
5	374.444,637 525.765,804	6	374.446,537 525.767,191	2.353

Punct început	X / Y	Punct sfârșit	X / Y	Lungime segment (** (m)
6	374.446,537 525.767,191	7	374.449,704 525.780,123	13.313
7	374.449,704 525.780,123	8	374.455,354 525.793,355	14.388
8	374.455,354 525.793,355	9	374.469,46 525.817,042	27.569
9	374.469,46 525.817,042	10	374.468,43 525.834,944	17.932
10	374.468,43 525.834,944	11	374.467,606 525.854,494	19.566
11	374.467,606 525.854,494	12	374.475,64 525.877,449	24.321
12	374.475,64 525.877,449	13	374.466,37 525.889,384	15.112
13	374.466,37 525.889,384	14	374.451,331 525.897,41	17.046
14	374.451,331 525.897,41	15	374.441,629 525.914,373	19.542
15	374.441,629 525.914,373	16	374.440,809 525.933,876	19.521
16	374.440,809 525.933,876	1	374.405,648 525.956,352	41.731

** Lungimile segmentelor sunt determinate în planul de proiecție Stereo 70 și sunt rotunjite la 1 milimetru.

*** Distanța dintre puncte este formată din segmente cumulate ce sunt mai mici decât valoarea 1 milimetru.

**DATE DESPRE IMOBILUL NR. 12218**

Oficiul de Cadastru și Publicitate Imobiliară ALBA
Biroul de Cadastru și Publicitate Imobiliară Alba Iulia

A. Partea I. Descrierea imobilului

TEREN Extravilan

Adresa: Jud. Alba

Nr. Crt	Nr cadastral Nr. topografic	Suprafața* (mp)	Observații / Referințe
A1		4.100	Sector cadastral:57 Teren neimprejmuit;

B. Partea II. Proprietari și acte

Inscrieri privitoare la dreptul de proprietate și alte drepturi reale	Referințe
1 / 18/05/2023	
Act Administrativ nr. 9249/357, din 09/03/2004 emis de CJPSDPAT ALBA;	
B1	A1
Intabulare, drept de PROPRIETATE, dobandit prin Reconstituire, cota actuala 1/1 1) BALTAT VICTORIA, LIPSA CNP	

C. Partea III. SARCINI .

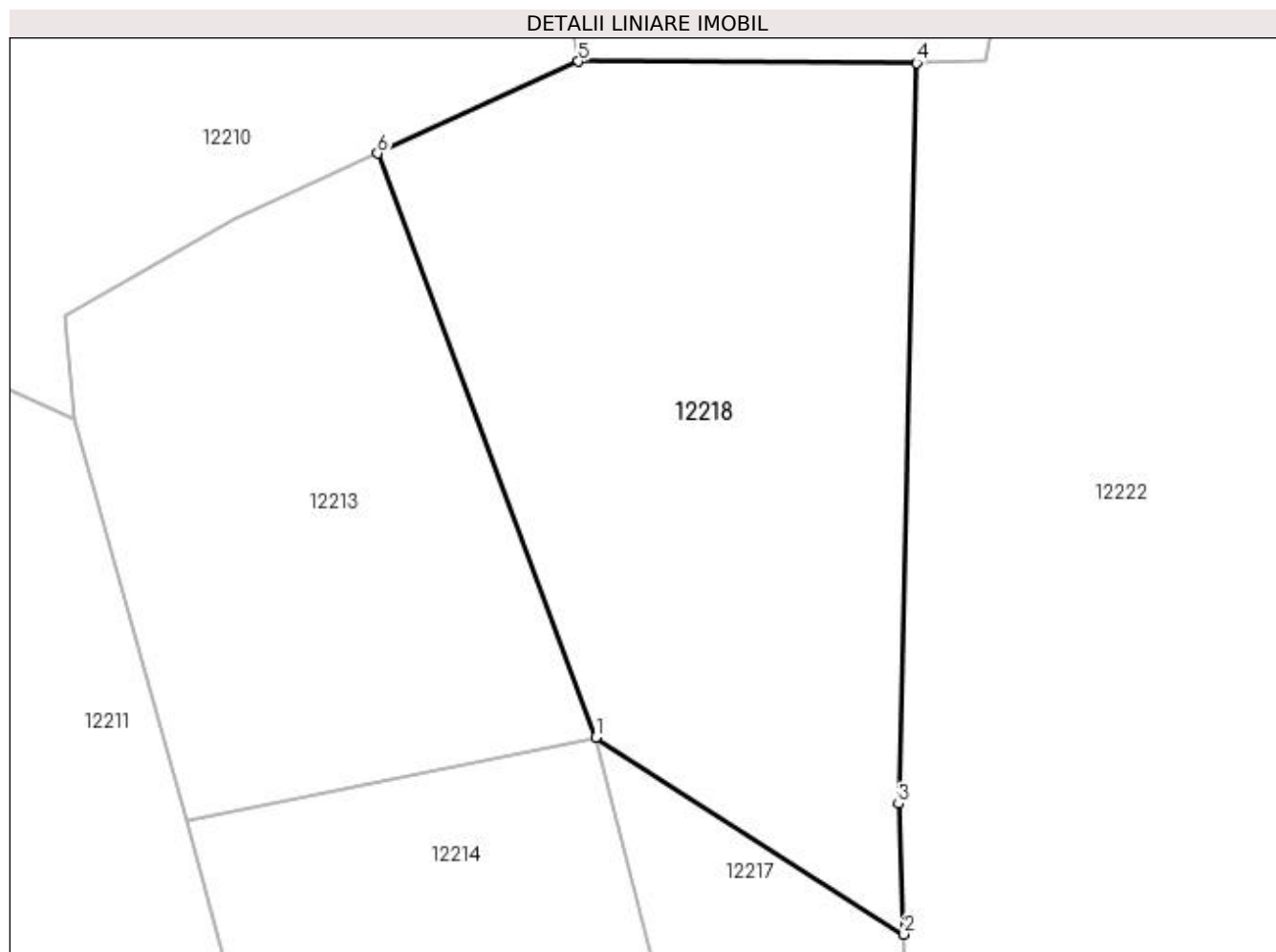
Inscrieri privind dezmembramintele dreptului de proprietate, drepturi reale de garanție și sarcini	Referințe
NU SUNT	

Anexa Nr. 1 La Partea I

Teren

Nr cadastral	Suprafața (mp)*	Observații / Referințe
	4.100	

* Suprafața este determinată în planul de proiecție Stereo 70.



Date referitoare la teren

Crt	Categorie folosință	Intra vilan	Suprafața (mp)	Tarla	Parcelă	Nr. topo	Observații / Referințe
1	padure	NU	4.100	UP III	83A/2	-	

Lungime Segmente

1) Valorile lungimilor segmentelor sunt obținute din proiecție în plan.

Punct început	X / Y	Punct sfârșit	X / Y	Lungime segment (** (m)
1	374.405,648 525.956,352	2	374.440,809 525.933,876	41.731
2	374.440,809 525.933,876	3	374.440,182 525.948,776	14.913
3	374.440,182 525.948,776	4	374.442,255 526.033,233	84.483
4	374.442,255 526.033,233	5	374.403,684 526.033,405	38.572
5	374.403,684 526.033,405	6	374.380,765 526.022,919	25.204

Punct început	X / Y	Punct sfârșit	X / Y	Lungime segment (** (m)
6	374.380,765 526.022,919	1	374.405,648 525.956,352	71.066

** Lungimile segmentelor sunt determinate în planul de proiecție Stereo 70 și sunt rotunjite la 1 milimetru.

*** Distanța dintre puncte este formată din segmente cumulate ce sunt mai mici decât valoarea 1 milimetru.

**DATE DESPRE IMOBILUL NR. 12219**

Oficiul de Cadastru și Publicitate Imobiliară ALBA
Biroul de Cadastru și Publicitate Imobiliară Alba Iulia

A. Partea I. Descrierea imobilului

TEREN Necunoscut

Adresa: Loc. Ivanis, Jud. Alba

Nr. Crt	Nr cadastral Nr. topografic	Suprafața* (mp)	Observații / Referințe
A1		5.900	Sector cadastral:57 Teren neimprejmuit;

B. Partea II. Proprietari și acte

Inscrieri privitoare la dreptul de proprietate și alte drepturi reale	Referințe
1 / 18/05/2023	
Act Normativ nr. 7, din 13/03/1996 emis de PARLAMENTUL ROMANIEI;	
B1	A1
Intabulare, drept de PROPRIETATE, dobândit prin Lege, cota actuala 1/1	
1) NEIDENTIFICAT NEIDENTIFICAT	
2 / 18/05/2023	
Act Administrativ nr. 753RA, din 13/04/2023 emis de COMUNA INTREGALDE;	
B2	A1
Se notează posesia faptică în favoarea lui	
1) FLOREA TEODOR	

C. Partea III. SARCINI .

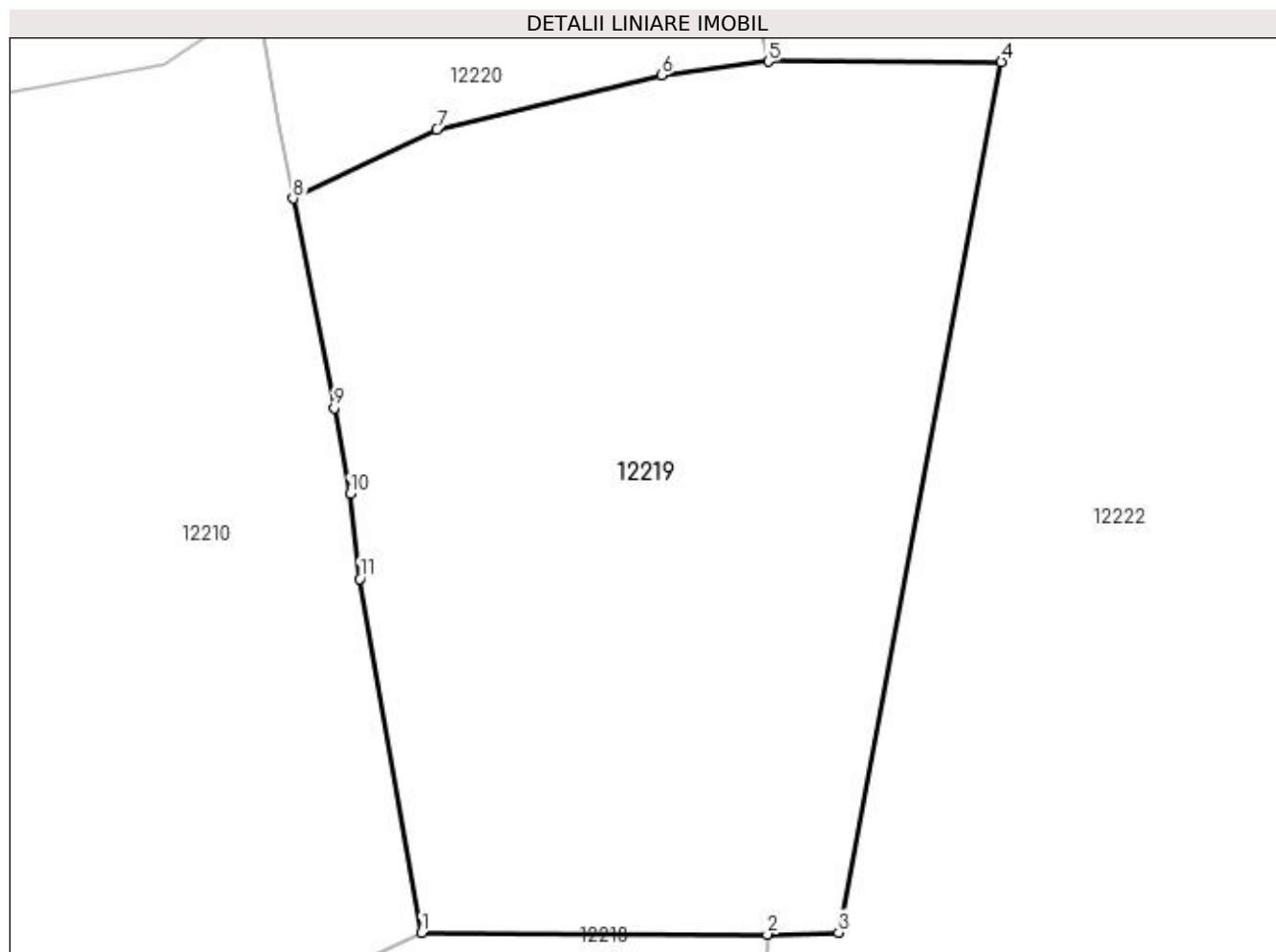
Inscrieri privind dezmembramintele dreptului de proprietate, drepturi reale de garanție și sarcini	Referințe
NU SUNT	

Anexa Nr. 1 La Partea I

Teren

Nr cadastral	Suprafața (mp)*	Observații / Referințe
	5.900	

* Suprafața este determinată în planul de proiecție Stereo 70.



Date referitoare la teren

Crt	Categorie folosință	Intravilan	Suprafața (mp)	Tarla	Parcelă	Nr. topo	Observații / Referințe
1	faneata	NU	126	-	-	-	
2	faneata	DA	5.774	-	-	-	

Lungime Segmente

1) Valorile lungimilor segmentelor sunt obținute din proiecție în plan.

Punct început	X / Y	Punct sfârșit	X / Y	Lungime segment (** (m)
1	374.403,684 526.033,405	2	374.442,255 526.033,233	38.572
2	374.442,255 526.033,233	3	374.450,226 526.033,432	7.973
3	374.450,226 526.033,432	4	374.468,397 526.130,624	98.876
4	374.468,397 526.130,624	5	374.442,359 526.130,653	26.038

Punct început	X / Y	Punct sfârșit	X / Y	Lungime segment (** (m)
5	374.442,359 526.130,653	6	374.430,444 526.129,105	12.015
6	374.430,444 526.129,105	7	374.405,368 526.123,061	25.794
7	374.405,368 526.123,061	8	374.389,294 526.115,355	17.826
8	374.389,294 526.115,355	9	374.393,919 526.091,984	23.825
9	374.393,919 526.091,984	10	374.395,667 526.082,403	9.739
10	374.395,667 526.082,403	11	374.396,777 526.072,928	9.54
11	374.396,777 526.072,928	1	374.403,684 526.033,405	40.122

** Lungimile segmentelor sunt determinate în planul de proiecție Stereo 70 și sunt rotunjite la 1 milimetru.

*** Distanța dintre puncte este formată din segmente cumulate ce sunt mai mici decât valoarea 1 milimetru.

**DATE DESPRE IMOBILUL NR. 12220**

Oficiul de Cadastru și Publicitate Imobiliară ALBA
Biroul de Cadastru și Publicitate Imobiliară Alba Iulia

A. Partea I. Descrierea imobilului

TEREN Intravilan

Adresa: Loc. Ivanis, Jud. Alba

Nr. Crt	Nr cadastral Nr. topografic	Suprafața* (mp)	Observații / Referințe
A1		1.001	Sector cadastral:57 Teren neimprejmuit;

B. Partea II. Proprietari și acte

Inscrieri privitoare la dreptul de proprietate și alte drepturi reale	Referințe
1 / 18/05/2023	
Act Normativ nr. 7, din 13/03/1996 emis de PARLAMENTUL ROMANIEI;	
B1	A1
Intabulare, drept de PROPRIETATE, dobândit prin Lege, cota actuala 1/1 1) NEIDENTIFICAT NEIDENTIFICAT	
2 / 18/05/2023	
Act Administrativ nr. 691RA, din 10/04/2023 emis de COMUNA INTREGALDE;	
B2	A1
Se notează posesia faptică în favoarea lui 1) BUNEA AURICA	

C. Partea III. SARCINI .

Inscrieri privind dezmembramintele dreptului de proprietate, drepturi reale de garanție și sarcini	Referințe
NU SUNT	

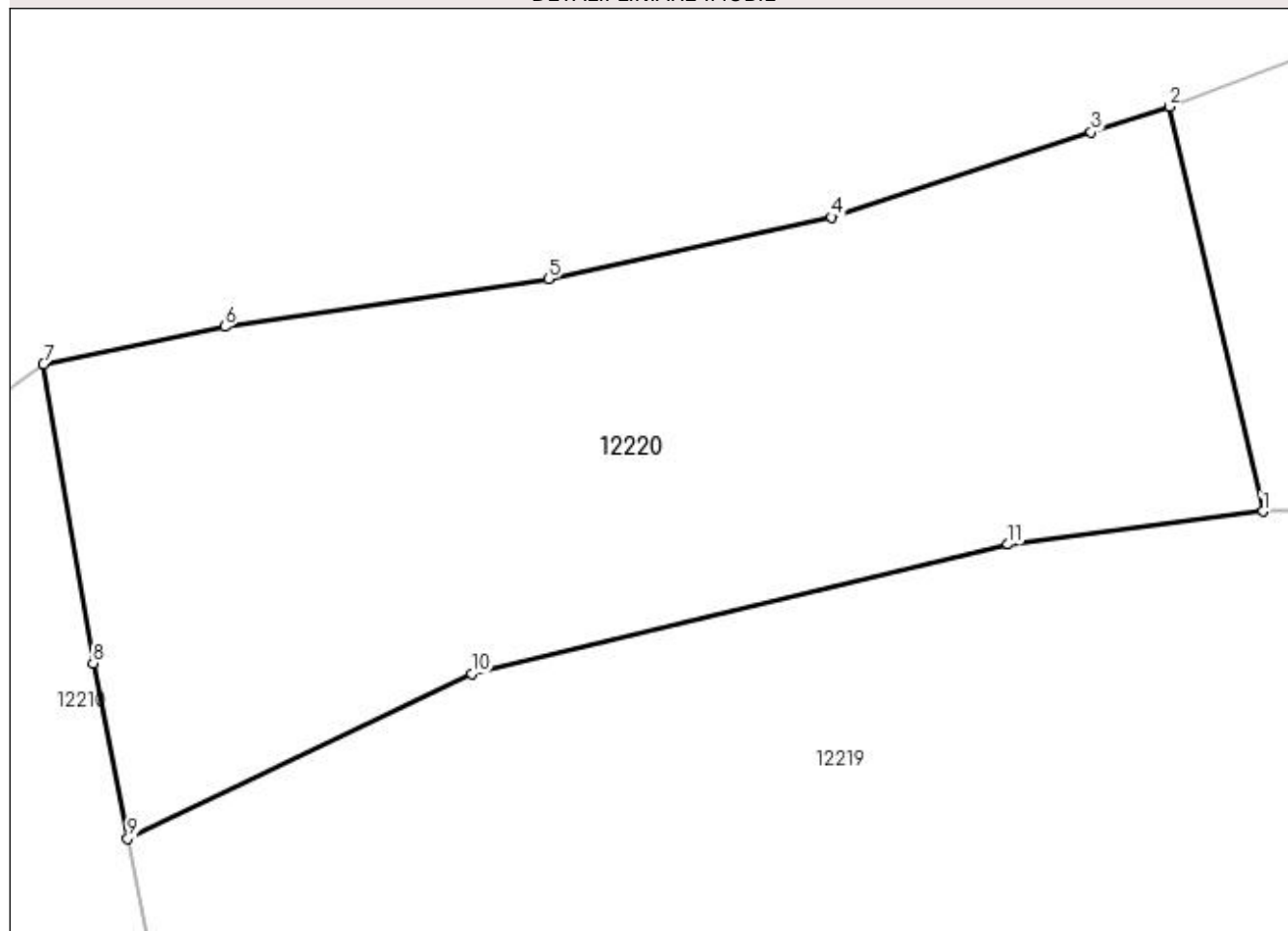
Anexa Nr. 1 La Partea I

Teren

Nr cadastral	Suprafața (mp)*	Observații / Referințe
	1.001	

* Suprafața este determinată în planul de proiecție Stereo 70.

DETALII LINIARE IMOBIL



Date referitoare la teren

Crt	Categorie folosință	Intra vilan	Suprafața (mp)	Tarla	Parcelă	Nr. topo	Observații / Referințe
1	faneata	DA	1.001	-	-	-	

Lungime Segmente

1) Valorile lungimilor segmentelor sunt obținute din proiecție în plan.

Punct început	X / Y	Punct sfârșit	X / Y	Lungime segment (** (m)
1	374.442,359 526.130,653	2	374.437,994 526.149,556	19.401
2	374.437,994 526.149,556	3	374.434,327 526.148,372	3.853
3	374.434,327 526.148,372	4	374.422,213 526.144,388	12.752
4	374.422,213 526.144,388	5	374.408,957 526.141,498	13.568
5	374.408,957 526.141,498	6	374.393,837 526.139,273	15.283

Punct început	X / Y	Punct sfârșit	X / Y	Lungime segment (** (m)
6	374.393,837 526.139,273	7	374.385,359 526.137,52	8.657
7	374.385,359 526.137,52	8	374.387,672 526.123,549	14.161
8	374.387,672 526.123,549	9	374.389,294 526.115,355	8.352
9	374.389,294 526.115,355	10	374.405,368 526.123,061	17.826
10	374.405,368 526.123,061	11	374.430,444 526.129,105	25.794
11	374.430,444 526.129,105	1	374.442,359 526.130,653	12.015

** Lungimile segmentelor sunt determinate în planul de proiecție Stereo 70 și sunt rotunjite la 1 milimetru.

*** Distanța dintre puncte este formată din segmente cumulate ce sunt mai mici decât valoarea 1 milimetru.

**DATE DESPRE IMOBILUL NR. 12221**

Oficiul de Cadastru și Publicitate Imobiliară ALBA
Biroul de Cadastru și Publicitate Imobiliară Alba Iulia

A. Partea I. Descrierea imobilului

TEREN Intravilan

Adresa: Loc. Ivanis, Jud. Alba

Nr. Crt	Nr cadastral Nr. topografic	Suprafața* (mp)	Observații / Referințe
A1		683	Sector cadastral:57 Teren neimprejmit;

B. Partea II. Proprietari și acte

Inscrieri privitoare la dreptul de proprietate și alte drepturi reale	Referințe
1 / 18/05/2023	
Act Normativ nr. 7, din 13/03/1996 emis de PARLAMENTUL ROMANIEI;	
B1	A1
Intabulare, drept de PROPRIETATE, dobândit prin Lege, cota actuala 1/1 1) NEIDENTIFICAT NEIDENTIFICAT	
2 / 18/05/2023	
Act Administrativ nr. 941RA, din 28/04/2023 emis de COMUNA INTREGALDE;	
B2	A1
Se notează posesia faptică în favoarea lui 1) CLAMBA AUREL	

C. Partea III. SARCINI .

Inscrieri privind dezmembramintele dreptului de proprietate, drepturi reale de garanție și sarcini	Referințe
NU SUNT	

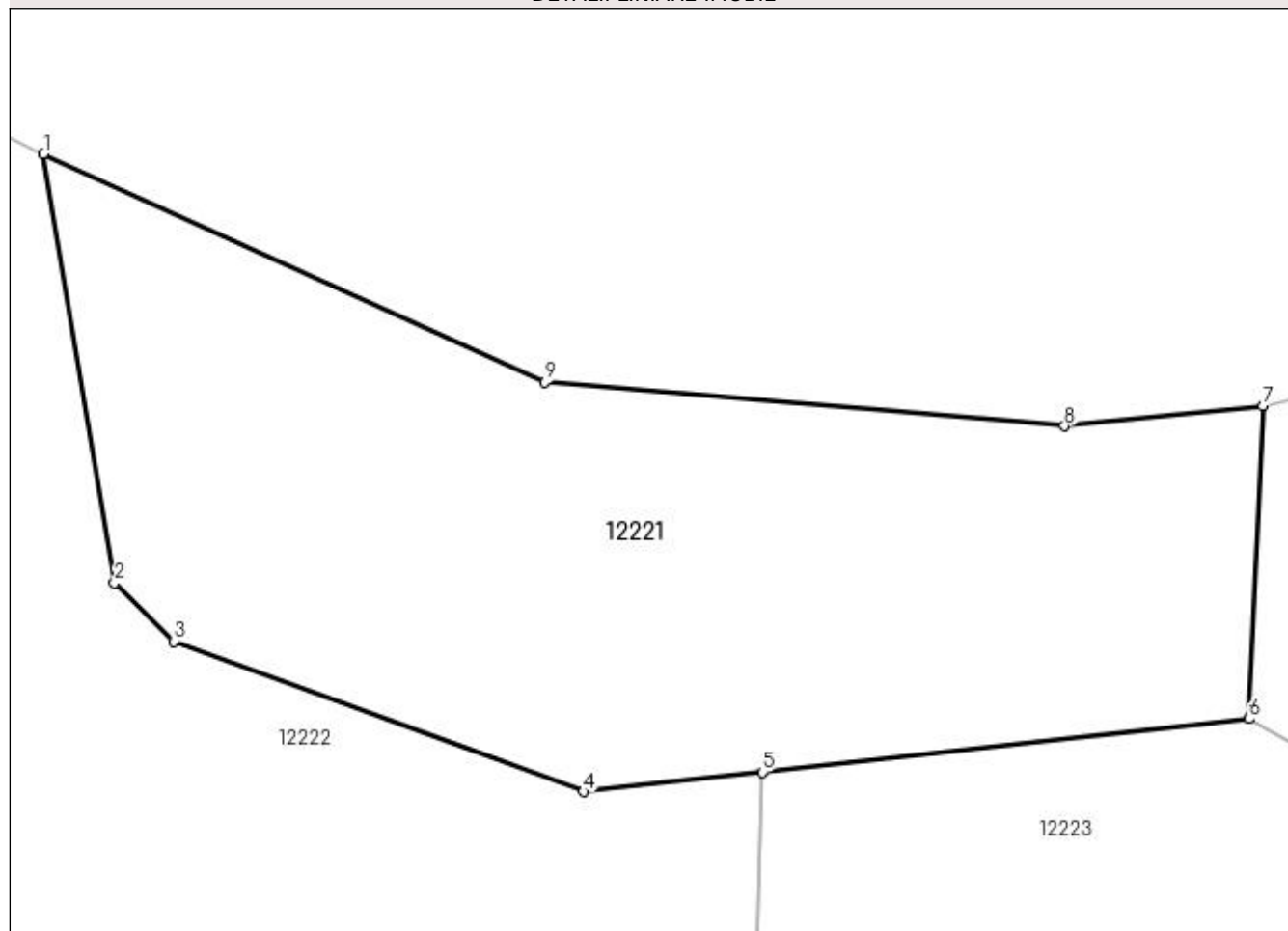
Anexa Nr. 1 La Partea I

Teren

Nr cadastral	Suprafața (mp)*	Observații / Referințe
	683	

* Suprafața este determinată în planul de proiecție Stereo 70.

DETALII LINIARE IMOBIL



Date referitoare la teren

Crt	Categorie folosință	Intra vilan	Suprafața (mp)	Tarla	Parcelă	Nr. topo	Observații / Referințe
1	pasune	DA	683	-	-	-	

Lungime Segmente

1) Valorile lungimilor segmentelor sunt obținute din proiecție în plan.

Punct început	X / Y	Punct sfârșit	X / Y	Lungime segment (** (m)
1	374.499,747 526.145,492	2	374.502,544 526.128,576	17.146
2	374.502,544 526.128,576	3	374.504,88 526.126,277	3.278
3	374.504,88 526.126,277	4	374.521,03 526.120,35	17.203
4	374.521,03 526.120,35	5	374.528,075 526.121,124	7.087
5	374.528,075 526.121,124	6	374.547,263 526.123,231	19.304

Punct început	X / Y	Punct sfârșit	X / Y	Lungime segment (** (m)
6	374.547,263 526.123,231	7	374.547,808 526.135,549	12.33
7	374.547,808 526.135,549	8	374.539,99 526.134,755	7.859
8	374.539,99 526.134,755	9	374.519,508 526.136,483	20.554
9	374.519,508 526.136,483	1	374.499,747 526.145,492	21.718

** Lungimile segmentelor sunt determinate în planul de proiecție Stereo 70 și sunt rotunjite la 1 milimetru.

*** Distanța dintre puncte este formată din segmente cumulate ce sunt mai mici decât valoarea 1 milimetru.

**DATE DESPRE IMOBILUL NR. 12222**

Oficiul de Cadastru și Publicitate Imobiliară ALBA
Biroul de Cadastru și Publicitate Imobiliară Alba Iulia

A. Partea I. Descrierea imobilului

TEREN Necunoscut

Adresa: Loc. Ivanis, Jud. Alba

Nr. Crt	Nr cadastral Nr. topografic	Suprafața* (mp)	Observații / Referințe
A1		25.504	Sector cadastral:57 Teren neimprejmit;

B. Partea II. Proprietari și acte

Inscrieri privitoare la dreptul de proprietate și alte drepturi reale	Referințe
1 / 18/05/2023	
Act Normativ nr. 7, din 13/03/1996 emis de PARLAMENTUL ROMANIEI;	
B1	A1
Intabulare, drept de PROPRIETATE, dobândit prin Lege, cota actuala 1/1 1) NEIDENTIFICAT NEIDENTIFICAT	
2 / 18/05/2023	
Act Administrativ nr. 745RA, din 13/04/2023 emis de COMUNA INTREGALDE;	
B2	A1
Se notează posesia faptică în favoarea lui 1) BĂLȚAT LIVIU	

C. Partea III. SARCINI .

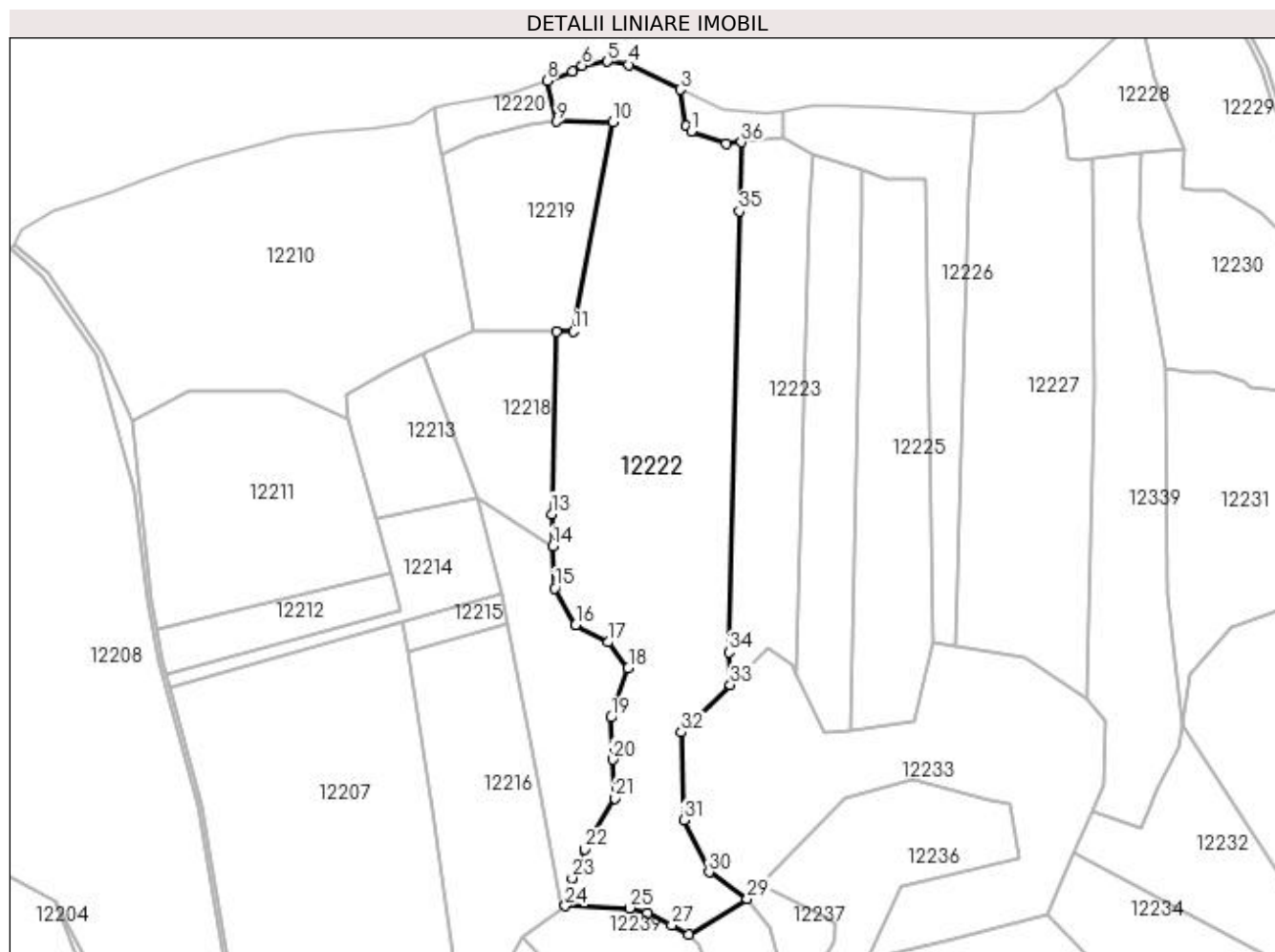
Inscrieri privind dezmembramintele dreptului de proprietate, drepturi reale de garanție și sarcini	Referințe
NU SUNT	

Anexa Nr. 1 La Partea I

Teren

Nr cadastral	Suprafața (mp)*	Observații / Referințe
	25.504	

* Suprafața este determinată în planul de proiecție Stereo 70.



Date referitoare la teren

Crt	Categorie folosință	Intra vilan	Suprafața (mp)	Tarla	Parcelă	Nr. topo	Observații / Referințe
1	faneata	NU	18.677	-	-	-	
2	faneata	DA	6.827	-	-	-	

Lungime Segmente

1) Valorile lungimilor segmentelor sunt obținute din proiecție în plan.

Punct început	X / Y	Punct sfârșit	X / Y	Lungime segment (** (m)
1	374.504,88 526.126,277	2	374.502,544 526.128,576	3.278
3	374.499,747 526.145,492	4	374.475,815 526.157,046	26.575
5	374.466,019 526.158,526	6	374.454,27 526.156,615	11.903
7	374.449,742 526.154,085	8	374.437,994 526.149,556	12.591

Punct început	X / Y	Punct sfârșit	X / Y	Lungime segment (** (m)
2	374.502,544 526.128,576	3	374.499,747 526.145,492	17.146
4	374.475,815 526.157,046	5	374.466,019 526.158,526	9.907
6	374.454,27 526.156,615	7	374.449,742 526.154,085	5.187
8	374.437,994 526.149,556	9	374.442,359 526.130,653	19.401

Punct început	X / Y	Punct sfârșit	X / Y	Lungime segment (** (m)
9	374.442,359 526.130,653	10	374.468,397 526.130,624	26.038
11	374.450,226 526.033,432	12	374.442,255 526.033,233	7.973
13	374.440,182 525.948,776	14	374.440,809 525.933,876	14.913
15	374.441,629 525.914,373	16	374.451,331 525.897,41	19.542
17	374.466,37 525.889,384	18	374.475,64 525.877,449	15.112
19	374.467,606 525.854,494	20	374.468,43 525.834,944	19.566
21	374.469,46 525.817,042	22	374.455,354 525.793,355	27.569
23	374.449,704 525.780,123	24	374.446,537 525.767,191	13.313
25	374.476,21 525.766,144	26	374.484,762 525.763,968	8.824
27	374.495,88 525.758,236	28	374.503,646 525.753,967	8.862
29	374.530,818 525.770,444	30	374.513,145 525.782,859	21.598
31	374.501,406 525.806,871	32	374.500,335 525.847,632	40.775
33	374.523,052 525.869,694	34	374.522,376 525.884,746	15.066
35	374.527,134 526.089,092	36	374.528,075 526.121,124	32.046
37	374.521,03 526.120,35	1	374.504,88 526.126,277	17.203

Punct început	X / Y	Punct sfârșit	X / Y	Lungime segment (** (m)
10	374.468,397 526.130,624	11	374.450,226 526.033,432	98.876
12	374.442,255 526.033,233	13	374.440,182 525.948,776	84.483
14	374.440,809 525.933,876	15	374.441,629 525.914,373	19.521
16	374.451,331 525.897,41	17	374.466,37 525.889,384	17.046
18	374.475,64 525.877,449	19	374.467,606 525.854,494	24.321
20	374.468,43 525.834,944	21	374.469,46 525.817,042	17.932
22	374.455,354 525.793,355	23	374.449,704 525.780,123	14.388
24	374.446,537 525.767,191	25	374.476,21 525.766,144	29.691
26	374.484,762 525.763,968	27	374.495,88 525.758,236	12.509
28	374.503,646 525.753,967	29	374.530,818 525.770,444	31.777
30	374.513,145 525.782,859	31	374.501,406 525.806,871	26.728
32	374.500,335 525.847,632	33	374.523,052 525.869,694	31.667
34	374.522,376 525.884,746	35	374.527,134 526.089,092	204.402
36	374.528,075 526.121,124	37	374.521,03 526.120,35	7.087

** Lungimile segmentelor sunt determinate în planul de proiecție Stereo 70 și sunt rotunjite la 1 milimetru.

*** Distanța dintre puncte este formată din segmente cumulate ce sunt mai mici decât valoarea 1 milimetru.

**DATE DESPRE IMOBILUL NR. 12223**

Oficiul de Cadastru și Publicitate Imobiliară ALBA
Biroul de Cadastru și Publicitate Imobiliară Alba Iulia

A. Partea I. Descrierea imobilului

TEREN Necunoscut

Adresa: Loc. Ivanis, Jud. Alba

Nr. Crt	Nr cadastral Nr. topografic	Suprafața* (mp)	Observații / Referințe
A1		7.753	Sector cadastral:57 Teren neimprejmuit;

B. Partea II. Proprietari și acte

Inscrieri privitoare la dreptul de proprietate și alte drepturi reale		Referințe
1 / 18/05/2023		
Act Normativ nr. 7, din 13/03/1996 emis de PARLAMENTUL ROMANIEI;		
B1	Inscrierea provizorie, drept de PROPRIETATE, dobandit prin Lege, cota actuala 1/1 1) UAT ÎNTREGALDE, CIF:4562524, PROPRIETAR NEIDENTIFICAT	A1

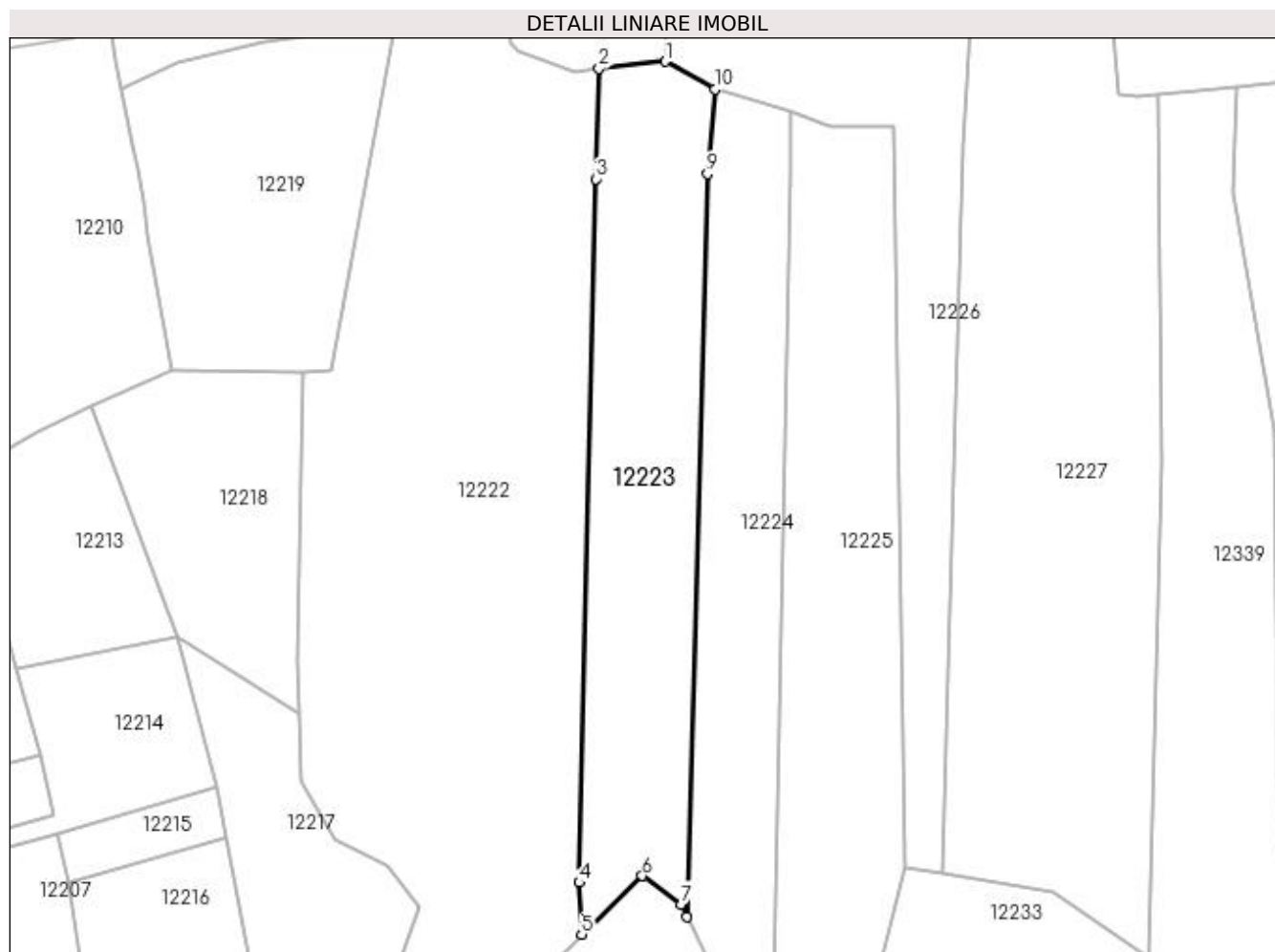
C. Partea III. SARCINI .

Inscrieri privind dezmembramintele dreptului de proprietate, drepturi reale de garanție și sarcini	Referințe
NU SUNT	

Teren

Nr cadastral	Suprafața (mp)*	Observații / Referințe
	7.753	

* Suprafața este determinată în planul de proiecție Stereo 70.



Date referitoare la teren

Crt	Categorie folosință	Intra vilan	Suprafața (mp)	Tarla	Parcelă	Nr. topo	Observații / Referințe
1	faneata	NU	5.725	-	-	-	
2	faneata	DA	2.028	-	-	-	

Lungime Segmente

1) Valorile lungimilor segmentelor sunt obținute din proiecție în plan.

Punct început	X / Y	Punct sfârșit	X / Y	Lungime segment (** (m)
1	374.547,263 526.123,231	2	374.528,075 526.121,124	19.304
2	374.528,075 526.121,124	3	374.527,134 526.089,092	32.046
3	374.527,134 526.089,092	4	374.522,376 525.884,746	204.402
4	374.522,376 525.884,746	5	374.523,052 525.869,694	15.066

Punct început	X / Y	Punct sfârșit	X / Y	Lungime segment (** (m)
5	374.523,052 525.869,694	6	374.540,582 525.886,72	24.437
6	374.540,582 525.886,72	7	374.551,916 525.878,446	14.033
7	374.551,916 525.878,446	8	374.553,655 525.874,83	4.012
8	374.553,655 525.874,83	9	374.559,602 526.090,608	215.86
9	374.559,602 526.090,608	10	374.561,777 526.115,124	24.613
10	374.561,777 526.115,124	1	374.547,263 526.123,231	16.625

** Lungimile segmentelor sunt determinate în planul de proiecție Stereo 70 și sunt rotunjite la 1 milimetru.

*** Distanța dintre puncte este formată din segmente cumulate ce sunt mai mici decât valoarea 1 milimetru.

**DATE DESPRE IMOBILUL NR. 12224**

Oficiul de Cadastru și Publicitate Imobiliară ALBA
Biroul de Cadastru și Publicitate Imobiliară Alba Iulia

A. Partea I. Descrierea imobilului

TEREN Necunoscut

Adresa: Loc. Ivanis, Jud. Alba

Nr. Crt	Nr cadastral Nr. topografic	Suprafața* (mp)	Observații / Referințe
A1		6.370	Sector cadastral:57 Teren neimprejmuit;

B. Partea II. Proprietari și acte

Inscrieri privitoare la dreptul de proprietate și alte drepturi reale		Referințe
1 / 18/05/2023		
Act Normativ nr. 7, din 13/03/1996 emis de PARLAMENTUL ROMANIEI;		
B1	Inscrierea provizorie, drept de PROPRIETATE, dobandit prin Lege, cota actuala 1/1 1) UAT ÎNTREGALDE, CIF:4562524, PROPRIETAR NEIDENTIFICAT	A1

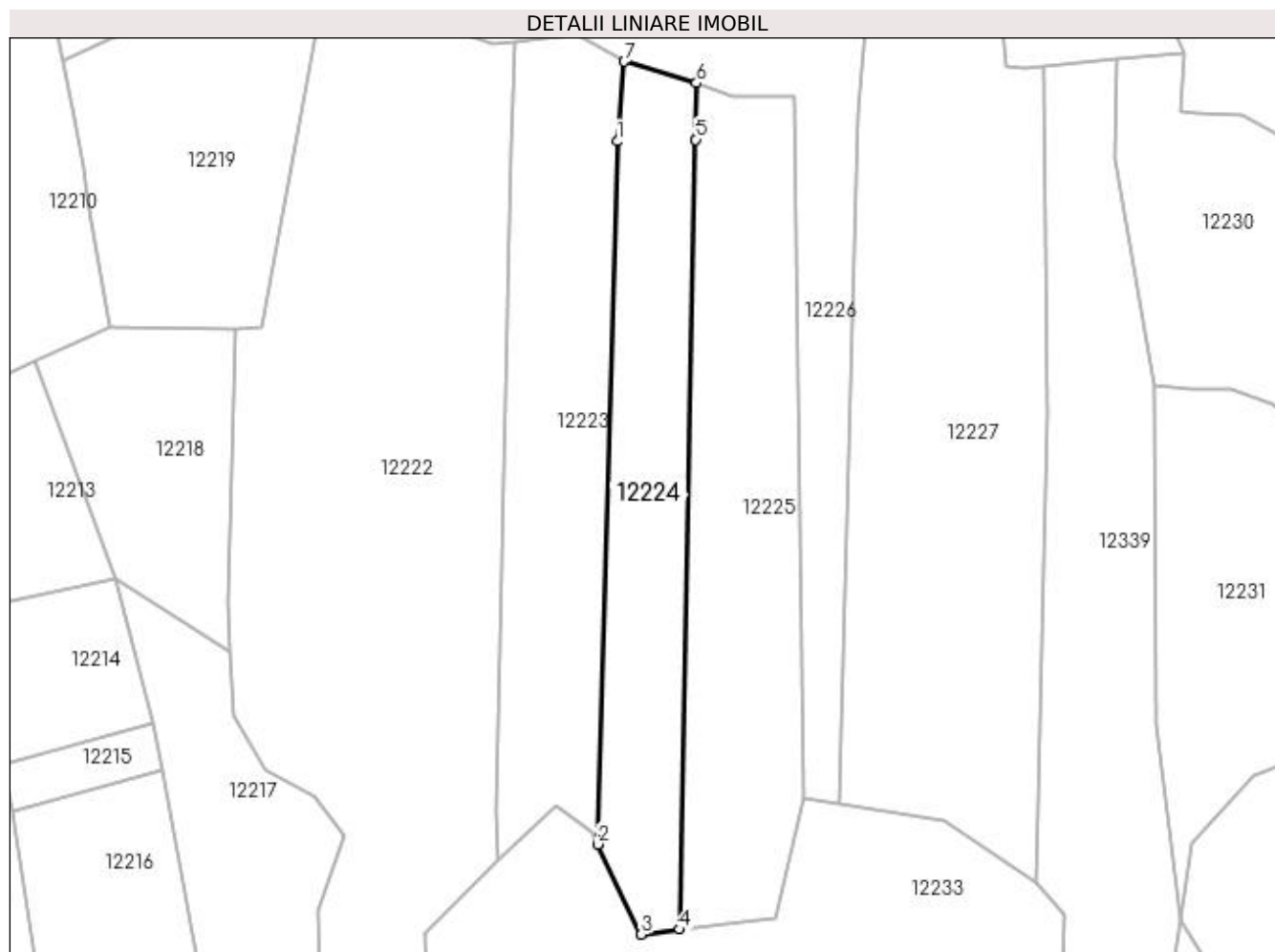
C. Partea III. SARCINI .

Inscrieri privind dezmembramintele dreptului de proprietate, drepturi reale de garanție și sarcini	Referințe
NU SUNT	

Teren

Nr cadastral	Suprafața (mp)*	Observații / Referințe
	6.370	

* Suprafața este determinată în planul de proiecție Stereo 70.



Date referitoare la teren

Crt	Categorie folosință	Intra vilan	Suprafața (mp)	Tarla	Parcelă	Nr. topo	Observații / Referințe
1	pasune	NU	5.269	-	-	-	
2	pasune	DA	1.101	-	-	-	

Lungime Segmente

1) Valorile lungimilor segmentelor sunt obținute din proiecție în plan.

Punct început	X / Y	Punct sfârșit	X / Y	Lungime segment (** (m)
1	374.559,602 526.090,608	2	374.553,655 525.874,83	215.86
2	374.553,655 525.874,83	3	374.566,975 525.847,134	30.733
3	374.566,975 525.847,134	4	374.578,757 525.848,637	11.878
4	374.578,757 525.848,637	5	374.583,719 526.091,127	242.541

Punct început	X / Y	Punct sfârșit	X / Y	Lungime segment (** (m)
5	374.583,719 526.091,127	6	374.583,887 526.108,489	17.363
6	374.583,887 526.108,489	7	374.561,777 526.115,124	23.084
7	374.561,777 526.115,124	1	374.559,602 526.090,608	24.613

** Lungimile segmentelor sunt determinate în planul de proiecție Stereo 70 și sunt rotunjite la 1 milimetru.

*** Distanța dintre puncte este formată din segmente cumulate ce sunt mai mici decât valoarea 1 milimetru.

**DATE DESPRE IMOBILUL NR. 12225**

Oficiul de Cadastru și Publicitate Imobiliară ALBA
Biroul de Cadastru și Publicitate Imobiliară Alba Iulia

A. Partea I. Descrierea imobilului

TEREN Necunoscut

Adresa: Loc. Ivanis, Jud. Alba

Nr. Crt	Nr cadastral Nr. topografic	Suprafața* (mp)	Observații / Referințe
A1		8.525	Sector cadastral:57 Teren neimprejmut;

B. Partea II. Proprietari și acte

Inscrieri privitoare la dreptul de proprietate și alte drepturi reale	Referințe
1 / 18/05/2023	
Act Normativ nr. 7, din 13/03/1996 emis de PARLAMENTUL ROMANIEI;	
B1	A1
Intabulare, drept de PROPRIETATE, dobândit prin Lege, cota actuala 1/1 1) NEIDENTIFICAT NEIDENTIFICAT	
2 / 18/05/2023	
Act Administrativ nr. 766RA, din 13/04/2023 emis de COMUNA INTREGALDE;	
B2	A1
Se notează posesia faptică în favoarea lui 1) ONEA SIMION	

C. Partea III. SARCINI .

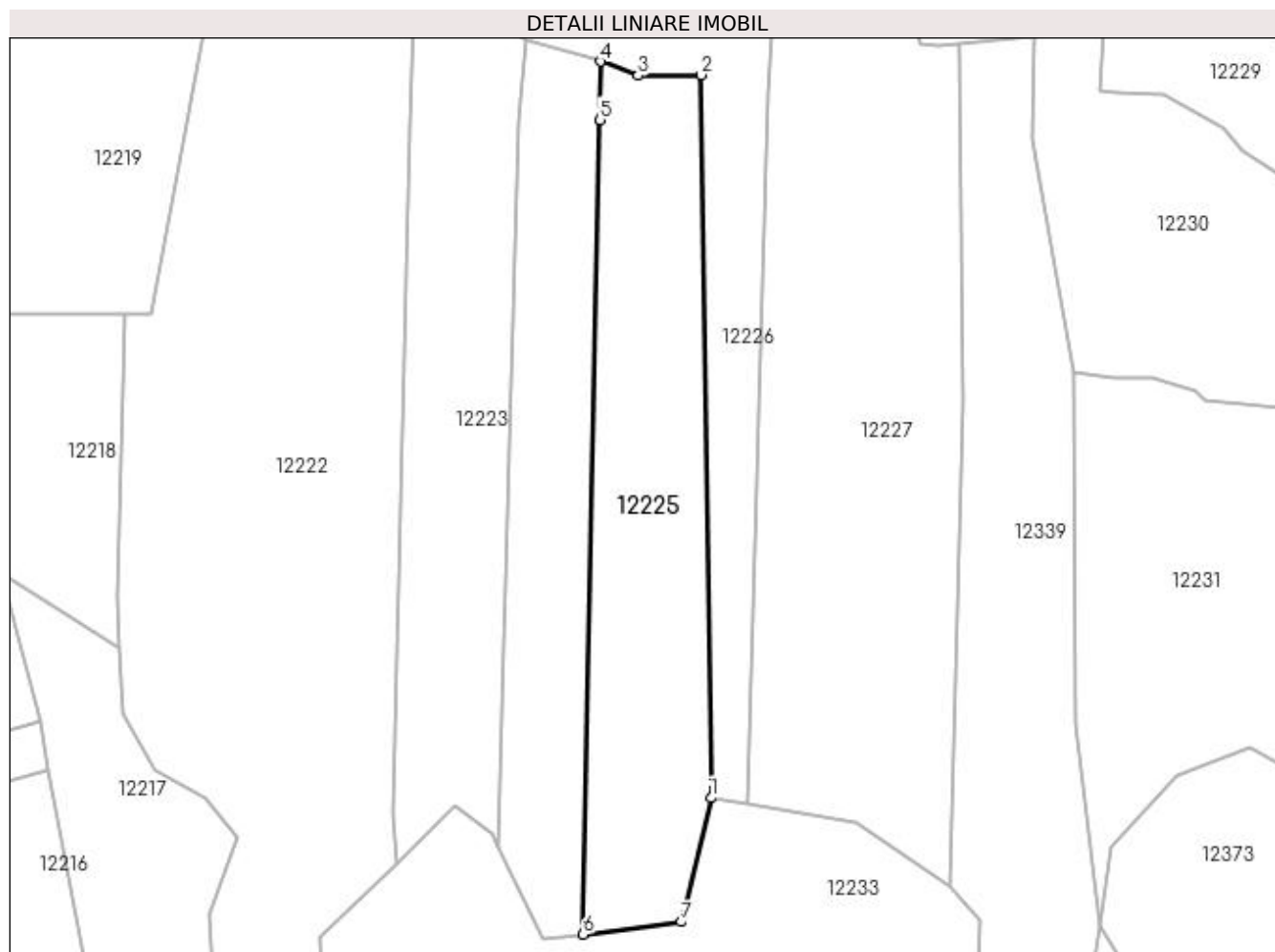
Inscrieri privind dezmembramintele dreptului de proprietate, drepturi reale de garanție și sarcini	Referințe
NU SUNT	

Anexa Nr. 1 La Partea I

Teren

Nr cadastral	Suprafața (mp)*	Observații / Referințe
	8.525	

* Suprafața este determinată în planul de proiecție Stereo 70.



Date referitoare la teren

Crt	Categorie folosință	Intra vilan	Suprafața (mp)	Tarla	Parcelă	Nr. topo	Observații / Referințe
1	faneata	NU	7.507	-	-	-	
2	faneata	DA	1.018	-	-	-	

Lungime Segmente

1) Valorile lungimilor segmentelor sunt obținute din proiecție în plan.

Punct început	X / Y	Punct sfârșit	X / Y	Lungime segment (** (m)
1	374.616,802 525.889,22	2	374.613,917 526.104,532	215.331
2	374.613,917 526.104,532	3	374.595,108 526.104,341	18.81
3	374.595,108 526.104,341	4	374.583,887 526.108,489	11.963
4	374.583,887 526.108,489	5	374.583,719 526.091,127	17.363

Punct început	X / Y	Punct sfârșit	X / Y	Lungime segment (** (m)
5	374.583,719 526.091,127	6	374.578,757 525.848,637	242.541
6	374.578,757 525.848,637	7	374.607,971 525.852,364	29.451
7	374.607,971 525.852,364	1	374.616,802 525.889,22	37.899

** Lungimile segmentelor sunt determinate în planul de proiecție Stereo 70 și sunt rotunjite la 1 milimetru.

*** Distanța dintre puncte este formată din segmente cumulate ce sunt mai mici decât valoarea 1 milimetru.

**DATE DESPRE IMOBILUL NR. 12226**

Oficiul de Cadastru și Publicitate Imobiliară ALBA
Biroul de Cadastru și Publicitate Imobiliară Alba Iulia

A. Partea I. Descrierea imobilului

TEREN Necunoscut

Adresa: Loc. Ivanis, Jud. Alba

Nr. Crt	Nr cadastral Nr. topografic	Suprafața* (mp)	Observații / Referințe
A1		5.802	Sector cadastral:57 Teren neimprejmut;

B. Partea II. Proprietari și acte

Inscrieri privitoare la dreptul de proprietate și alte drepturi reale	Referințe
1 / 18/05/2023	
Act Normativ nr. 7, din 13/03/1996 emis de PARLAMENTUL ROMANIEI;	
B1	A1
Intabulare, drept de PROPRIETATE, dobândit prin Lege, cota actuala 1/1	
1) NEIDENTIFICAT NEIDENTIFICAT	
2 / 18/05/2023	
Act Administrativ nr. 963RA, din 28/04/2023 emis de COMUNA INTREGALDE;	
B2	A1
Se notează posesia faptică în favoarea lui	
1) TÂR CORNEL	

C. Partea III. SARCINI .

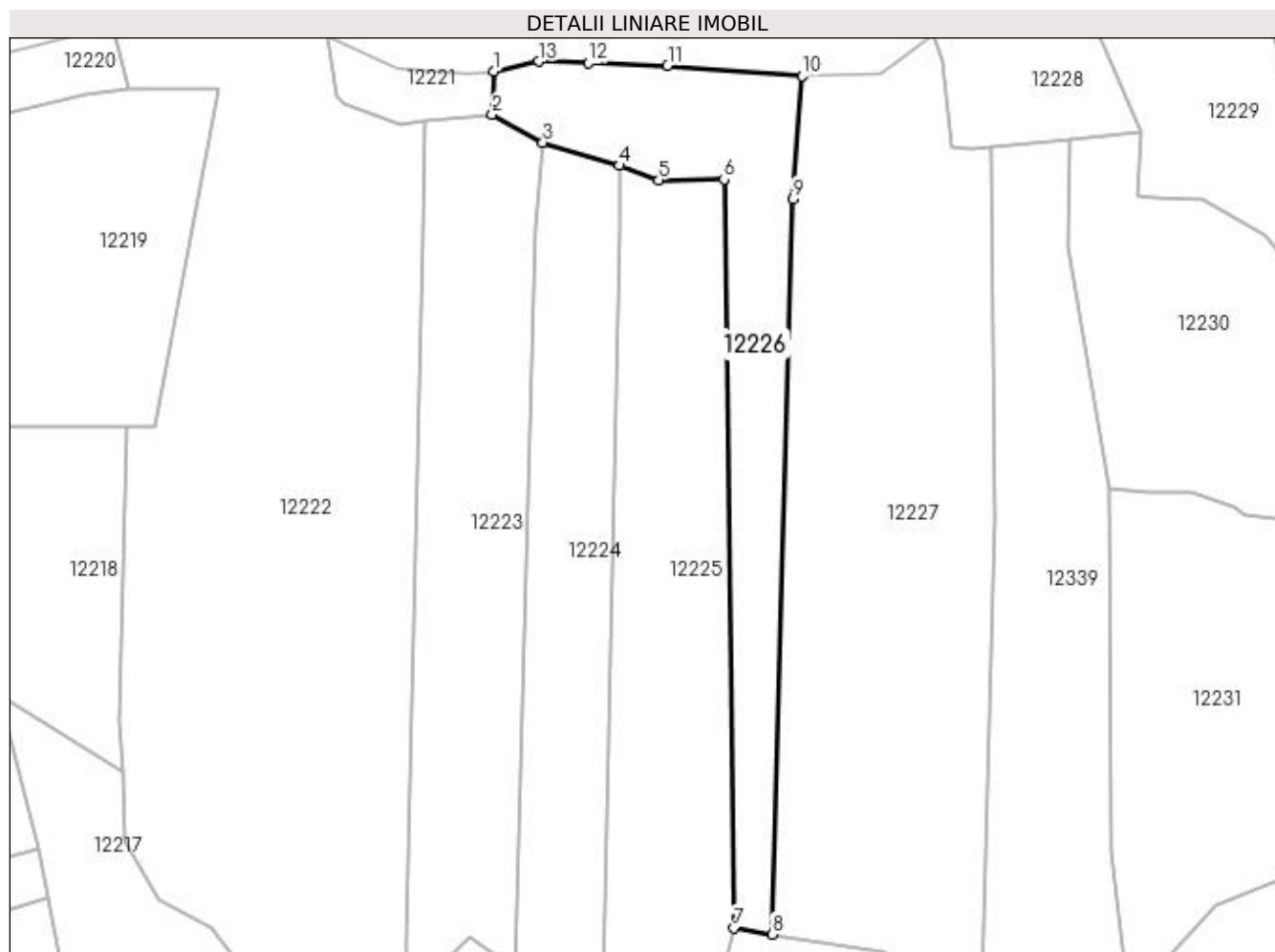
Inscrieri privind dezmembramintele dreptului de proprietate, drepturi reale de garanție și sarcini	Referințe
NU SUNT	

Anexa Nr. 1 La Partea I

Teren

Nr cadastral	Suprafața (mp)*	Observații / Referințe
	5.802	

* Suprafața este determinată în planul de proiecție Stereo 70.



Date referitoare la teren

Crt	Categorie folosință	Intra vilan	Suprafața (mp)	Tarla	Parcelă	Nr. topo	Observații / Referințe
1	faneata	NU	2.926	-	-	-	
2	faneata	DA	2.876	-	-	-	

Lungime Segmente

1) Valorile lungimilor segmentelor sunt obținute din proiecție în plan.

Punct început	X / Y	Punct sfârșit	X / Y	Lungime segment (** (m)
1	374.547,808 526.135,549	2	374.547,263 526.123,231	12.33
2	374.547,263 526.123,231	3	374.561,777 526.115,124	16.625
3	374.561,777 526.115,124	4	374.583,887 526.108,489	23.084
4	374.583,887 526.108,489	5	374.595,108 526.104,341	11.963

Punct început	X / Y	Punct sfârșit	X / Y	Lungime segment (** (m)
5	374.595,108 526.104,341	6	374.613,917 526.104,532	18.81
6	374.613,917 526.104,532	7	374.616,802 525.889,22	215.331
7	374.616,802 525.889,22	8	374.627,743 525.887,421	11.088
8	374.627,743 525.887,421	9	374.633,826 526.098,946	211.612
9	374.633,826 526.098,946	10	374.636,312 526.134,309	35.45
10	374.636,312 526.134,309	11	374.597,722 526.137,258	38.703
11	374.597,722 526.137,258	12	374.574,966 526.137,954	22.767
12	374.574,966 526.137,954	13	374.560,569 526.138,418	14.404
13	374.560,569 526.138,418	1	374.547,808 526.135,549	13.079

** Lungimile segmentelor sunt determinate în planul de proiecție Stereo 70 și sunt rotunjite la 1 milimetru.

*** Distanța dintre puncte este formată din segmente cumulate ce sunt mai mici decât valoarea 1 milimetru.

**DATE DESPRE IMOBILUL NR. 12227**

Oficiul de Cadastru și Publicitate Imobiliară ALBA
Biroul de Cadastru și Publicitate Imobiliară Alba Iulia

A. Partea I. Descrierea imobilului

TEREN Necunoscut

Adresa: Loc. Ivanis, Jud. Alba

Nr. Crt	Nr cadastral Nr. topografic	Suprafața* (mp)	Observații / Referințe
A1		15.000	Sector cadastral:57 Teren neimprejmut;

B. Partea II. Proprietari și acte

Inscrieri privitoare la dreptul de proprietate și alte drepturi reale	Referințe
1 / 18/05/2023	
Act Normativ nr. 7, din 13/03/1996 emis de PARLAMENTUL ROMANIEI;	
B1	A1
Intabulare, drept de PROPRIETATE, dobândit prin Lege, cota actuala 1/1 1) NEIDENTIFICAT NEIDENTIFICAT	
2 / 18/05/2023	
Act Administrativ nr. 948RA, din 28/04/2023 emis de COMUNA INTREGALDE;	
B2	A1
Se notează posesia faptică în favoarea lui 1) NISTOR LETIȚIA	

C. Partea III. SARCINI .

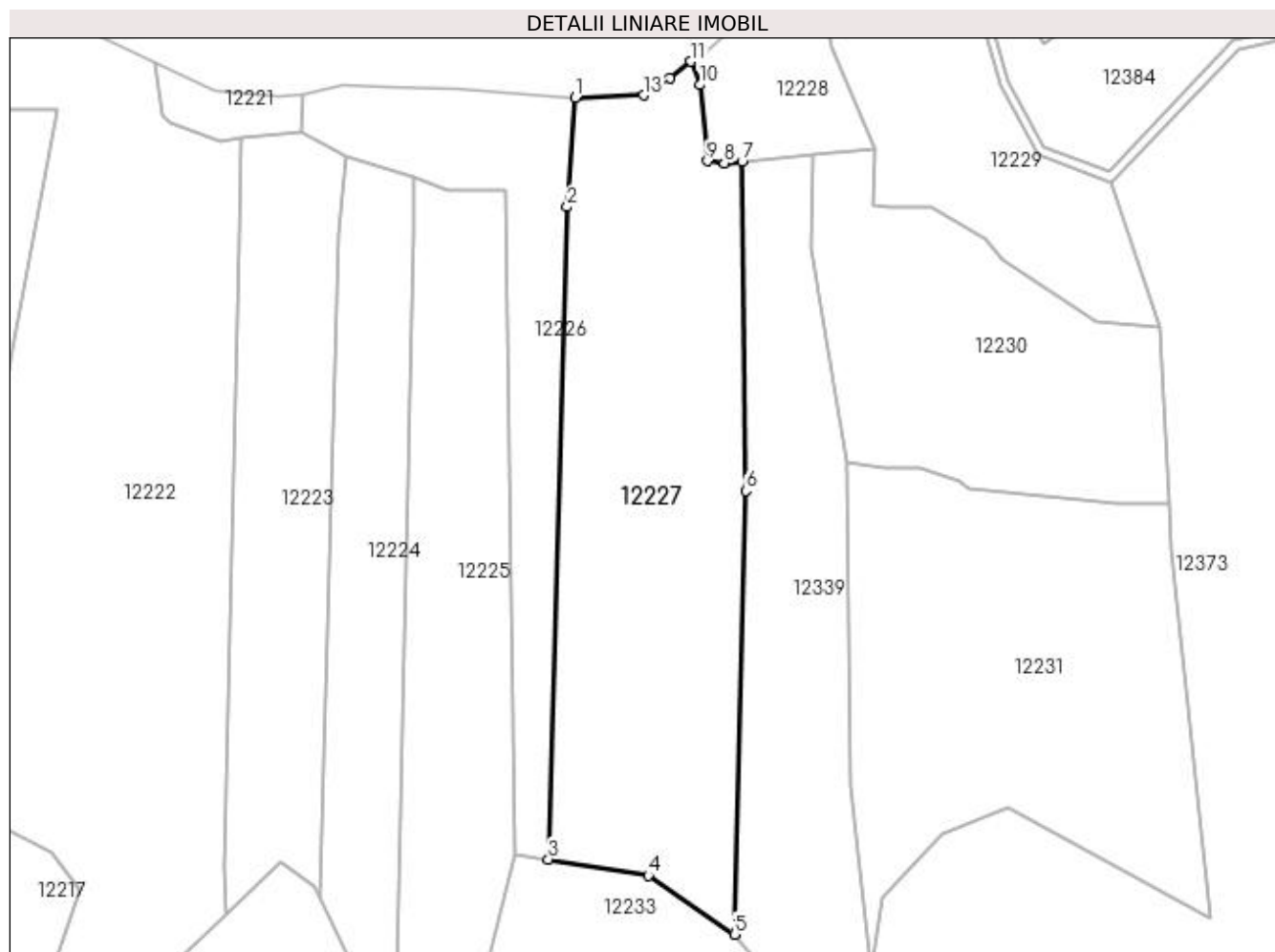
Inscrieri privind dezmembramintele dreptului de proprietate, drepturi reale de garanție și sarcini	Referințe
NU SUNT	

Anexa Nr. 1 La Partea I

Teren

Nr cadastral	Suprafața (mp)*	Observații / Referințe
	15.000	

* Suprafața este determinată în planul de proiecție Stereo 70.



Date referitoare la teren

Crt	Categorie folosință	Intra vilan	Suprafața (mp)	Tarla	Parcelă	Nr. topo	Observații / Referințe
1	faneata	NU	12.433	-	-	-	
2	faneata	DA	2.567	-	-	-	

Lungime Segmente

1) Valorile lungimilor segmentelor sunt obținute din proiecție în plan.

Punct început	X / Y	Punct sfârșit	X / Y	Lungime segment (** (m)
1	374.636,312 526.134,309	2	374.633,826 526.098,946	35.45
2	374.633,826 526.098,946	3	374.627,743 525.887,421	211.612
3	374.627,743 525.887,421	4	374.660,032 525.882,112	32.722
4	374.660,032 525.882,112	5	374.688,1 525.863,045	33.932

Punct început	X / Y	Punct sfârșit	X / Y	Lungime segment (** (m)
5	374.688,1 525.863,045	6	374.691,671 526.006,889	143.889
6	374.691,671 526.006,889	7	374.690,537 526.113,71	106.826
7	374.690,537 526.113,71	8	374.684,767 526.113,144	5.798
8	374.684,767 526.113,144	9	374.679,292 526.113,842	5.52
9	374.679,292 526.113,842	10	374.676,8 526.138,452	24.736
10	374.676,8 526.138,452	11	374.673,917 526.146,059	8.135
11	374.673,917 526.146,059	12	374.667,013 526.140,819	8.667
12	374.667,013 526.140,819	13	374.658,693 526.135,109	10.091
13	374.658,693 526.135,109	1	374.636,312 526.134,309	22.395

** Lungimile segmentelor sunt determinate în planul de proiecție Stereo 70 și sunt rotunjite la 1 milimetru.

*** Distanța dintre puncte este formată din segmente cumulate ce sunt mai mici decât valoarea 1 milimetru.

**DATE DESPRE IMOBILUL NR. 12228**

Oficiul de Cadastru și Publicitate Imobiliară ALBA
Biroul de Cadastru și Publicitate Imobiliară Alba Iulia

A. Partea I. Descrierea imobilului

TEREN Intravilan

Adresa: Loc. Ivanis, Jud. Alba

Nr. Crt	Nr cadastral Nr. topografic	Suprafața* (mp)	Observații / Referințe
A1	70126	2.325	Sector cadastral:57 Teren neimprejmuț; Nr.top.3980

B. Partea II. Proprietari și acte

Inscrieri privitoare la dreptul de proprietate și alte drepturi reale		Referințe
12448 / 04/05/2011		
Hotarare Judecatoreasca nr. 4390, din 23/09/2010 emis de JUDECATORIA ALBA IULIA (din dosar nr. 311/176/2008, incheierea de indreptarea Sedintei Camerei de Consiliu din data de 25.03.2011 din dosar nr. 311/176/2008);		
B1	Imobilul de sub A1 s-a transcris din CF 70064 (provenita din conversia CF nr.992 a loc.Intregalde) nr.top.3980.	A1
B2	Intabulare, drept de PROPRIETATEtitlu uzucapiune, dobandit prin Hotarare Judecatoreasca, cota actuala 1/1 1) BUNEA AURICA 2) ONESCU ANGELA 3) SIMOIU ELENA, nascuta Bunea 4) BUNEA FLORIAN 5) BUNEA IOAN RADU 6) BUNEA CRISTIAN NICOLAE 7) BUNEA VALER 8) BUNEA SILVIU	A1

C. Partea III. SARCINI .

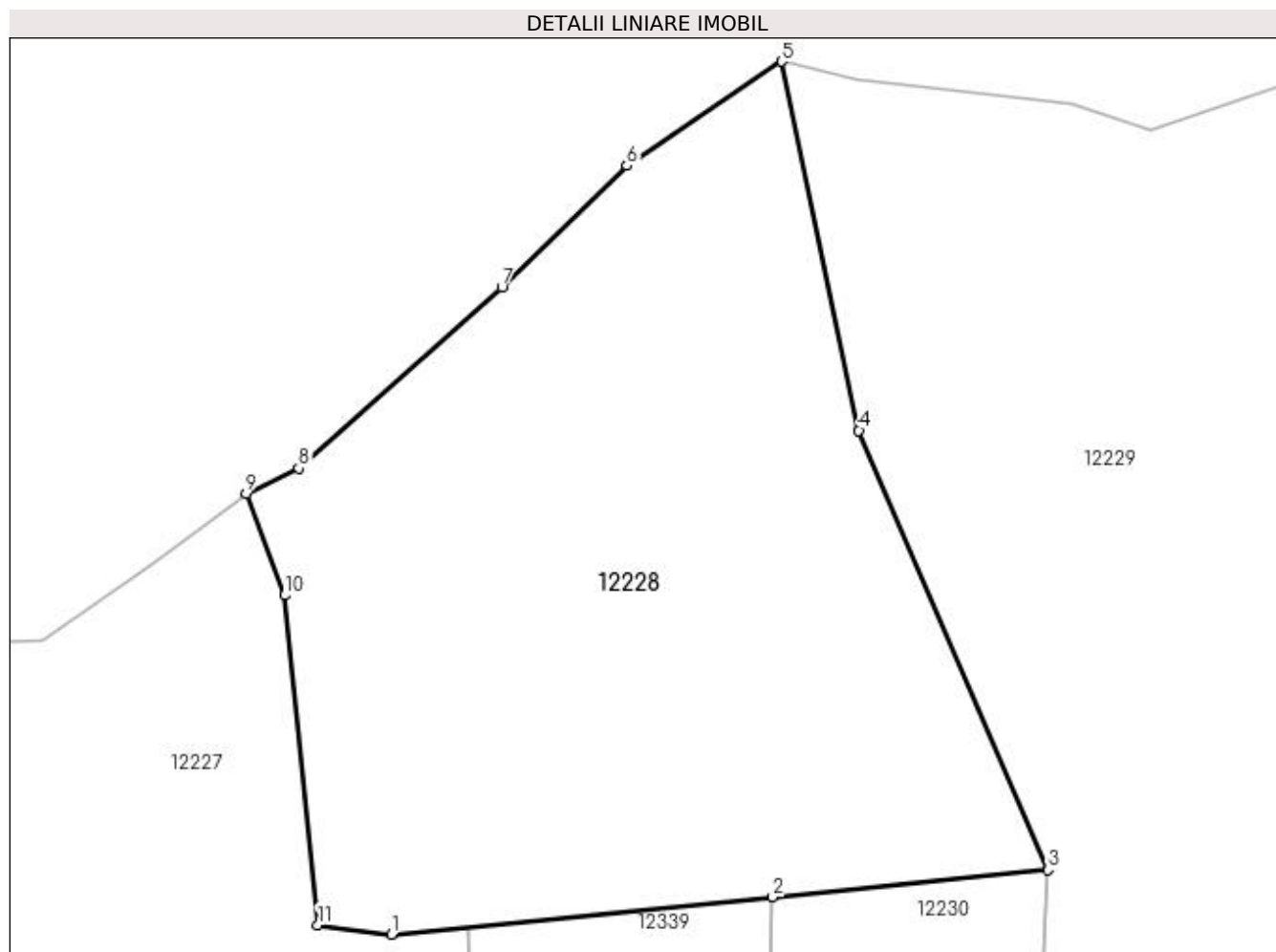
Inscrieri privind dezmembramintele dreptului de proprietate, drepturi reale de garanție și sarcini	Referințe
NU SUNT	

Anexa Nr. 1 La Partea I

Teren

Nr cadastral	Suprafața (mp)*	Observații / Referințe
70126	2.325	Nr.top.3980

* Suprafața este determinată în planul de proiecție Stereo 70.



Date referitoare la teren

Crt	Categorie folosință	Intravilan	Suprafața (mp)	Tarla	Parcelă	Nr. topo	Observații / Referințe
1	faneata	DA	2.325	-	-	-	

Lungime Segmente

1) Valorile lungimilor segmentelor sunt obținute din proiecție în plan.

Punct început	X / Y	Punct sfârșit	X / Y	Lungime segment (** (m)
1	374.684,767 526.113,144	2	374.713,251 526.115,935	28.621
2	374.713,251 526.115,935	3	374.733,826 526.117,952	20.673
3	374.733,826 526.117,952	4	374.719,696 526.150,756	35.718
4	374.719,696 526.150,756	5	374.713,915 526.178,304	28.148
5	374.713,915 526.178,304	6	374.702,377 526.170,52	13.918

Punct început	X / Y	Punct sfârșit	X / Y	Lungime segment (** (m)
6	374.702,377 526.170,52	7	374.693,02 526.161,447	13.034
7	374.693,02 526.161,447	8	374.677,855 526.147,918	20.323
8	374.677,855 526.147,918	9	374.673,917 526.146,059	4.355
9	374.673,917 526.146,059	10	374.676,8 526.138,452	8.135
10	374.676,8 526.138,452	11	374.679,292 526.113,842	24.736
11	374.679,292 526.113,842	1	374.684,767 526.113,144	5.52

** Lungimile segmentelor sunt determinate în planul de proiecție Stereo 70 și sunt rotunjite la 1 milimetru.

*** Distanța dintre puncte este formată din segmente cumulate ce sunt mai mici decât valoarea 1 milimetru.

**DATE DESPRE IMOBILUL NR. 12229**

Oficiul de Cadastru și Publicitate Imobiliară ALBA
Biroul de Cadastru și Publicitate Imobiliară Alba Iulia

A. Partea I. Descrierea imobilului

TEREN Necunoscut

Adresa: Loc. Ivanis, Jud. Alba

Nr. Crt	Nr cadastral Nr. topografic	Suprafața* (mp)	Observații / Referințe
A1		5.685	Sector cadastral:57 Teren neimprejmut;

B. Partea II. Proprietari și acte

Inscrieri privitoare la dreptul de proprietate și alte drepturi reale	Referințe
1 / 18/05/2023	
Act Normativ nr. 7, din 13/03/1996 emis de PARLAMENTUL ROMANIEI;	
B1	A1
Intabulare, drept de PROPRIETATE, dobândit prin Lege, cota actuala 1/1	
1) NEIDENTIFICAT NEIDENTIFICAT	
2 / 18/05/2023	
Act Administrativ nr. 941RA, din 28/04/2023 emis de COMUNA INTREGALDE;	
B2	A1
Se notează posesia faptică în favoarea lui	
1) CLAMBA AUREL	

C. Partea III. SARCINI .

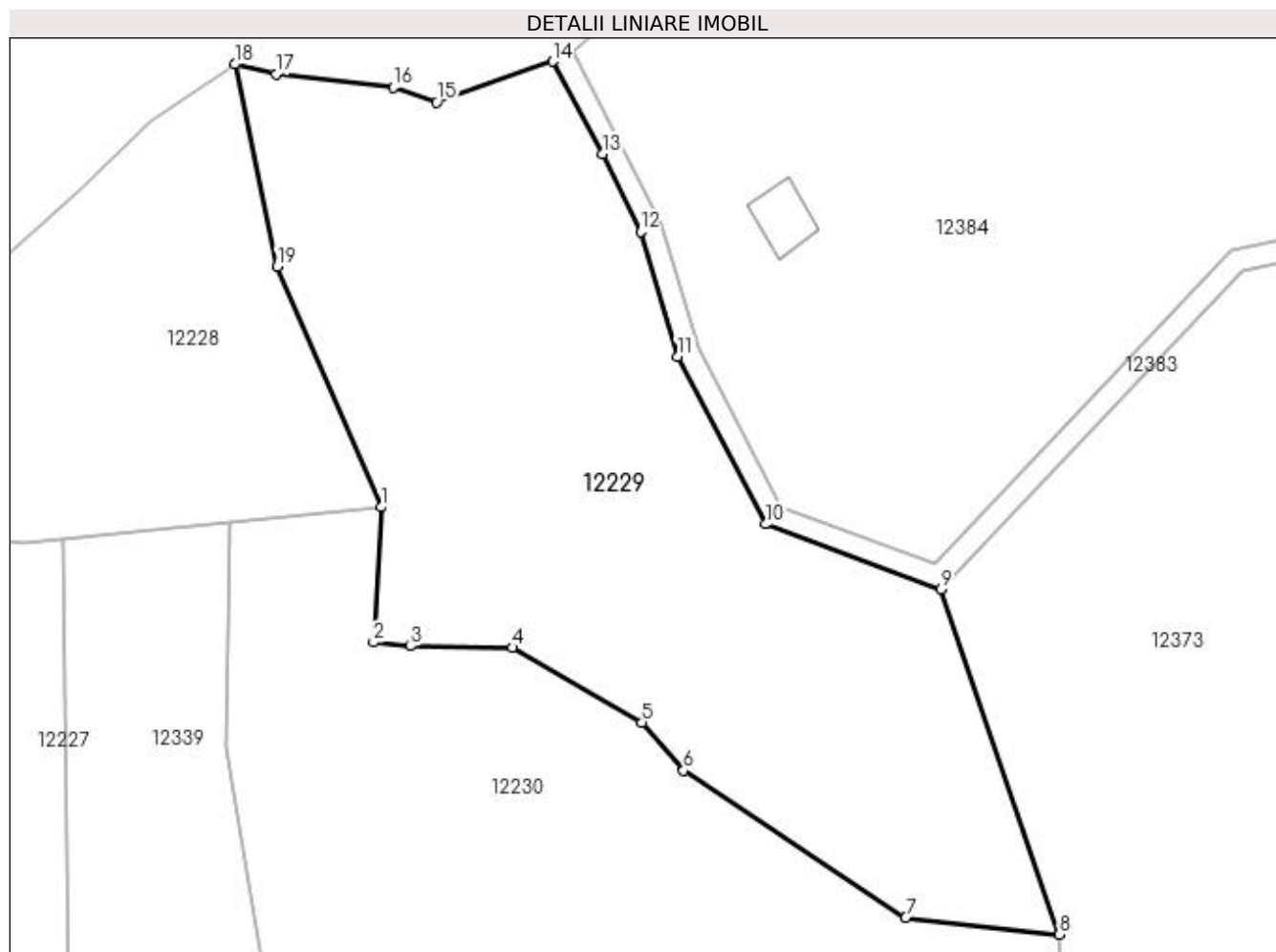
Inscrieri privind dezmembramintele dreptului de proprietate, drepturi reale de garanție și sarcini	Referințe
NU SUNT	

Anexa Nr. 1 La Partea I

Teren

Nr cadastral	Suprafața (mp)*	Observații / Referințe
	5.685	

* Suprafața este determinată în planul de proiecție Stereo 70.



Date referitoare la teren

Crt	Categorie folosință	Intra vilan	Suprafața (mp)	Tarla	Parcelă	Nr. topo	Observații / Referințe
1	faneata	NU	889	-	-	-	
2	faneata	DA	4.796	-	-	-	

Lungime Segmente

1) Valorile lungimilor segmentelor sunt obținute din proiecție în plan.

Punct început	X / Y	Punct sfârșit	X / Y	Lungime segment (** (m)
1	374.733,826 526.117,952	2	374.732,788 526.099,54	18.441
2	374.732,788 526.099,54	3	374.737,845 526.099,019	5.084
3	374.737,845 526.099,019	4	374.751,757 526.098,827	13.913
4	374.751,757 526.098,827	5	374.769,378 526.088,648	20.35

Punct început	X / Y	Punct sfârșit	X / Y	Lungime segment (** (m)
5	374.769,378 526.088,648	6	374.775,087 526.082,086	8.698
6	374.775,087 526.082,086	7	374.805,371 526.062,013	36.332
7	374.805,371 526.062,013	8	374.826,291 526.059,751	21.042
8	374.826,291 526.059,751	9	374.810,166 526.106,805	49.74
9	374.810,166 526.106,805	10	374.786,277 526.115,631	25.467
10	374.786,277 526.115,631	11	374.774,252 526.138,488	25.827
11	374.774,252 526.138,488	12	374.769,21 526.155,508	17.751
12	374.769,21 526.155,508	13	374.763,997 526.166,076	11.784
13	374.763,997 526.166,076	14	374.757,228 526.178,669	14.297
14	374.757,228 526.178,669	15	374.741,441 526.173,135	16.729
15	374.741,441 526.173,135	16	374.735,559 526.175,13	6.211
16	374.735,559 526.175,13	17	374.719,541 526.176,967	16.123
17	374.719,541 526.176,967	18	374.713,915 526.178,304	5.783
18	374.713,915 526.178,304	19	374.719,696 526.150,756	28.148
19	374.719,696 526.150,756	1	374.733,826 526.117,952	35.718

** Lungimile segmentelor sunt determinate în planul de proiecție Stereo 70 și sunt rotunjite la 1 milimetru.

*** Distanța dintre puncte este formată din segmente cumulate ce sunt mai mici decât valoarea 1 milimetru.

**DATE DESPRE IMOBILUL NR. 12230**

Oficiul de Cadastru și Publicitate Imobiliară ALBA
Biroul de Cadastru și Publicitate Imobiliară Alba Iulia

A. Partea I. Descrierea imobilului

TEREN Necunoscut

Adresa: Loc. Ivanis, Jud. Alba

Nr. Crt	Nr cadastral Nr. topografic	Suprafața* (mp)	Observații / Referințe
A1		8.473	Sector cadastral:57 Teren neimprejmuit;

B. Partea II. Proprietari și acte

Inscrieri privitoare la dreptul de proprietate și alte drepturi reale		Referințe
1 / 18/05/2023		
Act Normativ nr. 7, din 13/03/1996 emis de PARLAMENTUL ROMANIEI;		
B1	Intabulare, drept de PROPRIETATE, dobândit prin Lege, cota actuala 1/1 1) NEIDENTIFICAT NEIDENTIFICAT	A1
2 / 18/05/2023		
Act Administrativ nr. 955RA, din 28/04/2023 emis de COMUNA INTREGALDE;		
B2	Se notează posesia faptică în favoarea lui 1) ȚĂRAN CORNELIA 2) RAICA CLAUDIA-VIORICA 3) SULAREA SORIN 4) SULAREA LIVIU 5) SULAREA RADU-DANIEL	A1

C. Partea III. SARCINI .

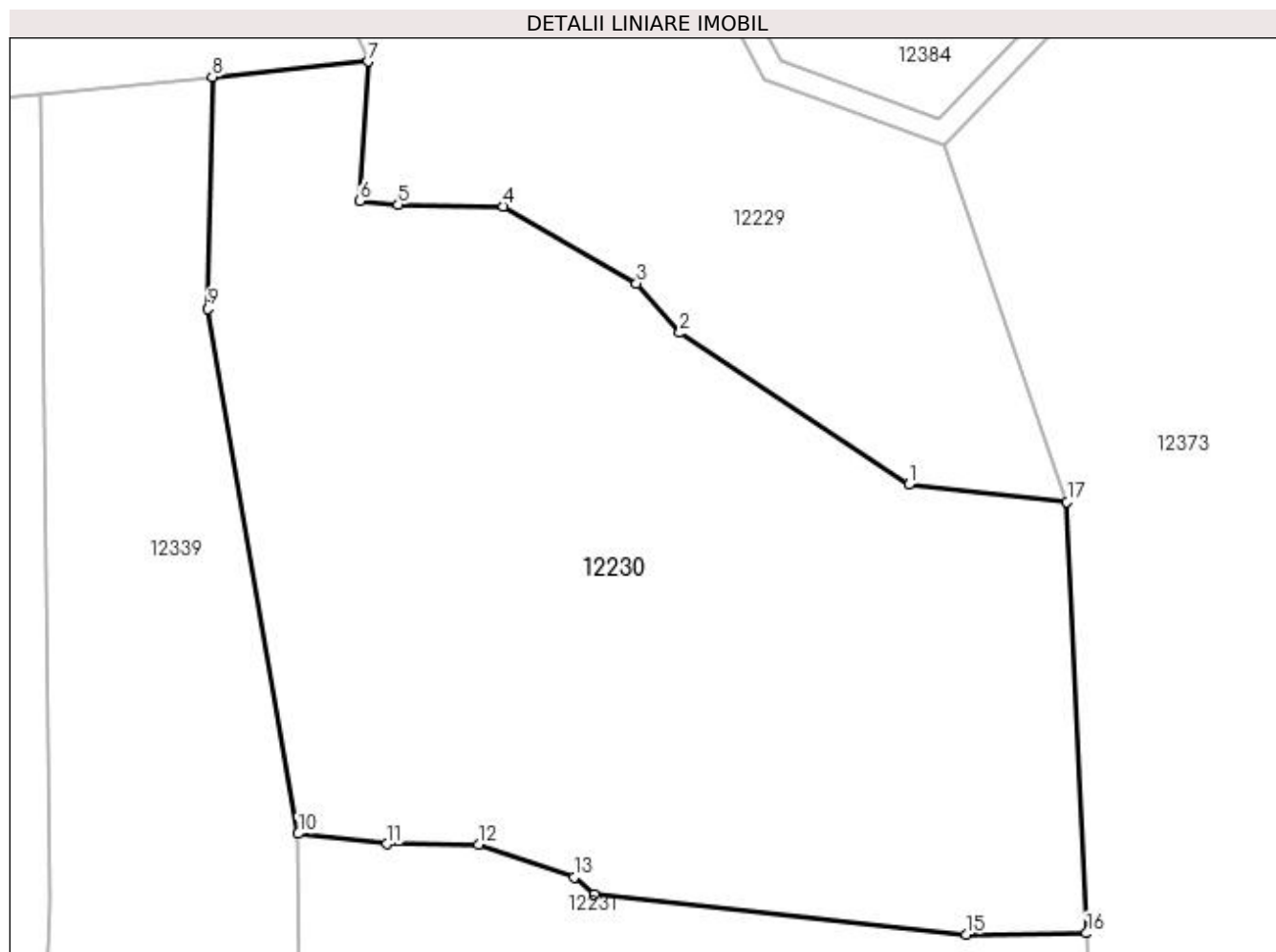
Inscrieri privind dezmembramintele dreptului de proprietate, drepturi reale de garanție și sarcini	Referințe
NU SUNT	

Anexa Nr. 1 La Partea I

Teren

Nr cadastral	Suprafața (mp)*	Observații / Referințe
	8.473	

* Suprafața este determinată în planul de proiecție Stereo 70.



Date referitoare la teren

Crt	Categorie folosință	Intravilan	Suprafața (mp)	Tarla	Parcelă	Nr. topo	Observații / Referințe
1	faneata	NU	8.128	-	-	-	
2	faneata	DA	345	-	-	-	

Lungime Segmente

1) Valorile lungimilor segmentelor sunt obținute din proiecție în plan.

Punct început	X / Y	Punct sfârșit	X / Y	Lungime segment (** (m)
1	374.805,371 526.062,013	2	374.775,087 526.082,086	36.332
2	374.775,087 526.082,086	3	374.769,378 526.088,648	8.698
3	374.769,378 526.088,648	4	374.751,757 526.098,827	20.35
4	374.751,757 526.098,827	5	374.737,845 526.099,019	13.913

Punct început	X / Y	Punct sfârșit	X / Y	Lungime segment (** (m)
5	374.737,845 526.099,019	6	374.732,788 526.099,54	5.084
6	374.732,788 526.099,54	7	374.733,826 526.117,952	18.441
7	374.733,826 526.117,952	8	374.713,251 526.115,935	20.673
8	374.713,251 526.115,935	9	374.712,639 526.085,286	30.656
9	374.712,639 526.085,286	10	374.724,616 526.015,875	70.437
10	374.724,616 526.015,875	11	374.736,361 526.014,517	11.823
11	374.736,361 526.014,517	12	374.748,446 526.014,415	12.085
12	374.748,446 526.014,415	13	374.761,141 526.010,131	13.398
13	374.761,141 526.010,131	14	374.763,767 526.007,836	3.488
14	374.763,767 526.007,836	15	374.812,956 526.002,557	49.471
15	374.812,956 526.002,557	16	374.828,882 526.002,704	15.927
16	374.828,882 526.002,704	17	374.826,291 526.059,751	57.106
17	374.826,291 526.059,751	1	374.805,371 526.062,013	21.042

** Lungimile segmentelor sunt determinate în planul de proiecție Stereo 70 și sunt rotunjite la 1 milimetru.

*** Distanța dintre puncte este formată din segmente cumulate ce sunt mai mici decât valoarea 1 milimetru.

**DATE DESPRE IMOBILUL NR. 12231**

Oficiul de Cadastru și Publicitate Imobiliară ALBA
Biroul de Cadastru și Publicitate Imobiliară Alba Iulia

A. Partea I. Descrierea imobilului

TEREN Extravilan

Adresa: Jud. Alba

Nr. Crt	Nr cadastral Nr. topografic	Suprafața* (mp)	Observații / Referințe
A1		13.058	Sector cadastral:57 Teren neimprejmit;

B. Partea II. Proprietari și acte

Inscrieri privitoare la dreptul de proprietate și alte drepturi reale		Referințe
1 / 18/05/2023		
Act Normativ nr. 7, din 13/03/1996 emis de PARLAMENTUL ROMANIEI;		
B1	Intabulare, drept de PROPRIETATE, dobândit prin Lege, cota actuala 1/1 1) NEIDENTIFICAT NEIDENTIFICAT	A1
2 / 18/05/2023		
Act Administrativ nr. 942RA, din 27/04/2023 emis de COMUNA INTREGALDE;		
B2	Se notează posesia faptică în favoarea lui 1) BANCEA VIORICA 2) SOLOMON SANFLORA 3) FENEȘER CORNELIA 4) FENESER VIRGINIA	A1

C. Partea III. SARCINI .

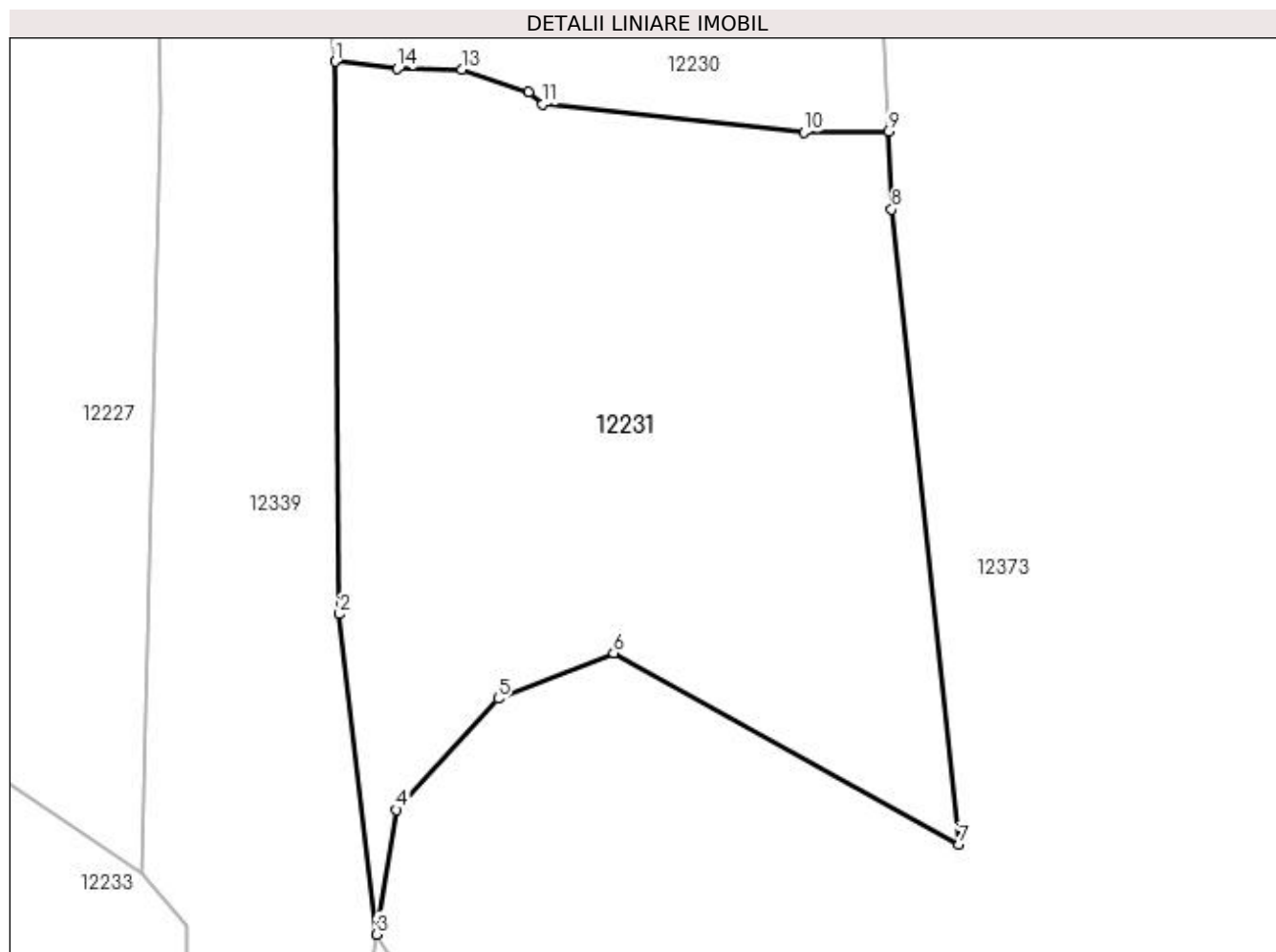
Inscrieri privind dezmembramintele dreptului de proprietate, drepturi reale de garanție și sarcini	Referințe
NU SUNT	

Anexa Nr. 1 La Partea I

Teren

Nr cadastral	Suprafața (mp)*	Observații / Referințe
	13.058	

* Suprafața este determinată în planul de proiecție Stereo 70.



Date referitoare la teren

Crt	Categorie folosință	Intravilan	Suprafața (mp)	Tarla	Parcelă	Nr. topo	Observații / Referințe
1	faneata	NU	13.058	-	-	-	

Lungime Segmente

1) Valorile lungimilor segmentelor sunt obținute din proiecție în plan.

Punct început	X / Y	Punct sfârșit	X / Y	Lungime segment (** (m)
1	374.724,616 526.015,875	2	374.725,436 525.911,726	104.152
2	374.725,436 525.911,726	3	374.732,432 525.851,381	60.749
3	374.732,432 525.851,381	4	374.736,098 525.874,853	23.757
4	374.736,098 525.874,853	5	374.755,336 525.895,833	28.465
5	374.755,336 525.895,833	6	374.777,092 525.904,407	23.385

Punct început	X / Y	Punct sfârșit	X / Y	Lungime segment (** (m)
6	374.777,092 525.904,407	7	374.842,236 525.868,285	74.489
7	374.842,236 525.868,285	8	374.829,551 525.987,978	120.363
8	374.829,551 525.987,978	9	374.828,882 526.002,704	14.741
9	374.828,882 526.002,704	10	374.812,956 526.002,557	15.927
10	374.812,956 526.002,557	11	374.763,767 526.007,836	49.471
11	374.763,767 526.007,836	12	374.761,141 526.010,131	3.488
12	374.761,141 526.010,131	13	374.748,446 526.014,415	13.398
13	374.748,446 526.014,415	14	374.736,361 526.014,517	12.085
14	374.736,361 526.014,517	1	374.724,616 526.015,875	11.823

** Lungimile segmentelor sunt determinate în planul de proiecție Stereo 70 și sunt rotunjite la 1 milimetru.

*** Distanța dintre puncte este formată din segmente cumulate ce sunt mai mici decât valoarea 1 milimetru.

**DATE DESPRE IMOBILUL NR. 12232**

Oficiul de Cadastru și Publicitate Imobiliară ALBA
Biroul de Cadastru și Publicitate Imobiliară Alba Iulia

A. Partea I. Descrierea imobilului

TEREN Extravilan

Adresa: Jud. Alba

Nr. Crt	Nr cadastral Nr. topografic	Suprafața* (mp)	Observații / Referințe
A1		5.100	Sector cadastral:57 Teren neimprejmuit;

B. Partea II. Proprietari și acte

Inscrieri privitoare la dreptul de proprietate și alte drepturi reale	Referințe
1 / 18/05/2023	
Act Administrativ nr. 14190/489, din 03/06/2016 emis de CJSPDPAT ALBA;	
B1	A1
Intabulare, drept de PROPRIETATE, dobandit prin Reconstituire, cota actuala 1/1 1) SORA CONSTANȚA	

C. Partea III. SARCINI .

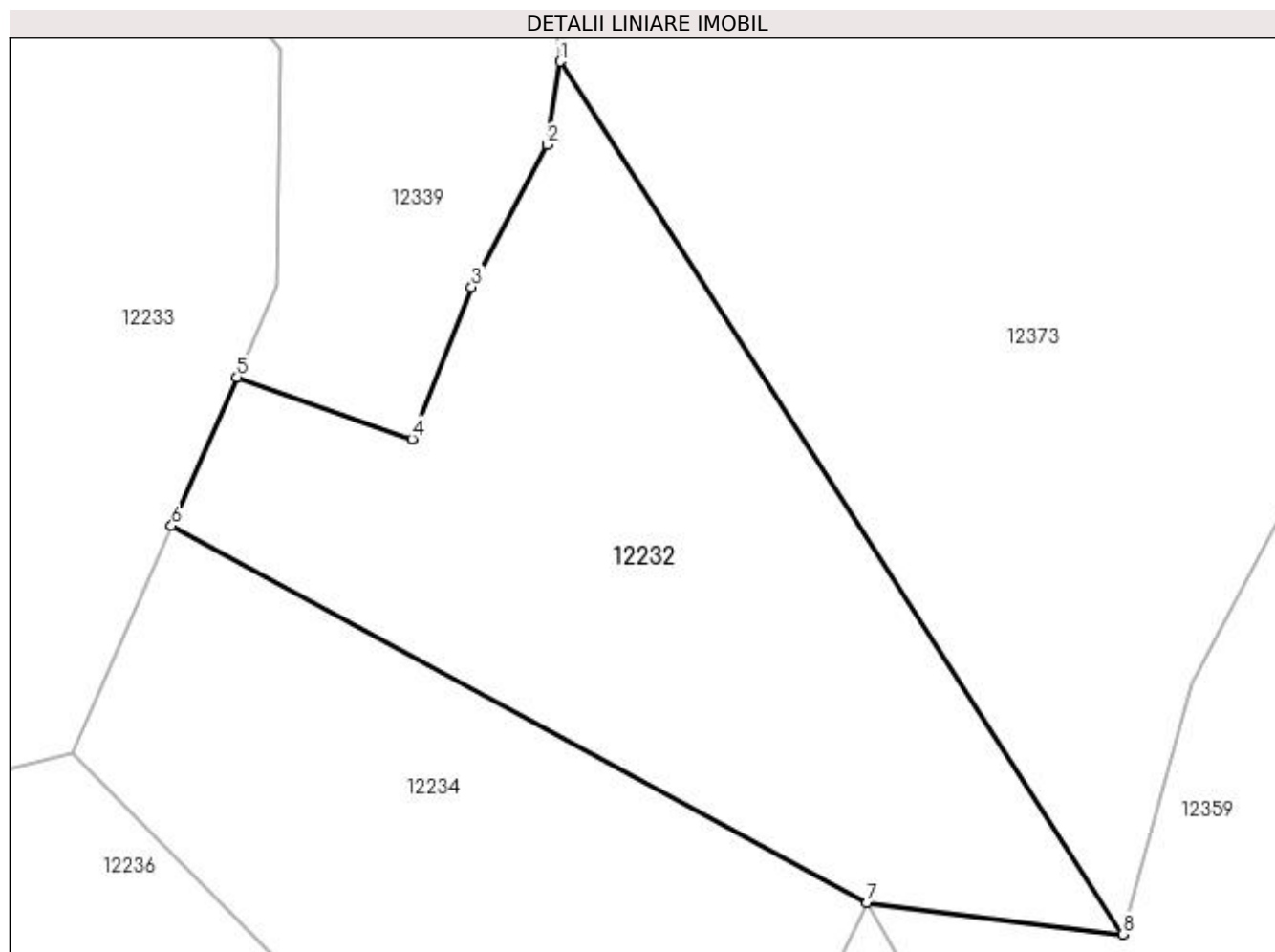
Inscrieri privind dezmembramintele dreptului de proprietate, drepturi reale de garanție și sarcini	Referințe
NU SUNT	

Anexa Nr. 1 La Partea I

Teren

Nr cadastral	Suprafața (mp)*	Observații / Referințe
	5.100	

* Suprafața este determinată în planul de proiecție Stereo 70.



Date referitoare la teren

Crt	Categorie folosință	Intra vilan	Suprafața (mp)	Tarla	Parcelă	Nr. topo	Observații / Referințe
1	padure	NU	5.100	UP III	82/7	-	

Lungime Segmente

1) Valorile lungimilor segmentelor sunt obținute din proiecție în plan.

Punct început	X / Y	Punct sfârșit	X / Y	Lungime segment (** (m)
1	374.732,432 525.851,381	2	374.730,766 525.840,718	10.792
2	374.730,766 525.840,718	3	374.721,063 525.822,516	20.627
3	374.721,063 525.822,516	4	374.713,45 525.803,044	20.907
4	374.713,45 525.803,044	5	374.691,008 525.810,933	23.788
5	374.691,008 525.810,933	6	374.682,649 525.791,952	20.74

Punct început	X / Y	Punct sfârșit	X / Y	Lungime segment (** (m)
6	374.682,649 525.791,952	7	374.771,697 525.743,712	101.275
7	374.771,697 525.743,712	8	374.804,434 525.739,645	32.989
8	374.804,434 525.739,645	1	374.732,432 525.851,381	132.926

** Lungimile segmentelor sunt determinate în planul de proiecție Stereo 70 și sunt rotunjite la 1 milimetru.

*** Distanța dintre puncte este formată din segmente cumulate ce sunt mai mici decât valoarea 1 milimetru.

**DATE DESPRE IMOBILUL NR. 12233**

Oficiul de Cadastru și Publicitate Imobiliară ALBA
Biroul de Cadastru și Publicitate Imobiliară Alba Iulia

A. Partea I. Descrierea imobilului

TEREN Extravilan

Adresa: Jud. Alba

Nr. Crt	Nr cadastral Nr. topografic	Suprafața* (mp)	Observații / Referințe
A1		15.200	Sector cadastral:57 Teren neimprejmuit;

B. Partea II. Proprietari și acte

Inscrieri privitoare la dreptul de proprietate și alte drepturi reale	Referințe
1 / 18/05/2023	
Act Administrativ nr. 14190/433, din 28/01/2013 emis de CJSPDPAT ALBA;	
B1	A1
Intabulare, drept de PROPRIETATE, dobândit prin Reconstituire, cota actuala 1/1 1) DRĂGHICIU SABINA	

C. Partea III. SARCINI .

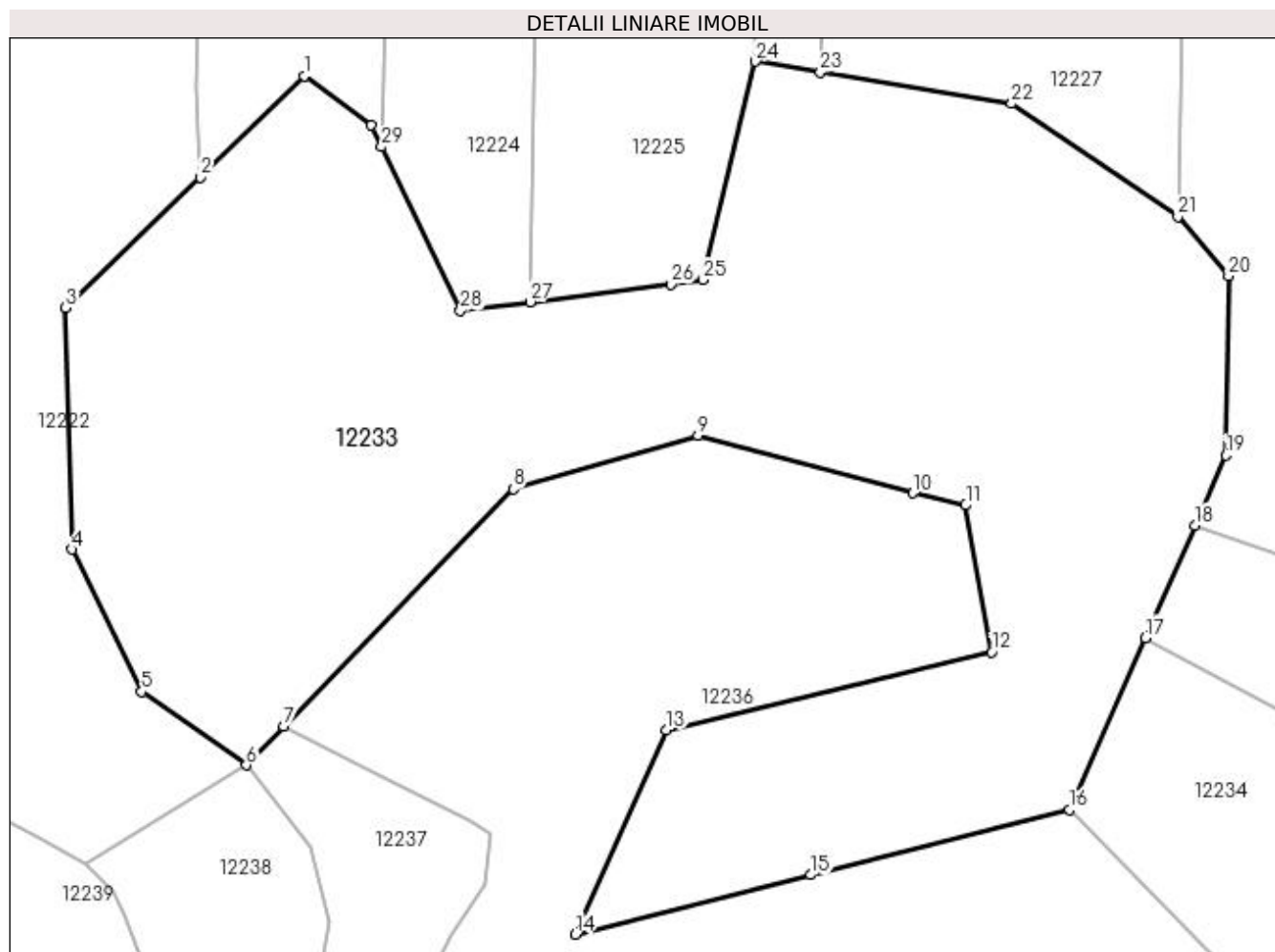
Inscrieri privind dezmembramintele dreptului de proprietate, drepturi reale de garanție și sarcini	Referințe
NU SUNT	

Anexa Nr. 1 La Partea I

Teren

Nr cadastral	Suprafața (mp)*	Observații / Referințe
	15.200	

* Suprafața este determinată în planul de proiecție Stereo 70.



Date referitoare la teren

Crt	Categorie folosință	Intra vilan	Suprafața (mp)	Tarla	Parcelă	Nr. topo	Observații / Referințe
1	padure	NU	15.200	UP III	82/6	-	

Lungime Segmente

1) Valorile lungimilor segmentelor sunt obținute din proiecție în plan.

Punct început	X / Y	Punct sfârșit	X / Y	Lungime segment (** (m)
1	374.540,582 525.886,72	2	374.523,052 525.869,694	24.437
3	374.500,335 525.847,632	4	374.501,406 525.806,871	40.775
5	374.513,145 525.782,859	6	374.530,818 525.770,444	21.598
7	374.537,172 525.777,022	8	374.575,87 525.817,087	55.703
9	374.607,053 525.826,159	10	374.643,409 525.816,376	37.649

Punct început	X / Y	Punct sfârșit	X / Y	Lungime segment (** (m)
2	374.523,052 525.869,694	3	374.500,335 525.847,632	31.667
4	374.501,406 525.806,871	5	374.513,145 525.782,859	26.728
6	374.530,818 525.770,444	7	374.537,172 525.777,022	9.145
8	374.575,87 525.817,087	9	374.607,053 525.826,159	32.476
10	374.643,409 525.816,376	11	374.652,305 525.814,327	9.129

Punct început	X / Y	Punct sfârșit	X / Y	Lungime segment (** (m)	Punct început	X / Y	Punct sfârșit	X / Y	Lungime segment (** (m)
11	374.652,305 525.814,327	12	374.656,68 525.789,573	25.138	12	374.656,68 525.789,573	13	374.601,807 525.776,412	56.429
13	374.601,807 525.776,412	14	374.586,366 525.741,918	37.792	14	374.586,366 525.741,918	15	374.626,174 525.751,936	41.049
15	374.626,174 525.751,936	16	374.669,87 525.762,933	45.059	16	374.669,87 525.762,933	17	374.682,649 525.791,952	31.708
17	374.682,649 525.791,952	18	374.691,008 525.810,933	20.74	18	374.691,008 525.810,933	19	374.696,215 525.822,758	12.921
19	374.696,215 525.822,758	20	374.696,669 525.853,034	30.279	20	374.696,669 525.853,034	21	374.688,1 525.863,045	13.178
21	374.688,1 525.863,045	22	374.660,032 525.882,112	33.932	22	374.660,032 525.882,112	23	374.627,743 525.887,421	32.722
23	374.627,743 525.887,421	24	374.616,802 525.889,22	11.088	24	374.616,802 525.889,22	25	374.607,971 525.852,364	37.899
25	374.607,971 525.852,364	26	374.602,483 525.851,664	5.532	26	374.602,483 525.851,664	27	374.578,757 525.848,637	23.919
27	374.578,757 525.848,637	28	374.566,975 525.847,134	11.878	28	374.566,975 525.847,134	29	374.553,655 525.874,83	30.733
29	374.553,655 525.874,83	30	374.551,916 525.878,446	4.012	30	374.551,916 525.878,446	1	374.540,582 525.886,72	14.033

** Lungimile segmentelor sunt determinate în planul de proiecție Stereo 70 și sunt rotunjite la 1 milimetru.

*** Distanța dintre puncte este formată din segmente cumulate ce sunt mai mici decât valoarea 1 milimetru.

**DATE DESPRE IMOBILUL NR. 12234**

Oficiul de Cadastru și Publicitate Imobiliară ALBA
Biroul de Cadastru și Publicitate Imobiliară Alba Iulia

A. Partea I. Descrierea imobilului

TEREN Extravilan

Adresa: Jud. Alba

Nr. Crt	Nr cadastral Nr. topografic	Suprafața* (mp)	Observații / Referințe
A1		11.523	Sector cadastral:57 Teren neimprijmit;

B. Partea II. Proprietari și acte

Inscrieri privitoare la dreptul de proprietate și alte drepturi reale	Referințe
1 / 18/05/2023	
Act Administrativ nr. 14190/422, din 26/01/2011 emis de CJSPDPAT ALBA;	
B1	A1
Intabulare, drept de PROPRIETATE, dobandit prin Reconstituire, cota actuala 1/1 1) PĂDUREAN AUREL	

C. Partea III. SARCINI .

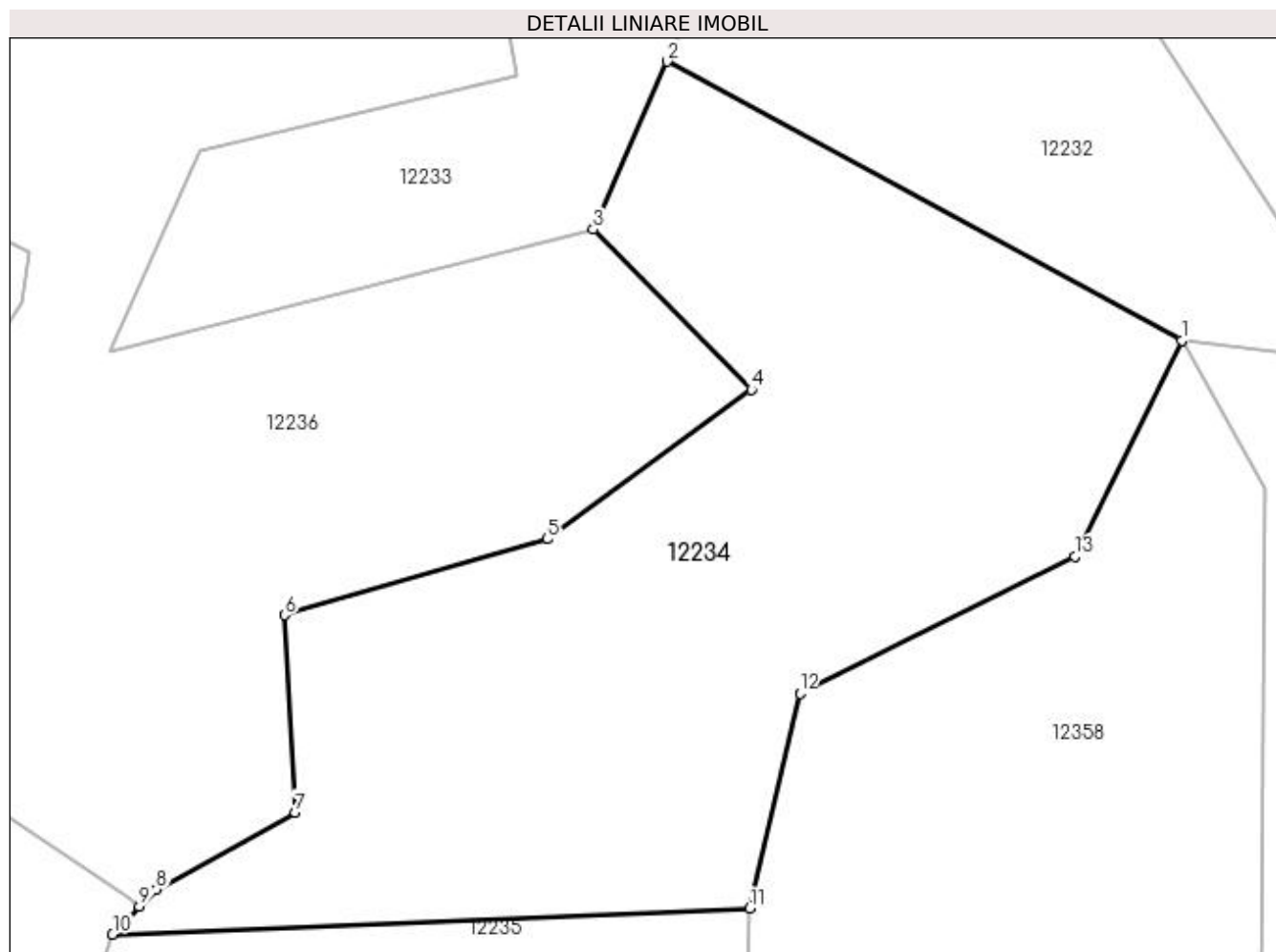
Inscrieri privind dezmembramintele dreptului de proprietate, drepturi reale de garanție și sarcini	Referințe
NU SUNT	

Anexa Nr. 1 La Partea I

Teren

Nr cadastral	Suprafața (mp)*	Observații / Referințe
	11.523	

* Suprafața este determinată în planul de proiecție Stereo 70.



Date referitoare la teren

Crt	Categorie folosință	Intra vilan	Suprafața (mp)	Tarla	Parcelă	Nr. topo	Observații / Referințe
1	padure	NU	11.523	UP III	82/4	-	

Lungime Segmente

1) Valorile lungimilor segmentelor sunt obținute din proiecție în plan.

Punct început	X / Y	Punct sfârșit	X / Y	Lungime segment (** (m)
1	374.771,697 525.743,712	2	374.682,649 525.791,952	101.275
2	374.682,649 525.791,952	3	374.669,87 525.762,933	31.708
3	374.669,87 525.762,933	4	374.697,225 525.735,185	38.965
4	374.697,225 525.735,185	5	374.661,888 525.709,326	43.788
5	374.661,888 525.709,326	6	374.616,5 525.696,225	47.241

Punct început	X / Y	Punct sfârșit	X / Y	Lungime segment (** (m)
6	374.616,5 525.696,225	7	374.618,272 525.662,091	34.18
7	374.618,272 525.662,091	8	374.594,243 525.648,758	27.48
8	374.594,243 525.648,758	9	374.591,36 525.645,781	4.144
9	374.591,36 525.645,781	10	374.586,709 525.640,977	6.686
10	374.586,709 525.640,977	11	374.696,959 525.645,472	110.342
11	374.696,959 525.645,472	12	374.705,66 525.682,674	38.206
12	374.705,66 525.682,674	13	374.753,221 525.706,305	53.108
13	374.753,221 525.706,305	1	374.771,697 525.743,712	41.721

** Lungimile segmentelor sunt determinate în planul de proiecție Stereo 70 și sunt rotunjite la 1 milimetru.

*** Distanța dintre puncte este formată din segmente cumulate ce sunt mai mici decât valoarea 1 milimetru.

**DATE DESPRE IMOBILUL NR. 12235**

Oficiul de Cadastru și Publicitate Imobiliară ALBA
Biroul de Cadastru și Publicitate Imobiliară Alba Iulia

A. Partea I. Descrierea imobilului

TEREN Extravilan

Adresa: Jud. Alba

Nr. Crt	Nr cadastral Nr. topografic	Suprafața* (mp)	Observații / Referințe
A1		23.500	Sector cadastral:57 Teren neimprejmuit;

B. Partea II. Proprietari și acte

Inscrieri privitoare la dreptul de proprietate și alte drepturi reale	Referințe
1 / 18/05/2023	
Act Administrativ nr. 14190/433, din 28/01/2013 emis de CJSPDPAT ALBA;	
B1	A1
Intabulare, drept de PROPRIETATE, dobândit prin Reconstituire, cota actuala 1/1 1) DRĂGHICIU SABINA	

C. Partea III. SARCINI .

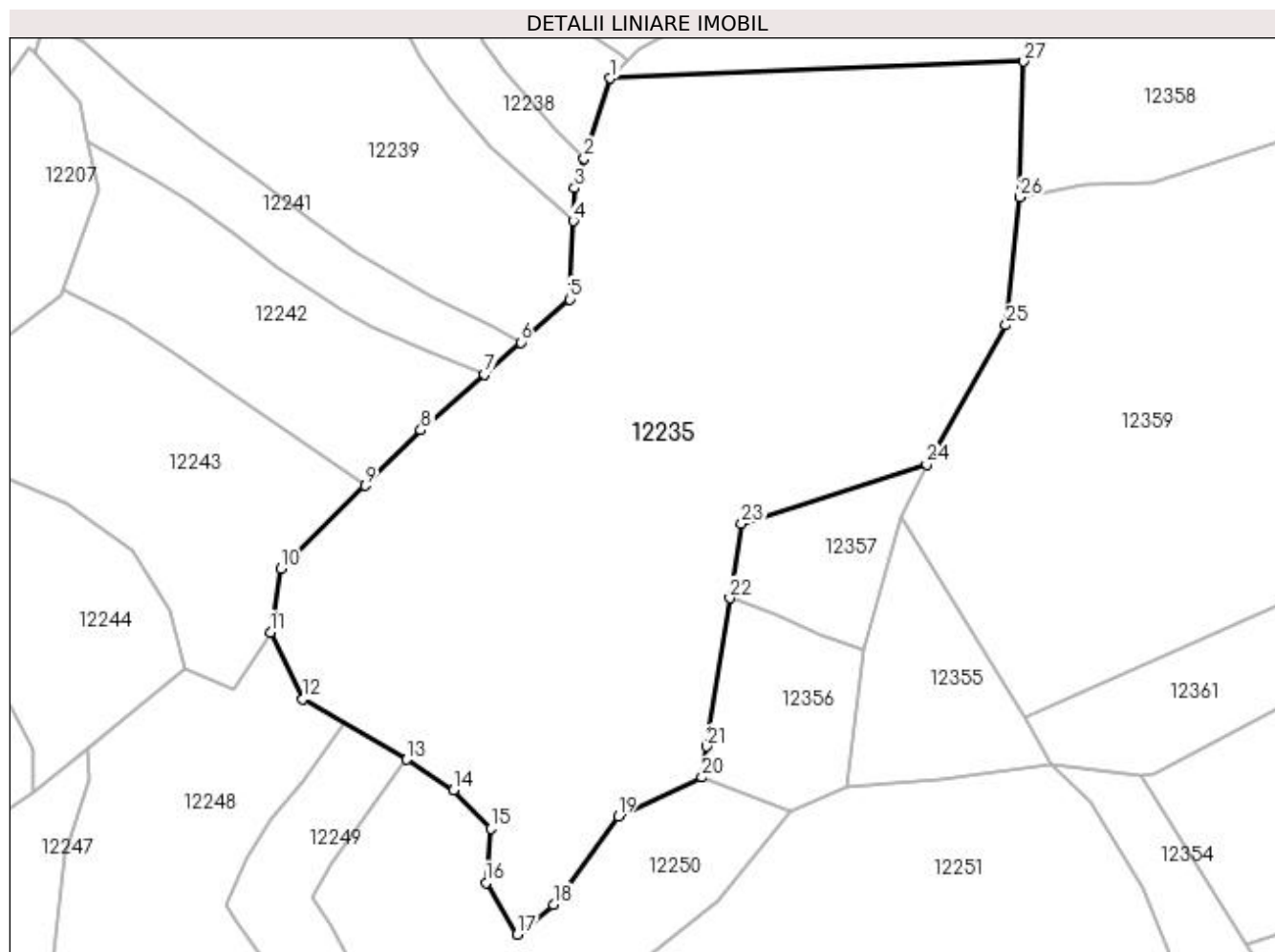
Inscrieri privind dezmembramintele dreptului de proprietate, drepturi reale de garanție și sarcini	Referințe
NU SUNT	

Anexa Nr. 1 La Partea I

Teren

Nr cadastral	Suprafața (mp)*	Observații / Referințe
	23.500	

* Suprafața este determinată în planul de proiecție Stereo 70.



Date referitoare la teren

Crt	Categorie folosință	Intravilan	Suprafața (mp)	Tarla	Parcelă	Nr. topo	Observații / Referințe
1	padure	NU	23.500	UP III	82/5	-	

Lungime Segmente

1) Valorile lungimilor segmentelor sunt obținute din proiecție în plan.

Punct început	X / Y	Punct sfârșit	X / Y	Lungime segment (** (m)
1	374.586,709 525.640,977	2	374.579,815 525.619,646	22.417
3	374.577,252 525.611,717	4	374.576,852 525.602,98	8.746
5	374.575,899 525.582,157	6	374.562,872 525.570,662	17.374
7	374.553,218 525.562,143	8	374.536,324 525.547,236	22.531
9	374.521,395 525.532,524	10	374.498,964 525.510,421	31.491

Punct început	X / Y	Punct sfârșit	X / Y	Lungime segment (** (m)
2	374.579,815 525.619,646	3	374.577,252 525.611,717	8.333
4	374.576,852 525.602,98	5	374.575,899 525.582,157	20.845
6	374.562,872 525.570,662	7	374.553,218 525.562,143	12.875
8	374.536,324 525.547,236	9	374.521,395 525.532,524	20.96
10	374.498,964 525.510,421	11	374.496,164 525.493,456	17.195

Punct început	X / Y	Punct sfârșit	X / Y	Lungime segment (** (m)
11	374.496,164 525.493,456	12	374.504,812 525.475,643	19.801
13	374.532,525 525.459,574	14	374.545,033 525.451,486	14.895
15	374.554,895 525.441,244	16	374.553,661 525.426,778	14.519
17	374.561,949 525.413,003	18	374.571,622 525.420,888	12.48
19	374.588,878 525.444,4	20	374.611,193 525.454,825	24.63
21	374.612,473 525.463,053	22	374.618,619 525.502,569	39.991
23	374.621,698 525.522,366	24	374.671,023 525.538,088	51.77
25	374.692,147 525.575,276	26	374.695,933 525.609,339	34.273
27	374.696,959 525.645,472	1	374.586,709 525.640,977	110.342

Punct început	X / Y	Punct sfârșit	X / Y	Lungime segment (** (m)
12	374.504,812 525.475,643	13	374.532,525 525.459,574	32.035
14	374.545,033 525.451,486	15	374.554,895 525.441,244	14.218
16	374.553,661 525.426,778	17	374.561,949 525.413,003	16.076
18	374.571,622 525.420,888	19	374.588,878 525.444,4	29.165
20	374.611,193 525.454,825	21	374.612,473 525.463,053	8.327
22	374.618,619 525.502,569	23	374.621,698 525.522,366	20.035
24	374.671,023 525.538,088	25	374.692,147 525.575,276	42.769
26	374.695,933 525.609,339	27	374.696,959 525.645,472	36.148

** Lungimile segmentelor sunt determinate în planul de proiecție Stereo 70 și sunt rotunjite la 1 milimetru.

*** Distanța dintre puncte este formată din segmente cumulate ce sunt mai mici decât valoarea 1 milimetru.

**DATE DESPRE IMOBILUL NR. 12236**

Oficiul de Cadastru și Publicitate Imobiliară ALBA
Biroul de Cadastru și Publicitate Imobiliară Alba Iulia

A. Partea I. Descrierea imobilului

TEREN Extravilan

Adresa: Jud. Alba

Nr. Crt	Nr cadastral Nr. topografic	Suprafața* (mp)	Observații / Referințe
A1		13.564	Sector cadastral:57 Teren neimprejmit;

B. Partea II. Proprietari și acte

Inscrieri privitoare la dreptul de proprietate și alte drepturi reale	Referințe
1 / 18/05/2023	
Act Normativ nr. 7, din 13/03/1996 emis de PARLAMENTUL ROMANIEI;	
B1	A1
Intabulare, drept de PROPRIETATE, dobândit prin Lege, cota actuala 1/1	
1) NEIDENTIFICAT NEIDENTIFICAT	
2 / 18/05/2023	
Act Administrativ nr. 757RA, din 13/04/2023 emis de COMUNA INTREGALDE;	
B2	A1
Se notează posesia faptică în favoarea lui	
1) LIMBEAN CRISTINA	

C. Partea III. SARCINI .

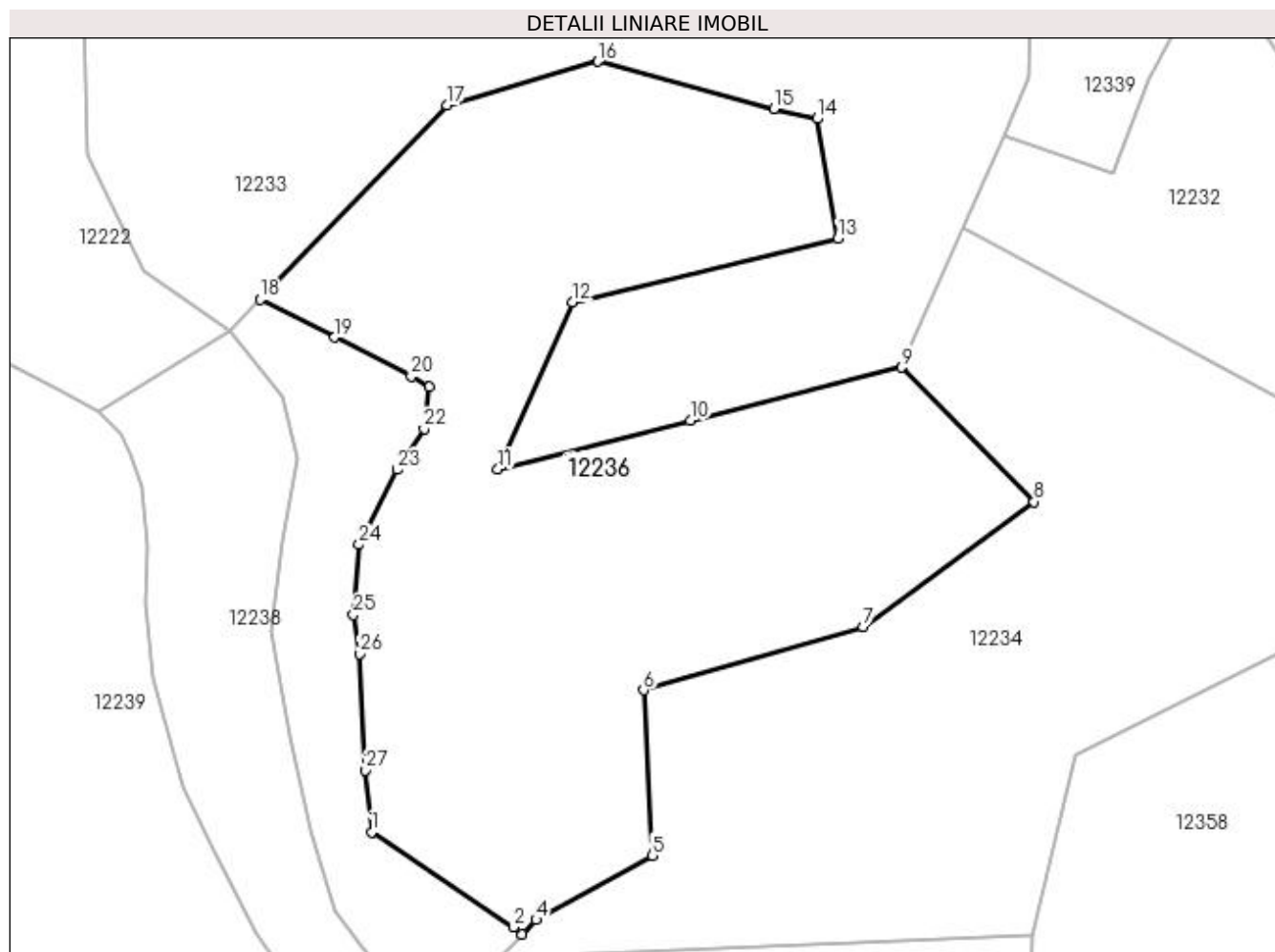
Inscrieri privind dezmembramintele dreptului de proprietate, drepturi reale de garanție și sarcini	Referințe
NU SUNT	

Anexa Nr. 1 La Partea I

Teren

Nr cadastral	Suprafața (mp)*	Observații / Referințe
	13.564	

* Suprafața este determinată în planul de proiecție Stereo 70.



Date referitoare la teren

Crt	Categorie folosință	Intra vilan	Suprafața (mp)	Tarla	Parcelă	Nr. topo	Observații / Referințe
1	pașune	NU	13.564	-	-	-	

Lungime Segmente

1) Valorile lungimilor segmentelor sunt obținute din proiecție în plan.

Punct început	X / Y	Punct sfârșit	X / Y	Lungime segment (** (m)
1	374.560,27 525.666,933	2	374.589,636 525.647,27	35.34
3	374.591,36 525.645,781	4	374.594,243 525.648,758	4.144
5	374.618,272 525.662,091	6	374.616,5 525.696,225	34.18
7	374.661,888 525.709,326	8	374.697,225 525.735,185	43.788
9	374.669,87 525.762,933	10	374.626,174 525.751,936	45.059

Punct început	X / Y	Punct sfârșit	X / Y	Lungime segment (** (m)
2	374.589,636 525.647,27	3	374.591,36 525.645,781	2.279
4	374.594,243 525.648,758	5	374.618,272 525.662,091	27.48
6	374.616,5 525.696,225	7	374.661,888 525.709,326	47.241
8	374.697,225 525.735,185	9	374.669,87 525.762,933	38.965
10	374.626,174 525.751,936	11	374.586,366 525.741,918	41.049

Punct început	X / Y	Punct sfârșit	X / Y	Lungime segment (** (m)
11	374.586,366 525.741,918	12	374.601,807 525.776,412	37.792
13	374.656,68 525.789,573	14	374.652,305 525.814,327	25.138
15	374.643,409 525.816,376	16	374.607,053 525.826,159	37.649
17	374.575,87 525.817,087	18	374.537,172 525.777,022	55.703
19	374.552,619 525.769,172	20	374.568,454 525.761,053	17.795
21	374.572,218 525.758,916	22	374.571,101 525.750,247	8.741
23	374.565,554 525.741,793	24	374.557,614 525.726,295	17.414
25	374.556,48 525.711,819	26	374.557,739 525.703,77	8.147
27	374.558,994 525.679,687	1	374.560,27 525.666,933	12.818

Punct început	X / Y	Punct sfârșit	X / Y	Lungime segment (** (m)
12	374.601,807 525.776,412	13	374.656,68 525.789,573	56.429
14	374.652,305 525.814,327	15	374.643,409 525.816,376	9.129
16	374.607,053 525.826,159	17	374.575,87 525.817,087	32.476
18	374.537,172 525.777,022	19	374.552,619 525.769,172	17.328
20	374.568,454 525.761,053	21	374.572,218 525.758,916	4.328
22	374.571,101 525.750,247	23	374.565,554 525.741,793	10.111
24	374.557,614 525.726,295	25	374.556,48 525.711,819	14.52
26	374.557,739 525.703,77	27	374.558,994 525.679,687	24.116

** Lungimile segmentelor sunt determinate în planul de proiecție Stereo 70 și sunt rotunjite la 1 milimetru.

*** Distanța dintre puncte este formată din segmente cumulate ce sunt mai mici decât valoarea 1 milimetru.

**DATE DESPRE IMOBILUL NR. 12237**

Oficiul de Cadastru și Publicitate Imobiliară ALBA
Biroul de Cadastru și Publicitate Imobiliară Alba Iulia

A. Partea I. Descrierea imobilului

TEREN Extravilan

Adresa: Jud. Alba

Nr. Crt	Nr cadastral Nr. topografic	Suprafața* (mp)	Observații / Referințe
A1		3.012	Sector cadastral:57 Teren neimprejmuit;

B. Partea II. Proprietari și acte

Inscrieri privitoare la dreptul de proprietate și alte drepturi reale		Referințe
1 / 18/05/2023		
Act Normativ nr. 7, din 13/03/1996 emis de PARLAMENTUL ROMANIEI;		
B1	Inscrierea provizorie, drept de PROPRIETATE, dobandit prin Lege, cota actuala 1/1 1) UAT ÎNTREGALDE, CIF:4562524, PROPRIETAR NEIDENTIFICAT	A1

C. Partea III. SARCINI .

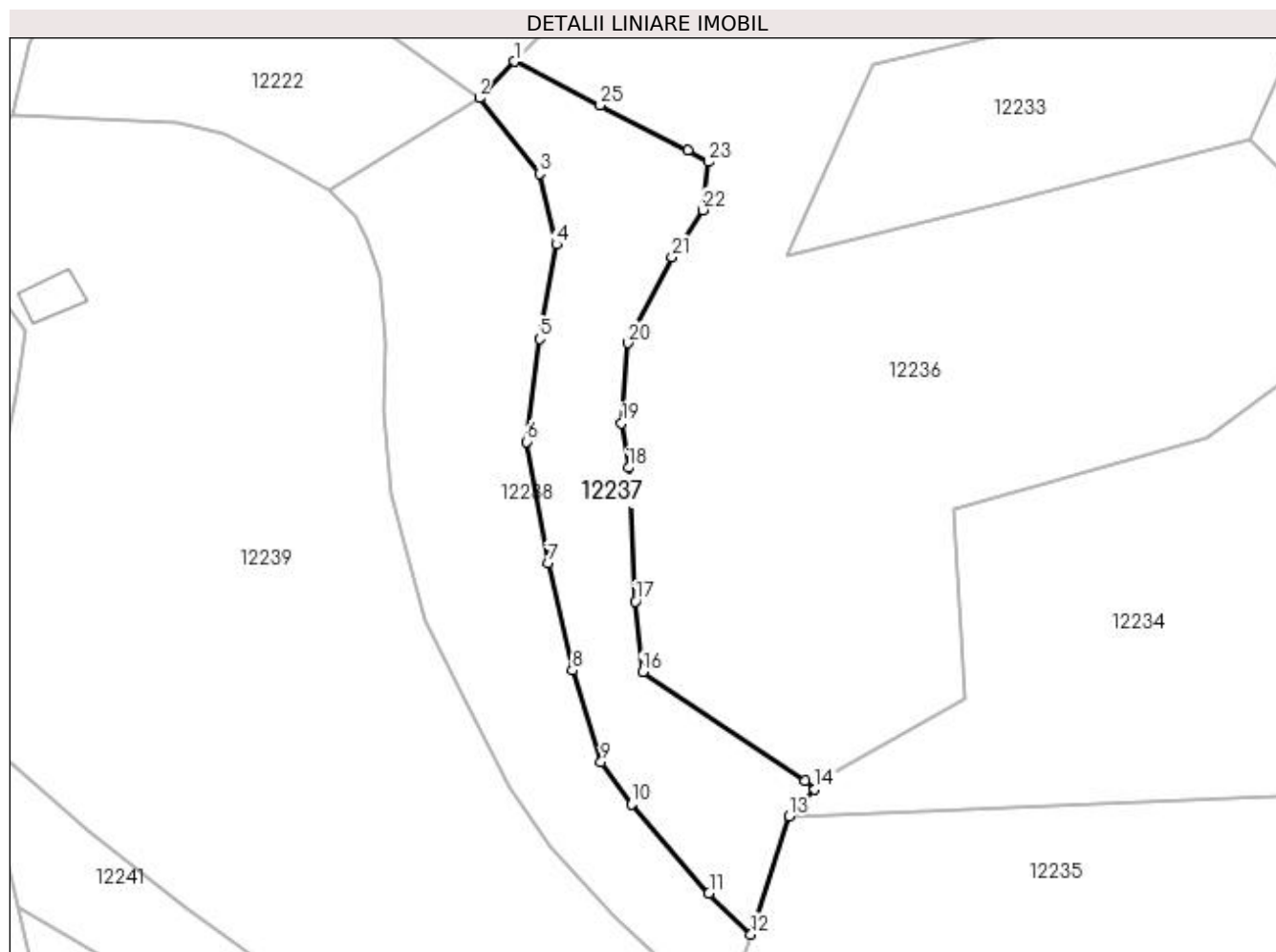
Inscrieri privind dezmembramintele dreptului de proprietate, drepturi reale de garanție și sarcini	Referințe
NU SUNT	

Anexa Nr. 1 La Partea I

Teren

Nr cadastral	Suprafața (mp)*	Observații / Referințe
	3.012	

* Suprafața este determinată în planul de proiecție Stereo 70.



Date referitoare la teren

Crt	Categorie folosință	Intra vilan	Suprafața (mp)	Tarla	Parcelă	Nr. topo	Observații / Referințe
1	pasune	NU	3.012	-	-	-	

Lungime Segmente

1) Valorile lungimilor segmentelor sunt obținute din proiecție în plan.

Punct început	X / Y	Punct sfârșit	X / Y	Lungime segment (** (m)
1	374.537,172 525.777,022	2	374.530,818 525.770,444	9.145
3	374.541,653 525.756,797	4	374.544,768 525.744,041	13.131
5	374.541,651 525.726,998	6	374.539,352 525.708,444	18.696
7	374.543,181 525.686,602	8	374.547,625 525.667,237	19.868
9	374.552,76 525.650,704	10	374.558,311 525.643,076	9.434

Punct început	X / Y	Punct sfârșit	X / Y	Lungime segment (** (m)
2	374.530,818 525.770,444	3	374.541,653 525.756,797	17.425
4	374.544,768 525.744,041	5	374.541,651 525.726,998	17.326
6	374.539,352 525.708,444	7	374.543,181 525.686,602	22.175
8	374.547,625 525.667,237	9	374.552,76 525.650,704	17.312
10	374.558,311 525.643,076	11	374.572,221 525.627,003	21.256

Punct început	X / Y	Punct sfârșit	X / Y	Lungime segment (** (m)
11	374.572,221 525.627,003	12	374.579,815 525.619,646	10.573
13	374.586,709 525.640,977	14	374.591,36 525.645,781	6.686
15	374.589,636 525.647,27	16	374.560,27 525.666,933	35.34
17	374.558,994 525.679,687	18	374.557,739 525.703,77	24.116
19	374.556,48 525.711,819	20	374.557,614 525.726,295	14.52
21	374.565,554 525.741,793	22	374.571,101 525.750,247	10.111
23	374.572,218 525.758,916	24	374.568,454 525.761,053	4.328
25	374.552,619 525.769,172	1	374.537,172 525.777,022	17.328

Punct început	X / Y	Punct sfârșit	X / Y	Lungime segment (** (m)
12	374.579,815 525.619,646	13	374.586,709 525.640,977	22.417
14	374.591,36 525.645,781	15	374.589,636 525.647,27	2.279
16	374.560,27 525.666,933	17	374.558,994 525.679,687	12.818
18	374.557,739 525.703,77	19	374.556,48 525.711,819	8.147
20	374.557,614 525.726,295	21	374.565,554 525.741,793	17.414
22	374.571,101 525.750,247	23	374.572,218 525.758,916	8.741
24	374.568,454 525.761,053	25	374.552,619 525.769,172	17.795

** Lungimile segmentelor sunt determinate în planul de proiecție Stereo 70 și sunt rotunjite la 1 milimetru.

*** Distanța dintre puncte este formată din segmente cumulate ce sunt mai mici decât valoarea 1 milimetru.

**DATE DESPRE IMOBILUL NR. 12238**

Oficiul de Cadastru și Publicitate Imobiliară ALBA
Biroul de Cadastru și Publicitate Imobiliară Alba Iulia

A. Partea I. Descrierea imobilului

TEREN Extravilan

Adresa: Jud. Alba

Nr. Crt	Nr cadastral Nr. topografic	Suprafața* (mp)	Observații / Referințe
A1		3.869	Sector cadastral:57 Teren neimprejmut;

B. Partea II. Proprietari și acte

Inscrieri privitoare la dreptul de proprietate și alte drepturi reale	Referințe
1 / 18/05/2023	
Act Normativ nr. 7, din 13/03/1996 emis de PARLAMENTUL ROMANIEI;	
B1	A1
Intabulare, drept de PROPRIETATE, dobândit prin Lege, cota actuala 1/1	
1) NEIDENTIFICAT NEIDENTIFICAT	
2 / 18/05/2023	
Act Administrativ nr. 658RA, din 10/04/2023 emis de COMUNA INTREGALDE;	
B2	A1
Se notează posesia faptică în favoarea lui	
1) BÎHÎC VASILE	

C. Partea III. SARCINI .

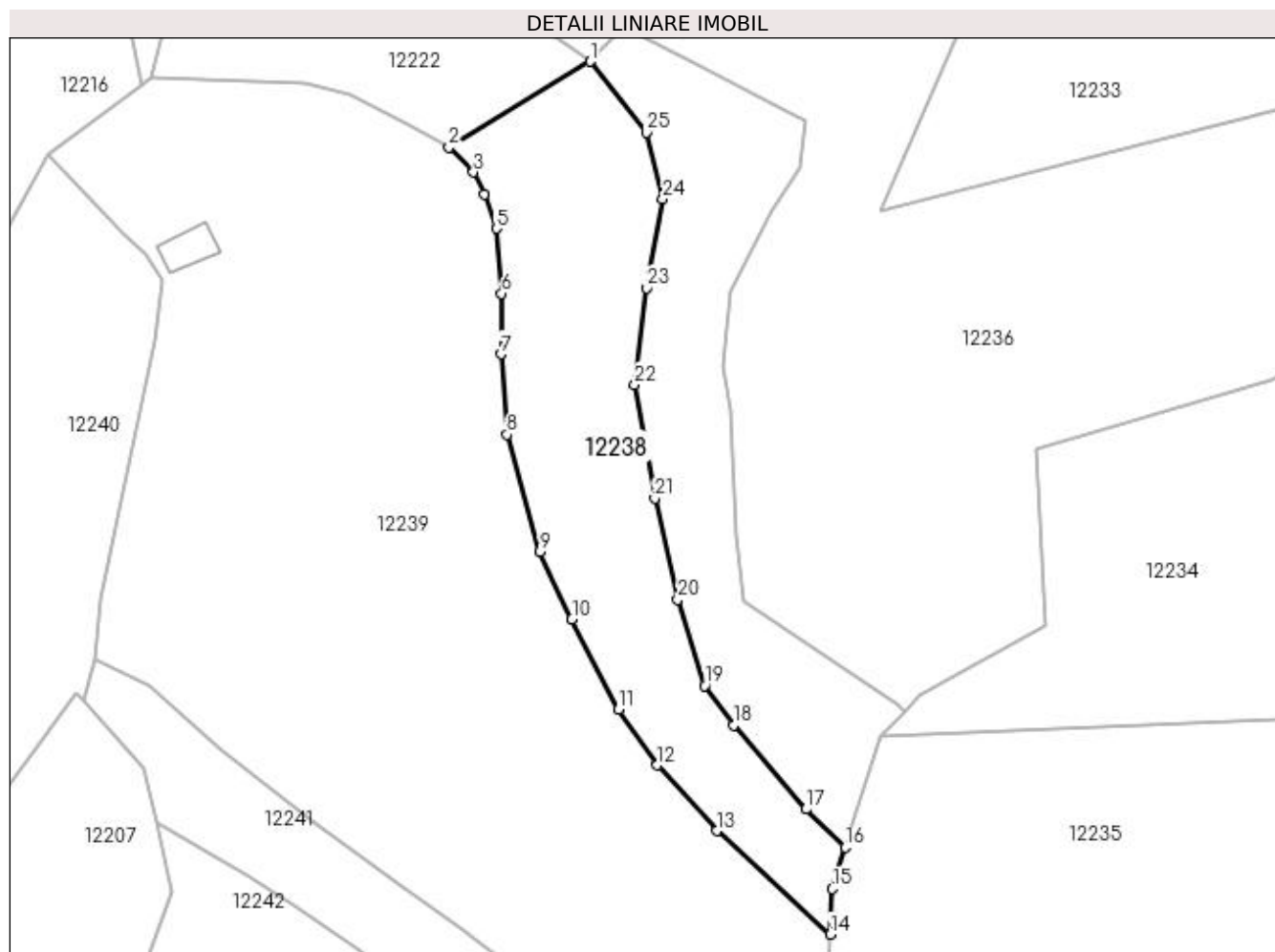
Inscrieri privind dezmembramintele dreptului de proprietate, drepturi reale de garanție și sarcini	Referințe
NU SUNT	

Anexa Nr. 1 La Partea I

Teren

Nr cadastral	Suprafața (mp)*	Observații / Referințe
	3.869	

* Suprafața este determinată în planul de proiecție Stereo 70.



Date referitoare la teren

Crt	Categorie folosință	Intra vilan	Suprafața (mp)	Tarla	Parcelă	Nr. topo	Observații / Referințe
1	pasune	NU	3.869	-	-	-	

Lungime Segmente

1) Valorile lungimilor segmentelor sunt obținute din proiecție în plan.

Punct început	X / Y	Punct sfârșit	X / Y	Lungime segment (** (m)
1	374.530,818 525.770,444	2	374.503,646 525.753,967	31.777
3	374.508,378 525.749,224	4	374.510,474 525.744,995	4.72
5	374.512,766 525.738,406	6	374.513,822 525.725,935	12.516
7	374.513,662 525.714,292	8	374.514,864 525.698,885	15.454
9	374.521,166 525.676,398	10	374.527,295 525.663,464	14.313

Punct început	X / Y	Punct sfârșit	X / Y	Lungime segment (** (m)
2	374.503,646 525.753,967	3	374.508,378 525.749,224	6.7
4	374.510,474 525.744,995	5	374.512,766 525.738,406	6.976
6	374.513,822 525.725,935	7	374.513,662 525.714,292	11.644
8	374.514,864 525.698,885	9	374.521,166 525.676,398	23.353
10	374.527,295 525.663,464	11	374.536,251 525.646,104	19.534

Punct început	X / Y	Punct sfârșit	X / Y	Lungime segment (** (m)
11	374.536,251 525.646,104	12	374.543,687 525.635,46	12.984
13	374.555,048 525.622,818	14	374.576,852 525.602,98	29.478
15	374.577,252 525.611,717	16	374.579,815 525.619,646	8.333
17	374.572,221 525.627,003	18	374.558,311 525.643,076	21.256
19	374.552,76 525.650,704	20	374.547,625 525.667,237	17.312
21	374.543,181 525.686,602	22	374.539,352 525.708,444	22.175
23	374.541,651 525.726,998	24	374.544,768 525.744,041	17.326
25	374.541,653 525.756,797	1	374.530,818 525.770,444	17.425

Punct început	X / Y	Punct sfârșit	X / Y	Lungime segment (** (m)
12	374.543,687 525.635,46	13	374.555,048 525.622,818	16.997
14	374.576,852 525.602,98	15	374.577,252 525.611,717	8.746
16	374.579,815 525.619,646	17	374.572,221 525.627,003	10.573
18	374.558,311 525.643,076	19	374.552,76 525.650,704	9.434
20	374.547,625 525.667,237	21	374.543,181 525.686,602	19.868
22	374.539,352 525.708,444	23	374.541,651 525.726,998	18.696
24	374.544,768 525.744,041	25	374.541,653 525.756,797	13.131

** Lungimile segmentelor sunt determinate în planul de proiecție Stereo 70 și sunt rotunjite la 1 milimetru.

*** Distanța dintre puncte este formată din segmente cumulate ce sunt mai mici decât valoarea 1 milimetru.

**DATE DESPRE IMOBILUL NR. 12239**

Oficiul de Cadastru și Publicitate Imobiliară ALBA
Biroul de Cadastru și Publicitate Imobiliară Alba Iulia

A. Partea I. Descrierea imobilului

TEREN Extravilan

Adresa: Jud. Alba

Nr. Crt	Nr cadastral Nr. topografic	Suprafața* (mp)	Observații / Referințe
A1		13.583	Sector cadastral:57 Teren neimprijmit;

Construcții

Crt	Nr cadastral Nr. topografic	Adresa	Observații / Referințe
A1.1		Jud. Alba	Nr. niveluri:1; S. construita la sol:63 mp; S. construita desfasurata:63 mp; Anexa

B. Partea II. Proprietari și acte

Inscrieri privitoare la dreptul de proprietate și alte drepturi reale		Referințe
1 / 18/05/2023		
Act Normativ nr. 7, din 13/03/1996 emis de PARLAMENTUL ROMANIEI;		
B1	Intabulare, drept de PROPRIETATE, dobandit prin Lege, cota actuala 1/1 1) NEIDENTIFICAT NEIDENTIFICAT	A1
2 / 18/05/2023		
Act Administrativ nr. 757RA, din 13/04/2023 emis de COMUNA INTREGALDE;		
B2	Se notează posesia faptică în favoarea lui 1) LIMBEAN CRISTINA	A1
3 / 18/05/2023		
Act Administrativ nr. 986, din 28/04/2023 emis de COMUNA INTREGALDE;		
B3	Intabulare, drept de PROPRIETATE, dobandit prin Lege, cota actuala 1/1 1) LIMBEAN CRISTINA	A1.1

C. Partea III. SARCINI .

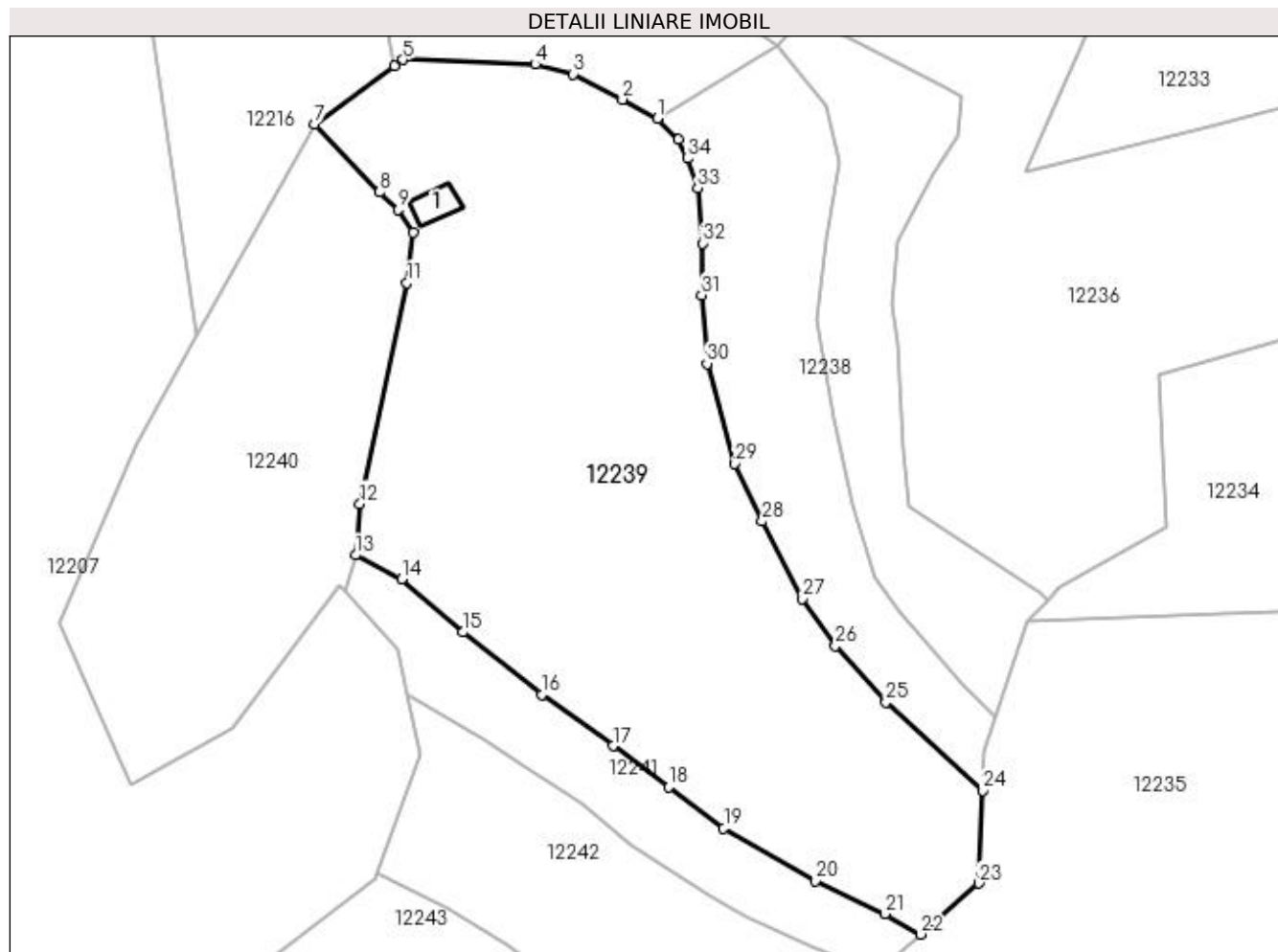
Inscrieri privind dezmembramintele dreptului de proprietate, drepturi reale de garanție și sarcini	Referințe
NU SUNT	

Anexa Nr. 1 La Partea I

Teren

Nr cadastral	Suprafața (mp)*	Observații / Referințe
	13.583	

* Suprafața este determinată în planul de proiecție Stereo 70.



Date referitoare la teren

Crt	Categorie folosință	Intra vilan	Suprafața (mp)	Tarla	Parcelă	Nr. topo	Observații / Referințe
1	curți constructii	NU	63	-	-	-	
2	pasune	NU	13.520	-	-	-	

Date referitoare la construcții

Crt	Număr	Destinație construcție	Supraf. (mp)	Situație juridică	Observații / Referințe
A1.1		construcții anexa	63	Cu acte	Nr. niveluri:1; S. construita la sol:63 mp; S. construita desfasurata:63 mp; Anexa

Lungime Segmente

1) Valorile lungimilor segmentelor sunt obținute din proiecție în plan.

Punct început	X / Y	Punct sfârșit	X / Y	Lungime segment (** (m)
1	374.503,646 525.753,967	2	374.495,88 525.758,236	8.862
3	374.484,762 525.763,968	4	374.476,21 525.766,144	8.824
5	374.446,537 525.767,191	6	374.444,637 525.765,804	2.353

Punct început	X / Y	Punct sfârșit	X / Y	Lungime segment (** (m)
2	374.495,88 525.758,236	3	374.484,762 525.763,968	12.509
4	374.476,21 525.766,144	5	374.446,537 525.767,191	29.691
6	374.444,637 525.765,804	7	374.426,627 525.752,659	22.297

Punct început	X / Y	Punct sfârșit	X / Y	Lungime segment (** (m)
7	374.426,627 525.752,659	8	374.441,165 525.737,398	21.077
9	374.445,386 525.733,442	10	374.448,86 525.728,347	6.167
11	374.447,425 525.717,064	12	374.436,883 525.667,435	50.736
13	374.435,865 525.655,859	14	374.446,22 525.650,531	11.645
15	374.459,997 525.638,573	16	374.477,754 525.624,562	22.619
17	374.493,717 525.612,989	18	374.506,336 525.603,752	15.638
19	374.518,617 525.594,488	20	374.539,17 525.582,72	23.684
21	374.554,826 525.575,201	22	374.562,872 525.570,662	9.238
23	374.575,899 525.582,157	24	374.576,852 525.602,98	20.845
25	374.555,048 525.622,818	26	374.543,687 525.635,46	16.997
27	374.536,251 525.646,104	28	374.527,295 525.663,464	19.534
29	374.521,166 525.676,398	30	374.514,864 525.698,885	23.353
31	374.513,662 525.714,292	32	374.513,822 525.725,935	11.644
33	374.512,766 525.738,406	34	374.510,474 525.744,995	6.976
35	374.508,378 525.749,224	1	374.503,646 525.753,967	6.7

Punct început	X / Y	Punct sfârșit	X / Y	Lungime segment (** (m)
8	374.441,165 525.737,398	9	374.445,386 525.733,442	5.785
10	374.448,86 525.728,347	11	374.447,425 525.717,064	11.374
12	374.436,883 525.667,435	13	374.435,865 525.655,859	11.621
14	374.446,22 525.650,531	15	374.459,997 525.638,573	18.243
16	374.477,754 525.624,562	17	374.493,717 525.612,989	19.717
18	374.506,336 525.603,752	19	374.518,617 525.594,488	15.383
20	374.539,17 525.582,72	21	374.554,826 525.575,201	17.368
22	374.562,872 525.570,662	23	374.575,899 525.582,157	17.374
24	374.576,852 525.602,98	25	374.555,048 525.622,818	29.478
26	374.543,687 525.635,46	27	374.536,251 525.646,104	12.984
28	374.527,295 525.663,464	29	374.521,166 525.676,398	14.313
30	374.514,864 525.698,885	31	374.513,662 525.714,292	15.454
32	374.513,822 525.725,935	33	374.512,766 525.738,406	12.516
34	374.510,474 525.744,995	35	374.508,378 525.749,224	4.72

** Lungimile segmentelor sunt determinate în planul de proiecție Stereo 70 și sunt rotunjite la 1 milimetru.

*** Distanța dintre puncte este formată din segmente cumulate ce sunt mai mici decât valoarea 1 milimetru.

**DATE DESPRE IMOBILUL NR. 12240**

Oficiul de Cadastru și Publicitate Imobiliară ALBA
Biroul de Cadastru și Publicitate Imobiliară Alba Iulia

A. Partea I. Descrierea imobilului

TEREN Extravilan

Adresa: Jud. Alba

Nr. Crt	Nr cadastral Nr. topografic	Suprafața* (mp)	Observații / Referințe
A1		6.056	Sector cadastral:57 Teren neimprejmuit;

B. Partea II. Proprietari și acte

Inscrieri privitoare la dreptul de proprietate și alte drepturi reale	Referințe
1 / 18/05/2023	
Act Normativ nr. 7, din 13/03/1996 emis de PARLAMENTUL ROMANIEI;	
B1	A1
Intabulare, drept de PROPRIETATE, dobândit prin Lege, cota actuala 1/1 1) NEIDENTIFICAT NEIDENTIFICAT	
2 / 18/05/2023	
Act Administrativ nr. 657RA, din 10/04/2023 emis de COMUNA INTREGALDE;	
B2	A1
Se notează posesia faptică în favoarea lui 1) BÎHÎC SABIN	

C. Partea III. SARCINI .

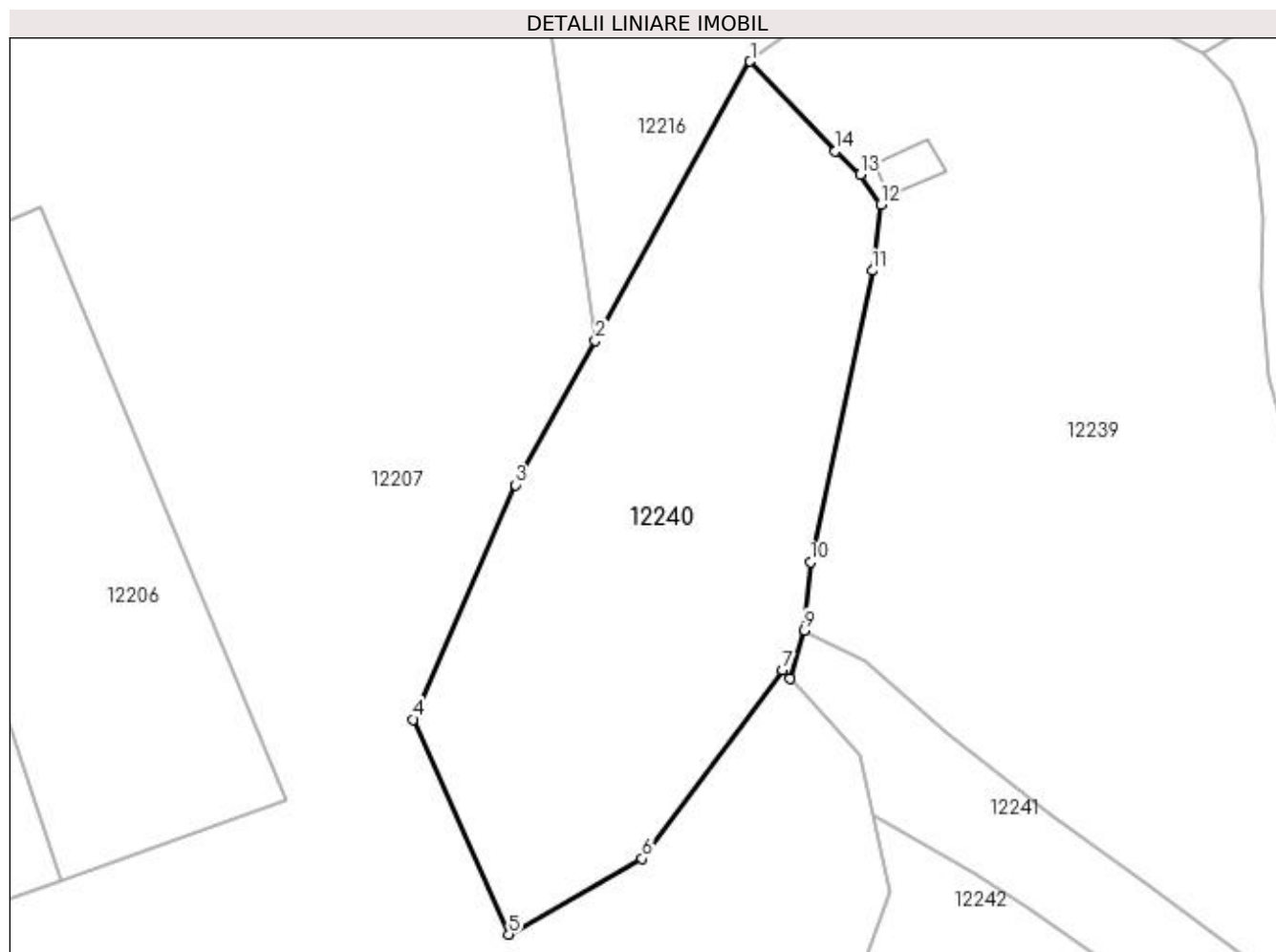
Inscrieri privind dezmembramintele dreptului de proprietate, drepturi reale de garanție și sarcini	Referințe
NU SUNT	

Anexa Nr. 1 La Partea I

Teren

Nr cadastral	Suprafața (mp)*	Observații / Referințe
	6.056	

* Suprafața este determinată în planul de proiecție Stereo 70.



Date referitoare la teren

Crt	Categorie folosință	Intravilan	Suprafața (mp)	Tarla	Parcelă	Nr. topo	Observații / Referințe
1	pasune	NU	6.056	-	-	-	

Lungime Segmente

1) Valorile lungimilor segmentelor sunt obținute din proiecție în plan.

Punct început	X / Y	Punct sfârșit	X / Y	Lungime segment (** (m)
1	374.426,627 525.752,659	2	374.400,279 525.705,135	54.339
2	374.400,279 525.705,135	3	374.386,679 525.680,605	28.048
3	374.386,679 525.680,605	4	374.369,309 525.640,698	43.524
4	374.369,309 525.640,698	5	374.385,535 525.604,115	40.019
5	374.385,535 525.604,115	6	374.408,258 525.616,981	26.112

Punct început	X / Y	Punct sfârșit	X / Y	Lungime segment (** (m)
6	374.408,258 525.616,981	7	374.432,158 525.649,1	40.036
7	374.432,158 525.649,1	8	374.433,449 525.647,686	1.915
8	374.433,449 525.647,686	9	374.435,865 525.655,859	8.523
9	374.435,865 525.655,859	10	374.436,883 525.667,435	11.621
10	374.436,883 525.667,435	11	374.447,425 525.717,064	50.736
11	374.447,425 525.717,064	12	374.448,86 525.728,347	11.374
12	374.448,86 525.728,347	13	374.445,386 525.733,442	6.167
13	374.445,386 525.733,442	14	374.441,165 525.737,398	5.785
14	374.441,165 525.737,398	1	374.426,627 525.752,659	21.077

** Lungimile segmentelor sunt determinate în planul de proiecție Stereo 70 și sunt rotunjite la 1 milimetru.

*** Distanța dintre puncte este formată din segmente cumulate ce sunt mai mici decât valoarea 1 milimetru.

**DATE DESPRE IMOBILUL NR. 12241**

Oficiul de Cadastru și Publicitate Imobiliară ALBA
Biroul de Cadastru și Publicitate Imobiliară Alba Iulia

A. Partea I. Descrierea imobilului

TEREN Extravilan

Adresa: Jud. Alba

Nr. Crt	Nr cadastral Nr. topografic	Suprafața* (mp)	Observații / Referințe
A1		2.183	Sector cadastral:57 Teren neimpregmuit;

B. Partea II. Proprietari și acte

Inscrieri privitoare la dreptul de proprietate și alte drepturi reale		Referințe
1 / 18/05/2023		
Act Normativ nr. 7, din 13/03/1996 emis de PARLAMENTUL ROMANIEI;		
B1	Intabulare, drept de PROPRIETATE, dobândit prin Lege, cota actuala 1/1 1) BÎHÎC SILVIU	A1

C. Partea III. SARCINI .

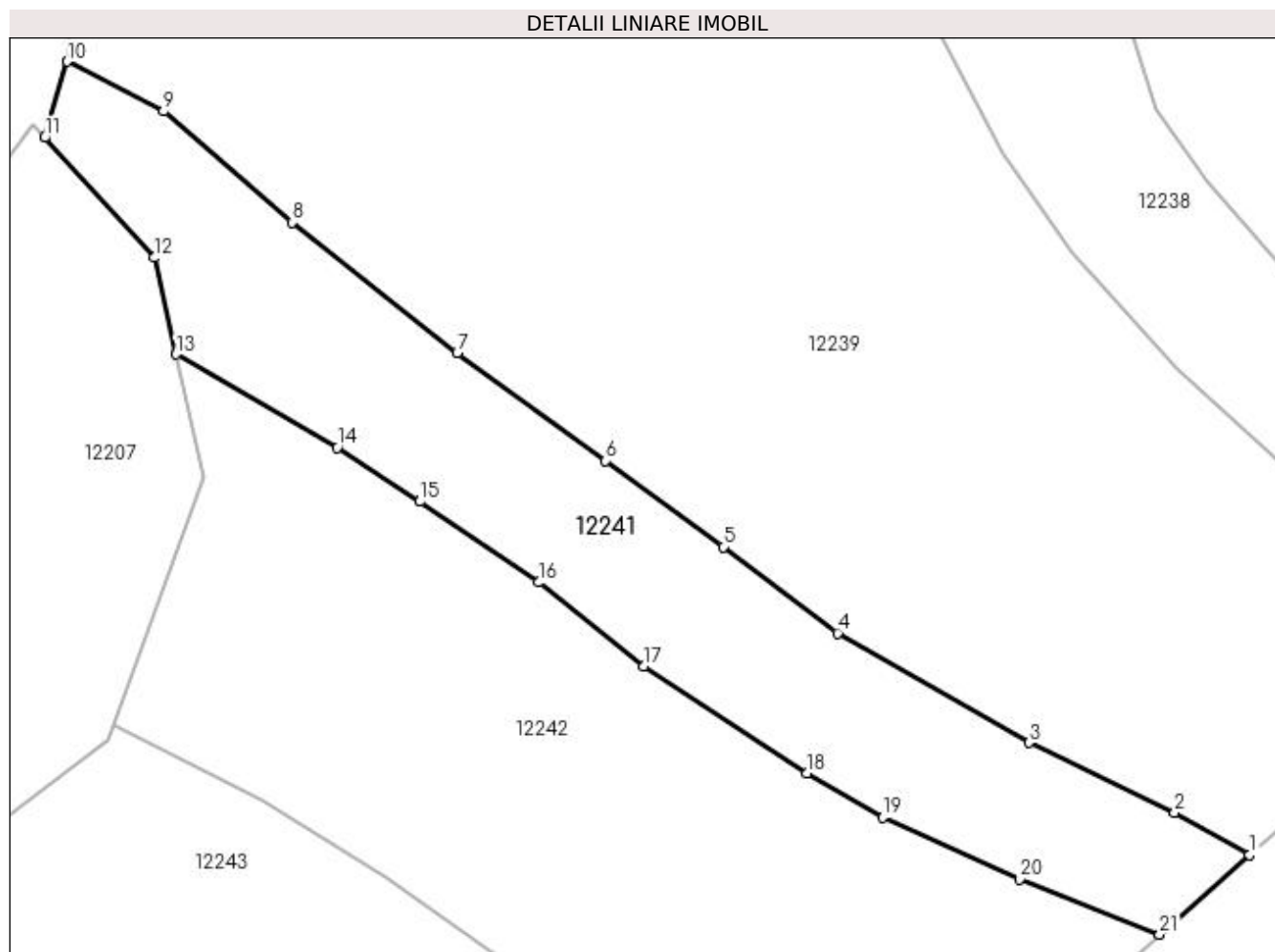
Inscrieri privind dezmembramintele dreptului de proprietate, drepturi reale de garanție și sarcini	Referințe
NU SUNT	

Anexa Nr. 1 La Partea I

Teren

Nr cadastral	Suprafața (mp)*	Observații / Referințe
	2.183	

* Suprafața este determinată în planul de proiecție Stereo 70.



Date referitoare la teren

Crt	Categorie folosință	Intra vilan	Suprafața (mp)	Tarla	Parcelă	Nr. topo	Observații / Referințe
1	pasune	NU	2.183	-	-	-	

Lungime Segmente

1) Valorile lungimilor segmentelor sunt obținute din proiecție în plan.

Punct început	X / Y	Punct sfârșit	X / Y	Lungime segment (** (m)
1	374.562,872 525.570,662	2	374.554,826 525.575,201	9.238
3	374.539,17 525.582,72	4	374.518,617 525.594,488	23.684
5	374.506,336 525.603,752	6	374.493,717 525.612,989	15.638
7	374.477,754 525.624,562	8	374.459,997 525.638,573	22.619
9	374.446,22 525.650,531	10	374.435,865 525.655,859	11.645

Punct început	X / Y	Punct sfârșit	X / Y	Lungime segment (** (m)
2	374.554,826 525.575,201	3	374.539,17 525.582,72	17.368
4	374.518,617 525.594,488	5	374.506,336 525.603,752	15.383
6	374.493,717 525.612,989	7	374.477,754 525.624,562	19.717
8	374.459,997 525.638,573	9	374.446,22 525.650,531	18.243
10	374.435,865 525.655,859	11	374.433,449 525.647,686	8.523

Punct început	X / Y	Punct sfârșit	X / Y	Lungime segment (** (m)
11	374.433,449 525.647,686	12	374.445,212 525.634,796	17.45
13	374.447,542 525.624,415	14	374.464,855 525.614,399	20.001
15	374.473,759 525.608,621	16	374.486,558 525.599,941	15.465
17	374.497,781 525.590,953	18	374.515,364 525.579,45	21.011
19	374.523,498 525.574,703	20	374.538,173 525.568,09	16.096
21	374.553,218 525.562,143	1	374.562,872 525.570,662	12.875

Punct început	X / Y	Punct sfârșit	X / Y	Lungime segment (** (m)
12	374.445,212 525.634,796	13	374.447,542 525.624,415	10.64
14	374.464,855 525.614,399	15	374.473,759 525.608,621	10.614
16	374.486,558 525.599,941	17	374.497,781 525.590,953	14.378
18	374.515,364 525.579,45	19	374.523,498 525.574,703	9.418
20	374.538,173 525.568,09	21	374.553,218 525.562,143	16.178

** Lungimile segmentelor sunt determinate în planul de proiecție Stereo 70 și sunt rotunjite la 1 milimetru.

*** Distanța dintre puncte este formată din segmente cumulate ce sunt mai mici decât valoarea 1 milimetru.

**DATE DESPRE IMOBILUL NR. 12242**

Oficiul de Cadastru și Publicitate Imobiliară ALBA
Biroul de Cadastru și Publicitate Imobiliară Alba Iulia

A. Partea I. Descrierea imobilului

TEREN Extravilan

Adresa: Jud. Alba

Nr. Crt	Nr cadastral Nr. topografic	Suprafața* (mp)	Observații / Referințe
A1		3.870	Sector cadastral:57 Teren neimprejmut;

B. Partea II. Proprietari și acte

Inscrieri privitoare la dreptul de proprietate și alte drepturi reale	Referințe
1 / 18/05/2023	
Act Normativ nr. 7, din 13/03/1996 emis de PARLAMENTUL ROMANIEI;	
B1	A1
Intabulare, drept de PROPRIETATE, dobândit prin Lege, cota actuala 1/1 1) NEIDENTIFICAT NEIDENTIFICAT	
2 / 18/05/2023	
Act Administrativ nr. 768RA, din 13/04/2023 emis de COMUNA INTREGALDE;	
B2	A1
Se notează posesia faptică în favoarea lui 1) SULAREA RODICA	

C. Partea III. SARCINI .

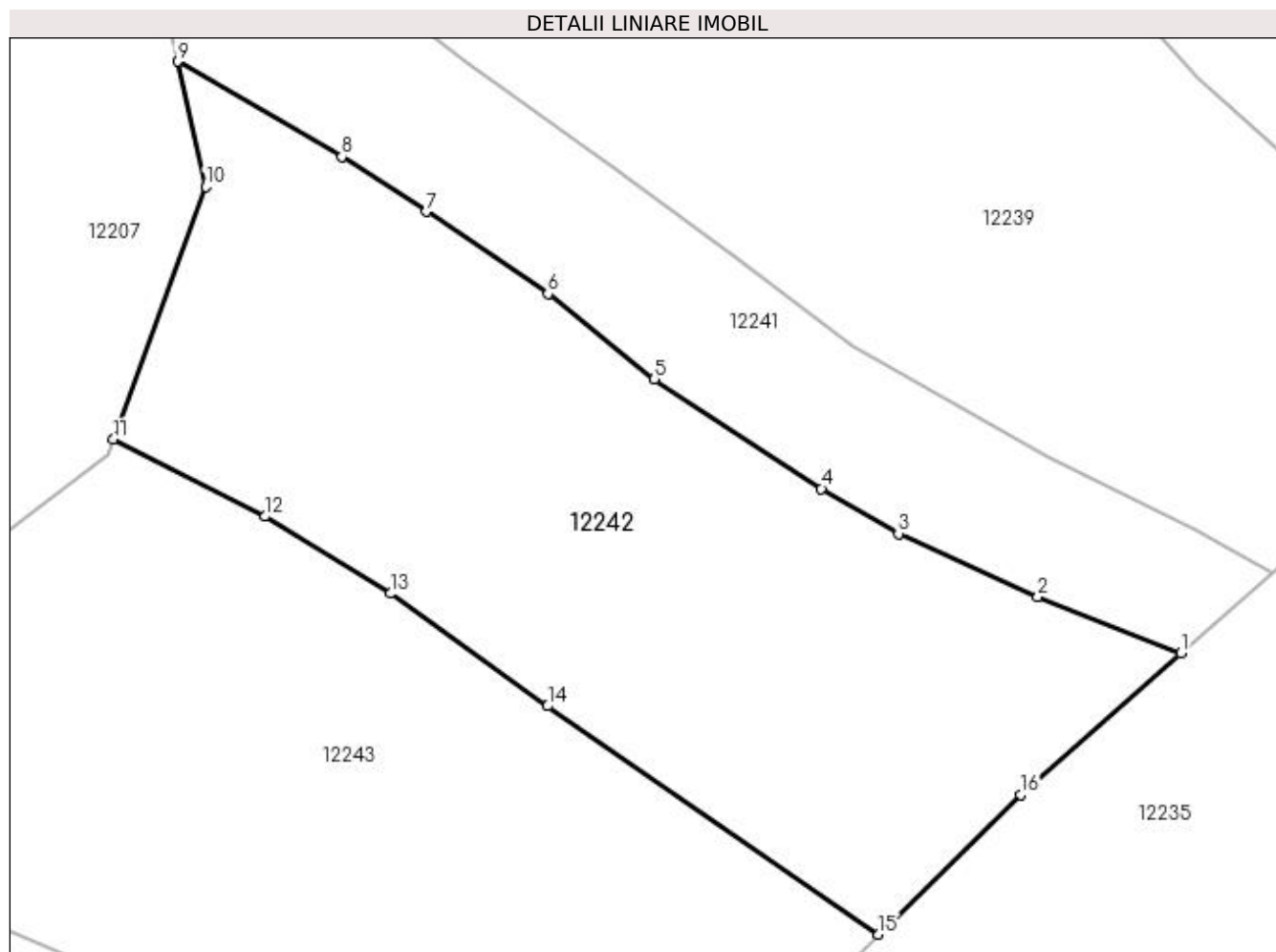
Inscrieri privind dezmembramintele dreptului de proprietate, drepturi reale de garanție și sarcini	Referințe
NU SUNT	

Anexa Nr. 1 La Partea I

Teren

Nr cadastral	Suprafața (mp)*	Observații / Referințe
	3.870	

* Suprafața este determinată în planul de proiecție Stereo 70.



Date referitoare la teren

Crt	Categorie folosință	Intra vilan	Suprafața (mp)	Tarla	Parcelă	Nr. topo	Observații / Referințe
1	pasune	NU	3.870	-	-	-	

Lungime Segmente

1) Valorile lungimilor segmentelor sunt obținute din proiecție în plan.

Punct început	X / Y	Punct sfârșit	X / Y	Lungime segment (** (m)
1	374.553,218 525.562,143	2	374.538,173 525.568,09	16.178
2	374.538,173 525.568,09	3	374.523,498 525.574,703	16.096
3	374.523,498 525.574,703	4	374.515,364 525.579,45	9.418
4	374.515,364 525.579,45	5	374.497,781 525.590,953	21.011
5	374.497,781 525.590,953	6	374.486,558 525.599,941	14.378

Punct început	X / Y	Punct sfârșit	X / Y	Lungime segment (** (m)
6	374.486,558 525.599,941	7	374.473,759 525.608,621	15.465
7	374.473,759 525.608,621	8	374.464,855 525.614,399	10.614
8	374.464,855 525.614,399	9	374.447,542 525.624,415	20.001
9	374.447,542 525.624,415	10	374.450,496 525.611,253	13.489
10	374.450,496 525.611,253	11	374.440,798 525.584,636	28.329
11	374.440,798 525.584,636	12	374.456,724 525.576,526	17.872
12	374.456,724 525.576,526	13	374.469,969 525.568,401	15.539
13	374.469,969 525.568,401	14	374.486,538 525.556,564	20.363
14	374.486,538 525.556,564	15	374.521,395 525.532,524	42.342
15	374.521,395 525.532,524	16	374.536,324 525.547,236	20.96
16	374.536,324 525.547,236	1	374.553,218 525.562,143	22.531

** Lungimile segmentelor sunt determinate în planul de proiecție Stereo 70 și sunt rotunjite la 1 milimetru.

*** Distanța dintre puncte este formată din segmente cumulate ce sunt mai mici decât valoarea 1 milimetru.

**DATE DESPRE IMOBILUL NR. 12243**

Oficiul de Cadastru și Publicitate Imobiliară ALBA
Biroul de Cadastru și Publicitate Imobiliară Alba Iulia

A. Partea I. Descrierea imobilului

TEREN Extravilan

Adresa: Jud. Alba

Nr. Crt	Nr cadastral Nr. topografic	Suprafața* (mp)	Observații / Referințe
A1		5.847	Sector cadastral:57 Teren neimprijmit;

B. Partea II. Proprietari și acte

Inscrieri privitoare la dreptul de proprietate și alte drepturi reale	Referințe
1 / 18/05/2023	
Act Normativ nr. 7, din 13/03/1996 emis de PARLAMENTUL ROMANIEI;	
B1	A1
Intabulare, drept de PROPRIETATE, dobândit prin Lege, cota actuala 1/1	
1) NEIDENTIFICAT NEIDENTIFICAT	
2 / 18/05/2023	
Act Administrativ nr. 667RA, din 10/04/2023 emis de COMUNA INTREGALDE;	
B2	A1
Se notează posesia faptică în favoarea lui	
1) JINAR HORIA	

C. Partea III. SARCINI .

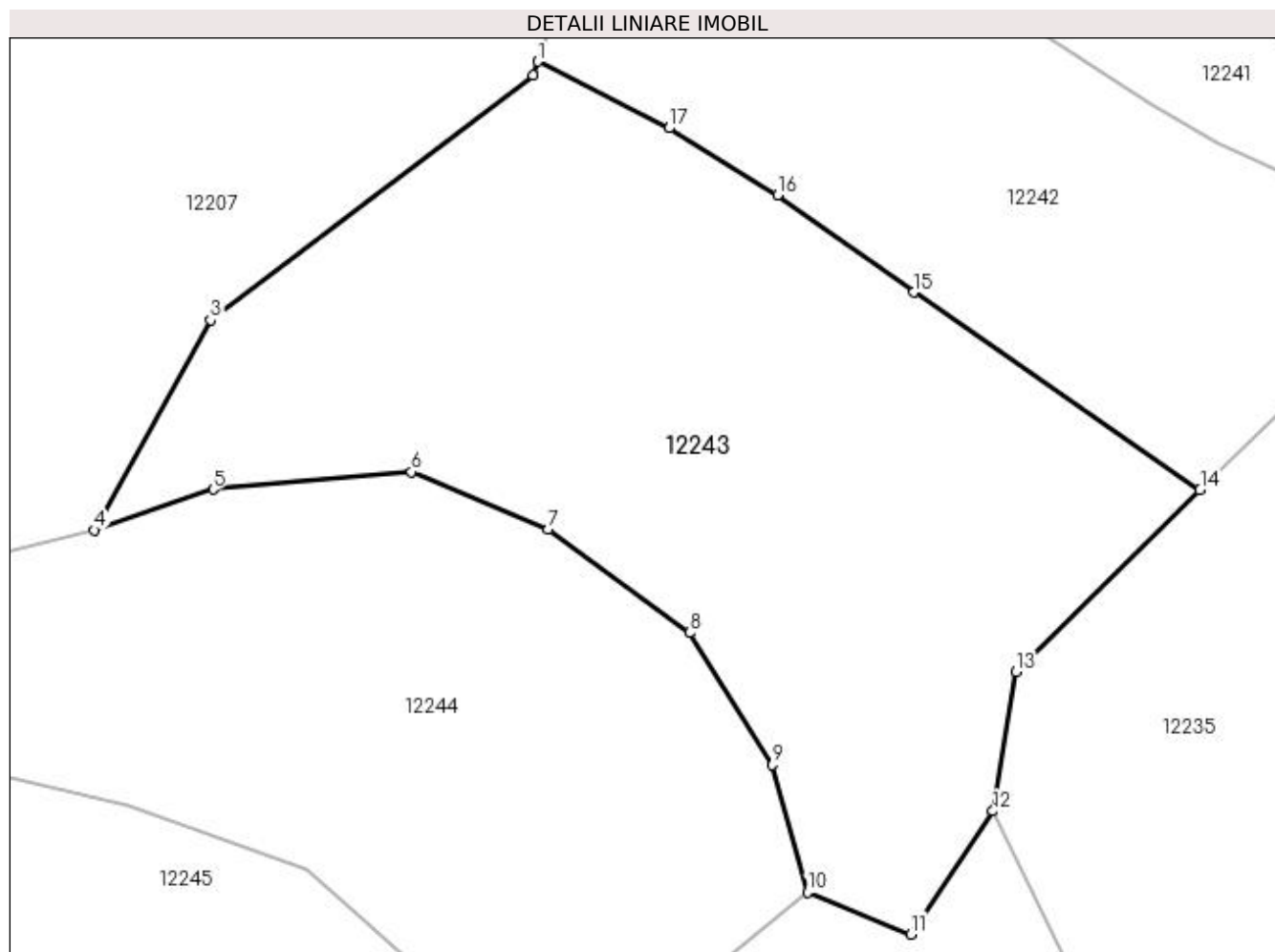
Inscrieri privind dezmembramintele dreptului de proprietate, drepturi reale de garanție și sarcini	Referințe
NU SUNT	

Anexa Nr. 1 La Partea I

Teren

Nr cadastral	Suprafața (mp)*	Observații / Referințe
	5.847	

* Suprafața este determinată în planul de proiecție Stereo 70.



Date referitoare la teren

Crt	Categorie folosință	Intra vilan	Suprafața (mp)	Tarla	Parcelă	Nr. topo	Observații / Referințe
1	pasune	NU	5.847	-	-	-	

Lungime Segmente

1) Valorile lungimilor segmentelor sunt obținute din proiecție în plan.

Punct început	X / Y	Punct sfârșit	X / Y	Lungime segment (** (m)
1	374.440,798 525.584,636	2	374.440,194 525.582,977	1.766
2	374.440,194 525.582,977	3	374.400,943 525.553,184	49.277
3	374.400,943 525.553,184	4	374.386,769 525.527,628	29.224
4	374.386,769 525.527,628	5	374.401,248 525.532,577	15.301
5	374.401,248 525.532,577	6	374.425,422 525.534,71	24.268

Punct început	X / Y	Punct sfârșit	X / Y	Lungime segment (** (m)
6	374.425,422 525.534,71	7	374.442,064 525.527,761	18.035
7	374.442,064 525.527,761	8	374.459,235 525.515,124	21.32
8	374.459,235 525.515,124	9	374.469,316 525.499,088	18.941
9	374.469,316 525.499,088	10	374.473,605 525.483,59	16.081
10	374.473,605 525.483,59	11	374.486,181 525.478,45	13.586
11	374.486,181 525.478,45	12	374.496,164 525.493,456	18.023
12	374.496,164 525.493,456	13	374.498,964 525.510,421	17.195
13	374.498,964 525.510,421	14	374.521,395 525.532,524	31.491
14	374.521,395 525.532,524	15	374.486,538 525.556,564	42.342
15	374.486,538 525.556,564	16	374.469,969 525.568,401	20.363
16	374.469,969 525.568,401	17	374.456,724 525.576,526	15.539
17	374.456,724 525.576,526	1	374.440,798 525.584,636	17.872

** Lungimile segmentelor sunt determinate în planul de proiecție Stereo 70 și sunt rotunjite la 1 milimetru.

*** Distanța dintre puncte este formată din segmente cumulate ce sunt mai mici decât valoarea 1 milimetru.

**DATE DESPRE IMOBILUL NR. 12244**

Oficiul de Cadastru și Publicitate Imobiliară ALBA
Biroul de Cadastru și Publicitate Imobiliară Alba Iulia

A. Partea I. Descrierea imobilului

TEREN Extravilan

Adresa: Jud. Alba

Nr. Crt	Nr cadastral Nr. topografic	Suprafața* (mp)	Observații / Referințe
A1		5.280	Sector cadastral:57 Teren neimprijmit;

B. Partea II. Proprietari și acte

Inscrieri privitoare la dreptul de proprietate și alte drepturi reale	Referințe
1 / 18/05/2023	
Act Normativ nr. 7, din 13/03/1996 emis de PARLAMENTUL ROMANIEI;	
B1	A1
Intabulare, drept de PROPRIETATE, dobândit prin Lege, cota actuala 1/1 1) NEIDENTIFICAT NEIDENTIFICAT	
2 / 18/05/2023	
Act Administrativ nr. 662RA, din 10/04/2023 emis de COMUNA INTREGALDE;	
B2	A1
Se notează posesia faptică în favoarea lui 1) CLAMBA SABINA	

C. Partea III. SARCINI .

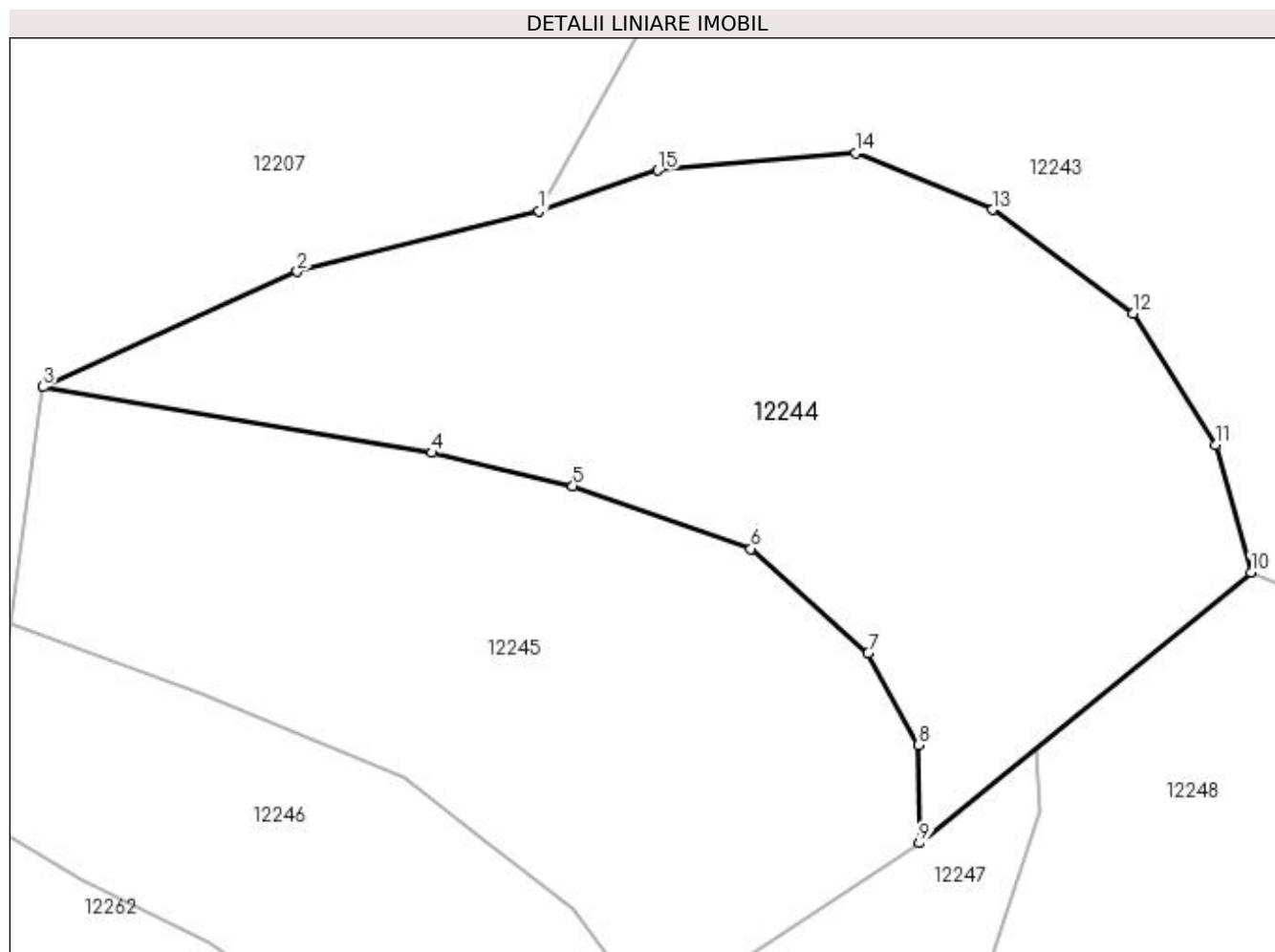
Inscrieri privind dezmembramintele dreptului de proprietate, drepturi reale de garanție și sarcini	Referințe
NU SUNT	

Anexa Nr. 1 La Partea I

Teren

Nr cadastral	Suprafața (mp)*	Observații / Referințe
	5.280	

* Suprafața este determinată în planul de proiecție Stereo 70.



Date referitoare la teren

Crt	Categorie folosință	Intra vilan	Suprafața (mp)	Tarla	Parcelă	Nr. topo	Observații / Referințe
1	pasune	NU	5.280	-	-	-	

Lungime Segmente

1) Valorile lungimilor segmentelor sunt obținute din proiecție în plan.

Punct început	X / Y	Punct sfârșit	X / Y	Lungime segment (** (m)
1	374.386,769 525.527,628	2	374.357,278 525.520,216	30.408
2	374.357,278 525.520,216	3	374.326,275 525.506,146	34.047
3	374.326,275 525.506,146	4	374.373,715 525.498,145	48.11
4	374.373,715 525.498,145	5	374.390,877 525.494,103	17.632
5	374.390,877 525.494,103	6	374.412,595 525.486,427	23.035

Punct început	X / Y	Punct sfârșit	X / Y	Lungime segment (** (m)
6	374.412,595 525.486,427	7	374.426,91 525.473,705	19.151
7	374.426,91 525.473,705	8	374.433,016 525.462,498	12.762
8	374.433,016 525.462,498	9	374.433,149 525.450,551	11.948
9	374.433,149 525.450,551	10	374.473,605 525.483,59	52.233
10	374.473,605 525.483,59	11	374.469,316 525.499,088	16.081
11	374.469,316 525.499,088	12	374.459,235 525.515,124	18.941
12	374.459,235 525.515,124	13	374.442,064 525.527,761	21.32
13	374.442,064 525.527,761	14	374.425,422 525.534,71	18.035
14	374.425,422 525.534,71	15	374.401,248 525.532,577	24.268
15	374.401,248 525.532,577	1	374.386,769 525.527,628	15.301

** Lungimile segmentelor sunt determinate în planul de proiecție Stereo 70 și sunt rotunjite la 1 milimetru.

*** Distanța dintre puncte este formată din segmente cumulate ce sunt mai mici decât valoarea 1 milimetru.

**DATE DESPRE IMOBILUL NR. 12245**

Oficiul de Cadastru și Publicitate Imobiliară ALBA
Biroul de Cadastru și Publicitate Imobiliară Alba Iulia

A. Partea I. Descrierea imobilului

TEREN Extravilan

Adresa: Jud. Alba

Nr. Crt	Nr cadastral Nr. topografic	Suprafața* (mp)	Observații / Referințe
A1		6.664	Sector cadastral:57 Teren neimprejmut;

B. Partea II. Proprietari și acte

Inscrieri privitoare la dreptul de proprietate și alte drepturi reale		Referințe
1 / 18/05/2023		
Act Normativ nr. 7, din 13/03/1996 emis de PARLAMENTUL ROMANIEI;		
B1	Intabulare, drept de PROPRIETATE, dobândit prin Lege, cota actuala 1/1 1) NEIDENTIFICAT NEIDENTIFICAT	A1
2 / 18/05/2023		
Act Administrativ nr. 660RA, din 10/04/2023 emis de COMUNA INTREGALDE;		
B2	Se notează posesia faptică în favoarea lui 1) CIULEA GLIGOR 2) CIULEA PETRONELA	A1

C. Partea III. SARCINI .

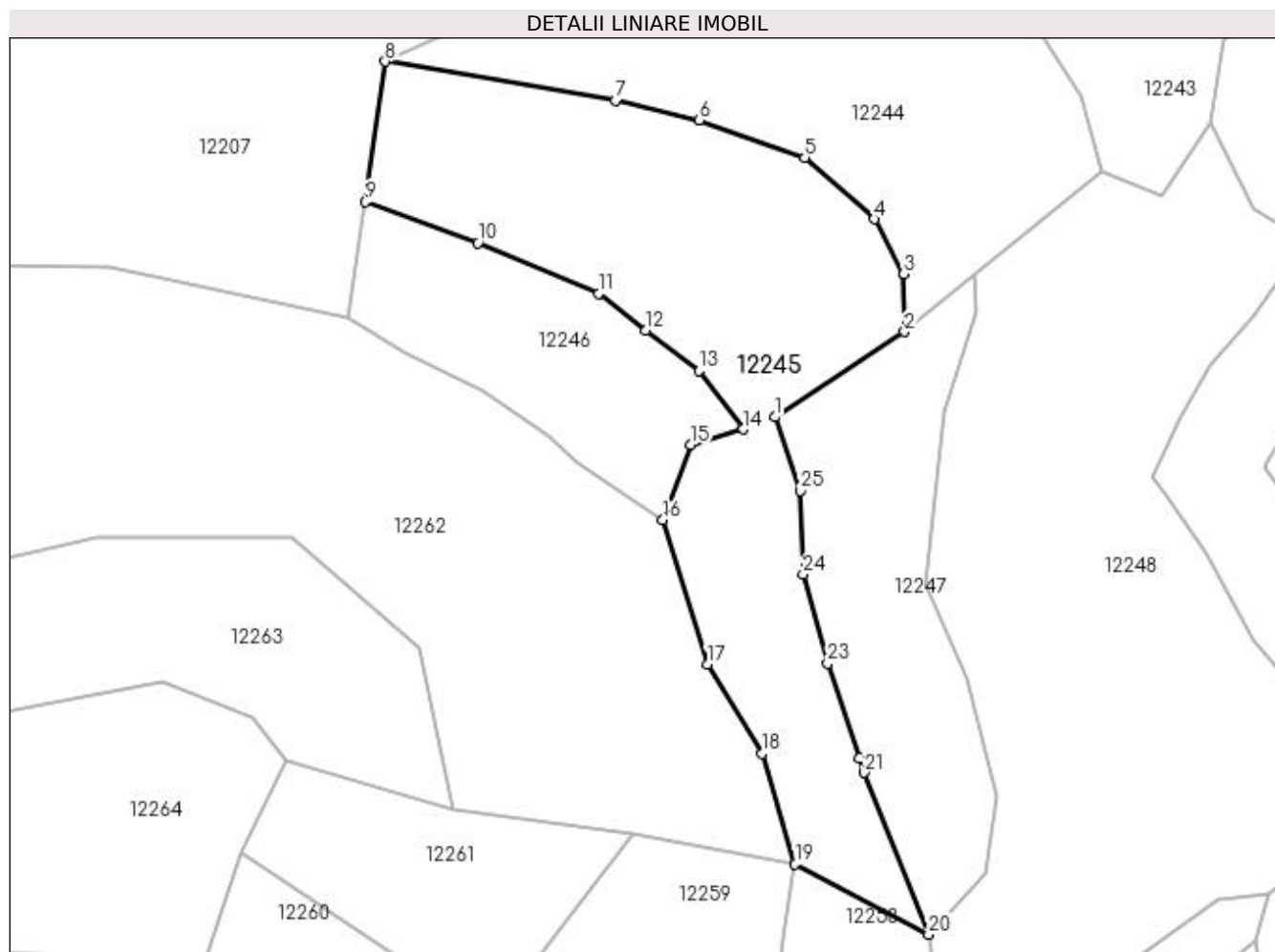
Inscrieri privind dezmembramintele dreptului de proprietate, drepturi reale de garanție și sarcini	Referințe
NU SUNT	

Anexa Nr. 1 La Partea I

Teren

Nr cadastral	Suprafața (mp)*	Observații / Referințe
	6.664	

* Suprafața este determinată în planul de proiecție Stereo 70.



Date referitoare la teren

Crt	Categorie folosință	Intra vilan	Suprafața (mp)	Tarla	Parcelă	Nr. topo	Observații / Referințe
1	pasune	NU	6.664	-	-	-	

Lungime Segmente

1) Valorile lungimilor segmentelor sunt obținute din proiecție în plan.

Punct început	X / Y	Punct sfârșit	X / Y	Lungime segment (** (m)
1	374.406,488 525.433,002	2	374.433,149 525.450,551	31.918
3	374.433,016 525.462,498	4	374.426,91 525.473,705	12.762
5	374.412,595 525.486,427	6	374.390,877 525.494,103	23.035
7	374.373,715 525.498,145	8	374.326,275 525.506,146	48.11
9	374.322,221 525.477,272	10	374.345,297 525.468,828	24.572

Punct început	X / Y	Punct sfârșit	X / Y	Lungime segment (** (m)
2	374.433,149 525.450,551	3	374.433,016 525.462,498	11.948
4	374.426,91 525.473,705	5	374.412,595 525.486,427	19.151
6	374.390,877 525.494,103	7	374.373,715 525.498,145	17.632
8	374.326,275 525.506,146	9	374.322,221 525.477,272	29.157
10	374.345,297 525.468,828	11	374.370,25 525.458,433	27.032

Punct început	X / Y	Punct sfârșit	X / Y	Lungime segment (** (m)
11	374.370,25 525.458,433	12	374.379,909 525.450,923	12.235
13	374.390,902 525.442,521	14	374.399,955 525.430,532	15.023
15	374.389,117 525.427,283	16	374.383,397 525.411,838	16.47
17	374.392,548 525.382,183	18	374.403,752 525.363,775	21.55
19	374.410,64 525.341,037	20	374.438,118 525.326,628	31.027
21	374.424,882 525.359,886	22	374.423,865 525.362,884	3.166
23	374.417,323 525.382,357	24	374.412,3 525.400,73	19.047
25	374.411,652 525.417,875	1	374.406,488 525.433,002	15.984

Punct început	X / Y	Punct sfârșit	X / Y	Lungime segment (** (m)
12	374.379,909 525.450,923	13	374.390,902 525.442,521	13.836
14	374.399,955 525.430,532	15	374.389,117 525.427,283	11.315
16	374.383,397 525.411,838	17	374.392,548 525.382,183	31.035
18	374.403,752 525.363,775	19	374.410,64 525.341,037	23.758
20	374.438,118 525.326,628	21	374.424,882 525.359,886	35.795
22	374.423,865 525.362,884	23	374.417,323 525.382,357	20.543
24	374.412,3 525.400,73	25	374.411,652 525.417,875	17.157

** Lungimile segmentelor sunt determinate în planul de proiecție Stereo 70 și sunt rotunjite la 1 milimetru.

*** Distanța dintre puncte este formată din segmente cumulate ce sunt mai mici decât valoarea 1 milimetru.

**DATE DESPRE IMOBILUL NR. 12246**

Oficiul de Cadastru și Publicitate Imobiliară ALBA
Biroul de Cadastru și Publicitate Imobiliară Alba Iulia

A. Partea I. Descrierea imobilului

TEREN Extravilan

Adresa: Jud. Alba

Nr. Crt	Nr cadastral Nr. topografic	Suprafața* (mp)	Observații / Referințe
A1		2.266	Sector cadastral:57 Teren neimprejmut;

B. Partea II. Proprietari și acte

Inscrieri privitoare la dreptul de proprietate și alte drepturi reale	Referințe
1 / 18/05/2023	
Act Normativ nr. 7, din 13/03/1996 emis de PARLAMENTUL ROMANIEI;	
B1	A1
Intabulare, drept de PROPRIETATE, dobândit prin Lege, cota actuala 1/1	
1) NEIDENTIFICAT NEIDENTIFICAT	
2 / 18/05/2023	
Act Administrativ nr. 679RA, din 10/04/2023 emis de COMUNA INTREGALDE;	
B2	A1
Se notează posesia faptică în favoarea lui	
1) PĂUCEAN MARINELA-DANIELA	

C. Partea III. SARCINI .

Inscrieri privind dezmembramintele dreptului de proprietate, drepturi reale de garanție și sarcini	Referințe
NU SUNT	

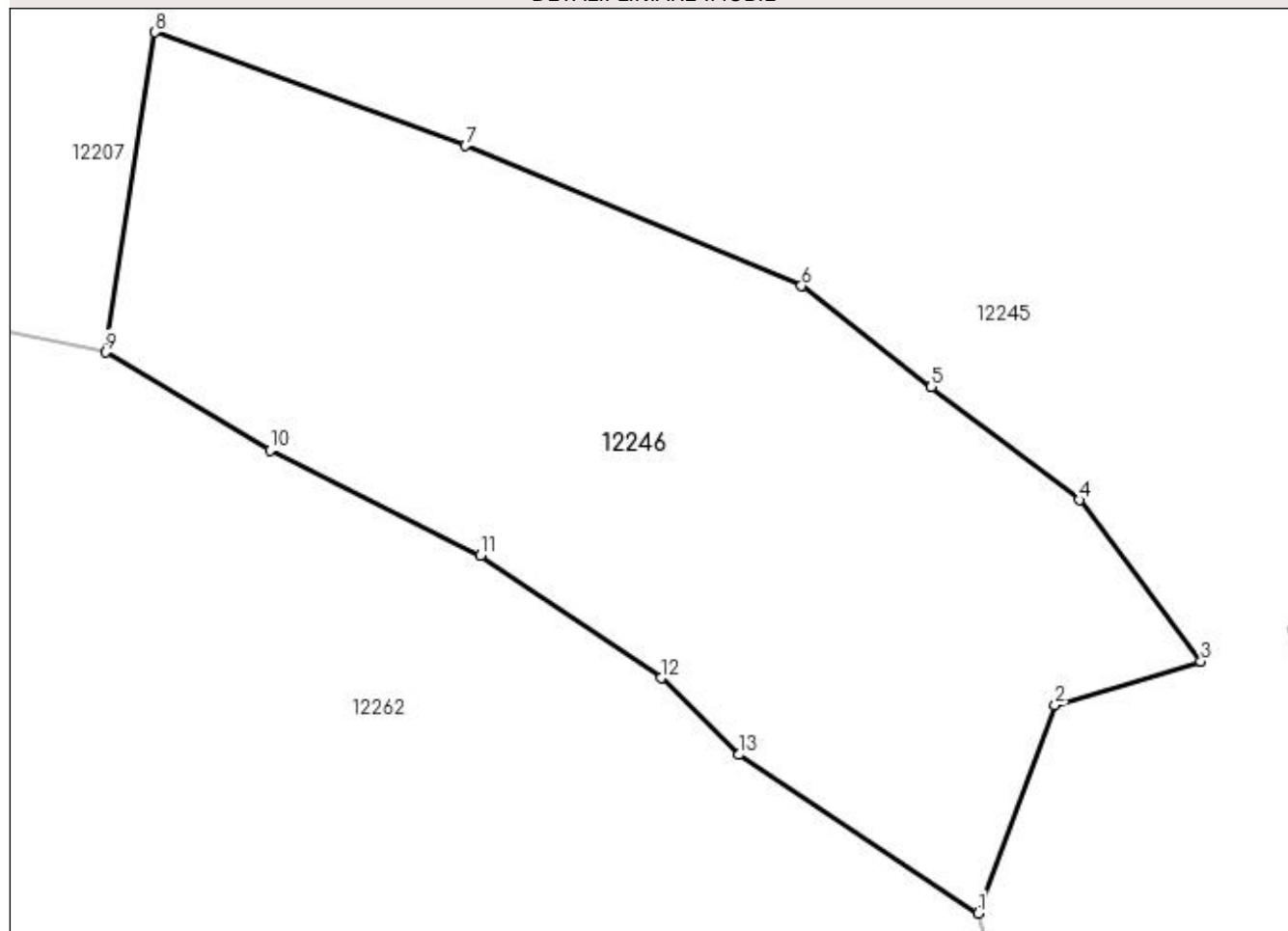
Anexa Nr. 1 La Partea I

Teren

Nr cadastral	Suprafața (mp)*	Observații / Referințe
	2.266	

* Suprafața este determinată în planul de proiecție Stereo 70.

DETALII LINIARE IMOBIL



Date referitoare la teren

Crt	Categorie folosință	Intravilan	Suprafața (mp)	Tarla	Parcelă	Nr. topo	Observații / Referințe
1	pasune	NU	2.266	-	-	-	

Lungime Segmente

1) Valorile lungimilor segmentelor sunt obținute din proiecție în plan.

Punct început	X / Y	Punct sfârșit	X / Y	Lungime segment (** (m)
1	374.383,397 525.411,838	2	374.389,117 525.427,283	16.47
2	374.389,117 525.427,283	3	374.399,955 525.430,532	11.315
3	374.399,955 525.430,532	4	374.390,902 525.442,521	15.023
4	374.390,902 525.442,521	5	374.379,909 525.450,923	13.836
5	374.379,909 525.450,923	6	374.370,25 525.458,433	12.235

Punct început	X / Y	Punct sfârșit	X / Y	Lungime segment (** (m)
6	374.370,25 525.458,433	7	374.345,297 525.468,828	27.032
7	374.345,297 525.468,828	8	374.322,221 525.477,272	24.572
8	374.322,221 525.477,272	9	374.318,545 525.453,5	24.054
9	374.318,545 525.453,5	10	374.330,779 525.446,235	14.229
10	374.330,779 525.446,235	11	374.346,425 525.438,414	17.492
11	374.346,425 525.438,414	12	374.359,852 525.429,313	16.221
12	374.359,852 525.429,313	13	374.365,633 525.423,615	8.117
13	374.365,633 525.423,615	1	374.383,397 525.411,838	21.313

** Lungimile segmentelor sunt determinate în planul de proiecție Stereo 70 și sunt rotunjite la 1 milimetru.

*** Distanța dintre puncte este formată din segmente cumulate ce sunt mai mici decât valoarea 1 milimetru.

**DATE DESPRE IMOBILUL NR. 12247**

Oficiul de Cadastru și Publicitate Imobiliară ALBA
Biroul de Cadastru și Publicitate Imobiliară Alba Iulia

A. Partea I. Descrierea imobilului

TEREN Extravilan

Adresa: Jud. Alba

Nr. Crt	Nr cadastral Nr. topografic	Suprafața* (mp)	Observații / Referințe
A1		3.075	Sector cadastral:57 Teren neimprijmit;

B. Partea II. Proprietari și acte

Inscrieri privitoare la dreptul de proprietate și alte drepturi reale	Referințe
1 / 18/05/2023	
Act Normativ nr. 7, din 13/03/1996 emis de PARLAMENTUL ROMANIEI;	
B1	A1
Intabulare, drept de PROPRIETATE, dobândit prin Lege, cota actuala 1/1	
1) NEIDENTIFICAT NEIDENTIFICAT	
2 / 18/05/2023	
Act Administrativ nr. 677RA, din 10/04/2023 emis de COMUNA INTREGALDE;	
B2	A1
Se notează posesia faptică în favoarea lui	
1) NIȚĂ VASILE	

C. Partea III. SARCINI .

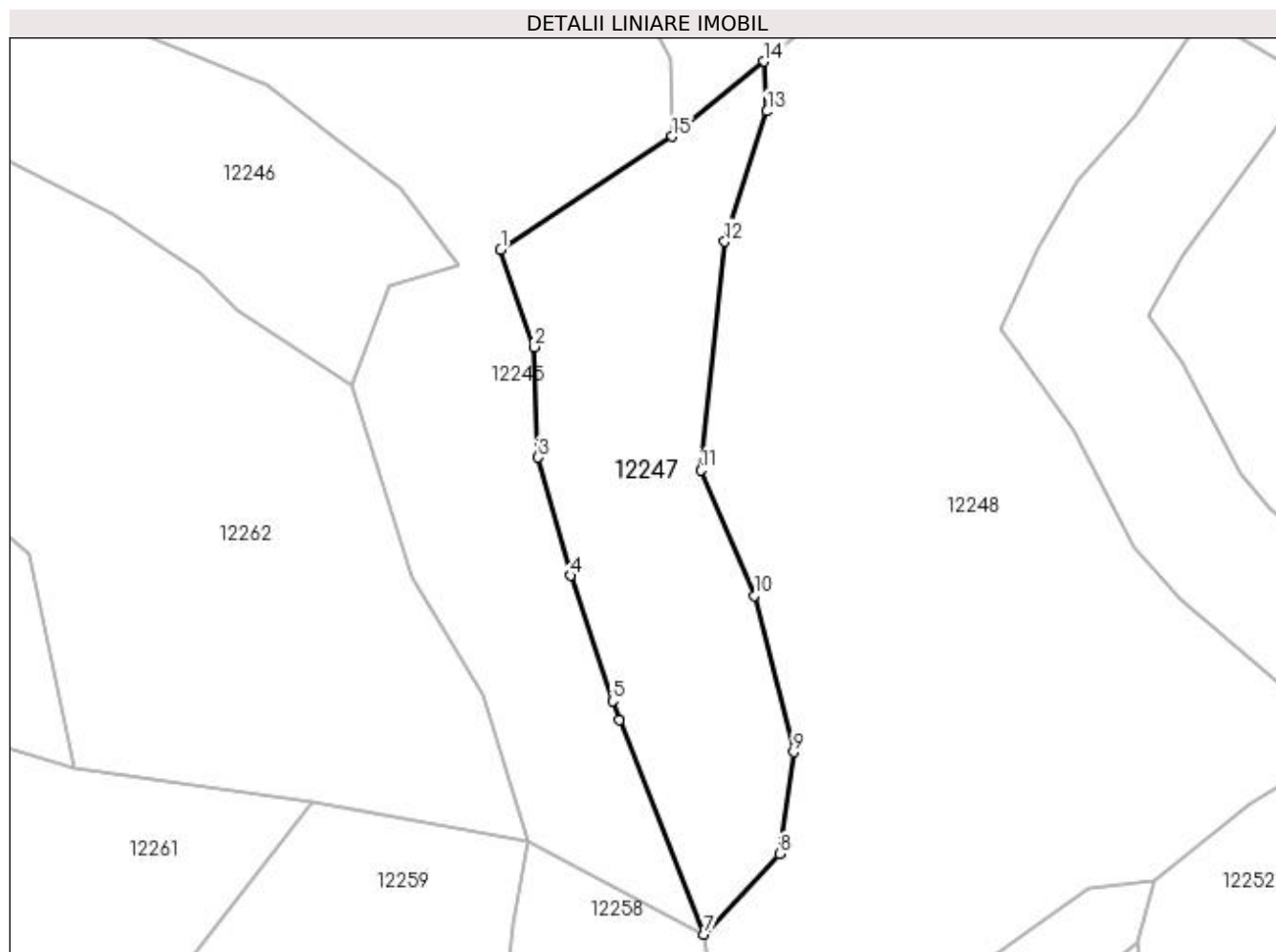
Inscrieri privind dezmembramintele dreptului de proprietate, drepturi reale de garanție și sarcini	Referințe
NU SUNT	

Anexa Nr. 1 La Partea I

Teren

Nr cadastral	Suprafața (mp)*	Observații / Referințe
	3.075	

* Suprafața este determinată în planul de proiecție Stereo 70.



Date referitoare la teren

Crt	Categorie folosință	Intra vilan	Suprafața (mp)	Tarla	Parcelă	Nr. topo	Observații / Referințe
1	pasune	NU	3.075	-	-	-	

Lungime Segmente

1) Valorile lungimilor segmentelor sunt obținute din proiecție în plan.

Punct început	X / Y	Punct sfârșit	X / Y	Lungime segment (** (m)
1	374.406,488 525.433,002	2	374.411,652 525.417,875	15.984
2	374.411,652 525.417,875	3	374.412,3 525.400,73	17.157
3	374.412,3 525.400,73	4	374.417,323 525.382,357	19.047
4	374.417,323 525.382,357	5	374.423,865 525.362,884	20.543
5	374.423,865 525.362,884	6	374.424,882 525.359,886	3.166

Punct început	X / Y	Punct sfârșit	X / Y	Lungime segment (** (m)
6	374.424,882 525.359,886	7	374.438,118 525.326,628	35.795
7	374.438,118 525.326,628	8	374.449,798 525.339,102	17.089
8	374.449,798 525.339,102	9	374.452,015 525.354,938	15.99
9	374.452,015 525.354,938	10	374.445,885 525.379,261	25.084
10	374.445,885 525.379,261	11	374.437,568 525.398,72	21.162
11	374.437,568 525.398,72	12	374.441,322 525.434,258	35.736
12	374.441,322 525.434,258	13	374.447,891 525.454,481	21.263
13	374.447,891 525.454,481	14	374.447,438 525.462,221	7.753
14	374.447,438 525.462,221	15	374.433,149 525.450,551	18.449
15	374.433,149 525.450,551	1	374.406,488 525.433,002	31.918

** Lungimile segmentelor sunt determinate în planul de proiecție Stereo 70 și sunt rotunjite la 1 milimetru.

*** Distanța dintre puncte este formată din segmente cumulate ce sunt mai mici decât valoarea 1 milimetru.

**DATE DESPRE IMOBILUL NR. 12248**

Oficiul de Cadastru și Publicitate Imobiliară ALBA
Biroul de Cadastru și Publicitate Imobiliară Alba Iulia

A. Partea I. Descrierea imobilului

TEREN Extravilan

Adresa: Jud. Alba

Nr. Crt	Nr cadastral Nr. topografic	Suprafața* (mp)	Observații / Referințe
A1		10.013	Sector cadastral:57 Teren neimprejmut;

B. Partea II. Proprietari și acte

Inscrieri privitoare la dreptul de proprietate și alte drepturi reale	Referințe
1 / 18/05/2023	
Act Normativ nr. 7, din 13/03/1996 emis de PARLAMENTUL ROMANIEI;	
B1	A1
Intabulare, drept de PROPRIETATE, dobândit prin Lege, cota actuala 1/1 1) NEIDENTIFICAT NEIDENTIFICAT	
2 / 18/05/2023	
Act Administrativ nr. 662RA, din 10/04/2023 emis de COMUNA INTREGALDE;	
B2	A1
Se notează posesia faptică în favoarea lui 1) CLAMBA SABINA	

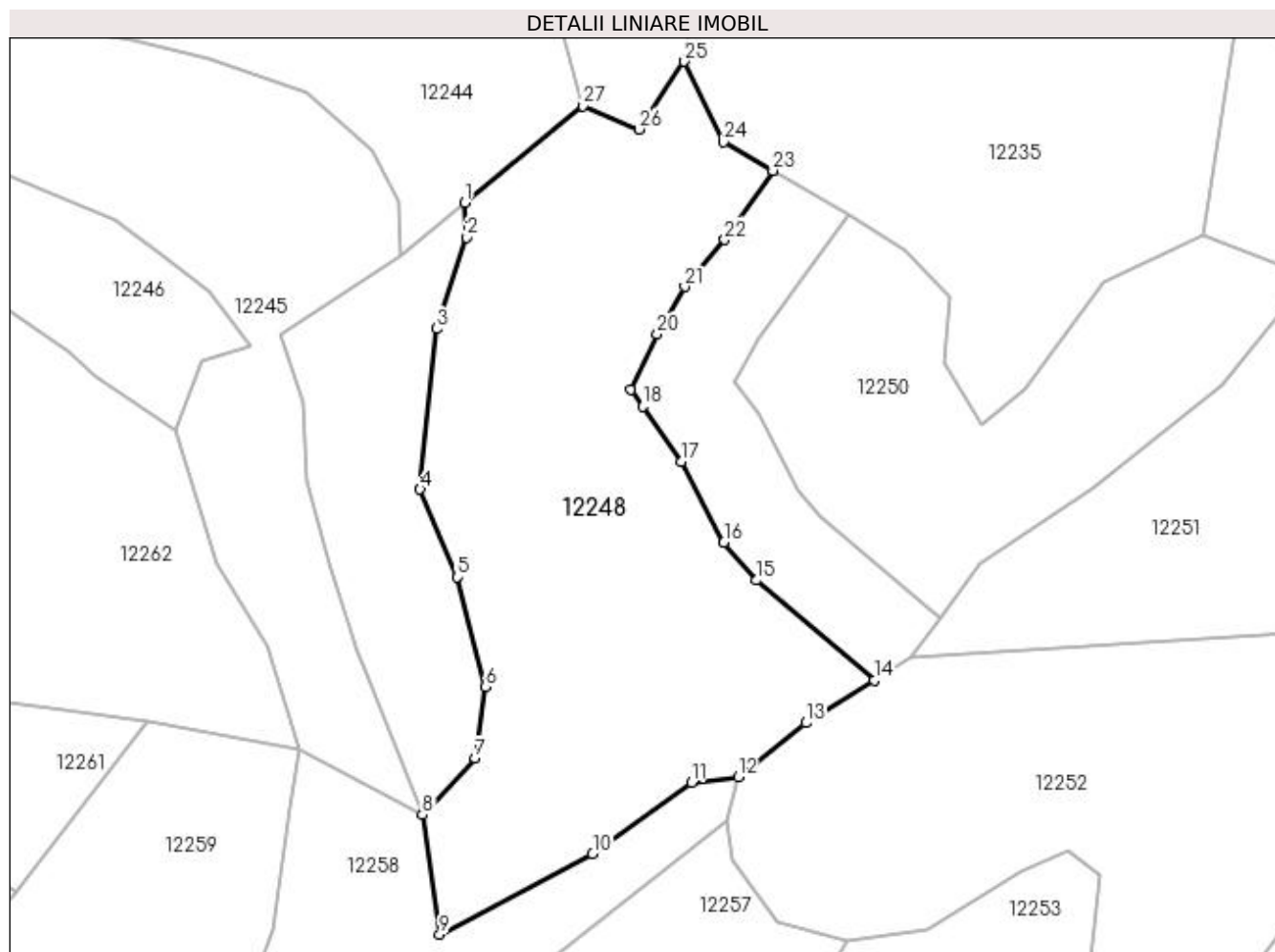
C. Partea III. SARCINI .

Inscrieri privind dezmembramintele dreptului de proprietate, drepturi reale de garanție și sarcini	Referințe
NU SUNT	

Teren

Nr cadastral	Suprafața (mp)*	Observații / Referințe
	10.013	

* Suprafața este determinată în planul de proiecție Stereo 70.



Date referitoare la teren

Crt	Categorie folosință	Intravilan	Suprafața (mp)	Tarla	Parcelă	Nr. topo	Observații / Referințe
1	pasune	NU	10.013	-	-	-	

Lungime Segmente

1) Valorile lungimilor segmentelor sunt obținute din proiecție în plan.

Punct început	X / Y	Punct sfârșit	X / Y	Lungime segment (** (m)
1	374.447,438 525.462,221	2	374.447,891 525.454,481	7.753
3	374.441,322 525.434,258	4	374.437,568 525.398,72	35.736
5	374.445,885 525.379,261	6	374.452,015 525.354,938	25.084
7	374.449,798 525.339,102	8	374.438,118 525.326,628	17.089
9	374.441,902 525.300,126	10	374.475,795 525.317,928	38.284

Punct început	X / Y	Punct sfârșit	X / Y	Lungime segment (** (m)
2	374.447,891 525.454,481	3	374.441,322 525.434,258	21.263
4	374.437,568 525.398,72	5	374.445,885 525.379,261	21.162
6	374.452,015 525.354,938	7	374.449,798 525.339,102	15.99
8	374.438,118 525.326,628	9	374.441,902 525.300,126	26.771
10	374.475,795 525.317,928	11	374.497,786 525.333,726	27.077

Punct început	X / Y	Punct sfârșit	X / Y	Lungime segment (** (m)
11	374.497,786 525.333,726	12	374.508,069 525.335,044	10.367
13	374.523,058 525.346,943	14	374.538,217 525.356,377	17.855
15	374.512,166 525.378,541	16	374.504,888 525.386,93	11.106
17	374.495,509 525.404,889	18	374.486,866 525.417,023	14.897
19	374.484,32 525.420,768	20	374.490,117 525.433,08	13.608
21	374.496,212 525.443,597	22	374.505,104 525.453,971	13.663
23	374.515,737 525.469,308	24	374.504,812 525.475,643	12.628
25	374.496,164 525.493,456	26	374.486,181 525.478,45	18.023
27	374.473,605 525.483,59	1	374.447,438 525.462,221	33.784

Punct început	X / Y	Punct sfârșit	X / Y	Lungime segment (** (m)
12	374.508,069 525.335,044	13	374.523,058 525.346,943	19.138
14	374.538,217 525.356,377	15	374.512,166 525.378,541	34.203
16	374.504,888 525.386,93	17	374.495,509 525.404,889	20.261
18	374.486,866 525.417,023	19	374.484,32 525.420,768	4.528
20	374.490,117 525.433,08	21	374.496,212 525.443,597	12.156
22	374.505,104 525.453,971	23	374.515,737 525.469,308	18.663
24	374.504,812 525.475,643	25	374.496,164 525.493,456	19.801
26	374.486,181 525.478,45	27	374.473,605 525.483,59	13.586

** Lungimile segmentelor sunt determinate în planul de proiecție Stereo 70 și sunt rotunjite la 1 milimetru.

*** Distanța dintre puncte este formată din segmente cumulate ce sunt mai mici decât valoarea 1 milimetru.

**DATE DESPRE IMOBILUL NR. 12249**

Oficiul de Cadastru și Publicitate Imobiliară ALBA
Biroul de Cadastru și Publicitate Imobiliară Alba Iulia

A. Partea I. Descrierea imobilului

TEREN Extravilan

Adresa: Jud. Alba

Nr. Crt	Nr cadastral Nr. topografic	Suprafața* (mp)	Observații / Referințe
A1		2.579	Sector cadastral:57 Teren neimprejmut;

B. Partea II. Proprietari și acte

Inscrieri privitoare la dreptul de proprietate și alte drepturi reale	Referințe
1 / 18/05/2023	
Act Normativ nr. 7, din 13/03/1996 emis de PARLAMENTUL ROMANIEI;	
B1	A1
Intabulare, drept de PROPRIETATE, dobândit prin Lege, cota actuala 1/1 1) NEIDENTIFICAT NEIDENTIFICAT	
2 / 18/05/2023	
Act Administrativ nr. 763RA, din 13/04/2023 emis de COMUNA INTREGALDE;	
B2	A1
Se notează posesia faptică în favoarea lui 1) NISTOR IOAN	

C. Partea III. SARCINI .

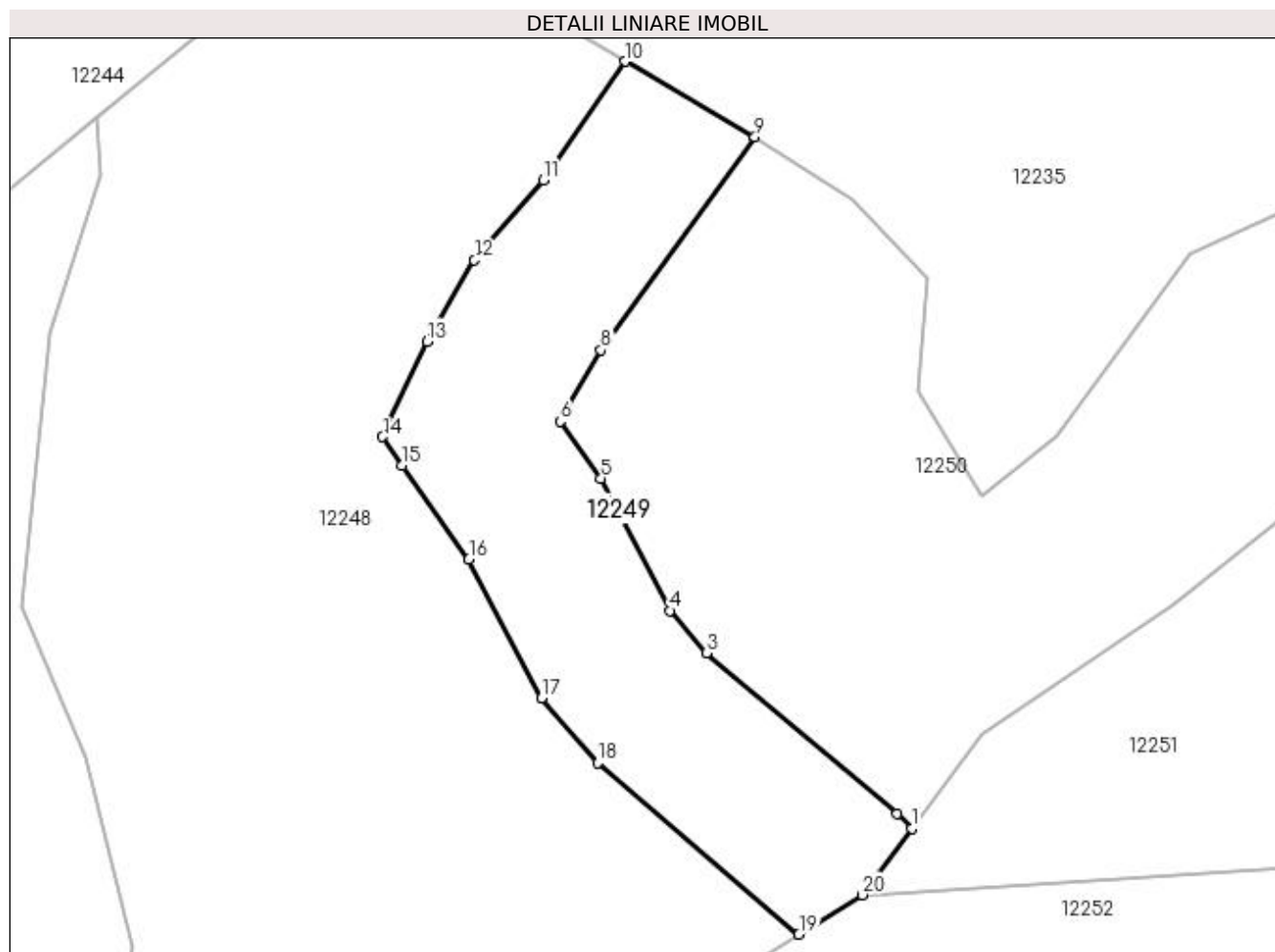
Inscrieri privind dezmembramintele dreptului de proprietate, drepturi reale de garanție și sarcini	Referințe
NU SUNT	

Anexa Nr. 1 La Partea I

Teren

Nr cadastral	Suprafața (mp)*	Observații / Referințe
	2.579	

* Suprafața este determinată în planul de proiecție Stereo 70.



Date referitoare la teren

Crt	Categorie folosință	Intra vilan	Suprafața (mp)	Tarla	Parcelă	Nr. topo	Observații / Referințe
1	pasune	NU	2.579	-	-	-	

Lungime Segmente

1) Valorile lungimilor segmentelor sunt obținute din proiecție în plan.

Punct început	X / Y	Punct sfârșit	X / Y	Lungime segment (** (m)
1	374.552,82 525.370,071	2	374.550,902 525.371,942	2.68
2	374.550,902 525.371,942	3	374.526,265 525.392,809	32.286
3	374.526,265 525.392,809	4	374.521,531 525.398,266	7.224
4	374.521,531 525.398,266	5	374.512,599 525.415,369	19.295
5	374.512,599 525.415,369	6	374.507,352 525.422,735	9.043

Punct început	X / Y	Punct sfârșit	X / Y	Lungime segment (** (m)
6	374.507,352 525.422,735	7	374.507,848 525.423,789	1.165
7	374.507,848 525.423,789	8	374.512,594 525.431,978	9.464
8	374.512,594 525.431,978	9	374.532,525 525.459,574	34.041
9	374.532,525 525.459,574	10	374.515,737 525.469,308	19.406
10	374.515,737 525.469,308	11	374.505,104 525.453,971	18.663
11	374.505,104 525.453,971	12	374.496,212 525.443,597	13.663
12	374.496,212 525.443,597	13	374.490,117 525.433,08	12.156
13	374.490,117 525.433,08	14	374.484,32 525.420,768	13.608
14	374.484,32 525.420,768	15	374.486,866 525.417,023	4.528
15	374.486,866 525.417,023	16	374.495,509 525.404,889	14.897
16	374.495,509 525.404,889	17	374.504,888 525.386,93	20.261
17	374.504,888 525.386,93	18	374.512,166 525.378,541	11.106
18	374.512,166 525.378,541	19	374.538,217 525.356,377	34.203
19	374.538,217 525.356,377	20	374.546,424 525.361,485	9.666
20	374.546,424 525.361,485	1	374.552,82 525.370,071	10.707

** Lungimile segmentelor sunt determinate în planul de proiecție Stereo 70 și sunt rotunjite la 1 milimetru.

*** Distanța dintre puncte este formată din segmente cumulate ce sunt mai mici decât valoarea 1 milimetru.

**DATE DESPRE IMOBILUL NR. 12250**

Oficiul de Cadastru și Publicitate Imobiliară ALBA
Biroul de Cadastru și Publicitate Imobiliară Alba Iulia

A. Partea I. Descrierea imobilului

TEREN Extravilan

Adresa: Jud. Alba

Nr. Crt	Nr cadastral Nr. topografic	Suprafața* (mp)	Observații / Referințe
A1		5.187	Sector cadastral:57 Teren neimprijmit;

B. Partea II. Proprietari și acte

Inscrieri privitoare la dreptul de proprietate și alte drepturi reale	Referințe
1 / 18/05/2023	
Act Normativ nr. 7, din 13/03/1996 emis de PARLAMENTUL ROMANIEI;	
B1	A1
Intabulare, drept de PROPRIETATE, dobândit prin Lege, cota actuala 1/1 1) NEIDENTIFICAT NEIDENTIFICAT	
2 / 18/05/2023	
Act Administrativ nr. 657RA, din 10/04/2023 emis de COMUNA INTREGALDE;	
B2	A1
Se notează posesia faptică în favoarea lui 1) BÎHÎC SABIN	

C. Partea III. SARCINI .

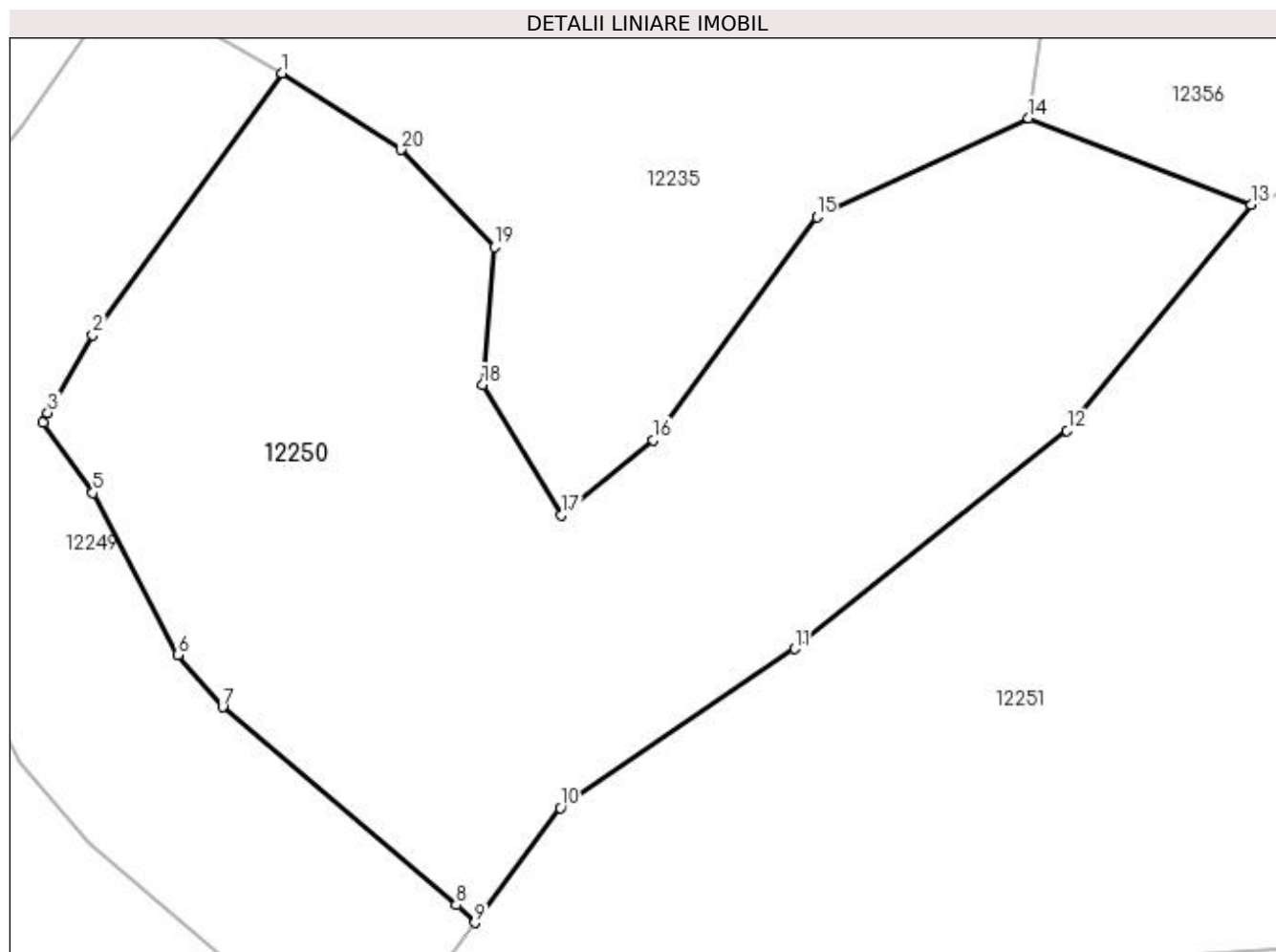
Inscrieri privind dezmembramintele dreptului de proprietate, drepturi reale de garanție și sarcini	Referințe
NU SUNT	

Anexa Nr. 1 La Partea I

Teren

Nr cadastral	Suprafața (mp)*	Observații / Referințe
	5.187	

* Suprafața este determinată în planul de proiecție Stereo 70.



Date referitoare la teren

Crt	Categorie folosință	Intravilan	Suprafața (mp)	Tarla	Parcelă	Nr. topo	Observații / Referințe
1	pasune	NU	5.187	-	-	-	

Lungime Segmente

1) Valorile lungimilor segmentelor sunt obținute din proiecție în plan.

Punct început	X / Y	Punct sfârșit	X / Y	Lungime segment (** (m)
1	374.532,525 525.459,574	2	374.512,594 525.431,978	34.041
2	374.512,594 525.431,978	3	374.507,848 525.423,789	9.464
3	374.507,848 525.423,789	4	374.507,352 525.422,735	1.165
4	374.507,352 525.422,735	5	374.512,599 525.415,369	9.043
5	374.512,599 525.415,369	6	374.521,531 525.398,266	19.295

Punct început	X / Y	Punct sfârșit	X / Y	Lungime segment (** (m)
6	374.521,531 525.398,266	7	374.526,265 525.392,809	7.224
7	374.526,265 525.392,809	8	374.550,902 525.371,942	32.286
8	374.550,902 525.371,942	9	374.552,82 525.370,071	2.68
9	374.552,82 525.370,071	10	374.561,854 525.382,196	15.12
10	374.561,854 525.382,196	11	374.586,542 525.398,942	29.831
11	374.586,542 525.398,942	12	374.615,232 525.421,918	36.757
12	374.615,232 525.421,918	13	374.634,63 525.445,715	30.701
13	374.634,63 525.445,715	14	374.611,193 525.454,825	25.145
14	374.611,193 525.454,825	15	374.588,878 525.444,4	24.63
15	374.588,878 525.444,4	16	374.571,622 525.420,888	29.165
16	374.571,622 525.420,888	17	374.561,949 525.413,003	12.48
17	374.561,949 525.413,003	18	374.553,661 525.426,778	16.076
18	374.553,661 525.426,778	19	374.554,895 525.441,244	14.519
19	374.554,895 525.441,244	20	374.545,033 525.451,486	14.218
20	374.545,033 525.451,486	1	374.532,525 525.459,574	14.895

** Lungimile segmentelor sunt determinate în planul de proiecție Stereo 70 și sunt rotunjite la 1 milimetru.

*** Distanța dintre puncte este formată din segmente cumulate ce sunt mai mici decât valoarea 1 milimetru.

**DATE DESPRE IMOBILUL NR. 12251**

Oficiul de Cadastru și Publicitate Imobiliară ALBA
Biroul de Cadastru și Publicitate Imobiliară Alba Iulia

A. Partea I. Descrierea imobilului

TEREN Extravilan

Adresa: Jud. Alba

Nr. Crt	Nr cadastral Nr. topografic	Suprafața* (mp)	Observații / Referințe
A1		10.848	Sector cadastral:57 Teren neimprijmit;

B. Partea II. Proprietari și acte

Inscrieri privitoare la dreptul de proprietate și alte drepturi reale	Referințe
1 / 18/05/2023	
Act Normativ nr. 7, din 13/03/1996 emis de PARLAMENTUL ROMANIEI;	
B1	Inscrierea provizorie, drept de PROPRIETATE, dobandit prin Lege, cota actuala 1/1
	1) UAT ÎNTREGALDE, CIF:4562524, PROPRIETAR NEIDENTIFICAT

C. Partea III. SARCINI .

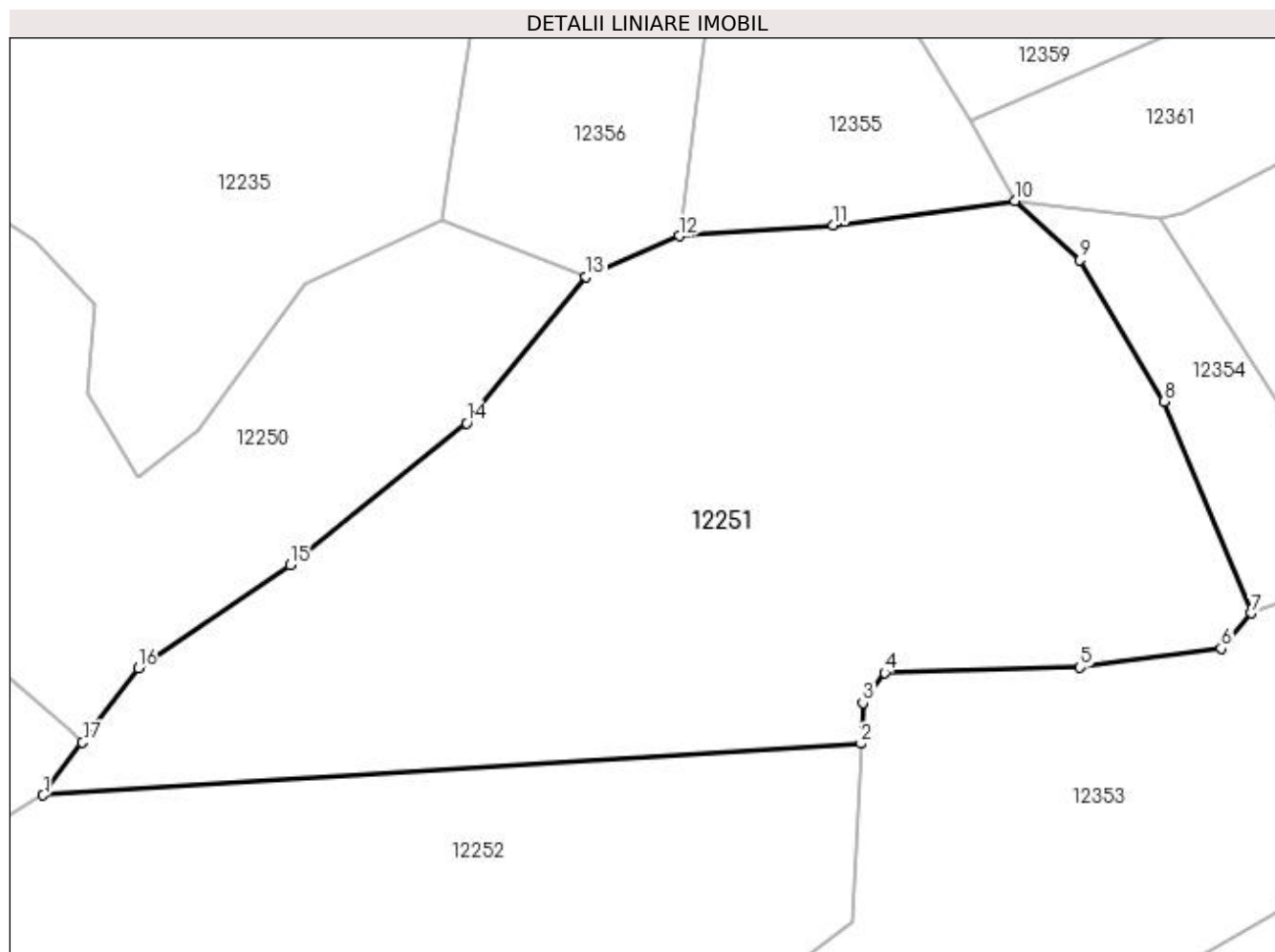
Inscrieri privind dezmembramintele dreptului de proprietate, drepturi reale de garanție și sarcini	Referințe
NU SUNT	

Anexa Nr. 1 La Partea I

Teren

Nr cadastral	Suprafața (mp)*	Observații / Referințe
	10.848	

* Suprafața este determinată în planul de proiecție Stereo 70.



Date referitoare la teren

Crt	Categorie folosință	Intra vilan	Suprafața (mp)	Tarla	Parcelă	Nr. topo	Observații / Referințe
1	neproductiv	NU	10.848	-	-	-	

Lungime Segmente

1) Valorile lungimilor segmentelor sunt obținute din proiecție în plan.

Punct început	X / Y	Punct sfârșit	X / Y	Lungime segment (** (m)
1	374.546,424 525.361,485	2	374.679,268 525.369,86	133.108
2	374.679,268 525.369,86	3	374.679,598 525.376,529	6.677
3	374.679,598 525.376,529	4	374.683,124 525.381,376	5.995
4	374.683,124 525.381,376	5	374.714,866 525.382,258	31.754
5	374.714,866 525.382,258	6	374.737,791 525.385,342	23.131

Punct început	X / Y	Punct sfârșit	X / Y	Lungime segment (** (m)
6	374.737,791 525.385,342	7	374.742,64 525.391,071	7.506
7	374.742,64 525.391,071	8	374.728,533 525.425,444	37.155
8	374.728,533 525.425,444	9	374.714,866 525.448,359	26.681
9	374.714,866 525.448,359	10	374.704,286 525.458,053	14.351
10	374.704,286 525.458,053	11	374.674,748 525.454,087	29.803
11	374.674,748 525.454,087	12	374.649,77 525.452,313	25.041
12	374.649,77 525.452,313	13	374.634,63 525.445,715	16.516
13	374.634,63 525.445,715	14	374.615,232 525.421,918	30.701
14	374.615,232 525.421,918	15	374.586,542 525.398,942	36.757
15	374.586,542 525.398,942	16	374.561,854 525.382,196	29.831
16	374.561,854 525.382,196	17	374.552,82 525.370,071	15.12
17	374.552,82 525.370,071	1	374.546,424 525.361,485	10.707

** Lungimile segmentelor sunt determinate în planul de proiecție Stereo 70 și sunt rotunjite la 1 milimetru.

*** Distanța dintre puncte este formată din segmente cumulate ce sunt mai mici decât valoarea 1 milimetru.

**DATE DESPRE IMOBILUL NR. 12252**

Oficiul de Cadastru și Publicitate Imobiliară ALBA
Biroul de Cadastru și Publicitate Imobiliară Alba Iulia

A. Partea I. Descrierea imobilului

TEREN Extravilan

Adresa: Jud. Alba

Nr. Crt	Nr cadastral Nr. topografic	Suprafața* (mp)	Observații / Referințe
A1		10.000	Sector cadastral:57 Teren neimprijmit;

B. Partea II. Proprietari și acte

Inscrieri privitoare la dreptul de proprietate și alte drepturi reale	Referințe
1 / 18/05/2023	
Act Administrativ nr. 1693/22, din 02/08/1993 emis de CJPSDPAT ALBA;	
B1	A1
Intabulare, drept de PROPRIETATE, dobândit prin Reconstituire, cota actuala 1/1 1) MARIAN MARIA , LIPSA CNP	

C. Partea III. SARCINI .

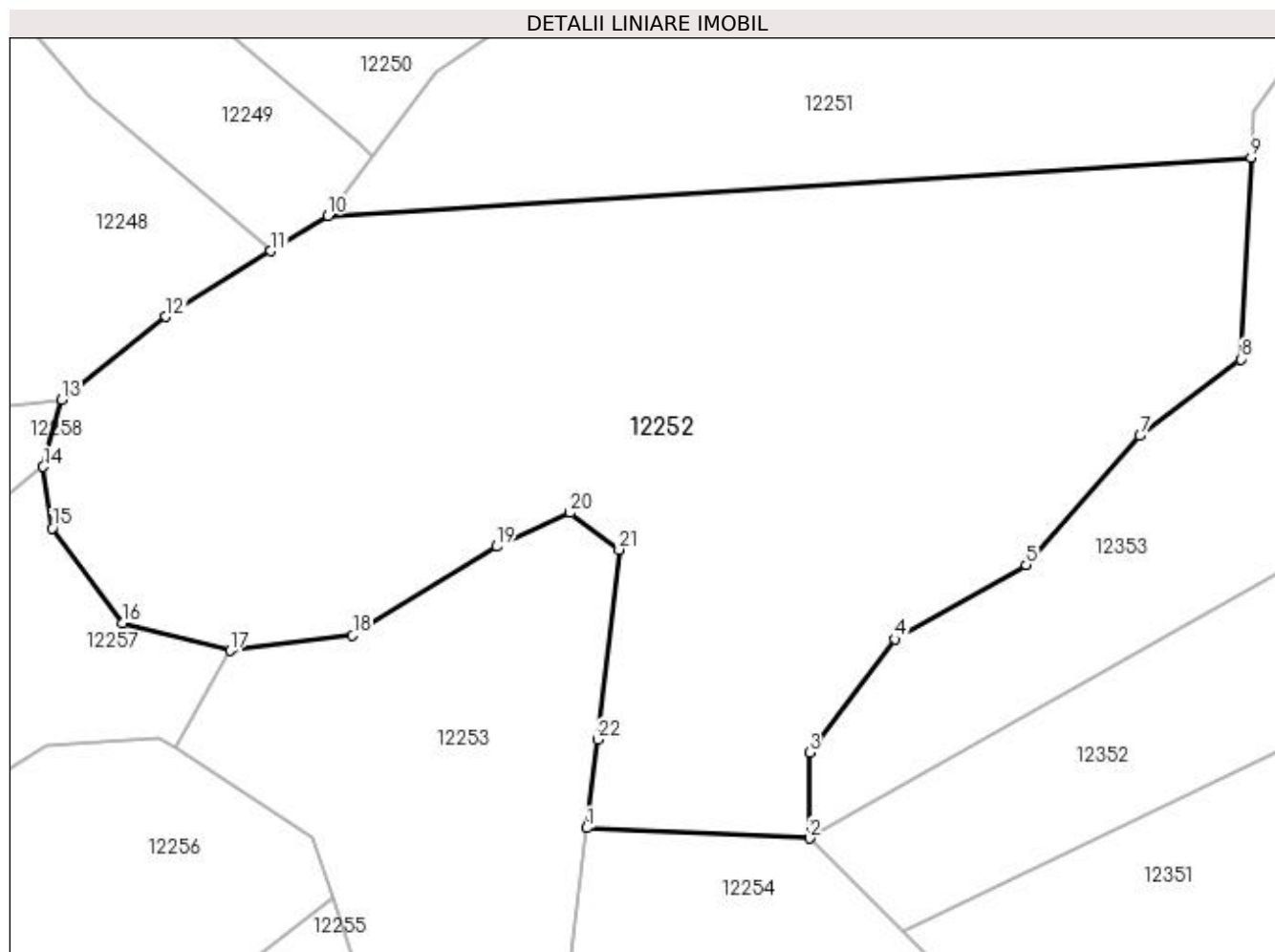
Inscrieri privind dezmembramintele dreptului de proprietate, drepturi reale de garanție și sarcini	Referințe
NU SUNT	

Anexa Nr. 1 La Partea I

Teren

Nr cadastral	Suprafața (mp)*	Observații / Referințe
	10.000	

* Suprafața este determinată în planul de proiecție Stereo 70.



Date referitoare la teren

Crt	Categorie folosință	Intra vilan	Suprafața (mp)	Tarla	Parcelă	Nr. topo	Observații / Referințe
1	padure	NU	10.000	UP III	UA 72	-	

Lungime Segmente

1) Valorile lungimilor segmentelor sunt obținute din proiecție în plan.

Punct început	X / Y	Punct sfârșit	X / Y	Lungime segment (** (m)
1	374.583,63 525.273,406	2	374.615,697 525.271,906	32.103
3	374.615,697 525.284,244	4	374.628,041 525.300,549	20.451
5	374.646,887 525.311,257	6	374.647,871 525.312,371	1.486
7	374.663,286 525.329,818	8	374.677,834 525.340,835	18.249
9	374.679,268 525.369,86	10	374.546,424 525.361,485	133.108

Punct început	X / Y	Punct sfârșit	X / Y	Lungime segment (** (m)
2	374.615,697 525.271,906	3	374.615,697 525.284,244	12.339
4	374.628,041 525.300,549	5	374.646,887 525.311,257	21.675
6	374.647,871 525.312,371	7	374.663,286 525.329,818	23.281
8	374.677,834 525.340,835	9	374.679,268 525.369,86	29.061
10	374.546,424 525.361,485	11	374.538,217 525.356,377	9.666

Punct început	X / Y	Punct sfârșit	X / Y	Lungime segment (** (m)
11	374.538,217 525.356,377	12	374.523,058 525.346,943	17.855
13	374.508,069 525.335,044	14	374.505,424 525.325,35	10.049
15	374.506,746 525.316,536	16	374.516,886 525.302,876	17.013
17	374.532,316 525.298,909	18	374.549,95 525.301,113	17.771
19	374.570,671 525.313,892	20	374.581,251 525.318,74	11.638
21	374.588,305 525.313,452	22	374.585,219 525.286,13	27.495

Punct început	X / Y	Punct sfârșit	X / Y	Lungime segment (** (m)
12	374.523,058 525.346,943	13	374.508,069 525.335,044	19.138
14	374.505,424 525.325,35	15	374.506,746 525.316,536	8.912
16	374.516,886 525.302,876	17	374.532,316 525.298,909	15.932
18	374.549,95 525.301,113	19	374.570,671 525.313,892	24.344
20	374.581,251 525.318,74	21	374.588,305 525.313,452	8.816
22	374.585,219 525.286,13	1	374.583,63 525.273,406	12.823

** Lungimile segmentelor sunt determinate în planul de proiecție Stereo 70 și sunt rotunjite la 1 milimetru.

*** Distanța dintre puncte este formată din segmente cumulate ce sunt mai mici decât valoarea 1 milimetru.

**DATE DESPRE IMOBILUL NR. 12253**

Oficiul de Cadastru și Publicitate Imobiliară ALBA
Biroul de Cadastru și Publicitate Imobiliară Alba Iulia

A. Partea I. Descrierea imobilului

TEREN Extravilan

Adresa: Jud. Alba

Nr. Crt	Nr cadastral Nr. topografic	Suprafața* (mp)	Observații / Referințe
A1		3.074	Sector cadastral:57 Teren neimprejmut;

B. Partea II. Proprietari și acte

Inscrieri privitoare la dreptul de proprietate și alte drepturi reale	Referințe
1 / 18/05/2023	
Act Normativ nr. 7, din 13/03/1996 emis de PARLAMENTUL ROMANIEI;	
B1	A1
Intabulare, drept de PROPRIETATE, dobândit prin Lege, cota actuala 1/1 1) NEIDENTIFICAT NEIDENTIFICAT	
2 / 18/05/2023	
Act Administrativ nr. 662RA, din 10/04/2023 emis de COMUNA INTREGALDE;	
B2	A1
Se notează posesia faptică în favoarea lui 1) CLAMBA SABINA	

C. Partea III. SARCINI .

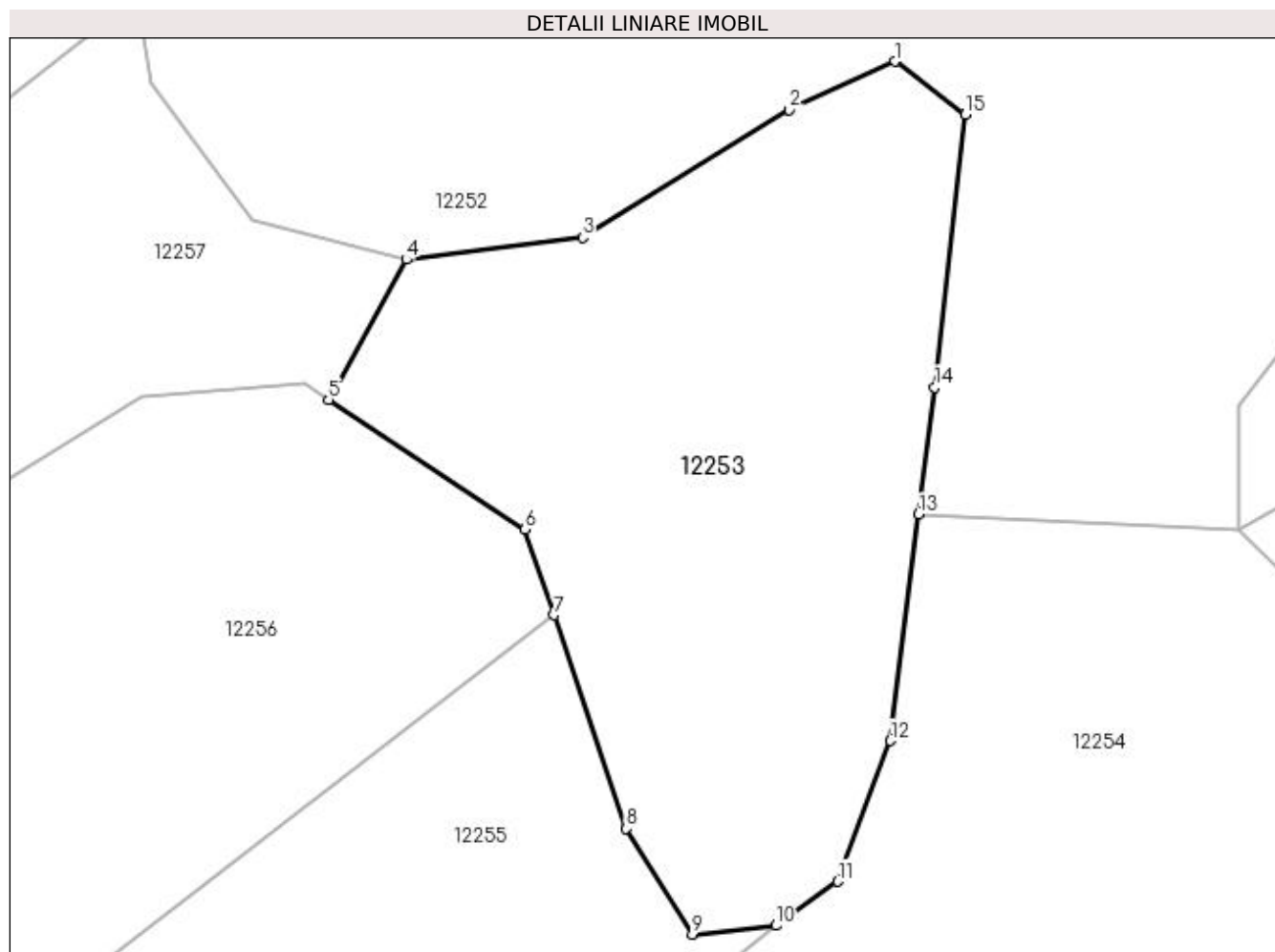
Inscrieri privind dezmembramintele dreptului de proprietate, drepturi reale de garanție și sarcini	Referințe
NU SUNT	

Anexa Nr. 1 La Partea I

Teren

Nr cadastral	Suprafața (mp)*	Observații / Referințe
	3.074	

* Suprafața este determinată în planul de proiecție Stereo 70.



Date referitoare la teren

Crt	Categorie folosință	Intra vilan	Suprafața (mp)	Tarla	Parcelă	Nr. topo	Observații / Referințe
1	pasune	NU	3.074	-	-	-	

Lungime Segmente

1) Valorile lungimilor segmentelor sunt obținute din proiecție în plan.

Punct început	X / Y	Punct sfârșit	X / Y	Lungime segment (** (m)
1	374.581,251 525.318,74	2	374.570,671 525.313,892	11.638
2	374.570,671 525.313,892	3	374.549,95 525.301,113	24.344
3	374.549,95 525.301,113	4	374.532,316 525.298,909	17.771
4	374.532,316 525.298,909	5	374.524,534 525.284,879	16.044
5	374.524,534 525.284,879	6	374.544,208 525.271,899	23.571

Punct început	X / Y	Punct sfârșit	X / Y	Lungime segment (** (m)
6	374.544,208 525.271,899	7	374.547,114 525.263,31	9.067
7	374.547,114 525.263,31	8	374.554,348 525.241,933	22.568
8	374.554,348 525.241,933	9	374.560,961 525.231,357	12.473
9	374.560,961 525.231,357	10	374.569,337 525.232,239	8.423
10	374.569,337 525.232,239	11	374.575,509 525.236,645	7.584
11	374.575,509 525.236,645	12	374.580,8 525.250,747	15.061
12	374.580,8 525.250,747	13	374.583,63 525.273,406	22.835
13	374.583,63 525.273,406	14	374.585,219 525.286,13	12.823
14	374.585,219 525.286,13	15	374.588,305 525.313,452	27.495
15	374.588,305 525.313,452	1	374.581,251 525.318,74	8.816

** Lungimile segmentelor sunt determinate în planul de proiecție Stereo 70 și sunt rotunjite la 1 milimetru.

*** Distanța dintre puncte este formată din segmente cumulate ce sunt mai mici decât valoarea 1 milimetru.

**DATE DESPRE IMOBILUL NR. 12254**

Oficiul de Cadastru și Publicitate Imobiliară ALBA
Biroul de Cadastru și Publicitate Imobiliară Alba Iulia

A. Partea I. Descrierea imobilului

TEREN Extravilan

Adresa: Jud. Alba

Nr. Crt	Nr cadastral Nr. topografic	Suprafața* (mp)	Observații / Referințe
A1		10.000	Sector cadastral:57 Teren neimprejmuit;

B. Partea II. Proprietari și acte

Inscrieri privitoare la dreptul de proprietate și alte drepturi reale	Referințe
1 / 18/05/2023	
Act Administrativ nr. 1693/34, din 02/08/1993 emis de CJPSDPAT ALBA;	
B1	A1
Intabulare, drept de PROPRIETATE, dobandit prin Reconstituire, cota actuala 1/1	
1) DOIA VIORICA, LIPSA CNP	
2) MARIAN FLORIAN, LIPSA CNP	

C. Partea III. SARCINI .

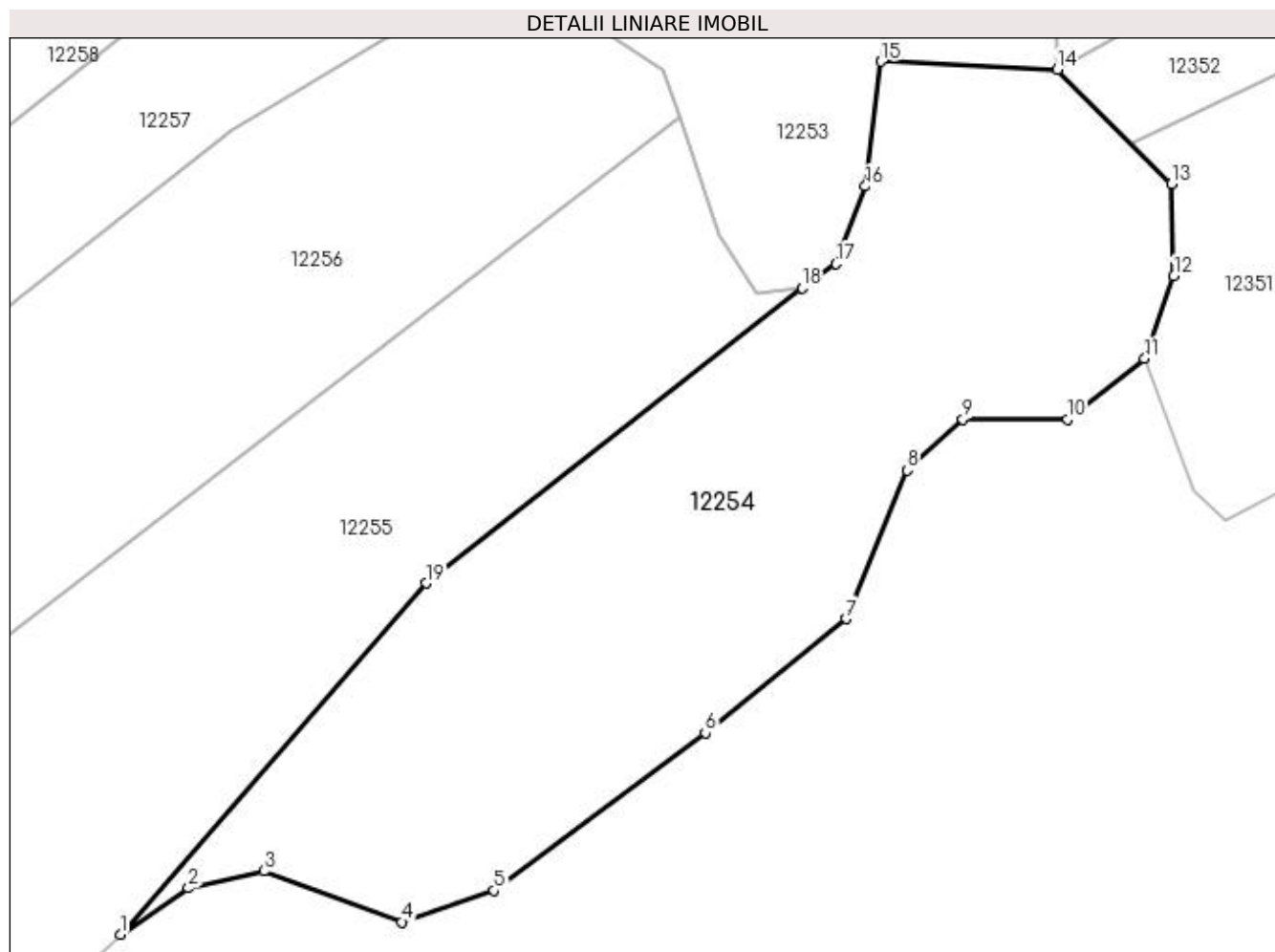
Inscrieri privind dezmembramintele dreptului de proprietate, drepturi reale de garanție și sarcini	Referințe
NU SUNT	

Anexa Nr. 1 La Partea I

Teren

Nr cadastral	Suprafața (mp)*	Observații / Referințe
	10.000	

* Suprafața este determinată în planul de proiecție Stereo 70.



Date referitoare la teren

Crt	Categorie folosință	Intravilan	Suprafața (mp)	Tarla	Parcelă	Nr. topo	Observații / Referințe
1	padure	NU	10.000	UP III	UA 72	-	

Lungime Segmente

1) Valorile lungimilor segmentelor sunt obținute din proiecție în plan.

Punct început	X / Y	Punct sfârșit	X / Y	Lungime segment (** (m)
1	374.445,439 525.114,908	2	374.457,817 525.123,293	14.951
2	374.457,817 525.123,293	3	374.471,484 525.126,378	14.01
3	374.471,484 525.126,378	4	374.496,613 525.117,124	26.779
4	374.496,613 525.117,124	5	374.513,366 525.122,852	17.705
5	374.513,366 525.122,852	6	374.551,72 525.151,496	47.87

Punct început	X / Y	Punct sfârșit	X / Y	Lungime segment (** (m)
6	374.551,72 525.151,496	7	374.577,29 525.172,208	32.906
7	374.577,29 525.172,208	8	374.588,364 525.199,195	29.171
8	374.588,364 525.199,195	9	374.598,504 525.208,449	13.728
9	374.598,504 525.208,449	10	374.617,461 525.208,449	18.957
10	374.617,461 525.208,449	11	374.631,568 525.219,466	17.899
11	374.631,568 525.219,466	12	374.636,859 525.234,448	15.889
12	374.636,859 525.234,448	13	374.636,418 525.251,194	16.751
13	374.636,418 525.251,194	14	374.615,697 525.271,906	29.297
14	374.615,697 525.271,906	15	374.583,63 525.273,406	32.103
15	374.583,63 525.273,406	16	374.580,8 525.250,747	22.835
16	374.580,8 525.250,747	17	374.575,509 525.236,645	15.061
17	374.575,509 525.236,645	18	374.569,337 525.232,239	7.584
18	374.569,337 525.232,239	19	374.500,988 525.178,658	86.848
19	374.500,988 525.178,658	1	374.445,439 525.114,908	84.556

** Lungimile segmentelor sunt determinate în planul de proiecție Stereo 70 și sunt rotunjite la 1 milimetru.

*** Distanța dintre puncte este formată din segmente cumulate ce sunt mai mici decât valoarea 1 milimetru.

**DATE DESPRE IMOBILUL NR. 12255**

Oficiul de Cadastru și Publicitate Imobiliară ALBA
Biroul de Cadastru și Publicitate Imobiliară Alba Iulia

A. Partea I. Descrierea imobilului

TEREN Extravilan

Adresa: Jud. Alba

Nr. Crt	Nr cadastral Nr. topografic	Suprafața* (mp)	Observații / Referințe
A1		9.900	Sector cadastral:57 Teren neimprejmuit; Parcelă existentă și în TP 1695/166

B. Partea II. Proprietari și acte

Inscrieri privitoare la dreptul de proprietate și alte drepturi reale		Referințe
1 / 18/05/2023		
Act Administrativ nr. 1695/157, din 03/08/1993 emis de CJPSDPAT ALBA;		
B1	Intabulare, drept de PROPRIETATE, dobândit prin Reconstituire, cota actuala 1/1 1) ȚÎR CLEMENT, LIPSA CNP	A1

C. Partea III. SARCINI .

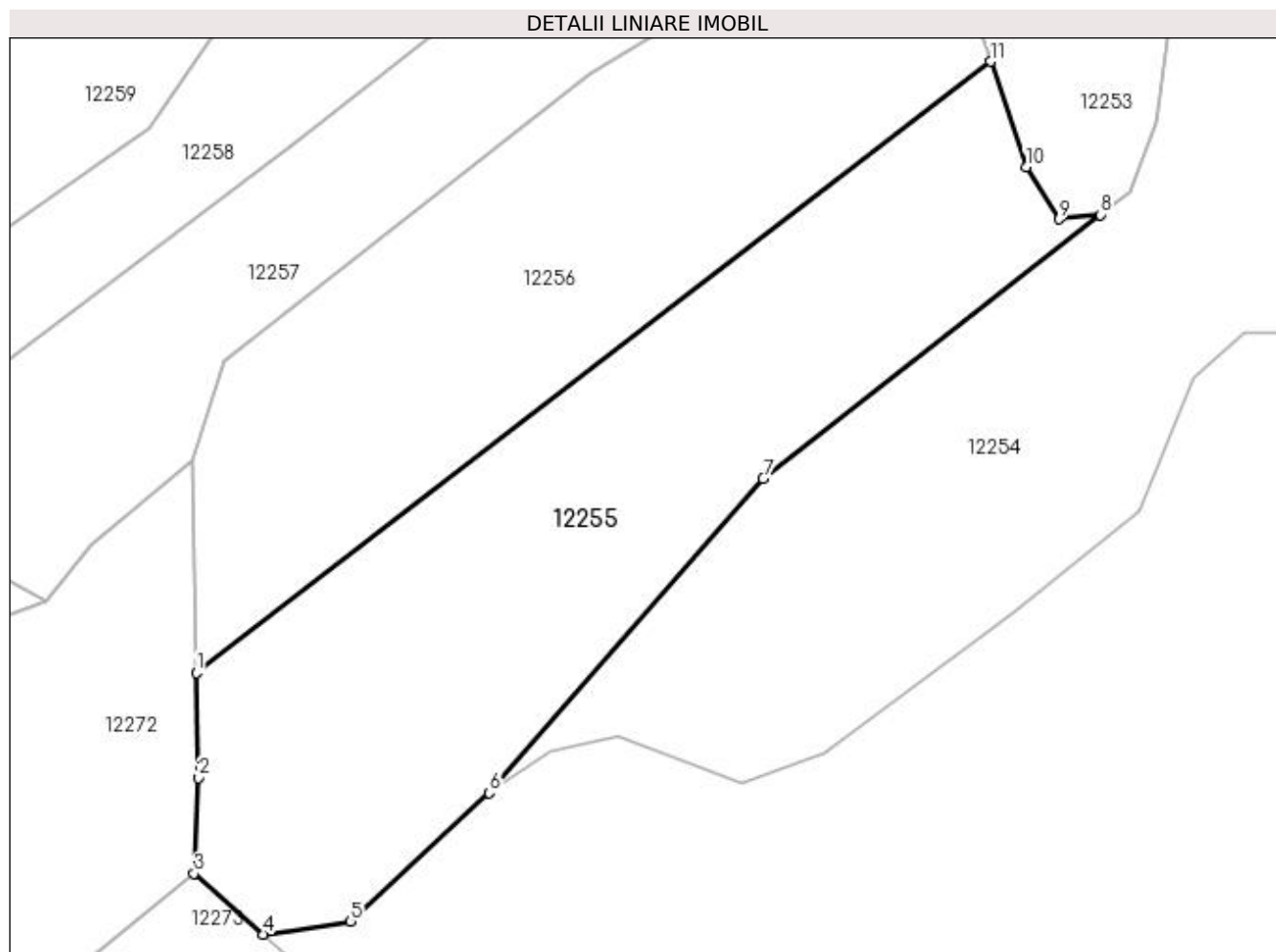
Inscrieri privind dezmembramintele dreptului de proprietate, drepturi reale de garanție și sarcini	Referințe
NU SUNT	

Anexa Nr. 1 La Partea I

Teren

Nr cadastral	Suprafața (mp)*	Observații / Referințe
	9.900	Parcelă existentă și în TP 1695/166

* Suprafața este determinată în planul de proiecție Stereo 70.



Date referitoare la teren

Crt	Categorie folosință	Intra vilan	Suprafața (mp)	Tarla	Parcelă	Nr. topo	Observații / Referințe
1	padure	NU	9.900	UP III	UA 72	-	

Lungime Segmente

1) Valorile lungimilor segmentelor sunt obținute din proiecție în plan.

Punct început	X / Y	Punct sfârșit	X / Y	Lungime segment (** (m)
1	374.385,932 525.139,288	2	374.386,363 525.117,992	21.3
2	374.386,363 525.117,992	3	374.385,482 525.098,603	19.41
3	374.385,482 525.098,603	4	374.399,589 525.086,264	18.742
4	374.399,589 525.086,264	5	374.417,224 525.088,908	17.832
5	374.417,224 525.088,908	6	374.445,439 525.114,908	38.368

Punct început	X / Y	Punct sfârșit	X / Y	Lungime segment (** (m)
6	374.445,439 525.114,908	7	374.500,988 525.178,658	84.556
7	374.500,988 525.178,658	8	374.569,337 525.232,239	86.848
8	374.569,337 525.232,239	9	374.560,961 525.231,357	8.423
9	374.560,961 525.231,357	10	374.554,348 525.241,933	12.473
10	374.554,348 525.241,933	11	374.547,114 525.263,31	22.568
11	374.547,114 525.263,31	1	374.385,932 525.139,288	203.375

** Lungimile segmentelor sunt determinate în planul de proiecție Stereo 70 și sunt rotunjite la 1 milimetru.

*** Distanța dintre puncte este formată din segmente cumulate ce sunt mai mici decât valoarea 1 milimetru.

**DATE DESPRE IMOBILUL NR. 12256**

Oficiul de Cadastru și Publicitate Imobiliară ALBA
Biroul de Cadastru și Publicitate Imobiliară Alba Iulia

A. Partea I. Descrierea imobilului

TEREN Extravilan

Adresa: Jud. Alba

Nr. Crt	Nr cadastral Nr. topografic	Suprafața* (mp)	Observații / Referințe
A1		8.400	Sector cadastral:57 Teren neimprijmit;

B. Partea II. Proprietari și acte

Inscrieri privitoare la dreptul de proprietate și alte drepturi reale	Referințe
1 / 18/05/2023	
Act Administrativ nr. 1693/28, din 02/08/1993 emis de CJPSDPAT ALBA;	
B1	A1
Intabulare, drept de PROPRIETATE, dobândit prin Reconstituire, cota actuala 1/1 1) CLAMBĂ SABINA, LIPSA CNP	

C. Partea III. SARCINI .

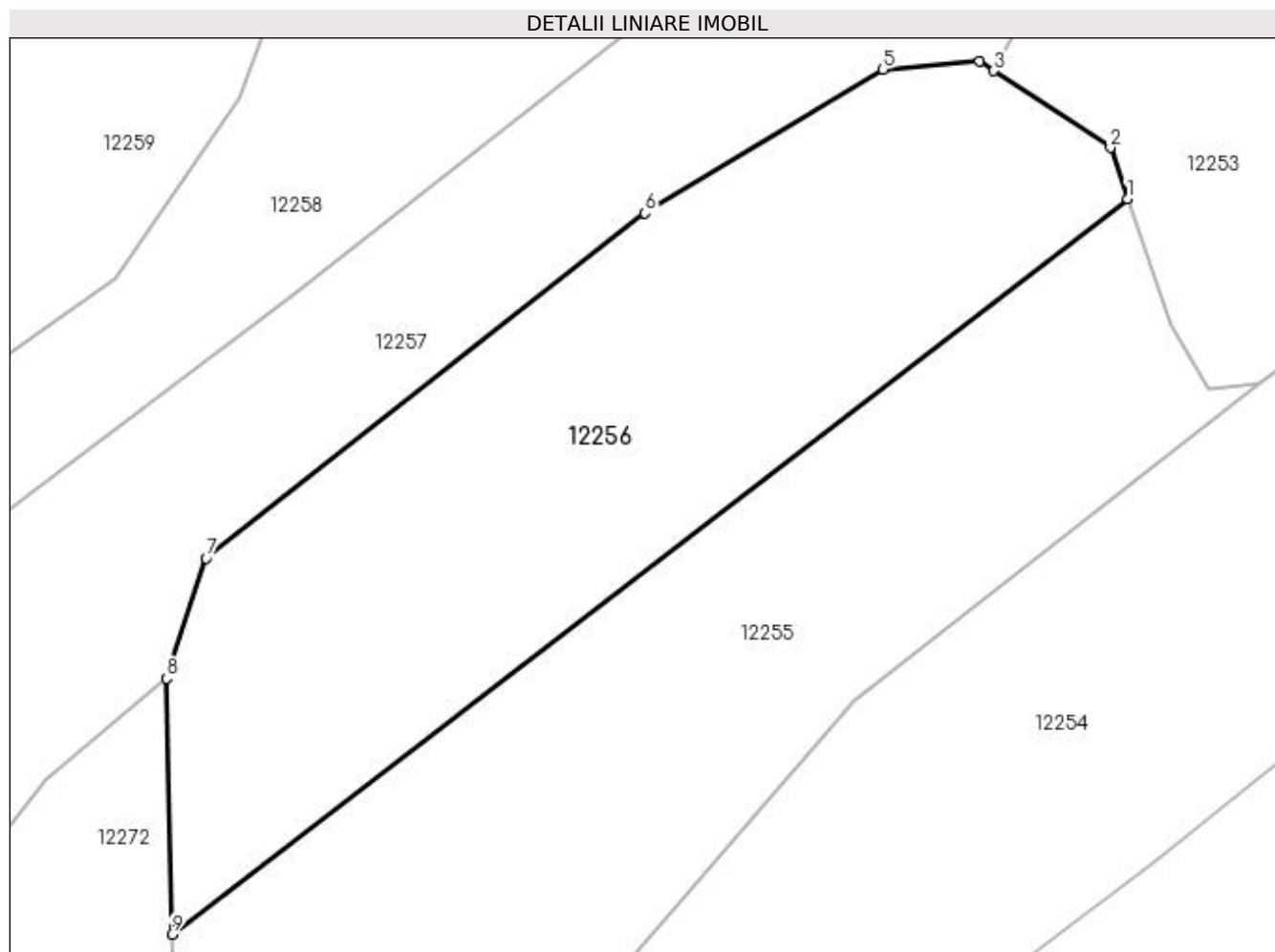
Inscrieri privind dezmembramintele dreptului de proprietate, drepturi reale de garanție și sarcini	Referințe
NU SUNT	

Anexa Nr. 1 La Partea I

Teren

Nr cadastral	Suprafața (mp)*	Observații / Referințe
	8.400	

* Suprafața este determinată în planul de proiecție Stereo 70.



Date referitoare la teren

Crt	Categorie folosință	Intravilan	Suprafața (mp)	Tarla	Parcelă	Nr. topo	Observații / Referințe
1	padure	NU	8.400	UP III	UA 72	-	

Lungime Segmente

1) Valorile lungimilor segmentelor sunt obținute din proiecție în plan.

Punct început	X / Y	Punct sfârșit	X / Y	Lungime segment (** (m)
1	374.547,114 525.263,31	2	374.544,208 525.271,899	9.067
2	374.544,208 525.271,899	3	374.524,534 525.284,879	23.571
3	374.524,534 525.284,879	4	374.522,165 525.286,441	2.837
4	374.522,165 525.286,441	5	374.505,854 525.285,119	16.365
5	374.505,854 525.285,119	6	374.465,735 525.260,882	46.871

Punct început	X / Y	Punct sfârșit	X / Y	Lungime segment (** (m)
6	374.465,735 525.260,882	7	374.391,671 525.202,714	94.176
7	374.391,671 525.202,714	8	374.385,058 525.182,443	21.322
8	374.385,058 525.182,443	9	374.385,932 525.139,288	43.164
9	374.385,932 525.139,288	1	374.547,114 525.263,31	203.375

** Lungimile segmentelor sunt determinate în planul de proiecție Stereo 70 și sunt rotunjite la 1 milimetru.

*** Distanța dintre puncte este formată din segmente cumulate ce sunt mai mici decât valoarea 1 milimetru.

**DATE DESPRE IMOBILUL NR. 12257**

Oficiul de Cadastru și Publicitate Imobiliară ALBA
Biroul de Cadastru și Publicitate Imobiliară Alba Iulia

A. Partea I. Descrierea imobilului

TEREN Extravilan

Adresa: Jud. Alba

Nr. Crt	Nr cadastral Nr. topografic	Suprafața* (mp)	Observații / Referințe
A1		7.310	Sector cadastral:57 Teren neimprijmit;

B. Partea II. Proprietari și acte

Inscrieri privitoare la dreptul de proprietate și alte drepturi reale		Referințe
1 / 18/05/2023		
Act Normativ nr. 7, din 13/03/1996 emis de PARLAMENTUL ROMANIEI;		
B1	Intabulare, drept de PROPRIETATE, dobândit prin Lege, cota actuala 1/1 1) NEIDENTIFICAT NEIDENTIFICAT	A1
2 / 18/05/2023		
Act Administrativ nr. 761RA, din 13/04/2023 emis de COMUNA INTREGALDE;		
B2	Se notează posesia faptică în favoarea lui 1) NĂCREALĂ NICOLAE 2) NĂCREALĂ PAULINA	A1

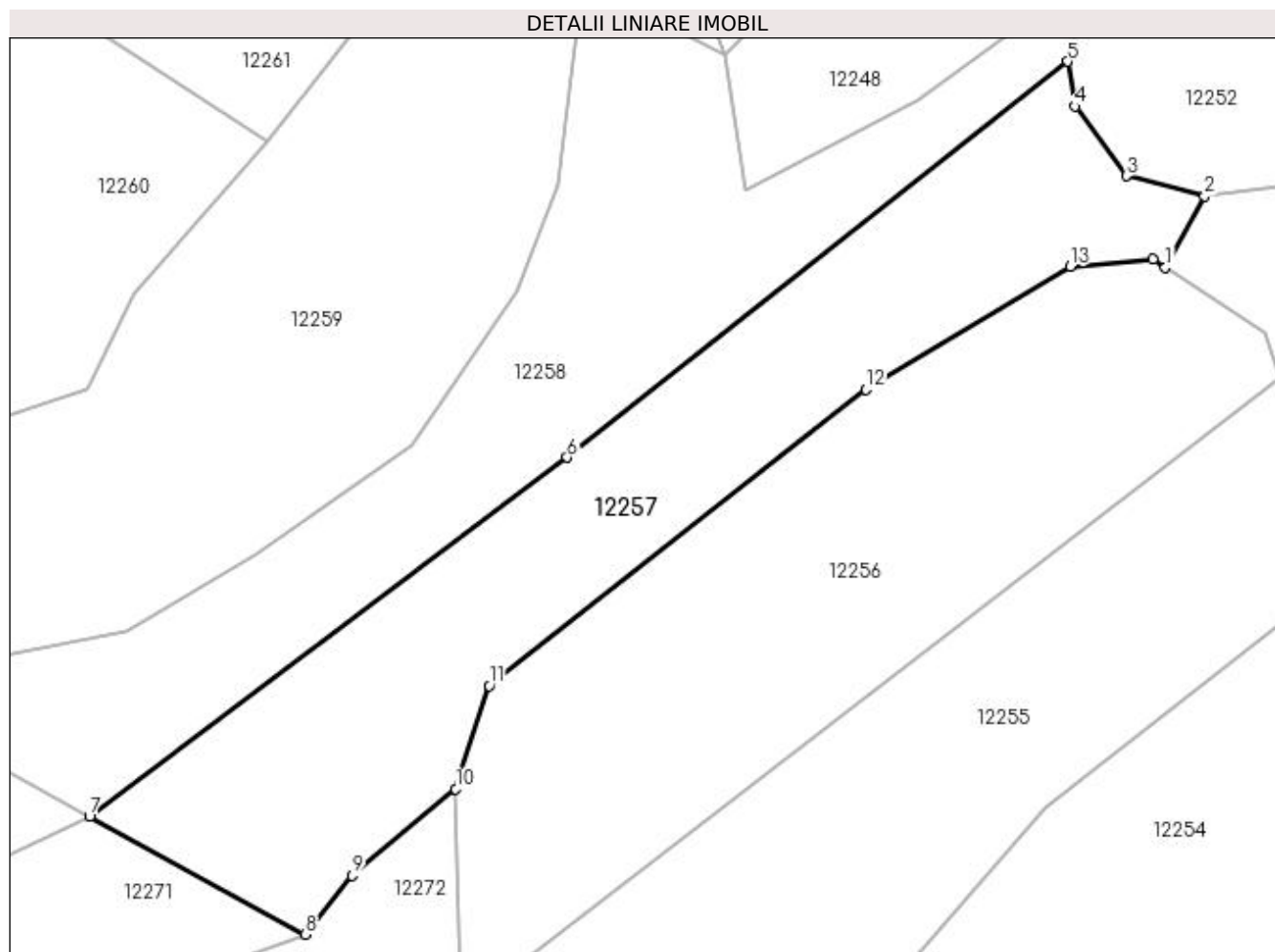
C. Partea III. SARCINI .

Inscrieri privind dezmembramintele dreptului de proprietate, drepturi reale de garanție și sarcini	Referințe
NU SUNT	

Teren

Nr cadastral	Suprafața (mp)*	Observații / Referințe
	7.310	

* Suprafața este determinată în planul de proiecție Stereo 70.



Date referitoare la teren

Crt	Categorie folosință	Intra vilan	Suprafața (mp)	Tarla	Parcelă	Nr. topo	Observații / Referințe
1	pasune	NU	7.310	-	-	-	

Lungime Segmente

1) Valorile lungimilor segmentelor sunt obținute din proiecție în plan.

Punct început	X / Y	Punct sfârșit	X / Y	Lungime segment (** (m)
1	374.524,534 525.284,879	2	374.532,316 525.298,909	16.044
2	374.532,316 525.298,909	3	374.516,886 525.302,876	15.932
3	374.516,886 525.302,876	4	374.506,746 525.316,536	17.013
4	374.506,746 525.316,536	5	374.505,424 525.325,35	8.912
5	374.505,424 525.325,35	6	374.406,976 525.247,554	125.475

Punct început	X / Y	Punct sfârșit	X / Y	Lungime segment (** (m)
6	374.406,976 525.247,554	7	374.313,049 525.176,946	117.506
7	374.313,049 525.176,946	8	374.355,493 525.153,856	48.318
8	374.355,493 525.153,856	9	374.364,661 525.165,391	14.734
9	374.364,661 525.165,391	10	374.385,058 525.182,443	26.586
10	374.385,058 525.182,443	11	374.391,671 525.202,714	21.322
11	374.391,671 525.202,714	12	374.465,735 525.260,882	94.176
12	374.465,735 525.260,882	13	374.505,854 525.285,119	46.871
13	374.505,854 525.285,119	14	374.522,165 525.286,441	16.365
14	374.522,165 525.286,441	1	374.524,534 525.284,879	2.837

** Lungimile segmentelor sunt determinate în planul de proiecție Stereo 70 și sunt rotunjite la 1 milimetru.

*** Distanța dintre puncte este formată din segmente cumulate ce sunt mai mici decât valoarea 1 milimetru.

**DATE DESPRE IMOBILUL NR. 12258**

Oficiul de Cadastru și Publicitate Imobiliară ALBA
Biroul de Cadastru și Publicitate Imobiliară Alba Iulia

A. Partea I. Descrierea imobilului

TEREN Extravilan

Adresa: Jud. Alba

Nr. Crt	Nr cadastral Nr. topografic	Suprafața* (mp)	Observații / Referințe
A1		7.309	Sector cadastral:57 Teren neimprejmut;

B. Partea II. Proprietari și acte

Inscrieri privitoare la dreptul de proprietate și alte drepturi reale	Referințe
1 / 18/05/2023	
Act Normativ nr. 7, din 13/03/1996 emis de PARLAMENTUL ROMANIEI;	
B1	A1
Intabulare, drept de PROPRIETATE, dobândit prin Lege, cota actuala 1/1 1) NEIDENTIFICAT NEIDENTIFICAT	
2 / 18/05/2023	
Act Administrativ nr. 677RA, din 10/04/2023 emis de COMUNA INTREGALDE;	
B2	A1
Se notează posesia faptică în favoarea lui 1) NIȚĂ VASILE	

C. Partea III. SARCINI .

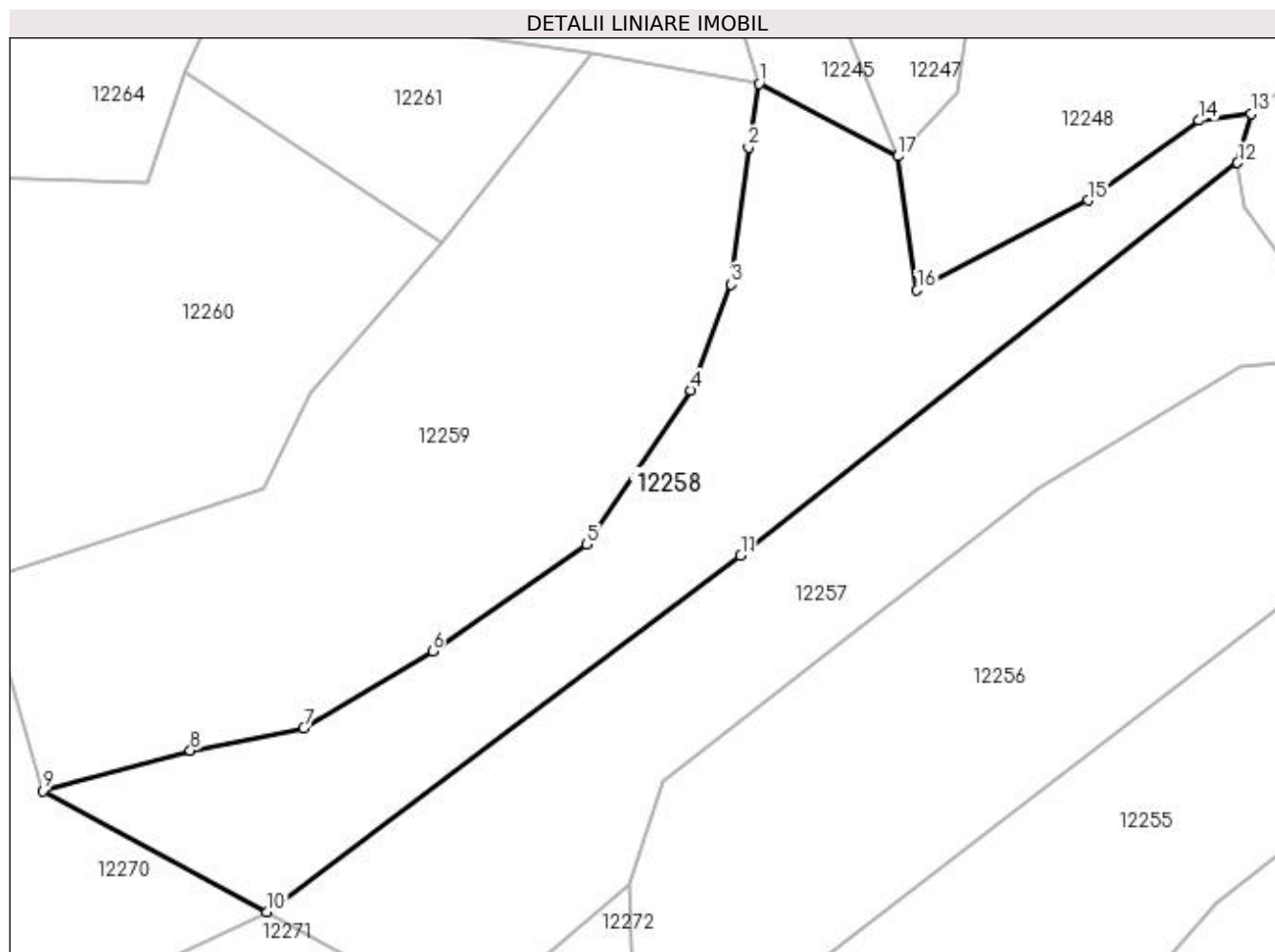
Inscrieri privind dezmembramintele dreptului de proprietate, drepturi reale de garanție și sarcini	Referințe
NU SUNT	

Anexa Nr. 1 La Partea I

Teren

Nr cadastral	Suprafața (mp)*	Observații / Referințe
	7.309	

* Suprafața este determinată în planul de proiecție Stereo 70.



Date referitoare la teren

Crt	Categorie folosință	Intra vilan	Suprafața (mp)	Tarla	Parcelă	Nr. topo	Observații / Referințe
1	pasune	NU	7.309	-	-	-	

Lungime Segmente

1) Valorile lungimilor segmentelor sunt obținute din proiecție în plan.

Punct început	X / Y	Punct sfârșit	X / Y	Lungime segment (** (m)
1	374.410,64 525.341,037	2	374.408,531 525.328,396	12.816
2	374.408,531 525.328,396	3	374.405,107 525.301,236	27.374
3	374.405,107 525.301,236	4	374.397,14 525.280,293	22.407
4	374.397,14 525.280,293	5	374.376,426 525.249,79	36.872
5	374.376,426 525.249,79	6	374.345,924 525.228,619	37.129

Punct început	X / Y	Punct sfârșit	X / Y	Lungime segment (** (m)
6	374.345,924 525.228,619	7	374.320,43 525.213,367	29.708
7	374.320,43 525.213,367	8	374.297,937 525.209,02	22.909
8	374.297,937 525.209,02	9	374.268,778 525.201,03	30.234
9	374.268,778 525.201,03	10	374.313,049 525.176,946	50.398
10	374.313,049 525.176,946	11	374.406,976 525.247,554	117.506
11	374.406,976 525.247,554	12	374.505,424 525.325,35	125.475
12	374.505,424 525.325,35	13	374.508,069 525.335,044	10.049
13	374.508,069 525.335,044	14	374.497,786 525.333,726	10.367
14	374.497,786 525.333,726	15	374.475,795 525.317,928	27.077
15	374.475,795 525.317,928	16	374.441,902 525.300,126	38.284
16	374.441,902 525.300,126	17	374.438,118 525.326,628	26.771
17	374.438,118 525.326,628	1	374.410,64 525.341,037	31.027

** Lungimile segmentelor sunt determinate în planul de proiecție Stereo 70 și sunt rotunjite la 1 milimetru.

*** Distanța dintre puncte este formată din segmente cumulate ce sunt mai mici decât valoarea 1 milimetru.

**DATE DESPRE IMOBILUL NR. 12259**

Oficiul de Cadastru și Publicitate Imobiliară ALBA
Biroul de Cadastru și Publicitate Imobiliară Alba Iulia

A. Partea I. Descrierea imobilului

TEREN Extravilan

Adresa: Jud. Alba

Nr. Crt	Nr cadastral Nr. topografic	Suprafața* (mp)	Observații / Referințe
A1		9.443	Sector cadastral:57 Teren neimprejmut;

B. Partea II. Proprietari și acte

Inscrieri privitoare la dreptul de proprietate și alte drepturi reale	Referințe
1 / 18/05/2023	
Act Normativ nr. 7, din 13/03/1996 emis de PARLAMENTUL ROMANIEI;	
B1	A1
Intabulare, drept de PROPRIETATE, dobândit prin Lege, cota actuala 1/1 1) NEIDENTIFICAT NEIDENTIFICAT	
2 / 18/05/2023	
Act Administrativ nr. 891RA, din 26/04/2023 emis de COMUNA INTREGALDE;	
B2	A1
Se notează posesia faptică în favoarea lui 1) SUIBEA EMILIA	

C. Partea III. SARCINI .

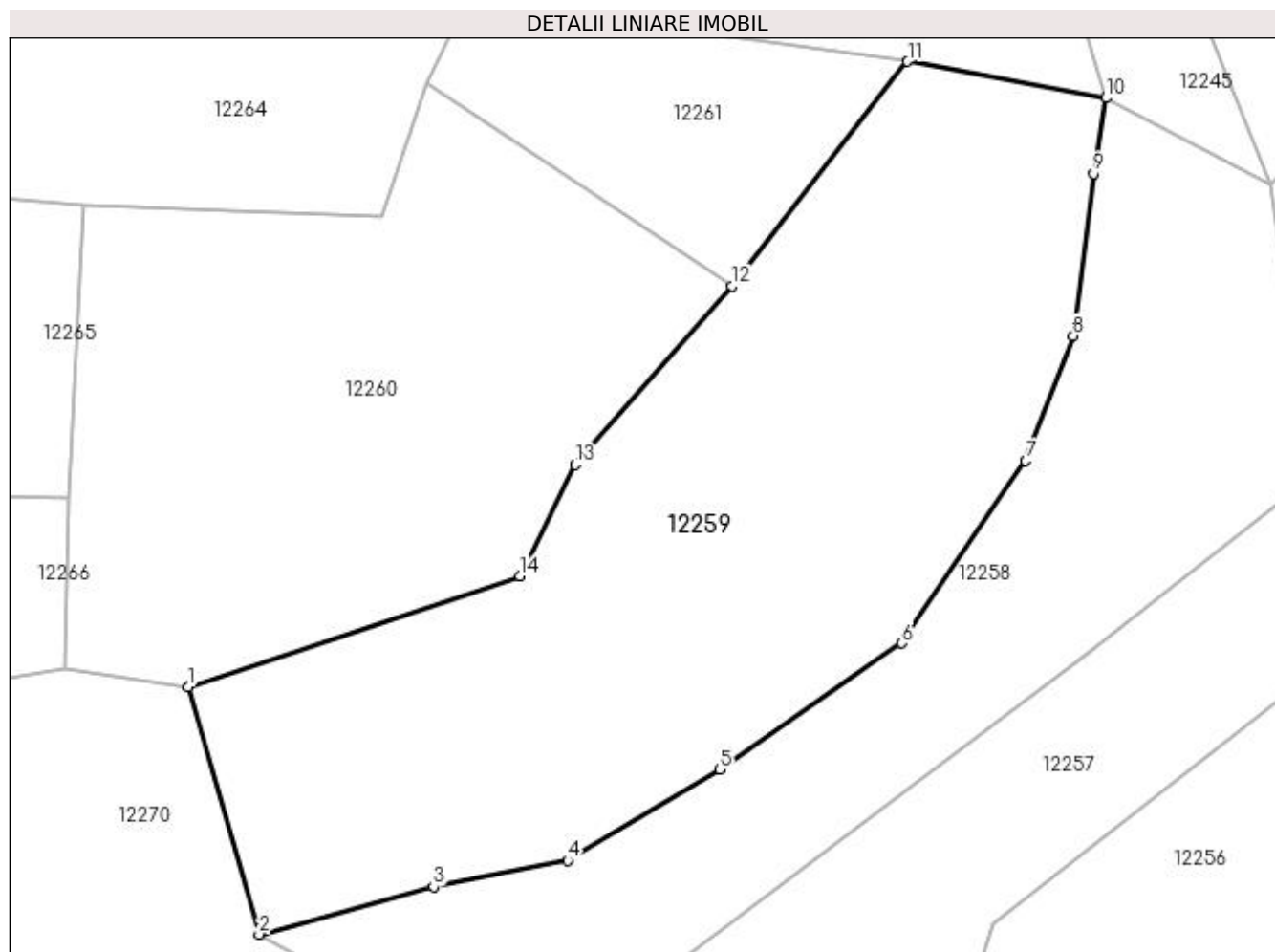
Inscrieri privind dezmembramintele dreptului de proprietate, drepturi reale de garanție și sarcini	Referințe
NU SUNT	

Anexa Nr. 1 La Partea I

Teren

Nr cadastral	Suprafața (mp)*	Observații / Referințe
	9.443	

* Suprafața este determinată în planul de proiecție Stereo 70.



Date referitoare la teren

Crt	Categorie folosință	Intra vilan	Suprafața (mp)	Tarla	Parcelă	Nr. topo	Observații / Referințe
1	pasune	NU	9.443	-	-	-	

Lungime Segmente

1) Valorile lungimilor segmentelor sunt obținute din proiecție în plan.

Punct început	X / Y	Punct sfârșit	X / Y	Lungime segment (** (m)
1	374.256,835 525.242,471	2	374.268,778 525.201,03	43.128
2	374.268,778 525.201,03	3	374.297,937 525.209,02	30.234
3	374.297,937 525.209,02	4	374.320,43 525.213,367	22.909
4	374.320,43 525.213,367	5	374.345,924 525.228,619	29.708
5	374.345,924 525.228,619	6	374.376,426 525.249,79	37.129

Punct început	X / Y	Punct sfârșit	X / Y	Lungime segment (** (m)
6	374.376,426 525.249,79	7	374.397,14 525.280,293	36.872
7	374.397,14 525.280,293	8	374.405,107 525.301,236	22.407
8	374.405,107 525.301,236	9	374.408,531 525.328,396	27.374
9	374.408,531 525.328,396	10	374.410,64 525.341,037	12.816
10	374.410,64 525.341,037	11	374.377,361 525.347,143	33.834
11	374.377,361 525.347,143	12	374.347,935 525.309,566	47.728
12	374.347,935 525.309,566	13	374.321,727 525.279,651	39.771
13	374.321,727 525.279,651	14	374.312,484 525.260,976	20.837
14	374.312,484 525.260,976	1	374.256,835 525.242,471	58.645

** Lungimile segmentelor sunt determinate în planul de proiecție Stereo 70 și sunt rotunjite la 1 milimetru.

*** Distanța dintre puncte este formată din segmente cumulate ce sunt mai mici decât valoarea 1 milimetru.

**DATE DESPRE IMOBILUL NR. 12260**

Oficiul de Cadastru și Publicitate Imobiliară ALBA
Biroul de Cadastru și Publicitate Imobiliară Alba Iulia

A. Partea I. Descrierea imobilului

TEREN Extravilan

Adresa: Jud. Alba

Nr. Crt	Nr cadastral Nr. topografic	Suprafața* (mp)	Observații / Referințe
A1		6.928	Sector cadastral:57 Teren neimprijmit;

B. Partea II. Proprietari și acte

Inscrieri privitoare la dreptul de proprietate și alte drepturi reale		Referințe
1 / 18/05/2023		
Act Normativ nr. 7, din 13/03/1996 emis de PARLAMENTUL ROMANIEI;		
B1	Intabulare, drept de PROPRIETATE, dobândit prin Lege, cota actuala 1/1 1) NEIDENTIFICAT NEIDENTIFICAT	A1
2 / 18/05/2023		
Act Administrativ nr. 678RA, din 10/04/2023 emis de COMUNA INTREGALDE;		
B2	Se notează posesia faptică în favoarea lui 1) OLTEAN CHIPRIAN 2) OLTEAN RODICA	A1

C. Partea III. SARCINI .

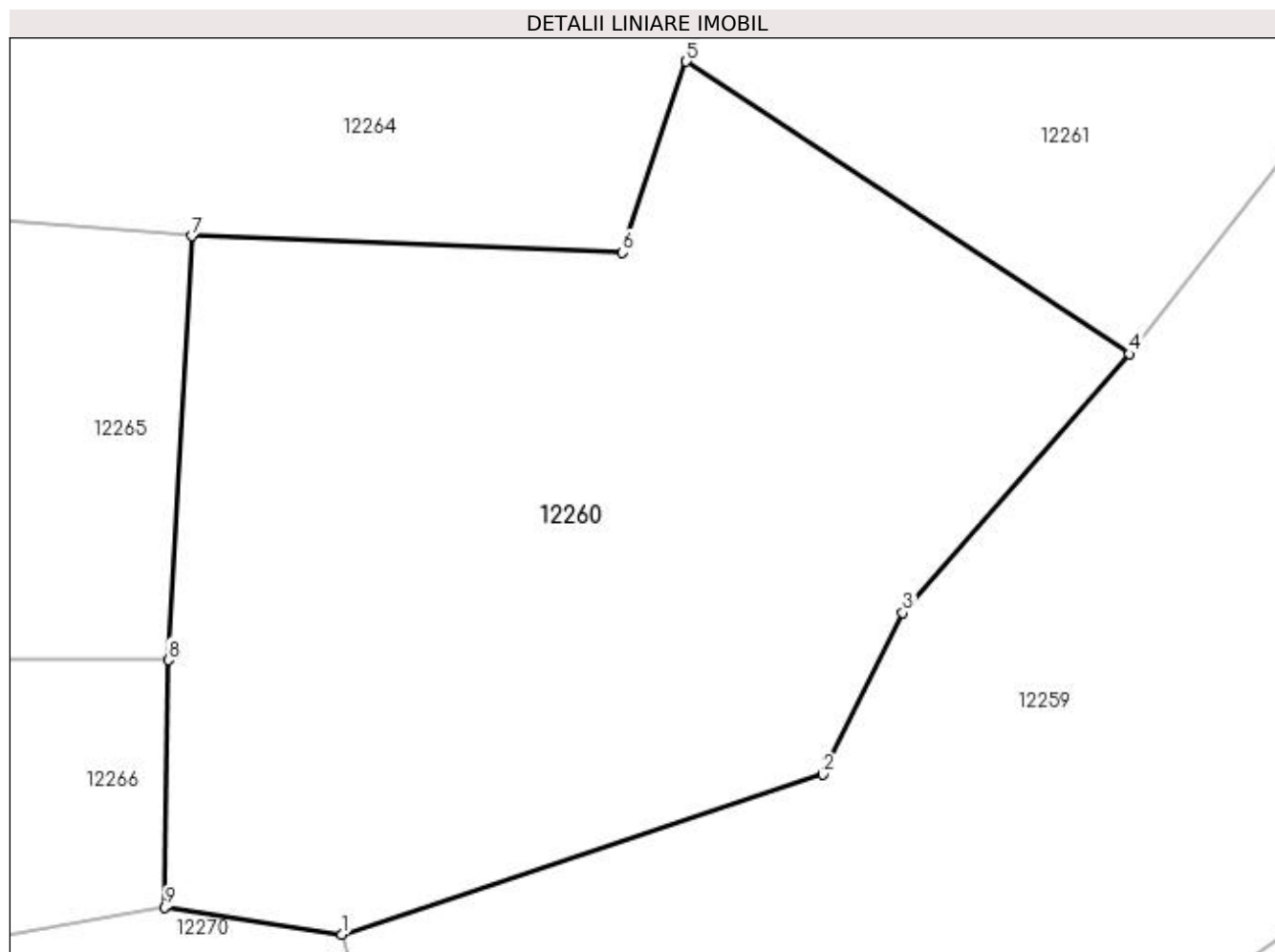
Inscrieri privind dezmembramintele dreptului de proprietate, drepturi reale de garanție și sarcini	Referințe
NU SUNT	

Anexa Nr. 1 La Partea I

Teren

Nr cadastral	Suprafața (mp)*	Observații / Referințe
	6.928	

* Suprafața este determinată în planul de proiecție Stereo 70.



Date referitoare la teren

Crt	Categorie folosință	Intra vilan	Suprafața (mp)	Tarla	Parcelă	Nr. topo	Observații / Referințe
1	pasune	NU	6.928	-	-	-	

Lungime Segmente

1) Valorile lungimilor segmentelor sunt obținute din proiecție în plan.

Punct început	X / Y	Punct sfârșit	X / Y	Lungime segment (** (m)
1	374.256,835 525.242,471	2	374.312,484 525.260,976	58.645
2	374.312,484 525.260,976	3	374.321,727 525.279,651	20.837
3	374.321,727 525.279,651	4	374.347,935 525.309,566	39.771
4	374.347,935 525.309,566	5	374.296,684 525.343,369	61.395
5	374.296,684 525.343,369	6	374.289,308 525.321,302	23.267

Punct început	X / Y	Punct sfârșit	X / Y	Lungime segment (** (m)
6	374.289,308 525.321,302	7	374.239,517 525.323,185	49.827
7	374.239,517 525.323,185	8	374.236,819 525.274,19	49.069
8	374.236,819 525.274,19	9	374.236,383 525.245,614	28.579
9	374.236,383 525.245,614	1	374.256,835 525.242,471	20.692

** Lungimile segmentelor sunt determinate în planul de proiecție Stereo 70 și sunt rotunjite la 1 milimetru.

*** Distanța dintre puncte este formată din segmente cumulate ce sunt mai mici decât valoarea 1 milimetru.

**DATE DESPRE IMOBILUL NR. 12261**

Oficiul de Cadastru și Publicitate Imobiliară ALBA
Biroul de Cadastru și Publicitate Imobiliară Alba Iulia

A. Partea I. Descrierea imobilului

TEREN Extravilan

Adresa: Jud. Alba

Nr. Crt	Nr cadastral Nr. topografic	Suprafața* (mp)	Observații / Referințe
A1		2.119	Sector cadastral:57 Teren neimprejmut;

B. Partea II. Proprietari și acte

Inscrieri privitoare la dreptul de proprietate și alte drepturi reale	Referințe
1 / 18/05/2023	
Act Normativ nr. 7, din 13/03/1996 emis de PARLAMENTUL ROMANIEI;	
B1	A1
Intabulare, drept de PROPRIETATE, dobândit prin Lege, cota actuala 1/1 1) NEIDENTIFICAT NEIDENTIFICAT	
2 / 18/05/2023	
Act Administrativ nr. 768RA, din 13/04/2023 emis de COMUNA INTREGALDE;	
B2	A1
Se notează posesia faptică în favoarea lui 1) SULAREA RODICA	

C. Partea III. SARCINI .

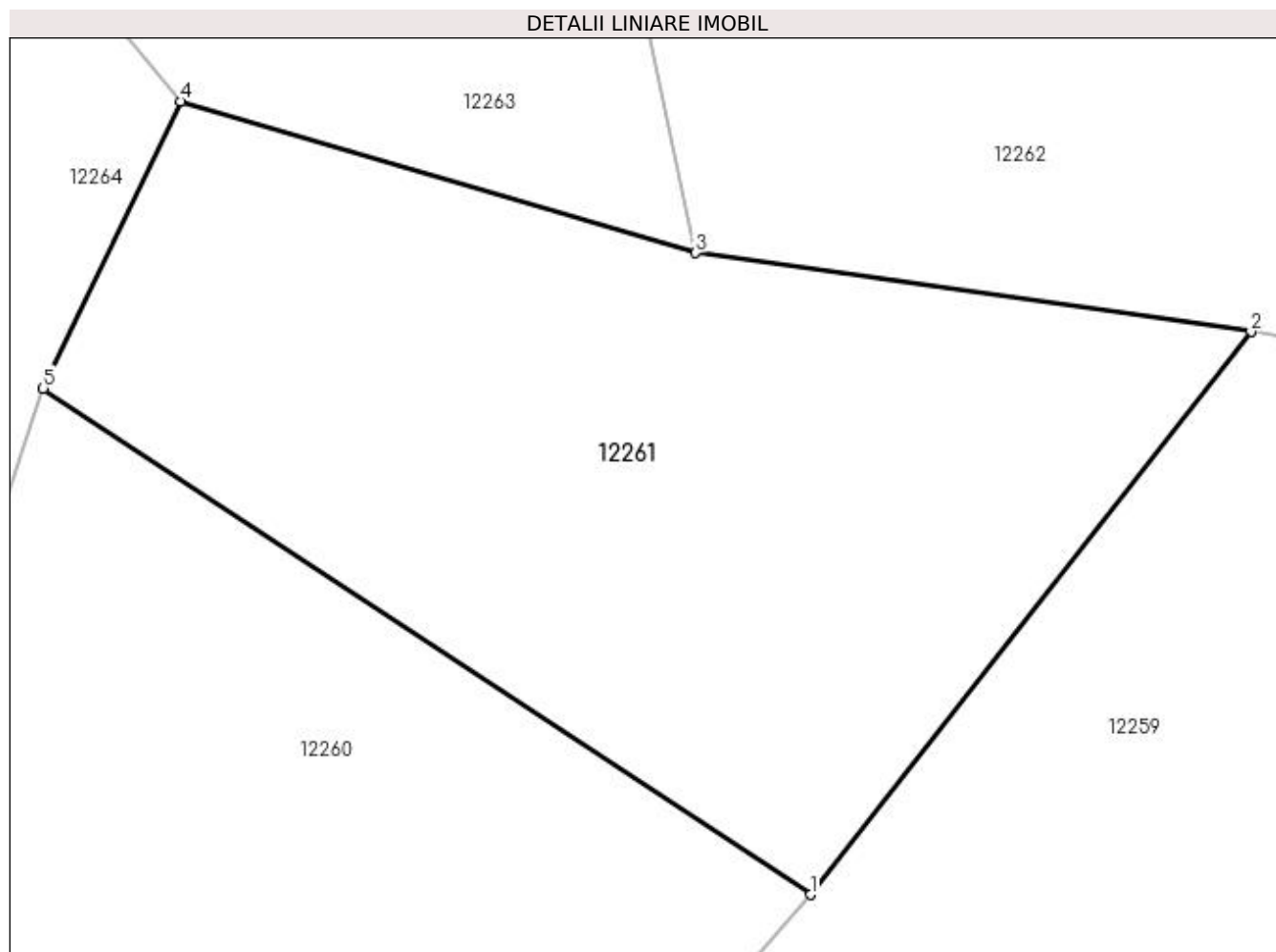
Inscrieri privind dezmembramintele dreptului de proprietate, drepturi reale de garanție și sarcini	Referințe
NU SUNT	

Anexa Nr. 1 La Partea I

Teren

Nr cadastral	Suprafața (mp)*	Observații / Referințe
	2.119	

* Suprafața este determinată în planul de proiecție Stereo 70.



Date referitoare la teren

Crt	Categorie folosință	Intravilan	Suprafața (mp)	Tarla	Parcelă	Nr. topo	Observații / Referințe
1	pasune	NU	2.119	-	-	-	

Lungime Segmente

1) Valorile lungimilor segmentelor sunt obținute din proiecție în plan.

Punct început	X / Y	Punct sfârșit	X / Y	Lungime segment (** (m)
1	374.347,935 525.309,566	2	374.377,361 525.347,143	47.728
2	374.377,361 525.347,143	3	374.340,259 525.352,404	37.473
3	374.340,259 525.352,404	4	374.305,865 525.362,541	35.857
4	374.305,865 525.362,541	5	374.296,684 525.343,369	21.257
5	374.296,684 525.343,369	1	374.347,935 525.309,566	61.395

**** Lungimile segmentelor sunt determinate în planul de proiecție Stereo 70 și sunt rotunjite la 1 milimetru.**

***** Distanța dintre puncte este formată din segmente cumulate ce sunt mai mici decât valoarea 1 milimetru.**

**DATE DESPRE IMOBILUL NR. 12262**

Oficiul de Cadastru și Publicitate Imobiliară ALBA
Biroul de Cadastru și Publicitate Imobiliară Alba Iulia

A. Partea I. Descrierea imobilului

TEREN Extravilan

Adresa: Jud. Alba

Nr. Crt	Nr cadastral Nr. topografic	Suprafața* (mp)	Observații / Referințe
A1		15.849	Sector cadastral:57 Teren neimprejmit;

B. Partea II. Proprietari și acte

Inscrieri privitoare la dreptul de proprietate și alte drepturi reale	Referințe
1 / 18/05/2023	
Act Normativ nr. 7, din 13/03/1996 emis de PARLAMENTUL ROMANIEI;	
B1	A1
Intabulare, drept de PROPRIETATE, dobândit prin Lege, cota actuala 1/1 1) NEIDENTIFICAT NEIDENTIFICAT	
2 / 18/05/2023	
Act Administrativ nr. 682RA, din 10/04/2023 emis de COMUNA INTREGALDE;	
B2	A1
Se notează posesia faptică în favoarea lui 1) SULAREA RADU	

C. Partea III. SARCINI .

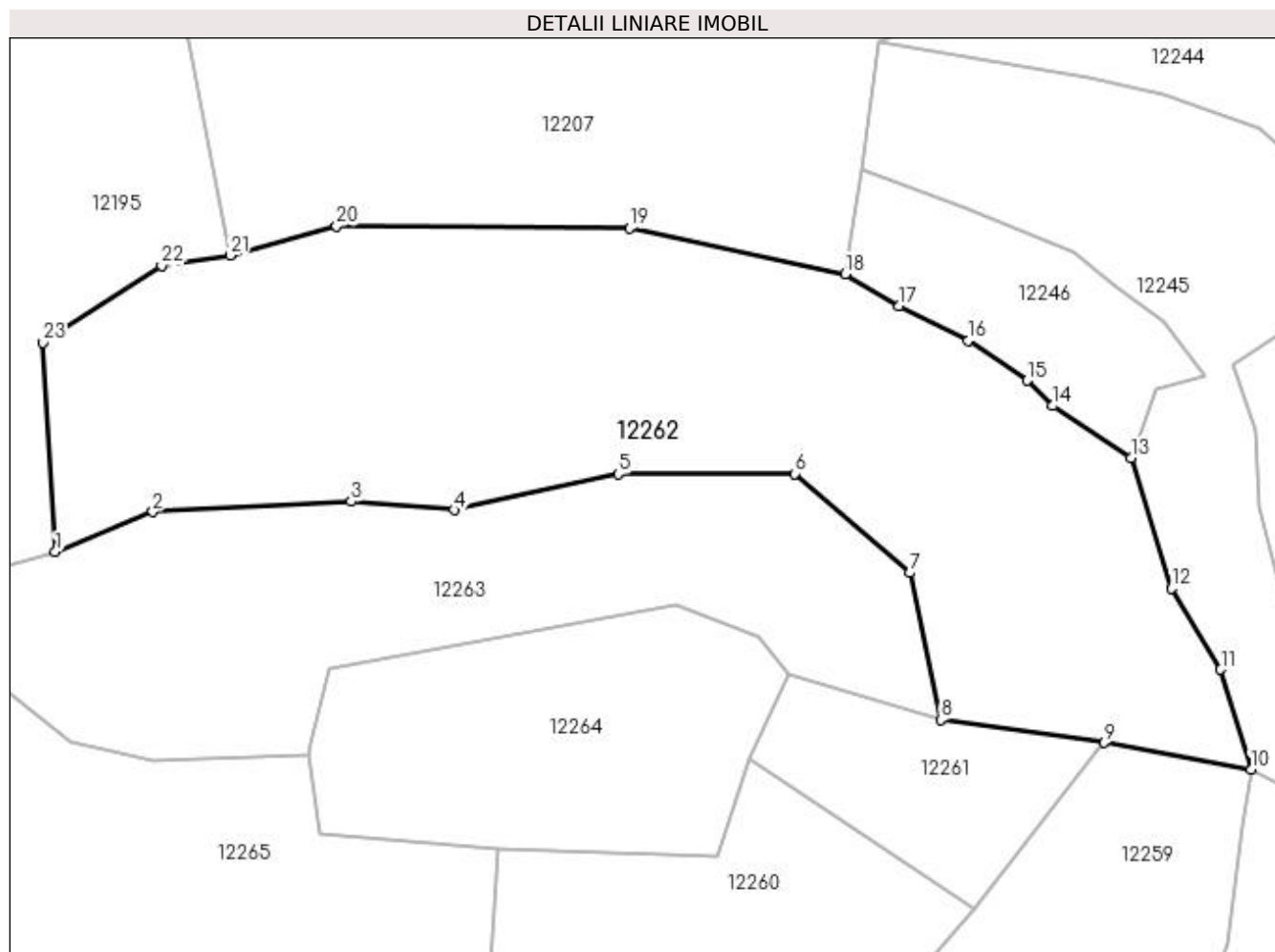
Inscrieri privind dezmembramintele dreptului de proprietate, drepturi reale de garanție și sarcini	Referințe
NU SUNT	

Anexa Nr. 1 La Partea I

Teren

Nr cadastral	Suprafața (mp)*	Observații / Referințe
	15.849	

* Suprafața este determinată în planul de proiecție Stereo 70.



Date referitoare la teren

Crt	Categorie folosință	Intra vilan	Suprafața (mp)	Tarla	Parcelă	Nr. topo	Observații / Referințe
1	pasune	NU	15.849	-	-	-	

Lungime Segmente

1) Valorile lungimilor segmentelor sunt obținute din proiecție în plan.

Punct început	X / Y	Punct sfârșit	X / Y	Lungime segment (** (m)
1	374.139,226 525.390,462	2	374.161,347 525.399,52	23.904
3	374.206,378 525.401,856	4	374.229,714 525.399,983	23.411
5	374.266,961 525.408,126	6	374.307,091 525.408,212	40.13
7	374.333,219 525.385,699	8	374.340,259 525.352,404	34.031
9	374.377,361 525.347,143	10	374.410,64 525.341,037	33.834

Punct început	X / Y	Punct sfârșit	X / Y	Lungime segment (** (m)
2	374.161,347 525.399,52	3	374.206,378 525.401,856	45.092
4	374.229,714 525.399,983	5	374.266,961 525.408,126	38.127
6	374.307,091 525.408,212	7	374.333,219 525.385,699	34.489
8	374.340,259 525.352,404	9	374.377,361 525.347,143	37.473
10	374.410,64 525.341,037	11	374.403,752 525.363,775	23.758

Punct început	X / Y	Punct sfârșit	X / Y	Lungime segment (** (m)
11	374.403,752 525.363,775	12	374.392,548 525.382,183	21.55
13	374.383,397 525.411,838	14	374.365,633 525.423,615	21.313
15	374.359,852 525.429,313	16	374.346,425 525.438,414	16.221
17	374.330,779 525.446,235	18	374.318,545 525.453,5	14.229
19	374.269,538 525.463,921	20	374.203,032 525.464,346	66.507
21	374.178,865 525.457,715	22	374.163,32 525.455,364	15.722
23	374.136,445 525.437,945	1	374.139,226 525.390,462	47.564

Punct început	X / Y	Punct sfârșit	X / Y	Lungime segment (** (m)
12	374.392,548 525.382,183	13	374.383,397 525.411,838	31.035
14	374.365,633 525.423,615	15	374.359,852 525.429,313	8.117
16	374.346,425 525.438,414	17	374.330,779 525.446,235	17.492
18	374.318,545 525.453,5	19	374.269,538 525.463,921	50.103
20	374.203,032 525.464,346	21	374.178,865 525.457,715	25.06
22	374.163,32 525.455,364	23	374.136,445 525.437,945	32.026

** Lungimile segmentelor sunt determinate în planul de proiecție Stereo 70 și sunt rotunjite la 1 milimetru.

*** Distanța dintre puncte este formată din segmente cumulate ce sunt mai mici decât valoarea 1 milimetru.

**DATE DESPRE IMOBILUL NR. 12263**

Oficiul de Cadastru și Publicitate Imobiliară ALBA
Biroul de Cadastru și Publicitate Imobiliară Alba Iulia

A. Partea I. Descrierea imobilului

TEREN Extravilan

Adresa: Jud. Alba

Nr. Crt	Nr cadastral Nr. topografic	Suprafața* (mp)	Observații / Referințe
A1		8.606	Sector cadastral:57 Teren neimprejmut;

B. Partea II. Proprietari și acte

Inscrieri privitoare la dreptul de proprietate și alte drepturi reale	Referințe
1 / 18/05/2023	
Act Normativ nr. 7, din 13/03/1996 emis de PARLAMENTUL ROMANIEI;	
B1	A1
Intabulare, drept de PROPRIETATE, dobândit prin Lege, cota actuala 1/1	
1) NEIDENTIFICAT NEIDENTIFICAT	
2 / 18/05/2023	
Act Administrativ nr. 891RA, din 26/04/2023 emis de COMUNA INTREGALDE;	
B2	A1
Se notează posesia faptică în favoarea lui	
1) SUIBEA EMILIA	

C. Partea III. SARCINI .

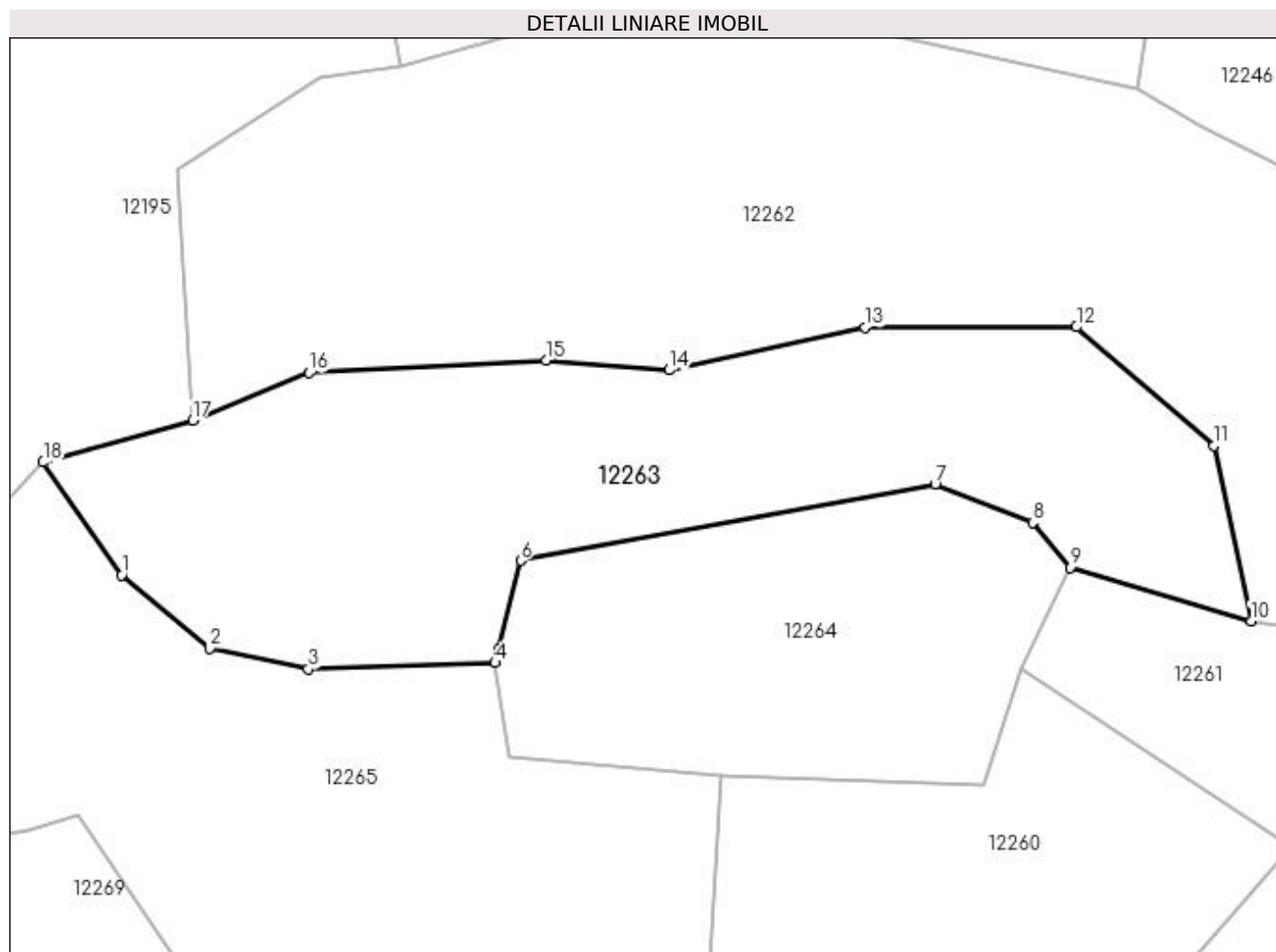
Inscrieri privind dezmembramintele dreptului de proprietate, drepturi reale de garanție și sarcini	Referințe
NU SUNT	

Anexa Nr. 1 La Partea I

Teren

Nr cadastral	Suprafața (mp)*	Observații / Referințe
	8.606	

* Suprafața este determinată în planul de proiecție Stereo 70.



Date referitoare la teren

Crt	Categorie folosință	Intra vilan	Suprafața (mp)	Tarla	Parcelă	Nr. topo	Observații / Referințe
1	pasune	NU	8.606	-	-	-	

Lungime Segmente

1) Valorile lungimilor segmentelor sunt obținute din proiecție în plan.

Punct început	X / Y	Punct sfârșit	X / Y	Lungime segment (** (m)
1	374.125,741 525.361,121	2	374.142,462 525.347,145	21.793
2	374.142,462 525.347,145	3	374.161,203 525.343,278	19.136
3	374.161,203 525.343,278	4	374.196,704 525.344,46	35.521
4	374.196,704 525.344,46	5	374.197,337 525.347,062	2.678
5	374.197,337 525.347,062	6	374.201,528 525.363,87	17.322

Punct început	X / Y	Punct sfârșit	X / Y	Lungime segment (** (m)
6	374.201,528 525.363,87	7	374.280,258 525.378,384	80.057
7	374.280,258 525.378,384	8	374.298,769 525.371,065	19.905
8	374.298,769 525.371,065	9	374.305,865 525.362,541	11.091
9	374.305,865 525.362,541	10	374.340,259 525.352,404	35.857
10	374.340,259 525.352,404	11	374.333,219 525.385,699	34.031
11	374.333,219 525.385,699	12	374.307,091 525.408,212	34.489
12	374.307,091 525.408,212	13	374.266,961 525.408,126	40.13
13	374.266,961 525.408,126	14	374.229,714 525.399,983	38.127
14	374.229,714 525.399,983	15	374.206,378 525.401,856	23.411
15	374.206,378 525.401,856	16	374.161,347 525.399,52	45.092
16	374.161,347 525.399,52	17	374.139,226 525.390,462	23.904
17	374.139,226 525.390,462	18	374.110,841 525.382,523	29.474
18	374.110,841 525.382,523	1	374.125,741 525.361,121	26.078

** Lungimile segmentelor sunt determinate în planul de proiecție Stereo 70 și sunt rotunjite la 1 milimetru.

*** Distanța dintre puncte este formată din segmente cumulate ce sunt mai mici decât valoarea 1 milimetru.

**DATE DESPRE IMOBILUL NR. 12264**

Oficiul de Cadastru și Publicitate Imobiliară ALBA
Biroul de Cadastru și Publicitate Imobiliară Alba Iulia

A. Partea I. Descrierea imobilului

TEREN Extravilan

Adresa: Jud. Alba

Nr. Crt	Nr cadastral Nr. topografic	Suprafața* (mp)	Observații / Referințe
A1		4.793	Sector cadastral:57 Teren neimprijmit;

B. Partea II. Proprietari și acte

Inscrieri privitoare la dreptul de proprietate și alte drepturi reale		Referințe
1 / 18/05/2023		
Act Normativ nr. 7, din 13/03/1996 emis de PARLAMENTUL ROMANIEI;		
B1	Intabulare, drept de PROPRIETATE, dobândit prin Lege, cota actuala 1/1 1) NEIDENTIFICAT NEIDENTIFICAT	A1
2 / 18/05/2023		
Act Administrativ nr. 761RA, din 13/04/2023 emis de COMUNA INTREGALDE;		
B2	Se notează posesia faptică în favoarea lui 1) NĂCREALĂ NICOLAE 2) NĂCREALĂ PAULINA	A1

C. Partea III. SARCINI .

Inscrieri privind dezmembramintele dreptului de proprietate, drepturi reale de garanție și sarcini	Referințe
NU SUNT	

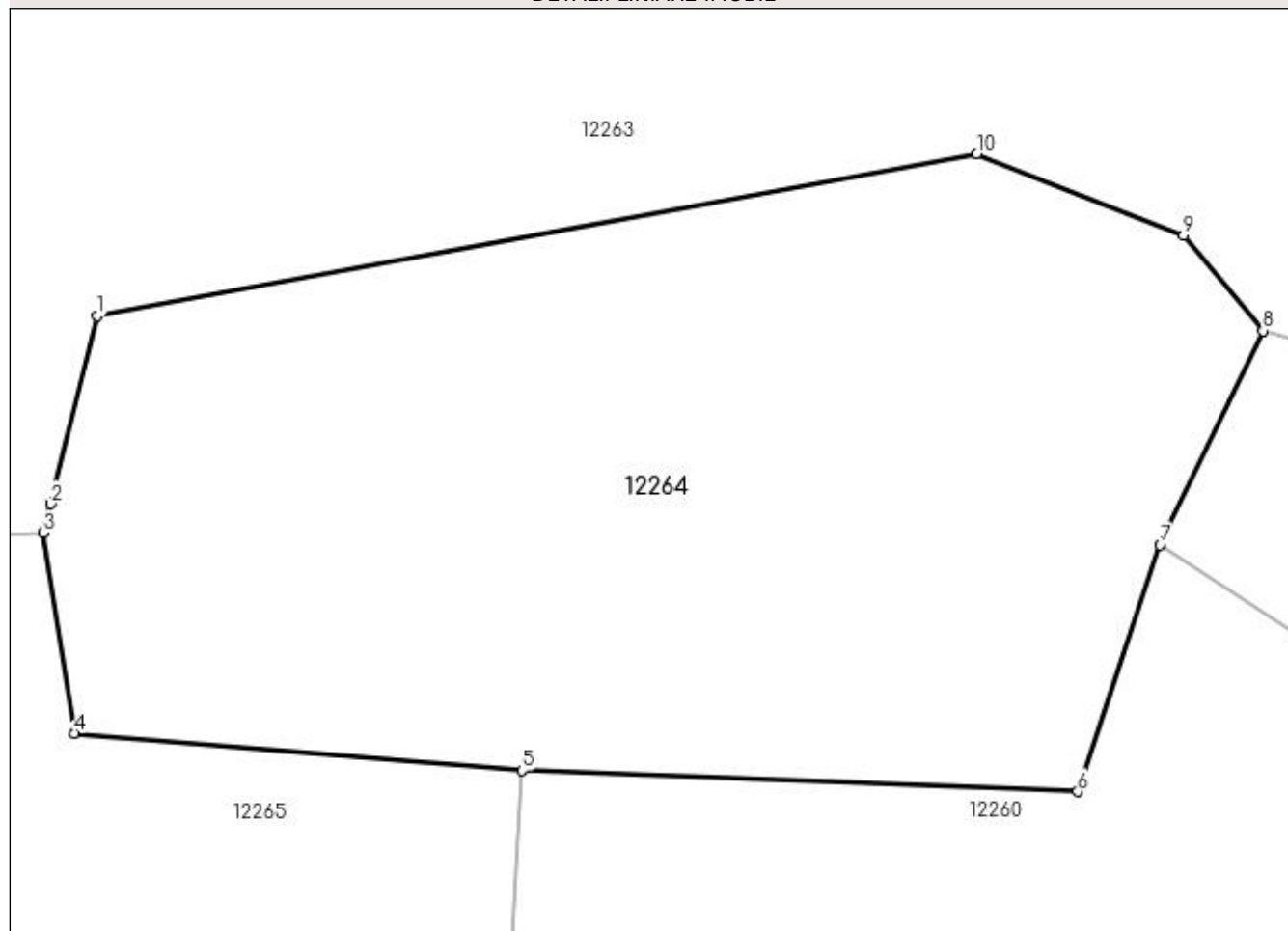
Anexa Nr. 1 La Partea I

Teren

Nr cadastral	Suprafața (mp)*	Observații / Referințe
	4.793	

* Suprafața este determinată în planul de proiecție Stereo 70.

DETALII LINIARE IMOBIL



Date referitoare la teren

Crt	Categorie folosință	Intra vilan	Suprafața (mp)	Tarla	Parcelă	Nr. topo	Observații / Referințe
1	pasune	NU	4.793	-	-	-	

Lungime Segmente

1) Valorile lungimilor segmentelor sunt obținute din proiecție în plan.

Punct început	X / Y	Punct sfârșit	X / Y	Lungime segment (** (m)
1	374.201,528 525.363,87	2	374.197,337 525.347,062	17.322
2	374.197,337 525.347,062	3	374.196,704 525.344,46	2.678
3	374.196,704 525.344,46	4	374.199,441 525.326,518	18.15
4	374.199,441 525.326,518	5	374.239,517 525.323,185	40.214
5	374.239,517 525.323,185	6	374.289,308 525.321,302	49.827

Punct început	X / Y	Punct sfârșit	X / Y	Lungime segment (** (m)
6	374.289,308 525.321,302	7	374.296,684 525.343,369	23.267
7	374.296,684 525.343,369	8	374.305,865 525.362,541	21.257
8	374.305,865 525.362,541	9	374.298,769 525.371,065	11.091
9	374.298,769 525.371,065	10	374.280,258 525.378,384	19.905
10	374.280,258 525.378,384	1	374.201,528 525.363,87	80.057

** Lungimile segmentelor sunt determinate în planul de proiecție Stereo 70 și sunt rotunjite la 1 milimetru.

*** Distanța dintre puncte este formată din segmente cumulate ce sunt mai mici decât valoarea 1 milimetru.

**DATE DESPRE IMOBILUL NR. 12265**

Oficiul de Cadastru și Publicitate Imobiliară ALBA
Biroul de Cadastru și Publicitate Imobiliară Alba Iulia

A. Partea I. Descrierea imobilului

TEREN Extravilan

Adresa: Jud. Alba

Nr. Crt	Nr cadastral Nr. topografic	Suprafața* (mp)	Observații / Referințe
A1		9.355	Sector cadastral:57 Teren neimprejmut;

B. Partea II. Proprietari și acte

Inscrieri privitoare la dreptul de proprietate și alte drepturi reale	Referințe
1 / 18/05/2023	
Act Normativ nr. 7, din 13/03/1996 emis de PARLAMENTUL ROMANIEI;	
B1	A1
Intabulare, drept de PROPRIETATE, dobândit prin Lege, cota actuala 1/1	
1) NEIDENTIFICAT NEIDENTIFICAT	
2 / 18/05/2023	
Act Administrativ nr. 658RA, din 10/04/2023 emis de COMUNA INTREGALDE;	
B2	A1
Se notează posesia faptică în favoarea lui	
1) BÎHÎC VASILE	

C. Partea III. SARCINI .

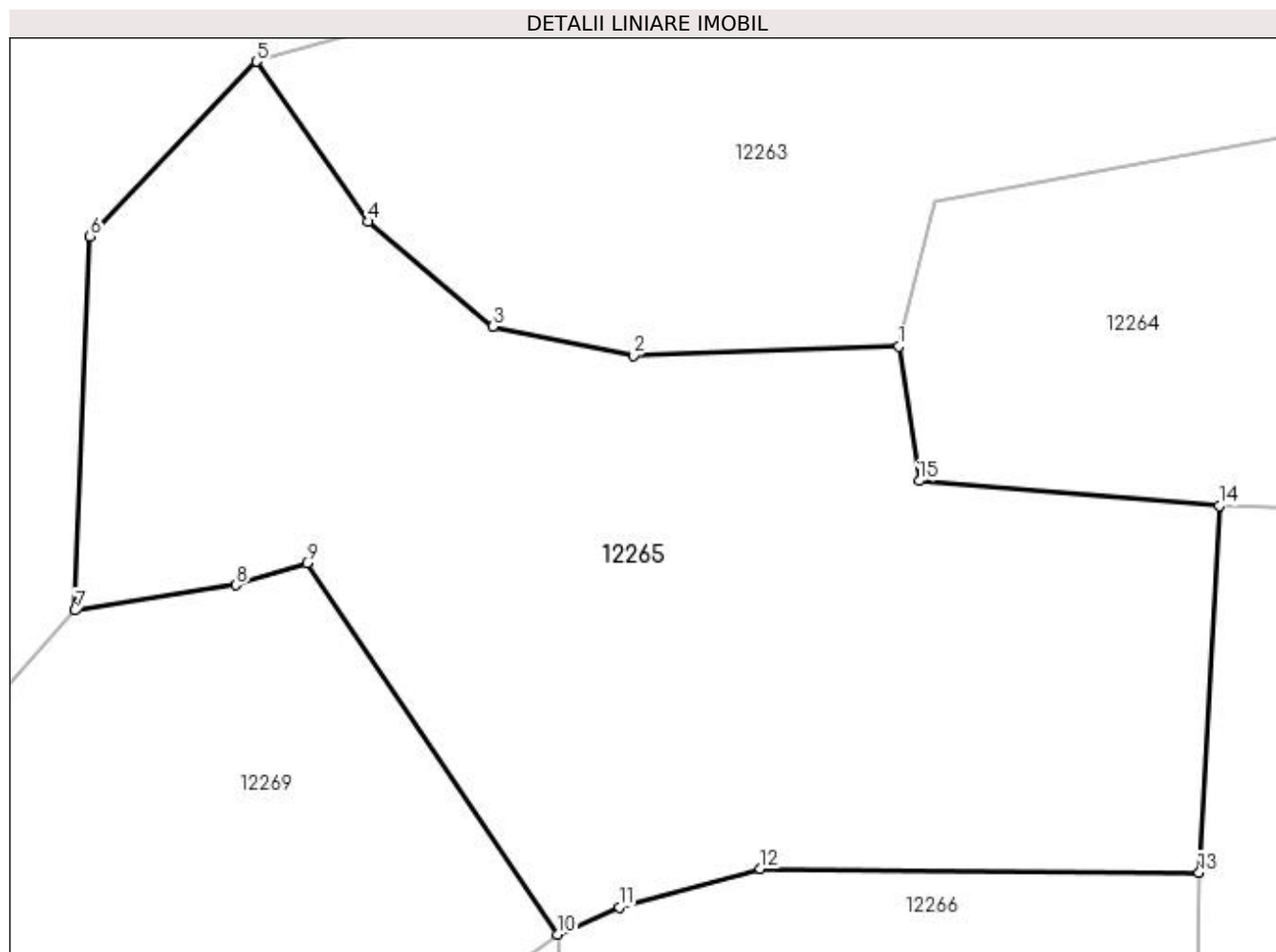
Inscrieri privind dezmembramintele dreptului de proprietate, drepturi reale de garanție și sarcini	Referințe
NU SUNT	

Anexa Nr. 1 La Partea I

Teren

Nr cadastral	Suprafața (mp)*	Observații / Referințe
	9.355	

* Suprafața este determinată în planul de proiecție Stereo 70.



Date referitoare la teren

Crt	Categorie folosință	Intra vilan	Suprafața (mp)	Tarla	Parcelă	Nr. topo	Observații / Referințe
1	pasune	NU	9.355	-	-	-	

Lungime Segmente

1) Valorile lungimilor segmentelor sunt obținute din proiecție în plan.

Punct început	X / Y	Punct sfârșit	X / Y	Lungime segment (** (m)
1	374.196,704 525.344,46	2	374.161,203 525.343,278	35.521
2	374.161,203 525.343,278	3	374.142,462 525.347,145	19.136
3	374.142,462 525.347,145	4	374.125,741 525.361,121	21.793
4	374.125,741 525.361,121	5	374.110,841 525.382,523	26.078
5	374.110,841 525.382,523	6	374.088,599 525.359,193	32.233

Punct început	X / Y	Punct sfârșit	X / Y	Lungime segment (** (m)
6	374.088,599 525.359,193	7	374.086,614 525.309,2	50.032
7	374.086,614 525.309,2	8	374.108,122 525.312,587	21.773
8	374.108,122 525.312,587	9	374.117,59 525.315,507	9.908
9	374.117,59 525.315,507	10	374.151,092 525.265,94	59.827
10	374.151,092 525.265,94	11	374.159,332 525.269,576	9.007
11	374.159,332 525.269,576	12	374.178,217 525.274,662	19.558
12	374.178,217 525.274,662	13	374.236,819 525.274,19	58.604
13	374.236,819 525.274,19	14	374.239,517 525.323,185	49.069
14	374.239,517 525.323,185	15	374.199,441 525.326,518	40.214
15	374.199,441 525.326,518	1	374.196,704 525.344,46	18.15

** Lungimile segmentelor sunt determinate în planul de proiecție Stereo 70 și sunt rotunjite la 1 milimetru.

*** Distanța dintre puncte este formată din segmente cumulate ce sunt mai mici decât valoarea 1 milimetru.

**DATE DESPRE IMOBILUL NR. 12266**

Oficiul de Cadastru și Publicitate Imobiliară ALBA
Biroul de Cadastru și Publicitate Imobiliară Alba Iulia

A. Partea I. Descrierea imobilului

TEREN Extravilan

Adresa: Jud. Alba

Nr. Crt	Nr cadastral Nr. topografic	Suprafața* (mp)	Observații / Referințe
A1		3.030	Sector cadastral:57 Teren neimprejmuit;

B. Partea II. Proprietari și acte

Inscrieri privitoare la dreptul de proprietate și alte drepturi reale	Referințe
1 / 19/05/2023	
Act Normativ nr. 7, din 13/03/1996 emis de PARLAMENTUL ROMANIEI;	
B1	A1
Intabulare, drept de PROPRIETATE, dobândit prin Lege, cota actuala 1/1	
1) NEIDENTIFICAT NEIDENTIFICAT	
2 / 18/05/2023	
Act Administrativ nr. 679RA, din 10/04/2023 emis de COMUNA INTREGALDE;	
B2	A1
Se notează posesia faptică în favoarea lui	
1) PĂUCEAN MARINELA-DANIELA	

C. Partea III. SARCINI .

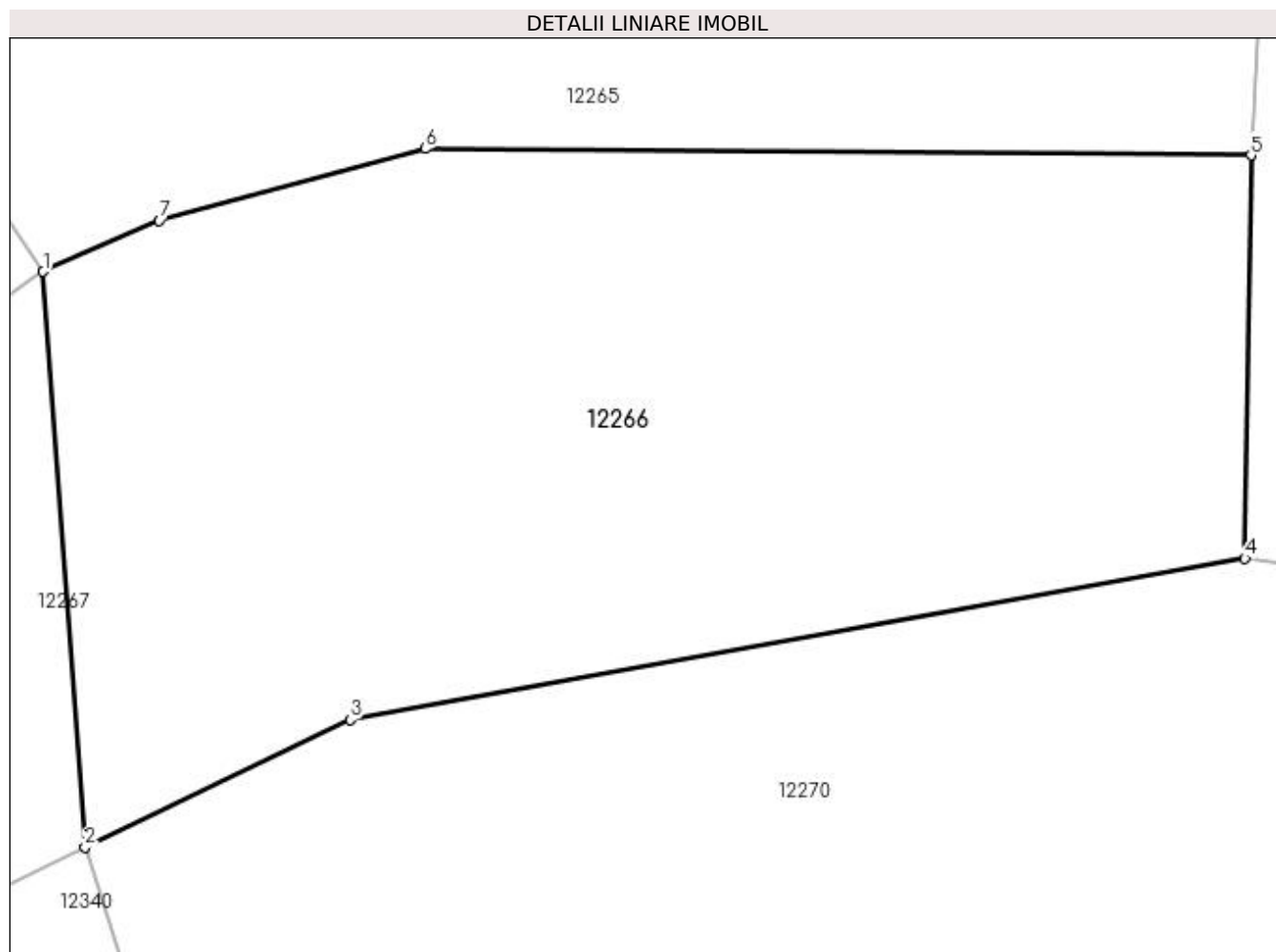
Inscrieri privind dezmembramintele dreptului de proprietate, drepturi reale de garanție și sarcini	Referințe
NU SUNT	

Anexa Nr. 1 La Partea I

Teren

Nr cadastral	Suprafața (mp)*	Observații / Referințe
	3.030	

* Suprafața este determinată în planul de proiecție Stereo 70.



Date referitoare la teren

Crt	Categorie folosință	Intra vilan	Suprafața (mp)	Tarla	Parcelă	Nr. topo	Observații / Referințe
1	pasune	NU	3.030	-	-	-	

Lungime Segmente

1) Valorile lungimilor segmentelor sunt obținute din proiecție în plan.

Punct început	X / Y	Punct sfârșit	X / Y	Lungime segment (** (m)
1	374.151,092 525.265,94	2	374.154,072 525.225,112	40.937
2	374.154,072 525.225,112	3	374.172,873 525.234,147	20.86
3	374.172,873 525.234,147	4	374.236,383 525.245,614	64.537
4	374.236,383 525.245,614	5	374.236,819 525.274,19	28.579
5	374.236,819 525.274,19	6	374.178,217 525.274,662	58.604

Punct început	X / Y	Punct sfârșit	X / Y	Lungime segment (** (m)
6	374.178,217 525.274,662	7	374.159,332 525.269,576	19.558
7	374.159,332 525.269,576	1	374.151,092 525.265,94	9.007

** Lungimile segmentelor sunt determinate în planul de proiecție Stereo 70 și sunt rotunjite la 1 milimetru.

*** Distanța dintre puncte este formată din segmente cumulate ce sunt mai mici decât valoarea 1 milimetru.

**DATE DESPRE IMOBILUL NR. 12267**

Oficiul de Cadastru și Publicitate Imobiliară ALBA
Biroul de Cadastru și Publicitate Imobiliară Alba Iulia

A. Partea I. Descrierea imobilului

TEREN Extravilan

Adresa: Jud. Alba

Nr. Crt	Nr cadastral Nr. topografic	Suprafața* (mp)	Observații / Referințe
A1		3.030	Sector cadastral:57 Teren neimprejmuit;

B. Partea II. Proprietari și acte

Inscrieri privitoare la dreptul de proprietate și alte drepturi reale		Referințe
1 / 18/05/2023		
Act Normativ nr. 7, din 13/03/1996 emis de PARLAMENTUL ROMANIEI;		
B1	Intabulare, drept de PROPRIETATE, dobândit prin Lege, cota actuala 1/1 1) NEIDENTIFICAT NEIDENTIFICAT	A1
2 / 18/05/2023		
Act Administrativ nr. 761RA, din 13/04/2023 emis de COMUNA INTREGALDE;		
B2	Se notează posesia faptică în favoarea lui 1) NĂCREALĂ NICOLAE 2) NĂCREALĂ PAULINA	A1

C. Partea III. SARCINI .

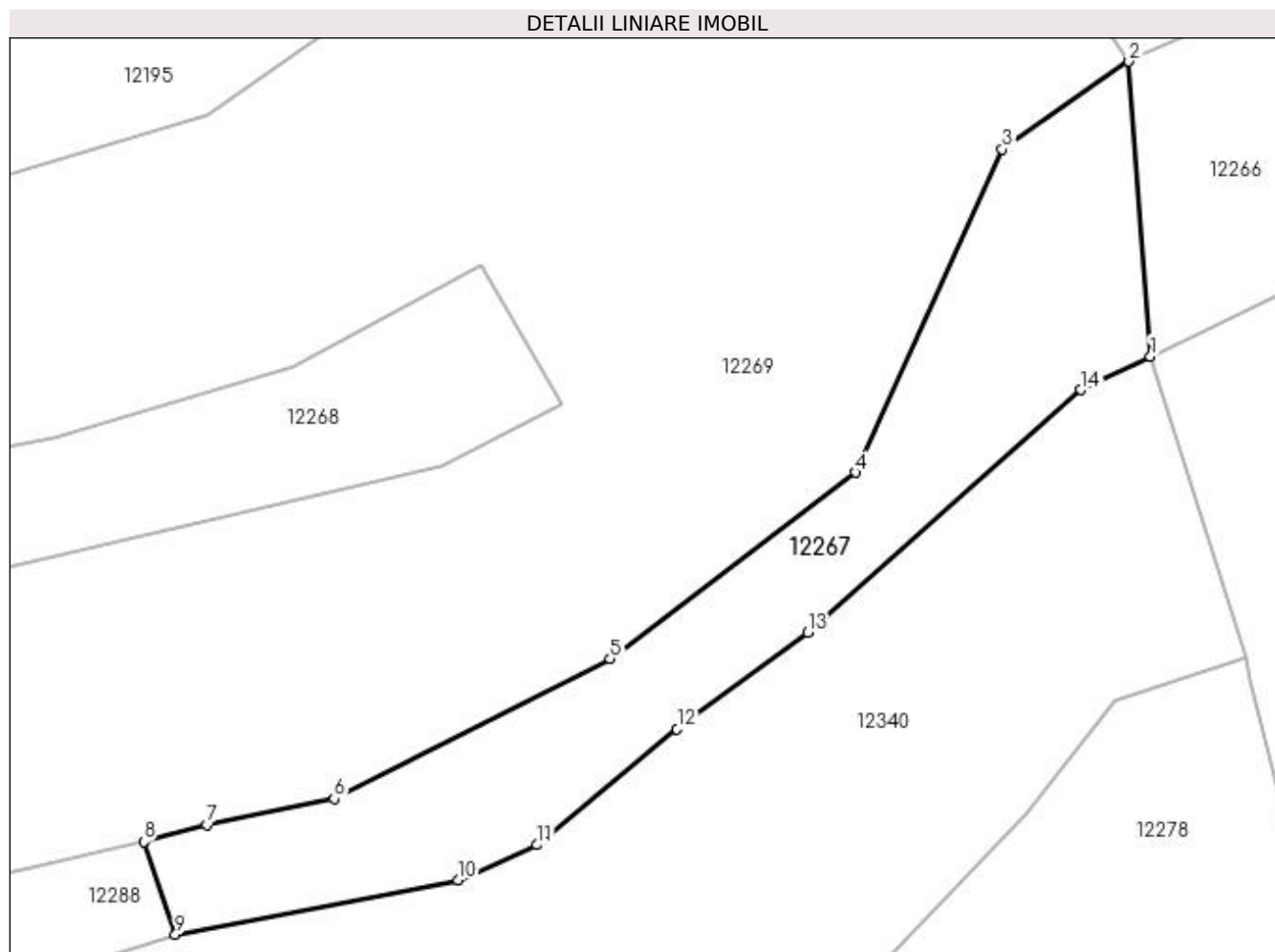
Inscrieri privind dezmembramintele dreptului de proprietate, drepturi reale de garanție și sarcini	Referințe
NU SUNT	

Anexa Nr. 1 La Partea I

Teren

Nr cadastral	Suprafața (mp)*	Observații / Referințe
	3.030	

* Suprafața este determinată în planul de proiecție Stereo 70.



Date referitoare la teren

Crt	Categorie folosință	Intra vilan	Suprafața (mp)	Tarla	Parcelă	Nr. topo	Observații / Referințe
1	pasune	NU	3.030	-	-	-	

Lungime Segmente

1) Valorile lungimilor segmentelor sunt obținute din proiecție în plan.

Punct început	X / Y	Punct sfârșit	X / Y	Lungime segment (** (m)
1	374.154,072 525.225,112	2	374.151,092 525.265,94	40.937
2	374.151,092 525.265,94	3	374.133,52 525.253,79	21.363
3	374.133,52 525.253,79	4	374.113,232 525.209,03	49.143
4	374.113,232 525.209,03	5	374.079,242 525.183,26	42.655
5	374.079,242 525.183,26	6	374.040,994 525.163,897	42.87

Punct început	X / Y	Punct sfârșit	X / Y	Lungime segment (** (m)
6	374.040,994 525.163,897	7	374.023,364 525.160,264	18.0
7	374.023,364 525.160,264	8	374.014,628 525.157,928	9.043
8	374.014,628 525.157,928	9	374.019,004 525.145,104	13.55
9	374.019,004 525.145,104	10	374.058,164 525.152,647	39.88
10	374.058,164 525.152,647	11	374.069,122 525.157,479	11.976
11	374.069,122 525.157,479	12	374.088,48 525.173,548	25.158
12	374.088,48 525.173,548	13	374.106,558 525.186,901	22.475
13	374.106,558 525.186,901	14	374.144,473 525.220,499	50.659
14	374.144,473 525.220,499	1	374.154,072 525.225,112	10.65

** Lungimile segmentelor sunt determinate în planul de proiecție Stereo 70 și sunt rotunjite la 1 milimetru.

*** Distanța dintre puncte este formată din segmente cumulate ce sunt mai mici decât valoarea 1 milimetru.

**DATE DESPRE IMOBILUL NR. 12268**

Oficiul de Cadastru și Publicitate Imobiliară ALBA
Biroul de Cadastru și Publicitate Imobiliară Alba Iulia

A. Partea I. Descrierea imobilului

TEREN Extravilan

Adresa: Jud. Alba

Nr. Crt	Nr cadastral Nr. topografic	Suprafața* (mp)	Observații / Referințe
A1		2.701	Sector cadastral:57 Teren neimprijmit;

B. Partea II. Proprietari și acte

Inscrieri privitoare la dreptul de proprietate și alte drepturi reale	Referințe
1 / 18/05/2023	
Act Normativ nr. 7, din 13/03/1996 emis de PARLAMENTUL ROMANIEI;	
B1	A1
Intabulare, drept de PROPRIETATE, dobândit prin Lege, cota actuala 1/1	
1) NEIDENTIFICAT NEIDENTIFICAT	
2 / 18/05/2023	
Act Administrativ nr. 657RA, din 10/04/2023 emis de COMUNA INTREGALDE;	
B2	A1
Se notează posesia faptică în favoarea lui	
1) BÎHÎC SABIN	

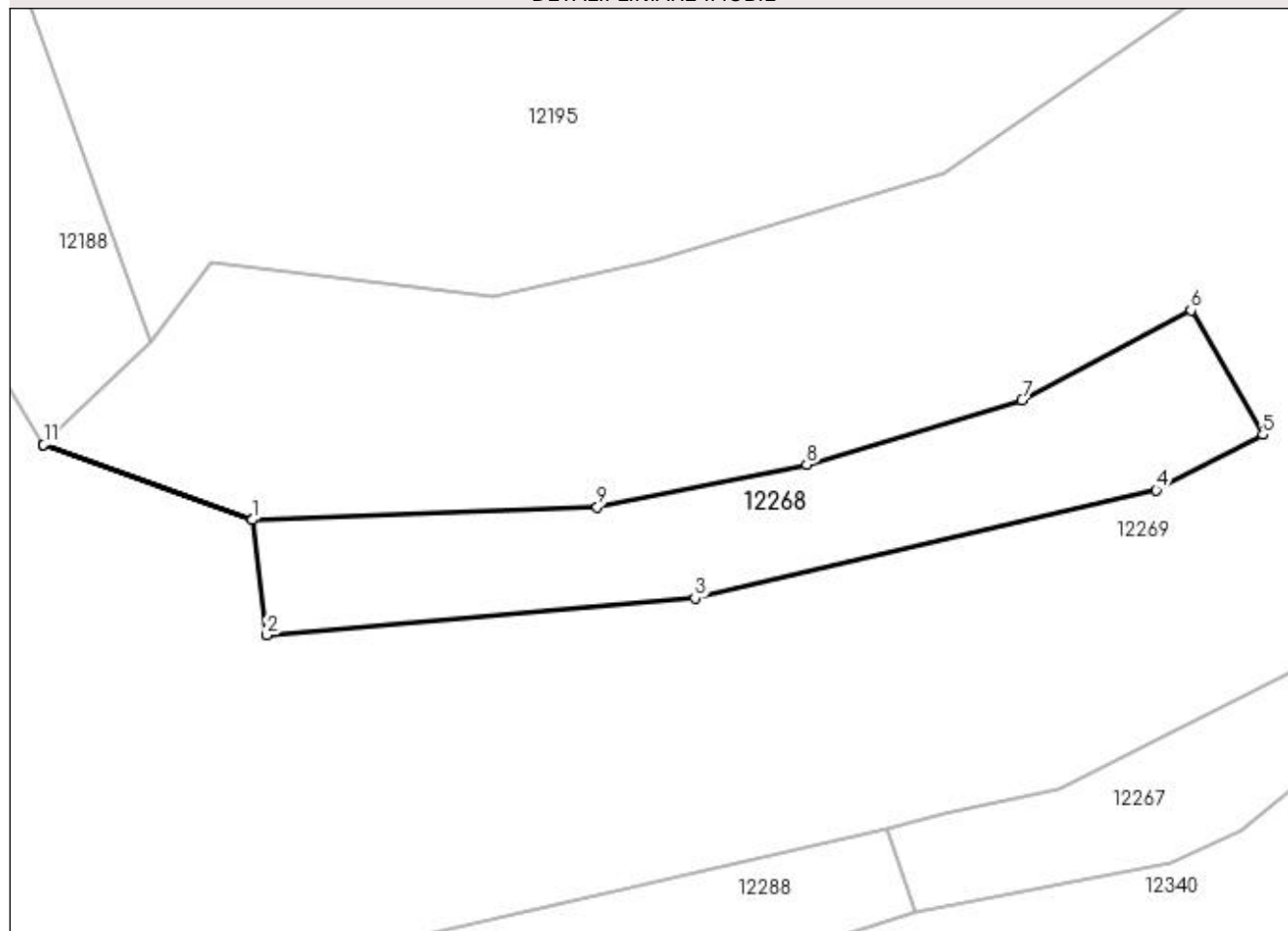
C. Partea III. SARCINI .

Inscrieri privind dezmembramintele dreptului de proprietate, drepturi reale de garanție și sarcini	Referințe
NU SUNT	

Anexa Nr. 1 La Partea I**Teren**

Nr cadastral	Suprafața (mp)*	Observații / Referințe
	2.701	

* Suprafața este determinată în planul de proiecție Stereo 70.

DETALII LINIARE IMOBIL**Date referitoare la teren**

Crt	Categorie folosință	Intravilan	Suprafața (mp)	Tarla	Parcelă	Nr. topo	Observații / Referințe
1	pasune	NU	2.701	-	-	-	

Lungime Segmente

1) Valorile lungimilor segmentelor sunt obținute din proiecție în plan.

Punct început	X / Y	Punct sfârșit	X / Y	Lungime segment (** (m)
1	373.916,782 525.205,435	2	373.919,028 525.187,684	17.893
2	373.919,028 525.187,684	3	373.984,982 525.193,341	66.196
3	373.984,982 525.193,341	4	374.056,031 525.210,029	72.982
4	374.056,031 525.210,029	5	374.072,449 525.218,514	18.481
5	374.072,449 525.218,514	6	374.061,391 525.237,674	22.122

Punct început	X / Y	Punct sfârșit	X / Y	Lungime segment (** (m)
6	374.061,391 525.237,674	7	374.035,349 525.223,815	29.5
7	374.035,349 525.223,815	8	374.002,231 525.213,915	34.566
8	374.002,231 525.213,915	9	373.969,962 525.207,41	32.919
9	373.969,962 525.207,41	10	373.916,79 525.205,436	53.208
10	373.916,79 525.205,436	11	373.884,684 525.216,96	34.111
11	373.884,684 525.216,96	12	373.884,682 525.216,958	0.003
12	373.884,682 525.216,958	1	373.916,782 525.205,435	34.105

** Lungimile segmentelor sunt determinate în planul de proiecție Stereo 70 și sunt rotunjite la 1 milimetru.

*** Distanța dintre puncte este formată din segmente cumulate ce sunt mai mici decât valoarea 1 milimetru.

**DATE DESPRE IMOBILUL NR. 12269**

Oficiul de Cadastru și Publicitate Imobiliară ALBA
Biroul de Cadastru și Publicitate Imobiliară Alba Iulia

A. Partea I. Descrierea imobilului

TEREN Extravilan

Adresa: Jud. Alba

Nr. Crt	Nr cadastral Nr. topografic	Suprafața* (mp)	Observații / Referințe
A1		39.250	Sector cadastral:57 Teren neimprejmut;

B. Partea II. Proprietari și acte

Inscrieri privitoare la dreptul de proprietate și alte drepturi reale	Referințe
1 / 18/05/2023	
Act Normativ nr. 7, din 13/03/1996 emis de PARLAMENTUL ROMANIEI;	
B1	A1
Intabulare, drept de PROPRIETATE, dobândit prin Lege, cota actuala 1/1	
1) NEIDENTIFICAT NEIDENTIFICAT	
2 / 18/05/2023	
Act Administrativ nr. 682RA, din 10/04/2023 emis de COMUNA INTREGALDE;	
B2	A1
Se notează posesia faptică în favoarea lui	
1) SULAREA RADU	

C. Partea III. SARCINI .

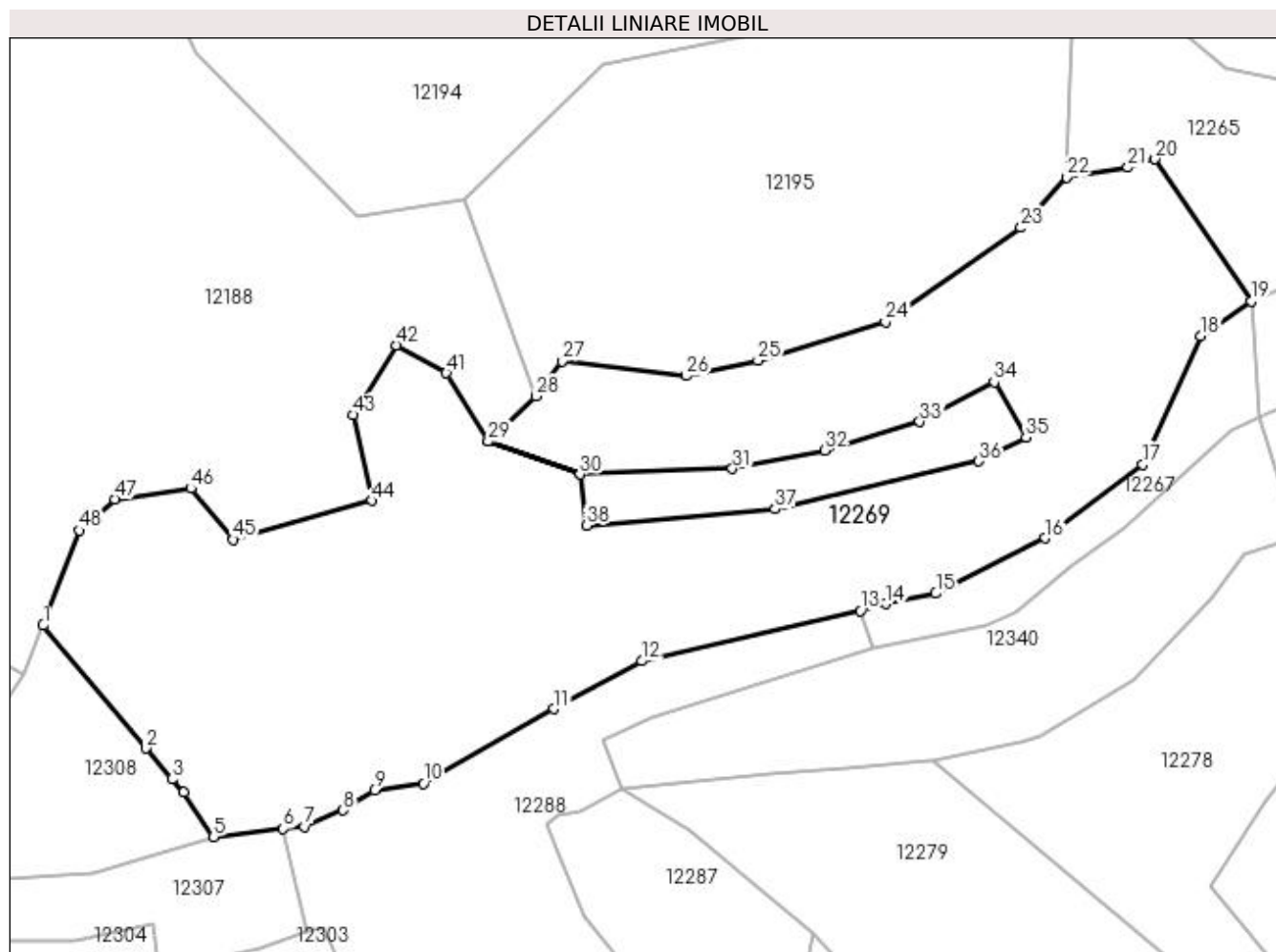
Inscrieri privind dezmembramintele dreptului de proprietate, drepturi reale de garanție și sarcini	Referințe
NU SUNT	

Anexa Nr. 1 La Partea I

Teren

Nr cadastral	Suprafața (mp)*	Observații / Referințe
	39.250	

* Suprafața este determinată în planul de proiecție Stereo 70.



Date referitoare la teren

Crt	Categorie folosință	Intra vilan	Suprafața (mp)	Tarla	Parcelă	Nr. topo	Observații / Referințe
1	pașune	NU	39.250	-	-	-	

Lungime Segmente

1) Valorile lungimilor segmentelor sunt obținute din proiecție în plan.

Punct început	X / Y	Punct sfârșit	X / Y	Lungime segment
1	373.729,262 525.152,778	2	373.765,245 525.109,876	55.994
4	373.778,361 525.094,512	5	373.788,732 525.078,976	18.68
7	373.820,626 525.082,585	8	373.834,045 525.088,231	14.558
10	373.862,086 525.097,632	11	373.907,628 525.123,663	52.456
13	374.014,628 525.157,928	14	374.023,364 525.160,264	9.043
16	374.079,242 525.183,26	17	374.113,232 525.209,03	42.655
2	373.765,245 525.109,876	3	373.774,261 525.099,075	14.069
5	373.788,732 525.078,976	6	373.813,123 525.081,758	24.549
8	373.834,045 525.088,231	9	373.844,919 525.095,173	12.901
11	373.907,628 525.123,663	12	373.938,261 525.140,361	34.888
14	374.023,364 525.160,264	15	374.040,994 525.163,897	18.0
17	374.113,232 525.209,03	18	374.133,52 525.253,79	49.143
3	373.774,261 525.099,075	4	373.778,361 525.094,512	6.134
6	373.813,123 525.081,758	7	373.820,626 525.082,585	7.548
9	373.844,919 525.095,173	10	373.862,086 525.097,632	17.343
12	373.938,261 525.140,361	13	374.014,628 525.157,928	78.361
15	374.040,994 525.163,897	16	374.079,242 525.183,26	42.87
18	374.133,52 525.253,79	19	374.151,092 525.265,94	21.363

Punct început	X / Y	Punct sfârșit	X / Y	Lungime segment	Punct început	X / Y	Punct sfârșit	X / Y	Lungime segment	Punct început	X / Y	Punct sfârșit	X / Y	Lungime segment
19	374.151,092 525.265,94	20	374.117,59 525.315,507	59.827	20	374.117,59 525.315,507	21	374.108,122 525.312,587	9.908	21	374.108,122 525.312,587	22	374.086,614 525.309,2	21.773
22	374.086,614 525.309,2	23	374.070,683 525.291,564	23.766	23	374.070,683 525.291,564	24	374.023,428 525.258,613	57.609	24	374.023,428 525.258,613	25	373.978,849 525.245,254	46.538
25	373.978,849 525.245,254	26	373.953,866 525.239,847	25.561	26	373.953,866 525.239,847	27	373.910,387 525.244,95	43.777	27	373.910,387 525.244,95	28	373.901,246 525.232,754	15.241
28	373.901,246 525.232,754	29	373.884,684 525.216,96	22.885	29	373.884,684 525.216,96	30	373.916,79 525.205,436	34.111	30	373.916,79 525.205,436	31	373.969,962 525.207,41	53.208
31	373.969,962 525.207,41	32	374.002,231 525.213,915	32.919	32	374.002,231 525.213,915	33	374.035,349 525.223,815	34.566	33	374.035,349 525.223,815	34	374.061,391 525.237,674	29.5
34	374.061,391 525.237,674	35	374.072,449 525.218,514	22.122	35	374.072,449 525.218,514	36	374.056,031 525.210,029	18.481	36	374.056,031 525.210,029	37	373.984,982 525.193,341	72.982
37	373.984,982 525.193,341	38	373.919,028 525.187,684	66.196	38	373.919,028 525.187,684	39	373.916,782 525.205,435	17.893	39	373.916,782 525.205,435	40	373.884,682 525.216,958	34.105
40	373.884,682 525.216,958	41	373.870,024 525.240,821	28.005	41	373.870,024 525.240,821	42	373.852,653 525.250,583	19.926	42	373.852,653 525.250,583	43	373.837,453 525.226,178	28.751
43	373.837,453 525.226,178	44	373.843,967 525.196,35	30.531	44	373.843,967 525.196,35	45	373.795,543 525.182,701	50.311	45	373.795,543 525.182,701	46	373.780,886 525.200,598	23.133
46	373.780,886 525.200,598	47	373.754,286 525.196,802	26.869	47	373.754,286 525.196,802	48	373.741,8 525.185,955	16.54	48	373.741,8 525.185,955	1	373.729,262 525.152,778	35.468

** Lungimile segmentelor sunt determinate în planul de proiecție Stereo 70 și sunt rotunjite la 1 milimetru.

*** Distanța dintre puncte este formată din segmente cumulate ce sunt mai mici decât valoarea 1 milimetru.

**DATE DESPRE IMOBILUL NR. 12270**

Oficiul de Cadastru și Publicitate Imobiliară ALBA
Biroul de Cadastru și Publicitate Imobiliară Alba Iulia

A. Partea I. Descrierea imobilului

TEREN Extravilan

Adresa: Jud. Alba

Nr. Crt	Nr cadastral Nr. topografic	Suprafața* (mp)	Observații / Referințe
A1		11.436	Sector cadastral:57 Teren neimprijmit;

B. Partea II. Proprietari și acte

Inscrieri privitoare la dreptul de proprietate și alte drepturi reale	Referințe
1 / 18/05/2023	
Act Normativ nr. 7, din 13/03/1996 emis de PARLAMENTUL ROMANIEI;	
B1	Inscrierea provizorie, drept de PROPRIETATE, dobandit prin Lege, cota actuala 1/1
	1) UAT ÎNTREGALDE, CIF:4562524, PROPRIETAR NEIDENTIFICAT

C. Partea III. SARCINI .

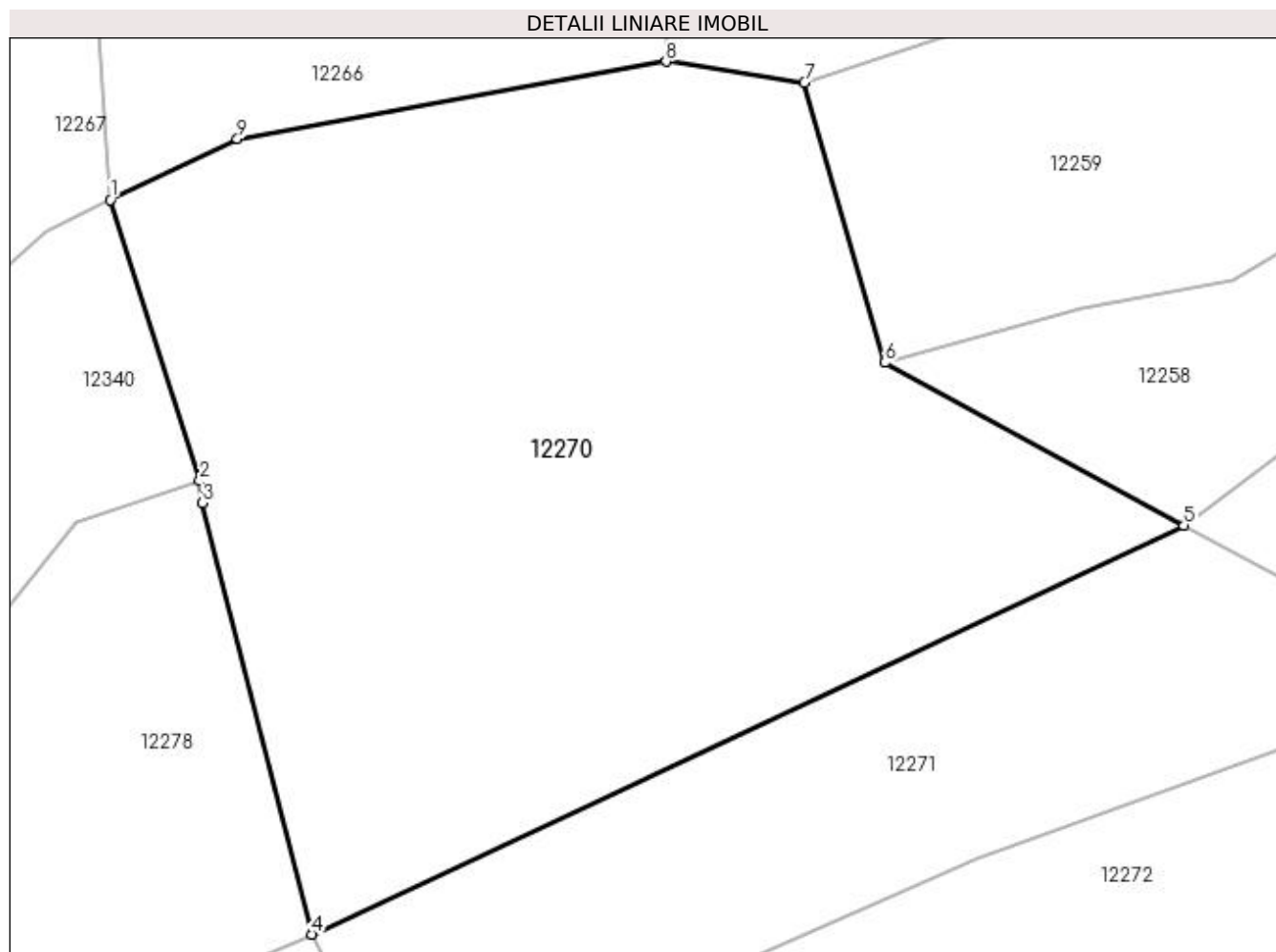
Inscrieri privind dezmembramintele dreptului de proprietate, drepturi reale de garanție și sarcini	Referințe
NU SUNT	

Anexa Nr. 1 La Partea I

Teren

Nr cadastral	Suprafața (mp)*	Observații / Referințe
	11.436	

* Suprafața este determinată în planul de proiecție Stereo 70.



Date referitoare la teren

Crt	Categorie folosință	Intra vilan	Suprafața (mp)	Tarla	Parcelă	Nr. topo	Observații / Referințe
1	pasune	NU	11.436	-	-	-	

Lungime Segmente

1) Valorile lungimilor segmentelor sunt obținute din proiecție în plan.

Punct început	X / Y	Punct sfârșit	X / Y	Lungime segment (** (m)
1	374.154,072 525.225,112	2	374.167,305 525.183,571	43.598
2	374.167,305 525.183,571	3	374.167,72 525.180,276	3.321
3	374.167,72 525.180,276	4	374.183,94 525.116,396	65.907
4	374.183,94 525.116,396	5	374.313,049 525.176,946	142.602
5	374.313,049 525.176,946	6	374.268,778 525.201,03	50.398

Punct început	X / Y	Punct sfârșit	X / Y	Lungime segment (** (m)
6	374.268,778 525.201,03	7	374.256,835 525.242,471	43.128
7	374.256,835 525.242,471	8	374.236,383 525.245,614	20.692
8	374.236,383 525.245,614	9	374.172,873 525.234,147	64.537
9	374.172,873 525.234,147	1	374.154,072 525.225,112	20.86

** Lungimile segmentelor sunt determinate în planul de proiecție Stereo 70 și sunt rotunjite la 1 milimetru.

*** Distanța dintre puncte este formată din segmente cumulate ce sunt mai mici decât valoarea 1 milimetru.

**DATE DESPRE IMOBILUL NR. 12271**

Oficiul de Cadastru și Publicitate Imobiliară ALBA
Biroul de Cadastru și Publicitate Imobiliară Alba Iulia

A. Partea I. Descrierea imobilului

TEREN Extravilan

Adresa: Jud. Alba

Nr. Crt	Nr cadastral Nr. topografic	Suprafața* (mp)	Observații / Referințe
A1		5.016	Sector cadastral:57 Teren neimprijmit;

B. Partea II. Proprietari și acte

Inscrieri privitoare la dreptul de proprietate și alte drepturi reale	Referințe
1 / 18/05/2023	
Act Normativ nr. 7, din 13/03/1996 emis de PARLAMENTUL ROMANIEI;	
B1	A1
Intabulare, drept de PROPRIETATE, dobândit prin Lege, cota actuala 1/1	
1) NEIDENTIFICAT NEIDENTIFICAT	
2 / 18/05/2023	
Act Administrativ nr. 682RA, din 10/04/2023 emis de COMUNA INTREGALDE;	
B2	A1
Se notează posesia faptică în favoarea lui	
1) SULAREA RADU	

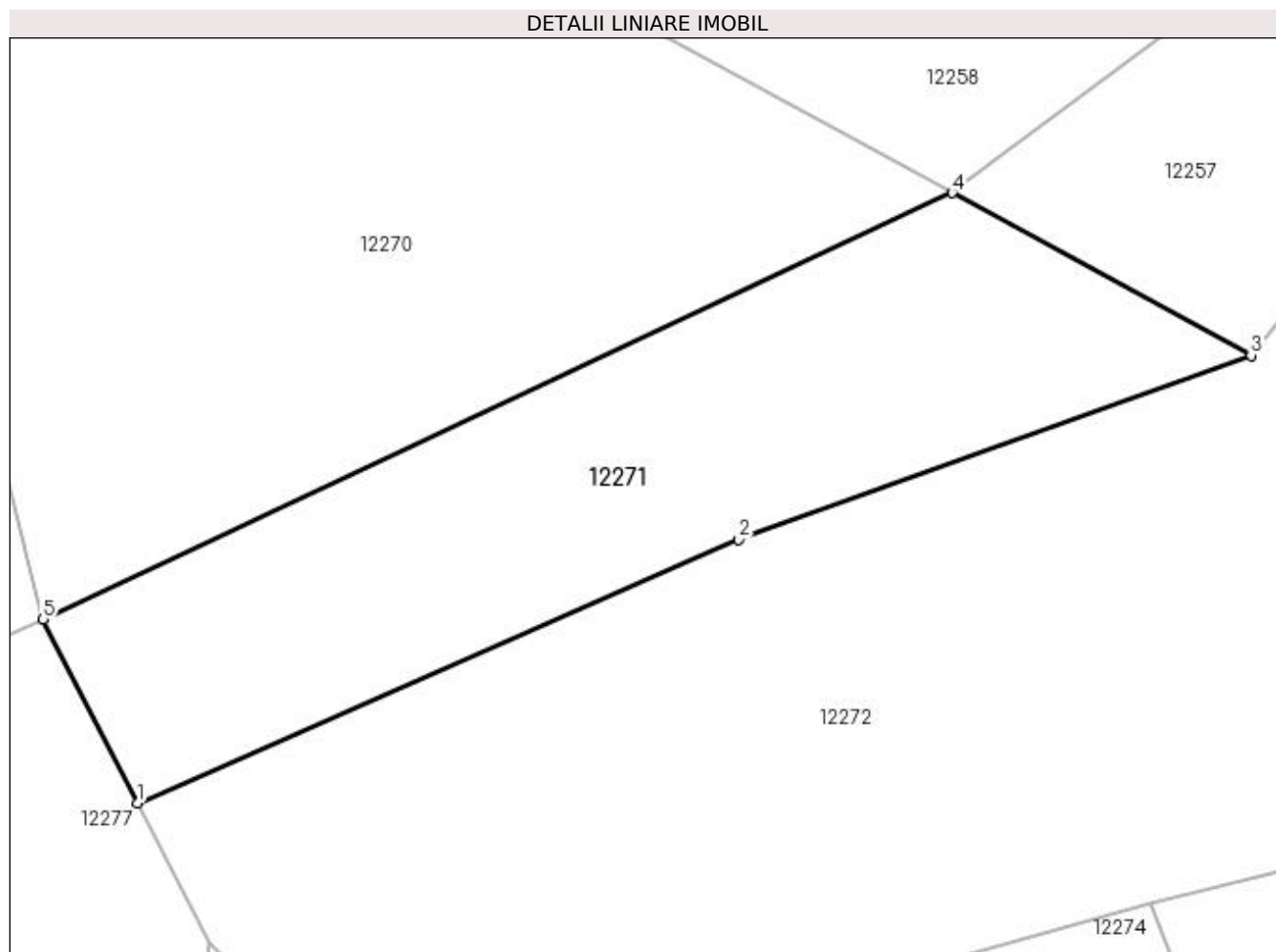
C. Partea III. SARCINI .

Inscrieri privind dezmembramintele dreptului de proprietate, drepturi reale de garanție și sarcini	Referințe
NU SUNT	

Teren

Nr cadastral	Suprafața (mp)*	Observații / Referințe
	5.016	

* Suprafața este determinată în planul de proiecție Stereo 70.



Date referitoare la teren

Crt	Categorie folosință	Intra vilan	Suprafața (mp)	Tarla	Parcelă	Nr. topo	Observații / Referințe
1	pasune	NU	5.016	-	-	-	

Lungime Segmente

1) Valorile lungimilor segmentelor sunt obținute din proiecție în plan.

Punct început	X / Y	Punct sfârșit	X / Y	Lungime segment (** (m)
1	374.197,336 525.090,309	2	374.282,682 525.127,735	93.192
2	374.282,682 525.127,735	3	374.355,493 525.153,856	77.355
3	374.355,493 525.153,856	4	374.313,049 525.176,946	48.318
4	374.313,049 525.176,946	5	374.183,94 525.116,396	142.602
5	374.183,94 525.116,396	1	374.197,336 525.090,309	29.326

**** Lungimile segmentelor sunt determinate în planul de proiecție Stereo 70 și sunt rotunjite la 1 milimetru.**

***** Distanța dintre puncte este formată din segmente cumulate ce sunt mai mici decât valoarea 1 milimetru.**

**DATE DESPRE IMOBILUL NR. 12272**

Oficiul de Cadastru și Publicitate Imobiliară ALBA
Biroul de Cadastru și Publicitate Imobiliară Alba Iulia

A. Partea I. Descrierea imobilului

TEREN Extravilan

Adresa: Jud. Alba

Nr. Crt	Nr cadastral Nr. topografic	Suprafața* (mp)	Observații / Referințe
A1		12.919	Sector cadastral:57 Teren neimprejmuit;

B. Partea II. Proprietari și acte

Inscrieri privitoare la dreptul de proprietate și alte drepturi reale	Referințe
1 / 18/05/2023	
Act Normativ nr. 7, din 13/03/1996 emis de PARLAMENTUL ROMANIEI;	
B1	Inscrierea provizorie, drept de PROPRIETATE, dobandit prin Lege, cota actuala 1/1
	1) UAT ÎNTREGALDE, CIF:4562524, PROPRIETAR NEIDENTIFICAT

C. Partea III. SARCINI .

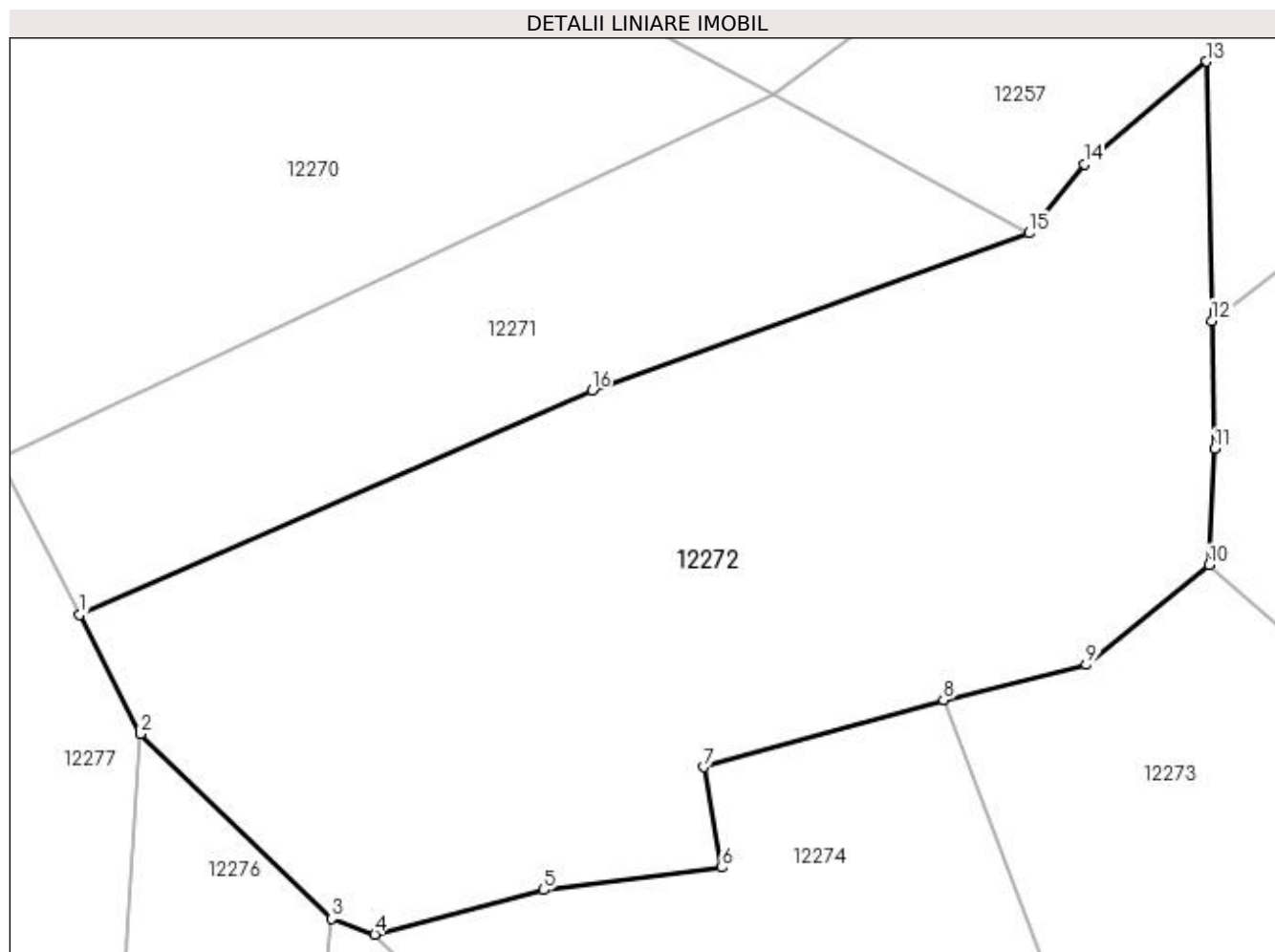
Inscrieri privind dezmembramintele dreptului de proprietate, drepturi reale de garanție și sarcini	Referințe
NU SUNT	

Anexa Nr. 1 La Partea I

Teren

Nr cadastral	Suprafața (mp)*	Observații / Referințe
	12.919	

* Suprafața este determinată în planul de proiecție Stereo 70.



Date referitoare la teren

Crt	Categorie folosință	Intra vilan	Suprafața (mp)	Tarla	Parcelă	Nr. topo	Observații / Referințe
1	pasune	NU	12.919	-	-	-	

Lungime Segmente

1) Valorile lungimilor segmentelor sunt obținute din proiecție în plan.

Punct început	X / Y	Punct sfârșit	X / Y	Lungime segment (** (m)
1	374.197,336 525.090,309	2	374.207,493 525.070,53	22.235
2	374.207,493 525.070,53	3	374.239,249 525.039,74	44.232
3	374.239,249 525.039,74	4	374.246,491 525.037,121	7.701
4	374.246,491 525.037,121	5	374.274,627 525.044,488	29.085
5	374.274,627 525.044,488	6	374.304,3 525.048,238	29.909

Punct început	X / Y	Punct sfârșit	X / Y	Lungime segment (** (m)
6	374.304,3 525.048,238	7	374.301,256 525.064,977	17.014
7	374.301,256 525.064,977	8	374.341,2 525.076,194	41.489
8	374.341,2 525.076,194	9	374.365,004 525.081,98	24.497
9	374.365,004 525.081,98	10	374.385,482 525.098,603	26.375
10	374.385,482 525.098,603	11	374.386,363 525.117,992	19.41
11	374.386,363 525.117,992	12	374.385,932 525.139,288	21.3
12	374.385,932 525.139,288	13	374.385,058 525.182,443	43.164
13	374.385,058 525.182,443	14	374.364,661 525.165,391	26.586
14	374.364,661 525.165,391	15	374.355,493 525.153,856	14.734
15	374.355,493 525.153,856	16	374.282,682 525.127,735	77.355
16	374.282,682 525.127,735	1	374.197,336 525.090,309	93.192

** Lungimile segmentelor sunt determinate în planul de proiecție Stereo 70 și sunt rotunjite la 1 milimetru.

*** Distanța dintre puncte este formată din segmente cumulate ce sunt mai mici decât valoarea 1 milimetru.

**DATE DESPRE IMOBILUL NR. 12273**

Oficiul de Cadastru și Publicitate Imobiliară ALBA
Biroul de Cadastru și Publicitate Imobiliară Alba Iulia

A. Partea I. Descrierea imobilului

TEREN Necunoscut

Adresa: Loc. Necrilesti, Jud. Alba

Nr. Crt	Nr cadastral Nr. topografic	Suprafața* (mp)	Observații / Referințe
A1		7.439	Sector cadastral:57 Teren neimprejmut;

B. Partea II. Proprietari și acte

Inscrieri privitoare la dreptul de proprietate și alte drepturi reale	Referințe
1 / 18/05/2023	
Act Normativ nr. 7, din 13/03/1996 emis de PARLAMENTUL ROMANIEI;	
B1	A1
Intabulare, drept de PROPRIETATE, dobândit prin Lege, cota actuala 1/1 1) NEIDENTIFICAT NEIDENTIFICAT	
2 / 18/05/2023	
Act Administrativ nr. 656RA, din 10/04/2023 emis de COMUNA INTREGALDE;	
B2	A1
Se notează posesia faptică în favoarea lui 1) NEGRU MARIA	

C. Partea III. SARCINI .

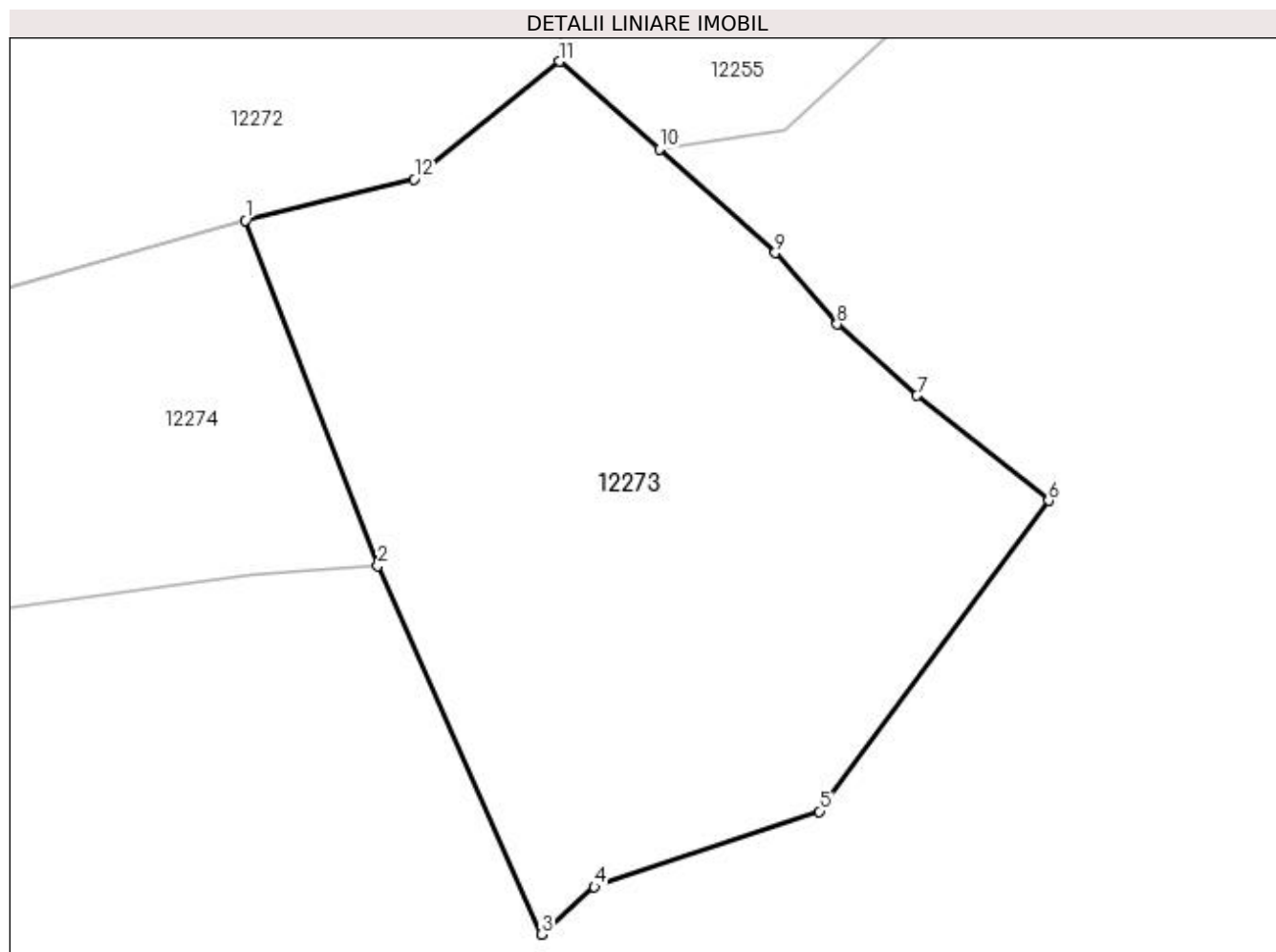
Inscrieri privind dezmembramintele dreptului de proprietate, drepturi reale de garanție și sarcini	Referințe
NU SUNT	

Anexa Nr. 1 La Partea I

Teren

Nr cadastral	Suprafața (mp)*	Observații / Referințe
	7.439	

* Suprafața este determinată în planul de proiecție Stereo 70.



Date referitoare la teren

Crt	Categorie folosință	Intra vilan	Suprafața (mp)	Tarla	Parcelă	Nr. topo	Observații / Referințe
1	faneata	NU	1.420	-	-	-	
2	faneata	DA	6.019	-	-	-	

Lungime Segmente

1) Valorile lungimilor segmentelor sunt obținute din proiecție în plan.

Punct început	X / Y	Punct sfârșit	X / Y	Lungime segment (** (m)
1	374.341,2 525.076,194	2	374.359,866 525.027,433	52.212
2	374.359,866 525.027,433	3	374.383,015 524.975,484	56.873
3	374.383,015 524.975,484	4	374.390,43 524.982,168	9.983
4	374.390,43 524.982,168	5	374.422,185 524.992,839	33.5

Punct început	X / Y	Punct sfârșit	X / Y	Lungime segment (** (m)
5	374.422,185 524.992,839	6	374.454,528 525.036,68	54.48
6	374.454,528 525.036,68	7	374.435,953 525.051,469	23.743
7	374.435,953 525.051,469	8	374.424,683 525.061,543	15.117
8	374.424,683 525.061,543	9	374.415,933 525.071,618	13.344
9	374.415,933 525.071,618	10	374.399,589 525.086,264	21.946
10	374.399,589 525.086,264	11	374.385,482 525.098,603	18.742
11	374.385,482 525.098,603	12	374.365,004 525.081,98	26.375
12	374.365,004 525.081,98	1	374.341,2 525.076,194	24.497

** Lungimile segmentelor sunt determinate în planul de proiecție Stereo 70 și sunt rotunjite la 1 milimetru.

*** Distanța dintre puncte este formată din segmente cumulate ce sunt mai mici decât valoarea 1 milimetru.

**DATE DESPRE IMOBILUL NR. 12274**

Oficiul de Cadastru și Publicitate Imobiliară ALBA
Biroul de Cadastru și Publicitate Imobiliară Alba Iulia

A. Partea I. Descrierea imobilului

TEREN Necunoscut

Adresa: Loc. Necrilesti, Jud. Alba

Nr. Crt	Nr cadastral Nr. topografic	Suprafața* (mp)	Observații / Referințe
A1		3.402	Sector cadastral:57 Teren neimprejmut;

B. Partea II. Proprietari și acte

Inscrieri privitoare la dreptul de proprietate și alte drepturi reale	Referințe
1 / 18/05/2023	
Act Normativ nr. 7, din 13/03/1996 emis de PARLAMENTUL ROMANIEI;	
B1	A1
Intabulare, drept de PROPRIETATE, dobândit prin Lege, cota actuala 1/1	
1) NEIDENTIFICAT NEIDENTIFICAT	
2 / 18/05/2023	
Act Administrativ nr. 891RA, din 26/04/2023 emis de COMUNA INTREGALDE;	
B2	A1
Se notează posesia faptică în favoarea lui	
1) SUIBEA EMILIA	

C. Partea III. SARCINI .

Inscrieri privind dezmembramintele dreptului de proprietate, drepturi reale de garanție și sarcini	Referințe
NU SUNT	

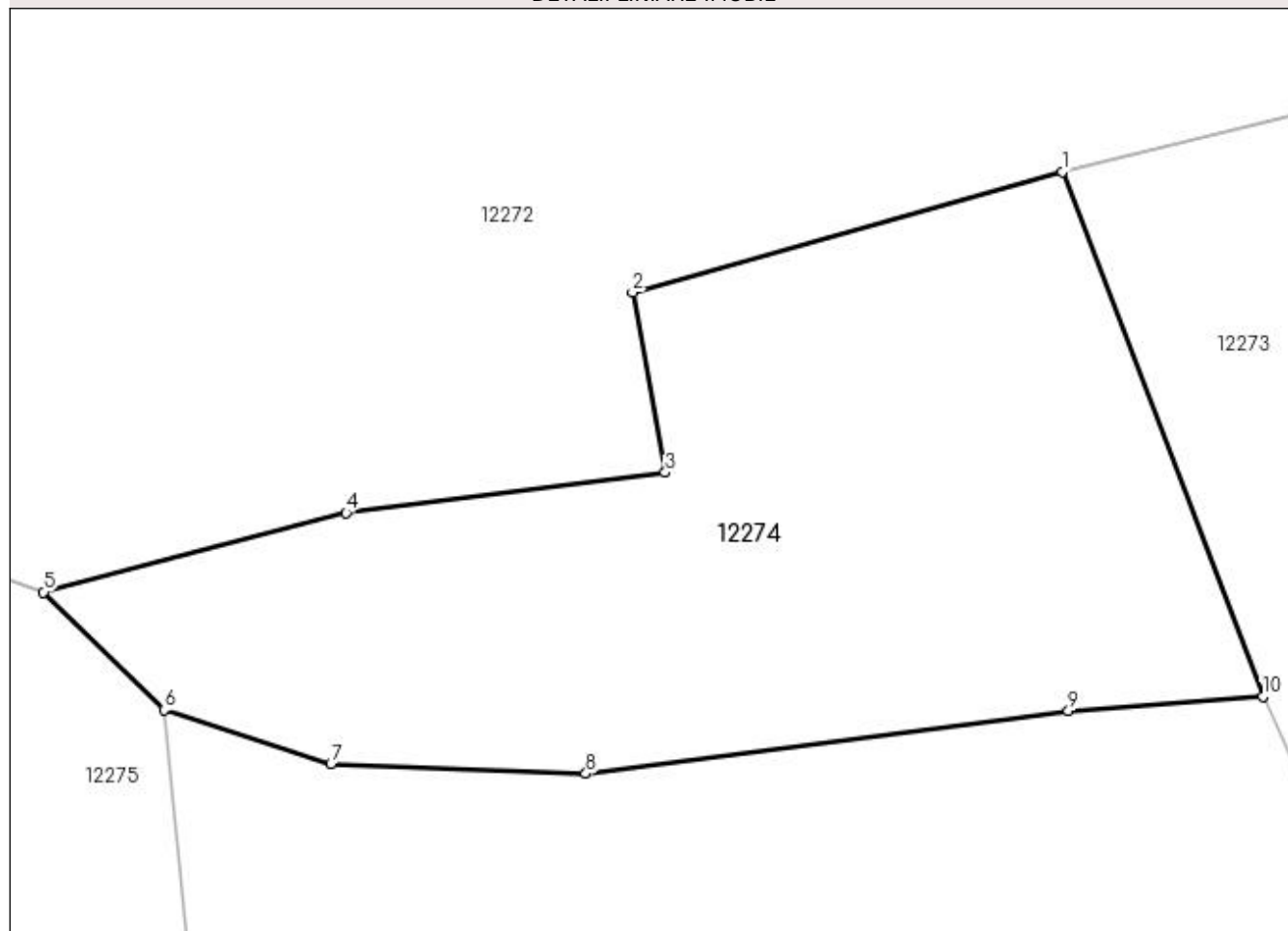
Anexa Nr. 1 La Partea I

Teren

Nr cadastral	Suprafața (mp)*	Observații / Referințe
	3.402	

* Suprafața este determinată în planul de proiecție Stereo 70.

DETALII LINIARE IMOBIL



Date referitoare la teren

Crt	Categorie folosință	Intra vilan	Suprafața (mp)	Tarla	Parcelă	Nr. topo	Observații / Referințe
1	pasune	NU	1.096	-	-	-	
2	pasune	DA	2.306	-	-	-	

Lungime Segmente

1) Valorile lungimilor segmentelor sunt obținute din proiecție în plan.

Punct început	X / Y	Punct sfârșit	X / Y	Lungime segment (** (m)
1	374.341,2 525.076,194	2	374.301,256 525.064,977	41.489
2	374.301,256 525.064,977	3	374.304,3 525.048,238	17.014
3	374.304,3 525.048,238	4	374.274,627 525.044,488	29.909
4	374.274,627 525.044,488	5	374.246,491 525.037,121	29.085

Punct început	X / Y	Punct sfârșit	X / Y	Lungime segment (** (m)
5	374.246,491 525.037,121	6	374.257,701 525.026,188	15.659
6	374.257,701 525.026,188	7	374.273,212 525.021,138	16.312
7	374.273,212 525.021,138	8	374.296,915 525.020,241	23.72
8	374.296,915 525.020,241	9	374.341,785 525.026,111	45.252
9	374.341,785 525.026,111	10	374.359,866 525.027,433	18.129
10	374.359,866 525.027,433	1	374.341,2 525.076,194	52.212

** Lungimile segmentelor sunt determinate în planul de proiecție Stereo 70 și sunt rotunjite la 1 milimetru.

*** Distanța dintre puncte este formată din segmente cumulate ce sunt mai mici decât valoarea 1 milimetru.

**DATE DESPRE IMOBILUL NR. 12275**

Oficiul de Cadastru și Publicitate Imobiliară ALBA
Biroul de Cadastru și Publicitate Imobiliară Alba Iulia

A. Partea I. Descrierea imobilului

TEREN Necunoscut

Adresa: Loc. Necrilesti, Jud. Alba

Nr. Crt	Nr cadastral Nr. topografic	Suprafața* (mp)	Observații / Referințe
A1		2.596	Sector cadastral:57 Teren neimprijmit;

B. Partea II. Proprietari și acte

Inscrieri privitoare la dreptul de proprietate și alte drepturi reale		Referințe
1 / 18/05/2023		
Act Normativ nr. 7, din 13/03/1996 emis de PARLAMENTUL ROMANIEI;		
B1	Intabulare, drept de PROPRIETATE, dobândit prin Lege, cota actuala 1/1 1) NEIDENTIFICAT NEIDENTIFICAT	A1
2 / 18/05/2023		
Act Administrativ nr. 761RA, din 13/04/2023 emis de COMUNA INTREGALDE;		
B2	Se notează posesia faptică în favoarea lui 1) NĂCREALĂ NICOLAE 2) NĂCREALĂ PAULINA	A1

C. Partea III. SARCINI .

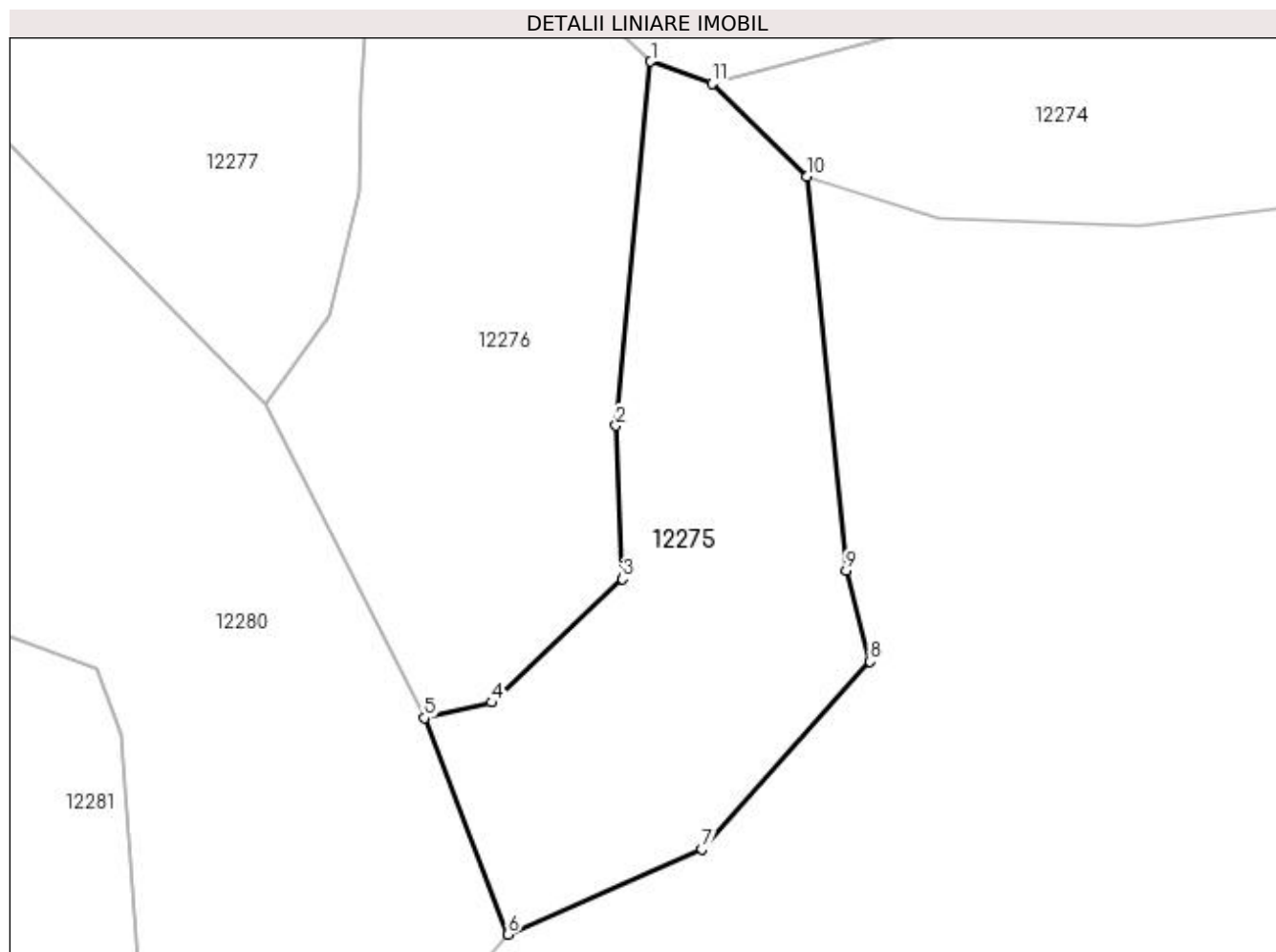
Inscrieri privind dezmembramintele dreptului de proprietate, drepturi reale de garanție și sarcini	Referințe
NU SUNT	

Anexa Nr. 1 La Partea I

Teren

Nr cadastral	Suprafața (mp)*	Observații / Referințe
	2.596	

* Suprafața este determinată în planul de proiecție Stereo 70.



Date referitoare la teren

Crt	Categorie folosință	Intra vilan	Suprafața (mp)	Tarla	Parcelă	Nr. topo	Observații / Referințe
1	pasune	NU	139	-	-	-	
2	pasune	DA	2.457	-	-	-	

Lungime Segmente

1) Valorile lungimilor segmentelor sunt obținute din proiecție în plan.

Punct început	X / Y	Punct sfârșit	X / Y	Lungime segment (** (m)
1	374.239,249 525.039,74	2	374.235,16 524.996,74	43.194
2	374.235,16 524.996,74	3	374.235,924 524.978,641	18.115
3	374.235,924 524.978,641	4	374.220,438 524.964,042	21.283
4	374.220,438 524.964,042	5	374.212,484 524.962,194	8.166

Punct început	X / Y	Punct sfârșit	X / Y	Lungime segment (** (m)
5	374.212,484 524.962,194	6	374.222,373 524.936,652	27.39
6	374.222,373 524.936,652	7	374.245,302 524.946,739	25.05
7	374.245,302 524.946,739	8	374.265,166 524.968,882	29.747
8	374.265,166 524.968,882	9	374.262,354 524.979,618	11.098
9	374.262,354 524.979,618	10	374.257,701 525.026,188	46.802
10	374.257,701 525.026,188	11	374.246,491 525.037,121	15.659
11	374.246,491 525.037,121	1	374.239,249 525.039,74	7.701

** Lungimile segmentelor sunt determinate în planul de proiecție Stereo 70 și sunt rotunjite la 1 milimetru.

*** Distanța dintre puncte este formată din segmente cumulate ce sunt mai mici decât valoarea 1 milimetru.

**DATE DESPRE IMOBILUL NR. 12276**

Oficiul de Cadastru și Publicitate Imobiliară ALBA
Biroul de Cadastru și Publicitate Imobiliară Alba Iulia

A. Partea I. Descrierea imobilului

TEREN Necunoscut

Adresa: Loc. Necrilesti, Jud. Alba

Nr. Crt	Nr cadastral Nr. topografic	Suprafața* (mp)	Observații / Referințe
A1		2.994	Sector cadastral:57 Teren neimprejmut;

B. Partea II. Proprietari și acte

Inscrieri privitoare la dreptul de proprietate și alte drepturi reale	Referințe
1 / 18/05/2023	
Act Normativ nr. 7, din 13/03/1996 emis de PARLAMENTUL ROMANIEI;	
B1	A1
Intabulare, drept de PROPRIETATE, dobândit prin Lege, cota actuala 1/1 1) NEIDENTIFICAT NEIDENTIFICAT	
2 / 18/05/2023	
Act Administrativ nr. 767RA, din 13/04/2023 emis de COMUNA INTREGALDE;	
B2	A1
Se notează posesia faptică în favoarea lui 1) SULAREA DARIUS-ANDREI	

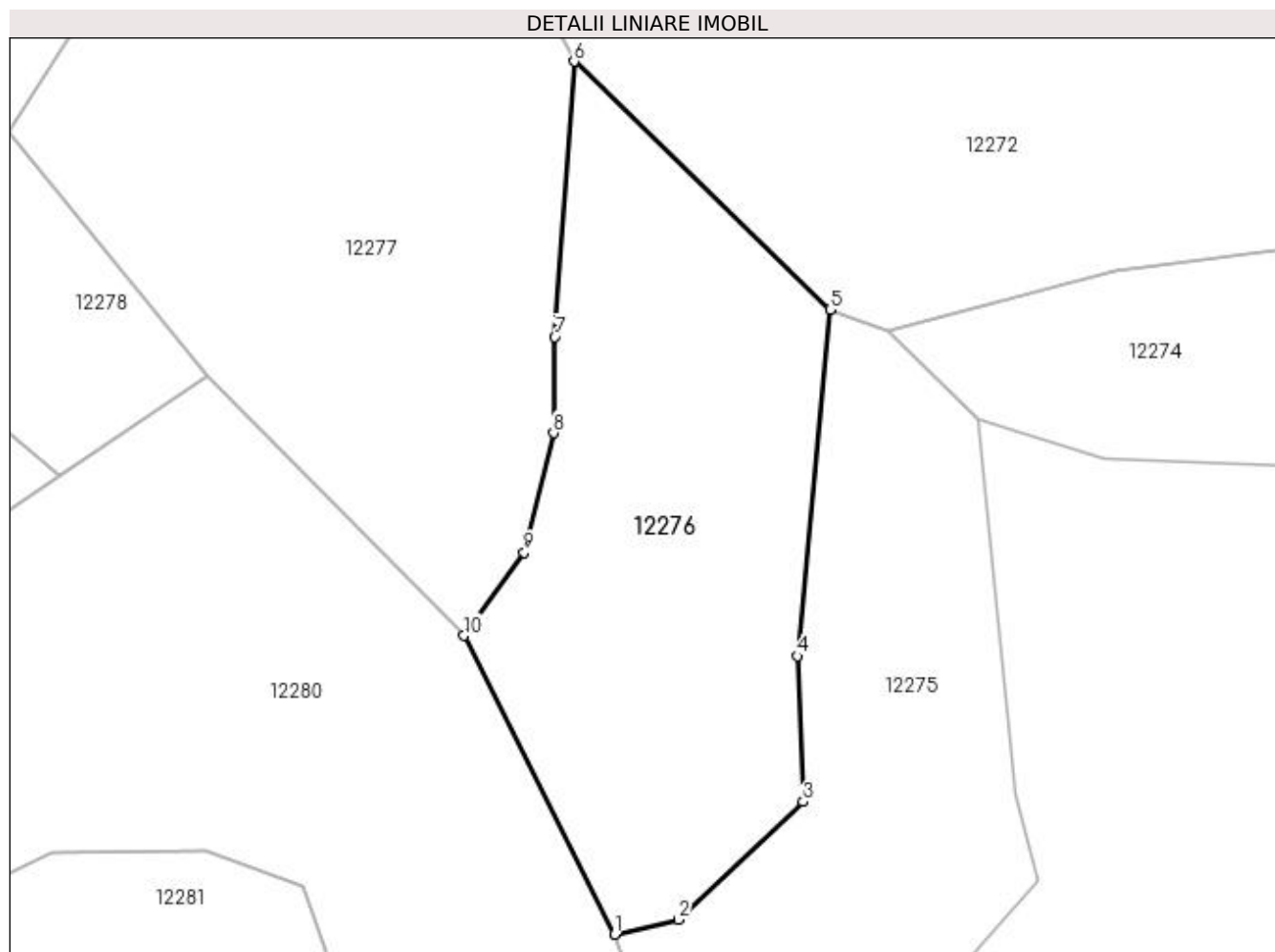
C. Partea III. SARCINI .

Inscrieri privind dezmembramintele dreptului de proprietate, drepturi reale de garanție și sarcini	Referințe
NU SUNT	

Teren

Nr cadastral	Suprafața (mp)*	Observații / Referințe
	2.994	

* Suprafața este determinată în planul de proiecție Stereo 70.



Date referitoare la teren

Crt	Categorie folosință	Intra vilan	Suprafața (mp)	Tarla	Parcelă	Nr. topo	Observații / Referințe
1	pasune	NU	2.655	-	-	-	
2	pasune	DA	339	-	-	-	

Lungime Segmente

1) Valorile lungimilor segmentelor sunt obținute din proiecție în plan.

Punct început	X / Y	Punct sfârșit	X / Y	Lungime segment (** (m)
1	374.212,484 524.962,194	2	374.220,438 524.964,042	8.166
2	374.220,438 524.964,042	3	374.235,924 524.978,641	21.283
3	374.235,924 524.978,641	4	374.235,16 524.996,74	18.115
4	374.235,16 524.996,74	5	374.239,249 525.039,74	43.194

Punct început	X / Y	Punct sfârșit	X / Y	Lungime segment (** (m)
5	374.239,249 525.039,74	6	374.207,493 525.070,53	44.232
6	374.207,493 525.070,53	7	374.205,061 525.036,341	34.275
7	374.205,061 525.036,341	8	374.204,918 525.024,425	11.917
8	374.204,918 525.024,425	9	374.201,266 525.009,607	15.261
9	374.201,266 525.009,607	10	374.193,809 524.999,248	12.764
10	374.193,809 524.999,248	1	374.212,484 524.962,194	41.494

** Lungimile segmentelor sunt determinate în planul de proiecție Stereo 70 și sunt rotunjite la 1 milimetru.

*** Distanța dintre puncte este formată din segmente cumulate ce sunt mai mici decât valoarea 1 milimetru.

**DATE DESPRE IMOBILUL NR. 12277**

Oficiul de Cadastru și Publicitate Imobiliară ALBA
Biroul de Cadastru și Publicitate Imobiliară Alba Iulia

A. Partea I. Descrierea imobilului

TEREN Extravilan

Adresa: Jud. Alba

Nr. Crt	Nr cadastral Nr. topografic	Suprafața* (mp)	Observații / Referințe
A1		4.745	Sector cadastral:57 Teren neimprejmut;

B. Partea II. Proprietari și acte

Inscrieri privitoare la dreptul de proprietate și alte drepturi reale	Referințe
1 / 18/05/2023	
Act Normativ nr. 7, din 13/03/1996 emis de PARLAMENTUL ROMANIEI;	
B1	A1
Intabulare, drept de PROPRIETATE, dobândit prin Lege, cota actuala 1/1	
1) NEIDENTIFICAT NEIDENTIFICAT	
2 / 18/05/2023	
Act Administrativ nr. 672RA, din 10/04/2023 emis de COMUNA INTREGALDE;	
B2	A1
Se notează posesia faptică în favoarea lui	
1) NĂCREALĂ AUREL	

C. Partea III. SARCINI .

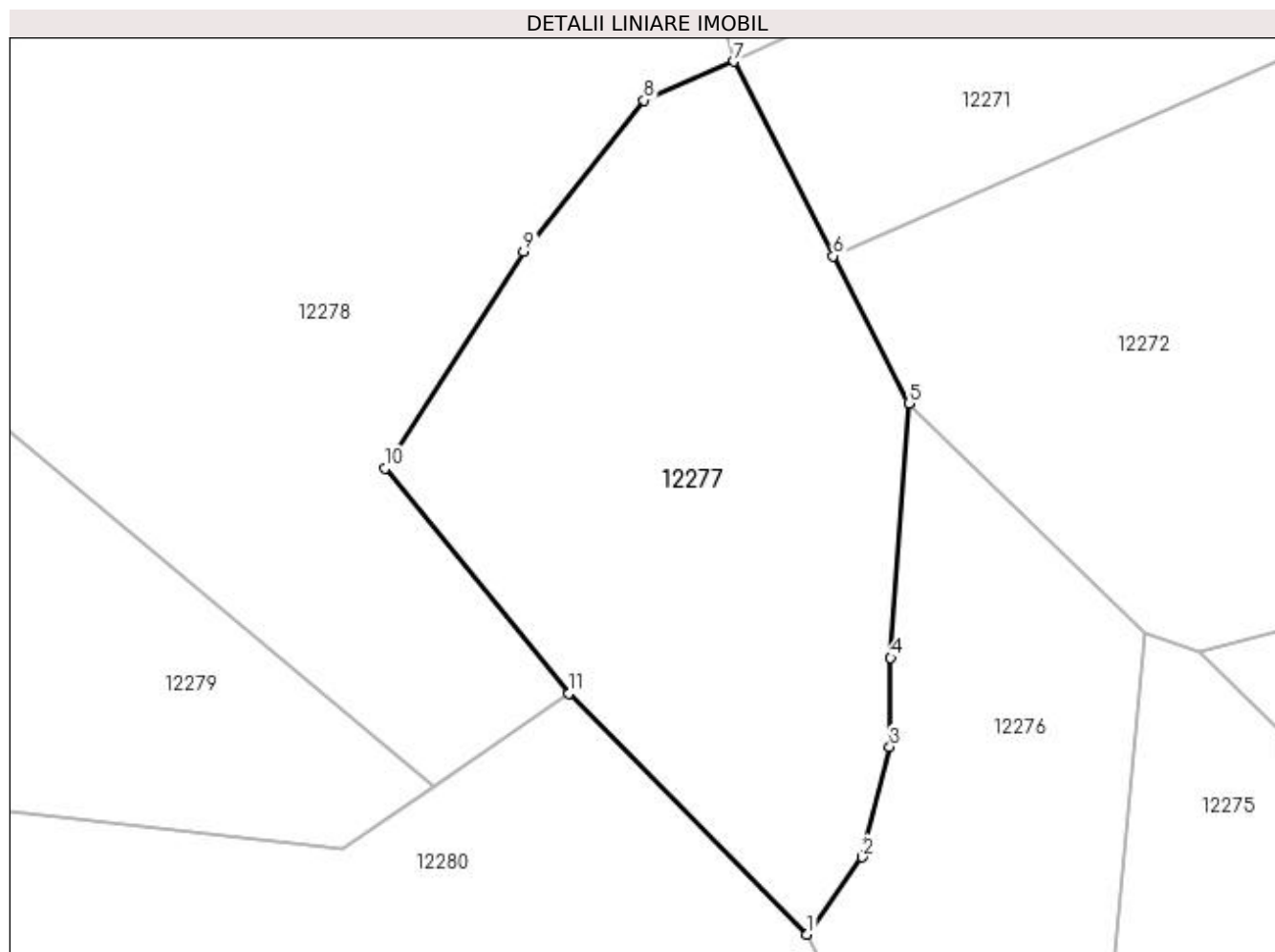
Inscrieri privind dezmembramintele dreptului de proprietate, drepturi reale de garanție și sarcini	Referințe
NU SUNT	

Anexa Nr. 1 La Partea I

Teren

Nr cadastral	Suprafața (mp)*	Observații / Referințe
	4.745	

* Suprafața este determinată în planul de proiecție Stereo 70.



Date referitoare la teren

Crt	Categorie folosință	Intra vilan	Suprafața (mp)	Tarla	Parcelă	Nr. topo	Observații / Referințe
1	pasune	NU	4.745	-	-	-	

Lungime Segmente

1) Valorile lungimilor segmentelor sunt obținute din proiecție în plan.

Punct început	X / Y	Punct sfârșit	X / Y	Lungime segment (** (m)
1	374.193,809 524.999,248	2	374.201,266 525.009,607	12.764
2	374.201,266 525.009,607	3	374.204,918 525.024,425	15.261
3	374.204,918 525.024,425	4	374.205,061 525.036,341	11.917
4	374.205,061 525.036,341	5	374.207,493 525.070,53	34.275
5	374.207,493 525.070,53	6	374.197,336 525.090,309	22.235

Punct început	X / Y	Punct sfârșit	X / Y	Lungime segment (** (m)
6	374.197,336 525.090,309	7	374.183,94 525.116,396	29.326
7	374.183,94 525.116,396	8	374.171,956 525.111,188	13.067
8	374.171,956 525.111,188	9	374.155,766 525.090,887	25.966
9	374.155,766 525.090,887	10	374.137,191 525.061,819	34.496
10	374.137,191 525.061,819	11	374.161,864 525.031,574	39.033
11	374.161,864 525.031,574	1	374.193,809 524.999,248	45.447

** Lungimile segmentelor sunt determinate în planul de proiecție Stereo 70 și sunt rotunjite la 1 milimetru.

*** Distanța dintre puncte este formată din segmente cumulate ce sunt mai mici decât valoarea 1 milimetru.

**DATE DESPRE IMOBILUL NR. 12278**

Oficiul de Cadastru și Publicitate Imobiliară ALBA
Biroul de Cadastru și Publicitate Imobiliară Alba Iulia

A. Partea I. Descrierea imobilului

TEREN Extravilan

Adresa: Jud. Alba

Nr. Crt	Nr cadastral Nr. topografic	Suprafața* (mp)	Observații / Referințe
A1		9.764	Sector cadastral:57 Teren neimprejmut;

B. Partea II. Proprietari și acte

Inscrieri privitoare la dreptul de proprietate și alte drepturi reale	Referințe
1 / 18/05/2023	
Act Normativ nr. 7, din 13/03/1996 emis de PARLAMENTUL ROMANIEI;	
B1	A1
Intabulare, drept de PROPRIETATE, dobândit prin Lege, cota actuala 1/1 1) NEIDENTIFICAT NEIDENTIFICAT	
2 / 18/05/2023	
Act Administrativ nr. 684RA, din 10/04/2023 emis de COMUNA INTREGALDE;	
B2	A1
Se notează posesia faptică în favoarea lui 1) TEIUȘAN LENUȚA	

C. Partea III. SARCINI .

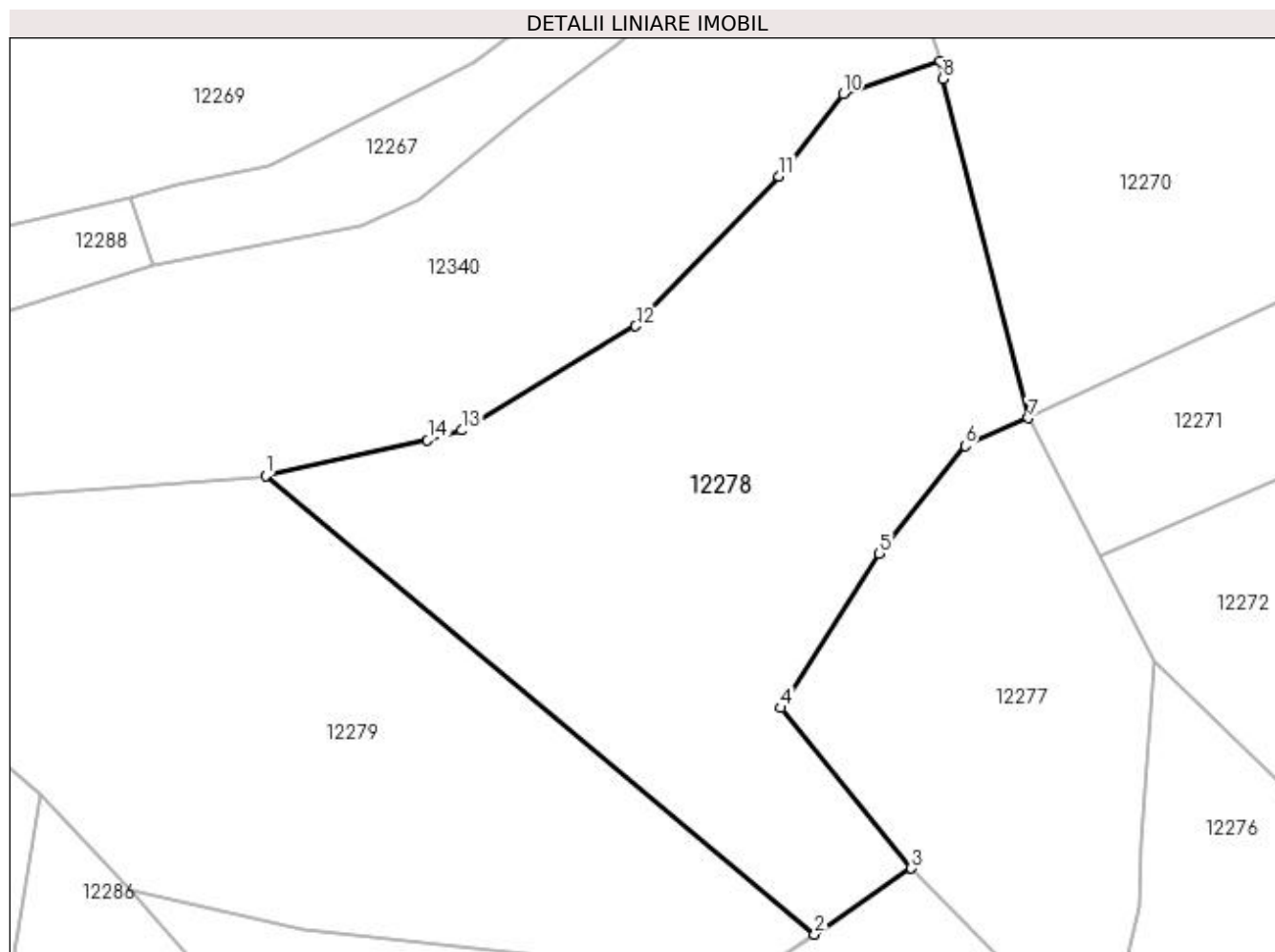
Inscrieri privind dezmembramintele dreptului de proprietate, drepturi reale de garanție și sarcini	Referințe
NU SUNT	

Anexa Nr. 1 La Partea I

Teren

Nr cadastral	Suprafața (mp)*	Observații / Referințe
	9.764	

* Suprafața este determinată în planul de proiecție Stereo 70.



Date referitoare la teren

Crt	Categorie folosință	Intravilan	Suprafața (mp)	Tarla	Parcelă	Nr. topo	Observații / Referințe
1	pasune	NU	9.764	-	-	-	

Lungime Segmente

1) Valorile lungimilor segmentelor sunt obținute din proiecție în plan.

Punct început	X / Y	Punct sfârșit	X / Y	Lungime segment (** (m)
1	374.040,16 525.105,57	2	374.143,643 525.019,141	134.828
2	374.143,643 525.019,141	3	374.161,864 525.031,574	22.059
3	374.161,864 525.031,574	4	374.137,191 525.061,819	39.033
4	374.137,191 525.061,819	5	374.155,766 525.090,887	34.496
5	374.155,766 525.090,887	6	374.171,956 525.111,188	25.966

Punct început	X / Y	Punct sfârșit	X / Y	Lungime segment (** (m)
6	374.171,956 525.111,188	7	374.183,94 525.116,396	13.067
7	374.183,94 525.116,396	8	374.167,72 525.180,276	65.907
8	374.167,72 525.180,276	9	374.167,305 525.183,571	3.321
9	374.167,305 525.183,571	10	374.149,043 525.177,438	19.264
10	374.149,043 525.177,438	11	374.136,885 525.161,978	19.668
11	374.136,885 525.161,978	12	374.109,908 525.133,715	39.071
12	374.109,908 525.133,715	13	374.077,086 525.114,083	38.245
13	374.077,086 525.114,083	14	374.070,691 525.112,204	6.665
14	374.070,691 525.112,204	1	374.040,16 525.105,57	31.243

** Lungimile segmentelor sunt determinate în planul de proiecție Stereo 70 și sunt rotunjite la 1 milimetru.

*** Distanța dintre puncte este formată din segmente cumulate ce sunt mai mici decât valoarea 1 milimetru.

**DATE DESPRE IMOBILUL NR. 12279**

Oficiul de Cadastru și Publicitate Imobiliară ALBA
Biroul de Cadastru și Publicitate Imobiliară Alba Iulia

A. Partea I. Descrierea imobilului

TEREN Extravilan

Adresa: Jud. Alba

Nr. Crt	Nr cadastral Nr. topografic	Suprafața* (mp)	Observații / Referințe
A1		9.764	Sector cadastral:57 Teren neimprijmit;

B. Partea II. Proprietari și acte

Inscrieri privitoare la dreptul de proprietate și alte drepturi reale	Referințe
1 / 18/05/2023	
Act Normativ nr. 7, din 13/03/1996 emis de PARLAMENTUL ROMANIEI;	
B1	A1
Intabulare, drept de PROPRIETATE, dobândit prin Lege, cota actuala 1/1	
1) NEIDENTIFICAT NEIDENTIFICAT	
2 / 18/05/2023	
Act Administrativ nr. 694RA, din 10/04/2023 emis de COMUNA INTREGALDE;	
B2	A1
Se notează posesia faptică în favoarea lui	
1) NIȚĂ MIHAI-IOAN	

C. Partea III. SARCINI .

Inscrieri privind dezmembramintele dreptului de proprietate, drepturi reale de garanție și sarcini	Referințe
NU SUNT	

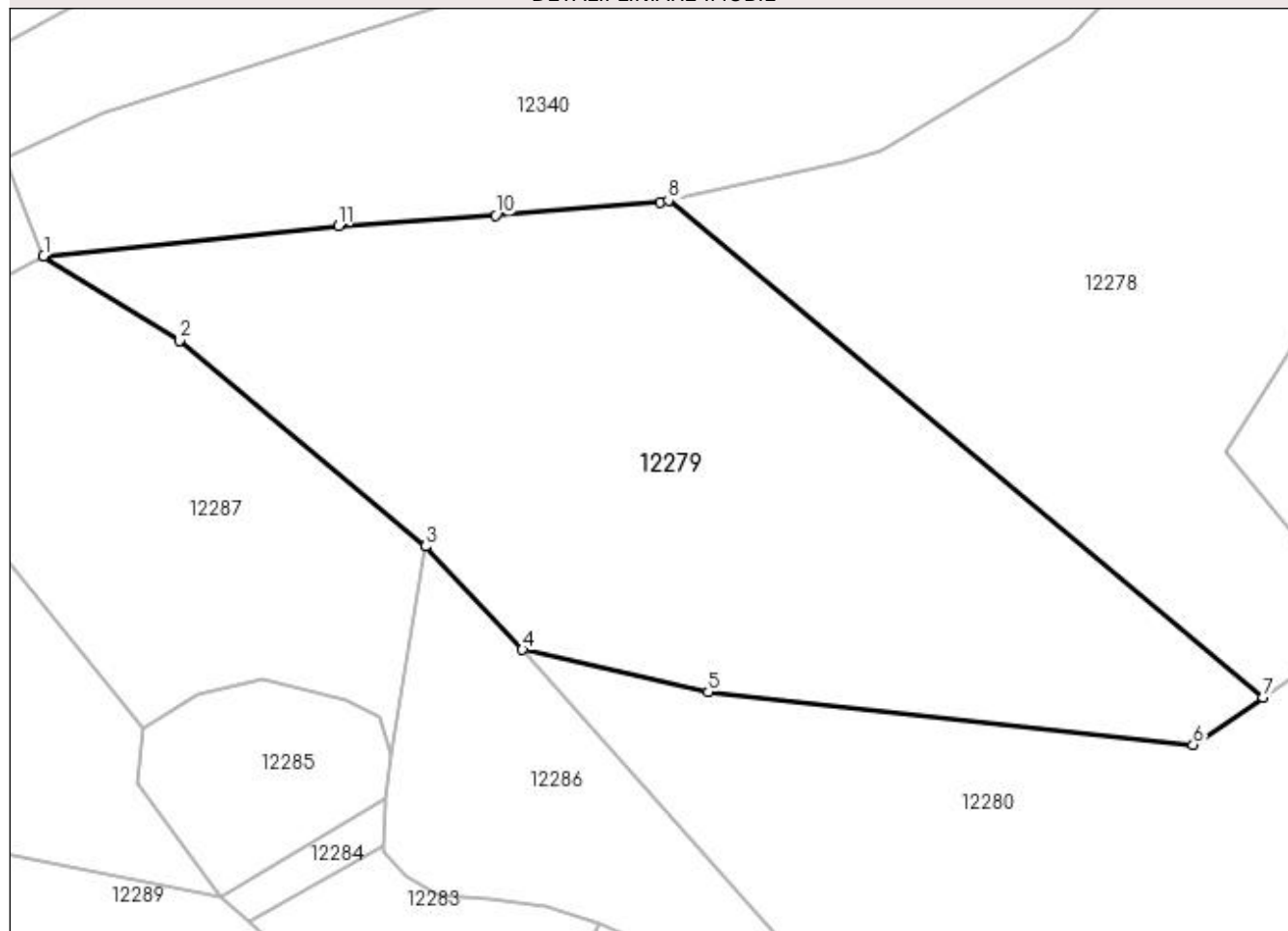
Anexa Nr. 1 La Partea I

Teren

Nr cadastral	Suprafața (mp)*	Observații / Referințe
	9.764	

* Suprafața este determinată în planul de proiecție Stereo 70.

DETALII LINIARE IMOBIL



Date referitoare la teren

Crt	Categorie folosință	Intravilan	Suprafața (mp)	Tarla	Parcelă	Nr. topo	Observații / Referințe
1	pasune	NU	9.764	-	-	-	

Lungime Segmente

1) Valorile lungimilor segmentelor sunt obținute din proiecție în plan.

Punct început	X / Y	Punct sfârșit	X / Y	Lungime segment (** (m)
1	373.931,379 525.095,904	2	373.955,026 525.081,174	27.86
2	373.955,026 525.081,174	3	373.997,885 525.045,378	55.841
3	373.997,885 525.045,378	4	374.014,759 525.027,394	24.661
4	374.014,759 525.027,394	5	374.047,074 525.020,08	33.132
5	374.047,074 525.020,08	6	374.131,487 525.010,847	84.916

Punct început	X / Y	Punct sfârșit	X / Y	Lungime segment (** (m)
6	374.131,487 525.010,847	7	374.143,643 525.019,141	14.716
7	374.143,643 525.019,141	8	374.040,16 525.105,57	134.828
8	374.040,16 525.105,57	9	374.038,69 525.105,251	1.504
9	374.038,69 525.105,251	10	374.010,045 525.102,979	28.735
10	374.010,045 525.102,979	11	373.982,763 525.101,162	27.342
11	373.982,763 525.101,162	1	373.931,379 525.095,904	51.653

** Lungimile segmentelor sunt determinate în planul de proiecție Stereo 70 și sunt rotunjite la 1 milimetru.

*** Distanța dintre puncte este formată din segmente cumulate ce sunt mai mici decât valoarea 1 milimetru.

**DATE DESPRE IMOBILUL NR. 12280**

Oficiul de Cadastru și Publicitate Imobiliară ALBA
Biroul de Cadastru și Publicitate Imobiliară Alba Iulia

A. Partea I. Descrierea imobilului

TEREN Necunoscut

Adresa: Loc. Negrilesti, Jud. Alba

Nr. Crt	Nr cadastral Nr. topografic	Suprafața* (mp)	Observații / Referințe
A1		10.912	Sector cadastral:57 Teren neimprejmut;

B. Partea II. Proprietari și acte

Inscrieri privitoare la dreptul de proprietate și alte drepturi reale	Referințe
1 / 18/05/2023	
Act Normativ nr. 7, din 13/03/1996 emis de PARLAMENTUL ROMANIEI;	
B1	A1
Intabulare, drept de PROPRIETATE, dobândit prin Lege, cota actuala 1/1 1) NEIDENTIFICAT NEIDENTIFICAT	
2 / 18/05/2023	
Act Administrativ nr. 652RA, din 10/04/2023 emis de CJPSDPAT ALBA;	
B2	A1
Se notează posesia faptică în favoarea lui 1) NECREALĂ FELICIA-ELISABETA	

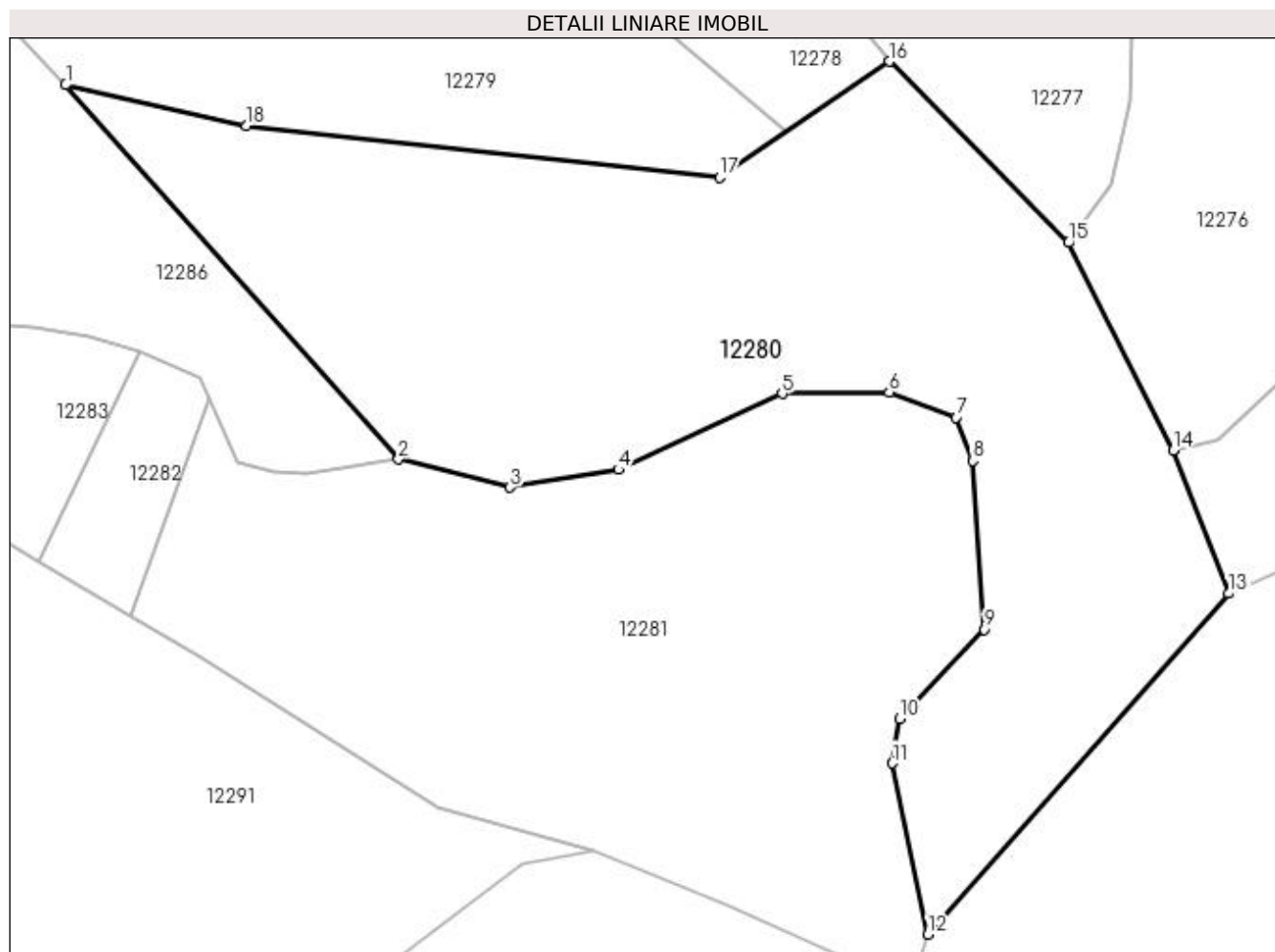
C. Partea III. SARCINI .

Inscrieri privind dezmembramintele dreptului de proprietate, drepturi reale de garanție și sarcini	Referințe
NU SUNT	

Teren

Nr cadastral	Suprafața (mp)*	Observații / Referințe
	10.912	

* Suprafața este determinată în planul de proiecție Stereo 70.



Date referitoare la teren

Crt	Categorie folosință	Intra vilan	Suprafața (mp)	Tarla	Parcelă	Nr. topo	Observații / Referințe
1	pasune	NU	8.275	-	-	-	
2	pasune	DA	2.637	-	-	-	

Lungime Segmente

1) Valorile lungimilor segmentelor sunt obținute din proiecție în plan.

Punct început	X / Y	Punct sfârșit	X / Y	Lungime segment (** (m)
1	374.014,759 525.027,394	2	374.074,164 524.960,603	89.387
2	374.074,164 524.960,603	3	374.094,08 524.955,56	20.545
3	374.094,08 524.955,56	4	374.113,465 524.958,745	19.645
4	374.113,465 524.958,745	5	374.142,675 524.972,282	32.194

Punct început	X / Y	Punct sfârșit	X / Y	Lungime segment (** (m)
5	374.142,675 524.972,282	6	374.161,794 524.972,548	19.121
6	374.161,794 524.972,548	7	374.173,744 524.968,036	12.773
7	374.173,744 524.968,036	8	374.176,665 524.960,338	8.233
8	374.176,665 524.960,338	9	374.178,816 524.930,231	30.183
9	374.178,816 524.930,231	10	374.163,68 524.914,305	21.971
10	374.163,68 524.914,305	11	374.162,352 524.906,342	8.073
11	374.162,352 524.906,342	12	374.168,725 524.875,817	31.183
12	374.168,725 524.875,817	13	374.222,373 524.936,652	81.111
13	374.222,373 524.936,652	14	374.212,484 524.962,194	27.39
14	374.212,484 524.962,194	15	374.193,809 524.999,248	41.494
15	374.193,809 524.999,248	16	374.161,864 525.031,574	45.447
16	374.161,864 525.031,574	17	374.131,487 525.010,847	36.775
17	374.131,487 525.010,847	18	374.047,074 525.020,08	84.916
18	374.047,074 525.020,08	1	374.014,759 525.027,394	33.132

** Lungimile segmentelor sunt determinate în planul de proiecție Stereo 70 și sunt rotunjite la 1 milimetru.

*** Distanța dintre puncte este formată din segmente cumulate ce sunt mai mici decât valoarea 1 milimetru.

**DATE DESPRE IMOBILUL NR. 12281**

Oficiul de Cadastru și Publicitate Imobiliară ALBA
Biroul de Cadastru și Publicitate Imobiliară Alba Iulia

A. Partea I. Descrierea imobilului

TEREN Necunoscut

Adresa: Loc. Negrilesti, Jud. Alba

Nr. Crt	Nr cadastral Nr. topografic	Suprafața* (mp)	Observații / Referințe
A1		9.600	Sector cadastral:57 Teren neimprejmuit;

B. Partea II. Proprietari și acte

Inscrieri privitoare la dreptul de proprietate și alte drepturi reale	Referințe
1 / 18/05/2023	
Act Administrativ nr. 1693/31, din 02/08/1993 emis de CJSPDPAT ALBA;	
B1	A1
Intabulare, drept de PROPRIETATE, dobândit prin Reconstituire, cota actuala 1/1 1) NĂCREALĂ FLOREAN , LIPSA CNP	

C. Partea III. SARCINI .

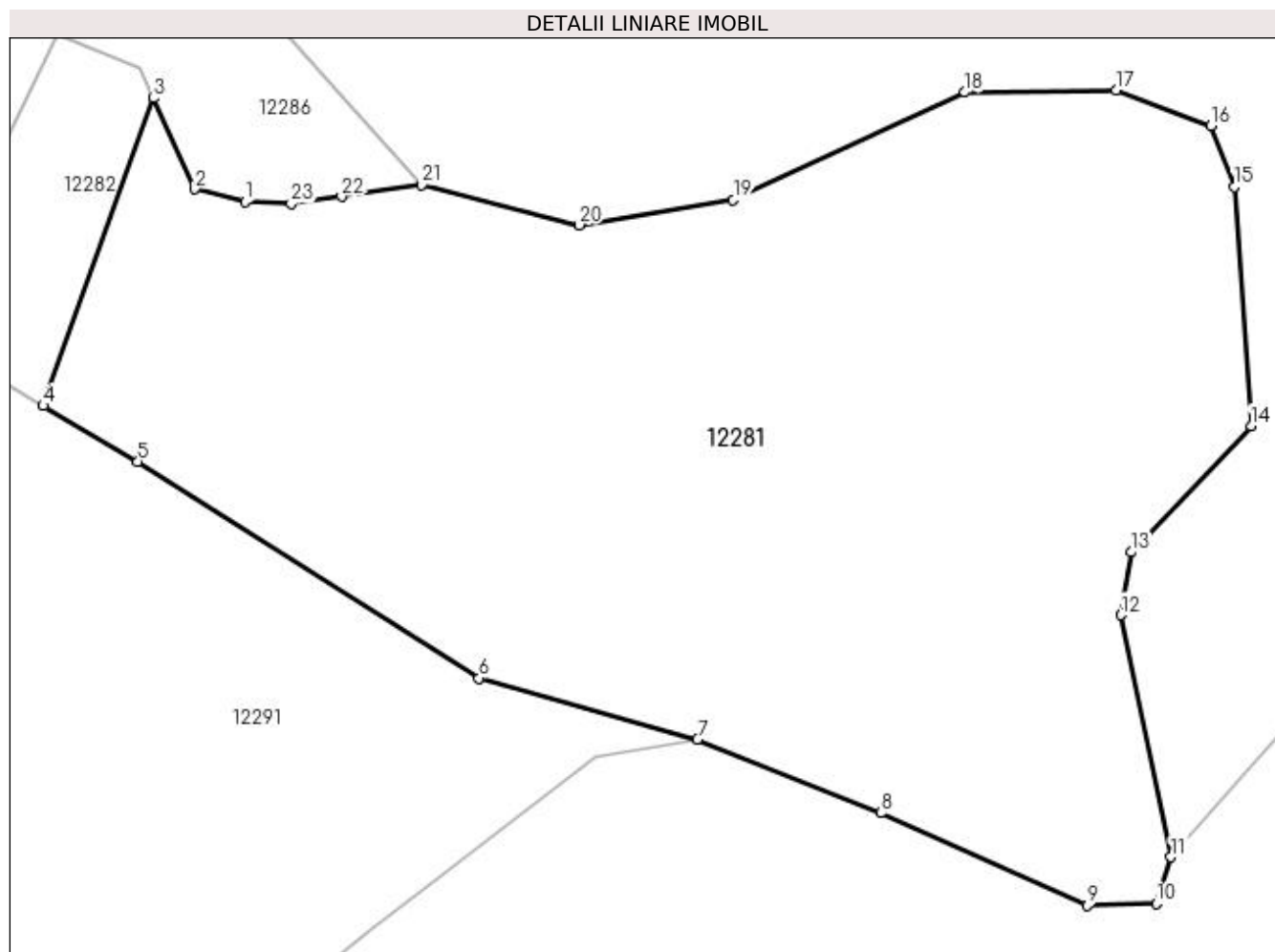
Inscrieri privind dezmembramintele dreptului de proprietate, drepturi reale de garanție și sarcini	Referințe
NU SUNT	

Anexa Nr. 1 La Partea I

Teren

Nr cadastral	Suprafața (mp)*	Observații / Referințe
	9.600	

* Suprafața este determinată în planul de proiecție Stereo 70.



Date referitoare la teren

Crt	Categorie folosință	Intra vilan	Suprafața (mp)	Tarla	Parcelă	Nr. topo	Observații / Referințe
1	padure	NU	7.531	UP III	UA 71	-	
2	padure	DA	2.069	-	-	-	

Lungime Segmente

1) Valorile lungimilor segmentelor sunt obținute din proiecție în plan.

Punct început	X / Y	Punct sfârșit	X / Y	Lungime segment (** (m)
1	374.051,858 524.958,48	2	374.045,505 524.960,077	6.551
3	374.040,319 524.971,552	4	374.026,395 524.932,767	41.209
5	374.038,342 524.925,719	6	374.081,36 524.898,379	50.971
7	374.108,977 524.890,682	8	374.132,08 524.881,391	24.901

Punct început	X / Y	Punct sfârșit	X / Y	Lungime segment (** (m)
2	374.045,505 524.960,077	3	374.040,319 524.971,552	12.592
4	374.026,395 524.932,767	5	374.038,342 524.925,719	13.871
6	374.081,36 524.898,379	7	374.108,977 524.890,682	28.67
8	374.132,08 524.881,391	9	374.158,103 524.869,712	28.524

Punct început	X / Y	Punct sfârșit	X / Y	Lungime segment (** (m)
9	374.158,103 524.869,712	10	374.166,866 524.869,978	8.767
11	374.168,725 524.875,817	12	374.162,352 524.906,342	31.183
13	374.163,68 524.914,305	14	374.178,816 524.930,231	21.971
15	374.176,665 524.960,338	16	374.173,744 524.968,036	8.233
17	374.161,794 524.972,548	18	374.142,675 524.972,282	19.121
19	374.113,465 524.958,745	20	374.094,08 524.955,56	19.645
21	374.074,164 524.960,603	22	374.064,069 524.959,138	10.201
23	374.057,7 524.958,214	1	374.051,858 524.958,48	5.848

Punct început	X / Y	Punct sfârșit	X / Y	Lungime segment (** (m)
10	374.166,866 524.869,978	11	374.168,725 524.875,817	6.128
12	374.162,352 524.906,342	13	374.163,68 524.914,305	8.073
14	374.178,816 524.930,231	15	374.176,665 524.960,338	30.183
16	374.173,744 524.968,036	17	374.161,794 524.972,548	12.773
18	374.142,675 524.972,282	19	374.113,465 524.958,745	32.194
20	374.094,08 524.955,56	21	374.074,164 524.960,603	20.545
22	374.064,069 524.959,138	23	374.057,7 524.958,214	6.435

** Lungimile segmentelor sunt determinate în planul de proiecție Stereo 70 și sunt rotunjite la 1 milimetru.

*** Distanța dintre puncte este formată din segmente cumulate ce sunt mai mici decât valoarea 1 milimetru.

**DATE DESPRE IMOBILUL NR. 12282**

Oficiul de Cadastru și Publicitate Imobiliară ALBA
Biroul de Cadastru și Publicitate Imobiliară Alba Iulia

A. Partea I. Descrierea imobilului

TEREN Extravilan

Adresa: Jud. Alba

Nr. Crt	Nr cadastral Nr. topografic	Suprafața* (mp)	Observații / Referințe
A1		700	Sector cadastral:57 Teren neimpregmuit;

B. Partea II. Proprietari și acte

Inscrieri privitoare la dreptul de proprietate și alte drepturi reale	Referințe
1 / 18/05/2023	
Act Administrativ nr. 9249/239, din 12/06/2003 emis de CJPSDPAT ALBA;	
B1	A1
Intabulare, drept de PROPRIETATE, dobandit prin Reconstituire, cota actuala 1/1 1) PRIMARIA INTREGALDE, CIF:4562524	

C. Partea III. SARCINI .

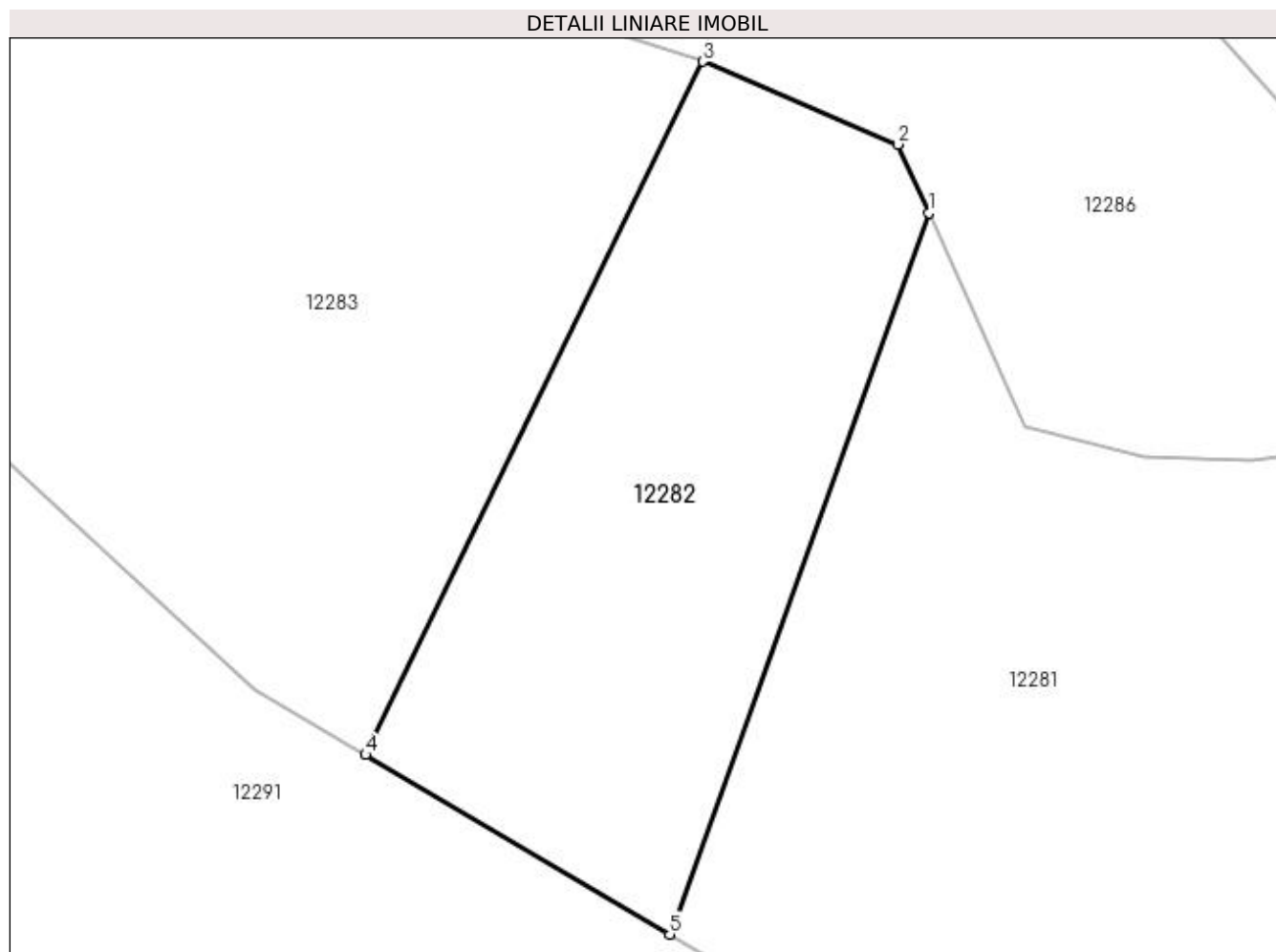
Inscrieri privind dezmembramintele dreptului de proprietate, drepturi reale de garanție și sarcini	Referințe
NU SUNT	

Anexa Nr. 1 La Partea I

Teren

Nr cadastral	Suprafața (mp)*	Observații / Referințe
	700	

* Suprafața este determinată în planul de proiecție Stereo 70.



Date referitoare la teren

Crt	Categorie folosință	Intra vilan	Suprafața (mp)	Tarla	Parcelă	Nr. topo	Observații / Referințe
1	padure	NU	700	UP III	UA 71/1	-	

Lungime Segmente

1) Valorile lungimilor segmentelor sunt obținute din proiecție în plan.

Punct început	X / Y	Punct sfârșit	X / Y	Lungime segment (** (m)
1	374.040,319 524.971,552	2	374.038,656 524.975,23	4.036
2	374.038,656 524.975,23	3	374.028,172 524.979,685	11.392
3	374.028,172 524.979,685	4	374.010,04 524.942,416	41.446
4	374.010,04 524.942,416	5	374.026,395 524.932,767	18.989
5	374.026,395 524.932,767	1	374.040,319 524.971,552	41.209

**** Lungimile segmentelor sunt determinate în planul de proiecție Stereo 70 și sunt rotunjite la 1 milimetru.**

***** Distanța dintre puncte este formată din segmente cumulate ce sunt mai mici decât valoarea 1 milimetru.**

**DATE DESPRE IMOBILUL NR. 12283**

Oficiul de Cadastru și Publicitate Imobiliară ALBA
Biroul de Cadastru și Publicitate Imobiliară Alba Iulia

A. Partea I. Descrierea imobilului

TEREN Extravilan

Adresa: Jud. Alba

Nr. Crt	Nr cadastral Nr. topografic	Suprafața* (mp)	Observații / Referințe
A1		1.500	Sector cadastral:57 Teren neimprejmuit;

B. Partea II. Proprietari și acte

Inscrieri privitoare la dreptul de proprietate și alte drepturi reale		Referințe
1 / 18/05/2023		
Act Normativ nr. 7, din 13/03/1996 emis de PARLAMENTUL ROMANIEI;		
B1	Inscrierea provizorie, drept de PROPRIETATE, dobandit prin Lege, cota actuala 1/1 1) UAT ÎNTREGALDE, CIF:4562524, PROPRIETAR NEIDENTIFICAT	A1

C. Partea III. SARCINI .

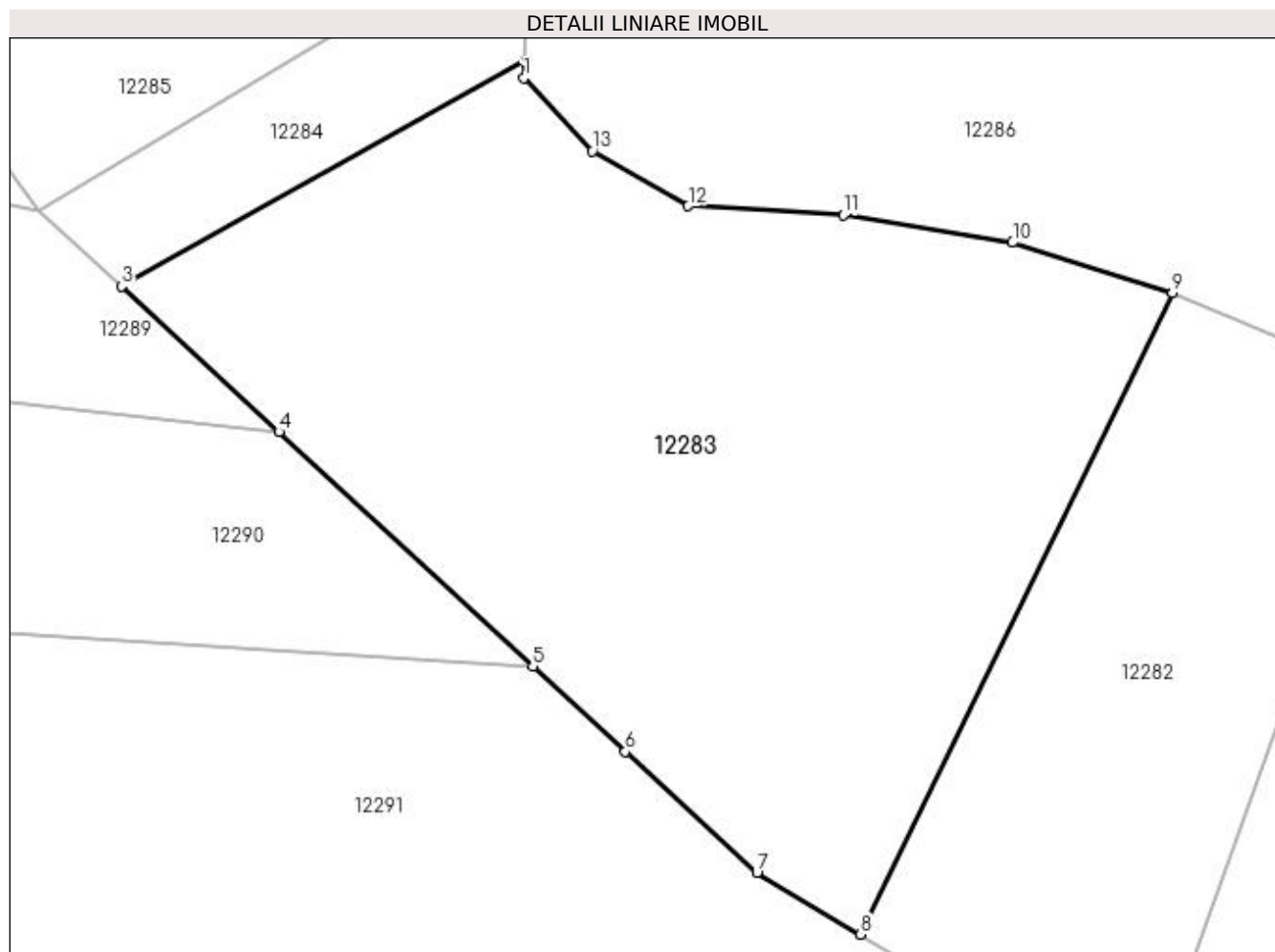
Inscrieri privind dezmembramintele dreptului de proprietate, drepturi reale de garanție și sarcini	Referințe
NU SUNT	

Anexa Nr. 1 La Partea I

Teren

Nr cadastral	Suprafața (mp)*	Observații / Referințe
	1.500	

* Suprafața este determinată în planul de proiecție Stereo 70.



Date referitoare la teren

Crt	Categorie folosință	Intravilan	Suprafața (mp)	Tarla	Parcelă	Nr. topo	Observații / Referințe
1	padure	NU	1.500	-	-	-	

Lungime Segmente

1) Valorile lungimilor segmentelor sunt obținute din proiecție în plan.

Punct început	X / Y	Punct sfârșit	X / Y	Lungime segment (** (m)
1	373.990,464 524.992,161	2	373.990,494 524.993,121	0.961
2	373.990,494 524.993,121	3	373.967,09 524.980,056	26.804
3	373.967,09 524.980,056	4	373.976,236 524.971,612	12.448
4	373.976,236 524.971,612	5	373.990,986 524.957,996	20.074
5	373.990,986 524.957,996	6	373.996,362 524.953,033	7.316

Punct început	X / Y	Punct sfârșit	X / Y	Lungime segment (** (m)
6	373.996,362 524.953,033	7	374.004,007 524.945,975	10.405
7	374.004,007 524.945,975	8	374.010,04 524.942,416	7.005
8	374.010,04 524.942,416	9	374.028,172 524.979,685	41.446
9	374.028,172 524.979,685	10	374.018,878 524.982,605	9.742
10	374.018,878 524.982,605	11	374.009,052 524.984,198	9.954
11	374.009,052 524.984,198	12	374.000,024 524.984,728	9.044
12	374.000,024 524.984,728	13	373.994,447 524.987,914	6.422
13	373.994,447 524.987,914	1	373.990,464 524.992,161	5.823

** Lungimile segmentelor sunt determinate în planul de proiecție Stereo 70 și sunt rotunjite la 1 milimetru.

*** Distanța dintre puncte este formată din segmente cumulate ce sunt mai mici decât valoarea 1 milimetru.

**DATE DESPRE IMOBILUL NR. 12284**

Oficiul de Cadastru și Publicitate Imobiliară ALBA
Biroul de Cadastru și Publicitate Imobiliară Alba Iulia

A. Partea I. Descrierea imobilului

TEREN Extravilan

Adresa: Jud. Alba

Nr. Crt	Nr cadastral Nr. topografic	Suprafața* (mp)	Observații / Referințe
A1		200	Sector cadastral:57 Teren neimpregmuit;

B. Partea II. Proprietari și acte

Inscrieri privitoare la dreptul de proprietate și alte drepturi reale	Referințe
1 / 18/05/2023	
Act Administrativ nr. 9249/241, din 18/06/2003 emis de CJPSDPAT ALBA;	
B1	A1
Intabulare, drept de PROPRIETATE, dobandit prin Reconstituire, cota actuala 1/1 1) BAHAC VICTOR , LIPSA CNP	

C. Partea III. SARCINI .

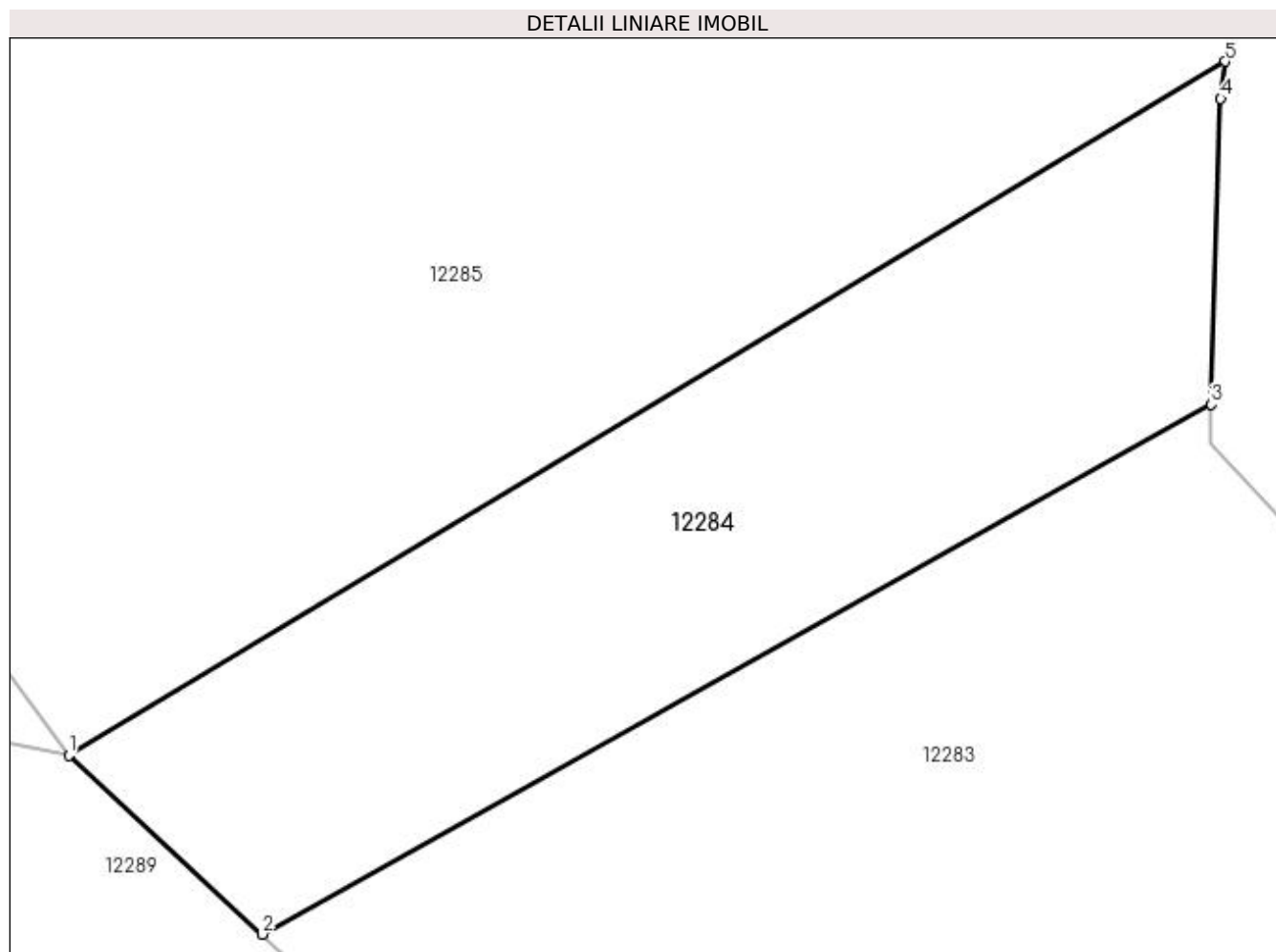
Inscrieri privind dezmembramintele dreptului de proprietate, drepturi reale de garanție și sarcini	Referințe
NU SUNT	

Anexa Nr. 1 La Partea I

Teren

Nr cadastral	Suprafața (mp)*	Observații / Referințe
	200	

* Suprafața este determinată în planul de proiecție Stereo 70.



Date referitoare la teren

Crt	Categorie folosință	Intravilan	Suprafața (mp)	Tarla	Parcelă	Nr. topo	Observații / Referințe
1	padure	NU	200	UP III	UA 71/3	-	

Lungime Segmente

1) Valorile lungimilor segmentelor sunt obținute din proiecție în plan.

Punct început	X / Y	Punct sfârșit	X / Y	Lungime segment (** (m)
1	373.962,316 524.984,463	2	373.967,09 524.980,056	6.497
2	373.967,09 524.980,056	3	373.990,494 524.993,121	26.804
3	373.990,494 524.993,121	4	373.990,73 525.000,654	7.537
4	373.990,73 525.000,654	5	373.990,845 525.001,574	0.927
5	373.990,845 525.001,574	1	373.962,316 524.984,463	33.266

**** Lungimile segmentelor sunt determinate în planul de proiecție Stereo 70 și sunt rotunjite la 1 milimetru.**

***** Distanța dintre puncte este formată din segmente cumulate ce sunt mai mici decât valoarea 1 milimetru.**

**DATE DESPRE IMOBILUL NR. 12285**

Oficiul de Cadastru și Publicitate Imobiliară ALBA
Biroul de Cadastru și Publicitate Imobiliară Alba Iulia

A. Partea I. Descrierea imobilului

TEREN Extravilan

Adresa: Jud. Alba

Nr. Crt	Nr cadastral Nr. topografic	Suprafața* (mp)	Observații / Referințe
A1		1.100	Sector cadastral:57 Teren neimprejmuit;

B. Partea II. Proprietari și acte

Inscrieri privitoare la dreptul de proprietate și alte drepturi reale	Referințe
1 / 18/05/2023	
Act Administrativ nr. 9249/242, din 18/06/2003 emis de CJPSDPAT ALBA;	
B1	A1
Intabulare, drept de PROPRIETATE, dobândit prin Reconstituire, cota actuala 1/1 1) BAHAC VICTOR , LIPSA CNP	

C. Partea III. SARCINI .

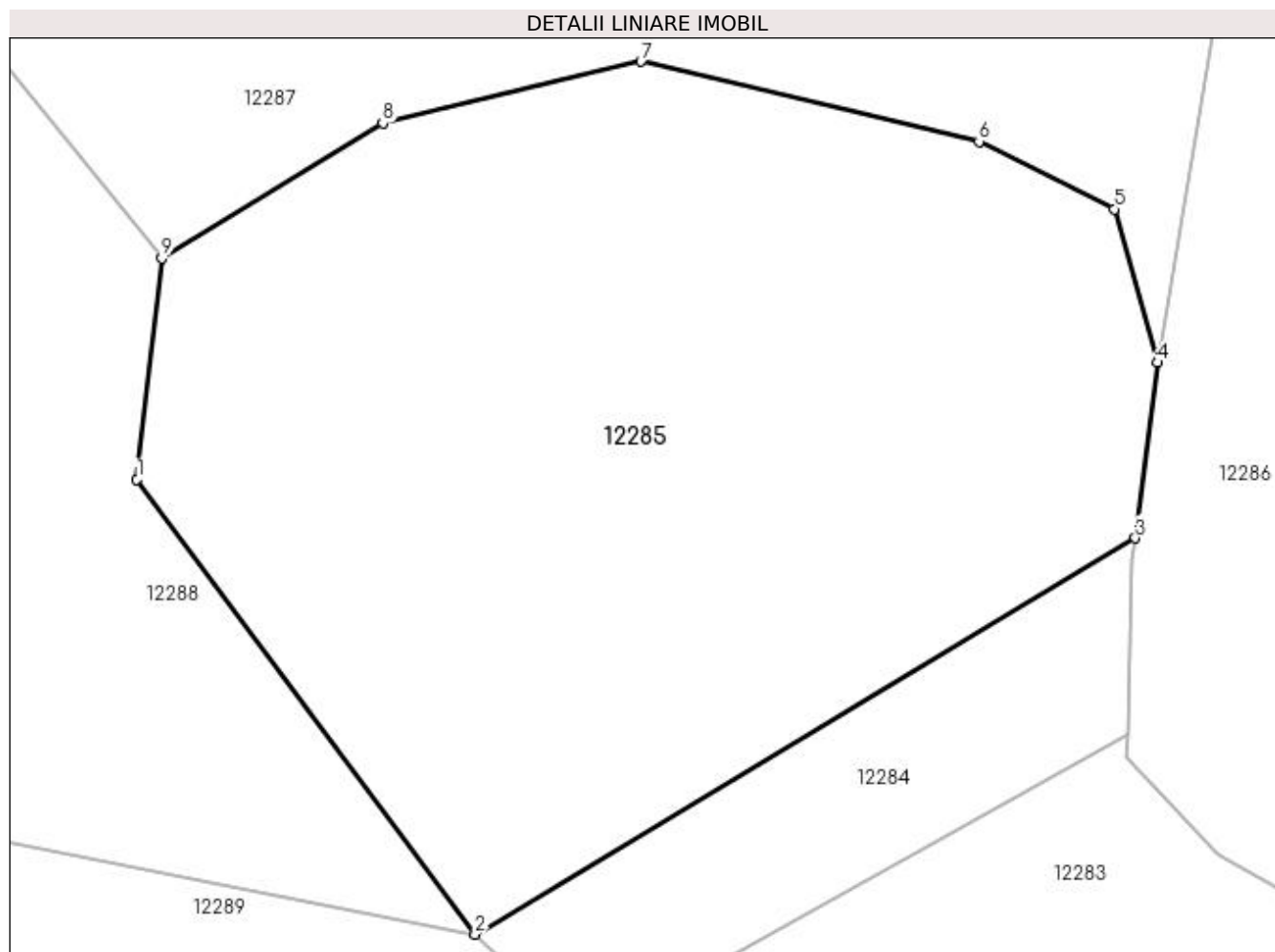
Inscrieri privind dezmembramintele dreptului de proprietate, drepturi reale de garanție și sarcini	Referințe
NU SUNT	

Anexa Nr. 1 La Partea I

Teren

Nr cadastral	Suprafața (mp)*	Observații / Referințe
	1.100	

* Suprafața este determinată în planul de proiecție Stereo 70.



Date referitoare la teren

Crt	Categorie folosință	Intra vilan	Suprafața (mp)	Tarla	Parcelă	Nr. topo	Observații / Referințe
1	padure	NU	1.100	UP III	UA 71/2	-	

Lungime Segmente

1) Valorile lungimilor segmentelor sunt obținute din proiecție în plan.

Punct început	X / Y	Punct sfârșit	X / Y	Lungime segment (** (m)
1	373.947,711 525.004,105	2	373.962,316 524.984,463	24.477
2	373.962,316 524.984,463	3	373.990,845 525.001,574	33.266
3	373.990,845 525.001,574	4	373.991,792 525.009,148	7.633
4	373.991,792 525.009,148	5	373.989,933 525.015,784	6.891
5	373.989,933 525.015,784	6	373.984,091 525.018,704	6.531

Punct început	X / Y	Punct sfârșit	X / Y	Lungime segment (** (m)
6	373.984,091 525.018,704	7	373.969,486 525.022,155	15.007
7	373.969,486 525.022,155	8	373.958,333 525.019,5	11.465
8	373.958,333 525.019,5	9	373.948,773 525.013,661	11.202
9	373.948,773 525.013,661	1	373.947,711 525.004,105	9.614

** Lungimile segmentelor sunt determinate în planul de proiecție Stereo 70 și sunt rotunjite la 1 milimetru.

*** Distanța dintre puncte este formată din segmente cumulate ce sunt mai mici decât valoarea 1 milimetru.

**DATE DESPRE IMOBILUL NR. 12286**

Oficiul de Cadastru și Publicitate Imobiliară ALBA
Biroul de Cadastru și Publicitate Imobiliară Alba Iulia

A. Partea I. Descrierea imobilului

TEREN Extravilan

Adresa: Jud. Alba

Nr. Crt	Nr cadastral Nr. topografic	Suprafața* (mp)	Observații / Referințe
A1		2.651	Sector cadastral:57 Teren neimprejmut;

B. Partea II. Proprietari și acte

Inscrieri privitoare la dreptul de proprietate și alte drepturi reale	Referințe
1 / 18/05/2023	
Act Normativ nr. 7, din 13/03/1996 emis de PARLAMENTUL ROMANIEI;	
B1	A1
Intabulare, drept de PROPRIETATE, dobândit prin Lege, cota actuala 1/1 1) NEIDENTIFICAT NEIDENTIFICAT	
2 / 18/05/2023	
Act Administrativ nr. 655RA, din 10/04/2023 emis de COMUNA INTREGALDE;	
B2	A1
Se notează posesia faptică în favoarea lui 1) NECRIALĂ VALERIA	

C. Partea III. SARCINI .

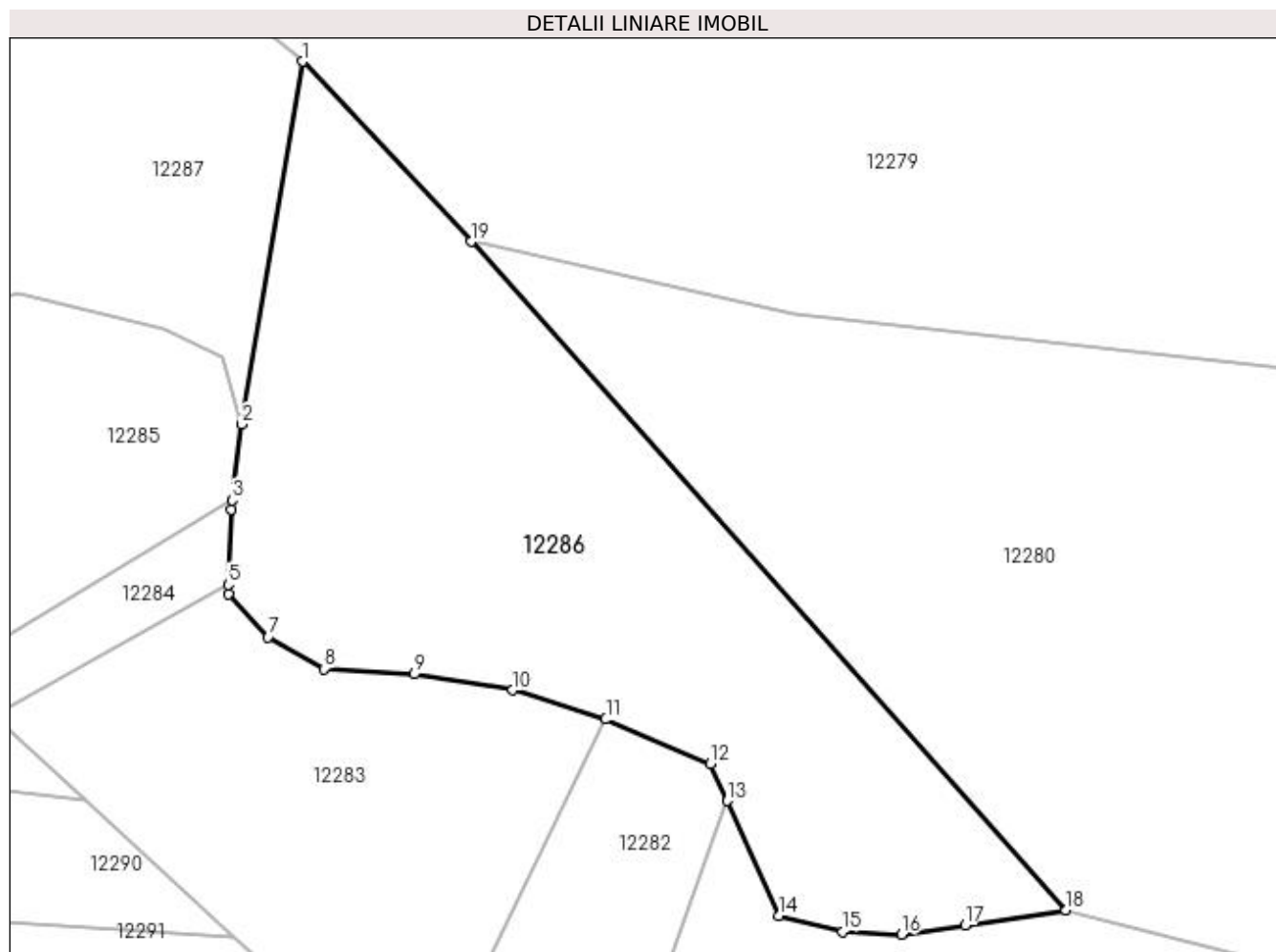
Inscrieri privind dezmembramintele dreptului de proprietate, drepturi reale de garanție și sarcini	Referințe
NU SUNT	

Anexa Nr. 1 La Partea I

Teren

Nr cadastral	Suprafața (mp)*	Observații / Referințe
	2.651	

* Suprafața este determinată în planul de proiecție Stereo 70.



Date referitoare la teren

Crt	Categorie folosință	Intra vilan	Suprafața (mp)	Tarla	Parcelă	Nr. topo	Observații / Referințe
1	pasune	NU	2.651	-	-	-	

Lungime Segmente

1) Valorile lungimilor segmentelor sunt obținute din proiecție în plan.

Punct început	X / Y	Punct sfârșit	X / Y	Lungime segment (** (m)
1	373.997,885 525.045,378	2	373.991,792 525.009,148	36.739
2	373.991,792 525.009,148	3	373.990,845 525.001,574	7.633
3	373.990,845 525.001,574	4	373.990,73 525.000,654	0.927
4	373.990,73 525.000,654	5	373.990,494 524.993,121	7.537
5	373.990,494 524.993,121	6	373.990,464 524.992,161	0.961

Punct început	X / Y	Punct sfârșit	X / Y	Lungime segment (** (m)
6	373.990,464 524.992,161	7	373.994,447 524.987,914	5.823
7	373.994,447 524.987,914	8	374.000,024 524.984,728	6.422
8	374.000,024 524.984,728	9	374.009,052 524.984,198	9.044
9	374.009,052 524.984,198	10	374.018,878 524.982,605	9.954
10	374.018,878 524.982,605	11	374.028,172 524.979,685	9.742
11	374.028,172 524.979,685	12	374.038,656 524.975,23	11.392
12	374.038,656 524.975,23	13	374.040,319 524.971,552	4.036
13	374.040,319 524.971,552	14	374.045,505 524.960,077	12.592
14	374.045,505 524.960,077	15	374.051,858 524.958,48	6.551
15	374.051,858 524.958,48	16	374.057,7 524.958,214	5.848
16	374.057,7 524.958,214	17	374.064,069 524.959,138	6.435
17	374.064,069 524.959,138	18	374.074,164 524.960,603	10.201
18	374.074,164 524.960,603	19	374.014,759 525.027,394	89.387
19	374.014,759 525.027,394	1	373.997,885 525.045,378	24.661

** Lungimile segmentelor sunt determinate în planul de proiecție Stereo 70 și sunt rotunjite la 1 milimetru.

*** Distanța dintre puncte este formată din segmente cumulate ce sunt mai mici decât valoarea 1 milimetru.

**DATE DESPRE IMOBILUL NR. 12287**

Oficiul de Cadastru și Publicitate Imobiliară ALBA
Biroul de Cadastru și Publicitate Imobiliară Alba Iulia

A. Partea I. Descrierea imobilului

TEREN Extravilan

Adresa: Jud. Alba

Nr. Crt	Nr cadastral Nr. topografic	Suprafața* (mp)	Observații / Referințe
A1		4.304	Sector cadastral:57 Teren neimprejmuit;

B. Partea II. Proprietari și acte

Inscrieri privitoare la dreptul de proprietate și alte drepturi reale	Referințe
1 / 18/05/2023	
Act Normativ nr. 7, din 13/03/1996 emis de PARLAMENTUL ROMANIEI;	
B1	Inscrierea provizorie, drept de PROPRIETATE, dobandit prin Lege, cota actuala 1/1
	1) UAT ÎNTREGALDE, CIF:4562524, PROPRIETAR NEIDENTIFICAT

C. Partea III. SARCINI .

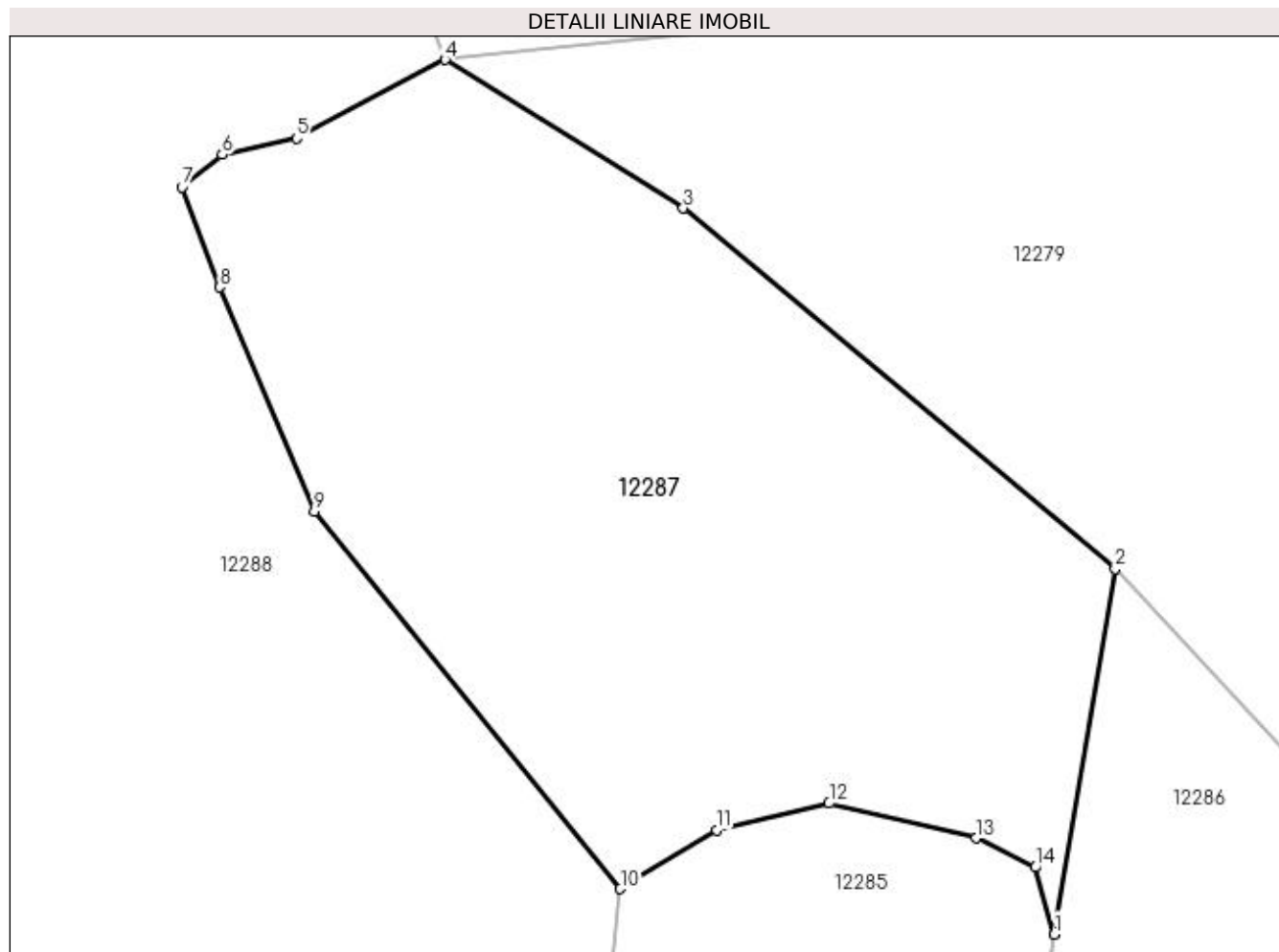
Inscrieri privind dezmembramintele dreptului de proprietate, drepturi reale de garanție și sarcini	Referințe
NU SUNT	

Anexa Nr. 1 La Partea I

Teren

Nr cadastral	Suprafața (mp)*	Observații / Referințe
	4.304	

* Suprafața este determinată în planul de proiecție Stereo 70.



Date referitoare la teren

Crt	Categorie folosință	Intra vilan	Suprafața (mp)	Tarla	Parcelă	Nr. topo	Observații / Referințe
1	padure	NU	4.304	-	-	-	

Lungime Segmente

1) Valorile lungimilor segmentelor sunt obținute din proiecție în plan.

Punct început	X / Y	Punct sfârșit	X / Y	Lungime segment (** (m)
1	373.991,792 525.009,148	2	373.997,885 525.045,378	36.739
2	373.997,885 525.045,378	3	373.955,026 525.081,174	55.841
3	373.955,026 525.081,174	4	373.931,379 525.095,904	27.86
4	373.931,379 525.095,904	5	373.916,642 525.088,103	16.674
5	373.916,642 525.088,103	6	373.909,281 525.086,481	7.538

Punct început	X / Y	Punct sfârșit	X / Y	Lungime segment (** (m)
6	373.909,281 525.086,481	7	373.905,288 525.083,237	5.144
7	373.905,288 525.083,237	8	373.909,039 525.073,324	10.599
8	373.909,039 525.073,324	9	373.918,396 525.051,114	24.101
9	373.918,396 525.051,114	10	373.948,773 525.013,661	48.223
10	373.948,773 525.013,661	11	373.958,333 525.019,5	11.202
11	373.958,333 525.019,5	12	373.969,486 525.022,155	11.465
12	373.969,486 525.022,155	13	373.984,091 525.018,704	15.007
13	373.984,091 525.018,704	14	373.989,933 525.015,784	6.531
14	373.989,933 525.015,784	1	373.991,792 525.009,148	6.891

** Lungimile segmentelor sunt determinate în planul de proiecție Stereo 70 și sunt rotunjite la 1 milimetru.

*** Distanța dintre puncte este formată din segmente cumulate ce sunt mai mici decât valoarea 1 milimetru.

**DATE DESPRE IMOBILUL NR. 12288**

Oficiul de Cadastru și Publicitate Imobiliară ALBA
Biroul de Cadastru și Publicitate Imobiliară Alba Iulia

A. Partea I. Descrierea imobilului

TEREN Extravilan

Adresa: Jud. Alba

Nr. Crt	Nr cadastral Nr. topografic	Suprafața* (mp)	Observații / Referințe
A1		12.725	Sector cadastral:57 Teren neimprejmut;

B. Partea II. Proprietari și acte

Inscrieri privitoare la dreptul de proprietate și alte drepturi reale	Referințe
1 / 18/05/2023	
Act Normativ nr. 7, din 13/03/1996 emis de PARLAMENTUL ROMANIEI;	
B1	A1
Intabulare, drept de PROPRIETATE, dobândit prin Lege, cota actuala 1/1 1) NEIDENTIFICAT NEIDENTIFICAT	
2 / 18/05/2023	
Act Administrativ nr. 681RA, din 10/04/2023 emis de COMUNA INTREGALDE;	
B2	A1
Se notează posesia faptică în favoarea lui 1) SULAREA RADU-DANIEL	

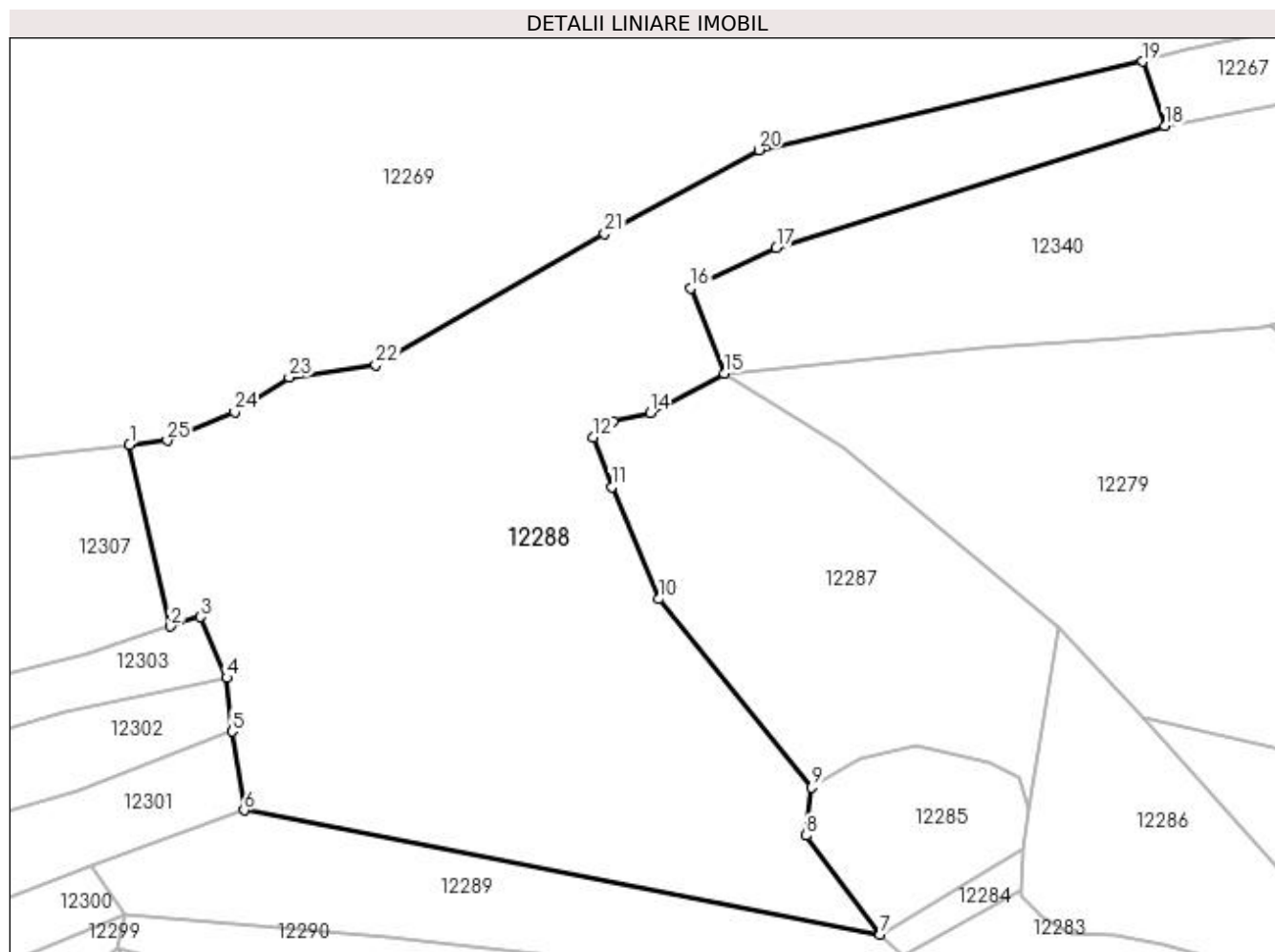
C. Partea III. SARCINI .

Inscrieri privind dezmembramintele dreptului de proprietate, drepturi reale de garanție și sarcini	Referințe
NU SUNT	

Teren

Nr cadastral	Suprafața (mp)*	Observații / Referințe
	12.725	

* Suprafața este determinată în planul de proiecție Stereo 70.



Date referitoare la teren

Crt	Categorie folosință	Intra vilan	Suprafața (mp)	Tarla	Parcelă	Nr. topo	Observații / Referințe
1	pașune	NU	12.725	-	-	-	

Lungime Segmente

1) Valorile lungimilor segmentelor sunt obținute din proiecție în plan.

Punct început	X / Y	Punct sfârșit	X / Y	Lungime segment (** (m)
1	373.813,123 525.081,758	2	373.821,306 525.045,706	36.969
3	373.827,323 525.047,567	4	373.832,479 525.035,455	13.164
5	373.833,594 525.024,778	6	373.835,948 525.009,126	15.828
7	373.962,316 524.984,463	8	373.947,711 525.004,105	24.477
9	373.948,773 525.013,661	10	373.918,396 525.051,114	48.223

Punct început	X / Y	Punct sfârșit	X / Y	Lungime segment (** (m)
2	373.821,306 525.045,706	3	373.827,323 525.047,567	6.298
4	373.832,479 525.035,455	5	373.833,594 525.024,778	10.735
6	373.835,948 525.009,126	7	373.962,316 524.984,463	128.752
8	373.947,711 525.004,105	9	373.948,773 525.013,661	9.614
10	373.918,396 525.051,114	11	373.909,039 525.073,324	24.101

Punct început	X / Y	Punct sfârșit	X / Y	Lungime segment (** (m)
11	373.909,039 525.073,324	12	373.905,288 525.083,237	10.599
13	373.909,281 525.086,481	14	373.916,642 525.088,103	7.538
15	373.931,379 525.095,904	16	373.924,747 525.112,873	18.219
17	373.941,75 525.120,91	18	374.019,004 525.145,104	80.954
19	374.014,628 525.157,928	20	373.938,261 525.140,361	78.361
21	373.907,628 525.123,663	22	373.862,086 525.097,632	52.456
23	373.844,919 525.095,173	24	373.834,045 525.088,231	12.901
25	373.820,626 525.082,585	1	373.813,123 525.081,758	7.548

Punct început	X / Y	Punct sfârșit	X / Y	Lungime segment (** (m)
12	373.905,288 525.083,237	13	373.909,281 525.086,481	5.144
14	373.916,642 525.088,103	15	373.931,379 525.095,904	16.674
16	373.924,747 525.112,873	17	373.941,75 525.120,91	18.807
18	374.019,004 525.145,104	19	374.014,628 525.157,928	13.55
20	373.938,261 525.140,361	21	373.907,628 525.123,663	34.888
22	373.862,086 525.097,632	23	373.844,919 525.095,173	17.343
24	373.834,045 525.088,231	25	373.820,626 525.082,585	14.558

** Lungimile segmentelor sunt determinate în planul de proiecție Stereo 70 și sunt rotunjite la 1 milimetru.

*** Distanța dintre puncte este formată din segmente cumulate ce sunt mai mici decât valoarea 1 milimetru.

**DATE DESPRE IMOBILUL NR. 12289**

Oficiul de Cadastru și Publicitate Imobiliară ALBA
Biroul de Cadastru și Publicitate Imobiliară Alba Iulia

A. Partea I. Descrierea imobilului

TEREN Extravilan

Adresa: Jud. Alba

Nr. Crt	Nr cadastral Nr. topografic	Suprafața* (mp)	Observații / Referințe
A1		2.648	Sector cadastral:57 Teren neimprijmit;

B. Partea II. Proprietari și acte

Inscrieri privitoare la dreptul de proprietate și alte drepturi reale		Referințe
1 / 18/05/2023		
Act Normativ nr. 7, din 13/03/1996 emis de PARLAMENTUL ROMANIEI;		
B1	Intabulare, drept de PROPRIETATE, dobândit prin Lege, cota actuala 1/1 1) NEIDENTIFICAT NEIDENTIFICAT	A1
2 / 18/05/2023		
Act Administrativ nr. 761RA, din 13/04/2023 emis de COMUNA INTREGALDE;		
B2	Se notează posesia faptică în favoarea lui 1) NĂCREALĂ NICOLAE 2) NĂCREALĂ PAULINA	A1

C. Partea III. SARCINI .

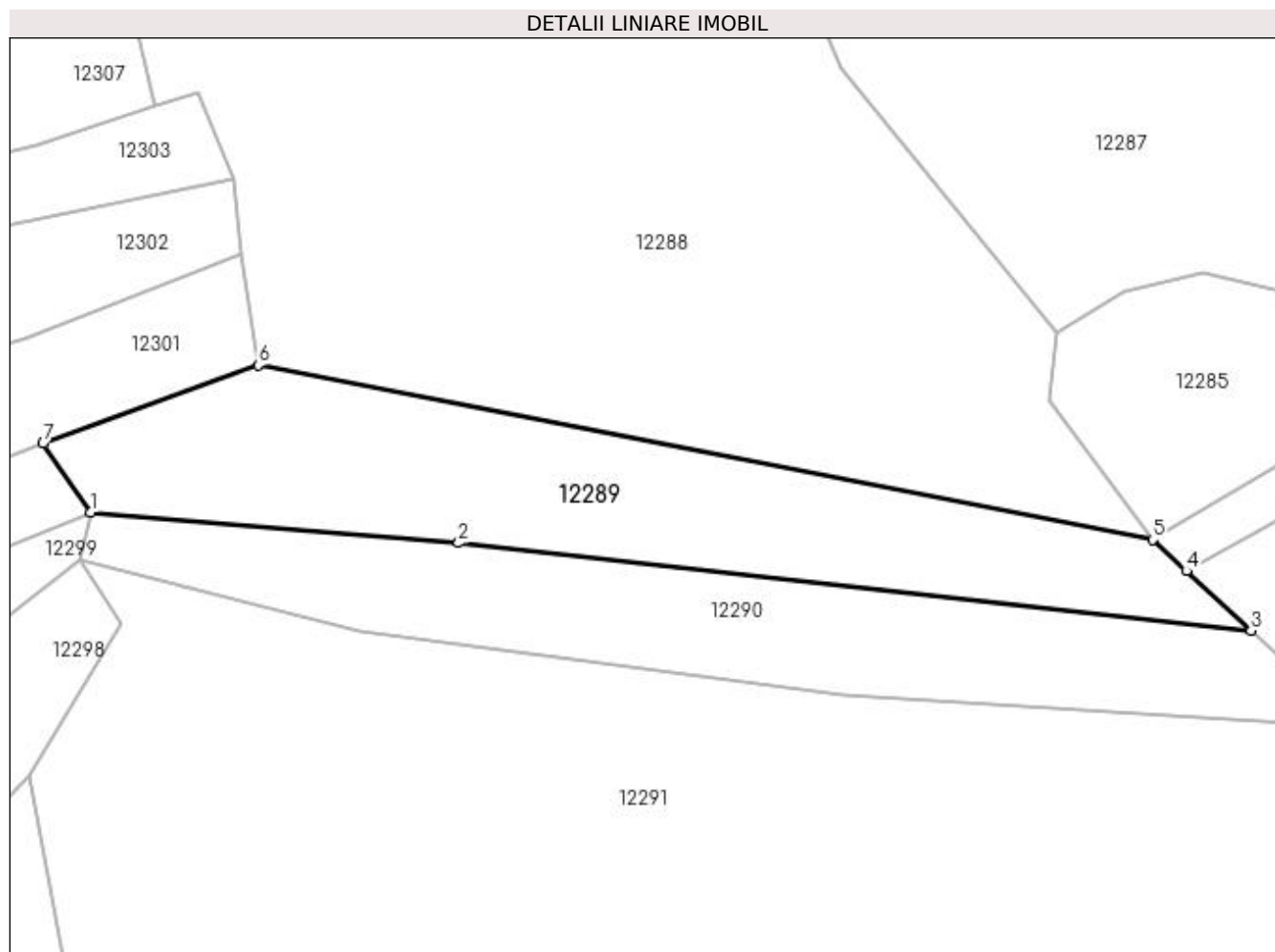
Inscrieri privind dezmembramintele dreptului de proprietate, drepturi reale de garanție și sarcini	Referințe
NU SUNT	

Anexa Nr. 1 La Partea I

Teren

Nr cadastral	Suprafața (mp)*	Observații / Referințe
	2.648	

* Suprafața este determinată în planul de proiecție Stereo 70.



Date referitoare la teren

Crt	Categorie folosință	Intra vilan	Suprafața (mp)	Tarla	Parcelă	Nr. topo	Observații / Referințe
1	pasune	NU	2.648	-	-	-	

Lungime Segmente

1) Valorile lungimilor segmentelor sunt obținute din proiecție în plan.

Punct început	X / Y	Punct sfârșit	X / Y	Lungime segment (** (m)
1	373.812,259 524.988,308	2	373.864,251 524.984,018	52.169
2	373.864,251 524.984,018	3	373.976,236 524.971,612	112.67
3	373.976,236 524.971,612	4	373.967,09 524.980,056	12.448
4	373.967,09 524.980,056	5	373.962,316 524.984,463	6.497
5	373.962,316 524.984,463	6	373.835,948 525.009,126	128.752

Punct început	X / Y	Punct sfârșit	X / Y	Lungime segment (** (m)
6	373.835,948 525.009,126	7	373.805,54 524.998,089	32.349
7	373.805,54 524.998,089	1	373.812,259 524.988,308	11.866

** Lungimile segmentelor sunt determinate în planul de proiecție Stereo 70 și sunt rotunjite la 1 milimetru.

*** Distanța dintre puncte este formată din segmente cumulate ce sunt mai mici decât valoarea 1 milimetru.

**DATE DESPRE IMOBILUL NR. 12290**

Oficiul de Cadastru și Publicitate Imobiliară ALBA
Biroul de Cadastru și Publicitate Imobiliară Alba Iulia

A. Partea I. Descrierea imobilului

TEREN Extravilan

Adresa: Jud. Alba

Nr. Crt	Nr cadastral Nr. topografic	Suprafața* (mp)	Observații / Referințe
A1		2.318	Sector cadastral:57 Teren neimprejmut;

B. Partea II. Proprietari și acte

Inscrieri privitoare la dreptul de proprietate și alte drepturi reale	Referințe
1 / 18/05/2023	
Act Normativ nr. 7, din 13/03/1996 emis de PARLAMENTUL ROMANIEI;	
B1	A1
Intabulare, drept de PROPRIETATE, dobândit prin Lege, cota actuala 1/1 1) NEIDENTIFICAT NEIDENTIFICAT	
2 / 18/05/2023	
Act Administrativ nr. 682RA, din 10/04/2023 emis de COMUNA INTREGALDE;	
B2	A1
Se notează posesia faptică în favoarea lui 1) SULAREA RADU	

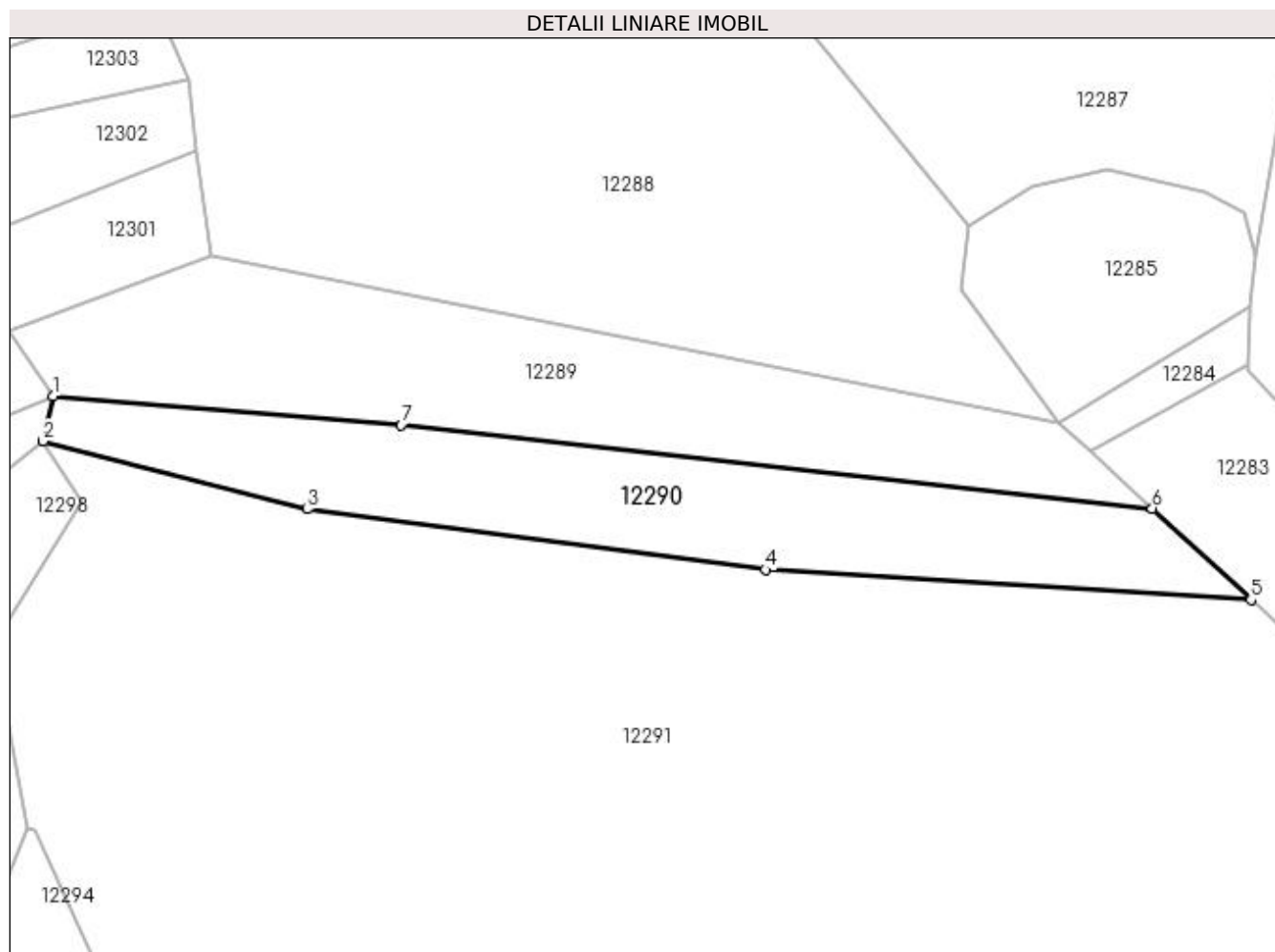
C. Partea III. SARCINI .

Inscrieri privind dezmembramintele dreptului de proprietate, drepturi reale de garanție și sarcini	Referințe
NU SUNT	

Teren

Nr cadastral	Suprafața (mp)*	Observații / Referințe
	2.318	

* Suprafața este determinată în planul de proiecție Stereo 70.



Date referitoare la teren

Crt	Categorie folosință	Intra vilan	Suprafața (mp)	Tarla	Parcelă	Nr. topo	Observații / Referințe
1	pasune	NU	2.318	-	-	-	

Lungime Segmente

1) Valorile lungimilor segmentelor sunt obținute din proiecție în plan.

Punct început	X / Y	Punct sfârșit	X / Y	Lungime segment (** (m)
1	373.812,259 524.988,308	2	373.810,823 524.981,603	6.857
2	373.810,823 524.981,603	3	373.850,248 524.971,477	40.704
3	373.850,248 524.971,477	4	373.918,548 524.962,449	68.894
4	373.918,548 524.962,449	5	373.990,986 524.957,996	72.575
5	373.990,986 524.957,996	6	373.976,236 524.971,612	20.074

Punct început	X / Y	Punct sfârșit	X / Y	Lungime segment (** (m)
6	373.976,236 524.971,612	7	373.864,251 524.984,018	112.67
7	373.864,251 524.984,018	1	373.812,259 524.988,308	52.169

** Lungimile segmentelor sunt determinate în planul de proiecție Stereo 70 și sunt rotunjite la 1 milimetru.

*** Distanța dintre puncte este formată din segmente cumulate ce sunt mai mici decât valoarea 1 milimetru.

**DATE DESPRE IMOBILUL NR. 12291**

Oficiul de Cadastru și Publicitate Imobiliară ALBA
Biroul de Cadastru și Publicitate Imobiliară Alba Iulia

A. Partea I. Descrierea imobilului

TEREN Necunoscut

Adresa: Loc. Negrilesti, Jud. Alba

Nr. Crt	Nr cadastral Nr. topografic	Suprafața* (mp)	Observații / Referințe
A1		28.557	Sector cadastral:57 Teren neimprejmit;

B. Partea II. Proprietari și acte

Inscrieri privitoare la dreptul de proprietate și alte drepturi reale	Referințe
1 / 18/05/2023	
Act Normativ nr. 7, din 13/03/1996 emis de PARLAMENTUL ROMANIEI;	
B1	A1
Intabulare, drept de PROPRIETATE, dobândit prin Lege, cota actuala 1/1	
1) NEIDENTIFICAT NEIDENTIFICAT	
2 / 18/05/2023	
Act Administrativ nr. 655RA, din 10/04/2023 emis de COMUNA INTREGALDE;	
B2	A1
Se notează posesia faptică în favoarea lui	
1) NECRIALĂ VALERIA	

C. Partea III. SARCINI .

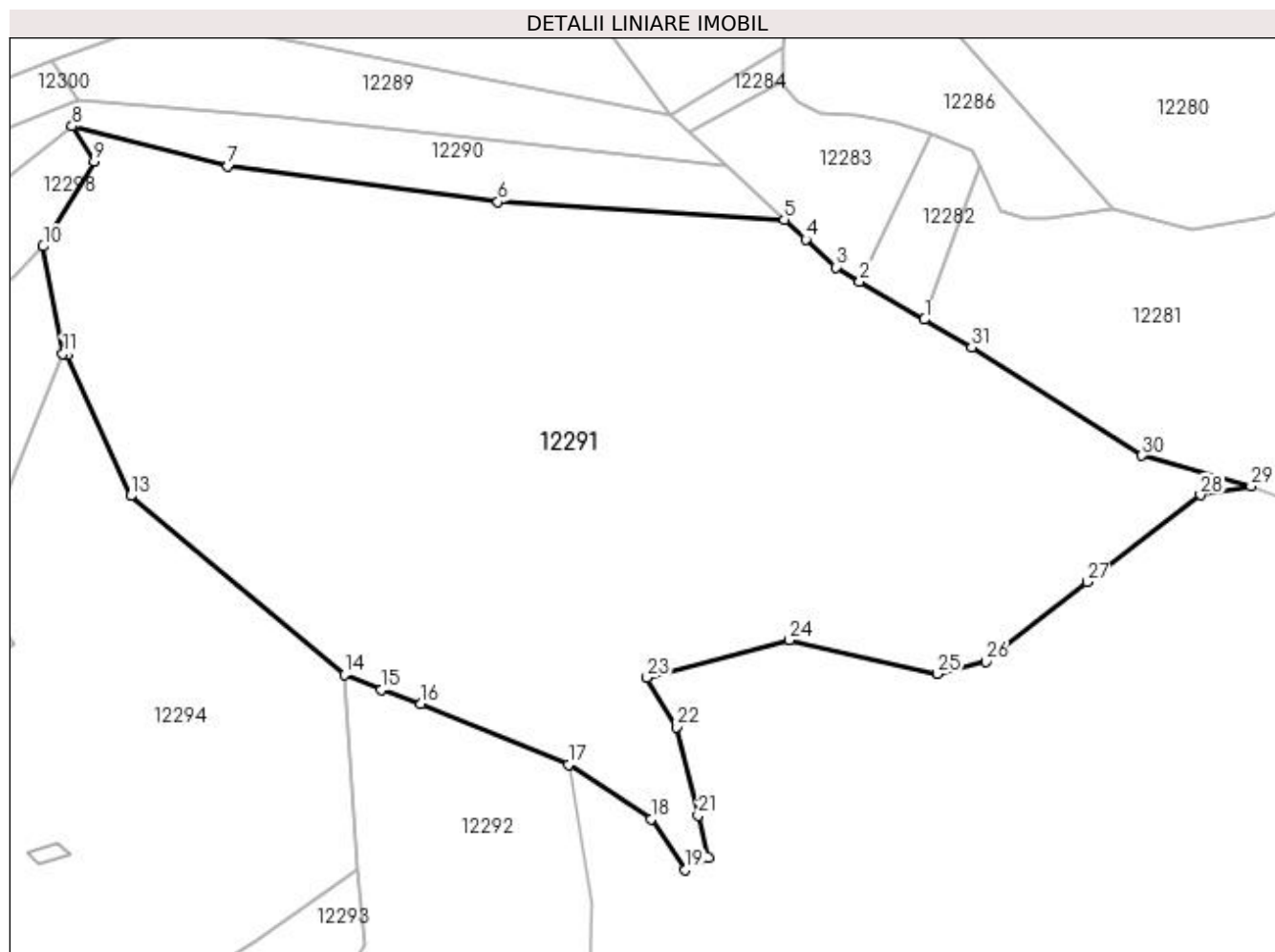
Inscrieri privind dezmembramintele dreptului de proprietate, drepturi reale de garanție și sarcini	Referințe
NU SUNT	

Anexa Nr. 1 La Partea I

Teren

Nr cadastral	Suprafața (mp)*	Observații / Referințe
	28.557	

* Suprafața este determinată în planul de proiecție Stereo 70.



Date referitoare la teren

Crt	Categorie folosință	Intra vilan	Suprafața (mp)	Tarla	Parcelă	Nr. topo	Observații / Referințe
1	pasune	NU	28.005	-	-	-	
2	pasune	DA	552	-	-	-	

Lungime Segmente

1) Valorile lungimilor segmentelor sunt obținute din proiecție în plan.

Punct început	X / Y	Punct sfârșit	X / Y	Lungime segment (** (m)
1	374.026,395 524.932,767	2	374.010,04 524.942,416	18.989
3	374.004,007 524.945,975	4	373.996,362 524.953,033	10.405
5	373.990,986 524.957,996	6	373.918,548 524.962,449	72.575
7	373.850,248 524.971,477	8	373.810,823 524.981,603	40.704

Punct început	X / Y	Punct sfârșit	X / Y	Lungime segment (** (m)
2	374.010,04 524.942,416	3	374.004,007 524.945,975	7.005
4	373.996,362 524.953,033	5	373.990,986 524.957,996	7.316
6	373.918,548 524.962,449	7	373.850,248 524.971,477	68.894
8	373.810,823 524.981,603	9	373.816,456 524.972,715	10.523

Punct început	X / Y	Punct sfârșit	X / Y	Lungime segment (** (m)
9	373.816,456 524.972,715	10	373.803,554 524.951,252	25.042
11	373.808,535 524.924,031	12	373.809,698 524.923,746	1.197
13	373.825,718 524.888,169	14	373.879,715 524.842,973	70.416
15	373.889,103 524.839,19	16	373.899,129 524.835,663	10.628
17	373.936,382 524.820,291	18	373.957,326 524.806,561	25.043
19	373.965,941 524.793,712	20	373.971,705 524.796,834	6.555
21	373.969,168 524.807,36	22	373.963,624 524.829,765	23.081
23	373.956,231 524.842,301	24	373.992,226 524.851,721	37.207
25	374.029,677 524.843,194	26	374.041,888 524.846,272	12.593
27	374.067,483 524.866,477	28	374.096,162 524.888,418	36.109
29	374.108,977 524.890,682	30	374.081,36 524.898,379	28.67
31	374.038,342 524.925,719	1	374.026,395 524.932,767	13.871

Punct început	X / Y	Punct sfârșit	X / Y	Lungime segment (** (m)
10	373.803,554 524.951,252	11	373.808,535 524.924,031	27.673
12	373.809,698 524.923,746	13	373.825,718 524.888,169	39.018
14	373.879,715 524.842,973	15	373.889,103 524.839,19	10.121
16	373.899,129 524.835,663	17	373.936,382 524.820,291	40.3
18	373.957,326 524.806,561	19	373.965,941 524.793,712	15.47
20	373.971,705 524.796,834	21	373.969,168 524.807,36	10.827
22	373.963,624 524.829,765	23	373.956,231 524.842,301	14.554
24	373.992,226 524.851,721	25	374.029,677 524.843,194	38.409
26	374.041,888 524.846,272	27	374.067,483 524.866,477	32.609
28	374.096,162 524.888,418	29	374.108,977 524.890,682	13.013
30	374.081,36 524.898,379	31	374.038,342 524.925,719	50.971

** Lungimile segmentelor sunt determinate în planul de proiecție Stereo 70 și sunt rotunjite la 1 milimetru.

*** Distanța dintre puncte este formată din segmente cumulate ce sunt mai mici decât valoarea 1 milimetru.

**DATE DESPRE IMOBILUL NR. 12292**

Oficiul de Cadastru și Publicitate Imobiliară ALBA
Biroul de Cadastru și Publicitate Imobiliară Alba Iulia

A. Partea I. Descrierea imobilului

TEREN Necunoscut

Adresa: Loc. Necrilesti, Jud. Alba

Nr. Crt	Nr cadastral Nr. topografic	Suprafața* (mp)	Observații / Referințe
A1		11.615	Sector cadastral:57 Teren neimprejmuit;

B. Partea II. Proprietari și acte

Inscrieri privitoare la dreptul de proprietate și alte drepturi reale		Referințe
1 / 18/05/2023		
Act Normativ nr. 7, din 13/03/1996 emis de PARLAMENTUL ROMANIEI;		
B1	Intabulare, drept de PROPRIETATE, dobândit prin Lege, cota actuala 1/1 1) NEIDENTIFICAT NEIDENTIFICAT	A1
2 / 18/05/2023		
Act Administrativ nr. 666RA, din 10/04/2023 emis de COMUNA INTREGALDE;		
B2	Se notează posesia faptică în favoarea lui 1) GRUIAN CRISTINA-MARIA 2) PLOIA ADRIANA 3) MARIAN SIMONA-ELENA	A1

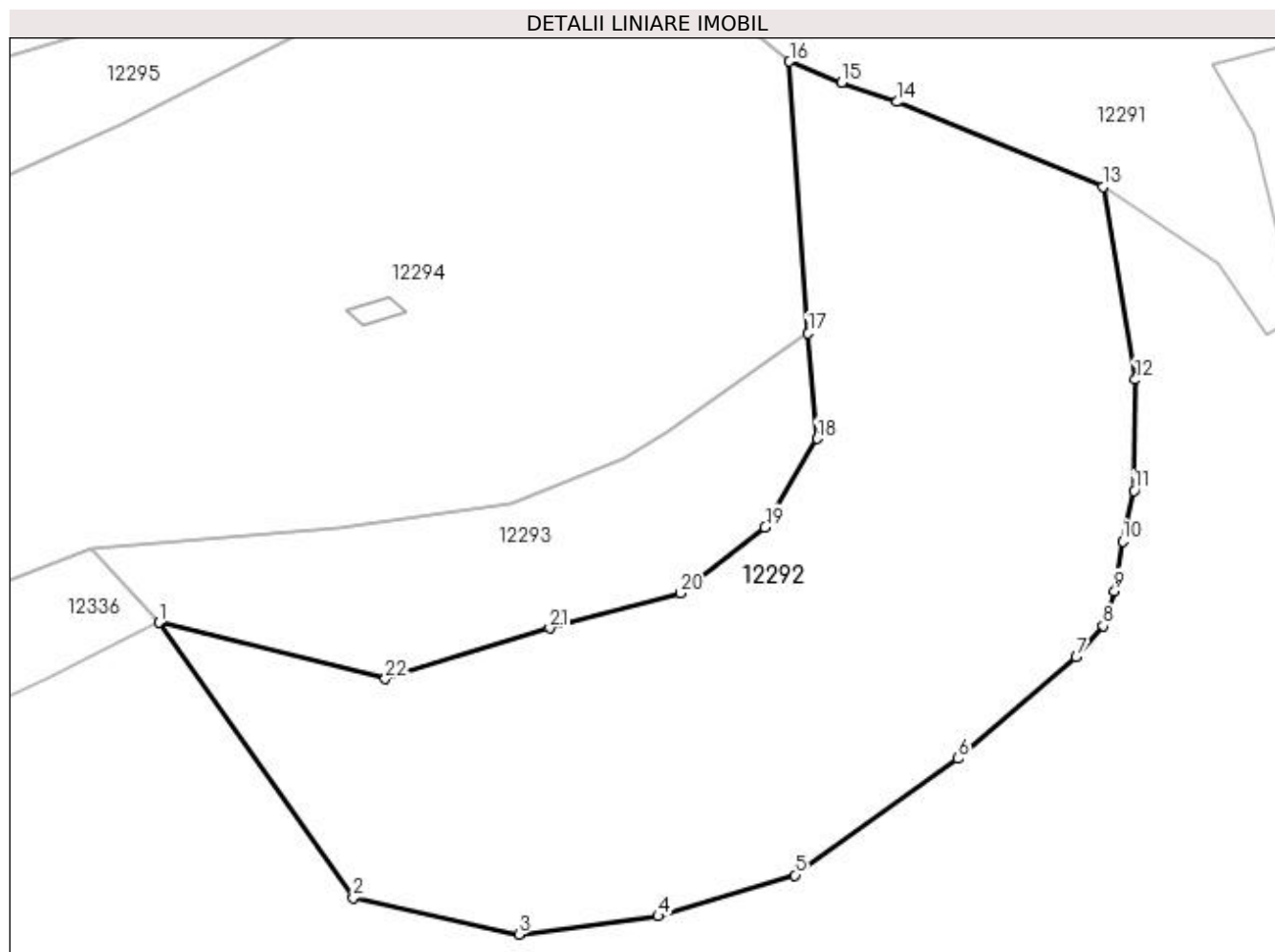
C. Partea III. SARCINI .

Inscrieri privind dezmembramintele dreptului de proprietate, drepturi reale de garanție și sarcini	Referințe
NU SUNT	

Teren

Nr cadastral	Suprafața (mp)*	Observații / Referințe
	11.615	

* Suprafața este determinată în planul de proiecție Stereo 70.



Date referitoare la teren

Crt	Categorie folosință	Intra vilan	Suprafața (mp)	Tarla	Parcelă	Nr. topo	Observații / Referințe
1	pasune	NU	8.546	-	-	-	
2	pasune	DA	3.069	-	-	-	

Lungime Segmente

1) Valorile lungimilor segmentelor sunt obținute din proiecție în plan.

Punct început	X / Y	Punct sfârșit	X / Y	Lungime segment (** (m)
1	373.765,663 524.741,573	2	373.800,773 524.691,756	60.946
3	373.830,73 524.685,181	4	373.855,976 524.688,461	25.458
5	373.880,682 524.695,871	6	373.910,197 524.716,931	36.258
7	373.931,6 524.735,263	8	373.936,439 524.740,949	7.466

Punct început	X / Y	Punct sfârșit	X / Y	Lungime segment (** (m)
2	373.800,773 524.691,756	3	373.830,73 524.685,181	30.67
4	373.855,976 524.688,461	5	373.880,682 524.695,871	25.793
6	373.910,197 524.716,931	7	373.931,6 524.735,263	28.181
8	373.936,439 524.740,949	9	373.938,52 524.747,27	6.655

Punct început	X / Y	Punct sfârșit	X / Y	Lungime segment (** (m)
9	373.938,52 524.747,27	10	373.939,949 524.756,255	9.098
11	373.942,015 524.765,4	12	373.942,241 524.785,456	20.057
13	373.936,382 524.820,291	14	373.899,129 524.835,663	40.3
15	373.889,103 524.839,19	16	373.879,715 524.842,973	10.121
17	373.883,106 524.793,814	18	373.884,729 524.774,779	19.104
19	373.875,296 524.758,776	20	373.859,971 524.746,9	19.388
21	373.836,322 524.740,504	22	373.806,6 524.731,381	31.091

Punct început	X / Y	Punct sfârșit	X / Y	Lungime segment (** (m)
10	373.939,949 524.756,255	11	373.942,015 524.765,4	9.375
12	373.942,241 524.785,456	13	373.936,382 524.820,291	35.324
14	373.899,129 524.835,663	15	373.889,103 524.839,19	10.628
16	373.879,715 524.842,973	17	373.883,106 524.793,814	49.276
18	373.884,729 524.774,779	19	373.875,296 524.758,776	18.576
20	373.859,971 524.746,9	21	373.836,322 524.740,504	24.499
22	373.806,6 524.731,381	1	373.765,663 524.741,573	42.187

** Lungimile segmentelor sunt determinate în planul de proiecție Stereo 70 și sunt rotunjite la 1 milimetru.

*** Distanța dintre puncte este formată din segmente cumulate ce sunt mai mici decât valoarea 1 milimetru.

**DATE DESPRE IMOBILUL NR. 12293**

Oficiul de Cadastru și Publicitate Imobiliară ALBA
Biroul de Cadastru și Publicitate Imobiliară Alba Iulia

A. Partea I. Descrierea imobilului

TEREN Extravilan

Adresa: Jud. Alba

Nr. Crt	Nr cadastral Nr. topografic	Suprafața* (mp)	Observații / Referințe
A1		3.059	Sector cadastral:57 Teren neimprejmut;

B. Partea II. Proprietari și acte

Inscrieri privitoare la dreptul de proprietate și alte drepturi reale	Referințe
1 / 18/05/2023	
Act Normativ nr. 7, din 13/03/1996 emis de PARLAMENTUL ROMANIEI;	
B1	A1
Intabulare, drept de PROPRIETATE, dobândit prin Lege, cota actuala 1/1	
1) NEIDENTIFICAT NEIDENTIFICAT	
2 / 18/05/2023	
Act Administrativ nr. 894RA, din 26/04/2023 emis de COMUNA INTREGALDE;	
B2	A1
Se notează posesia faptică în favoarea lui	
1) BERCHIȘAN AUREL-NICOLAIE	

C. Partea III. SARCINI .

Inscrieri privind dezmembramintele dreptului de proprietate, drepturi reale de garanție și sarcini	Referințe
NU SUNT	

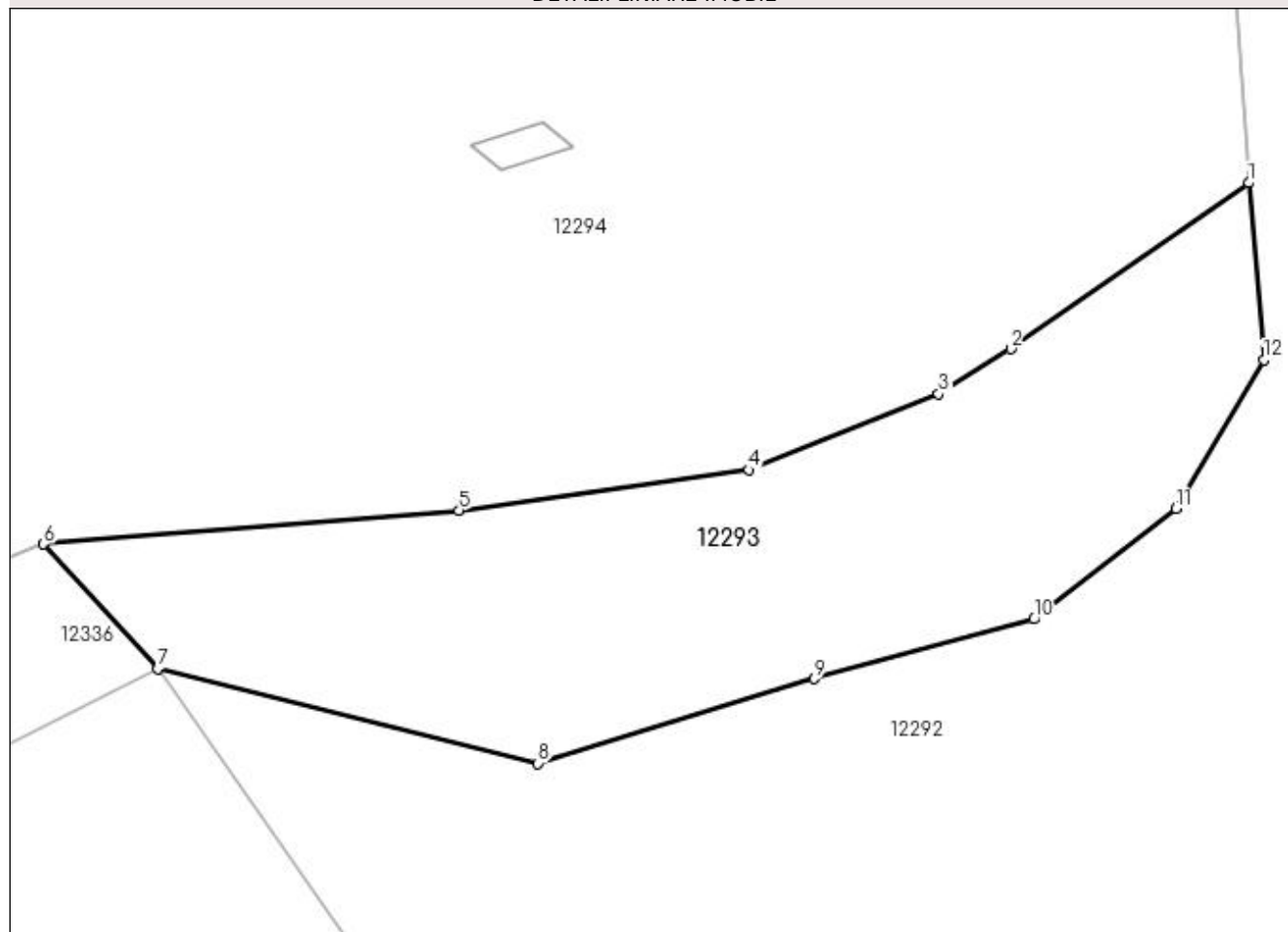
Anexa Nr. 1 La Partea I

Teren

Nr cadastral	Suprafața (mp)*	Observații / Referințe
	3.059	

* Suprafața este determinată în planul de proiecție Stereo 70.

DETALII LINIARE IMOBIL



Date referitoare la teren

Crt	Categorie folosință	Intravilan	Suprafața (mp)	Tarla	Parcelă	Nr. topo	Observații / Referințe
1	pasune	NU	3.059	-	-	-	

Lungime Segmente

1) Valorile lungimilor segmentelor sunt obținute din proiecție în plan.

Punct început	X / Y	Punct sfârșit	X / Y	Lungime segment (** (m)
1	373.883,106 524.793,814	2	373.857,491 524.775,966	31.22
2	373.857,491 524.775,966	3	373.849,722 524.771,135	9.149
3	373.849,722 524.771,135	4	373.829,311 524.762,953	21.99
4	373.829,311 524.762,953	5	373.798,099 524.758,598	31.514
5	373.798,099 524.758,598	6	373.753,393 524.754,953	44.854

Punct început	X / Y	Punct sfârșit	X / Y	Lungime segment (** (m)
6	373.753,393 524.754,953	7	373.765,663 524.741,573	18.154
7	373.765,663 524.741,573	8	373.806,6 524.731,381	42.187
8	373.806,6 524.731,381	9	373.836,322 524.740,504	31.091
9	373.836,322 524.740,504	10	373.859,971 524.746,9	24.499
10	373.859,971 524.746,9	11	373.875,296 524.758,776	19.388
11	373.875,296 524.758,776	12	373.884,729 524.774,779	18.576
12	373.884,729 524.774,779	1	373.883,106 524.793,814	19.104

** Lungimile segmentelor sunt determinate în planul de proiecție Stereo 70 și sunt rotunjite la 1 milimetru.

*** Distanța dintre puncte este formată din segmente cumulate ce sunt mai mici decât valoarea 1 milimetru.

**DATE DESPRE IMOBILUL NR. 12294**

Oficiul de Cadastru și Publicitate Imobiliară ALBA
Biroul de Cadastru și Publicitate Imobiliară Alba Iulia

A. Partea I. Descrierea imobilului

TEREN Extravilan

Adresa: Jud. Alba

Nr. Crt	Nr cadastral Nr. topografic	Suprafața* (mp)	Observații / Referințe
A1		19.789	Sector cadastral:57 Teren neimprijmit;

Construcții

Crt	Nr cadastral Nr. topografic	Adresa	Observații / Referințe
A1.1		Jud. Alba	Nr. niveluri:1; S. construita la sol:29 mp; S. construita desfasurata:29 mp; Anexă

B. Partea II. Proprietari și acte

Inscrieri privitoare la dreptul de proprietate și alte drepturi reale		Referințe
1 / 18/05/2023		
Act Normativ nr. 7, din 13/03/1996 emis de PARLAMENTUL ROMANIEI;		
B1	Intabulare, drept de PROPRIETATE, dobandit prin Lege, cota actuala 1/1 1) NEIDENTIFICAT NEIDENTIFICAT	A1
2 / 18/05/2023		
Act Administrativ nr. 682RA, din 10/04/2023 emis de COMUNA INTREGALDE;		
B2	Se notează posesia faptică în favoarea lui 1) SULAREA RADU	A1
3 / 18/05/2023		
Act Administrativ nr. 986, din 28/04/2023 emis de COMUNA INTREGALDE;		
B3	Intabulare, drept de PROPRIETATE, dobandit prin Lege, cota actuala 1/1 1) SULAREA RADU	A1.1

C. Partea III. SARCINI .

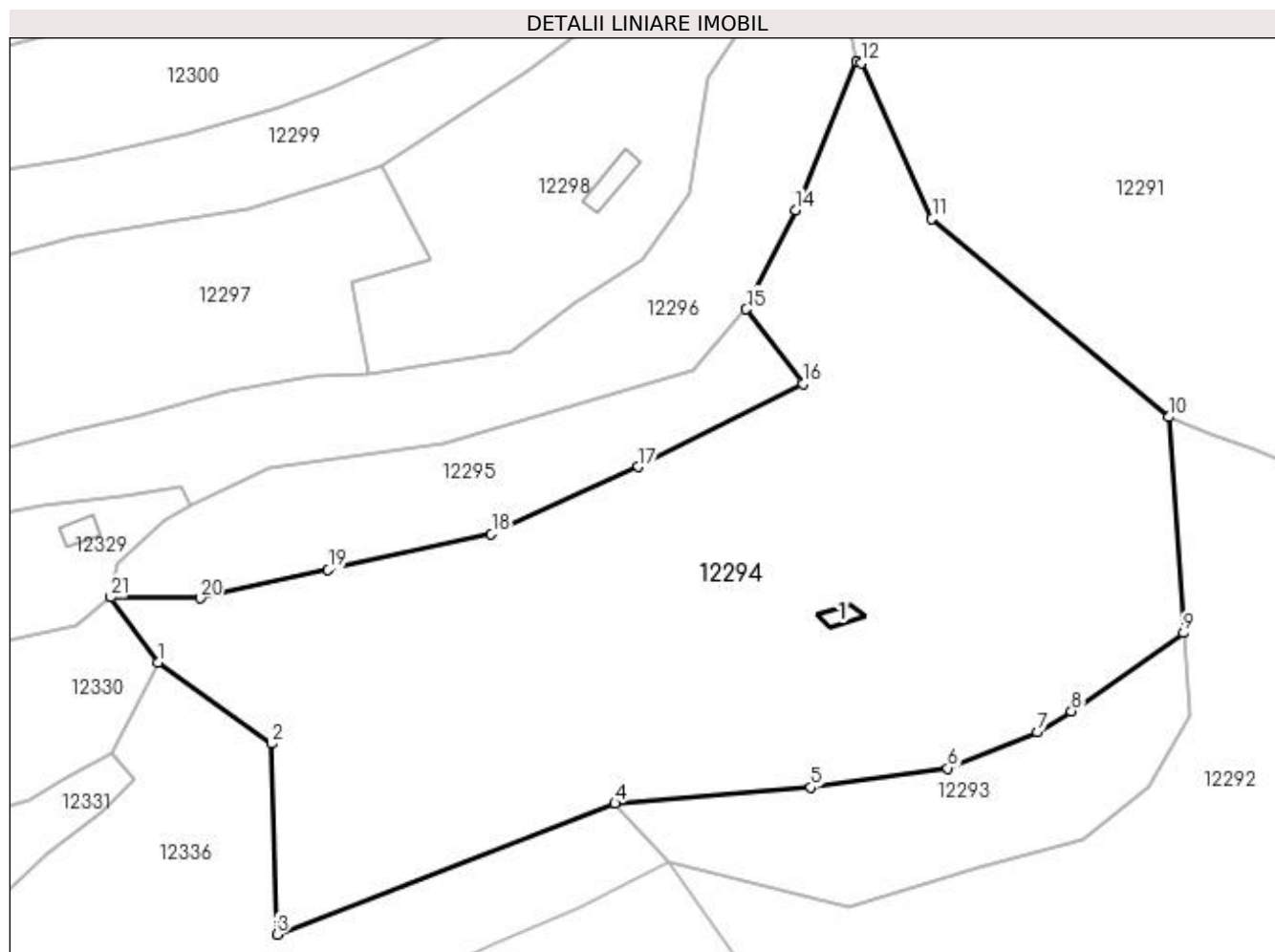
Inscrieri privind dezmembramintele dreptului de proprietate, drepturi reale de garanție și sarcini	Referințe
NU SUNT	

Anexa Nr. 1 La Partea I

Teren

Nr cadastral	Suprafața (mp)*	Observații / Referințe
	19.789	

* Suprafața este determinată în planul de proiecție Stereo 70.



Date referitoare la teren

Crt	Categorie folosință	Intra vilan	Suprafața (mp)	Tarla	Parcelă	Nr. topo	Observații / Referințe
1	curți constructii	NU	30	-	-	-	
2	faneata	NU	19.759	-	-	-	

Date referitoare la construcții

Crt	Număr	Destinație construcție	Supraf. (mp)	Situație juridică	Observații / Referințe
A1.1		construcții anexa	29	Cu acte	Nr. niveluri:1; S. construita la sol:29 mp; S. construita desfasurata:29 mp; Anexă

Lungime Segmente

1) Valorile lungimilor segmentelor sunt obținute din proiecție în plan.

Punct început	X / Y	Punct sfârșit	X / Y	Lungime segment (** (m)
1	373.649,148 524.787,015	2	373.675,161 524.768,53	31.912
3	373.676,367 524.725,076	4	373.753,393 524.754,953	82.617
5	373.798,099 524.758,598	6	373.829,311 524.762,953	31.514

Punct început	X / Y	Punct sfârșit	X / Y	Lungime segment (** (m)
2	373.675,161 524.768,53	3	373.676,367 524.725,076	43.471
4	373.753,393 524.754,953	5	373.798,099 524.758,598	44.854
6	373.829,311 524.762,953	7	373.849,722 524.771,135	21.99

Punct început	X / Y	Punct sfârșit	X / Y	Lungime segment (** (m)
7	373.849,722 524.771,135	8	373.857,491 524.775,966	9.149
9	373.883,106 524.793,814	10	373.879,715 524.842,973	49.276
11	373.825,718 524.888,169	12	373.809,698 524.923,746	39.018
13	373.808,535 524.924,031	14	373.794,648 524.890,111	36.653
15	373.783,367 524.867,563	16	373.796,259 524.850,619	21.291
17	373.758,75 524.831,617	18	373.725,205 524.816,403	36.834
19	373.688,025 524.808,201	20	373.658,867 524.801,692	29.876
21	373.638,381 524.801,888	1	373.649,148 524.787,015	18.361

Punct început	X / Y	Punct sfârșit	X / Y	Lungime segment (** (m)
8	373.857,491 524.775,966	9	373.883,106 524.793,814	31.22
10	373.879,715 524.842,973	11	373.825,718 524.888,169	70.416
12	373.809,698 524.923,746	13	373.808,535 524.924,031	1.197
14	373.794,648 524.890,111	15	373.783,367 524.867,563	25.213
16	373.796,259 524.850,619	17	373.758,75 524.831,617	42.048
18	373.725,205 524.816,403	19	373.688,025 524.808,201	38.074
20	373.658,867 524.801,692	21	373.638,381 524.801,888	20.487

** Lungimile segmentelor sunt determinate în planul de proiecție Stereo 70 și sunt rotunjite la 1 milimetru.

*** Distanța dintre puncte este formată din segmente cumulate ce sunt mai mici decât valoarea 1 milimetru.

**DATE DESPRE IMOBILUL NR. 12295**

Oficiul de Cadastru și Publicitate Imobiliară ALBA
Biroul de Cadastru și Publicitate Imobiliară Alba Iulia

A. Partea I. Descrierea imobilului

TEREN Extravilan

Adresa: Jud. Alba

Nr. Crt	Nr cadastral Nr. topografic	Suprafața* (mp)	Observații / Referințe
A1		3.224	Sector cadastral:57 Teren neimprejmut;

B. Partea II. Proprietari și acte

Inscrieri privitoare la dreptul de proprietate și alte drepturi reale	Referințe
1 / 18/05/2023	
Act Normativ nr. 7, din 13/03/1996 emis de PARLAMENTUL ROMANIEI;	
B1	A1
Intabulare, drept de PROPRIETATE, dobândit prin Lege, cota actuala 1/1 1) NEIDENTIFICAT NEIDENTIFICAT	
2 / 18/05/2023	
Act Administrativ nr. 654RA, din 10/04/2023 emis de COMUNA INTREGALDE;	
B2	A1
Se notează posesia faptică în favoarea lui 1) NECREALĂ MARIA	

C. Partea III. SARCINI .

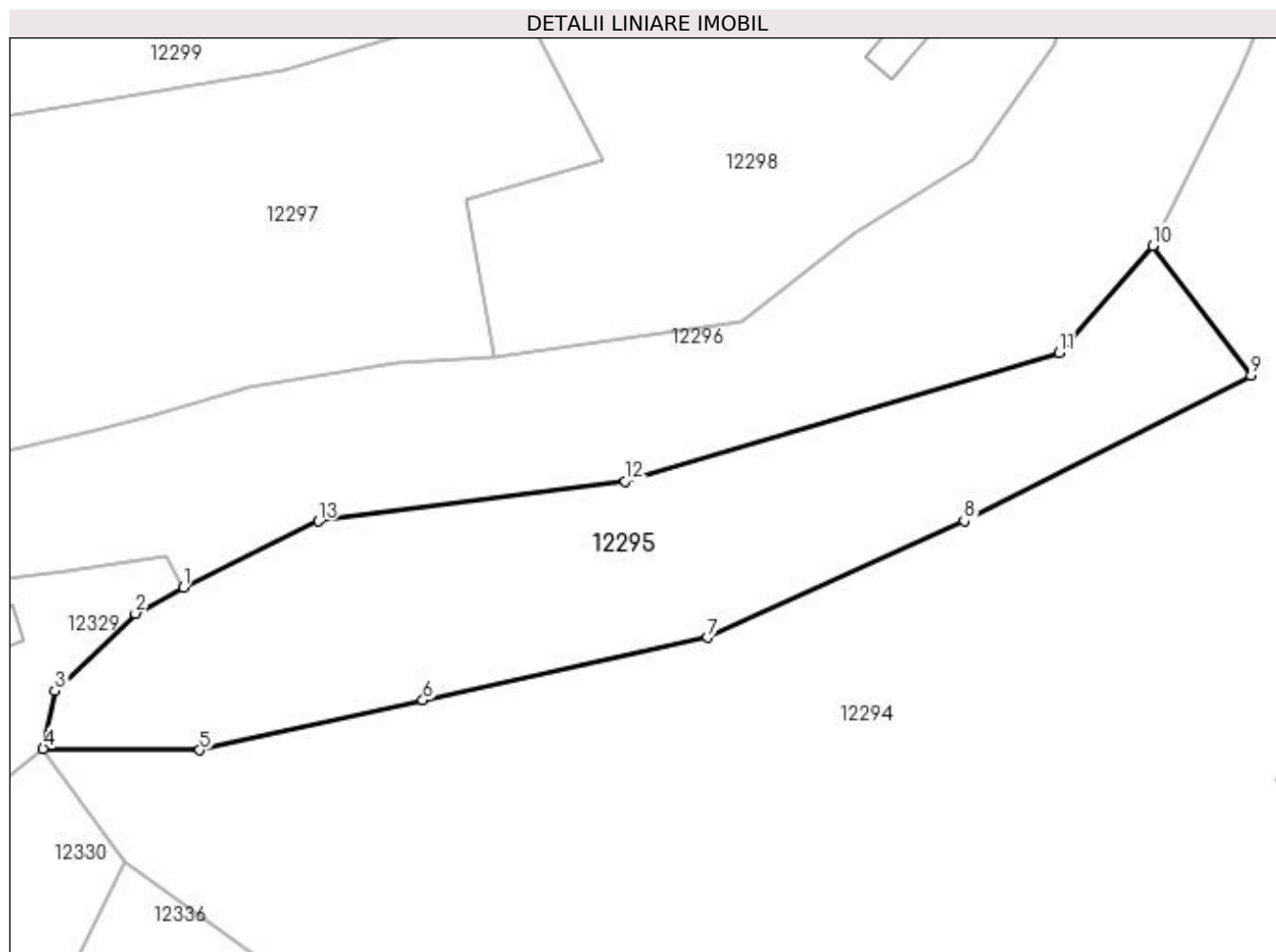
Inscrieri privind dezmembramintele dreptului de proprietate, drepturi reale de garanție și sarcini	Referințe
NU SUNT	

Anexa Nr. 1 La Partea I

Teren

Nr cadastral	Suprafața (mp)*	Observații / Referințe
	3.224	

* Suprafața este determinată în planul de proiecție Stereo 70.



Date referitoare la teren

Crt	Categorie folosință	Intra vilan	Suprafața (mp)	Tarla	Parcelă	Nr. topo	Observații / Referințe
1	faneata	NU	3.224	-	-	-	

Lungime Segmente

1) Valorile lungimilor segmentelor sunt obținute din proiecție în plan.

Punct început	X / Y	Punct sfârșit	X / Y	Lungime segment (** (m)
1	373.656,671 524.822,964	2	373.650,42 524.819,536	7.129
2	373.650,42 524.819,536	3	373.639,906 524.809,431	14.583
3	373.639,906 524.809,431	4	373.638,381 524.801,888	7.696
4	373.638,381 524.801,888	5	373.658,867 524.801,692	20.487
5	373.658,867 524.801,692	6	373.688,025 524.808,201	29.876

Punct început	X / Y	Punct sfârșit	X / Y	Lungime segment (** (m)
6	373.688,025 524.808,201	7	373.725,205 524.816,403	38.074
7	373.725,205 524.816,403	8	373.758,75 524.831,617	36.834
8	373.758,75 524.831,617	9	373.796,259 524.850,619	42.048
9	373.796,259 524.850,619	10	373.783,367 524.867,563	21.291
10	373.783,367 524.867,563	11	373.771,183 524.853,598	18.533
11	373.771,183 524.853,598	12	373.714,442 524.836,792	59.178
12	373.714,442 524.836,792	13	373.674,371 524.831,568	40.41
13	373.674,371 524.831,568	1	373.656,671 524.822,964	19.68

** Lungimile segmentelor sunt determinate în planul de proiecție Stereo 70 și sunt rotunjite la 1 milimetru.

*** Distanța dintre puncte este formată din segmente cumulate ce sunt mai mici decât valoarea 1 milimetru.

**DATE DESPRE IMOBILUL NR. 12296**

Oficiul de Cadastru și Publicitate Imobiliară ALBA
Biroul de Cadastru și Publicitate Imobiliară Alba Iulia

A. Partea I. Descrierea imobilului

TEREN Extravilan

Adresa: Jud. Alba

Nr. Crt	Nr cadastral Nr. topografic	Suprafața* (mp)	Observații / Referințe
A1		5.881	Sector cadastral:57 Teren neimprijmit;

B. Partea II. Proprietari și acte

Inscrieri privitoare la dreptul de proprietate și alte drepturi reale	Referințe
1 / 18/05/2023	
Act Normativ nr. 7, din 13/03/1996 emis de PARLAMENTUL ROMANIEI;	
B1	Inscrierea provizorie, drept de PROPRIETATE, dobandit prin Lege, cota actuala 1/1
	1) UAT ÎNTREGALDE, CIF:4562524, PROPRIETAR NEIDENTIFICAT

C. Partea III. SARCINI .

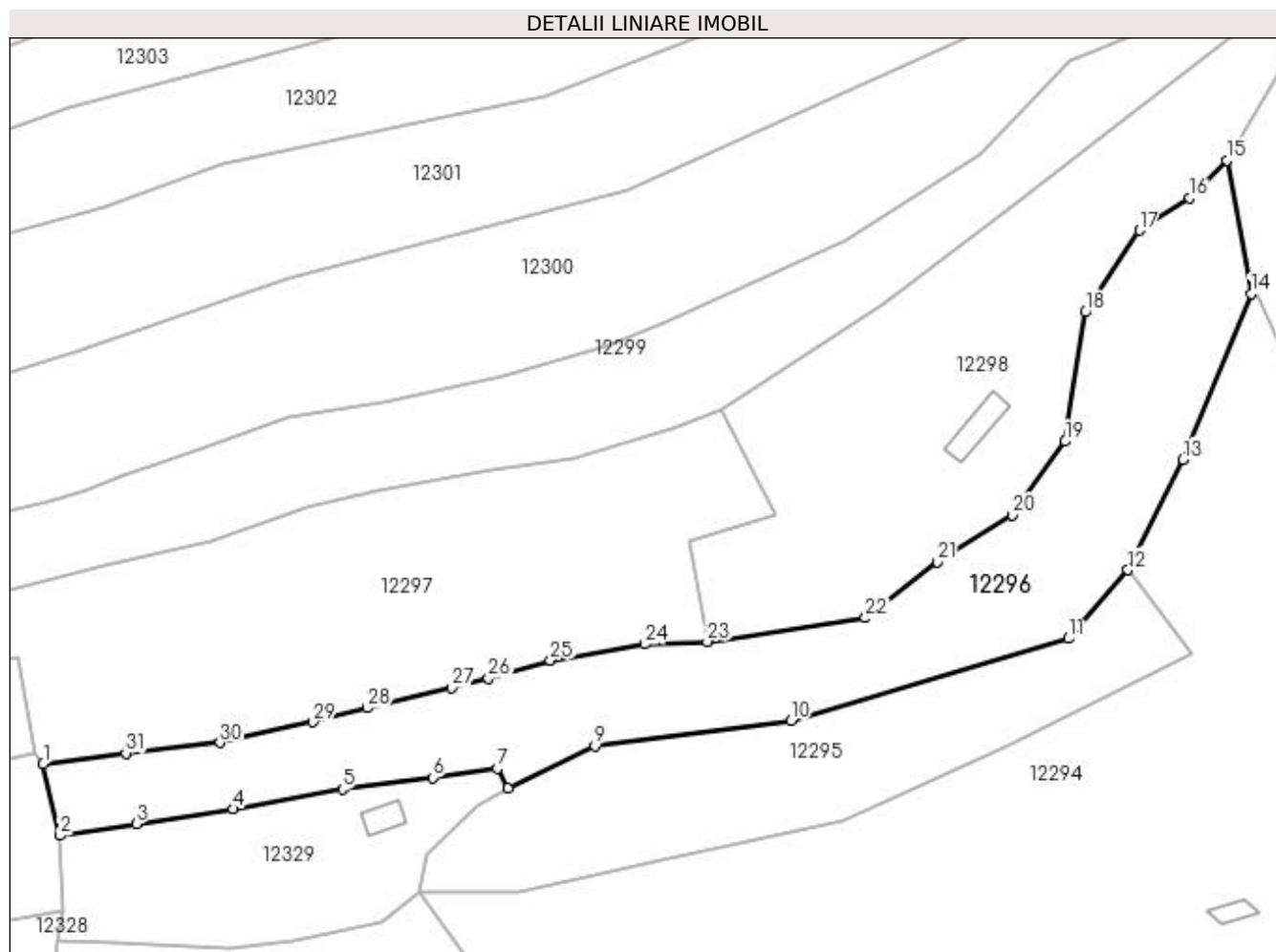
Inscrieri privind dezmembramintele dreptului de proprietate, drepturi reale de garanție și sarcini	Referințe
NU SUNT	

Anexa Nr. 1 La Partea I

Teren

Nr cadastral	Suprafața (mp)*	Observații / Referințe
	5.881	

* Suprafața este determinată în planul de proiecție Stereo 70.



Date referitoare la teren

Crt	Categorie folosință	Intra vilan	Suprafața (mp)	Tarla	Parcelă	Nr. topo	Observații / Referințe
1	faneata	NU	5.881	-	-	-	

Lungime Segmente

1) Valorile lungimilor segmentelor sunt obținute din proiecție în plan.

Punct început	X / Y	Punct sfârșit	X / Y	Lungime segment (** (m)
1	373.561,663 524.827,999	2	373.565,115 524.813,324	15.076
3	373.580,697 524.815,754	4	373.600,511 524.818,76	20.041
5	373.622,835 524.822,809	6	373.641,369 524.825,135	18.679
7	373.654,446 524.826,972	8	373.656,671 524.822,964	4.584
9	373.674,371 524.831,568	10	373.714,442 524.836,792	40.41

Punct început	X / Y	Punct sfârșit	X / Y	Lungime segment (** (m)
2	373.565,115 524.813,324	3	373.580,697 524.815,754	15.77
4	373.600,511 524.818,76	5	373.622,835 524.822,809	22.688
6	373.641,369 524.825,135	7	373.654,446 524.826,972	13.205
8	373.656,671 524.822,964	9	373.674,371 524.831,568	19.68
10	373.714,442 524.836,792	11	373.771,183 524.853,598	59.178

Punct început	X / Y	Punct sfârșit	X / Y	Lungime segment (** (m)
11	373.771,183 524.853,598	12	373.783,367 524.867,563	18.533
13	373.794,648 524.890,111	14	373.808,535 524.924,031	36.653
15	373.803,554 524.951,252	16	373.796,034 524.943,543	10.769
17	373.785,703 524.936,917	18	373.774,652 524.920,246	20.001
19	373.770,553 524.893,842	20	373.759,765 524.878,769	18.536
21	373.744,487 524.869,136	22	373.729,726 524.857,772	18.629
23	373.697,382 524.852,963	24	373.684,633 524.852,396	12.762
25	373.665,324 524.849,125	26	373.652,666 524.845,387	13.198
27	373.645,175 524.843,509	28	373.627,935 524.839,386	17.726
29	373.616,803 524.836,524	30	373.597,814 524.832,297	19.454
31	373.578,567 524.830,141	1	373.561,663 524.827,999	17.039

Punct început	X / Y	Punct sfârșit	X / Y	Lungime segment (** (m)
12	373.783,367 524.867,563	13	373.794,648 524.890,111	25.213
14	373.808,535 524.924,031	15	373.803,554 524.951,252	27.673
16	373.796,034 524.943,543	17	373.785,703 524.936,917	12.273
18	373.774,652 524.920,246	19	373.770,553 524.893,842	26.72
20	373.759,765 524.878,769	21	373.744,487 524.869,136	18.061
22	373.729,726 524.857,772	23	373.697,382 524.852,963	32.7
24	373.684,633 524.852,396	25	373.665,324 524.849,125	19.584
26	373.652,666 524.845,387	27	373.645,175 524.843,509	7.723
28	373.627,935 524.839,386	29	373.616,803 524.836,524	11.494
30	373.597,814 524.832,297	31	373.578,567 524.830,141	19.367

** Lungimile segmentelor sunt determinate în planul de proiecție Stereo 70 și sunt rotunjite la 1 milimetru.

*** Distanța dintre puncte este formată din segmente cumulate ce sunt mai mici decât valoarea 1 milimetru.

**DATE DESPRE IMOBILUL NR. 12297**

Oficiul de Cadastru și Publicitate Imobiliară ALBA
Biroul de Cadastru și Publicitate Imobiliară Alba Iulia

A. Partea I. Descrierea imobilului

TEREN Extravilan

Adresa: Jud. Alba

Nr. Crt	Nr cadastral Nr. topografic	Suprafața* (mp)	Observații / Referințe
A1		6.109	Sector cadastral:57 Teren neimprejmuit; PARTE CF 247, TOP 3643, 3641, 3640, 3644

B. Partea II. Proprietari și acte

Inscrieri privitoare la dreptul de proprietate și alte drepturi reale	Referințe
1 / 18/05/2023	
Act Normativ nr. 7, din 13/03/1996 emis de PARLAMENTUL ROMANIEI;	
B1	A1
Intabulare, drept de PROPRIETATE, dobândit prin Lege, cota actuala 1/1 1) NEIDENTIFICAT NEIDENTIFICAT	
2 / 18/05/2023	
Act Administrativ nr. 760RA, din 13/04/2023 emis de COMUNA INTREGALDE;	
B2	A1
Se notează posesia faptică în favoarea lui 1) MOLDOVAN DIANA-MARIA 2) PĂCURAR FLORINA-LILIANA	

C. Partea III. SARCINI .

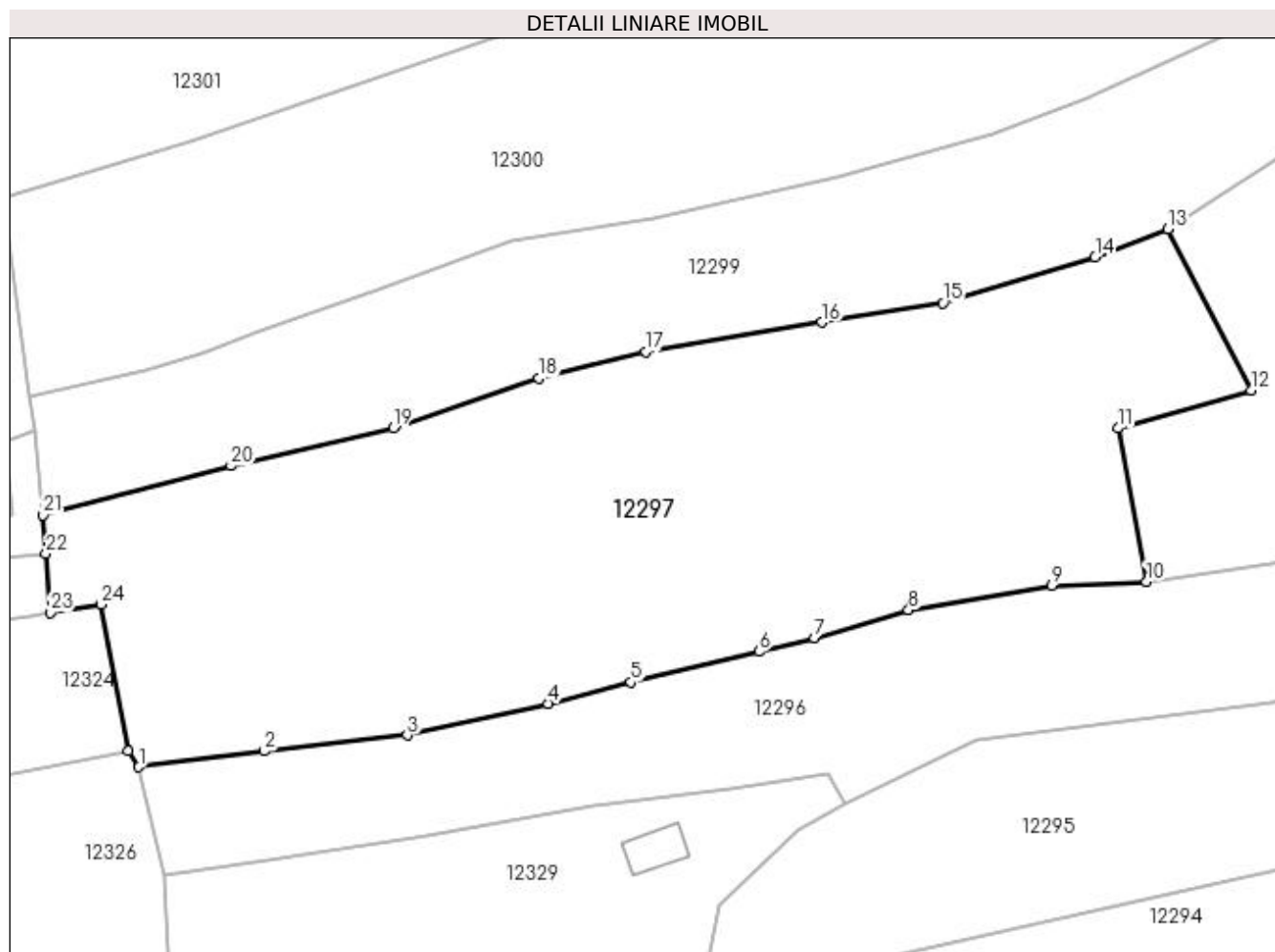
Inscrieri privind dezmembramintele dreptului de proprietate, drepturi reale de garanție și sarcini	Referințe
NU SUNT	

Anexa Nr. 1 La Partea I

Teren

Nr cadastral	Suprafața (mp)*	Observații / Referințe
	6.109	PARTE CF 247, TOP 3643, 3641, 3640, 3644

* Suprafața este determinată în planul de proiecție Stereo 70.



Date referitoare la teren

Crt	Categorie folosință	Intra vilan	Suprafața (mp)	Tarla	Parcelă	Nr. topo	Observații / Referințe
1	faneata	NU	6.109	-	-	-	

Lungime Segmente

1) Valorile lungimilor segmentelor sunt obținute din proiecție în plan.

Punct început	X / Y	Punct sfârșit	X / Y	Lungime segment (** (m)
1	373.561,663 524.827,999	2	373.578,567 524.830,141	17.039
3	373.597,814 524.832,297	4	373.616,803 524.836,524	19.454
5	373.627,935 524.839,386	6	373.645,175 524.843,509	17.726
7	373.652,666 524.845,387	8	373.665,324 524.849,125	13.198
9	373.684,633 524.852,396	10	373.697,382 524.852,963	12.762

Punct început	X / Y	Punct sfârșit	X / Y	Lungime segment (** (m)
2	373.578,567 524.830,141	3	373.597,814 524.832,297	19.367
4	373.616,803 524.836,524	5	373.627,935 524.839,386	11.494
6	373.645,175 524.843,509	7	373.652,666 524.845,387	7.723
8	373.665,324 524.849,125	9	373.684,633 524.852,396	19.584
10	373.697,382 524.852,963	11	373.693,556 524.873,599	20.988

Punct început	X / Y	Punct sfârșit	X / Y	Lungime segment (** (m)
11	373.693,556 524.873,599	12	373.711,466 524.878,736	18.632
13	373.700,251 524.900,44	14	373.690,456 524.896,641	10.506
15	373.669,967 524.890,441	16	373.653,666 524.887,855	16.505
17	373.629,945 524.883,911	18	373.615,486 524.880,322	14.898
19	373.595,924 524.873,643	20	373.574,068 524.868,553	22.441
21	373.548,766 524.861,901	22	373.549,132 524.856,697	5.217
23	373.549,692 524.848,753	24	373.556,585 524.849,886	6.986
25	373.560,166 524.830,12	1	373.561,663 524.827,999	2.596

Punct început	X / Y	Punct sfârșit	X / Y	Lungime segment (** (m)
12	373.711,466 524.878,736	13	373.700,251 524.900,44	24.43
14	373.690,456 524.896,641	15	373.669,967 524.890,441	21.407
16	373.653,666 524.887,855	17	373.629,945 524.883,911	24.047
18	373.615,486 524.880,322	19	373.595,924 524.873,643	20.671
20	373.574,068 524.868,553	21	373.548,766 524.861,901	26.162
22	373.549,132 524.856,697	23	373.549,692 524.848,753	7.964
24	373.556,585 524.849,886	25	373.560,166 524.830,12	20.088

** Lungimile segmentelor sunt determinate în planul de proiecție Stereo 70 și sunt rotunjite la 1 milimetru.

*** Distanța dintre puncte este formată din segmente cumulate ce sunt mai mici decât valoarea 1 milimetru.

**DATE DESPRE IMOBILUL NR. 12298**

Oficiul de Cadastru și Publicitate Imobiliară ALBA
Biroul de Cadastru și Publicitate Imobiliară Alba Iulia

A. Partea I. Descrierea imobilului

TEREN Extravilan

Adresa: Jud. Alba

Nr. Crt	Nr cadastral Nr. topografic	Suprafața* (mp)	Observații / Referințe
A1		5.239	Sector cadastral:57 Teren neimprijmit; PARTE CF 247, TOP 3643, 3641, 3640, 3644

Construcții

Crt	Nr cadastral Nr. topografic	Adresa	Observații / Referințe
A1.1		Jud. Alba	Nr. niveluri:1; S. construita la sol:69 mp; S. construita desfasurata:69 mp; Anexa

B. Partea II. Proprietari și acte

Inscrieri privitoare la dreptul de proprietate și alte drepturi reale		Referințe
1 / 18/05/2023		
Act Normativ nr. 7, din 13/03/1996 emis de PARLAMENTUL ROMANIEI;		
B1	Intabulare, drept de PROPRIETATE, dobandit prin Lege, cota actuala 1/1 1) NEIDENTIFICAT NEIDENTIFICAT	A1
2 / 18/05/2023		
Act Administrativ nr. 662RA, din 10/04/2023 emis de COMUNA INTREGALDE;		
B2	Se notează posesia faptică în favoarea lui 1) CLAMBA SABINA	A1
3 / 18/05/2023		
Act Administrativ nr. 986, din 28/04/2023 emis de COMUNA INTREGALDE;		
B3	Intabulare, drept de PROPRIETATE, dobandit prin Lege, cota actuala 1/1 1) CLAMBA SABINA	A1.1

C. Partea III. SARCINI .

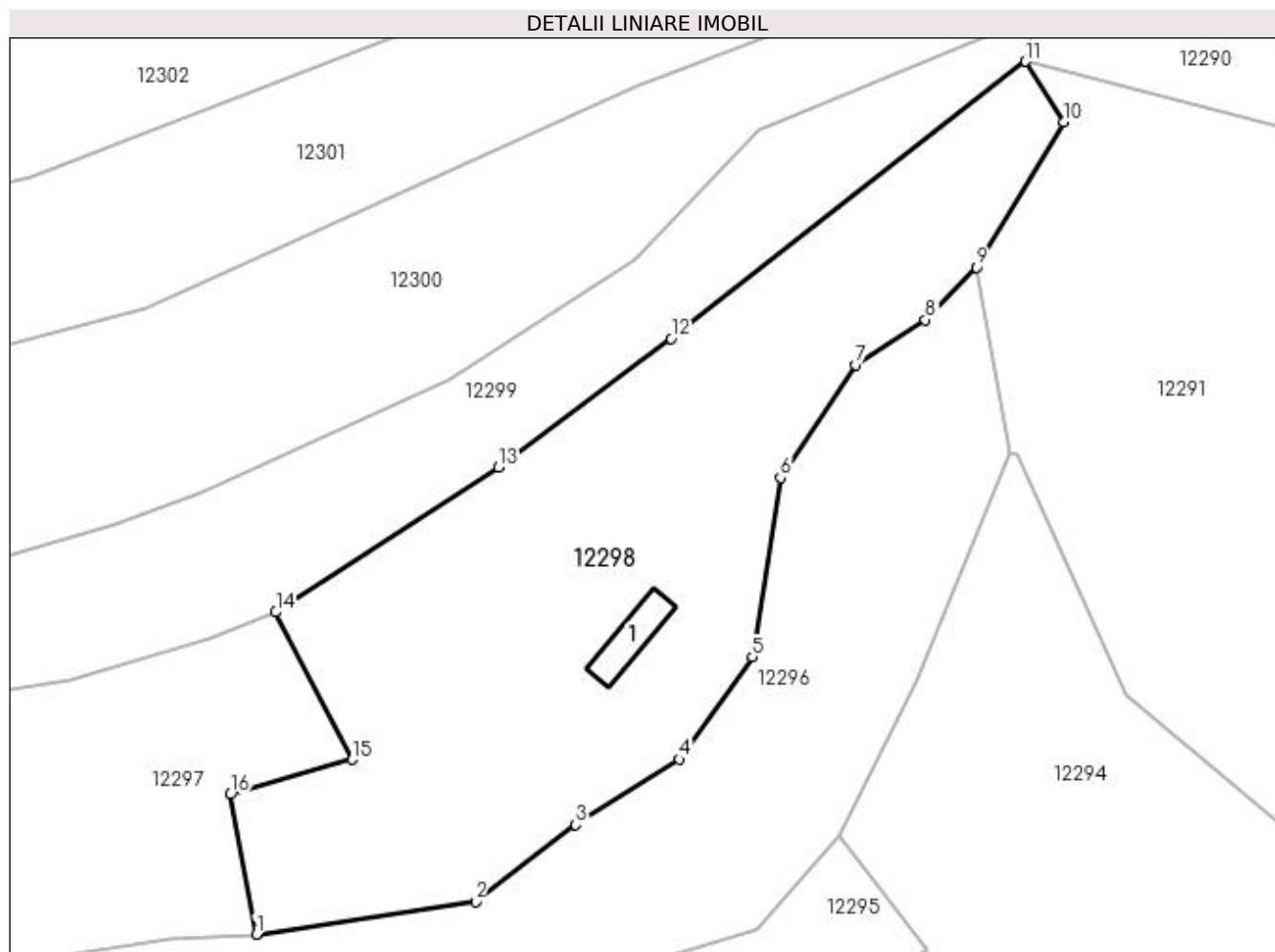
Inscrieri privind dezmembramintele dreptului de proprietate, drepturi reale de garanție și sarcini	Referințe
NU SUNT	

Anexa Nr. 1 La Partea I

Teren

Nr cadastral	Suprafața (mp)*	Observații / Referințe
	5.239	PARTE CF 247, TOP 3643, 3641, 3640, 3644

* Suprafața este determinată în planul de proiecție Stereo 70.



Date referitoare la teren

Crt	Categorie folosință	Intra vilan	Suprafața (mp)	Tarla	Parcelă	Nr. topo	Observații / Referințe
1	curți constructii	NU	70	-	-	-	
2	faneata	NU	5.169	-	-	-	

Date referitoare la construcții

Crt	Număr	Destinație construcție	Supraf. (mp)	Situație juridică	Observații / Referințe
A1.1		construcții anexa	69	Cu acte	Nr. niveluri:1; S. construita la sol:69 mp; S. construita desfasurata:69 mp; Anexa

Lungime Segmente

1) Valorile lungimilor segmentelor sunt obținute din proiecție în plan.

Punct început	X / Y	Punct sfârșit	X / Y	Lungime segment (** (m)
1	373.697,382 524.852,963	2	373.729,726 524.857,772	32.7
2	373.729,726 524.857,772	3	373.744,487 524.869,136	18.629
3	373.744,487 524.869,136	4	373.759,765 524.878,769	18.061

Punct început	X / Y	Punct sfârșit	X / Y	Lungime segment (** (m)
4	373.759,765 524.878,769	5	373.770,553 524.893,842	18.536
5	373.770,553 524.893,842	6	373.774,652 524.920,246	26.72
6	373.774,652 524.920,246	7	373.785,703 524.936,917	20.001
7	373.785,703 524.936,917	8	373.796,034 524.943,543	12.273
8	373.796,034 524.943,543	9	373.803,554 524.951,252	10.769
9	373.803,554 524.951,252	10	373.816,456 524.972,715	25.042
10	373.816,456 524.972,715	11	373.810,823 524.981,603	10.523
11	373.810,823 524.981,603	12	373.758,493 524.940,779	66.37
12	373.758,493 524.940,779	13	373.733,081 524.921,777	31.731
13	373.733,081 524.921,777	14	373.700,251 524.900,44	39.155
14	373.700,251 524.900,44	15	373.711,466 524.878,736	24.43
15	373.711,466 524.878,736	16	373.693,556 524.873,599	18.632
16	373.693,556 524.873,599	1	373.697,382 524.852,963	20.988

** Lungimile segmentelor sunt determinate în planul de proiecție Stereo 70 și sunt rotunjite la 1 milimetru.

*** Distanța dintre puncte este formată din segmente cumulate ce sunt mai mici decât valoarea 1 milimetru.

**DATE DESPRE IMOBILUL NR. 12299**

Oficiul de Cadastru și Publicitate Imobiliară ALBA
Biroul de Cadastru și Publicitate Imobiliară Alba Iulia

A. Partea I. Descrierea imobilului

TEREN Extravilan

Adresa: Jud. Alba

Nr. Crt	Nr cadastral Nr. topografic	Suprafața* (mp)	Observații / Referințe
A1		4.722	Sector cadastral:57 Teren neimprejmuit; PARTE CF 247, TOP 3643, 3641, 3640, 3644

B. Partea II. Proprietari și acte

Inscrieri privitoare la dreptul de proprietate și alte drepturi reale	Referințe
1 / 18/05/2023	
Act Normativ nr. 7, din 13/03/1996 emis de PARLAMENTUL ROMANIEI;	
B1	A1
Intabulare, drept de PROPRIETATE, dobândit prin Lege, cota actuala 1/1 1) NEIDENTIFICAT NEIDENTIFICAT	
2 / 18/05/2023	
Act Administrativ nr. 682RA, din 10/04/2023 emis de COMUNA INTREGALDE;	
B2	A1
Se notează posesia faptică în favoarea lui 1) SULAREA RADU	

C. Partea III. SARCINI .

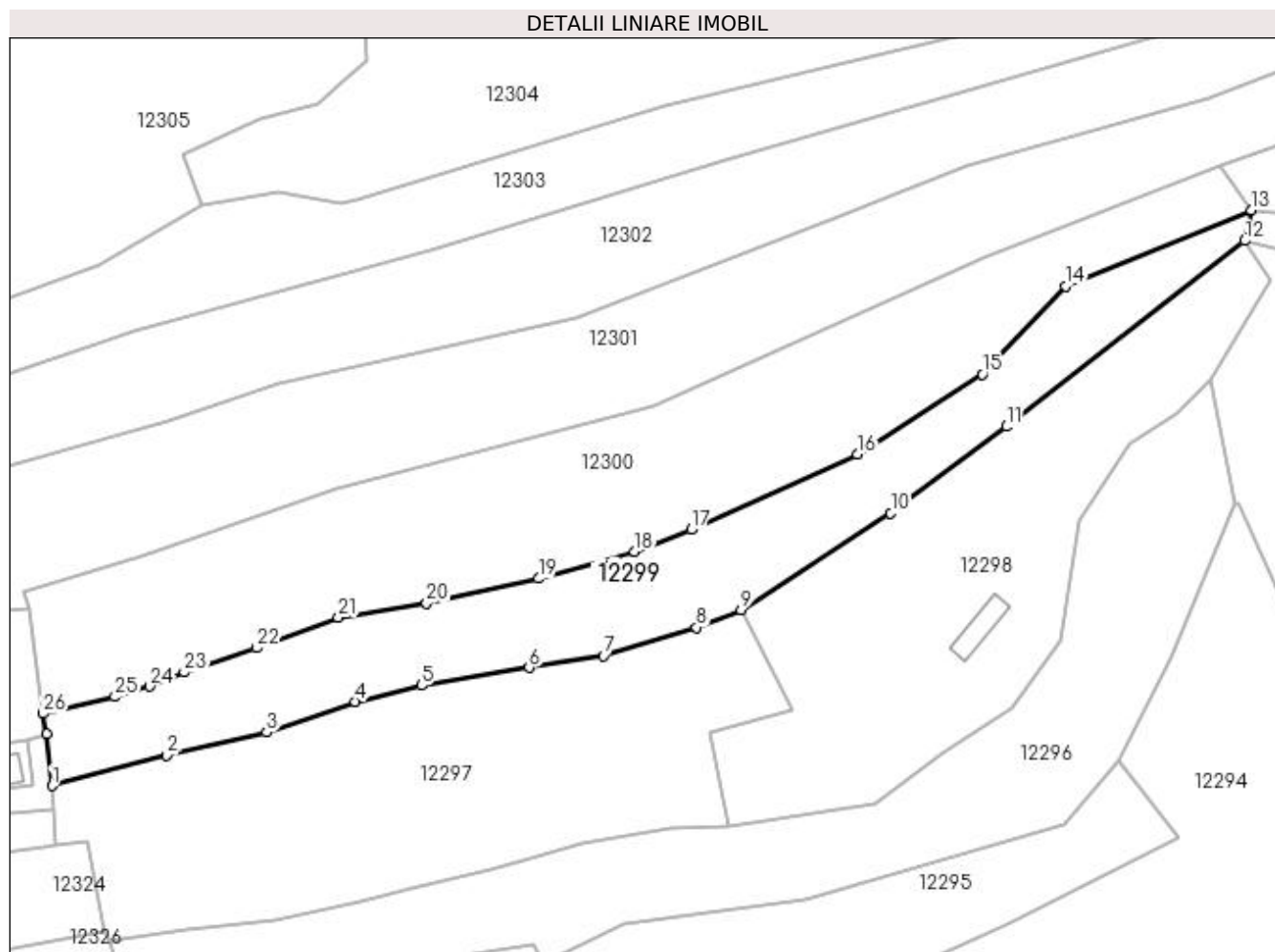
Inscrieri privind dezmembramintele dreptului de proprietate, drepturi reale de garanție și sarcini	Referințe
NU SUNT	

Anexa Nr. 1 La Partea I

Teren

Nr cadastral	Suprafața (mp)*	Observații / Referințe
	4.722	PARTE CF 247, TOP 3643, 3641, 3640, 3644

* Suprafața este determinată în planul de proiecție Stereo 70.



Date referitoare la teren

Crt	Categorie folosință	Intra vilan	Suprafața (mp)	Tarla	Parcelă	Nr. topo	Observații / Referințe
1	faneata	NU	4.722	-	-	-	

Lungime Segmente

1) Valorile lungimilor segmentelor sunt obținute din proiecție în plan.

Punct început	X / Y	Punct sfârșit	X / Y	Lungime segment (** (m)
1	373.548,766 524.861,901	2	373.574,068 524.868,553	26.162
3	373.595,924 524.873,643	4	373.615,486 524.880,322	20.671
5	373.629,945 524.883,911	6	373.653,666 524.887,855	24.047
7	373.669,967 524.890,441	8	373.690,456 524.896,641	21.407
9	373.700,251 524.900,44	10	373.733,081 524.921,777	39.155

Punct început	X / Y	Punct sfârșit	X / Y	Lungime segment (** (m)
2	373.574,068 524.868,553	3	373.595,924 524.873,643	22.441
4	373.615,486 524.880,322	5	373.629,945 524.883,911	14.898
6	373.653,666 524.887,855	7	373.669,967 524.890,441	16.505
8	373.690,456 524.896,641	9	373.700,251 524.900,44	10.506
10	373.733,081 524.921,777	11	373.758,493 524.940,779	31.731

Punct început	X / Y	Punct sfârșit	X / Y	Lungime segment (** (m)
11	373.758,493 524.940,779	12	373.810,823 524.981,603	66.37
13	373.812,259 524.988,308	14	373.771,502 524.971,587	44.054
15	373.753,243 524.952,298	16	373.725,712 524.934,713	32.668
17	373.689,252 524.918,15	18	373.676,754 524.913,317	13.4
19	373.655,712 524.907,393	20	373.631,088 524.901,916	25.226
21	373.611,722 524.898,802	22	373.593,785 524.892,152	19.13
23	373.577,866 524.886,822	24	373.570,181 524.883,74	8.28
25	373.562,664 524.881,426	26	373.546,854 524.877,736	16.235
27	373.547,706 524.873,282	1	373.548,766 524.861,901	11.43

Punct început	X / Y	Punct sfârșit	X / Y	Lungime segment (** (m)
12	373.810,823 524.981,603	13	373.812,259 524.988,308	6.857
14	373.771,502 524.971,587	15	373.753,243 524.952,298	26.56
16	373.725,712 524.934,713	17	373.689,252 524.918,15	40.046
18	373.676,754 524.913,317	19	373.655,712 524.907,393	21.86
20	373.631,088 524.901,916	21	373.611,722 524.898,802	19.615
22	373.593,785 524.892,152	23	373.577,866 524.886,822	16.788
24	373.570,181 524.883,74	25	373.562,664 524.881,426	7.865
26	373.546,854 524.877,736	27	373.547,706 524.873,282	4.535

** Lungimile segmentelor sunt determinate în planul de proiecție Stereo 70 și sunt rotunjite la 1 milimetru.

*** Distanța dintre puncte este formată din segmente cumulate ce sunt mai mici decât valoarea 1 milimetru.

**DATE DESPRE IMOBILUL NR. 12300**

Oficiul de Cadastru și Publicitate Imobiliară ALBA
Biroul de Cadastru și Publicitate Imobiliară Alba Iulia

A. Partea I. Descrierea imobilului

TEREN Extravilan

Adresa: Jud. Alba

Nr. Crt	Nr cadastral Nr. topografic	Suprafața* (mp)	Observații / Referințe
A1		6.992	Sector cadastral:57 Teren neimprejmuit; PARTE CF 247, TOP 3643, 3641, 3640, 3644

B. Partea II. Proprietari și acte

Inscrieri privitoare la dreptul de proprietate și alte drepturi reale	Referințe
1 / 18/05/2023	
Act Normativ nr. 7, din 13/03/1996 emis de PARLAMENTUL ROMANIEI;	
B1	A1
Intabulare, drept de PROPRIETATE, dobândit prin Lege, cota actuala 1/1 1) NEIDENTIFICAT NEIDENTIFICAT	
2 / 18/05/2023	
Act Administrativ nr. 653RA, din 10/04/2023 emis de COMUNA INTREGALDE;	
B2	A1
Se notează posesia faptică în favoarea lui 1) NECREALĂ LEONTINA	

C. Partea III. SARCINI .

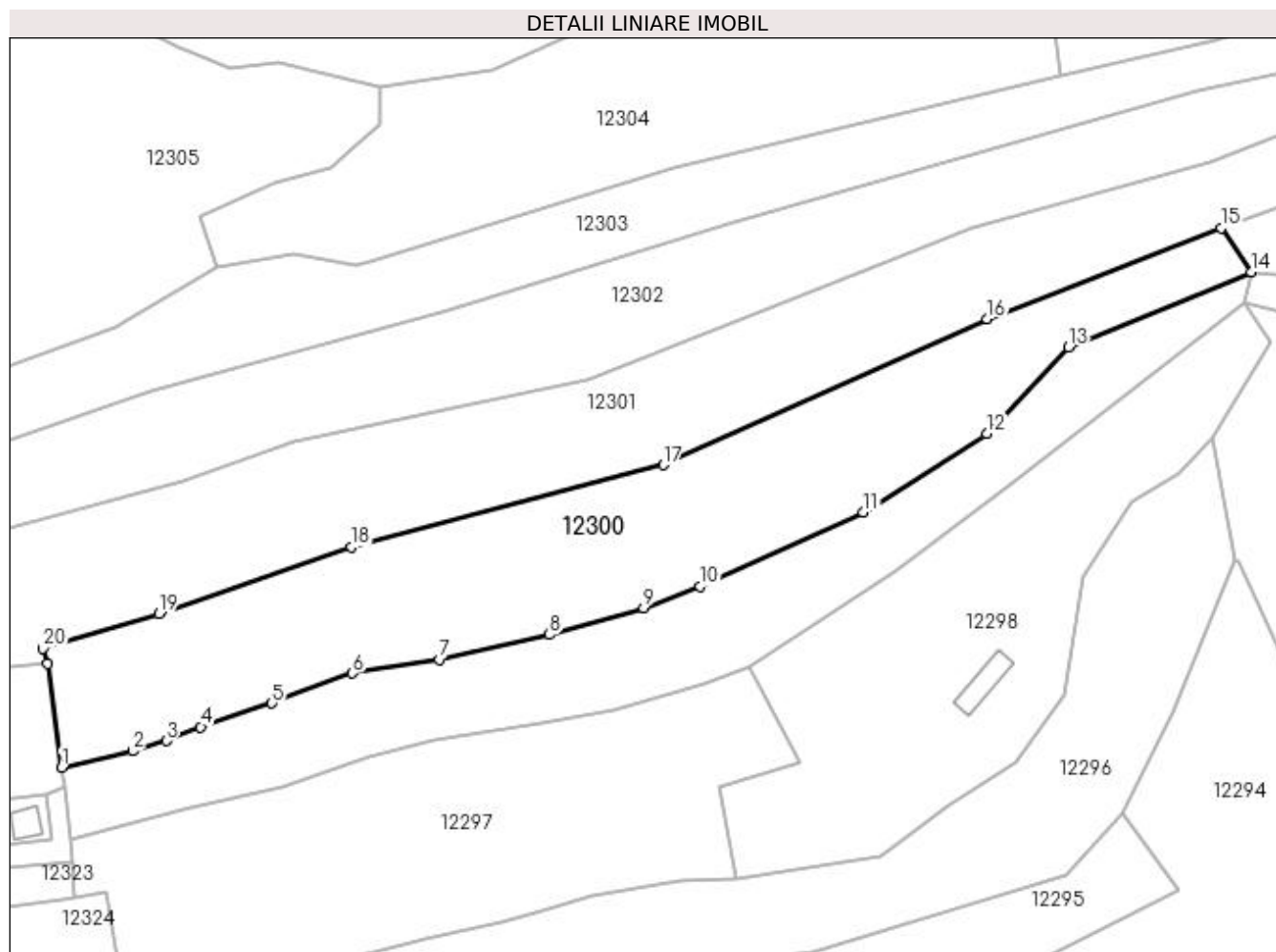
Inscrieri privind dezmembramintele dreptului de proprietate, drepturi reale de garanție și sarcini	Referințe
NU SUNT	

Anexa Nr. 1 La Partea I

Teren

Nr cadastral	Suprafața (mp)*	Observații / Referințe
	6.992	PARTE CF 247, TOP 3643, 3641, 3640, 3644

* Suprafața este determinată în planul de proiecție Stereo 70.



Date referitoare la teren

Crt	Categorie folosință	Intra vilan	Suprafața (mp)	Tarla	Parcelă	Nr. topo	Observații / Referințe
1	faneata	NU	6.992	-	-	-	

Lungime Segmente

1) Valorile lungimilor segmentelor sunt obținute din proiecție în plan.

Punct început	X / Y	Punct sfârșit	X / Y	Lungime segment (** (m)
1	373.546,854 524.877,736	2	373.562,664 524.881,426	16.235
3	373.570,181 524.883,74	4	373.577,866 524.886,822	8.28
5	373.593,785 524.892,152	6	373.611,722 524.898,802	19.13
7	373.631,088 524.901,916	8	373.655,712 524.907,393	25.226
9	373.676,754 524.913,317	10	373.689,252 524.918,15	13.4

Punct început	X / Y	Punct sfârșit	X / Y	Lungime segment (** (m)
2	373.562,664 524.881,426	3	373.570,181 524.883,74	7.865
4	373.577,866 524.886,822	5	373.593,785 524.892,152	16.788
6	373.611,722 524.898,802	7	373.631,088 524.901,916	19.615
8	373.655,712 524.907,393	9	373.676,754 524.913,317	21.86
10	373.689,252 524.918,15	11	373.725,712 524.934,713	40.046

Punct început	X / Y	Punct sfârșit	X / Y	Lungime segment (** (m)
11	373.725,712 524.934,713	12	373.753,243 524.952,298	32.668
13	373.771,502 524.971,587	14	373.812,259 524.988,308	44.054
15	373.805,54 524.998,089	16	373.753,342 524.977,874	55.976
17	373.681,134 524.945,303	18	373.611,547 524.926,973	71.961
19	373.568,551 524.912,129	20	373.542,721 524.904,311	26.987
21	373.543,774 524.900,943	1	373.546,854 524.877,736	23.41

Punct început	X / Y	Punct sfârșit	X / Y	Lungime segment (** (m)
12	373.753,243 524.952,298	13	373.771,502 524.971,587	26.56
14	373.812,259 524.988,308	15	373.805,54 524.998,089	11.866
16	373.753,342 524.977,874	17	373.681,134 524.945,303	79.214
18	373.611,547 524.926,973	19	373.568,551 524.912,129	45.486
20	373.542,721 524.904,311	21	373.543,774 524.900,943	3.529

** Lungimile segmentelor sunt determinate în planul de proiecție Stereo 70 și sunt rotunjite la 1 milimetru.

*** Distanța dintre puncte este formată din segmente cumulate ce sunt mai mici decât valoarea 1 milimetru.

**DATE DESPRE IMOBILUL NR. 12301**

Oficiul de Cadastru și Publicitate Imobiliară ALBA
Biroul de Cadastru și Publicitate Imobiliară Alba Iulia

A. Partea I. Descrierea imobilului

TEREN Extravilan

Adresa: Jud. Alba

Nr. Crt	Nr cadastral Nr. topografic	Suprafața* (mp)	Observații / Referințe
A1		7.293	Sector cadastral:57 Teren neimprejmuit; PARTE CF 247, TOP 3643, 3641, 3640, 3644

B. Partea II. Proprietari și acte

Inscrieri privitoare la dreptul de proprietate și alte drepturi reale	Referințe
1 / 18/05/2023	
Act Normativ nr. 7, din 13/03/1996 emis de PARLAMENTUL ROMANIEI;	
B1	A1
Intabulare, drept de PROPRIETATE, dobândit prin Lege, cota actuala 1/1 1) NEIDENTIFICAT NEIDENTIFICAT	
2 / 18/05/2023	
Act Administrativ nr. 677RA, din 10/04/2023 emis de COMUNA INTREGALDE;	
B2	A1
Se notează posesia faptică în favoarea lui 1) NIȚĂ VASILE	

C. Partea III. SARCINI .

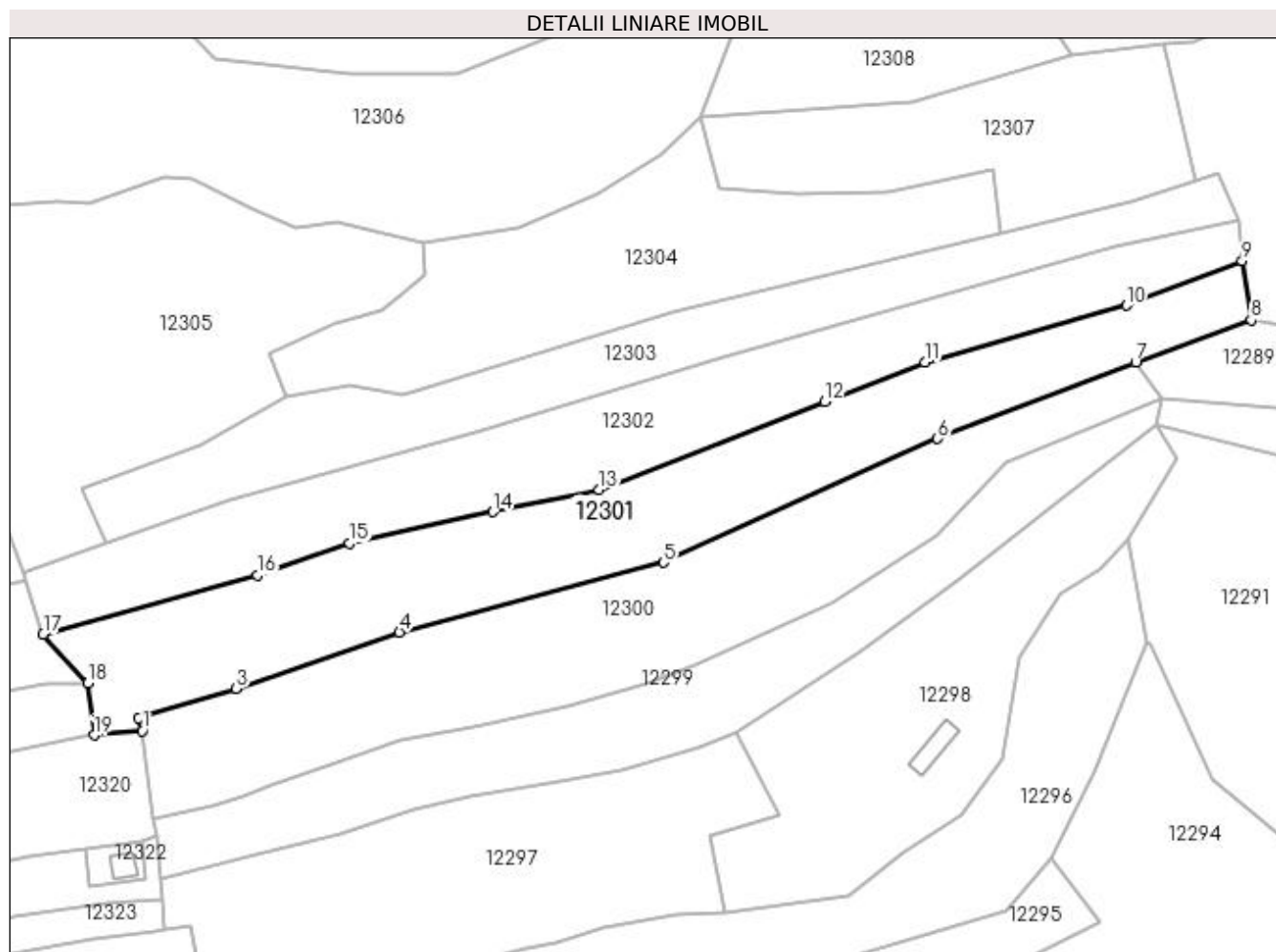
Inscrieri privind dezmembramintele dreptului de proprietate, drepturi reale de garanție și sarcini	Referințe
NU SUNT	

Anexa Nr. 1 La Partea I

Teren

Nr cadastral	Suprafața (mp)*	Observații / Referințe
	7.293	PARTE CF 247, TOP 3643, 3641, 3640, 3644

* Suprafața este determinată în planul de proiecție Stereo 70.



Date referitoare la teren

Crt	Categorie folosință	Intra vilan	Suprafața (mp)	Tarla	Parcelă	Nr. topo	Observații / Referințe
1	faneata	NU	7.293	-	-	-	

Lungime Segmente

1) Valorile lungimilor segmentelor sunt obținute din proiecție în plan.

Punct început	X / Y	Punct sfârșit	X / Y	Lungime segment (** (m)
1	373.543,774 524.900,943	2	373.542,721 524.904,311	3.529
2	373.542,721 524.904,311	3	373.568,551 524.912,129	26.987
3	373.568,551 524.912,129	4	373.611,547 524.926,973	45.486
4	373.611,547 524.926,973	5	373.681,134 524.945,303	71.961
5	373.681,134 524.945,303	6	373.753,342 524.977,874	79.214

Punct început	X / Y	Punct sfârșit	X / Y	Lungime segment (** (m)
6	373.753,342 524.977,874	7	373.805,54 524.998,089	55.976
7	373.805,54 524.998,089	8	373.835,948 525.009,126	32.349
8	373.835,948 525.009,126	9	373.833,594 525.024,778	15.828
9	373.833,594 525.024,778	10	373.803,09 525.012,959	32.714
10	373.803,09 525.012,959	11	373.749,98 524.998,018	55.172
11	373.749,98 524.998,018	12	373.723,668 524.987,633	28.287
12	373.723,668 524.987,633	13	373.664,14 524.964,465	63.878
13	373.664,14 524.964,465	14	373.636,218 524.958,626	28.526
14	373.636,218 524.958,626	15	373.598,486 524.950,401	38.618
15	373.598,486 524.950,401	16	373.574,128 524.941,88	25.805
16	373.574,128 524.941,88	17	373.517,701 524.926,41	58.509
17	373.517,701 524.926,41	18	373.529,481 524.913,512	17.468
18	373.529,481 524.913,512	19	373.531,138 524.899,833	13.779
19	373.531,138 524.899,833	1	373.543,774 524.900,943	12.684

** Lungimile segmentelor sunt determinate în planul de proiecție Stereo 70 și sunt rotunjite la 1 milimetru.

*** Distanța dintre puncte este formată din segmente cumulate ce sunt mai mici decât valoarea 1 milimetru.

**DATE DESPRE IMOBILUL NR. 12302**

Oficiul de Cadastru și Publicitate Imobiliară ALBA
Biroul de Cadastru și Publicitate Imobiliară Alba Iulia

A. Partea I. Descrierea imobilului

TEREN Extravilan

Adresa: Jud. Alba

Nr. Crt	Nr cadastral Nr. topografic	Suprafața* (mp)	Observații / Referințe
A1		6.236	Sector cadastral:57 Teren neimprejmuit; PARTE CF 247, TOP 3643, 3641, 3640, 3644

B. Partea II. Proprietari și acte

Inscrieri privitoare la dreptul de proprietate și alte drepturi reale	Referințe
1 / 18/05/2023	
Act Normativ nr. 7, din 13/03/1996 emis de PARLAMENTUL ROMANIEI;	
B1	A1
Intabulare, drept de PROPRIETATE, dobândit prin Lege, cota actuala 1/1 1) NEIDENTIFICAT NEIDENTIFICAT	
2 / 18/05/2023	
Act Administrativ nr. 679RA, din 10/04/2023 emis de COMUNA INTREGALDE;	
B2	A1
Se notează posesia faptică în favoarea lui 1) PĂUCEAN MARINELA-DANIELA	

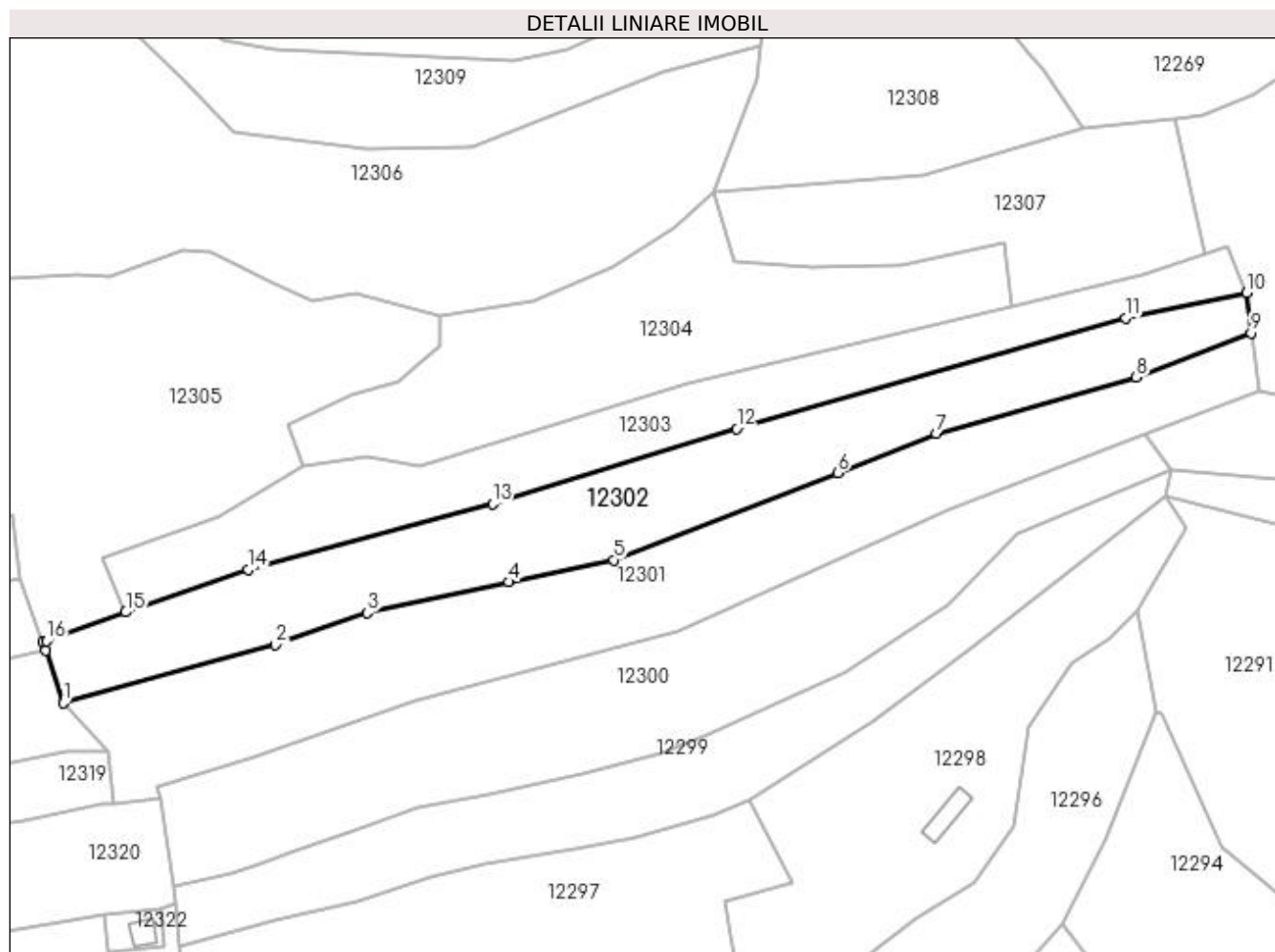
C. Partea III. SARCINI .

Inscrieri privind dezmembramintele dreptului de proprietate, drepturi reale de garanție și sarcini	Referințe
NU SUNT	

Teren

Nr cadastral	Suprafața (mp)*	Observații / Referințe
	6.236	PARTE CF 247, TOP 3643, 3641, 3640, 3644

* Suprafața este determinată în planul de proiecție Stereo 70.



Date referitoare la teren

Crt	Categorie folosință	Intra vilan	Suprafața (mp)	Tarla	Parcelă	Nr. topo	Observații / Referințe
1	faneata	NU	6.236	-	-	-	

Lungime Segmente

1) Valorile lungimilor segmentelor sunt obținute din proiecție în plan.

Punct început	X / Y	Punct sfârșit	X / Y	Lungime segment (** (m)
1	373.517,701 524.926,41	2	373.574,128 524.941,88	58.509
2	373.574,128 524.941,88	3	373.598,486 524.950,401	25.805
3	373.598,486 524.950,401	4	373.636,218 524.958,626	38.618
4	373.636,218 524.958,626	5	373.664,14 524.964,465	28.526
5	373.664,14 524.964,465	6	373.723,668 524.987,633	63.878

Punct început	X / Y	Punct sfârșit	X / Y	Lungime segment (** (m)
6	373.723,668 524.987,633	7	373.749,98 524.998,018	28.287
7	373.749,98 524.998,018	8	373.803,09 525.012,959	55.172
8	373.803,09 525.012,959	9	373.833,594 525.024,778	32.714
9	373.833,594 525.024,778	10	373.832,479 525.035,455	10.735
10	373.832,479 525.035,455	11	373.800,17 525.028,752	32.997
11	373.800,17 525.028,752	12	373.696,741 524.999,325	107.534
12	373.696,741 524.999,325	13	373.631,844 524.979,362	67.898
13	373.631,844 524.979,362	14	373.566,893 524.961,845	67.272
14	373.566,893 524.961,845	15	373.534,317 524.950,572	34.471
15	373.534,317 524.950,572	16	373.513,342 524.942,88	22.341
16	373.513,342 524.942,88	17	373.512,364 524.942,626	1.011
17	373.512,364 524.942,626	18	373.513,135 524.940,471	2.289
18	373.513,135 524.940,471	1	373.517,701 524.926,41	14.784

** Lungimile segmentelor sunt determinate în planul de proiecție Stereo 70 și sunt rotunjite la 1 milimetru.

*** Distanța dintre puncte este formată din segmente cumulate ce sunt mai mici decât valoarea 1 milimetru.

**DATE DESPRE IMOBILUL NR. 12303**

Oficiul de Cadastru și Publicitate Imobiliară ALBA
Biroul de Cadastru și Publicitate Imobiliară Alba Iulia

A. Partea I. Descrierea imobilului

TEREN Extravilan

Adresa: Jud. Alba

Nr. Crt	Nr cadastral Nr. topografic	Suprafața* (mp)	Observații / Referințe
A1		4.575	Sector cadastral:57 Teren neimprejmuit; PARTE CF 247, TOP 3643, 3641, 3640, 3644

B. Partea II. Proprietari și acte

Inscrieri privitoare la dreptul de proprietate și alte drepturi reale	Referințe
1 / 18/05/2023	
Act Normativ nr. 7, din 13/03/1996 emis de PARLAMENTUL ROMANIEI;	
B1	A1
Intabulare, drept de PROPRIETATE, dobândit prin Lege, cota actuala 1/1 1) NEIDENTIFICAT NEIDENTIFICAT	
2 / 18/05/2023	
Act Administrativ nr. 676RA, din 10/04/2023 emis de COMUNA INTREGALDE;	
B2	A1
Se notează posesia faptică în favoarea lui 1) NISTOR VASILIE	

C. Partea III. SARCINI .

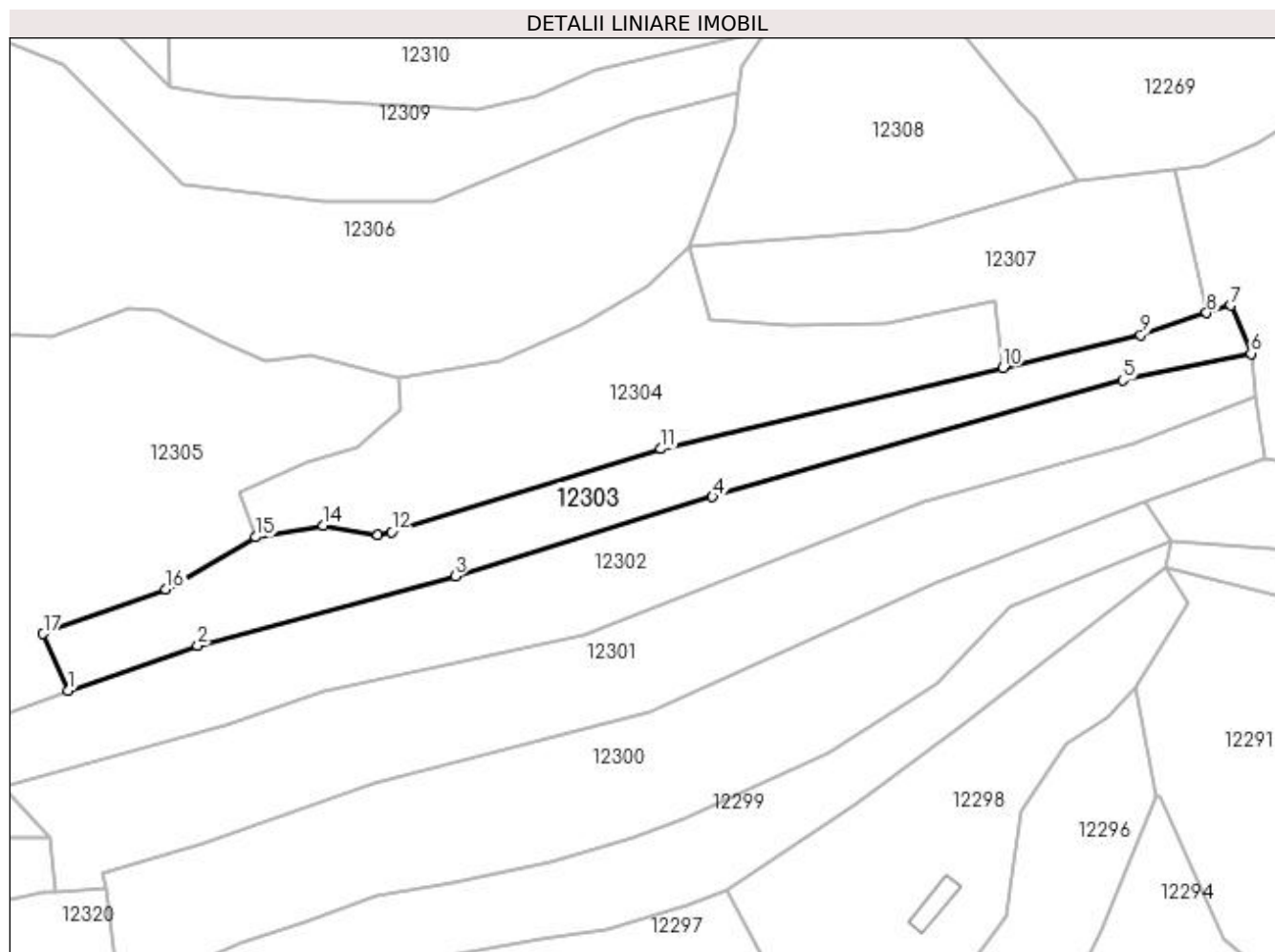
Inscrieri privind dezmembramintele dreptului de proprietate, drepturi reale de garanție și sarcini	Referințe
NU SUNT	

Anexa Nr. 1 La Partea I

Teren

Nr cadastral	Suprafața (mp)*	Observații / Referințe
	4.575	PARTE CF 247, TOP 3643, 3641, 3640, 3644

* Suprafața este determinată în planul de proiecție Stereo 70.



Date referitoare la teren

Crt	Categorie folosință	Intra vilan	Suprafața (mp)	Tarla	Parcelă	Nr. topo	Observații / Referințe
1	pasune	NU	4.575	-	-	-	

Lungime Segmente

1) Valorile lungimilor segmentelor sunt obținute din proiecție în plan.

Punct început	X / Y	Punct sfârșit	X / Y	Lungime segment (** (m)
1	373.534,317 524.950,572	2	373.566,893 524.961,845	34.471
2	373.566,893 524.961,845	3	373.631,844 524.979,362	67.272
3	373.631,844 524.979,362	4	373.696,741 524.999,325	67.898
4	373.696,741 524.999,325	5	373.800,17 525.028,752	107.534
5	373.800,17 525.028,752	6	373.832,479 525.035,455	32.997

Punct început	X / Y	Punct sfârșit	X / Y	Lungime segment (** (m)
6	373.832,479 525.035,455	7	373.827,323 525.047,567	13.164
7	373.827,323 525.047,567	8	373.821,306 525.045,706	6.298
8	373.821,306 525.045,706	9	373.804,668 525.040,144	17.543
9	373.804,668 525.040,144	10	373.769,888 525.031,882	35.748
10	373.769,888 525.031,882	11	373.683,676 525.011,404	88.611
11	373.683,676 525.011,404	12	373.615,741 524.990,502	71.078
12	373.615,741 524.990,502	13	373.612,346 524.989,657	3.499
13	373.612,346 524.989,657	14	373.598,579 524.992,147	13.99
14	373.598,579 524.992,147	15	373.581,535 524.989,185	17.299
15	373.581,535 524.989,185	16	373.558,913 524.976,088	26.14
16	373.558,913 524.976,088	17	373.527,929 524.964,851	32.959
17	373.527,929 524.964,851	1	373.534,317 524.950,572	15.643

** Lungimile segmentelor sunt determinate în planul de proiecție Stereo 70 și sunt rotunjite la 1 milimetru.

*** Distanța dintre puncte este formată din segmente cumulate ce sunt mai mici decât valoarea 1 milimetru.

**DATE DESPRE IMOBILUL NR. 12304**

Oficiul de Cadastru și Publicitate Imobiliară ALBA
Biroul de Cadastru și Publicitate Imobiliară Alba Iulia

A. Partea I. Descrierea imobilului

TEREN Extravilan

Adresa: Jud. Alba

Nr. Crt	Nr cadastral Nr. topografic	Suprafața* (mp)	Observații / Referințe
A1		5.278	Sector cadastral:57 Teren neimprejmuit; PARTE CF 247, TOP 3643, 3641, 3640, 3644

B. Partea II. Proprietari și acte

Inscrieri privitoare la dreptul de proprietate și alte drepturi reale	Referințe
1 / 18/05/2023	
Act Normativ nr. 7, din 13/03/1996 emis de PARLAMENTUL ROMANIEI;	
B1	A1
Intabulare, drept de PROPRIETATE, dobândit prin Lege, cota actuala 1/1 1) NEIDENTIFICAT NEIDENTIFICAT	
2 / 18/05/2023	
Act Administrativ nr. 761RA, din 13/04/2023 emis de COMUNA INTREGALDE;	
B2	A1
Se notează posesia faptică în favoarea lui 1) NĂCREALĂ NICOLAE 2) NĂCREALĂ PAULINA	

C. Partea III. SARCINI .

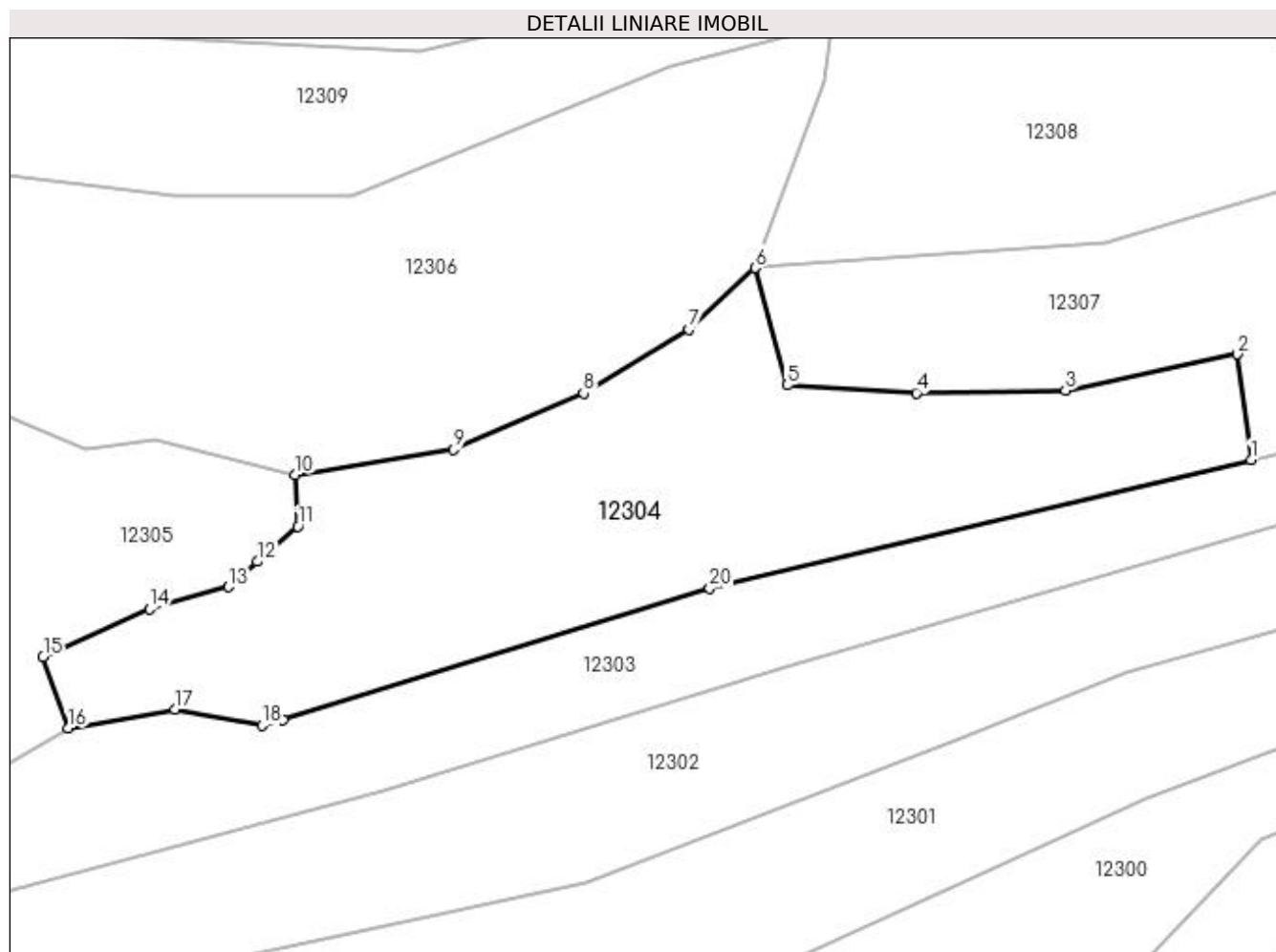
Inscrieri privind dezmembramintele dreptului de proprietate, drepturi reale de garanție și sarcini	Referințe
NU SUNT	

Anexa Nr. 1 La Partea I

Teren

Nr cadastral	Suprafața (mp)*	Observații / Referințe
	5.278	PARTE CF 247, TOP 3643, 3641, 3640, 3644

* Suprafața este determinată în planul de proiecție Stereo 70.



Date referitoare la teren

Crt	Categorie folosință	Intravilan	Suprafața (mp)	Tarla	Parcelă	Nr. topo	Observații / Referințe
1	pasune	NU	5.278	-	-	-	

Lungime Segmente

1) Valorile lungimilor segmentelor sunt obținute din proiecție în plan.

Punct început	X / Y	Punct sfârșit	X / Y	Lungime segment (** (m)
1	373.769,888 525.031,882	2	373.767,738 525.048,693	16.947
2	373.767,738 525.048,693	3	373.740,324 525.042,915	28.016
3	373.740,324 525.042,915	4	373.716,558 525.042,526	23.769
4	373.716,558 525.042,526	5	373.696,011 525.043,755	20.584
5	373.696,011 525.043,755	6	373.690,92 525.062,43	19.356

Punct început	X / Y	Punct sfârșit	X / Y	Lungime segment (** (m)
6	373.690,92 525.062,43	7	373.680,334 525.052,633	14.424
7	373.680,334 525.052,633	8	373.663,611 525.042,437	19.586
8	373.663,611 525.042,437	9	373.642,882 525.033,513	22.568
9	373.642,882 525.033,513	10	373.617,714 525.029,523	25.482
10	373.617,714 525.029,523	11	373.618,075 525.021,267	8.264
11	373.618,075 525.021,267	12	373.611,636 525.015,696	8.515
12	373.611,636 525.015,696	13	373.607,054 525.011,651	6.112
13	373.607,054 525.011,651	14	373.594,447 525.008,165	13.08
14	373.594,447 525.008,165	15	373.577,52 525.000,513	18.576
15	373.577,52 525.000,513	16	373.581,535 524.989,185	12.018
16	373.581,535 524.989,185	17	373.598,579 524.992,147	17.299
17	373.598,579 524.992,147	18	373.612,346 524.989,657	13.99
18	373.612,346 524.989,657	19	373.615,741 524.990,502	3.499
19	373.615,741 524.990,502	20	373.683,676 525.011,404	71.078
20	373.683,676 525.011,404	1	373.769,888 525.031,882	88.611

** Lungimile segmentelor sunt determinate în planul de proiecție Stereo 70 și sunt rotunjite la 1 milimetru.

*** Distanța dintre puncte este formată din segmente cumulate ce sunt mai mici decât valoarea 1 milimetru.

**DATE DESPRE IMOBILUL NR. 12305**

Oficiul de Cadastru și Publicitate Imobiliară ALBA
Biroul de Cadastru și Publicitate Imobiliară Alba Iulia

A. Partea I. Descrierea imobilului

TEREN Extravilan

Adresa: Jud. Alba

Nr. Crt	Nr cadastral Nr. topografic	Suprafața* (mp)	Observații / Referințe
A1		8.713	Sector cadastral:57 Teren neimprejmut;

B. Partea II. Proprietari și acte

Inscrieri privitoare la dreptul de proprietate și alte drepturi reale	Referințe
1 / 18/05/2023	
Act Normativ nr. 7, din 13/03/1996 emis de PARLAMENTUL ROMANIEI;	
B1	A1
Intabulare, drept de PROPRIETATE, dobândit prin Lege, cota actuala 1/1 1) NEIDENTIFICAT NEIDENTIFICAT	
2 / 18/05/2023	
Act Administrativ nr. 681RA, din 10/04/2023 emis de COMUNA INTREGALDE;	
B2	A1
Se notează posesia faptică în favoarea lui 1) SULAREA RADU-DANIEL	

C. Partea III. SARCINI .

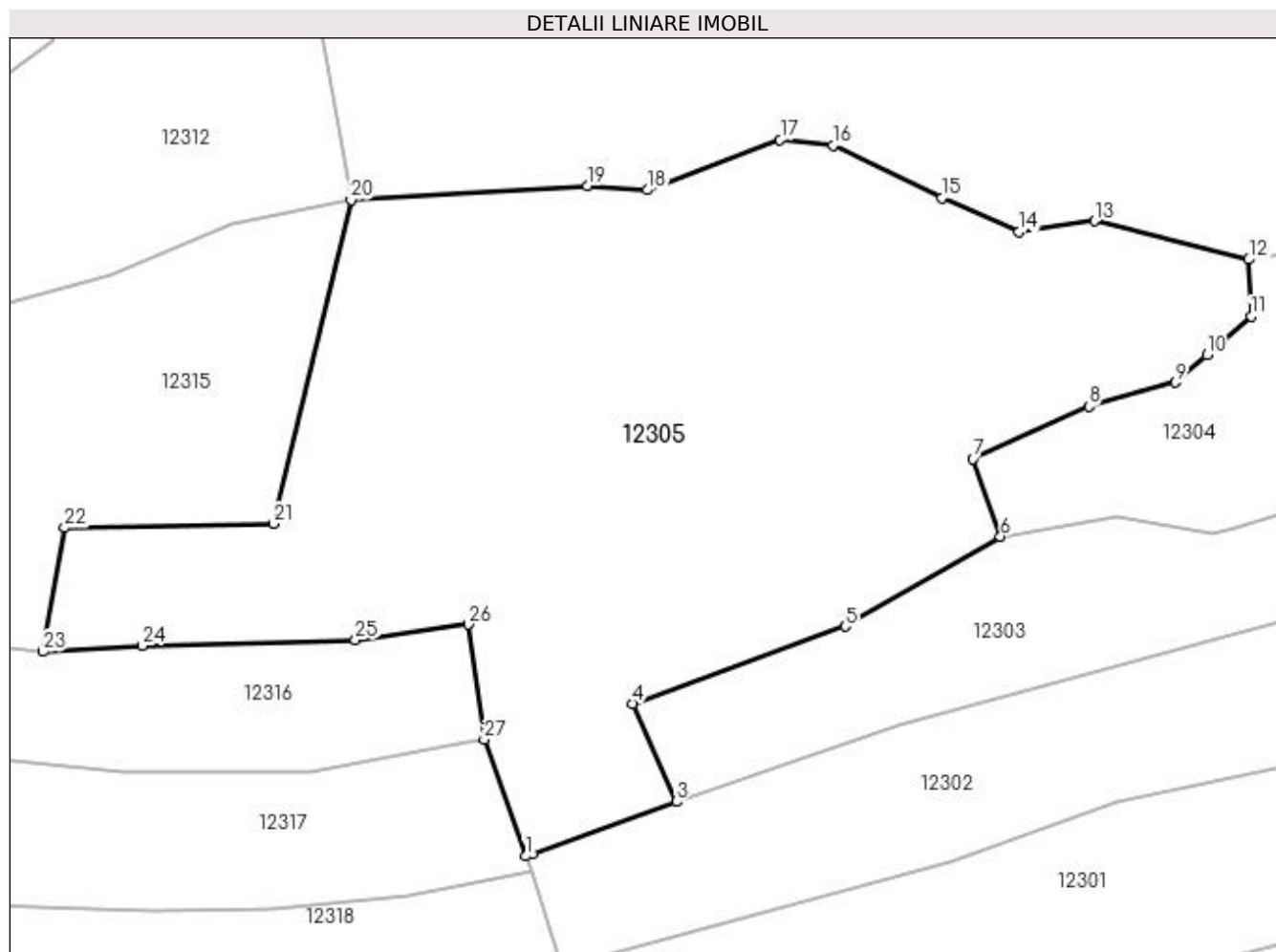
Inscrieri privind dezmembramintele dreptului de proprietate, drepturi reale de garanție și sarcini	Referințe
NU SUNT	

Anexa Nr. 1 La Partea I

Teren

Nr cadastral	Suprafața (mp)*	Observații / Referințe
	8.713	

* Suprafața este determinată în planul de proiecție Stereo 70.



Date referitoare la teren

Crt	Categorie folosință	Intra vilan	Suprafața (mp)	Tarla	Parcelă	Nr. topo	Observații / Referințe
1	pasune	NU	8.713	-	-	-	

Lungime Segmente

1) Valorile lungimilor segmentelor sunt obținute din proiecție în plan.

Punct început	X / Y	Punct sfârșit	X / Y	Lungime segment (** (m)
1	373.512,364 524.942,626	2	373.513,342 524.942,88	1.011
3	373.534,317 524.950,572	4	373.527,929 524.964,851	15.643
5	373.558,913 524.976,088	6	373.581,535 524.989,185	26.14
7	373.577,52 525.000,513	8	373.594,447 525.008,165	18.576
9	373.607,054 525.011,651	10	373.611,636 525.015,696	6.112

Punct început	X / Y	Punct sfârșit	X / Y	Lungime segment (** (m)
2	373.513,342 524.942,88	3	373.534,317 524.950,572	22.341
4	373.527,929 524.964,851	5	373.558,913 524.976,088	32.959
6	373.581,535 524.989,185	7	373.577,52 525.000,513	12.018
8	373.594,447 525.008,165	9	373.607,054 525.011,651	13.08
10	373.611,636 525.015,696	11	373.618,075 525.021,267	8.515

Punct început	X / Y	Punct sfârșit	X / Y	Lungime segment (** (m)
11	373.618,075 525.021,267	12	373.617,714 525.029,523	8.264
13	373.595,237 525.035,164	14	373.584,211 525.033,544	11.144
15	373.572,965 525.038,487	16	373.557,163 525.046,196	17.582
17	373.549,441 525.046,98	18	373.530,073 525.039,659	20.706
19	373.521,305 525.040,312	20	373.486,865 525.038,178	34.506
21	373.475,604 524.991,054	22	373.445,105 524.990,466	30.505
23	373.442,006 524.972,414	24	373.456,436 524.973,268	14.455
25	373.487,519 524.974,129	26	373.504,015 524.976,381	16.649
27	373.506,282 524.959,617	1	373.512,364 524.942,626	18.047

Punct început	X / Y	Punct sfârșit	X / Y	Lungime segment (** (m)
12	373.617,714 525.029,523	13	373.595,237 525.035,164	23.174
14	373.584,211 525.033,544	15	373.572,965 525.038,487	12.284
16	373.557,163 525.046,196	17	373.549,441 525.046,98	7.761
18	373.530,073 525.039,659	19	373.521,305 525.040,312	8.792
20	373.486,865 525.038,178	21	373.475,604 524.991,054	48.451
22	373.445,105 524.990,466	23	373.442,006 524.972,414	18.316
24	373.456,436 524.973,268	25	373.487,519 524.974,129	31.095
26	373.504,015 524.976,381	27	373.506,282 524.959,617	16.917

** Lungimile segmentelor sunt determinate în planul de proiecție Stereo 70 și sunt rotunjite la 1 milimetru.

*** Distanța dintre puncte este formată din segmente cumulate ce sunt mai mici decât valoarea 1 milimetru.

**DATE DESPRE IMOBILUL NR. 12306**

Oficiul de Cadastru și Publicitate Imobiliară ALBA
Biroul de Cadastru și Publicitate Imobiliară Alba Iulia

A. Partea I. Descrierea imobilului

TEREN Extravilan

Adresa: Jud. Alba

Nr. Crt	Nr cadastral Nr. topografic	Suprafața* (mp)	Observații / Referințe
A1		11.997	Sector cadastral:57 Teren neimprejmit;

B. Partea II. Proprietari și acte

Inscrieri privitoare la dreptul de proprietate și alte drepturi reale	Referințe
1 / 18/05/2023	
Act Normativ nr. 7, din 13/03/1996 emis de PARLAMENTUL ROMANIEI;	
B1	A1
Intabulare, drept de PROPRIETATE, dobândit prin Lege, cota actuala 1/1	
1) NEIDENTIFICAT NEIDENTIFICAT	
2 / 18/05/2023	
Act Administrativ nr. 654RA, din 10/04/2023 emis de COMUNA INTREGALDE;	
B2	A1
Se notează posesia faptică în favoarea lui	
1) NECREALĂ MARIA	

C. Partea III. SARCINI .

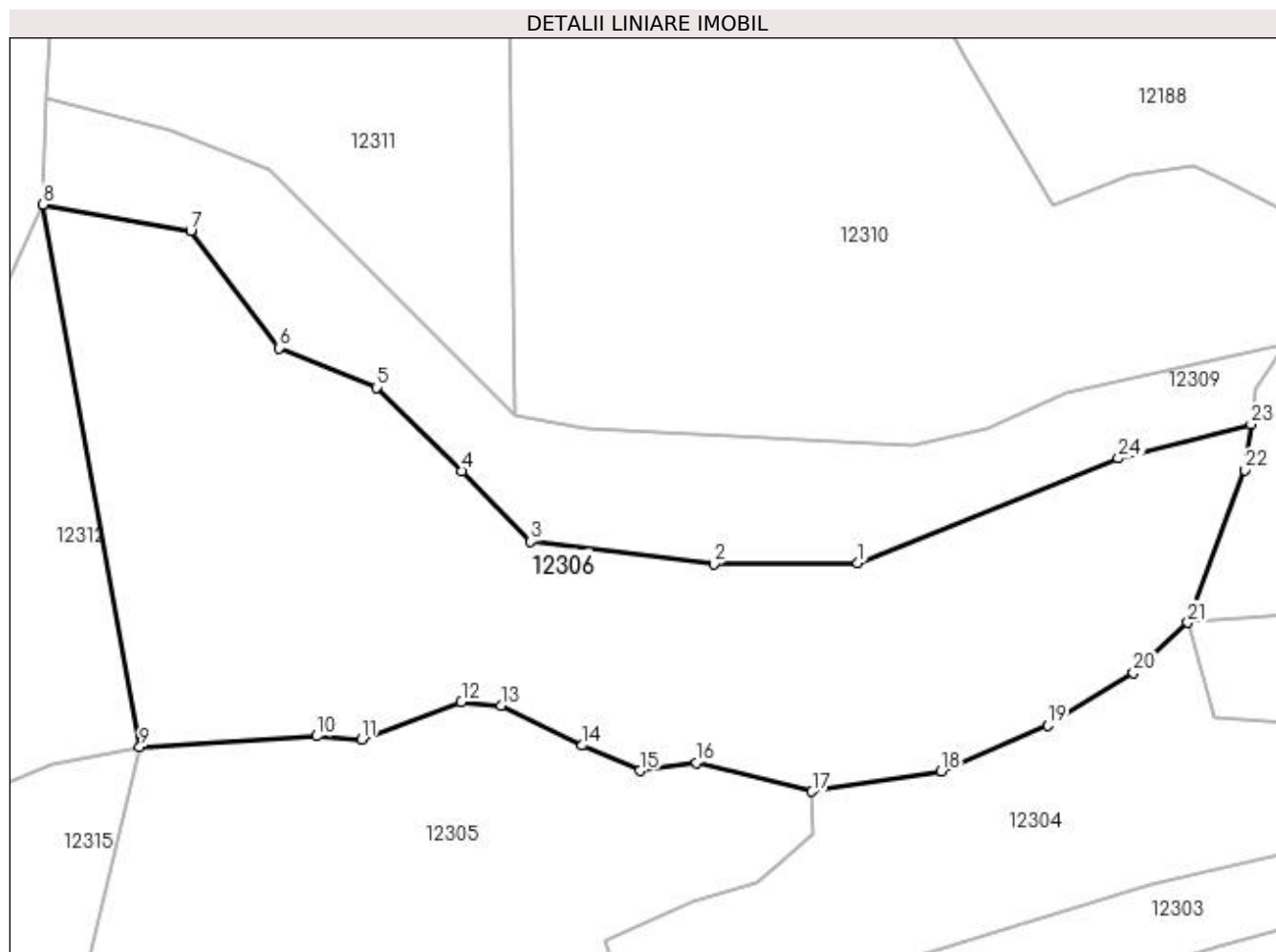
Inscrieri privind dezmembramintele dreptului de proprietate, drepturi reale de garanție și sarcini	Referințe
NU SUNT	

Anexa Nr. 1 La Partea I

Teren

Nr cadastral	Suprafața (mp)*	Observații / Referințe
	11.997	

* Suprafața este determinată în planul de proiecție Stereo 70.



Date referitoare la teren

Crt	Categorie folosință	Intra vilan	Suprafața (mp)	Tarla	Parcelă	Nr. topo	Observații / Referințe
1	pasune	NU	11.997	-	-	-	

Lungime Segmente

1) Valorile lungimilor segmentelor sunt obținute din proiecție în plan.

Punct început	X / Y	Punct sfârșit	X / Y	Lungime segment (** (m)
1	373.626,596 525.073,967	2	373.598,591 525.073,794	28.006
3	373.562,973 525.078,171	4	373.549,505 525.091,95	19.268
5	373.532,927 525.108,153	6	373.513,909 525.115,833	20.51
7	373.496,755 525.138,686	8	373.468,024 525.143,804	29.183
9	373.486,865 525.038,178	10	373.521,305 525.040,312	34.506

Punct început	X / Y	Punct sfârșit	X / Y	Lungime segment (** (m)
2	373.598,591 525.073,794	3	373.562,973 525.078,171	35.886
4	373.549,505 525.091,95	5	373.532,927 525.108,153	23.181
6	373.513,909 525.115,833	7	373.496,755 525.138,686	28.575
8	373.468,024 525.143,804	9	373.486,865 525.038,178	107.293
10	373.521,305 525.040,312	11	373.530,073 525.039,659	8.792

Punct început	X / Y	Punct sfârșit	X / Y	Lungime segment (** (m)
11	373.530,073 525.039,659	12	373.549,441 525.046,98	20.706
13	373.557,163 525.046,196	14	373.572,965 525.038,487	17.582
15	373.584,211 525.033,544	16	373.595,237 525.035,164	11.144
17	373.617,714 525.029,523	18	373.642,882 525.033,513	25.482
19	373.663,611 525.042,437	20	373.680,334 525.052,633	19.586
21	373.690,92 525.062,43	22	373.702,042 525.092,097	31.683
23	373.703,225 525.100,991	24	373.677,352 525.094,366	26.708

Punct început	X / Y	Punct sfârșit	X / Y	Lungime segment (** (m)
12	373.549,441 525.046,98	13	373.557,163 525.046,196	7.761
14	373.572,965 525.038,487	15	373.584,211 525.033,544	12.284
16	373.595,237 525.035,164	17	373.617,714 525.029,523	23.174
18	373.642,882 525.033,513	19	373.663,611 525.042,437	22.568
20	373.680,334 525.052,633	21	373.690,92 525.062,43	14.424
22	373.702,042 525.092,097	23	373.703,225 525.100,991	8.972
24	373.677,352 525.094,366	1	373.626,596 525.073,967	54.702

** Lungimile segmentelor sunt determinate în planul de proiecție Stereo 70 și sunt rotunjite la 1 milimetru.

*** Distanța dintre puncte este formată din segmente cumulate ce sunt mai mici decât valoarea 1 milimetru.

**DATE DESPRE IMOBILUL NR. 12307**

Oficiul de Cadastru și Publicitate Imobiliară ALBA
Biroul de Cadastru și Publicitate Imobiliară Alba Iulia

A. Partea I. Descrierea imobilului

TEREN Extravilan

Adresa: Jud. Alba

Nr. Crt	Nr cadastral Nr. topografic	Suprafața* (mp)	Observații / Referințe
A1		3.657	Sector cadastral:57 Teren neimprejmuit;

B. Partea II. Proprietari și acte

Inscrieri privitoare la dreptul de proprietate și alte drepturi reale	Referințe
1 / 18/05/2023	
Act Normativ nr. 7, din 13/03/1996 emis de PARLAMENTUL ROMANIEI;	
B1	Inscrierea provizorie, drept de PROPRIETATE, dobandit prin Lege, cota actuala 1/1
	1) UAT ÎNTREGALDE, CIF:4562524, PROPRIETAR NEIDENTIFICAT

C. Partea III. SARCINI .

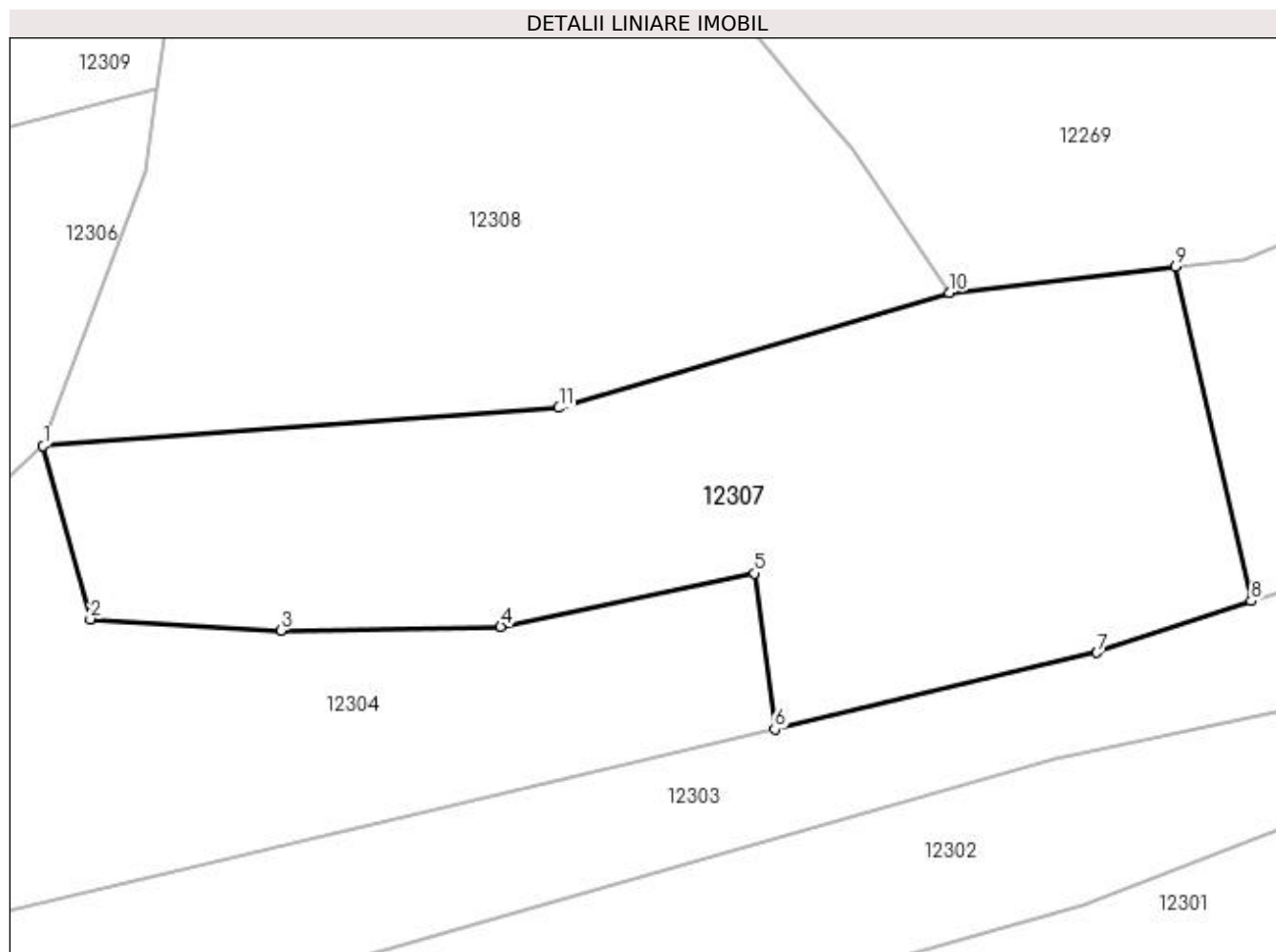
Inscrieri privind dezmembramintele dreptului de proprietate, drepturi reale de garanție și sarcini	Referințe
NU SUNT	

Anexa Nr. 1 La Partea I

Teren

Nr cadastral	Suprafața (mp)*	Observații / Referințe
	3.657	

* Suprafața este determinată în planul de proiecție Stereo 70.



Date referitoare la teren

Crt	Categorie folosință	Intra vilan	Suprafața (mp)	Tarla	Parcelă	Nr. topo	Observații / Referințe
1	pasune	NU	3.657	-	-	-	

Lungime Segmente

1) Valorile lungimilor segmentelor sunt obținute din proiecție în plan.

Punct început	X / Y	Punct sfârșit	X / Y	Lungime segment (** (m)
1	373.690,92 525.062,43	2	373.696,011 525.043,755	19.356
2	373.696,011 525.043,755	3	373.716,558 525.042,526	20.584
3	373.716,558 525.042,526	4	373.740,324 525.042,915	23.769
4	373.740,324 525.042,915	5	373.767,738 525.048,693	28.016
5	373.767,738 525.048,693	6	373.769,888 525.031,882	16.947

Punct început	X / Y	Punct sfârșit	X / Y	Lungime segment (** (m)
6	373.769,888 525.031,882	7	373.804,668 525.040,144	35.748
7	373.804,668 525.040,144	8	373.821,306 525.045,706	17.543
8	373.821,306 525.045,706	9	373.813,123 525.081,758	36.969
9	373.813,123 525.081,758	10	373.788,732 525.078,976	24.549
10	373.788,732 525.078,976	11	373.746,594 525.066,539	43.935
11	373.746,594 525.066,539	1	373.690,92 525.062,43	55.825

** Lungimile segmentelor sunt determinate în planul de proiecție Stereo 70 și sunt rotunjite la 1 milimetru.

*** Distanța dintre puncte este formată din segmente cumulate ce sunt mai mici decât valoarea 1 milimetru.

**DATE DESPRE IMOBILUL NR. 12308**

Oficiul de Cadastru și Publicitate Imobiliară ALBA
Biroul de Cadastru și Publicitate Imobiliară Alba Iulia

A. Partea I. Descrierea imobilului

TEREN Extravilan

Adresa: Jud. Alba

Nr. Crt	Nr cadastral Nr. topografic	Suprafața* (mp)	Observații / Referințe
A1		4.581	Sector cadastral:57 Teren neimprijmit;

B. Partea II. Proprietari și acte

Inscrieri privitoare la dreptul de proprietate și alte drepturi reale	Referințe
1 / 18/05/2023	
Act Normativ nr. 7, din 13/03/1996 emis de PARLAMENTUL ROMANIEI;	
B1	A1
Intabulare, drept de PROPRIETATE, dobândit prin Lege, cota actuala 1/1 1) NEIDENTIFICAT NEIDENTIFICAT	
2 / 18/05/2023	
Act Administrativ nr. 659RA, din 10/04/2023 emis de COMUNA INTREGALDE;	
B2	A1
Se notează posesia faptică în favoarea lui 1) CIULEA AUREL	

C. Partea III. SARCINI .

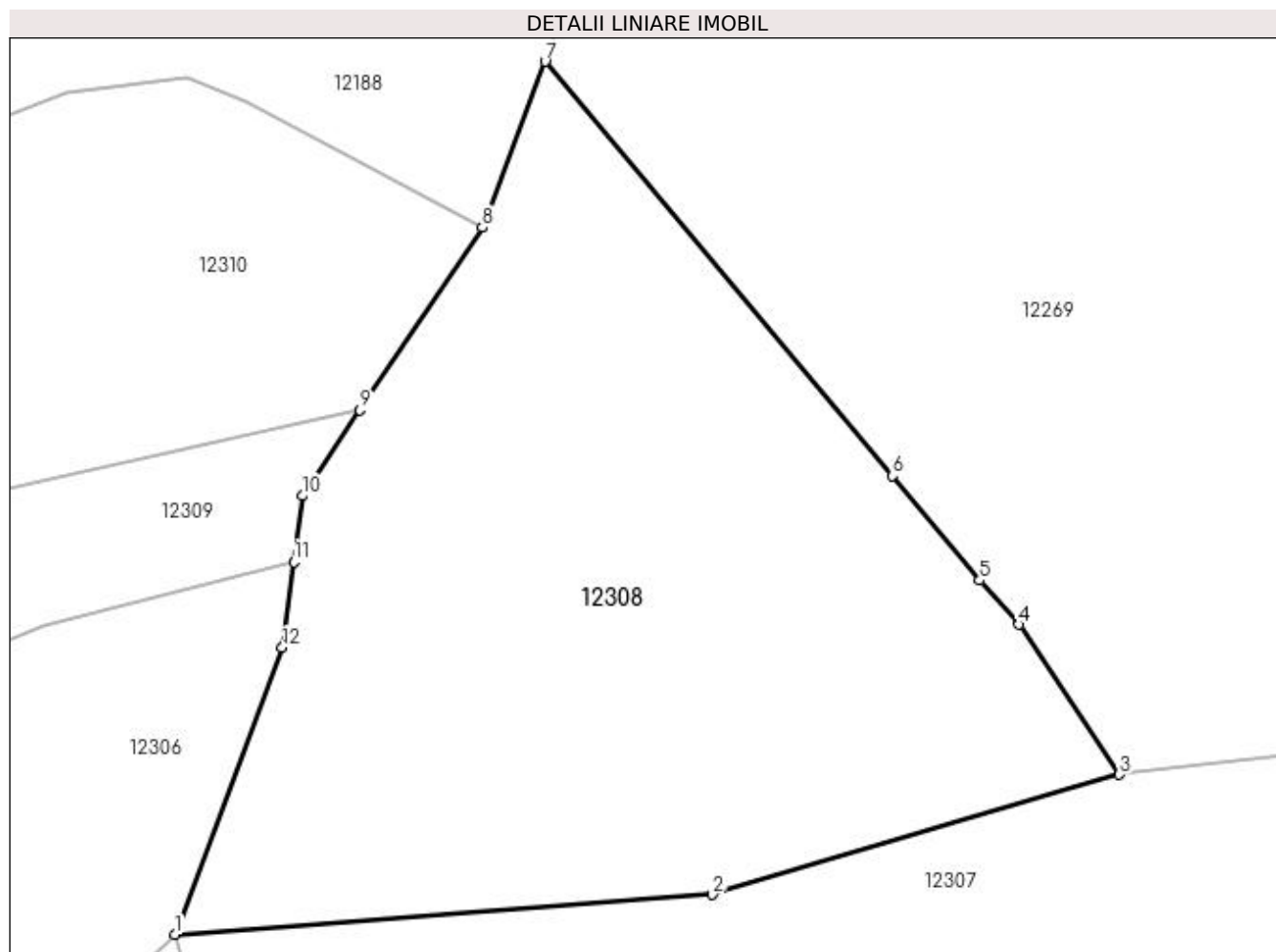
Inscrieri privind dezmembramintele dreptului de proprietate, drepturi reale de garanție și sarcini	Referințe
NU SUNT	

Anexa Nr. 1 La Partea I

Teren

Nr cadastral	Suprafața (mp)*	Observații / Referințe
	4.581	

* Suprafața este determinată în planul de proiecție Stereo 70.



Date referitoare la teren

Crt	Categorie folosință	Intravilan	Suprafața (mp)	Tarla	Parcelă	Nr. topo	Observații / Referințe
1	pasune	NU	4.581	-	-	-	

Lungime Segmente

1) Valorile lungimilor segmentelor sunt obținute din proiecție în plan.

Punct început	X / Y	Punct sfârșit	X / Y	Lungime segment (** (m)
1	373.690,92 525.062,43	2	373.746,594 525.066,539	55.825
2	373.746,594 525.066,539	3	373.788,732 525.078,976	43.935
3	373.788,732 525.078,976	4	373.778,361 525.094,512	18.68
4	373.778,361 525.094,512	5	373.774,261 525.099,075	6.134
5	373.774,261 525.099,075	6	373.765,245 525.109,876	14.069

Punct început	X / Y	Punct sfârșit	X / Y	Lungime segment (** (m)
6	373.765,245 525.109,876	7	373.729,262 525.152,778	55.994
7	373.729,262 525.152,778	8	373.722,775 525.135,613	18.349
8	373.722,775 525.135,613	9	373.710,095 525.116,702	22.769
9	373.710,095 525.116,702	10	373.704,133 525.107,811	10.705
10	373.704,133 525.107,811	11	373.703,225 525.100,991	6.881
11	373.703,225 525.100,991	12	373.702,042 525.092,097	8.972
12	373.702,042 525.092,097	1	373.690,92 525.062,43	31.683

** Lungimile segmentelor sunt determinate în planul de proiecție Stereo 70 și sunt rotunjite la 1 milimetru.

*** Distanța dintre puncte este formată din segmente cumulate ce sunt mai mici decât valoarea 1 milimetru.

**DATE DESPRE IMOBILUL NR. 12309**

Oficiul de Cadastru și Publicitate Imobiliară ALBA
Biroul de Cadastru și Publicitate Imobiliară Alba Iulia

A. Partea I. Descrierea imobilului

TEREN Extravilan

Adresa: Jud. Alba

Nr. Crt	Nr cadastral Nr. topografic	Suprafața* (mp)	Observații / Referințe
A1		5.016	Sector cadastral:57 Teren neimprejmuit;

B. Partea II. Proprietari și acte

Inscrieri privitoare la dreptul de proprietate și alte drepturi reale	Referințe
1 / 18/05/2023	
Act Normativ nr. 7, din 13/03/1996 emis de PARLAMENTUL ROMANIEI;	
B1	Inscrierea provizorie, drept de PROPRIETATE, dobandit prin Lege, cota actuala 1/1
	1) UAT ÎNTREGALDE, CIF:4562524, PROPRIETAR NEIDENTIFICAT

C. Partea III. SARCINI .

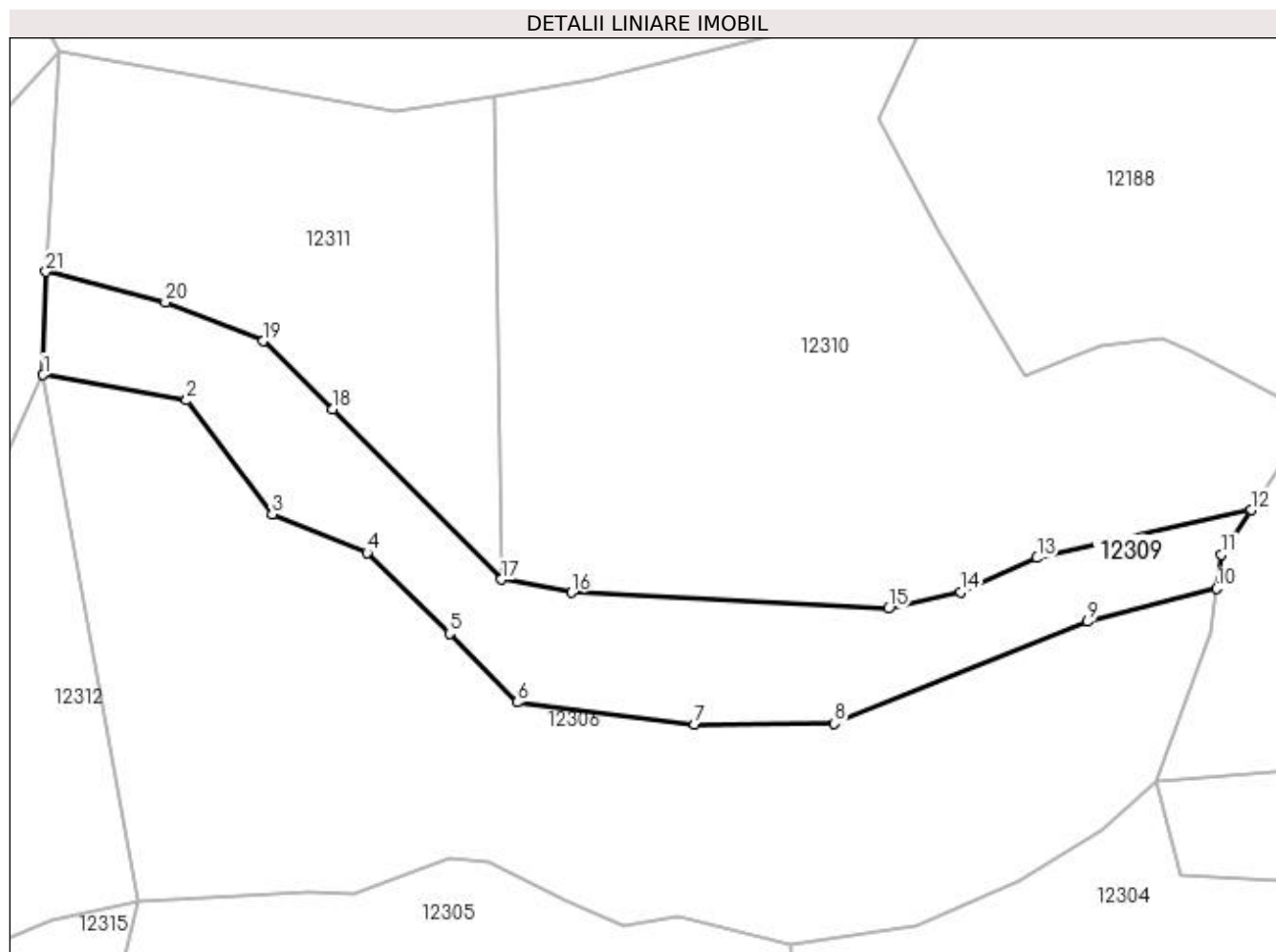
Inscrieri privind dezmembramintele dreptului de proprietate, drepturi reale de garanție și sarcini	Referințe
NU SUNT	

Anexa Nr. 1 La Partea I

Teren

Nr cadastral	Suprafața (mp)*	Observații / Referințe
	5.016	

* Suprafața este determinată în planul de proiecție Stereo 70.



Date referitoare la teren

Crt	Categorie folosință	Intravilan	Suprafața (mp)	Tarla	Parcelă	Nr. topo	Observații / Referințe
1	pasune	NU	5.016	-	-	-	

Lungime Segmente

1) Valorile lungimilor segmentelor sunt obținute din proiecție în plan.

Punct început	X / Y	Punct sfârșit	X / Y	Lungime segment (** (m)
1	373.468,024 525.143,804	2	373.496,755 525.138,686	29.183
3	373.513,909 525.115,833	4	373.532,927 525.108,153	20.51
5	373.549,505 525.091,95	6	373.562,973 525.078,171	19.268
7	373.598,591 525.073,794	8	373.626,596 525.073,967	28.006
9	373.677,352 525.094,366	10	373.703,225 525.100,991	26.708

Punct început	X / Y	Punct sfârșit	X / Y	Lungime segment (** (m)
2	373.496,755 525.138,686	3	373.513,909 525.115,833	28.575
4	373.532,927 525.108,153	5	373.549,505 525.091,95	23.181
6	373.562,973 525.078,171	7	373.598,591 525.073,794	35.886
8	373.626,596 525.073,967	9	373.677,352 525.094,366	54.702
10	373.703,225 525.100,991	11	373.704,133 525.107,811	6.881

Punct început	X / Y	Punct sfârșit	X / Y	Lungime segment (** (m)
11	373.704,133 525.107,811	12	373.710,095 525.116,702	10.705
13	373.667,175 525.107,107	14	373.651,89 525.100,25	16.753
15	373.637,41 525.096,966	16	373.573,931 525.100,154	63.559
17	373.559,833 525.102,806	18	373.526,087 525.136,864	47.945
19	373.512,115 525.150,571	20	373.492,554 525.158,289	21.029
21	373.468,565 525.164,468	1	373.468,024 525.143,804	20.671

Punct început	X / Y	Punct sfârșit	X / Y	Lungime segment (** (m)
12	373.710,095 525.116,702	13	373.667,175 525.107,107	43.979
14	373.651,89 525.100,25	15	373.637,41 525.096,966	14.848
16	373.573,931 525.100,154	17	373.559,833 525.102,806	14.345
18	373.526,087 525.136,864	19	373.512,115 525.150,571	19.573
20	373.492,554 525.158,289	21	373.468,565 525.164,468	24.772

** Lungimile segmentelor sunt determinate în planul de proiecție Stereo 70 și sunt rotunjite la 1 milimetru.

*** Distanța dintre puncte este formată din segmente cumulate ce sunt mai mici decât valoarea 1 milimetru.

**DATE DESPRE IMOBILUL NR. 12310**

Oficiul de Cadastru și Publicitate Imobiliară ALBA
Biroul de Cadastru și Publicitate Imobiliară Alba Iulia

A. Partea I. Descrierea imobilului

TEREN Extravilan

Adresa: Jud. Alba

Nr. Crt	Nr cadastral Nr. topografic	Suprafața* (mp)	Observații / Referințe
A1		12.231	Sector cadastral:57 Teren neimprijmit;

B. Partea II. Proprietari și acte

Inscrieri privitoare la dreptul de proprietate și alte drepturi reale	Referințe
1 / 18/05/2023	
Act Normativ nr. 7, din 13/03/1996 emis de PARLAMENTUL ROMANIEI;	
B1	A1
Intabulare, drept de PROPRIETATE, dobândit prin Lege, cota actuala 1/1	
1) NEIDENTIFICAT NEIDENTIFICAT	
2 / 18/05/2023	
Act Administrativ nr. 655RA, din 10/04/2023 emis de COMUNA INTREGALDE;	
B2	A1
Se notează posesia faptică în favoarea lui	
1) NECRIALĂ VALERIA	

C. Partea III. SARCINI .

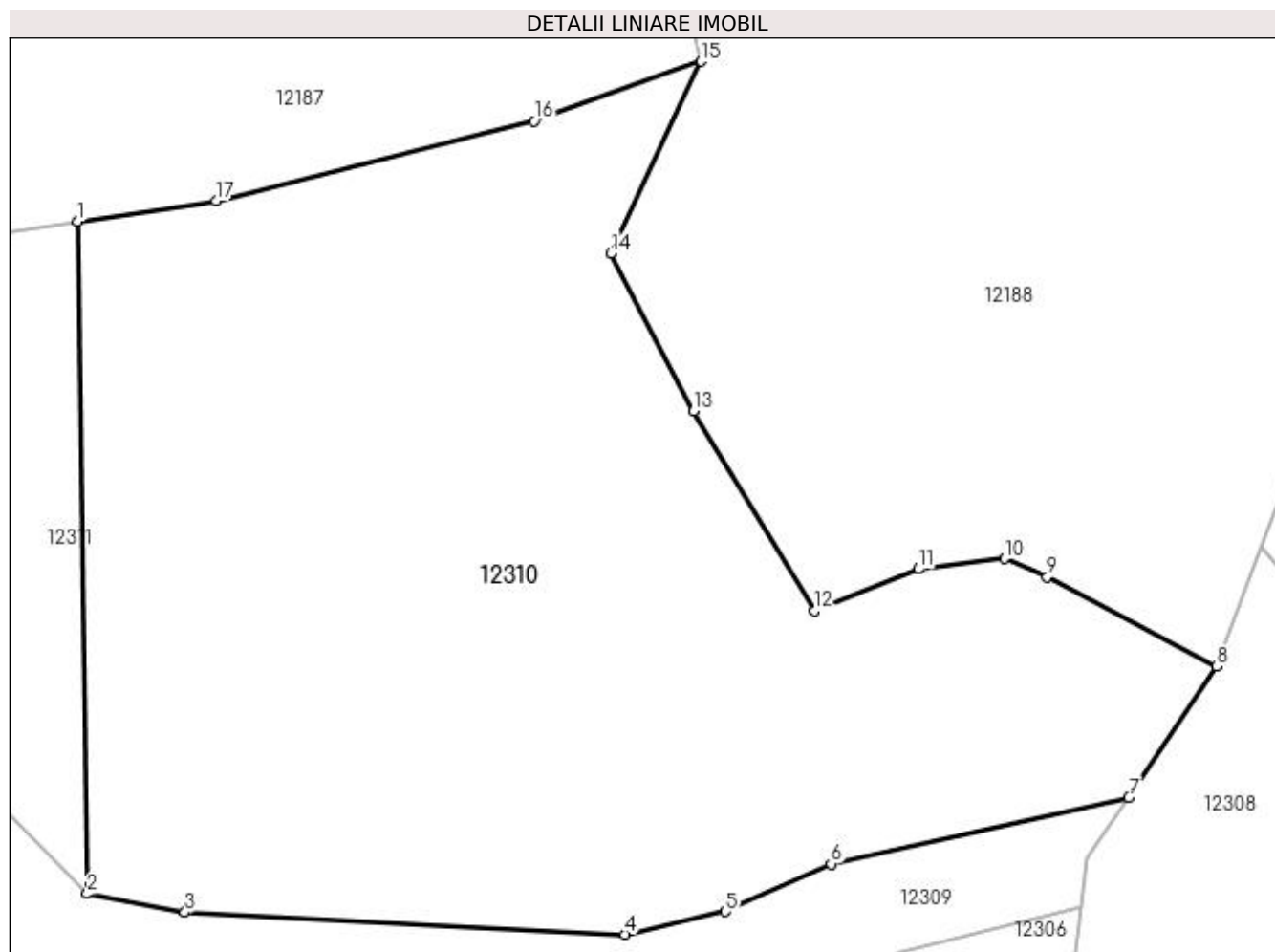
Inscrieri privind dezmembramintele dreptului de proprietate, drepturi reale de garanție și sarcini	Referințe
NU SUNT	

Anexa Nr. 1 La Partea I

Teren

Nr cadastral	Suprafața (mp)*	Observații / Referințe
	12.231	

* Suprafața este determinată în planul de proiecție Stereo 70.



Date referitoare la teren

Crt	Categorie folosință	Intravilan	Suprafața (mp)	Tarla	Parcelă	Nr. topo	Observații / Referințe
1	pasune	NU	12.231	-	-	-	

Lungime Segmente

1) Valorile lungimilor segmentelor sunt obținute din proiecție în plan.

Punct început	X / Y	Punct sfârșit	X / Y	Lungime segment (** (m)
1	373.558,463 525.199,725	2	373.559,833 525.102,806	96.929
2	373.559,833 525.102,806	3	373.573,931 525.100,154	14.345
3	373.573,931 525.100,154	4	373.637,41 525.096,966	63.559
4	373.637,41 525.096,966	5	373.651,89 525.100,25	14.848
5	373.651,89 525.100,25	6	373.667,175 525.107,107	16.753

Punct început	X / Y	Punct sfârșit	X / Y	Lungime segment (** (m)
6	373.667,175 525.107,107	7	373.710,095 525.116,702	43.979
7	373.710,095 525.116,702	8	373.722,775 525.135,613	22.769
8	373.722,775 525.135,613	9	373.698,372 525.148,534	27.613
9	373.698,372 525.148,534	10	373.692,169 525.151,142	6.729
10	373.692,169 525.151,142	11	373.679,792 525.149,637	12.469
11	373.679,792 525.149,637	12	373.664,714 525.143,654	16.221
12	373.664,714 525.143,654	13	373.647,343 525.172,397	33.584
13	373.647,343 525.172,397	14	373.635,4 525.195,175	25.719
14	373.635,4 525.195,175	15	373.648,429 525.222,833	30.573
15	373.648,429 525.222,833	16	373.624,326 525.214,235	25.59
16	373.624,326 525.214,235	17	373.578,4 525.202,767	47.337
17	373.578,4 525.202,767	1	373.558,463 525.199,725	20.168

** Lungimile segmentelor sunt determinate în planul de proiecție Stereo 70 și sunt rotunjite la 1 milimetru.

*** Distanța dintre puncte este formată din segmente cumulate ce sunt mai mici decât valoarea 1 milimetru.

**DATE DESPRE IMOBILUL NR. 12311**

Oficiul de Cadastru și Publicitate Imobiliară ALBA
Biroul de Cadastru și Publicitate Imobiliară Alba Iulia

A. Partea I. Descrierea imobilului

TEREN Extravilan

Adresa: Jud. Alba

Nr. Crt	Nr cadastral Nr. topografic	Suprafața* (mp)	Observații / Referințe
A1		5.341	Sector cadastral:57 Teren neimprejmut;

B. Partea II. Proprietari și acte

Inscrieri privitoare la dreptul de proprietate și alte drepturi reale	Referințe
1 / 18/05/2023	
Act Normativ nr. 7, din 13/03/1996 emis de PARLAMENTUL ROMANIEI;	
B1	A1
Intabulare, drept de PROPRIETATE, dobândit prin Lege, cota actuala 1/1 1) NEIDENTIFICAT NEIDENTIFICAT	
2 / 18/05/2023	
Act Administrativ nr. 674RA, din 10/04/2023 emis de CJPSDPAT ALBA;	
B2	A1
Se notează posesia faptică în favoarea lui 1) NISTOR PAVEL	

C. Partea III. SARCINI .

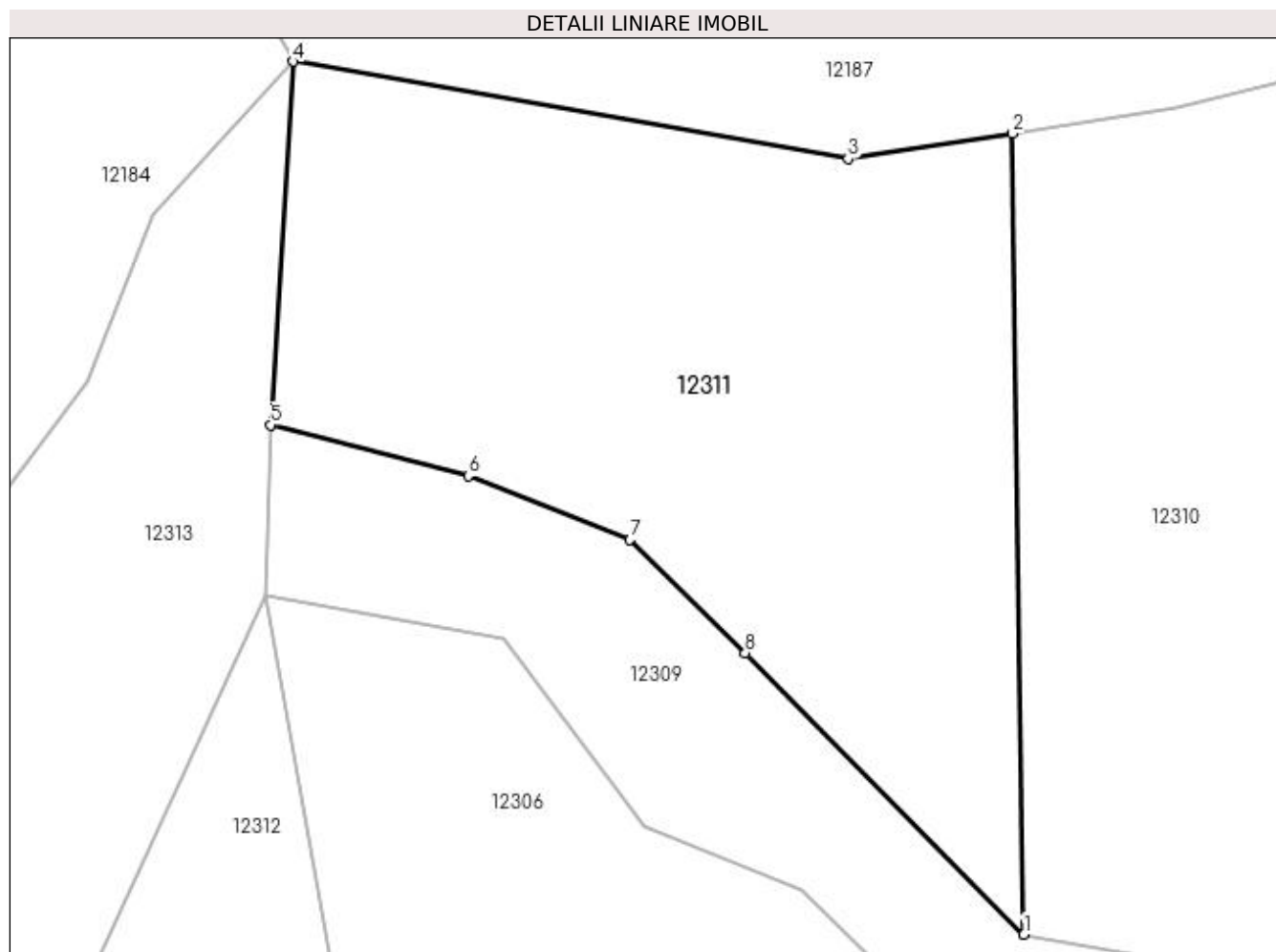
Inscrieri privind dezmembramintele dreptului de proprietate, drepturi reale de garanție și sarcini	Referințe
NU SUNT	

Anexa Nr. 1 La Partea I

Teren

Nr cadastral	Suprafața (mp)*	Observații / Referințe
	5.341	

* Suprafața este determinată în planul de proiecție Stereo 70.



Date referitoare la teren

Crt	Categorie folosință	Intra vilan	Suprafața (mp)	Tarla	Parcelă	Nr. topo	Observații / Referințe
1	pasune	NU	5.341	-	-	-	

Lungime Segmente

1) Valorile lungimilor segmentelor sunt obținute din proiecție în plan.

Punct început	X / Y	Punct sfârșit	X / Y	Lungime segment (** (m)
1	373.559,833 525.102,806	2	373.558,463 525.199,725	96.929
2	373.558,463 525.199,725	3	373.538,528 525.196,684	20.165
3	373.538,528 525.196,684	4	373.471,383 525.208,446	68.167
4	373.471,383 525.208,446	5	373.468,565 525.164,468	44.068
5	373.468,565 525.164,468	6	373.492,554 525.158,289	24.772

Punct început	X / Y	Punct sfârșit	X / Y	Lungime segment (** (m)
6	373.492,554 525.158,289	7	373.512,115 525.150,571	21.029
7	373.512,115 525.150,571	8	373.526,087 525.136,864	19.573
8	373.526,087 525.136,864	1	373.559,833 525.102,806	47.945

** Lungimile segmentelor sunt determinate în planul de proiecție Stereo 70 și sunt rotunjite la 1 milimetru.

*** Distanța dintre puncte este formată din segmente cumulate ce sunt mai mici decât valoarea 1 milimetru.

**DATE DESPRE IMOBILUL NR. 12312**

Oficiul de Cadastru și Publicitate Imobiliară ALBA
Biroul de Cadastru și Publicitate Imobiliară Alba Iulia

A. Partea I. Descrierea imobilului

TEREN Extravilan

Adresa: Jud. Alba

Nr. Crt	Nr cadastral Nr. topografic	Suprafața* (mp)	Observații / Referințe
A1		4.200	Sector cadastral:57 Teren neimprejmuit;

B. Partea II. Proprietari și acte

Inscrieri privitoare la dreptul de proprietate și alte drepturi reale	Referințe
1 / 18/05/2023	
Act Normativ nr. 7, din 13/03/1996 emis de PARLAMENTUL ROMANIEI;	
B1	Inscrierea provizorie, drept de PROPRIETATE, dobandit prin Lege, cota actuala 1/1
	1) UAT ÎNTREGALDE, CIF:4562524, PROPRIETAR NEIDENTIFICAT

C. Partea III. SARCINI .

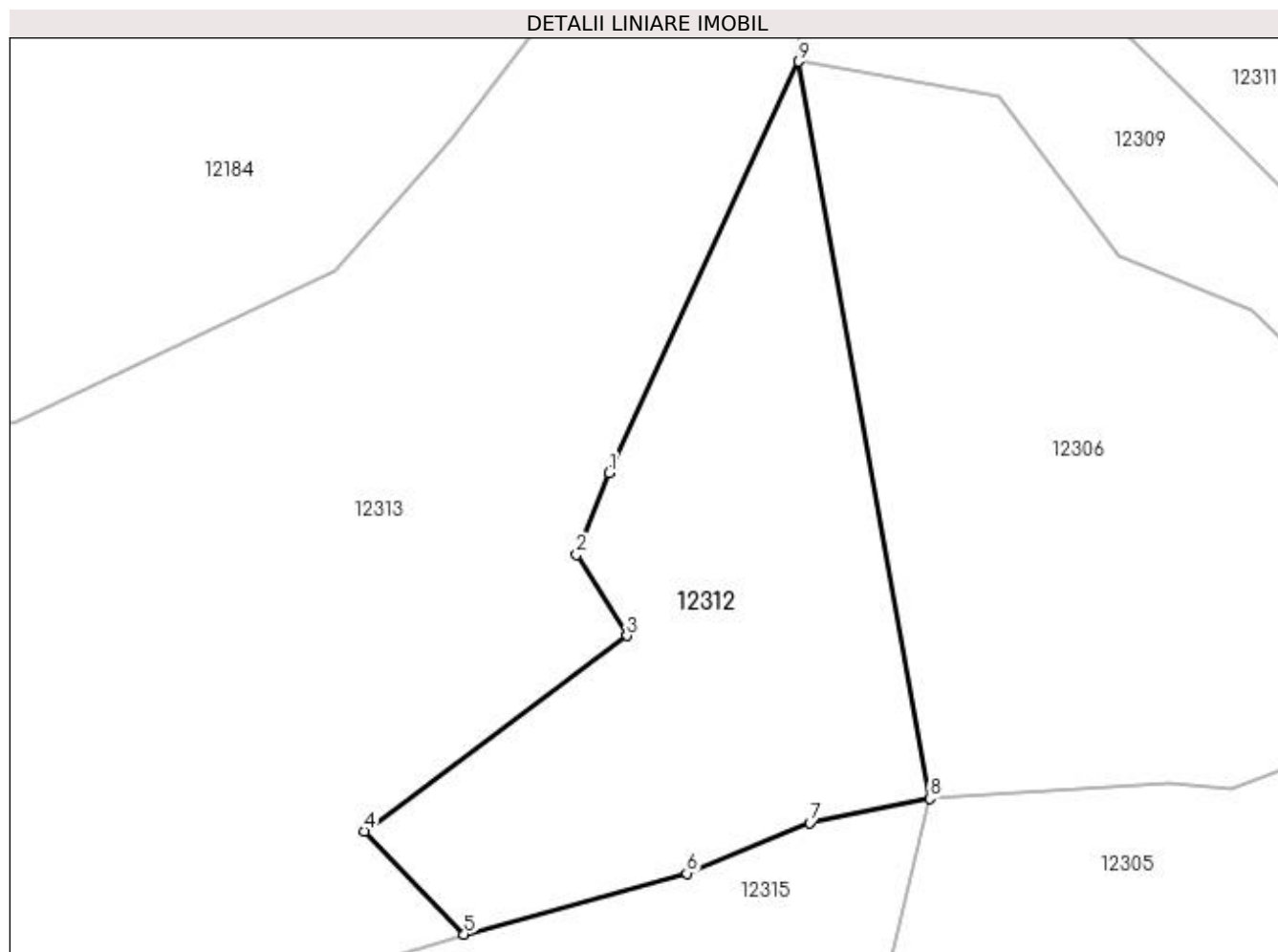
Inscrieri privind dezmembramintele dreptului de proprietate, drepturi reale de garanție și sarcini	Referințe
NU SUNT	

Anexa Nr. 1 La Partea I

Teren

Nr cadastral	Suprafața (mp)*	Observații / Referințe
	4.200	

* Suprafața este determinată în planul de proiecție Stereo 70.



Date referitoare la teren

Crt	Categorie folosință	Intra vilan	Suprafața (mp)	Tarla	Parcelă	Nr. topo	Observații / Referințe
1	pasune	NU	4.200	-	-	-	

Lungime Segmente

1) Valorile lungimilor segmentelor sunt obținute din proiecție în plan.

Punct început	X / Y	Punct sfârșit	X / Y	Lungime segment (** (m)
1	373.440,916 525.084,85	2	373.436,244 525.073,106	12.639
2	373.436,244 525.073,106	3	373.443,466 525.061,502	13.668
3	373.443,466 525.061,502	4	373.405,81 525.033,464	46.948
4	373.405,81 525.033,464	5	373.420,111 525.018,698	20.556
5	373.420,111 525.018,698	6	373.452,037 525.027,43	33.099

Punct început	X / Y	Punct sfârșit	X / Y	Lungime segment (** (m)
6	373.452,037 525.027,43	7	373.469,638 525.034,712	19.048
7	373.469,638 525.034,712	8	373.486,865 525.038,178	17.572
8	373.486,865 525.038,178	9	373.468,024 525.143,804	107.293
9	373.468,024 525.143,804	1	373.440,916 525.084,85	64.888

** Lungimile segmentelor sunt determinate în planul de proiecție Stereo 70 și sunt rotunjite la 1 milimetru.

*** Distanța dintre puncte este formată din segmente cumulate ce sunt mai mici decât valoarea 1 milimetru.

**DATE DESPRE IMOBILUL NR. 12313**

Oficiul de Cadastru și Publicitate Imobiliară ALBA
Biroul de Cadastru și Publicitate Imobiliară Alba Iulia

A. Partea I. Descrierea imobilului

TEREN Extravilan

Adresa: Jud. Alba

Nr. Crt	Nr cadastral Nr. topografic	Suprafața* (mp)	Observații / Referințe
A1		26.000	Sector cadastral:57 Teren neimprijmit;

Construcții

Crt	Nr cadastral Nr. topografic	Adresa	Observații / Referințe
A1.1		Jud. Alba	Nr. niveluri:1; S. construita la sol:75 mp; S. construita desfasurata:75 mp; Anexa

B. Partea II. Proprietari și acte

Inscrieri privitoare la dreptul de proprietate și alte drepturi reale		Referințe
1 / 18/05/2023		
Act Normativ nr. 7, din 13/03/1996 emis de PARLAMENTUL ROMANIEI;		
B1	Intabulare, drept de PROPRIETATE, dobandit prin Lege, cota actuala 1/1 1) NEIDENTIFICAT NEIDENTIFICAT	A1
2 / 18/05/2023		
Act Administrativ nr. 653RA, din 10/04/2023 emis de COMUNA INTREGALDE;		
B2	Se notează posesia faptică în favoarea lui 1) NECREALĂ LEONTINA	A1
3 / 18/05/2023		
Act Administrativ nr. 986, din 28/04/2023 emis de COMUNA INTREGALDE;		
B3	Intabulare, drept de PROPRIETATE, dobandit prin Lege, cota actuala 1/1 1) NECREALĂ LEONTINA	A1.1

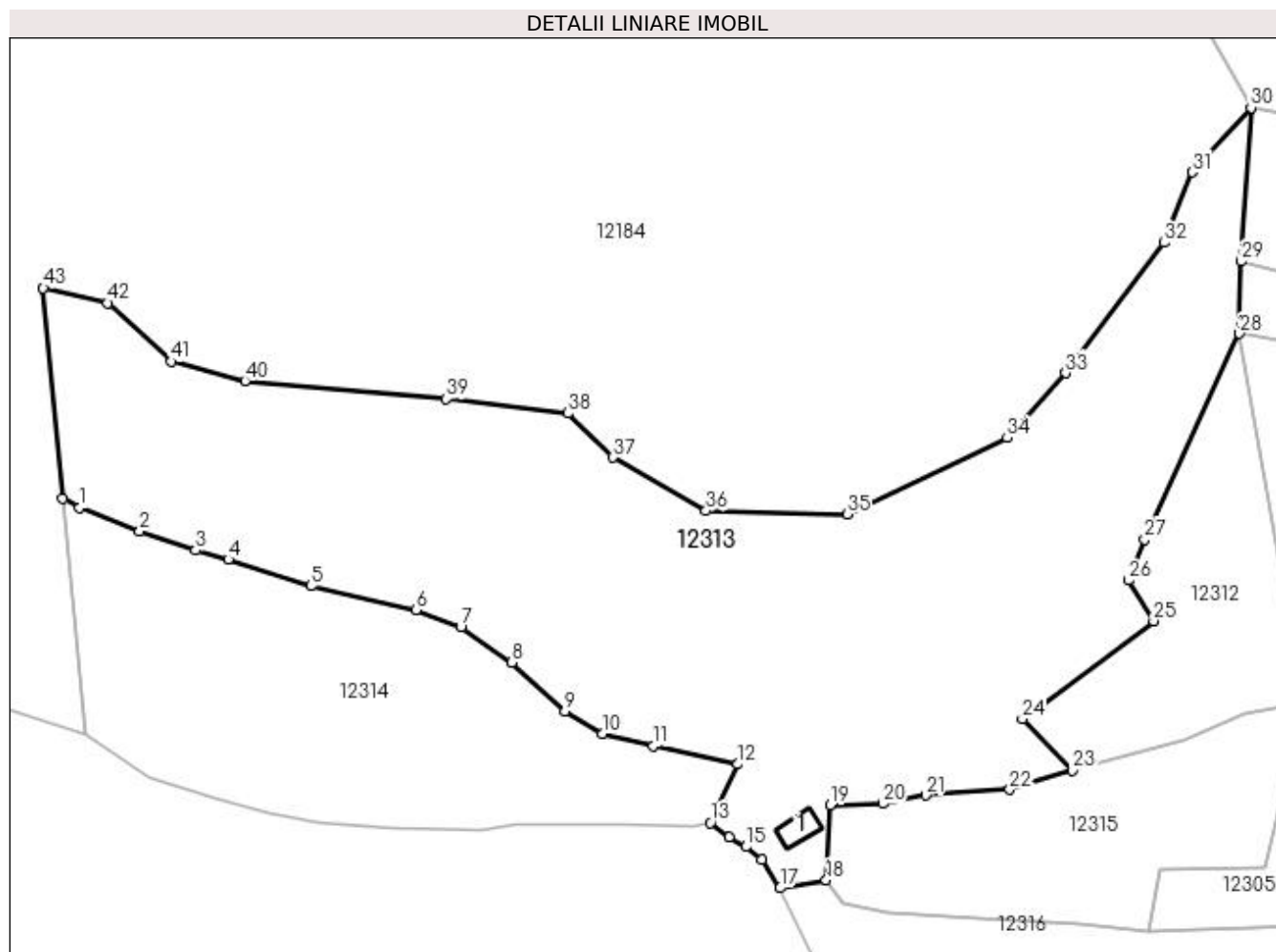
C. Partea III. SARCINI .

Inscrieri privind dezmembramintele dreptului de proprietate, drepturi reale de garanție și sarcini	Referințe
NU SUNT	

Teren

Nr cadastral	Suprafața (mp)*	Observații / Referințe
	26.000	

* Suprafața este determinată în planul de proiecție Stereo 70.



Date referitoare la teren

Crt	Categorie folosință	Intravilan	Suprafața (mp)	Tarla	Parcelă	Nr. topo	Observații / Referințe
1	curți constructii	NU	75	-	-	-	
2	pasune	NU	25.925	-	-	-	

Date referitoare la construcții

Crt	Număr	Destinație construcție	Supraf. (mp)	Situație juridică	Observații / Referințe
A1.1		construcții anexa	75	Cu acte	Nr. niveluri:1; S. construita la sol:75 mp; S. construita desfasurata:75 mp; Anexa

Lungime Segmente

1) Valorile lungimilor segmentelor sunt obținute din proiecție în plan.

Punct început	X / Y	Punct sfârșit	X / Y	Lungime segment	Punct început	X / Y	Punct sfârșit	X / Y	Lungime segment	Punct început	X / Y	Punct sfârșit	X / Y	Lungime segment
1	373.135,778 525.093,872	2	373.152,947 525.087,148	18.439	2	373.152,947 525.087,148	3	373.169,021 525.081,677	16.98	3	373.169,021 525.081,677	4	373.178,33 525.079,109	9.657
4	373.178,33 525.079,109	5	373.202,03 525.071,535	24.881	5	373.202,03 525.071,535	6	373.232,149 525.064,648	30.896	6	373.232,149 525.064,648	7	373.244,941 525.059,658	13.731
7	373.244,941 525.059,658	8	373.259,605 525.049,612	17.775	8	373.259,605 525.049,612	9	373.274,745 525.035,671	20.581	9	373.274,745 525.035,671	10	373.285,527 525.029,114	12.619

Punct început	X / Y	Punct sfârșit	X / Y	Lungime segment	Punct început	X / Y	Punct sfârșit	X / Y	Lungime segment	Punct început	X / Y	Punct sfârșit	X / Y	Lungime segment
10	373.285,527 525.029,114	11	373.300,165 525.025,668	15.038	11	373.300,165 525.025,668	12	373.324,347 525.020,472	24.734	12	373.324,347 525.020,472	13	373.316,524 525.003,732	18.478
13	373.316,524 525.003,732	14	373.321,843 524.999,516	6.787	14	373.321,843 524.999,516	15	373.326,634 524.996,819	5.498	15	373.326,634 524.996,819	16	373.331,185 524.993,043	5.913
16	373.331,185 524.993,043	17	373.336,421 524.984,965	9.627	17	373.336,421 524.984,965	18	373.349,64 524.987,275	13.419	18	373.349,64 524.987,275	19	373.350,72 525.008,796	21.548
19	373.350,72 525.008,796	20	373.365,783 525.009,158	15.067	20	373.365,783 525.009,158	21	373.378,117 525.011,553	12.564	21	373.378,117 525.011,553	22	373.402,221 525.013,191	24.16
22	373.402,221 525.013,191	23	373.420,111 525.018,698	18.718	23	373.420,111 525.018,698	24	373.405,81 525.033,464	20.556	24	373.405,81 525.033,464	25	373.443,466 525.061,502	46.948
25	373.443,466 525.061,502	26	373.436,244 525.073,106	13.668	26	373.436,244 525.073,106	27	373.440,916 525.084,85	12.639	27	373.440,916 525.084,85	28	373.468,024 525.143,804	64.888
28	373.468,024 525.143,804	29	373.468,565 525.164,468	20.671	29	373.468,565 525.164,468	30	373.471,383 525.208,446	44.068	30	373.471,383 525.208,446	31	373.454,452 525.190,002	25.037
31	373.454,452 525.190,002	32	373.446,423 525.169,802	21.737	32	373.446,423 525.169,802	33	373.418,213 525.132,512	46.758	33	373.418,213 525.132,512	34	373.401,532 525.113,902	24.992
34	373.401,532 525.113,902	35	373.355,575 525.092,121	50.857	35	373.355,575 525.092,121	36	373.315,204 525.092,998	40.381	36	373.315,204 525.092,998	37	373.288,555 525.108,317	30.738
37	373.288,555 525.108,317	38	373.275,63 525.120,924	18.055	38	373.275,63 525.120,924	39	373.240,77 525.125,091	35.108	39	373.240,77 525.125,091	40	373.183,105 525.130,198	57.891
40	373.183,105 525.130,198	41	373.162,043 525.135,797	21.793	41	373.162,043 525.135,797	42	373.143,806 525.152,496	24.727	42	373.143,806 525.152,496	43	373.125,294 525.156,841	19.016
43	373.125,294 525.156,841	44	373.130,983 525.096,464	60.644	44	373.130,983 525.096,464	1	373.135,778 525.093,872	5.451					

** Lungimile segmentelor sunt determinate în planul de proiecție Stereo 70 și sunt rotunjite la 1 milimetru.

*** Distanța dintre puncte este formată din segmente cumulate ce sunt mai mici decât valoarea 1 milimetru.

**DATE DESPRE IMOBILUL NR. 12314**

Oficiul de Cadastru și Publicitate Imobiliară ALBA
Biroul de Cadastru și Publicitate Imobiliară Alba Iulia

A. Partea I. Descrierea imobilului

TEREN Extravilan

Adresa: Jud. Alba

Nr. Crt	Nr cadastral Nr. topografic	Suprafața* (mp)	Observații / Referințe
A1		9.813	Sector cadastral:57 Teren neimprejmut;

B. Partea II. Proprietari și acte

Inscrieri privitoare la dreptul de proprietate și alte drepturi reale	Referințe
1 / 18/05/2023	
Act Normativ nr. 7, din 13/03/1996 emis de PARLAMENTUL ROMANIEI;	
B1	A1
Intabulare, drept de PROPRIETATE, dobândit prin Lege, cota actuala 1/1	
1) NEIDENTIFICAT NEIDENTIFICAT	
2 / 18/05/2023	
Act Administrativ nr. 894RA, din 26/04/2023 emis de COMUNA INTREGALDE;	
B2	A1
Se notează posesia faptică în favoarea lui	
1) BERCHIȘAN AUREL-NICOLAIE	

C. Partea III. SARCINI .

Inscrieri privind dezmembramintele dreptului de proprietate, drepturi reale de garanție și sarcini	Referințe
NU SUNT	


Anexa Nr. 1 La Partea I

Teren

Nr cadastral	Suprafața (mp)*	Observații / Referințe
	9.813	

* Suprafața este determinată în planul de proiecție Stereo 70.

DETALII LINIARE IMOBIL



Date referitoare la teren

Crt	Categorie folosință	Intravilan	Suprafața (mp)	Tarla	Parcelă	Nr. topo	Observații / Referințe
1	pasune	NU	9.813	-	-	-	

Lungime Segmente

1) Valorile lungimilor segmentelor sunt obținute din proiecție în plan.

Punct început	X / Y	Punct sfârșit	X / Y	Lungime segment (** (m)
1	373.135,778 525.093,872	2	373.130,983 525.096,464	5.451
3	373.137,339 525.029,011	4	373.155,62 525.016,901	21.928
5	373.174,603 525.010,662	6	373.190,339 525.006,42	16.298
7	373.203,827 525.003,675	8	373.225,557 525.001,928	21.801
9	373.251,035 525.001,678	10	373.260,537 525.003,195	9.623

Punct început	X / Y	Punct sfârșit	X / Y	Lungime segment (** (m)
2	373.130,983 525.096,464	3	373.137,339 525.029,011	67.752
4	373.155,62 525.016,901	5	373.174,603 525.010,662	19.982
6	373.190,339 525.006,42	7	373.203,827 525.003,675	13.764
8	373.225,557 525.001,928	9	373.251,035 525.001,678	25.479
10	373.260,537 525.003,195	11	373.291,318 525.003,437	30.782

Punct început	X / Y	Punct sfârșit	X / Y	Lungime segment (** (m)
11	373.291,318 525.003,437	12	373.311,351 525.002,757	20.045
13	373.316,524 525.003,732	14	373.324,347 525.020,472	18.478
15	373.300,165 525.025,668	16	373.285,527 525.029,114	15.038
17	373.274,745 525.035,671	18	373.259,605 525.049,612	20.581
19	373.244,941 525.059,658	20	373.232,149 525.064,648	13.731
21	373.202,03 525.071,535	22	373.178,33 525.079,109	24.881
23	373.169,021 525.081,677	24	373.152,947 525.087,148	16.98

Punct început	X / Y	Punct sfârșit	X / Y	Lungime segment (** (m)
12	373.311,351 525.002,757	13	373.316,524 525.003,732	5.264
14	373.324,347 525.020,472	15	373.300,165 525.025,668	24.734
16	373.285,527 525.029,114	17	373.274,745 525.035,671	12.619
18	373.259,605 525.049,612	19	373.244,941 525.059,658	17.775
20	373.232,149 525.064,648	21	373.202,03 525.071,535	30.896
22	373.178,33 525.079,109	23	373.169,021 525.081,677	9.657
24	373.152,947 525.087,148	1	373.135,778 525.093,872	18.439

** Lungimile segmentelor sunt determinate în planul de proiecție Stereo 70 și sunt rotunjite la 1 milimetru.

*** Distanța dintre puncte este formată din segmente cumulate ce sunt mai mici decât valoarea 1 milimetru.

**DATE DESPRE IMOBILUL NR. 12315**

Oficiul de Cadastru și Publicitate Imobiliară ALBA
Biroul de Cadastru și Publicitate Imobiliară Alba Iulia

A. Partea I. Descrierea imobilului

TEREN Extravilan

Adresa: Jud. Alba

Nr. Crt	Nr cadastral Nr. topografic	Suprafața* (mp)	Observații / Referințe
A1		5.105	Sector cadastral:57 Teren neimprijmit;

B. Partea II. Proprietari și acte

Inscrieri privitoare la dreptul de proprietate și alte drepturi reale	Referințe
1 / 18/05/2023	
Act Normativ nr. 7, din 13/03/1996 emis de PARLAMENTUL ROMANIEI;	
B1	A1
Intabulare, drept de PROPRIETATE, dobândit prin Lege, cota actuala 1/1	
1) NEIDENTIFICAT NEIDENTIFICAT	
2 / 18/05/2023	
Act Administrativ nr. 768RA, din 13/04/2023 emis de COMUNA INTREGALDE;	
B2	A1
Se notează posesia faptică în favoarea lui	
1) SULAREA RODICA	

C. Partea III. SARCINI .

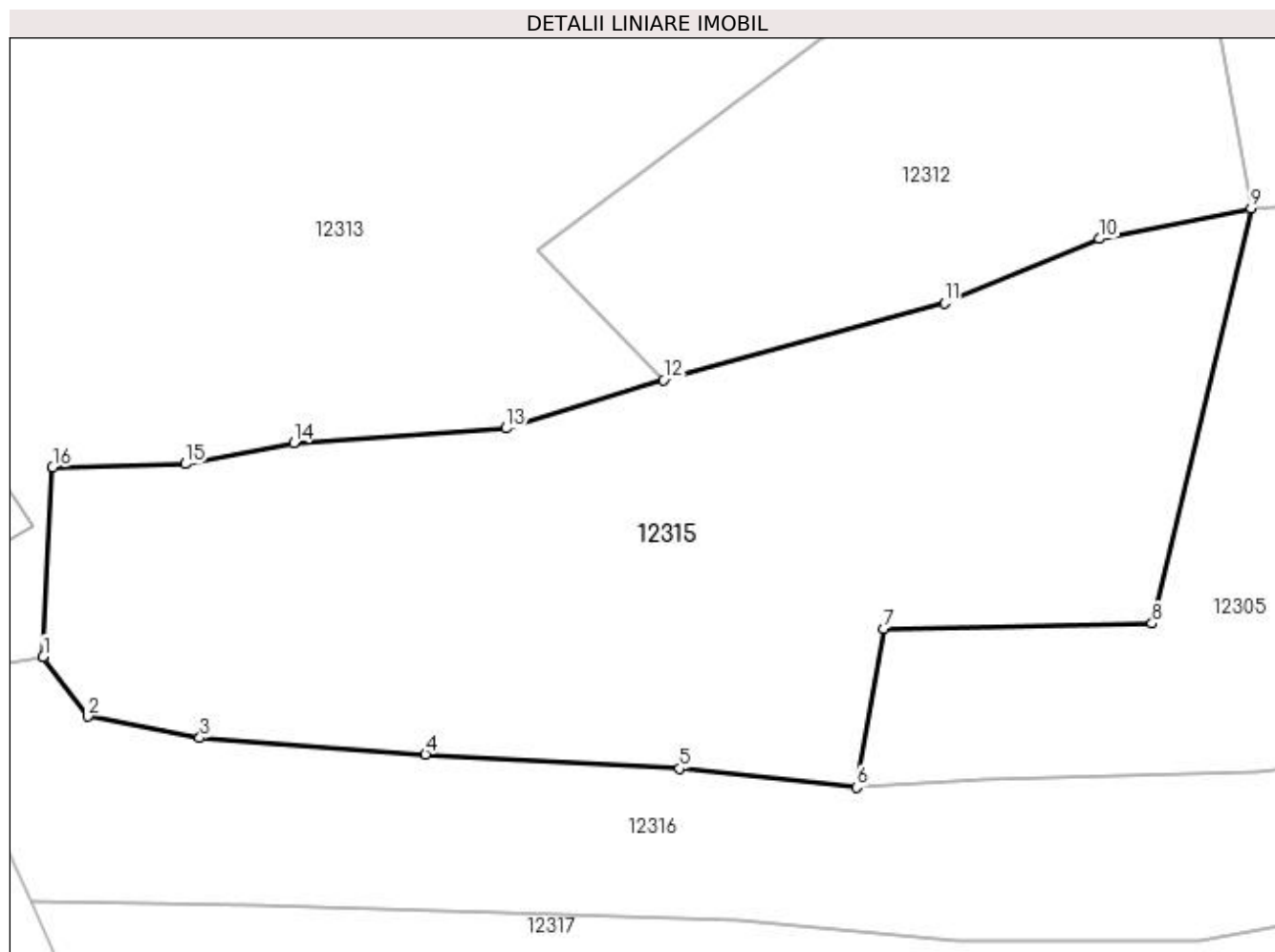
Inscrieri privind dezmembramintele dreptului de proprietate, drepturi reale de garanție și sarcini	Referințe
NU SUNT	

Anexa Nr. 1 La Partea I

Teren

Nr cadastral	Suprafața (mp)*	Observații / Referințe
	5.105	

* Suprafața este determinată în planul de proiecție Stereo 70.



Date referitoare la teren

Crt	Categorie folosință	Intra vilan	Suprafața (mp)	Tarla	Parcelă	Nr. topo	Observații / Referințe
1	faneata	NU	5.105	-	-	-	

Lungime Segmente

1) Valorile lungimilor segmentelor sunt obținute din proiecție în plan.

Punct început	X / Y	Punct sfârșit	X / Y	Lungime segment (** (m)
1	373.349,64 524.987,275	2	373.354,713 524.980,481	8.479
2	373.354,713 524.980,481	3	373.367,442 524.978,041	12.961
3	373.367,442 524.978,041	4	373.393,064 524.976,186	25.689
4	373.393,064 524.976,186	5	373.421,918 524.974,571	28.899
5	373.421,918 524.974,571	6	373.442,006 524.972,414	20.203

Punct început	X / Y	Punct sfârșit	X / Y	Lungime segment (** (m)
6	373.442,006 524.972,414	7	373.445,105 524.990,466	18.316
7	373.445,105 524.990,466	8	373.475,604 524.991,054	30.505
8	373.475,604 524.991,054	9	373.486,865 525.038,178	48.451
9	373.486,865 525.038,178	10	373.469,638 525.034,712	17.572
10	373.469,638 525.034,712	11	373.452,037 525.027,43	19.048
11	373.452,037 525.027,43	12	373.420,111 525.018,698	33.099
12	373.420,111 525.018,698	13	373.402,221 525.013,191	18.718
13	373.402,221 525.013,191	14	373.378,117 525.011,553	24.16
14	373.378,117 525.011,553	15	373.365,783 525.009,158	12.564
15	373.365,783 525.009,158	16	373.350,72 525.008,796	15.067
16	373.350,72 525.008,796	1	373.349,64 524.987,275	21.548

** Lungimile segmentelor sunt determinate în planul de proiecție Stereo 70 și sunt rotunjite la 1 milimetru.

*** Distanța dintre puncte este formată din segmente cumulate ce sunt mai mici decât valoarea 1 milimetru.

**DATE DESPRE IMOBILUL NR. 12316**

Oficiul de Cadastru și Publicitate Imobiliară ALBA
Biroul de Cadastru și Publicitate Imobiliară Alba Iulia

A. Partea I. Descrierea imobilului

TEREN Extravilan

Adresa: Jud. Alba

Nr. Crt	Nr cadastral Nr. topografic	Suprafața* (mp)	Observații / Referințe
A1		3.027	Sector cadastral:57 Teren neimprejmuit; PARTE CF 914, TOP 3616

B. Partea II. Proprietari și acte

Inscrieri privitoare la dreptul de proprietate și alte drepturi reale		Referințe
1 / 18/05/2023		
Act Normativ nr. 7, din 13/03/1996 emis de PARLAMENTUL ROMANIEI;		
B1	Intabulare, drept de PROPRIETATE, dobândit prin Lege, cota actuala 1/1 1) GRUIAN CRISTINA-MARIA 2) PLOIA ADRIANA 3) MARIAN SIMONA-ELENA	A1

C. Partea III. SARCINI .

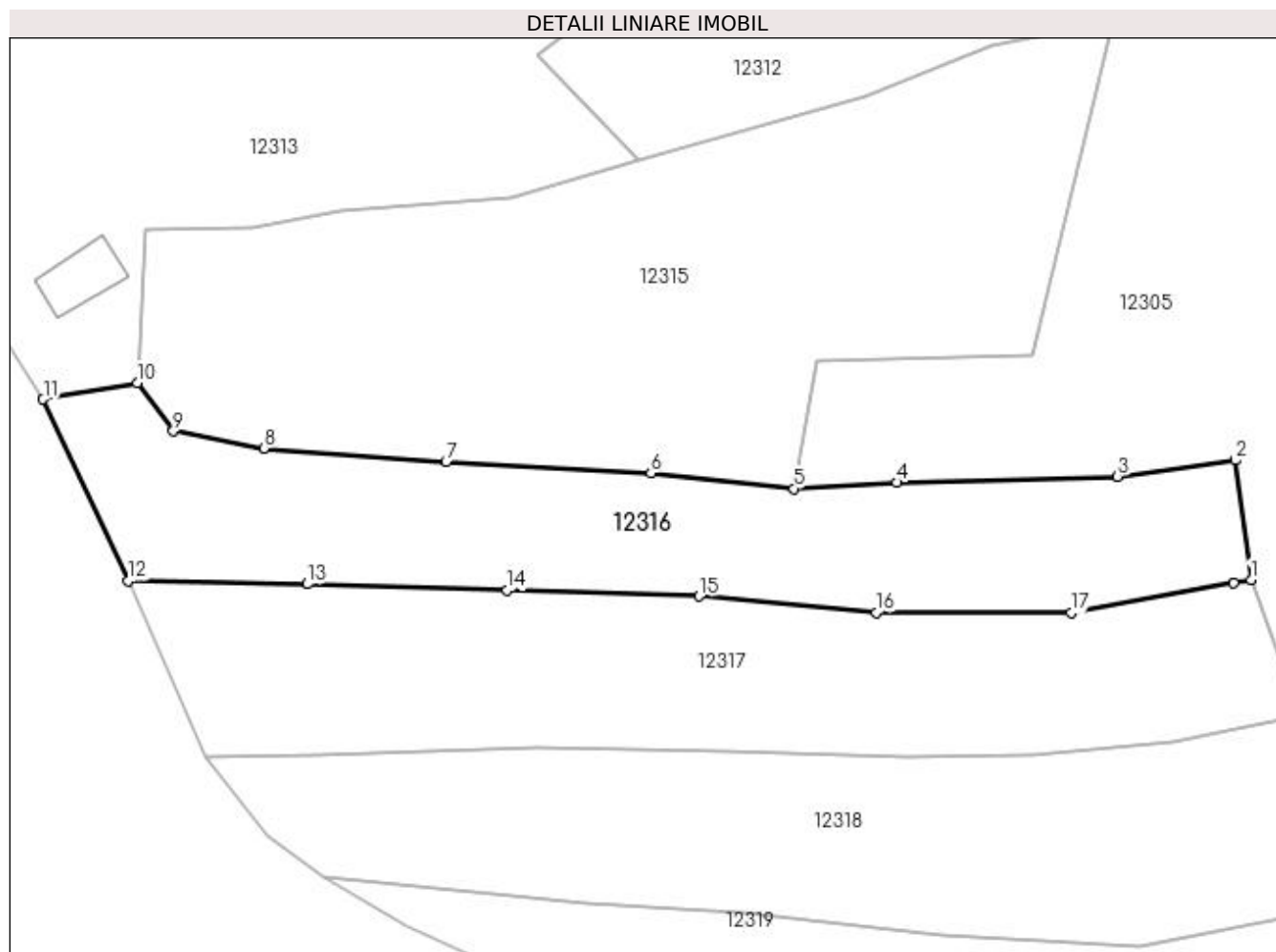
Inscrieri privind dezmembramintele dreptului de proprietate, drepturi reale de garanție și sarcini	Referințe
NU SUNT	

Anexa Nr. 1 La Partea I

Teren

Nr cadastral	Suprafața (mp)*	Observații / Referințe
	3.027	PARTE CF 914, TOP 3616

* Suprafața este determinată în planul de proiecție Stereo 70.



Date referitoare la teren

Crt	Categorie folosință	Intra vilan	Suprafața (mp)	Tarla	Parcelă	Nr. topo	Observații / Referințe
1	faneata	NU	3.027	-	-	-	

Lungime Segmente

1) Valorile lungimilor segmentelor sunt obținute din proiecție în plan.

Punct început	X / Y	Punct sfârșit	X / Y	Lungime segment (** (m)
1	373.506,282 524.959,617	2	373.504,015 524.976,381	16.917
2	373.504,015 524.976,381	3	373.487,519 524.974,129	16.649
3	373.487,519 524.974,129	4	373.456,436 524.973,268	31.095
4	373.456,436 524.973,268	5	373.442,006 524.972,414	14.455
5	373.442,006 524.972,414	6	373.421,918 524.974,571	20.203

Punct început	X / Y	Punct sfârșit	X / Y	Lungime segment (** (m)
6	373.421,918 524.974,571	7	373.393,064 524.976,186	28.899
7	373.393,064 524.976,186	8	373.367,442 524.978,041	25.689
8	373.367,442 524.978,041	9	373.354,713 524.980,481	12.961
9	373.354,713 524.980,481	10	373.349,64 524.987,275	8.479
10	373.349,64 524.987,275	11	373.336,421 524.984,965	13.419
11	373.336,421 524.984,965	12	373.348,322 524.959,446	28.158
12	373.348,322 524.959,446	13	373.373,594 524.958,989	25.276
13	373.373,594 524.958,989	14	373.401,638 524.958,106	28.058
14	373.401,638 524.958,106	15	373.428,645 524.957,283	27.02
15	373.428,645 524.957,283	16	373.453,577 524.954,975	25.039
16	373.453,577 524.954,975	17	373.480,971 524.954,922	27.394
17	373.480,971 524.954,922	18	373.503,859 524.959,186	23.282
18	373.503,859 524.959,186	1	373.506,282 524.959,617	2.461

** Lungimile segmentelor sunt determinate în planul de proiecție Stereo 70 și sunt rotunjite la 1 milimetru.

*** Distanța dintre puncte este formată din segmente cumulate ce sunt mai mici decât valoarea 1 milimetru.

**DATE DESPRE IMOBILUL NR. 12317**

Oficiul de Cadastru și Publicitate Imobiliară ALBA
Biroul de Cadastru și Publicitate Imobiliară Alba Iulia

A. Partea I. Descrierea imobilului

TEREN Extravilan

Adresa: Jud. Alba

Nr. Crt	Nr cadastral Nr. topografic	Suprafața* (mp)	Observații / Referințe
A1		3.382	Sector cadastral:57 Teren neimprejmuit; PARTE CF 914, TOP 3616

B. Partea II. Proprietari și acte

Inscrieri privitoare la dreptul de proprietate și alte drepturi reale	Referințe
1 / 18/05/2023	
Act Normativ nr. 7, din 13/03/1996 emis de PARLAMENTUL ROMANIEI;	
B1	A1
Intabulare, drept de PROPRIETATE, dobandit prin Lege, cota actuala 1/1 1) NEIDENTIFICAT NEIDENTIFICAT	
2 / 18/05/2023	
Act Administrativ nr. 677RA, din 10/04/2023 emis de COMUNA INTREGALDE;	
B2	A1
Se notează posesia faptică în favoarea lui 1) NIȚĂ VASILE	

C. Partea III. SARCINI .

Inscrieri privind dezmembramintele dreptului de proprietate, drepturi reale de garanție și sarcini	Referințe
NU SUNT	

Anexa Nr. 1 La Partea I**Teren**

Nr cadastral	Suprafața (mp)*	Observații / Referințe
	3.382	PARTE CF 914, TOP 3616

* Suprafața este determinată în planul de proiecție Stereo 70.

DETALII LINIARE IMOBIL**Date referitoare la teren**

Crt	Categorie folosință	Intravilan	Suprafața (mp)	Tarla	Parcelă	Nr. topo	Observații / Referințe
1	faneata	NU	3.382	-	-	-	

Lungime Segmente

1) Valorile lungimilor segmentelor sunt obținute din proiecție în plan.

Punct început	X / Y	Punct sfârșit	X / Y	Lungime segment (** (m)
1	373.359,235 524.934,717	2	373.375,039 524.934,904	15.805
2	373.375,039 524.934,904	3	373.405,96 524.935,989	30.94
3	373.405,96 524.935,989	4	373.432,365 524.935,529	26.409
4	373.432,365 524.935,529	5	373.457,912 524.934,63	25.563
5	373.457,912 524.934,63	6	373.475,411 524.935,004	17.503

Punct început	X / Y	Punct sfârșit	X / Y	Lungime segment (** (m)
6	373.475,411 524.935,004	7	373.495,227 524.936,759	19.894
7	373.495,227 524.936,759	8	373.513,135 524.940,471	18.289
8	373.513,135 524.940,471	9	373.512,364 524.942,626	2.289
9	373.512,364 524.942,626	10	373.506,282 524.959,617	18.047
10	373.506,282 524.959,617	11	373.503,859 524.959,186	2.461
11	373.503,859 524.959,186	12	373.480,971 524.954,922	23.282
12	373.480,971 524.954,922	13	373.453,577 524.954,975	27.394
13	373.453,577 524.954,975	14	373.428,645 524.957,283	25.039
14	373.428,645 524.957,283	15	373.401,638 524.958,106	27.02
15	373.401,638 524.958,106	16	373.373,594 524.958,989	28.058
16	373.373,594 524.958,989	17	373.348,322 524.959,446	25.276
17	373.348,322 524.959,446	1	373.359,235 524.934,717	27.03

** Lungimile segmentelor sunt determinate în planul de proiecție Stereo 70 și sunt rotunjite la 1 milimetru.

*** Distanța dintre puncte este formată din segmente cumulate ce sunt mai mici decât valoarea 1 milimetru.

**DATE DESPRE IMOBILUL NR. 12318**

Oficiul de Cadastru și Publicitate Imobiliară ALBA
Biroul de Cadastru și Publicitate Imobiliară Alba Iulia

A. Partea I. Descrierea imobilului

TEREN Extravilan

Adresa: Jud. Alba

Nr. Crt	Nr cadastral Nr. topografic	Suprafața* (mp)	Observații / Referințe
A1		3.569	Sector cadastral:57 Teren neimprejmut;

B. Partea II. Proprietari și acte

Inscrieri privitoare la dreptul de proprietate și alte drepturi reale	Referințe
1 / 18/05/2023	
Act Normativ nr. 7, din 13/03/1996 emis de PARLAMENTUL ROMANIEI;	
B1	A1
Intabulare, drept de PROPRIETATE, dobândit prin Lege, cota actuala 1/1	
1) NEIDENTIFICAT NEIDENTIFICAT	
2 / 18/05/2023	
Act Administrativ nr. 653RA, din 10/04/2023 emis de COMUNA INTREGALDE;	
B2	A1
Se notează posesia faptică în favoarea lui	
1) NECREALĂ LEONTINA	

C. Partea III. SARCINI .

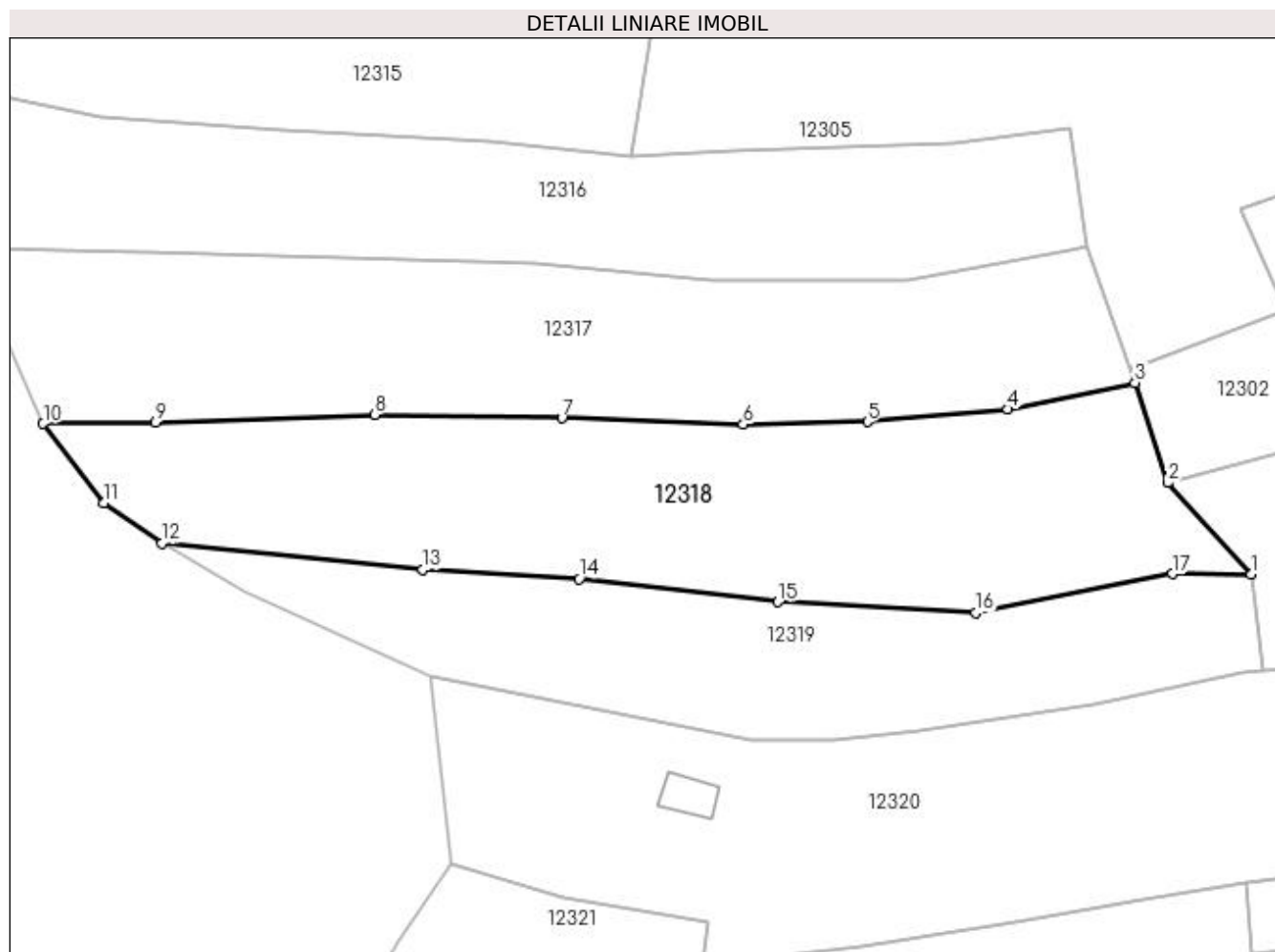
Inscrieri privind dezmembramintele dreptului de proprietate, drepturi reale de garanție și sarcini	Referințe
NU SUNT	

Anexa Nr. 1 La Partea I

Teren

Nr cadastral	Suprafața (mp)*	Observații / Referințe
	3.569	

* Suprafața este determinată în planul de proiecție Stereo 70.



Date referitoare la teren

Crt	Categorie folosință	Intravilan	Suprafața (mp)	Tarla	Parcelă	Nr. topo	Observații / Referințe
1	faneata	NU	3.569	-	-	-	

Lungime Segmente

1) Valorile lungimilor segmentelor sunt obținute din proiecție în plan.

Punct început	X / Y	Punct sfârșit	X / Y	Lungime segment (** (m)
1	373.529,481 524.913,512	2	373.517,701 524.926,41	17.468
2	373.517,701 524.926,41	3	373.513,135 524.940,471	14.784
3	373.513,135 524.940,471	4	373.495,227 524.936,759	18.289
4	373.495,227 524.936,759	5	373.475,411 524.935,004	19.894
5	373.475,411 524.935,004	6	373.457,912 524.934,63	17.503

Punct început	X / Y	Punct sfârșit	X / Y	Lungime segment (** (m)
6	373.457,912 524.934,63	7	373.432,365 524.935,529	25.563
7	373.432,365 524.935,529	8	373.405,96 524.935,989	26.409
8	373.405,96 524.935,989	9	373.375,039 524.934,904	30.94
9	373.375,039 524.934,904	10	373.359,235 524.934,717	15.805
10	373.359,235 524.934,717	11	373.367,838 524.923,563	14.086
11	373.367,838 524.923,563	12	373.375,979 524.917,858	9.941
12	373.375,979 524.917,858	13	373.412,775 524.914,159	36.981
13	373.412,775 524.914,159	14	373.434,771 524.912,885	22.033
14	373.434,771 524.912,885	15	373.462,791 524.909,616	28.21
15	373.462,791 524.909,616	16	373.490,674 524.908,052	27.927
16	373.490,674 524.908,052	17	373.518,452 524.913,558	28.318
17	373.518,452 524.913,558	1	373.529,481 524.913,512	11.029

** Lungimile segmentelor sunt determinate în planul de proiecție Stereo 70 și sunt rotunjite la 1 milimetru.

*** Distanța dintre puncte este formată din segmente cumulate ce sunt mai mici decât valoarea 1 milimetru.

**DATE DESPRE IMOBILUL NR. 12319**

Oficiul de Cadastru și Publicitate Imobiliară ALBA
Biroul de Cadastru și Publicitate Imobiliară Alba Iulia

A. Partea I. Descrierea imobilului

TEREN Extravilan

Adresa: Jud. Alba

Nr. Crt	Nr cadastral Nr. topografic	Suprafața* (mp)	Observații / Referințe
A1		2.296	Sector cadastral:57 Teren neimprejmuit; PARTE CF 914, TOP 3616

B. Partea II. Proprietari și acte

Inscrieri privitoare la dreptul de proprietate și alte drepturi reale	Referințe
1 / 18/05/2023	
Act Normativ nr. 7, din 13/03/1996 emis de PARLAMENTUL ROMANIEI;	
B1	A1
Intabulare, drept de PROPRIETATE, dobandit prin Lege, cota actuala 1/1 1) NEIDENTIFICAT NEIDENTIFICAT	
2 / 18/05/2023	
Act Administrativ nr. 667RA, din 10/04/2023 emis de COMUNA INTREGALDE;	
B2	A1
Se notează posesia faptică în favoarea lui 1) JINAR HORIA	

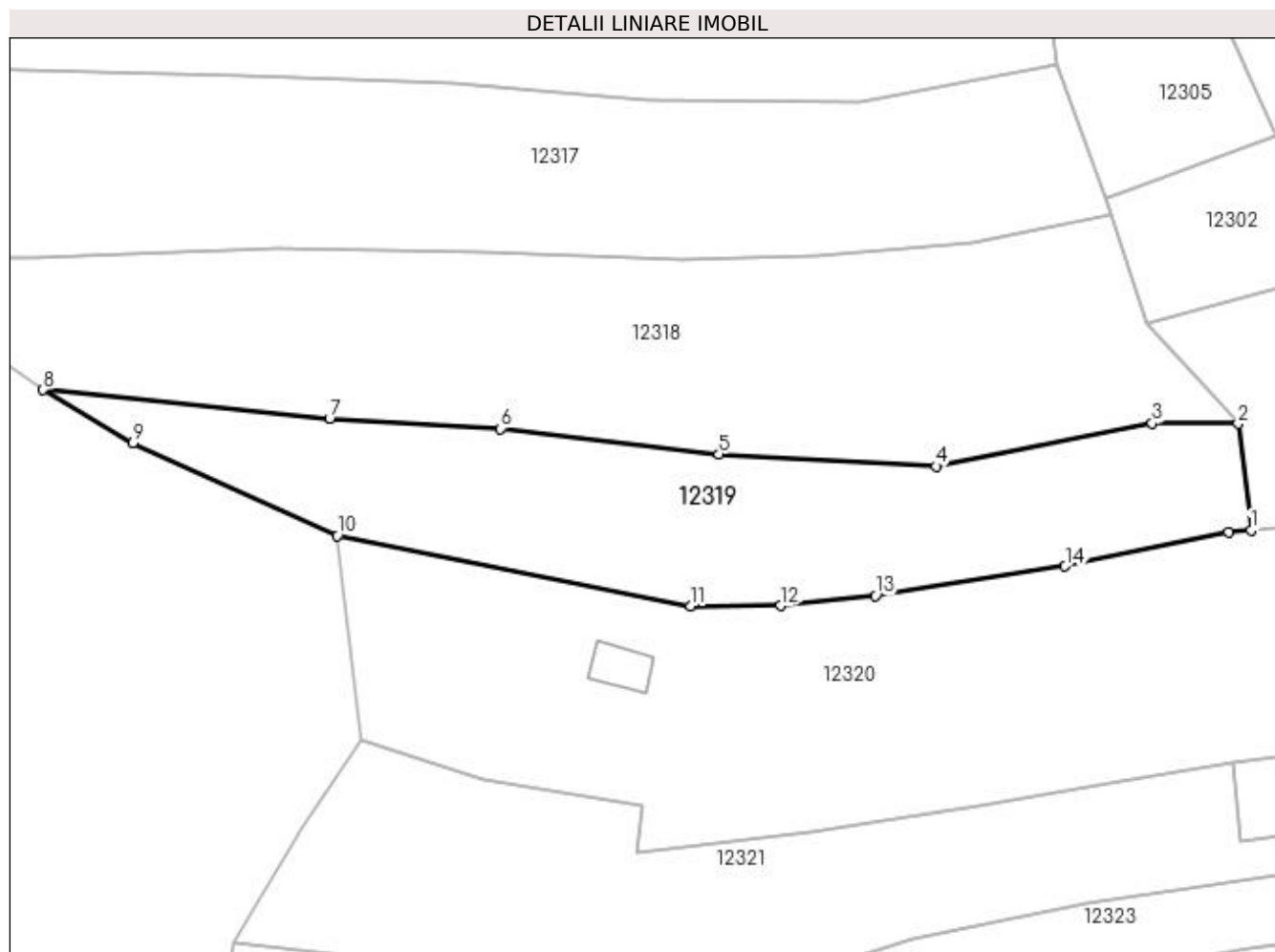
C. Partea III. SARCINI .

Inscrieri privind dezmembramintele dreptului de proprietate, drepturi reale de garanție și sarcini	Referințe
NU SUNT	

Anexa Nr. 1 La Partea I**Teren**

Nr cadastral	Suprafața (mp)*	Observații / Referințe
	2.296	PARTE CF 914, TOP 3616

* Suprafața este determinată în planul de proiecție Stereo 70.

**Date referitoare la teren**

Crt	Categorie folosință	Intravilan	Suprafața (mp)	Tarla	Parcelă	Nr. topo	Observații / Referințe
1	faneata	NU	2.296	-	-	-	

Lungime Segmente

1) Valorile lungimilor segmentelor sunt obținute din proiecție în plan.

Punct început	X / Y	Punct sfârșit	X / Y	Lungime segment (** (m)
1	373.531,138 524.899,833	2	373.529,481 524.913,512	13.779
2	373.529,481 524.913,512	3	373.518,452 524.913,558	11.029
3	373.518,452 524.913,558	4	373.490,674 524.908,052	28.318
4	373.490,674 524.908,052	5	373.462,791 524.909,616	27.927
5	373.462,791 524.909,616	6	373.434,771 524.912,885	28.21

Punct început	X / Y	Punct sfârșit	X / Y	Lungime segment (** (m)
6	373.434,771 524.912,885	7	373.412,775 524.914,159	22.033
7	373.412,775 524.914,159	8	373.375,979 524.917,858	36.981
8	373.375,979 524.917,858	9	373.387,551 524.911,083	13.409
9	373.387,551 524.911,083	10	373.413,74 524.899,141	28.783
10	373.413,74 524.899,141	11	373.459,141 524.890,11	46.29
11	373.459,141 524.890,11	12	373.470,734 524.890,147	11.593
12	373.470,734 524.890,147	13	373.482,898 524.891,41	12.229
13	373.482,898 524.891,41	14	373.507,26 524.895,223	24.659
14	373.507,26 524.895,223	15	373.528,251 524.899,579	21.438
15	373.528,251 524.899,579	1	373.531,138 524.899,833	2.898

** Lungimile segmentelor sunt determinate în planul de proiecție Stereo 70 și sunt rotunjite la 1 milimetru.

*** Distanța dintre puncte este formată din segmente cumulate ce sunt mai mici decât valoarea 1 milimetru.

**DATE DESPRE IMOBILUL NR. 12320**

Oficiul de Cadastru și Publicitate Imobiliară ALBA
Biroul de Cadastru și Publicitate Imobiliară Alba Iulia

A. Partea I. Descrierea imobilului

TEREN Extravilan

Adresa: Jud. Alba

Nr. Crt	Nr cadastral Nr. topografic	Suprafața* (mp)	Observații / Referințe
A1		3.748	Sector cadastral:57 Teren neimprijmit;

Construcții

Crt	Nr cadastral Nr. topografic	Adresa	Observații / Referințe
A1.1		Jud. Alba	Nr. niveluri:1; S. construita la sol:37 mp; S. construita desfasurata:37 mp; Anexa

B. Partea II. Proprietari și acte

Inscrieri privitoare la dreptul de proprietate și alte drepturi reale	Referințe
1 / 18/05/2023	
Act Normativ nr. 7, din 13/03/1996 emis de PARLAMENTUL ROMANIEI;	
B1	Intabulare, drept de PROPRIETATE, dobandit prin Lege, cota actuala 1/1
	1) NEIDENTIFICAT NEIDENTIFICAT
2 / 18/05/2023	
Act Administrativ nr. 761RA, din 13/04/2023 emis de COMUNA INTREGALDE;	
B2	Se notează posesia faptică în favoarea lui
	1) NĂCREALĂ NICOLAE
	2) NĂCREALĂ PAULINA
3 / 18/05/2023	
Act Administrativ nr. 986, din 28/04/2023 emis de COMUNA INTREGALDE;	
B3	Intabulare, drept de PROPRIETATE, dobandit prin Lege, cota actuala 1/1
	1) NĂCREALĂ NICOLAE
	2) NĂCREALĂ PAULINA

C. Partea III. SARCINI .

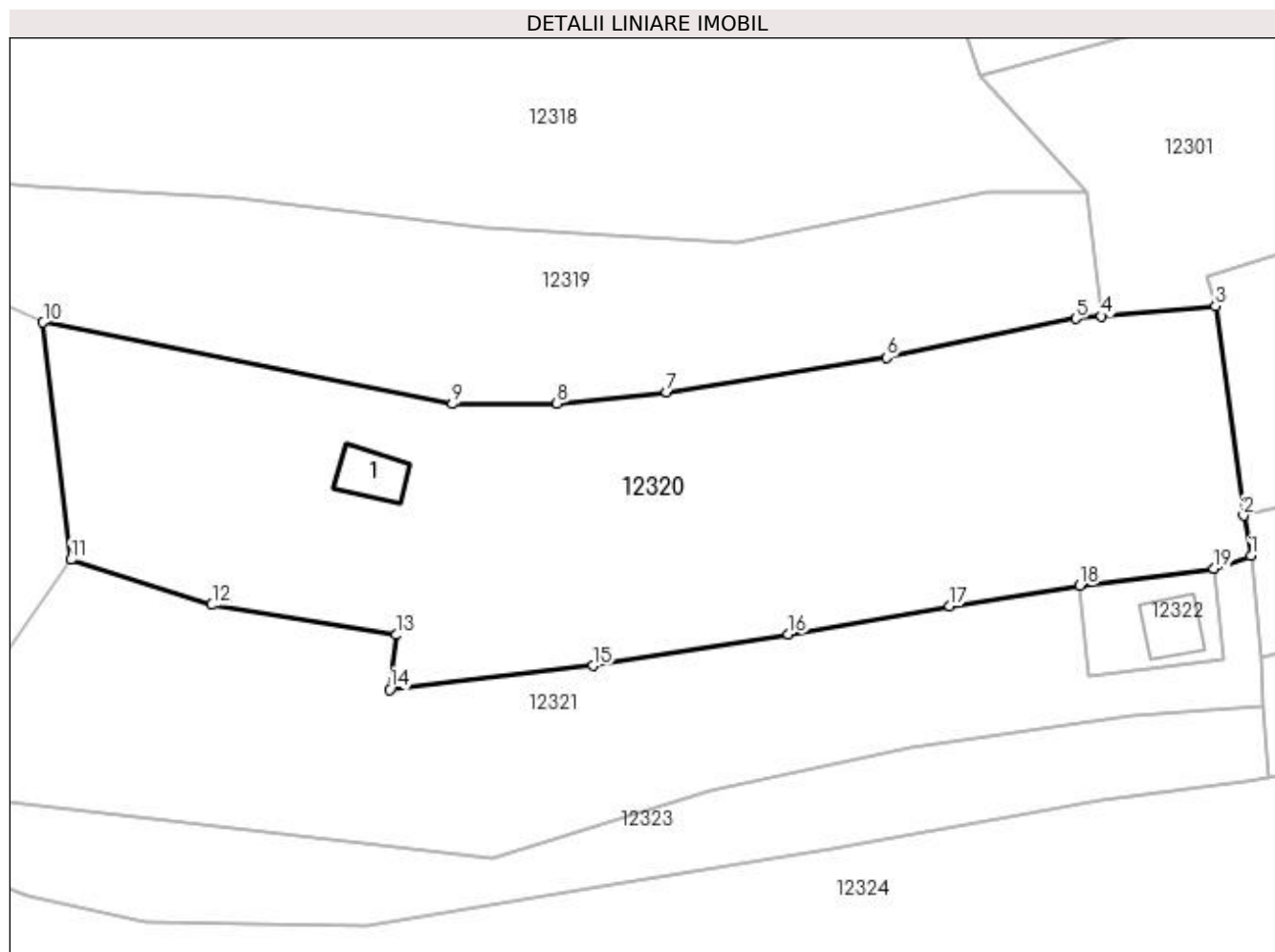
Inscrieri privind dezmembramintele dreptului de proprietate, drepturi reale de garanție și sarcini	Referințe
NU SUNT	

Anexa Nr. 1 La Partea I

Teren

Nr cadastral	Suprafața (mp)*	Observații / Referințe
	3.748	

* Suprafața este determinată în planul de proiecție Stereo 70.



Date referitoare la teren

Crt	Categorie folosință	Intra vilan	Suprafața (mp)	Tarla	Parcelă	Nr. topo	Observații / Referințe
1	curți constructii	NU	37	-	-	-	
2	faneata	NU	3.711	-	-	-	

Date referitoare la construcții

Crt	Număr	Destinație construcție	Supraf. (mp)	Situație juridică	Observații / Referințe
A1.1		construcții anexa	37	Cu acte	Nr. niveluri:1; S. construita la sol:37 mp; S. construita desfasurata:37 mp; Anexa

Lungime Segmente

1) Valorile lungimilor segmentelor sunt obținute din proiecție în plan.

Punct început	X / Y	Punct sfârșit	X / Y	Lungime segment (** (m)
1	373.547,706 524.873,282	2	373.546,854 524.877,736	4.535
2	373.546,854 524.877,736	3	373.543,774 524.900,943	23.41
3	373.543,774 524.900,943	4	373.531,138 524.899,833	12.684

Punct început	X / Y	Punct sfârșit	X / Y	Lungime segment (** (m)
4	373.531,138 524.899,833	5	373.528,251 524.899,579	2.898
5	373.528,251 524.899,579	6	373.507,26 524.895,223	21.438
6	373.507,26 524.895,223	7	373.482,898 524.891,41	24.659
7	373.482,898 524.891,41	8	373.470,734 524.890,147	12.229
8	373.470,734 524.890,147	9	373.459,141 524.890,11	11.593
9	373.459,141 524.890,11	10	373.413,74 524.899,141	46.29
10	373.413,74 524.899,141	11	373.416,816 524.872,848	26.472
11	373.416,816 524.872,848	12	373.432,468 524.867,832	16.436
12	373.432,468 524.867,832	13	373.452,936 524.864,505	20.737
13	373.452,936 524.864,505	14	373.452,19 524.858,422	6.129
14	373.452,19 524.858,422	15	373.474,745 524.861,068	22.71
15	373.474,745 524.861,068	16	373.496,406 524.864,583	21.944
16	373.496,406 524.864,583	17	373.514,281 524.867,697	18.144
17	373.514,281 524.867,697	18	373.528,714 524.869,964	14.61
18	373.528,714 524.869,964	19	373.543,598 524.871,821	15.0
19	373.543,598 524.871,821	1	373.547,706 524.873,282	4.36

** Lungimile segmentelor sunt determinate în planul de proiecție Stereo 70 și sunt rotunjite la 1 milimetru.

*** Distanța dintre puncte este formată din segmente cumulate ce sunt mai mici decât valoarea 1 milimetru.

**DATE DESPRE IMOBILUL NR. 12321**

Oficiul de Cadastru și Publicitate Imobiliară ALBA
Biroul de Cadastru și Publicitate Imobiliară Alba Iulia

A. Partea I. Descrierea imobilului

TEREN Extravilan

Adresa: Jud. Alba

Nr. Crt	Nr cadastral Nr. topografic	Suprafața* (mp)	Observații / Referințe
A1	70555	2.547	Sector cadastral:57 Teren neimprejmuit; neimprejmuit

B. Partea II. Proprietari și acte

Inscrieri privitoare la dreptul de proprietate și alte drepturi reale		Referințe
20980 / 06/06/2017		
Act Notarial nr. 897, din 25/05/2017 emis de Luha Vasile;		
B1	Se infiinteaza cartea funciara 70555 a imobilului cu numarul cadastral 70555/Întregalde, rezultat din dezmembrarea imobilului cu numarul cadastral 70543 inscris in cartea funciara 70543;	A1
Act Notarial nr. 828/2007, din 01/01/2007 emis de NP Oltean Ioana Lucia;		
B2	Intabulare, drept de PROPRIETATEcu titlu de drept partaj, initial mostenire, dobandit prin Conventie, cota actuala 1/1 1) JINARIU FLOREAN , lipsa cnp	A1
<i>OBSERVATII: pozitie transcrisa din CF 70543/Întregalde, inscrisa prin incheierea nr. 23606 din 10/08/2007;</i>		

C. Partea III. SARCINI .

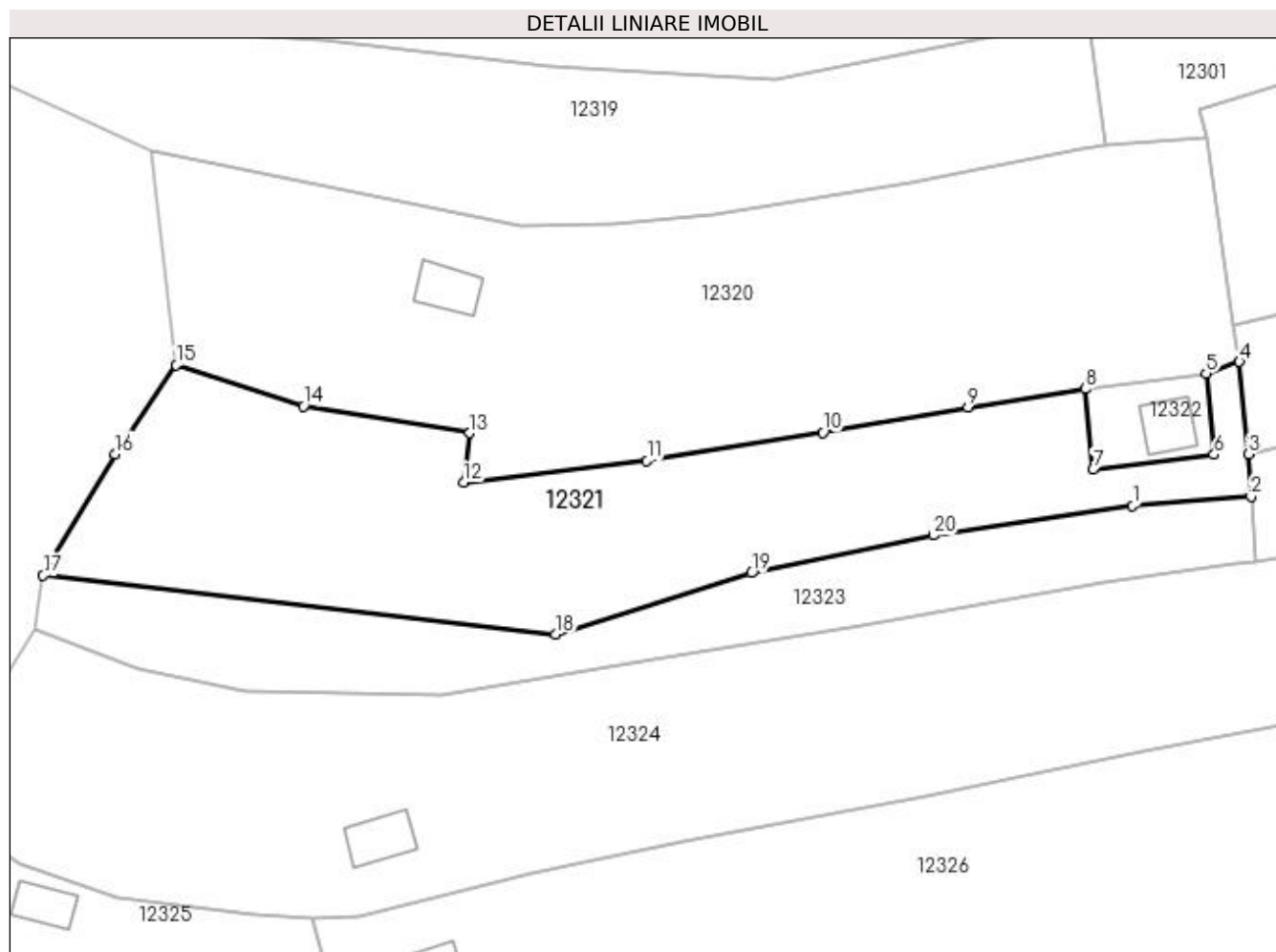
Inscrieri privind dezmembramintele dreptului de proprietate, drepturi reale de garanție și sarcini	Referințe
NU SUNT	

Anexa Nr. 1 La Partea I

Teren

Nr cadastral	Suprafața (mp)*	Observații / Referințe
70555	2.547	neimprejmuit

* Suprafața este determinată în planul de proiecție Stereo 70.



Date referitoare la teren

Crt	Categorie folosință	Intra vilan	Suprafața (mp)	Tarla	Parcelă	Nr. topo	Observații / Referințe
1	faneata	NU	2.547	-	-	-	

Lungime Segmente

1) Valorile lungimilor segmentelor sunt obținute din proiecție în plan.

Punct început	X / Y	Punct sfârșit	X / Y	Lungime segment (** (m)
1	373.534,538 524.855,535	2	373.549,132 524.856,697	14.641
2	373.549,132 524.856,697	3	373.548,766 524.861,901	5.217
3	373.548,766 524.861,901	4	373.547,706 524.873,282	11.43
4	373.547,706 524.873,282	5	373.543,598 524.871,821	4.36
5	373.543,598 524.871,821	6	373.544,573 524.861,869	10.0

Punct început	X / Y	Punct sfârșit	X / Y	Lungime segment (** (m)
6	373.544,573 524.861,869	7	373.529,689 524.860,012	15.0
7	373.529,689 524.860,012	8	373.528,714 524.869,964	10.0
8	373.528,714 524.869,964	9	373.514,281 524.867,697	14.61
9	373.514,281 524.867,697	10	373.496,406 524.864,583	18.144
10	373.496,406 524.864,583	11	373.474,745 524.861,068	21.944
11	373.474,745 524.861,068	12	373.452,19 524.858,422	22.71
12	373.452,19 524.858,422	13	373.452,936 524.864,505	6.129
13	373.452,936 524.864,505	14	373.432,468 524.867,832	20.737
14	373.432,468 524.867,832	15	373.416,816 524.872,848	16.436
15	373.416,816 524.872,848	16	373.409,281 524.861,93	13.266
16	373.409,281 524.861,93	17	373.400,402 524.846,996	17.374
17	373.400,402 524.846,996	18	373.463,513 524.839,764	63.524
18	373.463,513 524.839,764	19	373.487,621 524.847,29	25.255
19	373.487,621 524.847,29	20	373.510,034 524.851,923	22.887
20	373.510,034 524.851,923	1	373.534,538 524.855,535	24.768

** Lungimile segmentelor sunt determinate în planul de proiecție Stereo 70 și sunt rotunjite la 1 milimetru.

*** Distanța dintre puncte este formată din segmente cumulate ce sunt mai mici decât valoarea 1 milimetru.

**DATE DESPRE IMOBILUL NR. 12322**

Oficiul de Cadastru și Publicitate Imobiliară ALBA
Biroul de Cadastru și Publicitate Imobiliară Alba Iulia

A. Partea I. Descrierea imobilului

TEREN Extravilan

Adresa: Jud. Alba

Nr. Crt	Nr cadastral Nr. topografic	Suprafața* (mp)	Observații / Referințe
A1	70556	150	Sector cadastral:57 Teren neimprejmuit; neimprejmuit

B. Partea II. Proprietari și acte

Inscrieri privitoare la dreptul de proprietate și alte drepturi reale		Referințe
20980 / 06/06/2017		
Act Notarial nr. 897, din 25/05/2017 emis de Luha Vasile;		
B1	Se infiinteaza cartea funciara 70556 a imobilului cu numarul cadastral 70556/Întregalde, rezultat din dezmembrarea imobilului cu numarul cadastral 70543 inscris in cartea funciara 70543;	A1
Act Notarial nr. 828/2007, din 01/01/2007 emis de NP Oltean Ioana Lucia;		
B2	Intabulare, drept de PROPRIETATEcu titlu de drept partaj, initial mostenire, dobandit prin Conventie, cota actuala 1/1 1) JINARIU FLOREAN , lipsa cnp	A1
<i>OBSERVATII: pozitie transcrisa din CF 70543/Întregalde, inscrisa prin incheierea nr. 23606 din 10/08/2007;</i>		

C. Partea III. SARCINI

Inscrieri privind dezmembramintele dreptului de proprietate, drepturi reale de garanție și sarcini		Referințe
20984 / 06/06/2017		
Act Notarial nr. 902, din 25/05/2017 emis de Luha Vasile;		
C1	se noteaza contractul de inchiriere aut. 902/2017 a N.P Luha Vasile incheiat intre Jinariu Florean - in calitate de locator si SC Vodafone Romania SA - in calitate de locatar pe o perioada ade 15 ani incepand cu data de 25.05.2017 .	A1

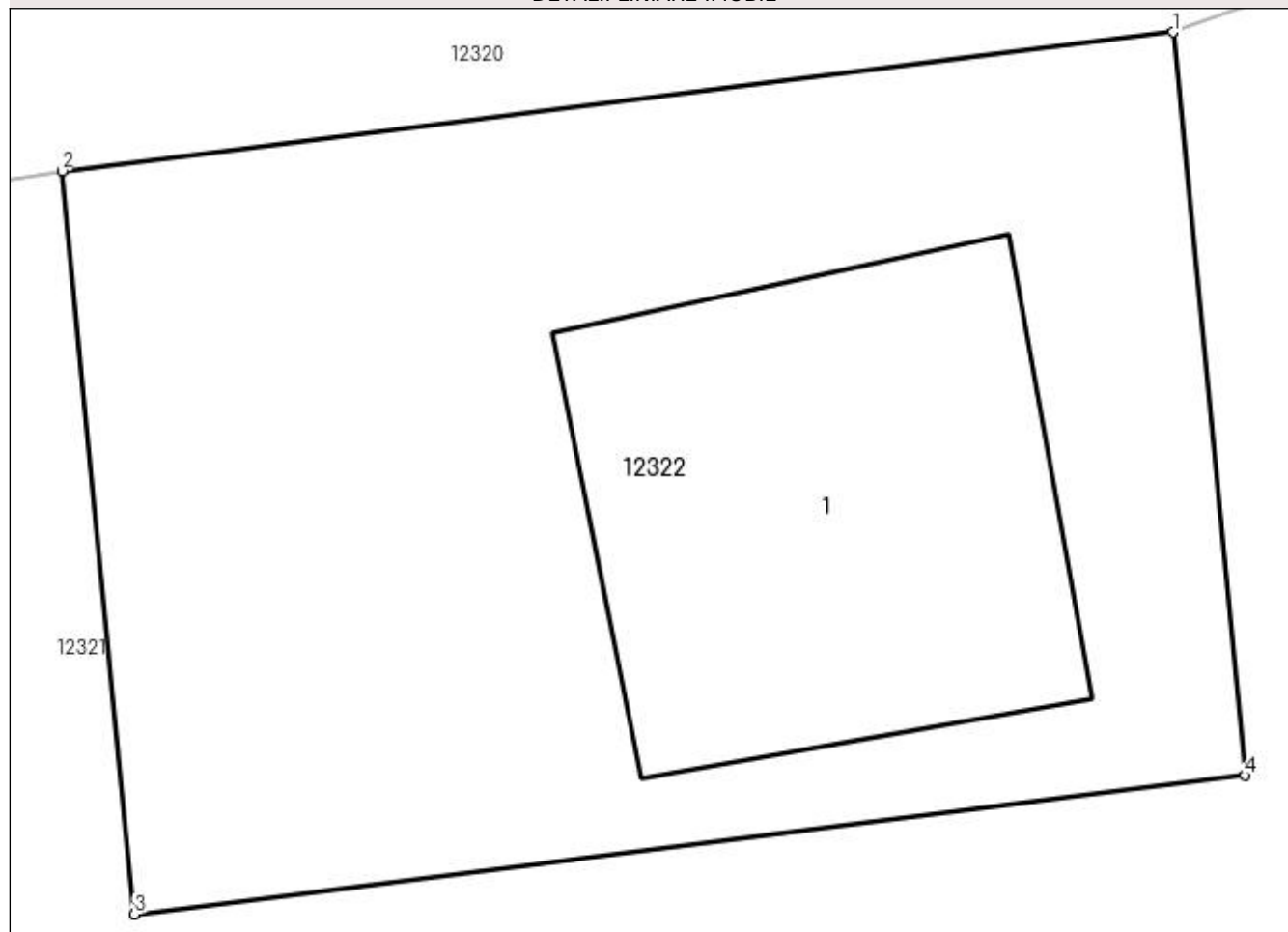
Anexa Nr. 1 La Partea I

Teren

Nr cadastral	Suprafața (mp)*	Observații / Referințe
70556	150	neimprejmuit

* Suprafața este determinată în planul de proiecție Stereo 70.

DETALII LINIARE IMOBIL



Date referitoare la teren

Crt	Categorie folosință	Intra vilan	Suprafața (mp)	Tarla	Parcelă	Nr. topo	Observații / Referințe
1	curți constructii	NU	150	-	-	-	neimprejmuit

Date referitoare la construcții

Crt	Număr	Destinație construcție	Supraf. (mp)	Situație juridică	Observații / Referințe
A1.1	70556-C1	construcții industriale și edilitare	38	Fara acte	Nr. niveluri:1; S. construita la sol:38 mp; S. construita desfasurata:38 mp; RELEU TELECOMUNICATII VODAFONE

Lungime Segmente

1) Valorile lungimilor segmentelor sunt obținute din proiecție în plan.

Punct început	X / Y	Punct sfârșit	X / Y	Lungime segment (** (m)
1	373.543,598 524.871,821	2	373.528,714 524.869,964	15.0
2	373.528,714 524.869,964	3	373.529,689 524.860,012	10.0
3	373.529,689 524.860,012	4	373.544,573 524.861,869	15.0

Punct început	X / Y	Punct sfârșit	X / Y	Lungime segment (** (m)
4	373.544,573 524.861,869	1	373.543,598 524.871,821	10.0

** Lungimile segmentelor sunt determinate în planul de proiecție Stereo 70 și sunt rotunjite la 1 milimetru.

*** Distanța dintre puncte este formată din segmente cumulate ce sunt mai mici decât valoarea 1 milimetru.

**DATE DESPRE IMOBILUL NR. 12323**

Oficiul de Cadastru și Publicitate Imobiliară ALBA
Biroul de Cadastru și Publicitate Imobiliară Alba Iulia

A. Partea I. Descrierea imobilului

TEREN Extravilan

Adresa: Jud. Alba

Nr. Crt	Nr cadastral Nr. topografic	Suprafața* (mp)	Observații / Referințe
A1		1.314	Sector cadastral:57 Teren neimprejmuit; PARTE CF 501, TOP. 3612, 3618

B. Partea II. Proprietari și acte

Inscrieri privitoare la dreptul de proprietate și alte drepturi reale	Referințe
1 / 18/05/2023	
Act Normativ nr. 7, din 13/03/1996 emis de PARLAMENTUL ROMANIEI;	
B1	A1
Intabulare, drept de PROPRIETATE, dobandit prin Lege, cota actuala 1/1 1) NEIDENTIFICAT NEIDENTIFICAT	
2 / 18/05/2023	
Act Administrativ nr. 668RA, din 10/04/2023 emis de COMUNA INTREGALDE;	
B2	A1
Se notează posesia faptică în favoarea lui 1) JINARIU DORINA	

C. Partea III. SARCINI .

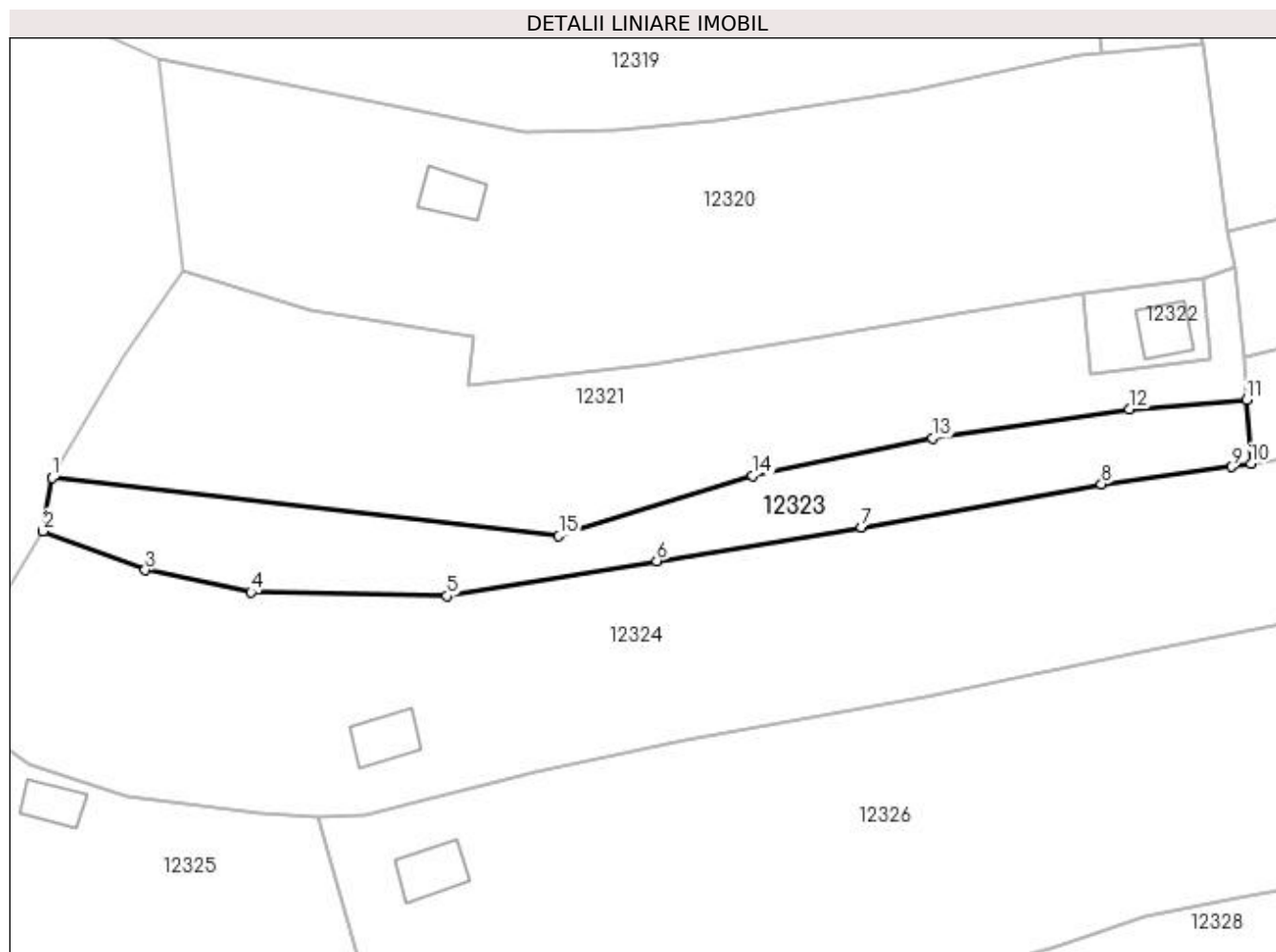
Inscrieri privind dezmembramintele dreptului de proprietate, drepturi reale de garanție și sarcini	Referințe
NU SUNT	

Anexa Nr. 1 La Partea I

Teren

Nr cadastral	Suprafața (mp)*	Observații / Referințe
	1.314	PARTE CF 501, TOP. 3612, 3618

* Suprafața este determinată în planul de proiecție Stereo 70.



Date referitoare la teren

Crt	Categorie folosință	Intra vilan	Suprafața (mp)	Tarla	Parcelă	Nr. topo	Observații / Referințe
1	faneata	NU	1.314	-	-	-	

Lungime Segmente

1) Valorile lungimilor segmentelor sunt obținute din proiecție în plan.

Punct început	X / Y	Punct sfârșit	X / Y	Lungime segment (** (m)
1	373.400,402 524.846,996	2	373.399,289 524.840,374	6.715
2	373.399,289 524.840,374	3	373.412,005 524.835,506	13.616
3	373.412,005 524.835,506	4	373.425,175 524.832,761	13.453
4	373.425,175 524.832,761	5	373.449,564 524.832,287	24.394
5	373.449,564 524.832,287	6	373.475,672 524.836,664	26.472

Punct început	X / Y	Punct sfârșit	X / Y	Lungime segment (** (m)
6	373.475,672 524.836,664	7	373.501,186 524.840,843	25.854
7	373.501,186 524.840,843	8	373.531,056 524.846,233	30.352
8	373.531,056 524.846,233	9	373.547,218 524.848,346	16.3
9	373.547,218 524.848,346	10	373.549,692 524.848,753	2.507
10	373.549,692 524.848,753	11	373.549,132 524.856,697	7.964
11	373.549,132 524.856,697	12	373.534,538 524.855,535	14.641
12	373.534,538 524.855,535	13	373.510,034 524.851,923	24.768
13	373.510,034 524.851,923	14	373.487,621 524.847,29	22.887
14	373.487,621 524.847,29	15	373.463,513 524.839,764	25.255
15	373.463,513 524.839,764	1	373.400,402 524.846,996	63.524

** Lungimile segmentelor sunt determinate în planul de proiecție Stereo 70 și sunt rotunjite la 1 milimetru.

*** Distanța dintre puncte este formată din segmente cumulate ce sunt mai mici decât valoarea 1 milimetru.

**DATE DESPRE IMOBILUL NR. 12324**

Oficiul de Cadastru și Publicitate Imobiliară ALBA
Biroul de Cadastru și Publicitate Imobiliară Alba Iulia

A. Partea I. Descrierea imobilului

TEREN Extravilan

Adresa: Jud. Alba

Nr. Crt	Nr cadastral Nr. topografic	Suprafața* (mp)	Observații / Referințe
A1		4.036	Sector cadastral:57 Teren neimprijmuit; PARTE CF 501, TOP. 3612, 3618

Construcții

Crt	Nr cadastral Nr. topografic	Adresa	Observații / Referințe
A1.1		Jud. Alba	Nr. niveluri:1; S. construita la sol:42 mp; S. construita desfasurata:42 mp; Anexa

B. Partea II. Proprietari și acte

Inscrieri privitoare la dreptul de proprietate și alte drepturi reale		Referințe
1 / 18/05/2023		
Act Normativ nr. 7, din 13/03/1996 emis de PARLAMENTUL ROMANIEI;		
B1	Intabulare, drept de PROPRIETATE, dobandit prin Lege, cota actuala 1/1 1) NEIDENTIFICAT NEIDENTIFICAT	A1
2 / 18/05/2023		
Act Administrativ nr. 671RA, din 10/04/2023 emis de COMUNA INTREGALDE;		
B2	Se notează posesia faptică în favoarea lui 1) METEȘAN DORIN	A1
3 / 18/05/2023		
Act Administrativ nr. 986, din 28/04/2023 emis de COMUNA INTREGALDE;		
B3	Intabulare, drept de PROPRIETATE, dobandit prin Lege, cota actuala 1/1 1) METEȘAN DORIN	A1.1

C. Partea III. SARCINI .

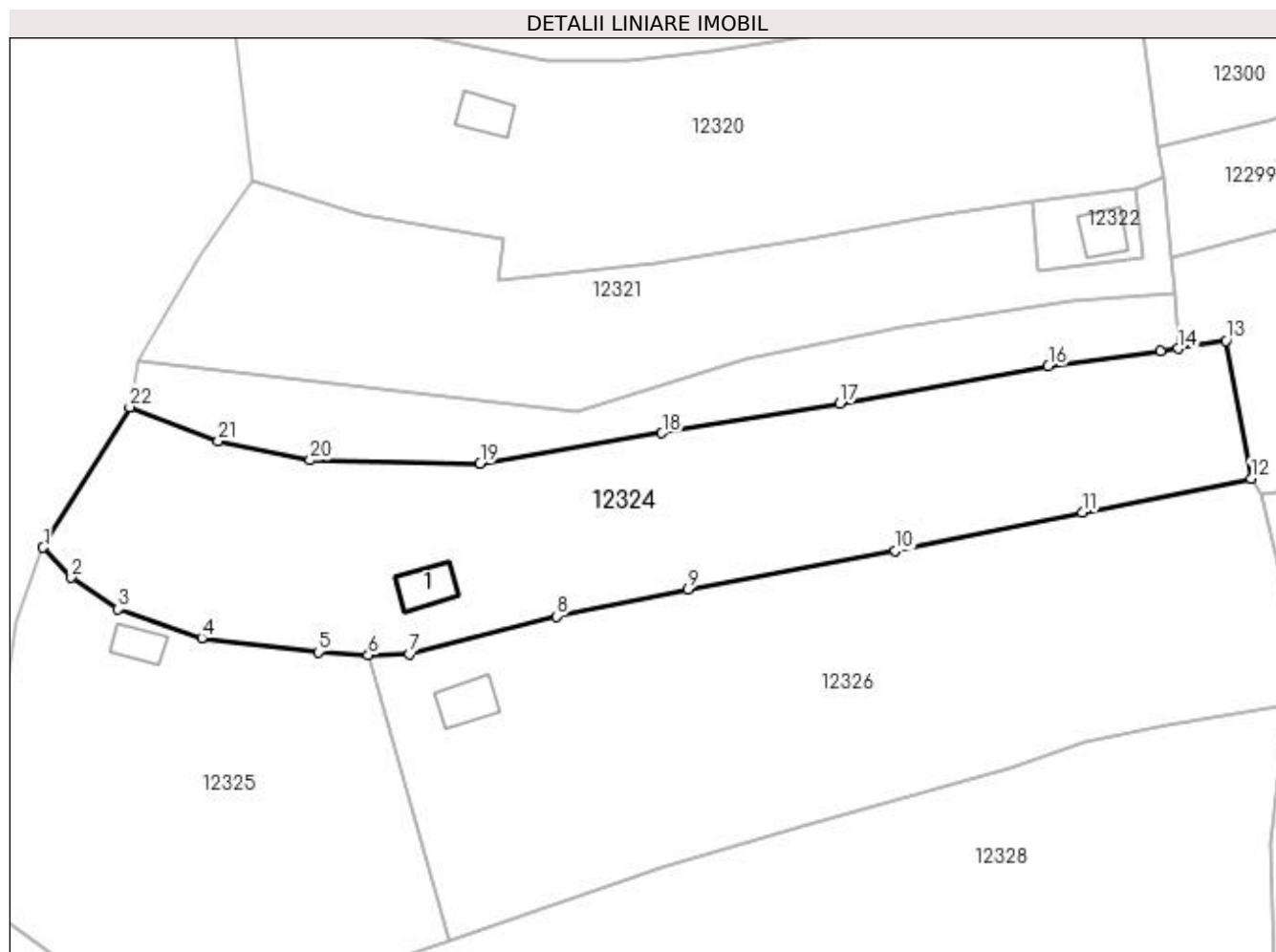
Inscrieri privind dezmembramintele dreptului de proprietate, drepturi reale de garanție și sarcini	Referințe
NU SUNT	

Anexa Nr. 1 La Partea I

Teren

Nr cadastral	Suprafața (mp)*	Observații / Referințe
	4.036	PARTE CF 501, TOP. 3612, 3618

* Suprafața este determinată în planul de proiecție Stereo 70.



Date referitoare la teren

Crt	Categorie folosință	Intra vilan	Suprafața (mp)	Tarla	Parcelă	Nr. topo	Observații / Referințe
1	curți constructii	NU	42	-	-	-	
2	faneata	NU	3.994	-	-	-	

Date referitoare la construcții

Crt	Număr	Destinație construcție	Supraf. (mp)	Situație juridică	Observații / Referințe
A1.1		construcții anexa	42	Cu acte	Nr. niveluri:1; S. construita la sol:42 mp; S. construita desfasurata:42 mp; Anexa

Lungime Segmente

1) Valorile lungimilor segmentelor sunt obținute din proiecție în plan.

Punct început	X / Y	Punct sfârșit	X / Y	Lungime segment (** (m)
1	373.386,881 524.820,22	2	373.390,937 524.815,914	5.915
3	373.397,636 524.811,437	4	373.409,642 524.807,279	12.706
5	373.426,347 524.805,237	6	373.433,514 524.804,792	7.181

Punct început	X / Y	Punct sfârșit	X / Y	Lungime segment (** (m)
2	373.390,937 524.815,914	3	373.397,636 524.811,437	8.057
4	373.409,642 524.807,279	5	373.426,347 524.805,237	16.829
6	373.433,514 524.804,792	7	373.439,411 524.804,973	5.9

Punct început	X / Y	Punct sfârșit	X / Y	Lungime segment (** (m)
7	373.439,411 524.804,973	8	373.460,584 524.810,369	21.85
9	373.479,38 524.814,271	10	373.509,157 524.819,789	30.284
11	373.535,93 524.825,264	12	373.560,166 524.830,12	24.718
13	373.556,585 524.849,886	14	373.549,692 524.848,753	6.986
15	373.547,218 524.848,346	16	373.531,056 524.846,233	16.3
17	373.501,186 524.840,843	18	373.475,672 524.836,664	25.854
19	373.449,564 524.832,287	20	373.425,175 524.832,761	24.394
21	373.412,005 524.835,506	22	373.399,289 524.840,374	13.616

Punct început	X / Y	Punct sfârșit	X / Y	Lungime segment (** (m)
8	373.460,584 524.810,369	9	373.479,38 524.814,271	19.197
10	373.509,157 524.819,789	11	373.535,93 524.825,264	27.327
12	373.560,166 524.830,12	13	373.556,585 524.849,886	20.088
14	373.549,692 524.848,753	15	373.547,218 524.848,346	2.507
16	373.531,056 524.846,233	17	373.501,186 524.840,843	30.352
18	373.475,672 524.836,664	19	373.449,564 524.832,287	26.472
20	373.425,175 524.832,761	21	373.412,005 524.835,506	13.453
22	373.399,289 524.840,374	1	373.386,881 524.820,22	23.667

** Lungimile segmentelor sunt determinate în planul de proiecție Stereo 70 și sunt rotunjite la 1 milimetru.

*** Distanța dintre puncte este formată din segmente cumulate ce sunt mai mici decât valoarea 1 milimetru.

**DATE DESPRE IMOBILUL NR. 12325**

Oficiul de Cadastru și Publicitate Imobiliară ALBA
Biroul de Cadastru și Publicitate Imobiliară Alba Iulia

A. Partea I. Descrierea imobilului

TEREN Extravilan

Adresa: Jud. Alba

Nr. Crt	Nr cadastral Nr. topografic	Suprafața* (mp)	Observații / Referințe
A1		2.989	Sector cadastral:57 Teren neimprijmit;

Construcții

Crt	Nr cadastral Nr. topografic	Adresa	Observații / Referințe
A1.1		Jud. Alba	Nr. niveluri:1; S. construita la sol:32 mp; S. construita desfasurata:32 mp; Anexa

B. Partea II. Proprietari și acte

Inscrieri privitoare la dreptul de proprietate și alte drepturi reale	Referințe
1 / 18/05/2023	
Act Normativ nr. 7, din 13/03/1996 emis de PARLAMENTUL ROMANIEI;	
B1	Intabulare, drept de PROPRIETATE, dobandit prin Lege, cota actuala 1/1
	1) NEIDENTIFICAT NEIDENTIFICAT
2 / 18/05/2023	
Act Administrativ nr. 892RA, din 26/04/2023 emis de COMUNA INTREGALDE;	
B2	Se notează posesia faptică în favoarea lui
	1) ȚIR SIMION
3 / 18/05/2023	
Act Administrativ nr. 986, din 28/04/2023 emis de COMUNA INTREGALDE;	
B3	Intabulare, drept de PROPRIETATE, dobandit prin Lege, cota actuala 1/1
	1) ȚIR SIMION

C. Partea III. SARCINI .

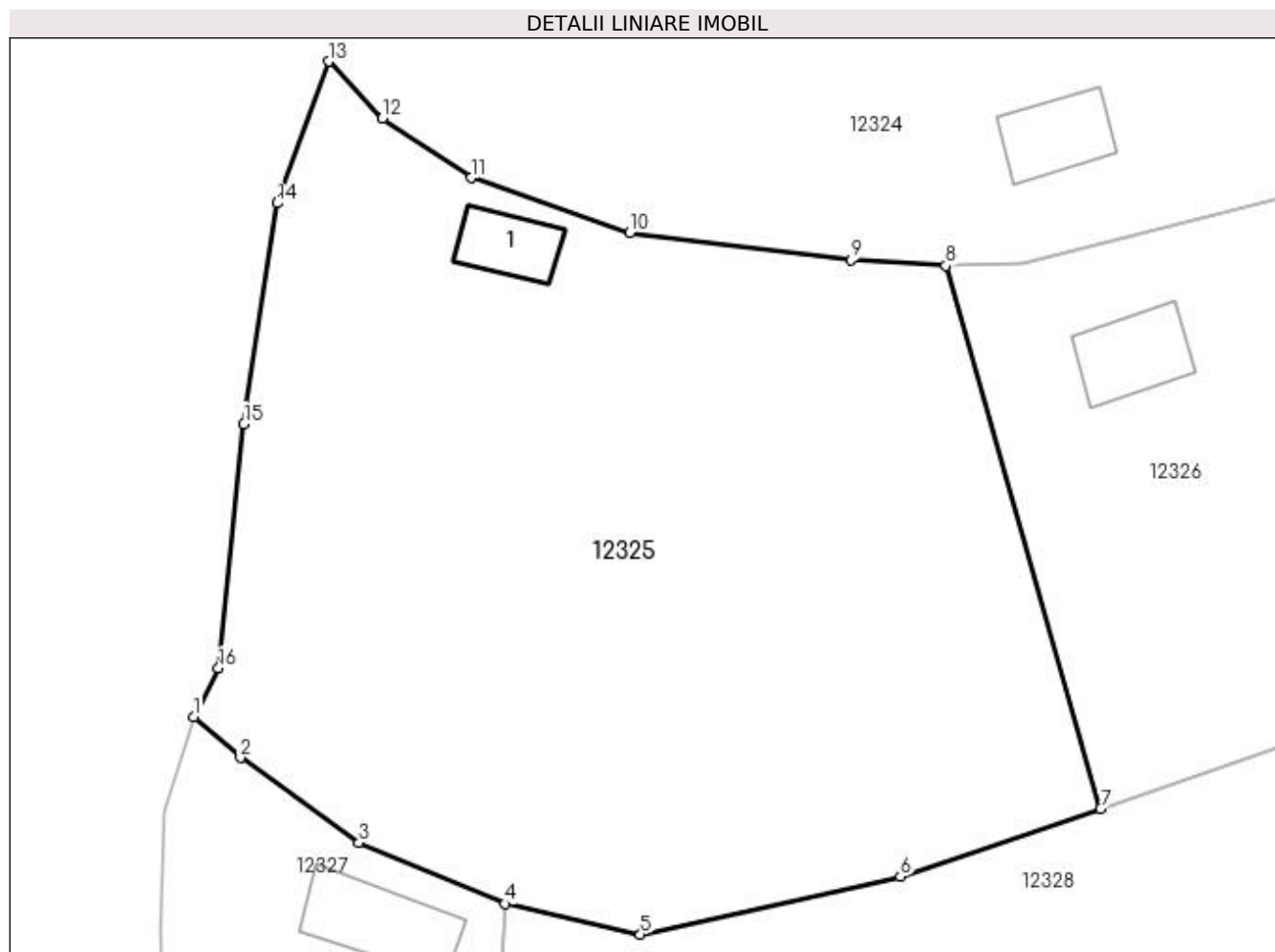
Inscrieri privind dezmembramintele dreptului de proprietate, drepturi reale de garanție și sarcini	Referințe
NU SUNT	

Anexa Nr. 1 La Partea I

Teren

Nr cadastral	Suprafața (mp)*	Observații / Referințe
	2.989	

* Suprafața este determinată în planul de proiecție Stereo 70.



Date referitoare la teren

Crt	Categorie folosință	Intra vilan	Suprafața (mp)	Tarla	Parcelă	Nr. topo	Observații / Referințe
1	curți constructii	NU	33	-	-	-	
2	faneata	NU	2.956	-	-	-	

Date referitoare la construcții

Crt	Număr	Destinație construcție	Supraf. (mp)	Situație juridică	Observații / Referințe
A1.1		construcții anexa	32	Cu acte	Nr. niveluri:1; S. construita la sol:32 mp; S. construita desfasurata:32 mp; Anexa

Lungime Segmente

1) Valorile lungimilor segmentelor sunt obținute din proiecție în plan.

Punct început	X / Y	Punct sfârșit	X / Y	Lungime segment (** (m)
1	373.376,684 524.770,744	2	373.380,222 524.767,665	4.69
2	373.380,222 524.767,665	3	373.389,183 524.761,233	11.03
3	373.389,183 524.761,233	4	373.400,228 524.756,623	11.968

Punct început	X / Y	Punct sfârșit	X / Y	Lungime segment (** (m)
4	373.400,228 524.756,623	5	373.410,441 524.754,316	10.47
5	373.410,441 524.754,316	6	373.430,096 524.758,679	20.133
6	373.430,096 524.758,679	7	373.445,216 524.763,802	15.964
7	373.445,216 524.763,802	8	373.433,514 524.804,792	42.628
8	373.433,514 524.804,792	9	373.426,347 524.805,237	7.181
9	373.426,347 524.805,237	10	373.409,642 524.807,279	16.829
10	373.409,642 524.807,279	11	373.397,636 524.811,437	12.706
11	373.397,636 524.811,437	12	373.390,937 524.815,914	8.057
12	373.390,937 524.815,914	13	373.386,881 524.820,22	5.915
13	373.386,881 524.820,22	14	373.382,994 524.809,525	11.379
14	373.382,994 524.809,525	15	373.380,479 524.792,853	16.861
15	373.380,479 524.792,853	16	373.378,568 524.774,413	18.539
16	373.378,568 524.774,413	1	373.376,684 524.770,744	4.124

** Lungimile segmentelor sunt determinate în planul de proiecție Stereo 70 și sunt rotunjite la 1 milimetru.

*** Distanța dintre puncte este formată din segmente cumulate ce sunt mai mici decât valoarea 1 milimetru.

**DATE DESPRE IMOBILUL NR. 12326**

Oficiul de Cadastru și Publicitate Imobiliară ALBA
Biroul de Cadastru și Publicitate Imobiliară Alba Iulia

A. Partea I. Descrierea imobilului

TEREN Extravilan

Adresa: Jud. Alba

Nr. Crt	Nr cadastral Nr. topografic	Suprafața* (mp)	Observații / Referințe
A1		4.607	Sector cadastral:57 Teren neimprijmit;

Construcții

Crt	Nr cadastral Nr. topografic	Adresa	Observații / Referințe
A1.1		Jud. Alba	Nr. niveluri:1; S. construita la sol:46 mp; S. construita desfasurata:46 mp; Anexa

B. Partea II. Proprietari și acte

Inscrieri privitoare la dreptul de proprietate și alte drepturi reale	Referințe
1 / 18/05/2023	
Act Normativ nr. 7, din 13/03/1996 emis de PARLAMENTUL ROMANIEI;	
B1	Intabulare, drept de PROPRIETATE, dobandit prin Lege, cota actuala 1/1
	1) NEIDENTIFICAT NEIDENTIFICAT
2 / 18/05/2023	
Act Administrativ nr. 668RA, din 10/04/2023 emis de COMUNA INTREGALDE;	
B2	Se notează posesia faptică în favoarea lui
	1) JINARIU DORINA
3 / 18/05/2023	
Act Administrativ nr. 986, din 28/04/2023 emis de COMUNA INTREGALDE;	
B3	Intabulare, drept de PROPRIETATE, dobandit prin Lege, cota actuala 1/1
	1) JINARIU DORINA

C. Partea III. SARCINI .

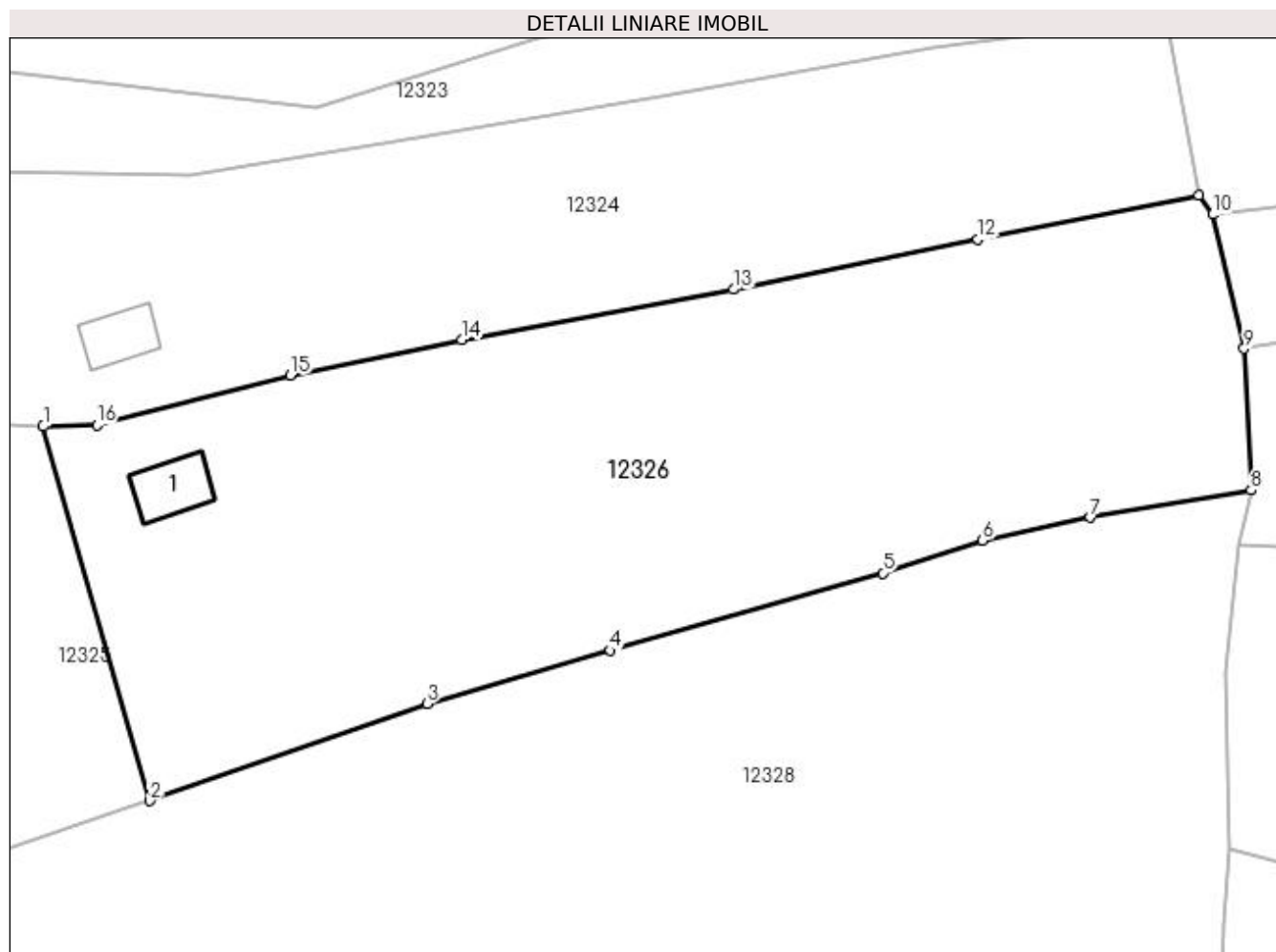
Inscrieri privind dezmembramintele dreptului de proprietate, drepturi reale de garanție și sarcini	Referințe
NU SUNT	

Anexa Nr. 1 La Partea I

Teren

Nr cadastral	Suprafața (mp)*	Observații / Referințe
	4.607	

* Suprafața este determinată în planul de proiecție Stereo 70.



Date referitoare la teren

Crt	Categorie folosință	Intra vilan	Suprafața (mp)	Tarla	Parcelă	Nr. topo	Observații / Referințe
1	curți constructii	NU	46	-	-	-	
2	livada	NU	4.561	-	-	-	

Date referitoare la construcții

Crt	Număr	Destinație construcție	Supraf. (mp)	Situație juridică	Observații / Referințe
A1.1		construcții anexa	46	Cu acte	Nr. niveluri:1; S. construita la sol:46 mp; S. construita desfasurata:46 mp; Anexa

Lungime Segmente

1) Valorile lungimilor segmentelor sunt obținute din proiecție în plan.

Punct început	X / Y	Punct sfârșit	X / Y	Lungime segment (** (m)
1	373.433,514 524.804,792	2	373.445,216 524.763,802	42.628
2	373.445,216 524.763,802	3	373.475,588 524.774,441	32.181
3	373.475,588 524.774,441	4	373.495,656 524.780,256	20.894

Punct început	X / Y	Punct sfârșit	X / Y	Lungime segment (** (m)
4	373.495,656 524.780,256	5	373.525,535 524.788,728	31.057
5	373.525,535 524.788,728	6	373.536,457 524.792,311	11.495
6	373.536,457 524.792,311	7	373.548,263 524.794,826	12.071
7	373.548,263 524.794,826	8	373.565,877 524.797,794	17.862
8	373.565,877 524.797,794	9	373.565,115 524.813,324	15.549
9	373.565,115 524.813,324	10	373.561,663 524.827,999	15.076
10	373.561,663 524.827,999	11	373.560,166 524.830,12	2.596
11	373.560,166 524.830,12	12	373.535,93 524.825,264	24.718
12	373.535,93 524.825,264	13	373.509,157 524.819,789	27.327
13	373.509,157 524.819,789	14	373.479,38 524.814,271	30.284
14	373.479,38 524.814,271	15	373.460,584 524.810,369	19.197
15	373.460,584 524.810,369	16	373.439,411 524.804,973	21.85
16	373.439,411 524.804,973	1	373.433,514 524.804,792	5.9

** Lungimile segmentelor sunt determinate în planul de proiecție Stereo 70 și sunt rotunjite la 1 milimetru.

*** Distanța dintre puncte este formată din segmente cumulate ce sunt mai mici decât valoarea 1 milimetru.

**DATE DESPRE IMOBILUL NR. 12327**

Oficiul de Cadastru și Publicitate Imobiliară ALBA
Biroul de Cadastru și Publicitate Imobiliară Alba Iulia

A. Partea I. Descrierea imobilului

TEREN Extravilan

Adresa: Jud. Alba

Nr. Crt	Nr cadastral Nr. topografic	Suprafața* (mp)	Observații / Referințe
A1		1.421	Sector cadastral:57 Teren neimprijmit;

Construcții

Crt	Nr cadastral Nr. topografic	Adresa	Observații / Referințe
A1.1		Jud. Alba	Nr. niveluri:1; S. construita la sol:58 mp; S. construita desfasurata:58 mp; Anexa

B. Partea II. Proprietari și acte

Inscrieri privitoare la dreptul de proprietate și alte drepturi reale		Referințe
1 / 18/05/2023		
Act Normativ nr. 7, din 13/03/1996 emis de PARLAMENTUL ROMANIEI;		
B1	Intabulare, drept de PROPRIETATE, dobandit prin Lege, cota actuala 1/1 1) NEIDENTIFICAT NEIDENTIFICAT	A1
2 / 18/05/2023		
Act Administrativ nr. 669RA, din 10/04/2023 emis de COMUNA INTREGALDE;		
B2	Se notează posesia faptică în favoarea lui 1) METEȘAN DANIELA	A1
3 / 18/05/2023		
Act Administrativ nr. 986, din 28/04/2023 emis de COMUNA INTREGALDE;		
B3	Intabulare, drept de PROPRIETATE, dobandit prin Lege, cota actuala 1/1 1) METEȘAN DANIELA	A1.1

C. Partea III. SARCINI .

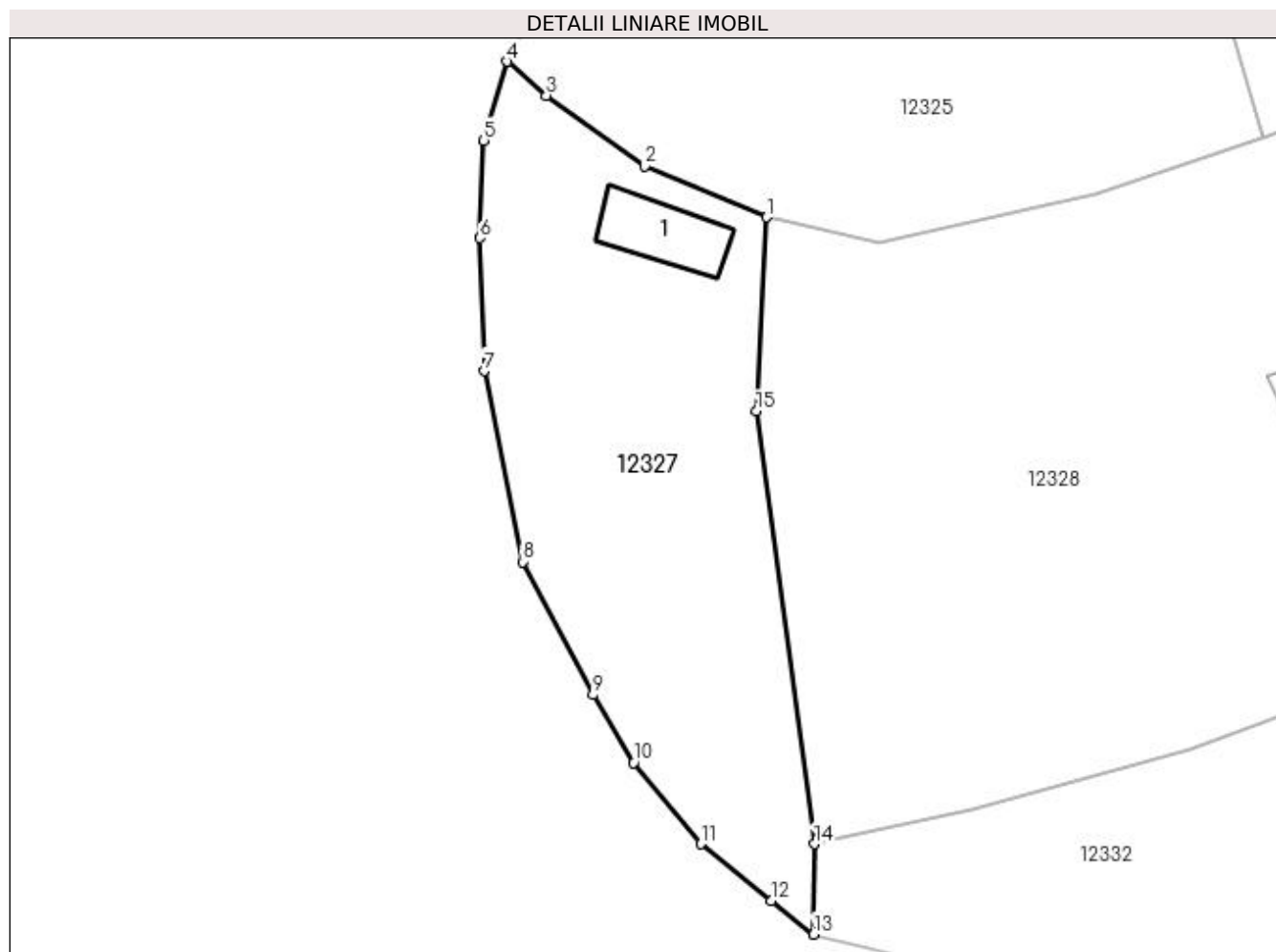
Inscrieri privind dezmembramintele dreptului de proprietate, drepturi reale de garanție și sarcini	Referințe
NU SUNT	

Anexa Nr. 1 La Partea I

Teren

Nr cadastral	Suprafața (mp)*	Observații / Referințe
	1.421	

* Suprafața este determinată în planul de proiecție Stereo 70.



Date referitoare la teren

Crt	Categorie folosință	Intra vilan	Suprafața (mp)	Tarla	Parcelă	Nr. topo	Observații / Referințe
1	curți constructii	NU	60	-	-	-	
2	faneata	NU	1.361	-	-	-	

Date referitoare la construcții

Crt	Număr	Destinație construcție	Supraf. (mp)	Situație juridică	Observații / Referințe
A1.1		construcții anexa	58	Cu acte	Nr. niveluri:1; S. construita la sol:58 mp; S. construita desfasurata:58 mp; Anexa

Lungime Segmente

1) Valorile lungimilor segmentelor sunt obținute din proiecție în plan.

Punct început	X / Y	Punct sfârșit	X / Y	Lungime segment (** (m)
1	373.400,228 524.756,623	2	373.389,183 524.761,233	11.968
2	373.389,183 524.761,233	3	373.380,222 524.767,665	11.03
3	373.380,222 524.767,665	4	373.376,684 524.770,744	4.69

Punct început	X / Y	Punct sfârșit	X / Y	Lungime segment (** (m)
4	373.376,684 524.770,744	5	373.374,541 524.763,573	7.484
5	373.374,541 524.763,573	6	373.374,187 524.754,737	8.843
6	373.374,187 524.754,737	7	373.374,584 524.742,654	12.09
7	373.374,584 524.742,654	8	373.378,066 524.725,352	17.649
8	373.378,066 524.725,352	9	373.384,476 524.713,287	13.662
9	373.384,476 524.713,287	10	373.388,149 524.707,136	7.164
10	373.388,149 524.707,136	11	373.394,257 524.699,767	9.571
11	373.394,257 524.699,767	12	373.400,622 524.694,601	8.198
12	373.400,622 524.694,601	13	373.404,48 524.691,557	4.914
13	373.404,48 524.691,557	14	373.404,572 524.699,748	8.192
14	373.404,572 524.699,748	15	373.399,304 524.739,01	39.614
15	373.399,304 524.739,01	1	373.400,228 524.756,623	17.638

** Lungimile segmentelor sunt determinate în planul de proiecție Stereo 70 și sunt rotunjite la 1 milimetru.

*** Distanța dintre puncte este formată din segmente cumulate ce sunt mai mici decât valoarea 1 milimetru.

**DATE DESPRE IMOBILUL NR. 12328**

Oficiul de Cadastru și Publicitate Imobiliară ALBA
Biroul de Cadastru și Publicitate Imobiliară Alba Iulia

A. Partea I. Descrierea imobilului

TEREN Extravilan

Adresa: Jud. Alba

Nr. Crt	Nr cadastral Nr. topografic	Suprafața* (mp)	Observații / Referințe
A1		8.518	Sector cadastral:57 Teren neimprijmit; PARTE CF 501, TOP. 3612, 3618

Construcții

Crt	Nr cadastral Nr. topografic	Adresa	Observații / Referințe
A1.1		Jud. Alba	Nr. niveluri:1; S. construita la sol:37 mp; S. construita desfasurata:37 mp; Anexa

B. Partea II. Proprietari și acte

Inscrieri privitoare la dreptul de proprietate și alte drepturi reale		Referințe
1 / 18/05/2023		
Act Normativ nr. 7, din 13/03/1996 emis de PARLAMENTUL ROMANIEI;		
B1	Intabulare, drept de PROPRIETATE, dobandit prin Lege, cota actuala 1/1 1) NEIDENTIFICAT NEIDENTIFICAT	A1
2 / 18/05/2023		
Act Administrativ nr. 661RA, din 10/04/2023 emis de COMUNA INTREGALDE;		
B2	Se notează posesia faptică în favoarea lui 1) CLAMBA IONEL	A1
3 / 18/05/2023		
Act Administrativ nr. 986, din 28/04/2023 emis de COMUNA INTREGALDE;		
B3	Intabulare, drept de PROPRIETATE, dobandit prin Lege, cota actuala 1/1 1) CLAMBA IONEL	A1.1

C. Partea III. SARCINI .

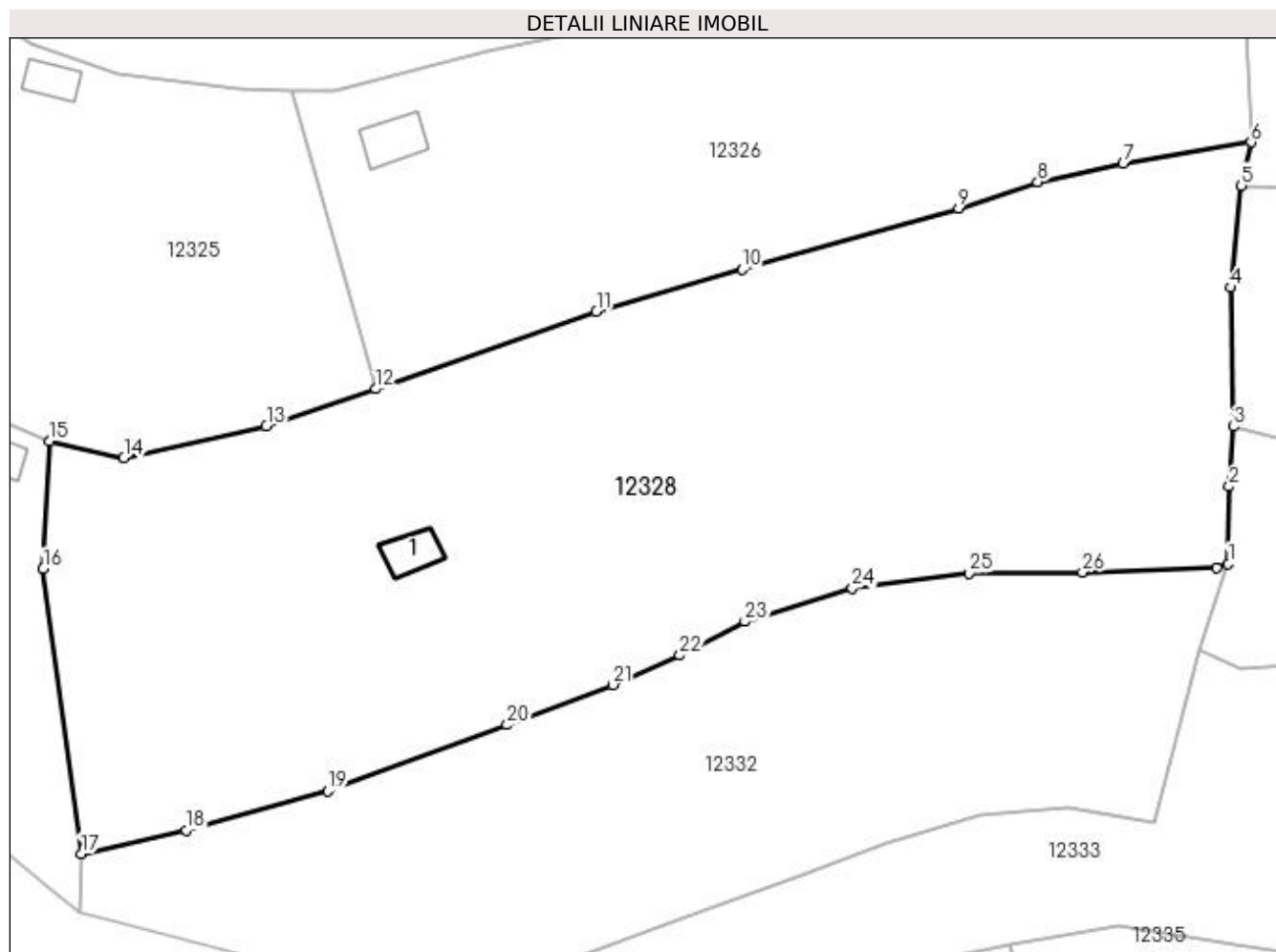
Inscrieri privind dezmembramintele dreptului de proprietate, drepturi reale de garanție și sarcini	Referințe
NU SUNT	

Anexa Nr. 1 La Partea I

Teren

Nr cadastral	Suprafața (mp)*	Observații / Referințe
	8.518	PARTE CF 501, TOP. 3612, 3618

* Suprafața este determinată în planul de proiecție Stereo 70.



Date referitoare la teren

Crt	Categorie folosință	Intra vilan	Suprafața (mp)	Tarla	Parcelă	Nr. topo	Observații / Referințe
1	curți construcții	NU	37	-	-	-	
2	faneata	NU	8.481	-	-	-	

Date referitoare la construcții

Crt	Număr	Destinație construcție	Supraf. (mp)	Situație juridică	Observații / Referințe
A1.1		construcții anexa	37	Cu acte	Nr. niveluri:1; S. construita la sol:37 mp; S. construita desfasurata:37 mp; Anexa

Lungime Segmente

1) Valorile lungimilor segmentelor sunt obținute din proiecție în plan.

Punct început	X / Y	Punct sfârșit	X / Y	Lungime segment (** (m)
1	373.562,746 524.739,716	2	373.562,844 524.750,34	10.624
3	373.563,448 524.758,601	4	373.563,059 524.777,756	19.159
5	373.564,551 524.791,816	6	373.565,877 524.797,794	6.123

Punct început	X / Y	Punct sfârșit	X / Y	Lungime segment (** (m)
2	373.562,844 524.750,34	3	373.563,448 524.758,601	8.283
4	373.563,059 524.777,756	5	373.564,551 524.791,816	14.139
6	373.565,877 524.797,794	7	373.548,263 524.794,826	17.862

Punct început	X / Y	Punct sfârșit	X / Y	Lungime segment (** (m)
7	373.548,263 524.794,826	8	373.536,457 524.792,311	12.071
9	373.525,535 524.788,728	10	373.495,656 524.780,256	31.057
11	373.475,588 524.774,441	12	373.445,216 524.763,802	32.181
13	373.430,096 524.758,679	14	373.410,441 524.754,316	20.133
15	373.400,228 524.756,623	16	373.399,304 524.739,01	17.638
17	373.404,572 524.699,748	18	373.418,987 524.702,951	14.767
19	373.438,594 524.708,358	20	373.463,283 524.717,478	26.32
21	373.477,878 524.723,03	22	373.487,07 524.727,065	10.039
23	373.496,037 524.731,74	24	373.510,891 524.736,314	15.542
25	373.527,006 524.738,388	26	373.542,632 524.738,543	15.627
27	373.561,098 524.739,168	1	373.562,746 524.739,716	1.737

Punct început	X / Y	Punct sfârșit	X / Y	Lungime segment (** (m)
8	373.536,457 524.792,311	9	373.525,535 524.788,728	11.495
10	373.495,656 524.780,256	11	373.475,588 524.774,441	20.894
12	373.445,216 524.763,802	13	373.430,096 524.758,679	15.964
14	373.410,441 524.754,316	15	373.400,228 524.756,623	10.47
16	373.399,304 524.739,01	17	373.404,572 524.699,748	39.614
18	373.418,987 524.702,951	19	373.438,594 524.708,358	20.339
20	373.463,283 524.717,478	21	373.477,878 524.723,03	15.615
22	373.487,07 524.727,065	23	373.496,037 524.731,74	10.113
24	373.510,891 524.736,314	25	373.527,006 524.738,388	16.248
26	373.542,632 524.738,543	27	373.561,098 524.739,168	18.477

** Lungimile segmentelor sunt determinate în planul de proiecție Stereo 70 și sunt rotunjite la 1 milimetru.

*** Distanța dintre puncte este formată din segmente cumulate ce sunt mai mici decât valoarea 1 milimetru.

**DATE DESPRE IMOBILUL NR. 12329**

Oficiul de Cadastru și Publicitate Imobiliară ALBA
Biroul de Cadastru și Publicitate Imobiliară Alba Iulia

A. Partea I. Descrierea imobilului

TEREN Extravilan

Adresa: Jud. Alba

Nr. Crt	Nr cadastral Nr. topografic	Suprafața* (mp)	Observații / Referințe
A1		2.122	Sector cadastral:57 Teren neimprijmuit; PARTE CF 501, TOP. 3612, 3618

Construcții

Crt	Nr cadastral Nr. topografic	Adresa	Observații / Referințe
A1.1		Jud. Alba	Nr. niveluri:1; S. construita la sol:39 mp; S. construita desfasurata:39 mp; Anexa

B. Partea II. Proprietari și acte

Inscrieri privitoare la dreptul de proprietate și alte drepturi reale		Referințe
1 / 18/05/2023		
Act Normativ nr. 7, din 13/03/1996 emis de PARLAMENTUL ROMANIEI;		
B1	Intabulare, drept de PROPRIETATE, dobandit prin Lege, cota actuala 1/1 1) NEIDENTIFICAT NEIDENTIFICAT	A1
2 / 18/05/2023		
Act Administrativ nr. 760RA, din 13/04/2023 emis de COMUNA INTREGALDE;		
B2	Se notează posesia faptică în favoarea lui 1) MOLDOVAN DIANA-MARIA 2) PĂCURAR FLORINA-LILIANA	A1
3 / 18/05/2023		
Act Administrativ nr. 986, din 28/04/2023 emis de COMUNA INTREGALDE;		
B3	Intabulare, drept de PROPRIETATE, dobandit prin Lege, cota actuala 1/1 1) MOLDOVAN DIANA-MARIA 2) PĂCURAR FLORINA-LILIANA	A1.1

C. Partea III. SARCINI .

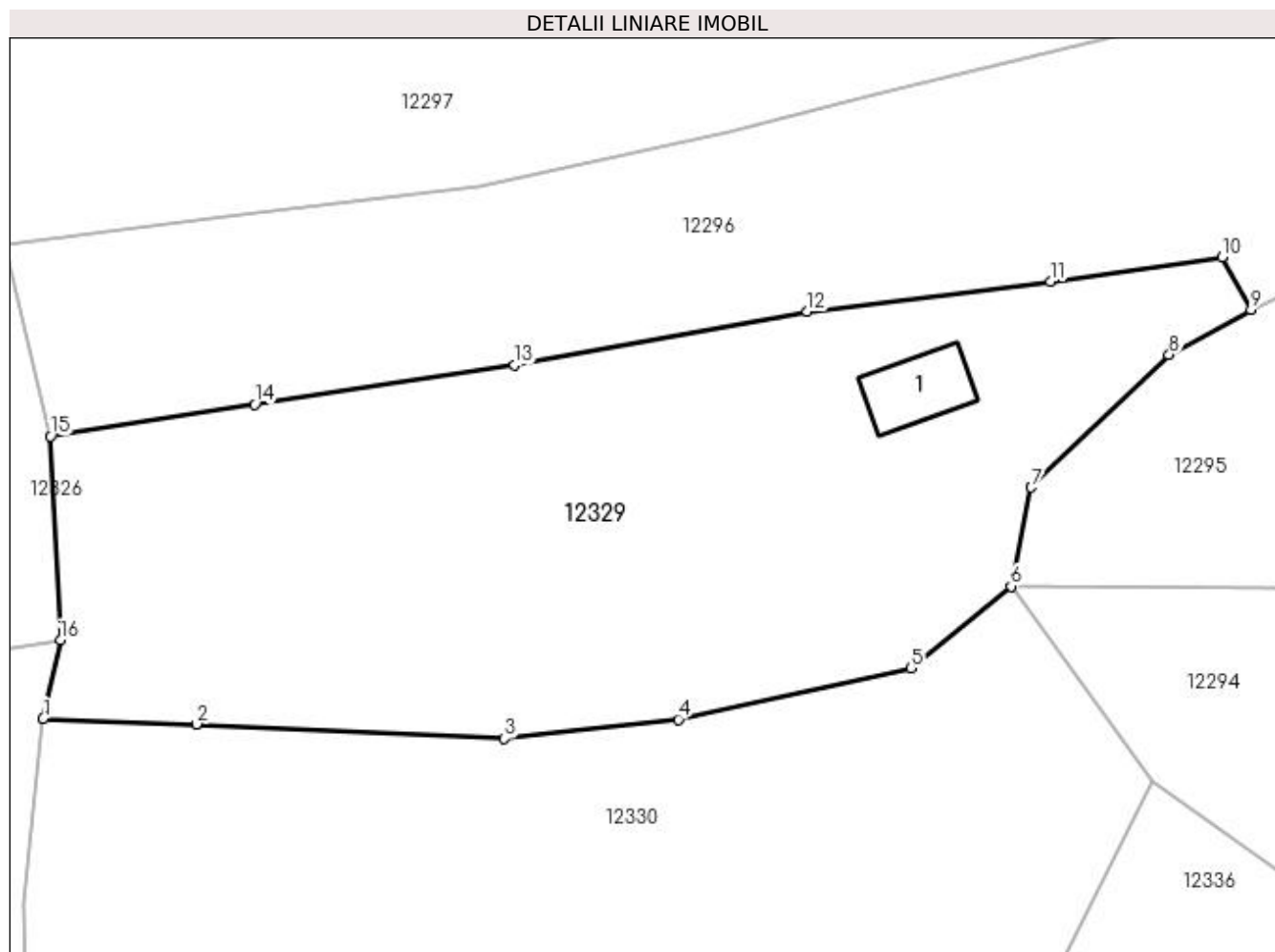
Inscrieri privind dezmembramintele dreptului de proprietate, drepturi reale de garanție și sarcini	Referințe
NU SUNT	

Anexa Nr. 1 La Partea I

Teren

Nr cadastral	Suprafața (mp)*	Observații / Referințe
	2.122	PARTE CF 501, TOP. 3612, 3618

* Suprafața este determinată în planul de proiecție Stereo 70.



Date referitoare la teren

Crt	Categorie folosință	Intra vilan	Suprafața (mp)	Tarla	Parcelă	Nr. topo	Observații / Referințe
1	curți constructii	NU	39	-	-	-	
2	faneata	NU	2.083	-	-	-	

Date referitoare la construcții

Crt	Număr	Destinație construcție	Supraf. (mp)	Situație juridică	Observații / Referințe
A1.1		construcții anexa	39	Cu acte	Nr. niveluri:1; S. construita la sol:39 mp; S. construita desfasurata:39 mp; Anexa

Lungime Segmente

1) Valorile lungimilor segmentelor sunt obținute din proiecție în plan.

Punct început	X / Y	Punct sfârșit	X / Y	Lungime segment (** (m)
1	373.564,551 524.791,816	2	373.576,26 524.791,381	11.717
2	373.576,26 524.791,381	3	373.599,729 524.790,275	23.495
3	373.599,729 524.790,275	4	373.612,996 524.791,739	13.348

Punct început	X / Y	Punct sfârșit	X / Y	Lungime segment (** (m)
4	373.612,996 524.791,739	5	373.630,728 524.795,661	18.161
5	373.630,728 524.795,661	6	373.638,381 524.801,888	9.866
6	373.638,381 524.801,888	7	373.639,906 524.809,431	7.696
7	373.639,906 524.809,431	8	373.650,42 524.819,536	14.583
8	373.650,42 524.819,536	9	373.656,671 524.822,964	7.129
9	373.656,671 524.822,964	10	373.654,446 524.826,972	4.584
10	373.654,446 524.826,972	11	373.641,369 524.825,135	13.205
11	373.641,369 524.825,135	12	373.622,835 524.822,809	18.679
12	373.622,835 524.822,809	13	373.600,511 524.818,76	22.688
13	373.600,511 524.818,76	14	373.580,697 524.815,754	20.041
14	373.580,697 524.815,754	15	373.565,115 524.813,324	15.77
15	373.565,115 524.813,324	16	373.565,877 524.797,794	15.549
16	373.565,877 524.797,794	1	373.564,551 524.791,816	6.123

** Lungimile segmentelor sunt determinate în planul de proiecție Stereo 70 și sunt rotunjite la 1 milimetru.

*** Distanța dintre puncte este formată din segmente cumulate ce sunt mai mici decât valoarea 1 milimetru.

**DATE DESPRE IMOBILUL NR. 12330**

Oficiul de Cadastru și Publicitate Imobiliară ALBA
Biroul de Cadastru și Publicitate Imobiliară Alba Iulia

A. Partea I. Descrierea imobilului

TEREN Extravilan

Adresa: Jud. Alba

Nr. Crt	Nr cadastral Nr. topografic	Suprafața* (mp)	Observații / Referințe
A1		2.946	Sector cadastral:57 Teren neimprejmuit; PARTE CF 267, TOP 3623, 3629, 3632, 3633

B. Partea II. Proprietari și acte

Inscrieri privitoare la dreptul de proprietate și alte drepturi reale	Referințe
1 / 18/05/2023	
Act Normativ nr. 7, din 13/03/1996 emis de PARLAMENTUL ROMANIEI;	
B1	A1
Intabulare, drept de PROPRIETATE, dobandit prin Lege, cota actuala 1/1 1) NEIDENTIFICAT NEIDENTIFICAT	
2 / 18/05/2023	
Act Administrativ nr. 662RA, din 10/04/2023 emis de COMUNA INTREGALDE;	
B2	A1
Se notează posesia faptică în favoarea lui 1) CLAMBA SABINA	

C. Partea III. SARCINI .

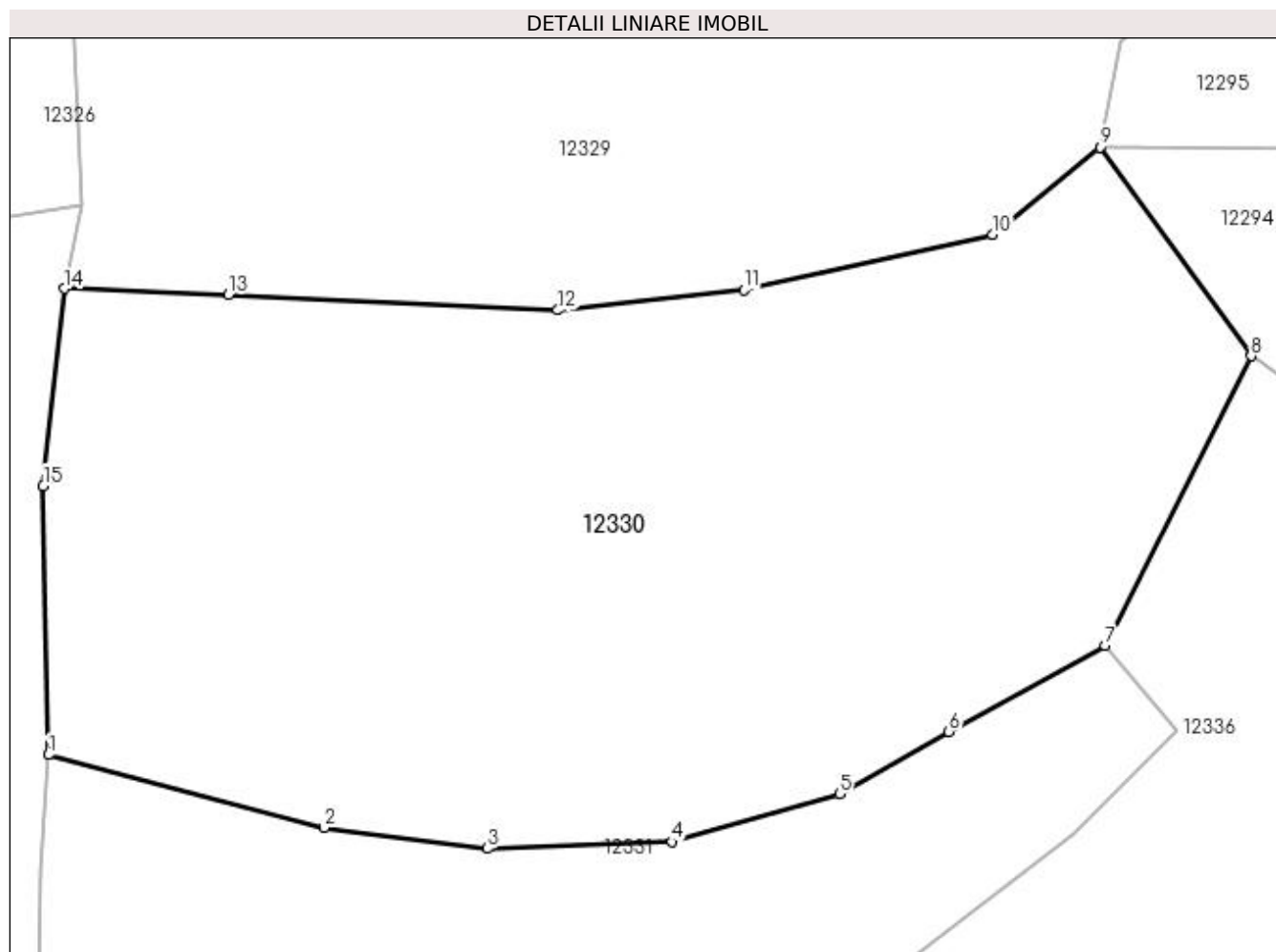
Inscrieri privind dezmembramintele dreptului de proprietate, drepturi reale de garanție și sarcini	Referințe
NU SUNT	

Anexa Nr. 1 La Partea I

Teren

Nr cadastral	Suprafața (mp)*	Observații / Referințe
	2.946	PARTE CF 267, TOP 3623, 3629, 3632, 3633

* Suprafața este determinată în planul de proiecție Stereo 70.



Date referitoare la teren

Crt	Categorie folosință	Intra vilan	Suprafața (mp)	Tarla	Parcelă	Nr. topo	Observații / Referințe
1	faneata	NU	2.946	-	-	-	

Lungime Segmente

1) Valorile lungimilor segmentelor sunt obținute din proiecție în plan.

Punct început	X / Y	Punct sfârșit	X / Y	Lungime segment (** (m)
1	373.563,448 524.758,601	2	373.583,084 524.753,417	20.309
2	373.583,084 524.753,417	3	373.594,723 524.751,918	11.735
3	373.594,723 524.751,918	4	373.607,897 524.752,401	13.183
4	373.607,897 524.752,401	5	373.619,814 524.755,816	12.397
5	373.619,814 524.755,816	6	373.627,608 524.760,261	8.972

Punct început	X / Y	Punct sfârșit	X / Y	Lungime segment (** (m)
6	373.627,608 524.760,261	7	373.638,777 524.766,368	12.73
7	373.638,777 524.766,368	8	373.649,148 524.787,015	23.105
8	373.649,148 524.787,015	9	373.638,381 524.801,888	18.361
9	373.638,381 524.801,888	10	373.630,728 524.795,661	9.866
10	373.630,728 524.795,661	11	373.612,996 524.791,739	18.161
11	373.612,996 524.791,739	12	373.599,729 524.790,275	13.348
12	373.599,729 524.790,275	13	373.576,26 524.791,381	23.495
13	373.576,26 524.791,381	14	373.564,551 524.791,816	11.717
14	373.564,551 524.791,816	15	373.563,059 524.777,756	14.139
15	373.563,059 524.777,756	1	373.563,448 524.758,601	19.159

** Lungimile segmentelor sunt determinate în planul de proiecție Stereo 70 și sunt rotunjite la 1 milimetru.

*** Distanța dintre puncte este formată din segmente cumulate ce sunt mai mici decât valoarea 1 milimetru.

**DATE DESPRE IMOBILUL NR. 12331**

Oficiul de Cadastru și Publicitate Imobiliară ALBA
Biroul de Cadastru și Publicitate Imobiliară Alba Iulia

A. Partea I. Descrierea imobilului

TEREN Extravilan

Adresa: Jud. Alba

Nr. Crt	Nr cadastral Nr. topografic	Suprafața* (mp)	Observații / Referințe
A1		1.718	Sector cadastral:57 Teren neimprejmuit; PARTE CF 267, TOP 3623, 3629, 3632, 3633

B. Partea II. Proprietari și acte

Inscrieri privitoare la dreptul de proprietate și alte drepturi reale	Referințe
1 / 18/05/2023	
Act Normativ nr. 7, din 13/03/1996 emis de PARLAMENTUL ROMANIEI;	
B1	A1
Intabulare, drept de PROPRIETATE, dobândit prin Lege, cota actuala 1/1 1) NEIDENTIFICAT NEIDENTIFICAT	
2 / 18/05/2023	
Act Administrativ nr. 946RA, din 28/03/2023 emis de COMUNA INTREGALDE;	
B2	A1
Se notează posesia faptică în favoarea lui 1) NECREALĂ IOAN 2) NECREALĂ ZOIA	

C. Partea III. SARCINI .

Inscrieri privind dezmembramintele dreptului de proprietate, drepturi reale de garanție și sarcini	Referințe
NU SUNT	

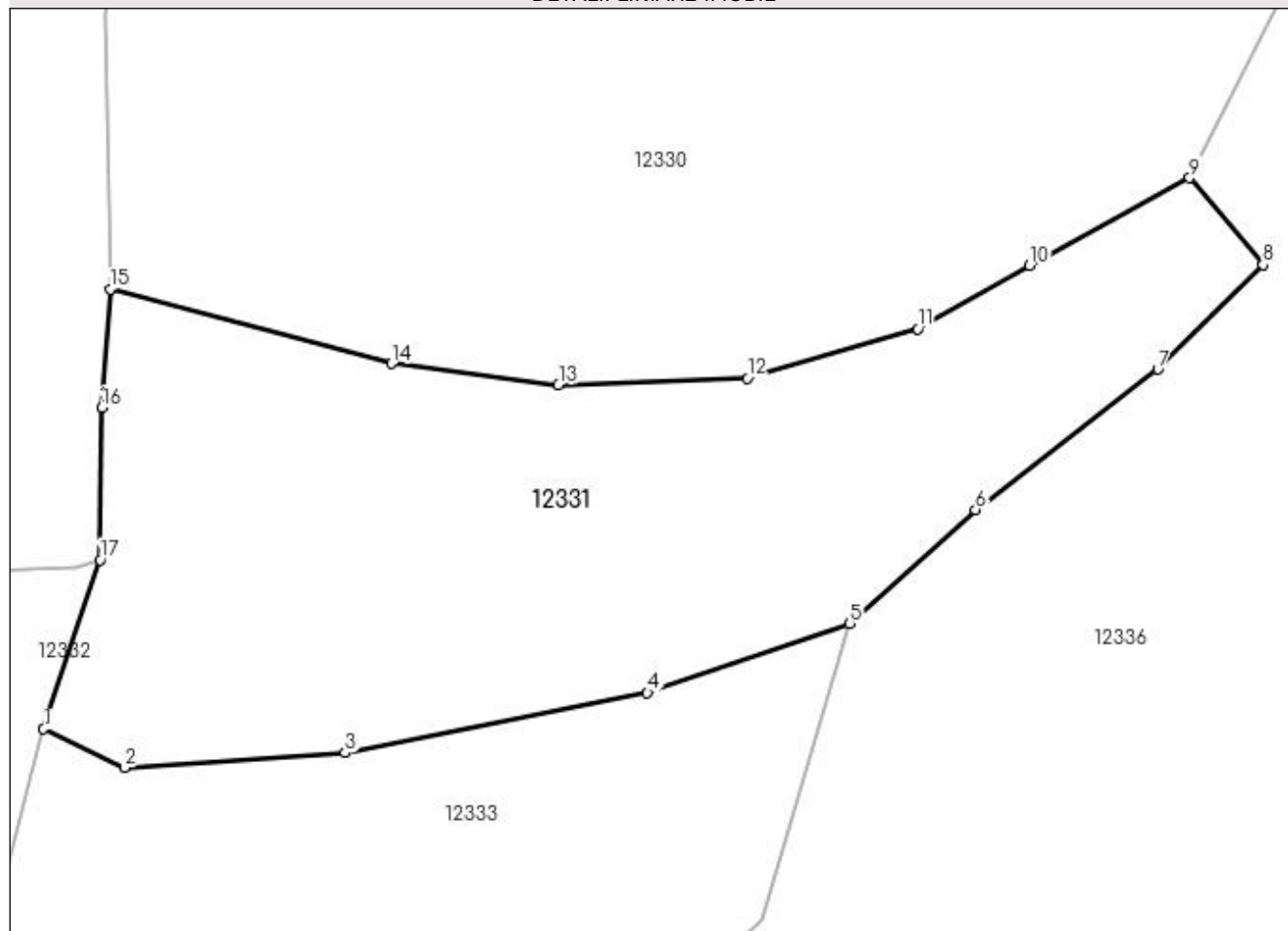
Anexa Nr. 1 La Partea I

Teren

Nr cadastral	Suprafața (mp)*	Observații / Referințe
	1.718	PARTE CF 267, TOP 3623, 3629, 3632, 3633

* Suprafața este determinată în planul de proiecție Stereo 70.

DETALII LINIARE IMOBIL



Date referitoare la teren

Crt	Categorie folosință	Intra vilan	Suprafața (mp)	Tarla	Parcelă	Nr. topo	Observații / Referințe
1	faneata	NU	1.718	-	-	-	

Lungime Segmente

1) Valorile lungimilor segmentelor sunt obținute din proiecție în plan.

Punct început	X / Y	Punct sfârșit	X / Y	Lungime segment (** (m)
1	373.558,789 524.727,926	2	373.564,436 524.725,238	6.254
2	373.564,436 524.725,238	3	373.579,853 524.726,255	15.451
3	373.579,853 524.726,255	4	373.600,939 524.730,453	21.5
4	373.600,939 524.730,453	5	373.615,046 524.735,291	14.914
5	373.615,046 524.735,291	6	373.623,837 524.743,22	11.839

Punct început	X / Y	Punct sfârșit	X / Y	Lungime segment (** (m)
6	373.623,837 524.743,22	7	373.636,566 524.753,006	16.056
7	373.636,566 524.753,006	8	373.643,89 524.760,315	10.347
8	373.643,89 524.760,315	9	373.638,777 524.766,368	7.923
9	373.638,777 524.766,368	10	373.627,608 524.760,261	12.73
10	373.627,608 524.760,261	11	373.619,814 524.755,816	8.972
11	373.619,814 524.755,816	12	373.607,897 524.752,401	12.397
12	373.607,897 524.752,401	13	373.594,723 524.751,918	13.183
13	373.594,723 524.751,918	14	373.583,084 524.753,417	11.735
14	373.583,084 524.753,417	15	373.563,448 524.758,601	20.309
15	373.563,448 524.758,601	16	373.562,844 524.750,34	8.283
16	373.562,844 524.750,34	17	373.562,746 524.739,716	10.624
17	373.562,746 524.739,716	1	373.558,789 524.727,926	12.436

** Lungimile segmentelor sunt determinate în planul de proiecție Stereo 70 și sunt rotunjite la 1 milimetru.

*** Distanța dintre puncte este formată din segmente cumulate ce sunt mai mici decât valoarea 1 milimetru.

**DATE DESPRE IMOBILUL NR. 12332**

Oficiul de Cadastru și Publicitate Imobiliară ALBA
Biroul de Cadastru și Publicitate Imobiliară Alba Iulia

A. Partea I. Descrierea imobilului

TEREN Extravilan

Adresa: Jud. Alba

Nr. Crt	Nr cadastral Nr. topografic	Suprafața* (mp)	Observații / Referințe
A1		4.669	Sector cadastral:57 Teren neimprejmuit; PARTE CF 267, TOP 3623, 3629, 3632, 3633

B. Partea II. Proprietari și acte

Inscrieri privitoare la dreptul de proprietate și alte drepturi reale	Referințe
1 / 18/05/2023	
Act Normativ nr. 7, din 13/03/1996 emis de PARLAMENTUL ROMANIEI;	
B1	A1
Intabulare, drept de PROPRIETATE, dobândit prin Lege, cota actuala 1/1 1) NEIDENTIFICAT NEIDENTIFICAT	
2 / 18/05/2023	
Act Administrativ nr. 893RA, din 26/04/2023 emis de COMUNA INTREGALDE;	
B2	A1
Se notează posesia faptică în favoarea lui 1) ȚĂR SILVIU	

C. Partea III. SARCINI .

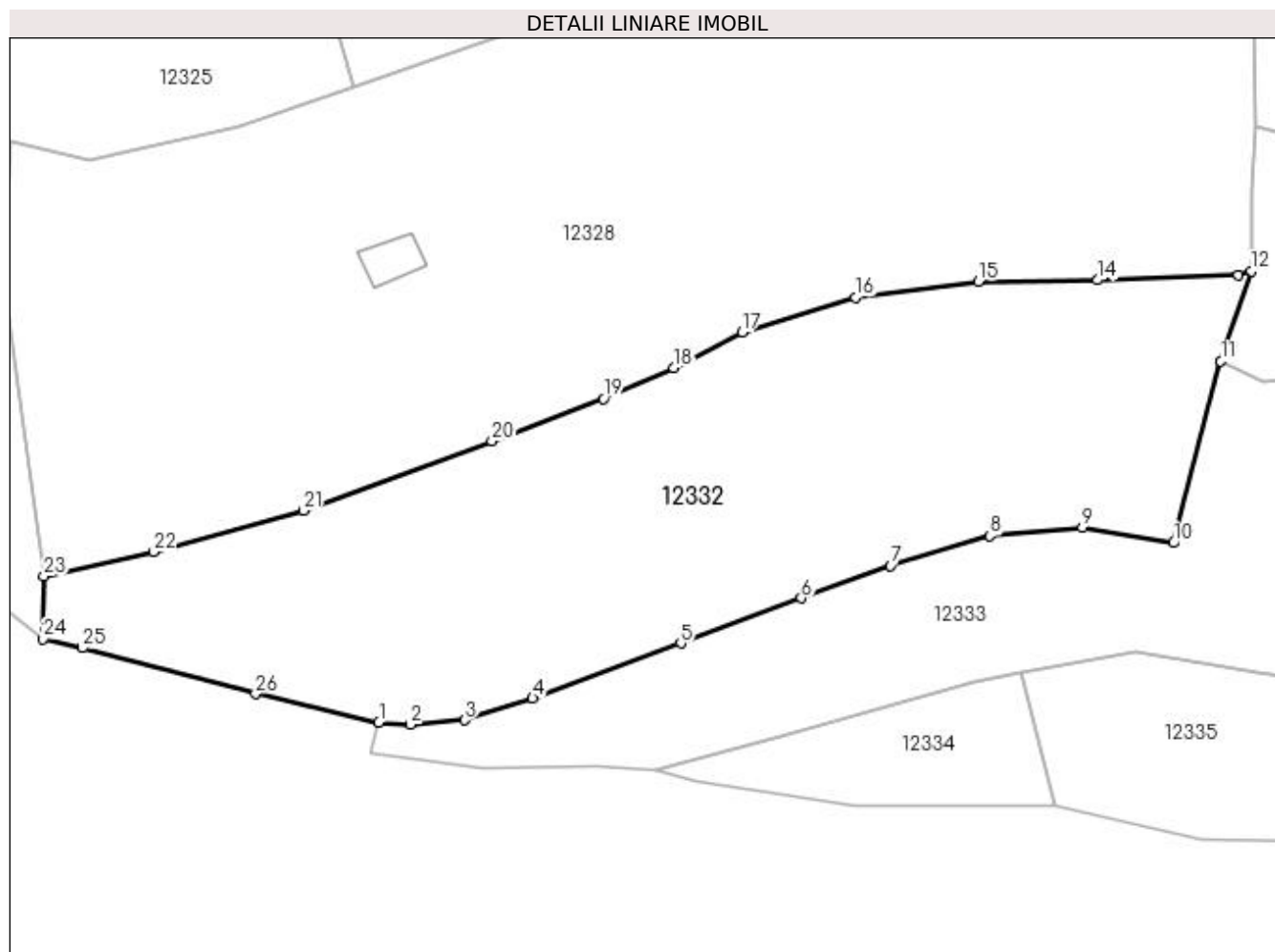
Inscrieri privind dezmembramintele dreptului de proprietate, drepturi reale de garanție și sarcini	Referințe
NU SUNT	

Anexa Nr. 1 La Partea I

Teren

Nr cadastral	Suprafața (mp)*	Observații / Referințe
	4.669	PARTE CF 267, TOP 3623, 3629, 3632, 3633

* Suprafața este determinată în planul de proiecție Stereo 70.



Date referitoare la teren

Crt	Categorie folosință	Intravilan	Suprafața (mp)	Tarla	Parcelă	Nr. topo	Observații / Referințe
1	faneata	NU	4.669	-	-	-	

Lungime Segmente

1) Valorile lungimilor segmentelor sunt obținute din proiecție în plan.

Punct început	X / Y	Punct sfârșit	X / Y	Lungime segment (** (m)
1	373.448,459 524.680,643	2	373.452,604 524.680,336	4.156
3	373.459,717 524.680,919	4	373.468,608 524.683,788	9.342
5	373.488,038 524.691,011	6	373.503,831 524.696,905	16.857
7	373.515,512 524.701,142	8	373.528,539 524.705,07	13.606
9	373.540,664 524.706,169	10	373.552,608 524.704,134	12.116

Punct început	X / Y	Punct sfârșit	X / Y	Lungime segment (** (m)
2	373.452,604 524.680,336	3	373.459,717 524.680,919	7.137
4	373.468,608 524.683,788	5	373.488,038 524.691,011	20.729
6	373.503,831 524.696,905	7	373.515,512 524.701,142	12.426
8	373.528,539 524.705,07	9	373.540,664 524.706,169	12.175
10	373.552,608 524.704,134	11	373.558,789 524.727,926	24.582

Punct început	X / Y	Punct sfârșit	X / Y	Lungime segment (** (m)
11	373.558,789 524.727,926	12	373.562,746 524.739,716	12.436
13	373.561,098 524.739,168	14	373.542,632 524.738,543	18.477
15	373.527,006 524.738,388	16	373.510,891 524.736,314	16.248
17	373.496,037 524.731,74	18	373.487,07 524.727,065	10.113
19	373.477,878 524.723,03	20	373.463,283 524.717,478	15.615
21	373.438,594 524.708,358	22	373.418,987 524.702,951	20.339
23	373.404,572 524.699,748	24	373.404,48 524.691,557	8.192
25	373.409,61 524.690,373	26	373.432,322 524.684,353	23.496

Punct început	X / Y	Punct sfârșit	X / Y	Lungime segment (** (m)
12	373.562,746 524.739,716	13	373.561,098 524.739,168	1.737
14	373.542,632 524.738,543	15	373.527,006 524.738,388	15.627
16	373.510,891 524.736,314	17	373.496,037 524.731,74	15.542
18	373.487,07 524.727,065	19	373.477,878 524.723,03	10.039
20	373.463,283 524.717,478	21	373.438,594 524.708,358	26.32
22	373.418,987 524.702,951	23	373.404,572 524.699,748	14.767
24	373.404,48 524.691,557	25	373.409,61 524.690,373	5.265
26	373.432,322 524.684,353	1	373.448,459 524.680,643	16.558

** Lungimile segmentelor sunt determinate în planul de proiecție Stereo 70 și sunt rotunjite la 1 milimetru.

*** Distanța dintre puncte este formată din segmente cumulate ce sunt mai mici decât valoarea 1 milimetru.

**DATE DESPRE IMOBILUL NR. 12333**

Oficiul de Cadastru și Publicitate Imobiliară ALBA
Biroul de Cadastru și Publicitate Imobiliară Alba Iulia

A. Partea I. Descrierea imobilului

TEREN Extravilan

Adresa: Jud. Alba

Nr. Crt	Nr cadastral Nr. topografic	Suprafața* (mp)	Observații / Referințe
A1		3.299	Sector cadastral:57 Teren neimprejmuit;

B. Partea II. Proprietari și acte

Inscrieri privitoare la dreptul de proprietate și alte drepturi reale	Referințe
1 / 18/05/2023	
Act Normativ nr. 7, din 13/03/1996 emis de PARLAMENTUL ROMANIEI;	
B1	Inscrierea provizorie, drept de PROPRIETATE, dobandit prin Lege, cota actuala 1/1
	1) UAT ÎNTREGALDE, CIF:4562524, PROPRIETAR NEIDENTIFICAT

C. Partea III. SARCINI .

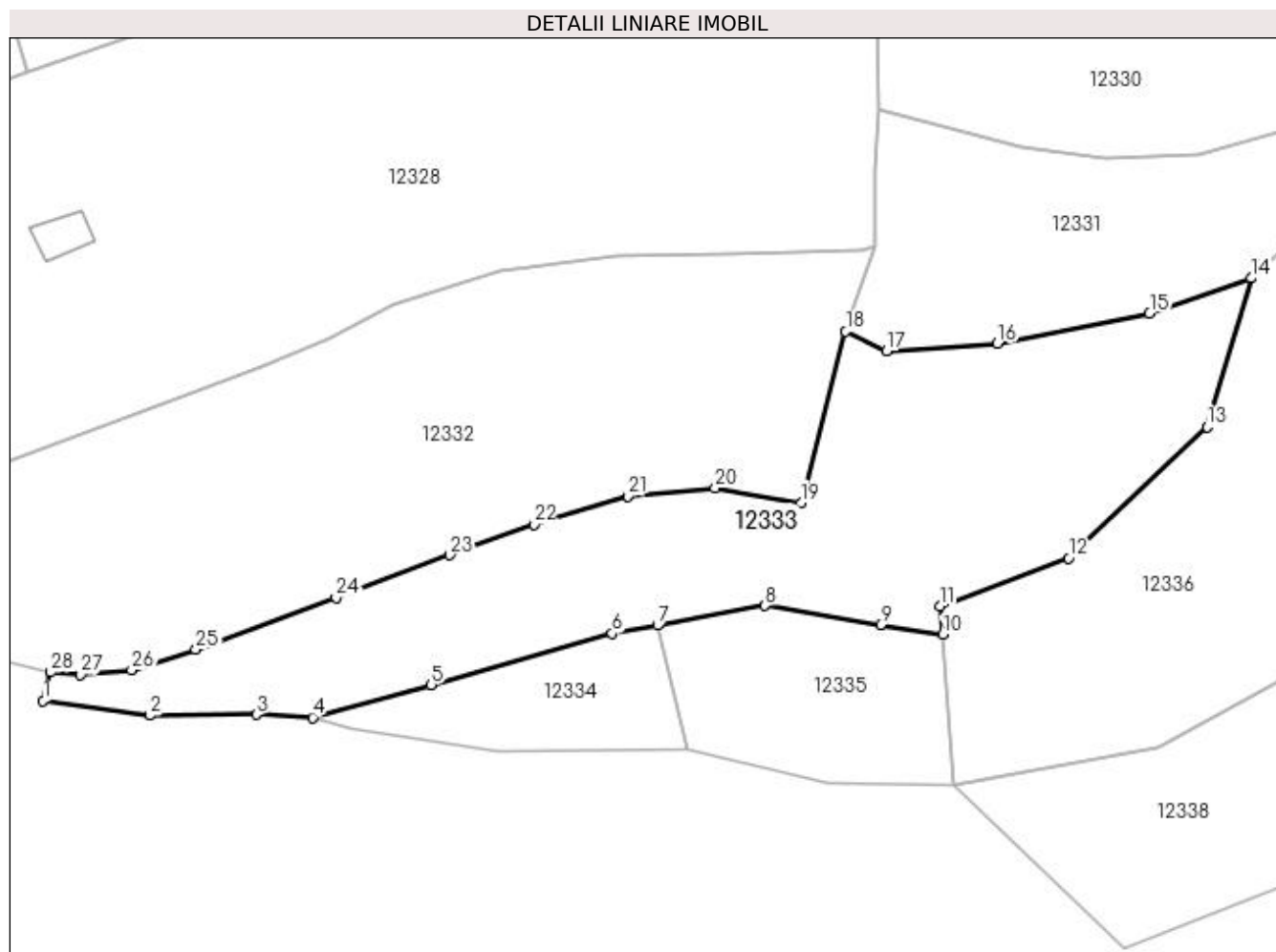
Inscrieri privind dezmembramintele dreptului de proprietate, drepturi reale de garanție și sarcini	Referințe
NU SUNT	

Anexa Nr. 1 La Partea I

Teren

Nr cadastral	Suprafața (mp)*	Observații / Referințe
	3.299	

* Suprafața este determinată în planul de proiecție Stereo 70.



Date referitoare la teren

Crt	Categorie folosință	Intravilan	Suprafața (mp)	Tarla	Parcelă	Nr. topo	Observații / Referințe
1	faneata	NU	3.299	-	-	-	

Lungime Segmente

1) Valorile lungimilor segmentelor sunt obținute din proiecție în plan.

Punct început	X / Y	Punct sfârșit	X / Y	Lungime segment (** (m)
1	373.447,411 524.676,685	2	373.462,174 524.674,65	14.903
3	373.477,02 524.674,791	4	373.484,836 524.674,353	7.828
5	373.501,275 524.678,903	6	373.526,37 524.686,005	26.081
7	373.532,672 524.687,156	8	373.547,585 524.689,879	15.16
9	373.563,628 524.687,219	10	373.572,302 524.685,884	8.776

Punct început	X / Y	Punct sfârșit	X / Y	Lungime segment (** (m)
2	373.462,174 524.674,65	3	373.477,02 524.674,791	14.847
4	373.484,836 524.674,353	5	373.501,275 524.678,903	17.057
6	373.526,37 524.686,005	7	373.532,672 524.687,156	6.406
8	373.547,585 524.689,879	9	373.563,628 524.687,219	16.262
10	373.572,302 524.685,884	11	373.571,83 524.689,779	3.923

Punct început	X / Y	Punct sfârșit	X / Y	Lungime segment (** (m)
11	373.571,83 524.689,779	12	373.589,721 524.696,493	19.109
13	373.608,909 524.714,685	14	373.615,046 524.735,291	21.5
15	373.600,939 524.730,453	16	373.579,853 524.726,255	21.5
17	373.564,436 524.725,238	18	373.558,789 524.727,926	6.254
19	373.552,608 524.704,134	20	373.540,664 524.706,169	12.116
21	373.528,539 524.705,07	22	373.515,512 524.701,142	13.606
23	373.503,831 524.696,905	24	373.488,038 524.691,011	16.857
25	373.468,608 524.683,788	26	373.459,717 524.680,919	9.342
27	373.452,604 524.680,336	28	373.448,459 524.680,643	4.156

Punct început	X / Y	Punct sfârșit	X / Y	Lungime segment (** (m)
12	373.589,721 524.696,493	13	373.608,909 524.714,685	26.441
14	373.615,046 524.735,291	15	373.600,939 524.730,453	14.914
16	373.579,853 524.726,255	17	373.564,436 524.725,238	15.451
18	373.558,789 524.727,926	19	373.552,608 524.704,134	24.582
20	373.540,664 524.706,169	21	373.528,539 524.705,07	12.175
22	373.515,512 524.701,142	23	373.503,831 524.696,905	12.426
24	373.488,038 524.691,011	25	373.468,608 524.683,788	20.729
26	373.459,717 524.680,919	27	373.452,604 524.680,336	7.137
28	373.448,459 524.680,643	1	373.447,411 524.676,685	4.094

** Lungimile segmentelor sunt determinate în planul de proiecție Stereo 70 și sunt rotunjite la 1 milimetru.

*** Distanța dintre puncte este formată din segmente cumulate ce sunt mai mici decât valoarea 1 milimetru.

**DATE DESPRE IMOBILUL NR. 12334**

Oficiul de Cadastru și Publicitate Imobiliară ALBA
Biroul de Cadastru și Publicitate Imobiliară Alba Iulia

A. Partea I. Descrierea imobilului

TEREN Extravilan

Adresa: Jud. Alba

Nr. Crt	Nr cadastral Nr. topografic	Suprafața* (mp)	Observații / Referințe
A1		521	Sector cadastral:57 Teren neimprejmuit; PARTE CF 267, TOP 3623, 3629, 3632, 3633

B. Partea II. Proprietari și acte

Inscrieri privitoare la dreptul de proprietate și alte drepturi reale	Referințe
1 / 18/05/2023	
Act Normativ nr. 7, din 13/03/1996 emis de PARLAMENTUL ROMANIEI;	
B1	A1
Intabulare, drept de PROPRIETATE, dobandit prin Lege, cota actuala 1/1 1) NEIDENTIFICAT NEIDENTIFICAT	
2 / 18/05/2023	
Act Administrativ nr. 677RA, din 10/04/2023 emis de COMUNA INTREGALDE;	
B2	A1
Se notează posesia faptică în favoarea lui 1) NIȚĂ VASILE	

C. Partea III. SARCINI .

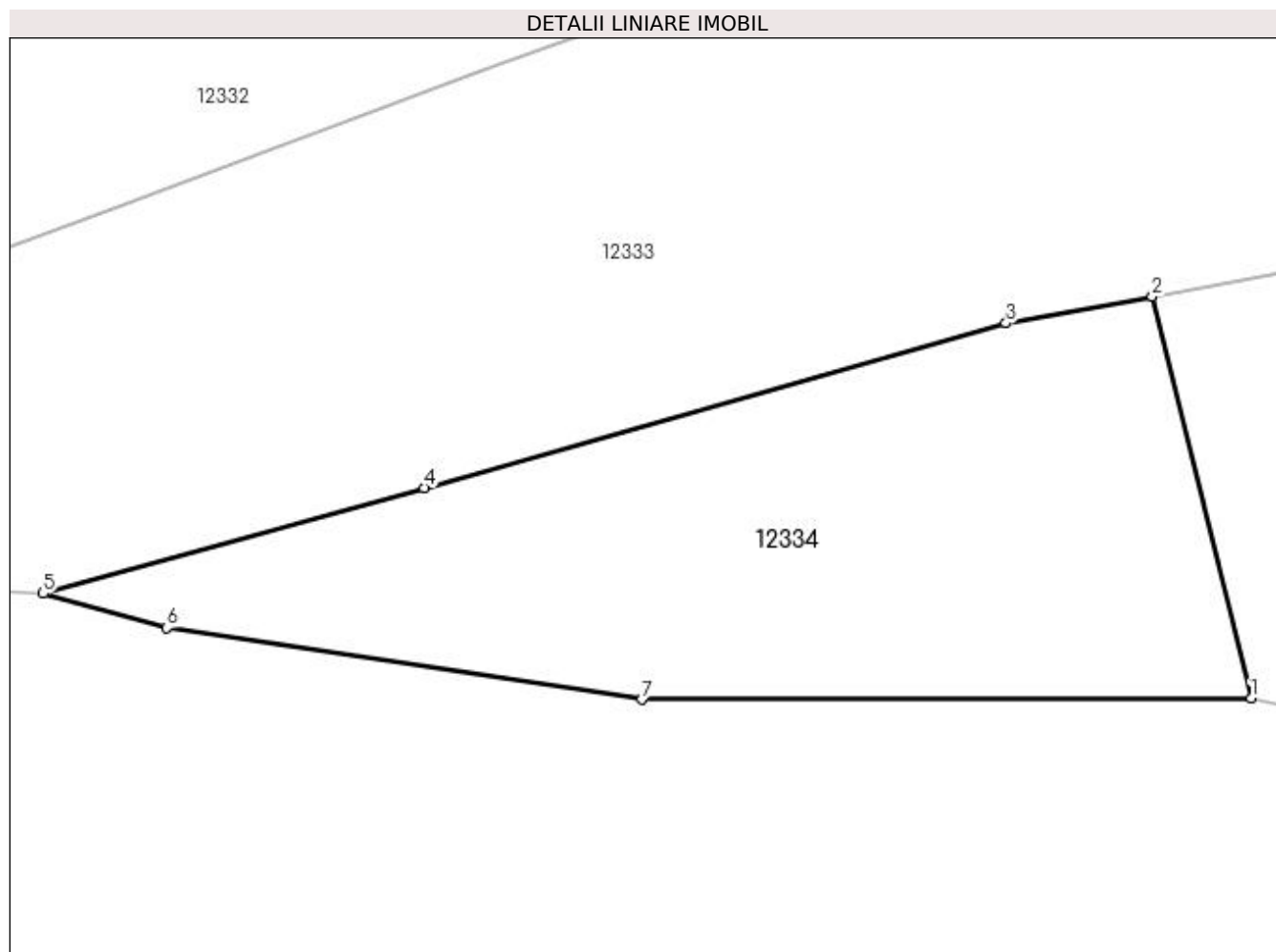
Inscrieri privind dezmembramintele dreptului de proprietate, drepturi reale de garanție și sarcini	Referințe
NU SUNT	

Anexa Nr. 1 La Partea I

Teren

Nr cadastral	Suprafața (mp)*	Observații / Referințe
	521	PARTE CF 267, TOP 3623, 3629, 3632, 3633

* Suprafața este determinată în planul de proiecție Stereo 70.



Date referitoare la teren

Crt	Categorie folosință	Intra vilan	Suprafața (mp)	Tarla	Parcelă	Nr. topo	Observații / Referințe
1	faneata	NU	521	-	-	-	

Lungime Segmente

1) Valorile lungimilor segmentelor sunt obținute din proiecție în plan.

Punct început	X / Y	Punct sfârșit	X / Y	Lungime segment (** (m)
1	373.536,938 524.669,832	2	373.532,672 524.687,156	17.841
2	373.532,672 524.687,156	3	373.526,37 524.686,005	6.406
3	373.526,37 524.686,005	4	373.501,275 524.678,903	26.081
4	373.501,275 524.678,903	5	373.484,836 524.674,353	17.057
5	373.484,836 524.674,353	6	373.490,179 524.672,869	5.545

Punct început	X / Y	Punct sfârșit	X / Y	Lungime segment (** (m)
6	373.490,179 524.672,869	7	373.510,661 524.669,786	20.713
7	373.510,661 524.669,786	1	373.536,938 524.669,832	26.277

** Lungimile segmentelor sunt determinate în planul de proiecție Stereo 70 și sunt rotunjite la 1 milimetru.

*** Distanța dintre puncte este formată din segmente cumulate ce sunt mai mici decât valoarea 1 milimetru.

**DATE DESPRE IMOBILUL NR. 12335**

Oficiul de Cadastru și Publicitate Imobiliară ALBA
Biroul de Cadastru și Publicitate Imobiliară Alba Iulia

A. Partea I. Descrierea imobilului

TEREN Necunoscut

Adresa: Loc. Necrilesti, Jud. Alba

Nr. Crt	Nr cadastral Nr. topografic	Suprafața* (mp)	Observații / Referințe
A1		821	Sector cadastral:57 Teren neimprejmut;

B. Partea II. Proprietari și acte

Inscrieri privitoare la dreptul de proprietate și alte drepturi reale	Referințe
1 / 18/05/2023	
Act Normativ nr. 7, din 13/03/1996 emis de PARLAMENTUL ROMANIEI;	
B1	A1
Intabulare, drept de PROPRIETATE, dobândit prin Lege, cota actuala 1/1	
1) NEIDENTIFICAT NEIDENTIFICAT	
2 / 18/05/2023	
Act Administrativ nr. 893RA, din 26/04/2023 emis de COMUNA INTREGALDE;	
B2	A1
Se notează posesia faptică în favoarea lui	
1) ȚĂR SILVIU	

C. Partea III. SARCINI .

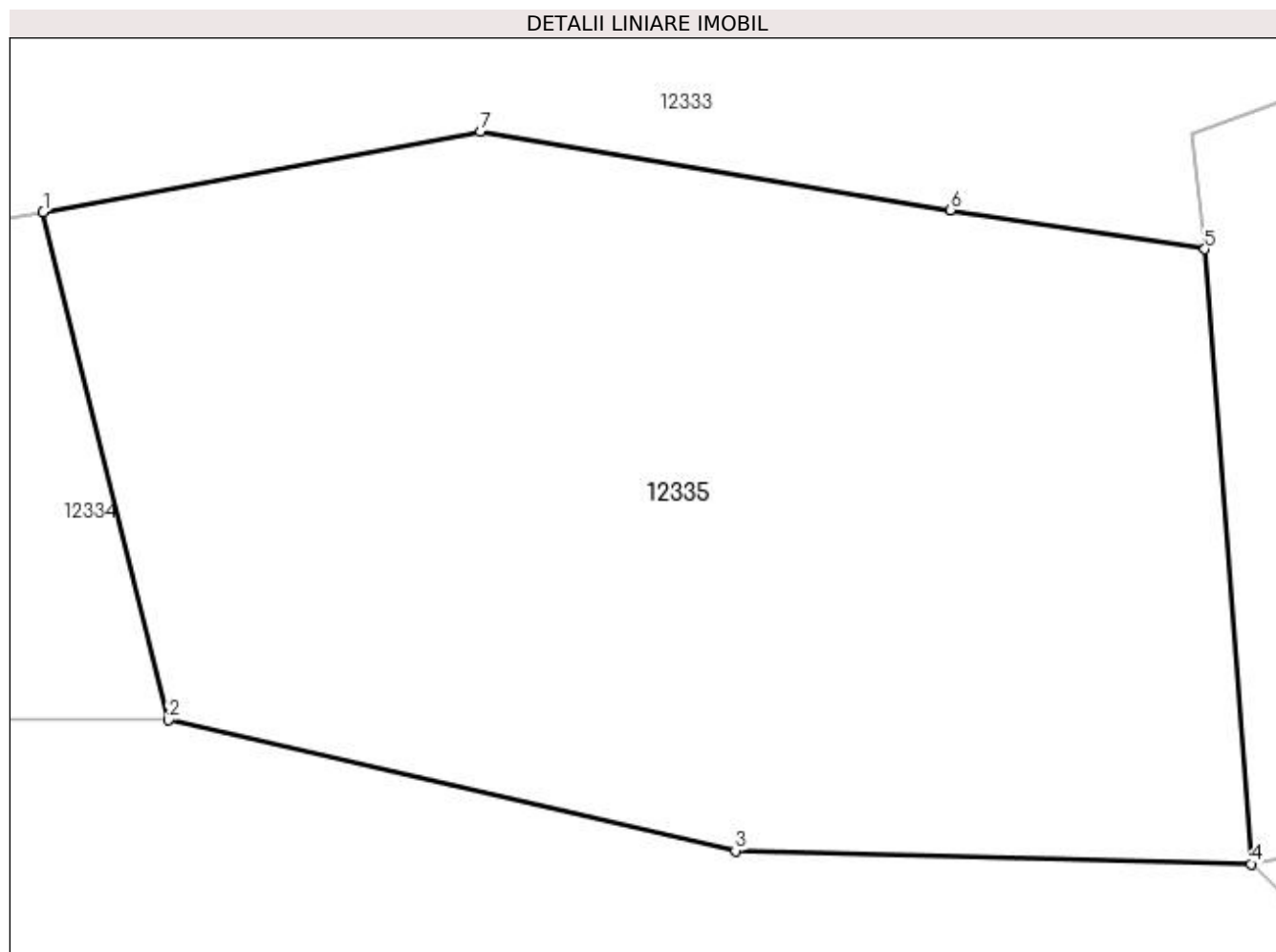
Inscrieri privind dezmembramintele dreptului de proprietate, drepturi reale de garanție și sarcini	Referințe
NU SUNT	

Anexa Nr. 1 La Partea I

Teren

Nr cadastral	Suprafața (mp)*	Observații / Referințe
	821	

* Suprafața este determinată în planul de proiecție Stereo 70.



Date referitoare la teren

Crt	Categorie folosință	Intravilan	Suprafața (mp)	Tarla	Parcelă	Nr. topo	Observații / Referințe
1	faneata	NU	723	-	-	-	
2	faneata	DA	98	-	-	-	

Lungime Segmente

1) Valorile lungimilor segmentelor sunt obținute din proiecție în plan.

Punct început	X / Y	Punct sfârșit	X / Y	Lungime segment (** (m)
1	373.532,672 524.687,156	2	373.536,938 524.669,832	17.841
2	373.536,938 524.669,832	3	373.556,288 524.665,369	19.858
3	373.556,288 524.665,369	4	373.573,876 524.664,92	17.594
4	373.573,876 524.664,92	5	373.572,302 524.685,884	21.023

Punct început	X / Y	Punct sfârșit	X / Y	Lungime segment (** (m)
5	373.572,302 524.685,884	6	373.563,628 524.687,219	8.776
6	373.563,628 524.687,219	7	373.547,585 524.689,879	16.262
7	373.547,585 524.689,879	1	373.532,672 524.687,156	15.16

** Lungimile segmentelor sunt determinate în planul de proiecție Stereo 70 și sunt rotunjite la 1 milimetru.

*** Distanța dintre puncte este formată din segmente cumulate ce sunt mai mici decât valoarea 1 milimetru.

**DATE DESPRE IMOBILUL NR. 12336**

Oficiul de Cadastru și Publicitate Imobiliară ALBA
Biroul de Cadastru și Publicitate Imobiliară Alba Iulia

A. Partea I. Descrierea imobilului

TEREN Necunoscut

Adresa: Loc. Negrilesti, Jud. Alba

Nr. Crt	Nr cadastral Nr. topografic	Suprafața* (mp)	Observații / Referințe
A1		7.944	Sector cadastral:57 Teren neimprejmut;

B. Partea II. Proprietari și acte

Inscrieri privitoare la dreptul de proprietate și alte drepturi reale	Referințe
1 / 18/05/2023	
Act Normativ nr. 7, din 13/03/1996 emis de PARLAMENTUL ROMANIEI;	
B1	A1
Intabulare, drept de PROPRIETATE, dobândit prin Lege, cota actuala 1/1	
1) NEIDENTIFICAT NEIDENTIFICAT	
2 / 18/05/2023	
Act Administrativ nr. 682RA, din 10/04/2023 emis de COMUNA INTREGALDE;	
B2	A1
Se notează posesia faptică în favoarea lui	
1) SULAREA RADU	

C. Partea III. SARCINI .

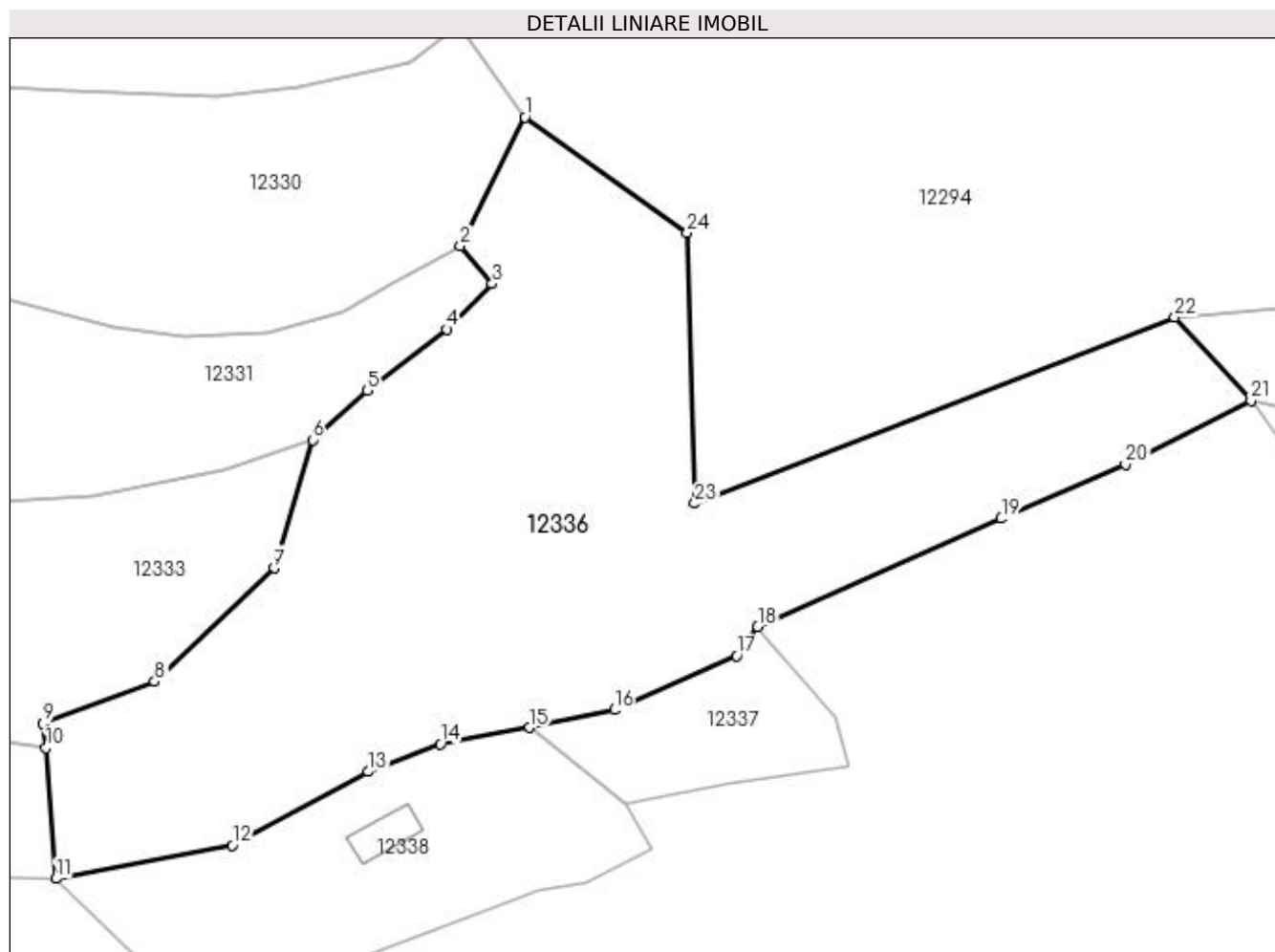
Inscrieri privind dezmembramintele dreptului de proprietate, drepturi reale de garanție și sarcini	Referințe
NU SUNT	

Anexa Nr. 1 La Partea I

Teren

Nr cadastral	Suprafața (mp)*	Observații / Referințe
	7.944	

* Suprafața este determinată în planul de proiecție Stereo 70.



Date referitoare la teren

Crt	Categorie folosință	Intravilan	Suprafața (mp)	Tarla	Parcelă	Nr. topo	Observații / Referințe
1	faneata	NU	6.621	-	-	-	
2	faneata	DA	1.323	-	-	-	

Lungime Segmente

1) Valorile lungimilor segmentelor sunt obținute din proiecție în plan.

Punct început	X / Y	Punct sfârșit	X / Y	Lungime segment (** (m)
1	373.649,148 524.787,015	2	373.638,777 524.766,368	23.105
3	373.643,89 524.760,315	4	373.636,566 524.753,006	10.347
5	373.623,837 524.743,22	6	373.615,046 524.735,291	11.839
7	373.608,909 524.714,685	8	373.589,721 524.696,493	26.441

Punct început	X / Y	Punct sfârșit	X / Y	Lungime segment (** (m)
2	373.638,777 524.766,368	3	373.643,89 524.760,315	7.923
4	373.636,566 524.753,006	5	373.623,837 524.743,22	16.056
6	373.615,046 524.735,291	7	373.608,909 524.714,685	21.5
8	373.589,721 524.696,493	9	373.571,83 524.689,779	19.109

Punct început	X / Y	Punct sfârșit	X / Y	Lungime segment (** (m)
9	373.571,83 524.689,779	10	373.572,302 524.685,884	3.923
11	373.573,876 524.664,92	12	373.602,148 524.670,27	28.774
13	373.624,026 524.682,048	14	373.635,607 524.686,513	12.412
15	373.649,864 524.689,133	16	373.663,484 524.691,97	13.912
17	373.683,094 524.700,673	18	373.686,48 524.705,328	5.756
19	373.725,611 524.722,663	20	373.745,494 524.731,38	21.71
21	373.765,663 524.741,573	22	373.753,393 524.754,953	18.154
23	373.676,367 524.725,076	24	373.675,161 524.768,53	43.471

Punct început	X / Y	Punct sfârșit	X / Y	Lungime segment (** (m)
10	373.572,302 524.685,884	11	373.573,876 524.664,92	21.023
12	373.602,148 524.670,27	13	373.624,026 524.682,048	24.847
14	373.635,607 524.686,513	15	373.649,864 524.689,133	14.496
16	373.663,484 524.691,97	17	373.683,094 524.700,673	21.454
18	373.686,48 524.705,328	19	373.725,611 524.722,663	42.799
20	373.745,494 524.731,38	21	373.765,663 524.741,573	22.598
22	373.753,393 524.754,953	23	373.676,367 524.725,076	82.617
24	373.675,161 524.768,53	1	373.649,148 524.787,015	31.912

** Lungimile segmentelor sunt determinate în planul de proiecție Stereo 70 și sunt rotunjite la 1 milimetru.

*** Distanța dintre puncte este formată din segmente cumulate ce sunt mai mici decât valoarea 1 milimetru.

**DATE DESPRE IMOBILUL NR. 12337**

Oficiul de Cadastru și Publicitate Imobiliară ALBA
Biroul de Cadastru și Publicitate Imobiliară Alba Iulia

A. Partea I. Descrierea imobilului

TEREN Intravilan

Adresa: Loc. Necrilesti, Jud. Alba

Nr. Crt	Nr cadastral Nr. topografic	Suprafața* (mp)	Observații / Referințe
A1		731	Sector cadastral:57 Teren neimprejmuit; PARTE CF 267, TOP 3623, 3629, 3632, 3633

B. Partea II. Proprietari și acte

Inscrieri privitoare la dreptul de proprietate și alte drepturi reale	Referințe
1 / 18/05/2023	
Act Normativ nr. 7, din 13/03/1996 emis de PARLAMENTUL ROMANIEI;	
B1	A1
Intabulare, drept de PROPRIETATE, dobandit prin Lege, cota actuala 1/1 1) NEIDENTIFICAT NEIDENTIFICAT	
2 / 18/05/2023	
Act Administrativ nr. 677RA, din 10/04/2023 emis de COMUNA INTREGALDE;	
B2	A1
Se notează posesia faptică în favoarea lui 1) NIȚĂ VASILE	

C. Partea III. SARCINI .

Inscrieri privind dezmembramintele dreptului de proprietate, drepturi reale de garanție și sarcini	Referințe
NU SUNT	

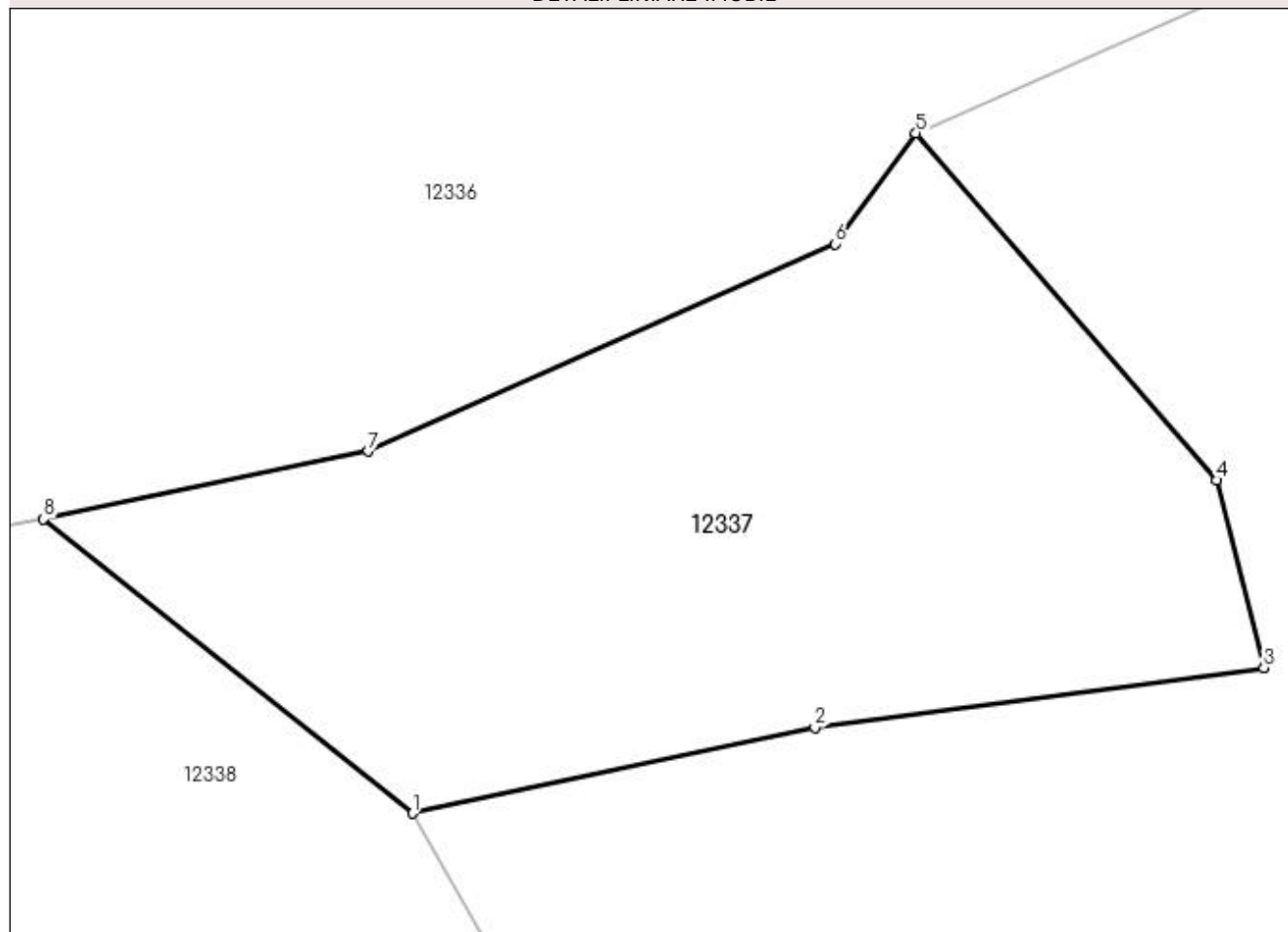
Anexa Nr. 1 La Partea I

Teren

Nr cadastral	Suprafața (mp)*	Observații / Referințe
	731	PARTE CF 267, TOP 3623, 3629, 3632, 3633

* Suprafața este determinată în planul de proiecție Stereo 70.

DETALII LINIARE IMOBIL



Date referitoare la teren

Crt	Categorie folosință	Intra vilan	Suprafața (mp)	Tarla	Parcelă	Nr. topo	Observații / Referințe
1	faneata	DA	731	-	-	-	

Lungime Segmente

1) Valorile lungimilor segmentelor sunt obținute din proiecție în plan.

Punct început	X / Y	Punct sfârșit	X / Y	Lungime segment (** (m)
1	373.665,339 524.676,775	2	373.682,248 524.680,368	17.287
2	373.682,248 524.680,368	3	373.701,09 524.682,887	19.01
3	373.701,09 524.682,887	4	373.699,11 524.690,75	8.108
4	373.699,11 524.690,75	5	373.686,48 524.705,328	19.288
5	373.686,48 524.705,328	6	373.683,094 524.700,673	5.756

Punct început	X / Y	Punct sfârșit	X / Y	Lungime segment (** (m)
6	373.683,094 524.700,673	7	373.663,484 524.691,97	21.454
7	373.663,484 524.691,97	8	373.649,864 524.689,133	13.912
8	373.649,864 524.689,133	1	373.665,339 524.676,775	19.804

** Lungimile segmentelor sunt determinate în planul de proiecție Stereo 70 și sunt rotunjite la 1 milimetru.

*** Distanța dintre puncte este formată din segmente cumulate ce sunt mai mici decât valoarea 1 milimetru.

**DATE DESPRE IMOBILUL NR. 12338**

Oficiul de Cadastru și Publicitate Imobiliară ALBA
Biroul de Cadastru și Publicitate Imobiliară Alba Iulia

A. Partea I. Descrierea imobilului

TEREN Intravilan

Adresa: Loc. Necrilesti, Jud. Alba

Nr. Crt	Nr cadastral Nr. topografic	Suprafața* (mp)	Observații / Referințe
A1		2.097	Sector cadastral:57 Teren neimprijmit;

Construcții

Crt	Nr cadastral Nr. topografic	Adresa	Observații / Referințe
A1.1		Loc. Necrilesti, Jud. Alba	Nr. niveluri:1; S. construita la sol:56 mp; S. construita desfasurata:56 mp; Anexa

B. Partea II. Proprietari și acte

Inscrieri privitoare la dreptul de proprietate și alte drepturi reale		Referințe
1 / 18/05/2023		
Act Normativ nr. 7, din 13/03/1996 emis de PARLAMENTUL ROMANIEI;		
B1	Intabulare, drept de PROPRIETATE, dobandit prin Lege, cota actuala 1/1 1) NEIDENTIFICAT NEIDENTIFICAT	A1
2 / 18/05/2023		
Act Administrativ nr. 893RA, din 26/04/2023 emis de COMUNA INTREGALDE;		
B2	Se notează posesia faptică în favoarea lui 1) ȚĂR SILVIU	A1
3 / 18/05/2023		
Act Administrativ nr. 986, din 28/04/2023 emis de COMUNA INTREGALDE;		
B3	Intabulare, drept de PROPRIETATE, dobandit prin Lege, cota actuala 1/1 1) ȚĂR SILVIU	A1.1

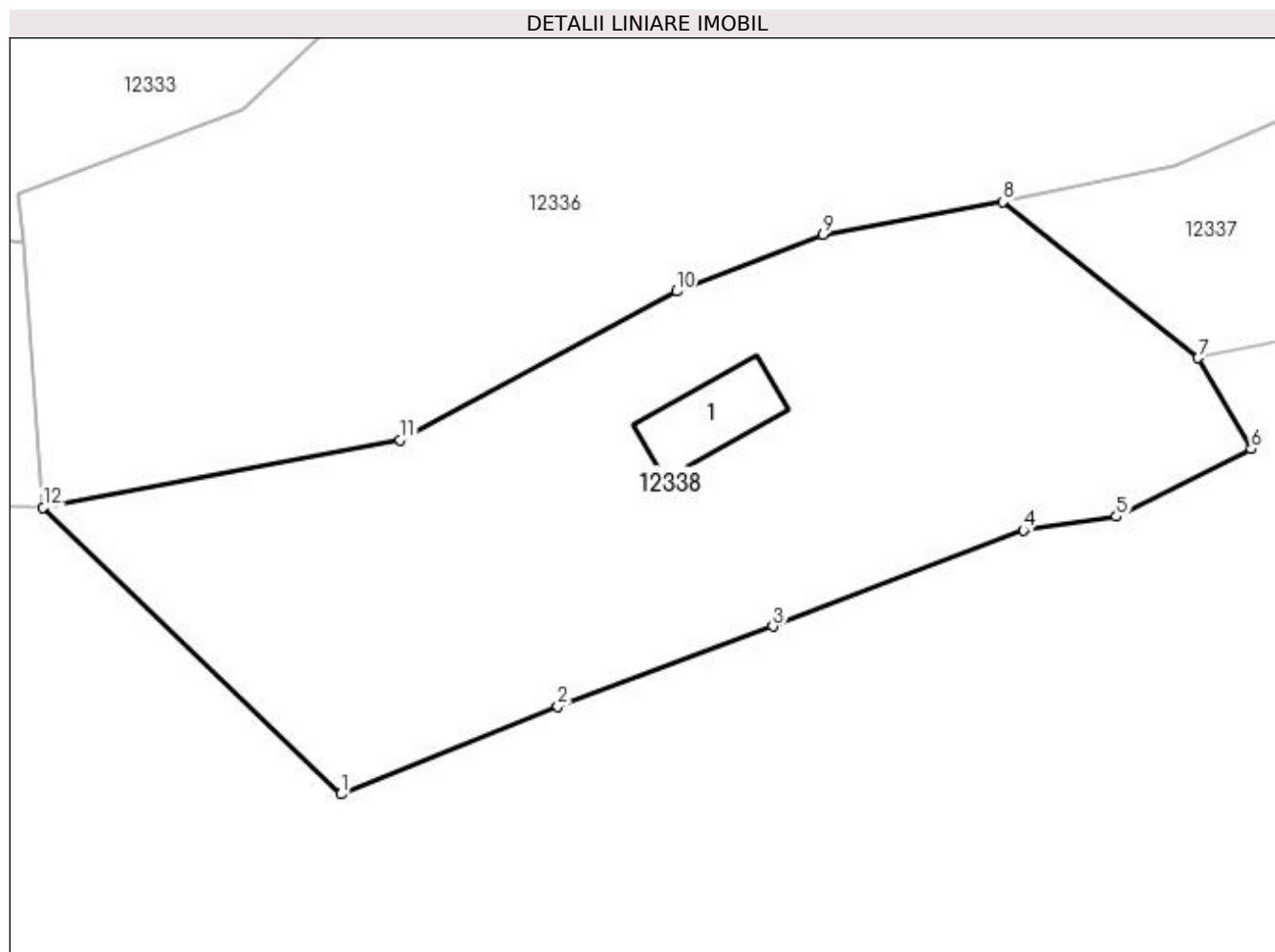
C. Partea III. SARCINI .

Inscrieri privind dezmembramintele dreptului de proprietate, drepturi reale de garanție și sarcini	Referințe
NU SUNT	

Teren

Nr cadastral	Suprafața (mp)*	Observații / Referințe
	2.097	

* Suprafața este determinată în planul de proiecție Stereo 70.



Date referitoare la teren

Crt	Categorie folosință	Intravilan	Suprafața (mp)	Tarla	Parcelă	Nr. topo	Observații / Referințe
1	curți constructii	DA	56	-	-	-	
2	faneata	DA	2.041	-	-	-	

Date referitoare la construcții

Crt	Număr	Destinație construcție	Supraf. (mp)	Situație juridică	Observații / Referințe
A1.1		construcții anexa	56	Cu acte	Nr. niveluri:1; S. construita la sol:56 mp; S. construita desfasurata:56 mp; Anexa

Lungime Segmente

1) Valorile lungimilor segmentelor sunt obținute din proiecție în plan.

Punct început	X / Y	Punct sfârșit	X / Y	Lungime segment (** (m)
1	373.597,468 524.642,246	2	373.614,643 524.649,16	18.514
2	373.614,643 524.649,16	3	373.631,658 524.655,522	18.165
3	373.631,658 524.655,522	4	373.651,5 524.663,122	21.248

Punct început	X / Y	Punct sfârșit	X / Y	Lungime segment (** (m)
4	373.651,5 524.663,122	5	373.658,865 524.664,224	7.447
5	373.658,865 524.664,224	6	373.669,527 524.669,554	11.92
6	373.669,527 524.669,554	7	373.665,339 524.676,775	8.348
7	373.665,339 524.676,775	8	373.649,864 524.689,133	19.804
8	373.649,864 524.689,133	9	373.635,607 524.686,513	14.496
9	373.635,607 524.686,513	10	373.624,026 524.682,048	12.412
10	373.624,026 524.682,048	11	373.602,148 524.670,27	24.847
11	373.602,148 524.670,27	12	373.573,876 524.664,92	28.774
12	373.573,876 524.664,92	1	373.597,468 524.642,246	32.721

** Lungimile segmentelor sunt determinate în planul de proiecție Stereo 70 și sunt rotunjite la 1 milimetru.

*** Distanța dintre puncte este formată din segmente cumulate ce sunt mai mici decât valoarea 1 milimetru.

**DATE DESPRE IMOBILUL NR. 12339**

Oficiul de Cadastru și Publicitate Imobiliară ALBA
Biroul de Cadastru și Publicitate Imobiliară Alba Iulia

A. Partea I. Descrierea imobilului

TEREN Necunoscut

Adresa: Loc. Ivanis, Jud. Alba

Nr. Crt	Nr cadastral Nr. topografic	Suprafața* (mp)	Observații / Referințe
A1		9.830	Sector cadastral:57 Teren neimprejmut;

B. Partea II. Proprietari și acte

Inscrieri privitoare la dreptul de proprietate și alte drepturi reale	Referințe
1 / 18/05/2023	
Act Normativ nr. 7, din 13/03/1996 emis de PARLAMENTUL ROMANIEI;	
B1	A1
Intabulare, drept de PROPRIETATE, dobândit prin Lege, cota actuala 1/1 1) NEIDENTIFICAT NEIDENTIFICAT	
2 / 18/05/2023	
Act Administrativ nr. 941RA, din 28/04/2023 emis de COMUNA INTREGALDE;	
B2	A1
Se notează posesia faptică în favoarea lui 1) CLAMBA AUREL	

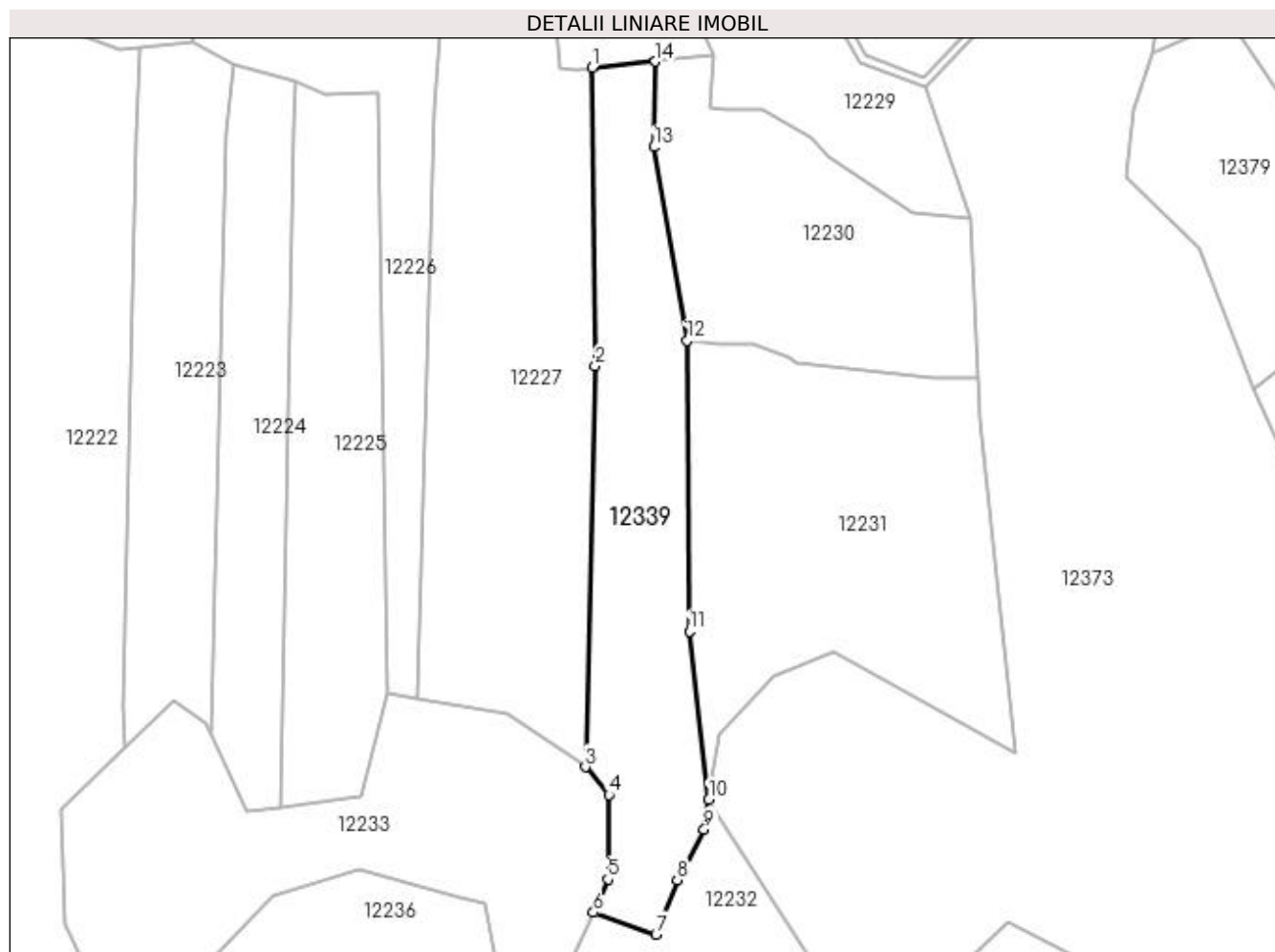
C. Partea III. SARCINI .

Inscrieri privind dezmembramintele dreptului de proprietate, drepturi reale de garanție și sarcini	Referințe
NU SUNT	

Anexa Nr. 1 La Partea I**Teren**

Nr cadastral	Suprafața (mp)*	Observații / Referințe
	9.830	

* Suprafața este determinată în planul de proiecție Stereo 70.

**Date referitoare la teren**

Crt	Categorie folosință	Intra vilan	Suprafața (mp)	Tarla	Parcelă	Nr. topo	Observații / Referințe
1	pasune	NU	9.388	-	-	-	
2	faneata	DA	442	-	-	-	

Lungime Segmente

1) Valorile lungimilor segmentelor sunt obținute din proiecție în plan.

Punct început	X / Y	Punct sfârșit	X / Y	Lungime segment (** (m)
1	374.690,537 526.113,71	2	374.691,671 526.006,889	106.826
2	374.691,671 526.006,889	3	374.688,1 525.863,045	143.889
3	374.688,1 525.863,045	4	374.696,669 525.853,034	13.178
4	374.696,669 525.853,034	5	374.696,215 525.822,758	30.279

Punct început	X / Y	Punct sfârșit	X / Y	Lungime segment (** (m)
5	374.696,215 525.822,758	6	374.691,008 525.810,933	12.921
6	374.691,008 525.810,933	7	374.713,45 525.803,044	23.788
7	374.713,45 525.803,044	8	374.721,063 525.822,516	20.907
8	374.721,063 525.822,516	9	374.730,766 525.840,718	20.627
9	374.730,766 525.840,718	10	374.732,432 525.851,381	10.792
10	374.732,432 525.851,381	11	374.725,436 525.911,726	60.749
11	374.725,436 525.911,726	12	374.724,616 526.015,875	104.152
12	374.724,616 526.015,875	13	374.712,639 526.085,286	70.437
13	374.712,639 526.085,286	14	374.713,251 526.115,935	30.656
14	374.713,251 526.115,935	1	374.690,537 526.113,71	22.823

** Lungimile segmentelor sunt determinate în planul de proiecție Stereo 70 și sunt rotunjite la 1 milimetru.

*** Distanța dintre puncte este formată din segmente cumulate ce sunt mai mici decât valoarea 1 milimetru.

**DATE DESPRE IMOBILUL NR. 12340**

Oficiul de Cadastru și Publicitate Imobiliară ALBA
Biroul de Cadastru și Publicitate Imobiliară Alba Iulia

A. Partea I. Descrierea imobilului

TEREN Extravilan

Adresa: Jud. Alba

Nr. Crt	Nr cadastral Nr. topografic	Suprafața* (mp)	Observații / Referințe
A1		9.680	Sector cadastral:57 Teren neimprejmut;

B. Partea II. Proprietari și acte

Inscrieri privitoare la dreptul de proprietate și alte drepturi reale	Referințe
1 / 18/05/2023	
Act Normativ nr. 7, din 13/03/1996 emis de PARLAMENTUL ROMANIEI;	
B1	A1
Intabulare, drept de PROPRIETATE, dobândit prin Lege, cota actuala 1/1	
1) NEIDENTIFICAT NEIDENTIFICAT	
2 / 18/05/2023	
Act Administrativ nr. 652RA, din 10/04/2023 emis de CJPSDPAT ALBA;	
B2	A1
Se notează posesia faptică în favoarea lui	
1) NECREALĂ FELICIA-ELISABETA	

C. Partea III. SARCINI .

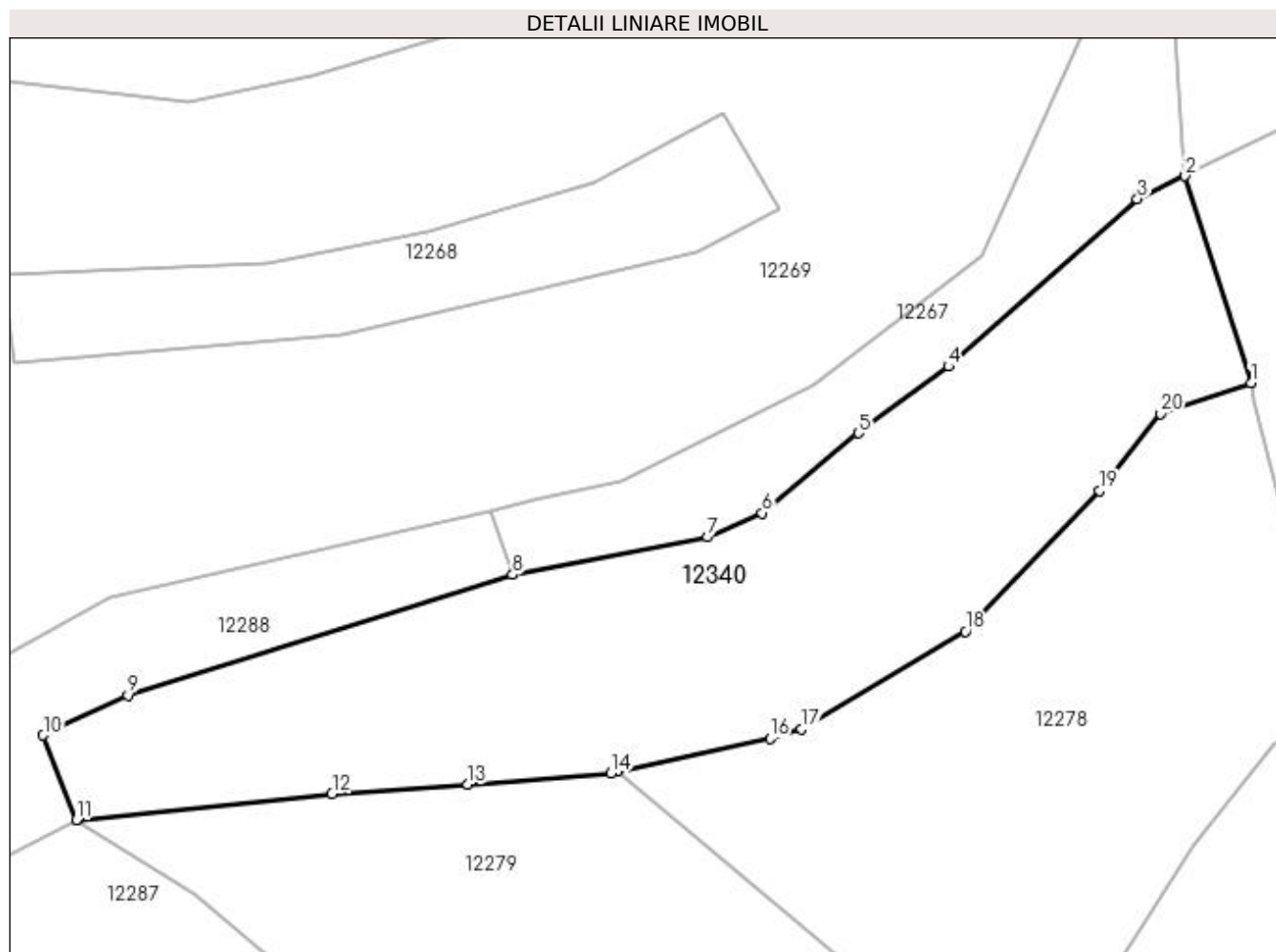
Inscrieri privind dezmembramintele dreptului de proprietate, drepturi reale de garanție și sarcini	Referințe
NU SUNT	

Anexa Nr. 1 La Partea I

Teren

Nr cadastral	Suprafața (mp)*	Observații / Referințe
	9.680	

* Suprafața este determinată în planul de proiecție Stereo 70.



Date referitoare la teren

Crt	Categorie folosință	Intra vilan	Suprafața (mp)	Tarla	Parcelă	Nr. topo	Observații / Referințe
1	pasune	NU	9.680	-	-	-	

Lungime Segmente

1) Valorile lungimilor segmentelor sunt obținute din proiecție în plan.

Punct început	X / Y	Punct sfârșit	X / Y	Lungime segment (** (m)
1	374.167,305 525.183,571	2	374.154,072 525.225,112	43.598
2	374.154,072 525.225,112	3	374.144,473 525.220,499	10.65
3	374.144,473 525.220,499	4	374.106,558 525.186,901	50.659
4	374.106,558 525.186,901	5	374.088,48 525.173,548	22.475
5	374.088,48 525.173,548	6	374.069,122 525.157,479	25.158

Punct început	X / Y	Punct sfârșit	X / Y	Lungime segment (** (m)
6	374.069,122 525.157,479	7	374.058,164 525.152,647	11.976
7	374.058,164 525.152,647	8	374.019,004 525.145,104	39.88
8	374.019,004 525.145,104	9	373.941,75 525.120,91	80.954
9	373.941,75 525.120,91	10	373.924,747 525.112,873	18.807
10	373.924,747 525.112,873	11	373.931,379 525.095,904	18.219
11	373.931,379 525.095,904	12	373.982,763 525.101,162	51.653
12	373.982,763 525.101,162	13	374.010,045 525.102,979	27.342
13	374.010,045 525.102,979	14	374.038,69 525.105,251	28.735
14	374.038,69 525.105,251	15	374.040,16 525.105,57	1.504
15	374.040,16 525.105,57	16	374.070,691 525.112,204	31.243
16	374.070,691 525.112,204	17	374.077,086 525.114,083	6.665
17	374.077,086 525.114,083	18	374.109,908 525.133,715	38.245
18	374.109,908 525.133,715	19	374.136,885 525.161,978	39.071
19	374.136,885 525.161,978	20	374.149,043 525.177,438	19.668
20	374.149,043 525.177,438	1	374.167,305 525.183,571	19.264

** Lungimile segmentelor sunt determinate în planul de proiecție Stereo 70 și sunt rotunjite la 1 milimetru.

*** Distanța dintre puncte este formată din segmente cumulate ce sunt mai mici decât valoarea 1 milimetru.

