

**DATE DESPRE IMOBILUL NR. 12351**

Oficiul de Cadastru și Publicitate Imobiliară ALBA
Biroul de Cadastru și Publicitate Imobiliară Alba Iulia

A. Partea I. Descrierea imobilului

TEREN Extravilan

Adresa: Jud. Alba

Nr. Crt	Nr cadastral Nr. topografic	Suprafața* (mp)	Observații / Referințe
A1		14.314	Sector cadastral:40 Teren neimprejmut;

B. Partea II. Proprietari și acte

Inscrieri privitoare la dreptul de proprietate și alte drepturi reale	Referințe
1 / 18/05/2023	
Act Normativ nr. 7, din 13/03/1996 emis de PARLAMENTUL ROMÂNIEI;	
B1	A1
Intabulare, drept de PROPRIETATE, dobândit prin Lege, cota actuala 1/1 1) NEIDENTIFICAT NEIDENTIFICAT	
2 / 18/05/2023	
Act Administrativ nr. 746RA, din 13/04/2023 emis de COMUNA ÎNTREGALDE;	
B2	A1
SE NOTEAZĂ POSESIA FAPTICĂ IN FAVOAREA LUI 1) BÎHÎC SILVIU	

C. Partea III. SARCINI .

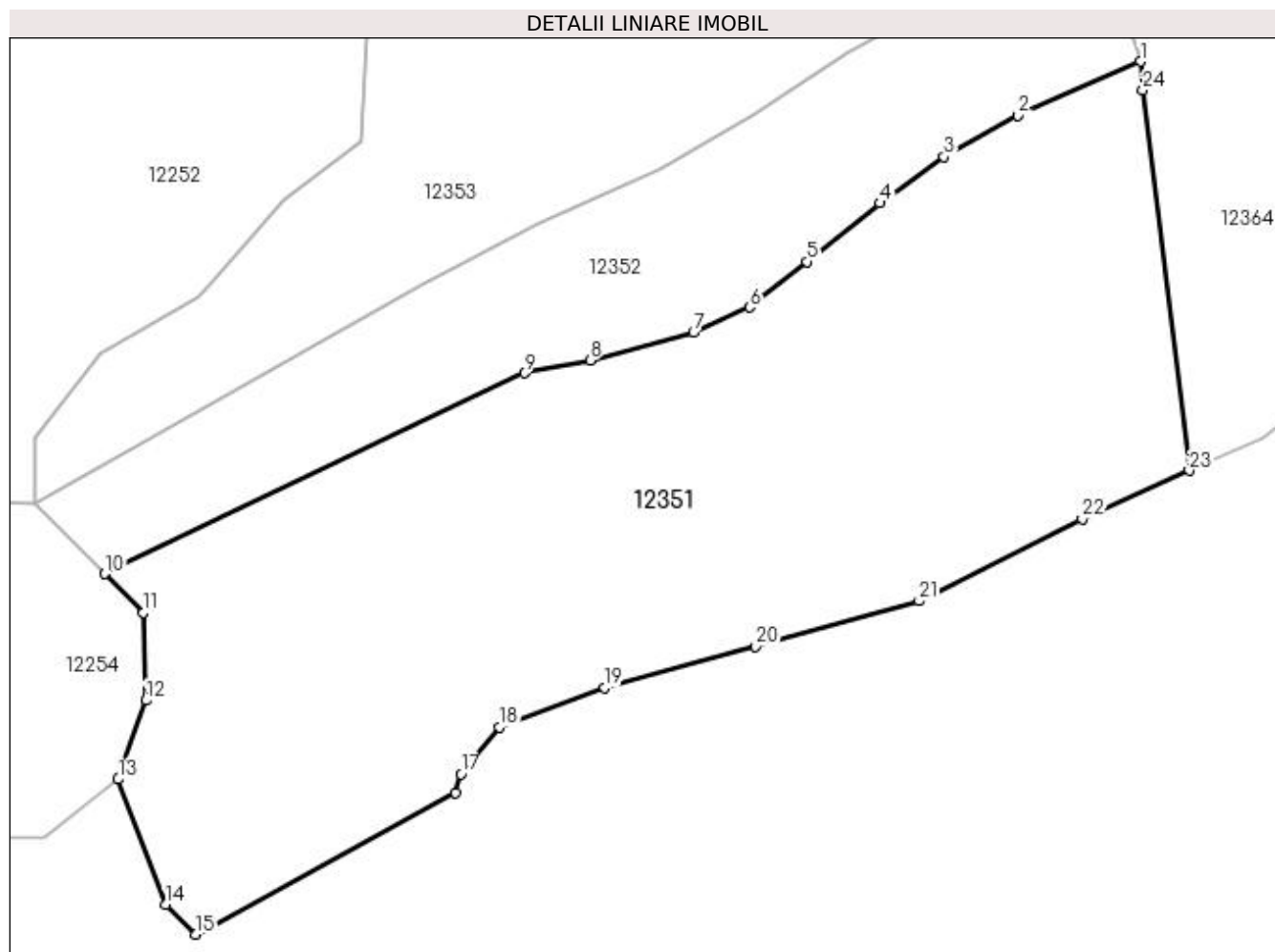
Inscrieri privind dezmembramintele dreptului de proprietate, drepturi reale de garanție și sarcini	Referințe
NU SUNT	

Anexa Nr. 1 La Partea I

Teren

Nr cadastral	Suprafața (mp)*	Observații / Referințe
	14.314	

* Suprafața este determinată în planul de proiecție Stereo 70.



Date referitoare la teren

Crt	Categorie folosință	Intravilan	Suprafața (mp)	Tarla	Parcelă	Nr. topo	Observații / Referințe
1	pasune	NU	14.314	-	-	-	

Lungime Segmente

1) Valorile lungimilor segmentelor sunt obținute din proiecție în plan.

Punct început	X / Y	Punct sfârșit	X / Y	Lungime segment (** (m)
1	374.826,212 525.356,053	2	374.802,923 525.345,796	25.448
3	374.788,82 525.337,894	4	374.776,694 525.329,122	14.966
5	374.762,738 525.317,954	6	374.751,863 525.309,237	13.937
7	374.741,118 525.304,45	8	374.721,437 525.299,171	20.377
9	374.708,929 525.296,758	10	374.629,055 525.258,554	88.54

Punct început	X / Y	Punct sfârșit	X / Y	Lungime segment (** (m)
2	374.802,923 525.345,796	3	374.788,82 525.337,894	16.166
4	374.776,694 525.329,122	5	374.762,738 525.317,954	17.874
6	374.751,863 525.309,237	7	374.741,118 525.304,45	11.763
8	374.721,437 525.299,171	9	374.708,929 525.296,758	12.739
10	374.629,055 525.258,554	11	374.636,418 525.251,194	10.41

Punct început	X / Y	Punct sfârșit	X / Y	Lungime segment (** (m)
11	374.636,418 525.251,194	12	374.636,859 525.234,448	16.751
13	374.631,568 525.219,466	14	374.640,582 525.195,625	25.488
15	374.646,266 525.189,915	16	374.695,809 525.216,903	56.416
17	374.696,816 525.220,462	18	374.704,129 525.229,338	11.501
19	374.724,24 525.236,909	20	374.753,001 525.244,766	29.815
21	374.784,081 525.253,381	22	374.815,161 525.269,045	34.804
23	374.835,537 525.278,176	24	374.826,697 525.350,64	73.001

Punct început	X / Y	Punct sfârșit	X / Y	Lungime segment (** (m)
12	374.636,859 525.234,448	13	374.631,568 525.219,466	15.889
14	374.640,582 525.195,625	15	374.646,266 525.189,915	8.057
16	374.695,809 525.216,903	17	374.696,816 525.220,462	3.699
18	374.704,129 525.229,338	19	374.724,24 525.236,909	21.488
20	374.753,001 525.244,766	21	374.784,081 525.253,381	32.252
22	374.815,161 525.269,045	23	374.835,537 525.278,176	22.329
24	374.826,697 525.350,64	1	374.826,212 525.356,053	5.435

** Lungimile segmentelor sunt determinate în planul de proiecție Stereo 70 și sunt rotunjite la 1 milimetru.

*** Distanța dintre puncte este formată din segmente cumulate ce sunt mai mici decât valoarea 1 milimetru.

**DATE DESPRE IMOBILUL NR. 12352**

Oficiul de Cadastru și Publicitate Imobiliară ALBA
Biroul de Cadastru și Publicitate Imobiliară Alba Iulia

A. Partea I. Descrierea imobilului

TEREN Extravilan

Adresa: Jud. Alba

Nr. Crt	Nr cadastral Nr. topografic	Suprafața* (mp)	Observații / Referințe
A1		5.624	Sector cadastral:40 Teren neimprejmut;

B. Partea II. Proprietari și acte

Inscrieri privitoare la dreptul de proprietate și alte drepturi reale	Referințe
1 / 18/05/2023	
Act Normativ nr. 7, din 13/03/1996 emis de PARLAMENTUL ROMÂNIEI;	
B1	A1
Intabulare, drept de PROPRIETATE, dobândit prin Lege, cota actuala 1/1	
1) NEIDENTIFICAT NEIDENTIFICAT	
2 / 18/05/2023	
Act Administrativ nr. 954RA, din 28/04/2023 emis de COMUNA ÎNTREGALDE;	
B2	A1
SE NOTEAZĂ POSESIA FAPTICĂ IN FAVOAREA LUI	
1) ȚĂR IOSIF	

C. Partea III. SARCINI .

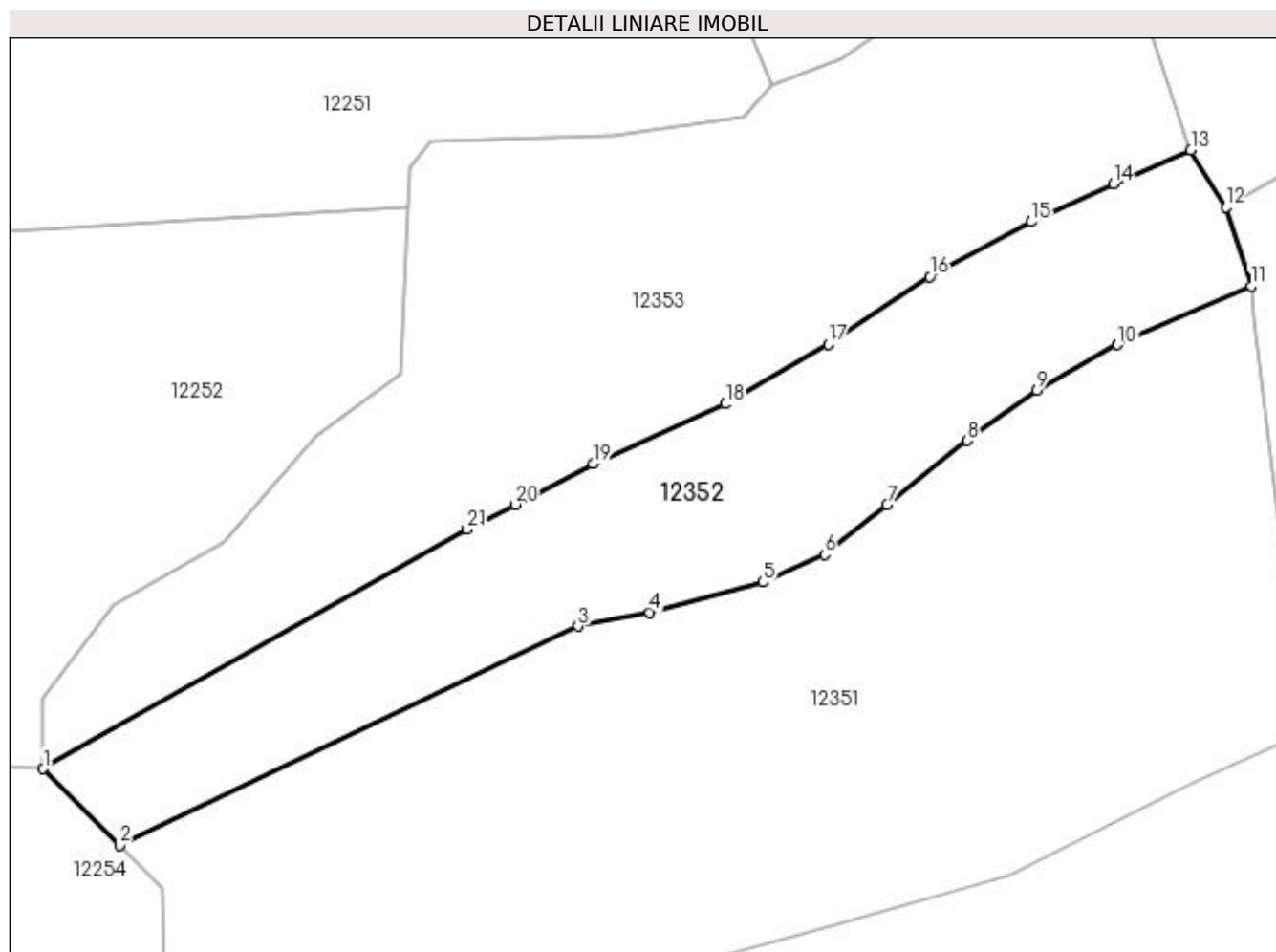
Inscrieri privind dezmembramintele dreptului de proprietate, drepturi reale de garanție și sarcini	Referințe
NU SUNT	

Anexa Nr. 1 La Partea I

Teren

Nr cadastral	Suprafața (mp)*	Observații / Referințe
	5.624	

* Suprafața este determinată în planul de proiecție Stereo 70.



Date referitoare la teren

Crt	Categorie folosință	Intra vilan	Suprafața (mp)	Tarla	Parcelă	Nr. topo	Observații / Referințe
1	pasune	NU	5.624	-	-	-	

Lungime Segmente

1) Valorile lungimilor segmentelor sunt obținute din proiecție în plan.

Punct început	X / Y	Punct sfârșit	X / Y	Lungime segment (** (m)
1	374.615,697 525.271,906	2	374.629,055 525.258,554	18.887
3	374.708,929 525.296,758	4	374.721,437 525.299,171	12.739
5	374.741,118 525.304,45	6	374.751,863 525.309,237	11.763
7	374.762,738 525.317,954	8	374.776,694 525.329,122	17.874
9	374.788,82 525.337,894	10	374.802,923 525.345,796	16.166

Punct început	X / Y	Punct sfârșit	X / Y	Lungime segment (** (m)
2	374.629,055 525.258,554	3	374.708,929 525.296,758	88.54
4	374.721,437 525.299,171	5	374.741,118 525.304,45	20.377
6	374.751,863 525.309,237	7	374.762,738 525.317,954	13.937
8	374.776,694 525.329,122	9	374.788,82 525.337,894	14.966
10	374.802,923 525.345,796	11	374.826,212 525.356,053	25.448

Punct început	X / Y	Punct sfârșit	X / Y	Lungime segment (** (m)
11	374.826,212 525.356,053	12	374.821,786 525.369,705	14.352
13	374.815,709 525.379,709	14	374.802,161 525.373,808	14.777
15	374.787,867 525.367,207	16	374.770,194 525.357,626	20.103
17	374.752,522 525.345,887	18	374.734,542 525.335,479	20.775
19	374.711,524 525.325,057	20	374.697,936 525.317,949	15.335
21	374.689,582 525.313,675	1	374.615,697 525.271,906	84.874

Punct început	X / Y	Punct sfârșit	X / Y	Lungime segment (** (m)
12	374.821,786 525.369,705	13	374.815,709 525.379,709	11.705
14	374.802,161 525.373,808	15	374.787,867 525.367,207	15.745
16	374.770,194 525.357,626	17	374.752,522 525.345,887	21.216
18	374.734,542 525.335,479	19	374.711,524 525.325,057	25.267
20	374.697,936 525.317,949	21	374.689,582 525.313,675	9.384

** Lungimile segmentelor sunt determinate în planul de proiecție Stereo 70 și sunt rotunjite la 1 milimetru.

*** Distanța dintre puncte este formată din segmente cumulate ce sunt mai mici decât valoarea 1 milimetru.

**DATE DESPRE IMOBILUL NR. 12353**

Oficiul de Cadastru și Publicitate Imobiliară ALBA
Biroul de Cadastru și Publicitate Imobiliară Alba Iulia

A. Partea I. Descrierea imobilului

TEREN Extravilan

Adresa: Jud. Alba

Nr. Crt	Nr cadastral Nr. topografic	Suprafața* (mp)	Observații / Referințe
A1		8.786	Sector cadastral:40 Teren neimprejmut;

B. Partea II. Proprietari și acte

Inscrieri privitoare la dreptul de proprietate și alte drepturi reale	Referințe
1 / 18/04/2023	
Act Normativ nr. 7, din 13/03/1996 emis de PARLAMENTUL ROMÂNIEI;	
B1	A1
Intabulare, drept de PROPRIETATE, dobândit prin Lege, cota actuala 1/1 1) NEIDENTIFICAT NEIDENTIFICAT	
2 / 18/04/2022	
Act Administrativ nr. 757RA, din 13/04/2023 emis de COMUNA ÎNTREGALDE;	
B2	A1
SE NOTEAZĂ POSESIA FAPTICĂ IN FAVOAREA LUI 1) LIMBEAN CRISTINA	

C. Partea III. SARCINI .

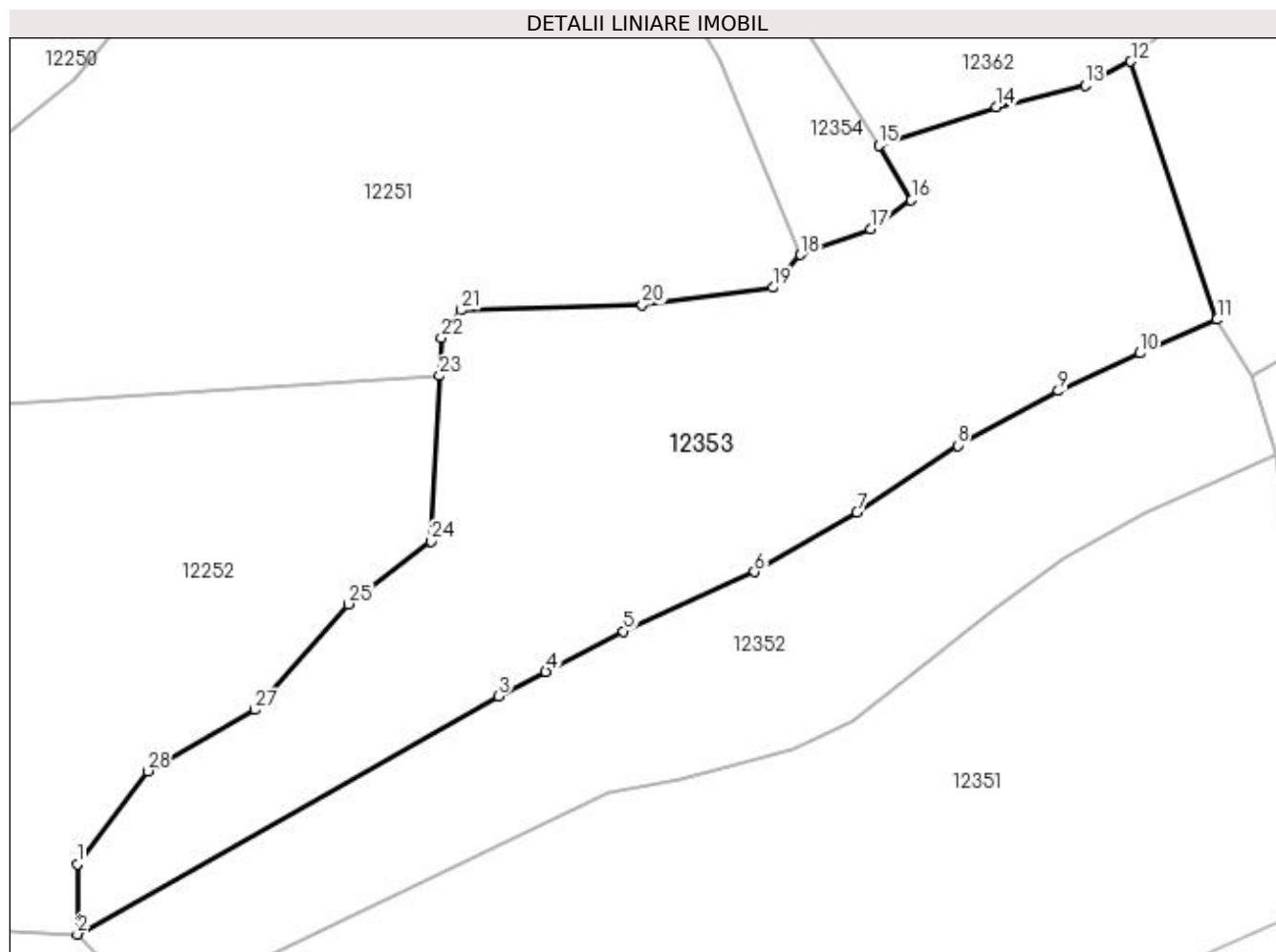
Inscrieri privind dezmembramintele dreptului de proprietate, drepturi reale de garanție și sarcini	Referințe
NU SUNT	

Anexa Nr. 1 La Partea I

Teren

Nr cadastral	Suprafața (mp)*	Observații / Referințe
	8.786	

* Suprafața este determinată în planul de proiecție Stereo 70.



Date referitoare la teren

Crt	Categorie folosință	Intravilan	Suprafața (mp)	Tarla	Parcelă	Nr. topo	Observații / Referințe
1	pasune	NU	8.786	-	-	-	

Lungime Segmente

1) Valorile lungimilor segmentelor sunt obținute din proiecție în plan.

Punct început	X / Y	Punct sfârșit	X / Y	Lungime segment (** (m)
1	374.615,697 525.284,244	2	374.615,697 525.271,906	12.339
3	374.689,582 525.313,675	4	374.697,936 525.317,949	9.384
5	374.711,524 525.325,057	6	374.734,542 525.335,479	25.267
7	374.752,522 525.345,887	8	374.770,194 525.357,626	21.216
9	374.787,867 525.367,207	10	374.802,161 525.373,808	15.745

Punct început	X / Y	Punct sfârșit	X / Y	Lungime segment (** (m)
2	374.615,697 525.271,906	3	374.689,582 525.313,675	84.874
4	374.697,936 525.317,949	5	374.711,524 525.325,057	15.335
6	374.734,542 525.335,479	7	374.752,522 525.345,887	20.775
8	374.770,194 525.357,626	9	374.787,867 525.367,207	20.103
10	374.802,161 525.373,808	11	374.815,709 525.379,709	14.777

Punct început	X / Y	Punct sfârșit	X / Y	Lungime segment (** (m)
11	374.815,709 525.379,709	12	374.800,571 525.424,978	47.733
13	374.792,559 525.420,805	14	374.776,898 525.417,011	16.114
15	374.756,365 525.410,278	16	374.762,071 525.400,658	11.185
17	374.754,921 525.395,586	18	374.742,64 525.391,071	13.084
19	374.737,791 525.385,342	20	374.714,866 525.382,258	23.131
21	374.683,124 525.381,376	22	374.679,598 525.376,529	5.995
23	374.679,268 525.369,86	24	374.677,834 525.340,835	29.061
25	374.663,286 525.329,818	26	374.647,871 525.312,371	23.281
27	374.646,887 525.311,257	28	374.628,041 525.300,549	21.675

Punct început	X / Y	Punct sfârșit	X / Y	Lungime segment (** (m)
12	374.800,571 525.424,978	13	374.792,559 525.420,805	9.034
14	374.776,898 525.417,011	15	374.756,365 525.410,278	21.609
16	374.762,071 525.400,658	17	374.754,921 525.395,586	8.766
18	374.742,64 525.391,071	19	374.737,791 525.385,342	7.506
20	374.714,866 525.382,258	21	374.683,124 525.381,376	31.754
22	374.679,598 525.376,529	23	374.679,268 525.369,86	6.677
24	374.677,834 525.340,835	25	374.663,286 525.329,818	18.249
26	374.647,871 525.312,371	27	374.646,887 525.311,257	1.486
28	374.628,041 525.300,549	1	374.615,697 525.284,244	20.451

** Lungimile segmentelor sunt determinate în planul de proiecție Stereo 70 și sunt rotunjite la 1 milimetru.

*** Distanța dintre puncte este formată din segmente cumulate ce sunt mai mici decât valoarea 1 milimetru.

**DATE DESPRE IMOBILUL NR. 12354**

Oficiul de Cadastru și Publicitate Imobiliară ALBA
Biroul de Cadastru și Publicitate Imobiliară Alba Iulia

A. Partea I. Descrierea imobilului

TEREN Extravilan

Adresa: Jud. Alba

Nr. Crt	Nr cadastral Nr. topografic	Suprafața* (mp)	Observații / Referințe
A1		1.210	Sector cadastral:40 Teren neimprejmuit;

B. Partea II. Proprietari și acte

Inscrieri privitoare la dreptul de proprietate și alte drepturi reale	Referințe
1 / 18/05/2023	
Act Normativ nr. 7, din 13/03/1996 emis de PARLAMENTUL ROMÂNIEI;	
B1	Inscrierea provizorie, drept de PROPRIETATE, dobandit prin Lege, cota actuala 1/1
	1) UAT ÎNTREGALDE, CIF:4562524, PROPIETAR NEIDENTIFICAT

C. Partea III. SARCINI .

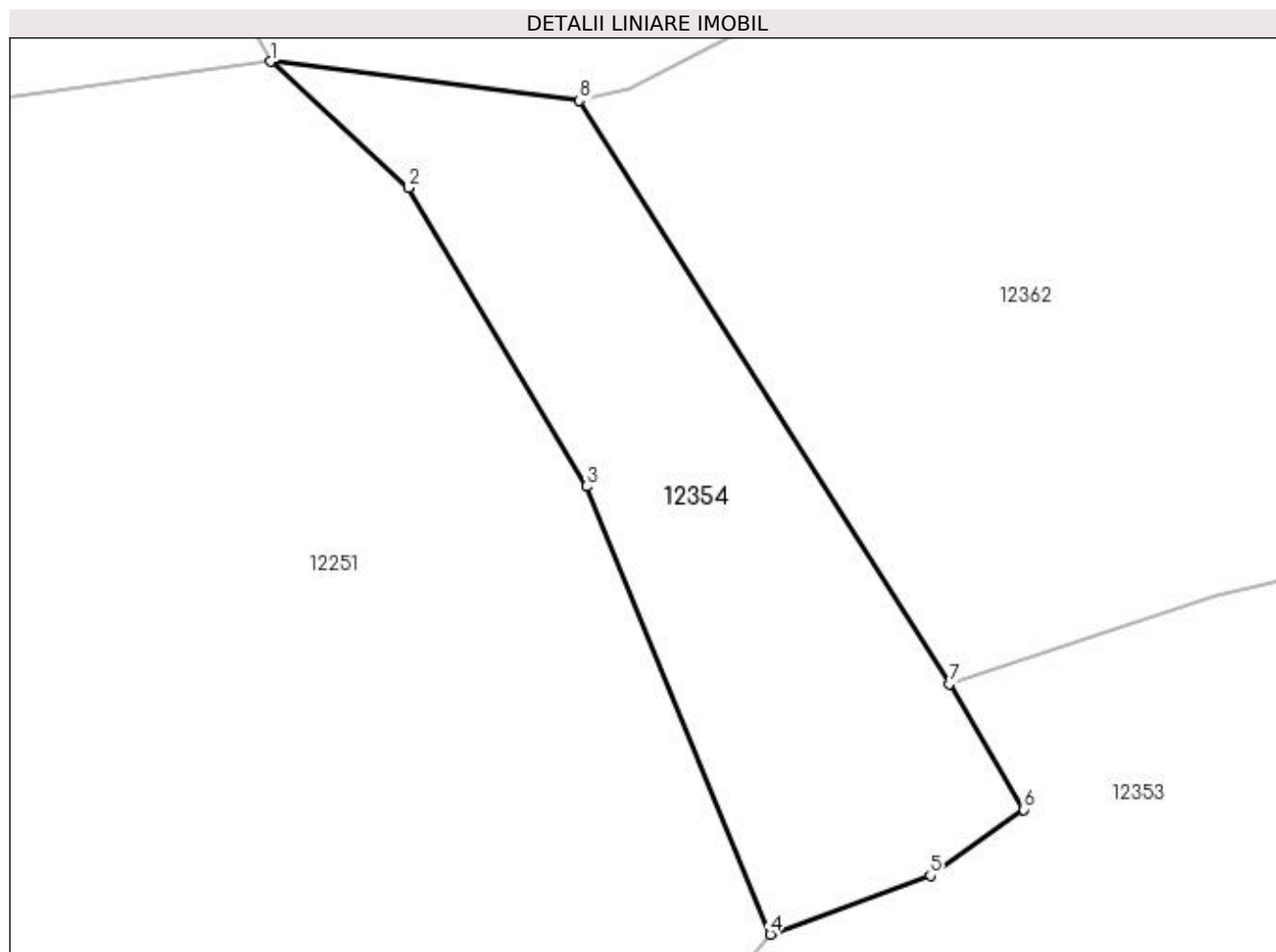
Inscrieri privind dezmembramintele dreptului de proprietate, drepturi reale de garanție și sarcini	Referințe
NU SUNT	

Anexa Nr. 1 La Partea I

Teren

Nr cadastral	Suprafața (mp)*	Observații / Referințe
	1.210	

* Suprafața este determinată în planul de proiecție Stereo 70.



Date referitoare la teren

Crt	Categorie folosință	Intra vilan	Suprafața (mp)	Tarla	Parcelă	Nr. topo	Observații / Referințe
1	pasune	NU	1.210	-	-	-	

Lungime Segmente

1) Valorile lungimilor segmentelor sunt obținute din proiecție în plan.

Punct început	X / Y	Punct sfârșit	X / Y	Lungime segment (** (m)
1	374.704,286 525.458,053	2	374.714,866 525.448,359	14.351
2	374.714,866 525.448,359	3	374.728,533 525.425,444	26.681
3	374.728,533 525.425,444	4	374.742,64 525.391,071	37.155
4	374.742,64 525.391,071	5	374.754,921 525.395,586	13.084
5	374.754,921 525.395,586	6	374.762,071 525.400,658	8.766

Punct început	X / Y	Punct sfârșit	X / Y	Lungime segment (** (m)
6	374.762,071 525.400,658	7	374.756,365 525.410,278	11.185
7	374.756,365 525.410,278	8	374.727,979 525.455,047	53.01
8	374.727,979 525.455,047	1	374.704,286 525.458,053	23.883

** Lungimile segmentelor sunt determinate în planul de proiecție Stereo 70 și sunt rotunjite la 1 milimetru.

*** Distanța dintre puncte este formată din segmente cumulate ce sunt mai mici decât valoarea 1 milimetru.

**DATE DESPRE IMOBILUL NR. 12355**

Oficiul de Cadastru și Publicitate Imobiliară ALBA
Biroul de Cadastru și Publicitate Imobiliară Alba Iulia

A. Partea I. Descrierea imobilului

TEREN Extravilan

Adresa: Jud. Alba

Nr. Crt	Nr cadastral Nr. topografic	Suprafața* (mp)	Observații / Referințe
A1		2.055	Sector cadastral:40 Teren neimprejmuit;

B. Partea II. Proprietari și acte

Inscrieri privitoare la dreptul de proprietate și alte drepturi reale	Referințe
1 / 18/05/2023	
Act Normativ nr. 7, din 13/03/1996 emis de PARLAMENTUL ROMÂNIEI;	
B1	Inscrierea provizorie, drept de PROPRIETATE, dobandit prin Lege, cota actuala 1/1
	1) UAT ÎNTREGALDE, CIF:4562524, PROPIETAR NEIDENTIFICAT

C. Partea III. SARCINI .

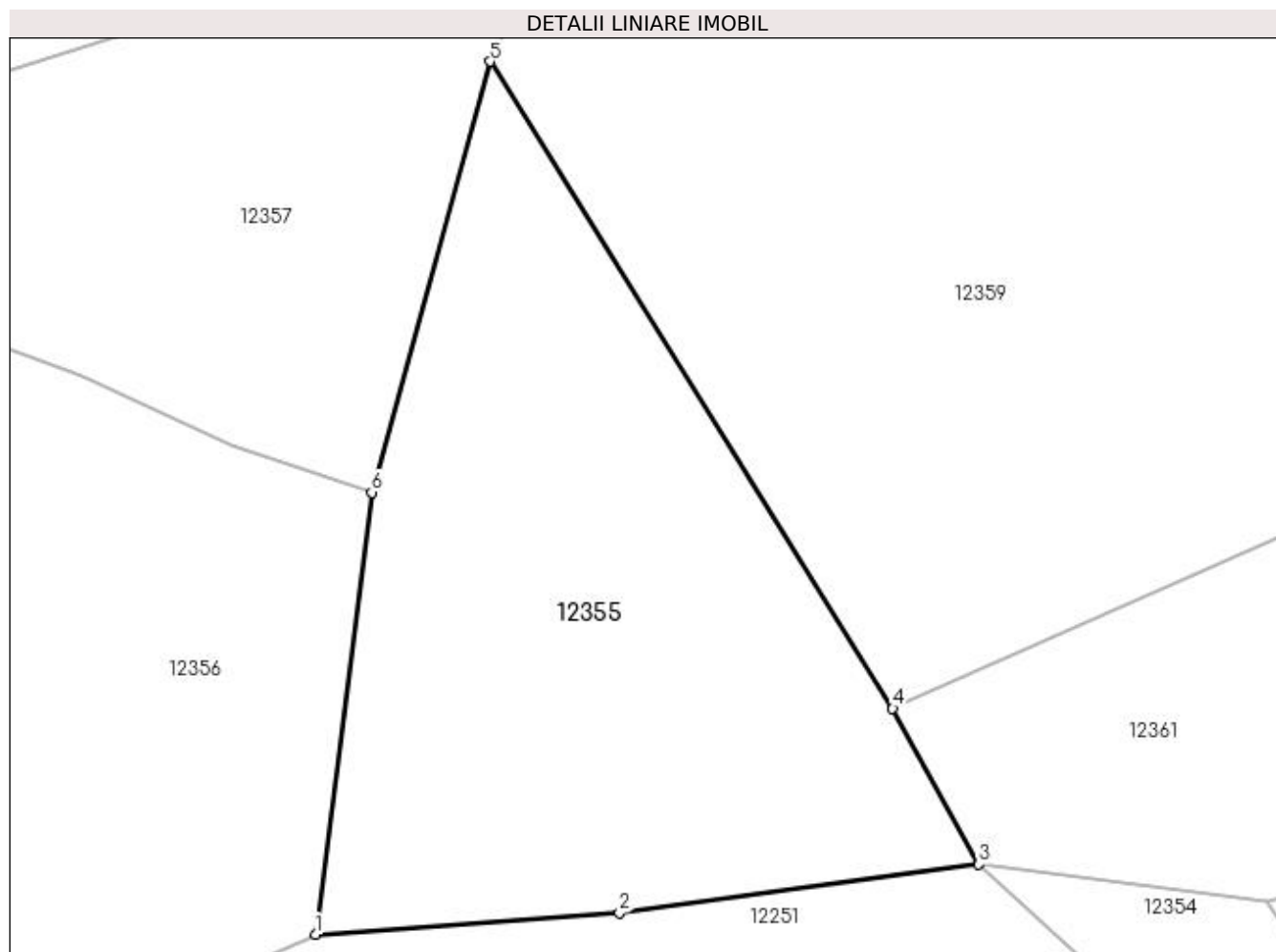
Inscrieri privind dezmembramintele dreptului de proprietate, drepturi reale de garanție și sarcini	Referințe
NU SUNT	

Anexa Nr. 1 La Partea I

Teren

Nr cadastral	Suprafața (mp)*	Observații / Referințe
	2.055	

* Suprafața este determinată în planul de proiecție Stereo 70.



Date referitoare la teren

Crt	Categorie folosință	Intravilan	Suprafața (mp)	Tarla	Parcelă	Nr. topo	Observații / Referințe
1	pasune	NU	2.055	-	-	-	

Lungime Segmente

1) Valorile lungimilor segmentelor sunt obținute din proiecție în plan.

Punct început	X / Y	Punct sfârșit	X / Y	Lungime segment (** (m)
1	374.649,77 525.452,313	2	374.674,748 525.454,087	25.041
2	374.674,748 525.454,087	3	374.704,286 525.458,053	29.803
3	374.704,286 525.458,053	4	374.697,201 525.470,874	14.648
4	374.697,201 525.470,874	5	374.664,112 525.524,0	62.588
5	374.664,112 525.524,0	6	374.654,393 525.488,599	36.711

Punct început	X / Y	Punct sfârșit	X / Y	Lungime segment (** (m)
6	374.654,393 525.488,599	1	374.649,77 525.452,313	36.58

** Lungimile segmentelor sunt determinate în planul de proiecție Stereo 70 și sunt rotunjite la 1 milimetru.

*** Distanța dintre puncte este formată din segmente cumulate ce sunt mai mici decât valoarea 1 milimetru.

**DATE DESPRE IMOBILUL NR. 12356**

Oficiul de Cadastru și Publicitate Imobiliară ALBA
Biroul de Cadastru și Publicitate Imobiliară Alba Iulia

A. Partea I. Descrierea imobilului

TEREN Extravilan

Adresa: Jud. Alba

Nr. Crt	Nr cadastral Nr. topografic	Suprafața* (mp)	Observații / Referințe
A1		1.755	Sector cadastral:40 Teren neimprejmuit;

B. Partea II. Proprietari și acte

Inscrieri privitoare la dreptul de proprietate și alte drepturi reale	Referințe
1 / 18/05/2023	
Act Normativ nr. 7, din 13/03/1996 emis de PARLAMENTUL ROMÂNIEI;	
B1	Inscrierea provizorie, drept de PROPRIETATE, dobandit prin Lege, cota actuala 1/1
	1) UAT ÎNTREGALDE, CIF:4562524, PROPIETAR NEIDENTIFICAT

C. Partea III. SARCINI .

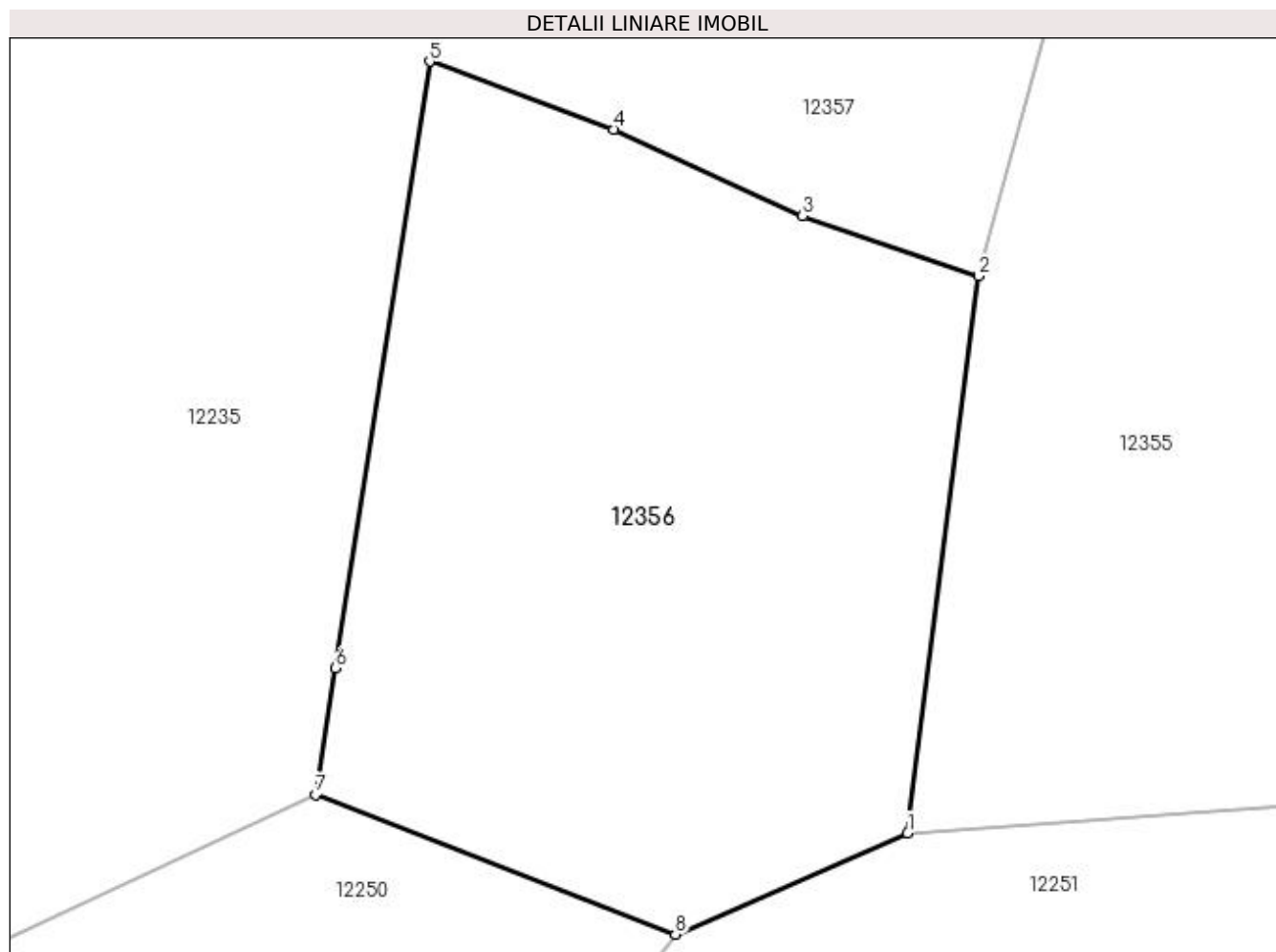
Inscrieri privind dezmembramintele dreptului de proprietate, drepturi reale de garanție și sarcini	Referințe
NU SUNT	

Anexa Nr. 1 La Partea I

Teren

Nr cadastral	Suprafața (mp)*	Observații / Referințe
	1.755	

* Suprafața este determinată în planul de proiecție Stereo 70.



Date referitoare la teren

Crt	Categorie folosință	Intra vilan	Suprafața (mp)	Tarla	Parcelă	Nr. topo	Observații / Referințe
1	pasune	NU	1.755	-	-	-	

Lungime Segmente

1) Valorile lungimilor segmentelor sunt obținute din proiecție în plan.

Punct început	X / Y	Punct sfârșit	X / Y	Lungime segment (** (m)
1	374.649,77 525.452,313	2	374.654,393 525.488,599	36.58
2	374.654,393 525.488,599	3	374.642,931 525.492,522	12.115
3	374.642,931 525.492,522	4	374.630,629 525.498,15	13.528
4	374.630,629 525.498,15	5	374.618,619 525.502,569	12.797
5	374.618,619 525.502,569	6	374.612,473 525.463,053	39.991

Punct început	X / Y	Punct sfârșit	X / Y	Lungime segment (** (m)
6	374.612,473 525.463,053	7	374.611,193 525.454,825	8.327
7	374.611,193 525.454,825	8	374.634,63 525.445,715	25.145
8	374.634,63 525.445,715	1	374.649,77 525.452,313	16.516

** Lungimile segmentelor sunt determinate în planul de proiecție Stereo 70 și sunt rotunjite la 1 milimetru.

*** Distanța dintre puncte este formată din segmente cumulate ce sunt mai mici decât valoarea 1 milimetru.

**DATE DESPRE IMOBILUL NR. 12357**

Oficiul de Cadastru și Publicitate Imobiliară ALBA
Biroul de Cadastru și Publicitate Imobiliară Alba Iulia

A. Partea I. Descrierea imobilului

TEREN Extravilan

Adresa: Jud. Alba

Nr. Crt	Nr cadastral Nr. topografic	Suprafața* (mp)	Observații / Referințe
A1		1.415	Sector cadastral:40 Teren neimprejmuit;

B. Partea II. Proprietari și acte

Inscrieri privitoare la dreptul de proprietate și alte drepturi reale	Referințe
1 / 18/05/2023	
Act Normativ nr. 7, din 13/03/1996 emis de PARLAMENTUL ROMÂNIEI;	
B1	A1
Intabulare, drept de PROPRIETATE, dobândit prin Lege, cota actuala 1/1	
1) NEIDENTIFICAT NEIDENTIFICAT	
2 / 18/05/2023	
Act Administrativ nr. 746RA, din 13/04/2023 emis de COMUNA ÎNTREGALDE;	
B2	A1
SE NOTEAZĂ POSESIA FAPTICĂ IN FAVOAREA LUI	
1) BÎHÎC SILVIU	

C. Partea III. SARCINI .

Inscrieri privind dezmembramintele dreptului de proprietate, drepturi reale de garanție și sarcini	Referințe
NU SUNT	

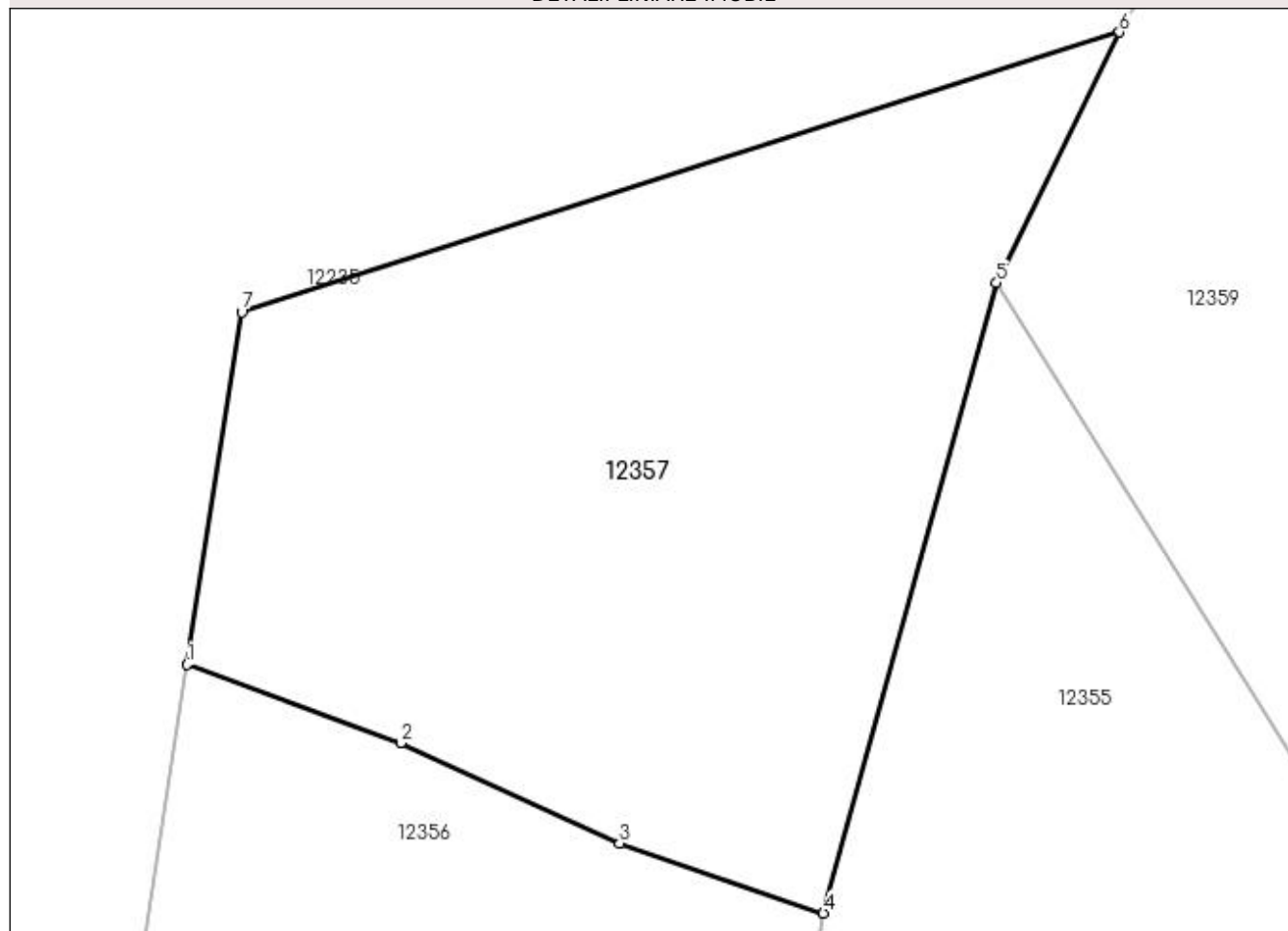
Anexa Nr. 1 La Partea I

Teren

Nr cadastral	Suprafața (mp)*	Observații / Referințe
	1.415	

* Suprafața este determinată în planul de proiecție Stereo 70.

DETALII LINIARE IMOBIL



Date referitoare la teren

Crt	Categorie folosință	Intravilan	Suprafața (mp)	Tarla	Parcelă	Nr. topo	Observații / Referințe
1	pasune	NU	1.415	-	-	-	

Lungime Segmente

1) Valorile lungimilor segmentelor sunt obținute din proiecție în plan.

Punct început	X / Y	Punct sfârșit	X / Y	Lungime segment (** (m)
1	374.618,619 525.502,569	2	374.630,629 525.498,15	12.797
2	374.630,629 525.498,15	3	374.642,931 525.492,522	13.528
3	374.642,931 525.492,522	4	374.654,393 525.488,599	12.115
4	374.654,393 525.488,599	5	374.664,112 525.524,0	36.711
5	374.664,112 525.524,0	6	374.671,023 525.538,088	15.692

Punct început	X / Y	Punct sfârșit	X / Y	Lungime segment (** (m)
6	374.671,023 525.538,088	7	374.621,698 525.522,366	51.77
7	374.621,698 525.522,366	1	374.618,619 525.502,569	20.035

** Lungimile segmentelor sunt determinate în planul de proiecție Stereo 70 și sunt rotunjite la 1 milimetru.

*** Distanța dintre puncte este formată din segmente cumulate ce sunt mai mici decât valoarea 1 milimetru.

**DATE DESPRE IMOBILUL NR. 12358**

Oficiul de Cadastru și Publicitate Imobiliară ALBA
Biroul de Cadastru și Publicitate Imobiliară Alba Iulia

A. Partea I. Descrierea imobilului

TEREN Extravilan

Adresa: Jud. Alba

Nr. Crt	Nr cadastral Nr. topografic	Suprafața* (mp)	Observații / Referințe
A1		7.616	Sector cadastral:40 Teren neimprejmut;

B. Partea II. Proprietari și acte

Inscrieri privitoare la dreptul de proprietate și alte drepturi reale	Referințe
1 / 18/05/2023	
Act Normativ nr. 7, din 13/03/1996 emis de PARLAMENTUL ROMÂNIEI;	
B1	A1
Intabulare, drept de PROPRIETATE, dobândit prin Lege, cota actuala 1/1 1) NEIDENTIFICAT NEIDENTIFICAT	
2 / 18/05/2023	
Act Administrativ nr. 954RA, din 28/04/2023 emis de COMUNA ÎNTREGALDE;	
B2	A1
SE NOTEAZĂ POSESIA FAPTICĂ IN FAVOAREA LUI 1) ȚĂR IOSIF	

C. Partea III. SARCINI .

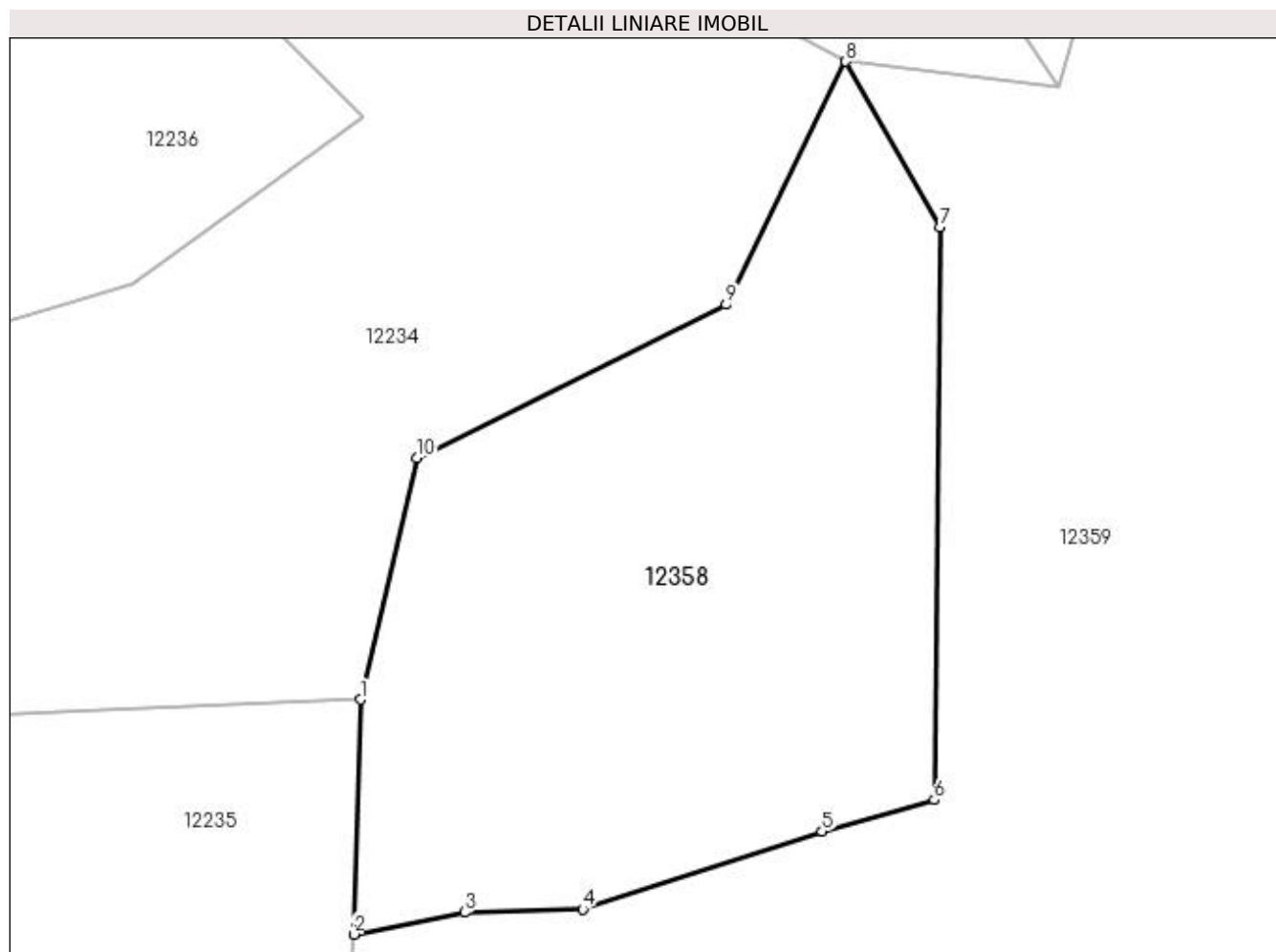
Inscrieri privind dezmembramintele dreptului de proprietate, drepturi reale de garanție și sarcini	Referințe
NU SUNT	

Anexa Nr. 1 La Partea I

Teren

Nr cadastral	Suprafața (mp)*	Observații / Referințe
	7.616	

* Suprafața este determinată în planul de proiecție Stereo 70.



Date referitoare la teren

Crt	Categorie folosință	Intra vilan	Suprafața (mp)	Tarla	Parcelă	Nr. topo	Observații / Referințe
1	pasune	NU	7.616	-	-	-	

Lungime Segmente

1) Valorile lungimilor segmentelor sunt obținute din proiecție în plan.

Punct început	X / Y	Punct sfârșit	X / Y	Lungime segment (** (m)
1	374.696,959 525.645,472	2	374.695,933 525.609,339	36.148
2	374.695,933 525.609,339	3	374.712,982 525.612,728	17.383
3	374.712,982 525.612,728	4	374.731,17 525.613,235	18.195
4	374.731,17 525.613,235	5	374.768,04 525.625,197	38.762
5	374.768,04 525.625,197	6	374.785,327 525.630,054	17.956

Punct început	X / Y	Punct sfârșit	X / Y	Lungime segment (** (m)
6	374.785,327 525.630,054	7	374.786,242 525.718,236	88.187
7	374.786,242 525.718,236	8	374.771,697 525.743,712	29.336
8	374.771,697 525.743,712	9	374.753,221 525.706,305	41.721
9	374.753,221 525.706,305	10	374.705,66 525.682,674	53.108
10	374.705,66 525.682,674	1	374.696,959 525.645,472	38.206

** Lungimile segmentelor sunt determinate în planul de proiecție Stereo 70 și sunt rotunjite la 1 milimetru.

*** Distanța dintre puncte este formată din segmente cumulate ce sunt mai mici decât valoarea 1 milimetru.

**DATE DESPRE IMOBILUL NR. 12359**

Oficiul de Cadastru și Publicitate Imobiliară ALBA
Biroul de Cadastru și Publicitate Imobiliară Alba Iulia

A. Partea I. Descrierea imobilului

TEREN Extravilan

Adresa: Jud. Alba

Nr. Crt	Nr cadastral Nr. topografic	Suprafața* (mp)	Observații / Referințe
A1		33.898	Sector cadastral:40 Teren neimprejmut;

B. Partea II. Proprietari și acte

Inscrieri privitoare la dreptul de proprietate și alte drepturi reale	Referințe
1 / 18/05/2023	
Act Normativ nr. 7, din 13/03/1996 emis de PARLAMENTUL ROMÂNIEI;	
B1	A1
Intabulare, drept de PROPRIETATE, dobândit prin Lege, cota actuala 1/1 1) NEIDENTIFICAT NEIDENTIFICAT	
2 / 18/05/2023	
Act Administrativ nr. 656RA, din 10/04/2023 emis de COMUNA ÎNTREGALDE;	
B2	A1
SE NOTEAZĂ POSESIA FAPTICĂ IN FAVOAREA LUI 1) NEGRU MARIA	

C. Partea III. SARCINI .

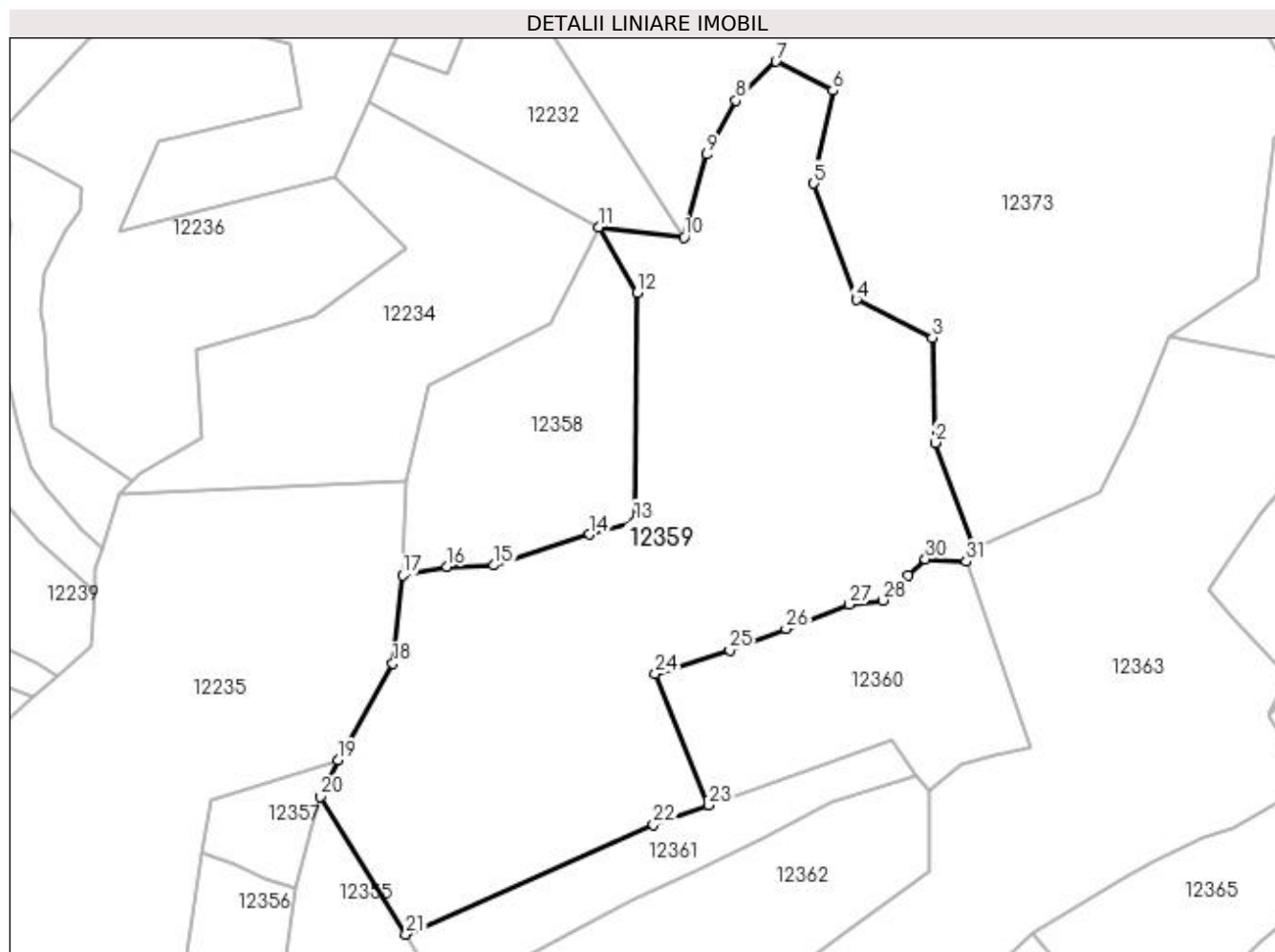
Inscrieri privind dezmembramintele dreptului de proprietate, drepturi reale de garanție și sarcini	Referințe
NU SUNT	

Anexa Nr. 1 La Partea I

Teren

Nr cadastral	Suprafața (mp)*	Observații / Referințe
	33.898	

* Suprafața este determinată în planul de proiecție Stereo 70.



Date referitoare la teren

Crt	Categorie folosință	Intra vilan	Suprafața (mp)	Tarla	Parcelă	Nr. topo	Observații / Referințe
1	pasune	NU	33.898	-	-	-	

Lungime Segmente

1) Valorile lungimilor segmentelor sunt obținute din proiecție în plan.

Punct început	X / Y	Punct sfârșit	X / Y	Lungime segment (** (m)
1	374.916,289 525.619,484	2	374.901,402 525.660,537	43.669
3	374.900,256 525.701,044	4	374.870,991 525.715,662	32.713
5	374.854,47 525.760,457	6	374.861,845 525.796,29	36.584
7	374.839,879 525.807,535	8	374.824,41 525.792,543	21.542
9	374.813,34 525.771,71	10	374.804,434 525.739,645	33.279

Punct început	X / Y	Punct sfârșit	X / Y	Lungime segment (** (m)
2	374.901,402 525.660,537	3	374.900,256 525.701,044	40.523
4	374.870,991 525.715,662	5	374.854,47 525.760,457	47.744
6	374.861,845 525.796,29	7	374.839,879 525.807,535	24.677
8	374.824,41 525.792,543	9	374.813,34 525.771,71	23.591
10	374.804,434 525.739,645	11	374.771,697 525.743,712	32.989

Punct început	X / Y	Punct sfârșit	X / Y	Lungime segment (** (m)
11	374.771,697 525.743,712	12	374.786,242 525.718,236	29.336
13	374.785,327 525.630,054	14	374.768,04 525.625,197	17.956
15	374.731,17 525.613,235	16	374.712,982 525.612,728	18.195
17	374.695,933 525.609,339	18	374.692,147 525.575,276	34.273
19	374.671,023 525.538,088	20	374.664,112 525.524,0	15.692
21	374.697,201 525.470,874	22	374.792,695 525.513,041	104.389
23	374.813,99 525.520,701	24	374.793,323 525.571,308	54.665
25	374.822,068 525.580,431	26	374.843,801 525.588,747	23.27
27	374.868,16 525.598,091	28	374.881,198 525.599,69	13.136
29	374.890,887 525.609,527	30	374.897,573 525.615,672	9.081
31	374.913,321 525.614,648	1	374.916,289 525.619,484	5.674

Punct început	X / Y	Punct sfârșit	X / Y	Lungime segment (** (m)
12	374.786,242 525.718,236	13	374.785,327 525.630,054	88.187
14	374.768,04 525.625,197	15	374.731,17 525.613,235	38.762
16	374.712,982 525.612,728	17	374.695,933 525.609,339	17.383
18	374.692,147 525.575,276	19	374.671,023 525.538,088	42.769
20	374.664,112 525.524,0	21	374.697,201 525.470,874	62.588
22	374.792,695 525.513,041	23	374.813,99 525.520,701	22.631
24	374.793,323 525.571,308	25	374.822,068 525.580,431	30.158
26	374.843,801 525.588,747	27	374.868,16 525.598,091	26.09
28	374.881,198 525.599,69	29	374.890,887 525.609,527	13.807
30	374.897,573 525.615,672	31	374.913,321 525.614,648	15.781

** Lungimile segmentelor sunt determinate în planul de proiecție Stereo 70 și sunt rotunjite la 1 milimetru.

*** Distanța dintre puncte este formată din segmente cumulate ce sunt mai mici decât valoarea 1 milimetru.

**DATE DESPRE IMOBILUL NR. 12360**

Oficiul de Cadastru și Publicitate Imobiliară ALBA
Biroul de Cadastru și Publicitate Imobiliară Alba Iulia

A. Partea I. Descrierea imobilului

TEREN Extravilan

Adresa: Jud. Alba

Nr. Crt	Nr cadastral Nr. topografic	Suprafața* (mp)	Observații / Referințe
A1		7.843	Sector cadastral:40 Teren neimprejmut;

B. Partea II. Proprietari și acte

Inscrieri privitoare la dreptul de proprietate și alte drepturi reale	Referințe
1 / 18/05/2023	
Act Normativ nr. 7, din 13/03/1996 emis de PARLAMENTUL ROMÂNIEI;	
B1	A1
Intabulare, drept de PROPRIETATE, dobândit prin Lege, cota actuala 1/1 1) NEIDENTIFICAT NEIDENTIFICAT	
2 / 18/05/2023	
Act Administrativ nr. 662RA, din 10/04/2023 emis de COMUNA ÎNTREGALDE;	
B2	A1
SE NOTEAZĂ POSESIA FAPTICĂ IN FAVOAREA LUI 1) CLAMBA SABINA	

C. Partea III. SARCINI .

Inscrieri privind dezmembramintele dreptului de proprietate, drepturi reale de garanție și sarcini	Referințe
NU SUNT	

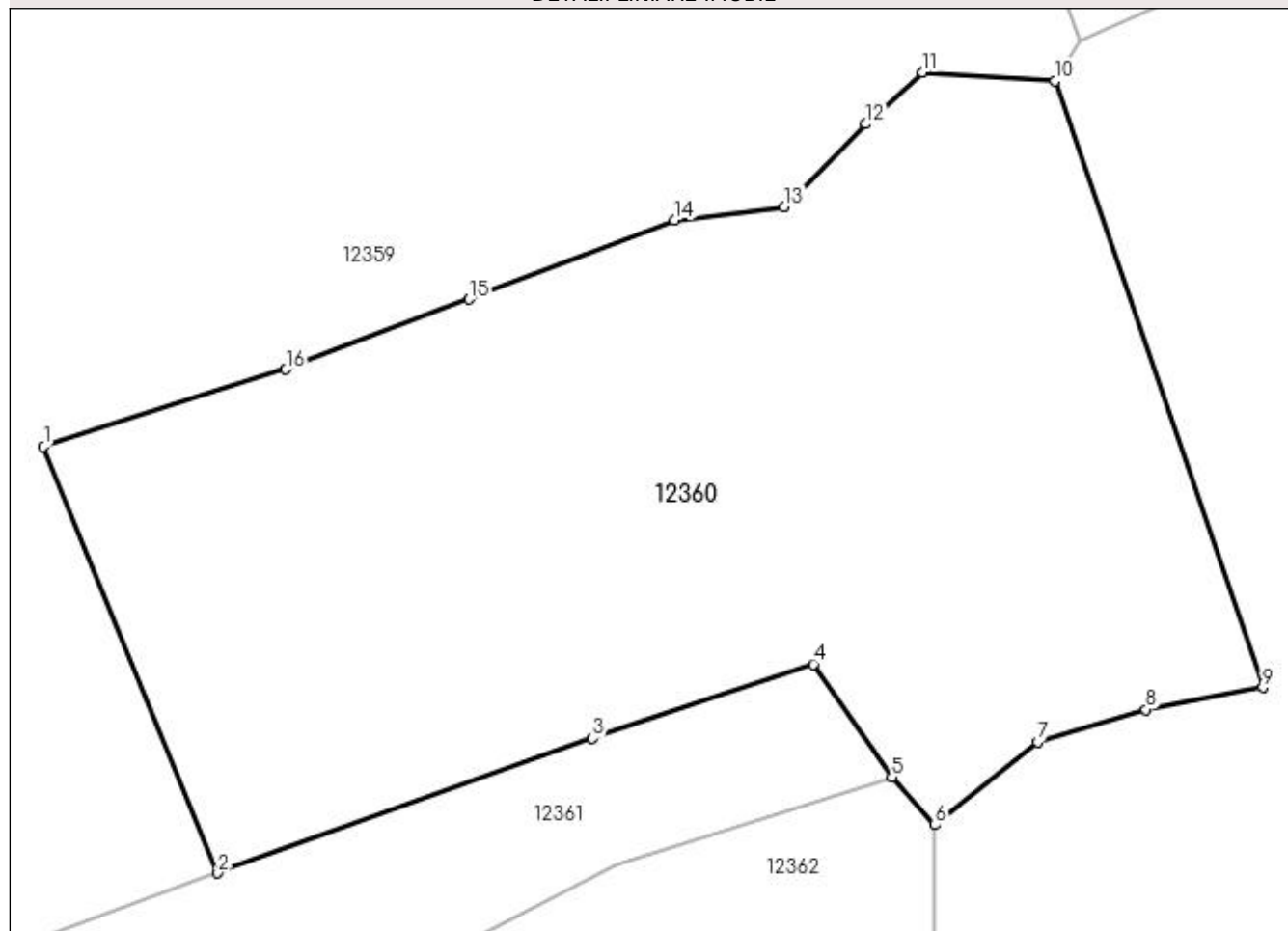
Anexa Nr. 1 La Partea I

Teren

Nr cadastral	Suprafața (mp)*	Observații / Referințe
	7.843	

* Suprafața este determinată în planul de proiecție Stereo 70.

DETALII LINIARE IMOBIL



Date referitoare la teren

Crt	Categorie folosință	Intra vilan	Suprafața (mp)	Tarla	Parcelă	Nr. topo	Observații / Referințe
1	pasune	NU	7.843	-	-	-	

Lungime Segmente

1) Valorile lungimilor segmentelor sunt obținute din proiecție în plan.

Punct început	X / Y	Punct sfârșit	X / Y	Lungime segment (** (m)
1	374.793,323 525.571,308	2	374.813,99 525.520,701	54.665
2	374.813,99 525.520,701	3	374.858,408 525.536,677	47.204
3	374.858,408 525.536,677	4	374.884,639 525.545,49	27.672
4	374.884,639 525.545,49	5	374.893,936 525.532,11	16.293
5	374.893,936 525.532,11	6	374.899,064 525.526,419	7.661

Punct început	X / Y	Punct sfârșit	X / Y	Lungime segment (** (m)
6	374.899,064 525.526,419	7	374.911,245 525.536,237	15.645
7	374.911,245 525.536,237	8	374.924,076 525.540,097	13.399
8	374.924,076 525.540,097	9	374.937,956 525.542,699	14.122
9	374.937,956 525.542,699	10	374.913,321 525.614,648	76.05
10	374.913,321 525.614,648	11	374.897,573 525.615,672	15.781
11	374.897,573 525.615,672	12	374.890,887 525.609,527	9.081
12	374.890,887 525.609,527	13	374.881,198 525.599,69	13.807
13	374.881,198 525.599,69	14	374.868,16 525.598,091	13.136
14	374.868,16 525.598,091	15	374.843,801 525.588,747	26.09
15	374.843,801 525.588,747	16	374.822,068 525.580,431	23.27
16	374.822,068 525.580,431	1	374.793,323 525.571,308	30.158

** Lungimile segmentelor sunt determinate în planul de proiecție Stereo 70 și sunt rotunjite la 1 milimetru.

*** Distanța dintre puncte este formată din segmente cumulate ce sunt mai mici decât valoarea 1 milimetru.

**DATE DESPRE IMOBILUL NR. 12361**

Oficiul de Cadastru și Publicitate Imobiliară ALBA
Biroul de Cadastru și Publicitate Imobiliară Alba Iulia

A. Partea I. Descrierea imobilului

TEREN Extravilan

Adresa: Jud. Alba

Nr. Crt	Nr cadastral Nr. topografic	Suprafața* (mp)	Observații / Referințe
A1		4.288	Sector cadastral:40 Teren neimprijmit;

B. Partea II. Proprietari și acte

Inscrieri privitoare la dreptul de proprietate și alte drepturi reale	Referințe
1 / 18/05/2023	
Act Normativ nr. 7, din 13/03/1996 emis de PARLAMENTUL ROMÂNIEI;	
B1	A1
Intabulare, drept de PROPRIETATE, dobândit prin Lege, cota actuala 1/1 1) NEIDENTIFICAT NEIDENTIFICAT	
2 / 18/05/2023	
Act Administrativ nr. 757RA, din 13/04/2023 emis de COMUNA ÎNTREGALDE;	
B2	A1
SE NOTEAZĂ POSESIA FAPTICĂ IN FAVOAREA LUI 1) LIMBEAN CRISTINA	

C. Partea III. SARCINI .

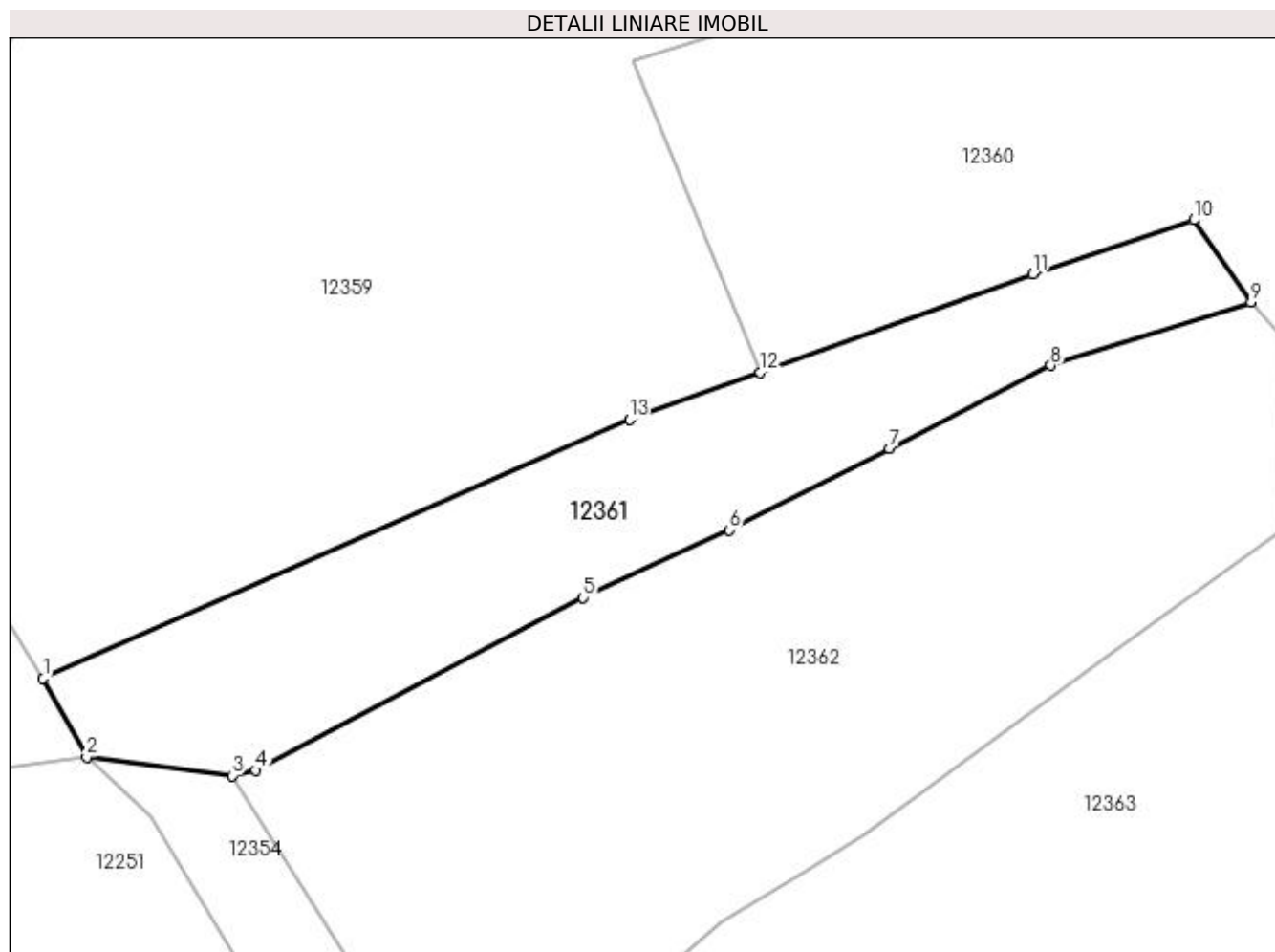
Inscrieri privind dezmembramintele dreptului de proprietate, drepturi reale de garanție și sarcini	Referințe
NU SUNT	

Anexa Nr. 1 La Partea I

Teren

Nr cadastral	Suprafața (mp)*	Observații / Referințe
	4.288	

* Suprafața este determinată în planul de proiecție Stereo 70.



Date referitoare la teren

Crt	Categorie folosință	Intravilan	Suprafața (mp)	Tarla	Parcelă	Nr. topo	Observații / Referințe
1	pasune	NU	4.288	-	-	-	

Lungime Segmente

1) Valorile lungimilor segmentelor sunt obținute din proiecție în plan.

Punct început	X / Y	Punct sfârșit	X / Y	Lungime segment (** (m)
1	374.697,201 525.470,874	2	374.704,286 525.458,053	14.648
2	374.704,286 525.458,053	3	374.727,979 525.455,047	23.883
3	374.727,979 525.455,047	4	374.731,863 525.455,947	3.987
4	374.731,863 525.455,947	5	374.785,101 525.484,048	60.199
5	374.785,101 525.484,048	6	374.808,906 525.495,07	26.233

Punct început	X / Y	Punct sfârșit	X / Y	Lungime segment (** (m)
6	374.808,906 525.495,07	7	374.835,092 525.508,225	29.305
7	374.835,092 525.508,225	8	374.861,315 525.521,805	29.531
8	374.861,315 525.521,805	9	374.893,936 525.532,11	34.21
9	374.893,936 525.532,11	10	374.884,639 525.545,49	16.293
10	374.884,639 525.545,49	11	374.858,408 525.536,677	27.672
11	374.858,408 525.536,677	12	374.813,99 525.520,701	47.204
12	374.813,99 525.520,701	13	374.792,695 525.513,041	22.631
13	374.792,695 525.513,041	1	374.697,201 525.470,874	104.389

** Lungimile segmentelor sunt determinate în planul de proiecție Stereo 70 și sunt rotunjite la 1 milimetru.

*** Distanța dintre puncte este formată din segmente cumulate ce sunt mai mici decât valoarea 1 milimetru.

**DATE DESPRE IMOBILUL NR. 12362**

Oficiul de Cadastru și Publicitate Imobiliară ALBA
Biroul de Cadastru și Publicitate Imobiliară Alba Iulia

A. Partea I. Descrierea imobilului

TEREN Extravilan

Adresa: Jud. Alba

Nr. Crt	Nr cadastral Nr. topografic	Suprafața* (mp)	Observații / Referințe
A1		8.971	Sector cadastral:40 Teren neimprejmuit;

B. Partea II. Proprietari și acte

Inscrieri privitoare la dreptul de proprietate și alte drepturi reale	Referințe
1 / 18/05/2023	
Act Normativ nr. 7, din 13/03/1996 emis de PARLAMENTUL ROMÂNIEI;	
B1	A1
Intabulare, drept de PROPRIETATE, dobândit prin Lege, cota actuala 1/1	
1) NEIDENTIFICAT NEIDENTIFICAT	
2 / 18/05/2023	
Act Administrativ nr. 954RA, din 28/04/2023 emis de COMUNA ÎNTREGALDE;	
B2	A1
SE NOTEAZĂ POSESIA FAPTICĂ IN FAVOAREA LUI	
1) ȚĂR IOSIF	

C. Partea III. SARCINI .

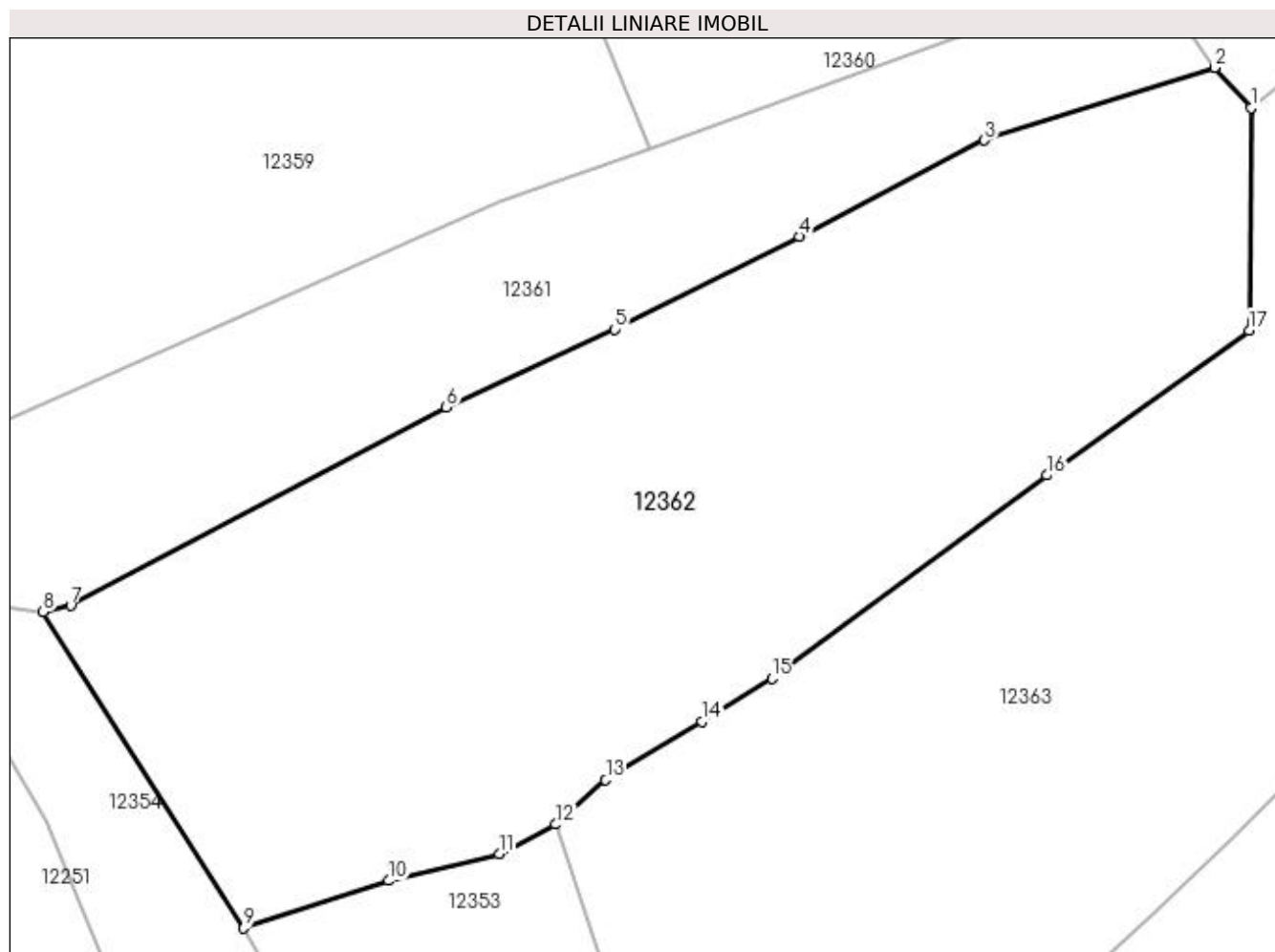
Inscrieri privind dezmembramintele dreptului de proprietate, drepturi reale de garanție și sarcini	Referințe
NU SUNT	

Anexa Nr. 1 La Partea I

Teren

Nr cadastral	Suprafața (mp)*	Observații / Referințe
	8.971	

* Suprafața este determinată în planul de proiecție Stereo 70.



Date referitoare la teren

Crt	Categorie folosință	Intravilan	Suprafața (mp)	Tarla	Parcelă	Nr. topo	Observații / Referințe
1	pasune	NU	8.971	-	-	-	

Lungime Segmente

1) Valorile lungimilor segmentelor sunt obținute din proiecție în plan.

Punct început	X / Y	Punct sfârșit	X / Y	Lungime segment (** (m)
1	374.899,064 525.526,419	2	374.893,936 525.532,11	7.661
2	374.893,936 525.532,11	3	374.861,315 525.521,805	34.21
3	374.861,315 525.521,805	4	374.835,092 525.508,225	29.531
4	374.835,092 525.508,225	5	374.808,906 525.495,07	29.305
5	374.808,906 525.495,07	6	374.785,101 525.484,048	26.233

Punct început	X / Y	Punct sfârșit	X / Y	Lungime segment (** (m)
6	374.785,101 525.484,048	7	374.731,863 525.455,947	60.199
7	374.731,863 525.455,947	8	374.727,979 525.455,047	3.987
8	374.727,979 525.455,047	9	374.756,365 525.410,278	53.01
9	374.756,365 525.410,278	10	374.776,898 525.417,011	21.609
10	374.776,898 525.417,011	11	374.792,559 525.420,805	16.114
11	374.792,559 525.420,805	12	374.800,571 525.424,978	9.034
12	374.800,571 525.424,978	13	374.807,648 525.431,272	9.471
13	374.807,648 525.431,272	14	374.821,306 525.439,582	15.987
14	374.821,306 525.439,582	15	374.831,201 525.445,639	11.602
15	374.831,201 525.445,639	16	374.870,109 525.474,4	48.384
16	374.870,109 525.474,4	17	374.898,781 525.494,919	35.258
17	374.898,781 525.494,919	1	374.899,064 525.526,419	31.501

** Lungimile segmentelor sunt determinate în planul de proiecție Stereo 70 și sunt rotunjite la 1 milimetru.

*** Distanța dintre puncte este formată din segmente cumulate ce sunt mai mici decât valoarea 1 milimetru.

**DATE DESPRE IMOBILUL NR. 12363**

Oficiul de Cadastru și Publicitate Imobiliară ALBA
Biroul de Cadastru și Publicitate Imobiliară Alba Iulia

A. Partea I. Descrierea imobilului

TEREN Extravilan

Adresa: Jud. Alba

Nr. Crt	Nr cadastral Nr. topografic	Suprafața* (mp)	Observații / Referințe
A1		28.378	Sector cadastral:40 Teren neimprejmit;

B. Partea II. Proprietari și acte

Inscrieri privitoare la dreptul de proprietate și alte drepturi reale	Referințe
1 / 18/05/2023	
Act Normativ nr. 7, din 13/03/1996 emis de PARLAMENTUL ROMÂNIEI;	
B1	A1
Intabulare, drept de PROPRIETATE, dobândit prin Lege, cota actuala 1/1 1) NEIDENTIFICAT NEIDENTIFICAT	
2 / 18/05/2023	
Act Administrativ nr. 656RA, din 10/04/2023 emis de COMUNA ÎNTREGALDE;	
B2	A1
SE NOTEAZĂ POSESIA FAPTICĂ IN FAVOAREA LUI 1) NEGRU MARIA	

C. Partea III. SARCINI .

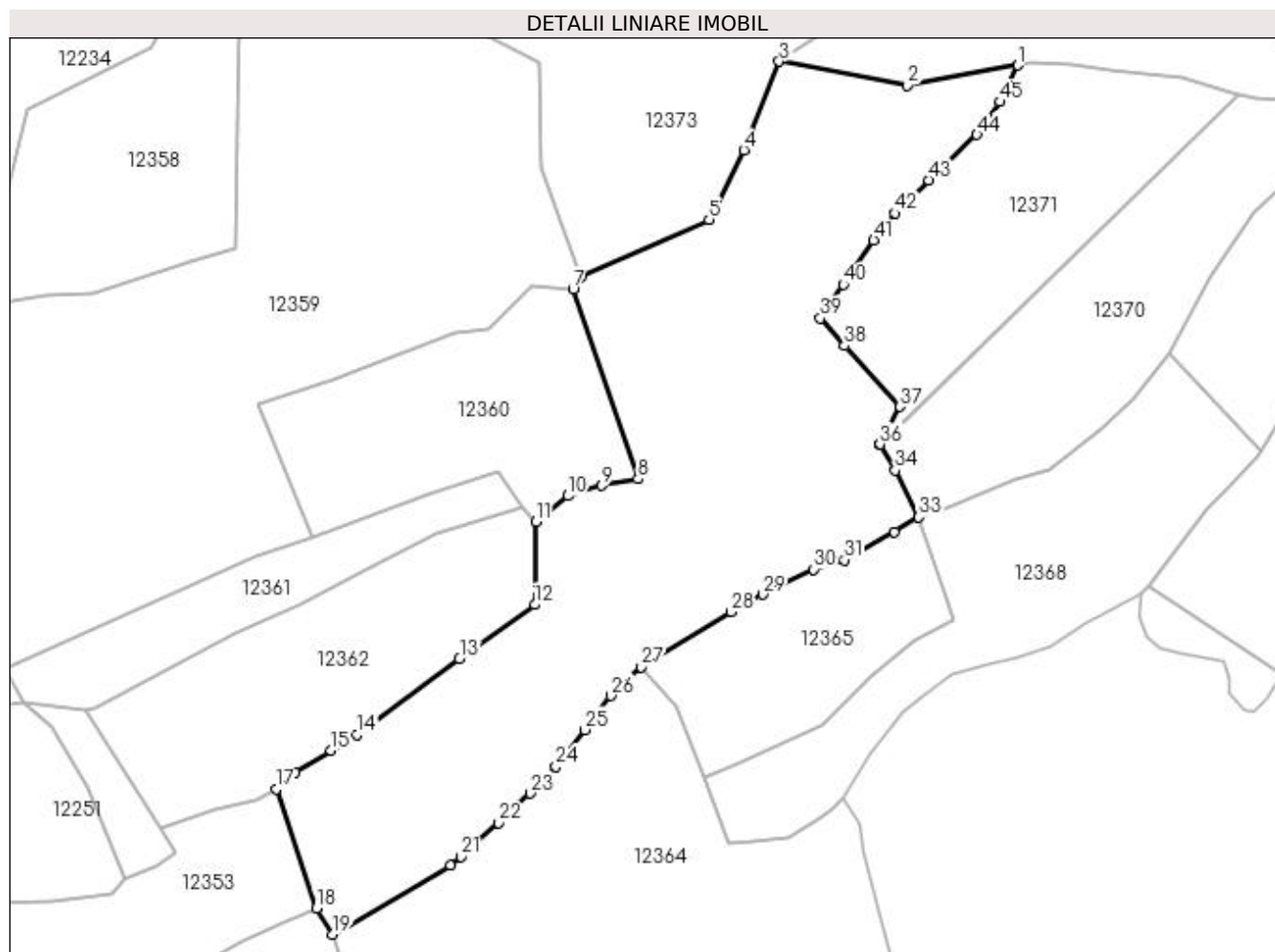
Inscrieri privind dezmembramintele dreptului de proprietate, drepturi reale de garanție și sarcini	Referințe
NU SUNT	

Anexa Nr. 1 La Partea I

Teren

Nr cadastral	Suprafața (mp)*	Observații / Referințe
	28.378	

* Suprafața este determinată în planul de proiecție Stereo 70.



Date referitoare la teren

Crt	Categorie folosință	Intra vilan	Suprafața (mp)	Tarla	Parcelă	Nr. topo	Observații / Referințe
1	pașune	NU	28.378	-	-	-	

Lungime Segmente

1) Valorile lungimilor segmentelor sunt obținute din proiecție în plan.

Punct început	X / Y	Punct sfârșit	X / Y	Lungime segment
1	375.082,204 525.699,694	2	375.040,208 525.692,035	42.688
4	374.978,095 525.667,486	5	374.964,898 525.641,193	29.419
7	374.913,321 525.614,648	8	374.937,956 525.542,699	76.05
10	374.911,245 525.536,237	11	374.899,064 525.526,419	15.645
13	374.870,109 525.474,4	14	374.831,201 525.445,639	48.384
16	374.807,648 525.431,272	17	374.800,571 525.424,978	9.471
2	374.991,579 525.701,152	3	374.991,579 525.701,152	49.476
5	374.964,898 525.641,193	6	374.916,289 525.619,484	53.236
8	374.937,956 525.542,699	9	374.924,076 525.540,097	14.122
11	374.899,064 525.526,419	12	374.898,781 525.494,919	31.501
14	374.831,201 525.445,639	15	374.821,306 525.439,582	11.602
17	374.800,571 525.424,978	18	374.815,709 525.379,709	47.733
3	374.991,579 525.701,152	4	374.978,095 525.667,486	36.266
6	374.916,289 525.619,484	7	374.913,321 525.614,648	5.674
9	374.924,076 525.540,097	10	374.911,245 525.536,237	13.399
12	374.898,781 525.494,919	13	374.870,109 525.474,4	35.258
15	374.821,306 525.439,582	16	374.807,648 525.431,272	15.987
18	374.815,709 525.379,709	19	374.821,786 525.369,705	11.705

Punct început	X / Y	Punct sfârșit	X / Y	Lungime segment	Punct început	X / Y	Punct sfârșit	X / Y	Lungime segment	Punct început	X / Y	Punct sfârșit	X / Y	Lungime segment
19	374.821,786 525.369,705	20	374.866,822 525.395,797	52.048	20	374.866,822 525.395,797	21	374.870,744 525.399,14	5.153	21	374.870,744 525.399,14	22	374.884,919 525.412,079	19.192
22	374.884,919 525.412,079	23	374.896,911 525.423,266	16.4	23	374.896,911 525.423,266	24	374.906,719 525.433,337	14.058	24	374.906,719 525.433,337	25	374.917,781 525.447,346	17.85
25	374.917,781 525.447,346	26	374.927,599 525.460,326	16.275	26	374.927,599 525.460,326	27	374.939,144 525.471,281	15.915	27	374.939,144 525.471,281	28	374.973,312 525.492,157	40.041
28	374.973,312 525.492,157	29	374.985,254 525.498,751	13.641	29	374.985,254 525.498,751	30	375.004,737 525.508,329	21.71	30	375.004,737 525.508,329	31	375.016,34 525.511,872	12.132
31	375.016,34 525.511,872	32	375.035,331 525.522,479	21.752	32	375.035,331 525.522,479	33	375.044,594 525.528,178	10.876	33	375.044,594 525.528,178	34	375.035,69 525.545,889	19.823
34	375.035,69 525.545,889	35	375.030,035 525.555,551	11.195	35	375.030,035 525.555,551	36	375.029,889 525.555,801	0.289	36	375.029,889 525.555,801	37	375.037,457 525.570,099	16.177
37	375.037,457 525.570,099	38	375.016,402 525.593,177	31.24	38	375.016,402 525.593,177	39	375.007,159 525.603,626	13.95	39	375.007,159 525.603,626	40	375.015,957 525.616,437	15.541
40	375.015,957 525.616,437	41	375.027,462 525.633,33	20.439	41	375.027,462 525.633,33	42	375.035,555 525.643,551	13.036	42	375.035,555 525.643,551	43	375.048,36 525.656,1	17.929
43	375.048,36 525.656,1	44	375.066,733 525.673,406	25.24	44	375.066,733 525.673,406	45	375.075,54 525.685,838	15.235	45	375.075,54 525.685,838	1	375.082,204 525.699,694	15.375

** Lungimile segmentelor sunt determinate în planul de proiecție Stereo 70 și sunt rotunjite la 1 milimetru.

*** Distanța dintre puncte este formată din segmente cumulate ce sunt mai mici decât valoarea 1 milimetru.

**DATE DESPRE IMOBILUL NR. 12364**

Oficiul de Cadastru și Publicitate Imobiliară ALBA
Biroul de Cadastru și Publicitate Imobiliară Alba Iulia

A. Partea I. Descrierea imobilului

TEREN Extravilan

Adresa: Jud. Alba

Nr. Crt	Nr cadastral Nr. topografic	Suprafața* (mp)	Observații / Referințe
A1		20.283	Sector cadastral:40 Teren neimprejmut;

B. Partea II. Proprietari și acte

Inscrieri privitoare la dreptul de proprietate și alte drepturi reale	Referințe
1 / 18/05/2023	
Act Normativ nr. 7, din 13/03/1996 emis de PARLAMENTUL ROMÂNIEI;	
B1	A1
Intabulare, drept de PROPRIETATE, dobândit prin Lege, cota actuala 1/1 1) NEIDENTIFICAT NEIDENTIFICAT	
2 / 18/05/2023	
Act Administrativ nr. 655RA, din 10/04/2023 emis de COMUNA ÎNTREGALDE;	
B2	A1
SE NOTEAZĂ POSESIA FAPTICĂ IN FAVOAREA LUI 1) NECRIALĂ VALERIA	

C. Partea III. SARCINI .

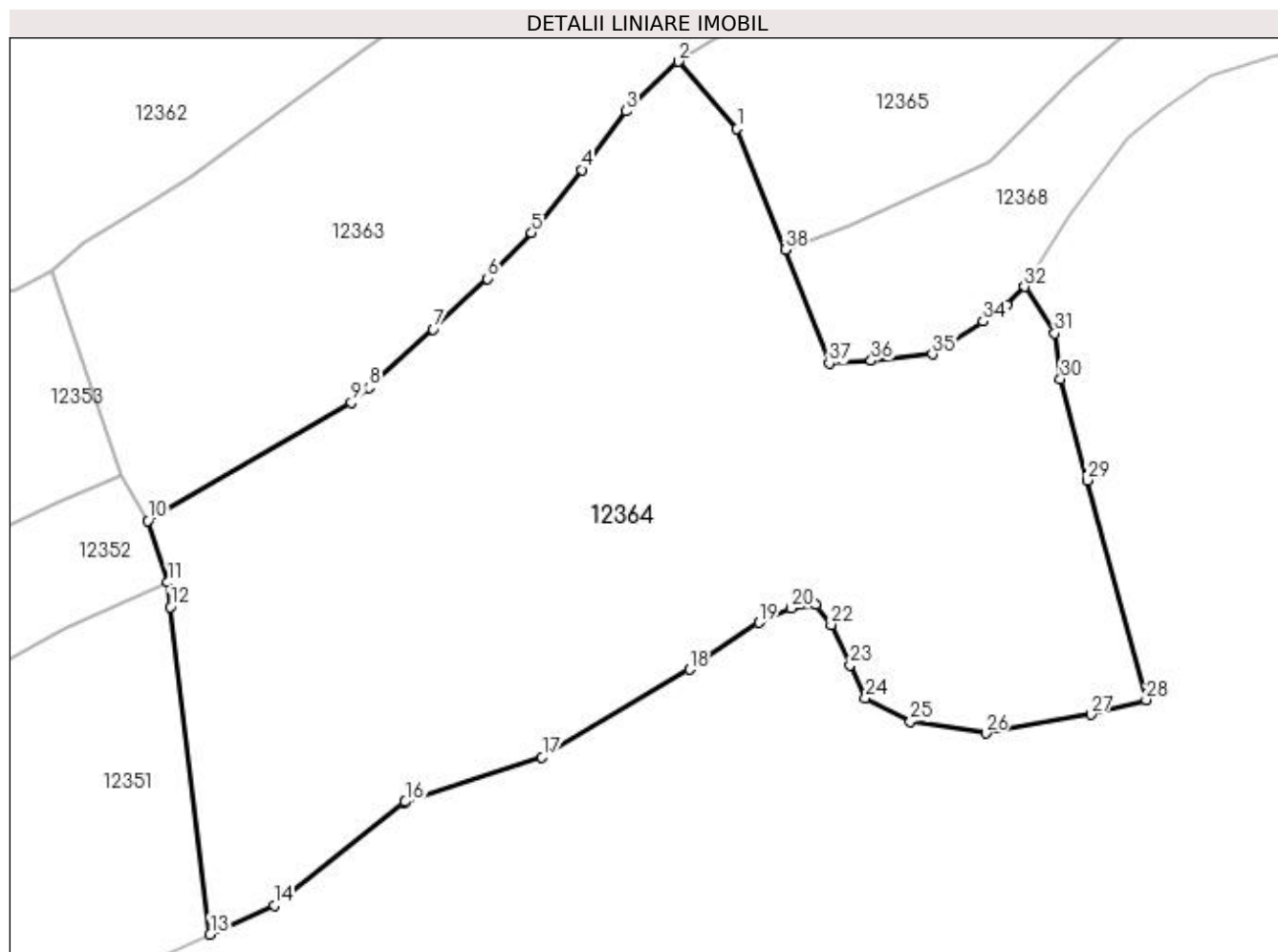
Inscrieri privind dezmembramintele dreptului de proprietate, drepturi reale de garanție și sarcini	Referințe
NU SUNT	

Anexa Nr. 1 La Partea I

Teren

Nr cadastral	Suprafața (mp)*	Observații / Referințe
	20.283	

* Suprafața este determinată în planul de proiecție Stereo 70.



Date referitoare la teren

Crt	Categorie folosință	Intra vilan	Suprafața (mp)	Tarla	Parcelă	Nr. topo	Observații / Referințe
1	pasune	NU	20.283	-	-	-	

Lungime Segmente

1) Valorile lungimilor segmentelor sunt obținute din proiecție în plan.

Punct început	X / Y	Punct sfârșit	X / Y	Lungime segment (** (m)
1	374.952,164 525.456,402	2	374.939,144 525.471,281	19.771
3	374.927,599 525.460,326	4	374.917,781 525.447,346	16.275
5	374.906,719 525.433,337	6	374.896,911 525.423,266	14.058
7	374.884,919 525.412,079	8	374.870,744 525.399,14	19.192
9	374.866,822 525.395,797	10	374.821,786 525.369,705	52.048

Punct început	X / Y	Punct sfârșit	X / Y	Lungime segment (** (m)
2	374.939,144 525.471,281	3	374.927,599 525.460,326	15.915
4	374.917,781 525.447,346	5	374.906,719 525.433,337	17.85
6	374.896,911 525.423,266	7	374.884,919 525.412,079	16.4
8	374.870,744 525.399,14	9	374.866,822 525.395,797	5.153
10	374.821,786 525.369,705	11	374.826,212 525.356,053	14.352

Punct început	X / Y	Punct sfârșit	X / Y	Lungime segment (** (m)
11	374.826,212 525.356,053	12	374.826,697 525.350,64	5.435
13	374.835,537 525.278,176	14	374.849,716 525.284,531	15.538
15	374.878,573 525.307,398	16	374.878,707 525.307,504	0.17
17	374.909,003 525.317,425	18	374.941,65 525.336,744	37.935
19	374.957,072 525.347,187	20	374.964,124 525.350,32	7.716
21	374.969,609 525.351,103	22	374.973,004 525.346,665	5.588
23	374.977,165 525.337,773	24	374.980,578 525.330,479	8.053
25	374.990,503 525.325,258	26	375.007,218 525.322,647	16.918
27	375.030,463 525.326,824	28	375.042,734 525.330,083	12.697
29	375.029,715 525.378,657	30	375.023,741 525.400,999	23.127
31	375.022,46 525.411,176	32	375.015,797 525.421,45	12.245
33	375.011,908 525.417,452	34	375.006,562 525.413,837	6.454
35	374.995,399 525.406,53	36	374.981,844 525.405,107	13.629
37	374.972,562 525.404,504	38	374.962,786 525.429,614	26.946

Punct început	X / Y	Punct sfârșit	X / Y	Lungime segment (** (m)
12	374.826,697 525.350,64	13	374.835,537 525.278,176	73.001
14	374.849,716 525.284,531	15	374.878,573 525.307,398	36.819
16	374.878,707 525.307,504	17	374.909,003 525.317,425	31.879
18	374.941,65 525.336,744	19	374.957,072 525.347,187	18.625
20	374.964,124 525.350,32	21	374.969,609 525.351,103	5.54
22	374.973,004 525.346,665	23	374.977,165 525.337,773	9.817
24	374.980,578 525.330,479	25	374.990,503 525.325,258	11.214
26	375.007,218 525.322,647	27	375.030,463 525.326,824	23.617
28	375.042,734 525.330,083	29	375.029,715 525.378,657	50.289
30	375.023,741 525.400,999	31	375.022,46 525.411,176	10.257
32	375.015,797 525.421,45	33	375.011,908 525.417,452	5.577
34	375.006,562 525.413,837	35	374.995,399 525.406,53	13.342
36	374.981,844 525.405,107	37	374.972,562 525.404,504	9.302
38	374.962,786 525.429,614	1	374.952,164 525.456,402	28.817

** Lungimile segmentelor sunt determinate în planul de proiecție Stereo 70 și sunt rotunjite la 1 milimetru.

*** Distanța dintre puncte este formată din segmente cumulate ce sunt mai mici decât valoarea 1 milimetru.

**DATE DESPRE IMOBILUL NR. 12365**

Oficiul de Cadastru și Publicitate Imobiliară ALBA
Biroul de Cadastru și Publicitate Imobiliară Alba Iulia

A. Partea I. Descrierea imobilului

TEREN Extravilan

Adresa: Jud. Alba

Nr. Crt	Nr cadastral Nr. topografic	Suprafața* (mp)	Observații / Referințe
A1		5.425	Sector cadastral:40 Teren neimprejmuit;

B. Partea II. Proprietari și acte

Inscrieri privitoare la dreptul de proprietate și alte drepturi reale	Referințe
1 / 18/05/2023	
Act Normativ nr. 7, din 13/03/1996 emis de PARLAMENTUL ROMÂNIEI;	
B1	A1
Intabulare, drept de PROPRIETATE, dobândit prin Lege, cota actuala 1/1 1) NEIDENTIFICAT NEIDENTIFICAT	
2 / 18/05/2023	
Act Administrativ nr. 954RA, din 28/04/2023 emis de COMUNA ÎNTREGALDE;	
B2	A1
SE NOTEAZĂ POSESIA FAPTICĂ IN FAVOAREA LUI 1) ȚĂR IOSIF	

C. Partea III. SARCINI .

Inscrieri privind dezmembramintele dreptului de proprietate, drepturi reale de garanție și sarcini	Referințe
NU SUNT	

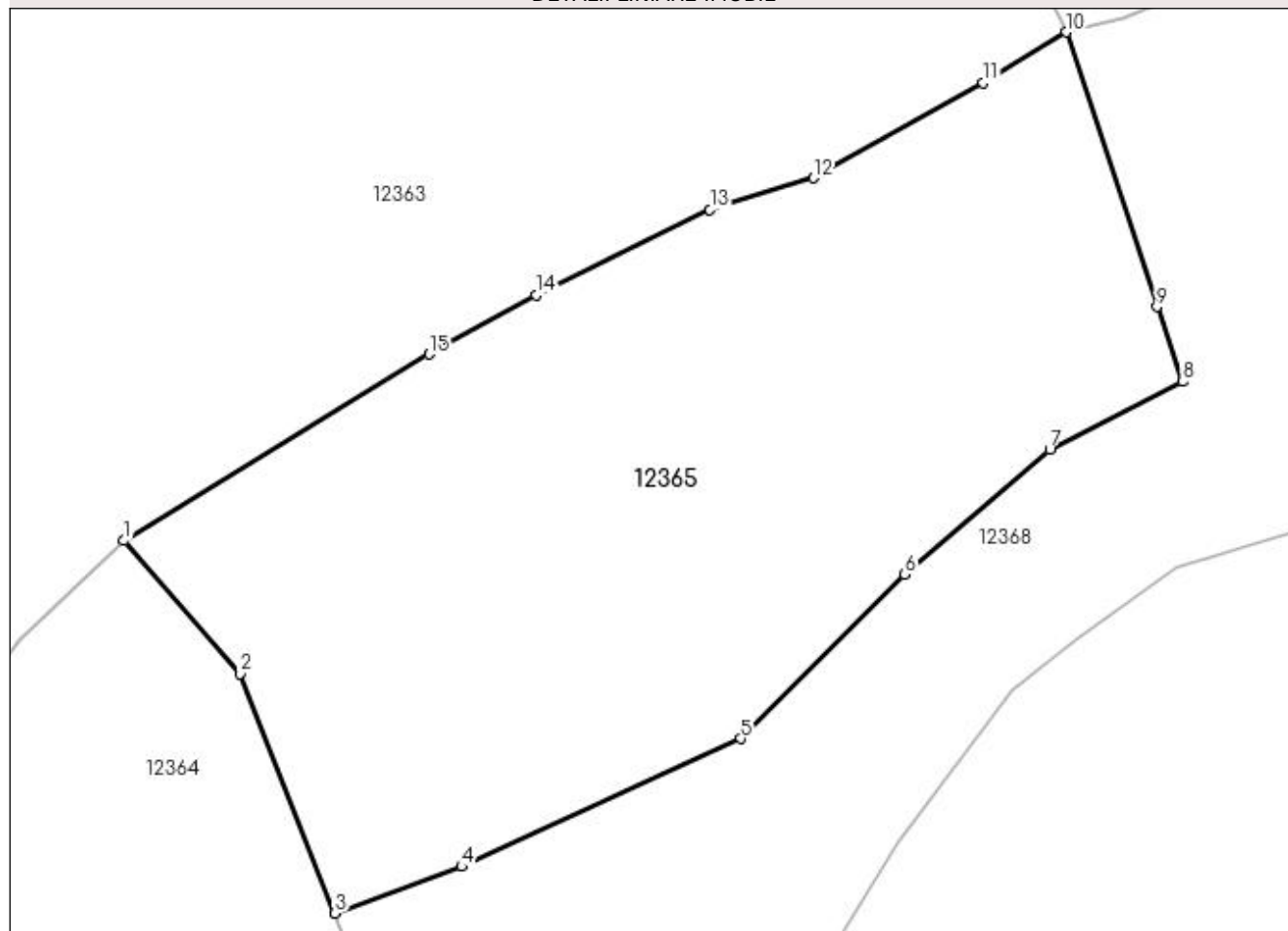
Anexa Nr. 1 La Partea I

Teren

Nr cadastral	Suprafața (mp)*	Observații / Referințe
	5.425	

* Suprafața este determinată în planul de proiecție Stereo 70.

DETALII LINIARE IMOBIL



Date referitoare la teren

Crt	Categorie folosință	Intra vilan	Suprafața (mp)	Tarla	Parcelă	Nr. topo	Observații / Referințe
1	pasune	NU	5.425	-	-	-	

Lungime Segmente

1) Valorile lungimilor segmentelor sunt obținute din proiecție în plan.

Punct început	X / Y	Punct sfârșit	X / Y	Lungime segment (** (m)
1	374.939,144 525.471,281	2	374.952,164 525.456,402	19.771
2	374.952,164 525.456,402	3	374.962,786 525.429,614	28.817
3	374.962,786 525.429,614	4	374.976,961 525.434,832	15.104
4	374.976,961 525.434,832	5	375.008,17 525.449,135	34.331
5	375.008,17 525.449,135	6	375.026,552 525.467,54	26.012

Punct început	X / Y	Punct sfârșit	X / Y	Lungime segment (** (m)
6	375.026,552 525.467,54	7	375.042,802 525.481,476	21.407
7	375.042,802 525.481,476	8	375.057,634 525.489,069	16.663
8	375.057,634 525.489,069	9	375.054,746 525.497,452	8.867
9	375.054,746 525.497,452	10	375.044,594 525.528,178	32.36
10	375.044,594 525.528,178	11	375.035,331 525.522,479	10.876
11	375.035,331 525.522,479	12	375.016,34 525.511,872	21.752
12	375.016,34 525.511,872	13	375.004,737 525.508,329	12.132
13	375.004,737 525.508,329	14	374.985,254 525.498,751	21.71
14	374.985,254 525.498,751	15	374.973,312 525.492,157	13.641
15	374.973,312 525.492,157	1	374.939,144 525.471,281	40.041

** Lungimile segmentelor sunt determinate în planul de proiecție Stereo 70 și sunt rotunjite la 1 milimetru.

*** Distanța dintre puncte este formată din segmente cumulate ce sunt mai mici decât valoarea 1 milimetru.

**DATE DESPRE IMOBILUL NR. 12366**

Oficiul de Cadastru și Publicitate Imobiliară ALBA
Biroul de Cadastru și Publicitate Imobiliară Alba Iulia

A. Partea I. Descrierea imobilului

TEREN Necunoscut

Adresa: Loc. Necrilesti, Jud. Alba

Nr. Crt	Nr cadastral Nr. topografic	Suprafața* (mp)	Observații / Referințe
A1		867	Sector cadastral:40 Teren neimprijmit;

B. Partea II. Proprietari și acte

Inscrieri privitoare la dreptul de proprietate și alte drepturi reale		Referințe
1 / 18/05/2023		
Act Normativ nr. 7, din 13/03/1996 emis de PARLAMENTUL ROMÂNIEI;		
B1	Inscrierea provizorie, drept de PROPRIETATE, dobandit prin Lege, cota actuala 1/1 1) UAT ÎNTREGALDE, CIF:4562524, PROPIETAR NEIDENTIFICAT	A1

C. Partea III. SARCINI .

Inscrieri privind dezmembramintele dreptului de proprietate, drepturi reale de garanție și sarcini	Referințe
NU SUNT	

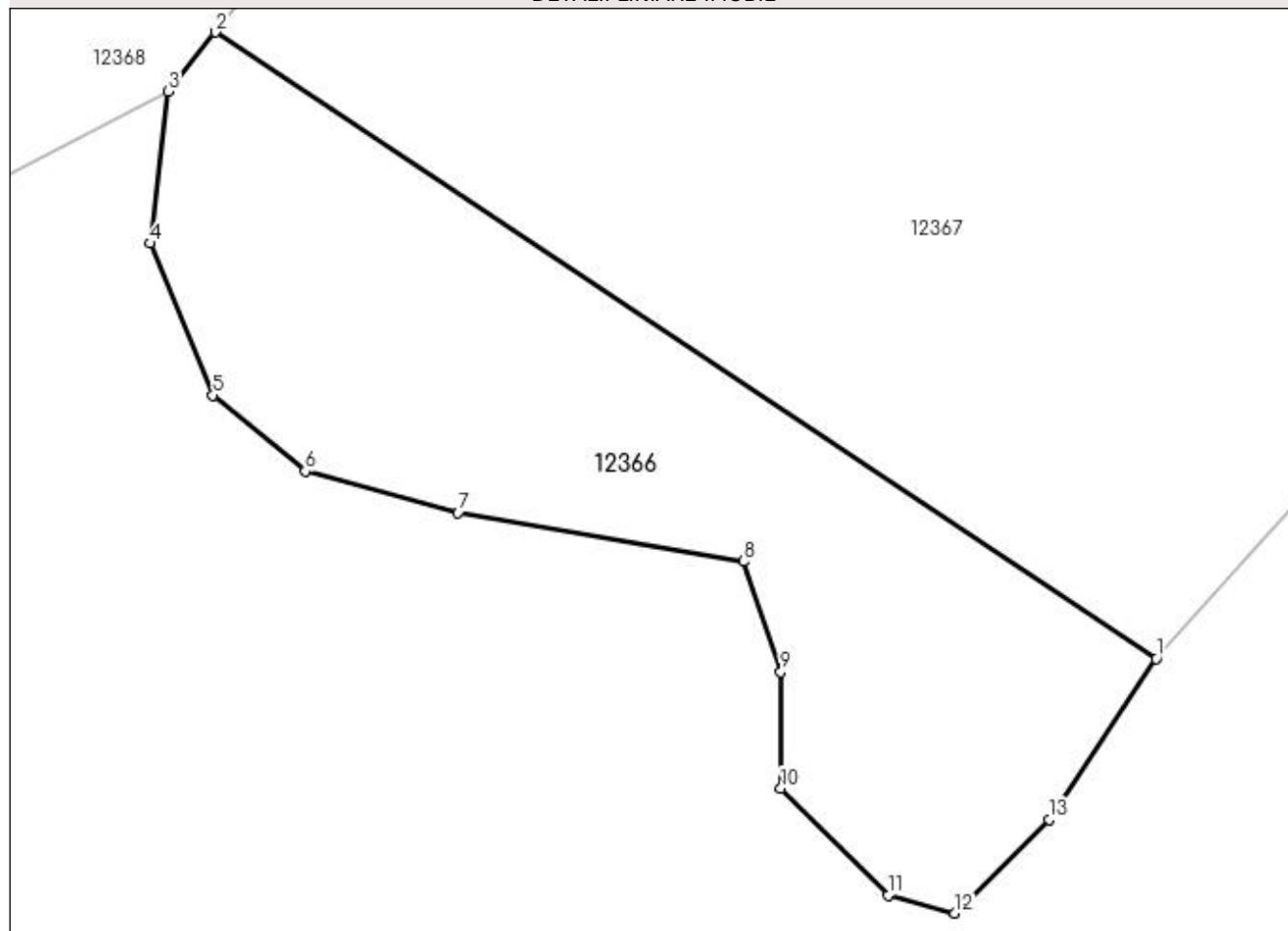
Anexa Nr. 1 La Partea I

Teren

Nr cadastral	Suprafața (mp)*	Observații / Referințe
	867	

* Suprafața este determinată în planul de proiecție Stereo 70.

DETALII LINIARE IMOBIL



Date referitoare la teren

Crt	Categorie folosință	Intravilan	Suprafața (mp)	Tarla	Parcelă	Nr. topo	Observații / Referințe
1	padure	DA	32	-	-	-	
2	padure	NU	835	-	-	-	

Lungime Segmente

1) Valorile lungimilor segmentelor sunt obținute din proiecție în plan.

Punct început	X / Y	Punct sfârșit	X / Y	Lungime segment (** (m)
1	375.182,882 525.468,11	2	375.131,601 525.502,241	61.6
2	375.131,601 525.502,241	3	375.129,035 525.499,01	4.126
3	375.129,035 525.499,01	4	375.128,061 525.490,733	8.334
4	375.128,061 525.490,733	5	375.131,47 525.482,456	8.952

Punct început	X / Y	Punct sfârșit	X / Y	Lungime segment (** (m)
5	375.131,47 525.482,456	6	375.136,496 525.478,324	6.507
6	375.136,496 525.478,324	7	375.144,837 525.476,05	8.645
7	375.144,837 525.476,05	8	375.160,382 525.473,397	15.769
8	375.160,382 525.473,397	9	375.162,424 525.467,38	6.354
9	375.162,424 525.467,38	10	375.162,424 525.461,051	6.329
10	375.162,424 525.461,051	11	375.168,269 525.455,208	8.264
11	375.168,269 525.455,208	12	375.171,922 525.454,234	3.781
12	375.171,922 525.454,234	13	375.177,036 525.459,347	7.231
13	375.177,036 525.459,347	1	375.182,882 525.468,11	10.534

** Lungimile segmentelor sunt determinate în planul de proiecție Stereo 70 și sunt rotunjite la 1 milimetru.

*** Distanța dintre puncte este formată din segmente cumulate ce sunt mai mici decât valoarea 1 milimetru.

**DATE DESPRE IMOBILUL NR. 12367**

Oficiul de Cadastru și Publicitate Imobiliară ALBA
Biroul de Cadastru și Publicitate Imobiliară Alba Iulia

A. Partea I. Descrierea imobilului

TEREN Necunoscut

Adresa: Loc. Negrilesti, Jud. Alba

Nr. Crt	Nr cadastral Nr. topografic	Suprafața* (mp)	Observații / Referințe
A1		5.700	Sector cadastral:40 Teren neimprejmuit;

B. Partea II. Proprietari și acte

Inscrieri privitoare la dreptul de proprietate și alte drepturi reale	Referințe
1 / 18/05/2023	
Act Administrativ nr. 1693/21, din 02/08/1993 emis de CJPSDPAT ALBA;	
B1	A1
Intabulare, drept de PROPRIETATE, dobândit prin Reconstituire, cota actuala 1/1 1) NISTOR IOAN , LIPSA CNP	

C. Partea III. SARCINI .

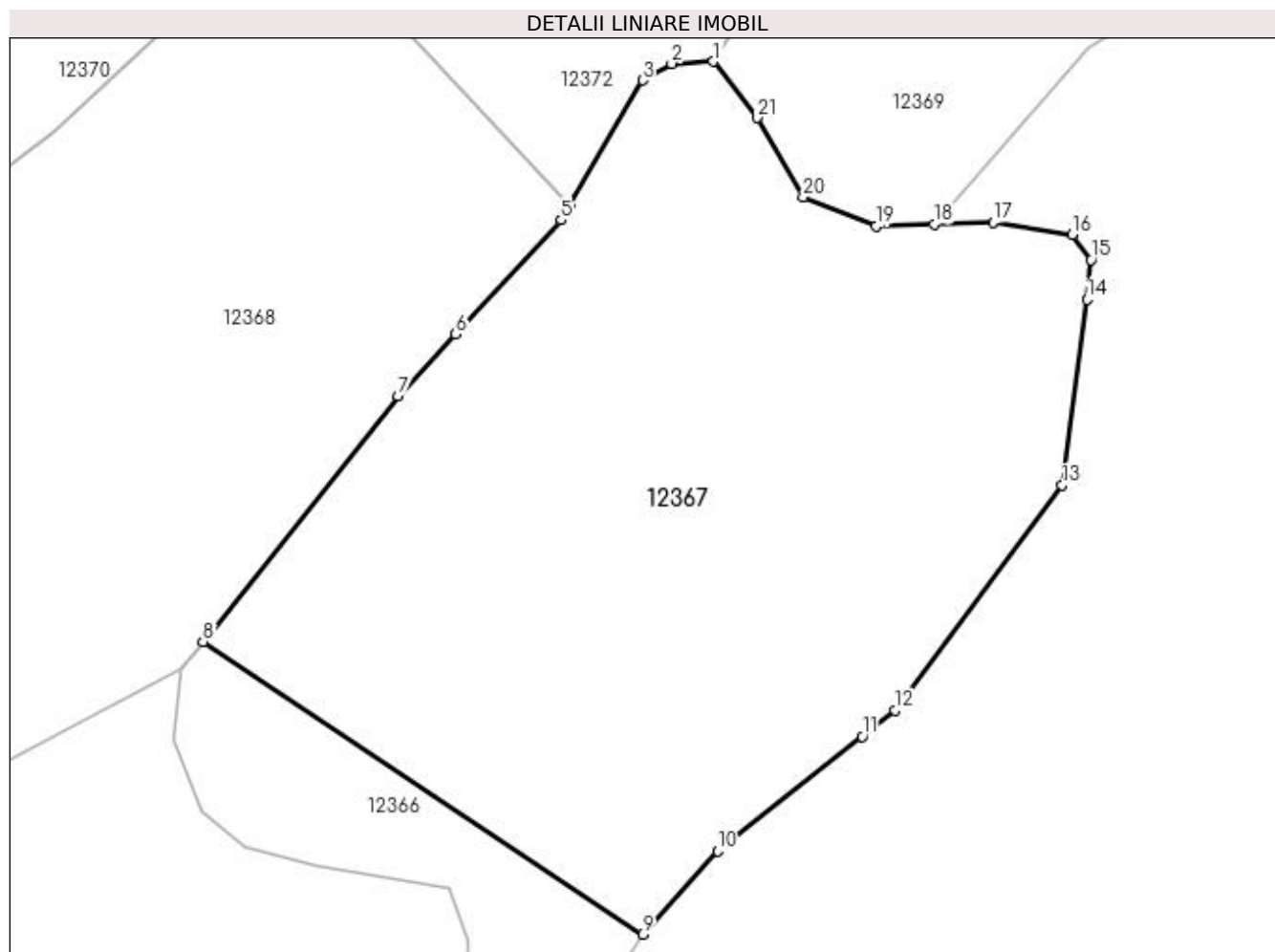
Inscrieri privind dezmembramintele dreptului de proprietate, drepturi reale de garanție și sarcini	Referințe
NU SUNT	

Anexa Nr. 1 La Partea I

Teren

Nr cadastral	Suprafața (mp)*	Observații / Referințe
	5.700	

* Suprafața este determinată în planul de proiecție Stereo 70.



Date referitoare la teren

Crt	Categorie folosință	Intravilan	Suprafața (mp)	Tarla	Parcelă	Nr. topo	Observații / Referințe
1	padure	DA	155	UPIII	UA74	-	
2	padure	NU	5.545	UPIII	UA74	-	

Lungime Segmente

1) Valorile lungimilor segmentelor sunt obținute din proiecție în plan.

Punct început	X / Y	Punct sfârșit	X / Y	Lungime segment (** (m)
1	375.191,17 525.569,934	2	375.186,299 525.569,69	4.877
3	375.182,889 525.567,743	4	375.174,374 525.553,12	16.922
5	375.173,391 525.551,433	6	375.161,08 525.538,148	18.111
7	375.154,363 525.530,9	8	375.131,601 525.502,241	36.599

Punct început	X / Y	Punct sfârșit	X / Y	Lungime segment (** (m)
2	375.186,299 525.569,69	3	375.182,889 525.567,743	3.927
4	375.174,374 525.553,12	5	375.173,391 525.551,433	1.953
6	375.161,08 525.538,148	7	375.154,363 525.530,9	9.882
8	375.131,601 525.502,241	9	375.182,882 525.468,11	61.6

Punct început	X / Y	Punct sfârșit	X / Y	Lungime segment (** (m)
9	375.182,882 525.468,11	10	375.191,649 525.477,848	13.103
11	375.208,511 525.491,183	12	375.212,358 525.494,225	4.904
13	375.231,841 525.520,516	14	375.234,763 525.542,182	21.862
15	375.235,25 525.546,807	16	375.233,059 525.549,728	3.652
17	375.223,804 525.551,189	18	375.216,919 525.550,943	6.889
19	375.210,166 525.550,702	20	375.201,642 525.554,11	9.18
21	375.196,284 525.563,361	1	375.191,17 525.569,934	8.328

Punct început	X / Y	Punct sfârșit	X / Y	Lungime segment (** (m)
10	375.191,649 525.477,848	11	375.208,511 525.491,183	21.498
12	375.212,358 525.494,225	13	375.231,841 525.520,516	32.723
14	375.234,763 525.542,182	15	375.235,25 525.546,807	4.651
16	375.233,059 525.549,728	17	375.223,804 525.551,189	9.369
18	375.216,919 525.550,943	19	375.210,166 525.550,702	6.758
20	375.201,642 525.554,11	21	375.196,284 525.563,361	10.69

** Lungimile segmentelor sunt determinate în planul de proiecție Stereo 70 și sunt rotunjite la 1 milimetru.

*** Distanța dintre puncte este formată din segmente cumulate ce sunt mai mici decât valoarea 1 milimetru.

**DATE DESPRE IMOBILUL NR. 12368**

Oficiul de Cadastru și Publicitate Imobiliară ALBA
Biroul de Cadastru și Publicitate Imobiliară Alba Iulia

A. Partea I. Descrierea imobilului

TEREN Extravilan

Adresa: Jud. Alba

Nr. Crt	Nr cadastral Nr. topografic	Suprafața* (mp)	Observații / Referințe
A1		10.033	Sector cadastral:40 Teren neimprejmut;

B. Partea II. Proprietari și acte

Inscrieri privitoare la dreptul de proprietate și alte drepturi reale	Referințe
1 / 18/05/2023	
Act Normativ nr. 7, din 13/03/1996 emis de PARLAMENTUL ROMÂNIEI;	
B1	A1
Intabulare, drept de PROPRIETATE, dobândit prin Lege, cota actuala 1/1 1) NEIDENTIFICAT NEIDENTIFICAT	
2 / 18/05/2023	
Act Administrativ nr. 656RA, din 10/04/2023 emis de COMUNA ÎNTREGALDE;	
B2	A1
SE NOTEAZĂ POSESIA FAPTICĂ IN FAVOAREA LUI 1) NEGRU MARIA	

C. Partea III. SARCINI .

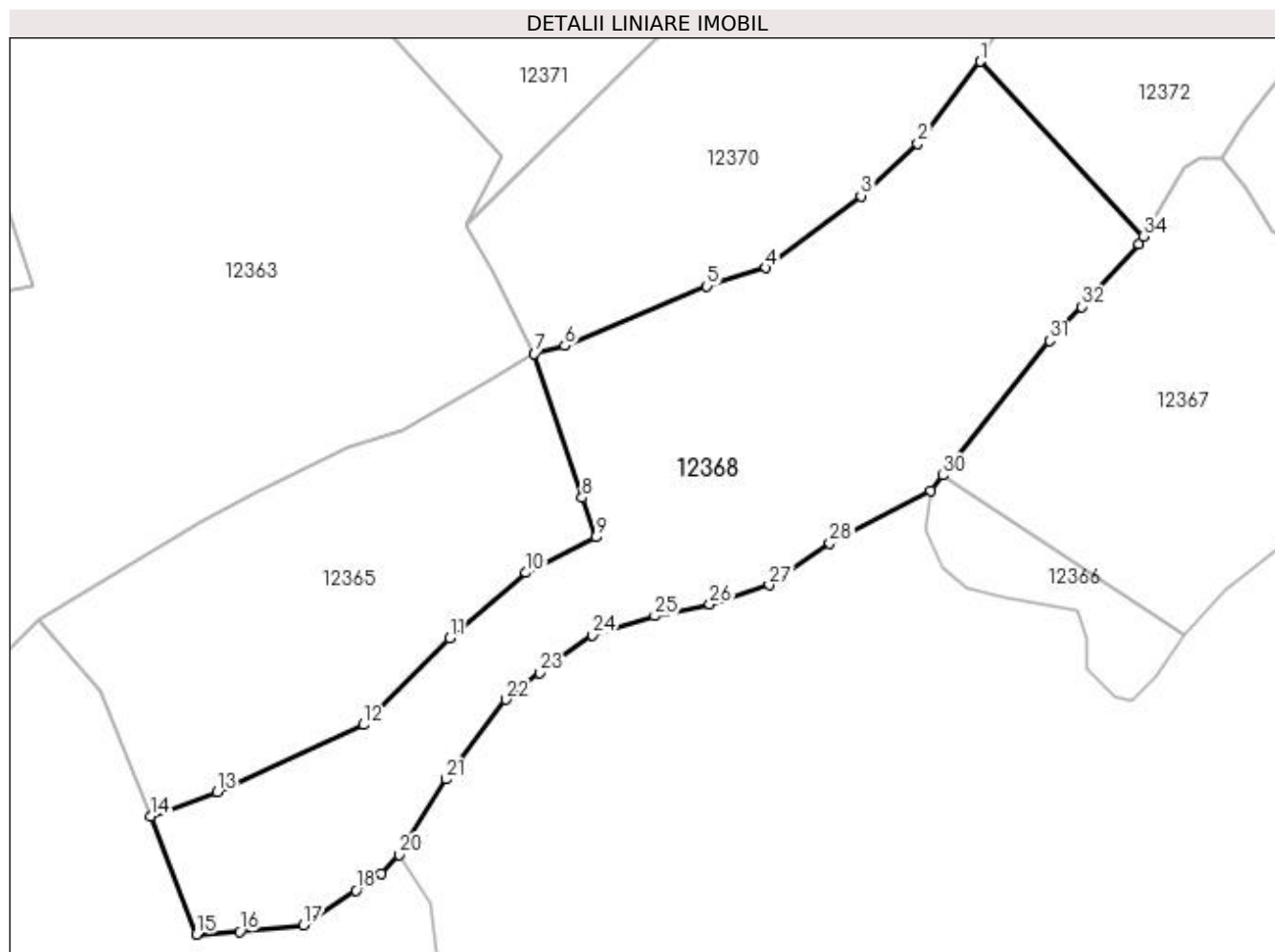
Inscrieri privind dezmembramintele dreptului de proprietate, drepturi reale de garanție și sarcini	Referințe
NU SUNT	

Anexa Nr. 1 La Partea I

Teren

Nr cadastral	Suprafața (mp)*	Observații / Referințe
	10.033	

* Suprafața este determinată în planul de proiecție Stereo 70.



Date referitoare la teren

Crt	Categorie folosință	Intra vilan	Suprafața (mp)	Tarla	Parcelă	Nr. topo	Observații / Referințe
1	pașune	NU	10.033	-	-	-	

Lungime Segmente

1) Valorile lungimilor segmentelor sunt obținute din proiecție în plan.

Punct început	X / Y	Punct sfârșit	X / Y	Lungime segment (** (m)
1	375.139,609 525.590,342	2	375.126,232 525.572,851	22.02
3	375.114,145 525.561,722	4	375.093,878 525.546,376	25.421
5	375.081,306 525.542,522	6	375.051,078 525.529,807	32.793
7	375.044,594 525.528,178	8	375.054,746 525.497,452	32.36
9	375.057,634 525.489,069	10	375.042,802 525.481,476	16.663

Punct început	X / Y	Punct sfârșit	X / Y	Lungime segment (** (m)
2	375.126,232 525.572,851	3	375.114,145 525.561,722	16.43
4	375.093,878 525.546,376	5	375.081,306 525.542,522	13.15
6	375.051,078 525.529,807	7	375.044,594 525.528,178	6.685
8	375.054,746 525.497,452	9	375.057,634 525.489,069	8.867
10	375.042,802 525.481,476	11	375.026,552 525.467,54	21.407

Punct început	X / Y	Punct sfârșit	X / Y	Lungime segment (** (m)
11	375.026,552 525.467,54	12	375.008,17 525.449,135	26.012
13	374.976,961 525.434,832	14	374.962,786 525.429,614	15.104
15	374.972,562 525.404,504	16	374.981,844 525.405,107	9.302
17	374.995,399 525.406,53	18	375.006,562 525.413,837	13.342
19	375.011,908 525.417,452	20	375.015,797 525.421,45	5.577
21	375.025,75 525.437,558	22	375.038,527 525.454,495	21.216
23	375.045,675 525.460,19	24	375.056,904 525.468,206	13.796
25	375.070,246 525.472,275	26	375.081,899 525.474,799	11.924
27	375.094,577 525.478,908	28	375.107,505 525.487,776	15.677
29	375.129,035 525.499,01	30	375.131,601 525.502,241	4.126
31	375.154,363 525.530,9	32	375.161,08 525.538,148	9.882
33	375.173,391 525.551,433	34	375.174,374 525.553,12	1.953

Punct început	X / Y	Punct sfârșit	X / Y	Lungime segment (** (m)
12	375.008,17 525.449,135	13	374.976,961 525.434,832	34.331
14	374.962,786 525.429,614	15	374.972,562 525.404,504	26.946
16	374.981,844 525.405,107	17	374.995,399 525.406,53	13.629
18	375.006,562 525.413,837	19	375.011,908 525.417,452	6.454
20	375.015,797 525.421,45	21	375.025,75 525.437,558	18.935
22	375.038,527 525.454,495	23	375.045,675 525.460,19	9.14
24	375.056,904 525.468,206	25	375.070,246 525.472,275	13.949
26	375.081,899 525.474,799	27	375.094,577 525.478,908	13.327
28	375.107,505 525.487,776	29	375.129,035 525.499,01	24.285
30	375.131,601 525.502,241	31	375.154,363 525.530,9	36.599
32	375.161,08 525.538,148	33	375.173,391 525.551,433	18.111
34	375.174,374 525.553,12	1	375.139,609 525.590,342	50.932

** Lungimile segmentelor sunt determinate în planul de proiecție Stereo 70 și sunt rotunjite la 1 milimetru.

*** Distanța dintre puncte este formată din segmente cumulate ce sunt mai mici decât valoarea 1 milimetru.

**DATE DESPRE IMOBILUL NR. 12369**

Oficiul de Cadastru și Publicitate Imobiliară ALBA
Biroul de Cadastru și Publicitate Imobiliară Alba Iulia

A. Partea I. Descrierea imobilului

TEREN Extravilan

Adresa: Jud. Alba

Nr. Crt	Nr cadastral Nr. topografic	Suprafața* (mp)	Observații / Referințe
A1		2.703	Sector cadastral:40 Teren neimprejmuit;

B. Partea II. Proprietari și acte

Inscrieri privitoare la dreptul de proprietate și alte drepturi reale	Referințe
1 / 18/05/2023	
Act Normativ nr. 7, din 13/03/1996 emis de PARLAMENTUL ROMÂNIEI;	
B1	A1
Intabulare, drept de PROPRIETATE, dobândit prin Lege, cota actuala 1/1 1) NEIDENTIFICAT NEIDENTIFICAT	
2 / 18/05/2023	
Act Administrativ nr. 658RA, din 10/04/2023 emis de COMUNA ÎNTREGALDE;	
B2	A1
SE NOTEAZĂ POSESIA FAPTICĂ IN FAVOAREA LUI 1) BÎHÎC VASILE	

C. Partea III. SARCINI .

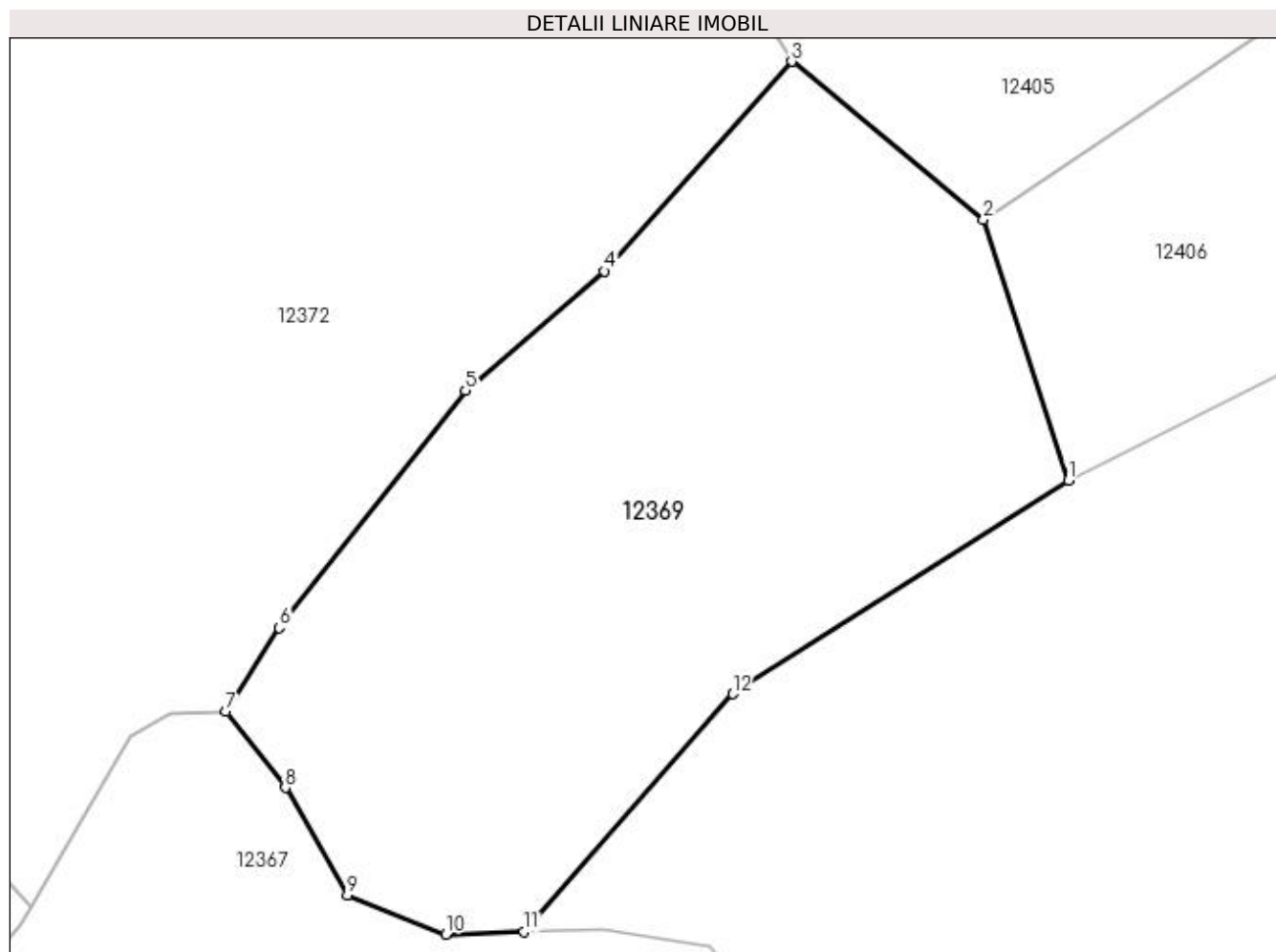
Inscrieri privind dezmembramintele dreptului de proprietate, drepturi reale de garanție și sarcini	Referințe
NU SUNT	

Anexa Nr. 1 La Partea I

Teren

Nr cadastral	Suprafața (mp)*	Observații / Referințe
	2.703	

* Suprafața este determinată în planul de proiecție Stereo 70.



Date referitoare la teren

Crt	Categorie folosință	Intra vilan	Suprafața (mp)	Tarla	Parcelă	Nr. topo	Observații / Referințe
1	pasune	NU	2.703	-	-	-	

Lungime Segmente

1) Valorile lungimilor segmentelor sunt obținute din proiecție în plan.

Punct început	X / Y	Punct sfârșit	X / Y	Lungime segment (** (m)
1	375.263,95 525.589,93	2	375.256,635 525.612,463	23.691
2	375.256,635 525.612,463	3	375.240,053 525.626,114	21.478
3	375.240,053 525.626,114	4	375.223,857 525.607,998	24.3
4	375.223,857 525.607,998	5	375.211,848 525.597,684	15.83
5	375.211,848 525.597,684	6	375.195,788 525.577,184	26.042

Punct început	X / Y	Punct sfârșit	X / Y	Lungime segment (** (m)
6	375.195,788 525.577,184	7	375.191,17 525.569,934	8.596
7	375.191,17 525.569,934	8	375.196,284 525.563,361	8.328
8	375.196,284 525.563,361	9	375.201,642 525.554,11	10.69
9	375.201,642 525.554,11	10	375.210,166 525.550,702	9.18
10	375.210,166 525.550,702	11	375.216,919 525.550,943	6.758
11	375.216,919 525.550,943	12	375.234,948 525.571,486	27.332
12	375.234,948 525.571,486	1	375.263,95 525.589,93	34.37

** Lungimile segmentelor sunt determinate în planul de proiecție Stereo 70 și sunt rotunjite la 1 milimetru.

*** Distanța dintre puncte este formată din segmente cumulate ce sunt mai mici decât valoarea 1 milimetru.

**DATE DESPRE IMOBILUL NR. 12370**

Oficiul de Cadastru și Publicitate Imobiliară ALBA
Biroul de Cadastru și Publicitate Imobiliară Alba Iulia

A. Partea I. Descrierea imobilului

TEREN Extravilan

Adresa: Jud. Alba

Nr. Crt	Nr cadastral Nr. topografic	Suprafața* (mp)	Observații / Referințe
A1		9.042	Sector cadastral:40 Teren neimprejmut;

B. Partea II. Proprietari și acte

Inscrieri privitoare la dreptul de proprietate și alte drepturi reale	Referințe
1 / 18/05/2023	
Act Normativ nr. 7, din 13/03/1996 emis de PARLAMENTUL ROMÂNIEI;	
B1	A1
Intabulare, drept de PROPRIETATE, dobândit prin Lege, cota actuala 1/1 1) NEIDENTIFICAT NEIDENTIFICAT	
2 / 18/05/2023	
Act Administrativ nr. 684RA, din 10/04/2023 emis de COMUNA ÎNTREGALDE;	
B2	A1
SE NOTEAZĂ POSESIA FAPTICĂ IN FAVOAREA LUI 1) TEIUȘAN LENUȚA	

C. Partea III. SARCINI .

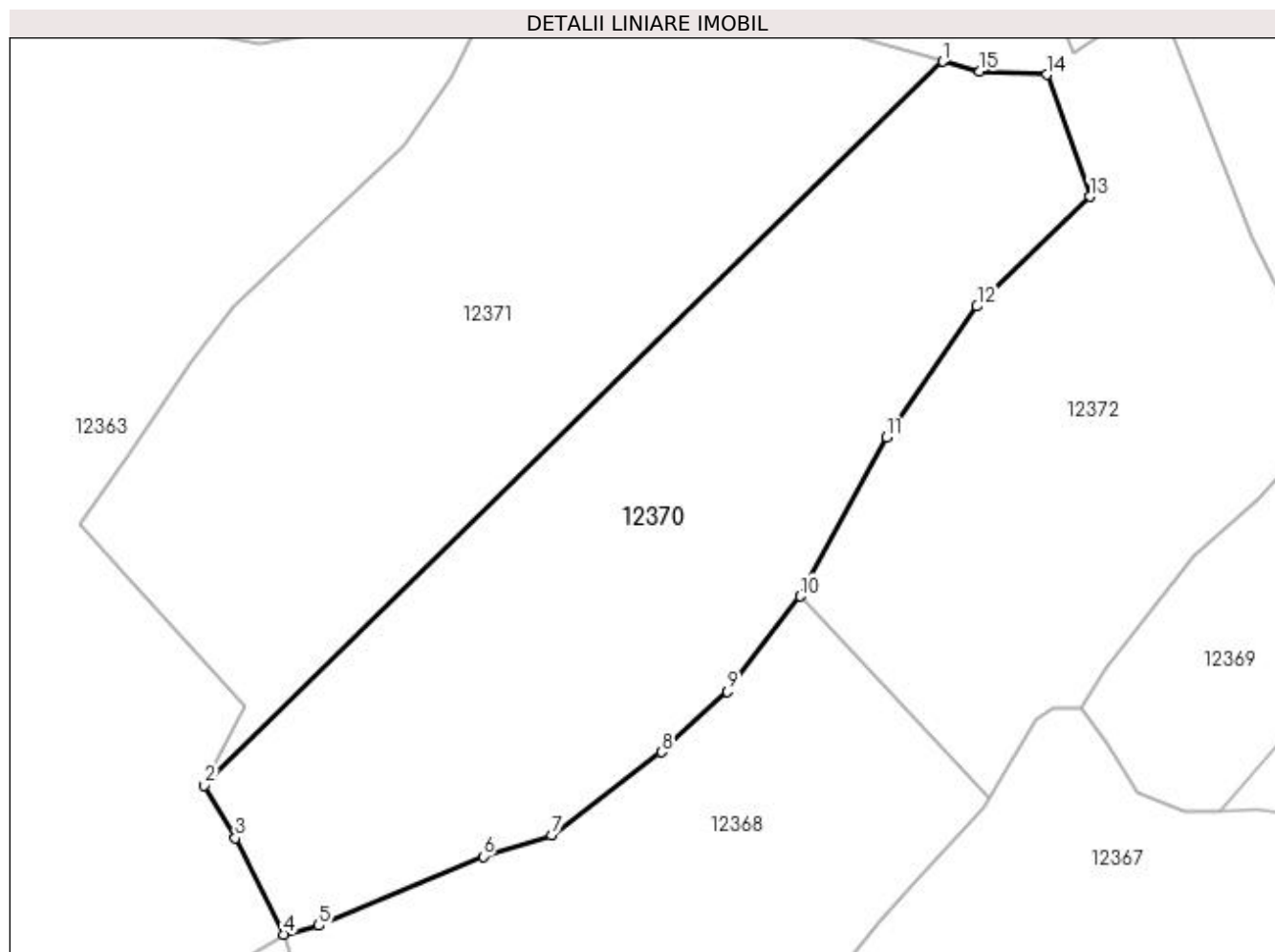
Inscrieri privind dezmembramintele dreptului de proprietate, drepturi reale de garanție și sarcini	Referințe
NU SUNT	

Anexa Nr. 1 La Partea I

Teren

Nr cadastral	Suprafața (mp)*	Observații / Referințe
	9.042	

* Suprafața este determinată în planul de proiecție Stereo 70.



Date referitoare la teren

Crt	Categorie folosință	Intravilan	Suprafața (mp)	Tarla	Parcelă	Nr. topo	Observații / Referințe
1	pasune	NU	9.042	-	-	-	

Lungime Segmente

1) Valorile lungimilor segmentelor sunt obținute din proiecție în plan.

Punct început	X / Y	Punct sfârșit	X / Y	Lungime segment (** (m)
1	375.165,873 525.688,674	2	375.030,035 525.555,551	190.194
2	375.030,035 525.555,551	3	375.035,69 525.545,889	11.195
3	375.035,69 525.545,889	4	375.044,594 525.528,178	19.823
4	375.044,594 525.528,178	5	375.051,078 525.529,807	6.685
5	375.051,078 525.529,807	6	375.081,306 525.542,522	32.793

Punct început	X / Y	Punct sfârșit	X / Y	Lungime segment (** (m)
6	375.081,306 525.542,522	7	375.093,878 525.546,376	13.15
7	375.093,878 525.546,376	8	375.114,145 525.561,722	25.421
8	375.114,145 525.561,722	9	375.126,232 525.572,851	16.43
9	375.126,232 525.572,851	10	375.139,609 525.590,342	22.02
10	375.139,609 525.590,342	11	375.155,516 525.619,583	33.288
11	375.155,516 525.619,583	12	375.172,166 525.643,639	29.256
12	375.172,166 525.643,639	13	375.192,884 525.663,824	28.925
13	375.192,884 525.663,824	14	375.185,036 525.686,265	23.773
14	375.185,036 525.686,265	15	375.172,67 525.686,863	12.381
15	375.172,67 525.686,863	1	375.165,873 525.688,674	7.033

** Lungimile segmentelor sunt determinate în planul de proiecție Stereo 70 și sunt rotunjite la 1 milimetru.

*** Distanța dintre puncte este formată din segmente cumulate ce sunt mai mici decât valoarea 1 milimetru.

**DATE DESPRE IMOBILUL NR. 12371**

Oficiul de Cadastru și Publicitate Imobiliară ALBA
Biroul de Cadastru și Publicitate Imobiliară Alba Iulia

A. Partea I. Descrierea imobilului

TEREN Extravilan

Adresa: Jud. Alba

Nr. Crt	Nr cadastral Nr. topografic	Suprafața* (mp)	Observații / Referințe
A1		9.042	Sector cadastral:40 Teren neimprejmut;

B. Partea II. Proprietari și acte

Inscrieri privitoare la dreptul de proprietate și alte drepturi reale	Referințe
1 / 18/05/2023	
Act Normativ nr. 7, din 13/03/1996 emis de PARLAMENTUL ROMÂNIEI;	
B1	A1
Intabulare, drept de PROPRIETATE, dobândit prin Lege, cota actuala 1/1 1) NEIDENTIFICAT NEIDENTIFICAT	
2 / 18/05/2023	
Act Administrativ nr. 694RA, din 10/04/2023 emis de COMUNA ÎNTREGALDE;	
B2	A1
SE NOTEAZĂ POSESIA FAPTICĂ IN FAVOAREA LUI 1) NIȚA MIHAI-IOAN	

C. Partea III. SARCINI .

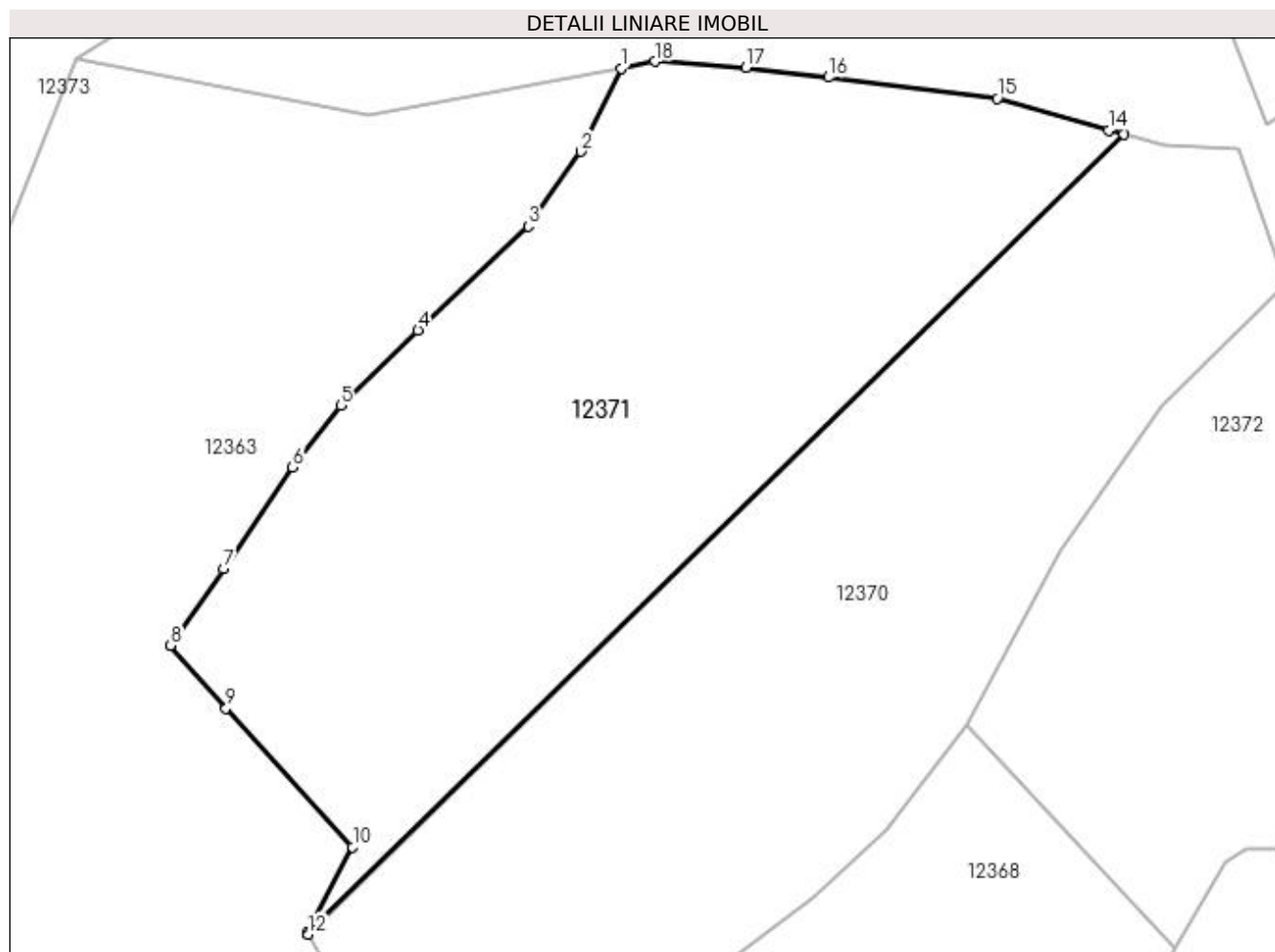
Inscrieri privind dezmembramintele dreptului de proprietate, drepturi reale de garanție și sarcini	Referințe
NU SUNT	

Anexa Nr. 1 La Partea I

Teren

Nr cadastral	Suprafața (mp)*	Observații / Referințe
	9.042	

* Suprafața este determinată în planul de proiecție Stereo 70.



Date referitoare la teren

Crt	Categorie folosință	Intravilan	Suprafața (mp)	Tarla	Parcelă	Nr. topo	Observații / Referințe
1	pașune	NU	9.042	-	-	-	

Lungime Segmente

1) Valorile lungimilor segmentelor sunt obținute din proiecție în plan.

Punct început	X / Y	Punct sfârșit	X / Y	Lungime segment (** (m)
1	375.082,204 525.699,694	2	375.075,54 525.685,838	15.375
2	375.075,54 525.685,838	3	375.066,733 525.673,406	15.235
3	375.066,733 525.673,406	4	375.048,36 525.656,1	25.24
4	375.048,36 525.656,1	5	375.035,555 525.643,551	17.929
5	375.035,555 525.643,551	6	375.027,462 525.633,33	13.036

Punct început	X / Y	Punct sfârșit	X / Y	Lungime segment (** (m)
6	375.027,462 525.633,33	7	375.015,957 525.616,437	20.439
7	375.015,957 525.616,437	8	375.007,159 525.603,626	15.541
8	375.007,159 525.603,626	9	375.016,402 525.593,177	13.95
9	375.016,402 525.593,177	10	375.037,457 525.570,099	31.24
10	375.037,457 525.570,099	11	375.029,889 525.555,801	16.177
11	375.029,889 525.555,801	12	375.030,035 525.555,551	0.289
12	375.030,035 525.555,551	13	375.165,873 525.688,674	190.194
13	375.165,873 525.688,674	14	375.163,342 525.689,349	2.62
14	375.163,342 525.689,349	15	375.144,857 525.694,705	19.245
15	375.144,857 525.694,705	16	375.116,732 525.698,197	28.341
16	375.116,732 525.698,197	17	375.102,993 525.699,857	13.839
17	375.102,993 525.699,857	18	375.087,814 525.700,838	15.211
18	375.087,814 525.700,838	1	375.082,204 525.699,694	5.726

** Lungimile segmentelor sunt determinate în planul de proiecție Stereo 70 și sunt rotunjite la 1 milimetru.

*** Distanța dintre puncte este formată din segmente cumulate ce sunt mai mici decât valoarea 1 milimetru.

**DATE DESPRE IMOBILUL NR. 12372**

Oficiul de Cadastru și Publicitate Imobiliară ALBA
Biroul de Cadastru și Publicitate Imobiliară Alba Iulia

A. Partea I. Descrierea imobilului

TEREN Extravilan

Adresa: Jud. Alba

Nr. Crt	Nr cadastral Nr. topografic	Suprafața* (mp)	Observații / Referințe
A1		31.175	Sector cadastral:40 Teren neimprejmuit;

B. Partea II. Proprietari și acte

Inscrieri privitoare la dreptul de proprietate și alte drepturi reale	Referințe
1 / 18/05/2023	
Act Normativ nr. 7, din 13/03/1996 emis de PARLAMENTUL ROMÂNIEI;	
B1	Inscrierea provizorie, drept de PROPRIETATE, dobandit prin Lege, cota actuala 1/1
	1) UAT ÎNTREGALDE, CIF:4562524, PROPIETAR NEIDENTIFICAT

C. Partea III. SARCINI .

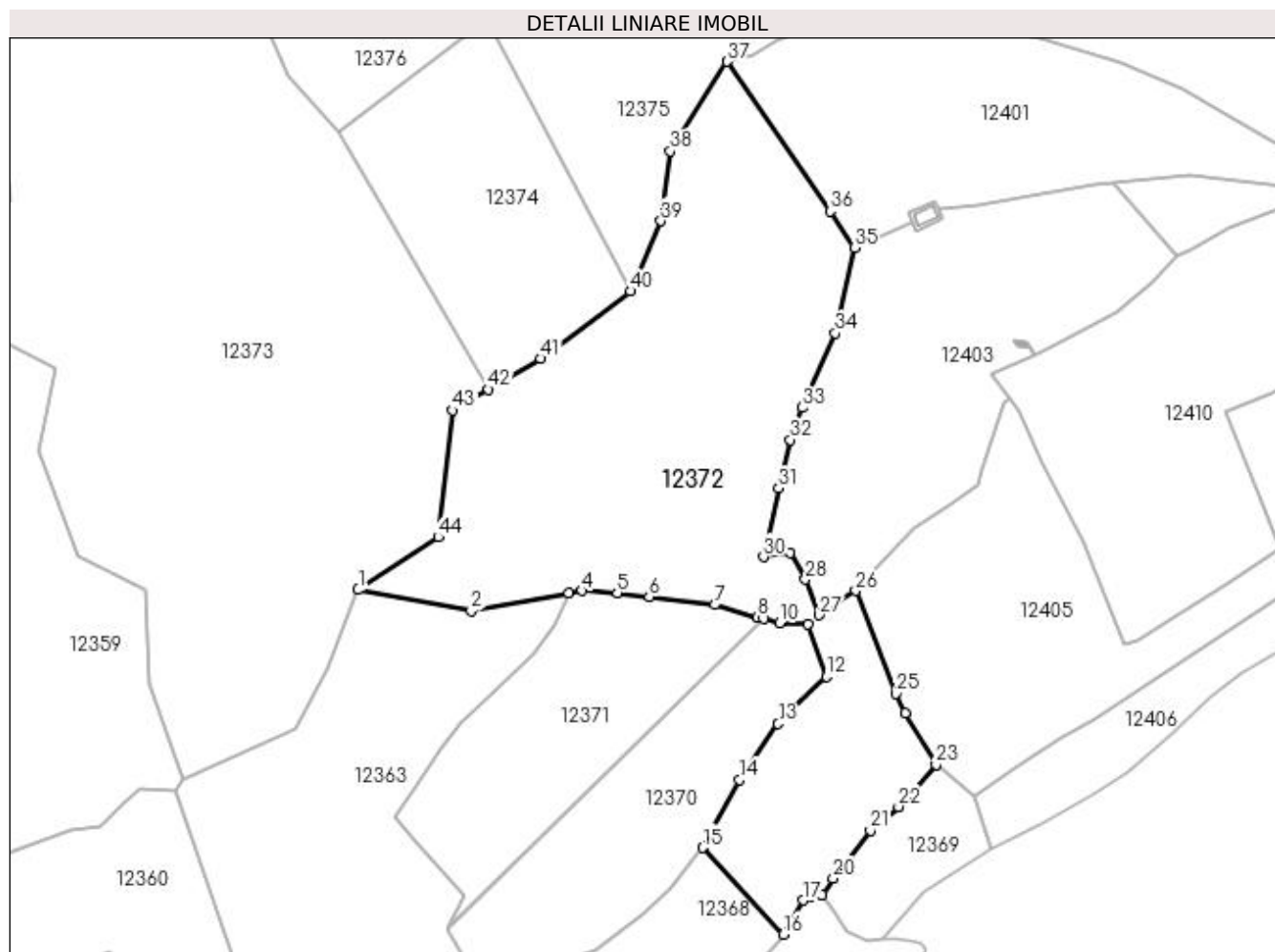
Inscrieri privind dezmembramintele dreptului de proprietate, drepturi reale de garanție și sarcini	Referințe
NU SUNT	

Anexa Nr. 1 La Partea I

Teren

Nr cadastral	Suprafața (mp)*	Observații / Referințe
	31.175	

* Suprafața este determinată în planul de proiecție Stereo 70.



Date referitoare la teren

Crt	Categorie folosință	Intra vilan	Suprafața (mp)	Tarla	Parcelă	Nr. topo	Observații / Referințe
1	pașune	NU	31.175	-	-	-	

Lungime Segmente

1) Valorile lungimilor segmentelor sunt obținute din proiecție în plan.

Punct început	X / Y	Punct sfârșit	X / Y	Lungime segment
1	374.991,579 525.701,152	2	375.040,208 525.692,035	49.476
4	375.087,814 525.700,838	5	375.102,993 525.699,857	15.211
7	375.144,857 525.694,705	8	375.163,342 525.689,349	19.245
10	375.172,67 525.686,863	11	375.185,036 525.686,265	12.381
13	375.172,166 525.643,639	14	375.155,516 525.619,583	29.256
16	375.174,374 525.553,12	17	375.182,889 525.567,743	16.922
2	375.040,208 525.692,035	3	375.082,204 525.699,694	42.688
5	375.102,993 525.699,857	6	375.116,732 525.698,197	13.839
8	375.163,342 525.689,349	9	375.165,873 525.688,674	2.62
11	375.185,036 525.686,265	12	375.192,884 525.663,824	23.773
14	375.155,516 525.619,583	15	375.139,609 525.590,342	33.288
17	375.182,889 525.567,743	18	375.186,299 525.569,69	3.927
3	375.082,204 525.699,694	4	375.087,814 525.700,838	5.726
6	375.116,732 525.698,197	7	375.144,857 525.694,705	28.341
9	375.165,873 525.688,674	10	375.172,67 525.686,863	7.033
12	375.192,884 525.663,824	13	375.172,166 525.643,639	28.925
15	375.139,609 525.590,342	16	375.174,374 525.553,12	50.932
18	375.186,299 525.569,69	19	375.191,17 525.569,934	4.877

Punct început	X / Y	Punct sfârșit	X / Y	Lungime segment	Punct început	X / Y	Punct sfârșit	X / Y	Lungime segment	Punct început	X / Y	Punct sfârșit	X / Y	Lungime segment
19	375.191,17 525.569,934	20	375.195,788 525.577,184	8.596	20	375.195,788 525.577,184	21	375.211,848 525.597,684	26.042	21	375.211,848 525.597,684	22	375.223,857 525.607,998	15.83
22	375.223,857 525.607,998	23	375.240,053 525.626,114	24.3	23	375.240,053 525.626,114	24	375.226,713 525.648,198	25.8	24	375.226,713 525.648,198	25	375.222,681 525.656,547	9.272
25	375.222,681 525.656,547	26	375.205,529 525.700,767	47.43	26	375.205,529 525.700,767	27	375.189,767 525.690,352	18.892	27	375.189,767 525.690,352	28	375.183,917 525.705,691	16.417
28	375.183,917 525.705,691	29	375.177,441 525.717,141	13.155	29	375.177,441 525.717,141	30	375.165,9 525.715,351	11.679	30	375.165,9 525.715,351	31	375.172,434 525.744,876	30.239
31	375.172,434 525.744,876	32	375.177,484 525.765,653	21.382	32	375.177,484 525.765,653	33	375.182,415 525.779,512	14.71	33	375.182,415 525.779,512	34	375.196,634 525.811,489	34.996
34	375.196,634 525.811,489	35	375.204,978 525.848,145	37.594	35	375.204,978 525.848,145	36	375.194,44 525.863,779	18.854	36	375.194,44 525.863,779	37	375.150,22 525.928,198	78.136
37	375.150,22 525.928,198	38	375.125,788 525.889,689	45.606	38	375.125,788 525.889,689	39	375.121,792 525.859,711	30.243	39	375.121,792 525.859,711	40	375.108,579 525.829,578	32.903
40	375.108,579 525.829,578	41	375.070,142 525.800,475	48.212	41	375.070,142 525.800,475	42	375.047,605 525.787,283	26.114	42	375.047,605 525.787,283	43	375.032,234 525.778,286	17.81
43	375.032,234 525.778,286	44	375.026,088 525.723,82	54.812	44	375.026,088 525.723,82	1	374.991,579 525.701,152	41.288					

** Lungimile segmentelor sunt determinate în planul de proiecție Stereo 70 și sunt rotunjite la 1 milimetru.

*** Distanța dintre puncte este formată din segmente cumulate ce sunt mai mici decât valoarea 1 milimetru.

**DATE DESPRE IMOBILUL NR. 12373**

Oficiul de Cadastru și Publicitate Imobiliară ALBA
Biroul de Cadastru și Publicitate Imobiliară Alba Iulia

A. Partea I. Descrierea imobilului

TEREN Necunoscut

Adresa: Loc. Ivanis, Jud. Alba

Nr. Crt	Nr cadastral Nr. topografic	Suprafața* (mp)	Observații / Referințe
A1		71.800	Sector cadastral:40 Teren neimprijmit;

B. Partea II. Proprietari și acte

Inscrieri privitoare la dreptul de proprietate și alte drepturi reale	Referințe
1 / 18/05/2023	
Act Administrativ nr. 9249/245, din 18/06/2003 emis de CJPSDPAT ALBA;	
B1	A1
Intabulare, drept de PROPRIETATE, dobandit prin Reconstituire, cota actuala 1/1	
1) NISTOR VASILE, LIPSA CNP	
2) COSTEA ILEANA, LIPSA CNP	
3) MICLEA NICOLAE, LIPSA CNP	
4) MICLEA VASILE, LIPSA CNP	

C. Partea III. SARCINI .

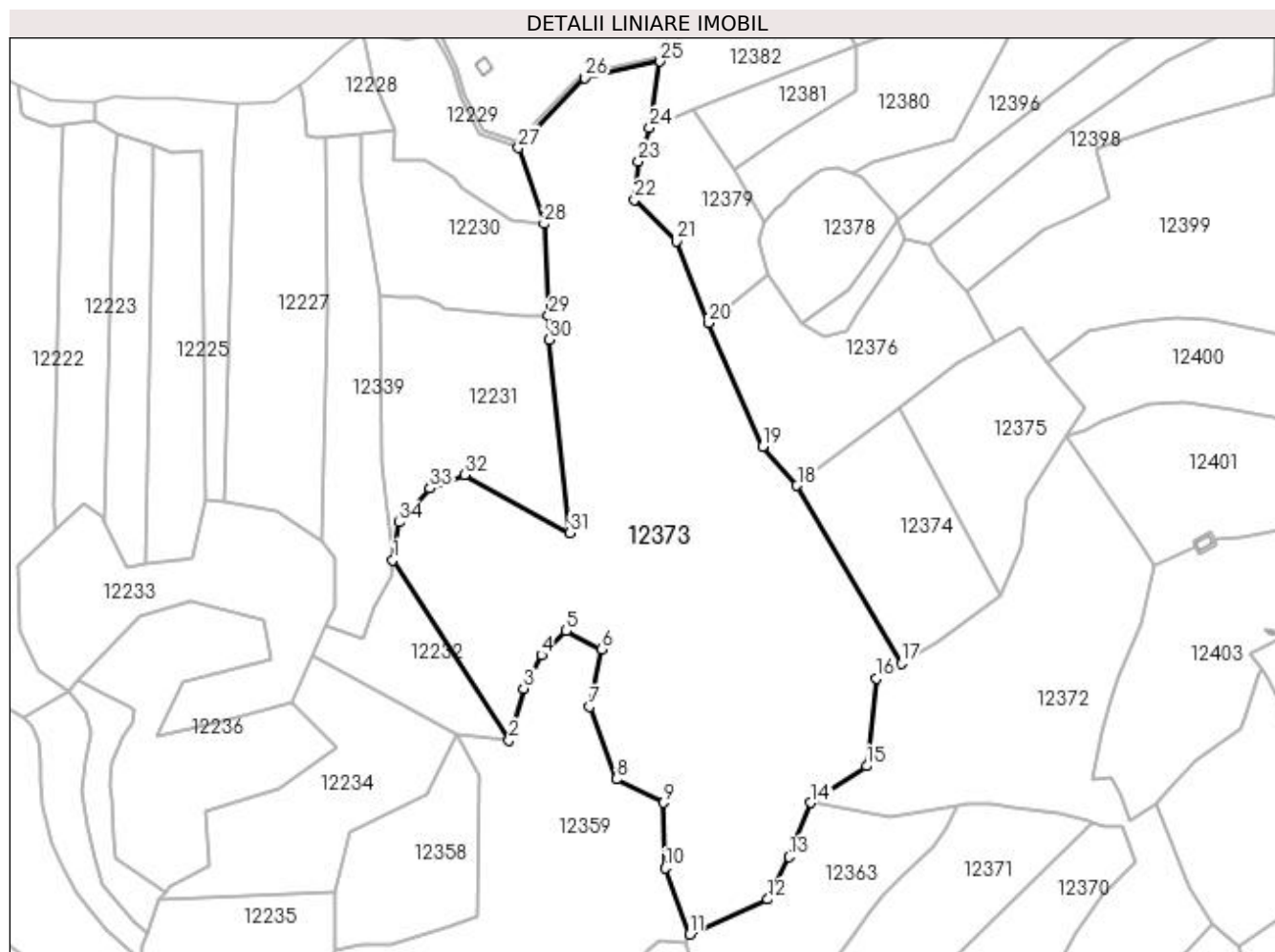
Inscrieri privind dezmembramintele dreptului de proprietate, drepturi reale de garanție și sarcini	Referințe
NU SUNT	

Anexa Nr. 1 La Partea I

Teren

Nr cadastral	Suprafața (mp)*	Observații / Referințe
	71.800	

* Suprafața este determinată în planul de proiecție Stereo 70.



Date referitoare la teren

Crt	Categorie folosință	Intra vilan	Suprafața (mp)	Tarla	Parcelă	Nr. topo	Observații / Referințe
1	padure	DA	5.733	UPIII	UA82/1	-	
2	padure	NU	66.067	UP III	UA82/1	-	

Lungime Segmente

1) Valorile lungimilor segmentelor sunt obținute din proiecție în plan.

Punct început	X / Y	Punct sfârșit	X / Y	Lungime segment (** (m)
1	374.732,432 525.851,381	2	374.804,434 525.739,645	132.926
3	374.813,34 525.771,71	4	374.824,41 525.792,543	23.591
5	374.839,879 525.807,535	6	374.861,845 525.796,29	24.677
7	374.854,47 525.760,457	8	374.870,991 525.715,662	47.744

Punct început	X / Y	Punct sfârșit	X / Y	Lungime segment (** (m)
2	374.804,434 525.739,645	3	374.813,34 525.771,71	33.279
4	374.824,41 525.792,543	5	374.839,879 525.807,535	21.542
6	374.861,845 525.796,29	7	374.854,47 525.760,457	36.584
8	374.870,991 525.715,662	9	374.900,256 525.701,044	32.713

Punct început	X / Y	Punct sfârșit	X / Y	Lungime segment (** (m)
9	374.900,256 525.701,044	10	374.901,402 525.660,537	40.523
11	374.916,289 525.619,484	12	374.964,898 525.641,193	53.236
13	374.978,095 525.667,486	14	374.991,579 525.701,152	36.266
15	375.026,088 525.723,82	16	375.032,234 525.778,286	54.812
17	375.047,605 525.787,283	18	374.983,012 525.897,656	127.885
19	374.961,641 525.921,808	20	374.928,142 525.998,338	83.541
21	374.908,044 526.048,938	22	374.882,23 526.074,61	36.406
23	374.884,629 526.098,404	24	374.891,584 526.119,216	21.943
25	374.898,133 526.160,34	26	374.851,319 526.150,242	47.891
27	374.810,166 526.106,805	28	374.826,291 526.059,751	49.74
29	374.828,882 526.002,704	30	374.829,551 525.987,978	14.741
31	374.842,236 525.868,285	32	374.777,092 525.904,407	74.489
33	374.755,336 525.895,833	34	374.736,098 525.874,853	28.465

Punct început	X / Y	Punct sfârșit	X / Y	Lungime segment (** (m)
10	374.901,402 525.660,537	11	374.916,289 525.619,484	43.669
12	374.964,898 525.641,193	13	374.978,095 525.667,486	29.419
14	374.991,579 525.701,152	15	375.026,088 525.723,82	41.288
16	375.032,234 525.778,286	17	375.047,605 525.787,283	17.81
18	374.983,012 525.897,656	19	374.961,641 525.921,808	32.25
20	374.928,142 525.998,338	21	374.908,044 526.048,938	54.445
22	374.882,23 526.074,61	23	374.884,629 526.098,404	23.915
24	374.891,584 526.119,216	25	374.898,133 526.160,34	41.642
26	374.851,319 526.150,242	27	374.810,166 526.106,805	59.836
28	374.826,291 526.059,751	29	374.828,882 526.002,704	57.106
30	374.829,551 525.987,978	31	374.842,236 525.868,285	120.363
32	374.777,092 525.904,407	33	374.755,336 525.895,833	23.385
34	374.736,098 525.874,853	1	374.732,432 525.851,381	23.757

** Lungimile segmentelor sunt determinate în planul de proiecție Stereo 70 și sunt rotunjite la 1 milimetru.

*** Distanța dintre puncte este formată din segmente cumulate ce sunt mai mici decât valoarea 1 milimetru.

**DATE DESPRE IMOBILUL NR. 12374**

Oficiul de Cadastru și Publicitate Imobiliară ALBA
Biroul de Cadastru și Publicitate Imobiliară Alba Iulia

A. Partea I. Descrierea imobilului

TEREN Extravilan

Adresa: Jud. Alba

Nr. Crt	Nr cadastral Nr. topografic	Suprafața* (mp)	Observații / Referințe
A1		10.000	Sector cadastral:40 Teren neimprejmuit;

B. Partea II. Proprietari și acte

Inscrieri privitoare la dreptul de proprietate și alte drepturi reale	Referințe
1 / 18/05/2023	
Act Administrativ nr. 1695/138, din 16/08/1993 emis de CJPSDPAT ALBA;	
B1	A1
Intabulare, drept de PROPRIETATE, dobandit prin Reconstituire, cota actuala 1/1 1) COSTEA ELENA, LIPSA CNP	

C. Partea III. SARCINI .

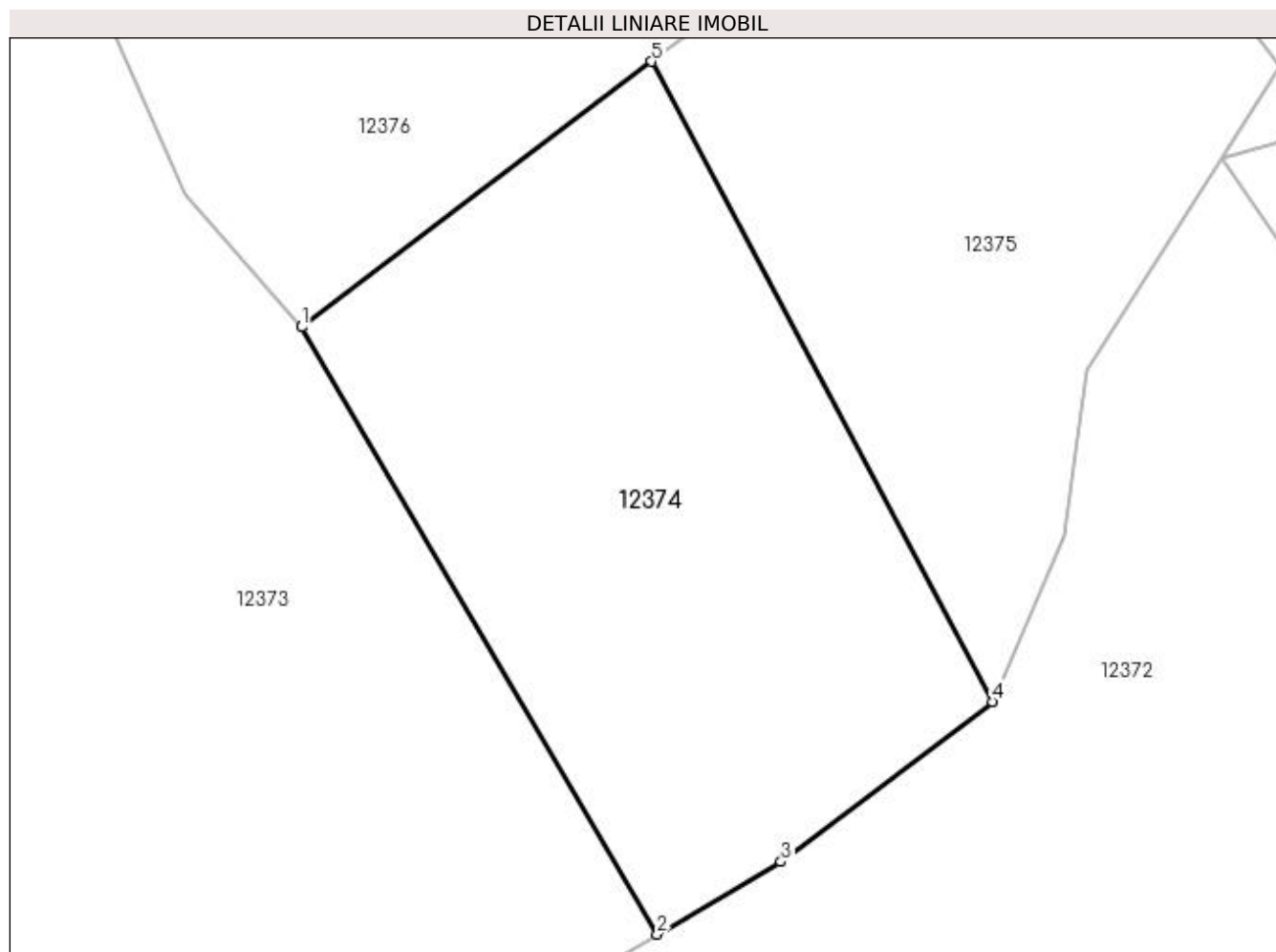
Inscrieri privind dezmembramintele dreptului de proprietate, drepturi reale de garanție și sarcini	Referințe
NU SUNT	

Anexa Nr. 1 La Partea I

Teren

Nr cadastral	Suprafața (mp)*	Observații / Referințe
	10.000	

* Suprafața este determinată în planul de proiecție Stereo 70.



Date referitoare la teren

Crt	Categorie folosință	Intra vilan	Suprafața (mp)	Tarla	Parcelă	Nr. topo	Observații / Referințe
1	padure	NU	10.000	UPIII	UA82	-	

Lungime Segmente

1) Valorile lungimilor segmentelor sunt obținute din proiecție în plan.

Punct început	X / Y	Punct sfârșit	X / Y	Lungime segment (** (m)
1	374.983,012 525.897,656	2	375.047,605 525.787,283	127.885
2	375.047,605 525.787,283	3	375.070,142 525.800,475	26.114
3	375.070,142 525.800,475	4	375.108,579 525.829,578	48.212
4	375.108,579 525.829,578	5	375.046,626 525.945,906	131.797
5	375.046,626 525.945,906	1	374.983,012 525.897,656	79.842

**** Lungimile segmentelor sunt determinate în planul de proiecție Stereo 70 și sunt rotunjite la 1 milimetru.**

***** Distanța dintre puncte este formată din segmente cumulate ce sunt mai mici decât valoarea 1 milimetru.**

**DATE DESPRE IMOBILUL NR. 12375**

Oficiul de Cadastru și Publicitate Imobiliară ALBA
Biroul de Cadastru și Publicitate Imobiliară Alba Iulia

A. Partea I. Descrierea imobilului

TEREN Extravilan

Adresa: Jud. Alba

Nr. Crt	Nr cadastral Nr. topografic	Suprafața* (mp)	Observații / Referințe
A1		9.200	Sector cadastral:40 Teren neimprejmuit;

B. Partea II. Proprietari și acte

Inscrieri privitoare la dreptul de proprietate și alte drepturi reale	Referințe
1 / 18/05/2023	
Act Administrativ nr. 1695/127, din 16/08/1993 emis de CJPSDPAT ALBA;	
B1	A1
Intabulare, drept de PROPRIETATE, dobandit prin Reconstituire, cota actuala 1/1 1) NISTOR VASILE , LIPSA CNP	

C. Partea III. SARCINI .

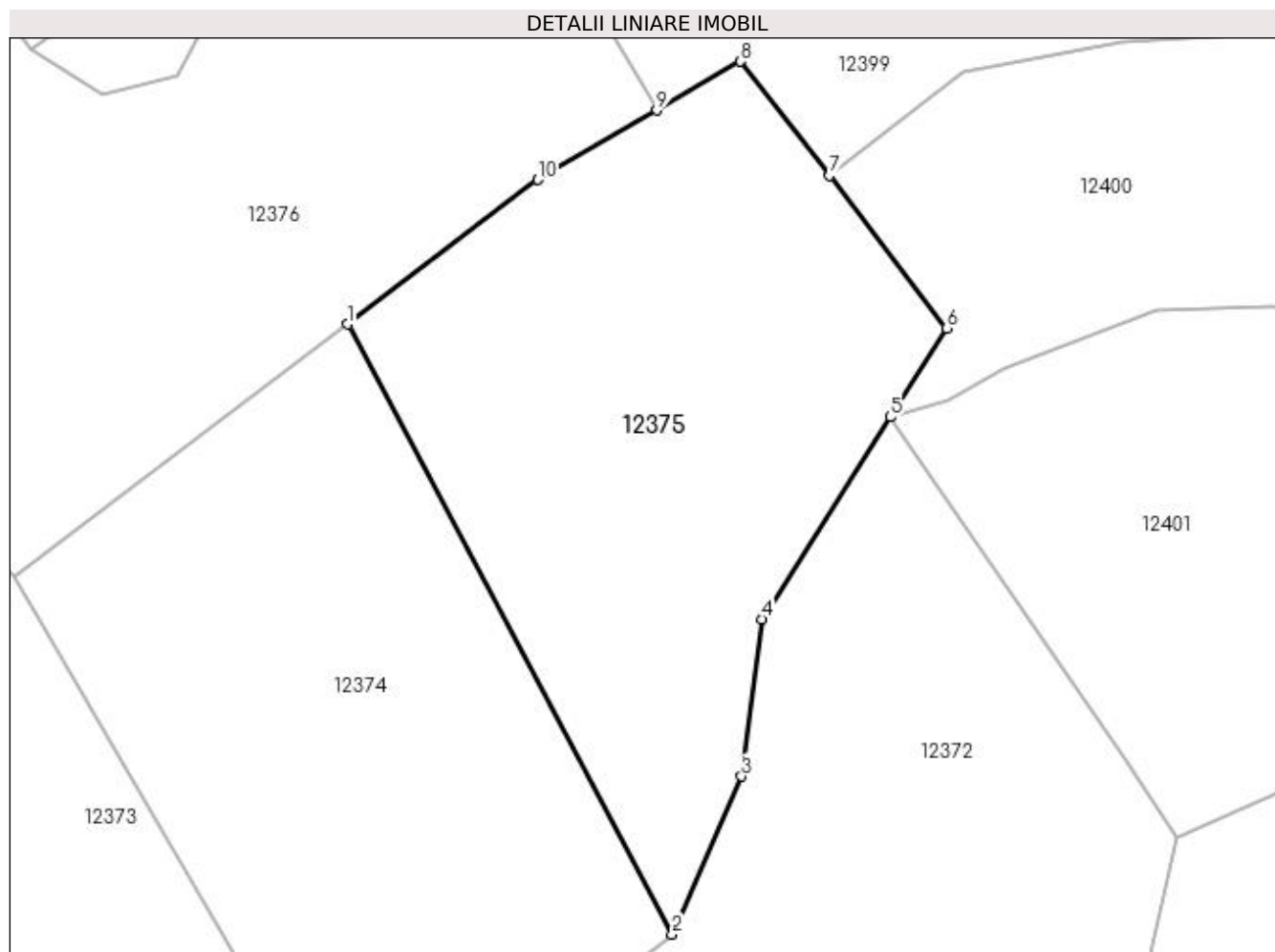
Inscrieri privind dezmembramintele dreptului de proprietate, drepturi reale de garanție și sarcini	Referințe
NU SUNT	

Anexa Nr. 1 La Partea I

Teren

Nr cadastral	Suprafața (mp)*	Observații / Referințe
	9.200	

* Suprafața este determinată în planul de proiecție Stereo 70.



Date referitoare la teren

Crt	Categorie folosință	Intra vilan	Suprafața (mp)	Tarla	Parcelă	Nr. topo	Observații / Referințe
1	padure	NU	9.200	UPIII	UA82	-	

Lungime Segmente

1) Valorile lungimilor segmentelor sunt obținute din proiecție în plan.

Punct început	X / Y	Punct sfârșit	X / Y	Lungime segment (** (m)
1	375.046,626 525.945,906	2	375.108,579 525.829,578	131.797
2	375.108,579 525.829,578	3	375.121,792 525.859,711	32.903
3	375.121,792 525.859,711	4	375.125,788 525.889,689	30.243
4	375.125,788 525.889,689	5	375.150,22 525.928,198	45.606
5	375.150,22 525.928,198	6	375.160,966 525.945,145	20.066

Punct început	X / Y	Punct sfârșit	X / Y	Lungime segment (** (m)
6	375.160,966 525.945,145	7	375.138,515 525.974,188	36.709
7	375.138,515 525.974,188	8	375.121,667 525.995,978	27.544
8	375.121,667 525.995,978	9	375.105,658 525.986,666	18.52
9	375.105,658 525.986,666	10	375.082,94 525.973,45	26.282
10	375.082,94 525.973,45	1	375.046,626 525.945,906	45.578

** Lungimile segmentelor sunt determinate în planul de proiecție Stereo 70 și sunt rotunjite la 1 milimetru.

*** Distanța dintre puncte este formată din segmente cumulate ce sunt mai mici decât valoarea 1 milimetru.

**DATE DESPRE IMOBILUL NR. 12376**

Oficiul de Cadastru și Publicitate Imobiliară ALBA
Biroul de Cadastru și Publicitate Imobiliară Alba Iulia

A. Partea I. Descrierea imobilului

TEREN Extravilan

Adresa: Jud. Alba

Nr. Crt	Nr cadastral Nr. topografic	Suprafața* (mp)	Observații / Referințe
A1		12.946	Sector cadastral:40 Teren neimprijmit;

B. Partea II. Proprietari și acte

Inscrieri privitoare la dreptul de proprietate și alte drepturi reale	Referințe
1 / 18/05/2023	
Act Normativ nr. 7, din 13/03/1996 emis de PARLAMENTUL ROMÂNIEI;	
B1	Inscrierea provizorie, drept de PROPRIETATE, dobandit prin Lege, cota actuala 1/1
	1) UAT ÎNTREGALDE, CIF:4562524, PROPIETAR NEIDENTIFICAT

C. Partea III. SARCINI .

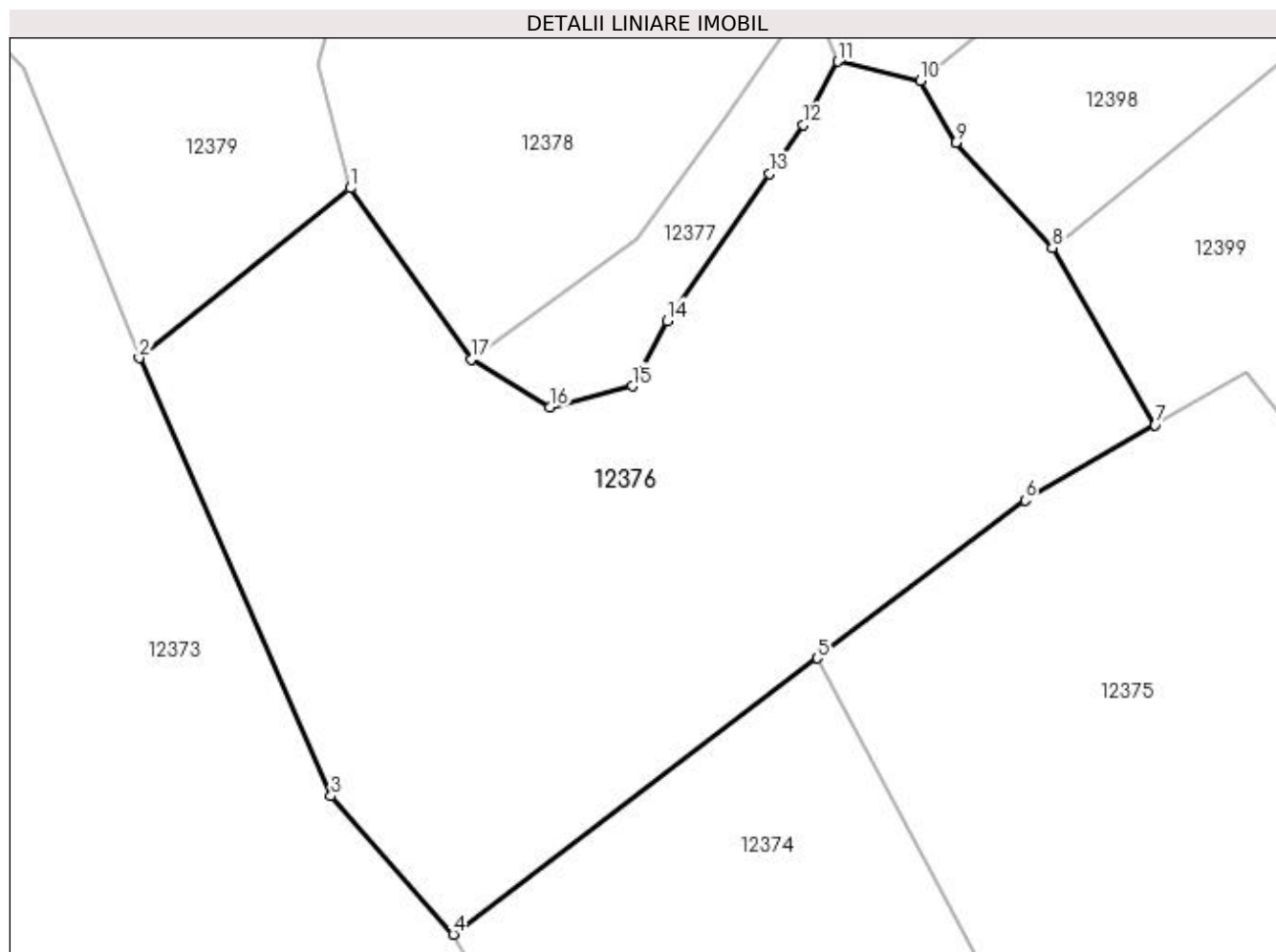
Inscrieri privind dezmembramintele dreptului de proprietate, drepturi reale de garanție și sarcini	Referințe
NU SUNT	

Anexa Nr. 1 La Partea I

Teren

Nr cadastral	Suprafața (mp)*	Observații / Referințe
	12.946	

* Suprafața este determinată în planul de proiecție Stereo 70.



Date referitoare la teren

Crt	Categorie folosință	Intravilan	Suprafața (mp)	Tarla	Parcelă	Nr. topo	Observații / Referințe
1	pasune	NU	12.946	-	-	-	

Lungime Segmente

1) Valorile lungimilor segmentelor sunt obținute din proiecție în plan.

Punct început	X / Y	Punct sfârșit	X / Y	Lungime segment (** (m)
1	374.965,0 526.027,978	2	374.928,142 525.998,338	47.297
2	374.928,142 525.998,338	3	374.961,641 525.921,808	83.541
3	374.961,641 525.921,808	4	374.983,012 525.897,656	32.25
4	374.983,012 525.897,656	5	375.046,626 525.945,906	79.842
5	375.046,626 525.945,906	6	375.082,94 525.973,45	45.578

Punct început	X / Y	Punct sfârșit	X / Y	Lungime segment (** (m)
6	375.082,94 525.973,45	7	375.105,658 525.986,666	26.282
7	375.105,658 525.986,666	8	375.087,695 526.017,545	35.724
8	375.087,695 526.017,545	9	375.070,842 526.035,957	24.961
9	375.070,842 526.035,957	10	375.064,608 526.046,702	12.422
10	375.064,608 526.046,702	11	375.050,216 526.050,112	14.79
11	375.050,216 526.050,112	12	375.044,178 526.039,045	12.607
12	375.044,178 526.039,045	13	375.038,271 526.030,563	10.336
13	375.038,271 526.030,563	14	375.020,357 526.004,839	31.347
14	375.020,357 526.004,839	15	375.014,318 525.993,436	12.903
15	375.014,318 525.993,436	16	374.999,892 525.989,748	14.891
16	374.999,892 525.989,748	17	374.986,136 525.998,132	16.109
17	374.986,136 525.998,132	1	374.965,0 526.027,978	36.573

** Lungimile segmentelor sunt determinate în planul de proiecție Stereo 70 și sunt rotunjite la 1 milimetru.

*** Distanța dintre puncte este formată din segmente cumulate ce sunt mai mici decât valoarea 1 milimetru.

**DATE DESPRE IMOBILUL NR. 12377**

Oficiul de Cadastru și Publicitate Imobiliară ALBA
Biroul de Cadastru și Publicitate Imobiliară Alba Iulia

A. Partea I. Descrierea imobilului

TEREN Extravilan

Adresa: Jud. Alba

Nr. Crt	Nr cadastral Nr. topografic	Suprafața* (mp)	Observații / Referințe
A1		1.154	Sector cadastral:40 Teren neimprejmuit;

B. Partea II. Proprietari și acte

Inscrieri privitoare la dreptul de proprietate și alte drepturi reale		Referințe
1 / 18/05/2023		
Act Normativ nr. 7, din 13/03/1996 emis de PARLAMENTUL ROMÂNIEI;		
B1	Inscrierea provizorie, drept de PROPRIETATE, dobandit prin Lege, cota actuala 1/1 1) UAT ÎNTREGALDE, CIF:4562524, PROPIETAR NEIDENTIFICAT	A1

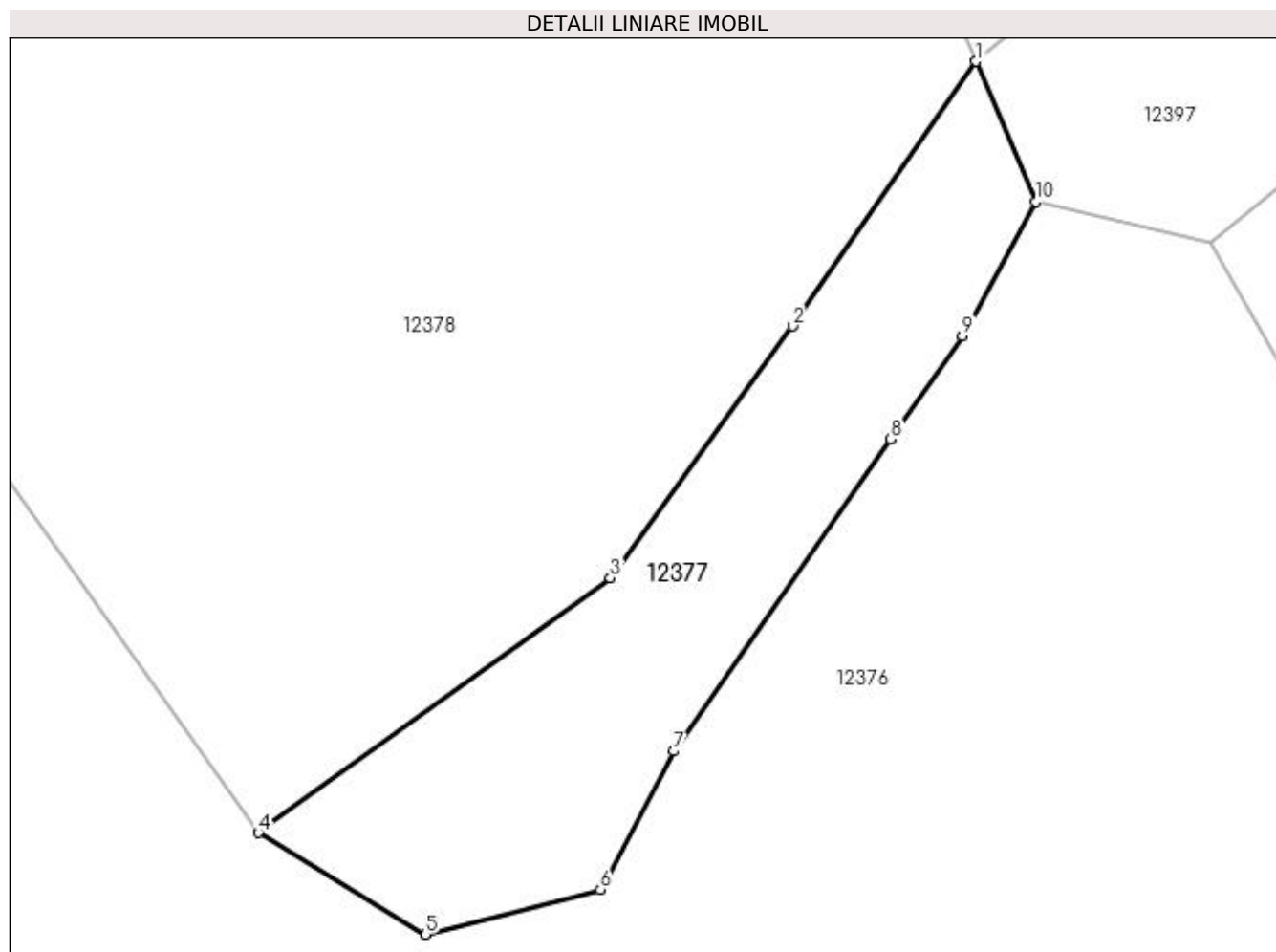
C. Partea III. SARCINI .

Inscrieri privind dezmembramintele dreptului de proprietate, drepturi reale de garanție și sarcini	Referințe
NU SUNT	

Teren

Nr cadastral	Suprafața (mp)*	Observații / Referințe
	1.154	

* Suprafața este determinată în planul de proiecție Stereo 70.



Date referitoare la teren

Crt	Categorie folosință	Intra vilan	Suprafața (mp)	Tarla	Parcelă	Nr. topo	Observații / Referințe
1	padure	NU	1.154	-	-	-	

Lungime Segmente

1) Valorile lungimilor segmentelor sunt obținute din proiecție în plan.

Punct început	X / Y	Punct sfârșit	X / Y	Lungime segment (** (m)
1	375.045,298 526.061,665	2	375.030,16 526.039,861	26.544
2	375.030,16 526.039,861	3	375.015,14 526.019,115	25.612
3	375.015,14 526.019,115	4	374.986,136 525.998,132	35.798
4	374.986,136 525.998,132	5	374.999,892 525.989,748	16.109
5	374.999,892 525.989,748	6	375.014,318 525.993,436	14.891

Punct început	X / Y	Punct sfârșit	X / Y	Lungime segment (** (m)
6	375.014,318 525.993,436	7	375.020,357 526.004,839	12.903
7	375.020,357 526.004,839	8	375.038,271 526.030,563	31.347
8	375.038,271 526.030,563	9	375.044,178 526.039,045	10.336
9	375.044,178 526.039,045	10	375.050,216 526.050,112	12.607
10	375.050,216 526.050,112	1	375.045,298 526.061,665	12.557

** Lungimile segmentelor sunt determinate în planul de proiecție Stereo 70 și sunt rotunjite la 1 milimetru.

*** Distanța dintre puncte este formată din segmente cumulate ce sunt mai mici decât valoarea 1 milimetru.

**DATE DESPRE IMOBILUL NR. 12378**

Oficiul de Cadastru și Publicitate Imobiliară ALBA
Biroul de Cadastru și Publicitate Imobiliară Alba Iulia

A. Partea I. Descrierea imobilului

TEREN Extravilan

Adresa: Jud. Alba

Nr. Crt	Nr cadastral Nr. topografic	Suprafața* (mp)	Observații / Referințe
A1		5.000	Sector cadastral:40 Teren neimprejmuit;

B. Partea II. Proprietari și acte

Inscrieri privitoare la dreptul de proprietate și alte drepturi reale	Referințe
1 / 18/05/2023	
Act Administrativ nr. 1693/76, din 02/08/1993 emis de CJPSDPAT ALBA;	
B1	Inscrierea provizorie, drept de PROPRIETATE, dobandit prin Lege, cota actuala 1/1
	1) BALAȘIU LUCREȚIA, LIPSA CNP

C. Partea III. SARCINI .

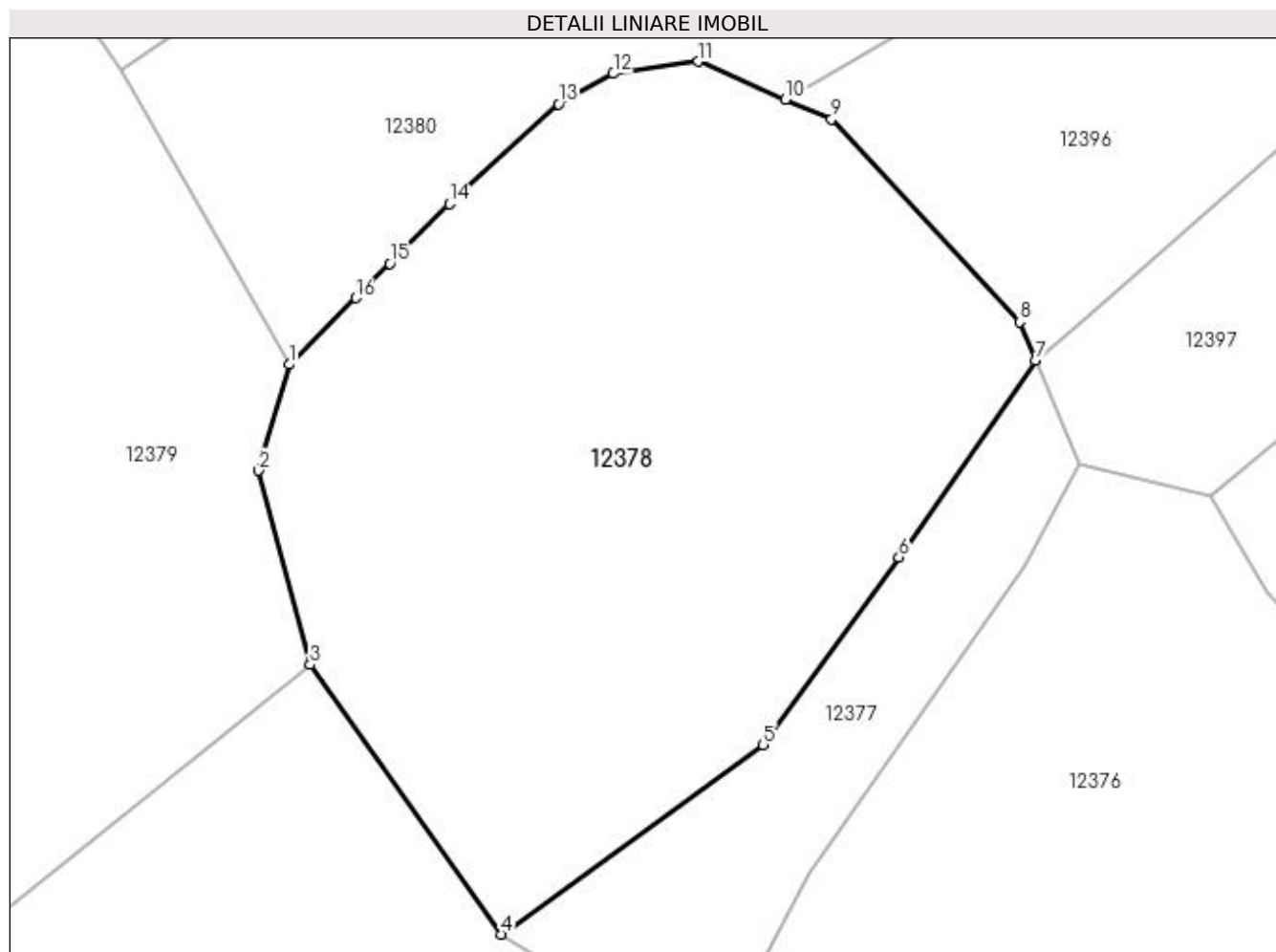
Inscrieri privind dezmembramintele dreptului de proprietate, drepturi reale de garanție și sarcini	Referințe
NU SUNT	

Anexa Nr. 1 La Partea I

Teren

Nr cadastral	Suprafața (mp)*	Observații / Referințe
	5.000	

* Suprafața este determinată în planul de proiecție Stereo 70.



Date referitoare la teren

Crt	Categorie folosință	Intra vilan	Suprafața (mp)	Tarla	Parcelă	Nr. topo	Observații / Referințe
1	padure	NU	5.000	UPIII	UA81	-	

Lungime Segmente

1) Valorile lungimilor segmentelor sunt obținute din proiecție în plan.

Punct început	X / Y	Punct sfârșit	X / Y	Lungime segment (** (m)
1	374.962,651 526.061,179	2	374.959,296 526.049,441	12.208
2	374.959,296 526.049,441	3	374.965,0 526.027,978	22.208
3	374.965,0 526.027,978	4	374.986,136 525.998,132	36.573
4	374.986,136 525.998,132	5	375.015,14 526.019,115	35.798
5	375.015,14 526.019,115	6	375.030,16 526.039,861	25.612

Punct început	X / Y	Punct sfârșit	X / Y	Lungime segment (** (m)
6	375.030,16 526.039,861	7	375.045,298 526.061,665	26.544
7	375.045,298 526.061,665	8	375.043,507 526.065,874	4.574
8	375.043,507 526.065,874	9	375.022,706 526.088,343	30.619
9	375.022,706 526.088,343	10	375.017,634 526.090,532	5.524
10	375.017,634 526.090,532	11	375.007,944 526.094,714	10.554
11	375.007,944 526.094,714	12	374.998,55 526.093,373	9.489
12	374.998,55 526.093,373	13	374.992,511 526.090,019	6.908
13	374.992,511 526.090,019	14	374.980,433 526.078,953	16.381
14	374.980,433 526.078,953	15	374.973,824 526.072,347	9.344
15	374.973,824 526.072,347	16	374.970,032 526.068,556	5.362
16	374.970,032 526.068,556	1	374.962,651 526.061,179	10.436

** Lungimile segmentelor sunt determinate în planul de proiecție Stereo 70 și sunt rotunjite la 1 milimetru.

*** Distanța dintre puncte este formată din segmente cumulate ce sunt mai mici decât valoarea 1 milimetru.

**DATE DESPRE IMOBILUL NR. 12379**

Oficiul de Cadastru și Publicitate Imobiliară ALBA
Biroul de Cadastru și Publicitate Imobiliară Alba Iulia

A. Partea I. Descrierea imobilului

TEREN Necunoscut

Adresa: Loc. Ivanis, Jud. Alba

Nr. Crt	Nr cadastral Nr. topografic	Suprafața* (mp)	Observații / Referințe
A1		6.126	Sector cadastral:40 Teren neimprejmut;

B. Partea II. Proprietari și acte

Inscrieri privitoare la dreptul de proprietate și alte drepturi reale		Referințe
1 / 18/05/2023		
Act Normativ nr. 7, din 13/03/1996 emis de PARLAMENTUL ROMÂNIEI;		
B1	Intabulare, drept de PROPRIETATE, dobândit prin Lege, cota actuala 1/1 1) NEIDENTIFICAT NEIDENTIFICAT	A1
2 / 18/05/2023		
Act Administrativ nr. 912RA, din 26/04/2023 emis de COMUNA ÎNTREGALDE;		
B2	SE NOTEAZĂ POSESIA FAPTICĂ IN FAVOAREA LUI 1) PETRIC PAULINA	A1

C. Partea III. SARCINI .

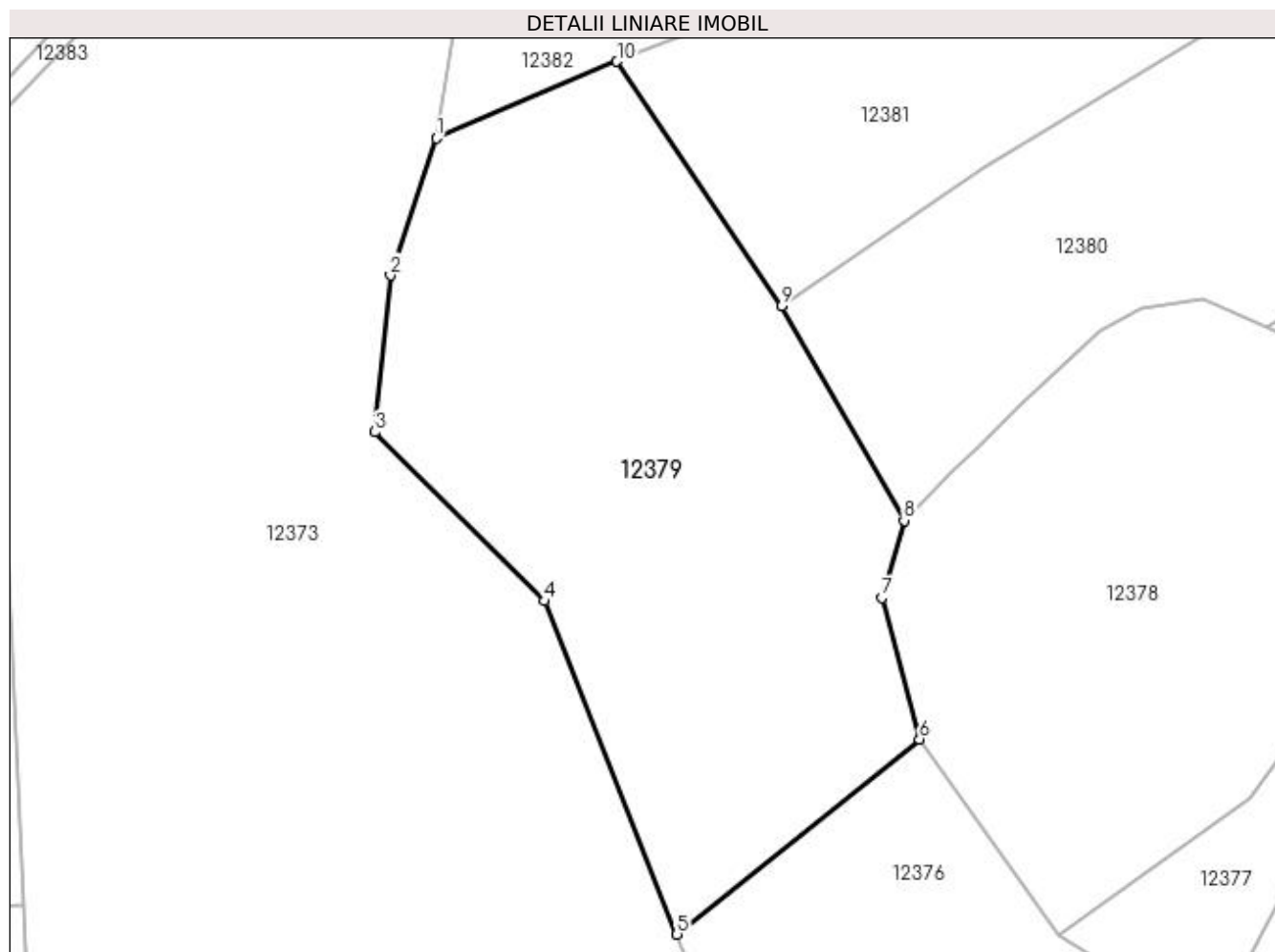
Inscrieri privind dezmembramintele dreptului de proprietate, drepturi reale de garanție și sarcini	Referințe
NU SUNT	

Anexa Nr. 1 La Partea I

Teren

Nr cadastral	Suprafața (mp)*	Observații / Referințe
	6.126	

* Suprafața este determinată în planul de proiecție Stereo 70.



Date referitoare la teren

Crt	Categorie folosință	Intravilan	Suprafața (mp)	Tarla	Parcelă	Nr. topo	Observații / Referințe
1	pasune	DA	1.518	-	-	-	
2	pasune	NU	4.608	-	-	-	

Lungime Segmente

1) Valorile lungimilor segmentelor sunt obținute din proiecție în plan.

Punct început	X / Y	Punct sfârșit	X / Y	Lungime segment (** (m)
1	374.891,584 526.119,216	2	374.884,629 526.098,404	21.943
2	374.884,629 526.098,404	3	374.882,23 526.074,61	23.915
3	374.882,23 526.074,61	4	374.908,044 526.048,938	36.406
4	374.908,044 526.048,938	5	374.928,142 525.998,338	54.445

Punct început	X / Y	Punct sfârșit	X / Y	Lungime segment (** (m)
5	374.928,142 525.998,338	6	374.965,0 526.027,978	47.297
6	374.965,0 526.027,978	7	374.959,296 526.049,441	22.208
7	374.959,296 526.049,441	8	374.962,651 526.061,179	12.208
8	374.962,651 526.061,179	9	374.944,031 526.093,715	37.488
9	374.944,031 526.093,715	10	374.919,032 526.130,869	44.781
10	374.919,032 526.130,869	1	374.891,584 526.119,216	29.819

** Lungimile segmentelor sunt determinate în planul de proiecție Stereo 70 și sunt rotunjite la 1 milimetru.

*** Distanța dintre puncte este formată din segmente cumulate ce sunt mai mici decât valoarea 1 milimetru.

**DATE DESPRE IMOBILUL NR. 12380**

Oficiul de Cadastru și Publicitate Imobiliară ALBA
Biroul de Cadastru și Publicitate Imobiliară Alba Iulia

A. Partea I. Descrierea imobilului

TEREN Extravilan

Adresa: Jud. Alba

Nr. Crt	Nr cadastral Nr. topografic	Suprafața* (mp)	Observații / Referințe
A1		9.210	Sector cadastral:40 Teren neimprejmut;

B. Partea II. Proprietari și acte

Inscrieri privitoare la dreptul de proprietate și alte drepturi reale	Referințe
1 / 18/05/2023	
Act Normativ nr. 7, din 13/03/1996 emis de PARLAMENTUL ROMÂNIEI;	
B1	A1
Intabulare, drept de PROPRIETATE, dobândit prin Lege, cota actuala 1/1 1) NEIDENTIFICAT NEIDENTIFICAT	
2 / 18/05/2023	
Act Administrativ nr. 897RA, din 26/04/2023 emis de COMUNA ÎNTREGALDE;	
B2	A1
SE NOTEAZĂ POSESIA FAPTICĂ IN FAVOAREA LUI 1) CRIȘAN VALENTIN	

C. Partea III. SARCINI .

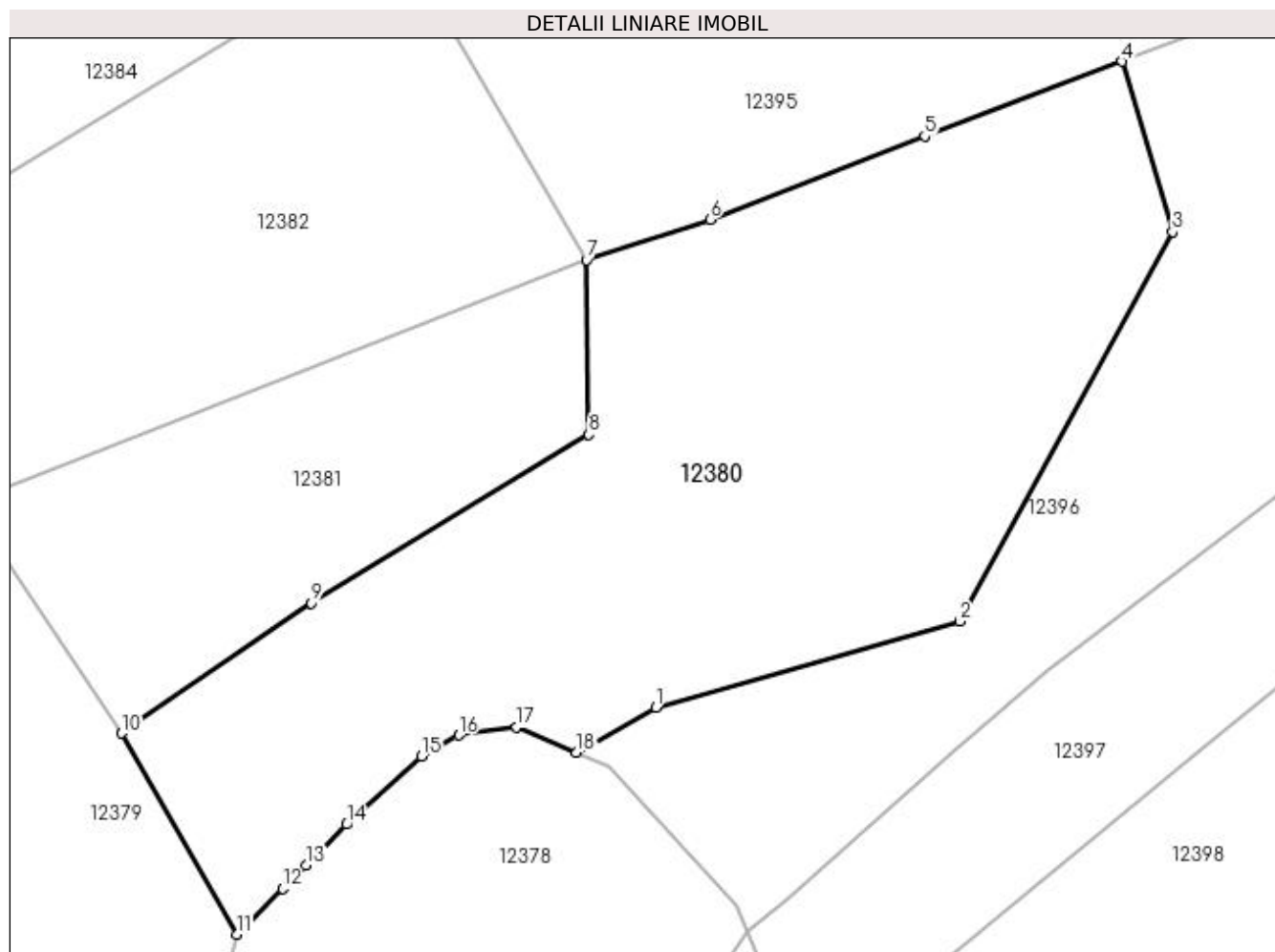
Inscrieri privind dezmembramintele dreptului de proprietate, drepturi reale de garanție și sarcini	Referințe
NU SUNT	

Anexa Nr. 1 La Partea I

Teren

Nr cadastral	Suprafața (mp)*	Observații / Referințe
	9.210	

* Suprafața este determinată în planul de proiecție Stereo 70.



Date referitoare la teren

Crt	Categorie folosință	Intra vilan	Suprafața (mp)	Tarla	Parcelă	Nr. topo	Observații / Referințe
1	pasune	NU	9.210	-	-	-	

Lungime Segmente

1) Valorile lungimilor segmentelor sunt obținute din proiecție în plan.

Punct început	X / Y	Punct sfârșit	X / Y	Lungime segment (** (m)
1	375.030,422 526.097,829	2	375.079,577 526.111,777	51.096
2	375.079,577 526.111,777	3	375.114,023 526.174,76	71.787
3	375.114,023 526.174,76	4	375.105,868 526.202,311	28.733
4	375.105,868 526.202,311	5	375.073,952 526.190,217	34.131
5	375.073,952 526.190,217	6	375.039,203 526.176,755	37.266

Punct început	X / Y	Punct sfârșit	X / Y	Lungime segment (** (m)
6	375.039,203 526.176,755	7	375.019,233 526.170,191	21.021
7	375.019,233 526.170,191	8	375.019,623 526.142,009	28.185
8	375.019,623 526.142,009	9	374.974,726 526.114,749	52.525
9	374.974,726 526.114,749	10	374.944,031 526.093,715	37.21
10	374.944,031 526.093,715	11	374.962,651 526.061,179	37.488
11	374.962,651 526.061,179	12	374.970,032 526.068,556	10.436
12	374.970,032 526.068,556	13	374.973,824 526.072,347	5.362
13	374.973,824 526.072,347	14	374.980,433 526.078,953	9.344
14	374.980,433 526.078,953	15	374.992,511 526.090,019	16.381
15	374.992,511 526.090,019	16	374.998,55 526.093,373	6.908
16	374.998,55 526.093,373	17	375.007,944 526.094,714	9.489
17	375.007,944 526.094,714	18	375.017,634 526.090,532	10.554
18	375.017,634 526.090,532	1	375.030,422 526.097,829	14.724

** Lungimile segmentelor sunt determinate în planul de proiecție Stereo 70 și sunt rotunjite la 1 milimetru.

*** Distanța dintre puncte este formată din segmente cumulate ce sunt mai mici decât valoarea 1 milimetru.

**DATE DESPRE IMOBILUL NR. 12381**

Oficiul de Cadastru și Publicitate Imobiliară ALBA
Biroul de Cadastru și Publicitate Imobiliară Alba Iulia

A. Partea I. Descrierea imobilului

TEREN Necunoscut

Adresa: Loc. Ivanis, Jud. Alba

Nr. Crt	Nr cadastral Nr. topografic	Suprafața* (mp)	Observații / Referințe
A1		3.374	Sector cadastral:40 Teren neimprejmut;

B. Partea II. Proprietari și acte

Inscrieri privitoare la dreptul de proprietate și alte drepturi reale	Referințe
1 / 18/05/2023	
Act Normativ nr. 7, din 13/03/1996 emis de PARLAMENTUL ROMÂNIEI;	
B1	A1
Intabulare, drept de PROPRIETATE, dobândit prin Lege, cota actuala 1/1 1) NEIDENTIFICAT NEIDENTIFICAT	
2 / 18/05/2023	
Act Administrativ nr. 952RA, din 28/04/2023 emis de COMUNA ÎNTREGALDE;	
B2	A1
SE NOTEAZĂ POSESIA FAPTICĂ IN FAVOAREA LUI 1) SULARIA MARIA	

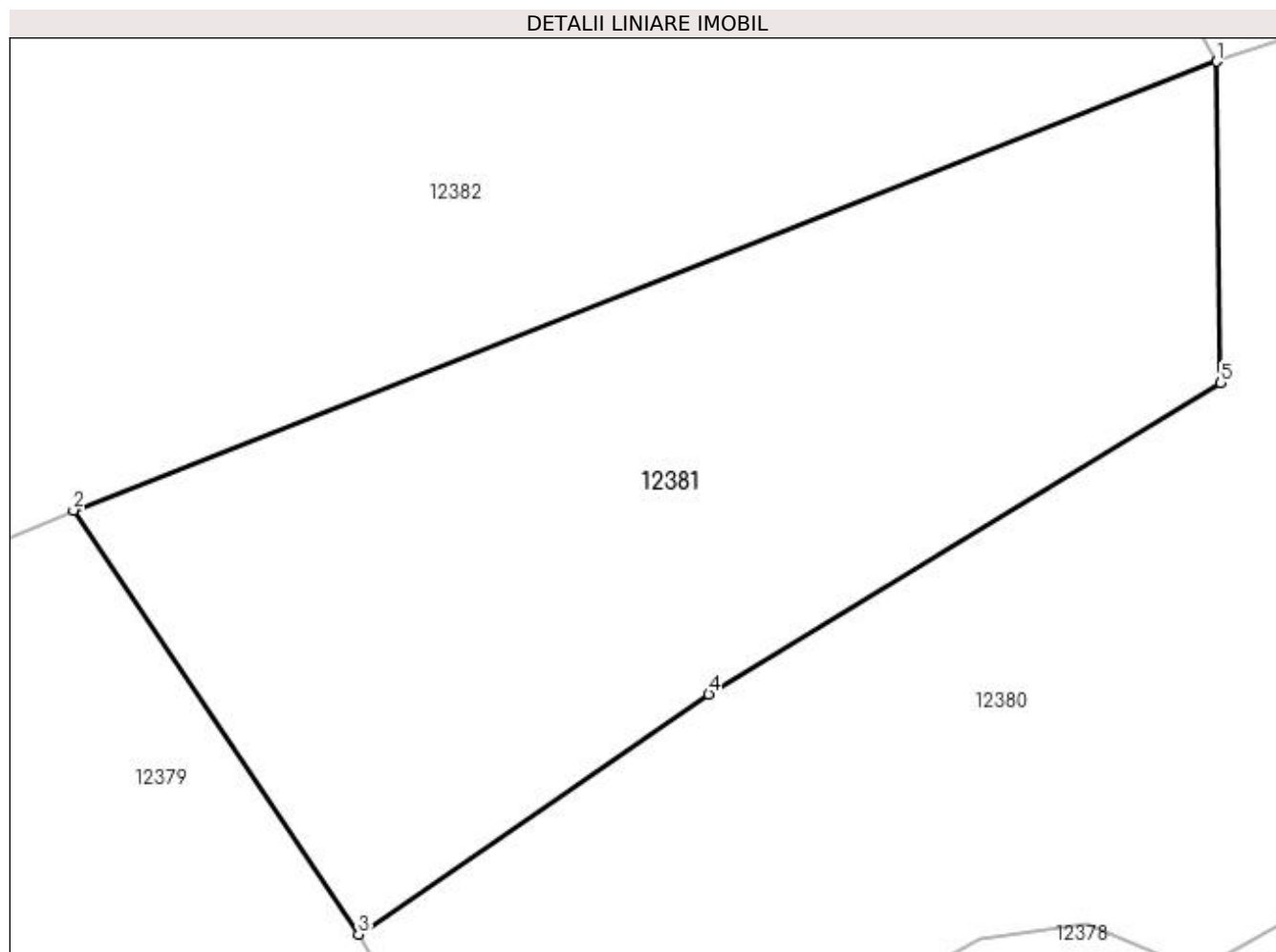
C. Partea III. SARCINI .

Inscrieri privind dezmembramintele dreptului de proprietate, drepturi reale de garanție și sarcini	Referințe
NU SUNT	

Teren

Nr cadastral	Suprafața (mp)*	Observații / Referințe
	3.374	

* Suprafața este determinată în planul de proiecție Stereo 70.



Date referitoare la teren

Crt	Categorie folosință	Intravilan	Suprafața (mp)	Tarla	Parcelă	Nr. topo	Observații / Referințe
1	pasune	DA	1.142	-	-	-	
2	pasune	NU	2.232	-	-	-	

Lungime Segmente

1) Valorile lungimilor segmentelor sunt obținute din proiecție în plan.

Punct început	X / Y	Punct sfârșit	X / Y	Lungime segment (** (m)
1	375.019,233 526.170,191	2	374.919,032 526.130,869	107.64
2	374.919,032 526.130,869	3	374.944,031 526.093,715	44.781
3	374.944,031 526.093,715	4	374.974,726 526.114,749	37.21
4	374.974,726 526.114,749	5	375.019,623 526.142,009	52.525

Punct început	X / Y	Punct sfârșit	X / Y	Lungime segment (** (m)
5	375.019,623 526.142,009	1	375.019,233 526.170,191	28.185

** Lungimile segmentelor sunt determinate în planul de proiecție Stereo 70 și sunt rotunjite la 1 milimetru.

*** Distanța dintre puncte este formată din segmente cumulate ce sunt mai mici decât valoarea 1 milimetru.

**DATE DESPRE IMOBILUL NR. 12382**

Oficiul de Cadastru și Publicitate Imobiliară ALBA
Biroul de Cadastru și Publicitate Imobiliară Alba Iulia

A. Partea I. Descrierea imobilului

TEREN Necunoscut

Adresa: Loc. Ivanis, Jud. Alba

Nr. Crt	Nr cadastral Nr. topografic	Suprafața* (mp)	Observații / Referințe
A1		6.044	Sector cadastral:40 Teren neimprejmut;

B. Partea II. Proprietari și acte

Inscrieri privitoare la dreptul de proprietate și alte drepturi reale	Referințe
1 / 18/05/2023	
Act Normativ nr. 7, din 13/03/1996 emis de PARLAMENTUL ROMÂNIEI;	
B1	A1
Intabulare, drept de PROPRIETATE, dobândit prin Lege, cota actuala 1/1	
1) NEIDENTIFICAT NEIDENTIFICAT	
2 / 18/05/2023	
Act Administrativ nr. 897RA, din 26/04/2023 emis de COMUNA ÎNTREGALDE;	
B1	A1
SE NOTEAZĂ POSESIA FAPTICĂ IN FAVOAREA LUI	
1) CRIȘAN VALENTIN	

C. Partea III. SARCINI .

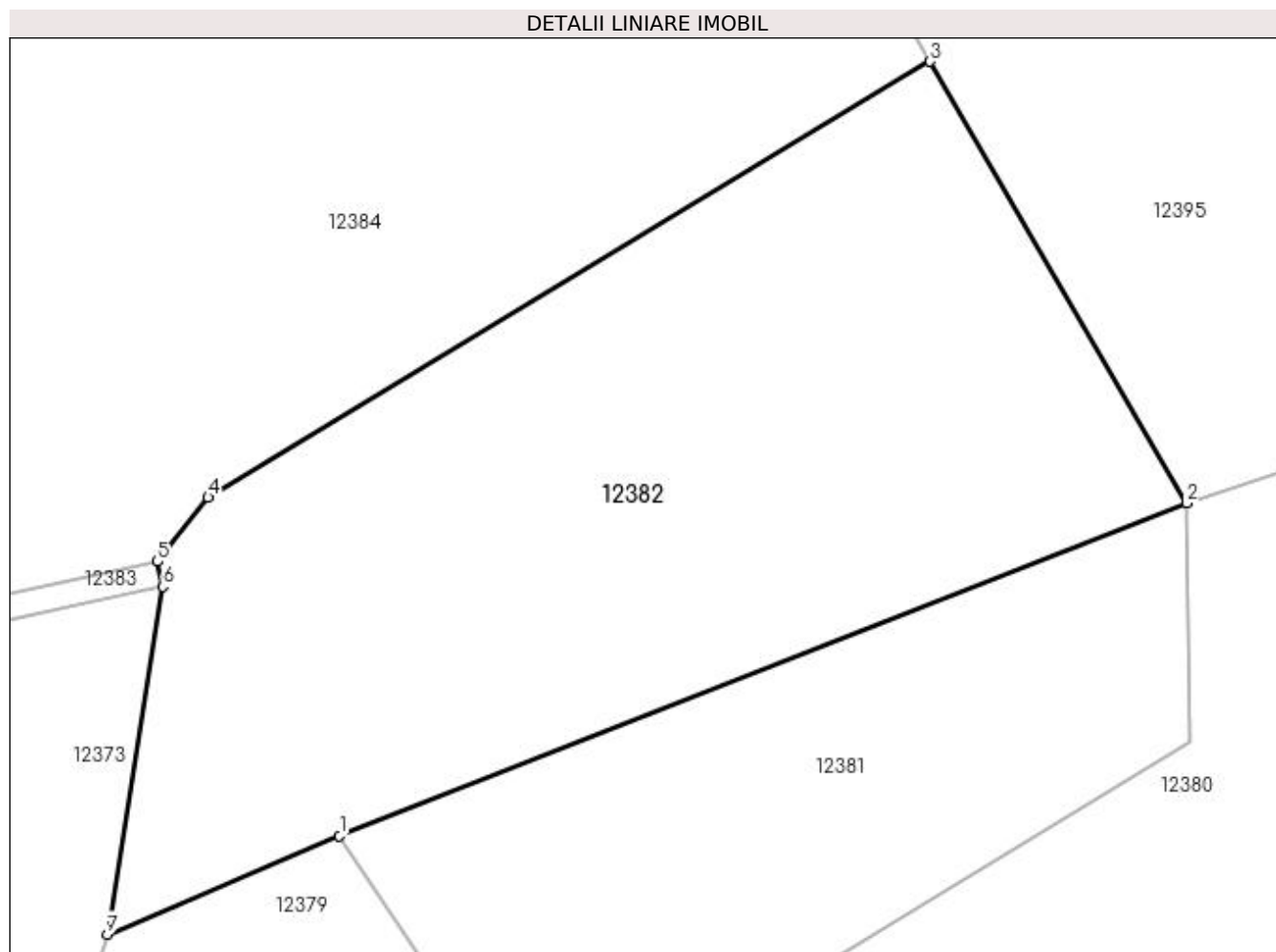
Inscrieri privind dezmembramintele dreptului de proprietate, drepturi reale de garanție și sarcini	Referințe
NU SUNT	

Anexa Nr. 1 La Partea I

Teren

Nr cadastral	Suprafața (mp)*	Observații / Referințe
	6.044	

* Suprafața este determinată în planul de proiecție Stereo 70.



Date referitoare la teren

Crt	Categorie folosință	Intra vilan	Suprafața (mp)	Tarla	Parcelă	Nr. topo	Observații / Referințe
1	pasune	DA	3.895	-	-	-	
2	pasune	NU	2.149	-	-	-	

Lungime Segmente

1) Valorile lungimilor segmentelor sunt obținute din proiecție în plan.

Punct început	X / Y	Punct sfârșit	X / Y	Lungime segment (** (m)
1	374.919,032 526.130,869	2	375.019,233 526.170,191	107.64
2	375.019,233 526.170,191	3	374.988,861 526.222,378	60.382
3	374.988,861 526.222,378	4	374.903,513 526.170,85	99.697
4	374.903,513 526.170,85	5	374.897,5 526.163,273	9.673

Punct început	X / Y	Punct sfârșit	X / Y	Lungime segment (** (m)
5	374.897,5 526.163,273	6	374.898,133 526.160,34	3.0
6	374.898,133 526.160,34	7	374.891,584 526.119,216	41.642
7	374.891,584 526.119,216	1	374.919,032 526.130,869	29.819

** Lungimile segmentelor sunt determinate în planul de proiecție Stereo 70 și sunt rotunjite la 1 milimetru.

*** Distanța dintre puncte este formată din segmente cumulate ce sunt mai mici decât valoarea 1 milimetru.

**DATE DESPRE IMOBILUL NR. 12383**

Oficiul de Cadastru și Publicitate Imobiliară ALBA
Biroul de Cadastru și Publicitate Imobiliară Alba Iulia

A. Partea I. Descrierea imobilului

TEREN Intravilan

Adresa: Loc. Ivanis, Jud. Alba

Nr. Crt	Nr cadastral Nr. topografic	Suprafața* (mp)	Observații / Referințe
A1		599	Sector cadastral:40 Teren neimprejmuit;

B. Partea II. Proprietari și acte

Inscrieri privitoare la dreptul de proprietate și alte drepturi reale		Referințe
1 / 18/05/2023		
Act Normativ nr. 7, din 13/03/1996 emis de PARLAMENTUL ROMÂNIEI;		
B1	Inscrierea provizorie, drept de PROPRIETATE, dobandit prin Lege, cota actuala 1/1	A1
1) UAT ÎNTREGALDE, CIF:4562524, PROPIETAR NEIDENTIFICAT		

C. Partea III. SARCINI .

Inscrieri privind dezmembramintele dreptului de proprietate, drepturi reale de garanție și sarcini	Referințe
NU SUNT	

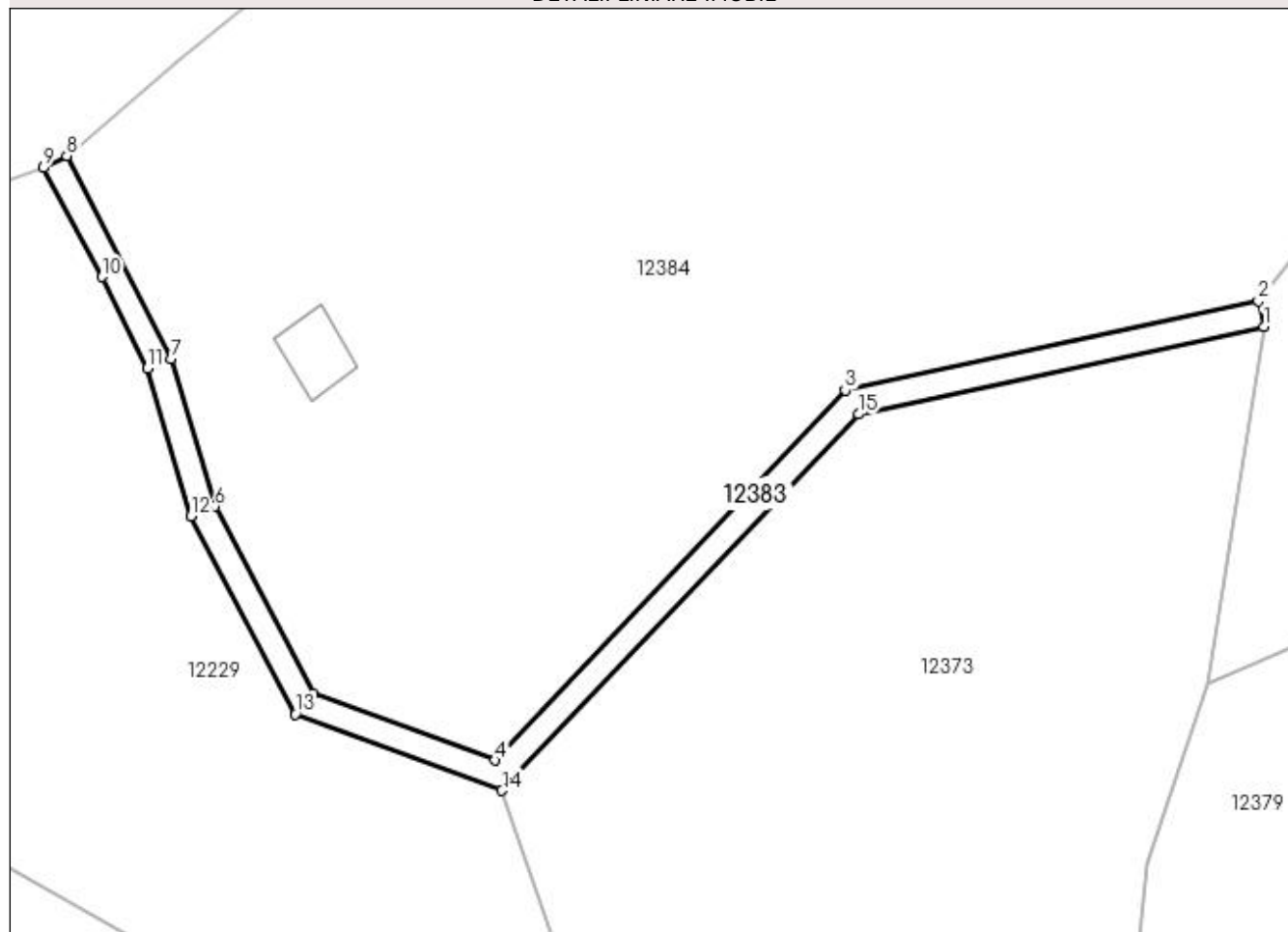
Anexa Nr. 1 La Partea I

Teren

Nr cadastral	Suprafața (mp)*	Observații / Referințe
	599	

* Suprafața este determinată în planul de proiecție Stereo 70.

DETALII LINIARE IMOBIL



Date referitoare la teren

Crt	Categorie folosință	Intra vilan	Suprafața (mp)	Tarla	Parcelă	Nr. topo	Observații / Referințe
1	drum	DA	599	-	-	-	

Lungime Segmente

1) Valorile lungimilor segmentelor sunt obținute din proiecție în plan.

Punct început	X / Y	Punct sfârșit	X / Y	Lungime segment (** (m)
1	374.898,133 526.160,34	2	374.897,5 526.163,273	3.0
2	374.897,5 526.163,273	3	374.849,779 526.152,979	48.819
3	374.849,779 526.152,979	4	374.809,349 526.110,305	58.785
4	374.809,349 526.110,305	5	374.788,396 526.118,046	22.337
5	374.788,396 526.118,046	6	374.777,044 526.139,623	24.381

Punct început	X / Y	Punct sfârșit	X / Y	Lungime segment (** (m)
6	374.777,044 526.139,623	7	374.772,006 526.156,633	17.741
7	374.772,006 526.156,633	8	374.759,893 526.180,048	26.362
8	374.759,893 526.180,048	9	374.757,228 526.178,669	3.0
9	374.757,228 526.178,669	10	374.763,997 526.166,076	14.297
10	374.763,997 526.166,076	11	374.769,21 526.155,508	11.784
11	374.769,21 526.155,508	12	374.774,252 526.138,488	17.751
12	374.774,252 526.138,488	13	374.786,277 526.115,631	25.827
13	374.786,277 526.115,631	14	374.810,166 526.106,805	25.467
14	374.810,166 526.106,805	15	374.851,319 526.150,242	59.836
15	374.851,319 526.150,242	1	374.898,133 526.160,34	47.891

** Lungimile segmentelor sunt determinate în planul de proiecție Stereo 70 și sunt rotunjite la 1 milimetru.

*** Distanța dintre puncte este formată din segmente cumulate ce sunt mai mici decât valoarea 1 milimetru.

**DATE DESPRE IMOBILUL NR. 12384**

Oficiul de Cadastru și Publicitate Imobiliară ALBA
Biroul de Cadastru și Publicitate Imobiliară Alba Iulia

A. Partea I. Descrierea imobilului

TEREN Necunoscut

Adresa: Loc. Neidentificata, Jud. Alba

Nr. Crt	Nr cadastral Nr. topografic	Suprafața* (mp)	Observații / Referințe
A1		16.963	Sector cadastral:40 Teren neimprejmut;

B. Partea II. Proprietari și acte

Inscrieri privitoare la dreptul de proprietate și alte drepturi reale	Referințe
1 / 22/05/2023	
Act Normativ nr. 7, din 13/03/1996 emis de PARLAMENTUL ROMÂNIEI;	
B1	A1
Intabulare, drept de PROPRIETATE, dobândit prin Lege, cota actuala 1/1 1) NEIDENTIFICAT NEIDENTIFICAT	
2 / 22/05/2023	
Act Administrativ nr. 912RA, din 26/04/2023 emis de COMUNA ÎNTREGALDE;	
B2	A1
SE NOTEAZĂ POSESIA FAPTICĂ IN FAVOAREA LUI 1) PETRIC PAULINA	

C. Partea III. SARCINI .

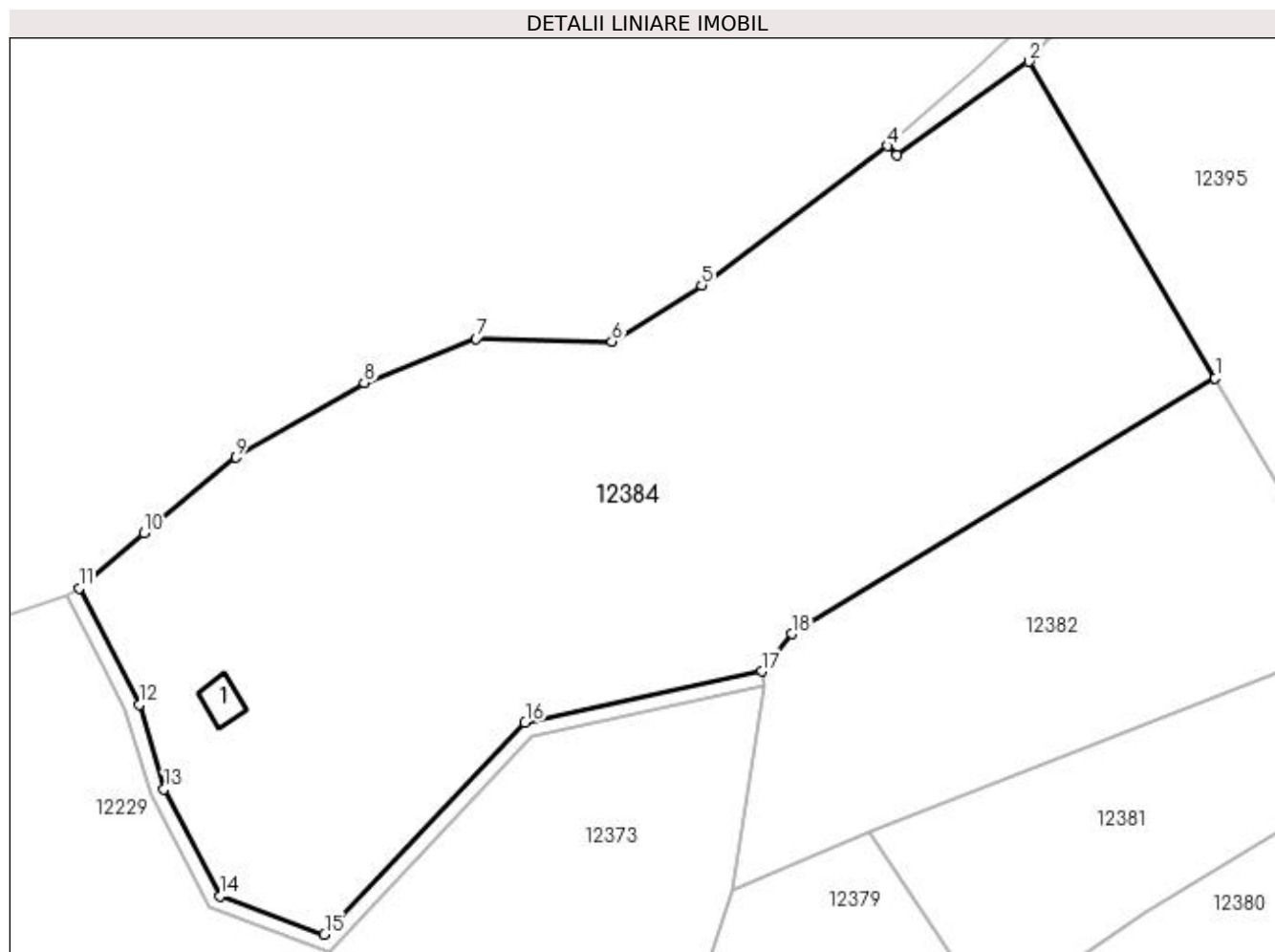
Inscrieri privind dezmembramintele dreptului de proprietate, drepturi reale de garanție și sarcini	Referințe
NU SUNT	

Anexa Nr. 1 La Partea I

Teren

Nr cadastral	Suprafața (mp)*	Observații / Referințe
	16.963	

* Suprafața este determinată în planul de proiecție Stereo 70.



Date referitoare la teren

Crt	Categorie folosință	Intravilan	Suprafața (mp)	Tarla	Parcelă	Nr. topo	Observații / Referințe
1	curți constructii	DA	60	-	-	-	
2	faneata	DA	16.260	-	-	-	
3	faneata	NU	643	-	-	-	

Date referitoare la construcții

Crt	Număr	Destinație construcție	Supraf. (mp)	Situație juridică	Observații / Referințe
A1.1		construcții de locuințe	56	Fara acte	Nr. niveluri:1; S. construita la sol:56 mp; casa de locuit

Lungime Segmente

1) Valorile lungimilor segmentelor sunt obținute din proiecție în plan.

Punct început	X / Y	Punct sfârșit	X / Y	Lungime segment (** (m)
1	374.988,861 526.222,378	2	374.951,325 526.286,129	73.981
2	374.951,325 526.286,129	3	374.924,722 526.267,261	32.615

Punct început	X / Y	Punct sfârșit	X / Y	Lungime segment (** (m)
3	374.924,722 526.267,261	4	374.922,898 526.269,147	2.624
4	374.922,898 526.269,147	5	374.885,371 526.241,094	46.853
5	374.885,371 526.241,094	6	374.867,304 526.229,687	21.367
6	374.867,304 526.229,687	7	374.839,883 526.230,32	27.428
7	374.839,883 526.230,32	8	374.817,378 526.221,448	24.191
8	374.817,378 526.221,448	9	374.791,543 526.206,396	29.9
9	374.791,543 526.206,396	10	374.772,966 526.191,131	24.045
10	374.772,966 526.191,131	11	374.759,893 526.180,048	17.139
11	374.759,893 526.180,048	12	374.772,006 526.156,633	26.362
12	374.772,006 526.156,633	13	374.777,044 526.139,623	17.741
13	374.777,044 526.139,623	14	374.788,396 526.118,046	24.381
14	374.788,396 526.118,046	15	374.809,349 526.110,305	22.337
15	374.809,349 526.110,305	16	374.849,779 526.152,979	58.785
16	374.849,779 526.152,979	17	374.897,5 526.163,273	48.819
17	374.897,5 526.163,273	18	374.903,513 526.170,85	9.673
18	374.903,513 526.170,85	1	374.988,861 526.222,378	99.697

** Lungimile segmentelor sunt determinate în planul de proiecție Stereo 70 și sunt rotunjite la 1 milimetru.

*** Distanța dintre puncte este formată din segmente cumulate ce sunt mai mici decât valoarea 1 milimetru.

**DATE DESPRE IMOBILUL NR. 12385**

Oficiul de Cadastru și Publicitate Imobiliară ALBA
Biroul de Cadastru și Publicitate Imobiliară Alba Iulia

A. Partea I. Descrierea imobilului

TEREN Intravilan

Adresa: Loc. Ivanis, Jud. Alba

Nr. Crt	Nr cadastral Nr. topografic	Suprafața* (mp)	Observații / Referințe
A1		178	Sector cadastral:40 Teren neimprejmit;

B. Partea II. Proprietari și acte

Inscrieri privitoare la dreptul de proprietate și alte drepturi reale		Referințe
2 / 18/05/2023		
Act Administrativ nr. 948RA, din 28/04/2023 emis de COMUNA ÎNTREGALDE;		
B1	SE NOTEAZĂ POSESIA FAPTICĂ IN FAVOAREA LUI 1) NISTOR LETIȚIA	A1
1 / 18/04/2023		
Act Normativ nr. 7, din 13/03/1996 emis de PARLAMENTUL ROMÂNIEI;		
B1	Intabulare, drept de PROPRIETATE, dobândit prin Lege, cota actuala 1/1 1) NEIDENTIFICAT NEIDENTIFICAT	A1

C. Partea III. SARCINI .

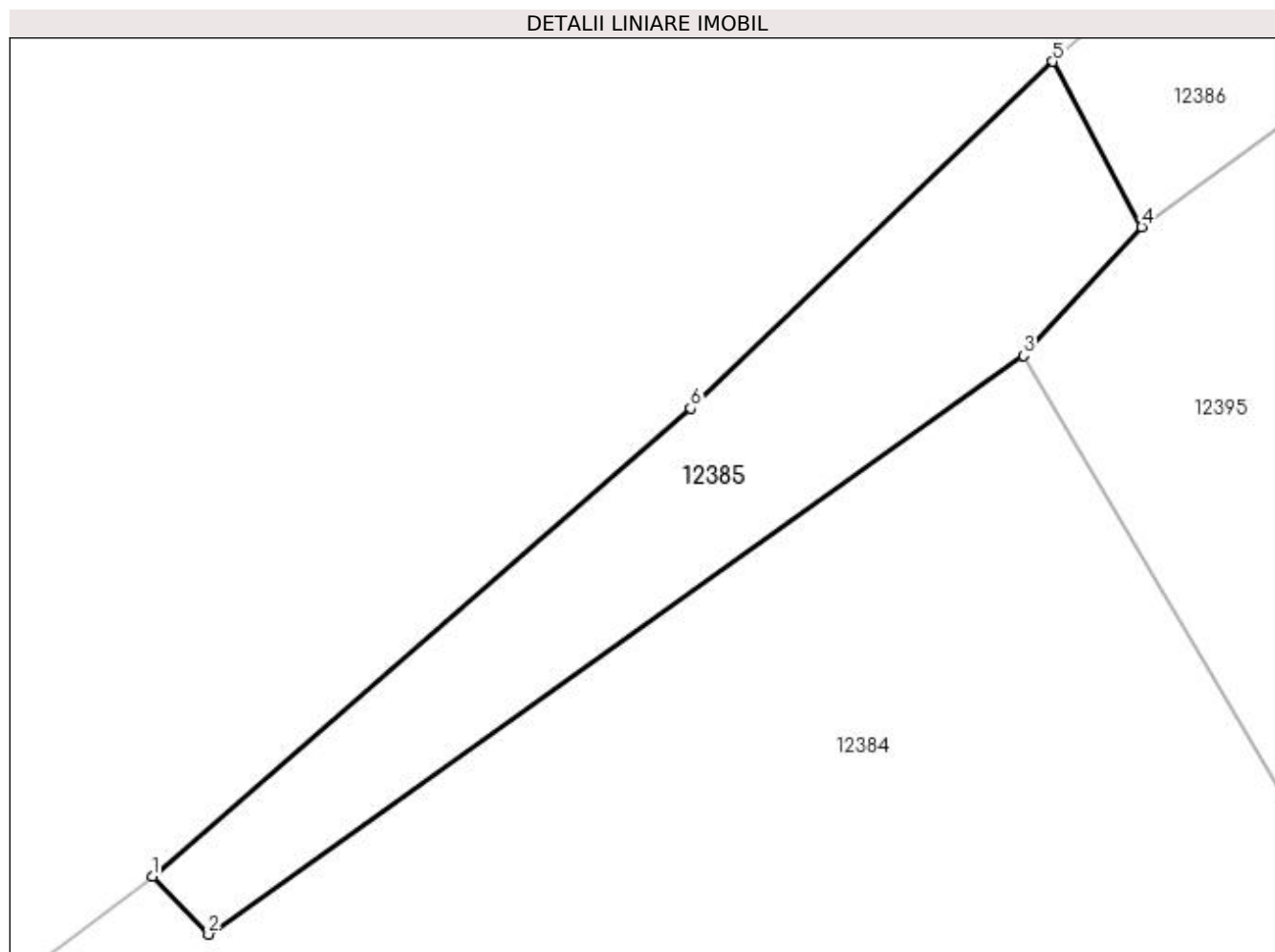
Inscrieri privind dezmembramintele dreptului de proprietate, drepturi reale de garanție și sarcini	Referințe
NU SUNT	

Anexa Nr. 1 La Partea I

Teren

Nr cadastral	Suprafața (mp)*	Observații / Referințe
	178	

* Suprafața este determinată în planul de proiecție Stereo 70.



Date referitoare la teren

Crt	Categorie folosință	Intravilan	Suprafața (mp)	Tarla	Parcelă	Nr. topo	Observații / Referințe
1	faneata	DA	178	-	-	-	

Lungime Segmente

1) Valorile lungimilor segmentelor sunt obținute din proiecție în plan.

Punct început	X / Y	Punct sfârșit	X / Y	Lungime segment (** (m)
1	374.922,898 526.269,147	2	374.924,722 526.267,261	2.624
2	374.924,722 526.267,261	3	374.951,325 526.286,129	32.615
3	374.951,325 526.286,129	4	374.955,175 526.290,334	5.701
4	374.955,175 526.290,334	5	374.952,272 526.295,726	6.124
5	374.952,272 526.295,726	6	374.940,456 526.284,42	16.354

Punct început	X / Y	Punct sfârșit	X / Y	Lungime segment (** (m)
6	374.940,456 526.284,42	1	374.922,898 526.269,147	23.271

** Lungimile segmentelor sunt determinate în planul de proiecție Stereo 70 și sunt rotunjite la 1 milimetru.

*** Distanța dintre puncte este formată din segmente cumulate ce sunt mai mici decât valoarea 1 milimetru.

**DATE DESPRE IMOBILUL NR. 12386**

Oficiul de Cadastru și Publicitate Imobiliară ALBA
Biroul de Cadastru și Publicitate Imobiliară Alba Iulia

A. Partea I. Descrierea imobilului

TEREN Intravilan

Adresa: Loc. Ivanis, Jud. Alba

Nr. Crt	Nr cadastral Nr. topografic	Suprafața* (mp)	Observații / Referințe
A1		242	Sector cadastral:40 Teren neimprijmit;

B. Partea II. Proprietari și acte

Inscrieri privitoare la dreptul de proprietate și alte drepturi reale		Referințe
1 / 18/05/2023		
Act Normativ nr. 7, din 13/03/1996 emis de PARLAMENTUL ROMÂNIEI;		
B1	Intabulare, drept de PROPRIETATE, dobândit prin Lege, cota actuala 1/1 1) NEIDENTIFICAT NEIDENTIFICAT	A1
2 / 18/05/2023		
Act Administrativ nr. 955RA, din 28/04/2023 emis de COMUNA ÎNTREGALDE;		
B1	SE NOTEAZĂ POSESIA FAPTICĂ IN FAVOAREA LUI 1) ȚĂRAN CORNELIA 2) RAICA CLAUDIA-VIORICA 3) SULAREA SORIN 4) SULAREA LIVIU 5) SULAREA RADU-DANIEL	A1

C. Partea III. SARCINI .

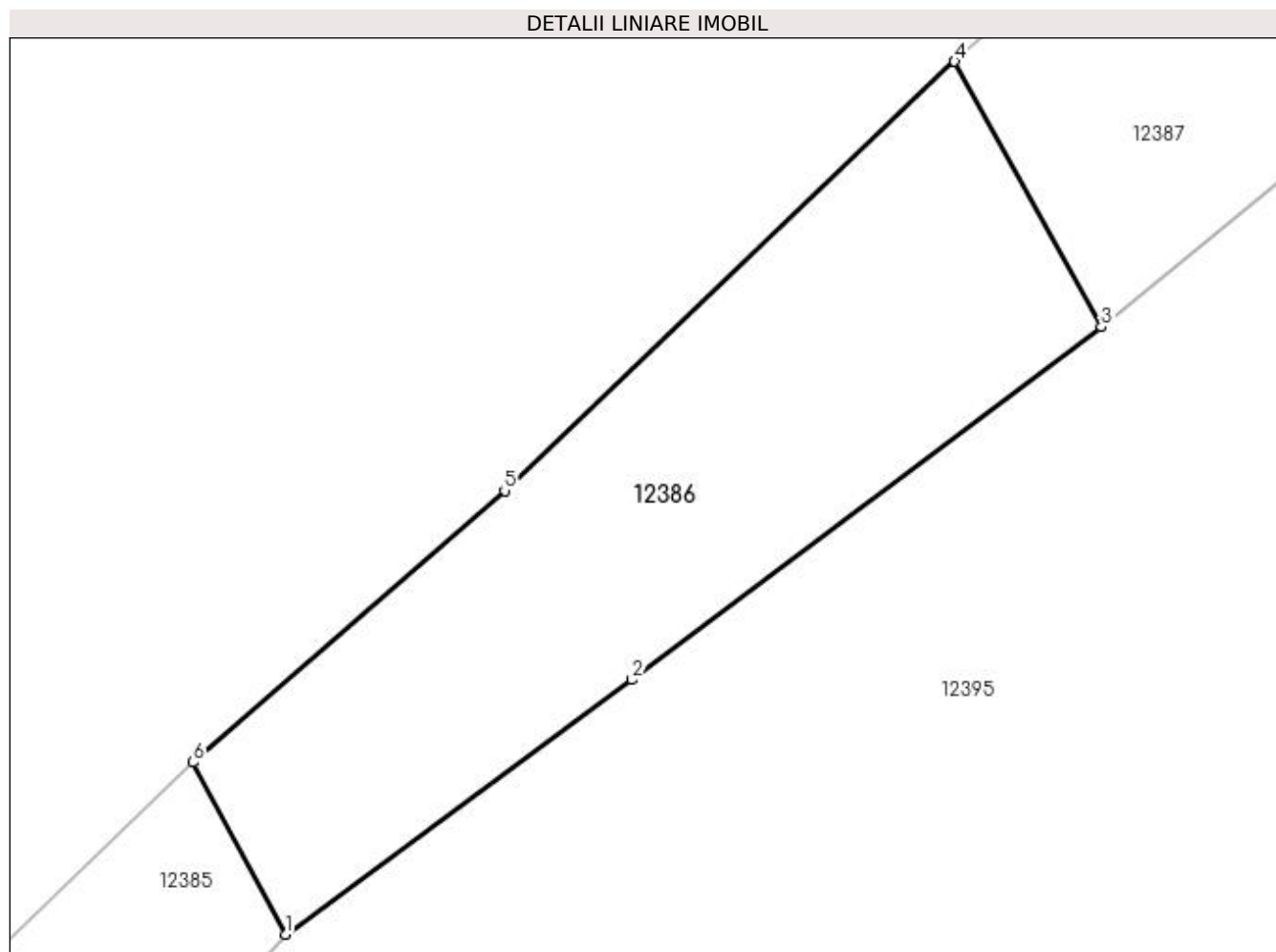
Inscrieri privind dezmembramintele dreptului de proprietate, drepturi reale de garanție și sarcini	Referințe
NU SUNT	

Anexa Nr. 1 La Partea I

Teren

Nr cadastral	Suprafața (mp)*	Observații / Referințe
	242	

* Suprafața este determinată în planul de proiecție Stereo 70.



Date referitoare la teren

Crt	Categorie folosință	Intravilan	Suprafața (mp)	Tarla	Parcelă	Nr. topo	Observații / Referințe
1	faneata	DA	242	-	-	-	

Lungime Segmente

1) Valorile lungimilor segmentelor sunt obținute din proiecție în plan.

Punct început	X / Y	Punct sfârșit	X / Y	Lungime segment (** (m)
1	374.955,175 526.290,334	2	374.966,044 526.298,319	13.487
2	374.966,044 526.298,319	3	374.980,764 526.309,381	18.413
3	374.980,764 526.309,381	4	374.976,163 526.317,701	9.507
4	374.976,163 526.317,701	5	374.962,048 526.304,245	19.501
5	374.962,048 526.304,245	6	374.952,272 526.295,726	12.967

Punct început	X / Y	Punct sfârșit	X / Y	Lungime segment (** (m)
6	374.952,272 526.295,726	1	374.955,175 526.290,334	6.124

** Lungimile segmentelor sunt determinate în planul de proiecție Stereo 70 și sunt rotunjite la 1 milimetru.

*** Distanța dintre puncte este formată din segmente cumulate ce sunt mai mici decât valoarea 1 milimetru.

**DATE DESPRE IMOBILUL NR. 12387**

Oficiul de Cadastru și Publicitate Imobiliară ALBA
Biroul de Cadastru și Publicitate Imobiliară Alba Iulia

A. Partea I. Descrierea imobilului

TEREN Intravilan

Adresa: Loc. Ivanis, Jud. Alba

Nr. Crt	Nr cadastral Nr. topografic	Suprafața* (mp)	Observații / Referințe
A1		315	Sector cadastral:40 Teren neimprijmit;

B. Partea II. Proprietari și acte

Inscrieri privitoare la dreptul de proprietate și alte drepturi reale	Referințe
1 / 18/05/2023	
Act Normativ nr. 7, din 13/03/1996 emis de PARLAMENTUL ROMÂNIEI;	
B1	A1
Intabulare, drept de PROPRIETATE, dobândit prin Lege, cota actuala 1/1 1) NEIDENTIFICAT NEIDENTIFICAT	
2 / 18/05/2023	
Act Administrativ nr. 663RA, din 10/04/2023 emis de COMUNA ÎNTREGALDE;	
B1	A1
SE NOTEAZĂ POSESIA FAPTICĂ IN FAVOAREA LUI 1) CRISTEA FAUSTINA	

C. Partea III. SARCINI .

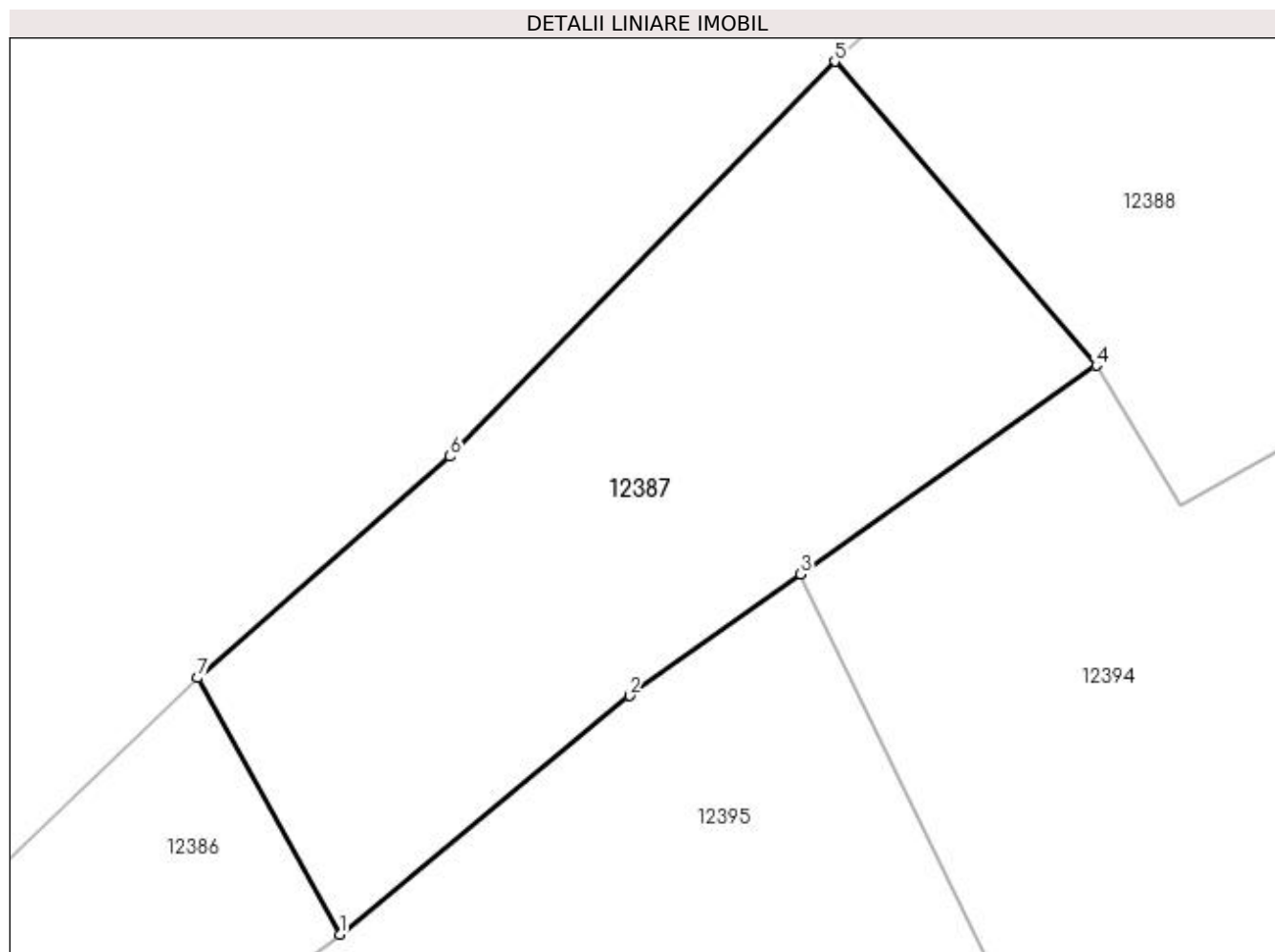
Inscrieri privind dezmembramintele dreptului de proprietate, drepturi reale de garanție și sarcini	Referințe
NU SUNT	

Anexa Nr. 1 La Partea I

Teren

Nr cadastral	Suprafața (mp)*	Observații / Referințe
	315	

* Suprafața este determinată în planul de proiecție Stereo 70.



Date referitoare la teren

Crt	Categorie folosință	Intravilan	Suprafața (mp)	Tarla	Parcelă	Nr. topo	Observații / Referințe
1	faneata	DA	315	-	-	-	

Lungime Segmente

1) Valorile lungimilor segmentelor sunt obținute din proiecție în plan.

Punct început	X / Y	Punct sfârșit	X / Y	Lungime segment (** (m)
1	374.980,764 526.309,381	2	374.990,162 526.317,122	12.176
2	374.990,162 526.317,122	3	374.995,718 526.321,052	6.805
3	374.995,718 526.321,052	4	375.005,303 526.327,831	11.74
4	375.005,303 526.327,831	5	374.996,822 526.337,685	13.001
5	374.996,822 526.337,685	6	374.984,335 526.324,88	17.886

Punct început	X / Y	Punct sfârșit	X / Y	Lungime segment (** (m)
6	374.984,335 526.324,88	7	374.976,163 526.317,701	10.877
7	374.976,163 526.317,701	1	374.980,764 526.309,381	9.507

** Lungimile segmentelor sunt determinate în planul de proiecție Stereo 70 și sunt rotunjite la 1 milimetru.

*** Distanța dintre puncte este formată din segmente cumulate ce sunt mai mici decât valoarea 1 milimetru.

**DATE DESPRE IMOBILUL NR. 12388**

Oficiul de Cadastru și Publicitate Imobiliară ALBA
Biroul de Cadastru și Publicitate Imobiliară Alba Iulia

A. Partea I. Descrierea imobilului

TEREN Intravilan

Adresa: Loc. Ivanis, Jud. Alba

Nr. Crt	Nr cadastral Nr. topografic	Suprafața* (mp)	Observații / Referințe
A1		1.190	Sector cadastral:40 Teren neimprejmit;

B. Partea II. Proprietari și acte

Inscrieri privitoare la dreptul de proprietate și alte drepturi reale	Referințe
1 / 18/05/2023	
Act Normativ nr. 7, din 13/03/1996 emis de PARLAMENTUL ROMÂNIEI;	
B1	A1
Intabulare, drept de PROPRIETATE, dobândit prin Lege, cota actuala 1/1	
1) NEIDENTIFICAT NEIDENTIFICAT	
2 / 18/05/2023	
Act Administrativ nr. 952RA, din 28/04/2023 emis de COMUNA ÎNTREGALDE;	
B1	A1
SE NOTEAZĂ POSESIA FAPTICĂ IN FAVOAREA LUI	
1) SULARIA MARIA	

C. Partea III. SARCINI .

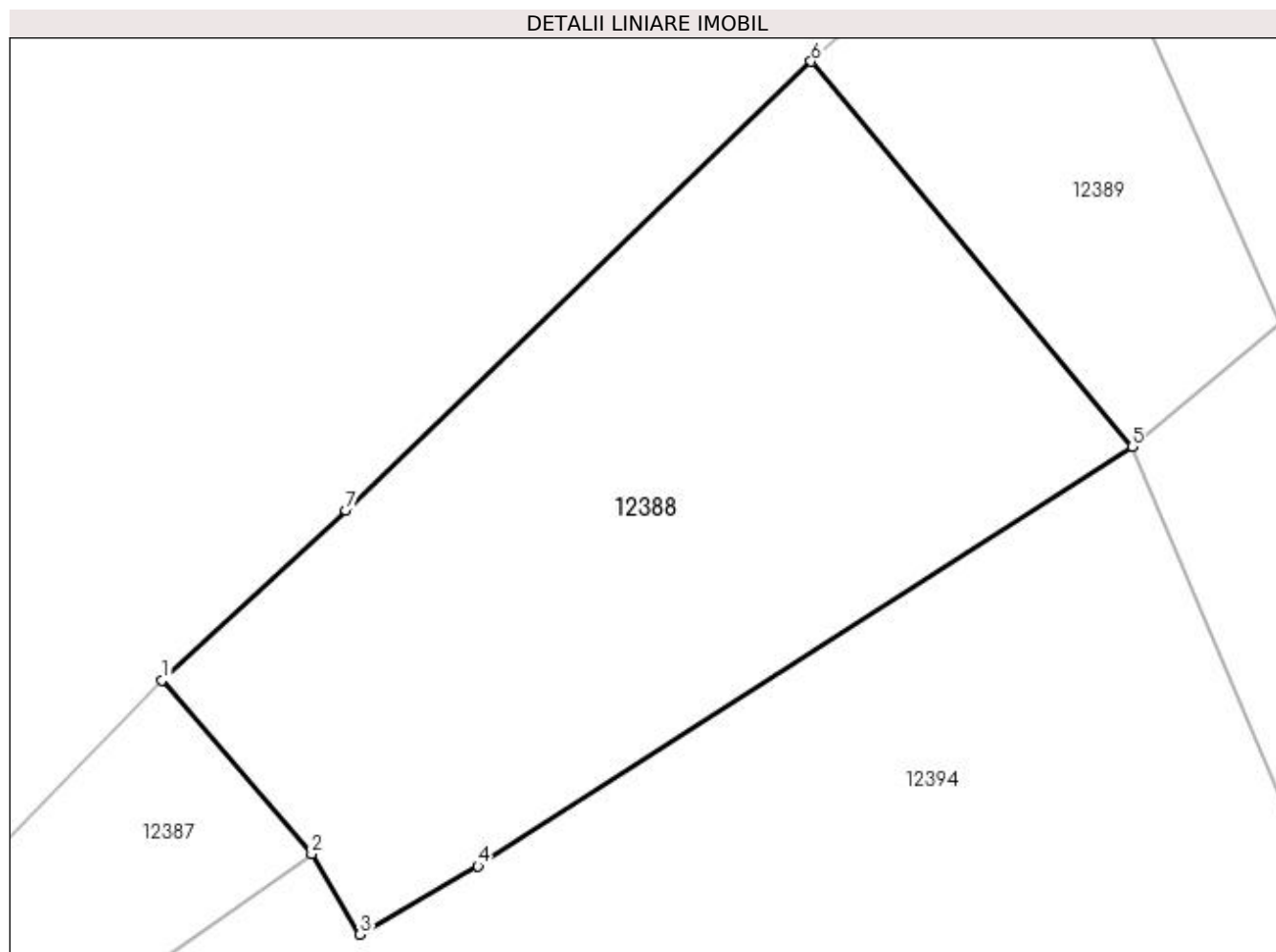
Inscrieri privind dezmembramintele dreptului de proprietate, drepturi reale de garanție și sarcini	Referințe
NU SUNT	

Anexa Nr. 1 La Partea I

Teren

Nr cadastral	Suprafața (mp)*	Observații / Referințe
	1.190	

* Suprafața este determinată în planul de proiecție Stereo 70.



Date referitoare la teren

Crt	Categorie folosință	Intra vilan	Suprafața (mp)	Tarla	Parcelă	Nr. topo	Observații / Referințe
1	faneata	DA	1.190	-	-	-	

Lungime Segmente

1) Valorile lungimilor segmentelor sunt obținute din proiecție în plan.

Punct început	X / Y	Punct sfârșit	X / Y	Lungime segment (** (m)
1	374.996,822 526.337,685	2	375.005,303 526.327,831	13.001
2	375.005,303 526.327,831	3	375.008,067 526.323,261	5.341
3	375.008,067 526.323,261	4	375.014,761 526.327,144	7.739
4	375.014,761 526.327,144	5	375.051,902 526.350,941	44.111
5	375.051,902 526.350,941	6	375.033,679 526.372,812	28.468

Punct început	X / Y	Punct sfârșit	X / Y	Lungime segment (** (m)
6	375.033,679 526.372,812	7	375.007,267 526.347,299	36.722
7	375.007,267 526.347,299	1	374.996,822 526.337,685	14.196

** Lungimile segmentelor sunt determinate în planul de proiecție Stereo 70 și sunt rotunjite la 1 milimetru.

*** Distanța dintre puncte este formată din segmente cumulate ce sunt mai mici decât valoarea 1 milimetru.

**DATE DESPRE IMOBILUL NR. 12389**

Oficiul de Cadastru și Publicitate Imobiliară ALBA
Biroul de Cadastru și Publicitate Imobiliară Alba Iulia

A. Partea I. Descrierea imobilului

TEREN Intravilan

Adresa: Loc. Ivanis, Jud. Alba

Nr. Crt	Nr cadastral Nr. topografic	Suprafața* (mp)	Observații / Referințe
A1		434	Sector cadastral:40 Teren neimprejmut;

B. Partea II. Proprietari și acte

Inscrieri privitoare la dreptul de proprietate și alte drepturi reale	Referințe
1 / 18/05/2023	
Act Normativ nr. 7, din 13/03/1996 emis de PARLAMENTUL ROMÂNIEI;	
B1	A1
Intabulare, drept de PROPRIETATE, dobândit prin Lege, cota actuala 1/1 1) NEIDENTIFICAT NEIDENTIFICAT	
2 / 18/05/2023	
Act Administrativ nr. 897RA, din 26/04/2023 emis de COMUNA ÎNTREGALDE;	
B2	A1
SE NOTEAZĂ POSESIA FAPTICĂ IN FAVOAREA LUI 1) CRIȘAN VALENTIN	

C. Partea III. SARCINI .

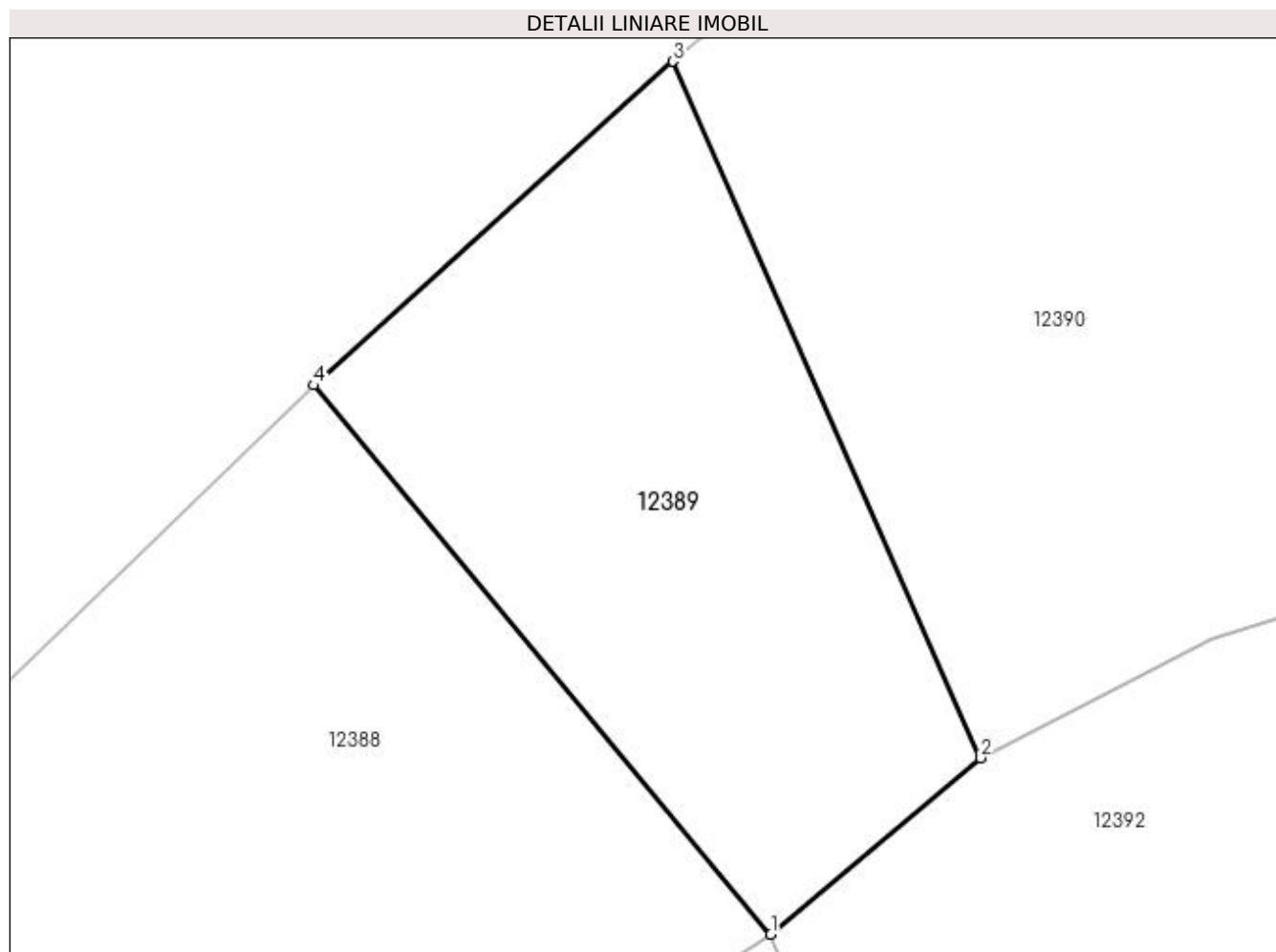
Inscrieri privind dezmembramintele dreptului de proprietate, drepturi reale de garanție și sarcini	Referințe
NU SUNT	

Anexa Nr. 1 La Partea I

Teren

Nr cadastral	Suprafața (mp)*	Observații / Referințe
	434	

* Suprafața este determinată în planul de proiecție Stereo 70.



Date referitoare la teren

Crt	Categorie folosință	Intra vilan	Suprafața (mp)	Tarla	Parcelă	Nr. topo	Observații / Referințe
1	faneata	DA	434	-	-	-	

Lungime Segmente

1) Valorile lungimilor segmentelor sunt obținute din proiecție în plan.

Punct început	X / Y	Punct sfârșit	X / Y	Lungime segment (** (m)
1	375.051,902 526.350,941	2	375.060,277 526.357,97	10.934
2	375.060,277 526.357,97	3	375.048,007 526.385,711	30.333
3	375.048,007 526.385,711	4	375.033,679 526.372,812	19.279
4	375.033,679 526.372,812	1	375.051,902 526.350,941	28.468

**** Lungimile segmentelor sunt determinate în planul de proiecție Stereo 70 și sunt rotunjite la 1 milimetru.**

***** Distanța dintre puncte este formată din segmente cumulate ce sunt mai mici decât valoarea 1 milimetru.**

**DATE DESPRE IMOBILUL NR. 12390**

Oficiul de Cadastru și Publicitate Imobiliară ALBA
Biroul de Cadastru și Publicitate Imobiliară Alba Iulia

A. Partea I. Descrierea imobilului

TEREN Intravilan

Adresa: Loc. Dealu Geoagiului, Jud. Alba

Nr. Crt	Nr cadastral Nr. topografic	Suprafața* (mp)	Observații / Referințe
A1		2.587	Sector cadastral:40 Teren neimprejmit;

B. Partea II. Proprietari și acte

Inscrieri privitoare la dreptul de proprietate și alte drepturi reale		Referințe
1 / 18/05/2023		
Act Normativ nr. 7, din 13/03/1996 emis de PARLAMENTUL ROMÂNIEI;		
B1	Intabulare, drept de PROPRIETATE, dobândit prin Lege, cota actuala 1/1 1) NEIDENTIFICAT NEIDENTIFICAT	A1
2 / 18/05/2023		
Act Administrativ nr. 942RA, din 28/04/2023 emis de COMUNA ÎNTREGALDE;		
B2	SE NOTEAZĂ POSESIA FAPTICĂ IN FAVOAREA LUI 1) FENEȘER VIRGINIA 2) SOLOMON SANFLORA 3) FENEȘER CORNELIA 4) BANCEA VIORICA	A1

C. Partea III. SARCINI .

Inscrieri privind dezmembramintele dreptului de proprietate, drepturi reale de garanție și sarcini	Referințe
NU SUNT	

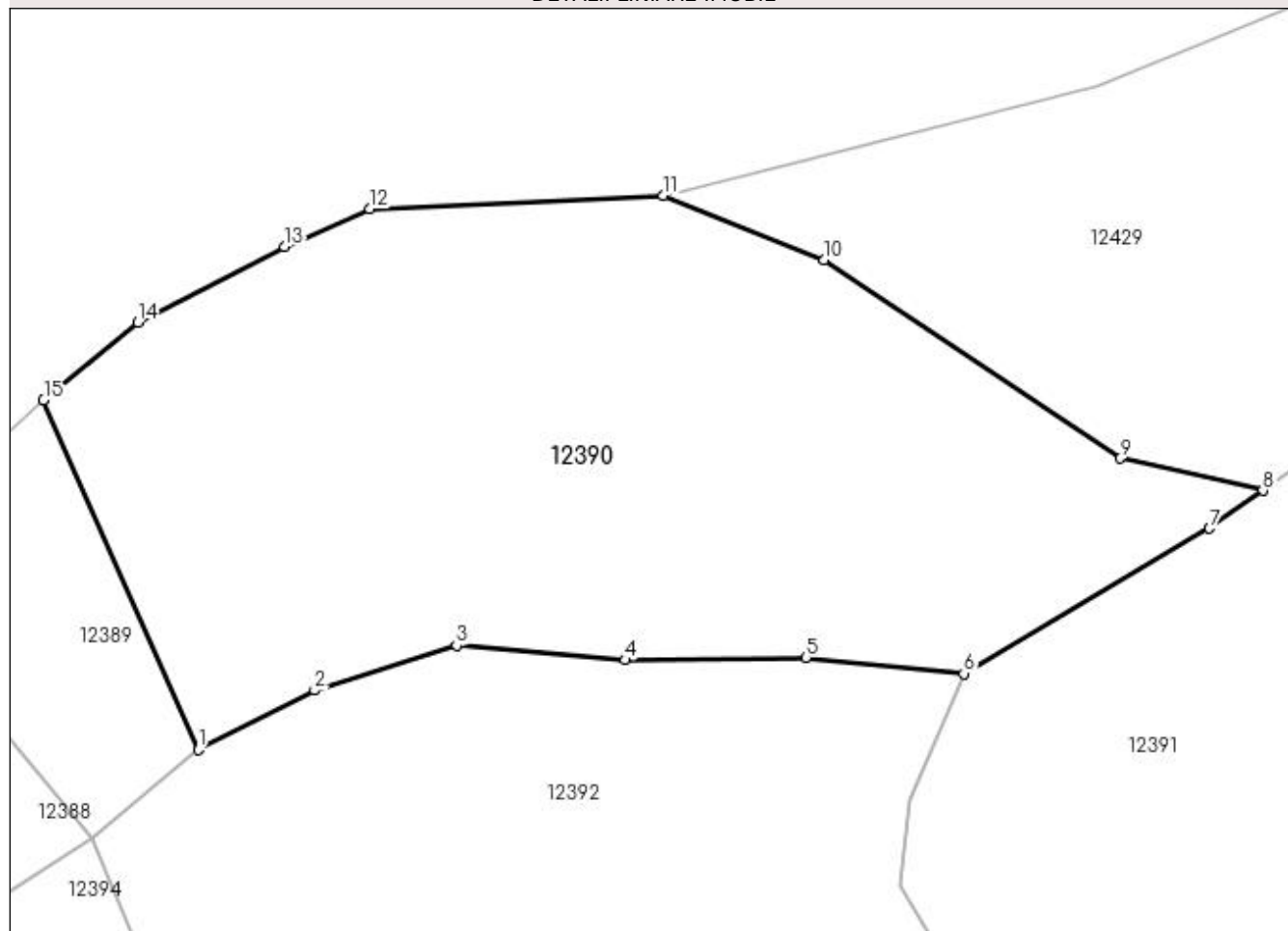
Anexa Nr. 1 La Partea I

Teren

Nr cadastral	Suprafața (mp)*	Observații / Referințe
	2.587	

* Suprafața este determinată în planul de proiecție Stereo 70.

DETALII LINIARE IMOBIL



Date referitoare la teren

Crt	Categorie folosință	Intra vilan	Suprafața (mp)	Tarla	Parcelă	Nr. topo	Observații / Referințe
1	faneata	DA	2.587	-	-	-	

Lungime Segmente

1) Valorile lungimilor segmentelor sunt obținute din proiecție în plan.

Punct început	X / Y	Punct sfârșit	X / Y	Lungime segment (** (m)
1	375.060,277 526.357,97	2	375.069,503 526.362,692	10.364
2	375.069,503 526.362,692	3	375.080,752 526.366,252	11.799
3	375.080,752 526.366,252	4	375.094,166 526.365,092	13.464
4	375.094,166 526.365,092	5	375.108,462 526.365,301	14.298
5	375.108,462 526.365,301	6	375.121,014 526.364,009	12.618

Punct început	X / Y	Punct sfârșit	X / Y	Lungime segment (** (m)
6	375.121,014 526.364,009	7	375.140,49 526.375,53	22.629
7	375.140,49 526.375,53	8	375.144,723 526.378,537	5.192
8	375.144,723 526.378,537	9	375.133,385 526.381,073	11.618
9	375.133,385 526.381,073	10	375.109,924 526.396,791	28.24
10	375.109,924 526.396,791	11	375.097,178 526.401,916	13.738
11	375.097,178 526.401,916	12	375.073,859 526.400,866	23.343
12	375.073,859 526.400,866	13	375.067,112 526.397,866	7.384
13	375.067,112 526.397,866	14	375.055,458 526.391,878	13.102
14	375.055,458 526.391,878	15	375.048,007 526.385,711	9.672
15	375.048,007 526.385,711	1	375.060,277 526.357,97	30.333

** Lungimile segmentelor sunt determinate în planul de proiecție Stereo 70 și sunt rotunjite la 1 milimetru.

*** Distanța dintre puncte este formată din segmente cumulate ce sunt mai mici decât valoarea 1 milimetru.

**DATE DESPRE IMOBILUL NR. 12391**

Oficiul de Cadastru și Publicitate Imobiliară ALBA
Biroul de Cadastru și Publicitate Imobiliară Alba Iulia

A. Partea I. Descrierea imobilului

TEREN Intravilan

Adresa: Loc. Ivanis, Jud. Alba

Nr. Crt	Nr cadastral Nr. topografic	Suprafața* (mp)	Observații / Referințe
A1		4.500	Sector cadastral:40 Teren neimprejmuit;

B. Partea II. Proprietari și acte

Inscrieri privitoare la dreptul de proprietate și alte drepturi reale	Referințe
1 / 18/05/2023	
Act Administrativ nr. 9249/379, din 27/08/2004 emis de CJPSDPAT ALBA;	
B1	A1
Intabulare, drept de PROPRIETATE, dobandit prin Reconstituire, cota actuala 1/1 1) BALCAN ILINA , LIPSA CNP	

C. Partea III. SARCINI .

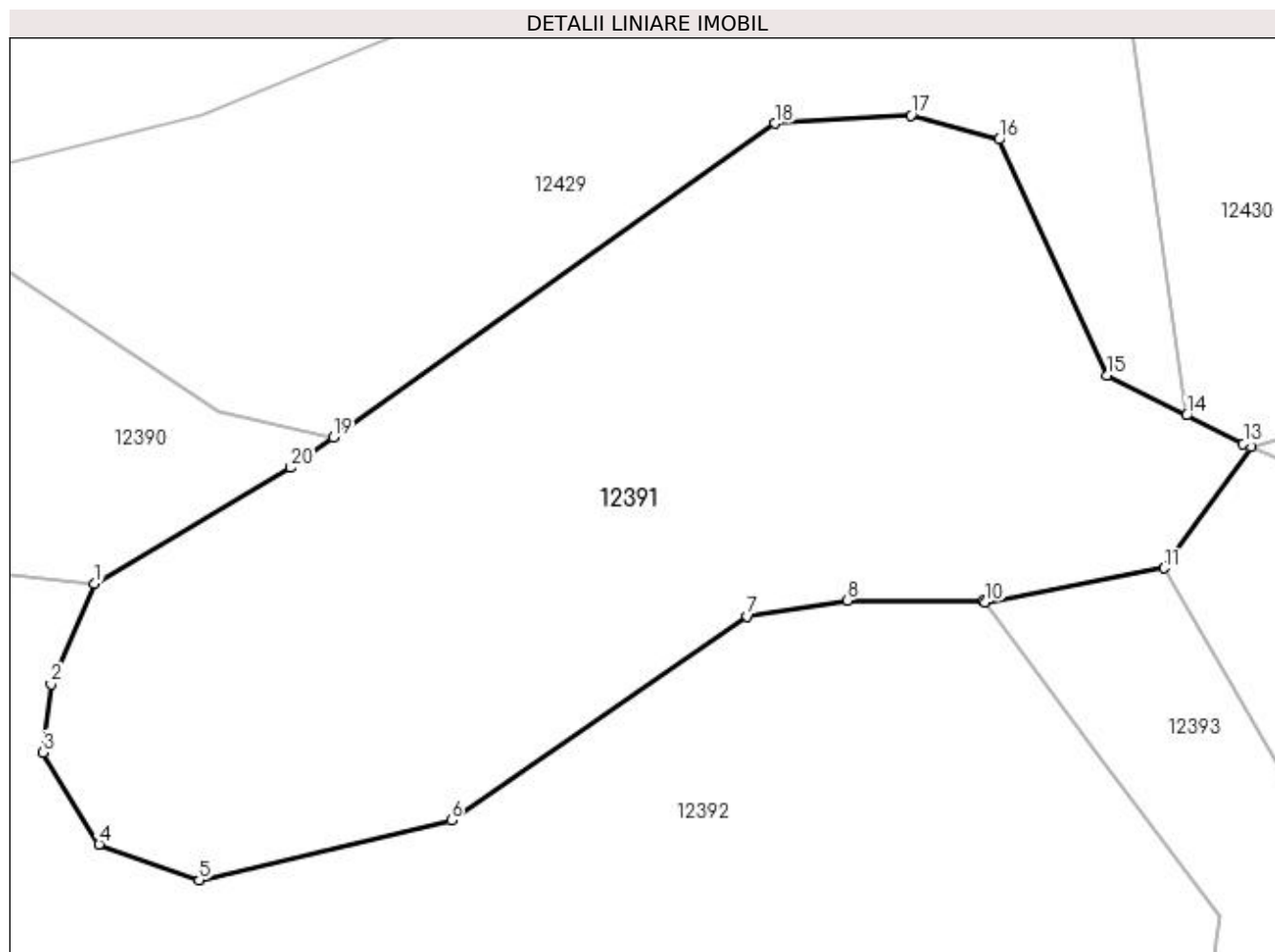
Inscrieri privind dezmembramintele dreptului de proprietate, drepturi reale de garanție și sarcini	Referințe
NU SUNT	

Anexa Nr. 1 La Partea I

Teren

Nr cadastral	Suprafața (mp)*	Observații / Referințe
	4.500	

* Suprafața este determinată în planul de proiecție Stereo 70.



Date referitoare la teren

Crt	Categorie folosință	Intra vilan	Suprafața (mp)	Tarla	Parcelă	Nr. topo	Observații / Referințe
1	padure	DA	4.500	UPIII	UA80/1	-	

Lungime Segmente

1) Valorile lungimilor segmentelor sunt obținute din proiecție în plan.

Punct început	X / Y	Punct sfârșit	X / Y	Lungime segment (** (m)
1	375.121,014 526.364,009	2	375.116,68 526.354,018	10.89
2	375.116,68 526.354,018	3	375.115,885 526.347,264	6.801
3	375.115,885 526.347,264	4	375.121,449 526.338,126	10.699
4	375.121,449 526.338,126	5	375.131,386 526.334,551	10.56
5	375.131,386 526.334,551	6	375.156,426 526.340,51	25.74

Punct început	X / Y	Punct sfârșit	X / Y	Lungime segment (** (m)
6	375.156,426 526.340,51	7	375.185,838 526.360,772	35.716
7	375.185,838 526.360,772	8	375.195,775 526.362,362	10.063
8	375.195,775 526.362,362	9	375.209,289 526.362,362	13.514
9	375.209,289 526.362,362	10	375.209,436 526.362,164	0.246
10	375.209,436 526.362,164	11	375.227,259 526.365,562	18.143
11	375.227,259 526.365,562	12	375.235,873 526.377,571	14.779
12	375.235,873 526.377,571	13	375.235,087 526.377,914	0.858
13	375.235,087 526.377,914	14	375.229,465 526.380,724	6.285
14	375.229,465 526.380,724	15	375.221,573 526.384,668	8.822
15	375.221,573 526.384,668	16	375.210,842 526.408,109	25.78
16	375.210,842 526.408,109	17	375.202,097 526.410,492	9.063
17	375.202,097 526.410,492	18	375.188,583 526.409,698	13.537
18	375.188,583 526.409,698	19	375.144,723 526.378,537	53.803
19	375.144,723 526.378,537	20	375.140,49 526.375,53	5.192
20	375.140,49 526.375,53	1	375.121,014 526.364,009	22.629

** Lungimile segmentelor sunt determinate în planul de proiecție Stereo 70 și sunt rotunjite la 1 milimetru.

*** Distanța dintre puncte este formată din segmente cumulate ce sunt mai mici decât valoarea 1 milimetru.

**DATE DESPRE IMOBILUL NR. 12392**

Oficiul de Cadastru și Publicitate Imobiliară ALBA
Biroul de Cadastru și Publicitate Imobiliară Alba Iulia

A. Partea I. Descrierea imobilului

TEREN Necunoscut

Adresa: Loc. Ivanis, Jud. Alba

Nr. Crt	Nr cadastral Nr. topografic	Suprafața* (mp)	Observații / Referințe
A1		10.752	Sector cadastral:40 Teren neimprejmit;

B. Partea II. Proprietari și acte

Inscrieri privitoare la dreptul de proprietate și alte drepturi reale	Referințe
1 / 18/05/2023	
Act Normativ nr. 7, din 13/03/1996 emis de PARLAMENTUL ROMÂNIEI;	
B1	A1
Intabulare, drept de PROPRIETATE, dobândit prin Lege, cota actuala 1/1	
1) NEIDENTIFICAT NEIDENTIFICAT	
2 / 18/04/2023	
Act Administrativ nr. 747RA, din 13/04/2023 emis de COMUNA ÎNTREGALDE;	
B2	A1
SE NOTEAZĂ POSESIA FAPTICĂ ÎN FAVOAREA LUI	
1) CRISTEA VIORICA-ELENA	

C. Partea III. SARCINI .

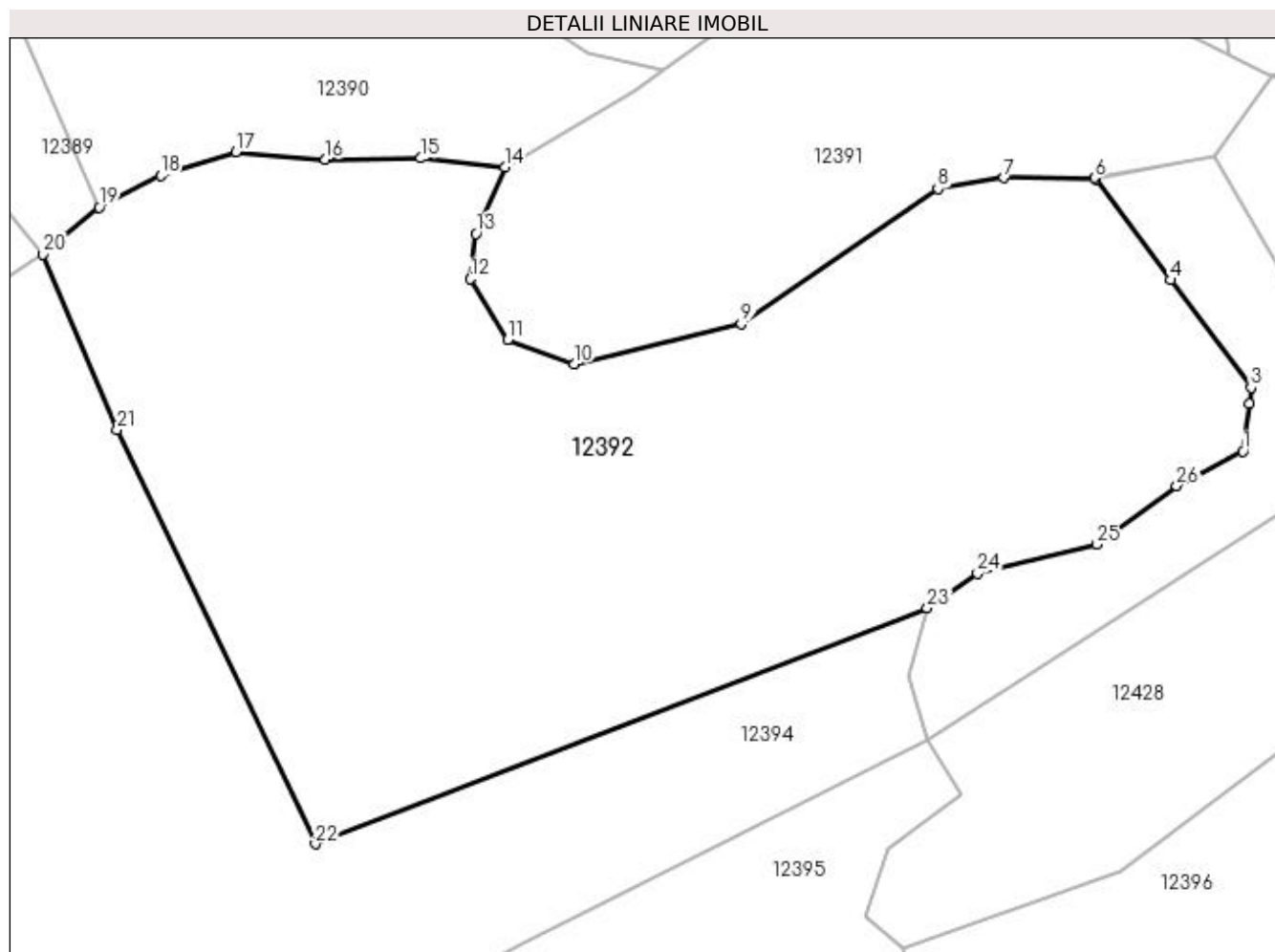
Inscrieri privind dezmembramintele dreptului de proprietate, drepturi reale de garanție și sarcini	Referințe
NU SUNT	

Anexa Nr. 1 La Partea I

Teren

Nr cadastral	Suprafața (mp)*	Observații / Referințe
	10.752	

* Suprafața este determinată în planul de proiecție Stereo 70.



Date referitoare la teren

Crt	Categorie folosință	Intravilan	Suprafața (mp)	Tarla	Parcelă	Nr. topo	Observații / Referințe
1	pasune	DA	6.917	-	-	-	
2	pasune	NU	3.835	-	-	-	

Lungime Segmente

1) Valorile lungimilor segmentelor sunt obținute din proiecție în plan.

Punct început	X / Y	Punct sfârșit	X / Y	Lungime segment (** (m)
1	375.231,547 526.321,44	2	375.232,437 526.328,554	7.17
3	375.232,74 526.330,975	4	375.220,699 526.347,09	20.116
5	375.209,436 526.362,164	6	375.209,289 526.362,362	0.246
7	375.195,775 526.362,362	8	375.185,838 526.360,772	10.063

Punct început	X / Y	Punct sfârșit	X / Y	Lungime segment (** (m)
2	375.232,437 526.328,554	3	375.232,74 526.330,975	2.44
4	375.220,699 526.347,09	5	375.209,436 526.362,164	18.817
6	375.209,289 526.362,362	7	375.195,775 526.362,362	13.514
8	375.185,838 526.360,772	9	375.156,426 526.340,51	35.716

Punct început	X / Y	Punct sfârșit	X / Y	Lungime segment (** (m)
9	375.156,426 526.340,51	10	375.131,386 526.334,551	25.74
11	375.121,449 526.338,126	12	375.115,885 526.347,264	10.699
13	375.116,68 526.354,018	14	375.121,014 526.364,009	10.89
15	375.108,462 526.365,301	16	375.094,166 526.365,092	14.298
17	375.080,752 526.366,252	18	375.069,503 526.362,692	11.799
19	375.060,277 526.357,97	20	375.051,902 526.350,941	10.934
21	375.062,97 526.324,635	22	375.092,66 526.262,707	68.677
23	375.184,249 526.298,0	24	375.191,801 526.303,164	9.149
25	375.209,687 526.307,535	26	375.221,611 526.316,275	14.784

Punct început	X / Y	Punct sfârșit	X / Y	Lungime segment (** (m)
10	375.131,386 526.334,551	11	375.121,449 526.338,126	10.56
12	375.115,885 526.347,264	13	375.116,68 526.354,018	6.801
14	375.121,014 526.364,009	15	375.108,462 526.365,301	12.618
16	375.094,166 526.365,092	17	375.080,752 526.366,252	13.464
18	375.069,503 526.362,692	19	375.060,277 526.357,97	10.364
20	375.051,902 526.350,941	21	375.062,97 526.324,635	28.54
22	375.092,66 526.262,707	23	375.184,249 526.298,0	98.153
24	375.191,801 526.303,164	25	375.209,687 526.307,535	18.412
26	375.221,611 526.316,275	1	375.231,547 526.321,44	11.199

** Lungimile segmentelor sunt determinate în planul de proiecție Stereo 70 și sunt rotunjite la 1 milimetru.

*** Distanța dintre puncte este formată din segmente cumulate ce sunt mai mici decât valoarea 1 milimetru.

**DATE DESPRE IMOBILUL NR. 12393**

Oficiul de Cadastru și Publicitate Imobiliară ALBA
Biroul de Cadastru și Publicitate Imobiliară Alba Iulia

A. Partea I. Descrierea imobilului

TEREN Necunoscut

Adresa: Loc. Ivanis, Jud. Alba

Nr. Crt	Nr cadastral Nr. topografic	Suprafața* (mp)	Observații / Referințe
A1		1.629	Sector cadastral:40 Teren neimprejmuit;

B. Partea II. Proprietari și acte

Inscrieri privitoare la dreptul de proprietate și alte drepturi reale		Referințe
1 / 18/05/2023		
Act Normativ nr. 7, din 13/03/1996 emis de PARLAMENTUL ROMÂNIEI;		
B1	Inscrierea provizorie, drept de PROPRIETATE, dobandit prin Lege, cota actuala 1/1 1) UAT ÎNTREGALDE, CIF:4562524, PROPIETAR NEIDENTIFICAT	A1

C. Partea III. SARCINI .

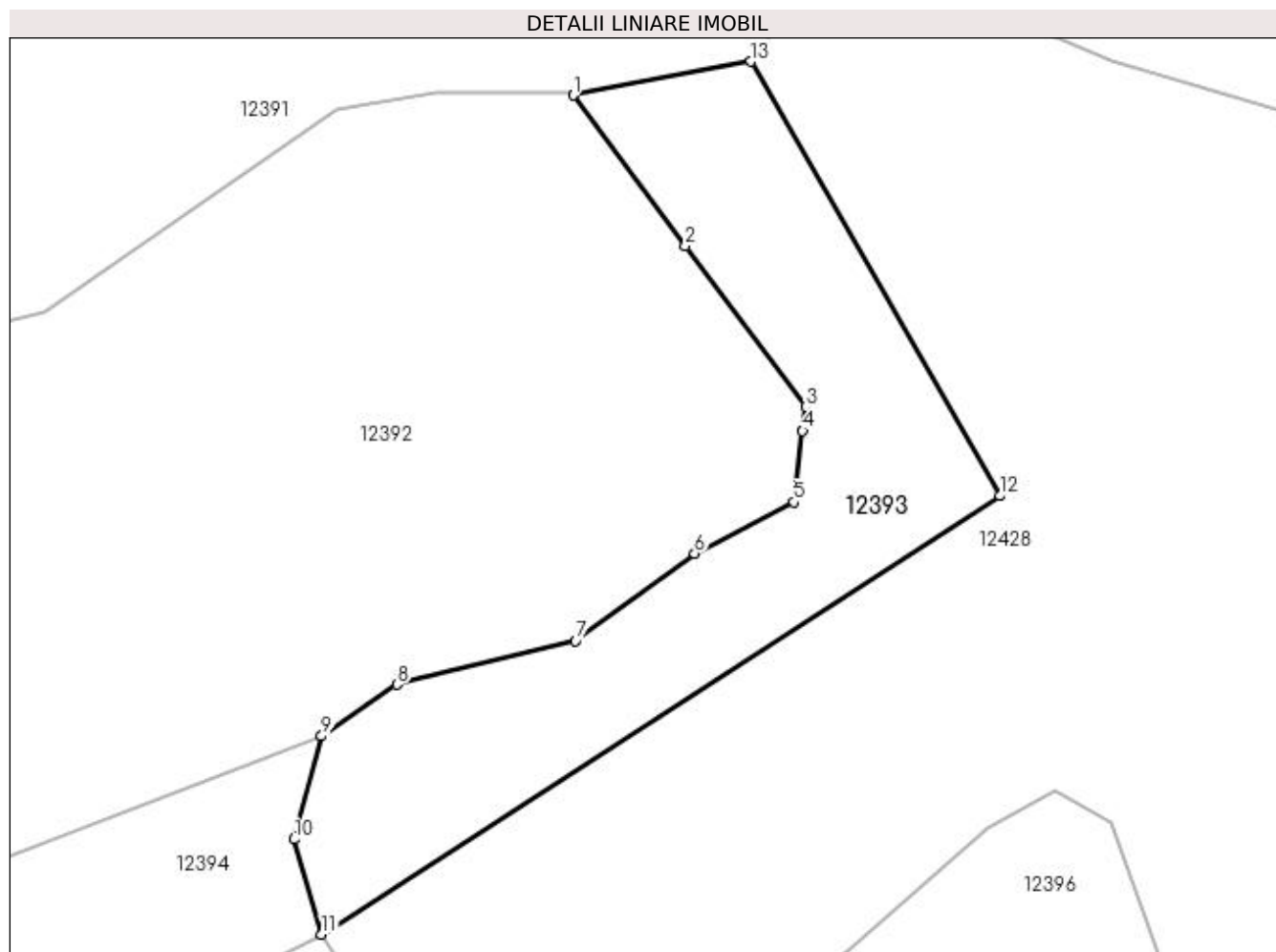
Inscrieri privind dezmembramintele dreptului de proprietate, drepturi reale de garanție și sarcini	Referințe
NU SUNT	

Anexa Nr. 1 La Partea I

Teren

Nr cadastral	Suprafața (mp)*	Observații / Referințe
	1.629	

* Suprafața este determinată în planul de proiecție Stereo 70.



Date referitoare la teren

Crt	Categorie folosință	Intravilan	Suprafața (mp)	Tarla	Parcelă	Nr. topo	Observații / Referințe
1	padure	DA	669	-	-	-	
2	padure	NU	960	-	-	-	

Lungime Segmente

1) Valorile lungimilor segmentelor sunt obținute din proiecție în plan.

Punct început	X / Y	Punct sfârșit	X / Y	Lungime segment (** (m)
1	375.209,436 526.362,164	2	375.220,699 526.347,09	18.817
2	375.220,699 526.347,09	3	375.232,74 526.330,975	20.116
3	375.232,74 526.330,975	4	375.232,437 526.328,554	2.44
4	375.232,437 526.328,554	5	375.231,547 526.321,44	7.17

Punct început	X / Y	Punct sfârșit	X / Y	Lungime segment (** (m)
5	375.231,547 526.321,44	6	375.221,611 526.316,275	11.199
6	375.221,611 526.316,275	7	375.209,687 526.307,535	14.784
7	375.209,687 526.307,535	8	375.191,801 526.303,164	18.412
8	375.191,801 526.303,164	9	375.184,249 526.298,0	9.149
9	375.184,249 526.298,0	10	375.181,466 526.287,67	10.698
10	375.181,466 526.287,67	11	375.184,249 526.278,135	9.933
11	375.184,249 526.278,135	12	375.252,236 526.322,05	80.937
12	375.252,236 526.322,05	13	375.227,259 526.365,562	50.171
13	375.227,259 526.365,562	1	375.209,436 526.362,164	18.143

** Lungimile segmentelor sunt determinate în planul de proiecție Stereo 70 și sunt rotunjite la 1 milimetru.

*** Distanța dintre puncte este formată din segmente cumulate ce sunt mai mici decât valoarea 1 milimetru.

**DATE DESPRE IMOBILUL NR. 12394**

Oficiul de Cadastru și Publicitate Imobiliară ALBA
Biroul de Cadastru și Publicitate Imobiliară Alba Iulia

A. Partea I. Descrierea imobilului

TEREN Necunoscut

Adresa: Loc. Ivanis, Jud. Alba

Nr. Crt	Nr cadastral Nr. topografic	Suprafața* (mp)	Observații / Referințe
A1		9.463	Sector cadastral:40 Teren neimprejmuit;

B. Partea II. Proprietari și acte

Inscrieri privitoare la dreptul de proprietate și alte drepturi reale	Referințe
1 / 18/05/2023	
Act Normativ nr. 7, din 13/03/1996 emis de PARLAMENTUL ROMÂNIEI;	
B1	A1
Intabulare, drept de PROPRIETATE, dobândit prin Lege, cota actuala 1/1 1) NEIDENTIFICAT NEIDENTIFICAT	
2 / 18/05/2023	
Act Administrativ nr. 663RA, din 10/04/2023 emis de COMUNA ÎNTREGALDE;	
B2	A1
SE NOTEAZĂ POSESIA FAPTICĂ IN FAVOAREA LUI 1) CRISTEA FAUSTINA	

C. Partea III. SARCINI .

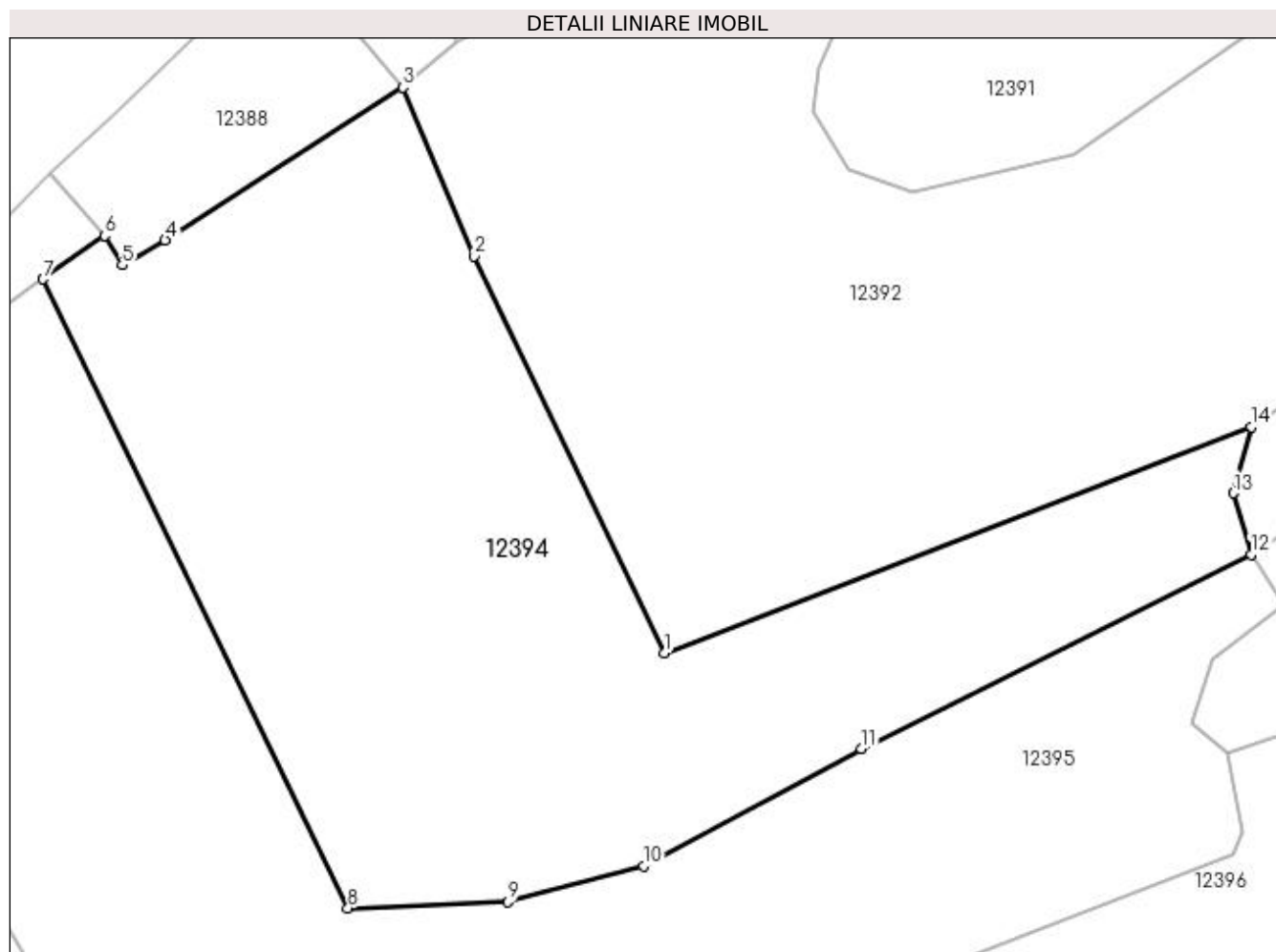
Inscrieri privind dezmembramintele dreptului de proprietate, drepturi reale de garanție și sarcini	Referințe
NU SUNT	

Anexa Nr. 1 La Partea I

Teren

Nr cadastral	Suprafața (mp)*	Observații / Referințe
	9.463	

* Suprafața este determinată în planul de proiecție Stereo 70.



Date referitoare la teren

Crt	Categorie folosință	Intra vilan	Suprafața (mp)	Tarla	Parcelă	Nr. topo	Observații / Referințe
1	pasune	DA	2.856	-	-	-	
2	pasune	NU	6.607	-	-	-	

Lungime Segmente

1) Valorile lungimilor segmentelor sunt obținute din proiecție în plan.

Punct început	X / Y	Punct sfârșit	X / Y	Lungime segment (** (m)
1	375.092,66 526.262,707	2	375.062,97 526.324,635	68.677
2	375.062,97 526.324,635	3	375.051,902 526.350,941	28.54
3	375.051,902 526.350,941	4	375.014,761 526.327,144	44.111
4	375.014,761 526.327,144	5	375.008,067 526.323,261	7.739

Punct început	X / Y	Punct sfârșit	X / Y	Lungime segment (** (m)
5	375.008,067 526.323,261	6	375.005,303 526.327,831	5.341
6	375.005,303 526.327,831	7	374.995,718 526.321,052	11.74
7	374.995,718 526.321,052	8	375.043,275 526.222,913	109.054
8	375.043,275 526.222,913	9	375.068,279 526.223,908	25.024
9	375.068,279 526.223,908	10	375.089,406 526.229,539	21.865
10	375.089,406 526.229,539	11	375.123,439 526.247,78	38.613
11	375.123,439 526.247,78	12	375.184,249 526.278,135	67.965
12	375.184,249 526.278,135	13	375.181,466 526.287,67	9.933
13	375.181,466 526.287,67	14	375.184,249 526.298,0	10.698
14	375.184,249 526.298,0	1	375.092,66 526.262,707	98.153

** Lungimile segmentelor sunt determinate în planul de proiecție Stereo 70 și sunt rotunjite la 1 milimetru.

*** Distanța dintre puncte este formată din segmente cumulate ce sunt mai mici decât valoarea 1 milimetru.

**DATE DESPRE IMOBILUL NR. 12395**

Oficiul de Cadastru și Publicitate Imobiliară ALBA
Biroul de Cadastru și Publicitate Imobiliară Alba Iulia

A. Partea I. Descrierea imobilului

TEREN Necunoscut

Adresa: Loc. Ivanis, Jud. Alba

Nr. Crt	Nr cadastral Nr. topografic	Suprafața* (mp)	Observații / Referințe
A1		12.156	Sector cadastral:40 Teren neimprejmut;

B. Partea II. Proprietari și acte

Inscrieri privitoare la dreptul de proprietate și alte drepturi reale	Referințe
1 / 18/05/2023	
Act Normativ nr. 7, din 13/03/1996 emis de PARLAMENTUL ROMÂNIEI;	
B1	A1
Intabulare, drept de PROPRIETATE, dobândit prin Lege, cota actuala 1/1 1) NEIDENTIFICAT NEIDENTIFICAT	
2 / 18/05/2023	
Act Administrativ nr. 952RA, din 28/04/2023 emis de COMUNA ÎNTREGALDE;	
B2	A1
SE NOTEAZĂ POSESIA FAPTICĂ IN FAVOAREA LUI 1) SULARIA MARIA	

C. Partea III. SARCINI .

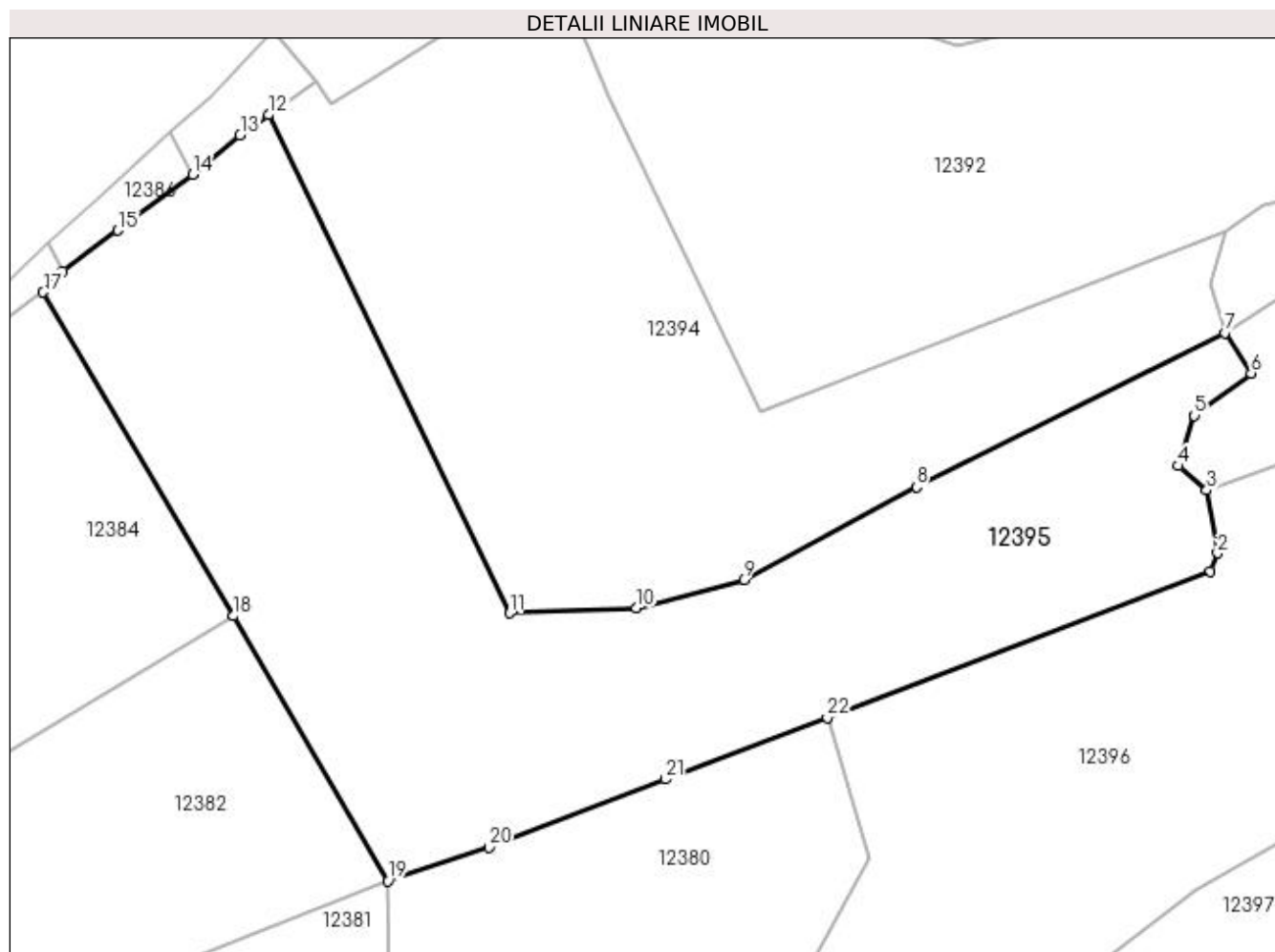
Inscrieri privind dezmembramintele dreptului de proprietate, drepturi reale de garanție și sarcini	Referințe
NU SUNT	

Anexa Nr. 1 La Partea I

Teren

Nr cadastral	Suprafața (mp)*	Observații / Referințe
	12.156	

* Suprafața este determinată în planul de proiecție Stereo 70.



Date referitoare la teren

Crt	Categorie folosință	Intravilan	Suprafața (mp)	Tarla	Parcelă	Nr. topo	Observații / Referințe
1	pasune	DA	2.514	-	-	-	
2	pasune	NU	9.642	-	-	-	

Lungime Segmente

1) Valorile lungimilor segmentelor sunt obținute din proiecție în plan.

Punct început	X / Y	Punct sfârșit	X / Y	Lungime segment (** (m)
1	375.181,413 526.231,184	2	375.182,809 526.234,775	3.852
3	375.180,672 526.247,145	4	375.175,107 526.251,913	7.328
5	375.178,287 526.261,845	6	375.189,416 526.270,189	13.909
7	375.184,249 526.278,135	8	375.123,439 526.247,78	67.965

Punct început	X / Y	Punct sfârșit	X / Y	Lungime segment (** (m)
2	375.182,809 526.234,775	3	375.180,672 526.247,145	12.554
4	375.175,107 526.251,913	5	375.178,287 526.261,845	10.429
6	375.189,416 526.270,189	7	375.184,249 526.278,135	9.478
8	375.123,439 526.247,78	9	375.089,406 526.229,539	38.613

Punct început	X / Y	Punct sfârșit	X / Y	Lungime segment (** (m)
9	375.089,406 526.229,539	10	375.068,279 526.223,908	21.865
11	375.043,275 526.222,913	12	374.995,718 526.321,052	109.054
13	374.990,162 526.317,122	14	374.980,764 526.309,381	12.176
15	374.966,044 526.298,319	16	374.955,175 526.290,334	13.487
17	374.951,325 526.286,129	18	374.988,861 526.222,378	73.981
19	375.019,233 526.170,191	20	375.039,203 526.176,755	21.021
21	375.073,952 526.190,217	22	375.105,868 526.202,311	34.131

Punct început	X / Y	Punct sfârșit	X / Y	Lungime segment (** (m)
10	375.068,279 526.223,908	11	375.043,275 526.222,913	25.024
12	374.995,718 526.321,052	13	374.990,162 526.317,122	6.805
14	374.980,764 526.309,381	15	374.966,044 526.298,319	18.413
16	374.955,175 526.290,334	17	374.951,325 526.286,129	5.701
18	374.988,861 526.222,378	19	375.019,233 526.170,191	60.382
20	375.039,203 526.176,755	21	375.073,952 526.190,217	37.266
22	375.105,868 526.202,311	1	375.181,413 526.231,184	80.875

** Lungimile segmentelor sunt determinate în planul de proiecție Stereo 70 și sunt rotunjite la 1 milimetru.

*** Distanța dintre puncte este formată din segmente cumulate ce sunt mai mici decât valoarea 1 milimetru.

**DATE DESPRE IMOBILUL NR. 12396**

Oficiul de Cadastru și Publicitate Imobiliară ALBA
Biroul de Cadastru și Publicitate Imobiliară Alba Iulia

A. Partea I. Descrierea imobilului

TEREN Extravilan

Adresa: Jud. Alba

Nr. Crt	Nr cadastral Nr. topografic	Suprafața* (mp)	Observații / Referințe
A1		15.037	Sector cadastral:40 Teren neimprejmut;

B. Partea II. Proprietari și acte

Inscrieri privitoare la dreptul de proprietate și alte drepturi reale	Referințe
1 / 18/05/2023	
Act Normativ nr. 7, din 13/03/1996 emis de PARLAMENTUL ROMÂNIEI;	
B1	A1
Intabulare, drept de PROPRIETATE, dobândit prin Lege, cota actuala 1/1	
1) NEIDENTIFICAT NEIDENTIFICAT	
2 / 18/05/2023	
Act Administrativ nr. 663RA, din 10/04/2023 emis de COMUNA ÎNTREGALDE;	
B2	A1
SE NOTEAZĂ POSESIA FAPTICĂ IN FAVOAREA LUI	
1) CRISTEA FAUSTINA	

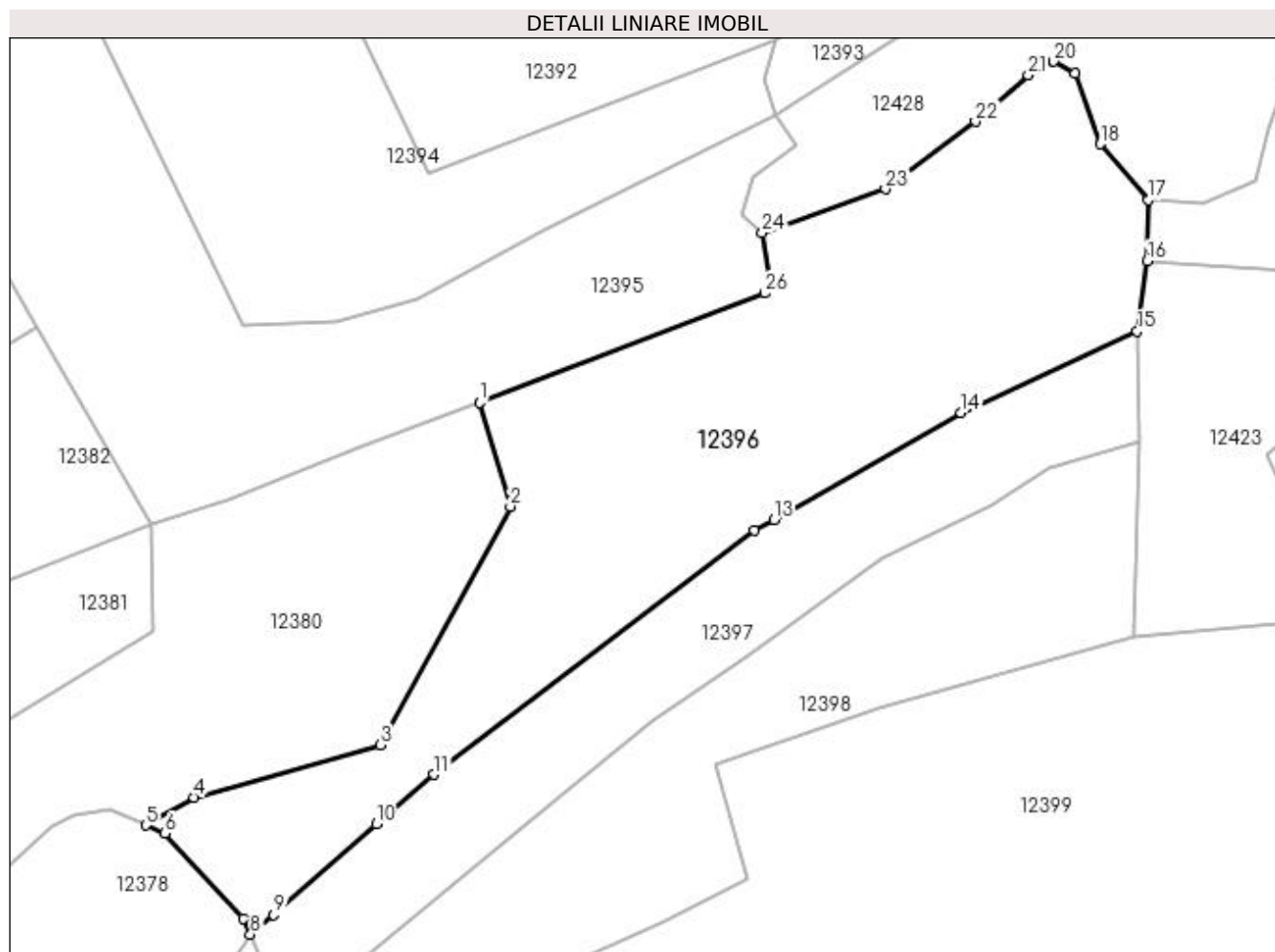
C. Partea III. SARCINI .

Inscrieri privind dezmembramintele dreptului de proprietate, drepturi reale de garanție și sarcini	Referințe
NU SUNT	

Teren

Nr cadastral	Suprafața (mp)*	Observații / Referințe
	15.037	

* Suprafața este determinată în planul de proiecție Stereo 70.



Date referitoare la teren

Crt	Categorie folosință	Intravilan	Suprafața (mp)	Tarla	Parcelă	Nr. topo	Observații / Referințe
1	pasune	NU	15.037	-	-	-	

Lungime Segmente

1) Valorile lungimilor segmentelor sunt obținute din proiecție în plan.

Punct început	X / Y	Punct sfârșit	X / Y	Lungime segment (** (m)
1	375.105,868 526.202,311	2	375.114,023 526.174,76	28.733
3	375.079,577 526.111,777	4	375.030,422 526.097,829	51.096
5	375.017,634 526.090,532	6	375.022,706 526.088,343	5.524
7	375.043,507 526.065,874	8	375.045,298 526.061,665	4.574
9	375.051,477 526.066,809	10	375.078,697 526.090,83	36.303

Punct început	X / Y	Punct sfârșit	X / Y	Lungime segment (** (m)
2	375.114,023 526.174,76	3	375.079,577 526.111,777	71.787
4	375.030,422 526.097,829	5	375.017,634 526.090,532	14.724
6	375.022,706 526.088,343	7	375.043,507 526.065,874	30.619
8	375.045,298 526.061,665	9	375.051,477 526.066,809	8.04
10	375.078,697 526.090,83	11	375.093,797 526.103,944	20.0

Punct început	X / Y	Punct sfârșit	X / Y	Lungime segment (** (m)
11	375.093,797 526.103,944	12	375.178,606 526.168,395	106.52
13	375.183,799 526.171,325	14	375.233,26 526.199,616	56.98
15	375.279,794 526.221,123	16	375.282,519 526.239,682	18.758
17	375.282,82 526.255,886	18	375.270,101 526.270,586	19.439
19	375.263,344 526.289,259	20	375.257,78 526.292,437	6.408
21	375.251,023 526.288,862	22	375.237,112 526.276,545	18.58
23	375.213,264 526.258,667	24	375.180,672 526.247,145	34.569
25	375.182,809 526.234,775	26	375.181,413 526.231,184	3.852

Punct început	X / Y	Punct sfârșit	X / Y	Lungime segment (** (m)
12	375.178,606 526.168,395	13	375.183,799 526.171,325	5.963
14	375.233,26 526.199,616	15	375.279,794 526.221,123	51.264
16	375.282,519 526.239,682	17	375.282,82 526.255,886	16.207
18	375.270,101 526.270,586	19	375.263,344 526.289,259	19.858
20	375.257,78 526.292,437	21	375.251,023 526.288,862	7.645
22	375.237,112 526.276,545	23	375.213,264 526.258,667	29.805
24	375.180,672 526.247,145	25	375.182,809 526.234,775	12.554
26	375.181,413 526.231,184	1	375.105,868 526.202,311	80.875

** Lungimile segmentelor sunt determinate în planul de proiecție Stereo 70 și sunt rotunjite la 1 milimetru.

*** Distanța dintre puncte este formată din segmente cumulate ce sunt mai mici decât valoarea 1 milimetru.

**DATE DESPRE IMOBILUL NR. 12397**

Oficiul de Cadastru și Publicitate Imobiliară ALBA
Biroul de Cadastru și Publicitate Imobiliară Alba Iulia

A. Partea I. Descrierea imobilului

TEREN Extravilan

Adresa: Jud. Alba

Nr. Crt	Nr cadastral Nr. topografic	Suprafața* (mp)	Observații / Referințe
A1		6.833	Sector cadastral:40 Teren neimprejmut;

B. Partea II. Proprietari și acte

Inscrieri privitoare la dreptul de proprietate și alte drepturi reale	Referințe
1 / 18/05/2023	
Act Normativ nr. 7, din 13/03/1996 emis de PARLAMENTUL ROMÂNIEI;	
B1	A1
Intabulare, drept de PROPRIETATE, dobândit prin Lege, cota actuala 1/1 1) NEIDENTIFICAT NEIDENTIFICAT	
2 / 18/05/2023	
Act Administrativ nr. 952RA, din 28/04/2023 emis de COMUNA ÎNTREGALDE;	
B2	A1
SE NOTEAZĂ POSESIA FAPTICĂ IN FAVOAREA LUI 1) SULARIA MARIA	

C. Partea III. SARCINI .

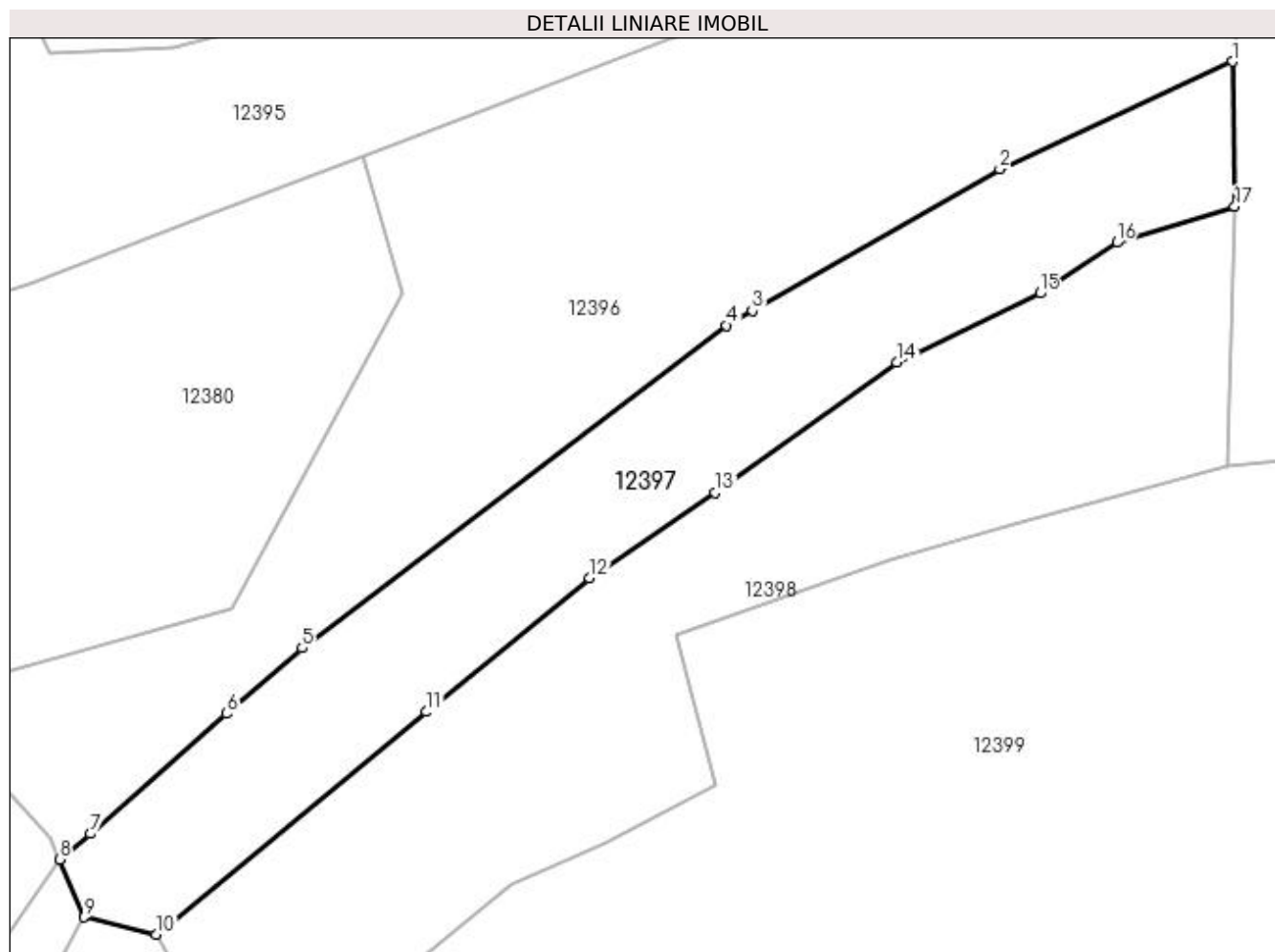
Inscrieri privind dezmembramintele dreptului de proprietate, drepturi reale de garanție și sarcini	Referințe
NU SUNT	

Anexa Nr. 1 La Partea I

Teren

Nr cadastral	Suprafața (mp)*	Observații / Referințe
	6.833	

* Suprafața este determinată în planul de proiecție Stereo 70.



Date referitoare la teren

Crt	Categorie folosință	Intra vilan	Suprafața (mp)	Tarla	Parcelă	Nr. topo	Observații / Referințe
1	pasune	NU	6.833	-	-	-	

Lungime Segmente

1) Valorile lungimilor segmentelor sunt obținute din proiecție în plan.

Punct început	X / Y	Punct sfârșit	X / Y	Lungime segment (** (m)
1	375.279,794 526.221,123	2	375.233,26 526.199,616	51.264
2	375.233,26 526.199,616	3	375.183,799 526.171,325	56.98
3	375.183,799 526.171,325	4	375.178,606 526.168,395	5.963
4	375.178,606 526.168,395	5	375.093,797 526.103,944	106.52
5	375.093,797 526.103,944	6	375.078,697 526.090,83	20.0

Punct început	X / Y	Punct sfârșit	X / Y	Lungime segment (** (m)
6	375.078,697 526.090,83	7	375.051,477 526.066,809	36.303
7	375.051,477 526.066,809	8	375.045,298 526.061,665	8.04
8	375.045,298 526.061,665	9	375.050,216 526.050,112	12.557
9	375.050,216 526.050,112	10	375.064,608 526.046,702	14.79
10	375.064,608 526.046,702	11	375.118,681 526.091,172	70.011
11	375.118,681 526.091,172	12	375.151,323 526.117,854	42.159
12	375.151,323 526.117,854	13	375.176,381 526.134,984	30.354
13	375.176,381 526.134,984	14	375.212,65 526.161,007	44.639
14	375.212,65 526.161,007	15	375.241,335 526.174,842	31.847
15	375.241,335 526.174,842	16	375.256,712 526.184,954	18.404
16	375.256,712 526.184,954	17	375.280,253 526.192,145	24.614
17	375.280,253 526.192,145	1	375.279,794 526.221,123	28.982

** Lungimile segmentelor sunt determinate în planul de proiecție Stereo 70 și sunt rotunjite la 1 milimetru.

*** Distanța dintre puncte este formată din segmente cumulate ce sunt mai mici decât valoarea 1 milimetru.

**DATE DESPRE IMOBILUL NR. 12398**

Oficiul de Cadastru și Publicitate Imobiliară ALBA
Biroul de Cadastru și Publicitate Imobiliară Alba Iulia

A. Partea I. Descrierea imobilului

TEREN Extravilan

Adresa: Jud. Alba

Nr. Crt	Nr cadastral Nr. topografic	Suprafața* (mp)	Observații / Referințe
A1		9.279	Sector cadastral:40 Teren neimprejmut;

B. Partea II. Proprietari și acte

Inscrieri privitoare la dreptul de proprietate și alte drepturi reale	Referințe
1 / 18/05/2023	
Act Normativ nr. 7, din 13/03/1996 emis de PARLAMENTUL ROMÂNIEI;	
B1	A1
Intabulare, drept de PROPRIETATE, dobândit prin Lege, cota actuala 1/1	
1) NEIDENTIFICAT NEIDENTIFICAT	
2 / 18/05/2023	
Act Administrativ nr. 897RA, din 26/04/2023 emis de COMUNA ÎNTREGALDE;	
B2	A1
SE NOTEAZĂ POSESIA FAPTICĂ IN FAVOAREA LUI	
1) CRIȘAN VALENTIN	

C. Partea III. SARCINI .

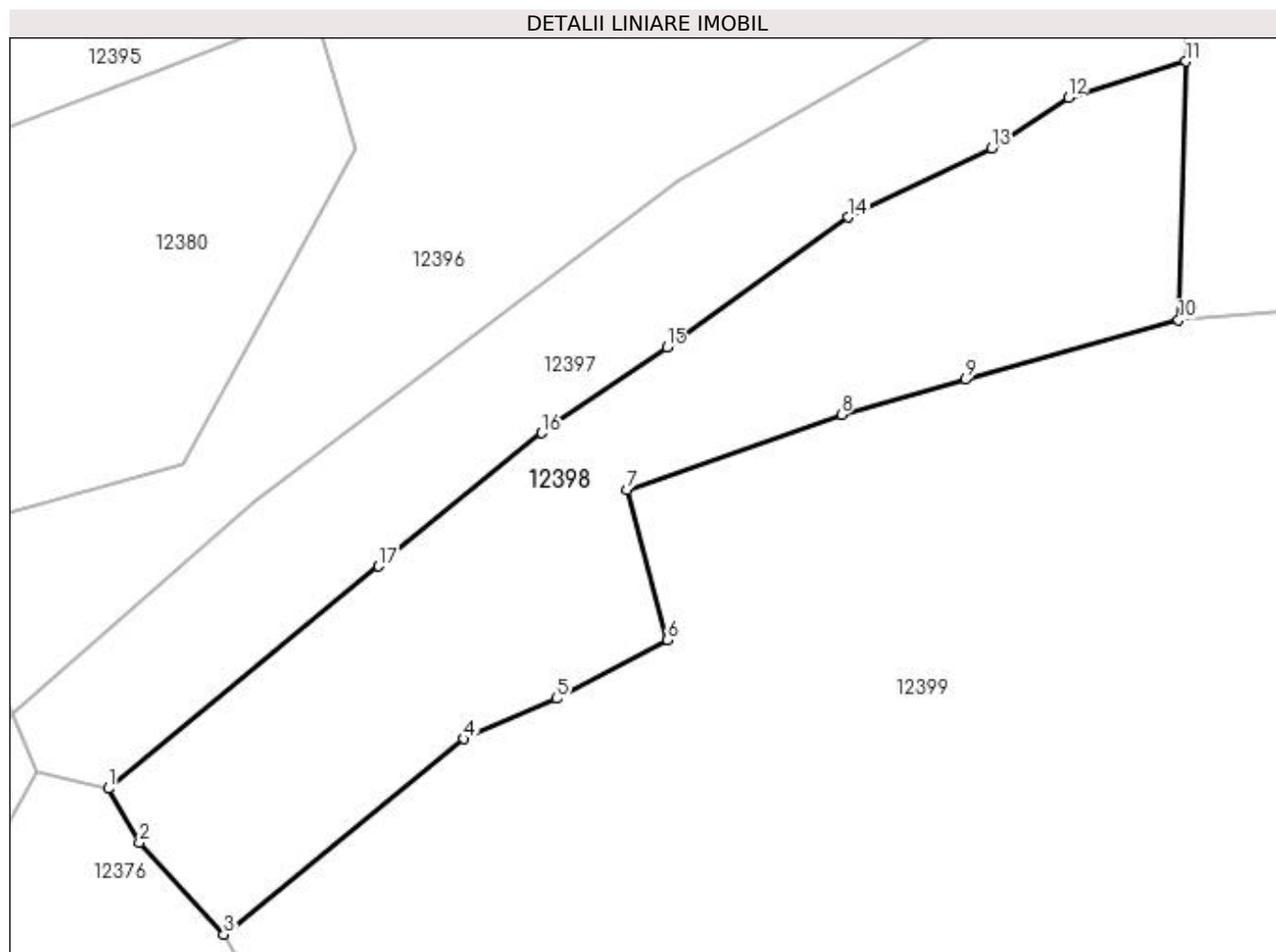
Inscrieri privind dezmembramintele dreptului de proprietate, drepturi reale de garanție și sarcini	Referințe
NU SUNT	

Anexa Nr. 1 La Partea I

Teren

Nr cadastral	Suprafața (mp)*	Observații / Referințe
	9.279	

* Suprafața este determinată în planul de proiecție Stereo 70.



Date referitoare la teren

Crt	Categorie folosință	Intra vilan	Suprafața (mp)	Tarla	Parcelă	Nr. topo	Observații / Referințe
1	pasune	NU	9.279	-	-	-	

Lungime Segmente

1) Valorile lungimilor segmentelor sunt obținute din proiecție în plan.

Punct început	X / Y	Punct sfârșit	X / Y	Lungime segment (** (m)
1	375.064,608 526.046,702	2	375.070,842 526.035,957	12.422
2	375.070,842 526.035,957	3	375.087,695 526.017,545	24.961
3	375.087,695 526.017,545	4	375.135,657 526.056,664	61.892
4	375.135,657 526.056,664	5	375.154,343 526.064,739	20.356
5	375.154,343 526.064,739	6	375.176,543 526.076,459	25.104

Punct început	X / Y	Punct sfârșit	X / Y	Lungime segment (** (m)
6	375.176,543 526.076,459	7	375.168,418 526.106,419	31.042
7	375.168,418 526.106,419	8	375.211,298 526.121,53	45.465
8	375.211,298 526.121,53	9	375.236,208 526.128,507	25.868
9	375.236,208 526.128,507	10	375.278,764 526.140,409	44.19
10	375.278,764 526.140,409	11	375.280,253 526.192,145	51.757
11	375.280,253 526.192,145	12	375.256,712 526.184,954	24.614
12	375.256,712 526.184,954	13	375.241,335 526.174,842	18.404
13	375.241,335 526.174,842	14	375.212,65 526.161,007	31.847
14	375.212,65 526.161,007	15	375.176,381 526.134,984	44.639
15	375.176,381 526.134,984	16	375.151,323 526.117,854	30.354
16	375.151,323 526.117,854	17	375.118,681 526.091,172	42.159
17	375.118,681 526.091,172	1	375.064,608 526.046,702	70.011

** Lungimile segmentelor sunt determinate în planul de proiecție Stereo 70 și sunt rotunjite la 1 milimetru.

*** Distanța dintre puncte este formată din segmente cumulate ce sunt mai mici decât valoarea 1 milimetru.

**DATE DESPRE IMOBILUL NR. 12399**

Oficiul de Cadastru și Publicitate Imobiliară ALBA
Biroul de Cadastru și Publicitate Imobiliară Alba Iulia

A. Partea I. Descrierea imobilului

TEREN Extravilan

Adresa: Jud. Alba

Nr. Crt	Nr cadastral Nr. topografic	Suprafața* (mp)	Observații / Referințe
A1		45.120	Sector cadastral:40 Teren neimprejmut;

B. Partea II. Proprietari și acte

Inscrieri privitoare la dreptul de proprietate și alte drepturi reale	Referințe
1 / 22/05/2023	
Act Normativ nr. 7, din 13/03/1996 emis de PARLAMENTUL ROMÂNIEI;	
B1	A1
Intabulare, drept de PROPRIETATE, dobândit prin Lege, cota actuala 1/1 1) NEIDENTIFICAT NEIDENTIFICAT	
2 / 22/05/2023	
Act Administrativ nr. 752RA, din 13/04/2023 emis de COMUNA ÎNTREGALDE;	
B2	A1
SE NOTEAZĂ POSESIA FAPTICĂ IN FAVOAREA LUI 1) FLOREA NICOLAE	

C. Partea III. SARCINI .

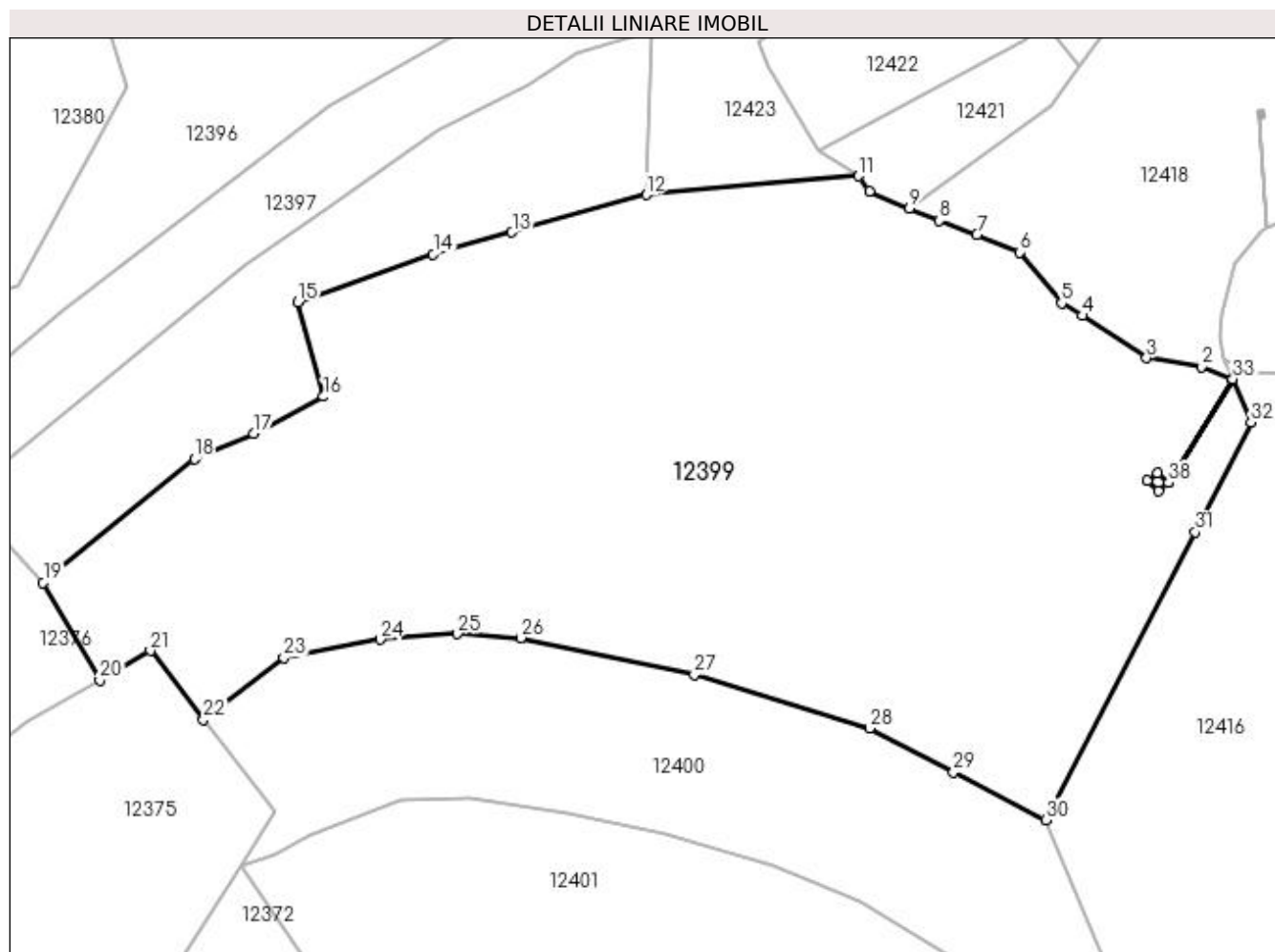
Inscrieri privind dezmembramintele dreptului de proprietate, drepturi reale de garanție și sarcini	Referințe
NU SUNT	

Anexa Nr. 1 La Partea I

Teren

Nr cadastral	Suprafața (mp)*	Observații / Referințe
	45.120	

* Suprafața este determinată în planul de proiecție Stereo 70.



Date referitoare la teren

Crt	Categorie folosință	Intra vilan	Suprafața (mp)	Tarla	Parcelă	Nr. topo	Observații / Referințe
1	faneata	NU	45.120	-	-	-	

Lungime Segmente

1) Valorile lungimilor segmentelor sunt obținute din proiecție în plan.

Punct început	X / Y	Punct sfârșit	X / Y	Lungime segment (** (m)
1	375.464,625 526.082,081	2	375.454,584 526.085,942	10.758
3	375.437,302 526.088,647	4	375.416,875 526.102,038	24.425
5	375.410,354 526.106,051	6	375.397,058 526.122,127	20.862
7	375.383,527 526.127,667	8	375.371,627 526.132,126	12.709
9	375.362,194 526.136,119	10	375.349,472 526.141,507	13.816

Punct început	X / Y	Punct sfârșit	X / Y	Lungime segment (** (m)
2	375.454,584 526.085,942	3	375.437,302 526.088,647	17.492
4	375.416,875 526.102,038	5	375.410,354 526.106,051	7.657
6	375.397,058 526.122,127	7	375.383,527 526.127,667	14.621
8	375.371,627 526.132,126	9	375.362,194 526.136,119	10.243
10	375.349,472 526.141,507	11	375.345,984 526.146,276	5.908

Punct început	X / Y	Punct sfârșit	X / Y	Lungime segment (** (m)
11	375.345,984 526.146,276	12	375.278,764 526.140,409	67.476
13	375.236,208 526.128,507	14	375.211,298 526.121,53	25.868
15	375.168,418 526.106,419	16	375.176,543 526.076,459	31.042
17	375.154,343 526.064,739	18	375.135,657 526.056,664	20.356
19	375.087,695 526.017,545	20	375.105,658 525.986,666	35.724
21	375.121,667 525.995,978	22	375.138,515 525.974,188	27.544
23	375.163,941 525.993,848	24	375.194,485 525.999,533	31.068
25	375.218,905 526.001,29	26	375.238,975 526.000,088	20.106
27	375.294,042 525.988,314	28	375.349,541 525.971,477	57.996
29	375.376,104 525.957,484	30	375.405,294 525.942,448	32.835
31	375.452,746 526.033,579	32	375.470,382 526.068,284	38.929
33	375.464,628 526.082,08	34	375.444,186 526.049,179	38.734
35	375.440,936 526.046,653	36	375.437,419 526.049,82	4.733
37	375.440,669 526.052,346	38	375.444,184 526.049,181	4.73

Punct început	X / Y	Punct sfârșit	X / Y	Lungime segment (** (m)
12	375.278,764 526.140,409	13	375.236,208 526.128,507	44.19
14	375.211,298 526.121,53	15	375.168,418 526.106,419	45.465
16	375.176,543 526.076,459	17	375.154,343 526.064,739	25.104
18	375.135,657 526.056,664	19	375.087,695 526.017,545	61.892
20	375.105,658 525.986,666	21	375.121,667 525.995,978	18.52
22	375.138,515 525.974,188	23	375.163,941 525.993,848	32.141
24	375.194,485 525.999,533	25	375.218,905 526.001,29	24.483
26	375.238,975 526.000,088	27	375.294,042 525.988,314	56.312
28	375.349,541 525.971,477	29	375.376,104 525.957,484	30.024
30	375.405,294 525.942,448	31	375.452,746 526.033,579	102.746
32	375.470,382 526.068,284	33	375.464,628 526.082,08	14.947
34	375.444,186 526.049,179	35	375.440,936 526.046,653	4.116
36	375.437,419 526.049,82	37	375.440,669 526.052,346	4.116
38	375.444,184 526.049,181	1	375.464,625 526.082,081	38.733

** Lungimile segmentelor sunt determinate în planul de proiecție Stereo 70 și sunt rotunjite la 1 milimetru.

*** Distanța dintre puncte este formată din segmente cumulate ce sunt mai mici decât valoarea 1 milimetru.

**DATE DESPRE IMOBILUL NR. 12400**

Oficiul de Cadastru și Publicitate Imobiliară ALBA
Biroul de Cadastru și Publicitate Imobiliară Alba Iulia

A. Partea I. Descrierea imobilului

TEREN Extravilan

Adresa: Jud. Alba

Nr. Crt	Nr cadastral Nr. topografic	Suprafața* (mp)	Observații / Referințe
A1		16.846	Sector cadastral:40 Teren neimprijmit;

B. Partea II. Proprietari și acte

Inscrieri privitoare la dreptul de proprietate și alte drepturi reale	Referințe
1 / 18/05/2023	
Act Normativ nr. 7, din 13/03/1996 emis de PARLAMENTUL ROMÂNIEI;	
B1	Inscrierea provizorie, drept de PROPRIETATE, dobandit prin Lege, cota actuala 1/1
	1) UAT ÎNTREGALDE, CIF:4562524, PROPIETAR NEIDENTIFICAT

C. Partea III. SARCINI .

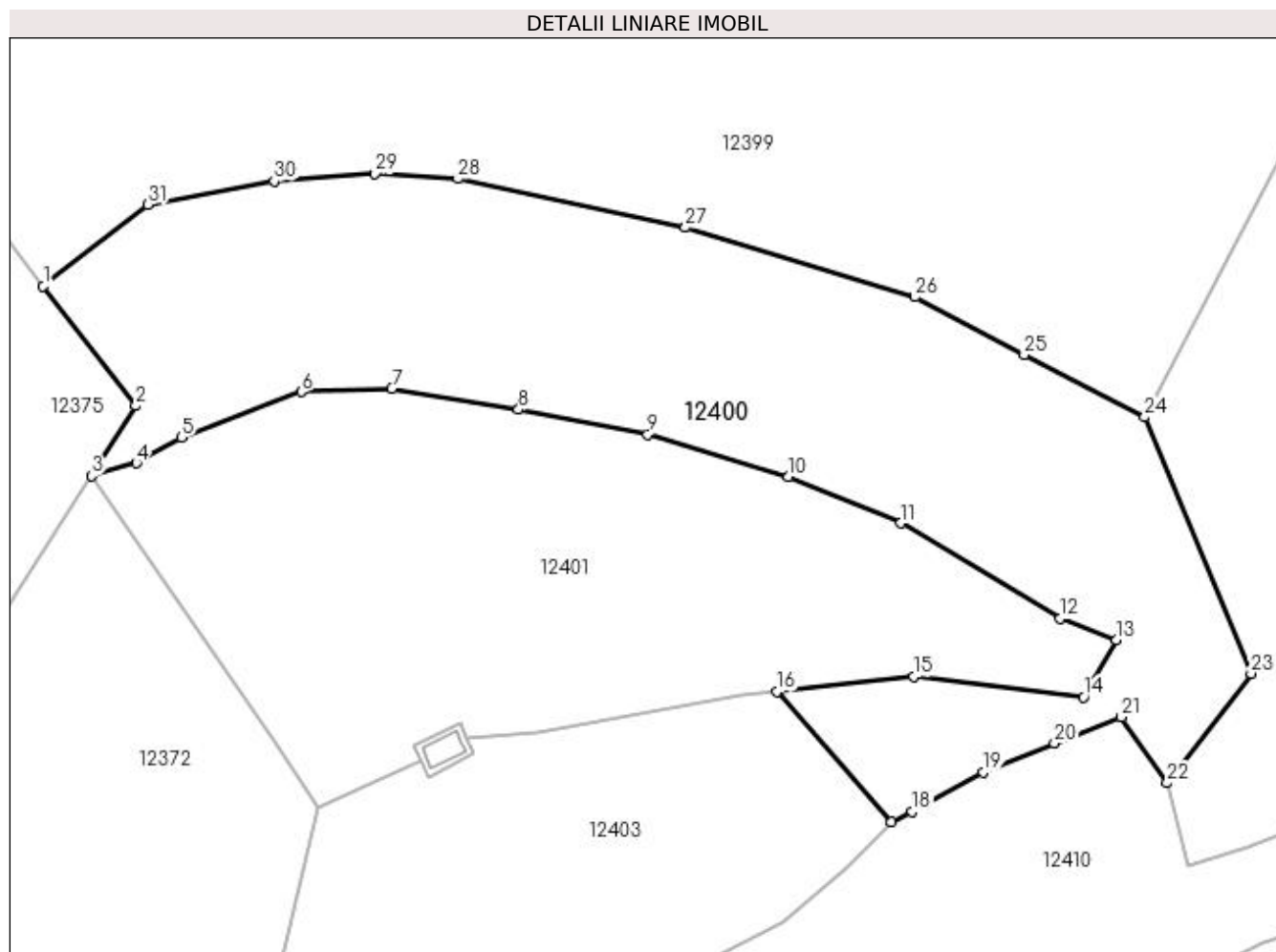
Inscrieri privind dezmembramintele dreptului de proprietate, drepturi reale de garanție și sarcini	Referințe
NU SUNT	

Anexa Nr. 1 La Partea I

Teren

Nr cadastral	Suprafața (mp)*	Observații / Referințe
	16.846	

* Suprafața este determinată în planul de proiecție Stereo 70.



Date referitoare la teren

Crt	Categorie folosință	Intra vilan	Suprafața (mp)	Tarla	Parcelă	Nr. topo	Observații / Referințe
1	pasune	NU	16.846	-	-	-	

Lungime Segmente

1) Valorile lungimilor segmentelor sunt obținute din proiecție în plan.

Punct început	X / Y	Punct sfârșit	X / Y	Lungime segment (** (m)
1	375.138,515 525.974,188	2	375.160,966 525.945,145	36.709
3	375.150,22 525.928,198	4	375.161,123 525.931,327	11.342
5	375.172,068 525.937,488	6	375.201,065 525.948,584	31.047
7	375.222,916 525.949,374	8	375.253,665 525.944,262	31.171
9	375.284,886 525.938,23	10	375.319,035 525.927,954	35.662

Punct început	X / Y	Punct sfârșit	X / Y	Lungime segment (** (m)
2	375.160,966 525.945,145	3	375.150,22 525.928,198	20.066
4	375.161,123 525.931,327	5	375.172,068 525.937,488	12.56
6	375.201,065 525.948,584	7	375.222,916 525.949,374	21.866
8	375.253,665 525.944,262	9	375.284,886 525.938,23	31.798
10	375.319,035 525.927,954	11	375.346,201 525.916,768	29.379

Punct început	X / Y	Punct sfârșit	X / Y	Lungime segment (** (m)
11	375.346,201 525.916,768	12	375.384,747 525.893,654	44.945
13	375.398,374 525.888,533	14	375.390,41 525.874,707	15.956
15	375.349,276 525.879,581	16	375.316,312 525.876,018	33.157
17	375.343,873 525.844,452	18	375.349,01 525.846,911	5.695
19	375.366,143 525.856,451	20	375.383,41 525.863,488	18.646
21	375.399,61 525.869,828	22	375.410,678 525.853,912	19.386
23	375.431,022 525.880,406	24	375.405,294 525.942,448	67.164
25	375.376,104 525.957,484	26	375.349,541 525.971,477	30.024
27	375.294,042 525.988,314	28	375.238,975 526.000,088	56.312
29	375.218,905 526.001,29	30	375.194,485 525.999,533	24.483
31	375.163,941 525.993,848	1	375.138,515 525.974,188	32.141

Punct început	X / Y	Punct sfârșit	X / Y	Lungime segment (** (m)
12	375.384,747 525.893,654	13	375.398,374 525.888,533	14.557
14	375.390,41 525.874,707	15	375.349,276 525.879,581	41.421
16	375.316,312 525.876,018	17	375.343,873 525.844,452	41.905
18	375.349,01 525.846,911	19	375.366,143 525.856,451	19.61
20	375.383,41 525.863,488	21	375.399,61 525.869,828	17.396
22	375.410,678 525.853,912	23	375.431,022 525.880,406	33.404
24	375.405,294 525.942,448	25	375.376,104 525.957,484	32.835
26	375.349,541 525.971,477	27	375.294,042 525.988,314	57.996
28	375.238,975 526.000,088	29	375.218,905 526.001,29	20.106
30	375.194,485 525.999,533	31	375.163,941 525.993,848	31.068

** Lungimile segmentelor sunt determinate în planul de proiecție Stereo 70 și sunt rotunjite la 1 milimetru.

*** Distanța dintre puncte este formată din segmente cumulate ce sunt mai mici decât valoarea 1 milimetru.

**DATE DESPRE IMOBILUL NR. 12401**

Oficiul de Cadastru și Publicitate Imobiliară ALBA
Biroul de Cadastru și Publicitate Imobiliară Alba Iulia

A. Partea I. Descrierea imobilului

TEREN Extravilan

Adresa: Jud. Alba

Nr. Crt	Nr cadastral Nr. topografic	Suprafața* (mp)	Observații / Referințe
A1		13.813	Sector cadastral:40 Teren neimprejmit;

B. Partea II. Proprietari și acte

Inscrieri privitoare la dreptul de proprietate și alte drepturi reale	Referințe
1 / 18/05/2023	
Act Normativ nr. 7, din 13/03/1996 emis de PARLAMENTUL ROMÂNIEI;	
B1	A1
Intabulare, drept de PROPRIETATE, dobândit prin Lege, cota actuala 1/1	
1) NEIDENTIFICAT NEIDENTIFICAT	
2 / 18/05/2023	
Act Administrativ nr. 656RA, din 10/04/2023 emis de COMUNA ÎNTREGALDE;	
B1	A1
SE NOTEAZĂ POSESIA FAPTICĂ IN FAVOAREA LUI	
1) NEGRU MARIA	

C. Partea III. SARCINI .

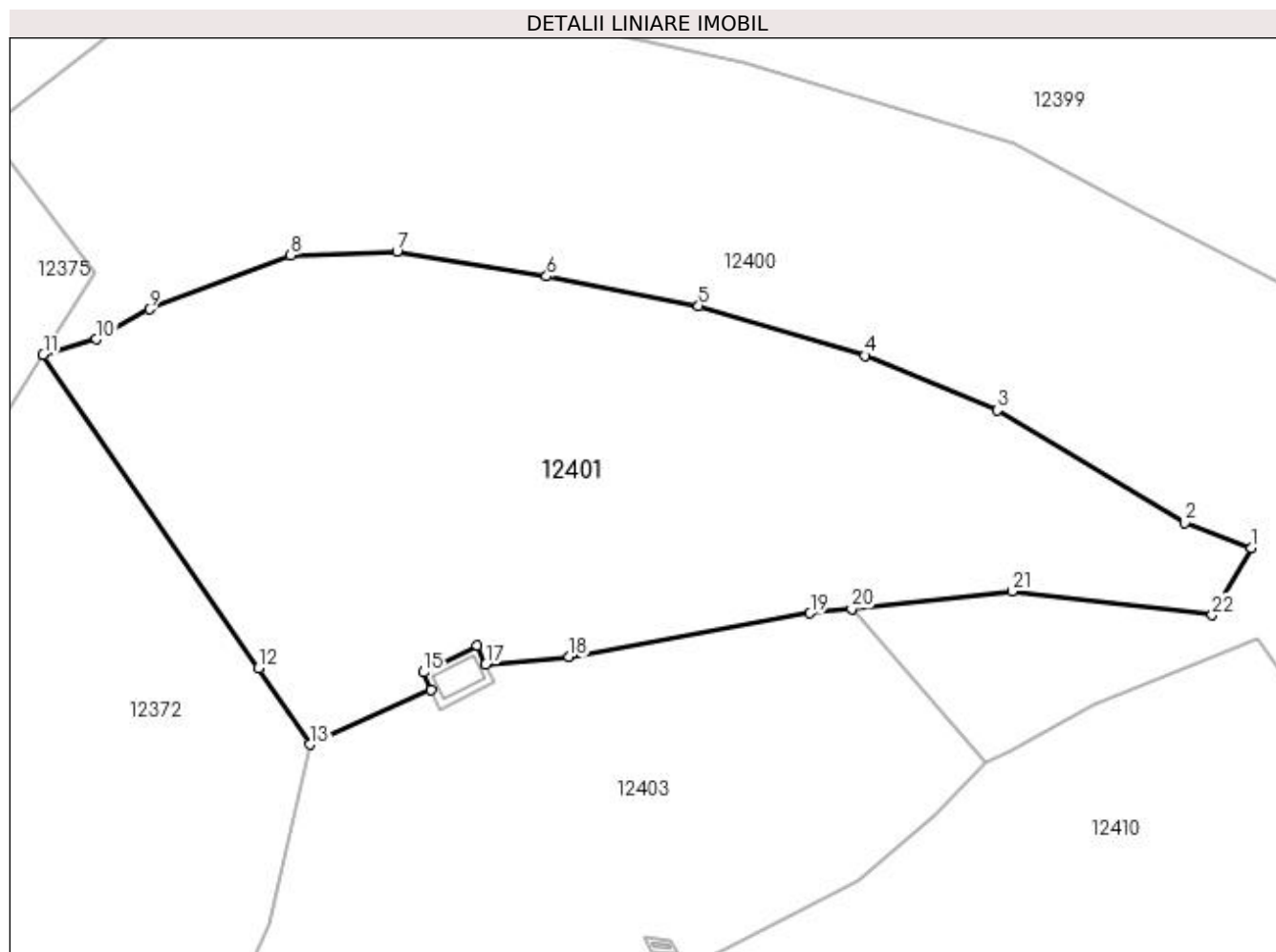
Inscrieri privind dezmembramintele dreptului de proprietate, drepturi reale de garanție și sarcini	Referințe
NU SUNT	

Anexa Nr. 1 La Partea I

Teren

Nr cadastral	Suprafața (mp)*	Observații / Referințe
	13.813	

* Suprafața este determinată în planul de proiecție Stereo 70.



Date referitoare la teren

Crt	Categorie folosință	Intra vilan	Suprafața (mp)	Tarla	Parcelă	Nr. topo	Observații / Referințe
1	pasune	NU	13.813	-	-	-	

Lungime Segmente

1) Valorile lungimilor segmentelor sunt obținute din proiecție în plan.

Punct început	X / Y	Punct sfârșit	X / Y	Lungime segment (** (m)
1	375.398,374 525.888,533	2	375.384,747 525.893,654	14.557
3	375.346,201 525.916,768	4	375.319,035 525.927,954	29.379
5	375.284,886 525.938,23	6	375.253,665 525.944,262	31.798
7	375.222,916 525.949,374	8	375.201,065 525.948,584	21.866
9	375.172,068 525.937,488	10	375.161,123 525.931,327	12.56

Punct început	X / Y	Punct sfârșit	X / Y	Lungime segment (** (m)
2	375.384,747 525.893,654	3	375.346,201 525.916,768	44.945
4	375.319,035 525.927,954	5	375.284,886 525.938,23	35.662
6	375.253,665 525.944,262	7	375.222,916 525.949,374	31.171
8	375.201,065 525.948,584	9	375.172,068 525.937,488	31.047
10	375.161,123 525.931,327	11	375.150,22 525.928,198	11.342

Punct început	X / Y	Punct sfârșit	X / Y	Lungime segment (** (m))
11	375.150,22 525.928,198	12	375.194,44 525.863,779	78.136
13	375.204,978 525.848,145	14	375.229,95 525.859,292	27.347
15	375.228,38 525.862,985	16	375.239,382 525.868,456	12.288
17	375.241,155 525.864,57	18	375.258,291 525.866,075	17.202
19	375.307,781 525.875,096	20	375.316,312 525.876,018	8.581
21	375.349,276 525.879,581	22	375.390,41 525.874,707	41.421

Punct început	X / Y	Punct sfârșit	X / Y	Lungime segment (** (m))
12	375.194,44 525.863,779	13	375.204,978 525.848,145	18.854
14	375.229,95 525.859,292	15	375.228,38 525.862,985	4.013
16	375.239,382 525.868,456	17	375.241,155 525.864,57	4.271
18	375.258,291 525.866,075	19	375.307,781 525.875,096	50.305
20	375.316,312 525.876,018	21	375.349,276 525.879,581	33.157
22	375.390,41 525.874,707	1	375.398,374 525.888,533	15.956

** Lungimile segmentelor sunt determinate în planul de proiecție Stereo 70 și sunt rotunjite la 1 milimetru.

*** Distanța dintre puncte este formată din segmente cumulate ce sunt mai mici decât valoarea 1 milimetru.

**DATE DESPRE IMOBILUL NR. 12402**

Oficiul de Cadastru și Publicitate Imobiliară ALBA
Biroul de Cadastru și Publicitate Imobiliară Alba Iulia

A. Partea I. Descrierea imobilului

TEREN Extravilan

Adresa: Jud. Alba

Nr. Crt	Nr cadastral Nr. topografic	Suprafața* (mp)	Observații / Referințe
A1		102	Sector cadastral:40 Teren neimpregmuit;

Construcții

Crt	Nr cadastral Nr. topografic	Adresa	Observații / Referințe
A1.1		Jud. Alba	Nr. niveluri:1; S. construita la sol:50 mp; RELEU

B. Partea II. Proprietari și acte

Inscrieri privitoare la dreptul de proprietate și alte drepturi reale	Referințe
1 / 19/05/2023	
Act Normativ nr. 7, din 13/03/1996 emis de PARLAMENTUL ROMÂNIEI;	
B1	Inscrierea provizorie, drept de PROPRIETATE, dobandit prin Lege, cota actuala 1/1
1) UAT ÎNTREGALDE, CIF:4562524, PROPIETAR NEIDENTIFICAT	

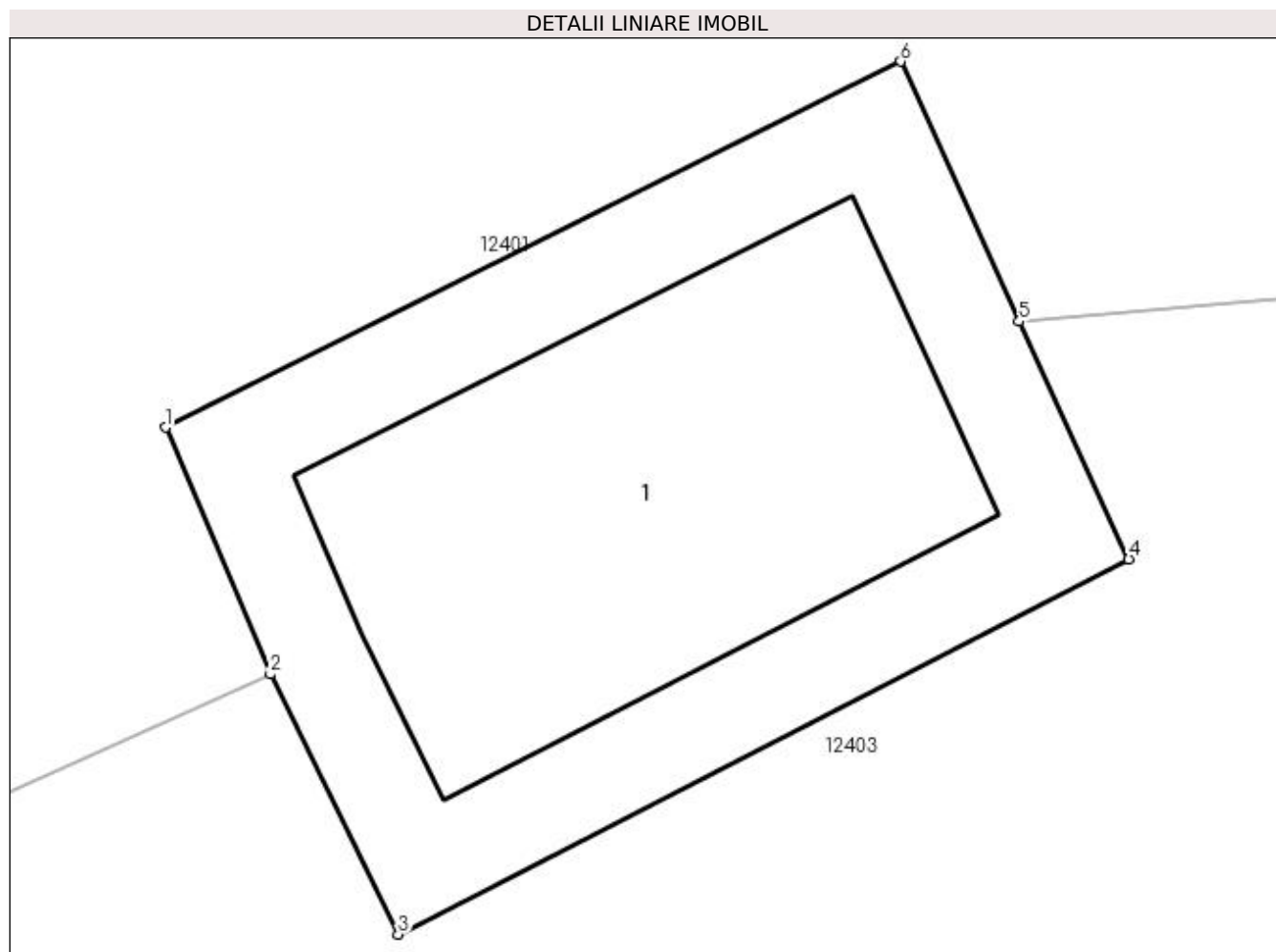
C. Partea III. SARCINI .

Inscrieri privind dezmembramintele dreptului de proprietate, drepturi reale de garanție și sarcini	Referințe
NU SUNT	

Teren

Nr cadastral	Suprafața (mp)*	Observații / Referințe
	102	

* Suprafața este determinată în planul de proiecție Stereo 70.



Date referitoare la teren

Crt	Categorie folosință	Intra vilan	Suprafața (mp)	Tarla	Parcelă	Nr. topo	Observații / Referințe
1	curți constructii	NU	102	-	-	-	

Date referitoare la construcții

Crt	Număr	Destinație construcție	Supraf. (mp)	Situație juridică	Observații / Referințe
A1.1		construcții industriale și edilitare	50	Cu acte	Nr. niveluri:1; S. construita la sol:50 mp; RELEU

Lungime Segmente

1) Valorile lungimilor segmentelor sunt obținute din proiecție în plan.

Punct început	X / Y	Punct sfârșit	X / Y	Lungime segment (** (m)
1	375.228,38 525.862,985	2	375.229,95 525.859,292	4.013
2	375.229,95 525.859,292	3	375.231,866 525.855,403	4.335
3	375.231,866 525.855,403	4	375.242,796 525.861,014	12.286

Punct început	X / Y	Punct sfârșit	X / Y	Lungime segment (** (m)
4	375.242,796 525.861,014	5	375.241,155 525.864,57	3.916
5	375.241,155 525.864,57	6	375.239,382 525.868,456	4.271
6	375.239,382 525.868,456	1	375.228,38 525.862,985	12.288

** Lungimile segmentelor sunt determinate în planul de proiecție Stereo 70 și sunt rotunjite la 1 milimetru.

*** Distanța dintre puncte este formată din segmente cumulate ce sunt mai mici decât valoarea 1 milimetru.

**DATE DESPRE IMOBILUL NR. 12403**

Oficiul de Cadastru și Publicitate Imobiliară ALBA
Biroul de Cadastru și Publicitate Imobiliară Alba Iulia

A. Partea I. Descrierea imobilului

TEREN Extravilan

Adresa: Jud. Alba

Nr. Crt	Nr cadastral Nr. topografic	Suprafața* (mp)	Observații / Referințe
A1		15.072	Sector cadastral:40 Teren neimprejmit;

B. Partea II. Proprietari și acte

Inscrieri privitoare la dreptul de proprietate și alte drepturi reale	Referințe
1 / 18/05/2023	
Act Normativ nr. 7, din 13/03/1996 emis de PARLAMENTUL ROMÂNIEI;	
B1	A1
Intabulare, drept de PROPRIETATE, dobândit prin Lege, cota actuala 1/1 1) NEIDENTIFICAT NEIDENTIFICAT	
2 / 18/05/2023	
Act Administrativ nr. 947RA, din 28/04/2023 emis de COMUNA ÎNTREGALDE;	
B2	A1
SE NOTEAZĂ POSESIA FAPTICĂ IN FAVOAREA LUI 1) NISTOR IOSIF	

C. Partea III. SARCINI .

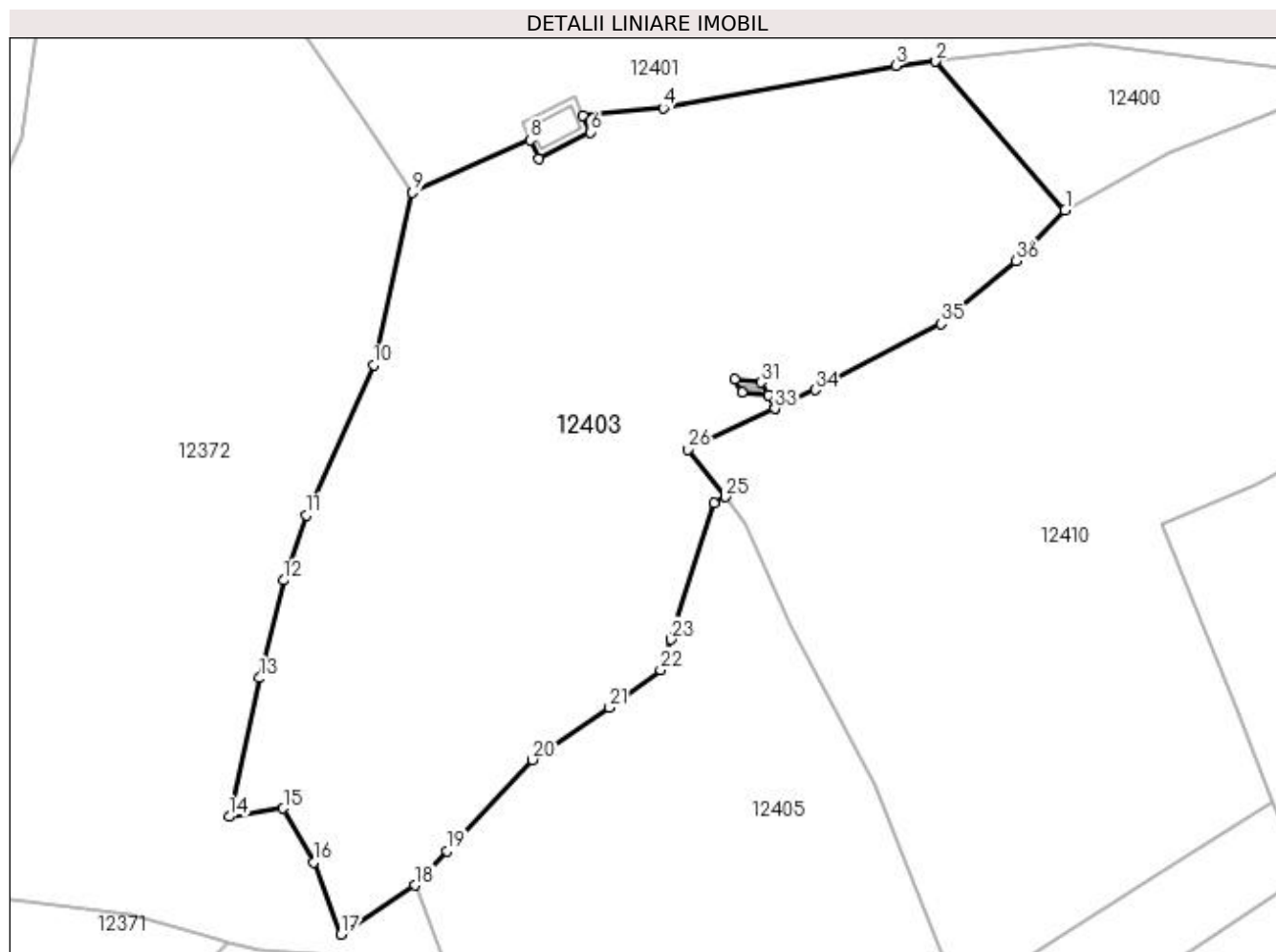
Inscrieri privind dezmembramintele dreptului de proprietate, drepturi reale de garanție și sarcini	Referințe
NU SUNT	

Anexa Nr. 1 La Partea I

Teren

Nr cadastral	Suprafața (mp)*	Observații / Referințe
	15.072	

* Suprafața este determinată în planul de proiecție Stereo 70.



Date referitoare la teren

Crt	Categorie folosință	Intra vilan	Suprafața (mp)	Tarla	Parcelă	Nr. topo	Observații / Referințe
1	pasune	NU	15.072	-	-	-	

Lungime Segmente

1) Valorile lungimilor segmentelor sunt obținute din proiecție în plan.

Punct început	X / Y	Punct sfârșit	X / Y	Lungime segment (** (m)
1	375.343,873 525.844,452	2	375.316,312 525.876,018	41.905
3	375.307,781 525.875,096	4	375.258,291 525.866,075	50.305
5	375.241,155 525.864,57	6	375.242,796 525.861,014	3.916
7	375.231,866 525.855,403	8	375.229,95 525.859,292	4.335
9	375.204,978 525.848,145	10	375.196,634 525.811,489	37.594

Punct început	X / Y	Punct sfârșit	X / Y	Lungime segment (** (m)
2	375.316,312 525.876,018	3	375.307,781 525.875,096	8.581
4	375.258,291 525.866,075	5	375.241,155 525.864,57	17.202
6	375.242,796 525.861,014	7	375.231,866 525.855,403	12.286
8	375.229,95 525.859,292	9	375.204,978 525.848,145	27.347
10	375.196,634 525.811,489	11	375.182,415 525.779,512	34.996

Punct început	X / Y	Punct sfârșit	X / Y	Lungime segment (** (m)
11	375.182,415 525.779,512	12	375.177,484 525.765,653	14.71
13	375.172,434 525.744,876	14	375.165,9 525.715,351	30.239
15	375.177,441 525.717,141	16	375.183,917 525.705,691	13.155
17	375.189,767 525.690,352	18	375.205,529 525.700,767	18.892
19	375.212,264 525.708,024	20	375.230,473 525.727,503	26.665
21	375.246,887 525.738,556	22	375.257,753 525.746,659	13.555
23	375.259,962 525.753,085	24	375.269,16 525.782,134	30.47
25	375.271,492 525.783,43	26	375.263,556 525.793,525	12.841
27	375.282,083 525.802,146	28	375.280,629 525.805,006	3.209
29	375.275,099 525.805,682	30	375.273,588 525.808,43	3.136
31	375.279,122 525.807,754	32	375.280,633 525.805,006	3.136
33	375.282,086 525.802,147	34	375.290,669 525.806,141	9.467
35	375.317,464 525.820,233	36	375.333,346 525.833,591	20.753

Punct început	X / Y	Punct sfârșit	X / Y	Lungime segment (** (m)
12	375.177,484 525.765,653	13	375.172,434 525.744,876	21.382
14	375.165,9 525.715,351	15	375.177,441 525.717,141	11.679
16	375.183,917 525.705,691	17	375.189,767 525.690,352	16.417
18	375.205,529 525.700,767	19	375.212,264 525.708,024	9.901
20	375.230,473 525.727,503	21	375.246,887 525.738,556	19.789
22	375.257,753 525.746,659	23	375.259,962 525.753,085	6.795
24	375.269,16 525.782,134	25	375.271,492 525.783,43	2.668
26	375.263,556 525.793,525	27	375.282,083 525.802,146	20.434
28	375.280,629 525.805,006	29	375.275,099 525.805,682	5.572
30	375.273,588 525.808,43	31	375.279,122 525.807,754	5.575
32	375.280,633 525.805,006	33	375.282,086 525.802,147	3.207
34	375.290,669 525.806,141	35	375.317,464 525.820,233	30.275
36	375.333,346 525.833,591	1	375.343,873 525.844,452	15.125

** Lungimile segmentelor sunt determinate în planul de proiecție Stereo 70 și sunt rotunjite la 1 milimetru.

*** Distanța dintre puncte este formată din segmente cumulate ce sunt mai mici decât valoarea 1 milimetru.

**DATE DESPRE IMOBILUL NR. 12404**

Oficiul de Cadastru și Publicitate Imobiliară ALBA
Biroul de Cadastru și Publicitate Imobiliară Alba Iulia

A. Partea I. Descrierea imobilului

TEREN Extravilan

Adresa: Jud. Alba

Nr. Crt	Nr cadastral Nr. topografic	Suprafața* (mp)	Observații / Referințe
A1		14	Sector cadastral:40 Teren neimprijmit;

Construcții

Crt	Nr cadastral Nr. topografic	Adresa	Observații / Referințe
A1.1		Jud. Alba	Nr. niveluri:1; S. construita la sol:2 mp; STÂLP

B. Partea II. Proprietari și acte

Inscrieri privitoare la dreptul de proprietate și alte drepturi reale	Referințe
1 / 19/05/2023	
Act Normativ nr. 123, din 19/07/2012 emis de PARLAMENTUL ROMÂNIEI;	
B1	A1, A1.1
Intabulare, drept de PROPRIETATE, dobandit prin Lege, cota actuala 1/1	
1) STATUL ROMÂN, CIF:9999999999999	

C. Partea III. SARCINI .

Inscrieri privind dezmembramintele dreptului de proprietate, drepturi reale de garanție și sarcini	Referințe
NU SUNT	

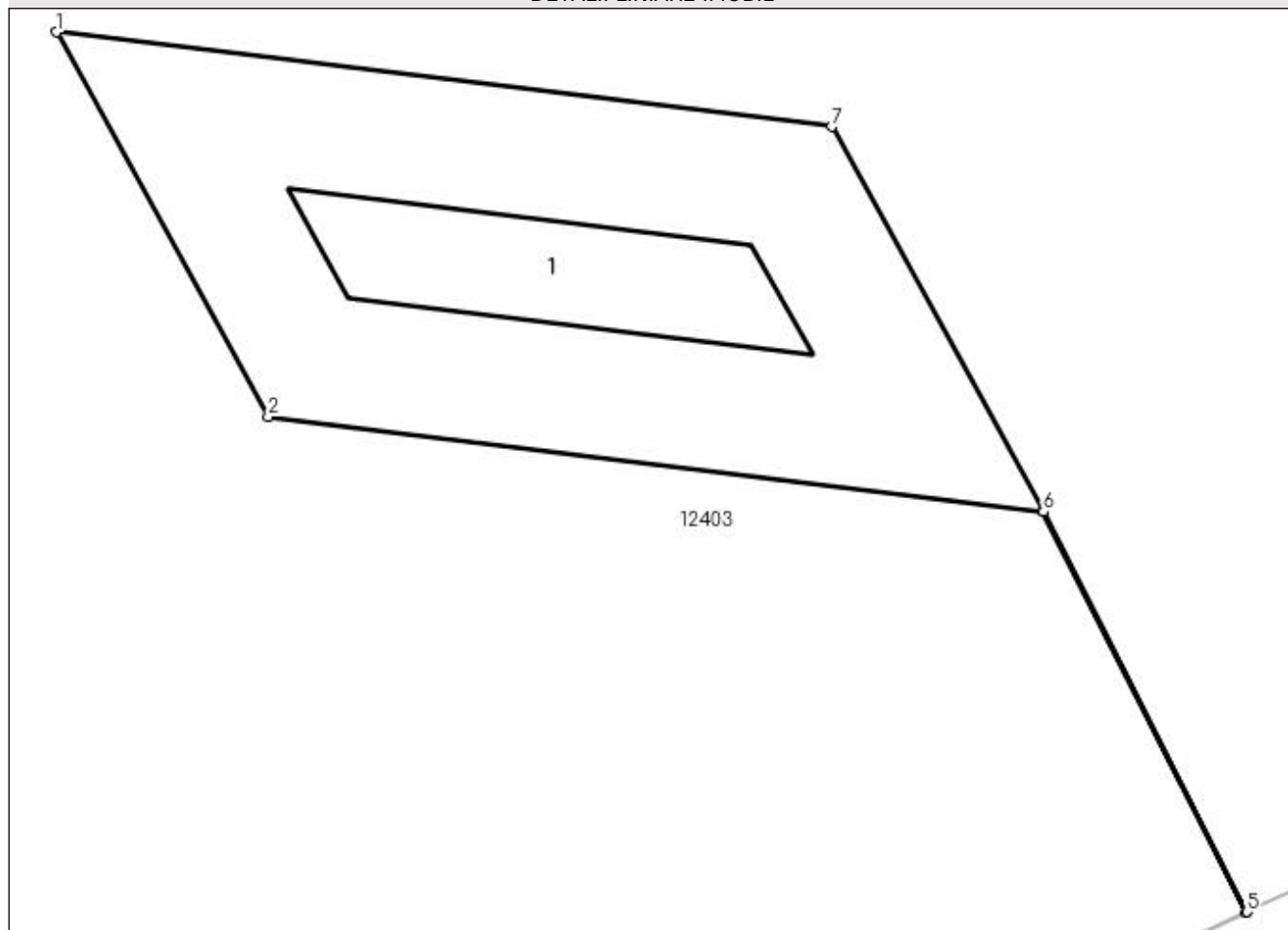
Anexa Nr. 1 La Partea I

Teren

Nr cadastral	Suprafața (mp)*	Observații / Referințe
	14	

* Suprafața este determinată în planul de proiecție Stereo 70.

DETALII LINIARE IMOBIL



Date referitoare la teren

Crt	Categorie folosință	Intra vilan	Suprafața (mp)	Tarla	Parcelă	Nr. topo	Observații / Referințe
1	curți constructii	NU	14	-	-	-	

Date referitoare la construcții

Crt	Număr	Destinație construcție	Supraf. (mp)	Situație juridică	Observații / Referințe
A1.1		construcții industriale și edilitare	2	Cu acte	Nr. niveluri:1; S. construita la sol:2 mp; STÂLP

Lungime Segmente

1) Valorile lungimilor segmentelor sunt obținute din proiecție în plan.

Punct început	X / Y	Punct sfârșit	X / Y	Lungime segment (** (m)
1	375.273,588 525.808,43	2	375.275,099 525.805,682	3.136
2	375.275,099 525.805,682	3	375.280,629 525.805,006	5.572
3	375.280,629 525.805,006	4	375.282,083 525.802,146	3.209

Punct început	X / Y	Punct sfârșit	X / Y	Lungime segment (** (m)
4	375.282,083 525.802,146	5	375.282,086 525.802,147	0.003
5	375.282,086 525.802,147	6	375.280,633 525.805,006	3.207
6	375.280,633 525.805,006	7	375.279,122 525.807,754	3.136
7	375.279,122 525.807,754	1	375.273,588 525.808,43	5.575

** Lungimile segmentelor sunt determinate în planul de proiecție Stereo 70 și sunt rotunjite la 1 milimetru.

*** Distanța dintre puncte este formată din segmente cumulate ce sunt mai mici decât valoarea 1 milimetru.

**DATE DESPRE IMOBILUL NR. 12405**

Oficiul de Cadastru și Publicitate Imobiliară ALBA
Biroul de Cadastru și Publicitate Imobiliară Alba Iulia

A. Partea I. Descrierea imobilului

TEREN Extravilan

Adresa: Jud. Alba

Nr. Crt	Nr cadastral Nr. topografic	Suprafața* (mp)	Observații / Referințe
A1		12.442	Sector cadastral:40 Teren neimprejmut;

B. Partea II. Proprietari și acte

Inscrieri privitoare la dreptul de proprietate și alte drepturi reale	Referințe
1 / 18/05/2023	
Act Normativ nr. 7, din 13/03/1996 emis de PARLAMENTUL ROMÂNIEI;	
B1	A1
Intabulare, drept de PROPRIETATE, dobândit prin Lege, cota actuala 1/1	
1) NEIDENTIFICAT NEIDENTIFICAT	
2 / 18/05/2023	
Act Administrativ nr. 950RA, din 28/04/2023 emis de COMUNA ÎNTREGALDE;	
B2	A1
SE NOTEAZĂ POSESIA FAPTICĂ IN FAVOAREA LUI	
1) SULAREA AURELIA	

C. Partea III. SARCINI .

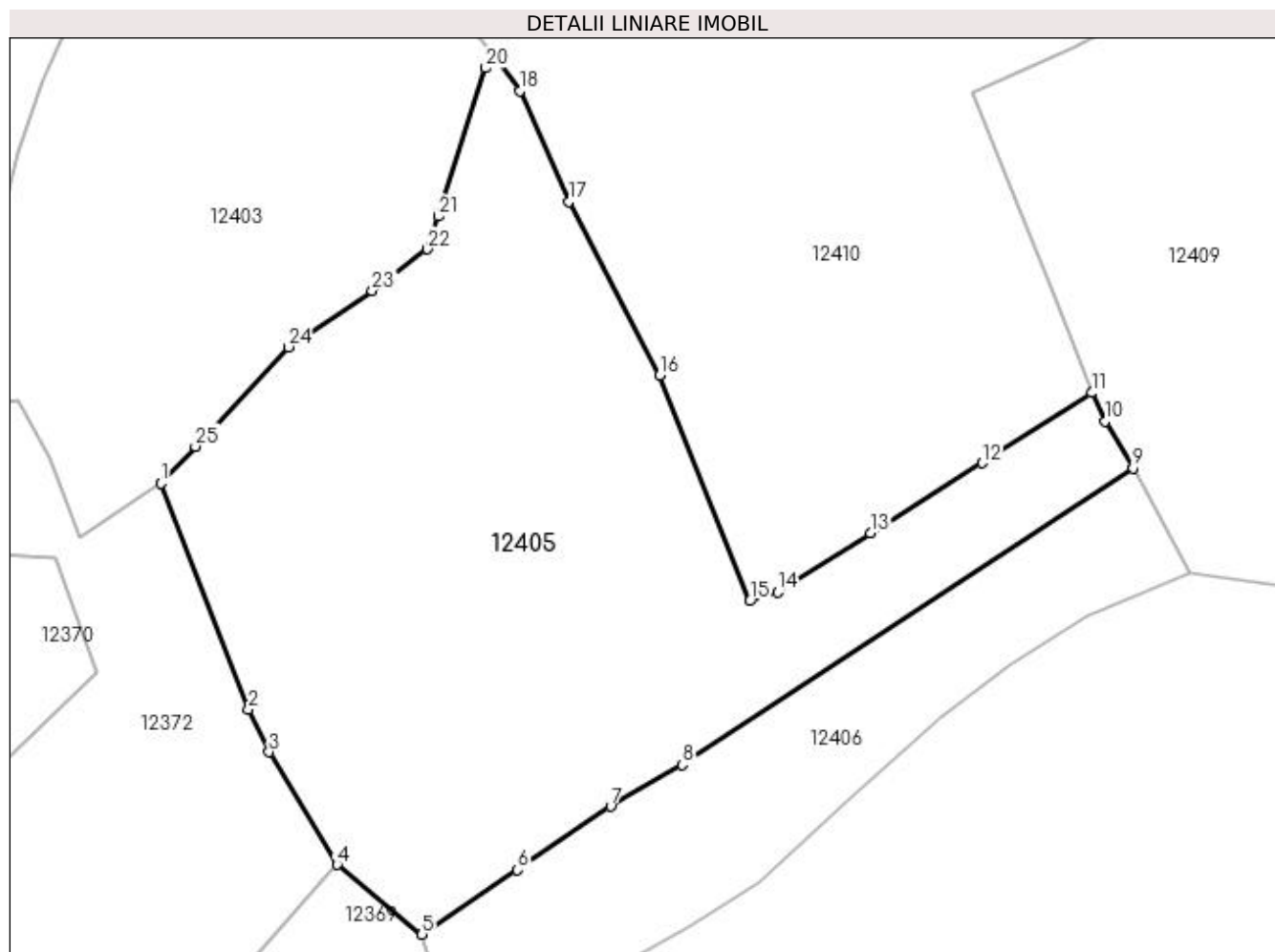
Inscrieri privind dezmembramintele dreptului de proprietate, drepturi reale de garanție și sarcini	Referințe
NU SUNT	

Anexa Nr. 1 La Partea I

Teren

Nr cadastral	Suprafața (mp)*	Observații / Referințe
	12.442	

* Suprafața este determinată în planul de proiecție Stereo 70.



Date referitoare la teren

Crt	Categorie folosință	Intra vilan	Suprafața (mp)	Tarla	Parcelă	Nr. topo	Observații / Referințe
1	pasune	NU	12.442	-	-	-	

Lungime Segmente

1) Valorile lungimilor segmentelor sunt obținute din proiecție în plan.

Punct început	X / Y	Punct sfârșit	X / Y	Lungime segment (** (m)
1	375.205,529 525.700,767	2	375.222,681 525.656,547	47.43
3	375.226,713 525.648,198	4	375.240,053 525.626,114	25.8
5	375.256,635 525.612,463	6	375.275,399 525.625,087	22.615
7	375.293,658 525.637,539	8	375.307,698 525.645,652	16.215
9	375.396,048 525.703,78	10	375.390,522 525.712,941	10.699

Punct început	X / Y	Punct sfârșit	X / Y	Lungime segment (** (m)
2	375.222,681 525.656,547	3	375.226,713 525.648,198	9.272
4	375.240,053 525.626,114	5	375.256,635 525.612,463	21.478
6	375.275,399 525.625,087	7	375.293,658 525.637,539	22.101
8	375.307,698 525.645,652	9	375.396,048 525.703,78	105.757
10	375.390,522 525.712,941	11	375.387,888 525.718,538	6.186

Punct început	X / Y	Punct sfârșit	X / Y	Lungime segment (** (m)
11	375.387,888 525.718,538	12	375.366,485 525.704,774	25.447
13	375.344,547 525.691,068	14	375.326,442 525.679,461	21.506
15	375.320,905 525.677,743	16	375.303,24 525.721,944	47.6
17	375.285,528 525.756,004	18	375.275,858 525.777,637	23.696
19	375.271,492 525.783,43	20	375.269,16 525.782,134	2.668
21	375.259,962 525.753,085	22	375.257,753 525.746,659	6.795
23	375.246,887 525.738,556	24	375.230,473 525.727,503	19.789
25	375.212,264 525.708,024	1	375.205,529 525.700,767	9.901

Punct început	X / Y	Punct sfârșit	X / Y	Lungime segment (** (m)
12	375.366,485 525.704,774	13	375.344,547 525.691,068	25.868
14	375.326,442 525.679,461	15	375.320,905 525.677,743	5.797
16	375.303,24 525.721,944	17	375.285,528 525.756,004	38.39
18	375.275,858 525.777,637	19	375.271,492 525.783,43	7.254
20	375.269,16 525.782,134	21	375.259,962 525.753,085	30.47
22	375.257,753 525.746,659	23	375.246,887 525.738,556	13.555
24	375.230,473 525.727,503	25	375.212,264 525.708,024	26.665

** Lungimile segmentelor sunt determinate în planul de proiecție Stereo 70 și sunt rotunjite la 1 milimetru.

*** Distanța dintre puncte este formată din segmente cumulate ce sunt mai mici decât valoarea 1 milimetru.

**DATE DESPRE IMOBILUL NR. 12406**

Oficiul de Cadastru și Publicitate Imobiliară ALBA
Biroul de Cadastru și Publicitate Imobiliară Alba Iulia

A. Partea I. Descrierea imobilului

TEREN Extravilan

Adresa: Jud. Alba

Nr. Crt	Nr cadastral Nr. topografic	Suprafața* (mp)	Observații / Referințe
A1		3.959	Sector cadastral:40 Teren neimprejmuit;

B. Partea II. Proprietari și acte

Inscrieri privitoare la dreptul de proprietate și alte drepturi reale	Referințe
1 / 18/05/2023	
Act Normativ nr. 7, din 13/03/1996 emis de PARLAMENTUL ROMÂNIEI;	
B1	A1
Intabulare, drept de PROPRIETATE, dobândit prin Lege, cota actuala 1/1 1) NEIDENTIFICAT NEIDENTIFICAT	
2 / 18/05/2023	
Act Administrativ nr. 907RA, din 26/04/2023 emis de COMUNA ÎNTREGALDE;	
B1	A1
SE NOTEAZĂ POSESIA FAPTICĂ IN FAVOAREA LUI 1) NISTOR IOSIF	

C. Partea III. SARCINI .

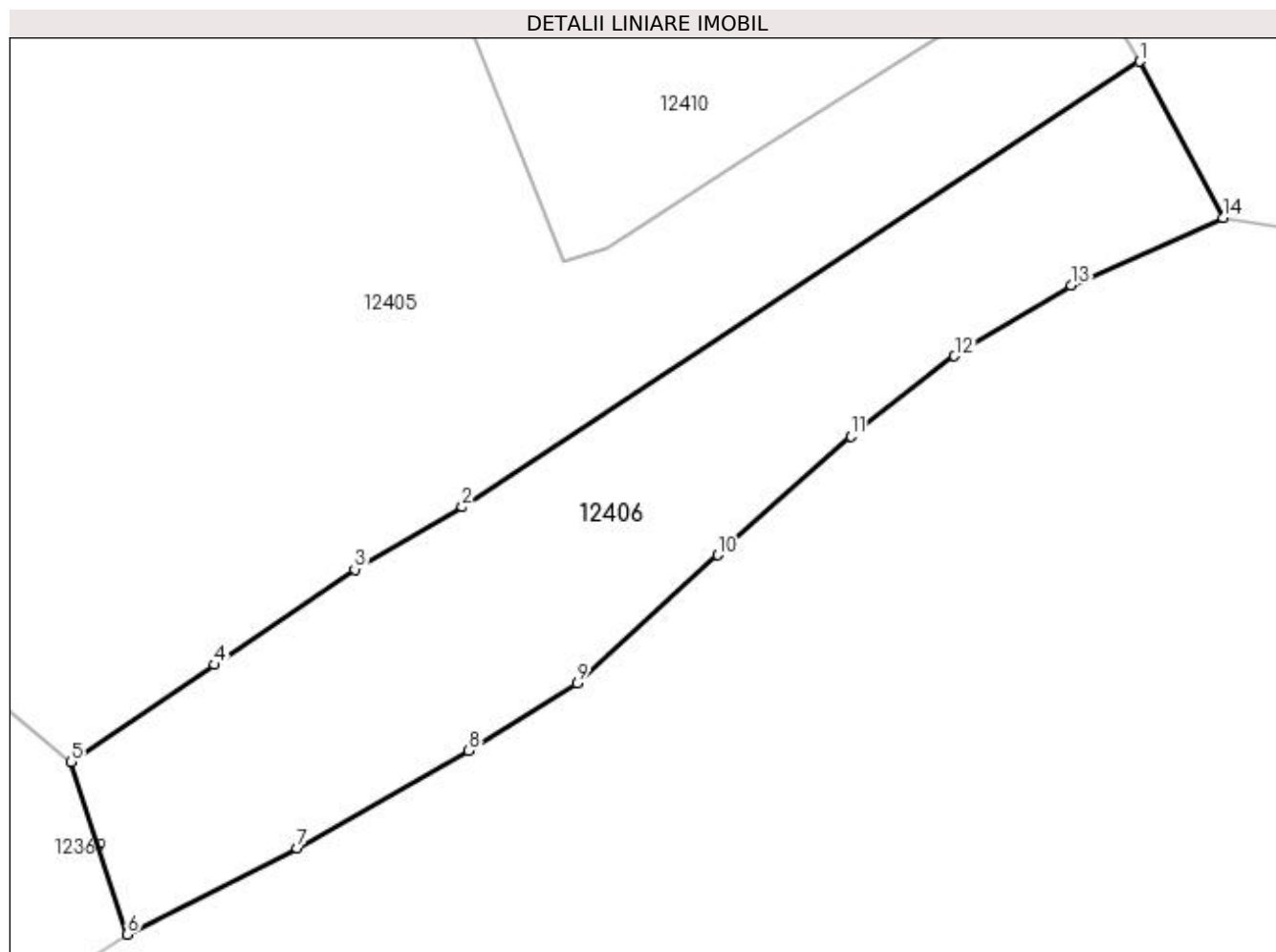
Inscrieri privind dezmembramintele dreptului de proprietate, drepturi reale de garanție și sarcini	Referințe
NU SUNT	

Anexa Nr. 1 La Partea I

Teren

Nr cadastral	Suprafața (mp)*	Observații / Referințe
	3.959	

* Suprafața este determinată în planul de proiecție Stereo 70.



Date referitoare la teren

Crt	Categorie folosință	Intra vilan	Suprafața (mp)	Tarla	Parcelă	Nr. topo	Observații / Referințe
1	faneata	NU	3.959	-	-	-	

Lungime Segmente

1) Valorile lungimilor segmentelor sunt obținute din proiecție în plan.

Punct început	X / Y	Punct sfârșit	X / Y	Lungime segment (** (m)
1	375.396,048 525.703,78	2	375.307,698 525.645,652	105.757
2	375.307,698 525.645,652	3	375.293,658 525.637,539	16.215
3	375.293,658 525.637,539	4	375.275,399 525.625,087	22.101
4	375.275,399 525.625,087	5	375.256,635 525.612,463	22.615
5	375.256,635 525.612,463	6	375.263,95 525.589,93	23.691

Punct început	X / Y	Punct sfârșit	X / Y	Lungime segment (** (m)
6	375.263,95 525.589,93	7	375.286,152 525.601,149	24.876
7	375.286,152 525.601,149	8	375.308,538 525.613,908	25.767
8	375.308,538 525.613,908	9	375.322,676 525.622,704	16.651
9	375.322,676 525.622,704	10	375.341,018 525.639,425	24.82
10	375.341,018 525.639,425	11	375.358,372 525.654,931	23.272
11	375.358,372 525.654,931	12	375.371,936 525.665,366	17.113
12	375.371,936 525.665,366	13	375.387,126 525.674,633	17.794
13	375.387,126 525.674,633	14	375.406,992 525.683,416	21.721
14	375.406,992 525.683,416	1	375.396,048 525.703,78	23.118

** Lungimile segmentelor sunt determinate în planul de proiecție Stereo 70 și sunt rotunjite la 1 milimetru.

*** Distanța dintre puncte este formată din segmente cumulate ce sunt mai mici decât valoarea 1 milimetru.

**DATE DESPRE IMOBILUL NR. 12407**

Oficiul de Cadastru și Publicitate Imobiliară ALBA
Biroul de Cadastru și Publicitate Imobiliară Alba Iulia

A. Partea I. Descrierea imobilului

TEREN Extravilan

Adresa: Jud. Alba

Nr. Crt	Nr cadastral Nr. topografic	Suprafața* (mp)	Observații / Referințe
A1		3.057	Sector cadastral:40 Teren neimprejmut;

B. Partea II. Proprietari și acte

Inscrieri privitoare la dreptul de proprietate și alte drepturi reale	Referințe
1 / 18/05/2023	
Act Normativ nr. 7, din 13/03/1996 emis de PARLAMENTUL ROMÂNIEI;	
B1	A1
Intabulare, drept de PROPRIETATE, dobândit prin Lege, cota actuala 1/1	
1) NEIDENTIFICAT NEIDENTIFICAT	
2 / 18/05/2023	
Act Administrativ nr. 907RA, din 26/04/2023 emis de COMUNA ÎNTREGALDE;	
B2	A1
SE NOTEAZĂ POSESIA FAPTICĂ IN FAVOAREA LUI	
1) NISTOR IOSIF	

C. Partea III. SARCINI .

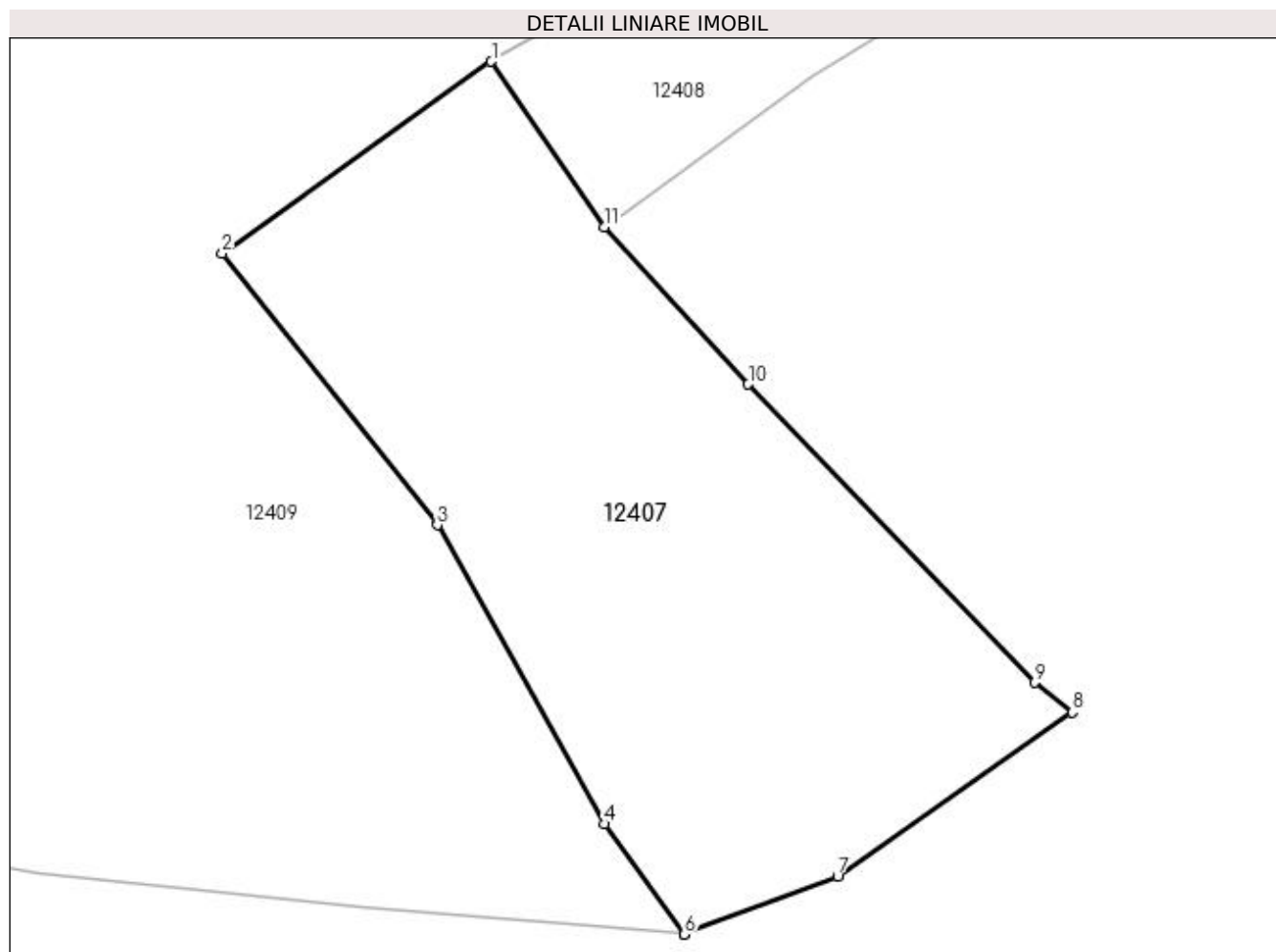
Inscrieri privind dezmembramintele dreptului de proprietate, drepturi reale de garanție și sarcini	Referințe
NU SUNT	

Anexa Nr. 1 La Partea I

Teren

Nr cadastral	Suprafața (mp)*	Observații / Referințe
	3.057	

* Suprafața este determinată în planul de proiecție Stereo 70.



Date referitoare la teren

Crt	Categorie folosință	Intra vilan	Suprafața (mp)	Tarla	Parcelă	Nr. topo	Observații / Referințe
1	faneata	NU	3.057	-	-	-	

Lungime Segmente

1) Valorile lungimilor segmentelor sunt obținute din proiecție în plan.

Punct început	X / Y	Punct sfârșit	X / Y	Lungime segment (** (m)
1	375.467,873 525.761,443	2	375.441,14 525.742,38	32.834
2	375.441,14 525.742,38	3	375.462,505 525.715,438	34.385
3	375.462,505 525.715,438	4	375.479,123 525.685,737	34.034
4	375.479,123 525.685,737	5	375.487,022 525.674,795	13.495
5	375.487,022 525.674,795	6	375.487,037 525.674,776	0.024

Punct început	X / Y	Punct sfârșit	X / Y	Lungime segment (** (m)
6	375.487,037 525.674,776	7	375.502,265 525.680,566	16.292
7	375.502,265 525.680,566	8	375.525,558 525.696,82	28.403
8	375.525,558 525.696,82	9	375.521,815 525.699,78	4.772
9	375.521,815 525.699,78	10	375.493,392 525.729,384	41.04
10	375.493,392 525.729,384	11	375.479,076 525.745,031	21.208
11	375.479,076 525.745,031	1	375.467,873 525.761,443	19.871

** Lungimile segmentelor sunt determinate în planul de proiecție Stereo 70 și sunt rotunjite la 1 milimetru.

*** Distanța dintre puncte este formată din segmente cumulate ce sunt mai mici decât valoarea 1 milimetru.

**DATE DESPRE IMOBILUL NR. 12408**

Oficiul de Cadastru și Publicitate Imobiliară ALBA
Biroul de Cadastru și Publicitate Imobiliară Alba Iulia

A. Partea I. Descrierea imobilului

TEREN Extravilan

Adresa: Jud. Alba

Nr. Crt	Nr cadastral Nr. topografic	Suprafața* (mp)	Observații / Referințe
A1		650	Sector cadastral:40 Teren neimprijmit;

B. Partea II. Proprietari și acte

Inscrieri privitoare la dreptul de proprietate și alte drepturi reale		Referințe
1 / 18/05/2023		
Act Normativ nr. 7, din 13/03/1996 emis de PARLAMENTUL ROMÂNIEI;		
B1	Intabulare, drept de PROPRIETATE, dobândit prin Lege, cota actuala 1/1 1) NEIDENTIFICAT NEIDENTIFICAT	A1
2 / 18/05/2023		
Act Administrativ nr. 764RA, din 13/04/2023 emis de COMUNA ÎNTREGALDE;		
B1	SE NOTEAZĂ POSESIA FAPTICĂ IN FAVOAREA LUI 1) OLTEAN GHEORGHE 2) OLTEAN AURICA	A1

C. Partea III. SARCINI .

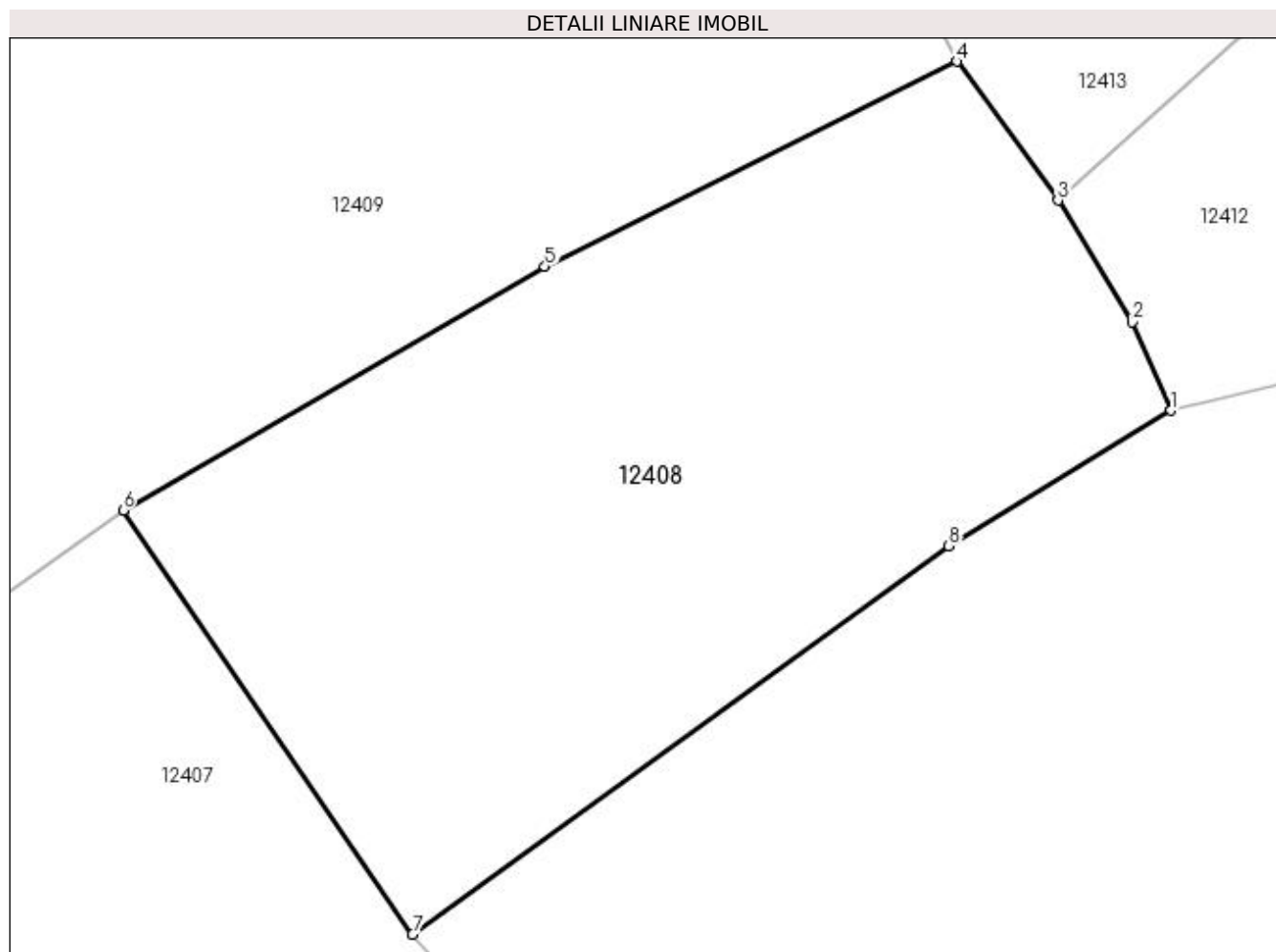
Inscrieri privind dezmembramintele dreptului de proprietate, drepturi reale de garanție și sarcini	Referințe
NU SUNT	

Anexa Nr. 1 La Partea I

Teren

Nr cadastral	Suprafața (mp)*	Observații / Referințe
	650	

* Suprafața este determinată în planul de proiecție Stereo 70.



Date referitoare la teren

Crt	Categorie folosință	Intravilan	Suprafața (mp)	Tarla	Parcelă	Nr. topo	Observații / Referințe
1	faneata	NU	650	-	-	-	

Lungime Segmente

1) Valorile lungimilor segmentelor sunt obținute din proiecție în plan.

Punct început	X / Y	Punct sfârșit	X / Y	Lungime segment (** (m)
1	375.508,453 525.765,299	2	375.506,951 525.768,731	3.746
2	375.506,951 525.768,731	3	375.504,073 525.773,436	5.516
3	375.504,073 525.773,436	4	375.500,145 525.778,811	6.657
4	375.500,145 525.778,811	5	375.484,203 525.770,874	17.809
5	375.484,203 525.770,874	6	375.467,873 525.761,443	18.858

Punct început	X / Y	Punct sfârșit	X / Y	Lungime segment (** (m)
6	375.467,873 525.761,443	7	375.479,076 525.745,031	19.871
7	375.479,076 525.745,031	8	375.499,831 525.760,068	25.63
8	375.499,831 525.760,068	1	375.508,453 525.765,299	10.085

** Lungimile segmentelor sunt determinate în planul de proiecție Stereo 70 și sunt rotunjite la 1 milimetru.

*** Distanța dintre puncte este formată din segmente cumulate ce sunt mai mici decât valoarea 1 milimetru.

**DATE DESPRE IMOBILUL NR. 12409**

Oficiul de Cadastru și Publicitate Imobiliară ALBA
Biroul de Cadastru și Publicitate Imobiliară Alba Iulia

A. Partea I. Descrierea imobilului

TEREN Extravilan

Adresa: Jud. Alba

Nr. Crt	Nr cadastral Nr. topografic	Suprafața* (mp)	Observații / Referințe
A1		11.508	Sector cadastral:40 Teren neimprejmuit;

B. Partea II. Proprietari și acte

Inscrieri privitoare la dreptul de proprietate și alte drepturi reale	Referințe
1 / 18/05/2023	
Act Normativ nr. 7, din 13/03/1996 emis de PARLAMENTUL ROMÂNIEI;	
B1	A1
Intabulare, drept de PROPRIETATE, dobândit prin Lege, cota actuala 1/1	
1) NEIDENTIFICAT NEIDENTIFICAT	
2 / 18/05/2023	
Act Administrativ nr. 895RA, din 26/04/2023 emis de COMUNA ÎNTREGALDE;	
B1	A1
SE NOTEAZĂ POSESIA FAPTICĂ IN FAVOAREA LUI	
1) CIOCA ANDREI-FLORIN	

C. Partea III. SARCINI .

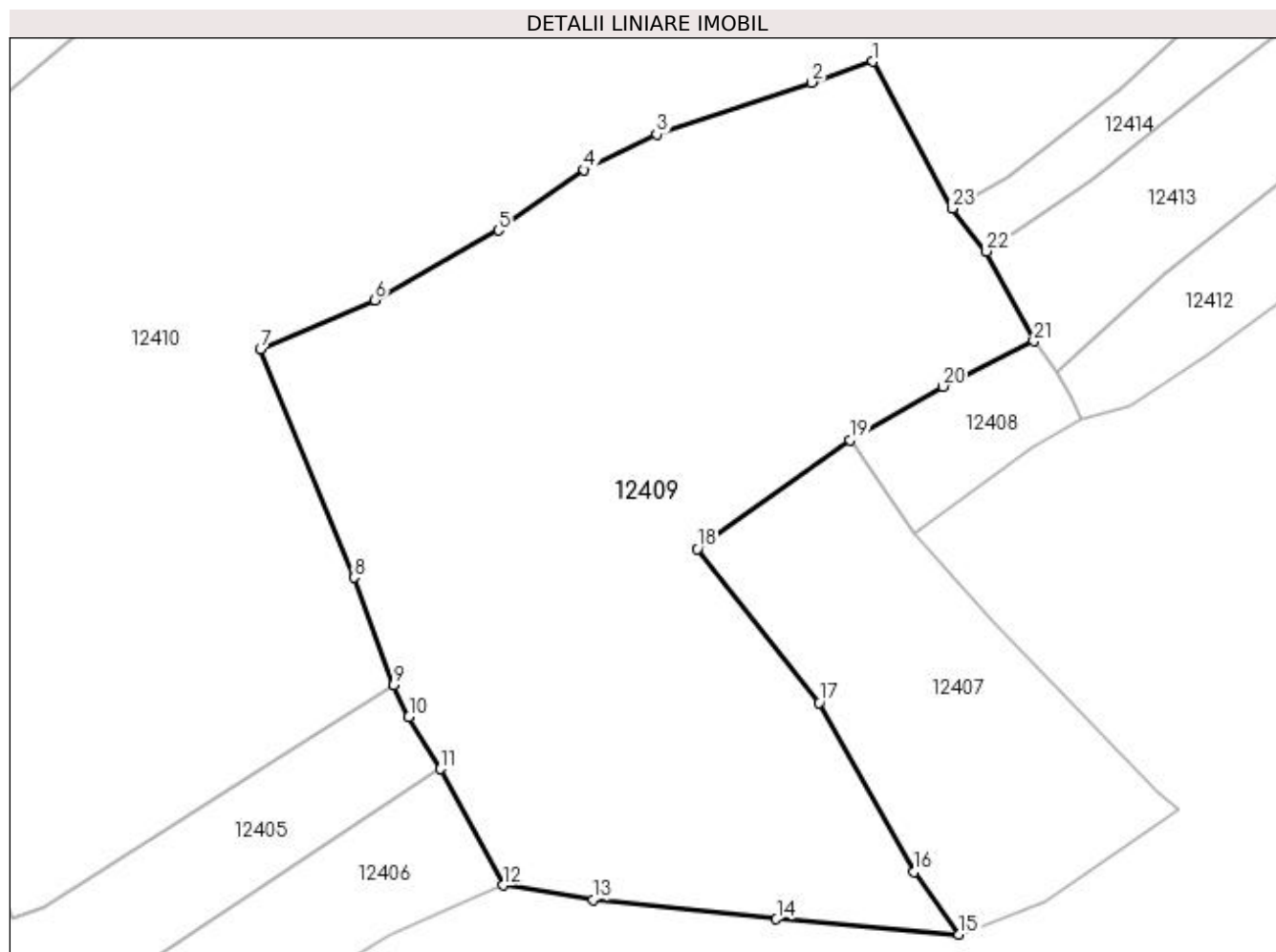
Inscrieri privind dezmembramintele dreptului de proprietate, drepturi reale de garanție și sarcini	Referințe
NU SUNT	

Anexa Nr. 1 La Partea I

Teren

Nr cadastral	Suprafața (mp)*	Observații / Referințe
	11.508	

* Suprafața este determinată în planul de proiecție Stereo 70.



Date referitoare la teren

Crt	Categorie folosință	Intra vilan	Suprafața (mp)	Tarla	Parcelă	Nr. topo	Observații / Referințe
1	faneata	NU	11.508	-	-	-	

Lungime Segmente

1) Valorile lungimilor segmentelor sunt obținute din proiecție în plan.

Punct început	X / Y	Punct sfârșit	X / Y	Lungime segment (** (m)
1	375.471,917 525.827,84	2	375.461,162 525.824,158	11.368
3	375.434,025 525.815,045	4	375.421,245 525.808,831	14.211
5	375.406,255 525.798,237	6	375.384,498 525.786,023	24.951
7	375.364,464 525.777,449	8	375.380,834 525.737,356	43.306
9	375.387,888 525.718,538	10	375.390,522 525.712,941	6.186

Punct început	X / Y	Punct sfârșit	X / Y	Lungime segment (** (m)
2	375.461,162 525.824,158	3	375.434,025 525.815,045	28.626
4	375.421,245 525.808,831	5	375.406,255 525.798,237	18.356
6	375.384,498 525.786,023	7	375.364,464 525.777,449	21.792
8	375.380,834 525.737,356	9	375.387,888 525.718,538	20.097
10	375.390,522 525.712,941	11	375.396,048 525.703,78	10.699

Punct început	X / Y	Punct sfârșit	X / Y	Lungime segment (** (m)
11	375.396,048 525.703,78	12	375.406,992 525.683,416	23.118
13	375.422,857 525.680,87	14	375.454,964 525.677,455	32.289
15	375.487,022 525.674,795	16	375.479,123 525.685,737	13.495
17	375.462,505 525.715,438	18	375.441,14 525.742,38	34.385
19	375.467,873 525.761,443	20	375.484,203 525.770,874	18.858
21	375.500,145 525.778,811	22	375.491,826 525.794,559	17.81
23	375.485,793 525.802,056	1	375.471,917 525.827,84	29.281

Punct început	X / Y	Punct sfârșit	X / Y	Lungime segment (** (m)
12	375.406,992 525.683,416	13	375.422,857 525.680,87	16.068
14	375.454,964 525.677,455	15	375.487,022 525.674,795	32.168
16	375.479,123 525.685,737	17	375.462,505 525.715,438	34.034
18	375.441,14 525.742,38	19	375.467,873 525.761,443	32.834
20	375.484,203 525.770,874	21	375.500,145 525.778,811	17.809
22	375.491,826 525.794,559	23	375.485,793 525.802,056	9.623

** Lungimile segmentelor sunt determinate în planul de proiecție Stereo 70 și sunt rotunjite la 1 milimetru.

*** Distanța dintre puncte este formată din segmente cumulate ce sunt mai mici decât valoarea 1 milimetru.

**DATE DESPRE IMOBILUL NR. 12410**

Oficiul de Cadastru și Publicitate Imobiliară ALBA
Biroul de Cadastru și Publicitate Imobiliară Alba Iulia

A. Partea I. Descrierea imobilului

TEREN Extravilan

Adresa: Jud. Alba

Nr. Crt	Nr cadastral Nr. topografic	Suprafața* (mp)	Observații / Referințe
A1		20.409	Sector cadastral:40 Teren neimprejmit;

B. Partea II. Proprietari și acte

Inscrieri privitoare la dreptul de proprietate și alte drepturi reale	Referințe
1 / 18/05/2023	
Act Normativ nr. 7, din 13/03/1996 emis de PARLAMENTUL ROMÂNIEI;	
B1	A1
Intabulare, drept de PROPRIETATE, dobândit prin Lege, cota actuala 1/1 1) NEIDENTIFICAT NEIDENTIFICAT	
2 / 18/05/2023	
Act Administrativ nr. 903RA, din 26/04/2023 emis de COMUNA ÎNTREGALDE;	
B2	A1
SE NOTEAZĂ POSESIA FAPTICĂ IN FAVOAREA LUI 1) ILIE VICTOR	

C. Partea III. SARCINI .

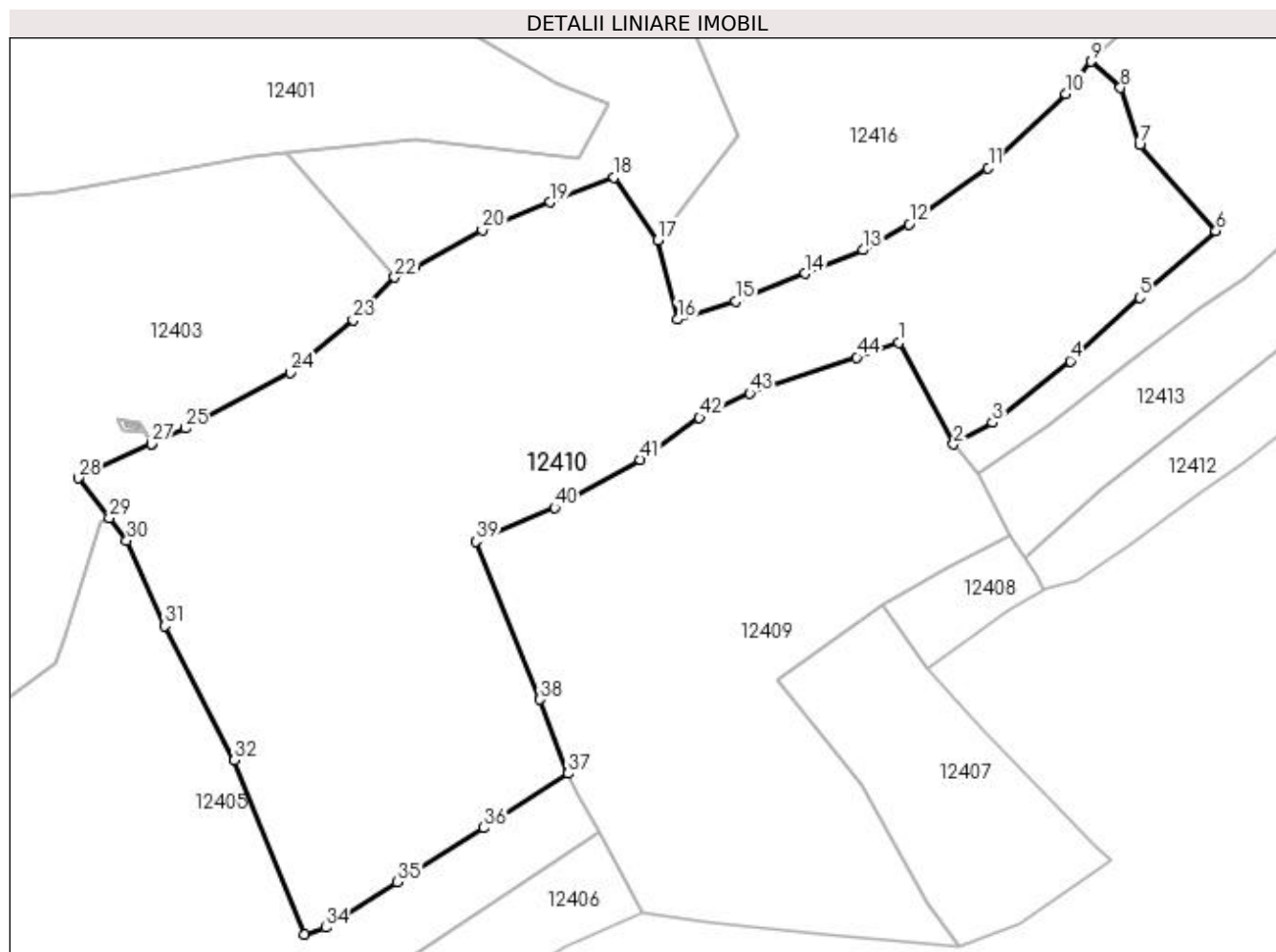
Inscrieri privind dezmembramintele dreptului de proprietate, drepturi reale de garanție și sarcini	Referințe
NU SUNT	

Anexa Nr. 1 La Partea I

Teren

Nr cadastral	Suprafața (mp)*	Observații / Referințe
	20.409	

* Suprafața este determinată în planul de proiecție Stereo 70.



Date referitoare la teren

Crt	Categorie folosință	Intra vilan	Suprafața (mp)	Tarla	Parcelă	Nr. topo	Observații / Referințe
1	faneata	NU	20.409	-	-	-	

Lungime Segmente

1) Valorile lungimilor segmentelor sunt obținute din proiecție în plan.

Punct început	X / Y	Punct sfârșit	X / Y	Lungime segment	Punct început	X / Y	Punct sfârșit	X / Y	Lungime segment	Punct început	X / Y	Punct sfârșit	X / Y	Lungime segment
1	375.471,917 525.827,84	2	375.485,793 525.802,056	29.28 1	2	375.485,793 525.802,056	3	375.495,63 525.807,573	11.27 8	3	375.495,63 525.807,573	4	375.515,399 525.823,195	25.19 6
4	375.515,399 525.823,195	5	375.533,04 525.839,332	23.90 8	5	375.533,04 525.839,332	6	375.552,378 525.856,224	25.67 7	6	375.552,378 525.856,224	7	375.532,976 525.877,99	29.15 8
7	375.532,976 525.877,99	8	375.528,114 525.892,553	15.35 3	8	375.528,114 525.892,553	9	375.520,675 525.899,214	9.985	9	375.520,675 525.899,214	10	375.514,31 525.891,018	10.37 7
10	375.514,31 525.891,018	11	375.494,556 525.872,181	27.29 6	11	375.494,556 525.872,181	12	375.474,5 525.857,926	24.60 6	12	375.474,5 525.857,926	13	375.462,763 525.851,368	13.44 5
13	375.462,763 525.851,368	14	375.448,087 525.845,397	15.84 4	14	375.448,087 525.845,397	15	375.430,412 525.838,351	19.02 8	15	375.430,412 525.838,351	16	375.415,699 525.833,78	15.40 7
16	375.415,699 525.833,78	17	375.410,678 525.853,912	20.74 9	17	375.410,678 525.853,912	18	375.399,61 525.869,828	19.38 6	18	375.399,61 525.869,828	19	375.383,41 525.863,488	17.39 6

Punct început	X / Y	Punct sfârșit	X / Y	Lungime segment	Punct început	X / Y	Punct sfârșit	X / Y	Lungime segment	Punct început	X / Y	Punct sfârșit	X / Y	Lungime segment
19	375.383,41 525.863,488	20	375.366,143 525.856,451	18.646	20	375.366,143 525.856,451	21	375.349,01 525.846,911	19.61	21	375.349,01 525.846,911	22	375.343,873 525.844,452	5.695
22	375.343,873 525.844,452	23	375.333,346 525.833,591	15.125	23	375.333,346 525.833,591	24	375.317,464 525.820,233	20.753	24	375.317,464 525.820,233	25	375.290,669 525.806,141	30.275
25	375.290,669 525.806,141	26	375.282,086 525.802,147	9.467	26	375.282,086 525.802,147	27	375.282,083 525.802,146	0.003	27	375.282,083 525.802,146	28	375.263,556 525.793,525	20.434
28	375.263,556 525.793,525	29	375.271,492 525.783,43	12.841	29	375.271,492 525.783,43	30	375.275,858 525.777,637	7.254	30	375.275,858 525.777,637	31	375.285,528 525.756,004	23.696
31	375.285,528 525.756,004	32	375.303,24 525.721,944	38.39	32	375.303,24 525.721,944	33	375.320,905 525.677,743	47.6	33	375.320,905 525.677,743	34	375.326,442 525.679,461	5.797
34	375.326,442 525.679,461	35	375.344,547 525.691,068	21.506	35	375.344,547 525.691,068	36	375.366,485 525.704,774	25.868	36	375.366,485 525.704,774	37	375.387,888 525.718,538	25.447
37	375.387,888 525.718,538	38	375.380,834 525.737,356	20.097	38	375.380,834 525.737,356	39	375.364,464 525.777,449	43.306	39	375.364,464 525.777,449	40	375.384,498 525.786,023	21.792
40	375.384,498 525.786,023	41	375.406,255 525.798,237	24.951	41	375.406,255 525.798,237	42	375.421,245 525.808,831	18.356	42	375.421,245 525.808,831	43	375.434,025 525.815,045	14.211
43	375.434,025 525.815,045	44	375.461,162 525.824,158	28.626	44	375.461,162 525.824,158	1	375.471,917 525.827,84	11.368					

** Lungimile segmentelor sunt determinate în planul de proiecție Stereo 70 și sunt rotunjite la 1 milimetru.

*** Distanța dintre puncte este formată din segmente cumulate ce sunt mai mici decât valoarea 1 milimetru.

**DATE DESPRE IMOBILUL NR. 12411**

Oficiul de Cadastru și Publicitate Imobiliară ALBA
Biroul de Cadastru și Publicitate Imobiliară Alba Iulia

A. Partea I. Descrierea imobilului

TEREN Extravilan

Adresa: Jud. Alba

Nr. Crt	Nr cadastral Nr. topografic	Suprafața* (mp)	Observații / Referințe
A1		1.309	Sector cadastral:40 Teren neimprejmuit;

B. Partea II. Proprietari și acte

Inscrieri privitoare la dreptul de proprietate și alte drepturi reale	Referințe
1 / 18/05/2023	
Act Normativ nr. 7, din 13/03/1996 emis de PARLAMENTUL ROMÂNIEI;	
B1	A1
Intabulare, drept de PROPRIETATE, dobândit prin Lege, cota actuala 1/1 1) NEIDENTIFICAT NEIDENTIFICAT	
2 / 18/05/2023	
Act Administrativ nr. 908RA, din 26/04/2023 emis de COMUNA ÎNTREGALDE;	
B2	A1
SE NOTEAZĂ POSESIA FAPTICĂ IN FAVOAREA LUI 1) NISTOR MARIUS-NICOLAE	

C. Partea III. SARCINI .

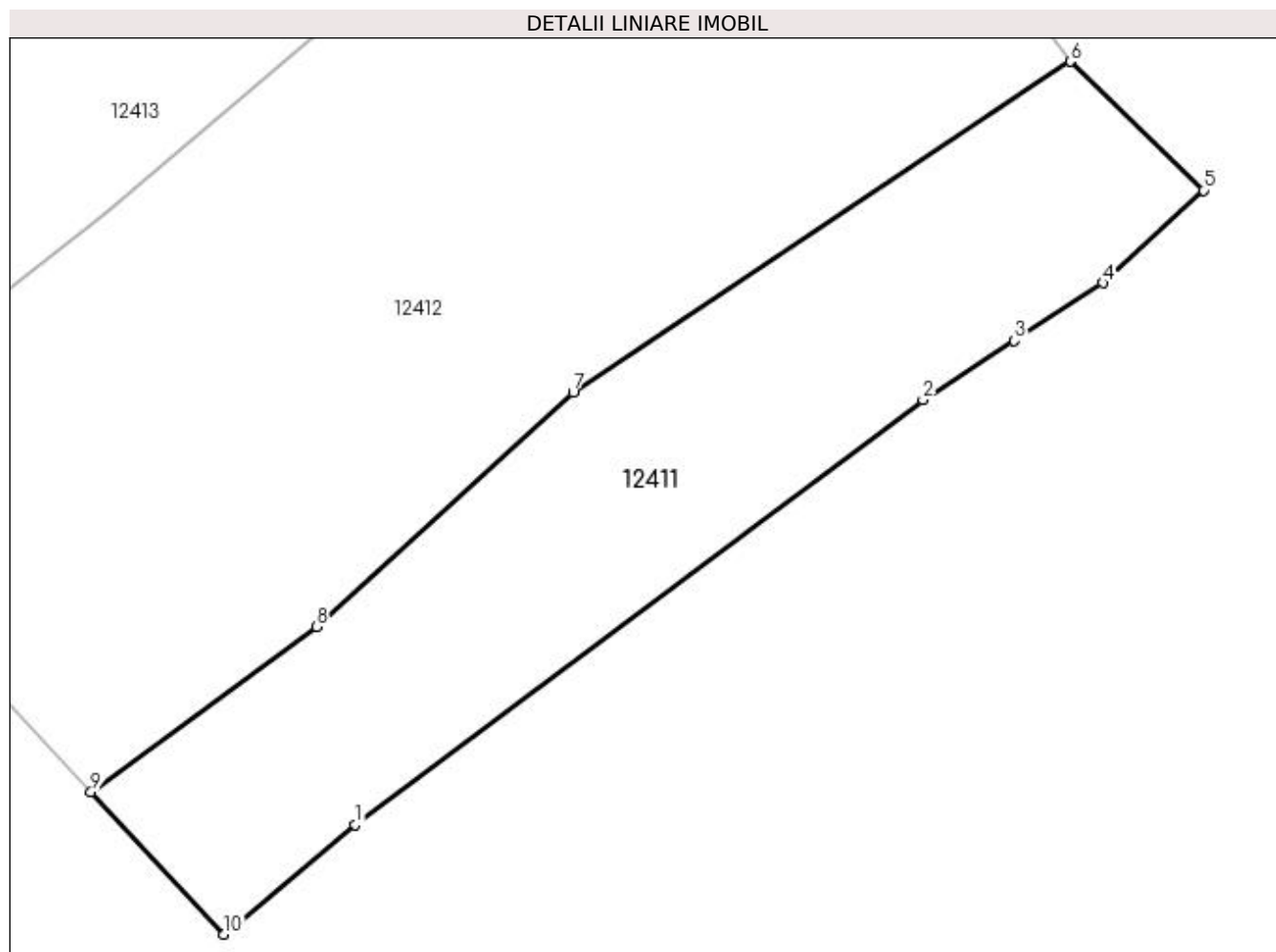
Inscrieri privind dezmembramintele dreptului de proprietate, drepturi reale de garanție și sarcini	Referințe
NU SUNT	

Anexa Nr. 1 La Partea I

Teren

Nr cadastral	Suprafața (mp)*	Observații / Referințe
	1.309	

* Suprafața este determinată în planul de proiecție Stereo 70.



Date referitoare la teren

Crt	Categorie folosință	Intra vilan	Suprafața (mp)	Tarla	Parcelă	Nr. topo	Observații / Referințe
1	faneata	NU	1.309	-	-	-	

Lungime Segmente

1) Valorile lungimilor segmentelor sunt obținute din proiecție în plan.

Punct început	X / Y	Punct sfârșit	X / Y	Lungime segment (** (m)
1	375.602,728 525.794,274	2	375.644,405 525.825,454	52.05
2	375.644,405 525.825,454	3	375.651,122 525.829,789	7.995
3	375.651,122 525.829,789	4	375.657,614 525.834,035	7.757
4	375.657,614 525.834,035	5	375.664,989 525.840,844	10.038
5	375.664,989 525.840,844	6	375.655,241 525.850,29	13.574

Punct început	X / Y	Punct sfârșit	X / Y	Lungime segment (** (m)
6	375.655,241 525.850,29	7	375.618,718 525.826,004	43.86
7	375.618,718 525.826,004	8	375.599,861 525.808,818	25.514
8	375.599,861 525.808,818	9	375.583,313 525.796,696	20.513
9	375.583,313 525.796,696	10	375.593,078 525.786,223	14.319
10	375.593,078 525.786,223	1	375.602,728 525.794,274	12.568

** Lungimile segmentelor sunt determinate în planul de proiecție Stereo 70 și sunt rotunjite la 1 milimetru.

*** Distanța dintre puncte este formată din segmente cumulate ce sunt mai mici decât valoarea 1 milimetru.

**DATE DESPRE IMOBILUL NR. 12412**

Oficiul de Cadastru și Publicitate Imobiliară ALBA
Biroul de Cadastru și Publicitate Imobiliară Alba Iulia

A. Partea I. Descrierea imobilului

TEREN Extravilan

Adresa: Jud. Alba

Nr. Crt	Nr cadastral Nr. topografic	Suprafața* (mp)	Observații / Referințe
A1		8.034	Sector cadastral:40 Teren neimprejmut;

B. Partea II. Proprietari și acte

Inscrieri privitoare la dreptul de proprietate și alte drepturi reale	Referințe
1 / 18/05/2023	
Act Normativ nr. 7, din 13/03/1996 emis de PARLAMENTUL ROMÂNIEI;	
B1	A1
Intabulare, drept de PROPRIETATE, dobândit prin Lege, cota actuala 1/1 1) NEIDENTIFICAT NEIDENTIFICAT	
2 / 18/05/2023	
Act Administrativ nr. 763RA, din 13/04/2023 emis de COMUNA ÎNTREGALDE;	
B2	A1
SE NOTEAZĂ POSESIA FAPTICĂ IN FAVOAREA LUI 1) NISTOR IOAN	

C. Partea III. SARCINI .

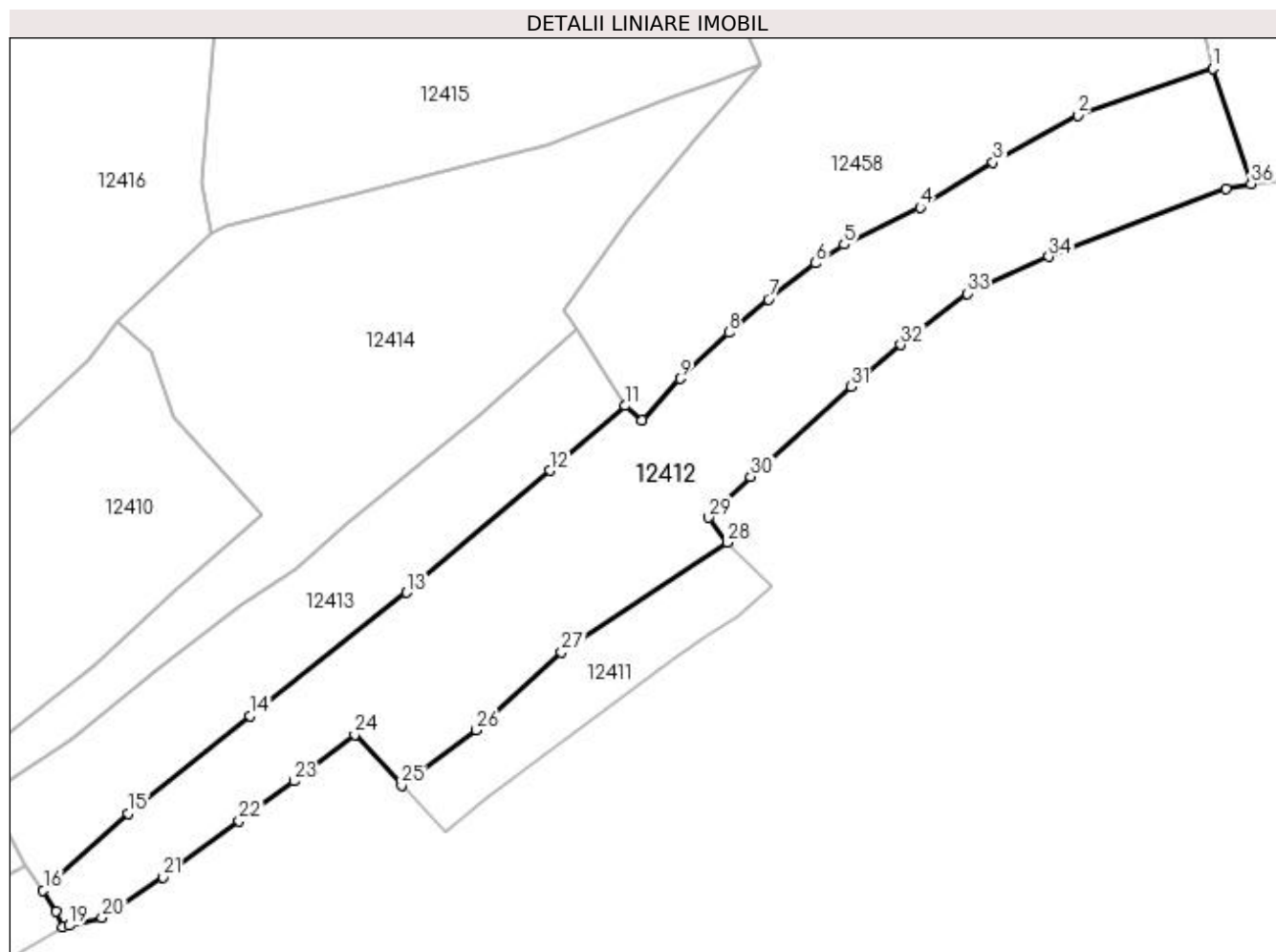
Inscrieri privind dezmembramintele dreptului de proprietate, drepturi reale de garanție și sarcini	Referințe
NU SUNT	

Anexa Nr. 1 La Partea I

Teren

Nr cadastral	Suprafața (mp)*	Observații / Referințe
	8.034	

* Suprafața este determinată în planul de proiecție Stereo 70.



Date referitoare la teren

Crt	Categorie folosință	Intra vilan	Suprafața (mp)	Tarla	Parcelă	Nr. topo	Observații / Referințe
1	faneata	NU	8.034	-	-	-	

Lungime Segmente

1) Valorile lungimilor segmentelor sunt obținute din proiecție în plan.

Punct început	X / Y	Punct sfârșit	X / Y	Lungime segment (** (m)
1	375.762,636 525.954,988	2	375.732,757 525.944,691	31.604
3	375.714,096 525.934,318	4	375.697,947 525.924,3	19.004
5	375.681,178 525.916,136	6	375.674,783 525.911,986	7.624
7	375.664,415 525.904,028	8	375.655,708 525.896,688	11.388
9	375.644,904 525.886,494	10	375.636,541 525.877,276	12.446

Punct început	X / Y	Punct sfârșit	X / Y	Lungime segment (** (m)
2	375.732,757 525.944,691	3	375.714,096 525.934,318	21.35
4	375.697,947 525.924,3	5	375.681,178 525.916,136	18.651
6	375.674,783 525.911,986	7	375.664,415 525.904,028	13.07
8	375.655,708 525.896,688	9	375.644,904 525.886,494	14.854
10	375.636,541 525.877,276	11	375.632,78 525.880,503	4.956

Punct început	X / Y	Punct sfârșit	X / Y	Lungime segment (** (m)
11	375.632,78 525.880,503	12	375.616,094 525.866,193	21.982
13	375.584,46 525.839,229	14	375.549,845 525.811,99	44.047
15	375.522,832 525.790,443	16	375.504,073 525.773,436	25.321
17	375.506,951 525.768,731	18	375.508,453 525.765,299	3.746
19	375.509,784 525.765,619	20	375.517,071 525.767,372	7.495
21	375.530,617 525.776,367	22	375.547,436 525.788,751	20.886
23	375.559,621 525.797,58	24	375.572,989 525.807,768	16.808
25	375.583,313 525.796,696	26	375.599,861 525.808,818	20.513
27	375.618,718 525.826,004	28	375.655,241 525.850,29	43.86
29	375.651,167 525.855,807	30	375.660,478 525.864,834	12.968
31	375.682,744 525.884,711	32	375.693,639 525.894,005	14.321
33	375.708,314 525.905,336	34	375.726,425 525.913,431	19.838
35	375.765,577 525.928,471	36	375.771,147 525.929,539	5.671

Punct început	X / Y	Punct sfârșit	X / Y	Lungime segment (** (m)
12	375.616,094 525.866,193	13	375.584,46 525.839,229	41.566
14	375.549,845 525.811,99	15	375.522,832 525.790,443	34.554
16	375.504,073 525.773,436	17	375.506,951 525.768,731	5.516
18	375.508,453 525.765,299	19	375.509,784 525.765,619	1.369
20	375.517,071 525.767,372	21	375.530,617 525.776,367	16.261
22	375.547,436 525.788,751	23	375.559,621 525.797,58	15.047
24	375.572,989 525.807,768	25	375.583,313 525.796,696	15.139
26	375.599,861 525.808,818	27	375.618,718 525.826,004	25.514
28	375.655,241 525.850,29	29	375.651,167 525.855,807	6.858
30	375.660,478 525.864,834	31	375.682,744 525.884,711	29.847
32	375.693,639 525.894,005	33	375.708,314 525.905,336	18.54
34	375.726,425 525.913,431	35	375.765,577 525.928,471	41.941
36	375.771,147 525.929,539	1	375.762,636 525.954,988	26.834

** Lungimile segmentelor sunt determinate în planul de proiecție Stereo 70 și sunt rotunjite la 1 milimetru.

*** Distanța dintre puncte este formată din segmente cumulate ce sunt mai mici decât valoarea 1 milimetru.

**DATE DESPRE IMOBILUL NR. 12413**

Oficiul de Cadastru și Publicitate Imobiliară ALBA
Biroul de Cadastru și Publicitate Imobiliară Alba Iulia

A. Partea I. Descrierea imobilului

TEREN Extravilan

Adresa: Jud. Alba

Nr. Crt	Nr cadastral Nr. topografic	Suprafața* (mp)	Observații / Referințe
A1		3.415	Sector cadastral:40 Teren neimprejmuit;

B. Partea II. Proprietari și acte

Inscrieri privitoare la dreptul de proprietate și alte drepturi reale	Referințe
1 / 18/05/2023	
Act Normativ nr. 7, din 13/03/1996 emis de PARLAMENTUL ROMÂNIEI;	
B1	A1
Intabulare, drept de PROPRIETATE, dobândit prin Lege, cota actuala 1/1 1) NEIDENTIFICAT NEIDENTIFICAT	
2 / 18/05/2023	
Act Administrativ nr. 907RA, din 26/04/2023 emis de COMUNA ÎNTREGALDE;	
B2	A1
SE NOTEAZĂ POSESIA FAPTICĂ IN FAVOAREA LUI 1) NISTOR IOSIF	

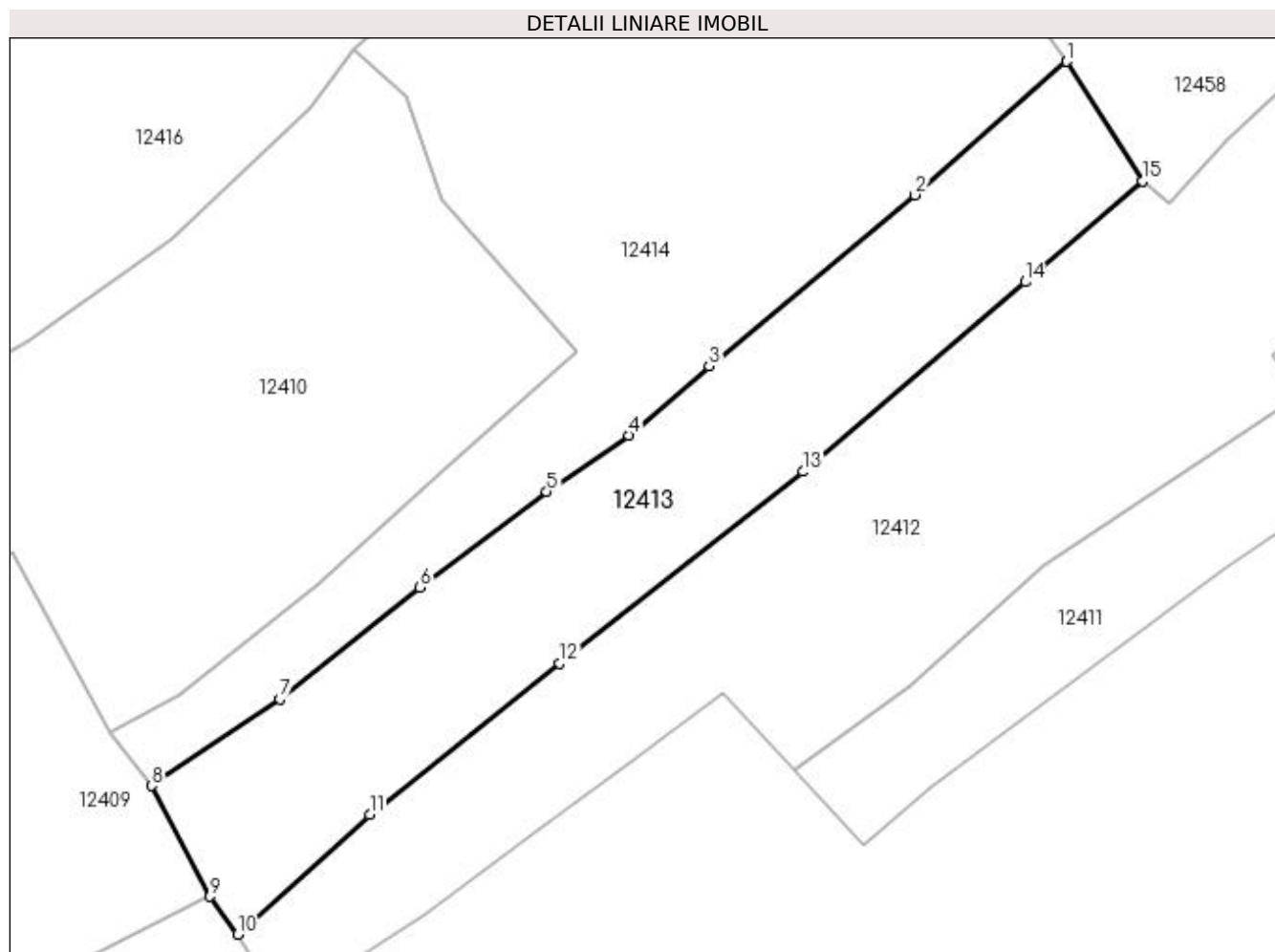
C. Partea III. SARCINI .

Inscrieri privind dezmembramintele dreptului de proprietate, drepturi reale de garanție și sarcini	Referințe
NU SUNT	

Teren

Nr cadastral	Suprafața (mp)*	Observații / Referințe
	3.415	

* Suprafața este determinată în planul de proiecție Stereo 70.



Date referitoare la teren

Crt	Categorie folosință	Intra vilan	Suprafața (mp)	Tarla	Parcelă	Nr. topo	Observații / Referințe
1	faneata	NU	3.415	-	-	-	

Lungime Segmente

1) Valorile lungimilor segmentelor sunt obținute din proiecție în plan.

Punct început	X / Y	Punct sfârșit	X / Y	Lungime segment (** (m)
1	375.621,997 525.897,544	2	375.600,41 525.878,56	28.747
2	375.600,41 525.878,56	3	375.571,125 525.854,233	38.071
3	375.571,125 525.854,233	4	375.559,687 525.844,403	15.082
4	375.559,687 525.844,403	5	375.547,993 525.836,41	14.165
5	375.547,993 525.836,41	6	375.529,973 525.822,755	22.609

Punct început	X / Y	Punct sfârșit	X / Y	Lungime segment (** (m)
6	375.529,973 525.822,755	7	375.510,083 525.806,854	25.465
7	375.510,083 525.806,854	8	375.491,826 525.794,559	22.011
8	375.491,826 525.794,559	9	375.500,145 525.778,811	17.81
9	375.500,145 525.778,811	10	375.504,073 525.773,436	6.657
10	375.504,073 525.773,436	11	375.522,832 525.790,443	25.321
11	375.522,832 525.790,443	12	375.549,845 525.811,99	34.554
12	375.549,845 525.811,99	13	375.584,46 525.839,229	44.047
13	375.584,46 525.839,229	14	375.616,094 525.866,193	41.566
14	375.616,094 525.866,193	15	375.632,78 525.880,503	21.982
15	375.632,78 525.880,503	1	375.621,997 525.897,544	20.166

** Lungimile segmentelor sunt determinate în planul de proiecție Stereo 70 și sunt rotunjite la 1 milimetru.

*** Distanța dintre puncte este formată din segmente cumulate ce sunt mai mici decât valoarea 1 milimetru.

**DATE DESPRE IMOBILUL NR. 12414**

Oficiul de Cadastru și Publicitate Imobiliară ALBA
Biroul de Cadastru și Publicitate Imobiliară Alba Iulia

A. Partea I. Descrierea imobilului

TEREN Extravilan

Adresa: Jud. Alba

Nr. Crt	Nr cadastral Nr. topografic	Suprafața* (mp)	Observații / Referințe
A1		7.065	Sector cadastral:40 Teren neimprejmuit;

B. Partea II. Proprietari și acte

Inscrieri privitoare la dreptul de proprietate și alte drepturi reale	Referințe
1 / 18/05/2023	
Act Normativ nr. 7, din 13/03/1996 emis de PARLAMENTUL ROMÂNIEI;	
B1	A1
Intabulare, drept de PROPRIETATE, dobândit prin Lege, cota actuala 1/1	
1) NEIDENTIFICAT NEIDENTIFICAT	
2 / 18/05/2023	
Act Administrativ nr. 896RA, din 26/04/2023 emis de COMUNA ÎNTREGALDE;	
B2	A1
SE NOTEAZĂ POSESIA FAPTICĂ IN FAVOAREA LUI	
1) CLAMBA LUCREȚIA	

C. Partea III. SARCINI .

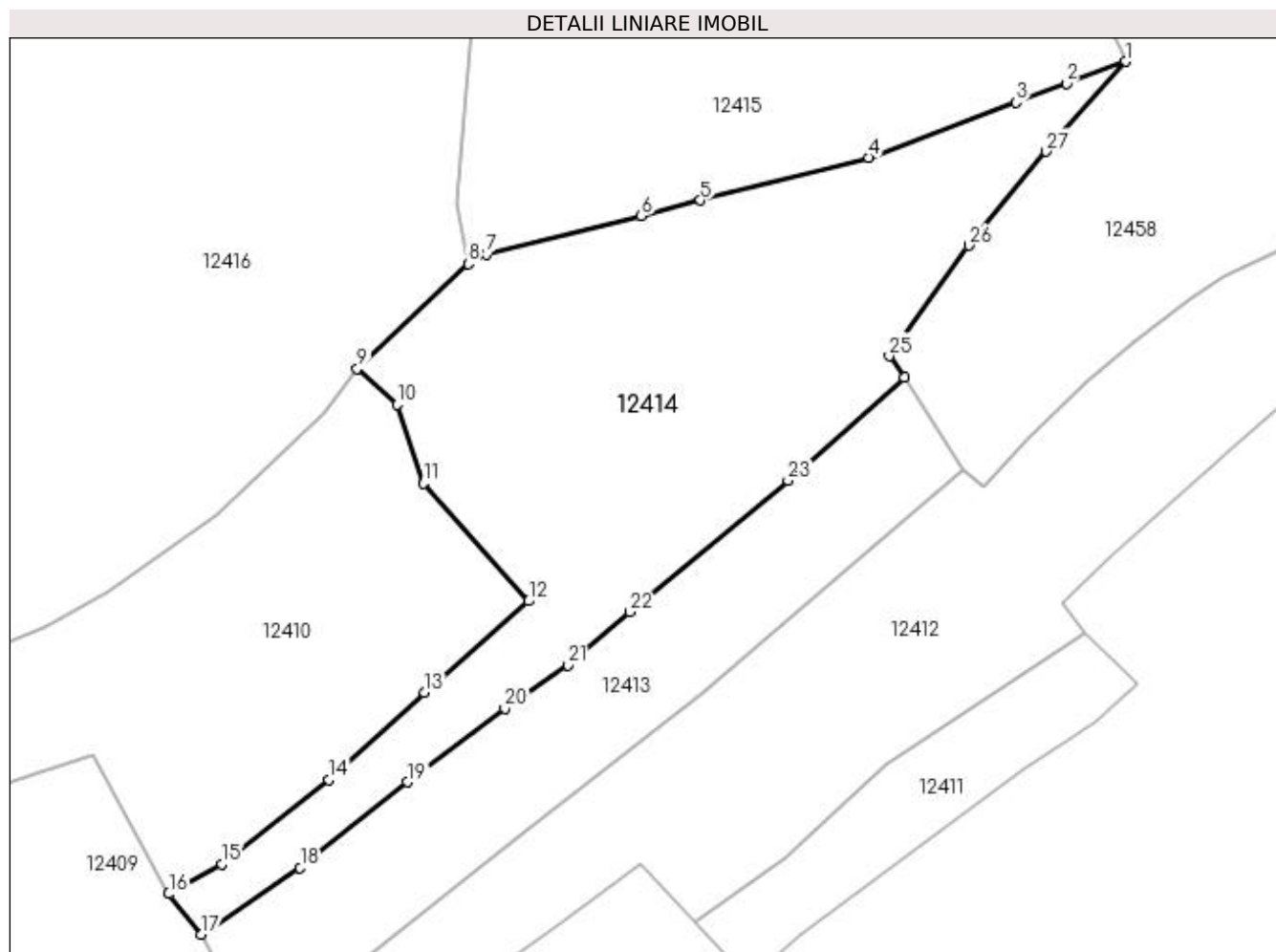
Inscrieri privind dezmembramintele dreptului de proprietate, drepturi reale de garanție și sarcini	Referințe
NU SUNT	

Anexa Nr. 1 La Partea I

Teren

Nr cadastral	Suprafața (mp)*	Observații / Referințe
	7.065	

* Suprafața este determinată în planul de proiecție Stereo 70.



Date referitoare la teren

Crt	Categorie folosință	Intra vilan	Suprafața (mp)	Tarla	Parcelă	Nr. topo	Observații / Referințe
1	faneata	NU	7.065	-	-	-	

Lungime Segmente

1) Valorile lungimilor segmentelor sunt obținute din proiecție în plan.

Punct început	X / Y	Punct sfârșit	X / Y	Lungime segment (** (m)	Punct început	X / Y	Punct sfârșit	X / Y	Lungime segment (** (m)
1	375.662,863 525.956,057	2	375.651,959 525.951,982	11.641	2	375.651,959 525.951,982	3	375.642,57 525.948,46	10.028
3	375.642,57 525.948,46	4	375.615,354 525.938,301	29.05	4	375.615,354 525.938,301	5	375.584,198 525.930,368	32.15
5	375.584,198 525.930,368	6	375.573,275 525.927,515	11.29	6	375.573,275 525.927,515	7	375.544,634 525.920,362	29.52
7	375.544,634 525.920,362	8	375.541,239 525.918,639	3.807	8	375.541,239 525.918,639	9	375.520,675 525.899,214	28.288
9	375.520,675 525.899,214	10	375.528,114 525.892,553	9.985	10	375.528,114 525.892,553	11	375.532,976 525.877,99	15.353

Punct început	X / Y	Punct sfârșit	X / Y	Lungime segment (** (m)
11	375.532,976 525.877,99	12	375.552,378 525.856,224	29.158
13	375.533,04 525.839,332	14	375.515,399 525.823,195	23.908
15	375.495,63 525.807,573	16	375.485,793 525.802,056	11.278
17	375.491,826 525.794,559	18	375.510,083 525.806,854	22.011
19	375.529,973 525.822,755	20	375.547,993 525.836,41	22.609
21	375.559,687 525.844,403	22	375.571,125 525.854,233	15.082
23	375.600,41 525.878,56	24	375.621,997 525.897,544	28.747
25	375.619,125 525.901,523	26	375.633,859 525.922,028	25.25
27	375.648,198 525.939,394	1	375.662,863 525.956,057	22.197

Punct început	X / Y	Punct sfârșit	X / Y	Lungime segment (** (m)
12	375.552,378 525.856,224	13	375.533,04 525.839,332	25.677
14	375.515,399 525.823,195	15	375.495,63 525.807,573	25.196
16	375.485,793 525.802,056	17	375.491,826 525.794,559	9.623
18	375.510,083 525.806,854	19	375.529,973 525.822,755	25.465
20	375.547,993 525.836,41	21	375.559,687 525.844,403	14.165
22	375.571,125 525.854,233	23	375.600,41 525.878,56	38.071
24	375.621,997 525.897,544	25	375.619,125 525.901,523	4.907
26	375.633,859 525.922,028	27	375.648,198 525.939,394	22.521

** Lungimile segmentelor sunt determinate în planul de proiecție Stereo 70 și sunt rotunjite la 1 milimetru.

*** Distanța dintre puncte este formată din segmente cumulate ce sunt mai mici decât valoarea 1 milimetru.

**DATE DESPRE IMOBILUL NR. 12415**

Oficiul de Cadastru și Publicitate Imobiliară ALBA
Biroul de Cadastru și Publicitate Imobiliară Alba Iulia

A. Partea I. Descrierea imobilului

TEREN Extravilan

Adresa: Jud. Alba

Nr. Crt	Nr cadastral Nr. topografic	Suprafața* (mp)	Observații / Referințe
A1		6.968	Sector cadastral:40 Teren neimprejmuit;

B. Partea II. Proprietari și acte

Inscrieri privitoare la dreptul de proprietate și alte drepturi reale	Referințe
1 / 18/05/2023	
Act Normativ nr. 7, din 13/03/1996 emis de PARLAMENTUL ROMÂNIEI;	
B1	A1
Intabulare, drept de PROPRIETATE, dobândit prin Lege, cota actuala 1/1 1) NEIDENTIFICAT NEIDENTIFICAT	
2 / 18/05/2023	
Act Administrativ nr. 763RA, din 13/04/2023 emis de COMUNA ÎNTREGALDE;	
B2	A1
SE NOTEAZĂ POSESIA FAPTICĂ IN FAVOAREA LUI 1) NISTOR IOAN	

C. Partea III. SARCINI .

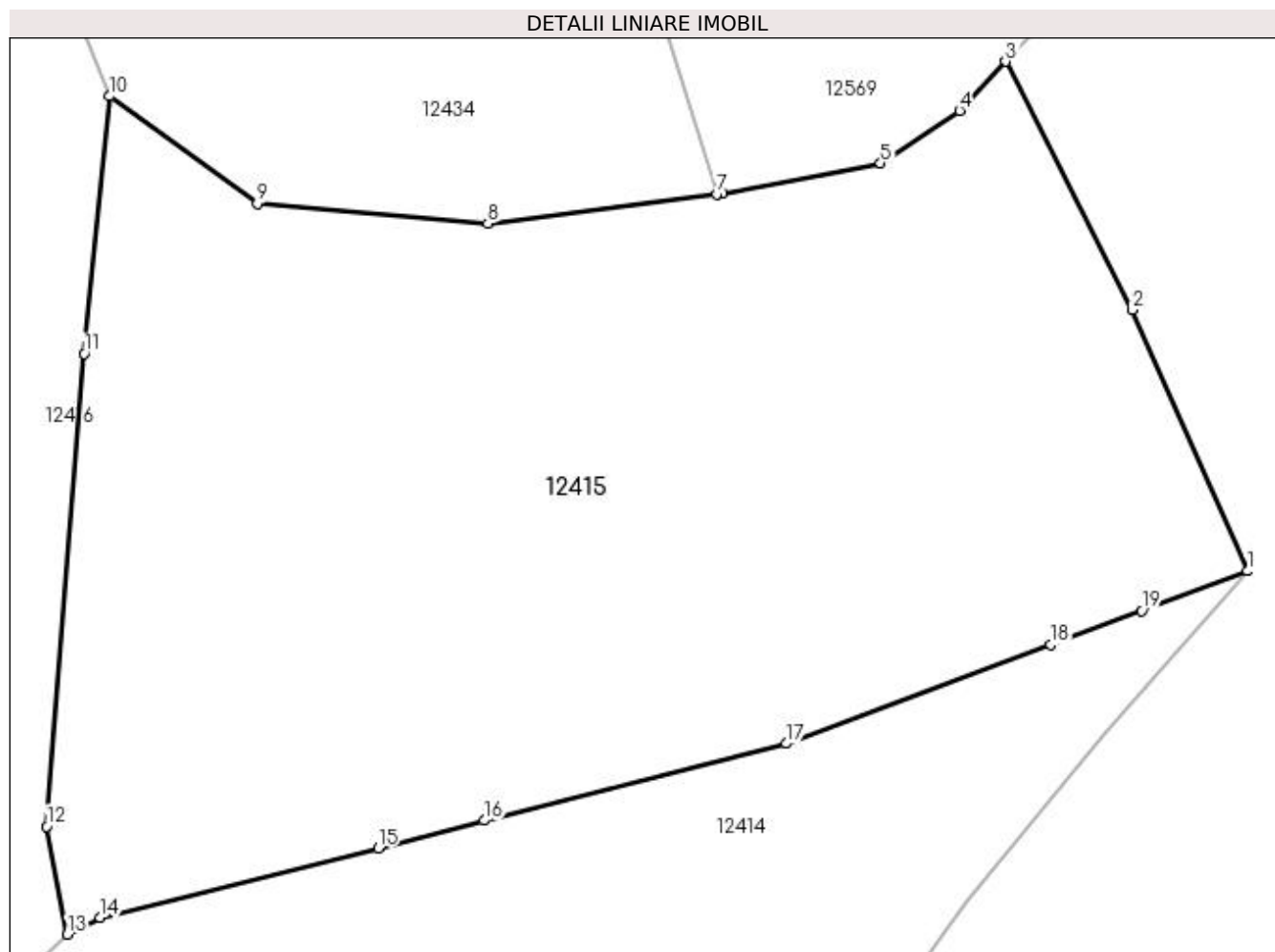
Inscrieri privind dezmembramintele dreptului de proprietate, drepturi reale de garanție și sarcini	Referințe
NU SUNT	

Anexa Nr. 1 La Partea I

Teren

Nr cadastral	Suprafața (mp)*	Observații / Referințe
	6.968	

* Suprafața este determinată în planul de proiecție Stereo 70.



Date referitoare la teren

Crt	Categorie folosință	Intra vilan	Suprafața (mp)	Tarla	Parcelă	Nr. topo	Observații / Referințe
1	faneata	NU	6.968	-	-	-	

Lungime Segmente

1) Valorile lungimilor segmentelor sunt obținute din proiecție în plan.

Punct început	X / Y	Punct sfârșit	X / Y	Lungime segment (** (m)
1	375.662,863 525.956,057	2	375.651,001 525.982,961	29.403
2	375.651,001 525.982,961	3	375.637,973 526.008,541	28.707
3	375.637,973 526.008,541	4	375.633,181 526.003,494	6.96
4	375.633,181 526.003,494	5	375.625,058 525.998,081	9.761
5	375.625,058 525.998,081	6	375.608,748 525.994,971	16.604

Punct început	X / Y	Punct sfârșit	X / Y	Lungime segment (** (m)
6	375.608,748 525.994,971	7	375.608,178 525.994,897	0.575
7	375.608,178 525.994,897	8	375.584,588 525.991,848	23.786
8	375.584,588 525.991,848	9	375.560,844 525.993,93	23.835
9	375.560,844 525.993,93	10	375.545,639 526.004,964	18.786
10	375.545,639 526.004,964	11	375.543,002 525.978,448	26.647
11	375.543,002 525.978,448	12	375.539,142 525.929,766	48.835
12	375.539,142 525.929,766	13	375.541,239 525.918,639	11.322
13	375.541,239 525.918,639	14	375.544,634 525.920,362	3.807
14	375.544,634 525.920,362	15	375.573,275 525.927,515	29.52
15	375.573,275 525.927,515	16	375.584,198 525.930,368	11.29
16	375.584,198 525.930,368	17	375.615,354 525.938,301	32.15
17	375.615,354 525.938,301	18	375.642,57 525.948,46	29.05
18	375.642,57 525.948,46	19	375.651,959 525.951,982	10.028
19	375.651,959 525.951,982	1	375.662,863 525.956,057	11.641

** Lungimile segmentelor sunt determinate în planul de proiecție Stereo 70 și sunt rotunjite la 1 milimetru.

*** Distanța dintre puncte este formată din segmente cumulate ce sunt mai mici decât valoarea 1 milimetru.

**DATE DESPRE IMOBILUL NR. 12416**

Oficiul de Cadastru și Publicitate Imobiliară ALBA
Biroul de Cadastru și Publicitate Imobiliară Alba Iulia

A. Partea I. Descrierea imobilului

TEREN Extravilan

Adresa: Jud. Alba

Nr. Crt	Nr cadastral Nr. topografic	Suprafața* (mp)	Observații / Referințe
A1		23.751	Sector cadastral:40 Teren neimprejmut;

B. Partea II. Proprietari și acte

Inscrieri privitoare la dreptul de proprietate și alte drepturi reale	Referințe
1 / 18/05/2023	
Act Normativ nr. 7, din 13/03/1996 emis de PARLAMENTUL ROMÂNIEI;	
B1	A1
Intabulare, drept de PROPRIETATE, dobândit prin Lege, cota actuala 1/1	
1) NEIDENTIFICAT NEIDENTIFICAT	
2 / 18/05/2023	
Act Administrativ nr. 896RA, din 26/04/2023 emis de COMUNA ÎNTREGALDE;	
B2	A1
SE NOTEAZĂ POSESIA FAPTICĂ IN FAVOAREA LUI	
1) CLAMBA LUCREȚIA	

C. Partea III. SARCINI .

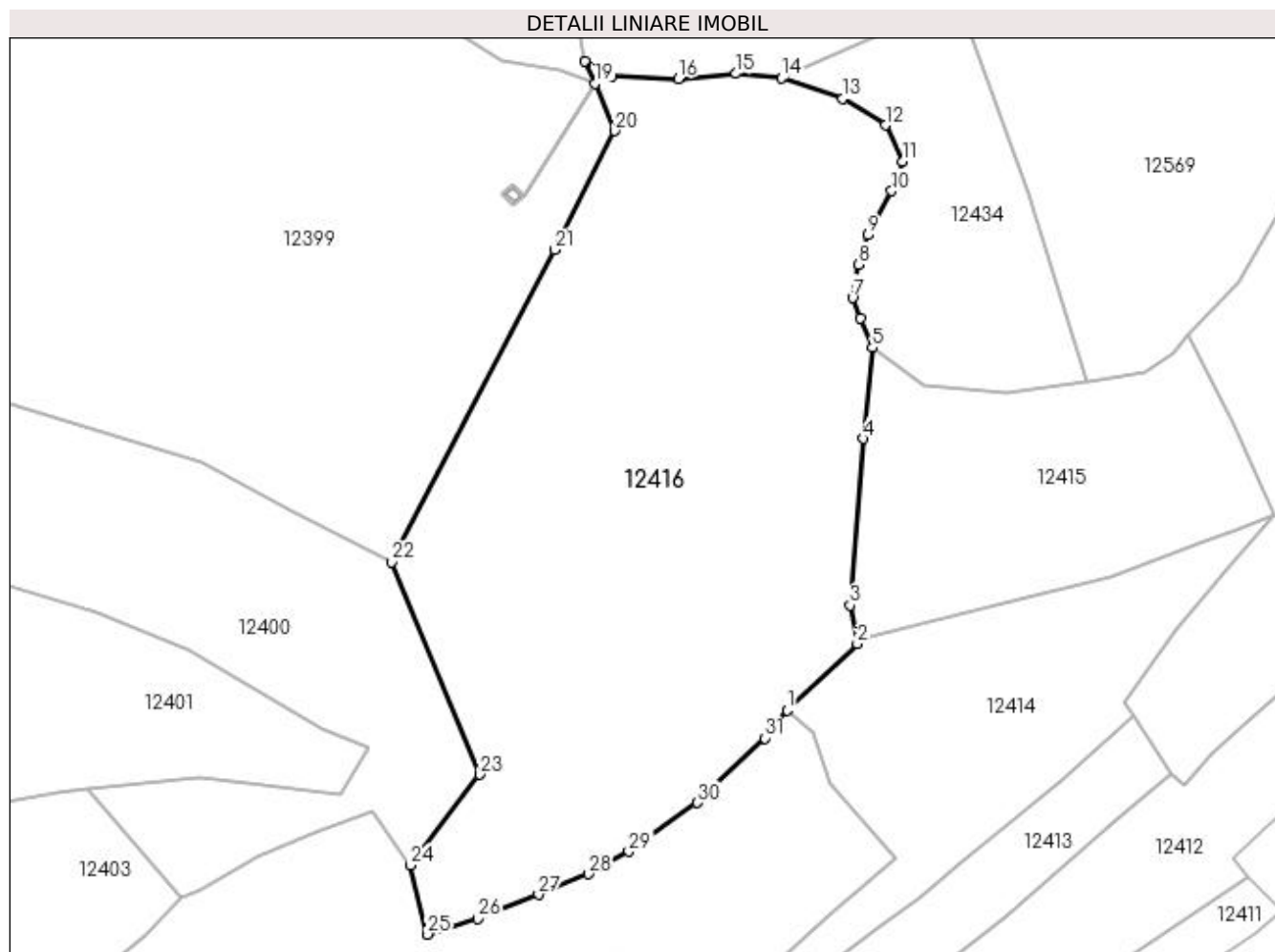
Inscrieri privind dezmembramintele dreptului de proprietate, drepturi reale de garanție și sarcini	Referințe
NU SUNT	

Anexa Nr. 1 La Partea I

Teren

Nr cadastral	Suprafața (mp)*	Observații / Referințe
	23.751	

* Suprafața este determinată în planul de proiecție Stereo 70.



Date referitoare la teren

Crt	Categorie folosință	Intra vilan	Suprafața (mp)	Tarla	Parcelă	Nr. topo	Observații / Referințe
1	faneata	NU	23.751	-	-	-	

Lungime Segmente

1) Valorile lungimilor segmentelor sunt obținute din proiecție în plan.

Punct început	X / Y	Punct sfârșit	X / Y	Lungime segment (** (m)
1	375.520,675 525.899,214	2	375.541,239 525.918,639	28.288
3	375.539,142 525.929,766	4	375.543,002 525.978,448	48.835
5	375.545,639 526.004,964	6	375.542,223 526.013,5	9.194
7	375.539,807 526.019,538	8	375.541,474 526.029,322	9.926
9	375.544,181 526.037,858	10	375.551,263 526.050,766	14.723

Punct început	X / Y	Punct sfârșit	X / Y	Lungime segment (** (m)
2	375.541,239 525.918,639	3	375.539,142 525.929,766	11.322
4	375.543,002 525.978,448	5	375.545,639 526.004,964	26.647
6	375.542,223 526.013,5	7	375.539,807 526.019,538	6.503
8	375.541,474 526.029,322	9	375.544,181 526.037,858	8.955
10	375.551,263 526.050,766	11	375.554,387 526.059,302	9.09

Punct început	X / Y	Punct sfârșit	X / Y	Lungime segment (** (m)
11	375.554,387 526.059,302	12	375.549,388 526.069,92	11.736
13	375.536,892 526.077,623	14	375.519,188 526.083,661	18.705
15	375.505,844 526.084,983	16	375.488,974 526.083,525	16.934
17	375.469,604 526.084,15	18	375.461,689 526.088,522	9.042
19	375.464,628 526.082,08	20	375.470,382 526.068,284	14.947
21	375.452,746 526.033,579	22	375.405,294 525.942,448	102.746
23	375.431,022 525.880,406	24	375.410,678 525.853,912	33.404
25	375.415,699 525.833,78	26	375.430,412 525.838,351	15.407
27	375.448,087 525.845,397	28	375.462,763 525.851,368	15.844
29	375.474,5 525.857,926	30	375.494,556 525.872,181	24.606
31	375.514,31 525.891,018	1	375.520,675 525.899,214	10.377

Punct început	X / Y	Punct sfârșit	X / Y	Lungime segment (** (m)
12	375.549,388 526.069,92	13	375.536,892 526.077,623	14.68
14	375.519,188 526.083,661	15	375.505,844 526.084,983	13.409
16	375.488,974 526.083,525	17	375.469,604 526.084,15	19.38
18	375.461,689 526.088,522	19	375.464,628 526.082,08	7.081
20	375.470,382 526.068,284	21	375.452,746 526.033,579	38.929
22	375.405,294 525.942,448	23	375.431,022 525.880,406	67.164
24	375.410,678 525.853,912	25	375.415,699 525.833,78	20.749
26	375.430,412 525.838,351	27	375.448,087 525.845,397	19.028
28	375.462,763 525.851,368	29	375.474,5 525.857,926	13.445
30	375.494,556 525.872,181	31	375.514,31 525.891,018	27.296

** Lungimile segmentelor sunt determinate în planul de proiecție Stereo 70 și sunt rotunjite la 1 milimetru.

*** Distanța dintre puncte este formată din segmente cumulate ce sunt mai mici decât valoarea 1 milimetru.

**DATE DESPRE IMOBILUL NR. 12417**

Oficiul de Cadastru și Publicitate Imobiliară ALBA
Biroul de Cadastru și Publicitate Imobiliară Alba Iulia

A. Partea I. Descrierea imobilului

TEREN Extravilan

Adresa: Jud. Alba

Nr. Crt	Nr cadastral Nr. topografic	Suprafața* (mp)	Observații / Referințe
A1		19	Sector cadastral:40 Teren neimprejmuit;

B. Partea II. Proprietari și acte

Inscrieri privitoare la dreptul de proprietate și alte drepturi reale	Referințe
1 / 22/05/2023	
Act Normativ nr. 123, din 19/07/2012 emis de PARLAMENTUL ROMÂNIEI;	
B1	A1
Intabulare, drept de PROPRIETATE, dobândit prin Lege, cota actuala 1/1	
1) STATUL ROMÂN, CIF:9999999999999	

C. Partea III. SARCINI .

Inscrieri privind dezmembramintele dreptului de proprietate, drepturi reale de garanție și sarcini	Referințe
NU SUNT	

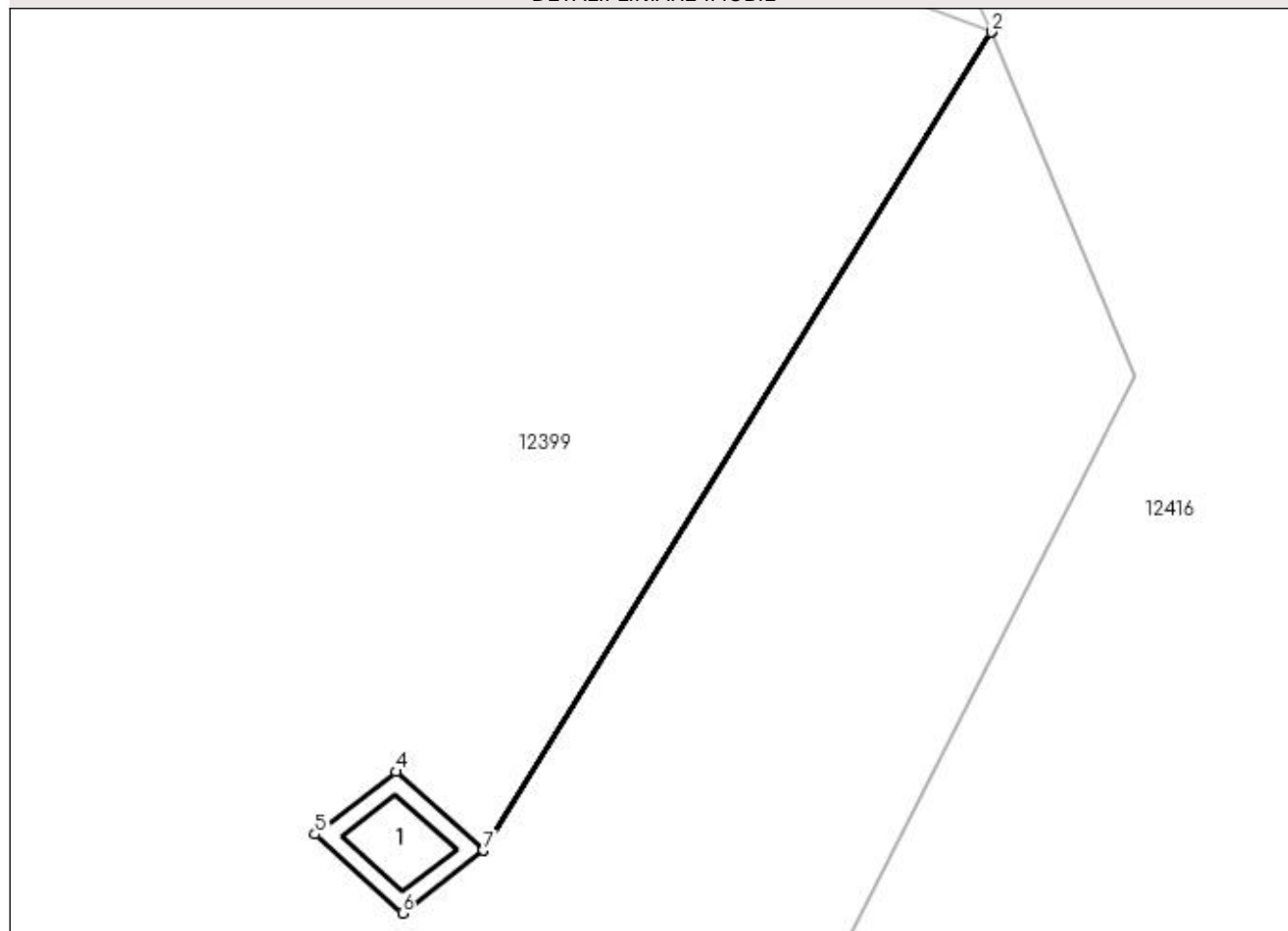
Anexa Nr. 1 La Partea I

Teren

Nr cadastral	Suprafața (mp)*	Observații / Referințe
	19	

* Suprafața este determinată în planul de proiecție Stereo 70.

DETALII LINIARE IMOBIL



Date referitoare la teren

Crt	Categorie folosință	Intra vilan	Suprafața (mp)	Tarla	Parcelă	Nr. topo	Observații / Referințe
1	curți constructii	NU	19	-	-	-	

Date referitoare la construcții

Crt	Număr	Destinație construcție	Supraf. (mp)	Situație juridică	Observații / Referințe
A1.1		construcții industriale și edilitare	9	Fara acte	Nr. niveluri:1; S. construita la sol:9 mp; stâlp

Lungime Segmente

1) Valorile lungimilor segmentelor sunt obținute din proiecție în plan.

Punct început	X / Y	Punct sfârșit	X / Y	Lungime segment (** (m)
1	375.464,628 526.082,08	2	375.464,625 526.082,081	0.003
2	375.464,625 526.082,081	3	375.444,184 526.049,181	38.733
3	375.444,184 526.049,181	4	375.440,669 526.052,346	4.73

Punct început	X / Y	Punct sfârșit	X / Y	Lungime segment (** (m)
4	375.440,669 526.052,346	5	375.437,419 526.049,82	4.116
5	375.437,419 526.049,82	6	375.440,936 526.046,653	4.733
6	375.440,936 526.046,653	7	375.444,186 526.049,179	4.116
7	375.444,186 526.049,179	1	375.464,628 526.082,08	38.734

** Lungimile segmentelor sunt determinate în planul de proiecție Stereo 70 și sunt rotunjite la 1 milimetru.

*** Distanța dintre puncte este formată din segmente cumulate ce sunt mai mici decât valoarea 1 milimetru.

**DATE DESPRE IMOBILUL NR. 12418**

Oficiul de Cadastru și Publicitate Imobiliară ALBA
Biroul de Cadastru și Publicitate Imobiliară Alba Iulia

A. Partea I. Descrierea imobilului

TEREN Extravilan

Adresa: Jud. Alba

Nr. Crt	Nr cadastral Nr. topografic	Suprafața* (mp)	Observații / Referințe
A1		12.442	Sector cadastral:40 Teren neimprejmut;

B. Partea II. Proprietari și acte

Inscrieri privitoare la dreptul de proprietate și alte drepturi reale	Referințe
1 / 19/05/2023	
Act Normativ nr. 7, din 13/03/1996 emis de PARLAMENTUL ROMÂNIEI;	
B1	A1
Intabulare, drept de PROPRIETATE, dobândit prin Lege, cota actuala 1/1	
1) NEIDENTIFICAT NEIDENTIFICAT	
2 / 19/05/2023	
Act Administrativ nr. 663RA, din 10/04/2023 emis de COMUNA ÎNTREGALDE;	
B2	A1
SE NOTEAZĂ POSESIA FAPTICĂ IN FAVOAREA LUI	
1) CRISTEA FAUSTINA	

C. Partea III. SARCINI .

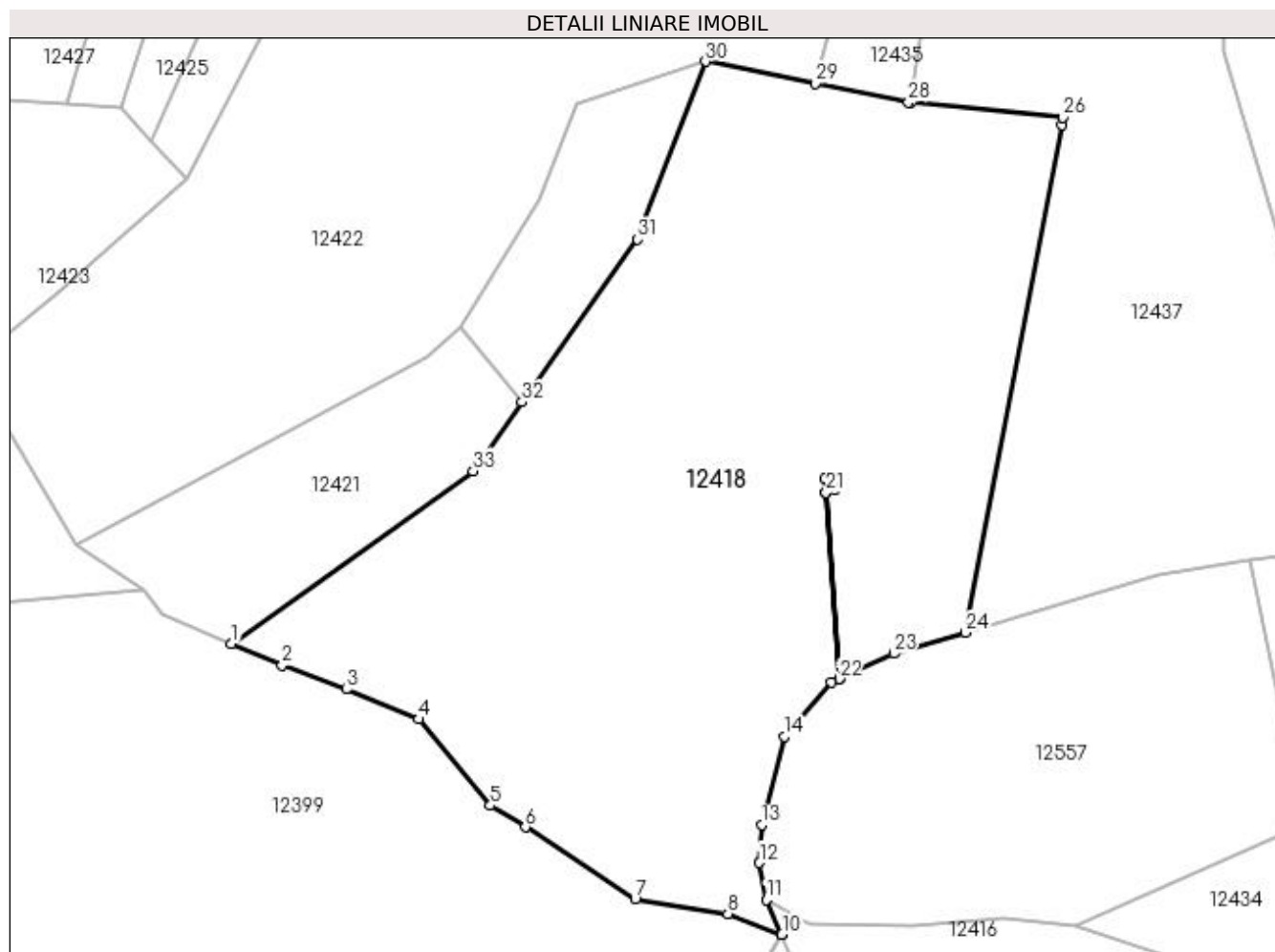
Inscrieri privind dezmembramintele dreptului de proprietate, drepturi reale de garanție și sarcini	Referințe
NU SUNT	

Anexa Nr. 1 La Partea I

Teren

Nr cadastral	Suprafața (mp)*	Observații / Referințe
	12.442	

* Suprafața este determinată în planul de proiecție Stereo 70.



Date referitoare la teren

Crt	Categorie folosință	Intra vilan	Suprafața (mp)	Tarla	Parcelă	Nr. topo	Observații / Referințe
1	pasune	NU	12.442	-	-	-	

Lungime Segmente

1) Valorile lungimilor segmentelor sunt obținute din proiecție în plan.

Punct început	X / Y	Punct sfârșit	X / Y	Lungime segment (** (m)
1	375.362,194 526.136,119	2	375.371,627 526.132,126	10.243
3	375.383,527 526.127,667	4	375.397,058 526.122,127	14.621
5	375.410,354 526.106,051	6	375.416,875 526.102,038	7.657
7	375.437,302 526.088,647	8	375.454,584 526.085,942	17.492
9	375.464,625 526.082,081	10	375.464,628 526.082,08	0.003

Punct început	X / Y	Punct sfârșit	X / Y	Lungime segment (** (m)
2	375.371,627 526.132,126	3	375.383,527 526.127,667	12.709
4	375.397,058 526.122,127	5	375.410,354 526.106,051	20.862
6	375.416,875 526.102,038	7	375.437,302 526.088,647	24.425
8	375.454,584 526.085,942	9	375.464,625 526.082,081	10.758
10	375.464,628 526.082,08	11	375.461,689 526.088,522	7.081

Punct început	X / Y	Punct sfârșit	X / Y	Lungime segment (** (m)
11	375.461,689 526.088,522	12	375.460,439 526.095,392	6.983
13	375.460,856 526.102,471	14	375.465,021 526.118,918	16.967
15	375.473,769 526.128,911	16	375.475,31 526.129,626	1.699
17	375.472,826 526.164,286	18	375.472,519 526.166,832	2.565
19	375.474,243 526.167,346	20	375.474,55 526.164,799	2.565
21	375.472,828 526.164,287	22	375.475,313 526.129,628	34.748
23	375.485,433 526.134,324	24	375.498,725 526.138,188	13.843
25	375.516,7 526.232,656	26	375.516,862 526.234,013	1.366
27	375.488,676 526.236,892	28	375.488,182 526.236,874	0.495
29	375.470,828 526.240,349	30	375.450,384 526.244,442	20.849
31	375.437,777 526.211,392	32	375.416,242 526.181,106	37.161
33	375.407,126 526.168,286	1	375.362,194 526.136,119	55.259

Punct început	X / Y	Punct sfârșit	X / Y	Lungime segment (** (m)
12	375.460,439 526.095,392	13	375.460,856 526.102,471	7.091
14	375.465,021 526.118,918	15	375.473,769 526.128,911	13.281
16	375.475,31 526.129,626	17	375.472,826 526.164,286	34.749
18	375.472,519 526.166,832	19	375.474,243 526.167,346	1.799
20	375.474,55 526.164,799	21	375.472,828 526.164,287	1.796
22	375.475,313 526.129,628	23	375.485,433 526.134,324	11.157
24	375.498,725 526.138,188	25	375.516,7 526.232,656	96.163
26	375.516,862 526.234,013	27	375.488,676 526.236,892	28.333
28	375.488,182 526.236,874	29	375.470,828 526.240,349	17.698
30	375.450,384 526.244,442	31	375.437,777 526.211,392	35.374
32	375.416,242 526.181,106	33	375.407,126 526.168,286	15.731

** Lungimile segmentelor sunt determinate în planul de proiecție Stereo 70 și sunt rotunjite la 1 milimetru.

*** Distanța dintre puncte este formată din segmente cumulate ce sunt mai mici decât valoarea 1 milimetru.

**DATE DESPRE IMOBILUL NR. 12419**

Oficiul de Cadastru și Publicitate Imobiliară ALBA
Biroul de Cadastru și Publicitate Imobiliară Alba Iulia

A. Partea I. Descrierea imobilului

TEREN Extravilan

Adresa: Jud. Alba

Nr. Crt	Nr cadastral Nr. topografic	Suprafața* (mp)	Observații / Referințe
A1		5	Sector cadastral:40 Teren neimprejmut;

Construcții

Crt	Nr cadastral Nr. topografic	Adresa	Observații / Referințe
A1.1		Jud. Alba	Nr. niveluri:1; S. construita la sol:1 mp; STÂLP

B. Partea II. Proprietari și acte

Inscrieri privitoare la dreptul de proprietate și alte drepturi reale	Referințe
1 / 19/05/2023	
Act Normativ nr. 123, din 19/07/2012 emis de PARLAMENTUL ROMÂNIEI;	
B1	A1, A1.1
Intabulare, drept de PROPRIETATE, dobandit prin Lege, cota actuala 1/1 1) STATUL ROMÂN, CIF:9999999999999	

C. Partea III. SARCINI .

Inscrieri privind dezmembramintele dreptului de proprietate, drepturi reale de garanție și sarcini	Referințe
NU SUNT	

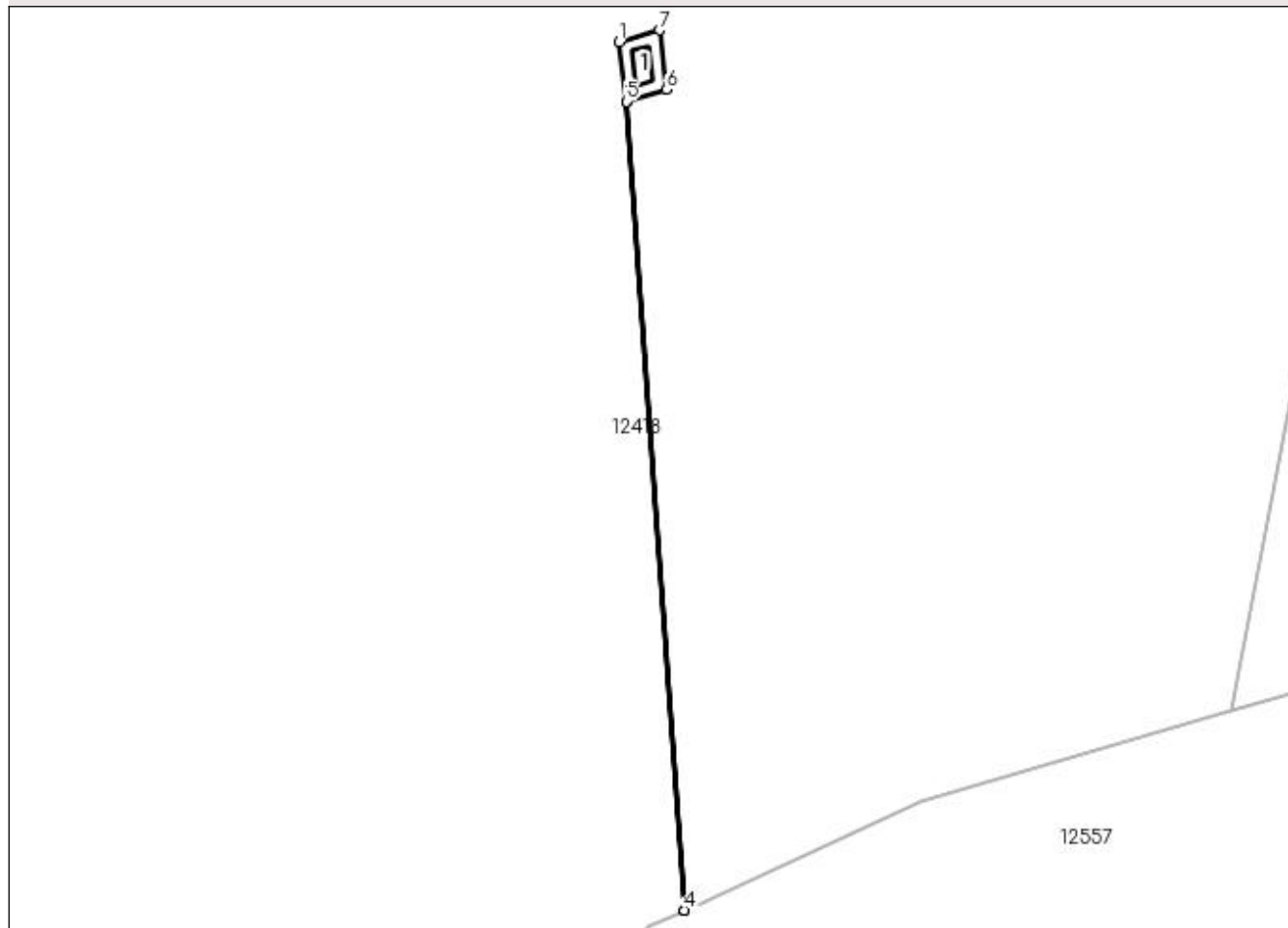
Anexa Nr. 1 La Partea I

Teren

Nr cadastral	Suprafața (mp)*	Observații / Referințe
	5	

* Suprafața este determinată în planul de proiecție Stereo 70.

DETALII LINIARE IMOBIL



Date referitoare la teren

Crt	Categorie folosință	Intra vilan	Suprafața (mp)	Tarla	Parcelă	Nr. topo	Observații / Referințe
1	curți constructii	NU	5	-	-	-	

Date referitoare la construcții

Crt	Număr	Destinație construcție	Supraf. (mp)	Situație juridică	Observații / Referințe
A1.1		construcții industriale și edilitare	1	Cu acte	Nr. niveluri:1; S. construita la sol:1 mp; STÂLP

Lungime Segmente

1) Valorile lungimilor segmentelor sunt obținute din proiecție în plan.

Punct început	X / Y	Punct sfârșit	X / Y	Lungime segment (** (m)
1	375.472,519 526.166,832	2	375.472,826 526.164,286	2.565
2	375.472,826 526.164,286	3	375.475,31 526.129,626	34.749
3	375.475,31 526.129,626	4	375.475,313 526.129,628	0.003

Punct început	X / Y	Punct sfârșit	X / Y	Lungime segment (** (m)
4	375.475,313 526.129,628	5	375.472,828 526.164,287	34.748
5	375.472,828 526.164,287	6	375.474,55 526.164,799	1.796
6	375.474,55 526.164,799	7	375.474,243 526.167,346	2.565
7	375.474,243 526.167,346	1	375.472,519 526.166,832	1.799

** Lungimile segmentelor sunt determinate în planul de proiecție Stereo 70 și sunt rotunjite la 1 milimetru.

*** Distanța dintre puncte este formată din segmente cumulate ce sunt mai mici decât valoarea 1 milimetru.

**DATE DESPRE IMOBILUL NR. 12420**

Oficiul de Cadastru și Publicitate Imobiliară ALBA
Biroul de Cadastru și Publicitate Imobiliară Alba Iulia

A. Partea I. Descrierea imobilului

TEREN Extravilan

Adresa: Jud. Alba

Nr. Crt	Nr cadastral Nr. topografic	Suprafața* (mp)	Observații / Referințe
A1		1.135	Sector cadastral:40 Teren neimprejmuit;

B. Partea II. Proprietari și acte

Inscrieri privitoare la dreptul de proprietate și alte drepturi reale	Referințe
1 / 19/05/2023	
Act Normativ nr. 7, din 13/03/1996 emis de PARLAMENTUL ROMÂNIEI;	
B1	A1
Intabulare, drept de PROPRIETATE, dobândit prin Lege, cota actuala 1/1	
1) NEIDENTIFICAT NEIDENTIFICAT	
2 / 19/05/2023	
Act Administrativ nr. 952RA, din 28/04/2023 emis de COMUNA ÎNTREGALDE;	
B2	A1
SE NOTEAZĂ POSESIA FAPTICĂ IN FAVOAREA LUI	
1) SULARIA MARIA	

C. Partea III. SARCINI .

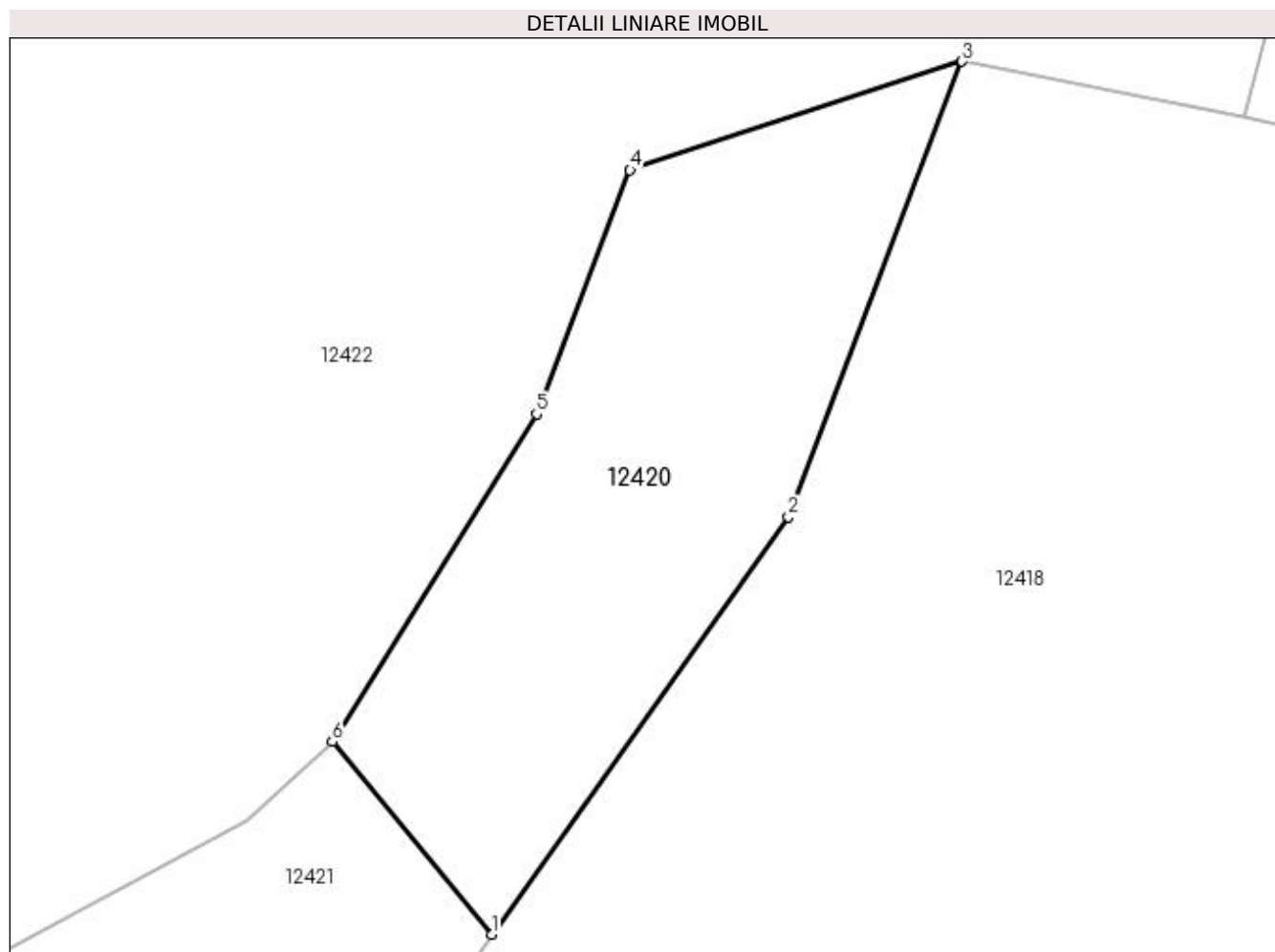
Inscrieri privind dezmembramintele dreptului de proprietate, drepturi reale de garanție și sarcini	Referințe
NU SUNT	

Anexa Nr. 1 La Partea I

Teren

Nr cadastral	Suprafața (mp)*	Observații / Referințe
	1.135	

* Suprafața este determinată în planul de proiecție Stereo 70.



Date referitoare la teren

Crt	Categorie folosință	Intra vilan	Suprafața (mp)	Tarla	Parcelă	Nr. topo	Observații / Referințe
1	pasune	NU	1.135	-	-	-	

Lungime Segmente

1) Valorile lungimilor segmentelor sunt obținute din proiecție în plan.

Punct început	X / Y	Punct sfârșit	X / Y	Lungime segment (** (m)
1	375.416,242 526.181,106	2	375.437,777 526.211,392	37.161
2	375.437,777 526.211,392	3	375.450,384 526.244,442	35.374
3	375.450,384 526.244,442	4	375.426,287 526.236,565	25.353
4	375.426,287 526.236,565	5	375.419,492 526.218,868	18.956
5	375.419,492 526.218,868	6	375.404,659 526.195,084	28.03

Punct început	X / Y	Punct sfârșit	X / Y	Lungime segment (** (m)
6	375.404,659 526.195,084	1	375.416,242 526.181,106	18.153

** Lungimile segmentelor sunt determinate în planul de proiecție Stereo 70 și sunt rotunjite la 1 milimetru.

*** Distanța dintre puncte este formată din segmente cumulate ce sunt mai mici decât valoarea 1 milimetru.

**DATE DESPRE IMOBILUL NR. 12421**

Oficiul de Cadastru și Publicitate Imobiliară ALBA
Biroul de Cadastru și Publicitate Imobiliară Alba Iulia

A. Partea I. Descrierea imobilului

TEREN Extravilan

Adresa: Jud. Alba

Nr. Crt	Nr cadastral Nr. topografic	Suprafața* (mp)	Observații / Referințe
A1		1.964	Sector cadastral:40 Teren neimprejmut;

B. Partea II. Proprietari și acte

Inscrieri privitoare la dreptul de proprietate și alte drepturi reale	Referințe
1 / 19/05/2023	
Act Normativ nr. 7, din 13/03/1996 emis de PARLAMENTUL ROMÂNIEI;	
B1	A1
Intabulare, drept de PROPRIETATE, dobândit prin Lege, cota actuala 1/1	
1) NEIDENTIFICAT NEIDENTIFICAT	
2 / 19/05/2023	
Act Administrativ nr. 747RA, din 13/04/2023 emis de COMUNA ÎNTREGALDE;	
B2	A1
SE NOTEAZĂ POSESIA FAPTICĂ IN FAVOAREA LUI	
1) CRISTEA VIORICA-ELENA	

C. Partea III. SARCINI .

Inscrieri privind dezmembramintele dreptului de proprietate, drepturi reale de garanție și sarcini	Referințe
NU SUNT	

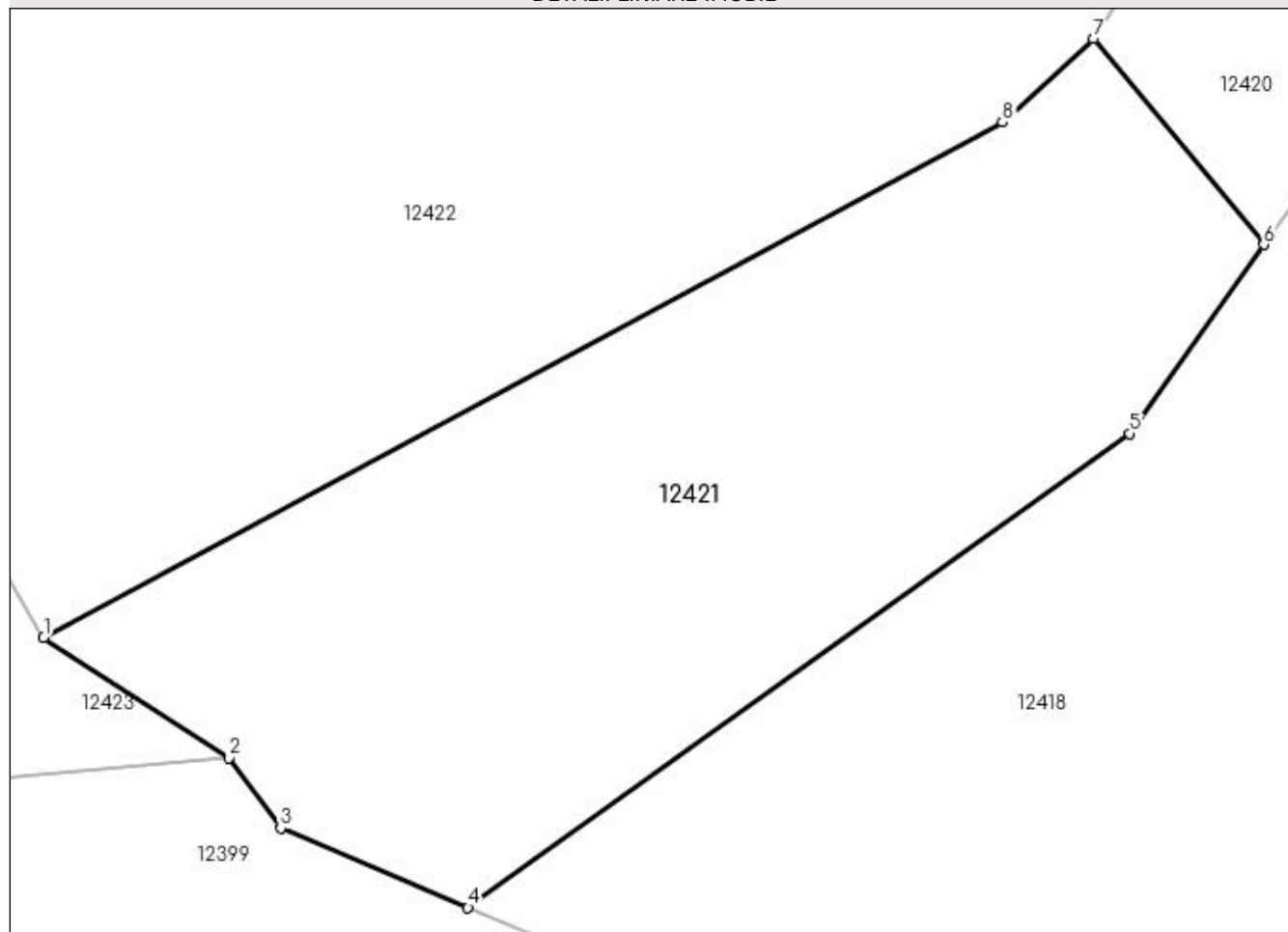
Anexa Nr. 1 La Partea I

Teren

Nr cadastral	Suprafața (mp)*	Observații / Referințe
	1.964	

* Suprafața este determinată în planul de proiecție Stereo 70.

DETALII LINIARE IMOBIL



Date referitoare la teren

Crt	Categorie folosință	Intravilan	Suprafața (mp)	Tarla	Parcelă	Nr. topo	Observații / Referințe
1	pasune	NU	1.964	-	-	-	

Lungime Segmente

1) Valorile lungimilor segmentelor sunt obținute din proiecție în plan.

Punct început	X / Y	Punct sfârșit	X / Y	Lungime segment (** (m)
1	375.333,372 526.154,44	2	375.345,984 526.146,276	15.024
2	375.345,984 526.146,276	3	375.349,472 526.141,507	5.908
3	375.349,472 526.141,507	4	375.362,194 526.136,119	13.816
4	375.362,194 526.136,119	5	375.407,126 526.168,286	55.259
5	375.407,126 526.168,286	6	375.416,242 526.181,106	15.731

Punct început	X / Y	Punct sfârșit	X / Y	Lungime segment (** (m)
6	375.416,242 526.181,106	7	375.404,659 526.195,084	18.153
7	375.404,659 526.195,084	8	375.398,494 526.189,406	8.382
8	375.398,494 526.189,406	1	375.333,372 526.154,44	73.915

** Lungimile segmentelor sunt determinate în planul de proiecție Stereo 70 și sunt rotunjite la 1 milimetru.

*** Distanța dintre puncte este formată din segmente cumulate ce sunt mai mici decât valoarea 1 milimetru.

**DATE DESPRE IMOBILUL NR. 12422**

Oficiul de Cadastru și Publicitate Imobiliară ALBA
Biroul de Cadastru și Publicitate Imobiliară Alba Iulia

A. Partea I. Descrierea imobilului

TEREN Necunoscut

Adresa: Loc. Ivanis, Jud. Alba

Nr. Crt	Nr cadastral Nr. topografic	Suprafața* (mp)	Observații / Referințe
A1		20.388	Sector cadastral:40 Teren neimprejmut;

B. Partea II. Proprietari și acte

Inscrieri privitoare la dreptul de proprietate și alte drepturi reale	Referințe
1 / 19/05/2023	
Act Normativ nr. 7, din 13/03/1996 emis de PARLAMENTUL ROMÂNIEI;	
B1	A1
Intabulare, drept de PROPRIETATE, dobândit prin Lege, cota actuala 1/1	
1) NEIDENTIFICAT NEIDENTIFICAT	
2 / 19/05/2023	
Act Administrativ nr. 752RA, din 13/04/2023 emis de COMUNA ÎNTREGALDE;	
B2	A1
SE NOTEAZĂ POSESIA FAPTICĂ IN FAVOAREA LUI	
1) FLOREA NICOLAE	

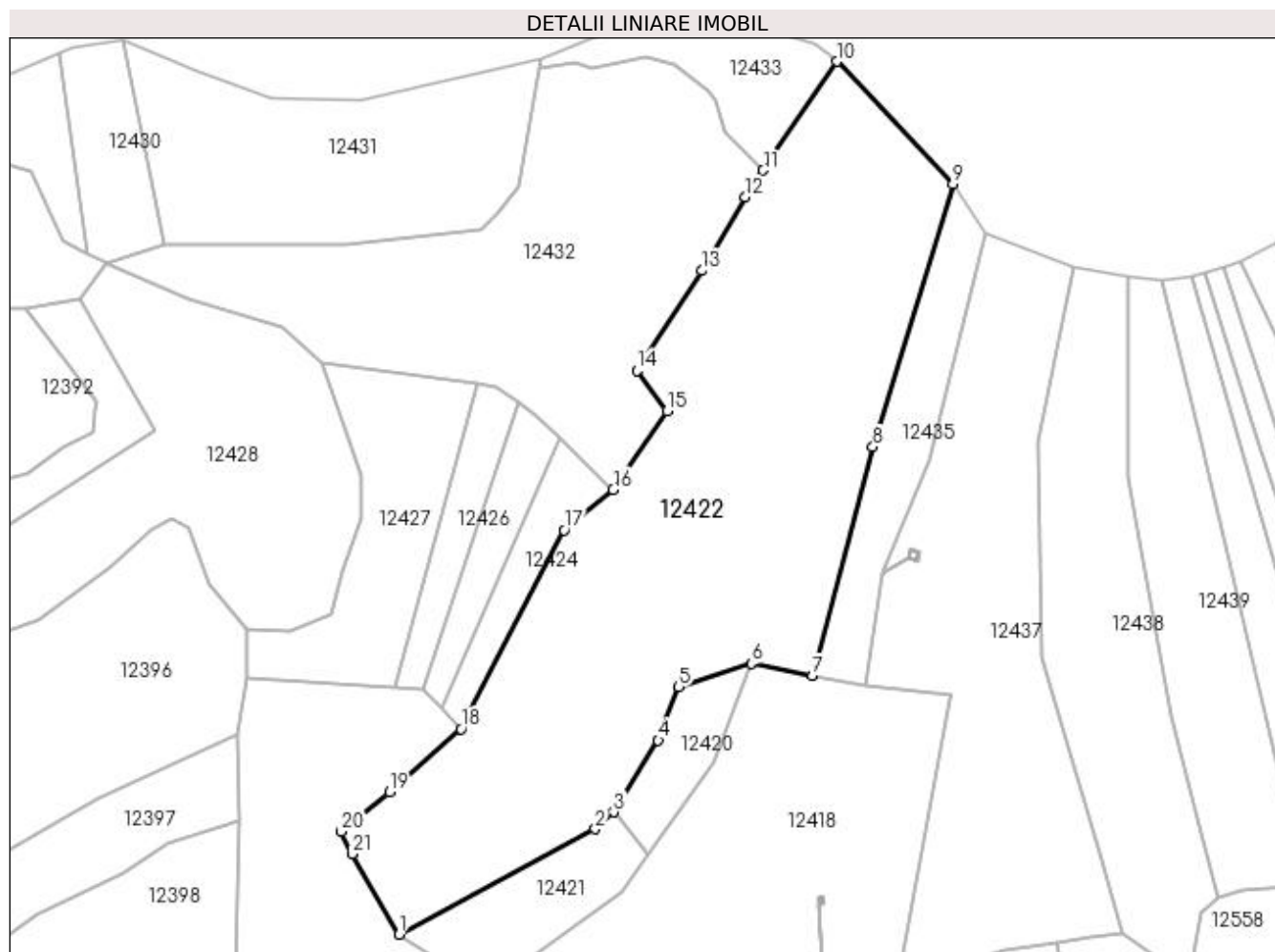
C. Partea III. SARCINI .

Inscrieri privind dezmembramintele dreptului de proprietate, drepturi reale de garanție și sarcini	Referințe
NU SUNT	

Teren

Nr cadastral	Suprafața (mp)*	Observații / Referințe
	20.388	

* Suprafața este determinată în planul de proiecție Stereo 70.



Date referitoare la teren

Crt	Categorie folosință	Intra vilan	Suprafața (mp)	Tarla	Parcelă	Nr. topo	Observații / Referințe
1	pasune	DA	6.758	-	-	-	
2	pasune	NU	13.630	-	-	-	

Lungime Segmente

1) Valorile lungimilor segmentelor sunt obținute din proiecție în plan.

Punct început	X / Y	Punct sfârșit	X / Y	Lungime segment (** (m)
1	375.333,372 526.154,44	2	375.398,494 526.189,406	73.915
3	375.404,659 526.195,084	4	375.419,492 526.218,868	28.03
5	375.426,287 526.236,565	6	375.450,384 526.244,442	25.353
7	375.470,828 526.240,349	8	375.490,808 526.316,43	78.661

Punct început	X / Y	Punct sfârșit	X / Y	Lungime segment (** (m)
2	375.398,494 526.189,406	3	375.404,659 526.195,084	8.382
4	375.419,492 526.218,868	5	375.426,287 526.236,565	18.956
6	375.450,384 526.244,442	7	375.470,828 526.240,349	20.849
8	375.490,808 526.316,43	9	375.517,406 526.403,692	91.225

Punct început	X / Y	Punct sfârșit	X / Y	Lungime segment (** (m)
9	375.517,406 526.403,692	10	375.478,768 526.444,409	56.132
11	375.454,364 526.408,224	12	375.448,407 526.399,364	10.677
13	375.433,921 526.374,922	14	375.412,388 526.341,68	39.606
15	375.422,305 526.328,283	16	375.404,52 526.302,207	31.563
17	375.388,171 526.288,781	18	375.353,934 526.222,718	74.407
19	375.330,102 526.201,73	20	375.314,11 526.188,568	20.712
21	375.317,606 526.181,089	1	375.333,372 526.154,44	30.964

Punct început	X / Y	Punct sfârșit	X / Y	Lungime segment (** (m)
10	375.478,768 526.444,409	11	375.454,364 526.408,224	43.645
12	375.448,407 526.399,364	13	375.433,921 526.374,922	28.412
14	375.412,388 526.341,68	15	375.422,305 526.328,283	16.669
16	375.404,52 526.302,207	17	375.388,171 526.288,781	21.155
18	375.353,934 526.222,718	19	375.330,102 526.201,73	31.756
20	375.314,11 526.188,568	21	375.317,606 526.181,089	8.256

** Lungimile segmentelor sunt determinate în planul de proiecție Stereo 70 și sunt rotunjite la 1 milimetru.

*** Distanța dintre puncte este formată din segmente cumulate ce sunt mai mici decât valoarea 1 milimetru.

**DATE DESPRE IMOBILUL NR. 12423**

Oficiul de Cadastru și Publicitate Imobiliară ALBA
Biroul de Cadastru și Publicitate Imobiliară Alba Iulia

A. Partea I. Descrierea imobilului

TEREN Extravilan

Adresa: Jud. Alba

Nr. Crt	Nr cadastral Nr. topografic	Suprafața* (mp)	Observații / Referințe
A1		5.028	Sector cadastral:40 Teren neimprejmut;

B. Partea II. Proprietari și acte

Inscrieri privitoare la dreptul de proprietate și alte drepturi reale	Referințe
1 / 19/05/2023	
Act Normativ nr. 7, din 13/03/1996 emis de PARLAMENTUL ROMÂNIEI;	
B1	A1
Intabulare, drept de PROPRIETATE, dobândit prin Lege, cota actuala 1/1 1) NEIDENTIFICAT NEIDENTIFICAT	
2 / 19/05/2023	
Act Administrativ nr. 951RA, din 28/04/2023 emis de COMUNA ÎNTREGALDE;	
B2	A1
SE NOTEAZĂ POSESIA FAPTICĂ IN FAVOAREA LUI 1) SULAREA DITIE	

C. Partea III. SARCINI .

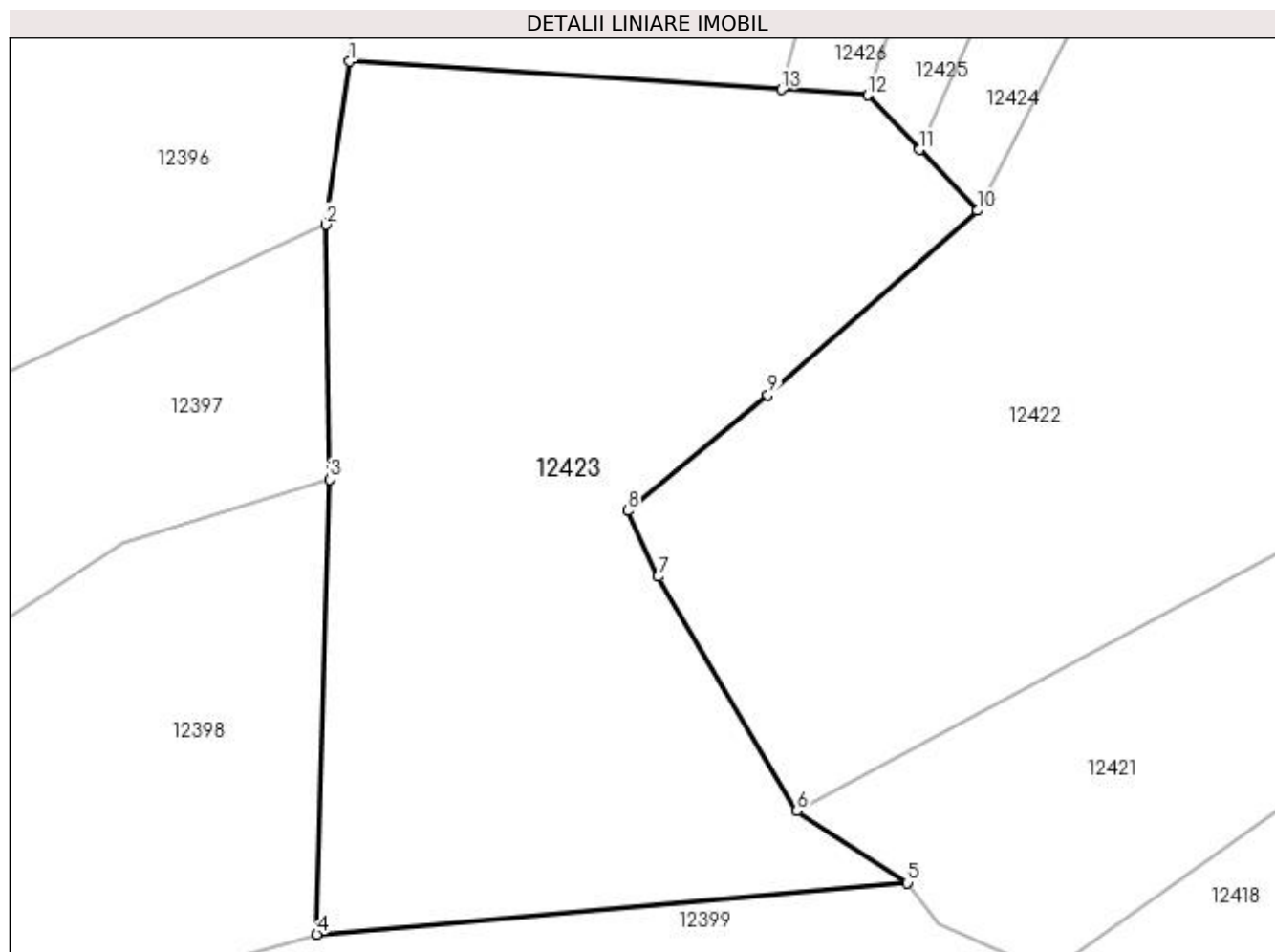
Inscrieri privind dezmembramintele dreptului de proprietate, drepturi reale de garanție și sarcini	Referințe
NU SUNT	

Anexa Nr. 1 La Partea I

Teren

Nr cadastral	Suprafața (mp)*	Observații / Referințe
	5.028	

* Suprafața este determinată în planul de proiecție Stereo 70.



Date referitoare la teren

Crt	Categorie folosință	Intravilan	Suprafața (mp)	Tarla	Parcelă	Nr. topo	Observații / Referințe
1	pasune	NU	5.028	-	-	-	

Lungime Segmente

1) Valorile lungimilor segmentelor sunt obținute din proiecție în plan.

Punct început	X / Y	Punct sfârșit	X / Y	Lungime segment (** (m)
1	375.282,519 526.239,682	2	375.279,794 526.221,123	18.758
2	375.279,794 526.221,123	3	375.280,253 526.192,145	28.982
3	375.280,253 526.192,145	4	375.278,764 526.140,409	51.757
4	375.278,764 526.140,409	5	375.345,984 526.146,276	67.476
5	375.345,984 526.146,276	6	375.333,372 526.154,44	15.024

Punct început	X / Y	Punct sfârșit	X / Y	Lungime segment (** (m)
6	375.333,372 526.154,44	7	375.317,606 526.181,089	30.964
7	375.317,606 526.181,089	8	375.314,11 526.188,568	8.256
8	375.314,11 526.188,568	9	375.330,102 526.201,73	20.712
9	375.330,102 526.201,73	10	375.353,934 526.222,718	31.756
10	375.353,934 526.222,718	11	375.347,34 526.229,666	9.579
11	375.347,34 526.229,666	12	375.341,472 526.235,848	8.524
12	375.341,472 526.235,848	13	375.331,655 526.236,487	9.838
13	375.331,655 526.236,487	1	375.282,519 526.239,682	49.239

** Lungimile segmentelor sunt determinate în planul de proiecție Stereo 70 și sunt rotunjite la 1 milimetru.

*** Distanța dintre puncte este formată din segmente cumulate ce sunt mai mici decât valoarea 1 milimetru.

**DATE DESPRE IMOBILUL NR. 12424**

Oficiul de Cadastru și Publicitate Imobiliară ALBA
Biroul de Cadastru și Publicitate Imobiliară Alba Iulia

A. Partea I. Descrierea imobilului

TEREN Extravilan

Adresa: Jud. Alba

Nr. Crt	Nr cadastral Nr. topografic	Suprafața* (mp)	Observații / Referințe
A1		1.249	Sector cadastral:40 Teren neimprejmit;

B. Partea II. Proprietari și acte

Inscrieri privitoare la dreptul de proprietate și alte drepturi reale		Referințe
1 / 19/05/2023		
Act Normativ nr. 7, din 13/03/1996 emis de PARLAMENTUL ROMÂNIEI;		
B1	Intabulare, drept de PROPRIETATE, dobândit prin Lege, cota actuala 1/1 1) NEIDENTIFICAT NEIDENTIFICAT	A1
2 / 19/05/2023		
Act Administrativ nr. 949RA, din 28/04/2023 emis de COMUNA ÎNTREGALDE;		
B2	SE NOTEAZĂ POSESIA FAPTICĂ IN FAVOAREA LUI 1) ONIȚĂ CORNELIA 2) GOANGĂ ELENA 3) GOANGĂ IOAN-CLAUDIU 4) GOANGĂ CRISTINA-CLAUDIA	A1

C. Partea III. SARCINI .

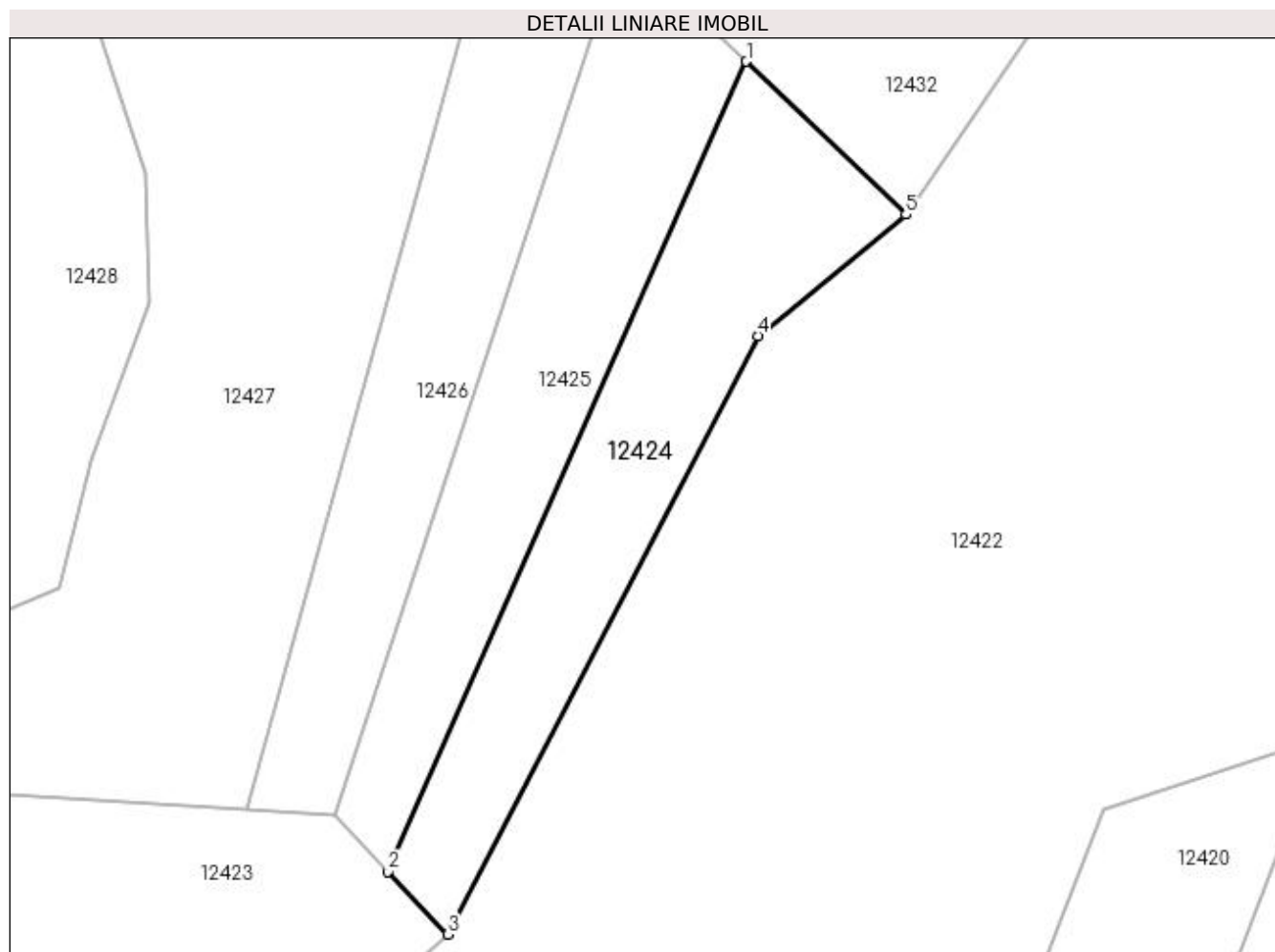
Inscrieri privind dezmembramintele dreptului de proprietate, drepturi reale de garanție și sarcini	Referințe
NU SUNT	

Anexa Nr. 1 La Partea I

Teren

Nr cadastral	Suprafața (mp)*	Observații / Referințe
	1.249	

* Suprafața este determinată în planul de proiecție Stereo 70.



Date referitoare la teren

Crt	Categorie folosință	Intra vilan	Suprafața (mp)	Tarla	Parcelă	Nr. topo	Observații / Referințe
1	pasune	NU	1.249	-	-	-	

Lungime Segmente

1) Valorile lungimilor segmentelor sunt obținute din proiecție în plan.

Punct început	X / Y	Punct sfârșit	X / Y	Lungime segment (** (m)
1	375.386,903 526.319,088	2	375.347,34 526.229,666	97.783
2	375.347,34 526.229,666	3	375.353,934 526.222,718	9.579
3	375.353,934 526.222,718	4	375.388,171 526.288,781	74.407
4	375.388,171 526.288,781	5	375.404,52 526.302,207	21.155
5	375.404,52 526.302,207	1	375.386,903 526.319,088	24.4

**** Lungimile segmentelor sunt determinate în planul de proiecție Stereo 70 și sunt rotunjite la 1 milimetru.**

***** Distanța dintre puncte este formată din segmente cumulate ce sunt mai mici decât valoarea 1 milimetru.**

**DATE DESPRE IMOBILUL NR. 12425**

Oficiul de Cadastru și Publicitate Imobiliară ALBA
Biroul de Cadastru și Publicitate Imobiliară Alba Iulia

A. Partea I. Descrierea imobilului

TEREN Extravilan

Adresa: Jud. Alba

Nr. Crt	Nr cadastral Nr. topografic	Suprafața* (mp)	Observații / Referințe
A1		1.247	Sector cadastral:40 Teren neimprejmuit;

B. Partea II. Proprietari și acte

Inscrieri privitoare la dreptul de proprietate și alte drepturi reale		Referințe
1 / 19/05/2023		
Act Normativ nr. 7, din 13/03/1996 emis de PARLAMENTUL ROMÂNIEI;		
B1	Inscrierea provizorie, drept de PROPRIETATE, dobandit prin Lege, cota actuala 1/1 1) UAT ÎNTREGALDE, CIF:4562524, PROPIETAR NEIDENTIFICAT	A1

C. Partea III. SARCINI .

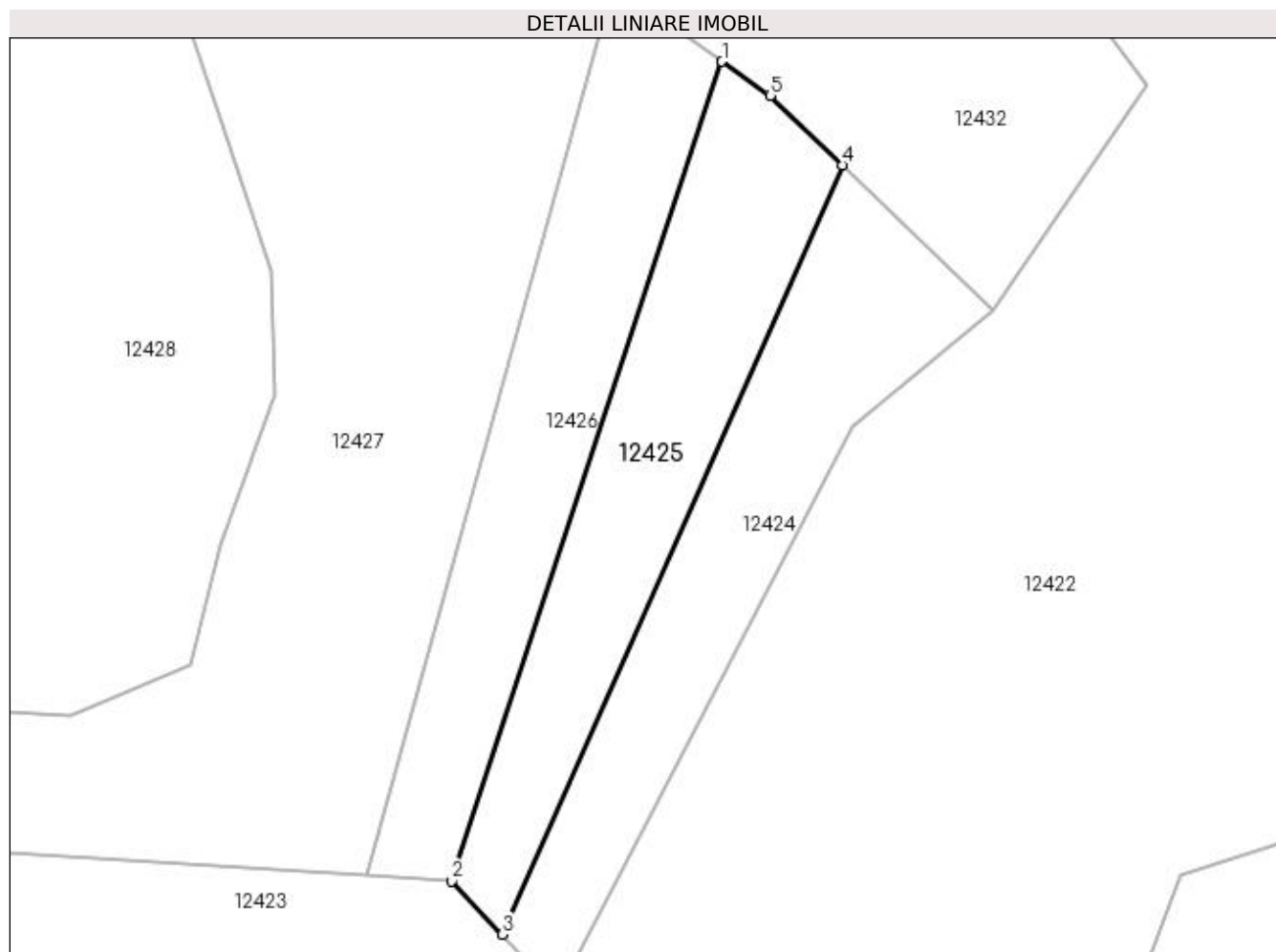
Inscrieri privind dezmembramintele dreptului de proprietate, drepturi reale de garanție și sarcini	Referințe
NU SUNT	

Anexa Nr. 1 La Partea I

Teren

Nr cadastral	Suprafața (mp)*	Observații / Referințe
	1.247	

* Suprafața este determinată în planul de proiecție Stereo 70.



Date referitoare la teren

Crt	Categorie folosință	Intravilan	Suprafața (mp)	Tarla	Parcelă	Nr. topo	Observații / Referințe
1	pasune	NU	1.247	-	-	-	

Lungime Segmente

1) Valorile lungimilor segmentelor sunt obținute din proiecție în plan.

Punct început	X / Y	Punct sfârșit	X / Y	Lungime segment (** (m)
1	375.372,893 526.331,11	2	375.341,472 526.235,848	100.31
2	375.341,472 526.235,848	3	375.347,34 526.229,666	8.524
3	375.347,34 526.229,666	4	375.386,903 526.319,088	97.783
4	375.386,903 526.319,088	5	375.378,485 526.327,154	11.658
5	375.378,485 526.327,154	1	375.372,893 526.331,11	6.85

**** Lungimile segmentelor sunt determinate în planul de proiecție Stereo 70 și sunt rotunjite la 1 milimetru.**

***** Distanța dintre puncte este formată din segmente cumulate ce sunt mai mici decât valoarea 1 milimetru.**

**DATE DESPRE IMOBILUL NR. 12426**

Oficiul de Cadastru și Publicitate Imobiliară ALBA
Biroul de Cadastru și Publicitate Imobiliară Alba Iulia

A. Partea I. Descrierea imobilului

TEREN Extravilan

Adresa: Jud. Alba

Nr. Crt	Nr cadastral Nr. topografic	Suprafața* (mp)	Observații / Referințe
A1		1.247	Sector cadastral:40 Teren neimprejmuit;

B. Partea II. Proprietari și acte

Inscrieri privitoare la dreptul de proprietate și alte drepturi reale	Referințe
1 / 19/05/2023	
Act Normativ nr. 7, din 13/03/1996 emis de PARLAMENTUL ROMÂNIEI;	
B1	Inscrierea provizorie, drept de PROPRIETATE, dobandit prin Lege, cota actuala 1/1
	1) UAT ÎNTREGALDE, CIF:4562524, PROPIETAR NEIDENTIFICAT

C. Partea III. SARCINI .

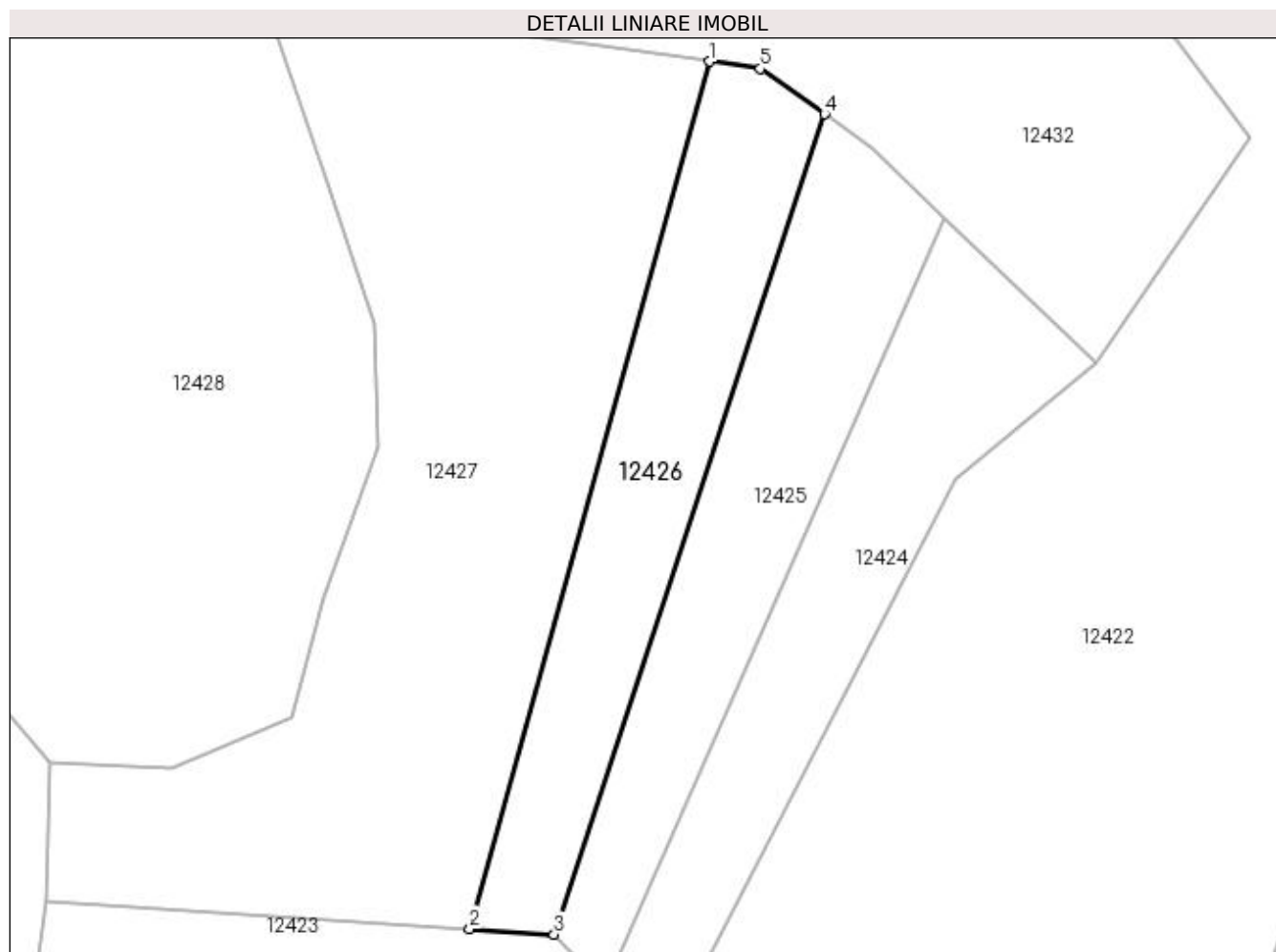
Inscrieri privind dezmembramintele dreptului de proprietate, drepturi reale de garanție și sarcini	Referințe
NU SUNT	

Anexa Nr. 1 La Partea I

Teren

Nr cadastral	Suprafața (mp)*	Observații / Referințe
	1.247	

* Suprafața este determinată în planul de proiecție Stereo 70.



Date referitoare la teren

Crt	Categorie folosință	Intra vilan	Suprafața (mp)	Tarla	Parcelă	Nr. topo	Observații / Referințe
1	pasune	NU	1.247	-	-	-	

Lungime Segmente

1) Valorile lungimilor segmentelor sunt obținute din proiecție în plan.

Punct început	X / Y	Punct sfârșit	X / Y	Lungime segment (** (m)
1	375.359,557 526.337,218	2	375.331,655 526.236,487	104.524
2	375.331,655 526.236,487	3	375.341,472 526.235,848	9.838
3	375.341,472 526.235,848	4	375.372,893 526.331,11	100.31
4	375.372,893 526.331,11	5	375.365,426 526.336,393	9.147
5	375.365,426 526.336,393	1	375.359,557 526.337,218	5.926

**** Lungimile segmentelor sunt determinate în planul de proiecție Stereo 70 și sunt rotunjite la 1 milimetru.**

***** Distanța dintre puncte este formată din segmente cumulate ce sunt mai mici decât valoarea 1 milimetru.**

**DATE DESPRE IMOBILUL NR. 12427**

Oficiul de Cadastru și Publicitate Imobiliară ALBA
Biroul de Cadastru și Publicitate Imobiliară Alba Iulia

A. Partea I. Descrierea imobilului

TEREN Necunoscut

Adresa: Loc. Ivanis, Jud. Alba

Nr. Crt	Nr cadastral Nr. topografic	Suprafața* (mp)	Observații / Referințe
A1		3.741	Sector cadastral:40 Teren neimprejmuit;

B. Partea II. Proprietari și acte

Inscrieri privitoare la dreptul de proprietate și alte drepturi reale		Referințe
1 / 19/05/2023		
Act Normativ nr. 7, din 13/03/1996 emis de PARLAMENTUL ROMÂNIEI;		
B1	Inscrierea provizorie, drept de PROPRIETATE, dobandit prin Lege, cota actuala 1/1 1) UAT ÎNTREGALDE, CIF:4562524, PROPIETAR NEIDENTIFICAT	A1

C. Partea III. SARCINI .

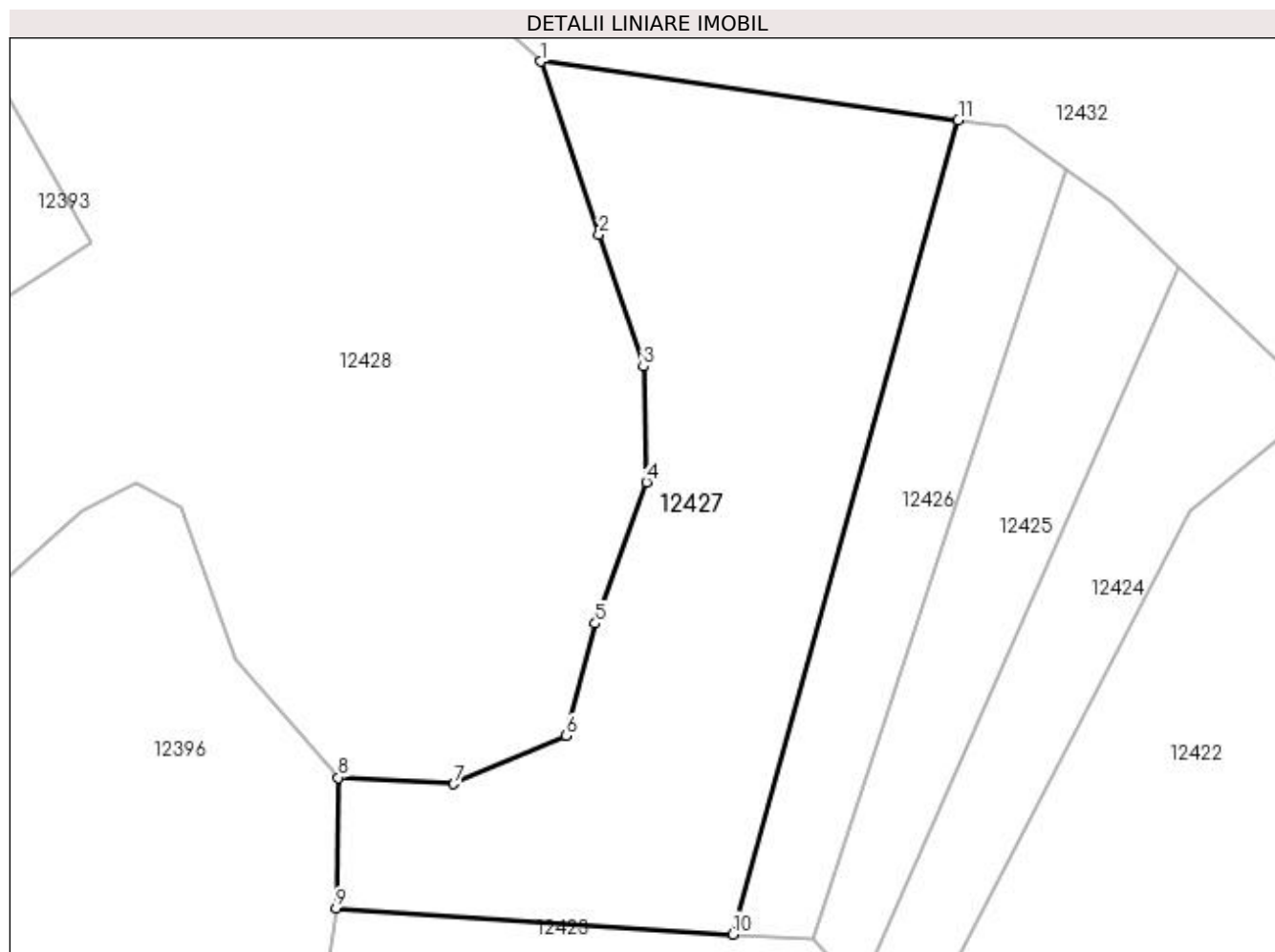
Inscrieri privind dezmembramintele dreptului de proprietate, drepturi reale de garanție și sarcini	Referințe
NU SUNT	

Anexa Nr. 1 La Partea I

Teren

Nr cadastral	Suprafața (mp)*	Observații / Referințe
	3.741	

* Suprafața este determinată în planul de proiecție Stereo 70.



Date referitoare la teren

Crt	Categorie folosință	Intra vilan	Suprafața (mp)	Tarla	Parcelă	Nr. topo	Observații / Referințe
1	pasune	DA	241	-	-	-	
2	pasune	NU	3.500	-	-	-	

Lungime Segmente

1) Valorile lungimilor segmentelor sunt obținute din proiecție în plan.

Punct început	X / Y	Punct sfârșit	X / Y	Lungime segment (** (m)
1	375.307,861 526.344,483	2	375.315,073 526.323,082	22.584
2	375.315,073 526.323,082	3	375.320,58 526.306,74	17.245
3	375.320,58 526.306,74	4	375.320,977 526.292,437	14.308
4	375.320,977 526.292,437	5	375.314,618 526.274,956	18.602

Punct început	X / Y	Punct sfârșit	X / Y	Lungime segment (** (m)
5	375.314,618 526.274,956	6	375.311,04 526.261,051	14.358
6	375.311,04 526.261,051	7	375.297,129 526.255,091	15.134
7	375.297,129 526.255,091	8	375.282,82 526.255,886	14.331
8	375.282,82 526.255,886	9	375.282,519 526.239,682	16.207
9	375.282,519 526.239,682	10	375.331,655 526.236,487	49.239
10	375.331,655 526.236,487	11	375.359,557 526.337,218	104.524
11	375.359,557 526.337,218	1	375.307,861 526.344,483	52.205

** Lungimile segmentelor sunt determinate în planul de proiecție Stereo 70 și sunt rotunjite la 1 milimetru.

*** Distanța dintre puncte este formată din segmente cumulate ce sunt mai mici decât valoarea 1 milimetru.

**DATE DESPRE IMOBILUL NR. 12428**

Oficiul de Cadastru și Publicitate Imobiliară ALBA
Biroul de Cadastru și Publicitate Imobiliară Alba Iulia

A. Partea I. Descrierea imobilului

TEREN Necunoscut

Adresa: Loc. Ivanis, Jud. Alba

Nr. Crt	Nr cadastral Nr. topografic	Suprafața* (mp)	Observații / Referințe
A1		9.000	Sector cadastral:40 Teren neimprejmuit;

B. Partea II. Proprietari și acte

Inscrieri privitoare la dreptul de proprietate și alte drepturi reale	Referințe
1 / 19/05/2023	
Act Administrativ nr. 1693/96, din 02/08/1993 emis de CJPSDPAT ALBA;	
B1	A1
Intabulare, drept de PROPRIETATE, dobândit prin Reconstituire, cota actuala 1/1 1) DEOANCA NICOLAE, LIPSA CNP	

C. Partea III. SARCINI .

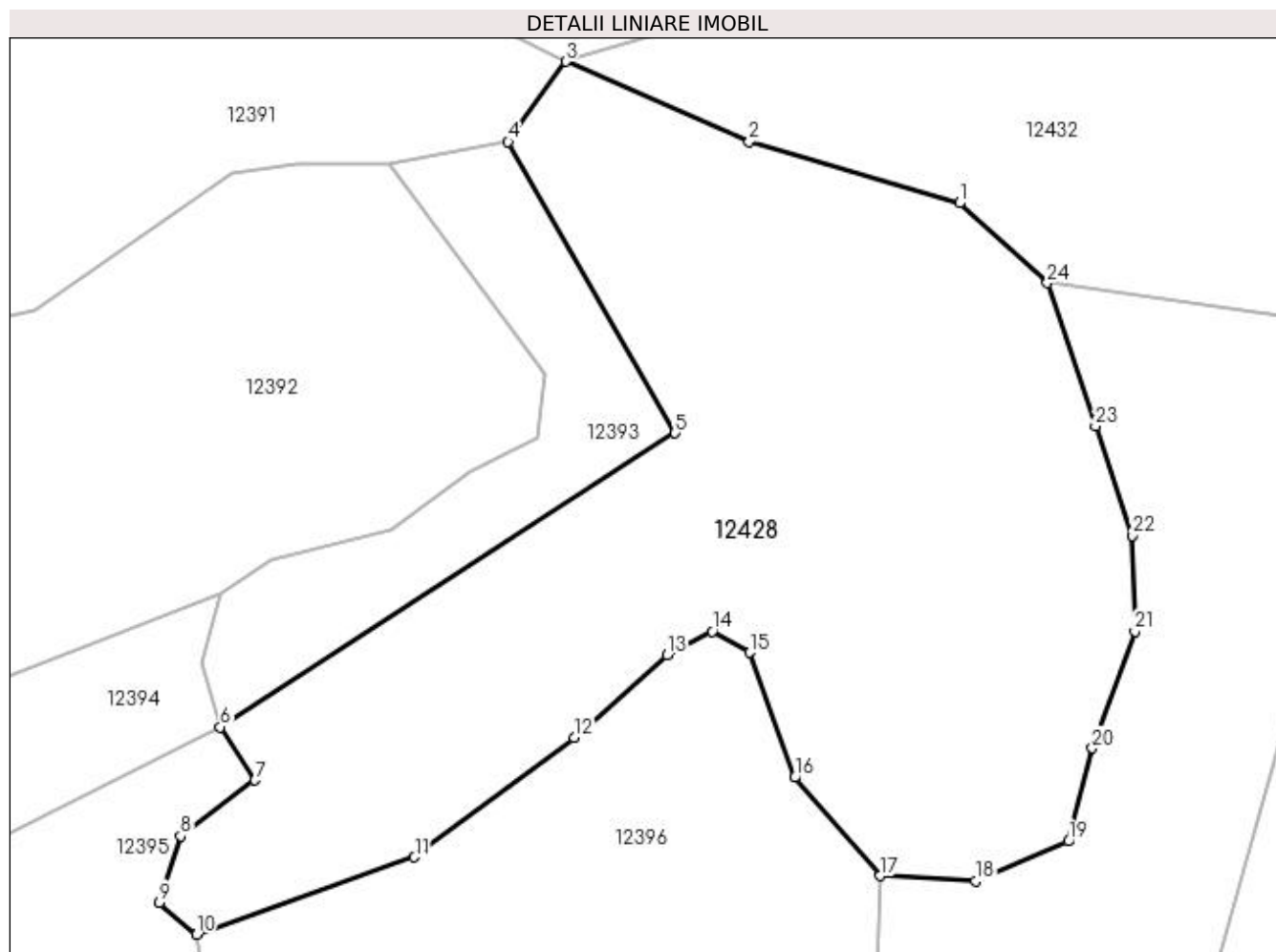
Inscrieri privind dezmembramintele dreptului de proprietate, drepturi reale de garanție și sarcini	Referințe
NU SUNT	

Anexa Nr. 1 La Partea I

Teren

Nr cadastral	Suprafața (mp)*	Observații / Referințe
	9.000	

* Suprafața este determinată în planul de proiecție Stereo 70.



Date referitoare la teren

Crt	Categorie folosință	Intravilan	Suprafața (mp)	Tarla	Parcelă	Nr. topo	Observații / Referințe
1	padure	DA	2.428	UPIII	UA80	-	
2	padure	NU	6.572	UPIII	UA80	-	

Lungime Segmente

1) Valorile lungimilor segmentelor sunt obținute din proiecție în plan.

Punct început	X / Y	Punct sfârșit	X / Y	Lungime segment (** (m)
1	375.294,744 526.356,402	2	375.263,307 526.365,598	32.755
3	375.235,873 526.377,571	4	375.227,259 526.365,562	14.779
5	375.252,236 526.322,05	6	375.184,249 526.278,135	80.937
7	375.189,416 526.270,189	8	375.178,287 526.261,845	13.909

Punct început	X / Y	Punct sfârșit	X / Y	Lungime segment (** (m)
2	375.263,307 526.365,598	3	375.235,873 526.377,571	29.933
4	375.227,259 526.365,562	5	375.252,236 526.322,05	50.171
6	375.184,249 526.278,135	7	375.189,416 526.270,189	9.478
8	375.178,287 526.261,845	9	375.175,107 526.251,913	10.429

Punct început	X / Y	Punct sfârșit	X / Y	Lungime segment (** (m)	Punct început	X / Y	Punct sfârșit	X / Y	Lungime segment (** (m)
9	375.175,107 526.251,913	10	375.180,672 526.247,145	7.328	10	375.180,672 526.247,145	11	375.213,264 526.258,667	34.569
11	375.213,264 526.258,667	12	375.237,112 526.276,545	29.805	12	375.237,112 526.276,545	13	375.251,023 526.288,862	18.58
13	375.251,023 526.288,862	14	375.257,78 526.292,437	7.645	14	375.257,78 526.292,437	15	375.263,344 526.289,259	6.408
15	375.263,344 526.289,259	16	375.270,101 526.270,586	19.858	16	375.270,101 526.270,586	17	375.282,82 526.255,886	19.439
17	375.282,82 526.255,886	18	375.297,129 526.255,091	14.331	18	375.297,129 526.255,091	19	375.311,04 526.261,051	15.134
19	375.311,04 526.261,051	20	375.314,618 526.274,956	14.358	20	375.314,618 526.274,956	21	375.320,977 526.292,437	18.602
21	375.320,977 526.292,437	22	375.320,58 526.306,74	14.308	22	375.320,58 526.306,74	23	375.315,073 526.323,082	17.245
23	375.315,073 526.323,082	24	375.307,861 526.344,483	22.584	24	375.307,861 526.344,483	1	375.294,744 526.356,402	17.723

** Lungimile segmentelor sunt determinate în planul de proiecție Stereo 70 și sunt rotunjite la 1 milimetru.

*** Distanța dintre puncte este formată din segmente cumulate ce sunt mai mici decât valoarea 1 milimetru.

**DATE DESPRE IMOBILUL NR. 12429**

Oficiul de Cadastru și Publicitate Imobiliară ALBA
Biroul de Cadastru și Publicitate Imobiliară Alba Iulia

A. Partea I. Descrierea imobilului

TEREN Intravilan

Adresa: Loc. Ivanis, Jud. Alba

Nr. Crt	Nr cadastral Nr. topografic	Suprafața* (mp)	Observații / Referințe
A1		3.612	Sector cadastral:40 Teren neimprejmuit;

B. Partea II. Proprietari și acte

Inscrieri privitoare la dreptul de proprietate și alte drepturi reale		Referințe
1 / 19/05/2023		
Act Normativ nr. 7, din 13/03/1996 emis de PARLAMENTUL ROMÂNIEI;		
B1	Inscrierea provizorie, drept de PROPRIETATE, dobandit prin Lege, cota actuala 1/1 1) UAT ÎNTREGALDE, CIF:4562524, PROPIETAR NEIDENTIFICAT	A1

C. Partea III. SARCINI .

Inscrieri privind dezmembramintele dreptului de proprietate, drepturi reale de garanție și sarcini	Referințe
NU SUNT	

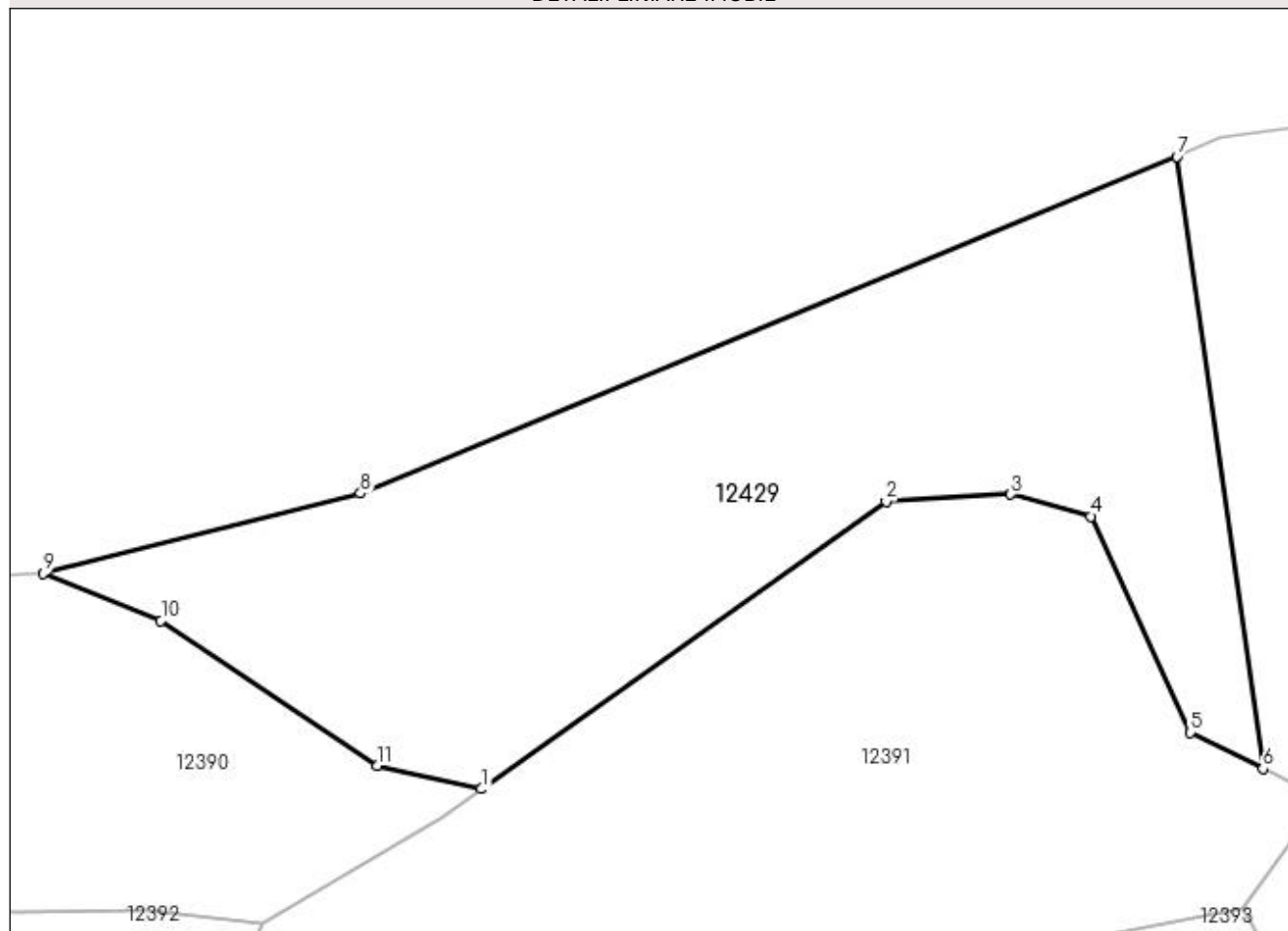
Anexa Nr. 1 La Partea I

Teren

Nr cadastral	Suprafața (mp)*	Observații / Referințe
	3.612	

* Suprafața este determinată în planul de proiecție Stereo 70.

DETALII LINIARE IMOBIL



Date referitoare la teren

Crt	Categorie folosință	Intravilan	Suprafața (mp)	Tarla	Parcelă	Nr. topo	Observații / Referințe
1	pasune	DA	3.612	-	-	-	

Lungime Segmente

1) Valorile lungimilor segmentelor sunt obținute din proiecție în plan.

Punct început	X / Y	Punct sfârșit	X / Y	Lungime segment (** (m)
1	375.144,723 526.378,537	2	375.188,583 526.409,698	53.803
2	375.188,583 526.409,698	3	375.202,097 526.410,492	13.537
3	375.202,097 526.410,492	4	375.210,842 526.408,109	9.063
4	375.210,842 526.408,109	5	375.221,573 526.384,668	25.78
5	375.221,573 526.384,668	6	375.229,465 526.380,724	8.822

Punct început	X / Y	Punct sfârșit	X / Y	Lungime segment (** (m)
6	375.229,465 526.380,724	7	375.220,131 526.447,13	67.059
7	375.220,131 526.447,13	8	375.131,58 526.410,575	95.799
8	375.131,58 526.410,575	9	375.097,178 526.401,916	35.475
9	375.097,178 526.401,916	10	375.109,924 526.396,791	13.738
10	375.109,924 526.396,791	11	375.133,385 526.381,073	28.24
11	375.133,385 526.381,073	1	375.144,723 526.378,537	11.618

** Lungimile segmentelor sunt determinate în planul de proiecție Stereo 70 și sunt rotunjite la 1 milimetru.

*** Distanța dintre puncte este formată din segmente cumulate ce sunt mai mici decât valoarea 1 milimetru.

**DATE DESPRE IMOBILUL NR. 12430**

Oficiul de Cadastru și Publicitate Imobiliară ALBA
Biroul de Cadastru și Publicitate Imobiliară Alba Iulia

A. Partea I. Descrierea imobilului

TEREN Intravilan

Adresa: Loc. Ivanis, Jud. Alba

Nr. Crt	Nr cadastral Nr. topografic	Suprafața* (mp)	Observații / Referințe
A1		1.679	Sector cadastral:40 Teren neimprijmit;

B. Partea II. Proprietari și acte

Inscrieri privitoare la dreptul de proprietate și alte drepturi reale		Referințe
1 / 19/05/2023		
Act Normativ nr. 7, din 13/03/1996 emis de PARLAMENTUL ROMÂNIEI;		
B1	Intabulare, drept de PROPRIETATE, dobândit prin Lege, cota actuala 1/1 1) NEIDENTIFICAT NEIDENTIFICAT	A1
2 / 19/05/2023		
Act Administrativ nr. 949RA, din 28/04/2023 emis de COMUNA ÎNTREGALDE;		
B2	SE NOTEAZĂ POSESIA FAPTICĂ IN FAVOAREA LUI 1) ONIȚĂ CORNELIA 2) GOANGĂ ELENA 3) GOANGĂ IOAN-CLAUDIU 4) GOANGĂ CRISTINA-CLAUDIA	A1

C. Partea III. SARCINI .

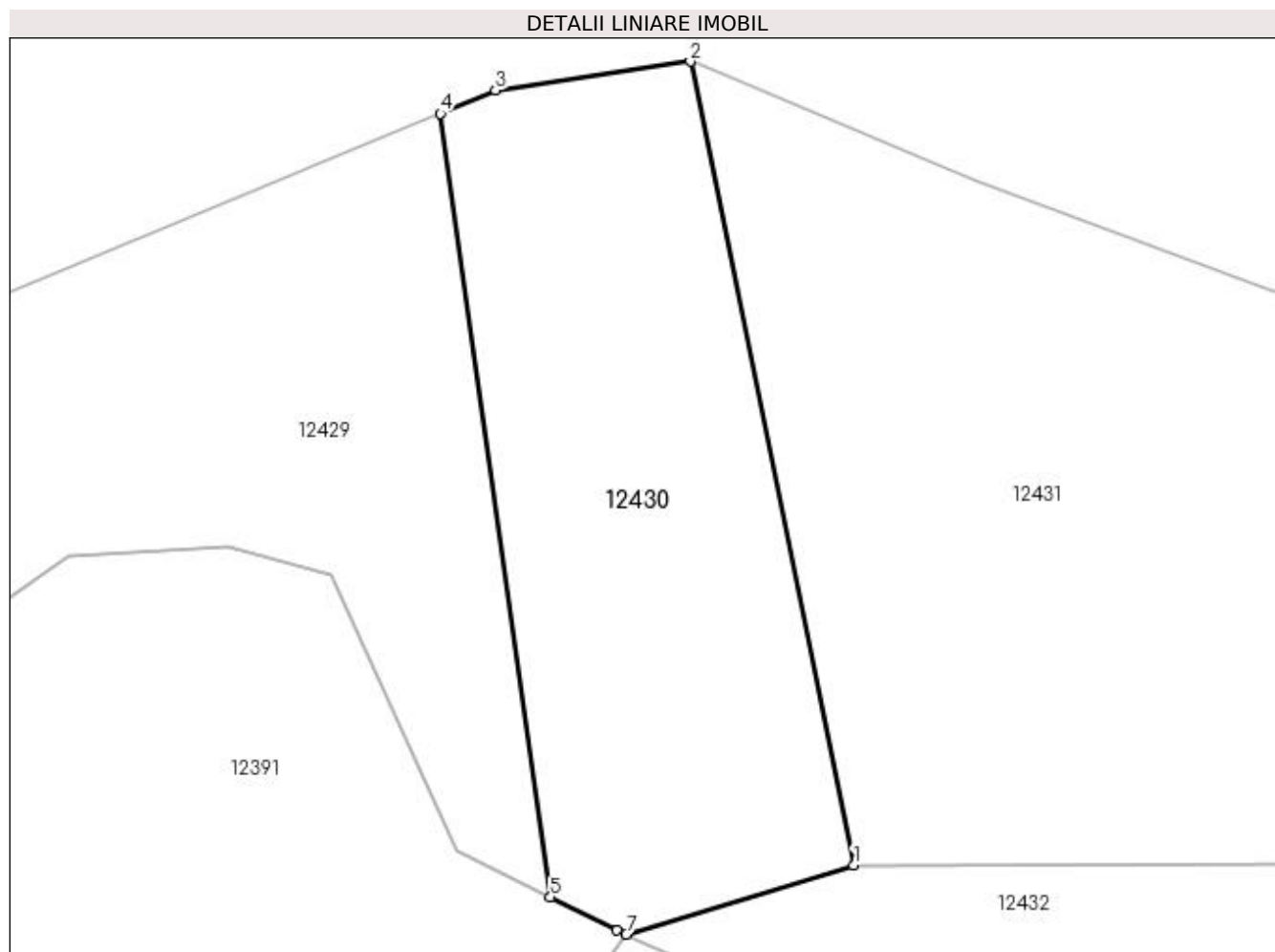
Inscrieri privind dezmembramintele dreptului de proprietate, drepturi reale de garanție și sarcini	Referințe
NU SUNT	

Anexa Nr. 1 La Partea I

Teren

Nr cadastral	Suprafața (mp)*	Observații / Referințe
	1.679	

* Suprafața este determinată în planul de proiecție Stereo 70.



Date referitoare la teren

Crt	Categorie folosință	Intra vilan	Suprafața (mp)	Tarla	Parcelă	Nr. topo	Observații / Referințe
1	pasune	DA	1.679	-	-	-	

Lungime Segmente

1) Valorile lungimilor segmentelor sunt obținute din proiecție în plan.

Punct început	X / Y	Punct sfârșit	X / Y	Lungime segment (** (m)
1	375.255,182 526.383,418	2	375.241,317 526.451,541	69.52
2	375.241,317 526.451,541	3	375.224,809 526.449,1	16.688
3	375.224,809 526.449,1	4	375.220,131 526.447,13	5.076
4	375.220,131 526.447,13	5	375.229,465 526.380,724	67.059
5	375.229,465 526.380,724	6	375.235,087 526.377,914	6.285

Punct început	X / Y	Punct sfârșit	X / Y	Lungime segment (** (m)
6	375.235,087 526.377,914	7	375.235,873 526.377,571	0.858
7	375.235,873 526.377,571	1	375.255,182 526.383,418	20.175

** Lungimile segmentelor sunt determinate în planul de proiecție Stereo 70 și sunt rotunjite la 1 milimetru.

*** Distanța dintre puncte este formată din segmente cumulate ce sunt mai mici decât valoarea 1 milimetru.

**DATE DESPRE IMOBILUL NR. 12431**

Oficiul de Cadastru și Publicitate Imobiliară ALBA
Biroul de Cadastru și Publicitate Imobiliară Alba Iulia

A. Partea I. Descrierea imobilului

TEREN Intravilan

Adresa: Loc. Ivanis, Jud. Alba

Nr. Crt	Nr cadastral Nr. topografic	Suprafața* (mp)	Observații / Referințe
A1		6.574	Sector cadastral:40 Teren neimprejmit;

B. Partea II. Proprietari și acte

Inscrieri privitoare la dreptul de proprietate și alte drepturi reale	Referințe
1 / 19/05/2023	
Act Normativ nr. 7, din 13/03/1996 emis de PARLAMENTUL ROMÂNIEI;	
B1	A1
Intabulare, drept de PROPRIETATE, dobândit prin Lege, cota actuala 1/1 1) NEIDENTIFICAT NEIDENTIFICAT	
2 / 19/05/2023	
Act Administrativ nr. 944RA, din 28/04/2023 emis de COMUNA ÎNTREGALDE;	
B2	A1
SE NOTEAZĂ POSESIA FAPTICĂ IN FAVOAREA LUI 1) FLOREA VICTOR	

C. Partea III. SARCINI .

Inscrieri privind dezmembramintele dreptului de proprietate, drepturi reale de garanție și sarcini	Referințe
NU SUNT	

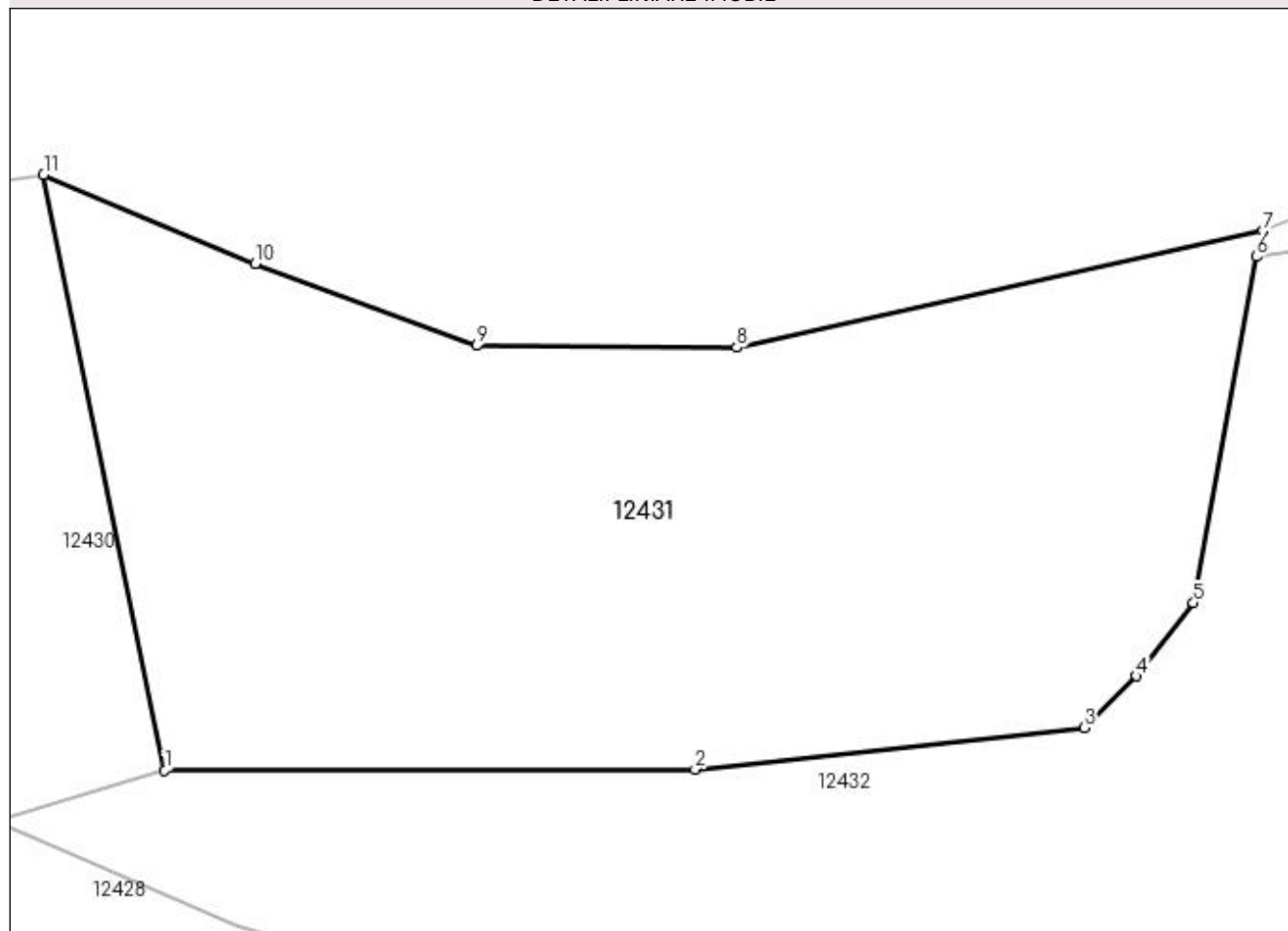
Anexa Nr. 1 La Partea I

Teren

Nr cadastral	Suprafața (mp)*	Observații / Referințe
	6.574	

* Suprafața este determinată în planul de proiecție Stereo 70.

DETALII LINIARE IMOBIL



Date referitoare la teren

Crt	Categorie folosință	Intravilan	Suprafața (mp)	Tarla	Parcelă	Nr. topo	Observații / Referințe
1	pasune	DA	6.574	-	-	-	

Lungime Segmente

1) Valorile lungimilor segmentelor sunt obținute din proiecție în plan.

Punct început	X / Y	Punct sfârșit	X / Y	Lungime segment (** (m)
1	375.255,182 526.383,418	2	375.315,891 526.383,548	60.709
2	375.315,891 526.383,548	3	375.360,383 526.388,325	44.748
3	375.360,383 526.388,325	4	375.366,371 526.394,208	8.395
4	375.366,371 526.394,208	5	375.372,896 526.402,605	10.634
5	375.372,896 526.402,605	6	375.380,076 526.442,21	40.25

Punct început	X / Y	Punct sfârșit	X / Y	Lungime segment (** (m)
6	375.380,076 526.442,21	7	375.380,856 526.445,123	3.016
7	375.380,856 526.445,123	8	375.320,664 526.431,802	61.648
8	375.320,664 526.431,802	9	375.290,86 526.432,0	29.805
9	375.290,86 526.432,0	10	375.265,532 526.441,372	27.006
10	375.265,532 526.441,372	11	375.241,317 526.451,541	26.263
11	375.241,317 526.451,541	1	375.255,182 526.383,418	69.52

** Lungimile segmentelor sunt determinate în planul de proiecție Stereo 70 și sunt rotunjite la 1 milimetru.

*** Distanța dintre puncte este formată din segmente cumulate ce sunt mai mici decât valoarea 1 milimetru.

**DATE DESPRE IMOBILUL NR. 12432**

Oficiul de Cadastru și Publicitate Imobiliară ALBA
Biroul de Cadastru și Publicitate Imobiliară Alba Iulia

A. Partea I. Descrierea imobilului

TEREN Necunoscut

Adresa: Loc. Ivanis, Jud. Alba

Nr. Crt	Nr cadastral Nr. topografic	Suprafața* (mp)	Observații / Referințe
A1		11.959	Sector cadastral:40 Teren neimprejmit;

B. Partea II. Proprietari și acte

Inscrieri privitoare la dreptul de proprietate și alte drepturi reale	Referințe
1 / 19/05/2023	
Act Normativ nr. 7, din 13/03/1996 emis de PARLAMENTUL ROMÂNIEI;	
B1	A1
Intabulare, drept de PROPRIETATE, dobândit prin Lege, cota actuala 1/1 1) NEIDENTIFICAT NEIDENTIFICAT	
2 / 19/05/2023	
Act Administrativ nr. 748RA, din 13/04/2023 emis de COMUNA ÎNTREGALDE;	
B2	A1
SE NOTEAZĂ POSESIA FAPTICĂ IN FAVOAREA LUI 1) DEOANCĂ VIOREL	

C. Partea III. SARCINI .

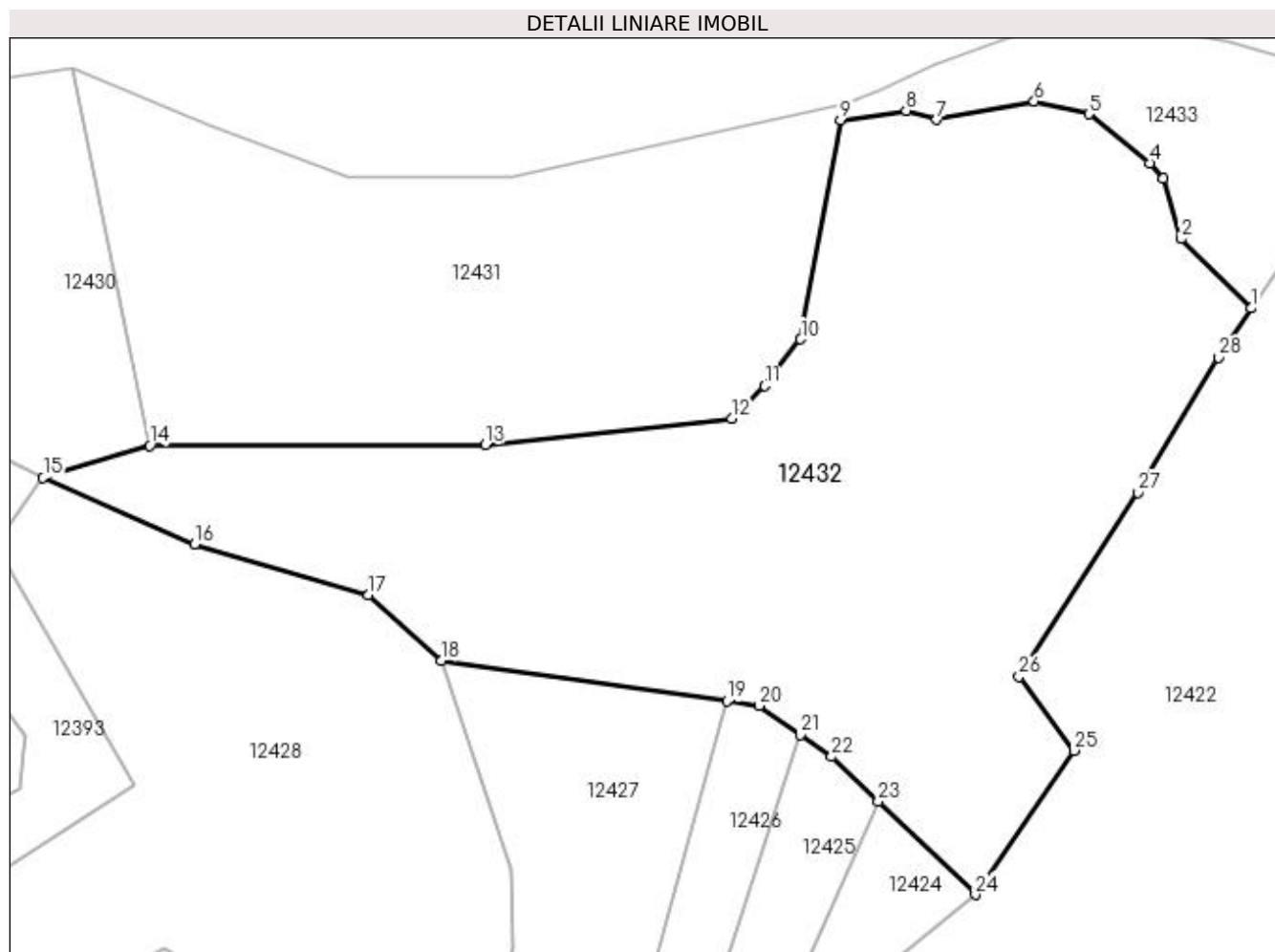
Inscrieri privind dezmembramintele dreptului de proprietate, drepturi reale de garanție și sarcini	Referințe
NU SUNT	

Anexa Nr. 1 La Partea I

Teren

Nr cadastral	Suprafața (mp)*	Observații / Referințe
	11.959	

* Suprafața este determinată în planul de proiecție Stereo 70.



Date referitoare la teren

Crt	Categorie folosință	Intra vilan	Suprafața (mp)	Tarla	Parcelă	Nr. topo	Observații / Referințe
1	pasune	DA	10.687	-	-	-	
2	pasune	NU	1.272	-	-	-	

Lungime Segmente

1) Valorile lungimilor segmentelor sunt obținute din proiecție în plan.

Punct început	X / Y	Punct sfârșit	X / Y	Lungime segment (** (m)
1	375.454,364 526.408,224	2	375.441,736 526.420,763	17.797
3	375.438,54 526.431,713	4	375.436,025 526.434,485	3.742
5	375.425,032 526.443,321	6	375.415,144 526.445,66	10.161
7	375.397,486 526.442,325	8	375.391,987 526.443,984	5.744

Punct început	X / Y	Punct sfârșit	X / Y	Lungime segment (** (m)
2	375.441,736 526.420,763	3	375.438,54 526.431,713	11.407
4	375.436,025 526.434,485	5	375.425,032 526.443,321	14.104
6	375.415,144 526.445,66	7	375.397,486 526.442,325	17.97
8	375.391,987 526.443,984	9	375.380,076 526.442,21	12.042

Punct început	X / Y	Punct sfârșit	X / Y	Lungime segment (** (m)
9	375.380,076 526.442,21	10	375.372,896 526.402,605	40.25
11	375.366,371 526.394,208	12	375.360,383 526.388,325	8.395
13	375.315,891 526.383,548	14	375.255,182 526.383,418	60.709
15	375.235,873 526.377,571	16	375.263,307 526.365,598	29.933
17	375.294,744 526.356,402	18	375.307,861 526.344,483	17.723
19	375.359,557 526.337,218	20	375.365,426 526.336,393	5.926
21	375.372,893 526.331,11	22	375.378,485 526.327,154	6.85
23	375.386,903 526.319,088	24	375.404,52 526.302,207	24.4
25	375.422,305 526.328,283	26	375.412,388 526.341,68	16.669
27	375.433,921 526.374,922	28	375.448,407 526.399,364	28.412

Punct început	X / Y	Punct sfârșit	X / Y	Lungime segment (** (m)
10	375.372,896 526.402,605	11	375.366,371 526.394,208	10.634
12	375.360,383 526.388,325	13	375.315,891 526.383,548	44.748
14	375.255,182 526.383,418	15	375.235,873 526.377,571	20.175
16	375.263,307 526.365,598	17	375.294,744 526.356,402	32.755
18	375.307,861 526.344,483	19	375.359,557 526.337,218	52.205
20	375.365,426 526.336,393	21	375.372,893 526.331,11	9.147
22	375.378,485 526.327,154	23	375.386,903 526.319,088	11.658
24	375.404,52 526.302,207	25	375.422,305 526.328,283	31.563
26	375.412,388 526.341,68	27	375.433,921 526.374,922	39.606
28	375.448,407 526.399,364	1	375.454,364 526.408,224	10.677

** Lungimile segmentelor sunt determinate în planul de proiecție Stereo 70 și sunt rotunjite la 1 milimetru.

*** Distanța dintre puncte este formată din segmente cumulate ce sunt mai mici decât valoarea 1 milimetru.

**DATE DESPRE IMOBILUL NR. 12433**

Oficiul de Cadastru și Publicitate Imobiliară ALBA
Biroul de Cadastru și Publicitate Imobiliară Alba Iulia

A. Partea I. Descrierea imobilului

TEREN Intravilan

Adresa: Loc. Ivanis, Jud. Alba

Nr. Crt	Nr cadastral Nr. topografic	Suprafața* (mp)	Observații / Referințe
A1		2.004	Sector cadastral:40 Teren neimprejmuit;

B. Partea II. Proprietari și acte

Inscrieri privitoare la dreptul de proprietate și alte drepturi reale	Referințe
1 / 19/05/2023	
Act Normativ nr. 7, din 13/03/1996 emis de PARLAMENTUL ROMÂNIEI;	
B1	A1
Intabulare, drept de PROPRIETATE, dobândit prin Lege, cota actuala 1/1 1) NEIDENTIFICAT NEIDENTIFICAT	
2 / 19/05/2023	
Act Administrativ nr. 944RA, din 28/04/2023 emis de COMUNA ÎNTREGALDE;	
B2	A1
SE NOTEAZĂ POSESIA FAPTICĂ IN FAVOAREA LUI 1) FLOREA VICTOR	

C. Partea III. SARCINI .

Inscrieri privind dezmembramintele dreptului de proprietate, drepturi reale de garanție și sarcini	Referințe
NU SUNT	

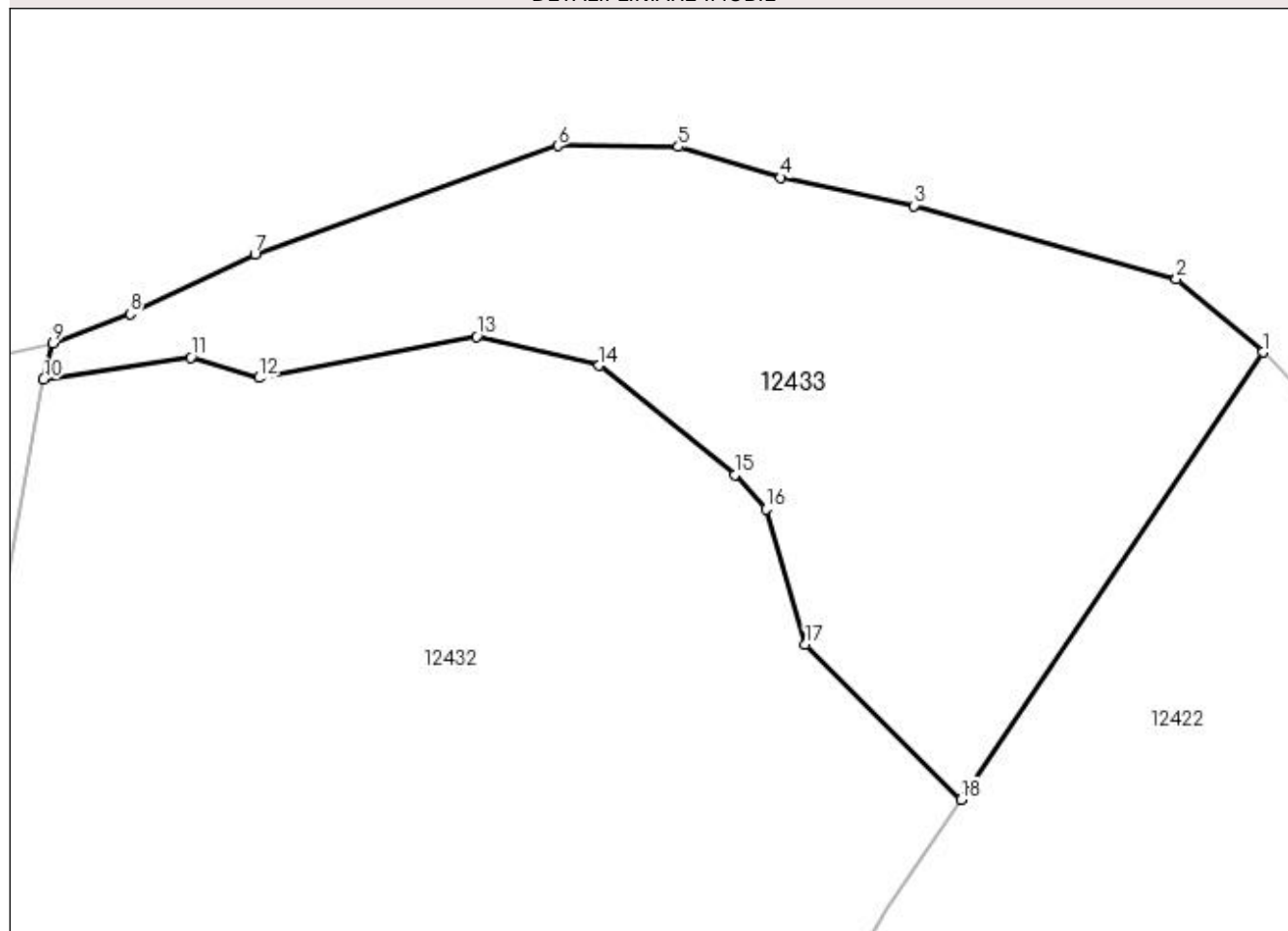
Anexa Nr. 1 La Partea I

Teren

Nr cadastral	Suprafața (mp)*	Observații / Referințe
	2.004	

* Suprafața este determinată în planul de proiecție Stereo 70.

DETALII LINIARE IMOBIL



Date referitoare la teren

Crt	Categorie folosință	Intravilan	Suprafața (mp)	Tarla	Parcelă	Nr. topo	Observații / Referințe
1	pasune	DA	2.004	-	-	-	

Lungime Segmente

1) Valorile lungimilor segmentelor sunt obținute din proiecție în plan.

Punct început	X / Y	Punct sfârșit	X / Y	Lungime segment (** (m)
1	375.478,768 526.444,409	2	375.471,775 526.450,321	9.157
2	375.471,775 526.450,321	3	375.450,549 526.456,255	22.039
3	375.450,549 526.456,255	4	375.439,754 526.458,531	11.033
4	375.439,754 526.458,531	5	375.431,462 526.461,022	8.658
5	375.431,462 526.461,022	6	375.421,69 526.461,1	9.772

Punct început	X / Y	Punct sfârșit	X / Y	Lungime segment (** (m)
6	375.421,69 526.461,1	7	375.397,189 526.452,35	26.016
7	375.397,189 526.452,35	8	375.387,084 526.447,512	11.204
8	375.387,084 526.447,512	9	375.380,856 526.445,123	6.67
9	375.380,856 526.445,123	10	375.380,076 526.442,21	3.016
10	375.380,076 526.442,21	11	375.391,987 526.443,984	12.042
11	375.391,987 526.443,984	12	375.397,486 526.442,325	5.744
12	375.397,486 526.442,325	13	375.415,144 526.445,66	17.97
13	375.415,144 526.445,66	14	375.425,032 526.443,321	10.161
14	375.425,032 526.443,321	15	375.436,025 526.434,485	14.104
15	375.436,025 526.434,485	16	375.438,54 526.431,713	3.742
16	375.438,54 526.431,713	17	375.441,736 526.420,763	11.407
17	375.441,736 526.420,763	18	375.454,364 526.408,224	17.797
18	375.454,364 526.408,224	1	375.478,768 526.444,409	43.645

** Lungimile segmentelor sunt determinate în planul de proiecție Stereo 70 și sunt rotunjite la 1 milimetru.

*** Distanța dintre puncte este formată din segmente cumulate ce sunt mai mici decât valoarea 1 milimetru.

**DATE DESPRE IMOBILUL NR. 12434**

Oficiul de Cadastru și Publicitate Imobiliară ALBA
Biroul de Cadastru și Publicitate Imobiliară Alba Iulia

A. Partea I. Descrierea imobilului

TEREN Extravilan

Adresa: Jud. Alba

Nr. Crt	Nr cadastral Nr. topografic	Suprafața* (mp)	Observații / Referințe
A1		5.100	Sector cadastral:40 Teren neimprejmuit;

B. Partea II. Proprietari și acte

Inscrieri privitoare la dreptul de proprietate și alte drepturi reale	Referințe
1 / 18/05/2023	
Act Administrativ nr. 1693/40, din 02/08/1993 emis de CJPSDPAT ALBA;	
B1	A1
Intabulare, drept de PROPRIETATE, dobândit prin Reconstituire, cota actuala 1/1 1) NISTOR LUCRETIA, lipsa CNP	

C. Partea III. SARCINI .

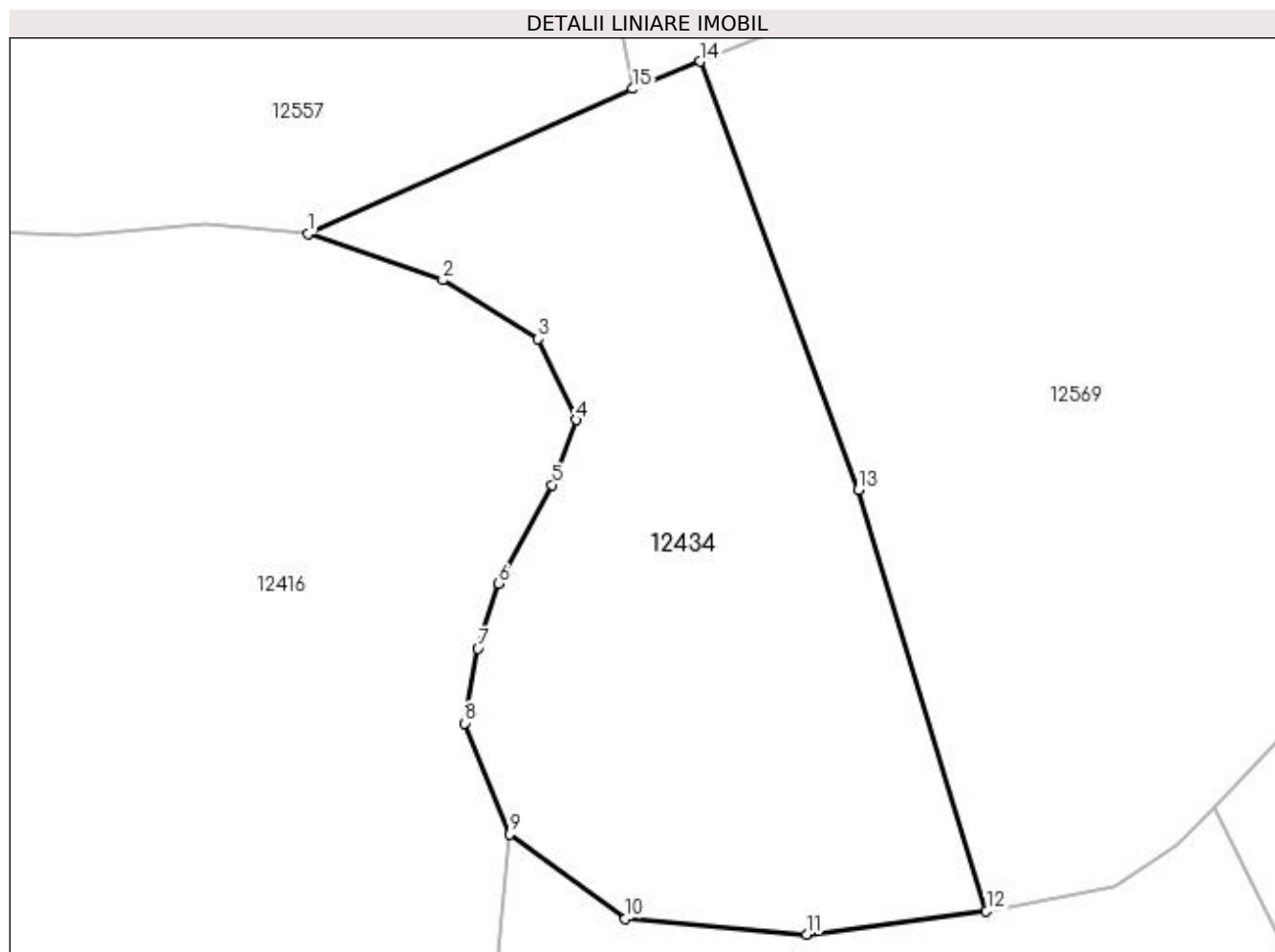
Inscrieri privind dezmembramintele dreptului de proprietate, drepturi reale de garanție și sarcini	Referințe
NU SUNT	

Anexa Nr. 1 La Partea I

Teren

Nr cadastral	Suprafața (mp)*	Observații / Referințe
	5.100	

* Suprafața este determinată în planul de proiecție Stereo 70.



Date referitoare la teren

Crt	Categorie folosință	Intra vilan	Suprafața (mp)	Tarla	Parcelă	Nr. topo	Observații / Referințe
1	padure	NU	5.100	UP III	78B	-	

Lungime Segmente

1) Valorile lungimilor segmentelor sunt obținute din proiecție în plan.

Punct început	X / Y	Punct sfârșit	X / Y	Lungime segment (** (m)
1	375.519,188 526.083,661	2	375.536,892 526.077,623	18.705
2	375.536,892 526.077,623	3	375.549,388 526.069,92	14.68
3	375.549,388 526.069,92	4	375.554,387 526.059,302	11.736
4	375.554,387 526.059,302	5	375.551,263 526.050,766	9.09
5	375.551,263 526.050,766	6	375.544,181 526.037,858	14.723

Punct început	X / Y	Punct sfârșit	X / Y	Lungime segment (** (m)
6	375.544,181 526.037,858	7	375.541,474 526.029,322	8.955
7	375.541,474 526.029,322	8	375.539,807 526.019,538	9.926
8	375.539,807 526.019,538	9	375.545,639 526.004,964	15.697
9	375.545,639 526.004,964	10	375.560,844 525.993,93	18.786
10	375.560,844 525.993,93	11	375.584,588 525.991,848	23.835
11	375.584,588 525.991,848	12	375.608,178 525.994,897	23.786
12	375.608,178 525.994,897	13	375.591,37 526.050,124	57.728
13	375.591,37 526.050,124	14	375.570,657 526.106,263	59.838
14	375.570,657 526.106,263	15	375.561,836 526.102,685	9.519
15	375.561,836 526.102,685	1	375.519,188 526.083,661	46.699

** Lungimile segmentelor sunt determinate în planul de proiecție Stereo 70 și sunt rotunjite la 1 milimetru.

*** Distanța dintre puncte este formată din segmente cumulate ce sunt mai mici decât valoarea 1 milimetru.

**DATE DESPRE IMOBILUL NR. 12435**

Oficiul de Cadastru și Publicitate Imobiliară ALBA
Biroul de Cadastru și Publicitate Imobiliară Alba Iulia

A. Partea I. Descrierea imobilului

TEREN Necunoscut

Adresa: Loc. Ivanis, Jud. Alba

Nr. Crt	Nr cadastral Nr. topografic	Suprafața* (mp)	Observații / Referințe
A1		2.695	Sector cadastral:40 Teren neimprejmut;

B. Partea II. Proprietari și acte

Inscrieri privitoare la dreptul de proprietate și alte drepturi reale	Referințe
1 / 19/05/2023	
Act Normativ nr. 7, din 13/03/1996 emis de PARLAMENTUL ROMÂNIEI;	
B1	A1
Intabulare, drept de PROPRIETATE, dobândit prin Lege, cota actuala 1/1 1) NEIDENTIFICAT NEIDENTIFICAT	
2 / 19/05/2023	
Act Administrativ nr. 944RA, din 28/04/2023 emis de COMUNA ÎNTREGALDE;	
B2	A1
SE NOTEAZĂ POSESIA FAPTICĂ IN FAVOAREA LUI 1) FLOREA VICTOR	

C. Partea III. SARCINI .

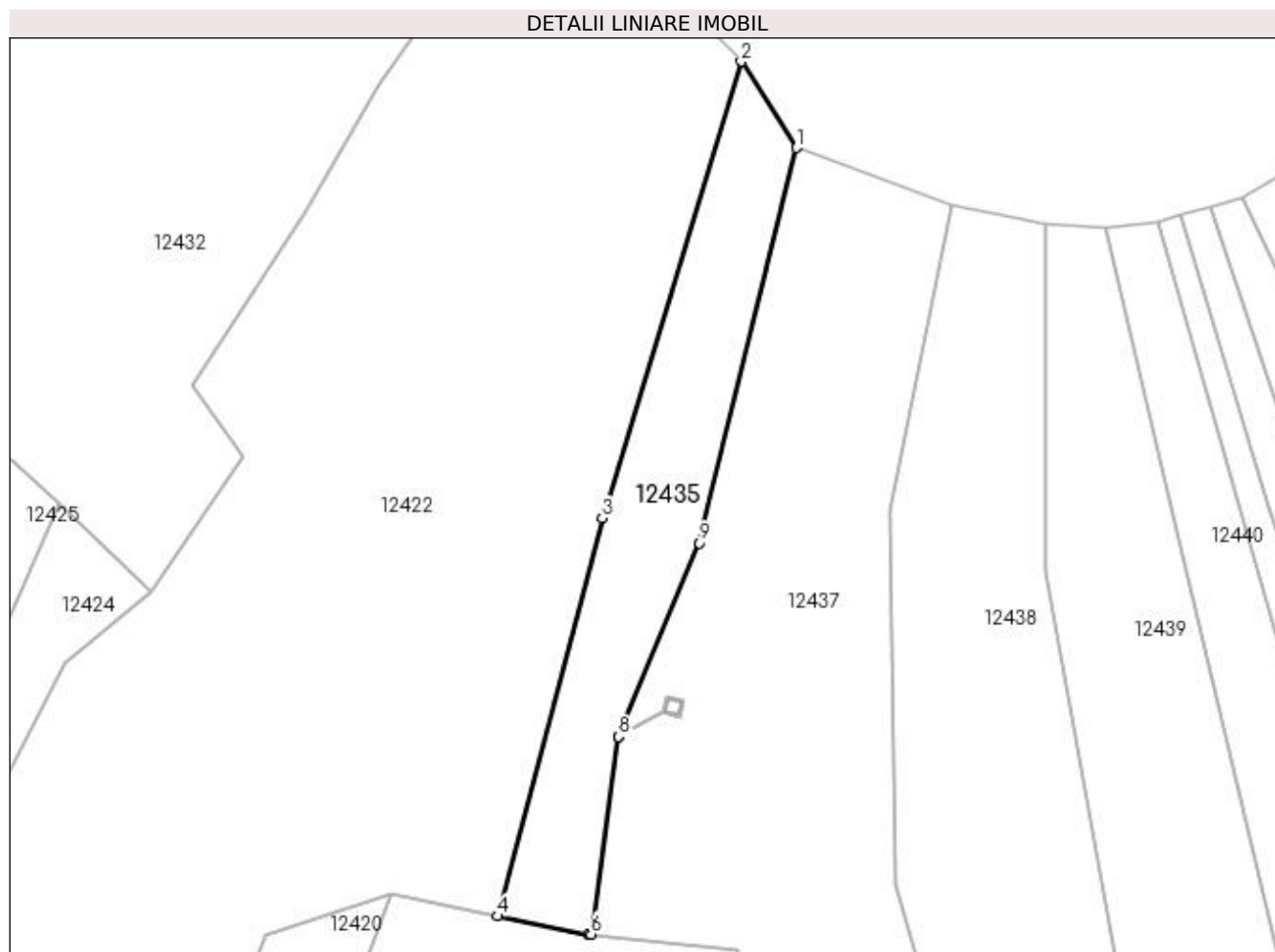
Inscrieri privind dezmembramintele dreptului de proprietate, drepturi reale de garanție și sarcini	Referințe
NU SUNT	

Anexa Nr. 1 La Partea I

Teren

Nr cadastral	Suprafața (mp)*	Observații / Referințe
	2.695	

* Suprafața este determinată în planul de proiecție Stereo 70.



Date referitoare la teren

Crt	Categorie folosință	Intravilan	Suprafața (mp)	Tarla	Parcelă	Nr. topo	Observații / Referințe
1	pasune	DA	1.089	-	-	-	
2	pasune	NU	1.606	-	-	-	

Lungime Segmente

1) Valorile lungimilor segmentelor sunt obținute din proiecție în plan.

Punct început	X / Y	Punct sfârșit	X / Y	Lungime segment (** (m)
1	375.527,965 526.387,18	2	375.517,406 526.403,692	19.598
2	375.517,406 526.403,692	3	375.490,808 526.316,43	91.225
3	375.490,808 526.316,43	4	375.470,828 526.240,349	78.661
4	375.470,828 526.240,349	5	375.488,182 526.236,874	17.698

Punct început	X / Y	Punct sfârșit	X / Y	Lungime segment (** (m)
5	375.488,182 526.236,874	6	375.488,676 526.236,892	0.495
6	375.488,676 526.236,892	7	375.493,994 526.274,645	38.126
7	375.493,994 526.274,645	8	375.493,996 526.274,649	0.005
8	375.493,996 526.274,649	9	375.509,431 526.311,672	40.111
9	375.509,431 526.311,672	1	375.527,965 526.387,18	77.75

** Lungimile segmentelor sunt determinate în planul de proiecție Stereo 70 și sunt rotunjite la 1 milimetru.

*** Distanța dintre puncte este formată din segmente cumulate ce sunt mai mici decât valoarea 1 milimetru.

**DATE DESPRE IMOBILUL NR. 12436**

Oficiul de Cadastru și Publicitate Imobiliară ALBA
Biroul de Cadastru și Publicitate Imobiliară Alba Iulia

A. Partea I. Descrierea imobilului

TEREN Extravilan

Adresa: Jud. Alba

Nr. Crt	Nr cadastral Nr. topografic	Suprafața* (mp)	Observații / Referințe
A1		11	Sector cadastral:40 Teren neimprejmut;

Construcții

Crt	Nr cadastral Nr. topografic	Adresa	Observații / Referințe
A1.1		Jud. Alba	Nr. niveluri:1; S. construita la sol:6 mp; Stalp

B. Partea II. Proprietari și acte

Inscrieri privitoare la dreptul de proprietate și alte drepturi reale	Referințe
1 / 22/05/2023	
Act Normativ nr. 123, din 19/07/2012 emis de PARLAMENTUL ROMÂNIEI;	
B1	A1, A1.1
Intabulare, drept de PROPRIETATE, dobandit prin Lege, cota actuala 1/1	
1) STATUL ROMÂN, CIF:9999999999999	

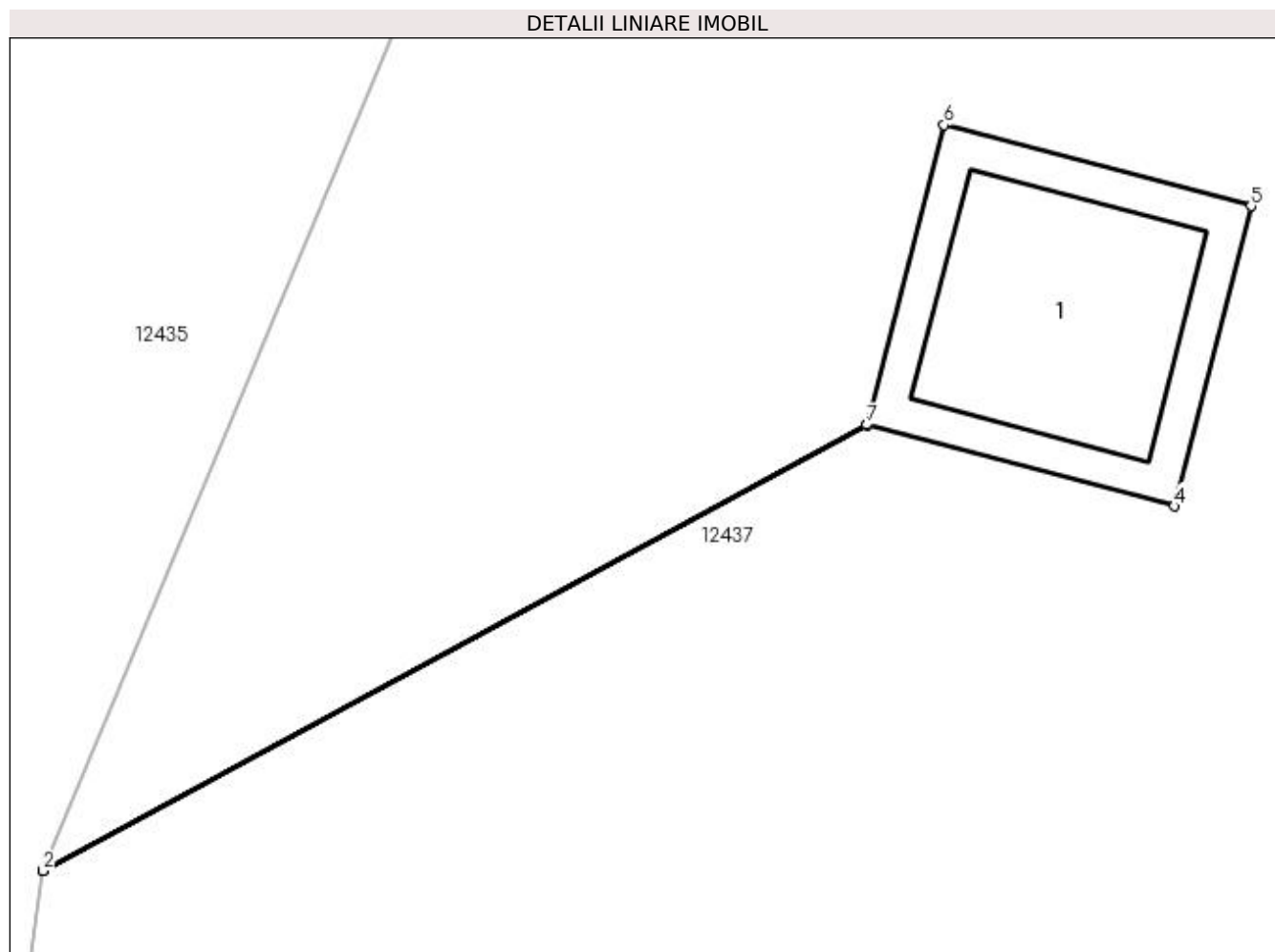
C. Partea III. SARCINI .

Inscrieri privind dezmembramintele dreptului de proprietate, drepturi reale de garanție și sarcini	Referințe
NU SUNT	

Teren

Nr cadastral	Suprafața (mp)*	Observații / Referințe
	11	

* Suprafața este determinată în planul de proiecție Stereo 70.



Date referitoare la teren

Crt	Categorie folosință	Intra vilan	Suprafața (mp)	Tarla	Parcelă	Nr. topo	Observații / Referințe
1	curți constructii	NU	11	-	-	-	

Date referitoare la construcții

Crt	Număr	Destinație construcție	Supraf. (mp)	Situație juridică	Observații / Referințe
A1.1		construcții industriale și edilitare	6	Cu acte	Nr. niveluri:1; S. construita la sol:6 mp; Stalp

Lungime Segmente

1) Valorile lungimilor segmentelor sunt obținute din proiecție în plan.

Punct început	X / Y	Punct sfârșit	X / Y	Lungime segment (** (m)
1	375.493,996 526.274,649	2	375.493,994 526.274,645	0.005
2	375.493,994 526.274,645	3	375.502,507 526.279,252	9.68
3	375.502,507 526.279,252	4	375.505,68 526.278,413	3.282

Punct început	X / Y	Punct sfârșit	X / Y	Lungime segment (** (m)
4	375.505,68 526.278,413	5	375.506,476 526.281,513	3.201
5	375.506,476 526.281,513	6	375.503,303 526.282,352	3.282
6	375.503,303 526.282,352	7	375.502,508 526.279,256	3.196
7	375.502,508 526.279,256	1	375.493,996 526.274,649	9.679

** Lungimile segmentelor sunt determinate în planul de proiecție Stereo 70 și sunt rotunjite la 1 milimetru.

*** Distanța dintre puncte este formată din segmente cumulate ce sunt mai mici decât valoarea 1 milimetru.

**DATE DESPRE IMOBILUL NR. 12437**

Oficiul de Cadastru și Publicitate Imobiliară ALBA
Biroul de Cadastru și Publicitate Imobiliară Alba Iulia

A. Partea I. Descrierea imobilului

TEREN Necunoscut

Adresa: Loc. Ivanis, Jud. Alba

Nr. Crt	Nr cadastral Nr. topografic	Suprafața* (mp)	Observații / Referințe
A1		10.902	Sector cadastral:40 Teren neimprejmut;

B. Partea II. Proprietari și acte

Inscrieri privitoare la dreptul de proprietate și alte drepturi reale		Referințe
1 / 19/05/2023		
Act Normativ nr. 7, din 13/03/1996 emis de PARLAMENTUL ROMÂNIEI;		
B1	Intabulare, drept de PROPRIETATE, dobândit prin Lege, cota actuala 1/1 1) NEIDENTIFICAT NEIDENTIFICAT	A1
2 / 19/05/2023		
Act Administrativ nr. 675RA, din 10/04/2023 emis de COMUNA ÎNTREGALDE;		
B2	SE NOTEAZĂ POSESIA FAPTICĂ IN FAVOAREA LUI 1) NISTOR SABINA	A1

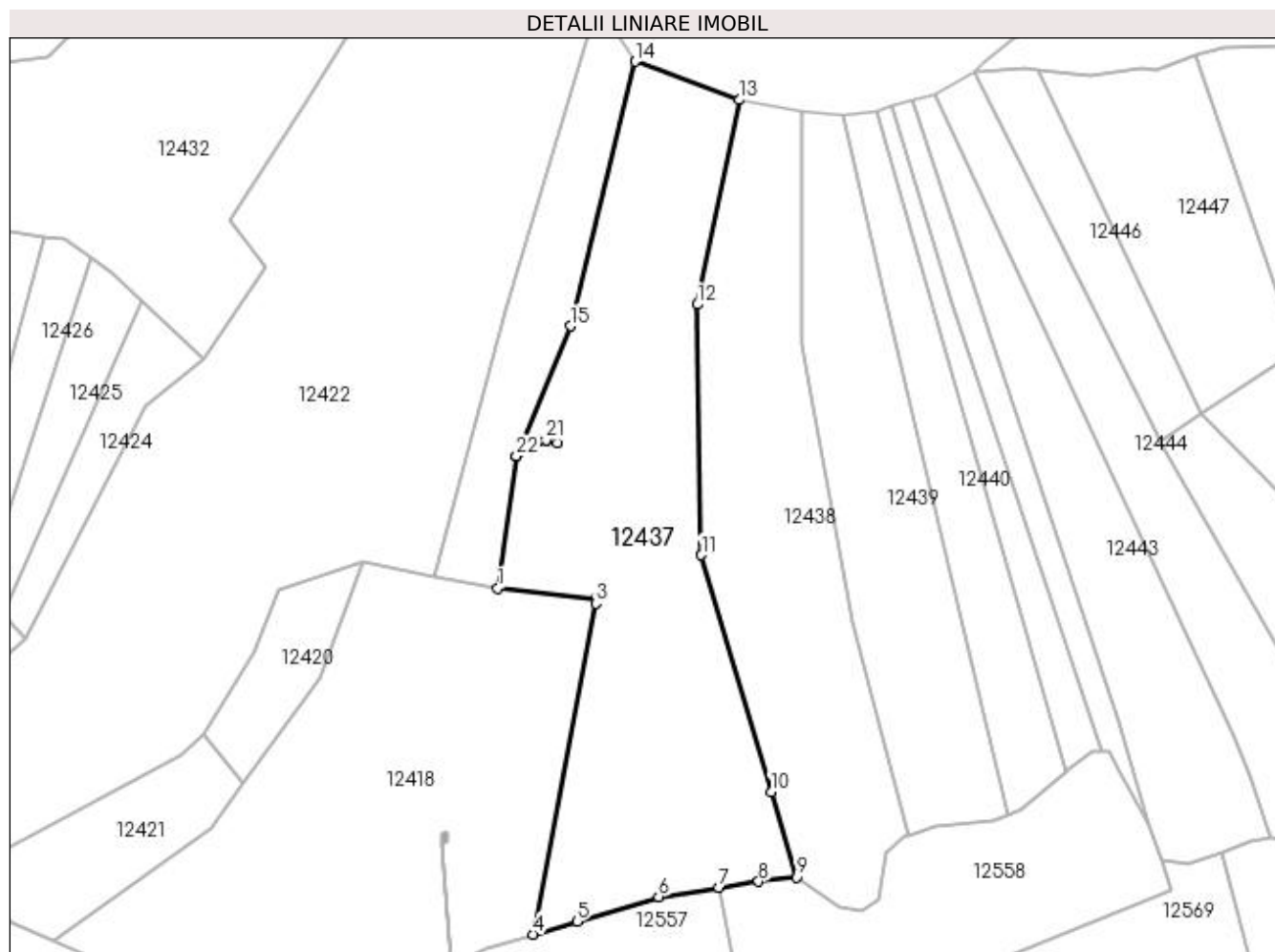
C. Partea III. SARCINI .

Inscrieri privind dezmembramintele dreptului de proprietate, drepturi reale de garanție și sarcini	Referințe
NU SUNT	

Teren

Nr cadastral	Suprafața (mp)*	Observații / Referințe
	10.902	

* Suprafața este determinată în planul de proiecție Stereo 70.



Date referitoare la teren

Crt	Categorie folosință	Intra vilan	Suprafața (mp)	Tarla	Parcelă	Nr. topo	Observații / Referințe
1	faneata	DA	1.695	-	-	-	
2	faneata	NU	9.207	-	-	-	

Lungime Segmente

1) Valorile lungimilor segmentelor sunt obținute din proiecție în plan.

Punct început	X / Y	Punct sfârșit	X / Y	Lungime segment (** (m)
1	375.488,676 526.236,892	2	375.516,862 526.234,013	28.333
3	375.516,7 526.232,656	4	375.498,725 526.138,188	96.163
5	375.511,29 526.141,841	6	375.534,656 526.148,928	24.417
7	375.551,894 526.151,569	8	375.563,19 526.153,3	11.428

Punct început	X / Y	Punct sfârșit	X / Y	Lungime segment (** (m)
2	375.516,862 526.234,013	3	375.516,7 526.232,656	1.366
4	375.498,725 526.138,188	5	375.511,29 526.141,841	13.085
6	375.534,656 526.148,928	7	375.551,894 526.151,569	17.439
8	375.563,19 526.153,3	9	375.574,021 526.154,549	10.902

Punct început	X / Y	Punct sfârșit	X / Y	Lungime segment (** (m)
9	375.574,021 526.154,549	10	375.566,723 526.178,842	25.366
11	375.546,807 526.246,37	12	375.545,731 526.317,839	71.477
13	375.557,74 526.376,192	14	375.527,965 526.387,18	31.738
15	375.509,431 526.311,672	16	375.493,996 526.274,649	40.111
17	375.502,508 526.279,256	18	375.503,303 526.282,352	3.196
19	375.506,476 526.281,513	20	375.505,68 526.278,413	3.201
21	375.502,507 526.279,252	22	375.493,994 526.274,645	9.68

Punct început	X / Y	Punct sfârșit	X / Y	Lungime segment (** (m)
10	375.566,723 526.178,842	11	375.546,807 526.246,37	70.404
12	375.545,731 526.317,839	13	375.557,74 526.376,192	59.576
14	375.527,965 526.387,18	15	375.509,431 526.311,672	77.75
16	375.493,996 526.274,649	17	375.502,508 526.279,256	9.679
18	375.503,303 526.282,352	19	375.506,476 526.281,513	3.282
20	375.505,68 526.278,413	21	375.502,507 526.279,252	3.282
22	375.493,994 526.274,645	1	375.488,676 526.236,892	38.126

** Lungimile segmentelor sunt determinate în planul de proiecție Stereo 70 și sunt rotunjite la 1 milimetru.

*** Distanța dintre puncte este formată din segmente cumulate ce sunt mai mici decât valoarea 1 milimetru.

**DATE DESPRE IMOBILUL NR. 12438**

Oficiul de Cadastru și Publicitate Imobiliară ALBA
Biroul de Cadastru și Publicitate Imobiliară Alba Iulia

A. Partea I. Descrierea imobilului

TEREN Necunoscut

Adresa: Loc. Ivanis, Jud. Alba

Nr. Crt	Nr cadastral Nr. topografic	Suprafața* (mp)	Observații / Referințe
A1		7.220	Sector cadastral:40 Teren neimprejmut;

B. Partea II. Proprietari și acte

Inscrieri privitoare la dreptul de proprietate și alte drepturi reale	Referințe
1 / 19/05/2023	
Act Normativ nr. 7, din 13/03/1996 emis de PARLAMENTUL ROMÂNIEI;	
B1	A1
Intabulare, drept de PROPRIETATE, dobândit prin Lege, cota actuala 1/1 1) NEIDENTIFICAT NEIDENTIFICAT	
2 / 19/05/2023	
Act Administrativ nr. 749RA, din 13/04/2023 emis de COMUNA ÎNTREGALDE;	
B2	A1
SE NOTEAZĂ POSESIA FAPTICĂ IN FAVOAREA LUI 1) FLOREA LAURENTIU-MARIN	

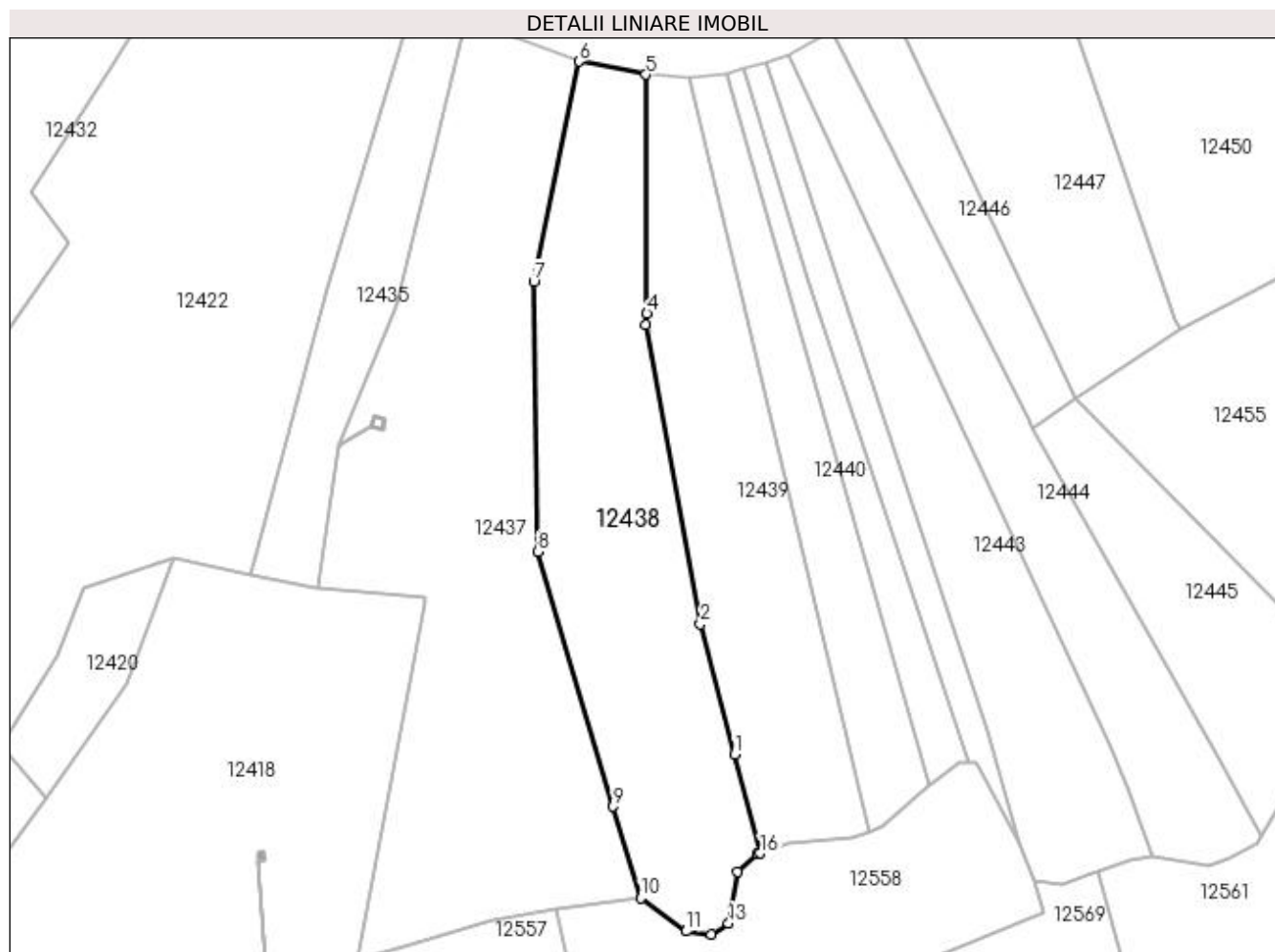
C. Partea III. SARCINI .

Inscrieri privind dezmembramintele dreptului de proprietate, drepturi reale de garanție și sarcini	Referințe
NU SUNT	

Teren

Nr cadastral	Suprafața (mp)*	Observații / Referințe
	7.220	

* Suprafața este determinată în planul de proiecție Stereo 70.



Date referitoare la teren

Crt	Categorie folosință	Intra vilan	Suprafața (mp)	Tarla	Parcelă	Nr. topo	Observații / Referințe
1	pasune	DA	1.028	-	-	-	
2	pasune	NU	6.192	-	-	-	

Lungime Segmente

1) Valorile lungimilor segmentelor sunt obținute din proiecție în plan.

Punct început	X / Y	Punct sfârșit	X / Y	Lungime segment (** (m)
1	375.598,94 526.192,607	2	375.589,908 526.227,192	35.746
2	375.589,908 526.227,192	3	375.575,488 526.306,454	80.562
3	375.575,488 526.306,454	4	375.575,728 526.309,395	2.951
4	375.575,728 526.309,395	5	375.575,456 526.372,747	63.352

Punct început	X / Y	Punct sfârșit	X / Y	Lungime segment (** (m)
5	375.575,456 526.372,747	6	375.557,74 526.376,192	18.049
6	375.557,74 526.376,192	7	375.545,731 526.317,839	59.576
7	375.545,731 526.317,839	8	375.546,807 526.246,37	71.477
8	375.546,807 526.246,37	9	375.566,723 526.178,842	70.404
9	375.566,723 526.178,842	10	375.574,021 526.154,549	25.366
10	375.574,021 526.154,549	11	375.586,101 526.145,805	14.913
11	375.586,101 526.145,805	12	375.592,766 526.144,972	6.717
12	375.592,766 526.144,972	13	375.597,348 526.147,887	5.431
13	375.597,348 526.147,887	14	375.599,639 526.161,627	13.93
14	375.599,639 526.161,627	15	375.605,054 526.166,208	7.093
15	375.605,054 526.166,208	16	375.605,769 526.166,458	0.757
16	375.605,769 526.166,458	1	375.598,94 526.192,607	27.026

** Lungimile segmentelor sunt determinate în planul de proiecție Stereo 70 și sunt rotunjite la 1 milimetru.

*** Distanța dintre puncte este formată din segmente cumulate ce sunt mai mici decât valoarea 1 milimetru.

**DATE DESPRE IMOBILUL NR. 12439**

Oficiul de Cadastru și Publicitate Imobiliară ALBA
Biroul de Cadastru și Publicitate Imobiliară Alba Iulia

A. Partea I. Descrierea imobilului

TEREN Necunoscut

Adresa: Loc. Ivanis, Jud. Alba

Nr. Crt	Nr cadastral Nr. topografic	Suprafața* (mp)	Observații / Referințe
A1		5.358	Sector cadastral:40 Teren neimprejmut;

B. Partea II. Proprietari și acte

Inscrieri privitoare la dreptul de proprietate și alte drepturi reale	Referințe
1 / 19/05/2023	
Act Normativ nr. 7, din 13/03/1996 emis de PARLAMENTUL ROMÂNIEI;	
B1	A1
Intabulare, drept de PROPRIETATE, dobândit prin Lege, cota actuala 1/1 1) NEIDENTIFICAT NEIDENTIFICAT	
2 / 19/05/2023	
Act Administrativ nr. 692RA, din 10/03/2023 emis de COMUNA ÎNTREGALDE;	
B2	A1
SE NOTEAZĂ POSESIA FAPTICĂ IN FAVOAREA LUI 1) HORNAR MARIA	

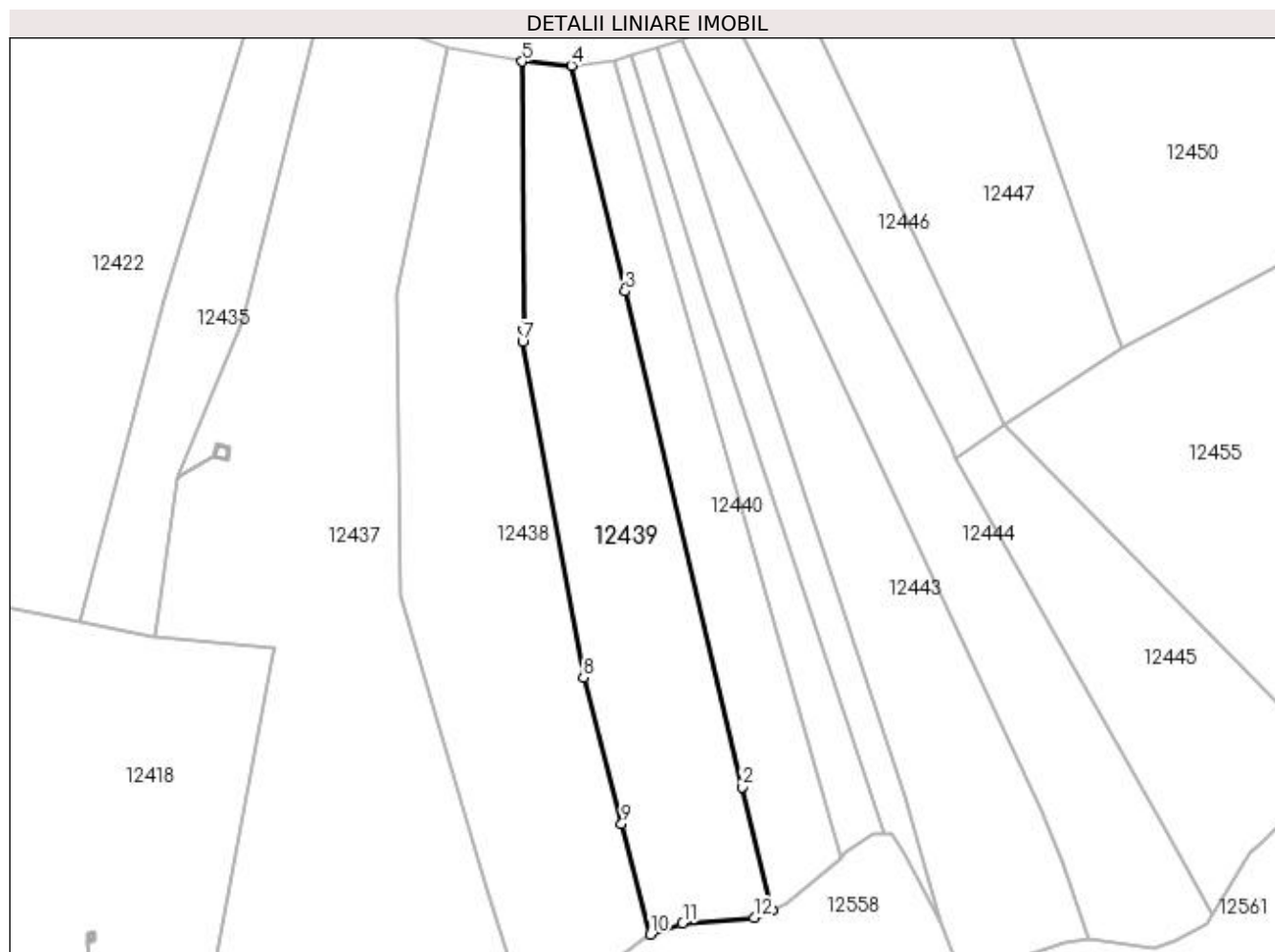
C. Partea III. SARCINI .

Inscrieri privind dezmembramintele dreptului de proprietate, drepturi reale de garanție și sarcini	Referințe
NU SUNT	

Teren

Nr cadastral	Suprafața (mp)*	Observații / Referințe
	5.358	

* Suprafața este determinată în planul de proiecție Stereo 70.



Date referitoare la teren

Crt	Categorie folosință	Intravilan	Suprafața (mp)	Tarla	Parcelă	Nr. topo	Observații / Referințe
1	pasune	DA	757	-	-	-	
2	pasune	NU	4.601	-	-	-	

Lungime Segmente

1) Valorile lungimilor segmentelor sunt obținute din proiecție în plan.

Punct început	X / Y	Punct sfârșit	X / Y	Lungime segment (** (m)
1	375.634,482 526.172,147	2	375.627,494 526.201,3	29.979
2	375.627,494 526.201,3	3	375.599,733 526.318,401	120.347
3	375.599,733 526.318,401	4	375.587,047 526.371,818	54.903
4	375.587,047 526.371,818	5	375.575,456 526.372,747	11.628

Punct început	X / Y	Punct sfârșit	X / Y	Lungime segment (** (m)
5	375.575,456 526.372,747	6	375.575,728 526.309,395	63.352
6	375.575,728 526.309,395	7	375.575,488 526.306,454	2.951
7	375.575,488 526.306,454	8	375.589,908 526.227,192	80.562
8	375.589,908 526.227,192	9	375.598,94 526.192,607	35.746
9	375.598,94 526.192,607	10	375.605,769 526.166,458	27.026
10	375.605,769 526.166,458	11	375.613,386 526.169,122	8.069
11	375.613,386 526.169,122	12	375.630,256 526.170,372	16.917
12	375.630,256 526.170,372	1	375.634,482 526.172,147	4.583

** Lungimile segmentelor sunt determinate în planul de proiecție Stereo 70 și sunt rotunjite la 1 milimetru.

*** Distanța dintre puncte este formată din segmente cumulate ce sunt mai mici decât valoarea 1 milimetru.

**DATE DESPRE IMOBILUL NR. 12440**

Oficiul de Cadastru și Publicitate Imobiliară ALBA
Biroul de Cadastru și Publicitate Imobiliară Alba Iulia

A. Partea I. Descrierea imobilului

TEREN Necunoscut

Adresa: Loc. Ivanis, Jud. Alba

Nr. Crt	Nr cadastral Nr. topografic	Suprafața* (mp)	Observații / Referințe
A1		2.903	Sector cadastral:40 Teren neimprejmuit;

B. Partea II. Proprietari și acte

Inscrieri privitoare la dreptul de proprietate și alte drepturi reale		Referințe
1 / 19/05/2023		
Act Normativ nr. 7, din 13/03/1996 emis de PARLAMENTUL ROMÂNIEI;		
B1	Intabulare, drept de PROPRIETATE, dobândit prin Lege, cota actuala 1/1 1) NEIDENTIFICAT NEIDENTIFICAT	A1
2 / 19/05/2023		
Act Administrativ nr. 665RA, din 10/04/2023 emis de COMUNA ÎNTREGALDE;		
B2	SE NOTEAZĂ POSESIA FAPTICĂ IN FAVOAREA LUI 1) FLOREA CORNELIA	A1

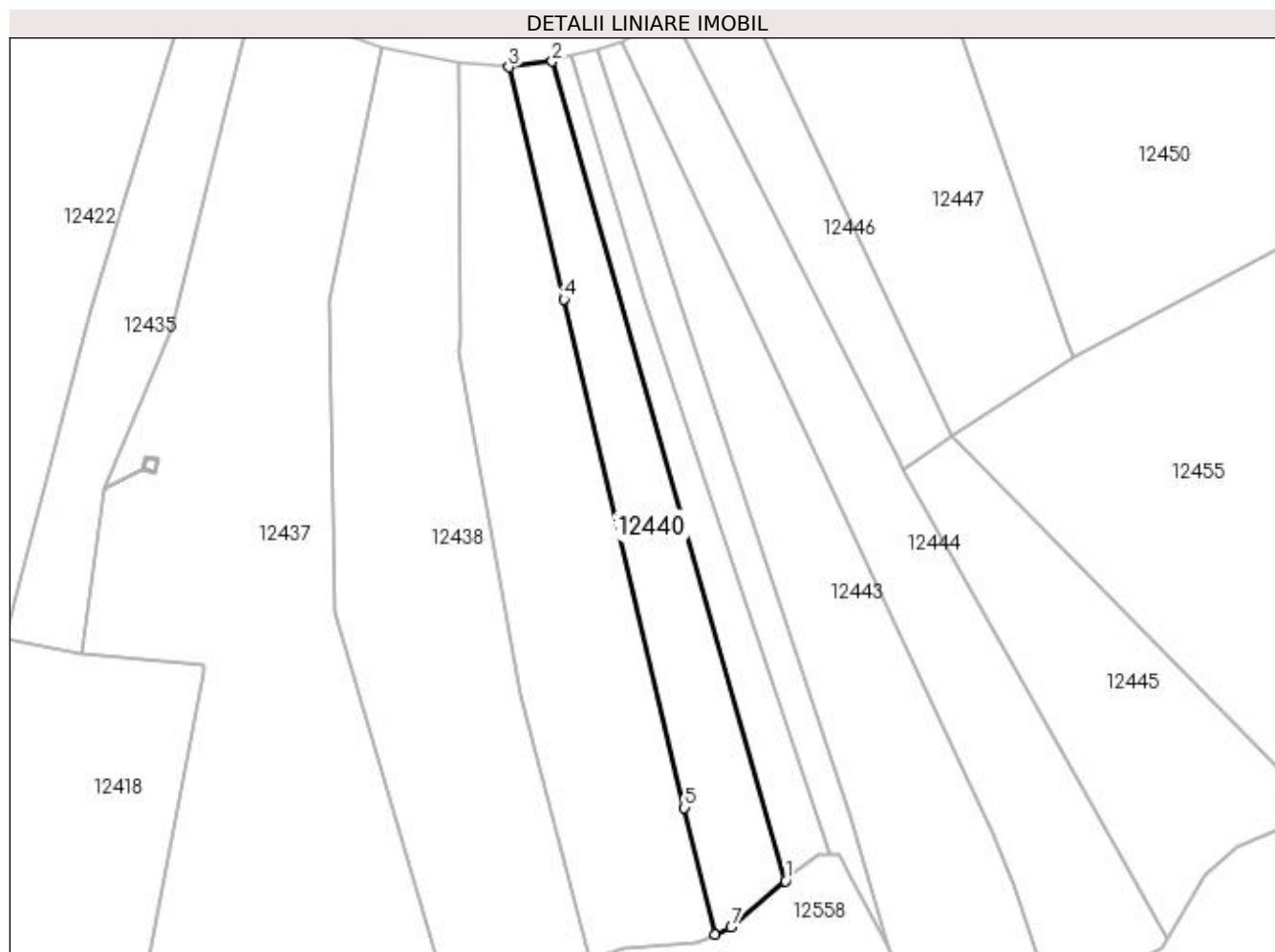
C. Partea III. SARCINI .

Inscrieri privind dezmembramintele dreptului de proprietate, drepturi reale de garanție și sarcini	Referințe
NU SUNT	

Teren

Nr cadastral	Suprafața (mp)*	Observații / Referințe
	2.903	

* Suprafața este determinată în planul de proiecție Stereo 70.



Date referitoare la teren

Crt	Categorie folosință	Intra vilan	Suprafața (mp)	Tarla	Parcelă	Nr. topo	Observații / Referințe
1	pasune	DA	538	-	-	-	
2	pasune	NU	2.365	-	-	-	

Lungime Segmente

1) Valorile lungimilor segmentelor sunt obținute din proiecție în plan.

Punct început	X / Y	Punct sfârșit	X / Y	Lungime segment (** (m)
1	375.650,696 526.184,488	2	375.597,016 526.373,146	196.147
2	375.597,016 526.373,146	3	375.587,047 526.371,818	10.057
3	375.587,047 526.371,818	4	375.599,733 526.318,401	54.903
4	375.599,733 526.318,401	5	375.627,494 526.201,3	120.347

Punct început	X / Y	Punct sfârșit	X / Y	Lungime segment (** (m)
5	375.627,494 526.201,3	6	375.634,482 526.172,147	29.979
6	375.634,482 526.172,147	7	375.638,22 526.173,718	4.054
7	375.638,22 526.173,718	1	375.650,696 526.184,488	16.482

** Lungimile segmentelor sunt determinate în planul de proiecție Stereo 70 și sunt rotunjite la 1 milimetru.

*** Distanța dintre puncte este formată din segmente cumulate ce sunt mai mici decât valoarea 1 milimetru.

**DATE DESPRE IMOBILUL NR. 12441**

Oficiul de Cadastru și Publicitate Imobiliară ALBA
Biroul de Cadastru și Publicitate Imobiliară Alba Iulia

A. Partea I. Descrierea imobilului

TEREN Necunoscut

Adresa: Loc. Ivanis, Jud. Alba

Nr. Crt	Nr cadastral Nr. topografic	Suprafața* (mp)	Observații / Referințe
A1		1.451	Sector cadastral:40 Teren neimprijmit;

B. Partea II. Proprietari și acte

Inscrieri privitoare la dreptul de proprietate și alte drepturi reale	Referințe
1 / 19/05/2023	
Act Normativ nr. 7, din 13/03/1996 emis de PARLAMENTUL ROMÂNIEI;	
B1	A1
Intabulare, drept de PROPRIETATE, dobândit prin Lege, cota actuala 1/1 1) NEIDENTIFICAT NEIDENTIFICAT	
2 / 19/05/2023	
Act Administrativ nr. 675RA, din 10/04/2023 emis de COMUNA ÎNTREGALDE;	
B1	A1
SE NOTEAZĂ POSESIA FAPTICĂ IN FAVOAREA LUI 1) NISTOR SABINA	

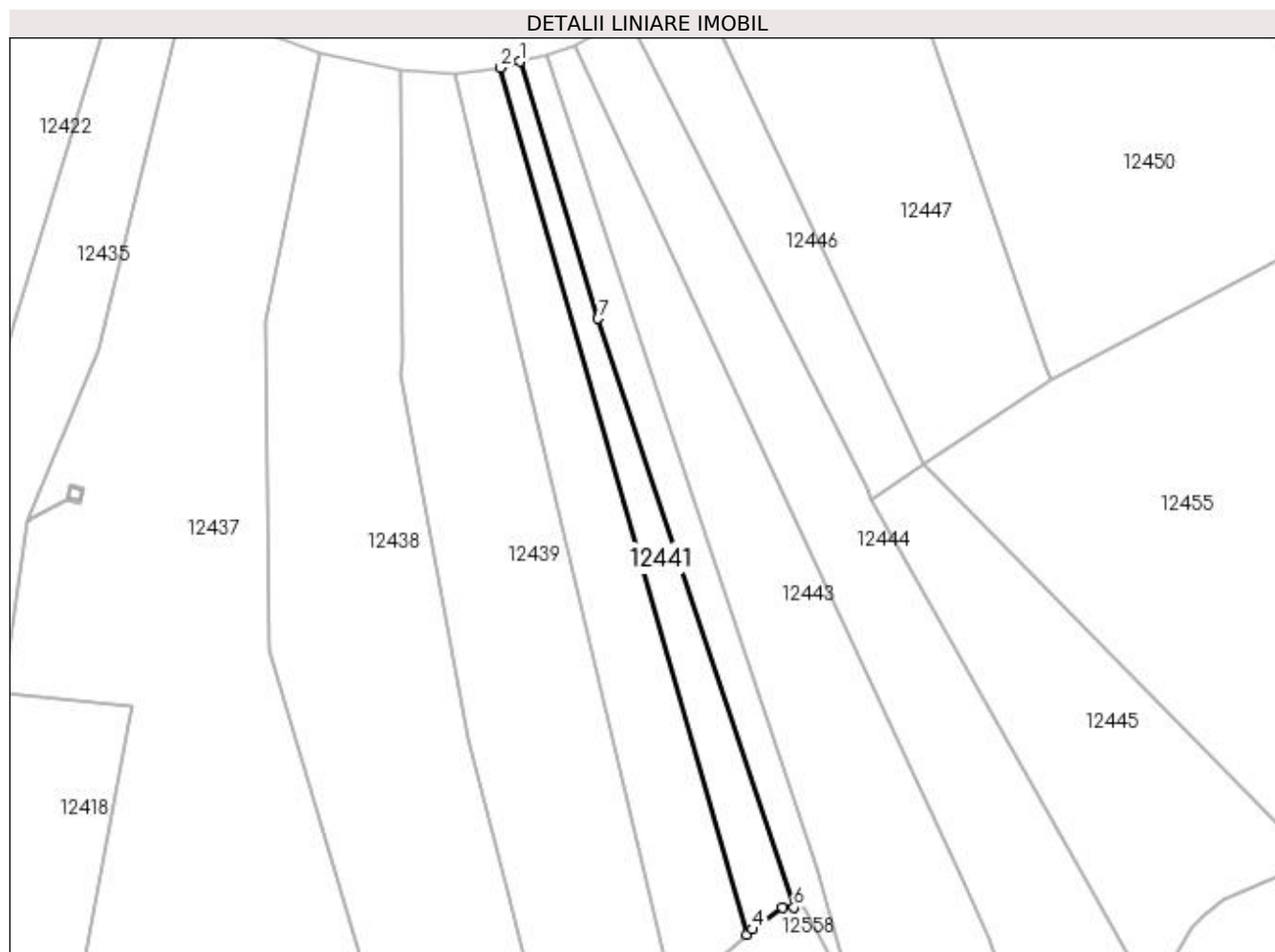
C. Partea III. SARCINI .

Inscrieri privind dezmembramintele dreptului de proprietate, drepturi reale de garanție și sarcini	Referințe
NU SUNT	

Teren

Nr cadastral	Suprafața (mp)*	Observații / Referințe
	1.451	

* Suprafața este determinată în planul de proiecție Stereo 70.



Date referitoare la teren

Crt	Categorie folosință	Intra vilan	Suprafața (mp)	Tarla	Parcelă	Nr. topo	Observații / Referințe
1	pasune	DA	254	-	-	-	
2	pasune	NU	1.197	-	-	-	

Lungime Segmente

1) Valorile lungimilor segmentelor sunt obținute din proiecție în plan.

Punct început	X / Y	Punct sfârșit	X / Y	Lungime segment (** (m)
1	375.601,266 526.374,47	2	375.597,016 526.373,146	4.451
2	375.597,016 526.373,146	3	375.650,696 526.184,488	196.147
3	375.650,696 526.184,488	4	375.651,966 526.185,584	1.678
4	375.651,966 526.185,584	5	375.658,423 526.190,373	8.039

Punct început	X / Y	Punct sfârșit	X / Y	Lungime segment (** (m)
5	375.658,423 526.190,373	6	375.660,98 526.190,373	2.557
6	375.660,98 526.190,373	7	375.618,326 526.318,544	135.082
7	375.618,326 526.318,544	1	375.601,266 526.374,47	58.47

** Lungimile segmentelor sunt determinate în planul de proiecție Stereo 70 și sunt rotunjite la 1 milimetru.

*** Distanța dintre puncte este formată din segmente cumulate ce sunt mai mici decât valoarea 1 milimetru.

**DATE DESPRE IMOBILUL NR. 12442**

Oficiul de Cadastru și Publicitate Imobiliară ALBA
Biroul de Cadastru și Publicitate Imobiliară Alba Iulia

A. Partea I. Descrierea imobilului

TEREN Necunoscut

Adresa: Loc. Ivanis, Jud. Alba

Nr. Crt	Nr cadastral Nr. topografic	Suprafața* (mp)	Observații / Referințe
A1		1.451	Sector cadastral:40 Teren neimprejmut;

B. Partea II. Proprietari și acte

Inscrieri privitoare la dreptul de proprietate și alte drepturi reale	Referințe
1 / 19/05/2023	
Act Normativ nr. 7, din 13/03/1996 emis de PARLAMENTUL ROMÂNIEI;	
B1	A1
Intabulare, drept de PROPRIETATE, dobândit prin Lege, cota actuala 1/1 1) NEIDENTIFICAT NEIDENTIFICAT	
2 / 19/05/2023	
Act Administrativ nr. 948RA, din 28/04/2023 emis de COMUNA ÎNTREGALDE;	
B2	A1
SE NOTEAZĂ POSESIA FAPTICĂ IN FAVOAREA LUI 1) NISTOR LETIȚIA	

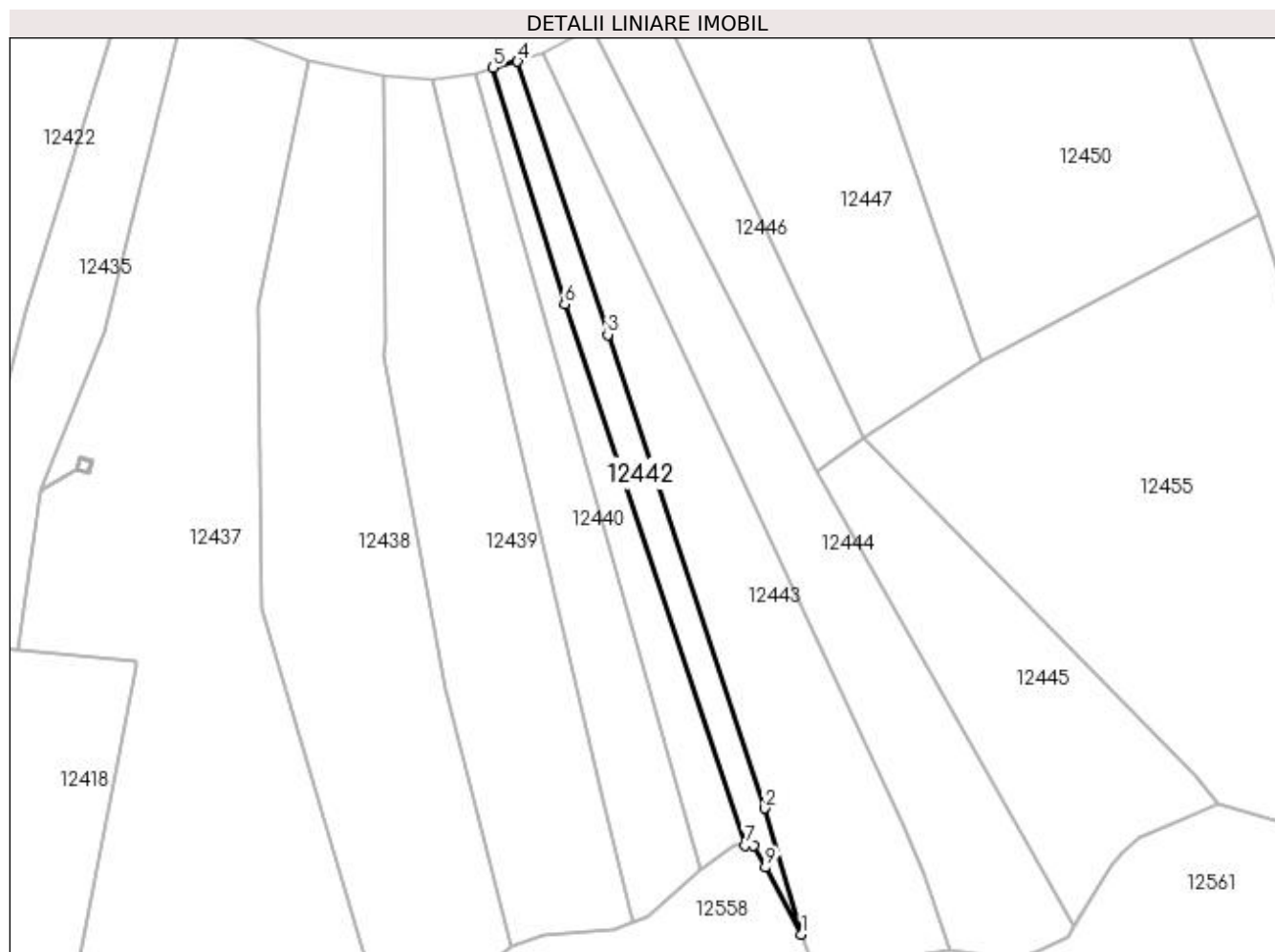
C. Partea III. SARCINI .

Inscrieri privind dezmembramintele dreptului de proprietate, drepturi reale de garanție și sarcini	Referințe
NU SUNT	

Teren

Nr cadastral	Suprafața (mp)*	Observații / Referințe
	1.451	

* Suprafața este determinată în planul de proiecție Stereo 70.



Date referitoare la teren

Crt	Categorie folosință	Intra vilan	Suprafața (mp)	Tarla	Parcelă	Nr. topo	Observații / Referințe
1	pasune	DA	363	-	-	-	
2	pasune	NU	1.088	-	-	-	

Lungime Segmente

1) Valorile lungimilor segmentelor sunt obținute din proiecție în plan.

Punct început	X / Y	Punct sfârșit	X / Y	Lungime segment (** (m)
1	375.674,46 526.169,345	2	375.665,758 526.199,18	31.079
2	375.665,758 526.199,18	3	375.628,54 526.311,29	118.126
3	375.628,54 526.311,29	4	375.607,207 526.375,977	68.114
4	375.607,207 526.375,977	5	375.601,266 526.374,47	6.13

Punct început	X / Y	Punct sfârșit	X / Y	Lungime segment (** (m)
5	375.601,266 526.374,47	6	375.618,326 526.318,544	58.47
6	375.618,326 526.318,544	7	375.660,98 526.190,373	135.082
7	375.660,98 526.190,373	8	375.663,005 526.190,373	2.025
8	375.663,005 526.190,373	9	375.665,921 526.185,168	5.966
9	375.665,921 526.185,168	1	375.674,46 526.169,345	17.98

** Lungimile segmentelor sunt determinate în planul de proiecție Stereo 70 și sunt rotunjite la 1 milimetru.

*** Distanța dintre puncte este formată din segmente cumulate ce sunt mai mici decât valoarea 1 milimetru.

**DATE DESPRE IMOBILUL NR. 12443**

Oficiul de Cadastru și Publicitate Imobiliară ALBA
Biroul de Cadastru și Publicitate Imobiliară Alba Iulia

A. Partea I. Descrierea imobilului

TEREN Necunoscut

Adresa: Loc. Ivanis, Jud. Alba

Nr. Crt	Nr cadastral Nr. topografic	Suprafața* (mp)	Observații / Referințe
A1		4.596	Sector cadastral:40 Teren neimprijmit;

B. Partea II. Proprietari și acte

Inscrieri privitoare la dreptul de proprietate și alte drepturi reale	Referințe
1 / 19/05/2023	
Act Normativ nr. 7, din 13/03/1996 emis de PARLAMENTUL ROMÂNIEI;	
B1	A1
Intabulare, drept de PROPRIETATE, dobândit prin Lege, cota actuala 1/1 1) NEIDENTIFICAT NEIDENTIFICAT	
2 / 19/05/2023	
Act Administrativ nr. 952RA, din 28/04/2023 emis de COMUNA ÎNTREGALDE;	
B1	A1
SE NOTEAZĂ POSESIA FAPTICĂ IN FAVOAREA LUI 1) SULARIA MARIA	

C. Partea III. SARCINI .

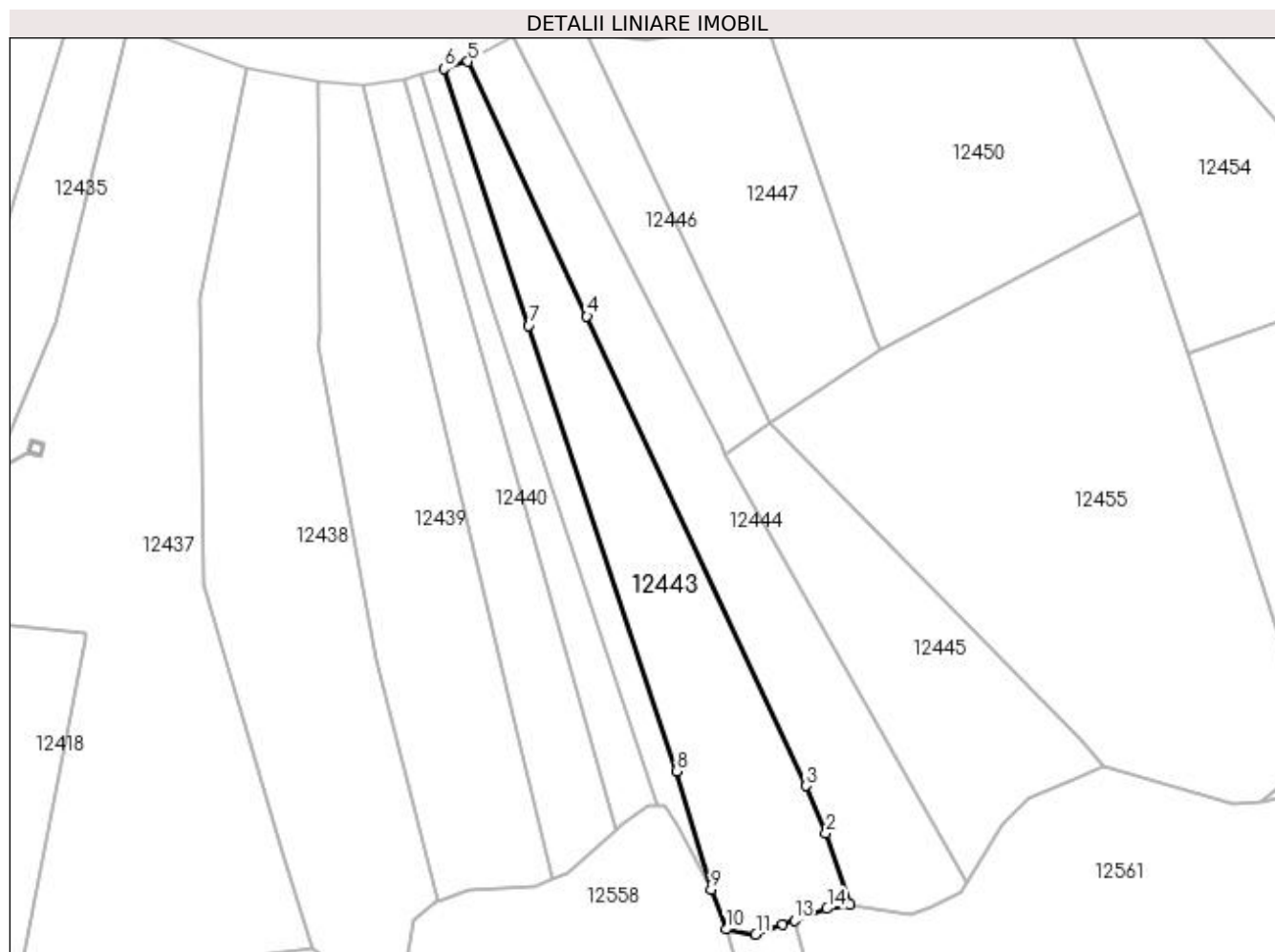
Inscrieri privind dezmembramintele dreptului de proprietate, drepturi reale de garanție și sarcini	Referințe
NU SUNT	

Anexa Nr. 1 La Partea I

Teren

Nr cadastral	Suprafața (mp)*	Observații / Referințe
	4.596	

* Suprafața este determinată în planul de proiecție Stereo 70.



Date referitoare la teren

Crt	Categorie folosință	Intra vilan	Suprafața (mp)	Tarla	Parcelă	Nr. topo	Observații / Referințe
1	pasune	DA	568	-	-	-	
2	pasune	NU	4.028	-	-	-	

Lungime Segmente

1) Valorile lungimilor segmentelor sunt obținute din proiecție în plan.

Punct început	X / Y	Punct sfârșit	X / Y	Lungime segment (** (m)
1	375.709,485 526.165,596	2	375.703,376 526.183,624	19.034
2	375.703,376 526.183,624	3	375.698,405 526.195,486	12.862
3	375.698,405 526.195,486	4	375.643,2 526.313,658	130.431
4	375.643,2 526.313,658	5	375.613,24 526.377,79	70.784

Punct început	X / Y	Punct sfârșit	X / Y	Lungime segment (** (m)
5	375.613,24 526.377,79	6	375.607,207 526.375,977	6.299
6	375.607,207 526.375,977	7	375.628,54 526.311,29	68.114
7	375.628,54 526.311,29	8	375.665,758 526.199,18	118.126
8	375.665,758 526.199,18	9	375.674,46 526.169,345	31.079
9	375.674,46 526.169,345	10	375.678,209 526.159,352	10.673
10	375.678,209 526.159,352	11	375.685,708 526.158,103	7.602
11	375.685,708 526.158,103	12	375.692,406 526.160,6	7.148
12	375.692,406 526.160,6	13	375.695,444 526.161,668	3.221
13	375.695,444 526.161,668	14	375.703,653 526.164,556	8.702
14	375.703,653 526.164,556	1	375.709,485 526.165,596	5.924

** Lungimile segmentelor sunt determinate în planul de proiecție Stereo 70 și sunt rotunjite la 1 milimetru.

*** Distanța dintre puncte este formată din segmente cumulate ce sunt mai mici decât valoarea 1 milimetru.

**DATE DESPRE IMOBILUL NR. 12444**

Oficiul de Cadastru și Publicitate Imobiliară ALBA
Biroul de Cadastru și Publicitate Imobiliară Alba Iulia

A. Partea I. Descrierea imobilului

TEREN Necunoscut

Adresa: Loc. Ivanis, Jud. Alba

Nr. Crt	Nr cadastral Nr. topografic	Suprafața* (mp)	Observații / Referințe
A1		4.464	Sector cadastral:40 Teren neimprejmut;

B. Partea II. Proprietari și acte

Inscrieri privitoare la dreptul de proprietate și alte drepturi reale	Referințe
1 / 19/05/2023	
Act Normativ nr. 7, din 13/03/1996 emis de PARLAMENTUL ROMÂNIEI;	
B1	A1
Intabulare, drept de PROPRIETATE, dobândit prin Lege, cota actuala 1/1 1) NEIDENTIFICAT NEIDENTIFICAT	
2 / 19/05/2023	
Act Administrativ nr. 766RA, din 13/04/2023 emis de COMUNA ÎNTREGALDE;	
B2	A1
SE NOTEAZĂ POSESIA FAPTICĂ IN FAVOAREA LUI 1) ONEA SIMION	

C. Partea III. SARCINI .

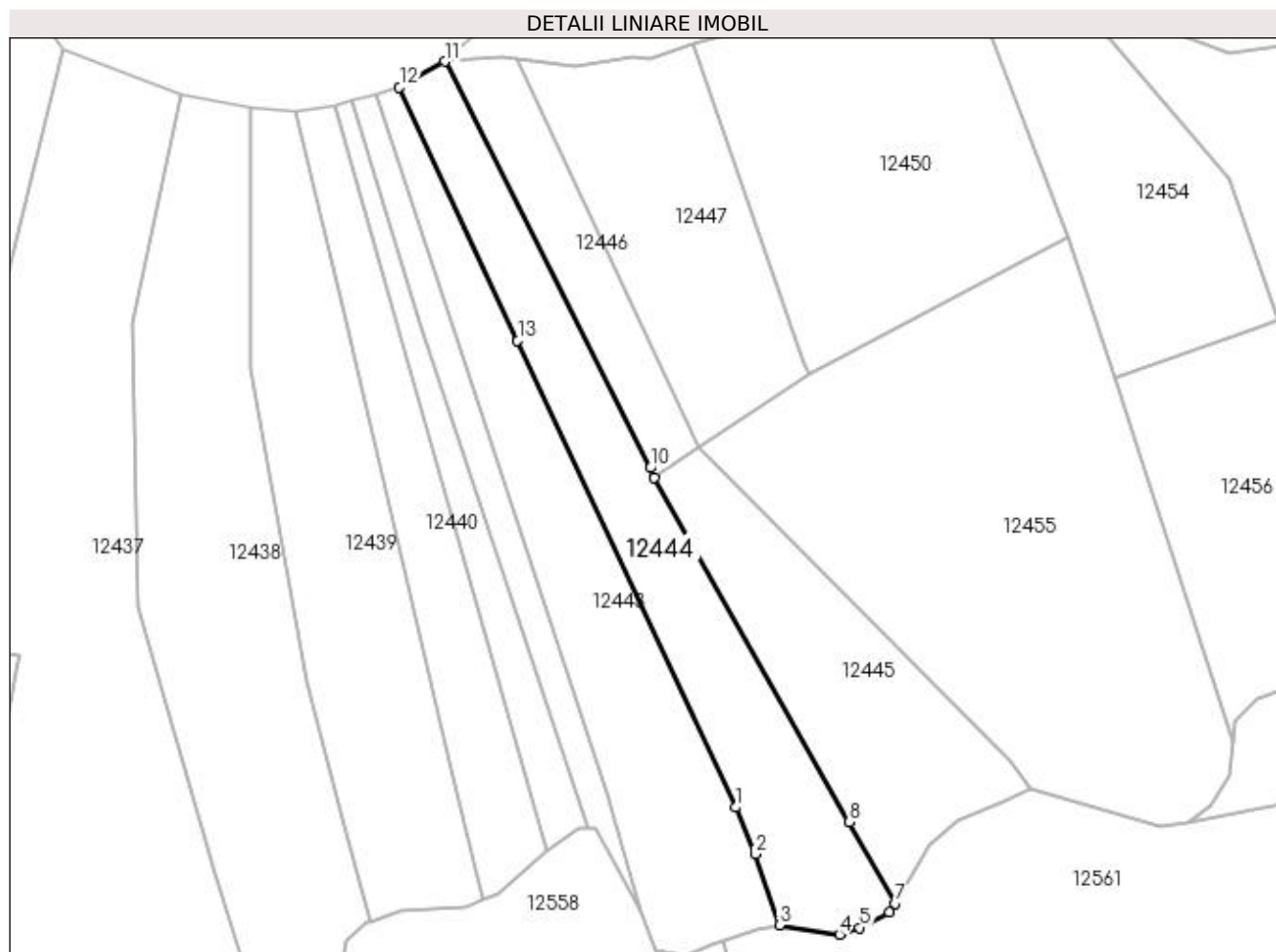
Inscrieri privind dezmembramintele dreptului de proprietate, drepturi reale de garanție și sarcini	Referințe
NU SUNT	

Anexa Nr. 1 La Partea I

Teren

Nr cadastral	Suprafața (mp)*	Observații / Referințe
	4.464	

* Suprafața este determinată în planul de proiecție Stereo 70.



Date referitoare la teren

Crt	Categorie folosință	Intra vilan	Suprafața (mp)	Tarla	Parcelă	Nr. topo	Observații / Referințe
1	pasune	DA	949	-	-	-	
2	pasune	NU	3.515	-	-	-	

Lungime Segmente

1) Valorile lungimilor segmentelor sunt obținute din proiecție în plan.

Punct început	X / Y	Punct sfârșit	X / Y	Lungime segment (** (m)
1	375.698,405 526.195,486	2	375.703,376 526.183,624	12.862
2	375.703,376 526.183,624	3	375.709,485 526.165,596	19.034
3	375.709,485 526.165,596	4	375.724,689 526.163,306	15.376
4	375.724,689 526.163,306	5	375.729,896 526.164,972	5.467

Punct început	X / Y	Punct sfârșit	X / Y	Lungime segment (** (m)
5	375.729,896 526.164,972	6	375.737,394 526.168,928	8.477
6	375.737,394 526.168,928	7	375.738,75 526.171,167	2.618
7	375.738,75 526.171,167	8	375.727,238 526.191,784	23.613
8	375.727,238 526.191,784	9	375.677,894 526.278,969	100.18
9	375.677,894 526.278,969	10	375.676,818 526.281,434	2.689
10	375.676,818 526.281,434	11	375.624,719 526.384,319	115.325
11	375.624,719 526.384,319	12	375.613,24 526.377,79	13.206
12	375.613,24 526.377,79	13	375.643,2 526.313,658	70.784
13	375.643,2 526.313,658	1	375.698,405 526.195,486	130.431

** Lungimile segmentelor sunt determinate în planul de proiecție Stereo 70 și sunt rotunjite la 1 milimetru.

*** Distanța dintre puncte este formată din segmente cumulate ce sunt mai mici decât valoarea 1 milimetru.

**DATE DESPRE IMOBILUL NR. 12445**

Oficiul de Cadastru și Publicitate Imobiliară ALBA
Biroul de Cadastru și Publicitate Imobiliară Alba Iulia

A. Partea I. Descrierea imobilului

TEREN Extravilan

Adresa: Jud. Alba

Nr. Crt	Nr cadastral Nr. topografic	Suprafața* (mp)	Observații / Referințe
A1		3.456	Sector cadastral:40 Teren neimprijmit;

B. Partea II. Proprietari și acte

Inscrieri privitoare la dreptul de proprietate și alte drepturi reale		Referințe
1 / 19/05/2023		
Act Normativ nr. 7, din 13/03/1996 emis de PARLAMENTUL ROMÂNIEI;		
B1	Intabulare, drept de PROPRIETATE, dobândit prin Lege, cota actuala 1/1 1) NEIDENTIFICAT NEIDENTIFICAT	A1
2 / 19/05/2023		
Act Administrativ nr. 898RA, din 26/04/2023 emis de COMUNA ÎNTREGALDE;		
B2	SE NOTEAZĂ POSESIA FAPTICĂ IN FAVOAREA LUI 1) CRISTEA SILVIU 2) CRISTEA VASILE	A1

C. Partea III. SARCINI .

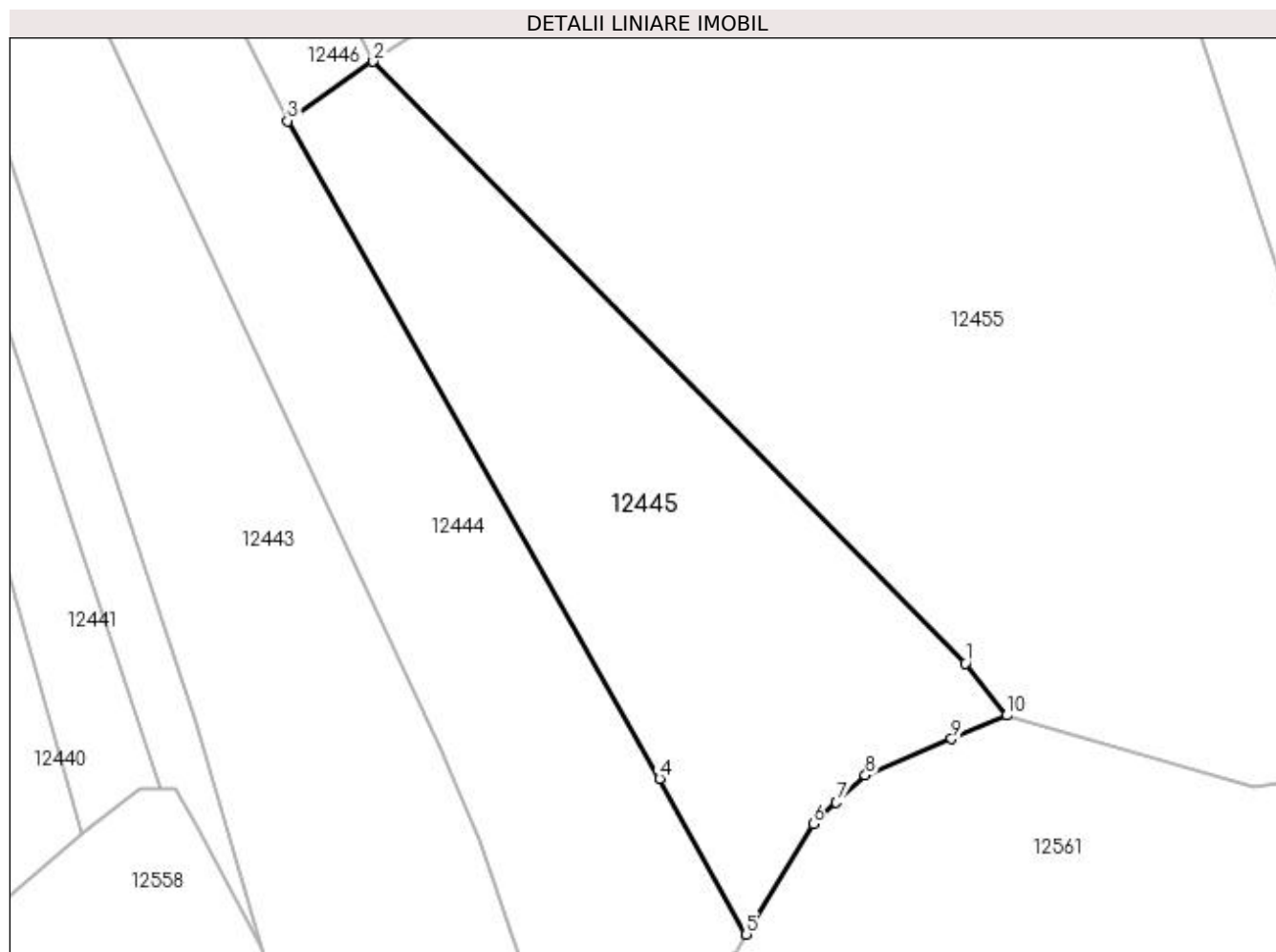
Inscrieri privind dezmembramintele dreptului de proprietate, drepturi reale de garanție și sarcini	Referințe
NU SUNT	

Anexa Nr. 1 La Partea I

Teren

Nr cadastral	Suprafața (mp)*	Observații / Referințe
	3.456	

* Suprafața este determinată în planul de proiecție Stereo 70.



Date referitoare la teren

Crt	Categorie folosință	Intra vilan	Suprafața (mp)	Tarla	Parcelă	Nr. topo	Observații / Referințe
1	pasune	NU	3.456	-	-	-	

Lungime Segmente

1) Valorile lungimilor segmentelor sunt obținute din proiecție în plan.

Punct început	X / Y	Punct sfârșit	X / Y	Lungime segment (** (m)
1	375.767,802 526.207,072	2	375.689,27 526.286,843	111.941
2	375.689,27 526.286,843	3	375.677,894 526.278,969	13.835
3	375.677,894 526.278,969	4	375.727,238 526.191,784	100.18
4	375.727,238 526.191,784	5	375.738,75 526.171,167	23.613
5	375.738,75 526.171,167	6	375.747,6 526.185,791	17.094

Punct început	X / Y	Punct sfârșit	X / Y	Lungime segment (** (m)
6	375.747,6 526.185,791	7	375.750,668 526.188,658	4.199
7	375.750,668 526.188,658	8	375.754,527 526.192,265	5.282
8	375.754,527 526.192,265	9	375.765,982 526.197,054	12.416
9	375.765,982 526.197,054	10	375.773,272 526.200,177	7.931
10	375.773,272 526.200,177	1	375.767,802 526.207,072	8.802

** Lungimile segmentelor sunt determinate în planul de proiecție Stereo 70 și sunt rotunjite la 1 milimetru.

*** Distanța dintre puncte este formată din segmente cumulate ce sunt mai mici decât valoarea 1 milimetru.

**DATE DESPRE IMOBILUL NR. 12446**

Oficiul de Cadastru și Publicitate Imobiliară ALBA
Biroul de Cadastru și Publicitate Imobiliară Alba Iulia

A. Partea I. Descrierea imobilului

TEREN Necunoscut

Adresa: Loc. Ivanis, Jud. Alba

Nr. Crt	Nr cadastral Nr. topografic	Suprafața* (mp)	Observații / Referințe
A1		1.717	Sector cadastral:40 Teren neimprejmuit;

B. Partea II. Proprietari și acte

Inscrieri privitoare la dreptul de proprietate și alte drepturi reale		Referințe
1 / 19/05/2023		
Act Normativ nr. 7, din 13/03/1996 emis de PARLAMENTUL ROMÂNIEI;		
B1	Inscrierea provizorie, drept de PROPRIETATE, dobandit prin Lege, cota actuala 1/1 1) UAT ÎNTREGALDE, CIF:4562524, PROPIETAR NEIDENTIFICAT	A1

C. Partea III. SARCINI .

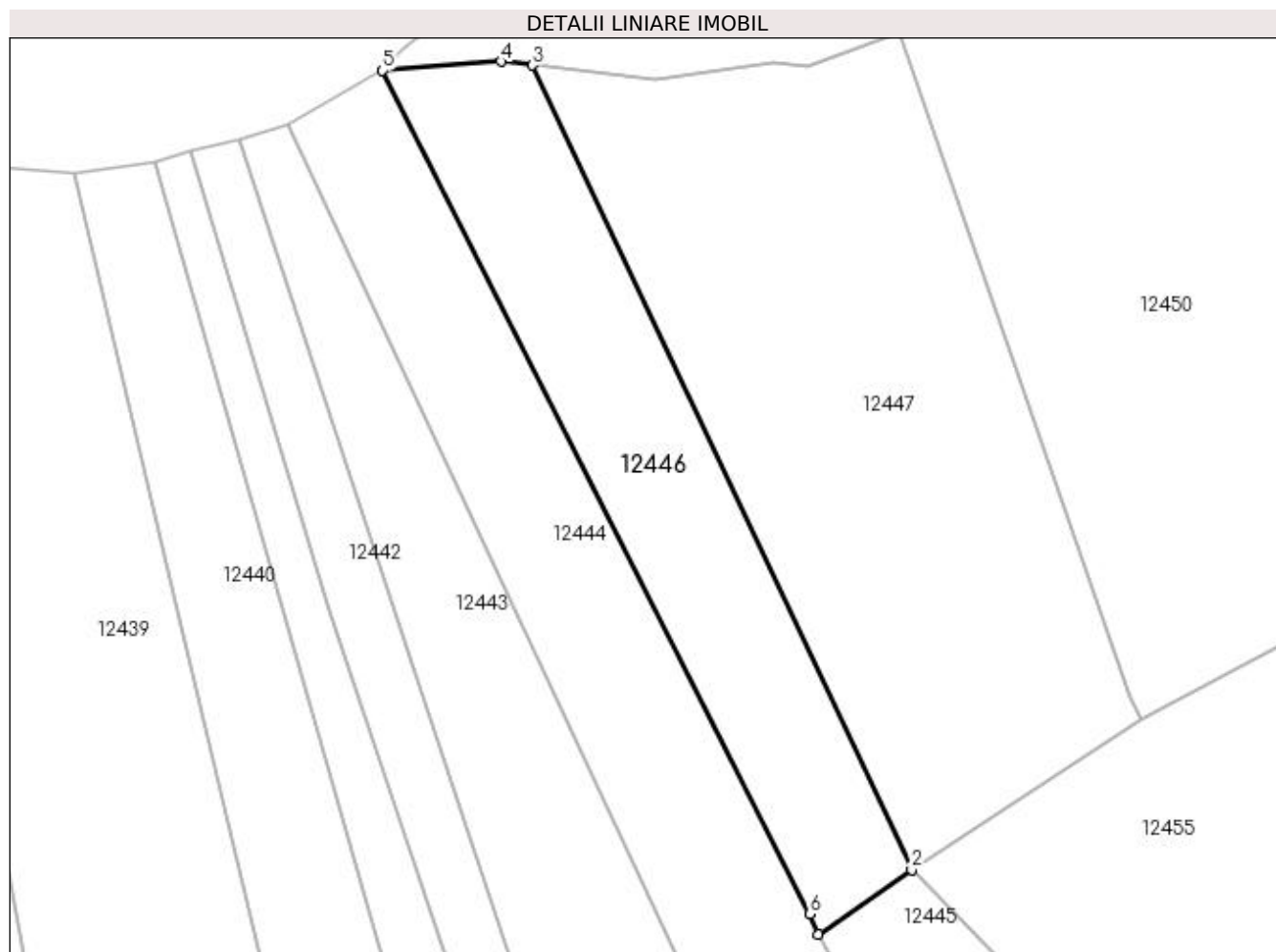
Inscrieri privind dezmembramintele dreptului de proprietate, drepturi reale de garanție și sarcini	Referințe
NU SUNT	

Anexa Nr. 1 La Partea I

Teren

Nr cadastral	Suprafața (mp)*	Observații / Referințe
	1.717	

* Suprafața este determinată în planul de proiecție Stereo 70.



Date referitoare la teren

Crt	Categorie folosință	Intra vilan	Suprafața (mp)	Tarla	Parcelă	Nr. topo	Observații / Referințe
1	pasune	DA	1.144	-	-	-	
2	pasune	NU	573	-	-	-	

Lungime Segmente

1) Valorile lungimilor segmentelor sunt obținute din proiecție în plan.

Punct început	X / Y	Punct sfârșit	X / Y	Lungime segment (** (m)
1	375.677,894 526.278,969	2	375.689,27 526.286,843	13.835
2	375.689,27 526.286,843	3	375.643,004 526.384,968	108.485
3	375.643,004 526.384,968	4	375.639,196 526.385,422	3.835
4	375.639,196 526.385,422	5	375.624,719 526.384,319	14.518

Punct început	X / Y	Punct sfârșit	X / Y	Lungime segment (** (m)
5	375.624,719 526.384,319	6	375.676,818 526.281,434	115.325
6	375.676,818 526.281,434	1	375.677,894 526.278,969	2.689

** Lungimile segmentelor sunt determinate în planul de proiecție Stereo 70 și sunt rotunjite la 1 milimetru.

*** Distanța dintre puncte este formată din segmente cumulate ce sunt mai mici decât valoarea 1 milimetru.

**DATE DESPRE IMOBILUL NR. 12447**

Oficiul de Cadastru și Publicitate Imobiliară ALBA
Biroul de Cadastru și Publicitate Imobiliară Alba Iulia

A. Partea I. Descrierea imobilului

TEREN Necunoscut

Adresa: Loc. Ivanis, Jud. Alba

Nr. Crt	Nr cadastral Nr. topografic	Suprafața* (mp)	Observații / Referințe
A1		3.625	Sector cadastral:40 Teren neimprejmuit;

B. Partea II. Proprietari și acte

Inscrieri privitoare la dreptul de proprietate și alte drepturi reale		Referințe
1 / 19/05/2023		
Act Normativ nr. 7, din 13/03/1996 emis de PARLAMENTUL ROMÂNIEI;		
B1	Inscrierea provizorie, drept de PROPRIETATE, dobandit prin Lege, cota actuala 1/1 1) UAT ÎNTREGALDE, CIF:4562524, PROPIETAR NEIDENTIFICAT	A1

C. Partea III. SARCINI .

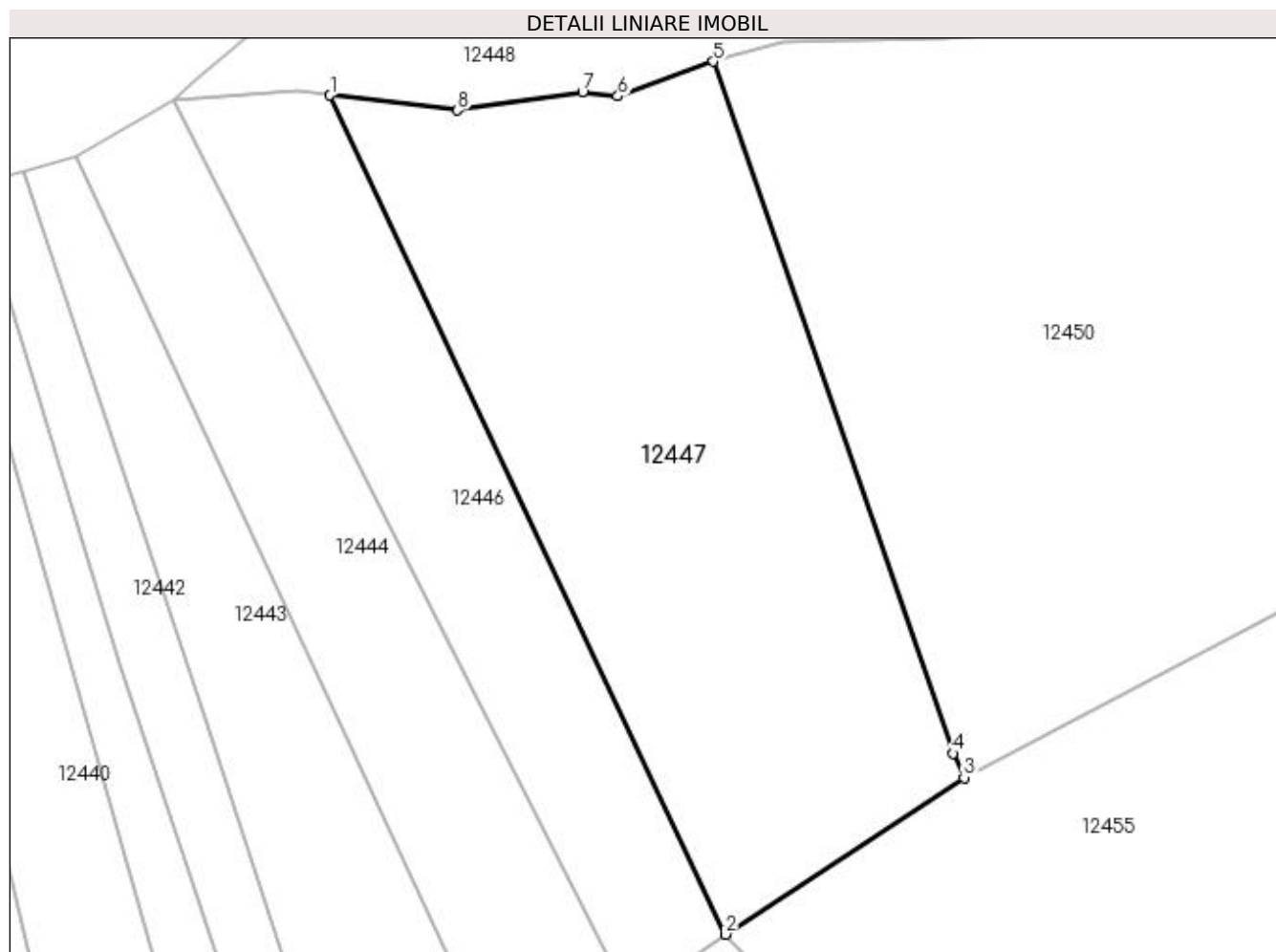
Inscrieri privind dezmembramintele dreptului de proprietate, drepturi reale de garanție și sarcini	Referințe
NU SUNT	

Anexa Nr. 1 La Partea I

Teren

Nr cadastral	Suprafața (mp)*	Observații / Referințe
	3.625	

* Suprafața este determinată în planul de proiecție Stereo 70.



Date referitoare la teren

Crt	Categorie folosință	Intra vilan	Suprafața (mp)	Tarla	Parcelă	Nr. topo	Observații / Referințe
1	pasune	DA	2.790	-	-	-	
2	pasune	NU	835	-	-	-	

Lungime Segmente

1) Valorile lungimilor segmentelor sunt obținute din proiecție în plan.

Punct început	X / Y	Punct sfârșit	X / Y	Lungime segment (** (m)
1	375.643,004 526.384,968	2	375.689,27 526.286,843	108.485
2	375.689,27 526.286,843	3	375.717,175 526.305,17	33.385
3	375.717,175 526.305,17	4	375.715,874 526.308,011	3.125
4	375.715,874 526.308,011	5	375.687,827 526.388,909	85.622

Punct început	X / Y	Punct sfârșit	X / Y	Lungime segment (** (m)
5	375.687,827 526.388,909	6	375.676,67 526.384,86	11.869
6	375.676,67 526.384,86	7	375.672,527 526.385,35	4.172
7	375.672,527 526.385,35	8	375.657,93 526.383,19	14.757
8	375.657,93 526.383,19	1	375.643,004 526.384,968	15.031

** Lungimile segmentelor sunt determinate în planul de proiecție Stereo 70 și sunt rotunjite la 1 milimetru.

*** Distanța dintre puncte este formată din segmente cumulate ce sunt mai mici decât valoarea 1 milimetru.

**DATE DESPRE IMOBILUL NR. 12448**

Oficiul de Cadastru și Publicitate Imobiliară ALBA
Biroul de Cadastru și Publicitate Imobiliară Alba Iulia

A. Partea I. Descrierea imobilului

TEREN Intravilan

Nr. CF vechi:1386/Intregalde

Adresa: Loc. Ivanis, Jud. Alba

Nr. Crt	Nr cadastral Nr. topografic	Suprafața* (mp)	Observații / Referințe
A1	70541	2.163	Sector cadastral:40 Teren neimprejmuit; RESTUL DE SUPRAFATĂ SE REGĂSEȘTE ÎN SECTORUL 38

B. Partea II. Proprietari și acte

Inscrieri privitoare la dreptul de proprietate și alte drepturi reale		Referințe
33129 / 18/08/2017		
Act Notarial nr. 190, din 17/08/2017 emis de Teodorescu Elena;		
B2	Intabulare, drept de PROPRIETATE, dobandit prin Succesiune, cota actuala 2/6 1) GOANGĂ ELENA	A1
B3	Intabulare, drept de PROPRIETATE, dobandit prin Succesiune, cota actuala 2/6 1) ONIȚA CORNELIA	A1
B4	Intabulare, drept de PROPRIETATE, dobandit prin Succesiune, cota actuala 1/6 1) GOANGĂ CRISTINA-CLAUDIA	A1
B5	Intabulare, drept de PROPRIETATE, dobandit prin Succesiune, cota actuala 1/6 1) GOANGĂ IOAN CLAUDIU	A1

C. Partea III. SARCINI .

Inscrieri privind dezmembramintele dreptului de proprietate, drepturi reale de garanție și sarcini	Referințe
NU SUNT	

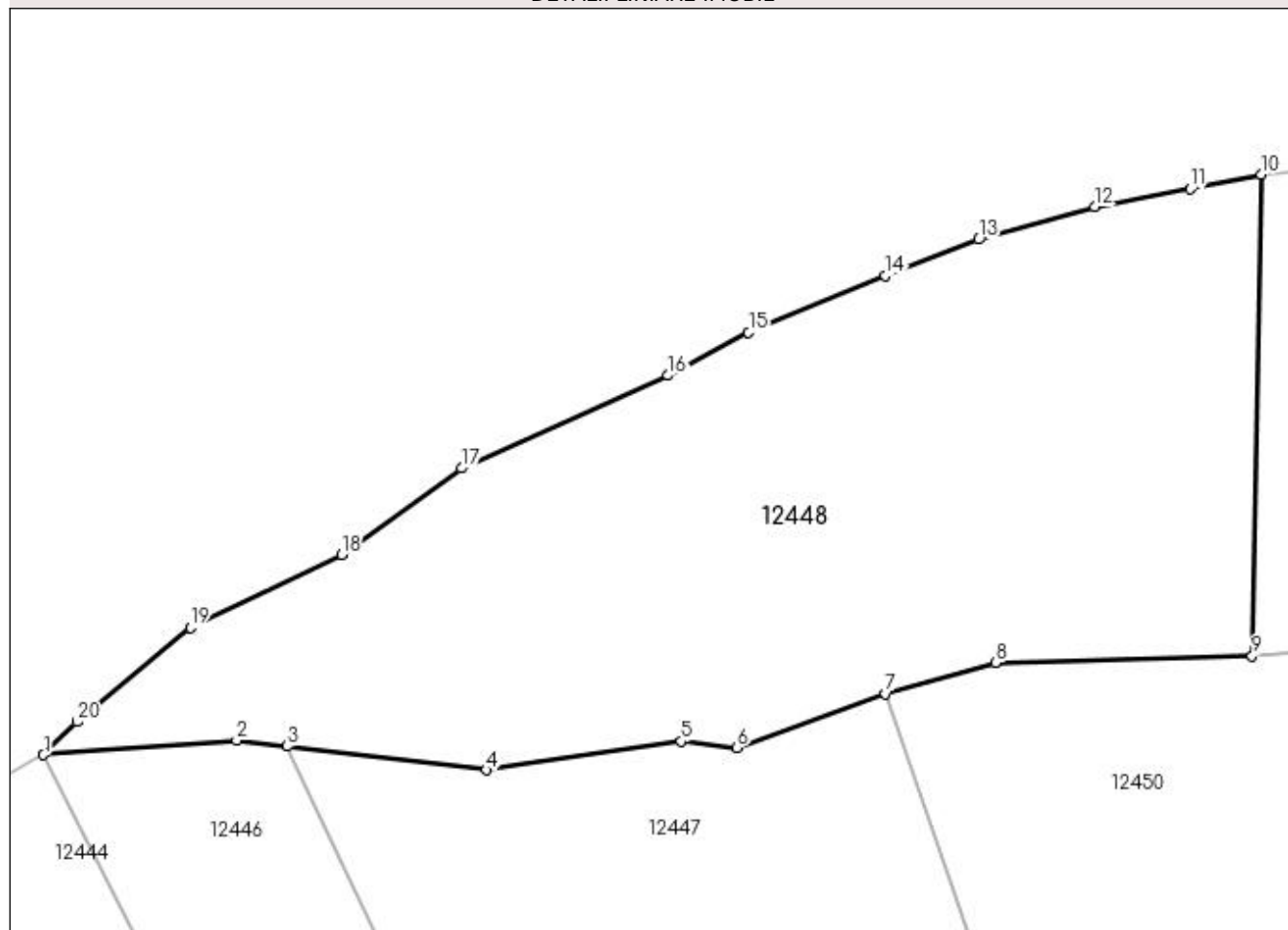
Anexa Nr. 1 La Partea I

Teren

Nr cadastral	Suprafața (mp)*	Observații / Referințe
70541	2.163	RESTUL DE SUPRAFATĂ SE REGĂSEȘTE ÎN SECTORUL 38

* Suprafața este determinată în planul de proiecție Stereo 70.

DETALII LINIARE IMOBIL



Date referitoare la teren

Crt	Categorie folosință	Intra vilan	Suprafața (mp)	Tarla	Parcelă	Nr. topo	Observații / Referințe
1	arabil	DA	2.163	-	-	2393	

Lungime Segmente

1) Valorile lungimilor segmentelor sunt obținute din proiecție în plan.

Punct început	X / Y	Punct sfârșit	X / Y	Lungime segment (** (m)
1	375.624,719 526.384,319	2	375.639,196 526.385,422	14.518
2	375.639,196 526.385,422	3	375.643,004 526.384,968	3.835
3	375.643,004 526.384,968	4	375.657,93 526.383,19	15.031
4	375.657,93 526.383,19	5	375.672,527 526.385,35	14.757
5	375.672,527 526.385,35	6	375.676,67 526.384,86	4.172

Punct început	X / Y	Punct sfârșit	X / Y	Lungime segment (** (m)
6	375.676,67 526.384,86	7	375.687,827 526.388,909	11.869
7	375.687,827 526.388,909	8	375.696,056 526.391,219	8.548
8	375.696,056 526.391,219	9	375.715,301 526.391,724	19.252
9	375.715,301 526.391,724	10	375.715,966 526.427,799	36.081
10	375.715,966 526.427,799	11	375.710,688 526.426,702	5.391
11	375.710,688 526.426,702	12	375.703,512 526.425,372	7.297
12	375.703,512 526.425,372	13	375.694,829 526.422,923	9.023
13	375.694,829 526.422,923	14	375.687,818 526.420,208	7.518
14	375.687,818 526.420,208	15	375.677,556 526.415,959	11.107
15	375.677,556 526.415,959	16	375.671,543 526.412,728	6.826
16	375.671,543 526.412,728	17	375.656,06 526.405,792	16.966
17	375.656,06 526.405,792	18	375.647,048 526.399,329	11.09
18	375.647,048 526.399,329	19	375.635,714 526.393,874	12.578
19	375.635,714 526.393,874	20	375.627,231 526.386,795	11.049
20	375.627,231 526.386,795	1	375.624,719 526.384,319	3.527

** Lungimile segmentelor sunt determinate în planul de proiecție Stereo 70 și sunt rotunjite la 1 milimetru.

*** Distanța dintre puncte este formată din segmente cumulate ce sunt mai mici decât valoarea 1 milimetru.

**DATE DESPRE IMOBILUL NR. 12449**

Oficiul de Cadastru și Publicitate Imobiliară ALBA
Biroul de Cadastru și Publicitate Imobiliară Alba Iulia

A. Partea I. Descrierea imobilului

TEREN Intravilan

Adresa: Loc. Ivanis, Jud. Alba

Nr. Crt	Nr cadastral Nr. topografic	Suprafața* (mp)	Observații / Referințe
A1		1.540	Sector cadastral:40 Teren neimprejmut;

B. Partea II. Proprietari și acte

Inscrieri privitoare la dreptul de proprietate și alte drepturi reale		Referințe
1 / 19/05/2023		
Act Normativ nr. 7, din 13/03/1996 emis de PARLAMENTUL ROMÂNIEI;		
B1	Intabulare, drept de PROPRIETATE, dobândit prin Lege, cota actuala 1/1 1) NEIDENTIFICAT NEIDENTIFICAT	A1
2 / 19/05/2023		
Act Administrativ nr. 945RA, din 28/04/2023 emis de COMUNA ÎNTREGALDE;		
B2	SE NOTEAZĂ POSESIA FAPTICĂ IN FAVOAREA LUI 1) GAN VIORICA	A1

C. Partea III. SARCINI .

Inscrieri privind dezmembramintele dreptului de proprietate, drepturi reale de garanție și sarcini	Referințe
NU SUNT	

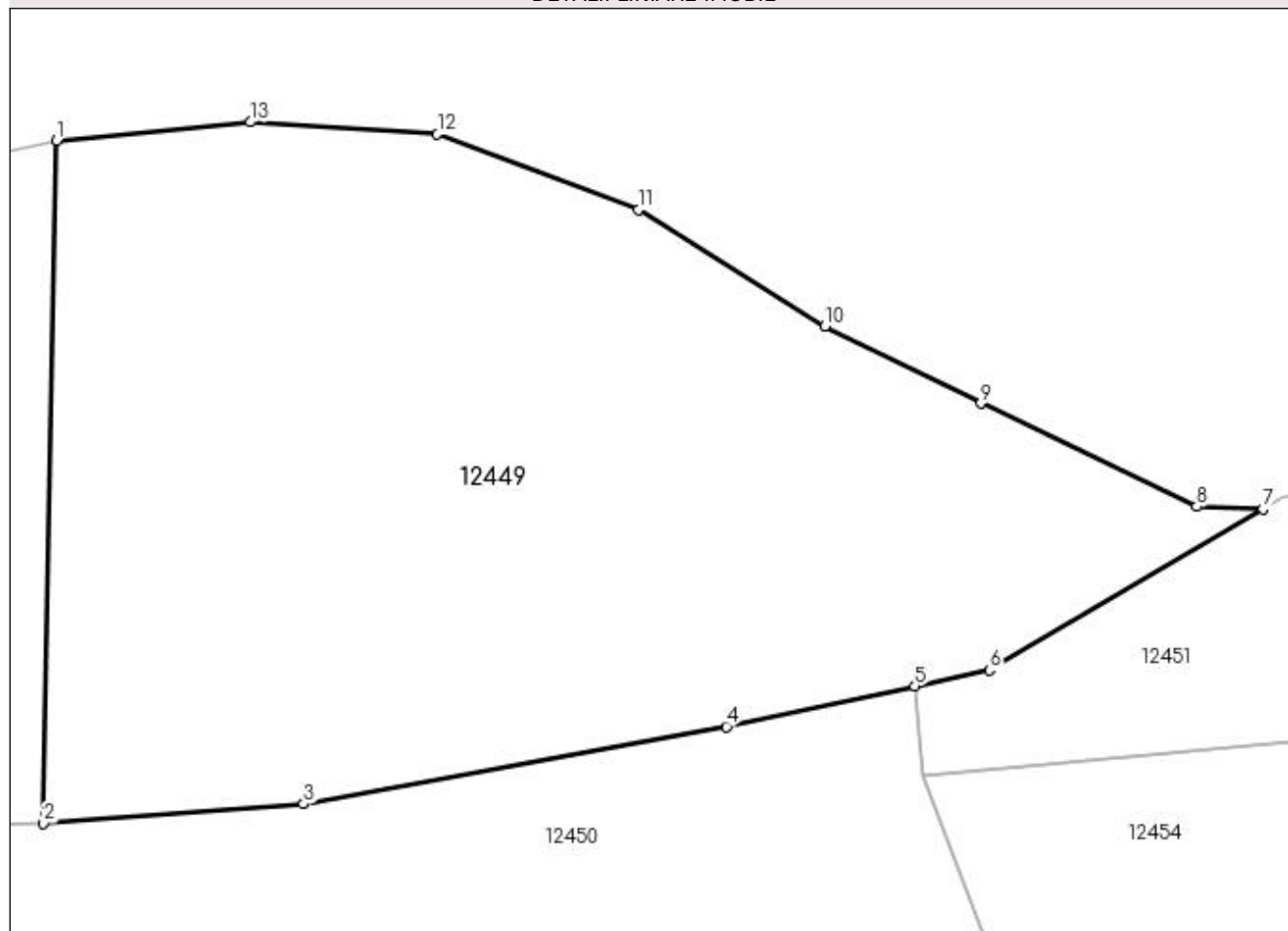
Anexa Nr. 1 La Partea I

Teren

Nr cadastral	Suprafața (mp)*	Observații / Referințe
	1.540	

* Suprafața este determinată în planul de proiecție Stereo 70.

DETALII LINIARE IMOBIL



Date referitoare la teren

Crt	Categorie folosință	Intravilan	Suprafața (mp)	Tarla	Parcelă	Nr. topo	Observații / Referințe
1	pasune	DA	1.540	-	-	-	

Lungime Segmente

1) Valorile lungimilor segmentelor sunt obținute din proiecție în plan.

Punct început	X / Y	Punct sfârșit	X / Y	Lungime segment (** (m)
1	375.715,966 526.427,799	2	375.715,301 526.391,724	36.081
2	375.715,301 526.391,724	3	375.729,05 526.392,748	13.787
3	375.729,05 526.392,748	4	375.751,409 526.396,841	22.73
4	375.751,409 526.396,841	5	375.761,375 526.398,978	10.192
5	375.761,375 526.398,978	6	375.765,32 526.399,825	4.035

Punct început	X / Y	Punct sfârșit	X / Y	Lungime segment (** (m)
6	375.765,32 526.399,825	7	375.779,77 526.408,341	16.773
7	375.779,77 526.408,341	8	375.776,276 526.408,466	3.497
8	375.776,276 526.408,466	9	375.764,85 526.413,923	12.661
9	375.764,85 526.413,923	10	375.756,614 526.418,007	9.194
10	375.756,614 526.418,007	11	375.746,748 526.424,158	11.627
11	375.746,748 526.424,158	12	375.736,119 526.428,144	11.351
12	375.736,119 526.428,144	13	375.726,24 526.428,791	9.9
13	375.726,24 526.428,791	1	375.715,966 526.427,799	10.322

** Lungimile segmentelor sunt determinate în planul de proiecție Stereo 70 și sunt rotunjite la 1 milimetru.

*** Distanța dintre puncte este formată din segmente cumulate ce sunt mai mici decât valoarea 1 milimetru.

**DATE DESPRE IMOBILUL NR. 12450**

Oficiul de Cadastru și Publicitate Imobiliară ALBA
Biroul de Cadastru și Publicitate Imobiliară Alba Iulia

A. Partea I. Descrierea imobilului

TEREN Necunoscut

Adresa: Loc. Ivanis, Jud. Alba

Nr. Crt	Nr cadastral Nr. topografic	Suprafața* (mp)	Observații / Referințe
A1		5.464	Sector cadastral:40 Teren neimprejmuit;

B. Partea II. Proprietari și acte

Inscrieri privitoare la dreptul de proprietate și alte drepturi reale		Referințe
1 / 19/05/2023		
Act Normativ nr. 7, din 13/03/1996 emis de PARLAMENTUL ROMÂNIEI;		
B1	Inscrierea provizorie, drept de PROPRIETATE, dobandit prin Lege, cota actuala 1/1 1) UAT ÎNTREGALDE, CIF:4562524, PROPIETAR NEIDENTIFICAT	A1

C. Partea III. SARCINI .

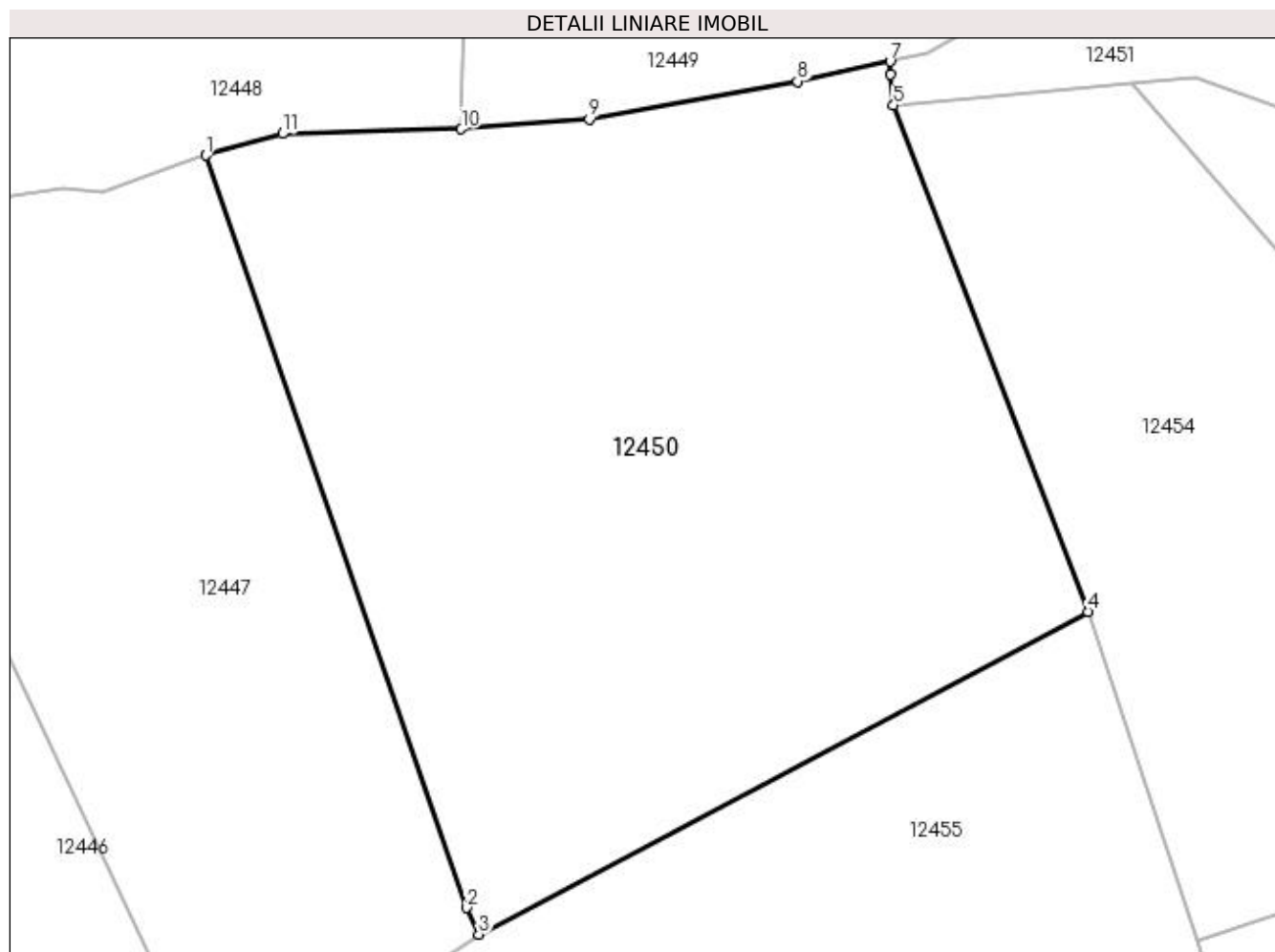
Inscrieri privind dezmembramintele dreptului de proprietate, drepturi reale de garanție și sarcini	Referințe
NU SUNT	

Anexa Nr. 1 La Partea I

Teren

Nr cadastral	Suprafața (mp)*	Observații / Referințe
	5.464	

* Suprafața este determinată în planul de proiecție Stereo 70.



Date referitoare la teren

Crt	Categorie folosință	Intra vilan	Suprafața (mp)	Tarla	Parcelă	Nr. topo	Observații / Referințe
1	pasune	DA	5.177	-	-	-	
2	pasune	NU	287	-	-	-	

Lungime Segmente

1) Valorile lungimilor segmentelor sunt obținute din proiecție în plan.

Punct început	X / Y	Punct sfârșit	X / Y	Lungime segment (** (m)
1	375.687,827 526.388,909	2	375.715,874 526.308,011	85.622
2	375.715,874 526.308,011	3	375.717,175 526.305,17	3.125
3	375.717,175 526.305,17	4	375.782,7 526.339,837	74.13
4	375.782,7 526.339,837	5	375.761,769 526.394,28	58.328

Punct început	X / Y	Punct sfârșit	X / Y	Lungime segment (** (m)
5	375.761,769 526.394,28	6	375.761,466 526.397,553	3.287
6	375.761,466 526.397,553	7	375.761,375 526.398,978	1.428
7	375.761,375 526.398,978	8	375.751,409 526.396,841	10.192
8	375.751,409 526.396,841	9	375.729,05 526.392,748	22.73
9	375.729,05 526.392,748	10	375.715,301 526.391,724	13.787
10	375.715,301 526.391,724	11	375.696,056 526.391,219	19.252
11	375.696,056 526.391,219	1	375.687,827 526.388,909	8.548

** Lungimile segmentelor sunt determinate în planul de proiecție Stereo 70 și sunt rotunjite la 1 milimetru.

*** Distanța dintre puncte este formată din segmente cumulate ce sunt mai mici decât valoarea 1 milimetru.

**DATE DESPRE IMOBILUL NR. 12451**

Oficiul de Cadastru și Publicitate Imobiliară ALBA
Biroul de Cadastru și Publicitate Imobiliară Alba Iulia

A. Partea I. Descrierea imobilului

TEREN Intravilan

Adresa: Loc. Ivanis, Jud. Alba

Nr. Crt	Nr cadastral Nr. topografic	Suprafața* (mp)	Observații / Referințe
A1		4.000	Sector cadastral:40 Teren neimprejmuit;

B. Partea II. Proprietari și acte

Inscrieri privitoare la dreptul de proprietate și alte drepturi reale	Referințe
1 / 17/06/2015	
Act Administrativ nr. 14190/445, din 15/06/2015 emis de CJPSDPAT ALBA;	
B1	A1
Intabulare, drept de PROPRIETATE, dobândit prin Reconstituire, cota actuala 1/1	
1) FLOREA CORNEL	
2) FLOREA OCTAVIAN	
3) FLOREA AUREL	

C. Partea III. SARCINI .

Inscrieri privind dezmembramintele dreptului de proprietate, drepturi reale de garanție și sarcini	Referințe
NU SUNT	

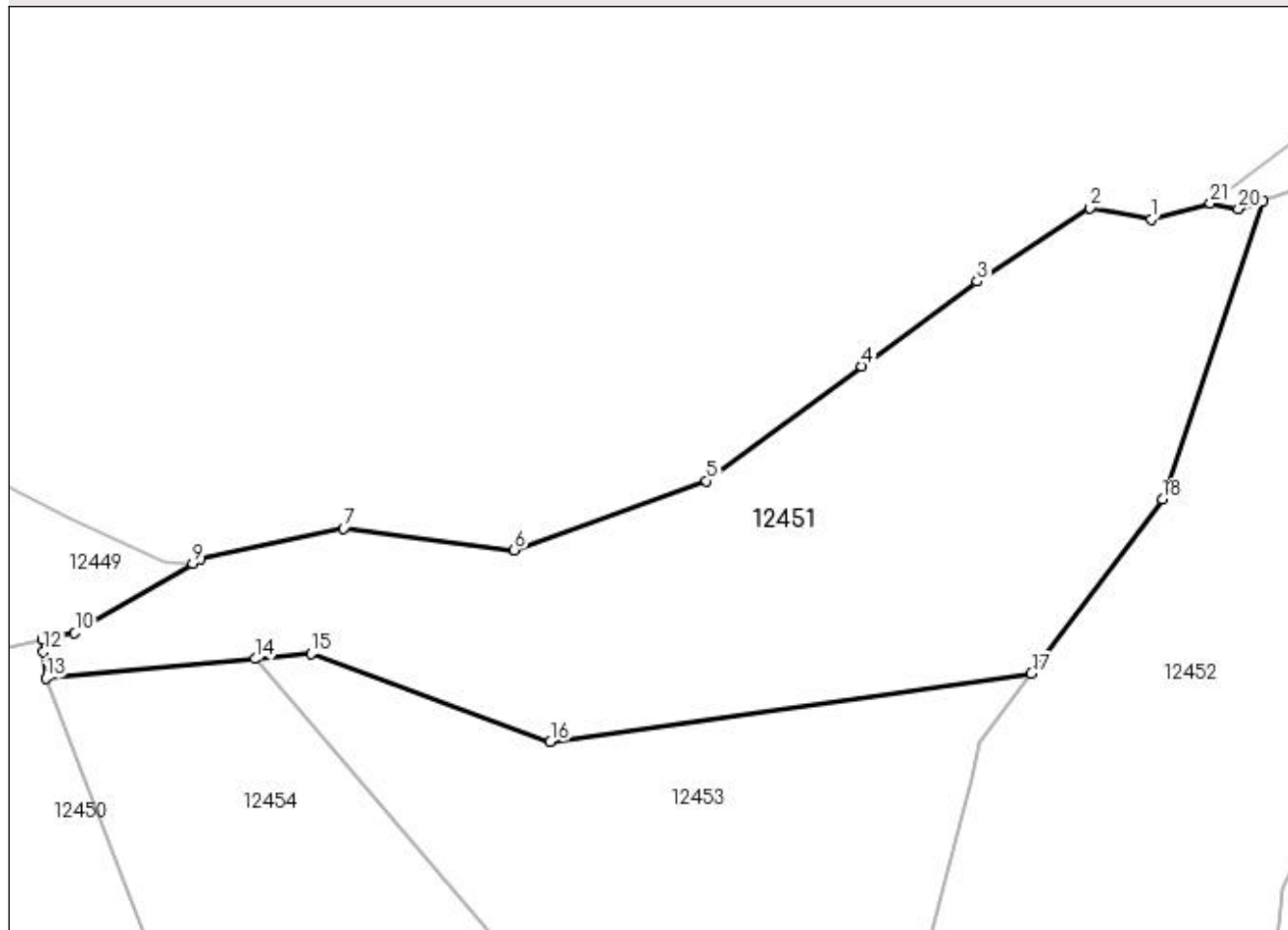
Anexa Nr. 1 La Partea I

Teren

Nr cadastral	Suprafața (mp)*	Observații / Referințe
	4.000	

* Suprafața este determinată în planul de proiecție Stereo 70.

DETALII LINIARE IMOBIL



Date referitoare la teren

Crt	Categorie folosință	Intra vilan	Suprafața (mp)	Tarla	Parcelă	Nr. topo	Observații / Referințe
1	padure	DA	4.000	UP III	79	-	

Lungime Segmente

1) Valorile lungimilor segmentelor sunt obținute din proiecție în plan.

Punct început	X / Y	Punct sfârșit	X / Y	Lungime segment (** (m)
1	375.897,189 526.450,471	2	375.889,678 526.451,858	7.638
3	375.875,888 526.442,846	4	375.861,734 526.432,479	17.545
5	375.842,684 526.418,456	6	375.819,136 526.409,989	25.024
7	375.798,234 526.412,635	8	375.780,772 526.408,931	17.851
9	375.779,77 526.408,341	10	375.765,32 526.399,825	16.773

Punct început	X / Y	Punct sfârșit	X / Y	Lungime segment (** (m)
2	375.889,678 526.451,858	3	375.875,888 526.442,846	16.473
4	375.861,734 526.432,479	5	375.842,684 526.418,456	23.655
6	375.819,136 526.409,989	7	375.798,234 526.412,635	21.069
8	375.780,772 526.408,931	9	375.779,77 526.408,341	1.163
10	375.765,32 526.399,825	11	375.761,375 526.398,978	4.035

Punct început	X / Y	Punct sfârșit	X / Y	Lungime segment (** (m)
11	375.761,375 526.398,978	12	375.761,466 526.397,553	1.428
13	375.761,769 526.394,28	14	375.787,4 526.396,654	25.741
15	375.794,266 526.397,289	16	375.823,566 526.386,526	31.215
17	375.882,503 526.394,85	18	375.898,562 526.416,201	26.717
19	375.910,855 526.452,724	20	375.907,862 526.451,759	3.146
21	375.904,441 526.452,414	1	375.897,189 526.450,471	7.508

Punct început	X / Y	Punct sfârșit	X / Y	Lungime segment (** (m)
12	375.761,466 526.397,553	13	375.761,769 526.394,28	3.287
14	375.787,4 526.396,654	15	375.794,266 526.397,289	6.895
16	375.823,566 526.386,526	17	375.882,503 526.394,85	59.521
18	375.898,562 526.416,201	19	375.910,855 526.452,724	38.537
20	375.907,862 526.451,759	21	375.904,441 526.452,414	3.482

** Lungimile segmentelor sunt determinate în planul de proiecție Stereo 70 și sunt rotunjite la 1 milimetru.

*** Distanța dintre puncte este formată din segmente cumulate ce sunt mai mici decât valoarea 1 milimetru.

**DATE DESPRE IMOBILUL NR. 12452**

Oficiul de Cadastru și Publicitate Imobiliară ALBA
Biroul de Cadastru și Publicitate Imobiliară Alba Iulia

A. Partea I. Descrierea imobilului

TEREN Necunoscut

Adresa: Loc. Ivanis, Jud. Alba

Nr. Crt	Nr cadastral Nr. topografic	Suprafața* (mp)	Observații / Referințe
A1		6.562	Sector cadastral:40 Teren neimprejmut;

B. Partea II. Proprietari și acte

Inscrieri privitoare la dreptul de proprietate și alte drepturi reale	Referințe
1 / 18/05/2023	
Act Normativ nr. 7, din 13/03/1996 emis de PARLAMENTUL ROMÂNIEI;	
B1	A1
Intabulare, drept de PROPRIETATE, dobândit prin Lege, cota actuala 1/1 1) NEIDENTIFICAT NEIDENTIFICAT	
2 / 18/05/2023	
Act Administrativ nr. 692RA, din 10/03/2023 emis de COMUNA ÎNTREGALDE;	
B1	A1
Se notează posesia faptică în favoarea lui 1) HORNAR MARIA	

C. Partea III. SARCINI .

Inscrieri privind dezmembramintele dreptului de proprietate, drepturi reale de garanție și sarcini	Referințe
NU SUNT	

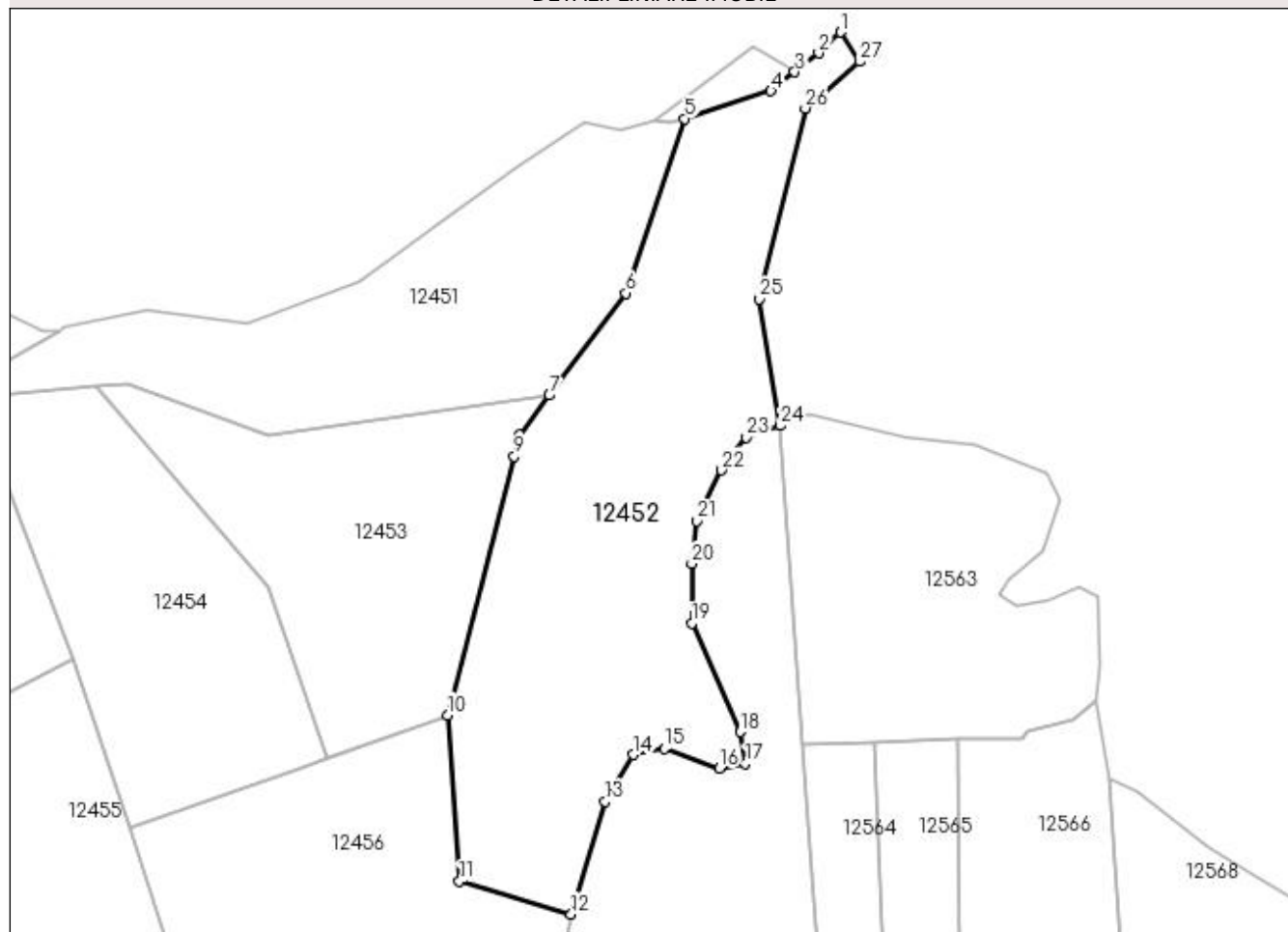
Anexa Nr. 1 La Partea I

Teren

Nr cadastral	Suprafața (mp)*	Observații / Referințe
	6.562	

* Suprafața este determinată în planul de proiecție Stereo 70.

DETALII LINIARE IMOBIL



Date referitoare la teren

Crt	Categorie folosință	Intravilan	Suprafața (mp)	Tarla	Parcelă	Nr. topo	Observații / Referințe
1	pasune	DA	1.570	-	-	-	
2	pasune	NU	4.992	-	-	-	

Lungime Segmente

1) Valorile lungimilor segmentelor sunt obținute din proiecție în plan.

Punct început	X / Y	Punct sfârșit	X / Y	Lungime segment (** (m)
1	375.943,519 526.470,827	2	375.938,867 526.466,467	6.376
3	375.933,878 526.462,502	4	375.928,89 526.458,538	6.372
5	375.910,855 526.452,724	6	375.898,562 526.416,201	38.537
7	375.882,503 526.394,85	8	375.876,239 526.386,522	10.42

Punct început	X / Y	Punct sfârșit	X / Y	Lungime segment (** (m)
2	375.938,867 526.466,467	3	375.933,878 526.462,502	6.372
4	375.928,89 526.458,538	5	375.910,855 526.452,724	18.949
6	375.898,562 526.416,201	7	375.882,503 526.394,85	26.717
8	375.876,239 526.386,522	9	375.875,151 526.382,068	4.585

Punct început	X / Y	Punct sfârșit	X / Y	Lungime segment (** (m)
9	375.875,151 526.382,068	10	375.861,212 526.327,904	55.929
11	375.863,624 526.293,124	12	375.887,052 526.286,254	24.415
13	375.894,145 526.309,852	14	375.899,977 526.319,637	11.391
15	375.906,642 526.320,886	16	375.918,097 526.316,723	12.189
17	375.923,512 526.317,764	18	375.922,471 526.324,426	6.743
19	375.912,265 526.347,119	20	375.912,265 526.359,61	12.492
21	375.913,315 526.368,576	22	375.918,522 526.379,194	11.826
23	375.923,729 526.386,065	24	375.930,806 526.388,496	7.483
25	375.926,471 526.415,008	26	375.936,12 526.454,901	41.043
27	375.947,446 526.464,692	1	375.943,519 526.470,827	7.284

Punct început	X / Y	Punct sfârșit	X / Y	Lungime segment (** (m)
10	375.861,212 526.327,904	11	375.863,624 526.293,124	34.864
12	375.887,052 526.286,254	13	375.894,145 526.309,852	24.641
14	375.899,977 526.319,637	15	375.906,642 526.320,886	6.781
16	375.918,097 526.316,723	17	375.923,512 526.317,764	5.515
18	375.922,471 526.324,426	19	375.912,265 526.347,119	24.882
20	375.912,265 526.359,61	21	375.913,315 526.368,576	9.028
22	375.918,522 526.379,194	23	375.923,729 526.386,065	8.621
24	375.930,806 526.388,496	25	375.926,471 526.415,008	26.864
26	375.936,12 526.454,901	27	375.947,446 526.464,692	14.971

** Lungimile segmentelor sunt determinate în planul de proiecție Stereo 70 și sunt rotunjite la 1 milimetru.

*** Distanța dintre puncte este formată din segmente cumulate ce sunt mai mici decât valoarea 1 milimetru.

**DATE DESPRE IMOBILUL NR. 12453**

Oficiul de Cadastru și Publicitate Imobiliară ALBA
Biroul de Cadastru și Publicitate Imobiliară Alba Iulia

A. Partea I. Descrierea imobilului

TEREN Necunoscut

Adresa: Loc. Ivanis, Jud. Alba

Nr. Crt	Nr cadastral Nr. topografic	Suprafața* (mp)	Observații / Referințe
A1		3.494	Sector cadastral:40 Teren neimprejmut;

B. Partea II. Proprietari și acte

Inscrieri privitoare la dreptul de proprietate și alte drepturi reale	Referințe
1 / 18/05/2023	
Act Normativ nr. 7, din 13/03/1996 emis de PARLAMENTUL ROMÂNIEI;	
B1	A1
Intabulare, drept de PROPRIETATE, dobândit prin Reconstituire, cota actuala 1/1	
1) NEIDENTIFICAT NEIDENTIFICAT	
2 / 18/05/2023	
Act Administrativ nr. 665RA, din 10/05/2023 emis de COMUNA ÎNTREGALDE;	
B2	A1
Se notează posesia faptică în favoarea lui	
1) FLOREA CORNELIA	

C. Partea III. SARCINI .

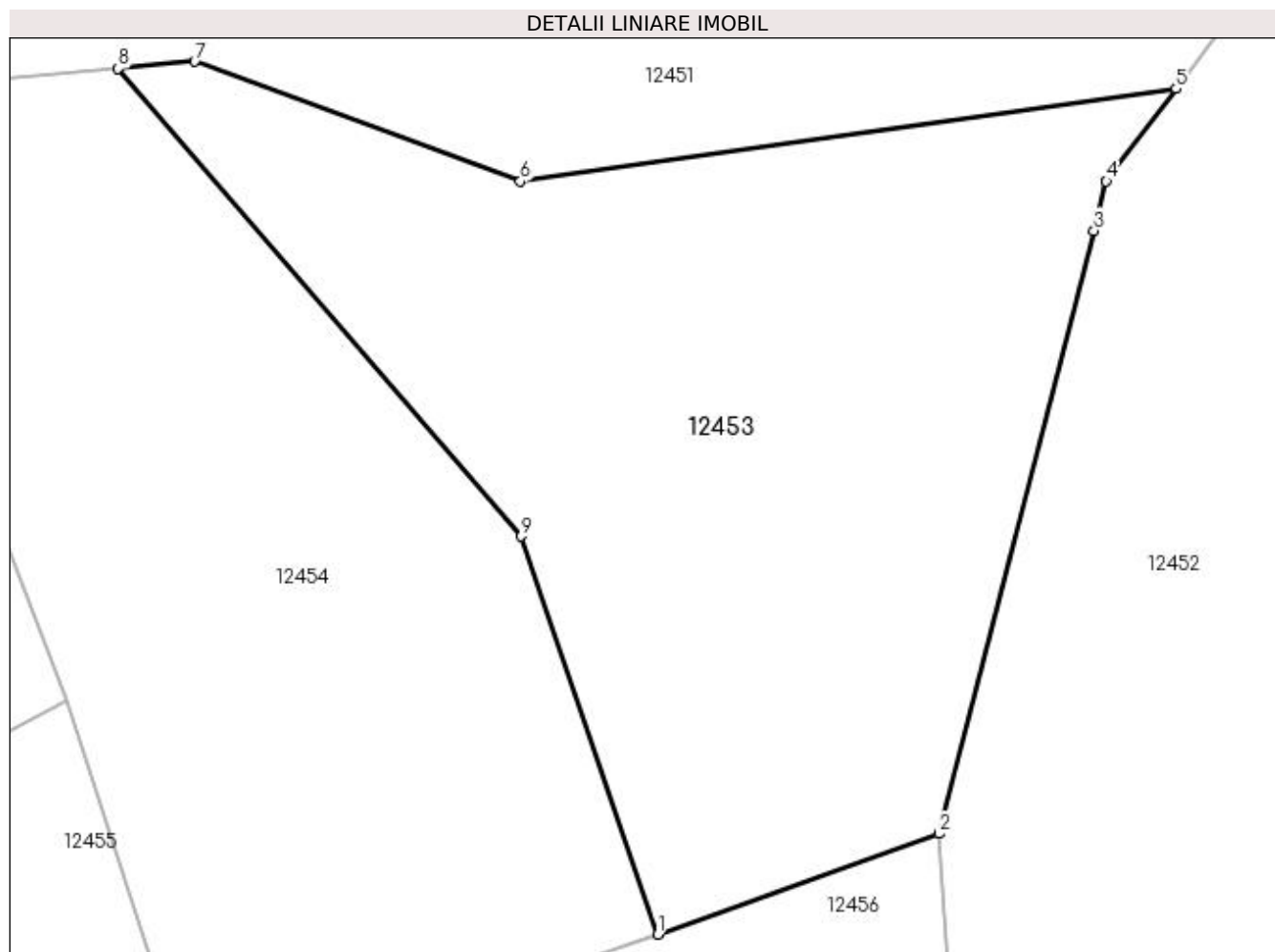
Inscrieri privind dezmembramintele dreptului de proprietate, drepturi reale de garanție și sarcini	Referințe
NU SUNT	

Anexa Nr. 1 La Partea I

Teren

Nr cadastral	Suprafața (mp)*	Observații / Referințe
	3.494	

* Suprafața este determinată în planul de proiecție Stereo 70.



Date referitoare la teren

Crt	Categorie folosință	Intra vilan	Suprafața (mp)	Tarla	Parcelă	Nr. topo	Observații / Referințe
1	pasune	DA	2.052	-	-	-	
2	pasune	NU	1.442	-	-	-	

Lungime Segmente

1) Valorile lungimilor segmentelor sunt obținute din proiecție în plan.

Punct început	X / Y	Punct sfârșit	X / Y	Lungime segment (** (m)
1	375.835,884 526.318,845	2	375.861,212 526.327,904	26.899
2	375.861,212 526.327,904	3	375.875,151 526.382,068	55.929
3	375.875,151 526.382,068	4	375.876,239 526.386,522	4.585
4	375.876,239 526.386,522	5	375.882,503 526.394,85	10.42

Punct început	X / Y	Punct sfârșit	X / Y	Lungime segment (** (m)
5	375.882,503 526.394,85	6	375.823,566 526.386,526	59.521
6	375.823,566 526.386,526	7	375.794,266 526.397,289	31.215
7	375.794,266 526.397,289	8	375.787,4 526.396,654	6.895
8	375.787,4 526.396,654	9	375.823,649 526.354,614	55.51
9	375.823,649 526.354,614	1	375.835,884 526.318,845	37.803

** Lungimile segmentelor sunt determinate în planul de proiecție Stereo 70 și sunt rotunjite la 1 milimetru.

*** Distanța dintre puncte este formată din segmente cumulate ce sunt mai mici decât valoarea 1 milimetru.

**DATE DESPRE IMOBILUL NR. 12454**

Oficiul de Cadastru și Publicitate Imobiliară ALBA
Biroul de Cadastru și Publicitate Imobiliară Alba Iulia

A. Partea I. Descrierea imobilului

TEREN Necunoscut

Adresa: Loc. Ivanis, Jud. Alba

Nr. Crt	Nr cadastral Nr. topografic	Suprafața* (mp)	Observații / Referințe
A1		3.494	Sector cadastral:40 Teren neimprejmut;

B. Partea II. Proprietari și acte

Inscrieri privitoare la dreptul de proprietate și alte drepturi reale	Referințe
1 / 18/05/2023	
Act Normativ nr. 7, din 13/03/1996 emis de PARLAMENTUL ROMÂNIEI;	
B1	A1
Intabulare, drept de PROPRIETATE, dobândit prin Reconstituire, cota actuala 1/1	
1) NEIDENTIFICAT NEIDENTIFICAT	
2 / 18/05/2023	
Act Administrativ nr. 675RA, din 10/04/2023 emis de COMUNA ÎNTREGALDE;	
B2	A1
Se notează posesia faptică în favoarea lui	
1) NISTOR SABINA	

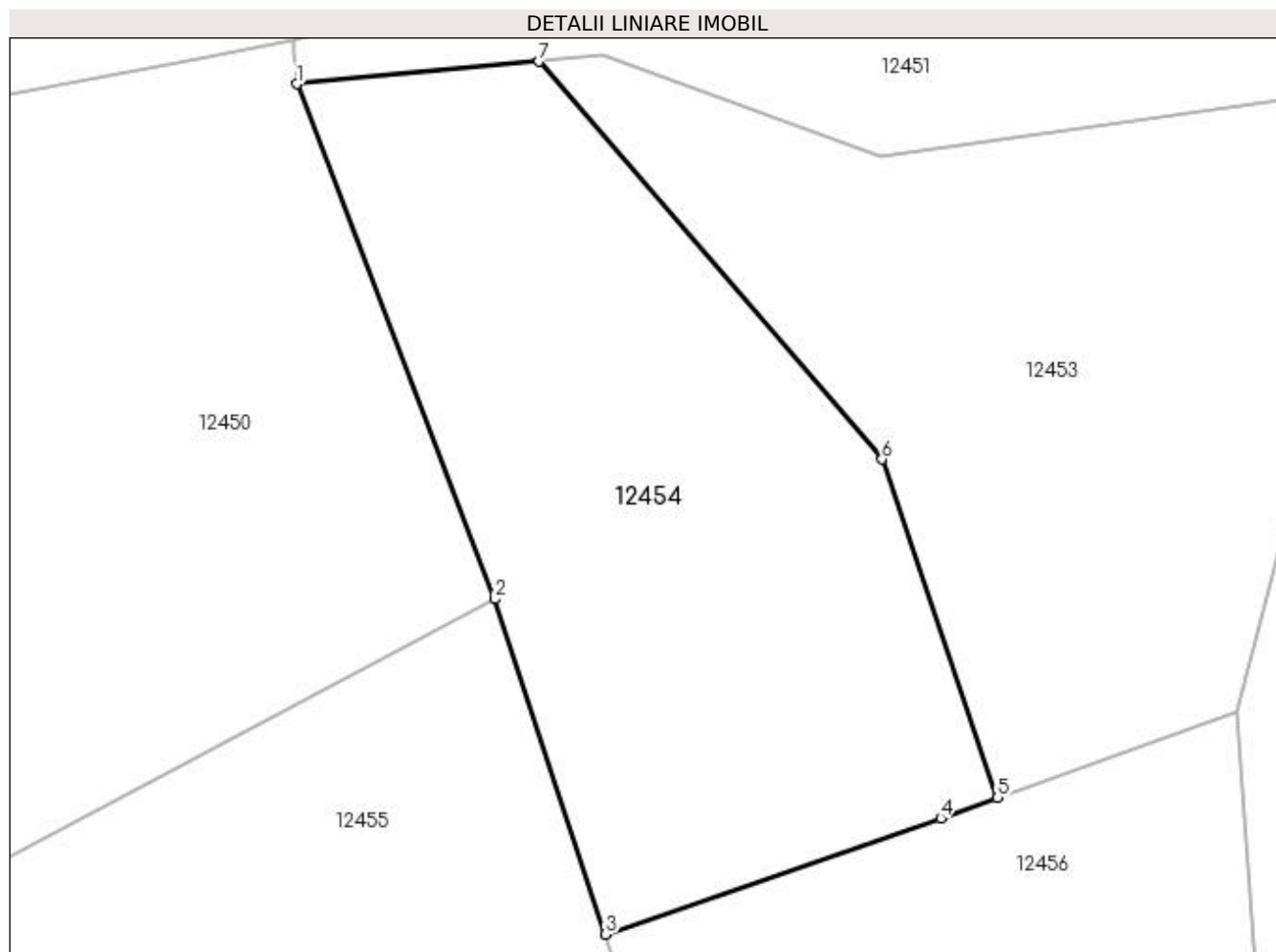
C. Partea III. SARCINI .

Inscrieri privind dezmembramintele dreptului de proprietate, drepturi reale de garanție și sarcini	Referințe
NU SUNT	

Teren

Nr cadastral	Suprafața (mp)*	Observații / Referințe
	3.494	

* Suprafața este determinată în planul de proiecție Stereo 70.



Date referitoare la teren

Crt	Categorie folosință	Intravilan	Suprafața (mp)	Tarla	Parcelă	Nr. topo	Observații / Referințe
1	pasune	DA	2.320	-	-	-	
2	pasune	NU	1.174	-	-	-	

Lungime Segmente

1) Valorile lungimilor segmentelor sunt obținute din proiecție în plan.

Punct început	X / Y	Punct sfârșit	X / Y	Lungime segment (** (m)
1	375.761,769 526.394,28	2	375.782,7 526.339,837	58.328
2	375.782,7 526.339,837	3	375.794,444 526.304,417	37.317
3	375.794,444 526.304,417	4	375.829,855 526.316,689	37.477
4	375.829,855 526.316,689	5	375.835,884 526.318,845	6.403

Punct început	X / Y	Punct sfârșit	X / Y	Lungime segment (** (m)
5	375.835,884 526.318,845	6	375.823,649 526.354,614	37.803
6	375.823,649 526.354,614	7	375.787,4 526.396,654	55.51
7	375.787,4 526.396,654	1	375.761,769 526.394,28	25.741

** Lungimile segmentelor sunt determinate în planul de proiecție Stereo 70 și sunt rotunjite la 1 milimetru.

*** Distanța dintre puncte este formată din segmente cumulate ce sunt mai mici decât valoarea 1 milimetru.

**DATE DESPRE IMOBILUL NR. 12455**

Oficiul de Cadastru și Publicitate Imobiliară ALBA
Biroul de Cadastru și Publicitate Imobiliară Alba Iulia

A. Partea I. Descrierea imobilului

TEREN Necunoscut

Adresa: Loc. Ivanis, Jud. Alba

Nr. Crt	Nr cadastral Nr. topografic	Suprafața* (mp)	Observații / Referințe
A1		10.418	Sector cadastral:40 Teren neimprijmit;

B. Partea II. Proprietari și acte

Inscrieri privitoare la dreptul de proprietate și alte drepturi reale		Referințe
1 / 18/05/2023		
Act Normativ nr. 7, din 13/03/1996 emis de PARLAMENTUL ROMÂNIEI;		
B1	Intabulare, drept de PROPRIETATE, dobândit prin Reconstituire, cota actuala 1/1 1) NEIDENTIFICAT NEIDENTIFICAT	A1
2 / 18/05/2023		
Act Administrativ nr. 956RA, din 28/04/2023 emis de COMUNA ÎNTREGALDE;		
B2	Se notează posesia faptică în favoarea lui 1) ILIE ILEANA-NICOLETA 2) NISTOR AURORA-IONELA 3) NISTOR VIORICA	A1

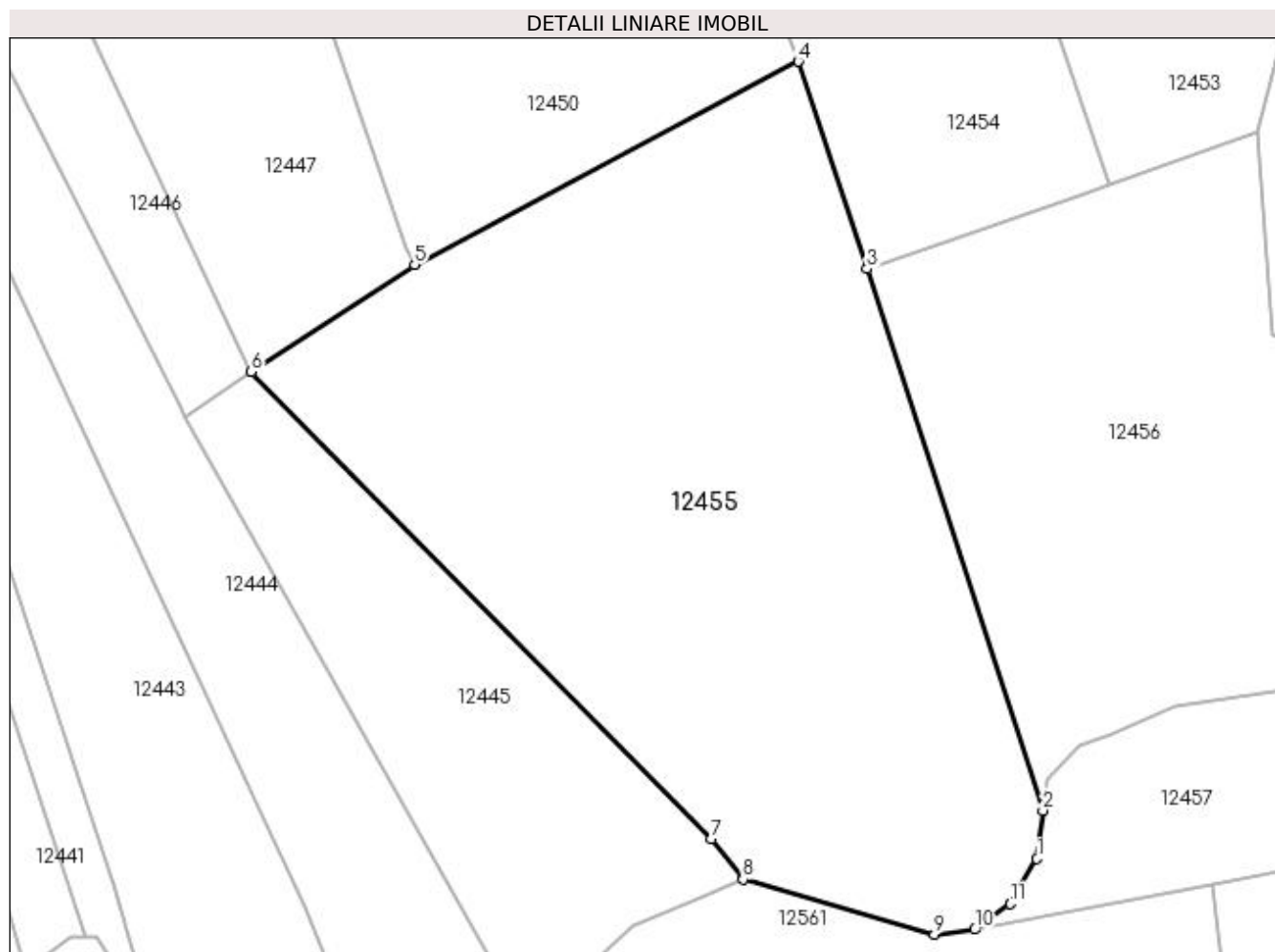
C. Partea III. SARCINI .

Inscrieri privind dezmembramintele dreptului de proprietate, drepturi reale de garanție și sarcini	Referințe
NU SUNT	

Teren

Nr cadastral	Suprafața (mp)*	Observații / Referințe
	10.418	

* Suprafața este determinată în planul de proiecție Stereo 70.



Date referitoare la teren

Crt	Categorie folosință	Intra vilan	Suprafața (mp)	Tarla	Parcelă	Nr. topo	Observații / Referințe
1	pasune	DA	227	-	-	-	
2	pasune	NU	10.191	-	-	-	

Lungime Segmente

1) Valorile lungimilor segmentelor sunt obținute din proiecție în plan.

Punct început	X / Y	Punct sfârșit	X / Y	Lungime segment (** (m)
1	375.823,468 526.203,716	2	375.824,481 526.211,949	8.295
2	375.824,481 526.211,949	3	375.794,444 526.304,417	97.225
3	375.794,444 526.304,417	4	375.782,7 526.339,837	37.317
4	375.782,7 526.339,837	5	375.717,175 526.305,17	74.13

Punct început	X / Y	Punct sfârșit	X / Y	Lungime segment (** (m)
5	375.717,175 526.305,17	6	375.689,27 526.286,843	33.385
6	375.689,27 526.286,843	7	375.767,802 526.207,072	111.941
7	375.767,802 526.207,072	8	375.773,272 526.200,177	8.802
8	375.773,272 526.200,177	9	375.805,972 526.190,808	34.016
9	375.805,972 526.190,808	10	375.812,845 526.191,641	6.924
10	375.812,845 526.191,641	11	375.818,886 526.196,013	7.456
11	375.818,886 526.196,013	1	375.823,468 526.203,716	8.963

** Lungimile segmentelor sunt determinate în planul de proiecție Stereo 70 și sunt rotunjite la 1 milimetru.

*** Distanța dintre puncte este formată din segmente cumulate ce sunt mai mici decât valoarea 1 milimetru.

**DATE DESPRE IMOBILUL NR. 12456**

Oficiul de Cadastru și Publicitate Imobiliară ALBA
Biroul de Cadastru și Publicitate Imobiliară Alba Iulia

A. Partea I. Descrierea imobilului

TEREN Extravilan

Adresa: Jud. Alba

Nr. Crt	Nr cadastral Nr. topografic	Suprafața* (mp)	Observații / Referințe
A1		6.411	Sector cadastral:40 Teren neimprejmut;

B. Partea II. Proprietari și acte

Inscrieri privitoare la dreptul de proprietate și alte drepturi reale	Referințe
1 / 18/05/2023	
Act Normativ nr. 7, din 13/03/1996 emis de PARLAMENTUL ROMÂNIEI;	
B1	A1
Intabulare, drept de PROPRIETATE, dobândit prin Lege, cota actuala 1/1	
1) NEIDENTIFICAT NEIDENTIFICAT	
2 / 18/05/2023	
Act Administrativ nr. 753RA, din 13/04/2023 emis de COMUNA ÎNTREGALDE;	
B1	A1
Se notează posesia faptică în favoarea lui	
1) FLOREA TEODOR	

C. Partea III. SARCINI .

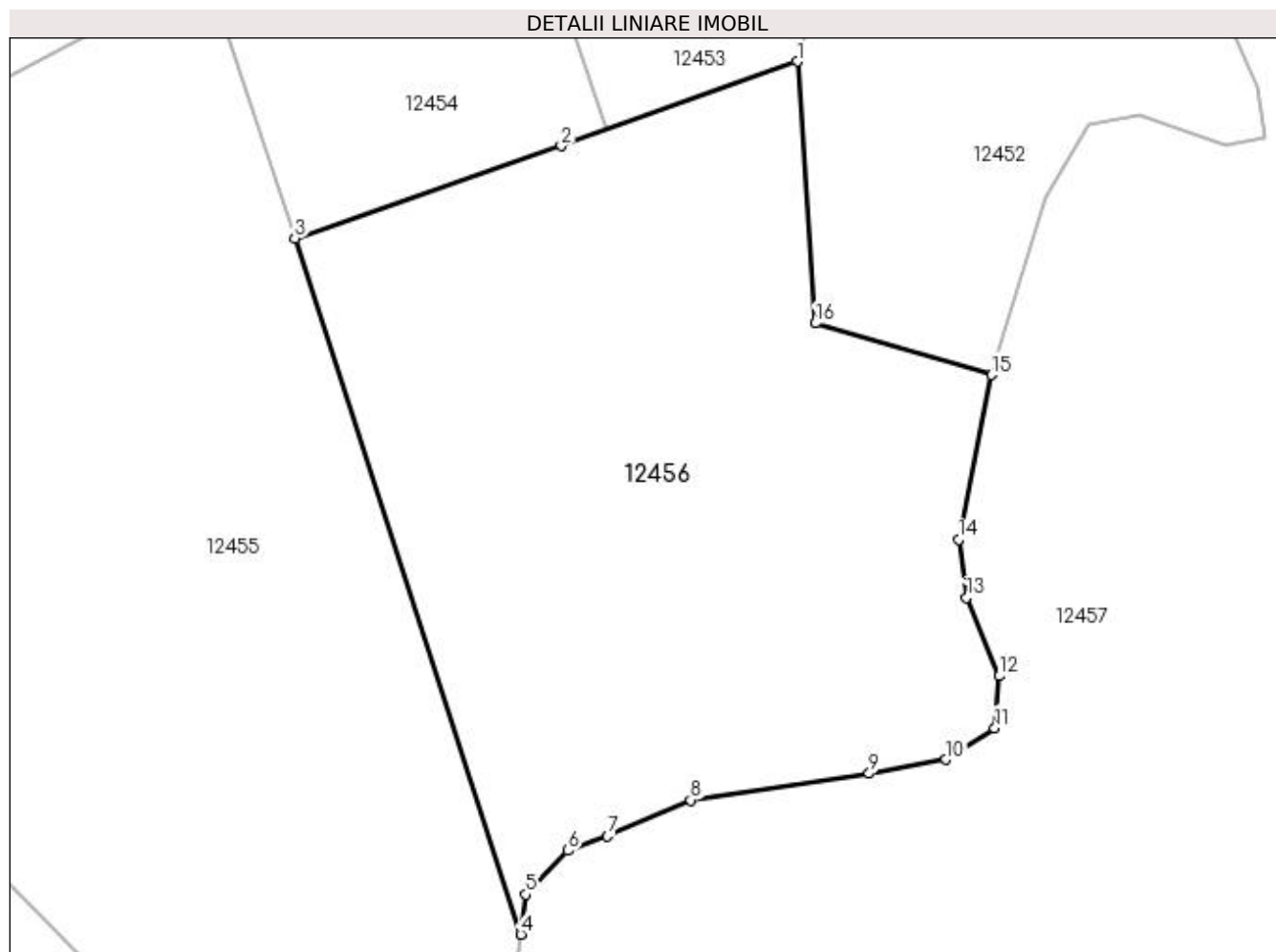
Inscrieri privind dezmembramintele dreptului de proprietate, drepturi reale de garanție și sarcini	Referințe
NU SUNT	

Anexa Nr. 1 La Partea I

Teren

Nr cadastral	Suprafața (mp)*	Observații / Referințe
	6.411	

* Suprafața este determinată în planul de proiecție Stereo 70.



Date referitoare la teren

Crt	Categorie folosință	Intravilan	Suprafața (mp)	Tarla	Parcelă	Nr. topo	Observații / Referințe
1	pasune	NU	6.411	-	-	-	

Lungime Segmente

1) Valorile lungimilor segmentelor sunt obținute din proiecție în plan.

Punct început	X / Y	Punct sfârșit	X / Y	Lungime segment (** (m)
1	375.861,212 526.327,904	2	375.829,855 526.316,689	33.302
2	375.829,855 526.316,689	3	375.794,444 526.304,417	37.477
3	375.794,444 526.304,417	4	375.824,481 526.211,949	97.225
4	375.824,481 526.211,949	5	375.825,134 526.217,248	5.34
5	375.825,134 526.217,248	6	375.830,758 526.223,078	8.1

Punct început	X / Y	Punct sfârșit	X / Y	Lungime segment (** (m)
6	375.830,758 526.223,078	7	375.836,016 526.224,99	5.595
7	375.836,016 526.224,99	8	375.847,055 526.229,778	12.033
8	375.847,055 526.229,778	9	375.870,799 526.233,318	24.006
9	375.870,799 526.233,318	10	375.881,004 526.235,192	10.376
10	375.881,004 526.235,192	11	375.887,461 526.239,355	7.683
11	375.887,461 526.239,355	12	375.888,094 526.246,282	6.955
12	375.888,094 526.246,282	13	375.883,72 526.256,691	11.291
13	375.883,72 526.256,691	14	375.882,678 526.264,394	7.773
14	375.882,678 526.264,394	15	375.887,052 526.286,254	22.293
15	375.887,052 526.286,254	16	375.863,624 526.293,124	24.415
16	375.863,624 526.293,124	1	375.861,212 526.327,904	34.864

** Lungimile segmentelor sunt determinate în planul de proiecție Stereo 70 și sunt rotunjite la 1 milimetru.

*** Distanța dintre puncte este formată din segmente cumulate ce sunt mai mici decât valoarea 1 milimetru.

**DATE DESPRE IMOBILUL NR. 12457**

Oficiul de Cadastru și Publicitate Imobiliară ALBA
Biroul de Cadastru și Publicitate Imobiliară Alba Iulia

A. Partea I. Descrierea imobilului

TEREN Extravilan

Adresa: Jud. Alba

Nr. Crt	Nr cadastral Nr. topografic	Suprafața* (mp)	Observații / Referințe
A1		10.000	Sector cadastral:40 Teren neimprejmuit;

B. Partea II. Proprietari și acte

Inscrieri privitoare la dreptul de proprietate și alte drepturi reale	Referințe
1 / 18/05/2023	
Act Normativ nr. 1695/137, din 16/08/1993 emis de CJPSDPAT ALBA;	
B1	A1
Intabulare, drept de PROPRIETATE, dobandit prin Reconstituire, cota actuala 1/1	
1) FLOREA LUCREȚIA, lipsa CNP	
2) FLOREA LAURENȚIU, lipsa CNP	

C. Partea III. SARCINI .

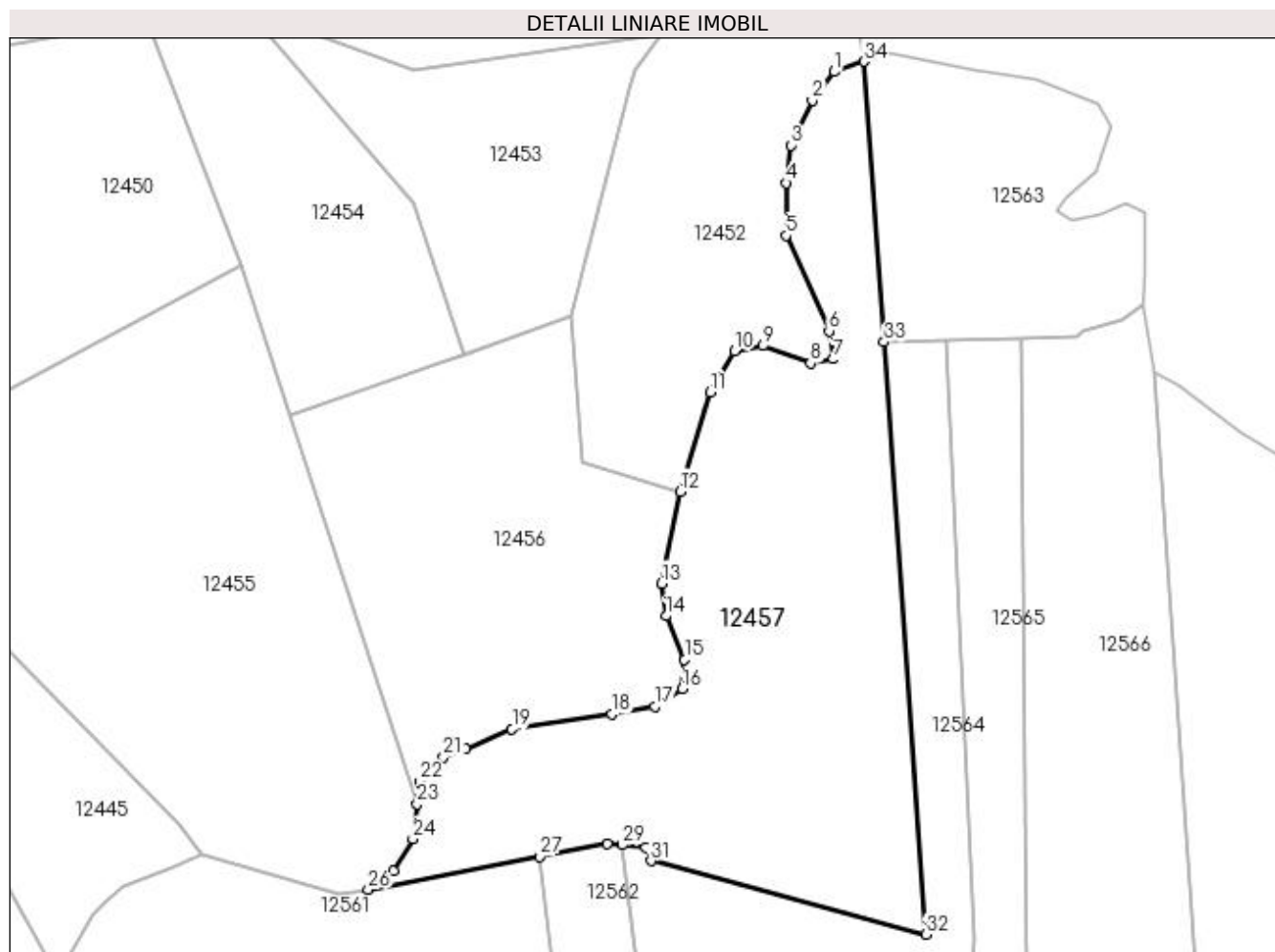
Inscrieri privind dezmembramintele dreptului de proprietate, drepturi reale de garanție și sarcini	Referințe
NU SUNT	

Anexa Nr. 1 La Partea I

Teren

Nr cadastral	Suprafața (mp)*	Observații / Referințe
	10.000	

* Suprafața este determinată în planul de proiecție Stereo 70.



Date referitoare la teren

Crt	Categorie folosință	Intra vilan	Suprafața (mp)	Tarla	Parcelă	Nr. topo	Observații / Referințe
1	padure	NU	10.000	III	788	-	

Lungime Segmente

1) Valorile lungimilor segmentelor sunt obținute din proiecție în plan.

Punct început	X / Y	Punct sfârșit	X / Y	Lungime segment (** (m)
1	375.923,729 526.386,065	2	375.918,522 526.379,194	8.621
3	375.913,315 526.368,576	4	375.912,265 526.359,61	9.028
5	375.912,265 526.347,119	6	375.922,471 526.324,426	24.882
7	375.923,512 526.317,764	8	375.918,097 526.316,723	5.515
9	375.906,642 526.320,886	10	375.899,977 526.319,637	6.781

Punct început	X / Y	Punct sfârșit	X / Y	Lungime segment (** (m)
2	375.918,522 526.379,194	3	375.913,315 526.368,576	11.826
4	375.912,265 526.359,61	5	375.912,265 526.347,119	12.492
6	375.922,471 526.324,426	7	375.923,512 526.317,764	6.743
8	375.918,097 526.316,723	9	375.906,642 526.320,886	12.189
10	375.899,977 526.319,637	11	375.894,145 526.309,852	11.391

Punct început	X / Y	Punct sfârșit	X / Y	Lungime segment (** (m)
11	375.894,145 526.309,852	12	375.887,052 526.286,254	24.641
13	375.882,678 526.264,394	14	375.883,72 526.256,691	7.773
15	375.888,094 526.246,282	16	375.887,461 526.239,355	6.955
17	375.881,004 526.235,192	18	375.870,799 526.233,318	10.376
19	375.847,055 526.229,778	20	375.836,016 526.224,99	12.033
21	375.830,758 526.223,078	22	375.825,134 526.217,248	8.1
23	375.824,481 526.211,949	24	375.823,468 526.203,716	8.295
25	375.818,886 526.196,013	26	375.812,845 526.191,641	7.456
27	375.853,59 526.199,462	28	375.869,743 526.202,563	16.448
29	375.873,23 526.202,214	30	375.878,906 526.201,644	5.705
31	375.880,116 526.198,469	32	375.945,544 526.180,982	67.724
33	375.935,541 526.321,823	34	375.930,806 526.388,496	66.842

Punct început	X / Y	Punct sfârșit	X / Y	Lungime segment (** (m)
12	375.887,052 526.286,254	13	375.882,678 526.264,394	22.293
14	375.883,72 526.256,691	15	375.888,094 526.246,282	11.291
16	375.887,461 526.239,355	17	375.881,004 526.235,192	7.683
18	375.870,799 526.233,318	19	375.847,055 526.229,778	24.006
20	375.836,016 526.224,99	21	375.830,758 526.223,078	5.595
22	375.825,134 526.217,248	23	375.824,481 526.211,949	5.34
24	375.823,468 526.203,716	25	375.818,886 526.196,013	8.963
26	375.812,845 526.191,641	27	375.853,59 526.199,462	41.489
28	375.869,743 526.202,563	29	375.873,23 526.202,214	3.504
30	375.878,906 526.201,644	31	375.880,116 526.198,469	3.398
32	375.945,544 526.180,982	33	375.935,541 526.321,823	141.195
34	375.930,806 526.388,496	1	375.923,729 526.386,065	7.483

** Lungimile segmentelor sunt determinate în planul de proiecție Stereo 70 și sunt rotunjite la 1 milimetru.

*** Distanța dintre puncte este formată din segmente cumulate ce sunt mai mici decât valoarea 1 milimetru.

**DATE DESPRE IMOBILUL NR. 12458**

Oficiul de Cadastru și Publicitate Imobiliară ALBA
Biroul de Cadastru și Publicitate Imobiliară Alba Iulia

A. Partea I. Descrierea imobilului

TEREN Extravilan

Adresa: Jud. Alba

Nr. Crt	Nr cadastral Nr. topografic	Suprafața* (mp)	Observații / Referințe
A1		13.630	Sector cadastral:40 Teren neimprejmut;

B. Partea II. Proprietari și acte

Inscrieri privitoare la dreptul de proprietate și alte drepturi reale	Referințe
1 / 18/05/2023	
Act Normativ nr. 7, din 13/03/1996 emis de PARLAMENTUL ROMÂNIEI;	
B1	A1
Intabulare, drept de PROPRIETATE, dobândit prin Reconstituire, cota actuala 1/1	
1) NEIDENTIFICAT NEIDENTIFICAT	
2 / 18/05/2023	
Act Administrativ nr. 908RA, din 26/04/2023 emis de COMUNA ÎNTREGALDE;	
B2	A1
Se notează posesia faptică în favoarea lui	
1) NISTOR MARIUS-NICOLAE	

C. Partea III. SARCINI .

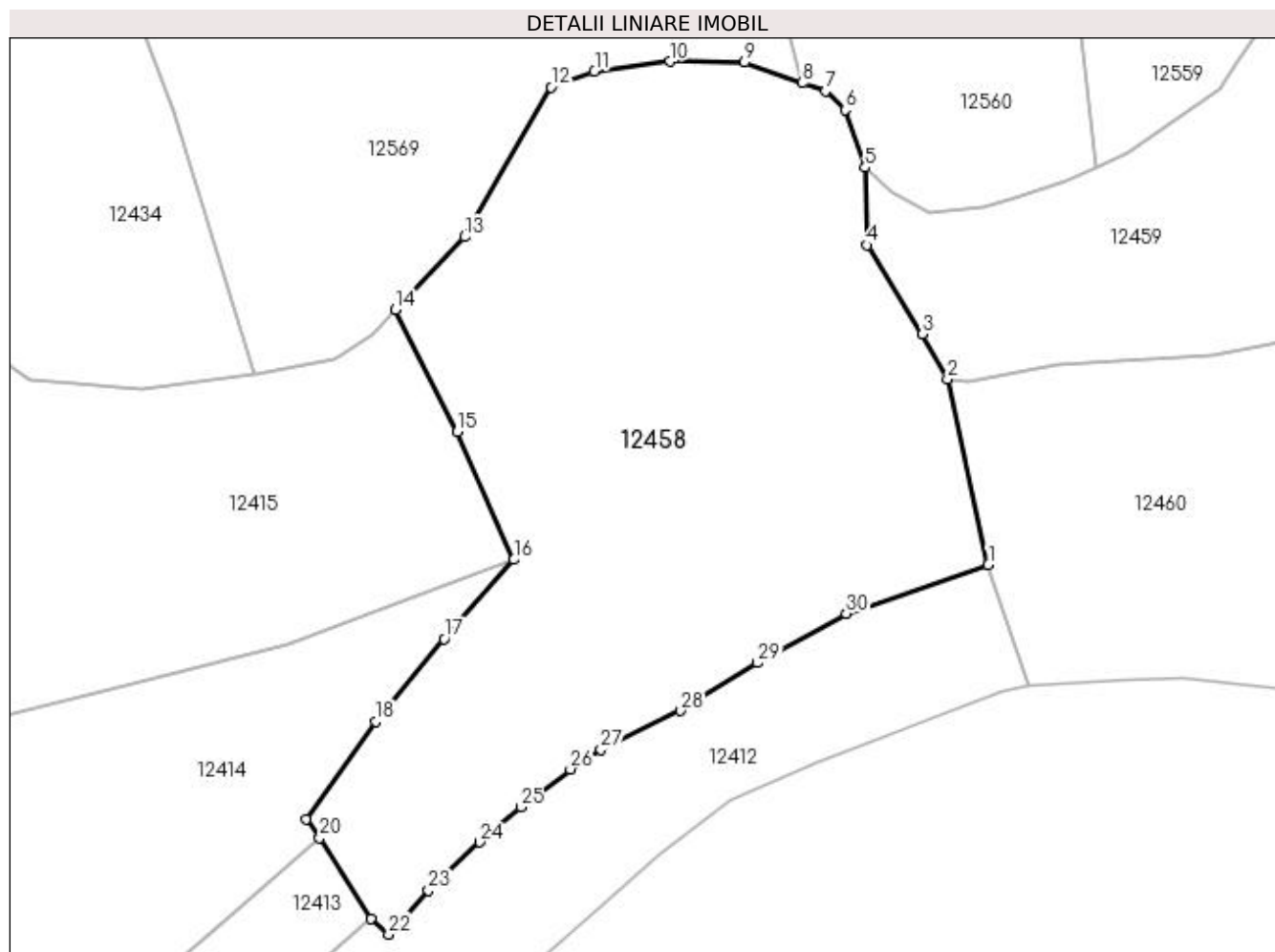
Inscrieri privind dezmembramintele dreptului de proprietate, drepturi reale de garanție și sarcini	Referințe
NU SUNT	

Anexa Nr. 1 La Partea I

Teren

Nr cadastral	Suprafața (mp)*	Observații / Referințe
	13.630	

* Suprafața este determinată în planul de proiecție Stereo 70.



Date referitoare la teren

Crt	Categorie folosință	Intra vilan	Suprafața (mp)	Tarla	Parcelă	Nr. topo	Observații / Referințe
1	faneata	NU	13.630	-	-	-	

Lungime Segmente

1) Valorile lungimilor segmentelor sunt obținute din proiecție în plan.

Punct început	X / Y	Punct sfârșit	X / Y	Lungime segment (** (m)
1	375.762,636 525.954,988	2	375.754,073 525.994,048	39.988
3	375.748,839 526.003,494	4	375.737,176 526.022,138	21.992
5	375.736,744 526.038,459	6	375.732,531 526.050,545	12.799
7	375.728,366 526.054,501	8	375.723,458 526.056,236	5.205
9	375.711,287 526.060,538	10	375.695,666 526.060,746	15.622

Punct început	X / Y	Punct sfârșit	X / Y	Lungime segment (** (m)
2	375.754,073 525.994,048	3	375.748,839 526.003,494	10.798
4	375.737,176 526.022,138	5	375.736,744 526.038,459	16.327
6	375.732,531 526.050,545	7	375.728,366 526.054,501	5.745
8	375.723,458 526.056,236	9	375.711,287 526.060,538	12.909
10	375.695,666 526.060,746	11	375.679,836 526.058,664	15.966

Punct început	X / Y	Punct sfârșit	X / Y	Lungime segment (** (m)
11	375.679,836 526.058,664	12	375.670,672 526.055,334	9.751
13	375.652,552 526.023,896	14	375.637,973 526.008,541	21.174
15	375.651,001 525.982,961	16	375.662,863 525.956,057	29.403
17	375.648,198 525.939,394	18	375.633,859 525.922,028	22.521
19	375.619,125 525.901,523	20	375.621,997 525.897,544	4.907
21	375.632,78 525.880,503	22	375.636,541 525.877,276	4.956
23	375.644,904 525.886,494	24	375.655,708 525.896,688	14.854
25	375.664,415 525.904,028	26	375.674,783 525.911,986	13.07
27	375.681,178 525.916,136	28	375.697,947 525.924,3	18.651
29	375.714,096 525.934,318	30	375.732,757 525.944,691	21.35

Punct început	X / Y	Punct sfârșit	X / Y	Lungime segment (** (m)
12	375.670,672 526.055,334	13	375.652,552 526.023,896	36.285
14	375.637,973 526.008,541	15	375.651,001 525.982,961	28.707
16	375.662,863 525.956,057	17	375.648,198 525.939,394	22.197
18	375.633,859 525.922,028	19	375.619,125 525.901,523	25.25
20	375.621,997 525.897,544	21	375.632,78 525.880,503	20.166
22	375.636,541 525.877,276	23	375.644,904 525.886,494	12.446
24	375.655,708 525.896,688	25	375.664,415 525.904,028	11.388
26	375.674,783 525.911,986	27	375.681,178 525.916,136	7.624
28	375.697,947 525.924,3	29	375.714,096 525.934,318	19.004
30	375.732,757 525.944,691	1	375.762,636 525.954,988	31.604

** Lungimile segmentelor sunt determinate în planul de proiecție Stereo 70 și sunt rotunjite la 1 milimetru.

*** Distanța dintre puncte este formată din segmente cumulate ce sunt mai mici decât valoarea 1 milimetru.

**DATE DESPRE IMOBILUL NR. 12459**

Oficiul de Cadastru și Publicitate Imobiliară ALBA
Biroul de Cadastru și Publicitate Imobiliară Alba Iulia

A. Partea I. Descrierea imobilului

TEREN Extravilan

Adresa: Jud. Alba

Nr. Crt	Nr cadastral Nr. topografic	Suprafața* (mp)	Observații / Referințe
A1		4.859	Sector cadastral:40 Teren neimprijmit;

B. Partea II. Proprietari și acte

Inscrieri privitoare la dreptul de proprietate și alte drepturi reale	Referințe
1 / 18/05/2023	
Act Normativ nr. 7, din 13/03/1996 emis de PARLAMENTUL ROMÂNIEI;	
B1	A1
Intabulare, drept de PROPRIETATE, dobândit prin Lege, cota actuala 1/1 1) NEIDENTIFICAT NEIDENTIFICAT	
2 / 18/05/2023	
Act Administrativ nr. 763RA, din 13/04/2023 emis de COMUNA ÎNTREGALDE;	
B2	A1
Se notează posesia faptică în favoarea lui 1) NISTOR IOAN	

C. Partea III. SARCINI .

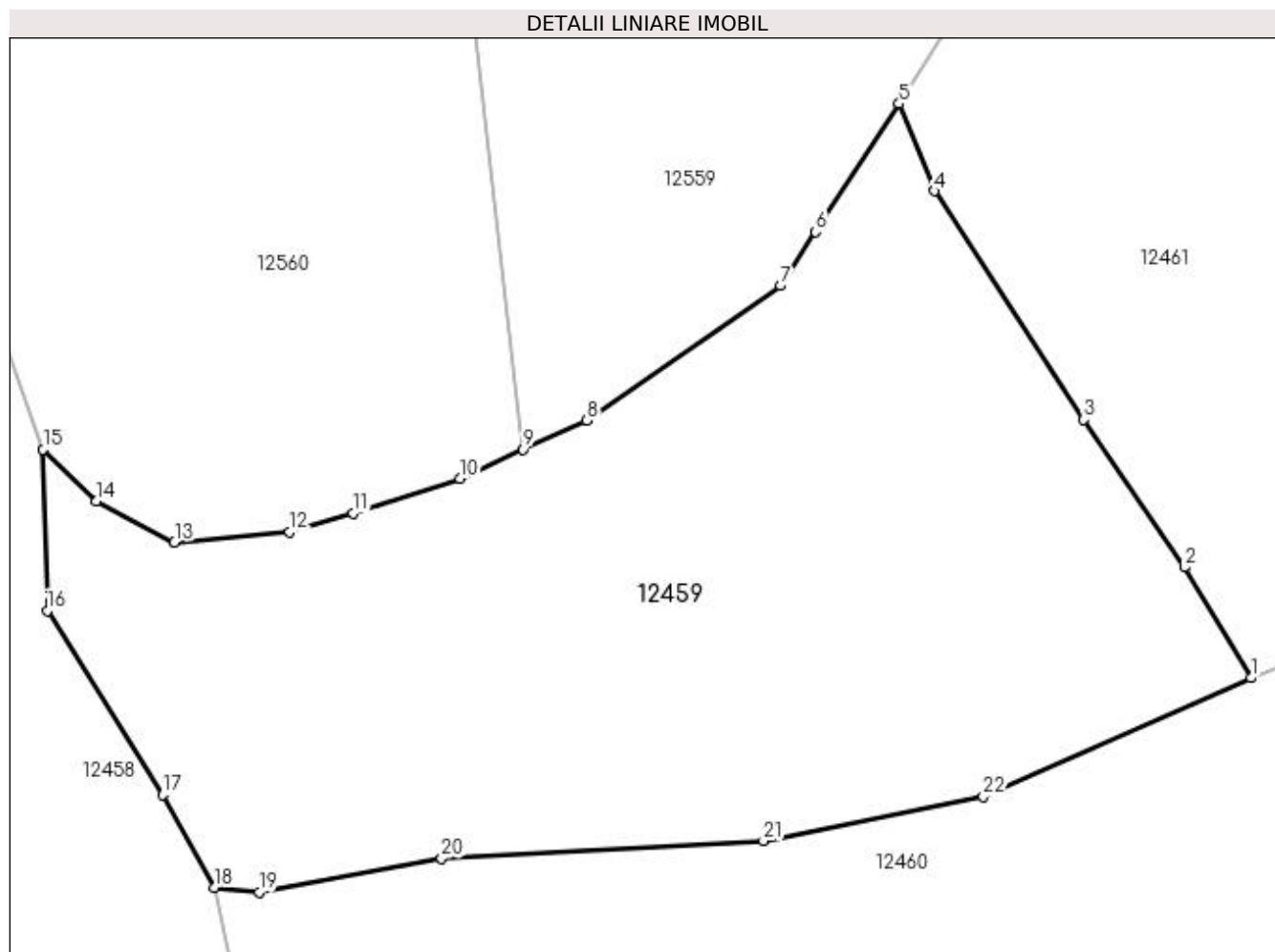
Inscrieri privind dezmembramintele dreptului de proprietate, drepturi reale de garanție și sarcini	Referințe
NU SUNT	

Anexa Nr. 1 La Partea I

Teren

Nr cadastral	Suprafața (mp)*	Observații / Referințe
	4.859	

* Suprafața este determinată în planul de proiecție Stereo 70.



Date referitoare la teren

Crt	Categorie folosință	Intra vilan	Suprafața (mp)	Tarla	Parcelă	Nr. topo	Observații / Referințe
1	faneata	NU	4.859	-	-	-	

Lungime Segmente

1) Valorile lungimilor segmentelor sunt obținute din proiecție în plan.

Punct început	X / Y	Punct sfârșit	X / Y	Lungime segment (** (m)
1	375.859,241 526.015,322	2	375.852,49 526.026,554	13.105
3	375.842,262 526.041,507	4	375.827,107 526.064,673	27.683
5	375.823,563 526.073,51	6	375.815,083 526.060,513	15.518
7	375.811,535 526.055,076	8	375.791,891 526.041,451	23.907
9	375.785,438 526.038,489	10	375.779,025 526.035,545	7.057

Punct început	X / Y	Punct sfârșit	X / Y	Lungime segment (** (m)
2	375.852,49 526.026,554	3	375.842,262 526.041,507	18.116
4	375.827,107 526.064,673	5	375.823,563 526.073,51	9.521
6	375.815,083 526.060,513	7	375.811,535 526.055,076	6.492
8	375.791,891 526.041,451	9	375.785,438 526.038,489	7.1
10	375.779,025 526.035,545	11	375.768,194 526.032,005	11.394

Punct început	X / Y	Punct sfârșit	X / Y	Lungime segment (** (m)
11	375.768,194 526.032,005	12	375.761,737 526.030,132	6.723
13	375.750,074 526.029,091	14	375.742,159 526.033,254	8.943
15	375.736,744 526.038,459	16	375.737,176 526.022,138	16.327
17	375.748,839 526.003,494	18	375.754,073 525.994,048	10.798
19	375.758,686 525.993,614	20	375.777,151 525.997,016	18.776
21	375.809,803 525.998,794	22	375.832,074 526.003,307	22.724

Punct început	X / Y	Punct sfârșit	X / Y	Lungime segment (** (m)
12	375.761,737 526.030,132	13	375.750,074 526.029,091	11.71
14	375.742,159 526.033,254	15	375.736,744 526.038,459	7.511
16	375.737,176 526.022,138	17	375.748,839 526.003,494	21.992
18	375.754,073 525.994,048	19	375.758,686 525.993,614	4.634
20	375.777,151 525.997,016	21	375.809,803 525.998,794	32.7
22	375.832,074 526.003,307	1	375.859,241 526.015,322	29.705

** Lungimile segmentelor sunt determinate în planul de proiecție Stereo 70 și sunt rotunjite la 1 milimetru.

*** Distanța dintre puncte este formată din segmente cumulate ce sunt mai mici decât valoarea 1 milimetru.

**DATE DESPRE IMOBILUL NR. 12460**

Oficiul de Cadastru și Publicitate Imobiliară ALBA
Biroul de Cadastru și Publicitate Imobiliară Alba Iulia

A. Partea I. Descrierea imobilului

TEREN Extravilan

Adresa: Jud. Alba

Nr. Crt	Nr cadastral Nr. topografic	Suprafața* (mp)	Observații / Referințe
A1		9.867	Sector cadastral:40 Teren neimprejmut;

B. Partea II. Proprietari și acte

Inscrieri privitoare la dreptul de proprietate și alte drepturi reale	Referințe
1 / 18/05/2023	
Act Normativ nr. 7, din 13/03/1996 emis de PARLAMENTUL ROMÂNIEI;	
B1	A1
Intabulare, drept de PROPRIETATE, dobândit prin Lege, cota actuala 1/1 1) NEIDENTIFICAT NEIDENTIFICAT	
2 / 18/05/2023	
Act Administrativ nr. 906RA, din 26/04/2023 emis de COMUNA ÎNTREGALDE;	
B2	A1
Se notează posesia faptică în favoarea lui 1) NISTOR CLEMENT	

C. Partea III. SARCINI .

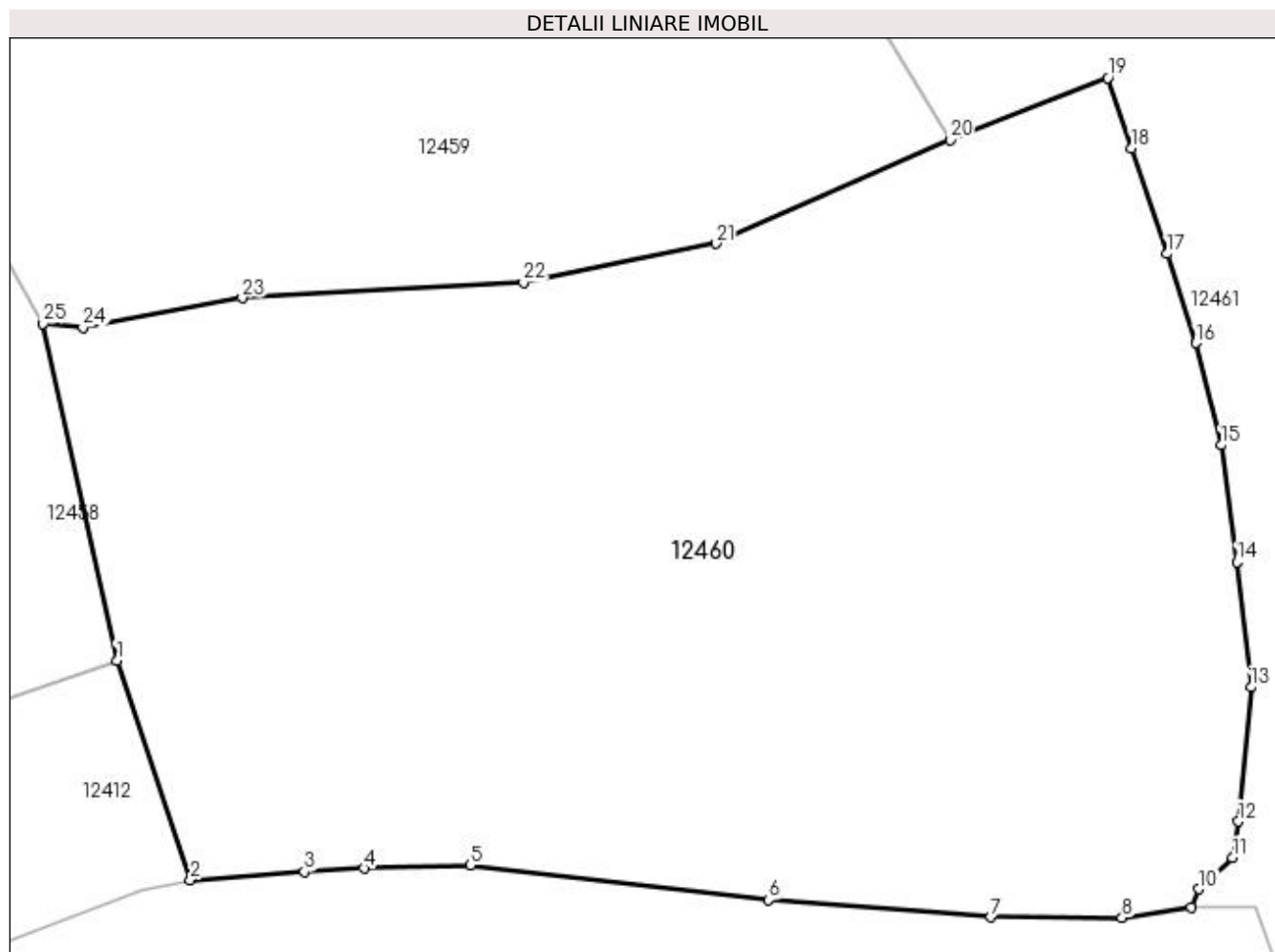
Inscrieri privind dezmembramintele dreptului de proprietate, drepturi reale de garanție și sarcini	Referințe
NU SUNT	

Anexa Nr. 1 La Partea I

Teren

Nr cadastral	Suprafața (mp)*	Observații / Referințe
	9.867	

* Suprafața este determinată în planul de proiecție Stereo 70.



Date referitoare la teren

Crt	Categorie folosință	Intra vilan	Suprafața (mp)	Tarla	Parcelă	Nr. topo	Observații / Referințe
1	faneata	NU	9.867	-	-	-	

Lungime Segmente

1) Valorile lungimilor segmentelor sunt obținute din proiecție în plan.

Punct început	X / Y	Punct sfârșit	X / Y	Lungime segment (** (m)
1	375.762,636 525.954,988	2	375.771,147 525.929,539	26.834
3	375.784,356 525.930,521	4	375.791,291 525.930,883	6.944
5	375.803,614 525.931,245	6	375.838,234 525.927,219	34.853
7	375.863,961 525.925,225	8	375.879,192 525.925,154	15.231
9	375.887,246 525.926,389	10	375.888,117 525.928,489	2.274

Punct început	X / Y	Punct sfârșit	X / Y	Lungime segment (** (m)
2	375.771,147 525.929,539	3	375.784,356 525.930,521	13.245
4	375.791,291 525.930,883	5	375.803,614 525.931,245	12.328
6	375.838,234 525.927,219	7	375.863,961 525.925,225	25.804
8	375.879,192 525.925,154	9	375.887,246 525.926,389	8.148
10	375.888,117 525.928,489	11	375.892,031 525.932,122	5.34

Punct început	X / Y	Punct sfârșit	X / Y	Lungime segment (** (m)
11	375.892,031 525.932,122	12	375.892,678 525.936,322	4.25
13	375.894,162 525.951,879	14	375.892,515 525.966,405	14.619
15	375.890,672 525.979,943	16	375.887,744 525.991,8	12.214
17	375.884,443 526.002,123	18	375.880,306 526.014,387	12.943
19	375.877,58 526.022,5	20	375.859,241 526.015,322	19.694
21	375.832,074 526.003,307	22	375.809,803 525.998,794	22.724
23	375.777,151 525.997,016	24	375.758,686 525.993,614	18.776
25	375.754,073 525.994,048	1	375.762,636 525.954,988	39.988

Punct început	X / Y	Punct sfârșit	X / Y	Lungime segment (** (m)
12	375.892,678 525.936,322	13	375.894,162 525.951,879	15.627
14	375.892,515 525.966,405	15	375.890,672 525.979,943	13.663
16	375.887,744 525.991,8	17	375.884,443 526.002,123	10.837
18	375.880,306 526.014,387	19	375.877,58 526.022,5	8.558
20	375.859,241 526.015,322	21	375.832,074 526.003,307	29.705
22	375.809,803 525.998,794	23	375.777,151 525.997,016	32.7
24	375.758,686 525.993,614	25	375.754,073 525.994,048	4.634

** Lungimile segmentelor sunt determinate în planul de proiecție Stereo 70 și sunt rotunjite la 1 milimetru.

*** Distanța dintre puncte este formată din segmente cumulate ce sunt mai mici decât valoarea 1 milimetru.

**DATE DESPRE IMOBILUL NR. 12461**

Oficiul de Cadastru și Publicitate Imobiliară ALBA
Biroul de Cadastru și Publicitate Imobiliară Alba Iulia

A. Partea I. Descrierea imobilului

TEREN Necunoscut

Adresa: Loc. Necrilesti, Jud. Alba

Nr. Crt	Nr cadastral Nr. topografic	Suprafața* (mp)	Observații / Referințe
A1		52.367	Sector cadastral:40 Teren neimprejmit;

B. Partea II. Proprietari și acte

Inscrieri privitoare la dreptul de proprietate și alte drepturi reale	Referințe
1 / 18/05/2023	
Act Normativ nr. 7, din 13/03/1996 emis de PARLAMENTUL ROMÂNIEI;	
B1	A1
Intabulare, drept de PROPRIETATE, dobândit prin Lege, cota actuala 1/1 1) NEIDENTIFICAT NEIDENTIFICAT	
2 / 18/05/2023	
Act Administrativ nr. 896RA, din 26/04/2023 emis de COMUNA ÎNTREGALDE;	
B2	A1
Se notează posesia faptică în favoarea lui 1) CLAMBA LUCREȚIA	

C. Partea III. SARCINI .

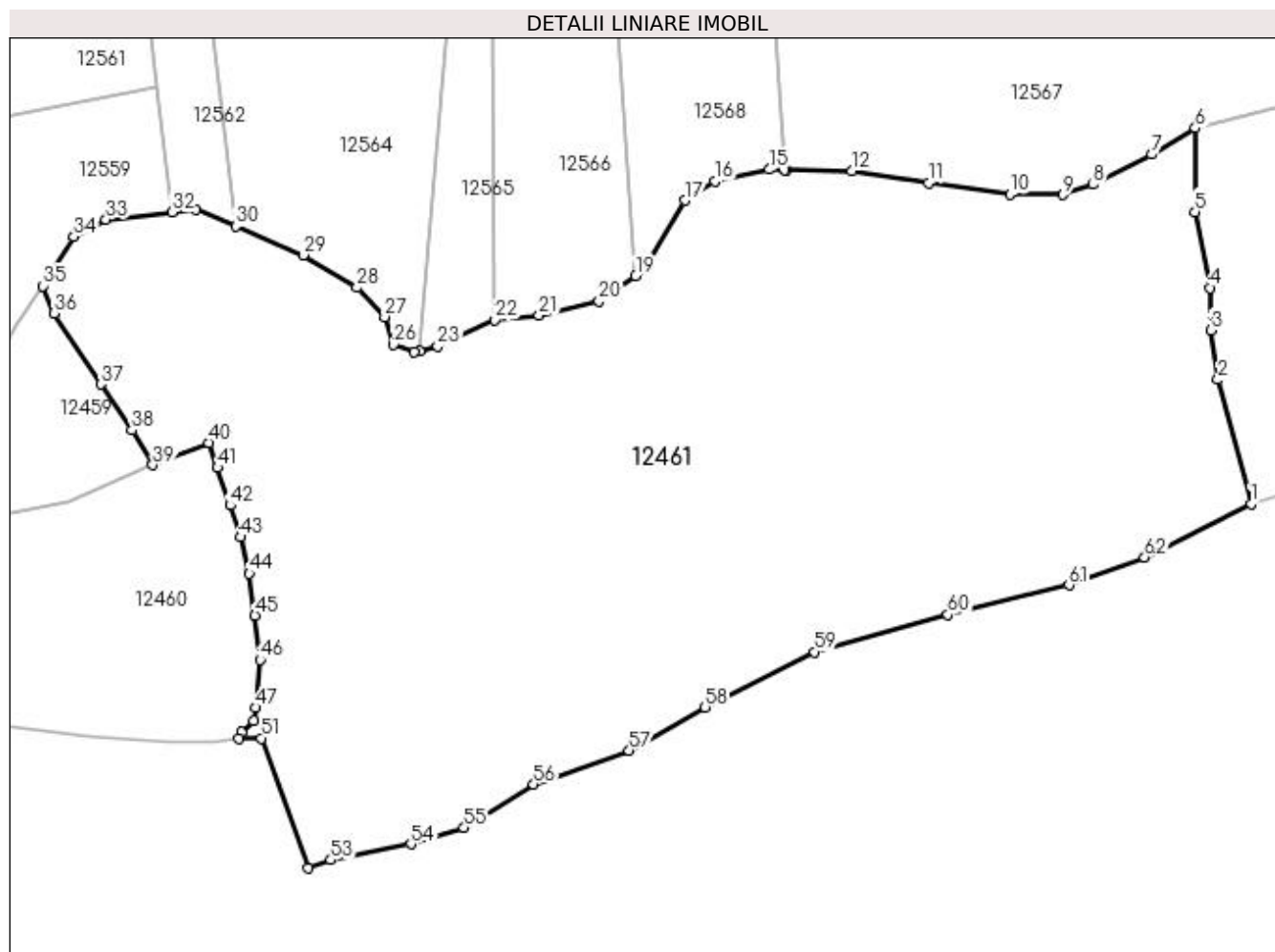
Inscrieri privind dezmembramintele dreptului de proprietate, drepturi reale de garanție și sarcini	Referințe
NU SUNT	

Anexa Nr. 1 La Partea I

Teren

Nr cadastral	Suprafața (mp)*	Observații / Referințe
	52.367	

* Suprafața este determinată în planul de proiecție Stereo 70.



Date referitoare la teren

Crt	Categorie folosință	Intra vilan	Suprafața (mp)	Tarla	Parcelă	Nr. topo	Observații / Referințe
1	faneata	DA	168	-	-	-	
2	faneata	NU	52.199	-	-	-	

Lungime Segmente

1) Valorile lungimilor segmentelor sunt obținute din proiecție în plan.

Punct început	X / Y	Punct sfârșit	X / Y	Lungime segment	Punct început	X / Y	Punct sfârșit	X / Y	Lungime segment	Punct început	X / Y	Punct sfârșit	X / Y	Lungime segment
1	376.216,685 526.002,695	2	376.205,907 526.043,03	41.75 1	2	376.205,907 526.043,03	3	376.203,631 526.059,126	16.25 6	3	376.203,631 526.059,126	4	376.203,233 526.072,881	13.76 1
4	376.203,233 526.072,881	5	376.198,391 526.097,634	25.22 2	5	376.198,391 526.097,634	6	376.198,569 526.124,804	27.17 1	6	376.198,569 526.124,804	7	376.184,316 526.116,275	16.61 1
7	376.184,316 526.116,275	8	376.165,258 526.106,493	21.42 1	8	376.165,258 526.106,493	9	376.155,472 526.103,146	10.34 2	9	376.155,472 526.103,146	10	376.138,218 526.103,404	17.25 6
10	376.138,218 526.103,404	11	376.111,692 526.107,008	26.76 9	11	376.111,692 526.107,008	12	376.086,712 526.110,869	25.27 7	12	376.086,712 526.110,869	13	376.065,578 526.111,275	21.13 8
13	376.065,578 526.111,275	14	376.064,971 526.111,287	0.607	14	376.064,971 526.111,287	15	376.059,929 526.111,384	5.043	15	376.059,929 526.111,384	16	376.042,143 526.107,513	18.20 2

Punct început	X / Y	Punct sfârșit	X / Y	Lungime segment	Punct început	X / Y	Punct sfârșit	X / Y	Lungime segment	Punct început	X / Y	Punct sfârșit	X / Y	Lungime segment
16	376.042,143 526.107,513	17	376.032,357 526.101,335	11.573	17	376.032,357 526.101,335	18	376.019,43 526.078,89	25.901	18	376.019,43 526.078,89	19	376.016,409 526.076,808	3.669
19	376.016,409 526.076,808	20	376.004,493 526.068,594	14.473	20	376.004,493 526.068,594	21	375.984,921 526.063,96	20.113	21	375.984,921 526.063,96	22	375.970,499 526.062,416	14.504
22	375.970,499 526.062,416	23	375.951,957 526.053,921	20.395	23	375.951,957 526.053,921	24	375.946,027 526.052,34	6.137	24	375.946,027 526.052,34	25	375.944,232 526.051,861	1.858
25	375.944,232 526.051,861	26	375.937,536 526.054,436	7.174	26	375.937,536 526.054,436	27	375.934,703 526.063,445	9.445	27	375.934,703 526.063,445	28	375.925,689 526.072,97	13.113
28	375.925,689 526.072,97	29	375.908,154 526.083,528	20.469	29	375.908,154 526.083,528	30	375.886,2 526.092,861	23.855	30	375.886,2 526.092,861	31	375.873,275 526.098,356	14.045
31	375.873,275 526.098,356	32	375.865,512 526.097,505	7.809	32	375.865,512 526.097,505	33	375.844,009 526.095,15	21.632	33	375.844,009 526.095,15	34	375.833,585 526.089,54	11.837
34	375.833,585 526.089,54	35	375.823,563 526.073,51	18.905	35	375.823,563 526.073,51	36	375.827,107 526.064,673	9.521	36	375.827,107 526.064,673	37	375.842,262 526.041,507	27.683
37	375.842,262 526.041,507	38	375.852,49 526.026,554	18.116	38	375.852,49 526.026,554	39	375.859,241 526.015,322	13.105	39	375.859,241 526.015,322	40	375.877,58 526.022,5	19.694
40	375.877,58 526.022,5	41	375.880,306 526.014,387	8.558	41	375.880,306 526.014,387	42	375.884,443 526.002,123	12.943	42	375.884,443 526.002,123	43	375.887,744 525.991,8	10.837
43	375.887,744 525.991,8	44	375.890,672 525.979,943	12.214	44	375.890,672 525.979,943	45	375.892,515 525.966,405	13.663	45	375.892,515 525.966,405	46	375.894,162 525.951,879	14.619
46	375.894,162 525.951,879	47	375.892,678 525.936,322	15.627	47	375.892,678 525.936,322	48	375.892,031 525.932,122	4.25	48	375.892,031 525.932,122	49	375.888,117 525.928,489	5.34
49	375.888,117 525.928,489	50	375.887,246 525.926,389	2.274	50	375.887,246 525.926,389	51	375.894,644 525.926,39	7.398	51	375.894,644 525.926,39	52	375.909,876 525.884,31	44.752
52	375.909,876 525.884,31	53	375.917,194 525.886,777	7.722	53	375.917,194 525.886,777	54	375.943,254 525.891,961	26.571	54	375.943,254 525.891,961	55	375.960,587 525.897,271	18.128
55	375.960,587 525.897,271	56	375.983,185 525.911,462	26.684	56	375.983,185 525.911,462	57	376.014,239 525.922,398	32.924	57	376.014,239 525.922,398	58	376.039,034 525.936,499	28.524
58	376.039,034 525.936,499	59	376.074,564 525.954,485	39.823	59	376.074,564 525.954,485	60	376.118,056 525.966,573	45.141	60	376.118,056 525.966,573	61	376.157,436 525.976,192	40.537
61	376.157,436 525.976,192	62	376.182,065 525.985,213	26.229	62	376.182,065 525.985,213	1	376.216,685 526.002,695	38.784					

** Lungimile segmentelor sunt determinate în planul de proiecție Stereo 70 și sunt rotunjite la 1 milimetru.

*** Distanța dintre puncte este formată din segmente cumulate ce sunt mai mici decât valoarea 1 milimetru.

**DATE DESPRE IMOBILUL NR. 12462**

Oficiul de Cadastru și Publicitate Imobiliară ALBA
Biroul de Cadastru și Publicitate Imobiliară Alba Iulia

A. Partea I. Descrierea imobilului

TEREN Extravilan

Adresa: Jud. Alba

Nr. Crt	Nr cadastral Nr. topografic	Suprafața* (mp)	Observații / Referințe
A1		20.004	Sector cadastral:40 Teren neimprejmuit;

B. Partea II. Proprietari și acte

Inscrieri privitoare la dreptul de proprietate și alte drepturi reale		Referințe
1 / 18/05/2023		
Act Normativ nr. 7, din 13/03/1996 emis de PARLAMENTUL ROMÂNIEI;		
B1	Inscrierea provizorie, drept de PROPRIETATE, dobandit prin Lege, cota actuala 1/1 1) UAT ÎNTREGALDE, CIF:4562524, PROPRIETAR NEIDENTIFICAT	A1

C. Partea III. SARCINI .

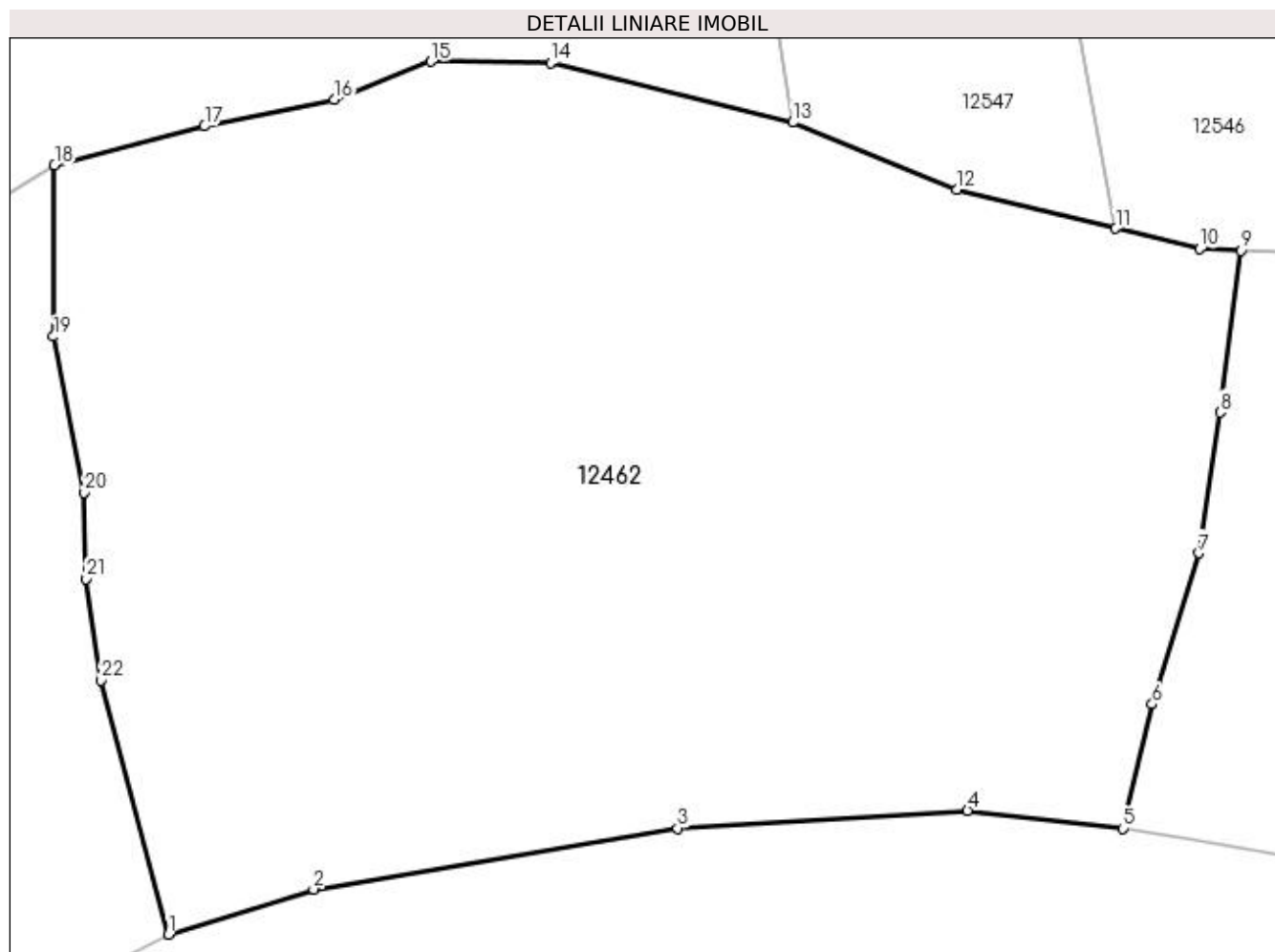
Inscrieri privind dezmembramintele dreptului de proprietate, drepturi reale de garanție și sarcini	Referințe
NU SUNT	

Anexa Nr. 1 La Partea I

Teren

Nr cadastral	Suprafața (mp)*	Observații / Referințe
	20.004	

* Suprafața este determinată în planul de proiecție Stereo 70.



Date referitoare la teren

Crt	Categorie folosință	Intra vilan	Suprafața (mp)	Tarla	Parcelă	Nr. topo	Observații / Referințe
1	faneata	NU	20.004	-	-	-	

Lungime Segmente

1) Valorile lungimilor segmentelor sunt obținute din proiecție în plan.

Punct început	X / Y	Punct sfârșit	X / Y	Lungime segment (** (m)
1	376.216,685 526.002,695	2	376.239,731 526.009,866	24.136
3	376.297,535 526.019,542	4	376.343,625 526.022,385	46.177
5	376.368,271 526.019,52	6	376.372,962 526.039,26	20.29
7	376.380,444 526.063,227	8	376.383,786 526.085,606	22.627
9	376.387,044 526.111,283	10	376.380,488 526.111,55	6.561

Punct început	X / Y	Punct sfârșit	X / Y	Lungime segment (** (m)
2	376.239,731 526.009,866	3	376.297,535 526.019,542	58.609
4	376.343,625 526.022,385	5	376.368,271 526.019,52	24.812
6	376.372,962 526.039,26	7	376.380,444 526.063,227	25.108
8	376.383,786 526.085,606	9	376.387,044 526.111,283	25.883
10	376.380,488 526.111,55	11	376.367,192 526.114,793	13.686

Punct început	X / Y	Punct sfârșit	X / Y	Lungime segment (** (m)
11	376.367,192 526.114,793	12	376.341,953 526.120,948	25.979
13	376.315,847 526.131,644	14	376.277,382 526.141,082	39.606
15	376.258,386 526.141,305	16	376.242,966 526.135,274	16.558
17	376.222,406 526.131,03	18	376.198,569 526.124,804	24.636
19	376.198,391 526.097,634	20	376.203,233 526.072,881	25.222
21	376.203,631 526.059,126	22	376.205,907 526.043,03	16.256

Punct început	X / Y	Punct sfârșit	X / Y	Lungime segment (** (m)
12	376.341,953 526.120,948	13	376.315,847 526.131,644	28.212
14	376.277,382 526.141,082	15	376.258,386 526.141,305	18.997
16	376.242,966 526.135,274	17	376.222,406 526.131,03	20.994
18	376.198,569 526.124,804	19	376.198,391 526.097,634	27.171
20	376.203,233 526.072,881	21	376.203,631 526.059,126	13.761
22	376.205,907 526.043,03	1	376.216,685 526.002,695	41.751

** Lungimile segmentelor sunt determinate în planul de proiecție Stereo 70 și sunt rotunjite la 1 milimetru.

*** Distanța dintre puncte este formată din segmente cumulate ce sunt mai mici decât valoarea 1 milimetru.

**DATE DESPRE IMOBILUL NR. 12463**

Oficiul de Cadastru și Publicitate Imobiliară ALBA
Biroul de Cadastru și Publicitate Imobiliară Alba Iulia

A. Partea I. Descrierea imobilului

TEREN Extravilan

Adresa: Jud. Alba

Nr. Crt	Nr cadastral Nr. topografic	Suprafața* (mp)	Observații / Referințe
A1		49.071	Sector cadastral:40 Teren neimprejmuț;

Construcții

Crt	Nr cadastral Nr. topografic	Adresa	Observații / Referințe
A1.1		Jud. Alba	Nr. niveluri:1; S. construita la sol:72 mp; S. construita desfasurata:72 mp; ANEXĂ
A1.2		Jud. Alba	Nr. niveluri:1; S. construita la sol:23 mp; S. construita desfasurata:23 mp; ANEXĂ

B. Partea II. Proprietari și acte

Inscrieri privitoare la dreptul de proprietate și alte drepturi reale		Referințe
1 / 18/05/2023		
Act Normativ nr. 7, din 13/03/1996 emis de PARLAMENTUL ROMÂNIEI;		
B1	Intabulare, drept de PROPRIETATE, dobândit prin Lege, cota actuala 1/1 1) NEIDENTIFICAT NEIDENTIFICAT	A1
2 / 18/05/2023		
Act Administrativ nr. 693RA, din 10/04/2023 emis de COMUNA ÎNTREGALDE;		
B2	Se notează posesia faptică în favoarea lui 1) MUNTEANU ION-GABRIEL	A1
3 / 18/05/2023		
Act Administrativ nr. 986, din 28/04/2023 emis de COMUNA ÎNTREGALDE;		
B3	Intabulare, drept de PROPRIETATE, dobândit prin Lege, cota actuala 1/1 1) MUNTEANU ION-GABRIEL	A1.1, A1.2

C. Partea III. SARCINI .

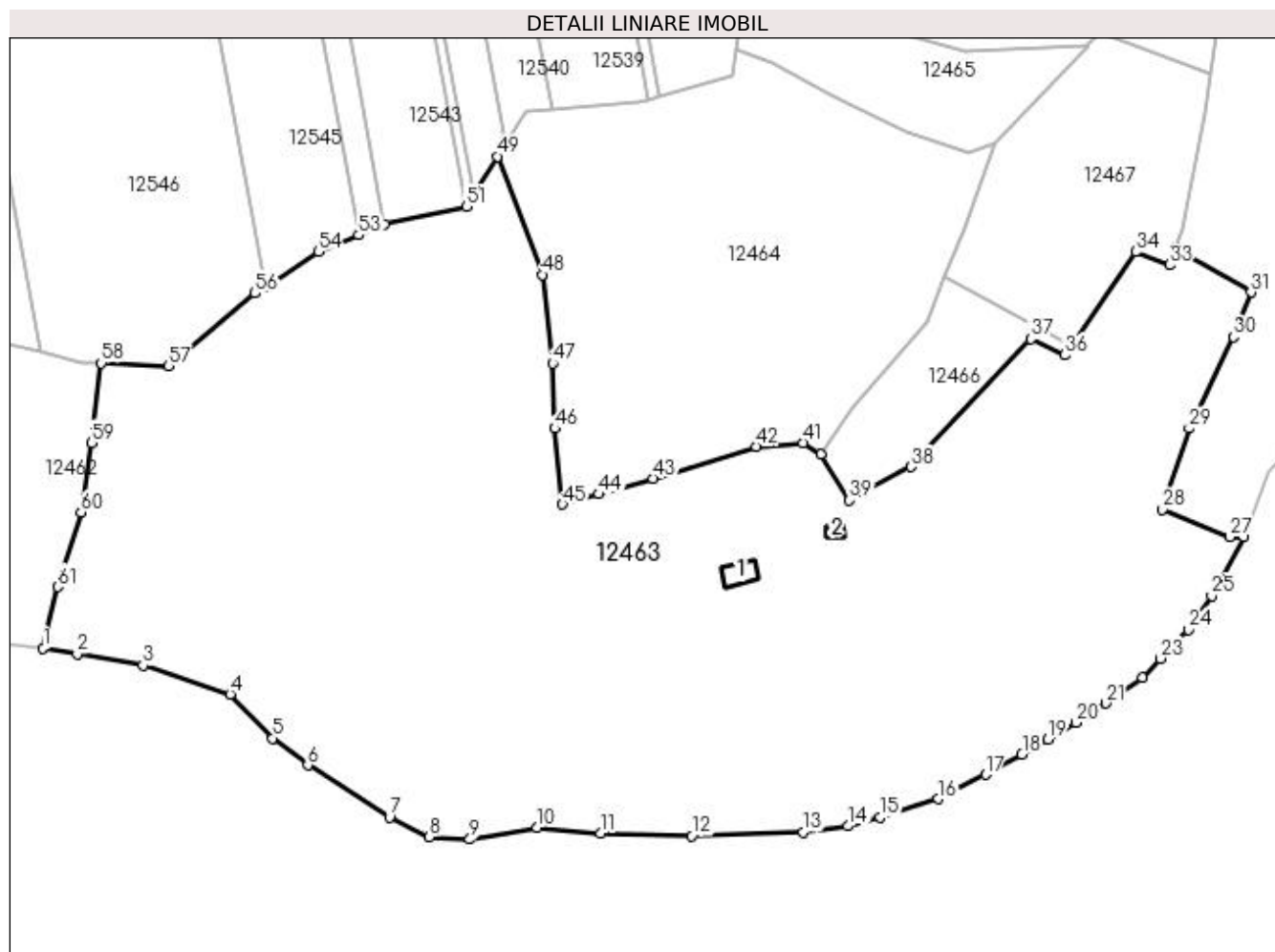
Inscrieri privind dezmembramintele dreptului de proprietate, drepturi reale de garanție și sarcini	Referințe
NU SUNT	

Anexa Nr. 1 La Partea I

Teren

Nr cadastral	Suprafața (mp)*	Observații / Referințe
	49.071	

* Suprafața este determinată în planul de proiecție Stereo 70.



Date referitoare la teren

Crt	Categorie folosință	Intra vilan	Suprafața (mp)	Tarla	Parcelă	Nr. topo	Observații / Referințe
1	curți constructii	NU	95	-	-	-	
2	faneata	NU	48.976	-	-	-	

Date referitoare la construcții

Crt	Număr	Destinație construcție	Supraf. (mp)	Situație juridică	Observații / Referințe
A1.1		construcții anexa	72	Cu acte	Nr. niveluri:1; S. construita la sol:72 mp; S. construita desfasurata:72 mp; ANEXĂ
A1.2		construcții anexa	23	Cu acte	Nr. niveluri:1; S. construita la sol:23 mp; S. construita desfasurata:23 mp; ANEXĂ

Lungime Segmente

1) Valorile lungimilor segmentelor sunt obținute din proiecție în plan.

Punct început	X / Y	Punct sfârșit	X / Y	Lungime segment	Punct început	X / Y	Punct sfârșit	X / Y	Lungime segment	Punct început	X / Y	Punct sfârșit	X / Y	Lungime segment
1	376.368,271 526.019,52	2	376.379,246 526.017,685	11.127	2	376.379,246 526.017,685	3	376.400,465 526.013,966	21.542	3	376.400,465 526.013,966	4	376.428,456 526.004,693	29.487
4	376.428,456 526.004,693	5	376.442,179 525.990,576	19.689	5	376.442,179 525.990,576	6	376.453,456 525.981,842	14.264	6	376.453,456 525.981,842	7	376.479,8 525.965,036	31.248
7	376.479,8 525.965,036	8	376.492,644 525.958,756	14.297	8	376.492,644 525.958,756	9	376.505,608 525.957,972	12.988	9	376.505,608 525.957,972	10	376.527,355 525.961,758	22.074

Punct început	X / Y	Punct sfârșit	X / Y	Lungime segment	Punct început	X / Y	Punct sfârșit	X / Y	Lungime segment	Punct început	X / Y	Punct sfârșit	X / Y	Lungime segment
10	376.527,355 525.961,758	11	376.547,701 525.959,957	20.426	11	376.547,701 525.959,957	12	376.577,096 525.959,155	29.406	12	376.577,096 525.959,155	13	376.612,896 525.960,311	35.819
13	376.612,896 525.960,311	14	376.627,382 525.962,234	14.613	14	376.627,382 525.962,234	15	376.637,684 525.965,042	10.679	15	376.637,684 525.965,042	16	376.656,48 525.970,998	19.717
16	376.656,48 525.970,998	17	376.671,753 525.978,822	17.16	17	376.671,753 525.978,822	18	376.683,416 525.985,394	13.387	18	376.683,416 525.985,394	19	376.691,696 525.990,216	9.582
19	376.691,696 525.990,216	20	376.700,84 525.995,576	10.599	20	376.700,84 525.995,576	21	376.710,495 526.001,766	11.469	21	376.710,495 526.001,766	22	376.722,162 526.010,101	14.338
22	376.722,162 526.010,101	23	376.727,825 526.016,214	8.332	23	376.727,825 526.016,214	24	376.736,93 526.025,425	12.952	24	376.736,93 526.025,425	25	376.744,475 526.036,377	13.299
25	376.744,475 526.036,377	26	376.754,959 526.055,277	21.614	26	376.754,959 526.055,277	27	376.750,381 526.055,313	4.578	27	376.750,381 526.055,313	28	376.728,711 526.064,218	23.428
28	376.728,711 526.064,218	29	376.737,2 526.090,271	27.402	29	376.737,2 526.090,271	30	376.751,532 526.119,719	32.75	30	376.751,532 526.119,719	31	376.757,16 526.134,046	15.393
31	376.757,16 526.134,046	32	376.732,87 526.148,255	28.141	32	376.732,87 526.148,255	33	376.730,853 526.142,819	5.798	33	376.730,853 526.142,819	34	376.719,994 526.147,083	11.666
34	376.719,994 526.147,083	35	376.699,48 526.117,015	36.399	35	376.699,48 526.117,015	36	376.697,302 526.113,823	3.865	36	376.697,302 526.113,823	37	376.686,21 526.119,046	12.26
37	376.686,21 526.119,046	38	376.647,758 526.077,836	56.363	38	376.647,758 526.077,836	39	376.627,876 526.067,1	22.595	39	376.627,876 526.067,1	40	376.618,613 526.081,888	17.45
40	376.618,613 526.081,888	41	376.612,989 526.085,612	6.745	41	376.612,989 526.085,612	42	376.597,841 526.084,413	15.195	42	376.597,841 526.084,413	43	376.564,596 526.074,085	34.812
43	376.564,596 526.074,085	44	376.547,303 526.069,089	18.001	44	376.547,303 526.069,089	45	376.535,449 526.065,768	12.31	45	376.535,449 526.065,768	46	376.533,032 526.090,206	24.558
46	376.533,032 526.090,206	47	376.532,378 526.111,166	20.97	47	376.532,378 526.111,166	48	376.528,947 526.139,688	28.727	48	376.528,947 526.139,688	49	376.514,552 526.177,756	40.699
49	376.514,552 526.177,756	50	376.506,862 526.165,422	14.535	50	376.506,862 526.165,422	51	376.504,497 526.161,629	4.47	51	376.504,497 526.161,629	52	376.478,116 526.155,878	27.001
52	376.478,116 526.155,878	53	376.469,832 526.152,437	8.97	53	376.469,832 526.152,437	54	376.456,957 526.147,089	13.942	54	376.456,957 526.147,089	55	376.439,604 526.135,756	20.726
55	376.439,604 526.135,756	56	376.436,545 526.133,758	3.654	56	376.436,545 526.133,758	57	376.408,569 526.110,406	36.441	57	376.408,569 526.110,406	58	376.387,044 526.111,283	21.543
58	376.387,044 526.111,283	59	376.383,786 526.085,606	25.883	59	376.383,786 526.085,606	60	376.380,444 526.063,227	22.627	60	376.380,444 526.063,227	61	376.372,962 526.039,26	25.108
61	376.372,962 526.039,26	1	376.368,271 526.019,52	20.29										

** Lungimile segmentelor sunt determinate în planul de proiecție Stereo 70 și sunt rotunjite la 1 milimetru.

*** Distanța dintre puncte este formată din segmente cumulate ce sunt mai mici decât valoarea 1 milimetru.

**DATE DESPRE IMOBILUL NR. 12464**

Oficiul de Cadastru și Publicitate Imobiliară ALBA
Biroul de Cadastru și Publicitate Imobiliară Alba Iulia

A. Partea I. Descrierea imobilului

TEREN Extravilan

Adresa: Jud. Alba

Nr. Crt	Nr cadastral Nr. topografic	Suprafața* (mp)	Observații / Referințe
A1		14.802	Sector cadastral:40 Teren neimprejmut;

B. Partea II. Proprietari și acte

Inscrieri privitoare la dreptul de proprietate și alte drepturi reale	Referințe
1 / 18/05/2023	
Act Normativ nr. 7, din 13/03/1996 emis de PARLAMENTUL ROMÂNIEI;	
B1	A1
Intabulare, drept de PROPRIETATE, dobândit prin Lege, cota actuala 1/1 1) NEIDENTIFICAT NEIDENTIFICAT	
2 / 18/05/2023	
Act Administrativ nr. 903RA, din 26/04/2023 emis de COMUNA ÎNTREGALDE;	
B2	A1
Se notează posesia faptică în favoarea lui 1) ILIE VICTOR	

C. Partea III. SARCINI .

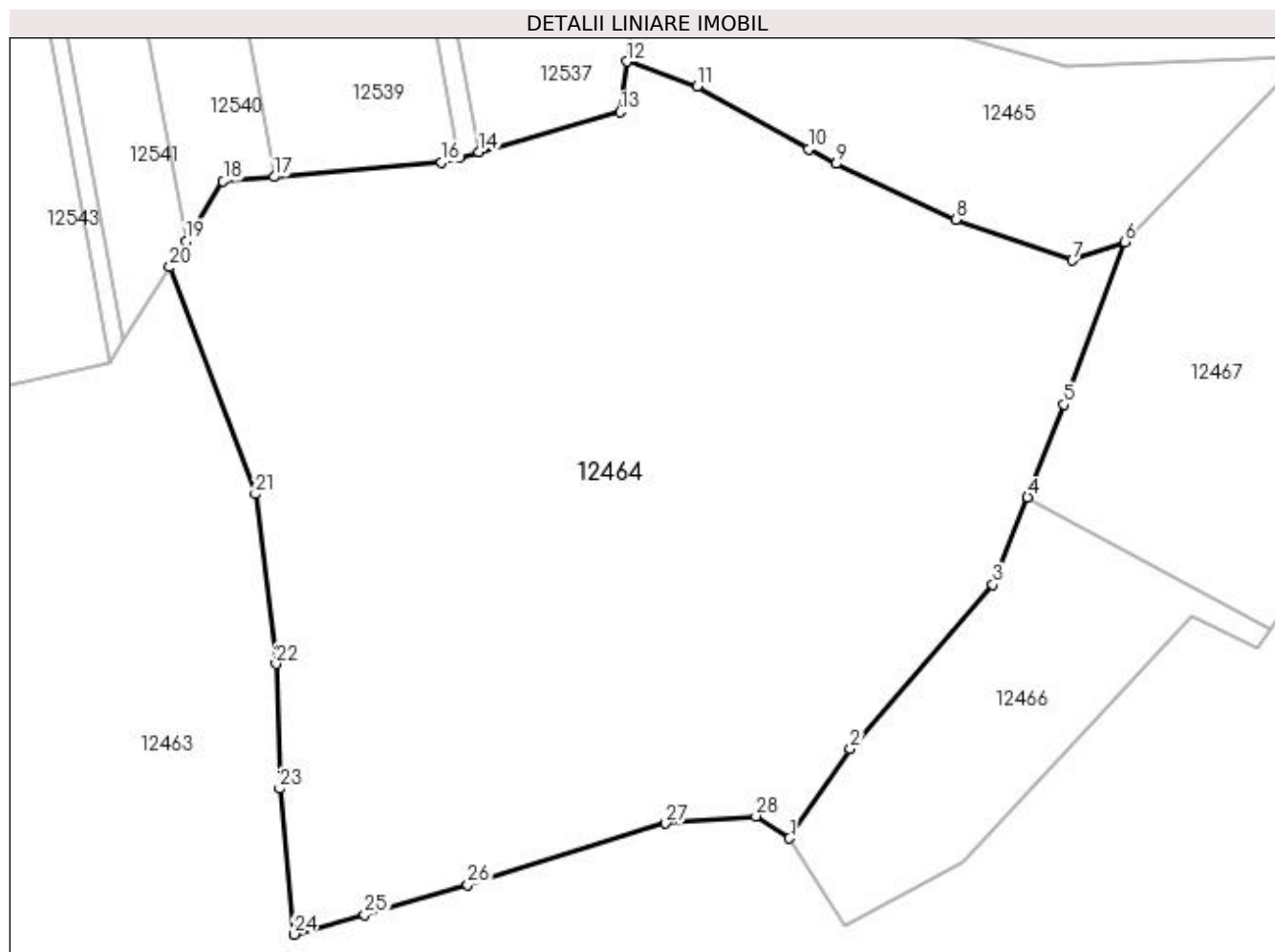
Inscrieri privind dezmembramintele dreptului de proprietate, drepturi reale de garanție și sarcini	Referințe
NU SUNT	

Anexa Nr. 1 La Partea I

Teren

Nr cadastral	Suprafața (mp)*	Observații / Referințe
	14.802	

* Suprafața este determinată în planul de proiecție Stereo 70.



Date referitoare la teren

Crt	Categorie folosință	Intra vilan	Suprafața (mp)	Tarla	Parcelă	Nr. topo	Observații / Referințe
1	faneata	NU	14.802	-	-	-	

Lungime Segmente

1) Valorile lungimilor segmentelor sunt obținute din proiecție în plan.

Punct început	X / Y	Punct sfârșit	X / Y	Lungime segment (** (m)
1	376.618,613 526.081,888	2	376.628,861 526.096,867	18.149
3	376.652,789 526.124,436	4	376.658,617 526.139,165	15.84
5	376.664,762 526.154,695	6	376.674,873 526.181,996	29.113
7	376.666,161 526.178,896	8	376.646,541 526.185,752	20.782
9	376.626,434 526.195,079	10	376.621,809 526.197,567	5.252

Punct început	X / Y	Punct sfârșit	X / Y	Lungime segment (** (m)
2	376.628,861 526.096,867	3	376.652,789 526.124,436	36.505
4	376.658,617 526.139,165	5	376.664,762 526.154,695	16.702
6	376.674,873 526.181,996	7	376.666,161 526.178,896	9.247
8	376.646,541 526.185,752	9	376.626,434 526.195,079	22.165
10	376.621,809 526.197,567	11	376.603,087 526.208,041	21.452

Punct început	X / Y	Punct sfârșit	X / Y	Lungime segment (** (m)
11	376.603,087 526.208,041	12	376.591,336 526.212,256	12.484
13	376.590,243 526.203,798	14	376.566,484 526.197,065	24.695
15	376.563,203 526.196,136	16	376.560,225 526.195,292	3.095
17	376.532,111 526.192,892	18	376.523,53 526.192,159	8.612
19	376.517,262 526.182,104	20	376.514,552 526.177,756	5.123
21	376.528,947 526.139,688	22	376.532,378 526.111,166	28.727
23	376.533,032 526.090,206	24	376.535,449 526.065,768	24.558
25	376.547,303 526.069,089	26	376.564,596 526.074,085	18.001
27	376.597,841 526.084,413	28	376.612,989 526.085,612	15.195

Punct început	X / Y	Punct sfârșit	X / Y	Lungime segment (** (m)
12	376.591,336 526.212,256	13	376.590,243 526.203,798	8.528
14	376.566,484 526.197,065	15	376.563,203 526.196,136	3.41
16	376.560,225 526.195,292	17	376.532,111 526.192,892	28.216
18	376.523,53 526.192,159	19	376.517,262 526.182,104	11.849
20	376.514,552 526.177,756	21	376.528,947 526.139,688	40.699
22	376.532,378 526.111,166	23	376.533,032 526.090,206	20.97
24	376.535,449 526.065,768	25	376.547,303 526.069,089	12.31
26	376.564,596 526.074,085	27	376.597,841 526.084,413	34.812
28	376.612,989 526.085,612	1	376.618,613 526.081,888	6.745

** Lungimile segmentelor sunt determinate în planul de proiecție Stereo 70 și sunt rotunjite la 1 milimetru.

*** Distanța dintre puncte este formată din segmente cumulate ce sunt mai mici decât valoarea 1 milimetru.

**DATE DESPRE IMOBILUL NR. 12465**

Oficiul de Cadastru și Publicitate Imobiliară ALBA
Biroul de Cadastru și Publicitate Imobiliară Alba Iulia

A. Partea I. Descrierea imobilului

TEREN Extravilan

Adresa: Jud. Alba

Nr. Crt	Nr cadastral Nr. topografic	Suprafața* (mp)	Observații / Referințe
A1		2.720	Sector cadastral:40 Teren neimprejmut;

B. Partea II. Proprietari și acte

Inscrieri privitoare la dreptul de proprietate și alte drepturi reale	Referințe
1 / 18/05/2023	
Act Normativ nr. 7, din 13/03/1996 emis de PARLAMENTUL ROMÂNIEI;	
B1	A1
Intabulare, drept de PROPRIETATE, dobândit prin Lege, cota actuala 1/1 1) NEIDENTIFICAT NEIDENTIFICAT	
2 / 18/05/2023	
Act Administrativ nr. 948RA, din 28/04/2023 emis de COMUNA ÎNTREGALDE;	
B2	A1
Se notează posesia faptică în favoarea lui 1) NISTOR LETITIA	

C. Partea III. SARCINI .

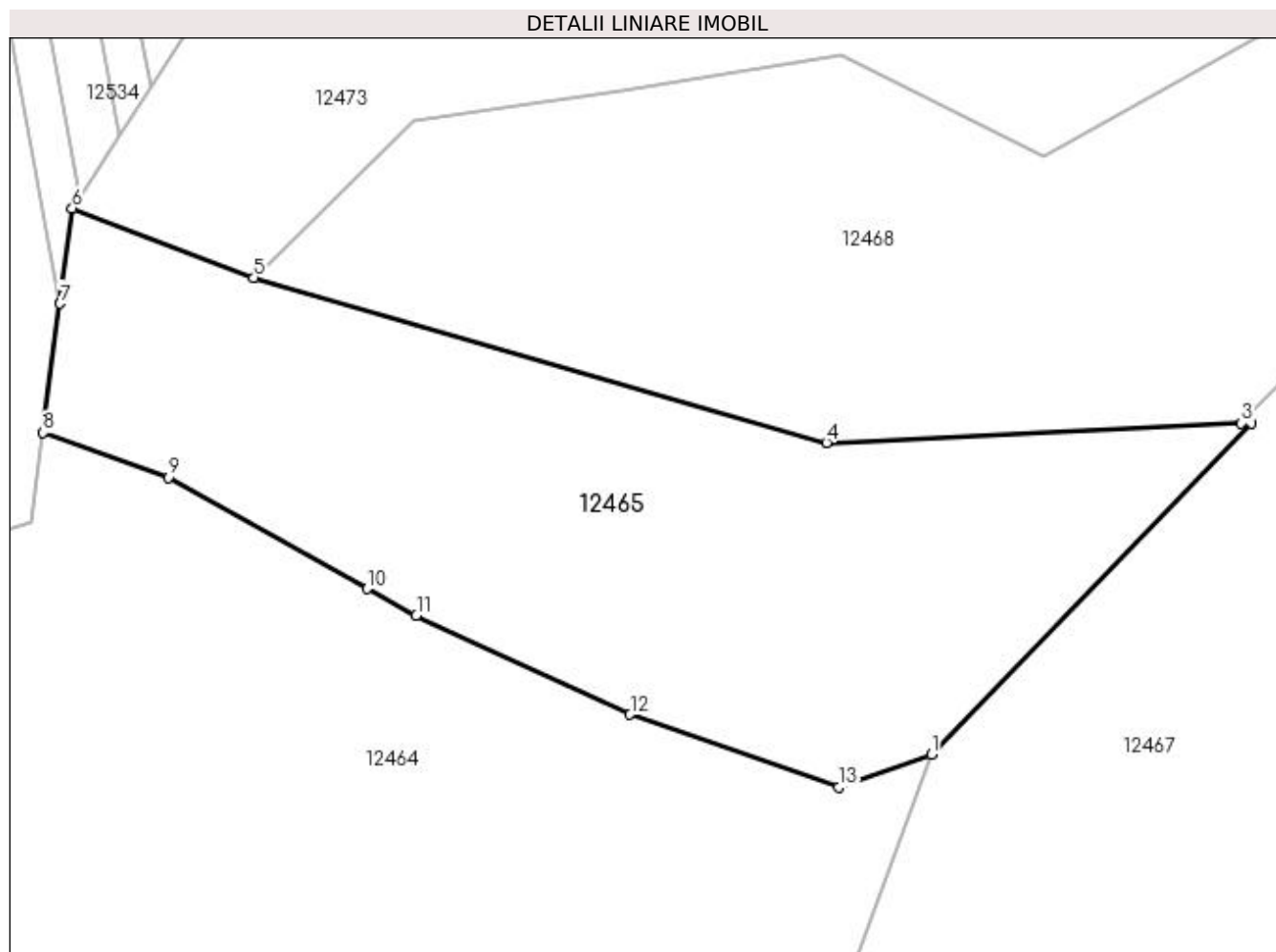
Inscrieri privind dezmembramintele dreptului de proprietate, drepturi reale de garanție și sarcini	Referințe
NU SUNT	

Anexa Nr. 1 La Partea I

Teren

Nr cadastral	Suprafața (mp)*	Observații / Referințe
	2.720	

* Suprafața este determinată în planul de proiecție Stereo 70.



Date referitoare la teren

Crt	Categorie folosință	Intra vilan	Suprafața (mp)	Tarla	Parcelă	Nr. topo	Observații / Referințe
1	pașune	NU	2.720	-	-	-	

Lungime Segmente

1) Valorile lungimilor segmentelor sunt obținute din proiecție în plan.

Punct început	X / Y	Punct sfârșit	X / Y	Lungime segment (** (m)
1	376.674,873 526.181,996	2	376.704,956 526.213,173	43.324
2	376.704,956 526.213,173	3	376.704,029 526.213,129	0.928
3	376.704,029 526.213,129	4	376.665,01 526.211,296	39.062
4	376.665,01 526.211,296	5	376.611,129 526.226,84	56.078
5	376.611,129 526.226,84	6	376.594,062 526.233,338	18.262

Punct început	X / Y	Punct sfârșit	X / Y	Lungime segment (** (m)
6	376.594,062 526.233,338	7	376.592,907 526.224,404	9.008
7	376.592,907 526.224,404	8	376.591,336 526.212,256	12.249
8	376.591,336 526.212,256	9	376.603,087 526.208,041	12.484
9	376.603,087 526.208,041	10	376.621,809 526.197,567	21.452
10	376.621,809 526.197,567	11	376.626,434 526.195,079	5.252
11	376.626,434 526.195,079	12	376.646,541 526.185,752	22.165
12	376.646,541 526.185,752	13	376.666,161 526.178,896	20.782
13	376.666,161 526.178,896	1	376.674,873 526.181,996	9.247

** Lungimile segmentelor sunt determinate în planul de proiecție Stereo 70 și sunt rotunjite la 1 milimetru.

*** Distanța dintre puncte este formată din segmente cumulate ce sunt mai mici decât valoarea 1 milimetru.

**DATE DESPRE IMOBILUL NR. 12466**

Oficiul de Cadastru și Publicitate Imobiliară ALBA
Biroul de Cadastru și Publicitate Imobiliară Alba Iulia

A. Partea I. Descrierea imobilului

TEREN Extravilan

Adresa: Jud. Alba

Nr. Crt	Nr cadastral Nr. topografic	Suprafața* (mp)	Observații / Referințe
A1	72489	2.107	Sector cadastral:40 Teren neimprejmut;

B. Partea II. Proprietari și acte

Inscrieri privitoare la dreptul de proprietate și alte drepturi reale		Referințe
93992 / 29/12/2021		
Act Notarial nr. Declaratie Nr. 2759, din 11/10/2021 emis de Notar Public Dan Adrian Dotiu (act administrativ nr Adeverinta Nr. 1661 RA din 20.12.2021, emis de Primaria Com. Intregalde;inscris sub semnatura privata nr PVV Nr. 611 din 14.07.2021, emis de SC CADASTRU MAXIM SRL;act administrativ nr Certificat fiscal Nr. 1644RA din 17.12.2021, emis de Primaria Com. Intregalde;act administrativ nr Adeverinta Nr. 1671RA din 21.12.2021, emis de Primaria Com. Intregalde);		
B1	In baza declaratiei aut.2759/2021 emisa de NP Dotiu Dan Adrian,a adeverintei nr.1661RA/2021, a adeverintei nr.1671RA/2021 emise de Primaria comunei Intregalde, a documentatiei cadastrale,a actelor anexa si in conformitate cu dispozitiile art.41 alin.8 din Legea nr. 7/1996 a Cadastrului si Publicitatii Imobiliare ,coroborat cu dispozitiile art.126 din Regulamentul de avizare, receptie și înscriere în evidențele de cadastru și carte funciară aprobat prin Ordinul 700/2014 iasupra mobilului de sub A1 se noteaza posesia in favoarea 1) STANC MARIA	A1
2 / 18/05/2023		
Act Normativ nr. 7, din 13/03/1996 emis de PARLAMENTUL ROMÂNIEI;		
B2	Intabulare, drept de PROPRIETATE, dobandit prin Lege, cota actuala 1/1 1) NEIDENTIFICAT NEIDENTIFICAT	A1

C. Partea III. SARCINI .

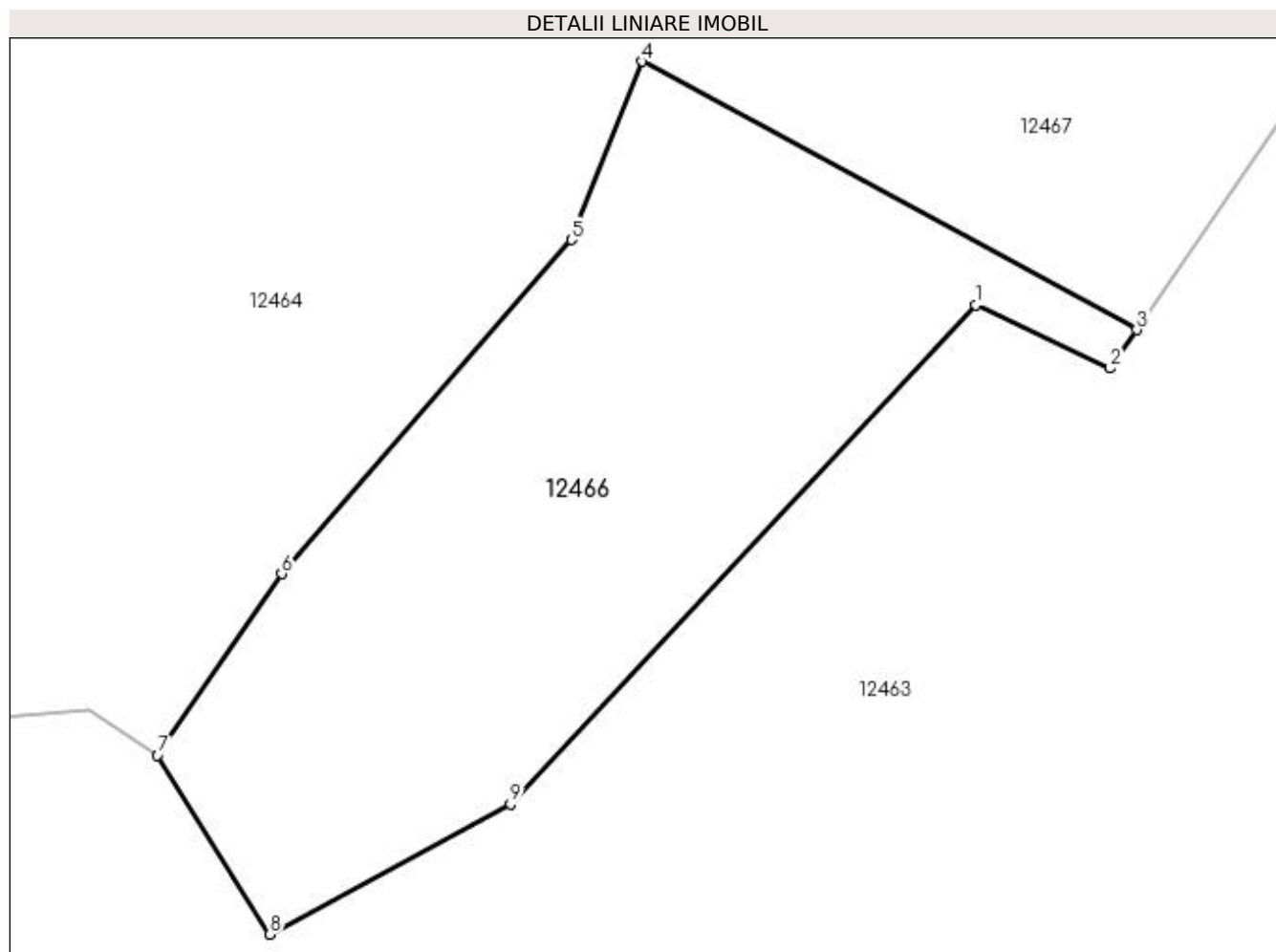
Inscrieri privind dezmembramintele dreptului de proprietate, drepturi reale de garanție și sarcini	Referințe
NU SUNT	

Anexa Nr. 1 La Partea I

Teren

Nr cadastral	Suprafața (mp)*	Observații / Referințe
72489	2.107	

* Suprafața este determinată în planul de proiecție Stereo 70.



Date referitoare la teren

Crt	Categorie folosință	Intra vilan	Suprafața (mp)	Tarla	Parcelă	Nr. topo	Observații / Referințe
1	faneata	NU	2.107	-	-	-	

Lungime Segmente

1) Valorile lungimilor segmentelor sunt obținute din proiecție în plan.

Punct început	X / Y	Punct sfârșit	X / Y	Lungime segment (** (m)
1	376.686,21 526.119,046	2	376.697,302 526.113,823	12.26
2	376.697,302 526.113,823	3	376.699,48 526.117,015	3.865
3	376.699,48 526.117,015	4	376.658,617 526.139,165	46.48
4	376.658,617 526.139,165	5	376.652,789 526.124,436	15.84
5	376.652,789 526.124,436	6	376.628,861 526.096,867	36.505

Punct început	X / Y	Punct sfârșit	X / Y	Lungime segment (** (m)
6	376.628,861 526.096,867	7	376.618,613 526.081,888	18.149
7	376.618,613 526.081,888	8	376.627,876 526.067,1	17.45
8	376.627,876 526.067,1	9	376.647,758 526.077,836	22.595
9	376.647,758 526.077,836	1	376.686,21 526.119,046	56.363

** Lungimile segmentelor sunt determinate în planul de proiecție Stereo 70 și sunt rotunjite la 1 milimetru.

*** Distanța dintre puncte este formată din segmente cumulate ce sunt mai mici decât valoarea 1 milimetru.

**DATE DESPRE IMOBILUL NR. 12467**

Oficiul de Cadastru și Publicitate Imobiliară ALBA
Biroul de Cadastru și Publicitate Imobiliară Alba Iulia

A. Partea I. Descrierea imobilului

TEREN Extravilan

Adresa: Jud. Alba

Nr. Crt	Nr cadastral Nr. topografic	Suprafața* (mp)	Observații / Referințe
A1	72483	5.066	Sector cadastral:40 Teren neimprejmut;

B. Partea II. Proprietari și acte

Inscrieri privitoare la dreptul de proprietate și alte drepturi reale	Referințe	
93974 / 29/12/2021		
Act Notarial nr. Declaratie Nr. 2761, din 11/10/2021 emis de Notar Public Dan Adrian Dotiu (act administrativ nr Adeverinta Nr. 1669RA din 21.12.2021, emis de Primaria Com. Intregalde;inscris sub semnatura privata nr PVV Nr. 650 din 28.07.2021, emis de SC CADASTRU MAXIM SRL;act administrativ nr Certificat fiscal Nr. 1644 RA din 17.12.2021, emis de Primaria Com. Intregalde;act administrativ nr Adeverinta Nr. 1659RA din 20.12.2021, emis de Primaria Com. Intregalde);		
B1	Imobilul de sub A1 s-a transcris din cfe 70061,provenita din conversia cf nr.1210 a loc.Intregalde,nr.top.4063/1.	A1
B2	n baza declaratiei aut.2761/2021 emisa de NP Dotiu Dan Adrian,a certificatului nr.1644RA/2021,a adeverintei nr.1669RA/2021 emise de Primaria comunei Intregalde,a documentatiei cadastrale,a actelor anexa si in conformitate cu dispozitiile art.41 alin.8 din Legea nr. 7/1996 a Cadastrului si Publicitatii Imobiliare ,coroborat cu dispozitiile art.126 din Ordinul 700/2014 al ANCPi,asupra imobilul de sub A1 SE NOTEAZA POSESIA in favoare la: 1) STANC MARIA	A1
3 / 18/05/2023		
Act Normativ nr. 7, din 13/03/1996 emis de PARLAMENTUL ROMÂNIEI;		
B3	Intabulare, drept de PROPRIETATE, dobandit prin Lege, cota actuala 1/1 1) NEIDENTIFICAT NEIDENTIFICAT	A1

C. Partea III. SARCINI .

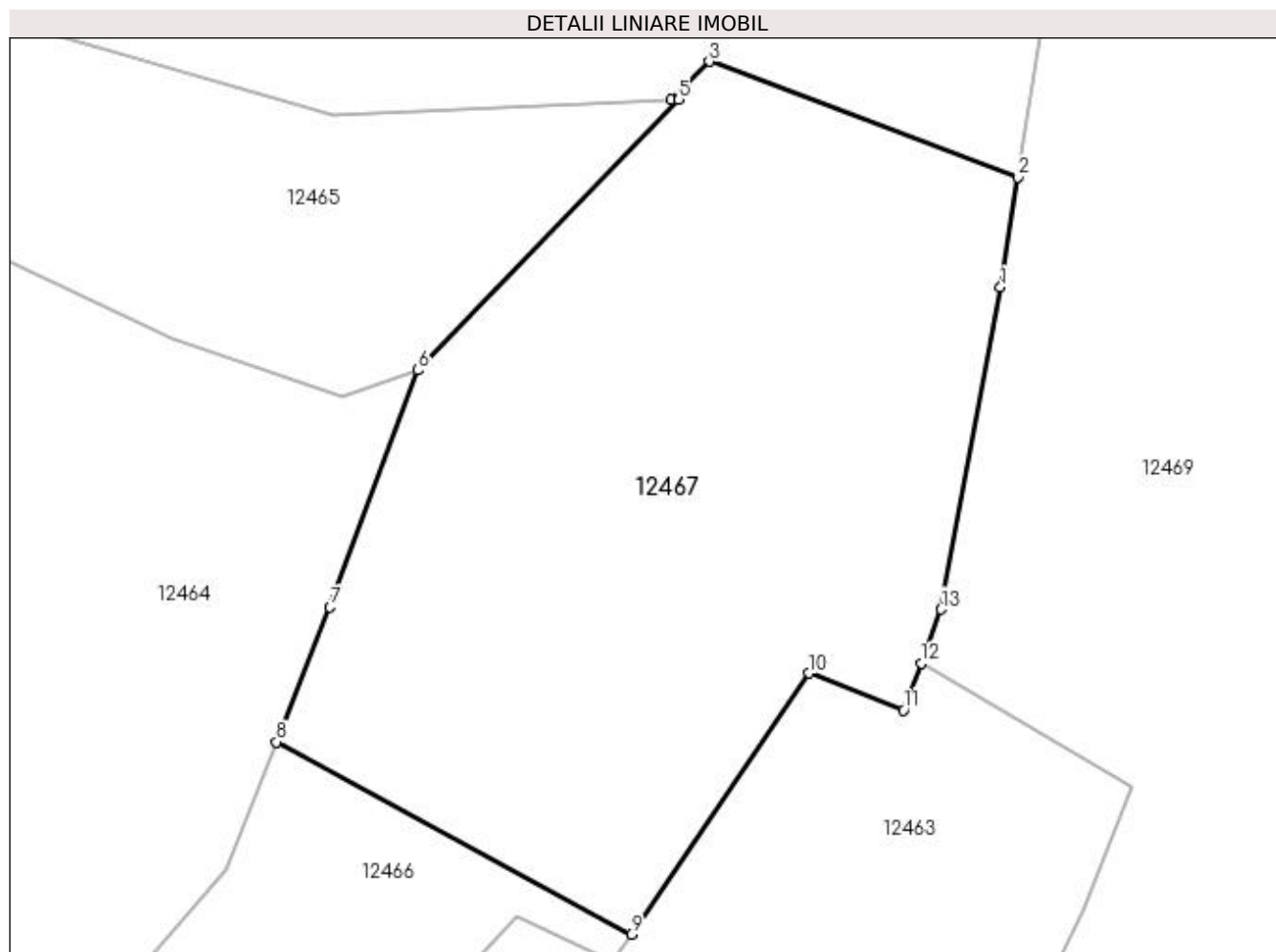
Inscrieri privind dezmembramintele dreptului de proprietate, drepturi reale de garanție și sarcini	Referințe
NU SUNT	

Anexa Nr. 1 La Partea I

Teren

Nr cadastral	Suprafața (mp)*	Observații / Referințe
72483	5.066	

* Suprafața este determinată în planul de proiecție Stereo 70.



Date referitoare la teren

Crt	Categorie folosință	Intra vilan	Suprafața (mp)	Tarla	Parcelă	Nr. topo	Observații / Referințe
1	faneata	NU	5.066	-	-	-	

Lungime Segmente

1) Valorile lungimilor segmentelor sunt obținute din proiecție în plan.

Punct început	X / Y	Punct sfârșit	X / Y	Lungime segment (** (m)
1	376.742,022 526.191,539	2	376.744,005 526.204,239	12.854
2	376.744,005 526.204,239	3	376.708,462 526.217,56	37.957
3	376.708,462 526.217,56	4	376.704,029 526.213,129	6.267
4	376.704,029 526.213,129	5	376.704,956 526.213,173	0.928
5	376.704,956 526.213,173	6	376.674,873 526.181,996	43.324

Punct început	X / Y	Punct sfârșit	X / Y	Lungime segment (** (m)
6	376.674,873 526.181,996	7	376.664,762 526.154,695	29.113
7	376.664,762 526.154,695	8	376.658,617 526.139,165	16.702
8	376.658,617 526.139,165	9	376.699,48 526.117,015	46.48
9	376.699,48 526.117,015	10	376.719,994 526.147,083	36.399
10	376.719,994 526.147,083	11	376.730,853 526.142,819	11.666
11	376.730,853 526.142,819	12	376.732,87 526.148,255	5.798
12	376.732,87 526.148,255	13	376.735,172 526.154,456	6.614
13	376.735,172 526.154,456	1	376.742,022 526.191,539	37.71

** Lungimile segmentelor sunt determinate în planul de proiecție Stereo 70 și sunt rotunjite la 1 milimetru.

*** Distanța dintre puncte este formată din segmente cumulate ce sunt mai mici decât valoarea 1 milimetru.

**DATE DESPRE IMOBILUL NR. 12468**

Oficiul de Cadastru și Publicitate Imobiliară ALBA
Biroul de Cadastru și Publicitate Imobiliară Alba Iulia

A. Partea I. Descrierea imobilului

TEREN Extravilan

Adresa: Jud. Alba

Nr. Crt	Nr cadastral Nr. topografic	Suprafața* (mp)	Observații / Referințe
A1	72480	5.184	Sector cadastral:40 Teren neimprejmut;

B. Partea II. Proprietari și acte

Inscrieri privitoare la dreptul de proprietate și alte drepturi reale		Referințe
93995 / 29/12/2021		
Act Administrativ nr. Certificat fiscal Nr. 1644RA, din 17/12/2021 emis de Primaria Com. Intregalde (inscris sub semnatura privata nr PVV Nr. 612 din 14.07.2021, emis de SC CADASTRU MAXIM SRL;act administrativ nr Adeverinta Nr. 1438 RA din 28.09.2021, emis de Primaria Com. Intregalde;act notarial nr Declaratie Nr. 2757 din 11.10.2021, emis de Notar Public Dan Adrian Dotiu;act administrativ nr Adeverinta Nr. 1672 RA din 21.12.2021, emis de Primaria Com. Intregalde);		
B1	In baza documentatiei cadastrale avizata de inspector cadastru si a actelor anexa imobilul de sub A1 s-a transcris din CFE 70061	A1
B2	in baza documentatiei cadastrale, a actelor anexa si in conformitate cu dispozitiile art.41 alin. 8 din Legea nr.7/1996 a cadastrului si publicitatii imobiliare, coroborat cu dispozitiile art.126 din Regulamentul de avizare, receptie și înscriere în evidențele de cadastru și carte funciară aprobat prin Ordinul 700/2014, asupra imobilului de sub A1 se noteaza posesia in cota de 1/1 1) STANC MARIA	A1
3 / 18/05/2023		
Act Normativ nr. 7, din 13/03/1996 emis de PARLAMENTUL ROMÂNIEI;		
B3	Intabulare, drept de PROPRIETATE, dobandit prin Lege, cota actuala 1/1 1) NEIDENTIFICAT NEIDENTIFICAT	A1

C. Partea III. SARCINI .

Inscrieri privind dezmembramintele dreptului de proprietate, drepturi reale de garanție și sarcini	Referințe
NU SUNT	

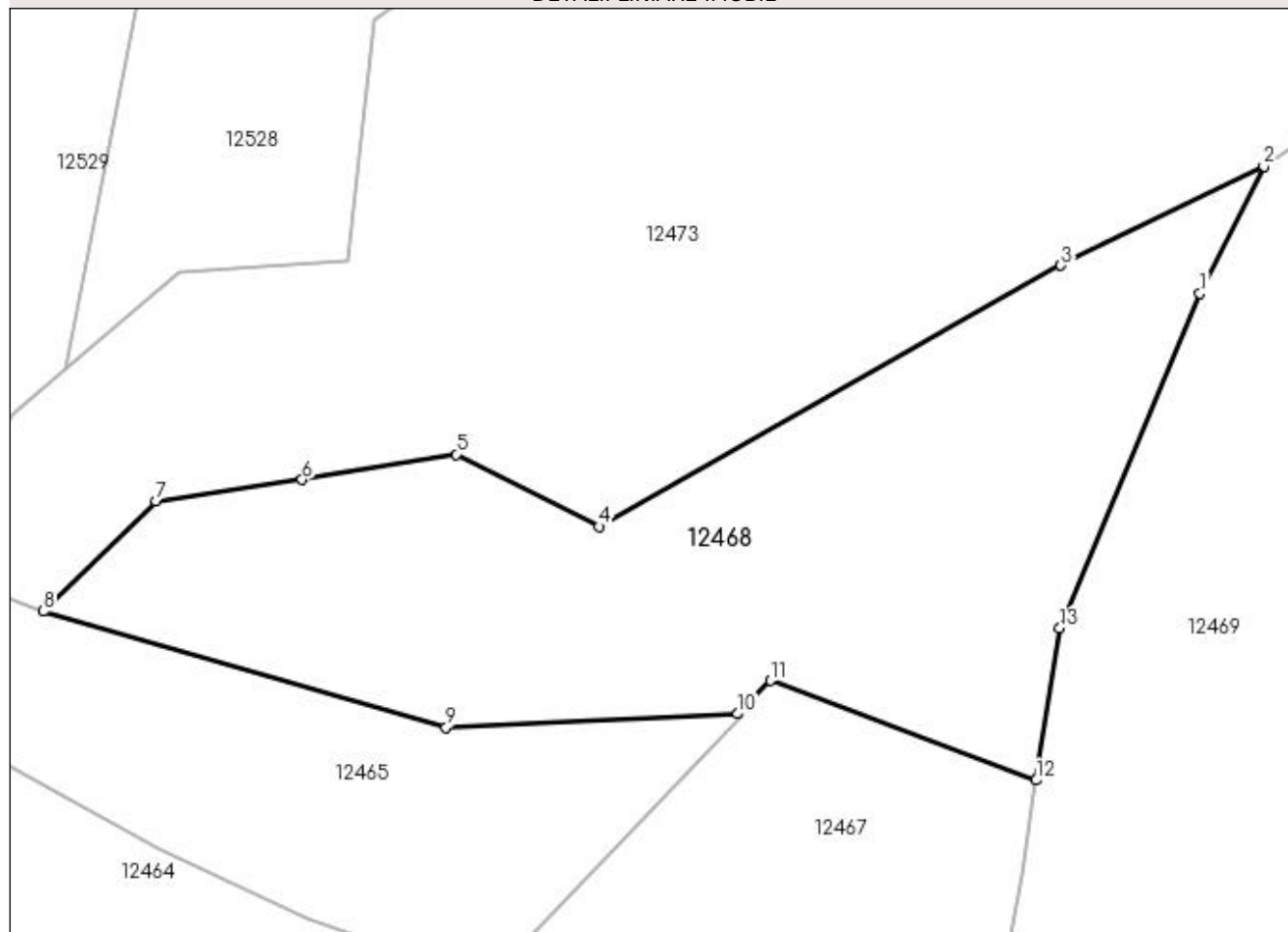
Anexa Nr. 1 La Partea I

Teren

Nr cadastral	Suprafața (mp)*	Observații / Referințe
72480	5.184	

* Suprafața este determinată în planul de proiecție Stereo 70.

DETALII LINIARE IMOBIL



Date referitoare la teren

Crt	Categorie folosință	Intra vilan	Suprafața (mp)	Tarla	Parcelă	Nr. topo	Observații / Referințe
1	pasune	NU	5.184	-	-	-	

Lungime Segmente

1) Valorile lungimilor segmentelor sunt obținute din proiecție în plan.

Punct început	X / Y	Punct sfârșit	X / Y	Lungime segment (** (m)
1	376.765,918 526.269,374	2	376.774,486 526.286,373	19.036
2	376.774,486 526.286,373	3	376.747,323 526.273,089	30.237
3	376.747,323 526.273,089	4	376.685,479 526.238,171	71.021
4	376.685,479 526.238,171	5	376.666,366 526.247,827	21.414
5	376.666,366 526.247,827	6	376.645,746 526.244,433	20.897

Punct început	X / Y	Punct sfârșit	X / Y	Lungime segment (** (m)
6	376.645,746 526.244,433	7	376.626,171 526.241,606	19.778
7	376.626,171 526.241,606	8	376.611,129 526.226,84	21.078
8	376.611,129 526.226,84	9	376.665,01 526.211,296	56.078
9	376.665,01 526.211,296	10	376.704,029 526.213,129	39.062
10	376.704,029 526.213,129	11	376.708,462 526.217,56	6.267
11	376.708,462 526.217,56	12	376.744,005 526.204,239	37.957
12	376.744,005 526.204,239	13	376.747,176 526.224,555	20.562
13	376.747,176 526.224,555	1	376.765,918 526.269,374	48.58

** Lungimile segmentelor sunt determinate în planul de proiecție Stereo 70 și sunt rotunjite la 1 milimetru.

*** Distanța dintre puncte este formată din segmente cumulate ce sunt mai mici decât valoarea 1 milimetru.

**DATE DESPRE IMOBILUL NR. 12469**

Oficiul de Cadastru și Publicitate Imobiliară ALBA
Biroul de Cadastru și Publicitate Imobiliară Alba Iulia

A. Partea I. Descrierea imobilului

TEREN Necunoscut

Adresa: Loc. Negrilesti, Jud. Alba

Nr. Crt	Nr cadastral Nr. topografic	Suprafața* (mp)	Observații / Referințe
A1		15.107	Sector cadastral:40 Teren neimprejmut;

B. Partea II. Proprietari și acte

Inscrieri privitoare la dreptul de proprietate și alte drepturi reale	Referințe
1 / 18/05/2023	
Act Normativ nr. 7, din 13/03/1996 emis de PARLAMENTUL ROMÂNIEI;	
B1	A1
Intabulare, drept de PROPRIETATE, dobândit prin Lege, cota actuala 1/1 1) NEIDENTIFICAT NEIDENTIFICAT	
2 / 18/05/2023	
Act Administrativ nr. 906RA, din 26/04/2023 emis de COMUNA ÎNTREGALDE;	
B2	A1
Se notează posesia faptică în favoarea lui 1) NISTOR CLEMENT	

C. Partea III. SARCINI .

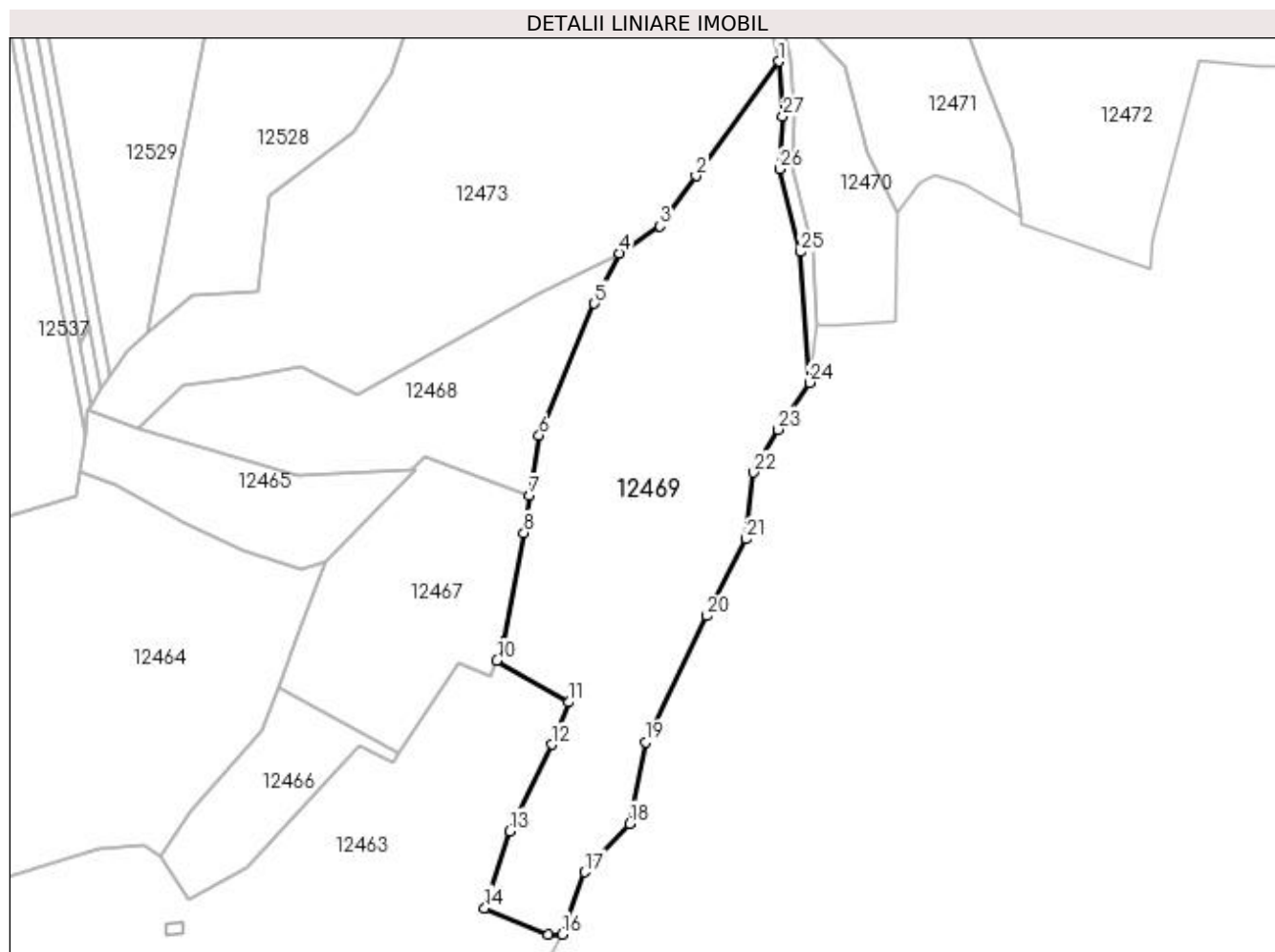
Inscrieri privind dezmembramintele dreptului de proprietate, drepturi reale de garanție și sarcini	Referințe
NU SUNT	

Anexa Nr. 1 La Partea I

Teren

Nr cadastral	Suprafața (mp)*	Observații / Referințe
	15.107	

* Suprafața este determinată în planul de proiecție Stereo 70.



Date referitoare la teren

Crt	Categorie folosință	Intra vilan	Suprafața (mp)	Tarla	Parcelă	Nr. topo	Observații / Referințe
1	faneata	DA	5.626	-	-	-	
2	faneata	NU	9.481	-	-	-	

Lungime Segmente

1) Valorile lungimilor segmentelor sunt obținute din proiecție în plan.

Punct început	X / Y	Punct sfârșit	X / Y	Lungime segment (** (m)
1	376.828,491 526.351,504	2	376.800,398 526.312,701	47.905
3	376.788,231 526.295,631	4	376.774,486 526.286,373	16.573
5	376.765,918 526.269,374	6	376.747,176 526.224,555	48.58
7	376.744,005 526.204,239	8	376.742,022 526.191,539	12.854

Punct început	X / Y	Punct sfârșit	X / Y	Lungime segment (** (m)
2	376.800,398 526.312,701	3	376.788,231 526.295,631	20.962
4	376.774,486 526.286,373	5	376.765,918 526.269,374	19.036
6	376.747,176 526.224,555	7	376.744,005 526.204,239	20.562
8	376.742,022 526.191,539	9	376.735,172 526.154,456	37.71

Punct început	X / Y	Punct sfârșit	X / Y	Lungime segment (** (m)
9	376.735,172 526.154,456	10	376.732,87 526.148,255	6.614
11	376.757,16 526.134,046	12	376.751,532 526.119,719	15.393
13	376.737,2 526.090,271	14	376.728,711 526.064,218	27.402
15	376.750,381 526.055,313	16	376.754,959 526.055,277	4.578
17	376.762,688 526.076,389	18	376.777,987 526.092,817	22.449
19	376.783,352 526.120,416	20	376.803,944 526.163,314	47.585
21	376.817,482 526.189,444	22	376.819,908 526.212,082	22.767
23	376.828,298 526.226,584	24	376.838,941 526.242,532	19.173
25	376.835,928 526.286,84	26	376.828,889 526.315,053	29.078
27	376.829,97 526.332,852	1	376.828,491 526.351,504	18.711

Punct început	X / Y	Punct sfârșit	X / Y	Lungime segment (** (m)
10	376.732,87 526.148,255	11	376.757,16 526.134,046	28.141
12	376.751,532 526.119,719	13	376.737,2 526.090,271	32.75
14	376.728,711 526.064,218	15	376.750,381 526.055,313	23.428
16	376.754,959 526.055,277	17	376.762,688 526.076,389	22.482
18	376.777,987 526.092,817	19	376.783,352 526.120,416	28.115
20	376.803,944 526.163,314	21	376.817,482 526.189,444	29.429
22	376.819,908 526.212,082	23	376.828,298 526.226,584	16.754
24	376.838,941 526.242,532	25	376.835,928 526.286,84	44.411
26	376.828,889 526.315,053	27	376.829,97 526.332,852	17.832

** Lungimile segmentelor sunt determinate în planul de proiecție Stereo 70 și sunt rotunjite la 1 milimetru.

*** Distanța dintre puncte este formată din segmente cumulate ce sunt mai mici decât valoarea 1 milimetru.

**DATE DESPRE IMOBILUL NR. 12470**

Oficiul de Cadastru și Publicitate Imobiliară ALBA
Biroul de Cadastru și Publicitate Imobiliară Alba Iulia

A. Partea I. Descrierea imobilului

TEREN Extravilan

Adresa: Jud. Alba

Nr. Crt	Nr cadastral Nr. topografic	Suprafața* (mp)	Observații / Referințe
A1		2.521	Sector cadastral:40 Teren neimprejmut;

B. Partea II. Proprietari și acte

Inscrieri privitoare la dreptul de proprietate și alte drepturi reale	Referințe
1 / 18/05/2023	
Act Normativ nr. 7, din 13/03/1996 emis de PARLAMENTUL ROMÂNIEI;	
B1	A1
Intabulare, drept de PROPRIETATE, dobândit prin Lege, cota actuala 1/1 1) NEIDENTIFICAT NEIDENTIFICAT	
2 / 18/05/2023	
Act Administrativ nr. 693RA, din 10/04/2023 emis de COMUNA ÎNTREGALDE;	
B2	A1
Se notează posesia faptică în favoarea lui 1) MUNTEANU ION-GABRIEL	

C. Partea III. SARCINI .

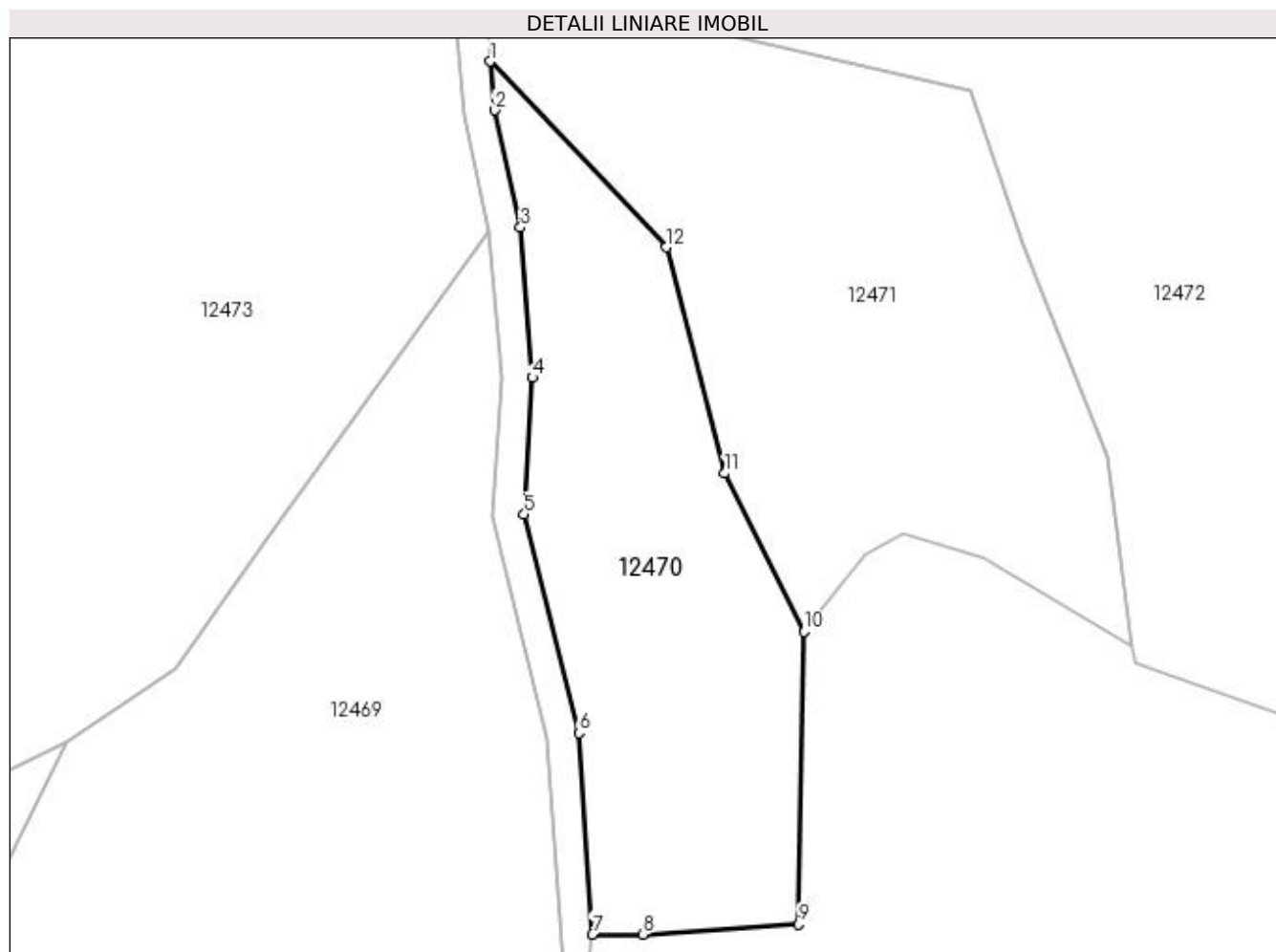
Inscrieri privind dezmembramintele dreptului de proprietate, drepturi reale de garanție și sarcini	Referințe
NU SUNT	

Anexa Nr. 1 La Partea I

Teren

Nr cadastral	Suprafața (mp)*	Observații / Referințe
	2.521	

* Suprafața este determinată în planul de proiecție Stereo 70.



Date referitoare la teren

Crt	Categorie folosință	Intravilan	Suprafața (mp)	Tarla	Parcelă	Nr. topo	Observații / Referințe
1	faneata	NU	2.521	-	-	-	

Lungime Segmente

1) Valorile lungimilor segmentelor sunt obținute din proiecție în plan.

Punct început	X / Y	Punct sfârșit	X / Y	Lungime segment (** (m)
1	376.828,607 526.373,299	2	376.829,157 526.367,078	6.245
2	376.829,157 526.367,078	3	376.832,456 526.352,095	15.342
3	376.832,456 526.352,095	4	376.833,98 526.332,889	19.267
4	376.833,98 526.332,889	5	376.832,919 526.315,424	17.497
5	376.832,919 526.315,424	6	376.839,895 526.287,465	28.817

Punct început	X / Y	Punct sfârșit	X / Y	Lungime segment (** (m)
6	376.839,895 526.287,465	7	376.841,645 526.261,728	25.797
7	376.841,645 526.261,728	8	376.848,103 526.261,71	6.458
8	376.848,103 526.261,71	9	376.868,06 526.263,029	20.0
9	376.868,06 526.263,029	10	376.868,687 526.300,398	37.374
10	376.868,687 526.300,398	11	376.858,581 526.320,659	22.642
11	376.858,581 526.320,659	12	376.851,103 526.349,556	29.849
12	376.851,103 526.349,556	1	376.828,607 526.373,299	32.708

** Lungimile segmentelor sunt determinate în planul de proiecție Stereo 70 și sunt rotunjite la 1 milimetru.

*** Distanța dintre puncte este formată din segmente cumulate ce sunt mai mici decât valoarea 1 milimetru.

**DATE DESPRE IMOBILUL NR. 12471**

Oficiul de Cadastru și Publicitate Imobiliară ALBA
Biroul de Cadastru și Publicitate Imobiliară Alba Iulia

A. Partea I. Descrierea imobilului

TEREN Extravilan

Adresa: Jud. Alba

Nr. Crt	Nr cadastral Nr. topografic	Suprafața* (mp)	Observații / Referințe
A1		3.787	Sector cadastral:40 Teren neimprejmut;

B. Partea II. Proprietari și acte

Inscrieri privitoare la dreptul de proprietate și alte drepturi reale	Referințe
1 / 18/05/2023	
Act Normativ nr. 7, din 13/03/1996 emis de PARLAMENTUL ROMÂNIEI;	
B1	A1
Intabulare, drept de PROPRIETATE, dobândit prin Lege, cota actuala 1/1	
1) NEIDENTIFICAT NEIDENTIFICAT	
2 / 18/05/2023	
Act Administrativ nr. 901RA, din 26/04/2023 emis de COMUNA ÎNTREGALDE;	
B2	A1
Se notează posesia faptică în favoarea lui	
1) FLOREA LUCREȚIA	

C. Partea III. SARCINI .

Inscrieri privind dezmembramintele dreptului de proprietate, drepturi reale de garanție și sarcini	Referințe
NU SUNT	

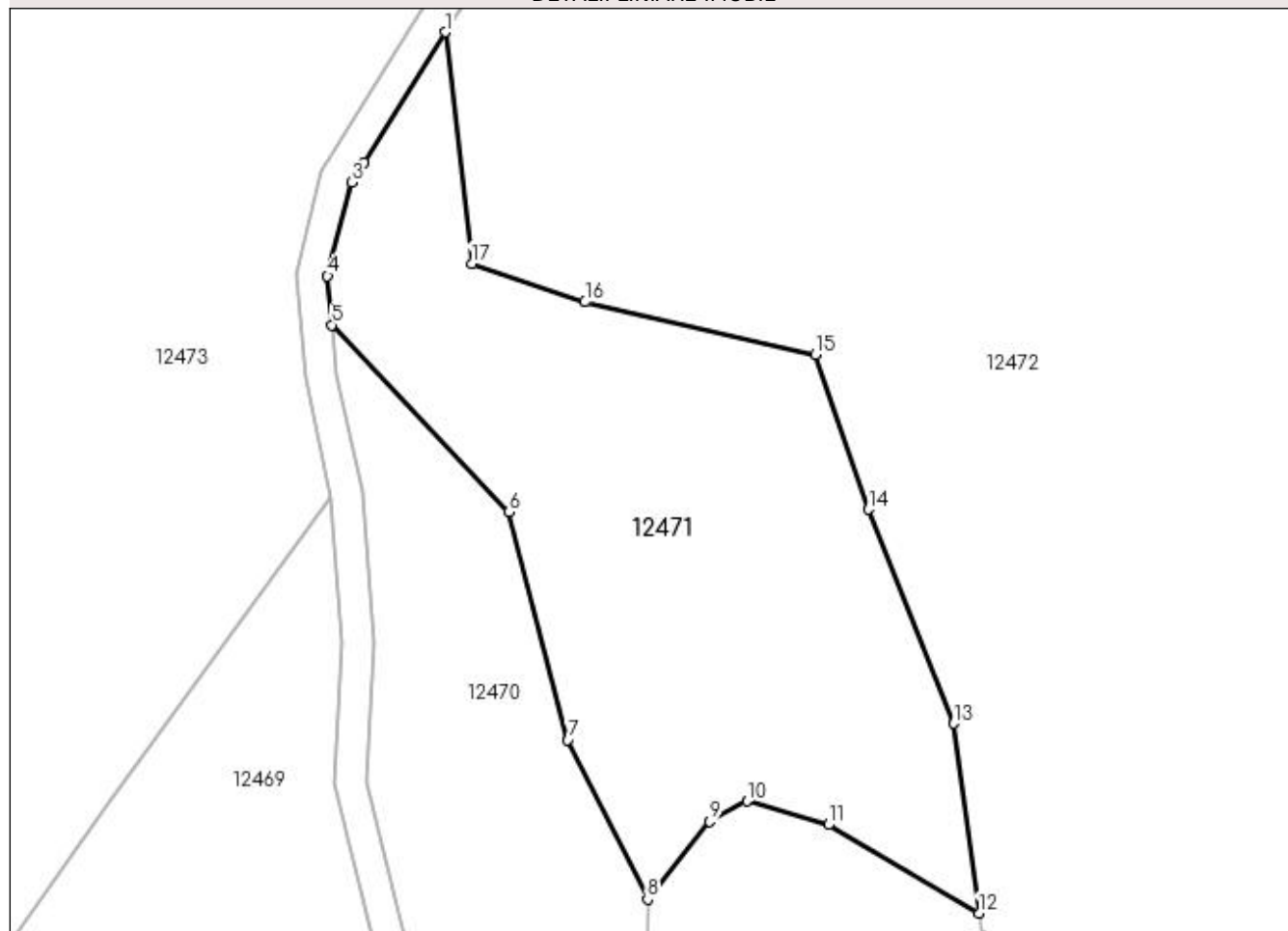
Anexa Nr. 1 La Partea I

Teren

Nr cadastral	Suprafața (mp)*	Observații / Referințe
	3.787	

* Suprafața este determinată în planul de proiecție Stereo 70.

DETALII LINIARE IMOBIL



Date referitoare la teren

Crt	Categorie folosință	Intra vilan	Suprafața (mp)	Tarla	Parcelă	Nr. topo	Observații / Referințe
1	faneata	NU	3.787	-	-	-	

Lungime Segmente

1) Valorile lungimilor segmentelor sunt obținute din proiecție în plan.

Punct început	X / Y	Punct sfârșit	X / Y	Lungime segment (** (m)
1	376.842,982 526.410,464	2	376.832,703 526.393,948	19.454
2	376.832,703 526.393,948	3	376.831,11 526.391,388	3.015
3	376.831,11 526.391,388	4	376.828,057 526.379,52	12.254
4	376.828,057 526.379,52	5	376.828,607 526.373,299	6.245
5	376.828,607 526.373,299	6	376.851,103 526.349,556	32.708

Punct început	X / Y	Punct sfârșit	X / Y	Lungime segment (** (m)
6	376.851,103 526.349,556	7	376.858,581 526.320,659	29.849
7	376.858,581 526.320,659	8	376.868,687 526.300,398	22.642
8	376.868,687 526.300,398	9	376.876,576 526.310,292	12.654
9	376.876,576 526.310,292	10	376.881,317 526.312,877	5.4
10	376.881,317 526.312,877	11	376.891,662 526.309,862	10.775
11	376.891,662 526.309,862	12	376.910,756 526.298,648	22.143
12	376.910,756 526.298,648	13	376.907,579 526.322,743	24.303
13	376.907,579 526.322,743	14	376.896,72 526.349,891	29.239
14	376.896,72 526.349,891	15	376.889,974 526.369,548	20.783
15	376.889,974 526.369,548	16	376.860,744 526.376,222	29.983
16	376.860,744 526.376,222	17	376.846,373 526.381,114	15.181
17	376.846,373 526.381,114	1	376.842,982 526.410,464	29.545

** Lungimile segmentelor sunt determinate în planul de proiecție Stereo 70 și sunt rotunjite la 1 milimetru.

*** Distanța dintre puncte este formată din segmente cumulate ce sunt mai mici decât valoarea 1 milimetru.

**DATE DESPRE IMOBILUL NR. 12472**

Oficiul de Cadastru și Publicitate Imobiliară ALBA
Biroul de Cadastru și Publicitate Imobiliară Alba Iulia

A. Partea I. Descrierea imobilului

TEREN Necunoscut

Adresa: Loc. Necrilesti, Jud. Alba

Nr. Crt	Nr cadastral Nr. topografic	Suprafața* (mp)	Observații / Referințe
A1		27.913	Sector cadastral:40 Teren neimprejmuit;

B. Partea II. Proprietari și acte

Inscrieri privitoare la dreptul de proprietate și alte drepturi reale		Referințe
1 / 18/05/2023		
Act Normativ nr. 7, din 13/03/1996 emis de PARLAMENTUL ROMÂNIEI;		
B1	Inscrierea provizorie, drept de PROPRIETATE, dobandit prin Lege, cota actuala 1/1 1) UAT ÎNTREGALDE, CIF:4562524, PROPRIETAR NEIDENTIFICAT	A1

C. Partea III. SARCINI .

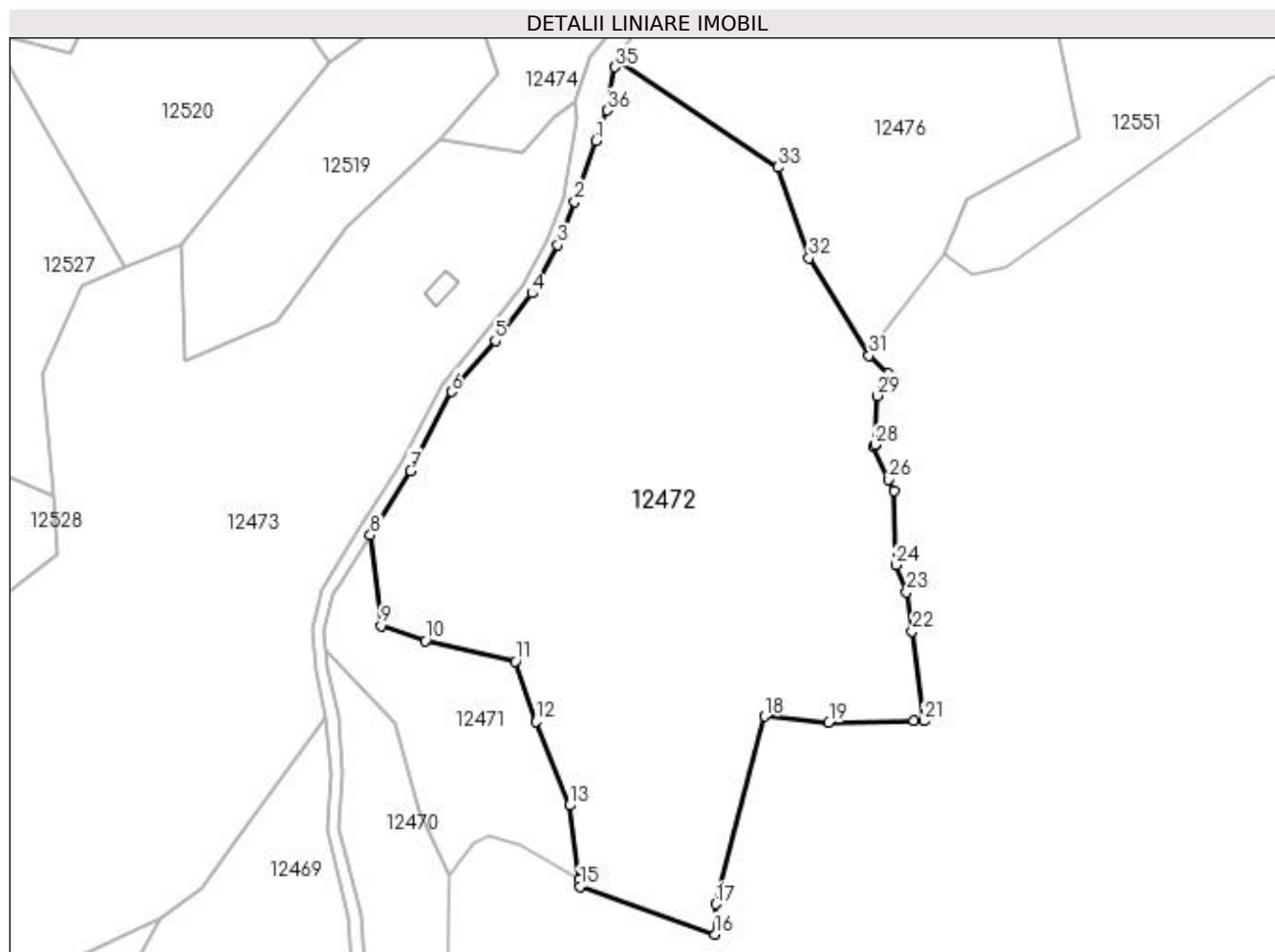
Inscrieri privind dezmembramintele dreptului de proprietate, drepturi reale de garanție și sarcini	Referințe
NU SUNT	

Anexa Nr. 1 La Partea I

Teren

Nr cadastral	Suprafața (mp)*	Observații / Referințe
	27.913	

* Suprafața este determinată în planul de proiecție Stereo 70.



Date referitoare la teren

Crt	Categorie folosință	Intravilan	Suprafața (mp)	Tarla	Parcelă	Nr. topo	Observații / Referințe
1	faneata	DA	157	-	-	-	
2	faneata	NU	27.756	-	-	-	

Lungime Segmente

1) Valorile lungimilor segmentelor sunt obținute din proiecție în plan.

Punct început	X / Y	Punct sfârșit	X / Y	Lungime segment (** (m)
1	376.916,271 526.538,579	2	376.909,307 526.518,664	21.098
3	376.903,8 526.504,678	4	376.895,487 526.489,01	17.737
5	376.883,53 526.473,567	6	376.869,25 526.457,059	21.828
7	376.856,052 526.431,331	8	376.842,982 526.410,464	24.622

Punct început	X / Y	Punct sfârșit	X / Y	Lungime segment (** (m)
2	376.909,307 526.518,664	3	376.903,8 526.504,678	15.031
4	376.895,487 526.489,01	5	376.883,53 526.473,567	19.53
6	376.869,25 526.457,059	7	376.856,052 526.431,331	28.916
8	376.842,982 526.410,464	9	376.846,373 526.381,114	29.545

Punct început	X / Y	Punct sfârșit	X / Y	Lungime segment (** (m)
9	376.846,373 526.381,114	10	376.860,744 526.376,222	15.181
11	376.889,974 526.369,548	12	376.896,72 526.349,891	20.783
13	376.907,579 526.322,743	14	376.910,756 526.298,648	24.303
15	376.911,044 526.296,469	16	376.954,855 526.280,887	46.5
17	376.955,102 526.290,696	18	376.971,023 526.351,689	63.036
19	376.991,858 526.349,655	20	377.019,404 526.350,342	27.555
21	377.022,692 526.350,16	22	377.018,973 526.379,319	29.395
23	377.017,18 526.392,064	24	377.013,601 526.400,787	9.429
25	377.012,965 526.424,846	26	377.011,393 526.428,502	3.98
27	377.006,451 526.439,142	28	377.006,847 526.439,779	0.75
29	377.007,539 526.455,722	30	377.011,111 526.463,005	8.111
31	377.004,952 526.468,808	32	376.985,39 526.500,384	37.145
33	376.975,385 526.529,882	34	376.923,33 526.564,285	62.396
35	376.922,406 526.562,419	36	376.919,893 526.548,43	14.213

Punct început	X / Y	Punct sfârșit	X / Y	Lungime segment (** (m)
10	376.860,744 526.376,222	11	376.889,974 526.369,548	29.983
12	376.896,72 526.349,891	13	376.907,579 526.322,743	29.239
14	376.910,756 526.298,648	15	376.911,044 526.296,469	2.198
16	376.954,855 526.280,887	17	376.955,102 526.290,696	9.812
18	376.971,023 526.351,689	19	376.991,858 526.349,655	20.934
20	377.019,404 526.350,342	21	377.022,692 526.350,16	3.293
22	377.018,973 526.379,319	23	377.017,18 526.392,064	12.871
24	377.013,601 526.400,787	25	377.012,965 526.424,846	24.067
26	377.011,393 526.428,502	27	377.006,451 526.439,142	11.732
28	377.006,847 526.439,779	29	377.007,539 526.455,722	15.958
30	377.011,111 526.463,005	31	377.004,952 526.468,808	8.462
32	376.985,39 526.500,384	33	376.975,385 526.529,882	31.149
34	376.923,33 526.564,285	35	376.922,406 526.562,419	2.082
36	376.919,893 526.548,43	1	376.916,271 526.538,579	10.496

** Lungimile segmentelor sunt determinate în planul de proiecție Stereo 70 și sunt rotunjite la 1 milimetru.

*** Distanța dintre puncte este formată din segmente cumulate ce sunt mai mici decât valoarea 1 milimetru.

**DATE DESPRE IMOBILUL NR. 12473**

Oficiul de Cadastru și Publicitate Imobiliară ALBA
Biroul de Cadastru și Publicitate Imobiliară Alba Iulia

A. Partea I. Descrierea imobilului

TEREN Extravilan

Adresa: Jud. Alba

Nr. Crt	Nr cadastral Nr. topografic	Suprafața* (mp)	Observații / Referințe
A1		32.560	Sector cadastral:40 Teren neimprejmuit;

B. Partea II. Proprietari și acte

Inscrieri privitoare la dreptul de proprietate și alte drepturi reale		Referințe
1 / 18/05/2023		
Act Normativ nr. 7, din 13/03/1996 emis de PARLAMENTUL ROMÂNIEI;		
B1	Inscrierea provizorie, drept de PROPRIETATE, dobandit prin Lege, cota actuala 1/1 1) UAT ÎNTREGALDE, CIF:4562524, PROPRIETAR NEIDENTIFICAT	A1

C. Partea III. SARCINI .

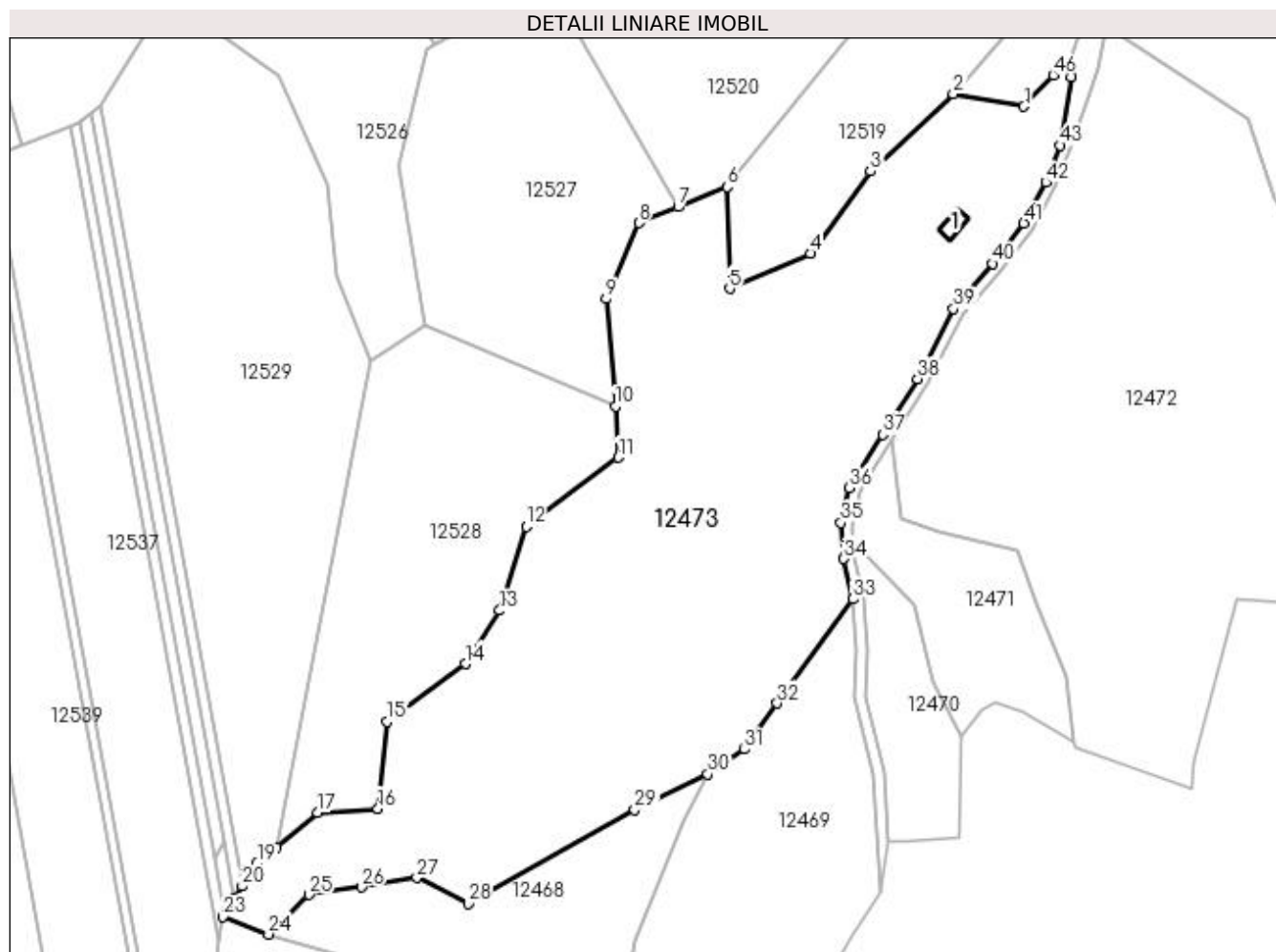
Inscrieri privind dezmembramintele dreptului de proprietate, drepturi reale de garanție și sarcini	Referințe
NU SUNT	

Anexa Nr. 1 La Partea I

Teren

Nr cadastral	Suprafața (mp)*	Observații / Referințe
	32.560	

* Suprafața este determinată în planul de proiecție Stereo 70.



Date referitoare la teren

Crt	Categorie folosință	Intra vilan	Suprafața (mp)	Tarla	Parcelă	Nr. topo	Observații / Referințe
1	curți constructii	NU	57	-	-	-	
2	faneata	NU	32.503	-	-	-	

Date referitoare la construcții

Crt	Număr	Destinație construcție	Supraf. (mp)	Situație juridică	Observații / Referințe
A1.1		construcții anexa	57	Fara acte	Nr. niveluri:1; S. construita la sol:57 mp; S. construita desfasurata:57 mp; ANEXĂ

Lungime Segmente

1) Valorile lungimilor segmentelor sunt obținute din proiecție în plan.

Punct început	X / Y	Punct sfârșit	X / Y	Lungime segment	Punct început	X / Y	Punct sfârșit	X / Y	Lungime segment	Punct început	X / Y	Punct sfârșit	X / Y	Lungime segment
1	376.892,121 526.534,525	2	376.865,772 526.539,171	26.755	2	376.865,772 526.539,171	3	376.835,13 526.510,438	42.006	3	376.835,13 526.510,438	4	376.812,699 526.479,855	37.927
4	376.812,699 526.479,855	5	376.782,665 526.466,917	32.702	5	376.782,665 526.466,917	6	376.781,63 526.504,696	37.793	6	376.781,63 526.504,696	7	376.763,487 526.497,237	19.616
7	376.763,487 526.497,237	8	376.748,895 526.491,238	15.777	8	376.748,895 526.491,238	9	376.736,666 526.463,041	30.735	9	376.736,666 526.463,041	10	376.740,193 526.423,108	40.088

Punct început	X / Y	Punct sfârșit	X / Y	Lungime segment	Punct început	X / Y	Punct sfârșit	X / Y	Lungime segment	Punct început	X / Y	Punct sfârșit	X / Y	Lungime segment
10	376.740,193 526.423,108	11	376.741,267 526.404,135	19.003	11	376.741,267 526.404,135	12	376.707,045 526.378,363	42.841	12	376.707,045 526.378,363	13	376.697,102 526.347,221	32.691
13	376.697,102 526.347,221	14	376.684,453 526.327,408	23.506	14	376.684,453 526.327,408	15	376.655,284 526.305,905	36.238	15	376.655,284 526.305,905	16	376.651,879 526.273,588	32.496
16	376.651,879 526.273,588	17	376.629,413 526.272,14	22.513	17	376.629,413 526.272,14	18	376.614,118 526.259,272	19.988	18	376.614,118 526.259,272	19	376.606,863 526.253,168	9.481
19	376.606,863 526.253,168	20	376.601,436 526.244,761	10.006	20	376.601,436 526.244,761	21	376.598,489 526.240,196	5.434	21	376.598,489 526.240,196	22	376.594,767 526.234,43	6.863
22	376.594,767 526.234,43	23	376.594,062 526.233,338	1.3	23	376.594,062 526.233,338	24	376.611,129 526.226,84	18.262	24	376.611,129 526.226,84	25	376.626,171 526.241,606	21.078
25	376.626,171 526.241,606	26	376.645,746 526.244,433	19.778	26	376.645,746 526.244,433	27	376.666,366 526.247,827	20.897	27	376.666,366 526.247,827	28	376.685,479 526.238,171	21.414
28	376.685,479 526.238,171	29	376.747,323 526.273,089	71.021	29	376.747,323 526.273,089	30	376.774,486 526.286,373	30.237	30	376.774,486 526.286,373	31	376.788,231 526.295,631	16.573
31	376.788,231 526.295,631	32	376.800,398 526.312,701	20.962	32	376.800,398 526.312,701	33	376.828,491 526.351,504	47.905	33	376.828,491 526.351,504	34	376.825,195 526.366,47	15.324
34	376.825,195 526.366,47	35	376.824,013 526.379,842	13.424	35	376.824,013 526.379,842	36	376.827,278 526.392,803	13.366	36	376.827,278 526.392,803	37	376.839,589 526.412,583	23.298
37	376.839,589 526.412,583	38	376.852,571 526.433,309	24.457	38	376.852,571 526.433,309	39	376.865,91 526.459,312	29.225	39	376.865,91 526.459,312	40	376.880,434 526.476,102	22.2
40	376.880,434 526.476,102	41	376.892,114 526.491,187	19.079	41	376.892,114 526.491,187	42	376.900,161 526.506,354	17.169	42	376.900,161 526.506,354	43	376.905,557 526.520,057	14.727
43	376.905,557 526.520,057	44	376.909,899 526.545,588	25.897	44	376.909,899 526.545,588	45	376.909,086 526.551,267	5.737	45	376.909,086 526.551,267	46	376.902,946 526.546,323	7.883
46	376.902,946 526.546,323	1	376.892,121 526.534,525	16.012										

** Lungimile segmentelor sunt determinate în planul de proiecție Stereo 70 și sunt rotunjite la 1 milimetru.

*** Distanța dintre puncte este formată din segmente cumulate ce sunt mai mici decât valoarea 1 milimetru.

**DATE DESPRE IMOBILUL NR. 12474**

Oficiul de Cadastru și Publicitate Imobiliară ALBA
Biroul de Cadastru și Publicitate Imobiliară Alba Iulia

A. Partea I. Descrierea imobilului

TEREN Extravilan

Adresa: Jud. Alba

Nr. Crt	Nr cadastral Nr. topografic	Suprafața* (mp)	Observații / Referințe
A1		2.974	Sector cadastral:40 Teren neimprejmut;

B. Partea II. Proprietari și acte

Inscrieri privitoare la dreptul de proprietate și alte drepturi reale	Referințe
1 / 18/05/2023	
Act Normativ nr. 7, din 13/03/1996 emis de PARLAMENTUL ROMÂNIEI;	
B1	A1
Intabulare, drept de PROPRIETATE, dobândit prin Lege, cota actuala 1/1	
1) NEIDENTIFICAT NEIDENTIFICAT	
2 / 18/05/2023	
Act Administrativ nr. 751RA, din 13/04/2023 emis de COMUNA ÎNTREGALDE;	
B2	A1
Se notează posesia faptică în favoarea lui	
1) SULAREA LUCREȚIA	

C. Partea III. SARCINI .

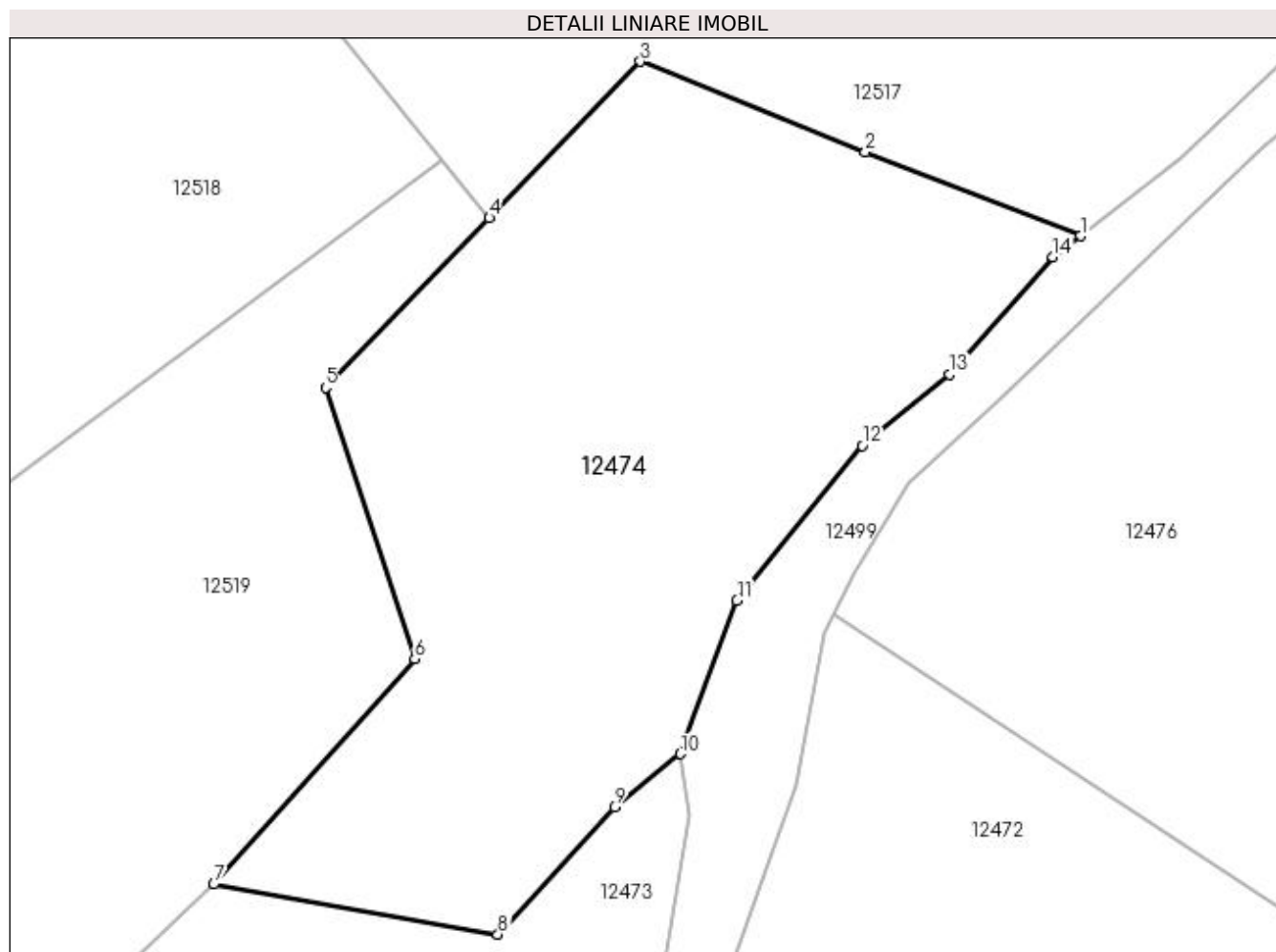
Inscrieri privind dezmembramintele dreptului de proprietate, drepturi reale de garanție și sarcini	Referințe
NU SUNT	

Anexa Nr. 1 La Partea I

Teren

Nr cadastral	Suprafața (mp)*	Observații / Referințe
	2.974	

* Suprafața este determinată în planul de proiecție Stereo 70.



Date referitoare la teren

Crt	Categorie folosință	Intra vilan	Suprafața (mp)	Tarla	Parcelă	Nr. topo	Observații / Referințe
1	faneata	NU	2.974	-	-	-	

Lungime Segmente

1) Valorile lungimilor segmentelor sunt obținute din proiecție în plan.

Punct început	X / Y	Punct sfârșit	X / Y	Lungime segment (** (m)
1	376.946,178 526.599,316	2	376.926,218 526.607,094	21.422
2	376.926,218 526.607,094	3	376.905,356 526.615,498	22.491
3	376.905,356 526.615,498	4	376.891,336 526.600,981	20.182
4	376.891,336 526.600,981	5	376.876,128 526.585,231	21.894
5	376.876,128 526.585,231	6	376.884,416 526.560,072	26.489

Punct început	X / Y	Punct sfârșit	X / Y	Lungime segment (** (m)
6	376.884,416 526.560,072	7	376.865,772 526.539,171	28.008
7	376.865,772 526.539,171	8	376.892,121 526.534,525	26.755
8	376.892,121 526.534,525	9	376.902,946 526.546,323	16.012
9	376.902,946 526.546,323	10	376.909,086 526.551,267	7.883
10	376.909,086 526.551,267	11	376.914,322 526.565,505	15.171
11	376.914,322 526.565,505	12	376.925,922 526.579,861	18.456
12	376.925,922 526.579,861	13	376.934,064 526.586,49	10.5
13	376.934,064 526.586,49	14	376.943,651 526.597,353	14.488
14	376.943,651 526.597,353	1	376.946,178 526.599,316	3.2

** Lungimile segmentelor sunt determinate în planul de proiecție Stereo 70 și sunt rotunjite la 1 milimetru.

*** Distanța dintre puncte este formată din segmente cumulate ce sunt mai mici decât valoarea 1 milimetru.

**DATE DESPRE IMOBILUL NR. 12475**

Oficiul de Cadastru și Publicitate Imobiliară ALBA
Biroul de Cadastru și Publicitate Imobiliară Alba Iulia

A. Partea I. Descrierea imobilului

TEREN Extravilan

Adresa: Jud. Alba

Nr. Crt	Nr cadastral Nr. topografic	Suprafața* (mp)	Observații / Referințe
A1		5.994	Sector cadastral:40 Teren neimprejmuit;

B. Partea II. Proprietari și acte

Inscrieri privitoare la dreptul de proprietate și alte drepturi reale	Referințe
1 / 18/05/2023	
Act Normativ nr. 7, din 13/03/1996 emis de PARLAMENTUL ROMÂNIEI;	
B1	Inscrierea provizorie, drept de PROPRIETATE, dobandit prin Lege, cota actuala 1/1
	1) UAT ÎNTREGALDE, CIF:4562524, PROPRIETAR NEIDENTIFICAT

C. Partea III. SARCINI .

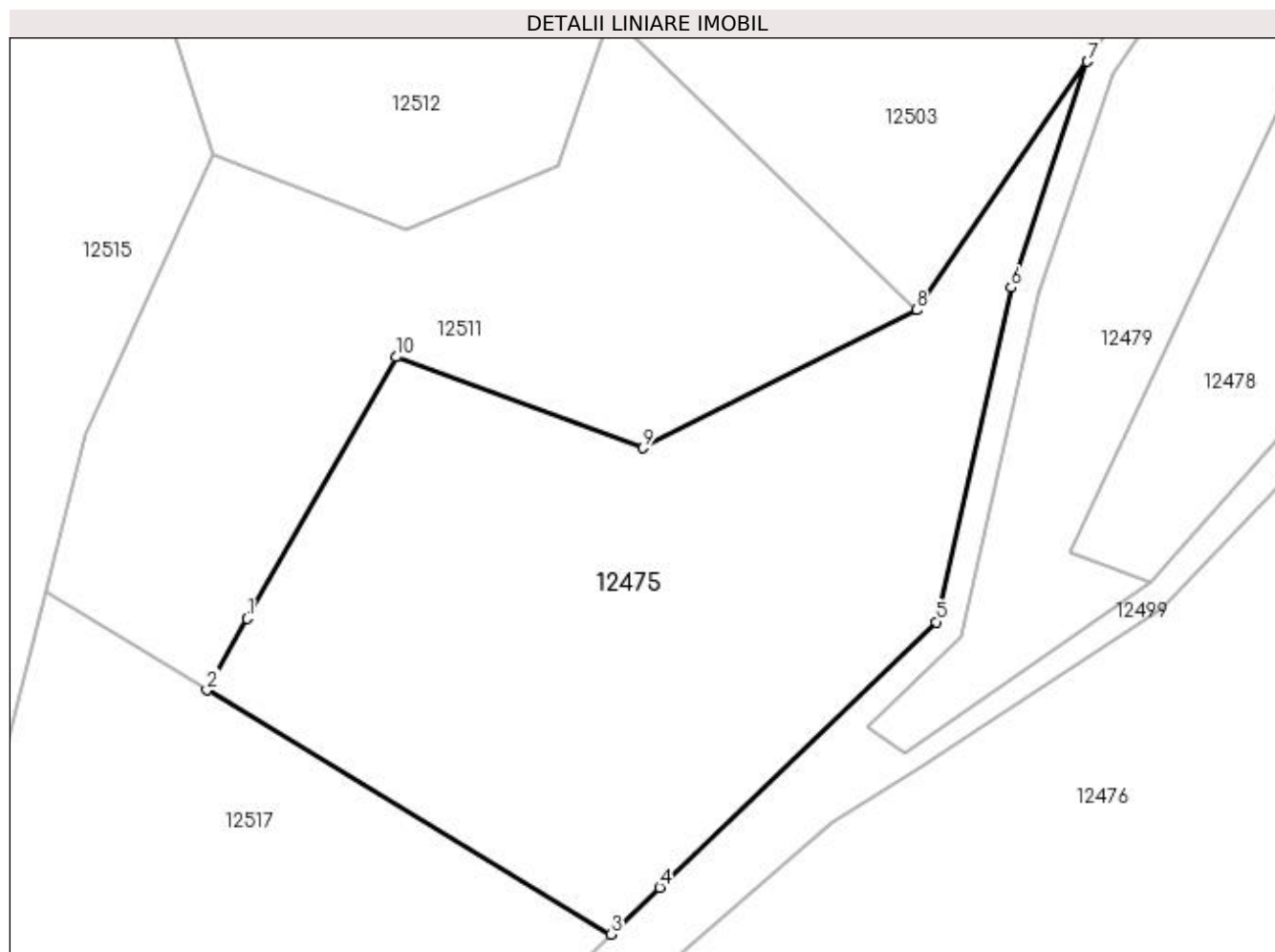
Inscrieri privind dezmembramintele dreptului de proprietate, drepturi reale de garanție și sarcini	Referințe
NU SUNT	

Anexa Nr. 1 La Partea I

Teren

Nr cadastral	Suprafața (mp)*	Observații / Referințe
	5.994	

* Suprafața este determinată în planul de proiecție Stereo 70.



Date referitoare la teren

Crt	Categorie folosință	Intra vilan	Suprafața (mp)	Tarla	Parcelă	Nr. topo	Observații / Referințe
1	pasune	NU	5.994	-	-	-	

Lungime Segmente

1) Valorile lungimilor segmentelor sunt obținute din proiecție în plan.

Punct început	X / Y	Punct sfârșit	X / Y	Lungime segment (** (m)
1	376.951,32 526.697,201	2	376.945,583 526.687,003	11.701
2	376.945,583 526.687,003	3	377.003,193 526.652,177	67.318
3	377.003,193 526.652,177	4	377.010,173 526.658,853	9.658
4	377.010,173 526.658,853	5	377.049,607 526.696,716	54.669
5	377.049,607 526.696,716	6	377.060,257 526.744,375	48.835

Punct început	X / Y	Punct sfârșit	X / Y	Lungime segment (** (m)
6	377.060,257 526.744,375	7	377.071,15 526.776,594	34.011
7	377.071,15 526.776,594	8	377.046,783 526.741,166	42.999
8	377.046,783 526.741,166	9	377.007,805 526.721,497	43.66
9	377.007,805 526.721,497	10	376.972,55 526.734,463	37.564
10	376.972,55 526.734,463	1	376.951,32 526.697,201	42.886

** Lungimile segmentelor sunt determinate în planul de proiecție Stereo 70 și sunt rotunjite la 1 milimetru.

*** Distanța dintre puncte este formată din segmente cumulate ce sunt mai mici decât valoarea 1 milimetru.

**DATE DESPRE IMOBILUL NR. 12476**

Oficiul de Cadastru și Publicitate Imobiliară ALBA
Biroul de Cadastru și Publicitate Imobiliară Alba Iulia

A. Partea I. Descrierea imobilului

TEREN Extravilan

Adresa: Jud. Alba

Nr. Crt	Nr cadastral Nr. topografic	Suprafața* (mp)	Observații / Referințe
A1		52.560	Sector cadastral:40 Teren neimprejmut;

B. Partea II. Proprietari și acte

Inscrieri privitoare la dreptul de proprietate și alte drepturi reale	Referințe
1 / 18/05/2023	
Act Normativ nr. 7, din 13/03/1996 emis de PARLAMENTUL ROMÂNIEI;	
B1	A1
Intabulare, drept de PROPRIETATE, dobândit prin Lege, cota actuala 1/1	
1) NEIDENTIFICAT NEIDENTIFICAT	
2 / 18/05/2023	
Act Administrativ nr. 902RA, din 26/04/2023 emis de COMUNA ÎNTREGALDE;	
B2	A1
Se notează posesia faptică în favoarea lui	
1) GAN VASILE	

C. Partea III. SARCINI .

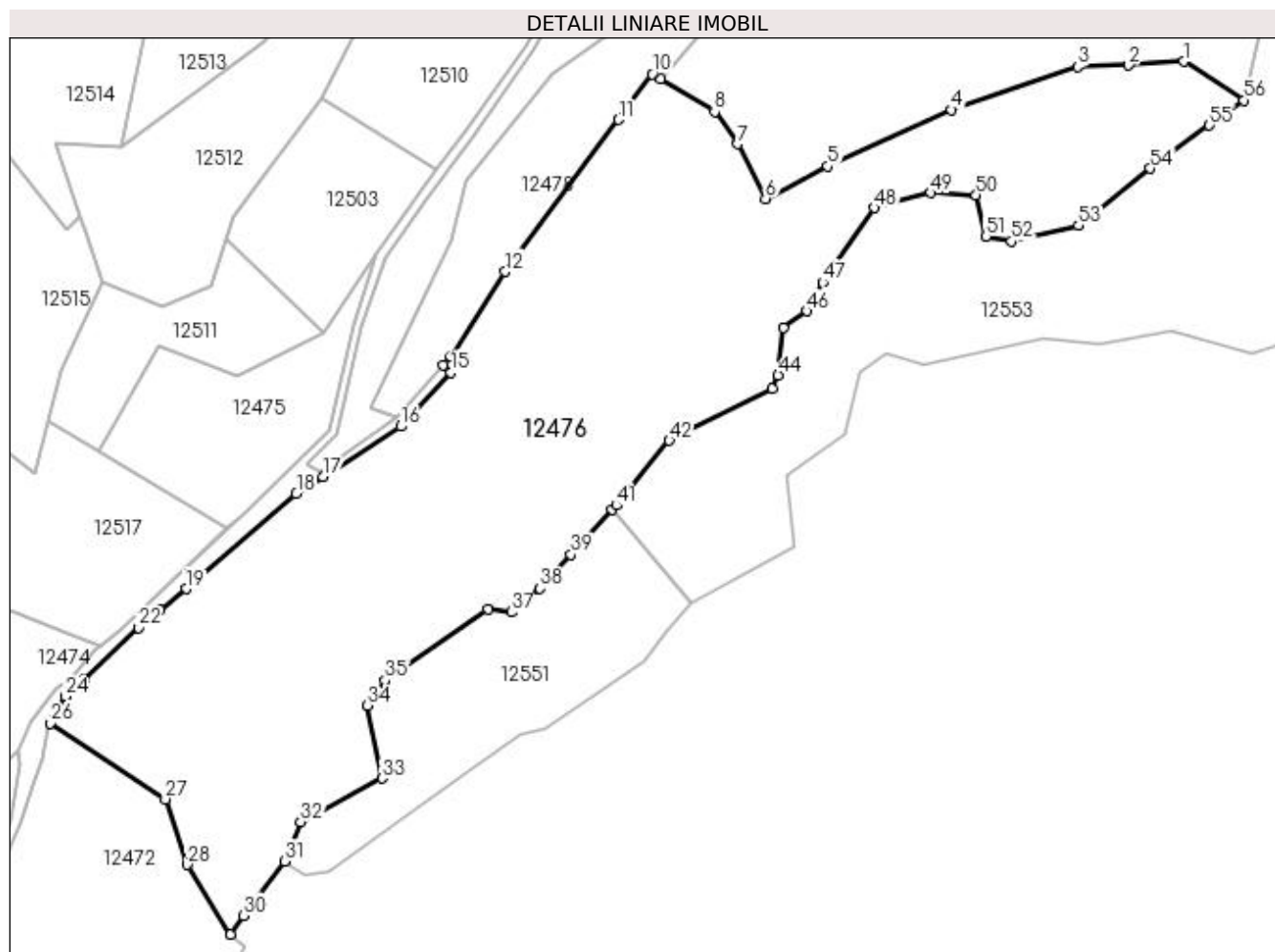
Inscrieri privind dezmembramintele dreptului de proprietate, drepturi reale de garanție și sarcini	Referințe
NU SUNT	

Anexa Nr. 1 La Partea I

Teren

Nr cadastral	Suprafața (mp)*	Observații / Referințe
	52.560	

* Suprafața este determinată în planul de proiecție Stereo 70.



Date referitoare la teren

Crt	Categorie folosință	Intravilan	Suprafața (mp)	Tarla	Parcelă	Nr. topo	Observații / Referințe
1	faneata	NU	52.560	-	-	-	

Lungime Segmente

1) Valorile lungimilor segmentelor sunt obținute din proiecție în plan.

Punct început	X / Y	Punct sfârșit	X / Y	Lungime segment	Punct început	X / Y	Punct sfârșit	X / Y	Lungime segment	Punct început	X / Y	Punct sfârșit	X / Y	Lungime segment
1	377.436,097 526.863,404	2	377.411,144 526.861,681	25.012	2	377.411,144 526.861,681	3	377.388,045 526.860,931	23.111	3	377.388,045 526.860,931	4	377.330,946 526.841,551	60.298
4	377.330,946 526.841,551	5	377.275,073 526.815,996	61.442	5	377.275,073 526.815,996	6	377.246,828 526.801,402	31.792	6	377.246,828 526.801,402	7	377.234,216 526.826,067	27.702
7	377.234,216 526.826,067	8	377.223,846 526.840,791	18.009	8	377.223,846 526.840,791	9	377.199,476 526.855,413	28.422	9	377.199,476 526.855,413	10	377.195,645 526.857,698	4.461
10	377.195,645 526.857,698	11	377.180,383 526.837,151	25.595	11	377.180,383 526.837,151	12	377.129,26 526.768,454	85.632	12	377.129,26 526.768,454	13	377.104,584 526.729,972	45.714
13	377.104,584 526.729,972	14	377.101,274 526.726,249	4.982	14	377.101,274 526.726,249	15	377.104,606 526.722,758	4.826	15	377.104,606 526.722,758	16	377.081,86 526.698,476	33.272
16	377.081,86 526.698,476	17	377.046,667 526.675,589	41.982	17	377.046,667 526.675,589	18	377.034,681 526.668,065	14.152	18	377.034,681 526.668,065	19	376.984,734 526.625,04	65.923

Punct început	X / Y	Punct sfârșit	X / Y	Lungime segment	Punct început	X / Y	Punct sfârșit	X / Y	Lungime segment	Punct început	X / Y	Punct sfârșit	X / Y	Lungime segment
19	376.984,734 526.625,04	20	376.972,891 526.615,47	15.226	20	376.972,891 526.615,47	21	376.968,037 526.611,58	6.221	21	376.968,037 526.611,58	22	376.963,11 526.607,514	6.388
22	376.963,11 526.607,514	23	376.938,581 526.584,098	33.911	23	376.938,581 526.584,098	24	376.930,176 526.576,413	11.389	24	376.930,176 526.576,413	25	376.925,191 526.568,042	9.743
25	376.925,191 526.568,042	26	376.923,33 526.564,285	4.193	26	376.923,33 526.564,285	27	376.975,385 526.529,882	62.396	27	376.975,385 526.529,882	28	376.985,39 526.500,384	31.149
28	376.985,39 526.500,384	29	377.004,952 526.468,808	37.145	29	377.004,952 526.468,808	30	377.010,538 526.477,307	10.17	30	377.010,538 526.477,307	31	377.029,237 526.501,782	30.8
31	377.029,237 526.501,782	32	377.036,522 526.519,707	19.349	32	377.036,522 526.519,707	33	377.073,508 526.539,312	41.861	33	377.073,508 526.539,312	34	377.066,784 526.572,362	33.727
34	377.066,784 526.572,362	35	377.074,727 526.583,724	13.863	35	377.074,727 526.583,724	36	377.121,24 526.615,653	56.418	36	377.121,24 526.615,653	37	377.131,888 526.614,533	10.707
37	377.131,888 526.614,533	38	377.144,778 526.625,176	16.716	38	377.144,778 526.625,176	39	377.158,902 526.640,572	20.893	39	377.158,902 526.640,572	40	377.177,585 526.660,938	27.638
40	377.177,585 526.660,938	41	377.179,319 526.662,828	2.565	41	377.179,319 526.662,828	42	377.203,336 526.691,98	37.771	42	377.203,336 526.691,98	43	377.249,941 526.715,415	52.165
43	377.249,941 526.715,415	44	377.252,58 526.721,528	6.658	44	377.252,58 526.721,528	45	377.254,891 526.743,013	21.609	45	377.254,891 526.743,013	46	377.265,573 526.750,576	13.089
46	377.265,573 526.750,576	47	377.272,695 526.763,479	14.737	47	377.272,695 526.763,479	48	377.296,286 526.797,292	41.229	48	377.296,286 526.797,292	49	377.321,656 526.803,966	26.234
49	377.321,656 526.803,966	50	377.342,131 526.803,076	20.494	50	377.342,131 526.803,076	51	377.346,582 526.784,39	19.209	51	377.346,582 526.784,39	52	377.358,155 526.782,165	11.784
52	377.358,155 526.782,165	53	377.388,422 526.789,284	31.093	53	377.388,422 526.789,284	54	377.420,914 526.815,089	41.493	54	377.420,914 526.815,089	55	377.447,618 526.834,541	33.038
55	377.447,618 526.834,541	56	377.463,271 526.845,942	19.365	56	377.463,271 526.845,942	1	377.436,097 526.863,404	32.301					

** Lungimile segmentelor sunt determinate în planul de proiecție Stereo 70 și sunt rotunjite la 1 milimetru.

*** Distanța dintre puncte este formată din segmente cumulate ce sunt mai mici decât valoarea 1 milimetru.

**DATE DESPRE IMOBILUL NR. 12477**

Oficiul de Cadastru și Publicitate Imobiliară ALBA
Biroul de Cadastru și Publicitate Imobiliară Alba Iulia

A. Partea I. Descrierea imobilului

TEREN Extravilan

Adresa: Jud. Alba

Nr. Crt	Nr cadastral Nr. topografic	Suprafața* (mp)	Observații / Referințe
A1		28.158	Sector cadastral:40 Teren neimprejmut;

B. Partea II. Proprietari și acte

Inscrieri privitoare la dreptul de proprietate și alte drepturi reale	Referințe
1 / 18/05/2023	
Act Normativ nr. 7, din 13/03/1996 emis de PARLAMENTUL ROMÂNIEI;	
B1	A1
Intabulare, drept de PROPRIETATE, dobândit prin Lege, cota actuala 1/1 1) NEIDENTIFICAT NEIDENTIFICAT	
2 / 18/04/2023	
Act Administrativ nr. 911RA, din 26/04/2023 emis de COMUNA ÎNTREGALDE;	
B2	A1
Se notează posesia faptică în favoarea lui 1) PAVEL IOAN	

C. Partea III. SARCINI .

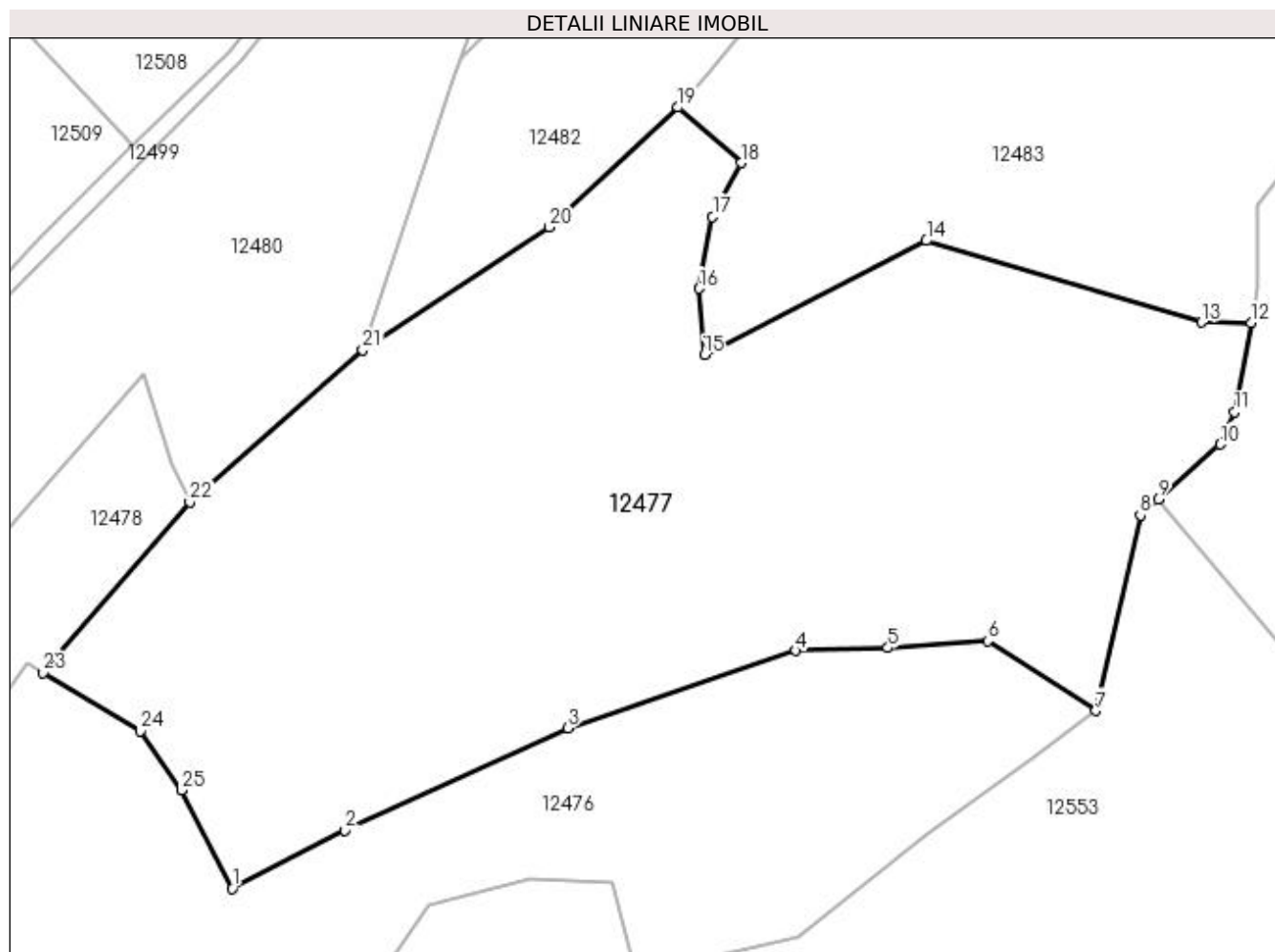
Inscrieri privind dezmembramintele dreptului de proprietate, drepturi reale de garanție și sarcini	Referințe
NU SUNT	

Anexa Nr. 1 La Partea I

Teren

Nr cadastral	Suprafața (mp)*	Observații / Referințe
	28.158	

* Suprafața este determinată în planul de proiecție Stereo 70.



Date referitoare la teren

Crt	Categorie folosință	Intra vilan	Suprafața (mp)	Tarla	Parcelă	Nr. topo	Observații / Referințe
1	faneata	NU	28.158	-	-	-	

Lungime Segmente

1) Valorile lungimilor segmentelor sunt obținute din proiecție în plan.

Punct început	X / Y	Punct sfârșit	X / Y	Lungime segment (** (m)
1	377.246,828 526.801,402	2	377.275,073 526.815,996	31.792
3	377.330,946 526.841,551	4	377.388,045 526.860,931	60.298
5	377.411,144 526.861,681	6	377.436,097 526.863,404	25.012
7	377.463,271 526.845,942	8	377.474,398 526.894,883	50.19
9	377.478,888 526.898,872	10	377.494,428 526.912,679	20.788

Punct început	X / Y	Punct sfârșit	X / Y	Lungime segment (** (m)
2	377.275,073 526.815,996	3	377.330,946 526.841,551	61.44
4	377.388,045 526.860,931	5	377.411,144 526.861,681	23.111
6	377.436,097 526.863,404	7	377.463,271 526.845,942	32.301
8	377.474,398 526.894,883	9	377.478,888 526.898,872	6.006
10	377.494,428 526.912,679	11	377.497,989 526.920,688	8.764

Punct început	X / Y	Punct sfârșit	X / Y	Lungime segment (** (m)
11	377.497,989 526.920,688	12	377.502,145 526.943,055	22.75
13	377.489,662 526.943,206	14	377.420,782 526.963,673	71.856
15	377.365,146 526.935,082	16	377.363,876 526.951,657	16.624
17	377.367,216 526.969,617	18	377.374,437 526.983,118	15.311
19	377.358,562 526.997,036	20	377.326,176 526.967,048	44.138
21	377.279,597 526.936,196	22	377.236,242 526.898,16	57.675
23	377.199,476 526.855,413	24	377.223,846 526.840,791	28.42
25	377.234,216 526.826,067	1	377.246,828 526.801,402	27.702

Punct început	X / Y	Punct sfârșit	X / Y	Lungime segment (** (m)
12	377.502,145 526.943,055	13	377.489,662 526.943,206	12.484
14	377.420,782 526.963,673	15	377.365,146 526.935,082	62.552
16	377.363,876 526.951,657	17	377.367,216 526.969,617	18.268
18	377.374,437 526.983,118	19	377.358,562 526.997,036	21.112
20	377.326,176 526.967,048	21	377.279,597 526.936,196	55.87
22	377.236,242 526.898,16	23	377.199,476 526.855,413	56.383
24	377.223,846 526.840,791	25	377.234,216 526.826,067	18.009

** Lungimile segmentelor sunt determinate în planul de proiecție Stereo 70 și sunt rotunjite la 1 milimetru.

*** Distanța dintre puncte este formată din segmente cumulate ce sunt mai mici decât valoarea 1 milimetru.

**DATE DESPRE IMOBILUL NR. 12478**

Oficiul de Cadastru și Publicitate Imobiliară ALBA
Biroul de Cadastru și Publicitate Imobiliară Alba Iulia

A. Partea I. Descrierea imobilului

TEREN Extravilan

Adresa: Jud. Alba

Nr. Crt	Nr cadastral Nr. topografic	Suprafața* (mp)	Observații / Referințe
A1		7.800	Sector cadastral:40 Teren neimprejmuit;

B. Partea II. Proprietari și acte

Inscrieri privitoare la dreptul de proprietate și alte drepturi reale	Referințe
1 / 18/05/2023	
Act Administrativ nr. 14265/526, din 22/11/2019 emis de CJPSDPAT ALBA;	
B1	A1
Intabulare, drept de PROPRIETATE, dobandit prin Reconstituire, cota actuala 1/1 1) COMPOSESORATUL ÎNTREGALDE, CIF:26756599	

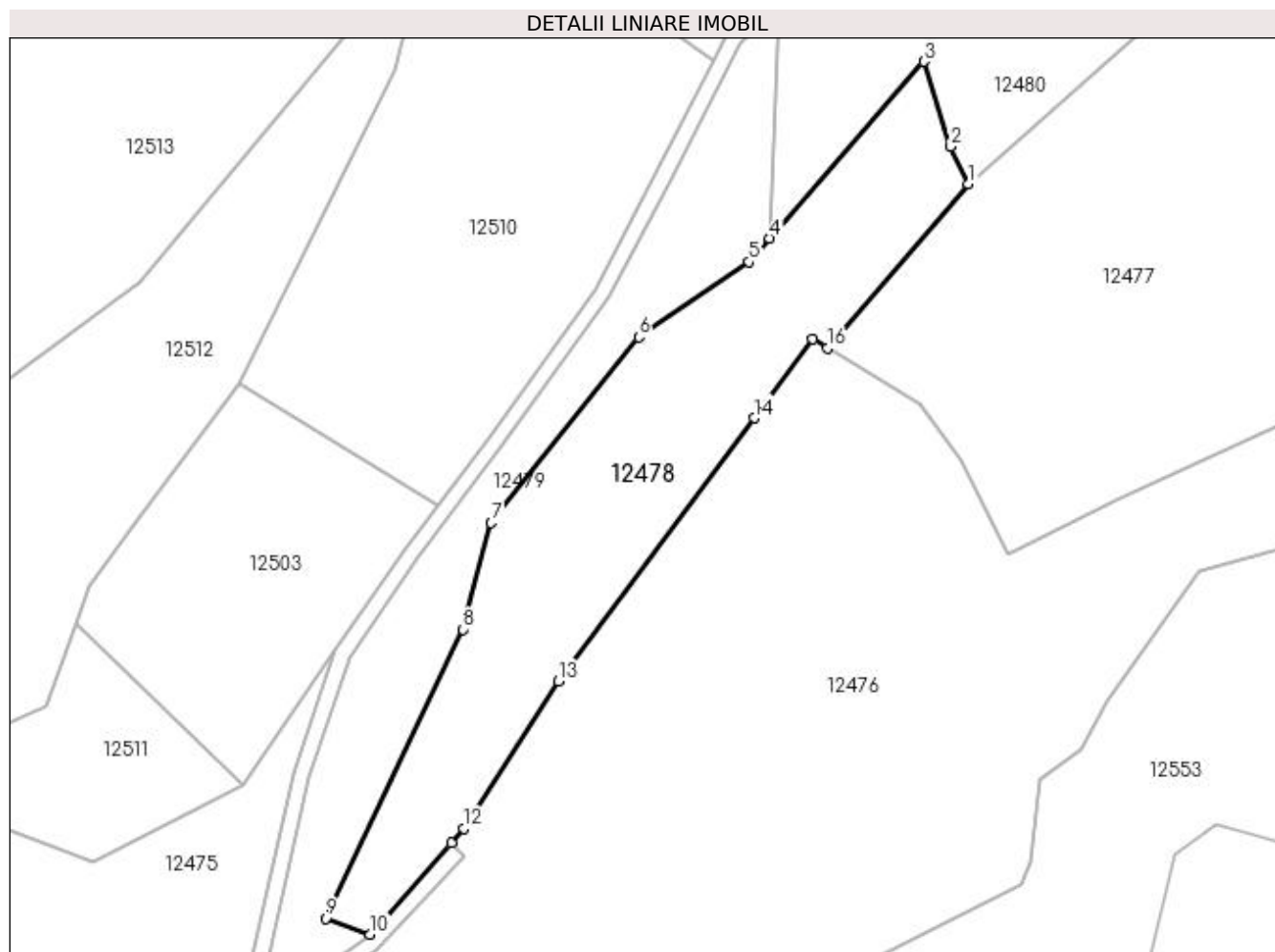
C. Partea III. SARCINI .

Inscrieri privind dezmembramintele dreptului de proprietate, drepturi reale de garanție și sarcini	Referințe
NU SUNT	

Teren

Nr cadastral	Suprafața (mp)*	Observații / Referințe
	7.800	

* Suprafața este determinată în planul de proiecție Stereo 70.



Date referitoare la teren

Crt	Categorie folosință	Intra vilan	Suprafața (mp)	Tarla	Parcelă	Nr. topo	Observații / Referințe
1	pasune	NU	7.800	UP III	77B/15/4	-	

Lungime Segmente

1) Valorile lungimilor segmentelor sunt obținute din proiecție în plan.

Punct început	X / Y	Punct sfârșit	X / Y	Lungime segment (** (m)
1	377.236,242 526.898,16	2	377.231,655 526.907,897	10.763
2	377.231,655 526.907,897	3	377.224,607 526.930,109	23.303
3	377.224,607 526.930,109	4	377.184,337 526.883,989	61.227
4	377.184,337 526.883,989	5	377.178,988 526.877,863	8.132
5	377.178,988 526.877,863	6	377.150,219 526.858,203	34.845

Punct început	X / Y	Punct sfârșit	X / Y	Lungime segment (** (m)
6	377.150,219 526.858,203	7	377.111,683 526.809,774	61.89
7	377.111,683 526.809,774	8	377.104,313 526.782,004	28.731
8	377.104,313 526.782,004	9	377.068,572 526.706,62	83.428
9	377.068,572 526.706,62	10	377.080,112 526.702,445	12.272
10	377.080,112 526.702,445	11	377.101,274 526.726,249	31.85
11	377.101,274 526.726,249	12	377.104,584 526.729,972	4.982
12	377.104,584 526.729,972	13	377.129,26 526.768,454	45.714
13	377.129,26 526.768,454	14	377.180,383 526.837,151	85.632
14	377.180,383 526.837,151	15	377.195,645 526.857,698	25.595
15	377.195,645 526.857,698	16	377.199,476 526.855,413	4.461
16	377.199,476 526.855,413	1	377.236,242 526.898,16	56.383

** Lungimile segmentelor sunt determinate în planul de proiecție Stereo 70 și sunt rotunjite la 1 milimetru.

*** Distanța dintre puncte este formată din segmente cumulate ce sunt mai mici decât valoarea 1 milimetru.

**DATE DESPRE IMOBILUL NR. 12479**

Oficiul de Cadastru și Publicitate Imobiliară ALBA
Biroul de Cadastru și Publicitate Imobiliară Alba Iulia

A. Partea I. Descrierea imobilului

TEREN Extravilan

Adresa: Jud. Alba

Nr. Crt	Nr cadastral Nr. topografic	Suprafața* (mp)	Observații / Referințe
A1		4.988	Sector cadastral:40 Teren neimprejmuit;

B. Partea II. Proprietari și acte

Inscrieri privitoare la dreptul de proprietate și alte drepturi reale	Referințe
1 / 18/05/2023	
Act Normativ nr. 7, din 13/03/1996 emis de PARLAMENTUL ROMÂNIEI;	
B1	Inscrierea provizorie, drept de PROPRIETATE, dobandit prin Lege, cota actuala 1/1
	1) UAT ÎNTREGALDE, CIF:4562524, PROPRIETAR NEIDENTIFICAT

C. Partea III. SARCINI .

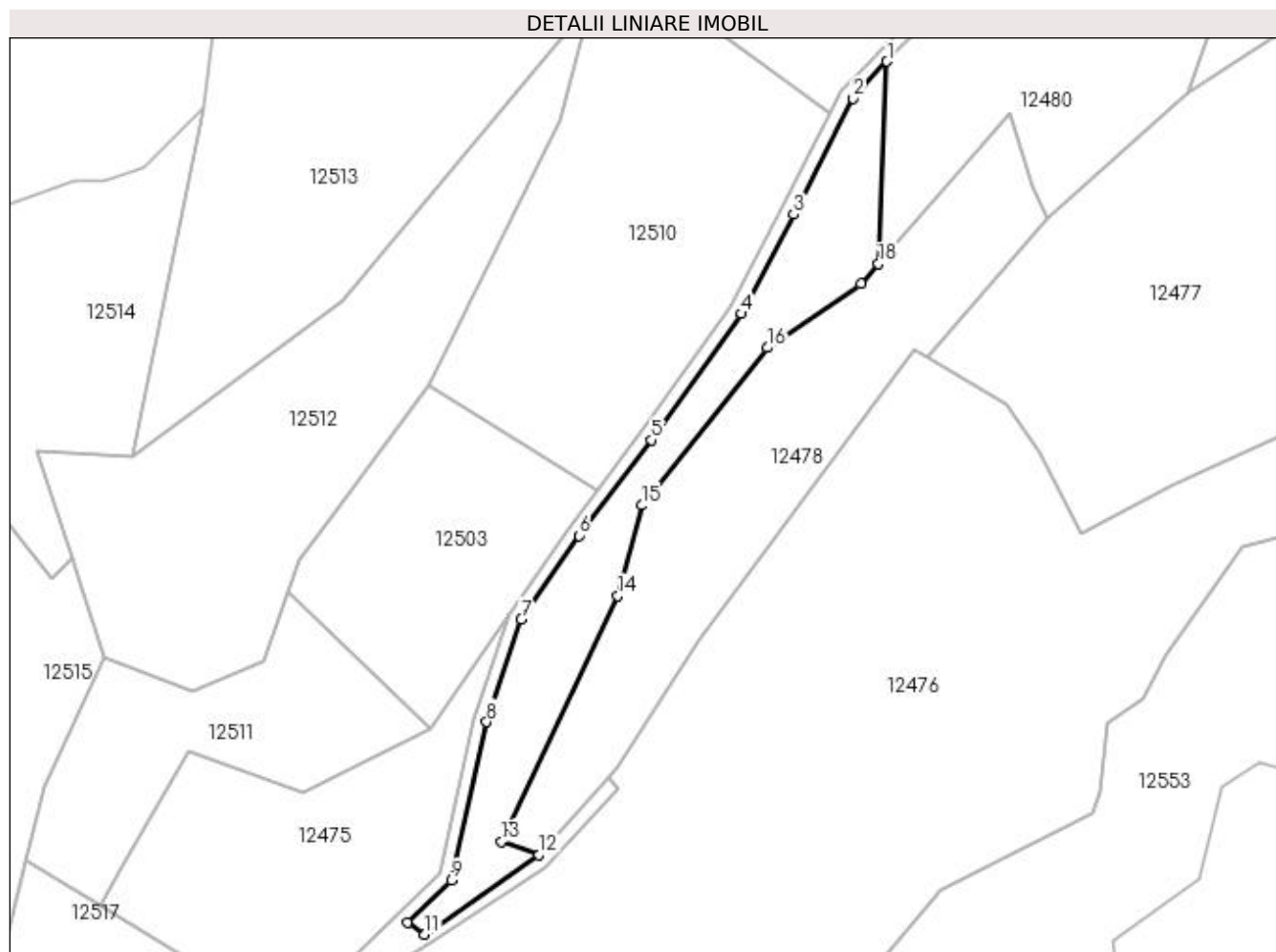
Inscrieri privind dezmembramintele dreptului de proprietate, drepturi reale de garanție și sarcini	Referințe
NU SUNT	

Anexa Nr. 1 La Partea I

Teren

Nr cadastral	Suprafața (mp)*	Observații / Referințe
	4.988	

* Suprafața este determinată în planul de proiecție Stereo 70.



Date referitoare la teren

Crt	Categorie folosință	Intra vilan	Suprafața (mp)	Tarla	Parcelă	Nr. topo	Observații / Referințe
1	pasune	NU	4.988	-	-	-	

Lungime Segmente

1) Valorile lungimilor segmentelor sunt obținute din proiecție în plan.

Punct început	X / Y	Punct sfârșit	X / Y	Lungime segment (** (m)
1	377.187,011 526.946,006	2	377.176,52 526.934,725	15.406
2	377.176,52 526.934,725	3	377.158,323 526.899,106	39.998
3	377.158,323 526.899,106	4	377.142,392 526.868,597	34.418
4	377.142,392 526.868,597	5	377.114,714 526.829,859	47.61
5	377.114,714 526.829,859	6	377.092,42 526.800,462	36.894

Punct început	X / Y	Punct sfârșit	X / Y	Lungime segment (** (m)
6	377.092,42 526.800,462	7	377.074,761 526.774,786	31.163
7	377.074,761 526.774,786	8	377.064,115 526.743,295	33.242
8	377.064,115 526.743,295	9	377.053,248 526.694,666	49.829
9	377.053,248 526.694,666	10	377.039,678 526.681,637	18.812
10	377.039,678 526.681,637	11	377.045,052 526.678,117	6.424
11	377.045,052 526.678,117	12	377.080,112 526.702,445	42.674
12	377.080,112 526.702,445	13	377.068,572 526.706,62	12.272
13	377.068,572 526.706,62	14	377.104,313 526.782,004	83.428
14	377.104,313 526.782,004	15	377.111,683 526.809,774	28.731
15	377.111,683 526.809,774	16	377.150,219 526.858,203	61.89
16	377.150,219 526.858,203	17	377.178,988 526.877,863	34.845
17	377.178,988 526.877,863	18	377.184,337 526.883,989	8.132
18	377.184,337 526.883,989	1	377.187,011 526.946,006	62.075

** Lungimile segmentelor sunt determinate în planul de proiecție Stereo 70 și sunt rotunjite la 1 milimetru.

*** Distanța dintre puncte este formată din segmente cumulate ce sunt mai mici decât valoarea 1 milimetru.

**DATE DESPRE IMOBILUL NR. 12480**

Oficiul de Cadastru și Publicitate Imobiliară ALBA
Biroul de Cadastru și Publicitate Imobiliară Alba Iulia

A. Partea I. Descrierea imobilului

TEREN Extravilan

Adresa: Jud. Alba

Nr. Crt	Nr cadastral Nr. topografic	Suprafața* (mp)	Observații / Referințe
A1		10.140	Sector cadastral:40 Teren neimprejmit;

B. Partea II. Proprietari și acte

Inscrieri privitoare la dreptul de proprietate și alte drepturi reale	Referințe
1 / 18/05/2023	
Act Normativ nr. 7, din 13/03/1996 emis de PARLAMENTUL ROMÂNIEI;	
B1	A1
Intabulare, drept de PROPRIETATE, dobândit prin Lege, cota actuala 1/1	
1) NEIDENTIFICAT NEIDENTIFICAT	
2 / 18/05/2023	
Act Administrativ nr. 905RA, din 26/04/2023 emis de COMUNA ÎNTREGALDE;	
B2	A1
Se notează posesia faptică în favoarea lui	
1) MORARIU SILVIU	

C. Partea III. SARCINI .

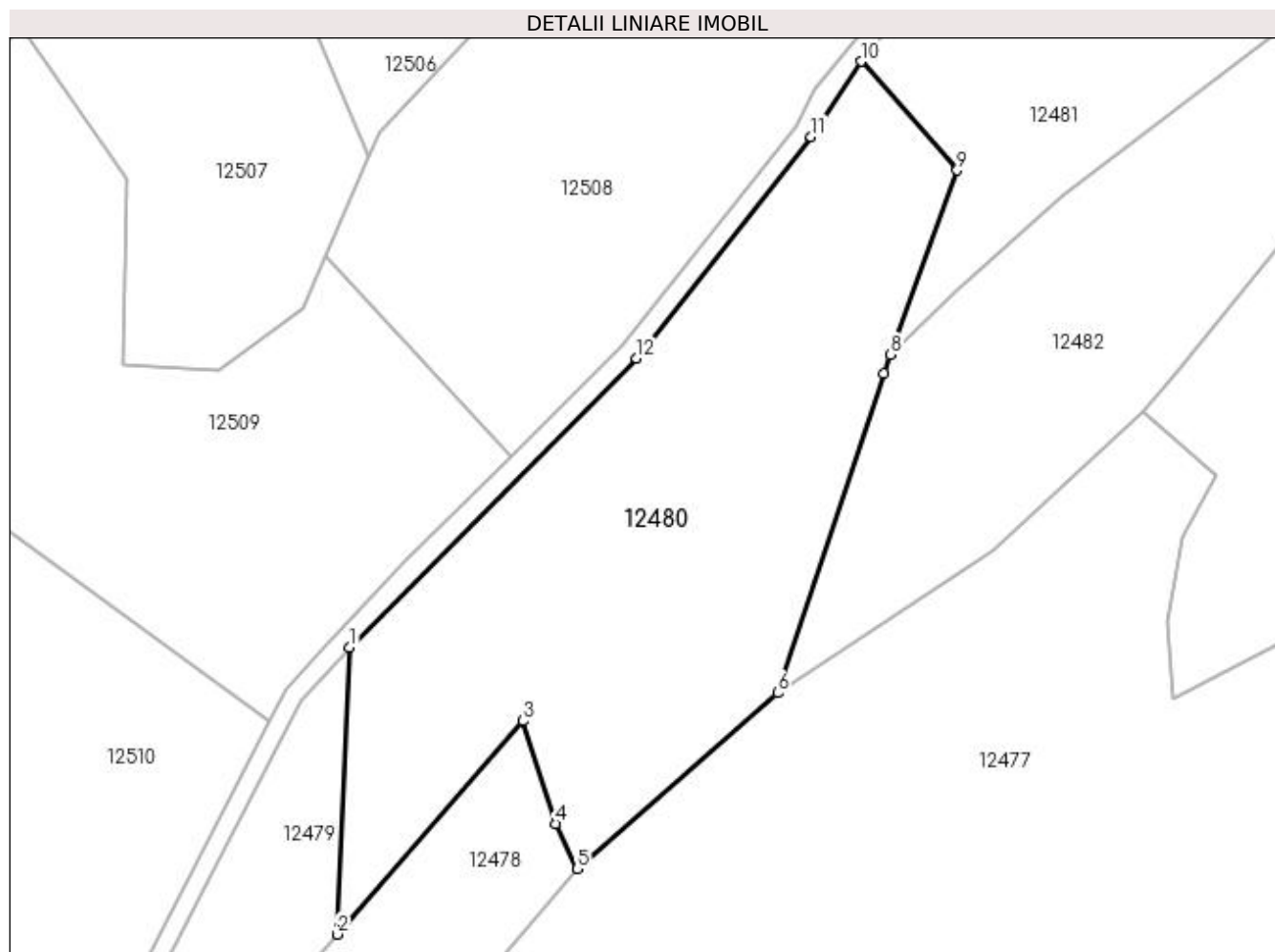
Inscrieri privind dezmembramintele dreptului de proprietate, drepturi reale de garanție și sarcini	Referințe
NU SUNT	

Anexa Nr. 1 La Partea I

Teren

Nr cadastral	Suprafața (mp)*	Observații / Referințe
	10.140	

* Suprafața este determinată în planul de proiecție Stereo 70.



Date referitoare la teren

Crt	Categorie folosință	Intra vilan	Suprafața (mp)	Tarla	Parcelă	Nr. topo	Observații / Referințe
1	pasune	NU	10.140	-	-	-	

Lungime Segmente

1) Valorile lungimilor segmentelor sunt obținute din proiecție în plan.

Punct început	X / Y	Punct sfârșit	X / Y	Lungime segment (** (m)
1	377.187,011 526.946,006	2	377.184,337 526.883,989	62.075
2	377.184,337 526.883,989	3	377.224,607 526.930,109	61.227
3	377.224,607 526.930,109	4	377.231,655 526.907,897	23.303
4	377.231,655 526.907,897	5	377.236,242 526.898,16	10.763
5	377.236,242 526.898,16	6	377.279,597 526.936,196	57.675

Punct început	X / Y	Punct sfârșit	X / Y	Lungime segment (** (m)
6	377.279,597 526.936,196	7	377.302,596 527.005,238	72.772
7	377.302,596 527.005,238	8	377.304,033 527.009,299	4.308
8	377.304,033 527.009,299	9	377.318,46 527.049,157	42.389
9	377.318,46 527.049,157	10	377.297,675 527.072,686	31.395
10	377.297,675 527.072,686	11	377.286,881 527.056,408	19.532
11	377.286,881 527.056,408	12	377.249,107 527.008,491	61.016
12	377.249,107 527.008,491	1	377.187,011 526.946,006	88.092

** Lungimile segmentelor sunt determinate în planul de proiecție Stereo 70 și sunt rotunjite la 1 milimetru.

*** Distanța dintre puncte este formată din segmente cumulate ce sunt mai mici decât valoarea 1 milimetru.

**DATE DESPRE IMOBILUL NR. 12481**

Oficiul de Cadastru și Publicitate Imobiliară ALBA
Biroul de Cadastru și Publicitate Imobiliară Alba Iulia

A. Partea I. Descrierea imobilului

TEREN Extravilan

Adresa: Jud. Alba

Nr. Crt	Nr cadastral Nr. topografic	Suprafața* (mp)	Observații / Referințe
A1		5.613	Sector cadastral:40 Teren neimprejmuit;

B. Partea II. Proprietari și acte

Inscrieri privitoare la dreptul de proprietate și alte drepturi reale	Referințe
1 / 18/05/2023	
Act Normativ nr. 7, din 13/03/1996 emis de PARLAMENTUL ROMÂNIEI;	
B1	Inscrierea provizorie, drept de PROPRIETATE, dobandit prin Lege, cota actuala 1/1
	1) UAT ÎNTREGALDE, CIF:4562524, PROPRIETAR NEIDENTIFICAT

C. Partea III. SARCINI .

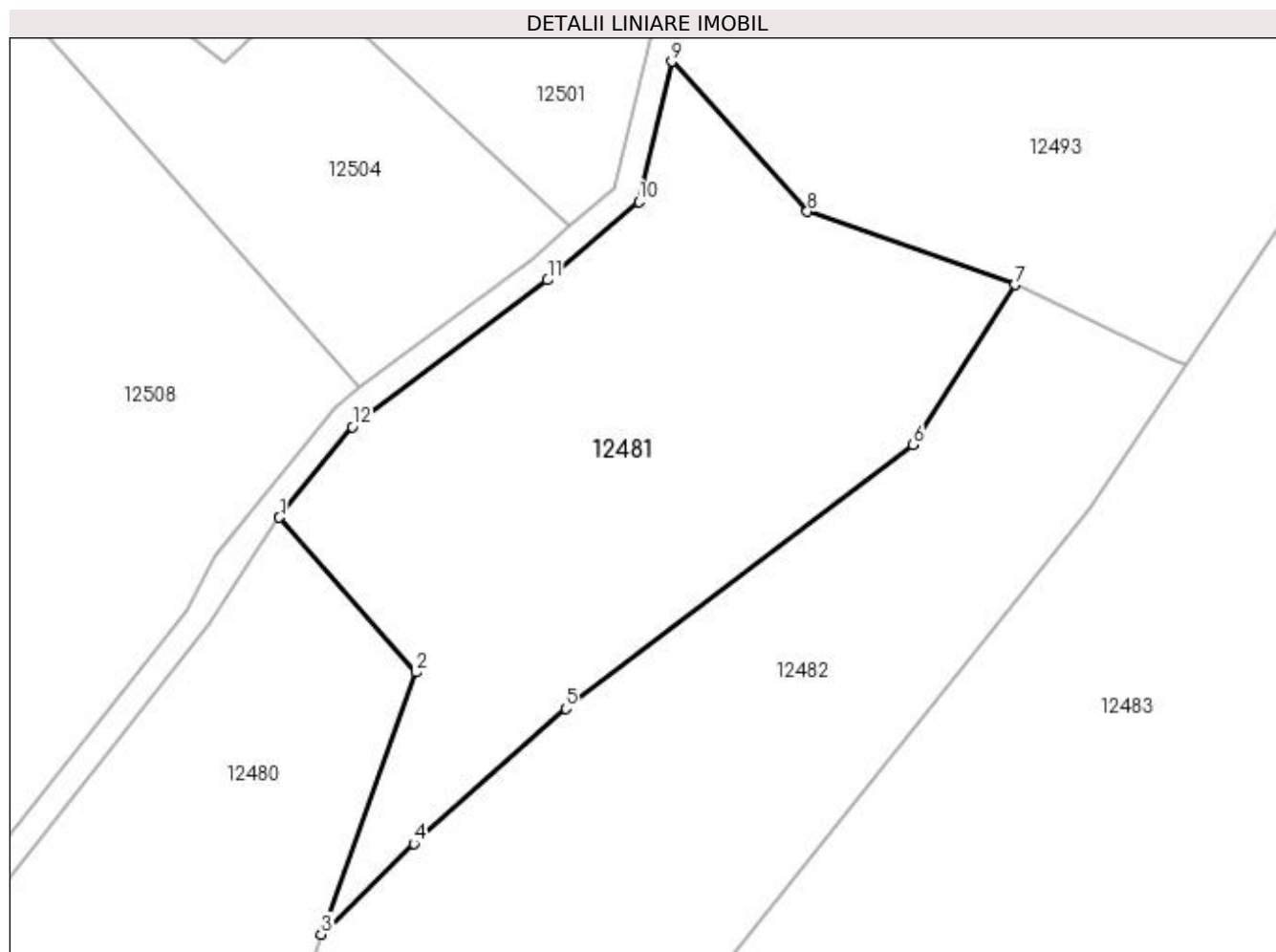
Inscrieri privind dezmembramintele dreptului de proprietate, drepturi reale de garanție și sarcini	Referințe
NU SUNT	

Anexa Nr. 1 La Partea I

Teren

Nr cadastral	Suprafața (mp)*	Observații / Referințe
	5.613	

* Suprafața este determinată în planul de proiecție Stereo 70.



Date referitoare la teren

Crt	Categorie folosință	Intravilan	Suprafața (mp)	Tarla	Parcelă	Nr. topo	Observații / Referințe
1	pasune	NU	5.613	-	-	-	

Lungime Segmente

1) Valorile lungimilor segmentelor sunt obținute din proiecție în plan.

Punct început	X / Y	Punct sfârșit	X / Y	Lungime segment (** (m)
1	377.297,675 527.072,686	2	377.318,46 527.049,157	31.395
2	377.318,46 527.049,157	3	377.304,033 527.009,299	42.389
3	377.304,033 527.009,299	4	377.318,125 527.023,061	19.697
4	377.318,125 527.023,061	5	377.341,186 527.043,63	30.901
5	377.341,186 527.043,63	6	377.394,032 527.083,75	66.35

Punct început	X / Y	Punct sfârșit	X / Y	Lungime segment (** (m)
6	377.394,032 527.083,75	7	377.409,491 527.108,059	28.808
7	377.409,491 527.108,059	8	377.377,937 527.119,143	33.444
8	377.377,937 527.119,143	9	377.357,343 527.141,983	30.753
9	377.357,343 527.141,983	10	377.352,329 527.120,651	21.914
10	377.352,329 527.120,651	11	377.338,467 527.108,746	18.273
11	377.338,467 527.108,746	12	377.308,765 527.086,456	37.136
12	377.308,765 527.086,456	1	377.297,675 527.072,686	17.68

** Lungimile segmentelor sunt determinate în planul de proiecție Stereo 70 și sunt rotunjite la 1 milimetru.

*** Distanța dintre puncte este formată din segmente cumulate ce sunt mai mici decât valoarea 1 milimetru.

**DATE DESPRE IMOBILUL NR. 12482**

Oficiul de Cadastru și Publicitate Imobiliară ALBA
Biroul de Cadastru și Publicitate Imobiliară Alba Iulia

A. Partea I. Descrierea imobilului

TEREN Extravilan

Adresa: Jud. Alba

Nr. Crt	Nr cadastral Nr. topografic	Suprafața* (mp)	Observații / Referințe
A1		7.240	Sector cadastral:40 Teren neimprijmit;

B. Partea II. Proprietari și acte

Inscrieri privitoare la dreptul de proprietate și alte drepturi reale	Referințe
1 / 18/05/2023	
Act Normativ nr. 7, din 13/03/1996 emis de PARLAMENTUL ROMÂNIEI;	
B1	A1
Intabulare, drept de PROPRIETATE, dobândit prin Lege, cota actuala 1/1 1) NEIDENTIFICAT NEIDENTIFICAT	
2 / 18/05/2023	
Act Administrativ nr. 900RA, din 26/04/2023 emis de COMUNA ÎNTREGALDE;	
B2	A1
Se notează posesia faptică în favoarea lui 1) FLOREA ELISEI	

C. Partea III. SARCINI .

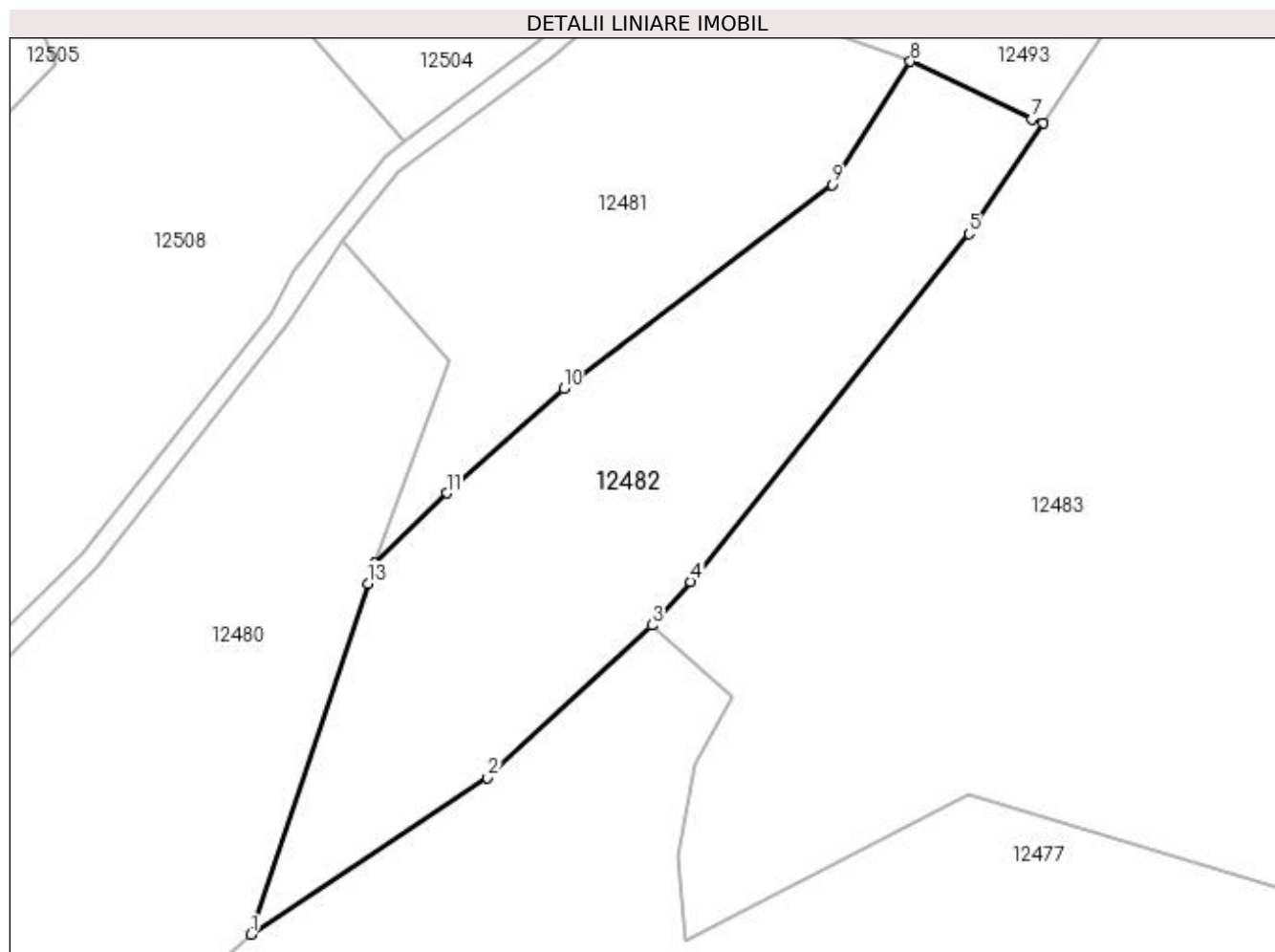
Inscrieri privind dezmembramintele dreptului de proprietate, drepturi reale de garanție și sarcini	Referințe
NU SUNT	

Anexa Nr. 1 La Partea I

Teren

Nr cadastral	Suprafața (mp)*	Observații / Referințe
	7.240	

* Suprafața este determinată în planul de proiecție Stereo 70.



Date referitoare la teren

Crt	Categorie folosință	Intra vilan	Suprafața (mp)	Tarla	Parcelă	Nr. topo	Observații / Referințe
1	pasune	NU	7.240	-	-	-	

Lungime Segmente

1) Valorile lungimilor segmentelor sunt obținute din proiecție în plan.

Punct început	X / Y	Punct sfârșit	X / Y	Lungime segment (** (m)
1	377.279,597 526.936,196	2	377.326,176 526.967,048	55.87
2	377.326,176 526.967,048	3	377.358,562 526.997,036	44.138
3	377.358,562 526.997,036	4	377.366,169 527.005,63	11.477
4	377.366,169 527.005,63	5	377.421,02 527.074,13	87.755
5	377.421,02 527.074,13	6	377.435,628 527.096,018	26.315

Punct început	X / Y	Punct sfârșit	X / Y	Lungime segment (** (m)
6	377.435,628 527.096,018	7	377.433,425 527.096,76	2.324
7	377.433,425 527.096,76	8	377.409,491 527.108,059	26.467
8	377.409,491 527.108,059	9	377.394,032 527.083,75	28.808
9	377.394,032 527.083,75	10	377.341,186 527.043,63	66.35
10	377.341,186 527.043,63	11	377.318,125 527.023,061	30.901
11	377.318,125 527.023,061	12	377.304,033 527.009,299	19.697
12	377.304,033 527.009,299	13	377.302,596 527.005,238	4.308
13	377.302,596 527.005,238	1	377.279,597 526.936,196	72.772

** Lungimile segmentelor sunt determinate în planul de proiecție Stereo 70 și sunt rotunjite la 1 milimetru.

*** Distanța dintre puncte este formată din segmente cumulate ce sunt mai mici decât valoarea 1 milimetru.

**DATE DESPRE IMOBILUL NR. 12483**

Oficiul de Cadastru și Publicitate Imobiliară ALBA
Biroul de Cadastru și Publicitate Imobiliară Alba Iulia

A. Partea I. Descrierea imobilului

TEREN Extravilan

Adresa: Jud. Alba

Nr. Crt	Nr cadastral Nr. topografic	Suprafața* (mp)	Observații / Referințe
A1		31.721	Sector cadastral:40 Teren neimprejmut;

B. Partea II. Proprietari și acte

Inscrieri privitoare la dreptul de proprietate și alte drepturi reale	Referințe
1 / 18/05/2023	
Act Normativ nr. 7, din 13/03/1996 emis de PARLAMENTUL ROMÂNIEI;	
B1	A1
Intabulare, drept de PROPRIETATE, dobândit prin Lege, cota actuala 1/1	
1) NEIDENTIFICAT NEIDENTIFICAT	
2 / 18/05/2023	
Act Administrativ nr. 902RA, din 26/04/2023 emis de COMUNA ÎNTREGALDE;	
B2	A1
Se notează posesia faptică în favoarea lui	
1) GAN VASILE	

C. Partea III. SARCINI .

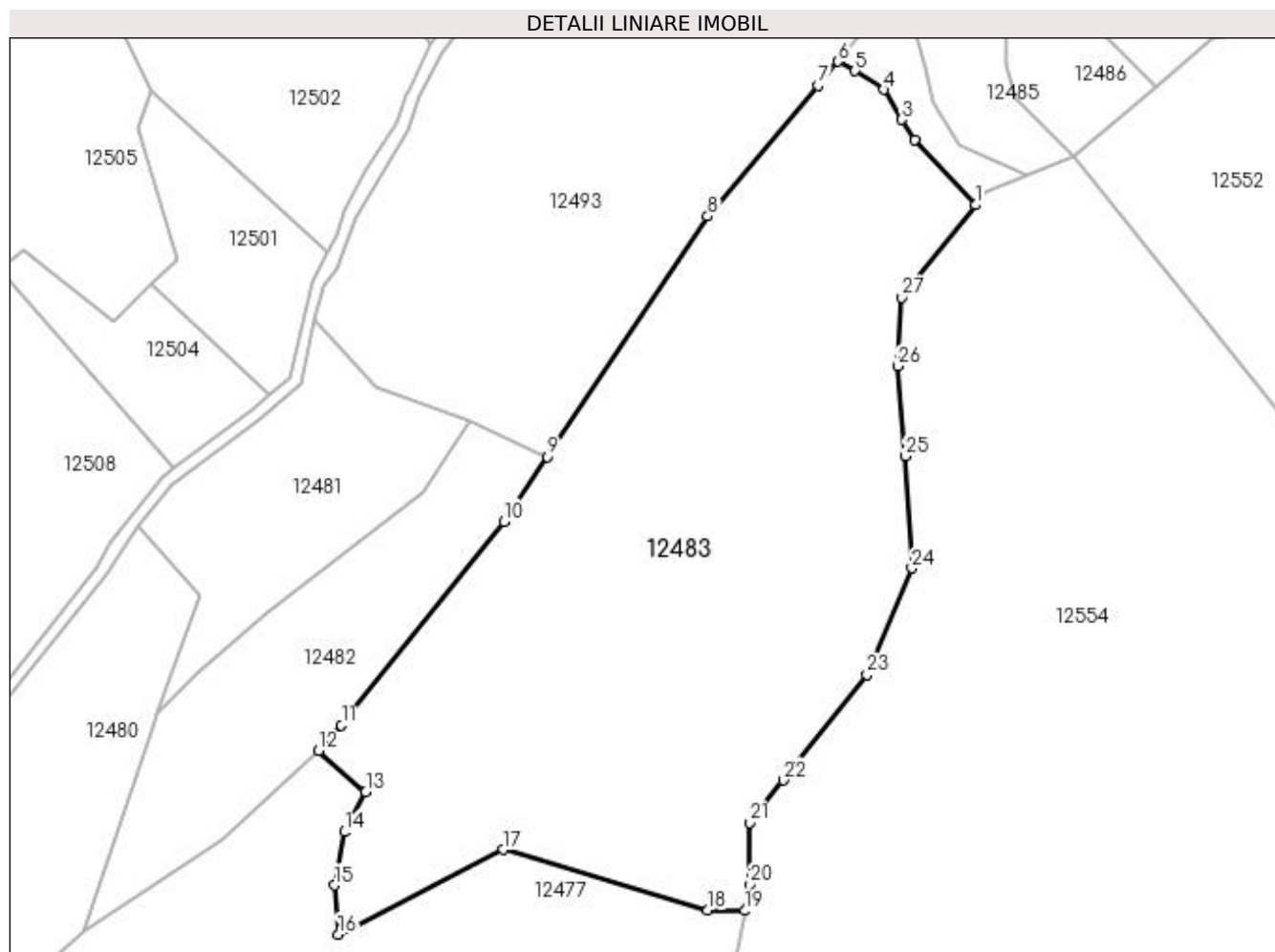
Inscrieri privind dezmembramintele dreptului de proprietate, drepturi reale de garanție și sarcini	Referințe
NU SUNT	

Anexa Nr. 1 La Partea I

Teren

Nr cadastral	Suprafața (mp)*	Observații / Referințe
	31.721	

* Suprafața este determinată în planul de proiecție Stereo 70.



Date referitoare la teren

Crt	Categorie folosință	Intravilan	Suprafața (mp)	Tarla	Parcelă	Nr. topo	Observații / Referințe
1	pasune	NU	31.721	-	-	-	

Lungime Segmente

1) Valorile lungimilor segmentelor sunt obținute din proiecție în plan.

Punct început	X / Y	Punct sfârșit	X / Y	Lungime segment (** (m)
1	377.579,959 527.180,837	2	377.559,532 527.202,871	30.046
3	377.555,142 527.209,614	4	377.548,986 527.219,716	11.83
5	377.539,328 527.226,067	6	377.533,738 527.229,188	6.403
7	377.527,018 527.221,041	8	377.489,685 527.177,019	57.721
9	377.435,628 527.096,018	10	377.421,02 527.074,13	26.315

Punct început	X / Y	Punct sfârșit	X / Y	Lungime segment (** (m)
2	377.559,532 527.202,871	3	377.555,142 527.209,614	8.046
4	377.548,986 527.219,716	5	377.539,328 527.226,067	11.559
6	377.533,738 527.229,188	7	377.527,018 527.221,041	10.561
8	377.489,685 527.177,019	9	377.435,628 527.096,018	97.382
10	377.421,02 527.074,13	11	377.366,169 527.005,63	87.755

Punct început	X / Y	Punct sfârșit	X / Y	Lungime segment (** (m)
11	377.366,169 527.005,63	12	377.358,562 526.997,036	11.477
13	377.374,437 526.983,118	14	377.367,216 526.969,617	15.311
15	377.363,876 526.951,657	16	377.365,146 526.935,082	16.624
17	377.420,782 526.963,673	18	377.489,662 526.943,206	71.856
19	377.502,145 526.943,055	20	377.503,775 526.951,832	8.927
21	377.503,775 526.972,743	22	377.515,098 526.986,986	18.196
23	377.543,389 527.022,573	24	377.558,571 527.058,456	38.962
25	377.556,345 527.096,274	26	377.553,675 527.126,528	30.372
27	377.555,01 527.149,663	1	377.579,959 527.180,837	39.928

Punct început	X / Y	Punct sfârșit	X / Y	Lungime segment (** (m)
12	377.358,562 526.997,036	13	377.374,437 526.983,118	21.112
14	377.367,216 526.969,617	15	377.363,876 526.951,657	18.268
16	377.365,146 526.935,082	17	377.420,782 526.963,673	62.552
18	377.489,662 526.943,206	19	377.502,145 526.943,055	12.484
20	377.503,775 526.951,832	21	377.503,775 526.972,743	20.911
22	377.515,098 526.986,986	23	377.543,389 527.022,573	45.463
24	377.558,571 527.058,456	25	377.556,345 527.096,274	37.883
26	377.553,675 527.126,528	27	377.555,01 527.149,663	23.174

** Lungimile segmentelor sunt determinate în planul de proiecție Stereo 70 și sunt rotunjite la 1 milimetru.

*** Distanța dintre puncte este formată din segmente cumulate ce sunt mai mici decât valoarea 1 milimetru.

**DATE DESPRE IMOBILUL NR. 12484**

Oficiul de Cadastru și Publicitate Imobiliară ALBA
Biroul de Cadastru și Publicitate Imobiliară Alba Iulia

A. Partea I. Descrierea imobilului

TEREN Extravilan

Adresa: Jud. Alba

Nr. Crt	Nr cadastral Nr. topografic	Suprafața* (mp)	Observații / Referințe
A1		1.128	Sector cadastral:40 Teren neimprejmut;

B. Partea II. Proprietari și acte

Inscrieri privitoare la dreptul de proprietate și alte drepturi reale	Referințe
1 / 18/05/2023	
Act Normativ nr. 7, din 13/03/1996 emis de PARLAMENTUL ROMÂNIEI;	
B1	A1
Intabulare, drept de PROPRIETATE, dobândit prin Lege, cota actuala 1/1 1) NEIDENTIFICAT NEIDENTIFICAT	
2 / 18/05/2023	
Act Administrativ nr. 945RA, din 28/04/2023 emis de COMUNA ÎNTREGALDE;	
B2	A1
Se notează posesia faptică în favoarea lui 1) GAN VIORICA	

C. Partea III. SARCINI .

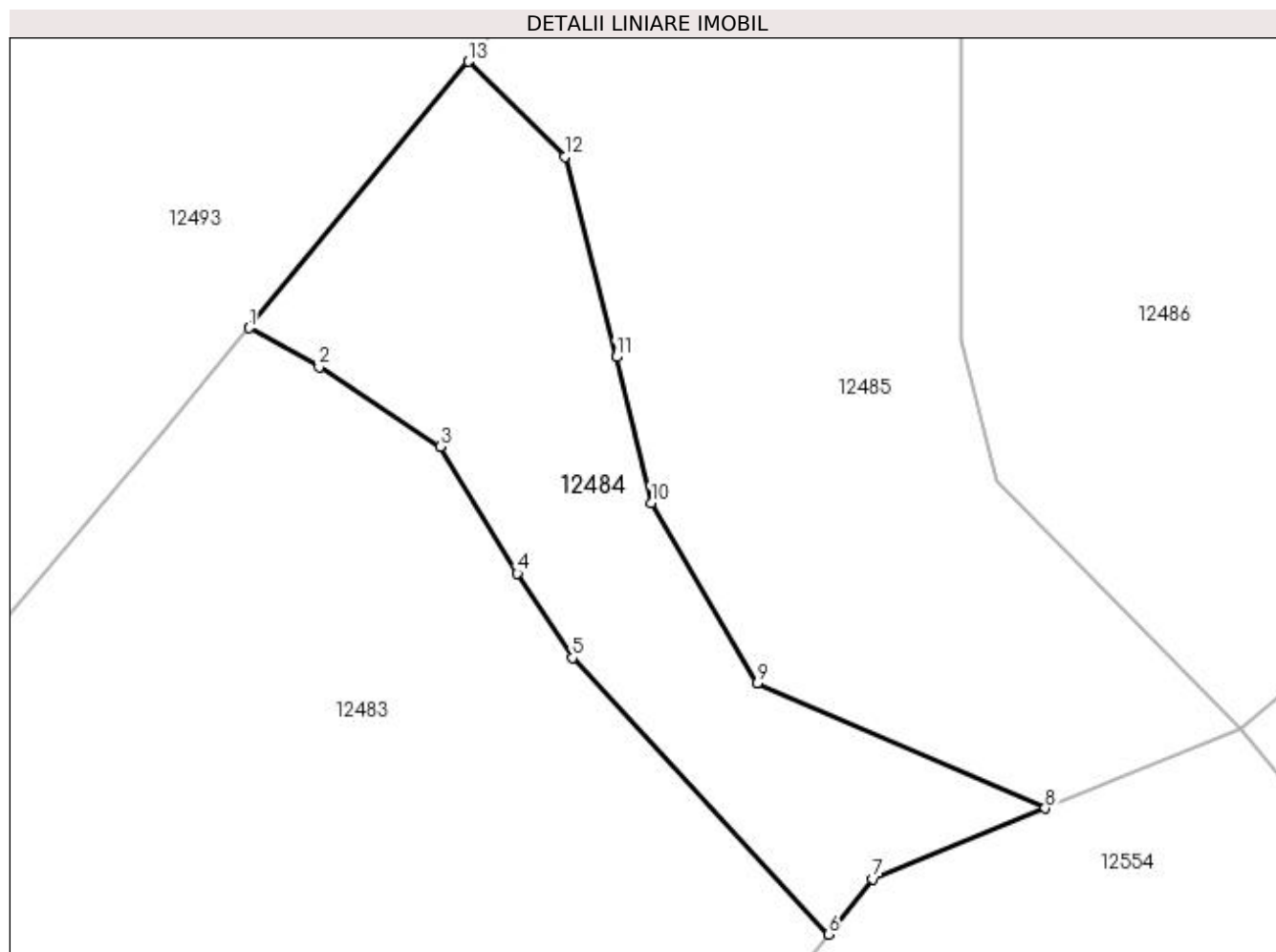
Inscrieri privind dezmembramintele dreptului de proprietate, drepturi reale de garanție și sarcini	Referințe
NU SUNT	

Anexa Nr. 1 La Partea I

Teren

Nr cadastral	Suprafața (mp)*	Observații / Referințe
	1.128	

* Suprafața este determinată în planul de proiecție Stereo 70.



Date referitoare la teren

Crt	Categorie folosință	Intravilan	Suprafața (mp)	Tarla	Parcelă	Nr. topo	Observații / Referințe
1	pasune	NU	1.128	-	-	-	

Lungime Segmente

1) Valorile lungimilor segmentelor sunt obținute din proiecție în plan.

Punct început	X / Y	Punct sfârșit	X / Y	Lungime segment (** (m)
1	377.533,738 527.229,188	2	377.539,328 527.226,067	6.403
2	377.539,328 527.226,067	3	377.548,986 527.219,716	11.559
3	377.548,986 527.219,716	4	377.555,142 527.209,614	11.83
4	377.555,142 527.209,614	5	377.559,532 527.202,871	8.046
5	377.559,532 527.202,871	6	377.579,959 527.180,837	30.046

Punct început	X / Y	Punct sfârșit	X / Y	Lungime segment (** (m)
6	377.579,959 527.180,837	7	377.583,496 527.185,256	5.661
7	377.583,496 527.185,256	8	377.597,239 527.190,876	14.847
8	377.597,239 527.190,876	9	377.574,3 527.200,892	25.03
9	377.574,3 527.200,892	10	377.565,792 527.215,24	16.681
10	377.565,792 527.215,24	11	377.563,028 527.226,862	11.946
11	377.563,028 527.226,862	12	377.558,927 527.242,842	16.498
12	377.558,927 527.242,842	13	377.551,256 527.250,429	10.789
13	377.551,256 527.250,429	1	377.533,738 527.229,188	27.532

** Lungimile segmentelor sunt determinate în planul de proiecție Stereo 70 și sunt rotunjite la 1 milimetru.

*** Distanța dintre puncte este formată din segmente cumulate ce sunt mai mici decât valoarea 1 milimetru.

**DATE DESPRE IMOBILUL NR. 12485**

Oficiul de Cadastru și Publicitate Imobiliară ALBA
Biroul de Cadastru și Publicitate Imobiliară Alba Iulia

A. Partea I. Descrierea imobilului

TEREN Extravilan

Adresa: Jud. Alba

Nr. Crt	Nr cadastral Nr. topografic	Suprafața* (mp)	Observații / Referințe
A1		2.824	Sector cadastral:40 Teren neimprejmuit;

B. Partea II. Proprietari și acte

Inscrieri privitoare la dreptul de proprietate și alte drepturi reale	Referințe
1 / 18/05/2023	
Act Normativ nr. 7, din 13/03/1996 emis de PARLAMENTUL ROMÂNIEI;	
B1	Inscrierea provizorie, drept de PROPRIETATE, dobandit prin Lege, cota actuala 1/1
	1) UAT ÎNTREGALDE, CIF:4562524, PROPRIETAR NEIDENTIFICAT

C. Partea III. SARCINI .

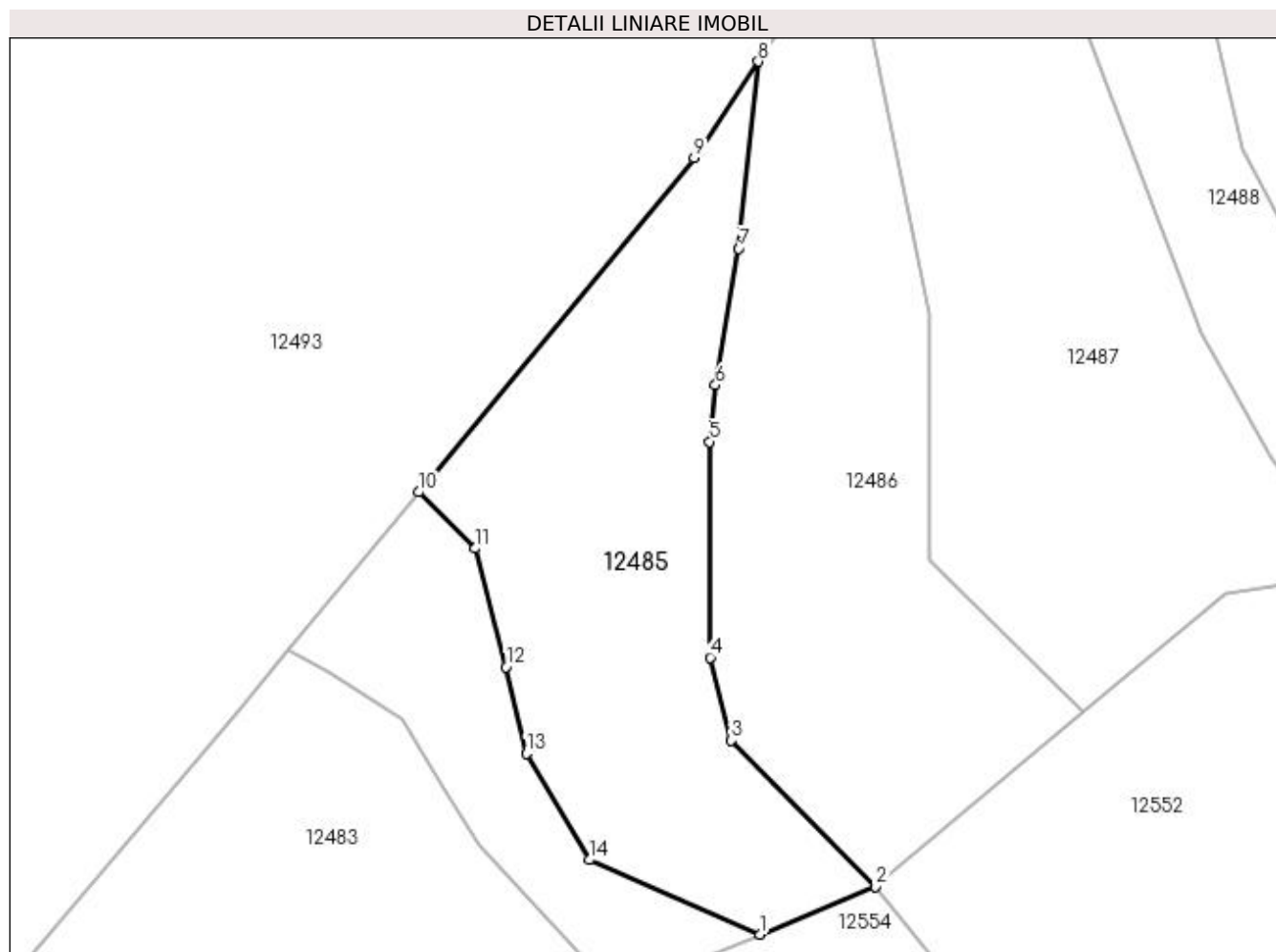
Inscrieri privind dezmembramintele dreptului de proprietate, drepturi reale de garanție și sarcini	Referințe
NU SUNT	

Anexa Nr. 1 La Partea I

Teren

Nr cadastral	Suprafața (mp)*	Observații / Referințe
	2.824	

* Suprafața este determinată în planul de proiecție Stereo 70.



Date referitoare la teren

Crt	Categorie folosință	Intra vilan	Suprafața (mp)	Tarla	Parcelă	Nr. topo	Observații / Referințe
1	pasune	NU	2.824	-	-	-	

Lungime Segmente

1) Valorile lungimilor segmentelor sunt obținute din proiecție în plan.

Punct început	X / Y	Punct sfârșit	X / Y	Lungime segment (** (m)
1	377.597,239 527.190,876	2	377.612,873 527.197,269	16.891
2	377.612,873 527.197,269	3	377.593,406 527.216,994	27.714
3	377.593,406 527.216,994	4	377.590,556 527.228,162	11.526
4	377.590,556 527.228,162	5	377.590,503 527.257,202	29.041
5	377.590,503 527.257,202	6	377.591,274 527.264,837	7.673

Punct început	X / Y	Punct sfârșit	X / Y	Lungime segment (** (m)
6	377.591,274 527.264,837	7	377.594,398 527.283,24	18.666
7	377.594,398 527.283,24	8	377.597,032 527.308,405	25.303
8	377.597,032 527.308,405	9	377.588,386 527.295,45	15.575
9	377.588,386 527.295,45	10	377.551,256 527.250,429	58.358
10	377.551,256 527.250,429	11	377.558,927 527.242,842	10.789
11	377.558,927 527.242,842	12	377.563,028 527.226,862	16.498
12	377.563,028 527.226,862	13	377.565,792 527.215,24	11.946
13	377.565,792 527.215,24	14	377.574,3 527.200,892	16.681
14	377.574,3 527.200,892	1	377.597,239 527.190,876	25.03

** Lungimile segmentelor sunt determinate în planul de proiecție Stereo 70 și sunt rotunjite la 1 milimetru.

*** Distanța dintre puncte este formată din segmente cumulate ce sunt mai mici decât valoarea 1 milimetru.

**DATE DESPRE IMOBILUL NR. 12486**

Oficiul de Cadastru și Publicitate Imobiliară ALBA
Biroul de Cadastru și Publicitate Imobiliară Alba Iulia

A. Partea I. Descrierea imobilului

TEREN Extravilan

Adresa: Jud. Alba

Nr. Crt	Nr cadastral Nr. topografic	Suprafața* (mp)	Observații / Referințe
A1		3.256	Sector cadastral:40 Teren neimprejmut;

B. Partea II. Proprietari și acte

Inscrieri privitoare la dreptul de proprietate și alte drepturi reale	Referințe
1 / 18/05/2023	
Act Normativ nr. 7, din 13/03/1996 emis de PARLAMENTUL ROMÂNIEI;	
B1	A1
Intabulare, drept de PROPRIETATE, dobândit prin Lege, cota actuala 1/1 1) NEIDENTIFICAT NEIDENTIFICAT	
2 / 18/05/2023	
Act Administrativ nr. 901RA, din 26/04/2023 emis de COMUNA ÎNTREGALDE;	
B2	A1
Se notează posesia faptică în favoarea lui 1) FLOREA LUCREȚIA	

C. Partea III. SARCINI .

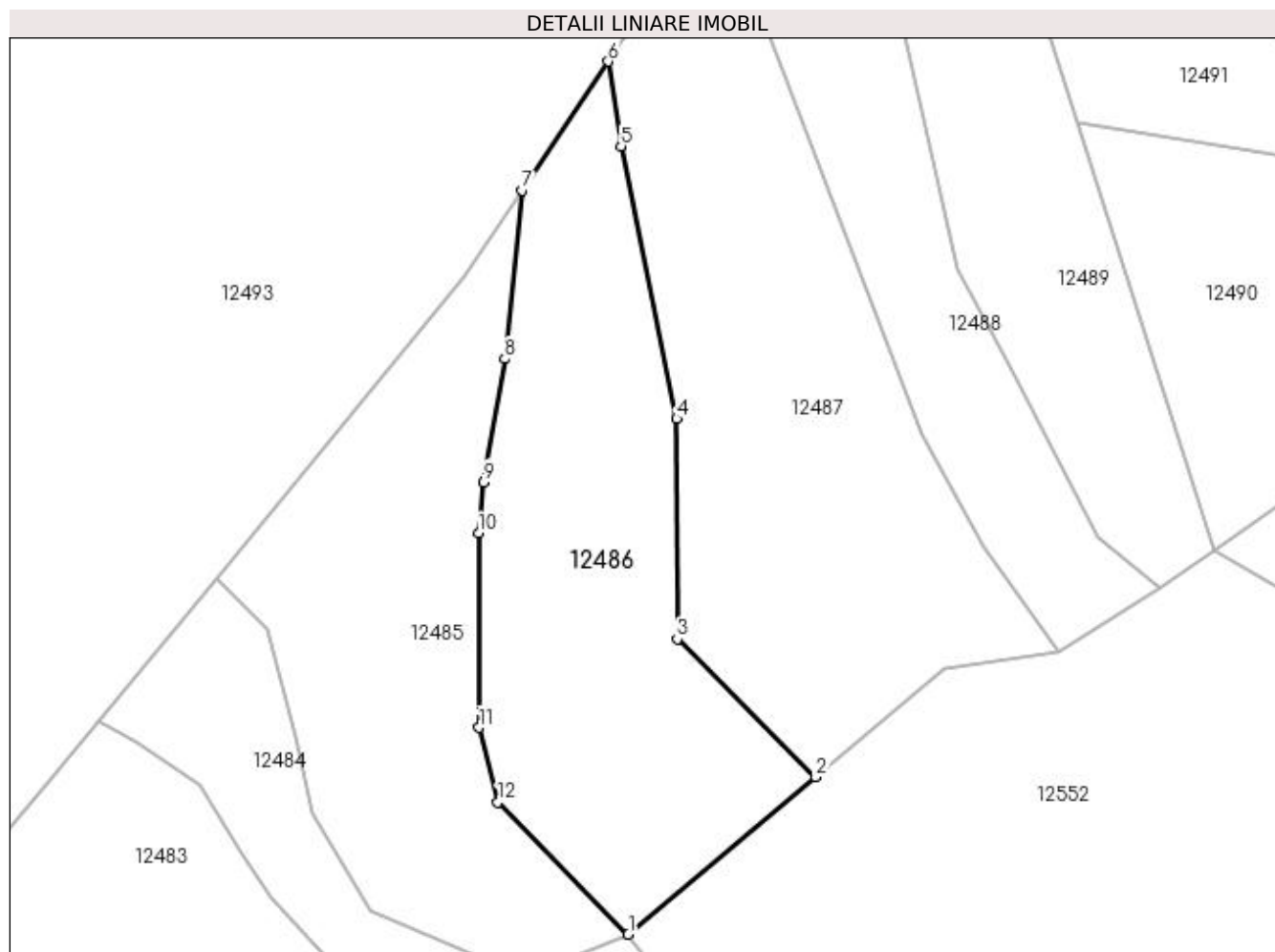
Inscrieri privind dezmembramintele dreptului de proprietate, drepturi reale de garanție și sarcini	Referințe
NU SUNT	

Anexa Nr. 1 La Partea I

Teren

Nr cadastral	Suprafața (mp)*	Observații / Referințe
	3.256	

* Suprafața este determinată în planul de proiecție Stereo 70.



Date referitoare la teren

Crt	Categorie folosință	Intra vilan	Suprafața (mp)	Tarla	Parcelă	Nr. topo	Observații / Referințe
1	pasune	NU	3.256	-	-	-	

Lungime Segmente

1) Valorile lungimilor segmentelor sunt obținute din proiecție în plan.

Punct început	X / Y	Punct sfârșit	X / Y	Lungime segment (** (m)
1	377.612,873 527.197,269	2	377.640,884 527.220,778	36.569
2	377.640,884 527.220,778	3	377.620,195 527.241,393	29.207
3	377.620,195 527.241,393	4	377.620,116 527.274,295	32.902
4	377.620,116 527.274,295	5	377.611,781 527.315,016	41.565
5	377.611,781 527.315,016	6	377.609,883 527.327,66	12.786

Punct început	X / Y	Punct sfârșit	X / Y	Lungime segment (** (m)
6	377.609,883 527.327,66	7	377.597,032 527.308,405	23.149
7	377.597,032 527.308,405	8	377.594,398 527.283,24	25.303
8	377.594,398 527.283,24	9	377.591,274 527.264,837	18.666
9	377.591,274 527.264,837	10	377.590,503 527.257,202	7.673
10	377.590,503 527.257,202	11	377.590,556 527.228,162	29.041
11	377.590,556 527.228,162	12	377.593,406 527.216,994	11.526
12	377.593,406 527.216,994	1	377.612,873 527.197,269	27.714

** Lungimile segmentelor sunt determinate în planul de proiecție Stereo 70 și sunt rotunjite la 1 milimetru.

*** Distanța dintre puncte este formată din segmente cumulate ce sunt mai mici decât valoarea 1 milimetru.

**DATE DESPRE IMOBILUL NR. 12487**

Oficiul de Cadastru și Publicitate Imobiliară ALBA
Biroul de Cadastru și Publicitate Imobiliară Alba Iulia

A. Partea I. Descrierea imobilului

TEREN Necunoscut

Adresa: Loc. Dealu Geoagiului, Jud. Alba

Nr. Crt	Nr cadastral Nr. topografic	Suprafața* (mp)	Observații / Referințe
A1		3.960	Sector cadastral:40 Teren neimprejmuit;

B. Partea II. Proprietari și acte

Inscrieri privitoare la dreptul de proprietate și alte drepturi reale	Referințe
1 / 18/05/2023	
Act Normativ nr. 7, din 13/03/1996 emis de PARLAMENTUL ROMÂNIEI;	
B1	A1
Intabulare, drept de PROPRIETATE, dobândit prin Lege, cota actuala 1/1	
1) NEIDENTIFICAT NEIDENTIFICAT	
2 / 18/05/2023	
Act Administrativ nr. 765RA, din 13/04/2023 emis de COMUNA ÎNTREGALDE;	
B2	A1
Se notează posesia faptică în favoarea lui	
1) ONEA DAVID	

C. Partea III. SARCINI .

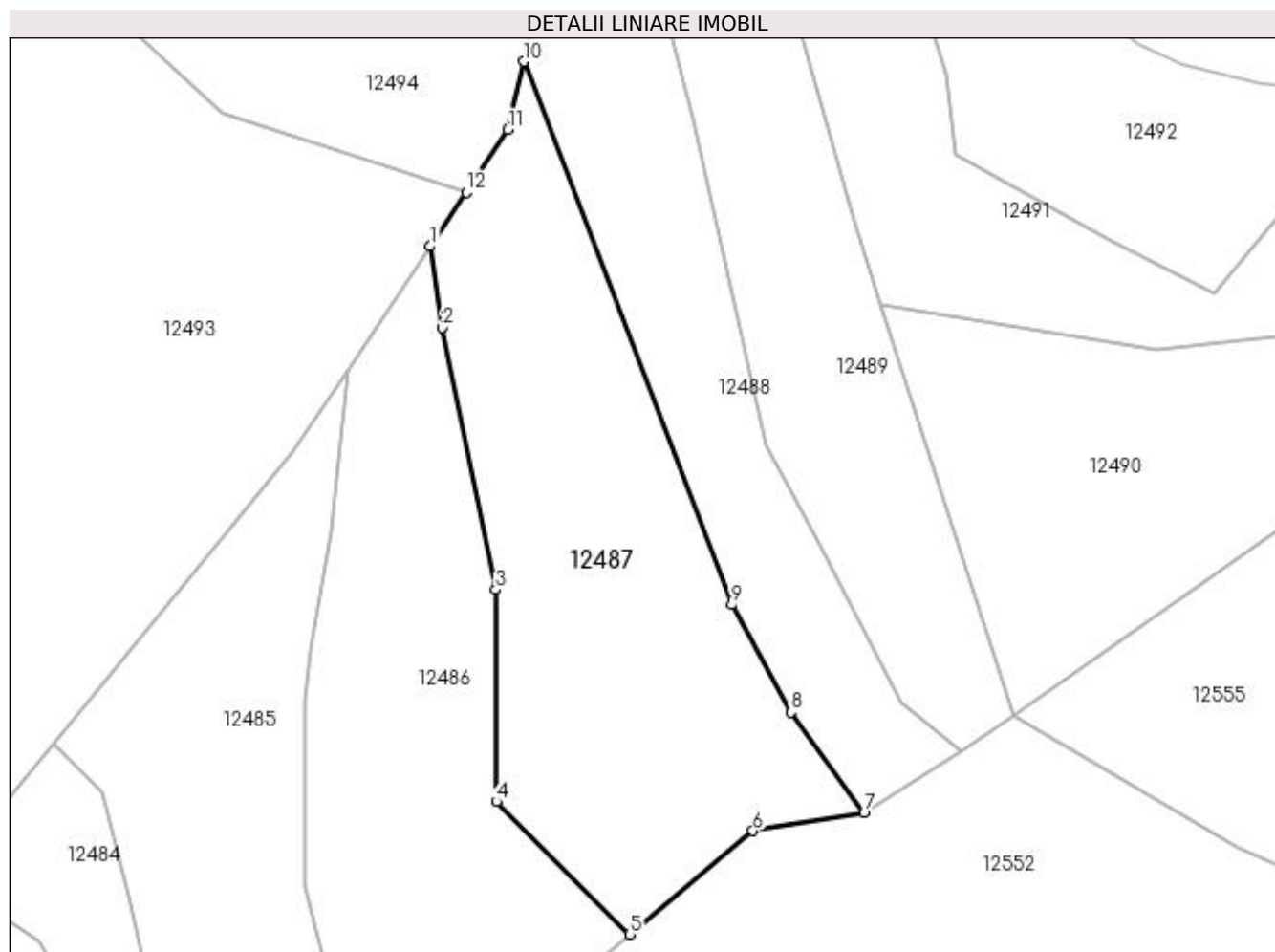
Inscrieri privind dezmembramintele dreptului de proprietate, drepturi reale de garanție și sarcini	Referințe
NU SUNT	

Anexa Nr. 1 La Partea I

Teren

Nr cadastral	Suprafața (mp)*	Observații / Referințe
	3.960	

* Suprafața este determinată în planul de proiecție Stereo 70.



Date referitoare la teren

Crt	Categorie folosință	Intravilan	Suprafața (mp)	Tarla	Parcelă	Nr. topo	Observații / Referințe
1	pasune	DA	1.036	-	-	-	
2	pasune	NU	2.924	-	-	-	

Lungime Segmente

1) Valorile lungimilor segmentelor sunt obținute din proiecție în plan.

Punct început	X / Y	Punct sfârșit	X / Y	Lungime segment (** (m)
1	377.609,883 527.327,66	2	377.611,781 527.315,016	12.786
2	377.611,781 527.315,016	3	377.620,116 527.274,295	41.565
3	377.620,116 527.274,295	4	377.620,195 527.241,393	32.902
4	377.620,195 527.241,393	5	377.640,884 527.220,778	29.207

Punct început	X / Y	Punct sfârșit	X / Y	Lungime segment (** (m)
5	377.640,884 527.220,778	6	377.660,054 527.236,866	25.027
6	377.660,054 527.236,866	7	377.677,332 527.239,614	17.495
7	377.677,332 527.239,614	8	377.665,982 527.255,248	19.32
8	377.665,982 527.255,248	9	377.656,734 527.271,964	19.104
9	377.656,734 527.271,964	10	377.624,485 527.356,357	90.345
10	377.624,485 527.356,357	11	377.621,956 527.345,75	10.904
11	377.621,956 527.345,75	12	377.615,488 527.336,057	11.653
12	377.615,488 527.336,057	1	377.609,883 527.327,66	10.096

** Lungimile segmentelor sunt determinate în planul de proiecție Stereo 70 și sunt rotunjite la 1 milimetru.

*** Distanța dintre puncte este formată din segmente cumulate ce sunt mai mici decât valoarea 1 milimetru.

**DATE DESPRE IMOBILUL NR. 12488**

Oficiul de Cadastru și Publicitate Imobiliară ALBA
Biroul de Cadastru și Publicitate Imobiliară Alba Iulia

A. Partea I. Descrierea imobilului

TEREN Intravilan

Adresa: Loc. Necrilesti, Jud. Alba

Nr. Crt	Nr cadastral Nr. topografic	Suprafața* (mp)	Observații / Referințe
A1		2.633	Sector cadastral:40 Teren neimprejmut;

B. Partea II. Proprietari și acte

Inscrieri privitoare la dreptul de proprietate și alte drepturi reale		Referințe
1 / 18/05/2023		
Act Normativ nr. 7, din 13/03/1996 emis de PARLAMENTUL ROMÂNIEI;		
B1	Intabulare, drept de PROPRIETATE, dobândit prin Lege, cota actuala 1/1 1) NEIDENTIFICAT NEIDENTIFICAT	A1
Act Administrativ nr. 909RA, din 26/04/2023 emis de COMUNA ÎNTREGALDE;		
B2	Se notează posesia faptică în favoarea lui 1) OANCEA SILVIA	A1

C. Partea III. SARCINI .

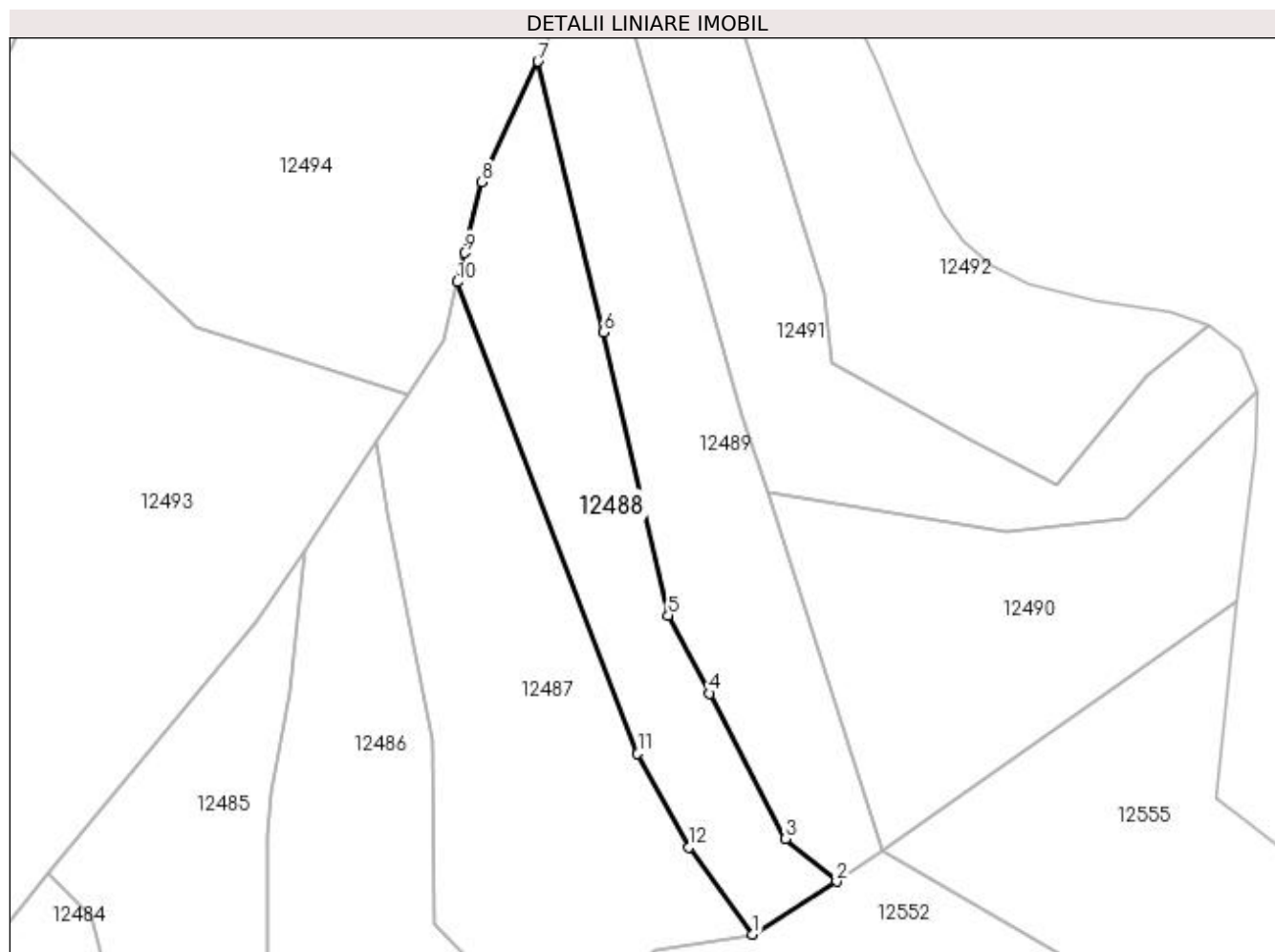
Inscrieri privind dezmembramintele dreptului de proprietate, drepturi reale de garanție și sarcini	Referințe
NU SUNT	

Anexa Nr. 1 La Partea I

Teren

Nr cadastral	Suprafața (mp)*	Observații / Referințe
	2.633	

* Suprafața este determinată în planul de proiecție Stereo 70.



Date referitoare la teren

Crt	Categorie folosință	Intra vilan	Suprafața (mp)	Tarla	Parcelă	Nr. topo	Observații / Referințe
1	pasune	DA	2.633	-	-	-	

Lungime Segmente

1) Valorile lungimilor segmentelor sunt obținute din proiecție în plan.

Punct început	X / Y	Punct sfârșit	X / Y	Lungime segment (** (m)
1	377.677,332 527.239,614	2	377.692,38 527.249,084	17.78
2	377.692,38 527.249,084	3	377.683,194 527.256,708	11.937
3	377.683,194 527.256,708	4	377.669,658 527.282,73	29.333
4	377.669,658 527.282,73	5	377.662,201 527.296,719	15.852
5	377.662,201 527.296,719	6	377.650,672 527.347,38	51.956

Punct început	X / Y	Punct sfârșit	X / Y	Lungime segment (** (m)
6	377.650,672 527.347,38	7	377.638,854 527.395,803	49.845
7	377.638,854 527.395,803	8	377.628,753 527.374,265	23.789
8	377.628,753 527.374,265	9	377.625,72 527.361,54	13.081
9	377.625,72 527.361,54	10	377.624,485 527.356,357	5.328
10	377.624,485 527.356,357	11	377.656,734 527.271,964	90.345
11	377.656,734 527.271,964	12	377.665,982 527.255,248	19.104
12	377.665,982 527.255,248	1	377.677,332 527.239,614	19.32

** Lungimile segmentelor sunt determinate în planul de proiecție Stereo 70 și sunt rotunjite la 1 milimetru.

*** Distanța dintre puncte este formată din segmente cumulate ce sunt mai mici decât valoarea 1 milimetru.

**DATE DESPRE IMOBILUL NR. 12489**

Oficiul de Cadastru și Publicitate Imobiliară ALBA
Biroul de Cadastru și Publicitate Imobiliară Alba Iulia

A. Partea I. Descrierea imobilului

TEREN Intravilan

Adresa: Loc. Necrilesti, Jud. Alba

Nr. Crt	Nr cadastral Nr. topografic	Suprafața* (mp)	Observații / Referințe
A1		3.197	Sector cadastral:40 Teren neimprejmut;

B. Partea II. Proprietari și acte

Inscrieri privitoare la dreptul de proprietate și alte drepturi reale	Referințe
1 / 18/05/2023	
Act Normativ nr. 7, din 13/03/1996 emis de PARLAMENTUL ROMÂNIEI;	
B1	A1
Intabulare, drept de PROPRIETATE, dobândit prin Lege, cota actuala 1/1 1) NEIDENTIFICAT NEIDENTIFICAT	
2 / 18/05/2023	
Act Administrativ nr. 758RA, din 13/04/2023 emis de CJPSDPAT ALBA;	
B2	A1
Se notează posesia faptică în favoarea lui 1) MACAVEI VALENTIN	

C. Partea III. SARCINI .

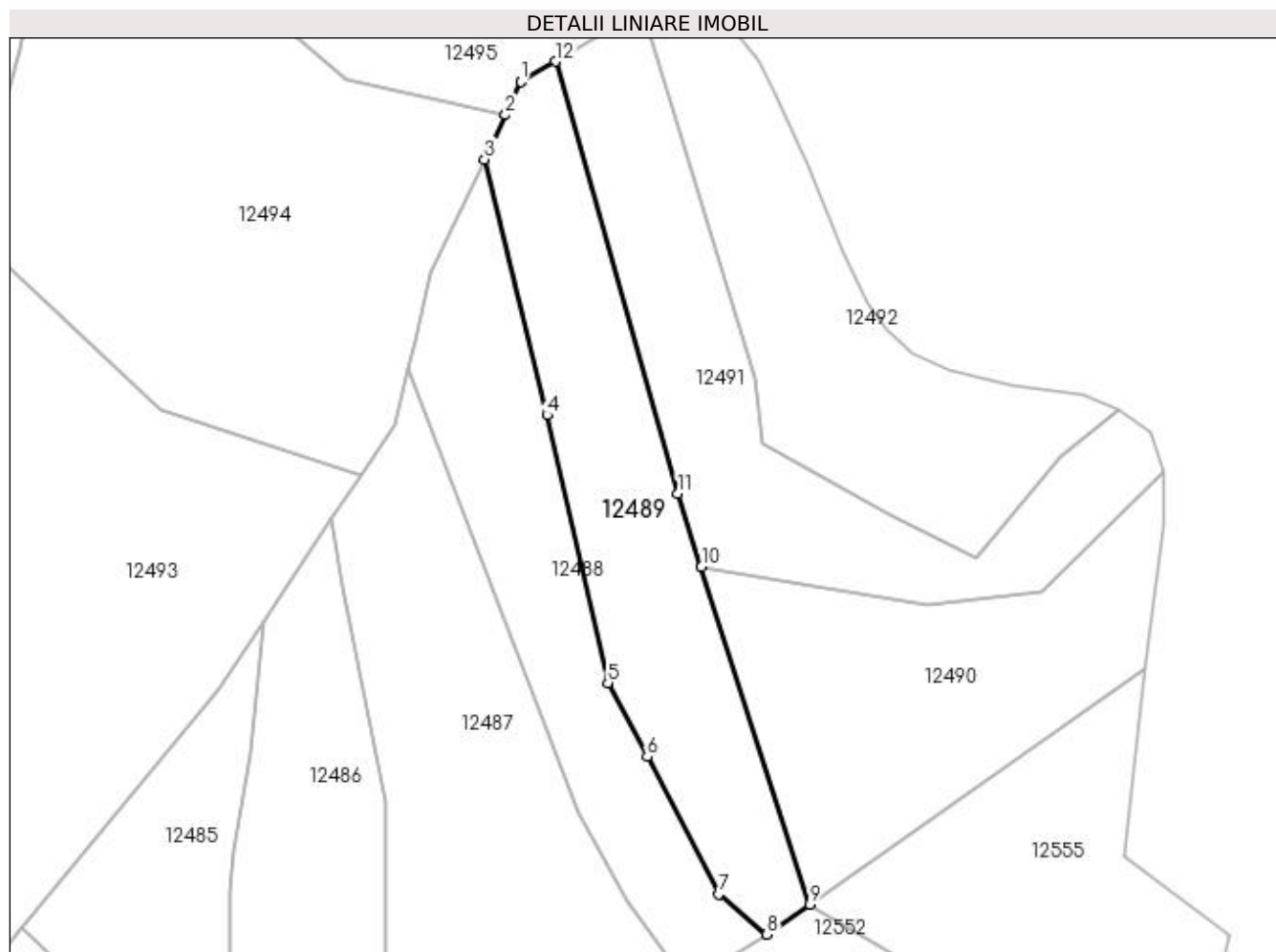
Inscrieri privind dezmembramintele dreptului de proprietate, drepturi reale de garanție și sarcini	Referințe
NU SUNT	

Anexa Nr. 1 La Partea I

Teren

Nr cadastral	Suprafața (mp)*	Observații / Referințe
	3.197	

* Suprafața este determinată în planul de proiecție Stereo 70.



Date referitoare la teren

Crt	Categorie folosință	Intra vilan	Suprafața (mp)	Tarla	Parcelă	Nr. topo	Observații / Referințe
1	pasune	DA	3.197	-	-	-	

Lungime Segmente

1) Valorile lungimilor segmentelor sunt obținute din proiecție în plan.

Punct început	X / Y	Punct sfârșit	X / Y	Lungime segment (** (m)
1	377.645,746 527.410,499	2	377.642,818 527.404,256	6.896
2	377.642,818 527.404,256	3	377.638,854 527.395,803	9.336
3	377.638,854 527.395,803	4	377.650,672 527.347,38	49.845
4	377.650,672 527.347,38	5	377.662,201 527.296,719	51.956
5	377.662,201 527.296,719	6	377.669,658 527.282,73	15.852

Punct început	X / Y	Punct sfârșit	X / Y	Lungime segment (** (m)
6	377.669,658 527.282,73	7	377.683,194 527.256,708	29.333
7	377.683,194 527.256,708	8	377.692,38 527.249,084	11.937
8	377.692,38 527.249,084	9	377.700,444 527.254,74	9.851
9	377.700,444 527.254,74	10	377.679,942 527.318,636	67.105
10	377.679,942 527.318,636	11	377.675,46 527.332,606	14.672
11	377.675,46 527.332,606	12	377.652,263 527.414,353	84.974
12	377.652,263 527.414,353	1	377.645,746 527.410,499	7.571

** Lungimile segmentelor sunt determinate în planul de proiecție Stereo 70 și sunt rotunjite la 1 milimetru.

*** Distanța dintre puncte este formată din segmente cumulate ce sunt mai mici decât valoarea 1 milimetru.

**DATE DESPRE IMOBILUL NR. 12490**

Oficiul de Cadastru și Publicitate Imobiliară ALBA
Biroul de Cadastru și Publicitate Imobiliară Alba Iulia

A. Partea I. Descrierea imobilului

TEREN Intravilan

Adresa: Loc. Necrilesti, Jud. Alba

Nr. Crt	Nr cadastral Nr. topografic	Suprafața* (mp)	Observații / Referințe
A1		3.199	Sector cadastral:40 Teren neimprejmut;

B. Partea II. Proprietari și acte

Inscrieri privitoare la dreptul de proprietate și alte drepturi reale	Referințe
1 / 18/05/2023	
Act Normativ nr. 7, din 13/03/1996 emis de PARLAMENTUL ROMÂNIEI;	
B1	A1
Intabulare, drept de PROPRIETATE, dobândit prin Lege, cota actuala 1/1 1) NEIDENTIFICAT NEIDENTIFICAT	
2 / 18/05/2023	
Act Administrativ nr. 750RA, din 13/04/2023 emis de COMUNA ÎNTREGALDE;	
B2	A1
Se notează posesia faptică în favoarea lui 1) FLOREA LEONTINA	

C. Partea III. SARCINI .

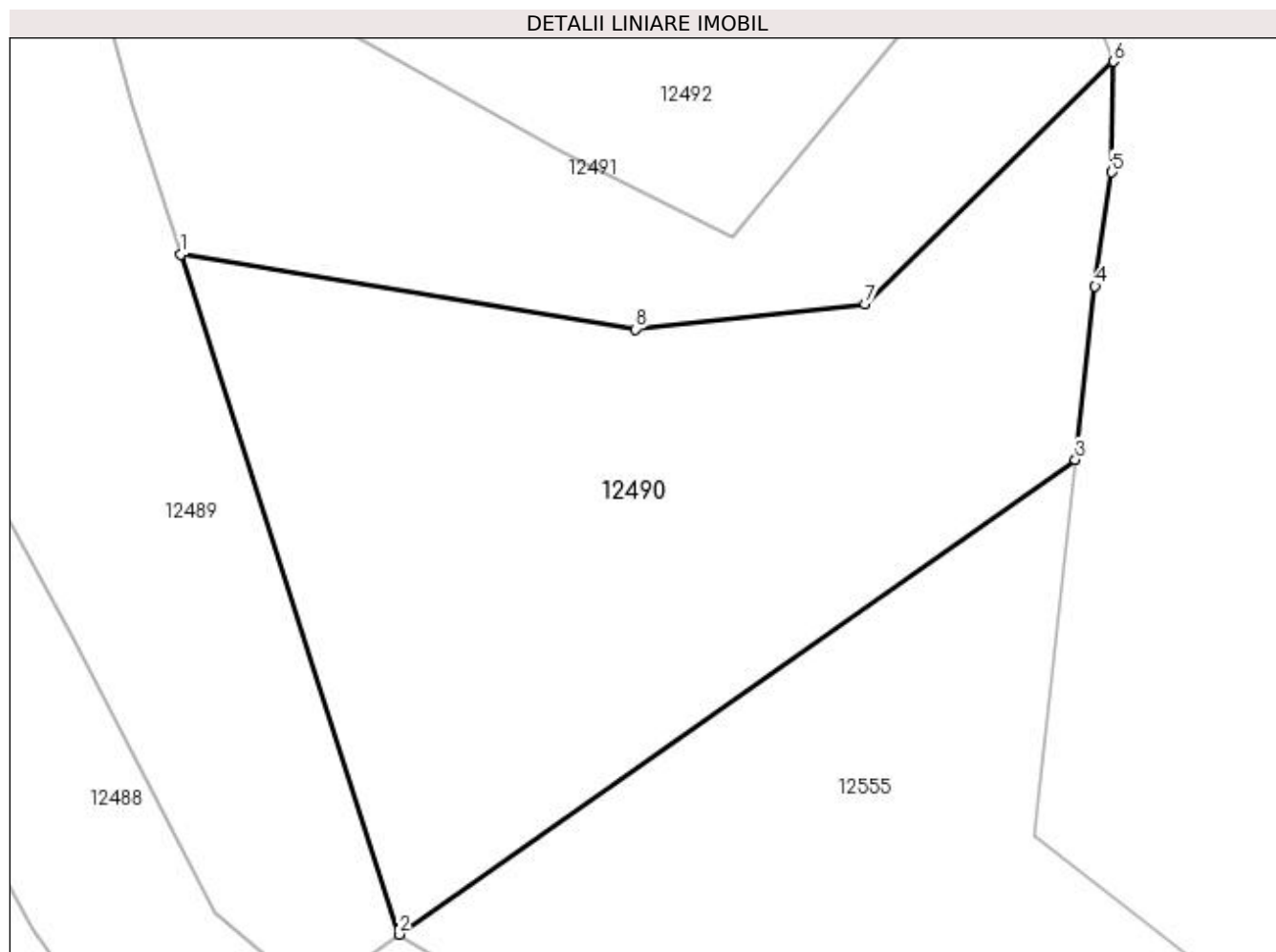
Inscrieri privind dezmembramintele dreptului de proprietate, drepturi reale de garanție și sarcini	Referințe
NU SUNT	

Anexa Nr. 1 La Partea I

Teren

Nr cadastral	Suprafața (mp)*	Observații / Referințe
	3.199	

* Suprafața este determinată în planul de proiecție Stereo 70.



Date referitoare la teren

Crt	Categorie folosință	Intra vilan	Suprafața (mp)	Tarla	Parcelă	Nr. topo	Observații / Referințe
1	pasune	DA	3.199	-	-	-	

Lungime Segmente

1) Valorile lungimilor segmentelor sunt obținute din proiecție în plan.

Punct început	X / Y	Punct sfârșit	X / Y	Lungime segment (** (m)
1	377.679,942 527.318,636	2	377.700,444 527.254,74	67.105
2	377.700,444 527.254,74	3	377.764,068 527.299,366	77.713
3	377.764,068 527.299,366	4	377.765,921 527.315,652	16.392
4	377.765,921 527.315,652	5	377.767,502 527.326,37	10.833
5	377.767,502 527.326,37	6	377.767,631 527.336,781	10.412

Punct început	X / Y	Punct sfârșit	X / Y	Lungime segment (** (m)
6	377.767,631 527.336,781	7	377.744,248 527.314,012	32.637
7	377.744,248 527.314,012	8	377.722,686 527.311,629	21.693
8	377.722,686 527.311,629	1	377.679,942 527.318,636	43.315

** Lungimile segmentelor sunt determinate în planul de proiecție Stereo 70 și sunt rotunjite la 1 milimetru.

*** Distanța dintre puncte este formată din segmente cumulate ce sunt mai mici decât valoarea 1 milimetru.

**DATE DESPRE IMOBILUL NR. 12491**

Oficiul de Cadastru și Publicitate Imobiliară ALBA
Biroul de Cadastru și Publicitate Imobiliară Alba Iulia

A. Partea I. Descrierea imobilului

TEREN Intravilan

Adresa: Loc. Necrilesti, Jud. Alba

Nr. Crt	Nr cadastral Nr. topografic	Suprafața* (mp)	Observații / Referințe
A1		3.197	Sector cadastral:40 Teren neimprejmut;

B. Partea II. Proprietari și acte

Inscrieri privitoare la dreptul de proprietate și alte drepturi reale	Referințe
1 / 18/05/2023	
Act Normativ nr. 7, din 13/03/1996 emis de PARLAMENTUL ROMÂNIEI;	
B1	A1
Intabulare, drept de PROPRIETATE, dobândit prin Lege, cota actuala 1/1	
1) NEIDENTIFICAT NEIDENTIFICAT	
2 / 18/05/2023	
Act Administrativ nr. 904RA, din 26/04/2023 emis de COMUNA ÎNTREGALDE;	
B2	A1
Se notează posesia faptică în favoarea lui	
1) MACAVEI FLORENTIN	

C. Partea III. SARCINI .

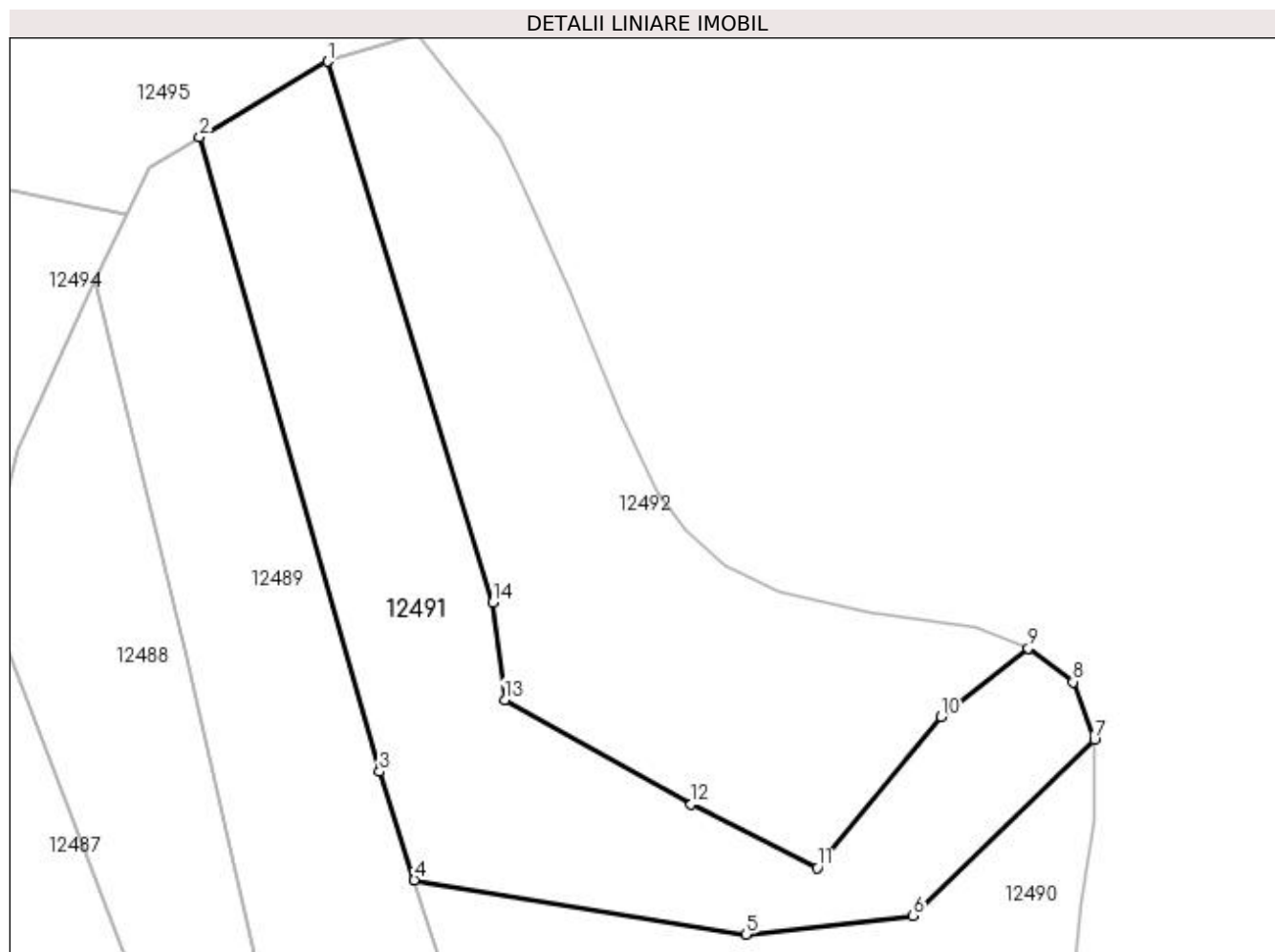
Inscrieri privind dezmembramintele dreptului de proprietate, drepturi reale de garanție și sarcini	Referințe
NU SUNT	

Anexa Nr. 1 La Partea I

Teren

Nr cadastral	Suprafața (mp)*	Observații / Referințe
	3.197	

* Suprafața este determinată în planul de proiecție Stereo 70.



Date referitoare la teren

Crt	Categorie folosință	Intra vilan	Suprafața (mp)	Tarla	Parcelă	Nr. topo	Observații / Referințe
1	pasune	DA	3.197	-	-	-	

Lungime Segmente

1) Valorile lungimilor segmentelor sunt obținute din proiecție în plan.

Punct început	X / Y	Punct sfârșit	X / Y	Lungime segment (** (m)
1	377.668,734 527.424,094	2	377.652,263 527.414,353	19.136
2	377.652,263 527.414,353	3	377.675,46 527.332,606	84.974
3	377.675,46 527.332,606	4	377.679,942 527.318,636	14.672
4	377.679,942 527.318,636	5	377.722,686 527.311,629	43.315
5	377.722,686 527.311,629	6	377.744,248 527.314,012	21.693

Punct început	X / Y	Punct sfârșit	X / Y	Lungime segment (** (m)
6	377.744,248 527.314,012	7	377.767,631 527.336,781	32.637
7	377.767,631 527.336,781	8	377.764,848 527.344,152	7.879
8	377.764,848 527.344,152	9	377.759,092 527.348,515	7.222
9	377.759,092 527.348,515	10	377.747,838 527.339,68	14.308
10	377.747,838 527.339,68	11	377.731,876 527.320,212	25.175
11	377.731,876 527.320,212	12	377.715,619 527.328,371	18.19
12	377.715,619 527.328,371	13	377.691,586 527.341,863	27.561
13	377.691,586 527.341,863	14	377.690,076 527.354,396	12.623
14	377.690,076 527.354,396	1	377.668,734 527.424,094	72.893

** Lungimile segmentelor sunt determinate în planul de proiecție Stereo 70 și sunt rotunjite la 1 milimetru.

*** Distanța dintre puncte este formată din segmente cumulate ce sunt mai mici decât valoarea 1 milimetru.

**DATE DESPRE IMOBILUL NR. 12492**

Oficiul de Cadastru și Publicitate Imobiliară ALBA
Biroul de Cadastru și Publicitate Imobiliară Alba Iulia

A. Partea I. Descrierea imobilului

TEREN Intravilan

Adresa: Loc. Necrilesti, Jud. Alba

Nr. Crt	Nr cadastral Nr. topografic	Suprafața* (mp)	Observații / Referințe
A1		3.058	Sector cadastral:40 Teren neimprejmuit;

B. Partea II. Proprietari și acte

Inscrieri privitoare la dreptul de proprietate și alte drepturi reale		Referințe
1 / 18/05/2023		
Act Normativ nr. 7, din 13/03/1996 emis de PARLAMENTUL ROMÂNIEI;		
B1	Inscrierea provizorie, drept de PROPRIETATE, dobandit prin Lege, cota actuala 1/1 1) UAT ÎNTREGALDE, CIF:4562524, PROPRIETAR NEIDENTIFICAT	A1

C. Partea III. SARCINI .

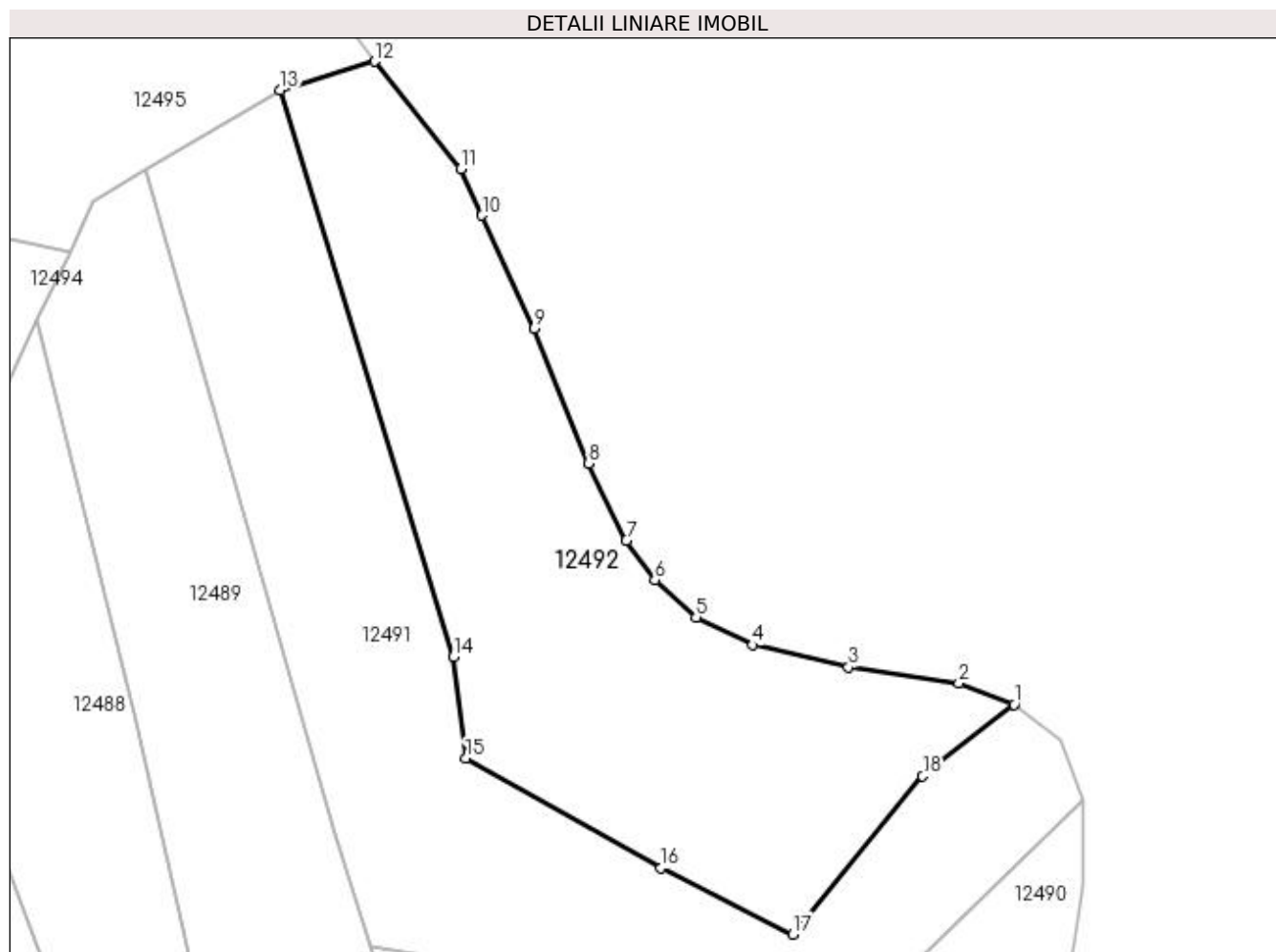
Inscrieri privind dezmembramintele dreptului de proprietate, drepturi reale de garanție și sarcini	Referințe
NU SUNT	

Anexa Nr. 1 La Partea I

Teren

Nr cadastral	Suprafața (mp)*	Observații / Referințe
	3.058	

* Suprafața este determinată în planul de proiecție Stereo 70.



Date referitoare la teren

Crt	Categorie folosință	Intra vilan	Suprafața (mp)	Tarla	Parcelă	Nr. topo	Observații / Referințe
1	pasune	DA	3.058	-	-	-	

Lungime Segmente

1) Valorile lungimilor segmentelor sunt obținute din proiecție în plan.

Punct început	X / Y	Punct sfârșit	X / Y	Lungime segment (** (m)
1	377.759,092 527.348,515	2	377.752,286 527.351,116	7.286
2	377.752,286 527.351,116	3	377.738,702 527.353,094	13.728
3	377.738,702 527.353,094	4	377.726,892 527.355,835	12.123
4	377.726,892 527.355,835	5	377.719,936 527.359,24	7.746
5	377.719,936 527.359,24	6	377.714,846 527.363,854	6.87

Punct început	X / Y	Punct sfârșit	X / Y	Lungime segment (** (m)
6	377.714,846 527.363,854	7	377.711,342 527.368,676	5.96
7	377.711,342 527.368,676	8	377.706,699 527.378,186	10.583
8	377.706,699 527.378,186	9	377.700,018 527.394,815	17.921
9	377.700,018 527.394,815	10	377.693,588 527.408,711	15.312
10	377.693,588 527.408,711	11	377.690,958 527.414,383	6.252
11	377.690,958 527.414,383	12	377.680,357 527.427,636	16.972
12	377.680,357 527.427,636	13	377.668,734 527.424,094	12.15
13	377.668,734 527.424,094	14	377.690,076 527.354,396	72.893
14	377.690,076 527.354,396	15	377.691,586 527.341,863	12.623
15	377.691,586 527.341,863	16	377.715,619 527.328,371	27.561
16	377.715,619 527.328,371	17	377.731,876 527.320,212	18.19
17	377.731,876 527.320,212	18	377.747,838 527.339,68	25.175
18	377.747,838 527.339,68	1	377.759,092 527.348,515	14.308

** Lungimile segmentelor sunt determinate în planul de proiecție Stereo 70 și sunt rotunjite la 1 milimetru.

*** Distanța dintre puncte este formată din segmente cumulate ce sunt mai mici decât valoarea 1 milimetru.

**DATE DESPRE IMOBILUL NR. 12493**

Oficiul de Cadastru și Publicitate Imobiliară ALBA
Biroul de Cadastru și Publicitate Imobiliară Alba Iulia

A. Partea I. Descrierea imobilului

TEREN Necunoscut

Adresa: Loc. Ivanis, Jud. Alba

Nr. Crt	Nr cadastral Nr. topografic	Suprafața* (mp)	Observații / Referințe
A1		29.967	Sector cadastral:40 Teren neimprejmuit;

B. Partea II. Proprietari și acte

Inscrieri privitoare la dreptul de proprietate și alte drepturi reale	Referințe
1 / 18/05/2023	
Act Administrativ nr. 14190/418, din 27/10/2010 emis de CJPSDPAT ALBA;	
B1	A1
Intabulare, drept de PROPRIETATE, dobandit prin Reconstituire, cota actuala 1/1 1) SANDU MARIA LUCIA	

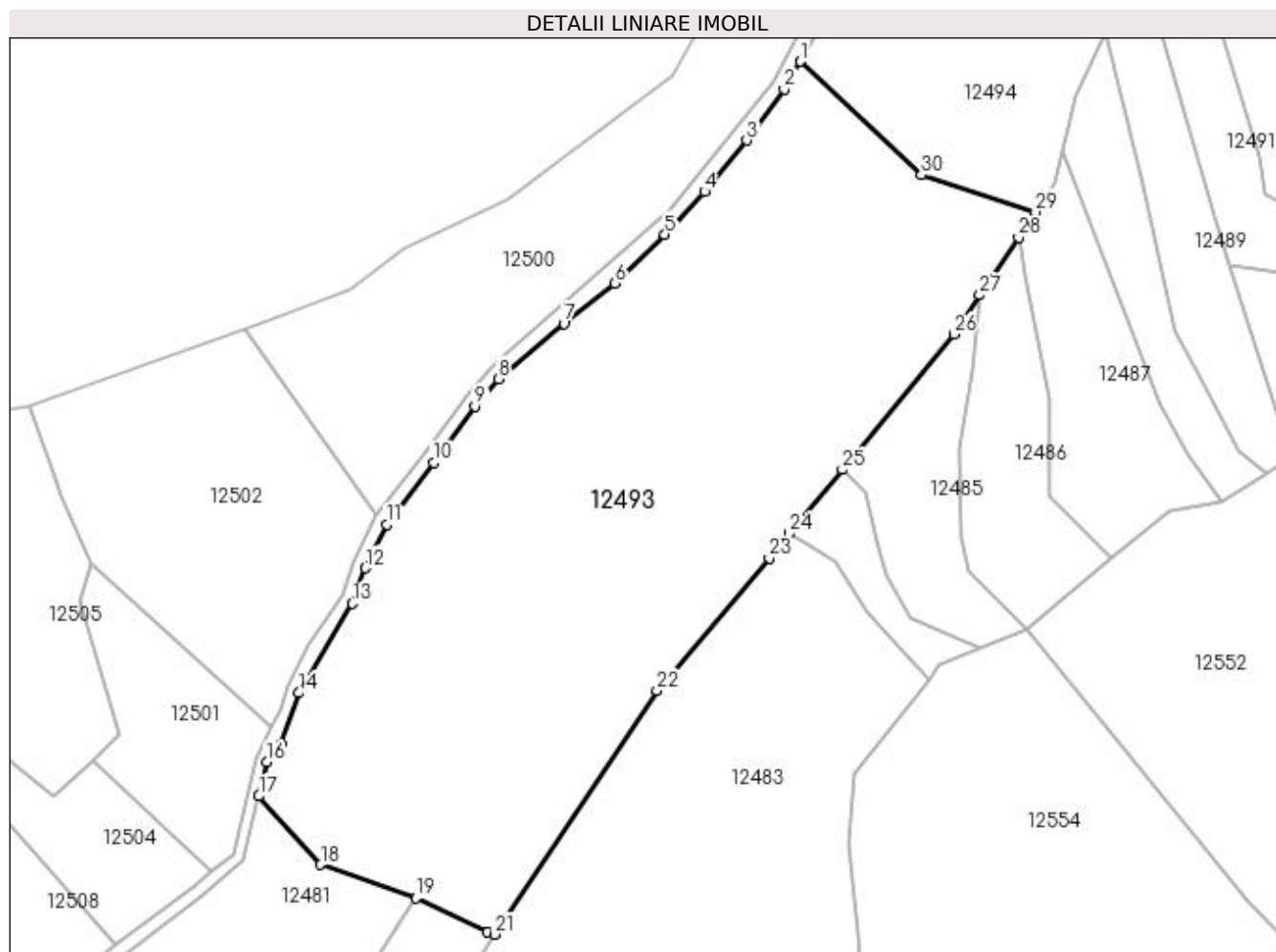
C. Partea III. SARCINI .

Inscrieri privind dezmembramintele dreptului de proprietate, drepturi reale de garanție și sarcini	Referințe
NU SUNT	

Teren

Nr cadastral	Suprafața (mp)*	Observații / Referințe
	29.967	

* Suprafața este determinată în planul de proiecție Stereo 70.



Date referitoare la teren

Crt	Categorie folosință	Intravilan	Suprafața (mp)	Tarla	Parcelă	Nr. topo	Observații / Referințe
1	padure	DA	21	UP III	77B	-	
2	padure	NU	29.946	UP III	77B	-	

Lungime Segmente

1) Valorile lungimilor segmentelor sunt obținute din proiecție în plan.

Punct început	X / Y	Punct sfârșit	X / Y	Lungime segment (** (m)
1	377.537,347 527.386,046	2	377.531,959 527.376,789	10.71
3	377.519,49 527.359,842	4	377.505,58 527.342,789	22.007
5	377.492,268 527.328,569	6	377.475,666 527.312,366	23.198
7	377.458,749 527.298,975	8	377.436,909 527.280,61	28.535

Punct început	X / Y	Punct sfârșit	X / Y	Lungime segment (** (m)
2	377.531,959 527.376,789	3	377.519,49 527.359,842	21.04
4	377.505,58 527.342,789	5	377.492,268 527.328,569	19.479
6	377.475,666 527.312,366	7	377.458,749 527.298,975	21.576
8	377.436,909 527.280,61	9	377.429,189 527.271,518	11.927

Punct început	X / Y	Punct sfârșit	X / Y	Lungime segment (** (m))
9	377.429,189 527.271,518	10	377.415,384 527.252,765	23.286
11	377.399,783 527.232,214	12	377.392,695 527.217,653	16.195
13	377.388,434 527.205,969	14	377.370,771 527.176,236	34.584
15	377.364,633 527.159,193	16	377.359,997 527.153,271	7.522
17	377.357,343 527.141,983	18	377.377,937 527.119,143	30.753
19	377.409,491 527.108,059	20	377.433,425 527.096,76	26.467
21	377.435,628 527.096,018	22	377.489,685 527.177,019	97.382
23	377.527,018 527.221,041	24	377.533,738 527.229,188	10.561
25	377.551,256 527.250,429	26	377.588,386 527.295,45	58.358
27	377.597,032 527.308,405	28	377.609,883 527.327,66	23.149
29	377.615,488 527.336,057	30	377.577,553 527.348,342	39.874

Punct început	X / Y	Punct sfârșit	X / Y	Lungime segment (** (m))
10	377.415,384 527.252,765	11	377.399,783 527.232,214	25.802
12	377.392,695 527.217,653	13	377.388,434 527.205,969	12.437
14	377.370,771 527.176,236	15	377.364,633 527.159,193	18.115
16	377.359,997 527.153,271	17	377.357,343 527.141,983	11.595
18	377.377,937 527.119,143	19	377.409,491 527.108,059	33.444
20	377.433,425 527.096,76	21	377.435,628 527.096,018	2.324
22	377.489,685 527.177,019	23	377.527,018 527.221,041	57.721
24	377.533,738 527.229,188	25	377.551,256 527.250,429	27.532
26	377.588,386 527.295,45	27	377.597,032 527.308,405	15.575
28	377.609,883 527.327,66	29	377.615,488 527.336,057	10.096
30	377.577,553 527.348,342	1	377.537,347 527.386,046	55.119

** Lungimile segmentelor sunt determinate în planul de proiecție Stereo 70 și sunt rotunjite la 1 milimetru.

*** Distanța dintre puncte este formată din segmente cumulate ce sunt mai mici decât valoarea 1 milimetru.

**DATE DESPRE IMOBILUL NR. 12494**

Oficiul de Cadastru și Publicitate Imobiliară ALBA
Biroul de Cadastru și Publicitate Imobiliară Alba Iulia

A. Partea I. Descrierea imobilului

TEREN Necunoscut

Adresa: Loc. Negrilesti, Jud. Alba

Nr. Crt	Nr cadastral Nr. topografic	Suprafața* (mp)	Observații / Referințe
A1		7.000	Sector cadastral:40 Teren neimprejmuit;

B. Partea II. Proprietari și acte

Inscrieri privitoare la dreptul de proprietate și alte drepturi reale	Referințe
1 / 18/05/2023	
Act Administrativ nr. 14190/418, din 27/10/2010 emis de CJPSDPAT ALBA;	
B1	A1
Intabulare, drept de PROPRIETATE, dobândit prin Reconstituire, cota actuala 1/1 1) SANDU MARIA LUCIA	

C. Partea III. SARCINI .

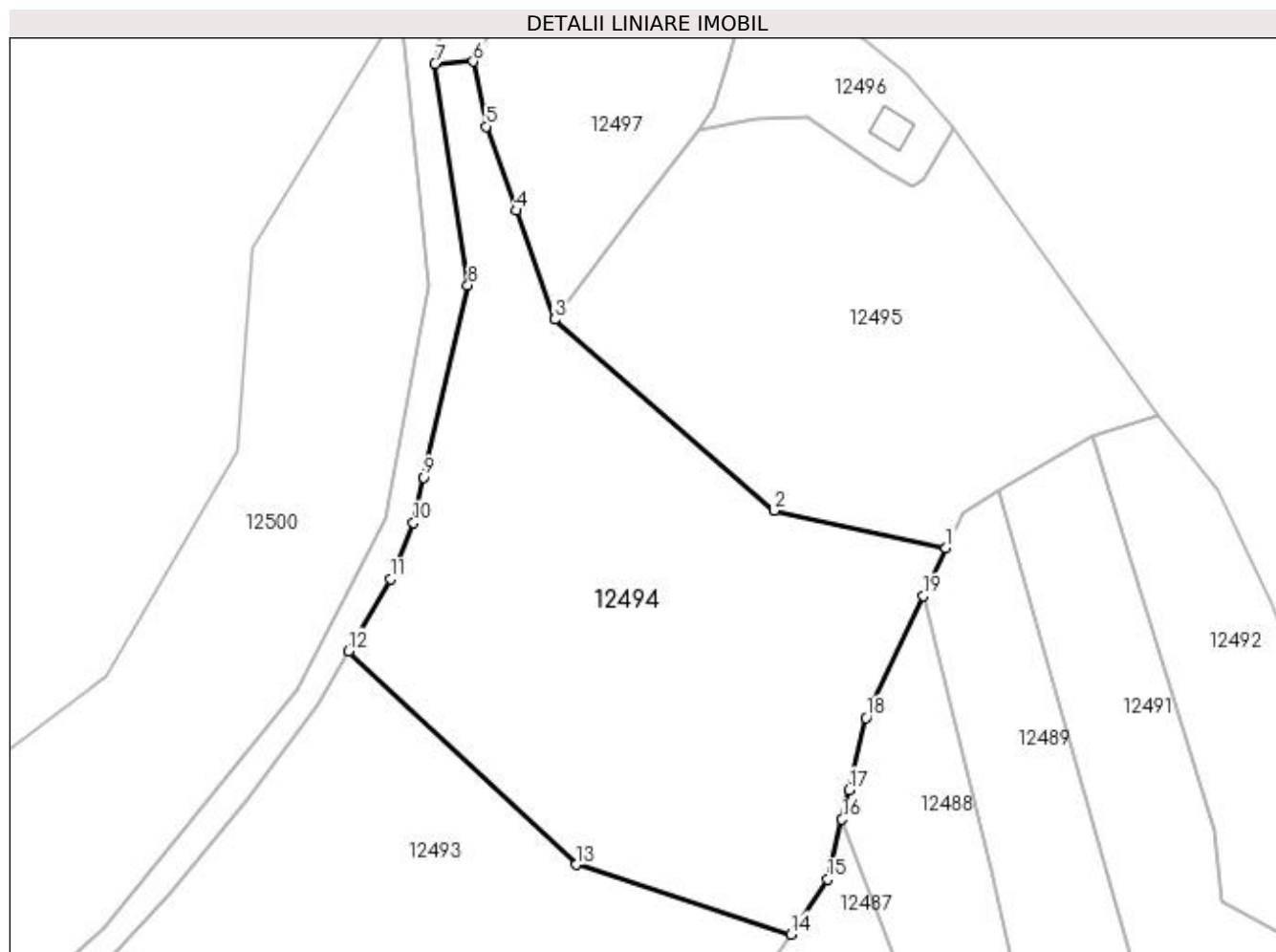
Inscrieri privind dezmembramintele dreptului de proprietate, drepturi reale de garanție și sarcini	Referințe
NU SUNT	

Anexa Nr. 1 La Partea I

Teren

Nr cadastral	Suprafața (mp)*	Observații / Referințe
	7.000	

* Suprafața este determinată în planul de proiecție Stereo 70.



Date referitoare la teren

Crt	Categorie folosință	Intravilan	Suprafața (mp)	Tarla	Parcelă	Nr. topo	Observații / Referințe
1	padure	DA	1.746	UP III	77C	-	
2	padure	NU	5.254	UP III	77C	-	

Lungime Segmente

1) Valorile lungimilor segmentelor sunt obținute din proiecție în plan.

Punct început	X / Y	Punct sfârșit	X / Y	Lungime segment (** (m)
1	377.642,818 527.404,256	2	377.612,557 527.410,824	30.966
2	377.612,557 527.410,824	3	377.573,766 527.444,575	51.419
3	377.573,766 527.444,575	4	377.566,931 527.463,791	20.395
4	377.566,931 527.463,791	5	377.561,65 527.478,639	15.759

Punct început	X / Y	Punct sfârșit	X / Y	Lungime segment (** (m)
5	377.561,65 527.478,639	6	377.559,369 527.490,098	11.684
6	377.559,369 527.490,098	7	377.552,618 527.489,663	6.765
7	377.552,618 527.489,663	8	377.558,44 527.450,647	39.448
8	377.558,44 527.450,647	9	377.550,683 527.416,687	34.835
9	377.550,683 527.416,687	10	377.548,855 527.408,681	8.212
10	377.548,855 527.408,681	11	377.544,758 527.398,78	10.715
11	377.544,758 527.398,78	12	377.537,347 527.386,046	14.734
12	377.537,347 527.386,046	13	377.577,553 527.348,342	55.119
13	377.577,553 527.348,342	14	377.615,488 527.336,057	39.874
14	377.615,488 527.336,057	15	377.621,956 527.345,75	11.653
15	377.621,956 527.345,75	16	377.624,485 527.356,357	10.904
16	377.624,485 527.356,357	17	377.625,72 527.361,54	5.328
17	377.625,72 527.361,54	18	377.628,753 527.374,265	13.081
18	377.628,753 527.374,265	19	377.638,854 527.395,803	23.789
19	377.638,854 527.395,803	1	377.642,818 527.404,256	9.336

** Lungimile segmentelor sunt determinate în planul de proiecție Stereo 70 și sunt rotunjite la 1 milimetru.

*** Distanța dintre puncte este formată din segmente cumulate ce sunt mai mici decât valoarea 1 milimetru.

**DATE DESPRE IMOBILUL NR. 12495**

Oficiul de Cadastru și Publicitate Imobiliară ALBA
Biroul de Cadastru și Publicitate Imobiliară Alba Iulia

A. Partea I. Descrierea imobilului

TEREN Intravilan

Adresa: Loc. Necrilesti, Jud. Alba

Nr. Crt	Nr cadastral Nr. topografic	Suprafața* (mp)	Observații / Referințe
A1		4.883	Sector cadastral:40 Teren neimprejmuit;

B. Partea II. Proprietari și acte

Inscrieri privitoare la dreptul de proprietate și alte drepturi reale	Referințe
6399 / 18/08/2004	
Act Notarial nr. 3195, din 01/01/2004 emis de NOTAR PUBLIC;	
B1	A1
Intabulare, drept de PROPRIETATE, dobandit prin lesire Din Indiviziune, cota actuala 1/1 1) OANCEA SILVIA	

C. Partea III. SARCINI .

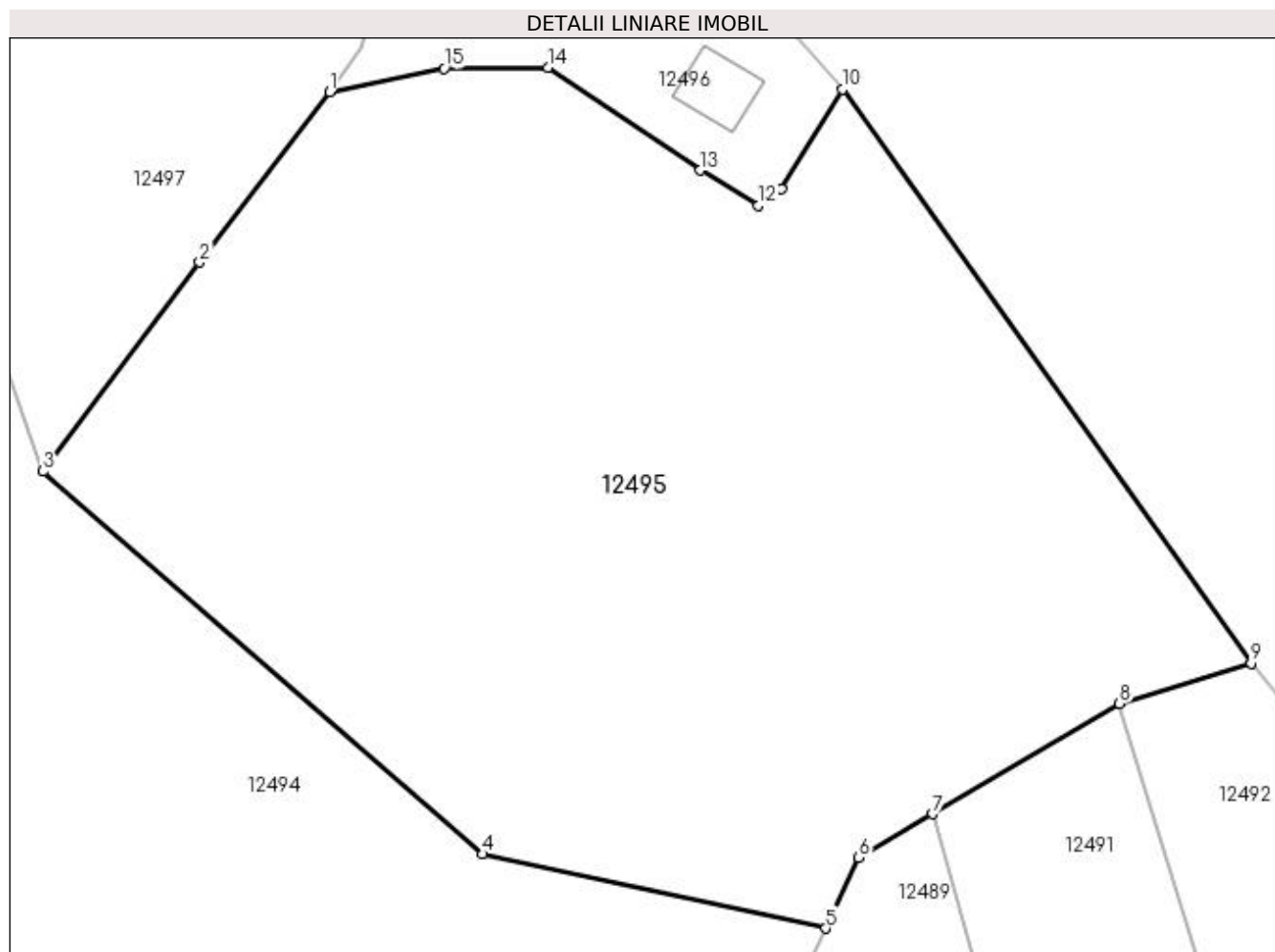
Inscrieri privind dezmembramintele dreptului de proprietate, drepturi reale de garanție și sarcini	Referințe
NU SUNT	

Anexa Nr. 1 La Partea I

Teren

Nr cadastral	Suprafața (mp)*	Observații / Referințe
	4.883	

* Suprafața este determinată în planul de proiecție Stereo 70.



Date referitoare la teren

Crt	Categorie folosință	Intra vilan	Suprafața (mp)	Tarla	Parcelă	Nr. topo	Observații / Referințe
1	faneata	DA	4.883	-	267/2/1/1	-	

Lungime Segmente

1) Valorile lungimilor segmentelor sunt obținute din proiecție în plan.

Punct început	X / Y	Punct sfârșit	X / Y	Lungime segment (** (m)
1	377.599,048 527.478,016	2	377.587,567 527.463,004	18.899
2	377.587,567 527.463,004	3	377.573,766 527.444,575	23.024
3	377.573,766 527.444,575	4	377.612,557 527.410,824	51.419
4	377.612,557 527.410,824	5	377.642,818 527.404,256	30.966
5	377.642,818 527.404,256	6	377.645,746 527.410,499	6.896

Punct început	X / Y	Punct sfârșit	X / Y	Lungime segment (** (m)
6	377.645,746 527.410,499	7	377.652,263 527.414,353	7.571
7	377.652,263 527.414,353	8	377.668,734 527.424,094	19.136
8	377.668,734 527.424,094	9	377.680,357 527.427,636	12.15
9	377.680,357 527.427,636	10	377.644,293 527.478,268	62.162
10	377.644,293 527.478,268	11	377.638,918 527.469,47	10.31
11	377.638,918 527.469,47	12	377.636,888 527.468,022	2.494
12	377.636,888 527.468,022	13	377.631,747 527.471,135	6.01
13	377.631,747 527.471,135	14	377.618,339 527.480,211	16.191
14	377.618,339 527.480,211	15	377.609,14 527.480,097	9.2
15	377.609,14 527.480,097	1	377.599,048 527.478,016	10.304

** Lungimile segmentelor sunt determinate în planul de proiecție Stereo 70 și sunt rotunjite la 1 milimetru.

*** Distanța dintre puncte este formată din segmente cumulate ce sunt mai mici decât valoarea 1 milimetru.

**DATE DESPRE IMOBILUL NR. 12496**

Oficiul de Cadastru și Publicitate Imobiliară ALBA
Biroul de Cadastru și Publicitate Imobiliară Alba Iulia

A. Partea I. Descrierea imobilului

TEREN Intravilan

Nr. CF vechi:70745

Adresa: Loc. Necrilesti, Nr. 28B, Jud. Alba

Nr. Crt	Nr cadastral Nr. topografic	Suprafața* (mp)	Observații / Referințe
A1	70758	800	Sector cadastral:40 Teren imprejmuit; Teren imprejmuit cu gard de plasa

Construcții

Crt	Nr cadastral Nr. topografic	Adresa	Observații / Referințe
A1.1	70758-C1	Loc. Necrilesti, Jud. Alba	Nr. niveluri:1; S. construita la sol:33 mp; S. construita desfasurata:33 mp; Casa de vacanta (P), S. construita desfasurata = 33 mp, edificata din 1996

B. Partea II. Proprietari și acte

Inscrieri privitoare la dreptul de proprietate și alte drepturi reale		Referințe
53185 / 06/08/2021		
Act Administrativ nr. 1569RA, din 10/11/2021 emis de PRIMARIA COMUNEI INTREGALDE;		
B1	Se deschide C.F. nr. 70758 /UAT Întregalde In baza prevederilor Legii nr.7/1996 republicata si a regulamentului de carte funciara aprobat prin O.D.G al ANCP nr.700/2014, care cuprinde imobilul cu nr. cad. 70758/ UAT Întregalde descris in partea I, adus din CF nr. 70745 /UAT Întregalde	A1
Act Notarial nr. 7720/1996, din 01/01/1996 emis de Judecatoria Alba Iulia;		
B2	Intabulare, drept de PROPRIETATEcu titlul cumpărare, dobandit prin Conventie, cota actuala 1/1 1) ȚIBACOV LEONTIN, si 2) ȚIBACOV SORINA <i>OBSERVATII: pozitie transcrisa din CF 70745/Întregalde, inscrisa prin incheierea nr. 3265 din 09/04/1997;</i>	A1
Act Administrativ nr. 1569RA, din 10/11/2021 emis de PRIMARIA COMUNEI INTREGALDE;		
B3	In baza documentației cadastrale avizata de inspector cadastru si a actelor anexa, se modifica suprafata terenului de la 720 mp la 800 mp iar apoi asupra terenului se inscrie construcția C1 Casa de vacanta P	A1, A1.1
B4	Intabulare, drept de PROPRIETATE, dobandit prin Lege, cota actuala 1/1 1) ȚIBACOV LEONTIN... 2) ȚIBACOV SORINA-ILEANA	A1.1

C. Partea III. SARCINI .

Inscrieri privind dezmembramintele dreptului de proprietate, drepturi reale de garanție și sarcini	Referințe
NU SUNT	

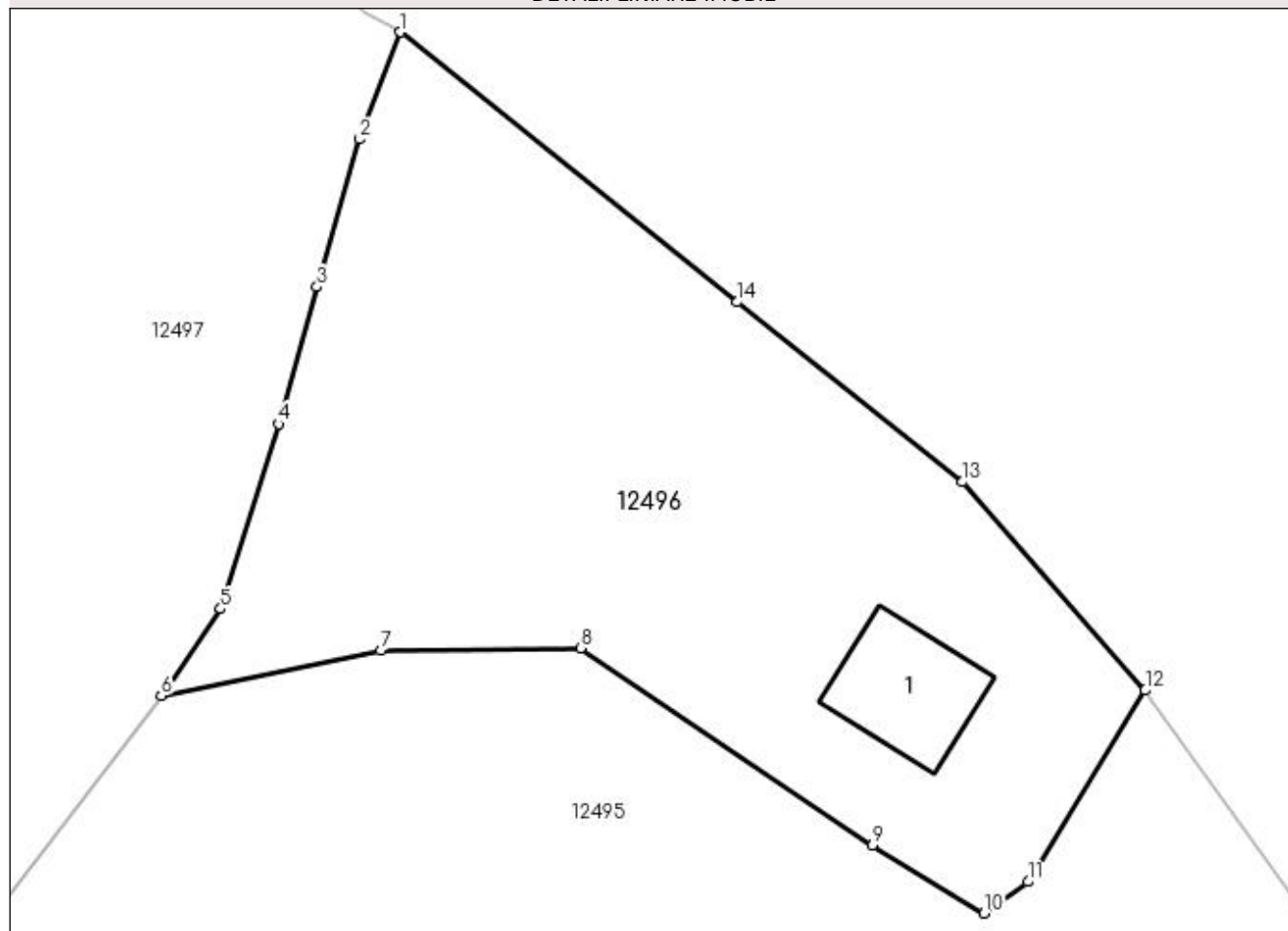
Anexa Nr. 1 La Partea I

Teren

Nr cadastral	Suprafața (mp)*	Observații / Referințe
70758	800	Teren împrejmuit cu gard de plasa

* Suprafața este determinată în planul de proiecție Stereo 70.

DETALII LINIARE IMOBIL



Date referitoare la teren

Crt	Categorie folosință	Intra vilan	Suprafața (mp)	Tarla	Parcelă	Nr. topo	Observații / Referințe
1	faneata	DA	639	-	-	-	
2	curți constructii	DA	161	-	-	-	

Date referitoare la construcții

Crt	Număr	Destinație construcție	Supraf. (mp)	Situație juridică	Observații / Referințe
A1.1	70758-C1	construcții de locuințe	33	Cu acte	Nr. niveluri:1; S. construita la sol:33 mp; S. construita desfasurata:33 mp; Casa de vacanta (P), S. construita desfasurata = 33 mp, edificata din 1996

Lungime Segmente

1) Valorile lungimilor segmentelor sunt obținute din proiecție în plan.

Punct început	X / Y	Punct sfârșit	X / Y	Lungime segment (** (m)
1	377.610,048 527.508,516	2	377.608,173 527.503,599	5.262
2	377.608,173 527.503,599	3	377.606,214 527.496,81	7.066

Punct început	X / Y	Punct sfârșit	X / Y	Lungime segment (** (m)
3	377.606,214 527.496,81	4	377.604,452 527.490,504	6.548
4	377.604,452 527.490,504	5	377.601,782 527.482,011	8.903
5	377.601,782 527.482,011	6	377.599,048 527.478,016	4.841
6	377.599,048 527.478,016	7	377.609,14 527.480,097	10.304
7	377.609,14 527.480,097	8	377.618,339 527.480,211	9.2
8	377.618,339 527.480,211	9	377.631,747 527.471,135	16.191
9	377.631,747 527.471,135	10	377.636,888 527.468,022	6.01
10	377.636,888 527.468,022	11	377.638,918 527.469,47	2.494
11	377.638,918 527.469,47	12	377.644,293 527.478,268	10.31
12	377.644,293 527.478,268	13	377.635,891 527.487,847	12.742
13	377.635,891 527.487,847	14	377.625,537 527.496,117	13.251
14	377.625,537 527.496,117	1	377.610,048 527.508,516	19.84

** Lungimile segmentelor sunt determinate în planul de proiecție Stereo 70 și sunt rotunjite la 1 milimetru.

*** Distanța dintre puncte este formată din segmente cumulate ce sunt mai mici decât valoarea 1 milimetru.

**DATE DESPRE IMOBILUL NR. 12497**

Oficiul de Cadastru și Publicitate Imobiliară ALBA
Biroul de Cadastru și Publicitate Imobiliară Alba Iulia

A. Partea I. Descrierea imobilului

TEREN Intravilan

Nr. CF vechi:1381/Intregalde

Adresa: Loc. Necrilesti, Nr. 28A, Jud. Alba

Nr. Crt	Nr cadastral Nr. topografic	Suprafața* (mp)	Observații / Referințe
A1	70246	2.323	Sector cadastral:40 Teren neimprijmit;

Construcții

Crt	Nr cadastral Nr. topografic	Adresa	Observații / Referințe
A1.1	70246-C1	Loc. Necrilesti, Jud. Alba	Nr. niveluri:3; S. construita la sol:64 mp; S. construita desfasurata:171 mp; Locuinta unifamiliala, edificata intre anii 2013-2018, D+P+M, Sc=64 mp, Scd=171 mp

B. Partea II. Proprietari și acte

Inscrieri privitoare la dreptul de proprietate și alte drepturi reale	Referințe
36033 / 10/12/2012	
Act Notarial nr. AUT.4141, din 07/12/2012 emis de np TEODORESCU ELENA (act administrativ nr 792 din 11.04.2018, emis de PRIMARIA COMUNEI INTREGALDE;act administrativ nr 214 din 04.01.2017, emis de OCPI ALBA;act notarial nr 903 din 29.08.2018, emis de NP Șulea Ioana Lucia;act administrativ nr 549 din 13.03.2018, emis de PRIMARIA COMUNEI INTREGALDE;act administrativ nr 547 din 13.03.2018, emis de PRIMARIA COMUNEI INTREGALDE;act notarial nr 665 din 12.06.2018, emis de NP SULEA RADU MIRCEA);	
B2	A1
Intabulare, drept de PROPRIETATE, dobandit prin Conventie, cota actuala 1/1 1) FAUR OVIDIU RADU, cas. cu 2) FAUR LILIANA	
26149 / 28/06/2018	
Act Administrativ nr. Autorizatie de construire nr.1, din 05/09/2013 emis de Primaria comunei Intregalde (act administrativ nr 792 din 11.04.2018, emis de PRIMARIA COMUNEI INTREGALDE;act administrativ nr 214 din 04.01.2017, emis de OCPI ALBA;act notarial nr 903 din 29.08.2018, emis de NP Șulea Ioana Lucia;act administrativ nr 549 din 13.03.2018, emis de PRIMARIA COMUNEI INTREGALDE;act administrativ nr 547 din 13.03.2018, emis de PRIMARIA COMUNEI INTREGALDE;act notarial nr 665 din 12.06.2018, emis de NP SULEA RADU MIRCEA);	
B3	A1, A1.1
In baza declaratii aut.665/2018,a autorizatiei de construire nr. 1/2013 emisa de Primaria Intregalde,a documentatiei cadastrale si a actelor anexa,se modifica suprafata imobilului de la 2626 mp la 2323 mp,se noteaza ca imobilul este situat in intravilanul comunei Intregalde,nr.28 A,se schimba categoria de folosinta pentru o parcela in suprafata de 113 mp din fânaț in curti,construcții iar sub A1.1 se inscrie constructia „Locuinta (D+P+M) ”.	
B4	A1.1
Intabulare, drept de PROPRIETATE, dobandit prin Construire, cota actuala 1/1 1) FAUR OVIDIU RADU..., si sotia 2) FAUR LILIANA	

C. Partea III. SARCINI .

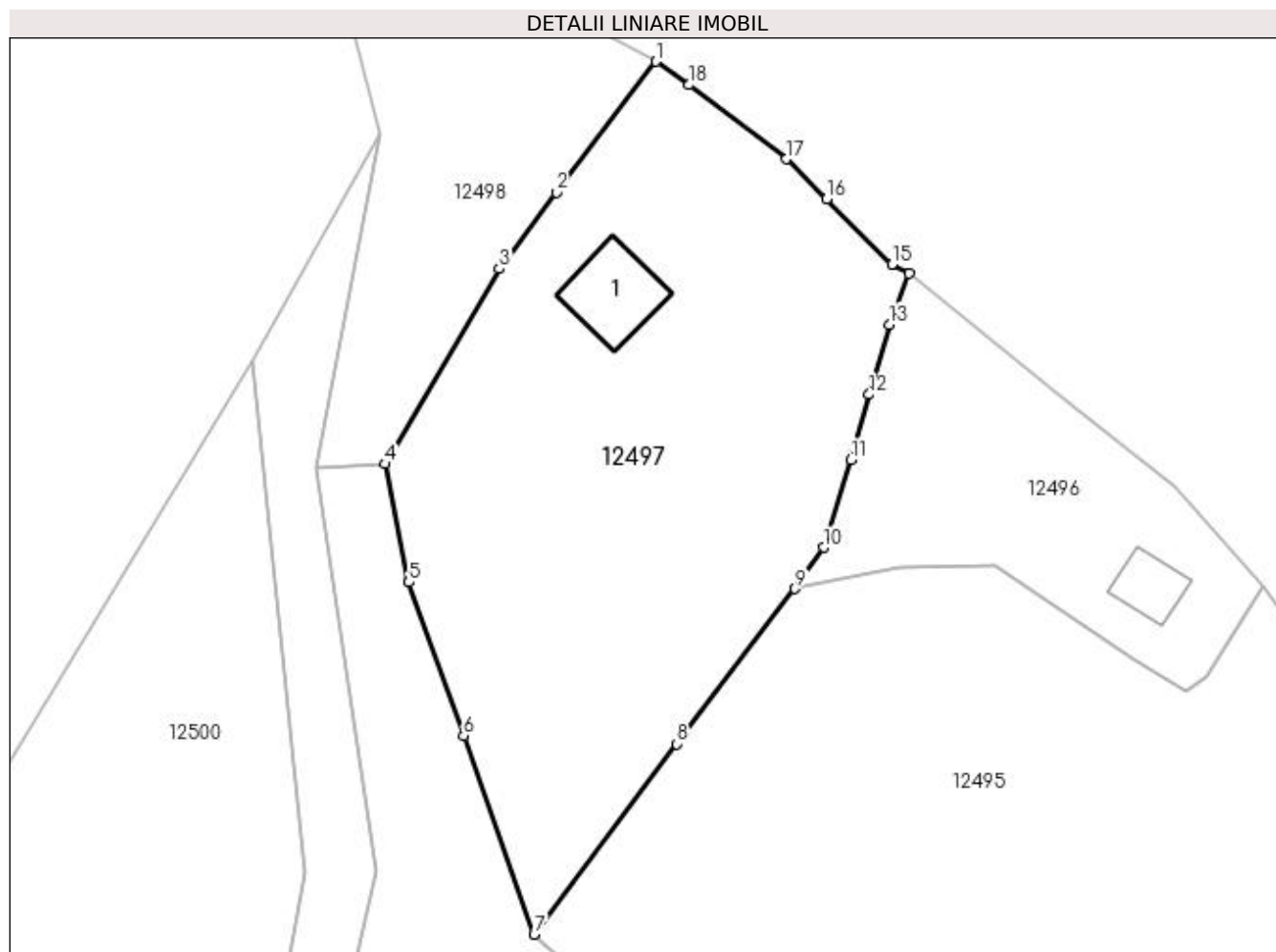
Inscrieri privind dezmembramintele dreptului de proprietate, drepturi reale de garanție și sarcini	Referințe
NU SUNT	

Anexa Nr. 1 La Partea I

Teren

Nr cadastral	Suprafața (mp)*	Observații / Referințe
70246	2.323	

* Suprafața este determinată în planul de proiecție Stereo 70.



Date referitoare la teren

Crt	Categorie folosință	Intra vilan	Suprafața (mp)	Tarla	Parcelă	Nr. topo	Observații / Referințe
1	faneata	DA	2.210	-	-	276/2/1/2	
2	curți construcții	DA	113	-	-	-	

Date referitoare la construcții

Crt	Număr	Destinație construcție	Supraf. (mp)	Situație juridică	Observații / Referințe
A1.1	70246-C1	construcții de locuințe	64	Cu acte	Nr. niveluri:3; S. construita la sol:64 mp; S. construita desfasurata:171 mp; Locuinta unifamiliala, edificata între anii 2013-2018, D+P+M, Sc=64 mp, Scd=171 mp

Lungime Segmente

1) Valorile lungimilor segmentelor sunt obținute din proiecție în plan.

Punct început	X / Y	Punct sfârșit	X / Y	Lungime segment (** (m)
1	377.585,551 527.529,044	2	377.575,906 527.516,379	15.92
2	377.575,906 527.516,379	3	377.570,386 527.508,987	9.225

Punct început	X / Y	Punct sfârșit	X / Y	Lungime segment (** (m)
3	377.570,386 527.508,987	4	377.559,369 527.490,098	21.867
4	377.559,369 527.490,098	5	377.561,65 527.478,639	11.684
5	377.561,65 527.478,639	6	377.566,931 527.463,791	15.759
6	377.566,931 527.463,791	7	377.573,766 527.444,575	20.395
7	377.573,766 527.444,575	8	377.587,567 527.463,004	23.024
8	377.587,567 527.463,004	9	377.599,048 527.478,016	18.899
9	377.599,048 527.478,016	10	377.601,782 527.482,011	4.841
10	377.601,782 527.482,011	11	377.604,452 527.490,504	8.903
11	377.604,452 527.490,504	12	377.606,214 527.496,81	6.548
12	377.606,214 527.496,81	13	377.608,173 527.503,599	7.066
13	377.608,173 527.503,599	14	377.610,048 527.508,516	5.262
14	377.610,048 527.508,516	15	377.608,428 527.509,41	1.85
15	377.608,428 527.509,41	16	377.602,094 527.515,726	8.945
16	377.602,094 527.515,726	17	377.598,198 527.519,588	5.485
17	377.598,198 527.519,588	18	377.588,768 527.526,774	11.856
18	377.588,768 527.526,774	1	377.585,551 527.529,044	3.937

** Lungimile segmentelor sunt determinate în planul de proiecție Stereo 70 și sunt rotunjite la 1 milimetru.

*** Distanța dintre puncte este formată din segmente cumulate ce sunt mai mici decât valoarea 1 milimetru.

**DATE DESPRE IMOBILUL NR. 12498**

Oficiul de Cadastru și Publicitate Imobiliară ALBA
Biroul de Cadastru și Publicitate Imobiliară Alba Iulia

A. Partea I. Descrierea imobilului

TEREN Intravilan

Adresa: Loc. Necrilesti, Jud. Alba

Nr. Crt	Nr cadastral Nr. topografic	Suprafața* (mp)	Observații / Referințe
A1		876	Sector cadastral:40 Teren neimprijmit;

B. Partea II. Proprietari și acte

Inscrieri privitoare la dreptul de proprietate și alte drepturi reale		Referințe
1 / 18/05/2023		
Act Normativ nr. 7, din 13/03/1996 emis de PARLAMENTUL ROMÂNIEI;		
B1	Inscrierea provizorie, drept de PROPRIETATE, dobandit prin Lege, cota actuala 1/1 1) UAT ÎNTREGALDE, CIF:4562524, PROPRIETAR NEIDENTIFICAT	A1

C. Partea III. SARCINI .

Inscrieri privind dezmembramintele dreptului de proprietate, drepturi reale de garanție și sarcini	Referințe
NU SUNT	

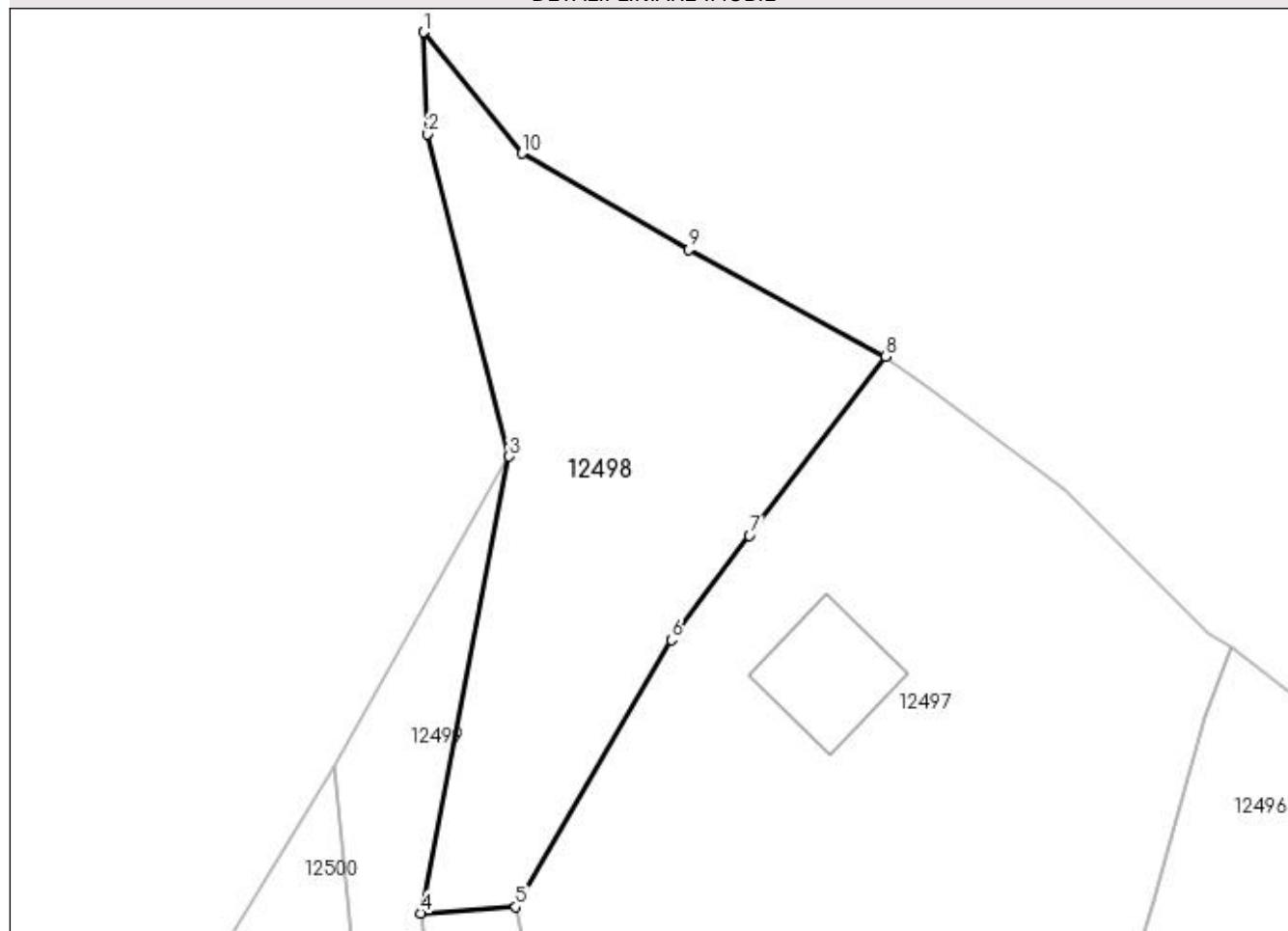
Anexa Nr. 1 La Partea I

Teren

Nr cadastral	Suprafața (mp)*	Observații / Referințe
	876	

* Suprafața este determinată în planul de proiecție Stereo 70.

DETALII LINIARE IMOBIL



Date referitoare la teren

Crt	Categorie folosință	Intravilan	Suprafața (mp)	Tarla	Parcelă	Nr. topo	Observații / Referințe
1	pasune	DA	876	-	-	-	

Lungime Segmente

1) Valorile lungimilor segmentelor sunt obținute din proiecție în plan.

Punct început	X / Y	Punct sfârșit	X / Y	Lungime segment (** (m)
1	377.552,846 527.551,974	2	377.553,139 527.544,763	7.217
2	377.553,139 527.544,763	3	377.558,892 527.521,966	23.512
3	377.558,892 527.521,966	4	377.552,618 527.489,663	32.907
4	377.552,618 527.489,663	5	377.559,369 527.490,098	6.765
5	377.559,369 527.490,098	6	377.570,386 527.508,987	21.867

Punct început	X / Y	Punct sfârșit	X / Y	Lungime segment (** (m)
6	377.570,386 527.508,987	7	377.575,906 527.516,379	9.225
7	377.575,906 527.516,379	8	377.585,551 527.529,044	15.92
8	377.585,551 527.529,044	9	377.571,617 527.536,585	15.844
9	377.571,617 527.536,585	10	377.559,813 527.543,402	13.631
10	377.559,813 527.543,402	1	377.552,846 527.551,974	11.046

** Lungimile segmentelor sunt determinate în planul de proiecție Stereo 70 și sunt rotunjite la 1 milimetru.

*** Distanța dintre puncte este formată din segmente cumulate ce sunt mai mici decât valoarea 1 milimetru.

**DATE DESPRE IMOBILUL NR. 12499**

Oficiul de Cadastru și Publicitate Imobiliară ALBA
Biroul de Cadastru și Publicitate Imobiliară Alba Iulia

A. Partea I. Descrierea imobilului

TEREN Necunoscut

Adresa: Loc. Ivanis, Jud. Alba

Nr. Crt	Nr cadastral Nr. topografic	Suprafața* (mp)	Observații / Referințe
A1		7.650	Sector cadastral:40 Teren neimprejmuit;

B. Partea II. Proprietari și acte

Inscrieri privitoare la dreptul de proprietate și alte drepturi reale	Referințe
1 / 18/05/2023	
Act Normativ nr. 7, din 13/03/1996 emis de PARLAMENTUL ROMÂNIEI;	
B1	Inscrierea provizorie, drept de PROPRIETATE, dobandit prin Lege, cota actuala 1/1
	1) UAT ÎNTREGALDE, CIF:4562524, PROPRIETAR NEIDENTIFICAT

C. Partea III. SARCINI .

Inscrieri privind dezmembramintele dreptului de proprietate, drepturi reale de garanție și sarcini	Referințe
NU SUNT	

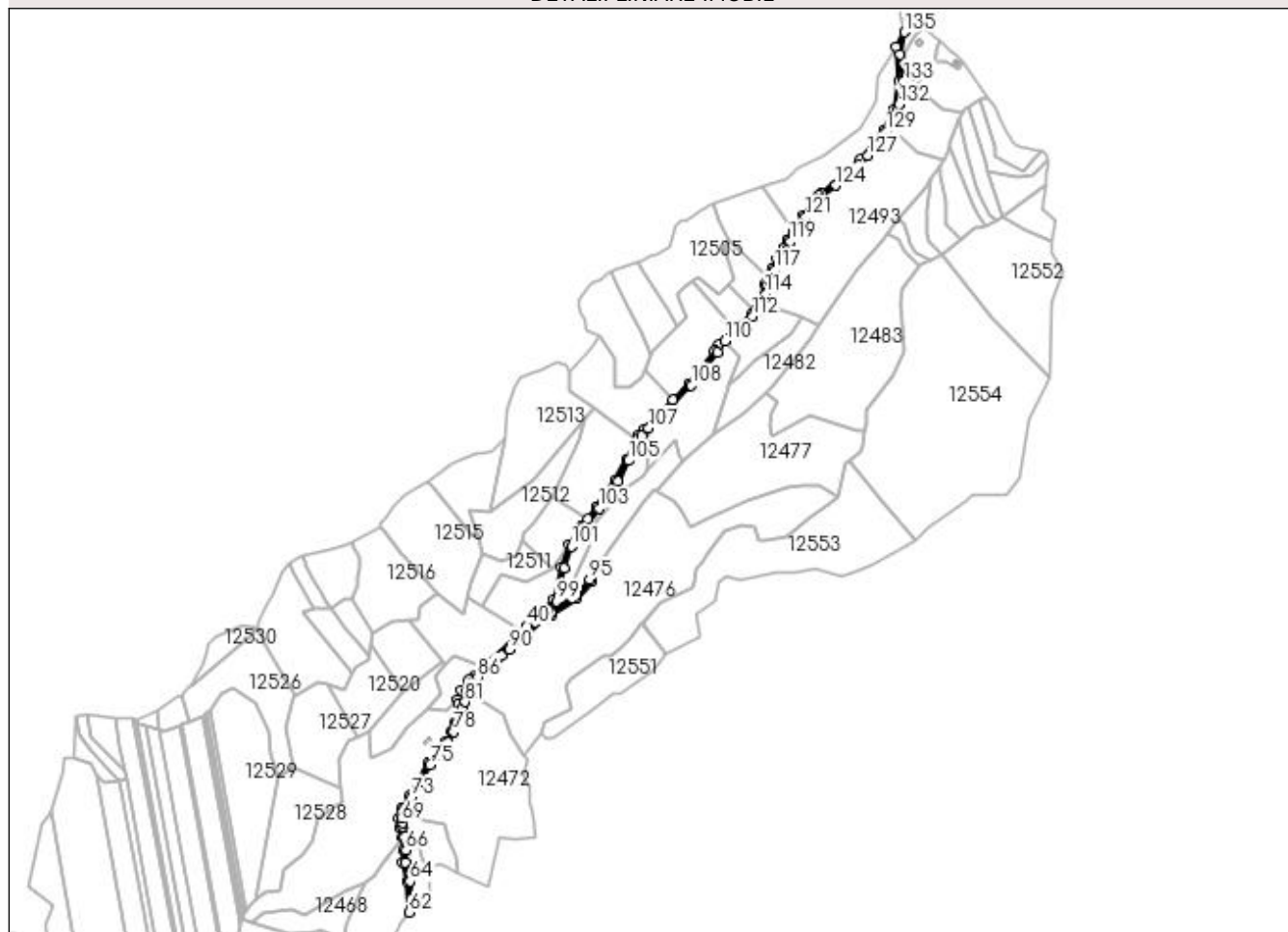
Anexa Nr. 1 La Partea I

Teren

Nr cadastral	Suprafața (mp)*	Observații / Referințe
	7.650	

* Suprafața este determinată în planul de proiecție Stereo 70.

DETALII LINIARE IMOBIL



Date referitoare la teren

Crt	Categorie folosință	Intra vilan	Suprafața (mp)	Tarla	Parcelă	Nr. topo	Observații / Referințe
1	drum	DA	621	-	-	-	
2	drum	NU	7.029	-	-	-	

Lungime Segmente

1) Valorile lungimilor segmentelor sunt obținute din proiecție în plan.

Punct început	X / Y	Punct sfârșit	X / Y	Lungime segment	Punct început	X / Y	Punct sfârșit	X / Y	Lungime segment	Punct început	X / Y	Punct sfârșit	X / Y	Lungime segment
1	377.546,451 527.500,0	2	377.551,56 527.450,448	49.815	2	377.551,56 527.450,448	3	377.543,793 527.409,274	41.95	3	377.543,793 527.409,274	4	377.528,334 527.379,391	33.645
4	377.528,334 527.379,391	5	377.494,092 527.337,166	54.364	5	377.494,092 527.337,166	6	377.437,606 527.287,233	75.392	6	377.437,606 527.287,233	7	377.434,138 527.284,317	4.531
7	377.434,138 527.284,317	8	377.426,111 527.274,862	12.403	8	377.426,111 527.274,862	9	377.412,242 527.256,021	23.395	9	377.412,242 527.256,021	10	377.396,42 527.235,18	26.166
10	377.396,42 527.235,18	11	377.389,069 527.220,079	16.795	11	377.389,069 527.220,079	12	377.388,283 527.217,925	2.293	12	377.388,283 527.217,925	13	377.384,901 527.208,651	9.871
13	377.384,901 527.208,651	14	377.374,083 527.192,442	19.487	14	377.374,083 527.192,442	15	377.367,142 527.178,663	15.428	15	377.367,142 527.178,663	16	377.364,4 527.170,813	8.315

Punct început	X / Y	Punct sfârșit	X / Y	Lungime segment	Punct început	X / Y	Punct sfârșit	X / Y	Lungime segment	Punct început	X / Y	Punct sfârșit	X / Y	Lungime segment
16	377.364,4 527.170,813	17	377.361,586 527.165,253	6.231	17	377.361,586 527.165,253	18	377.356,205 527.154,623	11.915	18	377.356,205 527.154,623	19	377.348,734 527.122,836	32.654
19	377.348,734 527.122,836	20	377.341,785 527.116,868	9.159	20	377.341,785 527.116,868	21	377.335,96 527.111,866	7.678	21	377.335,96 527.111,866	22	377.309,939 527.092,338	32.535
22	377.309,939 527.092,338	23	377.305,964 527.089,354	4.97	23	377.305,964 527.089,354	24	377.287,862 527.066,879	28.858	24	377.287,862 527.066,879	25	377.283,468 527.058,512	9.451
25	377.283,468 527.058,512	26	377.246,121 527.011,165	60.304	26	377.246,121 527.011,165	27	377.221,965 526.987,379	33.901	27	377.221,965 526.987,379	28	377.198,939 526.964,706	32.315
28	377.198,939 526.964,706	29	377.180,742 526.945,139	26.721	29	377.180,742 526.945,139	30	377.173,211 526.937,041	11.059	30	377.173,211 526.937,041	31	377.169,742 526.930,252	7.624
31	377.169,742 526.930,252	32	377.154,769 526.900,942	32.913	32	377.154,769 526.900,942	33	377.138,975 526.870,696	34.122	33	377.138,975 526.870,696	34	377.111,492 526.832,231	47.274
34	377.111,492 526.832,231	35	377.097,997 526.814,435	22.334	35	377.097,997 526.814,435	36	377.089,177 526.802,805	14.596	36	377.089,177 526.802,805	37	377.071,15 526.776,594	31.812
37	377.071,15 526.776,594	38	377.060,257 526.744,375	34.011	38	377.060,257 526.744,375	39	377.049,607 526.696,716	48.835	39	377.049,607 526.696,716	40	377.010,173 526.658,853	54.669
40	377.010,173 526.658,853	41	376.955,436 526.606,508	75.737	41	376.955,436 526.606,508	42	376.943,651 526.597,353	14.923	42	376.943,651 526.597,353	43	376.934,064 526.586,49	14.488
43	376.934,064 526.586,49	44	376.925,922 526.579,861	10.5	44	376.925,922 526.579,861	45	376.914,322 526.565,505	18.456	45	376.914,322 526.565,505	46	376.909,086 526.551,267	15.171
46	376.909,086 526.551,267	47	376.909,899 526.545,588	5.737	47	376.909,899 526.545,588	48	376.905,557 526.520,057	25.897	48	376.905,557 526.520,057	49	376.900,161 526.506,354	14.727
49	376.900,161 526.506,354	50	376.892,114 526.491,187	17.169	50	376.892,114 526.491,187	51	376.880,434 526.476,102	19.079	51	376.880,434 526.476,102	52	376.865,91 526.459,312	22.2
52	376.865,91 526.459,312	53	376.852,571 526.433,309	29.225	53	376.852,571 526.433,309	54	376.839,589 526.412,583	24.457	54	376.839,589 526.412,583	55	376.827,278 526.392,803	23.298
55	376.827,278 526.392,803	56	376.824,013 526.379,842	13.366	56	376.824,013 526.379,842	57	376.825,195 526.366,47	13.424	57	376.825,195 526.366,47	58	376.828,491 526.351,504	15.324
58	376.828,491 526.351,504	59	376.829,97 526.332,852	18.711	59	376.829,97 526.332,852	60	376.828,889 526.315,053	17.832	60	376.828,889 526.315,053	61	376.835,928 526.286,84	29.078
61	376.835,928 526.286,84	62	376.838,941 526.242,532	44.411	62	376.838,941 526.242,532	63	376.841,645 526.261,728	19.385	63	376.841,645 526.261,728	64	376.839,895 526.287,465	25.797
64	376.839,895 526.287,465	65	376.832,919 526.315,424	28.817	65	376.832,919 526.315,424	66	376.833,98 526.332,889	17.497	66	376.833,98 526.332,889	67	376.832,456 526.352,095	19.267
67	376.832,456 526.352,095	68	376.829,157 526.367,078	15.342	68	376.829,157 526.367,078	69	376.828,607 526.373,299	6.245	69	376.828,607 526.373,299	70	376.828,057 526.379,52	6.245
70	376.828,057 526.379,52	71	376.831,11 526.391,388	12.254	71	376.831,11 526.391,388	72	376.832,703 526.393,948	3.015	72	376.832,703 526.393,948	73	376.842,982 526.410,464	19.454
73	376.842,982 526.410,464	74	376.856,052 526.431,331	24.622	74	376.856,052 526.431,331	75	376.869,25 526.457,059	28.916	75	376.869,25 526.457,059	76	376.883,53 526.473,567	21.828
76	376.883,53 526.473,567	77	376.895,487 526.489,01	19.53	77	376.895,487 526.489,01	78	376.903,8 526.504,678	17.737	78	376.903,8 526.504,678	79	376.909,307 526.518,664	15.031
79	376.909,307 526.518,664	80	376.916,271 526.538,579	21.098	80	376.916,271 526.538,579	81	376.919,893 526.548,43	10.496	81	376.919,893 526.548,43	82	376.922,406 526.562,419	14.213
82	376.922,406 526.562,419	83	376.923,33 526.564,285	2.082	83	376.923,33 526.564,285	84	376.925,191 526.568,042	4.193	84	376.925,191 526.568,042	85	376.930,176 526.576,413	9.743
85	376.930,176 526.576,413	86	376.938,581 526.584,098	11.389	86	376.938,581 526.584,098	87	376.963,11 526.607,514	33.911	87	376.963,11 526.607,514	88	376.968,037 526.611,58	6.388
88	376.968,037 526.611,58	89	376.972,891 526.615,47	6.221	89	376.972,891 526.615,47	90	376.984,734 526.625,04	15.226	90	376.984,734 526.625,04	91	377.034,681 526.668,065	65.923
91	377.034,681 526.668,065	92	377.046,667 526.675,589	14.152	92	377.046,667 526.675,589	93	377.081,86 526.698,476	41.98	93	377.081,86 526.698,476	94	377.104,606 526.722,758	33.272
94	377.104,606 526.722,758	95	377.101,274 526.726,249	4.826	95	377.101,274 526.726,249	96	377.080,112 526.702,445	31.85	96	377.080,112 526.702,445	97	377.045,052 526.678,117	42.674
97	377.045,052 526.678,117	98	377.039,678 526.681,637	6.424	98	377.039,678 526.681,637	99	377.053,248 526.694,666	18.812	99	377.053,248 526.694,666	100	377.064,115 526.743,295	49.829
100	377.064,115 526.743,295	101	377.074,761 526.774,786	33.242	101	377.074,761 526.774,786	102	377.092,42 526.800,462	31.163	102	377.092,42 526.800,462	103	377.114,714 526.829,859	36.894
103	377.114,714 526.829,859	104	377.142,392 526.868,597	47.61	104	377.142,392 526.868,597	105	377.158,323 526.899,106	34.418	105	377.158,323 526.899,106	106	377.176,52 526.934,725	39.998
106	377.176,52 526.934,725	107	377.187,011 526.946,006	15.406	107	377.187,011 526.946,006	108	377.249,107 527.008,491	88.092	108	377.249,107 527.008,491	109	377.286,881 527.056,408	61.016
109	377.286,881 527.056,408	110	377.297,675 527.072,686	19.532	110	377.297,675 527.072,686	111	377.308,765 527.086,456	17.68	111	377.308,765 527.086,456	112	377.338,467 527.108,746	37.136
112	377.338,467 527.108,746	113	377.352,329 527.120,651	18.273	113	377.352,329 527.120,651	114	377.357,343 527.141,983	21.914	114	377.357,343 527.141,983	115	377.359,997 527.153,271	11.595

Punct început	X / Y	Punct sfârșit	X / Y	Lungime segment	Punct început	X / Y	Punct sfârșit	X / Y	Lungime segment	Punct început	X / Y	Punct sfârșit	X / Y	Lungime segment
115	377.359,997 527.153,271	116	377.364,633 527.159,193	7.522	116	377.364,633 527.159,193	117	377.370,771 527.176,236	18.115	117	377.370,771 527.176,236	118	377.388,434 527.205,969	34.584
118	377.388,434 527.205,969	119	377.392,695 527.217,653	12.437	119	377.392,695 527.217,653	120	377.399,783 527.232,214	16.195	120	377.399,783 527.232,214	121	377.415,384 527.252,765	25.802
121	377.415,384 527.252,765	122	377.429,189 527.271,518	23.286	122	377.429,189 527.271,518	123	377.436,909 527.280,61	11.927	123	377.436,909 527.280,61	124	377.458,749 527.298,975	28.535
124	377.458,749 527.298,975	125	377.475,666 527.312,366	21.576	125	377.475,666 527.312,366	126	377.492,268 527.328,569	23.198	126	377.492,268 527.328,569	127	377.505,58 527.342,789	19.479
127	377.505,58 527.342,789	128	377.519,49 527.359,842	22.007	128	377.519,49 527.359,842	129	377.531,959 527.376,789	21.04	129	377.531,959 527.376,789	130	377.544,758 527.398,78	25.444
130	377.544,758 527.398,78	131	377.548,855 527.408,681	10.715	131	377.548,855 527.408,681	132	377.550,683 527.416,687	8.212	132	377.550,683 527.416,687	133	377.558,44 527.450,647	34.835
133	377.558,44 527.450,647	134	377.552,618 527.489,663	39.448	134	377.552,618 527.489,663	135	377.558,892 527.521,966	32.907	135	377.558,892 527.521,966	1	377.546,451 527.500,0	25.245

** Lungimile segmentelor sunt determinate în planul de proiecție Stereo 70 și sunt rotunjite la 1 milimetru.

*** Distanța dintre puncte este formată din segmente cumulate ce sunt mai mici decât valoarea 1 milimetru.

**DATE DESPRE IMOBILUL NR. 12500**

Oficiul de Cadastru și Publicitate Imobiliară ALBA
Biroul de Cadastru și Publicitate Imobiliară Alba Iulia

A. Partea I. Descrierea imobilului

TEREN Necunoscut

Adresa: Loc. Ivanis, Jud. Alba

Nr. Crt	Nr cadastral Nr. topografic	Suprafața* (mp)	Observații / Referințe
A1		11.000	Sector cadastral:40 Teren neimprejmuit;

B. Partea II. Proprietari și acte

Inscrieri privitoare la dreptul de proprietate și alte drepturi reale		Referințe
1 / 18/05/2023		
Act Normativ nr. HG 1705, din 29/11/2006 emis de GUVERNUL ROMÂNIEI;		
B1	Intabulare, drept de PROPRIETATE, dobandit prin Lege, cota actuala 1/1 1) STATUL ROMÂN, CIF:999999999999	A1
2 / 18/05/2023		
Act Notarial nr. 46/2008, din 19/03/2008 emis de PARLAMENTUL ROMÂNIEI;		
B2	Intabulare, drept de ADMINISTRARE, dobandit prin Lege, cota actuala 1/1 1) REGIA NAȚIONALĂ A PĂDURILOR, CIF:1590120	A1

C. Partea III. SARCINI .

Inscrieri privind dezmembramintele dreptului de proprietate, drepturi reale de garanție și sarcini	Referințe
NU SUNT	

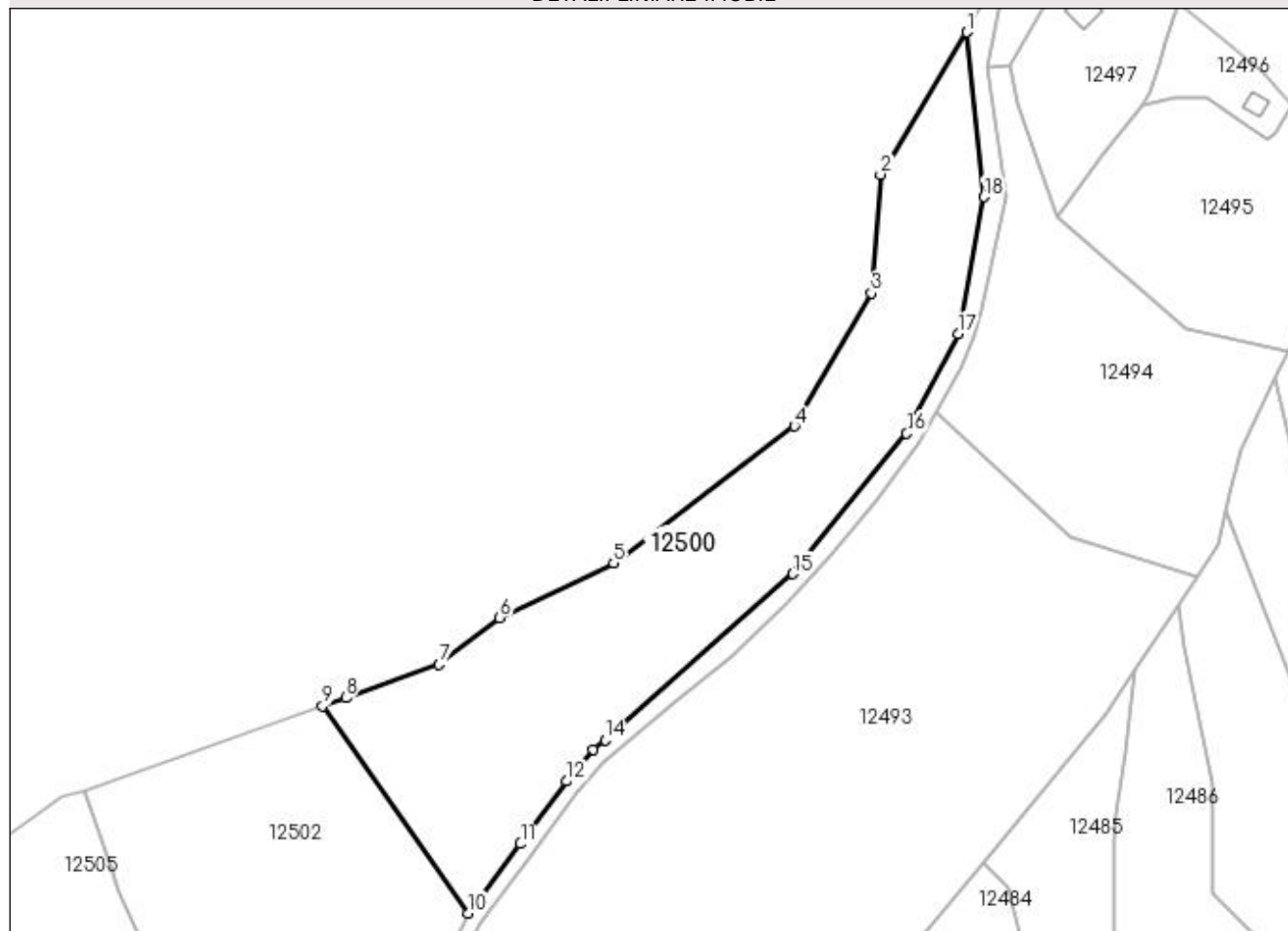
Anexa Nr. 1 La Partea I

Teren

Nr cadastral	Suprafața (mp)*	Observații / Referințe
	11.000	

* Suprafața este determinată în planul de proiecție Stereo 70.

DETALII LINIARE IMOBIL



Date referitoare la teren

Crt	Categorie folosință	Intravilan	Suprafața (mp)	Tarla	Parcelă	Nr. topo	Observații / Referințe
1	padure	DA	1.255	-	-	-	
2	padure	NU	9.745	-	-	-	

Lungime Segmente

1) Valorile lungimilor segmentelor sunt obținute din proiecție în plan.

Punct început	X / Y	Punct sfârșit	X / Y	Lungime segment (** (m)
1	377.546,451 527.500,0	2	377.520,523 527.457,212	50.031
2	377.520,523 527.457,212	3	377.517,823 527.421,497	35.817
3	377.517,823 527.421,497	4	377.494,595 527.381,614	46.154
4	377.494,595 527.381,614	5	377.440,18 527.340,448	68.232

Punct început	X / Y	Punct sfârșit	X / Y	Lungime segment (** (m)
5	377.440,18 527.340,448	6	377.405,917 527.324,018	37.999
6	377.405,917 527.324,018	7	377.387,709 527.309,94	23.016
7	377.387,709 527.309,94	8	377.359,684 527.299,931	29.758
8	377.359,684 527.299,931	9	377.352,68 527.297,429	7.438
9	377.352,68 527.297,429	10	377.396,42 527.235,18	76.08
10	377.396,42 527.235,18	11	377.412,242 527.256,021	26.166
11	377.412,242 527.256,021	12	377.426,111 527.274,862	23.395
12	377.426,111 527.274,862	13	377.434,138 527.284,317	12.403
13	377.434,138 527.284,317	14	377.437,606 527.287,233	4.531
14	377.437,606 527.287,233	15	377.494,092 527.337,166	75.392
15	377.494,092 527.337,166	16	377.528,334 527.379,391	54.364
16	377.528,334 527.379,391	17	377.543,793 527.409,274	33.645
17	377.543,793 527.409,274	18	377.551,56 527.450,448	41.9
18	377.551,56 527.450,448	1	377.546,451 527.500,0	49.815

** Lungimile segmentelor sunt determinate în planul de proiecție Stereo 70 și sunt rotunjite la 1 milimetru.

*** Distanța dintre puncte este formată din segmente cumulate ce sunt mai mici decât valoarea 1 milimetru.

**DATE DESPRE IMOBILUL NR. 12501**

Oficiul de Cadastru și Publicitate Imobiliară ALBA
Biroul de Cadastru și Publicitate Imobiliară Alba Iulia

A. Partea I. Descrierea imobilului

TEREN Extravilan

Adresa: Jud. Alba

Nr. Crt	Nr cadastral Nr. topografic	Suprafața* (mp)	Observații / Referințe
A1		3.233	Sector cadastral:40 Teren neimprejmuț; RESTUL DE SUPRAFATA SE AFLA LA ID 12493

B. Partea II. Proprietari și acte

Inscrieri privitoare la dreptul de proprietate și alte drepturi reale		Referințe
1 / 18/05/2023		
Act Administrativ nr. 14190/418, din 27/10/2010 emis de CJPSDPAT ALBA;		
B1	Intabulare, drept de PROPRIETATE, dobândit prin Reconstituire, cota actuala 1/1 1) SANDU MARIA LUCIA	A1

C. Partea III. SARCINI .

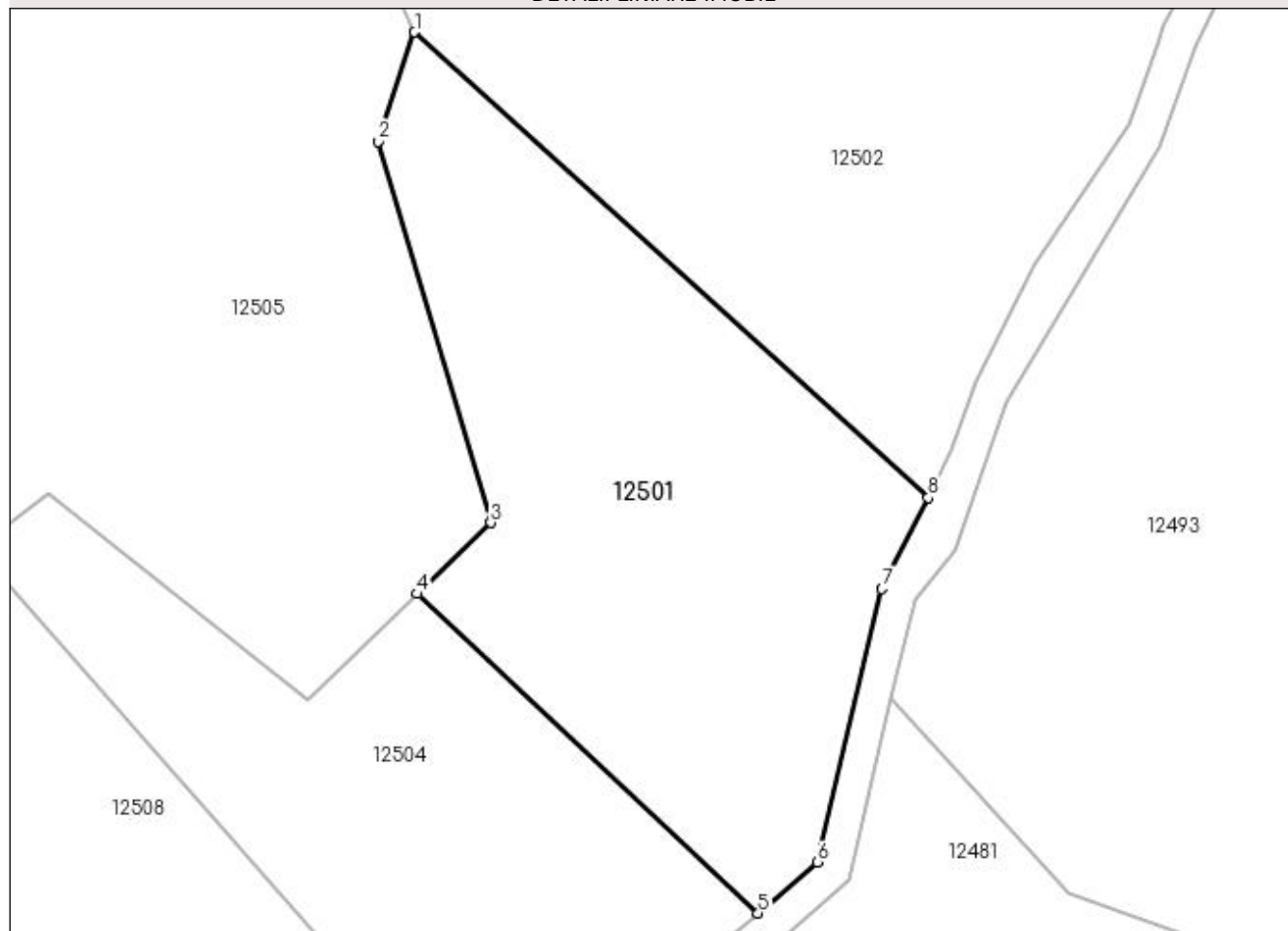
Inscrieri privind dezmembramintele dreptului de proprietate, drepturi reale de garanție și sarcini	Referințe
NU SUNT	

Anexa Nr. 1 La Partea I**Teren**

Nr cadastral	Suprafața (mp)*	Observații / Referințe
	3.233	RESTUL DE SUPRAFATA SE AFLA LA ID 12493

* Suprafața este determinată în planul de proiecție Stereo 70.

DETALII LINIARE IMOBIL

**Date referitoare la teren**

Crt	Categorie folosință	Intra vilan	Suprafața (mp)	Tarla	Parcelă	Nr. topo	Observații / Referințe
1	padure	NU	3.233	UP III	77B	-	

Lungime Segmente

1) Valorile lungimilor segmentelor sunt obținute din proiecție în plan.

Punct început	X / Y	Punct sfârșit	X / Y	Lungime segment (** (m)
1	377.301,777 527.219,423	2	377.297,563 527.206,702	13.401
2	377.297,563 527.206,702	3	377.310,678 527.162,304	46.295
3	377.310,678 527.162,304	4	377.302,105 527.154,039	11.908
4	377.302,105 527.154,039	5	377.341,785 527.116,868	54.37
5	377.341,785 527.116,868	6	377.348,734 527.122,836	9.159

Punct început	X / Y	Punct sfârșit	X / Y	Lungime segment (** (m)
6	377.348,734 527.122,836	7	377.356,205 527.154,623	32.654
7	377.356,205 527.154,623	8	377.361,586 527.165,253	11.915
8	377.361,586 527.165,253	1	377.301,777 527.219,423	80.693

** Lungimile segmentelor sunt determinate în planul de proiecție Stereo 70 și sunt rotunjite la 1 milimetru.

*** Distanța dintre puncte este formată din segmente cumulate ce sunt mai mici decât valoarea 1 milimetru.

**DATE DESPRE IMOBILUL NR. 12502**

Oficiul de Cadastru și Publicitate Imobiliară ALBA
Biroul de Cadastru și Publicitate Imobiliară Alba Iulia

A. Partea I. Descrierea imobilului

TEREN Necunoscut

Adresa: Loc. Ivanis, Jud. Alba

Nr. Crt	Nr cadastral Nr. topografic	Suprafața* (mp)	Observații / Referințe
A1		8.500	Sector cadastral:40 Teren neimprejmuit;

B. Partea II. Proprietari și acte

Inscrieri privitoare la dreptul de proprietate și alte drepturi reale	Referințe
1 / 18/05/2023	
Act Administrativ nr. 1693/12, din 02/08/1993 emis de CJPSDPAT ALBA;	
B1	A1
Intabulare, drept de PROPRIETATE, dobândit prin Reconstituire, cota actuala 1/1 1) NISTOR VASILE , lipsă CNP	

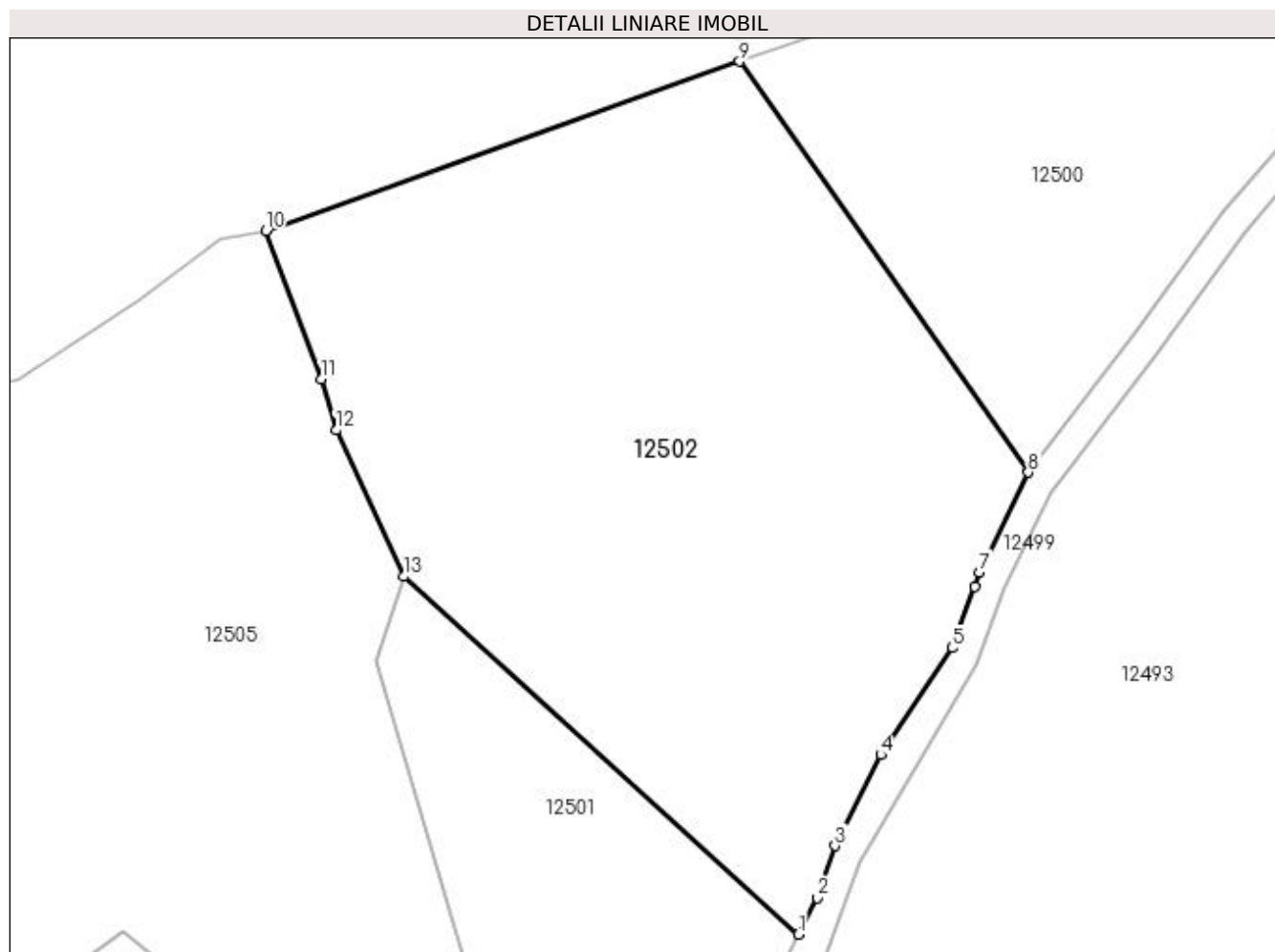
C. Partea III. SARCINI .

Inscrieri privind dezmembramintele dreptului de proprietate, drepturi reale de garanție și sarcini	Referințe
NU SUNT	

Teren

Nr cadastral	Suprafața (mp)*	Observații / Referințe
	8.500	

* Suprafața este determinată în planul de proiecție Stereo 70.



Date referitoare la teren

Crt	Categorie folosință	Intra vilan	Suprafața (mp)	Tarla	Parcelă	Nr. topo	Observații / Referințe
1	padure	DA	1.365	UP III	77B	-	
2	padure	NU	7.135	UP III	77B	-	

Lungime Segmente

1) Valorile lungimilor segmentelor sunt obținute din proiecție în plan.

Punct început	X / Y	Punct sfârșit	X / Y	Lungime segment (** (m)
1	377.361,586 527.165,253	2	377.364,4 527.170,813	6.231
2	377.364,4 527.170,813	3	377.367,142 527.178,663	8.315
3	377.367,142 527.178,663	4	377.374,083 527.192,442	15.428
4	377.374,083 527.192,442	5	377.384,901 527.208,651	19.487

Punct început	X / Y	Punct sfârșit	X / Y	Lungime segment (** (m)
5	377.384,901 527.208,651	6	377.388,283 527.217,925	9.871
6	377.388,283 527.217,925	7	377.389,069 527.220,079	2.293
7	377.389,069 527.220,079	8	377.396,42 527.235,18	16.795
8	377.396,42 527.235,18	9	377.352,68 527.297,429	76.08
9	377.352,68 527.297,429	10	377.280,906 527.271,824	76.205
10	377.280,906 527.271,824	11	377.289,323 527.249,341	24.007
11	377.289,323 527.249,341	12	377.291,536 527.241,585	8.065
12	377.291,536 527.241,585	13	377.301,777 527.219,423	24.415
13	377.301,777 527.219,423	1	377.361,586 527.165,253	80.693

** Lungimile segmentelor sunt determinate în planul de proiecție Stereo 70 și sunt rotunjite la 1 milimetru.

*** Distanța dintre puncte este formată din segmente cumulate ce sunt mai mici decât valoarea 1 milimetru.

**DATE DESPRE IMOBILUL NR. 12503**

Oficiul de Cadastru și Publicitate Imobiliară ALBA
Biroul de Cadastru și Publicitate Imobiliară Alba Iulia

A. Partea I. Descrierea imobilului

TEREN Extravilan

Adresa: Jud. Alba

Nr. Crt	Nr cadastral Nr. topografic	Suprafața* (mp)	Observații / Referințe
A1		5.072	Sector cadastral:40 Teren neimprejmuit;

B. Partea II. Proprietari și acte

Inscrieri privitoare la dreptul de proprietate și alte drepturi reale	Referințe
1 / 18/05/2023	
Act Normativ nr. 7, din 13/03/1996 emis de PARLAMENTUL ROMÂNIEI;	
B1	Inscrierea provizorie, drept de PROPRIETATE, dobandit prin Lege, cota actuala 1/1
	1) UAT ÎNTREGALDE, CIF:4562524, PROPRIETAR NEIDENTIFICAT

C. Partea III. SARCINI .

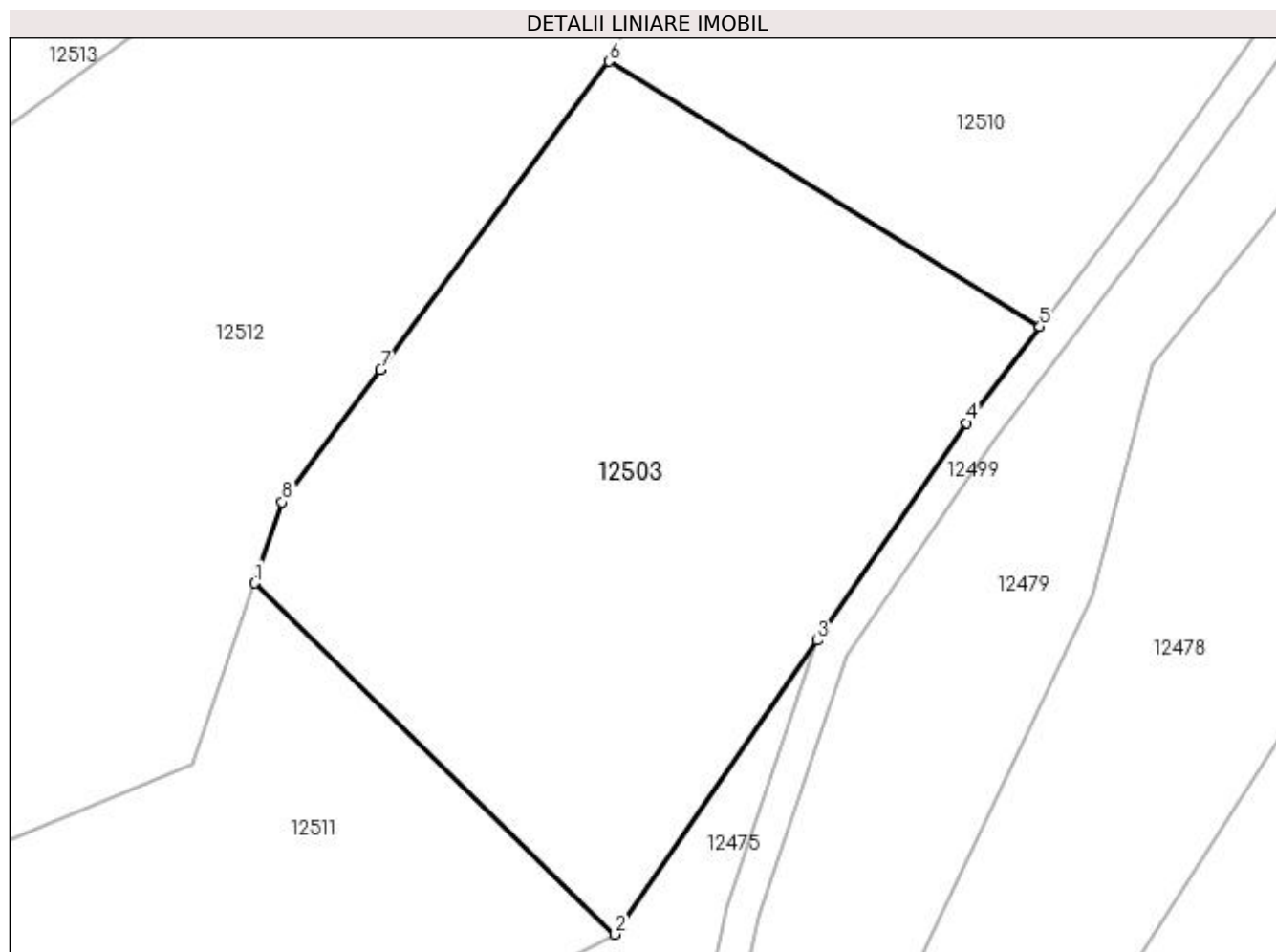
Inscrieri privind dezmembramintele dreptului de proprietate, drepturi reale de garanție și sarcini	Referințe
NU SUNT	

Anexa Nr. 1 La Partea I

Teren

Nr cadastral	Suprafața (mp)*	Observații / Referințe
	5.072	

* Suprafața este determinată în planul de proiecție Stereo 70.



Date referitoare la teren

Crt	Categorie folosință	Intra vilan	Suprafața (mp)	Tarla	Parcelă	Nr. topo	Observații / Referințe
1	padure	NU	5.072	-	-	-	

Lungime Segmente

1) Valorile lungimilor segmentelor sunt obținute din proiecție în plan.

Punct început	X / Y	Punct sfârșit	X / Y	Lungime segment (** (m)
1	377.003,267 526.783,486	2	377.046,783 526.741,166	60.701
2	377.046,783 526.741,166	3	377.071,15 526.776,594	42.999
3	377.071,15 526.776,594	4	377.089,177 526.802,805	31.812
4	377.089,177 526.802,805	5	377.097,997 526.814,435	14.596
5	377.097,997 526.814,435	6	377.046,02 526.846,372	61.004

Punct început	X / Y	Punct sfârșit	X / Y	Lungime segment (** (m)
6	377.046,02 526.846,372	7	377.018,474 526.809,207	46.26
7	377.018,474 526.809,207	8	377.006,644 526.793,248	19.866
8	377.006,644 526.793,248	1	377.003,267 526.783,486	10.33

** Lungimile segmentelor sunt determinate în planul de proiecție Stereo 70 și sunt rotunjite la 1 milimetru.

*** Distanța dintre puncte este formată din segmente cumulate ce sunt mai mici decât valoarea 1 milimetru.

**DATE DESPRE IMOBILUL NR. 12504**

Oficiul de Cadastru și Publicitate Imobiliară ALBA
Biroul de Cadastru și Publicitate Imobiliară Alba Iulia

A. Partea I. Descrierea imobilului

TEREN Extravilan

Adresa: Jud. Alba

Nr. Crt	Nr cadastral Nr. topografic	Suprafața* (mp)	Observații / Referințe
A1		2.500	Sector cadastral:40 Teren neimprejmuit;

B. Partea II. Proprietari și acte

Inscrieri privitoare la dreptul de proprietate și alte drepturi reale	Referințe
1 / 18/05/2023	
Act Administrativ nr. 14265/514, din 21/06/2019 emis de CJSPDPAT ALBA;	
B1	A1
Intabulare, drept de PROPRIETATE, dobandit prin Reconstituire, cota actuala 1/1 1) HAȚEGAN VIORICA	

C. Partea III. SARCINI .

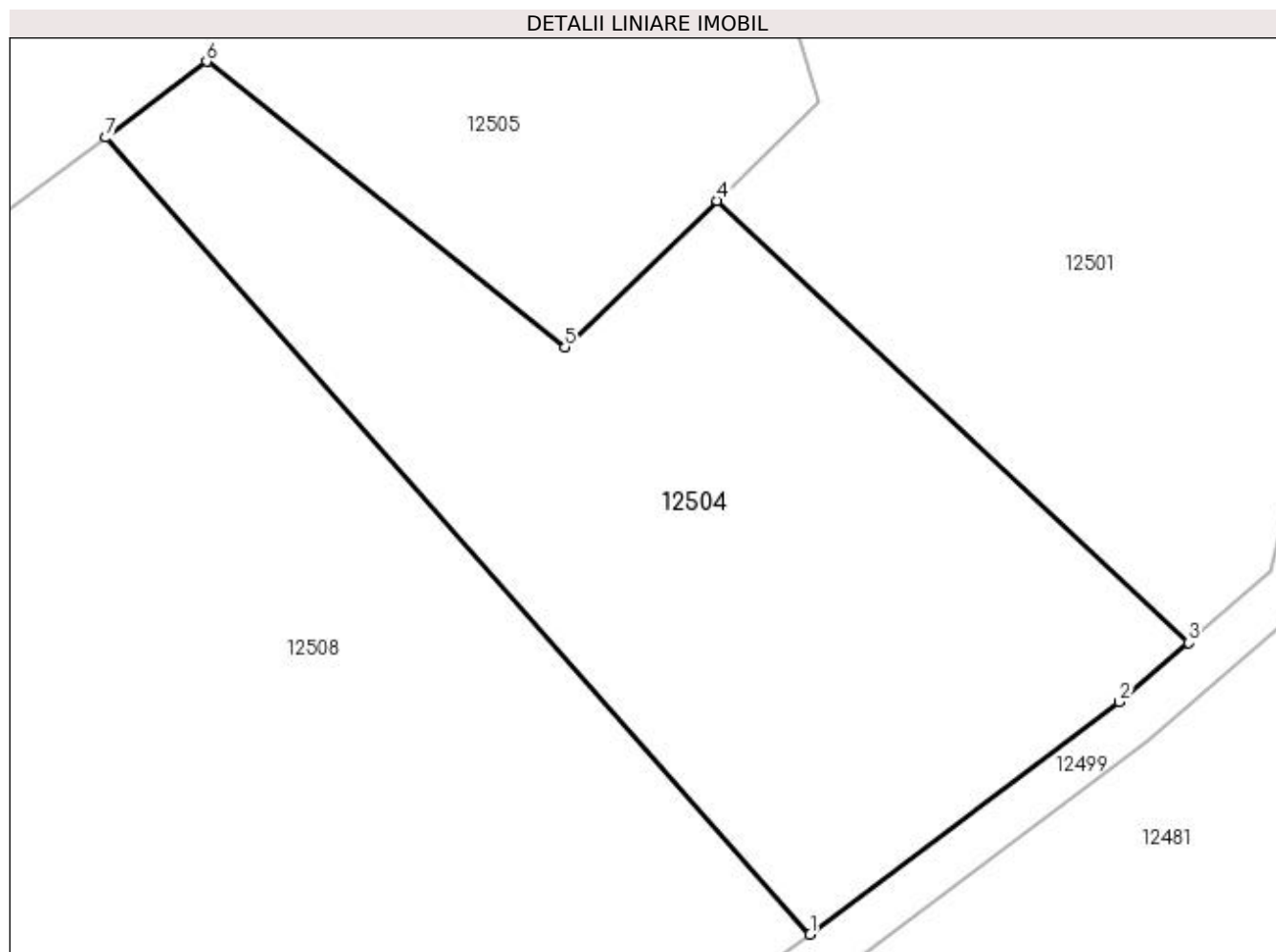
Inscrieri privind dezmembramintele dreptului de proprietate, drepturi reale de garanție și sarcini	Referințe
NU SUNT	

Anexa Nr. 1 La Partea I

Teren

Nr cadastral	Suprafața (mp)*	Observații / Referințe
	2.500	

* Suprafața este determinată în planul de proiecție Stereo 70.



Date referitoare la teren

Crt	Categorie folosință	Intravilan	Suprafața (mp)	Tarla	Parcelă	Nr. topo	Observații / Referințe
1	padure	NU	2.500	UP III	77B/18	-	

Lungime Segmente

1) Valorile lungimilor segmentelor sunt obținute din proiecție în plan.

Punct început	X / Y	Punct sfârșit	X / Y	Lungime segment (** (m)
1	377.309,939 527.092,338	2	377.335,96 527.111,866	32.535
2	377.335,96 527.111,866	3	377.341,785 527.116,868	7.678
3	377.341,785 527.116,868	4	377.302,105 527.154,039	54.37
4	377.302,105 527.154,039	5	377.289,311 527.141,703	17.773
5	377.289,311 527.141,703	6	377.259,155 527.165,735	38.561

Punct început	X / Y	Punct sfârșit	X / Y	Lungime segment (** (m)
6	377.259,155 527.165,735	7	377.250,667 527.159,337	10.63
7	377.250,667 527.159,337	1	377.309,939 527.092,338	89.454

** Lungimile segmentelor sunt determinate în planul de proiecție Stereo 70 și sunt rotunjite la 1 milimetru.

*** Distanța dintre puncte este formată din segmente cumulate ce sunt mai mici decât valoarea 1 milimetru.

**DATE DESPRE IMOBILUL NR. 12505**

Oficiul de Cadastru și Publicitate Imobiliară ALBA
Biroul de Cadastru și Publicitate Imobiliară Alba Iulia

A. Partea I. Descrierea imobilului

TEREN Necunoscut

Adresa: Loc. Ivanis, Jud. Alba

Nr. Crt	Nr cadastral Nr. topografic	Suprafața* (mp)	Observații / Referințe
A1		11.371	Sector cadastral:40 Teren neimprejmit;

B. Partea II. Proprietari și acte

Inscrieri privitoare la dreptul de proprietate și alte drepturi reale		Referințe
1 / 18/05/2023		
Act Normativ nr. 7, din 13/03/1996 emis de PARLAMENTUL ROMÂNIEI;		
B1	Intabulare, drept de PROPRIETATE, dobândit prin Lege, cota actuala 1/1 1) NEIDENTIFICAT NEIDENTIFICAT	A1
2 / 18/05/2023		
Act Administrativ nr. 754RA, din 13/04/2023 emis de COMUNA ÎNTREGALDE;		
B2	Se notează posesia faptică în favoarea lui 1) FLOREA TITIANA-VIORICA	A1

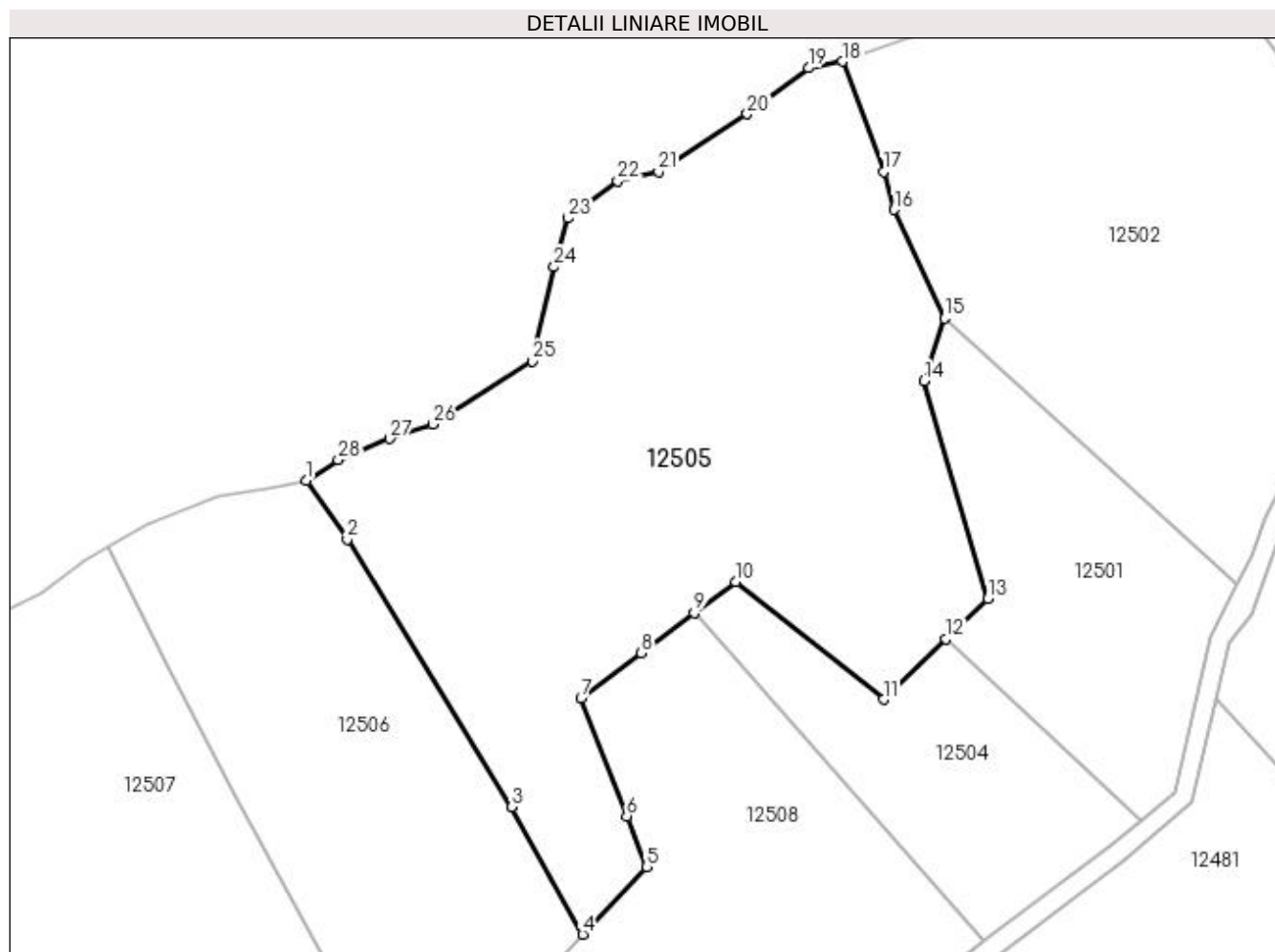
C. Partea III. SARCINI .

Inscrieri privind dezmembramintele dreptului de proprietate, drepturi reale de garanție și sarcini	Referințe
NU SUNT	

Teren

Nr cadastral	Suprafața (mp)*	Observații / Referințe
	11.371	

* Suprafața este determinată în planul de proiecție Stereo 70.



Date referitoare la teren

Crt	Categorie folosință	Intravilan	Suprafața (mp)	Tarla	Parcelă	Nr. topo	Observații / Referințe
1	faneata	DA	6.149	-	-	-	
2	faneata	NU	5.222	-	-	-	

Lungime Segmente

1) Valorile lungimilor segmentelor sunt obținute din proiecție în plan.

Punct început	X / Y	Punct sfârșit	X / Y	Lungime segment (** (m)
1	377.171,503 527.186,315	2	377.179,888 527.174,382	14.585
3	377.213,464 527.119,808	4	377.227,901 527.093,784	29.76
5	377.240,975 527.107,554	6	377.236,937 527.117,915	11.12
7	377.227,579 527.141,934	8	377.239,898 527.151,219	15.426

Punct început	X / Y	Punct sfârșit	X / Y	Lungime segment (** (m)
2	377.179,888 527.174,382	3	377.213,464 527.119,808	64.075
4	377.227,901 527.093,784	5	377.240,975 527.107,554	18.988
6	377.236,937 527.117,915	7	377.227,579 527.141,934	25.778
8	377.239,898 527.151,219	9	377.250,667 527.159,337	13.486

Punct început	X / Y	Punct sfârșit	X / Y	Lungime segment (** (m)
9	377.250,667 527.159,337	10	377.259,155 527.165,735	10.63
11	377.289,311 527.141,703	12	377.302,105 527.154,039	17.773
13	377.310,678 527.162,304	14	377.297,563 527.206,702	46.295
15	377.301,777 527.219,423	16	377.291,536 527.241,585	24.415
17	377.289,323 527.249,341	18	377.280,906 527.271,824	24.007
19	377.274,038 527.270,511	20	377.261,504 527.261,114	15.665
21	377.243,433 527.249,354	22	377.235,077 527.247,448	8.571
23	377.225,0 527.239,891	24	377.222,094 527.229,925	10.38
25	377.217,654 527.210,707	26	377.197,386 527.197,81	24.023
27	377.188,588 527.194,914	28	377.178,063 527.190,539	11.397

Punct început	X / Y	Punct sfârșit	X / Y	Lungime segment (** (m)
10	377.259,155 527.165,735	11	377.289,311 527.141,703	38.561
12	377.302,105 527.154,039	13	377.310,678 527.162,304	11.908
14	377.297,563 527.206,702	15	377.301,777 527.219,423	13.401
16	377.291,536 527.241,585	17	377.289,323 527.249,341	8.065
18	377.280,906 527.271,824	19	377.274,038 527.270,511	6.992
20	377.261,504 527.261,114	21	377.243,433 527.249,354	21.56
22	377.235,077 527.247,448	23	377.225,0 527.239,891	12.596
24	377.222,094 527.229,925	25	377.217,654 527.210,707	19.724
26	377.197,386 527.197,81	27	377.188,588 527.194,914	9.263
28	377.178,063 527.190,539	1	377.171,503 527.186,315	7.803

** Lungimile segmentelor sunt determinate în planul de proiecție Stereo 70 și sunt rotunjite la 1 milimetru.

*** Distanța dintre puncte este formată din segmente cumulate ce sunt mai mici decât valoarea 1 milimetru.

**DATE DESPRE IMOBILUL NR. 12506**

Oficiul de Cadastru și Publicitate Imobiliară ALBA
Biroul de Cadastru și Publicitate Imobiliară Alba Iulia

A. Partea I. Descrierea imobilului

TEREN Necunoscut

Adresa: Loc. Ivanis, Jud. Alba

Nr. Crt	Nr cadastral Nr. topografic	Suprafața* (mp)	Observații / Referințe
A1		5.716	Sector cadastral:40 Teren neimprejmuit;

B. Partea II. Proprietari și acte

Inscrieri privitoare la dreptul de proprietate și alte drepturi reale		Referințe
1 / 18/05/2023		
Act Normativ nr. 7, din 13/03/1996 emis de PARLAMENTUL ROMÂNIEI;		
B1	Inscrierea provizorie, drept de PROPRIETATE, dobandit prin Lege, cota actuala 1/1 1) UAT ÎNTREGALDE, CIF:4562524, PROPRIETAR NEIDENTIFICAT	A1

C. Partea III. SARCINI .

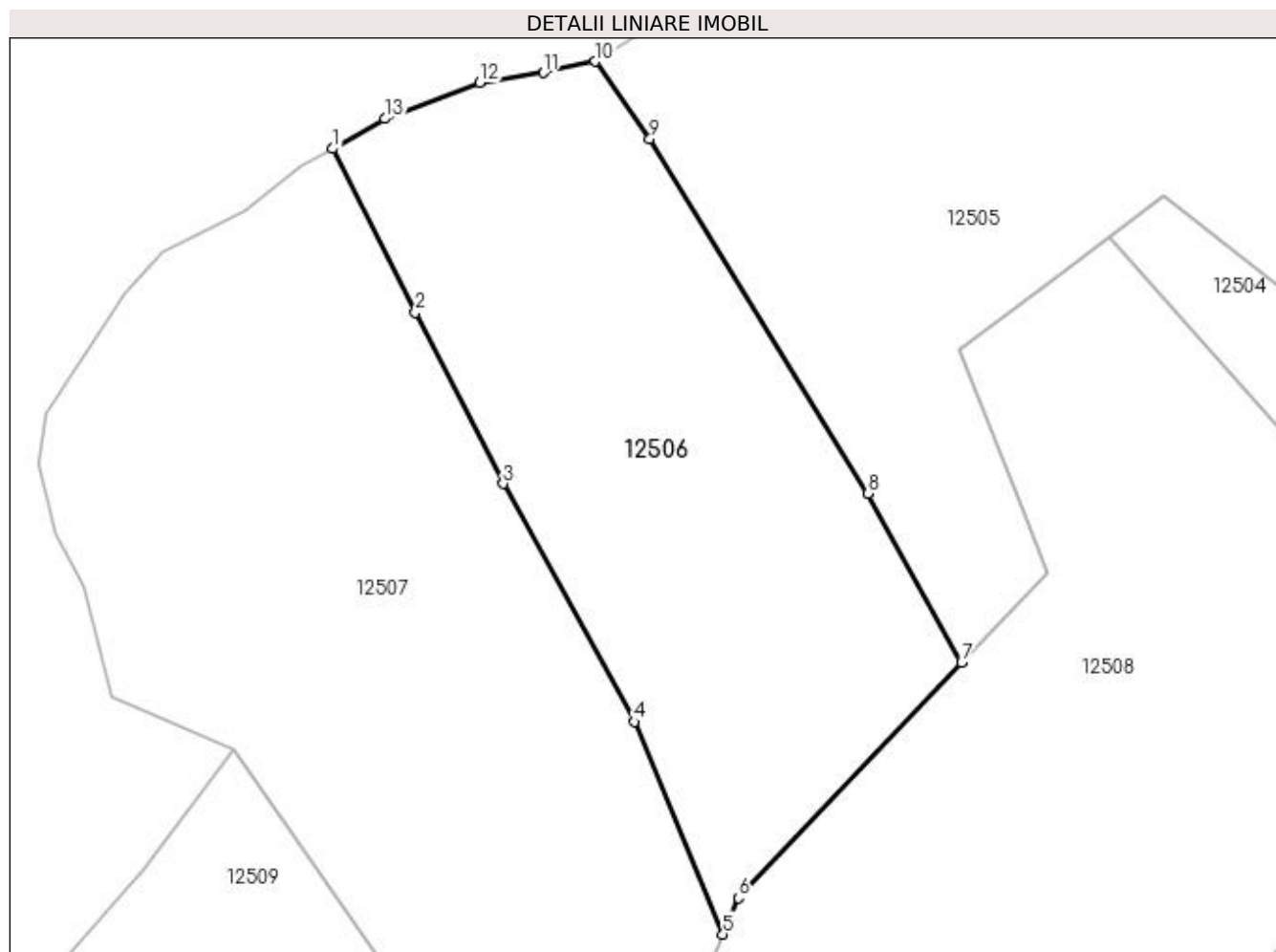
Inscrieri privind dezmembramintele dreptului de proprietate, drepturi reale de garanție și sarcini	Referințe
NU SUNT	

Anexa Nr. 1 La Partea I

Teren

Nr cadastral	Suprafața (mp)*	Observații / Referințe
	5.716	

* Suprafața este determinată în planul de proiecție Stereo 70.



Date referitoare la teren

Crt	Categorie folosință	Intra vilan	Suprafața (mp)	Tarla	Parcelă	Nr. topo	Observații / Referințe
1	faneata	DA	3.255	-	-	-	
2	faneata	NU	2.461	-	-	-	

Lungime Segmente

1) Valorile lungimilor segmentelor sunt obținute din proiecție în plan.

Punct început	X / Y	Punct sfârșit	X / Y	Lungime segment (** (m)
1	377.131,039 527.172,901	2	377.143,777 527.147,692	28.244
2	377.143,777 527.147,692	3	377.157,323 527.121,33	29.639
3	377.157,323 527.121,33	4	377.177,505 527.084,686	41.833
4	377.177,505 527.084,686	5	377.191,141 527.051,973	35.442

Punct început	X / Y	Punct sfârșit	X / Y	Lungime segment (** (m)
5	377.191,141 527.051,973	6	377.193,531 527.057,583	6.098
6	377.193,531 527.057,583	7	377.227,901 527.093,784	49.918
7	377.227,901 527.093,784	8	377.213,464 527.119,808	29.76
8	377.213,464 527.119,808	9	377.179,888 527.174,382	64.075
9	377.179,888 527.174,382	10	377.171,503 527.186,315	14.585
10	377.171,503 527.186,315	11	377.163,546 527.184,562	8.147
11	377.163,546 527.184,562	12	377.153,696 527.183,065	9.963
12	377.153,696 527.183,065	13	377.139,077 527.177,511	15.639
13	377.139,077 527.177,511	1	377.131,039 527.172,901	9.266

** Lungimile segmentelor sunt determinate în planul de proiecție Stereo 70 și sunt rotunjite la 1 milimetru.

*** Distanța dintre puncte este formată din segmente cumulate ce sunt mai mici decât valoarea 1 milimetru.

**DATE DESPRE IMOBILUL NR. 12507**

Oficiul de Cadastru și Publicitate Imobiliară ALBA
Biroul de Cadastru și Publicitate Imobiliară Alba Iulia

A. Partea I. Descrierea imobilului

TEREN Necunoscut

Adresa: Loc. Ivanis, Jud. Alba

Nr. Crt	Nr cadastral Nr. topografic	Suprafața* (mp)	Observații / Referințe
A1		8.832	Sector cadastral:40 Teren neimprejmut;

B. Partea II. Proprietari și acte

Inscrieri privitoare la dreptul de proprietate și alte drepturi reale	Referințe
1 / 18/05/2023	
Act Normativ nr. 7, din 13/03/1996 emis de PARLAMENTUL ROMÂNIEI;	
B1	A1
Intabulare, drept de PROPRIETATE, dobândit prin Lege, cota actuala 1/1 1) NEIDENTIFICAT NEIDENTIFICAT	
2 / 18/05/2023	
Act Administrativ nr. 755RA, din 13/04/2023 emis de COMUNA ÎNTREGALDE;	
B2	A1
Se notează posesia faptică în favoarea lui 1) FLOREA VASILE	

C. Partea III. SARCINI .

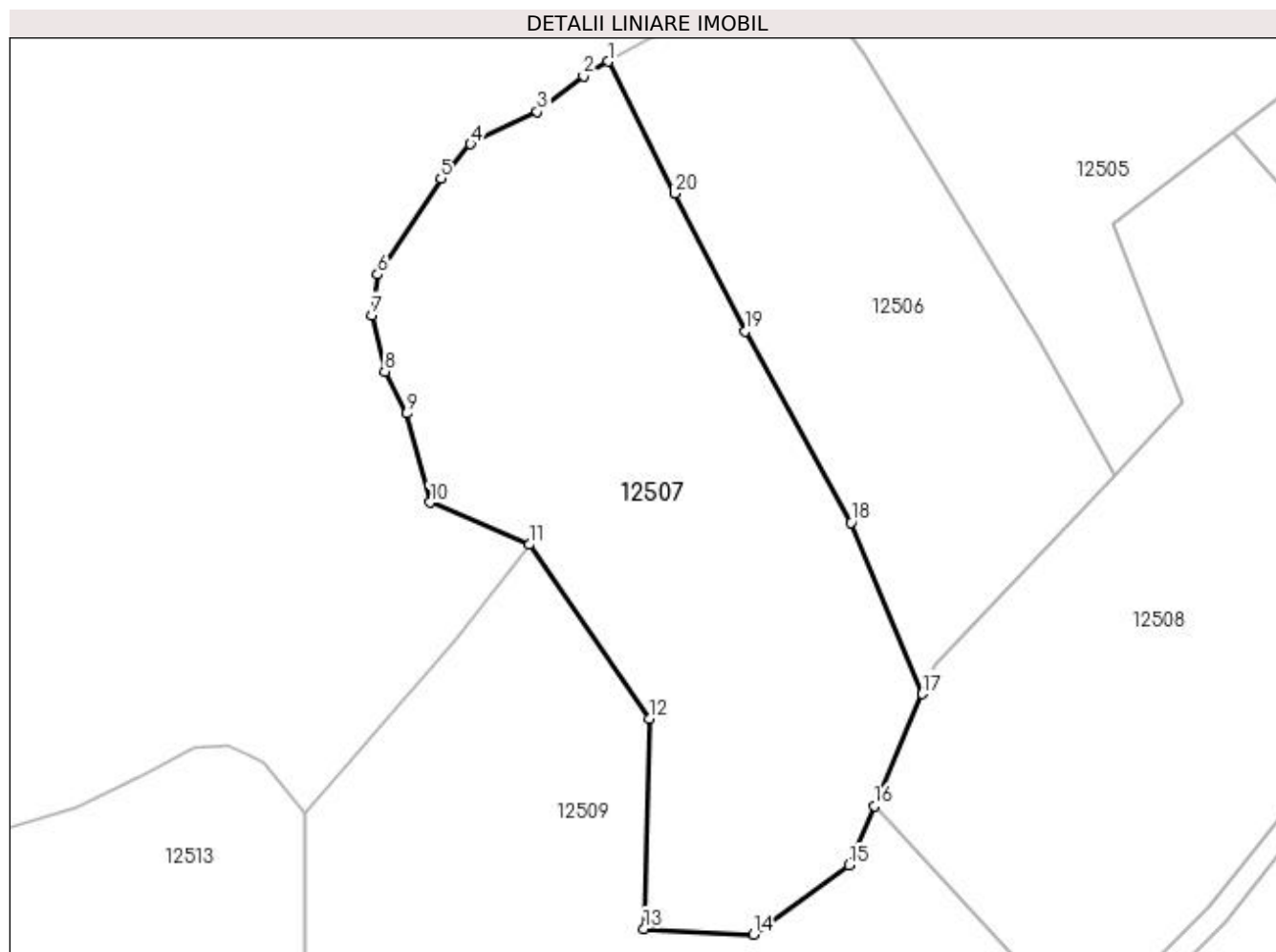
Inscrieri privind dezmembramintele dreptului de proprietate, drepturi reale de garanție și sarcini	Referințe
NU SUNT	

Anexa Nr. 1 La Partea I

Teren

Nr cadastral	Suprafața (mp)*	Observații / Referințe
	8.832	

* Suprafața este determinată în planul de proiecție Stereo 70.



Date referitoare la teren

Crt	Categorie folosință	Intra vilan	Suprafața (mp)	Tarla	Parcelă	Nr. topo	Observații / Referințe
1	faneata	DA	5.445	-	-	-	
2	faneata	NU	3.387	-	-	-	

Lungime Segmente

1) Valorile lungimilor segmentelor sunt obținute din proiecție în plan.

Punct început	X / Y	Punct sfârșit	X / Y	Lungime segment (** (m)
1	377.131,039 527.172,901	2	377.126,324 527.170,165	5.451
2	377.126,324 527.170,165	3	377.117,482 527.163,277	11.209
3	377.117,482 527.163,277	4	377.104,711 527.157,117	14.178
4	377.104,711 527.157,117	5	377.099,041 527.150,513	8.705

Punct început	X / Y	Punct sfârșit	X / Y	Lungime segment (** (m)
5	377.099,041 527.150,513	6	377.086,947 527.132,155	21.983
6	377.086,947 527.132,155	7	377.085,856 527.124,386	7.846
7	377.085,856 527.124,386	8	377.088,288 527.113,606	11.05
8	377.088,288 527.113,606	9	377.092,567 527.105,618	9.063
9	377.092,567 527.105,618	10	377.096,967 527.088,565	17.611
10	377.096,967 527.088,565	11	377.115,919 527.080,512	20.592
11	377.115,919 527.080,512	12	377.138,968 527.047,161	40.541
12	377.138,968 527.047,161	13	377.137,873 527.007,004	40.172
13	377.137,873 527.007,004	14	377.158,856 527.005,953	21.009
14	377.158,856 527.005,953	15	377.177,164 527.019,163	22.576
15	377.177,164 527.019,163	16	377.181,983 527.030,475	12.296
16	377.181,983 527.030,475	17	377.191,141 527.051,973	23.367
17	377.191,141 527.051,973	18	377.177,505 527.084,686	35.442
18	377.177,505 527.084,686	19	377.157,323 527.121,33	41.833
19	377.157,323 527.121,33	20	377.143,777 527.147,692	29.639
20	377.143,777 527.147,692	1	377.131,039 527.172,901	28.244

** Lungimile segmentelor sunt determinate în planul de proiecție Stereo 70 și sunt rotunjite la 1 milimetru.

*** Distanța dintre puncte este formată din segmente cumulate ce sunt mai mici decât valoarea 1 milimetru.

**DATE DESPRE IMOBILUL NR. 12508**

Oficiul de Cadastru și Publicitate Imobiliară ALBA
Biroul de Cadastru și Publicitate Imobiliară Alba Iulia

A. Partea I. Descrierea imobilului

TEREN Extravilan

Adresa: Jud. Alba

Nr. Crt	Nr cadastral Nr. topografic	Suprafața* (mp)	Observații / Referințe
A1		10.000	Sector cadastral:40 Teren neimprejmuit;

B. Partea II. Proprietari și acte

Inscrieri privitoare la dreptul de proprietate și alte drepturi reale	Referințe
1 / 18/05/2023	
Act Administrativ nr. 1695/191, din 16/11/1994 emis de CJPSDPAT ALBA;	
B1	A1
Intabulare, drept de PROPRIETATE, dobandit prin Reconstituire, cota actuala 1/1 1) JINAR ANA, lipsa CNP	

C. Partea III. SARCINI .

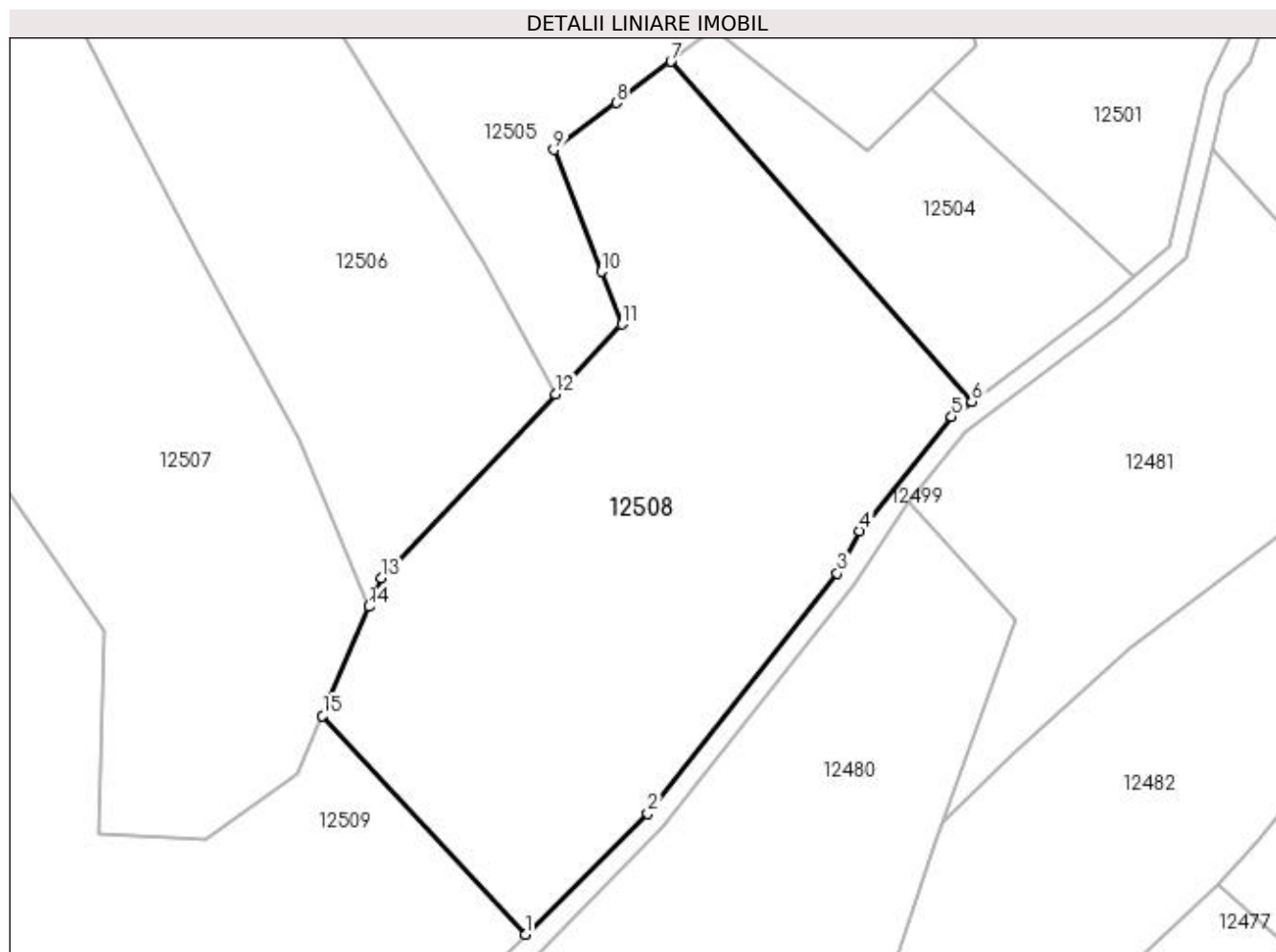
Inscrieri privind dezmembramintele dreptului de proprietate, drepturi reale de garanție și sarcini	Referințe
NU SUNT	

Anexa Nr. 1 La Partea I

Teren

Nr cadastral	Suprafața (mp)*	Observații / Referințe
	10.000	

* Suprafața este determinată în planul de proiecție Stereo 70.



Date referitoare la teren

Crt	Categorie folosință	Intra vilan	Suprafața (mp)	Tarla	Parcelă	Nr. topo	Observații / Referințe
1	padure	NU	10.000	UP III	77B/2	-	

Lungime Segmente

1) Valorile lungimilor segmentelor sunt obținute din proiecție în plan.

Punct început	X / Y	Punct sfârșit	X / Y	Lungime segment (** (m)
1	377.221,965 526.987,379	2	377.246,121 527.011,165	33.901
2	377.246,121 527.011,165	3	377.283,468 527.058,512	60.304
3	377.283,468 527.058,512	4	377.287,862 527.066,879	9.451
4	377.287,862 527.066,879	5	377.305,964 527.089,354	28.858
5	377.305,964 527.089,354	6	377.309,939 527.092,338	4.97

Punct început	X / Y	Punct sfârșit	X / Y	Lungime segment (** (m)
6	377.309,939 527.092,338	7	377.250,667 527.159,337	89.454
7	377.250,667 527.159,337	8	377.239,898 527.151,219	13.486
8	377.239,898 527.151,219	9	377.227,579 527.141,934	15.426
9	377.227,579 527.141,934	10	377.236,937 527.117,915	25.778
10	377.236,937 527.117,915	11	377.240,975 527.107,554	11.12
11	377.240,975 527.107,554	12	377.227,901 527.093,784	18.988
12	377.227,901 527.093,784	13	377.193,531 527.057,583	49.918
13	377.193,531 527.057,583	14	377.191,141 527.051,973	6.098
14	377.191,141 527.051,973	15	377.181,983 527.030,475	23.367
15	377.181,983 527.030,475	1	377.221,965 526.987,379	58.786

** Lungimile segmentelor sunt determinate în planul de proiecție Stereo 70 și sunt rotunjite la 1 milimetru.

*** Distanța dintre puncte este formată din segmente cumulate ce sunt mai mici decât valoarea 1 milimetru.

**DATE DESPRE IMOBILUL NR. 12509**

Oficiul de Cadastru și Publicitate Imobiliară ALBA
Biroul de Cadastru și Publicitate Imobiliară Alba Iulia

A. Partea I. Descrierea imobilului

TEREN Necunoscut

Adresa: Loc. Ivanis, Jud. Alba

Nr. Crt	Nr cadastral Nr. topografic	Suprafața* (mp)	Observații / Referințe
A1		10.000	Sector cadastral:40 Teren neimprejmuit;

B. Partea II. Proprietari și acte

Inscrieri privitoare la dreptul de proprietate și alte drepturi reale	Referințe
1 / 18/05/2023	
Act Administrativ nr. 1693/13, din 02/08/1993 emis de CJPSDPAT ALBA;	
B1	A1
Intabulare, drept de PROPRIETATE, dobândit prin Reconstituire, cota actuala 1/1 1) BOLFEA VALERIA , lipsa CNP	

C. Partea III. SARCINI .

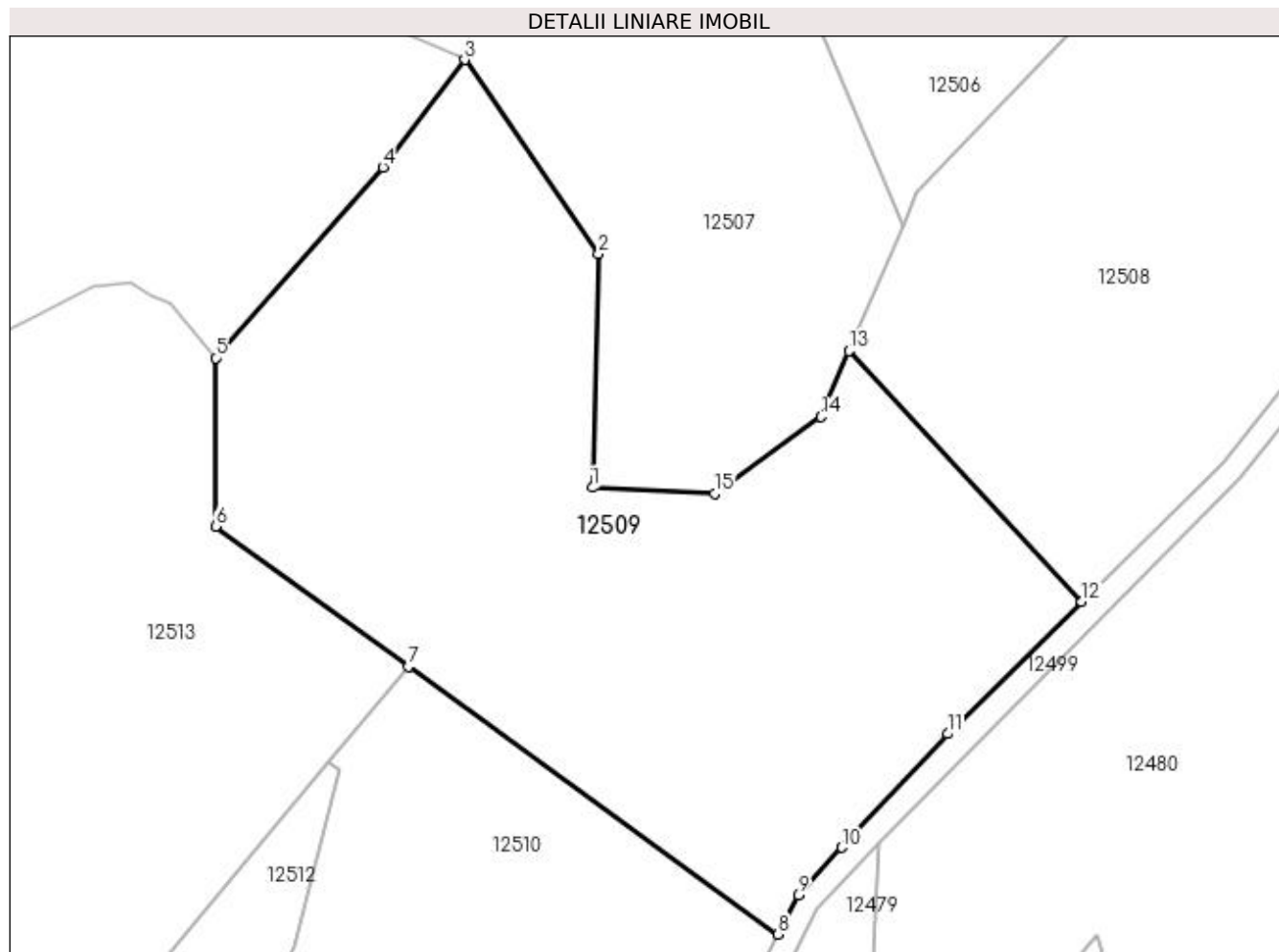
Inscrieri privind dezmembramintele dreptului de proprietate, drepturi reale de garanție și sarcini	Referințe
NU SUNT	

Anexa Nr. 1 La Partea I

Teren

Nr cadastral	Suprafața (mp)*	Observații / Referințe
	10.000	

* Suprafața este determinată în planul de proiecție Stereo 70.



Date referitoare la teren

Crt	Categorie folosință	Intravilan	Suprafața (mp)	Tarla	Parcelă	Nr. topo	Observații / Referințe
1	padure	DA	1.865	UP III	77B/3	-	
2	padure	NU	8.135	UP III	77B/3	-	

Lungime Segmente

1) Valorile lungimilor segmentelor sunt obținute din proiecție în plan.

Punct început	X / Y	Punct sfârșit	X / Y	Lungime segment (** (m)
1	377.137,873 527.007,004	2	377.138,968 527.047,161	40.172
2	377.138,968 527.047,161	3	377.115,919 527.080,512	40.541
3	377.115,919 527.080,512	4	377.101,847 527.062,028	23.231
4	377.101,847 527.062,028	5	377.073,103 527.029,275	43.577

Punct început	X / Y	Punct sfârșit	X / Y	Lungime segment (** (m)
5	377.073,103 527.029,275	6	377.073,103 527.000,312	28.963
6	377.073,103 527.000,312	7	377.106,279 526.976,26	40.977
7	377.106,279 526.976,26	8	377.169,742 526.930,252	78.386
8	377.169,742 526.930,252	9	377.173,211 526.937,041	7.624
9	377.173,211 526.937,041	10	377.180,742 526.945,139	11.059
10	377.180,742 526.945,139	11	377.198,939 526.964,706	26.721
11	377.198,939 526.964,706	12	377.221,965 526.987,379	32.315
12	377.221,965 526.987,379	13	377.181,983 527.030,475	58.786
13	377.181,983 527.030,475	14	377.177,164 527.019,163	12.296
14	377.177,164 527.019,163	15	377.158,856 527.005,953	22.576
15	377.158,856 527.005,953	1	377.137,873 527.007,004	21.009

** Lungimile segmentelor sunt determinate în planul de proiecție Stereo 70 și sunt rotunjite la 1 milimetru.

*** Distanța dintre puncte este formată din segmente cumulate ce sunt mai mici decât valoarea 1 milimetru.

**DATE DESPRE IMOBILUL NR. 12510**

Oficiul de Cadastru și Publicitate Imobiliară ALBA
Biroul de Cadastru și Publicitate Imobiliară Alba Iulia

A. Partea I. Descrierea imobilului

TEREN Extravilan

Adresa: Jud. Alba

Nr. Crt	Nr cadastral Nr. topografic	Suprafața* (mp)	Observații / Referințe
A1		10.000	Sector cadastral:40 Teren neimprijmit;

B. Partea II. Proprietari și acte

Inscrieri privitoare la dreptul de proprietate și alte drepturi reale		Referințe
1 / 18/05/2023		
Act Administrativ nr. 1693/42, din 02/08/1993 emis de CJPSDPAT ALBA;		
B2	Intabulare, drept de PROPRIETATE, dobândit prin Reconstituire, cota actuala 1/1 1) FLOREA MARIA, lipsa CNP 2) FLOREA VASILE, lipsă CNP 3) FLOREA NICOLAE, lipsa CNP 4) FLOREA IOAN, lipsă CNP 5) FLOREA MARIA....., lipsă CNP	A1

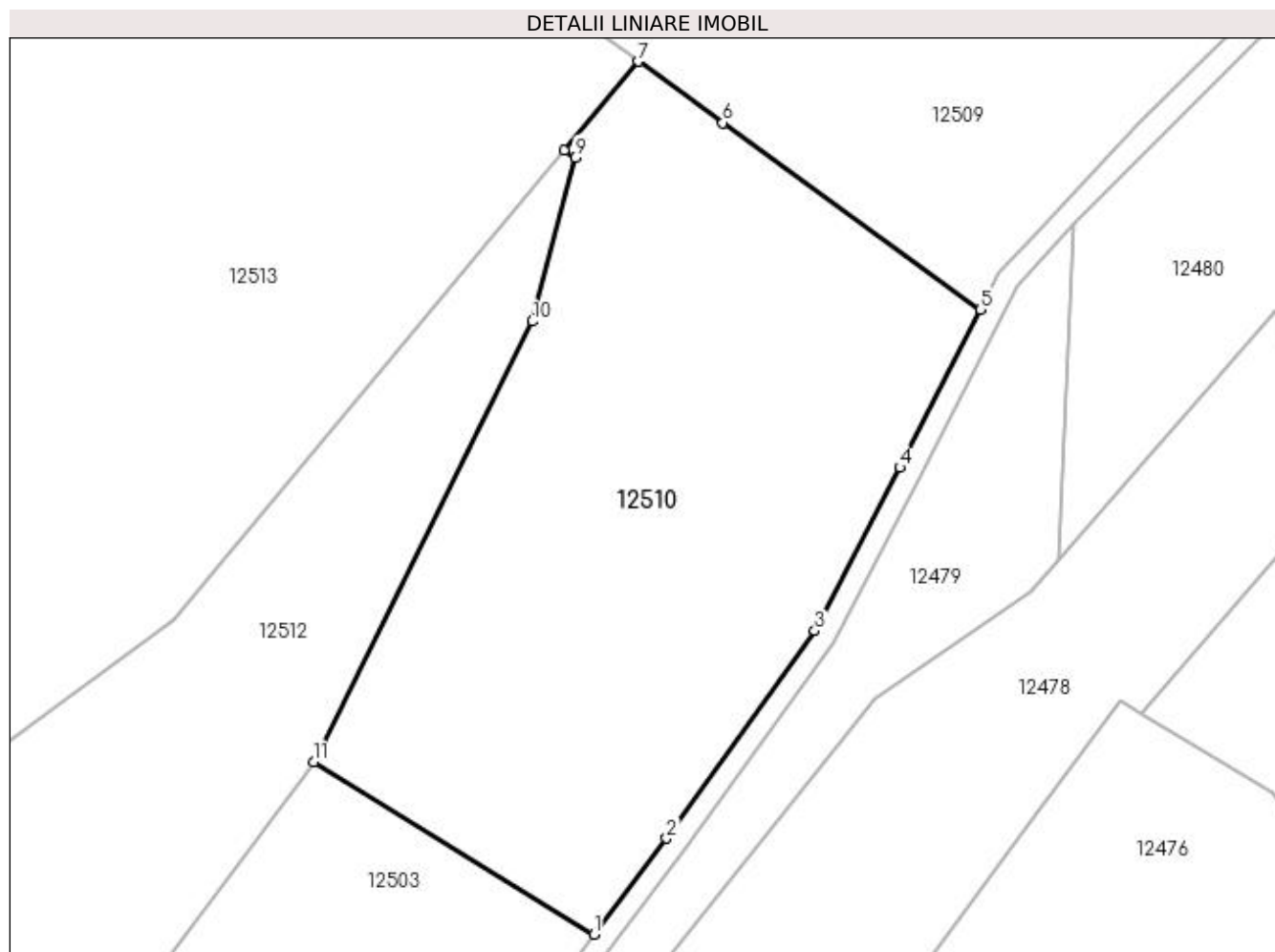
C. Partea III. SARCINI .

Inscrieri privind dezmembramintele dreptului de proprietate, drepturi reale de garanție și sarcini	Referințe
NU SUNT	

Teren

Nr cadastral	Suprafața (mp)*	Observații / Referințe
	10.000	

* Suprafața este determinată în planul de proiecție Stereo 70.



Date referitoare la teren

Crt	Categorie folosință	Intra vilan	Suprafața (mp)	Tarla	Parcelă	Nr. topo	Observații / Referințe
1	padure	NU	10.000	UP III	77B/4	-	

Lungime Segmente

1) Valorile lungimilor segmentelor sunt obținute din proiecție în plan.

Punct început	X / Y	Punct sfârșit	X / Y	Lungime segment (** (m)
1	377.097,997 526.814,435	2	377.111,492 526.832,231	22.334
2	377.111,492 526.832,231	3	377.138,975 526.870,696	47.274
3	377.138,975 526.870,696	4	377.154,769 526.900,942	34.122
4	377.154,769 526.900,942	5	377.169,742 526.930,252	32.913
5	377.169,742 526.930,252	6	377.121,959 526.964,893	59.019

Punct început	X / Y	Punct sfârșit	X / Y	Lungime segment (** (m)
6	377.121,959 526.964,893	7	377.106,279 526.976,26	19.367
7	377.106,279 526.976,26	8	377.092,551 526.959,782	21.448
8	377.092,551 526.959,782	9	377.094,528 526.958,488	2.363
9	377.094,528 526.958,488	10	377.086,57 526.928,104	31.409
10	377.086,57 526.928,104	11	377.046,02 526.846,372	91.238
11	377.046,02 526.846,372	1	377.097,997 526.814,435	61.004

** Lungimile segmentelor sunt determinate în planul de proiecție Stereo 70 și sunt rotunjite la 1 milimetru.

*** Distanța dintre puncte este formată din segmente cumulate ce sunt mai mici decât valoarea 1 milimetru.

**DATE DESPRE IMOBILUL NR. 12511**

Oficiul de Cadastru și Publicitate Imobiliară ALBA
Biroul de Cadastru și Publicitate Imobiliară Alba Iulia

A. Partea I. Descrierea imobilului

TEREN Extravilan

Adresa: Jud. Alba

Nr. Crt	Nr cadastral Nr. topografic	Suprafața* (mp)	Observații / Referințe
A1		4.600	Sector cadastral:40 Teren neimprejmuit;

B. Partea II. Proprietari și acte

Inscrieri privitoare la dreptul de proprietate și alte drepturi reale	Referințe
1 / 18/05/2023	
Act Administrativ nr. 14190/419, din 21/10/2010 emis de CJPSDPAT ALBA;	
B1	A1
Intabulare, drept de PROPRIETATE, dobândit prin Reconstituire, cota actuala 1/1 1) FLOREA VASILE	

C. Partea III. SARCINI .

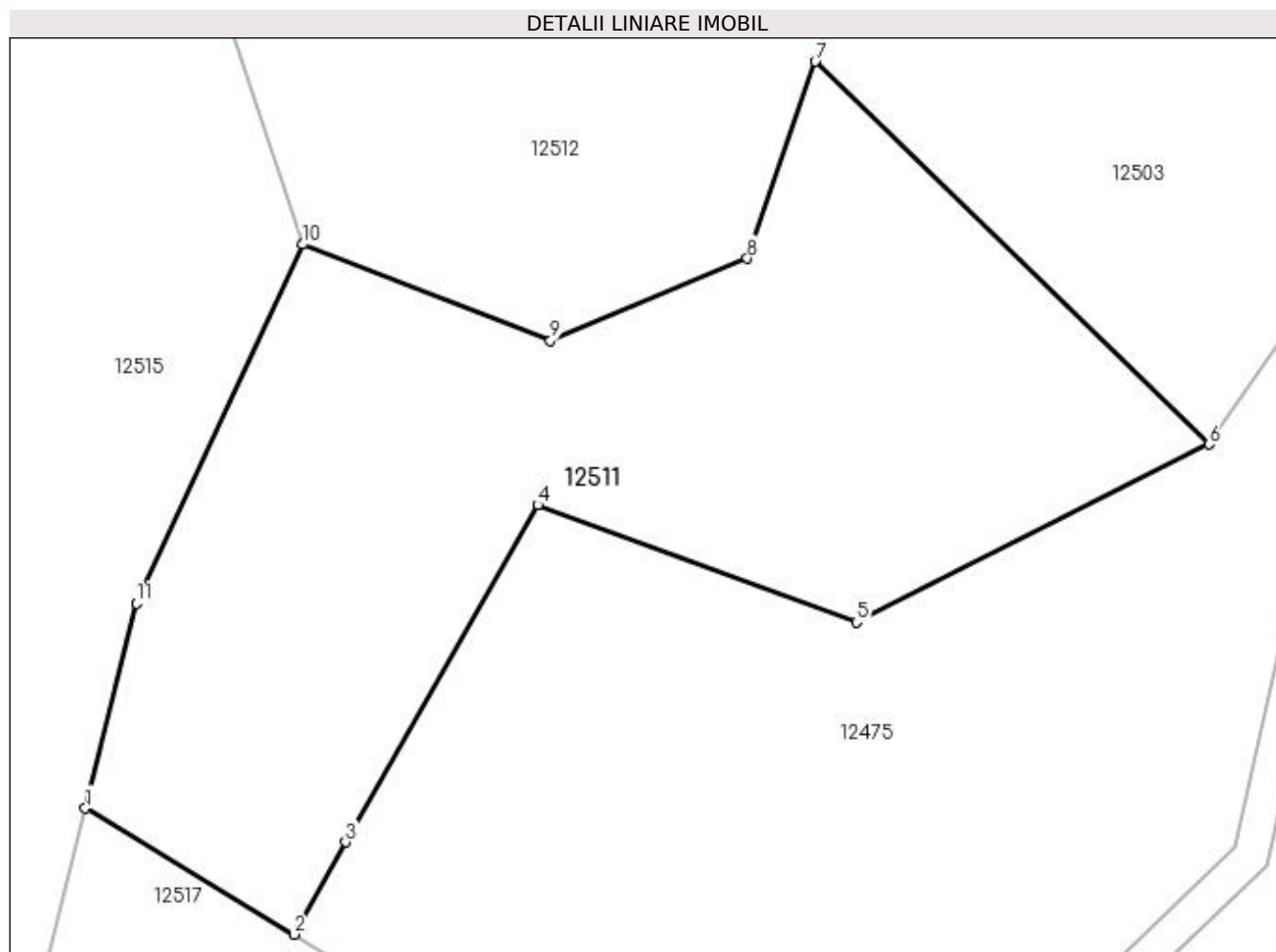
Inscrieri privind dezmembramintele dreptului de proprietate, drepturi reale de garanție și sarcini	Referințe
NU SUNT	

Anexa Nr. 1 La Partea I

Teren

Nr cadastral	Suprafața (mp)*	Observații / Referințe
	4.600	

* Suprafața este determinată în planul de proiecție Stereo 70.



Date referitoare la teren

Crt	Categorie folosință	Intra vilan	Suprafața (mp)	Tarla	Parcelă	Nr. topo	Observații / Referințe
1	padure	NU	4.600	UP III	77B/15	-	

Lungime Segmente

1) Valorile lungimilor segmentelor sunt obținute din proiecție în plan.

Punct început	X / Y	Punct sfârșit	X / Y	Lungime segment (** (m)
1	376.922,532 526.700,938	2	376.945,583 526.687,003	26.935
2	376.945,583 526.687,003	3	376.951,32 526.697,201	11.701
3	376.951,32 526.697,201	4	376.972,55 526.734,463	42.886
4	376.972,55 526.734,463	5	377.007,805 526.721,497	37.564
5	377.007,805 526.721,497	6	377.046,783 526.741,166	43.66

Punct început	X / Y	Punct sfârșit	X / Y	Lungime segment (** (m)
6	377.046,783 526.741,166	7	377.003,267 526.783,486	60.701
7	377.003,267 526.783,486	8	376.995,735 526.761,71	23.042
8	376.995,735 526.761,71	9	376.973,976 526.752,629	23.578
9	376.973,976 526.752,629	10	376.946,566 526.763,26	29.399
10	376.946,566 526.763,26	11	376.928,155 526.723,598	43.727
11	376.928,155 526.723,598	1	376.922,532 526.700,938	23.347

** Lungimile segmentelor sunt determinate în planul de proiecție Stereo 70 și sunt rotunjite la 1 milimetru.

*** Distanța dintre puncte este formată din segmente cumulate ce sunt mai mici decât valoarea 1 milimetru.

**DATE DESPRE IMOBILUL NR. 12512**

Oficiul de Cadastru și Publicitate Imobiliară ALBA
Biroul de Cadastru și Publicitate Imobiliară Alba Iulia

A. Partea I. Descrierea imobilului

TEREN Extravilan

Adresa: Jud. Alba

Nr. Crt	Nr cadastral Nr. topografic	Suprafața* (mp)	Observații / Referințe
A1		9.639	Sector cadastral:40 Teren neimprejmuit;

B. Partea II. Proprietari și acte

Inscrieri privitoare la dreptul de proprietate și alte drepturi reale	Referințe
1 / 18/05/2023	
Act Normativ nr. 7, din 13/03/1996 emis de PARLAMENTUL ROMÂNIEI;	
B1	Inscrierea provizorie, drept de PROPRIETATE, dobandit prin Lege, cota actuala 1/1
	1) UAT ÎNTREGALDE, CIF:4562524, PROPRIETAR NEIDENTIFICAT

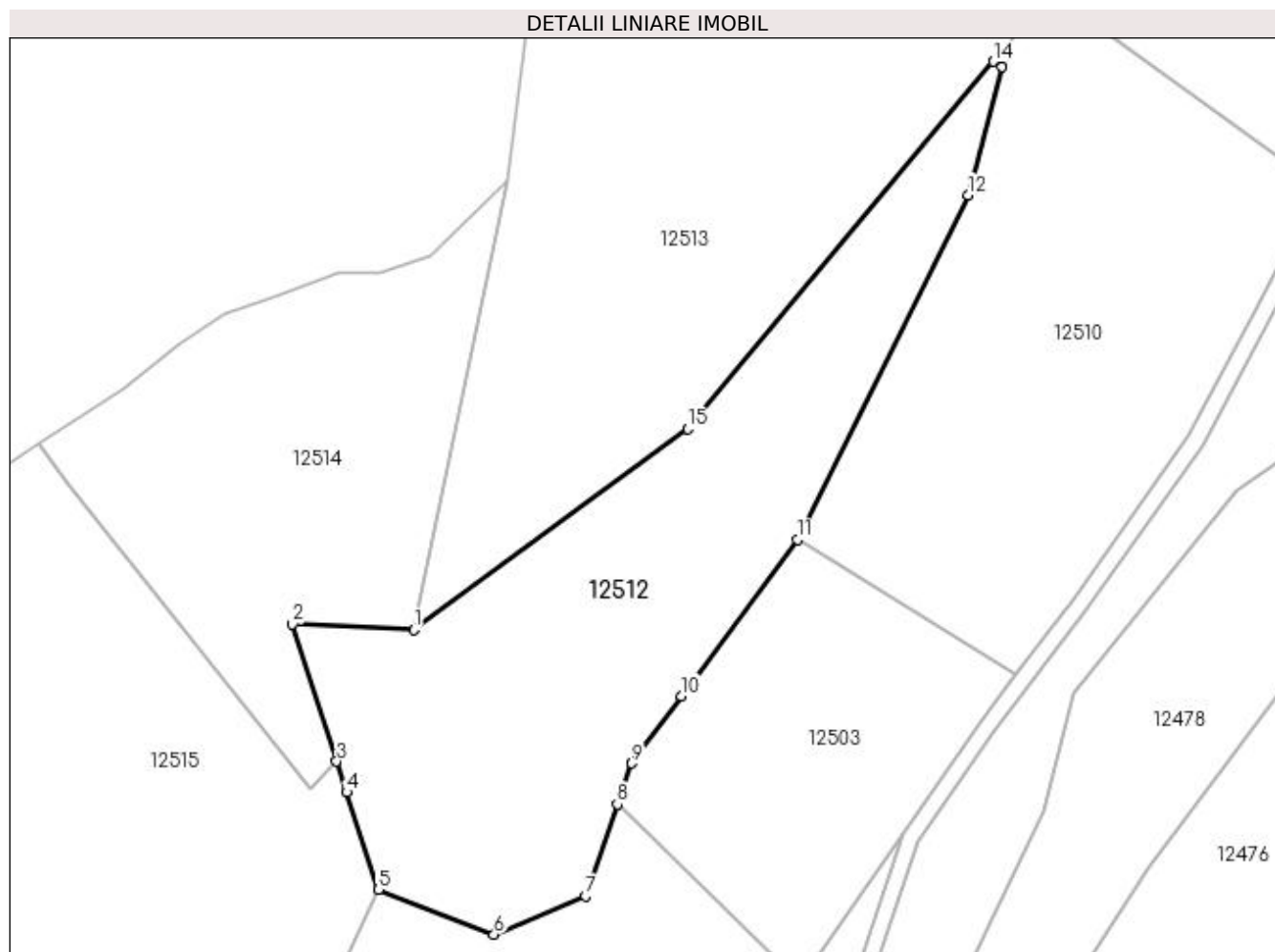
C. Partea III. SARCINI .

Inscrieri privind dezmembramintele dreptului de proprietate, drepturi reale de garanție și sarcini	Referințe
NU SUNT	

Teren

Nr cadastral	Suprafața (mp)*	Observații / Referințe
	9.639	

* Suprafața este determinată în planul de proiecție Stereo 70.



Date referitoare la teren

Crt	Categorie folosință	Intra vilan	Suprafața (mp)	Tarla	Parcelă	Nr. topo	Observații / Referințe
1	pasune	NU	9.639	-	-	-	

Lungime Segmente

1) Valorile lungimilor segmentelor sunt obținute din proiecție în plan.

Punct început	X / Y	Punct sfârșit	X / Y	Lungime segment (** (m)
1	376.955,018 526.824,886	2	376.926,11 526.826,229	28.939
2	376.926,11 526.826,229	3	376.936,631 526.793,66	34.226
3	376.936,631 526.793,66	4	376.938,992 526.786,35	7.682
4	376.938,992 526.786,35	5	376.946,566 526.763,26	24.3
5	376.946,566 526.763,26	6	376.973,976 526.752,629	29.399

Punct început	X / Y	Punct sfârșit	X / Y	Lungime segment (** (m)
6	376.973,976 526.752,629	7	376.995,735 526.761,71	23.578
7	376.995,735 526.761,71	8	377.003,267 526.783,486	23.042
8	377.003,267 526.783,486	9	377.006,644 526.793,248	10.33
9	377.006,644 526.793,248	10	377.018,474 526.809,207	19.866
10	377.018,474 526.809,207	11	377.046,02 526.846,372	46.26
11	377.046,02 526.846,372	12	377.086,57 526.928,104	91.238
12	377.086,57 526.928,104	13	377.094,528 526.958,488	31.409
13	377.094,528 526.958,488	14	377.092,551 526.959,782	2.363
14	377.092,551 526.959,782	15	377.019,936 526.872,621	113.446
15	377.019,936 526.872,621	1	376.955,018 526.824,886	80.579

** Lungimile segmentelor sunt determinate în planul de proiecție Stereo 70 și sunt rotunjite la 1 milimetru.

*** Distanța dintre puncte este formată din segmente cumulate ce sunt mai mici decât valoarea 1 milimetru.

**DATE DESPRE IMOBILUL NR. 12513**

Oficiul de Cadastru și Publicitate Imobiliară ALBA
Biroul de Cadastru și Publicitate Imobiliară Alba Iulia

A. Partea I. Descrierea imobilului

TEREN Necunoscut

Adresa: Loc. Ivanis, Jud. Alba

Nr. Crt	Nr cadastral Nr. topografic	Suprafața* (mp)	Observații / Referințe
A1		15.376	Sector cadastral:40 Teren neimprejmut;

B. Partea II. Proprietari și acte

Inscrieri privitoare la dreptul de proprietate și alte drepturi reale	Referințe
1 / 18/05/2023	
Act Normativ nr. 7, din 13/03/1996 emis de PARLAMENTUL ROMÂNIEI;	
B1	A1
Intabulare, drept de PROPRIETATE, dobândit prin Lege, cota actuala 1/1 1) NEIDENTIFICAT NEIDENTIFICAT	
2 / 18/05/2023	
Act Administrativ nr. 943RA, din 28/04/2023 emis de COMUNA ÎNTREGALDE;	
B1	A1
Se notează posesia faptică în favoarea lui 1) FLOREA VASILE	

C. Partea III. SARCINI .

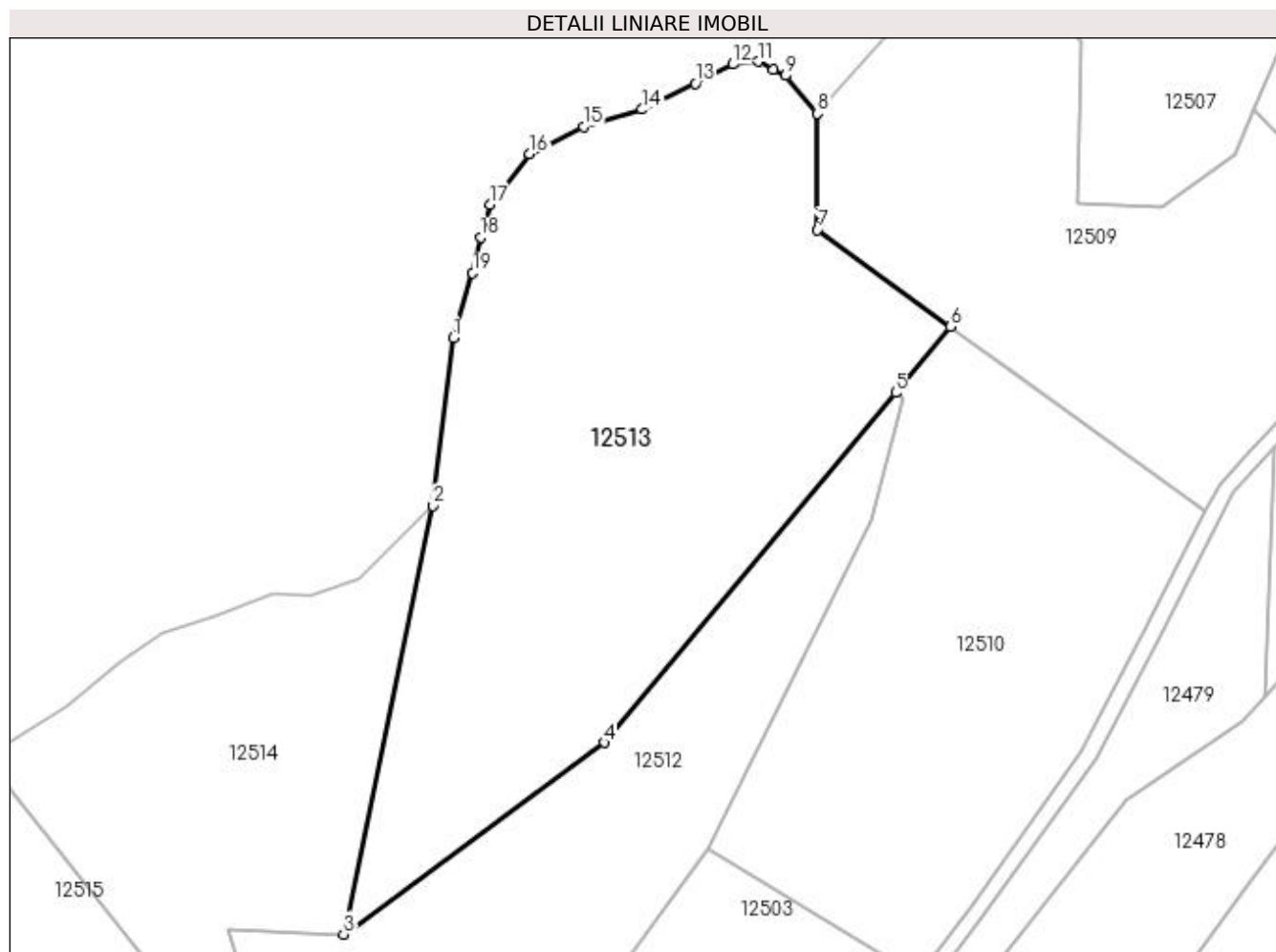
Inscrieri privind dezmembramintele dreptului de proprietate, drepturi reale de garanție și sarcini	Referințe
NU SUNT	

Anexa Nr. 1 La Partea I

Teren

Nr cadastral	Suprafața (mp)*	Observații / Referințe
	15.376	

* Suprafața este determinată în planul de proiecție Stereo 70.



Date referitoare la teren

Crt	Categorie folosință	Intra vilan	Suprafața (mp)	Tarla	Parcelă	Nr. topo	Observații / Referințe
1	faneata	DA	5.840	-	-	-	
2	faneata	NU	9.536	-	-	-	

Lungime Segmente

1) Valorile lungimilor segmentelor sunt obținute din proiecție în plan.

Punct început	X / Y	Punct sfârșit	X / Y	Lungime segment (** (m)
1	376.982,338 526.973,366	2	376.977,198 526.931,617	42.064
2	376.977,198 526.931,617	3	376.955,018 526.824,886	109.011
3	376.955,018 526.824,886	4	377.019,936 526.872,621	80.579
4	377.019,936 526.872,621	5	377.092,551 526.959,782	113.446

Punct început	X / Y	Punct sfârșit	X / Y	Lungime segment (** (m)
5	377.092,551 526.959,782	6	377.106,279 526.976,26	21.448
6	377.106,279 526.976,26	7	377.073,103 527.000,312	40.977
7	377.073,103 527.000,312	8	377.073,103 527.029,275	28.963
8	377.073,103 527.029,275	9	377.065,19 527.038,732	12.331
9	377.065,19 527.038,732	10	377.062,082 527.040,091	3.393
10	377.062,082 527.040,091	11	377.058,404 527.042,224	4.251
11	377.058,404 527.042,224	12	377.051,965 527.041,541	6.475
12	377.051,965 527.041,541	13	377.042,657 527.036,718	10.483
13	377.042,657 527.036,718	14	377.029,371 527.030,286	14.761
14	377.029,371 527.030,286	15	377.014,791 527.026,003	15.196
15	377.014,791 527.026,003	16	377.001,419 527.019,206	15.0
16	377.001,419 527.019,206	17	376.991,518 527.006,585	16.041
17	376.991,518 527.006,585	18	376.989,114 526.998,486	8.448
18	376.989,114 526.998,486	19	376.987,198 526.989,562	9.128
19	376.987,198 526.989,562	1	376.982,338 526.973,366	16.909

** Lungimile segmentelor sunt determinate în planul de proiecție Stereo 70 și sunt rotunjite la 1 milimetru.

*** Distanța dintre puncte este formată din segmente cumulate ce sunt mai mici decât valoarea 1 milimetru.

**DATE DESPRE IMOBILUL NR. 12514**

Oficiul de Cadastru și Publicitate Imobiliară ALBA
Biroul de Cadastru și Publicitate Imobiliară Alba Iulia

A. Partea I. Descrierea imobilului

TEREN Necunoscut

Adresa: Loc. Ivanis, Jud. Alba

Nr. Crt	Nr cadastral Nr. topografic	Suprafața* (mp)	Observații / Referințe
A1		7.075	Sector cadastral:40 Teren neimprejmut;

B. Partea II. Proprietari și acte

Inscrieri privitoare la dreptul de proprietate și alte drepturi reale	Referințe
1 / 18/05/2023	
Act Normativ nr. 7, din 13/03/1996 emis de PARLAMENTUL ROMÂNIEI;	
B1	A1
Intabulare, drept de PROPRIETATE, dobândit prin Lege, cota actuala 1/1 1) UAT ÎNTREGALDE, CIF:4562524, PROPRIETAR NEIDENTIFICAT	
2 / 18/05/2023	
Act Administrativ nr. 943RA, din 28/04/2023 emis de COMUNA ÎNTREGALDE;	
B2	A1
Se notează posesia faptică în favoarea lui 1) FLOREA VASILE	

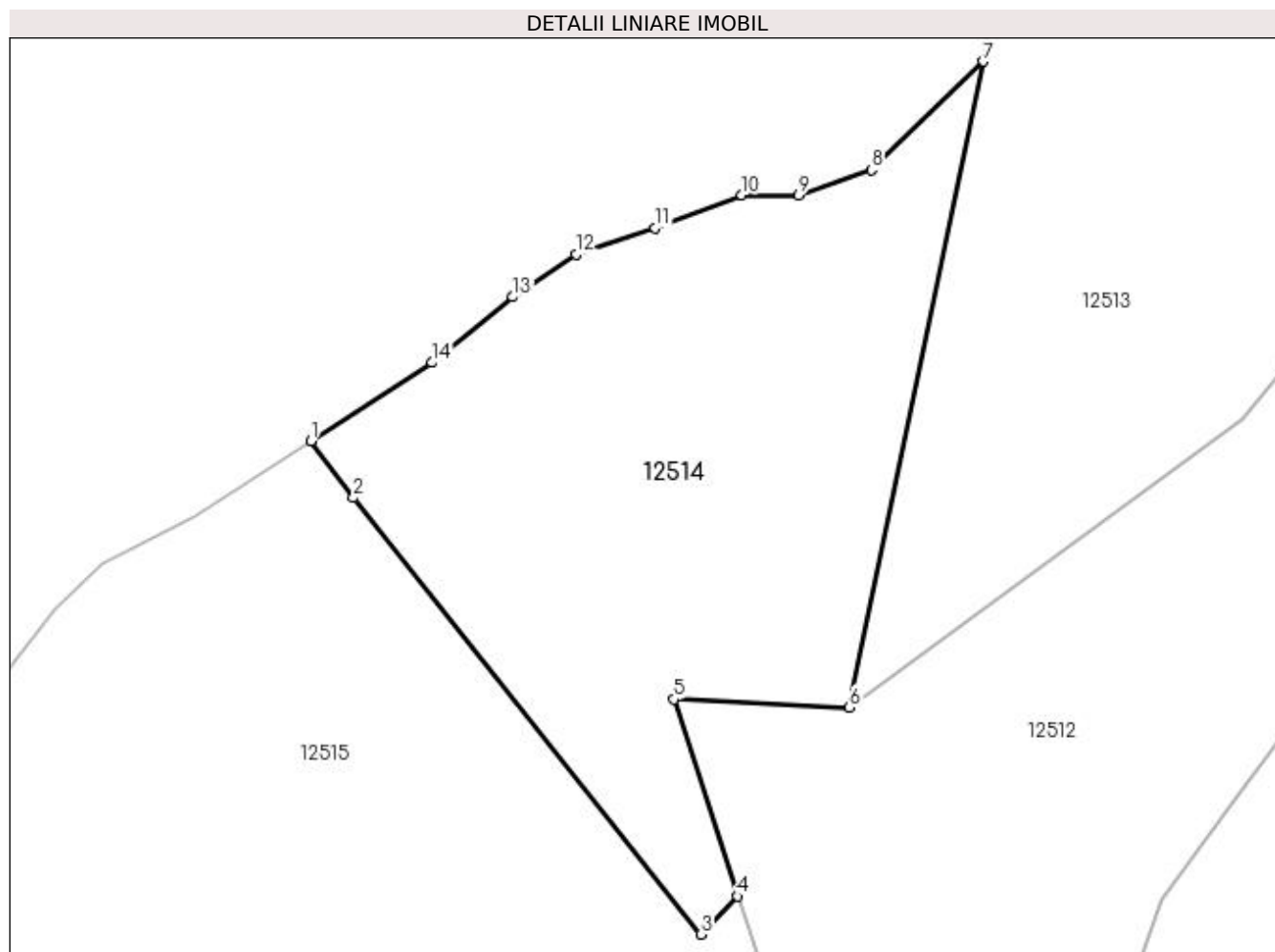
C. Partea III. SARCINI .

Inscrieri privind dezmembramintele dreptului de proprietate, drepturi reale de garanție și sarcini	Referințe
NU SUNT	

Teren

Nr cadastral	Suprafața (mp)*	Observații / Referințe
	7.075	

* Suprafața este determinată în planul de proiecție Stereo 70.



Date referitoare la teren

Crt	Categorie folosință	Intravilan	Suprafața (mp)	Tarla	Parcelă	Nr. topo	Observații / Referințe
1	faneata	DA	2.927	-	-	-	
2	faneata	NU	4.148	-	-	-	

Lungime Segmente

1) Valorile lungimilor segmentelor sunt obținute din proiecție în plan.

Punct început	X / Y	Punct sfârșit	X / Y	Lungime segment (** (m)
1	376.866,037 526.868,952	2	376.873,049 526.859,516	11.756
2	376.873,049 526.859,516	3	376.930,528 526.787,378	92.237
3	376.930,528 526.787,378	4	376.936,631 526.793,66	8.758
4	376.936,631 526.793,66	5	376.926,11 526.826,229	34.226

Punct început	X / Y	Punct sfârșit	X / Y	Lungime segment (** (m)
5	376.926,11 526.826,229	6	376.955,018 526.824,886	28.939
6	376.955,018 526.824,886	7	376.977,198 526.931,617	109.011
7	376.977,198 526.931,617	8	376.958,733 526.913,675	25.746
8	376.958,733 526.913,675	9	376.946,679 526.909,482	12.762
9	376.946,679 526.909,482	10	376.937,272 526.909,572	9.408
10	376.937,272 526.909,572	11	376.922,949 526.904,139	15.318
11	376.922,949 526.904,139	12	376.909,84 526.899,76	13.821
12	376.909,84 526.899,76	13	376.899,402 526.892,716	12.592
13	376.899,402 526.892,716	14	376.886,093 526.881,843	17.186
14	376.886,093 526.881,843	1	376.866,037 526.868,952	23.842

** Lungimile segmentelor sunt determinate în planul de proiecție Stereo 70 și sunt rotunjite la 1 milimetru.

*** Distanța dintre puncte este formată din segmente cumulate ce sunt mai mici decât valoarea 1 milimetru.

**DATE DESPRE IMOBILUL NR. 12515**

Oficiul de Cadastru și Publicitate Imobiliară ALBA
Biroul de Cadastru și Publicitate Imobiliară Alba Iulia

A. Partea I. Descrierea imobilului

TEREN Necunoscut

Adresa: Loc. Ivanis, Jud. Alba

Nr. Crt	Nr cadastral Nr. topografic	Suprafața* (mp)	Observații / Referințe
A1		14.643	Sector cadastral:40 Teren neimprejmit;

B. Partea II. Proprietari și acte

Inscrieri privitoare la dreptul de proprietate și alte drepturi reale	Referințe
1 / 18/05/2023	
Act Normativ nr. 7, din 13/03/1996 emis de PARLAMENTUL ROMÂNIEI;	
B1	A1
Intabulare, drept de PROPRIETATE, dobândit prin Lege, cota actuala 1/1 1) NEIDENTIFICAT NEIDENTIFICAT	
2 / 18/05/2023	
Act Administrativ nr. 755RA, din 13/04/2023 emis de COMUNA ÎNTREGALDE;	
B2	A1
Se notează posesia faptică în favoarea lui 1) FLOREA VASILE	

C. Partea III. SARCINI .

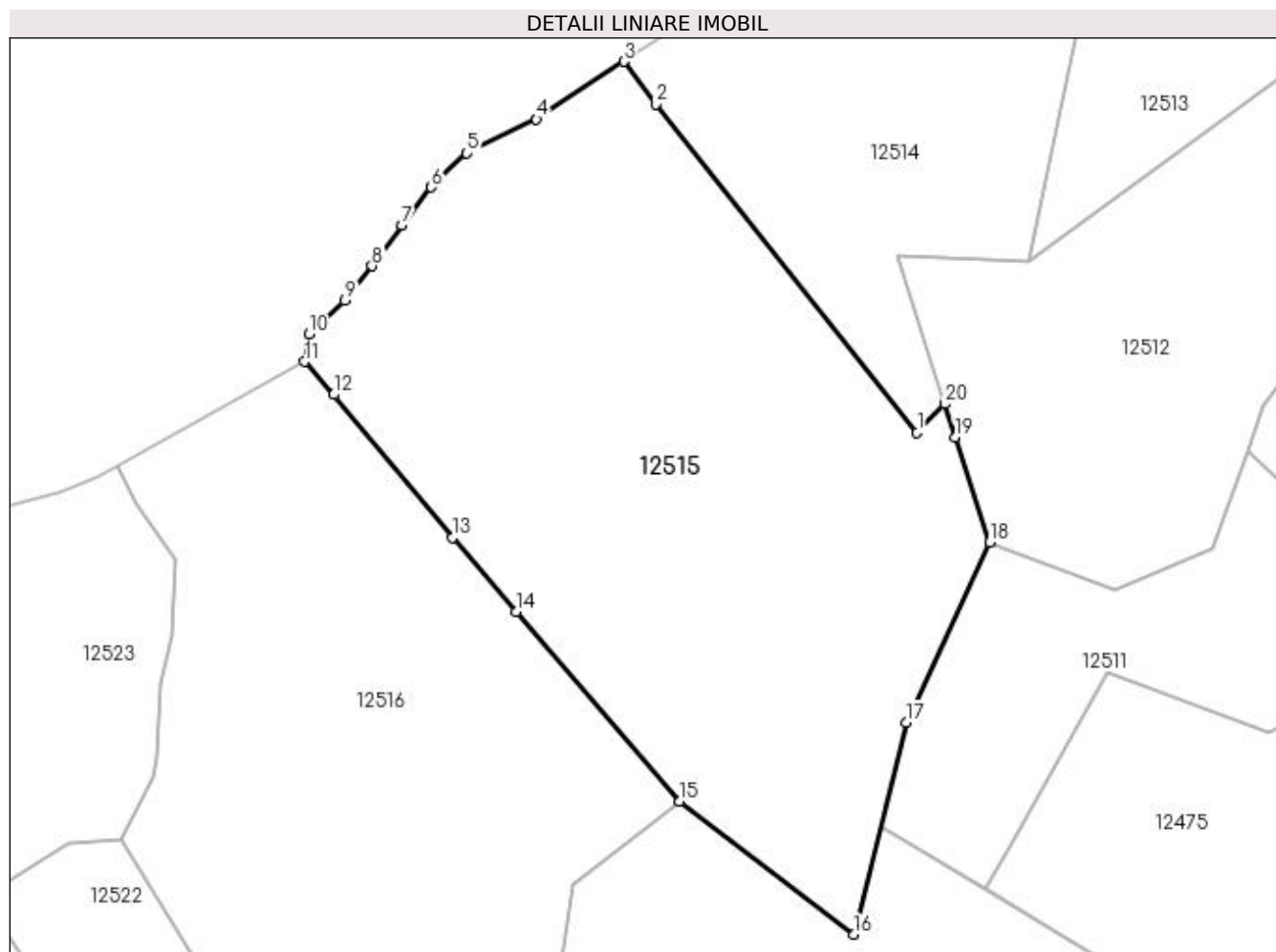
Inscrieri privind dezmembramintele dreptului de proprietate, drepturi reale de garanție și sarcini	Referințe
NU SUNT	

Anexa Nr. 1 La Partea I

Teren

Nr cadastral	Suprafața (mp)*	Observații / Referințe
	14.643	

* Suprafața este determinată în planul de proiecție Stereo 70.



Date referitoare la teren

Crt	Categorie folosință	Intra vilan	Suprafața (mp)	Tarla	Parcelă	Nr. topo	Observații / Referințe
1	faneata	DA	3.839	-	-	-	
2	faneata	NU	10.804	-	-	-	

Lungime Segmente

1) Valorile lungimilor segmentelor sunt obținute din proiecție în plan.

Punct început	X / Y	Punct sfârșit	X / Y	Lungime segment (** (m)
1	376.930,528 526.787,378	2	376.873,049 526.859,516	92.237
2	376.873,049 526.859,516	3	376.866,037 526.868,952	11.756
3	376.866,037 526.868,952	4	376.846,784 526.856,292	23.043
4	376.846,784 526.856,292	5	376.831,52 526.848,768	17.018

Punct început	X / Y	Punct sfârșit	X / Y	Lungime segment (** (m)
5	376.831,52 526.848,768	6	376.823,67 526.841,277	10.85
6	376.823,67 526.841,277	7	376.817,196 526.832,91	10.58
7	376.817,196 526.832,91	8	376.810,656 526.823,984	11.065
8	376.810,656 526.823,984	9	376.804,711 526.816,376	9.656
9	376.804,711 526.816,376	10	376.796,7 526.808,982	10.902
10	376.796,7 526.808,982	11	376.795,764 526.802,942	6.113
11	376.795,764 526.802,942	12	376.802,198 526.795,692	9.694
12	376.802,198 526.795,692	13	376.828,391 526.764,303	40.881
13	376.828,391 526.764,303	14	376.842,33 526.748,012	21.44
14	376.842,33 526.748,012	15	376.878,327 526.706,258	55.129
15	376.878,327 526.706,258	16	376.916,595 526.677,008	48.166
16	376.916,595 526.677,008	17	376.928,155 526.723,598	48.003
17	376.928,155 526.723,598	18	376.946,566 526.763,26	43.727
18	376.946,566 526.763,26	19	376.938,992 526.786,35	24.3
19	376.938,992 526.786,35	20	376.936,631 526.793,66	7.682
20	376.936,631 526.793,66	1	376.930,528 526.787,378	8.758

** Lungimile segmentelor sunt determinate în planul de proiecție Stereo 70 și sunt rotunjite la 1 milimetru.

*** Distanța dintre puncte este formată din segmente cumulate ce sunt mai mici decât valoarea 1 milimetru.

**DATE DESPRE IMOBILUL NR. 12516**

Oficiul de Cadastru și Publicitate Imobiliară ALBA
Biroul de Cadastru și Publicitate Imobiliară Alba Iulia

A. Partea I. Descrierea imobilului

TEREN Necunoscut

Adresa: Loc. Ivanis, Jud. Alba

Nr. Crt	Nr cadastral Nr. topografic	Suprafața* (mp)	Observații / Referințe
A1		11.061	Sector cadastral:40 Teren neimprejmit;

B. Partea II. Proprietari și acte

Inscrieri privitoare la dreptul de proprietate și alte drepturi reale	Referințe
1 / 18/05/2023	
Act Normativ nr. 7, din 13/03/1996 emis de PARLAMENTUL ROMÂNIEI;	
B1	A1
Intabulare, drept de PROPRIETATE, dobândit prin Lege, cota actuala 1/1 1) NEIDENTIFICAT NEIDENTIFICAT	
2 / 18/05/2023	
Act Administrativ nr. 751RA, din 13/04/2023 emis de COMUNA ÎNTREGALDE;	
B2	A1
Se notează posesia faptică în favoarea lui 1) SULAREA LUCREȚIA	

C. Partea III. SARCINI .

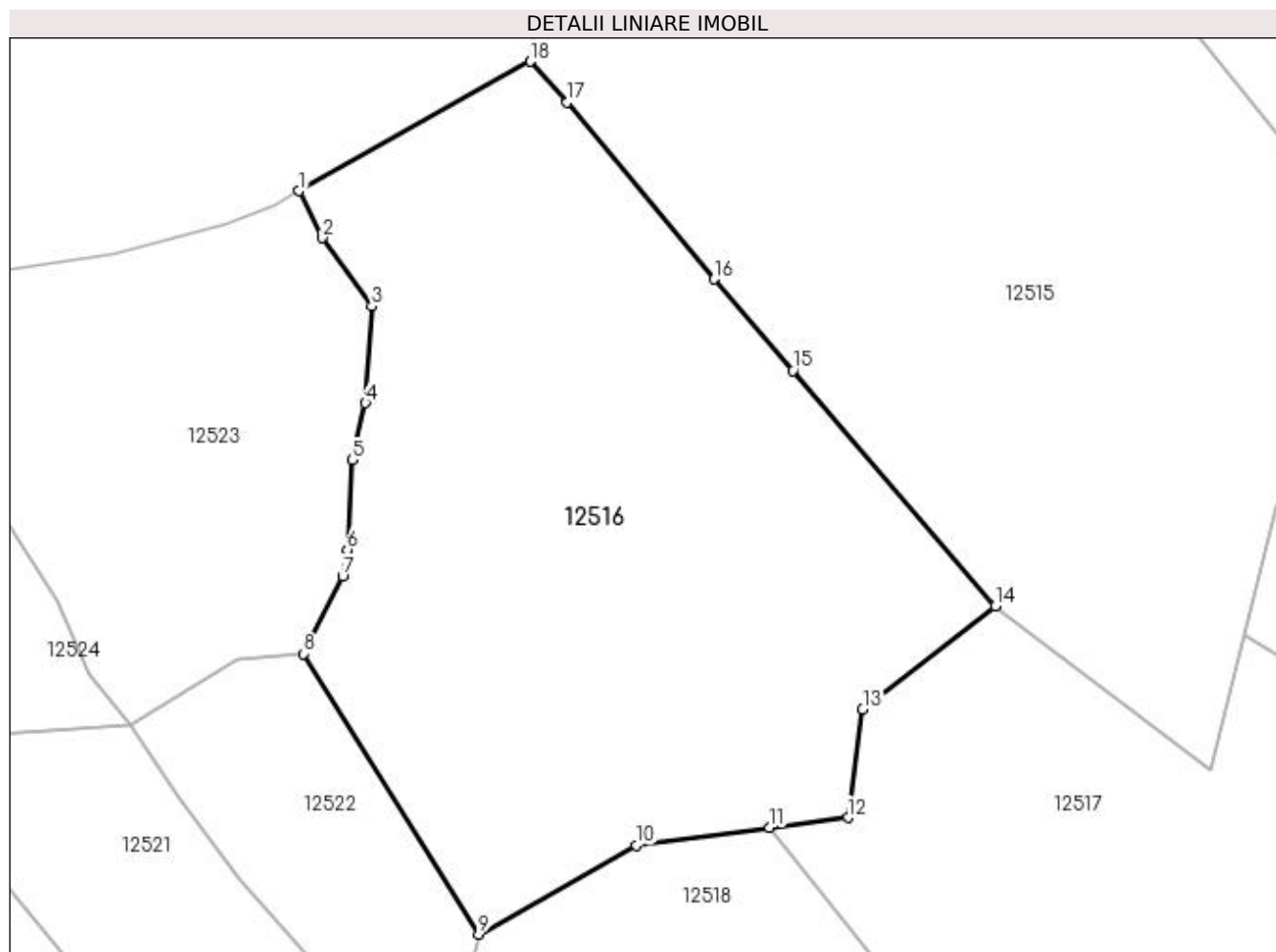
Inscrieri privind dezmembramintele dreptului de proprietate, drepturi reale de garanție și sarcini	Referințe
NU SUNT	

Anexa Nr. 1 La Partea I

Teren

Nr cadastral	Suprafața (mp)*	Observații / Referințe
	11.061	

* Suprafața este determinată în planul de proiecție Stereo 70.



Date referitoare la teren

Crt	Categorie folosință	Intra vilan	Suprafața (mp)	Tarla	Parcelă	Nr. topo	Observații / Referințe
1	faneata	DA	1.842	-	-	-	
2	faneata	NU	9.219	-	-	-	

Lungime Segmente

1) Valorile lungimilor segmentelor sunt obținute din proiecție în plan.

Punct început	X / Y	Punct sfârșit	X / Y	Lungime segment (** (m)
1	376.754,599 526.779,955	2	376.758,676 526.771,632	9.268
2	376.758,676 526.771,632	3	376.767,539 526.759,454	15.062
3	376.767,539 526.759,454	4	376.766,416 526.742,305	17.186
4	376.766,416 526.742,305	5	376.764,032 526.732,181	10.401

Punct început	X / Y	Punct sfârșit	X / Y	Lungime segment (** (m)
5	376.764,032 526.732,181	6	376.763,183 526.716,241	15.962
6	376.763,183 526.716,241	7	376.762,351 526.711,487	4.826
7	376.762,351 526.711,487	8	376.755,344 526.697,759	15.414
8	376.755,344 526.697,759	9	376.786,526 526.647,906	58.801
9	376.786,526 526.647,906	10	376.814,525 526.663,754	32.173
10	376.814,525 526.663,754	11	376.838,226 526.666,839	23.901
11	376.838,226 526.666,839	12	376.852,147 526.668,65	14.038
12	376.852,147 526.668,65	13	376.854,783 526.687,845	19.375
13	376.854,783 526.687,845	14	376.878,327 526.706,258	29.889
14	376.878,327 526.706,258	15	376.842,33 526.748,012	55.129
15	376.842,33 526.748,012	16	376.828,391 526.764,303	21.44
16	376.828,391 526.764,303	17	376.802,198 526.795,692	40.881
17	376.802,198 526.795,692	18	376.795,764 526.802,942	9.694
18	376.795,764 526.802,942	1	376.754,599 526.779,955	47.148

** Lungimile segmentelor sunt determinate în planul de proiecție Stereo 70 și sunt rotunjite la 1 milimetru.

*** Distanța dintre puncte este formată din segmente cumulate ce sunt mai mici decât valoarea 1 milimetru.

**DATE DESPRE IMOBILUL NR. 12517**

Oficiul de Cadastru și Publicitate Imobiliară ALBA
Biroul de Cadastru și Publicitate Imobiliară Alba Iulia

A. Partea I. Descrierea imobilului

TEREN Extravilan

Adresa: Jud. Alba

Nr. Crt	Nr cadastral Nr. topografic	Suprafața* (mp)	Observații / Referințe
A1		10.000	Sector cadastral:40 Teren neimprejmuit;

B. Partea II. Proprietari și acte

Inscrieri privitoare la dreptul de proprietate și alte drepturi reale	Referințe
1 / 18/05/2023	
Act Administrativ nr. 1693/9, din 02/08/1993 emis de CJPSDPAT ALBA;	
B1	A1
Intabulare, drept de PROPRIETATE, dobândit prin Reconstituire, cota actuala 1/1 1) HAȚEGAN ALEXANDRU, lipsă CNP	

C. Partea III. SARCINI .

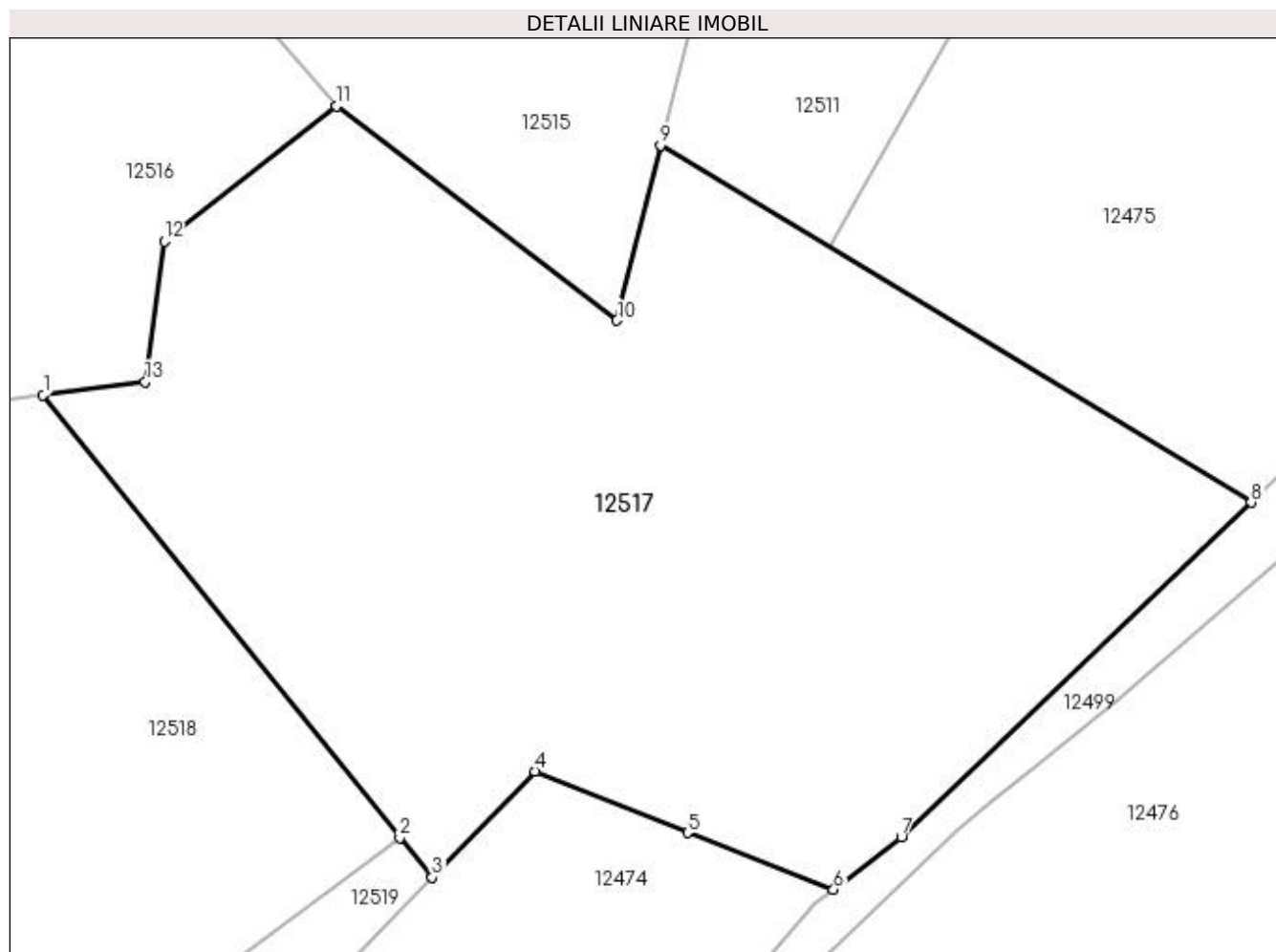
Inscrieri privind dezmembramintele dreptului de proprietate, drepturi reale de garanție și sarcini	Referințe
NU SUNT	

Anexa Nr. 1 La Partea I

Teren

Nr cadastral	Suprafața (mp)*	Observații / Referințe
	10.000	

* Suprafața este determinată în planul de proiecție Stereo 70.



Date referitoare la teren

Crt	Categorie folosință	Intra vilan	Suprafața (mp)	Tarla	Parcelă	Nr. topo	Observații / Referințe
1	padure	NU	10.000	UP III	77B	-	

Lungime Segmente

1) Valorile lungimilor segmentelor sunt obținute din proiecție în plan.

Punct început	X / Y	Punct sfârșit	X / Y	Lungime segment (** (m)
1	376.838,226 526.666,839	2	376.886,951 526.606,419	77.619
2	376.886,951 526.606,419	3	376.891,336 526.600,981	6.986
3	376.891,336 526.600,981	4	376.905,356 526.615,498	20.182
4	376.905,356 526.615,498	5	376.926,218 526.607,094	22.491
5	376.926,218 526.607,094	6	376.946,178 526.599,316	21.422

Punct început	X / Y	Punct sfârșit	X / Y	Lungime segment (** (m)
6	376.946,178 526.599,316	7	376.955,436 526.606,508	11.723
7	376.955,436 526.606,508	8	377.003,193 526.652,177	66.079
8	377.003,193 526.652,177	9	376.922,532 526.700,938	94.253
9	376.922,532 526.700,938	10	376.916,595 526.677,008	24.655
10	376.916,595 526.677,008	11	376.878,327 526.706,258	48.166
11	376.878,327 526.706,258	12	376.854,783 526.687,845	29.889
12	376.854,783 526.687,845	13	376.852,147 526.668,65	19.375
13	376.852,147 526.668,65	1	376.838,226 526.666,839	14.038

** Lungimile segmentelor sunt determinate în planul de proiecție Stereo 70 și sunt rotunjite la 1 milimetru.

*** Distanța dintre puncte este formată din segmente cumulate ce sunt mai mici decât valoarea 1 milimetru.

**DATE DESPRE IMOBILUL NR. 12518**

Oficiul de Cadastru și Publicitate Imobiliară ALBA
Biroul de Cadastru și Publicitate Imobiliară Alba Iulia

A. Partea I. Descrierea imobilului

TEREN Extravilan

Adresa: Jud. Alba

Nr. Crt	Nr cadastral Nr. topografic	Suprafața* (mp)	Observații / Referințe
A1		6.000	Sector cadastral:40 Teren neimprejmuit;

B. Partea II. Proprietari și acte

Inscrieri privitoare la dreptul de proprietate și alte drepturi reale	Referințe
1 / 18/05/2023	
Act Administrativ nr. 1693/8, din 02/08/1993 emis de CJPSDPAT ALBA;	
B1	A1
Intabulare, drept de PROPRIETATE, dobândit prin Reconstituire, cota actuala 1/1 1) CRÎȘAN IOAN , lipsă CNP	

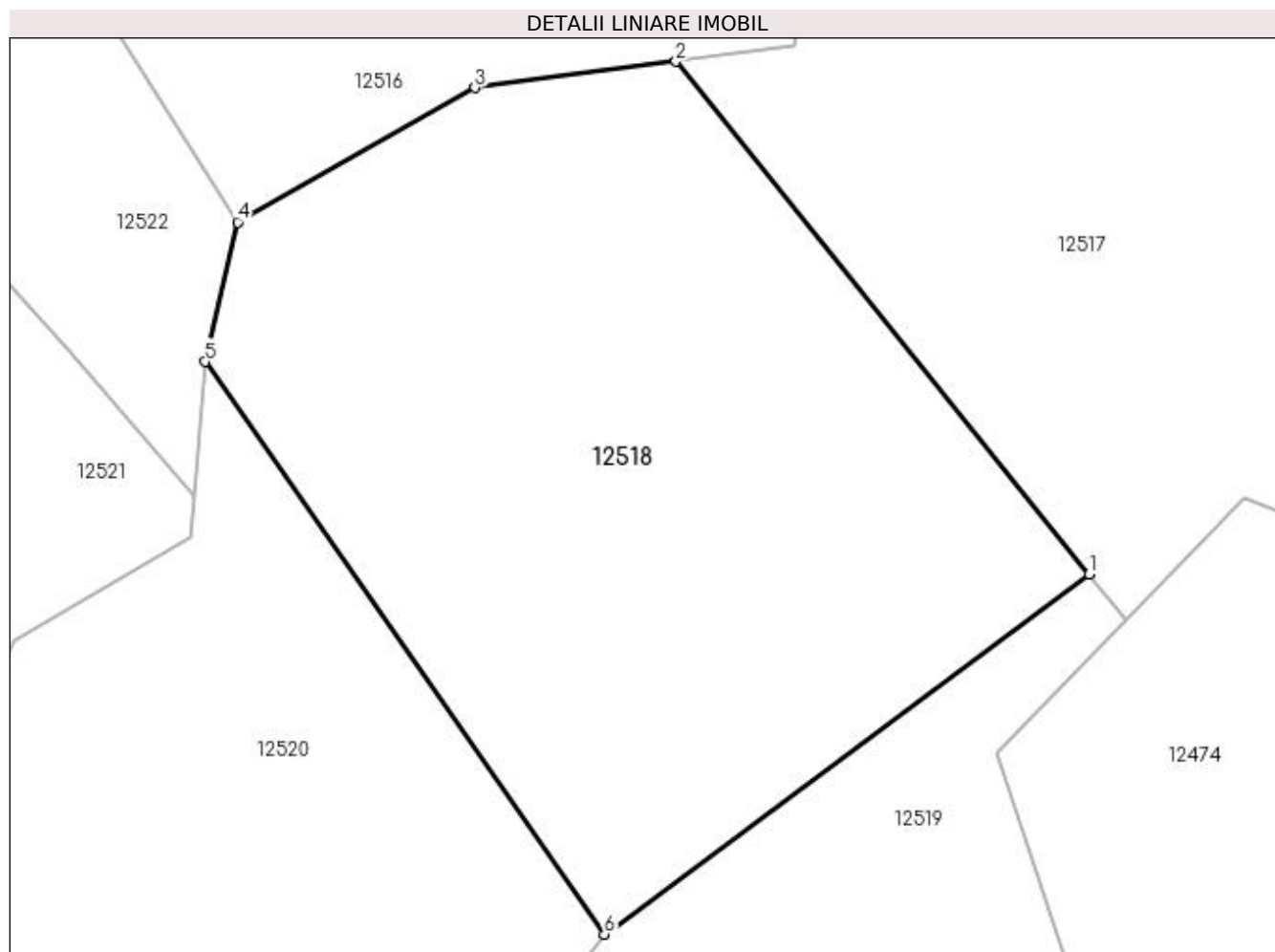
C. Partea III. SARCINI .

Inscrieri privind dezmembramintele dreptului de proprietate, drepturi reale de garanție și sarcini	Referințe
NU SUNT	

Teren

Nr cadastral	Suprafața (mp)*	Observații / Referințe
	6.000	

* Suprafața este determinată în planul de proiecție Stereo 70.



Date referitoare la teren

Crt	Categorie folosință	Intra vilan	Suprafața (mp)	Tarla	Parcelă	Nr. topo	Observații / Referințe
1	padure	NU	6.000	UP III	77B	-	

Lungime Segmente

1) Valorile lungimilor segmentelor sunt obținute din proiecție în plan.

Punct început	X / Y	Punct sfârșit	X / Y	Lungime segment (** (m)
1	376.886,951 526.606,419	2	376.838,226 526.666,839	77.619
2	376.838,226 526.666,839	3	376.814,525 526.663,754	23.901
3	376.814,525 526.663,754	4	376.786,526 526.647,906	32.173
4	376.786,526 526.647,906	5	376.782,721 526.631,466	16.875
5	376.782,721 526.631,466	6	376.829,823 526.563,963	82.312

Punct început	X / Y	Punct sfârșit	X / Y	Lungime segment (** (m)
6	376.829,823 526.563,963	1	376.886,951 526.606,419	71.177

** Lungimile segmentelor sunt determinate în planul de proiecție Stereo 70 și sunt rotunjite la 1 milimetru.

*** Distanța dintre puncte este formată din segmente cumulate ce sunt mai mici decât valoarea 1 milimetru.

**DATE DESPRE IMOBILUL NR. 12519**

Oficiul de Cadastru și Publicitate Imobiliară ALBA
Biroul de Cadastru și Publicitate Imobiliară Alba Iulia

A. Partea I. Descrierea imobilului

TEREN Extravilan

Adresa: Jud. Alba

Nr. Crt	Nr cadastral Nr. topografic	Suprafața* (mp)	Observații / Referințe
A1		5.400	Sector cadastral:40 Teren neimprejmuit;

B. Partea II. Proprietari și acte

Inscrieri privitoare la dreptul de proprietate și alte drepturi reale	Referințe
1 / 18/05/2023	
Act Administrativ nr. 1695/167, din 16/05/1994 emis de CJPSDPAT ALBA;	
B1	A1
Intabulare, drept de PROPRIETATE, dobândit prin Reconstituire, cota actuala 1/1 1) CRÎȘAN IOAN , lipsă CNP	

C. Partea III. SARCINI .

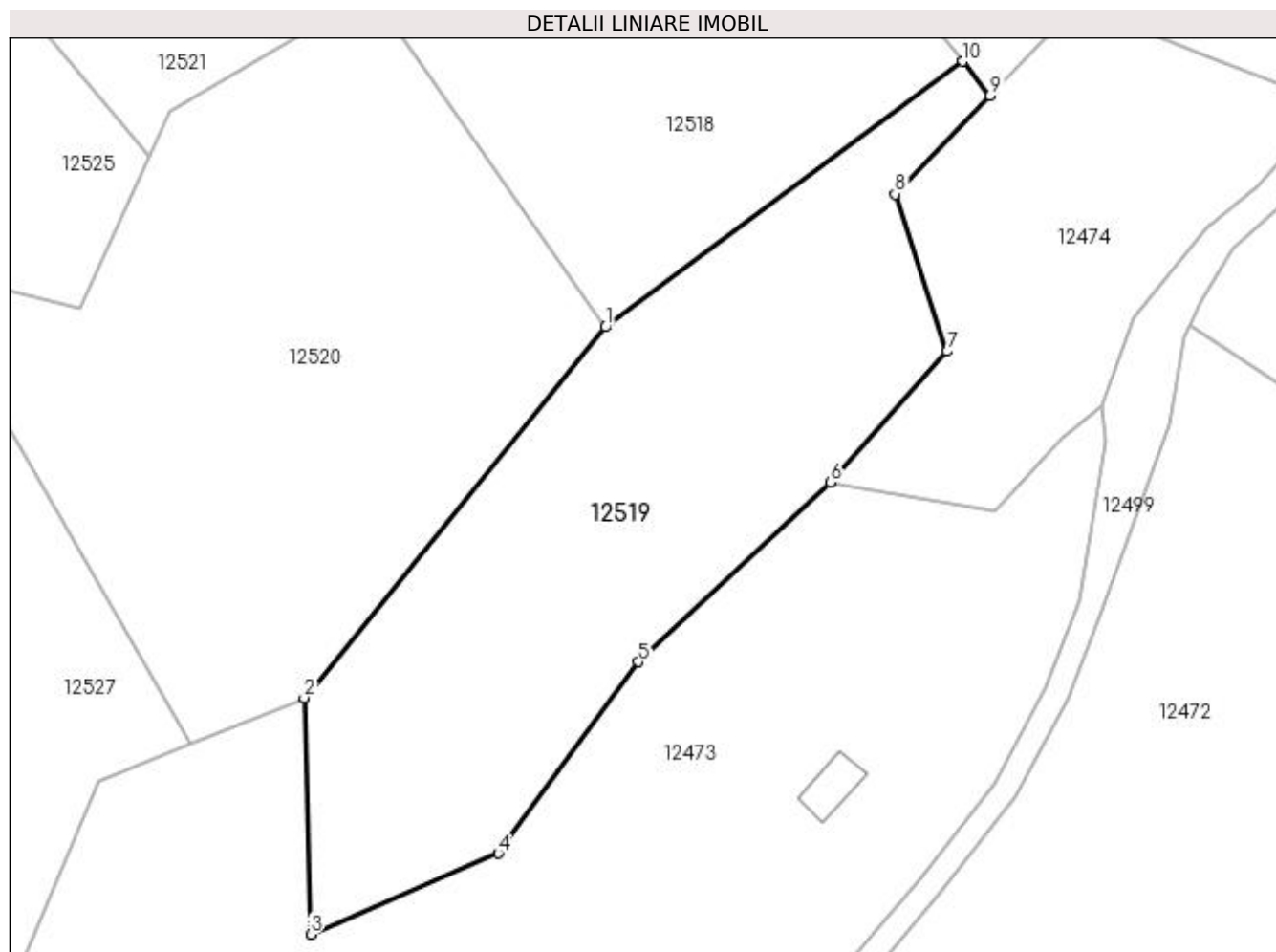
Inscrieri privind dezmembramintele dreptului de proprietate, drepturi reale de garanție și sarcini	Referințe
NU SUNT	

Anexa Nr. 1 La Partea I

Teren

Nr cadastral	Suprafața (mp)*	Observații / Referințe
	5.400	

* Suprafața este determinată în planul de proiecție Stereo 70.



Date referitoare la teren

Crt	Categorie folosință	Intra vilan	Suprafața (mp)	Tarla	Parcelă	Nr. topo	Observații / Referințe
1	padure	NU	5.400	UP III	77B	-	

Lungime Segmente

1) Valorile lungimilor segmentelor sunt obținute din proiecție în plan.

Punct început	X / Y	Punct sfârșit	X / Y	Lungime segment (** (m)
1	376.829,823 526.563,963	2	376.781,63 526.504,696	76.388
2	376.781,63 526.504,696	3	376.782,665 526.466,917	37.793
3	376.782,665 526.466,917	4	376.812,699 526.479,855	32.702
4	376.812,699 526.479,855	5	376.835,13 526.510,438	37.927
5	376.835,13 526.510,438	6	376.865,772 526.539,171	42.006

Punct început	X / Y	Punct sfârșit	X / Y	Lungime segment (** (m)
6	376.865,772 526.539,171	7	376.884,416 526.560,072	28.008
7	376.884,416 526.560,072	8	376.876,128 526.585,231	26.489
8	376.876,128 526.585,231	9	376.891,336 526.600,981	21.894
9	376.891,336 526.600,981	10	376.886,951 526.606,419	6.986
10	376.886,951 526.606,419	1	376.829,823 526.563,963	71.177

** Lungimile segmentelor sunt determinate în planul de proiecție Stereo 70 și sunt rotunjite la 1 milimetru.

*** Distanța dintre puncte este formată din segmente cumulate ce sunt mai mici decât valoarea 1 milimetru.

**DATE DESPRE IMOBILUL NR. 12520**

Oficiul de Cadastru și Publicitate Imobiliară ALBA
Biroul de Cadastru și Publicitate Imobiliară Alba Iulia

A. Partea I. Descrierea imobilului

TEREN Extravilan

Adresa: Jud. Alba

Nr. Crt	Nr cadastral Nr. topografic	Suprafața* (mp)	Observații / Referințe
A1		6.800	Sector cadastral:40 Teren neimprejmuit;

B. Partea II. Proprietari și acte

Inscrieri privitoare la dreptul de proprietate și alte drepturi reale	Referințe
1 / 18/05/2023	
Act Administrativ nr. 1693/7, din 02/08/1993 emis de CJPSDPAT ALBA;	
B1	A1
Intabulare, drept de PROPRIETATE, dobândit prin Reconstituire, cota actuala 1/1 1) GHEOANCA LUCREȚIA, lipsă CNP	

C. Partea III. SARCINI .

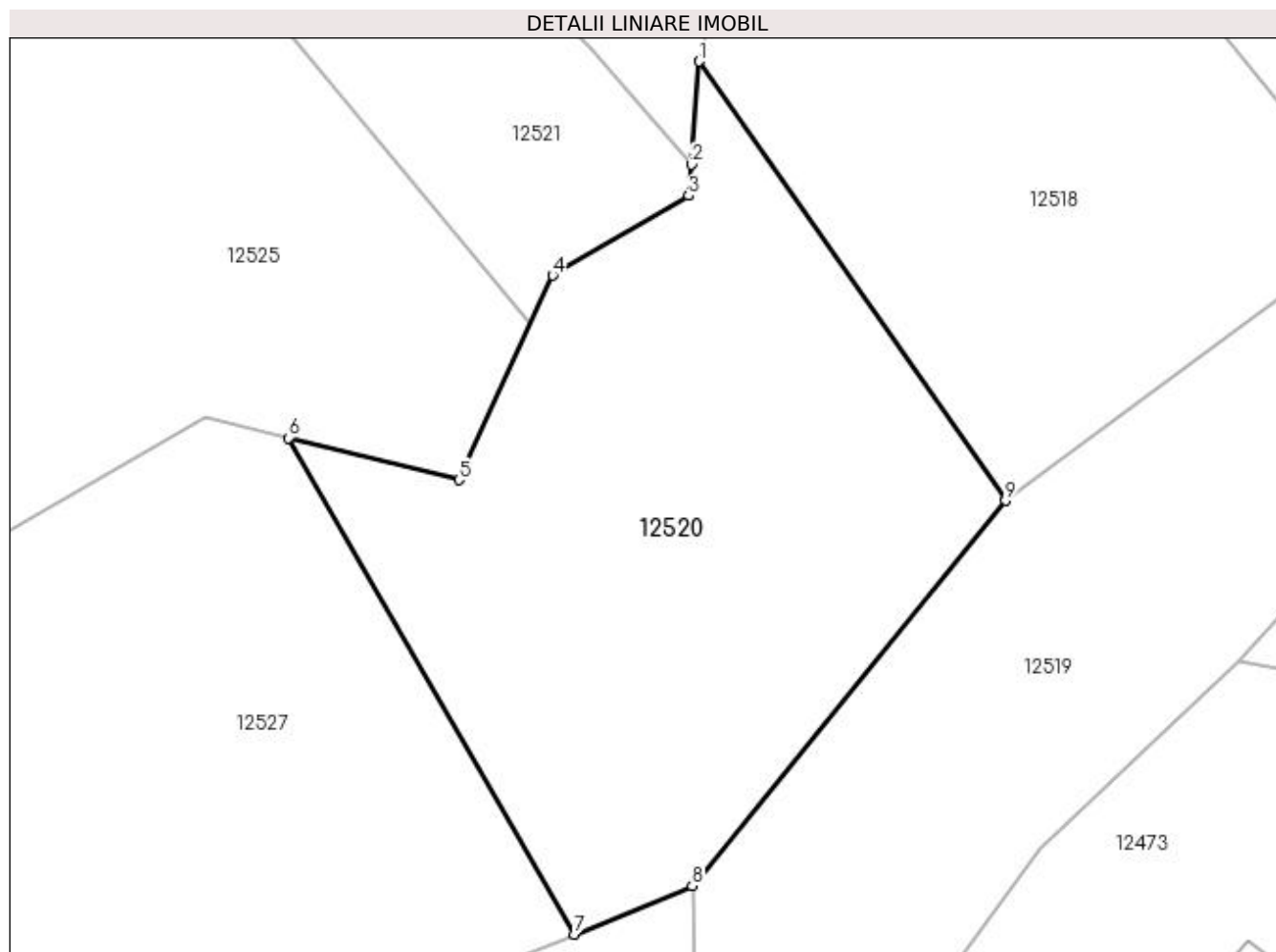
Inscrieri privind dezmembramintele dreptului de proprietate, drepturi reale de garanție și sarcini	Referințe
NU SUNT	

Anexa Nr. 1 La Partea I

Teren

Nr cadastral	Suprafața (mp)*	Observații / Referințe
	6.800	

* Suprafața este determinată în planul de proiecție Stereo 70.



Date referitoare la teren

Crt	Categorie folosință	Intra vilan	Suprafața (mp)	Tarla	Parcelă	Nr. topo	Observații / Referințe
1	padure	NU	6.800	UP III	77B/9	-	

Lungime Segmente

1) Valorile lungimilor segmentelor sunt obținute din proiecție în plan.

Punct început	X / Y	Punct sfârșit	X / Y	Lungime segment (** (m)
1	376.782,721 526.631,466	2	376.781,473 526.615,633	15.882
2	376.781,473 526.615,633	3	376.781,093 526.610,811	4.837
3	376.781,093 526.610,811	4	376.760,156 526.598,56	24.258
4	376.760,156 526.598,56	5	376.745,716 526.567,099	34.617
5	376.745,716 526.567,099	6	376.719,554 526.573,573	26.951

Punct început	X / Y	Punct sfârșit	X / Y	Lungime segment (** (m)
6	376.719,554 526.573,573	7	376.763,487 526.497,237	88.075
7	376.763,487 526.497,237	8	376.781,63 526.504,696	19.616
8	376.781,63 526.504,696	9	376.829,823 526.563,963	76.388
9	376.829,823 526.563,963	1	376.782,721 526.631,466	82.312

** Lungimile segmentelor sunt determinate în planul de proiecție Stereo 70 și sunt rotunjite la 1 milimetru.

*** Distanța dintre puncte este formată din segmente cumulate ce sunt mai mici decât valoarea 1 milimetru.

**DATE DESPRE IMOBILUL NR. 12521**

Oficiul de Cadastru și Publicitate Imobiliară ALBA
Biroul de Cadastru și Publicitate Imobiliară Alba Iulia

A. Partea I. Descrierea imobilului

TEREN Necunoscut

Adresa: Loc. Ivanis, Jud. Alba

Nr. Crt	Nr cadastral Nr. topografic	Suprafața* (mp)	Observații / Referințe
A1		3.480	Sector cadastral:40 Teren neimprejmut;

B. Partea II. Proprietari și acte

Inscrieri privitoare la dreptul de proprietate și alte drepturi reale	Referințe
1 / 18/05/2023	
Act Normativ nr. 7, din 13/03/1996 emis de PARLAMENTUL ROMÂNIEI;	
B1	A1
Intabulare, drept de PROPRIETATE, dobândit prin Lege, cota actuala 1/1 1) NEIDENTIFICAT NEIDENTIFICAT	
2 / 18/05/2023	
Act Administrativ nr. 948RA, din 28/04/2023 emis de COMUNA ÎNTREGALDE;	
B2	A1
Se notează posesia faptică în favoarea lui 1) NISTOR LETIȚIA	

C. Partea III. SARCINI .

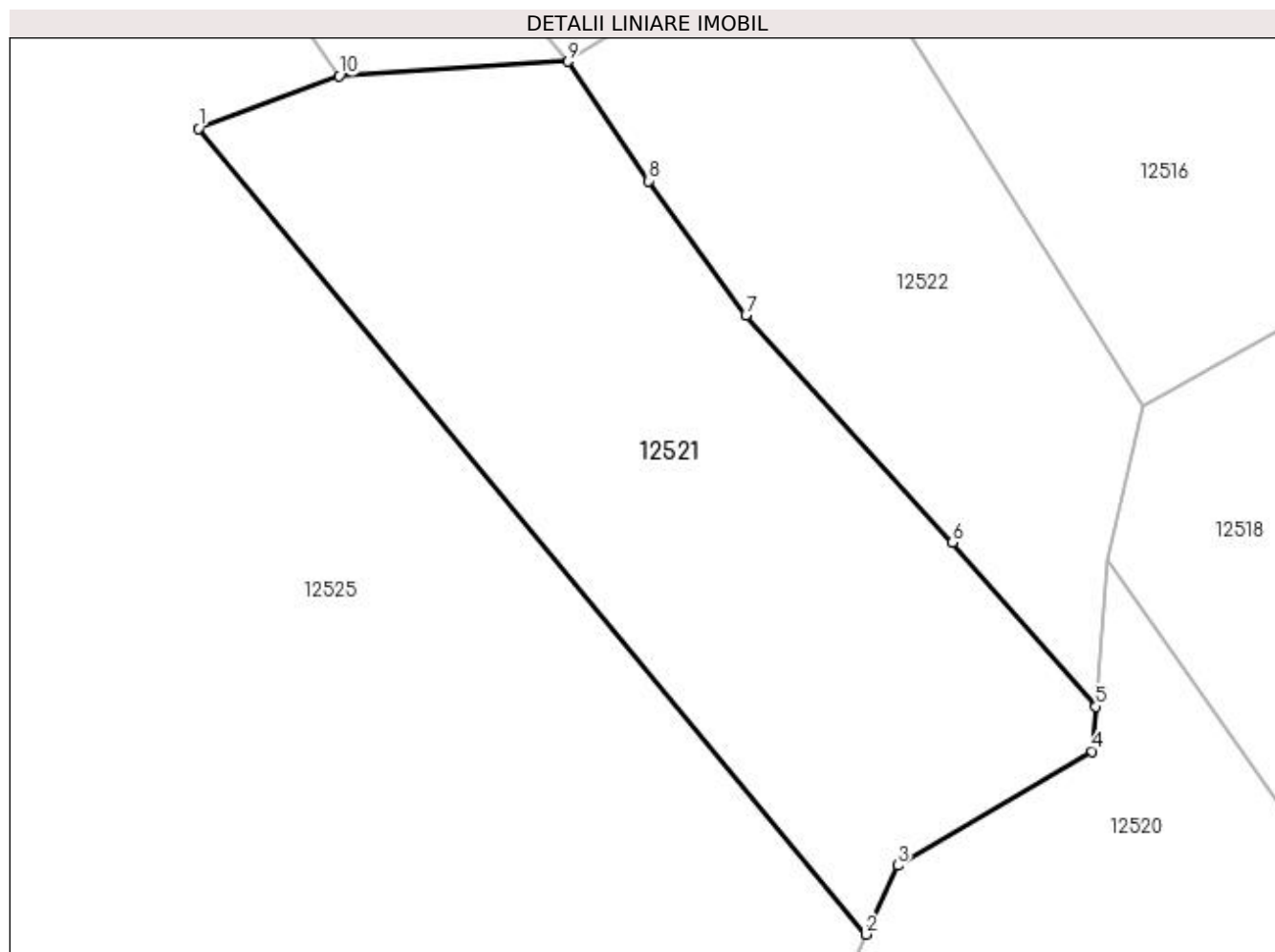
Inscrieri privind dezmembramintele dreptului de proprietate, drepturi reale de garanție și sarcini	Referințe
NU SUNT	

Anexa Nr. 1 La Partea I

Teren

Nr cadastral	Suprafața (mp)*	Observații / Referințe
	3.480	

* Suprafața este determinată în planul de proiecție Stereo 70.



Date referitoare la teren

Crt	Categorie folosință	Intravilan	Suprafața (mp)	Tarla	Parcelă	Nr. topo	Observații / Referințe
1	faneata	DA	6	-	-	-	
2	faneata	NU	3.474	-	-	-	

Lungime Segmente

1) Valorile lungimilor segmentelor sunt obținute din proiecție în plan.

Punct început	X / Y	Punct sfârșit	X / Y	Lungime segment (** (m)
1	376.684,973 526.677,728	2	376.756,755 526.591,149	112.465
2	376.756,755 526.591,149	3	376.760,156 526.598,56	8.154
3	376.760,156 526.598,56	4	376.781,093 526.610,811	24.258
4	376.781,093 526.610,811	5	376.781,473 526.615,633	4.837

Punct început	X / Y	Punct sfârșit	X / Y	Lungime segment (** (m)
5	376.781,473 526.615,633	6	376.766,075 526.633,284	23.423
6	376.766,075 526.633,284	7	376.743,856 526.657,671	32.991
7	376.743,856 526.657,671	8	376.733,421 526.672,119	17.822
8	376.733,421 526.672,119	9	376.724,713 526.684,939	15.498
9	376.724,713 526.684,939	10	376.700,111 526.683,377	24.652
10	376.700,111 526.683,377	1	376.684,973 526.677,728	16.158

** Lungimile segmentelor sunt determinate în planul de proiecție Stereo 70 și sunt rotunjite la 1 milimetru.

*** Distanța dintre puncte este formată din segmente cumulate ce sunt mai mici decât valoarea 1 milimetru.

**DATE DESPRE IMOBILUL NR. 12522**

Oficiul de Cadastru și Publicitate Imobiliară ALBA
Biroul de Cadastru și Publicitate Imobiliară Alba Iulia

A. Partea I. Descrierea imobilului

TEREN Extravilan

Adresa: Jud. Alba

Nr. Crt	Nr cadastral Nr. topografic	Suprafața* (mp)	Observații / Referințe
A1		2.201	Sector cadastral:40 Teren neimprejmut;

B. Partea II. Proprietari și acte

Inscrieri privitoare la dreptul de proprietate și alte drepturi reale	Referințe
1 / 18/05/2023	
Act Normativ nr. 7, din 13/03/1996 emis de PARLAMENTUL ROMÂNIEI;	
B1	A1
Intabulare, drept de PROPRIETATE, dobândit prin Lege, cota actuala 1/1	
1) NEIDENTIFICAT NEIDENTIFICAT	
2 / 18/05/2023	
Act Administrativ nr. 756RA, din 13/04/2023 emis de COMUNA ÎNTREGALDE;	
B2	A1
Se notează posesia faptică în favoarea lui	
1) HAȚEGAN MARIA	

C. Partea III. SARCINI .

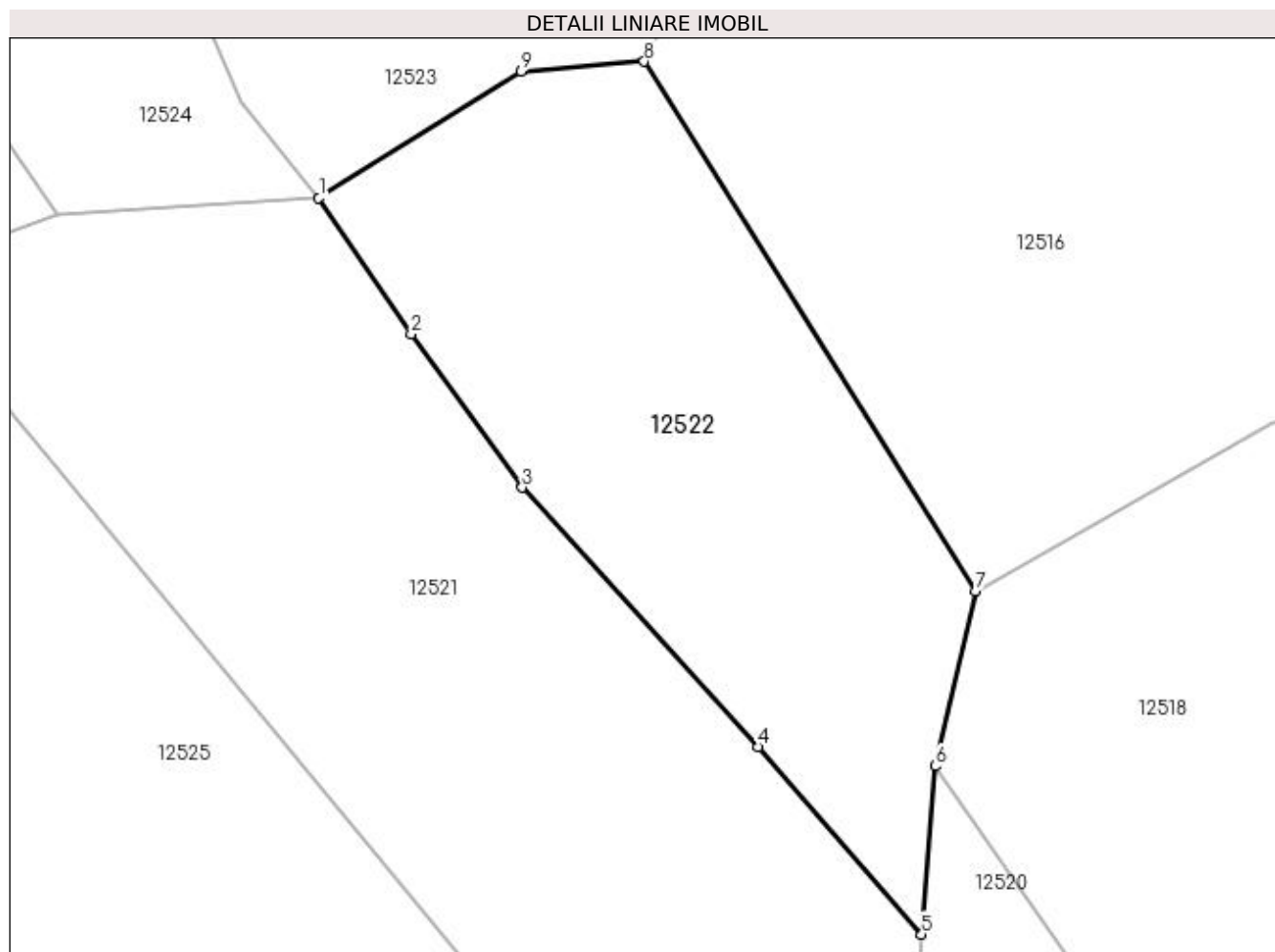
Inscrieri privind dezmembramintele dreptului de proprietate, drepturi reale de garanție și sarcini	Referințe
NU SUNT	

Anexa Nr. 1 La Partea I

Teren

Nr cadastral	Suprafața (mp)*	Observații / Referințe
	2.201	

* Suprafața este determinată în planul de proiecție Stereo 70.



Date referitoare la teren

Crt	Categorie folosință	Intra vilan	Suprafața (mp)	Tarla	Parcelă	Nr. topo	Observații / Referințe
1	faneata	NU	2.201	-	-	-	

Lungime Segmente

1) Valorile lungimilor segmentelor sunt obținute din proiecție în plan.

Punct început	X / Y	Punct sfârșit	X / Y	Lungime segment (** (m)
1	376.724,713 526.684,939	2	376.733,421 526.672,119	15.498
2	376.733,421 526.672,119	3	376.743,856 526.657,671	17.822
3	376.743,856 526.657,671	4	376.766,075 526.633,284	32.991
4	376.766,075 526.633,284	5	376.781,473 526.615,633	23.423
5	376.781,473 526.615,633	6	376.782,721 526.631,466	15.882

Punct început	X / Y	Punct sfârșit	X / Y	Lungime segment (** (m)
6	376.782,721 526.631,466	7	376.786,526 526.647,906	16.875
7	376.786,526 526.647,906	8	376.755,344 526.697,759	58.801
8	376.755,344 526.697,759	9	376.743,748 526.696,861	11.631
9	376.743,748 526.696,861	1	376.724,713 526.684,939	22.46

** Lungimile segmentelor sunt determinate în planul de proiecție Stereo 70 și sunt rotunjite la 1 milimetru.

*** Distanța dintre puncte este formată din segmente cumulate ce sunt mai mici decât valoarea 1 milimetru.

**DATE DESPRE IMOBILUL NR. 12523**

Oficiul de Cadastru și Publicitate Imobiliară ALBA
Biroul de Cadastru și Publicitate Imobiliară Alba Iulia

A. Partea I. Descrierea imobilului

TEREN Necunoscut

Adresa: Loc. Ivanis, Jud. Alba

Nr. Crt	Nr cadastral Nr. topografic	Suprafața* (mp)	Observații / Referințe
A1		4.978	Sector cadastral:40 Teren neimprejmut;

B. Partea II. Proprietari și acte

Inscrieri privitoare la dreptul de proprietate și alte drepturi reale	Referințe
1 / 18/05/2023	
Act Normativ nr. 7, din 13/03/1996 emis de PARLAMENTUL ROMÂNIEI;	
B1	A1
Intabulare, drept de PROPRIETATE, dobândit prin Lege, cota actuala 1/1 1) NEIDENTIFICAT NEIDENTIFICAT	
2 / 18/05/2023	
Act Administrativ nr. 755RA, din 13/04/2023 emis de COMUNA ÎNTREGALDE;	
B2	A1
Se notează posesia faptică în favoarea lui 1) FLOREA VASILE	

C. Partea III. SARCINI .

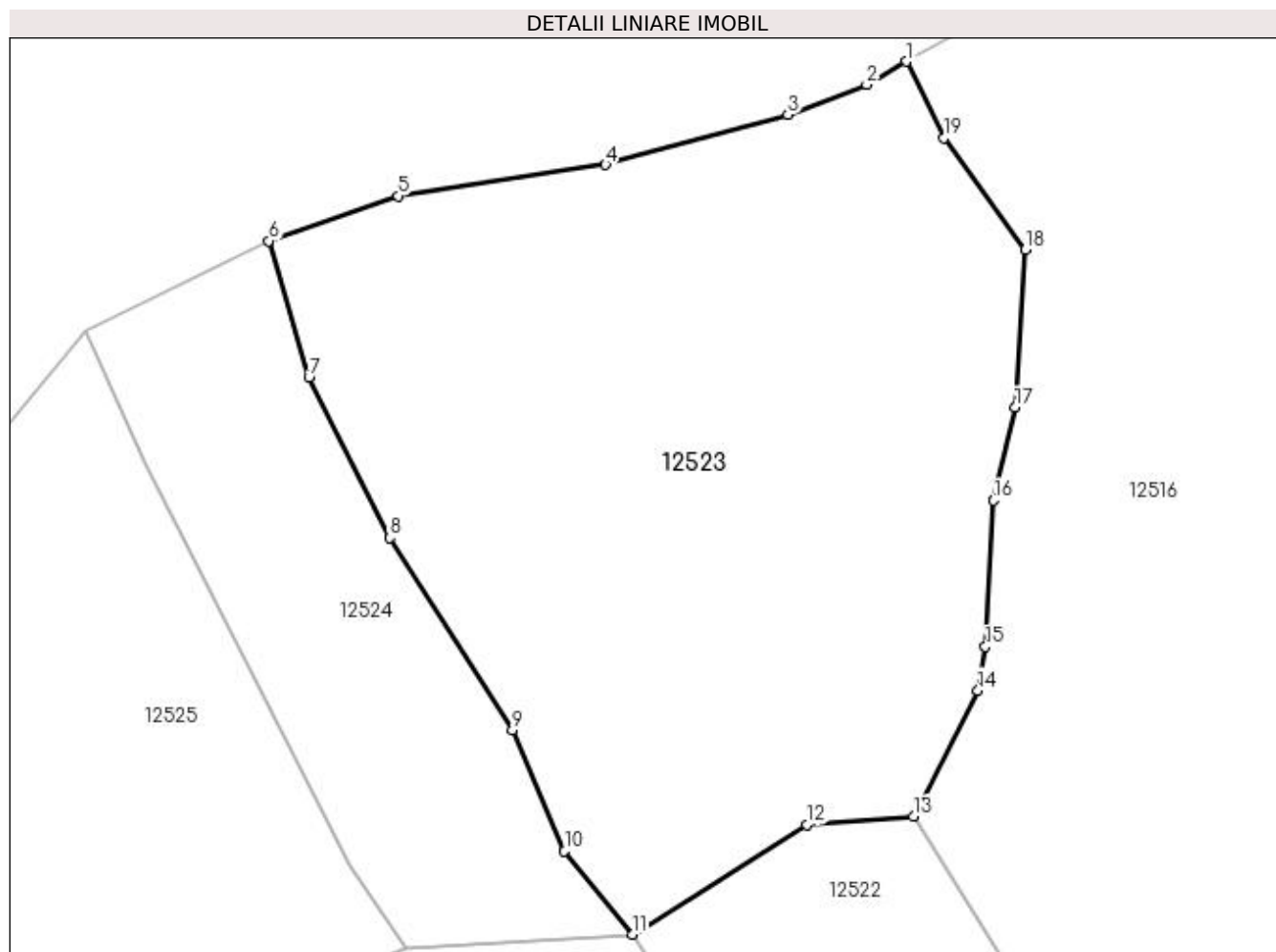
Inscrieri privind dezmembramintele dreptului de proprietate, drepturi reale de garanție și sarcini	Referințe
NU SUNT	

Anexa Nr. 1 La Partea I

Teren

Nr cadastral	Suprafața (mp)*	Observații / Referințe
	4.978	

* Suprafața este determinată în planul de proiecție Stereo 70.



Date referitoare la teren

Crt	Categorie folosință	Intra vilan	Suprafața (mp)	Tarla	Parcelă	Nr. topo	Observații / Referințe
1	faneata	DA	3.849	-	-	-	
2	faneata	NU	1.129	-	-	-	

Lungime Segmente

1) Valorile lungimilor segmentelor sunt obținute din proiecție în plan.

Punct început	X / Y	Punct sfârșit	X / Y	Lungime segment (** (m)
1	376.754,599 526.779,955	2	376.750,266 526.777,428	5.015
2	376.750,266 526.777,428	3	376.741,662 526.774,171	9.2
3	376.741,662 526.774,171	4	376.721,806 526.768,734	20.587
4	376.721,806 526.768,734	5	376.699,196 526.765,331	22.864

Punct început	X / Y	Punct sfârșit	X / Y	Lungime segment (** (m)
5	376.699,196 526.765,331	6	376.685,139 526.760,423	14.89
6	376.685,139 526.760,423	7	376.689,514 526.745,609	15.447
7	376.689,514 526.745,609	8	376.698,276 526.728,119	19.562
8	376.698,276 526.728,119	9	376.711,688 526.707,203	24.847
9	376.711,688 526.707,203	10	376.717,337 526.693,998	14.363
10	376.717,337 526.693,998	11	376.724,713 526.684,939	11.682
11	376.724,713 526.684,939	12	376.743,748 526.696,861	22.46
12	376.743,748 526.696,861	13	376.755,344 526.697,759	11.631
13	376.755,344 526.697,759	14	376.762,351 526.711,487	15.414
14	376.762,351 526.711,487	15	376.763,183 526.716,241	4.826
15	376.763,183 526.716,241	16	376.764,032 526.732,181	15.962
16	376.764,032 526.732,181	17	376.766,416 526.742,305	10.401
17	376.766,416 526.742,305	18	376.767,539 526.759,454	17.186
18	376.767,539 526.759,454	19	376.758,676 526.771,632	15.062
19	376.758,676 526.771,632	1	376.754,599 526.779,955	9.268

** Lungimile segmentelor sunt determinate în planul de proiecție Stereo 70 și sunt rotunjite la 1 milimetru.

*** Distanța dintre puncte este formată din segmente cumulate ce sunt mai mici decât valoarea 1 milimetru.

**DATE DESPRE IMOBILUL NR. 12524**

Oficiul de Cadastru și Publicitate Imobiliară ALBA
Biroul de Cadastru și Publicitate Imobiliară Alba Iulia

A. Partea I. Descrierea imobilului

TEREN Necunoscut

Adresa: Loc. Ivanis, Jud. Alba

Nr. Crt	Nr cadastral Nr. topografic	Suprafața* (mp)	Observații / Referințe
A1		1.690	Sector cadastral:40 Teren neimprejmut;

B. Partea II. Proprietari și acte

Inscrieri privitoare la dreptul de proprietate și alte drepturi reale	Referințe
1 / 18/05/2023	
Act Normativ nr. 7, din 13/03/1996 emis de PARLAMENTUL ROMÂNIEI;	
B1	A1
Intabulare, drept de PROPRIETATE, dobândit prin Lege, cota actuala 1/1	
1) NEIDENTIFICAT NEIDENTIFICAT	
2 / 18/05/2023	
Act Administrativ nr. 748RA, din 13/04/2023 emis de COMUNA ÎNTREGALDE;	
B2	A1
Se notează posesia faptică în favoarea lui	
1) DEOANCĂ VIOREL	

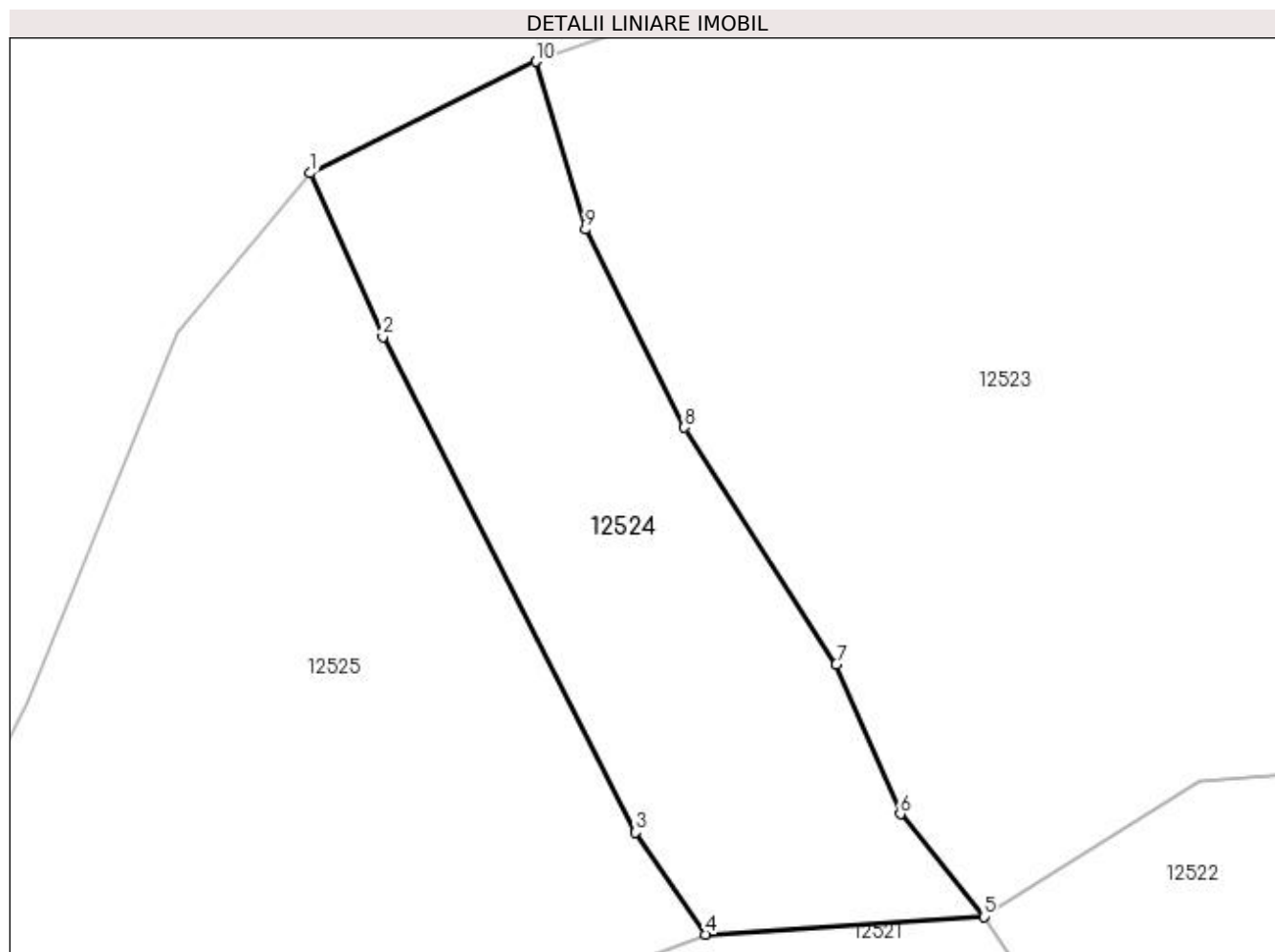
C. Partea III. SARCINI .

Inscrieri privind dezmembramintele dreptului de proprietate, drepturi reale de garanție și sarcini	Referințe
NU SUNT	

Anexa Nr. 1 La Partea I**Teren**

Nr cadastral	Suprafața (mp)*	Observații / Referințe
	1.690	

* Suprafața este determinată în planul de proiecție Stereo 70.

**Date referitoare la teren**

Crt	Categorie folosință	Intra vilan	Suprafața (mp)	Tarla	Parcelă	Nr. topo	Observații / Referințe
1	faneata	DA	1.486	-	-	-	
2	faneata	NU	204	-	-	-	

Lungime Segmente

1) Valorile lungimilor segmentelor sunt obținute din proiecție în plan.

Punct început	X / Y	Punct sfârșit	X / Y	Lungime segment (** (m)
1	376.665,242 526.750,574	2	376.671,632 526.736,119	15.804
2	376.671,632 526.736,119	3	376.693,981 526.692,39	49.109
3	376.693,981 526.692,39	4	376.700,111 526.683,377	10.9
4	376.700,111 526.683,377	5	376.724,713 526.684,939	24.652

Punct început	X / Y	Punct sfârșit	X / Y	Lungime segment (** (m)
5	376.724,713 526.684,939	6	376.717,337 526.693,998	11.682
6	376.717,337 526.693,998	7	376.711,688 526.707,203	14.363
7	376.711,688 526.707,203	8	376.698,276 526.728,119	24.847
8	376.698,276 526.728,119	9	376.689,514 526.745,609	19.562
9	376.689,514 526.745,609	10	376.685,139 526.760,423	15.447
10	376.685,139 526.760,423	1	376.665,242 526.750,574	22.201

** Lungimile segmentelor sunt determinate în planul de proiecție Stereo 70 și sunt rotunjite la 1 milimetru.

*** Distanța dintre puncte este formată din segmente cumulate ce sunt mai mici decât valoarea 1 milimetru.

**DATE DESPRE IMOBILUL NR. 12525**

Oficiul de Cadastru și Publicitate Imobiliară ALBA
Biroul de Cadastru și Publicitate Imobiliară Alba Iulia

A. Partea I. Descrierea imobilului

TEREN Necunoscut

Adresa: Loc. Ivanis, Jud. Alba

Nr. Crt	Nr cadastral Nr. topografic	Suprafața* (mp)	Observații / Referințe
A1		12.566	Sector cadastral:40 Teren neimprejmut;

B. Partea II. Proprietari și acte

Inscrieri privitoare la dreptul de proprietate și alte drepturi reale	Referințe
1 / 18/05/2023	
Act Normativ nr. 7, din 13/03/1996 emis de PARLAMENTUL ROMÂNIEI;	
B1	A1
Intabulare, drept de PROPRIETATE, dobândit prin Lege, cota actuala 1/1 1) NEIDENTIFICAT NEIDENTIFICAT	
2 / 18/05/2023	
Act Administrativ nr. 747RA, din 13/04/2023 emis de COMUNA ÎNTREGALDE;	
B2	A1
Se notează posesia faptică în favoarea lui 1) CRISTEA VIORICA-ELENA	

C. Partea III. SARCINI .

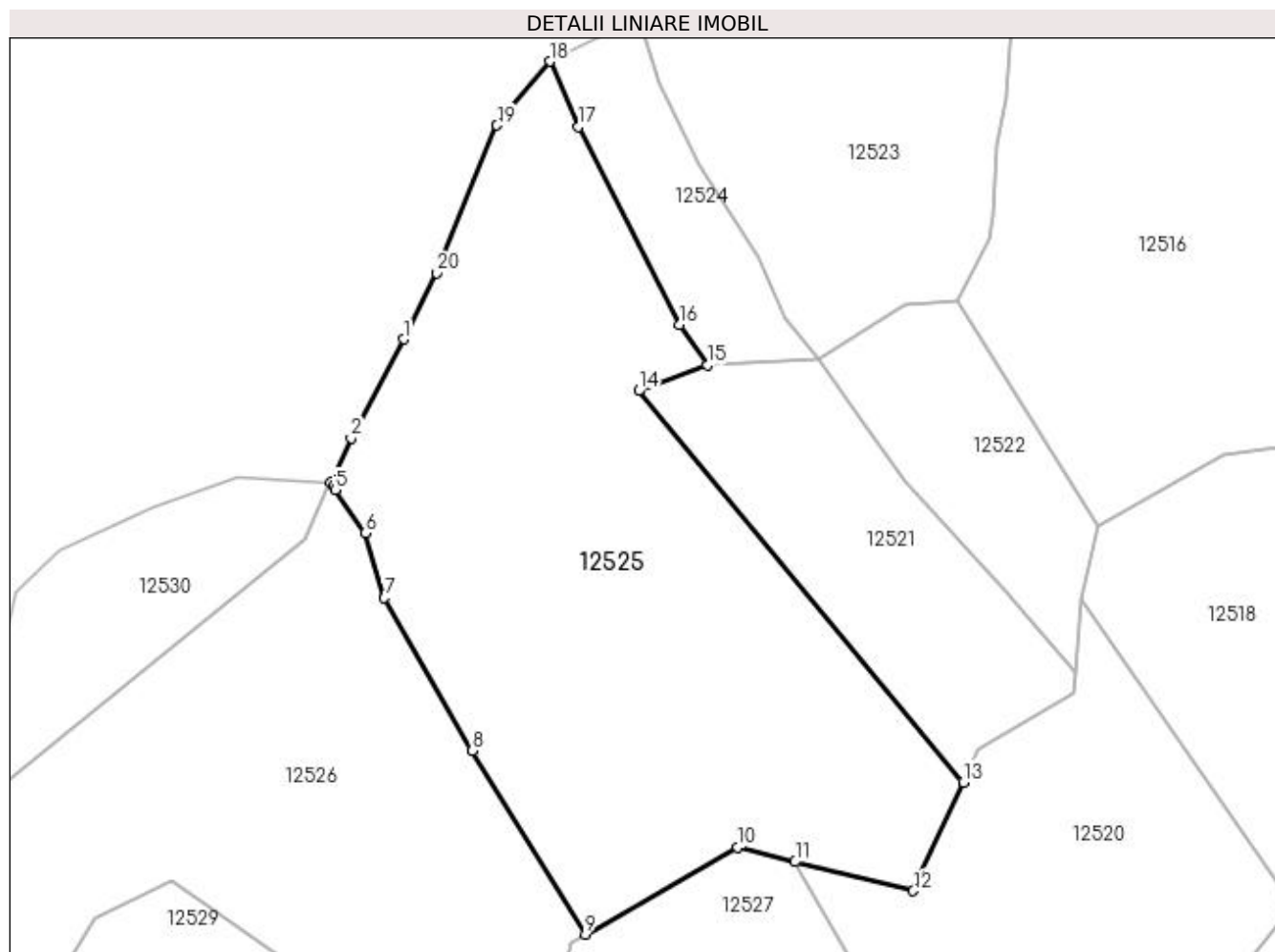
Inscrieri privind dezmembramintele dreptului de proprietate, drepturi reale de garanție și sarcini	Referințe
NU SUNT	

Anexa Nr. 1 La Partea I

Teren

Nr cadastral	Suprafața (mp)*	Observații / Referințe
	12.566	

* Suprafața este determinată în planul de proiecție Stereo 70.



Date referitoare la teren

Crt	Categorie folosință	Intravilan	Suprafața (mp)	Tarla	Parcelă	Nr. topo	Observații / Referințe
1	faneata	DA	4.392	-	-	-	
2	faneata	NU	8.174	-	-	-	

Lungime Segmente

1) Valorile lungimilor segmentelor sunt obținute din proiecție în plan.

Punct început	X / Y	Punct sfârșit	X / Y	Lungime segment (** (m)
1	376.632,873 526.689,174	2	376.621,255 526.667,268	24.796
2	376.621,255 526.667,268	3	376.616,876 526.657,364	10.829
3	376.616,876 526.657,364	4	376.617,481 526.656,666	0.924
4	376.617,481 526.656,666	5	376.617,756 526.655,777	0.931

Punct început	X / Y	Punct sfârșit	X / Y	Lungime segment (** (m)
5	376.617,756 526.655,777	6	376.624,409 526.646,237	11.63
6	376.624,409 526.646,237	7	376.628,687 526.631,918	14.944
7	376.628,687 526.631,918	8	376.648,153 526.598,152	38.975
8	376.648,153 526.598,152	9	376.673,183 526.557,51	47.732
9	376.673,183 526.557,51	10	376.706,761 526.576,738	38.693
10	376.706,761 526.576,738	11	376.719,554 526.573,573	13.179
11	376.719,554 526.573,573	12	376.745,716 526.567,099	26.951
12	376.745,716 526.567,099	13	376.756,755 526.591,149	26.463
13	376.756,755 526.591,149	14	376.684,973 526.677,728	112.465
14	376.684,973 526.677,728	15	376.700,111 526.683,377	16.158
15	376.700,111 526.683,377	16	376.693,981 526.692,39	10.9
16	376.693,981 526.692,39	17	376.671,632 526.736,119	49.109
17	376.671,632 526.736,119	18	376.665,242 526.750,574	15.804
18	376.665,242 526.750,574	19	376.653,577 526.736,464	18.307
19	376.653,577 526.736,464	20	376.640,172 526.703,844	35.267
20	376.640,172 526.703,844	1	376.632,873 526.689,174	16.385

** Lungimile segmentelor sunt determinate în planul de proiecție Stereo 70 și sunt rotunjite la 1 milimetru.

*** Distanța dintre puncte este formată din segmente cumulate ce sunt mai mici decât valoarea 1 milimetru.

**DATE DESPRE IMOBILUL NR. 12526**

Oficiul de Cadastru și Publicitate Imobiliară ALBA
Biroul de Cadastru și Publicitate Imobiliară Alba Iulia

A. Partea I. Descrierea imobilului

TEREN Necunoscut

Adresa: Loc. Ivanis, Jud. Alba

Nr. Crt	Nr cadastral Nr. topografic	Suprafața* (mp)	Observații / Referințe
A1		12.885	Sector cadastral:40 Teren neimprejmit;

B. Partea II. Proprietari și acte

Inscrieri privitoare la dreptul de proprietate și alte drepturi reale		Referințe
1 / 18/05/2023		
Act Normativ nr. 7, din 13/03/1996 emis de PARLAMENTUL ROMÂNIEI;		
B1	Intabulare, drept de PROPRIETATE, dobândit prin Lege, cota actuala 1/1 1) NEIDENTIFICAT NEIDENTIFICAT	A1
2 / 18/05/2023		
Act Administrativ nr. 898RA, din 26/04/2023 emis de COMUNA ÎNTREGALDE;		
B2	Se notează posesia faptică în favoarea lui 1) CRISTEA SILVIU 2) CRISTEA VASILE	A1

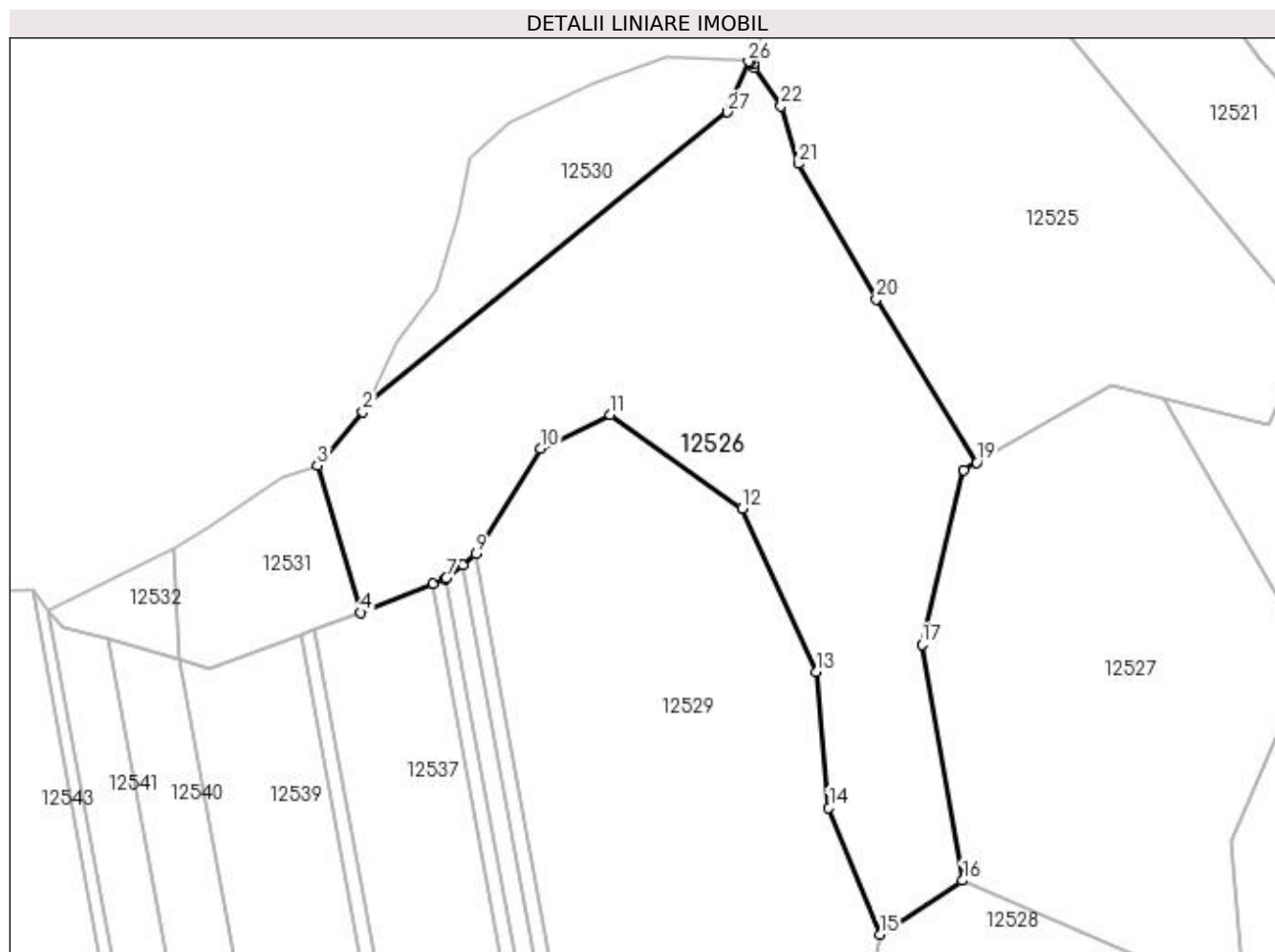
C. Partea III. SARCINI .

Inscrieri privind dezmembramintele dreptului de proprietate, drepturi reale de garanție și sarcini	Referințe
NU SUNT	

Teren

Nr cadastral	Suprafața (mp)*	Observații / Referințe
	12.885	

* Suprafața este determinată în planul de proiecție Stereo 70.



Date referitoare la teren

Crt	Categorie folosință	Intra vilan	Suprafața (mp)	Tarla	Parcelă	Nr. topo	Observații / Referințe
1	faneata	DA	2.294	-	-	-	
2	faneata	NU	10.591	-	-	-	

Lungime Segmente

1) Valorile lungimilor segmentelor sunt obținute din proiecție în plan.

Punct început	X / Y	Punct sfârșit	X / Y	Lungime segment (** (m)
1	376.521,41 526.572,511	2	376.520,219 526.570,117	2.674
3	376.508,871 526.556,767	4	376.519,694 526.520,126	38.206
5	376.537,531 526.527,231	6	376.540,589 526.528,449	3.292
7	376.540,949 526.528,737	8	376.545,116 526.532,07	5.336

Punct început	X / Y	Punct sfârșit	X / Y	Lungime segment (** (m)
2	376.520,219 526.570,117	3	376.508,871 526.556,767	17.522
4	376.519,694 526.520,126	5	376.537,531 526.527,231	19.2
6	376.540,589 526.528,449	7	376.540,949 526.528,737	0.461
8	376.545,116 526.532,07	9	376.548,401 526.534,785	4.262

Punct început	X / Y	Punct sfârșit	X / Y	Lungime segment (** (m)
9	376.548,401 526.534,785	10	376.564,495 526.560,939	30.709
11	376.581,747 526.569,38	12	376.614,784 526.546,117	40.406
13	376.633,283 526.505,461	14	376.636,349 526.471,502	34.097
15	376.649,0 526.440,0	16	376.669,642 526.453,407	24.614
17	376.659,521 526.512,164	18	376.669,976 526.555,673	44.748
19	376.673,183 526.557,51	20	376.648,153 526.598,152	47.732
21	376.628,687 526.631,918	22	376.624,409 526.646,237	14.944
23	376.617,756 526.655,777	24	376.617,481 526.656,666	0.931
25	376.616,876 526.657,364	26	376.616,304 526.657,395	0.572
27	376.611,098 526.644,758	1	376.521,41 526.572,511	115.167

Punct început	X / Y	Punct sfârșit	X / Y	Lungime segment (** (m)
10	376.564,495 526.560,939	11	376.581,747 526.569,38	19.206
12	376.614,784 526.546,117	13	376.633,283 526.505,461	44.667
14	376.636,349 526.471,502	15	376.649,0 526.440,0	33.947
16	376.669,642 526.453,407	17	376.659,521 526.512,164	59.622
18	376.669,976 526.555,673	19	376.673,183 526.557,51	3.696
20	376.648,153 526.598,152	21	376.628,687 526.631,918	38.975
22	376.624,409 526.646,237	23	376.617,756 526.655,777	11.63
24	376.617,481 526.656,666	25	376.616,876 526.657,364	0.924
26	376.616,304 526.657,395	27	376.611,098 526.644,758	13.667

** Lungimile segmentelor sunt determinate în planul de proiecție Stereo 70 și sunt rotunjite la 1 milimetru.

*** Distanța dintre puncte este formată din segmente cumulate ce sunt mai mici decât valoarea 1 milimetru.

**DATE DESPRE IMOBILUL NR. 12527**

Oficiul de Cadastru și Publicitate Imobiliară ALBA
Biroul de Cadastru și Publicitate Imobiliară Alba Iulia

A. Partea I. Descrierea imobilului

TEREN Extravilan

Adresa: Jud. Alba

Nr. Crt	Nr cadastral Nr. topografic	Suprafața* (mp)	Observații / Referințe
A1		10.000	Sector cadastral:40 Teren neimprejmuit;

B. Partea II. Proprietari și acte

Inscrieri privitoare la dreptul de proprietate și alte drepturi reale	Referințe
1 / 18/05/2023	
Act Administrativ nr. 1693/11, din 02/08/1993 emis de CJPSDPAT ALBA;	
B1	A1
Intabulare, drept de PROPRIETATE, dobândit prin Reconstituire, cota actuala 1/1 1) CRISTEA TEODOR, lipsă CNP	

C. Partea III. SARCINI .

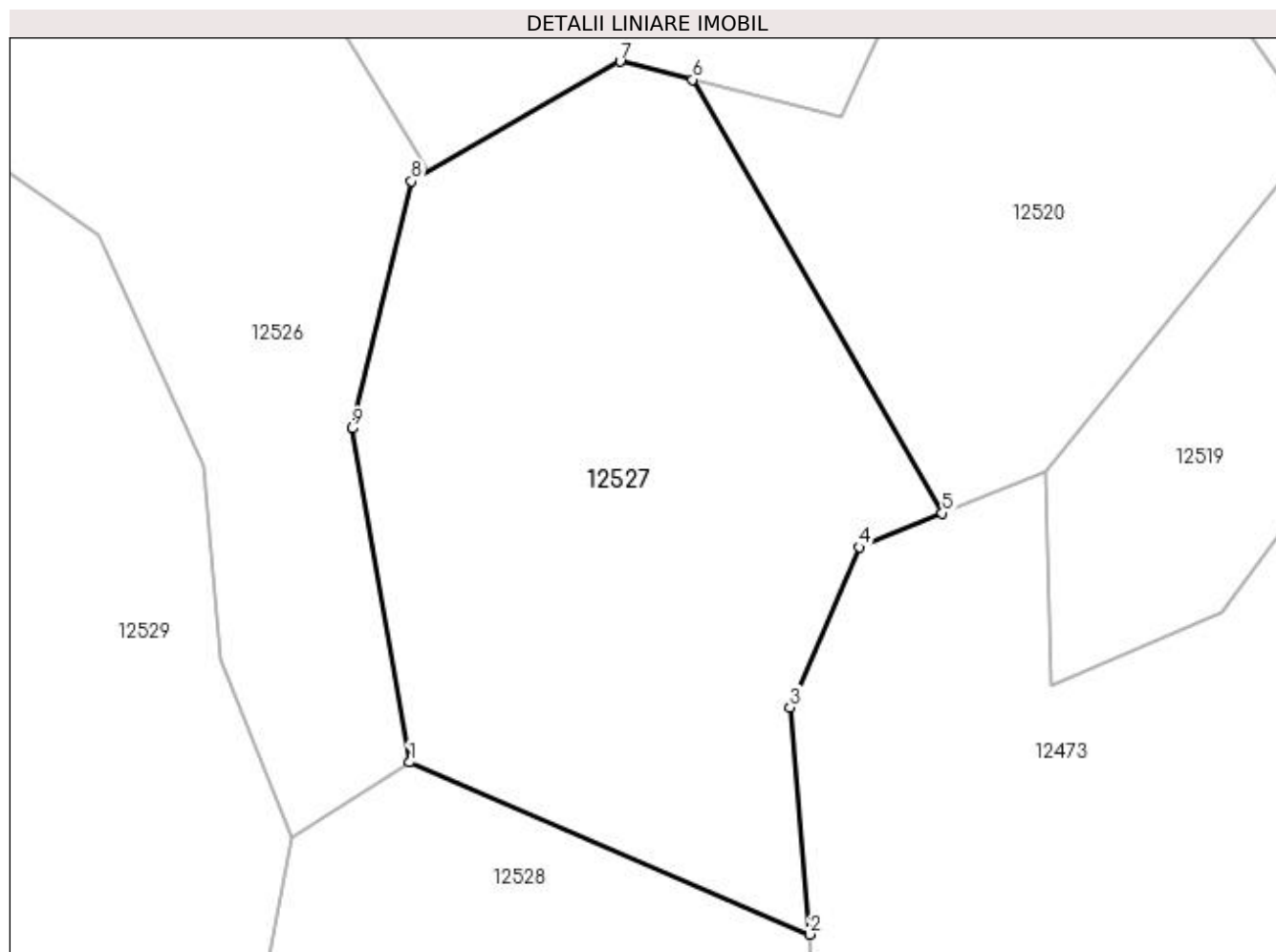
Inscrieri privind dezmembramintele dreptului de proprietate, drepturi reale de garanție și sarcini	Referințe
NU SUNT	

Anexa Nr. 1 La Partea I

Teren

Nr cadastral	Suprafața (mp)*	Observații / Referințe
	10.000	

* Suprafața este determinată în planul de proiecție Stereo 70.



Date referitoare la teren

Crt	Categorie folosință	Intravilan	Suprafața (mp)	Tarla	Parcelă	Nr. topo	Observații / Referințe
1	padure	NU	10.000	UP III	77B	-	

Lungime Segmente

1) Valorile lungimilor segmentelor sunt obținute din proiecție în plan.

Punct început	X / Y	Punct sfârșit	X / Y	Lungime segment (** (m)
1	376.669,642 526.453,407	2	376.740,193 526.423,108	76.782
2	376.740,193 526.423,108	3	376.736,666 526.463,041	40.088
3	376.736,666 526.463,041	4	376.748,895 526.491,238	30.735
4	376.748,895 526.491,238	5	376.763,487 526.497,237	15.777
5	376.763,487 526.497,237	6	376.719,554 526.573,573	88.075

Punct început	X / Y	Punct sfârșit	X / Y	Lungime segment (** (m)
6	376.719,554 526.573,573	7	376.706,761 526.576,738	13.179
7	376.706,761 526.576,738	8	376.669,976 526.555,673	42.39
8	376.669,976 526.555,673	9	376.659,521 526.512,164	44.748
9	376.659,521 526.512,164	1	376.669,642 526.453,407	59.622

** Lungimile segmentelor sunt determinate în planul de proiecție Stereo 70 și sunt rotunjite la 1 milimetru.

*** Distanța dintre puncte este formată din segmente cumulate ce sunt mai mici decât valoarea 1 milimetru.

**DATE DESPRE IMOBILUL NR. 12528**

Oficiul de Cadastru și Publicitate Imobiliară ALBA
Biroul de Cadastru și Publicitate Imobiliară Alba Iulia

A. Partea I. Descrierea imobilului

TEREN Extravilan

Adresa: Jud. Alba

Nr. Crt	Nr cadastral Nr. topografic	Suprafața* (mp)	Observații / Referințe
A1		11.100	Sector cadastral:40 Teren neimpregmuit;

B. Partea II. Proprietari și acte

Inscrieri privitoare la dreptul de proprietate și alte drepturi reale	Referințe
1 / 18/05/2023	
Act Administrativ nr. 14265/515, din 21/06/2019 emis de CJPSDPAT ALBA;	
B1	A1
Intabulare, drept de PROPRIETATE, dobandit prin Reconstituire, cota actuala 1/1 1) MORAR SILVESTRU	

C. Partea III. SARCINI .

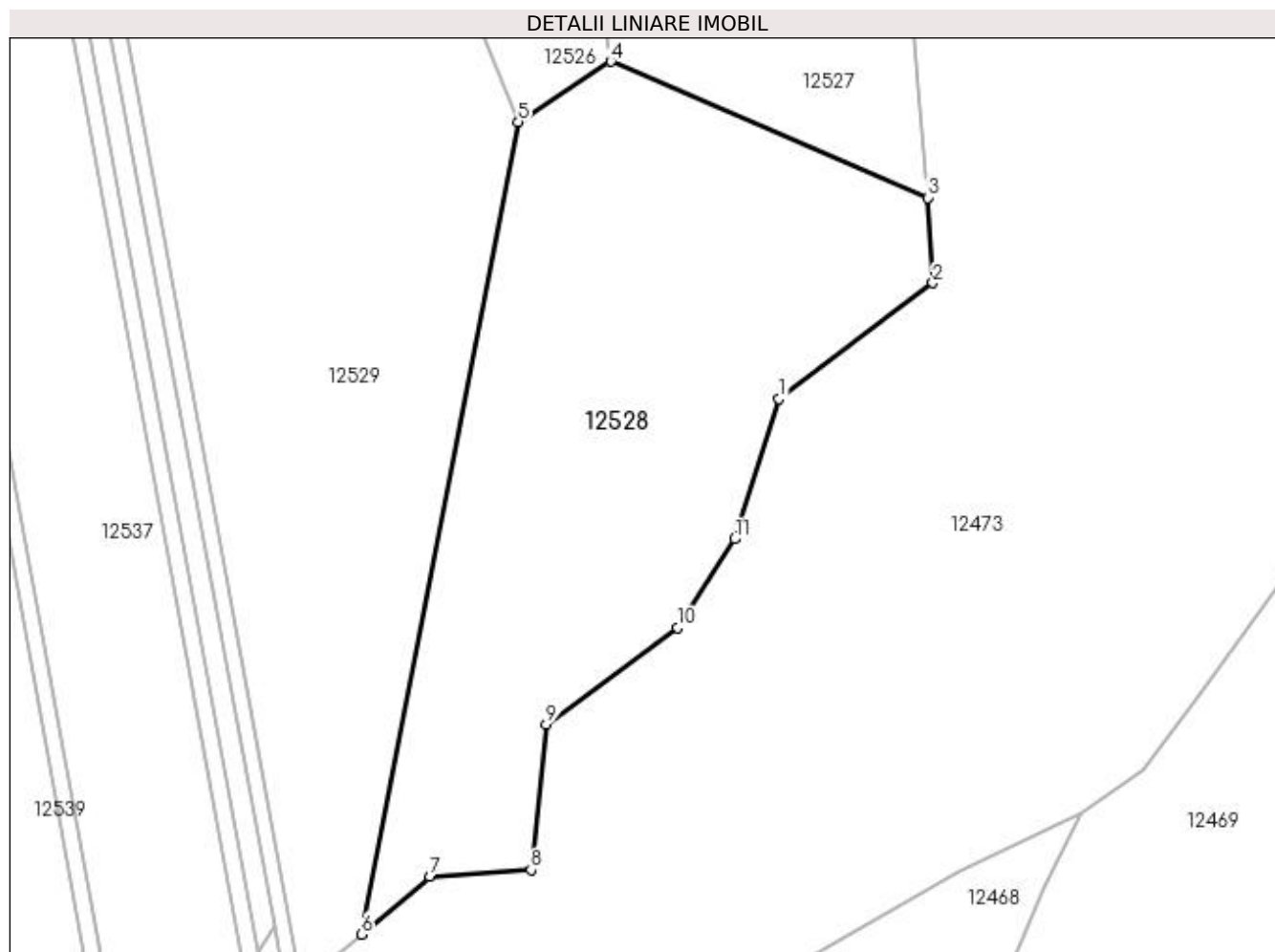
Inscrieri privind dezmembramintele dreptului de proprietate, drepturi reale de garanție și sarcini	Referințe
NU SUNT	

Anexa Nr. 1 La Partea I

Teren

Nr cadastral	Suprafața (mp)*	Observații / Referințe
	11.100	

* Suprafața este determinată în planul de proiecție Stereo 70.



Date referitoare la teren

Crt	Categorie folosință	Intravilan	Suprafața (mp)	Tarla	Parcelă	Nr. topo	Observații / Referințe
1	padure	NU	11.100	UP III	8349/9	-	

Lungime Segmente

1) Valorile lungimilor segmentelor sunt obținute din proiecție în plan.

Punct început	X / Y	Punct sfârșit	X / Y	Lungime segment (** (m)
1	376.707,045 526.378,363	2	376.741,267 526.404,135	42.841
2	376.741,267 526.404,135	3	376.740,193 526.423,108	19.003
3	376.740,193 526.423,108	4	376.669,642 526.453,407	76.782
4	376.669,642 526.453,407	5	376.649,0 526.440,0	24.614
5	376.649,0 526.440,0	6	376.614,118 526.259,272	184.063

Punct început	X / Y	Punct sfârșit	X / Y	Lungime segment (** (m)
6	376.614,118 526.259,272	7	376.629,413 526.272,14	19.988
7	376.629,413 526.272,14	8	376.651,879 526.273,588	22.513
8	376.651,879 526.273,588	9	376.655,284 526.305,905	32.496
9	376.655,284 526.305,905	10	376.684,453 526.327,408	36.238
10	376.684,453 526.327,408	11	376.697,102 526.347,221	23.506
11	376.697,102 526.347,221	1	376.707,045 526.378,363	32.691

** Lungimile segmentelor sunt determinate în planul de proiecție Stereo 70 și sunt rotunjite la 1 milimetru.

*** Distanța dintre puncte este formată din segmente cumulate ce sunt mai mici decât valoarea 1 milimetru.

**DATE DESPRE IMOBILUL NR. 12529**

Oficiul de Cadastru și Publicitate Imobiliară ALBA
Biroul de Cadastru și Publicitate Imobiliară Alba Iulia

A. Partea I. Descrierea imobilului

TEREN Extravilan

Adresa: Jud. Alba

Nr. Crt	Nr cadastral Nr. topografic	Suprafața* (mp)	Observații / Referințe
A1		17.906	Sector cadastral:40 Teren neimprijmit;

B. Partea II. Proprietari și acte

Inscrieri privitoare la dreptul de proprietate și alte drepturi reale	Referințe
1 / 18/05/2023	
Act Administrativ nr. 14265/526, din 22/11/2019 emis de CJPSDPAT ALBA;	
B1	A1
Intabulare, drept de PROPRIETATE, dobandit prin Reconstituire, cota actuala 1/1 1) COMPOSESORATUL ÎNTREGALDE, CIF:26756599	

C. Partea III. SARCINI .

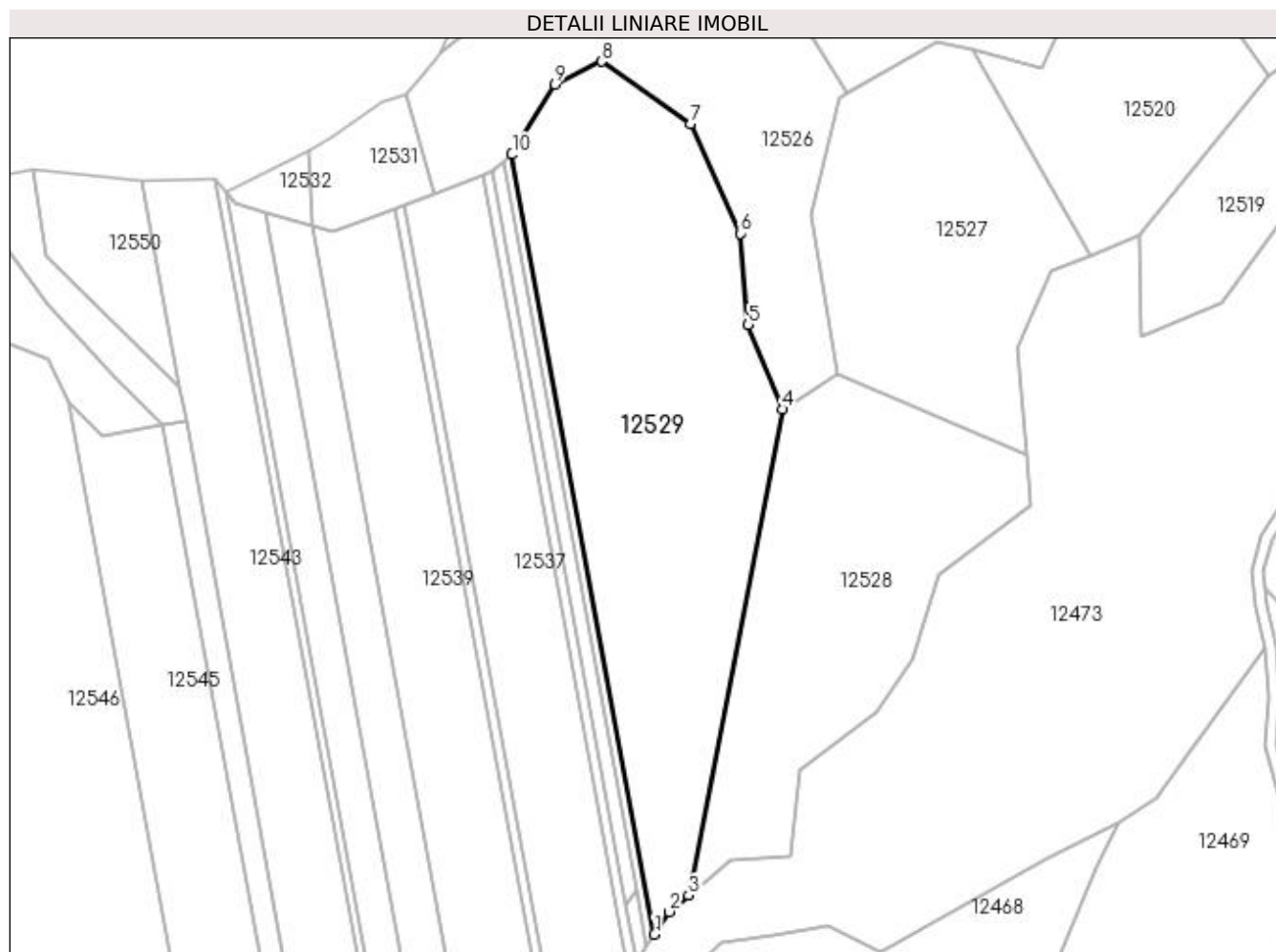
Inscrieri privind dezmembramintele dreptului de proprietate, drepturi reale de garanție și sarcini	Referințe
NU SUNT	

Anexa Nr. 1 La Partea I

Teren

Nr cadastral	Suprafața (mp)*	Observații / Referințe
	17.906	

* Suprafața este determinată în planul de proiecție Stereo 70.



Date referitoare la teren

Crt	Categorie folosință	Intravilan	Suprafața (mp)	Tarla	Parcelă	Nr. topo	Observații / Referințe
1	padure	NU	17.906	UP III	77B/15/3	-	

Lungime Segmente

1) Valorile lungimilor segmentelor sunt obținute din proiecție în plan.

Punct început	X / Y	Punct sfârșit	X / Y	Lungime segment (** (m)
1	376.601,436 526.244,761	2	376.606,863 526.253,168	10.006
2	376.606,863 526.253,168	3	376.614,118 526.259,272	9.481
3	376.614,118 526.259,272	4	376.649,0 526.440,0	184.063
4	376.649,0 526.440,0	5	376.636,349 526.471,502	33.947
5	376.636,349 526.471,502	6	376.633,283 526.505,461	34.097

Punct început	X / Y	Punct sfârșit	X / Y	Lungime segment (** (m)
6	376.633,283 526.505,461	7	376.614,784 526.546,117	44.667
7	376.614,784 526.546,117	8	376.581,747 526.569,38	40.406
8	376.581,747 526.569,38	9	376.564,495 526.560,939	19.206
9	376.564,495 526.560,939	10	376.548,401 526.534,785	30.709
10	376.548,401 526.534,785	1	376.601,436 526.244,761	294.833

** Lungimile segmentelor sunt determinate în planul de proiecție Stereo 70 și sunt rotunjite la 1 milimetru.

*** Distanța dintre puncte este formată din segmente cumulate ce sunt mai mici decât valoarea 1 milimetru.

**DATE DESPRE IMOBILUL NR. 12530**

Oficiul de Cadastru și Publicitate Imobiliară ALBA
Biroul de Cadastru și Publicitate Imobiliară Alba Iulia

A. Partea I. Descrierea imobilului

TEREN Intravilan

Adresa: Loc. Ivanis, Jud. Alba

Nr. Crt	Nr cadastral Nr. topografic	Suprafața* (mp)	Observații / Referințe
A1		2.427	Sector cadastral:40 Teren neimprijmit;

B. Partea II. Proprietari și acte

Inscrieri privitoare la dreptul de proprietate și alte drepturi reale	Referințe
1 / 18/05/2023	
Act Normativ nr. 7, din 13/03/1996 emis de PARLAMENTUL ROMÂNIEI;	
B1	A1
Intabulare, drept de PROPRIETATE, dobândit prin Reconstituire, cota actuala 1/1	
1) NEIDENTIFICAT NEIDENTIFICAT	
2 / 18/05/2023	
Act Administrativ nr. 898RA, din 26/04/2023 emis de COMUNA ÎNTREGALDE;	
B2	A1
Se notează posesia faptică în favoarea lui	
1) CRISTEA SILVIU	
2) CRISTEA VASILE	

C. Partea III. SARCINI .

Inscrieri privind dezmembramintele dreptului de proprietate, drepturi reale de garanție și sarcini	Referințe
NU SUNT	

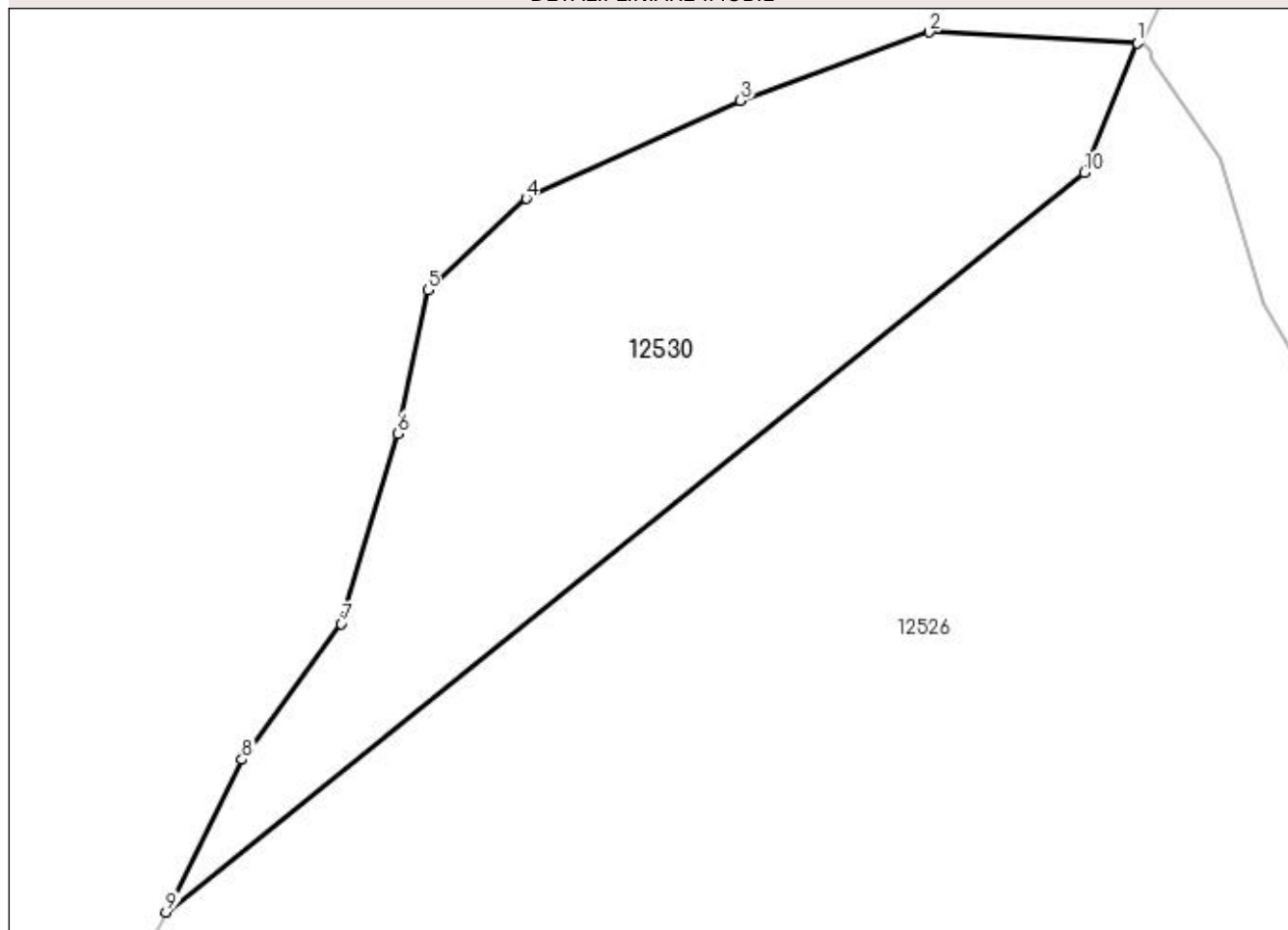
Anexa Nr. 1 La Partea I

Teren

Nr cadastral	Suprafața (mp)*	Observații / Referințe
	2.427	

* Suprafața este determinată în planul de proiecție Stereo 70.

DETALII LINIARE IMOBIL



Date referitoare la teren

Crt	Categorie folosință	Intravilan	Suprafața (mp)	Tarla	Parcelă	Nr. topo	Observații / Referințe
1	pasune	DA	2.427	-	-	-	

Lungime Segmente

1) Valorile lungimilor segmentelor sunt obținute din proiecție în plan.

Punct început	X / Y	Punct sfârșit	X / Y	Lungime segment (** (m)
1	376.616,304 526.657,395	2	376.596,003 526.658,486	20.331
2	376.596,003 526.658,486	3	376.577,54 526.651,805	19.635
3	376.577,54 526.651,805	4	376.556,584 526.642,22	23.044
4	376.556,584 526.642,22	5	376.546,979 526.633,28	13.122
5	376.546,979 526.633,28	6	376.544,052 526.619,268	14.314

Punct început	X / Y	Punct sfârșit	X / Y	Lungime segment (** (m)
6	376.544,052 526.619,268	7	376.538,552 526.600,677	19.388
7	376.538,552 526.600,677	8	376.528,825 526.587,42	16.443
8	376.528,825 526.587,42	9	376.521,41 526.572,511	16.651
9	376.521,41 526.572,511	10	376.611,098 526.644,758	115.167
10	376.611,098 526.644,758	1	376.616,304 526.657,395	13.667

** Lungimile segmentelor sunt determinate în planul de proiecție Stereo 70 și sunt rotunjite la 1 milimetru.

*** Distanța dintre puncte este formată din segmente cumulate ce sunt mai mici decât valoarea 1 milimetru.

**DATE DESPRE IMOBILUL NR. 12531**

Oficiul de Cadastru și Publicitate Imobiliară ALBA
Biroul de Cadastru și Publicitate Imobiliară Alba Iulia

A. Partea I. Descrierea imobilului

TEREN Necunoscut

Adresa: Loc. Ivanis, Jud. Alba

Nr. Crt	Nr cadastral Nr. topografic	Suprafața* (mp)	Observații / Referințe
A1		1.530	Sector cadastral:40 Teren neimprejmit;

B. Partea II. Proprietari și acte

Inscrieri privitoare la dreptul de proprietate și alte drepturi reale	Referințe
1 / 18/05/2023	
Act Normativ nr. 7, din 13/03/1996 emis de PARLAMENTUL ROMÂNIEI;	
B1	A1
Intabulare, drept de PROPRIETATE, dobândit prin Lege, cota actuala 1/1 1) NEIDENTIFICAT NEIDENTIFICAT	
2 / 18/05/2023	
Act Administrativ nr. 905RA, din 26/04/2023 emis de COMUNA ÎNTREGALDE;	
B2	A1
Se notează posesia faptică în favoarea lui 1) MORARIU SILVIU	

C. Partea III. SARCINI .

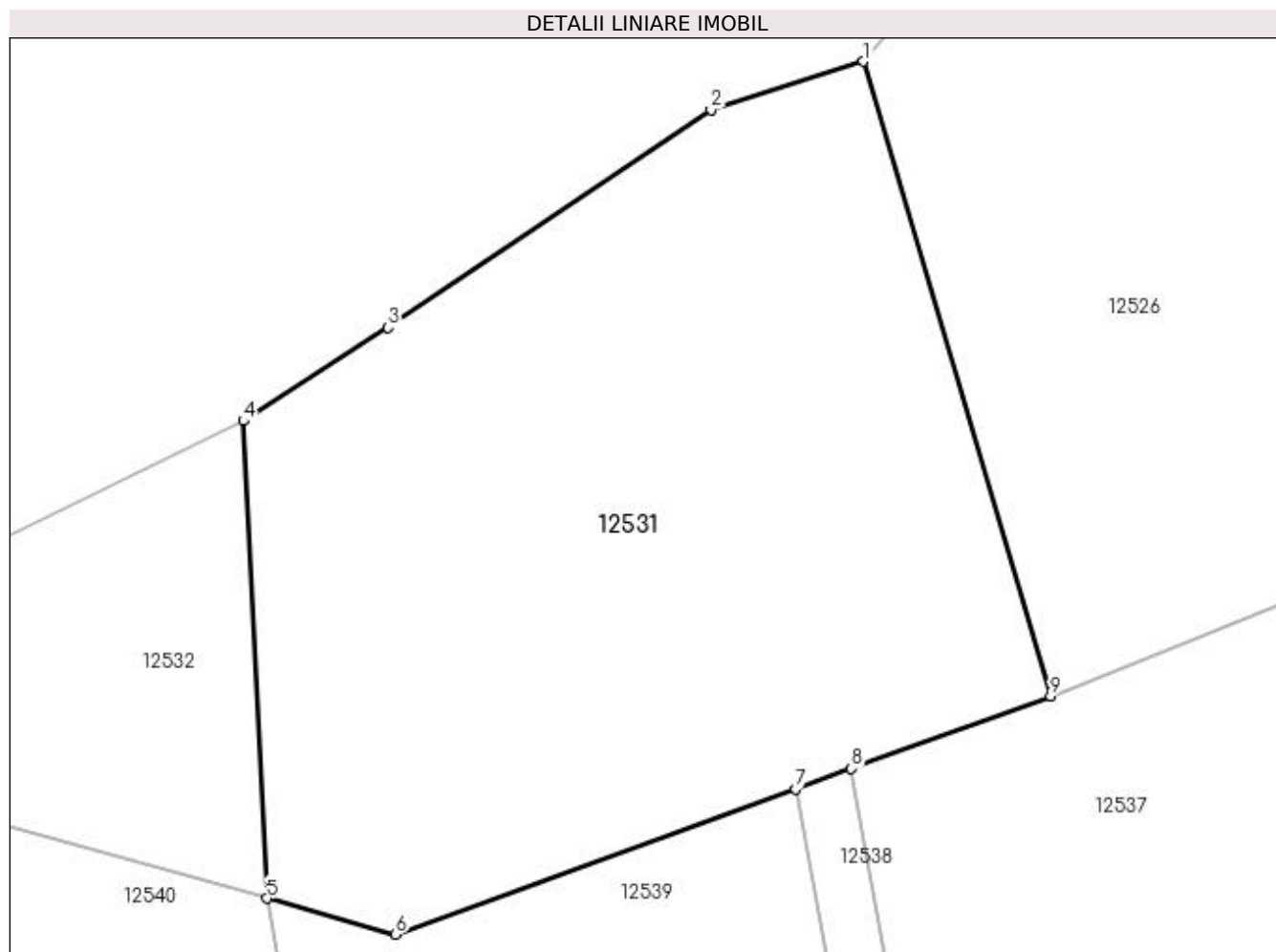
Inscrieri privind dezmembramintele dreptului de proprietate, drepturi reale de garanție și sarcini	Referințe
NU SUNT	

Anexa Nr. 1 La Partea I

Teren

Nr cadastral	Suprafața (mp)*	Observații / Referințe
	1.530	

* Suprafața este determinată în planul de proiecție Stereo 70.



Date referitoare la teren

Crt	Categorie folosință	Intra vilan	Suprafața (mp)	Tarla	Parcelă	Nr. topo	Observații / Referințe
1	pasune	DA	613	-	-	-	
2	pasune	NU	917	-	-	-	

Lungime Segmente

1) Valorile lungimilor segmentelor sunt obținute din proiecție în plan.

Punct început	X / Y	Punct sfârșit	X / Y	Lungime segment (** (m)
1	376.508,871 526.556,767	2	376.500,074 526.553,974	9.23
2	376.500,074 526.553,974	3	376.481,41 526.541,396	22.507
3	376.481,41 526.541,396	4	376.473,059 526.536,009	9.938
4	376.473,059 526.536,009	5	376.474,407 526.508,445	27.597

Punct început	X / Y	Punct sfârșit	X / Y	Lungime segment (** (m)
5	376.474,407 526.508,445	6	376.481,834 526.506,363	7.713
6	376.481,834 526.506,363	7	376.504,937 526.514,761	24.582
7	376.504,937 526.514,761	8	376.508,173 526.515,938	3.443
8	376.508,173 526.515,938	9	376.519,694 526.520,126	12.259
9	376.519,694 526.520,126	1	376.508,871 526.556,767	38.206

** Lungimile segmentelor sunt determinate în planul de proiecție Stereo 70 și sunt rotunjite la 1 milimetru.

*** Distanța dintre puncte este formată din segmente cumulate ce sunt mai mici decât valoarea 1 milimetru.

**DATE DESPRE IMOBILUL NR. 12532**

Oficiul de Cadastru și Publicitate Imobiliară ALBA
Biroul de Cadastru și Publicitate Imobiliară Alba Iulia

A. Partea I. Descrierea imobilului

TEREN Necunoscut

Adresa: Loc. Ivanis, Jud. Alba

Nr. Crt	Nr cadastral Nr. topografic	Suprafața* (mp)	Observații / Referințe
A1		488	Sector cadastral:40 Teren neimprejmut;

B. Partea II. Proprietari și acte

Inscrieri privitoare la dreptul de proprietate și alte drepturi reale	Referințe
1 / 18/05/2023	
Act Normativ nr. 7, din 13/03/1996 emis de PARLAMENTUL ROMÂNIEI;	
B1	A1
Intabulare, drept de PROPRIETATE, dobândit prin Lege, cota actuala 1/1 1) NEIDENTIFICAT NEIDENTIFICAT	
2 / 18/05/2023	
Act Administrativ nr. 762RA, din 13/04/2023 emis de COMUNA ÎNTREGALDE;	
B2	A1
Se notează posesia faptică în favoarea lui 1) NISTOR AUREL	

C. Partea III. SARCINI .

Inscrieri privind dezmembramintele dreptului de proprietate, drepturi reale de garanție și sarcini	Referințe
NU SUNT	

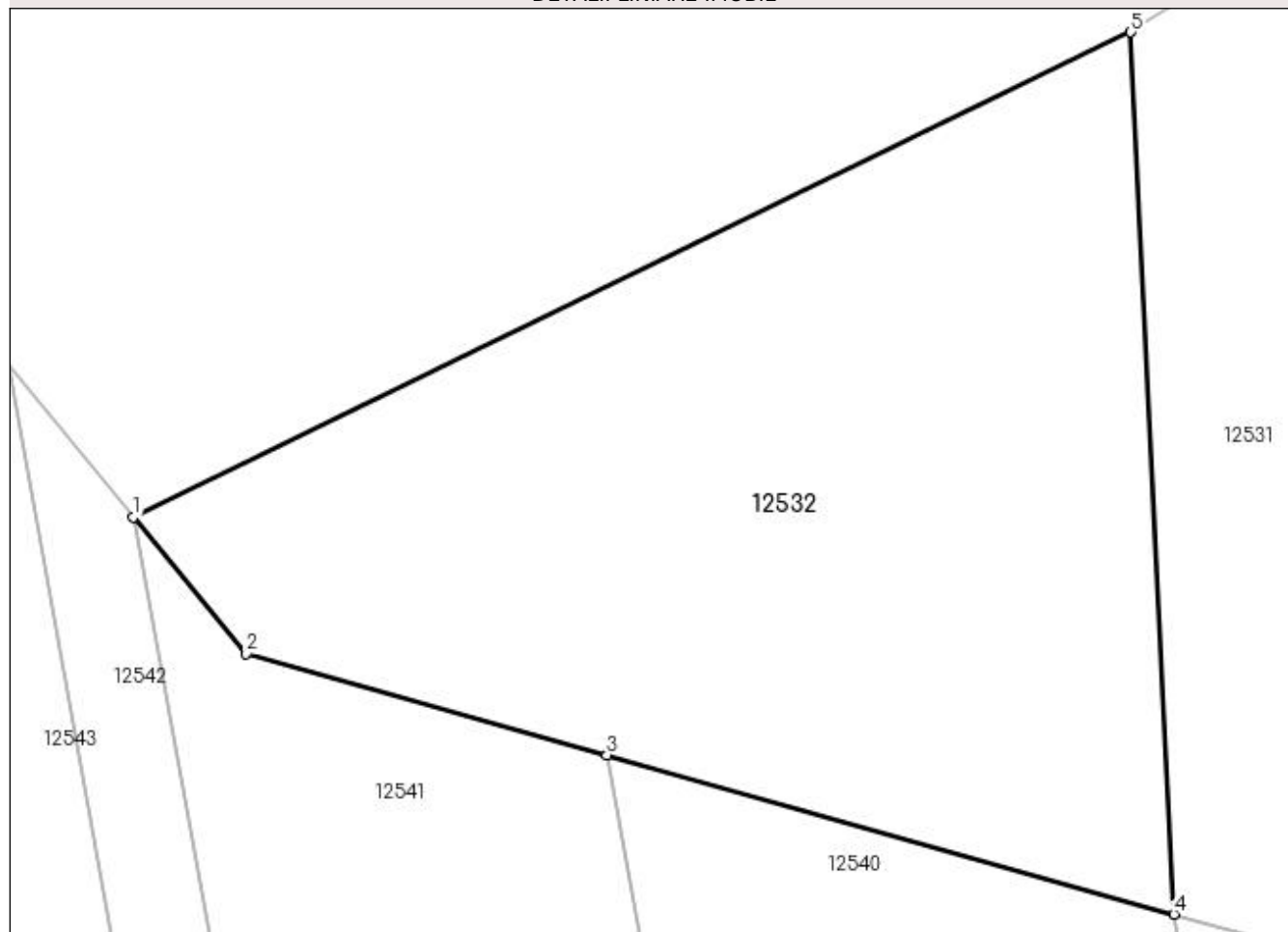
Anexa Nr. 1 La Partea I

Teren

Nr cadastral	Suprafața (mp)*	Observații / Referințe
	488	

* Suprafața este determinată în planul de proiecție Stereo 70.

DETALII LINIARE IMOBIL



Date referitoare la teren

Crt	Categorie folosință	Intra vilan	Suprafața (mp)	Tarla	Parcelă	Nr. topo	Observații / Referințe
1	pasune	DA	454	-	-	-	
2	pasune	NU	34	-	-	-	

Lungime Segmente

1) Valorile lungimilor segmentelor sunt obținute din proiecție în plan.

Punct început	X / Y	Punct sfârșit	X / Y	Lungime segment (** (m)
1	376.441,867 526.520,848	2	376.445,399 526.516,579	5.541
2	376.445,399 526.516,579	3	376.456,676 526.513,417	11.712
3	376.456,676 526.513,417	4	376.474,407 526.508,445	18.415
4	376.474,407 526.508,445	5	376.473,059 526.536,009	27.597

Punct început	X / Y	Punct sfârșit	X / Y	Lungime segment (** (m)
5	376.473,059 526.536,009	1	376.441,867 526.520,848	34.681

** Lungimile segmentelor sunt determinate în planul de proiecție Stereo 70 și sunt rotunjite la 1 milimetru.

*** Distanța dintre puncte este formată din segmente cumulate ce sunt mai mici decât valoarea 1 milimetru.

**DATE DESPRE IMOBILUL NR. 12533**

Oficiul de Cadastru și Publicitate Imobiliară ALBA
Biroul de Cadastru și Publicitate Imobiliară Alba Iulia

A. Partea I. Descrierea imobilului

TEREN Extravilan

Adresa: Jud. Alba

Nr. Crt	Nr cadastral Nr. topografic	Suprafața* (mp)	Observații / Referințe
A1		1.100	Sector cadastral:40 Teren neimprejmuit;

B. Partea II. Proprietari și acte

Inscrieri privitoare la dreptul de proprietate și alte drepturi reale		Referințe
1 / 18/05/2023		
Act Administrativ nr. 14190/474, din 24/06/2017 emis de CJSPDPAT ALBA;		
B1	Intabulare, drept de PROPRIETATE, dobândit prin Reconstituire, cota actuala 1/1 1) MORARIU VASILE 2) MORAR IOAN 3) MORAR VICTOR , lipsă CNP	A1

C. Partea III. SARCINI .

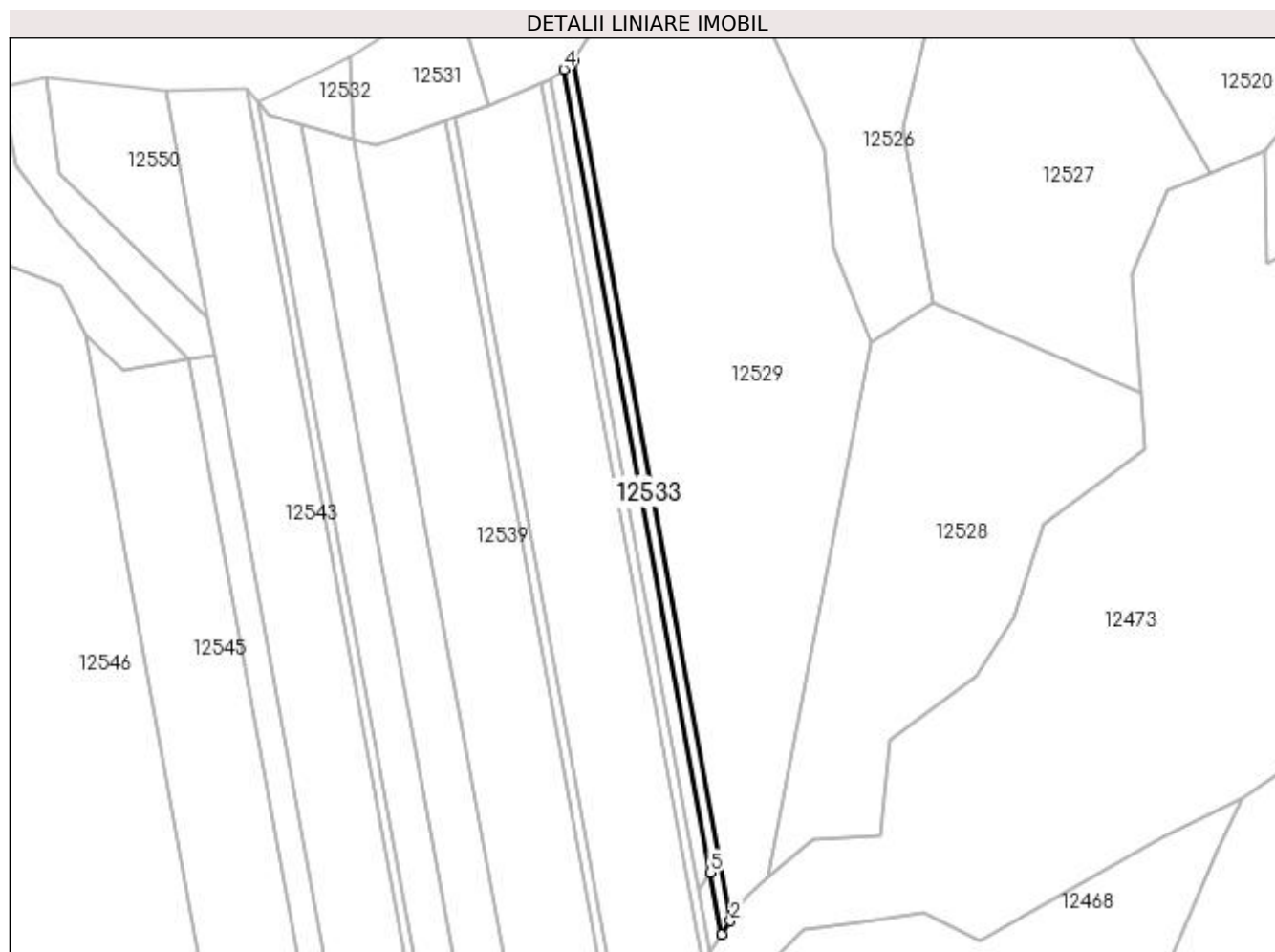
Inscrieri privind dezmembramintele dreptului de proprietate, drepturi reale de garanție și sarcini	Referințe
NU SUNT	

Anexa Nr. 1 La Partea I

Teren

Nr cadastral	Suprafața (mp)*	Observații / Referințe
	1.100	

* Suprafața este determinată în planul de proiecție Stereo 70.



Date referitoare la teren

Crt	Categorie folosință	Intravilan	Suprafața (mp)	Tarla	Parcelă	Nr. topo	Observații / Referințe
1	padure	NU	1.100	UP III	77B/9/2	-	

Lungime Segmente

1) Valorile lungimilor segmentelor sunt obținute din proiecție în plan.

Punct început	X / Y	Punct sfârșit	X / Y	Lungime segment (** (m)
1	376.598,489 526.240,196	2	376.601,436 526.244,761	5.434
2	376.601,436 526.244,761	3	376.548,401 526.534,785	294.833
3	376.548,401 526.534,785	4	376.545,116 526.532,07	4.262
4	376.545,116 526.532,07	5	376.594,661 526.261,131	275.432
5	376.594,661 526.261,131	1	376.598,489 526.240,196	21.282

**** Lungimile segmentelor sunt determinate în planul de proiecție Stereo 70 și sunt rotunjite la 1 milimetru.**

***** Distanța dintre puncte este formată din segmente cumulate ce sunt mai mici decât valoarea 1 milimetru.**

**DATE DESPRE IMOBILUL NR. 12534**

Oficiul de Cadastru și Publicitate Imobiliară ALBA
Biroul de Cadastru și Publicitate Imobiliară Alba Iulia

A. Partea I. Descrierea imobilului

TEREN Extravilan

Adresa: Jud. Alba

Nr. Crt	Nr cadastral Nr. topografic	Suprafața* (mp)	Observații / Referințe
A1		100	Sector cadastral:40 Teren neimprejmuit;

B. Partea II. Proprietari și acte

Inscrieri privitoare la dreptul de proprietate și alte drepturi reale		Referințe
1 / 18/05/2023		
Act Administrativ nr. 14190/476, din 27/06/2017 emis de CJPSDPAT ALBA;		
B1	Intabulare, drept de PROPRIETATE, dobândit prin Reconstituire, cota actuala 1/1 1) MORAR SILVESTRU 2) MORARIU VASILE 3) MORAR IOAN	A1

C. Partea III. SARCINI .

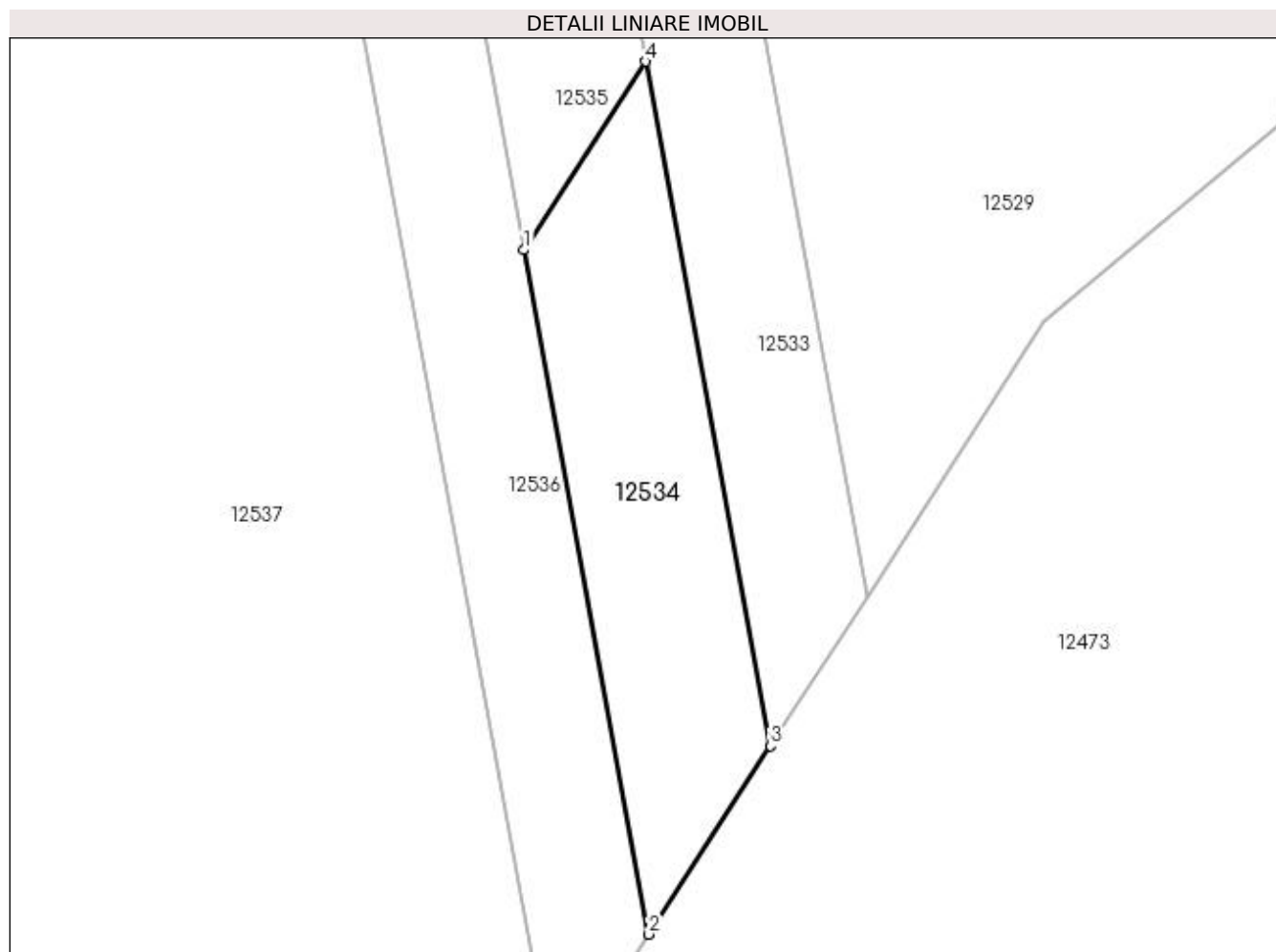
Inscrieri privind dezmembramintele dreptului de proprietate, drepturi reale de garanție și sarcini	Referințe
NU SUNT	

Anexa Nr. 1 La Partea I

Teren

Nr cadastral	Suprafața (mp)*	Observații / Referințe
	100	

* Suprafața este determinată în planul de proiecție Stereo 70.



Date referitoare la teren

Crt	Categorie folosință	Intra vilan	Suprafața (mp)	Tarla	Parcelă	Nr. topo	Observații / Referințe
1	padure	NU	100	UP III	77B/9/3	-	

Lungime Segmente

1) Valorile lungimilor segmentelor sunt obținute din proiecție în plan.

Punct început	X / Y	Punct sfârșit	X / Y	Lungime segment (** (m)
1	376.590,939 526.255,365	2	376.594,767 526.234,43	21.282
2	376.594,767 526.234,43	3	376.598,489 526.240,196	6.863
3	376.598,489 526.240,196	4	376.594,661 526.261,131	21.282
4	376.594,661 526.261,131	1	376.590,939 526.255,365	6.863

**** Lungimile segmentelor sunt determinate în planul de proiecție Stereo 70 și sunt rotunjite la 1 milimetru.**

***** Distanța dintre puncte este formată din segmente cumulate ce sunt mai mici decât valoarea 1 milimetru.**

**DATE DESPRE IMOBILUL NR. 12535**

Oficiul de Cadastru și Publicitate Imobiliară ALBA
Biroul de Cadastru și Publicitate Imobiliară Alba Iulia

A. Partea I. Descrierea imobilului

TEREN Extravilan

Adresa: Jud. Alba

Nr. Crt	Nr cadastral Nr. topografic	Suprafața* (mp)	Observații / Referințe
A1		1.300	Sector cadastral:40 Teren neimprejmuit;

B. Partea II. Proprietari și acte

Inscrieri privitoare la dreptul de proprietate și alte drepturi reale		Referințe
1 / 18/05/2023		
Act Administrativ nr. 14190/476, din 27/06/2017 emis de CJPSDPAT ALBA;		
B1	Intabulare, drept de PROPRIETATE, dobândit prin Reconstituire, cota actuala 1/1 1) MORAR SILVESTRU 2) MORARIU VASILE 3) MORAR IOAN	A1

C. Partea III. SARCINI .

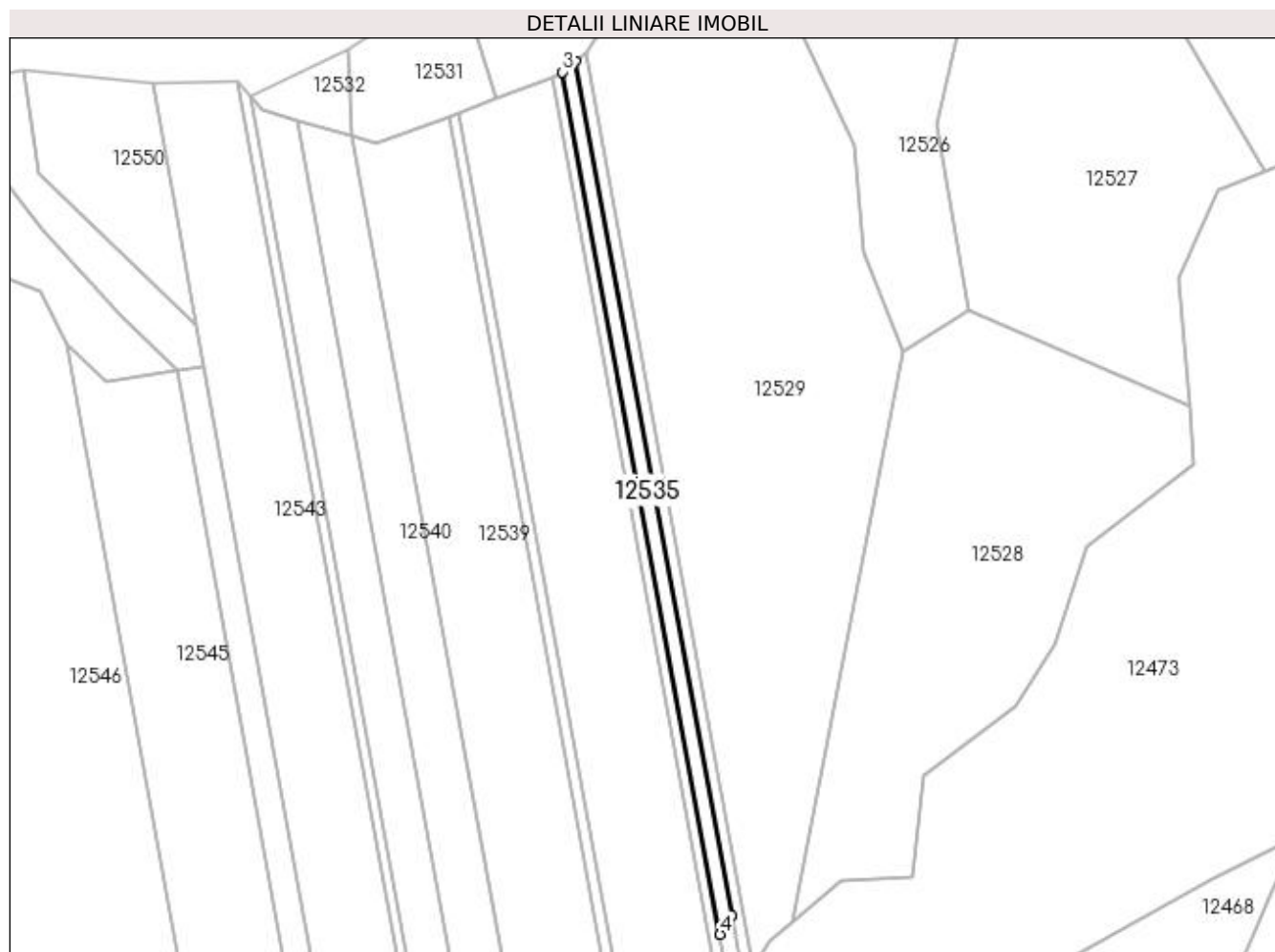
Inscrieri privind dezmembramintele dreptului de proprietate, drepturi reale de garanție și sarcini	Referințe
NU SUNT	

Anexa Nr. 1 La Partea I

Teren

Nr cadastral	Suprafața (mp)*	Observații / Referințe
	1.300	

* Suprafața este determinată în planul de proiecție Stereo 70.



Date referitoare la teren

Crt	Categorie folosință	Intra vilan	Suprafața (mp)	Tarla	Parcelă	Nr. topo	Observații / Referințe
1	padure	NU	1.300	UP III	77B/9/4	-	

Lungime Segmente

1) Valorile lungimilor segmentelor sunt obținute din proiecție în plan.

Punct început	X / Y	Punct sfârșit	X / Y	Lungime segment (** (m)
1	376.594,661 526.261,131	2	376.545,116 526.532,07	275.432
2	376.545,116 526.532,07	3	376.540,949 526.528,737	5.336
3	376.540,949 526.528,737	4	376.590,939 526.255,365	277.905
4	376.590,939 526.255,365	1	376.594,661 526.261,131	6.863

**** Lungimile segmentelor sunt determinate în planul de proiecție Stereo 70 și sunt rotunjite la 1 milimetru.**

***** Distanța dintre puncte este formată din segmente cumulate ce sunt mai mici decât valoarea 1 milimetru.**

**DATE DESPRE IMOBILUL NR. 12536**

Oficiul de Cadastru și Publicitate Imobiliară ALBA
Biroul de Cadastru și Publicitate Imobiliară Alba Iulia

A. Partea I. Descrierea imobilului

TEREN Extravilan

Adresa: Jud. Alba

Nr. Crt	Nr cadastral Nr. topografic	Suprafața* (mp)	Observații / Referințe
A1		1.100	Sector cadastral:40 Teren neimprejmuit;

B. Partea II. Proprietari și acte

Inscrieri privitoare la dreptul de proprietate și alte drepturi reale		Referințe
1 / 18/05/2023		
Act Normativ nr. 7, din 13/03/1996 emis de PARLAMENTUL ROMÂNIEI;		
B1	Inscrierea provizorie, drept de PROPRIETATE, dobandit prin Lege, cota actuala 1/1 1) UAT ÎNTREGALDE, CIF:4562524, PROPRIETAR NEIDENTIFICAT	A1

C. Partea III. SARCINI .

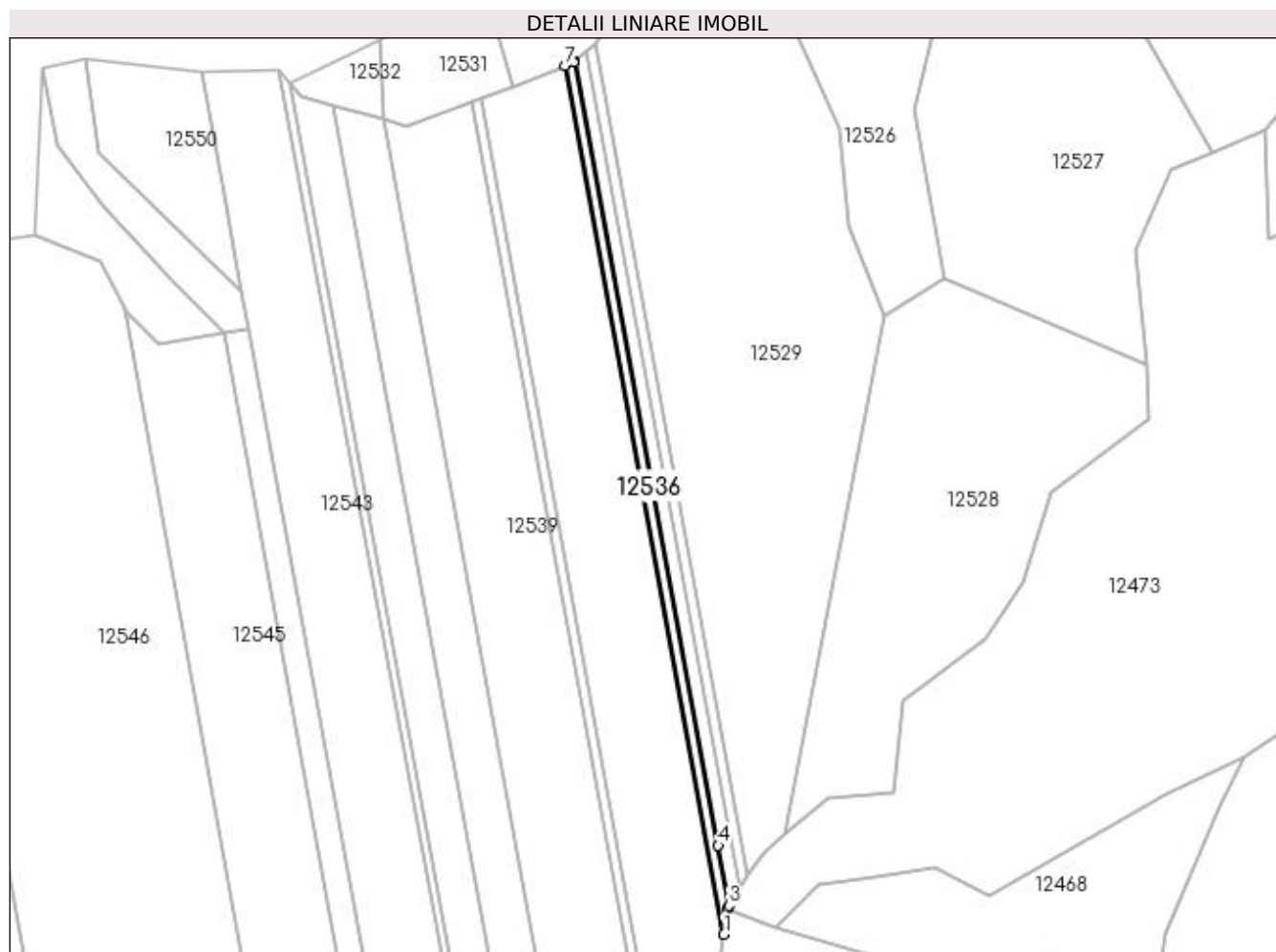
Inscrieri privind dezmembramintele dreptului de proprietate, drepturi reale de garanție și sarcini	Referințe
NU SUNT	

Anexa Nr. 1 La Partea I

Teren

Nr cadastral	Suprafața (mp)*	Observații / Referințe
	1.100	

* Suprafața este determinată în planul de proiecție Stereo 70.



Date referitoare la teren

Crt	Categorie folosință	Intravilan	Suprafața (mp)	Tarla	Parcelă	Nr. topo	Observații / Referințe
1	padure	NU	1.100	-	-	-	

Lungime Segmente

1) Valorile lungimilor segmentelor sunt obținute din proiecție în plan.

Punct început	X / Y	Punct sfârșit	X / Y	Lungime segment (** (m)
1	376.592,907 526.224,404	2	376.594,062 526.233,338	9.008
2	376.594,062 526.233,338	3	376.594,767 526.234,43	1.3
3	376.594,767 526.234,43	4	376.590,939 526.255,365	21.282
4	376.590,939 526.255,365	5	376.540,949 526.528,737	277.905
5	376.540,949 526.528,737	6	376.540,589 526.528,449	0.461

Punct început	X / Y	Punct sfârșit	X / Y	Lungime segment (** (m)
6	376.540,589 526.528,449	7	376.537,531 526.527,231	3.292
7	376.537,531 526.527,231	1	376.592,907 526.224,404	307.848

** Lungimile segmentelor sunt determinate în planul de proiecție Stereo 70 și sunt rotunjite la 1 milimetru.

*** Distanța dintre puncte este formată din segmente cumulate ce sunt mai mici decât valoarea 1 milimetru.

**DATE DESPRE IMOBILUL NR. 12537**

Oficiul de Cadastru și Publicitate Imobiliară ALBA
Biroul de Cadastru și Publicitate Imobiliară Alba Iulia

A. Partea I. Descrierea imobilului

TEREN Extravilan

Adresa: Jud. Alba

Nr. Crt	Nr cadastral Nr. topografic	Suprafața* (mp)	Observații / Referințe
A1		10.000	Sector cadastral:40 Teren neimprejmuit;

B. Partea II. Proprietari și acte

Inscrieri privitoare la dreptul de proprietate și alte drepturi reale	Referințe
1 / 18/05/2023	
Act Administrativ nr. 1695/200, din 24/09/1996 emis de CJPSDPAT ALBA;	
B1	A1
Intabulare, drept de PROPRIETATE, dobândit prin Reconstituire, cota actuala 1/1	
1) MORARIU IOAN, lipsă CNP	
2) MORARIU SILVIU, lipsă CNP	

C. Partea III. SARCINI .

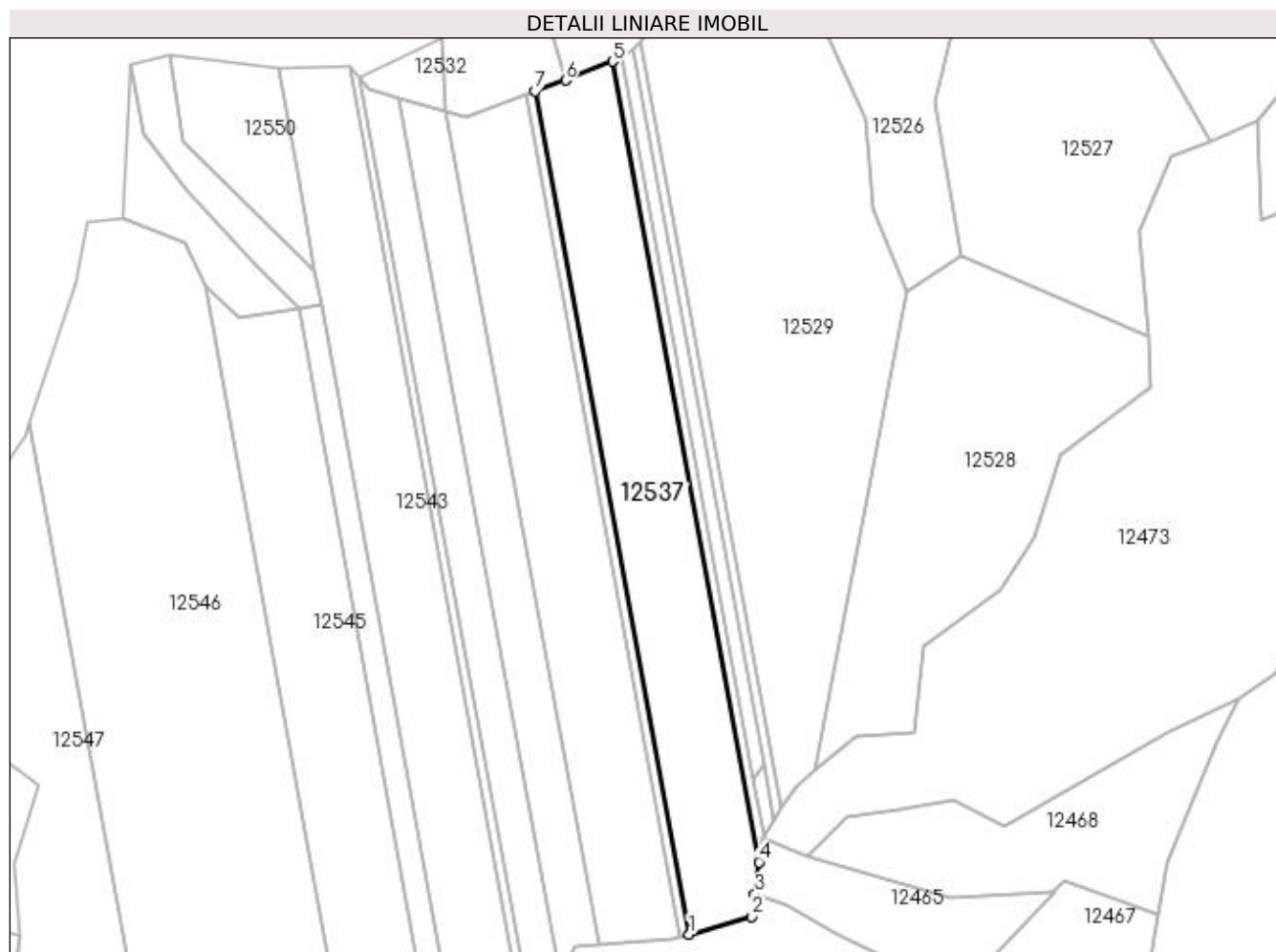
Inscrieri privind dezmembramintele dreptului de proprietate, drepturi reale de garanție și sarcini	Referințe
NU SUNT	

Anexa Nr. 1 La Partea I

Teren

Nr cadastral	Suprafața (mp)*	Observații / Referințe
	10.000	

* Suprafața este determinată în planul de proiecție Stereo 70.



Date referitoare la teren

Crt	Categorie folosință	Intra vilan	Suprafața (mp)	Tarla	Parcelă	Nr. topo	Observații / Referințe
1	padure	NU	10.000	UP III	778/1	-	

Lungime Segmente

1) Valorile lungimilor segmentelor sunt obținute din proiecție în plan.

Punct început	X / Y	Punct sfârșit	X / Y	Lungime segment (** (m)
1	376.566,484 526.197,065	2	376.590,243 526.203,798	24.695
2	376.590,243 526.203,798	3	376.591,336 526.212,256	8.528
3	376.591,336 526.212,256	4	376.592,907 526.224,404	12.249
4	376.592,907 526.224,404	5	376.537,531 526.527,231	307.848
5	376.537,531 526.527,231	6	376.519,694 526.520,126	19.2

Punct început	X / Y	Punct sfârșit	X / Y	Lungime segment (** (m)
6	376.519,694 526.520,126	7	376.508,173 526.515,938	12.259
7	376.508,173 526.515,938	1	376.566,484 526.197,065	324.161

** Lungimile segmentelor sunt determinate în planul de proiecție Stereo 70 și sunt rotunjite la 1 milimetru.

*** Distanța dintre puncte este formată din segmente cumulate ce sunt mai mici decât valoarea 1 milimetru.

**DATE DESPRE IMOBILUL NR. 12538**

Oficiul de Cadastru și Publicitate Imobiliară ALBA
Biroul de Cadastru și Publicitate Imobiliară Alba Iulia

A. Partea I. Descrierea imobilului

TEREN Extravilan

Adresa: Jud. Alba

Nr. Crt	Nr cadastral Nr. topografic	Suprafața* (mp)	Observații / Referințe
A1		1.100	Sector cadastral:40 Teren neimprejmuit;

B. Partea II. Proprietari și acte

Inscrieri privitoare la dreptul de proprietate și alte drepturi reale	Referințe
1 / 18/05/2023	
Act Administrativ nr. 14190/472, din 25/05/2017 emis de CJPSDPAT ALBA;	
B1	A1
Intabulare, drept de PROPRIETATE, dobândit prin Reconstituire, cota actuala 1/1 1) MORAR IOAN	

C. Partea III. SARCINI .

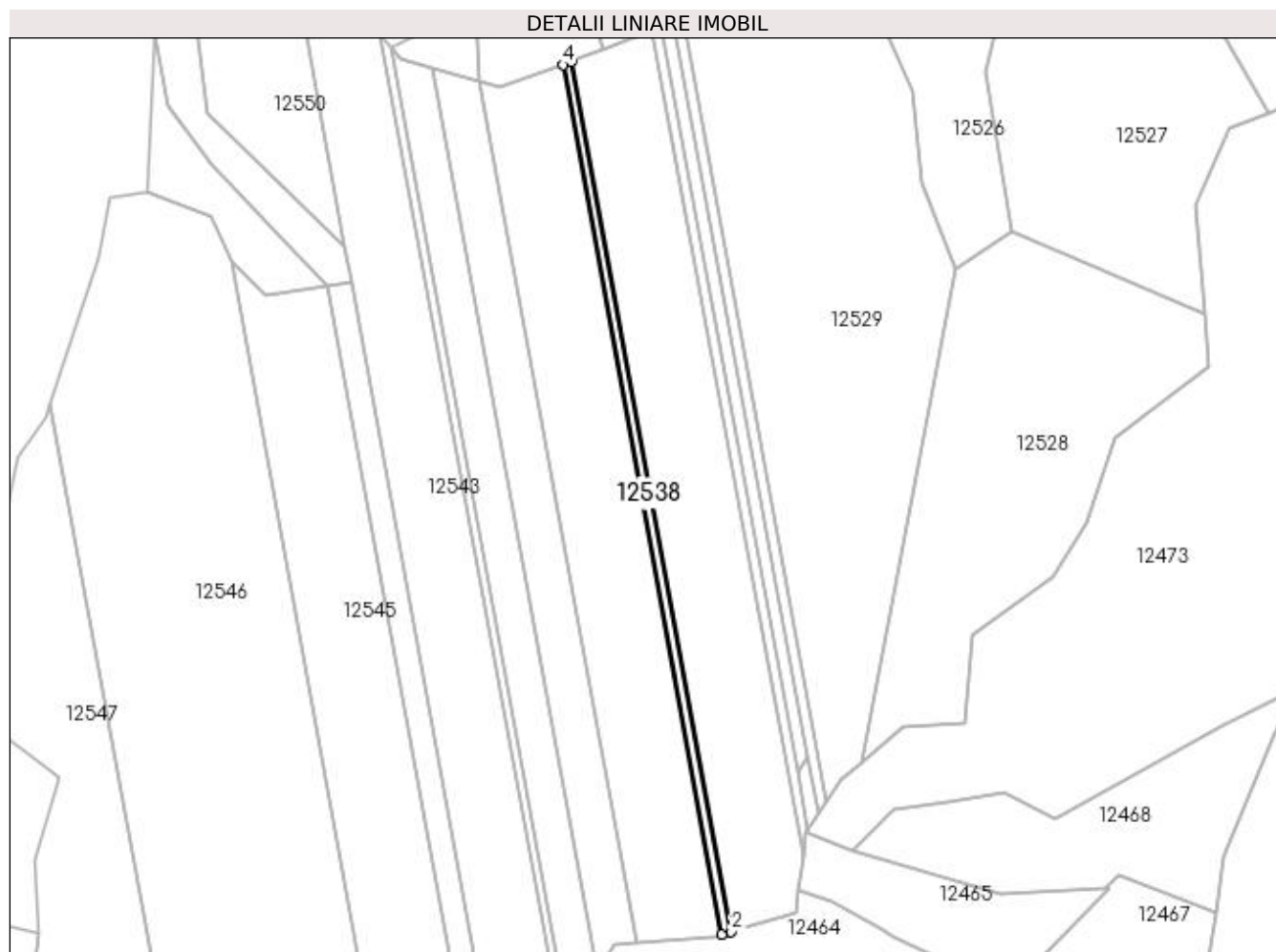
Inscrieri privind dezmembramintele dreptului de proprietate, drepturi reale de garanție și sarcini	Referințe
NU SUNT	

Anexa Nr. 1 La Partea I

Teren

Nr cadastral	Suprafața (mp)*	Observații / Referințe
	1.100	

* Suprafața este determinată în planul de proiecție Stereo 70.



Date referitoare la teren

Crt	Categorie folosință	Intra vilan	Suprafața (mp)	Tarla	Parcelă	Nr. topo	Observații / Referințe
1	padure	NU	1.100	UP III	77B/9/7	-	

Lungime Segmente

1) Valorile lungimilor segmentelor sunt obținute din proiecție în plan.

Punct început	X / Y	Punct sfârșit	X / Y	Lungime segment (** (m)
1	376.563,203 526.196,136	2	376.566,484 526.197,065	3.41
2	376.566,484 526.197,065	3	376.508,173 526.515,938	324.161
3	376.508,173 526.515,938	4	376.504,937 526.514,761	3.443
4	376.504,937 526.514,761	1	376.563,203 526.196,136	323.909

**** Lungimile segmentelor sunt determinate în planul de proiecție Stereo 70 și sunt rotunjite la 1 milimetru.**

***** Distanța dintre puncte este formată din segmente cumulate ce sunt mai mici decât valoarea 1 milimetru.**

**DATE DESPRE IMOBILUL NR. 12539**

Oficiul de Cadastru și Publicitate Imobiliară ALBA
Biroul de Cadastru și Publicitate Imobiliară Alba Iulia

A. Partea I. Descrierea imobilului

TEREN Extravilan

Adresa: Jud. Alba

Nr. Crt	Nr cadastral Nr. topografic	Suprafața* (mp)	Observații / Referințe
A1		10.000	Sector cadastral:40 Teren neimprejmuit;

B. Partea II. Proprietari și acte

Inscrieri privitoare la dreptul de proprietate și alte drepturi reale	Referințe
1 / 18/05/2023	
Act Administrativ nr. 1693/86, din 02/08/1993 emis de CJPSDPAT ALBA;	
B1	A1
Intabulare, drept de PROPRIETATE, dobândit prin Reconstituire, cota actuala 1/1	
1) MORAR VASILE, lipsă CNP	
2) BUTA DUMITRU, lipsă CNP	

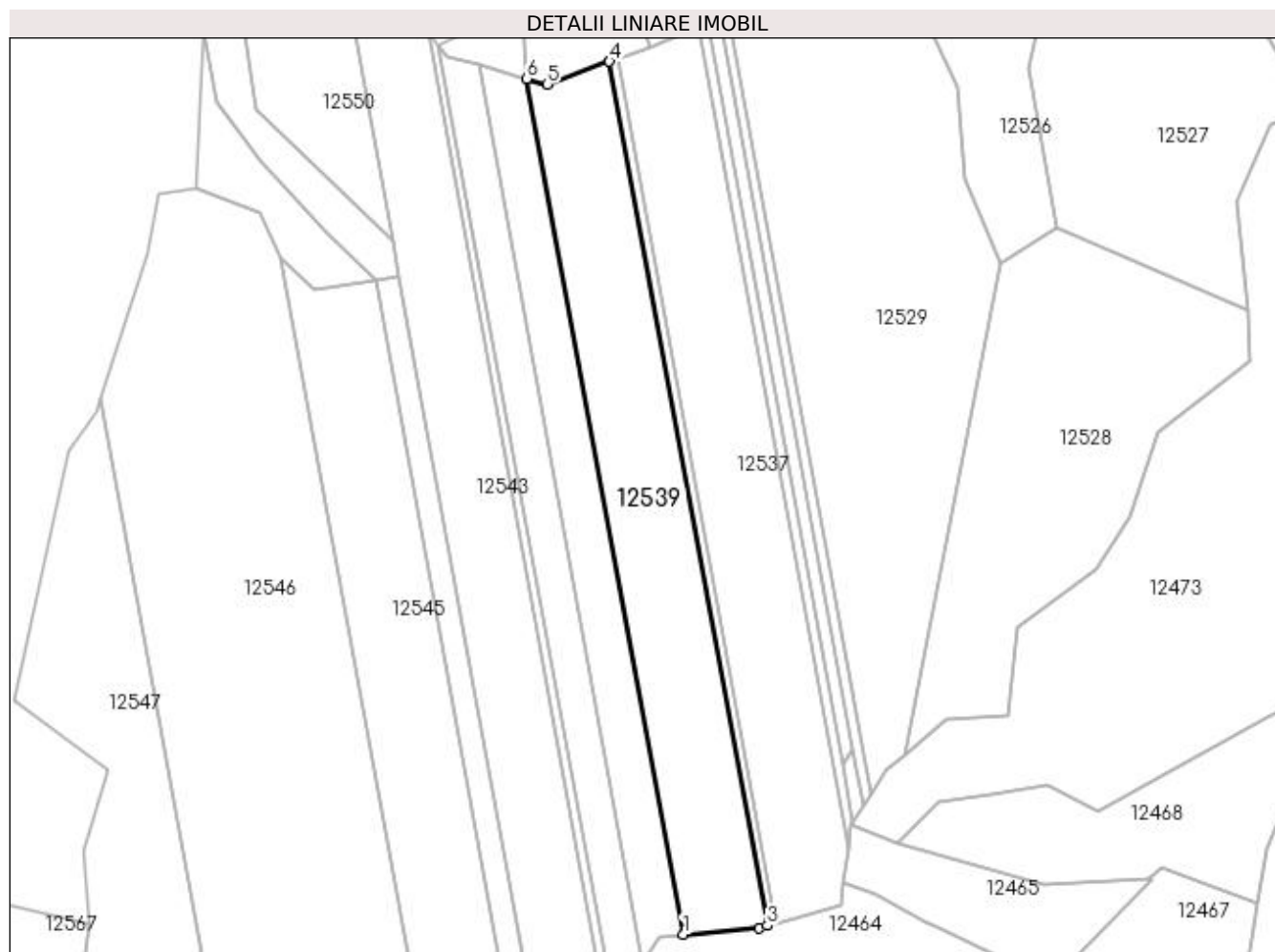
C. Partea III. SARCINI .

Inscrieri privind dezmembramintele dreptului de proprietate, drepturi reale de garanție și sarcini	Referințe
NU SUNT	

Teren

Nr cadastral	Suprafața (mp)*	Observații / Referințe
	10.000	

* Suprafața este determinată în planul de proiecție Stereo 70.



Date referitoare la teren

Crt	Categorie folosință	Intra vilan	Suprafața (mp)	Tarla	Parcelă	Nr. topo	Observații / Referințe
1	padure	NU	10.000	UP III	77B	-	

Lungime Segmente

1) Valorile lungimilor segmentelor sunt obținute din proiecție în plan.

Punct început	X / Y	Punct sfârșit	X / Y	Lungime segment (** (m)
1	376.532,111 526.192,892	2	376.560,225 526.195,292	28.216
2	376.560,225 526.195,292	3	376.563,203 526.196,136	3.095
3	376.563,203 526.196,136	4	376.504,937 526.514,761	323.909
4	376.504,937 526.514,761	5	376.481,834 526.506,363	24.582
5	376.481,834 526.506,363	6	376.474,407 526.508,445	7.713

Punct început	X / Y	Punct sfârșit	X / Y	Lungime segment (** (m)
6	376.474,407 526.508,445	1	376.532,111 526.192,892	320.786

** Lungimile segmentelor sunt determinate în planul de proiecție Stereo 70 și sunt rotunjite la 1 milimetru.

*** Distanța dintre puncte este formată din segmente cumulate ce sunt mai mici decât valoarea 1 milimetru.

**DATE DESPRE IMOBILUL NR. 12540**

Oficiul de Cadastru și Publicitate Imobiliară ALBA
Biroul de Cadastru și Publicitate Imobiliară Alba Iulia

A. Partea I. Descrierea imobilului

TEREN Necunoscut

Adresa: Loc. Ivanis, Jud. Alba

Nr. Crt	Nr cadastral Nr. topografic	Suprafața* (mp)	Observații / Referințe
A1		5.400	Sector cadastral:40 Teren neimprejmuit;

B. Partea II. Proprietari și acte

Inscrieri privitoare la dreptul de proprietate și alte drepturi reale		Referințe
1 / 18/05/2023		
Act Administrativ nr. 1695/189, din 16/11/1994 emis de CJPSDPAT ALBA;		
B1	Intabulare, drept de PROPRIETATE, dobândit prin Reconstituire, cota actuala 1/1 1) NISTOR VICTOR , lipsă CNP 2) NISTOR AUREL , lipsa CNP	A1

C. Partea III. SARCINI .

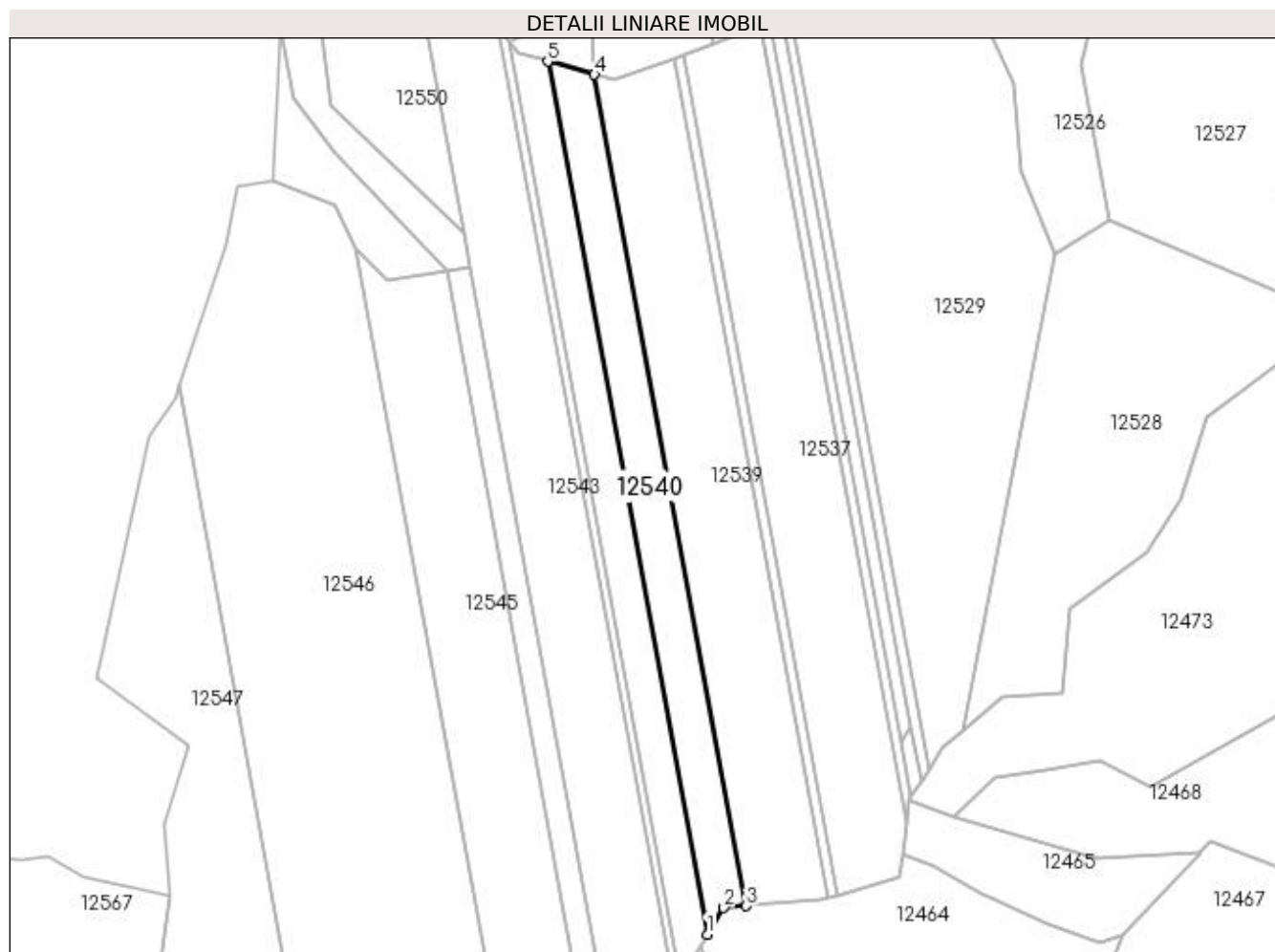
Inscrieri privind dezmembramintele dreptului de proprietate, drepturi reale de garanție și sarcini	Referințe
NU SUNT	

Anexa Nr. 1 La Partea I

Teren

Nr cadastral	Suprafața (mp)*	Observații / Referințe
	5.400	

* Suprafața este determinată în planul de proiecție Stereo 70.



Date referitoare la teren

Crt	Categorie folosință	Intravilan	Suprafața (mp)	Tarla	Parcelă	Nr. topo	Observații / Referințe
1	padure	DA	13	UP III	77B/10	-	
2	padure	NU	5.387	UP III	77B/10	-	

Lungime Segmente

1) Valorile lungimilor segmentelor sunt obținute din proiecție în plan.

Punct început	X / Y	Punct sfârșit	X / Y	Lungime segment (** (m)
1	376.517,262 526.182,104	2	376.523,53 526.192,159	11.849
2	376.523,53 526.192,159	3	376.532,111 526.192,892	8.612
3	376.532,111 526.192,892	4	376.474,407 526.508,445	320.786
4	376.474,407 526.508,445	5	376.456,676 526.513,417	18.415

Punct început	X / Y	Punct sfârșit	X / Y	Lungime segment (** (m)
5	376.456,676 526.513,417	1	376.517,262 526.182,104	336.807

** Lungimile segmentelor sunt determinate în planul de proiecție Stereo 70 și sunt rotunjite la 1 milimetru.

*** Distanța dintre puncte este formată din segmente cumulate ce sunt mai mici decât valoarea 1 milimetru.

**DATE DESPRE IMOBILUL NR. 12541**

Oficiul de Cadastru și Publicitate Imobiliară ALBA
Biroul de Cadastru și Publicitate Imobiliară Alba Iulia

A. Partea I. Descrierea imobilului

TEREN Necunoscut

Adresa: Loc. Ivanis, Jud. Alba

Nr. Crt	Nr cadastral Nr. topografic	Suprafața* (mp)	Observații / Referințe
A1		4.600	Sector cadastral:40 Teren neimprejmuit;

B. Partea II. Proprietari și acte

Inscrieri privitoare la dreptul de proprietate și alte drepturi reale	Referințe
1 / 18/05/2023	
Act Administrativ nr. 1695/189, din 16/11/1994 emis de CJPSDPAT ALBA;	
B1	A1
Intabulare, drept de PROPRIETATE, dobandit prin Reconstituire, cota actuala 1/1	
1) NISTOR VICTOR, lipsă CNP	
2) NISTOR AUREL, lipsa CNP	

C. Partea III. SARCINI .

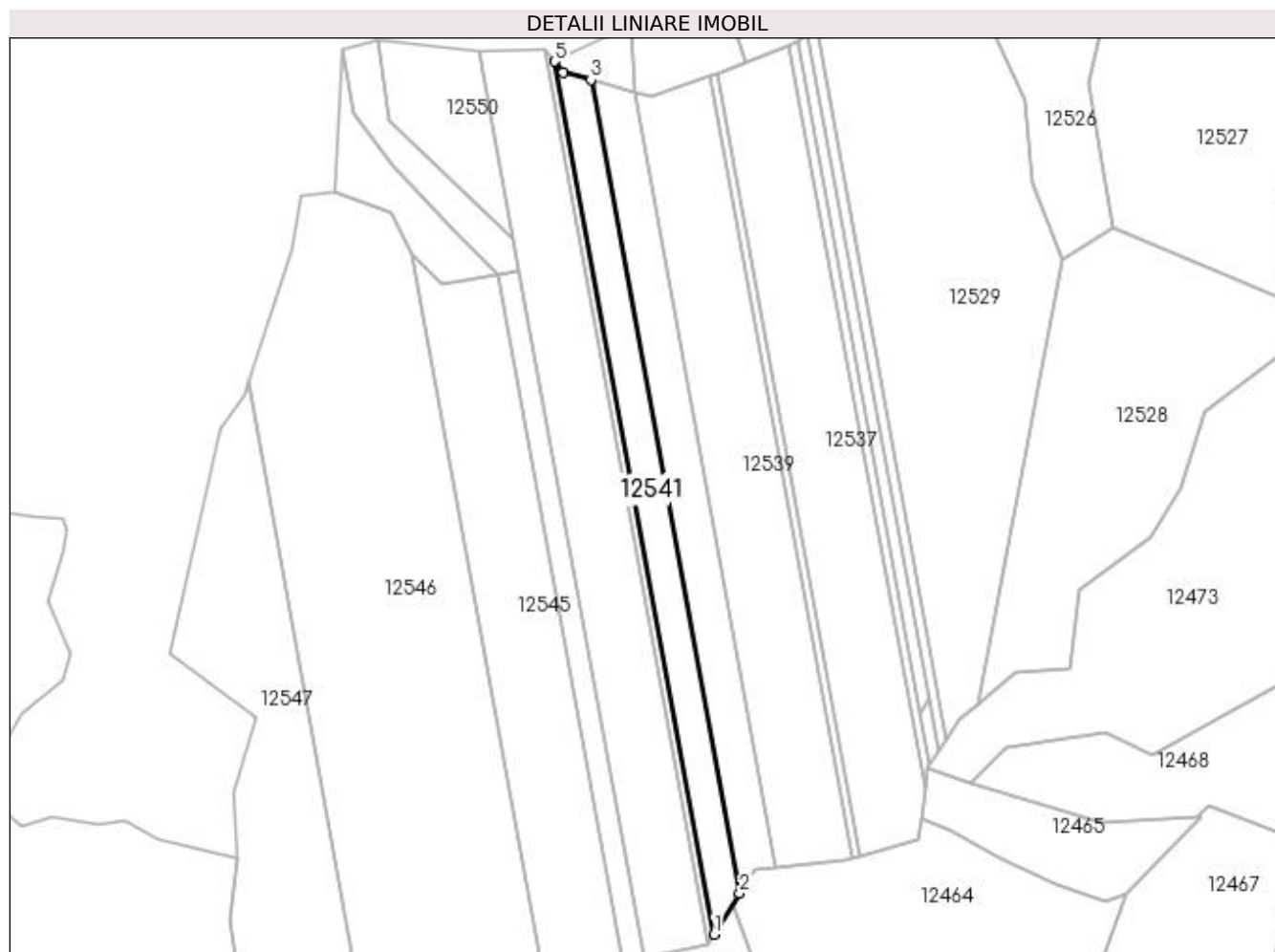
Inscrieri privind dezmembramintele dreptului de proprietate, drepturi reale de garanție și sarcini	Referințe
NU SUNT	

Anexa Nr. 1 La Partea I

Teren

Nr cadastral	Suprafața (mp)*	Observații / Referințe
	4.600	

* Suprafața este determinată în planul de proiecție Stereo 70.



Date referitoare la teren

Crt	Categorie folosință	Intra vilan	Suprafața (mp)	Tarla	Parcelă	Nr. topo	Observații / Referințe
1	padure	DA	94	UP III	77B/10	-	
2	padure	NU	4.506	UP III	77B/10	-	

Lungime Segmente

1) Valorile lungimilor segmentelor sunt obținute din proiecție în plan.

Punct început	X / Y	Punct sfârșit	X / Y	Lungime segment (** (m)
1	376.506,862 526.165,422	2	376.517,262 526.182,104	19.658
2	376.517,262 526.182,104	3	376.456,676 526.513,417	336.807
3	376.456,676 526.513,417	4	376.445,399 526.516,579	11.712
4	376.445,399 526.516,579	5	376.441,867 526.520,848	5.541

Punct început	X / Y	Punct sfârșit	X / Y	Lungime segment (** (m)
5	376.441,867 526.520,848	1	376.506,862 526.165,422	361.32

** Lungimile segmentelor sunt determinate în planul de proiecție Stereo 70 și sunt rotunjite la 1 milimetru.

*** Distanța dintre puncte este formată din segmente cumulate ce sunt mai mici decât valoarea 1 milimetru.

**DATE DESPRE IMOBILUL NR. 12542**

Oficiul de Cadastru și Publicitate Imobiliară ALBA
Biroul de Cadastru și Publicitate Imobiliară Alba Iulia

A. Partea I. Descrierea imobilului

TEREN Necunoscut

Adresa: Loc. Ivanis, Jud. Alba

Nr. Crt	Nr cadastral Nr. topografic	Suprafața* (mp)	Observații / Referințe
A1		1.100	Sector cadastral:40 Teren neimprejmuit;

B. Partea II. Proprietari și acte

Inscrieri privitoare la dreptul de proprietate și alte drepturi reale		Referințe
1 / 18/05/2023		
Act Normativ nr. 7, din 13/03/1996 emis de PARLAMENTUL ROMÂNIEI;		
B1	Inscrierea provizorie, drept de PROPRIETATE, dobandit prin Lege, cota actuala 1/1 1) UAT ÎNTREGALDE, CIF:4562524, PROPRIETAR NEIDENTIFICAT	A1

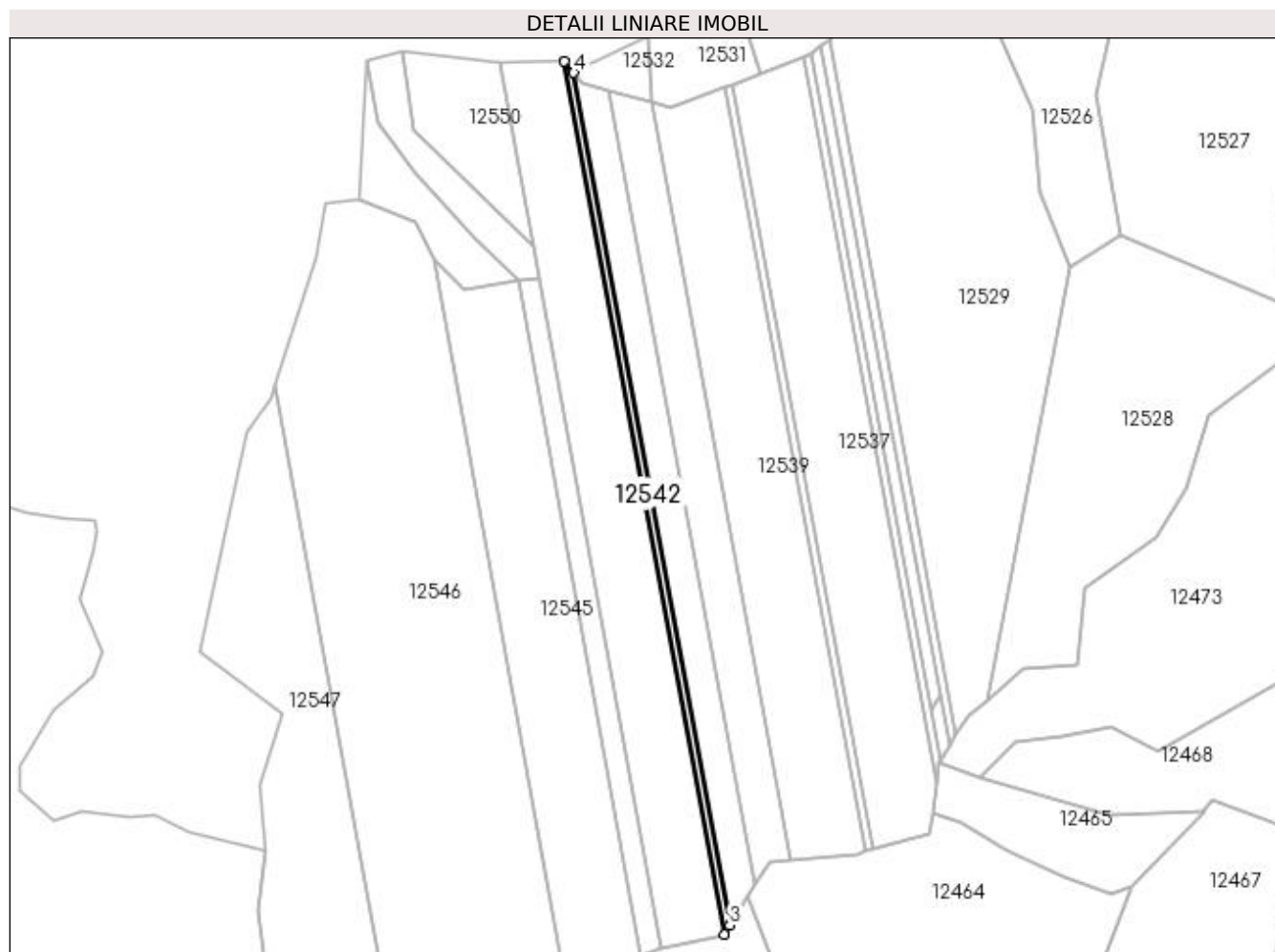
C. Partea III. SARCINI .

Inscrieri privind dezmembramintele dreptului de proprietate, drepturi reale de garanție și sarcini	Referințe
NU SUNT	

Teren

Nr cadastral	Suprafața (mp)*	Observații / Referințe
	1.100	

* Suprafața este determinată în planul de proiecție Stereo 70.



Date referitoare la teren

Crt	Categorie folosință	Intra vilan	Suprafața (mp)	Tarla	Parcelă	Nr. topo	Observații / Referințe
1	padure	DA	49	-	-	-	
2	padure	NU	1.051	-	-	-	

Lungime Segmente

1) Valorile lungimilor segmentelor sunt obținute din proiecție în plan.

Punct început	X / Y	Punct sfârșit	X / Y	Lungime segment (** (m)
1	376.437,941 526.525,593	2	376.504,497 526.161,629	369.999
2	376.504,497 526.161,629	3	376.506,862 526.165,422	4.47
3	376.506,862 526.165,422	4	376.441,867 526.520,848	361.32
4	376.441,867 526.520,848	1	376.437,941 526.525,593	6.159

**** Lungimile segmentelor sunt determinate în planul de proiecție Stereo 70 și sunt rotunjite la 1 milimetru.**

***** Distanța dintre puncte este formată din segmente cumulate ce sunt mai mici decât valoarea 1 milimetru.**

**DATE DESPRE IMOBILUL NR. 12543**

Oficiul de Cadastru și Publicitate Imobiliară ALBA
Biroul de Cadastru și Publicitate Imobiliară Alba Iulia

A. Partea I. Descrierea imobilului

TEREN Necunoscut

Adresa: Loc. Ivanis, Jud. Alba

Nr. Crt	Nr cadastral Nr. topografic	Suprafața* (mp)	Observații / Referințe
A1	70369	10.000	Sector cadastral:40 Teren neimprejmuit;

B. Partea II. Proprietari și acte

Inscrieri privitoare la dreptul de proprietate și alte drepturi reale		Referințe
13029 / 08/04/2015		
Act Notarial nr. AUT.NR.331, din 07/04/2015 emis de NP.GHERMAN ANCA;		
B2	Intabulare, drept de PROPRIETATEcu titlu donatie, bun propriu, dobandit prin Reconstituire, cota actuala 1/1 1) MORARIU SILVIU	A1

C. Partea III. SARCINI .

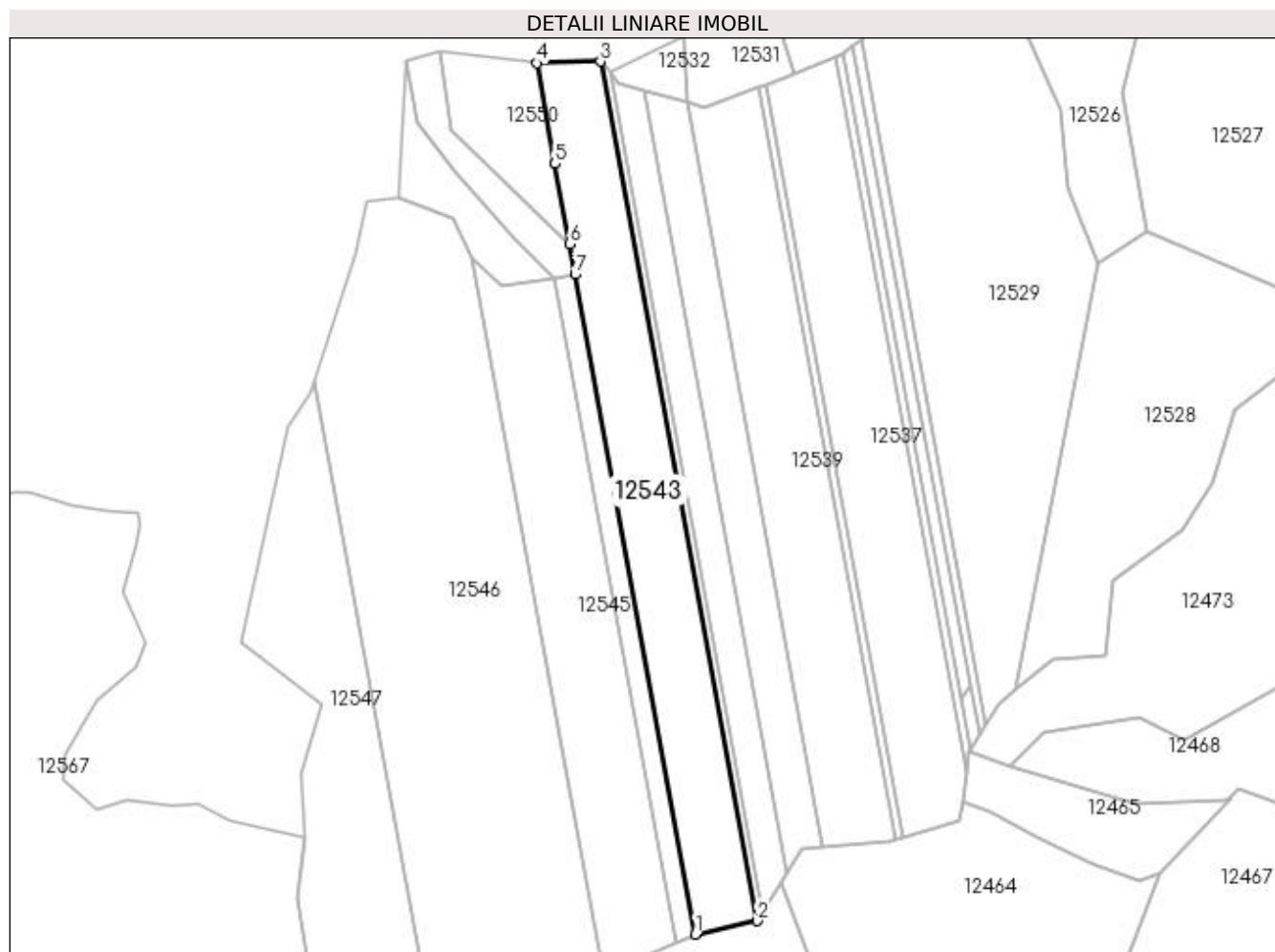
Inscrieri privind dezmembramintele dreptului de proprietate, drepturi reale de garanție și sarcini	Referințe
NU SUNT	

Anexa Nr. 1 La Partea I

Teren

Nr cadastral	Suprafața (mp)*	Observații / Referințe
70369	10.000	

* Suprafața este determinată în planul de proiecție Stereo 70.



Date referitoare la teren

Crt	Categorie folosință	Intra vilan	Suprafața (mp)	Tarla	Parcelă	Nr. topo	Observații / Referințe
1	padure	DA	561	UP III	Ua 778	-	
2	padure	NU	9.439	UP III	UA 778	-	

Lungime Segmente

1) Valorile lungimilor segmentelor sunt obținute din proiecție în plan.

Punct început	X / Y	Punct sfârșit	X / Y	Lungime segment (** (m)
1	376.478,116 526.155,878	2	376.504,497 526.161,629	27.001
2	376.504,497 526.161,629	3	376.437,941 526.525,593	369.999
3	376.437,941 526.525,593	4	376.410,923 526.524,911	27.027
4	376.410,923 526.524,911	5	376.418,675 526.482,335	43.276

Punct început	X / Y	Punct sfârșit	X / Y	Lungime segment (** (m)
5	376.418,675 526.482,335	6	376.424,861 526.448,363	34.53
6	376.424,861 526.448,363	7	376.427,217 526.435,424	13.152
7	376.427,217 526.435,424	1	376.478,116 526.155,878	284.142

** Lungimile segmentelor sunt determinate în planul de proiecție Stereo 70 și sunt rotunjite la 1 milimetru.

*** Distanța dintre puncte este formată din segmente cumulate ce sunt mai mici decât valoarea 1 milimetru.

**DATE DESPRE IMOBILUL NR. 12544**

Oficiul de Cadastru și Publicitate Imobiliară ALBA
Biroul de Cadastru și Publicitate Imobiliară Alba Iulia

A. Partea I. Descrierea imobilului

TEREN Extravilan

Adresa: Jud. Alba

Nr. Crt	Nr cadastral Nr. topografic	Suprafața* (mp)	Observații / Referințe
A1		2.500	Sector cadastral:40 Teren neimprejmuit;

B. Partea II. Proprietari și acte

Inscrieri privitoare la dreptul de proprietate și alte drepturi reale	Referințe
1 / 18/05/2023	
Act Administrativ nr. 1693/10, din 02/08/1993 emis de CJPSDPAT ALBA;	
B1	A1
Intabulare, drept de PROPRIETATE, dobândit prin Reconstituire, cota actuala 1/1 1) OLTEAN ADRIAN, lipsă CNP	

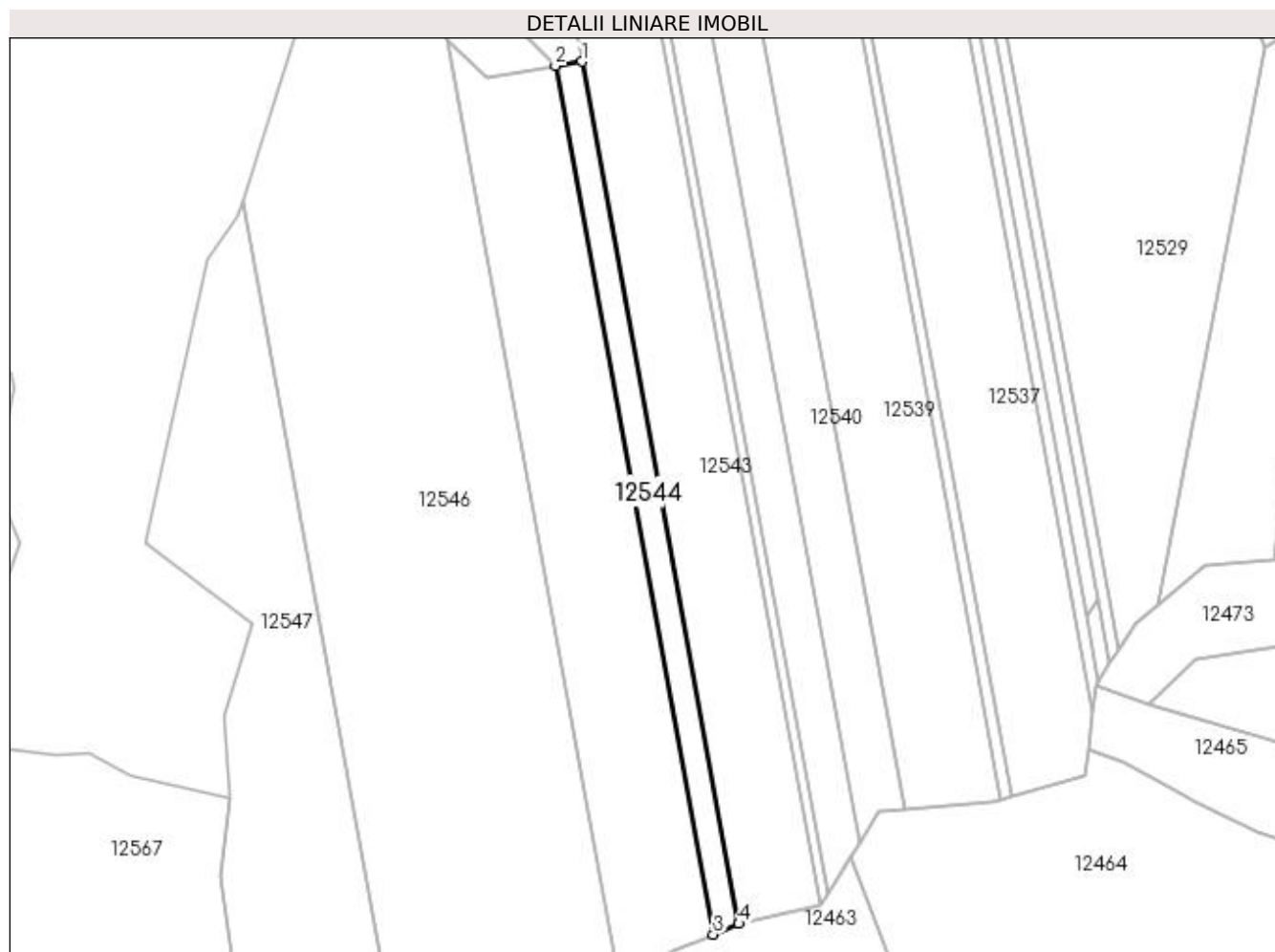
C. Partea III. SARCINI .

Inscrieri privind dezmembramintele dreptului de proprietate, drepturi reale de garanție și sarcini	Referințe
NU SUNT	

Teren

Nr cadastral	Suprafața (mp)*	Observații / Referințe
	2.500	

* Suprafața este determinată în planul de proiecție Stereo 70.



Date referitoare la teren

Crt	Categorie folosință	Intravilan	Suprafața (mp)	Tarla	Parcelă	Nr. topo	Observații / Referințe
1	padure	NU	2.500	UP III	77B	-	

Lungime Segmente

1) Valorile lungimilor segmentelor sunt obținute din proiecție în plan.

Punct început	X / Y	Punct sfârșit	X / Y	Lungime segment (** (m)
1	376.427,217 526.435,424	2	376.418,558 526.434,042	8.769
2	376.418,558 526.434,042	3	376.469,832 526.152,437	286.235
3	376.469,832 526.152,437	4	376.478,116 526.155,878	8.97
4	376.478,116 526.155,878	1	376.427,217 526.435,424	284.142

**** Lungimile segmentelor sunt determinate în planul de proiecție Stereo 70 și sunt rotunjite la 1 milimetru.**

***** Distanța dintre puncte este formată din segmente cumulate ce sunt mai mici decât valoarea 1 milimetru.**

**DATE DESPRE IMOBILUL NR. 12545**

Oficiul de Cadastru și Publicitate Imobiliară ALBA
Biroul de Cadastru și Publicitate Imobiliară Alba Iulia

A. Partea I. Descrierea imobilului

TEREN Extravilan

Adresa: Jud. Alba

Nr. Crt	Nr cadastral Nr. topografic	Suprafața* (mp)	Observații / Referințe
A1		9.600	Sector cadastral:40 Teren neimprejmuit;

B. Partea II. Proprietari și acte

Inscrieri privitoare la dreptul de proprietate și alte drepturi reale	Referințe
1 / 18/05/2023	
Act Administrativ nr. 1693/82, din 18/05/2023 emis de CJPSDPAT ALBA;	
B1	A1
Intabulare, drept de PROPRIETATE, dobândit prin Reconstituire, cota actuala 1/1 1) HORNAR IOAN, lipsă CNP	

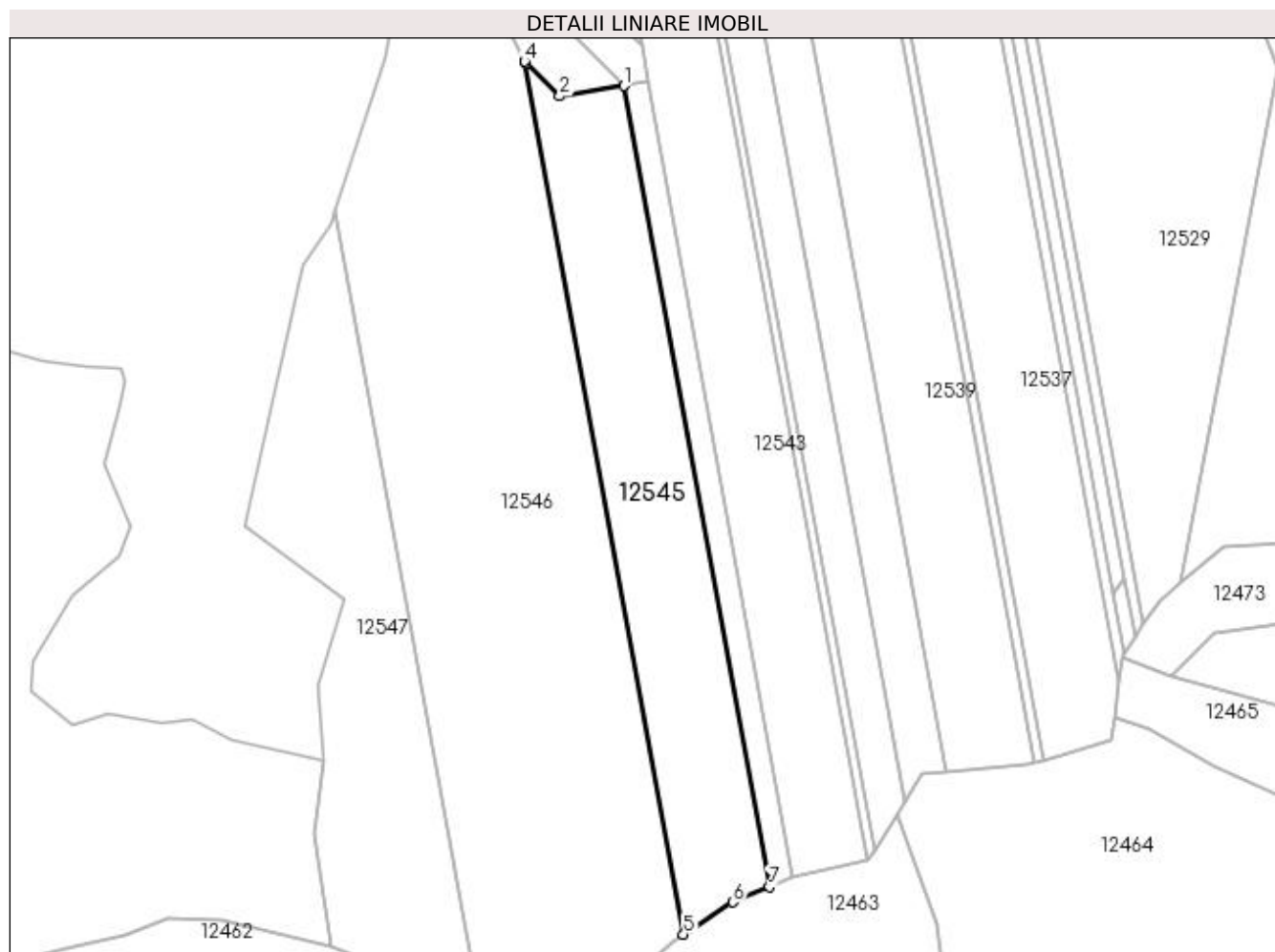
C. Partea III. SARCINI .

Inscrieri privind dezmembramintele dreptului de proprietate, drepturi reale de garanție și sarcini	Referințe
NU SUNT	

Teren

Nr cadastral	Suprafața (mp)*	Observații / Referințe
	9.600	

* Suprafața este determinată în planul de proiecție Stereo 70.



Date referitoare la teren

Crt	Categorie folosință	Intra vilan	Suprafața (mp)	Tarla	Parcelă	Nr. topo	Observații / Referințe
1	padure	NU	9.600	UP III	77B	-	

Lungime Segmente

1) Valorile lungimilor segmentelor sunt obținute din proiecție în plan.

Punct început	X / Y	Punct sfârșit	X / Y	Lungime segment (** (m)
1	376.418,558 526.434,042	2	376.396,034 526.430,445	22.809
2	376.396,034 526.430,445	3	376.384,075 526.441,937	16.586
3	376.384,075 526.441,937	4	376.383,728 526.442,633	0.778
4	376.383,728 526.442,633	5	376.439,604 526.135,756	311.922
5	376.439,604 526.135,756	6	376.456,957 526.147,089	20.726

Punct început	X / Y	Punct sfârșit	X / Y	Lungime segment (** (m)
6	376.456,957 526.147,089	7	376.469,832 526.152,437	13.942
7	376.469,832 526.152,437	1	376.418,558 526.434,042	286.235

** Lungimile segmentelor sunt determinate în planul de proiecție Stereo 70 și sunt rotunjite la 1 milimetru.

*** Distanța dintre puncte este formată din segmente cumulate ce sunt mai mici decât valoarea 1 milimetru.

**DATE DESPRE IMOBILUL NR. 12546**

Oficiul de Cadastru și Publicitate Imobiliară ALBA
Biroul de Cadastru și Publicitate Imobiliară Alba Iulia

A. Partea I. Descrierea imobilului

TEREN Extravilan

Adresa: Jud. Alba

Nr. Crt	Nr cadastral Nr. topografic	Suprafața* (mp)	Observații / Referințe
A1		25.057	Sector cadastral:40 Teren neimprejmuit;

B. Partea II. Proprietari și acte

Inscrieri privitoare la dreptul de proprietate și alte drepturi reale	Referințe
1 / 18/05/2023	
Act Administrativ nr. 14265/526, din 22/11/2019 emis de CJPSDPAT ALBA;	
B1	A1
Intabulare, drept de PROPRIETATE, dobandit prin Reconstituire, cota actuala 1/1 1) COMPOSESORATUL ÎNTREGALDE, CIF:26756599	

C. Partea III. SARCINI .

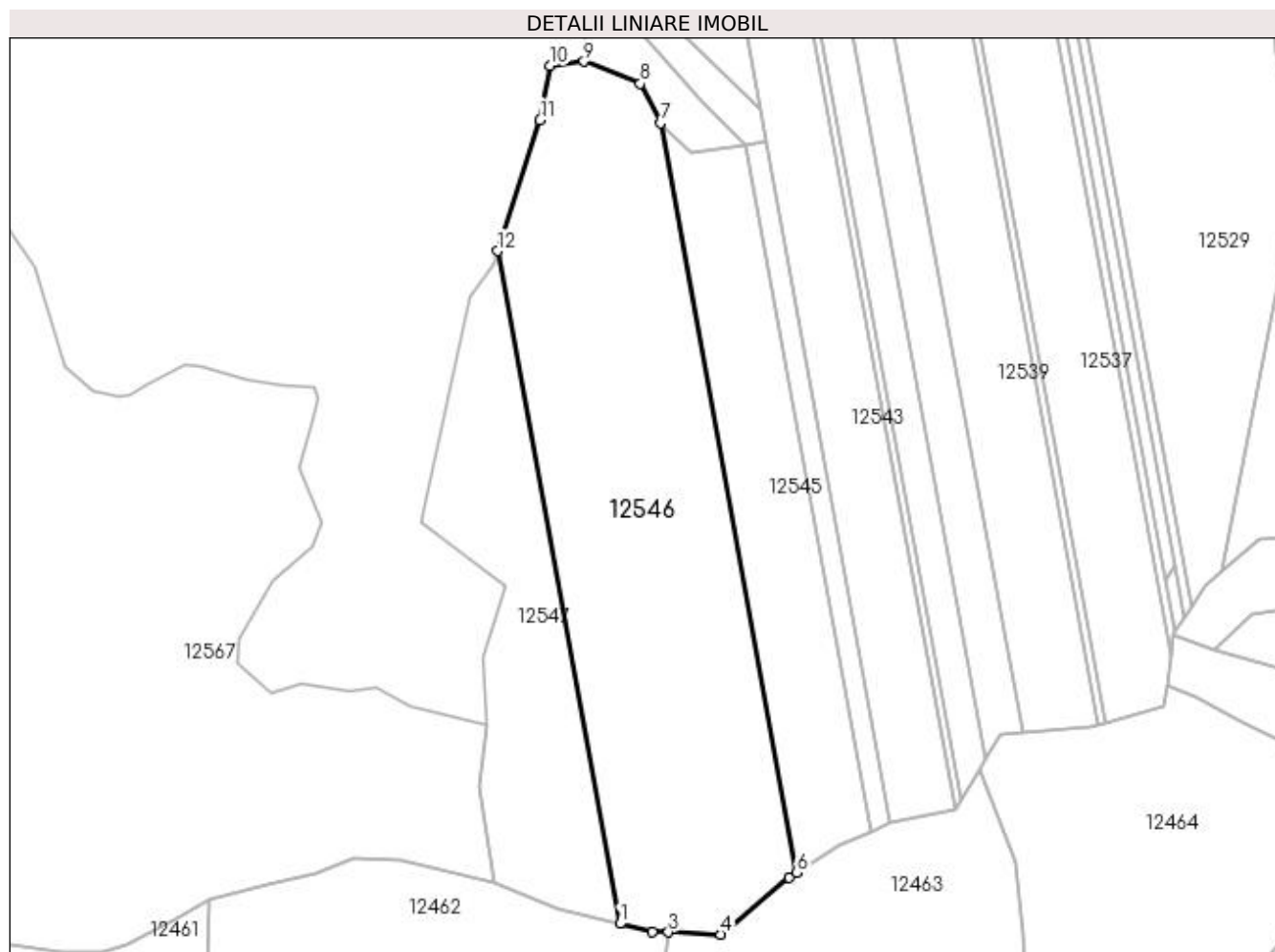
Inscrieri privind dezmembramintele dreptului de proprietate, drepturi reale de garanție și sarcini	Referințe
NU SUNT	

Anexa Nr. 1 La Partea I

Teren

Nr cadastral	Suprafața (mp)*	Observații / Referințe
	25.057	

* Suprafața este determinată în planul de proiecție Stereo 70.



Date referitoare la teren

Crt	Categorie folosință	Intra vilan	Suprafața (mp)	Tarla	Parcelă	Nr. topo	Observații / Referințe
1	padure	NU	25.057	UP III	77B/15/1	-	

Lungime Segmente

1) Valorile lungimilor segmentelor sunt obținute din proiecție în plan.

Punct început	X / Y	Punct sfârșit	X / Y	Lungime segment (** (m)
1	376.367,192 526.114,793	2	376.380,488 526.111,55	13.686
2	376.380,488 526.111,55	3	376.387,044 526.111,283	6.561
3	376.387,044 526.111,283	4	376.408,569 526.110,406	21.543
4	376.408,569 526.110,406	5	376.436,545 526.133,758	36.441
5	376.436,545 526.133,758	6	376.439,604 526.135,756	3.654

Punct început	X / Y	Punct sfârșit	X / Y	Lungime segment (** (m)
6	376.439,604 526.135,756	7	376.383,728 526.442,633	311.922
7	376.383,728 526.442,633	8	376.375,623 526.458,91	18.183
8	376.375,623 526.458,91	9	376.352,423 526.467,926	24.89
9	376.352,423 526.467,926	10	376.338,565 526.466,205	13.964
10	376.338,565 526.466,205	11	376.334,487 526.443,967	22.609
11	376.334,487 526.443,967	12	376.317,028 526.390,305	56.431
12	376.317,028 526.390,305	1	376.367,192 526.114,793	280.042

** Lungimile segmentelor sunt determinate în planul de proiecție Stereo 70 și sunt rotunjite la 1 milimetru.

*** Distanța dintre puncte este formată din segmente cumulate ce sunt mai mici decât valoarea 1 milimetru.

**DATE DESPRE IMOBILUL NR. 12547**

Oficiul de Cadastru și Publicitate Imobiliară ALBA
Biroul de Cadastru și Publicitate Imobiliară Alba Iulia

A. Partea I. Descrierea imobilului

TEREN Extravilan

Adresa: Jud. Alba

Nr. Crt	Nr cadastral Nr. topografic	Suprafața* (mp)	Observații / Referințe
A1		9.500	Sector cadastral:40 Teren neimprejmuit;

B. Partea II. Proprietari și acte

Inscrieri privitoare la dreptul de proprietate și alte drepturi reale	Referințe
1 / 18/05/2023	
Act Administrativ nr. 14265/526, din 22/11/2019 emis de CJPSDPAT ALBA;	
B1	A1
Intabulare, drept de PROPRIETATE, dobândit prin Reconstituire, cota actuala 1/1 1) COMPOSESORATUL ÎNTREGALDE, CIF:26756599	

C. Partea III. SARCINI .

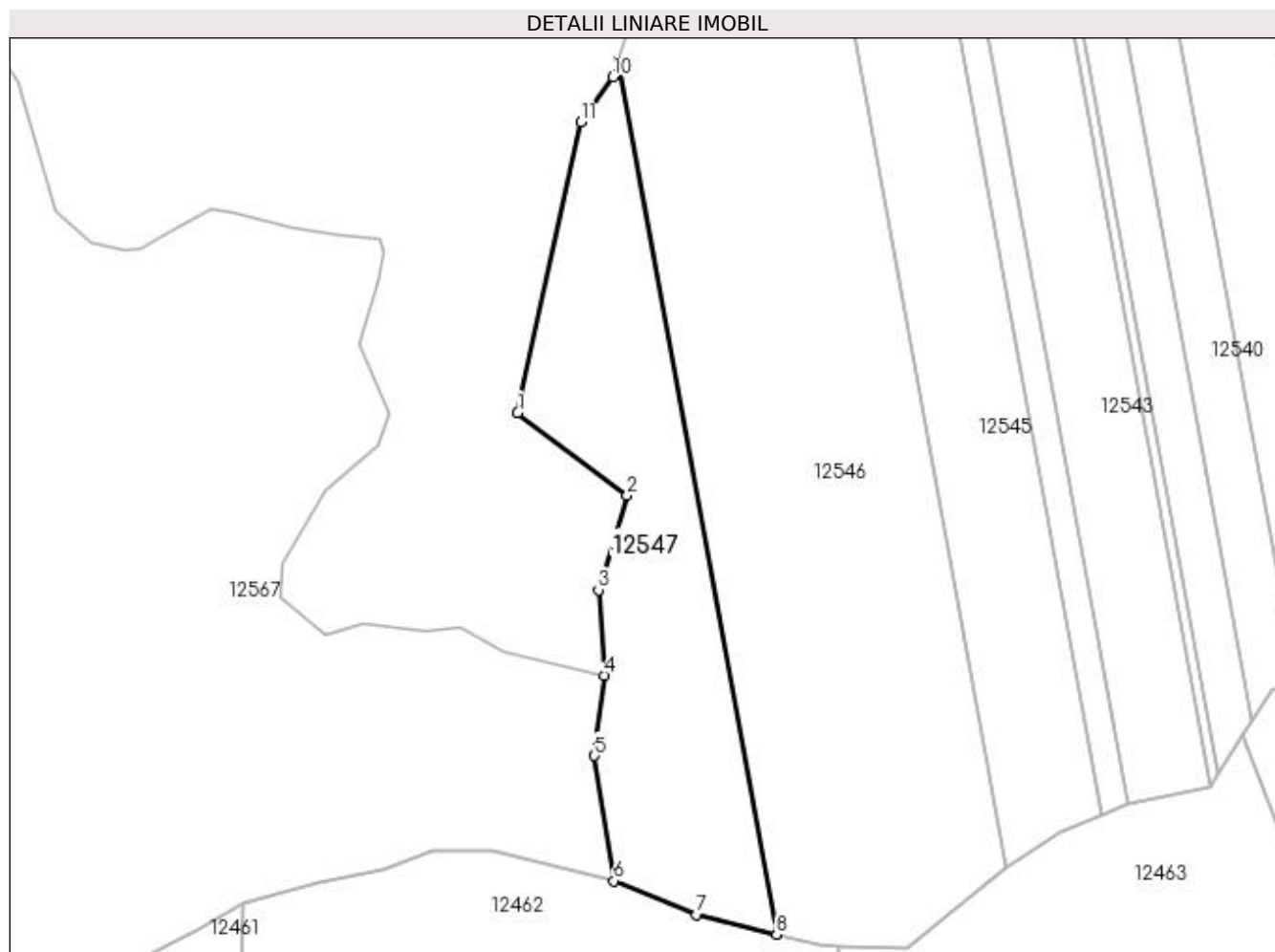
Inscrieri privind dezmembramintele dreptului de proprietate, drepturi reale de garanție și sarcini	Referințe
NU SUNT	

Anexa Nr. 1 La Partea I

Teren

Nr cadastral	Suprafața (mp)*	Observații / Referințe
	9.500	

* Suprafața este determinată în planul de proiecție Stereo 70.



Date referitoare la teren

Crt	Categorie folosință	Intra vilan	Suprafața (mp)	Tarla	Parcelă	Nr. topo	Observații / Referințe
1	padure	NU	9.500	UP III	77D	-	

Lungime Segmente

1) Valorile lungimilor segmentelor sunt obținute din proiecție în plan.

Punct început	X / Y	Punct sfârșit	X / Y	Lungime segment (** (m)
1	376.285,464 526.279,382	2	376.320,011 526.253,416	43.217
2	376.320,011 526.253,416	3	376.310,981 526.223,517	31.233
3	376.310,981 526.223,517	4	376.312,869 526.196,513	27.07
4	376.312,869 526.196,513	5	376.309,694 526.171,124	25.587
5	376.309,694 526.171,124	6	376.315,847 526.131,644	39.957

Punct început	X / Y	Punct sfârșit	X / Y	Lungime segment (** (m)
6	376.315,847 526.131,644	7	376.341,953 526.120,948	28.212
7	376.341,953 526.120,948	8	376.367,192 526.114,793	25.979
8	376.367,192 526.114,793	9	376.317,028 526.390,305	280.042
9	376.317,028 526.390,305	10	376.315,425 526.385,377	5.182
10	376.315,425 526.385,377	11	376.305,424 526.371,158	17.384
11	376.305,424 526.371,158	1	376.285,464 526.279,382	93.921

** Lungimile segmentelor sunt determinate în planul de proiecție Stereo 70 și sunt rotunjite la 1 milimetru.

*** Distanța dintre puncte este formată din segmente cumulate ce sunt mai mici decât valoarea 1 milimetru.

**DATE DESPRE IMOBILUL NR. 12548**

Oficiul de Cadastru și Publicitate Imobiliară ALBA
Biroul de Cadastru și Publicitate Imobiliară Alba Iulia

A. Partea I. Descrierea imobilului

TEREN Necunoscut

Adresa: Loc. Ivanis, Jud. Alba

Nr. Crt	Nr cadastral Nr. topografic	Suprafața* (mp)	Observații / Referințe
A1		1.571	Sector cadastral:40 Teren neimprejmuit;

B. Partea II. Proprietari și acte

Inscrieri privitoare la dreptul de proprietate și alte drepturi reale		Referințe
1 / 18/05/2023		
Act Normativ nr. 7, din 13/03/1996 emis de PARLAMENTUL ROMÂNIEI;		
B1	Inscrierea provizorie, drept de PROPRIETATE, dobandit prin Lege, cota actuala 1/1 1) UAT ÎNTREGALDE, CIF:4562524, PROPRIETAR NEIDENTIFICAT	A1

C. Partea III. SARCINI .

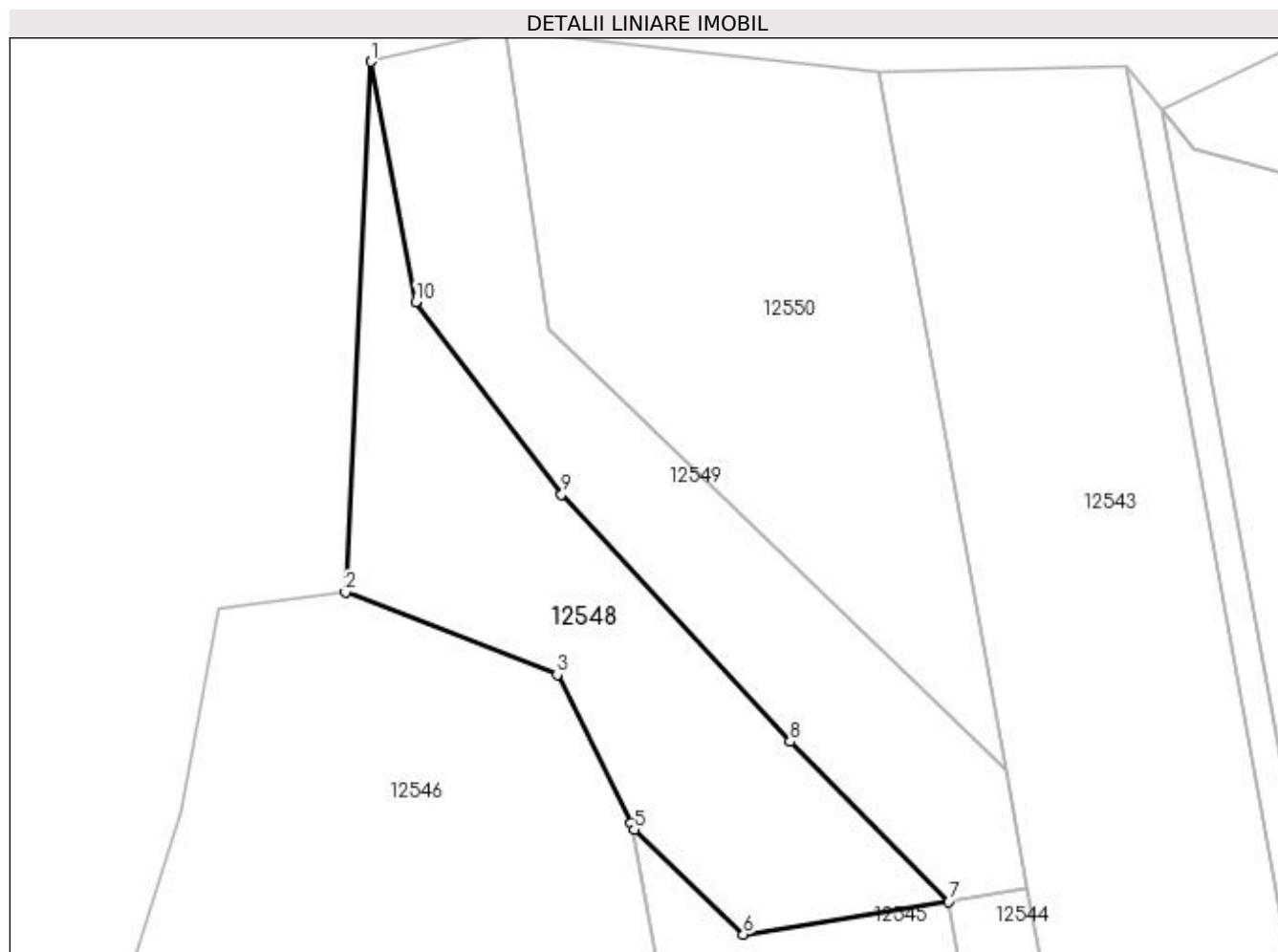
Inscrieri privind dezmembramintele dreptului de proprietate, drepturi reale de garanție și sarcini	Referințe
NU SUNT	

Anexa Nr. 1 La Partea I

Teren

Nr cadastral	Suprafața (mp)*	Observații / Referințe
	1.571	

* Suprafața este determinată în planul de proiecție Stereo 70.



Date referitoare la teren

Crt	Categorie folosință	Intravilan	Suprafața (mp)	Tarla	Parcelă	Nr. topo	Observații / Referințe
1	pasune	DA	153	-	-	-	
2	pasune	NU	1.418	-	-	-	

Lungime Segmente

1) Valorile lungimilor segmentelor sunt obținute din proiecție în plan.

Punct început	X / Y	Punct sfârșit	X / Y	Lungime segment (** (m)
1	376.355,221 526.526,11	2	376.352,423 526.467,926	58.251
2	376.352,423 526.467,926	3	376.375,623 526.458,91	24.89
3	376.375,623 526.458,91	4	376.383,728 526.442,633	18.183
4	376.383,728 526.442,633	5	376.384,075 526.441,937	0.778

Punct început	X / Y	Punct sfârșit	X / Y	Lungime segment (** (m)
5	376.384,075 526.441,937	6	376.396,034 526.430,445	16.586
6	376.396,034 526.430,445	7	376.418,558 526.434,042	22.809
7	376.418,558 526.434,042	8	376.401,152 526.451,579	24.709
8	376.401,152 526.451,579	9	376.376,115 526.478,681	36.897
9	376.376,115 526.478,681	10	376.360,118 526.499,76	26.462
10	376.360,118 526.499,76	1	376.355,221 526.526,11	26.801

** Lungimile segmentelor sunt determinate în planul de proiecție Stereo 70 și sunt rotunjite la 1 milimetru.

*** Distanța dintre puncte este formată din segmente cumulate ce sunt mai mici decât valoarea 1 milimetru.

**DATE DESPRE IMOBILUL NR. 12549**

Oficiul de Cadastru și Publicitate Imobiliară ALBA
Biroul de Cadastru și Publicitate Imobiliară Alba Iulia

A. Partea I. Descrierea imobilului

TEREN Necunoscut

Adresa: Loc. Ivanis, Jud. Alba

Nr. Crt	Nr cadastral Nr. topografic	Suprafața* (mp)	Observații / Referințe
A1		1.507	Sector cadastral:40 Teren neimprejmit;

B. Partea II. Proprietari și acte

Inscrieri privitoare la dreptul de proprietate și alte drepturi reale	Referințe
1 / 18/05/2023	
Act Normativ nr. 7, din 13/03/1996 emis de PARLAMENTUL ROMÂNIEI;	
B1	A1
Intabulare, drept de PROPRIETATE, dobândit prin Lege, cota actuala 1/1 1) NEIDENTIFICAT NEIDENTIFICAT	
2 / 18/05/2023	
Act Administrativ nr. 905RA, din 26/04/2023 emis de COMUNA ÎNTREGALDE;	
B2	A1
Se notează posesia faptică în favoarea lui 1) MORARIU SILVIU	

C. Partea III. SARCINI .

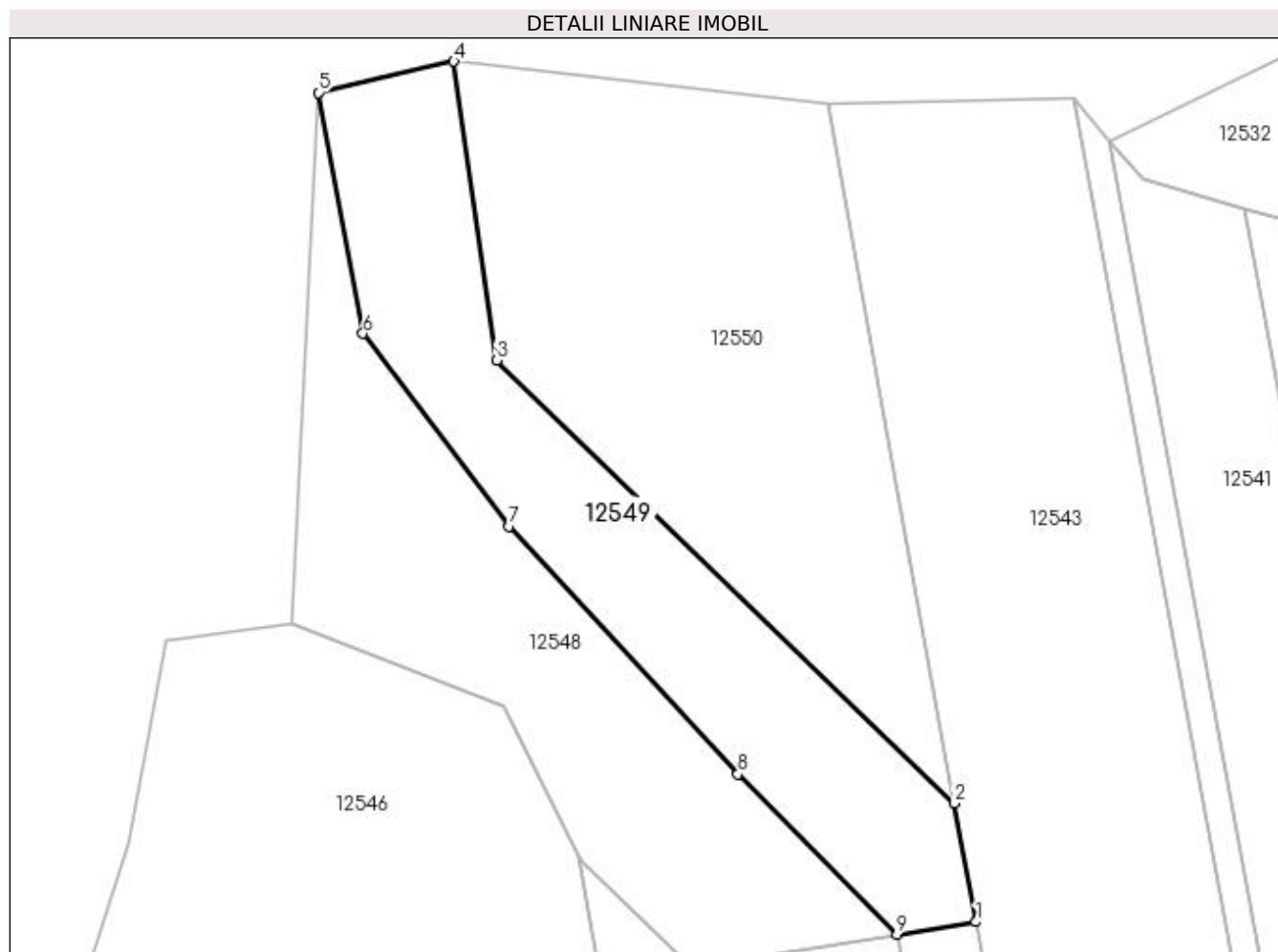
Inscrieri privind dezmembramintele dreptului de proprietate, drepturi reale de garanție și sarcini	Referințe
NU SUNT	

Anexa Nr. 1 La Partea I

Teren

Nr cadastral	Suprafața (mp)*	Observații / Referințe
	1.507	

* Suprafața este determinată în planul de proiecție Stereo 70.



Date referitoare la teren

Crt	Categorie folosință	Intra vilan	Suprafața (mp)	Tarla	Parcelă	Nr. topo	Observații / Referințe
1	pasune	DA	489	-	-	-	
2	pasune	NU	1.018	-	-	-	

Lungime Segmente

1) Valorile lungimilor segmentelor sunt obținute din proiecție în plan.

Punct început	X / Y	Punct sfârșit	X / Y	Lungime segment (** (m)
1	376.427,217 526.435,424	2	376.424,861 526.448,363	13.152
2	376.424,861 526.448,363	3	376.374,754 526.496,823	69.707
3	376.374,754 526.496,823	4	376.370,065 526.529,516	33.028
4	376.370,065 526.529,516	5	376.355,221 526.526,11	15.23

Punct început	X / Y	Punct sfârșit	X / Y	Lungime segment (** (m)
5	376.355,221 526.526,11	6	376.360,118 526.499,76	26.801
6	376.360,118 526.499,76	7	376.376,115 526.478,681	26.462
7	376.376,115 526.478,681	8	376.401,152 526.451,579	36.897
8	376.401,152 526.451,579	9	376.418,558 526.434,042	24.709
9	376.418,558 526.434,042	1	376.427,217 526.435,424	8.769

** Lungimile segmentelor sunt determinate în planul de proiecție Stereo 70 și sunt rotunjite la 1 milimetru.

*** Distanța dintre puncte este formată din segmente cumulate ce sunt mai mici decât valoarea 1 milimetru.

**DATE DESPRE IMOBILUL NR. 12550**

Oficiul de Cadastru și Publicitate Imobiliară ALBA
Biroul de Cadastru și Publicitate Imobiliară Alba Iulia

A. Partea I. Descrierea imobilului

TEREN Necunoscut

Adresa: Loc. Ivanis, Jud. Alba

Nr. Crt	Nr cadastral Nr. topografic	Suprafața* (mp)	Observații / Referințe
A1		2.237	Sector cadastral:40 Teren neimprejmuit;

B. Partea II. Proprietari și acte

Inscrieri privitoare la dreptul de proprietate și alte drepturi reale	Referințe
1 / 18/05/2023	
Act Administrativ nr. 14265/526, din 22/11/2019 emis de CJPSDPAT ALBA;	
B1	A1
Intabulare, drept de PROPRIETATE, dobandit prin Reconstituire, cota actuala 1/1 1) COMPOSESORATUL ÎNTREGALDE, CIF:26756599	

C. Partea III. SARCINI .

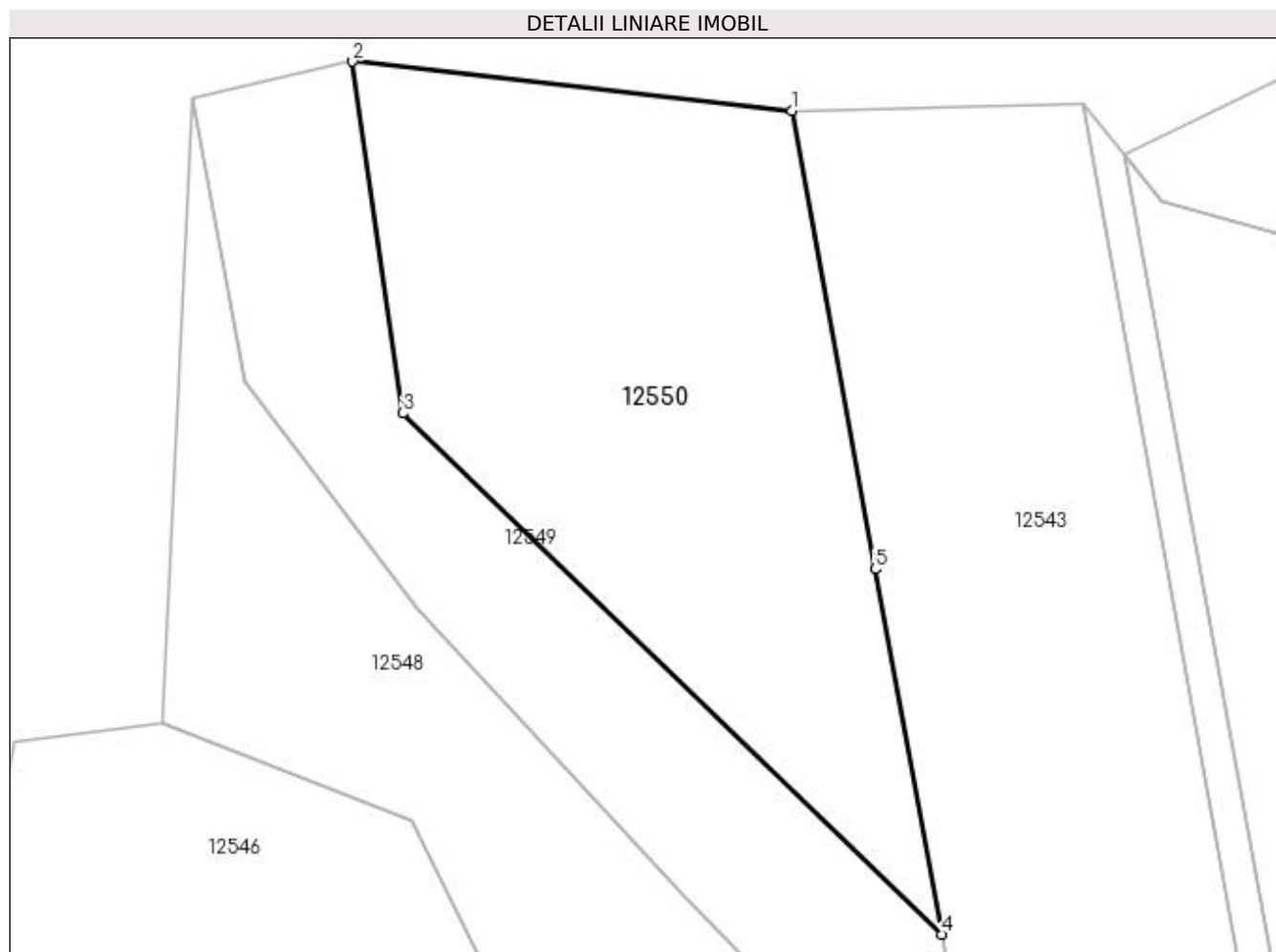
Inscrieri privind dezmembramintele dreptului de proprietate, drepturi reale de garanție și sarcini	Referințe
NU SUNT	

Anexa Nr. 1 La Partea I

Teren

Nr cadastral	Suprafața (mp)*	Observații / Referințe
	2.237	

* Suprafața este determinată în planul de proiecție Stereo 70.



Date referitoare la teren

Crt	Categorie folosință	Intravilan	Suprafața (mp)	Tarla	Parcelă	Nr. topo	Observații / Referințe
1	padure	DA	1.165	UP III	77B/15/2	-	
2	padure	NU	1.072	UP III	77B/15/2	-	

Lungime Segmente

1) Valorile lungimilor segmentelor sunt obținute din proiecție în plan.

Punct început	X / Y	Punct sfârșit	X / Y	Lungime segment (** (m)
1	376.410,923 526.524,911	2	376.370,065 526.529,516	41.117
2	376.370,065 526.529,516	3	376.374,754 526.496,823	33.028
3	376.374,754 526.496,823	4	376.424,861 526.448,363	69.707
4	376.424,861 526.448,363	5	376.418,675 526.482,335	34.531

Punct început	X / Y	Punct sfârșit	X / Y	Lungime segment (** (m)
5	376.418,675 526.482,335	1	376.410,923 526.524,911	43.276

** Lungimile segmentelor sunt determinate în planul de proiecție Stereo 70 și sunt rotunjite la 1 milimetru.

*** Distanța dintre puncte este formată din segmente cumulate ce sunt mai mici decât valoarea 1 milimetru.

**DATE DESPRE IMOBILUL NR. 12551**

Oficiul de Cadastru și Publicitate Imobiliară ALBA
Biroul de Cadastru și Publicitate Imobiliară Alba Iulia

A. Partea I. Descrierea imobilului

TEREN Necunoscut

Adresa: Loc. Negrilesti, Jud. Alba

Nr. Crt	Nr cadastral Nr. topografic	Suprafața* (mp)	Observații / Referințe
A1		9.700	Sector cadastral:40 Teren neimprejmuit;

B. Partea II. Proprietari și acte

Inscrieri privitoare la dreptul de proprietate și alte drepturi reale	Referințe
1 / 18/05/2023	
Act Administrativ nr. 1693/39, din 02/08/1993 emis de CJPSDPAT ALBA;	
B1	A1
Intabulare, drept de PROPRIETATE, dobândit prin Reconstituire, cota actuala 1/1 1) GAN VASILE, lipsă CNP	

C. Partea III. SARCINI .

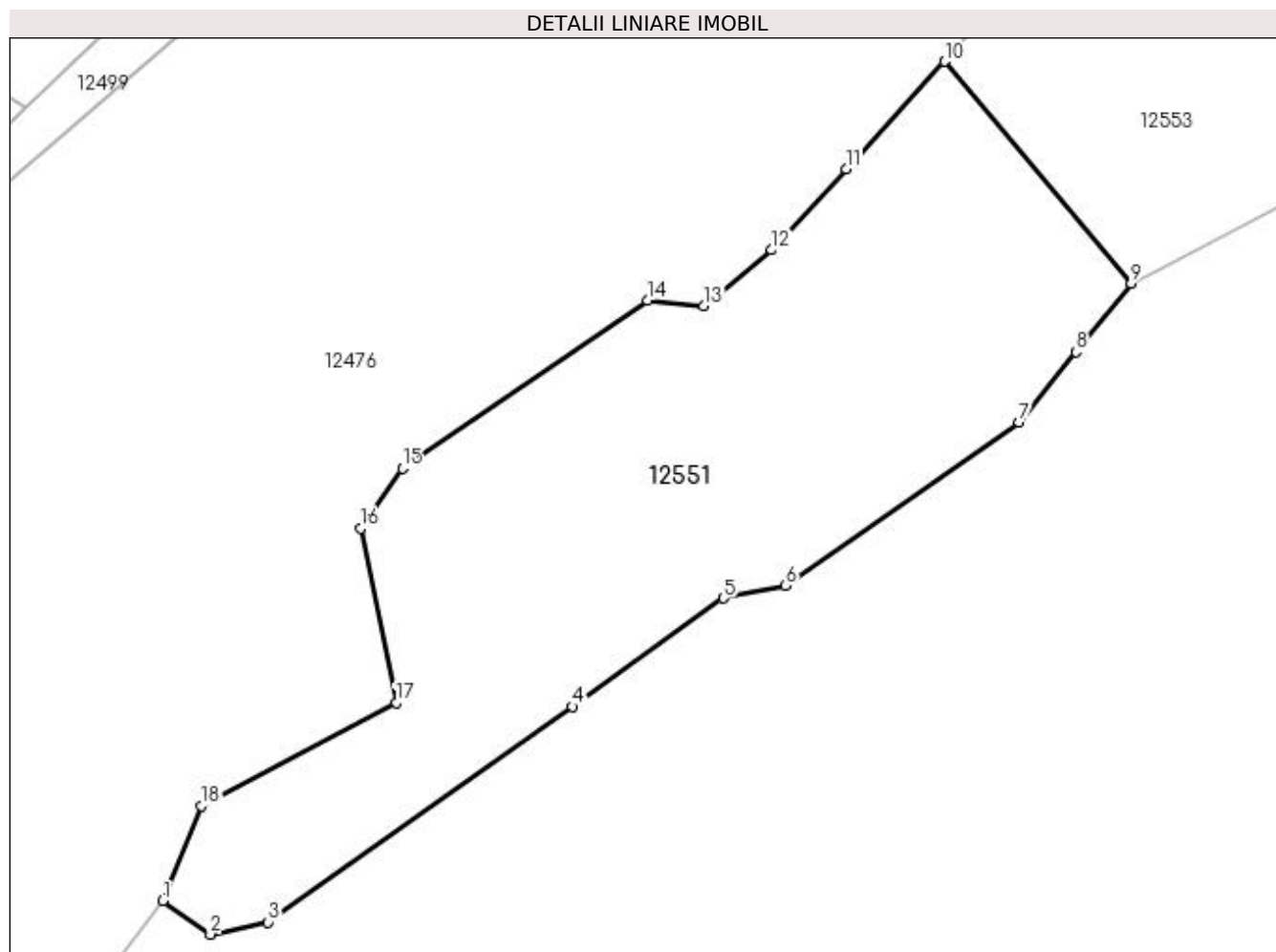
Inscrieri privind dezmembramintele dreptului de proprietate, drepturi reale de garanție și sarcini	Referințe
NU SUNT	

Anexa Nr. 1 La Partea I

Teren

Nr cadastral	Suprafața (mp)*	Observații / Referințe
	9.700	

* Suprafața este determinată în planul de proiecție Stereo 70.



Date referitoare la teren

Crt	Categorie folosință	Intravilan	Suprafața (mp)	Tarla	Parcelă	Nr. topo	Observații / Referințe
1	padure	DA	8	UP III	76B	-	
2	padure	NU	9.692	UP III	76 B	-	

Lungime Segmente

1) Valorile lungimilor segmentelor sunt obținute din proiecție în plan.

Punct început	X / Y	Punct sfârșit	X / Y	Lungime segment (** (m)
1	377.029,237 526.501,782	2	377.038,268 526.495,359	11.082
2	377.038,268 526.495,359	3	377.049,226 526.497,685	11.203
3	377.049,226 526.497,685	4	377.106,909 526.538,599	70.719
4	377.106,909 526.538,599	5	377.135,633 526.559,121	35.302

Punct început	X / Y	Punct sfârșit	X / Y	Lungime segment (** (m)
5	377.135,633 526.559,121	6	377.147,379 526.561,509	11.986
6	377.147,379 526.561,509	7	377.191,753 526.592,528	54.141
7	377.191,753 526.592,528	8	377.202,533 526.605,855	17.141
8	377.202,533 526.605,855	9	377.213,048 526.618,856	16.721
9	377.213,048 526.618,856	10	377.177,585 526.660,938	55.033
10	377.177,585 526.660,938	11	377.158,902 526.640,572	27.638
11	377.158,902 526.640,572	12	377.144,778 526.625,176	20.893
12	377.144,778 526.625,176	13	377.131,888 526.614,533	16.716
13	377.131,888 526.614,533	14	377.121,24 526.615,653	10.707
14	377.121,24 526.615,653	15	377.074,727 526.583,724	56.418
15	377.074,727 526.583,724	16	377.066,784 526.572,362	13.863
16	377.066,784 526.572,362	17	377.073,508 526.539,312	33.727
17	377.073,508 526.539,312	18	377.036,522 526.519,707	41.861
18	377.036,522 526.519,707	1	377.029,237 526.501,782	19.349

** Lungimile segmentelor sunt determinate în planul de proiecție Stereo 70 și sunt rotunjite la 1 milimetru.

*** Distanța dintre puncte este formată din segmente cumulate ce sunt mai mici decât valoarea 1 milimetru.

**DATE DESPRE IMOBILUL NR. 12552**

Oficiul de Cadastru și Publicitate Imobiliară ALBA
Biroul de Cadastru și Publicitate Imobiliară Alba Iulia

A. Partea I. Descrierea imobilului

TEREN Necunoscut

Adresa: Loc. Negrilesti, Jud. Alba

Nr. Crt	Nr cadastral Nr. topografic	Suprafața* (mp)	Observații / Referințe
A1		21.000	Sector cadastral:40 Teren neimprejmuit;

B. Partea II. Proprietari și acte

Inscrieri privitoare la dreptul de proprietate și alte drepturi reale	Referințe
1 / 18/05/2023	
Act Administrativ nr. 9249/239, din 12/06/2003 emis de CJPSDPAT ALBA;	
B1	A1
Intabulare, drept de PROPRIETATE, dobandit prin Reconstituire, cota actuala 1/1 1) PRIMARIA INTREGALDE, CIF:4562524	

C. Partea III. SARCINI .

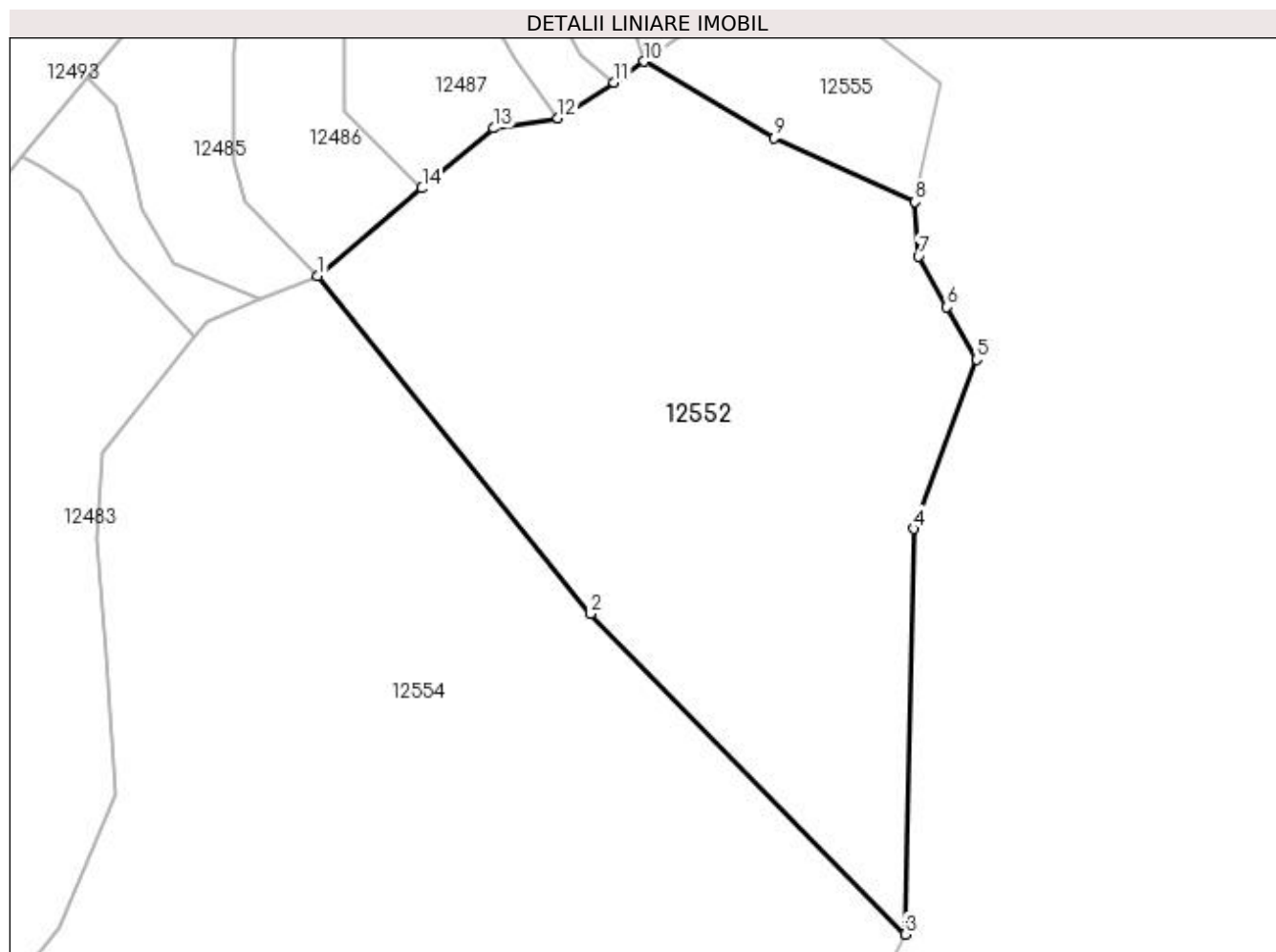
Inscrieri privind dezmembramintele dreptului de proprietate, drepturi reale de garanție și sarcini	Referințe
NU SUNT	

Anexa Nr. 1 La Partea I

Teren

Nr cadastral	Suprafața (mp)*	Observații / Referințe
	21.000	

* Suprafața este determinată în planul de proiecție Stereo 70.



Date referitoare la teren

Crt	Categorie folosință	Intra vilan	Suprafața (mp)	Tarla	Parcelă	Nr. topo	Observații / Referințe
1	padure	DA	16.706	UP III	76A	-	
2	padure	NU	4.294	UP III	76A	-	

Lungime Segmente

1) Valorile lungimilor segmentelor sunt obținute din proiecție în plan.

Punct început	X / Y	Punct sfârșit	X / Y	Lungime segment (** (m)
1	377.612,873 527.197,269	2	377.686,03 527.106,74	116.393
2	377.686,03 527.106,74	3	377.770,413 527.020,84	120.414
3	377.770,413 527.020,84	4	377.772,652 527.129,531	108.714
4	377.772,652 527.129,531	5	377.789,566 527.174,912	48.431

Punct început	X / Y	Punct sfârșit	X / Y	Lungime segment (** (m)
5	377.789,566 527.174,912	6	377.781,65 527.188,93	16.099
6	377.781,65 527.188,93	7	377.773,988 527.202,497	15.581
7	377.773,988 527.202,497	8	377.773,098 527.217,179	14.709
8	377.773,098 527.217,179	9	377.735,227 527.234,288	41.556
9	377.735,227 527.234,288	10	377.700,444 527.254,74	40.35
10	377.700,444 527.254,74	11	377.692,38 527.249,084	9.851
11	377.692,38 527.249,084	12	377.677,332 527.239,614	17.78
12	377.677,332 527.239,614	13	377.660,054 527.236,866	17.495
13	377.660,054 527.236,866	14	377.640,884 527.220,778	25.027
14	377.640,884 527.220,778	1	377.612,873 527.197,269	36.569

** Lungimile segmentelor sunt determinate în planul de proiecție Stereo 70 și sunt rotunjite la 1 milimetru.

*** Distanța dintre puncte este formată din segmente cumulate ce sunt mai mici decât valoarea 1 milimetru.

**DATE DESPRE IMOBILUL NR. 12553**

Oficiul de Cadastru și Publicitate Imobiliară ALBA
Biroul de Cadastru și Publicitate Imobiliară Alba Iulia

A. Partea I. Descrierea imobilului

TEREN Necunoscut

Adresa: Loc. Negrilesti, Jud. Alba

Nr. Crt	Nr cadastral Nr. topografic	Suprafața* (mp)	Observații / Referințe
A1		30.000	Sector cadastral:40 Teren neimprejmuit;

B. Partea II. Proprietari și acte

Inscrieri privitoare la dreptul de proprietate și alte drepturi reale	Referințe
1 / 18/05/2023	
Act Administrativ nr. 9249/239, din 12/06/2003 emis de CJPSDPAT ALBA;	
B1	A1
Intabulare, drept de PROPRIETATE, dobandit prin Reconstituire, cota actuala 1/1 1) PRIMARIA INTREGALDE, CIF:4562524	

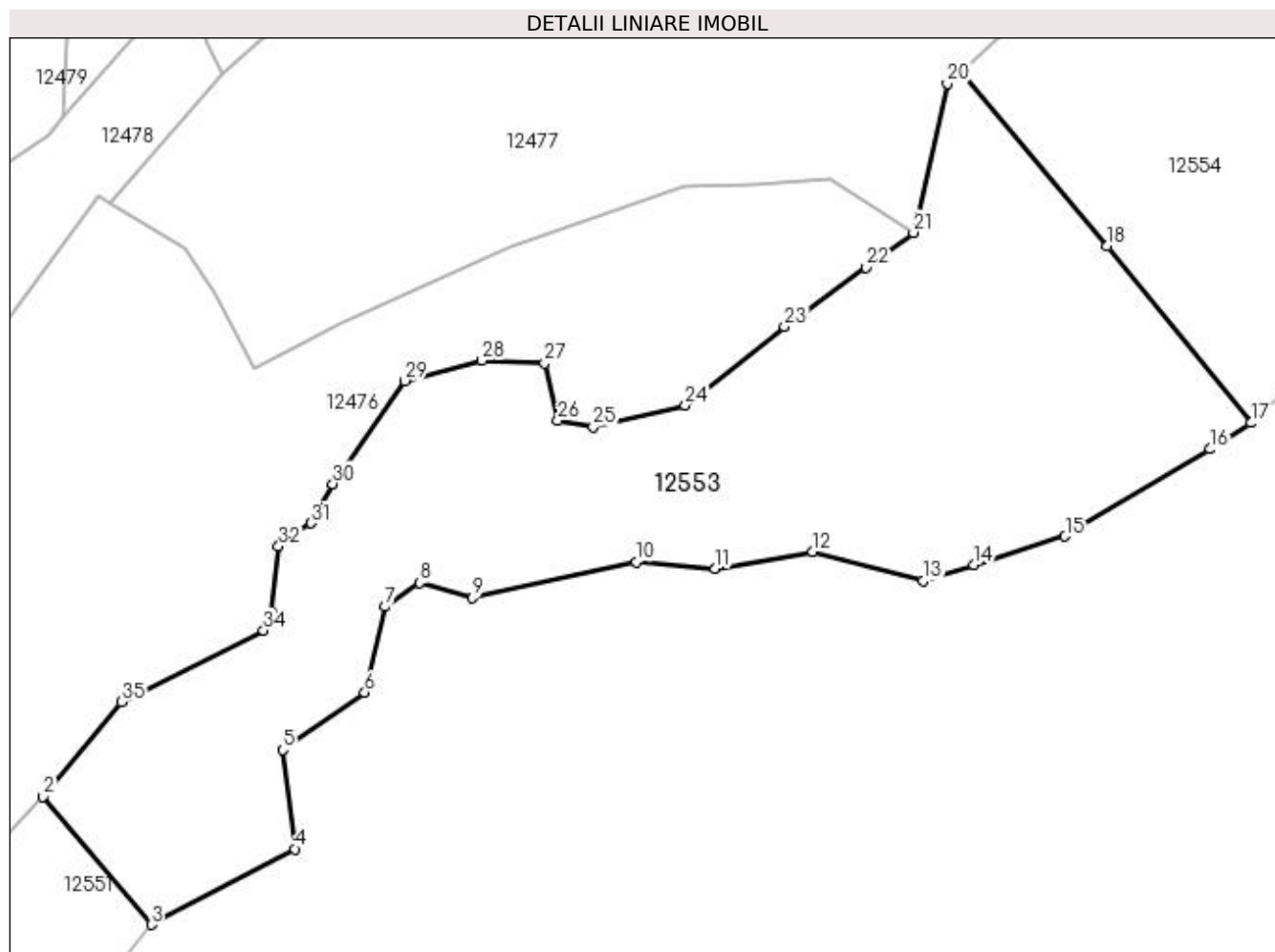
C. Partea III. SARCINI .

Inscrieri privind dezmembramintele dreptului de proprietate, drepturi reale de garanție și sarcini	Referințe
NU SUNT	

Teren

Nr cadastral	Suprafața (mp)*	Observații / Referințe
	30.000	

* Suprafața este determinată în planul de proiecție Stereo 70.



Date referitoare la teren

Crt	Categorie folosință	Intra vilan	Suprafața (mp)	Tarla	Parcelă	Nr. topo	Observații / Referințe
1	padure	DA	1.103	UP III	76 B	-	
2	padure	NU	28.897	UP III	76 B	-	

Lungime Segmente

1) Valorile lungimilor segmentelor sunt obținute din proiecție în plan.

Punct început	X / Y	Punct sfârșit	X / Y	Lungime segment (** (m)
1	377.179,319 526.662,828	2	377.177,585 526.660,938	2.565
3	377.213,048 526.618,856	4	377.260,214 526.643,69	53.305
5	377.256,292 526.676,18	6	377.283,132 526.695,048	32.809
7	377.289,916 526.723,234	8	377.301,124 526.731,076	13.679

Punct început	X / Y	Punct sfârșit	X / Y	Lungime segment (** (m)
2	377.177,585 526.660,938	3	377.213,048 526.618,856	55.033
4	377.260,214 526.643,69	5	377.256,292 526.676,18	32.726
6	377.283,132 526.695,048	7	377.289,916 526.723,234	28.99
8	377.301,124 526.731,076	9	377.318,496 526.726,034	18.089

Punct început	X / Y	Punct sfârșit	X / Y	Lungime segment (** (m)
9	377.318,496 526.726,034	10	377.372,295 526.737,798	55.07
11	377.398,221 526.735,661	12	377.430,164 526.741,262	32.43
13	377.466,59 526.731,74	14	377.483,133 526.736,92	17.335
15	377.513,103 526.746,304	16	377.560,738 526.774,872	55.544
17	377.574,108 526.783,507	18	377.526,919 526.841,476	74.747
19	377.478,888 526.898,872	20	377.474,398 526.894,883	6.006
21	377.463,271 526.845,942	22	377.447,618 526.834,541	19.365
23	377.420,914 526.815,089	24	377.388,422 526.789,284	41.493
25	377.358,155 526.782,165	26	377.346,582 526.784,39	11.784
27	377.342,131 526.803,076	28	377.321,656 526.803,966	20.494
29	377.296,286 526.797,292	30	377.272,695 526.763,479	41.229
31	377.265,573 526.750,576	32	377.254,891 526.743,013	13.089
33	377.252,58 526.721,528	34	377.249,941 526.715,415	6.658
35	377.203,336 526.691,98	1	377.179,319 526.662,828	37.771

Punct început	X / Y	Punct sfârșit	X / Y	Lungime segment (** (m)
10	377.372,295 526.737,798	11	377.398,221 526.735,661	26.014
12	377.430,164 526.741,262	13	377.466,59 526.731,74	37.65
14	377.483,133 526.736,92	15	377.513,103 526.746,304	31.405
16	377.560,738 526.774,872	17	377.574,108 526.783,507	15.916
18	377.526,919 526.841,476	19	377.478,888 526.898,872	74.842
20	377.474,398 526.894,883	21	377.463,271 526.845,942	50.19
22	377.447,618 526.834,541	23	377.420,914 526.815,089	33.038
24	377.388,422 526.789,284	25	377.358,155 526.782,165	31.093
26	377.346,582 526.784,39	27	377.342,131 526.803,076	19.209
28	377.321,656 526.803,966	29	377.296,286 526.797,292	26.234
30	377.272,695 526.763,479	31	377.265,573 526.750,576	14.737
32	377.254,891 526.743,013	33	377.252,58 526.721,528	21.609
34	377.249,941 526.715,415	35	377.203,336 526.691,98	52.165

** Lungimile segmentelor sunt determinate în planul de proiecție Stereo 70 și sunt rotunjite la 1 milimetru.

*** Distanța dintre puncte este formată din segmente cumulate ce sunt mai mici decât valoarea 1 milimetru.

**DATE DESPRE IMOBILUL NR. 12554**

Oficiul de Cadastru și Publicitate Imobiliară ALBA
Biroul de Cadastru și Publicitate Imobiliară Alba Iulia

A. Partea I. Descrierea imobilului

TEREN Necunoscut

Adresa: Loc. Negrilesti, Jud. Alba

Nr. Crt	Nr cadastral Nr. topografic	Suprafața* (mp)	Observații / Referințe
A1		67.000	Sector cadastral:40 Teren neimprejmuit;

B. Partea II. Proprietari și acte

Inscrieri privitoare la dreptul de proprietate și alte drepturi reale	Referințe
1 / 18/05/2023	
Act Administrativ nr. 9249/239, din 12/06/2003 emis de CJPSDPAT ALBA;	
B1	A1
Intabulare, drept de PROPRIETATE, dobandit prin Reconstituire, cota actuala 1/1 1) PRIMARIA INTREGALDE, CIF:4562524	

C. Partea III. SARCINI .

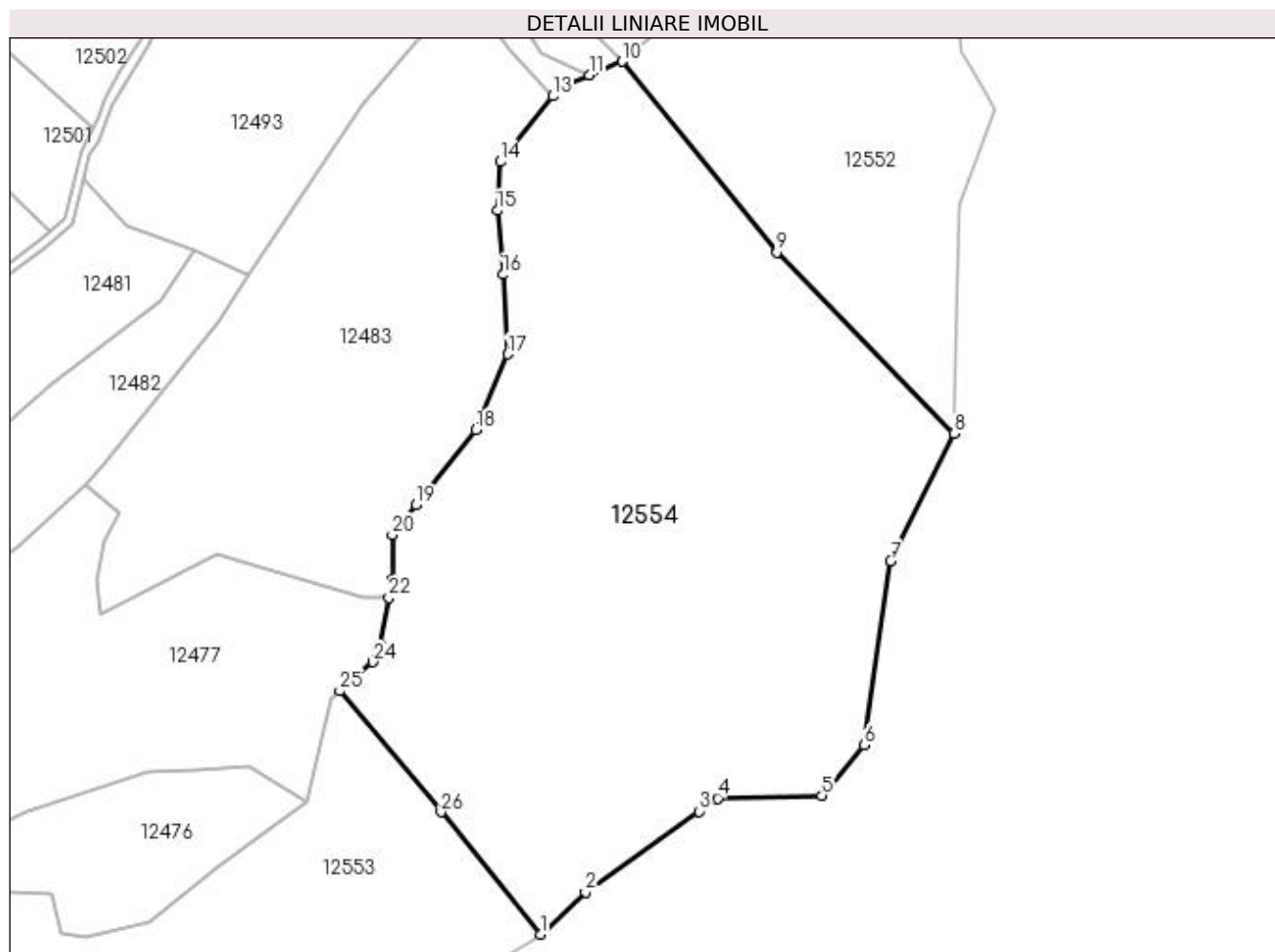
Inscrieri privind dezmembramintele dreptului de proprietate, drepturi reale de garanție și sarcini	Referințe
NU SUNT	

Anexa Nr. 1 La Partea I

Teren

Nr cadastral	Suprafața (mp)*	Observații / Referințe
	67.000	

* Suprafața este determinată în planul de proiecție Stereo 70.



Date referitoare la teren

Crt	Categorie folosință	Intravilan	Suprafața (mp)	Tarla	Parcelă	Nr. topo	Observații / Referințe
1	padure	DA	16.077	UP III	76N	-	
2	padure	NU	50.923	UP III	76N	-	

Lungime Segmente

1) Valorile lungimilor segmentelor sunt obținute din proiecție în plan.

Punct început	X / Y	Punct sfârșit	X / Y	Lungime segment (** (m)
1	377.574,108 526.783,507	2	377.595,374 526.803,546	29.22
3	377.649,311 526.841,782	4	377.658,134 526.848,037	10.815
5	377.707,54 526.849,372	6	377.727,684 526.873,128	31.146
7	377.740,146 526.960,331	8	377.770,413 527.020,84	67.656

Punct început	X / Y	Punct sfârșit	X / Y	Lungime segment (** (m)
2	377.595,374 526.803,546	3	377.649,311 526.841,782	66.115
4	377.658,134 526.848,037	5	377.707,54 526.849,372	49.424
6	377.727,684 526.873,128	7	377.740,146 526.960,331	88.089
8	377.770,413 527.020,84	9	377.686,03 527.106,74	120.414

Punct început	X / Y	Punct sfârșit	X / Y	Lungime segment (** (m)
9	377.686,03 527.106,74	10	377.612,873 527.197,269	116.393
11	377.597,239 527.190,876	12	377.583,496 527.185,256	14.847
13	377.579,959 527.180,837	14	377.555,01 527.149,663	39.928
15	377.553,675 527.126,528	16	377.556,345 527.096,274	30.372
17	377.558,571 527.058,456	18	377.543,389 527.022,573	38.962
19	377.515,098 526.986,986	20	377.503,775 526.972,743	18.196
21	377.503,775 526.951,832	22	377.502,145 526.943,055	8.927
23	377.497,989 526.920,688	24	377.494,428 526.912,679	8.764
25	377.478,888 526.898,872	26	377.526,919 526.841,476	74.842

Punct început	X / Y	Punct sfârșit	X / Y	Lungime segment (** (m)
10	377.612,873 527.197,269	11	377.597,239 527.190,876	16.891
12	377.583,496 527.185,256	13	377.579,959 527.180,837	5.661
14	377.555,01 527.149,663	15	377.553,675 527.126,528	23.174
16	377.556,345 527.096,274	17	377.558,571 527.058,456	37.883
18	377.543,389 527.022,573	19	377.515,098 526.986,986	45.463
20	377.503,775 526.972,743	21	377.503,775 526.951,832	20.911
22	377.502,145 526.943,055	23	377.497,989 526.920,688	22.75
24	377.494,428 526.912,679	25	377.478,888 526.898,872	20.788
26	377.526,919 526.841,476	1	377.574,108 526.783,507	74.747

** Lungimile segmentelor sunt determinate în planul de proiecție Stereo 70 și sunt rotunjite la 1 milimetru.

*** Distanța dintre puncte este formată din segmente cumulate ce sunt mai mici decât valoarea 1 milimetru.

**DATE DESPRE IMOBILUL NR. 12555**

Oficiul de Cadastru și Publicitate Imobiliară ALBA
Biroul de Cadastru și Publicitate Imobiliară Alba Iulia

A. Partea I. Descrierea imobilului

TEREN Intravilan

Adresa: Loc. Necrilesti, Jud. Alba

Nr. Crt	Nr cadastral Nr. topografic	Suprafața* (mp)	Observații / Referințe
A1		2.947	Sector cadastral:40 Teren neimprejmuit;

B. Partea II. Proprietari și acte

Inscrieri privitoare la dreptul de proprietate și alte drepturi reale	Referințe
1 / 18/05/2023	
Act Normativ nr. 7, din 13/03/1996 emis de PARLAMENTUL ROMÂNIEI;	
B1	A1
Intabulare, drept de PROPRIETATE, dobândit prin Reconstituire, cota actuala 1/1	
1) UAT ÎNTREGALDE, CIF:4562524, PROPRIETAR NEIDENTIFICAT	

C. Partea III. SARCINI .

Inscrieri privind dezmembramintele dreptului de proprietate, drepturi reale de garanție și sarcini	Referințe
NU SUNT	

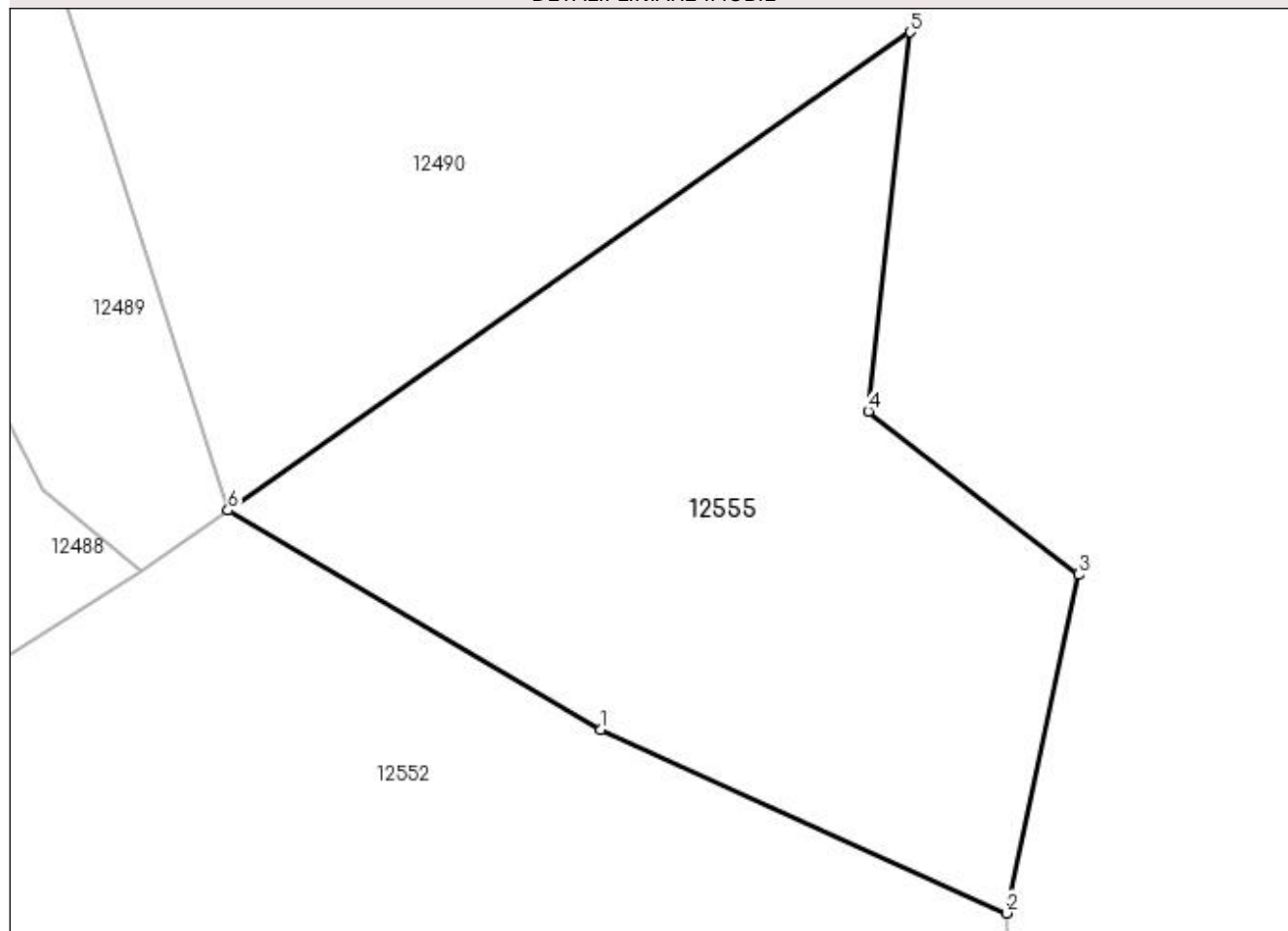
Anexa Nr. 1 La Partea I

Teren

Nr cadastral	Suprafața (mp)*	Observații / Referințe
	2.947	

* Suprafața este determinată în planul de proiecție Stereo 70.

DETALII LINIARE IMOBIL



Date referitoare la teren

Crt	Categorie folosință	Intravilan	Suprafața (mp)	Tarla	Parcelă	Nr. topo	Observații / Referințe
1	padure	DA	2.947	-	-	-	

Lungime Segmente

1) Valorile lungimilor segmentelor sunt obținute din proiecție în plan.

Punct început	X / Y	Punct sfârșit	X / Y	Lungime segment (** (m)
1	377.735,227 527.234,288	2	377.773,098 527.217,179	41.556
2	377.773,098 527.217,179	3	377.779,774 527.248,768	32.287
3	377.779,774 527.248,768	4	377.760,202 527.264,006	24.804
4	377.760,202 527.264,006	5	377.764,068 527.299,366	35.57
5	377.764,068 527.299,366	6	377.700,444 527.254,74	77.713

Punct început	X / Y	Punct sfârșit	X / Y	Lungime segment (** (m)
6	377.700,444 527.254,74	1	377.735,227 527.234,288	40.35

** Lungimile segmentelor sunt determinate în planul de proiecție Stereo 70 și sunt rotunjite la 1 milimetru.

*** Distanța dintre puncte este formată din segmente cumulate ce sunt mai mici decât valoarea 1 milimetru.

**DATE DESPRE IMOBILUL NR. 12556**

Oficiul de Cadastru și Publicitate Imobiliară ALBA
Biroul de Cadastru și Publicitate Imobiliară Alba Iulia

A. Partea I. Descrierea imobilului

Nr. CF vechi:1424
Nr. cadastral vechi:52
Nr. topografic:154/1

TEREN Intravilan

Adresa: Loc. Ivanis, Jud. Alba

Nr. Crt	Nr cadastral Nr. topografic	Suprafața* (mp)	Observații / Referințe
A1		176	Sector cadastral:40 Teren neimprejmuit;

B. Partea II. Proprietari și acte

Inscrieri privitoare la dreptul de proprietate și alte drepturi reale		Referințe
32958 / 13/10/2008		
Act Notarial nr. 4149, din 01/01/2008 emis de NOTAR PUBLIC;		
B3	Intabulare, drept de PROPRIETATE, dobândit prin Conventie, cota actuala 1/1 1) FLOREA LUCREȚIA, lipsă CNP	A1

C. Partea III. SARCINI .

Inscrieri privind dezmembramintele dreptului de proprietate, drepturi reale de garanție și sarcini	Referințe
NU SUNT	

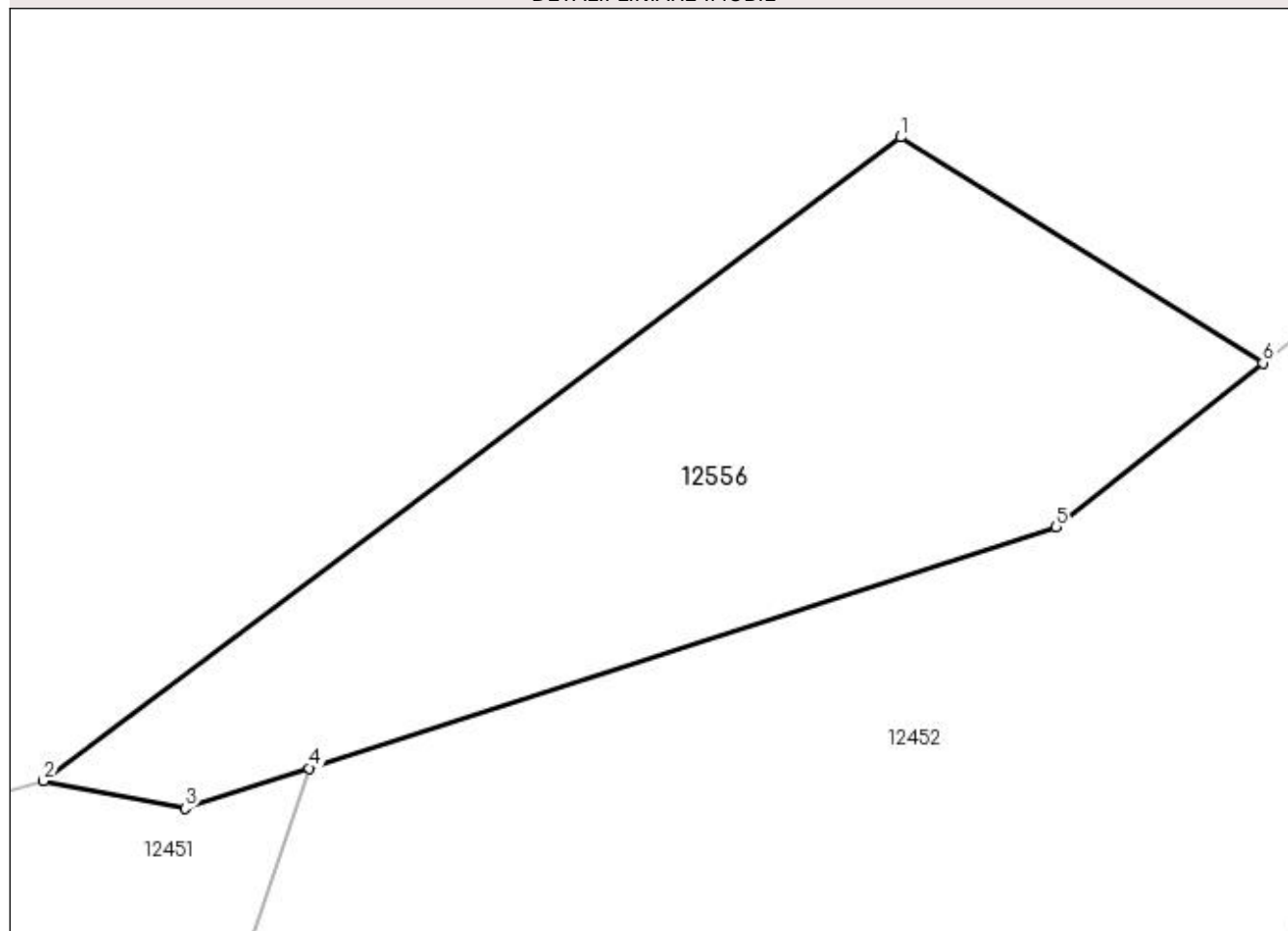
Anexa Nr. 1 La Partea I

Teren

Nr cadastral	Suprafața (mp)*	Observații / Referințe
	176	

* Suprafața este determinată în planul de proiecție Stereo 70.

DETALII LINIARE IMOBIL



Date referitoare la teren

Crt	Categorie folosință	Intra vilan	Suprafața (mp)	Tarla	Parcelă	Nr. topo	Observații / Referințe
1	faneata	DA	176	-	-	-	

Lungime Segmente

1) Valorile lungimilor segmentelor sunt obținute din proiecție în plan.

Punct început	X / Y	Punct sfârșit	X / Y	Lungime segment (** (m)
1	375.925,132 526.467,952	2	375.904,441 526.452,414	25.876
2	375.904,441 526.452,414	3	375.907,862 526.451,759	3.482
3	375.907,862 526.451,759	4	375.910,855 526.452,724	3.146
4	375.910,855 526.452,724	5	375.928,89 526.458,538	18.949
5	375.928,89 526.458,538	6	375.933,878 526.462,502	6.372

Punct început	X / Y	Punct sfârșit	X / Y	Lungime segment (** (m)
6	375.933,878 526.462,502	1	375.925,132 526.467,952	10.305

** Lungimile segmentelor sunt determinate în planul de proiecție Stereo 70 și sunt rotunjite la 1 milimetru.

*** Distanța dintre puncte este formată din segmente cumulate ce sunt mai mici decât valoarea 1 milimetru.

**DATE DESPRE IMOBILUL NR. 12557**

Oficiul de Cadastru și Publicitate Imobiliară ALBA
Biroul de Cadastru și Publicitate Imobiliară Alba Iulia

A. Partea I. Descrierea imobilului

TEREN Extravilan

Adresa: Jud. Alba

Nr. Crt	Nr cadastral Nr. topografic	Suprafața* (mp)	Observații / Referințe
A1		5.000	Sector cadastral:40 Teren neimprejmuit;

B. Partea II. Proprietari și acte

Inscrieri privitoare la dreptul de proprietate și alte drepturi reale	Referințe
1 / 18/05/2023	
Act Administrativ nr. 1693/136, din 16/08/1993 emis de CJPSDPAT ALBA;	
B1	A1
Intabulare, drept de PROPRIETATE, dobandit prin Reconstituire, cota actuala 1/1	
1) FLOREA CORNEL, lipsa CNP	
2) FLOREA AUREL, lipsa CNP	

C. Partea III. SARCINI .

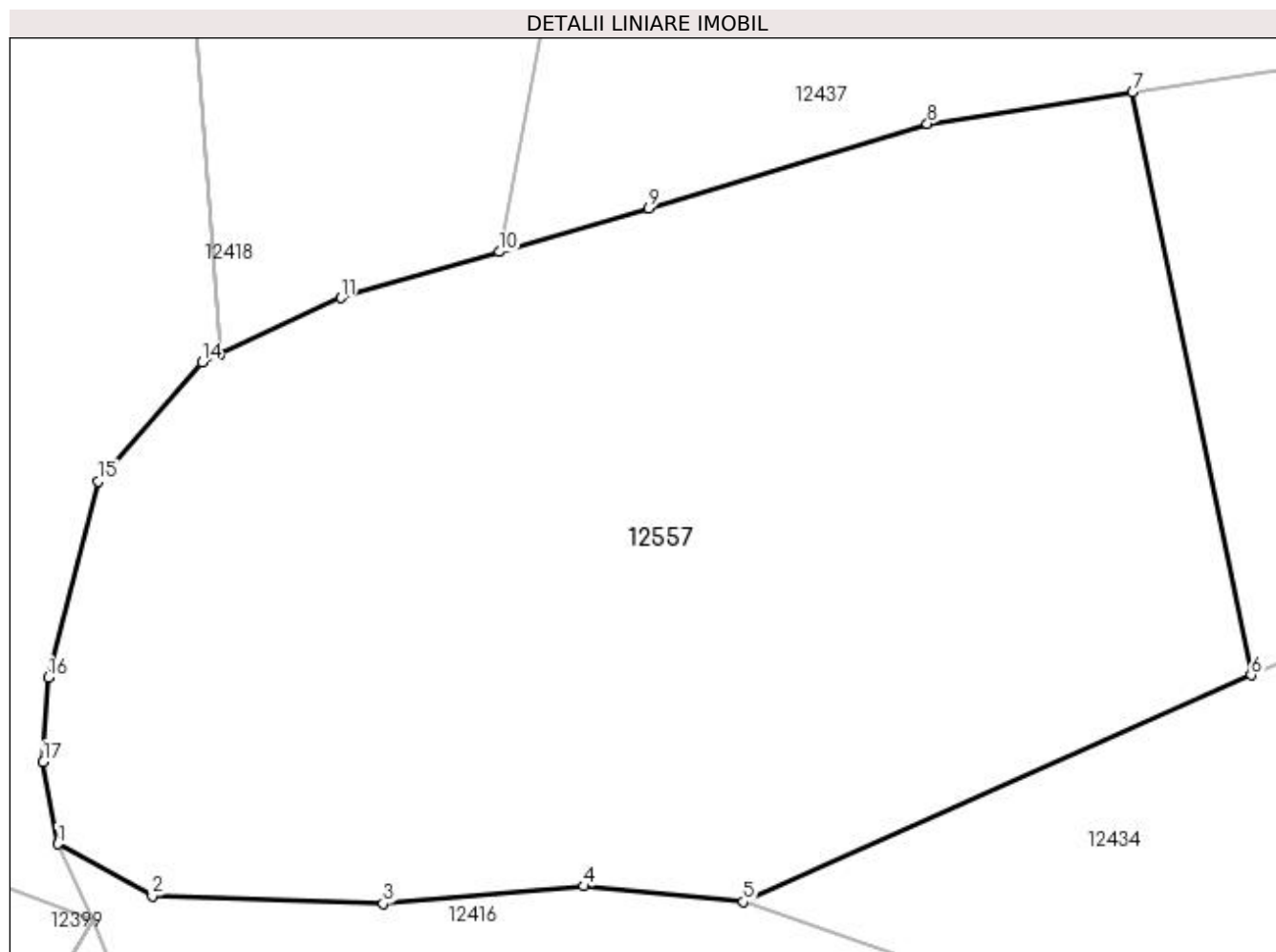
Inscrieri privind dezmembramintele dreptului de proprietate, drepturi reale de garanție și sarcini	Referințe
NU SUNT	

Anexa Nr. 1 La Partea I

Teren

Nr cadastral	Suprafața (mp)*	Observații / Referințe
	5.000	

* Suprafața este determinată în planul de proiecție Stereo 70.



Date referitoare la teren

Crt	Categorie folosință	Intra vilan	Suprafața (mp)	Tarla	Parcelă	Nr. topo	Observații / Referințe
1	padure	NU	5.000	UP III	78B	-	

Lungime Segmente

1) Valorile lungimilor segmentelor sunt obținute din proiecție în plan.

Punct început	X / Y	Punct sfârșit	X / Y	Lungime segment (** (m)
1	375.461,689 526.088,522	2	375.469,604 526.084,15	9.042
2	375.469,604 526.084,15	3	375.488,974 526.083,525	19.38
3	375.488,974 526.083,525	4	375.505,844 526.084,983	16.934
4	375.505,844 526.084,983	5	375.519,188 526.083,661	13.409
5	375.519,188 526.083,661	6	375.561,836 526.102,685	46.699

Punct început	X / Y	Punct sfârșit	X / Y	Lungime segment (** (m)
6	375.561,836 526.102,685	7	375.551,894 526.151,569	49.885
7	375.551,894 526.151,569	8	375.534,656 526.148,928	17.439
8	375.534,656 526.148,928	9	375.511,29 526.141,841	24.417
9	375.511,29 526.141,841	10	375.498,725 526.138,188	13.085
10	375.498,725 526.138,188	11	375.485,433 526.134,324	13.843
11	375.485,433 526.134,324	12	375.475,313 526.129,628	11.157
12	375.475,313 526.129,628	13	375.475,31 526.129,626	0.003
13	375.475,31 526.129,626	14	375.473,769 526.128,911	1.699
14	375.473,769 526.128,911	15	375.465,021 526.118,918	13.281
15	375.465,021 526.118,918	16	375.460,856 526.102,471	16.967
16	375.460,856 526.102,471	17	375.460,439 526.095,392	7.091
17	375.460,439 526.095,392	1	375.461,689 526.088,522	6.983

** Lungimile segmentelor sunt determinate în planul de proiecție Stereo 70 și sunt rotunjite la 1 milimetru.

*** Distanța dintre puncte este formată din segmente cumulate ce sunt mai mici decât valoarea 1 milimetru.

**DATE DESPRE IMOBILUL NR. 12558**

Oficiul de Cadastru și Publicitate Imobiliară ALBA
Biroul de Cadastru și Publicitate Imobiliară Alba Iulia

A. Partea I. Descrierea imobilului

TEREN Extravilan

Adresa: Jud. Alba

Nr. Crt	Nr cadastral Nr. topografic	Suprafața* (mp)	Observații / Referințe
A1		5.000	Sector cadastral:40 Teren neimprejmuit;

B. Partea II. Proprietari și acte

Inscrieri privitoare la dreptul de proprietate și alte drepturi reale	Referințe
1 / 18/05/2023	
Act Administrativ nr. 1695/158, din 16/09/1993 emis de CJPSDPAT ALBA;	
B1	A1
Intabulare, drept de PROPRIETATE, dobândit prin Reconstituire, cota actuala 1/1 1) FLOREA AUREL, lipsa CNP	

C. Partea III. SARCINI .

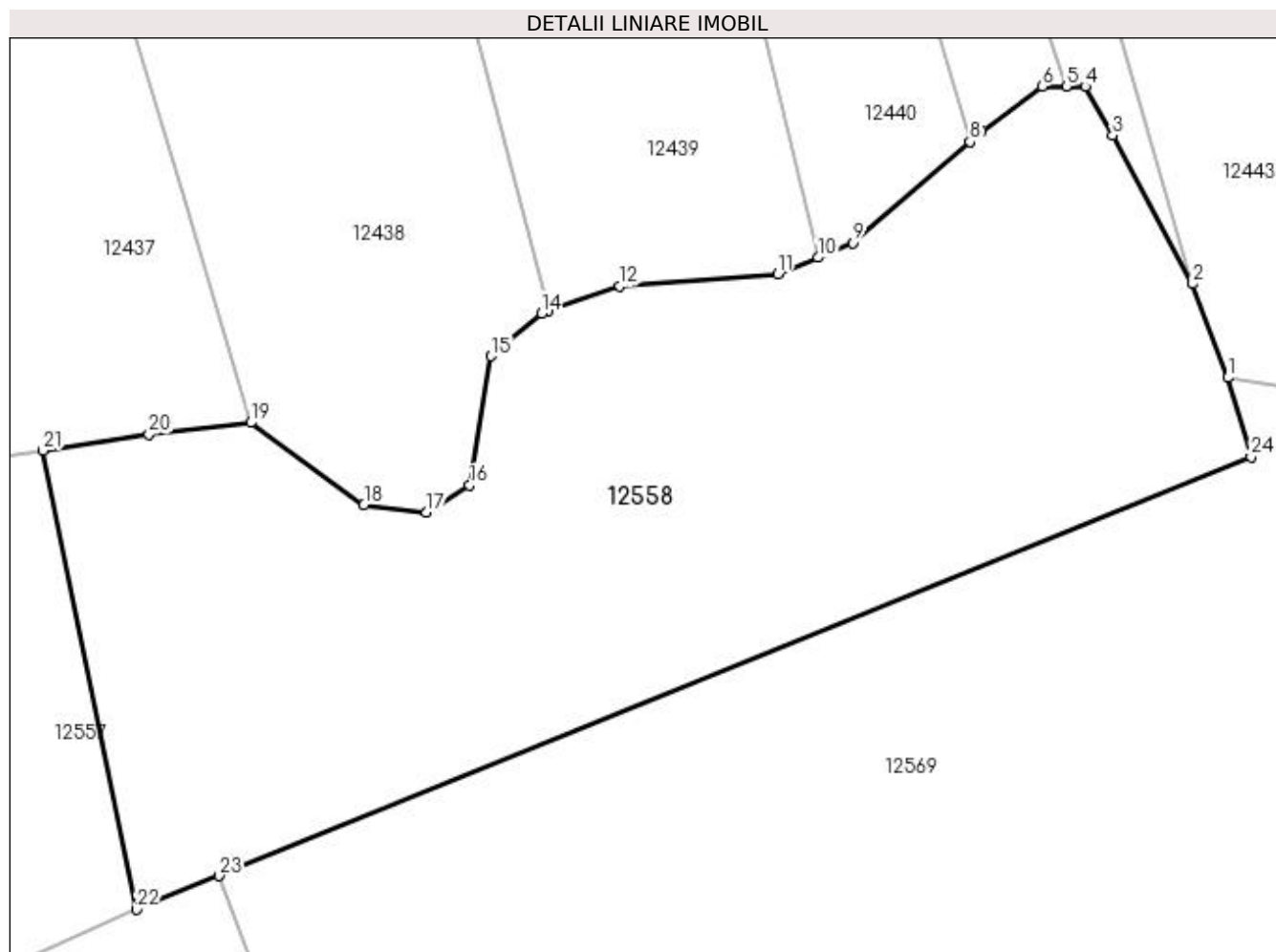
Inscrieri privind dezmembramintele dreptului de proprietate, drepturi reale de garanție și sarcini	Referințe
NU SUNT	

Anexa Nr. 1 La Partea I

Teren

Nr cadastral	Suprafața (mp)*	Observații / Referințe
	5.000	

* Suprafața este determinată în planul de proiecție Stereo 70.



Date referitoare la teren

Crt	Categorie folosință	Intra vilan	Suprafața (mp)	Tarla	Parcelă	Nr. topo	Observații / Referințe
1	padure	NU	5.000	UP III	78B	-	

Lungime Segmente

1) Valorile lungimilor segmentelor sunt obținute din proiecție în plan.

Punct început	X / Y	Punct sfârșit	X / Y	Lungime segment (** (m)
1	375.678,209 526.159,352	2	375.674,46 526.169,345	10.673
3	375.665,921 526.185,168	4	375.663,005 526.190,373	5.966
5	375.660,98 526.190,373	6	375.658,423 526.190,373	2.557
7	375.651,966 526.185,584	8	375.650,696 526.184,488	1.678
9	375.638,22 526.173,718	10	375.634,482 526.172,147	4.054

Punct început	X / Y	Punct sfârșit	X / Y	Lungime segment (** (m)
2	375.674,46 526.169,345	3	375.665,921 526.185,168	17.98
4	375.663,005 526.190,373	5	375.660,98 526.190,373	2.025
6	375.658,423 526.190,373	7	375.651,966 526.185,584	8.039
8	375.650,696 526.184,488	9	375.638,22 526.173,718	16.482
10	375.634,482 526.172,147	11	375.630,256 526.170,372	4.583

Punct început	X / Y	Punct sfârșit	X / Y	Lungime segment (** (m)
11	375.630,256 526.170,372	12	375.613,386 526.169,122	16.917
13	375.605,769 526.166,458	14	375.605,054 526.166,208	0.757
15	375.599,639 526.161,627	16	375.597,348 526.147,887	13.93
17	375.592,766 526.144,972	18	375.586,101 526.145,805	6.717
19	375.574,021 526.154,549	20	375.563,19 526.153,3	10.902
21	375.551,894 526.151,569	22	375.561,836 526.102,685	49.885
23	375.570,657 526.106,263	24	375.680,684 526.150,896	118.735

Punct început	X / Y	Punct sfârșit	X / Y	Lungime segment (** (m)
12	375.613,386 526.169,122	13	375.605,769 526.166,458	8.069
14	375.605,054 526.166,208	15	375.599,639 526.161,627	7.093
16	375.597,348 526.147,887	17	375.592,766 526.144,972	5.431
18	375.586,101 526.145,805	19	375.574,021 526.154,549	14.913
20	375.563,19 526.153,3	21	375.551,894 526.151,569	11.428
22	375.561,836 526.102,685	23	375.570,657 526.106,263	9.519
24	375.680,684 526.150,896	1	375.678,209 526.159,352	8.811

** Lungimile segmentelor sunt determinate în planul de proiecție Stereo 70 și sunt rotunjite la 1 milimetru.

*** Distanța dintre puncte este formată din segmente cumulate ce sunt mai mici decât valoarea 1 milimetru.

**DATE DESPRE IMOBILUL NR. 12559**

Oficiul de Cadastru și Publicitate Imobiliară ALBA
Biroul de Cadastru și Publicitate Imobiliară Alba Iulia

A. Partea I. Descrierea imobilului

TEREN Extravilan

Adresa: Jud. Alba

Nr. Crt	Nr cadastral Nr. topografic	Suprafața* (mp)	Observații / Referințe
A1		5.000	Sector cadastral:40 Teren neimprejmuit;

B. Partea II. Proprietari și acte

Inscrieri privitoare la dreptul de proprietate și alte drepturi reale	Referințe
1 / 18/05/2023	
Act Administrativ nr. 1693/59, din 02/08/1993 emis de CJPSDPAT ALBA;	
B1	A1
Intabulare, drept de PROPRIETATE, dobândit prin Reconstituire, cota actuala 1/1 1) CLAMBA SAMFLORA, lipsă CNP	

C. Partea III. SARCINI .

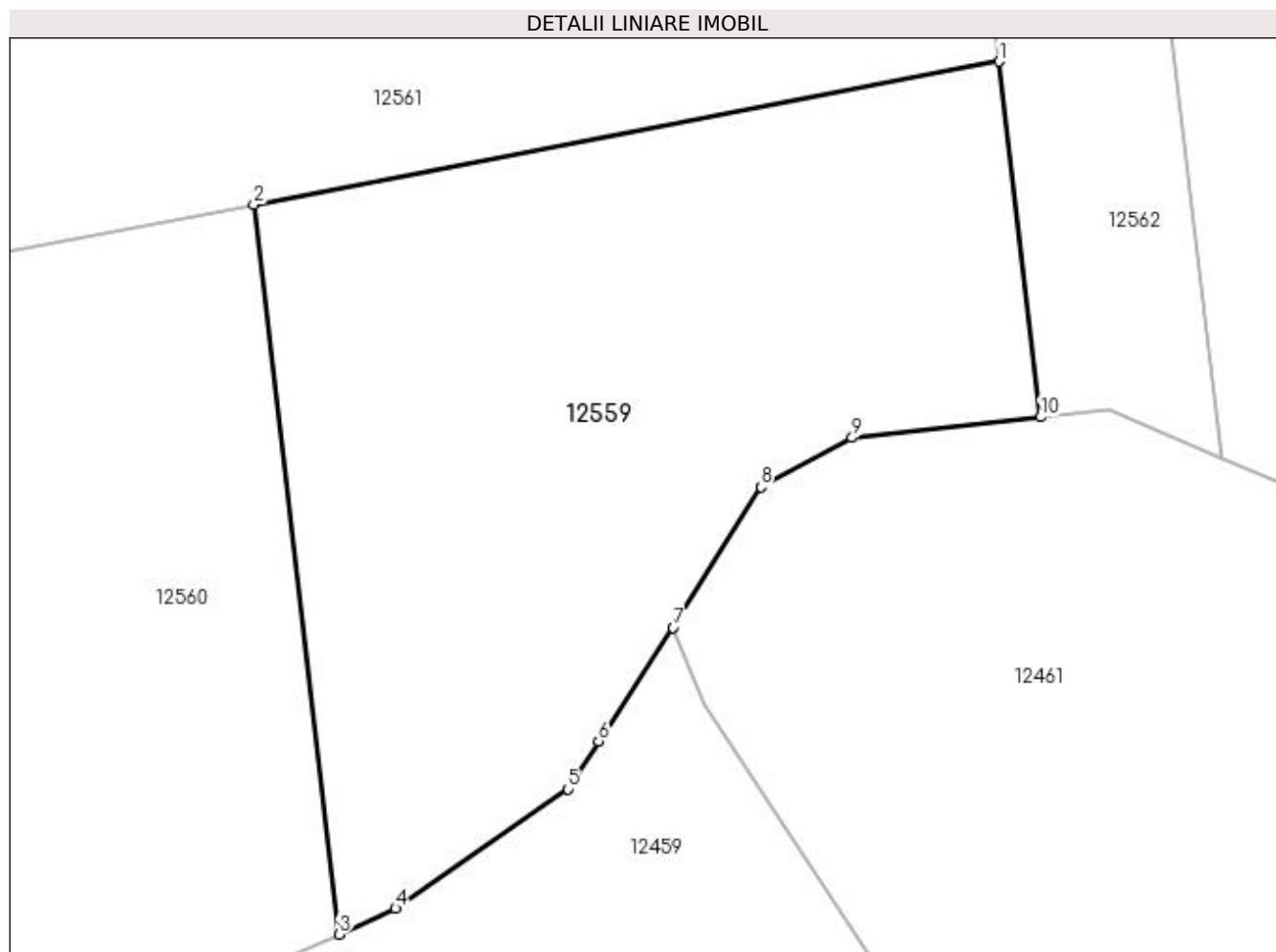
Inscrieri privind dezmembramintele dreptului de proprietate, drepturi reale de garanție și sarcini	Referințe
NU SUNT	

Anexa Nr. 1 La Partea I

Teren

Nr cadastral	Suprafața (mp)*	Observații / Referințe
	5.000	

* Suprafața este determinată în planul de proiecție Stereo 70.



Date referitoare la teren

Crt	Categorie folosință	Intra vilan	Suprafața (mp)	Tarla	Parcelă	Nr. topo	Observații / Referințe
1	padure	NU	5.000	UP III	78B	-	

Lungime Segmente

1) Valorile lungimilor segmentelor sunt obținute din proiecție în plan.

Punct început	X / Y	Punct sfârșit	X / Y	Lungime segment (** (m)
1	375.860,768 526.138,082	2	375.775,702 526.121,753	86.619
2	375.775,702 526.121,753	3	375.785,438 526.038,489	83.831
3	375.785,438 526.038,489	4	375.791,891 526.041,451	7.1
4	375.791,891 526.041,451	5	375.811,535 526.055,076	23.907
5	375.811,535 526.055,076	6	375.815,083 526.060,513	6.492

Punct început	X / Y	Punct sfârșit	X / Y	Lungime segment (** (m)
6	375.815,083 526.060,513	7	375.823,563 526.073,51	15.518
7	375.823,563 526.073,51	8	375.833,585 526.089,54	18.905
8	375.833,585 526.089,54	9	375.844,009 526.095,15	11.837
9	375.844,009 526.095,15	10	375.865,512 526.097,505	21.632
10	375.865,512 526.097,505	1	375.860,768 526.138,082	40.853

** Lungimile segmentelor sunt determinate în planul de proiecție Stereo 70 și sunt rotunjite la 1 milimetru.

*** Distanța dintre puncte este formată din segmente cumulate ce sunt mai mici decât valoarea 1 milimetru.

**DATE DESPRE IMOBILUL NR. 12560**

Oficiul de Cadastru și Publicitate Imobiliară ALBA
Biroul de Cadastru și Publicitate Imobiliară Alba Iulia

A. Partea I. Descrierea imobilului

TEREN Extravilan

Adresa: Jud. Alba

Nr. Crt	Nr cadastral Nr. topografic	Suprafața* (mp)	Observații / Referințe
A1		5.000	Sector cadastral:40 Teren neimprejmuit;

B. Partea II. Proprietari și acte

Inscrieri privitoare la dreptul de proprietate și alte drepturi reale	Referințe
1 / 18/05/2023	
Act Administrativ nr. 1693/60, din 02/08/1993 emis de CJPSDPAT ALBA;	
B1	A1
Intabulare, drept de PROPRIETATE, dobândit prin Reconstituire, cota actuala 1/1 1) NISTOR VASILE , lipsă CNP	

C. Partea III. SARCINI .

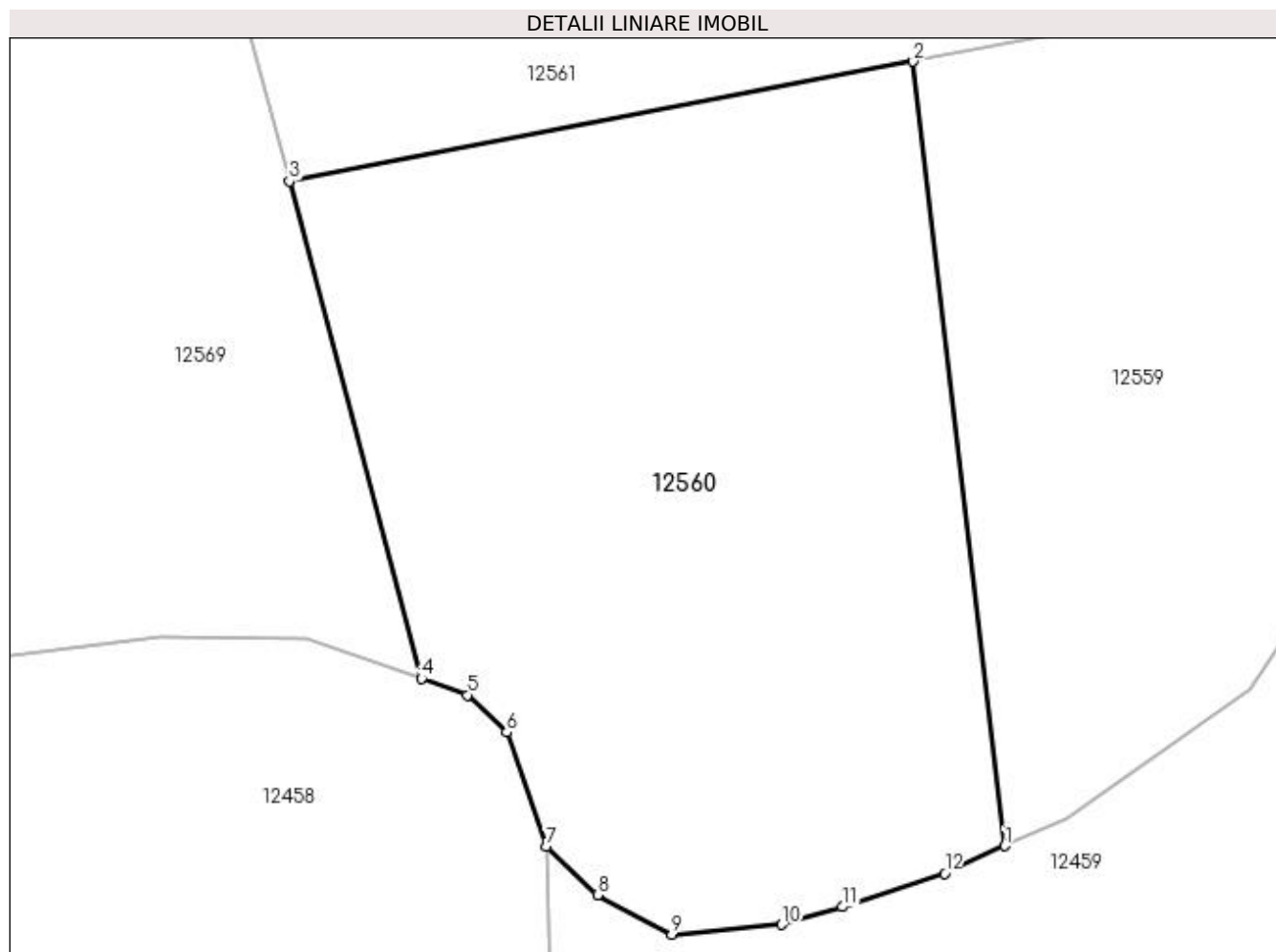
Inscrieri privind dezmembramintele dreptului de proprietate, drepturi reale de garanție și sarcini	Referințe
NU SUNT	

Anexa Nr. 1 La Partea I

Teren

Nr cadastral	Suprafața (mp)*	Observații / Referințe
	5.000	

* Suprafața este determinată în planul de proiecție Stereo 70.



Date referitoare la teren

Crt	Categorie folosință	Intra vilan	Suprafața (mp)	Tarla	Parcelă	Nr. topo	Observații / Referințe
1	padure	NU	5.000	UP III	78B	-	

Lungime Segmente

1) Valorile lungimilor segmentelor sunt obținute din proiecție în plan.

Punct început	X / Y	Punct sfârșit	X / Y	Lungime segment (** (m)
1	375.785,438 526.038,489	2	375.775,702 526.121,753	83.831
2	375.775,702 526.121,753	3	375.709,43 526.109,031	67.482
3	375.709,43 526.109,031	4	375.723,458 526.056,236	54.627
4	375.723,458 526.056,236	5	375.728,366 526.054,501	5.205
5	375.728,366 526.054,501	6	375.732,531 526.050,545	5.745

Punct început	X / Y	Punct sfârșit	X / Y	Lungime segment (** (m)
6	375.732,531 526.050,545	7	375.736,744 526.038,459	12.799
7	375.736,744 526.038,459	8	375.742,159 526.033,254	7.511
8	375.742,159 526.033,254	9	375.750,074 526.029,091	8.943
9	375.750,074 526.029,091	10	375.761,737 526.030,132	11.71
10	375.761,737 526.030,132	11	375.768,194 526.032,005	6.723
11	375.768,194 526.032,005	12	375.779,025 526.035,545	11.394
12	375.779,025 526.035,545	1	375.785,438 526.038,489	7.057

** Lungimile segmentelor sunt determinate în planul de proiecție Stereo 70 și sunt rotunjite la 1 milimetru.

*** Distanța dintre puncte este formată din segmente cumulate ce sunt mai mici decât valoarea 1 milimetru.

**DATE DESPRE IMOBILUL NR. 12561**

Oficiul de Cadastru și Publicitate Imobiliară ALBA
Biroul de Cadastru și Publicitate Imobiliară Alba Iulia

A. Partea I. Descrierea imobilului

TEREN Extravilan

Adresa: Jud. Alba

Nr. Crt	Nr cadastral Nr. topografic	Suprafața* (mp)	Observații / Referințe
A1		10.000	Sector cadastral:40 Teren neimprejmuit;

B. Partea II. Proprietari și acte

Inscrieri privitoare la dreptul de proprietate și alte drepturi reale	Referințe
1 / 18/05/2023	
Act Administrativ nr. 1693/57, din 02/08/1993 emis de CJPSDPAT ALBA;	
B1	A1
Intabulare, drept de PROPRIETATE, dobândit prin Reconstituire, cota actuala 1/1 1) NISTOR NICOLAE, lipsă CNP	

C. Partea III. SARCINI .

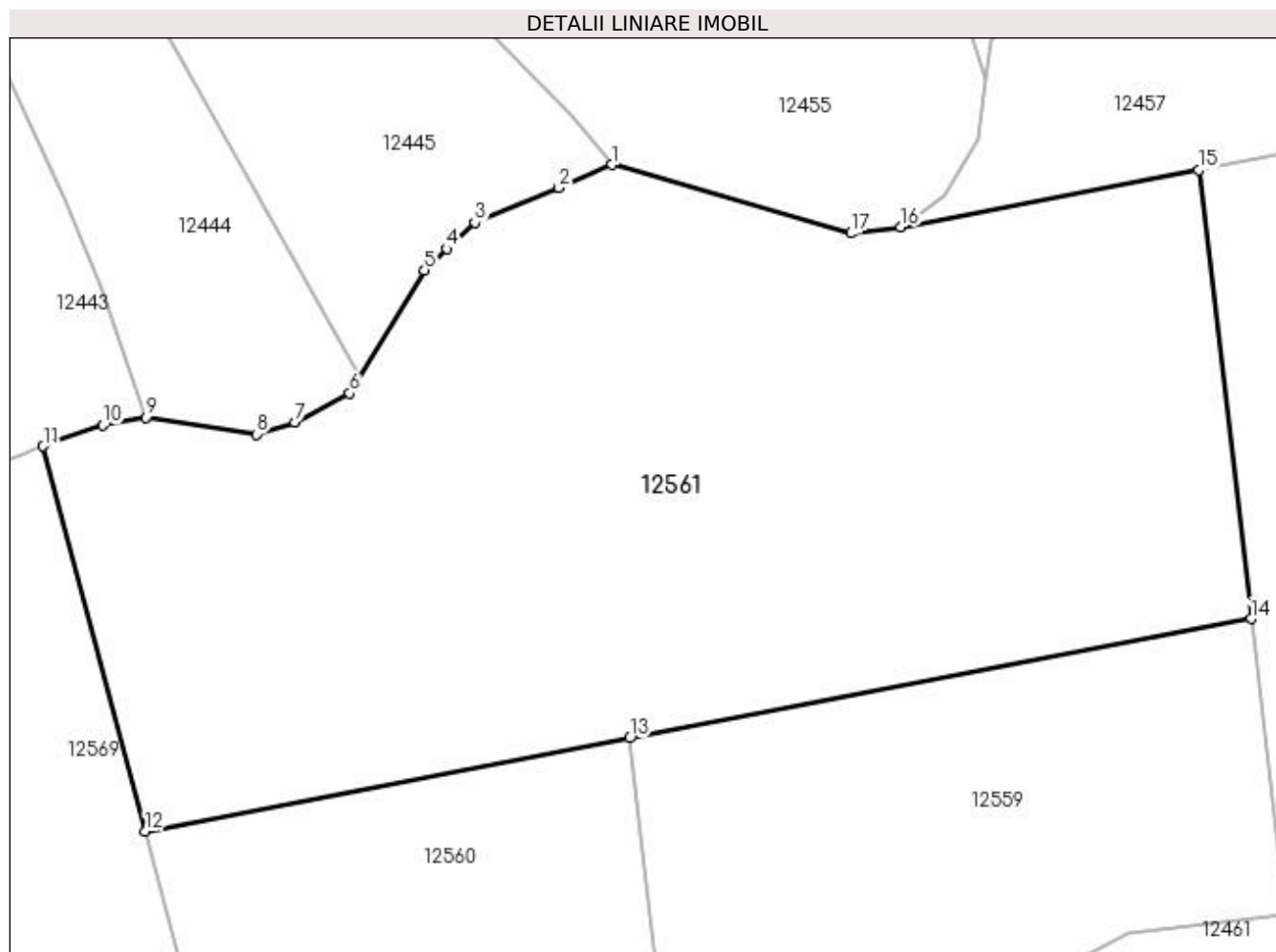
Inscrieri privind dezmembramintele dreptului de proprietate, drepturi reale de garanție și sarcini	Referințe
NU SUNT	

Anexa Nr. 1 La Partea I

Teren

Nr cadastral	Suprafața (mp)*	Observații / Referințe
	10.000	

* Suprafața este determinată în planul de proiecție Stereo 70.



Date referitoare la teren

Crt	Categorie folosință	Intra vilan	Suprafața (mp)	Tarla	Parcelă	Nr. topo	Observații / Referințe
1	padure	NU	10.000	UP III	78B	-	

Lungime Segmente

1) Valorile lungimilor segmentelor sunt obținute din proiecție în plan.

Punct început	X / Y	Punct sfârșit	X / Y	Lungime segment (** (m)
1	375.773,272 526.200,177	2	375.765,982 526.197,054	7.931
2	375.765,982 526.197,054	3	375.754,527 526.192,265	12.416
3	375.754,527 526.192,265	4	375.750,668 526.188,658	5.282
4	375.750,668 526.188,658	5	375.747,6 526.185,791	4.199
5	375.747,6 526.185,791	6	375.737,394 526.168,928	19.711

Punct început	X / Y	Punct sfârșit	X / Y	Lungime segment (** (m)
6	375.737,394 526.168,928	7	375.729,896 526.164,972	8.477
7	375.729,896 526.164,972	8	375.724,689 526.163,306	5.467
8	375.724,689 526.163,306	9	375.709,485 526.165,596	15.376
9	375.709,485 526.165,596	10	375.703,653 526.164,556	5.924
10	375.703,653 526.164,556	11	375.695,444 526.161,668	8.702
11	375.695,444 526.161,668	12	375.709,43 526.109,031	54.464
12	375.709,43 526.109,031	13	375.775,702 526.121,753	67.482
13	375.775,702 526.121,753	14	375.860,768 526.138,082	86.619
14	375.860,768 526.138,082	15	375.853,59 526.199,462	61.798
15	375.853,59 526.199,462	16	375.812,845 526.191,641	41.489
16	375.812,845 526.191,641	17	375.805,972 526.190,808	6.924
17	375.805,972 526.190,808	1	375.773,272 526.200,177	34.016

** Lungimile segmentelor sunt determinate în planul de proiecție Stereo 70 și sunt rotunjite la 1 milimetru.

*** Distanța dintre puncte este formată din segmente cumulate ce sunt mai mici decât valoarea 1 milimetru.

**DATE DESPRE IMOBILUL NR. 12562**

Oficiul de Cadastru și Publicitate Imobiliară ALBA
Biroul de Cadastru și Publicitate Imobiliară Alba Iulia

A. Partea I. Descrierea imobilului

TEREN Extravilan

Adresa: Jud. Alba

Nr. Crt	Nr cadastral Nr. topografic	Suprafața* (mp)	Observații / Referințe
A1		2.100	Sector cadastral:40 Teren neimpregmuit;

B. Partea II. Proprietari și acte

Inscrieri privitoare la dreptul de proprietate și alte drepturi reale	Referințe
1 / 18/05/2023	
Act Administrativ nr. 1693/33, din 02/08/1993 emis de CJPSDPAT ALBA;	
B1	A1
Intabulare, drept de PROPRIETATE, dobândit prin Reconstituire, cota actuala 1/1 1) NISTOR SILVIA, lipsă CNP	

C. Partea III. SARCINI .

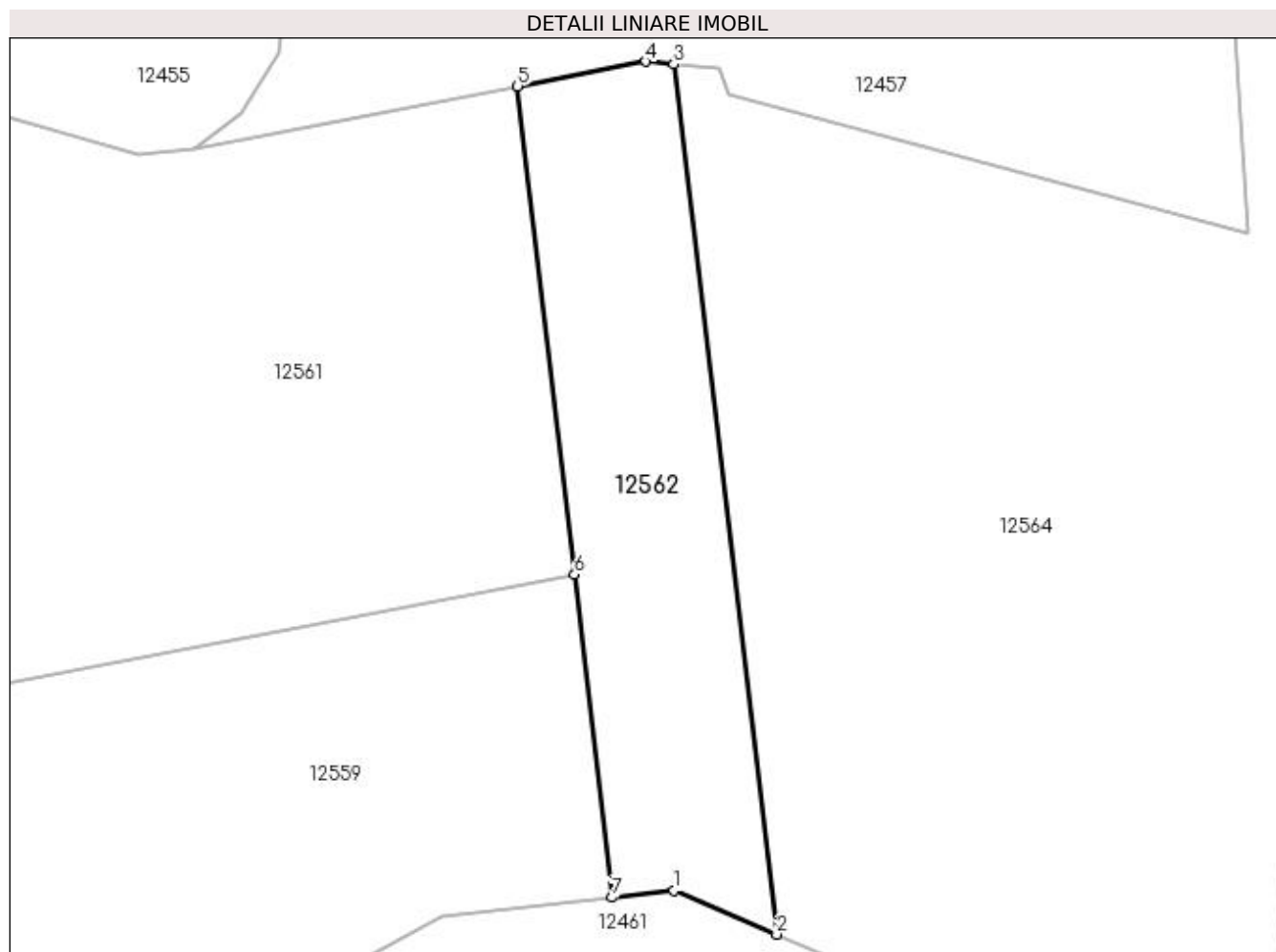
Inscrieri privind dezmembramintele dreptului de proprietate, drepturi reale de garanție și sarcini	Referințe
NU SUNT	

Anexa Nr. 1 La Partea I

Teren

Nr cadastral	Suprafața (mp)*	Observații / Referințe
	2.100	

* Suprafața este determinată în planul de proiecție Stereo 70.



Date referitoare la teren

Crt	Categorie folosință	Intra vilan	Suprafața (mp)	Tarla	Parcelă	Nr. topo	Observații / Referințe
1	padure	NU	2.100	UP III	78B	-	

Lungime Segmente

1) Valorile lungimilor segmentelor sunt obținute din proiecție în plan.

Punct început	X / Y	Punct sfârșit	X / Y	Lungime segment (** (m)
1	375.873,275 526.098,356	2	375.886,2 526.092,861	14.045
2	375.886,2 526.092,861	3	375.873,23 526.202,214	110.119
3	375.873,23 526.202,214	4	375.869,743 526.202,563	3.504
4	375.869,743 526.202,563	5	375.853,59 526.199,462	16.448
5	375.853,59 526.199,462	6	375.860,768 526.138,082	61.798

Punct început	X / Y	Punct sfârșit	X / Y	Lungime segment (** (m)
6	375.860,768 526.138,082	7	375.865,512 526.097,505	40.853
7	375.865,512 526.097,505	1	375.873,275 526.098,356	7.809

** Lungimile segmentelor sunt determinate în planul de proiecție Stereo 70 și sunt rotunjite la 1 milimetru.

*** Distanța dintre puncte este formată din segmente cumulate ce sunt mai mici decât valoarea 1 milimetru.

**DATE DESPRE IMOBILUL NR. 12563**

Oficiul de Cadastru și Publicitate Imobiliară ALBA
Biroul de Cadastru și Publicitate Imobiliară Alba Iulia

A. Partea I. Descrierea imobilului

TEREN Extravilan

Adresa: Jud. Alba

Nr. Crt	Nr cadastral Nr. topografic	Suprafața* (mp)	Observații / Referințe
A1		3.600	Sector cadastral:40 Teren neimprejmuit;

B. Partea II. Proprietari și acte

Inscrieri privitoare la dreptul de proprietate și alte drepturi reale	Referințe
1 / 18/05/2023	
Act Administrativ nr. 1695/161, din 09/05/1994 emis de CJPSDPAT ALBA;	
B1	A1
Intabulare, drept de PROPRIETATE, dobândit prin Reconstituire, cota actuala 1/1 1) STANC LUCREȚIA, lipsa CNP	

C. Partea III. SARCINI .

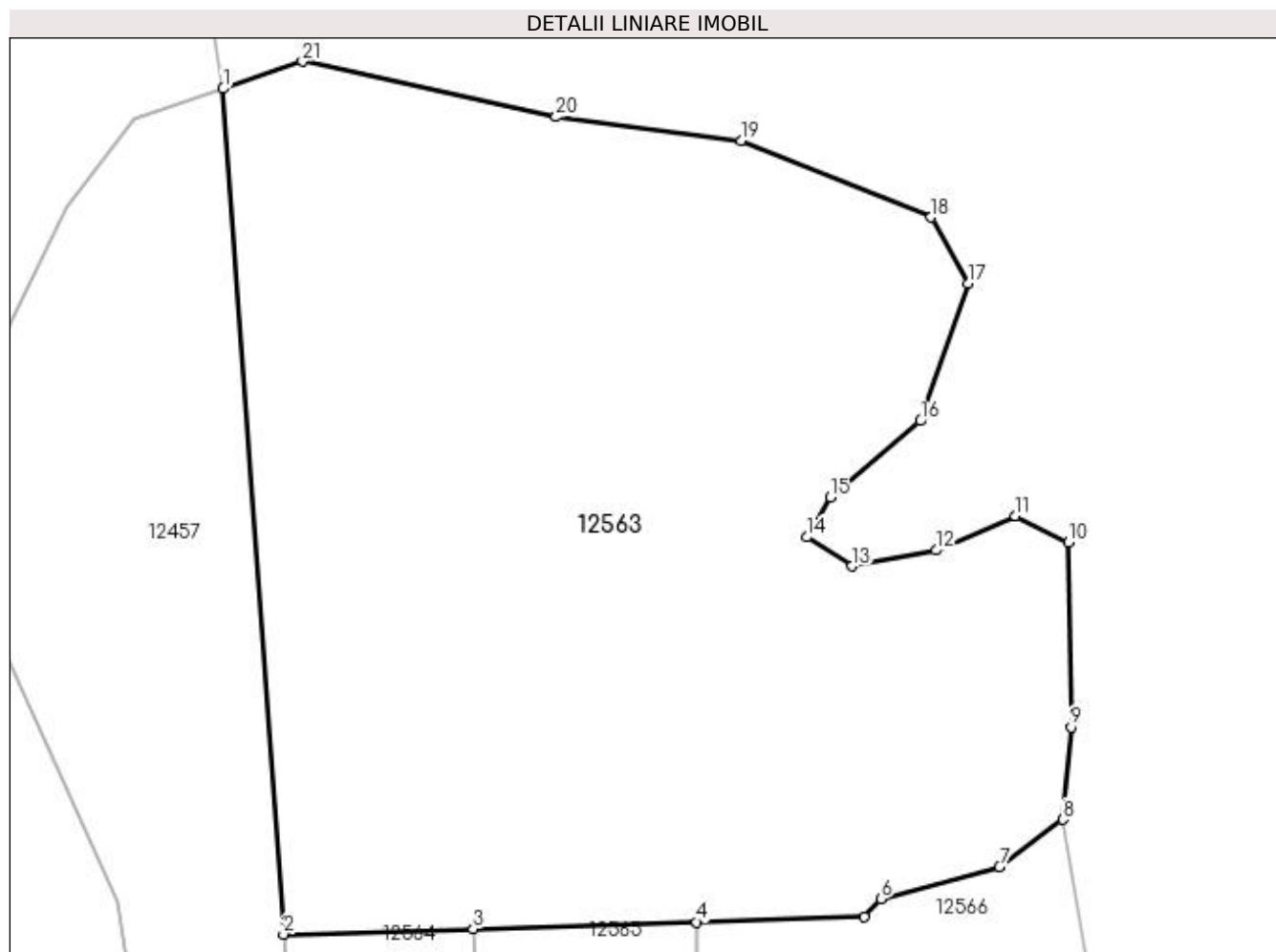
Inscrieri privind dezmembramintele dreptului de proprietate, drepturi reale de garanție și sarcini	Referințe
NU SUNT	

Anexa Nr. 1 La Partea I

Teren

Nr cadastral	Suprafața (mp)*	Observații / Referințe
	3.600	

* Suprafața este determinată în planul de proiecție Stereo 70.



Date referitoare la teren

Crt	Categorie folosință	Intra vilan	Suprafața (mp)	Tarla	Parcelă	Nr. topo	Observații / Referințe
1	padure	NU	3.600	UP III	78B	-	

Lungime Segmente

1) Valorile lungimilor segmentelor sunt obținute din proiecție în plan.

Punct început	X / Y	Punct sfârșit	X / Y	Lungime segment (** (m)
1	375.930,806 526.388,496	2	375.935,541 526.321,823	66.842
3	375.950,506 526.322,268	4	375.968,13 526.322,793	17.632
5	375.981,386 526.323,187	6	375.982,672 526.324,62	1.925
7	375.992,045 526.327,118	8	375.997,044 526.330,865	6.247
9	375.997,669 526.338,152	10	375.997,46 526.352,726	14.575

Punct început	X / Y	Punct sfârșit	X / Y	Lungime segment (** (m)
2	375.935,541 526.321,823	3	375.950,506 526.322,268	14.972
4	375.968,13 526.322,793	5	375.981,386 526.323,187	13.262
6	375.982,672 526.324,62	7	375.992,045 526.327,118	9.7
8	375.997,044 526.330,865	9	375.997,669 526.338,152	7.314
10	375.997,46 526.352,726	11	375.993,295 526.354,808	4.657

Punct început	X / Y	Punct sfârșit	X / Y	Lungime segment (** (m)
11	375.993,295 526.354,808	12	375.987,046 526.352,101	6.809
13	375.980,381 526.350,852	14	375.976,841 526.353,142	4.217
15	375.978,715 526.356,265	16	375.985,797 526.362,302	9.306
17	375.989,546 526.373,157	18	375.986,63 526.378,362	5.966
19	375.971,634 526.384,399	20	375.957,054 526.386,273	14.7
21	375.937,059 526.390,645	1	375.930,806 526.388,496	6.612

Punct început	X / Y	Punct sfârșit	X / Y	Lungime segment (** (m)
12	375.987,046 526.352,101	13	375.980,381 526.350,852	6.781
14	375.976,841 526.353,142	15	375.978,715 526.356,265	3.642
16	375.985,797 526.362,302	17	375.989,546 526.373,157	11.483
18	375.986,63 526.378,362	19	375.971,634 526.384,399	16.166
20	375.957,054 526.386,273	21	375.937,059 526.390,645	20.467

** Lungimile segmentelor sunt determinate în planul de proiecție Stereo 70 și sunt rotunjite la 1 milimetru.

*** Distanța dintre puncte este formată din segmente cumulate ce sunt mai mici decât valoarea 1 milimetru.

**DATE DESPRE IMOBILUL NR. 12564**

Oficiul de Cadastru și Publicitate Imobiliară ALBA
Biroul de Cadastru și Publicitate Imobiliară Alba Iulia

A. Partea I. Descrierea imobilului

TEREN Extravilan

Adresa: Jud. Alba

Nr. Crt	Nr cadastral Nr. topografic	Suprafața* (mp)	Observații / Referințe
A1		10.000	Sector cadastral:40 Teren neimprejmuit;

B. Partea II. Proprietari și acte

Inscrieri privitoare la dreptul de proprietate și alte drepturi reale	Referințe
1 / 18/05/2023	
Act Administrativ nr. 1695/175, din 16/05/1994 emis de CJPSDPAT ALBA;	
B1	A1
Intabulare, drept de PROPRIETATE, dobândit prin Reconstituire, cota actuala 1/1 1) NISTOR SILIVESTRU, lipsă CNP	

C. Partea III. SARCINI .

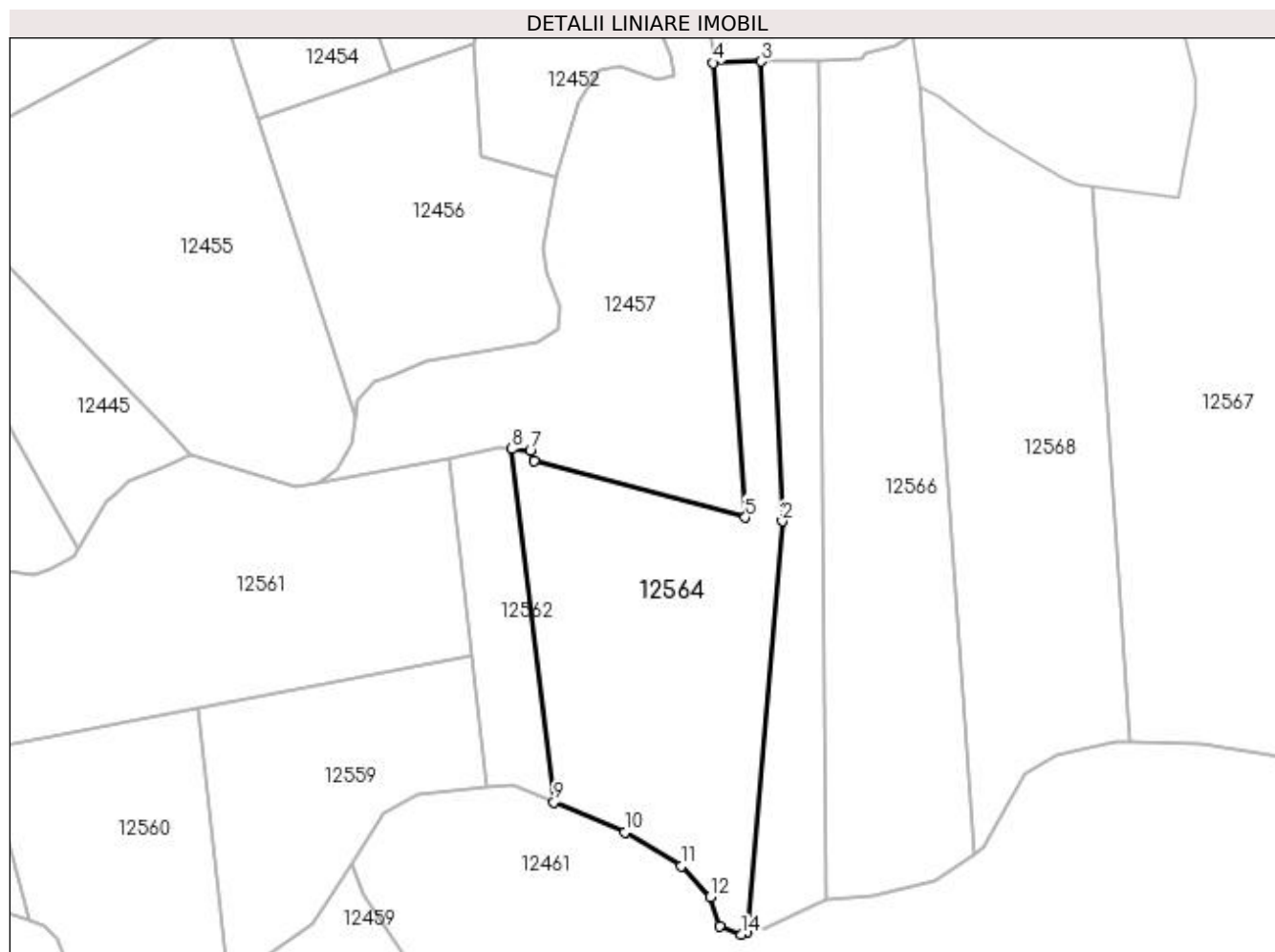
Inscrieri privind dezmembramintele dreptului de proprietate, drepturi reale de garanție și sarcini	Referințe
NU SUNT	

Anexa Nr. 1 La Partea I

Teren

Nr cadastral	Suprafața (mp)*	Observații / Referințe
	10.000	

* Suprafața este determinată în planul de proiecție Stereo 70.



Date referitoare la teren

Crt	Categorie folosință	Intra vilan	Suprafața (mp)	Tarla	Parcelă	Nr. topo	Observații / Referințe
1	faneata	NU	10.000	UP III	78B	-	

Lungime Segmente

1) Valorile lungimilor segmentelor sunt obținute din proiecție în plan.

Punct început	X / Y	Punct sfârșit	X / Y	Lungime segment (** (m)
1	375.946,027 526.052,34	2	375.956,93 526.179,887	128.012
2	375.956,93 526.179,887	3	375.950,506 526.322,268	142.526
3	375.950,506 526.322,268	4	375.935,541 526.321,823	14.972
4	375.935,541 526.321,823	5	375.945,544 526.180,982	141.195
5	375.945,544 526.180,982	6	375.880,116 526.198,469	67.724

Punct început	X / Y	Punct sfârșit	X / Y	Lungime segment (** (m)
6	375.880,116 526.198,469	7	375.878,906 526.201,644	3.398
7	375.878,906 526.201,644	8	375.873,23 526.202,214	5.705
8	375.873,23 526.202,214	9	375.886,2 526.092,861	110.119
9	375.886,2 526.092,861	10	375.908,154 526.083,528	23.855
10	375.908,154 526.083,528	11	375.925,689 526.072,97	20.469
11	375.925,689 526.072,97	12	375.934,703 526.063,445	13.113
12	375.934,703 526.063,445	13	375.937,536 526.054,436	9.445
13	375.937,536 526.054,436	14	375.944,232 526.051,861	7.174
14	375.944,232 526.051,861	1	375.946,027 526.052,34	1.858

** Lungimile segmentelor sunt determinate în planul de proiecție Stereo 70 și sunt rotunjite la 1 milimetru.

*** Distanța dintre puncte este formată din segmente cumulate ce sunt mai mici decât valoarea 1 milimetru.

**DATE DESPRE IMOBILUL NR. 12565**

Oficiul de Cadastru și Publicitate Imobiliară ALBA
Biroul de Cadastru și Publicitate Imobiliară Alba Iulia

A. Partea I. Descrierea imobilului

TEREN Extravilan

Adresa: Jud. Alba

Nr. Crt	Nr cadastral Nr. topografic	Suprafața* (mp)	Observații / Referințe
A1		4.400	Sector cadastral:40 Teren neimprejmuit;

B. Partea II. Proprietari și acte

Inscrieri privitoare la dreptul de proprietate și alte drepturi reale		Referințe
1 / 18/05/2022		
Act Administrativ nr. 1695/192, din 16/11/1994 emis de CJPSDPAT ALBA;		
B1	Intabulare, drept de PROPRIETATE, dobândit prin Reconstituire, cota actuala 1/1 1) CRÎȘAN IOAN , lipsă CNP 2) CRÎȘAN VICTOR , lipsă CNP	A1

C. Partea III. SARCINI .

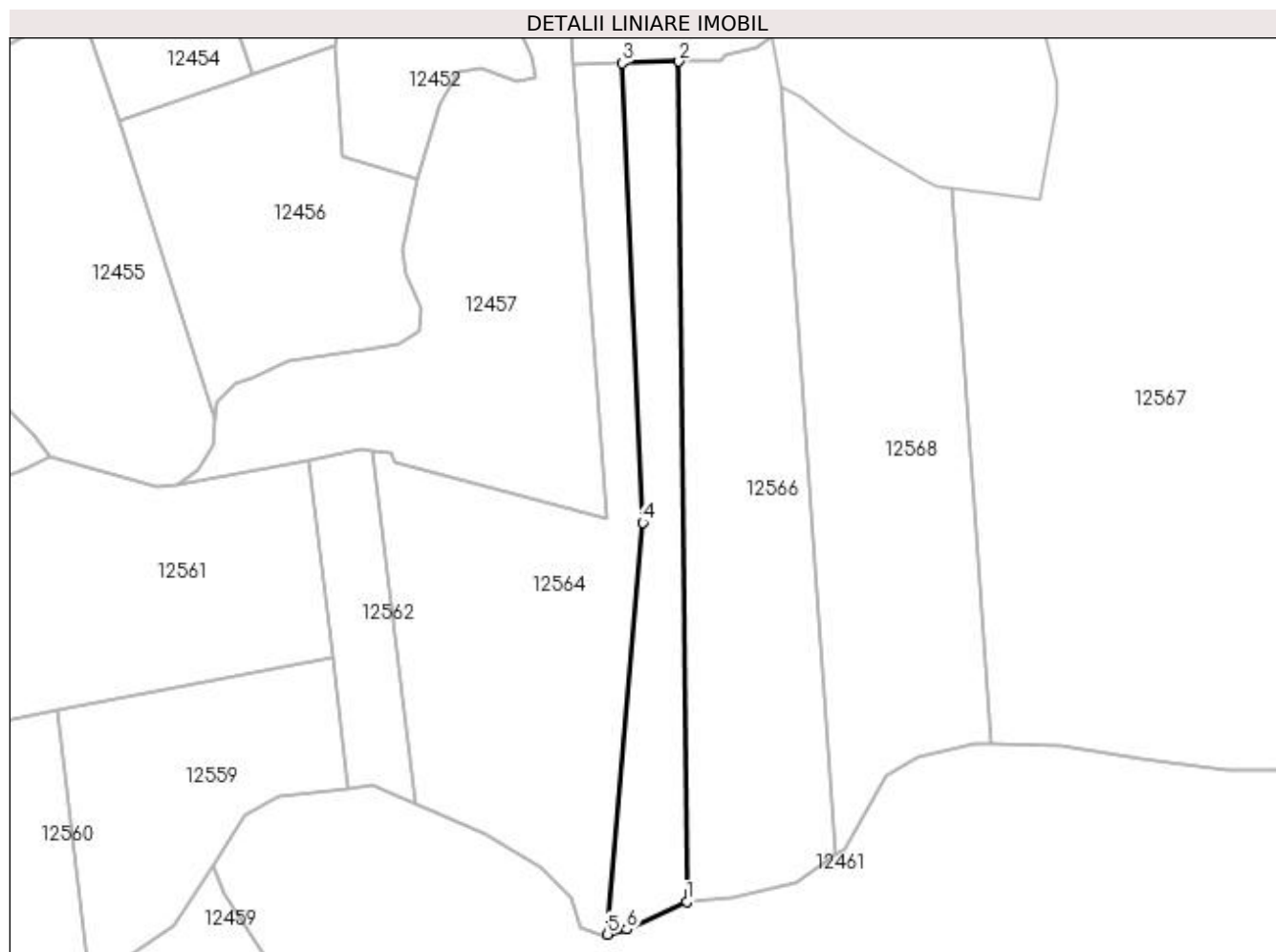
Inscrieri privind dezmembramintele dreptului de proprietate, drepturi reale de garanție și sarcini	Referințe
NU SUNT	

Anexa Nr. 1 La Partea I

Teren

Nr cadastral	Suprafața (mp)*	Observații / Referințe
	4.400	

* Suprafața este determinată în planul de proiecție Stereo 70.



Date referitoare la teren

Crt	Categorie folosință	Intra vilan	Suprafața (mp)	Tarla	Parcelă	Nr. topo	Observații / Referințe
1	padure	NU	4.400	UP III	78B	-	

Lungime Segmente

1) Valorile lungimilor segmentelor sunt obținute din proiecție în plan.

Punct început	X / Y	Punct sfârșit	X / Y	Lungime segment (** (m)
1	375.970,499 526.062,416	2	375.968,13 526.322,793	260.388
2	375.968,13 526.322,793	3	375.950,506 526.322,268	17.632
3	375.950,506 526.322,268	4	375.956,93 526.179,887	142.526
4	375.956,93 526.179,887	5	375.946,027 526.052,34	128.012
5	375.946,027 526.052,34	6	375.951,957 526.053,921	6.137

Punct început	X / Y	Punct sfârșit	X / Y	Lungime segment (** (m)
6	375.951,957 526.053,921	1	375.970,499 526.062,416	20.395

** Lungimile segmentelor sunt determinate în planul de proiecție Stereo 70 și sunt rotunjite la 1 milimetru.

*** Distanța dintre puncte este formată din segmente cumulate ce sunt mai mici decât valoarea 1 milimetru.

**DATE DESPRE IMOBILUL NR. 12566**

Oficiul de Cadastru și Publicitate Imobiliară ALBA
Biroul de Cadastru și Publicitate Imobiliară Alba Iulia

A. Partea I. Descrierea imobilului

TEREN Extravilan

Adresa: Jud. Alba

Nr. Crt	Nr cadastral Nr. topografic	Suprafața* (mp)	Observații / Referințe
A1		10.000	Sector cadastral:40 Teren neimprejmuit;

B. Partea II. Proprietari și acte

Inscrieri privitoare la dreptul de proprietate și alte drepturi reale	Referințe
1 / 18/05/2023	
Act Administrativ nr. 1625/194, din 02/09/1996 emis de CJPSDPAT ALBA;	
B1	A1
Intabulare, drept de PROPRIETATE, dobândit prin Reconstituire, cota actuala 1/1 1) BOIAN CORNEL , lipsă CNP	

C. Partea III. SARCINI .

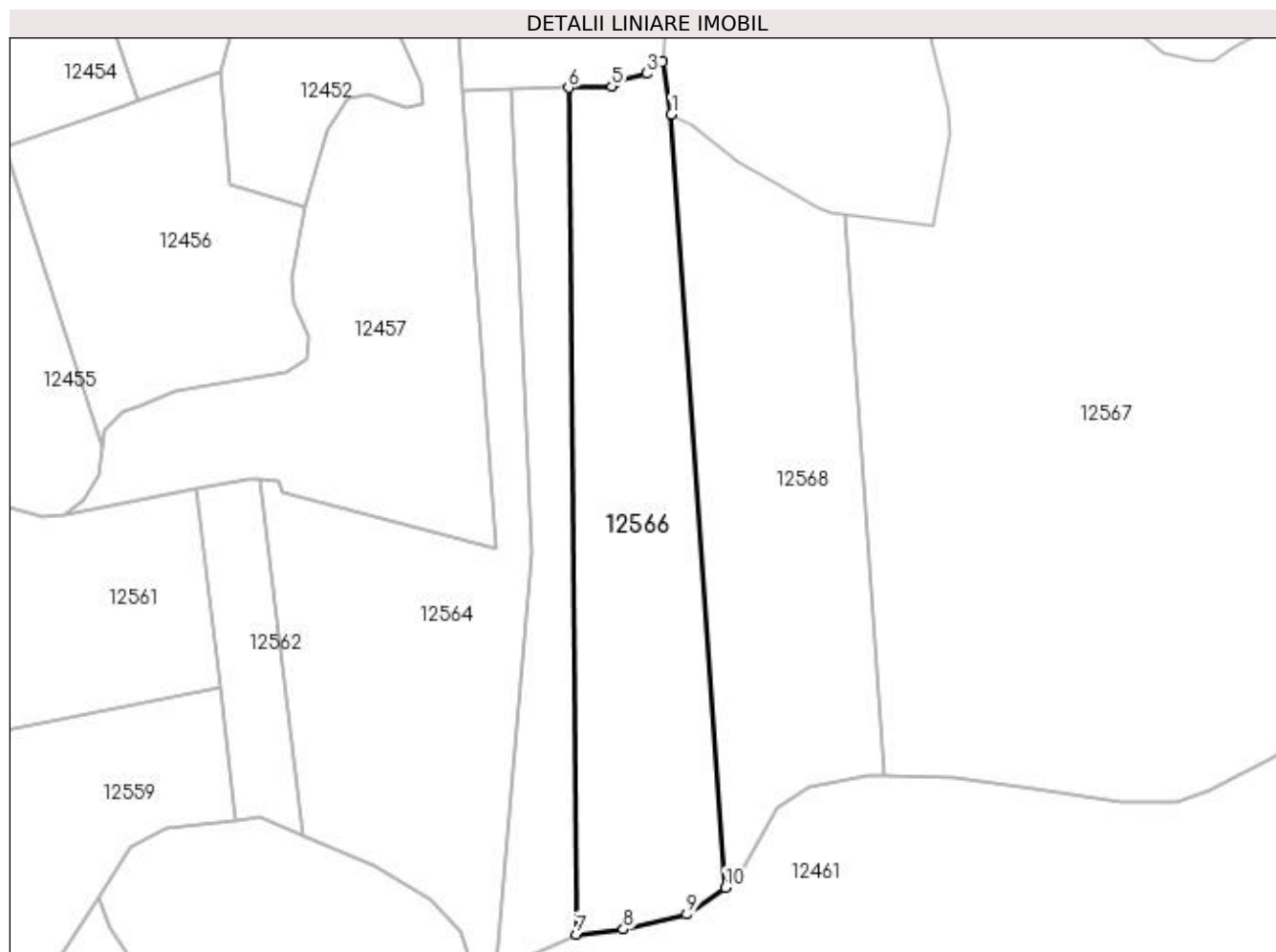
Inscrieri privind dezmembramintele dreptului de proprietate, drepturi reale de garanție și sarcini	Referințe
NU SUNT	

Anexa Nr. 1 La Partea I

Teren

Nr cadastral	Suprafața (mp)*	Observații / Referințe
	10.000	

* Suprafața este determinată în planul de proiecție Stereo 70.



Date referitoare la teren

Crt	Categorie folosință	Intra vilan	Suprafața (mp)	Tarla	Parcelă	Nr. topo	Observații / Referințe
1	padure	NU	10.000	UP III	78B	-	

Lungime Segmente

1) Valorile lungimilor segmentelor sunt obținute din proiecție în plan.

Punct început	X / Y	Punct sfârșit	X / Y	Lungime segment (** (m)
1	375.999,752 526.314,626	2	375.997,044 526.330,865	16.463
2	375.997,044 526.330,865	3	375.992,045 526.327,118	6.247
3	375.992,045 526.327,118	4	375.982,672 526.324,62	9.7
4	375.982,672 526.324,62	5	375.981,386 526.323,187	1.925
5	375.981,386 526.323,187	6	375.968,13 526.322,793	13.262

Punct început	X / Y	Punct sfârșit	X / Y	Lungime segment (** (m)
6	375.968,13 526.322,793	7	375.970,499 526.062,416	260.388
7	375.970,499 526.062,416	8	375.984,921 526.063,96	14.504
8	375.984,921 526.063,96	9	376.004,493 526.068,594	20.113
9	376.004,493 526.068,594	10	376.016,409 526.076,808	14.473
10	376.016,409 526.076,808	1	375.999,752 526.314,626	238.401

** Lungimile segmentelor sunt determinate în planul de proiecție Stereo 70 și sunt rotunjite la 1 milimetru.

*** Distanța dintre puncte este formată din segmente cumulate ce sunt mai mici decât valoarea 1 milimetru.

**DATE DESPRE IMOBILUL NR. 12567**

Oficiul de Cadastru și Publicitate Imobiliară ALBA
Biroul de Cadastru și Publicitate Imobiliară Alba Iulia

A. Partea I. Descrierea imobilului

TEREN Necunoscut

Adresa: Loc. Ivanis, Jud. Alba

Nr. Crt	Nr cadastral Nr. topografic	Suprafața* (mp)	Observații / Referințe
A1		48.000	Sector cadastral:40 Teren neimprejmuit;

B. Partea II. Proprietari și acte

Inscrieri privitoare la dreptul de proprietate și alte drepturi reale	Referințe
1 / 18/05/2023	
Act Administrativ nr. 14190/418, din 27/10/2010 emis de CJPSDPAT ALBA;	
B1	A1
Intabulare, drept de PROPRIETATE, dobândit prin Reconstituire, cota actuala 1/1 1) SANDU MARIA LUCIA	

C. Partea III. SARCINI .

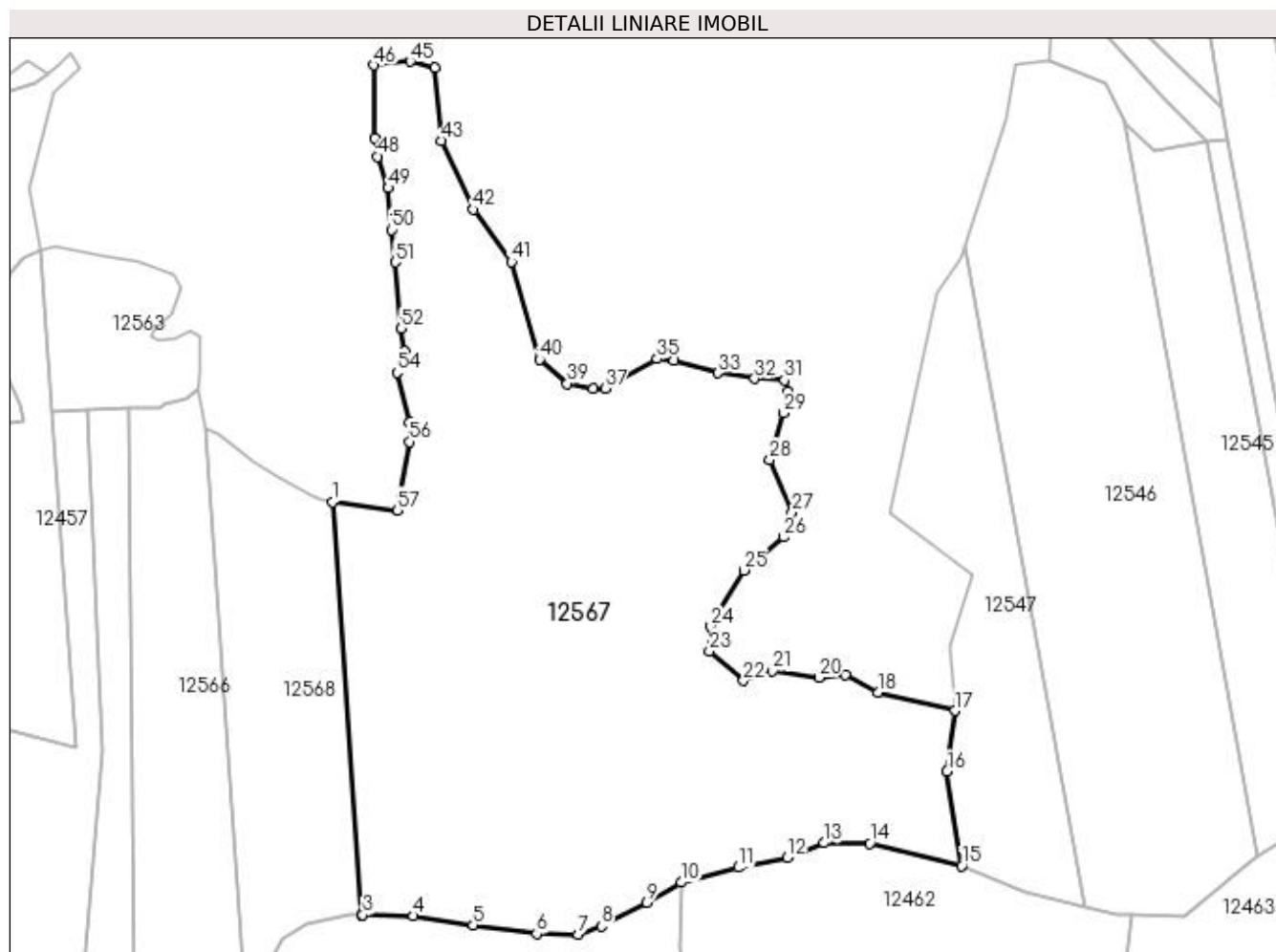
Inscrieri privind dezmembramintele dreptului de proprietate, drepturi reale de garanție și sarcini	Referințe
NU SUNT	

Anexa Nr. 1 La Partea I

Teren

Nr cadastral	Suprafața (mp)*	Observații / Referințe
	48.000	

* Suprafața este determinată în planul de proiecție Stereo 70.



Date referitoare la teren

Crt	Categorie folosință	Intra vilan	Suprafața (mp)	Tarla	Parcelă	Nr. topo	Observații / Referințe
1	padure	DA	668	UP III	78B	-	
2	padure	NU	47.332	UP III	78B	-	

Lungime Segmente

1) Valorile lungimilor segmentelor sunt obținute din proiecție în plan.

Punct început	X / Y	Punct sfârșit	X / Y	Lungime segment	Punct început	X / Y	Punct sfârșit	X / Y	Lungime segment	Punct început	X / Y	Punct sfârșit	X / Y	Lungime segment
1	376.052,889 526.283,777	2	376.064,971 526.111,287	172.913	2	376.064,971 526.111,287	3	376.065,578 526.111,275	0.607	3	376.065,578 526.111,275	4	376.086,712 526.110,869	21.138
4	376.086,712 526.110,869	5	376.111,692 526.107,008	25.277	5	376.111,692 526.107,008	6	376.138,218 526.103,404	26.769	6	376.138,218 526.103,404	7	376.155,472 526.103,146	17.256
7	376.155,472 526.103,146	8	376.165,258 526.106,493	10.342	8	376.165,258 526.106,493	9	376.184,316 526.116,275	21.421	9	376.184,316 526.116,275	10	376.198,569 526.124,804	16.611
10	376.198,569 526.124,804	11	376.222,406 526.131,03	24.636	11	376.222,406 526.131,03	12	376.242,966 526.135,274	20.994	12	376.242,966 526.135,274	13	376.258,386 526.141,305	16.558
13	376.258,386 526.141,305	14	376.277,382 526.141,082	18.997	14	376.277,382 526.141,082	15	376.315,847 526.131,644	39.606	15	376.315,847 526.131,644	16	376.309,694 526.171,124	39.957

Punct început	X / Y	Punct sfârșit	X / Y	Lungime segment	Punct început	X / Y	Punct sfârșit	X / Y	Lungime segment	Punct început	X / Y	Punct sfârșit	X / Y	Lungime segment
16	376.309,694 526.171,124	17	376.312,869 526.196,513	25.587	17	376.312,869 526.196,513	18	376.280,753 526.204,152	33.012	18	376.280,753 526.204,152	19	376.267,118 526.211,457	15.469
19	376.267,118 526.211,457	20	376.256,24 526.210,356	10.934	20	376.256,24 526.210,356	21	376.236,824 526.213,109	19.61	21	376.236,824 526.213,109	22	376.224,581 526.209,076	12.89
22	376.224,581 526.209,076	23	376.210,416 526.221,432	18.796	23	376.210,416 526.221,432	24	376.210,932 526.231,729	10.31	24	376.210,932 526.231,729	25	376.224,838 526.255,154	27.242
25	376.224,838 526.255,154	26	376.241,32 526.269,055	21.561	26	376.241,32 526.269,055	27	376.244,925 526.279,352	10.91	27	376.244,925 526.279,352	28	376.235,654 526.301,232	23.764
28	376.235,654 526.301,232	29	376.241,331 526.320,864	20.435	29	376.241,331 526.320,864	30	376.243,134 526.329,873	9.188	30	376.243,134 526.329,873	31	376.241,846 526.334,507	4.809
31	376.241,846 526.334,507	32	376.229,227 526.335,279	12.643	32	376.229,227 526.335,279	33	376.214,033 526.337,596	15.37	33	376.214,033 526.337,596	34	376.195,491 526.342,744	19.243
34	376.195,491 526.342,744	35	376.188,538 526.343,517	6.996	35	376.188,538 526.343,517	36	376.172,828 526.335,022	17.859	36	376.172,828 526.335,022	37	376.166,868 526.331,065	7.154
37	376.166,868 526.331,065	38	376.161,661 526.330,857	5.211	38	376.161,661 526.330,857	39	376.151,039 526.333,147	10.866	39	376.151,039 526.333,147	40	376.139,375 526.343,14	15.359
40	376.139,375 526.343,14	41	376.127,718 526.384,05	42.539	41	376.127,718 526.384,05	42	376.111,871 526.405,876	26.973	42	376.111,871 526.405,876	43	376.098,332 526.434,607	31.76
43	376.098,332 526.434,607	44	376.095,707 526.465,185	30.691	44	376.095,707 526.465,185	45	376.085,317 526.467,645	10.678	45	376.085,317 526.467,645	46	376.070,004 526.466,142	15.386
46	376.070,004 526.466,142	47	376.070,423 526.435,648	30.497	47	376.070,423 526.435,648	48	376.071,881 526.427,945	7.84	48	376.071,881 526.427,945	49	376.076,226 526.414,781	13.862
49	376.076,226 526.414,781	50	376.077,504 526.397,34	17.487	50	376.077,504 526.397,34	51	376.079,171 526.383,808	13.635	51	376.079,171 526.383,808	52	376.081,69 526.356,109	27.813
52	376.081,69 526.356,109	53	376.083,128 526.346,693	9.525	53	376.083,128 526.346,693	54	376.079,796 526.337,741	9.552	54	376.079,796 526.337,741	55	376.085,003 526.316,922	21.46
55	376.085,003 526.316,922	56	376.085,211 526.308,802	8.122	56	376.085,211 526.308,802	57	376.080,004 526.280,28	28.994	57	376.080,004 526.280,28	1	376.052,889 526.283,777	27.34

** Lungimile segmentelor sunt determinate în planul de proiecție Stereo 70 și sunt rotunjite la 1 milimetru.

*** Distanța dintre puncte este formată din segmente cumulate ce sunt mai mici decât valoarea 1 milimetru.

**DATE DESPRE IMOBILUL NR. 12568**

Oficiul de Cadastru și Publicitate Imobiliară ALBA
Biroul de Cadastru și Publicitate Imobiliară Alba Iulia

A. Partea I. Descrierea imobilului

TEREN Extravilan

Adresa: Jud. Alba

Nr. Crt	Nr cadastral Nr. topografic	Suprafața* (mp)	Observații / Referințe
A1		10.000	Sector cadastral:40 Teren neimprejmuit;

B. Partea II. Proprietari și acte

Inscrieri privitoare la dreptul de proprietate și alte drepturi reale	Referințe
1 / 18/05/2023	
Act Administrativ nr. 14190/418, din 27/10/2010 emis de CJPSDPAT ALBA;	
B1	A1
Intabulare, drept de PROPRIETATE, dobandit prin Reconstituire, cota actuala 1/1 1) SANDU MARIA LUCIA	

C. Partea III. SARCINI .

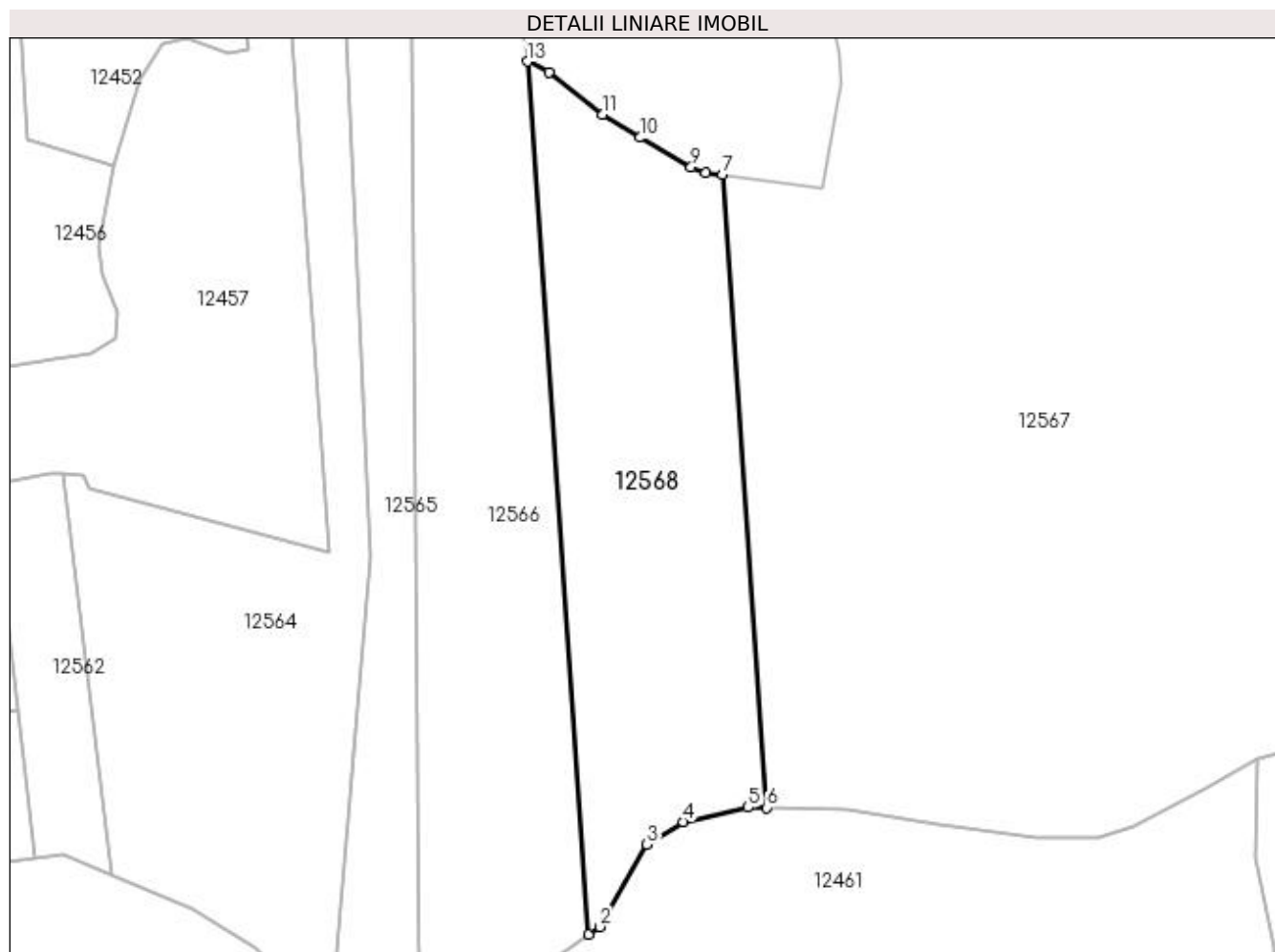
Inscrieri privind dezmembramintele dreptului de proprietate, drepturi reale de garanție și sarcini	Referințe
NU SUNT	

Anexa Nr. 1 La Partea I

Teren

Nr cadastral	Suprafața (mp)*	Observații / Referințe
	10.000	

* Suprafața este determinată în planul de proiecție Stereo 70.



Date referitoare la teren

Crt	Categorie folosință	Intravilan	Suprafața (mp)	Tarla	Parcelă	Nr. topo	Observații / Referințe
1	padure	NU	10.000	UP III	78A	-	

Lungime Segmente

1) Valorile lungimilor segmentelor sunt obținute din proiecție în plan.

Punct început	X / Y	Punct sfârșit	X / Y	Lungime segment (** (m)
1	376.016,409 526.076,808	2	376.019,43 526.078,89	3.669
2	376.019,43 526.078,89	3	376.032,357 526.101,335	25.901
3	376.032,357 526.101,335	4	376.042,143 526.107,513	11.573
4	376.042,143 526.107,513	5	376.059,929 526.111,384	18.202
5	376.059,929 526.111,384	6	376.064,971 526.111,287	5.043

Punct început	X / Y	Punct sfârșit	X / Y	Lungime segment (** (m)
6	376.064,971 526.111,287	7	376.052,889 526.283,777	172.913
7	376.052,889 526.283,777	8	376.048,327 526.284,366	4.6
8	376.048,327 526.284,366	9	376.044,37 526.285,823	4.217
9	376.044,37 526.285,823	10	376.030,525 526.293,902	16.029
10	376.030,525 526.293,902	11	376.020,274 526.300,224	12.044
11	376.020,274 526.300,224	12	376.005,584 526.311,712	18.649
12	376.005,584 526.311,712	13	375.999,752 526.314,626	6.52
13	375.999,752 526.314,626	1	376.016,409 526.076,808	238.401

** Lungimile segmentelor sunt determinate în planul de proiecție Stereo 70 și sunt rotunjite la 1 milimetru.

*** Distanța dintre puncte este formată din segmente cumulate ce sunt mai mici decât valoarea 1 milimetru.

**DATE DESPRE IMOBILUL NR. 12569**

Oficiul de Cadastru și Publicitate Imobiliară ALBA
Biroul de Cadastru și Publicitate Imobiliară Alba Iulia

A. Partea I. Descrierea imobilului

TEREN Extravilan

Adresa: Jud. Alba

Nr. Crt	Nr cadastral Nr. topografic	Suprafața* (mp)	Observații / Referințe
A1		13.509	Sector cadastral:40 Teren neimpregmuit;

B. Partea II. Proprietari și acte

Inscrieri privitoare la dreptul de proprietate și alte drepturi reale	Referințe
1 / 18/05/2023	
Act Normativ nr. 7, din 13/03/1996 emis de PARLAMENTUL ROMÂNIEI;	
B1	Inscrierea provizorie, drept de PROPRIETATE, dobandit prin Lege, cota actuala 1/1
	1) UAT ÎNTREGALDE, CIF:4562524, PROPRIETAR NEIDENTIFICAT

C. Partea III. SARCINI .

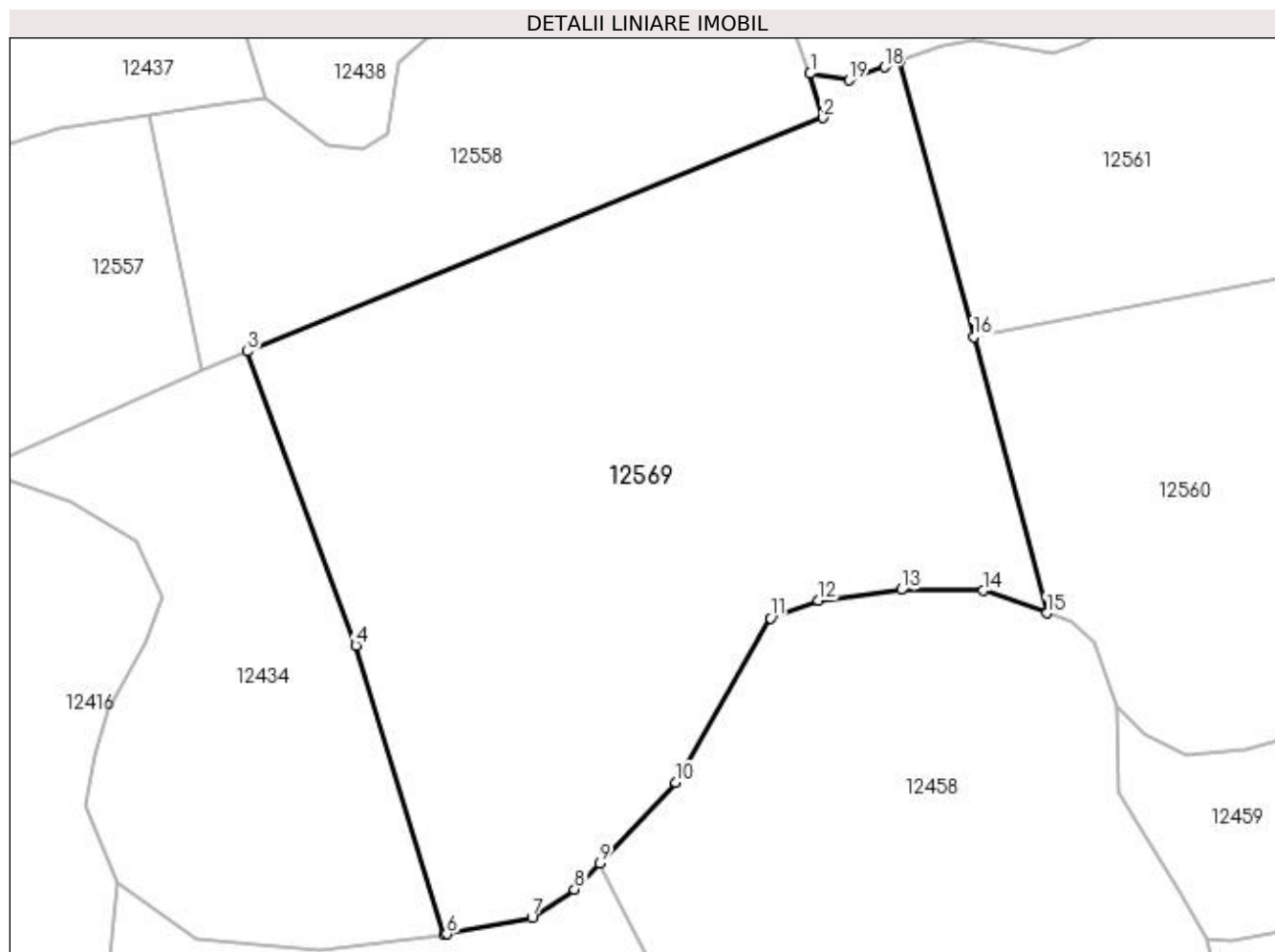
Inscrieri privind dezmembramintele dreptului de proprietate, drepturi reale de garanție și sarcini	Referințe
NU SUNT	

Anexa Nr. 1 La Partea I

Teren

Nr cadastral	Suprafața (mp)*	Observații / Referințe
	13.509	

* Suprafața este determinată în planul de proiecție Stereo 70.



Date referitoare la teren

Crt	Categorie folosință	Intra vilan	Suprafața (mp)	Tarla	Parcelă	Nr. topo	Observații / Referințe
1	padure	NU	13.509	-	-	-	

Lungime Segmente

1) Valorile lungimilor segmentelor sunt obținute din proiecție în plan.

Punct început	X / Y	Punct sfârșit	X / Y	Lungime segment (** (m)
1	375.678,209 526.159,352	2	375.680,684 526.150,896	8.811
2	375.680,684 526.150,896	3	375.570,657 526.106,263	118.735
3	375.570,657 526.106,263	4	375.591,37 526.050,124	59.838
4	375.591,37 526.050,124	5	375.608,178 525.994,897	57.728
5	375.608,178 525.994,897	6	375.608,748 525.994,971	0.575

Punct început	X / Y	Punct sfârșit	X / Y	Lungime segment (** (m)
6	375.608,748 525.994,971	7	375.625,058 525.998,081	16.604
7	375.625,058 525.998,081	8	375.633,181 526.003,494	9.761
8	375.633,181 526.003,494	9	375.637,973 526.008,541	6.96
9	375.637,973 526.008,541	10	375.652,552 526.023,896	21.174
10	375.652,552 526.023,896	11	375.670,672 526.055,334	36.285
11	375.670,672 526.055,334	12	375.679,836 526.058,664	9.751
12	375.679,836 526.058,664	13	375.695,666 526.060,746	15.966
13	375.695,666 526.060,746	14	375.711,287 526.060,538	15.622
14	375.711,287 526.060,538	15	375.723,458 526.056,236	12.909
15	375.723,458 526.056,236	16	375.709,43 526.109,031	54.627
16	375.709,43 526.109,031	17	375.695,444 526.161,668	54.464
17	375.695,444 526.161,668	18	375.692,406 526.160,6	3.221
18	375.692,406 526.160,6	19	375.685,708 526.158,103	7.148
19	375.685,708 526.158,103	1	375.678,209 526.159,352	7.602

** Lungimile segmentelor sunt determinate în planul de proiecție Stereo 70 și sunt rotunjite la 1 milimetru.

*** Distanța dintre puncte este formată din segmente cumulate ce sunt mai mici decât valoarea 1 milimetru.

