

**DATE DESPRE IMOBILUL NR. 12001**

Oficiul de Cadastru și Publicitate Imobiliară ALBA
Biroul de Cadastru și Publicitate Imobiliară Alba Iulia

A. Partea I. Descrierea imobilului

TEREN Extravilan

Adresa: Jud. Alba

Nr. Crt	Nr cadastral Nr. topografic	Suprafața* (mp)	Observații / Referințe
A1		3.986	Sector cadastral:25 Teren neimprijmit;

B. Partea II. Proprietari și acte

Inscrieri privitoare la dreptul de proprietate și alte drepturi reale	Referințe
1 / 28/04/2023	
Act Normativ nr. 7, din 13/03/1996 emis de PARLAMENTUL ROMANIEI;	
B1	A1
Intabulare, drept de PROPRIETATE, dobândit prin Lege, cota actuala 1/1	
1) NEIDENTIFICAT NEIDENTIFICAT	
2 / 28/04/2023	
Act Administrativ nr. 265RA, din 03/03/2023 emis de COMUNA INTREGALDE;	
B2	A1
Se noteaza posesia factica in favoarea lui	
1) MODOL STEFAN-BOGDAN	

C. Partea III. SARCINI .

Inscrieri privind dezmembramintele dreptului de proprietate, drepturi reale de garanție și sarcini	Referințe
NU SUNT	

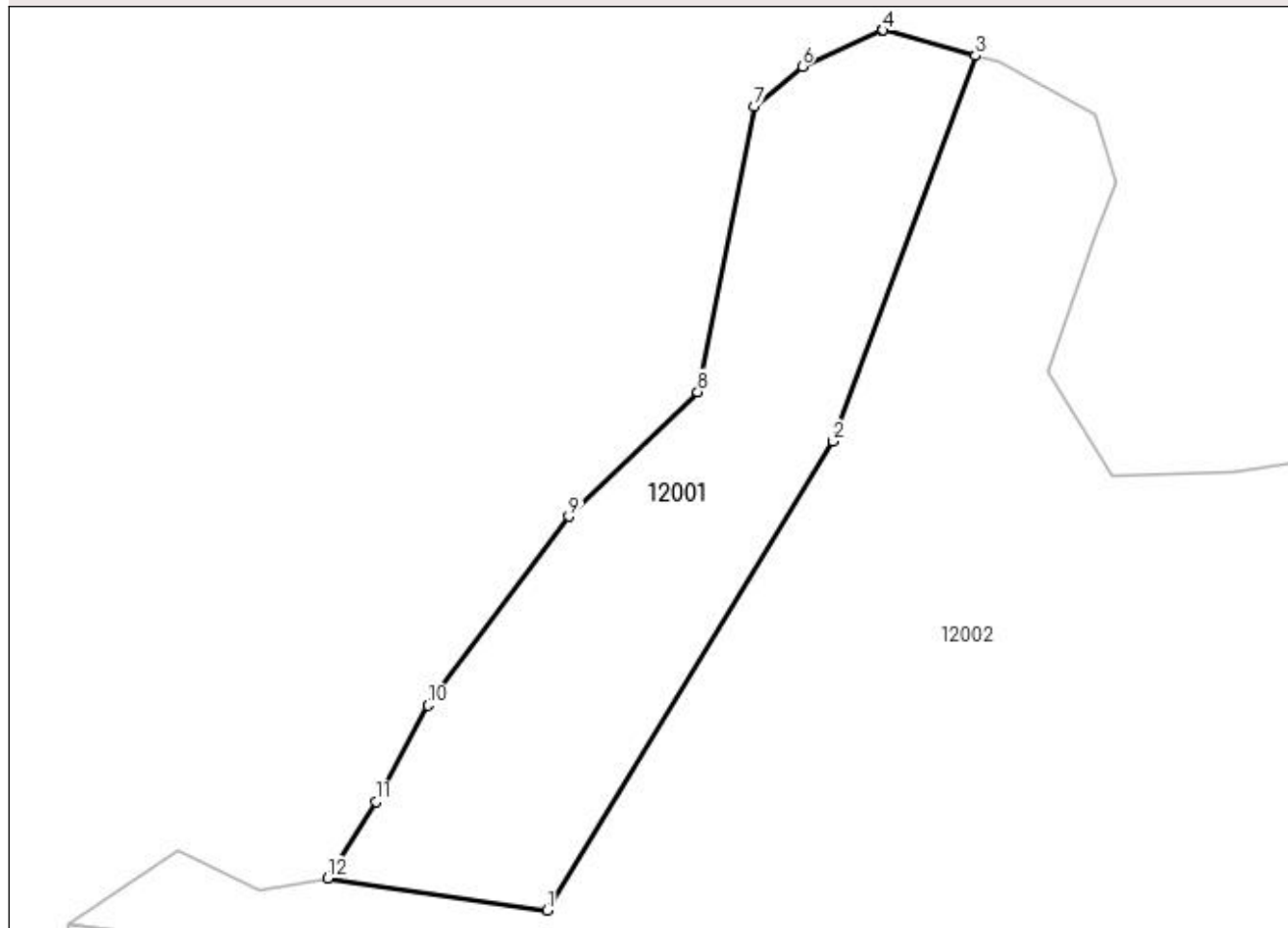
Anexa Nr. 1 La Partea I

Teren

Nr cadastral	Suprafața (mp)*	Observații / Referințe
	3.986	

* Suprafața este determinată în planul de proiecție Stereo 70.

DETALII LINIARE IMOBIL



Date referitoare la teren

Crt	Categorie folosință	Intra vilan	Suprafața (mp)	Tarla	Parcelă	Nr. topo	Observații / Referințe
1	pasune	NU	3.986	-	-	-	

Lungime Segmente

1) Valorile lungimilor segmentelor sunt obținute din proiecție în plan.

Punct început	X / Y	Punct sfârșit	X / Y	Lungime segment (** (m)
1	376.298,2 528.614,623	2	376.341,46 528.685,515	83.049
2	376.341,46 528.685,515	3	376.363,084 528.743,834	62.199
3	376.363,084 528.743,834	4	376.349,012 528.747,712	14.597
4	376.349,012 528.747,712	5	376.348,966 528.747,691	0.051
5	376.348,966 528.747,691	6	376.336,845 528.742,241	13.289

Punct început	X / Y	Punct sfârșit	X / Y	Lungime segment (** (m)
6	376.336,845 528.742,241	7	376.329,545 528.736,164	9.499
7	376.329,545 528.736,164	8	376.321,029 528.693,008	43.988
8	376.321,029 528.693,008	9	376.301,562 528.674,166	27.092
9	376.301,562 528.674,166	10	376.280,271 528.645,599	35.629
10	376.280,271 528.645,599	11	376.272,364 528.631,012	16.593
11	376.272,364 528.631,012	12	376.265,064 528.619,463	13.663
12	376.265,064 528.619,463	1	376.298,2 528.614,623	33.488

** Lungimile segmentelor sunt determinate în planul de proiecție Stereo 70 și sunt rotunjite la 1 milimetru.

*** Distanța dintre puncte este formată din segmente cumulate ce sunt mai mici decât valoarea 1 milimetru.

**DATE DESPRE IMOBILUL NR. 12002**

Oficiul de Cadastru și Publicitate Imobiliară ALBA
Biroul de Cadastru și Publicitate Imobiliară Alba Iulia

A. Partea I. Descrierea imobilului

TEREN Extravilan

Adresa: Jud. Alba

Nr. Crt	Nr cadastral Nr. topografic	Suprafața* (mp)	Observații / Referințe
A1		22.073	Sector cadastral:25 Teren neimprijmit;

Construcții

Crt	Nr cadastral Nr. topografic	Adresa	Observații / Referințe
A1.1		Jud. Alba	Nr. niveluri:1; S. construita la sol:19 mp; ANEXA

B. Partea II. Proprietari și acte

Inscrieri privitoare la dreptul de proprietate și alte drepturi reale	Referințe
1 / 28/04/2023	
Act Normativ nr. 7, din 13/03/1996 emis de PARLAMENTUL ROMANIEI;	
B1	A1
Intabulare, drept de PROPRIETATE, dobandit prin Lege, cota actuala 1/1	
1) NEIDENTIFICAT NEIDENTIFICAT	
2 / 28/04/2023	
Act Administrativ nr. 521RA, din 28/03/2023 emis de COMUNA INTREGALDE;	
B2	A1
Se noteaza posesia factica in favoarea lui	
1) FLOREA NICOLAE	
3 / 22/05/2023	
Act Administrativ nr. 986, din 28/04/2023 emis de COMUNA INTREGALDE;	
B3	A1.1
Intabulare, drept de PROPRIETATE, dobandit prin Lege, cota actuala 1/1	
1) FLOREA NICOLAE	

C. Partea III. SARCINI .

Inscrieri privind dezmembramintele dreptului de proprietate, drepturi reale de garanție și sarcini	Referințe
NU SUNT	

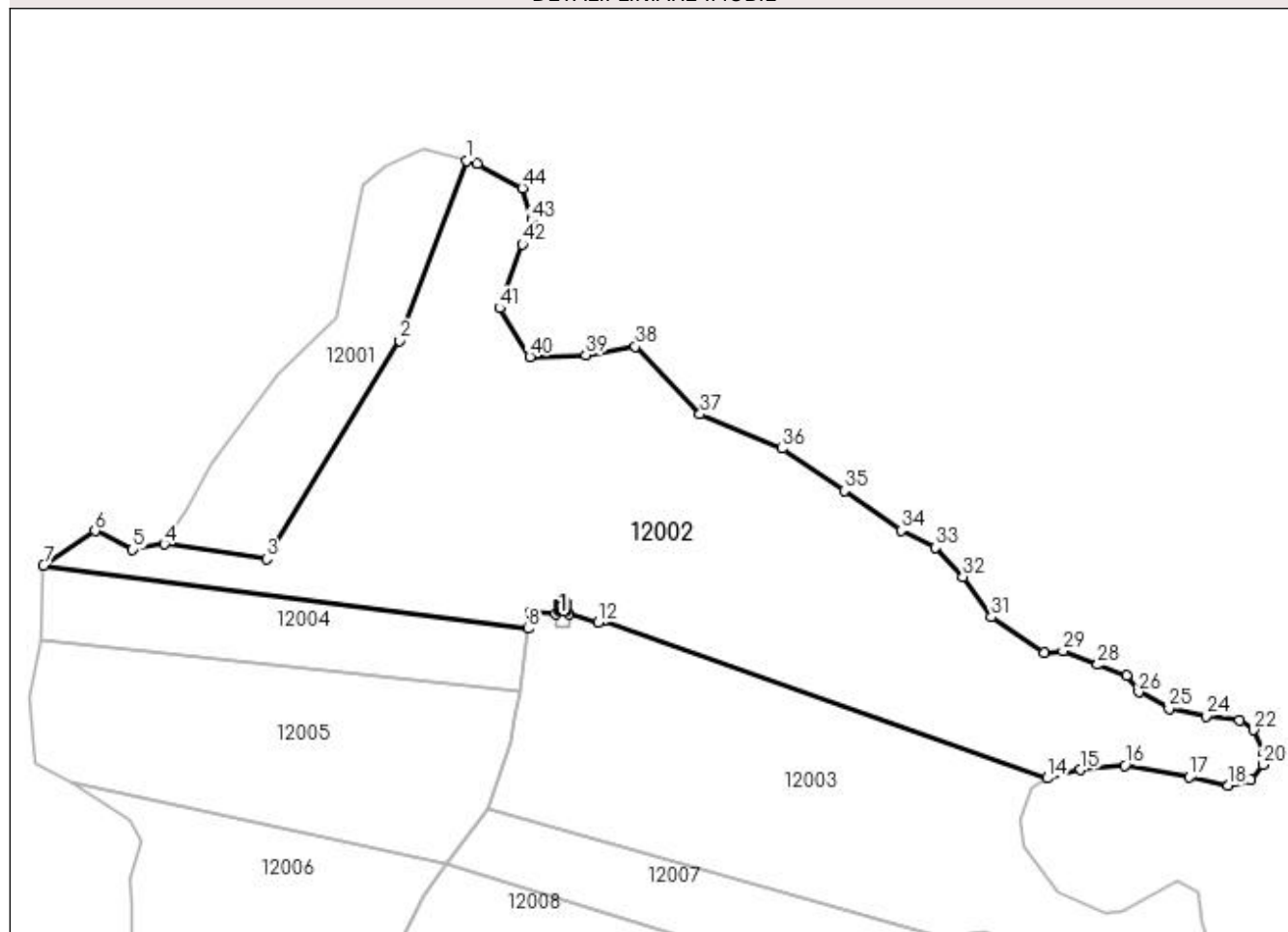
Anexa Nr. 1 La Partea I

Teren

Nr cadastral	Suprafața (mp)*	Observații / Referințe
	22.073	

* Suprafața este determinată în planul de proiecție Stereo 70.

DETALII LINIARE IMOBIL



Date referitoare la teren

Crt	Categorie folosință	Intravilan	Suprafața (mp)	Tarla	Parcelă	Nr. topo	Observații / Referințe
1	curți constructii	NU	19	-	-	-	
2	pasune	NU	22.054	-	-	-	

Date referitoare la construcții

Crt	Număr	Destinație construcție	Supraf. (mp)	Situație juridică	Observații / Referințe
A1.1		construcții anexa	19	Cu acte	Nr. niveluri:1; S. construita la sol:19 mp; ANEXA

Lungime Segmente

1) Valorile lungimilor segmentelor sunt obținute din proiecție în plan.

Punct început	X / Y	Punct sfârșit	X / Y	Lungime segment	Punct început	X / Y	Punct sfârșit	X / Y	Lungime segment	Punct început	X / Y	Punct sfârșit	X / Y	Lungime segment
1	376.363,084 528.743,834	2	376.341,46 528.685,515	62.19 9	2	376.341,46 528.685,515	3	376.298,2 528.614,623	83.04 9	3	376.298,2 528.614,623	4	376.265,064 528.619,463	33.48 8
4	376.265,064 528.619,463	5	376.254,721 528.617,64	10.50 2	5	376.254,721 528.617,64	6	376.242,557 528.623,718	13.59 8	6	376.242,557 528.623,718	7	376.225,824 528.612,54	20.12 3
7	376.225,824 528.612,54	8	376.383,066 528.592,006	158.5 78	8	376.383,066 528.592,006	9	376.383,896 528.597,256	5.315	9	376.383,896 528.597,256	10	376.392,13 528.596,881	8.242

Punct început	X / Y	Punct sfârșit	X / Y	Lungime segment	Punct început	X / Y	Punct sfârșit	X / Y	Lungime segment	Punct început	X / Y	Punct sfârșit	X / Y	Lungime segment
10	376.392,13 528.596,881	11	376.396,351 528.596,881	4.221	11	376.396,351 528.596,881	12	376.405,956 528.594,098	10.0	12	376.405,956 528.594,098	13	376.407,858 528.594,716	2.0
13	376.407,858 528.594,716	14	376.551,733 528.543,469	152.7 29	14	376.551,733 528.543,469	15	376.562,668 528.546,199	11.27	15	376.562,668 528.546,199	16	376.577,016 528.547,565	14.41 4
16	376.577,016 528.547,565	17	376.597,857 528.543,81	21.17 7	17	376.597,857 528.543,81	18	376.610,499 528.541,078	12.93 3	18	376.610,499 528.541,078	19	376.618,017 528.542,785	7.709
19	376.618,017 528.542,785	20	376.621,774 528.547,906	6.351	20	376.621,774 528.547,906	21	376.622,115 528.551,661	3.771	21	376.622,115 528.551,661	22	376.618,698 528.559,171	8.25
22	376.618,698 528.559,171	23	376.614,256 528.562,243	5.401	23	376.614,256 528.562,243	24	376.603,325 528.563,608	11.01 7	24	376.603,325 528.563,608	25	376.591,367 528.565,999	12.19 4
25	376.591,367 528.565,999	26	376.581,458 528.571,46	11.31 5	26	376.581,458 528.571,46	27	376.577,7 528.576,923	6.63	27	376.577,7 528.576,923	28	376.568,132 528.580,336	10.15 9
28	376.568,132 528.580,336	29	376.556,859 528.584,774	12.11 5	29	376.556,859 528.584,774	30	376.550,708 528.584,092	6.189	30	376.550,708 528.584,092	31	376.533,627 528.595,698	20.65 1
31	376.533,627 528.595,698	32	376.524,44 528.608,887	16.07 3	32	376.524,44 528.608,887	33	376.515,428 528.618,322	13.04 7	33	376.515,428 528.618,322	34	376.504,267 528.623,896	12.47 6
34	376.504,267 528.623,896	35	376.485,812 528.636,762	22.49 7	35	376.485,812 528.636,762	36	376.465,639 528.650,485	24.39 8	36	376.465,639 528.650,485	37	376.439,028 528.661,636	28.85 3
37	376.439,028 528.661,636	38	376.417,996 528.683,507	30.34 3	38	376.417,996 528.683,507	39	376.401,937 528.680,852	16.27 6	39	376.401,937 528.680,852	40	376.383,686 528.680,245	18.26 1
40	376.383,686 528.680,245	41	376.373,954 528.696,048	18.55 9	41	376.373,954 528.696,048	42	376.381,254 528.716,713	21.91 7	42	376.381,254 528.716,713	43	376.384,294 528.724,615	8.466
43	376.384,294 528.724,615	44	376.381,254 528.734,948	10.77 2	44	376.381,254 528.734,948	45	376.366,655 528.742,85	16.6	45	376.366,655 528.742,85	1	376.363,084 528.743,834	3.704

** Lungimile segmentelor sunt determinate în planul de proiecție Stereo 70 și sunt rotunjite la 1 milimetru.

*** Distanța dintre puncte este formată din segmente cumulate ce sunt mai mici decât valoarea 1 milimetru.

**DATE DESPRE IMOBILUL NR. 12003**

Oficiul de Cadastru și Publicitate Imobiliară ALBA
Biroul de Cadastru și Publicitate Imobiliară Alba Iulia

A. Partea I. Descrierea imobilului

TEREN Extravilan

Adresa: Jud. Alba

Nr. Crt	Nr cadastral Nr. topografic	Suprafața* (mp)	Observații / Referințe
A1		14.482	Sector cadastral:25 Teren neimprijmit;

Construcții

Crt	Nr cadastral Nr. topografic	Adresa	Observații / Referințe
A1.1		Jud. Alba	Nr. niveluri:1; S. construita la sol:19 mp; ANEXA

B. Partea II. Proprietari și acte

Inscrieri privitoare la dreptul de proprietate și alte drepturi reale		Referințe
1 / 28/04/2023		
Act Normativ nr. 7, din 13/03/1996 emis de PARLAMENTUL ROMANIEI;		
B1	Intabulare, drept de PROPRIETATE, dobandit prin Lege, cota actuala 1/1 1) NEIDENTIFICAT NEIDENTIFICAT	A1
2 / 28/04/2023		
Act Administrativ nr. 528RA, din 28/03/2023 emis de COMUNA INTREGALDE;		
B2	Se noteaza posesia factica in favoarea lui 1) CUTEAN EMILIA	A1
3 / 22/05/2023		
Act Administrativ nr. 986, din 28/04/2023 emis de COMUNA INTREGALDE;		
B3	Intabulare, drept de PROPRIETATE, dobandit prin Lege, cota actuala 1/1 1) CUTEAN EMILIA	A1.1

C. Partea III. SARCINI .

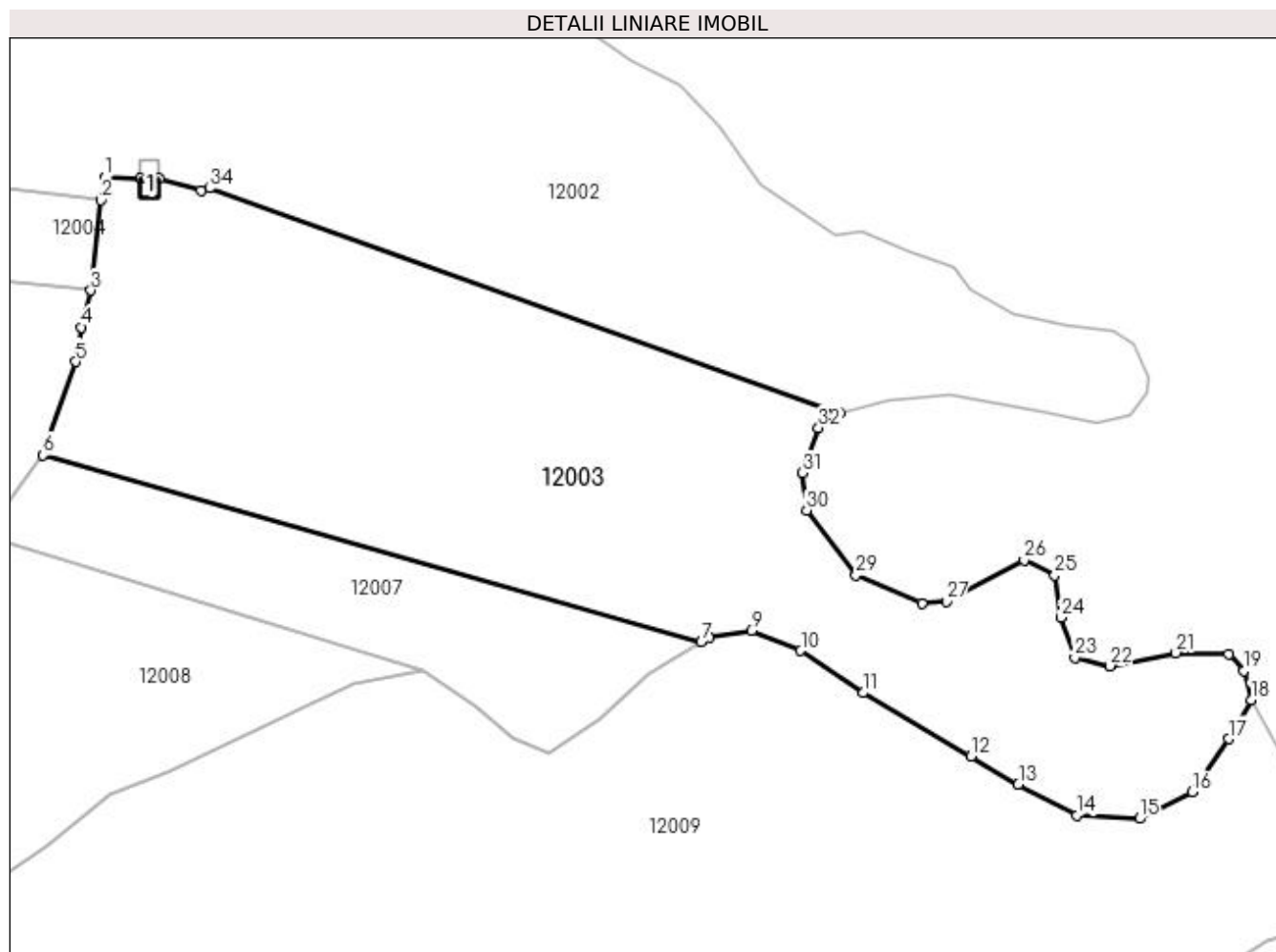
Inscrieri privind dezmembramintele dreptului de proprietate, drepturi reale de garanție și sarcini	Referințe
NU SUNT	

Anexa Nr. 1 La Partea I

Teren

Nr cadastral	Suprafața (mp)*	Observații / Referințe
	14.482	

* Suprafața este determinată în planul de proiecție Stereo 70.



Date referitoare la teren

Crt	Categorie folosință	Intra vilan	Suprafața (mp)	Tarla	Parcelă	Nr. topo	Observații / Referințe
1	curți constructii	NU	19	-	-	-	
2	pasune	NU	14.463	-	-	-	

Date referitoare la construcții

Crt	Număr	Destinație construcție	Supraf. (mp)	Situație juridică	Observații / Referințe
A1.1		construcții anexa	19	Cu acte	Nr. niveluri:1; S. construita la sol:19 mp; ANEXA

Lungime Segmente

1) Valorile lungimilor segmentelor sunt obținute din proiecție în plan.

Punct început	X / Y	Punct sfârșit	X / Y	Lungime segment (** (m)
1	376.383,896 528.597,256	2	376.383,066 528.592,006	5.315
3	376.380,846 528.571,39	4	376.378,636 528.563,029	8.649
5	376.377,37 528.555,172	6	376.369,927 528.533,837	22.596

Punct început	X / Y	Punct sfârșit	X / Y	Lungime segment (** (m)
2	376.383,066 528.592,006	3	376.380,846 528.571,39	20.735
4	376.378,636 528.563,029	5	376.377,37 528.555,172	7.958
6	376.369,927 528.533,837	7	376.520,171 528.491,123	156.198

Punct început	X / Y	Punct sfârșit	X / Y	Lungime segment (** (m))
7	376.520,171 528.491,123	8	376.521,948 528.492,181	2.068
9	376.531,612 528.493,791	10	376.542,884 528.489,232	12.16
11	376.557,11 528.479,576	12	376.581,807 528.465,094	28.63
13	376.592,543 528.458,657	14	376.605,964 528.451,683	15.125
15	376.620,19 528.450,88	16	376.632,27 528.457,048	13.564
17	376.640,589 528.469,117	18	376.645,691 528.477,966	10.215
19	376.644,08 528.484,671	20	376.640,589 528.488,427	5.127
21	376.628,512 528.488,695	22	376.613,479 528.485,745	15.32
23	376.605,427 528.487,622	24	376.602,207 528.496,741	9.671
25	376.600,865 528.506,395	26	376.593,884 528.509,882	7.803
27	376.576,168 528.500,495	28	376.570,532 528.499,959	5.662
29	376.555,501 528.506,395	30	376.544,218 528.521,279	18.677
31	376.543,192 528.529,813	32	376.546,95 528.540,054	10.909
33	376.551,733 528.543,469	34	376.407,858 528.594,716	152.729
35	376.405,956 528.594,098	36	376.396,351 528.596,881	10.0
37	376.392,13 528.596,881	1	376.383,896 528.597,256	8.242

Punct început	X / Y	Punct sfârșit	X / Y	Lungime segment (** (m))
8	376.521,948 528.492,181	9	376.531,612 528.493,791	9.797
10	376.542,884 528.489,232	11	376.557,11 528.479,576	17.193
12	376.581,807 528.465,094	13	376.592,543 528.458,657	12.518
14	376.605,964 528.451,683	15	376.620,19 528.450,88	14.249
16	376.632,27 528.457,048	17	376.640,589 528.469,117	14.658
18	376.645,691 528.477,966	19	376.644,08 528.484,671	6.896
20	376.640,589 528.488,427	21	376.628,512 528.488,695	12.08
22	376.613,479 528.485,745	23	376.605,427 528.487,622	8.268
24	376.602,207 528.496,741	25	376.600,865 528.506,395	9.747
26	376.593,884 528.509,882	27	376.576,168 528.500,495	20.049
28	376.570,532 528.499,959	29	376.555,501 528.506,395	16.35
30	376.544,218 528.521,279	31	376.543,192 528.529,813	8.595
32	376.546,95 528.540,054	33	376.551,733 528.543,469	5.877
34	376.407,858 528.594,716	35	376.405,956 528.594,098	2.0
36	376.396,351 528.596,881	37	376.392,13 528.596,881	4.221

** Lungimile segmentelor sunt determinate în planul de proiecție Stereo 70 și sunt rotunjite la 1 milimetru.

*** Distanța dintre puncte este formată din segmente cumulate ce sunt mai mici decât valoarea 1 milimetru.

**DATE DESPRE IMOBILUL NR. 12004**

Oficiul de Cadastru și Publicitate Imobiliară ALBA
Biroul de Cadastru și Publicitate Imobiliară Alba Iulia

A. Partea I. Descrierea imobilului

TEREN Extravilan

Adresa: Jud. Alba

Nr. Crt	Nr cadastral Nr. topografic	Suprafața* (mp)	Observații / Referințe
A1		3.559	Sector cadastral:25 Teren neimprijmit;

B. Partea II. Proprietari și acte

Inscrieri privitoare la dreptul de proprietate și alte drepturi reale		Referințe
1 / 28/04/2023		
Act Normativ nr. 7, din 13/03/1996 emis de PARLAMENTUL ROMANIEI;		
B1	Intabulare, drept de PROPRIETATE, dobândit prin Lege, cota actuala 1/1 1) NEIDENTIFICAT NEIDENTIFICAT	A1
2 / 28/04/2023		
Act Administrativ nr. 265RA, din 03/03/2023 emis de COMUNA INTREGALDE;		
B2	Se noteaza posesia factica in favoarea lui 1) MODOL STEFAN-BOGDAN	A1

C. Partea III. SARCINI .

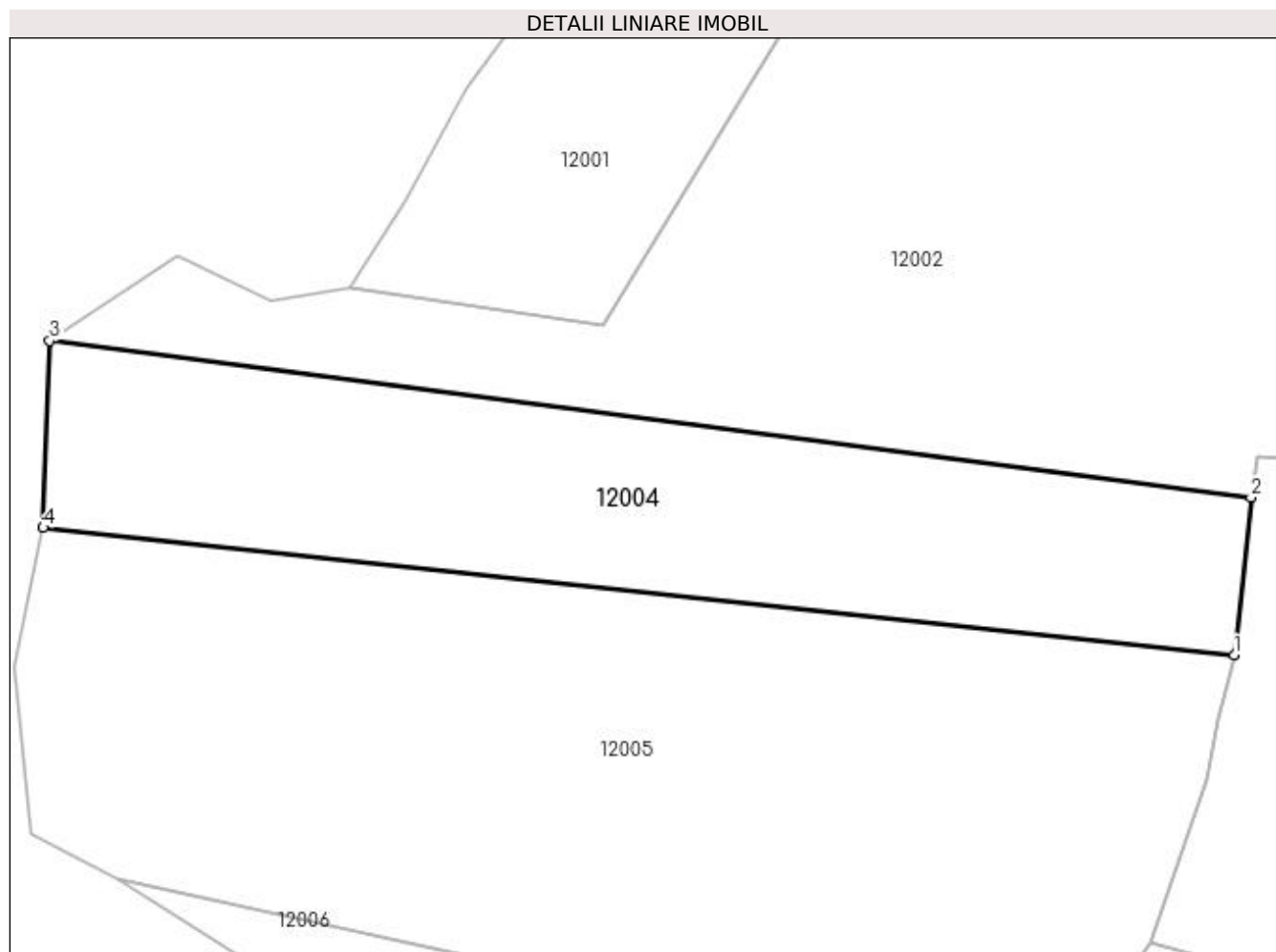
Inscrieri privind dezmembramintele dreptului de proprietate, drepturi reale de garanție și sarcini	Referințe
NU SUNT	

Anexa Nr. 1 La Partea I

Teren

Nr cadastral	Suprafața (mp)*	Observații / Referințe
	3.559	

* Suprafața este determinată în planul de proiecție Stereo 70.



Date referitoare la teren

Crt	Categorie folosință	Intra vilan	Suprafața (mp)	Tarla	Parcelă	Nr. topo	Observații / Referințe
1	pasune	NU	3.559	-	-	-	

Lungime Segmente

1) Valorile lungimilor segmentelor sunt obținute din proiecție în plan.

Punct început	X / Y	Punct sfârșit	X / Y	Lungime segment (** (m)
1	376.380,846 528.571,39	2	376.383,066 528.592,006	20.735
2	376.383,066 528.592,006	3	376.225,824 528.612,54	158.578
3	376.225,824 528.612,54	4	376.224,961 528.588,06	24.495
4	376.224,961 528.588,06	1	376.380,846 528.571,39	156.775

**** Lungimile segmentelor sunt determinate în planul de proiecție Stereo 70 și sunt rotunjite la 1 milimetru.**

***** Distanța dintre puncte este formată din segmente cumulate ce sunt mai mici decât valoarea 1 milimetru.**

**DATE DESPRE IMOBILUL NR. 12005**

Oficiul de Cadastru și Publicitate Imobiliară ALBA
Biroul de Cadastru și Publicitate Imobiliară Alba Iulia

A. Partea I. Descrierea imobilului

TEREN Extravilan

Adresa: Jud. Alba

Nr. Crt	Nr cadastral Nr. topografic	Suprafața* (mp)	Observații / Referințe
A1		7.690	Sector cadastral:25 Teren neimprijmit;

B. Partea II. Proprietari și acte

Inscrieri privitoare la dreptul de proprietate și alte drepturi reale	Referințe
1 / 28/04/2023	
Act Normativ nr. 7, din 13/03/1996 emis de PARLAMENTUL ROMANIEI;	
B1	A1
Intabulare, drept de PROPRIETATE, dobândit prin Lege, cota actuala 1/1 1) NEIDENTIFICAT NEIDENTIFICAT	
2 / 28/04/2023	
Act Administrativ nr. 521RA, din 28/03/2023 emis de COMUNA INTREGALDE;	
B2	A1
Se noteaza posesia factica in favoarea lui 1) FLOREA NICOLAE	

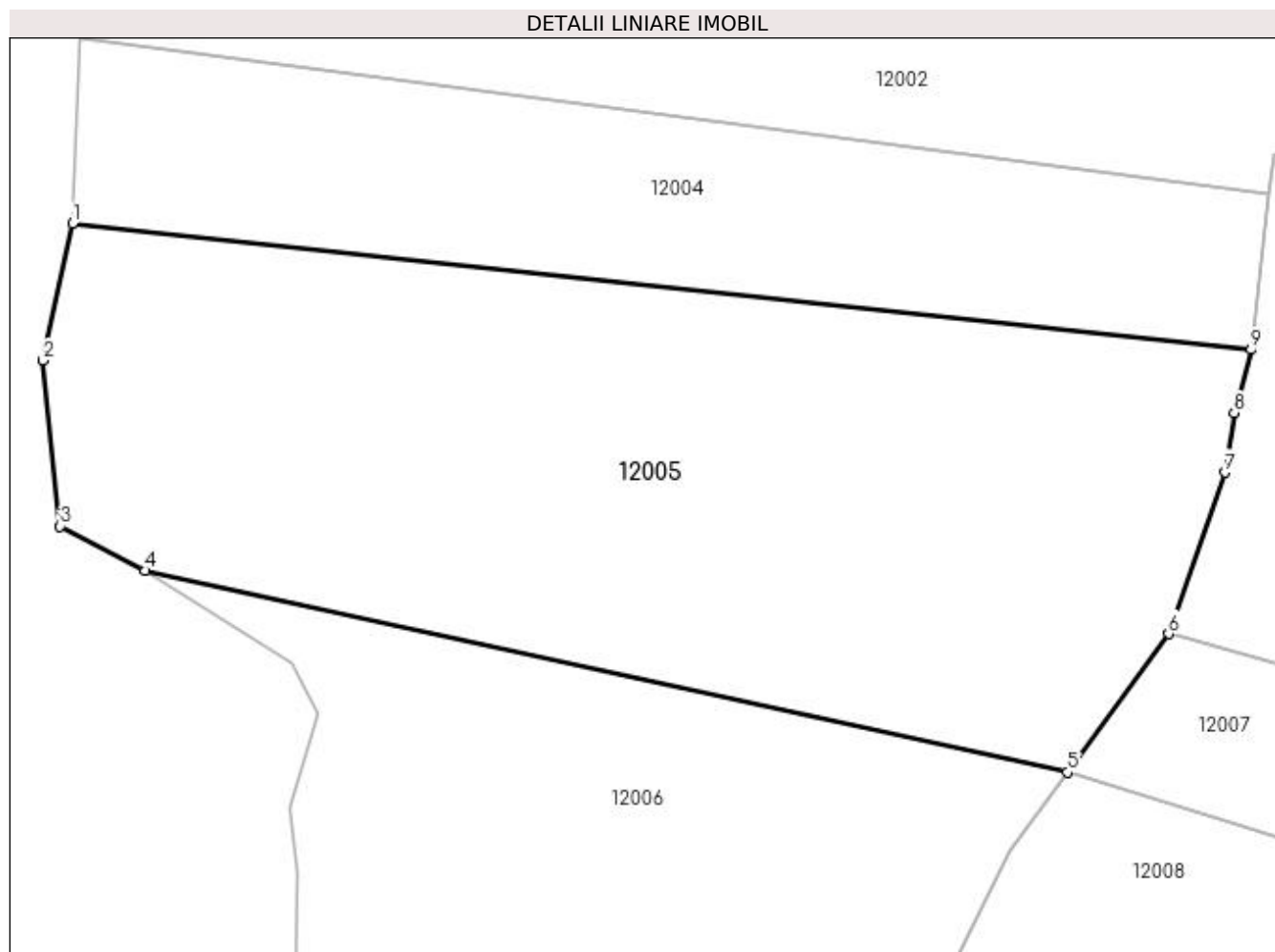
C. Partea III. SARCINI .

Inscrieri privind dezmembramintele dreptului de proprietate, drepturi reale de garanție și sarcini	Referințe
NU SUNT	

Anexa Nr. 1 La Partea I**Teren**

Nr cadastral	Suprafața (mp)*	Observații / Referințe
	7.690	

* Suprafața este determinată în planul de proiecție Stereo 70.

**Date referitoare la teren**

Crt	Categorie folosință	Intravilan	Suprafața (mp)	Tarla	Parcelă	Nr. topo	Observații / Referințe
1	pasune	NU	7.690	-	-	-	

Lungime Segmente

1) Valorile lungimilor segmentelor sunt obținute din proiecție în plan.

Punct început	X / Y	Punct sfârșit	X / Y	Lungime segment (** (m)
1	376.224,961 528.588,06	2	376.221,081 528.569,964	18.508
2	376.221,081 528.569,964	3	376.223,338 528.548,055	22.025
3	376.223,338 528.548,055	4	376.234,622 528.542,181	12.722
4	376.234,622 528.542,181	5	376.356,549 528.515,525	124.806
5	376.356,549 528.515,525	6	376.369,927 528.533,837	22.679

Punct început	X / Y	Punct sfârșit	X / Y	Lungime segment (** (m)
6	376.369,927 528.533,837	7	376.377,37 528.555,172	22.596
7	376.377,37 528.555,172	8	376.378,636 528.563,029	7.958
8	376.378,636 528.563,029	9	376.380,846 528.571,39	8.649
9	376.380,846 528.571,39	1	376.224,961 528.588,06	156.775

** Lungimile segmentelor sunt determinate în planul de proiecție Stereo 70 și sunt rotunjite la 1 milimetru.

*** Distanța dintre puncte este formată din segmente cumulate ce sunt mai mici decât valoarea 1 milimetru.

**DATE DESPRE IMOBILUL NR. 12006**

Oficiul de Cadastru și Publicitate Imobiliară ALBA
Biroul de Cadastru și Publicitate Imobiliară Alba Iulia

A. Partea I. Descrierea imobilului

TEREN Extravilan

Adresa: Jud. Alba

Nr. Crt	Nr cadastral Nr. topografic	Suprafața* (mp)	Observații / Referințe
A1		6.431	Sector cadastral:25 Teren neimprijmit;

B. Partea II. Proprietari și acte

Inscrieri privitoare la dreptul de proprietate și alte drepturi reale	Referințe
1 / 28/04/2023	
Act Normativ nr. 7, din 13/03/1996 emis de PARLAMENTUL ROMANIEI;	
B1	A1
Intabulare, drept de PROPRIETATE, dobândit prin Lege, cota actuala 1/1 1) NEIDENTIFICAT NEIDENTIFICAT	
2 / 28/04/2023	
Act Administrativ nr. 528RA, din 28/03/2023 emis de COMUNA INTREGALDE;	
B2	A1
Se noteaza posesia factica in favoarea lui 1) CUTEAN EMILIA	

C. Partea III. SARCINI .

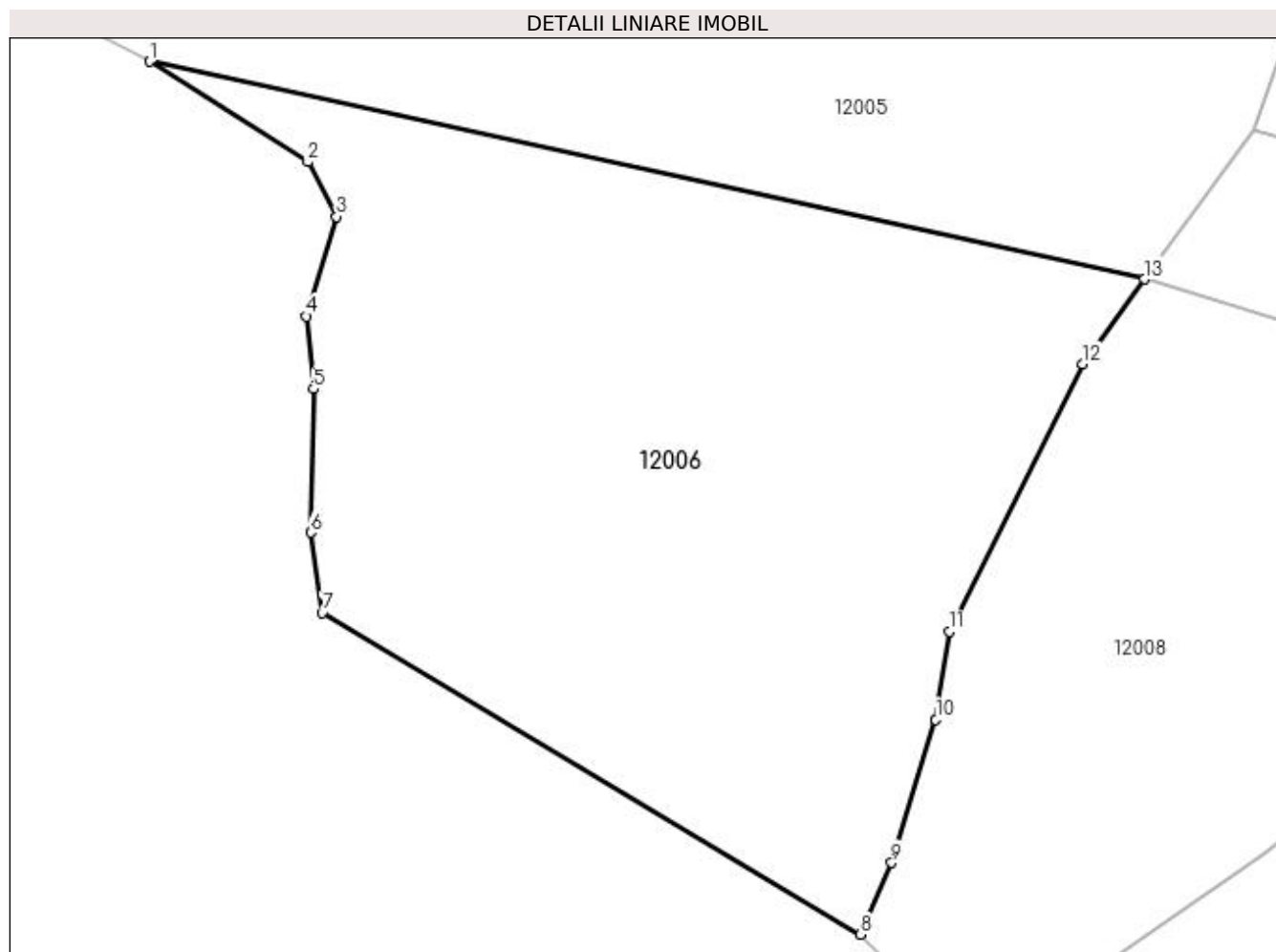
Inscrieri privind dezmembramintele dreptului de proprietate, drepturi reale de garanție și sarcini	Referințe
NU SUNT	

Anexa Nr. 1 La Partea I

Teren

Nr cadastral	Suprafața (mp)*	Observații / Referințe
	6.431	

* Suprafața este determinată în planul de proiecție Stereo 70.



Date referitoare la teren

Crt	Categorie folosință	Intra vilan	Suprafața (mp)	Tarla	Parcelă	Nr. topo	Observații / Referințe
1	pasune	NU	6.431	-	-	-	

Lungime Segmente

1) Valorile lungimilor segmentelor sunt obținute din proiecție în plan.

Punct început	X / Y	Punct sfârșit	X / Y	Lungime segment (** (m)
1	376.234,622 528.542,181	2	376.253,986 528.529,866	22.948
2	376.253,986 528.529,866	3	376.257,506 528.523,18	7.557
3	376.257,506 528.523,18	4	376.253,829 528.510,959	12.762
4	376.253,829 528.510,959	5	376.254,69 528.502,066	8.935
5	376.254,69 528.502,066	6	376.254,34 528.484,472	17.598

Punct început	X / Y	Punct sfârșit	X / Y	Lungime segment (** (m)
6	376.254,34 528.484,472	7	376.255,748 528.474,618	9.953
7	376.255,748 528.474,618	8	376.321,764 528.435,231	76.873
8	376.321,764 528.435,231	9	376.325,58 528.443,992	9.556
9	376.325,58 528.443,992	10	376.330,969 528.461,562	18.378
10	376.330,969 528.461,562	11	376.332,596 528.472,329	10.889
11	376.332,596 528.472,329	12	376.348,963 528.505,141	36.668
12	376.348,963 528.505,141	13	376.356,549 528.515,525	12.859
13	376.356,549 528.515,525	1	376.234,622 528.542,181	124.806

** Lungimile segmentelor sunt determinate în planul de proiecție Stereo 70 și sunt rotunjite la 1 milimetru.

*** Distanța dintre puncte este formată din segmente cumulate ce sunt mai mici decât valoarea 1 milimetru.

**DATE DESPRE IMOBILUL NR. 12007**

Oficiul de Cadastru și Publicitate Imobiliară ALBA
Biroul de Cadastru și Publicitate Imobiliară Alba Iulia

A. Partea I. Descrierea imobilului

TEREN Extravilan

Adresa: Jud. Alba

Nr. Crt	Nr cadastral Nr. topografic	Suprafața* (mp)	Observații / Referințe
A1		3.668	Sector cadastral:25 Teren neimprejmuit;

B. Partea II. Proprietari și acte

Inscrieri privitoare la dreptul de proprietate și alte drepturi reale		Referințe
1 / 28/04/2023		
Act Normativ nr. 7, din 13/03/1996 emis de PARLAMENTUL ROMANIEI;		
B1	Inscrierea provizorie, drept de PROPRIETATE, dobandit prin Lege, cota actuala 1/1	A1
1) UAT INTREGALDE, CIF:4562524, PROPRIETAR NEIDENTIFICAT		

C. Partea III. SARCINI .

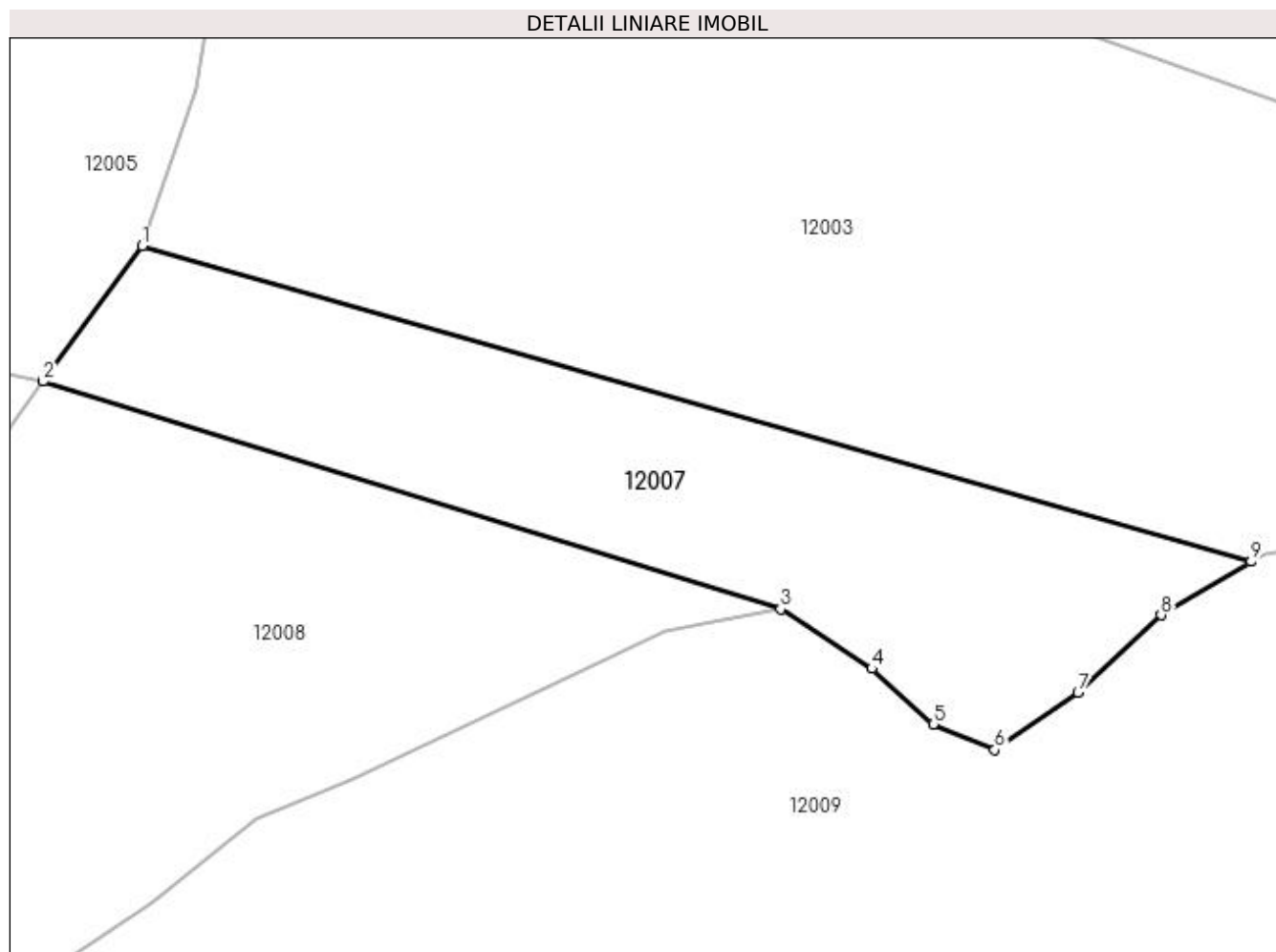
Inscrieri privind dezmembramintele dreptului de proprietate, drepturi reale de garanție și sarcini	Referințe
NU SUNT	

Anexa Nr. 1 La Partea I

Teren

Nr cadastral	Suprafața (mp)*	Observații / Referințe
	3.668	

* Suprafața este determinată în planul de proiecție Stereo 70.



Date referitoare la teren

Crt	Categorie folosință	Intra vilan	Suprafața (mp)	Tarla	Parcelă	Nr. topo	Observații / Referințe
1	pasune	NU	3.668	-	-	-	

Lungime Segmente

1) Valorile lungimilor segmentelor sunt obținute din proiecție în plan.

Punct început	X / Y	Punct sfârșit	X / Y	Lungime segment (** (m)
1	376.369,927 528.533,837	2	376.356,549 528.515,525	22.679
2	376.356,549 528.515,525	3	376.456,452 528.484,671	104.559
3	376.456,452 528.484,671	4	376.468,799 528.476,625	14.737
4	376.468,799 528.476,625	5	376.477,121 528.469,117	11.209
5	376.477,121 528.469,117	6	376.485,441 528.465,63	9.021

Punct început	X / Y	Punct sfârșit	X / Y	Lungime segment (** (m)
6	376.485,441 528.465,63	7	376.496,716 528.473,407	13.697
7	376.496,716 528.473,407	8	376.507,989 528.483,868	15.378
8	376.507,989 528.483,868	9	376.520,171 528.491,123	14.178
9	376.520,171 528.491,123	1	376.369,927 528.533,837	156.198

** Lungimile segmentelor sunt determinate în planul de proiecție Stereo 70 și sunt rotunjite la 1 milimetru.

*** Distanța dintre puncte este formată din segmente cumulate ce sunt mai mici decât valoarea 1 milimetru.

**DATE DESPRE IMOBILUL NR. 12008**

Oficiul de Cadastru și Publicitate Imobiliară ALBA
Biroul de Cadastru și Publicitate Imobiliară Alba Iulia

A. Partea I. Descrierea imobilului

TEREN Extravilan

Adresa: Jud. Alba

Nr. Crt	Nr cadastral Nr. topografic	Suprafața* (mp)	Observații / Referințe
A1		5.473	Sector cadastral:25 Teren neimprejmut;

B. Partea II. Proprietari și acte

Inscrieri privitoare la dreptul de proprietate și alte drepturi reale	Referințe
1 / 28/04/2023	
Act Normativ nr. 7, din 13/03/1996 emis de PARLAMENTUL ROMANIEI;	
B1	A1
Intabulare, drept de PROPRIETATE, dobândit prin Lege, cota actuala 1/1 1) NEIDENTIFICAT NEIDENTIFICAT	
2 / 28/04/2023	
Act Administrativ nr. 521RA, din 28/03/2023 emis de COMUNA INTREGALDE;	
B2	A1
Se noteaza posesia factica in favoarea lui 1) FLOREA NICOLAE	

C. Partea III. SARCINI .

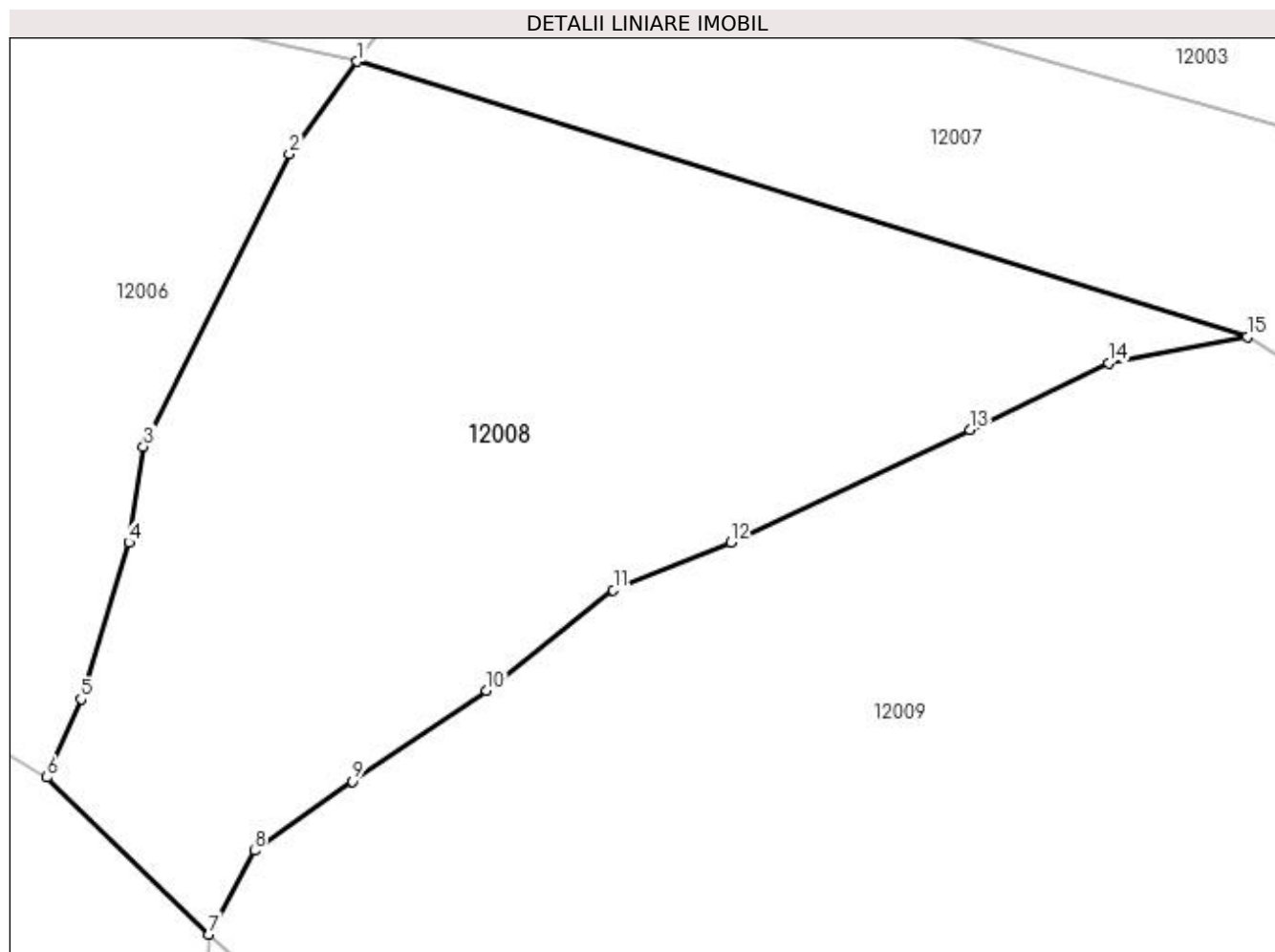
Inscrieri privind dezmembramintele dreptului de proprietate, drepturi reale de garanție și sarcini	Referințe
NU SUNT	

Anexa Nr. 1 La Partea I

Teren

Nr cadastral	Suprafața (mp)*	Observații / Referințe
	5.473	

* Suprafața este determinată în planul de proiecție Stereo 70.



Date referitoare la teren

Crt	Categorie folosință	Intra vilan	Suprafața (mp)	Tarla	Parcelă	Nr. topo	Observații / Referințe
1	pasune	NU	5.473	-	-	-	

Lungime Segmente

1) Valorile lungimilor segmentelor sunt obținute din proiecție în plan.

Punct început	X / Y	Punct sfârșit	X / Y	Lungime segment (** (m)
1	376.356,549 528.515,525	2	376.348,963 528.505,141	12.859
2	376.348,963 528.505,141	3	376.332,596 528.472,329	36.668
3	376.332,596 528.472,329	4	376.330,969 528.461,562	10.889
4	376.330,969 528.461,562	5	376.325,58 528.443,992	18.378
5	376.325,58 528.443,992	6	376.321,764 528.435,231	9.556

Punct început	X / Y	Punct sfârșit	X / Y	Lungime segment (** (m)
6	376.321,764 528.435,231	7	376.339,956 528.417,623	25.318
7	376.339,956 528.417,623	8	376.345,058 528.427,01	10.684
8	376.345,058 528.427,01	9	376.356,064 528.434,788	13.477
9	376.356,064 528.434,788	10	376.371,094 528.444,978	18.159
10	376.371,094 528.444,978	11	376.385,32 528.456,243	18.146
11	376.385,32 528.456,243	12	376.398,474 528.461,607	14.206
12	376.398,474 528.461,607	13	376.425,317 528.474,212	29.655
13	376.425,317 528.474,212	14	376.440,884 528.481,722	17.284
14	376.440,884 528.481,722	15	376.456,452 528.484,671	15.844
15	376.456,452 528.484,671	1	376.356,549 528.515,525	104.559

** Lungimile segmentelor sunt determinate în planul de proiecție Stereo 70 și sunt rotunjite la 1 milimetru.

*** Distanța dintre puncte este formată din segmente cumulate ce sunt mai mici decât valoarea 1 milimetru.

**DATE DESPRE IMOBILUL NR. 12009**

Oficiul de Cadastru și Publicitate Imobiliară ALBA
Biroul de Cadastru și Publicitate Imobiliară Alba Iulia

A. Partea I. Descrierea imobilului

TEREN Extravilan

Adresa: Jud. Alba

Nr. Crt	Nr cadastral Nr. topografic	Suprafața* (mp)	Observații / Referințe
A1		22.180	Sector cadastral:25 Teren neimprijmit;

B. Partea II. Proprietari și acte

Inscrieri privitoare la dreptul de proprietate și alte drepturi reale		Referințe
1 / 28/04/2023		
Act Normativ nr. HG 1705, din 29/11/2006 emis de PARLAMENTUL ROMANIEI;		
B1	Intabulare, drept de PROPRIETATE, dobandit prin Lege, cota actuala 1/1 1) STATUL ROMAN, CIF:999999999999	A1
2 / 28/04/2023		
Act Normativ nr. 46/2008, din 19/03/2008 emis de PARLAMENTUL ROMANIEI;		
B2	Intabulare, drept de ADMINISTRARE, dobandit prin Lege, cota actuala 1/1 1) REGIA NATIOANALA A PADURILOR ROMSILVA RA, CIF:1590120	A1

C. Partea III. SARCINI .

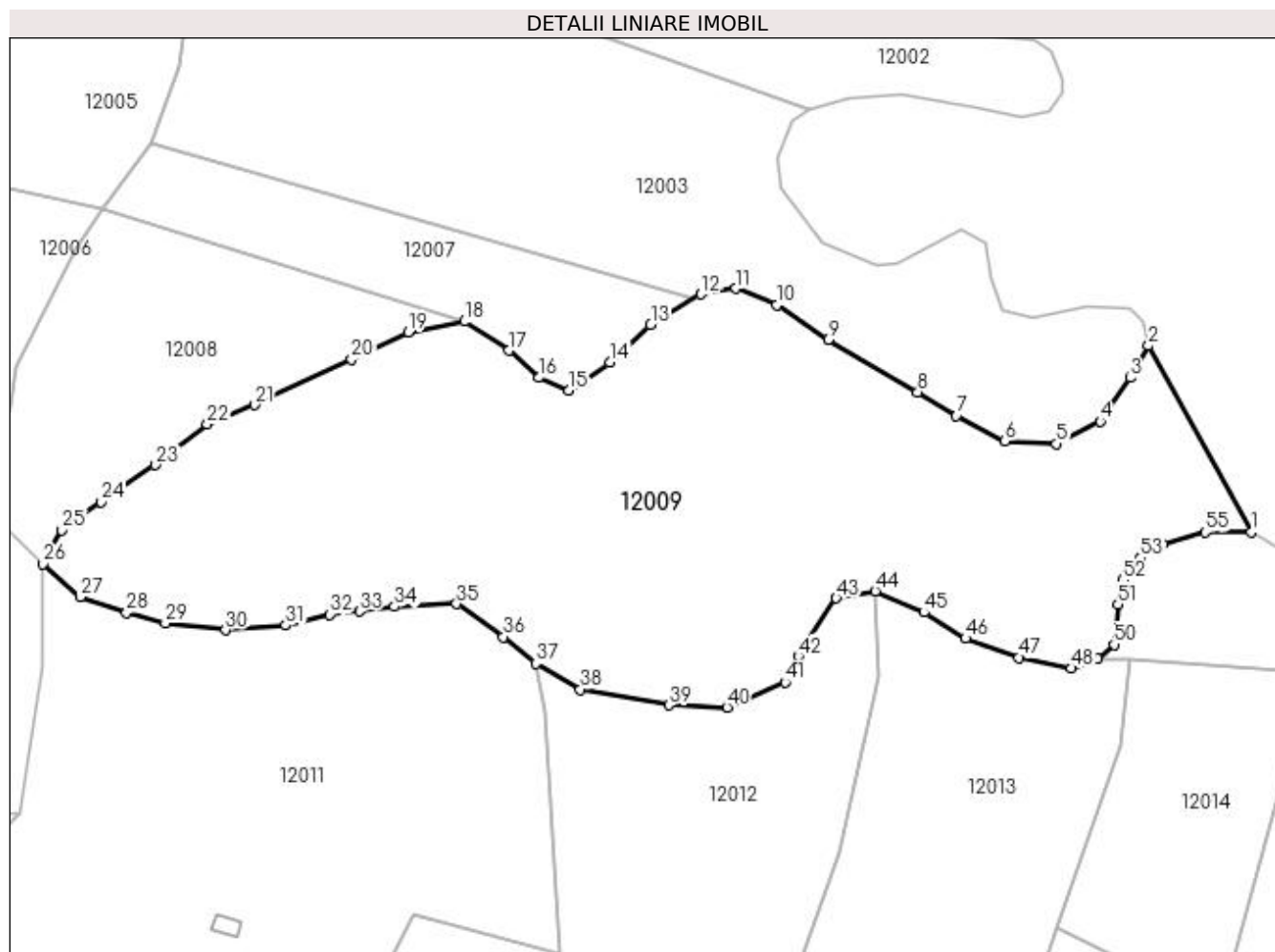
Inscrieri privind dezmembramintele dreptului de proprietate, drepturi reale de garanție și sarcini	Referințe
NU SUNT	

Anexa Nr. 1 La Partea I

Teren

Nr cadastral	Suprafața (mp)*	Observații / Referințe
	22.180	

* Suprafața este determinată în planul de proiecție Stereo 70.



Date referitoare la teren

Crt	Categorie folosință	Intra vilan	Suprafața (mp)	Tarla	Parcelă	Nr. topo	Observații / Referințe
1	padure	NU	22.180	-	-	-	

Lungime Segmente

1) Valorile lungimilor segmentelor sunt obținute din proiecție în plan.

Punct început	X / Y	Punct sfârșit	X / Y	Lungime segment
1	376.674,05 528.426,382	2	376.645,691 528.477,966	58.866
4	376.632,27 528.457,048	5	376.620,19 528.450,88	13.564
7	376.592,543 528.458,657	8	376.581,807 528.465,094	12.518
10	376.542,884 528.489,232	11	376.531,612 528.493,791	12.16
13	376.507,989 528.483,868	14	376.496,716 528.473,407	15.378
16	376.477,121 528.469,117	17	376.468,799 528.476,625	11.209
2	376.645,691 528.477,966	3	376.640,589 528.469,117	10.215
5	376.620,19 528.450,88	6	376.605,964 528.451,683	14.249
8	376.581,807 528.465,094	9	376.557,11 528.479,576	28.63
11	376.531,612 528.493,791	12	376.521,948 528.492,181	9.797
14	376.496,716 528.473,407	15	376.485,441 528.465,63	13.697
17	376.468,799 528.476,625	18	376.456,452 528.484,671	14.737
3	376.640,589 528.469,117	4	376.632,27 528.457,048	14.658
6	376.605,964 528.451,683	7	376.592,543 528.458,657	15.125
9	376.557,11 528.479,576	10	376.542,884 528.489,232	17.193
12	376.521,948 528.492,181	13	376.507,989 528.483,868	16.247
15	376.485,441 528.465,63	16	376.477,121 528.469,117	9.021
18	376.456,452 528.484,671	19	376.440,884 528.481,722	15.844

Punct început	X / Y	Punct sfârșit	X / Y	Lungime segment	Punct început	X / Y	Punct sfârșit	X / Y	Lungime segment	Punct început	X / Y	Punct sfârșit	X / Y	Lungime segment
19	376.440,884 528.481,722	20	376.425,317 528.474,212	17.284	20	376.425,317 528.474,212	21	376.398,474 528.461,607	29.655	21	376.398,474 528.461,607	22	376.385,32 528.456,243	14.206
22	376.385,32 528.456,243	23	376.371,094 528.444,978	18.146	23	376.371,094 528.444,978	24	376.356,064 528.434,788	18.159	24	376.356,064 528.434,788	25	376.345,058 528.427,01	13.477
25	376.345,058 528.427,01	26	376.339,956 528.417,623	10.684	26	376.339,956 528.417,623	27	376.350,157 528.408,505	13.682	27	376.350,157 528.408,505	28	376.363,042 528.404,213	13.58
28	376.363,042 528.404,213	29	376.373,78 528.401,262	11.136	29	376.373,78 528.401,262	30	376.390,422 528.399,385	16.747	30	376.390,422 528.399,385	31	376.407,064 528.400,726	16.696
31	376.407,064 528.400,726	32	376.419,152 528.403,728	12.455	32	376.419,152 528.403,728	33	376.427,515 528.404,563	8.405	33	376.427,515 528.404,563	34	376.437,13 528.405,816	9.696
34	376.437,13 528.405,816	35	376.454,27 528.406,652	17.161	35	376.454,27 528.406,652	36	376.467,231 528.397,461	15.888	36	376.467,231 528.397,461	37	376.476,181 528.390,092	11.593
37	376.476,181 528.390,092	38	376.488,555 528.382,935	14.295	38	376.488,555 528.382,935	39	376.512,974 528.378,655	24.791	39	376.512,974 528.378,655	40	376.529,07 528.377,998	16.11
40	376.529,07 528.377,998	41	376.545,164 528.384,889	17.507	41	376.545,164 528.384,889	42	376.548,777 528.392,11	8.074	42	376.548,777 528.392,11	43	376.559,289 528.408,192	19.212
43	376.559,289 528.408,192	44	376.570,128 528.410,161	11.017	44	376.570,128 528.410,161	45	376.583,596 528.404,254	14.707	45	376.583,596 528.404,254	46	376.595,092 528.397,033	13.576
46	376.595,092 528.397,033	47	376.609,874 528.391,782	15.687	47	376.609,874 528.391,782	48	376.624,327 528.388,829	14.751	48	376.624,327 528.388,829	49	376.631,553 528.391,454	7.688
49	376.631,553 528.391,454	50	376.636,15 528.395,392	6.053	50	376.636,15 528.395,392	51	376.637,211 528.406,418	11.078	51	376.637,211 528.406,418	52	376.638,67 528.413,074	6.814
52	376.638,67 528.413,074	53	376.643,455 528.419,312	7.862	53	376.643,455 528.419,312	54	376.649,493 528.423,055	7.103	54	376.649,493 528.423,055	55	376.661,354 528.426,382	12.319
55	376.661,354 528.426,382	1	376.674,05 528.426,382	12.696										

** Lungimile segmentelor sunt determinate în planul de proiecție Stereo 70 și sunt rotunjite la 1 milimetru.

*** Distanța dintre puncte este formată din segmente cumulate ce sunt mai mici decât valoarea 1 milimetru.

**DATE DESPRE IMOBILUL NR. 12010**

Oficiul de Cadastru și Publicitate Imobiliară ALBA
Biroul de Cadastru și Publicitate Imobiliară Alba Iulia

A. Partea I. Descrierea imobilului

TEREN Extravilan

Adresa: Jud. Alba

Nr. Crt	Nr cadastral Nr. topografic	Suprafața* (mp)	Observații / Referințe
A1		1.753	Sector cadastral:25 Teren neimpregmuit;

B. Partea II. Proprietari și acte

Inscrieri privitoare la dreptul de proprietate și alte drepturi reale	Referințe
1 / 28/04/2023	
Act Normativ nr. 7, din 13/03/1996 emis de PARLAMENTUL ROMANIEI;	
B1	A1
Intabulare, drept de PROPRIETATE, dobândit prin Lege, cota actuala 1/1 1) NEIDENTIFICAT NEIDENTIFICAT	
2 / 28/04/2023	
Act Administrativ nr. 266RA, din 03/03/2023 emis de COMUNA INTREGALDE;	
B2	A1
Se noteaza posesia factica in favoarea lui 1) BARLEA SIMION	

C. Partea III. SARCINI .

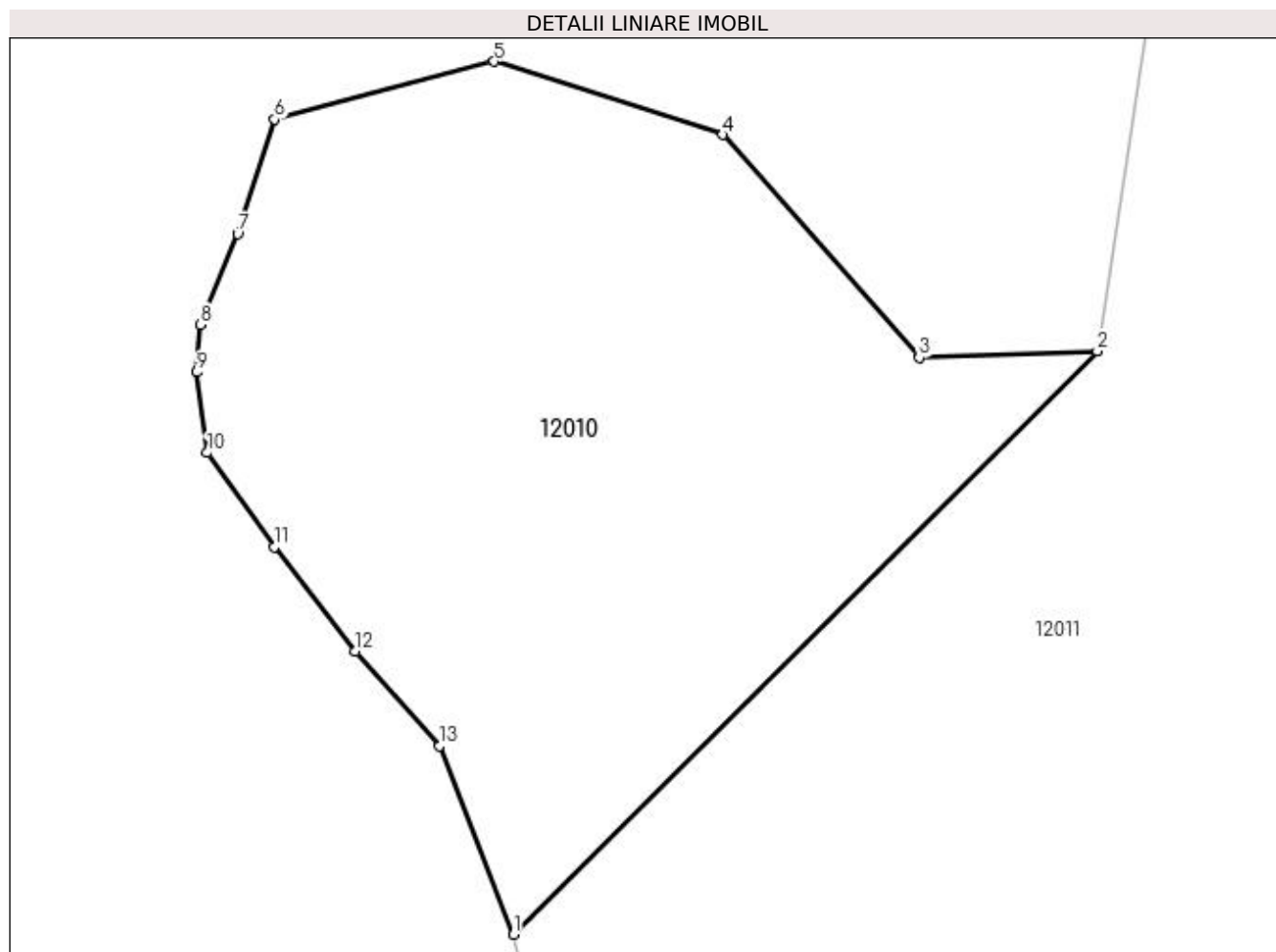
Inscrieri privind dezmembramintele dreptului de proprietate, drepturi reale de garanție și sarcini	Referințe
NU SUNT	

Anexa Nr. 1 La Partea I

Teren

Nr cadastral	Suprafața (mp)*	Observații / Referințe
	1.753	

* Suprafața este determinată în planul de proiecție Stereo 70.



Date referitoare la teren

Crt	Categorie folosință	Intra vilan	Suprafața (mp)	Tarla	Parcelă	Nr. topo	Observații / Referințe
1	pasune	NU	1.753	-	-	-	

Lungime Segmente

1) Valorile lungimilor segmentelor sunt obținute din proiecție în plan.

Punct început	X / Y	Punct sfârșit	X / Y	Lungime segment (** (m)
1	376.295,385 528.310,792	2	376.333,517 528.348,898	53.908
2	376.333,517 528.348,898	3	376.321,888 528.348,467	11.637
3	376.321,888 528.348,467	4	376.309,052 528.363,032	19.413
4	376.309,052 528.363,032	5	376.294,114 528.367,81	15.684
5	376.294,114 528.367,81	6	376.279,752 528.364,031	14.851

Punct început	X / Y	Punct sfârșit	X / Y	Lungime segment (** (m)
6	376.279,752 528.364,031	7	376.277,33 528.356,55	7.863
7	376.277,33 528.356,55	8	376.274,908 528.350,611	6.414
8	376.274,908 528.350,611	9	376.274,688 528.347,531	3.088
9	376.274,688 528.347,531	10	376.275,349 528.342,251	5.321
10	376.275,349 528.342,251	11	376.279,752 528.336,092	7.571
11	376.279,752 528.336,092	12	376.285,035 528.329,272	8.627
12	376.285,035 528.329,272	13	376.290,541 528.323,112	8.261
13	376.290,541 528.323,112	1	376.295,385 528.310,792	13.238

** Lungimile segmentelor sunt determinate în planul de proiecție Stereo 70 și sunt rotunjite la 1 milimetru.

*** Distanța dintre puncte este formată din segmente cumulate ce sunt mai mici decât valoarea 1 milimetru.

**DATE DESPRE IMOBILUL NR. 12011**

Oficiul de Cadastru și Publicitate Imobiliară ALBA
Biroul de Cadastru și Publicitate Imobiliară Alba Iulia

A. Partea I. Descrierea imobilului

TEREN Extravilan

Adresa: Jud. Alba

Nr. Crt	Nr cadastral Nr. topografic	Suprafața* (mp)	Observații / Referințe
A1		23.440	Sector cadastral:25 Teren neimprijmit;

Construcții

Crt	Nr cadastral Nr. topografic	Adresa	Observații / Referințe
A1.1		Jud. Alba	Nr. niveluri:1; S. construita la sol:30 mp; ANEXA
A1.2		Jud. Alba	Nr. niveluri:1; S. construita la sol:32 mp; ANEXA

B. Partea II. Proprietari și acte

Inscrieri privitoare la dreptul de proprietate și alte drepturi reale		Referințe
1 / 28/04/2023		
Act Normativ nr. 7, din 13/03/1996 emis de PARLAMENTUL ROMANIEI;		
B1	Intabulare, drept de PROPRIETATE, dobandit prin Lege, cota actuala 1/1 1) NEIDENTIFICAT NEIDENTIFICAT	A1
2 / 28/04/2023		
Act Administrativ nr. 523RA, din 28/03/2023 emis de COMUNA INTREGALDE;		
B2	Se noteaza posesia factica in favoarea lui 1) CRISAN LUCRETIA	A1
3 / 22/05/2023		
Act Administrativ nr. 986, din 28/04/2023 emis de CUMUNA INTREGALDE;		
B3	Intabulare, drept de PROPRIETATE, dobandit prin Lege, cota actuala 1/1 1) CRISAN LUCRETIA	A1.1, A1.2

C. Partea III. SARCINI .

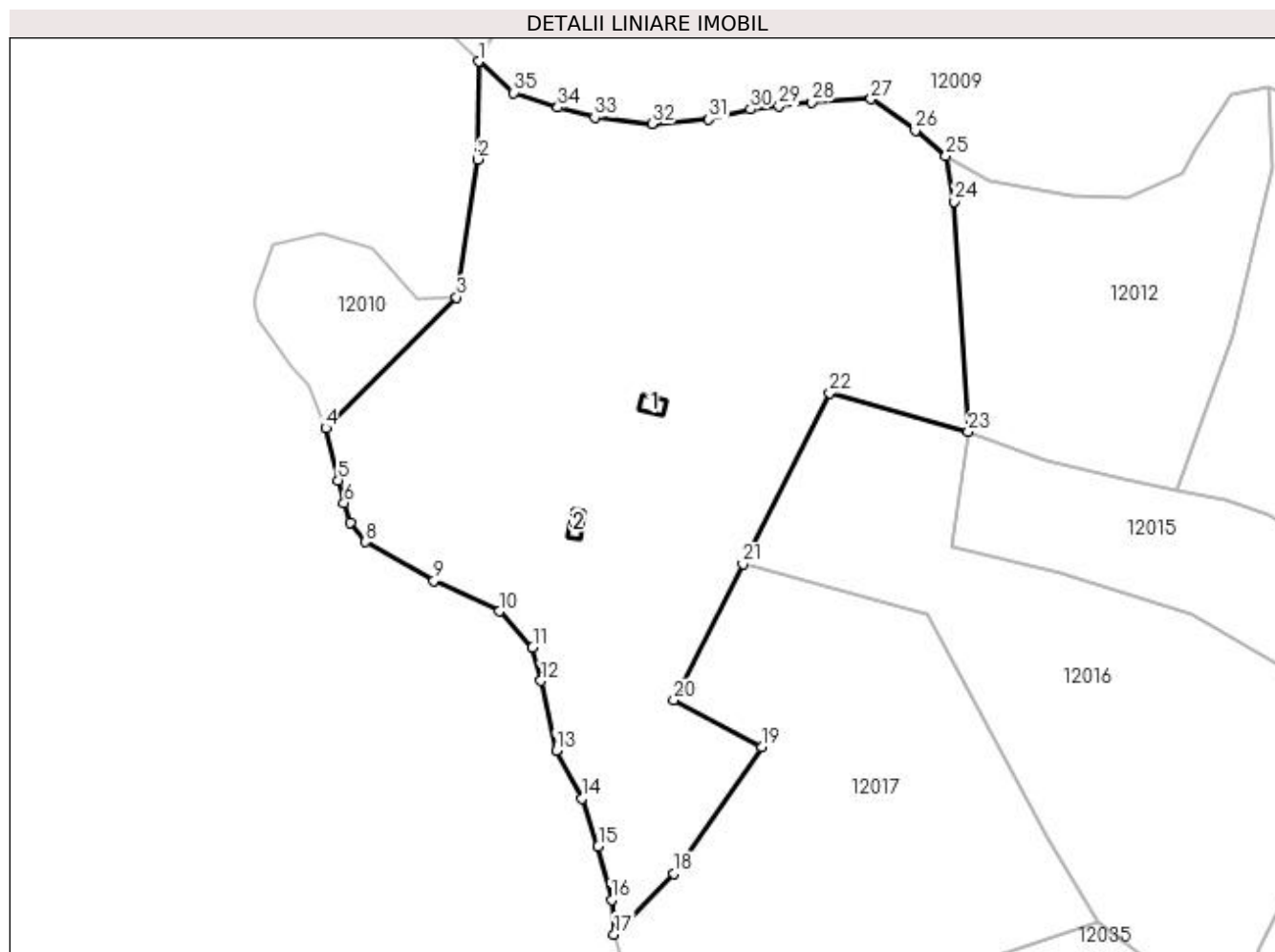
Inscrieri privind dezmembramintele dreptului de proprietate, drepturi reale de garanție și sarcini	Referințe
NU SUNT	

Anexa Nr. 1 La Partea I

Teren

Nr cadastral	Suprafața (mp)*	Observații / Referințe
	23.440	

* Suprafața este determinată în planul de proiecție Stereo 70.



Date referitoare la teren

Crt	Categorie folosință	Intra vilan	Suprafața (mp)	Tarla	Parcelă	Nr. topo	Observații / Referințe
1	curți constructii	NU	62	-	-	-	
2	livada	NU	5.520	-	-	-	
3	pasune	NU	17.858	-	-	-	

Date referitoare la construcții

Crt	Număr	Destinație construcție	Supraf. (mp)	Situație juridică	Observații / Referințe
A1.1		construcții anexa	30	Cu acte	Nr. niveluri:1; S. construita la sol:30 mp; ANEXA
A1.2		construcții anexa	32	Cu acte	Nr. niveluri:1; S. construita la sol:32 mp; ANEXA

Lungime Segmente

1) Valorile lungimilor segmentelor sunt obținute din proiecție în plan.

Punct început	X / Y	Punct sfârșit	X / Y	Lungime segment (** (m)
1	376.339,956 528.417,623	2	376.339,576 528.389,095	28.53

Punct început	X / Y	Punct sfârșit	X / Y	Lungime segment (** (m)
2	376.339,576 528.389,095	3	376.333,517 528.348,898	40.651

Punct început	X / Y	Punct sfârșit	X / Y	Lungime segment (** (m)
3	376.333,517 528.348,898	4	376.295,385 528.310,792	53.908
5	376.298,908 528.295,614	6	376.300,669 528.289,014	6.831
7	376.302,43 528.283,294	8	376.306,833 528.277,574	7.218
9	376.326,858 528.266,347	10	376.345,942 528.257,397	21.078
11	376.355,676 528.246,891	12	376.358,112 528.237,168	10.023
13	376.362,536 528.216,774	14	376.370,087 528.202,92	15.778
15	376.374,76 528.188,91	16	376.378,654 528.173,346	16.044
17	376.379,433 528.163,228	18	376.396,926 528.180,923	24.883
19	376.422,54 528.217,791	20	376.396,789 528.231,522	29.183
21	376.416,956 528.271,128	22	376.442,336 528.320,972	55.933
23	376.482,674 528.309,832	24	376.478,678 528.376,822	67.11
25	376.476,181 528.390,092	26	376.467,231 528.397,461	11.593
27	376.454,27 528.406,652	28	376.437,13 528.405,816	17.161
29	376.427,515 528.404,563	30	376.419,152 528.403,728	8.405
31	376.407,064 528.400,726	32	376.390,422 528.399,385	16.696
33	376.373,78 528.401,262	34	376.363,042 528.404,213	11.136
35	376.350,157 528.408,505	1	376.339,956 528.417,623	13.682

Punct început	X / Y	Punct sfârșit	X / Y	Lungime segment (** (m)
4	376.295,385 528.310,792	5	376.298,908 528.295,614	15.582
6	376.300,669 528.289,014	7	376.302,43 528.283,294	5.985
8	376.306,833 528.277,574	9	376.326,858 528.266,347	22.958
10	376.345,942 528.257,397	11	376.355,676 528.246,891	14.323
12	376.358,112 528.237,168	13	376.362,536 528.216,774	20.869
14	376.370,087 528.202,92	15	376.374,76 528.188,91	14.768
16	376.378,654 528.173,346	17	376.379,433 528.163,228	10.148
18	376.396,926 528.180,923	19	376.422,54 528.217,791	44.892
20	376.396,789 528.231,522	21	376.416,956 528.271,128	44.445
22	376.442,336 528.320,972	23	376.482,674 528.309,832	41.849
24	376.478,678 528.376,822	25	376.476,181 528.390,092	13.503
26	376.467,231 528.397,461	27	376.454,27 528.406,652	15.888
28	376.437,13 528.405,816	29	376.427,515 528.404,563	9.696
30	376.419,152 528.403,728	31	376.407,064 528.400,726	12.455
32	376.390,422 528.399,385	33	376.373,78 528.401,262	16.747
34	376.363,042 528.404,213	35	376.350,157 528.408,505	13.58

** Lungimile segmentelor sunt determinate în planul de proiecție Stereo 70 și sunt rotunjite la 1 milimetru.

*** Distanța dintre puncte este formată din segmente cumulate ce sunt mai mici decât valoarea 1 milimetru.

**DATE DESPRE IMOBILUL NR. 12012**

Oficiul de Cadastru și Publicitate Imobiliară ALBA
Biroul de Cadastru și Publicitate Imobiliară Alba Iulia

A. Partea I. Descrierea imobilului

TEREN Extravilan

Adresa: Jud. Alba

Nr. Crt	Nr cadastral Nr. topografic	Suprafața* (mp)	Observații / Referințe
A1		6.943	Sector cadastral:25 Teren neimprijmit;

B. Partea II. Proprietari și acte

Inscrieri privitoare la dreptul de proprietate și alte drepturi reale		Referințe
1 / 28/04/2023		
Act Normativ nr. 7, din 13/03/1996 emis de PARLAMENTUL ROMANIEI;		
B1	Intabulare, drept de PROPRIETATE, dobândit prin Lege, cota actuala 1/1 1) NEIDENTIFICAT NEIDENTIFICAT	A1
2 / 28/04/2023		
Act Administrativ nr. 522RA, din 28/03/2023 emis de COMUNA INTREGALDE;		
B2	Se noteaza posesia factica in favoarea lui 1) FLOREA ANA 2) FLOREA VICTOR	A1

C. Partea III. SARCINI .

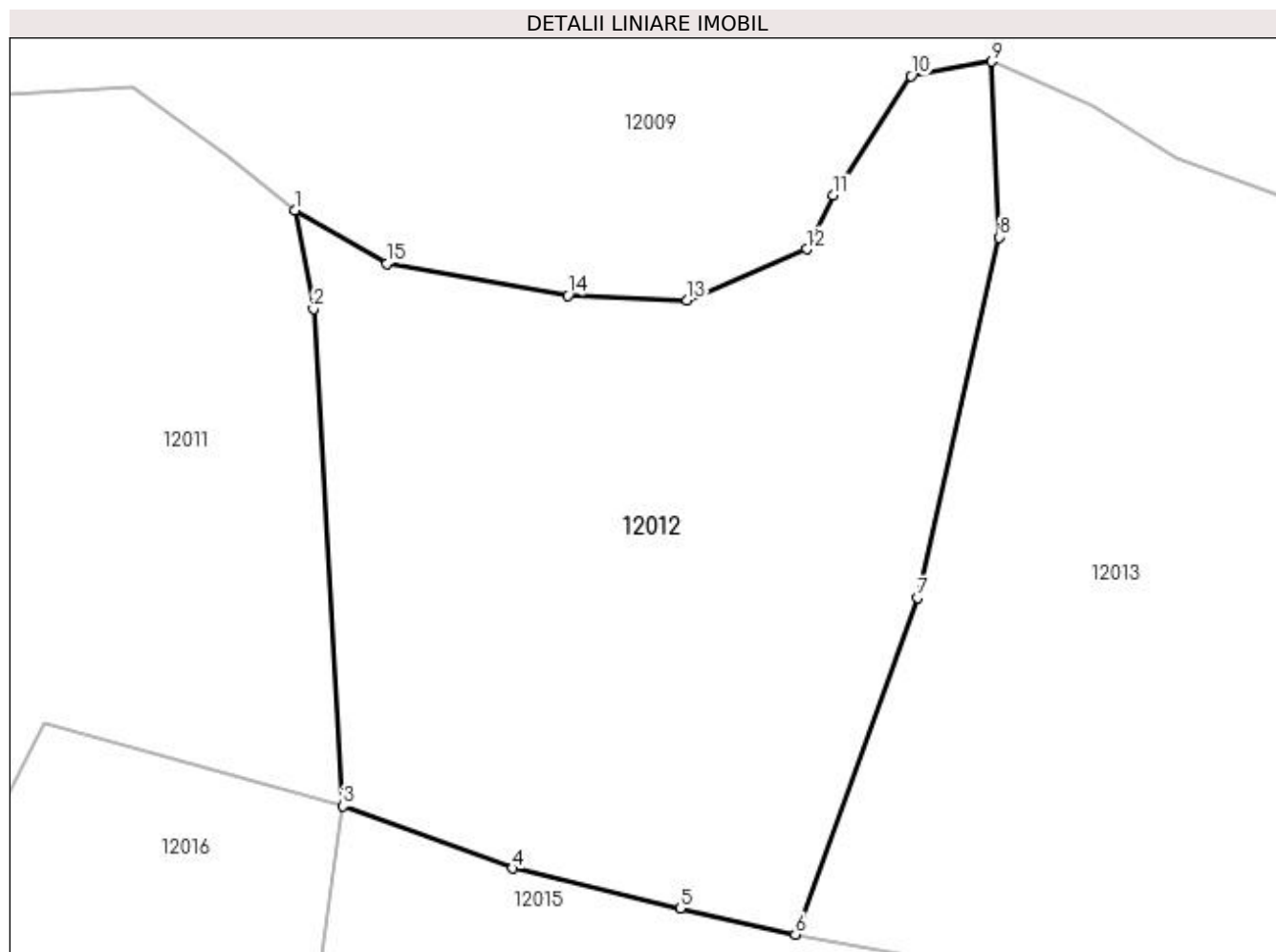
Inscrieri privind dezmembramintele dreptului de proprietate, drepturi reale de garanție și sarcini	Referințe
NU SUNT	

Anexa Nr. 1 La Partea I

Teren

Nr cadastral	Suprafața (mp)*	Observații / Referințe
	6.943	

* Suprafața este determinată în planul de proiecție Stereo 70.



Date referitoare la teren

Crt	Categorie folosință	Intra vilan	Suprafața (mp)	Tarla	Parcelă	Nr. topo	Observații / Referințe
1	pasune	NU	6.943	-	-	-	

Lungime Segmente

1) Valorile lungimilor segmentelor sunt obținute din proiecție în plan.

Punct început	X / Y	Punct sfârșit	X / Y	Lungime segment (** (m)
1	376.476,181 528.390,092	2	376.478,678 528.376,822	13.503
2	376.478,678 528.376,822	3	376.482,674 528.309,832	67.11
3	376.482,674 528.309,832	4	376.505,487 528.301,407	24.319
4	376.505,487 528.301,407	5	376.528,172 528.296,026	23.314
5	376.528,172 528.296,026	6	376.543,677 528.292,526	15.895

Punct început	X / Y	Punct sfârșit	X / Y	Lungime segment (** (m)
6	376.543,677 528.292,526	7	376.560,111 528.337,91	48.268
7	376.560,111 528.337,91	8	376.571,158 528.386,474	49.805
8	376.571,158 528.386,474	9	376.570,128 528.410,161	23.709
9	376.570,128 528.410,161	10	376.559,289 528.408,192	11.017
10	376.559,289 528.408,192	11	376.548,777 528.392,11	19.212
11	376.548,777 528.392,11	12	376.545,164 528.384,889	8.074
12	376.545,164 528.384,889	13	376.529,07 528.377,998	17.507
13	376.529,07 528.377,998	14	376.512,974 528.378,655	16.11
14	376.512,974 528.378,655	15	376.488,555 528.382,935	24.791
15	376.488,555 528.382,935	1	376.476,181 528.390,092	14.295

** Lungimile segmentelor sunt determinate în planul de proiecție Stereo 70 și sunt rotunjite la 1 milimetru.

*** Distanța dintre puncte este formată din segmente cumulate ce sunt mai mici decât valoarea 1 milimetru.

**DATE DESPRE IMOBILUL NR. 12013**

Oficiul de Cadastru și Publicitate Imobiliară ALBA
Biroul de Cadastru și Publicitate Imobiliară Alba Iulia

A. Partea I. Descrierea imobilului

TEREN Extravilan

Adresa: Jud. Alba

Nr. Crt	Nr cadastral Nr. topografic	Suprafața* (mp)	Observații / Referințe
A1		7.821	Sector cadastral:25 Teren neimprijmit;

B. Partea II. Proprietari și acte

Inscrieri privitoare la dreptul de proprietate și alte drepturi reale	Referințe
1 / 28/04/2023	
Act Normativ nr. 7, din 13/03/1996 emis de PARLAMENTUL ROMANIEI;	
B1	A1
Intabulare, drept de PROPRIETATE, dobândit prin Lege, cota actuala 1/1 1) NEIDENTIFICAT NEIDENTIFICAT	
2 / 28/04/2023	
Act Administrativ nr. 267RA, din 03/03/2023 emis de COMUNA INTREGALDE;	
B2	A1
Se noteaza posesia factica in favoarea lui 1) GROZA LUCRETIA	

C. Partea III. SARCINI .

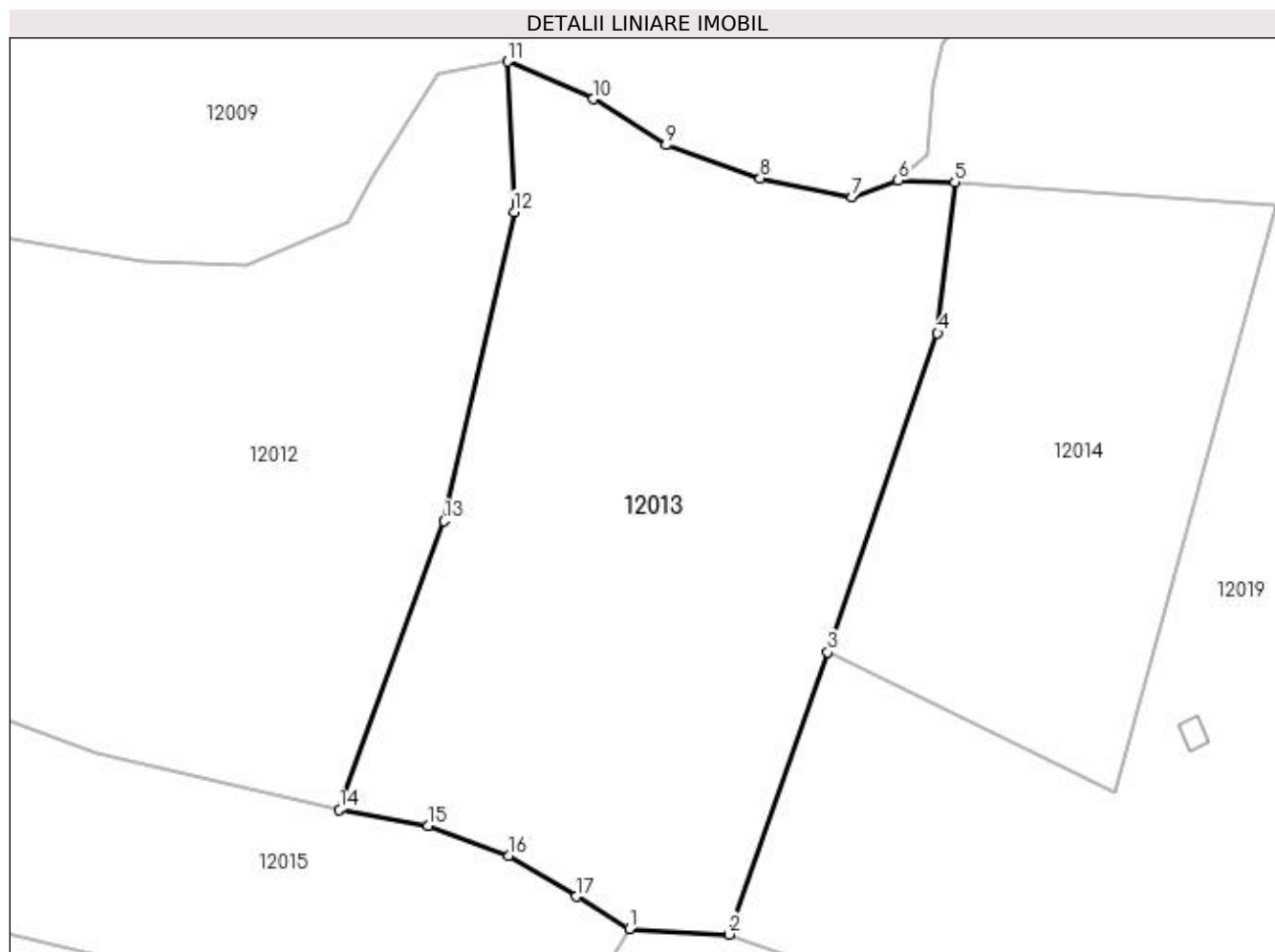
Inscrieri privind dezmembramintele dreptului de proprietate, drepturi reale de garanție și sarcini	Referințe
NU SUNT	

Anexa Nr. 1 La Partea I

Teren

Nr cadastral	Suprafața (mp)*	Observații / Referințe
	7.821	

* Suprafața este determinată în planul de proiecție Stereo 70.



Date referitoare la teren

Crt	Categorie folosință	Intra vilan	Suprafața (mp)	Tarla	Parcelă	Nr. topo	Observații / Referințe
1	pasune	NU	7.821	-	-	-	

Lungime Segmente

1) Valorile lungimilor segmentelor sunt obținute din proiecție în plan.

Punct început	X / Y	Punct sfârșit	X / Y	Lungime segment (** (m)
1	376.589,286 528.273,787	2	376.604,964 528.272,893	15.703
2	376.604,964 528.272,893	3	376.620,501 528.317,269	47.018
3	376.620,501 528.317,269	4	376.637,792 528.367,438	53.065
4	376.637,792 528.367,438	5	376.640,474 528.391,157	23.87
5	376.640,474 528.391,157	6	376.631,553 528.391,454	8.926

Punct început	X / Y	Punct sfârşit	X / Y	Lungime segment (** (m)
6	376.631,553 528.391,454	7	376.624,327 528.388,829	7.688
7	376.624,327 528.388,829	8	376.609,874 528.391,782	14.751
8	376.609,874 528.391,782	9	376.595,092 528.397,033	15.687
9	376.595,092 528.397,033	10	376.583,596 528.404,254	13.576
10	376.583,596 528.404,254	11	376.570,128 528.410,161	14.707
11	376.570,128 528.410,161	12	376.571,158 528.386,474	23.709
12	376.571,158 528.386,474	13	376.560,111 528.337,91	49.805
13	376.560,111 528.337,91	14	376.543,677 528.292,526	48.268
14	376.543,677 528.292,526	15	376.557,599 528.289,987	14.152
15	376.557,599 528.289,987	16	376.570,29 528.285,232	13.552
16	376.570,29 528.285,232	17	376.580,944 528.278,858	12.416
17	376.580,944 528.278,858	1	376.589,286 528.273,787	9.762

** Lungimile segmentelor sunt determinate în planul de proiecție Stereo 70 și sunt rotunjite la 1 milimetru.

*** Distanța dintre puncte este formată din segmente cumulate ce sunt mai mici decât valoarea 1 milimetru.

**DATE DESPRE IMOBILUL NR. 12014**

Oficiul de Cadastru și Publicitate Imobiliară ALBA
Biroul de Cadastru și Publicitate Imobiliară Alba Iulia

A. Partea I. Descrierea imobilului

TEREN Extravilan

Adresa: Jud. Alba

Nr. Crt	Nr cadastral Nr. topografic	Suprafața* (mp)	Observații / Referințe
A1		4.134	Sector cadastral:25 Teren neimprijmit;

B. Partea II. Proprietari și acte

Inscrieri privitoare la dreptul de proprietate și alte drepturi reale	Referințe
1 / 28/04/2023	
Act Normativ nr. 7, din 13/03/1996 emis de PARLAMENTUL ROMANIEI;	
B1	A1
Intabulare, drept de PROPRIETATE, dobândit prin Lege, cota actuala 1/1 1) NEIDENTIFICAT NEIDENTIFICAT	
2 / 03/03/2023	
Act Administrativ nr. 268RA, din 03/03/2023 emis de COMUNA INTREGALDE;	
B2	A1
Se noteaza posesia factica in favoarea lui 1) CRISTEA MARIA	

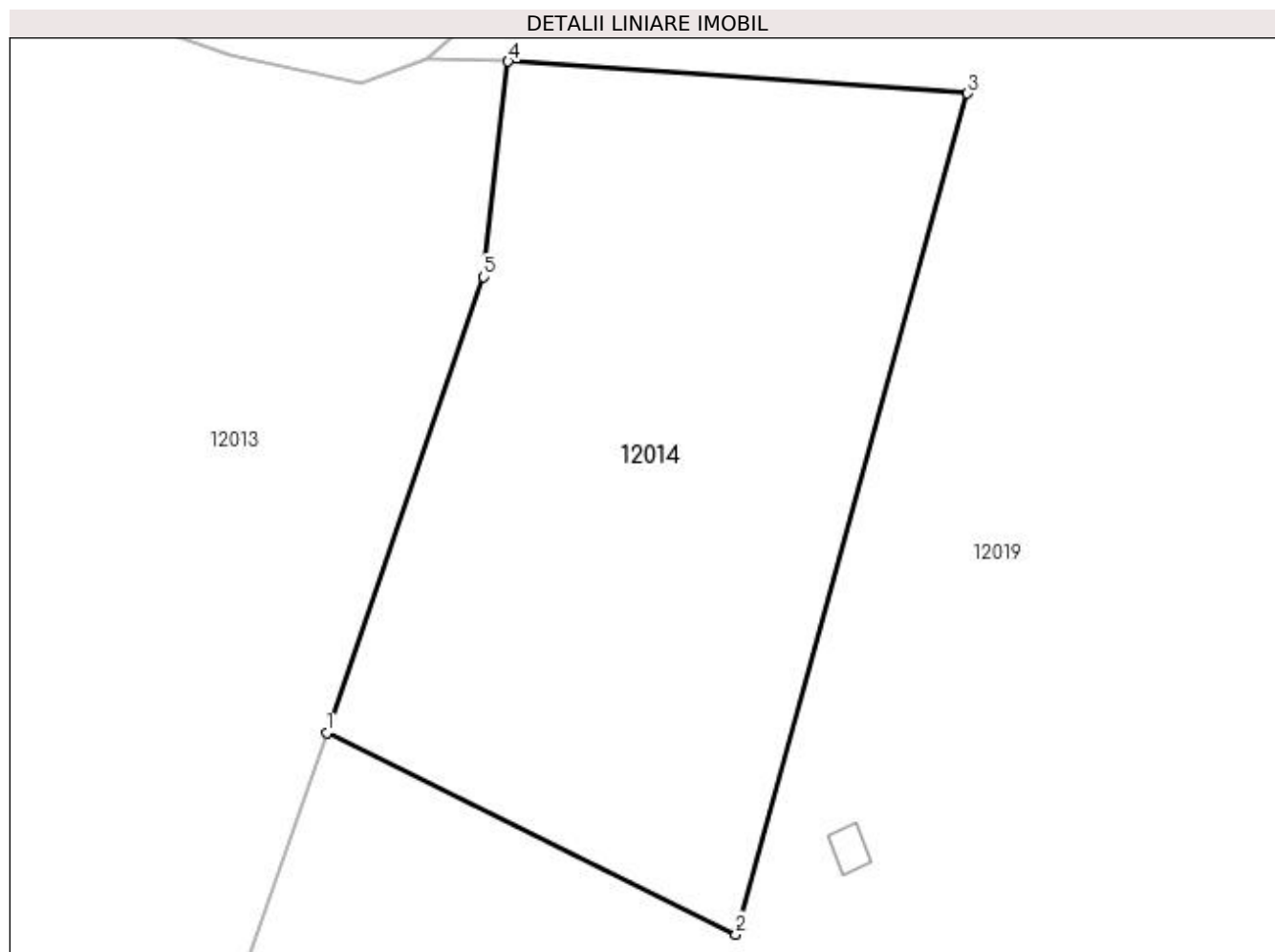
C. Partea III. SARCINI .

Inscrieri privind dezmembramintele dreptului de proprietate, drepturi reale de garanție și sarcini	Referințe
NU SUNT	

Teren

Nr cadastral	Suprafața (mp)*	Observații / Referințe
	4.134	

* Suprafața este determinată în planul de proiecție Stereo 70.



Date referitoare la teren

Crt	Categorie folosință	Intra vilan	Suprafața (mp)	Tarla	Parcelă	Nr. topo	Observații / Referințe
1	pasune	NU	4.134	-	-	-	

Lungime Segmente

1) Valorile lungimilor segmentelor sunt obținute din proiecție în plan.

Punct început	X / Y	Punct sfârșit	X / Y	Lungime segment (** (m)
1	376.620,501 528.317,269	2	376.665,576 528.295,075	50.243
2	376.665,576 528.295,075	3	376.691,042 528.387,647	96.011
3	376.691,042 528.387,647	4	376.640,474 528.391,157	50.69
4	376.640,474 528.391,157	5	376.637,792 528.367,438	23.87
5	376.637,792 528.367,438	1	376.620,501 528.317,269	53.065

**** Lungimile segmentelor sunt determinate în planul de proiecție Stereo 70 și sunt rotunjite la 1 milimetru.**

***** Distanța dintre puncte este formată din segmente cumulate ce sunt mai mici decât valoarea 1 milimetru.**

**DATE DESPRE IMOBILUL NR. 12015**

Oficiul de Cadastru și Publicitate Imobiliară ALBA
Biroul de Cadastru și Publicitate Imobiliară Alba Iulia

A. Partea I. Descrierea imobilului

TEREN Extravilan

Adresa: Jud. Alba

Nr. Crt	Nr cadastral Nr. topografic	Suprafața* (mp)	Observații / Referințe
A1		3.782	Sector cadastral:25 Teren neimprejmut;

B. Partea II. Proprietari și acte

Inscrieri privitoare la dreptul de proprietate și alte drepturi reale	Referințe
1 / 28/04/2023	
Act Normativ nr. 7, din 13/03/1996 emis de PARLAMENTUL ROMANIEI;	
B1	A1
Intabulare, drept de PROPRIETATE, dobândit prin Lege, cota actuala 1/1 1) NEIDENTIFICAT NEIDENTIFICAT	
2 / 28/04/2023	
Act Administrativ nr. 527RA, din 28/03/2023 emis de COMUNA INTREGALDE;	
B2	A1
Se noteaza posesia factica in favoarea lui 1) FLOREA VASILE	

C. Partea III. SARCINI .

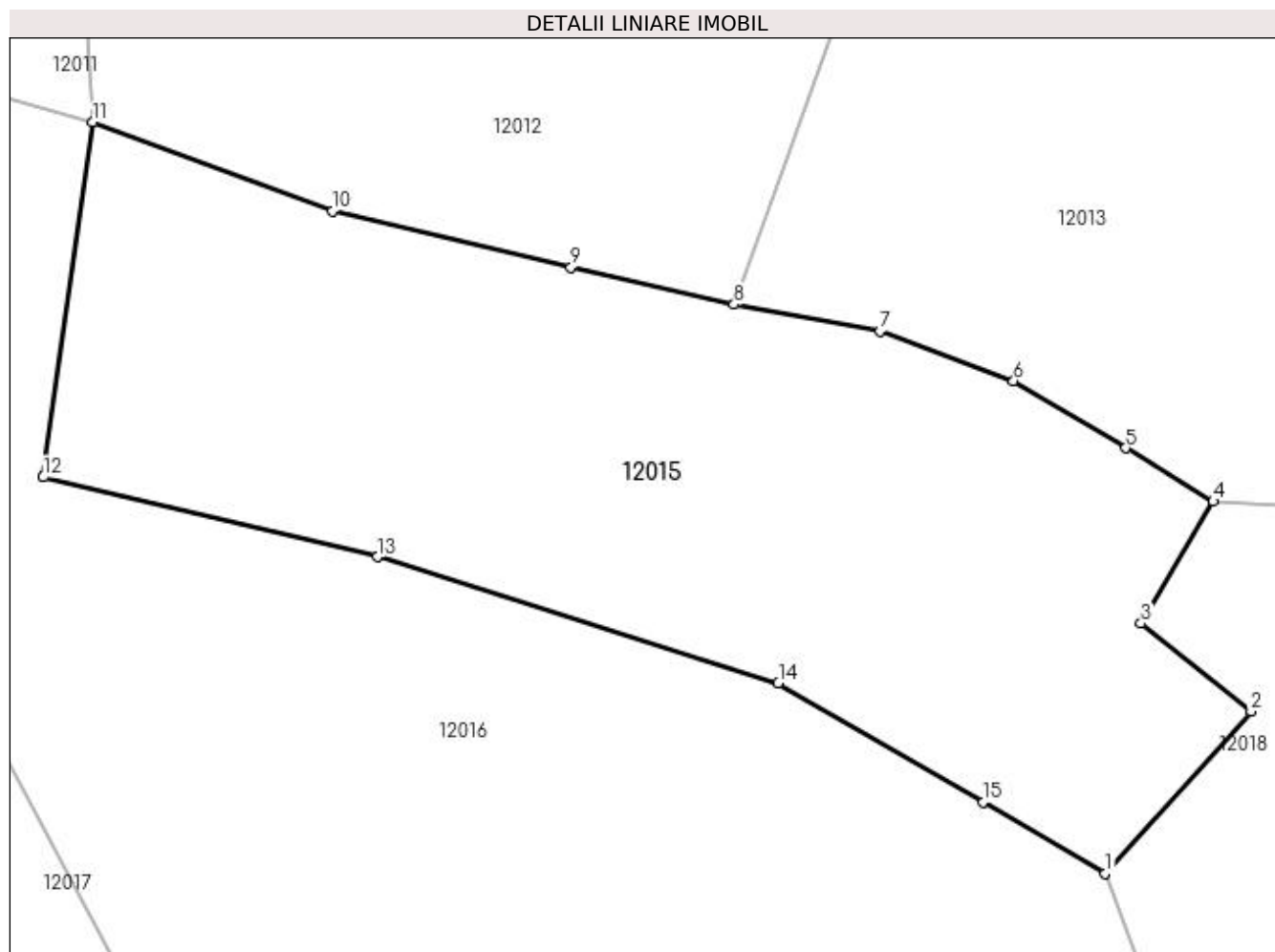
Inscrieri privind dezmembramintele dreptului de proprietate, drepturi reale de garanție și sarcini	Referințe
NU SUNT	

Anexa Nr. 1 La Partea I

Teren

Nr cadastral	Suprafața (mp)*	Observații / Referințe
	3.782	

* Suprafața este determinată în planul de proiecție Stereo 70.



Date referitoare la teren

Crt	Categorie folosință	Intra vilan	Suprafața (mp)	Tarla	Parcelă	Nr. topo	Observații / Referințe
1	pasune	NU	3.782	-	-	-	

Lungime Segmente

1) Valorile lungimilor segmentelor sunt obținute din proiecție în plan.

Punct început	X / Y	Punct sfârșit	X / Y	Lungime segment (** (m)
1	376.579,001 528.238,396	2	376.592,879 528.253,829	20.755
2	376.592,879 528.253,829	3	376.582,404 528.262,183	13.398
3	376.582,404 528.262,183	4	376.589,286 528.273,787	13.491
4	376.589,286 528.273,787	5	376.580,944 528.278,858	9.762
5	376.580,944 528.278,858	6	376.570,29 528.285,232	12.416

Punct început	X / Y	Punct sfârșit	X / Y	Lungime segment (** (m)
6	376.570,29 528.285,232	7	376.557,599 528.289,987	13.552
7	376.557,599 528.289,987	8	376.543,677 528.292,526	14.152
8	376.543,677 528.292,526	9	376.528,172 528.296,026	15.895
9	376.528,172 528.296,026	10	376.505,487 528.301,407	23.314
10	376.505,487 528.301,407	11	376.482,674 528.309,832	24.319
11	376.482,674 528.309,832	12	376.477,951 528.276,088	34.073
12	376.477,951 528.276,088	13	376.509,75 528.268,515	32.688
13	376.509,75 528.268,515	14	376.547,896 528.256,523	39.987
14	376.547,896 528.256,523	15	376.567,393 528.245,187	22.553
15	376.567,393 528.245,187	1	376.579,001 528.238,396	13.449

** Lungimile segmentelor sunt determinate în planul de proiecție Stereo 70 și sunt rotunjite la 1 milimetru.

*** Distanța dintre puncte este formată din segmente cumulate ce sunt mai mici decât valoarea 1 milimetru.

**DATE DESPRE IMOBILUL NR. 12016**

Oficiul de Cadastru și Publicitate Imobiliară ALBA
Biroul de Cadastru și Publicitate Imobiliară Alba Iulia

A. Partea I. Descrierea imobilului

TEREN Extravilan

Adresa: Jud. Alba

Nr. Crt	Nr cadastral Nr. topografic	Suprafața* (mp)	Observații / Referințe
A1		11.720	Sector cadastral:25 Teren neimprijmit;

B. Partea II. Proprietari și acte

Inscrieri privitoare la dreptul de proprietate și alte drepturi reale	Referințe
1 / 28/04/2023	
Act Normativ nr. 7, din 13/03/1996 emis de PARLAMENTUL ROMANIEI;	
B1	A1
Intabulare, drept de PROPRIETATE, dobândit prin Lege, cota actuala 1/1 1) NEIDENTIFICAT NEIDENTIFICAT	
2 / 28/04/2023	
Act Administrativ nr. 526RA, din 28/03/2023 emis de COMUNA INTREGALDE;	
B2	A1
Se noteaza posesia factica in favoarea lui 1) CRISAN IOAN	

C. Partea III. SARCINI .

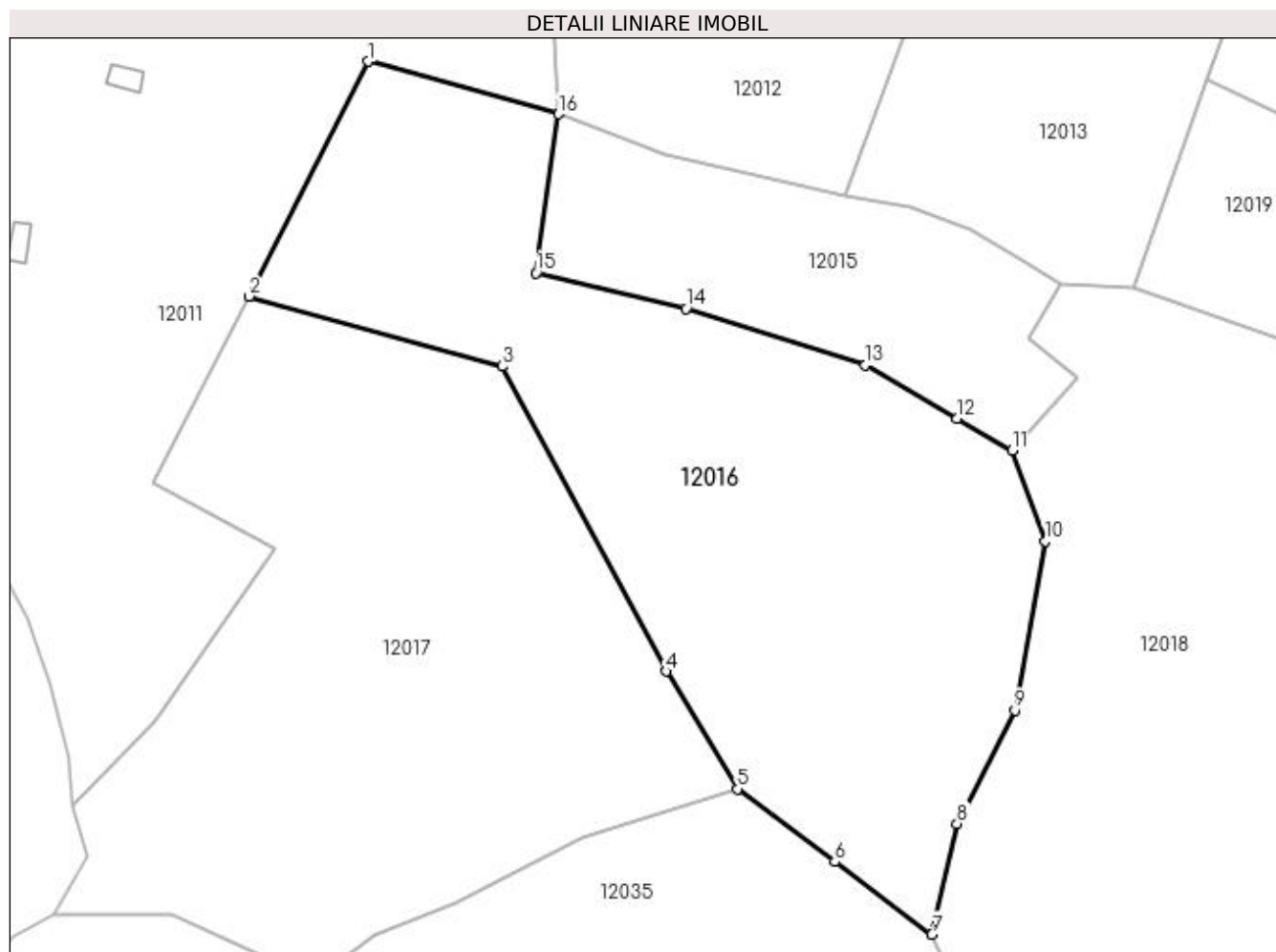
Inscrieri privind dezmembramintele dreptului de proprietate, drepturi reale de garanție și sarcini	Referințe
NU SUNT	

Anexa Nr. 1 La Partea I

Teren

Nr cadastral	Suprafața (mp)*	Observații / Referințe
	11.720	

* Suprafața este determinată în planul de proiecție Stereo 70.



Date referitoare la teren

Crt	Categorie folosință	Intravilan	Suprafața (mp)	Tarla	Parcelă	Nr. topo	Observații / Referințe
1	livada	NU	2.760	-	-	-	
2	pasune	NU	8.960	-	-	-	

Lungime Segmente

1) Valorile lungimilor segmentelor sunt obținute din proiecție în plan.

Punct început	X / Y	Punct sfârșit	X / Y	Lungime segment (** (m)
1	376.442,336 528.320,972	2	376.416,956 528.271,128	55.933
2	376.416,956 528.271,128	3	376.470,7 528.256,286	55.756
3	376.470,7 528.256,286	4	376.505,571 528.191,565	73.517
4	376.505,571 528.191,565	5	376.520,726 528.166,601	29.204

Punct început	X / Y	Punct sfârșit	X / Y	Lungime segment (** (m)
5	376.520,726 528.166,601	6	376.541,362 528.151,153	25.778
6	376.541,362 528.151,153	7	376.562,041 528.135,75	25.786
7	376.562,041 528.135,75	8	376.567,361 528.159,213	24.059
8	376.567,361 528.159,213	9	376.579,626 528.183,295	27.025
9	376.579,626 528.183,295	10	376.586,112 528.219,195	36.481
10	376.586,112 528.219,195	11	376.579,001 528.238,396	20.475
11	376.579,001 528.238,396	12	376.567,393 528.245,187	13.449
12	376.567,393 528.245,187	13	376.547,896 528.256,523	22.553
13	376.547,896 528.256,523	14	376.509,75 528.268,515	39.987
14	376.509,75 528.268,515	15	376.477,951 528.276,088	32.688
15	376.477,951 528.276,088	16	376.482,674 528.309,832	34.073
16	376.482,674 528.309,832	1	376.442,336 528.320,972	41.849

** Lungimile segmentelor sunt determinate în planul de proiecție Stereo 70 și sunt rotunjite la 1 milimetru.

*** Distanța dintre puncte este formată din segmente cumulate ce sunt mai mici decât valoarea 1 milimetru.

**DATE DESPRE IMOBILUL NR. 12017**

Oficiul de Cadastru și Publicitate Imobiliară ALBA
Biroul de Cadastru și Publicitate Imobiliară Alba Iulia

A. Partea I. Descrierea imobilului

TEREN Extravilan

Adresa: Jud. Alba

Nr. Crt	Nr cadastral Nr. topografic	Suprafața* (mp)	Observații / Referințe
A1		11.720	Sector cadastral:25 Teren neimprijmit;

B. Partea II. Proprietari și acte

Inscrieri privitoare la dreptul de proprietate și alte drepturi reale	Referințe
1 / 28/04/2023	
Act Normativ nr. 7, din 13/03/1996 emis de PARLAMENTUL ROMANIEI;	
B1	A1
Intabulare, drept de PROPRIETATE, dobândit prin Lege, cota actuala 1/1 1) NEIDENTIFICAT NEIDENTIFICAT	
2 / 28/04/2023	
Act Administrativ nr. 525RA, din 28/03/2023 emis de COMUNA INTREGALDE;	
B2	A1
Se noteaza posesia factica in favoarea lui 1) CRISAN VICTOR	

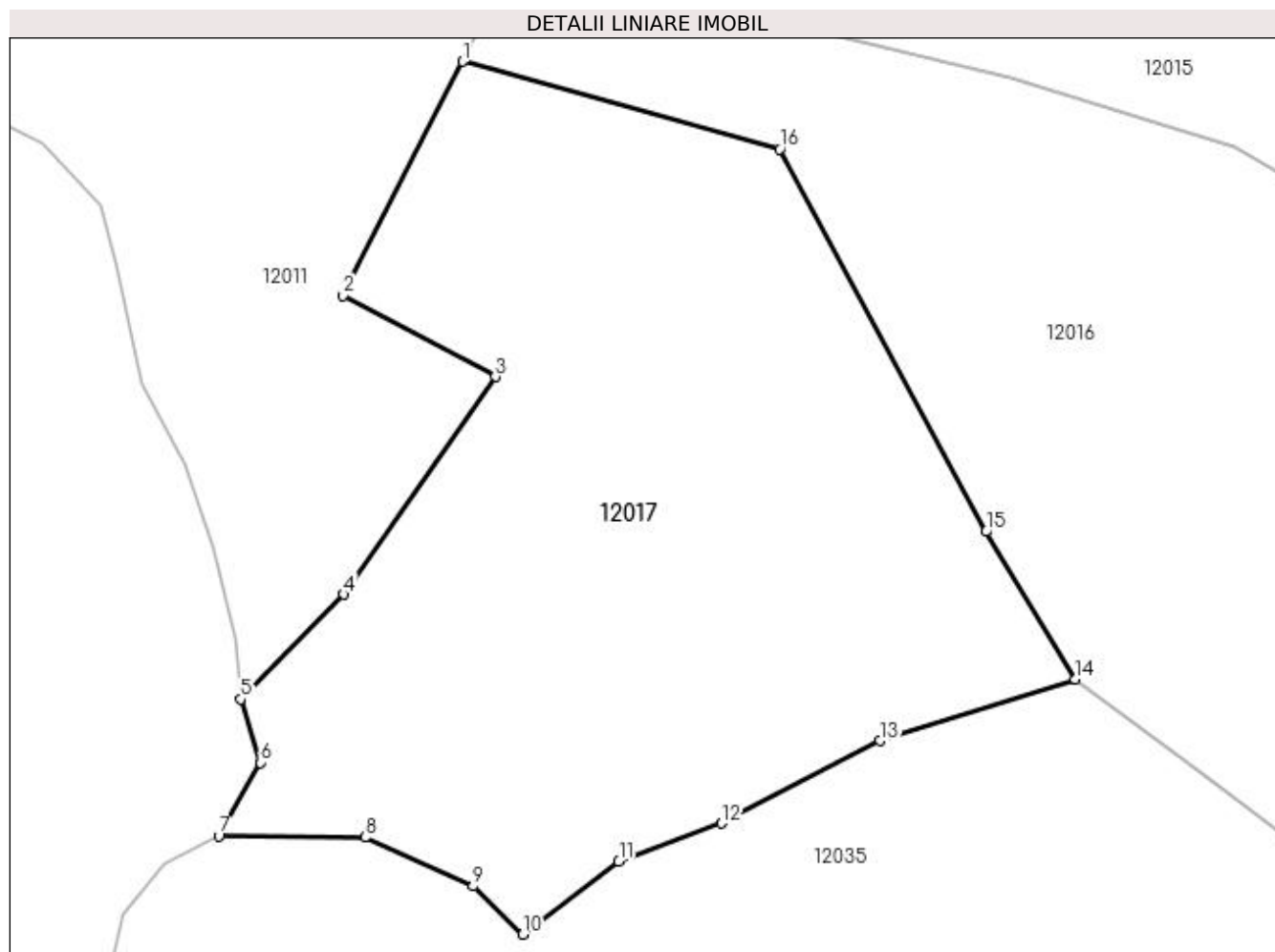
C. Partea III. SARCINI .

Inscrieri privind dezmembramintele dreptului de proprietate, drepturi reale de garanție și sarcini	Referințe
NU SUNT	

Teren

Nr cadastral	Suprafața (mp)*	Observații / Referințe
	11.720	

* Suprafața este determinată în planul de proiecție Stereo 70.



Date referitoare la teren

Crt	Categorie folosință	Intra vilan	Suprafața (mp)	Tarla	Parcelă	Nr. topo	Observații / Referințe
1	livada	NU	2.760	-	-	-	
2	pasune	NU	8.960	-	-	-	

Lungime Segmente

1) Valorile lungimilor segmentelor sunt obținute din proiecție în plan.

Punct început	X / Y	Punct sfârșit	X / Y	Lungime segment (** (m)
1	376.416,956 528.271,128	2	376.396,789 528.231,522	44.445
2	376.396,789 528.231,522	3	376.422,54 528.217,791	29.183
3	376.422,54 528.217,791	4	376.396,926 528.180,923	44.892
4	376.396,926 528.180,923	5	376.379,433 528.163,228	24.883

Punct început	X / Y	Punct sfârșit	X / Y	Lungime segment (** (m)
5	376.379,433 528.163,228	6	376.382,735 528.152,46	11.262
6	376.382,735 528.152,46	7	376.375,726 528.140,038	14.264
7	376.375,726 528.140,038	8	376.400,46 528.139,799	24.736
8	376.400,46 528.139,799	9	376.418,757 528.131,539	20.075
9	376.418,757 528.131,539	10	376.427,172 528.123,412	11.699
10	376.427,172 528.123,412	11	376.443,442 528.135,743	20.415
11	376.443,442 528.135,743	12	376.460,833 528.142,189	18.548
12	376.460,833 528.142,189	13	376.487,666 528.156,159	30.251
13	376.487,666 528.156,159	14	376.520,726 528.166,601	34.67
14	376.520,726 528.166,601	15	376.505,571 528.191,565	29.204
15	376.505,571 528.191,565	16	376.470,7 528.256,286	73.517
16	376.470,7 528.256,286	1	376.416,956 528.271,128	55.756

** Lungimile segmentelor sunt determinate în planul de proiecție Stereo 70 și sunt rotunjite la 1 milimetru.

*** Distanța dintre puncte este formată din segmente cumulate ce sunt mai mici decât valoarea 1 milimetru.

**DATE DESPRE IMOBILUL NR. 12018**

Oficiul de Cadastru și Publicitate Imobiliară ALBA
Biroul de Cadastru și Publicitate Imobiliară Alba Iulia

A. Partea I. Descrierea imobilului

TEREN Extravilan

Adresa: Jud. Alba

Nr. Crt	Nr cadastral Nr. topografic	Suprafața* (mp)	Observații / Referințe
A1		13.459	Sector cadastral:25 Teren neimprejmit;

B. Partea II. Proprietari și acte

Inscrieri privitoare la dreptul de proprietate și alte drepturi reale	Referințe
1 / 28/04/2023	
Act Normativ nr. 7, din 13/03/1996 emis de PARLAMENTUL ROMANIEI;	
B1	A1
Intabulare, drept de PROPRIETATE, dobândit prin Lege, cota actuala 1/1	
1) NEIDENTIFICAT NEIDENTIFICAT	
2 / 28/04/2023	
Act Administrativ nr. 268RA, din 03/03/2023 emis de COMUNA INTREGALDE;	
B2	A1
Se noteaza posesia factica in favoarea lui	
1) CRISTEA MARIA	

C. Partea III. SARCINI .

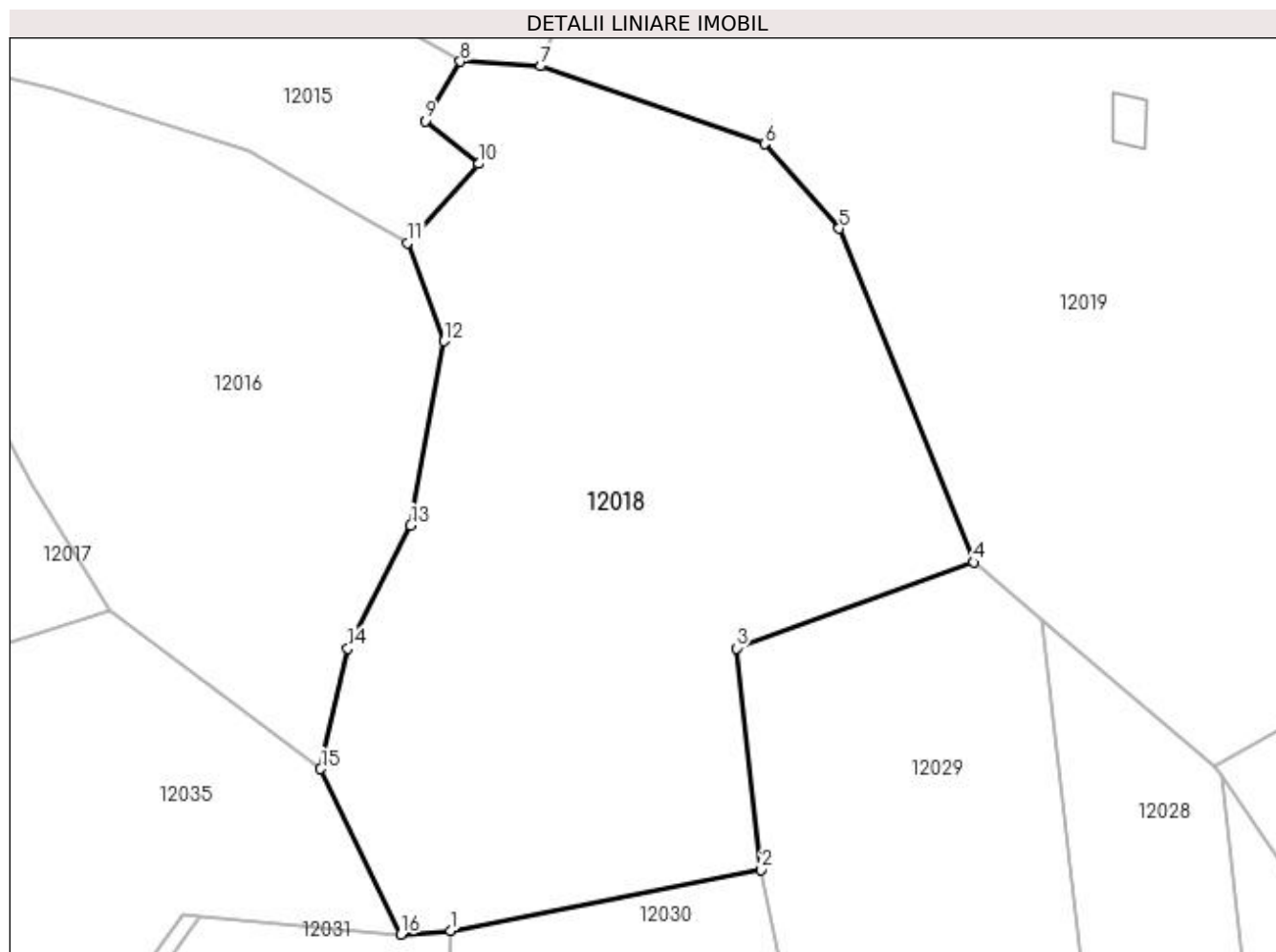
Inscrieri privind dezmembramintele dreptului de proprietate, drepturi reale de garanție și sarcini	Referințe
NU SUNT	

Anexa Nr. 1 La Partea I

Teren

Nr cadastral	Suprafața (mp)*	Observații / Referințe
	13.459	

* Suprafața este determinată în planul de proiecție Stereo 70.



Date referitoare la teren

Crt	Categorie folosință	Intra vilan	Suprafața (mp)	Tarla	Parcelă	Nr. topo	Observații / Referințe
1	pasune	NU	13.459	-	-	-	

Lungime Segmente

1) Valorile lungimilor segmentelor sunt obținute din proiecție în plan.

Punct început	X / Y	Punct sfârșit	X / Y	Lungime segment (** (m)
1	376.587,326 528.104,167	2	376.648,079 528.116,087	61.911
2	376.648,079 528.116,087	3	376.643,195 528.159,299	43.487
3	376.643,195 528.159,299	4	376.689,479 528.176,074	49.23
4	376.689,479 528.176,074	5	376.663,247 528.241,178	70.19
5	376.663,247 528.241,178	6	376.648,695 528.257,689	22.008

Punct început	X / Y	Punct sfârșit	X / Y	Lungime segment (** (m)
6	376.648,695 528.257,689	7	376.604,964 528.272,893	46.299
7	376.604,964 528.272,893	8	376.589,286 528.273,787	15.703
8	376.589,286 528.273,787	9	376.582,404 528.262,183	13.491
9	376.582,404 528.262,183	10	376.592,879 528.253,829	13.398
10	376.592,879 528.253,829	11	376.579,001 528.238,396	20.755
11	376.579,001 528.238,396	12	376.586,112 528.219,195	20.475
12	376.586,112 528.219,195	13	376.579,626 528.183,295	36.481
13	376.579,626 528.183,295	14	376.567,361 528.159,213	27.025
14	376.567,361 528.159,213	15	376.562,041 528.135,75	24.059
15	376.562,041 528.135,75	16	376.577,672 528.103,437	35.895
16	376.577,672 528.103,437	1	376.587,326 528.104,167	9.681

** Lungimile segmentelor sunt determinate în planul de proiecție Stereo 70 și sunt rotunjite la 1 milimetru.

*** Distanța dintre puncte este formată din segmente cumulate ce sunt mai mici decât valoarea 1 milimetru.

**DATE DESPRE IMOBILUL NR. 12019**

Oficiul de Cadastru și Publicitate Imobiliară ALBA
Biroul de Cadastru și Publicitate Imobiliară Alba Iulia

A. Partea I. Descrierea imobilului

TEREN Extravilan

Adresa: Jud. Alba

Nr. Crt	Nr cadastral Nr. topografic	Suprafața* (mp)	Observații / Referințe
A1		47.811	Sector cadastral:25 Teren neimprijmit;

Construcții

Crt	Nr cadastral Nr. topografic	Adresa	Observații / Referințe
A1.1		Jud. Alba	Nr. niveluri:1; S. construita la sol:61 mp; ANEXA
A1.2		Jud. Alba	Nr. niveluri:1; S. construita la sol:15 mp; ANEXA

B. Partea II. Proprietari și acte

Inscrieri privitoare la dreptul de proprietate și alte drepturi reale		Referințe
1 / 28/04/2023		
Act Normativ nr. 7, din 13/03/1996 emis de PARLAMENTUL ROMANIEI;		
B1	Intabulare, drept de PROPRIETATE, dobandit prin Lege, cota actuala 1/1 1) NEIDENTIFICAT NEIDENTIFICAT	A1
2 / 28/04/2023		
Act Administrativ nr. 527RA, din 28/03/2023 emis de COMUNA INTREGALDE;		
B2	Se noteaza posesia factica in favoarea lui 1) FLOREA VASILE	A1
3 / 19/05/2023		
Act Administrativ nr. 986, din 28/04/2023 emis de CUMUNA INTREGALDE;		
B3	Intabulare, drept de PROPRIETATE, dobandit prin Lege, cota actuala 1/1 1) FLOREA VASILE	A1.1, A1.2

C. Partea III. SARCINI .

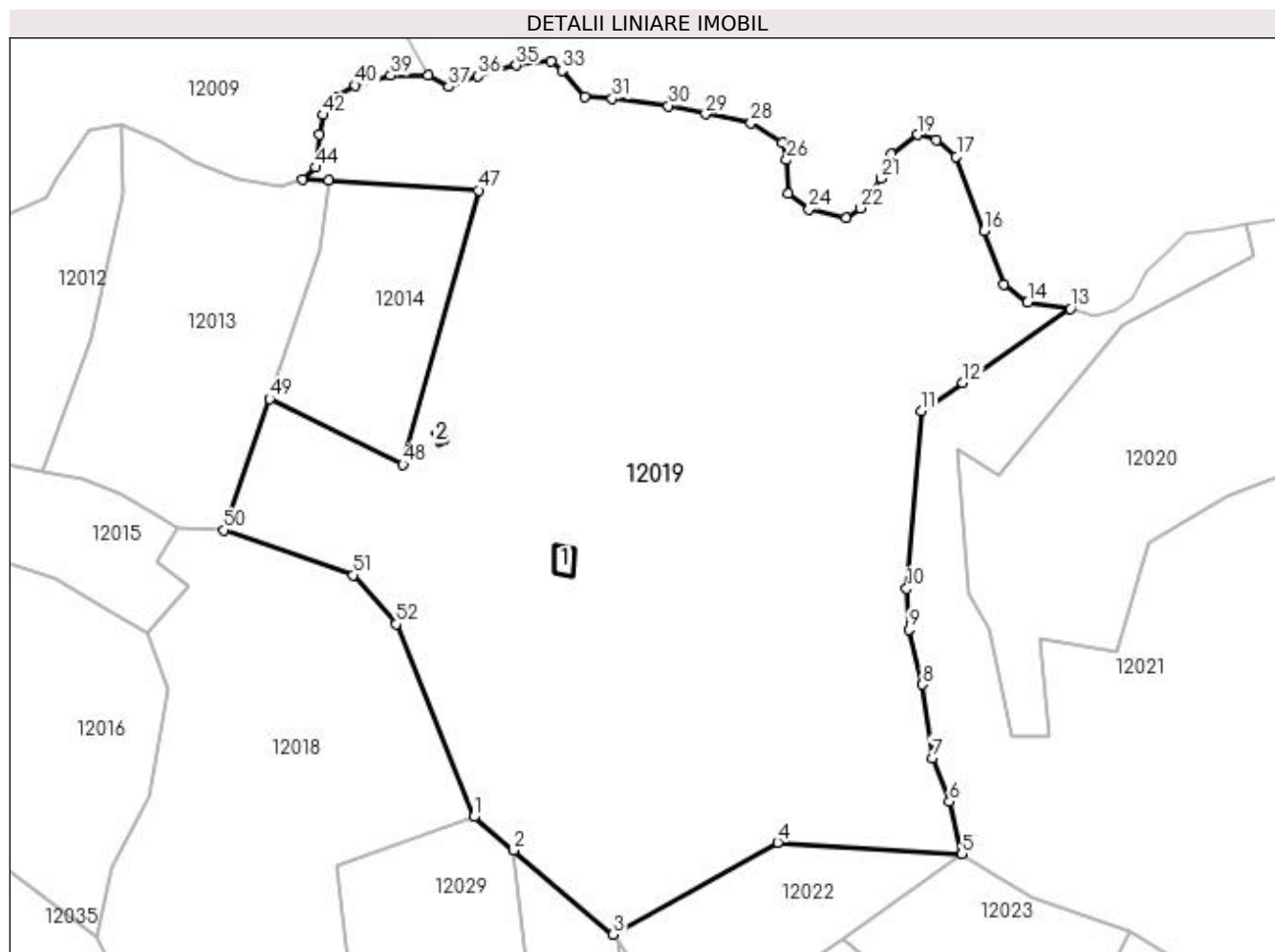
Inscrieri privind dezmembramintele dreptului de proprietate, drepturi reale de garanție și sarcini	Referințe
NU SUNT	

Anexa Nr. 1 La Partea I

Teren

Nr cadastral	Suprafața (mp)*	Observații / Referințe
	47.811	

* Suprafața este determinată în planul de proiecție Stereo 70.



Date referitoare la teren

Crt	Categorie folosință	Intra vilan	Suprafața (mp)	Tarla	Parcelă	Nr. topo	Observații / Referințe
1	curți constructii	NU	80	-	-	-	
2	pasune	NU	47.731	-	-	-	

Date referitoare la construcții

Crt	Număr	Destinație construcție	Supraf. (mp)	Situație juridică	Observații / Referințe
A1.1		construcții anexa	61	Cu acte	Nr. niveluri:1; S. construita la sol:61 mp; ANEXA
A1.2		construcții anexa	15	Cu acte	Nr. niveluri:1; S. construita la sol:15 mp; ANEXA

Lungime Segmente

1) Valorile lungimilor segmentelor sunt obținute din proiecție în plan.

Punct început	X / Y	Punct sfârșit	X / Y	Lungime segment	Punct început	X / Y	Punct sfârșit	X / Y	Lungime segment	Punct început	X / Y	Punct sfârșit	X / Y	Lungime segment
1	376.689,479 528.176,074	2	376.702,931 528.164,746	17.58 7	2	376.702,931 528.164,746	3	376.736,607 528.136,385	44.02 7	3	376.736,607 528.136,385	4	376.792,083 528.167,389	63.55 2
4	376.792,083 528.167,389	5	376.854,45 528.163,544	62.48 5	5	376.854,45 528.163,544	6	376.850,178 528.181,218	18.18 3	6	376.850,178 528.181,218	7	376.844,341 528.195,993	15.88 6
7	376.844,341 528.195,993	8	376.841,084 528.220,777	24.99 7	8	376.841,084 528.220,777	9	376.836,571 528.239,299	19.06 4	9	376.836,571 528.239,299	10	376.835,764 528.253,182	13.90 7

Punct început	X / Y	Punct sfârșit	X / Y	Lungime segment	Punct început	X / Y	Punct sfârșit	X / Y	Lungime segment	Punct început	X / Y	Punct sfârșit	X / Y	Lungime segment
10	376.835,764 528.253,182	11	376.840,609 528.313,047	60.06	11	376.840,609 528.313,047	12	376.854,711 528.322,666	17.07	12	376.854,711 528.322,666	13	376.891,106 528.347,624	44.13
13	376.891,106 528.347,624	14	376.876,632 528.349,766	14.63 2	14	376.876,632 528.349,766	15	376.868,594 528.355,926	10.12 7	15	376.868,594 528.355,926	16	376.861,894 528.373,866	19.15 1
16	376.861,894 528.373,866	17	376.852,513 528.399,037	26.86 2	17	376.852,513 528.399,037	18	376.845,754 528.404,54	8.717	18	376.845,754 528.404,54	19	376.839,55 528.406,448	6.49
19	376.839,55 528.406,448	20	376.830,483 528.399,773	11.25 8	20	376.830,483 528.399,773	21	376.827,143 528.391,668	8.767	21	376.827,143 528.391,668	22	376.819,985 528.381,655	12.30 8
22	376.819,985 528.381,655	23	376.815,216 528.378,318	5.821	23	376.815,216 528.378,318	24	376.802,809 528.381,178	12.73 3	24	376.802,809 528.381,178	25	376.795,651 528.386,423	8.874
25	376.795,651 528.386,423	26	376.795,174 528.397,866	11.45 3	26	376.795,174 528.397,866	27	376.793,742 528.403,587	5.898	27	376.793,742 528.403,587	28	376.783,11 528.410,32	12.58 4
28	376.783,11 528.410,32	29	376.767,793 528.413,381	15.61 9	29	376.767,793 528.413,381	30	376.755,231 528.416,135	12.86 1	30	376.755,231 528.416,135	31	376.736,238 528.418,584	19.15
31	376.736,238 528.418,584	32	376.727,046 528.419,196	9.212	32	376.727,046 528.419,196	33	376.719,387 528.428,073	11.72 5	33	376.719,387 528.428,073	34	376.715,711 528.431,134	4.783
34	376.715,711 528.431,134	35	376.703,814 528.429,918	11.95 9	35	376.703,814 528.429,918	36	376.690,91 528.426,174	13.43 6	36	376.690,91 528.426,174	37	376.680,919 528.422,639	10.59 8
37	376.680,919 528.422,639	38	376.674,05 528.426,382	7.822	38	376.674,05 528.426,382	39	376.661,354 528.426,382	12.69 6	39	376.661,354 528.426,382	40	376.649,493 528.423,055	12.31 9
40	376.649,493 528.423,055	41	376.643,455 528.419,312	7.103	41	376.643,455 528.419,312	42	376.638,67 528.413,074	7.862	42	376.638,67 528.413,074	43	376.637,211 528.406,418	6.814
43	376.637,211 528.406,418	44	376.636,15 528.395,392	11.07 8	44	376.636,15 528.395,392	45	376.631,553 528.391,454	6.053	45	376.631,553 528.391,454	46	376.640,474 528.391,157	8.926
46	376.640,474 528.391,157	47	376.691,042 528.387,647	50.69	47	376.691,042 528.387,647	48	376.665,576 528.295,075	96.01 1	48	376.665,576 528.295,075	49	376.620,501 528.317,269	50.24 3
49	376.620,501 528.317,269	50	376.604,964 528.272,893	47.01 8	50	376.604,964 528.272,893	51	376.648,695 528.257,689	46.29 9	51	376.648,695 528.257,689	52	376.663,247 528.241,178	22.00 8
52	376.663,247 528.241,178	1	376.689,479 528.176,074	70.19										

** Lungimile segmentelor sunt determinate în planul de proiecție Stereo 70 și sunt rotunjite la 1 milimetru.

*** Distanța dintre puncte este formată din segmente cumulate ce sunt mai mici decât valoarea 1 milimetru.

**DATE DESPRE IMOBILUL NR. 12020**

Oficiul de Cadastru și Publicitate Imobiliară ALBA
Biroul de Cadastru și Publicitate Imobiliară Alba Iulia

A. Partea I. Descrierea imobilului

TEREN Extravilan

Adresa: Jud. Alba

Nr. Crt	Nr cadastral Nr. topografic	Suprafața* (mp)	Observații / Referințe
A1		11.277	Sector cadastral:25 Teren neimprejmit;

B. Partea II. Proprietari și acte

Inscrieri privitoare la dreptul de proprietate și alte drepturi reale	Referințe
1 / 28/04/2023	
Act Normativ nr. 7, din 13/03/1996 emis de PARLAMENTUL ROMANIEI;	
B1	A1
Intabulare, drept de PROPRIETATE, dobândit prin Lege, cota actuala 1/1 1) NEIDENTIFICAT NEIDENTIFICAT	
2 / 28/04/2023	
Act Administrativ nr. 528RA, din 28/03/2023 emis de COMUNA INTREGALDE;	
B2	A1
Se noteaza posesia factica in favoarea lui 1) CUTEAN EMILIA	

C. Partea III. SARCINI .

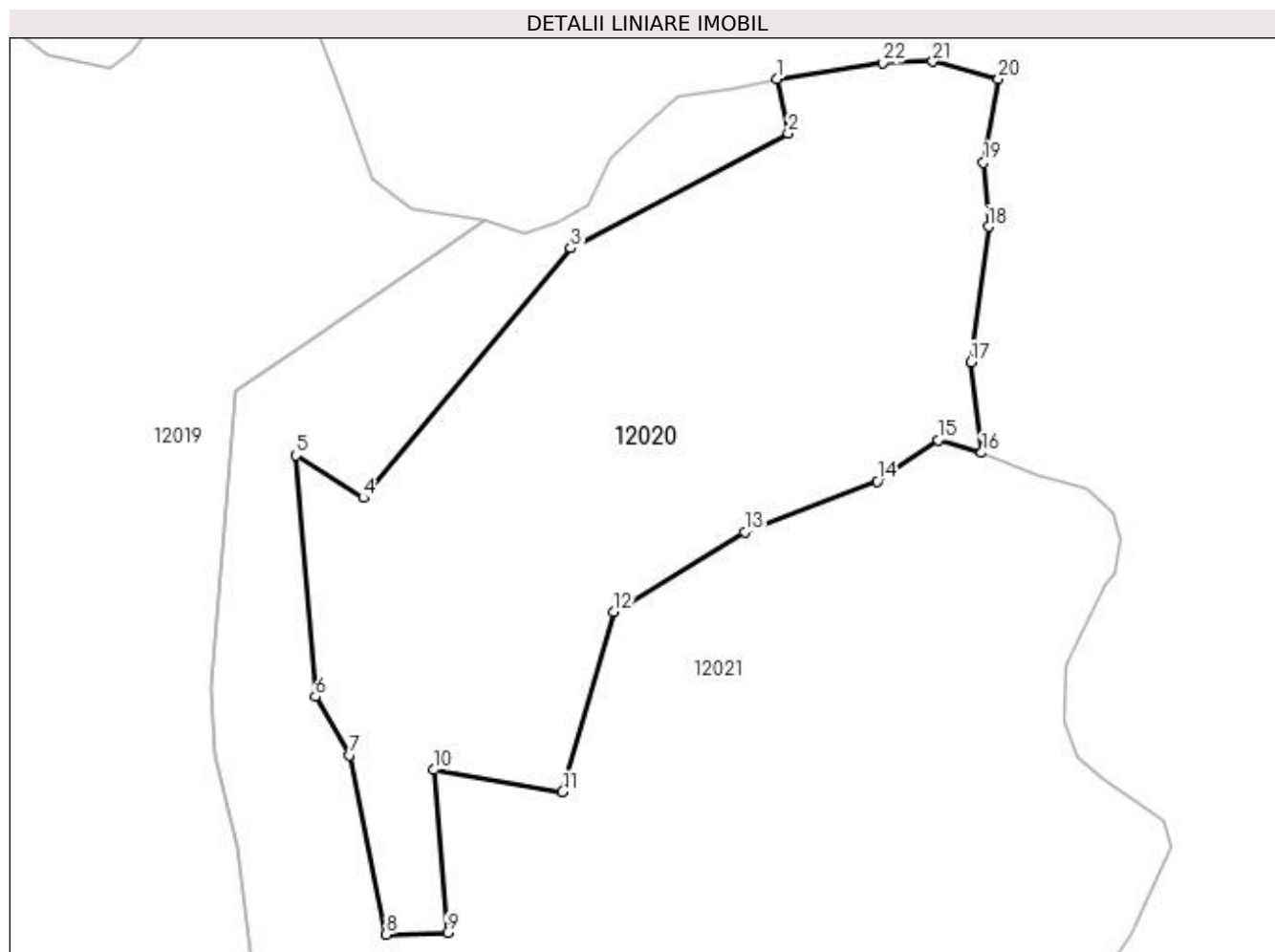
Inscrieri privind dezmembramintele dreptului de proprietate, drepturi reale de garanție și sarcini	Referințe
NU SUNT	

Anexa Nr. 1 La Partea I

Teren

Nr cadastral	Suprafața (mp)*	Observații / Referințe
	11.277	

* Suprafața este determinată în planul de proiecție Stereo 70.



Date referitoare la teren

Crt	Categorie folosință	Intra vilan	Suprafața (mp)	Tarla	Parcelă	Nr. topo	Observații / Referințe
1	pasune	NU	11.277	-	-	-	

Lungime Segmente

1) Valorile lungimilor segmentelor sunt obținute din proiecție în plan.

Punct început	X / Y	Punct sfârșit	X / Y	Lungime segment (** (m)
1	376.950,333 528.376,276	2	376.952,684 528.365,203	11.319
3	376.908,686 528.341,944	4	376.866,601 528.291,482	65.708
5	376.852,981 528.300,06	6	376.856,962 528.251,193	49.029
7	376.863,778 528.239,39	8	376.871,288 528.203,102	37.057
9	376.883,685 528.203,482	10	376.880,937 528.236,424	33.057

Punct început	X / Y	Punct sfârșit	X / Y	Lungime segment (** (m)
2	376.952,684 528.365,203	3	376.908,686 528.341,944	49.768
4	376.866,601 528.291,482	5	376.852,981 528.300,06	16.096
6	376.856,962 528.251,193	7	376.863,778 528.239,39	13.63
8	376.871,288 528.203,102	9	376.883,685 528.203,482	12.403
10	376.880,937 528.236,424	11	376.907,003 528.231,918	26.452

Punct început	X / Y	Punct sfârșit	X / Y	Lungime segment (** (m)
11	376.907,003 528.231,918	12	376.917,28 528.268,358	37.861
13	376.943,847 528.284,532	14	376.970,722 528.294,807	28.772
15	376.982,982 528.303,125	16	376.991,822 528.300,596	9.194
17	376.989,733 528.318,954	18	376.993,226 528.346,366	27.634
19	376.992,228 528.359,326	20	376.995,222 528.376,272	17.208
21	376.981,959 528.379,758	22	376.971,774 528.379,49	10.188

Punct început	X / Y	Punct sfârșit	X / Y	Lungime segment (** (m)
12	376.917,28 528.268,358	13	376.943,847 528.284,532	31.104
14	376.970,722 528.294,807	15	376.982,982 528.303,125	14.815
16	376.991,822 528.300,596	17	376.989,733 528.318,954	18.476
18	376.993,226 528.346,366	19	376.992,228 528.359,326	12.998
20	376.995,222 528.376,272	21	376.981,959 528.379,758	13.714
22	376.971,774 528.379,49	1	376.950,333 528.376,276	21.681

** Lungimile segmentelor sunt determinate în planul de proiecție Stereo 70 și sunt rotunjite la 1 milimetru.

*** Distanța dintre puncte este formată din segmente cumulate ce sunt mai mici decât valoarea 1 milimetru.

**DATE DESPRE IMOBILUL NR. 12021**

Oficiul de Cadastru și Publicitate Imobiliară ALBA
Biroul de Cadastru și Publicitate Imobiliară Alba Iulia

A. Partea I. Descrierea imobilului

TEREN Extravilan

Adresa: Jud. Alba

Nr. Crt	Nr cadastral Nr. topografic	Suprafața* (mp)	Observații / Referințe
A1		24.794	Sector cadastral:25 Teren neimprejmut;

B. Partea II. Proprietari și acte

Inscrieri privitoare la dreptul de proprietate și alte drepturi reale	Referințe
1 / 28/04/2023	
Act Normativ nr. 7, din 13/03/1996 emis de PARLAMENTUL ROMANIEI;	
B1	A1
Intabulare, drept de PROPRIETATE, dobândit prin Lege, cota actuala 1/1 1) NEIDENTIFICAT NEIDENTIFICAT	
2 / 28/04/2023	
Act Administrativ nr. 524RA, din 28/03/2023 emis de COMUNA INTREGALDE;	
B2	A1
Se noteaza posesia factica in favoarea lui 1) STANC FLORINA-DANIELA	

C. Partea III. SARCINI .

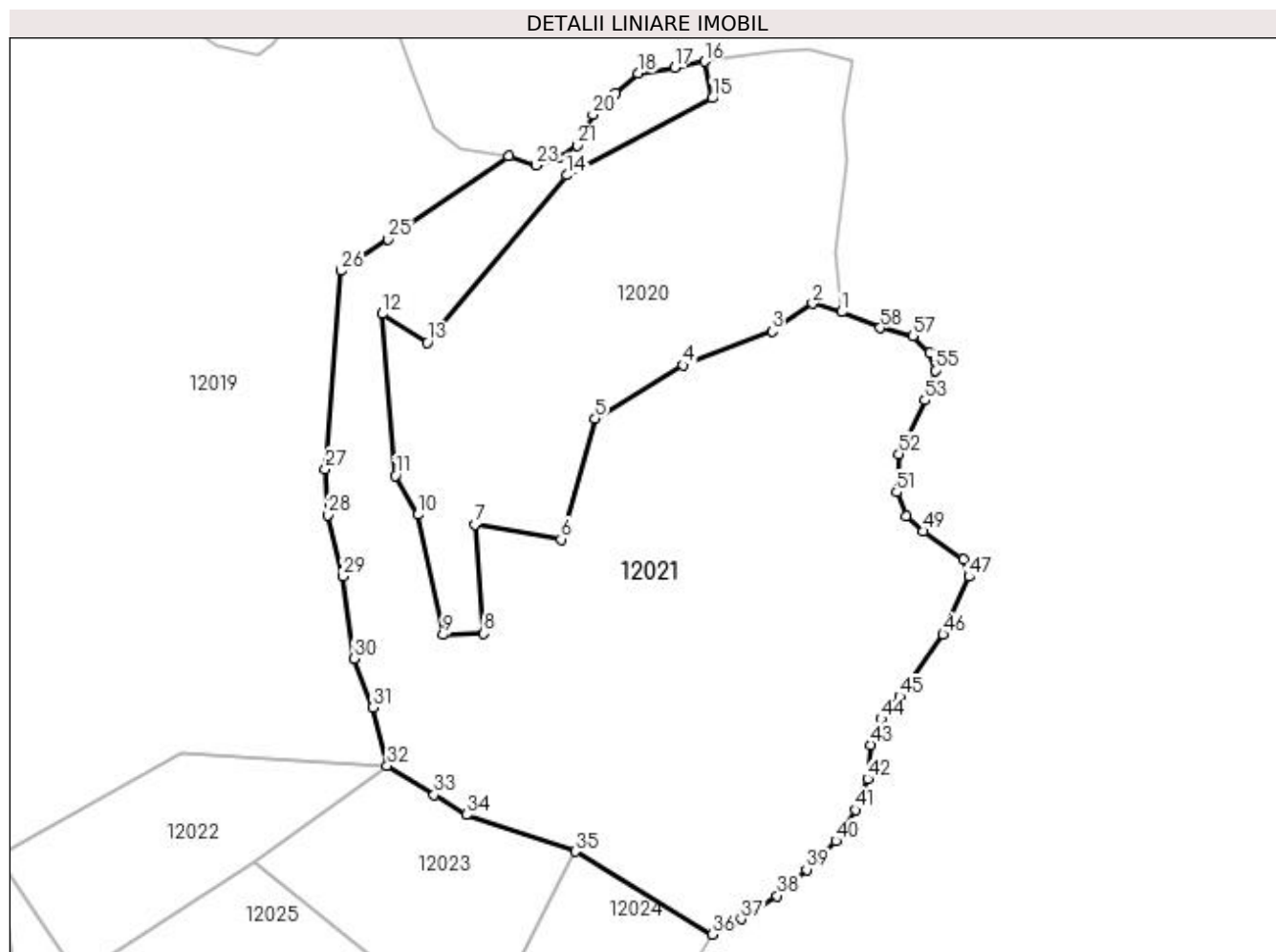
Inscrieri privind dezmembramintele dreptului de proprietate, drepturi reale de garanție și sarcini	Referințe
NU SUNT	

Anexa Nr. 1 La Partea I

Teren

Nr cadastral	Suprafața (mp)*	Observații / Referințe
	24.794	

* Suprafața este determinată în planul de proiecție Stereo 70.



Date referitoare la teren

Crt	Categorie folosință	Intra vilan	Suprafața (mp)	Tarla	Parcelă	Nr. topo	Observații / Referințe
1	pasune	NU	24.794	-	-	-	

Lungime Segmente

1) Valorile lungimilor segmentelor sunt obținute din proiecție în plan.

Punct început	X / Y	Punct sfârșit	X / Y	Lungime segment	Punct început	X / Y	Punct sfârșit	X / Y	Lungime segment	Punct început	X / Y	Punct sfârșit	X / Y	Lungime segment
1	376.991,822 528.300,596	2	376.982,982 528.303,125	9.194	2	376.982,982 528.303,125	3	376.970,722 528.294,807	14.815	3	376.970,722 528.294,807	4	376.943,847 528.284,532	28.772
4	376.943,847 528.284,532	5	376.917,28 528.268,358	31.104	5	376.917,28 528.268,358	6	376.907,003 528.231,918	37.861	6	376.907,003 528.231,918	7	376.880,937 528.236,424	26.452
7	376.880,937 528.236,424	8	376.883,685 528.203,482	33.057	8	376.883,685 528.203,482	9	376.871,288 528.203,102	12.403	9	376.871,288 528.203,102	10	376.863,778 528.239,39	37.057
10	376.863,778 528.239,39	11	376.856,962 528.251,193	13.63	11	376.856,962 528.251,193	12	376.852,981 528.300,06	49.029	12	376.852,981 528.300,06	13	376.866,601 528.291,482	16.096
13	376.866,601 528.291,482	14	376.908,686 528.341,944	65.708	14	376.908,686 528.341,944	15	376.952,684 528.365,203	49.768	15	376.952,684 528.365,203	16	376.950,333 528.376,276	11.319
16	376.950,333 528.376,276	17	376.941,223 528.374,401	9.301	17	376.941,223 528.374,401	18	376.930,234 528.372,795	11.106	18	376.930,234 528.372,795	19	376.923,534 528.366,636	9.101

Punct început	X / Y	Punct sfârșit	X / Y	Lungime segment	Punct început	X / Y	Punct sfârșit	X / Y	Lungime segment	Punct început	X / Y	Punct sfârșit	X / Y	Lungime segment
19	376.923,534 528.366,636	20	376.916,567 528.360,21	9.478	20	376.916,567 528.360,21	21	376.912,01 528.350,837	10.42 2	21	376.912,01 528.350,837	22	376.906,112 528.347,089	6.988
22	376.906,112 528.347,089	23	376.899,412 528.344,946	7.034	23	376.899,412 528.344,946	24	376.891,106 528.347,624	8.727	24	376.891,106 528.347,624	25	376.854,711 528.322,666	44.13
25	376.854,711 528.322,666	26	376.840,609 528.313,047	17.07	26	376.840,609 528.313,047	27	376.835,764 528.253,182	60.06	27	376.835,764 528.253,182	28	376.836,571 528.239,299	13.90 7
28	376.836,571 528.239,299	29	376.841,084 528.220,777	19.06 4	29	376.841,084 528.220,777	30	376.844,341 528.195,993	24.99 7	30	376.844,341 528.195,993	31	376.850,178 528.181,218	15.88 6
31	376.850,178 528.181,218	32	376.854,45 528.163,544	18.18 3	32	376.854,45 528.163,544	33	376.868,646 528.154,793	16.67 7	33	376.868,646 528.154,793	34	376.878,33 528.148,765	11.40 6
34	376.878,33 528.148,765	35	376.911,288 528.137,658	34.77 9	35	376.911,288 528.137,658	36	376.952,774 528.112,641	48.44 5	36	376.952,774 528.112,641	37	376.961,338 528.117,225	9.715
37	376.961,338 528.117,225	38	376.972,349 528.124,255	13.06 3	38	376.972,349 528.124,255	39	376.981,22 528.132,202	11.91	39	376.981,22 528.132,202	40	376.989,987 528.140,876	12.33 3
40	376.989,987 528.140,876	41	376.995,912 528.150,227	11.07 1	41	376.995,912 528.150,227	42	376.999,656 528.159,579	10.07 3	42	376.999,656 528.159,579	43	377.000,591 528.169,865	10.32 9
43	377.000,591 528.169,865	44	377.003,713 528.177,658	8.395	44	377.003,713 528.177,658	45	377.009,328 528.184,516	8.863	45	377.009,328 528.184,516	46	377.022,43 528.203,218	22.83 6
46	377.022,43 528.203,218	47	377.030,229 528.220,674	19.11 8	47	377.030,229 528.220,674	48	377.028,669 528.225,973	5.524	48	377.028,669 528.225,973	49	377.016,502 528.234,389	14.79 4
49	377.016,502 528.234,389	50	377.011,199 528.239,065	7.07	50	377.011,199 528.239,065	51	377.008,393 528.246,233	7.698	51	377.008,393 528.246,233	52	377.009,014 528.257,767	11.55 1
52	377.009,014 528.257,767	53	377.016,985 528.273,948	18.03 7	53	377.016,985 528.273,948	54	377.018,997 528.276,21	3.028	54	377.018,997 528.276,21	55	377.020,004 528.282,997	6.861
55	377.020,004 528.282,997	56	377.018,493 528.288,278	5.492	56	377.018,493 528.288,278	57	377.013,208 528.293,306	7.294	57	377.013,208 528.293,306	58	377.003,397 528.295,82	10.12 8
58	377.003,397 528.295,82	1	376.991,822 528.300,596	12.52 2										

** Lungimile segmentelor sunt determinate în planul de proiecție Stereo 70 și sunt rotunjite la 1 milimetru.

*** Distanța dintre puncte este formată din segmente cumulate ce sunt mai mici decât valoarea 1 milimetru.

**DATE DESPRE IMOBILUL NR. 12022**

Oficiul de Cadastru și Publicitate Imobiliară ALBA
Biroul de Cadastru și Publicitate Imobiliară Alba Iulia

A. Partea I. Descrierea imobilului

TEREN Extravilan

Adresa: Jud. Alba

Nr. Crt	Nr cadastral Nr. topografic	Suprafața* (mp)	Observații / Referințe
A1		3.633	Sector cadastral:25 Teren neimprijmit;

B. Partea II. Proprietari și acte

Inscrieri privitoare la dreptul de proprietate și alte drepturi reale	Referințe
1 / 28/04/2023	
Act Normativ nr. 7, din 13/03/1996 emis de PARLAMENTUL ROMANIEI;	
B1	A1
Intabulare, drept de PROPRIETATE, dobândit prin Lege, cota actuala 1/1 1) NEIDENTIFICAT NEIDENTIFICAT	
2 / 28/04/2023	
Act Administrativ nr. 523RA, din 28/03/2023 emis de COMUNA INTREGALDE;	
B2	A1
Se noteaza posesia factica in favoarea lui 1) CRISAN LUCRETIA	

C. Partea III. SARCINI .

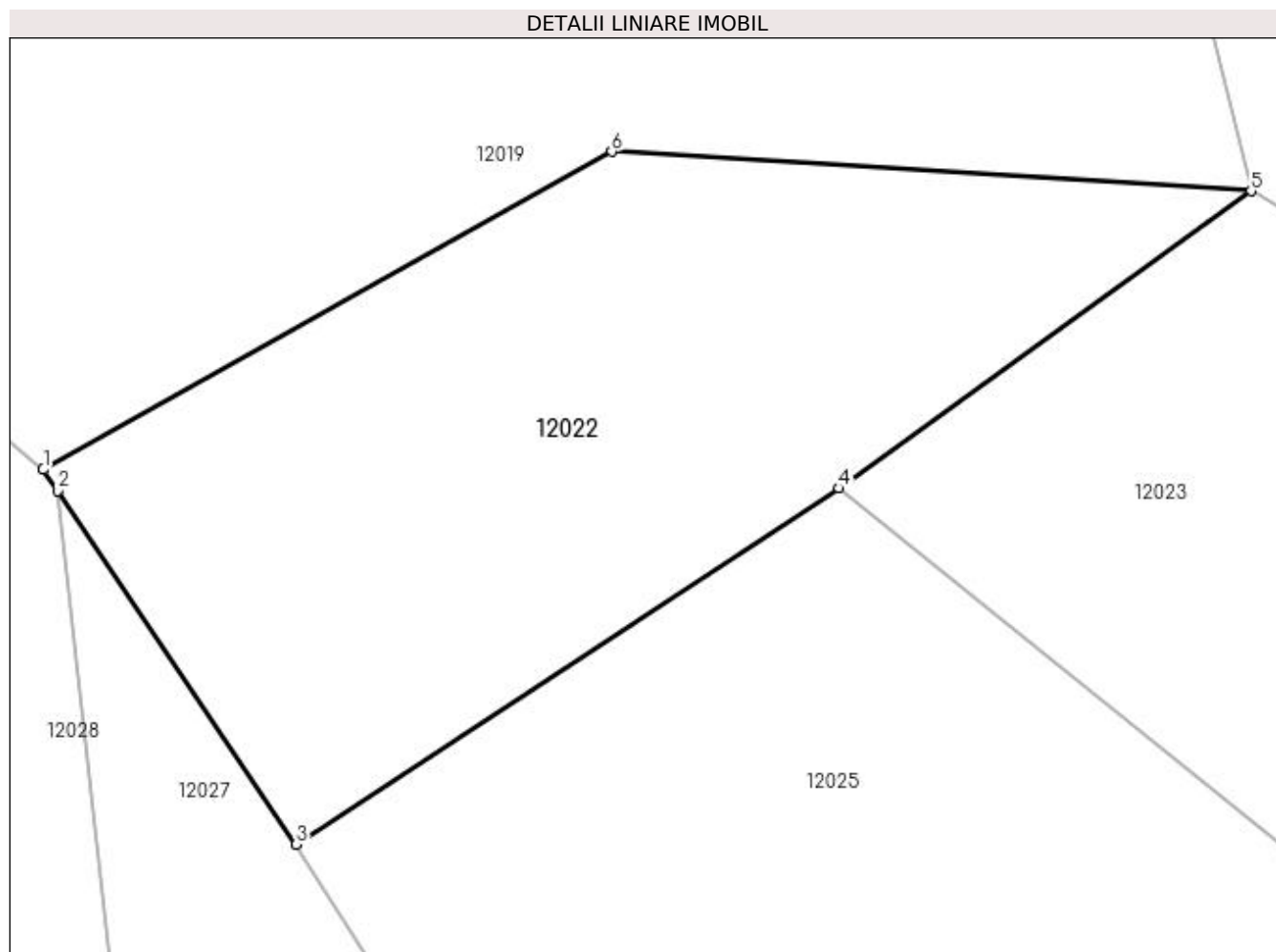
Inscrieri privind dezmembramintele dreptului de proprietate, drepturi reale de garanție și sarcini	Referințe
NU SUNT	

Anexa Nr. 1 La Partea I

Teren

Nr cadastral	Suprafața (mp)*	Observații / Referințe
	3.633	

* Suprafața este determinată în planul de proiecție Stereo 70.



Date referitoare la teren

Crt	Categorie folosință	Intravilan	Suprafața (mp)	Tarla	Parcelă	Nr. topo	Observații / Referințe
1	pasune	NU	3.633	-	-	-	

Lungime Segmente

1) Valorile lungimilor segmentelor sunt obținute din proiecție în plan.

Punct început	X / Y	Punct sfârșit	X / Y	Lungime segment (** (m)
1	376.736,607 528.136,385	2	376.738,005 528.134,315	2.498
2	376.738,005 528.134,315	3	376.761,291 528.099,846	41.598
3	376.761,291 528.099,846	4	376.814,276 528.134,536	63.331
4	376.814,276 528.134,536	5	376.854,45 528.163,544	49.552
5	376.854,45 528.163,544	6	376.792,083 528.167,389	62.485

Punct început	X / Y	Punct sfârșit	X / Y	Lungime segment (** (m)
6	376.792,083 528.167,389	1	376.736,607 528.136,385	63.552

** Lungimile segmentelor sunt determinate în planul de proiecție Stereo 70 și sunt rotunjite la 1 milimetru.

*** Distanța dintre puncte este formată din segmente cumulate ce sunt mai mici decât valoarea 1 milimetru.

**DATE DESPRE IMOBILUL NR. 12023**

Oficiul de Cadastru și Publicitate Imobiliară ALBA
Biroul de Cadastru și Publicitate Imobiliară Alba Iulia

A. Partea I. Descrierea imobilului

TEREN Extravilan

Adresa: Jud. Alba

Nr. Crt	Nr cadastral Nr. topografic	Suprafața* (mp)	Observații / Referințe
A1		3.969	Sector cadastral:25 Teren neimprijmit;

B. Partea II. Proprietari și acte

Inscrieri privitoare la dreptul de proprietate și alte drepturi reale	Referințe
1 / 28/04/2023	
Act Normativ nr. 7, din 13/03/1996 emis de PARLAMENTUL ROMANIEI;	
B1	A1
Intabulare, drept de PROPRIETATE, dobândit prin Lege, cota actuala 1/1 1) NEIDENTIFICAT NEIDENTIFICAT	
2 / 28/04/2023	
Act Administrativ nr. 523RA, din 28/03/2023 emis de COMUNA INTREGALDE;	
B2	A1
Se noteaza posesia factica in favoarea lui 1) CRISAN LUCRETIA	

C. Partea III. SARCINI .

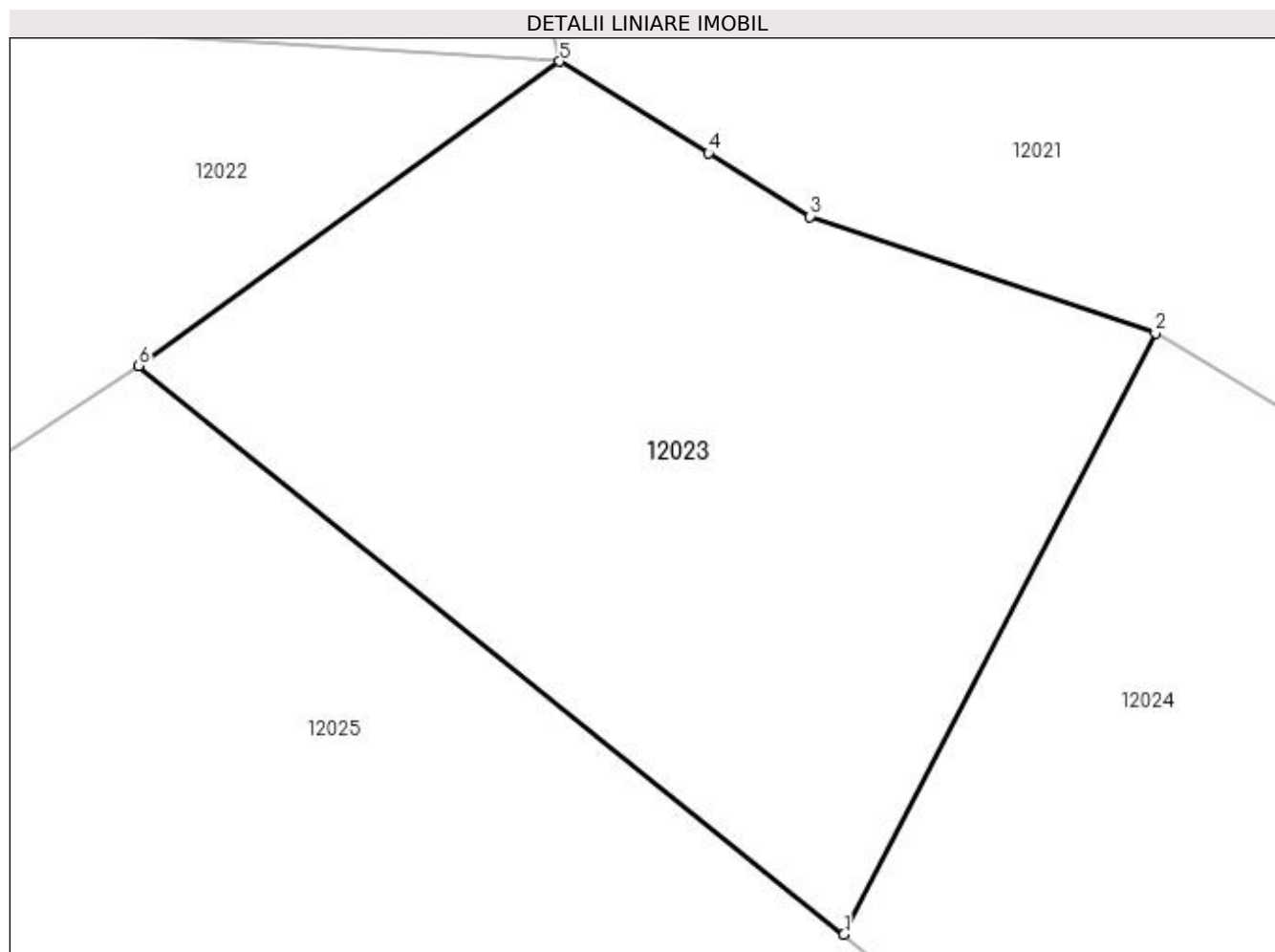
Inscrieri privind dezmembramintele dreptului de proprietate, drepturi reale de garanție și sarcini	Referințe
NU SUNT	

Anexa Nr. 1 La Partea I

Teren

Nr cadastral	Suprafața (mp)*	Observații / Referințe
	3.969	

* Suprafața este determinată în planul de proiecție Stereo 70.



Date referitoare la teren

Crt	Categorie folosință	Intravilan	Suprafața (mp)	Tarla	Parcelă	Nr. topo	Observații / Referințe
1	pasune	NU	3.969	-	-	-	

Lungime Segmente

1) Valorile lungimilor segmentelor sunt obținute din proiecție în plan.

Punct început	X / Y	Punct sfârșit	X / Y	Lungime segment (** (m)
1	376.881,553 528.080,312	2	376.911,288 528.137,658	64.597
2	376.911,288 528.137,658	3	376.878,33 528.148,765	34.779
3	376.878,33 528.148,765	4	376.868,646 528.154,793	11.406
4	376.868,646 528.154,793	5	376.854,45 528.163,544	16.677
5	376.854,45 528.163,544	6	376.814,276 528.134,536	49.552

Punct început	X / Y	Punct sfârșit	X / Y	Lungime segment (** (m)
6	376.814,276 528.134,536	1	376.881,553 528.080,312	86.409

** Lungimile segmentelor sunt determinate în planul de proiecție Stereo 70 și sunt rotunjite la 1 milimetru.

*** Distanța dintre puncte este formată din segmente cumulate ce sunt mai mici decât valoarea 1 milimetru.

**DATE DESPRE IMOBILUL NR. 12024**

Oficiul de Cadastru și Publicitate Imobiliară ALBA
Biroul de Cadastru și Publicitate Imobiliară Alba Iulia

A. Partea I. Descrierea imobilului

TEREN Extravilan

Adresa: Jud. Alba

Nr. Crt	Nr cadastral Nr. topografic	Suprafața* (mp)	Observații / Referințe
A1		4.131	Sector cadastral:25 Teren neimprejmut;

B. Partea II. Proprietari și acte

Inscrieri privitoare la dreptul de proprietate și alte drepturi reale	Referințe
1 / 28/04/2023	
Act Normativ nr. 7, din 13/03/1996 emis de PARLAMENTUL ROMANIEI;	
B1	A1
Intabulare, drept de PROPRIETATE, dobândit prin Lege, cota actuala 1/1 1) NEIDENTIFICAT NEIDENTIFICAT	
2 / 28/04/2023	
Act Administrativ nr. 270RA, din 03/03/2023 emis de COMUNA INTREGALDE;	
B2	A1
Se noteaza posesia factica in favoarea lui 1) FLOREA LUCRETIA	

C. Partea III. SARCINI .

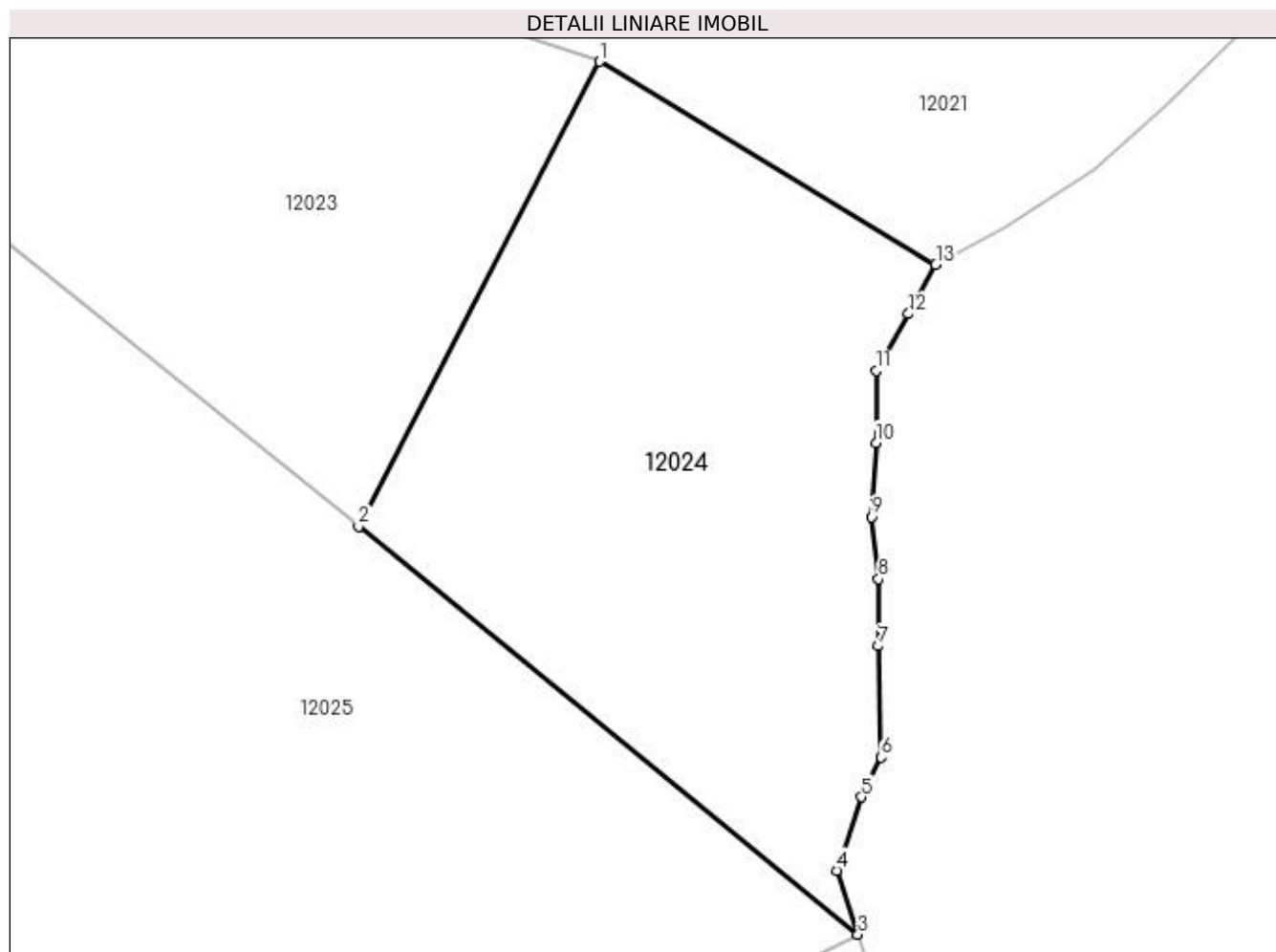
Inscrieri privind dezmembramintele dreptului de proprietate, drepturi reale de garanție și sarcini	Referințe
NU SUNT	

Anexa Nr. 1 La Partea I

Teren

Nr cadastral	Suprafața (mp)*	Observații / Referințe
	4.131	

* Suprafața este determinată în planul de proiecție Stereo 70.



Date referitoare la teren

Crt	Categorie folosință	Intravilan	Suprafața (mp)	Tarla	Parcelă	Nr. topo	Observații / Referințe
1	pasune	NU	4.131	-	-	-	

Lungime Segmente

1) Valorile lungimilor segmentelor sunt obținute din proiecție în plan.

Punct început	X / Y	Punct sfârșit	X / Y	Lungime segment (** (m)
1	376.911,288 528.137,658	2	376.881,553 528.080,312	64.597
2	376.881,553 528.080,312	3	376.943,189 528.030,0	79.563
3	376.943,189 528.030,0	4	376.940,56 528.037,878	8.305
4	376.940,56 528.037,878	5	376.943,595 528.046,93	9.547
5	376.943,595 528.046,93	6	376.946,044 528.051,821	5.47

Punct început	X / Y	Punct sfârșit	X / Y	Lungime segment (** (m)
6	376.946,044 528.051,821	7	376.945,738 528.065,574	13.757
7	376.945,738 528.065,574	8	376.945,738 528.073,825	8.251
8	376.945,738 528.073,825	9	376.944,819 528.081,467	7.697
9	376.944,819 528.081,467	10	376.945,43 528.090,635	9.189
10	376.945,43 528.090,635	11	376.945,43 528.099,499	8.863
11	376.945,43 528.099,499	12	376.949,409 528.106,528	8.077
12	376.949,409 528.106,528	13	376.952,774 528.112,641	6.978
13	376.952,774 528.112,641	1	376.911,288 528.137,658	48.445

** Lungimile segmentelor sunt determinate în planul de proiecție Stereo 70 și sunt rotunjite la 1 milimetru.

*** Distanța dintre puncte este formată din segmente cumulate ce sunt mai mici decât valoarea 1 milimetru.

**DATE DESPRE IMOBILUL NR. 12025**

Oficiul de Cadastru și Publicitate Imobiliară ALBA
Biroul de Cadastru și Publicitate Imobiliară Alba Iulia

A. Partea I. Descrierea imobilului

TEREN Extravilan

Adresa: Jud. Alba

Nr. Crt	Nr cadastral Nr. topografic	Suprafața* (mp)	Observații / Referințe
A1		12.291	Sector cadastral:25 Teren neimprijmit;

B. Partea II. Proprietari și acte

Inscrieri privitoare la dreptul de proprietate și alte drepturi reale	Referințe
1 / 28/04/2023	
Act Normativ nr. 7, din 13/03/1996 emis de PARLAMENTUL ROMANIEI;	
B1	A1
Intabulare, drept de PROPRIETATE, dobândit prin Lege, cota actuala 1/1	
1) NEIDENTIFICAT NEIDENTIFICAT	
2 / 28/04/2023	
Act Administrativ nr. 527RA, din 28/03/2023 emis de COMUNA INTREGALDE;	
B2	A1
Se noteaza posesia factica in favoarea lui	
1) FLOREA VASILE	

C. Partea III. SARCINI .

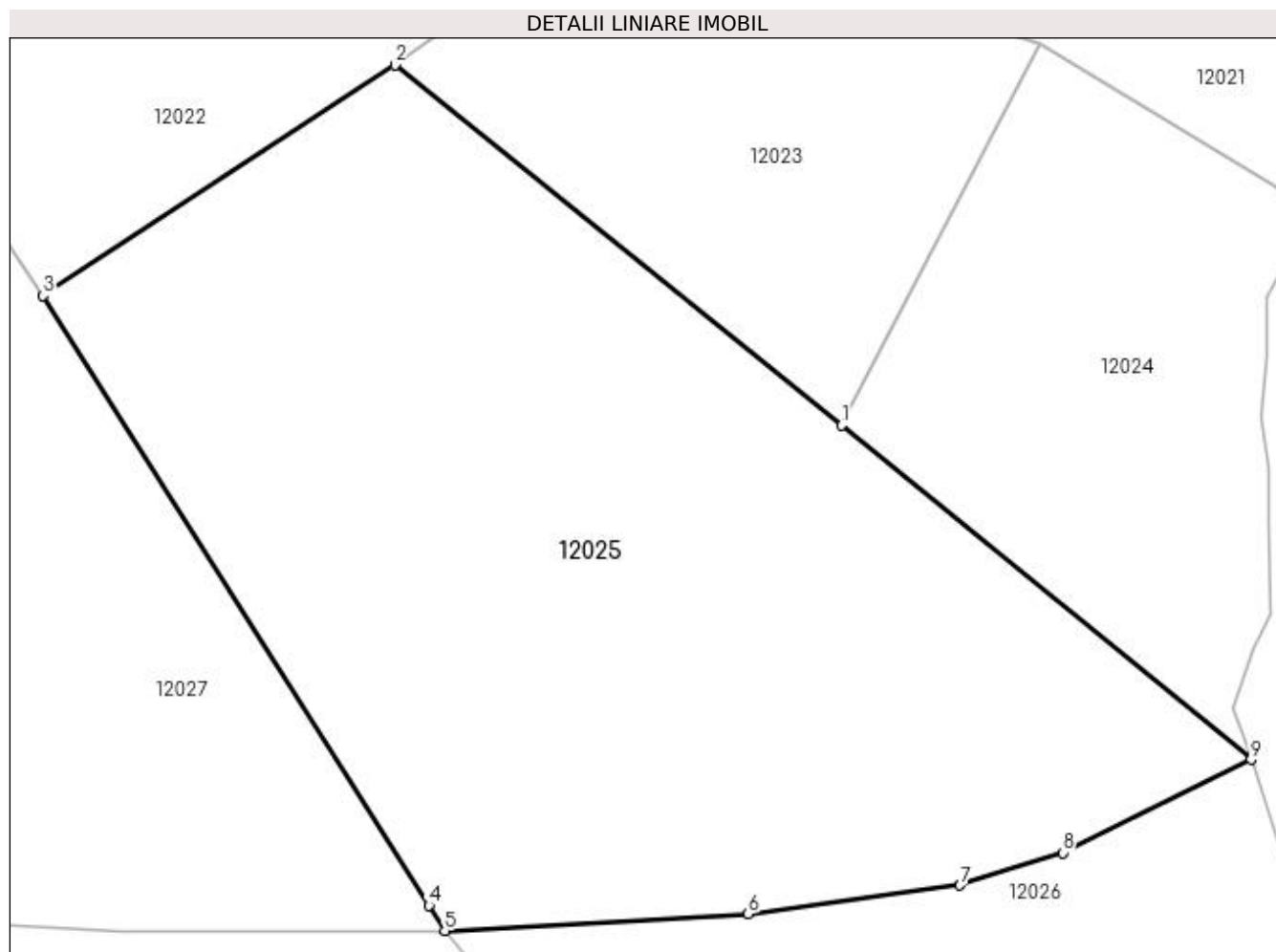
Inscrieri privind dezmembramintele dreptului de proprietate, drepturi reale de garanție și sarcini	Referințe
NU SUNT	

Anexa Nr. 1 La Partea I

Teren

Nr cadastral	Suprafața (mp)*	Observații / Referințe
	12.291	

* Suprafața este determinată în planul de proiecție Stereo 70.



Date referitoare la teren

Crt	Categorie folosință	Intra vilan	Suprafața (mp)	Tarla	Parcelă	Nr. topo	Observații / Referințe
1	pasune	NU	12.291	-	-	-	

Lungime Segmente

1) Valorile lungimilor segmentelor sunt obținute din proiecție în plan.

Punct început	X / Y	Punct sfârșit	X / Y	Lungime segment (** (m)
1	376.881,553 528.080,312	2	376.814,276 528.134,536	86.409
2	376.814,276 528.134,536	3	376.761,291 528.099,846	63.331
3	376.761,291 528.099,846	4	376.819,355 528.008,06	108.61
4	376.819,355 528.008,06	5	376.821,793 528.004,233	4.538
5	376.821,793 528.004,233	6	376.867,457 528.006,765	45.734

Punct început	X / Y	Punct sfârșit	X / Y	Lungime segment (** (m)
6	376.867,457 528.006,765	7	376.899,351 528.011,086	32.185
7	376.899,351 528.011,086	8	376.914,816 528.015,977	16.22
8	376.914,816 528.015,977	9	376.943,189 528.030,0	31.649
9	376.943,189 528.030,0	1	376.881,553 528.080,312	79.563

** Lungimile segmentelor sunt determinate în planul de proiecție Stereo 70 și sunt rotunjite la 1 milimetru.

*** Distanța dintre puncte este formată din segmente cumulate ce sunt mai mici decât valoarea 1 milimetru.

**DATE DESPRE IMOBILUL NR. 12026**

Oficiul de Cadastru și Publicitate Imobiliară ALBA
Biroul de Cadastru și Publicitate Imobiliară Alba Iulia

A. Partea I. Descrierea imobilului

TEREN Extravilan

Adresa: Jud. Alba

Nr. Crt	Nr cadastral Nr. topografic	Suprafața* (mp)	Observații / Referințe
A1		10.324	Sector cadastral:25 Teren neimprejmut;

B. Partea II. Proprietari și acte

Inscrieri privitoare la dreptul de proprietate și alte drepturi reale	Referințe
1 / 28/04/2023	
Act Normativ nr. 7, din 13/03/1996 emis de PARLAMENTUL ROMANIEI;	
B1	A1
Intabulare, drept de PROPRIETATE, dobândit prin Lege, cota actuala 1/1 1) NEIDENTIFICAT NEIDENTIFICAT	
2 / 28/04/2023	
Act Administrativ nr. 523RA, din 28/03/2023 emis de COMUNA INTREGALDE;	
B2	A1
Se noteaza posesia factica in favoarea lui 1) CRISAN LUCRETIA	

C. Partea III. SARCINI .

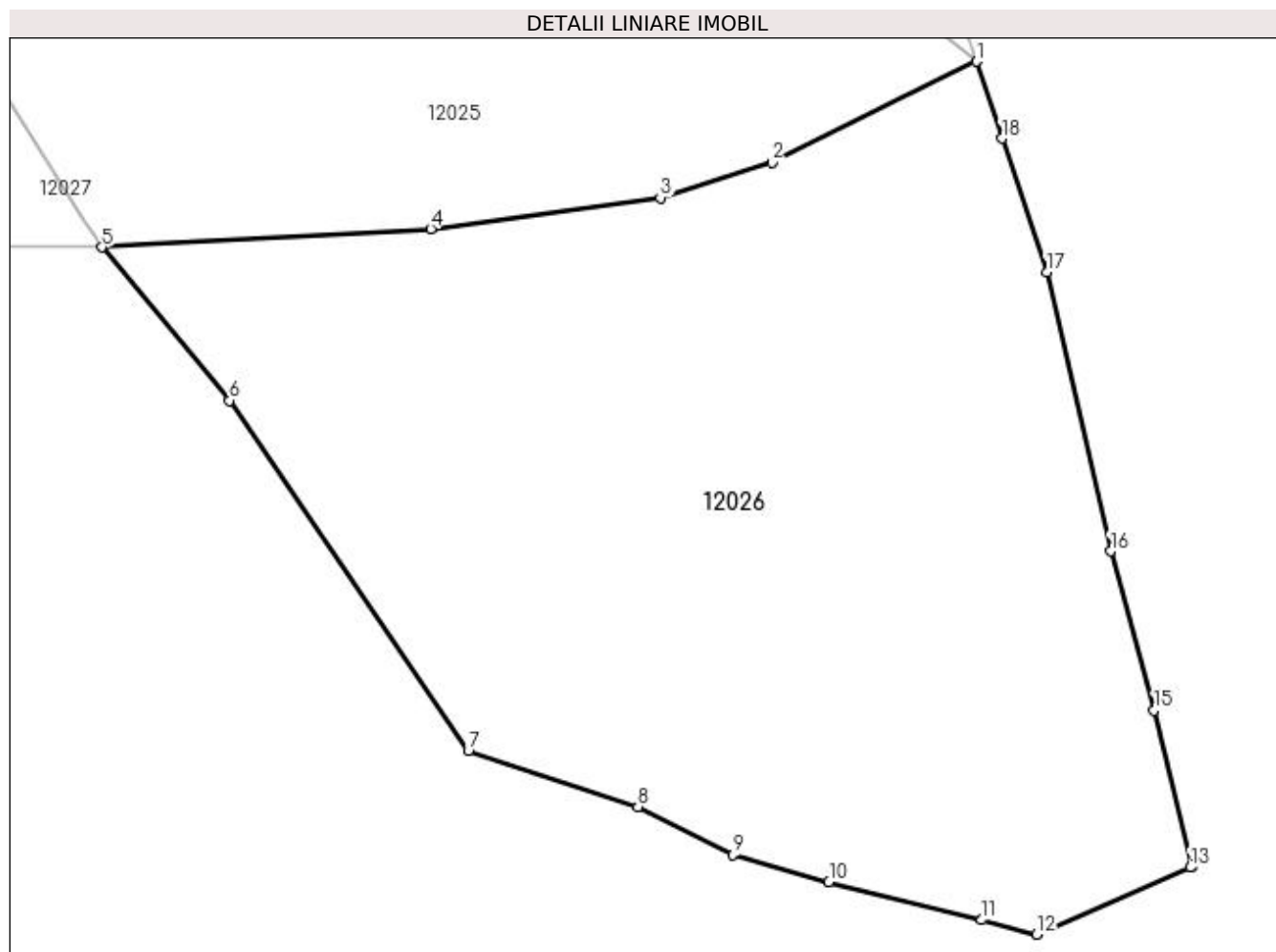
Inscrieri privind dezmembramintele dreptului de proprietate, drepturi reale de garanție și sarcini	Referințe
NU SUNT	

Anexa Nr. 1 La Partea I

Teren

Nr cadastral	Suprafața (mp)*	Observații / Referințe
	10.324	

* Suprafața este determinată în planul de proiecție Stereo 70.



Date referitoare la teren

Crt	Categorie folosință	Intra vilan	Suprafața (mp)	Tarla	Parcelă	Nr. topo	Observații / Referințe
1	pasune	NU	10.324	-	-	-	

Lungime Segmente

1) Valorile lungimilor segmentelor sunt obținute din proiecție în plan.

Punct început	X / Y	Punct sfârșit	X / Y	Lungime segment (** (m)
1	376.943,189 528.030,0	2	376.914,816 528.015,977	31.649
2	376.914,816 528.015,977	3	376.899,351 528.011,086	16.22
3	376.899,351 528.011,086	4	376.867,457 528.006,765	32.185
4	376.867,457 528.006,765	5	376.821,793 528.004,233	45.734
5	376.821,793 528.004,233	6	376.839,519 527.982,972	27.681

Punct început	X / Y	Punct sfârșit	X / Y	Lungime segment (** (m)
6	376.839,519 527.982,972	7	376.872,683 527.934,384	58.827
7	376.872,683 527.934,384	8	376.896,214 527.926,582	24.791
8	376.896,214 527.926,582	9	376.909,391 527.919,926	14.762
9	376.909,391 527.919,926	10	376.922,714 527.916,164	13.845
10	376.922,714 527.916,164	11	376.943,953 527.910,905	21.88
11	376.943,953 527.910,905	12	376.951,591 527.908,905	7.896
12	376.951,591 527.908,905	13	376.972,902 527.918,208	23.253
13	376.972,902 527.918,208	14	376.973,199 527.918,338	0.324
14	376.973,199 527.918,338	15	376.967,875 527.939,963	22.27
15	376.967,875 527.939,963	16	376.961,868 527.962,04	22.88
16	376.961,868 527.962,04	17	376.952,948 528.000,745	39.719
17	376.952,948 528.000,745	18	376.946,755 528.019,312	19.572
18	376.946,755 528.019,312	1	376.943,189 528.030,0	11.268

** Lungimile segmentelor sunt determinate în planul de proiecție Stereo 70 și sunt rotunjite la 1 milimetru.

*** Distanța dintre puncte este formată din segmente cumulate ce sunt mai mici decât valoarea 1 milimetru.

**DATE DESPRE IMOBILUL NR. 12027**

Oficiul de Cadastru și Publicitate Imobiliară ALBA
Biroul de Cadastru și Publicitate Imobiliară Alba Iulia

A. Partea I. Descrierea imobilului

TEREN Extravilan

Adresa: Jud. Alba

Nr. Crt	Nr cadastral Nr. topografic	Suprafața* (mp)	Observații / Referințe
A1		4.552	Sector cadastral:25 Teren neimprijmit;

B. Partea II. Proprietari și acte

Inscrieri privitoare la dreptul de proprietate și alte drepturi reale	Referințe
1 / 28/04/2023	
Act Normativ nr. 7, din 13/03/1996 emis de PARLAMENTUL ROMANIEI;	
B1	A1
Intabulare, drept de PROPRIETATE, dobândit prin Lege, cota actuala 1/1 1) NEIDENTIFICAT NEIDENTIFICAT	
2 / 28/04/2023	
Act Administrativ nr. 525RA, din 28/03/2023 emis de COMUNA INTREGALDE;	
B2	A1
Se noteaza posesia factica in favoarea lui 1) CRISAN VICTOR	

C. Partea III. SARCINI .

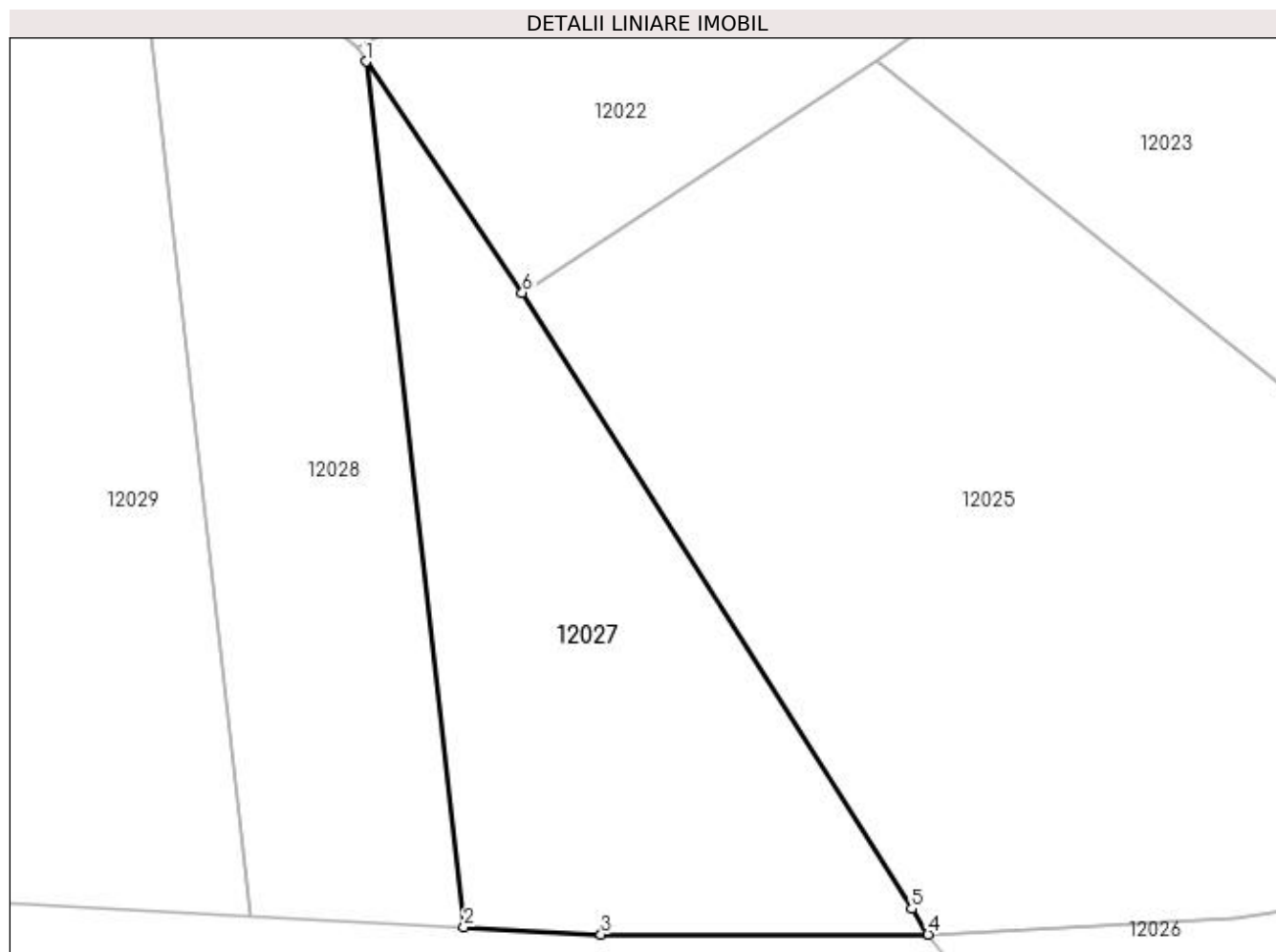
Inscrieri privind dezmembramintele dreptului de proprietate, drepturi reale de garanție și sarcini	Referințe
NU SUNT	

Anexa Nr. 1 La Partea I

Teren

Nr cadastral	Suprafața (mp)*	Observații / Referințe
	4.552	

* Suprafața este determinată în planul de proiecție Stereo 70.



Date referitoare la teren

Crt	Categorie folosință	Intra vilan	Suprafața (mp)	Tarla	Parcelă	Nr. topo	Observații / Referințe
1	pasune	NU	4.552	-	-	-	

Lungime Segmente

1) Valorile lungimilor segmentelor sunt obținute din proiecție în plan.

Punct început	X / Y	Punct sfârșit	X / Y	Lungime segment (** (m)
1	376.738,005 528.134,315	2	376.752,588 528.005,291	129.846
2	376.752,588 528.005,291	3	376.773,044 528.004,233	20.483
3	376.773,044 528.004,233	4	376.821,793 528.004,233	48.749
4	376.821,793 528.004,233	5	376.819,355 528.008,06	4.538
5	376.819,355 528.008,06	6	376.761,291 528.099,846	108.61

Punct început	X / Y	Punct sfârșit	X / Y	Lungime segment (** (m)
6	376.761,291 528.099,846	1	376.738,005 528.134,315	41.598

** Lungimile segmentelor sunt determinate în planul de proiecție Stereo 70 și sunt rotunjite la 1 milimetru.

*** Distanța dintre puncte este formată din segmente cumulate ce sunt mai mici decât valoarea 1 milimetru.

**DATE DESPRE IMOBILUL NR. 12028**

Oficiul de Cadastru și Publicitate Imobiliară ALBA
Biroul de Cadastru și Publicitate Imobiliară Alba Iulia

A. Partea I. Descrierea imobilului

TEREN Extravilan

Adresa: Jud. Alba

Nr. Crt	Nr cadastral Nr. topografic	Suprafața* (mp)	Observații / Referințe
A1		4.552	Sector cadastral:25 Teren neimprijmit;

B. Partea II. Proprietari și acte

Inscrieri privitoare la dreptul de proprietate și alte drepturi reale	Referințe
1 / 28/04/2023	
Act Normativ nr. 7, din 13/03/1996 emis de PARLAMENTUL ROMANIEI;	
B1	A1
Intabulare, drept de PROPRIETATE, dobândit prin Lege, cota actuala 1/1 1) NEIDENTIFICAT NEIDENTIFICAT	
2 / 28/04/2023	
Act Administrativ nr. 526RA, din 28/03/2023 emis de COMUNA INTREGALDE;	
B2	A1
Se noteaza posesia factica in favoarea lui 1) CRISAN IOAN	

C. Partea III. SARCINI .

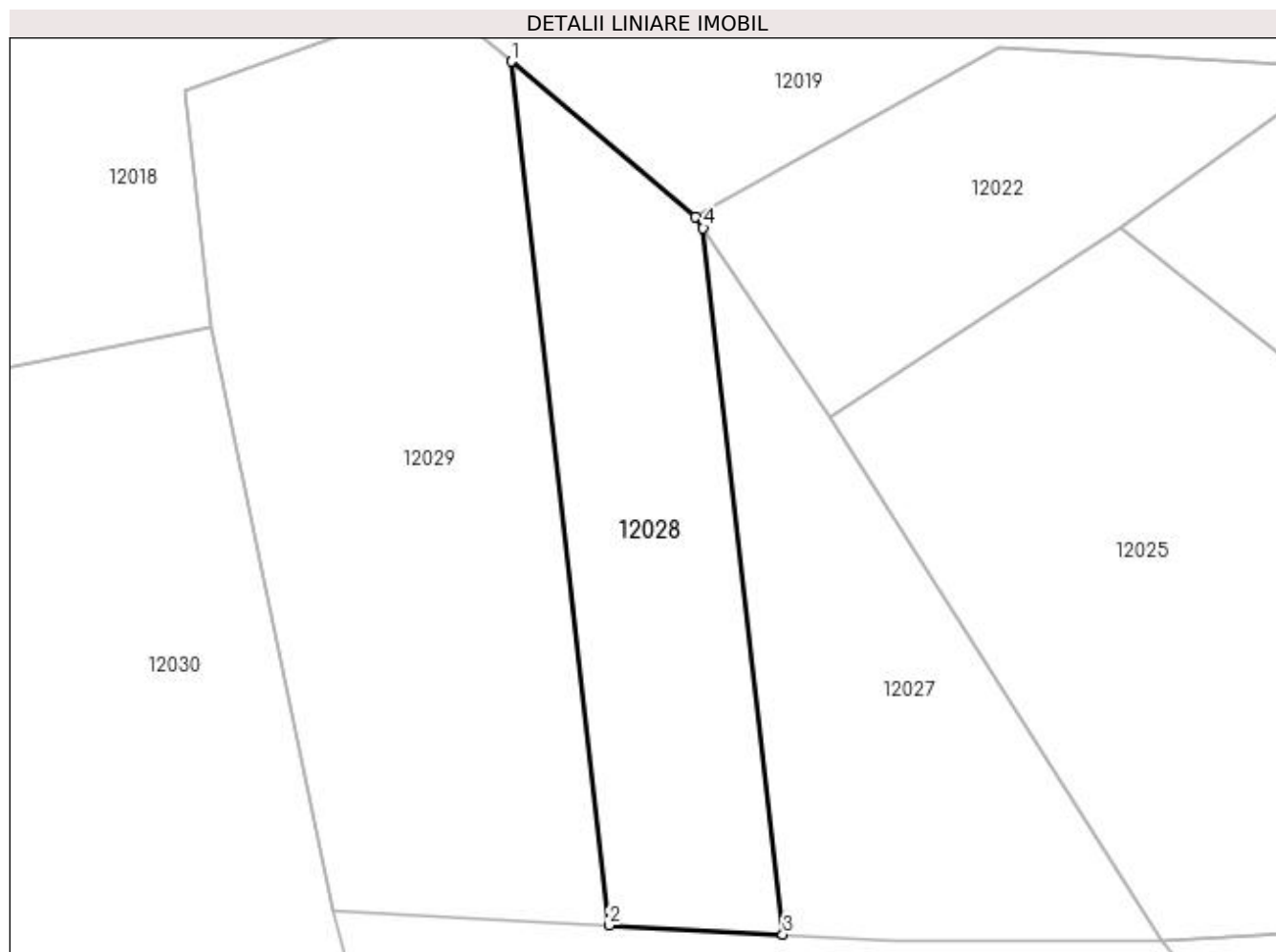
Inscrieri privind dezmembramintele dreptului de proprietate, drepturi reale de garanție și sarcini	Referințe
NU SUNT	

Anexa Nr. 1 La Partea I

Teren

Nr cadastral	Suprafața (mp)*	Observații / Referințe
	4.552	

* Suprafața este determinată în planul de proiecție Stereo 70.



Date referitoare la teren

Crt	Categorie folosință	Intra vilan	Suprafața (mp)	Tarla	Parcelă	Nr. topo	Observații / Referințe
1	pasune	NU	4.552	-	-	-	

Lungime Segmente

1) Valorile lungimilor segmentelor sunt obținute din proiecție în plan.

Punct început	X / Y	Punct sfârșit	X / Y	Lungime segment (** (m)
1	376.702,931 528.164,746	2	376.720,767 528.006,936	158.814
2	376.720,767 528.006,936	3	376.752,588 528.005,291	31.863
3	376.752,588 528.005,291	4	376.738,005 528.134,315	129.846
4	376.738,005 528.134,315	5	376.736,607 528.136,385	2.498
5	376.736,607 528.136,385	1	376.702,931 528.164,746	44.027

**** Lungimile segmentelor sunt determinate în planul de proiecție Stereo 70 și sunt rotunjite la 1 milimetru.**

***** Distanța dintre puncte este formată din segmente cumulate ce sunt mai mici decât valoarea 1 milimetru.**

**DATE DESPRE IMOBILUL NR. 12029**

Oficiul de Cadastru și Publicitate Imobiliară ALBA
Biroul de Cadastru și Publicitate Imobiliară Alba Iulia

A. Partea I. Descrierea imobilului

TEREN Extravilan

Adresa: Jud. Alba

Nr. Crt	Nr cadastral Nr. topografic	Suprafața* (mp)	Observații / Referințe
A1		9.104	Sector cadastral:25 Teren neimprejmut;

B. Partea II. Proprietari și acte

Inscrieri privitoare la dreptul de proprietate și alte drepturi reale	Referințe
1 / 28/04/2023	
Act Normativ nr. 7, din 13/03/1996 emis de PARLAMENTUL ROMANIEI;	
B1	A1
Intabulare, drept de PROPRIETATE, dobândit prin Lege, cota actuala 1/1 1) NEIDENTIFICAT NEIDENTIFICAT	
2 / 28/04/2023	
Act Administrativ nr. 523RA, din 28/03/2023 emis de COMUNA INTREGALDE;	
B2	A1
Se noteaza posesia factica in favoarea lui 1) CRISAN LUCRETIA	

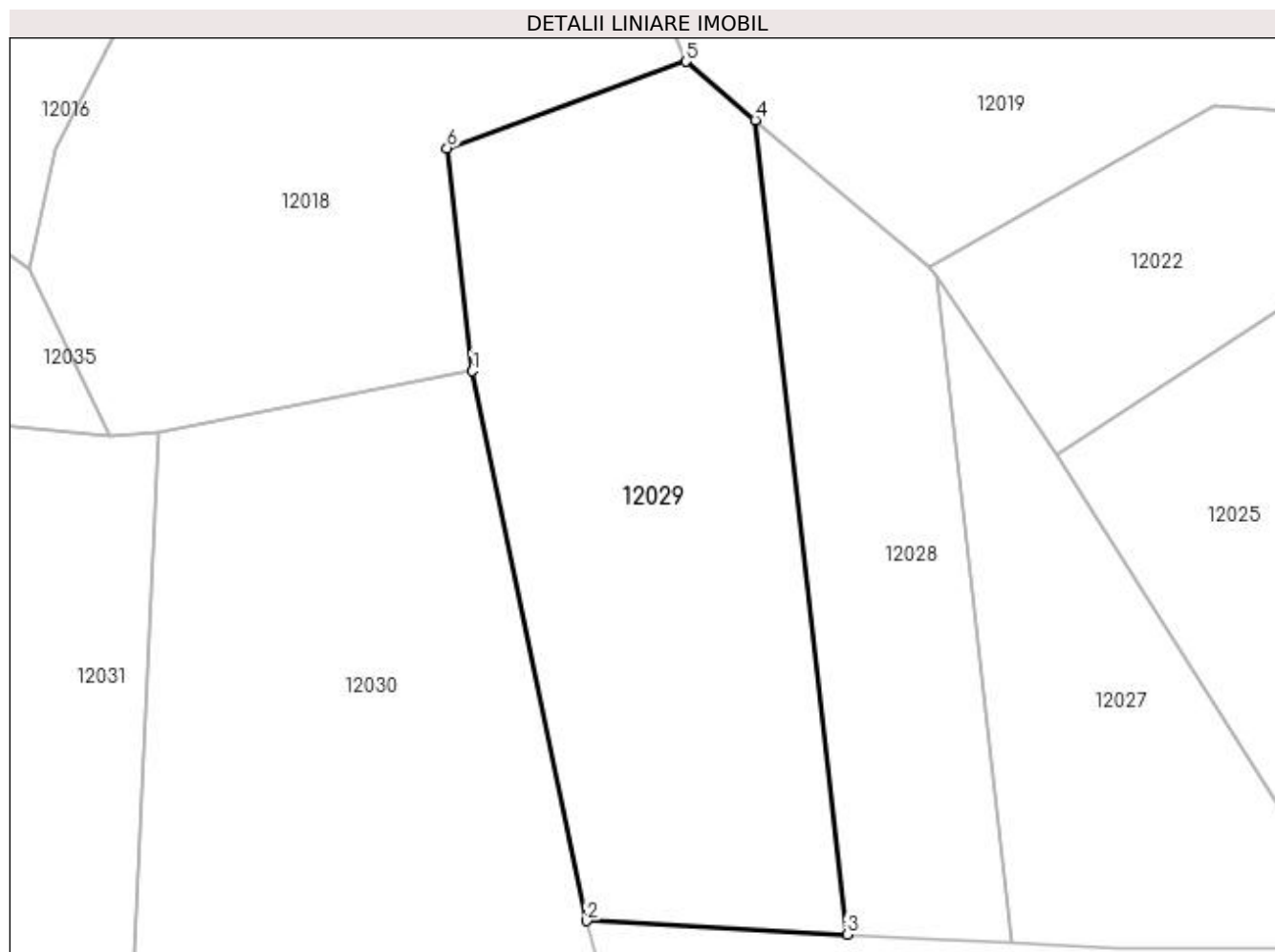
C. Partea III. SARCINI .

Inscrieri privind dezmembramintele dreptului de proprietate, drepturi reale de garanție și sarcini	Referințe
NU SUNT	

Teren

Nr cadastral	Suprafața (mp)*	Observații / Referințe
	9.104	

* Suprafața este determinată în planul de proiecție Stereo 70.



Date referitoare la teren

Crt	Categorie folosință	Intra vilan	Suprafața (mp)	Tarla	Parcelă	Nr. topo	Observații / Referințe
1	pasune	NU	9.104	-	-	-	

Lungime Segmente

1) Valorile lungimilor segmentelor sunt obținute din proiecție în plan.

Punct început	X / Y	Punct sfârșit	X / Y	Lungime segment (** (m)
1	376.648,079 528.116,087	2	376.670,231 528.009,55	108.816
2	376.670,231 528.009,55	3	376.720,767 528.006,936	50.604
3	376.720,767 528.006,936	4	376.702,931 528.164,746	158.814
4	376.702,931 528.164,746	5	376.689,479 528.176,074	17.587
5	376.689,479 528.176,074	6	376.643,195 528.159,299	49.23

Punct început	X / Y	Punct sfârșit	X / Y	Lungime segment (** (m)
6	376.643,195 528.159,299	1	376.648,079 528.116,087	43.487

** Lungimile segmentelor sunt determinate în planul de proiecție Stereo 70 și sunt rotunjite la 1 milimetru.

*** Distanța dintre puncte este formată din segmente cumulate ce sunt mai mici decât valoarea 1 milimetru.

**DATE DESPRE IMOBILUL NR. 12030**

Oficiul de Cadastru și Publicitate Imobiliară ALBA
Biroul de Cadastru și Publicitate Imobiliară Alba Iulia

A. Partea I. Descrierea imobilului

TEREN Extravilan

Adresa: Jud. Alba

Nr. Crt	Nr cadastral Nr. topografic	Suprafața* (mp)	Observații / Referințe
A1		13.598	Sector cadastral:25 Teren neimprijmit;

B. Partea II. Proprietari și acte

Inscrieri privitoare la dreptul de proprietate și alte drepturi reale	Referințe
1 / 28/04/2023	
Act Normativ nr. 7, din 13/03/1996 emis de PARLAMENTUL ROMANIEI;	
B1	A1
Intabulare, drept de PROPRIETATE, dobândit prin Lege, cota actuala 1/1	
1) NEIDENTIFICAT NEIDENTIFICAT	
2 / 28/04/2023	
Act Administrativ nr. 269RA, din 03/03/2023 emis de COMUNA INTREGALDE;	
B2	A1
Se noteaza posesia factica in favoarea lui	
1) POPA IOAN-EUGEN	

C. Partea III. SARCINI .

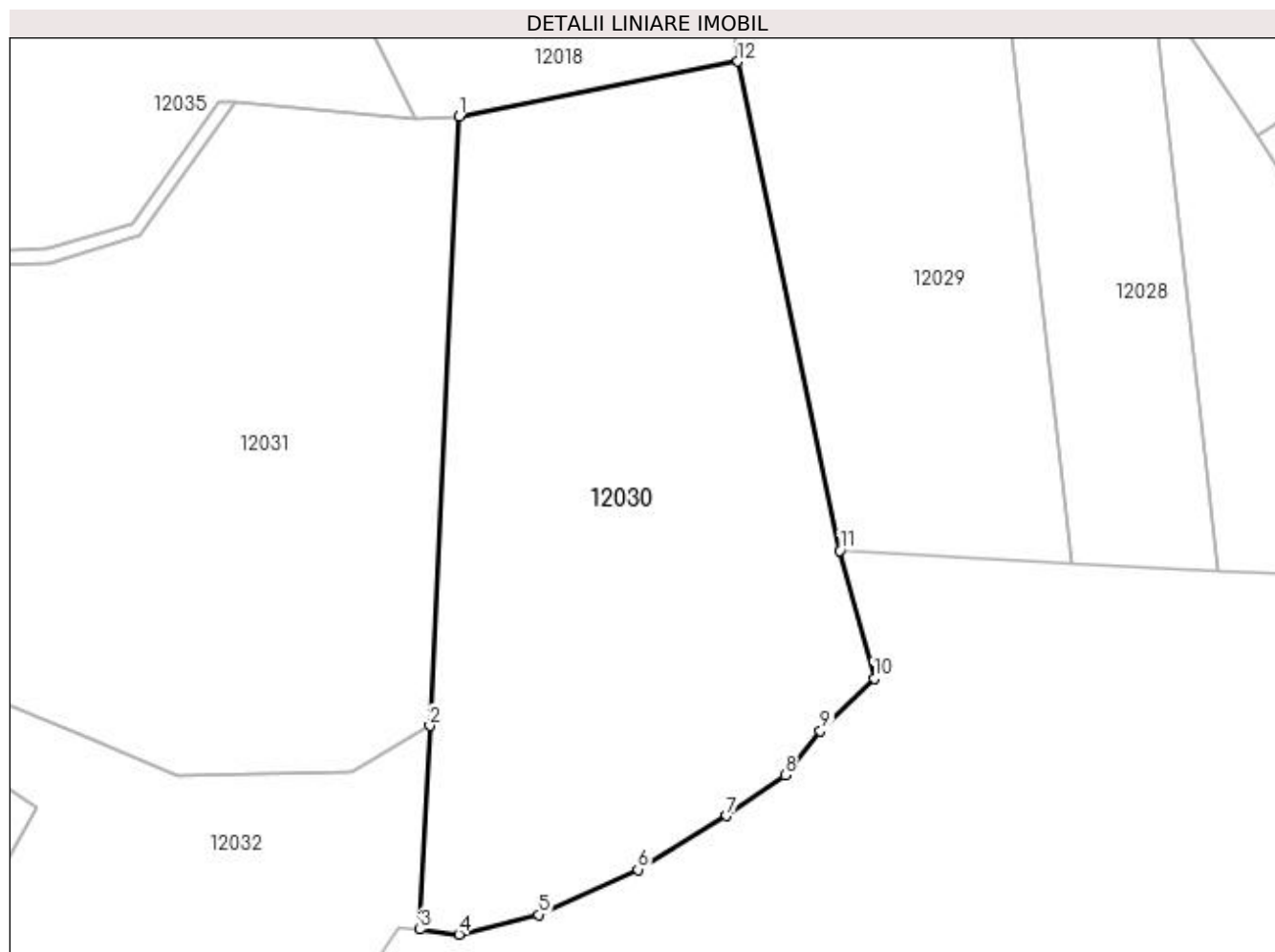
Inscrieri privind dezmembramintele dreptului de proprietate, drepturi reale de garanție și sarcini	Referințe
NU SUNT	

Anexa Nr. 1 La Partea I

Teren

Nr cadastral	Suprafața (mp)*	Observații / Referințe
	13.598	

* Suprafața este determinată în planul de proiecție Stereo 70.



Date referitoare la teren

Crt	Categorie folosință	Intravilan	Suprafața (mp)	Tarla	Parcelă	Nr. topo	Observații / Referințe
1	pasune	NU	13.598	-	-	-	

Lungime Segmente

1) Valorile lungimilor segmentelor sunt obținute din proiecție în plan.

Punct început	X / Y	Punct sfârșit	X / Y	Lungime segment (** (m)
1	376.587,326 528.104,167	2	376.580,958 527.971,477	132.842
2	376.580,958 527.971,477	3	376.578,828 527.927,111	44.417
3	376.578,828 527.927,111	4	376.587,317 527.926,051	8.554
4	376.587,317 527.926,051	5	376.604,685 527.930,307	17.882
5	376.604,685 527.930,307	6	376.626,313 527.940,13	23.755

Punct început	X / Y	Punct sfârșit	X / Y	Lungime segment (** (m)
6	376.626,313 527.940,13	7	376.645,608 527.951,883	22.592
7	376.645,608 527.951,883	8	376.658,348 527.960,721	15.505
8	376.658,348 527.960,721	9	376.666,043 527.970,33	12.31
9	376.666,043 527.970,33	10	376.677,721 527.981,761	16.342
10	376.677,721 527.981,761	11	376.670,231 528.009,55	28.78
11	376.670,231 528.009,55	12	376.648,079 528.116,087	108.816
12	376.648,079 528.116,087	1	376.587,326 528.104,167	61.911

** Lungimile segmentelor sunt determinate în planul de proiecție Stereo 70 și sunt rotunjite la 1 milimetru.

*** Distanța dintre puncte este formată din segmente cumulate ce sunt mai mici decât valoarea 1 milimetru.

**DATE DESPRE IMOBILUL NR. 12031**

Oficiul de Cadastru și Publicitate Imobiliară ALBA
Biroul de Cadastru și Publicitate Imobiliară Alba Iulia

A. Partea I. Descrierea imobilului

TEREN Extravilan

Adresa: Jud. Alba

Nr. Crt	Nr cadastral Nr. topografic	Suprafața* (mp)	Observații / Referințe
A1		15.613	Sector cadastral:25 Teren neimprejmuit;

B. Partea II. Proprietari și acte

Inscrieri privitoare la dreptul de proprietate și alte drepturi reale		Referințe
1 / 28/04/2023		
Act Normativ nr. 7, din 13/03/1996 emis de PARLAMENTUL ROMANIEI;		
B1	Intabulare, drept de PROPRIETATE, dobândit prin Lege, cota actuala 1/1 1) NEIDENTIFICAT NEIDENTIFICAT	A1
2 / 28/04/2023		
Act Administrativ nr. 520RA, din 28/03/2023 emis de COMUNA INTREGALDE;		
B2	Se noteaza posesia factica in favoarea lui 1) MILEA VIORICA 2) HATEGAN VALENTIN 3) HATEGAN VIOREL	A1

C. Partea III. SARCINI .

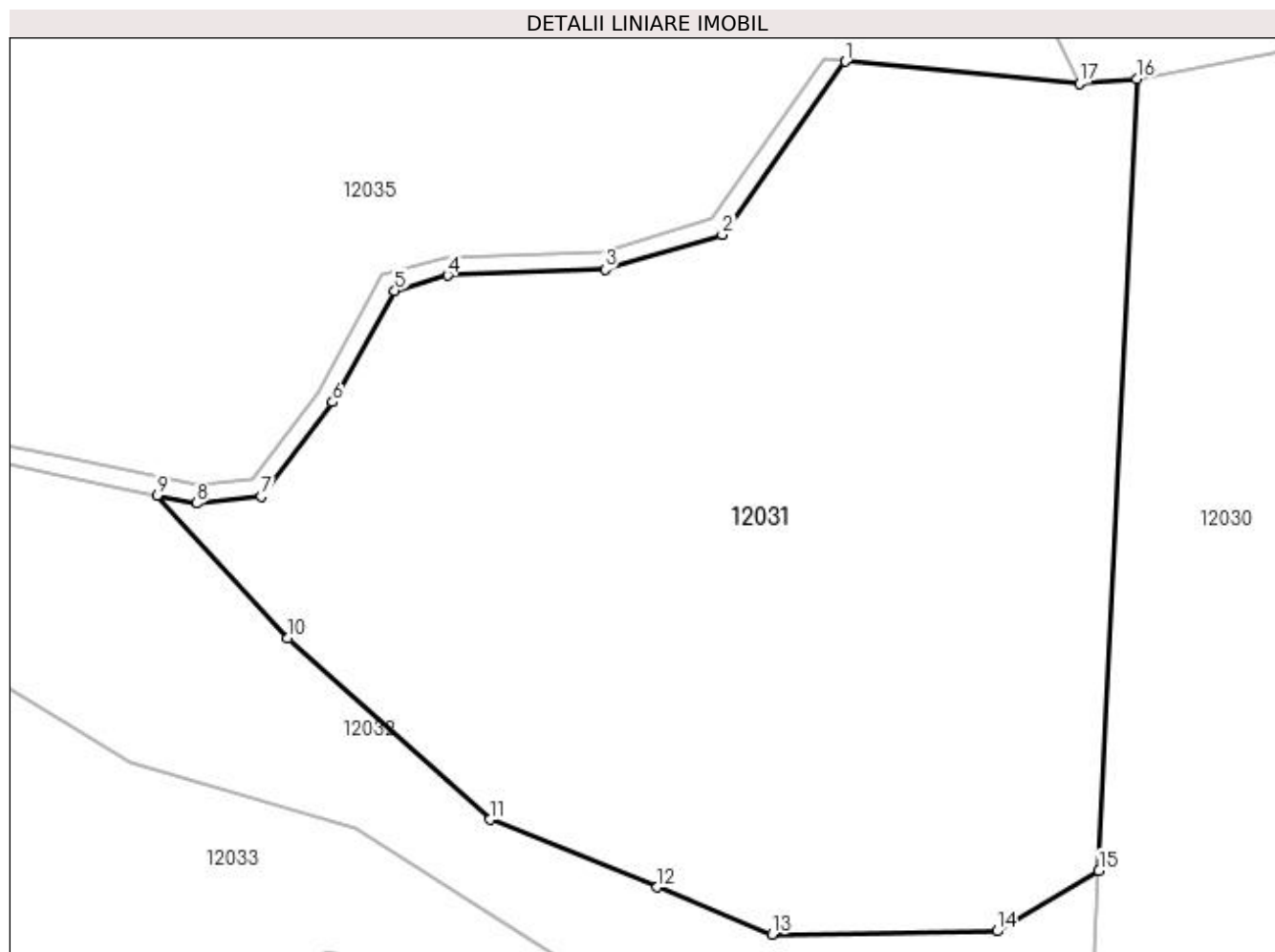
Inscrieri privind dezmembramintele dreptului de proprietate, drepturi reale de garanție și sarcini	Referințe
NU SUNT	

Anexa Nr. 1 La Partea I

Teren

Nr cadastral	Suprafața (mp)*	Observații / Referințe
	15.613	

* Suprafața este determinată în planul de proiecție Stereo 70.



Date referitoare la teren

Crt	Categorie folosință	Intra vilan	Suprafața (mp)	Tarla	Parcelă	Nr. topo	Observații / Referințe
1	pasune	NU	15.613	-	-	-	

Lungime Segmente

1) Valorile lungimilor segmentelor sunt obținute din proiecție în plan.

Punct început	X / Y	Punct sfârșit	X / Y	Lungime segment (** (m)
1	376.538,467 528.107,096	2	376.517,817 528.078,091	35.606
2	376.517,817 528.078,091	3	376.498,138 528.072,242	20.53
3	376.498,138 528.072,242	4	376.471,714 528.071,232	26.443
4	376.471,714 528.071,232	5	376.462,857 528.068,684	9.216
5	376.462,857 528.068,684	6	376.452,47 528.050,019	21.361

Punct început	X / Y	Punct sfârșit	X / Y	Lungime segment (** (m)
6	376.452,47 528.050,019	7	376.440,532 528.034,164	19.846
7	376.440,532 528.034,164	8	376.429,628 528.033,037	10.962
8	376.429,628 528.033,037	9	376.423,056 528.034,415	6.715
9	376.423,056 528.034,415	10	376.444,932 528.010,411	32.477
10	376.444,932 528.010,411	11	376.478,859 527.980,042	45.534
11	376.478,859 527.980,042	12	376.506,91 527.968,69	30.262
12	376.506,91 527.968,69	13	376.526,143 527.960,796	20.79
13	376.526,143 527.960,796	14	376.563,85 527.961,33	37.711
14	376.563,85 527.961,33	15	376.580,958 527.971,477	19.89
15	376.580,958 527.971,477	16	376.587,326 528.104,167	132.842
16	376.587,326 528.104,167	17	376.577,672 528.103,437	9.681
17	376.577,672 528.103,437	1	376.538,467 528.107,096	39.375

** Lungimile segmentelor sunt determinate în planul de proiecție Stereo 70 și sunt rotunjite la 1 milimetru.

*** Distanța dintre puncte este formată din segmente cumulate ce sunt mai mici decât valoarea 1 milimetru.

**DATE DESPRE IMOBILUL NR. 12032**

Oficiul de Cadastru și Publicitate Imobiliară ALBA
Biroul de Cadastru și Publicitate Imobiliară Alba Iulia

A. Partea I. Descrierea imobilului

TEREN Extravilan

Adresa: Jud. Alba

Nr. Crt	Nr cadastral Nr. topografic	Suprafața* (mp)	Observații / Referințe
A1		8.192	Sector cadastral:25 Teren neimprejmuit;

B. Partea II. Proprietari și acte

Inscrieri privitoare la dreptul de proprietate și alte drepturi reale		Referințe
1 / 28/04/2023		
Act Normativ nr. 7, din 13/03/1996 emis de PARLAMENTUL ROMANIEI;		
B1	Inscrierea provizorie, drept de PROPRIETATE, dobandit prin Lege, cota actuala 1/1 1) UAT INTREGALDE, CIF:4562524, PROPRIETAR NEIDENTIFICAT	A1

C. Partea III. SARCINI .

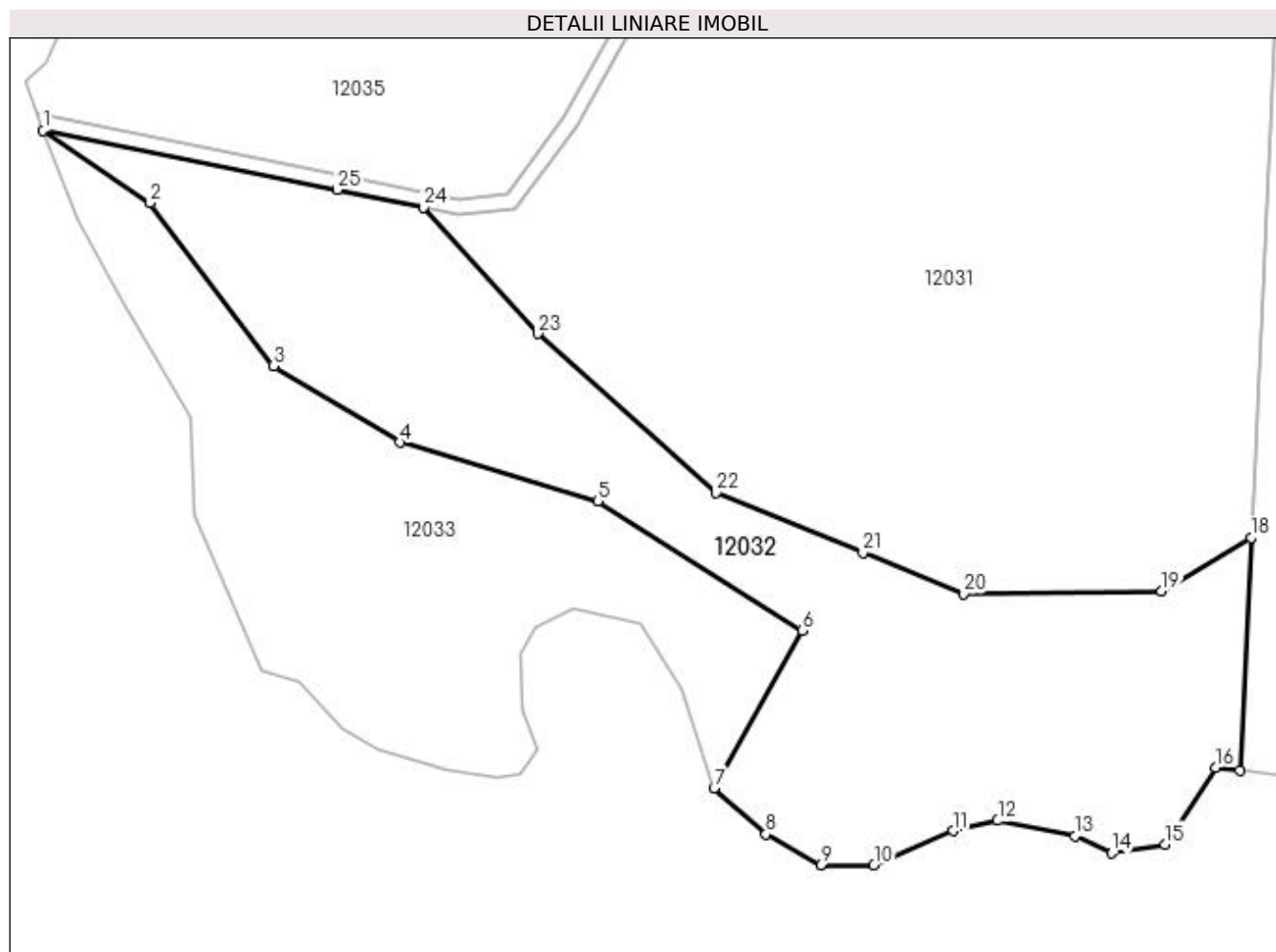
Inscrieri privind dezmembramintele dreptului de proprietate, drepturi reale de garanție și sarcini	Referințe
NU SUNT	

Anexa Nr. 1 La Partea I

Teren

Nr cadastral	Suprafața (mp)*	Observații / Referințe
	8.192	

* Suprafața este determinată în planul de proiecție Stereo 70.



Date referitoare la teren

Crt	Categorie folosință	Intravilan	Suprafața (mp)	Tarla	Parcelă	Nr. topo	Observații / Referințe
1	pasune	NU	8.192	-	-	-	

Lungime Segmente

1) Valorile lungimilor segmentelor sunt obținute din proiecție în plan.

Punct început	X / Y	Punct sfârșit	X / Y	Lungime segment (** (m)
1	376.350,497 528.049,122	2	376.370,9 528.035,385	24.596
3	376.394,483 528.004,25	4	376.418,508 527.989,648	28.115
5	376.456,346 527.978,471	6	376.495,272 527.953,808	46.081
7	376.478,517 527.923,76	8	376.488,348 527.914,918	13.222
9	376.498,834 527.909,025	10	376.508,994 527.909,025	10.16

Punct început	X / Y	Punct sfârșit	X / Y	Lungime segment (** (m)
2	376.370,9 528.035,385	3	376.394,483 528.004,25	39.058
4	376.418,508 527.989,648	5	376.456,346 527.978,471	39.454
6	376.495,272 527.953,808	7	376.478,517 527.923,76	34.404
8	376.488,348 527.914,918	9	376.498,834 527.909,025	12.029
10	376.508,994 527.909,025	11	376.524,068 527.915,574	16.435

Punct început	X / Y	Punct sfârșit	X / Y	Lungime segment (** (m)
11	376.524,068 527.915,574	12	376.532,588 527.917,538	8.743
13	376.547,335 527.914,591	14	376.554,389 527.911,355	7.76
15	376.564,544 527.913,004	16	376.574,209 527.927,688	17.579
17	376.578,828 527.927,111	18	376.580,958 527.971,477	44.417
19	376.563,85 527.961,33	20	376.526,143 527.960,796	37.711
21	376.506,91 527.968,69	22	376.478,859 527.980,042	30.262
23	376.444,932 528.010,411	24	376.423,056 528.034,415	32.477
25	376.406,656 528.037,854	1	376.350,497 528.049,122	57.278

Punct început	X / Y	Punct sfârșit	X / Y	Lungime segment (** (m)
12	376.532,588 527.917,538	13	376.547,335 527.914,591	15.039
14	376.554,389 527.911,355	15	376.564,544 527.913,004	10.288
16	376.574,209 527.927,688	17	376.578,828 527.927,111	4.656
18	376.580,958 527.971,477	19	376.563,85 527.961,33	19.89
20	376.526,143 527.960,796	21	376.506,91 527.968,69	20.79
22	376.478,859 527.980,042	23	376.444,932 528.010,411	45.534
24	376.423,056 528.034,415	25	376.406,656 528.037,854	16.756

** Lungimile segmentelor sunt determinate în planul de proiecție Stereo 70 și sunt rotunjite la 1 milimetru.

*** Distanța dintre puncte este formată din segmente cumulate ce sunt mai mici decât valoarea 1 milimetru.

**DATE DESPRE IMOBILUL NR. 12033**

Oficiul de Cadastru și Publicitate Imobiliară ALBA
Biroul de Cadastru și Publicitate Imobiliară Alba Iulia

A. Partea I. Descrierea imobilului

TEREN Extravilan

Adresa: Jud. Alba

Nr. Crt	Nr cadastral Nr. topografic	Suprafața* (mp)	Observații / Referințe
A1		5.482	Sector cadastral:25 Teren neimprijmit;

B. Partea II. Proprietari și acte

Inscrieri privitoare la dreptul de proprietate și alte drepturi reale		Referințe
1 / 28/04/2023		
Act Normativ nr. 7, din 13/03/1996 emis de PARLAMENTUL ROMANIEI;		
B1	Inscrierea provizorie, drept de PROPRIETATE, dobandit prin Lege, cota actuala 1/1 1) UAT INTREGALDE, CIF:4562524, PROPRIETAR NEIDENTIFICAT	A1

C. Partea III. SARCINI .

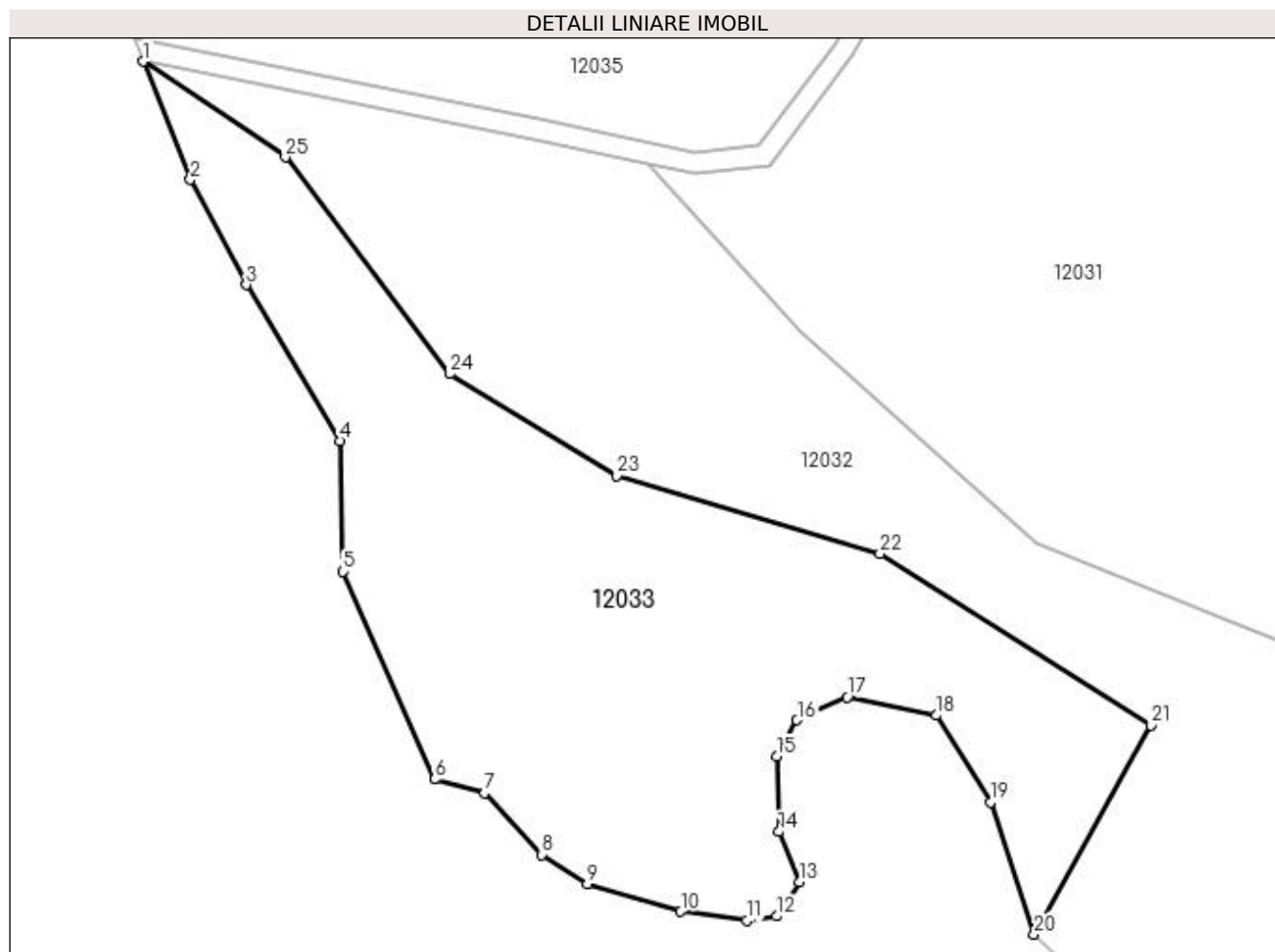
Inscrieri privind dezmembramintele dreptului de proprietate, drepturi reale de garanție și sarcini	Referințe
NU SUNT	

Anexa Nr. 1 La Partea I

Teren

Nr cadastral	Suprafața (mp)*	Observații / Referințe
	5.482	

* Suprafața este determinată în planul de proiecție Stereo 70.



Date referitoare la teren

Crt	Categorie folosință	Intra vilan	Suprafața (mp)	Tarla	Parcelă	Nr. topo	Observații / Referințe
1	pasune	NU	5.482	-	-	-	

Lungime Segmente

1) Valorile lungimilor segmentelor sunt obținute din proiecție în plan.

Punct început	X / Y	Punct sfârșit	X / Y	Lungime segment (** (m)
1	376.350,497 528.049,122	2	376.357,247 528.032,148	18.266
3	376.365,298 528.017,038	4	376.378,713 527.994,618	26.127
5	376.379,2 527.975,852	6	376.392,331 527.946,024	32.59
7	376.399,542 527.944,06	8	376.407,734 527.935,218	12.054
9	376.414,286 527.930,963	10	376.427,722 527.927,033	13.999

Punct început	X / Y	Punct sfârșit	X / Y	Lungime segment (** (m)
2	376.357,247 528.032,148	3	376.365,298 528.017,038	17.121
4	376.378,713 527.994,618	5	376.379,2 527.975,852	18.772
6	376.392,331 527.946,024	7	376.399,542 527.944,06	7.473
8	376.407,734 527.935,218	9	376.414,286 527.930,963	7.813
10	376.427,722 527.927,033	11	376.437,227 527.925,724	9.594

Punct început	X / Y	Punct sfârșit	X / Y	Lungime segment (** (m)
11	376.437,227 527.925,724	12	376.441,488 527.926,378	4.311
13	376.444,764 527.931,29	14	376.441,814 527.938,493	7.784
15	376.441,488 527.949,299	16	376.444,437 527.954,538	6.012
17	376.451,645 527.957,812	18	376.464,425 527.955,192	13.046
19	376.472,292 527.942,75	20	376.478,517 527.923,76	19.985
21	376.495,272 527.953,808	22	376.456,346 527.978,471	46.081
23	376.418,508 527.989,648	24	376.394,483 528.004,25	28.115
25	376.370,9 528.035,385	1	376.350,497 528.049,122	24.596

Punct început	X / Y	Punct sfârșit	X / Y	Lungime segment (** (m)
12	376.441,488 527.926,378	13	376.444,764 527.931,29	5.904
14	376.441,814 527.938,493	15	376.441,488 527.949,299	10.811
16	376.444,437 527.954,538	17	376.451,645 527.957,812	7.917
18	376.464,425 527.955,192	19	376.472,292 527.942,75	14.72
20	376.478,517 527.923,76	21	376.495,272 527.953,808	34.404
22	376.456,346 527.978,471	23	376.418,508 527.989,648	39.454
24	376.394,483 528.004,25	25	376.370,9 528.035,385	39.058

** Lungimile segmentelor sunt determinate în planul de proiecție Stereo 70 și sunt rotunjite la 1 milimetru.

*** Distanța dintre puncte este formată din segmente cumulate ce sunt mai mici decât valoarea 1 milimetru.

**DATE DESPRE IMOBILUL NR. 12034**

Oficiul de Cadastru și Publicitate Imobiliară ALBA
Biroul de Cadastru și Publicitate Imobiliară Alba Iulia

A. Partea I. Descrierea imobilului

TEREN Extravilan

Adresa: Jud. Alba

Nr. Crt	Nr cadastral Nr. topografic	Suprafața* (mp)	Observații / Referințe
A1		669	Sector cadastral:25 Teren neimprijmit;

B. Partea II. Proprietari și acte

Inscrieri privitoare la dreptul de proprietate și alte drepturi reale	Referințe
1 / 28/04/2023	
Act Normativ nr. 7, din 13/03/1996 emis de PARLAMENTUL ROMANIEI;	
B1	Inscrierea provizorie, drept de PROPRIETATE, dobandit prin Lege, cota actuala 1/1
	1) UAT INTREGALDE, CIF:4562524, PROPRIETAR NEIDENTIFICAT

C. Partea III. SARCINI .

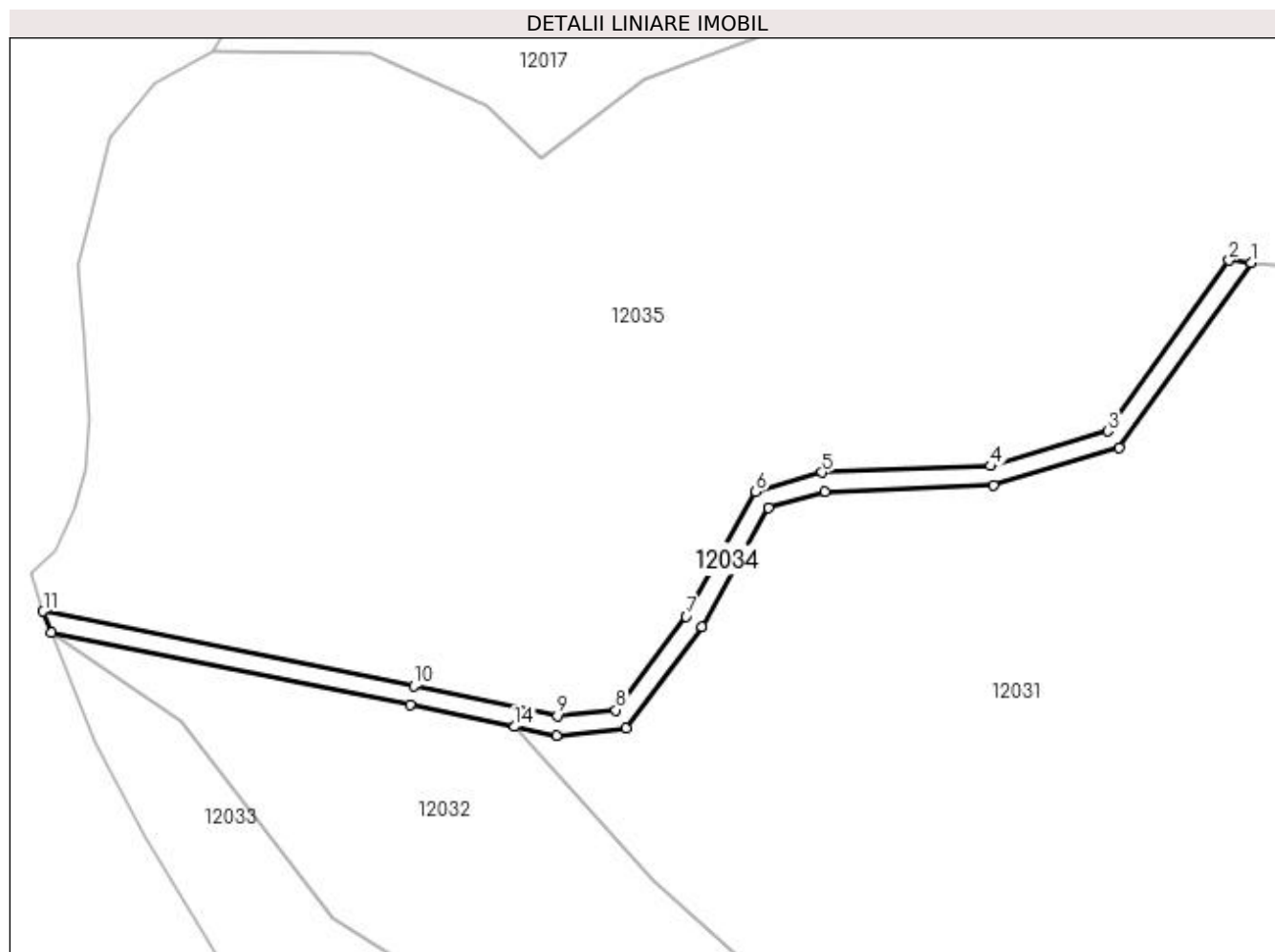
Inscrieri privind dezmembramintele dreptului de proprietate, drepturi reale de garanție și sarcini	Referințe
NU SUNT	

Anexa Nr. 1 La Partea I

Teren

Nr cadastral	Suprafața (mp)*	Observații / Referințe
	669	

* Suprafața este determinată în planul de proiecție Stereo 70.



Date referitoare la teren

Crt	Categorie folosință	Intra vilan	Suprafața (mp)	Tarla	Parcelă	Nr. topo	Observații / Referințe
1	drum	NU	669	-	-	-	

Lungime Segmente

1) Valorile lungimilor segmentelor sunt obținute din proiecție în plan.

Punct început	X / Y	Punct sfârșit	X / Y	Lungime segment (** (m)
1	376.538,467 528.107,096	2	376.535,014 528.107,418	3.468
3	376.515,972 528.080,672	4	376.497,645 528.075,225	19.119
5	376.471,235 528.074,216	6	376.460,838 528.071,224	10.819
7	376.449,949 528.051,658	8	376.438,922 528.037,014	18.332
9	376.429,786 528.036,069	10	376.407,259 528.040,793	23.016

Punct început	X / Y	Punct sfârșit	X / Y	Lungime segment (** (m)
2	376.535,014 528.107,418	3	376.515,972 528.080,672	32.832
4	376.497,645 528.075,225	5	376.471,235 528.074,216	26.43
6	376.460,838 528.071,224	7	376.449,949 528.051,658	22.392
8	376.438,922 528.037,014	9	376.429,786 528.036,069	9.185
10	376.407,259 528.040,793	11	376.349,175 528.052,447	59.242

Punct început	X / Y	Punct sfârșit	X / Y	Lungime segment (** (m)
11	376.349,175 528.052,447	12	376.350,497 528.049,122	3.578
13	376.406,656 528.037,854	14	376.423,056 528.034,415	16.756
15	376.429,628 528.033,037	16	376.440,532 528.034,164	10.962
17	376.452,47 528.050,019	18	376.462,857 528.068,684	21.361
19	376.471,714 528.071,232	20	376.498,138 528.072,242	26.443
21	376.517,817 528.078,091	1	376.538,467 528.107,096	35.606

Punct început	X / Y	Punct sfârșit	X / Y	Lungime segment (** (m)
12	376.350,497 528.049,122	13	376.406,656 528.037,854	57.278
14	376.423,056 528.034,415	15	376.429,628 528.033,037	6.715
16	376.440,532 528.034,164	17	376.452,47 528.050,019	19.846
18	376.462,857 528.068,684	19	376.471,714 528.071,232	9.216
20	376.498,138 528.072,242	21	376.517,817 528.078,091	20.53

** Lungimile segmentelor sunt determinate în planul de proiecție Stereo 70 și sunt rotunjite la 1 milimetru.

*** Distanța dintre puncte este formată din segmente cumulate ce sunt mai mici decât valoarea 1 milimetru.

**DATE DESPRE IMOBILUL NR. 12035**

Oficiul de Cadastru și Publicitate Imobiliară ALBA
Biroul de Cadastru și Publicitate Imobiliară Alba Iulia

A. Partea I. Descrierea imobilului

TEREN Extravilan

Adresa: Jud. Alba

Nr. Crt	Nr cadastral Nr. topografic	Suprafața* (mp)	Observații / Referințe
A1		16.558	Sector cadastral:25 Teren neimprejmuit;

B. Partea II. Proprietari și acte

Inscrieri privitoare la dreptul de proprietate și alte drepturi reale		Referințe
1 / 28/04/2023		
Act Normativ nr. 7, din 13/03/1996 emis de PARLAMENTUL ROMANIEI;		
B1	Intabulare, drept de PROPRIETATE, dobândit prin Lege, cota actuala 1/1 1) NEIDENTIFICAT NEIDENTIFICAT	A1
2 / 28/04/2023		
Act Administrativ nr. 520RA, din 28/03/2023 emis de COMUNA INTREGALDE;		
B2	Se noteaza posesia factica in favoarea lui 1) MILEA VIORICA 2) HATEGAN VALENTIN 3) HATEGAN VIOREL	A1

C. Partea III. SARCINI .

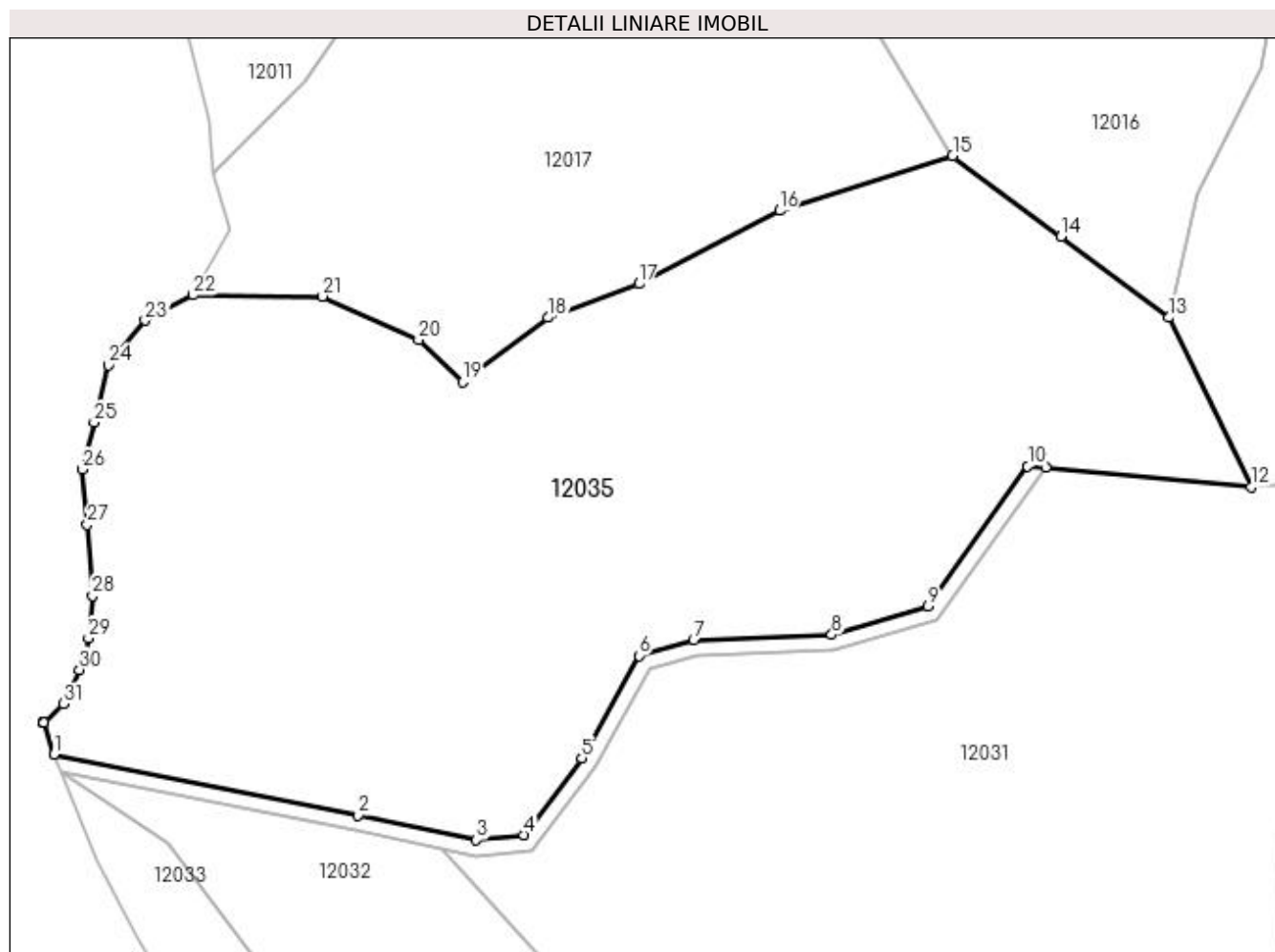
Inscrieri privind dezmembramintele dreptului de proprietate, drepturi reale de garanție și sarcini	Referințe
NU SUNT	

Anexa Nr. 1 La Partea I

Teren

Nr cadastral	Suprafața (mp)*	Observații / Referințe
	16.558	

* Suprafața este determinată în planul de proiecție Stereo 70.



Date referitoare la teren

Crt	Categorie folosință	Intra vilan	Suprafața (mp)	Tarla	Parcelă	Nr. topo	Observații / Referințe
1	pasune	NU	16.558	-	-	-	

Lungime Segmente

1) Valorile lungimilor segmentelor sunt obținute din proiecție în plan.

Punct început	X / Y	Punct sfârșit	X / Y	Lungime segment (** (m)
1	376.349,175 528.052,447	2	376.407,259 528.040,793	59.242
3	376.429,786 528.036,069	4	376.438,922 528.037,014	9.185
5	376.449,949 528.051,658	6	376.460,838 528.071,224	22.392
7	376.471,235 528.074,216	8	376.497,645 528.075,225	26.43
9	376.515,972 528.080,672	10	376.535,014 528.107,418	32.832

Punct început	X / Y	Punct sfârșit	X / Y	Lungime segment (** (m)
2	376.407,259 528.040,793	3	376.429,786 528.036,069	23.016
4	376.438,922 528.037,014	5	376.449,949 528.051,658	18.332
6	376.460,838 528.071,224	7	376.471,235 528.074,216	10.819
8	376.497,645 528.075,225	9	376.515,972 528.080,672	19.119
10	376.535,014 528.107,418	11	376.538,467 528.107,096	3.468

Punct început	X / Y	Punct sfârșit	X / Y	Lungime segment (** (m))
11	376.538,467 528.107,096	12	376.577,672 528.103,437	39.375
13	376.562,041 528.135,75	14	376.541,362 528.151,153	25.786
15	376.520,726 528.166,601	16	376.487,666 528.156,159	34.67
17	376.460,833 528.142,189	18	376.443,442 528.135,743	18.548
19	376.427,172 528.123,412	20	376.418,757 528.131,539	11.699
21	376.400,46 528.139,799	22	376.375,726 528.140,038	24.736
23	376.366,583 528.135,212	24	376.359,571 528.126,65	11.067
25	376.356,846 528.115,754	26	376.354,509 528.106,803	9.251
27	376.355,516 528.096,243	28	376.356,522 528.082,662	13.617
29	376.355,767 528.074,616	30	376.354,006 528.068,58	6.288
31	376.350,984 528.062,042	32	376.347,21 528.058,521	5.161
33	376.347,113 528.058,515	34	376.347,121 528.058,491	0.025

Punct început	X / Y	Punct sfârșit	X / Y	Lungime segment (** (m))
12	376.577,672 528.103,437	13	376.562,041 528.135,75	35.895
14	376.541,362 528.151,153	15	376.520,726 528.166,601	25.778
16	376.487,666 528.156,159	17	376.460,833 528.142,189	30.251
18	376.443,442 528.135,743	19	376.427,172 528.123,412	20.415
20	376.418,757 528.131,539	21	376.400,46 528.139,799	20.075
22	376.375,726 528.140,038	23	376.366,583 528.135,212	10.338
24	376.359,571 528.126,65	25	376.356,846 528.115,754	11.231
26	376.354,509 528.106,803	27	376.355,516 528.096,243	10.609
28	376.356,522 528.082,662	29	376.355,767 528.074,616	8.082
30	376.354,006 528.068,58	31	376.350,984 528.062,042	7.202
32	376.347,21 528.058,521	33	376.347,113 528.058,515	0.097
34	376.347,121 528.058,491	1	376.349,175 528.052,447	6.384

** Lungimile segmentelor sunt determinate în planul de proiecție Stereo 70 și sunt rotunjite la 1 milimetru.

*** Distanța dintre puncte este formată din segmente cumulate ce sunt mai mici decât valoarea 1 milimetru.

