

**DATE DESPRE IMOBILUL NR. 12591**

Oficiul de Cadastru și Publicitate Imobiliară ALBA
Biroul de Cadastru și Publicitate Imobiliară Alba Iulia

A. Partea I. Descrierea imobilului

TEREN Extravilan

Adresa: Jud. Alba

Nr. Crt	Nr cadastral Nr. topografic	Suprafața* (mp)	Observații / Referințe
A1		1.787	Sector cadastral:21 Teren neimprijmit;

Construcții

Crt	Nr cadastral Nr. topografic	Adresa	Observații / Referințe
A1.1		Jud. Alba	Nr. niveluri:1; S. construita la sol:103 mp; S. construita desfasurata:103 mp; BISERICA ORTODOXA POPEȘTI

B. Partea II. Proprietari și acte

Inscrieri privitoare la dreptul de proprietate și alte drepturi reale		Referințe
1 / 22/05/2023		
Act Normativ nr. 7, din 13/03/1996 emis de PARLAMENTUL ROMÂNIEI;		
B1	Intabulare, drept de PROPRIETATE, dobandit prin Lege, cota actuala 1/1 1) NEIDENTIFICAT NEIDENTIFICAT	A1
2 / 22/05/2023		
Act Administrativ nr. 1139RA, din 12/05/2023 emis de COMUNA ÎNTREGALDE;		
B2	Se notează posesia faptică în favoarea lui 1) PAROHIA ORTODOXĂ ÎNTREGALDE II, CIF:7088140	A1
3 / 22/05/2023		
Act Administrativ nr. 1054, din 10/05/2023 emis de COMUNA ÎNTREGALDE;		
B3	Intabulare, drept de PROPRIETATE, dobandit prin Lege, cota actuala 1/1 1) PAROHIA ORTODOXĂ ÎNTREGALDE II, CIF:7088140	A1.1

C. Partea III. SARCINI .

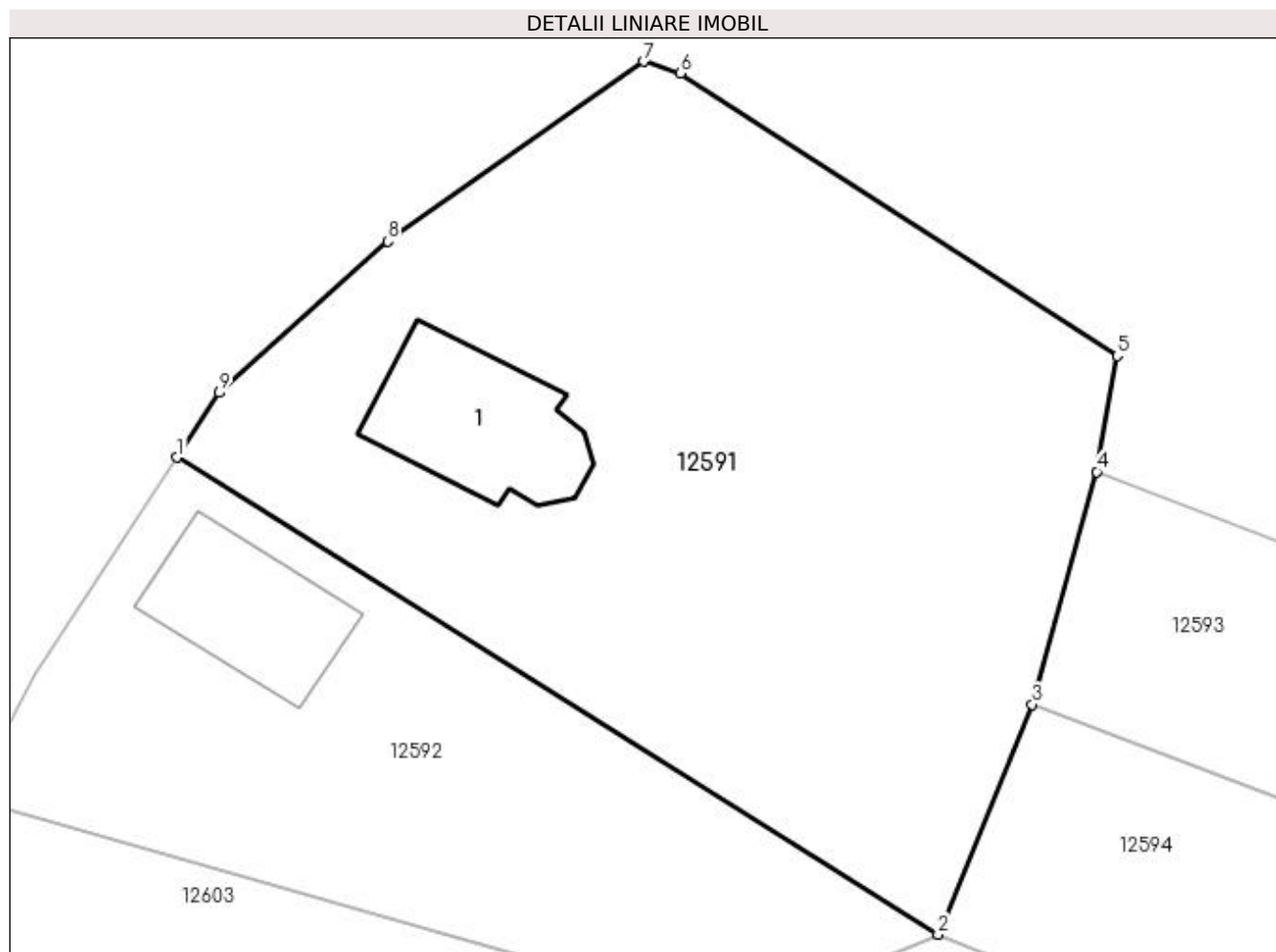
Inscrieri privind dezmembramintele dreptului de proprietate, drepturi reale de garanție și sarcini	Referințe
NU SUNT	

Anexa Nr. 1 La Partea I

Teren

Nr cadastral	Suprafața (mp)*	Observații / Referințe
	1.787	

* Suprafața este determinată în planul de proiecție Stereo 70.



Date referitoare la teren

Crt	Categorie folosință	Intra vilan	Suprafața (mp)	Tarla	Parcelă	Nr. topo	Observații / Referințe
1	curți constructii	NU	1.697	-	-	-	
2	curți constructii	NU	90	-	-	-	

Date referitoare la construcții

Crt	Număr	Destinație construcție	Supraf. (mp)	Situație juridică	Observații / Referințe
A1.1		construcții administrative și social culturale	103	Cu acte	Nr. niveluri:1; S. construita la sol:103 mp; S. construita desfasurata:103 mp; BISERICA ORTODOXA POPEȘTI

Lungime Segmente

1) Valorile lungimilor segmentelor sunt obținute din proiecție în plan.

Punct început	X / Y	Punct sfârșit	X / Y	Lungime segment (** (m)
1	376.341,43 529.921,364	2	376.389,571 529.891,214	56.803
2	376.389,571 529.891,214	3	376.395,511 529.905,749	15.702

Punct început	X / Y	Punct sfârșit	X / Y	Lungime segment (** (m)
3	376.395,511 529.905,749	4	376.399,602 529.920,461	15.27
4	376.399,602 529.920,461	5	376.400,903 529.927,785	7.439
5	376.400,903 529.927,785	6	376.373,282 529.945,655	32.898
6	376.373,282 529.945,655	7	376.370,958 529.946,393	2.438
7	376.370,958 529.946,393	8	376.354,764 529.935,018	19.79
8	376.354,764 529.935,018	9	376.344,104 529.925,448	14.326
9	376.344,104 529.925,448	1	376.341,43 529.921,364	4.882

** Lungimile segmentelor sunt determinate în planul de proiecție Stereo 70 și sunt rotunjite la 1 milimetru.

*** Distanța dintre puncte este formată din segmente cumulate ce sunt mai mici decât valoarea 1 milimetru.

**DATE DESPRE IMOBILUL NR. 12592**

Oficiul de Cadastru și Publicitate Imobiliară ALBA
Biroul de Cadastru și Publicitate Imobiliară Alba Iulia

A. Partea I. Descrierea imobilului

TEREN Necunoscut

Adresa: Loc. Popesti, Jud. Alba

Nr. Crt	Nr cadastral Nr. topografic	Suprafața* (mp)	Observații / Referințe
A1		937	Sector cadastral:21 Teren neimprijmit;

B. Partea II. Proprietari și acte

Inscrieri privitoare la dreptul de proprietate și alte drepturi reale		Referințe
1 / 22/05/2023		
Act Normativ nr. 7, din 13/03/1996 emis de PARLAMENTUL ROMÂNIEI;		
B2	Inscrierea provizorie, drept de PROPRIETATE, dobandit prin Lege, cota actuala 1/1 1) UAT ÎNTREGALDE, CIF:4562524, PROPRIETAR NEIDENTIFICAT	A1

C. Partea III. SARCINI .

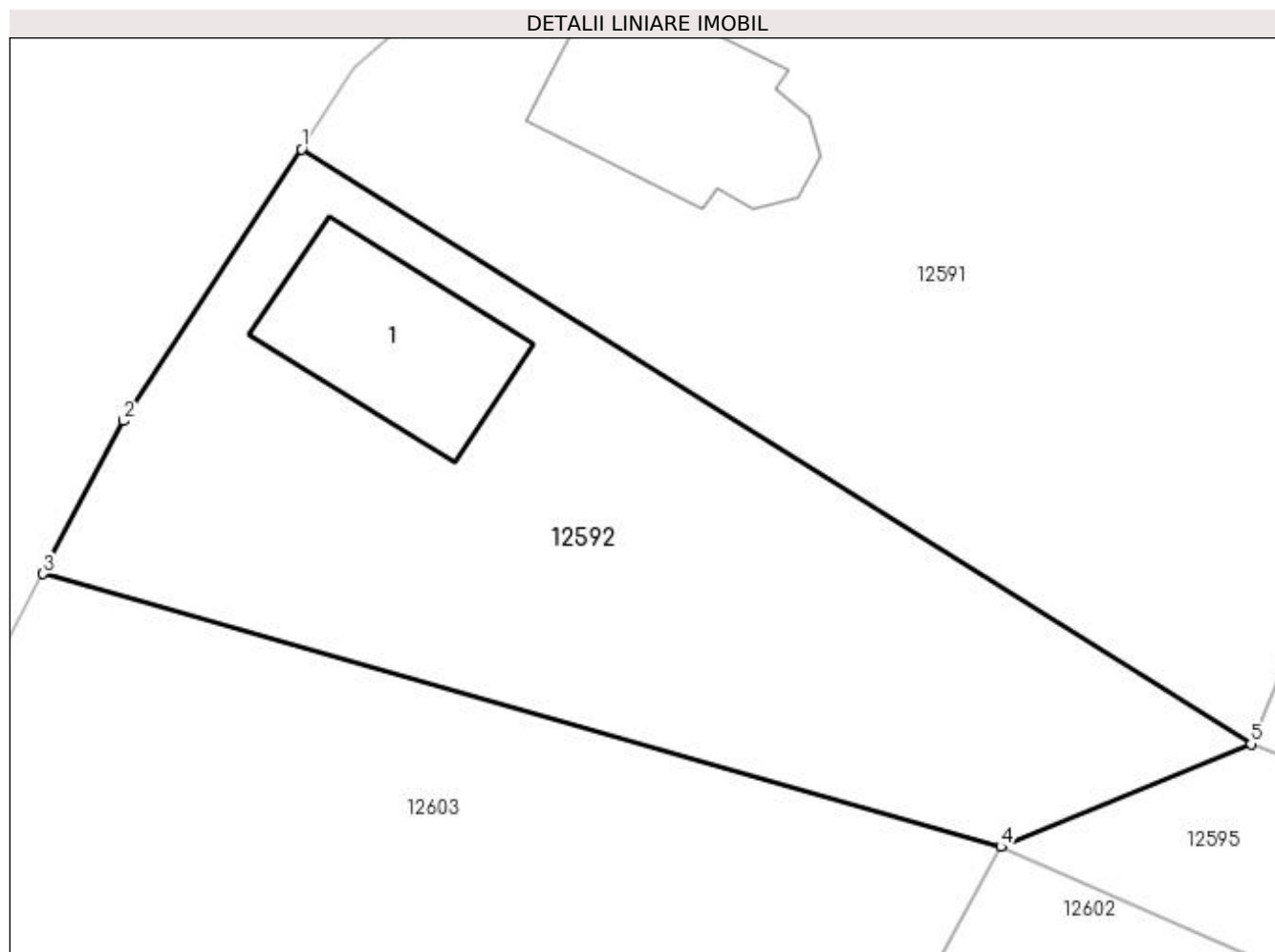
Inscrieri privind dezmembramintele dreptului de proprietate, drepturi reale de garanție și sarcini	Referințe
NU SUNT	

Anexa Nr. 1 La Partea I

Teren

Nr cadastral	Suprafața (mp)*	Observații / Referințe
	937	

* Suprafața este determinată în planul de proiecție Stereo 70.



Date referitoare la teren

Crt	Categorie folosință	Intra vilan	Suprafața (mp)	Tarla	Parcelă	Nr. topo	Observații / Referințe
1	curți constructii	DA	902	-	-	-	
2	curți constructii	NU	35	-	-	-	

Date referitoare la construcții

Crt	Număr	Destinație construcție	Supraf. (mp)	Situație juridică	Observații / Referințe
A1.1		construcții administrative și social culturale	88	Fara acte	Nr. niveluri:1; S. construita la sol:88 mp; S. construita desfasurata:88 mp; ȘCOALA POPEȘTI

Lungime Segmente

1) Valorile lungimilor segmentelor sunt obținute din proiecție în plan.

Punct început	X / Y	Punct sfârșit	X / Y	Lungime segment (** (m)
1	376.341,43 529.921,364	2	376.332,417 529.907,597	16.454
2	376.332,417 529.907,597	3	376.328,329 529.899,837	8.771

Punct început	X / Y	Punct sfârșit	X / Y	Lungime segment (** (m)
3	376.328,329 529.899,837	4	376.376,877 529.886,003	50.481
4	376.376,877 529.886,003	5	376.389,571 529.891,214	13.722
5	376.389,571 529.891,214	1	376.341,43 529.921,364	56.803

** Lungimile segmentelor sunt determinate în planul de proiecție Stereo 70 și sunt rotunjite la 1 milimetru.

*** Distanța dintre puncte este formată din segmente cumulate ce sunt mai mici decât valoarea 1 milimetru.

**DATE DESPRE IMOBILUL NR. 12593**

Oficiul de Cadastru și Publicitate Imobiliară ALBA
Biroul de Cadastru și Publicitate Imobiliară Alba Iulia

A. Partea I. Descrierea imobilului

TEREN Extravilan

Adresa: Jud. Alba

Nr. Crt	Nr cadastral Nr. topografic	Suprafața* (mp)	Observații / Referințe
A1		726	Sector cadastral:21 Teren neimprejmut;

B. Partea II. Proprietari și acte

Inscrieri privitoare la dreptul de proprietate și alte drepturi reale		Referințe
1 / 22/05/2023		
Act Normativ nr. 7, din 13/03/1996 emis de PARLAMENTUL ROMÂNIEI;		
B1	Intabulare, drept de PROPRIETATE, dobândit prin Lege, cota actuala 1/1 1) NEIDENTIFICAT NEIDENTIFICAT	A1
2 / 22/05/2023		
Act Administrativ nr. 1088RA, din 10/05/2023 emis de COMUNA ÎNTREGALDE;		
B2	Se notează posesia faptică în favoarea lui 1) MARIAN SILVESTRU 2) MARIAN-CRISTEA IOAN 3) MARIAN FILIMON 4) MARIAN ADRIAN	A1

C. Partea III. SARCINI .

Inscrieri privind dezmembramintele dreptului de proprietate, drepturi reale de garanție și sarcini	Referințe
NU SUNT	

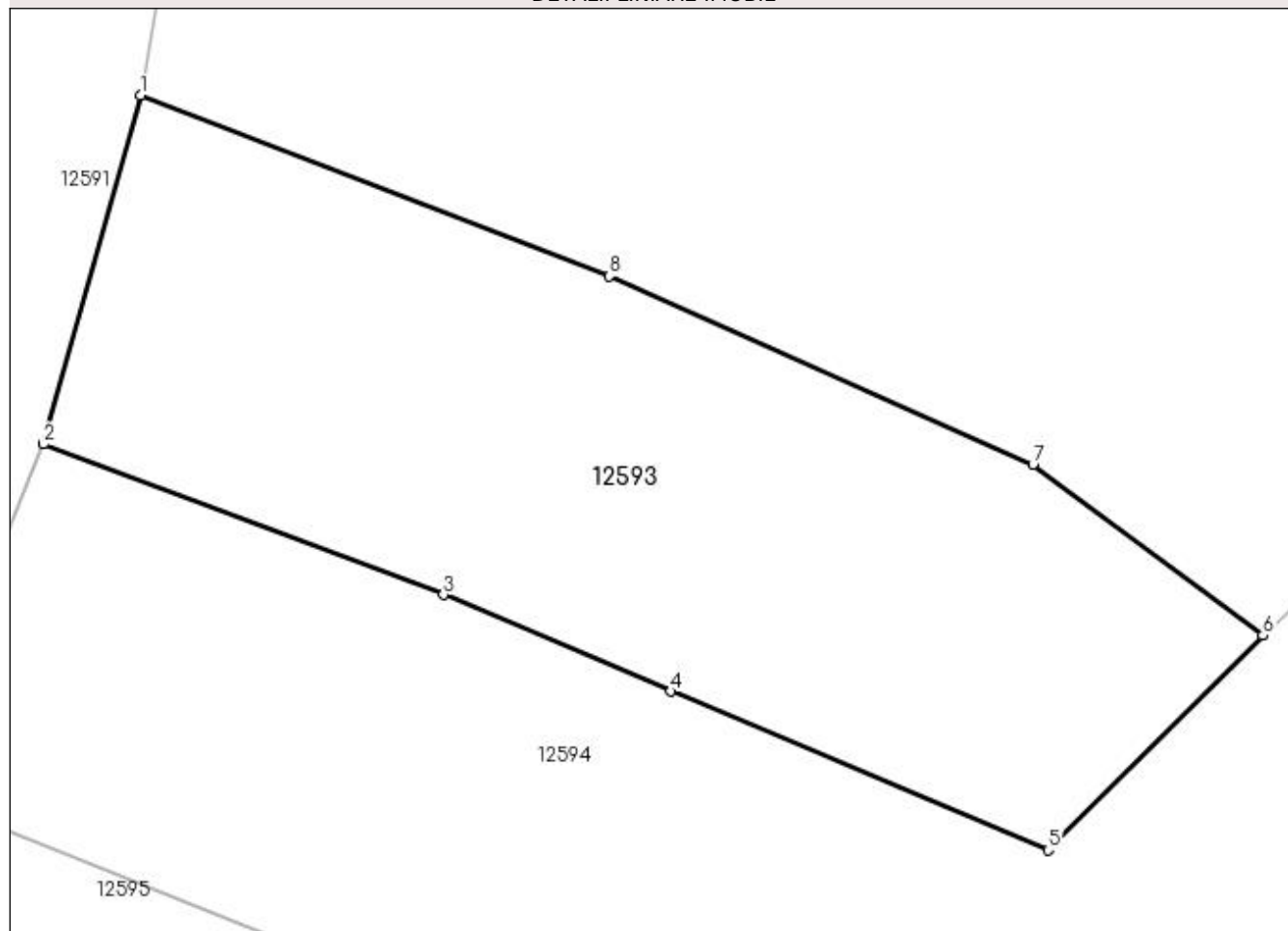
Anexa Nr. 1 La Partea I

Teren

Nr cadastral	Suprafața (mp)*	Observații / Referințe
	726	

* Suprafața este determinată în planul de proiecție Stereo 70.

DETALII LINIARE IMOBIL



Date referitoare la teren

Crt	Categorie folosință	Intravilan	Suprafața (mp)	Tarla	Parcelă	Nr. topo	Observații / Referințe
1	faneata	NU	726	-	-	-	

Lungime Segmente

1) Valorile lungimilor segmentelor sunt obținute din proiecție în plan.

Punct început	X / Y	Punct sfârșit	X / Y	Lungime segment (** (m)
1	376.399,602 529.920,461	2	376.395,511 529.905,749	15.27
2	376.395,511 529.905,749	3	376.412,388 529.899,396	18.033
3	376.412,388 529.899,396	4	376.421,992 529.895,329	10.43
4	376.421,992 529.895,329	5	376.437,921 529.888,629	17.281
5	376.437,921 529.888,629	6	376.446,971 529.897,682	12.801

Punct început	X / Y	Punct sfârșit	X / Y	Lungime segment (** (m)
6	376.446,971 529.897,682	7	376.437,271 529.904,904	12.093
7	376.437,271 529.904,904	8	376.419,381 529.912,837	19.57
8	376.419,381 529.912,837	1	376.399,602 529.920,461	21.198

** Lungimile segmentelor sunt determinate în planul de proiecție Stereo 70 și sunt rotunjite la 1 milimetru.

*** Distanța dintre puncte este formată din segmente cumulate ce sunt mai mici decât valoarea 1 milimetru.

**DATE DESPRE IMOBILUL NR. 12594**

Oficiul de Cadastru și Publicitate Imobiliară ALBA
Biroul de Cadastru și Publicitate Imobiliară Alba Iulia

A. Partea I. Descrierea imobilului

TEREN Extravilan

Adresa: Jud. Alba

Nr. Crt	Nr cadastral Nr. topografic	Suprafața* (mp)	Observații / Referințe
A1		12.691	Sector cadastral:21 Teren neimprejmit;

B. Partea II. Proprietari și acte

Inscrieri privitoare la dreptul de proprietate și alte drepturi reale	Referințe
1 / 22/05/2023	
Act Normativ nr. 7, din 13/03/1996 emis de PARLAMENTUL ROMÂNIEI;	
B1	A1
Intabulare, drept de PROPRIETATE, dobândit prin Lege, cota actuala 1/1 1) NEIDENTIFICAT NEIDENTIFICAT	
2 / 22/05/2023	
Act Administrativ nr. 1096RA, din 10/05/2023 emis de COMUNA ÎNTREGALDE;	
B2	A1
Se notează posesia faptică în favoarea lui 1) POPA SABIN	

C. Partea III. SARCINI .

Inscrieri privind dezmembramintele dreptului de proprietate, drepturi reale de garanție și sarcini	Referințe
NU SUNT	

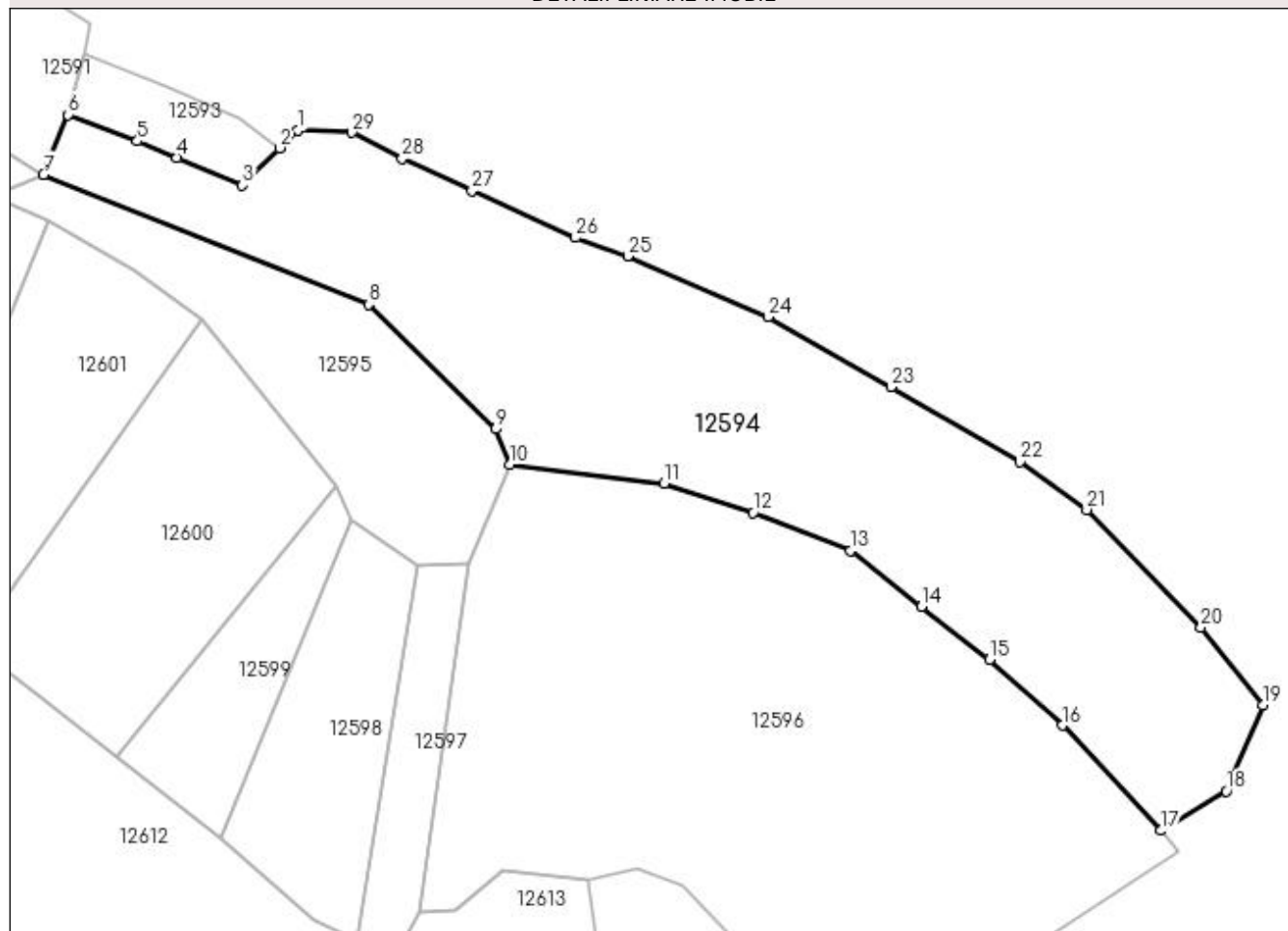
Anexa Nr. 1 La Partea I

Teren

Nr cadastral	Suprafața (mp)*	Observații / Referințe
	12.691	

* Suprafața este determinată în planul de proiecție Stereo 70.

DETALII LINIARE IMOBIL



Date referitoare la teren

Crt	Categorie folosință	Intravilan	Suprafața (mp)	Tarla	Parcelă	Nr. topo	Observații / Referințe
1	faneata	NU	12.691	-	-	-	

Lungime Segmente

1) Valorile lungimilor segmentelor sunt obținute din proiecție în plan.

Punct început	X / Y	Punct sfârșit	X / Y	Lungime segment (** (m)
1	376.451,463 529.901,99	2	376.446,971 529.897,682	6.224
3	376.437,921 529.888,629	4	376.421,992 529.895,329	17.281
5	376.412,388 529.899,396	6	376.395,511 529.905,749	18.033
7	376.389,571 529.891,214	8	376.468,553 529.859,669	85.048
9	376.499,587 529.829,405	10	376.502,939 529.820,831	9.206

Punct început	X / Y	Punct sfârșit	X / Y	Lungime segment (** (m)
2	376.446,971 529.897,682	3	376.437,921 529.888,629	12.801
4	376.421,992 529.895,329	5	376.412,388 529.899,396	10.43
6	376.395,511 529.905,749	7	376.389,571 529.891,214	15.702
8	376.468,553 529.859,669	9	376.499,587 529.829,405	43.348
10	376.502,939 529.820,831	11	376.540,499 529.816,184	37.846

Punct început	X / Y	Punct sfârșit	X / Y	Lungime segment (** (m)
11	376.540,499 529.816,184	12	376.562,084 529.809,019	22.743
13	376.585,835 529.799,824	14	376.603,003 529.786,212	21.91
15	376.619,482 529.773,288	16	376.637,282 529.757,387	23.868
17	376.661,219 529.731,797	18	376.677,146 529.741,427	18.612
19	376.686,025 529.762,245	20	376.670,955 529.781,16	24.184
21	376.643,203 529.809,788	22	376.627,003 529.821,384	19.923
23	376.595,584 529.839,613	24	376.565,712 529.856,624	34.376
25	376.531,598 529.871,394	26	376.518,919 529.875,87	13.446
27	376.493,707 529.887,277	28	376.476,786 529.895,095	18.64
29	376.464,555 529.901,436	1	376.451,463 529.901,99	13.104

Punct început	X / Y	Punct sfârșit	X / Y	Lungime segment (** (m)
12	376.562,084 529.809,019	13	376.585,835 529.799,824	25.469
14	376.603,003 529.786,212	15	376.619,482 529.773,288	20.942
16	376.637,282 529.757,387	17	376.661,219 529.731,797	35.04
18	376.677,146 529.741,427	19	376.686,025 529.762,245	22.632
20	376.670,955 529.781,16	21	376.643,203 529.809,788	39.871
22	376.627,003 529.821,384	23	376.595,584 529.839,613	36.324
24	376.565,712 529.856,624	25	376.531,598 529.871,394	37.174
26	376.518,919 529.875,87	27	376.493,707 529.887,277	27.672
28	376.476,786 529.895,095	29	376.464,555 529.901,436	13.777

** Lungimile segmentelor sunt determinate în planul de proiecție Stereo 70 și sunt rotunjite la 1 milimetru.

*** Distanța dintre puncte este formată din segmente cumulate ce sunt mai mici decât valoarea 1 milimetru.

**DATE DESPRE IMOBILUL NR. 12595**

Oficiul de Cadastru și Publicitate Imobiliară ALBA
Biroul de Cadastru și Publicitate Imobiliară Alba Iulia

A. Partea I. Descrierea imobilului

TEREN Necunoscut

Adresa: Loc. Popesti, Jud. Alba

Nr. Crt	Nr cadastral Nr. topografic	Suprafața* (mp)	Observații / Referințe
A1		3.563	Sector cadastral:21 Teren neimprejmut;

B. Partea II. Proprietari și acte

Inscrieri privitoare la dreptul de proprietate și alte drepturi reale	Referințe
1 / 22/05/2023	
Act Normativ nr. 7, din 13/03/1996 emis de PARLAMENTUL ROMÂNIEI;	
B1	A1
Intabulare, drept de PROPRIETATE, dobândit prin Lege, cota actuala 1/1 1) NEIDENTIFICAT NEIDENTIFICAT	
2 / 22/05/2023	
Act Administrativ nr. 1102RA, din 10/05/2023 emis de COMUNA ÎNTREGALDE;	
B2	A1
Se notează posesia faptică în favoarea lui 1) CRISTEA IOAN-VASILE	

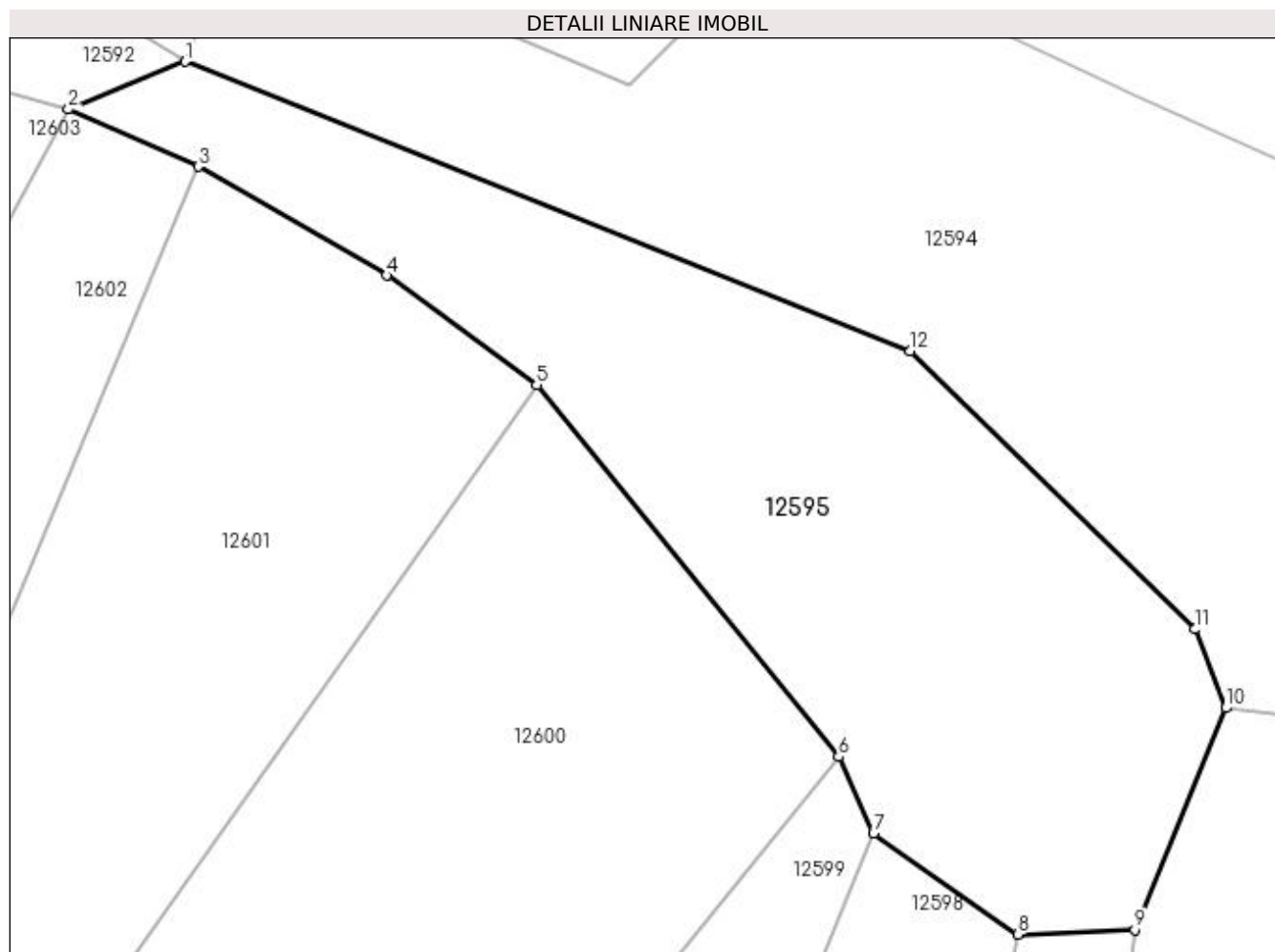
C. Partea III. SARCINI .

Inscrieri privind dezmembramintele dreptului de proprietate, drepturi reale de garanție și sarcini	Referințe
NU SUNT	

Teren

Nr cadastral	Suprafața (mp)*	Observații / Referințe
	3.563	

* Suprafața este determinată în planul de proiecție Stereo 70.



Date referitoare la teren

Crt	Categorie folosință	Intravilan	Suprafața (mp)	Tarla	Parcelă	Nr. topo	Observații / Referințe
1	faneata	DA	43	-	-	-	
2	faneata	NU	3.520	-	-	-	

Lungime Segmente

1) Valorile lungimilor segmentelor sunt obținute din proiecție în plan.

Punct început	X / Y	Punct sfârșit	X / Y	Lungime segment (** (m)
1	376.389,571 529.891,214	2	376.376,877 529.886,003	13.722
2	376.376,877 529.886,003	3	376.391,0 529.879,771	15.436
3	376.391,0 529.879,771	4	376.411,522 529.867,923	23.697
4	376.411,522 529.867,923	5	376.427,877 529.856,011	20.233

Punct început	X / Y	Punct sfârșit	X / Y	Lungime segment (** (m)
5	376.427,877 529.856,011	6	376.460,756 529.815,532	52.15
6	376.460,756 529.815,532	7	376.464,572 529.807,215	9.151
7	376.464,572 529.807,215	8	376.480,303 529.796,181	19.215
8	376.480,303 529.796,181	9	376.493,06 529.796,686	12.767
9	376.493,06 529.796,686	10	376.502,939 529.820,831	26.088
10	376.502,939 529.820,831	11	376.499,587 529.829,405	9.206
11	376.499,587 529.829,405	12	376.468,553 529.859,669	43.348
12	376.468,553 529.859,669	1	376.389,571 529.891,214	85.048

** Lungimile segmentelor sunt determinate în planul de proiecție Stereo 70 și sunt rotunjite la 1 milimetru.

*** Distanța dintre puncte este formată din segmente cumulate ce sunt mai mici decât valoarea 1 milimetru.

**DATE DESPRE IMOBILUL NR. 12596**

Oficiul de Cadastru și Publicitate Imobiliară ALBA
Biroul de Cadastru și Publicitate Imobiliară Alba Iulia

A. Partea I. Descrierea imobilului

TEREN Extravilan

Adresa: Jud. Alba

Nr. Crt	Nr cadastral Nr. topografic	Suprafața* (mp)	Observații / Referințe
A1		16.055	Sector cadastral:21 Teren neimprejmut;

B. Partea II. Proprietari și acte

Inscrieri privitoare la dreptul de proprietate și alte drepturi reale	Referințe
1 / 22/05/2023	
Act Normativ nr. 7, din 13/03/1996 emis de PARLAMENTUL ROMÂNIEI;	
B1	A1
Intabulare, drept de PROPRIETATE, dobândit prin Lege, cota actuala 1/1 1) NEIDENTIFICAT NEIDENTIFICAT	
2 / 22/05/2023	
Act Administrativ nr. 1086RA, din 10/05/2023 emis de COMUNA ÎNTREGALDE;	
B2	A1
Se notează posesia faptică în favoarea lui 1) ILIE EUGENIA	

C. Partea III. SARCINI .

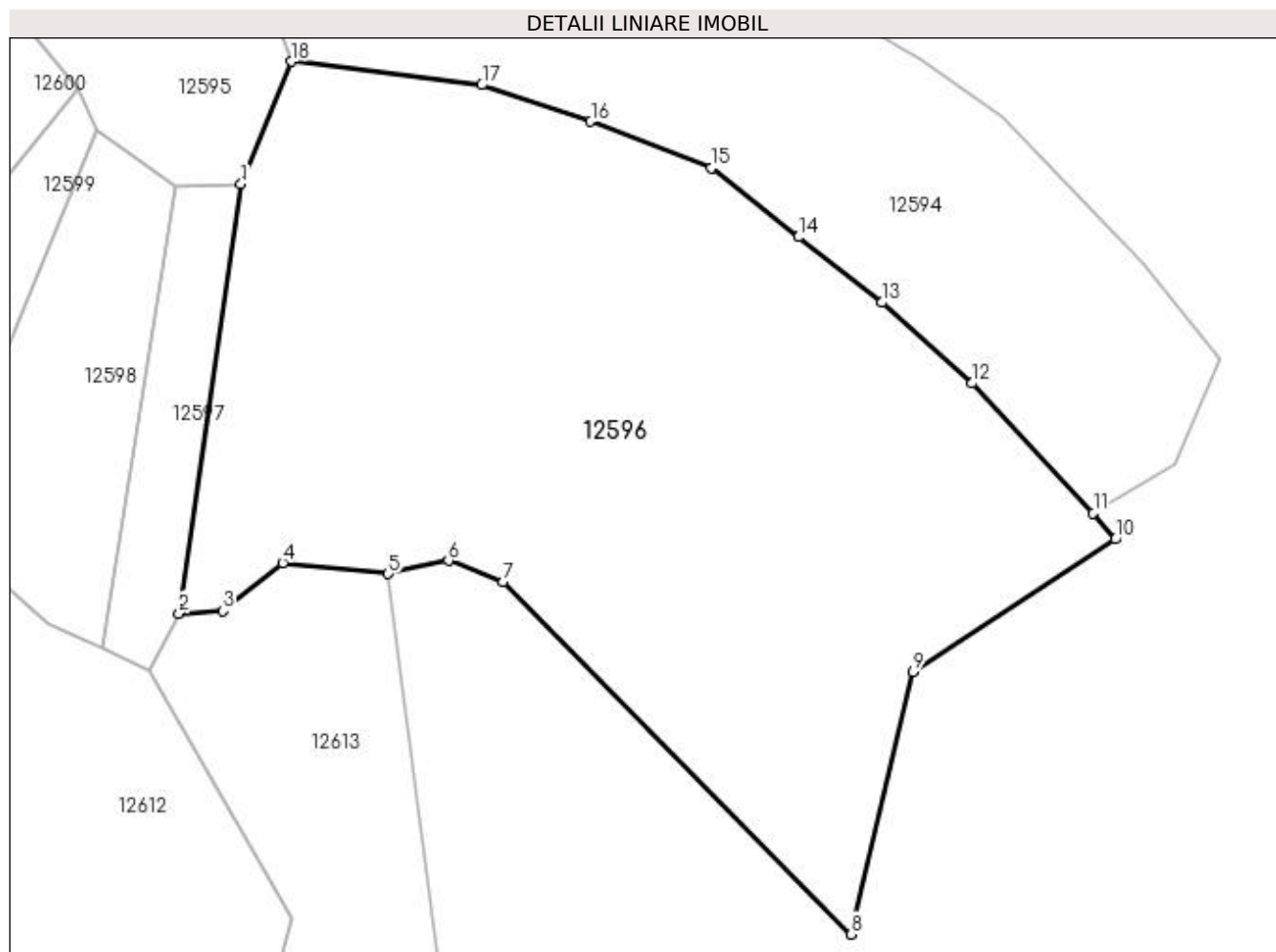
Inscrieri privind dezmembramintele dreptului de proprietate, drepturi reale de garanție și sarcini	Referințe
NU SUNT	

Anexa Nr. 1 La Partea I

Teren

Nr cadastral	Suprafața (mp)*	Observații / Referințe
	16.055	

* Suprafața este determinată în planul de proiecție Stereo 70.



Date referitoare la teren

Crt	Categorie folosință	Intra vilan	Suprafața (mp)	Tarla	Parcelă	Nr. topo	Observații / Referințe
1	faneata	NU	16.055	-	-	-	

Lungime Segmente

1) Valorile lungimilor segmentelor sunt obținute din proiecție în plan.

Punct început	X / Y	Punct sfârșit	X / Y	Lungime segment (** (m)
1	376.493,06 529.796,686	2	376.480,856 529.711,985	85.576
2	376.480,856 529.711,985	3	376.489,558 529.712,531	8.719
3	376.489,558 529.712,531	4	376.501,281 529.721,952	15.039
4	376.501,281 529.721,952	5	376.522,133 529.719,798	20.963
5	376.522,133 529.719,798	6	376.533,981 529.722,432	12.137

Punct început	X / Y	Punct sfârșit	X / Y	Lungime segment (** (m)
6	376.533,981 529.722,432	7	376.544,735 529.718,303	11.519
7	376.544,735 529.718,303	8	376.613,441 529.648,728	97.782
8	376.613,441 529.648,728	9	376.625,623 529.700,452	53.139
9	376.625,623 529.700,452	10	376.665,524 529.726,651	47.734
10	376.665,524 529.726,651	11	376.661,219 529.731,797	6.71
11	376.661,219 529.731,797	12	376.637,282 529.757,387	35.04
12	376.637,282 529.757,387	13	376.619,482 529.773,288	23.868
13	376.619,482 529.773,288	14	376.603,003 529.786,212	20.942
14	376.603,003 529.786,212	15	376.585,835 529.799,824	21.91
15	376.585,835 529.799,824	16	376.562,084 529.809,019	25.469
16	376.562,084 529.809,019	17	376.540,499 529.816,184	22.743
17	376.540,499 529.816,184	18	376.502,939 529.820,831	37.846
18	376.502,939 529.820,831	1	376.493,06 529.796,686	26.088

** Lungimile segmentelor sunt determinate în planul de proiecție Stereo 70 și sunt rotunjite la 1 milimetru.

*** Distanța dintre puncte este formată din segmente cumulate ce sunt mai mici decât valoarea 1 milimetru.

**DATE DESPRE IMOBILUL NR. 12597**

Oficiul de Cadastru și Publicitate Imobiliară ALBA
Biroul de Cadastru și Publicitate Imobiliară Alba Iulia

A. Partea I. Descrierea imobilului

TEREN Extravilan

Adresa: Jud. Alba

Nr. Crt	Nr cadastral Nr. topografic	Suprafața* (mp)	Observații / Referințe
A1		1.245	Sector cadastral:21 Teren neimprejmut;

B. Partea II. Proprietari și acte

Inscrieri privitoare la dreptul de proprietate și alte drepturi reale	Referințe
1 / 22/05/2023	
Act Normativ nr. 7, din 13/03/1996 emis de PARLAMENTUL ROMÂNIEI;	
B1	A1
Intabulare, drept de PROPRIETATE, dobândit prin Lege, cota actuala 1/1 1) NEIDENTIFICAT NEIDENTIFICAT	
2 / 22/05/2023	
Act Administrativ nr. 1087RA, din 10/05/2023 emis de COMUNA ÎNTREGALDE;	
B2	A1
Se notează posesia faptică în favoarea lui 1) MAN PETRU	

C. Partea III. SARCINI .

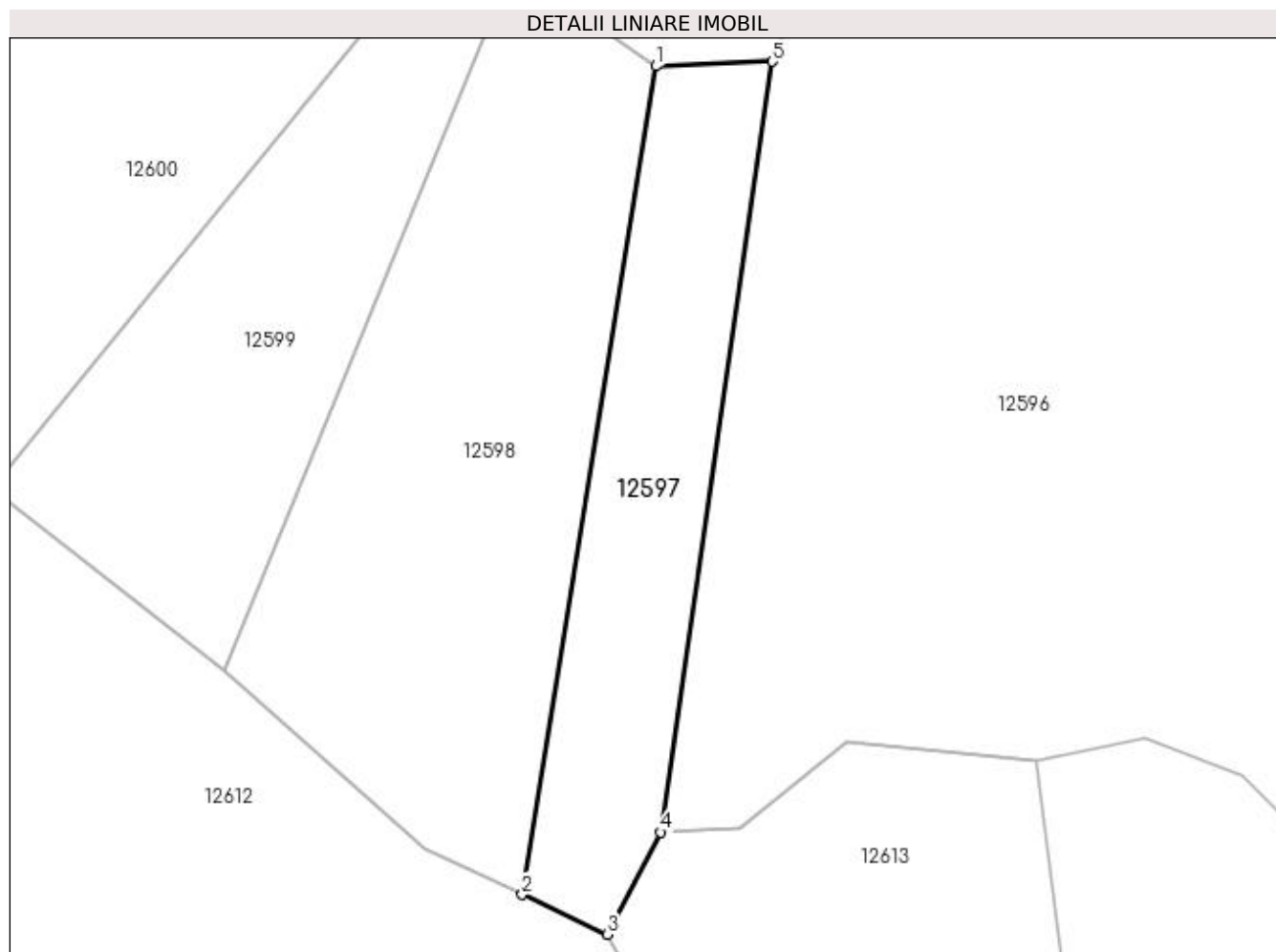
Inscrieri privind dezmembramintele dreptului de proprietate, drepturi reale de garanție și sarcini	Referințe
NU SUNT	

Anexa Nr. 1 La Partea I

Teren

Nr cadastral	Suprafața (mp)*	Observații / Referințe
	1.245	

* Suprafața este determinată în planul de proiecție Stereo 70.



Date referitoare la teren

Crt	Categorie folosință	Intra vilan	Suprafața (mp)	Tarla	Parcelă	Nr. topo	Observații / Referințe
1	faneata	NU	1.245	-	-	-	

Lungime Segmente

1) Valorile lungimilor segmentelor sunt obținute din proiecție în plan.

Punct început	X / Y	Punct sfârșit	X / Y	Lungime segment (** (m)
1	376.480,303 529.796,181	2	376.465,632 529.705,143	92.212
2	376.465,632 529.705,143	3	376.474,939 529.700,772	10.282
3	376.474,939 529.700,772	4	376.480,856 529.711,985	12.678
4	376.480,856 529.711,985	5	376.493,06 529.796,686	85.576
5	376.493,06 529.796,686	1	376.480,303 529.796,181	12.767

**** Lungimile segmentelor sunt determinate în planul de proiecție Stereo 70 și sunt rotunjite la 1 milimetru.**

***** Distanța dintre puncte este formată din segmente cumulate ce sunt mai mici decât valoarea 1 milimetru.**

**DATE DESPRE IMOBILUL NR. 12598**

Oficiul de Cadastru și Publicitate Imobiliară ALBA
Biroul de Cadastru și Publicitate Imobiliară Alba Iulia

A. Partea I. Descrierea imobilului

TEREN Extravilan

Adresa: Jud. Alba

Nr. Crt	Nr cadastral Nr. topografic	Suprafața* (mp)	Observații / Referințe
A1		2.511	Sector cadastral:21 Teren neimprejmut;

B. Partea II. Proprietari și acte

Inscrieri privitoare la dreptul de proprietate și alte drepturi reale	Referințe
1 / 22/05/2023	
Act Normativ nr. 7, din 13/03/1996 emis de PARLAMENTUL ROMÂNIEI;	
B1	A1
Intabulare, drept de PROPRIETATE, dobândit prin Lege, cota actuala 1/1	
1) NEIDENTIFICAT NEIDENTIFICAT	
2 / 22/05/2023	
Act Administrativ nr. 1101RA, din 10/05/2023 emis de COMUNA ÎNTREGALDE;	
B2	A1
Se notează posesia faptică în favoarea lui	
1) DRĂGAN IOAN-MARIN	

C. Partea III. SARCINI .

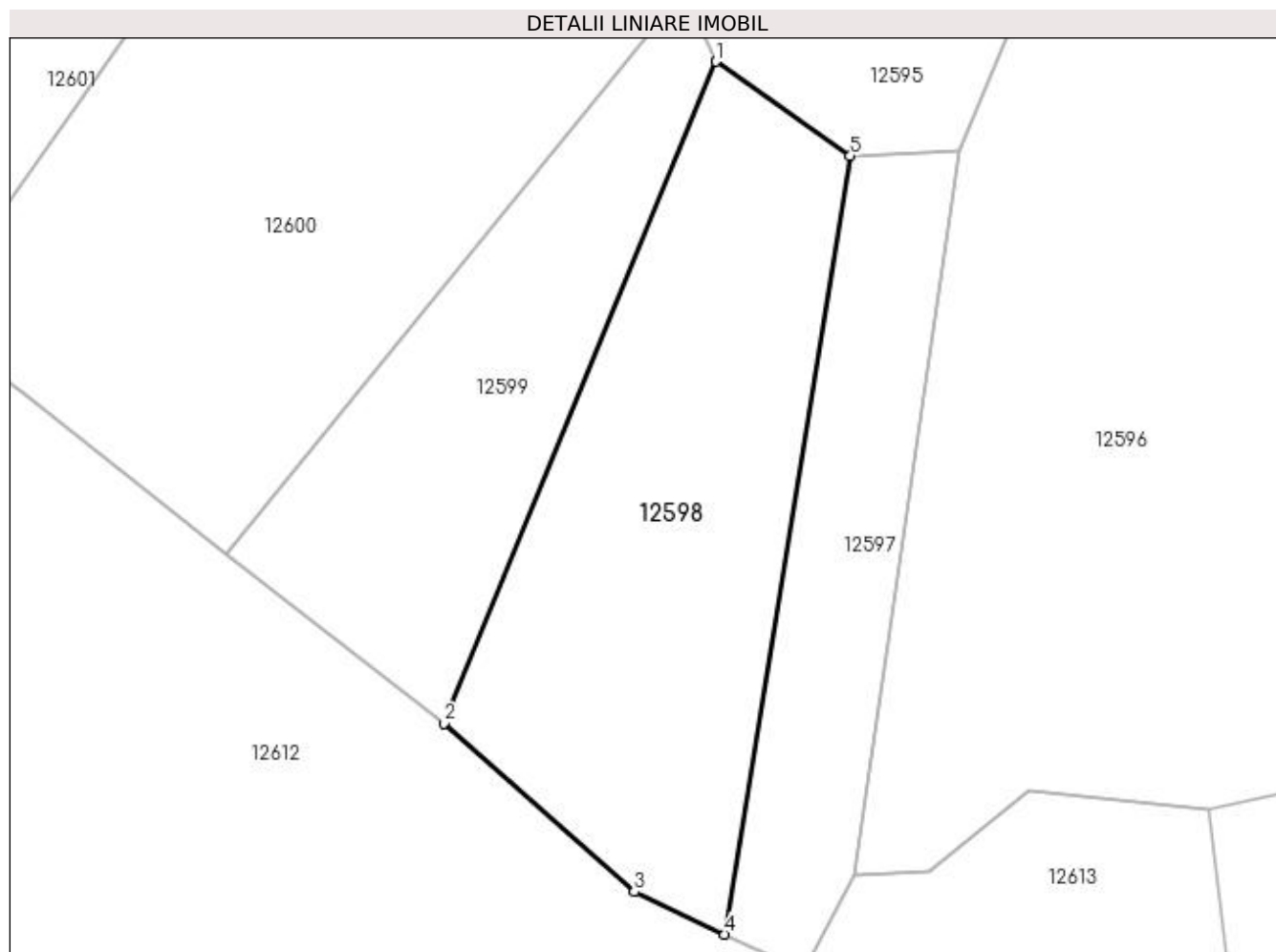
Inscrieri privind dezmembramintele dreptului de proprietate, drepturi reale de garanție și sarcini	Referințe
NU SUNT	

Anexa Nr. 1 La Partea I

Teren

Nr cadastral	Suprafața (mp)*	Observații / Referințe
	2.511	

* Suprafața este determinată în planul de proiecție Stereo 70.



Date referitoare la teren

Crt	Categorie folosință	Intra vilan	Suprafața (mp)	Tarla	Parcelă	Nr. topo	Observații / Referințe
1	faneata	NU	2.511	-	-	-	

Lungime Segmente

1) Valorile lungimilor segmentelor sunt obținute din proiecție în plan.

Punct început	X / Y	Punct sfârșit	X / Y	Lungime segment (** (m)
1	376.464,572 529.807,215	2	376.432,759 529.729,837	83.663
2	376.432,759 529.729,837	3	376.455,013 529.710,131	29.725
3	376.455,013 529.710,131	4	376.465,632 529.705,143	11.732
4	376.465,632 529.705,143	5	376.480,303 529.796,181	92.212
5	376.480,303 529.796,181	1	376.464,572 529.807,215	19.215

**** Lungimile segmentelor sunt determinate în planul de proiecție Stereo 70 și sunt rotunjite la 1 milimetru.**

***** Distanța dintre puncte este formată din segmente cumulate ce sunt mai mici decât valoarea 1 milimetru.**

**DATE DESPRE IMOBILUL NR. 12599**

Oficiul de Cadastru și Publicitate Imobiliară ALBA
Biroul de Cadastru și Publicitate Imobiliară Alba Iulia

A. Partea I. Descrierea imobilului

TEREN Extravilan

Adresa: Jud. Alba

Nr. Crt	Nr cadastral Nr. topografic	Suprafața* (mp)	Observații / Referințe
A1		1.646	Sector cadastral:21 Teren neimprejmut;

B. Partea II. Proprietari și acte

Inscrieri privitoare la dreptul de proprietate și alte drepturi reale	Referințe
1 / 22/05/2023	
Act Normativ nr. 7, din 13/03/1996 emis de PARLAMENTUL ROMÂNIEI;	
B1	A1
Intabulare, drept de PROPRIETATE, dobândit prin Lege, cota actuala 1/1	
1) NEIDENTIFICAT NEIDENTIFICAT	
2 / 22/05/2023	
Act Administrativ nr. 1102RA, din 10/05/2023 emis de COMUNA ÎNTREGALDE;	
B2	A1
Se notează posesia faptică în favoarea lui	
1) CRISTEA IOAN-VASILE	

C. Partea III. SARCINI .

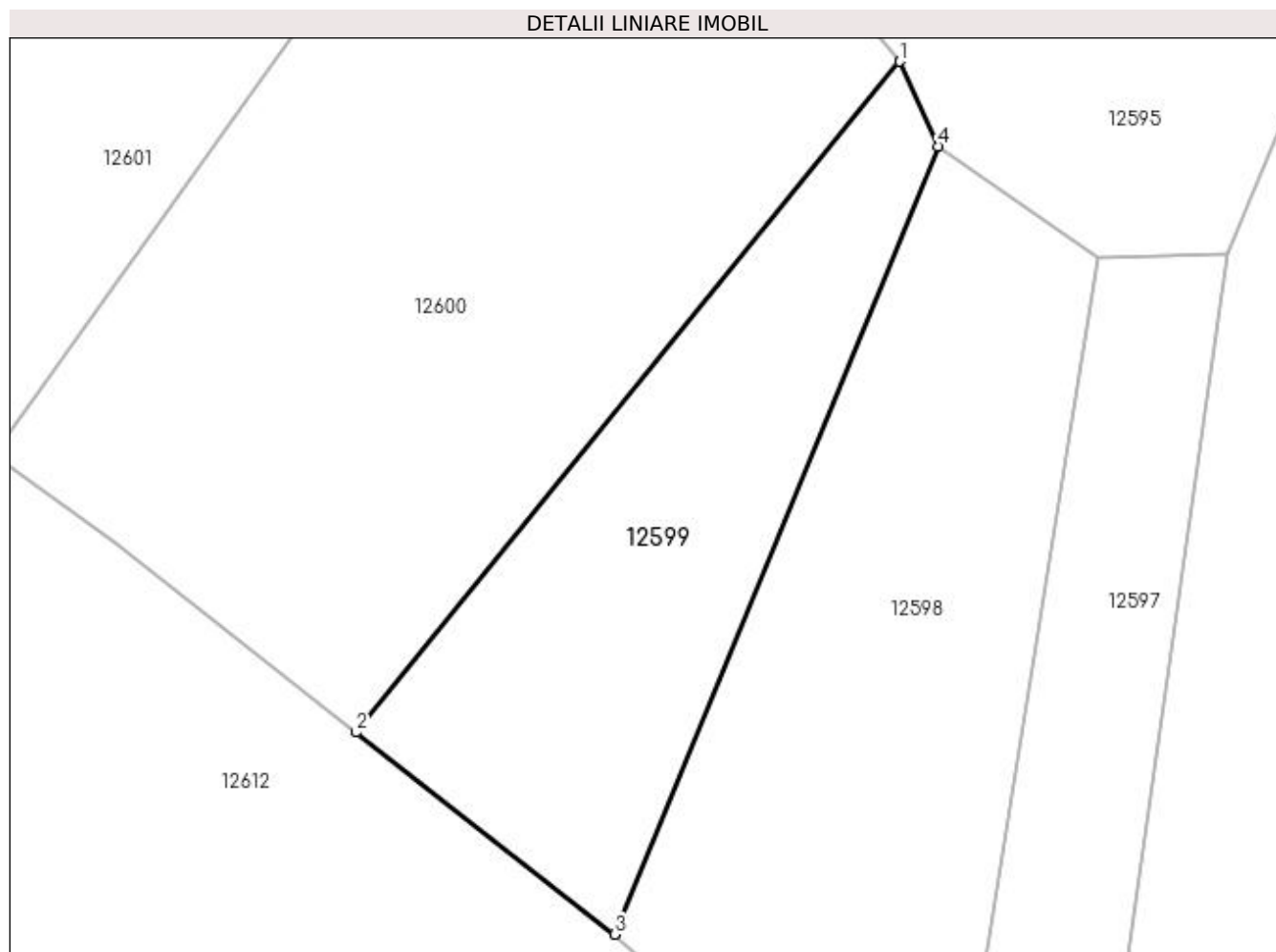
Inscrieri privind dezmembramintele dreptului de proprietate, drepturi reale de garanție și sarcini	Referințe
NU SUNT	

Anexa Nr. 1 La Partea I

Teren

Nr cadastral	Suprafața (mp)*	Observații / Referințe
	1.646	

* Suprafața este determinată în planul de proiecție Stereo 70.



Date referitoare la teren

Crt	Categorie folosință	Intra vilan	Suprafața (mp)	Tarla	Parcelă	Nr. topo	Observații / Referințe
1	faneata	NU	1.646	-	-	-	

Lungime Segmente

1) Valorile lungimilor segmentelor sunt obținute din proiecție în plan.

Punct început	X / Y	Punct sfârșit	X / Y	Lungime segment (** (m)
1	376.460,756 529.815,532	2	376.407,359 529.749,666	84.791
2	376.407,359 529.749,666	3	376.432,759 529.729,837	32.223
3	376.432,759 529.729,837	4	376.464,572 529.807,215	83.663
4	376.464,572 529.807,215	1	376.460,756 529.815,532	9.151

**** Lungimile segmentelor sunt determinate în planul de proiecție Stereo 70 și sunt rotunjite la 1 milimetru.**

***** Distanța dintre puncte este formată din segmente cumulate ce sunt mai mici decât valoarea 1 milimetru.**

**DATE DESPRE IMOBILUL NR. 12600**

Oficiul de Cadastru și Publicitate Imobiliară ALBA
Biroul de Cadastru și Publicitate Imobiliară Alba Iulia

A. Partea I. Descrierea imobilului

TEREN Extravilan

Adresa: Jud. Alba

Nr. Crt	Nr cadastral Nr. topografic	Suprafața* (mp)	Observații / Referințe
A1		4.321	Sector cadastral:21 Teren neimprijmit;

B. Partea II. Proprietari și acte

Inscrieri privitoare la dreptul de proprietate și alte drepturi reale	Referințe
1 / 22/05/2023	
Act Normativ nr. 7, din 13/03/1996 emis de PARLAMENTUL ROMÂNIEI;	
B1	A1
Intabulare, drept de PROPRIETATE, dobândit prin Lege, cota actuala 1/1	
1) NEIDENTIFICAT NEIDENTIFICAT	
2 / 22/05/2023	
Act Administrativ nr. 1087RA, din 10/05/2023 emis de COMUNA ÎNTREGALDE;	
B2	A1
Se notează posesia faptică în favoarea lui	
1) MAN PETRU	

C. Partea III. SARCINI .

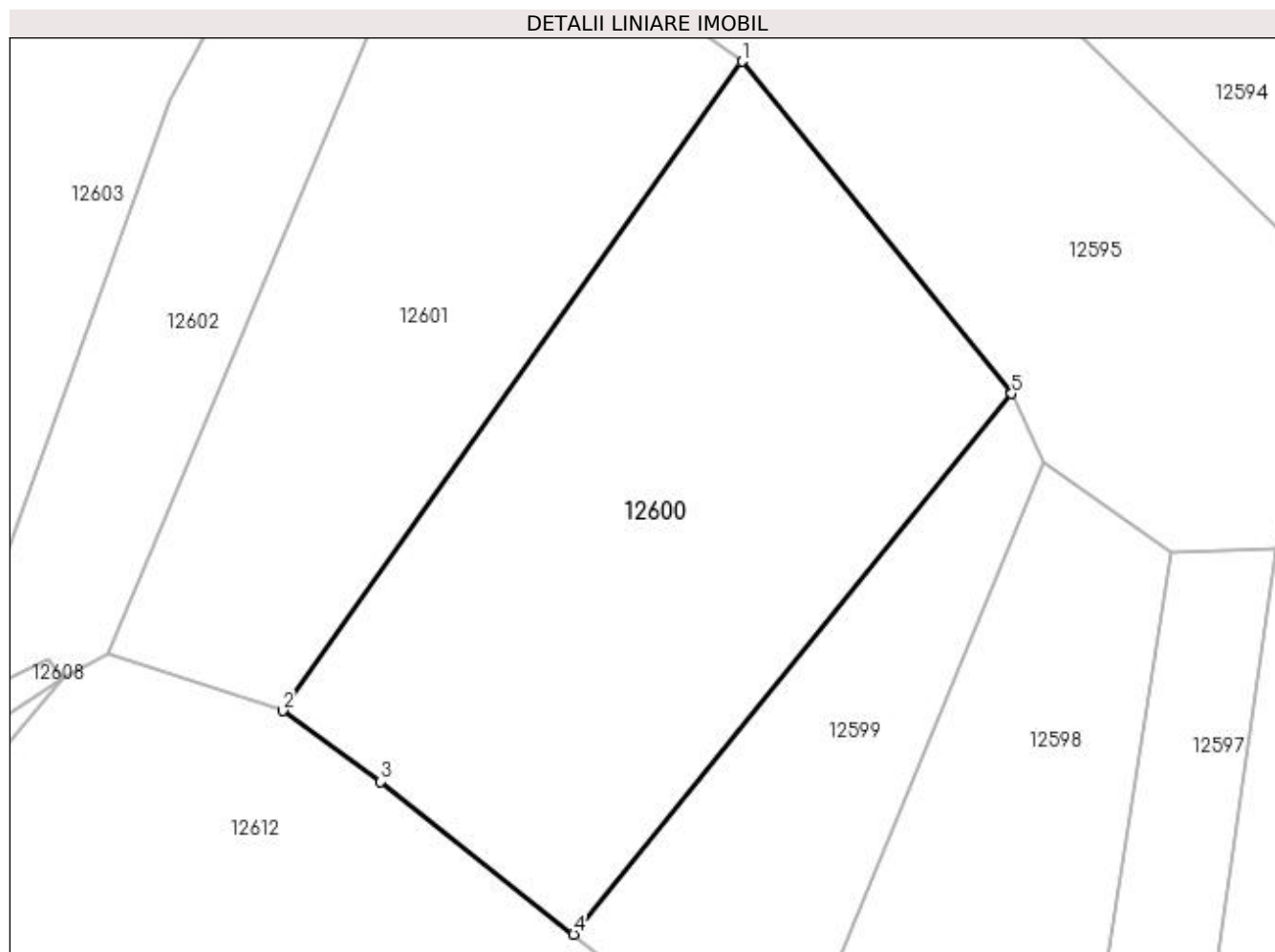
Inscrieri privind dezmembramintele dreptului de proprietate, drepturi reale de garanție și sarcini	Referințe
NU SUNT	

Anexa Nr. 1 La Partea I

Teren

Nr cadastral	Suprafața (mp)*	Observații / Referințe
	4.321	

* Suprafața este determinată în planul de proiecție Stereo 70.



Date referitoare la teren

Crt	Categorie folosință	Intra vilan	Suprafața (mp)	Tarla	Parcelă	Nr. topo	Observații / Referințe
1	faneata	NU	4.321	-	-	-	

Lungime Segmente

1) Valorile lungimilor segmentelor sunt obținute din proiecție în plan.

Punct început	X / Y	Punct sfârșit	X / Y	Lungime segment (** (m)
1	376.427,877 529.856,011	2	376.371,865 529.776,894	96.937
2	376.371,865 529.776,894	3	376.383,83 529.768,244	14.764
3	376.383,83 529.768,244	4	376.407,359 529.749,666	29.979
4	376.407,359 529.749,666	5	376.460,756 529.815,532	84.791
5	376.460,756 529.815,532	1	376.427,877 529.856,011	52.15

**** Lungimile segmentelor sunt determinate în planul de proiecție Stereo 70 și sunt rotunjite la 1 milimetru.**

***** Distanța dintre puncte este formată din segmente cumulate ce sunt mai mici decât valoarea 1 milimetru.**

**DATE DESPRE IMOBILUL NR. 12601**

Oficiul de Cadastru și Publicitate Imobiliară ALBA
Biroul de Cadastru și Publicitate Imobiliară Alba Iulia

A. Partea I. Descrierea imobilului

TEREN Extravilan

Adresa: Jud. Alba

Nr. Crt	Nr cadastral Nr. topografic	Suprafața* (mp)	Observații / Referințe
A1		3.307	Sector cadastral:21 Teren neimprejmuit;

B. Partea II. Proprietari și acte

Inscrieri privitoare la dreptul de proprietate și alte drepturi reale	Referințe
1 / 22/05/2023	
Act Normativ nr. 7, din 13/03/1996 emis de PARLAMENTUL ROMÂNIEI;	
B1	Inscrierea provizorie, drept de PROPRIETATE, dobandit prin Lege, cota actuala 1/1
	1) UAT ÎNTREGALDE, CIF:4562524, PROPRIETAR NEIDENTIFICAT

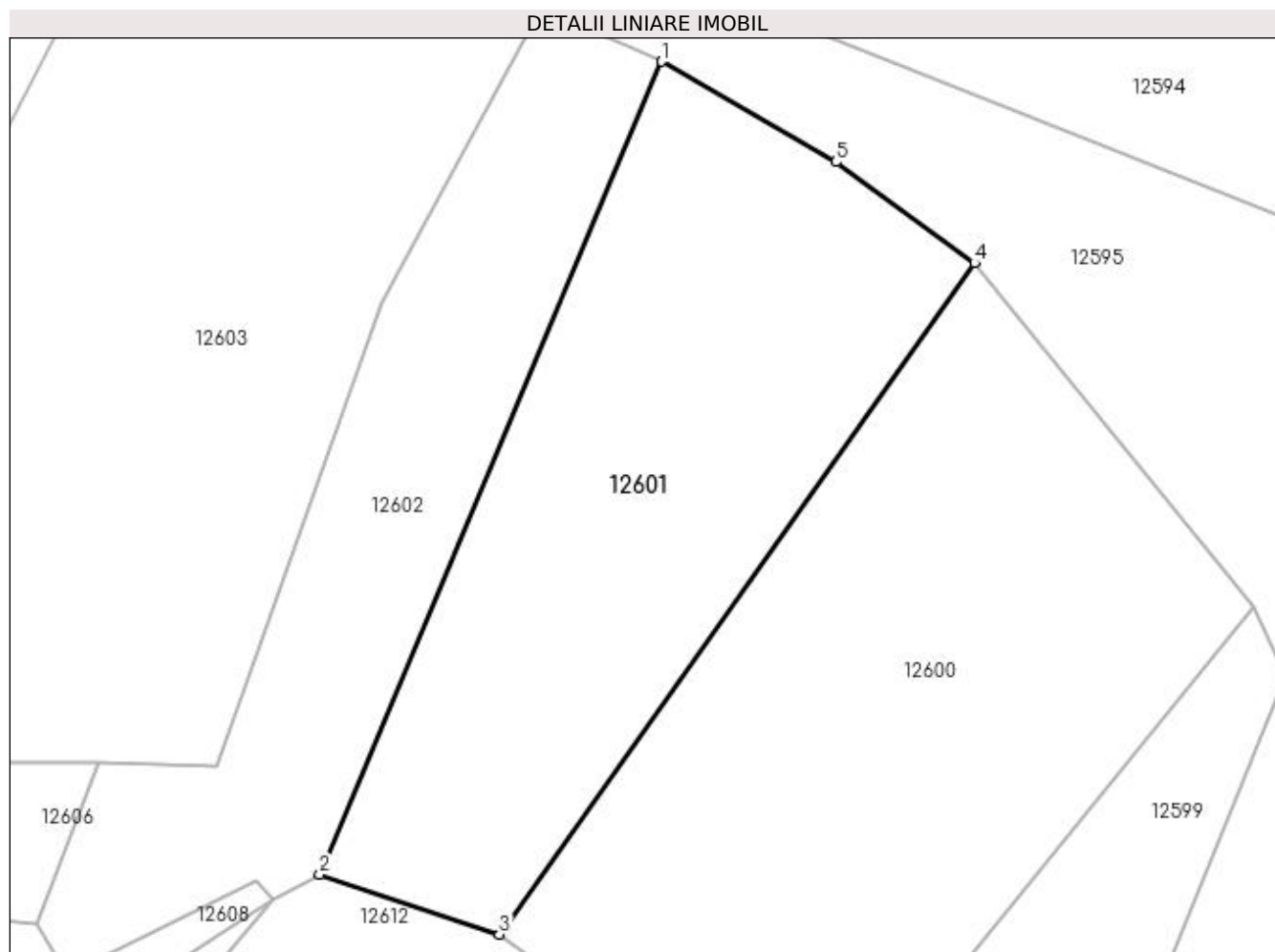
C. Partea III. SARCINI .

Inscrieri privind dezmembramintele dreptului de proprietate, drepturi reale de garanție și sarcini	Referințe
NU SUNT	

Teren

Nr cadastral	Suprafața (mp)*	Observații / Referințe
	3.307	

* Suprafața este determinată în planul de proiecție Stereo 70.



Date referitoare la teren

Crt	Categorie folosință	Intra vilan	Suprafața (mp)	Tarla	Parcelă	Nr. topo	Observații / Referințe
1	faneata	NU	3.307	-	-	-	

Lungime Segmente

1) Valorile lungimilor segmentelor sunt obținute din proiecție în plan.

Punct început	X / Y	Punct sfârșit	X / Y	Lungime segment (** (m)
1	376.391,0 529.879,771	2	376.350,684 529.783,938	103.968
2	376.350,684 529.783,938	3	376.371,865 529.776,894	22.322
3	376.371,865 529.776,894	4	376.427,877 529.856,011	96.937
4	376.427,877 529.856,011	5	376.411,522 529.867,923	20.233
5	376.411,522 529.867,923	1	376.391,0 529.879,771	23.697

**** Lungimile segmentelor sunt determinate în planul de proiecție Stereo 70 și sunt rotunjite la 1 milimetru.**

***** Distanța dintre puncte este formată din segmente cumulate ce sunt mai mici decât valoarea 1 milimetru.**

**DATE DESPRE IMOBILUL NR. 12602**

Oficiul de Cadastru și Publicitate Imobiliară ALBA
Biroul de Cadastru și Publicitate Imobiliară Alba Iulia

A. Partea I. Descrierea imobilului

TEREN Necunoscut

Adresa: Loc. Popesti, Jud. Alba

Nr. Crt	Nr cadastral Nr. topografic	Suprafața* (mp)	Observații / Referințe
A1		2.237	Sector cadastral:21 Teren neimprejmut;

B. Partea II. Proprietari și acte

Inscrieri privitoare la dreptul de proprietate și alte drepturi reale	Referințe
1 / 22/05/2023	
Act Normativ nr. 7, din 13/03/1996 emis de PARLAMENTUL ROMÂNIEI;	
B1	A1
Intabulare, drept de PROPRIETATE, dobândit prin Lege, cota actuala 1/1 1) NEIDENTIFICAT NEIDENTIFICAT	
2 / 22/05/2023	
Act Administrativ nr. 1087RA, din 10/05/2023 emis de COMUNA ÎNTREGALDE;	
B2	A1
Se notează posesia faptică în favoarea lui 1) MAN PETRU	

C. Partea III. SARCINI .

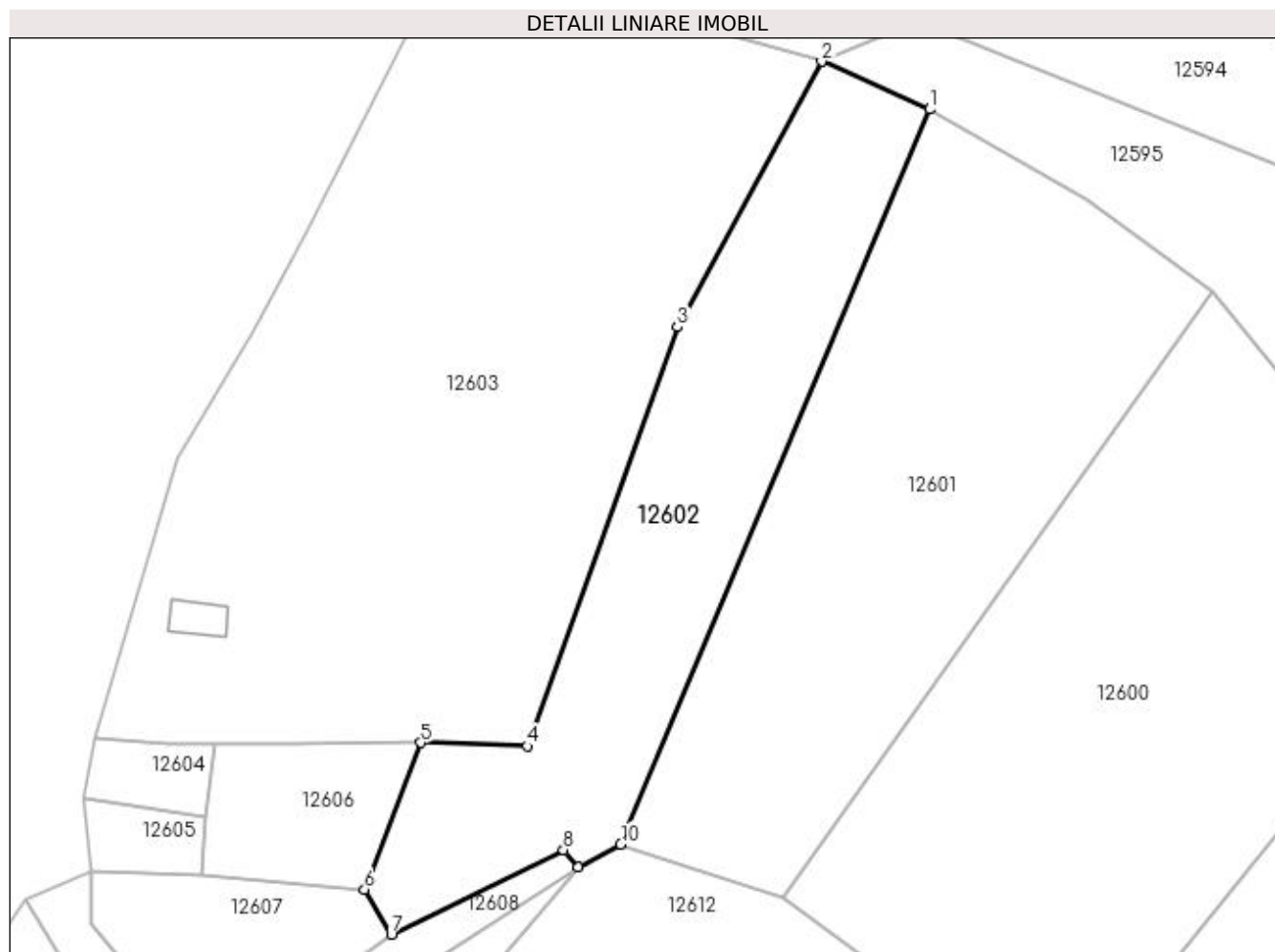
Inscrieri privind dezmembramintele dreptului de proprietate, drepturi reale de garanție și sarcini	Referințe
NU SUNT	

Anexa Nr. 1 La Partea I

Teren

Nr cadastral	Suprafața (mp)*	Observații / Referințe
	2.237	

* Suprafața este determinată în planul de proiecție Stereo 70.



Date referitoare la teren

Crt	Categorie folosință	Intra vilan	Suprafața (mp)	Tarla	Parcelă	Nr. topo	Observații / Referințe
1	faneata	DA	1.092	-	-	-	
2	faneata	NU	1.145	-	-	-	

Lungime Segmente

1) Valorile lungimilor segmentelor sunt obținute din proiecție în plan.

Punct început	X / Y	Punct sfârșit	X / Y	Lungime segment (** (m)
1	376.391,0 529.879,771	2	376.376,877 529.886,003	15.436
2	376.376,877 529.886,003	3	376.358,063 529.851,405	39.383
3	376.358,063 529.851,405	4	376.338,494 529.796,728	58.073
4	376.338,494 529.796,728	5	376.324,588 529.797,189	13.913

Punct început	X / Y	Punct sfârșit	X / Y	Lungime segment (** (m)
5	376.324,588 529.797,189	6	376.317,245 529.778,032	20.516
6	376.317,245 529.778,032	7	376.320,757 529.772,192	6.815
7	376.320,757 529.772,192	8	376.343,197 529.783,216	25.001
8	376.343,197 529.783,216	9	376.345,14 529.780,93	3.0
9	376.345,14 529.780,93	10	376.350,684 529.783,938	6.307
10	376.350,684 529.783,938	1	376.391,0 529.879,771	103.968

** Lungimile segmentelor sunt determinate în planul de proiecție Stereo 70 și sunt rotunjite la 1 milimetru.

*** Distanța dintre puncte este formată din segmente cumulate ce sunt mai mici decât valoarea 1 milimetru.

**DATE DESPRE IMOBILUL NR. 12603**

Oficiul de Cadastru și Publicitate Imobiliară ALBA
Biroul de Cadastru și Publicitate Imobiliară Alba Iulia

A. Partea I. Descrierea imobilului

TEREN Intravilan

Adresa: Loc. Popesti, Jud. Alba

Nr. Crt	Nr cadastral Nr. topografic	Suprafața* (mp)	Observații / Referințe
A1		5.428	Sector cadastral:21 Teren neimprijmit;

Construcții

Crt	Nr cadastral Nr. topografic	Adresa	Observații / Referințe
A1.1		Loc. Popesti, Jud. Alba	Nr. niveluri:1; S. construita la sol:30 mp; S. construita desfasurata:30 mp; CASĂ DE LOCUIT

B. Partea II. Proprietari și acte

Inscrieri privitoare la dreptul de proprietate și alte drepturi reale		Referințe
1 / 22/05/2023		
Act Normativ nr. 7, din 13/03/1996 emis de PARLAMENTUL ROMÂNIEI;		
B1	Intabulare, drept de PROPRIETATE, dobandit prin Lege, cota actuala 1/1 1) NEIDENTIFICAT NEIDENTIFICAT	A1
2 / 22/05/2023		
Act Administrativ nr. 1097RA, din 10/05/2023 emis de COMUNA ÎNTREGALDE;		
B2	Se notează posesia faptică în favoarea lui 1) PUCARU CRISTIAN-TRANDAFIR	A1
3 / 22/05/2023		
Act Administrativ nr. 1054, din 10/05/2023 emis de COMUNA ÎNTREGALDE;		
B3	Intabulare, drept de PROPRIETATE, dobandit prin Lege, cota actuala 1/1 1) PUCARU CRISTIAN-TRANDAFIR	A1.1

C. Partea III. SARCINI .

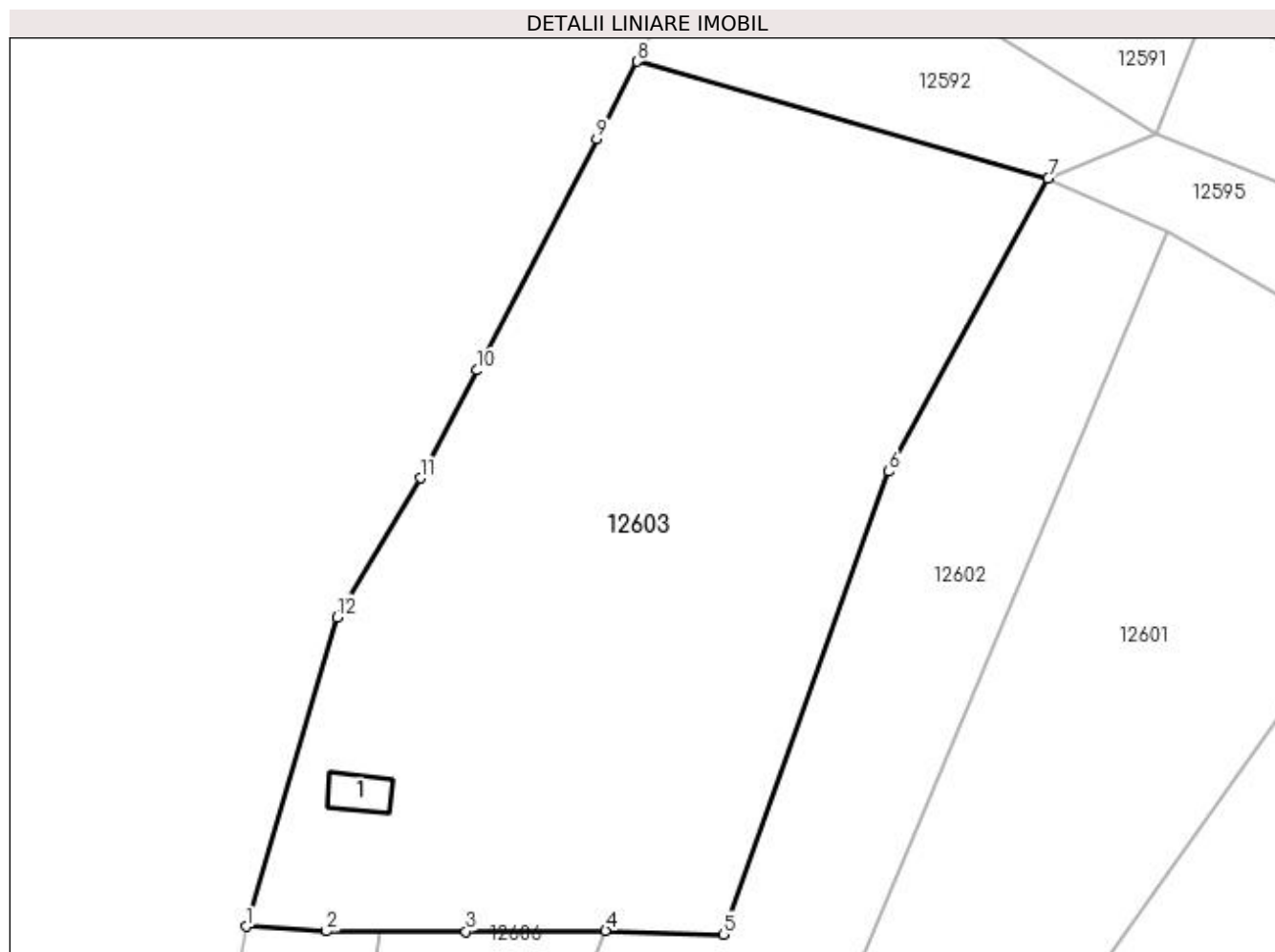
Inscrieri privind dezmembramintele dreptului de proprietate, drepturi reale de garanție și sarcini	Referințe
NU SUNT	

Anexa Nr. 1 La Partea I

Teren

Nr cadastral	Suprafața (mp)*	Observații / Referințe
	5.428	

* Suprafața este determinată în planul de proiecție Stereo 70.



Date referitoare la teren

Crt	Categorie folosință	Intra vilan	Suprafața (mp)	Tarla	Parcelă	Nr. topo	Observații / Referințe
1	curți constructii	DA	300	-	-	-	
2	faneata	DA	5.128	-	-	-	

Date referitoare la construcții

Crt	Număr	Destinație construcție	Supraf. (mp)	Situație juridică	Observații / Referințe
A1.1		construcții de locuințe	30	Cu acte	Nr. niveluri:1; S. construita la sol:30 mp; S. construita desfasurata:30 mp; CASĂ DE LOCUIT

Lungime Segmente

1) Valorile lungimilor segmentelor sunt obținute din proiecție în plan.

Punct început	X / Y	Punct sfârșit	X / Y	Lungime segment (** (m)
1	376.282,09 529.797,668	2	376.291,584 529.797,083	9.512
2	376.291,584 529.797,083	3	376.308,061 529.797,075	16.477
3	376.308,061 529.797,075	4	376.324,588 529.797,189	16.527

Punct început	X / Y	Punct sfârșit	X / Y	Lungime segment (** (m)
4	376.324,588 529.797,189	5	376.338,494 529.796,728	13.913
5	376.338,494 529.796,728	6	376.358,063 529.851,405	58.073
6	376.358,063 529.851,405	7	376.376,877 529.886,003	39.383
7	376.376,877 529.886,003	8	376.328,329 529.899,837	50.481
8	376.328,329 529.899,837	9	376.323,511 529.890,693	10.336
9	376.323,511 529.890,693	10	376.309,416 529.863,358	30.755
10	376.309,416 529.863,358	11	376.302,708 529.850,629	14.388
11	376.302,708 529.850,629	12	376.292,811 529.834,176	19.2
12	376.292,811 529.834,176	1	376.282,09 529.797,668	38.05

** Lungimile segmentelor sunt determinate în planul de proiecție Stereo 70 și sunt rotunjite la 1 milimetru.

*** Distanța dintre puncte este formată din segmente cumulate ce sunt mai mici decât valoarea 1 milimetru.

**DATE DESPRE IMOBILUL NR. 12604**

Oficiul de Cadastru și Publicitate Imobiliară ALBA
Biroul de Cadastru și Publicitate Imobiliară Alba Iulia

A. Partea I. Descrierea imobilului

TEREN Intravilan

Adresa: Loc. Popesti, Jud. Alba

Nr. Crt	Nr cadastral Nr. topografic	Suprafața* (mp)	Observații / Referințe
A1		138	Sector cadastral:21 Teren neimprejmuit;

B. Partea II. Proprietari și acte

Inscrieri privitoare la dreptul de proprietate și alte drepturi reale		Referințe
1 / 22/05/2023		
Act Normativ nr. 7, din 13/03/1996 emis de PARLAMENTUL ROMÂNIEI;		
B1	Intabulare, drept de PROPRIETATE, dobândit prin Lege, cota actuala 1/1 1) NEIDENTIFICAT NEIDENTIFICAT	A1
2 / 22/05/2023		
Act Administrativ nr. 1094RA, din 10/05/2023 emis de COMUNA ÎNTREGALDE;		
B2	Se notează posesia faptică în favoarea lui 1) POPA AUREL 2) POPA AMOS 3) HÂRBEA AURELIA	A1

C. Partea III. SARCINI .

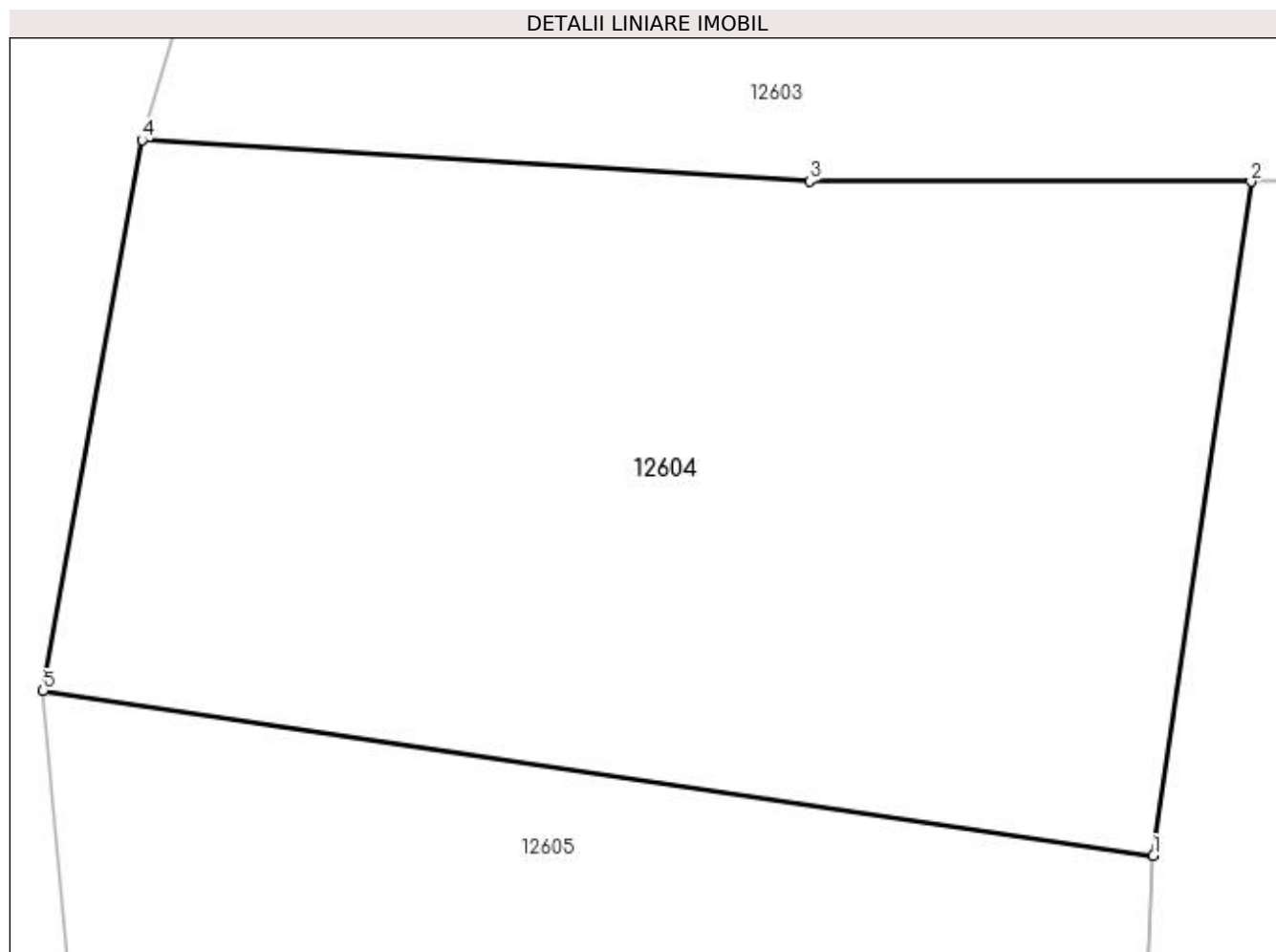
Inscrieri privind dezmembramintele dreptului de proprietate, drepturi reale de garanție și sarcini	Referințe
NU SUNT	

Anexa Nr. 1 La Partea I

Teren

Nr cadastral	Suprafața (mp)*	Observații / Referințe
	138	

* Suprafața este determinată în planul de proiecție Stereo 70.



Date referitoare la teren

Crt	Categorie folosință	Intra vilan	Suprafața (mp)	Tarla	Parcelă	Nr. topo	Observații / Referințe
1	faneata	DA	138	-	-	-	

Lungime Segmente

1) Valorile lungimilor segmentelor sunt obținute din proiecție în plan.

Punct început	X / Y	Punct sfârșit	X / Y	Lungime segment (** (m)
1	376.296,469 529.787,497	2	376.297,86 529.797,08	9.683
2	376.297,86 529.797,08	3	376.291,584 529.797,083	6.276
3	376.291,584 529.797,083	4	376.282,09 529.797,668	9.512
4	376.282,09 529.797,668	5	376.280,681 529.789,842	7.952
5	376.280,681 529.789,842	1	376.296,469 529.787,497	15.961

**** Lungimile segmentelor sunt determinate în planul de proiecție Stereo 70 și sunt rotunjite la 1 milimetru.**

***** Distanța dintre puncte este formată din segmente cumulate ce sunt mai mici decât valoarea 1 milimetru.**

**DATE DESPRE IMOBILUL NR. 12605**

Oficiul de Cadastru și Publicitate Imobiliară ALBA
Biroul de Cadastru și Publicitate Imobiliară Alba Iulia

A. Partea I. Descrierea imobilului

TEREN Intravilan

Adresa: Loc. Popesti, Jud. Alba

Nr. Crt	Nr cadastral Nr. topografic	Suprafața* (mp)	Observații / Referințe
A1		129	Sector cadastral:21 Teren neimprijmit;

B. Partea II. Proprietari și acte

Inscrieri privitoare la dreptul de proprietate și alte drepturi reale		Referințe
1 / 22/05/2023		
Act Normativ nr. 7, din 13/03/1996 emis de PARLAMENTUL ROMÂNIEI;		
B1	Intabulare, drept de PROPRIETATE, dobândit prin Lege, cota actuala 1/1 1) NEIDENTIFICAT NEIDENTIFICAT	A1
2 / 22/05/2023		
Act Administrativ nr. 1088RA, din 10/05/2023 emis de COMUNA ÎNTREGALDE;		
B2	Se notează posesia faptică în favoarea lui 1) MARIAN SILVESTRU 2) MARIAN-CRISTEA IOAN 3) MARIAN FILIMON 4) MARIAN ADRIAN	A1

C. Partea III. SARCINI .

Inscrieri privind dezmembramintele dreptului de proprietate, drepturi reale de garanție și sarcini	Referințe
NU SUNT	

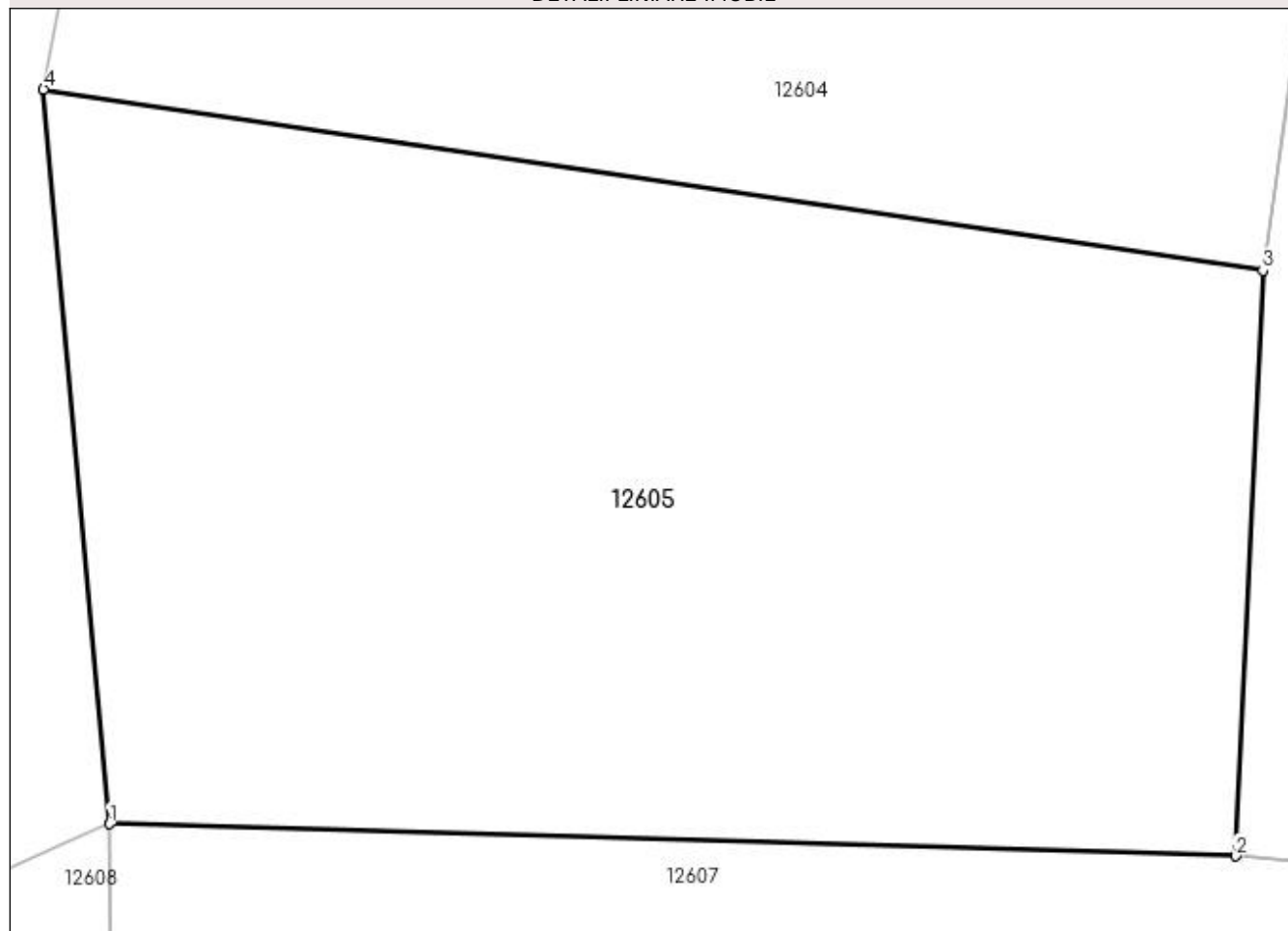
Anexa Nr. 1 La Partea I

Teren

Nr cadastral	Suprafața (mp)*	Observații / Referințe
	129	

* Suprafața este determinată în planul de proiecție Stereo 70.

DETALII LINIARE IMOBIL



Date referitoare la teren

Crt	Categorie folosință	Intra vilan	Suprafața (mp)	Tarla	Parcelă	Nr. topo	Observații / Referințe
1	faneata	DA	129	-	-	-	

Lungime Segmente

1) Valorile lungimilor segmentelor sunt obținute din proiecție în plan.

Punct început	X / Y	Punct sfârșit	X / Y	Lungime segment (** (m)
1	376.281,537 529.780,332	2	376.296,114 529.779,916	14.583
2	376.296,114 529.779,916	3	376.296,469 529.787,497	7.589
3	376.296,469 529.787,497	4	376.280,681 529.789,842	15.961
4	376.280,681 529.789,842	1	376.281,537 529.780,332	9.548

**** Lungimile segmentelor sunt determinate în planul de proiecție Stereo 70 și sunt rotunjite la 1 milimetru.**

***** Distanța dintre puncte este formată din segmente cumulate ce sunt mai mici decât valoarea 1 milimetru.**

**DATE DESPRE IMOBILUL NR. 12606**

Oficiul de Cadastru și Publicitate Imobiliară ALBA
Biroul de Cadastru și Publicitate Imobiliară Alba Iulia

A. Partea I. Descrierea imobilului

TEREN Intravilan

Adresa: Loc. Popesti, Jud. Alba

Nr. Crt	Nr cadastral Nr. topografic	Suprafața* (mp)	Observații / Referințe
A1		442	Sector cadastral:21 Teren neimpregmuit;

B. Partea II. Proprietari și acte

Inscrieri privitoare la dreptul de proprietate și alte drepturi reale		Referințe
1 / 22/05/2023		
Act Normativ nr. 7, din 13/03/1996 emis de PARLAMENTUL ROMÂNIEI;		
B1	Inscrierea provizorie, drept de PROPRIETATE, dobandit prin Lege, cota actuala 1/1 1) UAT ÎNTREGALDE, CIF:4562524, PROPRIETAR NEIDENTIFICAT	A1

C. Partea III. SARCINI .

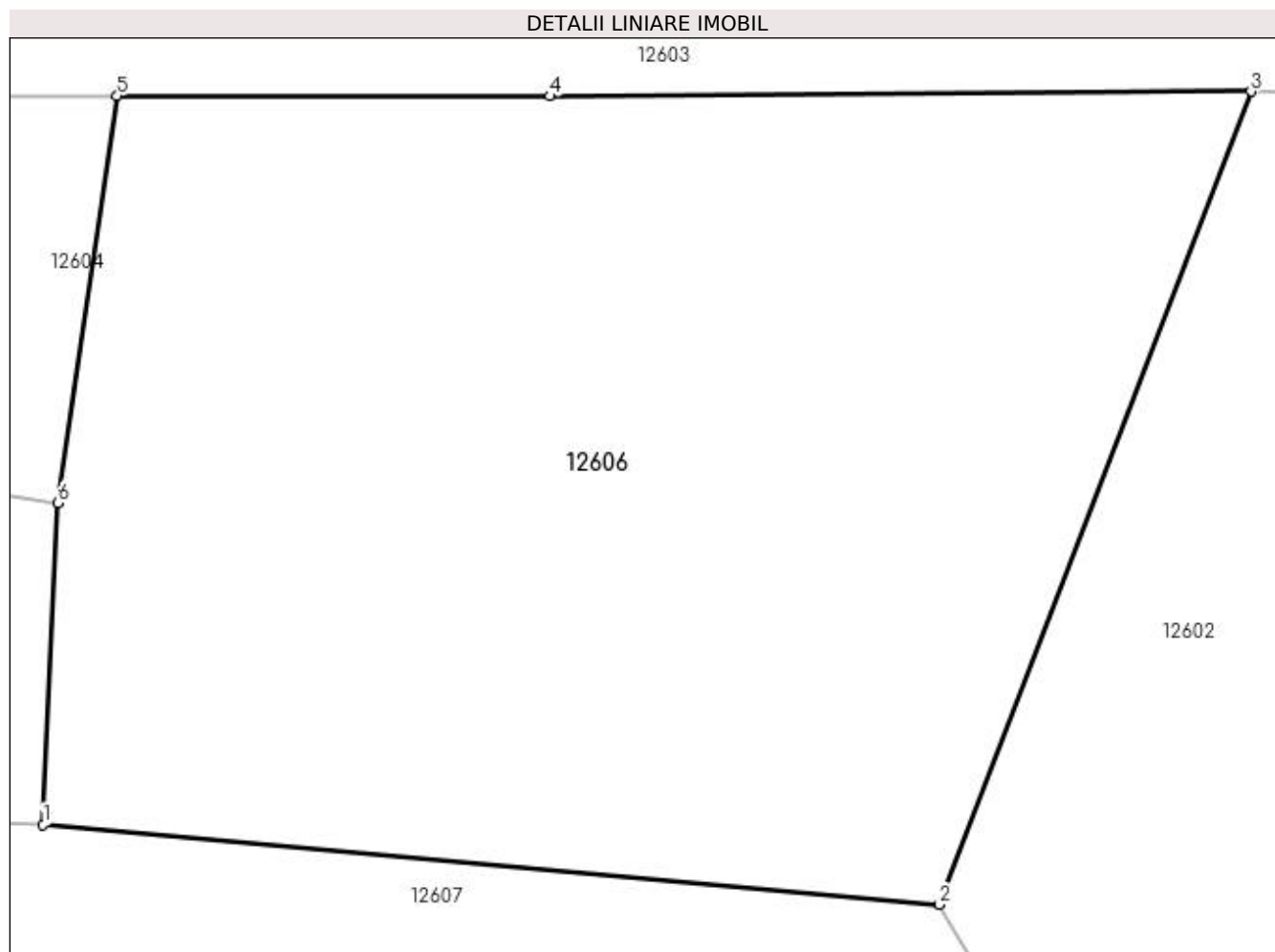
Inscrieri privind dezmembramintele dreptului de proprietate, drepturi reale de garanție și sarcini	Referințe
NU SUNT	

Anexa Nr. 1 La Partea I

Teren

Nr cadastral	Suprafața (mp)*	Observații / Referințe
	442	

* Suprafața este determinată în planul de proiecție Stereo 70.



Date referitoare la teren

Crt	Categorie folosință	Intravilan	Suprafața (mp)	Tarla	Parcelă	Nr. topo	Observații / Referințe
1	faneata	DA	442	-	-	-	

Lungime Segmente

1) Valorile lungimilor segmentelor sunt obținute din proiecție în plan.

Punct început	X / Y	Punct sfârșit	X / Y	Lungime segment (** (m)
1	376.296,114 529.779,916	2	376.317,245 529.778,032	21.215
2	376.317,245 529.778,032	3	376.324,588 529.797,189	20.516
3	376.324,588 529.797,189	4	376.308,061 529.797,075	16.527
4	376.308,061 529.797,075	5	376.297,86 529.797,08	10.202
5	376.297,86 529.797,08	6	376.296,469 529.787,497	9.683

Punct început	X / Y	Punct sfârșit	X / Y	Lungime segment (** (m)
6	376.296,469 529.787,497	1	376.296,114 529.779,916	7.589

** Lungimile segmentelor sunt determinate în planul de proiecție Stereo 70 și sunt rotunjite la 1 milimetru.

*** Distanța dintre puncte este formată din segmente cumulate ce sunt mai mici decât valoarea 1 milimetru.

**DATE DESPRE IMOBILUL NR. 12607**

Oficiul de Cadastru și Publicitate Imobiliară ALBA
Biroul de Cadastru și Publicitate Imobiliară Alba Iulia

A. Partea I. Descrierea imobilului

TEREN Intravilan

Adresa: Loc. Popesti, Jud. Alba

Nr. Crt	Nr cadastral Nr. topografic	Suprafața* (mp)	Observații / Referințe
A1		443	Sector cadastral:21 Teren neimprijmit;

B. Partea II. Proprietari și acte

Inscrieri privitoare la dreptul de proprietate și alte drepturi reale		Referințe
1 / 22/05/2023		
Act Normativ nr. 7, din 13/03/1996 emis de PARLAMENTUL ROMÂNIEI;		
B1	Intabulare, drept de PROPRIETATE, dobândit prin Lege, cota actuala 1/1 1) NEIDENTIFICAT NEIDENTIFICAT	A1
2 / 22/05/2023		
Act Administrativ nr. 1103RA, din 10/05/2023 emis de COMUNA ÎNTREGALDE;		
B2	Se notează posesia faptică în favoarea lui 1) DUMITRAȘ CONSTANTIN 2) LUNG CAMELIA-GEORGETA	A1

C. Partea III. SARCINI .

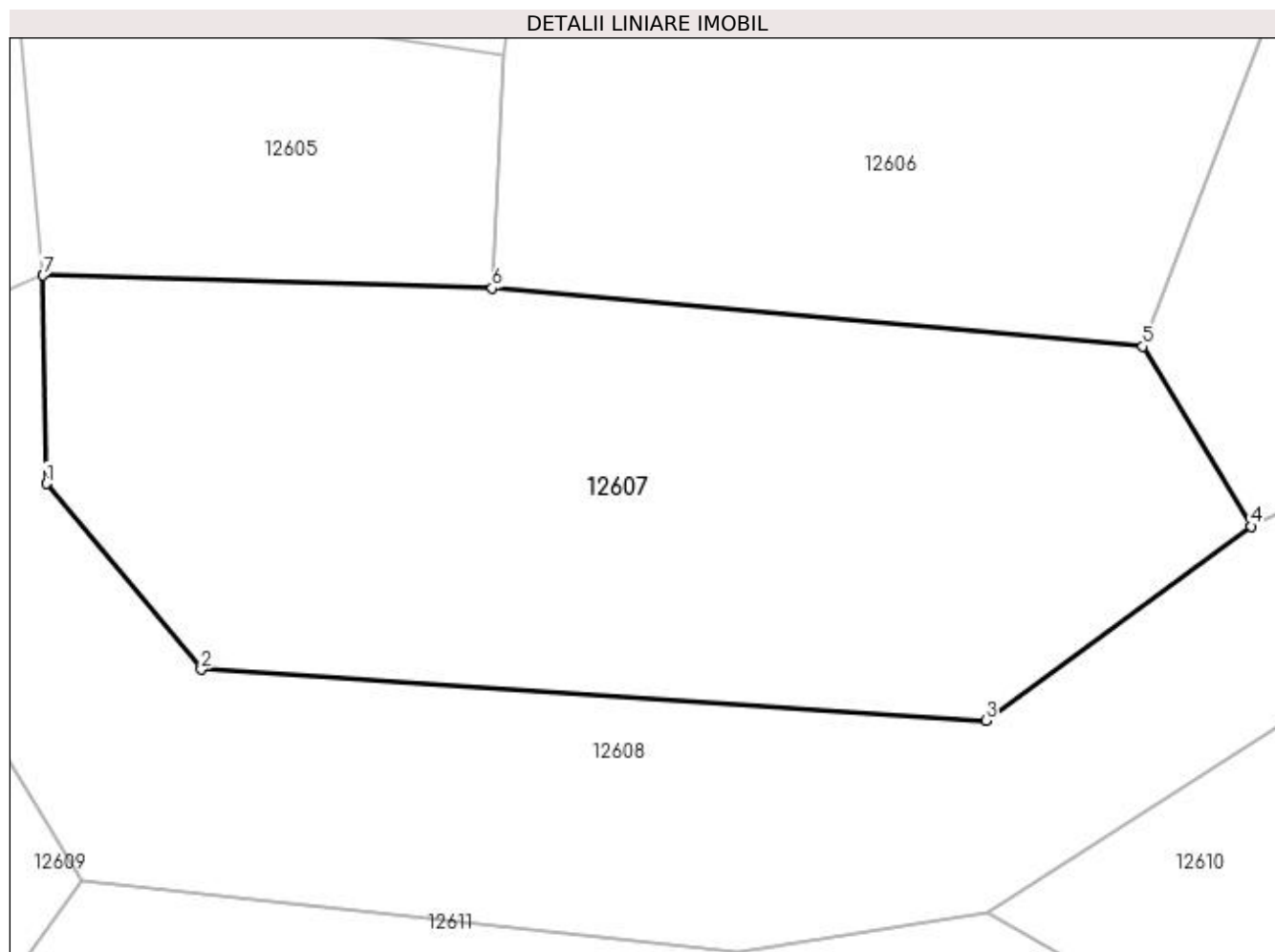
Inscrieri privind dezmembramintele dreptului de proprietate, drepturi reale de garanție și sarcini	Referințe
NU SUNT	

Anexa Nr. 1 La Partea I

Teren

Nr cadastral	Suprafața (mp)*	Observații / Referințe
	443	

* Suprafața este determinată în planul de proiecție Stereo 70.



Date referitoare la teren

Crt	Categorie folosință	Intra vilan	Suprafața (mp)	Tarla	Parcelă	Nr. topo	Observații / Referințe
1	faneata	DA	443	-	-	-	

Lungime Segmente

1) Valorile lungimilor segmentelor sunt obținute din proiecție în plan.

Punct început	X / Y	Punct sfârșit	X / Y	Lungime segment (** (m)
1	376.281,635 529.773,574	2	376.286,669 529.767,545	7.854
2	376.286,669 529.767,545	3	376.312,138 529.765,895	25.522
3	376.312,138 529.765,895	4	376.320,757 529.772,192	10.674
4	376.320,757 529.772,192	5	376.317,245 529.778,032	6.815
5	376.317,245 529.778,032	6	376.296,114 529.779,916	21.215

Punct început	X / Y	Punct sfârșit	X / Y	Lungime segment (** (m)
6	376.296,114 529.779,916	7	376.281,537 529.780,332	14.583
7	376.281,537 529.780,332	1	376.281,635 529.773,574	6.759

** Lungimile segmentelor sunt determinate în planul de proiecție Stereo 70 și sunt rotunjite la 1 milimetru.

*** Distanța dintre puncte este formată din segmente cumulate ce sunt mai mici decât valoarea 1 milimetru.

**DATE DESPRE IMOBILUL NR. 12608**

Oficiul de Cadastru și Publicitate Imobiliară ALBA
Biroul de Cadastru și Publicitate Imobiliară Alba Iulia

A. Partea I. Descrierea imobilului

TEREN Intravilan

Adresa: Loc. Popesti, Jud. Alba

Nr. Crt	Nr cadastral Nr. topografic	Suprafața* (mp)	Observații / Referințe
A1		496	Sector cadastral:21 Teren neimprejmuit;

B. Partea II. Proprietari și acte

Inscrieri privitoare la dreptul de proprietate și alte drepturi reale		Referințe
1 / 22/05/2023		
Act Normativ nr. 7, din 13/03/1996 emis de PARLAMENTUL ROMÂNIEI;		
B1	Inscrierea provizorie, drept de PROPRIETATE, dobandit prin Lege, cota actuala 1/1 1) UAT ÎNTREGALDE, CIF:4562524, PROPRIETAR NEIDENTIFICAT	A1

C. Partea III. SARCINI .

Inscrieri privind dezmembramintele dreptului de proprietate, drepturi reale de garanție și sarcini	Referințe
NU SUNT	

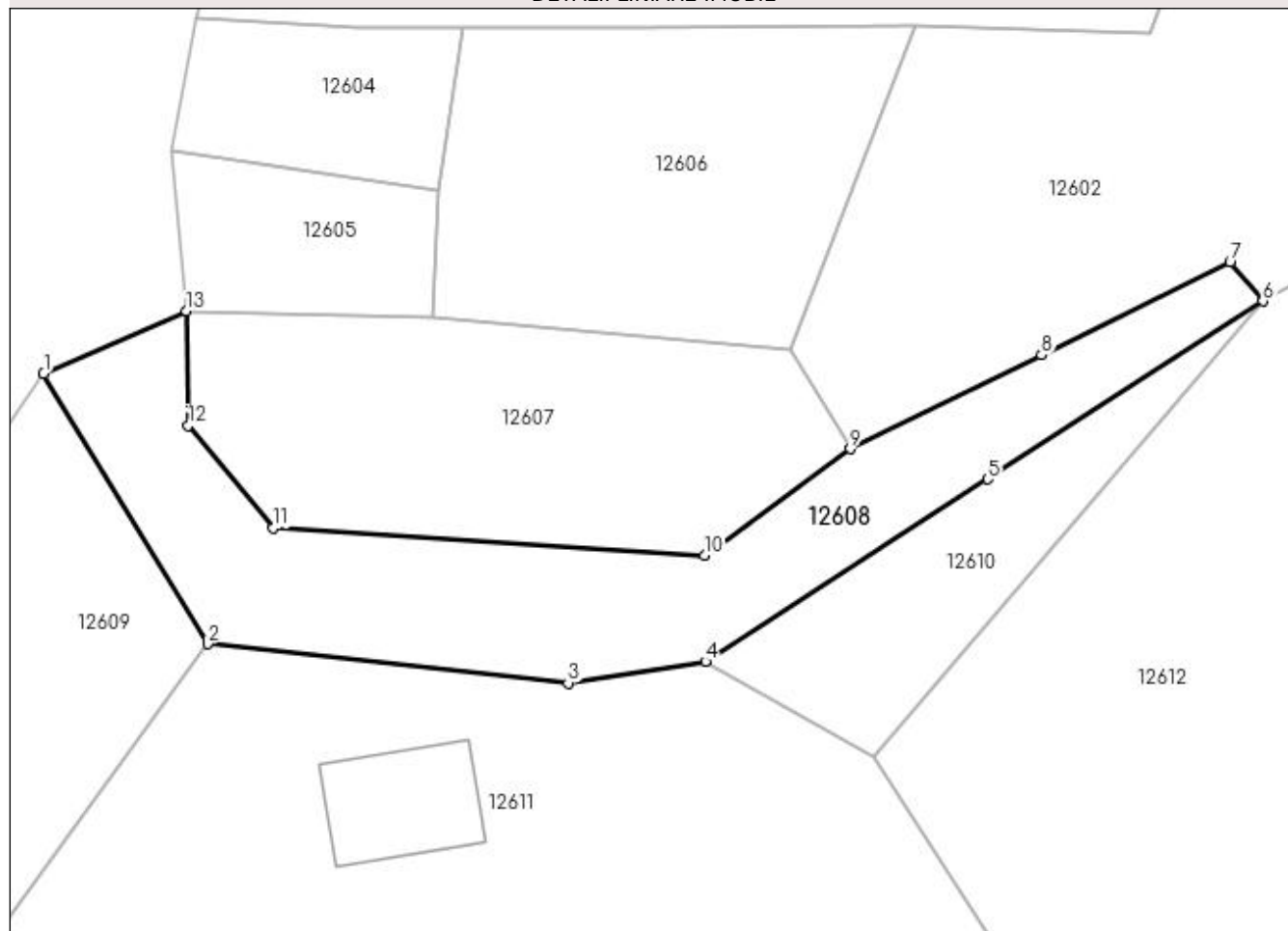
Anexa Nr. 1 La Partea I

Teren

Nr cadastral	Suprafața (mp)*	Observații / Referințe
	496	

* Suprafața este determinată în planul de proiecție Stereo 70.

DETALII LINIARE IMOBIL



Date referitoare la teren

Crt	Categorie folosință	Intra vilan	Suprafața (mp)	Tarla	Parcelă	Nr. topo	Observații / Referințe
1	drum	DA	496	-	-	-	

Lungime Segmente

1) Valorile lungimilor segmentelor sunt obținute din proiecție în plan.

Punct început	X / Y	Punct sfârșit	X / Y	Lungime segment (** (m)
1	376.273,086 529.776,664	2	376.282,786 529.760,68	18.697
2	376.282,786 529.760,68	3	376.304,085 529.758,368	21.424
3	376.304,085 529.758,368	4	376.312,209 529.759,631	8.222
4	376.312,209 529.759,631	5	376.328,885 529.770,417	19.86
5	376.328,885 529.770,417	6	376.345,14 529.780,93	19.358

Punct început	X / Y	Punct sfârșit	X / Y	Lungime segment (** (m)
6	376.345,14 529.780,93	7	376.343,197 529.783,216	3.0
7	376.343,197 529.783,216	8	376.332,056 529.777,743	12.412
8	376.332,056 529.777,743	9	376.320,757 529.772,192	12.589
9	376.320,757 529.772,192	10	376.312,138 529.765,895	10.674
10	376.312,138 529.765,895	11	376.286,669 529.767,545	25.522
11	376.286,669 529.767,545	12	376.281,635 529.773,574	7.854
12	376.281,635 529.773,574	13	376.281,537 529.780,332	6.759
13	376.281,537 529.780,332	1	376.273,086 529.776,664	9.213

** Lungimile segmentelor sunt determinate în planul de proiecție Stereo 70 și sunt rotunjite la 1 milimetru.

*** Distanța dintre puncte este formată din segmente cumulate ce sunt mai mici decât valoarea 1 milimetru.

**DATE DESPRE IMOBILUL NR. 12609**

Oficiul de Cadastru și Publicitate Imobiliară ALBA
Biroul de Cadastru și Publicitate Imobiliară Alba Iulia

A. Partea I. Descrierea imobilului

TEREN Intravilan

Adresa: Loc. Popesti, Jud. Alba

Nr. Crt	Nr cadastral Nr. topografic	Suprafața* (mp)	Observații / Referințe
A1		457	Sector cadastral:21 Teren neimprejmut;

B. Partea II. Proprietari și acte

Inscrieri privitoare la dreptul de proprietate și alte drepturi reale		Referințe
1 / 22/05/2023		
Act Normativ nr. 7, din 13/03/1996 emis de PARLAMENTUL ROMÂNIEI;		
B1	Intabulare, drept de PROPRIETATE, dobândit prin Lege, cota actuala 1/1 1) NEIDENTIFICAT NEIDENTIFICAT	A1
2 / 22/05/2023		
Act Administrativ nr. 1103RA, din 10/05/2023 emis de COMUNA ÎNTREGALDE;		
B2	Se notează posesia faptică în favoarea lui 1) DUMITRAȘ CONSTANTIN 2) LUNG CAMELIA-GEORGETA	A1

C. Partea III. SARCINI .

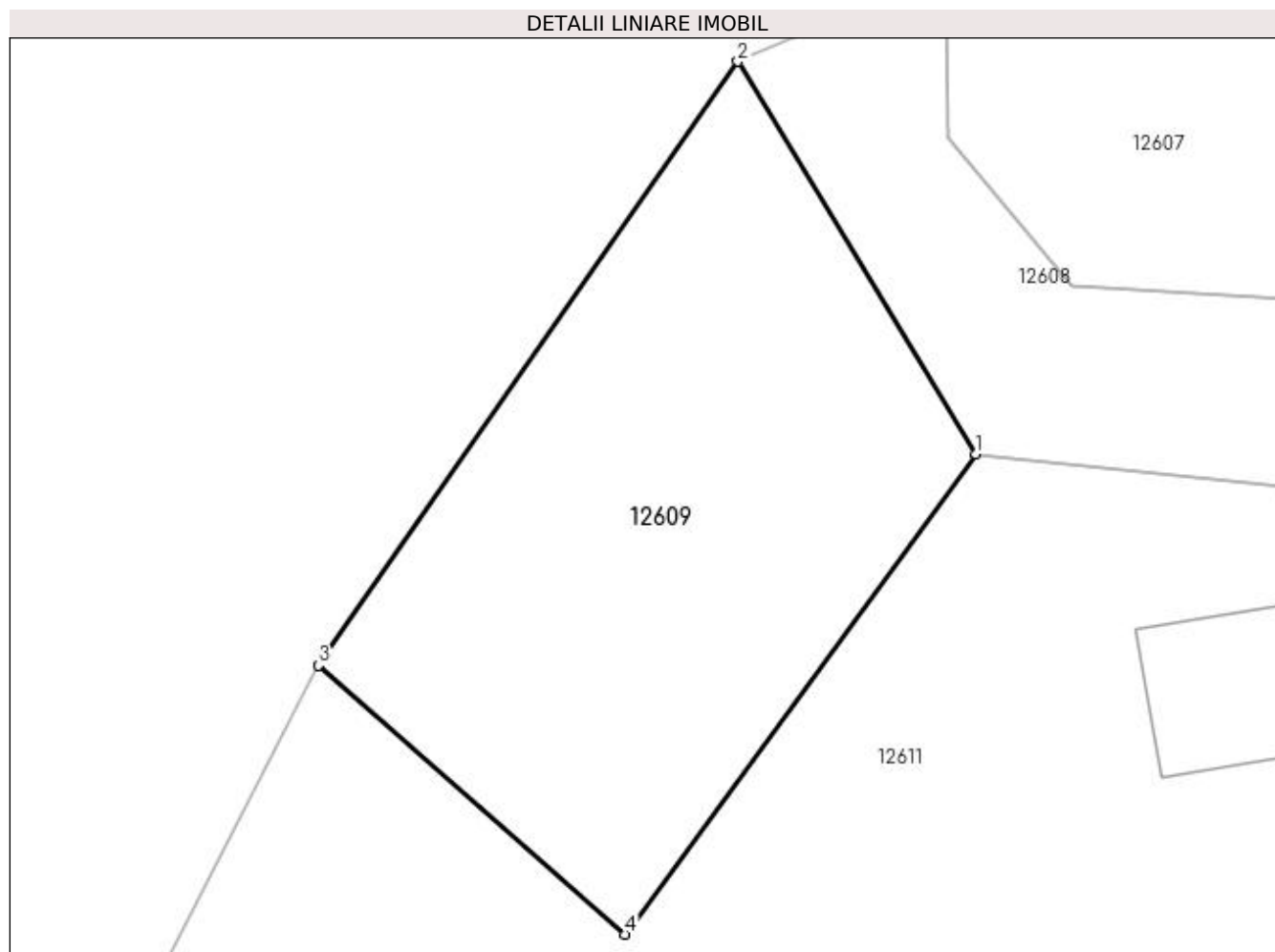
Inscrieri privind dezmembramintele dreptului de proprietate, drepturi reale de garanție și sarcini	Referințe
NU SUNT	

Anexa Nr. 1 La Partea I

Teren

Nr cadastral	Suprafața (mp)*	Observații / Referințe
	457	

* Suprafața este determinată în planul de proiecție Stereo 70.



Date referitoare la teren

Crt	Categorie folosință	Intravilan	Suprafața (mp)	Tarla	Parcelă	Nr. topo	Observații / Referințe
1	faneata	DA	457	-	-	-	

Lungime Segmente

1) Valorile lungimilor segmentelor sunt obținute din proiecție în plan.

Punct început	X / Y	Punct sfârșit	X / Y	Lungime segment (** (m)
1	376.282,786 529.760,68	2	376.273,086 529.776,664	18.697
2	376.273,086 529.776,664	3	376.255,98 529.752,064	29.963
3	376.255,98 529.752,064	4	376.268,483 529.741,104	16.627
4	376.268,483 529.741,104	1	376.282,786 529.760,68	24.244

**** Lungimile segmentelor sunt determinate în planul de proiecție Stereo 70 și sunt rotunjite la 1 milimetru.**

***** Distanța dintre puncte este formată din segmente cumulate ce sunt mai mici decât valoarea 1 milimetru.**

**DATE DESPRE IMOBILUL NR. 12610**

Oficiul de Cadastru și Publicitate Imobiliară ALBA
Biroul de Cadastru și Publicitate Imobiliară Alba Iulia

A. Partea I. Descrierea imobilului

TEREN Necunoscut

Adresa: Loc. Popesti, Jud. Alba

Nr. Crt	Nr cadastral Nr. topografic	Suprafața* (mp)	Observații / Referințe
A1		198	Sector cadastral:21 Teren neimprejmuit;

B. Partea II. Proprietari și acte

Inscrieri privitoare la dreptul de proprietate și alte drepturi reale		Referințe
1 / 22/05/2023		
Act Normativ nr. 7, din 13/03/1996 emis de PARLAMENTUL ROMÂNIEI;		
B1	Intabulare, drept de PROPRIETATE, dobândit prin Lege, cota actuala 1/1 1) NEIDENTIFICAT NEIDENTIFICAT	A1
2 / 22/05/2023		
Act Administrativ nr. 1103RA, din 10/05/2023 emis de COMUNA ÎNTREGALDE;		
B2	Se notează posesia faptică în favoarea lui 1) DUMITRAȘ CONSTANTIN 2) LUNG CAMELIA-GEORGETA	A1

C. Partea III. SARCINI .

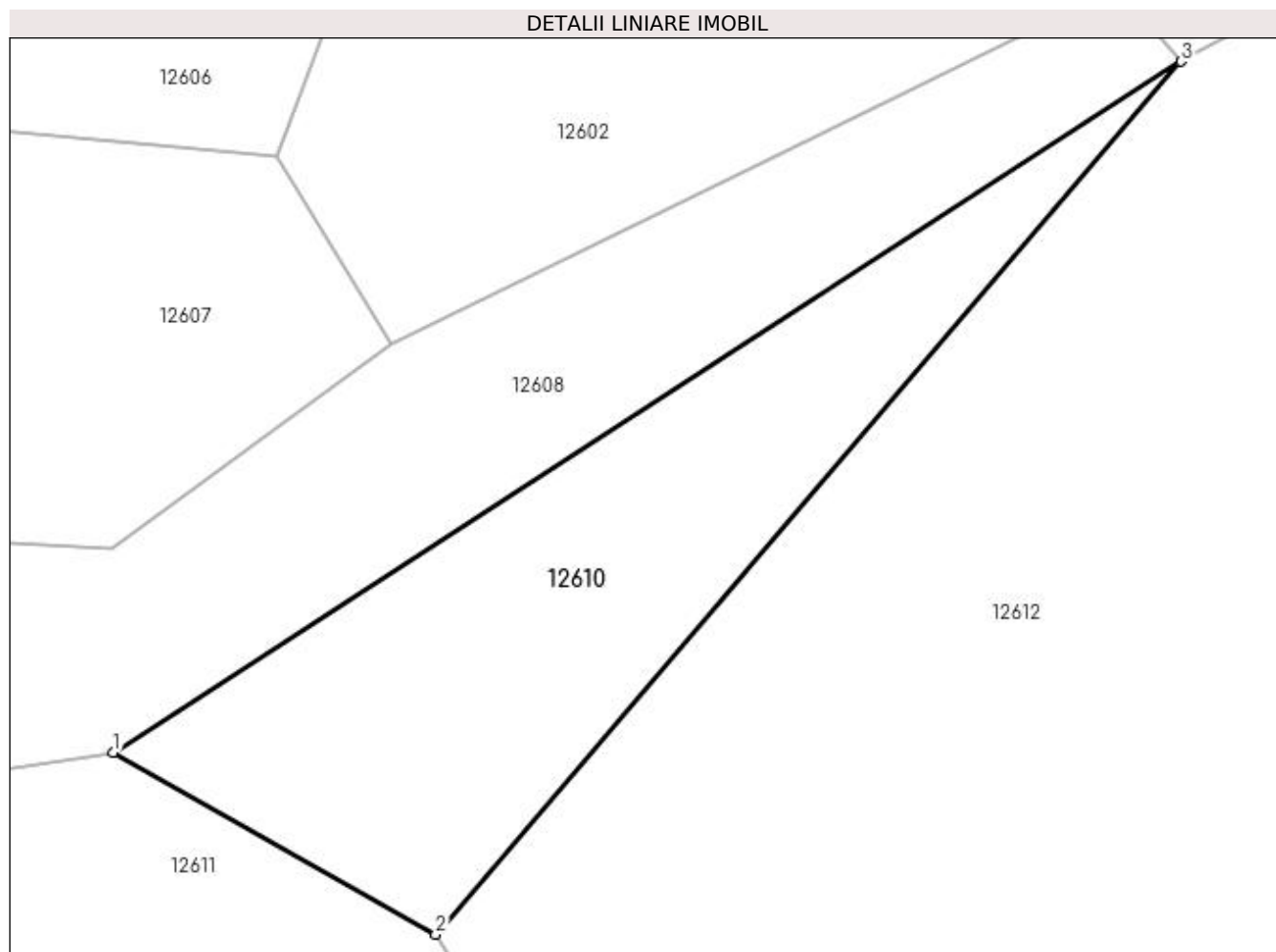
Inscrieri privind dezmembramintele dreptului de proprietate, drepturi reale de garanție și sarcini	Referințe
NU SUNT	

Anexa Nr. 1 La Partea I

Teren

Nr cadastral	Suprafața (mp)*	Observații / Referințe
	198	

* Suprafața este determinată în planul de proiecție Stereo 70.



Date referitoare la teren

Crt	Categorie folosință	Intra vilan	Suprafața (mp)	Tarla	Parcelă	Nr. topo	Observații / Referințe
1	faneata	DA	119	-	-	-	
2	faneata	NU	79	-	-	-	

Lungime Segmente

1) Valorile lungimilor segmentelor sunt obținute din proiecție în plan.

Punct început	X / Y	Punct sfârșit	X / Y	Lungime segment (** (m)
1	376.312,209 529.759,631	2	376.322,153 529.754,014	11.421
2	376.322,153 529.754,014	3	376.345,14 529.780,93	35.396
3	376.345,14 529.780,93	1	376.312,209 529.759,631	39.219

** Lungimile segmentelor sunt determinate în planul de proiecție Stereo 70 și sunt rotunjite la 1 milimetru.

*** Distanța dintre puncte este formată din segmente cumulate ce sunt mai mici decât valoarea 1 milimetru.

**DATE DESPRE IMOBILUL NR. 12611**

Oficiul de Cadastru și Publicitate Imobiliară ALBA
Biroul de Cadastru și Publicitate Imobiliară Alba Iulia

A. Partea I. Descrierea imobilului

TEREN Intravilan

Adresa: Loc. Popesti, Jud. Alba

Nr. Crt	Nr cadastral Nr. topografic	Suprafața* (mp)	Observații / Referințe
A1		10.128	Sector cadastral:21 Teren neimprejmuit;

B. Partea II. Proprietari și acte

Inscrieri privitoare la dreptul de proprietate și alte drepturi reale		Referințe
1 / 22/05/2023		
Act Normativ nr. 7, din 13/03/1996 emis de PARLAMENTUL ROMÂNIEI;		
B1	Inscrierea provizorie, drept de PROPRIETATE, dobandit prin Lege, cota actuala 1/1 1) UAT ÎNTREGALDE, CIF:4562524, PROPRIETAR NEIDENTIFICAT	A1

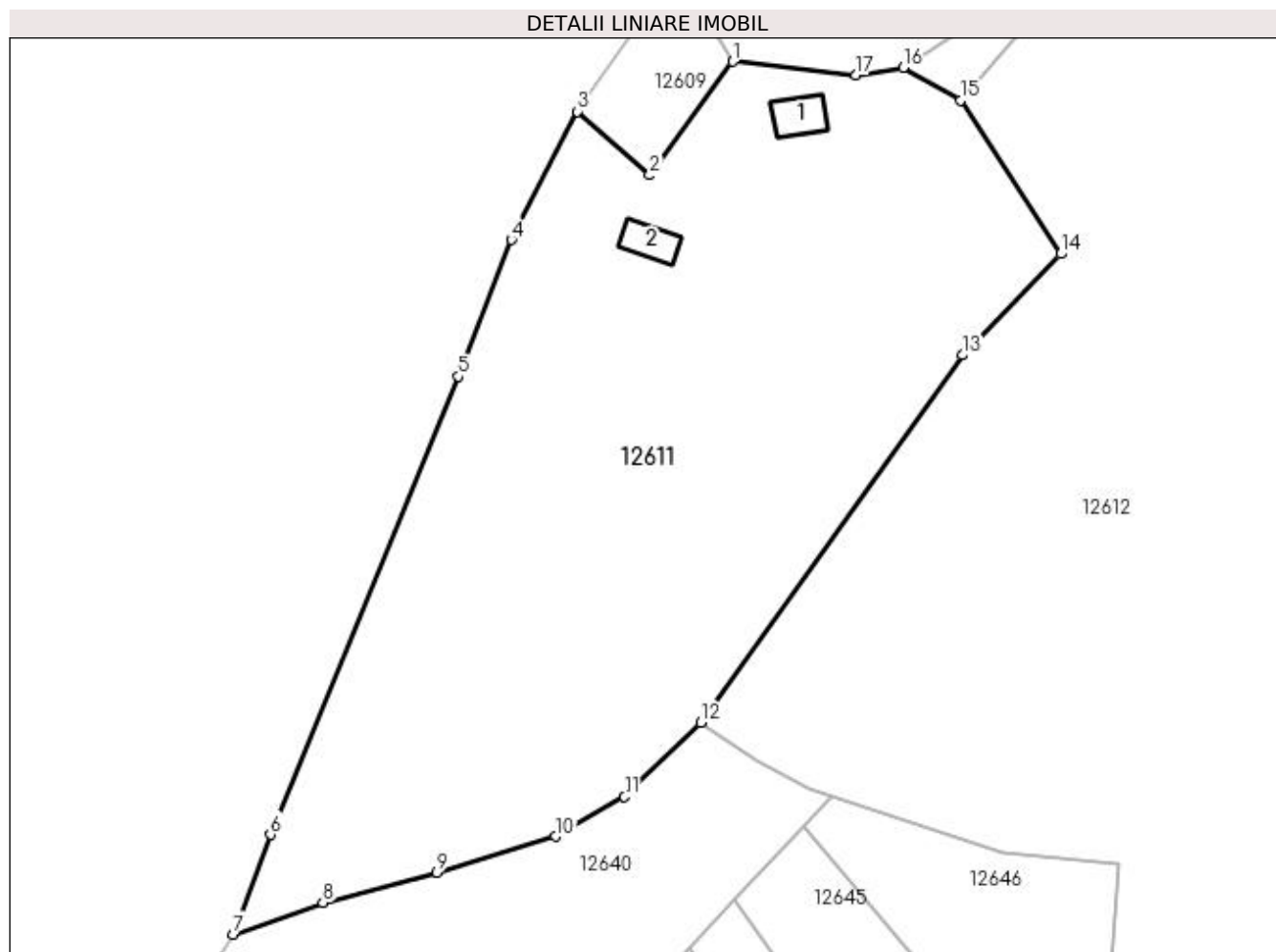
C. Partea III. SARCINI .

Inscrieri privind dezmembramintele dreptului de proprietate, drepturi reale de garanție și sarcini	Referințe
NU SUNT	

Teren

Nr cadastral	Suprafața (mp)*	Observații / Referințe
	10.128	

* Suprafața este determinată în planul de proiecție Stereo 70.



Date referitoare la teren

Crt	Categorie folosință	Intravilan	Suprafața (mp)	Tarla	Parcelă	Nr. topo	Observații / Referințe
1	curți constructii	DA	110	-	-	-	
2	faneata	DA	10.018	-	-	-	

Date referitoare la construcții

Crt	Număr	Destinație construcție	Supraf. (mp)	Situație juridică	Observații / Referințe
A1.1		construcții anexa	55	Fara acte	Nr. niveluri:1; S. construita la sol:55 mp; S. construita desfasurata:55 mp; CASA DE LOCUIT
A1.2		construcții anexa	50	Fara acte	Nr. niveluri:1; S. construita la sol:50 mp; S. construita desfasurata:50 mp; ANEXĂ

Lungime Segmente

1) Valorile lungimilor segmentelor sunt obținute din proiecție în plan.

Punct început	X / Y	Punct sfârșit	X / Y	Lungime segment (** (m)
1	376.282,786 529.760,68	2	376.268,483 529.741,104	24.244
2	376.268,483 529.741,104	3	376.255,98 529.752,064	16.627

Punct început	X / Y	Punct sfârșit	X / Y	Lungime segment (** (m)
3	376.255,98 529.752,064	4	376.244,644 529.729,944	24.856
4	376.244,644 529.729,944	5	376.235,516 529.706,401	25.251
5	376.235,516 529.706,401	6	376.203,126 529.627,466	85.322
6	376.203,126 529.627,466	7	376.196,762 529.610,282	18.325
7	376.196,762 529.610,282	8	376.212,179 529.615,771	16.365
8	376.212,179 529.615,771	9	376.231,769 529.620,89	20.248
9	376.231,769 529.620,89	10	376.252,301 529.627,166	21.47
10	376.252,301 529.627,166	11	376.264,173 529.633,983	13.69
11	376.264,173 529.633,983	12	376.277,314 529.646,773	18.338
12	376.277,314 529.646,773	13	376.322,363 529.710,084	77.703
13	376.322,363 529.710,084	14	376.339,346 529.727,529	24.346
14	376.339,346 529.727,529	15	376.322,153 529.754,014	31.576
15	376.322,153 529.754,014	16	376.312,209 529.759,631	11.421
16	376.312,209 529.759,631	17	376.304,085 529.758,368	8.222
17	376.304,085 529.758,368	1	376.282,786 529.760,68	21.424

** Lungimile segmentelor sunt determinate în planul de proiecție Stereo 70 și sunt rotunjite la 1 milimetru.

*** Distanța dintre puncte este formată din segmente cumulate ce sunt mai mici decât valoarea 1 milimetru.

**DATE DESPRE IMOBILUL NR. 12612**

Oficiul de Cadastru și Publicitate Imobiliară ALBA
Biroul de Cadastru și Publicitate Imobiliară Alba Iulia

A. Partea I. Descrierea imobilului

TEREN Necunoscut

Adresa: Loc. Popesti, Jud. Alba

Nr. Crt	Nr cadastral Nr. topografic	Suprafața* (mp)	Observații / Referințe
A1		59.482	Sector cadastral:21 Teren neimprejmuit; SE IDENTIFICĂ CU PARTE DIN CF 70410-TOP 1446/1, 1447/1, 1448/1/1, 1448/2/1, 1449/1, PARTE CF 70409-TOP 1446/2, 1447/2, 1448/1/2, 1449/2, 1442/1, PARTE CF 70408-TOP 1442

Construcții

Crt	Nr cadastral Nr. topografic	Adresa	Observații / Referințe
A1.1		Loc. Popesti, Jud. Alba	Nr. niveluri:1; S. construita la sol:44 mp; S. construita desfasurata:44 mp; ANEXĂ
A1.2		Loc. Popesti, Jud. Alba	Nr. niveluri:1; S. construita la sol:16 mp; S. construita desfasurata:16 mp; ANEXA
A1.3		Loc. Popesti, Jud. Alba	Nr. niveluri:1; S. construita la sol:61 mp; S. construita desfasurata:61 mp; ANEXĂ

B. Partea II. Proprietari și acte

Inscrieri privitoare la dreptul de proprietate și alte drepturi reale		Referințe
1 / 22/05/2023		
Act Normativ nr. 7, din 13/03/1996 emis de PARLAMENTUL ROMÂNIEI;		
B1	Intabulare, drept de PROPRIETATE, dobandit prin Lege, cota actuala 1/1 1) NEIDENTIFICAT NEIDENTIFICAT	A1
2 / 22/05/2023		
Act Administrativ nr. 1090RA, din 10/05/2023 emis de COMUNA ÎNTREGALDE;		
B1	Se notează posesia faptică în favoarea lui 1) MODOL LUCIA	A1
3 / 22/05/2023		
Act Administrativ nr. 1054, din 10/05/2023 emis de COMUNA ÎNTREGALDE;		
B3	Intabulare, drept de PROPRIETATE, dobandit prin Lege, cota actuala 1/1 1) MODOL LUCIA	A1.1, A1.2, A1.3

C. Partea III. SARCINI .

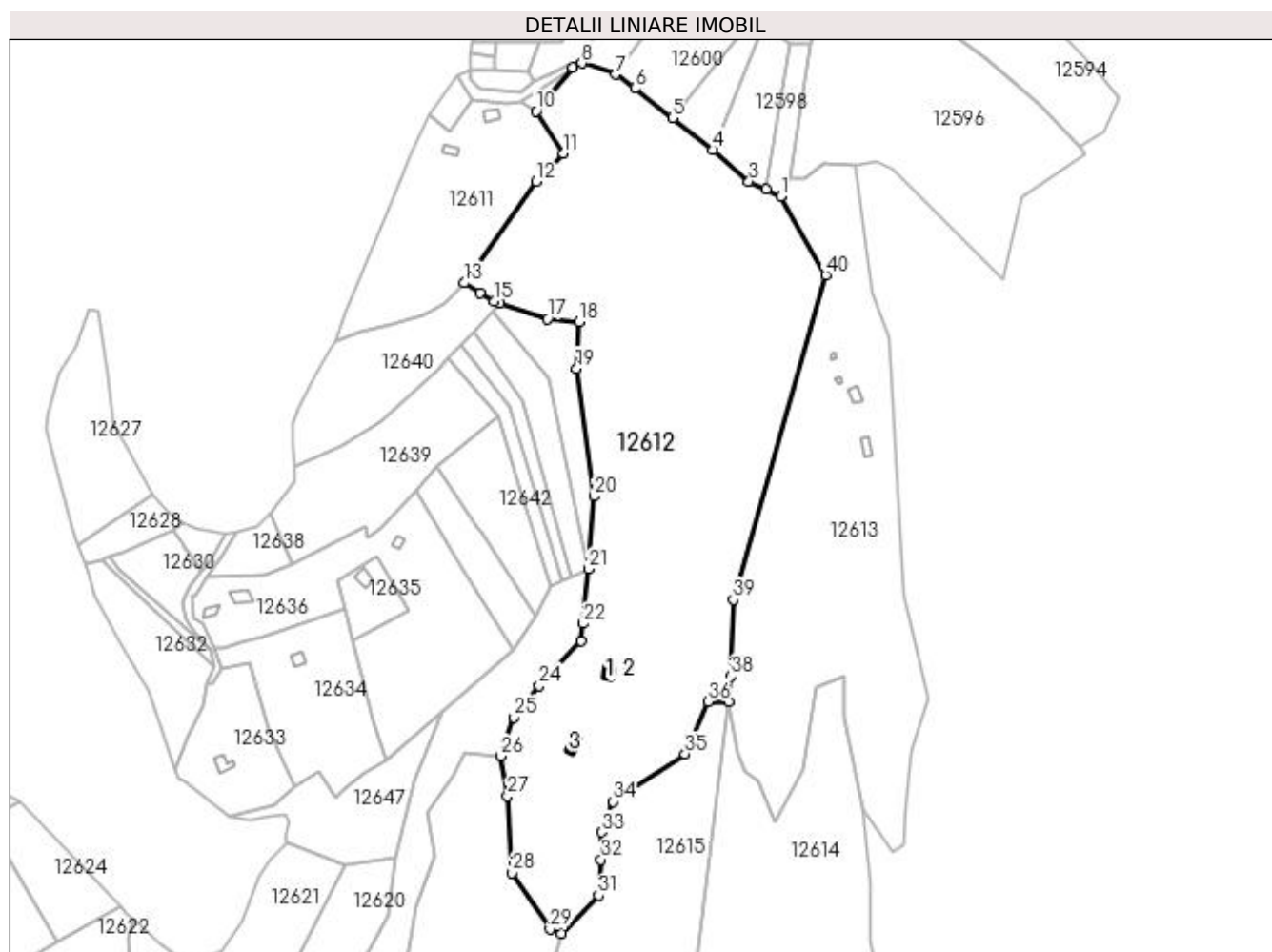
Inscrieri privind dezmembramintele dreptului de proprietate, drepturi reale de garanție și sarcini	Referințe
NU SUNT	

Anexa Nr. 1 La Partea I

Teren

Nr cadastral	Suprafața (mp)*	Observații / Referințe
	59.482	SE IDENTIFICA CU PARTE DIN CF 70410-TOP 1446/1, 1447/1, 1448/1/1, 1448/2/1, 1449/1, PARTE CF 70409-TOP 1446/2, 1447/2, 1448/1/2, 1449/2, 1442/1, PARTE CF 70408-TOP 1442

* Suprafața este determinată în planul de proiecție Stereo 70.



Date referitoare la teren

Crt	Categorie folosință	Intra vilan	Suprafața (mp)	Tarla	Parcelă	Nr. topo	Observații / Referințe
1	curți constructii	DA	200	-	-	-	
2	faneata	DA	6.035	-	-	-	
3	faneata	NU	53.247	-	-	-	

Date referitoare la construcții

Crt	Număr	Destinație construcție	Supraf. (mp)	Situație juridică	Observații / Referințe
A1.1		construcții anexa	44	Cu acte	Nr. niveluri:1; S. construita la sol:44 mp; S. construita desfasurata:44 mp; ANEXĂ
A1.2		construcții anexa	16	Cu acte	Nr. niveluri:1; S. construita la sol:16 mp; S. construita desfasurata:16 mp; ANEXA
A1.3		construcții anexa	61	Cu acte	Nr. niveluri:1; S. construita la sol:61 mp; S. construita desfasurata:61 mp; ANEXĂ

Lungime Segmente

1) Valorile lungimilor segmentelor sunt obținute din proiecție în plan.

Punct început	X / Y	Punct sfârșit	X / Y	Lungime segment (** (m))	Punct început	X / Y	Punct sfârșit	X / Y	Lungime segment (** (m))
---------------	-------	---------------	-------	--------------------------	---------------	-------	---------------	-------	--------------------------

Punct început	X / Y	Punct sfârșit	X / Y	Lungime segment (** (m)
1	376.474,939 529.700,772	2	376.465,632 529.705,143	10.282
3	376.455,013 529.710,131	4	376.432,759 529.729,837	29.725
5	376.407,359 529.749,666	6	376.383,83 529.768,244	29.979
7	376.371,865 529.776,894	8	376.350,684 529.783,938	22.322
9	376.345,14 529.780,93	10	376.322,153 529.754,014	35.396
11	376.339,346 529.727,529	12	376.322,363 529.710,084	24.346
13	376.277,314 529.646,773	14	376.286,987 529.640,334	11.62
15	376.296,014 529.635,357	16	376.299,742 529.633,929	3.992
17	376.329,218 529.624,344	18	376.349,2 529.622,387	20.077
19	376.347,431 529.593,33	20	376.358,493 529.513,734	80.361
21	376.354,812 529.468,293	22	376.351,632 529.434,253	34.188
23	376.350,35 529.423,379	24	376.324,164 529.395,324	38.377
25	376.308,378 529.375,609	26	376.299,972 529.351,535	25.5
27	376.304,206 529.326,56	28	376.307,051 529.278,632	48.012
29	376.330,807 529.243,56	30	376.337,919 529.240,835	7.616
31	376.361,229 529.264,639	32	376.362,58 529.286,958	22.36
33	376.363,039 529.304,011	34	376.370,034 529.323,191	20.416
35	376.415,13 529.352,904	36	376.429,586 529.385,636	35.781
37	376.442,559 529.385,52	38	376.443,883 529.401,322	15.857
39	376.445,28 529.449,01	40	376.503,16 529.651,855	210.941

Punct început	X / Y	Punct sfârșit	X / Y	Lungime segment (** (m)
2	376.465,632 529.705,143	3	376.455,013 529.710,131	11.732
4	376.432,759 529.729,837	5	376.407,359 529.749,666	32.223
6	376.383,83 529.768,244	7	376.371,865 529.776,894	14.764
8	376.350,684 529.783,938	9	376.345,14 529.780,93	6.307
10	376.322,153 529.754,014	11	376.339,346 529.727,529	31.576
12	376.322,363 529.710,084	13	376.277,314 529.646,773	77.703
14	376.286,987 529.640,334	15	376.296,014 529.635,357	10.308
16	376.299,742 529.633,929	17	376.329,218 529.624,344	30.995
18	376.349,2 529.622,387	19	376.347,431 529.593,33	29.111
20	376.358,493 529.513,734	21	376.354,812 529.468,293	45.59
22	376.351,632 529.434,253	23	376.350,35 529.423,379	10.95
24	376.324,164 529.395,324	25	376.308,378 529.375,609	25.256
26	376.299,972 529.351,535	27	376.304,206 529.326,56	25.331
28	376.307,051 529.278,632	29	376.330,807 529.243,56	42.36
30	376.337,919 529.240,835	31	376.361,229 529.264,639	33.317
32	376.362,58 529.286,958	33	376.363,039 529.304,011	17.058
34	376.370,034 529.323,191	35	376.415,13 529.352,904	54.006
36	376.429,586 529.385,636	37	376.442,559 529.385,52	12.973
38	376.443,883 529.401,322	39	376.445,28 529.449,01	47.708
40	376.503,16 529.651,855	1	376.474,939 529.700,772	56.474

** Lungimile segmentelor sunt determinate în planul de proiecție Stereo 70 și sunt rotunjite la 1 milimetru.

*** Distanța dintre puncte este formată din segmente cumulate ce sunt mai mici decât valoarea 1 milimetru.

**DATE DESPRE IMOBILUL NR. 12613**

Oficiul de Cadastru și Publicitate Imobiliară ALBA
Biroul de Cadastru și Publicitate Imobiliară Alba Iulia

A. Partea I. Descrierea imobilului

TEREN Necunoscut

Adresa: Loc. Dealu Geoagiului, Jud. Alba

Nr. Crt	Nr cadastral Nr. topografic	Suprafața* (mp)	Observații / Referințe
A1		29.690	Sector cadastral:21 Teren neimprejmuț; SE IDENTIFICĂ CU PARTE DIN CF 764 -TOP 1466

Construcții

Crt	Nr cadastral Nr. topografic	Adresa	Observații / Referințe
A1.1		Loc. Dealu Geoagiului, Jud. Alba	Nr. niveluri:1; S. construită la sol:56 mp; S. construită desfasurata:56 mp; CASĂ DE LOCUIT
A1.2		Loc. Dealu Geoagiului, Jud. Alba	Nr. niveluri:1; S. construită la sol:56 mp; S. construită desfasurata:56 mp; ANEXĂ
A1.3		Loc. Dealu Geoagiului, Jud. Alba	Nr. niveluri:1; S. construită la sol:13 mp; S. construită desfasurata:13 mp; ANEXĂ
A1.4		Loc. Dealu Geoagiului, Jud. Alba	Nr. niveluri:1; S. construită la sol:9 mp; S. construită desfasurata:9 mp; ANEXĂ

B. Partea II. Proprietari și acte

Inscrieri privitoare la dreptul de proprietate și alte drepturi reale		Referințe
1 / 22/05/2023		
Act Normativ nr. 7, din 13/03/1996 emis de PARLAMENTUL ROMÂNIEI;		
B1	Intabulare, drept de PROPRIETATE, dobândit prin Lege, cota actuala 1/1 1) NEIDENTIFICAT NEIDENTIFICAT	A1
2 / 22/05/2023		
Act Administrativ nr. 1103RA, din 10/05/2023 emis de COMUNA ÎNTREGALDE;		
B2	Se notează posesia faptică în favoarea lui 1) DUMITRAȘ CONSTANTIN 2) LUNG CAMELIA-GEORGETA	A1
3 / 22/05/2023		
Act Administrativ nr. 1054, din 10/05/2023 emis de COMUNA ÎNTREGALDE;		
B3	Intabulare, drept de PROPRIETATE, dobândit prin Lege, cota actuala 1/1 1) DUMITRAȘ CONSTANTIN 2) LUNG CAMELIA-GEORGETA	A1.1, A1.2, A1.3, A1.4

C. Partea III. SARCINI .

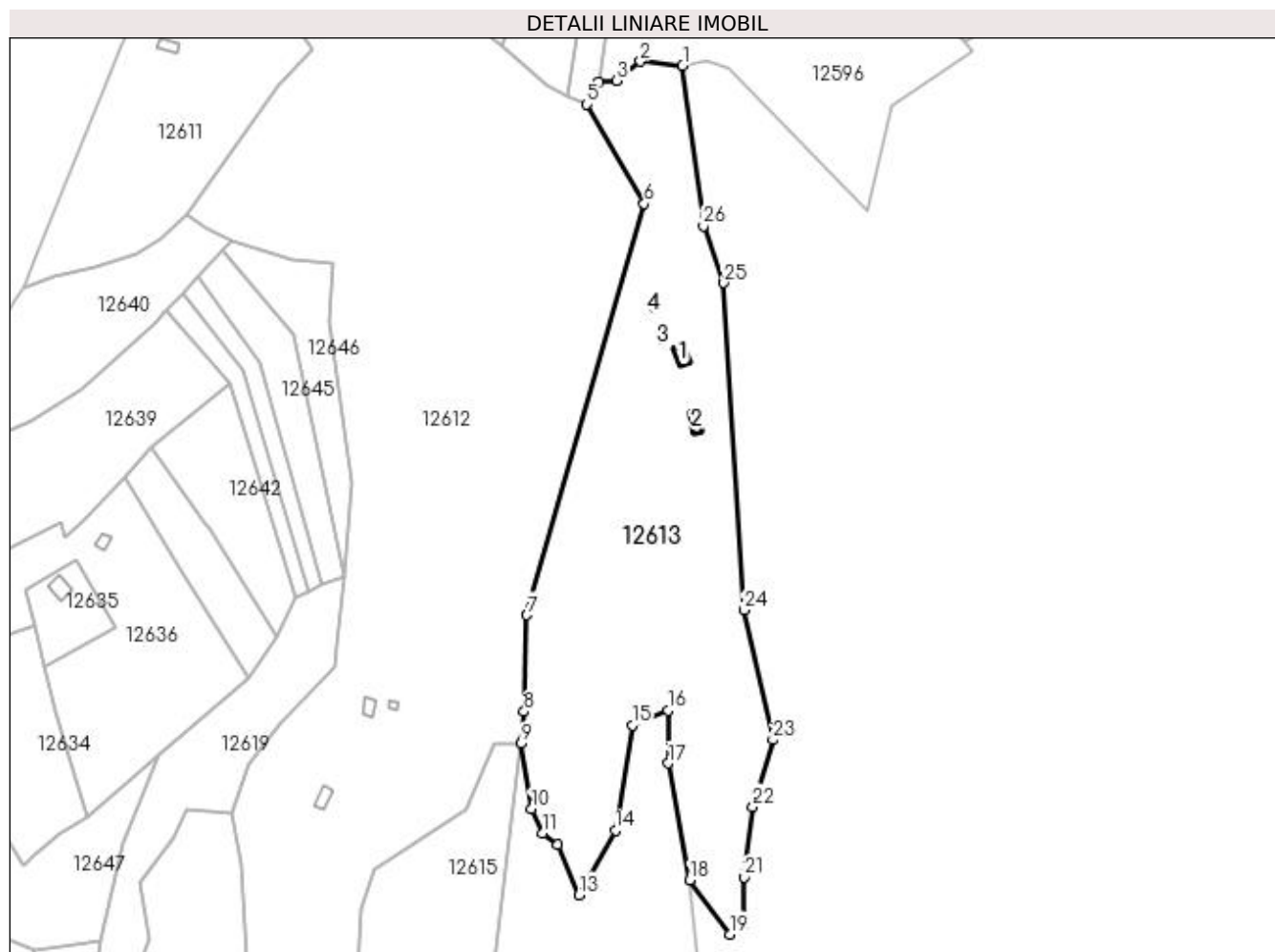
Inscrieri privind dezmembramintele dreptului de proprietate, drepturi reale de garanție și sarcini	Referințe
NU SUNT	

Anexa Nr. 1 La Partea I

Teren

Nr cadastral	Suprafața (mp)*	Observații / Referințe
	29.690	SE IDENTIFICĂ CU PARTE DIN CF 764 -TOP 1466

* Suprafața este determinată în planul de proiecție Stereo 70.



Date referitoare la teren

Crt	Categorie folosință	Intravilan	Suprafața (mp)	Tarla	Parcelă	Nr. topo	Observații / Referințe
1	curți constructii	DA	150	-	-	-	
2	faneata	NU	22.925	-	-	-	
3	faneata	DA	6.615	-	-	-	

Date referitoare la construcții

Crt	Număr	Destinație construcție	Supraf. (mp)	Situație juridică	Observații / Referințe
A1.1		construcții de locuințe	56	Cu acte	Nr. niveluri:1; S. construita la sol:56 mp; S. construita desfasurata:56 mp; CASĂ DE LOCUIT
A1.2		construcții anexa	56	Cu acte	Nr. niveluri:1; S. construita la sol:56 mp; S. construita desfasurata:56 mp; ANEXĂ
A1.3		construcții anexa	13	Cu acte	Nr. niveluri:1; S. construita la sol:13 mp; S. construita desfasurata:13 mp; ANEXĂ
A1.4		construcții anexa	9	Cu acte	Nr. niveluri:1; S. construita la sol:9 mp; S. construita desfasurata:9 mp; ANEXĂ

Lungime Segmente

1) Valorile lungimilor segmentelor sunt obținute din proiecție în plan.

Punct început	X / Y	Punct sfârșit	X / Y	Lungime segment (** (m)
1	376.522,133 529.719,798	2	376.501,281 529.721,952	20.963
3	376.489,558 529.712,531	4	376.480,856 529.711,985	8.719
5	376.474,939 529.700,772	6	376.503,16 529.651,855	56.474
7	376.445,28 529.449,01	8	376.443,883 529.401,322	47.708
9	376.442,559 529.385,52	10	376.447,55 529.353,275	32.629
11	376.453,163 529.341,436	12	376.460,647 529.335,829	9.352
13	376.470,924 529.310,929	14	376.489,063 529.342,711	36.594
15	376.497,22 529.394,618	16	376.514,837 529.401,822	19.033
17	376.514,99 529.375,863	18	376.525,701 529.318,159	58.69
19	376.545,461 529.291,455	20	376.551,931 529.296,77	8.373
21	376.552,624 529.319,647	22	376.556,747 529.354,444	35.04
23	376.566,65 529.387,461	24	376.552,468 529.451,452	65.543
25	376.542,474 529.612,753	26	376.532,4 529.640,857	29.855

Punct început	X / Y	Punct sfârșit	X / Y	Lungime segment (** (m)
2	376.501,281 529.721,952	3	376.489,558 529.712,531	15.039
4	376.480,856 529.711,985	5	376.474,939 529.700,772	12.678
6	376.503,16 529.651,855	7	376.445,28 529.449,01	210.941
8	376.443,883 529.401,322	9	376.442,559 529.385,52	15.857
10	376.447,55 529.353,275	11	376.453,163 529.341,436	13.102
12	376.460,647 529.335,829	13	376.470,924 529.310,929	26.937
14	376.489,063 529.342,711	15	376.497,22 529.394,618	52.544
16	376.514,837 529.401,822	17	376.514,99 529.375,863	25.959
18	376.525,701 529.318,159	19	376.545,461 529.291,455	33.219
20	376.551,931 529.296,77	21	376.552,624 529.319,647	22.888
22	376.556,747 529.354,444	23	376.566,65 529.387,461	34.469
24	376.552,468 529.451,452	25	376.542,474 529.612,753	161.611
26	376.532,4 529.640,857	1	376.522,133 529.719,798	79.606

** Lungimile segmentelor sunt determinate în planul de proiecție Stereo 70 și sunt rotunjite la 1 milimetru.

*** Distanța dintre puncte este formată din segmente cumulate ce sunt mai mici decât valoarea 1 milimetru.

**DATE DESPRE IMOBILUL NR. 12614**

Oficiul de Cadastru și Publicitate Imobiliară ALBA
Biroul de Cadastru și Publicitate Imobiliară Alba Iulia

A. Partea I. Descrierea imobilului

TEREN Extravilan

Adresa: Jud. Alba

Nr. Crt	Nr cadastral Nr. topografic	Suprafața* (mp)	Observații / Referințe
A1		108.715	Sector cadastral:21 Teren neimprejmuț; RESTUL DE SUPRAFAȚĂ SE REGĂSEȘTE ÎN SECTORUL 18

B. Partea II. Proprietari și acte

Inscrieri privitoare la dreptul de proprietate și alte drepturi reale		Referințe
1 / 22/05/2023		
Act Administrativ nr. 9249/238, din 18/06/2003 emis de CJPSDPAT ALBA;		
B1	Intabulare, drept de PROPRIETATE, dobândit prin Reconstituire, cota actuala 1/1 1) SCOALA GENERALA INTREGALDE, CIF:9999999999999, lipsă CUI	A1

C. Partea III. SARCINI .

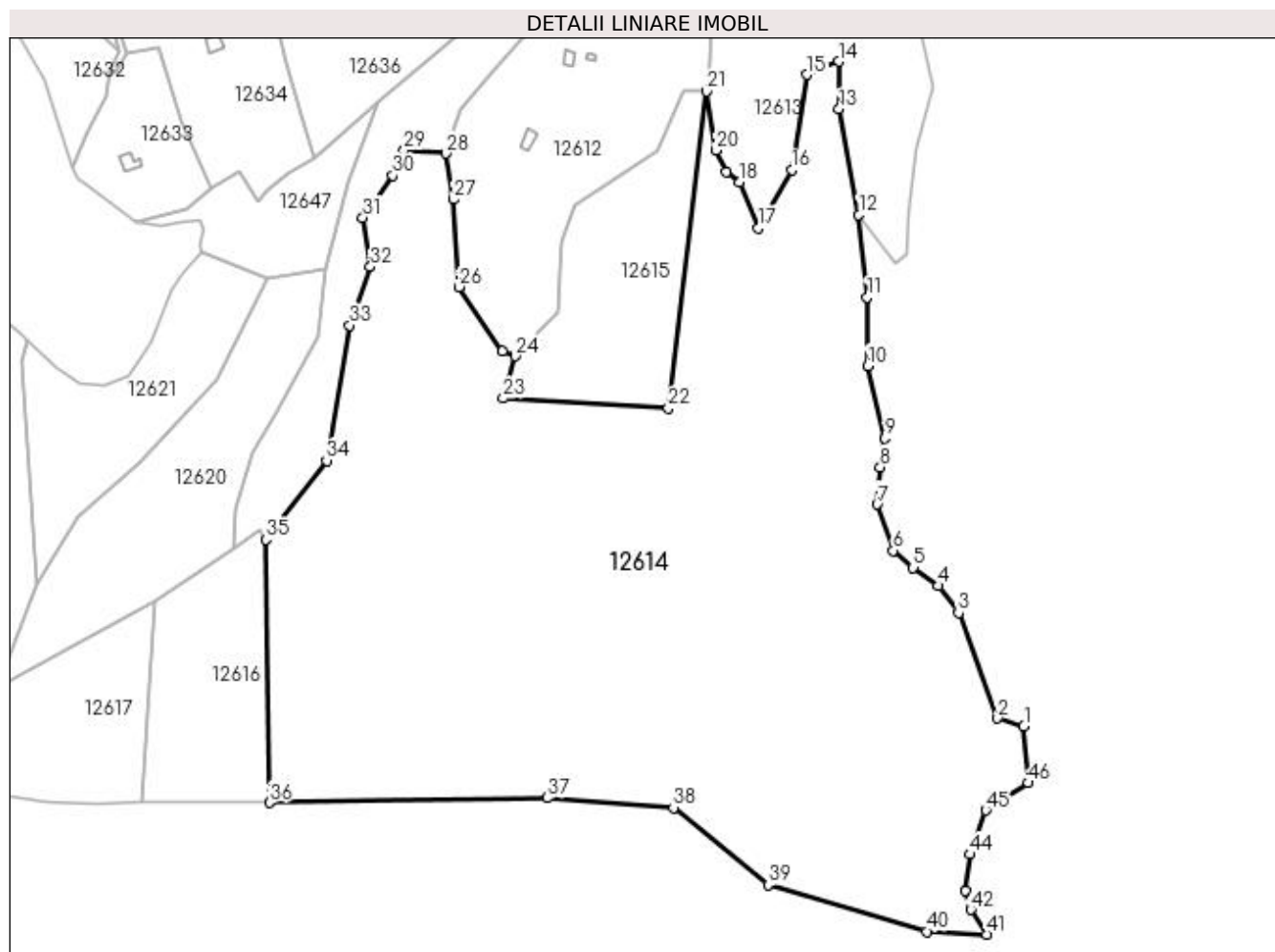
Inscrieri privind dezmembramintele dreptului de proprietate, drepturi reale de garanție și sarcini	Referințe
NU SUNT	

Anexa Nr. 1 La Partea I

Teren

Nr cadastral	Suprafața (mp)*	Observații / Referințe
	108.715	RESTUL DE SUPRAFAȚĂ SE REGĂSEȘTE ÎN SECTORUL 18

* Suprafața este determinată în planul de proiecție Stereo 70.



Date referitoare la teren

Crt	Categorie folosință	Intra vilan	Suprafața (mp)	Tarla	Parcelă	Nr. topo	Observații / Referințe
1	padure	NU	108.715	UP III	263/1	-	

Lungime Segmente

1) Valorile lungimilor segmentelor sunt obținute din proiecție în plan.

Punct început	X / Y	Punct sfârșit	X / Y	Lungime segment	Punct început	X / Y	Punct sfârșit	X / Y	Lungime segment	Punct început	X / Y	Punct sfârșit	X / Y	Lungime segment
1	376.615,846 529.038,702	2	376.601,57 529.043,091	14.936	2	376.601,57 529.043,091	3	376.580,154 529.100,702	61.462	3	376.580,154 529.100,702	4	376.569,172 529.115,515	18.44
4	376.569,172 529.115,515	5	376.555,445 529.125,391	16.911	5	376.555,445 529.125,391	6	376.544,463 529.134,719	14.409	6	376.544,463 529.134,719	7	376.535,674 529.159,956	26.724
7	376.535,674 529.159,956	8	376.537,322 529.180,258	20.368	8	376.537,322 529.180,258	9	376.540,067 529.196,168	16.146	9	376.540,067 529.196,168	10	376.530,732 529.235,671	40.591
10	376.530,732 529.235,671	11	376.530,328 529.273,094	37.425	11	376.530,328 529.273,094	12	376.525,701 529.318,159	45.301	12	376.525,701 529.318,159	13	376.514,99 529.375,863	58.69
13	376.514,99 529.375,863	14	376.514,837 529.401,822	25.959	14	376.514,837 529.401,822	15	376.497,22 529.394,618	19.033	15	376.497,22 529.394,618	16	376.489,063 529.342,711	52.544
16	376.489,063 529.342,711	17	376.470,924 529.310,929	36.594	17	376.470,924 529.310,929	18	376.460,647 529.335,829	26.937	18	376.460,647 529.335,829	19	376.453,163 529.341,436	9.352

Punct început	X / Y	Punct sfârșit	X / Y	Lungime segment	Punct început	X / Y	Punct sfârșit	X / Y	Lungime segment	Punct început	X / Y	Punct sfârșit	X / Y	Lungime segment
19	376.453,163 529.341,436	20	376.447,55 529.353,275	13.10 2	20	376.447,55 529.353,275	21	376.442,559 529.385,52	32.62 9	21	376.442,559 529.385,52	22	376.421,674 529.212,611	174.1 66
22	376.421,674 529.212,611	23	376.331,362 529.217,806	90.46 1	23	376.331,362 529.217,806	24	376.337,919 529.240,835	23.94 4	24	376.337,919 529.240,835	25	376.330,807 529.243,56	7.616
25	376.330,807 529.243,56	26	376.307,051 529.278,632	42.36	26	376.307,051 529.278,632	27	376.304,206 529.326,56	48.01 2	27	376.304,206 529.326,56	28	376.299,972 529.351,535	25.33 1
28	376.299,972 529.351,535	29	376.277,092 529.353,328	22.95 1	29	376.277,092 529.353,328	30	376.270,912 529.339,549	15.10 1	30	376.270,912 529.339,549	31	376.254,693 529.316,618	28.08 7
31	376.254,693 529.316,618	32	376.258,812 529.289,62	27.31	32	376.258,812 529.289,62	33	376.247,376 529.257,713	33.89 5	33	376.247,376 529.257,713	34	376.234,849 529.183,842	74.92 6
34	376.234,849 529.183,842	35	376.201,536 529.140,764	54.45 5	35	376.201,536 529.140,764	36	376.203,533 528.997,03	143.7 48	36	376.203,533 528.997,03	37	376.355,208 528.999,565	151.6 96
37	376.355,208 528.999,565	38	376.424,446 528.994,24	69.44 3	38	376.424,446 528.994,24	39	376.476,072 528.952,023	66.68 9	39	376.476,072 528.952,023	40	376.562,902 528.926,579	90.48 1
40	376.562,902 528.926,579	41	376.595,496 528.925,047	32.63	41	376.595,496 528.925,047	42	376.586,803 528.938,535	16.04 7	42	376.586,803 528.938,535	43	376.583,985 528.948,763	10.60 9
43	376.583,985 528.948,763	44	376.586,508 528.968,757	20.15 3	44	376.586,508 528.968,757	45	376.595,062 528.992,788	25.50 8	45	376.595,062 528.992,788	46	376.618,415 529.007,809	27.76 7
46	376.618,415 529.007,809	1	376.615,846 529.038,702	30.99 9										

** Lungimile segmentelor sunt determinate în planul de proiecție Stereo 70 și sunt rotunjite la 1 milimetru.

*** Distanța dintre puncte este formată din segmente cumulate ce sunt mai mici decât valoarea 1 milimetru.

**DATE DESPRE IMOBILUL NR. 12615**

Oficiul de Cadastru și Publicitate Imobiliară ALBA
Biroul de Cadastru și Publicitate Imobiliară Alba Iulia

A. Partea I. Descrierea imobilului

TEREN Extravilan

Adresa: Jud. Alba

Nr. Crt	Nr cadastral Nr. topografic	Suprafața* (mp)	Observații / Referințe
A1		10.000	Sector cadastral:21 Teren neimprejmuit;

B. Partea II. Proprietari și acte

Inscrieri privitoare la dreptul de proprietate și alte drepturi reale	Referințe
1 / 22/05/2023	
Act Administrativ nr. 1693/38, din 02/08/1993 emis de CJPSDPAT ALBA;	
B1	A1
Intabulare, drept de PROPRIETATE, dobândit prin Reconstituire, cota actuala 1/1 1) DUMITRAȘ VICTOR, lipsă CNP	

C. Partea III. SARCINI .

Inscrieri privind dezmembramintele dreptului de proprietate, drepturi reale de garanție și sarcini	Referințe
NU SUNT	

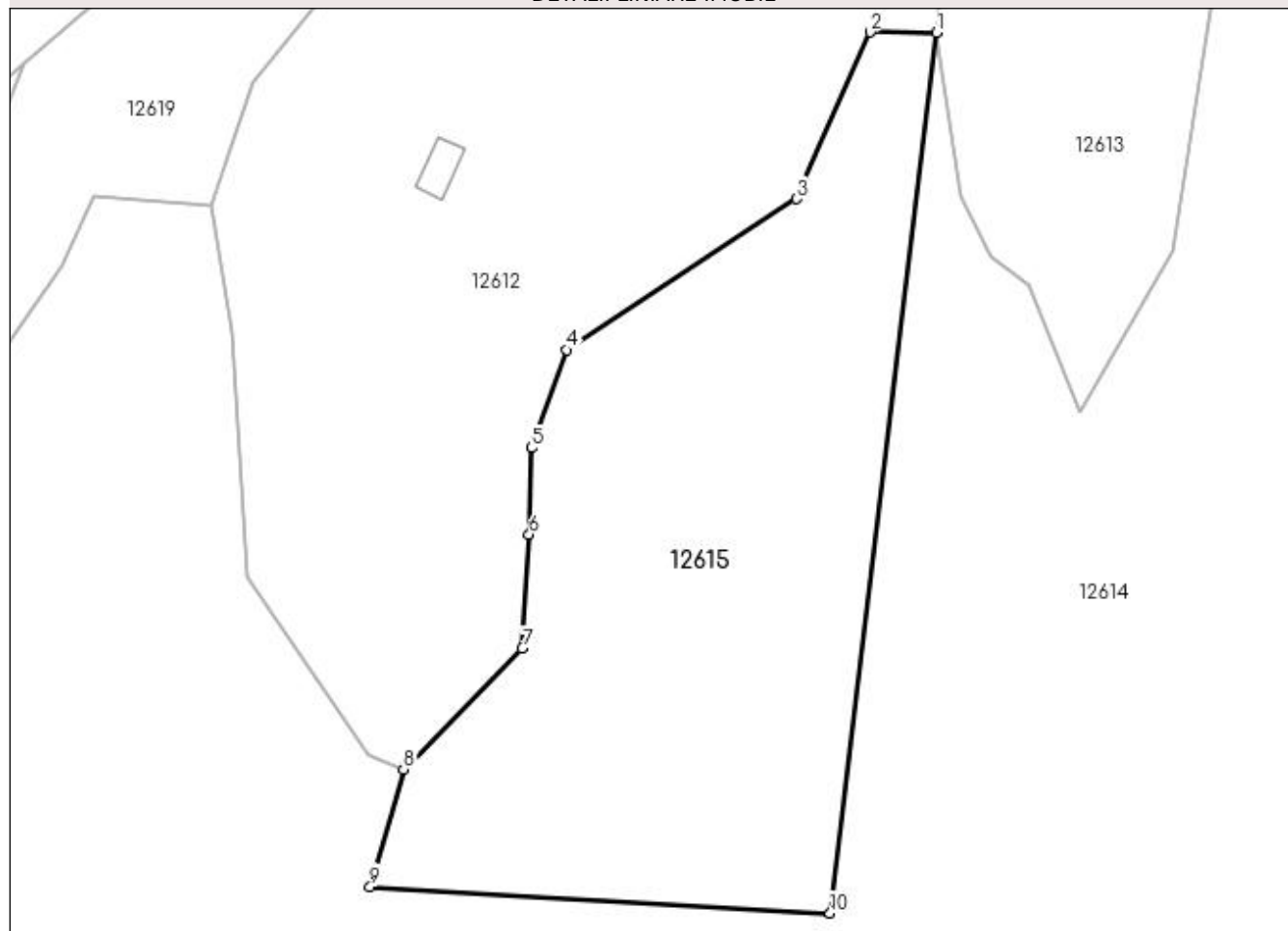
Anexa Nr. 1 La Partea I

Teren

Nr cadastral	Suprafața (mp)*	Observații / Referințe
	10.000	

* Suprafața este determinată în planul de proiecție Stereo 70.

DETALII LINIARE IMOBIL



Date referitoare la teren

Crt	Categorie folosință	Intra vilan	Suprafața (mp)	Tarla	Parcelă	Nr. topo	Observații / Referințe
1	padure	NU	10.000	UP III	263	-	

Lungime Segmente

1) Valorile lungimilor segmentelor sunt obținute din proiecție în plan.

Punct început	X / Y	Punct sfârșit	X / Y	Lungime segment (** (m)
1	376.442,559 529.385,52	2	376.429,586 529.385,636	12.973
2	376.429,586 529.385,636	3	376.415,13 529.352,904	35.781
3	376.415,13 529.352,904	4	376.370,034 529.323,191	54.006
4	376.370,034 529.323,191	5	376.363,039 529.304,011	20.416
5	376.363,039 529.304,011	6	376.362,58 529.286,958	17.058

Punct început	X / Y	Punct sfârșit	X / Y	Lungime segment (** (m)
6	376.362,58 529.286,958	7	376.361,229 529.264,639	22.36
7	376.361,229 529.264,639	8	376.337,919 529.240,835	33.317
8	376.337,919 529.240,835	9	376.331,362 529.217,806	23.944
9	376.331,362 529.217,806	10	376.421,674 529.212,611	90.461
10	376.421,674 529.212,611	1	376.442,559 529.385,52	174.166

** Lungimile segmentelor sunt determinate în planul de proiecție Stereo 70 și sunt rotunjite la 1 milimetru.

*** Distanța dintre puncte este formată din segmente cumulate ce sunt mai mici decât valoarea 1 milimetru.

**DATE DESPRE IMOBILUL NR. 12616**

Oficiul de Cadastru și Publicitate Imobiliară ALBA
Biroul de Cadastru și Publicitate Imobiliară Alba Iulia

A. Partea I. Descrierea imobilului

TEREN Extravilan

Adresa: Jud. Alba

Nr. Crt	Nr cadastral Nr. topografic	Suprafața* (mp)	Observații / Referințe
A1		8.400	Sector cadastral:21 Teren neimprejmuit;

B. Partea II. Proprietari și acte

Inscrieri privitoare la dreptul de proprietate și alte drepturi reale		Referințe
1 / 22/05/2023		
Act Administrativ nr. 1695/170, din 16/05/1994 emis de CJPSDPAT ALBA;		
B1	Intabulare, drept de PROPRIETATE, dobândit prin Reconstituire, cota actuala 1/1 1) FLOREA SOFIA, lipsă CNP 2) FLOREA ANTONIE, lipsă CNP	A1

C. Partea III. SARCINI .

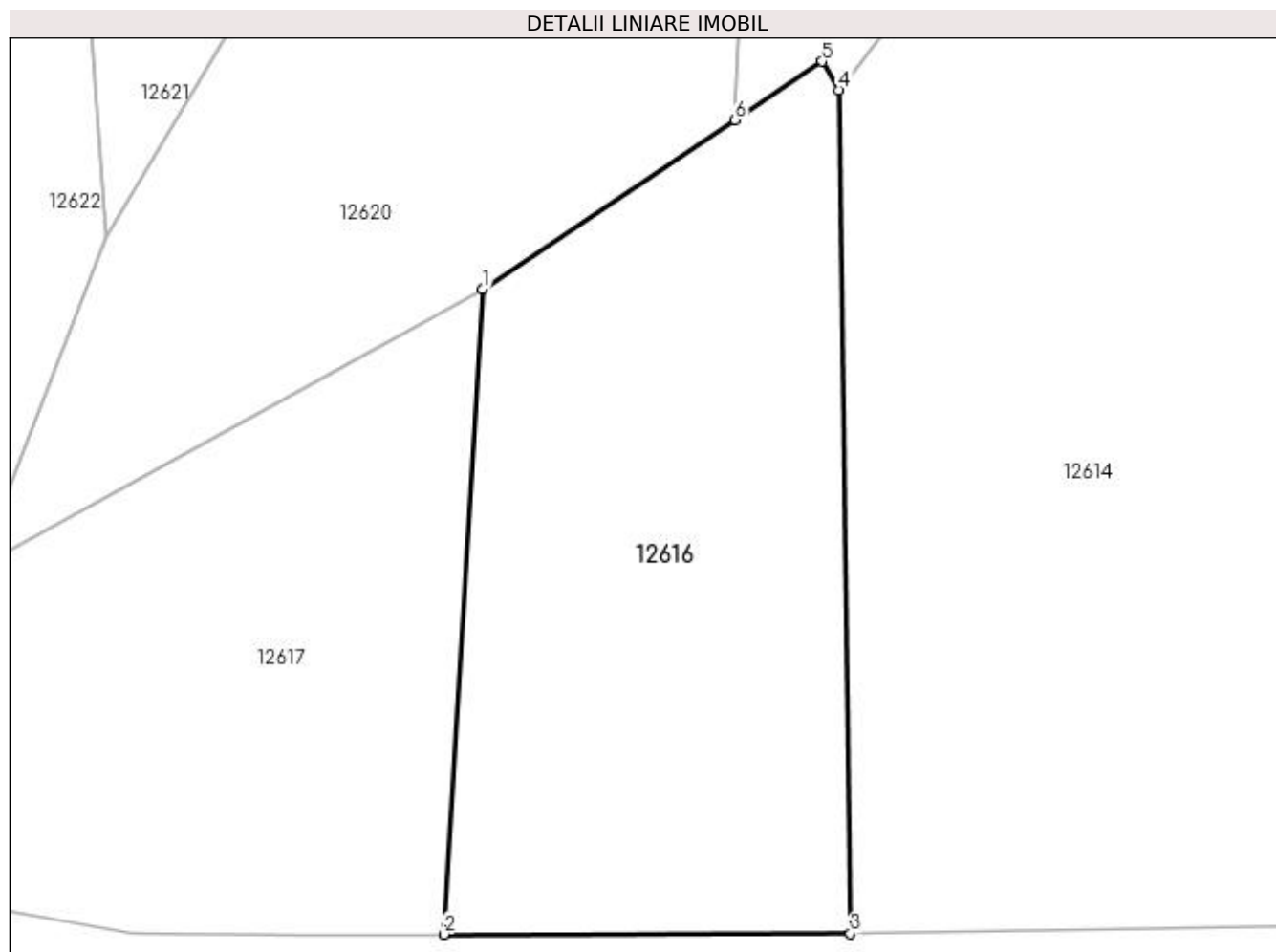
Inscrieri privind dezmembramintele dreptului de proprietate, drepturi reale de garanție și sarcini	Referințe
NU SUNT	

Anexa Nr. 1 La Partea I

Teren

Nr cadastral	Suprafața (mp)*	Observații / Referințe
	8.400	

* Suprafața este determinată în planul de proiecție Stereo 70.



Date referitoare la teren

Crt	Categorie folosință	Intra vilan	Suprafața (mp)	Tarla	Parcelă	Nr. topo	Observații / Referințe
1	padure	NU	8.400	UP III	263A	-	

Lungime Segmente

1) Valorile lungimilor segmentelor sunt obținute din proiecție în plan.

Punct început	X / Y	Punct sfârșit	X / Y	Lungime segment (** (m)
1	376.140,857 529.106,834	2	376.134,22 528.996,932	110.103
2	376.134,22 528.996,932	3	376.203,533 528.997,03	69.313
3	376.203,533 528.997,03	4	376.201,536 529.140,764	143.748
4	376.201,536 529.140,764	5	376.198,684 529.145,641	5.65
5	376.198,684 529.145,641	6	376.183,862 529.135,694	17.85

Punct început	X / Y	Punct sfârșit	X / Y	Lungime segment (** (m)
6	376.183,862 529.135,694	1	376.140,857 529.106,834	51.792

** Lungimile segmentelor sunt determinate în planul de proiecție Stereo 70 și sunt rotunjite la 1 milimetru.

*** Distanța dintre puncte este formată din segmente cumulate ce sunt mai mici decât valoarea 1 milimetru.

**DATE DESPRE IMOBILUL NR. 12617**

Oficiul de Cadastru și Publicitate Imobiliară ALBA
Biroul de Cadastru și Publicitate Imobiliară Alba Iulia

A. Partea I. Descrierea imobilului

TEREN Extravilan

Adresa: Jud. Alba

Nr. Crt	Nr cadastral Nr. topografic	Suprafața* (mp)	Observații / Referințe
A1		7.200	Sector cadastral:21 Teren neimprejmuit;

B. Partea II. Proprietari și acte

Inscrieri privitoare la dreptul de proprietate și alte drepturi reale	Referințe
1 / 22/05/2023	
Act Administrativ nr. 14265/517, din 21/06/2019 emis de CJPSDPAT ALBA;	
B1	A1
Intabulare, drept de PROPRIETATE, dobândit prin Reconstituire, cota actuala 1/1 1) MORAR SILVESTRU	

C. Partea III. SARCINI .

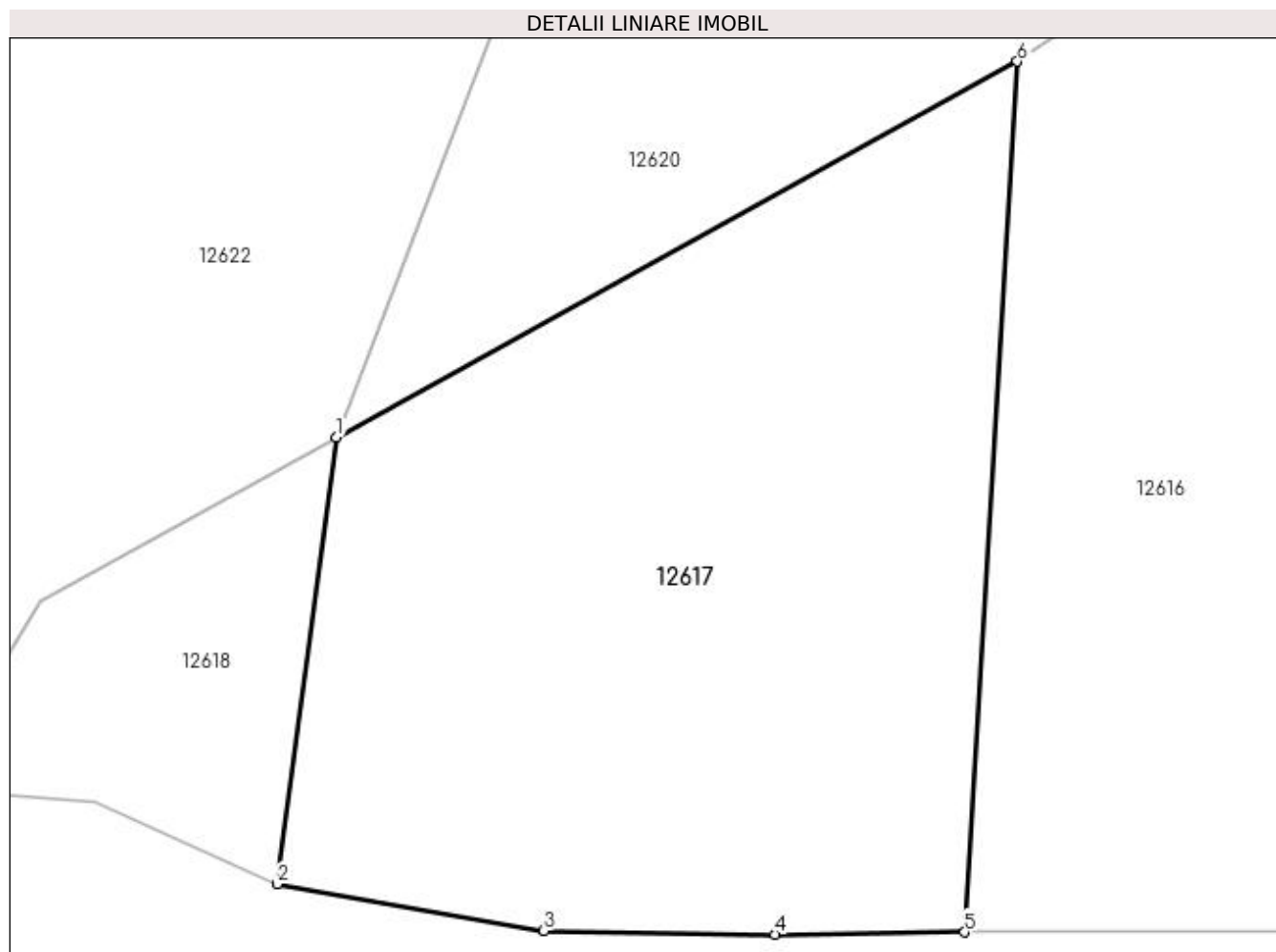
Inscrieri privind dezmembramintele dreptului de proprietate, drepturi reale de garanție și sarcini	Referințe
NU SUNT	

Anexa Nr. 1 La Partea I

Teren

Nr cadastral	Suprafața (mp)*	Observații / Referințe
	7.200	

* Suprafața este determinată în planul de proiecție Stereo 70.



Date referitoare la teren

Crt	Categorie folosință	Intra vilan	Suprafața (mp)	Tarla	Parcelă	Nr. topo	Observații / Referințe
1	padure	NU	7.200	UP III	5495/5	-	

Lungime Segmente

1) Valorile lungimilor segmentelor sunt obținute din proiecție în plan.

Punct început	X / Y	Punct sfârșit	X / Y	Lungime segment (** (m)
1	376.054,905 529.059,412	2	376.047,376 529.003,024	56.888
2	376.047,376 529.003,024	3	376.081,091 528.997,11	34.23
3	376.081,091 528.997,11	4	376.110,267 528.996,676	29.179
4	376.110,267 528.996,676	5	376.134,22 528.996,932	23.955
5	376.134,22 528.996,932	6	376.140,857 529.106,834	110.103

Punct început	X / Y	Punct sfârșit	X / Y	Lungime segment (** (m)
6	376.140,857 529.106,834	1	376.054,905 529.059,412	98.166

** Lungimile segmentelor sunt determinate în planul de proiecție Stereo 70 și sunt rotunjite la 1 milimetru.

*** Distanța dintre puncte este formată din segmente cumulate ce sunt mai mici decât valoarea 1 milimetru.

**DATE DESPRE IMOBILUL NR. 12618**

Oficiul de Cadastru și Publicitate Imobiliară ALBA
Biroul de Cadastru și Publicitate Imobiliară Alba Iulia

A. Partea I. Descrierea imobilului

TEREN Extravilan

Adresa: Jud. Alba

Nr. Crt	Nr cadastral Nr. topografic	Suprafața* (mp)	Observații / Referințe
A1		1.500	Sector cadastral:21 Teren neimprejmuit;

B. Partea II. Proprietari și acte

Inscrieri privitoare la dreptul de proprietate și alte drepturi reale		Referințe
1 / 22/05/2023		
Act Administrativ nr. 14265/516, din 21/06/2019 emis de CJSPDPAT ALBA;		
B1	Intabulare, drept de PROPRIETATE, dobândit prin Reconstituire, cota actuala 1/1 1) MORAR SILVESTRU	A1

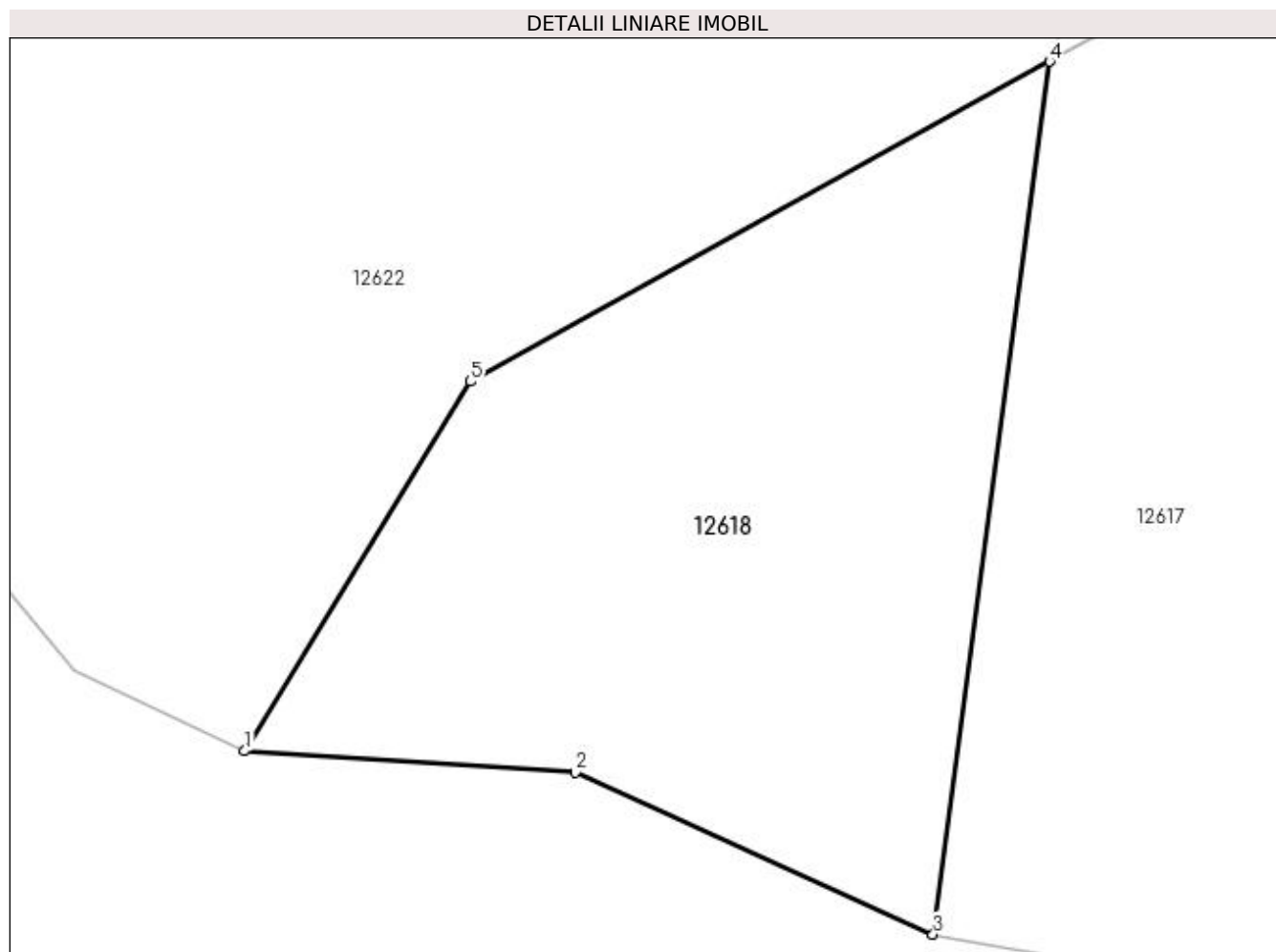
C. Partea III. SARCINI .

Inscrieri privind dezmembramintele dreptului de proprietate, drepturi reale de garanție și sarcini	Referințe
NU SUNT	

Teren

Nr cadastral	Suprafața (mp)*	Observații / Referințe
	1.500	

* Suprafața este determinată în planul de proiecție Stereo 70.



Date referitoare la teren

Crt	Categorie folosință	Intra vilan	Suprafața (mp)	Tarla	Parcelă	Nr. topo	Observații / Referințe
1	padure	NU	1.500	UP III	5495/6	-	

Lungime Segmente

1) Valorile lungimilor segmentelor sunt obținute din proiecție în plan.

Punct început	X / Y	Punct sfârșit	X / Y	Lungime segment (** (m)
1	376.002,885 529.014,866	2	376.024,277 529.013,48	21.437
2	376.024,277 529.013,48	3	376.047,376 529.003,024	25.355
3	376.047,376 529.003,024	4	376.054,905 529.059,412	56.888
4	376.054,905 529.059,412	5	376.017,457 529.038,752	42.769
5	376.017,457 529.038,752	1	376.002,885 529.014,866	27.98

**** Lungimile segmentelor sunt determinate în planul de proiecție Stereo 70 și sunt rotunjite la 1 milimetru.**

***** Distanța dintre puncte este formată din segmente cumulate ce sunt mai mici decât valoarea 1 milimetru.**

**DATE DESPRE IMOBILUL NR. 12619**

Oficiul de Cadastru și Publicitate Imobiliară ALBA
Biroul de Cadastru și Publicitate Imobiliară Alba Iulia

A. Partea I. Descrierea imobilului

TEREN Extravilan

Adresa: Jud. Alba

Nr. Crt	Nr cadastral Nr. topografic	Suprafața* (mp)	Observații / Referințe
A1		9.582	Sector cadastral:21 Teren neimprejmuit;

B. Partea II. Proprietari și acte

Inscrieri privitoare la dreptul de proprietate și alte drepturi reale	Referințe
1 / 22/05/2023	
Act Normativ nr. 7, din 13/03/1996 emis de PARLAMENTUL ROMÂNIEI;	
B1	Inscrierea provizorie, drept de PROPRIETATE, dobandit prin Lege, cota actuala 1/1
	1) UAT ÎNTREGALDE, CIF:4562524, PROPRIETAR NEIDENTIFICAT

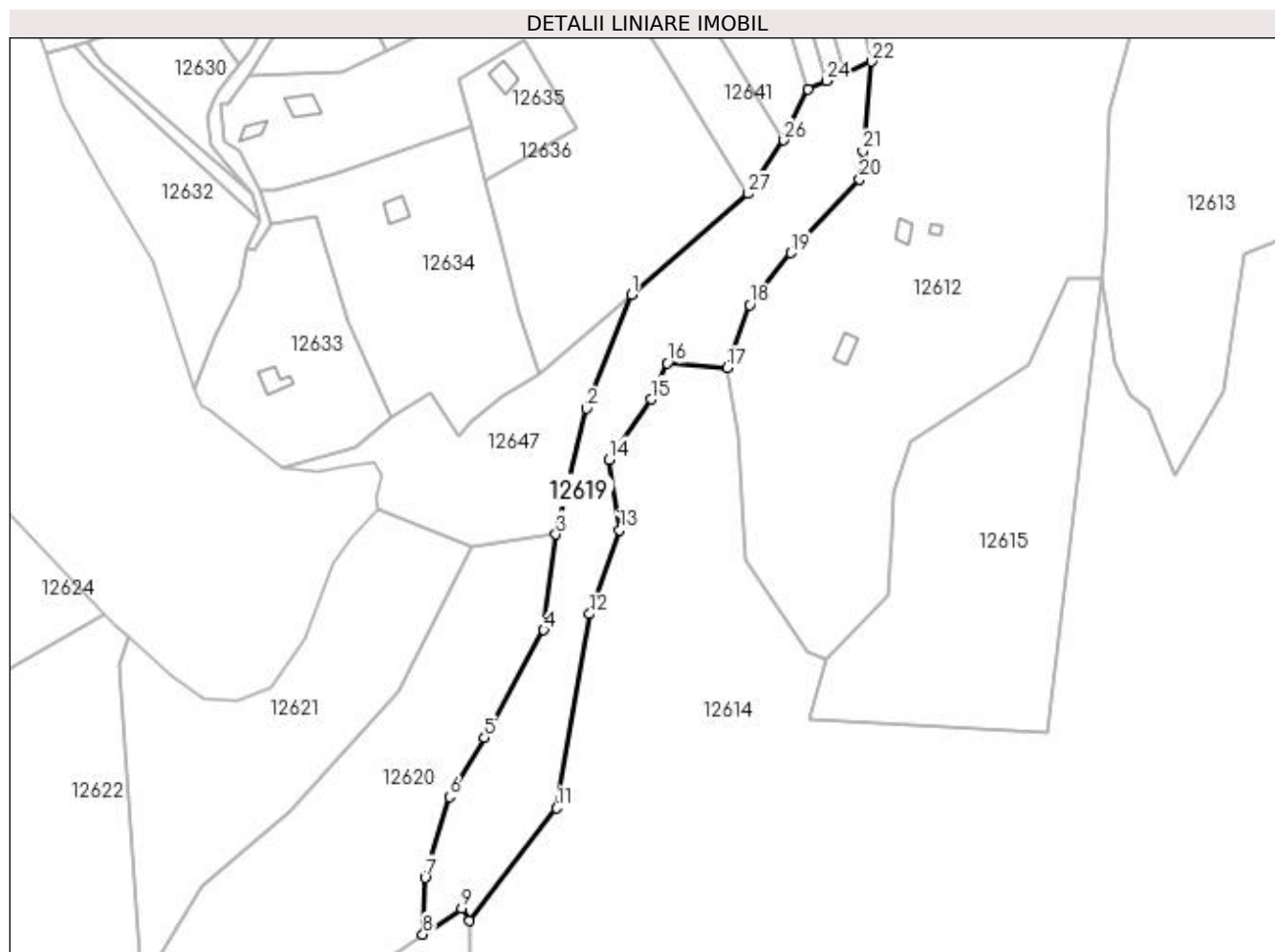
C. Partea III. SARCINI .

Inscrieri privind dezmembramintele dreptului de proprietate, drepturi reale de garanție și sarcini	Referințe
NU SUNT	

Teren

Nr cadastral	Suprafața (mp)*	Observații / Referințe
	9.582	

* Suprafața este determinată în planul de proiecție Stereo 70.



Date referitoare la teren

Crt	Categorie folosință	Intravilan	Suprafața (mp)	Tarla	Parcelă	Nr. topo	Observații / Referințe
1	padure	NU	9.582	-	-	-	

Lungime Segmente

1) Valorile lungimilor segmentelor sunt obținute din proiecție în plan.

Punct început	X / Y	Punct sfârșit	X / Y	Lungime segment (** (m)
1	376.263,367 529.379,504	2	376.246,131 529.336,111	46.691
3	376.234,557 529.288,116	4	376.229,926 529.251,686	36.723
5	376.207,356 529.210,631	6	376.194,045 529.188,08	26.186
7	376.184,698 529.157,293	8	376.183,862 529.135,694	21.615
9	376.198,684 529.145,641	10	376.201,536 529.140,764	5.65

Punct început	X / Y	Punct sfârșit	X / Y	Lungime segment (** (m)
2	376.246,131 529.336,111	3	376.234,557 529.288,116	49.37
4	376.229,926 529.251,686	5	376.207,356 529.210,631	46.85
6	376.194,045 529.188,08	7	376.184,698 529.157,293	32.175
8	376.183,862 529.135,694	9	376.198,684 529.145,641	17.85
10	376.201,536 529.140,764	11	376.234,849 529.183,842	54.455

Punct început	X / Y	Punct sfârșit	X / Y	Lungime segment (** (m)
11	376.234,849 529.183,842	12	376.247,376 529.257,713	74.926
13	376.258,812 529.289,62	14	376.254,693 529.316,618	27.31
15	376.270,912 529.339,549	16	376.277,092 529.353,328	15.101
17	376.299,972 529.351,535	18	376.308,378 529.375,609	25.5
19	376.324,164 529.395,324	20	376.350,35 529.423,379	38.377
21	376.351,632 529.434,253	22	376.354,812 529.468,293	34.188
23	376.344,523 529.463,767	24	376.337,88 529.460,845	7.258
25	376.330,792 529.457,727	26	376.321,481 529.438,31	21.534
27	376.307,926 529.417,93	1	376.263,367 529.379,504	58.839

Punct început	X / Y	Punct sfârșit	X / Y	Lungime segment (** (m)
12	376.247,376 529.257,713	13	376.258,812 529.289,62	33.895
14	376.254,693 529.316,618	15	376.270,912 529.339,549	28.087
16	376.277,092 529.353,328	17	376.299,972 529.351,535	22.951
18	376.308,378 529.375,609	19	376.324,164 529.395,324	25.256
20	376.350,35 529.423,379	21	376.351,632 529.434,253	10.95
22	376.354,812 529.468,293	23	376.344,523 529.463,767	11.24
24	376.337,88 529.460,845	25	376.330,792 529.457,727	7.743
26	376.321,481 529.438,31	27	376.307,926 529.417,93	24.476

** Lungimile segmentelor sunt determinate în planul de proiecție Stereo 70 și sunt rotunjite la 1 milimetru.

*** Distanța dintre puncte este formată din segmente cumulate ce sunt mai mici decât valoarea 1 milimetru.

**DATE DESPRE IMOBILUL NR. 12620**

Oficiul de Cadastru și Publicitate Imobiliară ALBA
Biroul de Cadastru și Publicitate Imobiliară Alba Iulia

A. Partea I. Descrierea imobilului

TEREN Necunoscut

Adresa: Loc. Popesti, Jud. Alba

Nr. Crt	Nr cadastral Nr. topografic	Suprafața* (mp)	Observații / Referințe
A1		12.257	Sector cadastral:21 Teren neimprijmit;

B. Partea II. Proprietari și acte

Inscrieri privitoare la dreptul de proprietate și alte drepturi reale		Referințe
1 / 22/05/2023		
Act Normativ nr. 7, din 13/03/1996 emis de PARLAMENTUL ROMÂNIEI;		
B1	Inscrierea provizorie, drept de PROPRIETATE, dobandit prin Lege, cota actuala 1/1 1) UAT ÎNTREGALDE, CIF:4562524, PROPRIETAR NEIDENTIFICAT	A1

C. Partea III. SARCINI .

Inscrieri privind dezmembramintele dreptului de proprietate, drepturi reale de garanție și sarcini	Referințe
NU SUNT	

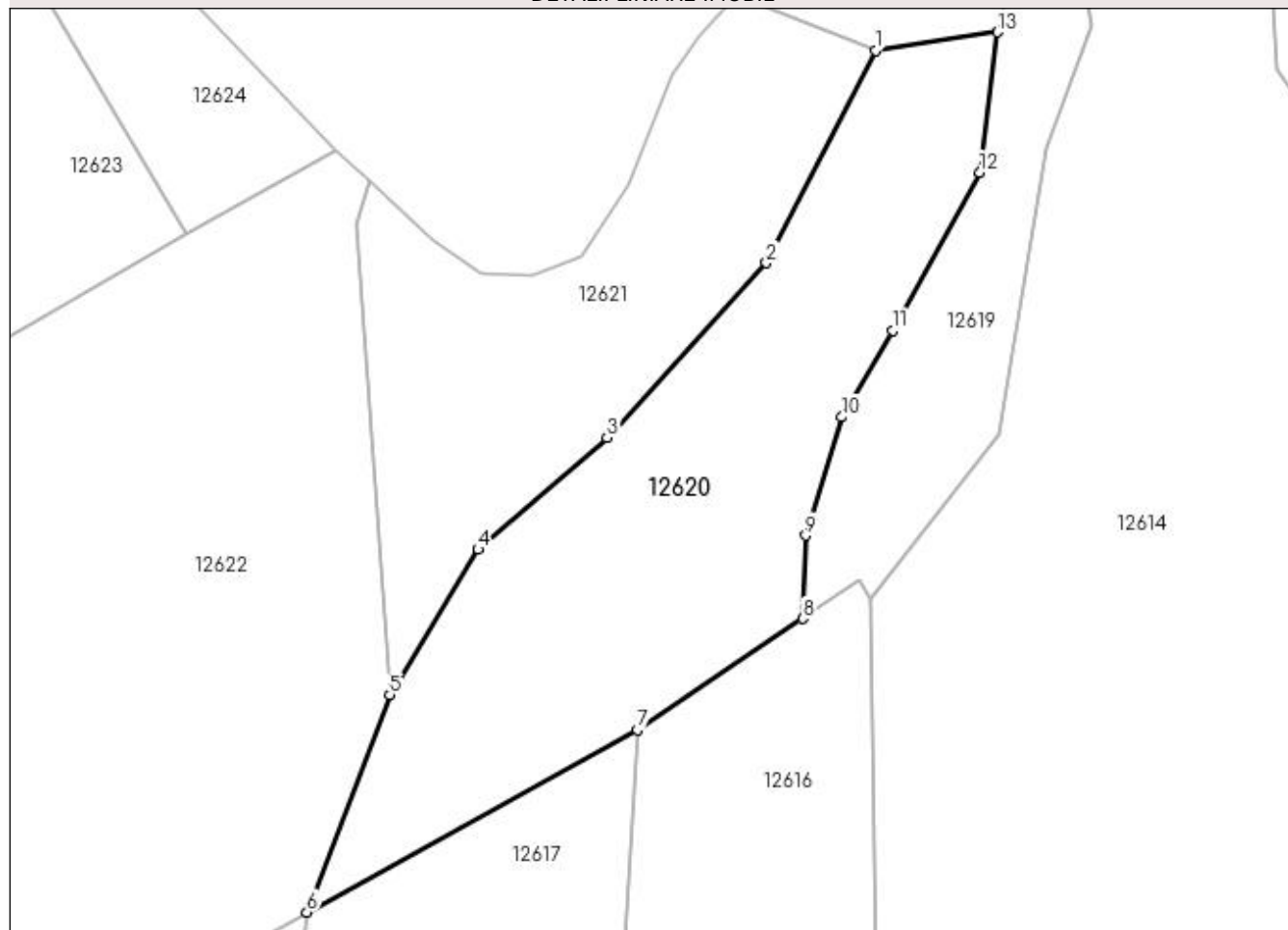
Anexa Nr. 1 La Partea I

Teren

Nr cadastral	Suprafața (mp)*	Observații / Referințe
	12.257	

* Suprafața este determinată în planul de proiecție Stereo 70.

DETALII LINIARE IMOBIL



Date referitoare la teren

Crt	Categorie folosință	Intravilan	Suprafața (mp)	Tarla	Parcelă	Nr. topo	Observații / Referințe
1	neproductiv	DA	839	-	-	-	
2	neproductiv	NU	11.418	-	-	-	

Lungime Segmente

1) Valorile lungimilor segmentelor sunt obținute din proiecție în plan.

Punct început	X / Y	Punct sfârșit	X / Y	Lungime segment (** (m)
1	376.202,771 529.283,371	2	376.174,405 529.228,129	62.099
2	376.174,405 529.228,129	3	376.132,976 529.182,74	61.453
3	376.132,976 529.182,74	4	376.099,43 529.153,681	44.382
4	376.099,43 529.153,681	5	376.076,51 529.115,874	44.212

Punct început	X / Y	Punct sfârșit	X / Y	Lungime segment (** (m)
5	376.076,51 529.115,874	6	376.054,905 529.059,412	60.454
6	376.054,905 529.059,412	7	376.140,857 529.106,834	98.166
7	376.140,857 529.106,834	8	376.183,862 529.135,694	51.792
8	376.183,862 529.135,694	9	376.184,698 529.157,293	21.615
9	376.184,698 529.157,293	10	376.194,045 529.188,08	32.175
10	376.194,045 529.188,08	11	376.207,356 529.210,631	26.186
11	376.207,356 529.210,631	12	376.229,926 529.251,686	46.85
12	376.229,926 529.251,686	13	376.234,557 529.288,116	36.723
13	376.234,557 529.288,116	1	376.202,771 529.283,371	32.138

** Lungimile segmentelor sunt determinate în planul de proiecție Stereo 70 și sunt rotunjite la 1 milimetru.

*** Distanța dintre puncte este formată din segmente cumulate ce sunt mai mici decât valoarea 1 milimetru.

**DATE DESPRE IMOBILUL NR. 12621**

Oficiul de Cadastru și Publicitate Imobiliară ALBA
Biroul de Cadastru și Publicitate Imobiliară Alba Iulia

A. Partea I. Descrierea imobilului

TEREN Extravilan

Adresa: Jud. Alba

Nr. Crt	Nr cadastral Nr. topografic	Suprafața* (mp)	Observații / Referințe
A1		8.780	Sector cadastral:21 Teren neimprejmuit;

B. Partea II. Proprietari și acte

Inscrieri privitoare la dreptul de proprietate și alte drepturi reale	Referințe
1 / 22/05/2023	
Act Normativ nr. 7, din 13/03/1996 emis de PARLAMENTUL ROMÂNIEI;	
B1	Inscrierea provizorie, drept de PROPRIETATE, dobandit prin Lege, cota actuala 1/1
	1) UAT ÎNTREGALDE, CIF:4562524, PROPRIETAR NEIDENTIFICAT

C. Partea III. SARCINI .

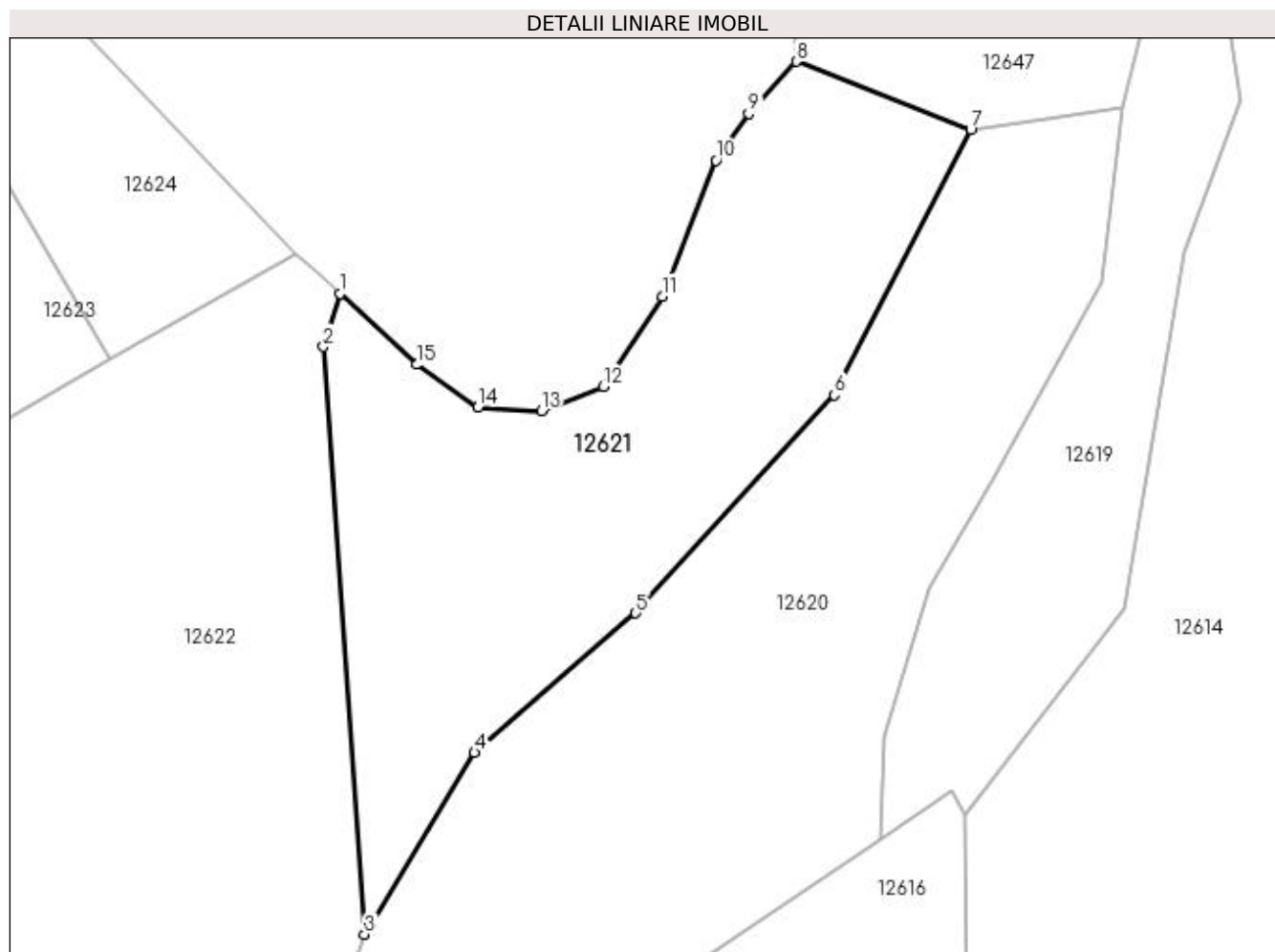
Inscrieri privind dezmembramintele dreptului de proprietate, drepturi reale de garanție și sarcini	Referințe
NU SUNT	

Anexa Nr. 1 La Partea I

Teren

Nr cadastral	Suprafața (mp)*	Observații / Referințe
	8.780	

* Suprafața este determinată în planul de proiecție Stereo 70.



Date referitoare la teren

Crt	Categorie folosință	Intravilan	Suprafața (mp)	Tarla	Parcelă	Nr. topo	Observații / Referințe
1	faneata	NU	8.780	-	-	-	

Lungime Segmente

1) Valorile lungimilor segmentelor sunt obținute din proiecție în plan.

Punct început	X / Y	Punct sfârșit	X / Y	Lungime segment (** (m)
1	376.071,437 529.249,243	2	376.067,971 529.238,192	11.582
2	376.067,971 529.238,192	3	376.076,51 529.115,874	122.616
3	376.076,51 529.115,874	4	376.099,43 529.153,681	44.212
4	376.099,43 529.153,681	5	376.132,976 529.182,74	44.382
5	376.132,976 529.182,74	6	376.174,405 529.228,129	61.453

Punct început	X / Y	Punct sfârșit	X / Y	Lungime segment (** (m)
6	376.174,405 529.228,129	7	376.202,771 529.283,371	62.099
7	376.202,771 529.283,371	8	376.166,442 529.297,586	39.011
8	376.166,442 529.297,586	9	376.156,53 529.286,717	14.71
9	376.156,53 529.286,717	10	376.149,727 529.276,986	11.873
10	376.149,727 529.276,986	11	376.138,526 529.248,674	30.446
11	376.138,526 529.248,674	12	376.126,254 529.229,849	22.473
12	376.126,254 529.229,849	13	376.113,357 529.224,78	13.857
13	376.113,357 529.224,78	14	376.100,136 529.225,558	13.244
14	376.100,136 529.225,558	15	376.087,362 529.234,481	15.582
15	376.087,362 529.234,481	1	376.071,437 529.249,243	21.714

** Lungimile segmentelor sunt determinate în planul de proiecție Stereo 70 și sunt rotunjite la 1 milimetru.

*** Distanța dintre puncte este formată din segmente cumulate ce sunt mai mici decât valoarea 1 milimetru.

**DATE DESPRE IMOBILUL NR. 12622**

Oficiul de Cadastru și Publicitate Imobiliară ALBA
Biroul de Cadastru și Publicitate Imobiliară Alba Iulia

A. Partea I. Descrierea imobilului

TEREN Extravilan

Adresa: Jud. Alba

Nr. Crt	Nr cadastral Nr. topografic	Suprafața* (mp)	Observații / Referințe
A1		22.147	Sector cadastral:21 Teren neimprejmit;

B. Partea II. Proprietari și acte

Inscrieri privitoare la dreptul de proprietate și alte drepturi reale		Referințe
1 / 22/05/2023		
Act Normativ nr. HG 1705, din 29/11/2006 emis de GUVERNUL ROMÂNIEI;		
B1	Intabulare, drept de PROPRIETATE, dobandit prin Lege, cota actuala 1/1 1) STATUL ROMÂN, CIF:9999999999999, lipsă CUI	A1
2 / 22/05/2023		
Act Normativ nr. 46/2008, din 19/03/2008 emis de PARLAMENTUL ROMÂNIEI;		
B2	Intabulare, drept de ADMINISTRARE, dobandit prin Lege, cota actuala 1/1 1) REGIA NAȚIONALĂ A PĂDURILOR ROMSILVA RA, CIF:1590120	A1

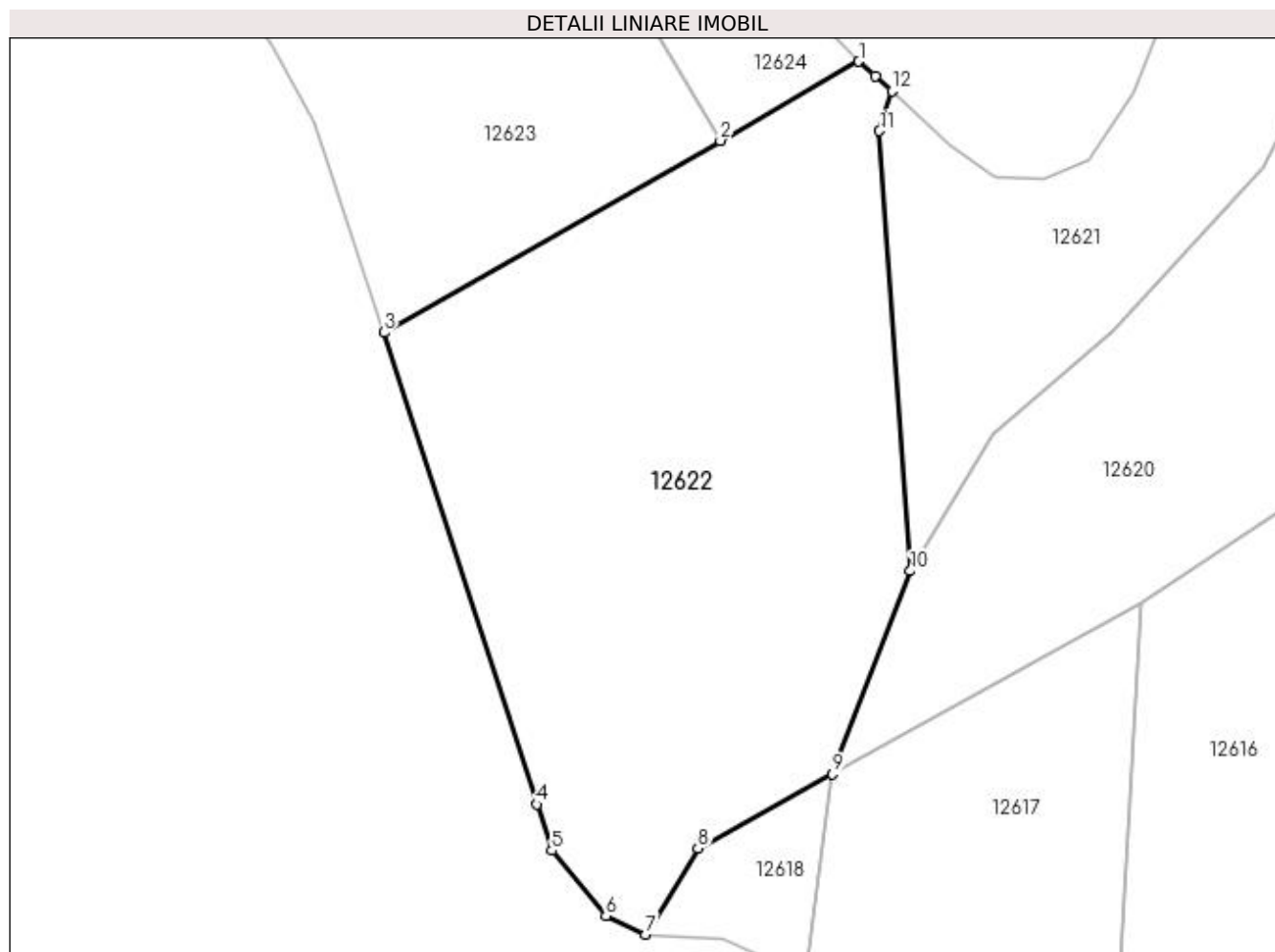
C. Partea III. SARCINI .

Inscrieri privind dezmembramintele dreptului de proprietate, drepturi reale de garanție și sarcini	Referințe
NU SUNT	

Teren

Nr cadastral	Suprafața (mp)*	Observații / Referințe
	22.147	

* Suprafața este determinată în planul de proiecție Stereo 70.



Date referitoare la teren

Crt	Categorie folosință	Intra vilan	Suprafața (mp)	Tarla	Parcelă	Nr. topo	Observații / Referințe
1	padure	NU	22.147	UP III	5495/8	-	

Lungime Segmente

1) Valorile lungimilor segmentelor sunt obținute din proiecție în plan.

Punct început	X / Y	Punct sfârșit	X / Y	Lungime segment (** (m)
1	376.062,226 529.257,507	2	376.023,659 529.235,508	44.4
2	376.023,659 529.235,508	3	375.930,123 529.182,153	107.684
3	375.930,123 529.182,153	4	375.972,617 529.051,037	137.83
4	375.972,617 529.051,037	5	375.976,781 529.038,189	13.505
5	375.976,781 529.038,189	6	375.991,849 529.020,072	23.564

Punct început	X / Y	Punct sfârșit	X / Y	Lungime segment (** (m)
6	375.991,849 529.020,072	7	376.002,885 529.014,866	12.202
7	376.002,885 529.014,866	8	376.017,457 529.038,752	27.98
8	376.017,457 529.038,752	9	376.054,905 529.059,412	42.769
9	376.054,905 529.059,412	10	376.076,51 529.115,874	60.454
10	376.076,51 529.115,874	11	376.067,971 529.238,192	122.616
11	376.067,971 529.238,192	12	376.071,437 529.249,243	11.582
12	376.071,437 529.249,243	13	376.066,889 529.253,459	6.202
13	376.066,889 529.253,459	1	376.062,226 529.257,507	6.174

** Lungimile segmentelor sunt determinate în planul de proiecție Stereo 70 și sunt rotunjite la 1 milimetru.

*** Distanța dintre puncte este formată din segmente cumulate ce sunt mai mici decât valoarea 1 milimetru.

**DATE DESPRE IMOBILUL NR. 12623**

Oficiul de Cadastru și Publicitate Imobiliară ALBA
Biroul de Cadastru și Publicitate Imobiliară Alba Iulia

A. Partea I. Descrierea imobilului

TEREN Extravilan

Adresa: Jud. Alba

Nr. Crt	Nr cadastral Nr. topografic	Suprafața* (mp)	Observații / Referințe
A1	70678	8.700	Sector cadastral:21 Teren neimprejmuit;

B. Partea II. Proprietari și acte

Inscrieri privitoare la dreptul de proprietate și alte drepturi reale	Referințe
13608 / 14/01/2020	
Act Notarial nr. aut. 88, din 13/01/2020 emis de notar public Teodorescu Elena;	
B2	A1
Intabulare, drept de PROPRIETATE, dobandit prin Conventie, cota actuala 1/1	
1) POPA VALENTIN, și soția	
2) POPA ELISABETA	

C. Partea III. SARCINI .

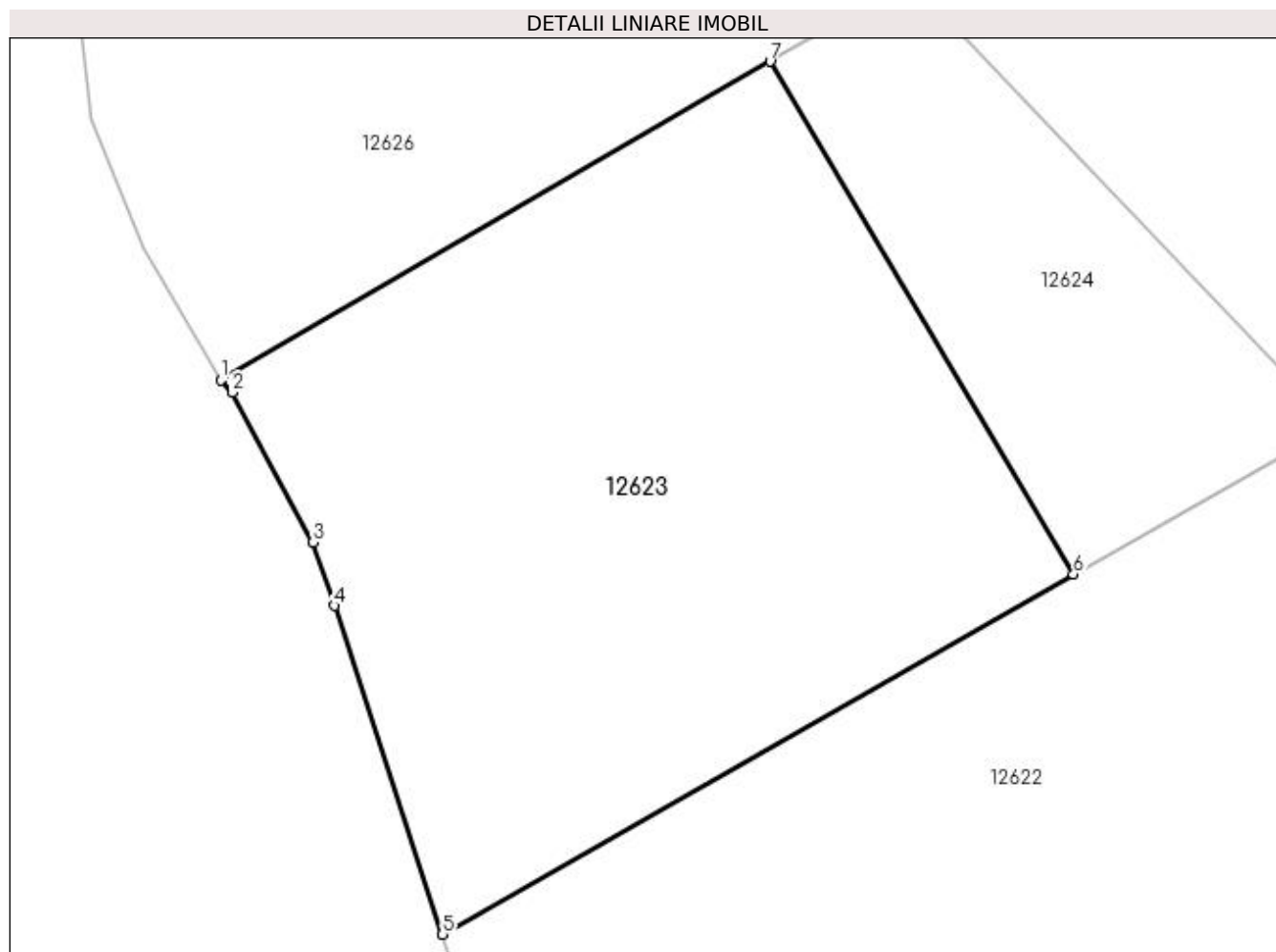
Inscrieri privind dezmembramintele dreptului de proprietate, drepturi reale de garanție și sarcini	Referințe
NU SUNT	

Anexa Nr. 1 La Partea I

Teren

Nr cadastral	Suprafața (mp)*	Observații / Referințe
70678	8.700	

* Suprafața este determinată în planul de proiecție Stereo 70.



Date referitoare la teren

Crt	Categorie folosință	Intra vilan	Suprafața (mp)	Tarla	Parcelă	Nr. topo	Observații / Referințe
1	padure	NU	8.700	-	5495/6	-	

Lungime Segmente

1) Valorile lungimilor segmentelor sunt obținute din proiecție în plan.

Punct început	X / Y	Punct sfârșit	X / Y	Lungime segment (** (m)
1	375.897,209 529.264,268	2	375.898,93 529.262,459	2.496
2	375.898,93 529.262,459	3	375.910,926 529.240,296	25.202
3	375.910,926 529.240,296	4	375.914,069 529.230,879	9.927
4	375.914,069 529.230,879	5	375.930,123 529.182,153	51.303
5	375.930,123 529.182,153	6	376.023,659 529.235,508	107.684

Punct început	X / Y	Punct sfârșit	X / Y	Lungime segment (** (m)
6	376.023,659 529.235,508	7	375.978,685 529.311,522	88.322
7	375.978,685 529.311,522	1	375.897,209 529.264,268	94.188

** Lungimile segmentelor sunt determinate în planul de proiecție Stereo 70 și sunt rotunjite la 1 milimetru.

*** Distanța dintre puncte este formată din segmente cumulate ce sunt mai mici decât valoarea 1 milimetru.

**DATE DESPRE IMOBILUL NR. 12624**

Oficiul de Cadastru și Publicitate Imobiliară ALBA
Biroul de Cadastru și Publicitate Imobiliară Alba Iulia

A. Partea I. Descrierea imobilului

TEREN Extravilan

Adresa: Jud. Alba

Nr. Crt	Nr cadastral Nr. topografic	Suprafața* (mp)	Observații / Referințe
A1	70677	3.026	Sector cadastral:21 Teren neimprejmuit; RESTUL DE SUPRAFAȚĂ SE AFLĂ ÎN SECTORUL 23

B. Partea II. Proprietari și acte

Inscrieri privitoare la dreptul de proprietate și alte drepturi reale	Referințe
13607 / 14/01/2020	
Act Notarial nr. aut 88, din 13/01/2020 emis de Teodorescu Elena;	
B2	A1
Intabulare, drept de PROPRIETATEcu titlul donație, in regimul comunității legale de bunuri, dobandit prin Conventie, cota actuala 1/1	
1) POPA VALENTIN, ȘI SOȚIA	
2) POPA ELISABETA	

C. Partea III. SARCINI .

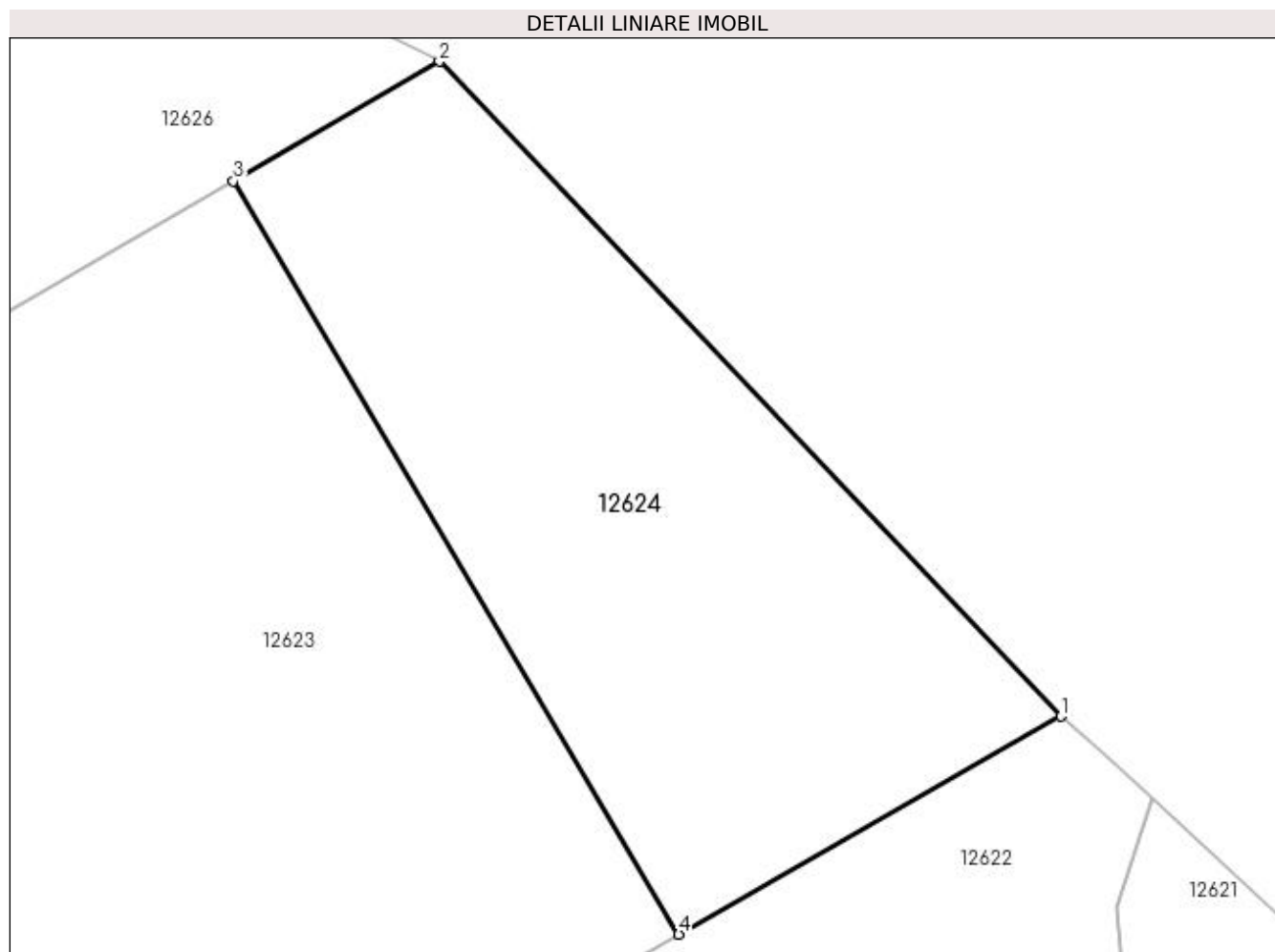
Inscrieri privind dezmembramintele dreptului de proprietate, drepturi reale de garanție și sarcini	Referințe
NU SUNT	

Anexa Nr. 1 La Partea I

Teren

Nr cadastral	Suprafața (mp)*	Observații / Referințe
70677	3.026	RESTUL DE SUPRAFAȚĂ SE AFLĂ ÎN SECTORUL 23

* Suprafața este determinată în planul de proiecție Stereo 70.



Date referitoare la teren

Crt	Categorie folosință	Intravilan	Suprafața (mp)	Tarla	Parcelă	Nr. topo	Observații / Referințe
1	padure	NU	3.026	-	5495/7	-	

Lungime Segmente

1) Valorile lungimilor segmentelor sunt obținute din proiecție în plan.

Punct început	X / Y	Punct sfârșit	X / Y	Lungime segment (** (m)
1	376.062,226 529.257,507	2	375.999,491 529.323,589	91.118
2	375.999,491 529.323,589	3	375.978,685 529.311,522	24.052
3	375.978,685 529.311,522	4	376.023,659 529.235,508	88.322
4	376.023,659 529.235,508	1	376.062,226 529.257,507	44.4

**** Lungimile segmentelor sunt determinate în planul de proiecție Stereo 70 și sunt rotunjite la 1 milimetru.**

***** Distanța dintre puncte este formată din segmente cumulate ce sunt mai mici decât valoarea 1 milimetru.**

**DATE DESPRE IMOBILUL NR. 12626**

Oficiul de Cadastru și Publicitate Imobiliară ALBA
Biroul de Cadastru și Publicitate Imobiliară Alba Iulia

A. Partea I. Descrierea imobilului

TEREN Extravilan

Adresa: Jud. Alba

Nr. Crt	Nr cadastral Nr. topografic	Suprafața* (mp)	Observații / Referințe
A1		13.580	Sector cadastral:21 Teren neimprijmit;

B. Partea II. Proprietari și acte

Inscrieri privitoare la dreptul de proprietate și alte drepturi reale		Referințe
1 / 22/05/2023		
Act Normativ nr. 7, din 13/03/1996 emis de PARLAMENTUL ROMÂNIEI;		
B1	Intabulare, drept de PROPRIETATE, dobândit prin Lege, cota actuala 1/1 1) NEIDENTIFICAT NEIDENTIFICAT	A1
2 / 22/05/2023		
Act Administrativ nr. 1138RA, din 12/05/2023 emis de COMUNA ÎNTREGALDE;		
B2	Se notează posesia faptică în favoarea lui 1) POPA VALENTIN 2) POPA ELISABETA	A1

C. Partea III. SARCINI .

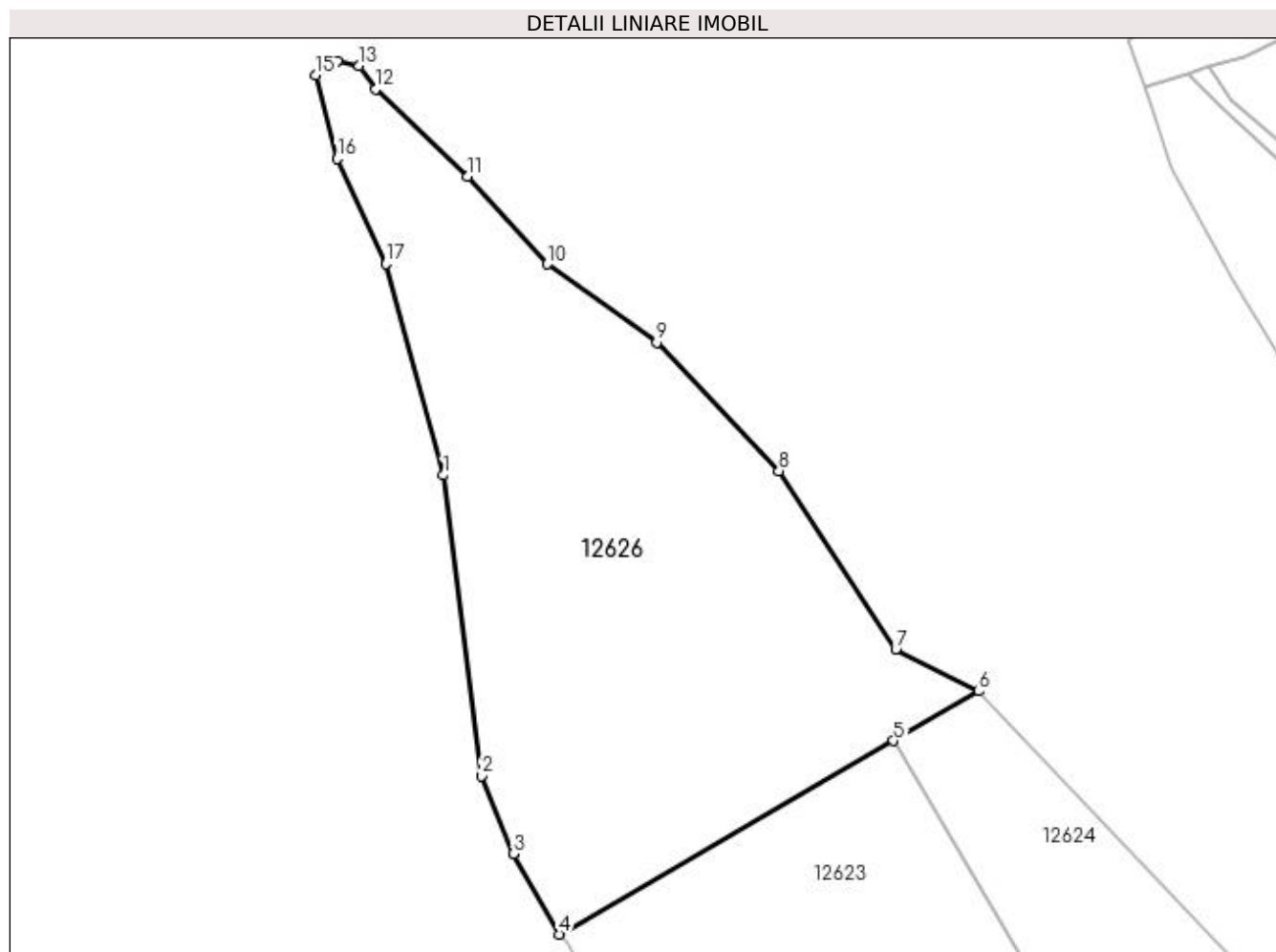
Inscrieri privind dezmembramintele dreptului de proprietate, drepturi reale de garanție și sarcini	Referințe
NU SUNT	

Anexa Nr. 1 La Partea I

Teren

Nr cadastral	Suprafața (mp)*	Observații / Referințe
	13.580	

* Suprafața este determinată în planul de proiecție Stereo 70.



Date referitoare la teren

Crt	Categorie folosință	Intra vilan	Suprafața (mp)	Tarla	Parcelă	Nr. topo	Observații / Referințe
1	faneata	NU	13.580	-	-	-	

Lungime Segmente

1) Valorile lungimilor segmentelor sunt obținute din proiecție în plan.

Punct început	X / Y	Punct sfârșit	X / Y	Lungime segment (** (m)
1	375.868,891 529.376,301	2	375.878,103 529.302,936	73.941
2	375.878,103 529.302,936	3	375.885,901 529.283,88	20.591
3	375.885,901 529.283,88	4	375.897,209 529.264,268	22.638
4	375.897,209 529.264,268	5	375.978,685 529.311,522	94.188
5	375.978,685 529.311,522	6	375.999,491 529.323,589	24.052

Punct început	X / Y	Punct sfârșit	X / Y	Lungime segment (** (m)
6	375.999,491 529.323,589	7	375.979,315 529.333,877	22.648
7	375.979,315 529.333,877	8	375.950,765 529.377,316	51.981
8	375.950,765 529.377,316	9	375.920,903 529.408,683	43.308
9	375.920,903 529.408,683	10	375.894,271 529.427,777	32.77
10	375.894,271 529.427,777	11	375.874,727 529.449,145	28.959
11	375.874,727 529.449,145	12	375.852,427 529.470,521	30.89
12	375.852,427 529.470,521	13	375.848,329 529.476,124	6.942
13	375.848,329 529.476,124	14	375.842,936 529.477,204	5.5
14	375.842,936 529.477,204	15	375.837,695 529.473,874	6.209
15	375.837,695 529.473,874	16	375.842,912 529.453,438	21.092
16	375.842,912 529.453,438	17	375.854,876 529.427,842	28.254
17	375.854,876 529.427,842	1	375.868,891 529.376,301	53.413

** Lungimile segmentelor sunt determinate în planul de proiecție Stereo 70 și sunt rotunjite la 1 milimetru.

*** Distanța dintre puncte este formată din segmente cumulate ce sunt mai mici decât valoarea 1 milimetru.

**DATE DESPRE IMOBILUL NR. 12627**

Oficiul de Cadastru și Publicitate Imobiliară ALBA
Biroul de Cadastru și Publicitate Imobiliară Alba Iulia

A. Partea I. Descrierea imobilului

TEREN Extravilan

Adresa: Jud. Alba

Nr. Crt	Nr cadastral Nr. topografic	Suprafața* (mp)	Observații / Referințe
A1		4.900	Sector cadastral:21 Teren neimprejmuit;

B. Partea II. Proprietari și acte

Inscrieri privitoare la dreptul de proprietate și alte drepturi reale		Referințe
1 / 22/05/2023		
Act Normativ nr. 7, din 13/03/1996 emis de PARLAMENTUL ROMÂNIEI;		
B1	Inscrierea provizorie, drept de PROPRIETATE, dobandit prin Lege, cota actuala 1/1 1) UAT ÎNTREGALDE, CIF:4562524, PROPRIETAR NEIDENTIFICAT	A1

C. Partea III. SARCINI .

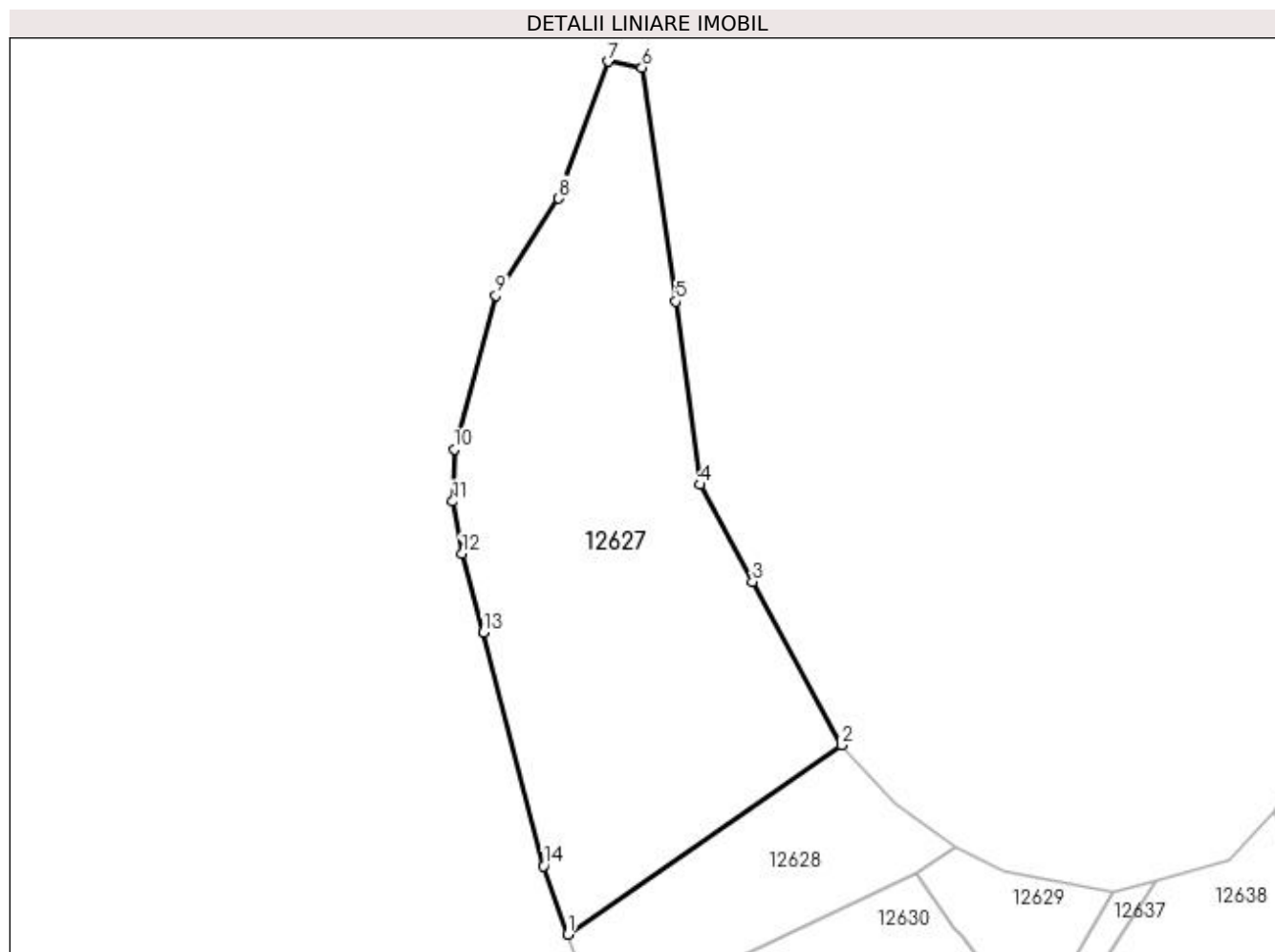
Inscrieri privind dezmembramintele dreptului de proprietate, drepturi reale de garanție și sarcini	Referințe
NU SUNT	

Anexa Nr. 1 La Partea I

Teren

Nr cadastral	Suprafața (mp)*	Observații / Referințe
	4.900	

* Suprafața este determinată în planul de proiecție Stereo 70.



Date referitoare la teren

Crt	Categorie folosință	Intra vilan	Suprafața (mp)	Tarla	Parcelă	Nr. topo	Observații / Referințe
1	faneata	NU	4.900	-	-	-	

Lungime Segmente

1) Valorile lungimilor segmentelor sunt obținute din proiecție în plan.

Punct început	X / Y	Punct sfârșit	X / Y	Lungime segment (** (m)
1	376.036,038 529.482,66	2	376.082,36 529.514,635	56.286
2	376.082,36 529.514,635	3	376.067,328 529.542,333	31.514
3	376.067,328 529.542,333	4	376.058,479 529.558,724	18.627
4	376.058,479 529.558,724	5	376.054,315 529.589,686	31.24
5	376.054,315 529.589,686	6	376.048,59 529.629,233	39.96

Punct început	X / Y	Punct sfârșit	X / Y	Lungime segment (** (m)
6	376.048,59 529.629,233	7	376.042,864 529.630,274	5.819
7	376.042,864 529.630,274	8	376.034,536 529.607,118	24.608
8	376.034,536 529.607,118	9	376.023,866 529.590,727	19.559
9	376.023,866 529.590,727	10	376.016,839 529.564,708	26.95
10	376.016,839 529.564,708	11	376.016,578 529.555,862	8.85
11	376.016,578 529.555,862	12	376.018,14 529.547,016	8.983
12	376.018,14 529.547,016	13	376.021,784 529.533,747	13.76
13	376.021,784 529.533,747	14	376.031,961 529.494,202	40.833
14	376.031,961 529.494,202	1	376.036,038 529.482,66	12.241

** Lungimile segmentelor sunt determinate în planul de proiecție Stereo 70 și sunt rotunjite la 1 milimetru.

*** Distanța dintre puncte este formată din segmente cumulate ce sunt mai mici decât valoarea 1 milimetru.

**DATE DESPRE IMOBILUL NR. 12628**

Oficiul de Cadastru și Publicitate Imobiliară ALBA
Biroul de Cadastru și Publicitate Imobiliară Alba Iulia

A. Partea I. Descrierea imobilului

TEREN Extravilan

Adresa: Jud. Alba

Nr. Crt	Nr cadastral Nr. topografic	Suprafața* (mp)	Observații / Referințe
A1		1.210	Sector cadastral:21 Teren neimprejmut;

B. Partea II. Proprietari și acte

Inscrieri privitoare la dreptul de proprietate și alte drepturi reale	Referințe
1 / 22/05/2023	
Act Normativ nr. 46/2008, din 19/03/2008 emis de PARLAMENTUL ROMÂNIEI;	
B1	A1
Intabulare, drept de PROPRIETATE, dobândit prin Lege, cota actuala 1/1 1) NEIDENTIFICAT NEIDENTIFICAT	
2 / 22/05/2023	
Act Administrativ nr. 1092RA, din 10/05/2023 emis de COMUNA ÎNTREGALDE;	
B2	A1
Se notează posesia faptică în favoarea lui 1) NISTOR FLORIN	

C. Partea III. SARCINI .

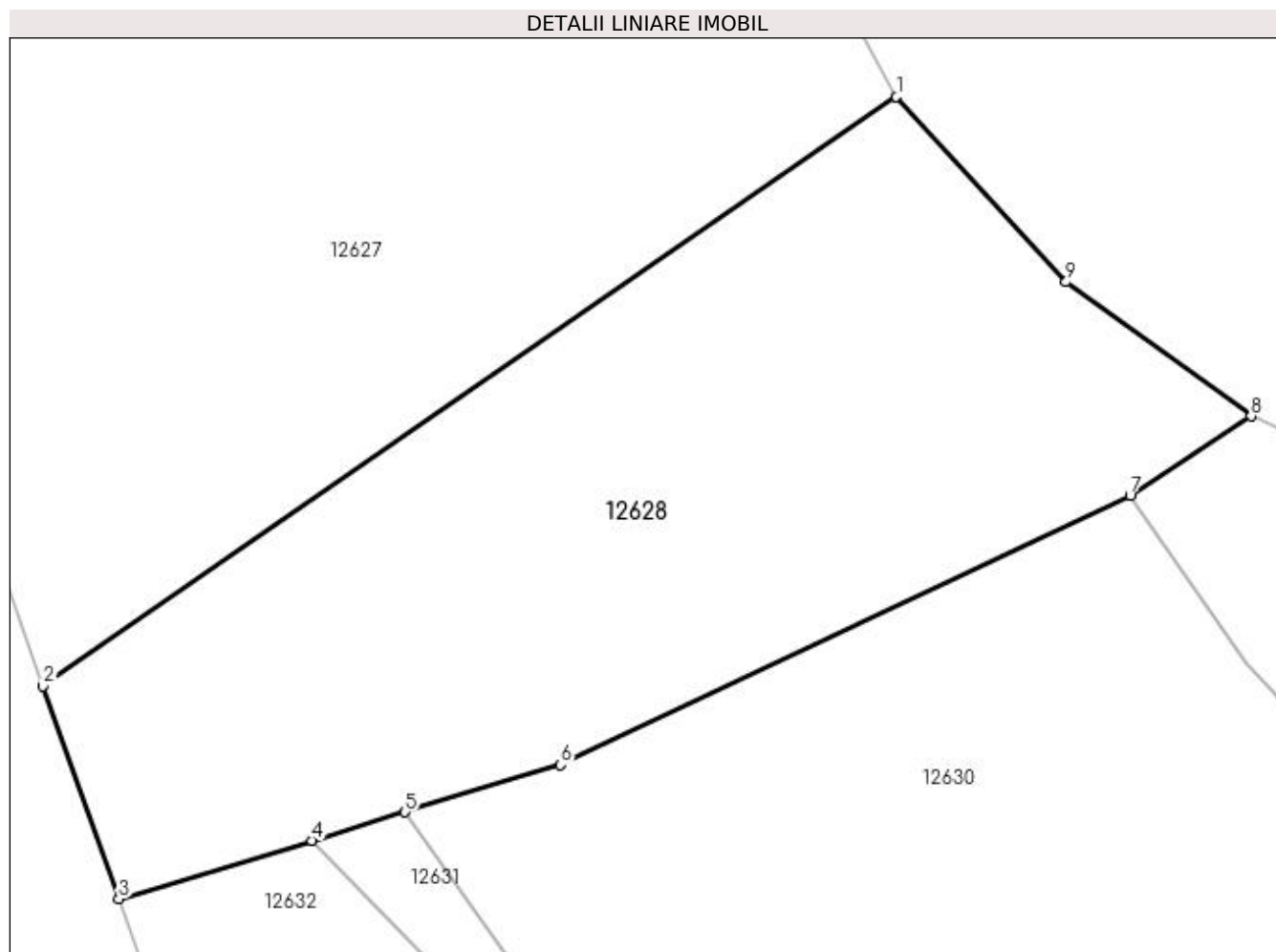
Inscrieri privind dezmembramintele dreptului de proprietate, drepturi reale de garanție și sarcini	Referințe
NU SUNT	

Anexa Nr. 1 La Partea I

Teren

Nr cadastral	Suprafața (mp)*	Observații / Referințe
	1.210	

* Suprafața este determinată în planul de proiecție Stereo 70.



Date referitoare la teren

Crt	Categorie folosință	Intravilan	Suprafața (mp)	Tarla	Parcelă	Nr. topo	Observații / Referințe
1	faneata	NU	1.210	-	-	-	

Lungime Segmente

1) Valorile lungimilor segmentelor sunt obținute din proiecție în plan.

Punct început	X / Y	Punct sfârșit	X / Y	Lungime segment (** (m)
1	376.082,36 529.514,635	2	376.036,038 529.482,66	56.286
2	376.036,038 529.482,66	3	376.040,146 529.471,112	12.257
3	376.040,146 529.471,112	4	376.050,619 529.474,291	10.944
4	376.050,619 529.474,291	5	376.055,679 529.475,827	5.289
5	376.055,679 529.475,827	6	376.064,134 529.478,394	8.836

Punct început	X / Y	Punct sfârșit	X / Y	Lungime segment (** (m)
6	376.064,134 529.478,394	7	376.095,044 529.493,009	34.191
7	376.095,044 529.493,009	8	376.101,614 529.497,306	7.85
8	376.101,614 529.497,306	9	376.091,571 529.504,596	12.409
9	376.091,571 529.504,596	1	376.082,36 529.514,635	13.625

** Lungimile segmentelor sunt determinate în planul de proiecție Stereo 70 și sunt rotunjite la 1 milimetru.

*** Distanța dintre puncte este formată din segmente cumulate ce sunt mai mici decât valoarea 1 milimetru.

**DATE DESPRE IMOBILUL NR. 12629**

Oficiul de Cadastru și Publicitate Imobiliară ALBA
Biroul de Cadastru și Publicitate Imobiliară Alba Iulia

A. Partea I. Descrierea imobilului

TEREN Extravilan

Adresa: Jud. Alba

Nr. Crt	Nr cadastral Nr. topografic	Suprafața* (mp)	Observații / Referințe
A1		472	Sector cadastral:21 Teren neimprijmit;

B. Partea II. Proprietari și acte

Inscrieri privitoare la dreptul de proprietate și alte drepturi reale		Referințe
1 / 22/05/2023		
Act Normativ nr. 7, din 13/03/1996 emis de PARLAMENTUL ROMÂNIEI;		
B1	Intabulare, drept de PROPRIETATE, dobândit prin Lege, cota actuala 1/1 1) NEIDENTIFICAT NEIDENTIFICAT	A1
2 / 22/05/2023		
Act Administrativ nr. 1138RA, din 12/05/2023 emis de COMUNA ÎNTREGALDE;		
B2	Se notează posesia faptică în favoarea lui 1) POPA VALENTIN 2) POPA ELISABETA	A1

C. Partea III. SARCINI .

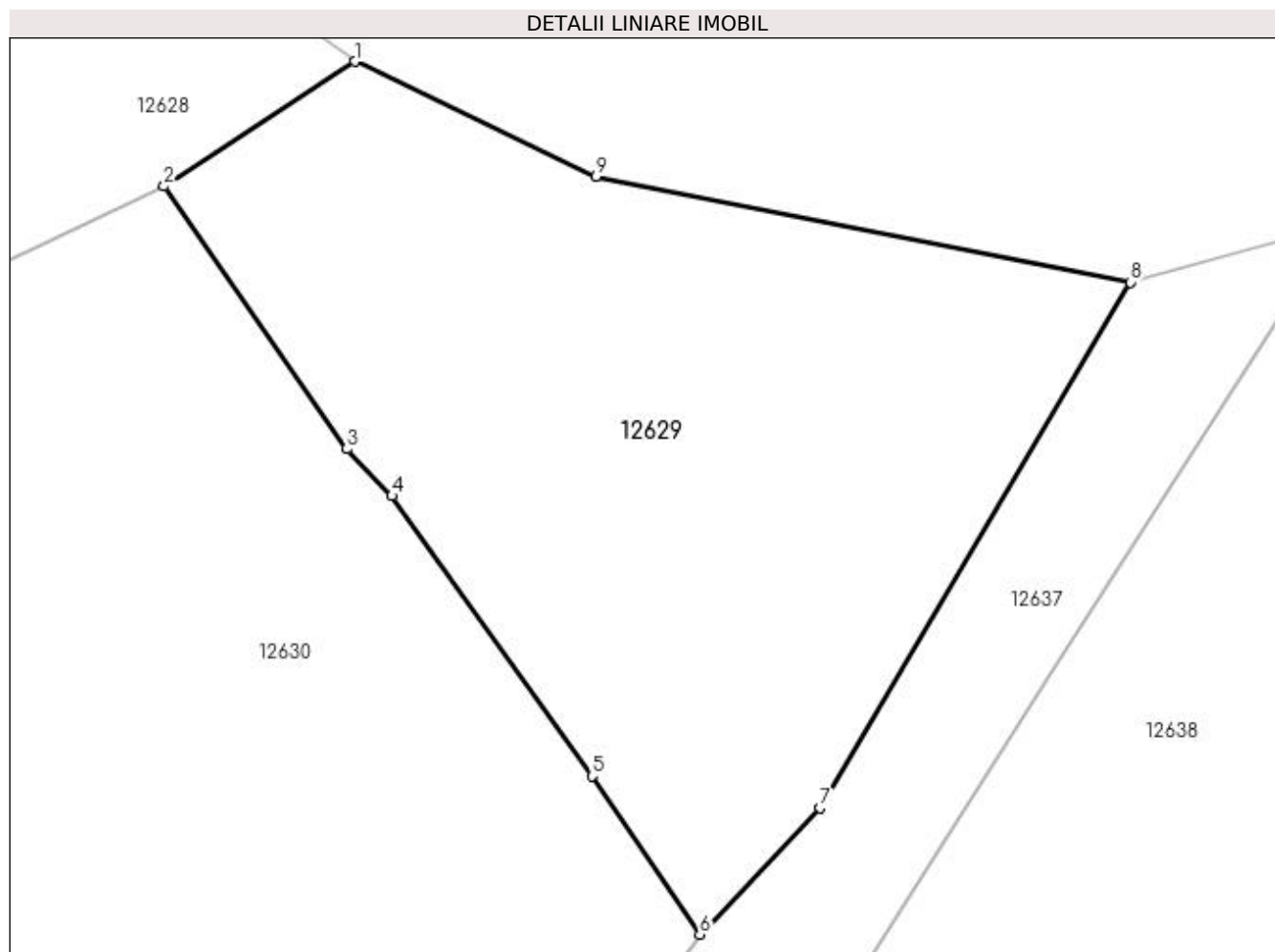
Inscrieri privind dezmembramintele dreptului de proprietate, drepturi reale de garanție și sarcini	Referințe
NU SUNT	

Anexa Nr. 1 La Partea I

Teren

Nr cadastral	Suprafața (mp)*	Observații / Referințe
	472	

* Suprafața este determinată în planul de proiecție Stereo 70.



Date referitoare la teren

Crt	Categorie folosință	Intra vilan	Suprafața (mp)	Tarla	Parcelă	Nr. topo	Observații / Referințe
1	faneata	NU	472	-	-	-	

Lungime Segmente

1) Valorile lungimilor segmentelor sunt obținute din proiecție în plan.

Punct început	X / Y	Punct sfârșit	X / Y	Lungime segment (** (m)
1	376.101,614 529.497,306	2	376.095,044 529.493,009	7.85
2	376.095,044 529.493,009	3	376.101,342 529.483,954	11.03
3	376.101,342 529.483,954	4	376.102,897 529.482,336	2.244
4	376.102,897 529.482,336	5	376.109,8 529.472,686	11.865
5	376.109,8 529.472,686	6	376.113,52 529.467,228	6.605

Punct început	X / Y	Punct sfârșit	X / Y	Lungime segment (** (m)
6	376.113,52 529.467,228	7	376.117,659 529.471,582	6.007
7	376.117,659 529.471,582	8	376.128,351 529.489,696	21.034
8	376.128,351 529.489,696	9	376.109,929 529.493,341	18.779
9	376.109,929 529.493,341	1	376.101,614 529.497,306	9.212

** Lungimile segmentelor sunt determinate în planul de proiecție Stereo 70 și sunt rotunjite la 1 milimetru.

*** Distanța dintre puncte este formată din segmente cumulate ce sunt mai mici decât valoarea 1 milimetru.

**DATE DESPRE IMOBILUL NR. 12630**

Oficiul de Cadastru și Publicitate Imobiliară ALBA
Biroul de Cadastru și Publicitate Imobiliară Alba Iulia

A. Partea I. Descrierea imobilului

TEREN Necunoscut

Adresa: Loc. Popesti, Jud. Alba

Nr. Crt	Nr cadastral Nr. topografic	Suprafața* (mp)	Observații / Referințe
A1		1.705	Sector cadastral:21 Teren neimprejmut;

B. Partea II. Proprietari și acte

Inscrieri privitoare la dreptul de proprietate și alte drepturi reale	Referințe
1 / 22/05/2023	
Act Normativ nr. 7, din 13/03/1996 emis de PARLAMENTUL ROMÂNIEI;	
B1	A1
Intabulare, drept de PROPRIETATE, dobândit prin Lege, cota actuala 1/1 1) NEIDENTIFICAT NEIDENTIFICAT	
2 / 22/05/2023	
Act Administrativ nr. 1099RA, din 10/05/2023 emis de COMUNA ÎNTREGALDE;	
B2	A1
Se notează posesia faptică în favoarea lui 1) CIOCANEA DANIELA	

C. Partea III. SARCINI .

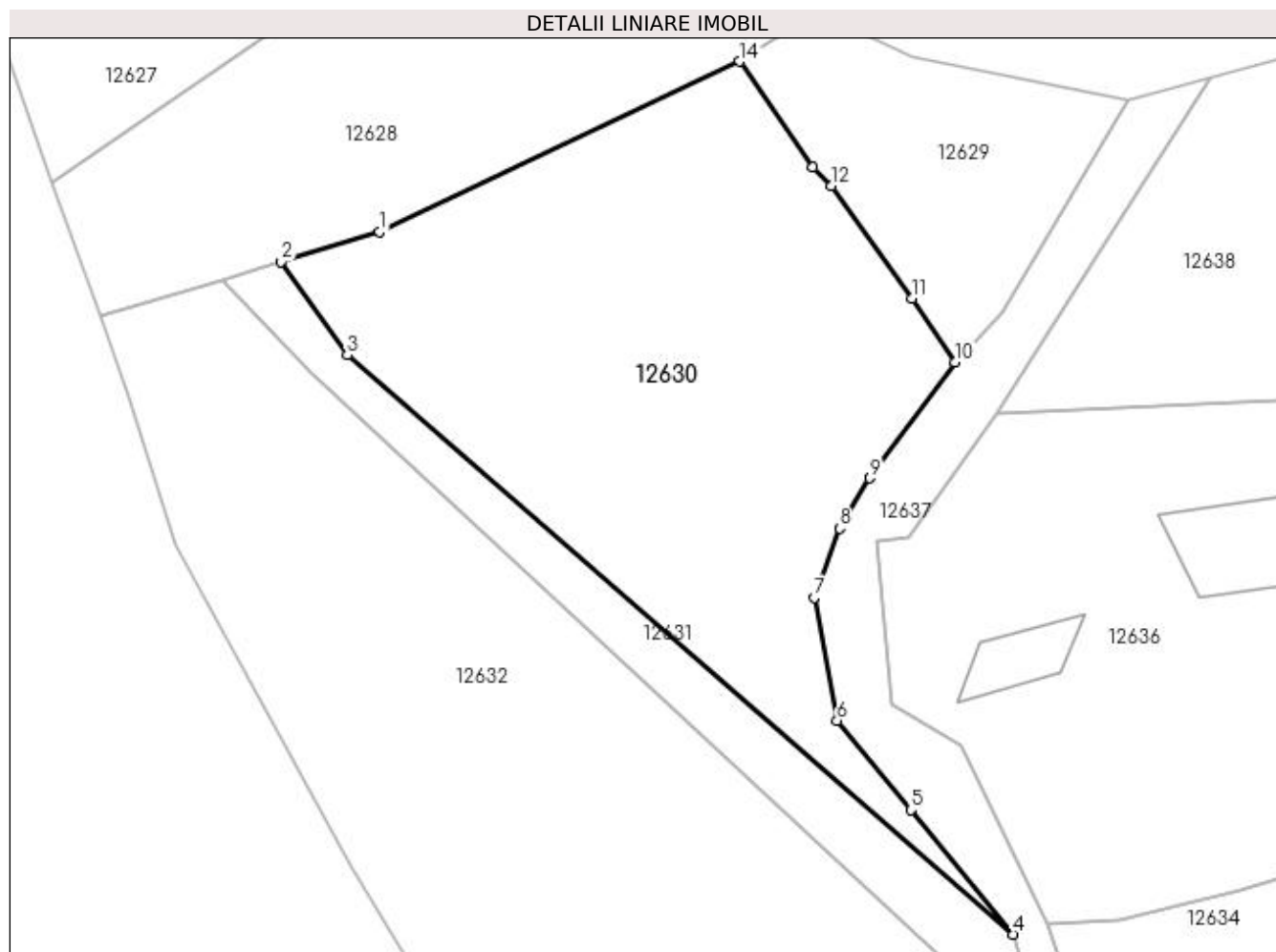
Inscrieri privind dezmembramintele dreptului de proprietate, drepturi reale de garanție și sarcini	Referințe
NU SUNT	

Anexa Nr. 1 La Partea I

Teren

Nr cadastral	Suprafața (mp)*	Observații / Referințe
	1.705	

* Suprafața este determinată în planul de proiecție Stereo 70.



Date referitoare la teren

Crt	Categorie folosință	Intravilan	Suprafața (mp)	Tarla	Parcelă	Nr. topo	Observații / Referințe
1	faneata	DA	11	-	-	-	
2	faneata	NU	1.694	-	-	-	

Lungime Segmente

1) Valorile lungimilor segmentelor sunt obținute din proiecție în plan.

Punct început	X / Y	Punct sfârșit	X / Y	Lungime segment (** (m)
1	376.064,134 529.478,394	2	376.055,679 529.475,827	8.836
2	376.055,679 529.475,827	3	376.061,365 529.467,826	9.816
3	376.061,365 529.467,826	4	376.118,526 529.418,145	75.734
4	376.118,526 529.418,145	5	376.109,729 529.428,809	13.824

Punct început	X / Y	Punct sfârșit	X / Y	Lungime segment (** (m)
5	376.109,729 529.428,809	6	376.103,399 529.436,482	9.947
6	376.103,399 529.436,482	7	376.101,453 529.447,019	10.715
7	376.101,453 529.447,019	8	376.103,606 529.452,984	6.342
8	376.103,606 529.452,984	9	376.106,201 529.457,274	5.014
9	376.106,201 529.457,274	10	376.113,52 529.467,228	12.355
10	376.113,52 529.467,228	11	376.109,8 529.472,686	6.605
11	376.109,8 529.472,686	12	376.102,897 529.482,336	11.865
12	376.102,897 529.482,336	13	376.101,342 529.483,954	2.244
13	376.101,342 529.483,954	14	376.095,044 529.493,009	11.03
14	376.095,044 529.493,009	1	376.064,134 529.478,394	34.191

** Lungimile segmentelor sunt determinate în planul de proiecție Stereo 70 și sunt rotunjite la 1 milimetru.

*** Distanța dintre puncte este formată din segmente cumulate ce sunt mai mici decât valoarea 1 milimetru.

**DATE DESPRE IMOBILUL NR. 12631**

Oficiul de Cadastru și Publicitate Imobiliară ALBA
Biroul de Cadastru și Publicitate Imobiliară Alba Iulia

A. Partea I. Descrierea imobilului

TEREN Necunoscut

Adresa: Loc. Popesti, Jud. Alba

Nr. Crt	Nr cadastral Nr. topografic	Suprafața* (mp)	Observații / Referințe
A1		401	Sector cadastral:21 Teren neimprejmuit;

B. Partea II. Proprietari și acte

Inscrieri privitoare la dreptul de proprietate și alte drepturi reale		Referințe
1 / 22/05/2023		
Act Normativ nr. 7, din 13/03/1996 emis de PARLAMENTUL ROMÂNIEI;		
B1	Inscrierea provizorie, drept de PROPRIETATE, dobandit prin Lege, cota actuala 1/1 1) UAT ÎNTREGALDE, CIF:4562524, PROPRIETAR NEIDENTIFICAT	A1

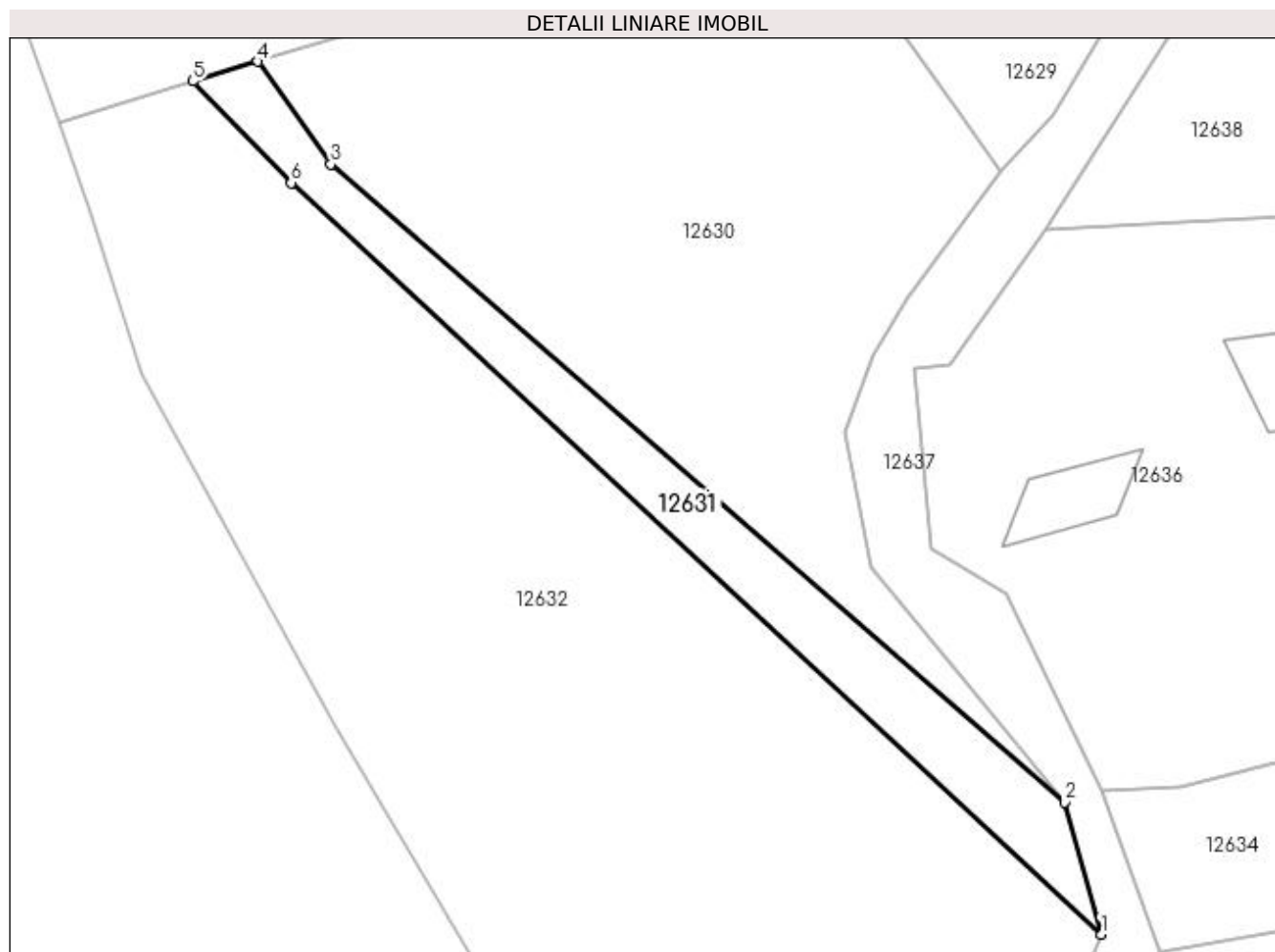
C. Partea III. SARCINI .

Inscrieri privind dezmembramintele dreptului de proprietate, drepturi reale de garanție și sarcini	Referințe
NU SUNT	

Teren

Nr cadastral	Suprafața (mp)*	Observații / Referințe
	401	

* Suprafața este determinată în planul de proiecție Stereo 70.



Date referitoare la teren

Crt	Categorie folosință	Intravilan	Suprafața (mp)	Tarla	Parcelă	Nr. topo	Observații / Referințe
1	faneata	DA	53	-	-	-	
2	faneata	NU	348	-	-	-	

Lungime Segmente

1) Valorile lungimilor segmentelor sunt obținute din proiecție în plan.

Punct început	X / Y	Punct sfârșit	X / Y	Lungime segment (** (m)
1	376.121,395 529.407,86	2	376.118,526 529.418,145	10.678
2	376.118,526 529.418,145	3	376.061,365 529.467,826	75.734
3	376.061,365 529.467,826	4	376.055,679 529.475,827	9.816
4	376.055,679 529.475,827	5	376.050,619 529.474,291	5.289

Punct început	X / Y	Punct sfârșit	X / Y	Lungime segment (** (m)
5	376.050,619 529.474,291	6	376.058,28 529.466,373	11.018
6	376.058,28 529.466,373	1	376.121,395 529.407,86	86.066

** Lungimile segmentelor sunt determinate în planul de proiecție Stereo 70 și sunt rotunjite la 1 milimetru.

*** Distanța dintre puncte este formată din segmente cumulate ce sunt mai mici decât valoarea 1 milimetru.

**DATE DESPRE IMOBILUL NR. 12632**

Oficiul de Cadastru și Publicitate Imobiliară ALBA
Biroul de Cadastru și Publicitate Imobiliară Alba Iulia

A. Partea I. Descrierea imobilului

TEREN Necunoscut

Adresa: Loc. Popesti, Jud. Alba

Nr. Crt	Nr cadastral Nr. topografic	Suprafața* (mp)	Observații / Referințe
A1		3.671	Sector cadastral:21 Teren neimprejmuț; SE IDENTIFICĂ CU PARTE DIN CF 1304 -TOP 1451/2, 1452, 1453, 1454

B. Partea II. Proprietari și acte

Inscrieri privitoare la dreptul de proprietate și alte drepturi reale		Referințe
1 / 22/05/2023		
Act Normativ nr. 7, din 13/03/1996 emis de PARLAMENTUL ROMÂNIEI;		
B1	Inscrierea provizorie, drept de PROPRIETATE, dobandit prin Lege, cota actuala 1/1 1) UAT ÎNTREGALDE, CIF:4562524, PROPRIETAR NEIDENTIFICAT	A1

C. Partea III. SARCINI .

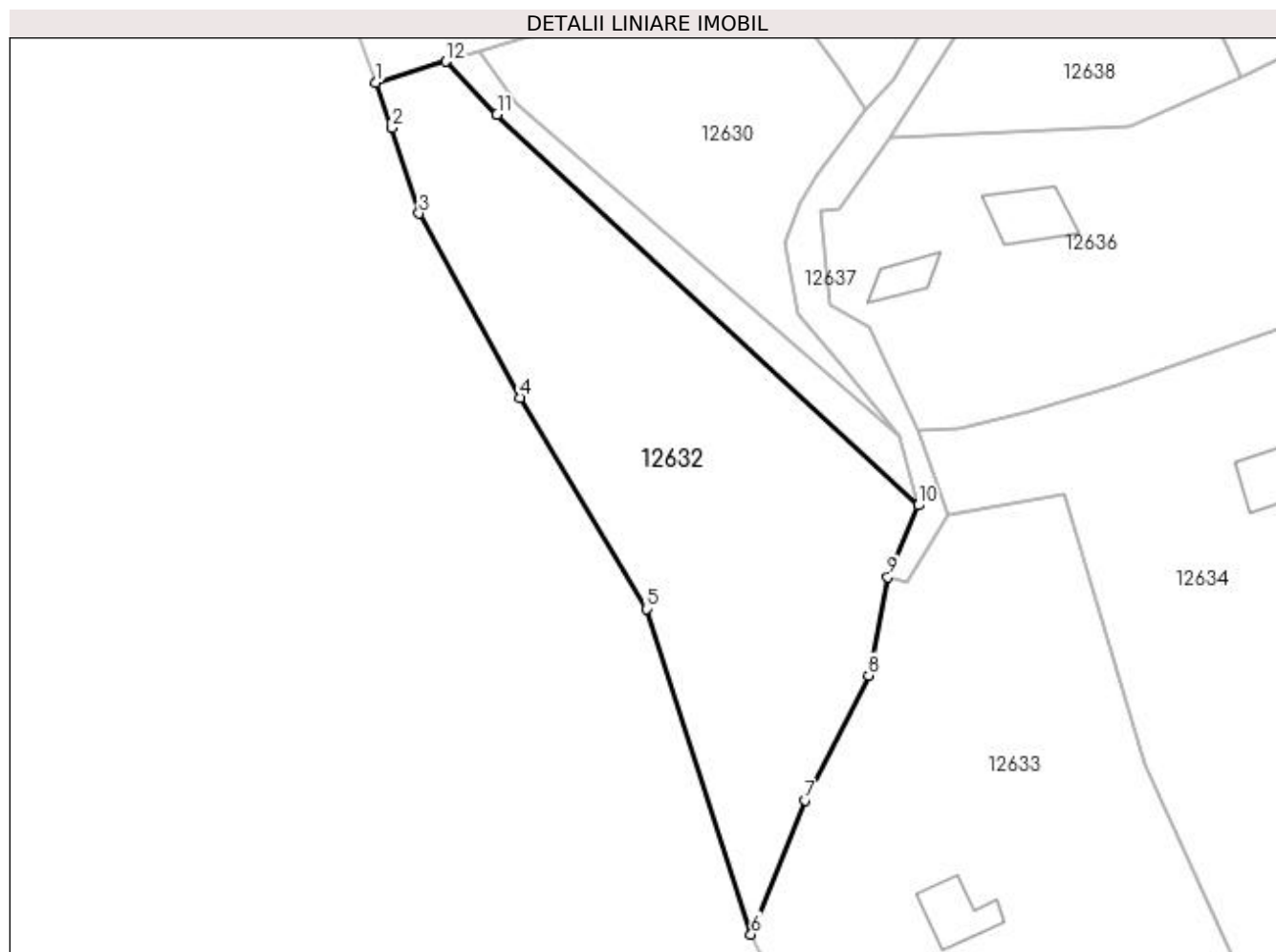
Inscrieri privind dezmembramintele dreptului de proprietate, drepturi reale de garanție și sarcini	Referințe
NU SUNT	

Anexa Nr. 1 La Partea I

Teren

Nr cadastral	Suprafața (mp)*	Observații / Referințe
	3.671	SE IDENTIFICĂ CU PARTE DIN CF 1304 -TOP 1451/2, 1452, 1453, 1454

* Suprafața este determinată în planul de proiecție Stereo 70.



Date referitoare la teren

Crt	Categorie folosință	Intra vilan	Suprafața (mp)	Tarla	Parcelă	Nr. topo	Observații / Referințe
1	faneata	DA	151	-	-	-	
2	faneata	NU	3.520	-	-	-	

Lungime Segmente

1) Valorile lungimilor segmentelor sunt obținute din proiecție în plan.

Punct început	X / Y	Punct sfârșit	X / Y	Lungime segment (** (m)
1	376.040,146 529.471,112	2	376.042,555 529.464,341	7.187
2	376.042,555 529.464,341	3	376.046,614 529.451,523	13.445
3	376.046,614 529.451,523	4	376.061,788 529.423,932	31.488
4	376.061,788 529.423,932	5	376.080,663 529.392,322	36.816

Punct început	X / Y	Punct sfârșit	X / Y	Lungime segment (** (m)
5	376.080,663 529.392,322	6	376.096,358 529.343,586	51.201
6	376.096,358 529.343,586	7	376.104,401 529.363,688	21.651
7	376.104,401 529.363,688	8	376.113,977 529.382,369	20.992
8	376.113,977 529.382,369	9	376.116,814 529.397,094	14.995
9	376.116,814 529.397,094	10	376.121,395 529.407,86	11.701
10	376.121,395 529.407,86	11	376.058,28 529.466,373	86.066
11	376.058,28 529.466,373	12	376.050,619 529.474,291	11.018
12	376.050,619 529.474,291	1	376.040,146 529.471,112	10.944

** Lungimile segmentelor sunt determinate în planul de proiecție Stereo 70 și sunt rotunjite la 1 milimetru.

*** Distanța dintre puncte este formată din segmente cumulate ce sunt mai mici decât valoarea 1 milimetru.

**DATE DESPRE IMOBILUL NR. 12633**

Oficiul de Cadastru și Publicitate Imobiliară ALBA
Biroul de Cadastru și Publicitate Imobiliară Alba Iulia

A. Partea I. Descrierea imobilului

TEREN Necunoscut

Adresa: Loc. Popesti, Jud. Alba

Nr. Crt	Nr cadastral Nr. topografic	Suprafața* (mp)	Observații / Referințe
A1		4.318	Sector cadastral:21 Teren neimprejmuț; SE IDENTIFICĂ CU PARTE DIN CF 1304 -TOP 1451/2, 1452, 1453, 1454

B. Partea II. Proprietari și acte

Inscrieri privitoare la dreptul de proprietate și alte drepturi reale		Referințe
1 / 22/05/2023		
Act Normativ nr. 7, din 13/03/1996 emis de PARLAMENTUL ROMÂNIEI;		
B1	Inscrierea provizorie, drept de PROPRIETATE, dobandit prin Lege, cota actuala 1/1 1) UAT ÎNTREGALDE, CIF:4562524, PROPRIETAR NEIDENTIFICAT	A1

C. Partea III. SARCINI .

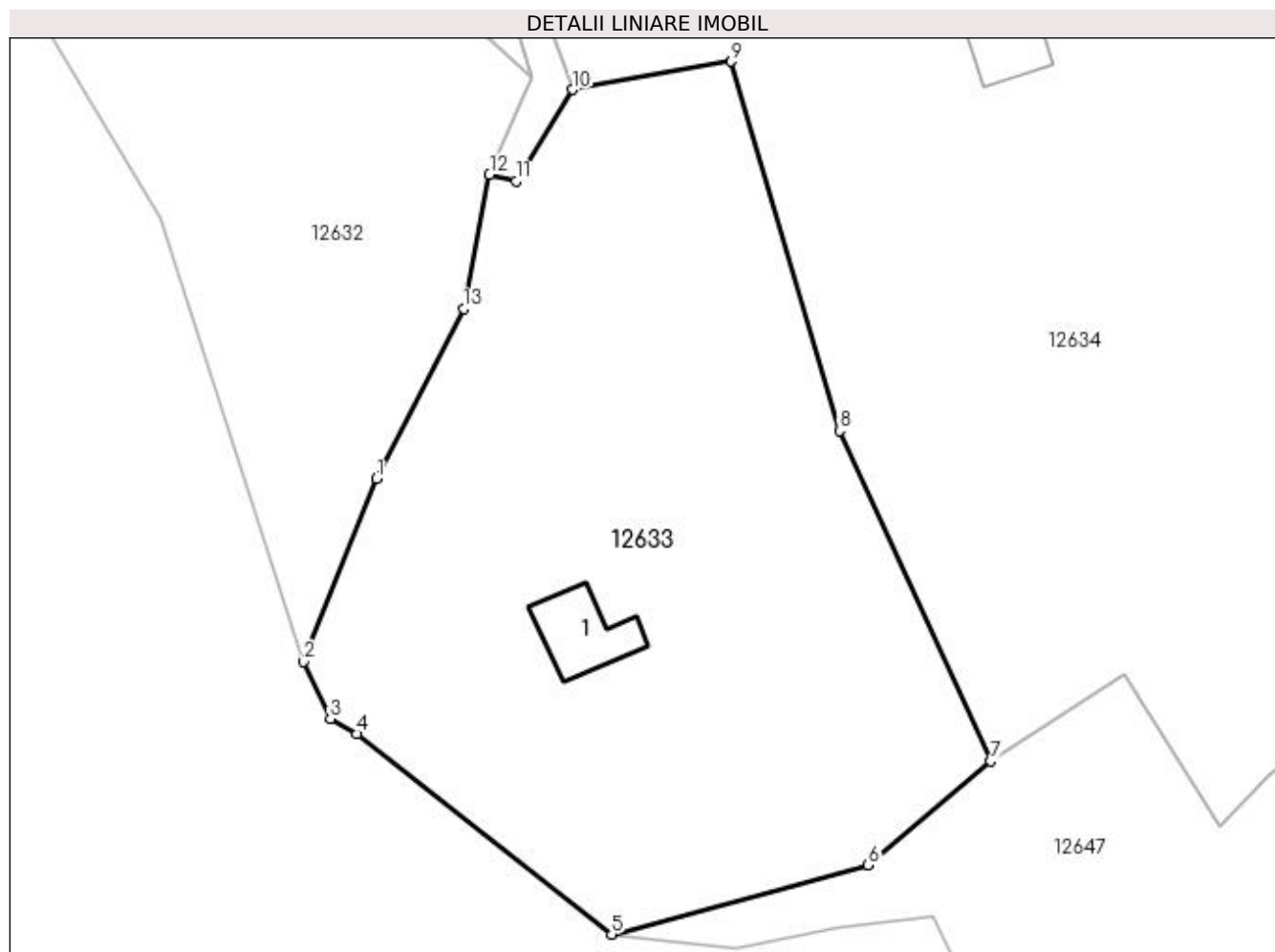
Inscrieri privind dezmembramintele dreptului de proprietate, drepturi reale de garanție și sarcini	Referințe
NU SUNT	

Anexa Nr. 1 La Partea I

Teren

Nr cadastral	Suprafața (mp)*	Observații / Referințe
	4.318	SE IDENTIFICĂ CU PARTE DIN CF 1304 -TOP 1451/2, 1452, 1453, 1454

* Suprafața este determinată în planul de proiecție Stereo 70.



Date referitoare la teren

Crt	Categorie folosință	Intra vilan	Suprafața (mp)	Tarla	Parcelă	Nr. topo	Observații / Referințe
1	faneata	DA	3.945	-	-	-	
2	faneata	NU	373	-	-	-	

Date referitoare la construcții

Crt	Număr	Destinație construcție	Supraf. (mp)	Situație juridică	Observații / Referințe
A1.1		construcții de locuințe	75	Fara acte	Nr. niveluri:1; S. construita la sol:75 mp; S. construita desfasurata:75 mp; CASĂ DE LOCUIT

Lungime Segmente

1) Valorile lungimilor segmentelor sunt obținute din proiecție în plan.

Punct început	X / Y	Punct sfârșit	X / Y	Lungime segment (** (m)
1	376.104,401 529.363,688	2	376.096,358 529.343,586	21.651
2	376.096,358 529.343,586	3	376.099,316 529.337,315	6.934
3	376.099,316 529.337,315	4	376.102,218 529.335,653	3.344

Punct început	X / Y	Punct sfârșit	X / Y	Lungime segment (** (m)
4	376.102,218 529.335,653	5	376.130,233 529.313,637	35.631
5	376.130,233 529.313,637	6	376.158,456 529.321,266	29.236
6	376.158,456 529.321,266	7	376.171,917 529.332,666	17.64
7	376.171,917 529.332,666	8	376.155,272 529.368,987	39.953
8	376.155,272 529.368,987	9	376.143,409 529.409,545	42.257
9	376.143,409 529.409,545	10	376.125,925 529.406,456	17.755
10	376.125,925 529.406,456	11	376.119,736 529.396,415	11.795
11	376.119,736 529.396,415	12	376.116,814 529.397,094	3.0
12	376.116,814 529.397,094	13	376.113,977 529.382,369	14.995
13	376.113,977 529.382,369	1	376.104,401 529.363,688	20.992

** Lungimile segmentelor sunt determinate în planul de proiecție Stereo 70 și sunt rotunjite la 1 milimetru.

*** Distanța dintre puncte este formată din segmente cumulate ce sunt mai mici decât valoarea 1 milimetru.

**DATE DESPRE IMOBILUL NR. 12634**

Oficiul de Cadastru și Publicitate Imobiliară ALBA
Biroul de Cadastru și Publicitate Imobiliară Alba Iulia

A. Partea I. Descrierea imobilului

TEREN Necunoscut

Adresa: Loc. Popesti, Jud. Alba

Nr. Crt	Nr cadastral Nr. topografic	Suprafața* (mp)	Observații / Referințe
A1	72529	6.545	Sector cadastral:21 Teren neimprijmuit; IMPREJMUIT CU GARD DE SARMA

Construcții

Crt	Nr cadastral Nr. topografic	Adresa	Observații / Referințe
A1.1	72529-C1	Loc. Popesti, Jud. Alba	Nr. niveluri:1; S. construita la sol:64 mp; S. construita desfasurata:64 mp; CASA DE LOCUIT (P); EDIFICATA INAINTE DE ANUL 2001

B. Partea II. Proprietari și acte

Inscrieri privitoare la dreptul de proprietate și alte drepturi reale	Referințe	
64929 / 18/10/2022		
Act Notarial nr. DECLARATIE NOTAR 873, din 12/10/2022 emis de BN LIPOVAN-OANCA DIANA-SABINA (act administrativ nr ADEVERINTA RADIERE CONSTRUCTIE 946RA din 27.09.2022, emis de PRIMARIA INTREGALDE;act administrativ nr CERTIFICAT 946RA din 27.09.2022, emis de PRIMARIA INTREGALDE;act administrativ nr CERTIFICAT EDIFICARE 946RA din 27.09.2022, emis de PRIMARIA INTREGALDE;inscris sub semnatura privata nr PV VECINATATE din 17.10.2022, emis de ING. LUSCHNIG ELENA;act administrativ nr FISCAL 1326RA din 04.10.2022, emis de PRIMARIA INTREGALDE);		
B2	Asupra imobilului de sub A1 se inscrie construcția casa (P) edificată înainte de anul 2001.	A1, A1.1
1 / 22/05/2023		
Act Normativ nr. 7, din 13/03/1996 emis de PARLAMENTUL ROMÂNIEI;		
B4	Intabulare, drept de PROPRIETATE, dobandit prin Lege, cota actuala 1/1 1) NEIDENTIFICAT NEIDENTIFICAT	A1
6987 / 08/02/2023		
Act Notarial nr. Contract de vanzare AUT.61/2023, din 07/02/2023 emis de NP Lipovan Oanca Diana Sabina;		
B8	In baza ccontractului de vânzare aut.nr.61/2023 emis de NP Lipovan-Oancă Diana Sabina si conform art.13 alin.(5) din Legea 7/1996 a cadastrului si publicitatii imobiliare, republicata si modificata,SE NOTEAZA POSESIA , cu titlu cumpărare,bun comun,posesie incepută de către Roșior Emilia,Florinc Rodica,Florea Geta,Maier Eugenia,Florinc Mihai-Dorin la data de 18.10.2022 cu inch. cf 64929/18.10./2022, in favoarea lui : 1) RADU SILVIU, și soția 2) RADU ANA-VALERIA, născută Bărbăntan	A1
B9	Intabulare, drept de PROPRIETATE, dobandit prin Conventie, cota actuala 1/1 1) RADU SILVIU, și soția 2) RADU ANA-VALERIA, născută Bărbăntan	A1.1

C. Partea III. SARCINI .

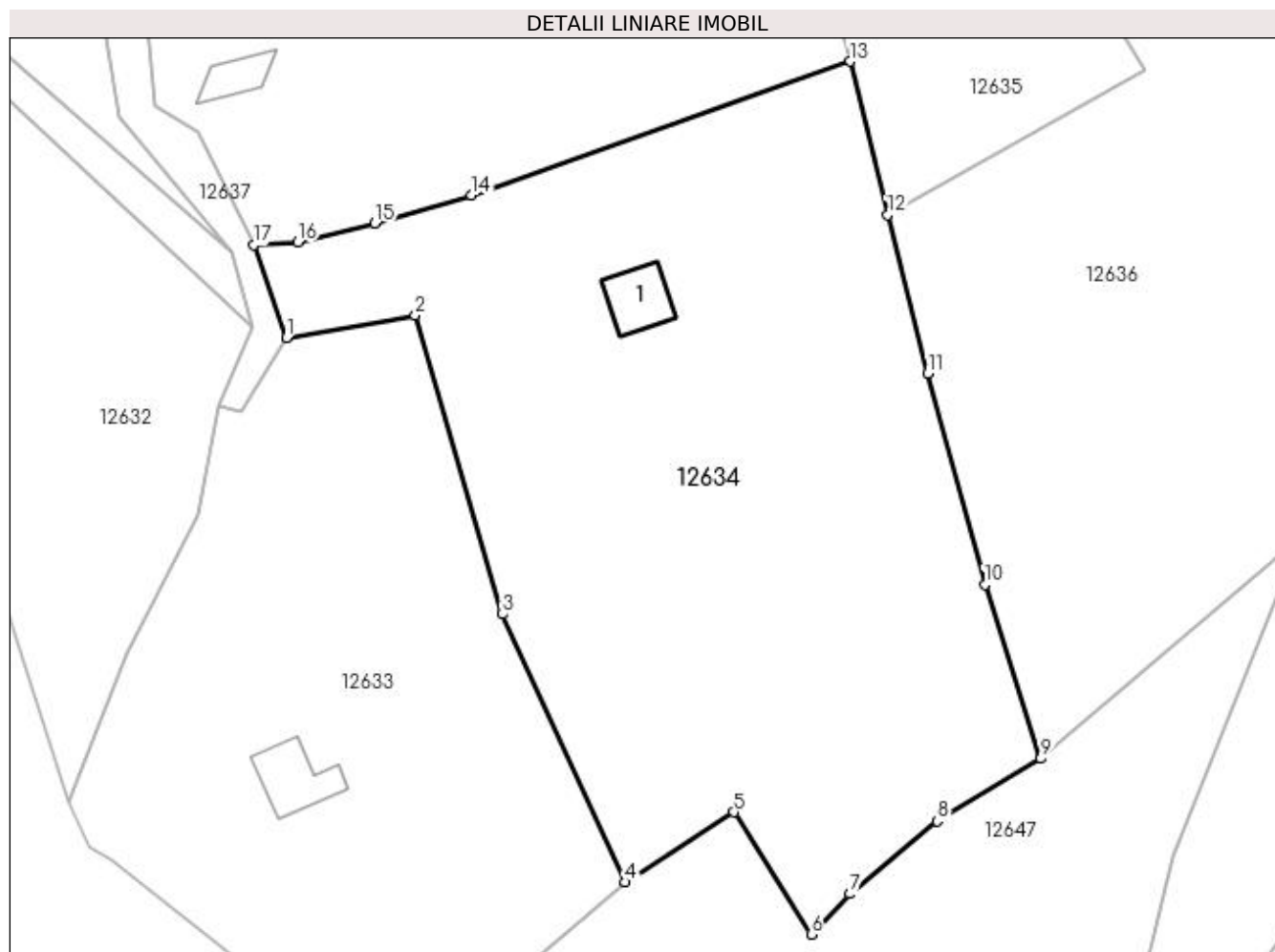
Inscrieri privind dezmembramintele dreptului de proprietate, drepturi reale de garanție și sarcini	Referințe
NU SUNT	

Anexa Nr. 1 La Partea I

Teren

Nr cadastral	Suprafața (mp)*	Observații / Referințe
72529	6.545	IMPREJMUIT CU GARD DE SARMA

* Suprafața este determinată în planul de proiecție Stereo 70.



Date referitoare la teren

Crt	Categorie folosință	Intravilan	Suprafața (mp)	Tarla	Parcelă	Nr. topo	Observații / Referințe
1	curți constructii	DA	1.203	-	-	1458	
2	livada	DA	2.471	-	-	1425/2	
3	faneata	NU	2.871	-	-	1459/5	

Date referitoare la construcții

Crt	Număr	Destinație construcție	Supraf. (mp)	Situație juridică	Observații / Referințe
A1.1	72529-C1	construcții de locuințe	64	Cu acte	Nr. niveluri:1; S. construita la sol:64 mp; S. construita desfasurata:64 mp; CASA DE LOCUIT (P); EDIFICATA INAINTE DE ANUL 2001

Lungime Segmente

1) Valorile lungimilor segmentelor sunt obținute din proiecție în plan.

Punct început	X / Y	Punct sfârșit	X / Y	Lungime segment (** (m)
1	376.125,925 529.406,456	2	376.143,409 529.409,545	17.755
2	376.143,409 529.409,545	3	376.155,272 529.368,987	42.257

Punct început	X / Y	Punct sfârșit	X / Y	Lungime segment (** (m)
3	376.155,272 529.368,987	4	376.171,917 529.332,666	39.953
4	376.171,917 529.332,666	5	376.186,615 529.342,156	17.495
5	376.186,615 529.342,156	6	376.197,137 529.325,589	19.626
6	376.197,137 529.325,589	7	376.202,391 529.331,084	7.603
7	376.202,391 529.331,084	8	376.214,217 529.340,948	15.4
8	376.214,217 529.340,948	9	376.228,254 529.349,395	16.383
9	376.228,254 529.349,395	10	376.220,657 529.372,99	24.788
10	376.220,657 529.372,99	11	376.212,911 529.401,652	29.691
11	376.212,911 529.401,652	12	376.207,485 529.423,114	22.137
12	376.207,485 529.423,114	13	376.202,404 529.443,911	21.409
13	376.202,404 529.443,911	14	376.151,071 529.425,756	54.449
14	376.151,071 529.425,756	15	376.137,955 529.421,97	13.651
15	376.137,955 529.421,97	16	376.127,509 529.419,397	10.758
16	376.127,509 529.419,397	17	376.121,478 529.419,028	6.042
17	376.121,478 529.419,028	1	376.125,925 529.406,456	13.335

** Lungimile segmentelor sunt determinate în planul de proiecție Stereo 70 și sunt rotunjite la 1 milimetru.

*** Distanța dintre puncte este formată din segmente cumulate ce sunt mai mici decât valoarea 1 milimetru.

**DATE DESPRE IMOBILUL NR. 12635**

Oficiul de Cadastru și Publicitate Imobiliară ALBA
Biroul de Cadastru și Publicitate Imobiliară Alba Iulia

A. Partea I. Descrierea imobilului

TEREN Extravilan

Adresa: Jud. Alba

Nr. Crt	Nr cadastral Nr. topografic	Suprafața* (mp)	Observații / Referințe
A1		1.319	Sector cadastral:21 Teren neimprijmit;

Construcții

Crt	Nr cadastral Nr. topografic	Adresa	Observații / Referințe
A1.1		Jud. Alba	Nr. niveluri:1; S. construita la sol:72 mp; S. construita desfasurata:72 mp; ANEXĂ

B. Partea II. Proprietari și acte

Inscrieri privitoare la dreptul de proprietate și alte drepturi reale	Referințe
1 / 22/05/2023	
Act Normativ nr. 7, din 13/03/1996 emis de PARLAMENTUL ROMÂNIEI;	
B1	A1
Intabulare, drept de PROPRIETATE, dobandit prin Lege, cota actuala 1/1 1) NEIDENTIFICAT NEIDENTIFICAT	
2 / 22/05/2023	
Act Administrativ nr. 1137RA, din 12/05/2023 emis de COMUNA ÎNTREGALDE;	
B2	A1
Se notează posesia faptică în favoarea lui 1) BOIAN MARIN 2) BOIAN TOMA 3) BOIAN NICOLAE 4) BOIAN VASILE	
3 / 22/05/2023	
Act Administrativ nr. 1054, din 10/05/2023 emis de COMUNA ÎNTREGALDE;	
B3	A1.1
Intabulare, drept de PROPRIETATE, dobandit prin Lege, cota actuala 1/1 1) BOIAN MARIN 2) BOIAN TOMA 3) BOIAN NICOLAE 4) BOIAN VASILE	

C. Partea III. SARCINI .

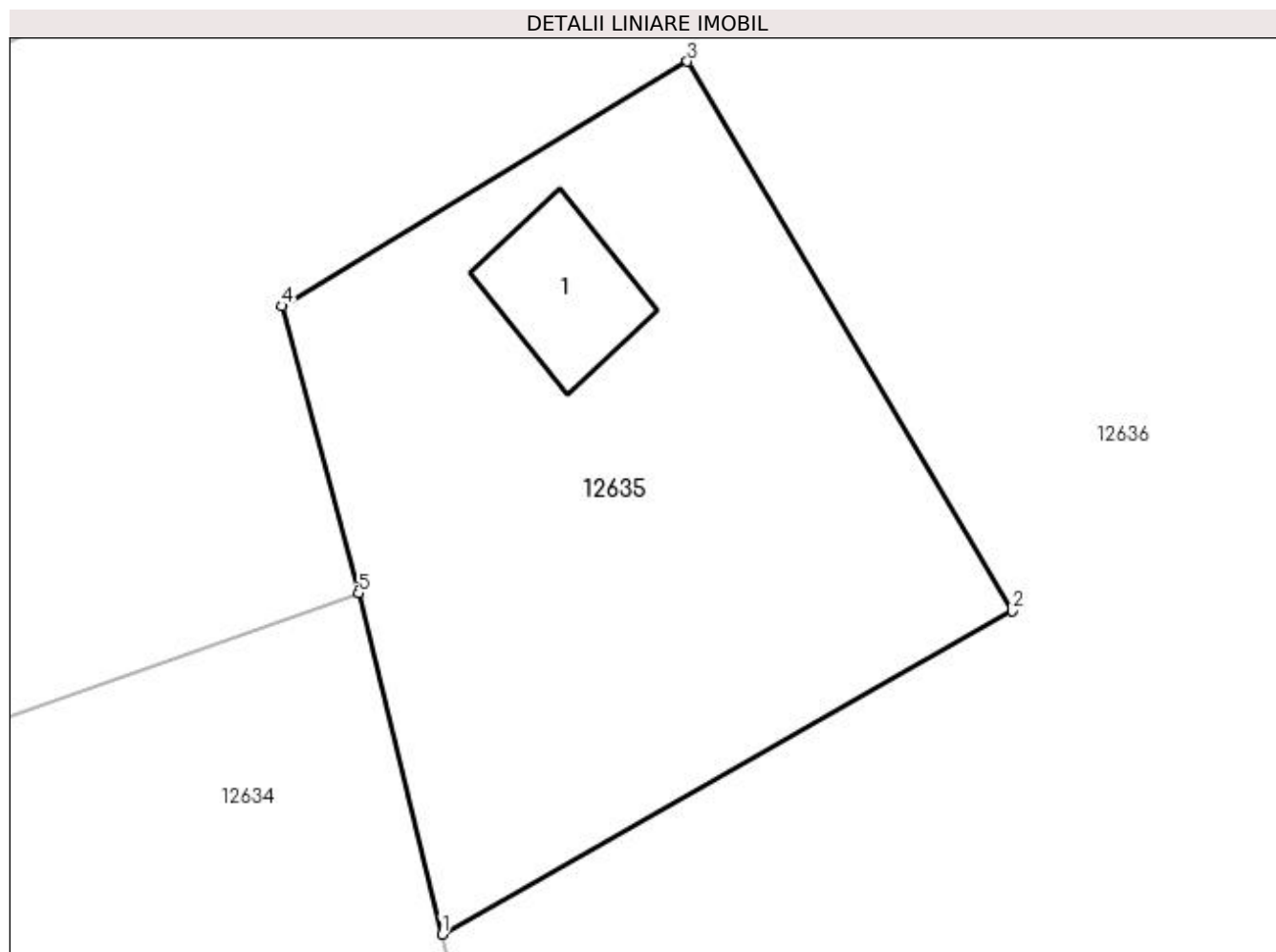
Inscrieri privind dezmembramintele dreptului de proprietate, drepturi reale de garanție și sarcini	Referințe
NU SUNT	

Anexa Nr. 1 La Partea I

Teren

Nr cadastral	Suprafața (mp)*	Observații / Referințe
	1.319	

* Suprafața este determinată în planul de proiecție Stereo 70.



Date referitoare la teren

Crt	Categorie folosință	Intra vilan	Suprafața (mp)	Tarla	Parcelă	Nr. topo	Observații / Referințe
1	faneata	NU	1.319	-	-	-	

Date referitoare la construcții

Crt	Număr	Destinație construcție	Supraf. (mp)	Situație juridică	Observații / Referințe
A1.1		construcții anexa	72	Cu acte	Nr. niveluri:1; S. construita la sol:72 mp; S. construita desfasurata:72 mp; ANEXĂ

Lungime Segmente

1) Valorile lungimilor segmentelor sunt obținute din proiecție în plan.

Punct început	X / Y	Punct sfârșit	X / Y	Lungime segment (** (m))
1	376.207,485 529.423,114	2	376.242,259 529.442,819	39.969
2	376.242,259 529.442,819	3	376.222,456 529.476,312	38.909
3	376.222,456 529.476,312	4	376.197,743 529.461,409	28.859
4	376.197,743 529.461,409	5	376.202,404 529.443,911	18.108

Punct început	X / Y	Punct sfârșit	X / Y	Lungime segment (** (m)
5	376.202,404 529.443,911	1	376.207,485 529.423,114	21.409

** Lungimile segmentelor sunt determinate în planul de proiecție Stereo 70 și sunt rotunjite la 1 milimetru.

*** Distanța dintre puncte este formată din segmente cumulate ce sunt mai mici decât valoarea 1 milimetru.

**DATE DESPRE IMOBILUL NR. 12636**

Oficiul de Cadastru și Publicitate Imobiliară ALBA
Biroul de Cadastru și Publicitate Imobiliară Alba Iulia

A. Partea I. Descrierea imobilului

TEREN Necunoscut

Adresa: Loc. Popesti, Jud. Alba

Nr. Crt	Nr cadastral Nr. topografic	Suprafața* (mp)	Observații / Referințe
A1		12.323	Sector cadastral:21 Teren neimprejmut;

Construcții

Crt	Nr cadastral Nr. topografic	Adresa	Observații / Referințe
A1.1		Loc. Popesti, Jud. Alba	Nr. niveluri:85; S. construita la sol:85 mp; S. construita desfasurata:85 mp; CASĂ DE LOCUIT
A1.2		Loc. Popesti, Jud. Alba	Nr. niveluri:1; S. construita la sol:41 mp; S. construita desfasurata:41 mp; ANEXĂ
A1.3		Loc. Popesti, Jud. Alba	Nr. niveluri:1; S. construita la sol:39 mp; S. construita desfasurata:39 mp; ANEXĂ

B. Partea II. Proprietari și acte

Inscrieri privitoare la dreptul de proprietate și alte drepturi reale		Referințe
1 / 22/05/2023		
Act Normativ nr. 7, din 13/03/1996 emis de PARLAMENTUL ROMÂNIEI;		
B1	Intabulare, drept de PROPRIETATE, dobândit prin Lege, cota actuala 1/1 1) NEIDENTIFICAT NEIDENTIFICAT	A1
2 / 22/05/2023		
Act Administrativ nr. 1099RA, din 10/05/2023 emis de COMUNA ÎNTREGALDE;		
B2	Se notează posesia faptică în favoarea lui 1) CIOCANEA DANIELA	A1
3 / 22/05/2023		
Act Administrativ nr. 1054, din 10/05/2023 emis de COMUNA ÎNTREGALDE;		
B3	Intabulare, drept de PROPRIETATE, dobândit prin Lege, cota actuala 1/1 1) CIOCANEA DANIELA	A1.1, A1.2, A1.3

C. Partea III. SARCINI .

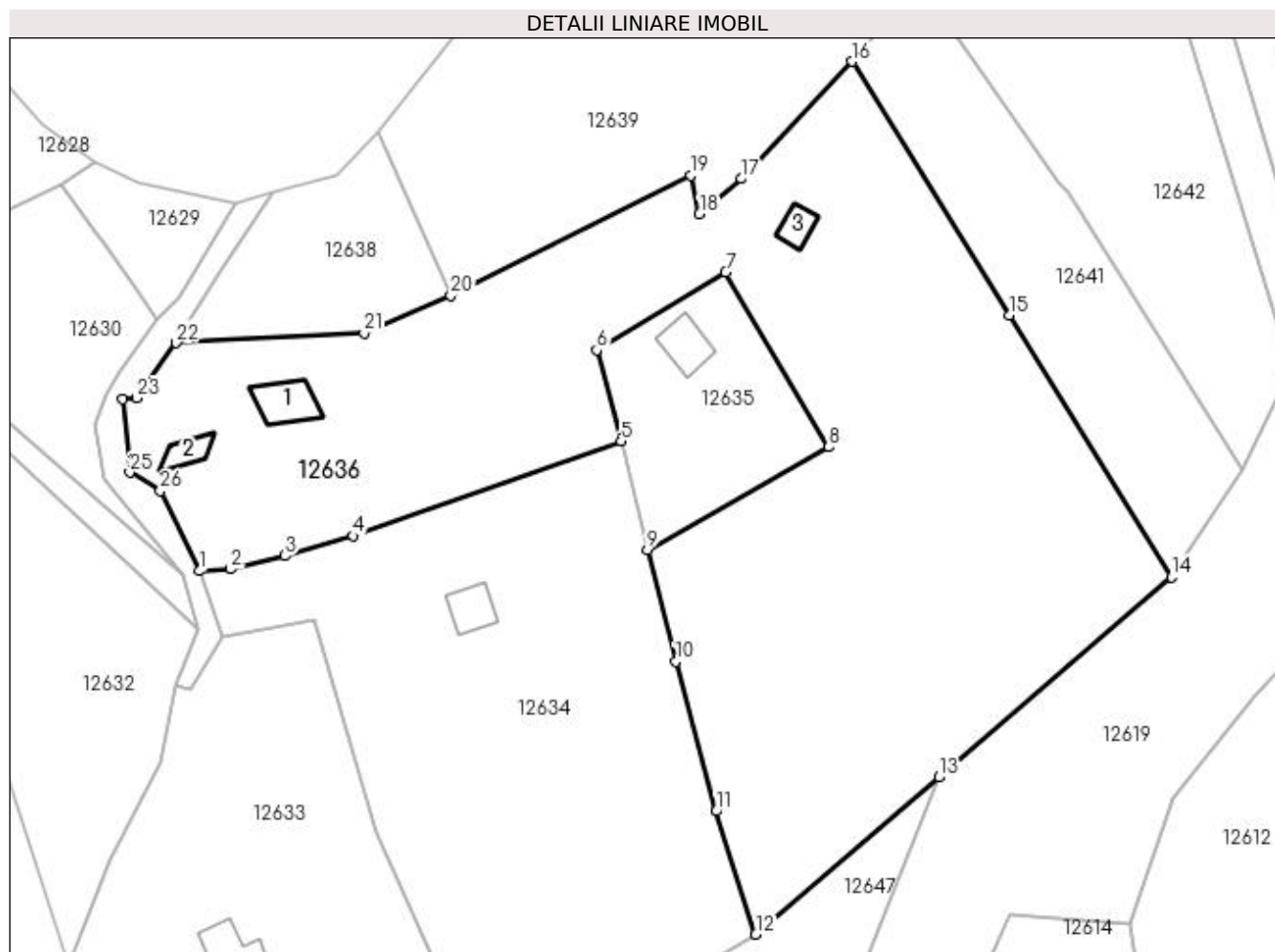
Inscrieri privind dezmembramintele dreptului de proprietate, drepturi reale de garanție și sarcini	Referințe
NU SUNT	

Anexa Nr. 1 La Partea I

Teren

Nr cadastral	Suprafața (mp)*	Observații / Referințe
	12.323	

* Suprafața este determinată în planul de proiecție Stereo 70.



Date referitoare la teren

Crt	Categorie folosință	Intra vilan	Suprafața (mp)	Tarla	Parcelă	Nr. topo	Observații / Referințe
1	curți constructii	DA	500	-	-	-	
2	faneata	DA	6.508	-	-	-	
3	faneata	NU	5.315	-	-	-	

Date referitoare la construcții

Crt	Număr	Destinație construcție	Supraf. (mp)	Situație juridică	Observații / Referințe
A1.1		construcții de locuințe	85	Cu acte	Nr. niveluri:85; S. construita la sol:85 mp; S. construita desfasurata:85 mp; CASĂ DE LOCUIT
A1.2		construcții anexa	41	Cu acte	Nr. niveluri:1; S. construita la sol:41 mp; S. construita desfasurata:41 mp; ANEXĂ
A1.3		construcții anexa	39	Cu acte	Nr. niveluri:1; S. construita la sol:39 mp; S. construita desfasurata:39 mp; ANEXĂ

Lungime Segmente

1) Valorile lungimilor segmentelor sunt obținute din proiecție în plan.

Punct început	X / Y	Punct sfârșit	X / Y	Lungime segment (** (m)	Punct început	X / Y	Punct sfârșit	X / Y	Lungime segment (** (m)
---------------	-------	---------------	-------	-------------------------	---------------	-------	---------------	-------	-------------------------

Punct început	X / Y	Punct sfârșit	X / Y	Lungime segment (** (m)
1	376.121,478 529.419,028	2	376.127,509 529.419,397	6.042
3	376.137,955 529.421,97	4	376.151,071 529.425,756	13.651
5	376.202,404 529.443,911	6	376.197,743 529.461,409	18.108
7	376.222,456 529.476,312	8	376.242,259 529.442,819	38.909
9	376.207,485 529.423,114	10	376.212,911 529.401,652	22.137
11	376.220,657 529.372,99	12	376.228,254 529.349,395	24.788
13	376.263,367 529.379,504	14	376.307,926 529.417,93	58.839
15	376.276,865 529.468,124	16	376.246,761 529.516,712	57.158
17	376.225,479 529.494,253	18	376.217,442 529.487,441	10.535
19	376.215,798 529.494,813	20	376.169,759 529.471,897	51.427
21	376.153,171 529.464,586	22	376.117,085 529.462,785	36.131
23	376.109,555 529.452,213	24	376.106,893 529.451,948	2.675
25	376.108,166 529.437,95	26	376.114,021 529.434,408	6.843

Punct început	X / Y	Punct sfârșit	X / Y	Lungime segment (** (m)
2	376.127,509 529.419,397	3	376.137,955 529.421,97	10.758
4	376.151,071 529.425,756	5	376.202,404 529.443,911	54.449
6	376.197,743 529.461,409	7	376.222,456 529.476,312	28.859
8	376.242,259 529.442,819	9	376.207,485 529.423,114	39.969
10	376.212,911 529.401,652	11	376.220,657 529.372,99	29.691
12	376.228,254 529.349,395	13	376.263,367 529.379,504	46.254
14	376.307,926 529.417,93	15	376.276,865 529.468,124	59.027
16	376.246,761 529.516,712	17	376.225,479 529.494,253	30.941
18	376.217,442 529.487,441	19	376.215,798 529.494,813	7.553
20	376.169,759 529.471,897	21	376.153,171 529.464,586	18.128
22	376.117,085 529.462,785	23	376.109,555 529.452,213	12.98
24	376.106,893 529.451,948	25	376.108,166 529.437,95	14.056
26	376.114,021 529.434,408	1	376.121,478 529.419,028	17.092

** Lungimile segmentelor sunt determinate în planul de proiecție Stereo 70 și sunt rotunjite la 1 milimetru.

*** Distanța dintre puncte este formată din segmente cumulate ce sunt mai mici decât valoarea 1 milimetru.

**DATE DESPRE IMOBILUL NR. 12637**

Oficiul de Cadastru și Publicitate Imobiliară ALBA
Biroul de Cadastru și Publicitate Imobiliară Alba Iulia

A. Partea I. Descrierea imobilului

TEREN Necunoscut

Adresa: Loc. Popesti, Jud. Alba

Nr. Crt	Nr cadastral Nr. topografic	Suprafața* (mp)	Observații / Referințe
A1		515	Sector cadastral:21 Teren neimprejmuit;

B. Partea II. Proprietari și acte

Inscrieri privitoare la dreptul de proprietate și alte drepturi reale		Referințe
1 / 22/05/2023		
Act Normativ nr. 7, din 13/03/1996 emis de PARLAMENTUL ROMÂNIEI;		
B1	Inscrierea provizorie, drept de PROPRIETATE, dobandit prin Lege, cota actuala 1/1 1) UAT ÎNTREGALDE, CIF:4562524, PROPRIETAR NEIDENTIFICAT	A1

C. Partea III. SARCINI .

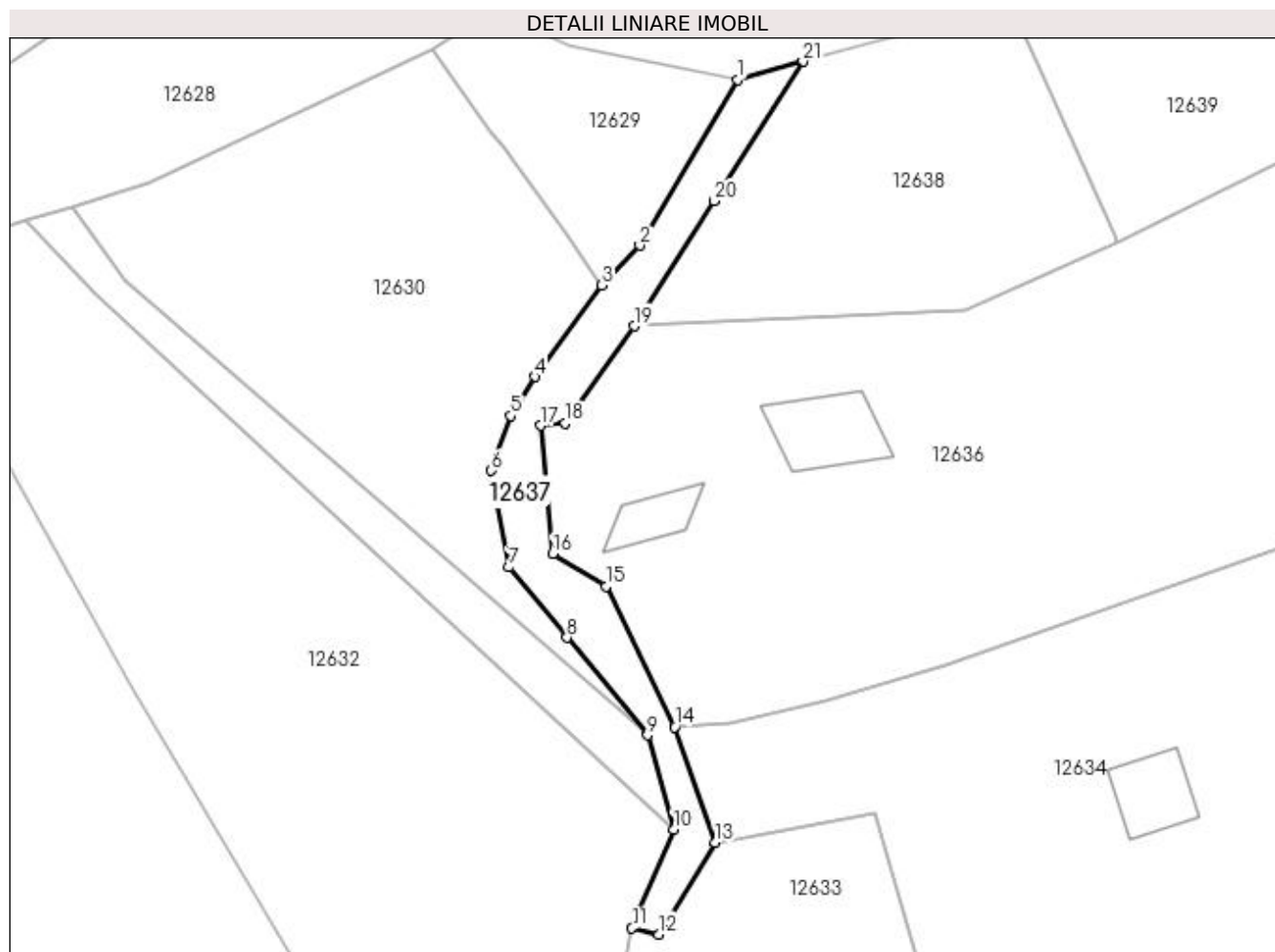
Inscrieri privind dezmembramintele dreptului de proprietate, drepturi reale de garanție și sarcini	Referințe
NU SUNT	

Anexa Nr. 1 La Partea I

Teren

Nr cadastral	Suprafața (mp)*	Observații / Referințe
	515	

* Suprafața este determinată în planul de proiecție Stereo 70.



Date referitoare la teren

Crt	Categorie folosință	Intra vilan	Suprafața (mp)	Tarla	Parcelă	Nr. topo	Observații / Referințe
1	drum	DA	211	-	-	-	
2	drum	NU	304	-	-	-	

Lungime Segmente

1) Valorile lungimilor segmentelor sunt obținute din proiecție în plan.

Punct început	X / Y	Punct sfârșit	X / Y	Lungime segment (** (m))
1	376.128,351 529.489,696	2	376.117,659 529.471,582	21.034
3	376.113,52 529.467,228	4	376.106,201 529.457,274	12.355
5	376.103,606 529.452,984	6	376.101,453 529.447,019	6.342
7	376.103,399 529.436,482	8	376.109,729 529.428,809	9.947

Punct început	X / Y	Punct sfârșit	X / Y	Lungime segment (** (m))
2	376.117,659 529.471,582	3	376.113,52 529.467,228	6.007
4	376.106,201 529.457,274	5	376.103,606 529.452,984	5.014
6	376.101,453 529.447,019	7	376.103,399 529.436,482	10.715
8	376.109,729 529.428,809	9	376.118,526 529.418,145	13.824

Punct început	X / Y	Punct sfârșit	X / Y	Lungime segment (** (m)
9	376.118,526 529.418,145	10	376.121,395 529.407,86	10.678
11	376.116,814 529.397,094	12	376.119,736 529.396,415	3.0
13	376.125,925 529.406,456	14	376.121,478 529.419,028	13.335
15	376.114,021 529.434,408	16	376.108,166 529.437,95	6.843
17	376.106,893 529.451,948	18	376.109,555 529.452,213	2.675
19	376.117,085 529.462,785	20	376.125,747 529.476,444	16.174
21	376.135,488 529.491,662	1	376.128,351 529.489,696	7.403

Punct început	X / Y	Punct sfârșit	X / Y	Lungime segment (** (m)
10	376.121,395 529.407,86	11	376.116,814 529.397,094	11.701
12	376.119,736 529.396,415	13	376.125,925 529.406,456	11.795
14	376.121,478 529.419,028	15	376.114,021 529.434,408	17.092
16	376.108,166 529.437,95	17	376.106,893 529.451,948	14.056
18	376.109,555 529.452,213	19	376.117,085 529.462,785	12.98
20	376.125,747 529.476,444	21	376.135,488 529.491,662	18.068

** Lungimile segmentelor sunt determinate în planul de proiecție Stereo 70 și sunt rotunjite la 1 milimetru.

*** Distanța dintre puncte este formată din segmente cumulate ce sunt mai mici decât valoarea 1 milimetru.

**DATE DESPRE IMOBILUL NR. 12638**

Oficiul de Cadastru și Publicitate Imobiliară ALBA
Biroul de Cadastru și Publicitate Imobiliară Alba Iulia

A. Partea I. Descrierea imobilului

TEREN Intravilan

Adresa: Loc. Popesti, Jud. Alba

Nr. Crt	Nr cadastral Nr. topografic	Suprafața* (mp)	Observații / Referințe
A1		1.158	Sector cadastral:21 Teren neimprijmit;

B. Partea II. Proprietari și acte

Inscrieri privitoare la dreptul de proprietate și alte drepturi reale		Referințe
1 / 22/05/2023		
Act Normativ nr. 7, din 13/03/1996 emis de PARLAMENTUL ROMÂNIEI;		
B1	Intabulare, drept de PROPRIETATE, dobândit prin Lege, cota actuala 1/1 1) NEIDENTIFICAT NEIDENTIFICAT	A1
2 / 22/05/2023		
Act Administrativ nr. 1138RA, din 12/05/2023 emis de COMUNA ÎNTREGALDE;		
B2	Se notează posesia faptică în favoarea lui 1) POPA VALENTIN, și soția 2) POPA ELISABETA	A1

C. Partea III. SARCINI .

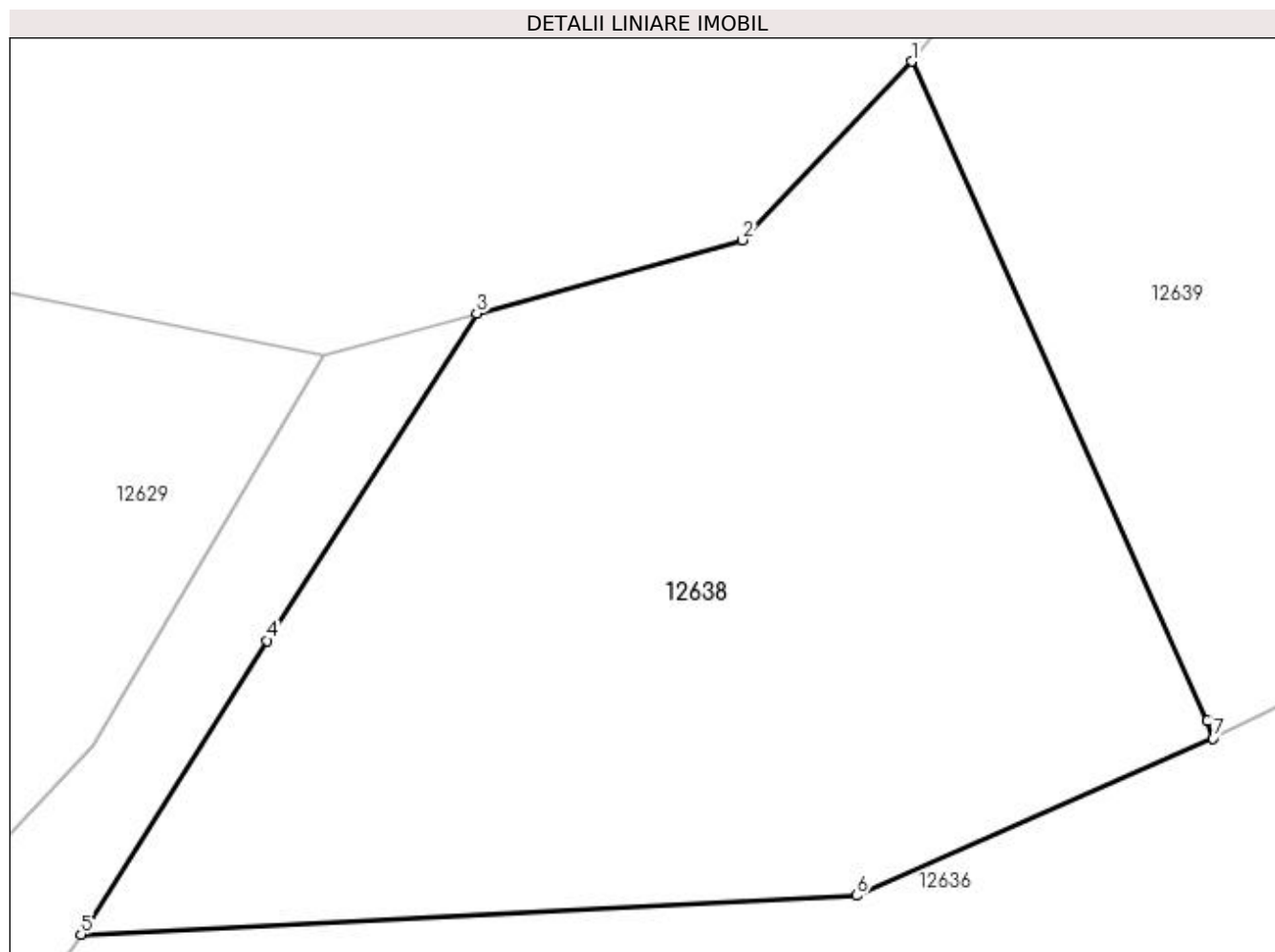
Inscrieri privind dezmembramintele dreptului de proprietate, drepturi reale de garanție și sarcini	Referințe
NU SUNT	

Anexa Nr. 1 La Partea I

Teren

Nr cadastral	Suprafața (mp)*	Observații / Referințe
	1.158	

* Suprafața este determinată în planul de proiecție Stereo 70.



Date referitoare la teren

Crt	Categorie folosință	Intra vilan	Suprafața (mp)	Tarla	Parcelă	Nr. topo	Observații / Referințe
1	faneata	DA	1.158	-	-	-	

Lungime Segmente

1) Valorile lungimilor segmentelor sunt obținute din proiecție în plan.

Punct început	X / Y	Punct sfârșit	X / Y	Lungime segment (** (m)
1	376.155,723 529.503,366	2	376.147,86 529.495,068	11.432
2	376.147,86 529.495,068	3	376.135,488 529.491,662	12.832
3	376.135,488 529.491,662	4	376.125,747 529.476,444	18.068
4	376.125,747 529.476,444	5	376.117,085 529.462,785	16.174
5	376.117,085 529.462,785	6	376.153,171 529.464,586	36.131

Punct început	X / Y	Punct sfârșit	X / Y	Lungime segment (** (m)
6	376.153,171 529.464,586	7	376.169,759 529.471,897	18.128
7	376.169,759 529.471,897	8	376.169,459 529.472,698	0.855
8	376.169,459 529.472,698	1	376.155,723 529.503,366	33.604

** Lungimile segmentelor sunt determinate în planul de proiecție Stereo 70 și sunt rotunjite la 1 milimetru.

*** Distanța dintre puncte este formată din segmente cumulate ce sunt mai mici decât valoarea 1 milimetru.

**DATE DESPRE IMOBILUL NR. 12639**

Oficiul de Cadastru și Publicitate Imobiliară ALBA
Biroul de Cadastru și Publicitate Imobiliară Alba Iulia

A. Partea I. Descrierea imobilului

TEREN Intravilan

Adresa: Loc. Popesti, Jud. Alba

Nr. Crt	Nr cadastral Nr. topografic	Suprafața* (mp)	Observații / Referințe
A1		7.248	Sector cadastral:21 Teren neimprejmuit;

B. Partea II. Proprietari și acte

Inscrieri privitoare la dreptul de proprietate și alte drepturi reale		Referințe
1 / 22/05/2023		
Act Normativ nr. 7, din 13/03/1996 emis de PARLAMENTUL ROMÂNIEI;		
B1	Inscrierea provizorie, drept de PROPRIETATE, dobandit prin Lege, cota actuala 1/1 1) UAT ÎNTREGALDE, CIF:4562524, PROPRIETAR NEIDENTIFICAT	A1

C. Partea III. SARCINI .

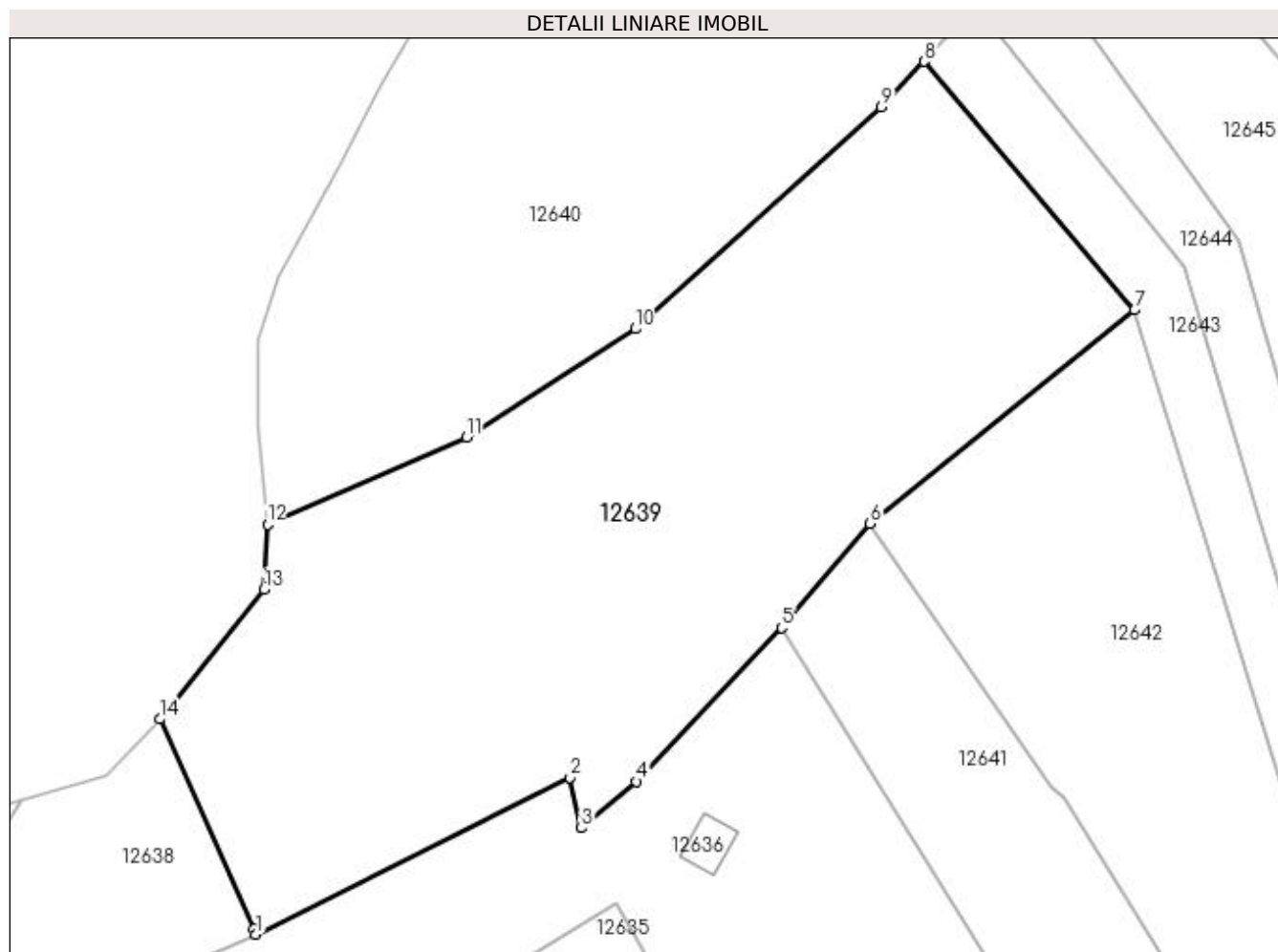
Inscrieri privind dezmembramintele dreptului de proprietate, drepturi reale de garanție și sarcini	Referințe
NU SUNT	

Anexa Nr. 1 La Partea I

Teren

Nr cadastral	Suprafața (mp)*	Observații / Referințe
	7.248	

* Suprafața este determinată în planul de proiecție Stereo 70.



Date referitoare la teren

Crt	Categorie folosință	Intra vilan	Suprafața (mp)	Tarla	Parcelă	Nr. topo	Observații / Referințe
1	faneata	DA	7.248	-	-	-	

Lungime Segmente

1) Valorile lungimilor segmentelor sunt obținute din proiecție în plan.

Punct început	X / Y	Punct sfârșit	X / Y	Lungime segment (** (m)
1	376.169,759 529.471,897	2	376.215,798 529.494,813	51.427
2	376.215,798 529.494,813	3	376.217,442 529.487,441	7.553
3	376.217,442 529.487,441	4	376.225,479 529.494,253	10.535
4	376.225,479 529.494,253	5	376.246,761 529.516,712	30.941
5	376.246,761 529.516,712	6	376.259,695 529.531,963	19.997

Punct început	X / Y	Punct sfârșit	X / Y	Lungime segment (** (m)
6	376.259,695 529.531,963	7	376.298,385 529.563,228	49.744
7	376.298,385 529.563,228	8	376.267,594 529.599,596	47.652
8	376.267,594 529.599,596	9	376.261,36 529.592,92	9.134
9	376.261,36 529.592,92	10	376.225,334 529.560,472	48.484
10	376.225,334 529.560,472	11	376.200,59 529.544,663	29.363
11	376.200,59 529.544,663	12	376.171,494 529.531,82	31.804
12	376.171,494 529.531,82	13	376.170,944 529.522,326	9.51
13	376.170,944 529.522,326	14	376.155,723 529.503,366	24.314
14	376.155,723 529.503,366	15	376.169,459 529.472,698	33.604
15	376.169,459 529.472,698	1	376.169,759 529.471,897	0.855

** Lungimile segmentelor sunt determinate în planul de proiecție Stereo 70 și sunt rotunjite la 1 milimetru.

*** Distanța dintre puncte este formată din segmente cumulate ce sunt mai mici decât valoarea 1 milimetru.

**DATE DESPRE IMOBILUL NR. 12640**

Oficiul de Cadastru și Publicitate Imobiliară ALBA
Biroul de Cadastru și Publicitate Imobiliară Alba Iulia

A. Partea I. Descrierea imobilului

TEREN Intravilan

Adresa: Loc. Popesti, Jud. Alba

Nr. Crt	Nr cadastral Nr. topografic	Suprafața* (mp)	Observații / Referințe
A1		5.865	Sector cadastral:21 Teren neimprejmuit;

B. Partea II. Proprietari și acte

Inscrieri privitoare la dreptul de proprietate și alte drepturi reale	Referințe
1 / 22/05/2023	
Act Normativ nr. 7, din 13/03/1996 emis de PARLAMENTUL ROMÂNIEI;	
B1	A1
Intabulare, drept de PROPRIETATE, dobândit prin Lege, cota actuala 1/1 1) UAT ÎNTREGALDE, CIF:4562524, PROPRIETAR NEIDENTIFICAT	
2 / 22/05/2023	
Act Administrativ nr. 1098RA, din 10/05/2023 emis de COMUNA ÎNTREGALDE;	
B2	A1
Se notează posesia faptică în favoarea lui 1) TÂRZIU MARIAN	

C. Partea III. SARCINI .

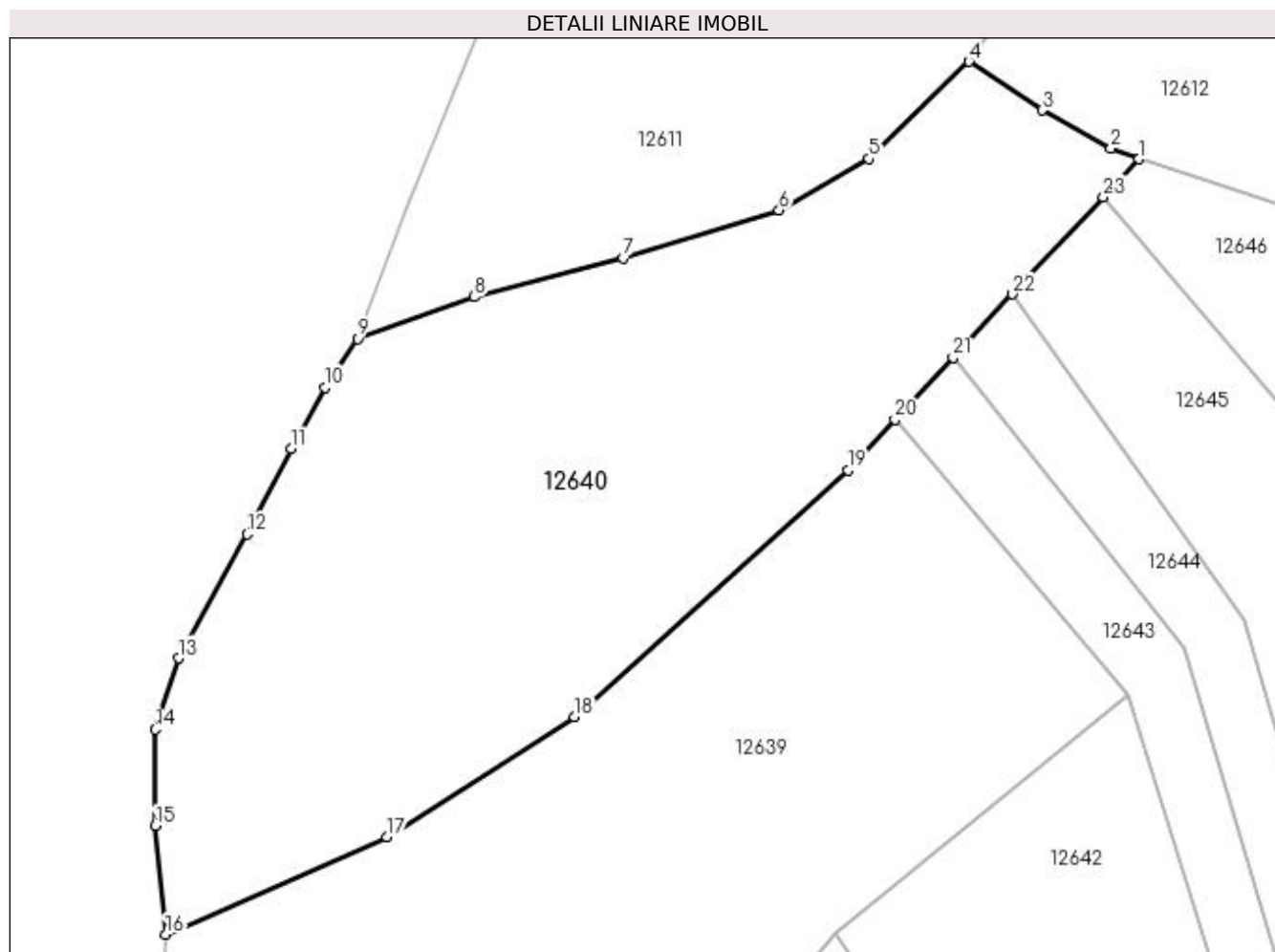
Inscrieri privind dezmembramintele dreptului de proprietate, drepturi reale de garanție și sarcini	Referințe
NU SUNT	

Anexa Nr. 1 La Partea I

Teren

Nr cadastral	Suprafața (mp)*	Observații / Referințe
	5.865	

* Suprafața este determinată în planul de proiecție Stereo 70.



Date referitoare la teren

Crt	Categorie folosință	Intravilan	Suprafața (mp)	Tarla	Parcelă	Nr. topo	Observații / Referințe
1	faneata	DA	5.865	-	-	-	

Lungime Segmente

1) Valorile lungimilor segmentelor sunt obținute din proiecție în plan.

Punct început	X / Y	Punct sfârșit	X / Y	Lungime segment (** (m)
1	376.299,742 529.633,929	2	376.296,014 529.635,357	3.992
3	376.286,987 529.640,334	4	376.277,314 529.646,773	11.62
5	376.264,173 529.633,983	6	376.252,301 529.627,166	13.69
7	376.231,769 529.620,89	8	376.212,179 529.615,771	20.248
9	376.196,762 529.610,282	10	376.192,527 529.603,853	7.699

Punct început	X / Y	Punct sfârșit	X / Y	Lungime segment (** (m)
2	376.296,014 529.635,357	3	376.286,987 529.640,334	10.308
4	376.277,314 529.646,773	5	376.264,173 529.633,983	18.338
6	376.252,301 529.627,166	7	376.231,769 529.620,89	21.47
8	376.212,179 529.615,771	9	376.196,762 529.610,282	16.365
10	376.192,527 529.603,853	11	376.188,042 529.595,786	9.23

Punct început	X / Y	Punct sfârșit	X / Y	Lungime segment (** (m)
11	376.188,042 529.595,786	12	376.182,185 529.584,525	12.693
13	376.173,177 529.568,169	14	376.170,08 529.558,828	9.841
15	376.170,094 529.546,11	16	376.171,494 529.531,82	14.358
17	376.200,59 529.544,663	18	376.225,334 529.560,472	29.363
19	376.261,36 529.592,92	20	376.267,594 529.599,596	9.134
21	376.275,234 529.607,755	22	376.283,074 529.616,128	11.47
23	376.295,036 529.628,902	1	376.299,742 529.633,929	6.886

Punct început	X / Y	Punct sfârșit	X / Y	Lungime segment (** (m)
12	376.182,185 529.584,525	13	376.173,177 529.568,169	18.673
14	376.170,08 529.558,828	15	376.170,094 529.546,11	12.718
16	376.171,494 529.531,82	17	376.200,59 529.544,663	31.804
18	376.225,334 529.560,472	19	376.261,36 529.592,92	48.484
20	376.267,594 529.599,596	21	376.275,234 529.607,755	11.178
22	376.283,074 529.616,128	23	376.295,036 529.628,902	17.501

** Lungimile segmentelor sunt determinate în planul de proiecție Stereo 70 și sunt rotunjite la 1 milimetru.

*** Distanța dintre puncte este formată din segmente cumulate ce sunt mai mici decât valoarea 1 milimetru.

**DATE DESPRE IMOBILUL NR. 12641**

Oficiul de Cadastru și Publicitate Imobiliară ALBA
Biroul de Cadastru și Publicitate Imobiliară Alba Iulia

A. Partea I. Descrierea imobilului

TEREN Necunoscut

Adresa: Loc. Popesti, Jud. Alba

Nr. Crt	Nr cadastral Nr. topografic	Suprafața* (mp)	Observații / Referințe
A1		2.448	Sector cadastral:21 Teren neimprejmut;

B. Partea II. Proprietari și acte

Inscrieri privitoare la dreptul de proprietate și alte drepturi reale	Referințe
1 / 22/05/2023	
Act Normativ nr. 7, din 13/03/1996 emis de PARLAMENTUL ROMÂNIEI;	
B1	A1
Intabulare, drept de PROPRIETATE, dobândit prin Lege, cota actuala 1/1 1) NEIDENTIFICAT NEIDENTIFICAT	
2 / 22/05/2023	
Act Administrativ nr. 1095RA, din 10/05/2023 emis de COMUNA ÎNTREGALDE;	
B2	A1
Se notează posesia faptică în favoarea lui 1) POPA ELENA	

C. Partea III. SARCINI .

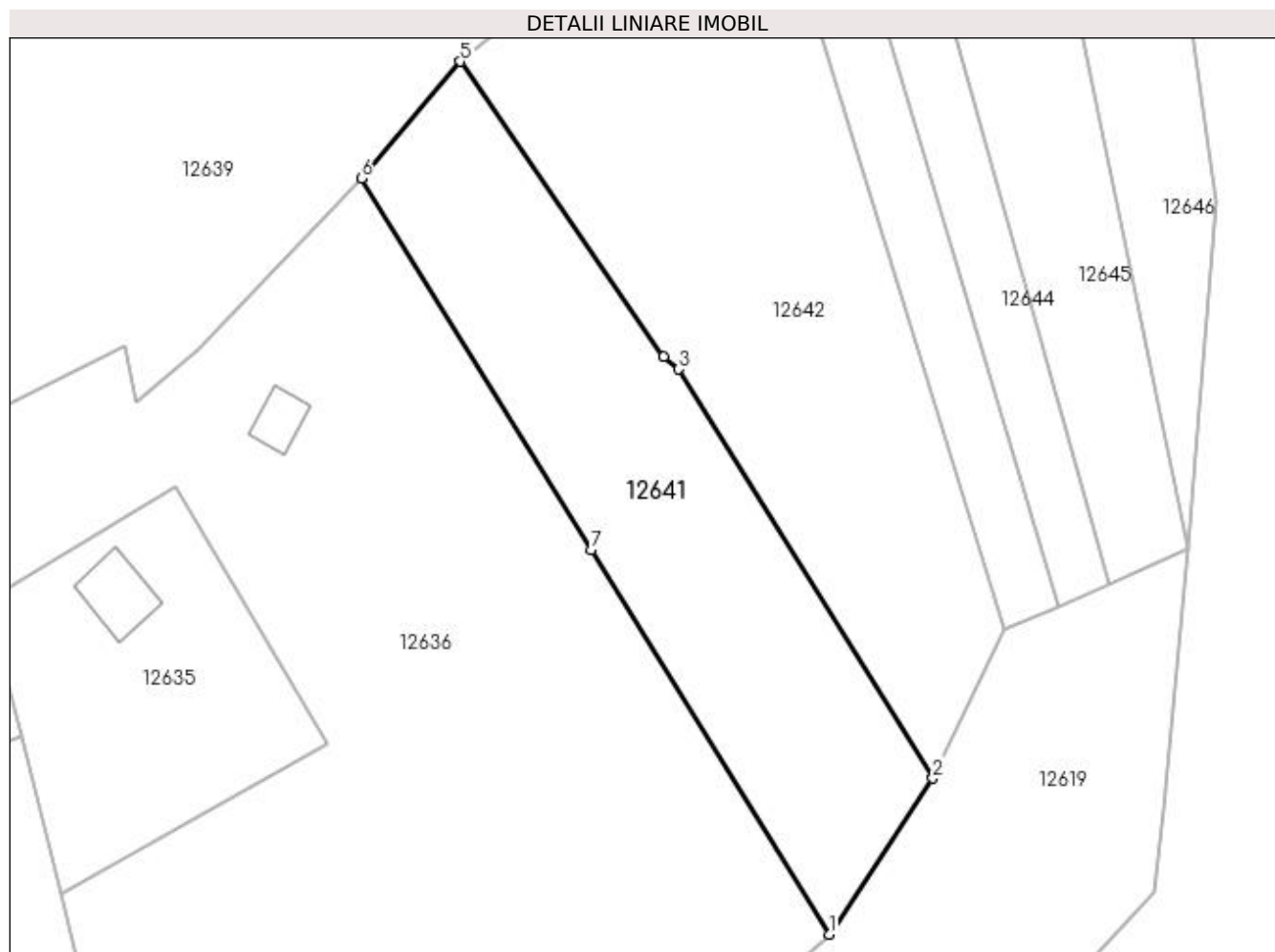
Inscrieri privind dezmembramintele dreptului de proprietate, drepturi reale de garanție și sarcini	Referințe
NU SUNT	

Anexa Nr. 1 La Partea I

Teren

Nr cadastral	Suprafața (mp)*	Observații / Referințe
	2.448	

* Suprafața este determinată în planul de proiecție Stereo 70.



Date referitoare la teren

Crt	Categorie folosință	Intra vilan	Suprafața (mp)	Tarla	Parcelă	Nr. topo	Observații / Referințe
1	faneata	DA	1.267	-	-	-	
2	faneata	NU	1.181	-	-	-	

Lungime Segmente

1) Valorile lungimilor segmentelor sunt obținute din proiecție în plan.

Punct început	X / Y	Punct sfârșit	X / Y	Lungime segment (** (m)
1	376.307,926 529.417,93	2	376.321,481 529.438,31	24.476
2	376.321,481 529.438,31	3	376.288,257 529.491,747	62.924
3	376.288,257 529.491,747	4	376.286,301 529.493,406	2.565
4	376.286,301 529.493,406	5	376.259,695 529.531,963	46.846

Punct început	X / Y	Punct sfârșit	X / Y	Lungime segment (** (m)
5	376.259,695 529.531,963	6	376.246,761 529.516,712	19.997
6	376.246,761 529.516,712	7	376.276,865 529.468,124	57.158
7	376.276,865 529.468,124	1	376.307,926 529.417,93	59.027

** Lungimile segmentelor sunt determinate în planul de proiecție Stereo 70 și sunt rotunjite la 1 milimetru.

*** Distanța dintre puncte este formată din segmente cumulate ce sunt mai mici decât valoarea 1 milimetru.

**DATE DESPRE IMOBILUL NR. 12642**

Oficiul de Cadastru și Publicitate Imobiliară ALBA
Biroul de Cadastru și Publicitate Imobiliară Alba Iulia

A. Partea I. Descrierea imobilului

TEREN Necunoscut

Adresa: Loc. Popesti, Jud. Alba

Nr. Crt	Nr cadastral Nr. topografic	Suprafața* (mp)	Observații / Referințe
A1		3.505	Sector cadastral:21 Teren neimprejmuit;

B. Partea II. Proprietari și acte

Inscrieri privitoare la dreptul de proprietate și alte drepturi reale		Referințe
1 / 22/05/2023		
Act Normativ nr. 7, din 13/03/1996 emis de PARLAMENTUL ROMÂNIEI;		
B1	Inscrierea provizorie, drept de PROPRIETATE, dobandit prin Lege, cota actuala 1/1 1) UAT ÎNTREGALDE, CIF:4562524, PROPRIETAR NEIDENTIFICAT	A1

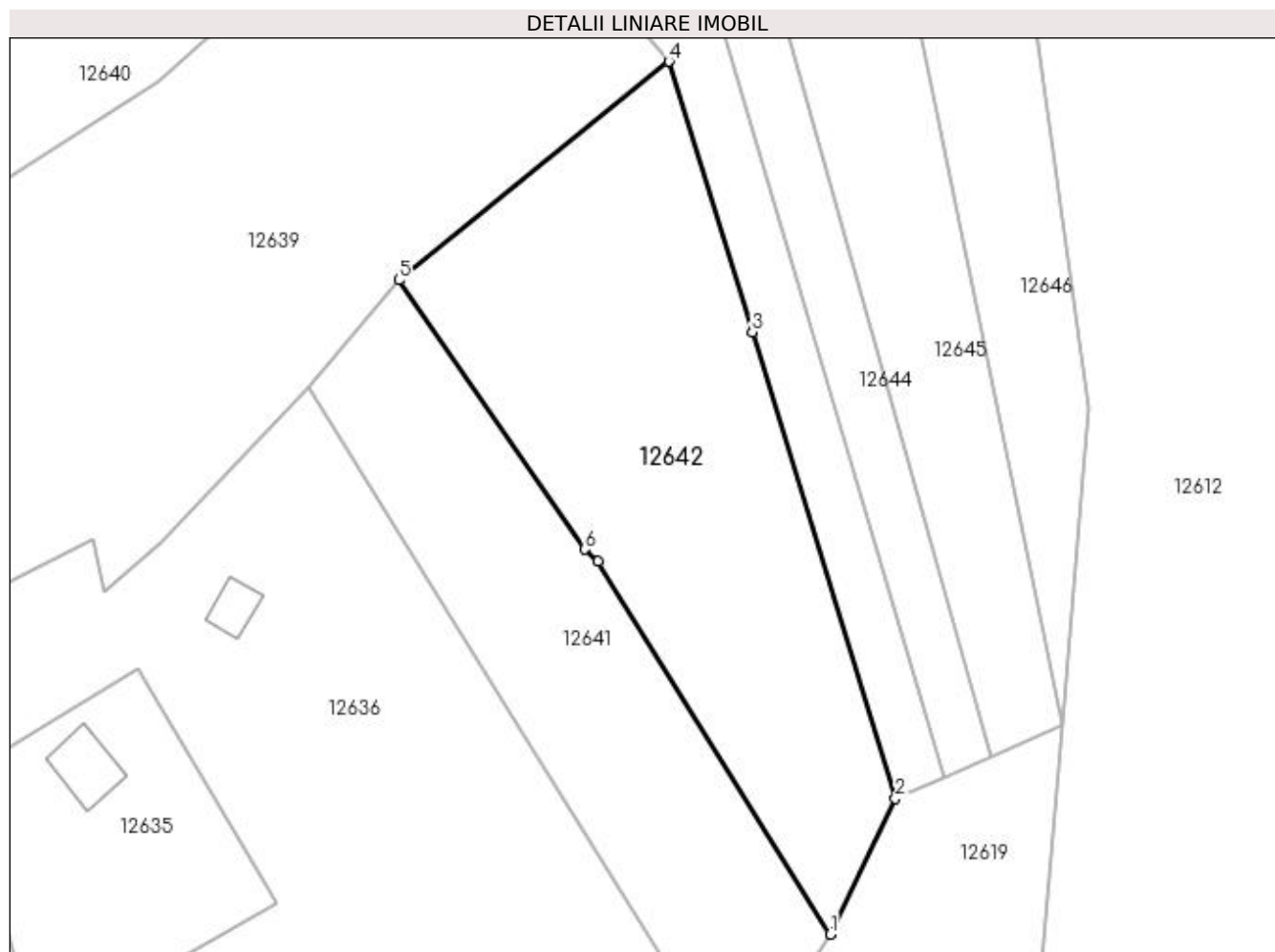
C. Partea III. SARCINI .

Inscrieri privind dezmembramintele dreptului de proprietate, drepturi reale de garanție și sarcini	Referințe
NU SUNT	

Teren

Nr cadastral	Suprafața (mp)*	Observații / Referințe
	3.505	

* Suprafața este determinată în planul de proiecție Stereo 70.



Date referitoare la teren

Crt	Categorie folosință	Intra vilan	Suprafața (mp)	Tarla	Parcelă	Nr. topo	Observații / Referințe
1	faneata	DA	2.429	-	-	-	
2	faneata	NU	1.076	-	-	-	

Lungime Segmente

1) Valorile lungimilor segmentelor sunt obținute din proiecție în plan.

Punct început	X / Y	Punct sfârșit	X / Y	Lungime segment (** (m)
1	376.321,481 529.438,31	2	376.330,792 529.457,727	21.534
2	376.330,792 529.457,727	3	376.310,311 529.524,482	69.826
3	376.310,311 529.524,482	4	376.298,385 529.563,228	40.54
4	376.298,385 529.563,228	5	376.259,695 529.531,963	49.744

Punct început	X / Y	Punct sfârșit	X / Y	Lungime segment (** (m)
5	376.259,695 529.531,963	6	376.286,301 529.493,406	46.846
6	376.286,301 529.493,406	7	376.288,257 529.491,747	2.565
7	376.288,257 529.491,747	1	376.321,481 529.438,31	62.924

** Lungimile segmentelor sunt determinate în planul de proiecție Stereo 70 și sunt rotunjite la 1 milimetru.

*** Distanța dintre puncte este formată din segmente cumulate ce sunt mai mici decât valoarea 1 milimetru.

**DATE DESPRE IMOBILUL NR. 12643**

Oficiul de Cadastru și Publicitate Imobiliară ALBA
Biroul de Cadastru și Publicitate Imobiliară Alba Iulia

A. Partea I. Descrierea imobilului

TEREN Necunoscut

Adresa: Loc. Popesti, Jud. Alba

Nr. Crt	Nr cadastral Nr. topografic	Suprafața* (mp)	Observații / Referințe
A1		1.417	Sector cadastral:21 Teren neimprejmut;

B. Partea II. Proprietari și acte

Inscrieri privitoare la dreptul de proprietate și alte drepturi reale	Referințe
1 / 22/05/2023	
Act Normativ nr. 7, din 13/03/1996 emis de PARLAMENTUL ROMÂNIEI;	
B1	A1
Intabulare, drept de PROPRIETATE, dobândit prin Lege, cota actuala 1/1 1) NEIDENTIFICAT NEIDENTIFICAT	
2 / 22/05/2023	
Act Administrativ nr. 1089RA, din 10/05/2023 emis de COMUNA ÎNTREGALDE;	
B1	A1
Se notează posesia faptică în favoarea lui 1) MEDREA CRISTINA-IOANA	

C. Partea III. SARCINI .

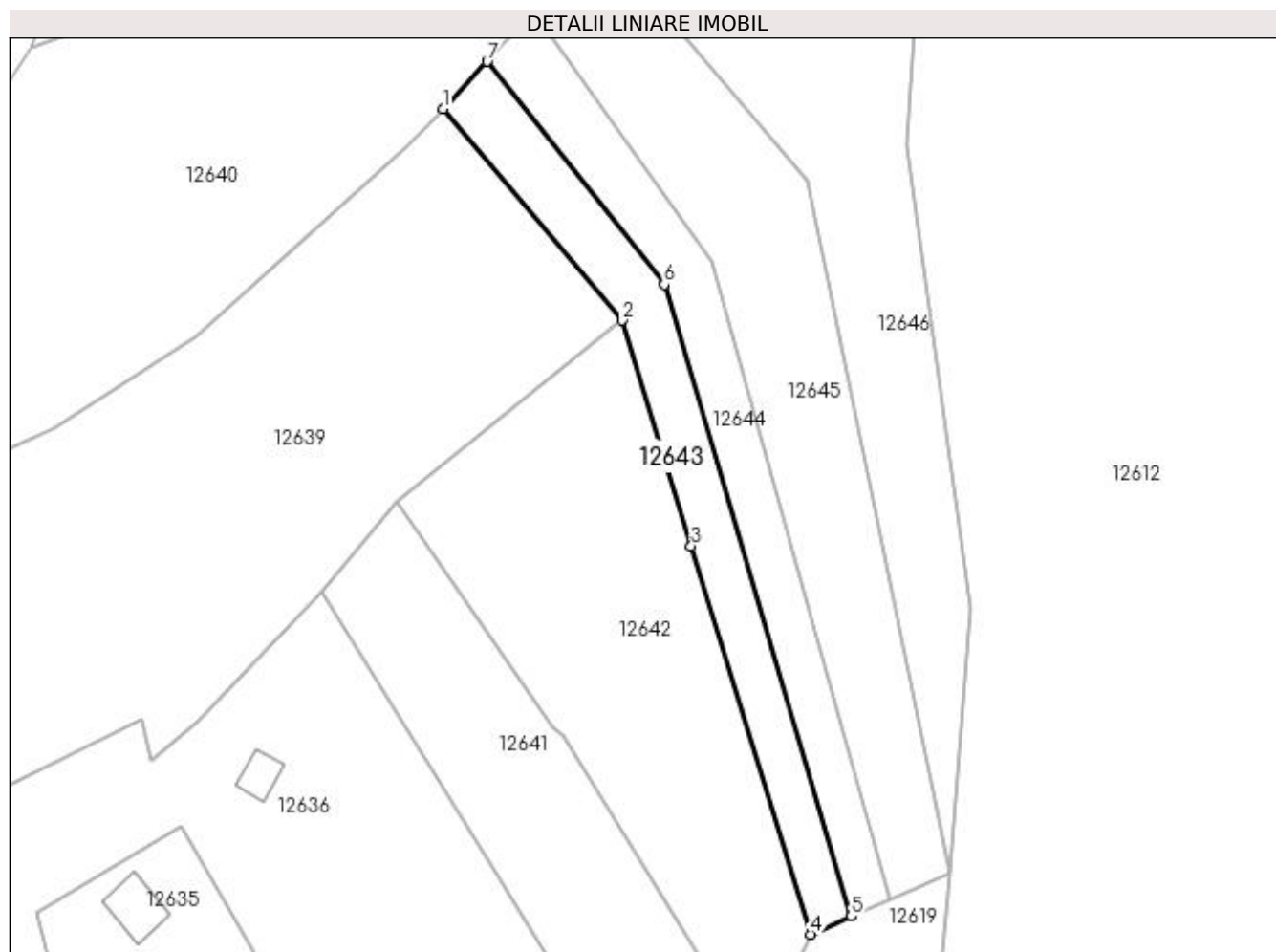
Inscrieri privind dezmembramintele dreptului de proprietate, drepturi reale de garanție și sarcini	Referințe
NU SUNT	

Anexa Nr. 1 La Partea I

Teren

Nr cadastral	Suprafața (mp)*	Observații / Referințe
	1.417	

* Suprafața este determinată în planul de proiecție Stereo 70.



Date referitoare la teren

Crt	Categorie folosință	Intra vilan	Suprafața (mp)	Tarla	Parcelă	Nr. topo	Observații / Referințe
1	faneata	DA	1.047	-	-	-	
2	faneata	NU	370	-	-	-	

Lungime Segmente

1) Valorile lungimilor segmentelor sunt obținute din proiecție în plan.

Punct început	X / Y	Punct sfârșit	X / Y	Lungime segment (** (m)
1	376.267,594 529.599,596	2	376.298,385 529.563,228	47.652
2	376.298,385 529.563,228	3	376.310,311 529.524,482	40.54
3	376.310,311 529.524,482	4	376.330,792 529.457,727	69.826
4	376.330,792 529.457,727	5	376.337,88 529.460,845	7.743

Punct început	X / Y	Punct sfârșit	X / Y	Lungime segment (** (m)
5	376.337,88 529.460,845	6	376.305,668 529.569,435	113.267
6	376.305,668 529.569,435	7	376.275,234 529.607,755	48.935
7	376.275,234 529.607,755	1	376.267,594 529.599,596	11.178

** Lungimile segmentelor sunt determinate în planul de proiecție Stereo 70 și sunt rotunjite la 1 milimetru.

*** Distanța dintre puncte este formată din segmente cumulate ce sunt mai mici decât valoarea 1 milimetru.

**DATE DESPRE IMOBILUL NR. 12644**

Oficiul de Cadastru și Publicitate Imobiliară ALBA
Biroul de Cadastru și Publicitate Imobiliară Alba Iulia

A. Partea I. Descrierea imobilului

TEREN Necunoscut

Adresa: Loc. Popesti, Jud. Alba

Nr. Crt	Nr cadastral Nr. topografic	Suprafața* (mp)	Observații / Referințe
A1		1.417	Sector cadastral:21 Teren neimprejmut;

B. Partea II. Proprietari și acte

Inscrieri privitoare la dreptul de proprietate și alte drepturi reale	Referințe
1 / 22/05/2023	
Act Normativ nr. 7, din 13/03/1996 emis de PARLAMENTUL ROMÂNIEI;	
B1	A1
Intabulare, drept de PROPRIETATE, dobândit prin Lege, cota actuala 1/1 1) NEIDENTIFICAT NEIDENTIFICAT	
2 / 22/05/2023	
Act Administrativ nr. 1093RA, din 10/05/2023 emis de COMUNA ÎNTREGALDE;	
B2	A1
Se notează posesia faptică în favoarea lui 1) OANCEA IULIANA-MARIA	

C. Partea III. SARCINI .

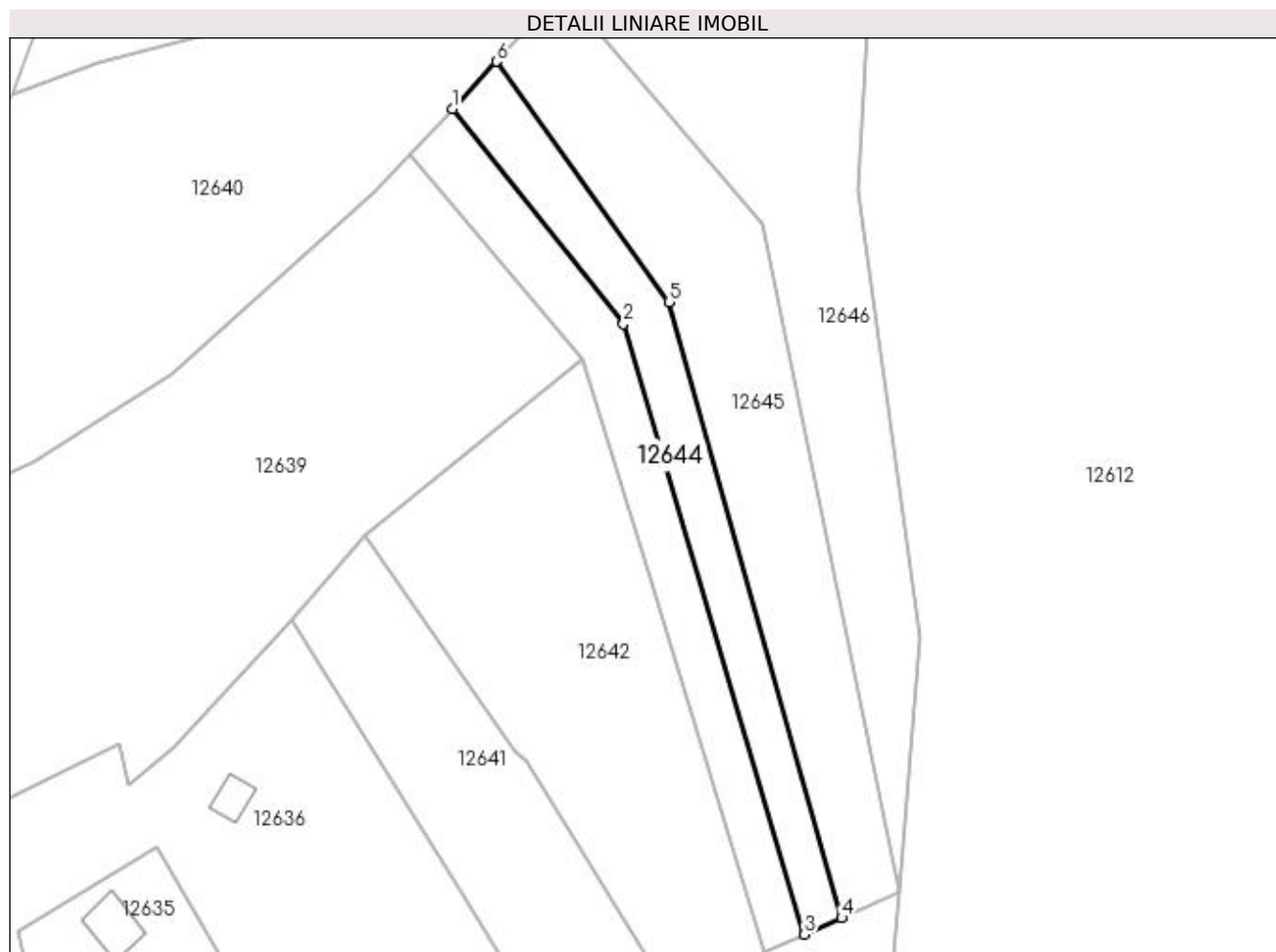
Inscrieri privind dezmembramintele dreptului de proprietate, drepturi reale de garanție și sarcini	Referințe
NU SUNT	

Anexa Nr. 1 La Partea I

Teren

Nr cadastral	Suprafața (mp)*	Observații / Referințe
	1.417	

* Suprafața este determinată în planul de proiecție Stereo 70.



Date referitoare la teren

Crt	Categorie folosință	Intra vilan	Suprafața (mp)	Tarla	Parcelă	Nr. topo	Observații / Referințe
1	faneata	DA	1.042	-	-	-	
2	faneata	NU	375	-	-	-	

Lungime Segmente

1) Valorile lungimilor segmentelor sunt obținute din proiecție în plan.

Punct început	X / Y	Punct sfârșit	X / Y	Lungime segment (** (m)
1	376.275,234 529.607,755	2	376.305,668 529.569,435	48.935
2	376.305,668 529.569,435	3	376.337,88 529.460,845	113.267
3	376.337,88 529.460,845	4	376.344,523 529.463,767	7.258
4	376.344,523 529.463,767	5	376.313,721 529.573,289	113.771

Punct început	X / Y	Punct sfârșit	X / Y	Lungime segment (** (m)
5	376.313,721 529.573,289	6	376.283,074 529.616,128	52.672
6	376.283,074 529.616,128	1	376.275,234 529.607,755	11.47

** Lungimile segmentelor sunt determinate în planul de proiecție Stereo 70 și sunt rotunjite la 1 milimetru.

*** Distanța dintre puncte este formată din segmente cumulate ce sunt mai mici decât valoarea 1 milimetru.

**DATE DESPRE IMOBILUL NR. 12645**

Oficiul de Cadastru și Publicitate Imobiliară ALBA
Biroul de Cadastru și Publicitate Imobiliară Alba Iulia

A. Partea I. Descrierea imobilului

TEREN Necunoscut

Adresa: Loc. Popesti, Jud. Alba

Nr. Crt	Nr cadastral Nr. topografic	Suprafața* (mp)	Observații / Referințe
A1		2.833	Sector cadastral:21 Teren neimprejmuit;

B. Partea II. Proprietari și acte

Inscrieri privitoare la dreptul de proprietate și alte drepturi reale	Referințe
1 / 22/05/2023	
Act Normativ nr. 7, din 13/03/1996 emis de PARLAMENTUL ROMÂNIEI;	
B1	A1
Intabulare, drept de PROPRIETATE, dobândit prin Lege, cota actuala 1/1 1) NEIDENTIFICAT NEIDENTIFICAT	
2 / 22/05/2023	
Act Administrativ nr. 1100RA, din 10/05/2023 emis de COMUNA ÎNTREGALDE;	
B2	A1
Se notează posesia faptică în favoarea lui 1) GHEORGHE MARIA-CEORGIANA	

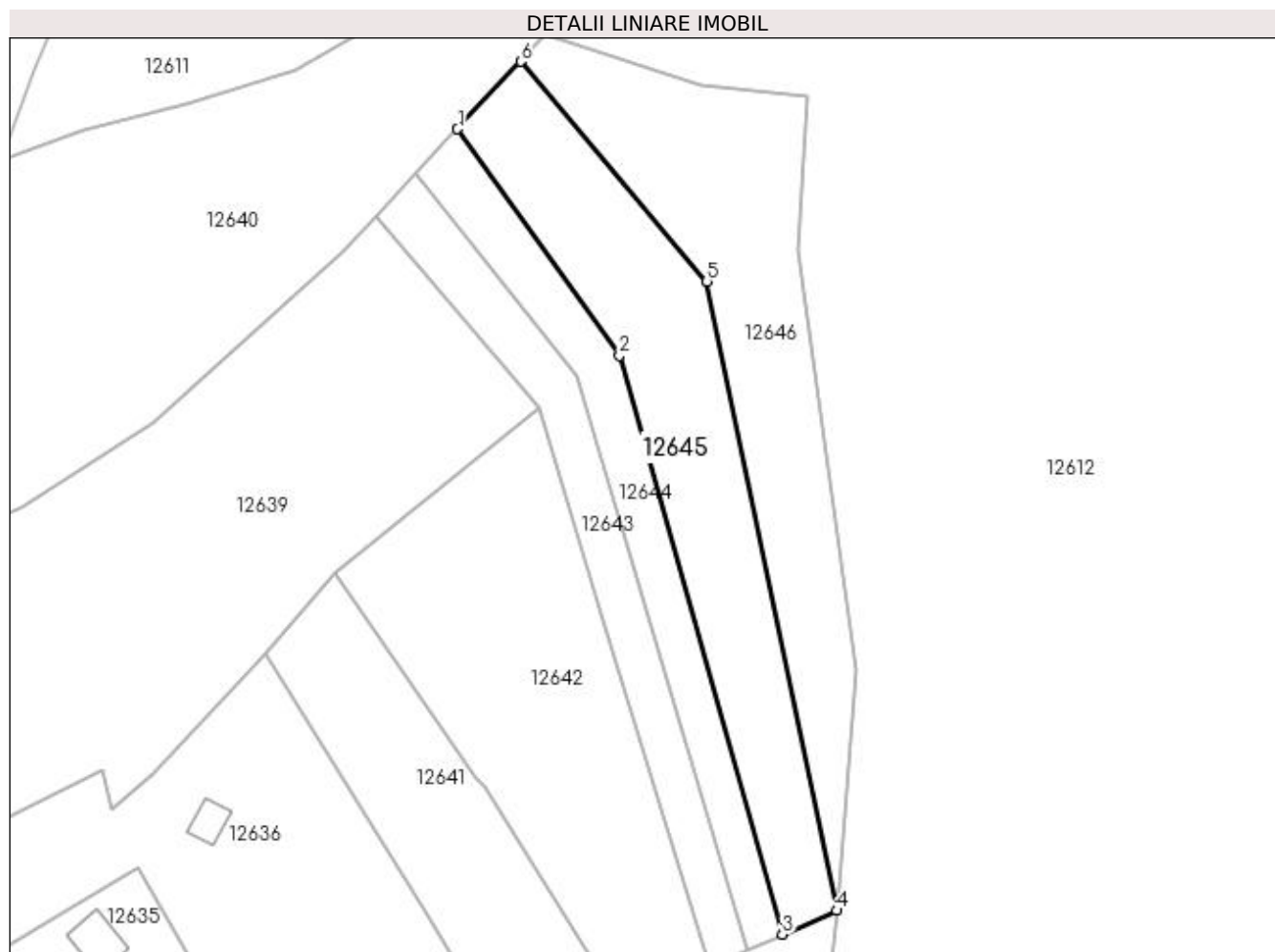
C. Partea III. SARCINI .

Inscrieri privind dezmembramintele dreptului de proprietate, drepturi reale de garanție și sarcini	Referințe
NU SUNT	

Teren

Nr cadastral	Suprafața (mp)*	Observații / Referințe
	2.833	

* Suprafața este determinată în planul de proiecție Stereo 70.



Date referitoare la teren

Crt	Categorie folosință	Intra vilan	Suprafața (mp)	Tarla	Parcelă	Nr. topo	Observații / Referințe
1	faneata	DA	2.131	-	-	-	
2	faneata	NU	702	-	-	-	

Lungime Segmente

1) Valorile lungimilor segmentelor sunt obținute din proiecție în plan.

Punct început	X / Y	Punct sfârșit	X / Y	Lungime segment (** (m)
1	376.283,074 529.616,128	2	376.313,721 529.573,289	52.672
2	376.313,721 529.573,289	3	376.344,523 529.463,767	113.771
3	376.344,523 529.463,767	4	376.354,812 529.468,293	11.24
4	376.354,812 529.468,293	5	376.330,264 529.587,327	121.539

Punct început	X / Y	Punct sfârșit	X / Y	Lungime segment (** (m)
5	376.330,264 529.587,327	6	376.295,036 529.628,902	54.493
6	376.295,036 529.628,902	1	376.283,074 529.616,128	17.501

** Lungimile segmentelor sunt determinate în planul de proiecție Stereo 70 și sunt rotunjite la 1 milimetru.

*** Distanța dintre puncte este formată din segmente cumulate ce sunt mai mici decât valoarea 1 milimetru.

**DATE DESPRE IMOBILUL NR. 12646**

Oficiul de Cadastru și Publicitate Imobiliară ALBA
Biroul de Cadastru și Publicitate Imobiliară Alba Iulia

A. Partea I. Descrierea imobilului

TEREN Necunoscut

Adresa: Loc. Popesti, Jud. Alba

Nr. Crt	Nr cadastral Nr. topografic	Suprafața* (mp)	Observații / Referințe
A1		2.833	Sector cadastral:21 Teren neimprejmuit;

B. Partea II. Proprietari și acte

Inscrieri privitoare la dreptul de proprietate și alte drepturi reale	Referințe
1 / 22/05/2023	
Act Normativ nr. 7, din 13/03/1996 emis de PARLAMENTUL ROMÂNIEI;	
B1	A1
Intabulare, drept de PROPRIETATE, dobândit prin Lege, cota actuala 1/1 1) UAT ÎNTREGALDE, CIF:4562524, PROPRIETAR NEIDENTIFICAT	
2 / 22/05/2023	
Act Administrativ nr. 1091RA, din 10/05/2023 emis de COMUNA ÎNTREGALDE;	
B2	A1
Se notează posesia faptică în favoarea lui 1) MUNTEAN ANDREEA-LILIANA	

C. Partea III. SARCINI .

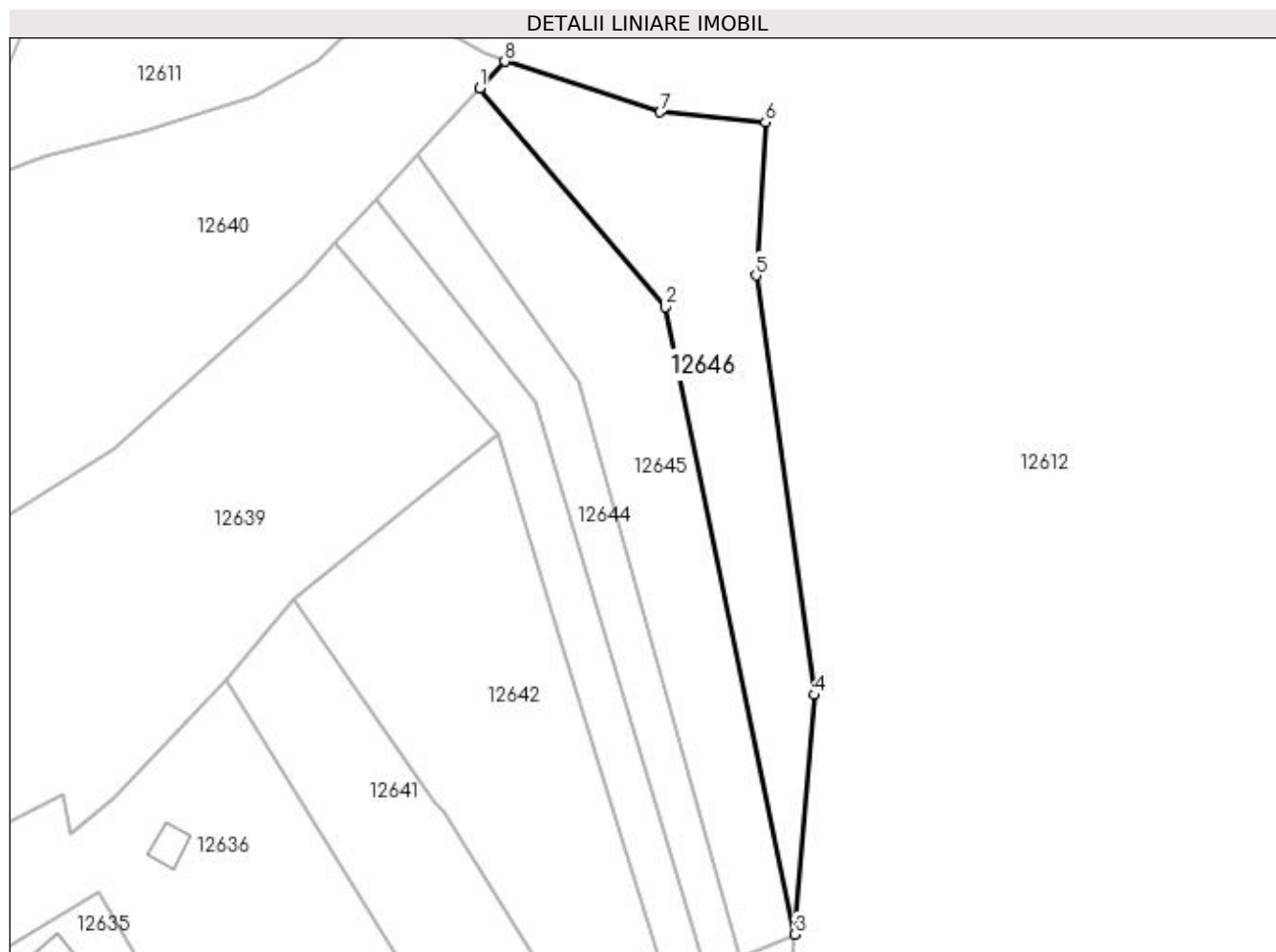
Inscrieri privind dezmembramintele dreptului de proprietate, drepturi reale de garanție și sarcini	Referințe
NU SUNT	

Anexa Nr. 1 La Partea I

Teren

Nr cadastral	Suprafața (mp)*	Observații / Referințe
	2.833	

* Suprafața este determinată în planul de proiecție Stereo 70.



Date referitoare la teren

Crt	Categorie folosință	Intra vilan	Suprafața (mp)	Tarla	Parcelă	Nr. topo	Observații / Referințe
1	faneata	DA	1.939	-	-	-	
2	faneata	NU	894	-	-	-	

Lungime Segmente

1) Valorile lungimilor segmentelor sunt obținute din proiecție în plan.

Punct început	X / Y	Punct sfârșit	X / Y	Lungime segment (** (m)
1	376.295,036 529.628,902	2	376.330,264 529.587,327	54.493
2	376.330,264 529.587,327	3	376.354,812 529.468,293	121.539
3	376.354,812 529.468,293	4	376.358,493 529.513,734	45.59
4	376.358,493 529.513,734	5	376.347,431 529.593,33	80.361

Punct început	X / Y	Punct sfârșit	X / Y	Lungime segment (** (m)
5	376.347,431 529.593,33	6	376.349,2 529.622,387	29.111
6	376.349,2 529.622,387	7	376.329,218 529.624,344	20.077
7	376.329,218 529.624,344	8	376.299,742 529.633,929	30.995
8	376.299,742 529.633,929	1	376.295,036 529.628,902	6.886

** Lungimile segmentelor sunt determinate în planul de proiecție Stereo 70 și sunt rotunjite la 1 milimetru.

*** Distanța dintre puncte este formată din segmente cumulate ce sunt mai mici decât valoarea 1 milimetru.

**DATE DESPRE IMOBILUL NR. 12647**

Oficiul de Cadastru și Publicitate Imobiliară ALBA
Biroul de Cadastru și Publicitate Imobiliară Alba Iulia

A. Partea I. Descrierea imobilului

TEREN Necunoscut

Adresa: Loc. Popesti, Jud. Alba

Nr. Crt	Nr cadastral Nr. topografic	Suprafața* (mp)	Observații / Referințe
A1		4.397	Sector cadastral:21 Teren neimprijmit;

B. Partea II. Proprietari și acte

Inscrieri privitoare la dreptul de proprietate și alte drepturi reale		Referințe
1 / 22/05/2023		
Act Normativ nr. 7, din 13/03/1996 emis de PARLAMENTUL ROMÂNIEI;		
B1	Intabulare, drept de PROPRIETATE, dobândit prin Lege, cota actuala 1/1 1) NEIDENTIFICAT NEIDENTIFICAT	A1
2 / 22/05/2023		
Act Administrativ nr. 1138RA, din 12/05/2023 emis de COMUNA ÎNTREGALDE;		
B2	Se notează posesia faptică în favoarea lui 1) POPA VALENTIN, și soția 2) POPA ELISABETA	A1

C. Partea III. SARCINI .

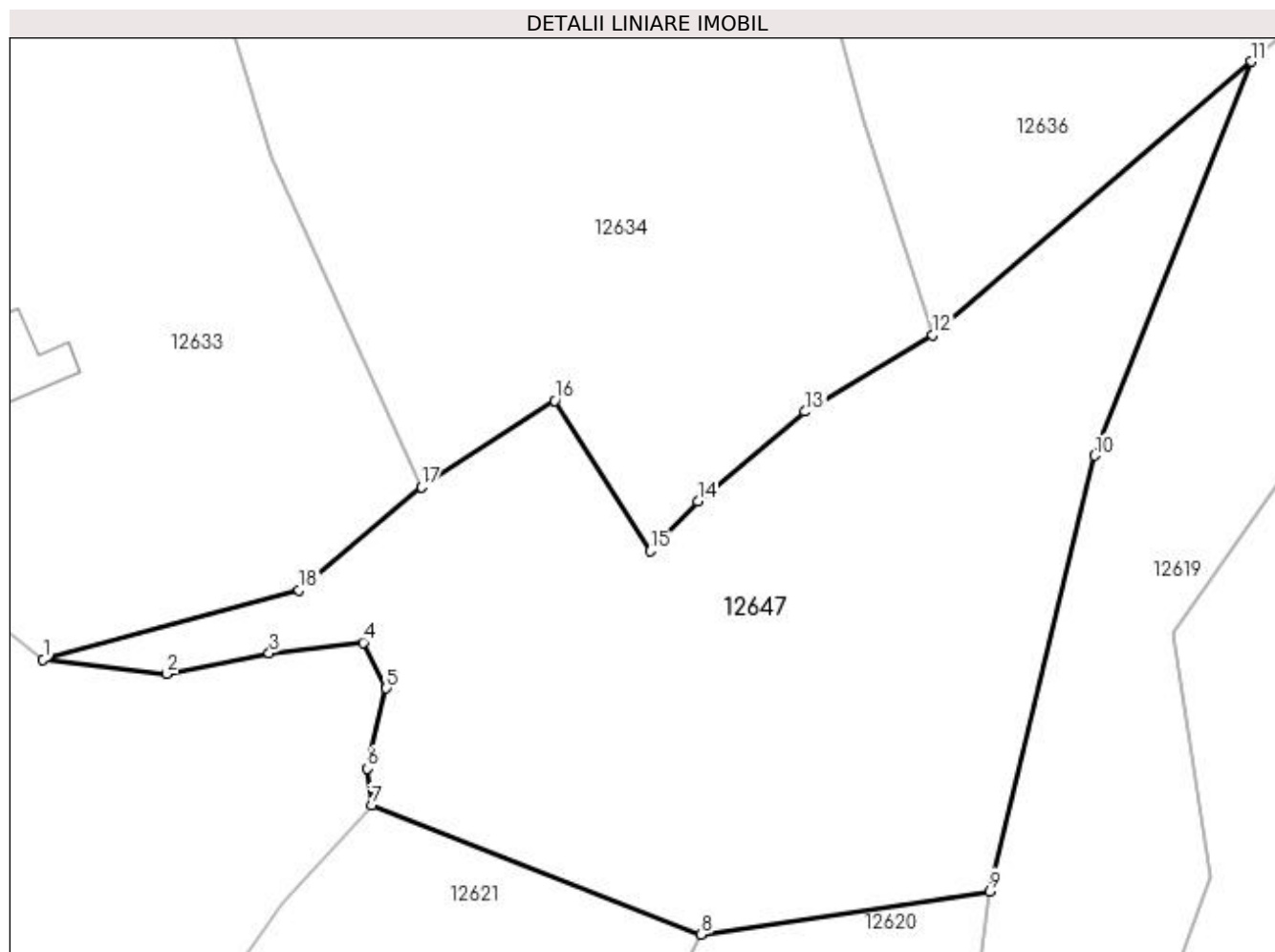
Inscrieri privind dezmembramintele dreptului de proprietate, drepturi reale de garanție și sarcini	Referințe
NU SUNT	

Anexa Nr. 1 La Partea I

Teren

Nr cadastral	Suprafața (mp)*	Observații / Referințe
	4.397	

* Suprafața este determinată în planul de proiecție Stereo 70.



Date referitoare la teren

Crt	Categorie folosință	Intra vilan	Suprafața (mp)	Tarla	Parcelă	Nr. topo	Observații / Referințe
1	neproductiv	DA	839	-	-	-	
2	neproductiv	NU	3.558	-	-	-	

Lungime Segmente

1) Valorile lungimilor segmentelor sunt obținute din proiecție în plan.

Punct început	X / Y	Punct sfârșit	X / Y	Lungime segment (** (m)
1	376.130,233 529.313,637	2	376.143,859 529.312,085	13.714
2	376.143,859 529.312,085	3	376.155,155 529.314,334	11.518
3	376.155,155 529.314,334	4	376.165,508 529.315,521	10.421
4	376.165,508 529.315,521	5	376.168,07 529.310,485	5.65

Punct început	X / Y	Punct sfârșit	X / Y	Lungime segment (** (m)
5	376.168,07 529.310,485	6	376.165,968 529.301,639	9.093
6	376.165,968 529.301,639	7	376.166,442 529.297,586	4.081
7	376.166,442 529.297,586	8	376.202,771 529.283,371	39.011
8	376.202,771 529.283,371	9	376.234,557 529.288,116	32.138
9	376.234,557 529.288,116	10	376.246,131 529.336,111	49.37
10	376.246,131 529.336,111	11	376.263,367 529.379,504	46.691
11	376.263,367 529.379,504	12	376.228,254 529.349,395	46.254
12	376.228,254 529.349,395	13	376.214,217 529.340,948	16.383
13	376.214,217 529.340,948	14	376.202,391 529.331,084	15.4
14	376.202,391 529.331,084	15	376.197,137 529.325,589	7.603
15	376.197,137 529.325,589	16	376.186,615 529.342,156	19.626
16	376.186,615 529.342,156	17	376.171,917 529.332,666	17.495
17	376.171,917 529.332,666	18	376.158,456 529.321,266	17.64
18	376.158,456 529.321,266	1	376.130,233 529.313,637	29.236

** Lungimile segmentelor sunt determinate în planul de proiecție Stereo 70 și sunt rotunjite la 1 milimetru.

*** Distanța dintre puncte este formată din segmente cumulate ce sunt mai mici decât valoarea 1 milimetru.

