DATE DESPRE IMOBILUL NR. 6528

Oficiul de Cadastru şi Publicitate Imobiliară ALBA
Biroul de Cadastru şi Publicitate Imobiliară Aiud

A. Partea I. Descrierea imobilului

TEREN Extravilan Nr. CF vechi:70512

Adresa: Jud. Alba, Turdas " Metea"

Nr. Crt	Nr cadastral Nr. topografic	Suprafaţa* (mp)	Observaţii / Referinţe
A1	70512	239.600	Sector cadastral:82 Teren neimprejmuit;

B. Partea II. Proprietari şi acte

Inscrieri privitoare la dreptul de proprietate şi alte drepturi reale		Referinţe
9187 / 25/08/2016		
Act Notarial nr. act de partaj voluntar aut. nr. 1916, din 24/08/2016 emis de BNP Iordanescu Dan;		
B5	Intabulare, drept de PROPRIETATEcu titlu partaj voluntar initial moştenire, dobandit prin Conventie, cota actuala 1/1	A1
	1) **NASTASE SUZANA**, casatorita	

C. Partea III. SARCINI .

Inscrieri privind dezmembramintele dreptului de proprietate, drepturi reale de garanţie şi sarcini	Referinţe
NU SUNT	

Anexa Nr. 1 La Partea I

Teren

Nr cadastral	Suprafaţa (mp)*	Observaţii / Referinţe
70512	239.600	

* Suprafaţa este determinată in planul de proiecţie Stereo 70.

DETALII LINIARE IMOBIL

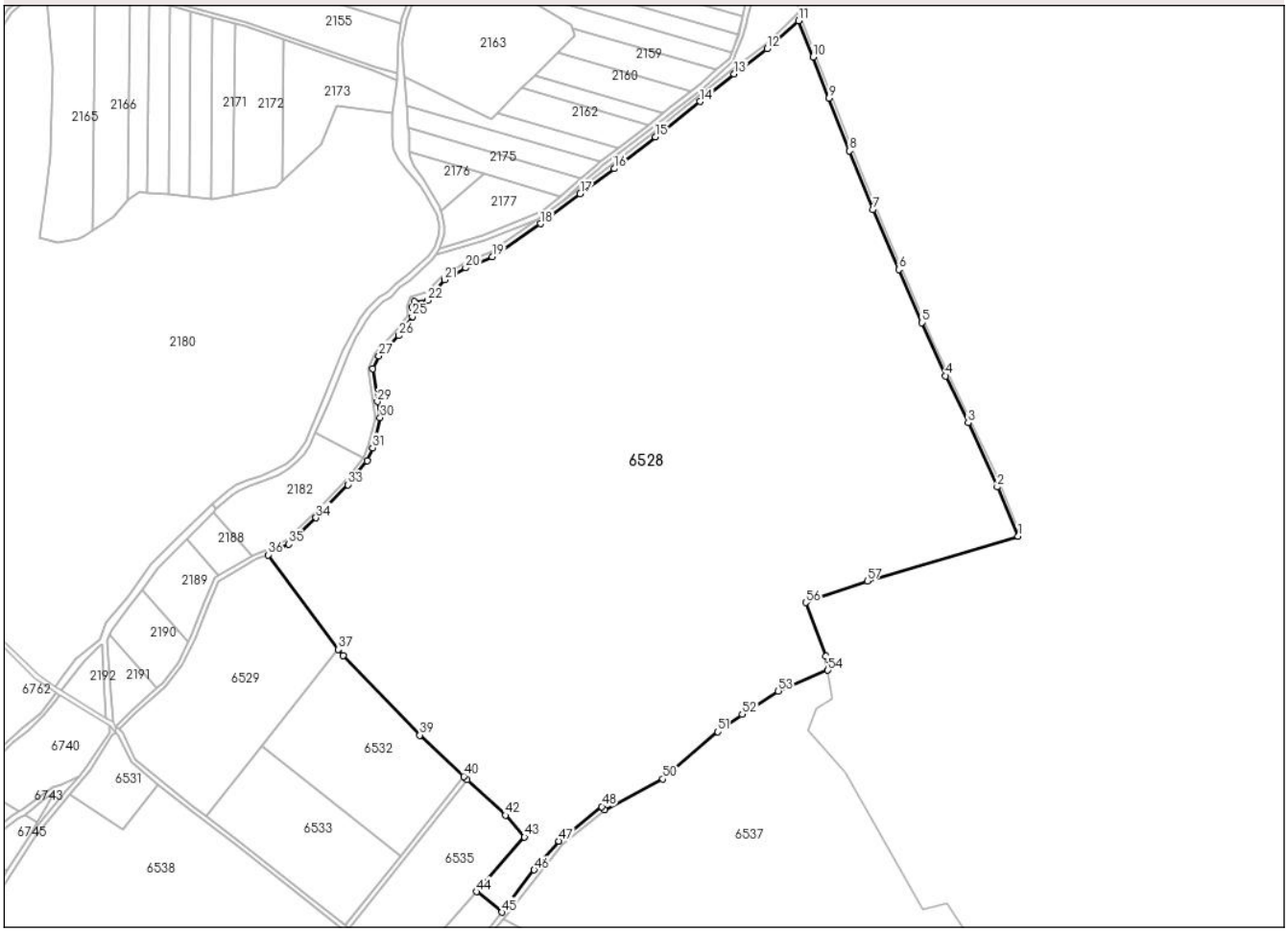

Date referitoare la teren

Crt	Categorie folosință	Intra vilan	Suprafaţa (mp)	Tarla	Parcelă	Nr. topo	Observaţii / Referinţe
1	faneata	NU	11.100	-	2683	-	
2	faneata	NU	132.500	-	2696	-	
3	faneata	NU	8.000	-	2704/1	-	
4	faneata	NU	31.000	-	2678	-	
5	faneata	NU	2.700	-	2681	-	
6	faneata	NU	200	-	2682	-	
7	faneata	NU	1.300	-	2690	-	
8	faneata	NU	2.400	-	2691	-	
9	faneata	NU	6.000	-	2693	-	
10	faneata	NU	8.500	-	2694	-	
11	faneata	NU	1.800	-	2699	-	
12	faneata	NU	10.500	-	2677	-	
13	neproductiv	NU	2.000	-	2679	-	alte terenuri neagricole
14	neproductiv	NU	100	-	2680	-	alte terenuri neagricole
15	neproductiv	NU	6.000	-	2684	-	alte terenuri neagricole
16	neproductiv	NU	2.000	-	2685	-	alte terenuri neagricole

Document care conține date cu caracter personal, protejat de prevederile Regulamentului (UE) nr. 679/2016 și Legii 190/2018

Crt	Categorie folosință	Intra vilan	Suprafaţa (mp)	Tarla	Parcelă	Nr. topo	Observaţii / Referinţe
17	neproductiv	NU	4.800	-	2689	-	alte terenuri neagricole
18	neproductiv	NU	400	-	2692	-	alte terenuri neagricole
19	neproductiv	NU	1.300	-	2695	-	alte terenuri neagricole
20	neproductiv	NU	500	-	2697	-	alte terenuri neagricole
21	neproductiv	NU	6.400	-	2698	-	alte terenuri neagricole
22	neproductiv	NU	100	-	2705	-	alte terenuri neagricole

Lungime Segmente

1) Valorile lungimilor segmentelor sunt obţinute din proiecţie în plan.

Punct început	X / Y	Punct sfârşit	X / Y	Lungime segment
1	420.143,04 534.866,704	2	420.125,197 534.908,854	45.771
4	420.080,87 535.004,142	5	420.060,205 535.049,875	50.186
7	420.018,205 535.146,781	8	419.998,333 535.197,389	54.37
10	419.966,839 535.277,898	11	419.954,374 535.309,005	33.511
13	419.899,044 535.263,292	14	419.869,833 535.239,587	37.619
16	419.795,986 535.182,022	17	419.766,721 535.160,327	36.43
19	419.691,125 535.106,387	20	419.668,327 535.096,939	24.679
22	419.635,757 535.069,084	23	419.624,182 535.067,832	11.643
25	419.622,527 535.055,184	26	419.611,058 535.038,757	20.034
28	419.588,622 535.010,291	29	419.592,606 534.982,106	28.465
31	419.588,466 534.942,46	32	419.583,686 534.931,215	12.219
34	419.539,9 534.882,36	35	419.516,513 534.859,759	32.523
37	419.559,189 534.769,513	38	419.563,174 534.764,177	6.66
40	419.666,719 534.660,521	41	419.669,642 534.657,789	4.0
43	419.719,0 534.608,322	44	419.677,638 534.561,423	62.533
46	419.727,241 534.580,142	47	419.748,551 534.604,985	32.731
49	419.787,761 534.631,537	50	419.837,934 534.658,196	56.816
52	419.905,993 534.713,74	53	419.937,021 534.733,728	36.909
55	419.977,605 534.763,569	56	419.960,624 534.809,71	49.167

Punct început	X / Y	Punct sfârşit	X / Y	Lungime segment
2	420.125,197 534.908,854	3	420.100,153 534.963,955	60.525
5	420.060,205 535.049,875	6	420.040,644 535.095,496	49.638
8	419.998,333 535.197,389	9	419.980,644 535.242,671	48.614
11	419.954,374 535.309,005	12	419.927,275 535.284,806	36.331
14	419.869,833 535.239,587	15	419.831,302 535.209,311	49.003
17	419.766,721 535.160,327	18	419.732,724 535.134,699	42.575
20	419.668,327 535.096,939	21	419.650,367 535.086,636	20.705
23	419.624,182 535.067,832	24	419.622,267 535.063,252	4.964
26	419.611,058 535.038,757	27	419.593,714 535.021,477	24.483
29	419.592,606 534.982,106	30	419.594,918 534.968,314	13.985
32	419.583,686 534.931,215	33	419.567,013 534.910,825	26.339
35	419.516,513 534.859,759	36	419.498,602 534.850,632	20.102
38	419.563,174 534.764,177	39	419.628,92 534.695,85	94.822
41	419.669,642 534.657,789	42	419.702,497 534.627,08	44.973
44	419.677,638 534.561,423	45	419.699,465 534.543,909	27.985
47	419.748,551 534.604,985	48	419.785,352 534.634,537	47.198
50	419.837,934 534.658,196	51	419.885,178 534.698,809	62.301
53	419.937,021 534.733,728	54	419.979,51 534.751,497	46.055
56	419.960,624 534.809,71	57	420.013,426 534.828,007	55.882

Punct început	X / Y	Punct sfârşit	X / Y	Lungime segment
3	420.100,153 534.963,955	4	420.080,87 535.004,142	44.573
6	420.040,644 535.095,496	7	420.018,205 535.146,781	55.978
9	419.980,644 535.242,671	10	419.966,839 535.277,898	37.835
12	419.927,275 535.284,806	13	419.899,044 535.263,292	35.495
15	419.831,302 535.209,311	16	419.795,986 535.182,022	44.63
18	419.732,724 535.134,699	19	419.691,125 535.106,387	50.319
21	419.650,367 535.086,636	22	419.635,757 535.069,084	22.837
24	419.622,267 535.063,252	25	419.622,527 535.055,184	8.072
27	419.593,714 535.021,477	28	419.588,622 535.010,291	12.29
30	419.594,918 534.968,314	31	419.588,466 534.942,46	26.647
33	419.567,013 534.910,825	34	419.539,9 534.882,36	39.311
36	419.498,602 534.850,632	37	419.559,189 534.769,513	101.247
39	419.628,92 534.695,85	40	419.666,719 534.660,521	51.739
42	419.702,497 534.627,08	43	419.719,0 534.608,322	24.984
45	419.699,465 534.543,909	46	419.727,241 534.580,142	45.654
48	419.785,352 534.634,537	49	419.787,761 534.631,537	3.847
51	419.885,178 534.698,809	52	419.905,993 534.713,74	25.616
54	419.979,51 534.751,497	55	419.977,605 534.763,569	12.221
57	420.013,426 534.828,007	1	420.143,04 534.866,704	135.267

**** Lungimile segmentelor sunt determinate în planul de proiecţie Stereo 70 şi sunt rotunjite la 1 milimetru.**

***** Distanţa dintre puncte este formată din segmente cumulate ce sunt mai mici decât valoarea 1 milimetru.**

Document care conține date cu caracter personal, protejat de prevederile Regulamentului (UE) nr. 679/2016 și Legii 190/2018

DATE DESPRE IMOBILUL NR. 6529

Oficiul de Cadastru şi Publicitate Imobiliară ALBA
Biroul de Cadastru şi Publicitate Imobiliară Aiud

A. Partea I. Descrierea imobilului

TEREN Extravilan Nr. CF vechi:70283

Adresa: Jud. Alba

Nr. Crt	Nr cadastral Nr. topografic	Suprafaţa* (mp)	Observaţii / Referinţe
A1	70283	20.300	Sector cadastral:82 Teren neimprejmuit;

B. Partea II. Proprietari şi acte

Inscrieri privitoare la dreptul de proprietate şi alte drepturi reale		Referinţe
5828 / 09/07/2013		
Act Notarial nr. contract de vanzare cumparare aut. nr. 1198, din 05/07/2013 emis de BNP MARGINEAN ROXANA MARIA;		
B4	Intabulare, drept de PROPRIETATEcu titlu cumparare, dobandit prin Conventie, cota actuala 1/1	A1
	1) **BURLAN DOREL**, casatorit cu 2) **BURLAN SABINA**, ns. Pitea, bun comun	

C. Partea III. SARCINI .

Inscrieri privind dezmembramintele dreptului de proprietate, drepturi reale de garanţie şi sarcini	Referinţe
NU SUNT	

Document care conține date cu caracter personal, protejat de prevederile Regulamentului (UE) nr. 679/2016 și Legii 190/2018

Anexa Nr. 1 La Partea I

Teren

Nr cadastral	Suprafaţa (mp)*	Observaţii / Referinţe
70283	20.300	

* Suprafaţa este determinată in planul de proiecţie Stereo 70.

DETALII LINIARE IMOBIL

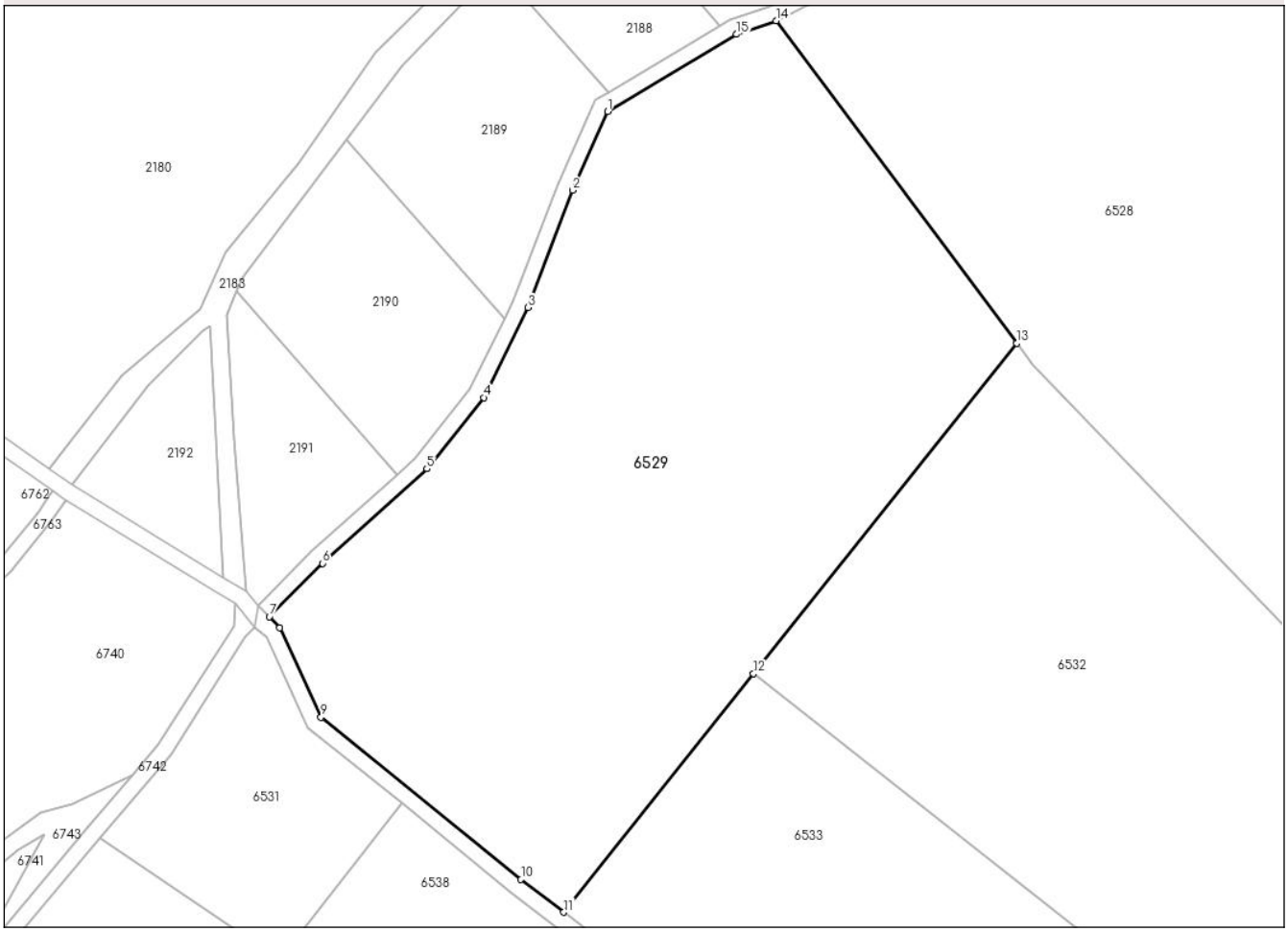

Date referitoare la teren

Crt	Categorie folosință	Intra vilan	Suprafaţa (mp)	Tarla	Parcelă	Nr. topo	Observaţii / Referinţe
1	arabil	NU	20.300	-	2687/4	-	neimprejmuit

Lungime Segmente
1) Valorile lungimilor segmentelor sunt obţinute din proiecţie în plan.

Punct început	X / Y	Punct sfârşit	X / Y	Lungime segment (** (m)
1	419.456,182 534.827,808	2	419.447,32 534.807,998	21.702
2	419.447,32 534.807,998	3	419.436,046 534.778,516	31.564
3	419.436,046 534.778,516	4	419.424,933 534.755,853	25.241
4	419.424,933 534.755,853	5	419.410,646 534.737,929	22.921
5	419.410,646 534.737,929	6	419.384,344 534.714,162	35.449

Document care conține date cu caracter personal, protejat de prevederile Regulamentului (UE) nr. 679/2016 și Legii 190/2018

Punct început	X / Y	Punct sfârşit	X / Y	Lungime segment (** (m)
6	419.384,344 534.714,162	7	419.370,993 534.700,702	18.958
7	419.370,993 534.700,702	8	419.373,595 534.697,889	3.832
8	419.373,595 534.697,889	9	419.383,982 534.675,437	24.739
9	419.383,982 534.675,437	10	419.434,328 534.634,638	64.802
10	419.434,328 534.634,638	11	419.445,114 534.626,394	13.576
11	419.445,114 534.626,394	12	419.492,912 534.686,362	76.686
12	419.492,912 534.686,362	13	419.559,189 534.769,513	106.333
13	419.559,189 534.769,513	14	419.498,602 534.850,632	101.247
14	419.498,602 534.850,632	15	419.488,64 534.847,22	10.53
15	419.488,64 534.847,22	1	419.456,182 534.827,808	37.82

** Lungimile segmentelor sunt determinate în planul de proiecţie Stereo 70 şi sunt rotunjite la 1 milimetru.
*** Distanţa dintre puncte este formată din segmente cumulate ce sunt mai mici decât valoarea 1 milimetru.

Document care conține date cu caracter personal, protejat de prevederile Regulamentului (UE) nr. 679/2016 și Legii 190/2018

DATE DESPRE IMOBILUL NR. 6530

Oficiul de Cadastru şi Publicitate Imobiliară ALBA
Biroul de Cadastru şi Publicitate Imobiliară Aiud

A. Partea I. Descrierea imobilului

TEREN Extravilan

Adresa: Jud. Alba

Nr. Crt	Nr cadastral Nr. topografic	Suprafaţa* (mp)	Observaţii / Referinţe
A1		2.327	Sector cadastral:82 Teren neimprejmuit;

B. Partea II. Proprietari şi acte

Inscrieri privitoare la dreptul de proprietate şi alte drepturi reale		Referinţe
/		
Act Normativ nr. 7, din 13/03/1996 emis de PARLAMENT (LEGE);		
B1	Intabulare, drept de PROPRIETATE, dobandit prin Lege, cota actuala 1/1	A1
	1) **COMUNA HOPÂRTA**, CIF:4561987, Proprietar neidentificat	

C. Partea III. SARCINI .

Inscrieri privind dezmembramintele dreptului de proprietate, drepturi reale de garanţie şi sarcini	Referinţe
NU SUNT	

Document care conține date cu caracter personal, protejat de prevederile Regulamentului (UE) nr. 679/2016 și Legii 190/2018

Anexa Nr. 1 La Partea I

Teren

Nr cadastral	Suprafaţa (mp)*	Observaţii / Referinţe
	2.327	

* Suprafaţa este determinată in planul de proiecţie Stereo 70.

DETALII LINIARE IMOBIL

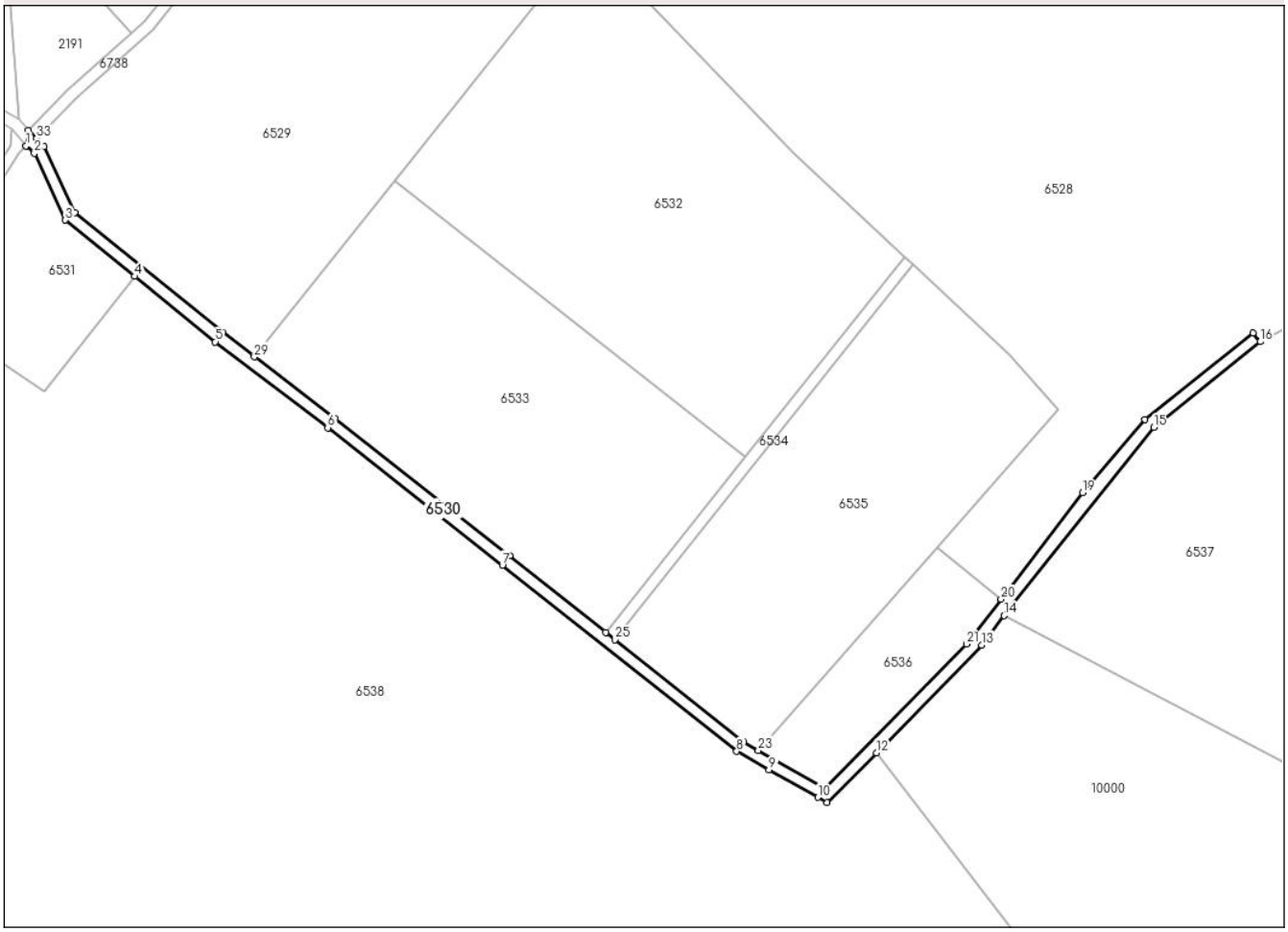

Date referitoare la teren

Crt	Categorie folosință	Intra vilan	Suprafaţa (mp)	Tarla	Parcelă	Nr. topo	Observaţii / Referinţe
1	drum	NU	2.327	-	2705	-	

Lungime Segmente

1) Valorile lungimilor segmentelor sunt obţinute din proiecţie în plan.

Punct început	X / Y	Punct sfârşit	X / Y	Lungime segment (** (m)
1	419.367,341 534.698,089	2	419.370,23 534.695,637	3.789
3	419.380,741 534.672,914	4	419.404,38 534.653,758	30.426
5	419.431,854 534.631,495	6	419.470,141 534.602,234	48.188
7	419.529,604 534.555,518	8	419.609,438 534.492,158	101.921
9	419.620,458 534.485,918	10	419.637,094 534.476,498	19.117

Punct început	X / Y	Punct sfârşit	X / Y	Lungime segment (** (m)
2	419.370,23 534.695,637	3	419.380,741 534.672,914	25.036
4	419.404,38 534.653,758	5	419.431,854 534.631,495	35.362
6	419.470,141 534.602,234	7	419.529,604 534.555,518	75.619
8	419.609,438 534.492,158	9	419.620,458 534.485,918	12.665
10	419.637,094 534.476,498	11	419.640,307 534.474,678	3.693

Document care conține date cu caracter personal, protejat de prevederile Regulamentului (UE) nr. 679/2016 și Legii 190/2018

Punct început	X / Y	Punct sfârşit	X / Y	Lungime segment (** (m)
11	419.640,307 534.474,678	12	419.657,025 534.491,705	23.862
13	419.692,954 534.528,298	14	419.700,556 534.538,328	12.585
15	419.751,587 534.602,38	16	419.787,761 534.631,537	46.461
17	419.785,352 534.634,537	18	419.748,551 534.604,985	47.198
19	419.727,241 534.580,142	20	419.699,465 534.543,909	45.654
21	419.687,806 534.528,701	22	419.639,603 534.479,483	68.891
23	419.616,854 534.492,504	24	419.611,778 534.495,408	5.847
25	419.567,953 534.530,19	26	419.564,82 534.532,676	4.0
27	419.532,083 534.558,657	28	419.472,591 534.605,396	75.656
29	419.445,114 534.626,394	30	419.434,328 534.634,638	13.576
31	419.383,982 534.675,437	32	419.373,595 534.697,889	24.739
33	419.370,993 534.700,702	34	419.368,153 534.703,519	4.0

Punct început	X / Y	Punct sfârşit	X / Y	Lungime segment (** (m)
12	419.657,025 534.491,705	13	419.692,954 534.528,298	51.283
14	419.700,556 534.538,328	15	419.751,587 534.602,38	81.896
16	419.787,761 534.631,537	17	419.785,352 534.634,537	3.847
18	419.748,551 534.604,985	19	419.727,241 534.580,142	32.731
20	419.699,465 534.543,909	21	419.687,806 534.528,701	19.163
22	419.639,603 534.479,483	23	419.616,854 534.492,504	26.212
24	419.611,778 534.495,408	25	419.567,953 534.530,19	55.951
26	419.564,82 534.532,676	27	419.532,083 534.558,657	41.794
28	419.472,591 534.605,396	29	419.445,114 534.626,394	34.582
30	419.434,328 534.634,638	31	419.383,982 534.675,437	64.802
32	419.373,595 534.697,889	33	419.370,993 534.700,702	3.832
34	419.368,153 534.703,519	1	419.367,341 534.698,089	5.49

** Lungimile segmentelor sunt determinate în planul de proiecţie Stereo 70 şi sunt rotunjite la 1 milimetru.
*** Distanţa dintre puncte este formată din segmente cumulate ce sunt mai mici decât valoarea 1 milimetru.

Document care conține date cu caracter personal, protejat de prevederile Regulamentului (UE) nr. 679/2016 și Legii 190/2018

DATE DESPRE IMOBILUL NR. 6531

Oficiul de Cadastru şi Publicitate Imobiliară ALBA
Biroul de Cadastru şi Publicitate Imobiliară Aiud

A. Partea I. Descrierea imobilului

TEREN Extravilan

Adresa: Jud. Alba

Nr. Crt	Nr cadastral Nr. topografic	Suprafaţa* (mp)	Observaţii / Referinţe
A1		3.000	Sector cadastral:82 Teren neimprejmuit;

B. Partea II. Proprietari şi acte

Inscrieri privitoare la dreptul de proprietate şi alte drepturi reale		Referinţe
/		
Act Normativ nr. 7, din 13/03/1996 emis de PARLAMENT (LEGE);		
B1	Inscrierea provizorie, drept de PROPRIETATEÎn favoarea UAT Hopârta, dobandit prin Lege, cota actuala 1/1	A1
	1) **COMUNA HOPÂRTA**, CIF:4561987, Proprietar neidentificat	
	OBSERVATII: PROPRIETAR NEIDENTIFICAT	

C. Partea III. SARCINI .

Inscrieri privind dezmembramintele dreptului de proprietate, drepturi reale de garanţie şi sarcini	Referinţe
NU SUNT	

Document care conține date cu caracter personal, protejat de prevederile Regulamentului (UE) nr. 679/2016 și Legii 190/2018

Anexa Nr. 1 La Partea I

Teren

Nr cadastral	Suprafaţa (mp)*	Observaţii / Referinţe
	3.000	

* Suprafaţa este determinată in planul de proiecţie Stereo 70.

DETALII LINIARE IMOBIL

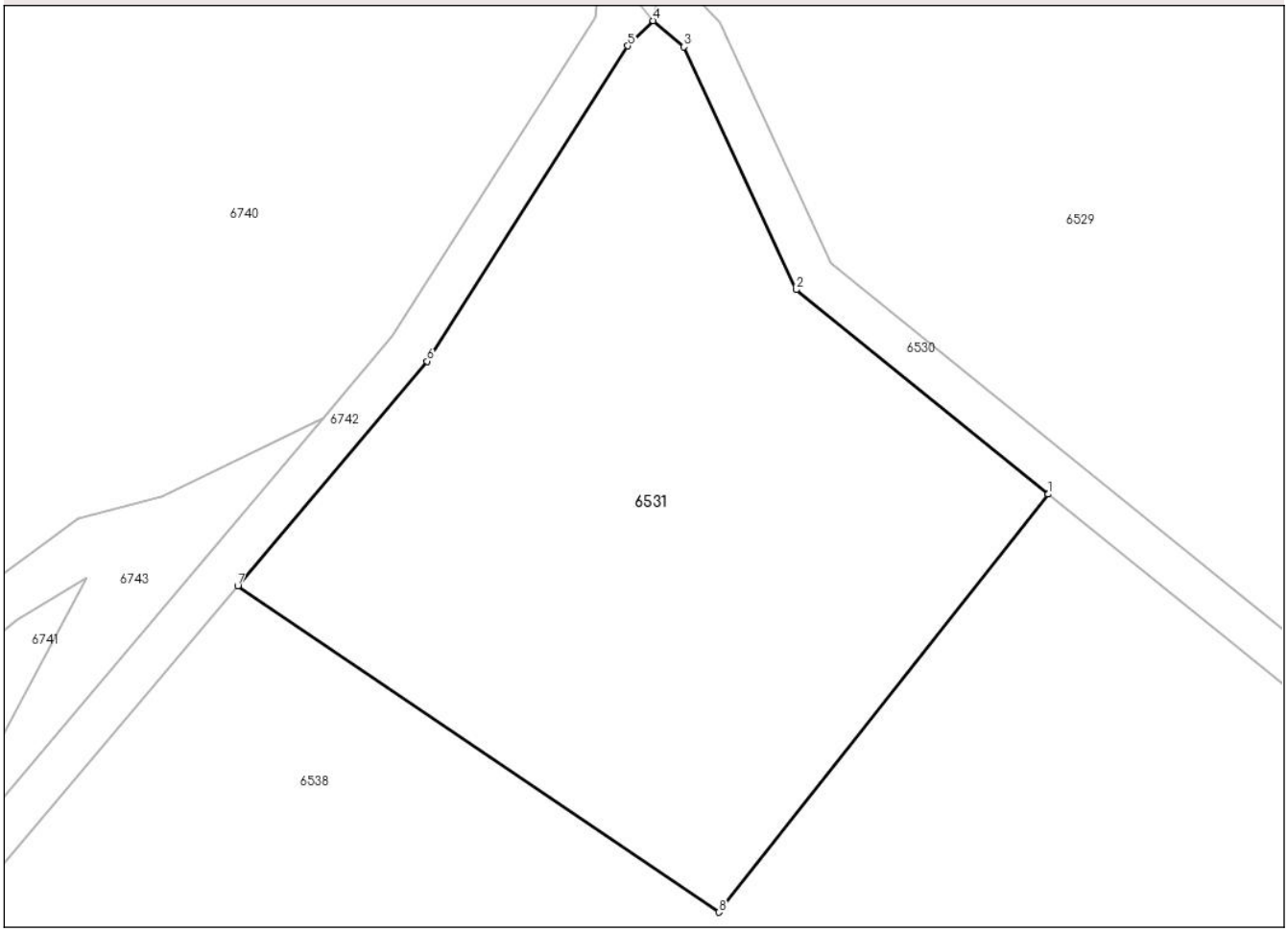

Date referitoare la teren

Crt	Categorie folosință	Intra vilan	Suprafaţa (mp)	Tarla	Parcelă	Nr. topo	Observaţii / Referinţe
1	pasune	NU	3.000	-	2688/1	-	

Lungime Segmente
1) Valorile lungimilor segmentelor sunt obţinute din proiecţie în plan.

Punct început	X / Y	Punct sfârşit	X / Y	Lungime segment (** (m)
1	419.404,38 534.653,758	2	419.380,741 534.672,914	30.426
2	419.380,741 534.672,914	3	419.370,23 534.695,637	25.036
3	419.370,23 534.695,637	4	419.367,341 534.698,089	3.789
4	419.367,341 534.698,089	5	419.364,96 534.695,738	3.346
5	419.364,96 534.695,738	6	419.346,164 534.666,213	35.001

Document care conține date cu caracter personal, protejat de prevederile Regulamentului (UE) nr. 679/2016 și Legii 190/2018

Punct început	X / Y	Punct sfârşit	X / Y	Lungime segment (** (m)
6	419.346,164 534.666,213	7	419.328,407 534.645,188	27.52
7	419.328,407 534.645,188	8	419.373,489 534.614,628	54.464
8	419.373,489 534.614,628	1	419.404,38 534.653,758	49.854

** Lungimile segmentelor sunt determinate în planul de proiecţie Stereo 70 şi sunt rotunjite la 1 milimetru.
*** Distanţa dintre puncte este formată din segmente cumulate ce sunt mai mici decât valoarea 1 milimetru.

Document care conține date cu caracter personal, protejat de prevederile Regulamentului (UE) nr. 679/2016 și Legii 190/2018

DATE DESPRE IMOBILUL NR. 6532

Oficiul de Cadastru şi Publicitate Imobiliară ALBA
Biroul de Cadastru şi Publicitate Imobiliară Aiud

A. Partea I. Descrierea imobilului

TEREN Extravilan Nr. cadastral vechi:70513

Adresa: Jud. Alba

Nr. Crt	Nr cadastral Nr. topografic	Suprafaţa* (mp)	Observaţii / Referinţe
A1		14.500	Sector cadastral:82 Teren neimprejmuit;

B. Partea II. Proprietari şi acte

Inscrieri privitoare la dreptul de proprietate şi alte drepturi reale		Referinţe
/		
Act Administrativ nr. 14129/1644, din 13/09/2007 emis de CJPSDPAT ALBA (titlu de proprietate);		
B1	Intabulare, drept de PROPRIETATE, dobandit prin Reconstituire, cota actuala 1/1	A1
	1) **GATEA IOAN**	

C. Partea III. SARCINI .

Inscrieri privind dezmembramintele dreptului de proprietate, drepturi reale de garanţie şi sarcini	Referinţe
NU SUNT	

Document care conține date cu caracter personal, protejat de prevederile Regulamentului (UE) nr. 679/2016 și Legii 190/2018

Anexa Nr. 1 La Partea I

Teren

Nr cadastral	Suprafaţa (mp)*	Observaţii / Referinţe
	14.500	

* Suprafaţa este determinată in planul de proiecţie Stereo 70.

DETALII LINIARE IMOBIL

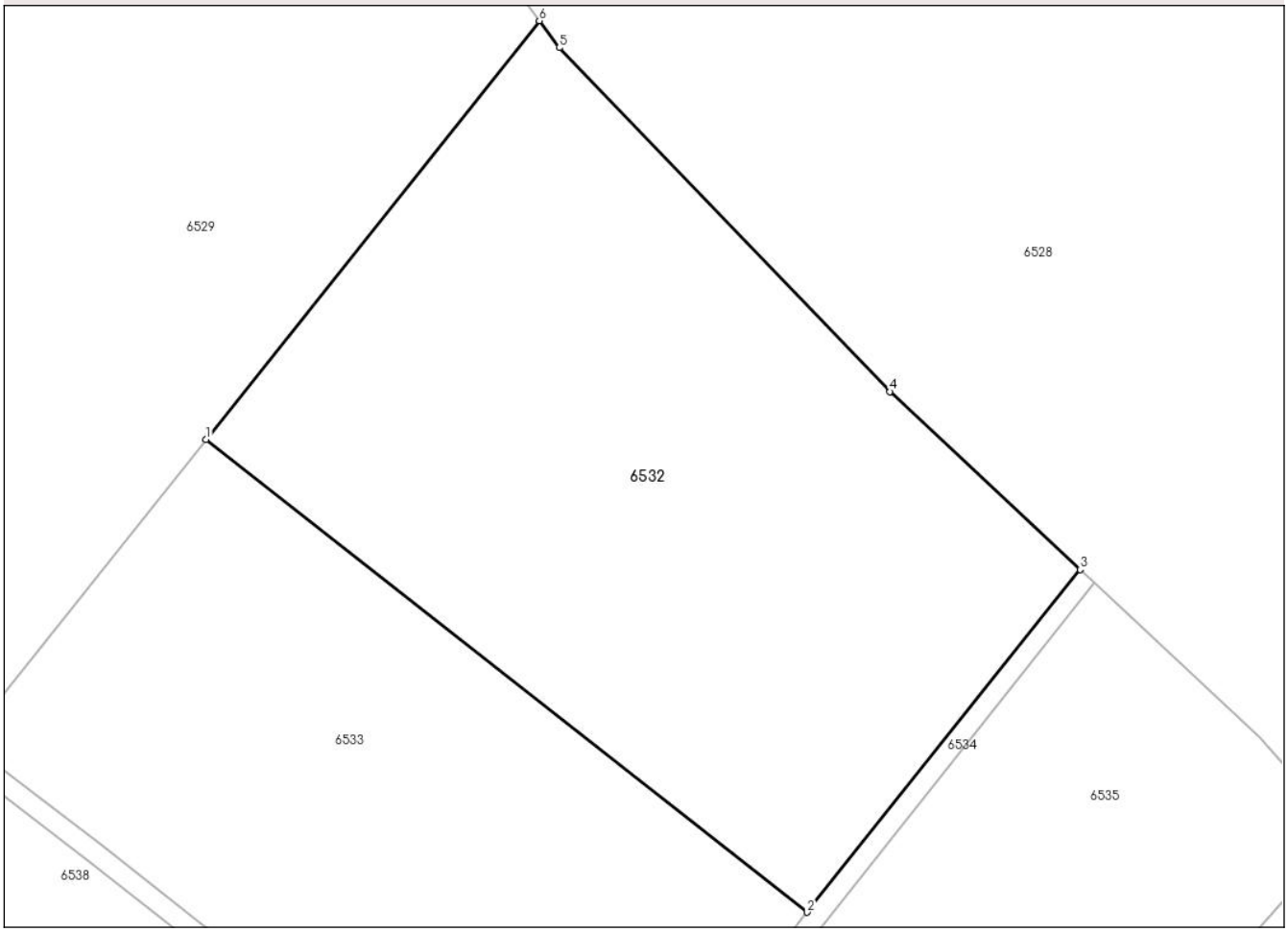

Date referitoare la teren

Crt	Categorie folosință	Intra vilan	Suprafaţa (mp)	Tarla	Parcelă	Nr. topo	Observaţii / Referinţe
1	arabil	NU	14.500	-	2687/1	-	

Lungime Segmente
1) Valorile lungimilor segmentelor sunt obţinute din proiecţie în plan.

Punct început	X / Y	Punct sfârşit	X / Y	Lungime segment (** (m)
1	419.492,912 534.686,362	2	419.612,458 534.592,444	152.026
2	419.612,458 534.592,444	3	419.666,719 534.660,521	87.056
3	419.666,719 534.660,521	4	419.628,92 534.695,85	51.739
4	419.628,92 534.695,85	5	419.563,174 534.764,177	94.822
5	419.563,174 534.764,177	6	419.559,189 534.769,513	6.66

Document care conține date cu caracter personal, protejat de prevederile Regulamentului (UE) nr. 679/2016 și Legii 190/2018

Punct început	X / Y	Punct sfârşit	X / Y	Lungime segment (** (m)
6	419.559,189 534.769,513	1	419.492,912 534.686,362	106.333

** Lungimile segmentelor sunt determinate în planul de proiecţie Stereo 70 şi sunt rotunjite la 1 milimetru.
*** Distanţa dintre puncte este formată din segmente cumulate ce sunt mai mici decât valoarea 1 milimetru.

Document care conține date cu caracter personal, protejat de prevederile Regulamentului (UE) nr. 679/2016 și Legii 190/2018

DATE DESPRE IMOBILUL NR. 6533

Oficiul de Cadastru şi Publicitate Imobiliară ALBA
Biroul de Cadastru şi Publicitate Imobiliară Aiud

A. Partea I. Descrierea imobilului

TEREN Extravilan Nr. cadastral vechi:70514

Adresa: Jud. Alba

Nr. Crt	Nr cadastral Nr. topografic	Suprafaţa* (mp)	Observaţii / Referinţe
A1		11.600	Sector cadastral:82 Teren neimprejmuit;

B. Partea II. Proprietari şi acte

Inscrieri privitoare la dreptul de proprietate şi alte drepturi reale		Referinţe
/		
Act Administrativ nr. 11519/908, din 20/12/2002 emis de CJPSDPAT ALBA (titlu de proprietate);		
B1	Intabulare, drept de PROPRIETATE, dobandit prin Reconstituire, cota actuala 1/1	A1
	1) **SPINEAN RAFILA**	

C. Partea III. SARCINI .

Inscrieri privind dezmembramintele dreptului de proprietate, drepturi reale de garanţie şi sarcini	Referinţe
NU SUNT	

Document care conține date cu caracter personal, protejat de prevederile Regulamentului (UE) nr. 679/2016 și Legii 190/2018

Anexa Nr. 1 La Partea I

Teren

Nr cadastral	Suprafaţa (mp)*	Observaţii / Referinţe
	11.600	

* Suprafaţa este determinată in planul de proiecţie Stereo 70.

DETALII LINIARE IMOBIL

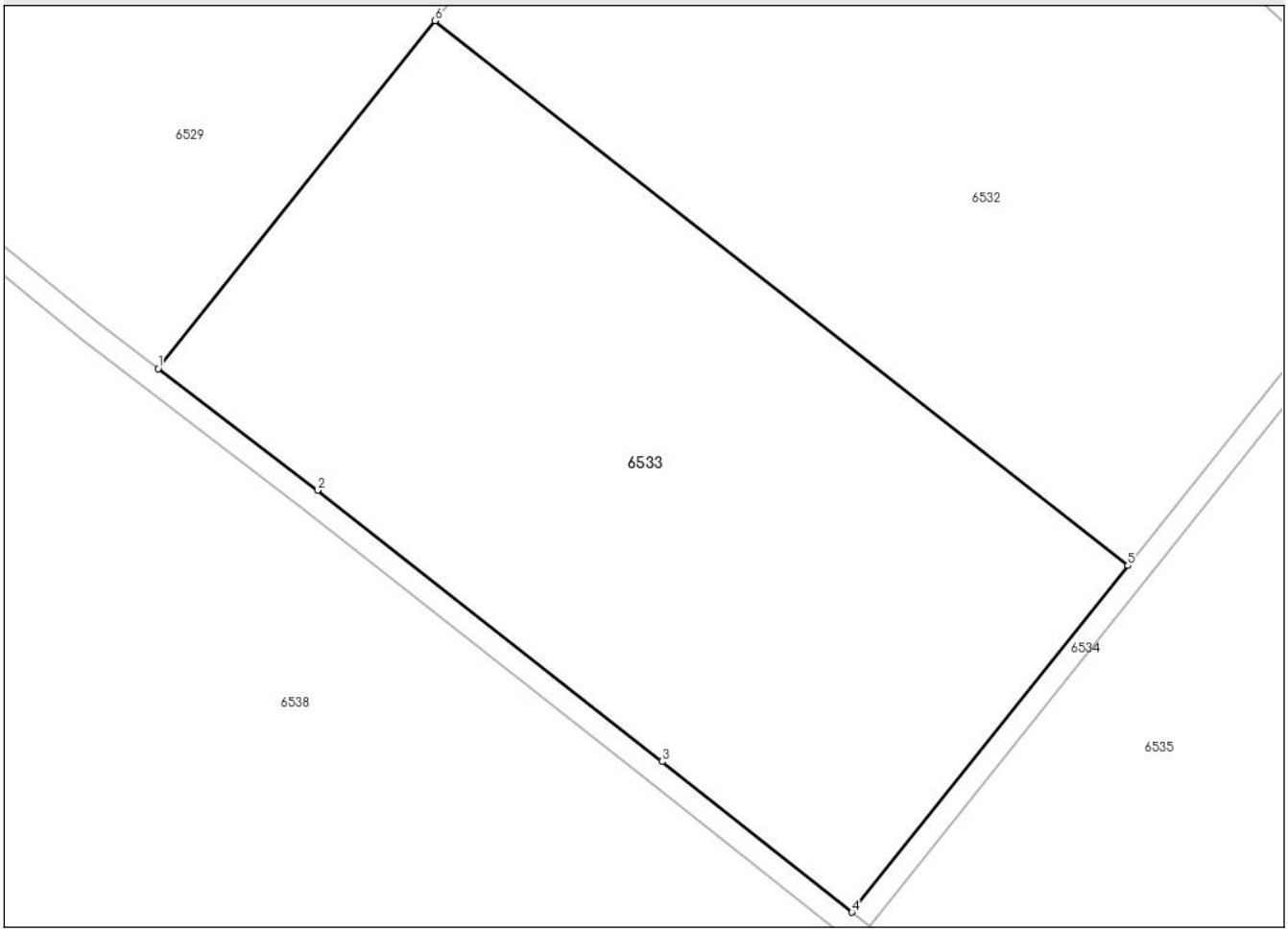

Date referitoare la teren

Crt	Categorie folosință	Intra vilan	Suprafaţa (mp)	Tarla	Parcelă	Nr. topo	Observaţii / Referinţe
1	arabil	NU	11.600	375	2687/4	-	

Lungime Segmente
1) Valorile lungimilor segmentelor sunt obţinute din proiecţie în plan.

Punct început	X / Y	Punct sfârşit	X / Y	Lungime segment (** (m)
1	419.445,114 534.626,394	2	419.472,591 534.605,396	34.582
2	419.472,591 534.605,396	3	419.532,083 534.558,657	75.656
3	419.532,083 534.558,657	4	419.564,82 534.532,676	41.794
4	419.564,82 534.532,676	5	419.612,458 534.592,444	76.43
5	419.612,458 534.592,444	6	419.492,912 534.686,362	152.026

Document care conține date cu caracter personal, protejat de prevederile Regulamentului (UE) nr. 679/2016 și Legii 190/2018

Punct început	X / Y	Punct sfârşit	X / Y	Lungime segment (** (m)
6	419.492,912 534.686,362	1	419.445,114 534.626,394	76.686

** Lungimile segmentelor sunt determinate în planul de proiecţie Stereo 70 şi sunt rotunjite la 1 milimetru.
*** Distanţa dintre puncte este formată din segmente cumulate ce sunt mai mici decât valoarea 1 milimetru.

Document care conține date cu caracter personal, protejat de prevederile Regulamentului (UE) nr. 679/2016 și Legii 190/2018

DATE DESPRE IMOBILUL NR. 6534

Oficiul de Cadastru şi Publicitate Imobiliară ALBA
Biroul de Cadastru şi Publicitate Imobiliară Aiud

A. Partea I. Descrierea imobilului

TEREN Extravilan

Adresa: Jud. Alba

Nr. Crt	Nr cadastral Nr. topografic	Suprafaţa* (mp)	Observaţii / Referinţe
A1		652	Sector cadastral:82 Teren neimprejmuit;

B. Partea II. Proprietari şi acte

Inscrieri privitoare la dreptul de proprietate şi alte drepturi reale		Referinţe
/		
Act Normativ nr. 7, din 13/03/1996 emis de PARLAMENT (LEGE);		
B1	Inscrierea provizorie, drept de PROPRIETATEÎn favoarea UAT Hopârta, dobandit prin Lege, cota actuala 1/1	A1
	1) **COMUNA HOPÂRTA**, CIF:4561987, Proprietar neidentificat	
	OBSERVATII: PROPRIETAR NEIDENTIFICAT	

C. Partea III. SARCINI .

Inscrieri privind dezmembramintele dreptului de proprietate, drepturi reale de garanţie şi sarcini	Referinţe
NU SUNT	

Document care conține date cu caracter personal, protejat de prevederile Regulamentului (UE) nr. 679/2016 și Legii 190/2018

Anexa Nr. 1 La Partea I

Teren

Nr cadastral	Suprafaţa (mp)*	Observaţii / Referinţe
	652	

* Suprafaţa este determinată in planul de proiecţie Stereo 70.

DETALII LINIARE IMOBIL

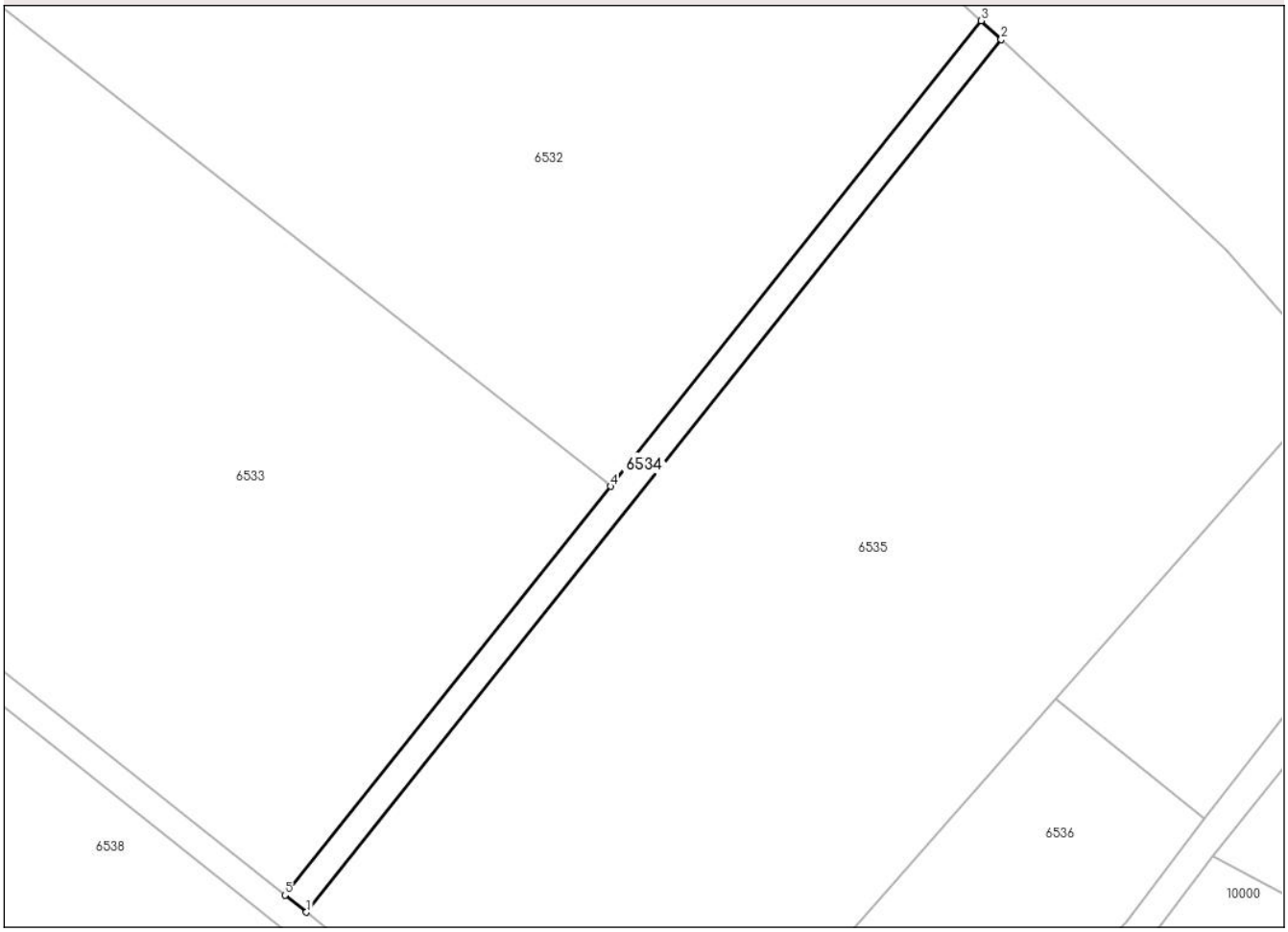

Date referitoare la teren

Crt	Categorie folosință	Intra vilan	Suprafaţa (mp)	Tarla	Parcelă	Nr. topo	Observaţii / Referinţe
1	drum	NU	652	-	2705/1	-	

Lungime Segmente
1) Valorile lungimilor segmentelor sunt obţinute din proiecţie în plan.

Punct început	X / Y	Punct sfârşit	X / Y	Lungime segment (** (m)
1	419.567,953 534.530,19	2	419.669,642 534.657,789	163.163
2	419.669,642 534.657,789	3	419.666,719 534.660,521	4.0
3	419.666,719 534.660,521	4	419.612,458 534.592,444	87.056
4	419.612,458 534.592,444	5	419.564,82 534.532,676	76.43
5	419.564,82 534.532,676	1	419.567,953 534.530,19	4.0

Document care conține date cu caracter personal, protejat de prevederile Regulamentului (UE) nr. 679/2016 și Legii 190/2018

** Lungimile segmentelor sunt determinate în planul de proiecţie Stereo 70 şi sunt rotunjite la 1 milimetru.
*** Distanţa dintre puncte este formată din segmente cumulate ce sunt mai mici decât valoarea 1 milimetru.

Document care conține date cu caracter personal, protejat de prevederile Regulamentului (UE) nr. 679/2016 și Legii 190/2018

DATE DESPRE IMOBILUL NR. 6535

Oficiul de Cadastru şi Publicitate Imobiliară ALBA
Biroul de Cadastru şi Publicitate Imobiliară Aiud

A. Partea I. Descrierea imobilului

TEREN Extravilan Nr. cadastral vechi:70515

Adresa: Jud. Alba

Nr. Crt	Nr cadastral Nr. topografic	Suprafaţa* (mp)	Observaţii / Referinţe
A1		10.500	Sector cadastral:82 Teren neimprejmuit;

B. Partea II. Proprietari şi acte

Inscrieri privitoare la dreptul de proprietate şi alte drepturi reale		Referinţe
/		
Act Normativ nr. 16129/1671, din 10/10/2006 emis de CJPSDPAT ALBA (titlu de proprietate);		
B1	Intabulare, drept de PROPRIETATE, dobandit prin Reconstituire, cota actuala 1/1	A1
	1) **FUNARIU ILEANA**	

C. Partea III. SARCINI .

Inscrieri privind dezmembramintele dreptului de proprietate, drepturi reale de garanţie şi sarcini	Referinţe
NU SUNT	

Document care conține date cu caracter personal, protejat de prevederile Regulamentului (UE) nr. 679/2016 și Legii 190/2018

Anexa Nr. 1 La Partea I

Teren

Nr cadastral	Suprafaţa (mp)*	Observaţii / Referinţe
	10.500	

* Suprafaţa este determinată in planul de proiecţie Stereo 70.

DETALII LINIARE IMOBIL

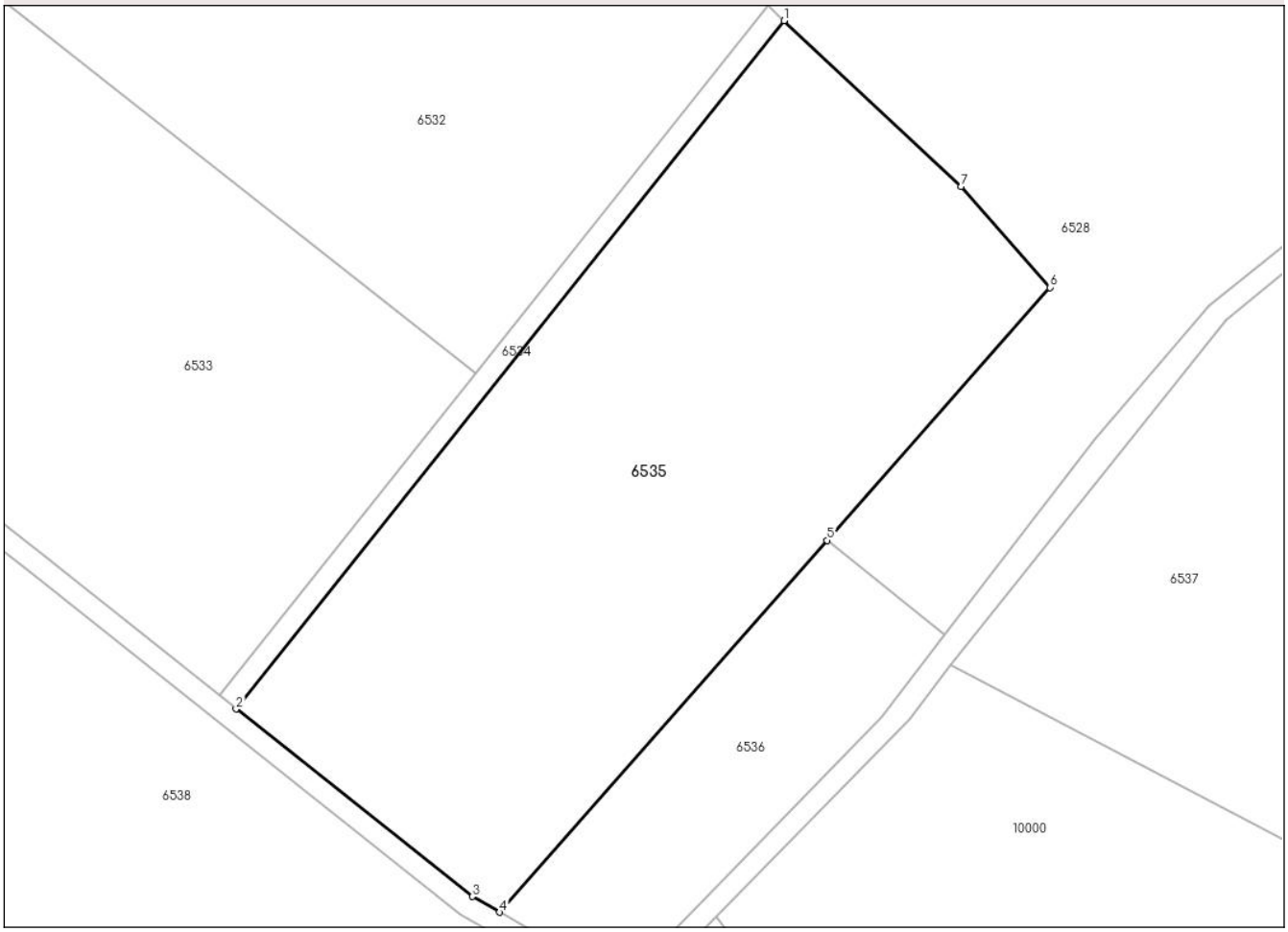

Date referitoare la teren

Crt	Categorie folosință	Intra vilan	Suprafaţa (mp)	Tarla	Parcelă	Nr. topo	Observaţii / Referinţe
1	arabil	NU	8.700	-	2687/5	-	
2	altele	NU	1.800	-	6688	-	

Lungime Segmente
1) Valorile lungimilor segmentelor sunt obţinute din proiecţie în plan.

Punct început	X / Y	Punct sfârşit	X / Y	Lungime segment (** (m)
1	419.669,642 534.657,789	2	419.567,953 534.530,19	163.163
2	419.567,953 534.530,19	3	419.611,778 534.495,408	55.951
3	419.611,778 534.495,408	4	419.616,854 534.492,504	5.847
4	419.616,854 534.492,504	5	419.677,638 534.561,423	91.894

Document care conține date cu caracter personal, protejat de prevederile Regulamentului (UE) nr. 679/2016 și Legii 190/2018

Punct început	X / Y	Punct sfârşit	X / Y	Lungime segment (** (m)
5	419.677,638 534.561,423	6	419.719,0 534.608,322	62.533
6	419.719,0 534.608,322	7	419.702,497 534.627,08	24.984
7	419.702,497 534.627,08	1	419.669,642 534.657,789	44.973

** Lungimile segmentelor sunt determinate în planul de proiecţie Stereo 70 şi sunt rotunjite la 1 milimetru.
*** Distanţa dintre puncte este formată din segmente cumulate ce sunt mai mici decât valoarea 1 milimetru.

Document care conține date cu caracter personal, protejat de prevederile Regulamentului (UE) nr. 679/2016 și Legii 190/2018

DATE DESPRE IMOBILUL NR. 6536

Oficiul de Cadastru şi Publicitate Imobiliară ALBA
Biroul de Cadastru şi Publicitate Imobiliară Aiud

A. Partea I. Descrierea imobilului

TEREN Extravilan

Adresa: Jud. Alba

Nr. Crt	Nr cadastral Nr. topografic	Suprafaţa* (mp)	Observaţii / Referinţe
A1		2.487	Sector cadastral:82 Teren neimprejmuit;

B. Partea II. Proprietari şi acte

Inscrieri privitoare la dreptul de proprietate şi alte drepturi reale		Referinţe
/		
Act Normativ nr. 7, din 13/03/1996 emis de PARLAMENT (LEGE);		
B1	Inscrierea provizorie, drept de PROPRIETATEÎn favoarea UAT Hopârta, dobandit prin Lege, cota actuala 1/1	A1
	1) **COMUNA HOPÂRTA**, CIF:4561987, Proprietar neidentificat	
	OBSERVATII: PROPRIETAR NEIDENTIFICAT	

C. Partea III. SARCINI .

Inscrieri privind dezmembramintele dreptului de proprietate, drepturi reale de garanţie şi sarcini	Referinţe
NU SUNT	

Document care conține date cu caracter personal, protejat de prevederile Regulamentului (UE) nr. 679/2016 și Legii 190/2018

Anexa Nr. 1 La Partea I

Teren

Nr cadastral	Suprafaţa (mp)*	Observaţii / Referinţe
	2.487	

* Suprafaţa este determinată in planul de proiecţie Stereo 70.

DETALII LINIARE IMOBIL

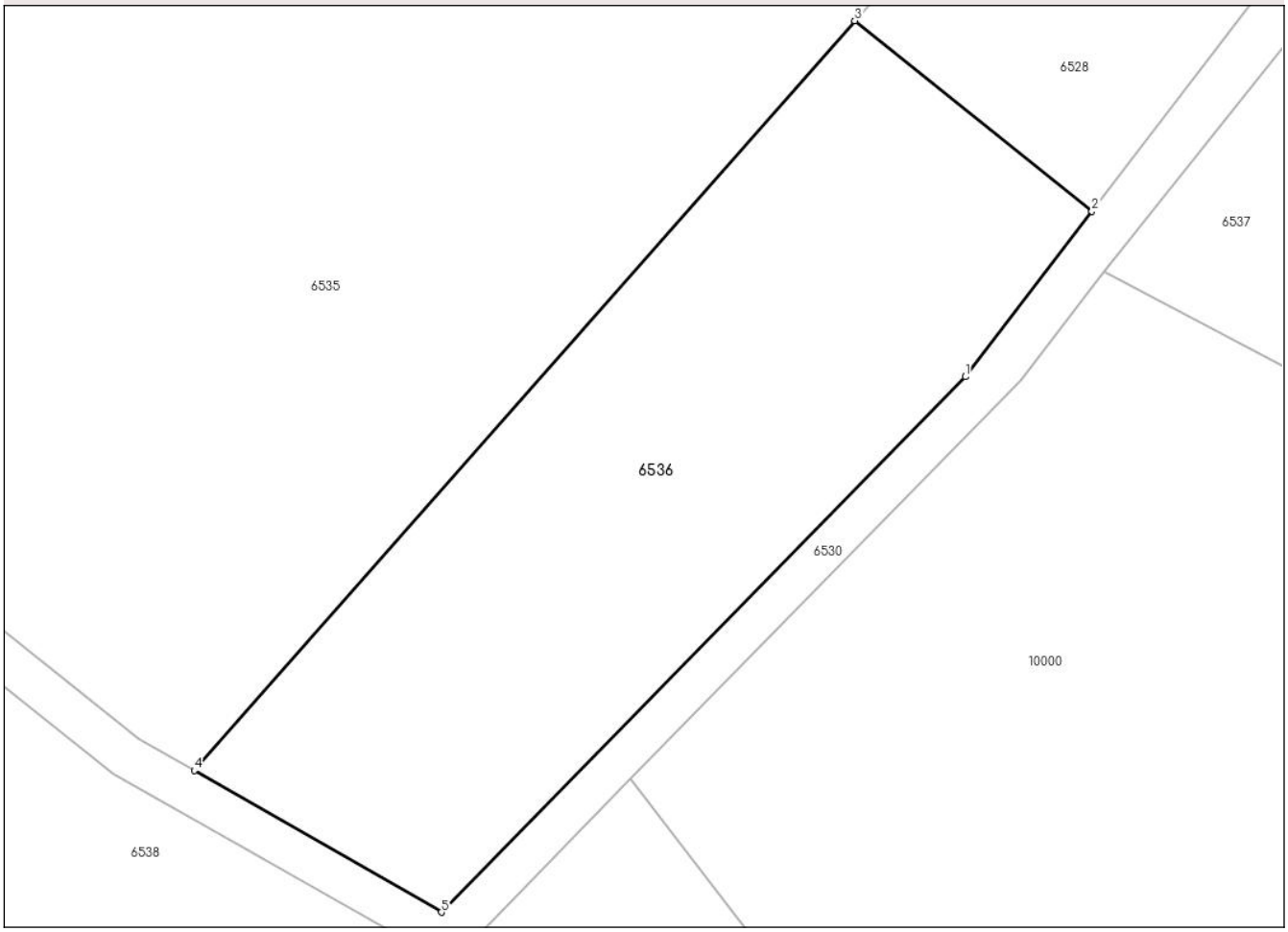

Date referitoare la teren

Crt	Categorie folosință	Intra vilan	Suprafaţa (mp)	Tarla	Parcelă	Nr. topo	Observaţii / Referinţe
1	altele	NU	2.487	-	2688/1	-	

Lungime Segmente
1) Valorile lungimilor segmentelor sunt obţinute din proiecţie în plan.

Punct început	X / Y	Punct sfârşit	X / Y	Lungime segment (** (m)
1	419.687,806 534.528,701	2	419.699,465 534.543,909	19.163
2	419.699,465 534.543,909	3	419.677,638 534.561,423	27.985
3	419.677,638 534.561,423	4	419.616,854 534.492,504	91.894
4	419.616,854 534.492,504	5	419.639,603 534.479,483	26.212
5	419.639,603 534.479,483	1	419.687,806 534.528,701	68.891

Document care conține date cu caracter personal, protejat de prevederile Regulamentului (UE) nr. 679/2016 și Legii 190/2018

** Lungimile segmentelor sunt determinate în planul de proiecţie Stereo 70 şi sunt rotunjite la 1 milimetru.
*** Distanţa dintre puncte este formată din segmente cumulate ce sunt mai mici decât valoarea 1 milimetru.

Document care conține date cu caracter personal, protejat de prevederile Regulamentului (UE) nr. 679/2016 și Legii 190/2018

DATE DESPRE IMOBILUL NR. 6537

Oficiul de Cadastru şi Publicitate Imobiliară ALBA
Biroul de Cadastru şi Publicitate Imobiliară Aiud

A. Partea I. Descrierea imobilului

TEREN Extravilan Nr. cadastral vechi:70516

Adresa: Jud. Alba, Turdas "Metea"

Nr. Crt	Nr cadastral Nr. topografic	Suprafaţa* (mp)	Observaţii / Referinţe
A1	70516	85.300	Sector cadastral:82 Teren neimprejmuit;

B. Partea II. Proprietari şi acte

Inscrieri privitoare la dreptul de proprietate şi alte drepturi reale		Referinţe
9188 / 25/08/2016		
Act Notarial nr. act de partaj voluntar aut. nr. 1916, din 24/08/2016 emis de BNP Iordanescu Dan;		
B5	Intabulare, drept de PROPRIETATEcu titlu partaj voluntar initial moştenire, dobandit prin Conventie, cota actuala 1/1	A1
	1) **NASTASE SUZANA**, casatorita, bun propriu	

C. Partea III. SARCINI .

Inscrieri privind dezmembramintele dreptului de proprietate, drepturi reale de garanţie şi sarcini	Referinţe
NU SUNT	

Document care conține date cu caracter personal, protejat de prevederile Regulamentului (UE) nr. 679/2016 și Legii 190/2018

Anexa Nr. 1 La Partea I

Teren

Nr cadastral	Suprafaţa (mp)*	Observaţii / Referinţe
70516	85.300	

* Suprafaţa este determinată in planul de proiecţie Stereo 70.

DETALII LINIARE IMOBIL

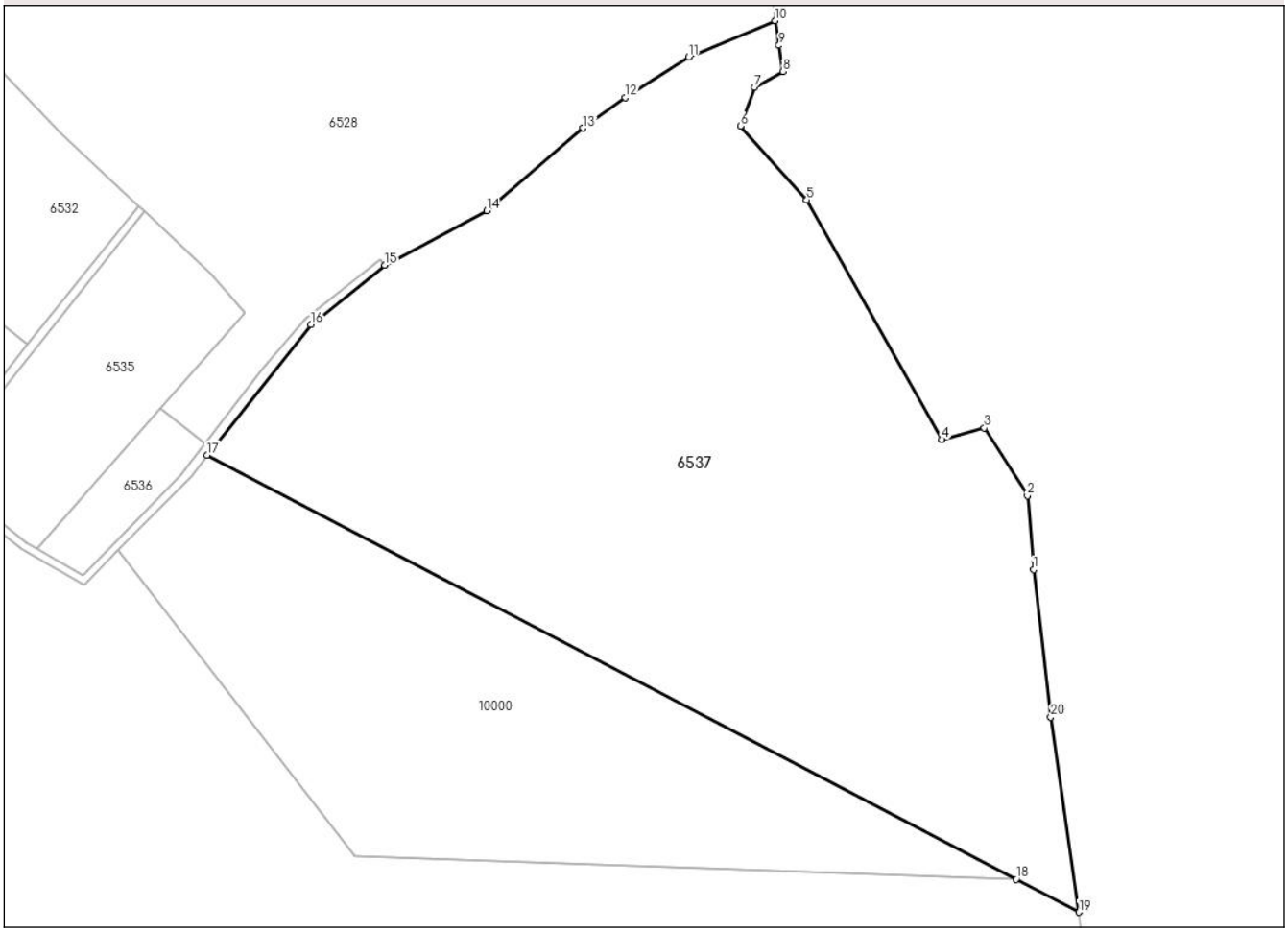

Date referitoare la teren

Crt	Categorie folosință	Intra vilan	Suprafaţa (mp)	Tarla	Parcelă	Nr. topo	Observaţii / Referinţe
1	faneata	NU	82.100	-	2704/2	-	
2	faneata	NU	1.900	-	2702	-	
3	faneata	NU	200	-	2706	-	
4	faneata	NU	500	-	2707	-	
5	faneata	NU	600	-	2701	-	

Lungime Segmente

1) Valorile lungimilor segmentelor sunt obţinute din proiecţie în plan.

Punct început	X / Y	Punct sfârşit	X / Y	Lungime segment (** (m)
1	420.106,464 534.482,104	2	420.103,437 534.518,413	36.435
2	420.103,437 534.518,413	3	420.082,244 534.551,697	39.458

Document care conține date cu caracter personal, protejat de prevederile Regulamentului (UE) nr. 679/2016 și Legii 190/2018

Punct început	X / Y	Punct sfârşit	X / Y	Lungime segment (** (m)
3	420.082,244 534.551,697	4	420.061,387 534.545,982	21.626
4	420.061,387 534.545,982	5	419.995,071 534.663,508	134.946
5	419.995,071 534.663,508	6	419.962,482 534.699,783	48.764
6	419.962,482 534.699,783	7	419.969,38 534.718,876	20.301
7	419.969,38 534.718,876	8	419.983,443 534.726,566	16.028
8	419.983,443 534.726,566	9	419.981,414 534.739,425	13.018
9	419.981,414 534.739,425	10	419.979,51 534.751,497	12.222
10	419.979,51 534.751,497	11	419.937,021 534.733,728	46.055
11	419.937,021 534.733,728	12	419.905,993 534.713,74	36.909
12	419.905,993 534.713,74	13	419.885,178 534.698,809	25.616
13	419.885,178 534.698,809	14	419.837,934 534.658,196	62.301
14	419.837,934 534.658,196	15	419.787,761 534.631,537	56.816
15	419.787,761 534.631,537	16	419.751,587 534.602,38	46.461
16	419.751,587 534.602,38	17	419.700,556 534.538,328	81.896
17	419.700,556 534.538,328	18	420.097,966 534.330,156	448.632
18	420.097,966 534.330,156	19	420.128,763 534.314,023	34.767
19	420.128,763 534.314,023	20	420.114,892 534.409,813	96.789
20	420.114,892 534.409,813	1	420.106,464 534.482,104	72.781

** Lungimile segmentelor sunt determinate în planul de proiecţie Stereo 70 şi sunt rotunjite la 1 milimetru.
*** Distanţa dintre puncte este formată din segmente cumulate ce sunt mai mici decât valoarea 1 milimetru.

Document care conține date cu caracter personal, protejat de prevederile Regulamentului (UE) nr. 679/2016 și Legii 190/2018

DATE DESPRE IMOBILUL NR. 6538

Oficiul de Cadastru şi Publicitate Imobiliară ALBA
Biroul de Cadastru şi Publicitate Imobiliară Aiud

A. Partea I. Descrierea imobilului

TEREN Extravilan Nr. cadastral vechi:70524

Adresa: Jud. Alba, Turdas " Metea "

Nr. Crt	Nr cadastral Nr. topografic	Suprafaţa* (mp)	Observaţii / Referinţe
A1	70524	362.451	Sector cadastral:82 Teren neimprejmuit;

B. Partea II. Proprietari şi acte

Inscrieri privitoare la dreptul de proprietate şi alte drepturi reale		Referinţe
9182 / 25/08/2016		
Act Notarial nr. act de dezmembrare si partaj voluntar aut. nr. 1915, din 24/08/2016 emis de BNP Iordanescu Dan (act administrativ nr. 7297/13-07-2016 emis de BCPI AIUD;);		
B1	Se infiinteaza cartea funciara 70524 a imobilului cu numarul cadastral 70524/Hopârta, rezultat din dezmembrarea imobilului cu numarul cadastral 70517 inscris in cartea funciara 70517;	A1
Act Administrativ nr. referat de admitere la doc cad nr 7297/20167297, din 13/07/2016 emis de OCPI ALBA - BCPI AIUD;		
B5	se noteaza propunerea de dezlipire a imobilului A +1 avizat prin doc cad nr 7297/2016 de c\U+0103tre insprctor Luca Ioanprin care a fost atribuit nr cad 70524, 70525	A1
	OBSERVATII: pozitie transcrisa din CF 70517/Hopârta, inscrisa prin incheierea nr. 7686 din 22/07/2016;	
B6	Intabulare, drept de PROPRIETATEcu titlu partaj voluntar initial moștenire, dezmembrare, dobandit prin Conventie, cota actuala 1/1	A1
	1) **SAIZESCU HORIA**, casatorit, bun propriu	

C. Partea III. SARCINI .

Inscrieri privind dezmembramintele dreptului de proprietate, drepturi reale de garanţie şi sarcini	Referinţe
NU SUNT	

Anexa Nr. 1 La Partea I

Teren

Nr cadastral	Suprafaţa (mp)*	Observaţii / Referinţe
70524	362.451	

* Suprafaţa este determinată in planul de proiecţie Stereo 70.

DETALII LINIARE IMOBIL

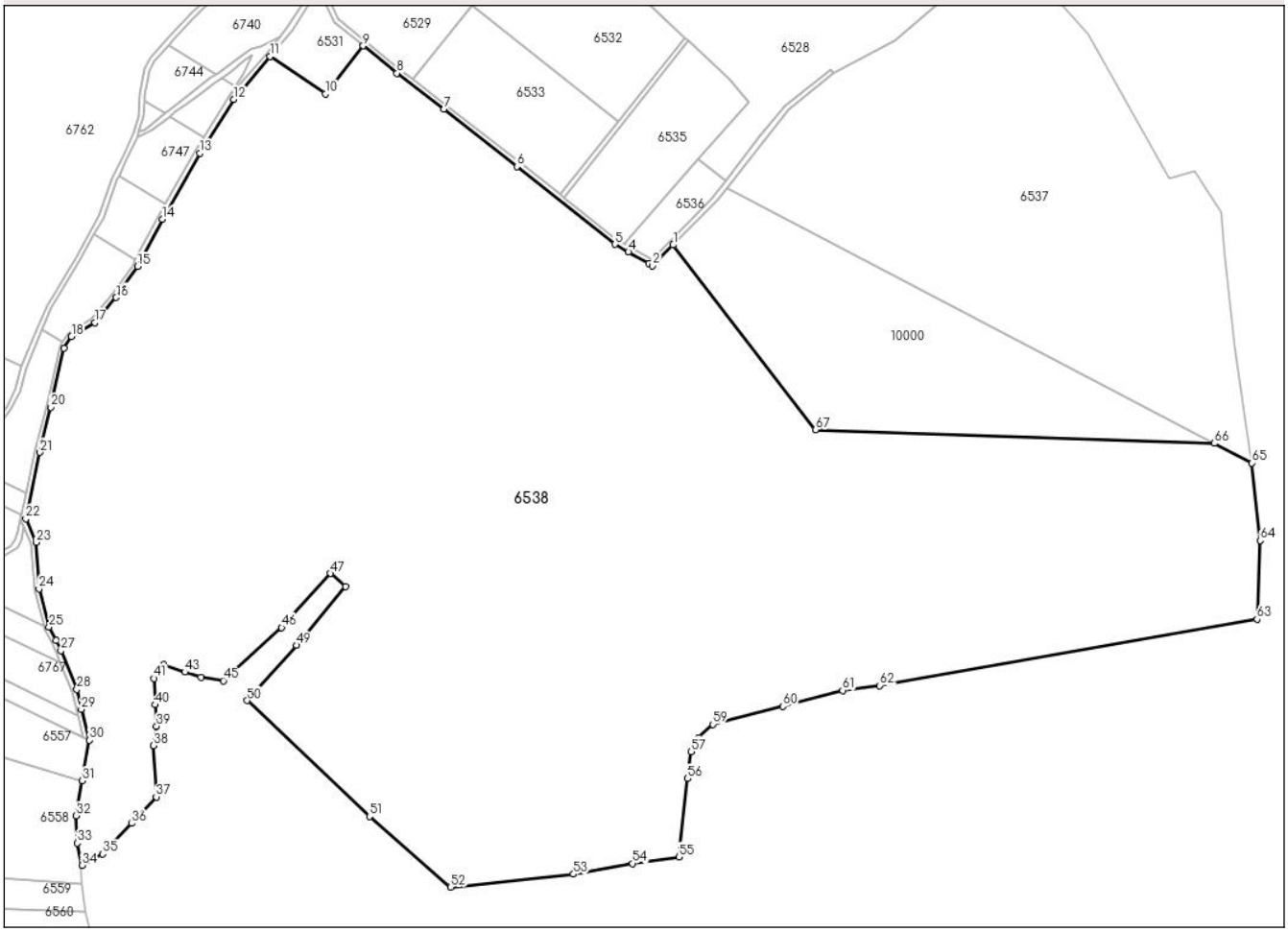

Date referitoare la teren

Crt	Categorie folosință	Intra vilan	Suprafaţa (mp)	Tarla	Parcelă	Nr. topo	Observaţii / Referinţe
1	faneata	NU	248	-	2687/5/1	-	
2	faneata	NU	180.409	-	2708/1	-	
3	faneata	NU	8.345	-	2704/3/1	-	
4	faneata	NU	94.700	-	2714	-	
5	faneata	NU	48.900	-	2720	-	
6	pasune	NU	100	-	2710	-	
7	pasune	NU	600	-	2711	-	
8	faneata	NU	7.700	-	2709	-	
9	faneata	NU	800	-	2718	-	
10	faneata	NU	5.600	-	2721	-	
11	neproductiv	NU	448	-	2688/1	-	alte terenuri neagricole
12	faneata	NU	7.100	-	2712	-	
13	faneata	NU	800	-	2713	-	
14	faneata	NU	400	-	2717	-	
15	faneata	NU	1.400	-	2719	-	
16	neproductiv	NU	800	-	2676/2	-	alte terenuri neagricole

Document care conține date cu caracter personal, protejat de prevederile Regulamentului (UE) nr. 679/2016 și Legii 190/2018

Crt	Categorie folosință	Intra vilan	Suprafaţa (mp)	Tarla	Parcelă	Nr. topo	Observaţii / Referinţe
17	faneata	NU	1.600	-	2700	-	
18	faneata	NU	1.300	-	2715	-	
19	faneata	NU	1.201	-	1716	-	

Lungime Segmente

1) Valorile lungimilor segmentelor sunt obţinute din proiecţie în plan.

Punct început	X / Y	Punct sfârşit	X / Y	Lungime segment
1	419.657,025 534.491,705	2	419.640,307 534.474,678	23.862
4	419.620,458 534.485,918	5	419.609,438 534.492,158	12.665
7	419.470,141 534.602,234	8	419.431,854 534.631,495	48.188
10	419.373,489 534.614,628	11	419.328,407 534.645,188	54.464
13	419.271,092 534.566,464	14	419.240,775 534.512,606	61.805
16	419.203,086 534.448,821	17	419.185,764 534.428,577	26.643
19	419.160,707 534.407,607	20	419.149,938 534.359,641	49.16
22	419.129,511 534.268,723	23	419.137,998 534.249,584	20.936
25	419.148,396 534.180,722	26	419.153,982 534.169,985	12.103
28	419.171,11 534.129,823	29	419.174,587 534.113,66	16.533
31	419.175,528 534.055,508	32	419.170,516 534.026,972	28.973
34	419.175,095 533.986,719	35	419.192,157 533.995,854	19.354
37	419.235,753 534.042,414	38	419.233,616 534.084,275	41.916
40	419.234,772 534.117,331	41	419.233,963 534.138,88	21.564
43	419.259,029 534.143,998	44	419.272,236 534.139,688	13.892
46	419.338,002 534.180,093	47	419.377,892 534.224,269	59.521
49	419.349,861 534.165,817	50	419.309,97 534.120,833	60.124
52	419.475,565 533.969,0	53	419.575,83 533.979,505	100.814
55	419.661,694 533.993,543	56	419.668,777 534.057,333	64.182
58	419.677,625 534.090,561	59	419.689,162 534.101,409	15.836
61	419.795,072 534.129,009	62	419.825,37 534.133,028	30.563
64	420.135,432 534.251,114	65	420.128,763 534.314,023	63.262
67	419.772,982 534.341,29	1	419.657,025 534.491,705	189.923

Punct început	X / Y	Punct sfârşit	X / Y	Lungime segment
2	419.640,307 534.474,678	3	419.637,094 534.476,498	3.693
5	419.609,438 534.492,158	6	419.529,604 534.555,518	101.921
8	419.431,854 534.631,495	9	419.404,38 534.653,758	35.362
11	419.328,407 534.645,188	12	419.298,837 534.610,184	45.822
14	419.240,775 534.512,606	15	419.220,401 534.474,226	43.453
17	419.185,764 534.428,577	18	419.166,692 534.417,275	22.169
20	419.149,938 534.359,641	21	419.140,987 534.322,735	37.976
23	419.137,998 534.249,584	24	419.140,236 534.211,748	37.902
26	419.153,982 534.169,985	27	419.158,025 534.161,351	9.534
29	419.174,587 534.113,66	30	419.181,317 534.088,465	26.078
32	419.170,516 534.026,972	33	419.171,336 534.004,738	22.249
35	419.192,157 533.995,854	36	419.215,665 534.020,842	34.308
38	419.233,616 534.084,275	39	419.235,967 534.099,866	15.767
41	419.233,963 534.138,88	42	419.241,78 534.149,924	13.531
44	419.272,236 534.139,688	45	419.290,295 534.136,995	18.259
47	419.377,892 534.224,269	48	419.390,021 534.213,764	16.046
50	419.309,97 534.120,833	51	419.409,467 534.026,452	137.14
53	419.575,83 533.979,505	54	419.623,959 533.988,156	48.9
56	419.668,777 534.057,333	57	419.671,458 534.079,306	22.136
59	419.689,162 534.101,409	60	419.746,273 534.116,147	58.982
62	419.825,37 534.133,028	63	420.132,849 534.186,992	312.179
65	420.128,763 534.314,023	66	420.097,966 534.330,156	34.767

Punct început	X / Y	Punct sfârşit	X / Y	Lungime segment
3	419.637,094 534.476,498	4	419.620,458 534.485,918	19.117
6	419.529,604 534.555,518	7	419.470,141 534.602,234	75.619
9	419.404,38 534.653,758	10	419.373,489 534.614,628	49.854
12	419.298,837 534.610,184	13	419.271,092 534.566,464	51.781
15	419.220,401 534.474,226	16	419.203,086 534.448,821	30.744
18	419.166,692 534.417,275	19	419.160,707 534.407,607	11.371
21	419.140,987 534.322,735	22	419.129,511 534.268,723	55.218
24	419.140,236 534.211,748	25	419.148,396 534.180,722	32.081
27	419.158,025 534.161,351	28	419.171,11 534.129,823	34.135
30	419.181,317 534.088,465	31	419.175,528 534.055,508	33.461
33	419.171,336 534.004,738	34	419.175,095 533.986,719	18.407
36	419.215,665 534.020,842	37	419.235,753 534.042,414	29.477
39	419.235,967 534.099,866	40	419.234,772 534.117,331	17.506
42	419.241,78 534.149,924	43	419.259,029 534.143,998	18.239
45	419.290,295 534.136,995	46	419.338,002 534.180,093	64.291
48	419.390,021 534.213,764	49	419.349,861 534.165,817	62.544
51	419.409,467 534.026,452	52	419.475,565 533.969,0	87.577
54	419.623,959 533.988,156	55	419.661,694 533.993,543	38.118
57	419.671,458 534.079,306	58	419.677,625 534.090,561	12.834
60	419.746,273 534.116,147	61	419.795,072 534.129,009	50.466
63	420.132,849 534.186,992	64	420.135,432 534.251,114	64.174
66	420.097,966 534.330,156	67	419.772,982 534.341,29	325.175

Document care conține date cu caracter personal, protejat de prevederile Regulamentului (UE) nr. 679/2016 și Legii 190/2018

** Lungimile segmentelor sunt determinate în planul de proiecţie Stereo 70 şi sunt rotunjite la 1 milimetru.
*** Distanţa dintre puncte este formată din segmente cumulate ce sunt mai mici decât valoarea 1 milimetru.

DATE DESPRE IMOBILUL NR. 6539

Oficiul de Cadastru şi Publicitate Imobiliară ALBA
Biroul de Cadastru şi Publicitate Imobiliară Aiud

A. Partea I. Descrierea imobilului

TEREN Extravilan

Adresa: Jud. Alba

Nr. Crt	Nr cadastral Nr. topografic	Suprafaţa* (mp)	Observaţii / Referinţe
A1		3.100	Sector cadastral:82 Teren neimprejmuit;

B. Partea II. Proprietari şi acte

Inscrieri privitoare la dreptul de proprietate şi alte drepturi reale		Referinţe
/		
Act Administrativ nr. 202, din 12/12/2014 emis de CJPSDPAT ALBA (titlu de proprietate);		
B1	Intabulare, drept de PROPRIETATE, dobandit prin Reconstituire, cota actuala 1/1	A1
	1) **GROZA IOAN**	

C. Partea III. SARCINI .

Inscrieri privind dezmembramintele dreptului de proprietate, drepturi reale de garanţie şi sarcini	Referinţe
NU SUNT	

Document care conține date cu caracter personal, protejat de prevederile Regulamentului (UE) nr. 679/2016 și Legii 190/2018

Anexa Nr. 1 La Partea I

Teren

Nr cadastral	Suprafaţa (mp)*	Observaţii / Referinţe
	3.100	

* Suprafaţa este determinată in planul de proiecţie Stereo 70.

DETALII LINIARE IMOBIL

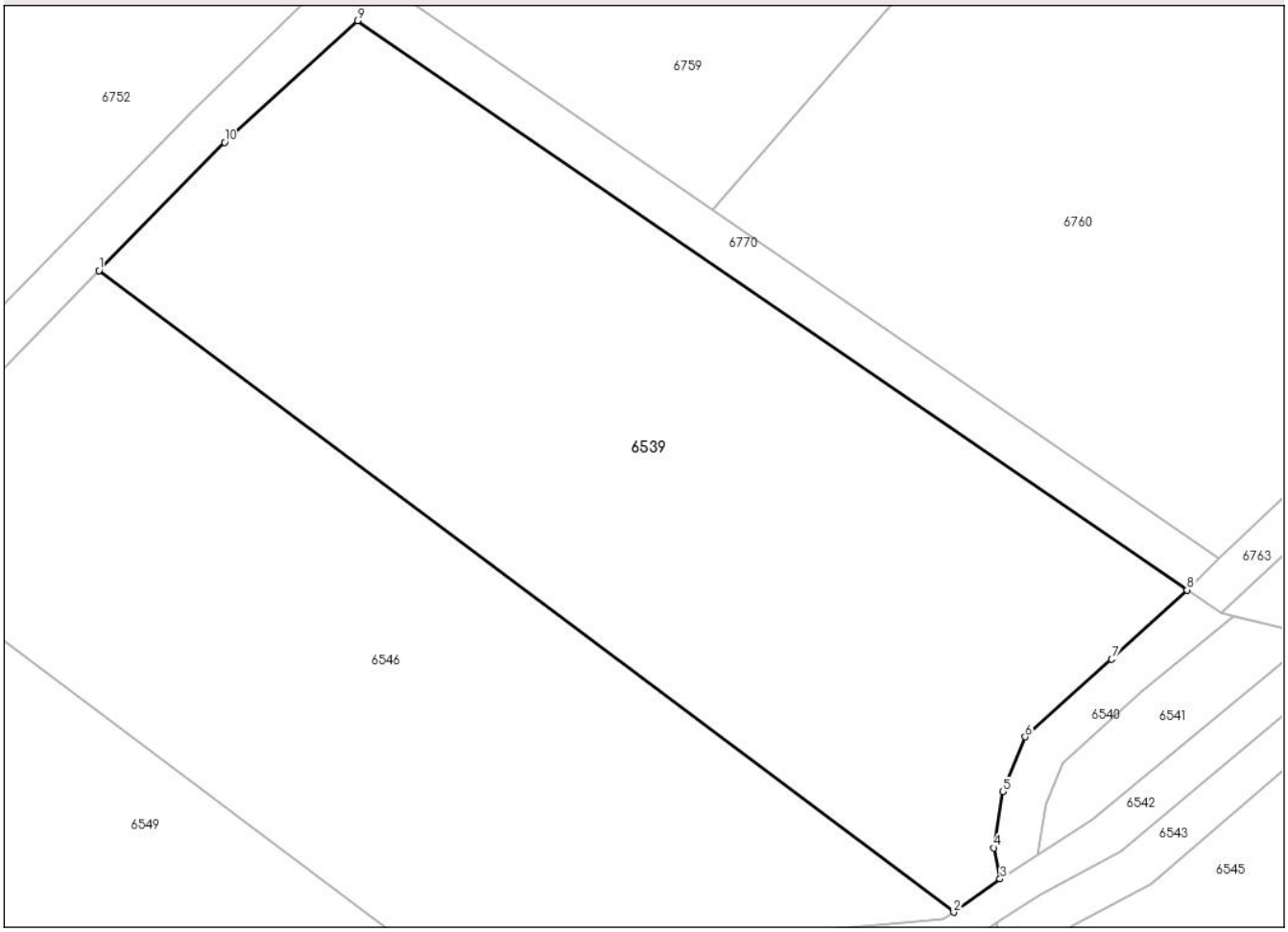

Date referitoare la teren

Crt	Categorie folosință	Intra vilan	Suprafaţa (mp)	Tarla	Parcelă	Nr. topo	Observaţii / Referinţe
1	arabil	NU	3.100	456	3250/1	-	

Lungime Segmente
1) Valorile lungimilor segmentelor sunt obţinute din proiecţie în plan.

Punct început	X / Y	Punct sfârşit	X / Y	Lungime segment (** (m)
1	418.875,751 534.215,325	2	418.952,641 534.157,661	96.111
2	418.952,641 534.157,661	3	418.956,812 534.160,648	5.13
3	418.956,812 534.160,648	4	418.956,228 534.163,437	2.85
4	418.956,228 534.163,437	5	418.957,054 534.168,494	5.123
5	418.957,054 534.168,494	6	418.959,076 534.173,414	5.319

Document care conține date cu caracter personal, protejat de prevederile Regulamentului (UE) nr. 679/2016 și Legii 190/2018

Punct început	X / Y	Punct sfârşit	X / Y	Lungime segment (** (m)
6	418.959,076 534.173,414	7	418.966,853 534.180,402	10.455
7	418.966,853 534.180,402	8	418.973,633 534.186,624	9.203
8	418.973,633 534.186,624	9	418.898,992 534.237,778	90.487
9	418.898,992 534.237,778	10	418.887,036 534.226,853	16.195
10	418.887,036 534.226,853	1	418.875,751 534.215,325	16.132

** Lungimile segmentelor sunt determinate în planul de proiecţie Stereo 70 şi sunt rotunjite la 1 milimetru.
*** Distanţa dintre puncte este formată din segmente cumulate ce sunt mai mici decât valoarea 1 milimetru.

Document care conține date cu caracter personal, protejat de prevederile Regulamentului (UE) nr. 679/2016 și Legii 190/2018

DATE DESPRE IMOBILUL NR. 6540

Oficiul de Cadastru şi Publicitate Imobiliară ALBA
Biroul de Cadastru şi Publicitate Imobiliară Aiud

A. Partea I. Descrierea imobilului

TEREN Extravilan

Adresa: Jud. Alba

Nr. Crt	Nr cadastral Nr. topografic	Suprafaţa* (mp)	Observaţii / Referinţe
A1		125	Sector cadastral:82 Teren neimprejmuit;

B. Partea II. Proprietari şi acte

Inscrieri privitoare la dreptul de proprietate şi alte drepturi reale		Referinţe
/		
Act Administrativ nr. 49, din 19/09/2024 emis de PRIMARIA COMUNEI HOPARTA (HCL);		
B1	Intabulare, drept de PROPRIETATE, dobandit prin Lege, cota actuala 1/1	A1
	1) **COMUNA HOPÂRTA**, CIF:4561987	

C. Partea III. SARCINI .

Inscrieri privind dezmembramintele dreptului de proprietate, drepturi reale de garanţie şi sarcini	Referinţe
NU SUNT	

Document care conține date cu caracter personal, protejat de prevederile Regulamentului (UE) nr. 679/2016 și Legii 190/2018

Anexa Nr. 1 La Partea I

Teren

Nr cadastral	Suprafaţa (mp)*	Observaţii / Referinţe
	125	

* Suprafaţa este determinată in planul de proiecţie Stereo 70.

DETALII LINIARE IMOBIL

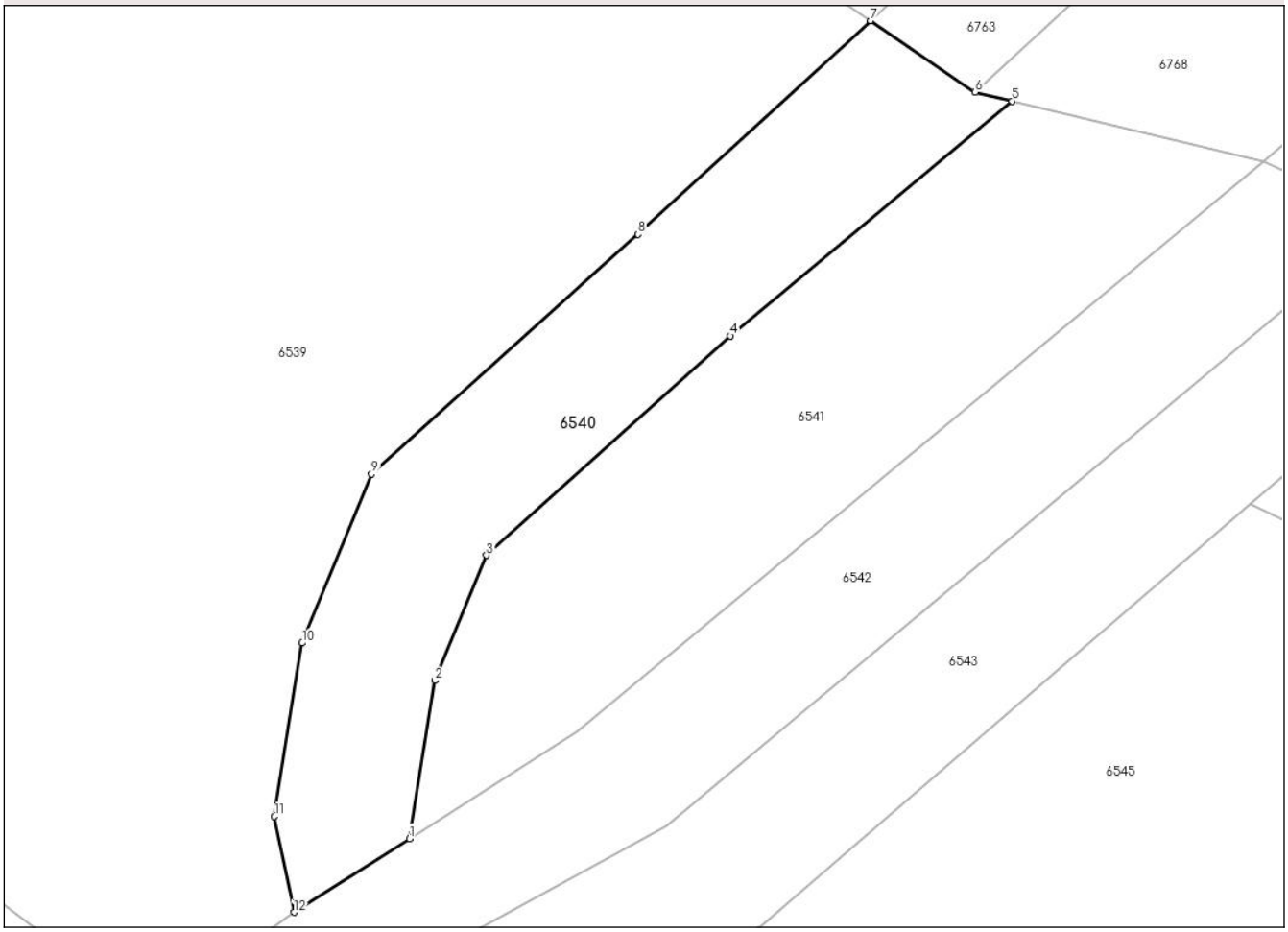

Date referitoare la teren

Crt	Categorie folosință	Intra vilan	Suprafaţa (mp)	Tarla	Parcelă	Nr. topo	Observaţii / Referinţe
1	drum	NU	125	-	3261/2/1	-	

Lungime Segmente
1) Valorile lungimilor segmentelor sunt obţinute din proiecţie în plan.

Punct început	X / Y	Punct sfârşit	X / Y	Lungime segment (** (m)
1	418.960,176 534.162,792	2	418.960,928 534.167,397	4.665
2	418.960,928 534.167,397	3	418.962,429 534.171,049	3.949
3	418.962,429 534.171,049	4	418.969,542 534.177,441	9.563
4	418.969,542 534.177,441	5	418.977,763 534.184,284	10.697
5	418.977,763 534.184,284	6	418.976,678 534.184,544	1.116

Document care conține date cu caracter personal, protejat de prevederile Regulamentului (UE) nr. 679/2016 și Legii 190/2018

Punct început	X / Y	Punct sfârşit	X / Y	Lungime segment (** (m)
6	418.976,678 534.184,544	7	418.973,633 534.186,624	3.688
7	418.973,633 534.186,624	8	418.966,853 534.180,402	9.203
8	418.966,853 534.180,402	9	418.959,076 534.173,414	10.455
9	418.959,076 534.173,414	10	418.957,054 534.168,494	5.319
10	418.957,054 534.168,494	11	418.956,228 534.163,437	5.123
11	418.956,228 534.163,437	12	418.956,812 534.160,648	2.85
12	418.956,812 534.160,648	1	418.960,176 534.162,792	3.989

** Lungimile segmentelor sunt determinate în planul de proiecţie Stereo 70 şi sunt rotunjite la 1 milimetru.
*** Distanţa dintre puncte este formată din segmente cumulate ce sunt mai mici decât valoarea 1 milimetru.

Document care conține date cu caracter personal, protejat de prevederile Regulamentului (UE) nr. 679/2016 și Legii 190/2018

DATE DESPRE IMOBILUL NR. 6541

Oficiul de Cadastru şi Publicitate Imobiliară ALBA
Biroul de Cadastru şi Publicitate Imobiliară Aiud

A. Partea I. Descrierea imobilului

TEREN Extravilan

Adresa: Jud. Alba

Nr. Crt	Nr cadastral Nr. topografic	Suprafaţa* (mp)	Observaţii / Referinţe
A1		156	Sector cadastral:82 Teren neimprejmuit;

B. Partea II. Proprietari şi acte

Inscrieri privitoare la dreptul de proprietate şi alte drepturi reale		Referinţe
/		
Act Normativ nr. 7, din 13/03/1996 emis de PARLAMENT (LEGE);		
B1	Inscrierea provizorie, drept de PROPRIETATEÎn favoarea UAT Hopârta, dobandit prin Lege, cota actuala 1/1	A1
	1) **COMUNA HOPÂRTA**, CIF:4561987, Proprietar neidentificat	
	OBSERVATII: PROPRIETAR NEIDENTIFICAT	

C. Partea III. SARCINI .

Inscrieri privind dezmembramintele dreptului de proprietate, drepturi reale de garanţie şi sarcini	Referinţe
NU SUNT	

Document care conține date cu caracter personal, protejat de prevederile Regulamentului (UE) nr. 679/2016 și Legii 190/2018

Anexa Nr. 1 La Partea I

Teren

Nr cadastral	Suprafaţa (mp)*	Observaţii / Referinţe
	156	

* Suprafaţa este determinată in planul de proiecţie Stereo 70.

DETALII LINIARE IMOBIL

Date referitoare la teren

Crt	Categorie folosință	Intra vilan	Suprafaţa (mp)	Tarla	Parcelă	Nr. topo	Observaţii / Referinţe
1	altele	NU	156	-	3255/1/1	-	

Lungime Segmente
1) Valorile lungimilor segmentelor sunt obţinute din proiecţie în plan.

Punct început	X / Y	Punct sfârşit	X / Y	Lungime segment (** (m)
1	418.985,088 534.182,534	2	418.977,763 534.184,284	7.531
2	418.977,763 534.184,284	3	418.969,542 534.177,441	10.697
3	418.969,542 534.177,441	4	418.962,429 534.171,049	9.563
4	418.962,429 534.171,049	5	418.960,928 534.167,397	3.949
5	418.960,928 534.167,397	6	418.960,176 534.162,792	4.665

Document care conține date cu caracter personal, protejat de prevederile Regulamentului (UE) nr. 679/2016 și Legii 190/2018

Punct început	X / Y	Punct sfârşit	X / Y	Lungime segment (** (m)
6	418.960,176 534.162,792	7	418.965,078 534.165,918	5.814
7	418.965,078 534.165,918	1	418.985,088 534.182,534	26.009

** Lungimile segmentelor sunt determinate în planul de proiecţie Stereo 70 şi sunt rotunjite la 1 milimetru.
*** Distanţa dintre puncte este formată din segmente cumulate ce sunt mai mici decât valoarea 1 milimetru.

Document care conține date cu caracter personal, protejat de prevederile Regulamentului (UE) nr. 679/2016 și Legii 190/2018

DATE DESPRE IMOBILUL NR. 6542

Oficiul de Cadastru şi Publicitate Imobiliară ALBA
Biroul de Cadastru şi Publicitate Imobiliară Aiud

A. Partea I. Descrierea imobilului

TEREN Extravilan

Adresa: Jud. Alba

Nr. Crt	Nr cadastral Nr. topografic	Suprafaţa* (mp)	Observaţii / Referinţe
A1		3.473	Sector cadastral:82 Teren neimprejmuit;

B. Partea II. Proprietari şi acte

Inscrieri privitoare la dreptul de proprietate şi alte drepturi reale		Referinţe
/		
Act Normativ nr. 7, din 13/03/1996 emis de PARLAMENT (LEGE);		
B1	Inscrierea provizorie, drept de PROPRIETATE, dobandit prin Lege, cota actuala 1/1	A1
	1) **NEIDENTIFICAT NEIDENTIFICAT**	

C. Partea III. SARCINI .

Inscrieri privind dezmembramintele dreptului de proprietate, drepturi reale de garanţie şi sarcini	Referinţe
NU SUNT	

Document care conține date cu caracter personal, protejat de prevederile Regulamentului (UE) nr. 679/2016 și Legii 190/2018

Anexa Nr. 1 La Partea I

Teren

Nr cadastral	Suprafaţa (mp)*	Observaţii / Referinţe
	3.473	

* Suprafaţa este determinată in planul de proiecţie Stereo 70.

DETALII LINIARE IMOBIL

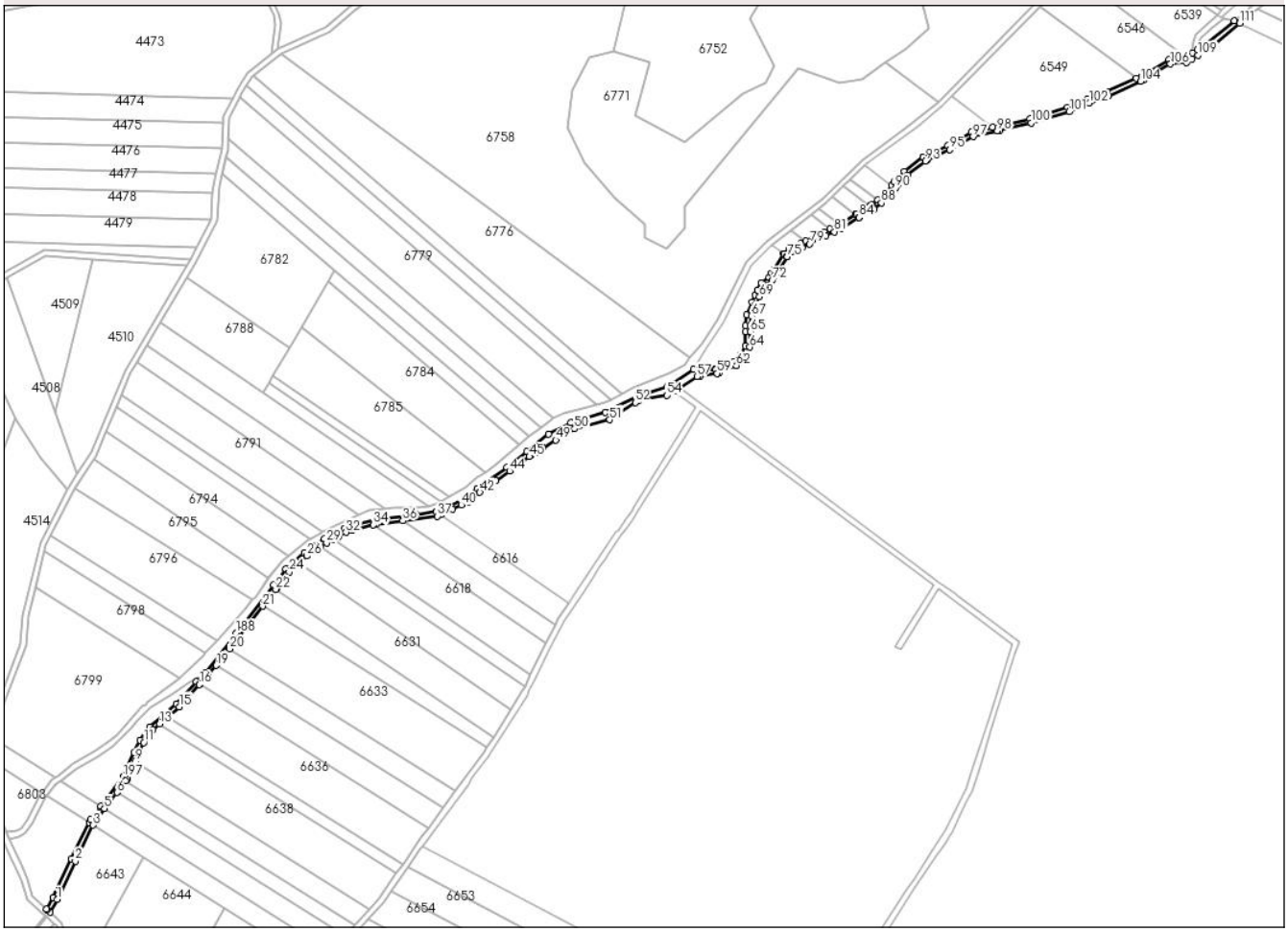

Date referitoare la teren

Crt	Categorie folosință	Intra vilan	Suprafaţa (mp)	Tarla	Parcelă	Nr. topo	Observaţii / Referinţe
1	ape curgatoare	NU	3.473	-	3247	-	

Lungime Segmente

1) Valorile lungimilor segmentelor sunt obţinute din proiecţie în plan.

Punct început	X / Y	Punct sfârşit	X / Y	Lungime segment
1	418.185,804 533.586,577	2	418.198,171 533.612,598	28.811
4	418.211,627 533.639,691	5	418.218,038 533.648,108	10.581
7	418.232,363 533.666,914	8	418.233,386 533.668,256	1.688
10	418.240,905 533.685,005	11	418.244,724 533.693,032	8.889
13	418.255,382 533.705,54	14	418.261,216 533.710,62	7.736

Punct început	X / Y	Punct sfârşit	X / Y	Lungime segment
2	418.198,171 533.612,598	3	418.210,28 533.636,98	27.223
5	418.218,038 533.648,108	6	418.226,403 533.659,089	13.804
8	418.233,386 533.668,256	9	418.238,698 533.680,089	12.971
11	418.244,724 533.693,032	12	418.250,966 533.701,694	10.676
14	418.261,216 533.710,62	15	418.268,784 533.717,21	10.035

Punct început	X / Y	Punct sfârşit	X / Y	Lungime segment
3	418.210,28 533.636,98	4	418.211,627 533.639,691	3.026
6	418.226,403 533.659,089	7	418.232,363 533.666,914	9.836
9	418.238,698 533.680,089	10	418.240,905 533.685,005	5.388
12	418.250,966 533.701,694	13	418.255,382 533.705,54	5.857
15	418.268,784 533.717,21	16	418.282,35 533.732,287	20.282

Document care conține date cu caracter personal, protejat de prevederile Regulamentului (UE) nr. 679/2016 și Legii 190/2018

Punct început	X / Y	Punct sfârşit	X / Y	Lungime segment
16	418.282,35 533.732,287	17	418.282,809 533.732,756	0.656
19	418.293,82 533.745,263	20	418.302,834 533.756,509	14.413
22	418.334,29 533.796,896	23	418.335,234 533.798,109	1.538
25	418.349,871 533.814,479	26	418.355,516 533.819,573	7.604
28	418.364,571 533.825,957	29	418.368,77 533.828,358	4.838
31	418.376,524 533.832,552	32	418.381,984 533.835,57	6.239
34	418.400,558 533.840,573	35	418.402,744 533.841,104	2.25
37	418.443,937 533.846,507	38	418.446,553 533.847,417	2.769
40	418.460,271 533.854,017	41	418.465,151 533.856,365	5.415
43	418.483,74 533.870,388	44	418.493,048 533.877,001	11.418
46	418.507,692 533.887,744	47	418.510,41 533.889,627	3.306
49	418.524,496 533.898,107	50	418.537,181 533.905,743	14.807
52	418.578,421 533.923,581	53	418.580,864 533.925,231	2.948
55	418.604,801 533.931,44	56	418.608,464 533.933,75	4.331
58	418.622,252 533.941,514	59	418.634,051 533.943,344	11.94
61	418.640,5 533.946,699	62	418.647,029 533.948,697	6.828
64	418.656,13 533.961,181	65	418.656,336 533.971,699	10.519
67	418.657,144 533.982,336	68	418.660,322 533.989,808	8.12
70	418.663,99 533.997,982	71	418.666,385 534.002,805	5.384
73	418.673,328 534.009,684	74	418.675,073 534.012,347	3.184
76	418.681,689 534.022,715	77	418.684,502 534.025,55	3.994
79	418.696,754 534.031,125	80	418.707,974 534.036,573	12.473
82	418.718,493 534.041,862	83	418.719,913 534.042,73	1.664
85	418.730,515 534.049,201	86	418.740,423 534.054,951	11.456
88	418.745,499 534.059,01	89	418.750,803 534.063,304	6.824
91	418.756,613 534.071,434	92	418.763,253 534.077,946	9.3
94	418.776,619 534.087,989	95	418.791,916 534.095,163	16.896
97	418.807,868 534.103,98	98	418.824,239 534.107,756	16.801
100	418.847,193 534.113,169	101	418.872,958 534.120,765	26.862
103	418.899,754 534.131,607	104	418.921,443 534.141,379	23.789
106	418.941,773 534.153,132	107	418.952,834 534.154,109	11.104
109	418.960,38 534.159,177	110	418.967,7 534.163,172	8.339
112	418.985,088 534.182,534	113	418.965,078 534.165,918	26.009

Punct început	X / Y	Punct sfârşit	X / Y	Lungime segment
17	418.282,809 533.732,756	18	418.288,199 533.738,25	7.697
20	418.302,834 533.756,509	21	418.325,377 533.785,452	36.686
23	418.335,234 533.798,109	24	418.343,33 533.808,575	13.232
26	418.355,516 533.819,573	27	418.360,764 533.823,78	6.726
29	418.368,77 533.828,358	30	418.373,226 533.830,768	5.066
32	418.381,984 533.835,57	33	418.386,091 533.837,054	4.367
35	418.402,744 533.841,104	36	418.420,572 533.843,442	17.982
38	418.446,553 533.847,417	39	418.454,276 533.851,133	8.571
41	418.465,151 533.856,365	42	418.472,916 533.862,698	10.02
44	418.493,048 533.877,001	45	418.506,511 533.886,926	16.725
47	418.510,41 533.889,627	48	418.515,786 533.892,863	6.274
50	418.537,181 533.905,743	51	418.561,08 533.911,862	24.67
53	418.580,864 533.925,231	54	418.599,983 533.928,403	19.381
56	418.608,464 533.933,75	57	418.620,298 533.941,21	13.989
59	418.634,051 533.943,344	60	418.635,622 533.944,161	1.771
62	418.647,029 533.948,697	63	418.652,822 533.954,603	8.273
65	418.656,336 533.971,699	66	418.656,307 533.975,538	3.84
68	418.660,322 533.989,808	69	418.662,655 533.995,295	5.962
71	418.666,385 534.002,805	72	418.671,277 534.006,554	6.164
74	418.675,073 534.012,347	75	418.681,613 534.022,596	12.158
77	418.684,502 534.025,55	78	418.691,696 534.028,668	7.841
80	418.707,974 534.036,573	81	418.713,524 534.039,364	6.212
83	418.719,913 534.042,73	84	418.730,366 534.049,114	12.248
86	418.740,423 534.054,951	87	418.740,643 534.055,078	0.254
89	418.750,803 534.063,304	90	418.754,78 534.068,869	6.84
92	418.763,253 534.077,946	93	418.775,36 534.087,398	15.36
95	418.791,916 534.095,163	96	418.798,057 534.098,558	7.017
98	418.824,239 534.107,756	99	418.825,998 534.108,162	1.805
101	418.872,958 534.120,765	102	418.886,596 534.126,68	14.865
104	418.921,443 534.141,379	105	418.923,922 534.142,496	2.719
107	418.952,834 534.154,109	108	418.956,529 534.156,755	4.545
110	418.967,7 534.163,172	111	418.988,743 534.180,781	27.439
113	418.965,078 534.165,918	114	418.960,176 534.162,792	5.814

Punct început	X / Y	Punct sfârşit	X / Y	Lungime segment
18	418.288,199 533.738,25	19	418.293,82 533.745,263	8.988
21	418.325,377 533.785,452	22	418.334,29 533.796,896	14.505
24	418.343,33 533.808,575	25	418.349,871 533.814,479	8.812
27	418.360,764 533.823,78	28	418.364,571 533.825,957	4.385
30	418.373,226 533.830,768	31	418.376,524 533.832,552	3.75
33	418.386,091 533.837,054	34	418.400,558 533.840,573	14.888
36	418.420,572 533.843,442	37	418.443,937 533.846,507	23.565
39	418.454,276 533.851,133	40	418.460,271 533.854,017	6.653
42	418.472,916 533.862,698	43	418.483,74 533.870,388	13.278
45	418.506,511 533.886,926	46	418.507,692 533.887,744	1.438
48	418.515,786 533.892,863	49	418.524,496 533.898,107	10.167
51	418.561,08 533.911,862	52	418.578,421 533.923,581	20.929
54	418.599,983 533.928,403	55	418.604,801 533.931,44	5.696
57	418.620,298 533.941,21	58	418.622,252 533.941,514	1.978
60	418.635,622 533.944,161	61	418.640,5 533.946,699	5.499
63	418.652,822 533.954,603	64	418.656,13 533.961,181	7.363
66	418.656,307 533.975,538	67	418.657,144 533.982,336	6.849
69	418.662,655 533.995,295	70	418.663,99 533.997,982	3.001
72	418.671,277 534.006,554	73	418.673,328 534.009,684	3.741
75	418.681,613 534.022,596	76	418.681,689 534.022,715	0.141
78	418.691,696 534.028,668	79	418.696,754 534.031,125	5.623
81	418.713,524 534.039,364	82	418.718,493 534.041,862	5.562
84	418.730,366 534.049,114	85	418.730,515 534.049,201	0.172
87	418.740,643 534.055,078	88	418.745,499 534.059,01	6.249
90	418.754,78 534.068,869	91	418.756,613 534.071,434	3.153
93	418.775,36 534.087,398	94	418.776,619 534.087,989	1.391
96	418.798,057 534.098,558	97	418.807,868 534.103,98	11.209
99	418.825,998 534.108,162	100	418.847,193 534.113,169	21.778
102	418.886,596 534.126,68	103	418.899,754 534.131,607	14.05
105	418.923,922 534.142,496	106	418.941,773 534.153,132	20.78
108	418.956,529 534.156,755	109	418.960,38 534.159,177	4.55
111	418.988,743 534.180,781	112	418.985,088 534.182,534	4.054
114	418.960,176 534.162,792	115	418.956,812 534.160,648	3.989

Document care conține date cu caracter personal, protejat de prevederile Regulamentului (UE) nr. 679/2016 și Legii 190/2018

Punct început	X / Y	Punct sfârşit	X / Y	Lungime segment
115	418.956,812 534.160,648	116	418.952,641 534.157,661	5.13
118	418.940,827 534.156,06	119	418.922,533 534.145,16	21.294
121	418.898,61 534.134,383	122	418.885,472 534.129,463	14.029
124	418.846,423 534.116,069	125	418.825,316 534.111,083	21.688
127	418.806,784 534.106,809	128	418.795,426 534.100,531	12.977
130	418.773,9 534.090,028	131	418.773,78 534.089,971	0.133
133	418.754,325 534.073,392	134	418.752,38 534.070,67	3.347
136	418.743,024 534.060,866	137	418.738,936 534.057,556	5.261
139	418.728,831 534.051,692	140	418.727,928 534.051,141	1.058
142	418.717,034 534.044,487	143	418.710,844 534.041,374	6.93
145	418.694,055 534.033,149	146	418.690,444 534.031,395	4.015
148	418.679,333 534.024,599	149	418.679,206 534.024,401	0.235
151	418.670,923 534.011,487	152	418.669,047 534.008,625	3.422
154	418.661,549 533.999,813	155	418.659,929 533.996,55	3.643
157	418.654,218 533.983,122	158	418.653,306 533.975,711	7.467
160	418.653,144 533.961,921	161	418.650,352 533.956,37	6.214
163	418.639,359 533.949,487	164	418.633,104 533.946,233	7.051
166	418.618,038 533.946,24	167	418.600,455 533.934,758	21.0
169	418.557,993 533.916,831	170	418.534,529 533.909,784	24.5
172	418.504,766 533.890,367	173	418.491,29 533.879,431	17.356
175	418.463,518 533.858,904	176	418.447,08 533.850,777	18.337
178	418.429,715 533.847,667	179	418.402,204 533.844,059	27.747
181	418.380,741 533.838,311	182	418.375,085 533.835,184	6.463
184	418.359,071 533.826,267	185	418.353,572 533.821,859	7.048
187	418.332,861 533.799,944	188	418.307,556 533.767,197	41.384
190	418.280,163 533.734,342	191	418.266,676 533.719,353	20.164
193	418.256,755 533.710,714	194	418.248,734 533.703,729	10.636
196	418.238,182 533.686,264	197	418.230,784 533.669,784	18.064
199	418.208,695 533.640,795	200	418.207,636 533.638,642	2.399
202	418.183,139 533.587,96	203	418.178,628 533.579,962	9.182
205	418.180,911 533.577,903	1	418.185,804 533.586,577	9.959

Punct început	X / Y	Punct sfârşit	X / Y	Lungime segment
116	418.952,641 534.157,661	117	418.951,754 534.157,025	1.092
119	418.922,533 534.145,16	120	418.918,702 534.143,434	4.202
122	418.885,472 534.129,463	123	418.871,934 534.123,591	14.757
125	418.825,316 534.111,083	126	418.821,1 534.110,111	4.327
128	418.795,426 534.100,531	129	418.790,552 534.097,837	5.569
131	418.773,78 534.089,971	132	418.761,274 534.080,206	15.867
134	418.752,38 534.070,67	135	418.748,599 534.065,38	6.502
137	418.738,936 534.057,556	138	418.737,816 534.056,906	1.295
140	418.727,928 534.051,141	141	418.717,33 534.044,667	12.419
143	418.710,844 534.041,374	144	418.706,645 534.039,262	4.7
146	418.690,444 534.031,395	147	418.682,779 534.028,073	8.354
149	418.679,206 534.024,401	150	418.672,554 534.013,976	12.366
152	418.669,047 534.008,625	153	418.664,007 534.004,762	6.35
155	418.659,929 533.996,55	156	418.657,85 533.991,662	5.312
158	418.653,306 533.975,711	159	418.653,336 533.971,717	3.995
161	418.650,352 533.956,37	162	418.645,421 533.951,343	7.041
164	418.633,104 533.946,233	165	418.632,86 533.946,233	0.244
167	418.600,455 533.934,758	168	418.579,744 533.928,096	21.756
170	418.534,529 533.909,784	171	418.519,282 533.902,275	16.996
173	418.491,29 533.879,431	174	418.471,097 533.865,086	24.769
176	418.447,08 533.850,777	177	418.443,242 533.849,441	4.063
179	418.402,204 533.844,059	180	418.385,216 533.839,928	17.483
182	418.375,085 533.835,184	183	418.367,311 533.830,98	8.837
185	418.353,572 533.821,859	186	418.341,121 533.810,623	16.772
188	418.307,556 533.767,197	189	418.285,952 533.740,244	34.543
191	418.266,676 533.719,353	192	418.257,677 533.711,517	11.932
194	418.248,734 533.703,729	195	418.242,131 533.694,566	11.294
197	418.230,784 533.669,784	198	418.215,488 533.649,71	25.237
200	418.207,636 533.638,642	201	418.195,47 533.613,904	27.567
203	418.178,628 533.579,962	204	418.178,95 533.579,666	0.437

Punct început	X / Y	Punct sfârşit	X / Y	Lungime segment
117	418.951,754 534.157,025	118	418.940,827 534.156,06	10.97
120	418.918,702 534.143,434	121	418.898,61 534.134,383	22.036
123	418.871,934 534.123,591	124	418.846,423 534.116,069	26.596
126	418.821,1 534.110,111	127	418.806,784 534.106,809	14.691
129	418.790,552 534.097,837	130	418.773,9 534.090,028	18.392
132	418.761,274 534.080,206	133	418.754,325 534.073,392	9.731
135	418.748,599 534.065,38	136	418.743,024 534.060,866	7.172
138	418.737,816 534.056,906	139	418.728,831 534.051,692	10.388
141	418.717,33 534.044,667	142	418.717,034 534.044,487	0.346
144	418.706,645 534.039,262	145	418.694,055 534.033,149	13.996
147	418.682,779 534.028,073	148	418.679,333 534.024,599	4.893
150	418.672,554 534.013,976	151	418.670,923 534.011,487	2.976
153	418.664,007 534.004,762	154	418.661,549 533.999,813	5.526
156	418.657,85 533.991,662	157	418.654,218 533.983,122	9.281
159	418.653,336 533.971,717	160	418.653,144 533.961,921	9.798
162	418.645,421 533.951,343	163	418.639,359 533.949,487	6.34
165	418.632,86 533.946,233	166	418.618,038 533.946,24	14.822
168	418.579,744 533.928,096	169	418.557,993 533.916,831	24.495
171	418.519,282 533.902,275	172	418.504,766 533.890,367	18.775
174	418.471,097 533.865,086	175	418.463,518 533.858,904	9.781
177	418.443,242 533.849,441	178	418.429,715 533.847,667	13.642
180	418.385,216 533.839,928	181	418.380,741 533.838,311	4.758
183	418.367,311 533.830,98	184	418.359,071 533.826,267	9.493
186	418.341,121 533.810,623	187	418.332,861 533.799,944	13.501
189	418.285,952 533.740,244	190	418.280,163 533.734,342	8.267
192	418.257,677 533.711,517	193	418.256,755 533.710,714	1.223
195	418.242,131 533.694,566	196	418.238,182 533.686,264	9.194
198	418.215,488 533.649,71	199	418.208,695 533.640,795	11.209
201	418.195,47 533.613,904	202	418.183,139 533.587,96	28.726
204	418.178,95 533.579,666	205	418.180,911 533.577,903	2.637

**** Lungimile segmentelor sunt determinate în planul de proiecţie Stereo 70 şi sunt rotunjite la 1 milimetru.**
***** Distanţa dintre puncte este formată din segmente cumulate ce sunt mai mici decât valoarea 1 milimetru.**

Document care conține date cu caracter personal, protejat de prevederile Regulamentului (UE) nr. 679/2016 și Legii 190/2018

DATE DESPRE IMOBILUL NR. 6543

Oficiul de Cadastru şi Publicitate Imobiliară ALBA
Biroul de Cadastru şi Publicitate Imobiliară Aiud

A. Partea I. Descrierea imobilului

TEREN Extravilan

Adresa: Jud. Alba

Nr. Crt	Nr cadastral Nr. topografic	Suprafaţa* (mp)	Observaţii / Referinţe
A1		1.651	Sector cadastral:82 Teren neimprejmuit;

B. Partea II. Proprietari şi acte

Inscrieri privitoare la dreptul de proprietate şi alte drepturi reale		Referinţe
/		
Act Administrativ nr. 49, din 19/09/2024 emis de PRIMARIA COMUNEI HOPARTA (HCL);		
B1	Intabulare, drept de PROPRIETATE, dobandit prin Lege, cota actuala 1/1	A1
	1) **COMUNA HOPÂRTA**, CIF:4561987	

C. Partea III. SARCINI .

Inscrieri privind dezmembramintele dreptului de proprietate, drepturi reale de garanţie şi sarcini	Referinţe
NU SUNT	

Document care conține date cu caracter personal, protejat de prevederile Regulamentului (UE) nr. 679/2016 și Legii 190/2018

Anexa Nr. 1 La Partea I

Teren

Nr cadastral	Suprafaţa (mp)*	Observaţii / Referinţe
	1.651	

* Suprafaţa este determinată in planul de proiecţie Stereo 70.

DETALII LINIARE IMOBIL

Date referitoare la teren

Crt	Categorie folosință	Intra vilan	Suprafaţa (mp)	Tarla	Parcelă	Nr. topo	Observaţii / Referinţe
1	drum	NU	1.651	-	2726	-	

Lungime Segmente

1) Valorile lungimilor segmentelor sunt obţinute din proiecţie în plan.

Punct început	X / Y	Punct sfârşit	X / Y	Lungime segment
1	418.956,529 534.156,755	2	418.957,485 534.150,775	6.056
4	418.968,929 534.142,578	5	418.994,863 534.133,613	27.44
7	419.014,495 534.124,14	8	419.021,598 534.119,054	8.736
10	419.031,479 534.108,999	11	419.035,103 534.103,475	6.607
13	419.050,459 534.083,012	14	419.052,052 534.071,92	11.205
16	419.055,674 534.046,444	17	419.057,073 534.036,5	10.041

Punct început	X / Y	Punct sfârşit	X / Y	Lungime segment
2	418.957,485 534.150,775	3	418.960,677 534.146,521	5.318
5	418.994,863 534.133,613	6	419.008,012 534.127,618	14.451
8	419.021,598 534.119,054	9	419.027,138 534.114,133	7.41
11	419.035,103 534.103,475	12	419.039,8 534.095,337	9.396
14	419.052,052 534.071,92	15	419.053,93 534.058,841	13.214
17	419.057,073 534.036,5	18	419.059,304 534.023,853	12.843

Punct început	X / Y	Punct sfârşit	X / Y	Lungime segment
3	418.960,677 534.146,521	4	418.968,929 534.142,578	9.145
6	419.008,012 534.127,618	7	419.014,495 534.124,14	7.357
9	419.027,138 534.114,133	10	419.031,479 534.108,999	6.723
12	419.039,8 534.095,337	13	419.050,459 534.083,012	16.295
15	419.053,93 534.058,841	16	419.055,674 534.046,444	12.52
18	419.059,304 534.023,853	19	419.059,355 534.023,133	0.722

Document care conține date cu caracter personal, protejat de prevederile Regulamentului (UE) nr. 679/2016 și Legii 190/2018

Punct început	X / Y	Punct sfârşit	X / Y	Lungime segment
19	419.059,355 534.023,133	20	419.060,234 534.010,884	12.281
22	419.057,793 533.983,577	23	419.057,144 533.982,504	1.254
25	419.050,133 533.965,862	26	419.049,178 533.960,234	5.709
28	419.050,255 533.948,664	29	419.050,916 533.939,32	9.368
31	419.052,437 533.927,377	32	419.056,204 533.890,303	37.265
34	419.062,89 533.879,822	35	419.062,859 533.881,553	1.73
37	419.060,859 533.892,472	38	419.059,635 533.904,266	11.857
40	419.055,829 533.939,714	41	419.054,862 533.950,103	10.434
43	419.054,198 533.959,005	44	419.055,247 533.966,353	7.423
46	419.060,86 533.979,343	47	419.062,443 533.981,743	2.875
49	419.065,197 534.011,903	50	419.063,401 534.026,374	14.582
52	419.059,003 534.059,404	53	419.056,908 534.077,884	18.598
55	419.043,074 534.097,666	56	419.038,51 534.105,573	9.13
58	419.030,008 534.116,934	59	419.024,097 534.122,184	7.906
61	419.009,789 534.131,204	62	418.996,349 534.137,332	14.77
64	418.964,072 534.149,332	65	418.961,291 534.152,367	4.116
67	418.970,424 534.160,242	68	418.984,718 534.172,531	18.85
70	418.988,743 534.180,781	71	418.967,7 534.163,172	27.439

Punct început	X / Y	Punct sfârşit	X / Y	Lungime segment
20	419.060,234 534.010,884	21	419.059,338 533.987,744	23.157
23	419.057,144 533.982,504	24	419.054,299 533.977,796	5.501
26	419.049,178 533.960,234	27	419.048,986 533.959,1	1.15
29	419.050,916 533.939,32	30	419.052,306 533.928,402	11.006
32	419.056,204 533.890,303	33	419.061,031 533.882,736	8.975
35	419.062,859 533.881,553	36	419.066,296 533.881,92	3.457
38	419.059,635 533.904,266	39	419.057,083 533.928,844	24.711
41	419.054,862 533.950,103	42	419.054,685 533.952,478	2.382
44	419.055,247 533.966,353	45	419.058,71 533.976,084	10.329
47	419.062,443 533.981,743	48	419.064,084 533.989,041	7.48
50	419.063,401 534.026,374	51	419.061,619 534.037,142	10.914
53	419.056,908 534.077,884	54	419.054,251 534.084,741	7.354
56	419.038,51 534.105,573	57	419.034,69 534.111,396	6.964
59	419.024,097 534.122,184	60	419.016,614 534.127,543	9.205
62	418.996,349 534.137,332	63	418.970,449 534.146,285	27.404
65	418.961,291 534.152,367	66	418.963,271 534.156,412	4.504
68	418.984,718 534.172,531	69	418.992,29 534.179,081	10.012
71	418.967,7 534.163,172	72	418.960,38 534.159,177	8.339

Punct început	X / Y	Punct sfârşit	X / Y	Lungime segment
21	419.059,338 533.987,744	22	419.057,793 533.983,577	4.444
24	419.054,299 533.977,796	25	419.050,133 533.965,862	12.64
27	419.048,986 533.959,1	28	419.050,255 533.948,664	10.513
30	419.052,306 533.928,402	31	419.052,437 533.927,377	1.033
33	419.061,031 533.882,736	34	419.062,89 533.879,822	3.456
36	419.066,296 533.881,92	37	419.060,859 533.892,472	11.87
39	419.057,083 533.928,844	40	419.055,829 533.939,714	10.942
42	419.054,685 533.952,478	43	419.054,198 533.959,005	6.545
45	419.058,71 533.976,084	46	419.060,86 533.979,343	3.904
48	419.064,084 533.989,041	49	419.065,197 534.011,903	22.889
51	419.061,619 534.037,142	52	419.059,003 534.059,404	22.415
54	419.054,251 534.084,741	55	419.043,074 534.097,666	17.087
57	419.034,69 534.111,396	58	419.030,008 534.116,934	7.251
60	419.016,614 534.127,543	61	419.009,789 534.131,204	7.745
63	418.970,449 534.146,285	64	418.964,072 534.149,332	7.067
66	418.963,271 534.156,412	67	418.970,424 534.160,242	8.114
69	418.992,29 534.179,081	70	418.988,743 534.180,781	3.934
72	418.960,38 534.159,177	1	418.956,529 534.156,755	4.55

**** Lungimile segmentelor sunt determinate în planul de proiecţie Stereo 70 şi sunt rotunjite la 1 milimetru.**
***** Distanţa dintre puncte este formată din segmente cumulate ce sunt mai mici decât valoarea 1 milimetru.**

Document care conține date cu caracter personal, protejat de prevederile Regulamentului (UE) nr. 679/2016 și Legii 190/2018

DATE DESPRE IMOBILUL NR. 6544

Oficiul de Cadastru şi Publicitate Imobiliară ALBA
Biroul de Cadastru şi Publicitate Imobiliară Aiud

A. Partea I. Descrierea imobilului

TEREN Extravilan

Adresa: Jud. Alba

Nr. Crt	Nr cadastral Nr. topografic	Suprafaţa* (mp)	Observaţii / Referinţe
A1		648	Sector cadastral:82 Teren neimprejmuit;

B. Partea II. Proprietari şi acte

Inscrieri privitoare la dreptul de proprietate şi alte drepturi reale		Referinţe
/		
Act Normativ nr. 7, din 13/03/1996 emis de PARLAMENT (LEGE);		
B1	Inscrierea provizorie, drept de PROPRIETATEÎn favoarea UAT Hopârta, dobandit prin Lege, cota actuala 1/1	A1
	1) **COMUNA HOPÂRTA**, CIF:4561987, Proprietar neidentificat	
	OBSERVATII: PROPRIETAR NEIDENTIFICAT	

C. Partea III. SARCINI .

Inscrieri privind dezmembramintele dreptului de proprietate, drepturi reale de garanţie şi sarcini	Referinţe
NU SUNT	

Document care conține date cu caracter personal, protejat de prevederile Regulamentului (UE) nr. 679/2016 și Legii 190/2018

Anexa Nr. 1 La Partea I

Teren

Nr cadastral	Suprafaţa (mp)*	Observaţii / Referinţe
	648	

* Suprafaţa este determinată in planul de proiecţie Stereo 70.

DETALII LINIARE IMOBIL

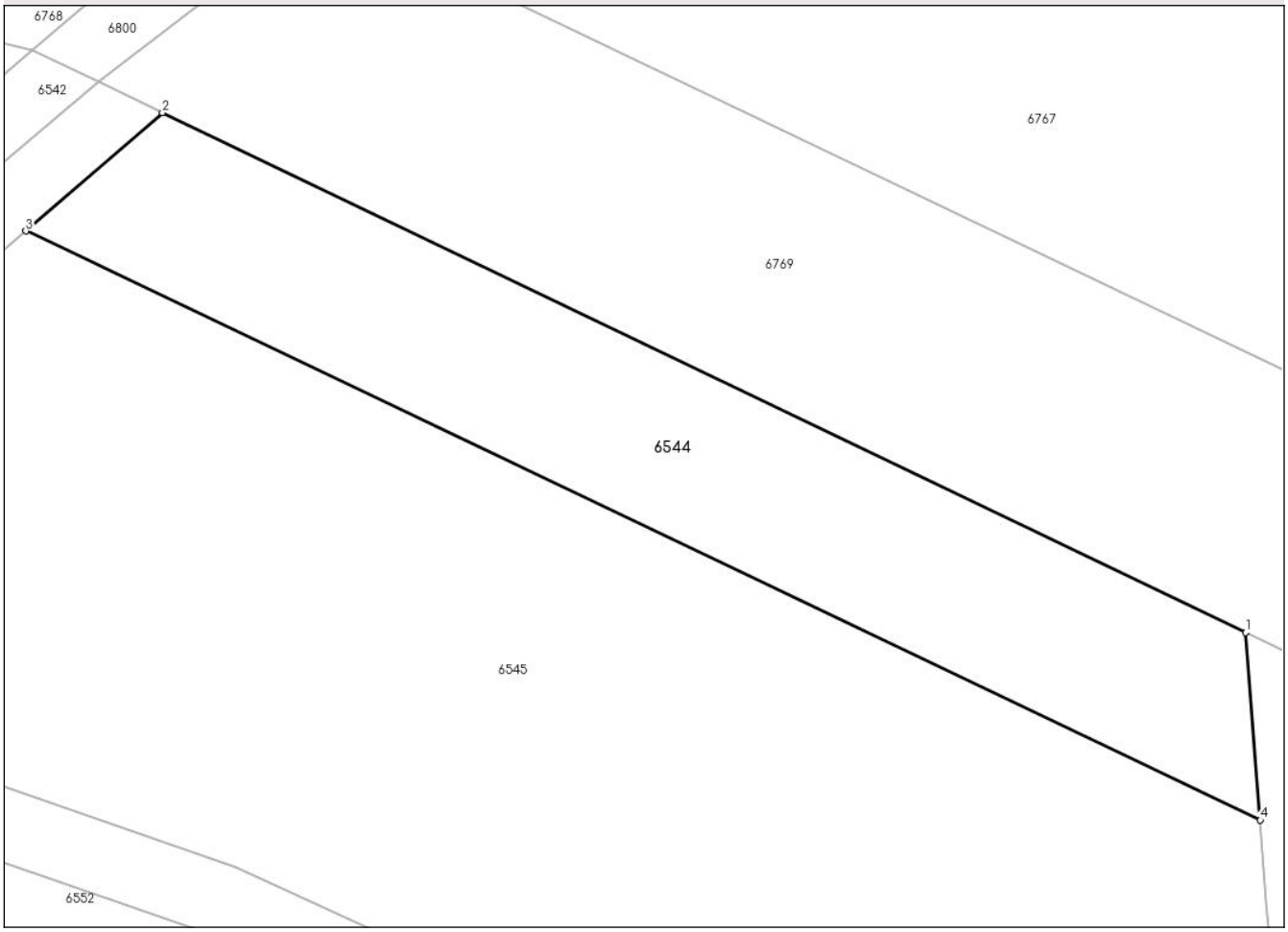

Date referitoare la teren

Crt	Categorie folosință	Intra vilan	Suprafaţa (mp)	Tarla	Parcelă	Nr. topo	Observaţii / Referinţe
1	arabil	NU	648	-	3255/1	-	

Lungime Segmente
1) Valorile lungimilor segmentelor sunt obţinute din proiecţie în plan.

Punct început	X / Y	Punct sfârşit	X / Y	Lungime segment (** (m)
1	419.052,339 534.150,294	2	418.992,29 534.179,081	66.592
2	418.992,29 534.179,081	3	418.984,718 534.172,531	10.012
3	418.984,718 534.172,531	4	419.053,14 534.139,912	75.799
4	419.053,14 534.139,912	1	419.052,339 534.150,294	10.413

**** Lungimile segmentelor sunt determinate în planul de proiecţie Stereo 70 şi sunt rotunjite la 1 milimetru.**

Document care conține date cu caracter personal, protejat de prevederile Regulamentului (UE) nr. 679/2016 și Legii 190/2018

***** Distanţa dintre puncte este formată din segmente cumulate ce sunt mai mici decât valoarea 1 milimetru.**

Document care conține date cu caracter personal, protejat de prevederile Regulamentului (UE) nr. 679/2016 și Legii 190/2018

DATE DESPRE IMOBILUL NR. 6545

Oficiul de Cadastru şi Publicitate Imobiliară ALBA
Biroul de Cadastru şi Publicitate Imobiliară Aiud

A. Partea I. Descrierea imobilului

TEREN Extravilan

Adresa: Jud. Alba

Nr. Crt	Nr cadastral Nr. topografic	Suprafaţa* (mp)	Observaţii / Referinţe
A1		2.900	Sector cadastral:82 Teren neimprejmuit;

B. Partea II. Proprietari şi acte

Inscrieri privitoare la dreptul de proprietate şi alte drepturi reale		Referinţe
/		
Act Administrativ nr. 14188/1746, din 30/04/2009 emis de CJPSDPAT ALBA (titlu de proprietate);		
B1	Intabulare, drept de PROPRIETATE, dobandit prin Reconstituire, cota actuala 1/1	A1
	1) **URSU IOAN**, DECEDAT DEFUNCT:Da	

C. Partea III. SARCINI .

Inscrieri privind dezmembramintele dreptului de proprietate, drepturi reale de garanţie şi sarcini	Referinţe
NU SUNT	

Document care conține date cu caracter personal, protejat de prevederile Regulamentului (UE) nr. 679/2016 și Legii 190/2018

Anexa Nr. 1 La Partea I

Teren

Nr cadastral	Suprafaţa (mp)*	Observaţii / Referinţe
	2.900	

* Suprafaţa este determinată in planul de proiecţie Stereo 70.

DETALII LINIARE IMOBIL

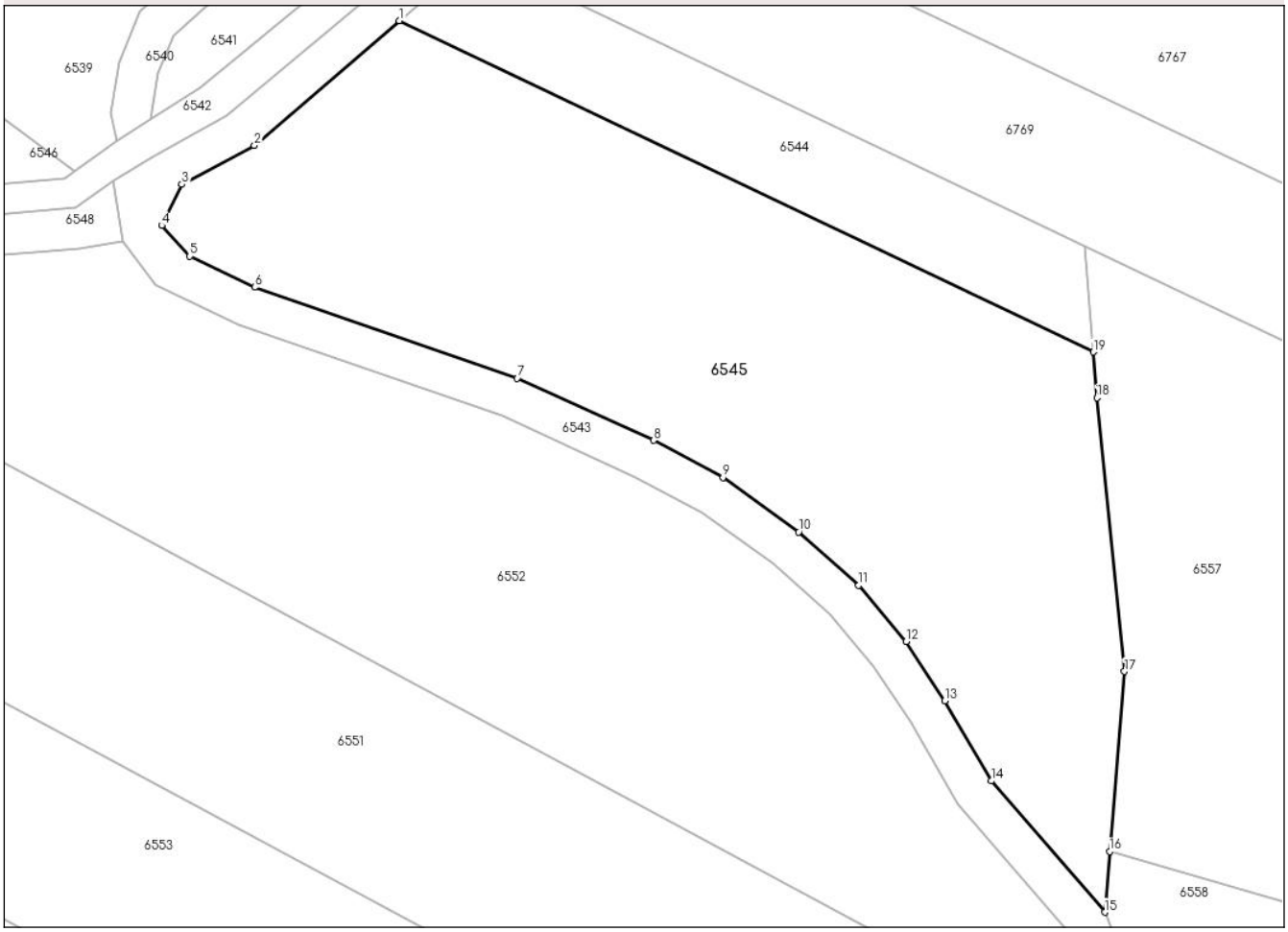

Date referitoare la teren

Crt	Categorie folosință	Intra vilan	Suprafaţa (mp)	Tarla	Parcelă	Nr. topo	Observaţii / Referinţe
1	arabil	NU	2.900	456	3255/2	-	

Lungime Segmente
1) Valorile lungimilor segmentelor sunt obţinute din proiecţie în plan.

Punct început	X / Y	Punct sfârşit	X / Y	Lungime segment (** (m)
1	418.984,718 534.172,531	2	418.970,424 534.160,242	18.85
2	418.970,424 534.160,242	3	418.963,271 534.156,412	8.114
3	418.963,271 534.156,412	4	418.961,291 534.152,367	4.504
4	418.961,291 534.152,367	5	418.964,072 534.149,332	4.116
5	418.964,072 534.149,332	6	418.970,449 534.146,285	7.067

Document care conține date cu caracter personal, protejat de prevederile Regulamentului (UE) nr. 679/2016 și Legii 190/2018

Punct început	X / Y	Punct sfârşit	X / Y	Lungime segment (** (m)
6	418.970,449 534.146,285	7	418.996,349 534.137,332	27.404
7	418.996,349 534.137,332	8	419.009,789 534.131,204	14.77
8	419.009,789 534.131,204	9	419.016,614 534.127,543	7.745
9	419.016,614 534.127,543	10	419.024,097 534.122,184	9.205
10	419.024,097 534.122,184	11	419.030,008 534.116,934	7.906
11	419.030,008 534.116,934	12	419.034,69 534.111,396	7.251
12	419.034,69 534.111,396	13	419.038,51 534.105,573	6.964
13	419.038,51 534.105,573	14	419.043,074 534.097,666	9.13
14	419.043,074 534.097,666	15	419.054,251 534.084,741	17.087
15	419.054,251 534.084,741	16	419.054,742 534.090,722	6.0
16	419.054,742 534.090,722	17	419.056,198 534.108,448	17.786
17	419.056,198 534.108,448	18	419.053,477 534.135,396	27.085
18	419.053,477 534.135,396	19	419.053,14 534.139,912	4.529
19	419.053,14 534.139,912	1	418.984,718 534.172,531	75.799

** Lungimile segmentelor sunt determinate în planul de proiecţie Stereo 70 şi sunt rotunjite la 1 milimetru.
*** Distanţa dintre puncte este formată din segmente cumulate ce sunt mai mici decât valoarea 1 milimetru.

Document care conține date cu caracter personal, protejat de prevederile Regulamentului (UE) nr. 679/2016 și Legii 190/2018

DATE DESPRE IMOBILUL NR. 6546

Oficiul de Cadastru şi Publicitate Imobiliară ALBA
Biroul de Cadastru şi Publicitate Imobiliară Aiud

A. Partea I. Descrierea imobilului

TEREN Extravilan

Adresa: Jud. Alba

Nr. Crt	Nr cadastral Nr. topografic	Suprafaţa* (mp)	Observaţii / Referinţe
A1		2.773	Sector cadastral:82 Teren neimprejmuit; DIFERENTA DE SUPRAFATA SE GASESTE LA ID 6547

B. Partea II. Proprietari şi acte

Inscrieri privitoare la dreptul de proprietate şi alte drepturi reale		Referinţe
/		
Act Administrativ nr. 14110/1543, din 15/03/2005 emis de CJPSDPAT ALBA (titlu de proprietate);		
B1	Intabulare, drept de PROPRIETATE, dobandit prin Reconstituire, cota actuala 1/1	A1
	1) **MOLDOVAN GHE ANGHEL**	

C. Partea III. SARCINI .

Inscrieri privind dezmembramintele dreptului de proprietate, drepturi reale de garanţie şi sarcini	Referinţe
NU SUNT	

Document care conține date cu caracter personal, protejat de prevederile Regulamentului (UE) nr. 679/2016 și Legii 190/2018

Anexa Nr. 1 La Partea I

Teren

Nr cadastral	Suprafaţa (mp)*	Observaţii / Referinţe
	2.773	DIFERENTA DE SUPRAFATA SE GASESTE LA ID 6547

* Suprafaţa este determinată in planul de proiecţie Stereo 70.

DETALII LINIARE IMOBIL

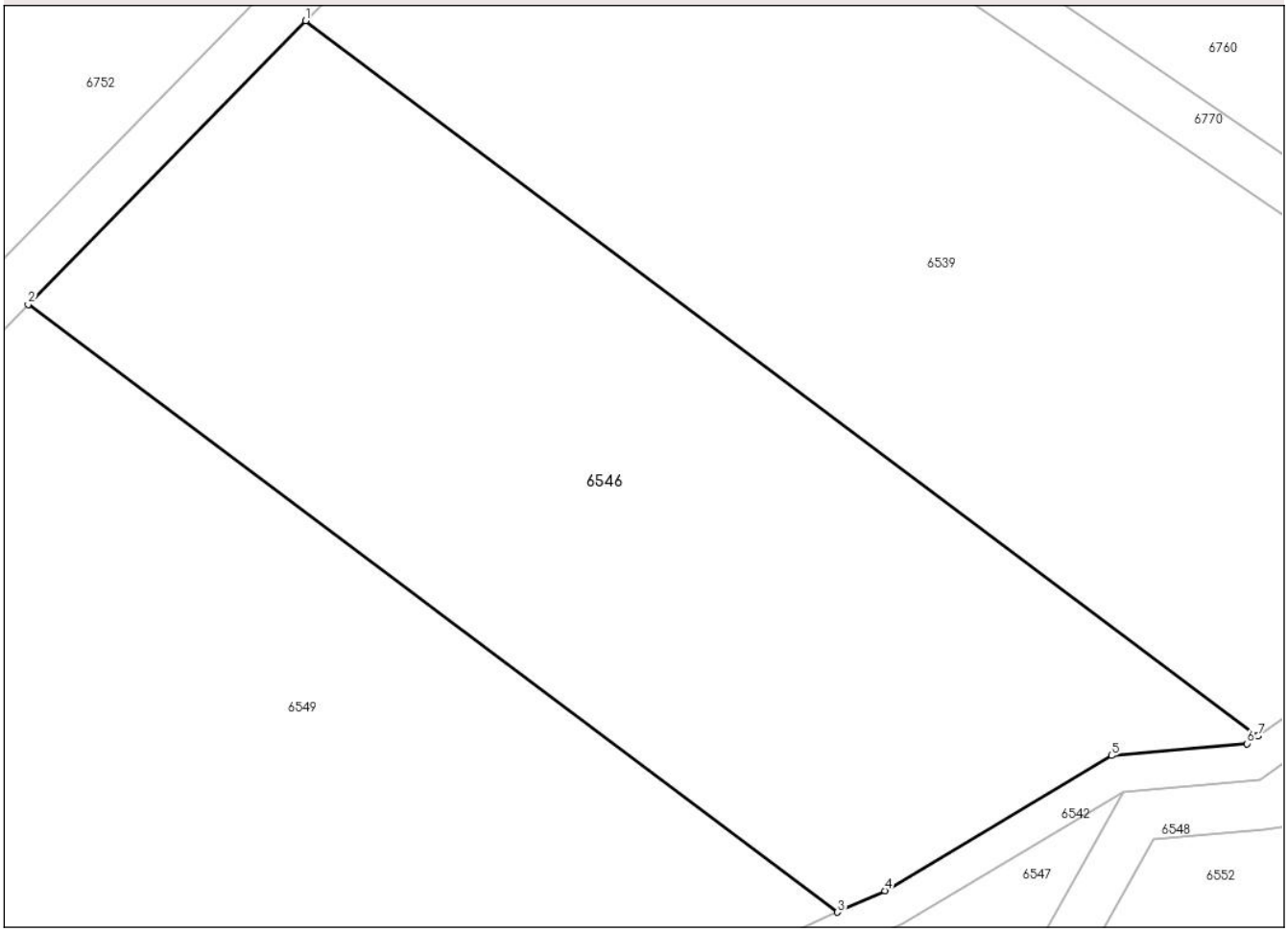

Date referitoare la teren

Crt	Categorie folosință	Intra vilan	Suprafaţa (mp)	Tarla	Parcelă	Nr. topo	Observaţii / Referinţe
1	faneata	NU	2.773	-	3250/2	-	

Lungime Segmente
1) Valorile lungimilor segmentelor sunt obţinute din proiecţie în plan.

Punct început	X / Y	Punct sfârşit	X / Y	Lungime segment (** (m)
1	418.875,751 534.215,325	2	418.853,352 534.192,444	32.02
2	418.853,352 534.192,444	3	418.918,702 534.143,434	81.686
3	418.918,702 534.143,434	4	418.922,533 534.145,16	4.202
4	418.922,533 534.145,16	5	418.940,827 534.156,06	21.294
5	418.940,827 534.156,06	6	418.951,754 534.157,025	10.97

Document care conține date cu caracter personal, protejat de prevederile Regulamentului (UE) nr. 679/2016 și Legii 190/2018

Punct început	X / Y	Punct sfârşit	X / Y	Lungime segment (** (m)
6	418.951,754 534.157,025	7	418.952,641 534.157,661	1.092
7	418.952,641 534.157,661	1	418.875,751 534.215,325	96.111

** Lungimile segmentelor sunt determinate în planul de proiecţie Stereo 70 şi sunt rotunjite la 1 milimetru.
*** Distanţa dintre puncte este formată din segmente cumulate ce sunt mai mici decât valoarea 1 milimetru.

Document care conține date cu caracter personal, protejat de prevederile Regulamentului (UE) nr. 679/2016 și Legii 190/2018

DATE DESPRE IMOBILUL NR. 6547

Oficiul de Cadastru şi Publicitate Imobiliară ALBA
Biroul de Cadastru şi Publicitate Imobiliară Aiud

A. Partea I. Descrierea imobilului

TEREN Extravilan

Adresa: Jud. Alba

Nr. Crt	Nr cadastral Nr. topografic	Suprafaţa* (mp)	Observaţii / Referinţe
A1		127	Sector cadastral:82 Teren neimprejmuit; DIFERENTA DE SUPRAFATA SE GASESTE LA ID 6546

B. Partea II. Proprietari şi acte

Inscrieri privitoare la dreptul de proprietate şi alte drepturi reale		Referinţe
/		
Act Administrativ nr. 14110/1543, din 15/03/2005 emis de CJPSDPAT ALBA (titlu de proprietate);		
B1	Intabulare, drept de PROPRIETATE, dobandit prin Reconstituire, cota actuala 1/1	A1
	1) **MOLDOVAN GHE ANGHEL**	

C. Partea III. SARCINI .

Inscrieri privind dezmembramintele dreptului de proprietate, drepturi reale de garanţie şi sarcini	Referinţe
NU SUNT	

Document care conține date cu caracter personal, protejat de prevederile Regulamentului (UE) nr. 679/2016 și Legii 190/2018

Anexa Nr. 1 La Partea I

Teren

Nr cadastral	Suprafaţa (mp)*	Observaţii / Referinţe
	127	DIFERENTA DE SUPRAFATA SE GASESTE LA ID 6546

* Suprafaţa este determinată in planul de proiecţie Stereo 70.

DETALII LINIARE IMOBIL

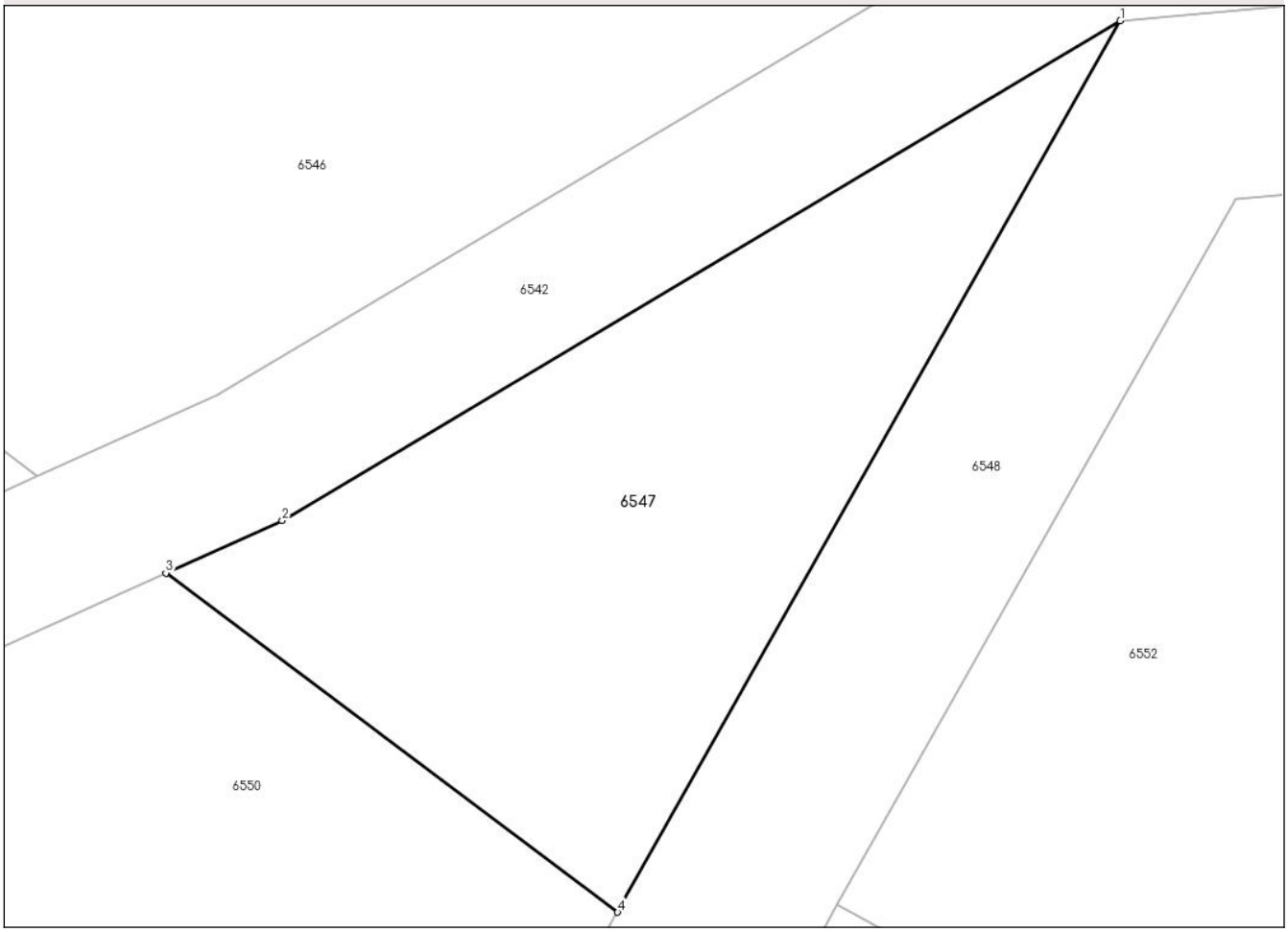

Date referitoare la teren

Crt	Categorie folosință	Intra vilan	Suprafaţa (mp)	Tarla	Parcelă	Nr. topo	Observaţii / Referinţe
1	faneata	NU	127	456	3250/2	-	

Lungime Segmente
1) Valorile lungimilor segmentelor sunt obţinute din proiecţie în plan.

Punct început	X / Y	Punct sfârşit	X / Y	Lungime segment (** (m)
1	418.941,773 534.153,132	2	418.923,922 534.142,496	20.78
2	418.923,922 534.142,496	3	418.921,443 534.141,379	2.719
3	418.921,443 534.141,379	4	418.931,066 534.134,162	12.029
4	418.931,066 534.134,162	1	418.941,773 534.153,132	21.784

**** Lungimile segmentelor sunt determinate în planul de proiecţie Stereo 70 şi sunt rotunjite la 1 milimetru.**

Document care conține date cu caracter personal, protejat de prevederile Regulamentului (UE) nr. 679/2016 și Legii 190/2018

***** Distanţa dintre puncte este formată din segmente cumulate ce sunt mai mici decât valoarea 1 milimetru.**

Document care conține date cu caracter personal, protejat de prevederile Regulamentului (UE) nr. 679/2016 și Legii 190/2018

DATE DESPRE IMOBILUL NR. 6548

Oficiul de Cadastru şi Publicitate Imobiliară ALBA
Biroul de Cadastru şi Publicitate Imobiliară Aiud

A. Partea I. Descrierea imobilului

TEREN Extravilan

Adresa: Jud. Alba

Nr. Crt	Nr cadastral Nr. topografic	Suprafaţa* (mp)	Observaţii / Referinţe
A1		1.602	Sector cadastral:82 Teren neimprejmuit;

B. Partea II. Proprietari şi acte

Inscrieri privitoare la dreptul de proprietate şi alte drepturi reale		Referinţe
/		
Act Administrativ nr. 49, din 19/09/2024 emis de PRIMARIA COMUNEI HOPARTA (HCL);		
B1	Intabulare, drept de PROPRIETATE, dobandit prin Lege, cota actuala 1/1	A1
	1) **COMUNA HOPÂRTA**, CIF:4561987	

C. Partea III. SARCINI .

Inscrieri privind dezmembramintele dreptului de proprietate, drepturi reale de garanţie şi sarcini	Referinţe
NU SUNT	

Document care conține date cu caracter personal, protejat de prevederile Regulamentului (UE) nr. 679/2016 și Legii 190/2018

Anexa Nr. 1 La Partea I

Teren

Nr cadastral	Suprafaţa (mp)*	Observaţii / Referinţe
	1.602	

* Suprafaţa este determinată in planul de proiecţie Stereo 70.

DETALII LINIARE IMOBIL

Date referitoare la teren

Crt	Categorie folosință	Intra vilan	Suprafaţa (mp)	Tarla	Parcelă	Nr. topo	Observaţii / Referinţe
1	drum	NU	1.602	-	3261/2	-	

Lungime Segmente

1) Valorile lungimilor segmentelor sunt obţinute din proiecţie în plan.

Punct început	X / Y	Punct sfârşit	X / Y	Lungime segment
1	418.941,773 534.153,132	2	418.931,066 534.134,162	21.784
4	418.893,159 534.056,068	5	418.883,241 534.034,673	23.583
7	418.873,86 534.015,062	8	418.859,882 533.990,047	28.655
10	418.850,161 533.972,652	11	418.844,97 533.963,363	10.64
13	418.839,484 533.953,056	14	418.836,674 533.947,006	6.671
16	418.829,547 533.931,535	17	418.822,929 533.916,614	16.323

Punct început	X / Y	Punct sfârşit	X / Y	Lungime segment
2	418.931,066 534.134,162	3	418.921,527 534.117,263	19.405
5	418.883,241 534.034,673	6	418.875,561 534.018,106	18.261
8	418.859,882 533.990,047	9	418.853,258 533.978,195	13.577
11	418.844,97 533.963,363	12	418.840,831 533.955,956	8.485
14	418.836,674 533.947,006	15	418.830,818 533.934,4	13.899
17	418.822,929 533.916,614	18	418.816,564 533.902,262	15.7

Punct început	X / Y	Punct sfârşit	X / Y	Lungime segment
3	418.921,527 534.117,263	4	418.893,159 534.056,068	67.45
6	418.875,561 534.018,106	7	418.873,86 534.015,062	3.487
9	418.853,258 533.978,195	10	418.850,161 533.972,652	6.35
12	418.840,831 533.955,956	13	418.839,484 533.953,056	3.198
15	418.830,818 533.934,4	16	418.829,547 533.931,535	3.135
18	418.816,564 533.902,262	19	418.810,338 533.888,227	15.354

Document care conține date cu caracter personal, protejat de prevederile Regulamentului (UE) nr. 679/2016 și Legii 190/2018

Punct început	X / Y	Punct sfârşit	X / Y	Lungime segment
19	418.810,338 533.888,227	20	418.806,702 533.880,029	8.968
22	418.792,272 533.851,384	23	418.784,459 533.842,373	11.927
25	418.781,824 533.821,841	26	418.779,704 533.805,327	16.65
28	418.783,487 533.802,966	29	418.785,297 533.817,494	14.64
31	418.788,17 533.840,547	32	418.795,228 533.848,688	10.775
34	418.810,274 533.878,196	35	418.820,004 533.900,142	24.006
37	418.834,448 533.932,72	38	418.844,351 533.954,056	23.522
40	418.871,611 534.002,838	41	418.879,176 534.016,376	15.508
43	418.917,562 534.099,196	44	418.925,089 534.115,436	17.899
46	418.935,744 534.134,313	47	418.944,222 534.149,333	17.248
49	418.957,485 534.150,775	50	418.956,529 534.156,755	6.056

Punct început	X / Y	Punct sfârşit	X / Y	Lungime segment
20	418.806,702 533.880,029	21	418.801,64 533.868,616	12.484
23	418.784,459 533.842,373	24	418.783,308 533.833,402	9.044
26	418.779,704 533.805,327	27	418.783,435 533.802,553	4.65
29	418.785,297 533.817,494	30	418.787,826 533.837,785	20.448
32	418.795,228 533.848,688	33	418.805,29 533.866,954	20.854
35	418.820,004 533.900,142	36	418.827,319 533.916,64	18.046
38	418.844,351 533.954,056	39	418.856,296 533.975,432	24.487
41	418.879,176 534.016,376	42	418.890,373 534.040,533	26.626
44	418.925,089 534.115,436	45	418.925,548 534.116,248	0.933
47	418.944,222 534.149,333	48	418.953,186 534.150,124	8.999
50	418.956,529 534.156,755	51	418.952,834 534.154,109	4.545

Punct început	X / Y	Punct sfârşit	X / Y	Lungime segment
21	418.801,64 533.868,616	22	418.792,272 533.851,384	19.614
24	418.783,308 533.833,402	25	418.781,824 533.821,841	11.656
27	418.783,435 533.802,553	28	418.783,487 533.802,966	0.416
30	418.787,826 533.837,785	31	418.788,17 533.840,547	2.783
33	418.805,29 533.866,954	34	418.810,274 533.878,196	12.298
36	418.827,319 533.916,64	37	418.834,448 533.932,72	17.59
39	418.856,296 533.975,432	40	418.871,611 534.002,838	31.395
42	418.890,373 534.040,533	43	418.917,562 534.099,196	64.658
45	418.925,548 534.116,248	46	418.935,744 534.134,313	20.743
48	418.953,186 534.150,124	49	418.957,485 534.150,775	4.348
51	418.952,834 534.154,109	1	418.941,773 534.153,132	11.104

** Lungimile segmentelor sunt determinate în planul de proiecţie Stereo 70 şi sunt rotunjite la 1 milimetru.
*** Distanţa dintre puncte este formată din segmente cumulate ce sunt mai mici decât valoarea 1 milimetru.

Document care conține date cu caracter personal, protejat de prevederile Regulamentului (UE) nr. 679/2016 și Legii 190/2018

DATE DESPRE IMOBILUL NR. 6549

Oficiul de Cadastru şi Publicitate Imobiliară ALBA
Biroul de Cadastru şi Publicitate Imobiliară Aiud

A. Partea I. Descrierea imobilului

TEREN Extravilan

Adresa: Jud. Alba

Nr. Crt	Nr cadastral Nr. topografic	Suprafaţa* (mp)	Observaţii / Referinţe
A1		5.181	Sector cadastral:82 Teren neimprejmuit; DIFERENTA DE SUPRAFATA SE GASESTE LA ID 6550

B. Partea II. Proprietari şi acte

Inscrieri privitoare la dreptul de proprietate şi alte drepturi reale		Referinţe
/		
Act Notarial nr. 202, din 12/12/2014 emis de BNP ASOCIATI MARGINEAN (certificat de mostenitor);		
B1	Intabulare, drept de PROPRIETATE, dobandit prin Succesiune, cota actuala 1/1	A1
	1) **GROZA NICOLAE**	

C. Partea III. SARCINI .

Inscrieri privind dezmembramintele dreptului de proprietate, drepturi reale de garanţie şi sarcini	Referinţe
NU SUNT	

Document care conține date cu caracter personal, protejat de prevederile Regulamentului (UE) nr. 679/2016 și Legii 190/2018

Anexa Nr. 1 La Partea I

Teren

Nr cadastral	Suprafaţa (mp)*	Observaţii / Referinţe
	5.181	DIFERENTA DE SUPRAFATA SE GASESTE LA ID 6550

* Suprafaţa este determinată in planul de proiecţie Stereo 70.

DETALII LINIARE IMOBIL

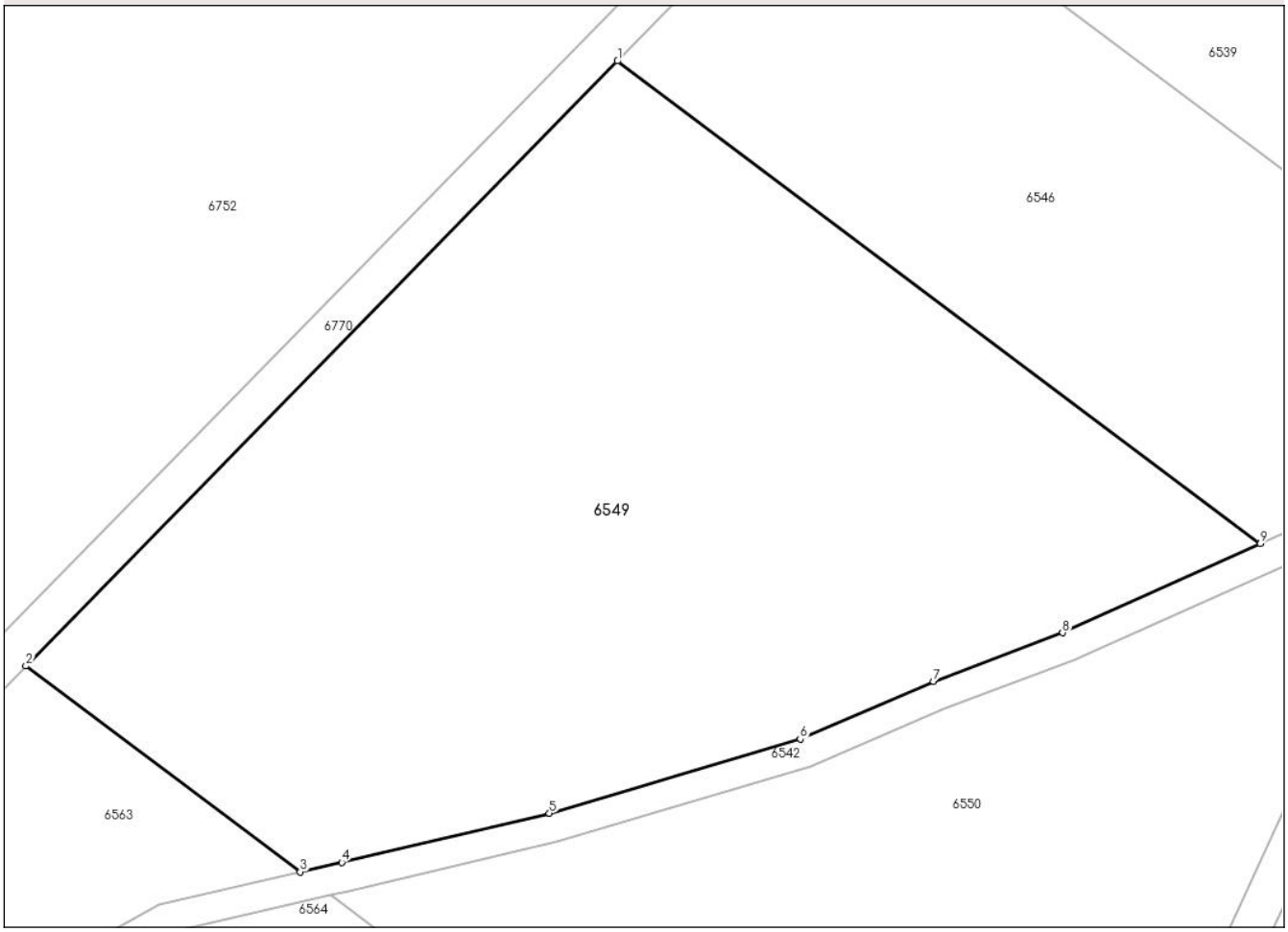

Date referitoare la teren

Crt	Categorie folosință	Intra vilan	Suprafaţa (mp)	Tarla	Parcelă	Nr. topo	Observaţii / Referinţe
1	faneata	NU	5.181	546	3250/3	-	

Lungime Segmente
1) Valorile lungimilor segmentelor sunt obţinute din proiecţie în plan.

Punct început	X / Y	Punct sfârşit	X / Y	Lungime segment (** (m)
1	418.853,352 534.192,444	2	418.793,219 534.131,02	85.959
2	418.793,219 534.131,02	3	418.821,1 534.110,111	34.85
3	418.821,1 534.110,111	4	418.825,316 534.111,083	4.327
4	418.825,316 534.111,083	5	418.846,423 534.116,069	21.688
5	418.846,423 534.116,069	6	418.871,934 534.123,591	26.596

Document care conține date cu caracter personal, protejat de prevederile Regulamentului (UE) nr. 679/2016 și Legii 190/2018

Punct început	X / Y	Punct sfârşit	X / Y	Lungime segment (** (m)
6	418.871,934 534.123,591	7	418.885,472 534.129,463	14.757
7	418.885,472 534.129,463	8	418.898,61 534.134,383	14.029
8	418.898,61 534.134,383	9	418.918,702 534.143,434	22.036
9	418.918,702 534.143,434	1	418.853,352 534.192,444	81.686

** Lungimile segmentelor sunt determinate în planul de proiecţie Stereo 70 şi sunt rotunjite la 1 milimetru.
*** Distanţa dintre puncte este formată din segmente cumulate ce sunt mai mici decât valoarea 1 milimetru.

Document care conține date cu caracter personal, protejat de prevederile Regulamentului (UE) nr. 679/2016 și Legii 190/2018

DATE DESPRE IMOBILUL NR. 6550

Oficiul de Cadastru şi Publicitate Imobiliară ALBA
Biroul de Cadastru şi Publicitate Imobiliară Aiud

A. Partea I. Descrierea imobilului

TEREN Extravilan

Adresa: Jud. Alba

Nr. Crt	Nr cadastral Nr. topografic	Suprafaţa* (mp)	Observaţii / Referinţe
A1		3.919	Sector cadastral:82 Teren neimprejmuit; DIFERENTA DE SUPRAFATA SE GASESTE LA ID 6549

B. Partea II. Proprietari şi acte

Inscrieri privitoare la dreptul de proprietate şi alte drepturi reale		Referinţe
/		
Act Notarial nr. 202, din 12/12/2014 emis de BNP ASOCIATI MARGINEAN (certificat de mostenitor);		
B1	Intabulare, drept de PROPRIETATE, dobandit prin Succesiune, cota actuala 1/1	A1
	1) **GROZA NICOLAE**	

C. Partea III. SARCINI .

Inscrieri privind dezmembramintele dreptului de proprietate, drepturi reale de garanţie şi sarcini	Referinţe
NU SUNT	

Document care conține date cu caracter personal, protejat de prevederile Regulamentului (UE) nr. 679/2016 și Legii 190/2018

Anexa Nr. 1 La Partea I

Teren

Nr cadastral	Suprafaţa (mp)*	Observaţii / Referinţe
	3.919	DIFERENTA DE SUPRAFATA SE GASESTE LA ID 6549

* Suprafaţa este determinată in planul de proiecţie Stereo 70.

DETALII LINIARE IMOBIL

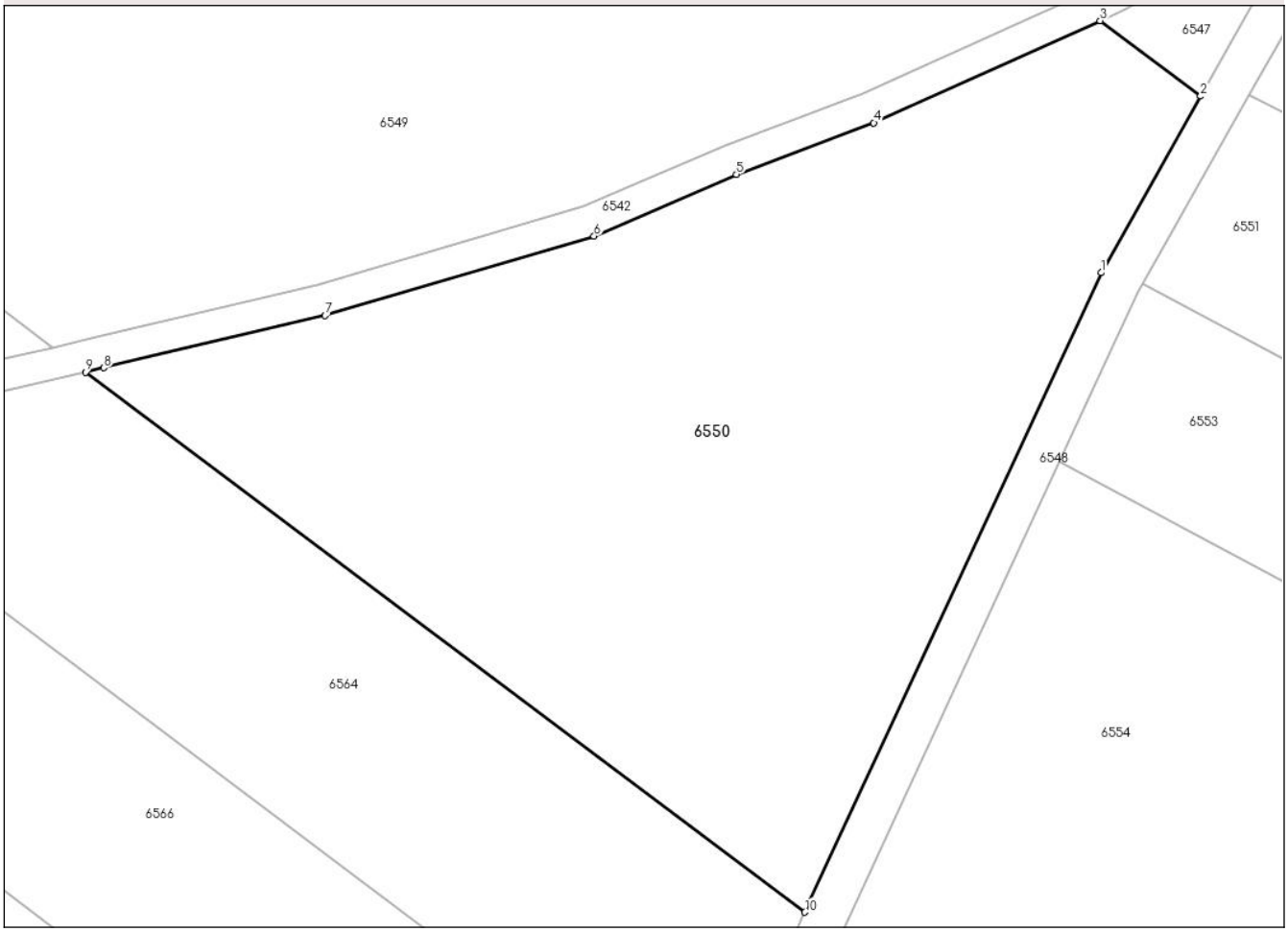

Date referitoare la teren

Crt	Categorie folosință	Intra vilan	Suprafaţa (mp)	Tarla	Parcelă	Nr. topo	Observaţii / Referinţe
1	faneata	NU	3.919	456	3255/1	-	

Lungime Segmente
1) Valorile lungimilor segmentelor sunt obţinute din proiecţie în plan.

Punct început	X / Y	Punct sfârşit	X / Y	Lungime segment (** (m)
1	418.921,527 534.117,263	2	418.931,066 534.134,162	19.405
2	418.931,066 534.134,162	3	418.921,443 534.141,379	12.029
3	418.921,443 534.141,379	4	418.899,754 534.131,607	23.789
4	418.899,754 534.131,607	5	418.886,596 534.126,68	14.05
5	418.886,596 534.126,68	6	418.872,958 534.120,765	14.865

Document care conține date cu caracter personal, protejat de prevederile Regulamentului (UE) nr. 679/2016 și Legii 190/2018

Punct început	X / Y	Punct sfârşit	X / Y	Lungime segment (** (m)
6	418.872,958 534.120,765	7	418.847,193 534.113,169	26.862
7	418.847,193 534.113,169	8	418.825,998 534.108,162	21.778
8	418.825,998 534.108,162	9	418.824,239 534.107,756	1.805
9	418.824,239 534.107,756	10	418.893,159 534.056,068	86.149
10	418.893,159 534.056,068	1	418.921,527 534.117,263	67.45

** Lungimile segmentelor sunt determinate în planul de proiecţie Stereo 70 şi sunt rotunjite la 1 milimetru.
*** Distanţa dintre puncte este formată din segmente cumulate ce sunt mai mici decât valoarea 1 milimetru.

Document care conține date cu caracter personal, protejat de prevederile Regulamentului (UE) nr. 679/2016 și Legii 190/2018

DATE DESPRE IMOBILUL NR. 6551

Oficiul de Cadastru şi Publicitate Imobiliară ALBA
Biroul de Cadastru şi Publicitate Imobiliară Aiud

A. Partea I. Descrierea imobilului

TEREN Extravilan

Adresa: Jud. Alba

Nr. Crt	Nr cadastral Nr. topografic	Suprafaţa* (mp)	Observaţii / Referinţe
A1		2.900	Sector cadastral:82 Teren neimprejmuit;

B. Partea II. Proprietari şi acte

Inscrieri privitoare la dreptul de proprietate şi alte drepturi reale		Referinţe
/		
Act Administrativ nr. 14099/1446, din 10/11/2004 emis de CJPSDPAT ALBA (titlu de proprietate);		
B1	Intabulare, drept de PROPRIETATE, dobandit prin Reconstituire, cota actuala 1/1	A1
	1) **LUP RAVECA**	

C. Partea III. SARCINI .

Inscrieri privind dezmembramintele dreptului de proprietate, drepturi reale de garanţie şi sarcini	Referinţe
NU SUNT	

Document care conține date cu caracter personal, protejat de prevederile Regulamentului (UE) nr. 679/2016 și Legii 190/2018

Anexa Nr. 1 La Partea I

Teren

Nr cadastral	Suprafaţa (mp)*	Observaţii / Referinţe
	2.900	

* Suprafaţa este determinată in planul de proiecţie Stereo 70.

DETALII LINIARE IMOBIL

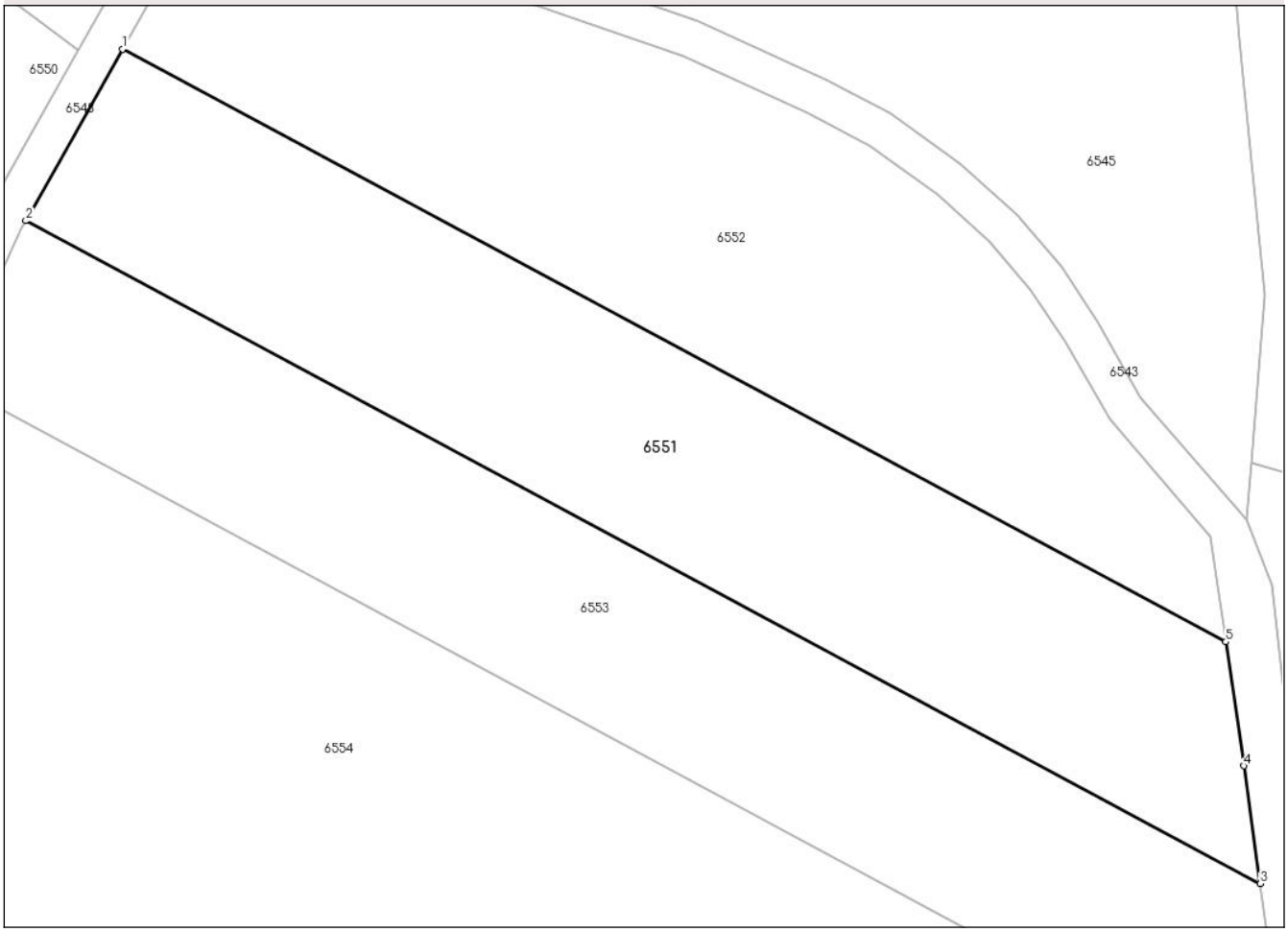

Date referitoare la teren

Crt	Categorie folosință	Intra vilan	Suprafaţa (mp)	Tarla	Parcelă	Nr. topo	Observaţii / Referinţe
1	arabil	NU	2.900	456	3255/4	-	

Lungime Segmente
1) Valorile lungimilor segmentelor sunt obţinute din proiecţie în plan.

Punct început	X / Y	Punct sfârşit	X / Y	Lungime segment (** (m)
1	418.935,744 534.134,313	2	418.925,548 534.116,248	20.743
2	418.925,548 534.116,248	3	419.055,674 534.046,444	147.667
3	419.055,674 534.046,444	4	419.053,93 534.058,841	12.52
4	419.053,93 534.058,841	5	419.052,052 534.071,92	13.214
5	419.052,052 534.071,92	1	418.935,744 534.134,313	131.986

Document care conține date cu caracter personal, protejat de prevederile Regulamentului (UE) nr. 679/2016 și Legii 190/2018

** Lungimile segmentelor sunt determinate în planul de proiecţie Stereo 70 şi sunt rotunjite la 1 milimetru.
*** Distanţa dintre puncte este formată din segmente cumulate ce sunt mai mici decât valoarea 1 milimetru.

Document care conține date cu caracter personal, protejat de prevederile Regulamentului (UE) nr. 679/2016 și Legii 190/2018

DATE DESPRE IMOBILUL NR. 6552

Oficiul de Cadastru şi Publicitate Imobiliară ALBA
Biroul de Cadastru şi Publicitate Imobiliară Aiud

A. Partea I. Descrierea imobilului

TEREN Extravilan

Adresa: Jud. Alba

Nr. Crt	Nr cadastral Nr. topografic	Suprafaţa* (mp)	Observaţii / Referinţe
A1		2.900	Sector cadastral:82 Teren neimprejmuit;

B. Partea II. Proprietari şi acte

Inscrieri privitoare la dreptul de proprietate şi alte drepturi reale		Referinţe
/		
Act Administrativ nr. 14188/1716, din 21/01/2009 emis de CJPSDPAT ALBA (titlu de proprietate);		
B1	Intabulare, drept de PROPRIETATE, dobandit prin Reconstituire, cota actuala 1/1	A1
	1) **BRASOVEAN TRAIAN** 2) **MOLDOVAN MARIA** 3) **MOLDOVAN IOAN**, DECEDAT DEFUNCT:Da 4) **MOLDOVAN EMIL** 5) **NOLDOVAN ILIE**	

C. Partea III. SARCINI .

Inscrieri privind dezmembramintele dreptului de proprietate, drepturi reale de garanţie şi sarcini	Referinţe
NU SUNT	

Anexa Nr. 1 La Partea I

Teren

Nr cadastral	Suprafaţa (mp)*	Observaţii / Referinţe
	2.900	

* Suprafaţa este determinată in planul de proiecţie Stereo 70.

DETALII LINIARE IMOBIL

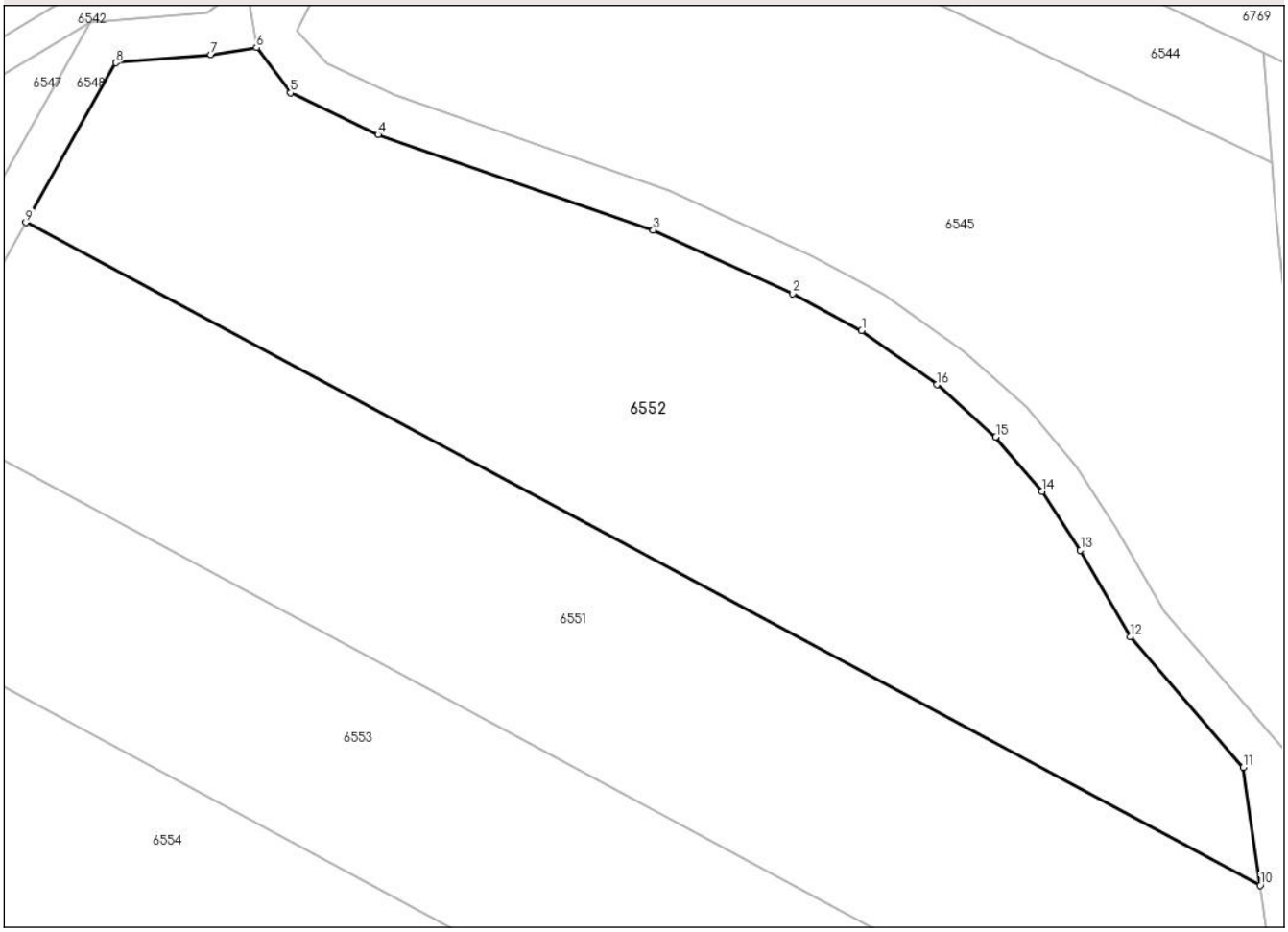

Date referitoare la teren

Crt	Categorie folosință	Intra vilan	Suprafaţa (mp)	Tarla	Parcelă	Nr. topo	Observaţii / Referinţe
1	arabil	NU	2.900	456	3255/3	-	

Lungime Segmente
1) Valorile lungimilor segmentelor sunt obţinute din proiecţie în plan.

Punct început	X / Y	Punct sfârşit	X / Y	Lungime segment (** (m)
1	419.014,495 534.124,14	2	419.008,012 534.127,618	7.357
2	419.008,012 534.127,618	3	418.994,863 534.133,613	14.451
3	418.994,863 534.133,613	4	418.968,929 534.142,578	27.44
4	418.968,929 534.142,578	5	418.960,677 534.146,521	9.145
5	418.960,677 534.146,521	6	418.957,485 534.150,775	5.318

Document care conține date cu caracter personal, protejat de prevederile Regulamentului (UE) nr. 679/2016 și Legii 190/2018

Punct început	X / Y	Punct sfârşit	X / Y	Lungime segment (** (m)
6	418.957,485 534.150,775	7	418.953,186 534.150,124	4.348
7	418.953,186 534.150,124	8	418.944,222 534.149,333	8.999
8	418.944,222 534.149,333	9	418.935,744 534.134,313	17.248
9	418.935,744 534.134,313	10	419.052,052 534.071,92	131.986
10	419.052,052 534.071,92	11	419.050,459 534.083,012	11.205
11	419.050,459 534.083,012	12	419.039,8 534.095,337	16.295
12	419.039,8 534.095,337	13	419.035,103 534.103,475	9.396
13	419.035,103 534.103,475	14	419.031,479 534.108,999	6.607
14	419.031,479 534.108,999	15	419.027,138 534.114,133	6.723
15	419.027,138 534.114,133	16	419.021,598 534.119,054	7.41
16	419.021,598 534.119,054	1	419.014,495 534.124,14	8.736

** Lungimile segmentelor sunt determinate în planul de proiecţie Stereo 70 şi sunt rotunjite la 1 milimetru.
*** Distanţa dintre puncte este formată din segmente cumulate ce sunt mai mici decât valoarea 1 milimetru.

Document care conține date cu caracter personal, protejat de prevederile Regulamentului (UE) nr. 679/2016 și Legii 190/2018

DATE DESPRE IMOBILUL NR. 6553

Oficiul de Cadastru şi Publicitate Imobiliară ALBA
Biroul de Cadastru şi Publicitate Imobiliară Aiud

A. Partea I. Descrierea imobilului

TEREN Extravilan

Adresa: Jud. Alba

Nr. Crt	Nr cadastral Nr. topografic	Suprafaţa* (mp)	Observaţii / Referinţe
A1		2.900	Sector cadastral:82 Teren neimprejmuit;

B. Partea II. Proprietari şi acte

Inscrieri privitoare la dreptul de proprietate şi alte drepturi reale		Referinţe
/		
Act Administrativ nr. 14110/1590, din 16/09/2005 emis de CJPSDPAT ALBA (titlu de proprietate);		
B1	Intabulare, drept de PROPRIETATE, dobandit prin Reconstituire, cota actuala 1/1	A1
	1) **GRUIŢA TRAIAN**, DECEDAT DEFUNCT:Da	

C. Partea III. SARCINI .

Inscrieri privind dezmembramintele dreptului de proprietate, drepturi reale de garanţie şi sarcini	Referinţe
NU SUNT	

Document care conține date cu caracter personal, protejat de prevederile Regulamentului (UE) nr. 679/2016 și Legii 190/2018

Anexa Nr. 1 La Partea I

Teren

Nr cadastral	Suprafaţa (mp)*	Observaţii / Referinţe
	2.900	

* Suprafaţa este determinată in planul de proiecţie Stereo 70.

DETALII LINIARE IMOBIL

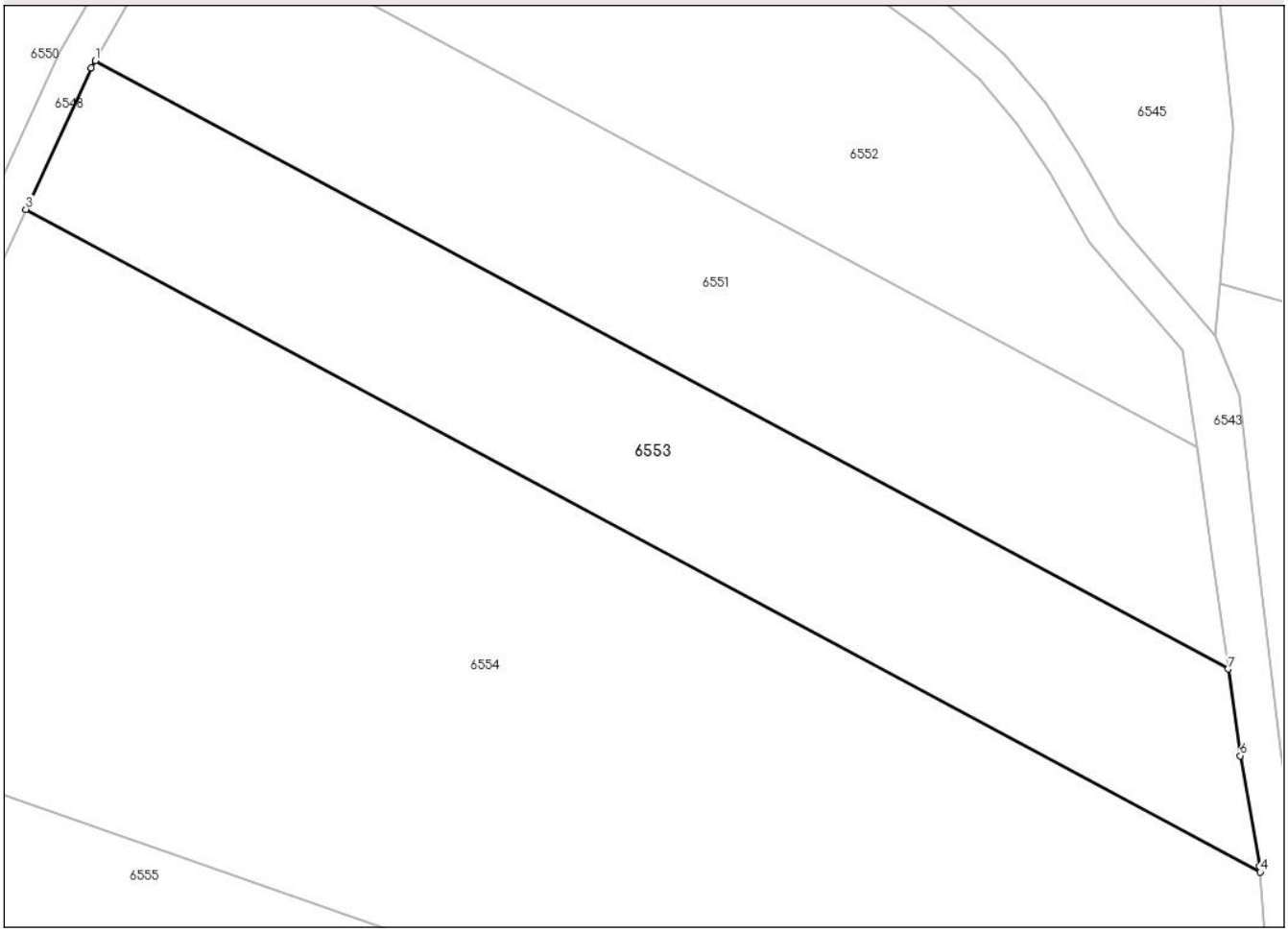

Date referitoare la teren

Crt	Categorie folosință	Intra vilan	Suprafaţa (mp)	Tarla	Parcelă	Nr. topo	Observaţii / Referinţe
1	arabil	NU	2.900	456	3255/5/1	-	

Lungime Segmente
1) Valorile lungimilor segmentelor sunt obţinute din proiecţie în plan.

Punct început	X / Y	Punct sfârşit	X / Y	Lungime segment (** (m)
1	418.925,548 534.116,248	2	418.925,089 534.115,436	0.933
2	418.925,089 534.115,436	3	418.917,562 534.099,196	17.899
3	418.917,562 534.099,196	4	419.059,355 534.023,133	160.906
4	419.059,355 534.023,133	5	419.059,304 534.023,853	0.722
5	419.059,304 534.023,853	6	419.057,073 534.036,5	12.843

Document care conține date cu caracter personal, protejat de prevederile Regulamentului (UE) nr. 679/2016 și Legii 190/2018

Punct început	X / Y	Punct sfârşit	X / Y	Lungime segment (** (m)
6	419.057,073 534.036,5	7	419.055,674 534.046,444	10.041
7	419.055,674 534.046,444	1	418.925,548 534.116,248	147.667

** Lungimile segmentelor sunt determinate în planul de proiecţie Stereo 70 şi sunt rotunjite la 1 milimetru.
*** Distanţa dintre puncte este formată din segmente cumulate ce sunt mai mici decât valoarea 1 milimetru.

DATE DESPRE IMOBILUL NR. 6554

Oficiul de Cadastru şi Publicitate Imobiliară ALBA
Biroul de Cadastru şi Publicitate Imobiliară Aiud

A. Partea I. Descrierea imobilului

TEREN Extravilan

Adresa: Jud. Alba

Nr. Crt	Nr cadastral Nr. topografic	Suprafaţa* (mp)	Observaţii / Referinţe
A1		8.700	Sector cadastral:82 Teren neimprejmuit;

B. Partea II. Proprietari şi acte

Inscrieri privitoare la dreptul de proprietate şi alte drepturi reale		Referinţe
/		
Act Administrativ nr. 14188/1713, din 02/10/2008 emis de CJPSDPAT ALBA (titlu de proprietate);		
B1	Intabulare, drept de PROPRIETATE, dobandit prin Reconstituire, cota actuala 1/1	A1
	1) **GUT GH MARIA**	

C. Partea III. SARCINI .

Inscrieri privind dezmembramintele dreptului de proprietate, drepturi reale de garanţie şi sarcini	Referinţe
NU SUNT	

Document care conține date cu caracter personal, protejat de prevederile Regulamentului (UE) nr. 679/2016 și Legii 190/2018

Anexa Nr. 1 La Partea I

Teren

Nr cadastral	Suprafaţa (mp)*	Observaţii / Referinţe
	8.700	

* Suprafaţa este determinată in planul de proiecţie Stereo 70.

DETALII LINIARE IMOBIL

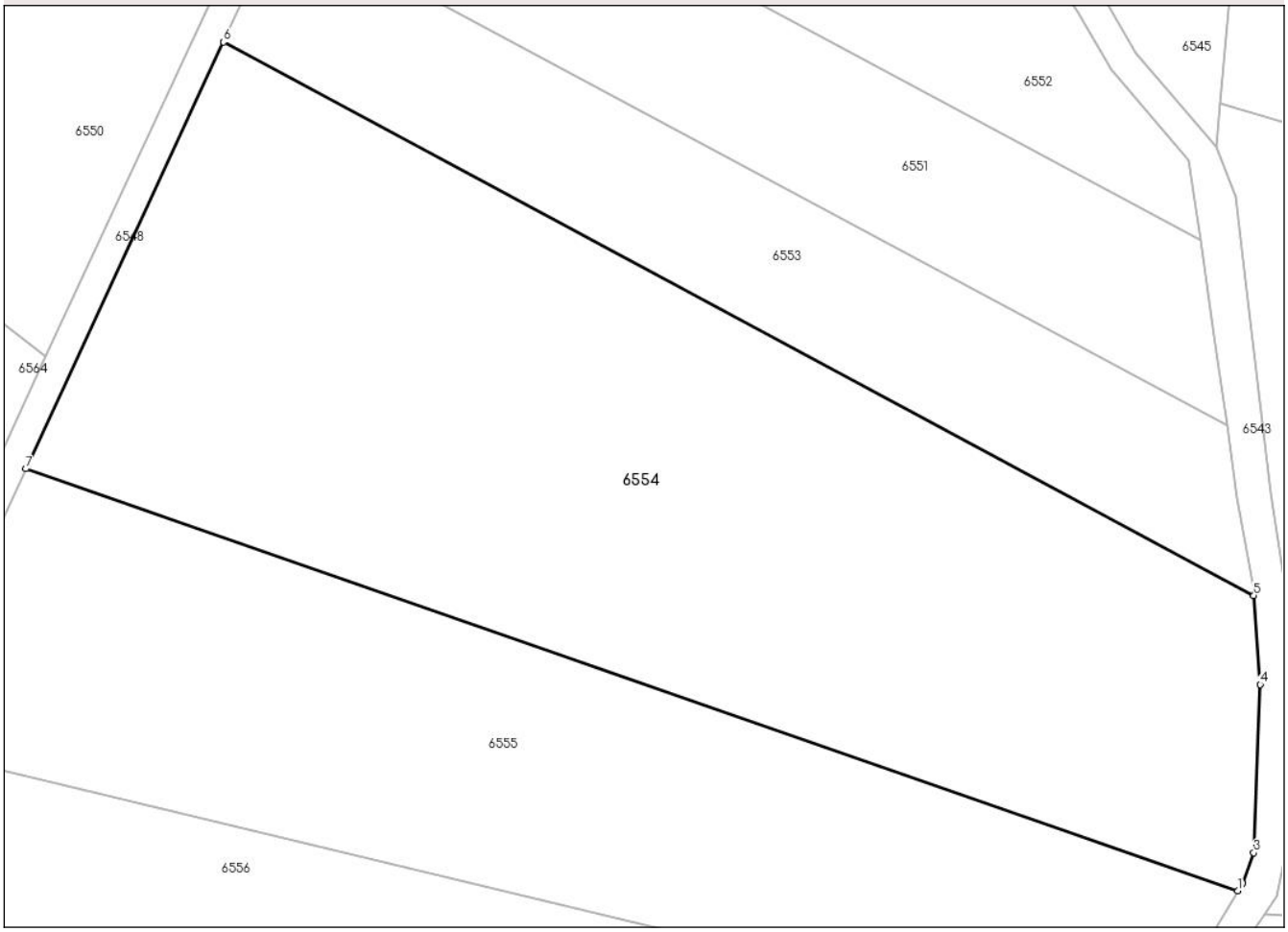

Date referitoare la teren

Crt	Categorie folosință	Intra vilan	Suprafaţa (mp)	Tarla	Parcelă	Nr. topo	Observaţii / Referinţe
1	arabil	NU	8.700	456	3255/6	-	

Lungime Segmente
1) Valorile lungimilor segmentelor sunt obţinute din proiecţie în plan.

Punct început	X / Y	Punct sfârşit	X / Y	Lungime segment (** (m)
1	419.057,144 533.982,504	2	419.057,793 533.983,577	1.254
2	419.057,793 533.983,577	3	419.059,338 533.987,744	4.444
3	419.059,338 533.987,744	4	419.060,234 534.010,884	23.157
4	419.060,234 534.010,884	5	419.059,355 534.023,133	12.281
5	419.059,355 534.023,133	6	418.917,562 534.099,196	160.906

Document care conține date cu caracter personal, protejat de prevederile Regulamentului (UE) nr. 679/2016 și Legii 190/2018

Punct început	X / Y	Punct sfârşit	X / Y	Lungime segment (** (m)
6	418.917,562 534.099,196	7	418.890,373 534.040,533	64.658
7	418.890,373 534.040,533	1	419.057,144 533.982,504	176.579

** Lungimile segmentelor sunt determinate în planul de proiecţie Stereo 70 şi sunt rotunjite la 1 milimetru.
*** Distanţa dintre puncte este formată din segmente cumulate ce sunt mai mici decât valoarea 1 milimetru.

Document care conține date cu caracter personal, protejat de prevederile Regulamentului (UE) nr. 679/2016 și Legii 190/2018

DATE DESPRE IMOBILUL NR. 6555

Oficiul de Cadastru şi Publicitate Imobiliară ALBA
Biroul de Cadastru şi Publicitate Imobiliară Aiud

A. Partea I. Descrierea imobilului

TEREN Extravilan

Adresa: Jud. Alba

Nr. Crt	Nr cadastral Nr. topografic	Suprafaţa* (mp)	Observaţii / Referinţe
A1		5.800	Sector cadastral:82 Teren neimprejmuit;

B. Partea II. Proprietari şi acte

Inscrieri privitoare la dreptul de proprietate şi alte drepturi reale		Referinţe
/		
Act Normativ nr. 7, din 13/03/1996 emis de PARLAMENT (LEGE);		
B1	Inscrierea provizorie, drept de PROPRIETATEÎn favoarea UAT Hopârta, dobandit prin Lege, cota actuala 1/1	A1
	1) **COMUNA HOPÂRTA**, CIF:4561987, Proprietar neidentificat	
	OBSERVATII: PROPRIETAR NEIDENTIFICAT	

C. Partea III. SARCINI .

Inscrieri privind dezmembramintele dreptului de proprietate, drepturi reale de garanţie şi sarcini	Referinţe
NU SUNT	

Document care conține date cu caracter personal, protejat de prevederile Regulamentului (UE) nr. 679/2016 și Legii 190/2018

Anexa Nr. 1 La Partea I

Teren

Nr cadastral	Suprafaţa (mp)*	Observaţii / Referinţe
	5.800	

* Suprafaţa este determinată in planul de proiecţie Stereo 70.

DETALII LINIARE IMOBIL

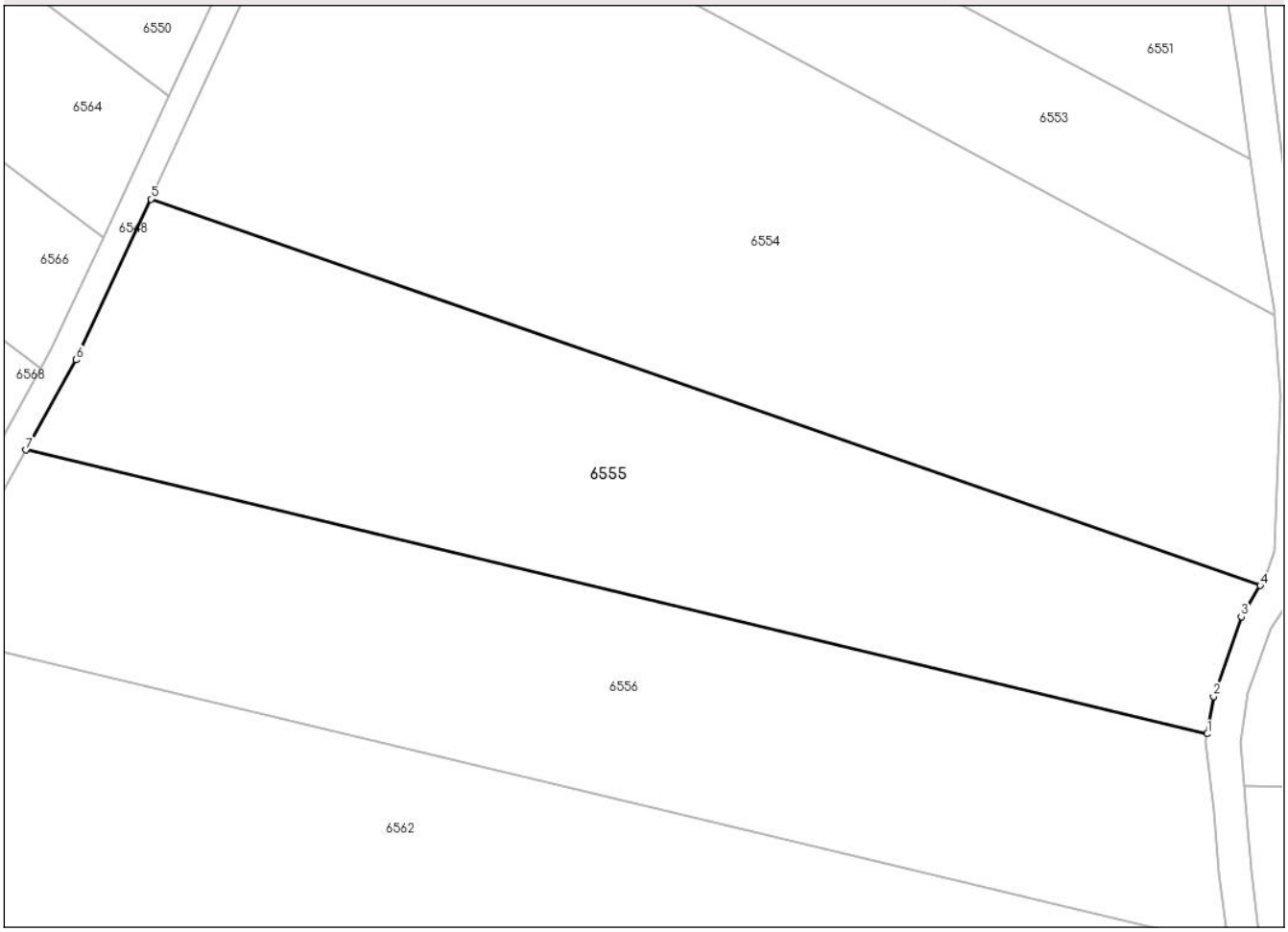

Date referitoare la teren

Crt	Categorie folosință	Intra vilan	Suprafaţa (mp)	Tarla	Parcelă	Nr. topo	Observaţii / Referinţe
1	arabil	NU	5.800	-	3255/7	-	

Lungime Segmente
1) Valorile lungimilor segmentelor sunt obţinute din proiecţie în plan.

Punct început	X / Y	Punct sfârşit	X / Y	Lungime segment (** (m)
1	419.049,178 533.960,234	2	419.050,133 533.965,862	5.709
2	419.050,133 533.965,862	3	419.054,299 533.977,796	12.64
3	419.054,299 533.977,796	4	419.057,144 533.982,504	5.501
4	419.057,144 533.982,504	5	418.890,373 534.040,533	176.579
5	418.890,373 534.040,533	6	418.879,176 534.016,376	26.626

Document care conține date cu caracter personal, protejat de prevederile Regulamentului (UE) nr. 679/2016 și Legii 190/2018

Punct început	X / Y	Punct sfârşit	X / Y	Lungime segment (** (m)
6	418.879,176 534.016,376	7	418.871,611 534.002,838	15.508
7	418.871,611 534.002,838	1	419.049,178 533.960,234	182.606

** Lungimile segmentelor sunt determinate în planul de proiecţie Stereo 70 şi sunt rotunjite la 1 milimetru.
*** Distanţa dintre puncte este formată din segmente cumulate ce sunt mai mici decât valoarea 1 milimetru.

Document care conține date cu caracter personal, protejat de prevederile Regulamentului (UE) nr. 679/2016 și Legii 190/2018

DATE DESPRE IMOBILUL NR. 6556

Oficiul de Cadastru şi Publicitate Imobiliară ALBA
Biroul de Cadastru şi Publicitate Imobiliară Aiud

A. Partea I. Descrierea imobilului

TEREN Extravilan

Adresa: Jud. Alba

Nr. Crt	Nr cadastral Nr. topografic	Suprafaţa* (mp)	Observaţii / Referinţe
A1		5.800	Sector cadastral:82 Teren neimprejmuit;

B. Partea II. Proprietari şi acte

Inscrieri privitoare la dreptul de proprietate şi alte drepturi reale		Referinţe
/		
Act Normativ nr. 7, din 13/03/1996 emis de PARLAMENT (LEGE);		
B1	Inscrierea provizorie, drept de PROPRIETATEÎn favoarea UAT Hopârta, dobandit prin Lege, cota actuala 1/1	A1
	1) **COMUNA HOPÂRTA**, CIF:4561987, Proprietar neidentificat	
	OBSERVATII: PROPRIETAR NEIDENTIFICAT	

C. Partea III. SARCINI .

Inscrieri privind dezmembramintele dreptului de proprietate, drepturi reale de garanţie şi sarcini	Referinţe
NU SUNT	

Document care conține date cu caracter personal, protejat de prevederile Regulamentului (UE) nr. 679/2016 și Legii 190/2018

Anexa Nr. 1 La Partea I

Teren

Nr cadastral	Suprafaţa (mp)*	Observaţii / Referinţe
	5.800	

* Suprafaţa este determinată in planul de proiecţie Stereo 70.

DETALII LINIARE IMOBIL

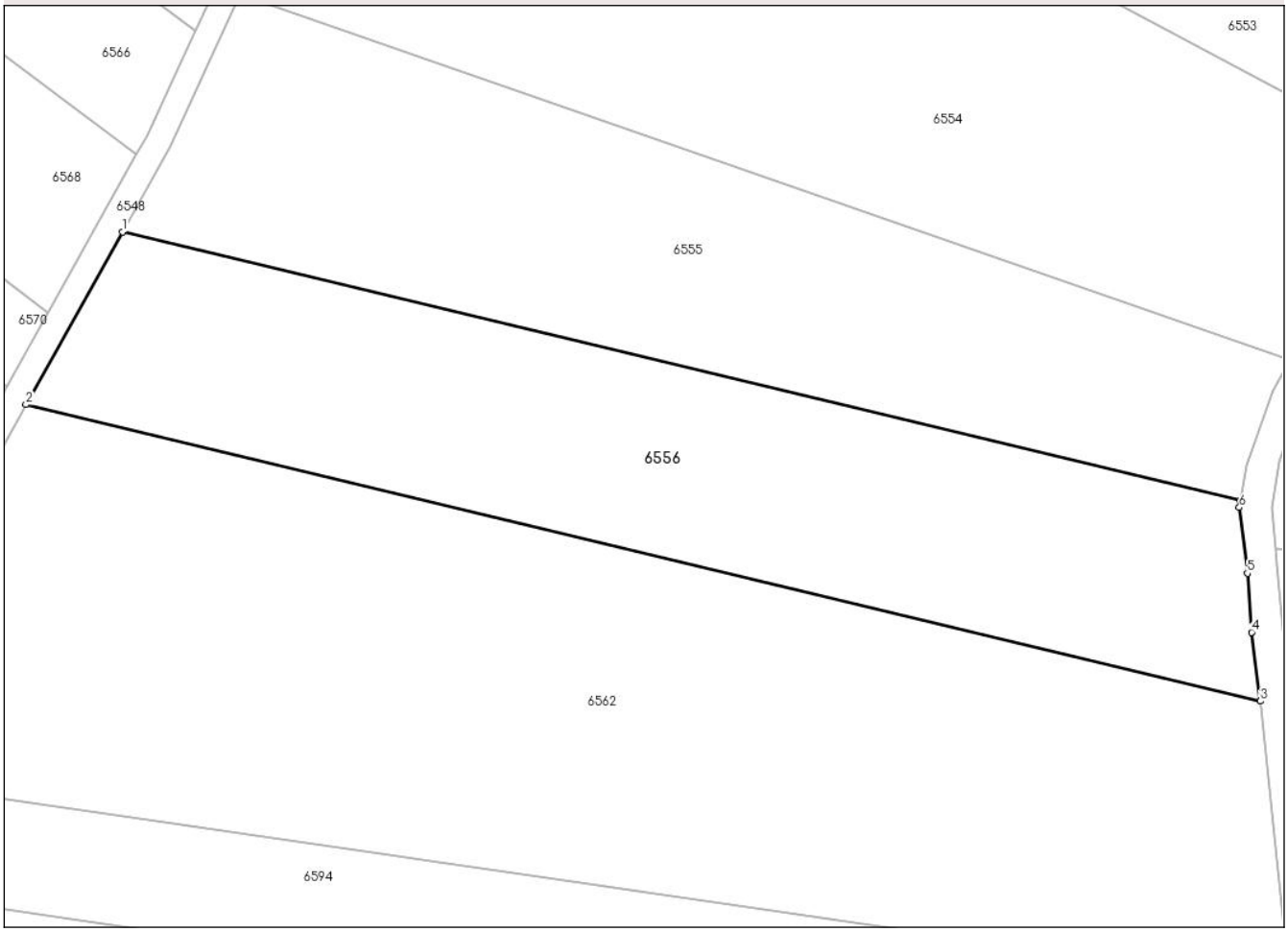

Date referitoare la teren

Crt	Categorie folosință	Intra vilan	Suprafaţa (mp)	Tarla	Parcelă	Nr. topo	Observaţii / Referinţe
1	arabil	NU	5.800	-	3255/8/1	-	

Lungime Segmente
1) Valorile lungimilor segmentelor sunt obţinute din proiecţie în plan.

Punct început	X / Y	Punct sfârşit	X / Y	Lungime segment (** (m)
1	418.871,611 534.002,838	2	418.856,296 533.975,432	31.395
2	418.856,296 533.975,432	3	419.052,306 533.928,402	201.573
3	419.052,306 533.928,402	4	419.050,916 533.939,32	11.006
4	419.050,916 533.939,32	5	419.050,255 533.948,664	9.368
5	419.050,255 533.948,664	6	419.048,986 533.959,1	10.513

Document care conține date cu caracter personal, protejat de prevederile Regulamentului (UE) nr. 679/2016 și Legii 190/2018

Punct început	X / Y	Punct sfârşit	X / Y	Lungime segment (** (m)
6	419.048,986 533.959,1	7	419.049,178 533.960,234	1.15
7	419.049,178 533.960,234	1	418.871,611 534.002,838	182.606

**** Lungimile segmentelor sunt determinate în planul de proiecţie Stereo 70 şi sunt rotunjite la 1 milimetru.**
***** Distanţa dintre puncte este formată din segmente cumulate ce sunt mai mici decât valoarea 1 milimetru.**

Document care conține date cu caracter personal, protejat de prevederile Regulamentului (UE) nr. 679/2016 și Legii 190/2018

DATE DESPRE IMOBILUL NR. 6557

Oficiul de Cadastru şi Publicitate Imobiliară ALBA
Biroul de Cadastru şi Publicitate Imobiliară Aiud

A. Partea I. Descrierea imobilului

TEREN Extravilan

Adresa: Jud. Alba

Nr. Crt	Nr cadastral Nr. topografic	Suprafaţa* (mp)	Observaţii / Referinţe
A1		5.800	Sector cadastral:82 Teren neimprejmuit;

B. Partea II. Proprietari şi acte

Inscrieri privitoare la dreptul de proprietate şi alte drepturi reale		Referinţe
/		
Act Administrativ nr. 14110/1527, din 22/02/2005 emis de CJPSDPAT ALBA (titlu de proprietate);		
B1	Intabulare, drept de PROPRIETATE, dobandit prin Reconstituire, cota actuala 1/1	A1
	1) **DECEAN N VIOREL**, DECEDAT DEFUNCT:Da	

C. Partea III. SARCINI .

Inscrieri privind dezmembramintele dreptului de proprietate, drepturi reale de garanţie şi sarcini	Referinţe
NU SUNT	

Document care conține date cu caracter personal, protejat de prevederile Regulamentului (UE) nr. 679/2016 și Legii 190/2018

Anexa Nr. 1 La Partea I

Teren

Nr cadastral	Suprafaţa (mp)*	Observaţii / Referinţe
	5.800	

* Suprafaţa este determinată in planul de proiecţie Stereo 70.

DETALII LINIARE IMOBIL

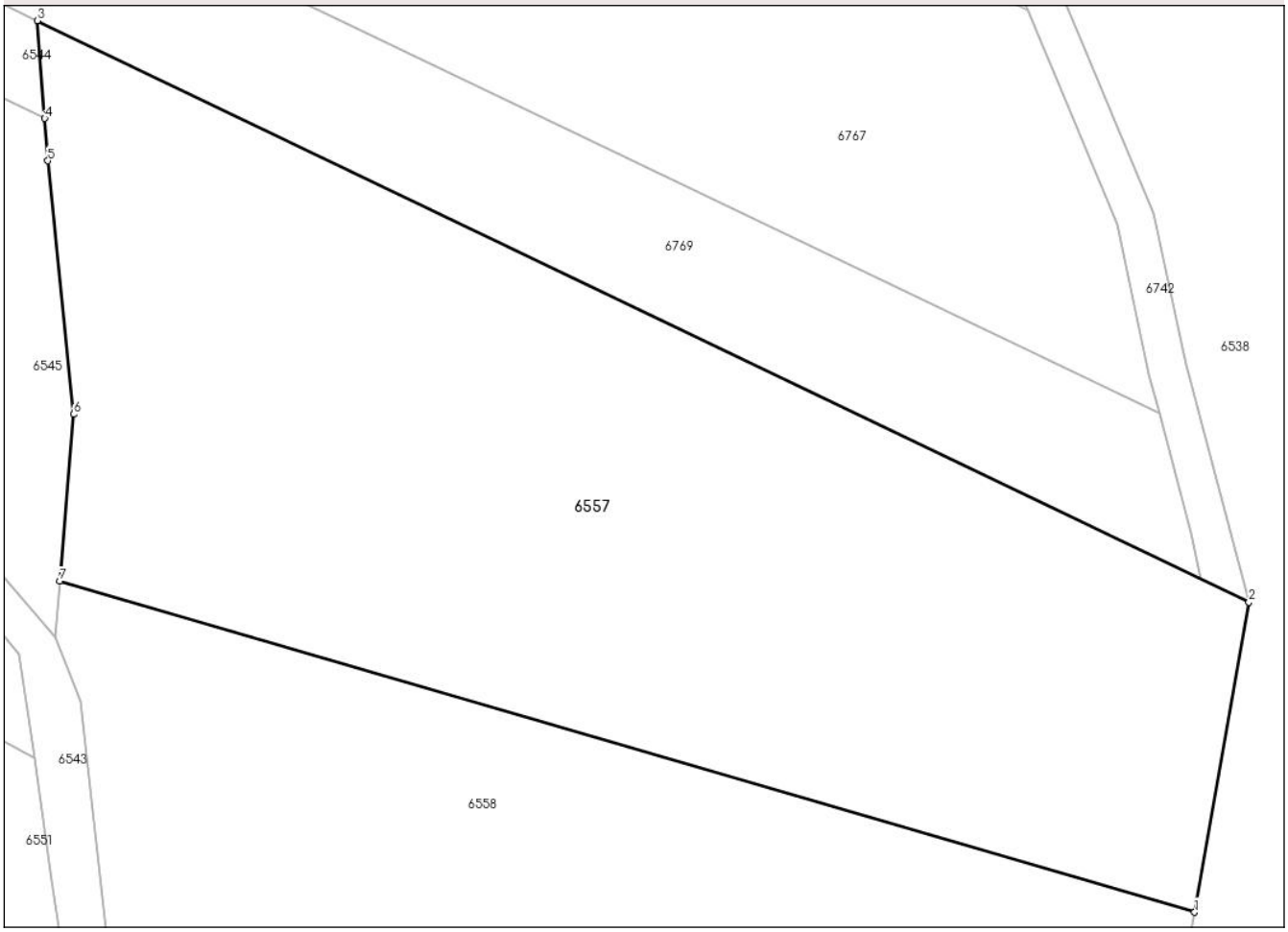

Date referitoare la teren

Crt	Categorie folosință	Intra vilan	Suprafaţa (mp)	Tarla	Parcelă	Nr. topo	Observaţii / Referinţe
1	arabil	NU	5.800	390	2825/6	-	

Lungime Segmente
1) Valorile lungimilor segmentelor sunt obţinute din proiecţie în plan.

Punct început	X / Y	Punct sfârşit	X / Y	Lungime segment (** (m)
1	419.175,528 534.055,508	2	419.181,317 534.088,465	33.461
2	419.181,317 534.088,465	3	419.052,339 534.150,294	143.032
3	419.052,339 534.150,294	4	419.053,14 534.139,912	10.413
4	419.053,14 534.139,912	5	419.053,477 534.135,396	4.529
5	419.053,477 534.135,396	6	419.056,198 534.108,448	27.085

Document care conține date cu caracter personal, protejat de prevederile Regulamentului (UE) nr. 679/2016 și Legii 190/2018

Punct început	X / Y	Punct sfârşit	X / Y	Lungime segment (** (m)
6	419.056,198 534.108,448	7	419.054,742 534.090,722	17.786
7	419.054,742 534.090,722	1	419.175,528 534.055,508	125.814

** Lungimile segmentelor sunt determinate în planul de proiecţie Stereo 70 şi sunt rotunjite la 1 milimetru.
*** Distanţa dintre puncte este formată din segmente cumulate ce sunt mai mici decât valoarea 1 milimetru.

Document care conține date cu caracter personal, protejat de prevederile Regulamentului (UE) nr. 679/2016 și Legii 190/2018

DATE DESPRE IMOBILUL NR. 6558

Oficiul de Cadastru şi Publicitate Imobiliară ALBA
Biroul de Cadastru şi Publicitate Imobiliară Aiud

A. Partea I. Descrierea imobilului

TEREN Extravilan

Adresa: Jud. Alba

Nr. Crt	Nr cadastral Nr. topografic	Suprafaţa* (mp)	Observaţii / Referinţe
A1		10.800	Sector cadastral:82 Teren neimprejmuit;

B. Partea II. Proprietari şi acte

Inscrieri privitoare la dreptul de proprietate şi alte drepturi reale		Referinţe
/		
Act Administrativ nr. 14099/1430, din 19/10/2004 emis de CJPSDPAT ALBA (titlu de proprietate);		
B1	Intabulare, drept de PROPRIETATE, dobandit prin Reconstituire, cota actuala 1/1	A1
	1) **DAN I AUREL**	

C. Partea III. SARCINI .

Inscrieri privind dezmembramintele dreptului de proprietate, drepturi reale de garanţie şi sarcini	Referinţe
NU SUNT	

Document care conține date cu caracter personal, protejat de prevederile Regulamentului (UE) nr. 679/2016 și Legii 190/2018

Anexa Nr. 1 La Partea I

Teren

Nr cadastral	Suprafaţa (mp)*	Observaţii / Referinţe
	10.800	

* Suprafaţa este determinată in planul de proiecţie Stereo 70.

DETALII LINIARE IMOBIL

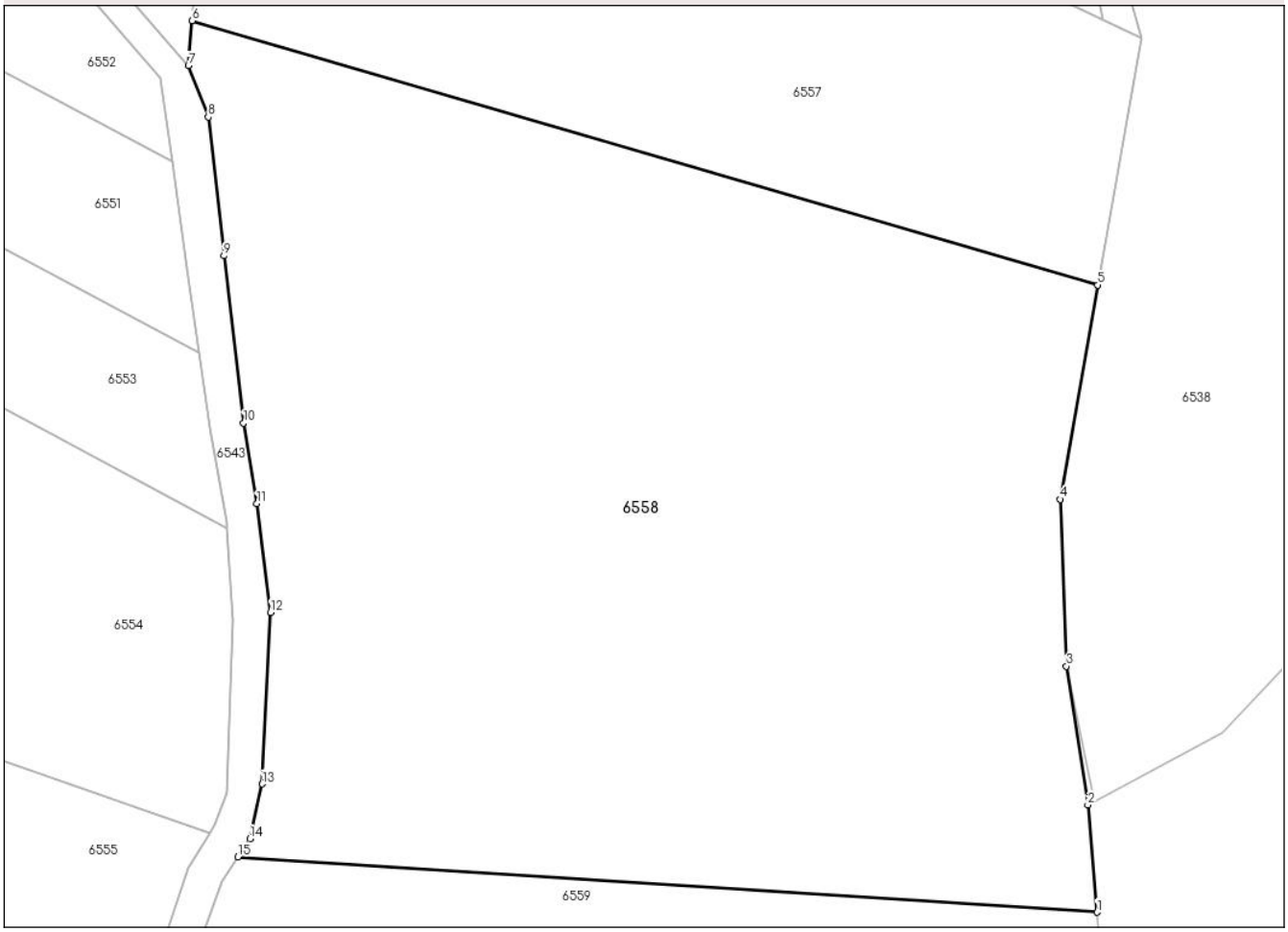

Date referitoare la teren

Crt	Categorie folosință	Intra vilan	Suprafaţa (mp)	Tarla	Parcelă	Nr. topo	Observaţii / Referinţe
1	faneata	NU	10.800	379	2722/2	-	

Lungime Segmente
1) Valorile lungimilor segmentelor sunt obţinute din proiecţie în plan.

Punct început	X / Y	Punct sfârşit	X / Y	Lungime segment (** (m)
1	419.175,419 533.971,966	2	419.174,206 533.986,243	14.329
2	419.174,206 533.986,243	3	419.171,336 534.004,738	18.716
3	419.171,336 534.004,738	4	419.170,516 534.026,972	22.249
4	419.170,516 534.026,972	5	419.175,528 534.055,508	28.973
5	419.175,528 534.055,508	6	419.054,742 534.090,722	125.814

Document care conține date cu caracter personal, protejat de prevederile Regulamentului (UE) nr. 679/2016 și Legii 190/2018

Punct început	X / Y	Punct sfârşit	X / Y	Lungime segment (** (m)
6	419.054,742 534.090,722	7	419.054,251 534.084,741	6.0
7	419.054,251 534.084,741	8	419.056,908 534.077,884	7.354
8	419.056,908 534.077,884	9	419.059,003 534.059,404	18.598
9	419.059,003 534.059,404	10	419.061,619 534.037,142	22.415
10	419.061,619 534.037,142	11	419.063,401 534.026,374	10.914
11	419.063,401 534.026,374	12	419.065,197 534.011,903	14.582
12	419.065,197 534.011,903	13	419.064,084 533.989,041	22.889
13	419.064,084 533.989,041	14	419.062,443 533.981,743	7.48
14	419.062,443 533.981,743	15	419.060,86 533.979,343	2.875
15	419.060,86 533.979,343	1	419.175,419 533.971,966	114.796

** Lungimile segmentelor sunt determinate în planul de proiecţie Stereo 70 şi sunt rotunjite la 1 milimetru.
*** Distanţa dintre puncte este formată din segmente cumulate ce sunt mai mici decât valoarea 1 milimetru.

Document care conține date cu caracter personal, protejat de prevederile Regulamentului (UE) nr. 679/2016 și Legii 190/2018

DATE DESPRE IMOBILUL NR. 6559

Oficiul de Cadastru şi Publicitate Imobiliară ALBA
Biroul de Cadastru şi Publicitate Imobiliară Aiud

A. Partea I. Descrierea imobilului

TEREN Extravilan

Adresa: Jud. Alba

Nr. Crt	Nr cadastral Nr. topografic	Suprafaţa* (mp)	Observaţii / Referinţe
A1		3.000	Sector cadastral:82 Teren neimprejmuit;

B. Partea II. Proprietari şi acte

Inscrieri privitoare la dreptul de proprietate şi alte drepturi reale		Referinţe
/		
Act Normativ nr. 7, din 13/03/1996 emis de PARLAMENT (LEGE);		
B1	Inscrierea provizorie, drept de PROPRIETATEÎn favoarea UAT Hopârta, dobandit prin Lege, cota actuala 1/1	A1
	1) **COMUNA HOPÂRTA**, CIF:4561987, Proprietar neidentificat	
	OBSERVATII: PROPRIETAR NEIDENTIFICAT	

C. Partea III. SARCINI .

Inscrieri privind dezmembramintele dreptului de proprietate, drepturi reale de garanţie şi sarcini	Referinţe
NU SUNT	

Document care conține date cu caracter personal, protejat de prevederile Regulamentului (UE) nr. 679/2016 și Legii 190/2018

Anexa Nr. 1 La Partea I

Teren

Nr cadastral	Suprafaţa (mp)*	Observaţii / Referinţe
	3.000	

* Suprafaţa este determinată in planul de proiecţie Stereo 70.

DETALII LINIARE IMOBIL

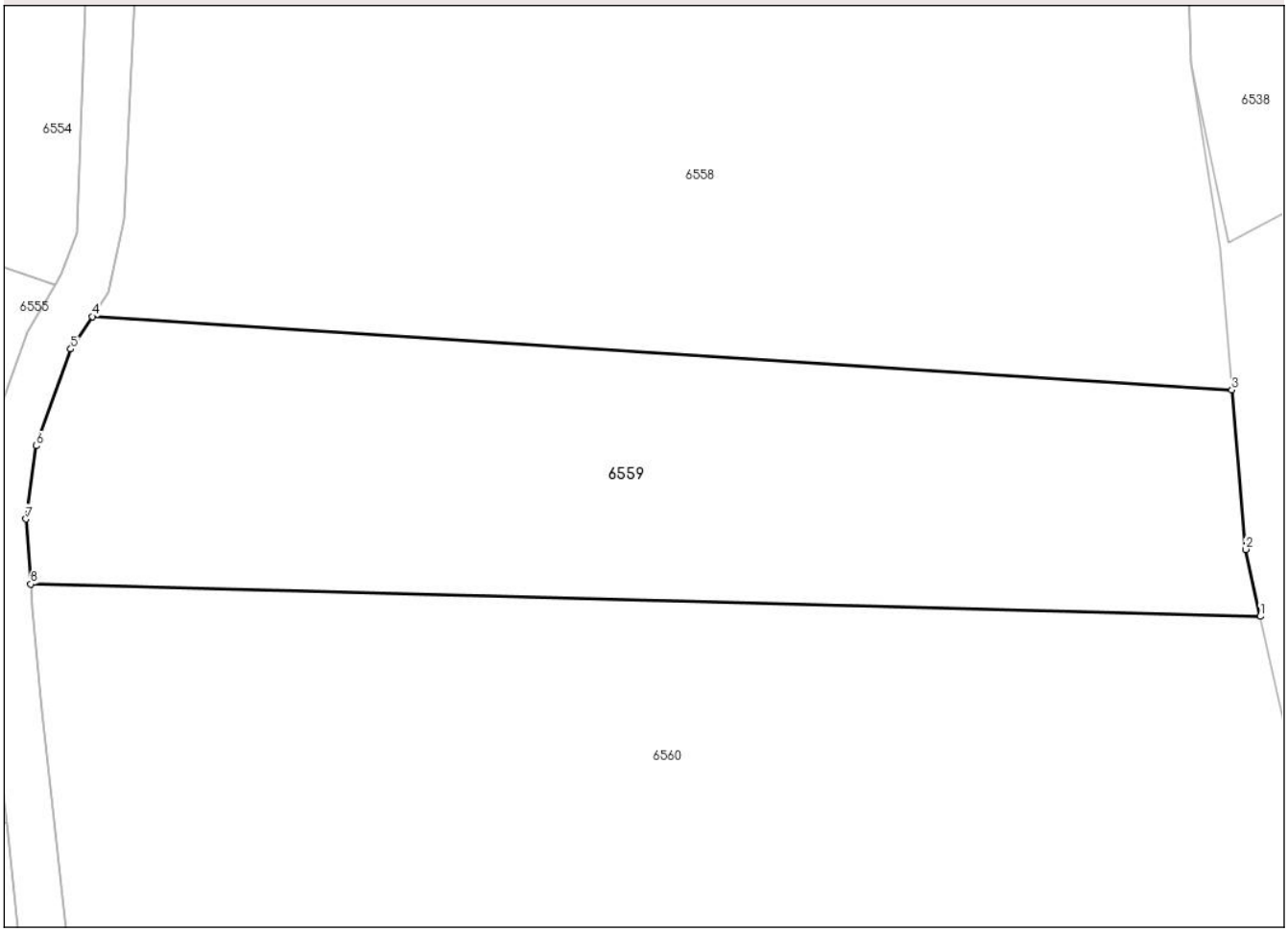

Date referitoare la teren

Crt	Categorie folosință	Intra vilan	Suprafaţa (mp)	Tarla	Parcelă	Nr. topo	Observaţii / Referinţe
1	faneata	NU	3.000	-	2722/3/1	-	

Lungime Segmente
1) Valorile lungimilor segmentelor sunt obţinute din proiecţie în plan.

Punct început	X / Y	Punct sfârşit	X / Y	Lungime segment (** (m)
1	419.178,266 533.949,227	2	419.176,78 533.955,95	6.885
2	419.176,78 533.955,95	3	419.175,419 533.971,966	16.073
3	419.175,419 533.971,966	4	419.060,86 533.979,343	114.796
4	419.060,86 533.979,343	5	419.058,71 533.976,084	3.904
5	419.058,71 533.976,084	6	419.055,247 533.966,353	10.329

Document care conține date cu caracter personal, protejat de prevederile Regulamentului (UE) nr. 679/2016 și Legii 190/2018

Punct început	X / Y	Punct sfârşit	X / Y	Lungime segment (** (m)
6	419.055,247 533.966,353	7	419.054,198 533.959,005	7.423
7	419.054,198 533.959,005	8	419.054,685 533.952,478	6.545
8	419.054,685 533.952,478	1	419.178,266 533.949,227	123.624

** Lungimile segmentelor sunt determinate în planul de proiecţie Stereo 70 şi sunt rotunjite la 1 milimetru.
*** Distanţa dintre puncte este formată din segmente cumulate ce sunt mai mici decât valoarea 1 milimetru.

Document care conține date cu caracter personal, protejat de prevederile Regulamentului (UE) nr. 679/2016 și Legii 190/2018

DATE DESPRE IMOBILUL NR. 6560

Oficiul de Cadastru şi Publicitate Imobiliară ALBA
Biroul de Cadastru şi Publicitate Imobiliară Aiud

A. Partea I. Descrierea imobilului

TEREN Extravilan

Adresa: Jud. Alba

Nr. Crt	Nr cadastral Nr. topografic	Suprafaţa* (mp)	Observaţii / Referinţe
A1		5.000	Sector cadastral:82 Teren neimprejmuit;

B. Partea II. Proprietari şi acte

Inscrieri privitoare la dreptul de proprietate şi alte drepturi reale		Referinţe
/		
Act Normativ nr. 7, din 12/03/1996 emis de PARLAMENT (LEGE);		
B1	Inscrierea provizorie, drept de PROPRIETATEÎn favoarea UAT Hopârta, dobandit prin Lege, cota actuala 1/1	A1
	1) **COMUNA HOPÂRTA**, CIF:4561987, Proprietar neidentificat	
	OBSERVATII: PROPRIETAR NEIDENTIFICAT	

C. Partea III. SARCINI .

Inscrieri privind dezmembramintele dreptului de proprietate, drepturi reale de garanţie şi sarcini	Referinţe
NU SUNT	

Document care conține date cu caracter personal, protejat de prevederile Regulamentului (UE) nr. 679/2016 și Legii 190/2018

Anexa Nr. 1 La Partea I

Teren

Nr cadastral	Suprafaţa (mp)*	Observaţii / Referinţe
	5.000	

* Suprafaţa este determinată in planul de proiecţie Stereo 70.

DETALII LINIARE IMOBIL

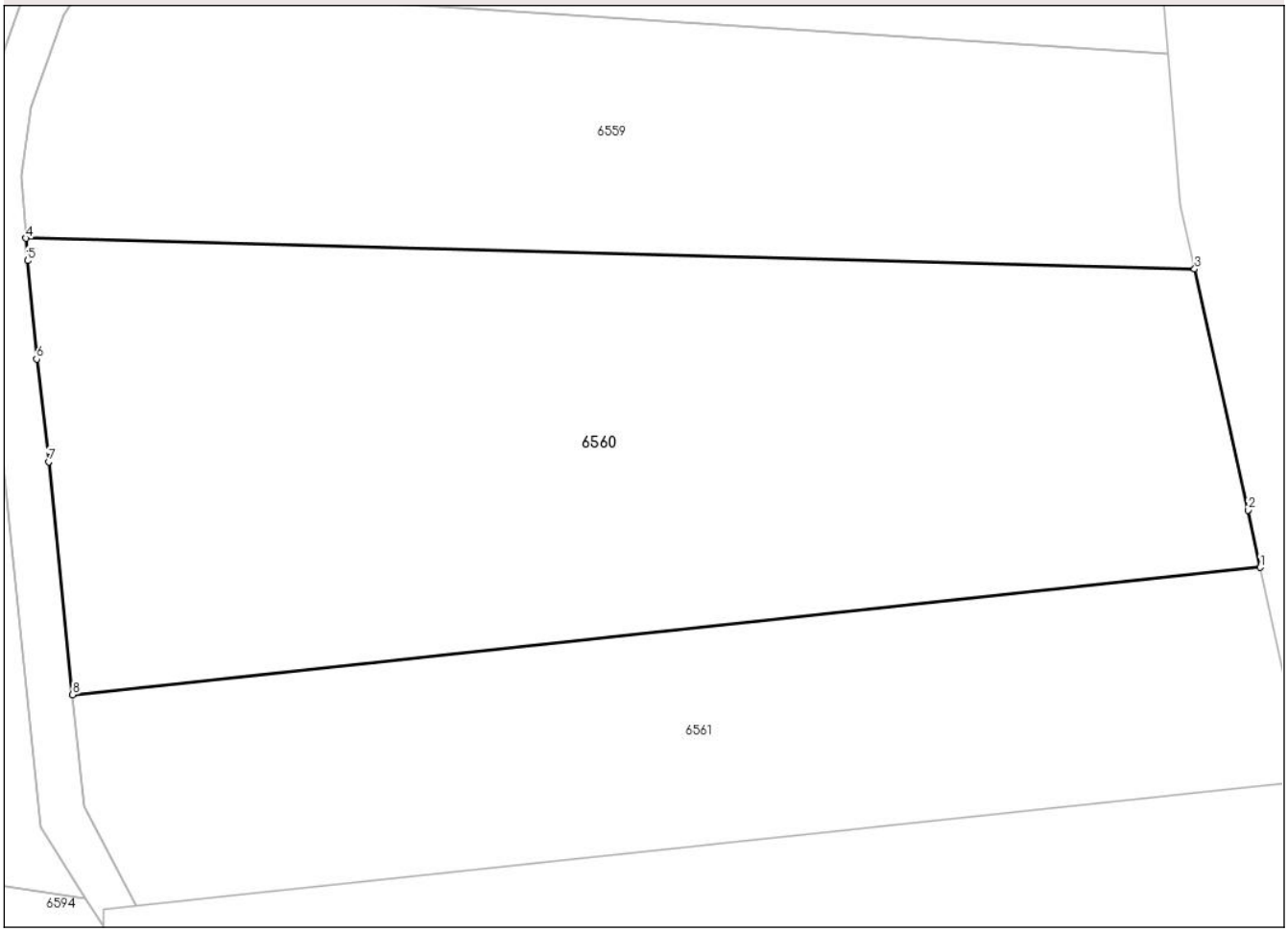

Date referitoare la teren

Crt	Categorie folosință	Intra vilan	Suprafaţa (mp)	Tarla	Parcelă	Nr. topo	Observaţii / Referinţe
1	faneata	NU	5.000	-	2722/4	-	

Lungime Segmente
1) Valorile lungimilor segmentelor sunt obţinute din proiecţie în plan.

Punct început	X / Y	Punct sfârşit	X / Y	Lungime segment (** (m)
1	419.185,199 533.917,701	2	419.183,892 533.923,77	6.208
2	419.183,892 533.923,77	3	419.178,266 533.949,227	26.071
3	419.178,266 533.949,227	4	419.054,685 533.952,478	123.624
4	419.054,685 533.952,478	5	419.054,862 533.950,103	2.382
5	419.054,862 533.950,103	6	419.055,829 533.939,714	10.434

Document care conține date cu caracter personal, protejat de prevederile Regulamentului (UE) nr. 679/2016 și Legii 190/2018

Punct început	X / Y	Punct sfârşit	X / Y	Lungime segment (** (m)
6	419.055,829 533.939,714	7	419.057,083 533.928,844	10.942
7	419.057,083 533.928,844	8	419.059,635 533.904,266	24.711
8	419.059,635 533.904,266	1	419.185,199 533.917,701	126.281

** Lungimile segmentelor sunt determinate în planul de proiecţie Stereo 70 şi sunt rotunjite la 1 milimetru.
*** Distanţa dintre puncte este formată din segmente cumulate ce sunt mai mici decât valoarea 1 milimetru.

Document care conține date cu caracter personal, protejat de prevederile Regulamentului (UE) nr. 679/2016 și Legii 190/2018

DATE DESPRE IMOBILUL NR. 6561

Oficiul de Cadastru şi Publicitate Imobiliară ALBA
Biroul de Cadastru şi Publicitate Imobiliară Aiud

A. Partea I. Descrierea imobilului

TEREN Extravilan

Adresa: Jud. Alba

Nr. Crt	Nr cadastral Nr. topografic	Suprafaţa* (mp)	Observaţii / Referinţe
A1		2.900	Sector cadastral:82 Teren neimprejmuit;

B. Partea II. Proprietari şi acte

Inscrieri privitoare la dreptul de proprietate şi alte drepturi reale		Referinţe
/		
Act Administrativ nr. 1410/1592, din 15/09/2005 emis de CJPSDPAT ALBA (titlu de proprietate);		
B1	Intabulare, drept de PROPRIETATE, dobandit prin Reconstituire, cota actuala 1/1	A1
	1) **GUŢIU I GHEORGHE**, DECEDAT DEFUNCT:Da	

C. Partea III. SARCINI .

Inscrieri privind dezmembramintele dreptului de proprietate, drepturi reale de garanţie şi sarcini	Referinţe
NU SUNT	

Document care conține date cu caracter personal, protejat de prevederile Regulamentului (UE) nr. 679/2016 și Legii 190/2018

Anexa Nr. 1 La Partea I

Teren

Nr cadastral	Suprafaţa (mp)*	Observaţii / Referinţe
	2.900	

* Suprafaţa este determinată in planul de proiecţie Stereo 70.

DETALII LINIARE IMOBIL

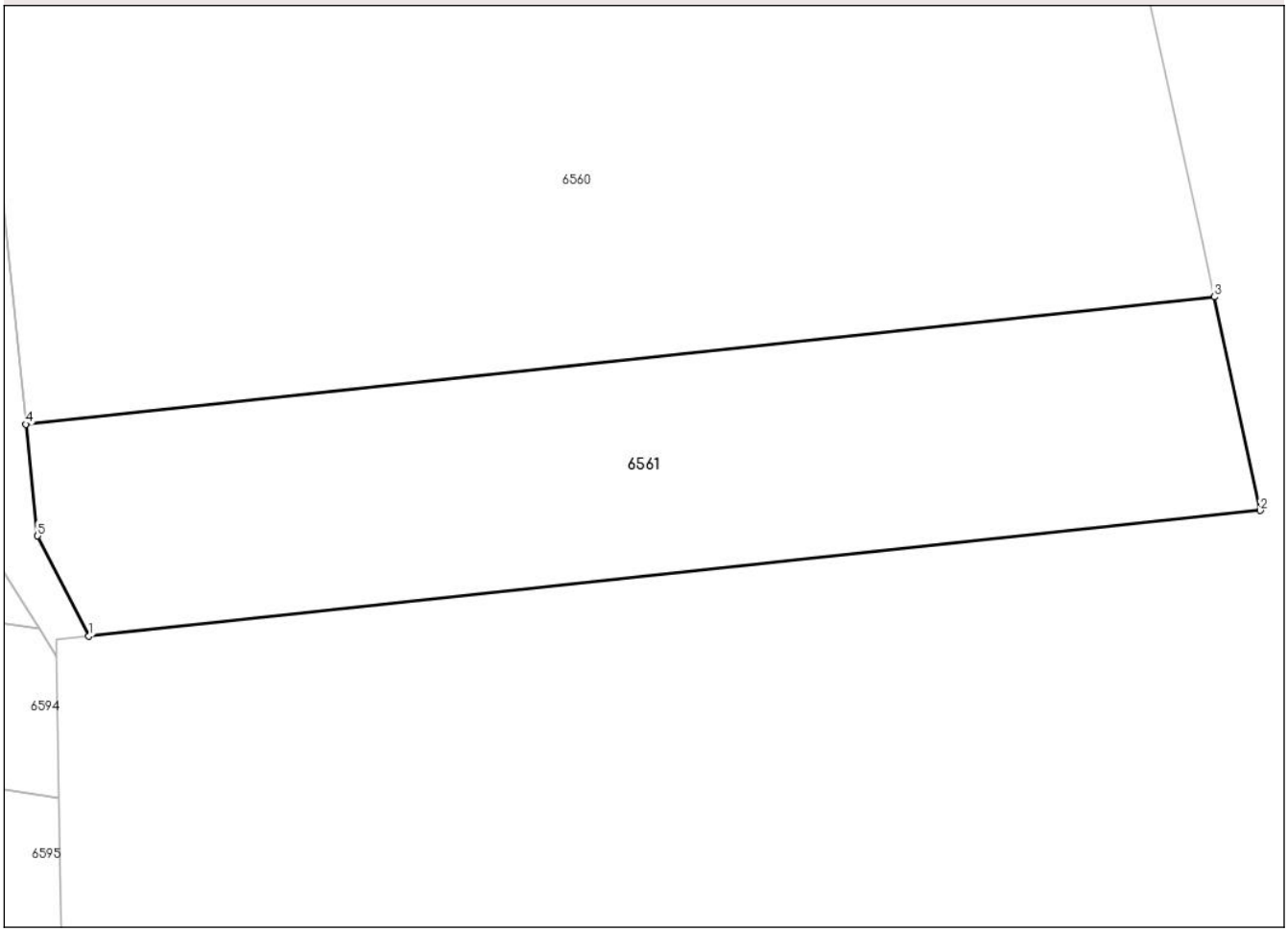

Date referitoare la teren

Crt	Categorie folosință	Intra vilan	Suprafaţa (mp)	Tarla	Parcelă	Nr. topo	Observaţii / Referinţe
1	arabil	NU	2.900	379	2722/5	-	

Lungime Segmente
1) Valorile lungimilor segmentelor sunt obţinute din proiecţie în plan.

Punct început	X / Y	Punct sfârşit	X / Y	Lungime segment (** (m)
1	419.066,296 533.881,92	2	419.190,051 533.895,162	124.462
2	419.190,051 533.895,162	3	419.185,199 533.917,701	23.055
3	419.185,199 533.917,701	4	419.059,635 533.904,266	126.281
4	419.059,635 533.904,266	5	419.060,859 533.892,472	11.857
5	419.060,859 533.892,472	1	419.066,296 533.881,92	11.87

Document care conține date cu caracter personal, protejat de prevederile Regulamentului (UE) nr. 679/2016 și Legii 190/2018

** Lungimile segmentelor sunt determinate în planul de proiecţie Stereo 70 şi sunt rotunjite la 1 milimetru.
*** Distanţa dintre puncte este formată din segmente cumulate ce sunt mai mici decât valoarea 1 milimetru.

Document care conține date cu caracter personal, protejat de prevederile Regulamentului (UE) nr. 679/2016 și Legii 190/2018

DATE DESPRE IMOBILUL NR. 6562

Oficiul de Cadastru şi Publicitate Imobiliară ALBA
Biroul de Cadastru şi Publicitate Imobiliară Aiud

A. Partea I. Descrierea imobilului

TEREN Extravilan

Adresa: Jud. Alba

Nr. Crt	Nr cadastral Nr. topografic	Suprafaţa* (mp)	Observaţii / Referinţe
A1		11.600	Sector cadastral:82 Teren neimprejmuit;

B. Partea II. Proprietari şi acte

Inscrieri privitoare la dreptul de proprietate şi alte drepturi reale		Referinţe
/		
Act Normativ nr. 7, din 13/03/1996 emis de PARLAMENT (LEGE);		
B1	Inscrierea provizorie, drept de PROPRIETATEÎn favoarea UAT Hopârta, dobandit prin Lege, cota actuala 1/1	A1
	1) **COMUNA HOPÂRTA**, CIF:4561987, Proprietar neidentificat	
	OBSERVATII: PROPRIETAR NEIDENTIFICAT	

C. Partea III. SARCINI .

Inscrieri privind dezmembramintele dreptului de proprietate, drepturi reale de garanţie şi sarcini	Referinţe
NU SUNT	

Document care conține date cu caracter personal, protejat de prevederile Regulamentului (UE) nr. 679/2016 și Legii 190/2018

Anexa Nr. 1 La Partea I

Teren

Nr cadastral	Suprafaţa (mp)*	Observaţii / Referinţe
	11.600	

* Suprafaţa este determinată in planul de proiecţie Stereo 70.

DETALII LINIARE IMOBIL

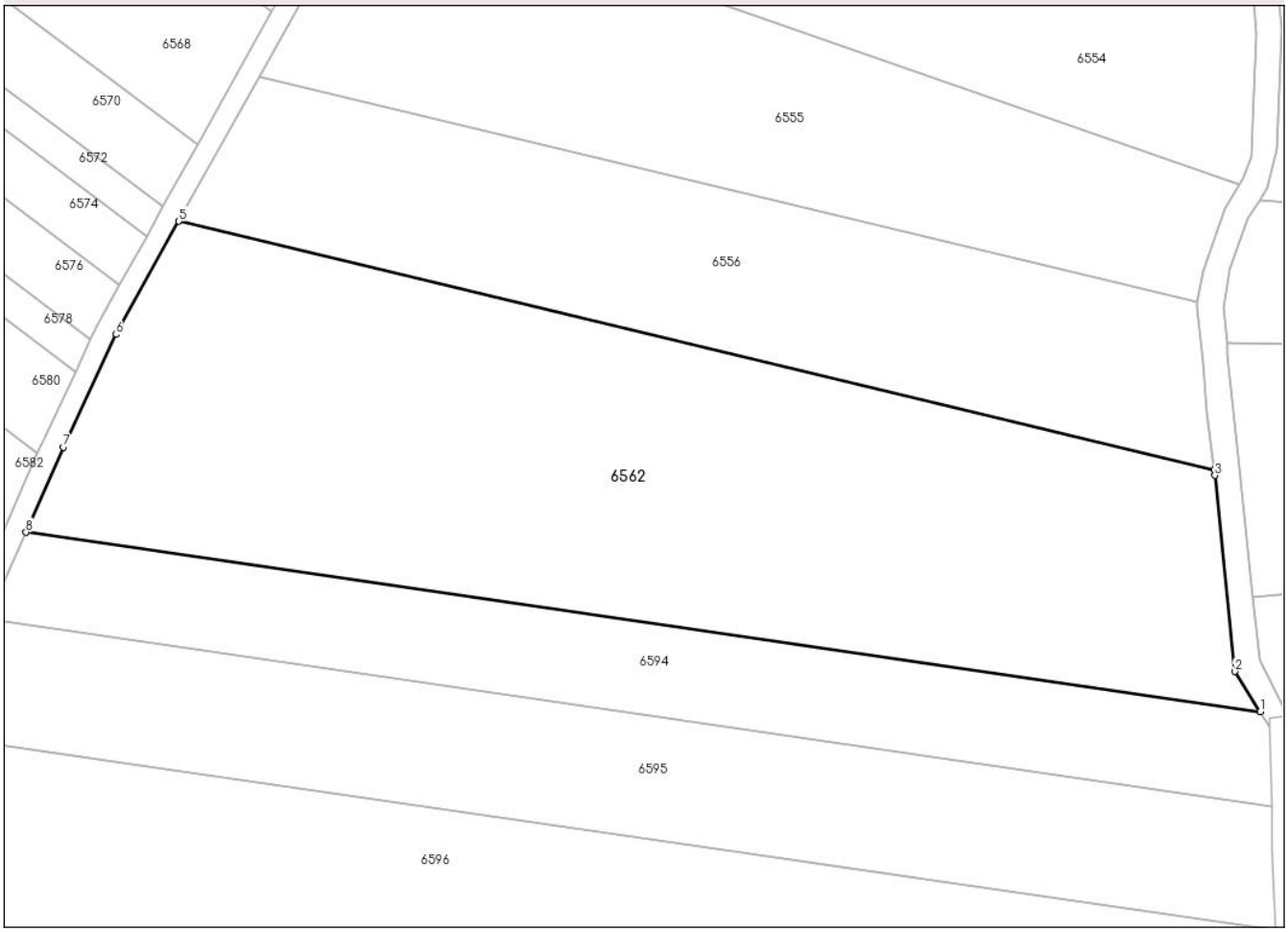

Date referitoare la teren

Crt	Categorie folosință	Intra vilan	Suprafaţa (mp)	Tarla	Parcelă	Nr. topo	Observaţii / Referinţe
1	arabil	NU	11.600	-	3255/8/2	-	

Lungime Segmente
1) Valorile lungimilor segmentelor sunt obţinute din proiecţie în plan.

Punct început	X / Y	Punct sfârşit	X / Y	Lungime segment (** (m)
1	419.061,031 533.882,736	2	419.056,204 533.890,303	8.975
2	419.056,204 533.890,303	3	419.052,437 533.927,377	37.265
3	419.052,437 533.927,377	4	419.052,306 533.928,402	1.033
4	419.052,306 533.928,402	5	418.856,296 533.975,432	201.573
5	418.856,296 533.975,432	6	418.844,351 533.954,056	24.487

Document care conține date cu caracter personal, protejat de prevederile Regulamentului (UE) nr. 679/2016 și Legii 190/2018

Punct început	X / Y	Punct sfârşit	X / Y	Lungime segment (** (m)
6	418.844,351 533.954,056	7	418.834,448 533.932,72	23.522
7	418.834,448 533.932,72	8	418.827,319 533.916,64	17.59
8	418.827,319 533.916,64	1	419.061,031 533.882,736	236.159

** Lungimile segmentelor sunt determinate în planul de proiecţie Stereo 70 şi sunt rotunjite la 1 milimetru.
*** Distanţa dintre puncte este formată din segmente cumulate ce sunt mai mici decât valoarea 1 milimetru.

Document care conține date cu caracter personal, protejat de prevederile Regulamentului (UE) nr. 679/2016 și Legii 190/2018

DATE DESPRE IMOBILUL NR. 6563

Oficiul de Cadastru şi Publicitate Imobiliară ALBA
Biroul de Cadastru şi Publicitate Imobiliară Aiud

A. Partea I. Descrierea imobilului

TEREN Extravilan

Adresa: Jud. Alba

Nr. Crt	Nr cadastral Nr. topografic	Suprafaţa* (mp)	Observaţii / Referinţe
A1		652	Sector cadastral:82 Teren neimprejmuit; DIFERENTA DE SUPRAFATA SE GASESTE LA ID 6564

B. Partea II. Proprietari şi acte

Inscrieri privitoare la dreptul de proprietate şi alte drepturi reale		Referinţe
/		
Act Administrativ nr. 14110/1582, din 07/06/2005 emis de CJPSDPAT ALBA (titlu de proprietate);		
B1	Intabulare, drept de PROPRIETATE, dobandit prin Reconstituire, cota actuala 1/1	A1
	1) **GUT N GHEORGHE**	
Act Administrativ nr. 1989, din 04/07/2024 emis de PRIMARIA COMUNEI HOPARTA (adeverinta);		
B2	SE NOTEAZA POSESIA FAPTICA A NUMITEI	A1
	1) **LUP ALINA**	

C. Partea III. SARCINI .

Inscrieri privind dezmembramintele dreptului de proprietate, drepturi reale de garanţie şi sarcini	Referinţe
NU SUNT	

Document care conține date cu caracter personal, protejat de prevederile Regulamentului (UE) nr. 679/2016 și Legii 190/2018

Anexa Nr. 1 La Partea I

Teren

Nr cadastral	Suprafaţa (mp)*	Observaţii / Referinţe
	652	DIFERENTA DE SUPRAFATA SE GASESTE LA ID 6564

* Suprafaţa este determinată in planul de proiecţie Stereo 70.

DETALII LINIARE IMOBIL

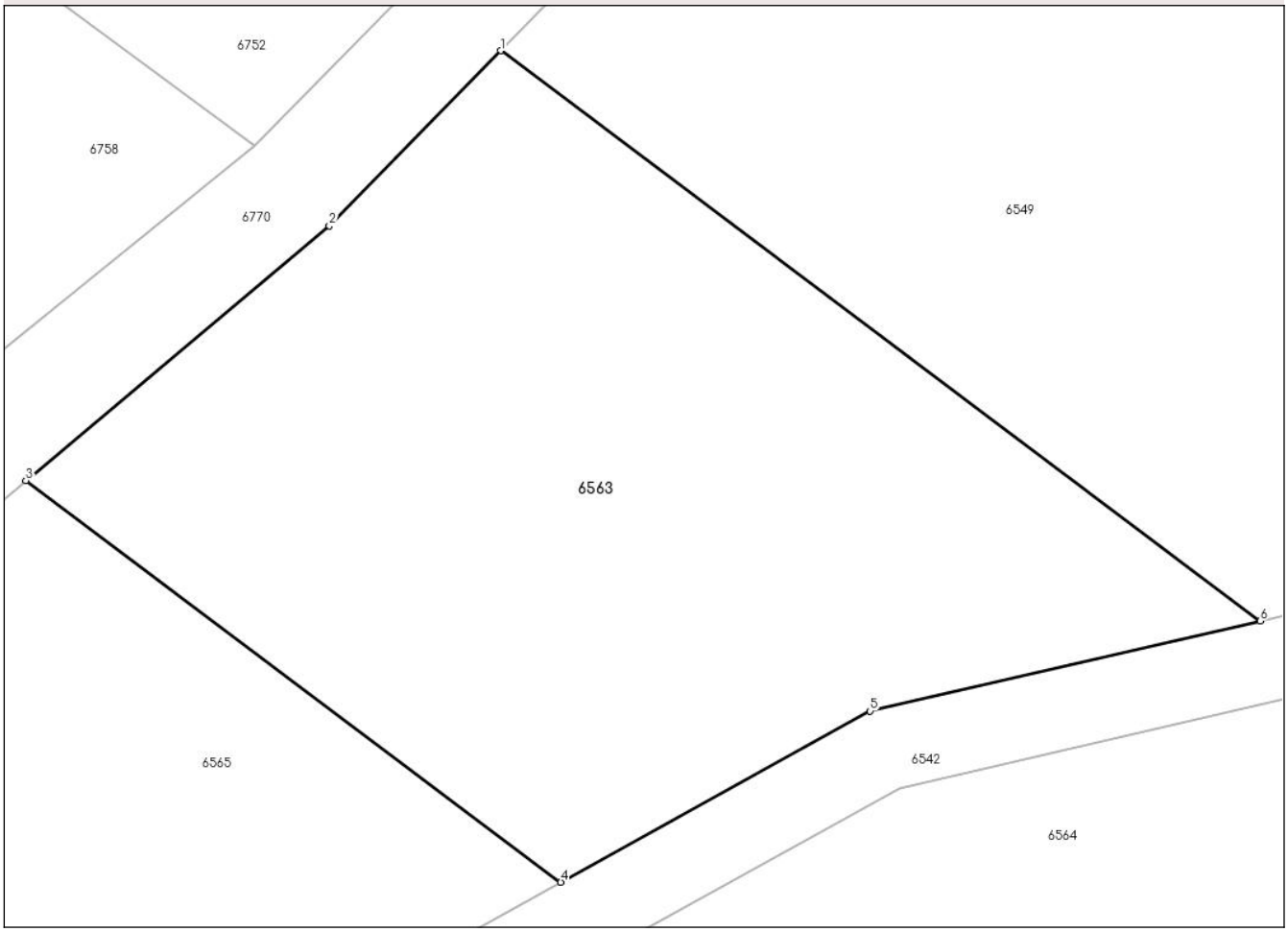

Date referitoare la teren

Crt	Categorie folosință	Intra vilan	Suprafaţa (mp)	Tarla	Parcelă	Nr. topo	Observaţii / Referinţe
1	arabil	NU	652	456	3250/4	-	

Lungime Segmente
1) Valorile lungimilor segmentelor sunt obţinute din proiecţie în plan.

Punct început	X / Y	Punct sfârşit	X / Y	Lungime segment (** (m)
1	418.793,219 534.131,02	2	418.786,933 534.124,599	8.986
2	418.786,933 534.124,599	3	418.775,792 534.115,256	14.54
3	418.775,792 534.115,256	4	418.795,426 534.100,531	24.542
4	418.795,426 534.100,531	5	418.806,784 534.106,809	12.977
5	418.806,784 534.106,809	6	418.821,1 534.110,111	14.691

Document care conține date cu caracter personal, protejat de prevederile Regulamentului (UE) nr. 679/2016 și Legii 190/2018

Punct început	X / Y	Punct sfârşit	X / Y	Lungime segment (** (m)
6	418.821,1 534.110,111	1	418.793,219 534.131,02	34.85

** Lungimile segmentelor sunt determinate în planul de proiecţie Stereo 70 şi sunt rotunjite la 1 milimetru.
*** Distanţa dintre puncte este formată din segmente cumulate ce sunt mai mici decât valoarea 1 milimetru.

Document care conține date cu caracter personal, protejat de prevederile Regulamentului (UE) nr. 679/2016 și Legii 190/2018

DATE DESPRE IMOBILUL NR. 6564

Oficiul de Cadastru şi Publicitate Imobiliară ALBA
Biroul de Cadastru şi Publicitate Imobiliară Aiud

A. Partea I. Descrierea imobilului

TEREN Extravilan

Adresa: Jud. Alba

Nr. Crt	Nr cadastral Nr. topografic	Suprafaţa* (mp)	Observaţii / Referinţe
A1		2.248	Sector cadastral:82 Teren neimprejmuit; DIFERENTA DE SUPRAFATA SE GASESTE LA ID 6563

B. Partea II. Proprietari şi acte

Inscrieri privitoare la dreptul de proprietate şi alte drepturi reale		Referinţe
/		
Act Administrativ nr. 14110/1582, din 07/06/2005 emis de CJPSDPAT ALBA (titlu de proprietate);		
B1	Intabulare, drept de PROPRIETATE, dobandit prin Reconstituire, cota actuala 1/1	A1
	1) **GUT N GHEORGHE**	
Act Administrativ nr. 1989, din 04/07/2024 emis de PRIMARIA COMUNEI HOPARTA (adeverinta);		
B1	SE NOTEAZA POSESIA FAPTICA A NUMITEI	A1
	1) **LUP ALINA**	

C. Partea III. SARCINI .

Inscrieri privind dezmembramintele dreptului de proprietate, drepturi reale de garanţie şi sarcini	Referinţe
NU SUNT	

Anexa Nr. 1 La Partea I

Teren

Nr cadastral	Suprafaţa (mp)*	Observaţii / Referinţe
	2.248	DIFERENTA DE SUPRAFATA SE GASESTE LA ID 6563

* Suprafaţa este determinată in planul de proiecţie Stereo 70.

DETALII LINIARE IMOBIL

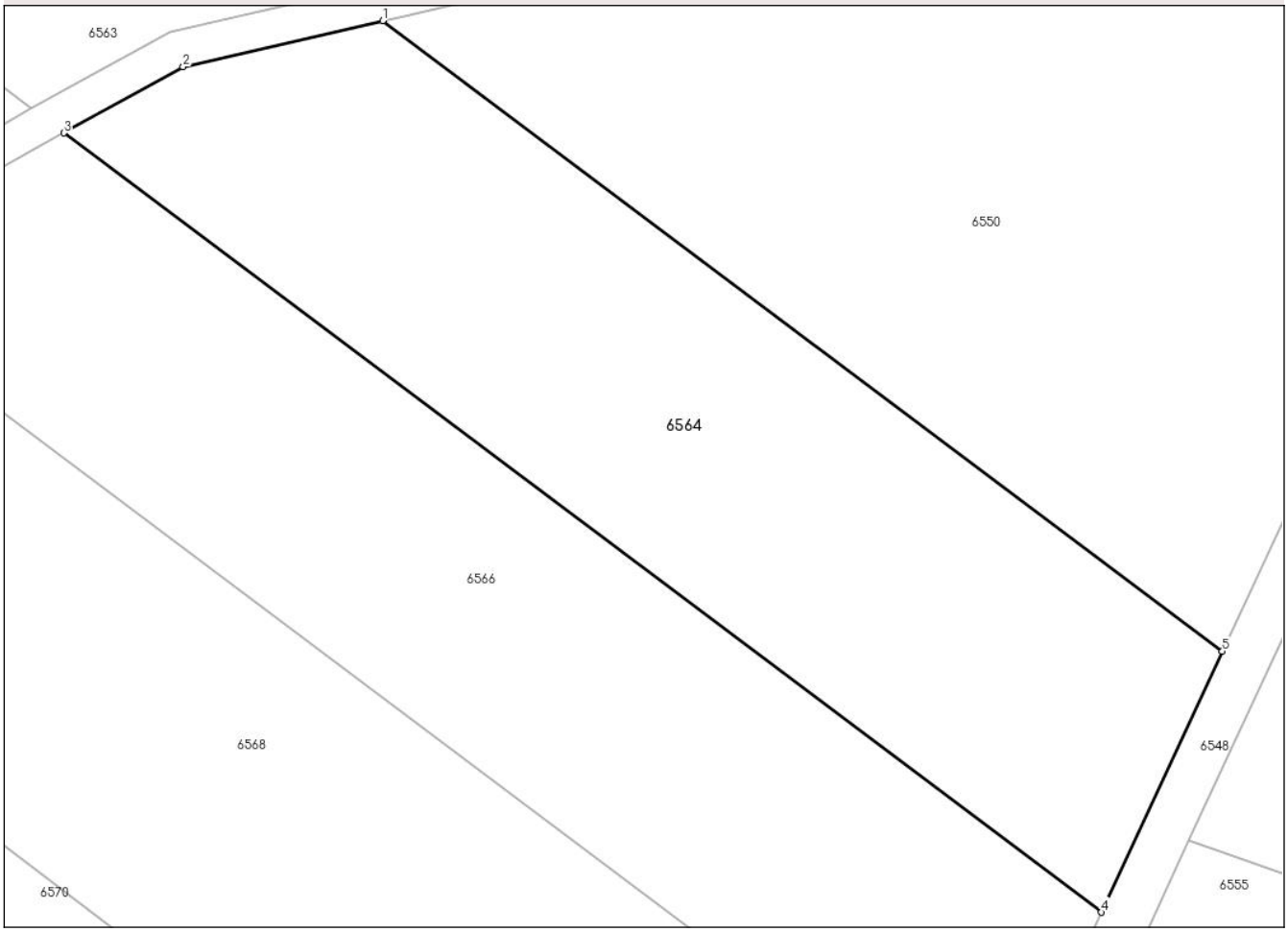

Date referitoare la teren

Crt	Categorie folosință	Intra vilan	Suprafaţa (mp)	Tarla	Parcelă	Nr. topo	Observaţii / Referinţe
1	arabil	NU	2.248	456	3250/4	-	

Lungime Segmente
1) Valorile lungimilor segmentelor sunt obţinute din proiecţie în plan.

Punct început	X / Y	Punct sfârşit	X / Y	Lungime segment (** (m)
1	418.824,239 534.107,756	2	418.807,868 534.103,98	16.801
2	418.807,868 534.103,98	3	418.798,057 534.098,558	11.209
3	418.798,057 534.098,558	4	418.883,241 534.034,673	106.478
4	418.883,241 534.034,673	5	418.893,159 534.056,068	23.583
5	418.893,159 534.056,068	1	418.824,239 534.107,756	86.149

Document care conține date cu caracter personal, protejat de prevederile Regulamentului (UE) nr. 679/2016 și Legii 190/2018

** Lungimile segmentelor sunt determinate în planul de proiecţie Stereo 70 şi sunt rotunjite la 1 milimetru.
*** Distanţa dintre puncte este formată din segmente cumulate ce sunt mai mici decât valoarea 1 milimetru.

Document care conține date cu caracter personal, protejat de prevederile Regulamentului (UE) nr. 679/2016 și Legii 190/2018

DATE DESPRE IMOBILUL NR. 6565

Oficiul de Cadastru şi Publicitate Imobiliară ALBA
Biroul de Cadastru şi Publicitate Imobiliară Aiud

A. Partea I. Descrierea imobilului

TEREN Extravilan

Adresa: Jud. Alba

Nr. Crt	Nr cadastral Nr. topografic	Suprafaţa* (mp)	Observaţii / Referinţe
A1		471	Sector cadastral:82 Teren neimprejmuit; DIFERENTA DE SUPRAFATA SE GASESTE LA ID 6566

B. Partea II. Proprietari şi acte

Inscrieri privitoare la dreptul de proprietate şi alte drepturi reale		Referinţe
/		
Act Administrativ nr. 14099/1453, din 15/11/2004 emis de CJPSDPAT ALBA (titlu de proprietate);		
B1	Intabulare, drept de PROPRIETATE, dobandit prin Reconstituire, cota actuala 1/1	A1
	1) **GROZA ELENA** 2) **GROZA SILVIA** 3) **GROZA IOAN** 4) **GROZA VICTOR**	
Act Administrativ nr. 688, din 13/03/2024 emis de PRIMARIA COMUNEI HOPARTA (adeverinta);		
B2	SE NOTEAZA POSESIA FAPTICA A NUMITULUI	A1
	1) **CHIRILA VASILE-DANIEL**	

C. Partea III. SARCINI .

Inscrieri privind dezmembramintele dreptului de proprietate, drepturi reale de garanţie şi sarcini	Referinţe
NU SUNT	

Document care conține date cu caracter personal, protejat de prevederile Regulamentului (UE) nr. 679/2016 și Legii 190/2018

Anexa Nr. 1 La Partea I

Teren

Nr cadastral	Suprafaţa (mp)*	Observaţii / Referinţe
	471	DIFERENTA DE SUPRAFATA SE GASESTE LA ID 6566

* Suprafaţa este determinată in planul de proiecţie Stereo 70.

DETALII LINIARE IMOBIL

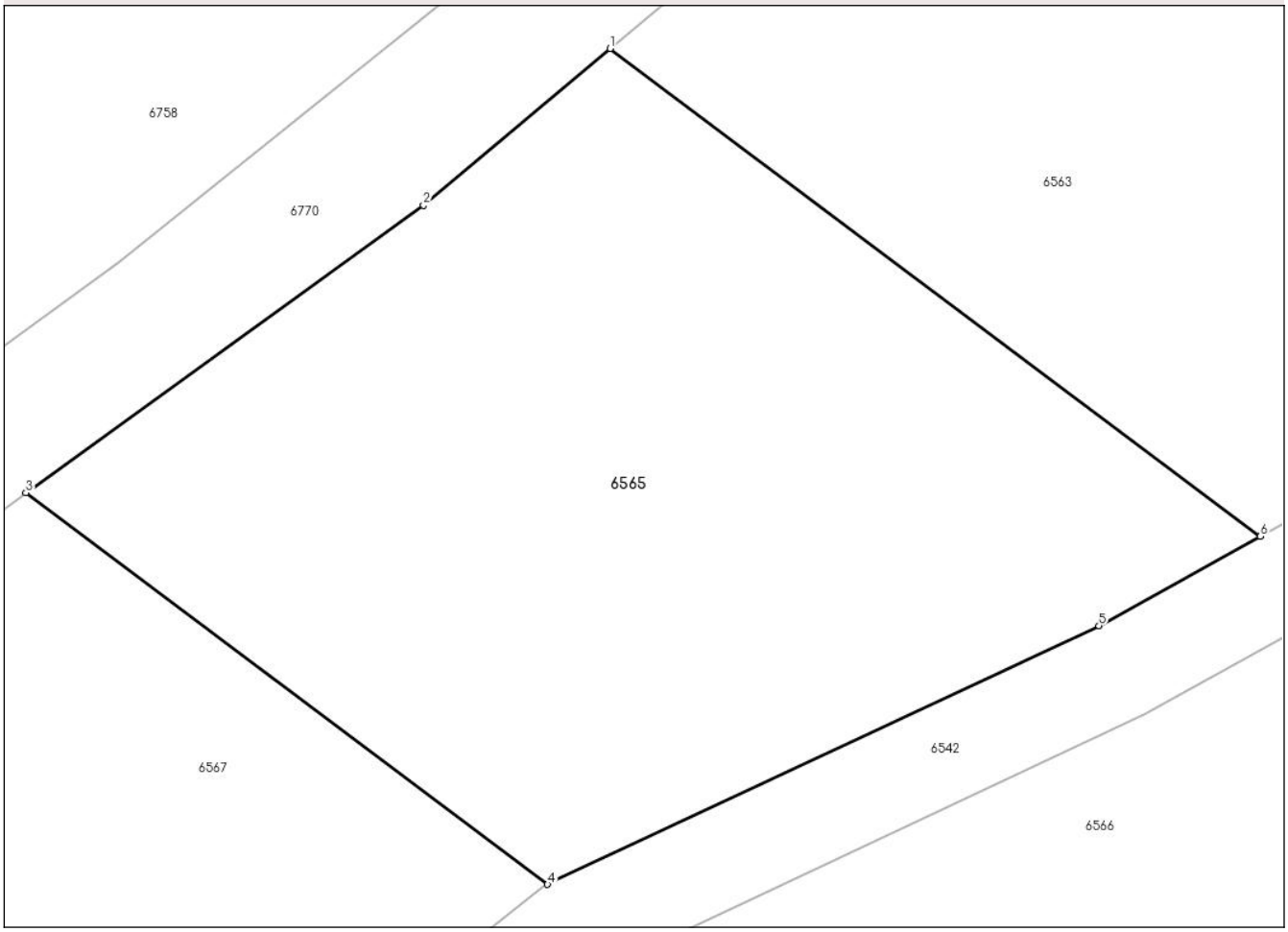

Date referitoare la teren

Crt	Categorie folosință	Intra vilan	Suprafaţa (mp)	Tarla	Parcelă	Nr. topo	Observaţii / Referinţe
1	faneata	NU	471	456	3250/5	-	

Lungime Segmente
1) Valorile lungimilor segmentelor sunt obţinute din proiecţie în plan.

Punct început	X / Y	Punct sfârşit	X / Y	Lungime segment (** (m)
1	418.775,792 534.115,256	2	418.770,152 534.110,525	7.362
2	418.770,152 534.110,525	3	418.758,142 534.101,846	14.818
3	418.758,142 534.101,846	4	418.773,9 534.090,028	19.698
4	418.773,9 534.090,028	5	418.790,552 534.097,837	18.392
5	418.790,552 534.097,837	6	418.795,426 534.100,531	5.569

Document care conține date cu caracter personal, protejat de prevederile Regulamentului (UE) nr. 679/2016 și Legii 190/2018

Punct început	X / Y	Punct sfârşit	X / Y	Lungime segment (** (m)
6	418.795,426 534.100,531	1	418.775,792 534.115,256	24.542

** Lungimile segmentelor sunt determinate în planul de proiecţie Stereo 70 şi sunt rotunjite la 1 milimetru.
*** Distanţa dintre puncte este formată din segmente cumulate ce sunt mai mici decât valoarea 1 milimetru.

Document care conține date cu caracter personal, protejat de prevederile Regulamentului (UE) nr. 679/2016 și Legii 190/2018

DATE DESPRE IMOBILUL NR. 6566

Oficiul de Cadastru şi Publicitate Imobiliară ALBA
Biroul de Cadastru şi Publicitate Imobiliară Aiud

A. Partea I. Descrierea imobilului

TEREN Extravilan

Adresa: Jud. Alba

Nr. Crt	Nr cadastral Nr. topografic	Suprafaţa* (mp)	Observaţii / Referinţe
A1		2.429	Sector cadastral:82 Teren neimprejmuit; DIFERENTA DE SUPRAFATA SE GASESTE LA ID 6565

B. Partea II. Proprietari şi acte

Inscrieri privitoare la dreptul de proprietate şi alte drepturi reale		Referinţe
/		
Act Administrativ nr. 14099/1453, din 15/11/2004 emis de CJPSDPAT ALBA (titlu de proprietate);		
B1	Intabulare, drept de PROPRIETATE, dobandit prin Reconstituire, cota actuala 1/1	A1
	1) **GROZA SILVIA** 2) **GROZA ELENA** 3) **GROZA IOAN** 4) **GROZA VICTOR**	
Act Administrativ nr. 688, din 13/03/2024 emis de PRIMARIA COMUNEI HOPARTA (adeverinta);		
B2	SE NOTEAZA POSESIA FAPTICA A NUMITULUI	A1
	1) **CHIRILA VASILE-DANIEL**	

C. Partea III. SARCINI .

Inscrieri privind dezmembramintele dreptului de proprietate, drepturi reale de garanţie şi sarcini	Referinţe
NU SUNT	

Document care conține date cu caracter personal, protejat de prevederile Regulamentului (UE) nr. 679/2016 și Legii 190/2018

Anexa Nr. 1 La Partea I

Teren

Nr cadastral	Suprafaţa (mp)*	Observaţii / Referinţe
	2.429	DIFERENTA DE SUPRAFATA SE GASESTE LA ID 6565

* Suprafaţa este determinată in planul de proiecţie Stereo 70.

DETALII LINIARE IMOBIL

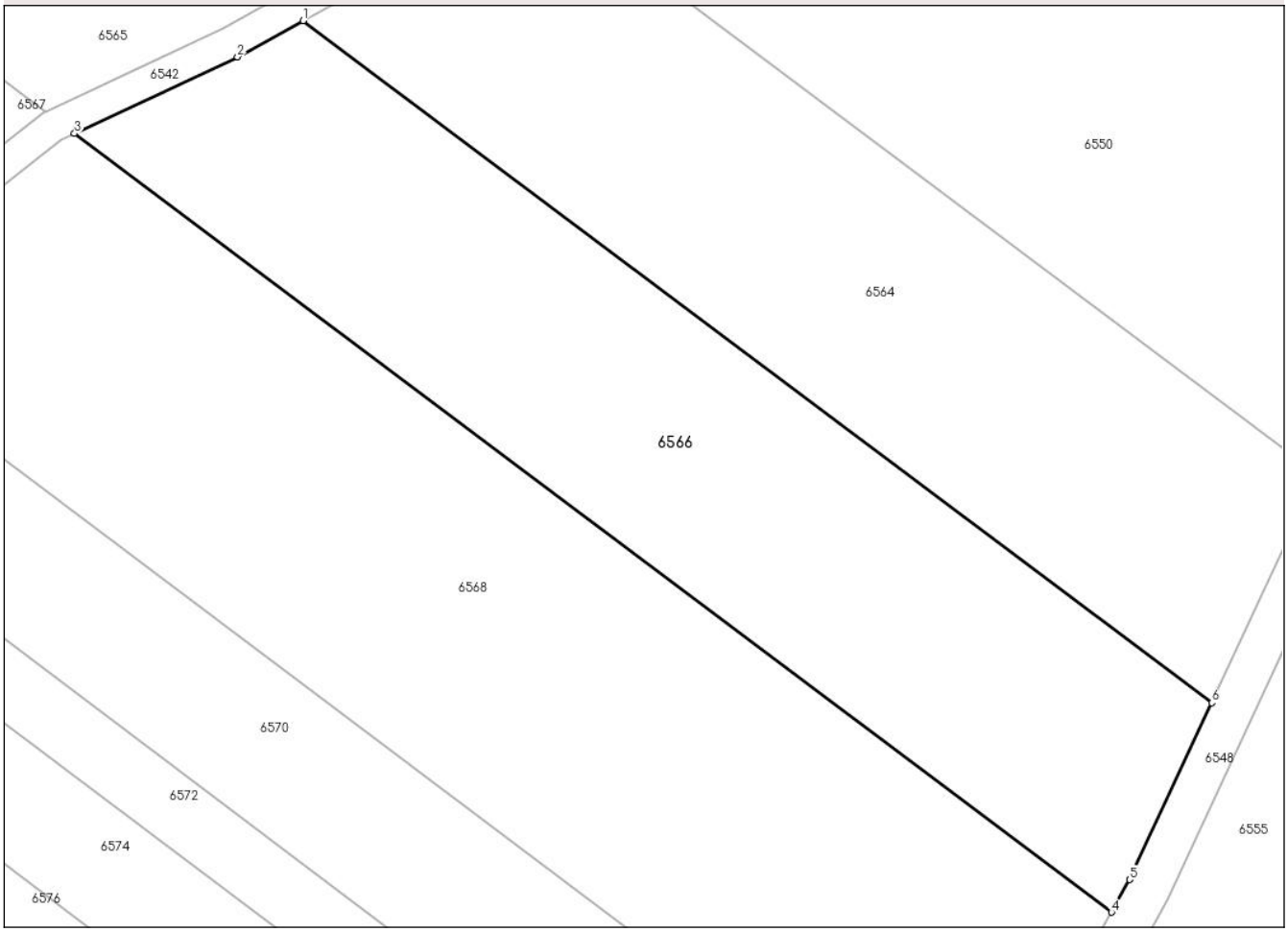

Date referitoare la teren

Crt	Categorie folosință	Intra vilan	Suprafaţa (mp)	Tarla	Parcelă	Nr. topo	Observaţii / Referinţe
1	faneata	NU	2.429	456	3250/5	-	

Lungime Segmente
1) Valorile lungimilor segmentelor sunt obţinute din proiecţie în plan.

Punct început	X / Y	Punct sfârşit	X / Y	Lungime segment (** (m)
1	418.798,057 534.098,558	2	418.791,916 534.095,163	7.017
2	418.791,916 534.095,163	3	418.776,619 534.087,989	16.896
3	418.776,619 534.087,989	4	418.873,86 534.015,062	121.55
4	418.873,86 534.015,062	5	418.875,561 534.018,106	3.487
5	418.875,561 534.018,106	6	418.883,241 534.034,673	18.261

Document care conține date cu caracter personal, protejat de prevederile Regulamentului (UE) nr. 679/2016 și Legii 190/2018

Punct început	X / Y	Punct sfârşit	X / Y	Lungime segment (** (m)
6	418.883,241 534.034,673	1	418.798,057 534.098,558	106.478

** Lungimile segmentelor sunt determinate în planul de proiecţie Stereo 70 şi sunt rotunjite la 1 milimetru.
*** Distanţa dintre puncte este formată din segmente cumulate ce sunt mai mici decât valoarea 1 milimetru.

Document care conține date cu caracter personal, protejat de prevederile Regulamentului (UE) nr. 679/2016 și Legii 190/2018

DATE DESPRE IMOBILUL NR. 6567

Oficiul de Cadastru şi Publicitate Imobiliară ALBA
Biroul de Cadastru şi Publicitate Imobiliară Aiud

A. Partea I. Descrierea imobilului

TEREN Extravilan

Adresa: Jud. Alba

Nr. Crt	Nr cadastral Nr. topografic	Suprafaţa* (mp)	Observaţii / Referinţe
A1		586	Sector cadastral:82 Teren neimprejmuit;

B. Partea II. Proprietari şi acte

Inscrieri privitoare la dreptul de proprietate şi alte drepturi reale		Referinţe
/		
Act Normativ nr. 7, din 12/03/1996 emis de PARLAMENT (LEGE);		
B1	Inscrierea provizorie, drept de PROPRIETATEÎn favoarea UAT Hopârta, dobandit prin Reconstituire, cota actuala 1/1	A1
	1) **COMUNA HOPÂRTA**, CIF:4561987, Proprietar neidentificat	
	OBSERVATII: PROPRIETAR NEIDENTIFICAT	

C. Partea III. SARCINI .

Inscrieri privind dezmembramintele dreptului de proprietate, drepturi reale de garanţie şi sarcini	Referinţe
NU SUNT	

Document care conține date cu caracter personal, protejat de prevederile Regulamentului (UE) nr. 679/2016 și Legii 190/2018

Anexa Nr. 1 La Partea I

Teren

Nr cadastral	Suprafaţa (mp)*	Observaţii / Referinţe
	586	

* Suprafaţa este determinată in planul de proiecţie Stereo 70.

DETALII LINIARE IMOBIL

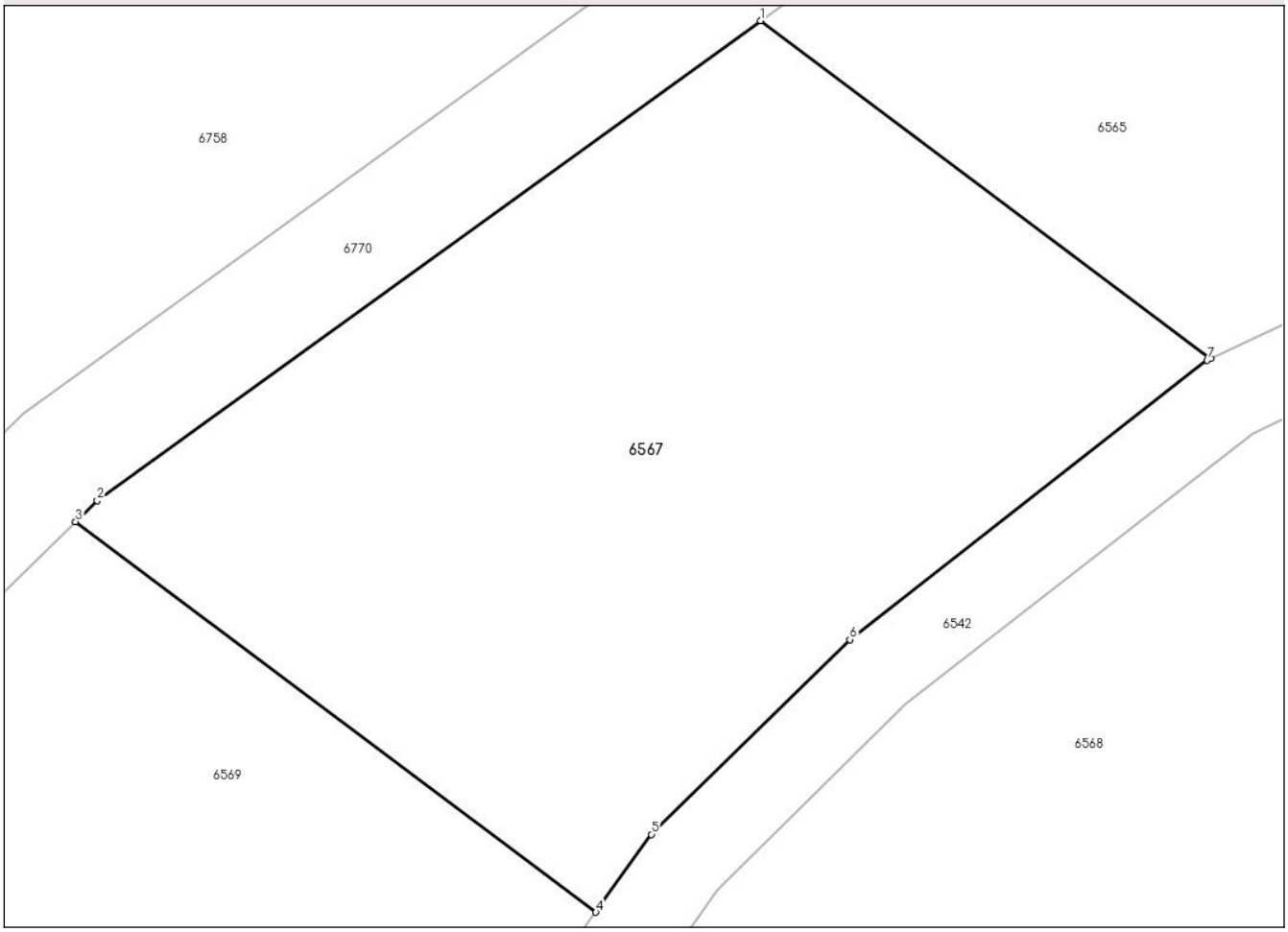

Date referitoare la teren

Crt	Categorie folosință	Intra vilan	Suprafaţa (mp)	Tarla	Parcelă	Nr. topo	Observaţii / Referinţe
1	faneata	NU	586	-	3250/6	-	

Lungime Segmente
1) Valorile lungimilor segmentelor sunt obţinute din proiecţie în plan.

Punct început	X / Y	Punct sfârşit	X / Y	Lungime segment (** (m)
1	418.758,142 534.101,846	2	418.734,921 534.085,067	28.648
2	418.734,921 534.085,067	3	418.734,163 534.084,331	1.056
3	418.734,163 534.084,331	4	418.752,38 534.070,67	22.77
4	418.752,38 534.070,67	5	418.754,325 534.073,392	3.347
5	418.754,325 534.073,392	6	418.761,274 534.080,206	9.731

Document care conține date cu caracter personal, protejat de prevederile Regulamentului (UE) nr. 679/2016 și Legii 190/2018

Punct început	X / Y	Punct sfârşit	X / Y	Lungime segment (** (m)
6	418.761,274 534.080,206	7	418.773,78 534.089,971	15.867
7	418.773,78 534.089,971	8	418.773,9 534.090,028	0.133
8	418.773,9 534.090,028	1	418.758,142 534.101,846	19.698

** Lungimile segmentelor sunt determinate în planul de proiecţie Stereo 70 şi sunt rotunjite la 1 milimetru.
*** Distanţa dintre puncte este formată din segmente cumulate ce sunt mai mici decât valoarea 1 milimetru.

Document care conține date cu caracter personal, protejat de prevederile Regulamentului (UE) nr. 679/2016 și Legii 190/2018

DATE DESPRE IMOBILUL NR. 6568

Oficiul de Cadastru şi Publicitate Imobiliară ALBA
Biroul de Cadastru şi Publicitate Imobiliară Aiud

A. Partea I. Descrierea imobilului

TEREN Extravilan

Adresa: Jud. Alba

Nr. Crt	Nr cadastral Nr. topografic	Suprafaţa* (mp)	Observaţii / Referinţe
A1		3.614	Sector cadastral:82 Teren neimprejmuit;

B. Partea II. Proprietari şi acte

Inscrieri privitoare la dreptul de proprietate şi alte drepturi reale		Referinţe
/		
Act Normativ nr. 7, din 13/03/1996 emis de PARLAMENT (LEGE);		
B1	Inscrierea provizorie, drept de PROPRIETATEÎn favoarea UAT Hopârta, dobandit prin Lege, cota actuala 1/1	A1
	1) **COMUNA HOPÂRTA**, CIF:4561987, Proprietar neidentificat	
	OBSERVATII: PROPRIETAR NEIDENTIFICAT	

C. Partea III. SARCINI .

Inscrieri privind dezmembramintele dreptului de proprietate, drepturi reale de garanţie şi sarcini	Referinţe
NU SUNT	

Document care conține date cu caracter personal, protejat de prevederile Regulamentului (UE) nr. 679/2016 și Legii 190/2018

Anexa Nr. 1 La Partea I

Teren

Nr cadastral	Suprafaţa (mp)*	Observaţii / Referinţe
	3.614	

* Suprafaţa este determinată in planul de proiecţie Stereo 70.

DETALII LINIARE IMOBIL

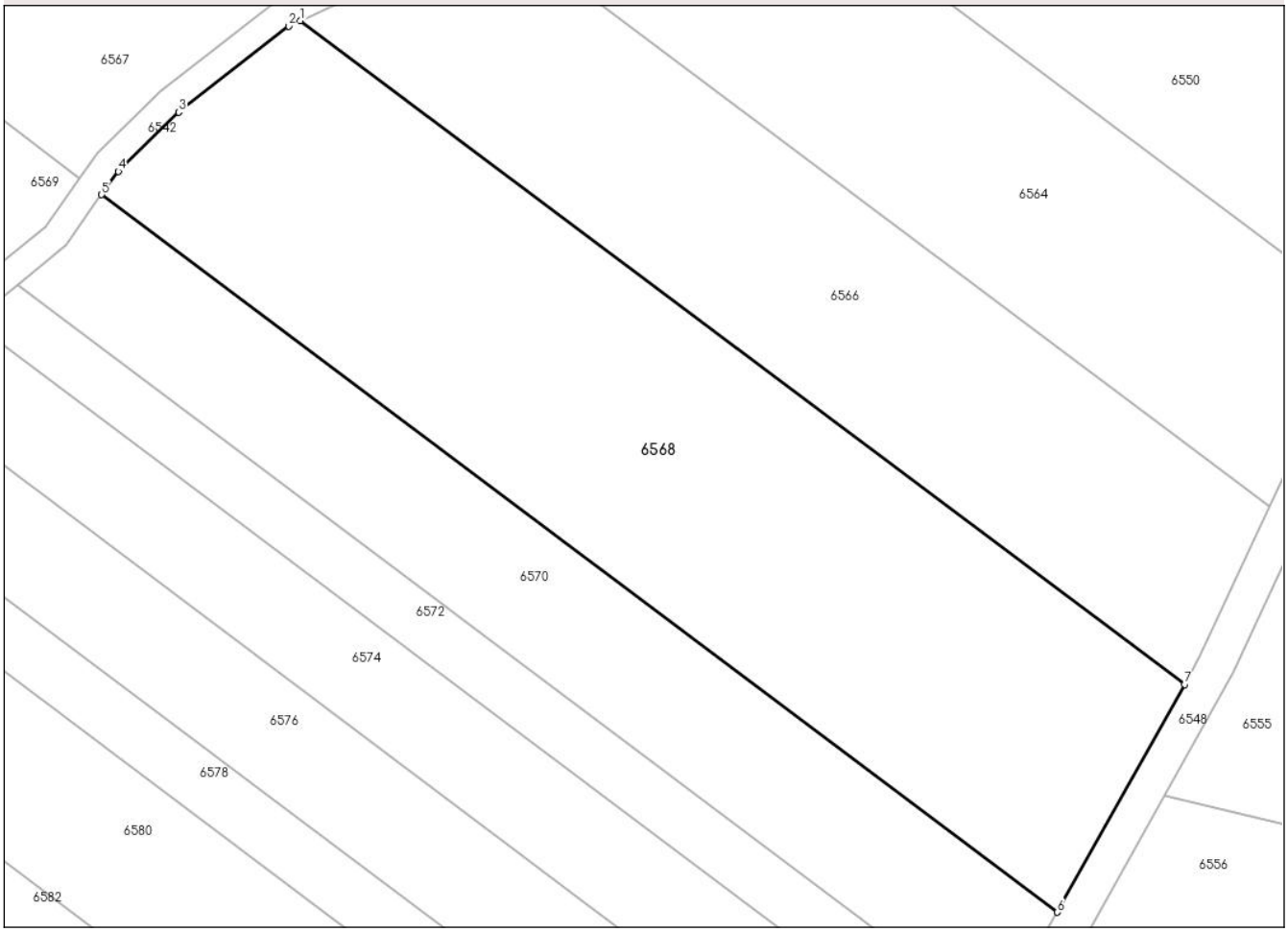

Date referitoare la teren

Crt	Categorie folosință	Intra vilan	Suprafaţa (mp)	Tarla	Parcelă	Nr. topo	Observaţii / Referinţe
1	faneata	NU	3.614	-	3250/6	-	

Lungime Segmente
1) Valorile lungimilor segmentelor sunt obţinute din proiecţie în plan.

Punct început	X / Y	Punct sfârşit	X / Y	Lungime segment (** (m)
1	418.776,619 534.087,989	2	418.775,36 534.087,398	1.391
2	418.775,36 534.087,398	3	418.763,253 534.077,946	15.36
3	418.763,253 534.077,946	4	418.756,613 534.071,434	9.3
4	418.756,613 534.071,434	5	418.754,78 534.068,869	3.153
5	418.754,78 534.068,869	6	418.859,882 533.990,047	131.375

Document care conține date cu caracter personal, protejat de prevederile Regulamentului (UE) nr. 679/2016 și Legii 190/2018

Punct început	X / Y	Punct sfârşit	X / Y	Lungime segment (** (m)
6	418.859,882 533.990,047	7	418.873,86 534.015,062	28.655
7	418.873,86 534.015,062	1	418.776,619 534.087,989	121.55

** Lungimile segmentelor sunt determinate în planul de proiecţie Stereo 70 şi sunt rotunjite la 1 milimetru.
*** Distanţa dintre puncte este formată din segmente cumulate ce sunt mai mici decât valoarea 1 milimetru.

Document care conține date cu caracter personal, protejat de prevederile Regulamentului (UE) nr. 679/2016 și Legii 190/2018

DATE DESPRE IMOBILUL NR. 6569

Oficiul de Cadastru şi Publicitate Imobiliară ALBA
Biroul de Cadastru şi Publicitate Imobiliară Aiud

A. Partea I. Descrierea imobilului

TEREN Extravilan

Adresa: Jud. Alba

Nr. Crt	Nr cadastral Nr. topografic	Suprafaţa* (mp)	Observaţii / Referinţe
A1		316	Sector cadastral:82 Teren neimprejmuit; DIFERENTA DE SUPRAFATA SE GASESTE LA ID 6570

B. Partea II. Proprietari şi acte

Inscrieri privitoare la dreptul de proprietate şi alte drepturi reale		Referinţe
/		
Act Administrativ nr. 14110/1516, din 22/05/2005 emis de CJPSDPAT ALBA (titlu de proprietate);		
B1	Intabulare, drept de PROPRIETATE, dobandit prin Reconstituire, cota actuala 1/1	A1
	1) **MOLDOVAN A IOAN**	

C. Partea III. SARCINI .

Inscrieri privind dezmembramintele dreptului de proprietate, drepturi reale de garanţie şi sarcini	Referinţe
NU SUNT	

Document care conține date cu caracter personal, protejat de prevederile Regulamentului (UE) nr. 679/2016 și Legii 190/2018

Anexa Nr. 1 La Partea I

Teren

Nr cadastral	Suprafaţa (mp)*	Observaţii / Referinţe
	316	DIFERENTA DE SUPRAFATA SE GASESTE LA ID 6570

* Suprafaţa este determinată in planul de proiecţie Stereo 70.

DETALII LINIARE IMOBIL

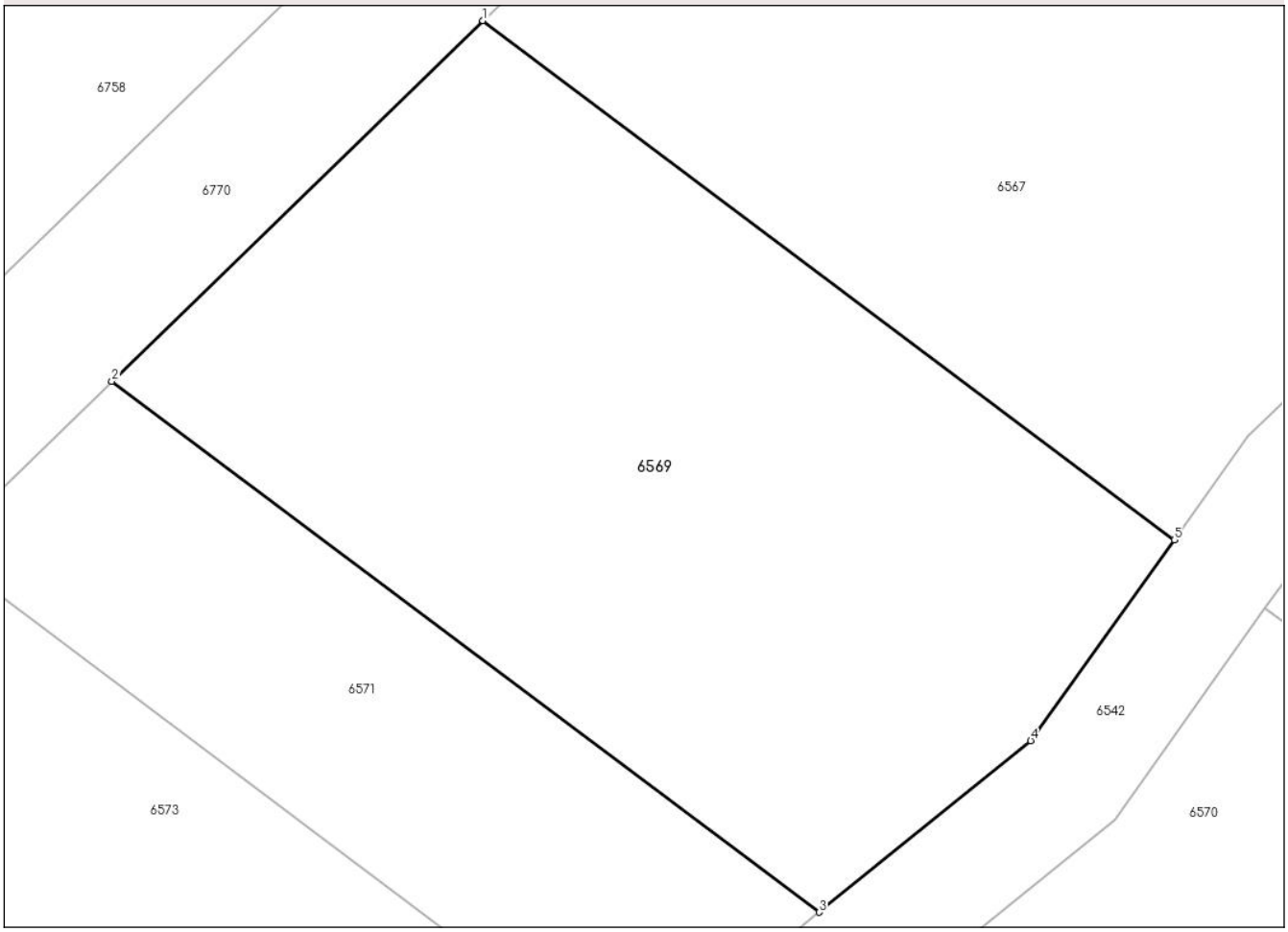

Date referitoare la teren

Crt	Categorie folosință	Intra vilan	Suprafaţa (mp)	Tarla	Parcelă	Nr. topo	Observaţii / Referinţe
1	faneata	NU	316	456	3250/7/3	-	

Lungime Segmente
1) Valorile lungimilor segmentelor sunt obţinute din proiecţie în plan.

Punct început	X / Y	Punct sfârşit	X / Y	Lungime segment (** (m)
1	418.734,163 534.084,331	2	418.724,386 534.074,844	13.623
2	418.724,386 534.074,844	3	418.743,024 534.060,866	23.297
3	418.743,024 534.060,866	4	418.748,599 534.065,38	7.172
4	418.748,599 534.065,38	5	418.752,38 534.070,67	6.502
5	418.752,38 534.070,67	1	418.734,163 534.084,331	22.77

Document care conține date cu caracter personal, protejat de prevederile Regulamentului (UE) nr. 679/2016 și Legii 190/2018

** Lungimile segmentelor sunt determinate în planul de proiecţie Stereo 70 şi sunt rotunjite la 1 milimetru.
*** Distanţa dintre puncte este formată din segmente cumulate ce sunt mai mici decât valoarea 1 milimetru.

DATE DESPRE IMOBILUL NR. 6570

Oficiul de Cadastru şi Publicitate Imobiliară ALBA
Biroul de Cadastru şi Publicitate Imobiliară Aiud

A. Partea I. Descrierea imobilului

TEREN Extravilan

Adresa: Jud. Alba

Nr. Crt	Nr cadastral Nr. topografic	Suprafaţa* (mp)	Observaţii / Referinţe
A1		1.784	Sector cadastral:82 Teren neimprejmuit; DIFERENTA DE SUPRAFATA SE GASESTE LA ID 6569

B. Partea II. Proprietari şi acte

Inscrieri privitoare la dreptul de proprietate şi alte drepturi reale		Referinţe
/		
Act Administrativ nr. 14110/1516, din 22/05/2005 emis de CJPSDPAT ALBA (titlu de proprietate);		
B1	Intabulare, drept de PROPRIETATE, dobandit prin Reconstituire, cota actuala 1/1	A1
	1) **MOLDOVAN A IOAN**	

C. Partea III. SARCINI .

Inscrieri privind dezmembramintele dreptului de proprietate, drepturi reale de garanţie şi sarcini	Referinţe
NU SUNT	

Document care conține date cu caracter personal, protejat de prevederile Regulamentului (UE) nr. 679/2016 și Legii 190/2018

Anexa Nr. 1 La Partea I

Teren

Nr cadastral	Suprafaţa (mp)*	Observaţii / Referinţe
	1.784	DIFERENTA DE SUPRAFATA SE GASESTE LA ID 6569

* Suprafaţa este determinată in planul de proiecţie Stereo 70.

DETALII LINIARE IMOBIL

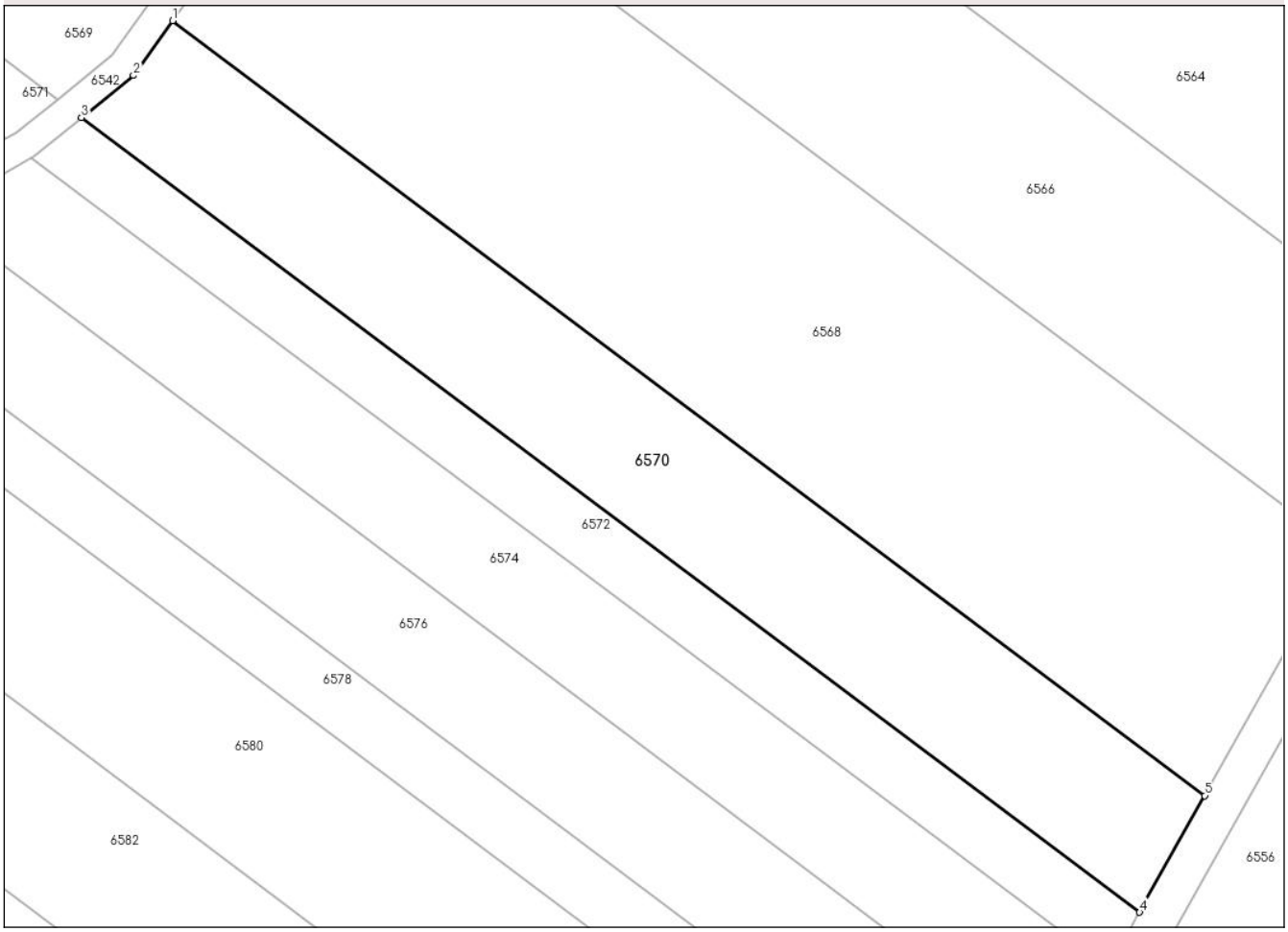

Date referitoare la teren

Crt	Categorie folosință	Intra vilan	Suprafaţa (mp)	Tarla	Parcelă	Nr. topo	Observaţii / Referinţe
1	faneata	NU	1.784	456	3250/7/3	-	

Lungime Segmente
1) Valorile lungimilor segmentelor sunt obţinute din proiecţie în plan.

Punct început	X / Y	Punct sfârşit	X / Y	Lungime segment (** (m)
1	418.754,78 534.068,869	2	418.750,803 534.063,304	6.84
2	418.750,803 534.063,304	3	418.745,499 534.059,01	6.824
3	418.745,499 534.059,01	4	418.853,258 533.978,195	134.696
4	418.853,258 533.978,195	5	418.859,882 533.990,047	13.577
5	418.859,882 533.990,047	1	418.754,78 534.068,869	131.375

Document care conține date cu caracter personal, protejat de prevederile Regulamentului (UE) nr. 679/2016 și Legii 190/2018

** Lungimile segmentelor sunt determinate în planul de proiecţie Stereo 70 şi sunt rotunjite la 1 milimetru.
*** Distanţa dintre puncte este formată din segmente cumulate ce sunt mai mici decât valoarea 1 milimetru.

DATE DESPRE IMOBILUL NR. 6571

Oficiul de Cadastru şi Publicitate Imobiliară ALBA
Biroul de Cadastru şi Publicitate Imobiliară Aiud

A. Partea I. Descrierea imobilului

TEREN Extravilan

Adresa: Jud. Alba

Nr. Crt	Nr cadastral Nr. topografic	Suprafaţa* (mp)	Observaţii / Referinţe
A1		145	Sector cadastral:82 Teren neimprejmuit; DIFERENTA DE SUPRAFATA SE GASESTE LA ID 6572

B. Partea II. Proprietari şi acte

Inscrieri privitoare la dreptul de proprietate şi alte drepturi reale		Referinţe
/		
Act Administrativ nr. 14110/1561, din 22/04/2005 emis de CJPSDPAT ALBA (titlu de proprietate);		
B1	Intabulare, drept de PROPRIETATE, dobandit prin Reconstituire, cota actuala 1/1	A1
	1) **TIRZIU IACOB**	
Act Administrativ nr. 1989, din 04/07/2024 emis de PRIMARIA COMUNEI HOPARTA (adeverinta);		
B2	SE NOTEAZA POSESIA FAPTICA A NUMITEI	A1
	1) **LUP ALINA**	

C. Partea III. SARCINI .

Inscrieri privind dezmembramintele dreptului de proprietate, drepturi reale de garanţie şi sarcini	Referinţe
NU SUNT	

Document care conține date cu caracter personal, protejat de prevederile Regulamentului (UE) nr. 679/2016 și Legii 190/2018

Anexa Nr. 1 La Partea I

Teren

Nr cadastral	Suprafaţa (mp)*	Observaţii / Referinţe
	145	DIFERENTA DE SUPRAFATA SE GASESTE LA ID 6572

* Suprafaţa este determinată in planul de proiecţie Stereo 70.

DETALII LINIARE IMOBIL

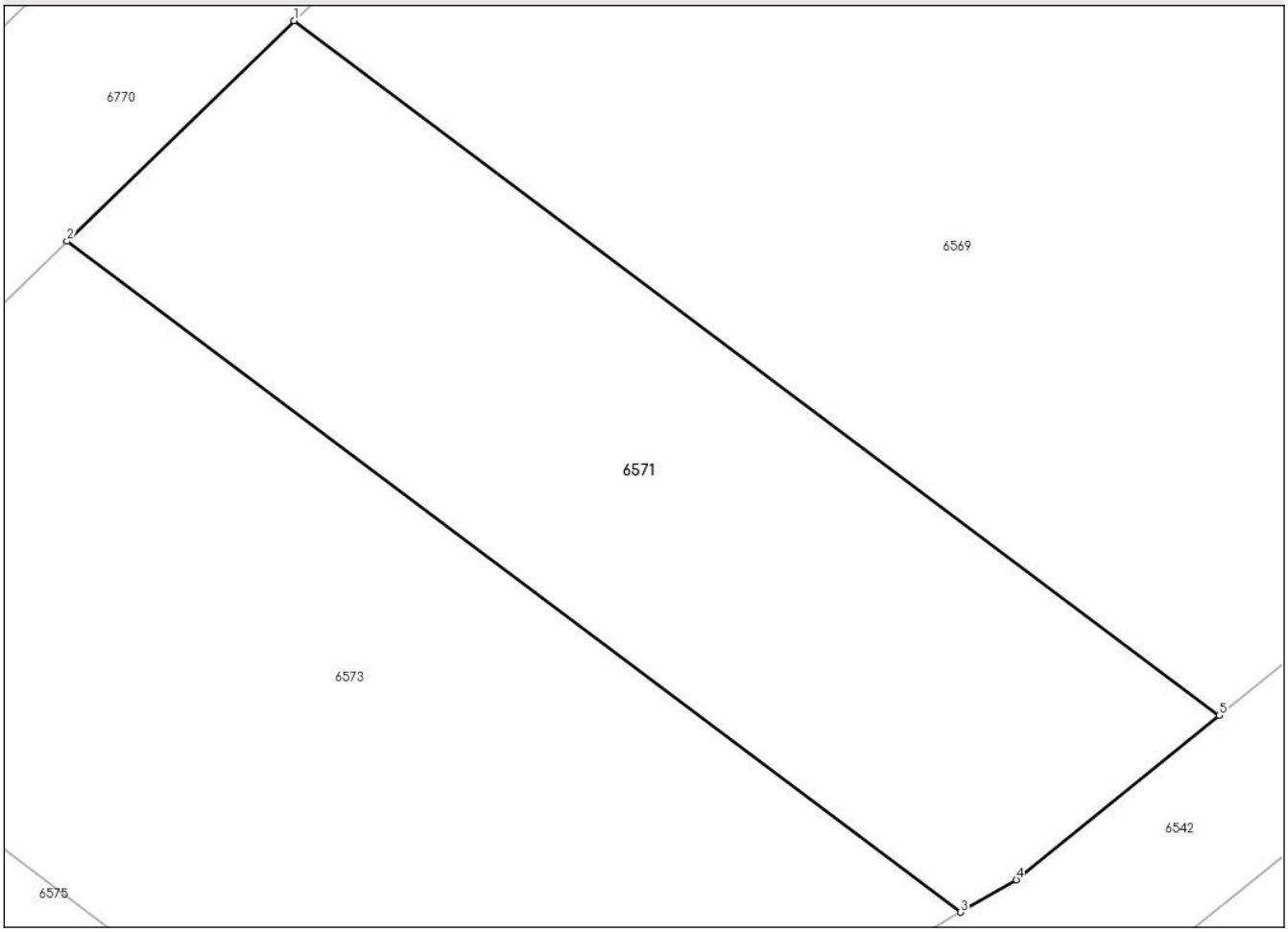

Date referitoare la teren

Crt	Categorie folosință	Intra vilan	Suprafaţa (mp)	Tarla	Parcelă	Nr. topo	Observaţii / Referinţe
1	faneata	NU	145	456	3250/7/4	-	

Lungime Segmente
1) Valorile lungimilor segmentelor sunt obţinute din proiecţie în plan.

Punct început	X / Y	Punct sfârşit	X / Y	Lungime segment (** (m)
1	418.724,386 534.074,844	2	418.719,814 534.070,407	6.372
2	418.719,814 534.070,407	3	418.737,816 534.056,906	22.502
3	418.737,816 534.056,906	4	418.738,936 534.057,556	1.295
4	418.738,936 534.057,556	5	418.743,024 534.060,866	5.261
5	418.743,024 534.060,866	1	418.724,386 534.074,844	23.297

Document care conține date cu caracter personal, protejat de prevederile Regulamentului (UE) nr. 679/2016 și Legii 190/2018

** Lungimile segmentelor sunt determinate în planul de proiecţie Stereo 70 şi sunt rotunjite la 1 milimetru.
*** Distanţa dintre puncte este formată din segmente cumulate ce sunt mai mici decât valoarea 1 milimetru.

Document care conține date cu caracter personal, protejat de prevederile Regulamentului (UE) nr. 679/2016 și Legii 190/2018

DATE DESPRE IMOBILUL NR. 6572

Oficiul de Cadastru şi Publicitate Imobiliară ALBA
Biroul de Cadastru şi Publicitate Imobiliară Aiud

A. Partea I. Descrierea imobilului

TEREN Extravilan

Adresa: Jud. Alba

Nr. Crt	Nr cadastral Nr. topografic	Suprafaţa* (mp)	Observaţii / Referinţe
A1		855	Sector cadastral:82 Teren neimprejmuit; DIFERENTA DE SUPRAFATA SE GASESTE LA ID 6571

B. Partea II. Proprietari şi acte

Inscrieri privitoare la dreptul de proprietate şi alte drepturi reale		Referinţe
/		
Act Administrativ nr. 14110/1561, din 22/04/2005 emis de CJPSDPAT ALBA (titlu de proprietate);		
B1	Intabulare, drept de PROPRIETATE, dobandit prin Reconstituire, cota actuala 1/1	A1
	1) **TIRZIU IACOB**	
Act Administrativ nr. 1989, din 04/07/2024 emis de PRIMARIA COMUNEI HOPARTA (adeverinta);		
B2	SE NOTEAZA POSESIA FAPTICA A NUMITEI	A1
	1) **LUP ALINA**	

C. Partea III. SARCINI .

Inscrieri privind dezmembramintele dreptului de proprietate, drepturi reale de garanţie şi sarcini	Referinţe
NU SUNT	

Document care conține date cu caracter personal, protejat de prevederile Regulamentului (UE) nr. 679/2016 și Legii 190/2018

Anexa Nr. 1 La Partea I

Teren

Nr cadastral	Suprafaţa (mp)*	Observaţii / Referinţe
	855	DIFERENTA DE SUPRAFATA SE GASESTE LA ID 6571

* Suprafaţa este determinată in planul de proiecţie Stereo 70.

DETALII LINIARE IMOBIL

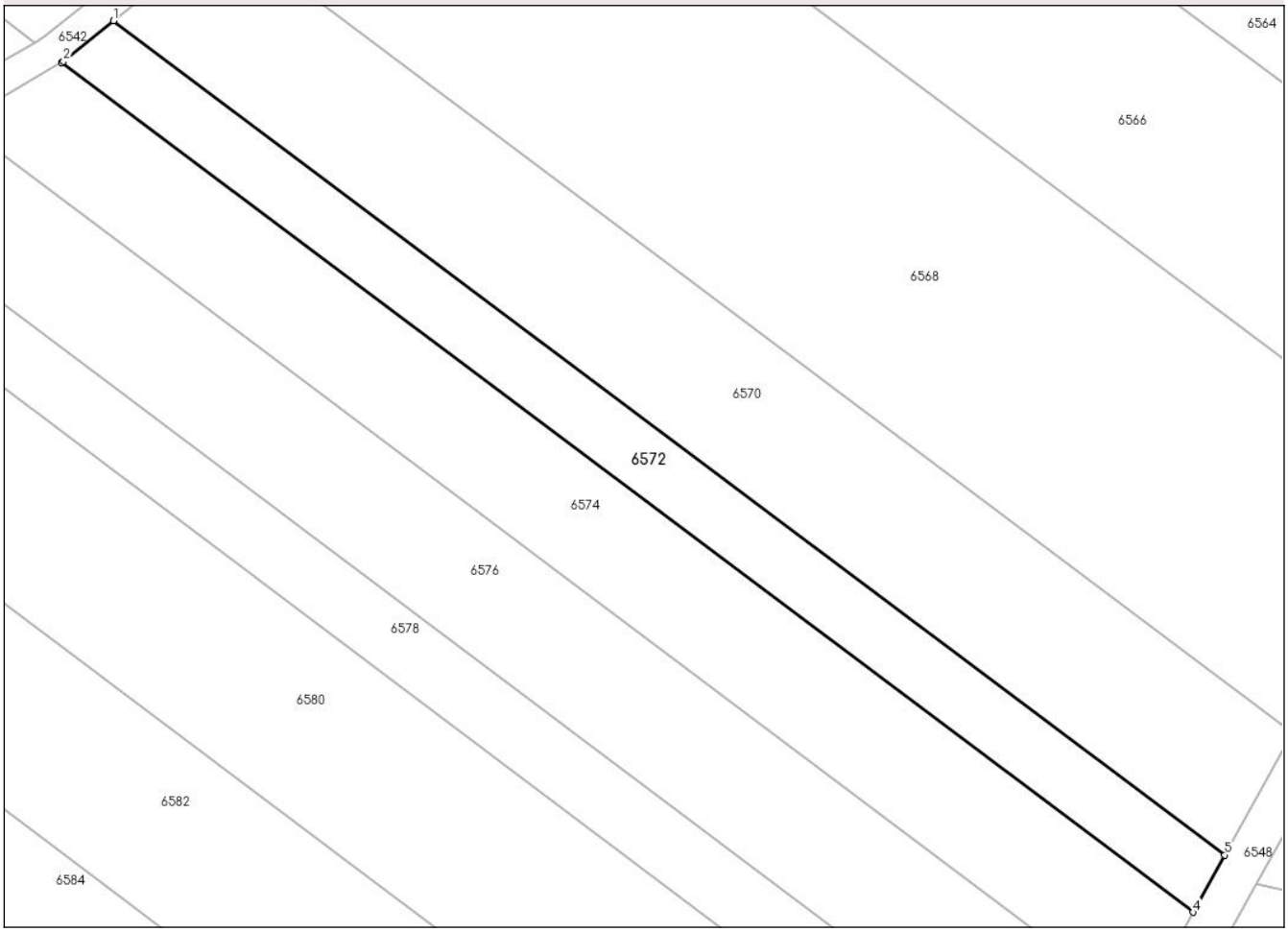

Date referitoare la teren

Crt	Categorie folosință	Intra vilan	Suprafaţa (mp)	Tarla	Parcelă	Nr. topo	Observaţii / Referinţe
1	faneata	NU	855	456	3250/7/4	-	

Lungime Segmente
1) Valorile lungimilor segmentelor sunt obţinute din proiecţie în plan.

Punct început	X / Y	Punct sfârşit	X / Y	Lungime segment (** (m)
1	418.745,499 534.059,01	2	418.740,643 534.055,078	6.249
2	418.740,643 534.055,078	3	418.740,423 534.054,951	0.254
3	418.740,423 534.054,951	4	418.850,161 533.972,652	137.17
4	418.850,161 533.972,652	5	418.853,258 533.978,195	6.35
5	418.853,258 533.978,195	1	418.745,499 534.059,01	134.696

Document care conține date cu caracter personal, protejat de prevederile Regulamentului (UE) nr. 679/2016 și Legii 190/2018

** Lungimile segmentelor sunt determinate în planul de proiecţie Stereo 70 şi sunt rotunjite la 1 milimetru.
*** Distanţa dintre puncte este formată din segmente cumulate ce sunt mai mici decât valoarea 1 milimetru.

Document care conține date cu caracter personal, protejat de prevederile Regulamentului (UE) nr. 679/2016 și Legii 190/2018

DATE DESPRE IMOBILUL NR. 6573

Oficiul de Cadastru şi Publicitate Imobiliară ALBA
Biroul de Cadastru şi Publicitate Imobiliară Aiud

A. Partea I. Descrierea imobilului

TEREN Extravilan

Adresa: Jud. Alba

Nr. Crt	Nr cadastral Nr. topografic	Suprafaţa* (mp)	Observaţii / Referinţe
A1		222	Sector cadastral:82 Teren neimprejmuit; DIFERENTA DE SUPRAFATA SE GASESTE LA ID 6574

B. Partea II. Proprietari şi acte

Inscrieri privitoare la dreptul de proprietate şi alte drepturi reale		Referinţe
/		
Act Notarial nr. 244, din 12/10/2021 emis de N.P. PETRUTA MARIANA (certificat de mostenitor);		
B1	Intabulare, drept de PROPRIETATE, dobandit prin Succesiune, cota actuala 2/10	A1
	1) **PETRUŢIU ELEONORA**	
B2	Intabulare, drept de PROPRIETATE, dobandit prin Succesiune, cota actuala 2/10	A1
	1) **BRAŞOVEAN FELICIA**	
B3	Intabulare, drept de PROPRIETATE, dobandit prin Succesiune, cota actuala 2/10	A1
	1) **ROŞCA SILVIA**	
B4	Intabulare, drept de PROPRIETATE, dobandit prin Succesiune, cota actuala 2/10	A1
	1) **CURETEANU ARGENTINA-MARIA**	
B5	Intabulare, drept de PROPRIETATE, dobandit prin Succesiune, cota actuala 1/10	A1
	1) **ŢUŢUI IOANA-MARIA**	
B6	Intabulare, drept de PROPRIETATE, dobandit prin Succesiune, cota actuala 1/10	A1
	1) **GAVRILA SIMONA-CLAUDIA**	

C. Partea III. SARCINI .

Inscrieri privind dezmembramintele dreptului de proprietate, drepturi reale de garanţie şi sarcini	Referinţe
NU SUNT	

Document care conține date cu caracter personal, protejat de prevederile Regulamentului (UE) nr. 679/2016 și Legii 190/2018

Anexa Nr. 1 La Partea I

Teren

Nr cadastral	Suprafaţa (mp)*	Observaţii / Referinţe
	222	DIFERENTA DE SUPRAFATA SE GASESTE LA ID 6574

* Suprafaţa este determinată in planul de proiecţie Stereo 70.

DETALII LINIARE IMOBIL

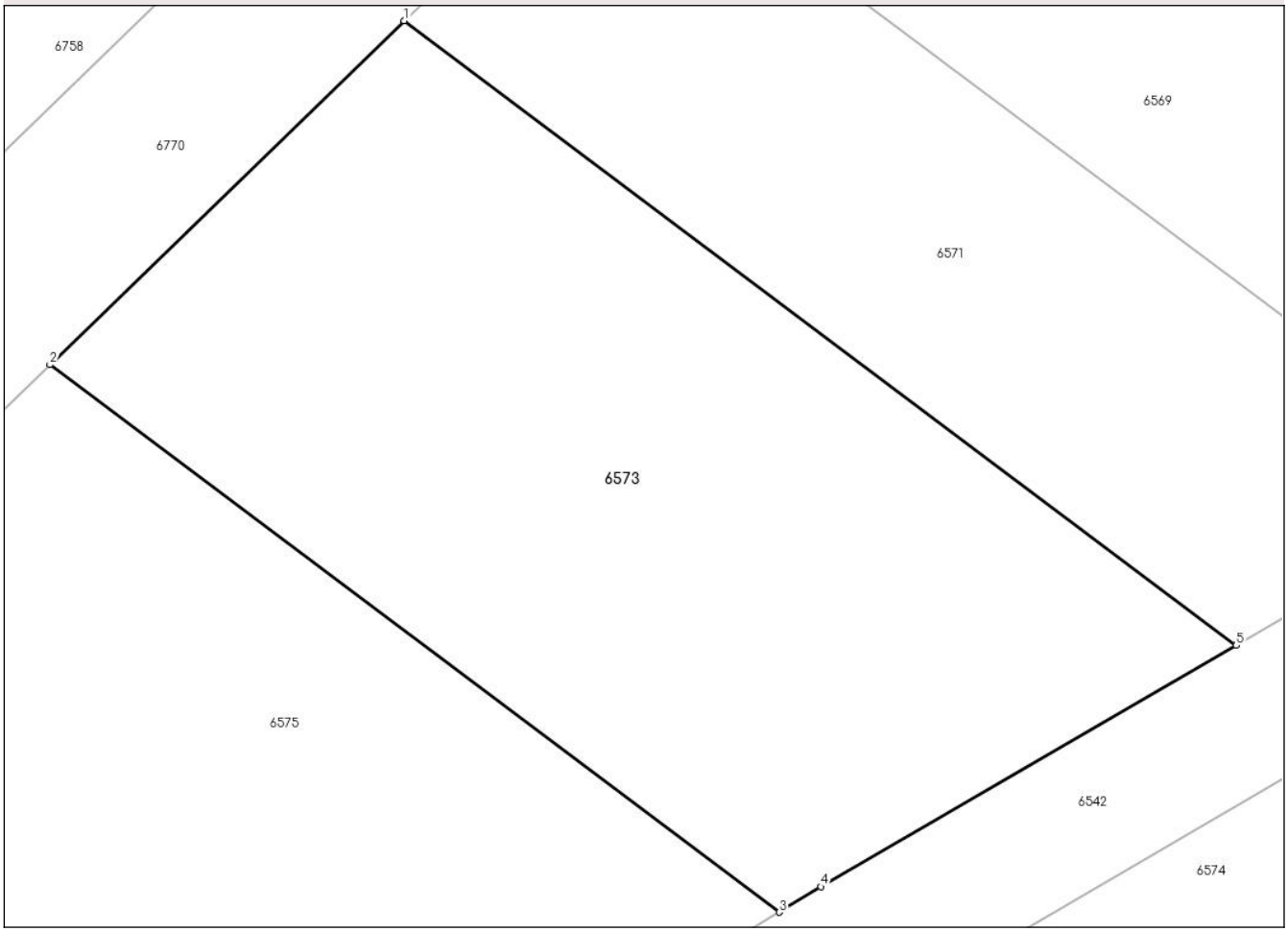

Date referitoare la teren

Crt	Categorie folosință	Intra vilan	Suprafaţa (mp)	Tarla	Parcelă	Nr. topo	Observaţii / Referinţe
1	faneata	NU	222	456	3250/7/5	-	

Lungime Segmente
1) Valorile lungimilor segmentelor sunt obţinute din proiecţie în plan.

Punct început	X / Y	Punct sfârşit	X / Y	Lungime segment (** (m)
1	418.719,814 534.070,407	2	418.712,152 534.062,972	10.676
2	418.712,152 534.062,972	3	418.727,928 534.051,141	19.72
3	418.727,928 534.051,141	4	418.728,831 534.051,692	1.058
4	418.728,831 534.051,692	5	418.737,816 534.056,906	10.388
5	418.737,816 534.056,906	1	418.719,814 534.070,407	22.502

Document care conține date cu caracter personal, protejat de prevederile Regulamentului (UE) nr. 679/2016 și Legii 190/2018

** Lungimile segmentelor sunt determinate în planul de proiecţie Stereo 70 şi sunt rotunjite la 1 milimetru.
*** Distanţa dintre puncte este formată din segmente cumulate ce sunt mai mici decât valoarea 1 milimetru.

Document care conține date cu caracter personal, protejat de prevederile Regulamentului (UE) nr. 679/2016 și Legii 190/2018

DATE DESPRE IMOBILUL NR. 6574

Oficiul de Cadastru şi Publicitate Imobiliară ALBA
Biroul de Cadastru şi Publicitate Imobiliară Aiud

A. Partea I. Descrierea imobilului

TEREN Extravilan

Adresa: Jud. Alba

Nr. Crt	Nr cadastral Nr. topografic	Suprafaţa* (mp)	Observaţii / Referinţe
A1		1.478	Sector cadastral:82 Teren neimprejmuit; DIFERENTA DE SUPRAFATA SE GASESTE LA ID 6573

B. Partea II. Proprietari şi acte

Inscrieri privitoare la dreptul de proprietate şi alte drepturi reale		Referinţe
/		
Act Notarial nr. 244, din 12/10/2021 emis de N.P. PETRUTA MARIANA (certificat de mostenitor);		
B1	Intabulare, drept de PROPRIETATE, dobandit prin Succesiune, cota actuala 2/10	A1
	1) **PETRUŢIU ELEONORA**	
B2	Intabulare, drept de PROPRIETATE, dobandit prin Succesiune, cota actuala 2/10	A1
	1) **BRAŞOVEAN FELICIA**	
B3	Intabulare, drept de PROPRIETATE, dobandit prin Succesiune, cota actuala 2/10	A1
	1) **ROŞCA SILVIA**	
B4	Intabulare, drept de PROPRIETATE, dobandit prin Succesiune, cota actuala 2/10	A1
	1) **CURETEANU ARGENTINA-MARIA**	
B5	Intabulare, drept de PROPRIETATE, dobandit prin Succesiune, cota actuala 1/10	A1
	1) **ŢUŢUI IOANA-MARIA**	
B6	Intabulare, drept de PROPRIETATE, dobandit prin Succesiune, cota actuala 1/10	A1
	1) **GAVRILA SIMONA-CLAUDIA**	

C. Partea III. SARCINI .

Inscrieri privind dezmembramintele dreptului de proprietate, drepturi reale de garanţie şi sarcini	Referinţe
NU SUNT	

Document care conține date cu caracter personal, protejat de prevederile Regulamentului (UE) nr. 679/2016 și Legii 190/2018

Anexa Nr. 1 La Partea I

Teren

Nr cadastral	Suprafaţa (mp)*	Observaţii / Referinţe
	1.478	DIFERENTA DE SUPRAFATA SE GASESTE LA ID 6573

* Suprafaţa este determinată in planul de proiecţie Stereo 70.

DETALII LINIARE IMOBIL

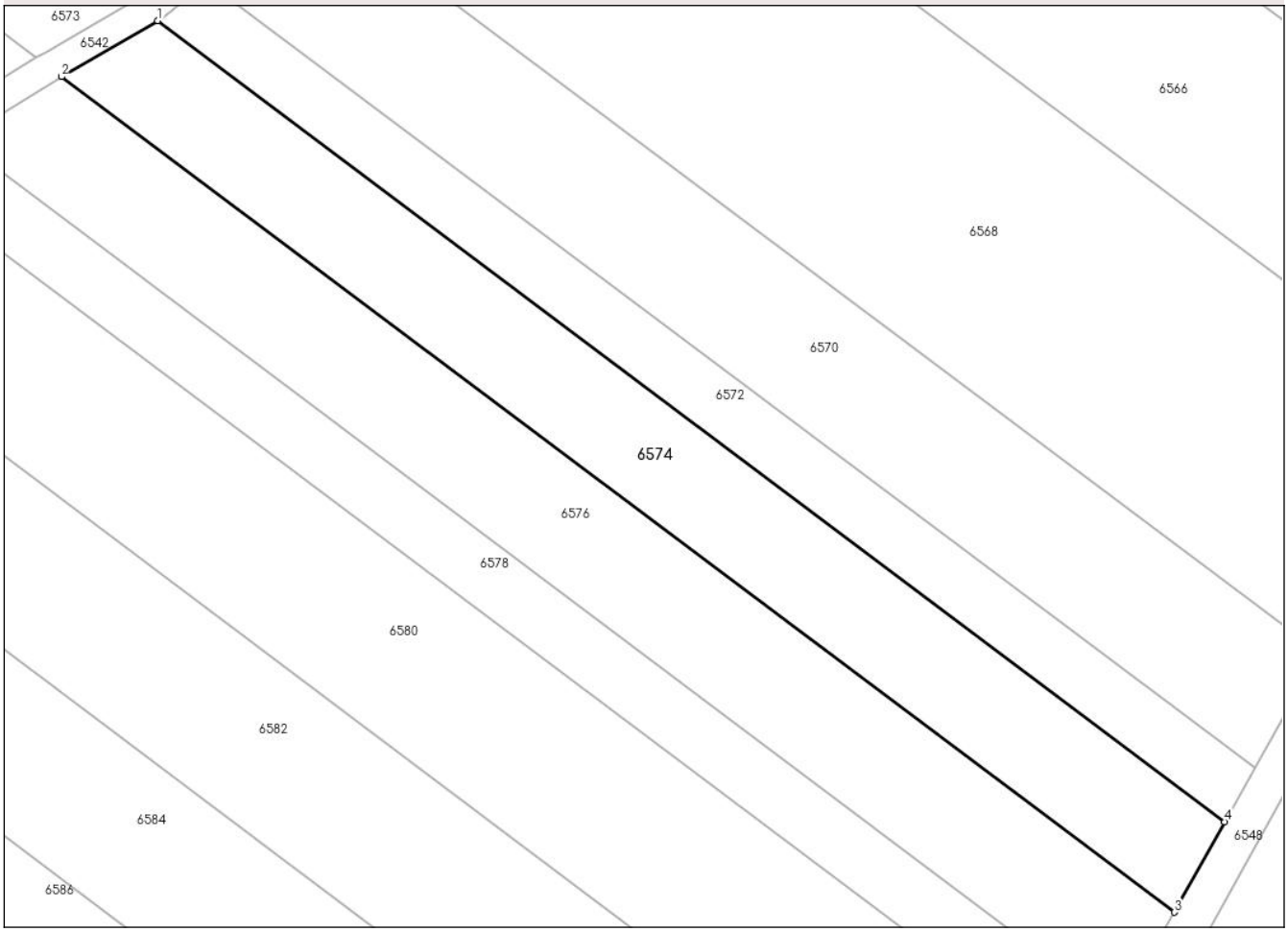

Date referitoare la teren

Crt	Categorie folosință	Intra vilan	Suprafaţa (mp)	Tarla	Parcelă	Nr. topo	Observaţii / Referinţe
1	faneata	NU	1.478	456	3250/7/5	-	

Lungime Segmente
1) Valorile lungimilor segmentelor sunt obţinute din proiecţie în plan.

Punct început	X / Y	Punct sfârşit	X / Y	Lungime segment (** (m)
1	418.740,423 534.054,951	2	418.730,515 534.049,201	11.456
2	418.730,515 534.049,201	3	418.844,97 533.963,363	143.067
3	418.844,97 533.963,363	4	418.850,161 533.972,652	10.64
4	418.850,161 533.972,652	1	418.740,423 534.054,951	137.17

**** Lungimile segmentelor sunt determinate în planul de proiecţie Stereo 70 şi sunt rotunjite la 1 milimetru.**

Document care conține date cu caracter personal, protejat de prevederile Regulamentului (UE) nr. 679/2016 și Legii 190/2018

***** Distanţa dintre puncte este formată din segmente cumulate ce sunt mai mici decât valoarea 1 milimetru.**

Document care conține date cu caracter personal, protejat de prevederile Regulamentului (UE) nr. 679/2016 și Legii 190/2018

DATE DESPRE IMOBILUL NR. 6575

Oficiul de Cadastru şi Publicitate Imobiliară ALBA
Biroul de Cadastru şi Publicitate Imobiliară Aiud

A. Partea I. Descrierea imobilului

TEREN Extravilan

Adresa: Jud. Alba

Nr. Crt	Nr cadastral Nr. topografic	Suprafaţa* (mp)	Observaţii / Referinţe
A1		213	Sector cadastral:82 Teren neimprejmuit; DIFERENTA DE SUPRAFATA SE GASESTE LA ID 6576

B. Partea II. Proprietari şi acte

Inscrieri privitoare la dreptul de proprietate şi alte drepturi reale		Referinţe
/		
Act Administrativ nr. 14099/1504, din 16/02/2005 emis de CJPSDPAT ALBA (titlu de proprietate);		
B1	Intabulare, drept de PROPRIETATE, dobandit prin Reconstituire, cota actuala 1/1	A1
	1) **MACARIE MARIA** 2) **NICULIŢA VICTORIA**, DECEDAT DEFUNCT:Da	

C. Partea III. SARCINI .

Inscrieri privind dezmembramintele dreptului de proprietate, drepturi reale de garanţie şi sarcini	Referinţe
NU SUNT	

Document care conține date cu caracter personal, protejat de prevederile Regulamentului (UE) nr. 679/2016 și Legii 190/2018

Anexa Nr. 1 La Partea I

Teren

Nr cadastral	Suprafaţa (mp)*	Observaţii / Referinţe
	213	DIFERENTA DE SUPRAFATA SE GASESTE LA ID 6576

* Suprafaţa este determinată in planul de proiecţie Stereo 70.

DETALII LINIARE IMOBIL

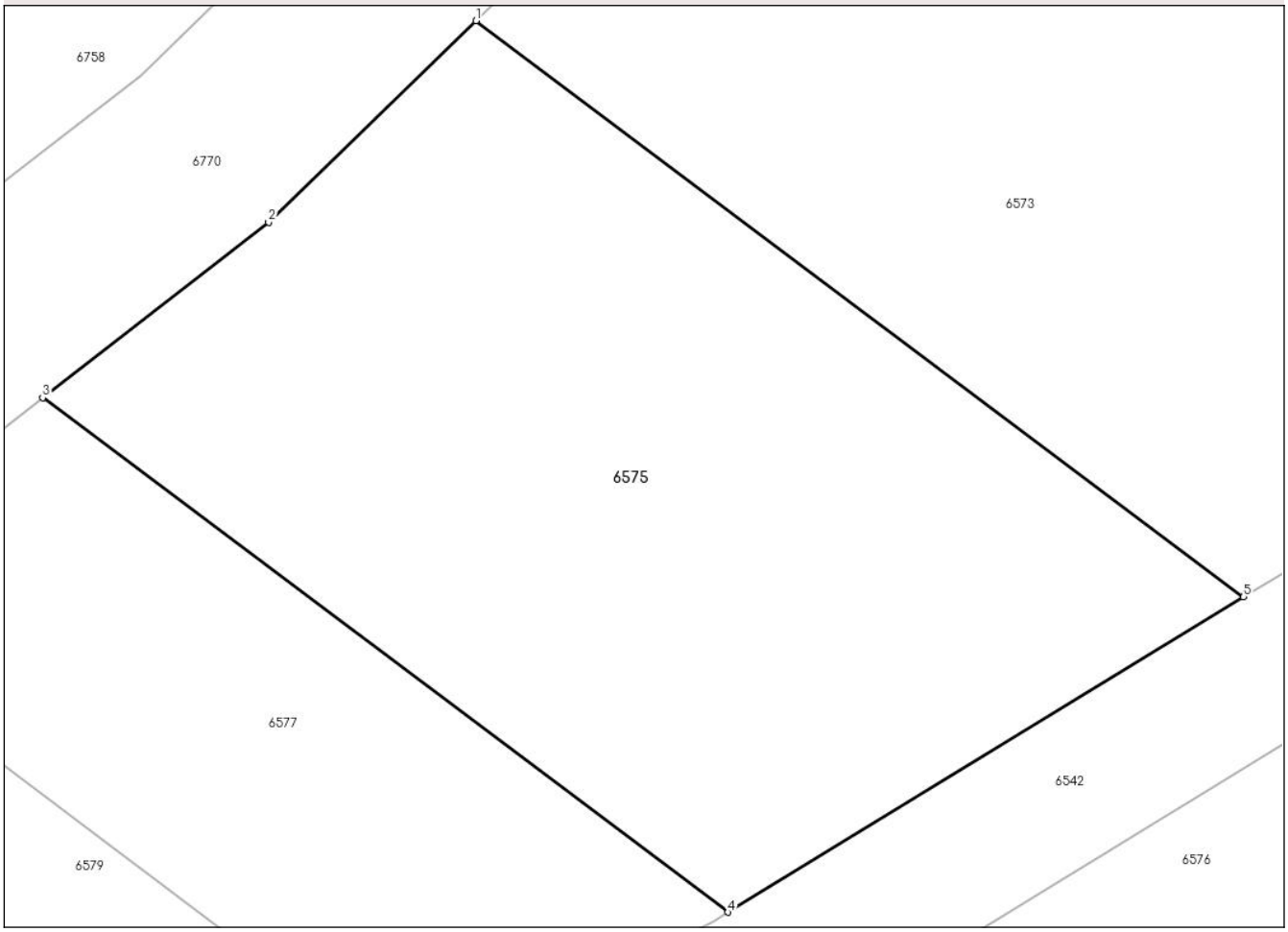

Date referitoare la teren

Crt	Categorie folosință	Intra vilan	Suprafaţa (mp)	Tarla	Parcelă	Nr. topo	Observaţii / Referinţe
1	faneata	NU	213	456	3250/7/2	-	

Lungime Segmente
1) Valorile lungimilor segmentelor sunt obţinute din proiecţie în plan.

Punct început	X / Y	Punct sfârşit	X / Y	Lungime segment (** (m)
1	418.712,152 534.062,972	2	418.707,886 534.058,833	5.944
2	418.707,886 534.058,833	3	418.703,245 534.055,23	5.876
3	418.703,245 534.055,23	4	418.717,33 534.044,667	17.606
4	418.717,33 534.044,667	5	418.727,928 534.051,141	12.419
5	418.727,928 534.051,141	1	418.712,152 534.062,972	19.72

Document care conține date cu caracter personal, protejat de prevederile Regulamentului (UE) nr. 679/2016 și Legii 190/2018

** Lungimile segmentelor sunt determinate în planul de proiecţie Stereo 70 şi sunt rotunjite la 1 milimetru.
*** Distanţa dintre puncte este formată din segmente cumulate ce sunt mai mici decât valoarea 1 milimetru.

Document care conține date cu caracter personal, protejat de prevederile Regulamentului (UE) nr. 679/2016 și Legii 190/2018

DATE DESPRE IMOBILUL NR. 6576

Oficiul de Cadastru şi Publicitate Imobiliară ALBA
Biroul de Cadastru şi Publicitate Imobiliară Aiud

A. Partea I. Descrierea imobilului

TEREN Extravilan

Adresa: Jud. Alba

Nr. Crt	Nr cadastral Nr. topografic	Suprafaţa* (mp)	Observaţii / Referinţe
A1		1.687	Sector cadastral:82 Teren neimprejmuit; DIFERENTA DE SUPRAFATA SE GASESTE LA ID 6575

B. Partea II. Proprietari şi acte

Inscrieri privitoare la dreptul de proprietate şi alte drepturi reale		Referinţe
/		
Act Administrativ nr. 14099/1504, din 16/02/2005 emis de CJPSDPAT ALBA (titlu de proprietate);		
B1	Intabulare, drept de PROPRIETATE, dobandit prin Reconstituire, cota actuala 1/1	A1
	1) **MACARIE MARIA** 2) **NICULIŢA VICTORIA**, DECEDAT DEFUNCT:Da	

C. Partea III. SARCINI .

Inscrieri privind dezmembramintele dreptului de proprietate, drepturi reale de garanţie şi sarcini	Referinţe
NU SUNT	

Document care conține date cu caracter personal, protejat de prevederile Regulamentului (UE) nr. 679/2016 și Legii 190/2018

Anexa Nr. 1 La Partea I

Teren

Nr cadastral	Suprafaţa (mp)*	Observaţii / Referinţe
	1.687	DIFERENTA DE SUPRAFATA SE GASESTE LA ID 6575

* Suprafaţa este determinată in planul de proiecţie Stereo 70.

DETALII LINIARE IMOBIL

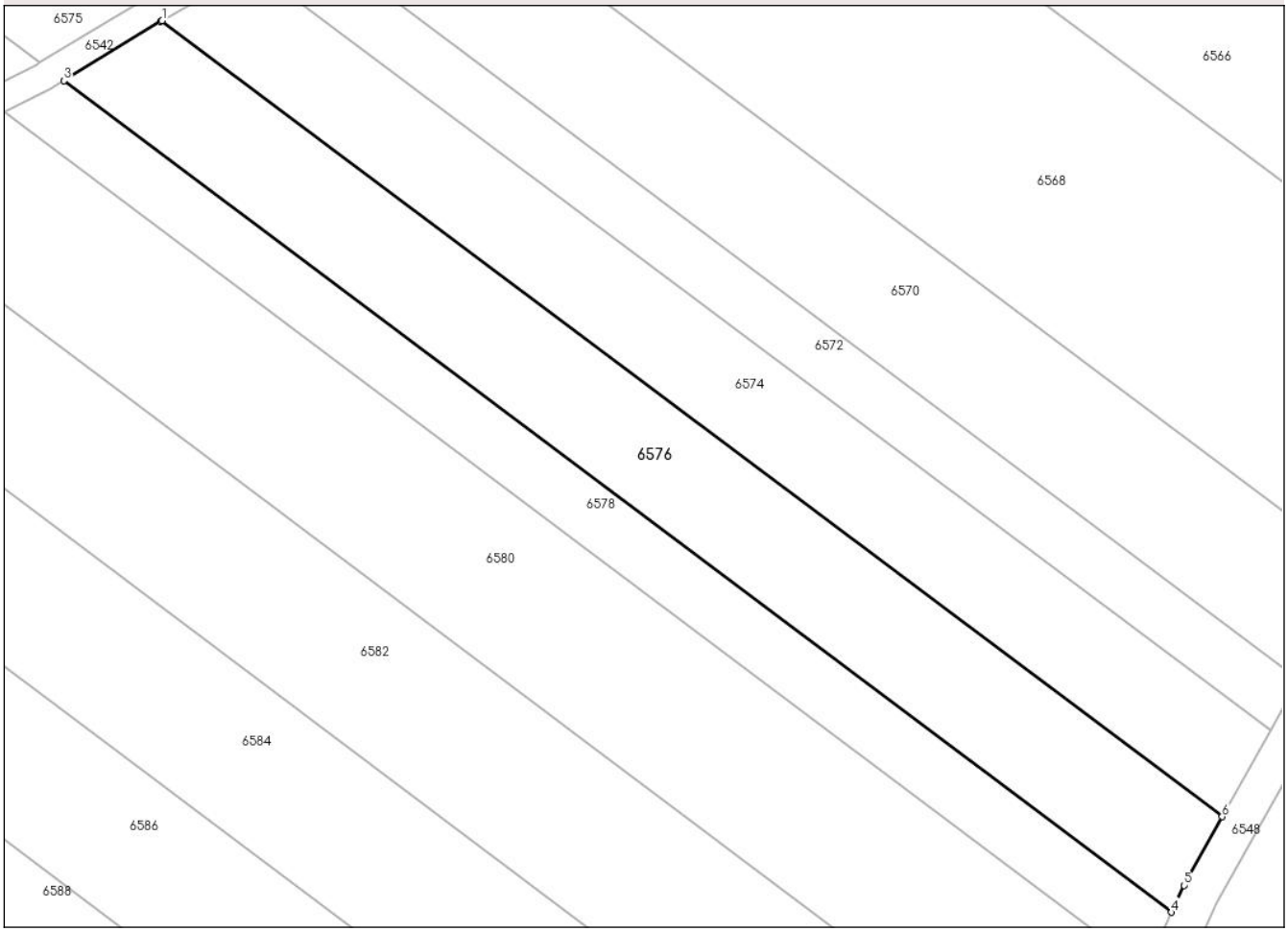

Date referitoare la teren

Crt	Categorie folosință	Intra vilan	Suprafaţa (mp)	Tarla	Parcelă	Nr. topo	Observaţii / Referinţe
1	faneata	NU	1.687	456	3250/7/2	-	

Lungime Segmente
1) Valorile lungimilor segmentelor sunt obţinute din proiecţie în plan.

Punct început	X / Y	Punct sfârşit	X / Y	Lungime segment (** (m)
1	418.730,515 534.049,201	2	418.730,366 534.049,114	0.172
2	418.730,366 534.049,114	3	418.719,913 534.042,73	12.248
3	418.719,913 534.042,73	4	418.839,484 533.953,056	149.461
4	418.839,484 533.953,056	5	418.840,831 533.955,956	3.198
5	418.840,831 533.955,956	6	418.844,97 533.963,363	8.485

Document care conține date cu caracter personal, protejat de prevederile Regulamentului (UE) nr. 679/2016 și Legii 190/2018

Punct început	X / Y	Punct sfârşit	X / Y	Lungime segment (** (m)
6	418.844,97 533.963,363	1	418.730,515 534.049,201	143.067

** Lungimile segmentelor sunt determinate în planul de proiecţie Stereo 70 şi sunt rotunjite la 1 milimetru.
*** Distanţa dintre puncte este formată din segmente cumulate ce sunt mai mici decât valoarea 1 milimetru.

Document care conține date cu caracter personal, protejat de prevederile Regulamentului (UE) nr. 679/2016 și Legii 190/2018

DATE DESPRE IMOBILUL NR. 6577

Oficiul de Cadastru şi Publicitate Imobiliară ALBA
Biroul de Cadastru şi Publicitate Imobiliară Aiud

A. Partea I. Descrierea imobilului

TEREN Extravilan

Adresa: Jud. Alba

Nr. Crt	Nr cadastral Nr. topografic	Suprafaţa* (mp)	Observaţii / Referinţe
A1		110	Sector cadastral:82 Teren neimprejmuit; DIFERENTA DE SUPRAFATA SE GASESTE LA ID 6578

B. Partea II. Proprietari şi acte

Inscrieri privitoare la dreptul de proprietate şi alte drepturi reale		Referinţe
/		
Act Administrativ nr. 14110/1522, din 22/02/2005 emis de CJPSDPAT ALBA (titlu de proprietate);		
B1	Intabulare, drept de PROPRIETATE, dobandit prin Reconstituire, cota actuala 1/1	A1
	1) **NICULITA AURELIA**	
Act Administrativ nr. 688, din 13/03/2024 emis de PRIMARIA COMUNEI HOPARTA (adeverinta);		
B2	SE NOTEAZA POSESIA FAPTICA A NUMITULUI	A1
	1) **CHIRILA VASILE-DANIEL**	

C. Partea III. SARCINI .

Inscrieri privind dezmembramintele dreptului de proprietate, drepturi reale de garanţie şi sarcini	Referinţe
NU SUNT	

Anexa Nr. 1 La Partea I

Teren

Nr cadastral	Suprafaţa (mp)*	Observaţii / Referinţe
	110	DIFERENTA DE SUPRAFATA SE GASESTE LA ID 6578

* Suprafaţa este determinată in planul de proiecţie Stereo 70.

DETALII LINIARE IMOBIL

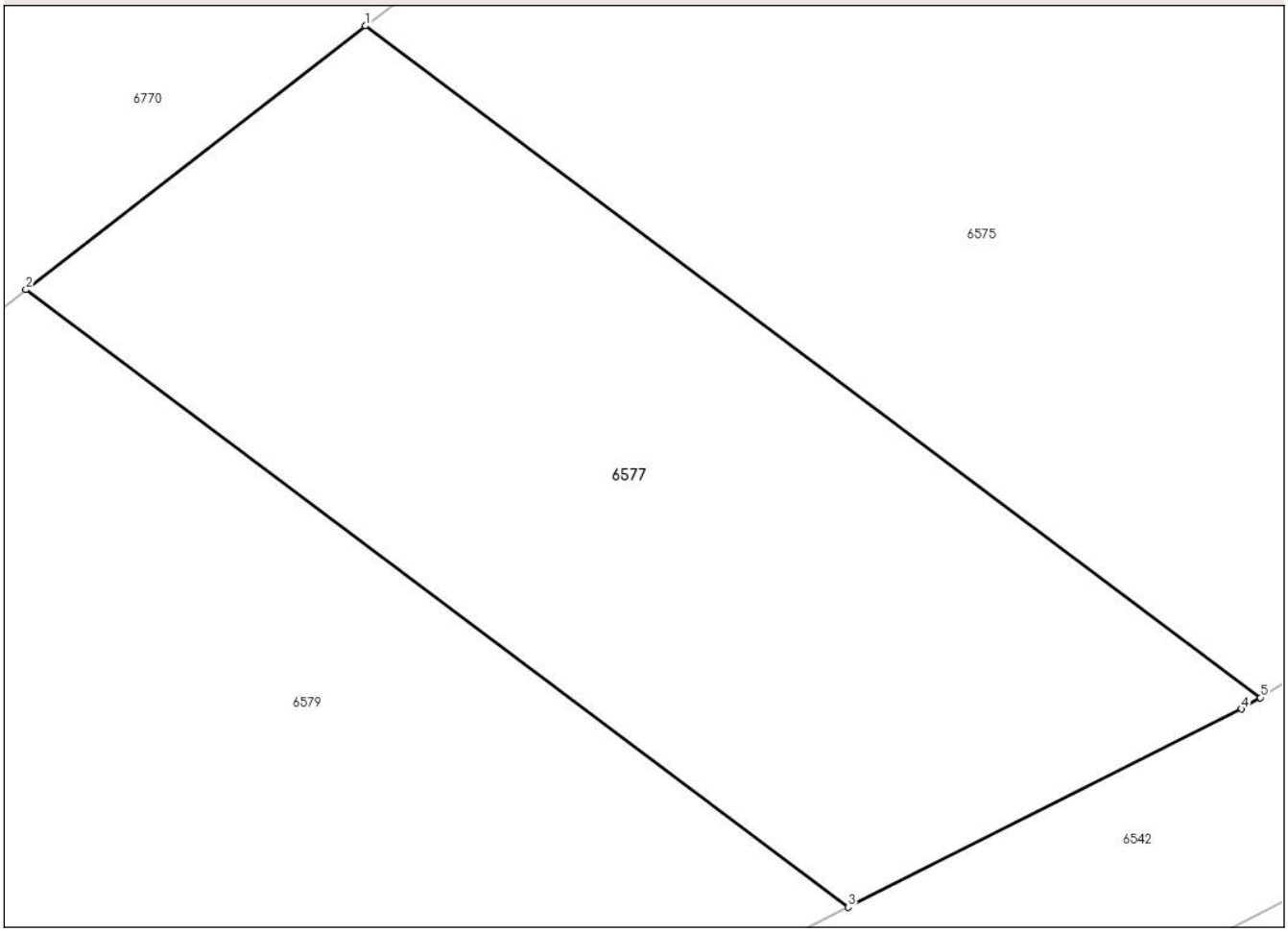

Date referitoare la teren

Crt	Categorie folosință	Intra vilan	Suprafaţa (mp)	Tarla	Parcelă	Nr. topo	Observaţii / Referinţe
1	faneata	NU	110	456	3250/7/1	-	

Lungime Segmente
1) Valorile lungimilor segmentelor sunt obţinute din proiecţie în plan.

Punct început	X / Y	Punct sfârşit	X / Y	Lungime segment (** (m)
1	418.703,245 534.055,23	2	418.697,899 534.051,081	6.767
2	418.697,899 534.051,081	3	418.710,844 534.041,374	16.18
3	418.710,844 534.041,374	4	418.717,034 534.044,487	6.93
4	418.717,034 534.044,487	5	418.717,33 534.044,667	0.346
5	418.717,33 534.044,667	1	418.703,245 534.055,23	17.606

Document care conține date cu caracter personal, protejat de prevederile Regulamentului (UE) nr. 679/2016 și Legii 190/2018

** Lungimile segmentelor sunt determinate în planul de proiecţie Stereo 70 şi sunt rotunjite la 1 milimetru.
*** Distanţa dintre puncte este formată din segmente cumulate ce sunt mai mici decât valoarea 1 milimetru.

Document care conține date cu caracter personal, protejat de prevederile Regulamentului (UE) nr. 679/2016 și Legii 190/2018

DATE DESPRE IMOBILUL NR. 6578

Oficiul de Cadastru şi Publicitate Imobiliară ALBA
Biroul de Cadastru şi Publicitate Imobiliară Aiud

A. Partea I. Descrierea imobilului

TEREN Extravilan

Adresa: Jud. Alba

Nr. Crt	Nr cadastral Nr. topografic	Suprafaţa* (mp)	Observaţii / Referinţe
A1		990	Sector cadastral:82 Teren neimprejmuit; DIFERENTA DE SUPRAFATA SE GASESTE LA ID 6577

B. Partea II. Proprietari şi acte

Inscrieri privitoare la dreptul de proprietate şi alte drepturi reale		Referinţe
/		
Act Administrativ nr. 14110/1522, din 22/02/2005 emis de CJPSDPAT ALBA (titlu de proprietate);		
B1	Intabulare, drept de PROPRIETATE, dobandit prin Reconstituire, cota actuala 1/1	A1
	1) **NICULITA AURELIA**	
Act Administrativ nr. 688, din 13/03/2024 emis de PRIMARIA COMUNEI HOPARTA (adeverinta);		
B2	SE NOTEAZA POSESIA FAPTICA A NUMITULUI	A1
	1) **CHIRILA VASILE-DANIEL**	

C. Partea III. SARCINI .

Inscrieri privind dezmembramintele dreptului de proprietate, drepturi reale de garanţie şi sarcini	Referinţe
NU SUNT	

Anexa Nr. 1 La Partea I

Teren

Nr cadastral	Suprafaţa (mp)*	Observaţii / Referinţe
	990	DIFERENTA DE SUPRAFATA SE GASESTE LA ID 6577

* Suprafaţa este determinată in planul de proiecţie Stereo 70.

DETALII LINIARE IMOBIL



Date referitoare la teren

Crt	Categorie folosință	Intra vilan	Suprafaţa (mp)	Tarla	Parcelă	Nr. topo	Observaţii / Referinţe
1	faneata	NU	990	456	3250/7/1	-	

Lungime Segmente
1) Valorile lungimilor segmentelor sunt obţinute din proiecţie în plan.

Punct început	X / Y	Punct sfârşit	X / Y	Lungime segment (** (m)
1	418.719,913 534.042,73	2	418.718,493 534.041,862	1.664
2	418.718,493 534.041,862	3	418.713,524 534.039,364	5.562
3	418.713,524 534.039,364	4	418.836,674 533.947,006	153.934
4	418.836,674 533.947,006	5	418.839,484 533.953,056	6.671
5	418.839,484 533.953,056	1	418.719,913 534.042,73	149.461

Document care conține date cu caracter personal, protejat de prevederile Regulamentului (UE) nr. 679/2016 și Legii 190/2018

** Lungimile segmentelor sunt determinate în planul de proiecţie Stereo 70 şi sunt rotunjite la 1 milimetru.
*** Distanţa dintre puncte este formată din segmente cumulate ce sunt mai mici decât valoarea 1 milimetru.

Document care conține date cu caracter personal, protejat de prevederile Regulamentului (UE) nr. 679/2016 și Legii 190/2018

DATE DESPRE IMOBILUL NR. 6579

Oficiul de Cadastru şi Publicitate Imobiliară ALBA
Biroul de Cadastru şi Publicitate Imobiliară Aiud

A. Partea I. Descrierea imobilului

TEREN Extravilan

Adresa: Jud. Alba

Nr. Crt	Nr cadastral Nr. topografic	Suprafaţa* (mp)	Observaţii / Referinţe
A1		237	Sector cadastral:82 Teren neimprejmuit;

B. Partea II. Proprietari şi acte

Inscrieri privitoare la dreptul de proprietate şi alte drepturi reale		Referinţe
/		
Act Normativ nr. 7, din 12/03/1996 emis de PARLAMENT (LEGE);		
B1	Inscrierea provizorie, drept de PROPRIETATEÎn favoarea UAT Hopârta, dobandit prin Lege, cota actuala 1/1	A1
	1) **COMUNA HOPÂRTA**, CIF:4561987, Proprietar neidentificat	
	OBSERVATII: PROPRIETAR NEIDENTIFICAT	

C. Partea III. SARCINI .

Inscrieri privind dezmembramintele dreptului de proprietate, drepturi reale de garanţie şi sarcini	Referinţe
NU SUNT	

Document care conține date cu caracter personal, protejat de prevederile Regulamentului (UE) nr. 679/2016 și Legii 190/2018

Anexa Nr. 1 La Partea I

Teren

Nr cadastral	Suprafaţa (mp)*	Observaţii / Referinţe
	237	

* Suprafaţa este determinată in planul de proiecţie Stereo 70.

DETALII LINIARE IMOBIL

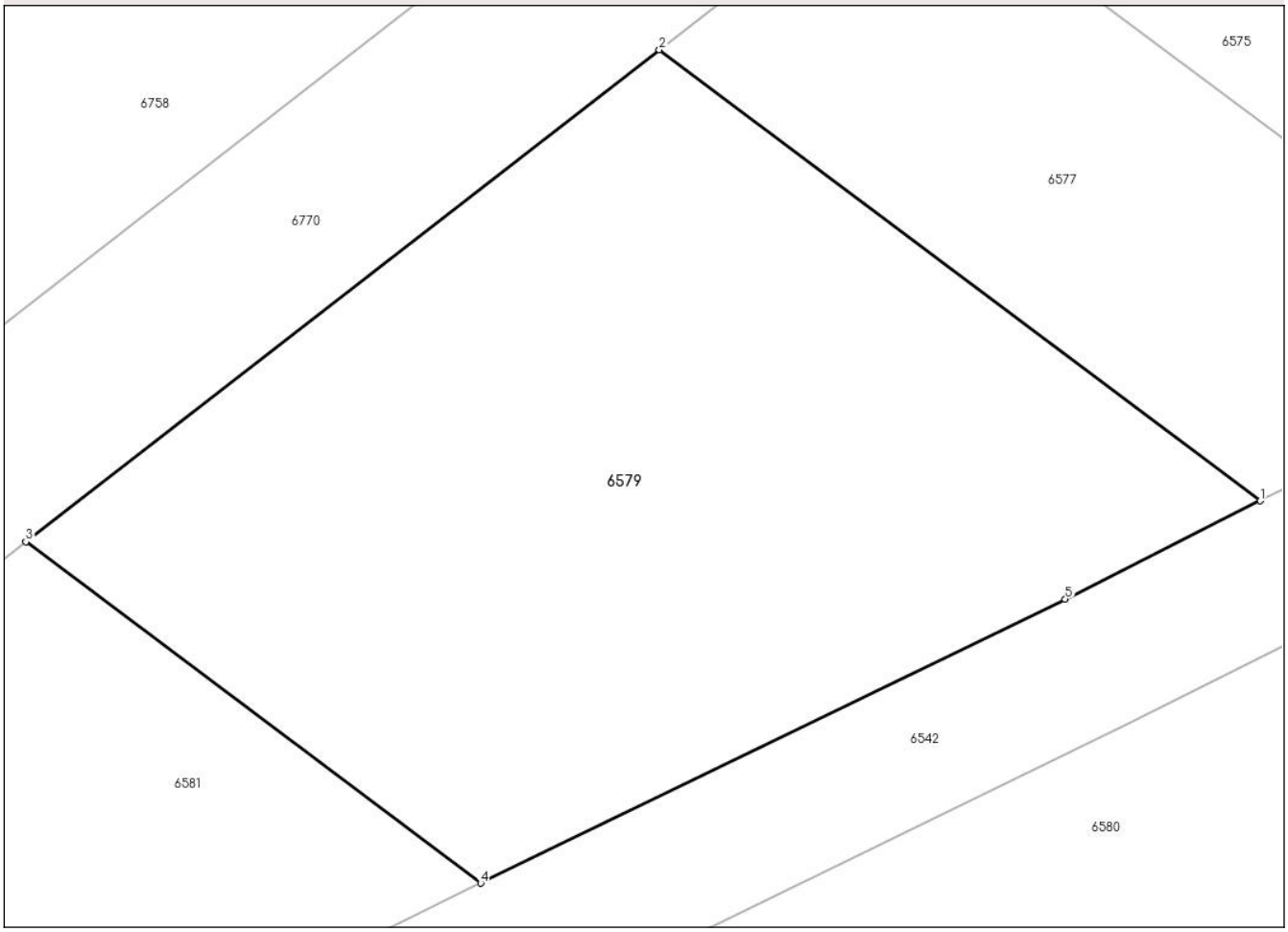

Date referitoare la teren

Crt	Categorie folosință	Intra vilan	Suprafaţa (mp)	Tarla	Parcelă	Nr. topo	Observaţii / Referinţe
1	faneata	NU	237	-	3250/8	-	

Lungime Segmente
1) Valorile lungimilor segmentelor sunt obţinute din proiecţie în plan.

Punct început	X / Y	Punct sfârşit	X / Y	Lungime segment (** (m)
1	418.710,844 534.041,374	2	418.697,899 534.051,081	16.18
2	418.697,899 534.051,081	3	418.684,26 534.040,495	17.266
3	418.684,26 534.040,495	4	418.694,055 534.033,149	12.244
4	418.694,055 534.033,149	5	418.706,645 534.039,262	13.996
5	418.706,645 534.039,262	1	418.710,844 534.041,374	4.7

Document care conține date cu caracter personal, protejat de prevederile Regulamentului (UE) nr. 679/2016 și Legii 190/2018

** Lungimile segmentelor sunt determinate în planul de proiecţie Stereo 70 şi sunt rotunjite la 1 milimetru.
*** Distanţa dintre puncte este formată din segmente cumulate ce sunt mai mici decât valoarea 1 milimetru.

Document care conține date cu caracter personal, protejat de prevederile Regulamentului (UE) nr. 679/2016 și Legii 190/2018

DATE DESPRE IMOBILUL NR. 6580

Oficiul de Cadastru şi Publicitate Imobiliară ALBA
Biroul de Cadastru şi Publicitate Imobiliară Aiud

A. Partea I. Descrierea imobilului

TEREN Extravilan

Adresa: Jud. Alba

Nr. Crt	Nr cadastral Nr. topografic	Suprafaţa* (mp)	Observaţii / Referinţe
A1		2.663	Sector cadastral:82 Teren neimprejmuit;

B. Partea II. Proprietari şi acte

Inscrieri privitoare la dreptul de proprietate şi alte drepturi reale		Referinţe
/		
Act Normativ nr. 7, din 12/03/1996 emis de PARLAMENT (LEGE);		
B1	Inscrierea provizorie, drept de PROPRIETATEÎn favoarea UAT Hopârta, dobandit prin Lege, cota actuala 1/1	A1
	1) **COMUNA HOPÂRTA**, CIF:4561987, Proprietar neidentificat	
	OBSERVATII: PROPRIETAR NEIDENTIFICAT	

C. Partea III. SARCINI .

Inscrieri privind dezmembramintele dreptului de proprietate, drepturi reale de garanţie şi sarcini	Referinţe
NU SUNT	

Document care conține date cu caracter personal, protejat de prevederile Regulamentului (UE) nr. 679/2016 și Legii 190/2018

Anexa Nr. 1 La Partea I

Teren

Nr cadastral	Suprafaţa (mp)*	Observaţii / Referinţe
	2.663	

* Suprafaţa este determinată in planul de proiecţie Stereo 70.

DETALII LINIARE IMOBIL

Date referitoare la teren

Crt	Categorie folosință	Intra vilan	Suprafaţa (mp)	Tarla	Parcelă	Nr. topo	Observaţii / Referinţe
1	faneata	NU	2.663	-	3250/8	-	

Lungime Segmente
1) Valorile lungimilor segmentelor sunt obţinute din proiecţie în plan.

Punct început	X / Y	Punct sfârşit	X / Y	Lungime segment (** (m)
1	418.713,524 534.039,364	2	418.707,974 534.036,573	6.212
2	418.707,974 534.036,573	3	418.696,754 534.031,125	12.473
3	418.696,754 534.031,125	4	418.829,547 533.931,535	165.988
4	418.829,547 533.931,535	5	418.830,818 533.934,4	3.135
5	418.830,818 533.934,4	6	418.836,674 533.947,006	13.899

Document care conține date cu caracter personal, protejat de prevederile Regulamentului (UE) nr. 679/2016 și Legii 190/2018

Punct început	X / Y	Punct sfârşit	X / Y	Lungime segment (** (m)
6	418.836,674 533.947,006	1	418.713,524 534.039,364	153.934

** Lungimile segmentelor sunt determinate în planul de proiecţie Stereo 70 şi sunt rotunjite la 1 milimetru.
*** Distanţa dintre puncte este formată din segmente cumulate ce sunt mai mici decât valoarea 1 milimetru.

Document care conține date cu caracter personal, protejat de prevederile Regulamentului (UE) nr. 679/2016 și Legii 190/2018

DATE DESPRE IMOBILUL NR. 6581

Oficiul de Cadastru şi Publicitate Imobiliară ALBA
Biroul de Cadastru şi Publicitate Imobiliară Aiud

A. Partea I. Descrierea imobilului

TEREN Extravilan

Adresa: Jud. Alba

Nr. Crt	Nr cadastral Nr. topografic	Suprafaţa* (mp)	Observaţii / Referinţe
A1		166	Sector cadastral:82 Teren neimprejmuit;

B. Partea II. Proprietari şi acte

Inscrieri privitoare la dreptul de proprietate şi alte drepturi reale		Referinţe
/		
Act Normativ nr. 7, din 12/03/1996 emis de PARLAMENT (LEGE);		
B1	Inscrierea provizorie, drept de PROPRIETATEÎn favoarea UAT Hopârta, dobandit prin Lege, cota actuala 1/1	A1
	1) **COMUNA HOPÂRTA**, CIF:4561987, Proprietar neidentificat	
	OBSERVATII: PROPRIETAR NEIDENTIFICAT	

C. Partea III. SARCINI .

Inscrieri privind dezmembramintele dreptului de proprietate, drepturi reale de garanţie şi sarcini	Referinţe
NU SUNT	

Document care conține date cu caracter personal, protejat de prevederile Regulamentului (UE) nr. 679/2016 și Legii 190/2018

Anexa Nr. 1 La Partea I

Teren

Nr cadastral	Suprafaţa (mp)*	Observaţii / Referinţe
	166	

* Suprafaţa este determinată in planul de proiecţie Stereo 70.

DETALII LINIARE IMOBIL

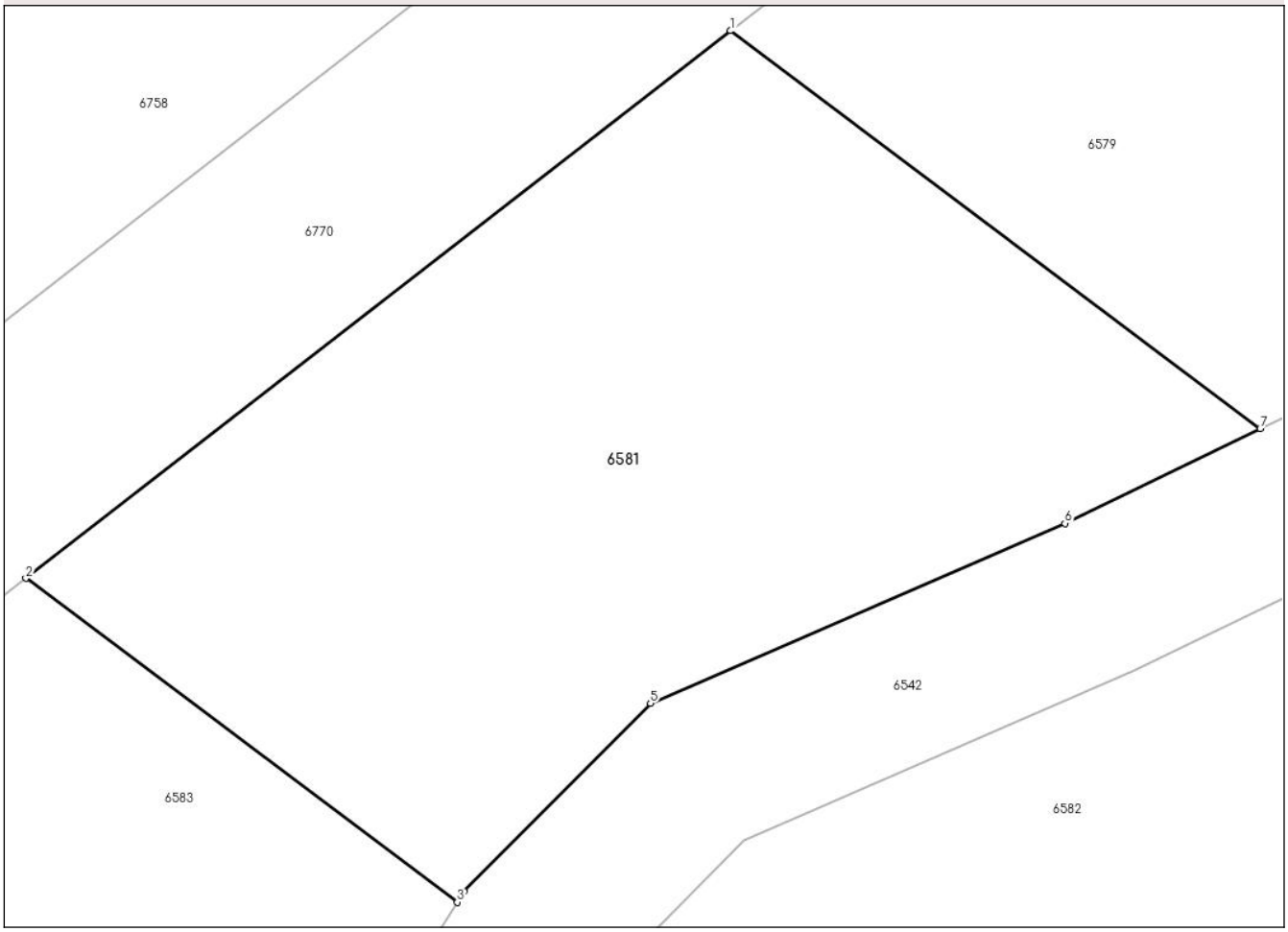

Date referitoare la teren

Crt	Categorie folosință	Intra vilan	Suprafaţa (mp)	Tarla	Parcelă	Nr. topo	Observaţii / Referinţe
1	faneata	NU	166	-	3250/9	-	

Lungime Segmente
1) Valorile lungimilor segmentelor sunt obţinute din proiecţie în plan.

Punct început	X / Y	Punct sfârşit	X / Y	Lungime segment (** (m)
1	418.684,26 534.040,495	2	418.671,23 534.030,382	16.493
2	418.671,23 534.030,382	3	418.679,206 534.024,401	9.97
3	418.679,206 534.024,401	4	418.679,333 534.024,599	0.235
4	418.679,333 534.024,599	5	418.682,779 534.028,073	4.893
5	418.682,779 534.028,073	6	418.690,444 534.031,395	8.354

Document care conține date cu caracter personal, protejat de prevederile Regulamentului (UE) nr. 679/2016 și Legii 190/2018

Punct început	X / Y	Punct sfârşit	X / Y	Lungime segment (** (m)
6	418.690,444 534.031,395	7	418.694,055 534.033,149	4.015
7	418.694,055 534.033,149	1	418.684,26 534.040,495	12.244

** Lungimile segmentelor sunt determinate în planul de proiecţie Stereo 70 şi sunt rotunjite la 1 milimetru.
*** Distanţa dintre puncte este formată din segmente cumulate ce sunt mai mici decât valoarea 1 milimetru.

Document care conține date cu caracter personal, protejat de prevederile Regulamentului (UE) nr. 679/2016 și Legii 190/2018

DATE DESPRE IMOBILUL NR. 6582

Oficiul de Cadastru şi Publicitate Imobiliară ALBA
Biroul de Cadastru şi Publicitate Imobiliară Aiud

A. Partea I. Descrierea imobilului

TEREN Extravilan

Adresa: Jud. Alba

Nr. Crt	Nr cadastral Nr. topografic	Suprafaţa* (mp)	Observaţii / Referinţe
A1		2.734	Sector cadastral:82 Teren neimprejmuit;

B. Partea II. Proprietari şi acte

Inscrieri privitoare la dreptul de proprietate şi alte drepturi reale		Referinţe
/		
Act Normativ nr. 7, din 12/03/1996 emis de PARLAMENT (LEGE);		
B1	Inscrierea provizorie, drept de PROPRIETATEÎn favoarea UAT Hopârta, dobandit prin Lege, cota actuala 1/1	A1
	1) **COMUNA HOPÂRTA**, CIF:4561987, Proprietar neidentificat	
	OBSERVATII: PROPRIETAR NEIDENTIFICAT	

C. Partea III. SARCINI .

Inscrieri privind dezmembramintele dreptului de proprietate, drepturi reale de garanţie şi sarcini	Referinţe
NU SUNT	

Document care conține date cu caracter personal, protejat de prevederile Regulamentului (UE) nr. 679/2016 și Legii 190/2018

Anexa Nr. 1 La Partea I

Teren

Nr cadastral	Suprafaţa (mp)*	Observaţii / Referinţe
	2.734	

* Suprafaţa este determinată in planul de proiecţie Stereo 70.

DETALII LINIARE IMOBIL

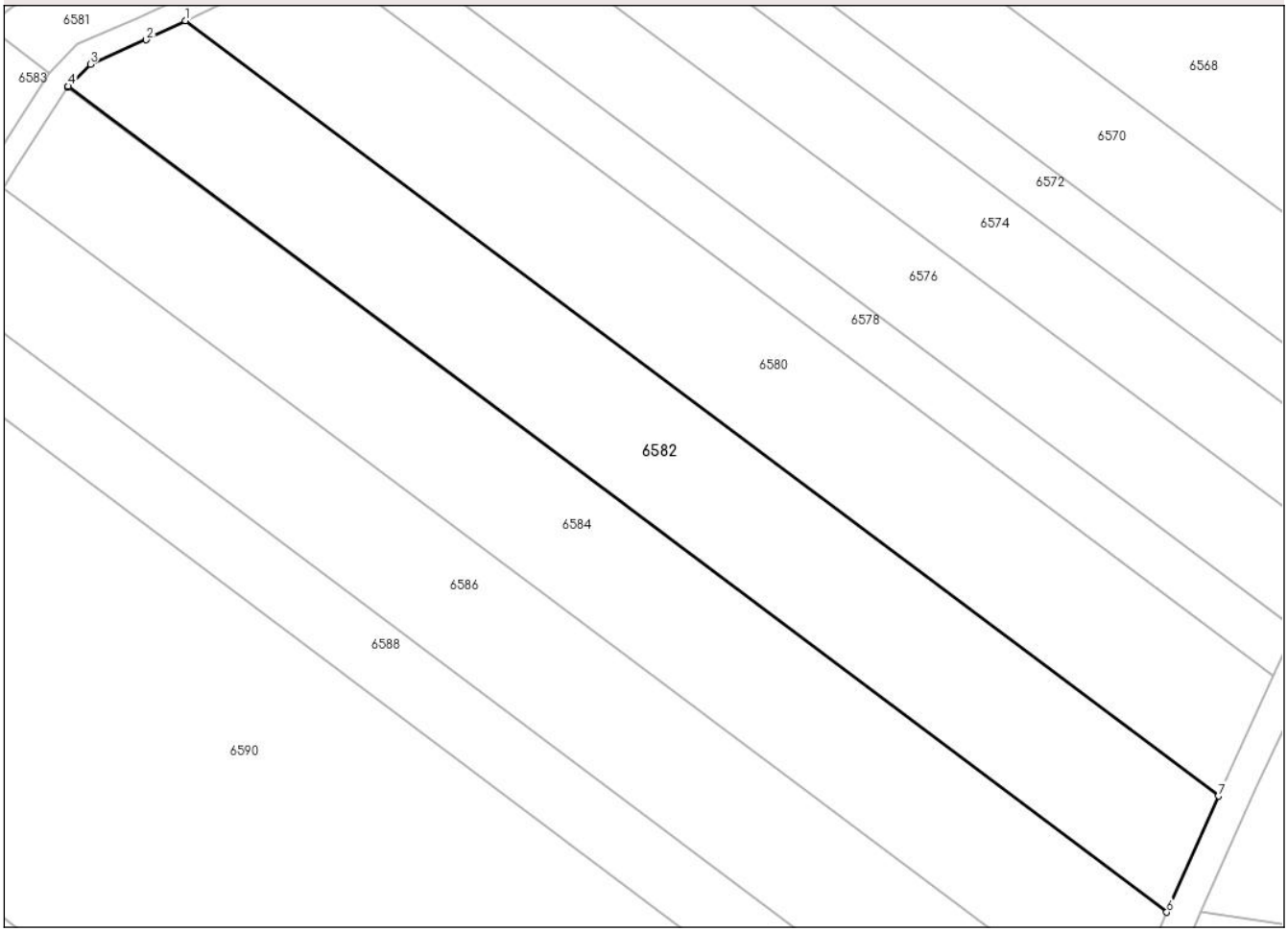

Date referitoare la teren

Crt	Categorie folosință	Intra vilan	Suprafaţa (mp)	Tarla	Parcelă	Nr. topo	Observaţii / Referinţe
1	faneata	NU	2.734	-	3250/9	-	

Lungime Segmente
1) Valorile lungimilor segmentelor sunt obţinute din proiecţie în plan.

Punct început	X / Y	Punct sfârşit	X / Y	Lungime segment (** (m)
1	418.696,754 534.031,125	2	418.691,696 534.028,668	5.623
2	418.691,696 534.028,668	3	418.684,502 534.025,55	7.841
3	418.684,502 534.025,55	4	418.681,689 534.022,715	3.994
4	418.681,689 534.022,715	5	418.681,613 534.022,596	0.141
5	418.681,613 534.022,596	6	418.822,929 533.916,614	176.642

Document care conține date cu caracter personal, protejat de prevederile Regulamentului (UE) nr. 679/2016 și Legii 190/2018

Punct început	X / Y	Punct sfârşit	X / Y	Lungime segment (** (m)
6	418.822,929 533.916,614	7	418.829,547 533.931,535	16.323
7	418.829,547 533.931,535	1	418.696,754 534.031,125	165.988

** Lungimile segmentelor sunt determinate în planul de proiecţie Stereo 70 şi sunt rotunjite la 1 milimetru.
*** Distanţa dintre puncte este formată din segmente cumulate ce sunt mai mici decât valoarea 1 milimetru.

Document care conține date cu caracter personal, protejat de prevederile Regulamentului (UE) nr. 679/2016 și Legii 190/2018

DATE DESPRE IMOBILUL NR. 6583

Oficiul de Cadastru şi Publicitate Imobiliară ALBA
Biroul de Cadastru şi Publicitate Imobiliară Aiud

A. Partea I. Descrierea imobilului

TEREN Extravilan

Adresa: Jud. Alba

Nr. Crt	Nr cadastral Nr. topografic	Suprafaţa* (mp)	Observaţii / Referinţe
A1		179	Sector cadastral:82 Teren neimprejmuit; DIFERENTA DE SUPRAFATA SE GASESTE LA ID 6584

B. Partea II. Proprietari şi acte

Inscrieri privitoare la dreptul de proprietate şi alte drepturi reale		Referinţe
/		
Act Administrativ nr. 14188/1719, din 27/01/2009 emis de CJPSDPAT ALBA (titlu de proprietate);		
B1	Intabulare, drept de PROPRIETATE, dobandit prin Reconstituire, cota actuala 1/1	A1
	1) **GRUITA GHEORGHE** 2) **GRUITA VICTOR** 3) **GRUITA V IOAN** 4) **GRUITA LIVIU**	
Act Administrativ nr. 1989, din 04/07/2024 emis de PRIMARIA COMUNEI HOPARTA (adeverinta);		
B2	SE NOTEAZA POSESIA FAPTICA A NUMITEI	A1
	1) **LUP ALINA**	

C. Partea III. SARCINI .

Inscrieri privind dezmembramintele dreptului de proprietate, drepturi reale de garanţie şi sarcini	Referinţe
NU SUNT	

Document care conține date cu caracter personal, protejat de prevederile Regulamentului (UE) nr. 679/2016 și Legii 190/2018

Anexa Nr. 1 La Partea I

Teren

Nr cadastral	Suprafaţa (mp)*	Observaţii / Referinţe
	179	DIFERENTA DE SUPRAFATA SE GASESTE LA ID 6584

* Suprafaţa este determinată in planul de proiecţie Stereo 70.

DETALII LINIARE IMOBIL

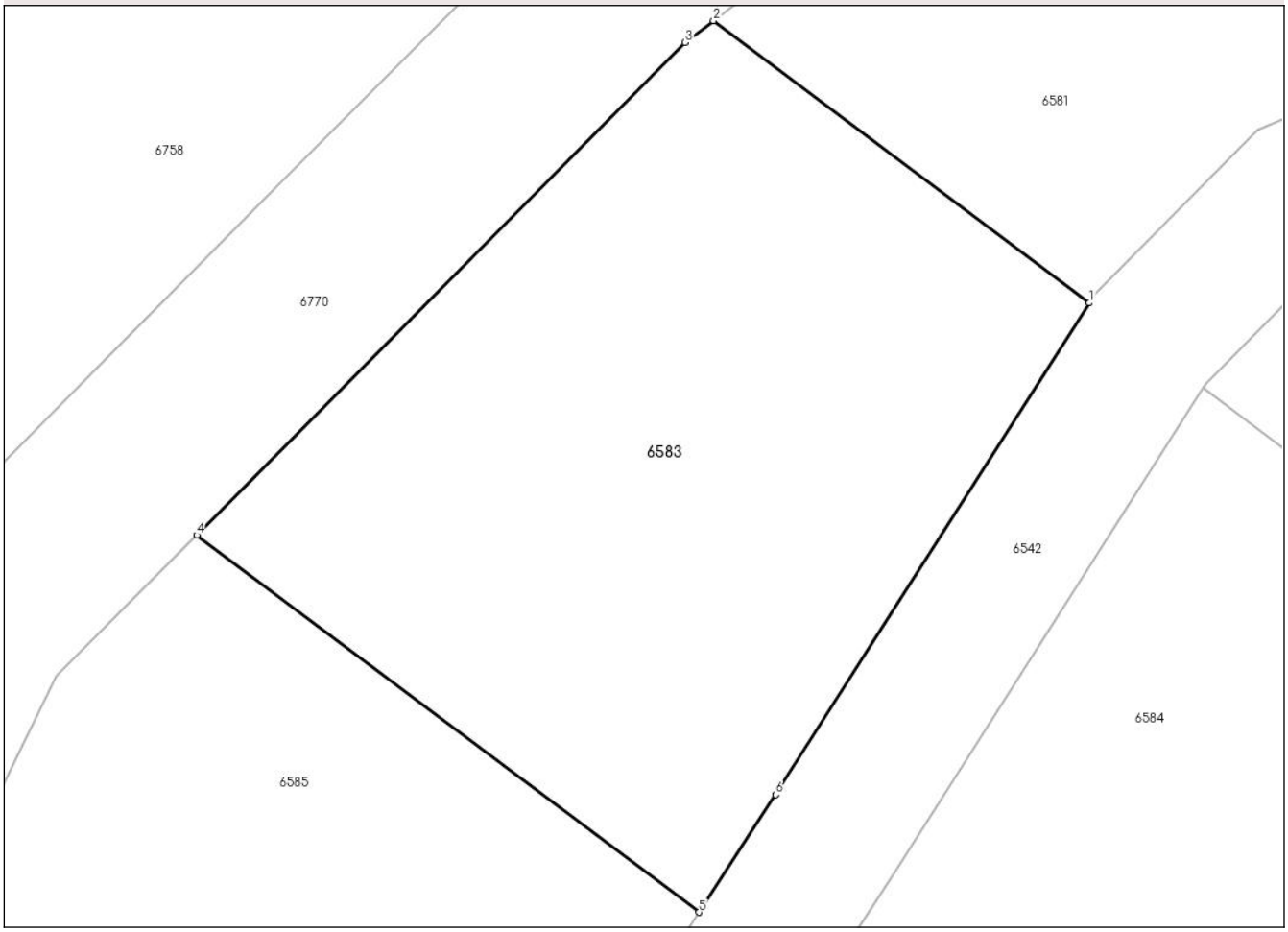

Date referitoare la teren

Crt	Categorie folosință	Intra vilan	Suprafaţa (mp)	Tarla	Parcelă	Nr. topo	Observaţii / Referinţe
1	faneata	NU	179	451	3250/10/2	-	

Lungime Segmente
1) Valorile lungimilor segmentelor sunt obţinute din proiecţie în plan.

Punct început	X / Y	Punct sfârşit	X / Y	Lungime segment (** (m)
1	418.679,206 534.024,401	2	418.671,23 534.030,382	9.97
2	418.671,23 534.030,382	3	418.670,632 534.029,918	0.757
3	418.670,632 534.029,918	4	418.660,266 534.019,48	14.711
4	418.660,266 534.019,48	5	418.670,923 534.011,487	13.321
5	418.670,923 534.011,487	6	418.672,554 534.013,976	2.976

Document care conține date cu caracter personal, protejat de prevederile Regulamentului (UE) nr. 679/2016 și Legii 190/2018

Punct început	X / Y	Punct sfârşit	X / Y	Lungime segment (** (m)
6	418.672,554 534.013,976	1	418.679,206 534.024,401	12.366

** Lungimile segmentelor sunt determinate în planul de proiecţie Stereo 70 şi sunt rotunjite la 1 milimetru.
*** Distanţa dintre puncte este formată din segmente cumulate ce sunt mai mici decât valoarea 1 milimetru.

Document care conține date cu caracter personal, protejat de prevederile Regulamentului (UE) nr. 679/2016 și Legii 190/2018

DATE DESPRE IMOBILUL NR. 6584

Oficiul de Cadastru şi Publicitate Imobiliară ALBA
Biroul de Cadastru şi Publicitate Imobiliară Aiud

A. Partea I. Descrierea imobilului

TEREN Extravilan

Adresa: Jud. Alba

Nr. Crt	Nr cadastral Nr. topografic	Suprafaţa* (mp)	Observaţii / Referinţe
A1		2.721	Sector cadastral:82 Teren neimprejmuit;

B. Partea II. Proprietari şi acte

Inscrieri privitoare la dreptul de proprietate şi alte drepturi reale		Referinţe
/		
Act Administrativ nr. 14188/1719, din 27/01/2009 emis de CJPSDPAT ALBA (titlu de proprietate);		
B1	Intabulare, drept de PROPRIETATE, dobandit prin Reconstituire, cota actuala 1/1	A1
	1) **GRUITA GHEORGHE** 2) **GRUITA VICTOR** 3) **GRUITA V IOAN** 4) **GRUITA LIVIU**	
Act Administrativ nr. 1989, din 04/07/2024 emis de PRIMARIA COMUNEI HOPARTA (adeverinta);		
B2	SE NOTEAZA POSESIA FAPTICA A NUMITEI	A1
	1) **LUP ALINA**	

C. Partea III. SARCINI .

Inscrieri privind dezmembramintele dreptului de proprietate, drepturi reale de garanţie şi sarcini	Referinţe
NU SUNT	

Document care conține date cu caracter personal, protejat de prevederile Regulamentului (UE) nr. 679/2016 și Legii 190/2018

Anexa Nr. 1 La Partea I

Teren

Nr cadastral	Suprafaţa (mp)*	Observaţii / Referinţe
	2.721	

* Suprafaţa este determinată in planul de proiecţie Stereo 70.

DETALII LINIARE IMOBIL

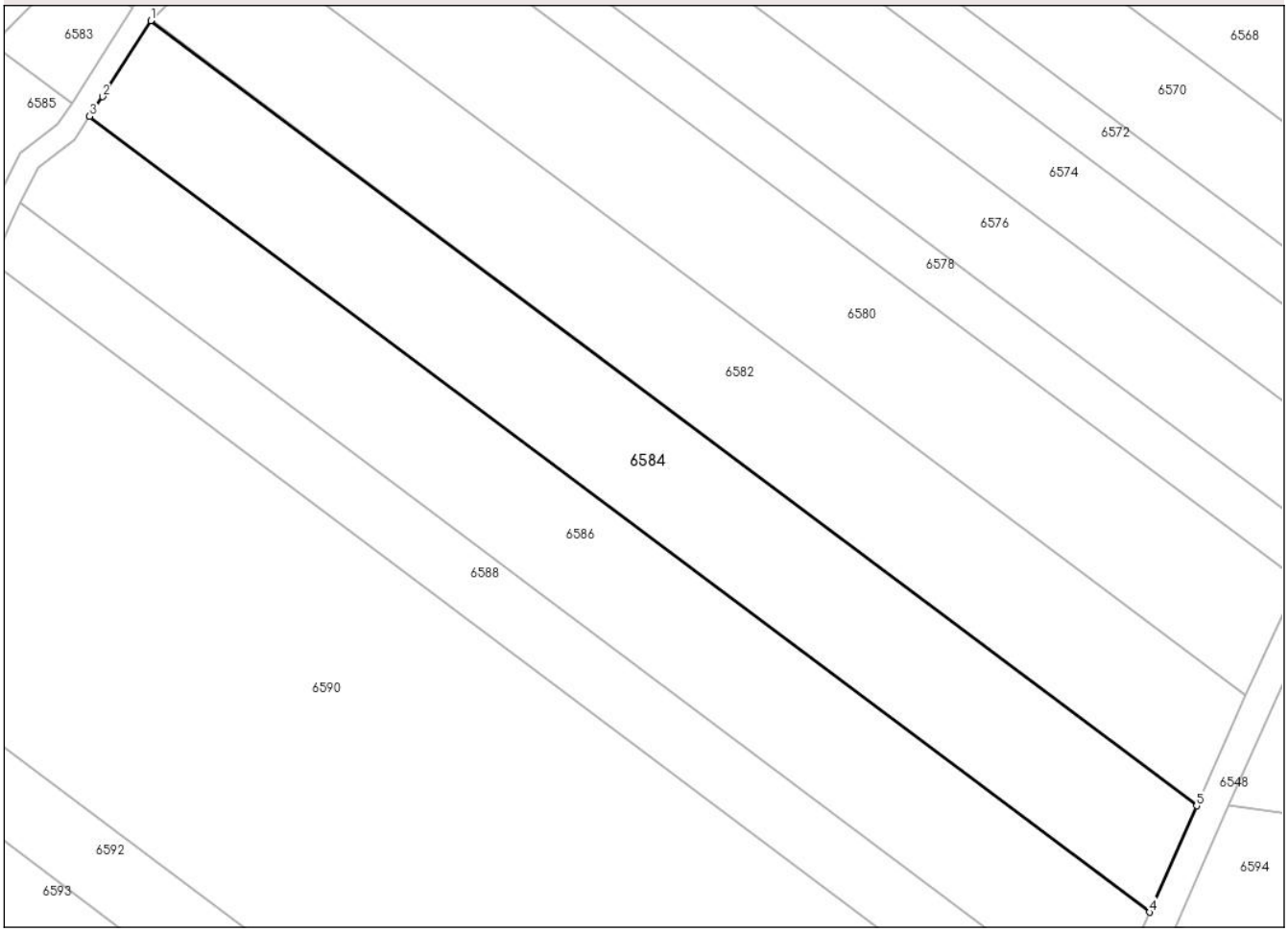

Date referitoare la teren

Crt	Categorie folosință	Intra vilan	Suprafaţa (mp)	Tarla	Parcelă	Nr. topo	Observaţii / Referinţe
1	faneata	NU	2.721	451	3250/10/2	-	

Lungime Segmente
1) Valorile lungimilor segmentelor sunt obţinute din proiecţie în plan.

Punct început	X / Y	Punct sfârşit	X / Y	Lungime segment (** (m)
1	418.681,613 534.022,596	2	418.675,073 534.012,347	12.158
2	418.675,073 534.012,347	3	418.673,328 534.009,684	3.184
3	418.673,328 534.009,684	4	418.816,564 533.902,262	179.042
4	418.816,564 533.902,262	5	418.822,929 533.916,614	15.7
5	418.822,929 533.916,614	1	418.681,613 534.022,596	176.642

Document care conține date cu caracter personal, protejat de prevederile Regulamentului (UE) nr. 679/2016 și Legii 190/2018

** Lungimile segmentelor sunt determinate în planul de proiecţie Stereo 70 şi sunt rotunjite la 1 milimetru.
*** Distanţa dintre puncte este formată din segmente cumulate ce sunt mai mici decât valoarea 1 milimetru.

Document care conține date cu caracter personal, protejat de prevederile Regulamentului (UE) nr. 679/2016 și Legii 190/2018

DATE DESPRE IMOBILUL NR. 6585

Oficiul de Cadastru şi Publicitate Imobiliară ALBA
Biroul de Cadastru şi Publicitate Imobiliară Aiud

A. Partea I. Descrierea imobilului

TEREN Extravilan

Adresa: Jud. Alba

Nr. Crt	Nr cadastral Nr. topografic	Suprafaţa* (mp)	Observaţii / Referinţe
A1		187	Sector cadastral:82 Teren neimprejmuit; DIFERENTA DE SUPRAFATA SE GASESTE LA ID 6586

B. Partea II. Proprietari şi acte

Inscrieri privitoare la dreptul de proprietate şi alte drepturi reale		Referinţe
/		
Act Administrativ nr. 14110/1531, din 22/02/2005 emis de CJPSDPAT ALBA (titlu de proprietate);		
B1	Intabulare, drept de PROPRIETATE, dobandit prin Reconstituire, cota actuala 1/1	A1
	1) **RUSU NECULAE**, DECEDAT DEFUNCT:Da	

C. Partea III. SARCINI .

Inscrieri privind dezmembramintele dreptului de proprietate, drepturi reale de garanţie şi sarcini	Referinţe
NU SUNT	

Document care conține date cu caracter personal, protejat de prevederile Regulamentului (UE) nr. 679/2016 și Legii 190/2018

Anexa Nr. 1 La Partea I

Teren

Nr cadastral	Suprafaţa (mp)*	Observaţii / Referinţe
	187	DIFERENTA DE SUPRAFATA SE GASESTE LA ID 6586

* Suprafaţa este determinată in planul de proiecţie Stereo 70.

DETALII LINIARE IMOBIL

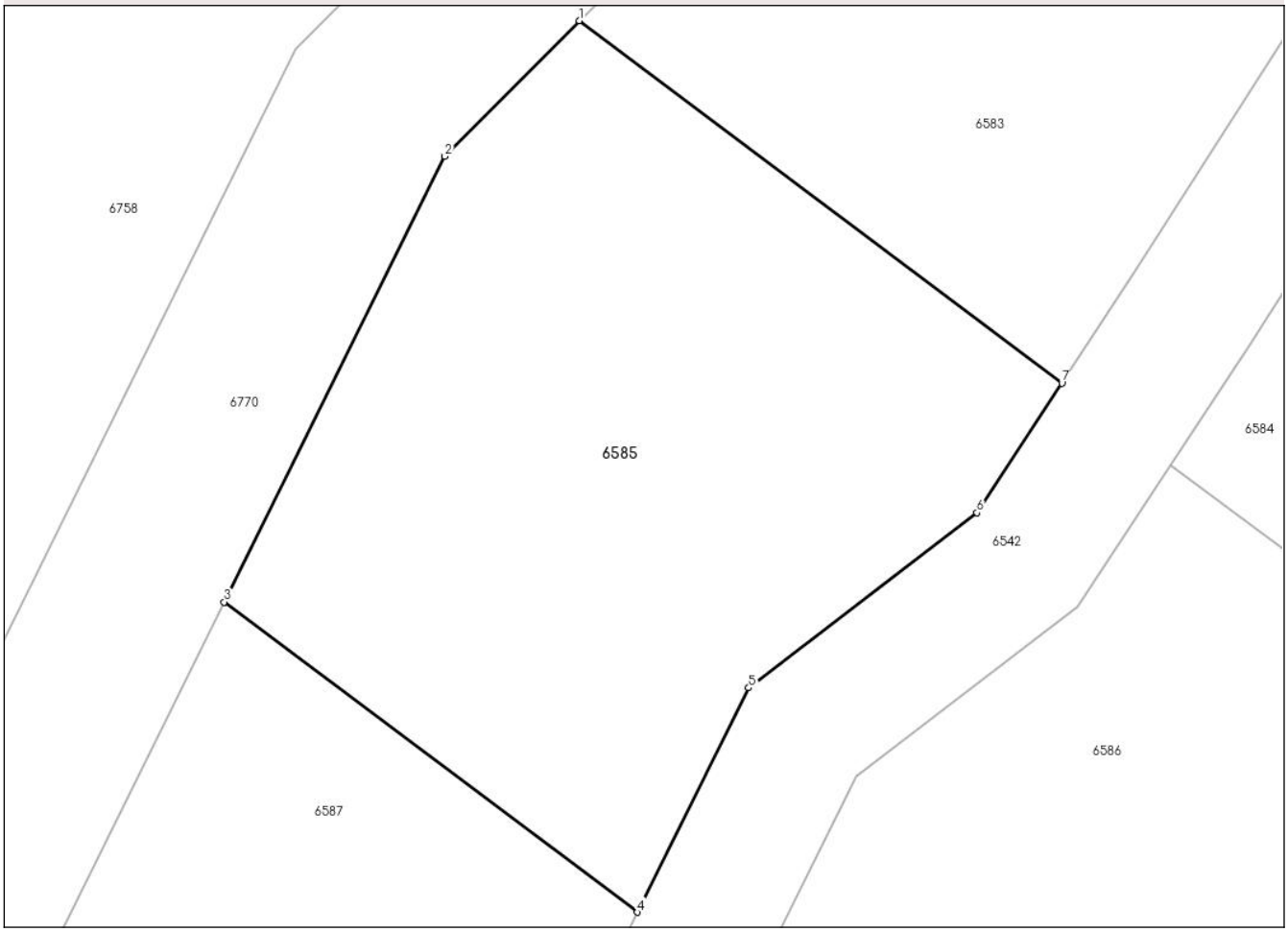

Date referitoare la teren

Crt	Categorie folosință	Intra vilan	Suprafaţa (mp)	Tarla	Parcelă	Nr. topo	Observaţii / Referinţe
1	faneata	NU	187	456	3250/11	-	

Lungime Segmente
1) Valorile lungimilor segmentelor sunt obţinute din proiecţie în plan.

Punct început	X / Y	Punct sfârşit	X / Y	Lungime segment (** (m)
1	418.660,266 534.019,48	2	418.657,297 534.016,49	4.214
2	418.657,297 534.016,49	3	418.652,426 534.006,655	10.975
3	418.652,426 534.006,655	4	418.661,549 533.999,813	11.404
4	418.661,549 533.999,813	5	418.664,007 534.004,762	5.526
5	418.664,007 534.004,762	6	418.669,047 534.008,625	6.35

Document care conține date cu caracter personal, protejat de prevederile Regulamentului (UE) nr. 679/2016 și Legii 190/2018

Punct început	X / Y	Punct sfârşit	X / Y	Lungime segment (** (m)
6	418.669,047 534.008,625	7	418.670,923 534.011,487	3.422
7	418.670,923 534.011,487	1	418.660,266 534.019,48	13.321

** Lungimile segmentelor sunt determinate în planul de proiecţie Stereo 70 şi sunt rotunjite la 1 milimetru.
*** Distanţa dintre puncte este formată din segmente cumulate ce sunt mai mici decât valoarea 1 milimetru.

Document care conține date cu caracter personal, protejat de prevederile Regulamentului (UE) nr. 679/2016 și Legii 190/2018

DATE DESPRE IMOBILUL NR. 6586

Oficiul de Cadastru şi Publicitate Imobiliară ALBA
Biroul de Cadastru şi Publicitate Imobiliară Aiud

A. Partea I. Descrierea imobilului

TEREN Extravilan

Adresa: Jud. Alba

Nr. Crt	Nr cadastral Nr. topografic	Suprafaţa* (mp)	Observaţii / Referinţe
A1		2.713	Sector cadastral:82 Teren neimprejmuit; DIFERENTA DE SUPRAFATA SE GASESTE LA ID 6585

B. Partea II. Proprietari şi acte

Inscrieri privitoare la dreptul de proprietate şi alte drepturi reale		Referinţe
/		
Act Administrativ nr. 14110/1531, din 22/02/2005 emis de CJPSDPAT ALBA (titlu de proprietate);		
B1	Intabulare, drept de PROPRIETATE, dobandit prin Reconstituire, cota actuala 1/1	A1
	1) **RUSU NECULAE**, DECEDAT DEFUNCT:Da	

C. Partea III. SARCINI .

Inscrieri privind dezmembramintele dreptului de proprietate, drepturi reale de garanţie şi sarcini	Referinţe
NU SUNT	

Document care conține date cu caracter personal, protejat de prevederile Regulamentului (UE) nr. 679/2016 și Legii 190/2018

Anexa Nr. 1 La Partea I

Teren

Nr cadastral	Suprafaţa (mp)*	Observaţii / Referinţe
	2.713	DIFERENTA DE SUPRAFATA SE GASESTE LA ID 6585

* Suprafaţa este determinată in planul de proiecţie Stereo 70.

DETALII LINIARE IMOBIL

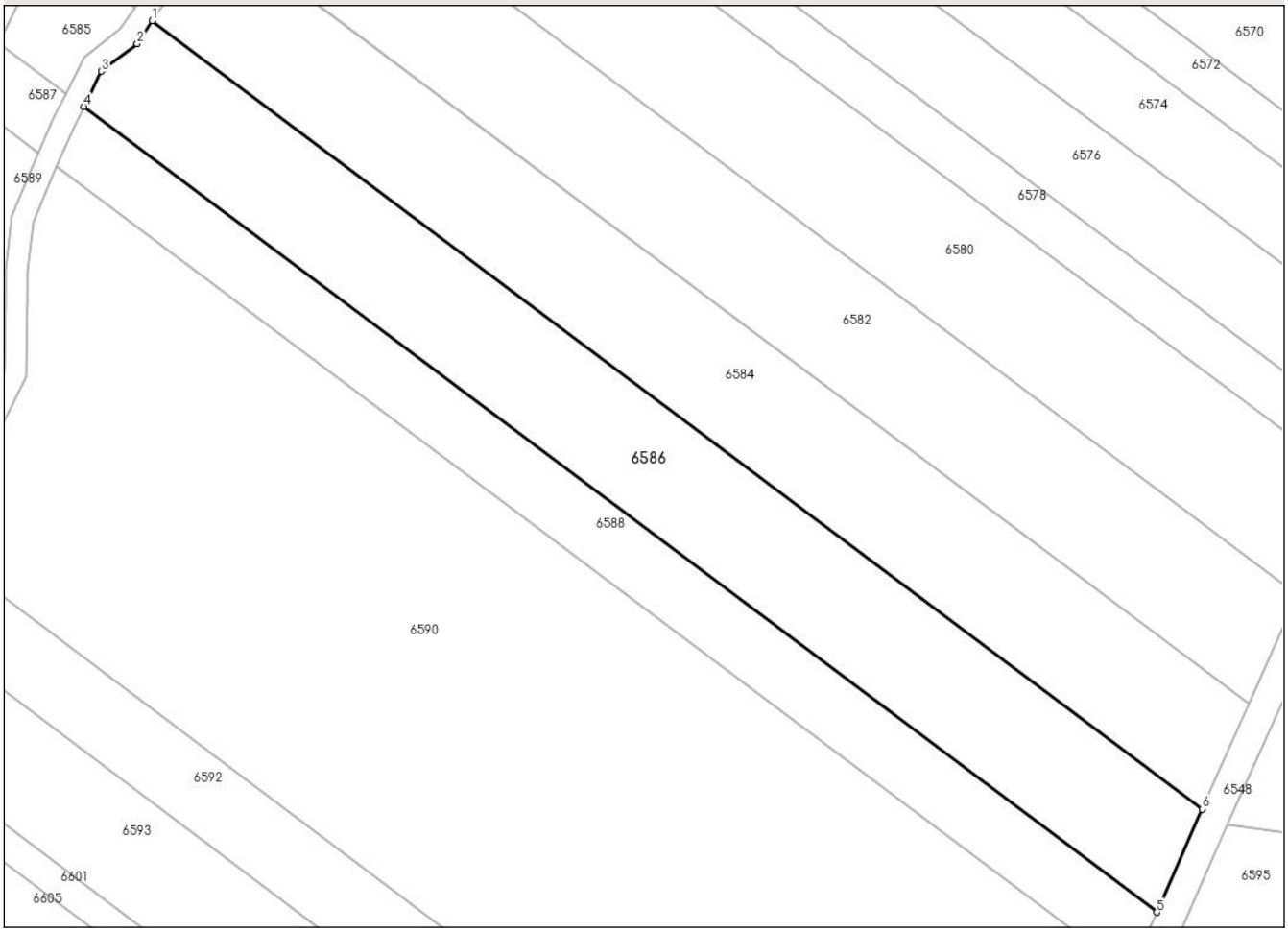

Date referitoare la teren

Crt	Categorie folosință	Intra vilan	Suprafaţa (mp)	Tarla	Parcelă	Nr. topo	Observaţii / Referinţe
1	faneata	NU	2.713	456	3250/11	-	

Lungime Segmente
1) Valorile lungimilor segmentelor sunt obţinute din proiecţie în plan.

Punct început	X / Y	Punct sfârşit	X / Y	Lungime segment (** (m)
1	418.673,328 534.009,684	2	418.671,277 534.006,554	3.741
2	418.671,277 534.006,554	3	418.666,385 534.002,805	6.164
3	418.666,385 534.002,805	4	418.663,99 533.997,982	5.384
4	418.663,99 533.997,982	5	418.810,338 533.888,227	182.932
5	418.810,338 533.888,227	6	418.816,564 533.902,262	15.354

Document care conține date cu caracter personal, protejat de prevederile Regulamentului (UE) nr. 679/2016 și Legii 190/2018

Punct început	X / Y	Punct sfârşit	X / Y	Lungime segment (** (m)
6	418.816,564 533.902,262	1	418.673,328 534.009,684	179.042

** Lungimile segmentelor sunt determinate în planul de proiecţie Stereo 70 şi sunt rotunjite la 1 milimetru.
*** Distanţa dintre puncte este formată din segmente cumulate ce sunt mai mici decât valoarea 1 milimetru.

Document care conține date cu caracter personal, protejat de prevederile Regulamentului (UE) nr. 679/2016 și Legii 190/2018

DATE DESPRE IMOBILUL NR. 6587

Oficiul de Cadastru şi Publicitate Imobiliară ALBA
Biroul de Cadastru şi Publicitate Imobiliară Aiud

A. Partea I. Descrierea imobilului

TEREN Extravilan

Adresa: Jud. Alba

Nr. Crt	Nr cadastral Nr. topografic	Suprafaţa* (mp)	Observaţii / Referinţe
A1		100	Sector cadastral:82 Teren neimprejmuit; DIFERENTA DE SUPRAFATA SE GASESTE LA ID 6588

B. Partea II. Proprietari şi acte

Inscrieri privitoare la dreptul de proprietate şi alte drepturi reale		Referinţe
/		
Act Administrativ nr. 14099/1477, din 13/12/2004 emis de CJPSDPAT ALBA (titlu de proprietate);		
B1	Intabulare, drept de PROPRIETATE, dobandit prin Reconstituire, cota actuala 1/1	A1
	1) **ORIAN MARIA**, DECEDAT DEFUNCT:Da 2) **CHELEMEN GHEORGHE**, DECEDAT DEFUNCT:Da 3) **CHELEMEN CORNELIA** 4) **CHELEMEN IOAN**, DECEDAT DEFUNCT:Da	

C. Partea III. SARCINI .

Inscrieri privind dezmembramintele dreptului de proprietate, drepturi reale de garanţie şi sarcini	Referinţe
NU SUNT	

Document care conține date cu caracter personal, protejat de prevederile Regulamentului (UE) nr. 679/2016 și Legii 190/2018

Anexa Nr. 1 La Partea I

Teren

Nr cadastral	Suprafaţa (mp)*	Observaţii / Referinţe
	100	DIFERENTA DE SUPRAFATA SE GASESTE LA ID 6588

* Suprafaţa este determinată in planul de proiecţie Stereo 70.

DETALII LINIARE IMOBIL

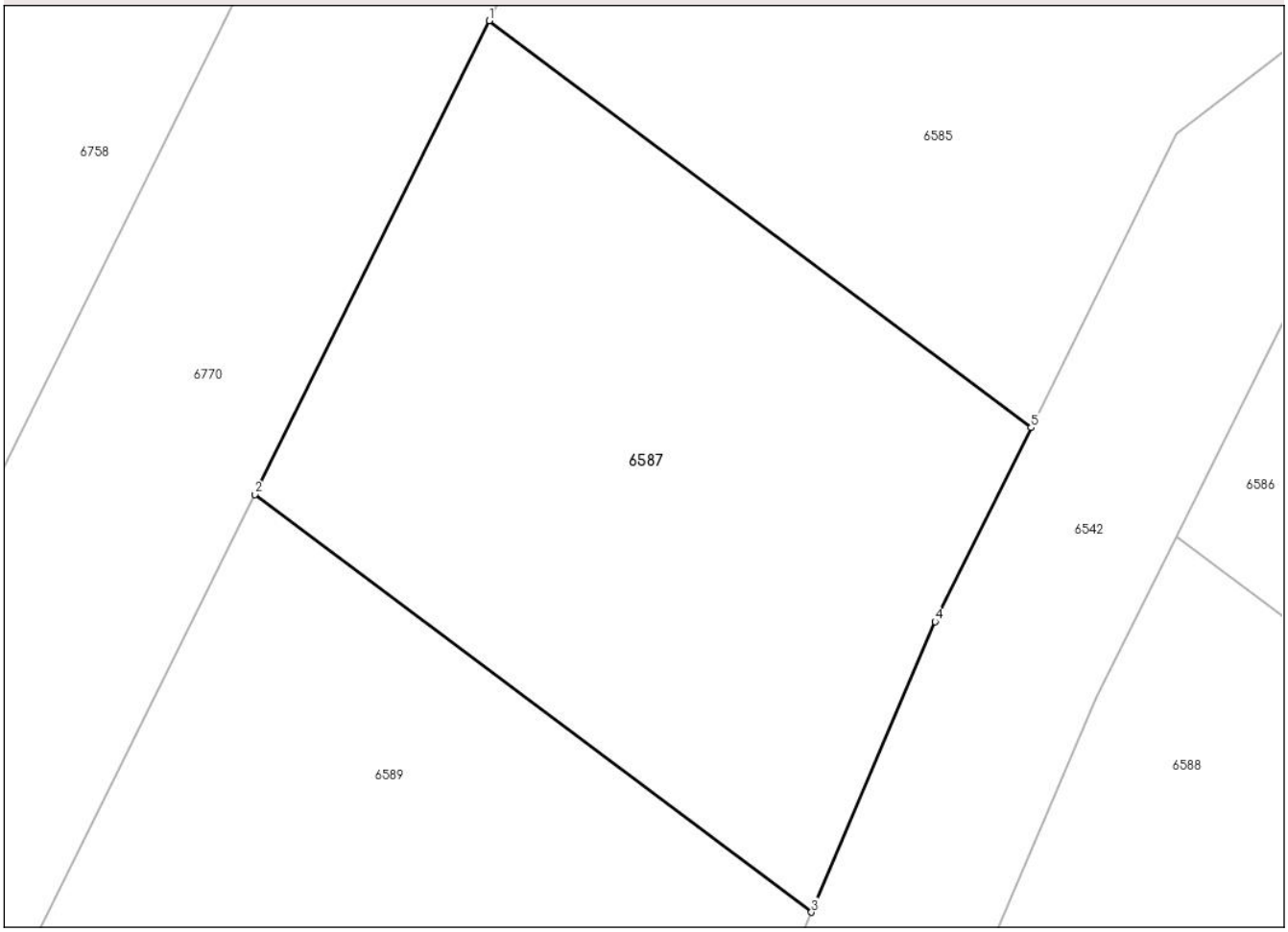

Date referitoare la teren

Crt	Categorie folosință	Intra vilan	Suprafaţa (mp)	Tarla	Parcelă	Nr. topo	Observaţii / Referinţe
1	faneata	NU	100	456	3255/28	-	

Lungime Segmente
1) Valorile lungimilor segmentelor sunt obţinute din proiecţie în plan.

Punct început	X / Y	Punct sfârşit	X / Y	Lungime segment (** (m)
1	418.652,426 534.006,655	2	418.648,481 533.998,689	8.89
2	418.648,481 533.998,689	3	418.657,85 533.991,662	11.712
3	418.657,85 533.991,662	4	418.659,929 533.996,55	5.312
4	418.659,929 533.996,55	5	418.661,549 533.999,813	3.643
5	418.661,549 533.999,813	1	418.652,426 534.006,655	11.404

Document care conține date cu caracter personal, protejat de prevederile Regulamentului (UE) nr. 679/2016 și Legii 190/2018

** Lungimile segmentelor sunt determinate în planul de proiecţie Stereo 70 şi sunt rotunjite la 1 milimetru.
*** Distanţa dintre puncte este formată din segmente cumulate ce sunt mai mici decât valoarea 1 milimetru.

DATE DESPRE IMOBILUL NR. 6588

Oficiul de Cadastru şi Publicitate Imobiliară ALBA
Biroul de Cadastru şi Publicitate Imobiliară Aiud

A. Partea I. Descrierea imobilului

TEREN Extravilan

Adresa: Jud. Alba

Nr. Crt	Nr cadastral Nr. topografic	Suprafaţa* (mp)	Observaţii / Referinţe
A1		1.600	Sector cadastral:82 Teren neimprejmuit; DIFERENTA DE SUPRAFATA SE GASESTE LA ID 6587

B. Partea II. Proprietari şi acte

Inscrieri privitoare la dreptul de proprietate şi alte drepturi reale		Referinţe
/		
Act Administrativ nr. 14099/1477, din 13/12/2004 emis de CJPSDPAT ALBA (titlu de proprietate);		
B1	Intabulare, drept de PROPRIETATE, dobandit prin Reconstituire, cota actuala 1/1	A1
	1) **ORIAN MARIA**, DECEDAT DEFUNCT:Da 2) **CHELEMEN GHEORGHE**, DECEDAT DEFUNCT:Da 3) **CHELEMEN CORNELIA** 4) **CHELEMEN IOAN**, DECEDAT DEFUNCT:Da	

C. Partea III. SARCINI .

Inscrieri privind dezmembramintele dreptului de proprietate, drepturi reale de garanţie şi sarcini	Referinţe
NU SUNT	

Document care conține date cu caracter personal, protejat de prevederile Regulamentului (UE) nr. 679/2016 și Legii 190/2018

Anexa Nr. 1 La Partea I

Teren

Nr cadastral	Suprafaţa (mp)*	Observaţii / Referinţe
	1.600	DIFERENTA DE SUPRAFATA SE GASESTE LA ID 6587

* Suprafaţa este determinată in planul de proiecţie Stereo 70.

DETALII LINIARE IMOBIL

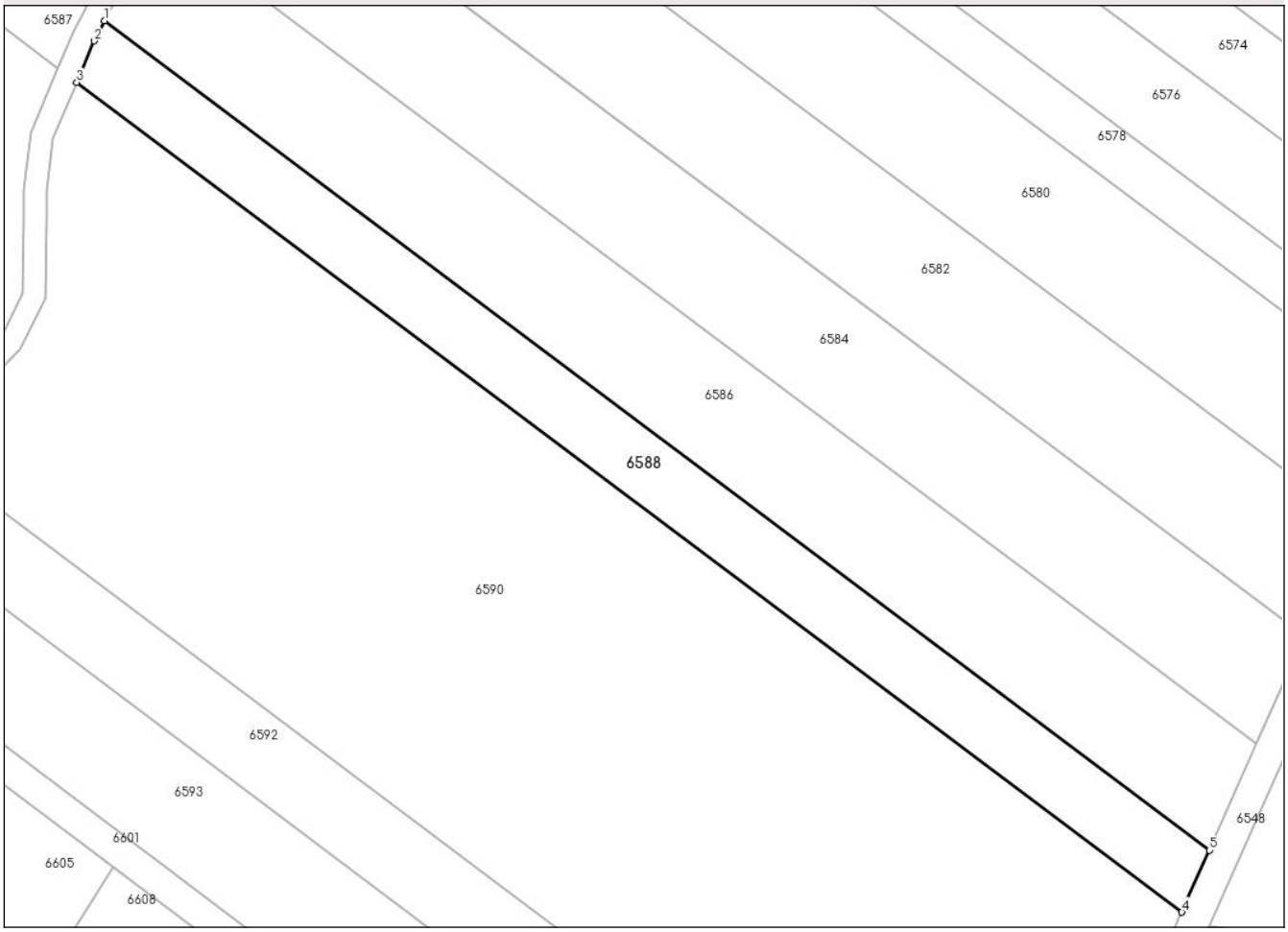

Date referitoare la teren

Crt	Categorie folosință	Intra vilan	Suprafaţa (mp)	Tarla	Parcelă	Nr. topo	Observaţii / Referinţe
1	faneata	NU	1.600	456	3255/18	-	

Lungime Segmente
1) Valorile lungimilor segmentelor sunt obţinute din proiecţie în plan.

Punct început	X / Y	Punct sfârşit	X / Y	Lungime segment (** (m)
1	418.663,99 533.997,982	2	418.662,655 533.995,295	3.001
2	418.662,655 533.995,295	3	418.660,322 533.989,808	5.962
3	418.660,322 533.989,808	4	418.806,702 533.880,029	182.972
4	418.806,702 533.880,029	5	418.810,338 533.888,227	8.968
5	418.810,338 533.888,227	1	418.663,99 533.997,982	182.932

Document care conține date cu caracter personal, protejat de prevederile Regulamentului (UE) nr. 679/2016 și Legii 190/2018

** Lungimile segmentelor sunt determinate în planul de proiecţie Stereo 70 şi sunt rotunjite la 1 milimetru.
*** Distanţa dintre puncte este formată din segmente cumulate ce sunt mai mici decât valoarea 1 milimetru.

DATE DESPRE IMOBILUL NR. 6589

Oficiul de Cadastru şi Publicitate Imobiliară ALBA
Biroul de Cadastru şi Publicitate Imobiliară Aiud

A. Partea I. Descrierea imobilului

TEREN Extravilan

Adresa: Jud. Alba

Nr. Crt	Nr cadastral Nr. topografic	Suprafaţa* (mp)	Observaţii / Referinţe
A1		866	Sector cadastral:82 Teren neimprejmuit; DIFERENTA DE SUPRAFATA SE GASESTE LA ID 6590

B. Partea II. Proprietari şi acte

Inscrieri privitoare la dreptul de proprietate şi alte drepturi reale		Referinţe
/		
Act Administrativ nr. 14110/1531, din 22/02/2005 emis de CJPSDPAT ALBA (titlu de proprietate);		
B1	Intabulare, drept de PROPRIETATE, dobandit prin Reconstituire, cota actuala 1/1	A1
	1) **RUSU NECULAE**, DECEDAT DEFUNCT:Da	

C. Partea III. SARCINI .

Inscrieri privind dezmembramintele dreptului de proprietate, drepturi reale de garanţie şi sarcini	Referinţe
NU SUNT	

Document care conține date cu caracter personal, protejat de prevederile Regulamentului (UE) nr. 679/2016 și Legii 190/2018

Anexa Nr. 1 La Partea I

Teren

Nr cadastral	Suprafaţa (mp)*	Observaţii / Referinţe
	866	DIFERENTA DE SUPRAFATA SE GASESTE LA ID 6590

* Suprafaţa este determinată in planul de proiecţie Stereo 70.

DETALII LINIARE IMOBIL

Date referitoare la teren

Crt	Categorie folosință	Intra vilan	Suprafaţa (mp)	Tarla	Parcelă	Nr. topo	Observaţii / Referinţe
1	faneata	NU	866	456	3250/11	-	

Lungime Segmente
1) Valorile lungimilor segmentelor sunt obţinute din proiecţie în plan.

Punct început	X / Y	Punct sfârşit	X / Y	Lungime segment (** (m)
1	418.654,218 533.983,122	2	418.657,85 533.991,662	9.281
2	418.657,85 533.991,662	3	418.648,481 533.998,689	11.712
3	418.648,481 533.998,689	4	418.638,021 533.977,568	23.569
4	418.638,021 533.977,568	5	418.626,836 533.960,441	20.456
5	418.626,836 533.960,441	6	418.622,737 533.953,824	7.784

Document care conține date cu caracter personal, protejat de prevederile Regulamentului (UE) nr. 679/2016 și Legii 190/2018

Punct început	X / Y	Punct sfârşit	X / Y	Lungime segment (** (m)
6	418.622,737 533.953,824	7	418.632,86 533.946,233	12.653
7	418.632,86 533.946,233	8	418.633,104 533.946,233	0.244
8	418.633,104 533.946,233	9	418.639,359 533.949,487	7.051
9	418.639,359 533.949,487	10	418.645,421 533.951,343	6.34
10	418.645,421 533.951,343	11	418.650,352 533.956,37	7.041
11	418.650,352 533.956,37	12	418.653,144 533.961,921	6.214
12	418.653,144 533.961,921	13	418.653,336 533.971,717	9.798
13	418.653,336 533.971,717	14	418.653,306 533.975,711	3.995
14	418.653,306 533.975,711	1	418.654,218 533.983,122	7.467

** Lungimile segmentelor sunt determinate în planul de proiecţie Stereo 70 şi sunt rotunjite la 1 milimetru.
*** Distanţa dintre puncte este formată din segmente cumulate ce sunt mai mici decât valoarea 1 milimetru.

Document care conține date cu caracter personal, protejat de prevederile Regulamentului (UE) nr. 679/2016 și Legii 190/2018

DATE DESPRE IMOBILUL NR. 6590

Oficiul de Cadastru şi Publicitate Imobiliară ALBA
Biroul de Cadastru şi Publicitate Imobiliară Aiud

A. Partea I. Descrierea imobilului

TEREN Extravilan

Adresa: Jud. Alba

Nr. Crt	Nr cadastral Nr. topografic	Suprafaţa* (mp)	Observaţii / Referinţe
A1		9.134	Sector cadastral:82 Teren neimprejmuit; DIFERENTA DE SUPRAFATA SE GASESTE LA ID 6589

B. Partea II. Proprietari şi acte

Inscrieri privitoare la dreptul de proprietate şi alte drepturi reale		Referinţe
/		
Act Administrativ nr. 14110/1531, din 22/02/2005 emis de CJPSDPAT ALBA (titlu de proprietate);		
B1	Intabulare, drept de PROPRIETATE, dobandit prin Reconstituire, cota actuala 1/1	A1
	1) **RUSU NECULAE**, DECEDAT DEFUNCT:Da	

C. Partea III. SARCINI .

Inscrieri privind dezmembramintele dreptului de proprietate, drepturi reale de garanţie şi sarcini	Referinţe
NU SUNT	

Document care conține date cu caracter personal, protejat de prevederile Regulamentului (UE) nr. 679/2016 și Legii 190/2018

Anexa Nr. 1 La Partea I

Teren

Nr cadastral	Suprafaţa (mp)*	Observaţii / Referinţe
	9.134	DIFERENTA DE SUPRAFATA SE GASESTE LA ID 6589

* Suprafaţa este determinată in planul de proiecţie Stereo 70.

DETALII LINIARE IMOBIL

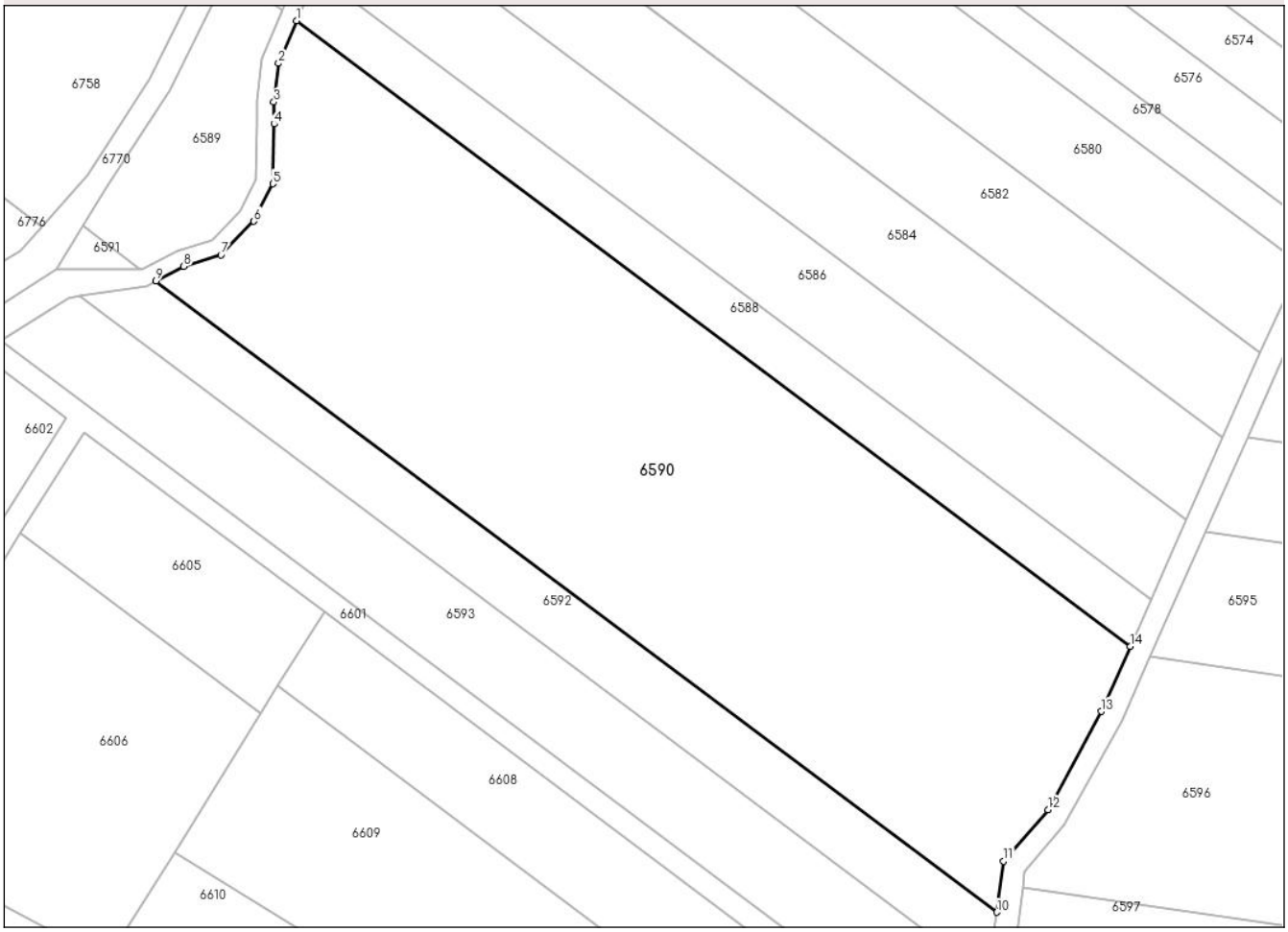

Date referitoare la teren

Crt	Categorie folosință	Intra vilan	Suprafaţa (mp)	Tarla	Parcelă	Nr. topo	Observaţii / Referinţe
1	faneata	NU	9.134	456	3250/11	-	

Lungime Segmente
1) Valorile lungimilor segmentelor sunt obţinute din proiecţie în plan.

Punct început	X / Y	Punct sfârşit	X / Y	Lungime segment (** (m)
1	418.660,322 533.989,808	2	418.657,144 533.982,336	8.12
2	418.657,144 533.982,336	3	418.656,307 533.975,538	6.849
3	418.656,307 533.975,538	4	418.656,336 533.971,699	3.84
4	418.656,336 533.971,699	5	418.656,13 533.961,181	10.519
5	418.656,13 533.961,181	6	418.652,822 533.954,603	7.363

Document care conține date cu caracter personal, protejat de prevederile Regulamentului (UE) nr. 679/2016 și Legii 190/2018

Punct început	X / Y	Punct sfârşit	X / Y	Lungime segment (** (m)
6	418.652,822 533.954,603	7	418.647,029 533.948,697	8.273
7	418.647,029 533.948,697	8	418.640,5 533.946,699	6.828
8	418.640,5 533.946,699	9	418.635,622 533.944,161	5.499
9	418.635,622 533.944,161	10	418.783,308 533.833,402	184.604
10	418.783,308 533.833,402	11	418.784,459 533.842,373	9.044
11	418.784,459 533.842,373	12	418.792,272 533.851,384	11.927
12	418.792,272 533.851,384	13	418.801,64 533.868,616	19.614
13	418.801,64 533.868,616	14	418.806,702 533.880,029	12.484
14	418.806,702 533.880,029	1	418.660,322 533.989,808	182.972

** Lungimile segmentelor sunt determinate în planul de proiecţie Stereo 70 şi sunt rotunjite la 1 milimetru.
*** Distanţa dintre puncte este formată din segmente cumulate ce sunt mai mici decât valoarea 1 milimetru.

Document care conține date cu caracter personal, protejat de prevederile Regulamentului (UE) nr. 679/2016 și Legii 190/2018

DATE DESPRE IMOBILUL NR. 6591

Oficiul de Cadastru şi Publicitate Imobiliară ALBA
Biroul de Cadastru şi Publicitate Imobiliară Aiud

A. Partea I. Descrierea imobilului

TEREN Extravilan

Adresa: Jud. Alba

Nr. Crt	Nr cadastral Nr. topografic	Suprafaţa* (mp)	Observaţii / Referinţe
A1		56	Sector cadastral:82 Teren neimprejmuit; DIFERENTA DE SUPRAFATA SE GASESTE LA ID 6592

B. Partea II. Proprietari şi acte

Inscrieri privitoare la dreptul de proprietate şi alte drepturi reale		Referinţe
/		
Act Administrativ nr. 14129/1704, din 06/06/2008 emis de CJPSDPAT ALBA (titlu de proprietate);		
B1	Intabulare, drept de PROPRIETATE, dobandit prin Reconstituire, cota actuala 1/1	A1
	1) **HORHAT IULIU**	
Act Administrativ nr. 1965, din 03/07/2024 emis de PRIMARIA COMUNEI HOPARTA (adeverinta);		
B2	SE NOTEAZA POSESIA FAPTICA A NUMITULUI	A1
	1) **MOLDOVAN PETRU-ILIE**	

C. Partea III. SARCINI .

Inscrieri privind dezmembramintele dreptului de proprietate, drepturi reale de garanţie şi sarcini	Referinţe
NU SUNT	

Document care conține date cu caracter personal, protejat de prevederile Regulamentului (UE) nr. 679/2016 și Legii 190/2018

Anexa Nr. 1 La Partea I

Teren

Nr cadastral	Suprafaţa (mp)*	Observaţii / Referinţe
	56	DIFERENTA DE SUPRAFATA SE GASESTE LA ID 6592

* Suprafaţa este determinată in planul de proiecţie Stereo 70.

DETALII LINIARE IMOBIL

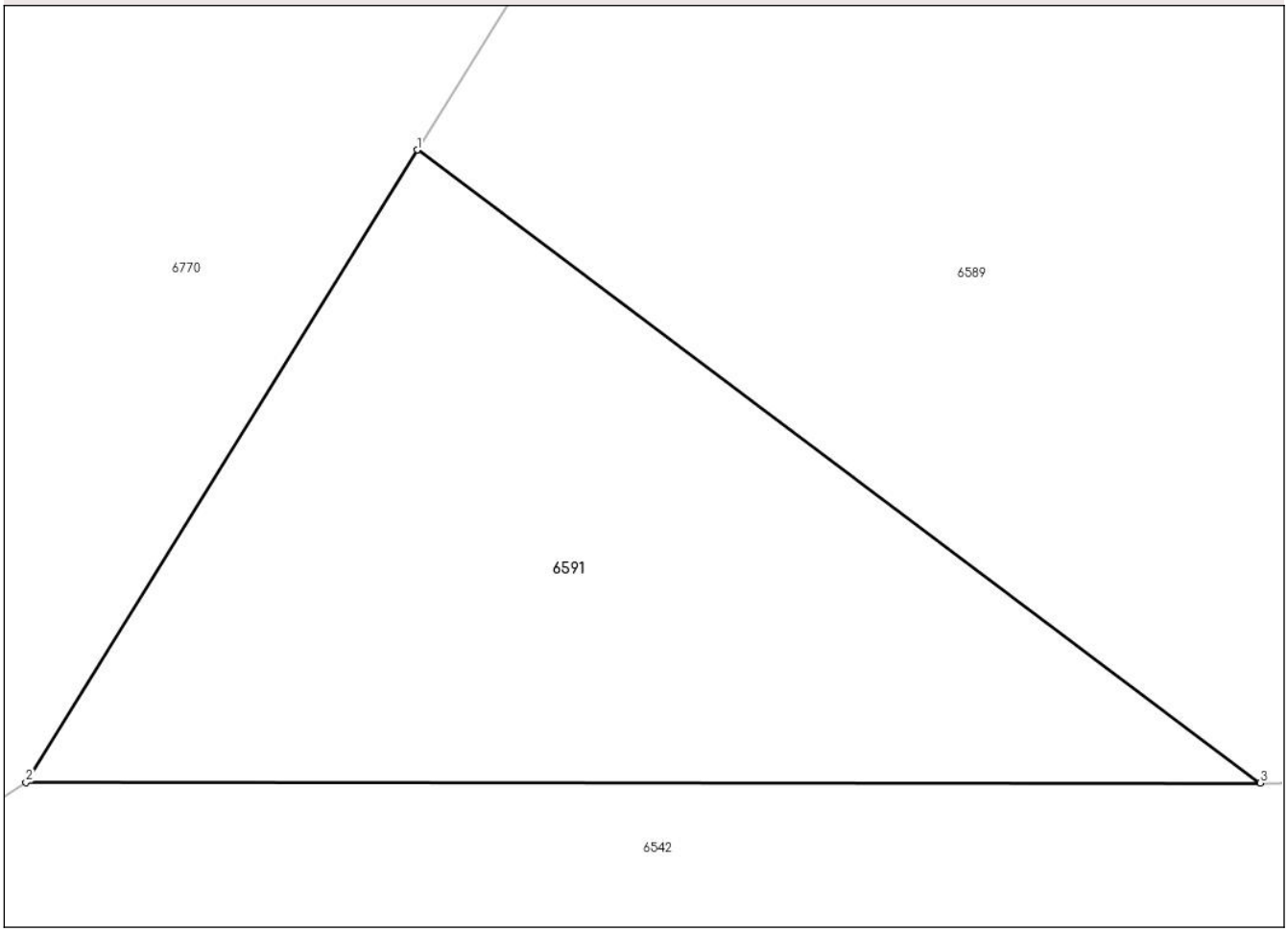

Date referitoare la teren

Crt	Categorie folosință	Intra vilan	Suprafaţa (mp)	Tarla	Parcelă	Nr. topo	Observaţii / Referinţe
1	faneata	NU	56	456	3250/14	-	

Lungime Segmente
1) Valorile lungimilor segmentelor sunt obţinute din proiecţie în plan.

Punct început	X / Y	Punct sfârşit	X / Y	Lungime segment (** (m)
1	418.622,737 533.953,824	2	418.618,038 533.946,24	8.922
2	418.618,038 533.946,24	3	418.632,86 533.946,233	14.822
3	418.632,86 533.946,233	1	418.622,737 533.953,824	12.653

**** Lungimile segmentelor sunt determinate în planul de proiecţie Stereo 70 şi sunt rotunjite la 1 milimetru.**
***** Distanţa dintre puncte este formată din segmente cumulate ce sunt mai mici decât valoarea 1 milimetru.**

Document care conține date cu caracter personal, protejat de prevederile Regulamentului (UE) nr. 679/2016 și Legii 190/2018

DATE DESPRE IMOBILUL NR. 6592

Oficiul de Cadastru şi Publicitate Imobiliară ALBA
Biroul de Cadastru şi Publicitate Imobiliară Aiud

A. Partea I. Descrierea imobilului

TEREN Extravilan

Adresa: Jud. Alba

Nr. Crt	Nr cadastral Nr. topografic	Suprafaţa* (mp)	Observaţii / Referinţe
A1		1.944	Sector cadastral:82 Teren neimprejmuit; DIFERENTA DE SUPRAFATA SE GASESTE LA ID 6591

B. Partea II. Proprietari şi acte

Inscrieri privitoare la dreptul de proprietate şi alte drepturi reale		Referinţe
/		
Act Administrativ nr. 14129/1704, din 06/06/2008 emis de CJPSDPAT ALBA (titlu de proprietate);		
B1	Intabulare, drept de PROPRIETATE, dobandit prin Reconstituire, cota actuala 1/1	A1
	1) **HORHAT IULIU**	
Act Administrativ nr. 1965, din 03/07/2024 emis de PRIMARIA COMUNEI HOPARTA (adeverinta);		
B2	SE NOTEAZA POSESIA FAPTICA A NUMITULUI	A1
	1) **MOLDOVAN PETRU-ILIE**	

C. Partea III. SARCINI .

Inscrieri privind dezmembramintele dreptului de proprietate, drepturi reale de garanţie şi sarcini	Referinţe
NU SUNT	

Anexa Nr. 1 La Partea I

Teren

Nr cadastral	Suprafaţa (mp)*	Observaţii / Referinţe
	1.944	DIFERENTA DE SUPRAFATA SE GASESTE LA ID 6591

* Suprafaţa este determinată in planul de proiecţie Stereo 70.

DETALII LINIARE IMOBIL

Date referitoare la teren

Crt	Categorie folosință	Intra vilan	Suprafaţa (mp)	Tarla	Parcelă	Nr. topo	Observaţii / Referinţe
1	faneata	NU	1.944	456	3250/14	-	

Lungime Segmente
1) Valorile lungimilor segmentelor sunt obţinute din proiecţie în plan.

Punct început	X / Y	Punct sfârşit	X / Y	Lungime segment (** (m)
1	418.635,622 533.944,161	2	418.634,051 533.943,344	1.771
2	418.634,051 533.943,344	3	418.622,252 533.941,514	11.94
3	418.622,252 533.941,514	4	418.781,824 533.821,841	199.461
4	418.781,824 533.821,841	5	418.783,308 533.833,402	11.656
5	418.783,308 533.833,402	1	418.635,622 533.944,161	184.604

Document care conține date cu caracter personal, protejat de prevederile Regulamentului (UE) nr. 679/2016 și Legii 190/2018

** Lungimile segmentelor sunt determinate în planul de proiecţie Stereo 70 şi sunt rotunjite la 1 milimetru.
*** Distanţa dintre puncte este formată din segmente cumulate ce sunt mai mici decât valoarea 1 milimetru.

DATE DESPRE IMOBILUL NR. 6593

Oficiul de Cadastru şi Publicitate Imobiliară ALBA
Biroul de Cadastru şi Publicitate Imobiliară Aiud

A. Partea I. Descrierea imobilului

TEREN Extravilan

Adresa: Jud. Alba

Nr. Crt	Nr cadastral Nr. topografic	Suprafaţa* (mp)	Observaţii / Referinţe
A1		3.000	Sector cadastral:82 Teren neimprejmuit;

B. Partea II. Proprietari şi acte

Inscrieri privitoare la dreptul de proprietate şi alte drepturi reale		Referinţe
/		
Act Administrativ nr. 14099/1490, din 14/02/2005 emis de CJPSDPAT ALBA (titlu de proprietate);		
B1	Intabulare, drept de PROPRIETATE, dobandit prin Reconstituire, cota actuala 1/1	A1
	1) **TOROK ELENA** 2) **TIRZIU GHEORGHE** 3) **POPA TITIANA** 4) **TIRZIU TODOR** 5) **TIRZIU IACOB** 6) **DAN MARIA** 7) **TIRZIU IOAN** 8) **TIRZIU ANICA**	

C. Partea III. SARCINI .

Inscrieri privind dezmembramintele dreptului de proprietate, drepturi reale de garanţie şi sarcini	Referinţe
NU SUNT	

Document care conține date cu caracter personal, protejat de prevederile Regulamentului (UE) nr. 679/2016 și Legii 190/2018

Anexa Nr. 1 La Partea I

Teren

Nr cadastral	Suprafaţa (mp)*	Observaţii / Referinţe
	3.000	

* Suprafaţa este determinată in planul de proiecţie Stereo 70.

DETALII LINIARE IMOBIL

Date referitoare la teren

Crt	Categorie folosință	Intra vilan	Suprafaţa (mp)	Tarla	Parcelă	Nr. topo	Observaţii / Referinţe
1	faneata	NU	3.000	456	3250/15	-	

Lungime Segmente
1) Valorile lungimilor segmentelor sunt obţinute din proiecţie în plan.

Punct început	X / Y	Punct sfârşit	X / Y	Lungime segment (** (m)
1	418.608,464 533.933,75	2	418.779,704 533.805,327	214.045
2	418.779,704 533.805,327	3	418.781,824 533.821,841	16.65
3	418.781,824 533.821,841	4	418.622,252 533.941,514	199.461
4	418.622,252 533.941,514	5	418.620,298 533.941,21	1.978
5	418.620,298 533.941,21	1	418.608,464 533.933,75	13.989

Document care conține date cu caracter personal, protejat de prevederile Regulamentului (UE) nr. 679/2016 și Legii 190/2018

** Lungimile segmentelor sunt determinate în planul de proiecţie Stereo 70 şi sunt rotunjite la 1 milimetru.
*** Distanţa dintre puncte este formată din segmente cumulate ce sunt mai mici decât valoarea 1 milimetru.

Document care conține date cu caracter personal, protejat de prevederile Regulamentului (UE) nr. 679/2016 și Legii 190/2018

DATE DESPRE IMOBILUL NR. 6594

Oficiul de Cadastru şi Publicitate Imobiliară ALBA
Biroul de Cadastru şi Publicitate Imobiliară Aiud

A. Partea I. Descrierea imobilului

TEREN Extravilan

Adresa: Jud. Alba

Nr. Crt	Nr cadastral Nr. topografic	Suprafaţa* (mp)	Observaţii / Referinţe
A1		4.200	Sector cadastral:82 Teren neimprejmuit;

B. Partea II. Proprietari şi acte

Inscrieri privitoare la dreptul de proprietate şi alte drepturi reale		Referinţe
/		
Act Administrativ nr. 14099/1485, din 27/01/2005 emis de CJPSDPAT ALBA (titlu de proprietate);		
B1	Intabulare, drept de PROPRIETATE, dobandit prin Reconstituire, cota actuala 1/1	A1
	1) **TÎRCA CRUCIŢA** 2) **TÂRZIU TODOR** 3) **DAN V AURELIA** 4) **DAN V TRAIAN** 5) **DAN V GHEORGHE** 6) **DAN V TEODOR** 7) **DAN V IOAN** 8) **ORIAN MARIOARA**	

C. Partea III. SARCINI .

Inscrieri privind dezmembramintele dreptului de proprietate, drepturi reale de garanţie şi sarcini	Referinţe
NU SUNT	

Document care conține date cu caracter personal, protejat de prevederile Regulamentului (UE) nr. 679/2016 și Legii 190/2018

Anexa Nr. 1 La Partea I

Teren

Nr cadastral	Suprafaţa (mp)*	Observaţii / Referinţe
	4.200	

* Suprafaţa este determinată in planul de proiecţie Stereo 70.

DETALII LINIARE IMOBIL

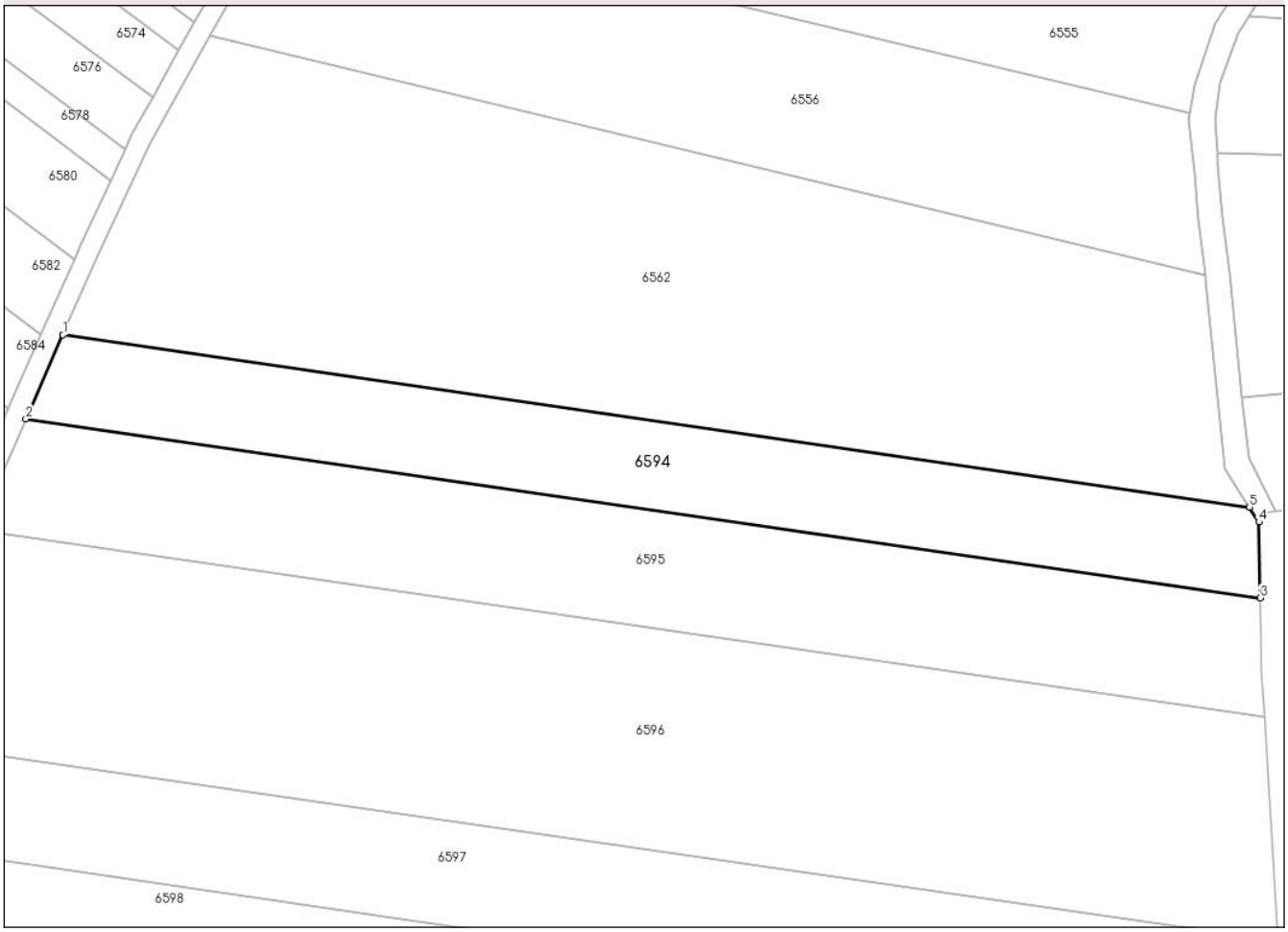

Date referitoare la teren

Crt	Categorie folosință	Intra vilan	Suprafaţa (mp)	Tarla	Parcelă	Nr. topo	Observaţii / Referinţe
1	arabil	NU	4.200	456	3255/8/3	-	

Lungime Segmente
1) Valorile lungimilor segmentelor sunt obţinute din proiecţie în plan.

Punct început	X / Y	Punct sfârşit	X / Y	Lungime segment (** (m)
1	418.827,319 533.916,64	2	418.820,004 533.900,142	18.046
2	418.820,004 533.900,142	3	419.063,157 533.864,87	245.698
3	419.063,157 533.864,87	4	419.062,89 533.879,822	14.955
4	419.062,89 533.879,822	5	419.061,031 533.882,736	3.456
5	419.061,031 533.882,736	1	418.827,319 533.916,64	236.159

Document care conține date cu caracter personal, protejat de prevederile Regulamentului (UE) nr. 679/2016 și Legii 190/2018

** Lungimile segmentelor sunt determinate în planul de proiecţie Stereo 70 şi sunt rotunjite la 1 milimetru.
*** Distanţa dintre puncte este formată din segmente cumulate ce sunt mai mici decât valoarea 1 milimetru.

DATE DESPRE IMOBILUL NR. 6595

Oficiul de Cadastru şi Publicitate Imobiliară ALBA
Biroul de Cadastru şi Publicitate Imobiliară Aiud

A. Partea I. Descrierea imobilului

TEREN Extravilan

Adresa: Jud. Alba

Nr. Crt	Nr cadastral Nr. topografic	Suprafaţa* (mp)	Observaţii / Referinţe
A1		5.800	Sector cadastral:82 Teren neimprejmuit;

B. Partea II. Proprietari şi acte

Inscrieri privitoare la dreptul de proprietate şi alte drepturi reale		Referinţe
/		
Act Administrativ nr. 6489/218, din 15/06/1995 emis de CJPSDPAT ALBA (titlu de proprietate);		
B1	Intabulare, drept de PROPRIETATE, dobandit prin Reconstituire, cota actuala 1/1	A1
	1) **IORDACHE RAFILA**	

C. Partea III. SARCINI .

Inscrieri privind dezmembramintele dreptului de proprietate, drepturi reale de garanţie şi sarcini	Referinţe
NU SUNT	

Document care conține date cu caracter personal, protejat de prevederile Regulamentului (UE) nr. 679/2016 și Legii 190/2018

Anexa Nr. 1 La Partea I

Teren

Nr cadastral	Suprafaţa (mp)*	Observaţii / Referinţe
	5.800	

* Suprafaţa este determinată in planul de proiecţie Stereo 70.

DETALII LINIARE IMOBIL

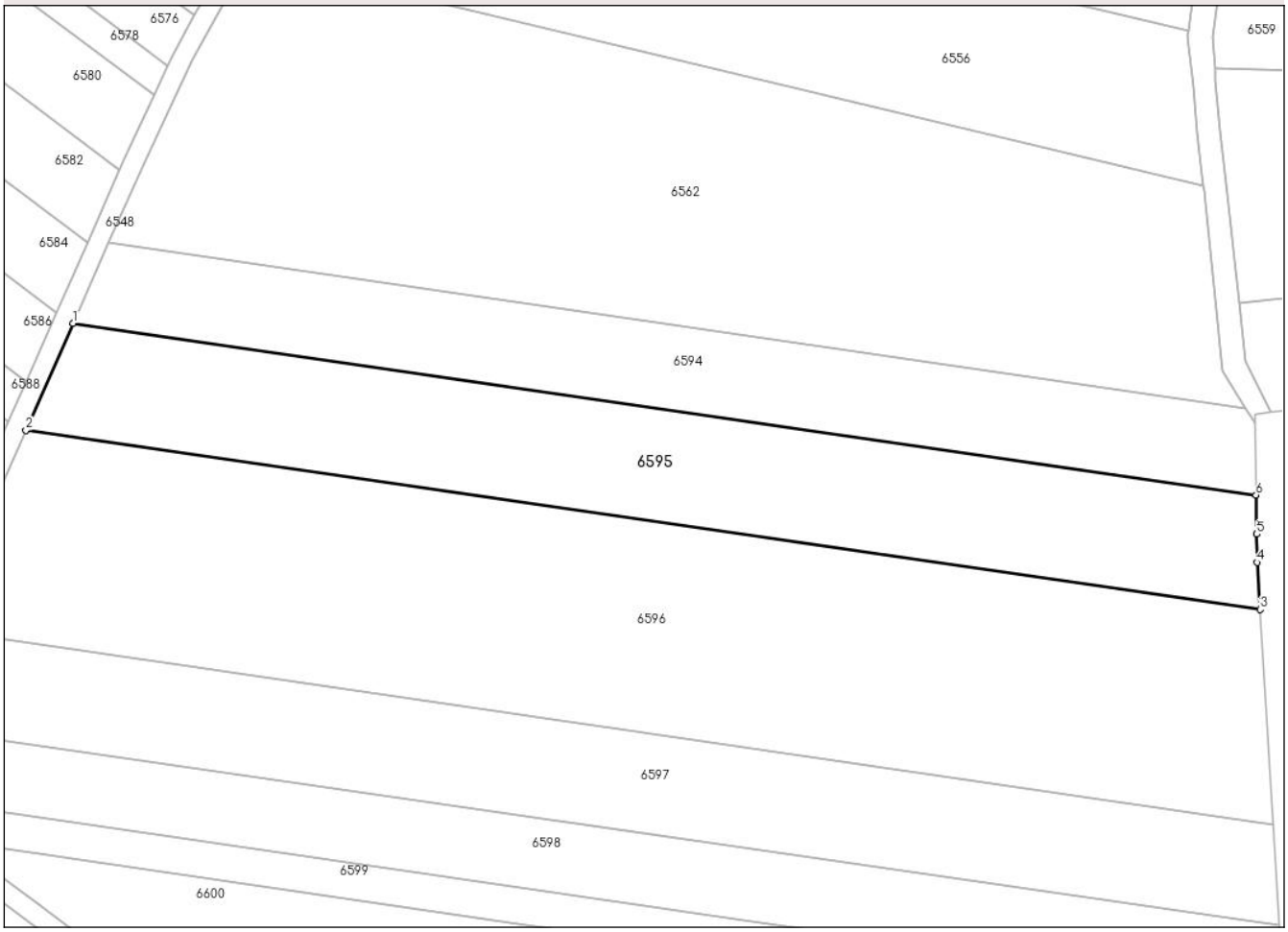

Date referitoare la teren

Crt	Categorie folosință	Intra vilan	Suprafaţa (mp)	Tarla	Parcelă	Nr. topo	Observaţii / Referinţe
1	arabil	NU	5.800	-	3255	-	

Lungime Segmente
1) Valorile lungimilor segmentelor sunt obţinute din proiecţie în plan.

Punct început	X / Y	Punct sfârşit	X / Y	Lungime segment (** (m)
1	418.820,004 533.900,142	2	418.810,274 533.878,196	24.006
2	418.810,274 533.878,196	3	419.064,006 533.841,389	256.387
3	419.064,006 533.841,389	4	419.063,404 533.851,067	9.696
4	419.063,404 533.851,067	5	419.063,3 533.856,888	5.822
5	419.063,3 533.856,888	6	419.063,157 533.864,87	7.983

Document care conține date cu caracter personal, protejat de prevederile Regulamentului (UE) nr. 679/2016 și Legii 190/2018

Punct început	X / Y	Punct sfârşit	X / Y	Lungime segment (** (m)
6	419.063,157 533.864,87	1	418.820,004 533.900,142	245.698

** Lungimile segmentelor sunt determinate în planul de proiecţie Stereo 70 şi sunt rotunjite la 1 milimetru.
*** Distanţa dintre puncte este formată din segmente cumulate ce sunt mai mici decât valoarea 1 milimetru.

Document care conține date cu caracter personal, protejat de prevederile Regulamentului (UE) nr. 679/2016 și Legii 190/2018

DATE DESPRE IMOBILUL NR. 6596

Oficiul de Cadastru şi Publicitate Imobiliară ALBA
Biroul de Cadastru şi Publicitate Imobiliară Aiud

A. Partea I. Descrierea imobilului

TEREN Extravilan

Adresa: Jud. Alba

Nr. Crt	Nr cadastral Nr. topografic	Suprafaţa* (mp)	Observaţii / Referinţe
A1		11.600	Sector cadastral:82 Teren neimprejmuit;

B. Partea II. Proprietari şi acte

Inscrieri privitoare la dreptul de proprietate şi alte drepturi reale		Referinţe
/		
Act Administrativ nr. 14188/1716, din 21/01/2009 emis de CJPSDPAT ALBA (titlu de proprietate);		
B1	Intabulare, drept de PROPRIETATE, dobandit prin Reconstituire, cota actuala 1/1	A1
	1) **BRASOVEAN TRAIAN** 2) **MOLDOVAN MARIA** 3) **MOLDOVAN IOAN**, DECEDAT DEFUNCT:Da 4) **MOLDOVAN EMIL** 5) **MOLDOVAN ILIE**	

C. Partea III. SARCINI .

Inscrieri privind dezmembramintele dreptului de proprietate, drepturi reale de garanţie şi sarcini	Referinţe
NU SUNT	

Anexa Nr. 1 La Partea I

Teren

Nr cadastral	Suprafaţa (mp)*	Observaţii / Referinţe
	11.600	

* Suprafaţa este determinată in planul de proiecţie Stereo 70.

DETALII LINIARE IMOBIL

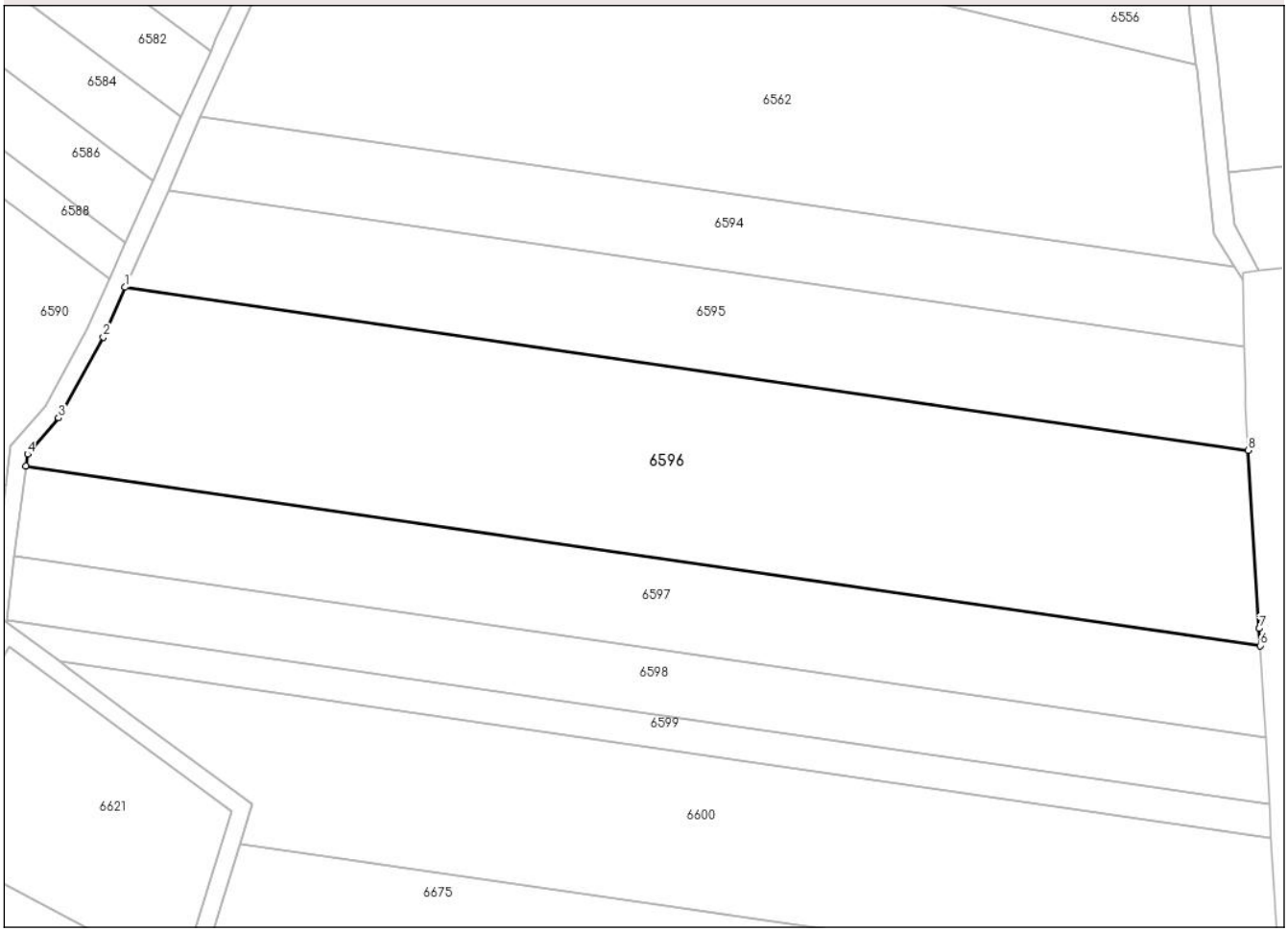

Date referitoare la teren

Crt	Categorie folosință	Intra vilan	Suprafaţa (mp)	Tarla	Parcelă	Nr. topo	Observaţii / Referinţe
1	arabil	NU	11.600	456	3255/9	-	

Lungime Segmente
1) Valorile lungimilor segmentelor sunt obţinute din proiecţie în plan.

Punct început	X / Y	Punct sfârşit	X / Y	Lungime segment (** (m)
1	418.810,274 533.878,196	2	418.805,29 533.866,954	12.298
2	418.805,29 533.866,954	3	418.795,228 533.848,688	20.854
3	418.795,228 533.848,688	4	418.788,17 533.840,547	10.775
4	418.788,17 533.840,547	5	418.787,826 533.837,785	2.783
5	418.787,826 533.837,785	6	419.066,728 533.797,326	281.821

Document care conține date cu caracter personal, protejat de prevederile Regulamentului (UE) nr. 679/2016 și Legii 190/2018

Punct început	X / Y	Punct sfârşit	X / Y	Lungime segment (** (m)
6	419.066,728 533.797,326	7	419.066,506 533.801,195	3.875
7	419.066,506 533.801,195	8	419.064,006 533.841,389	40.272
8	419.064,006 533.841,389	1	418.810,274 533.878,196	256.387

** Lungimile segmentelor sunt determinate în planul de proiecţie Stereo 70 şi sunt rotunjite la 1 milimetru.
*** Distanţa dintre puncte este formată din segmente cumulate ce sunt mai mici decât valoarea 1 milimetru.

Document care conține date cu caracter personal, protejat de prevederile Regulamentului (UE) nr. 679/2016 și Legii 190/2018

DATE DESPRE IMOBILUL NR. 6597

Oficiul de Cadastru şi Publicitate Imobiliară ALBA
Biroul de Cadastru şi Publicitate Imobiliară Aiud

A. Partea I. Descrierea imobilului

TEREN Extravilan

Adresa: Jud. Alba

Nr. Crt	Nr cadastral Nr. topografic	Suprafaţa* (mp)	Observaţii / Referinţe
A1		5.800	Sector cadastral:82 Teren neimprejmuit;

B. Partea II. Proprietari şi acte

Inscrieri privitoare la dreptul de proprietate şi alte drepturi reale		Referinţe
/		
Act Notarial nr. 69, din 19/04/2019 emis de N.P. PETRUTA MARIANA (certificat de mostenitor);		
B1	Intabulare, drept de PROPRIETATE, dobandit prin Succesiune, cota actuala 1/1	A1
	1) **ŢARCA SIMION** 2) **TARCA TRAIAN**, DECEDAT DEFUNCT:Da	

C. Partea III. SARCINI .

Inscrieri privind dezmembramintele dreptului de proprietate, drepturi reale de garanţie şi sarcini	Referinţe
NU SUNT	

Anexa Nr. 1 La Partea I

Teren

Nr cadastral	Suprafaţa (mp)*	Observaţii / Referinţe
	5.800	

* Suprafaţa este determinată in planul de proiecţie Stereo 70.

DETALII LINIARE IMOBIL

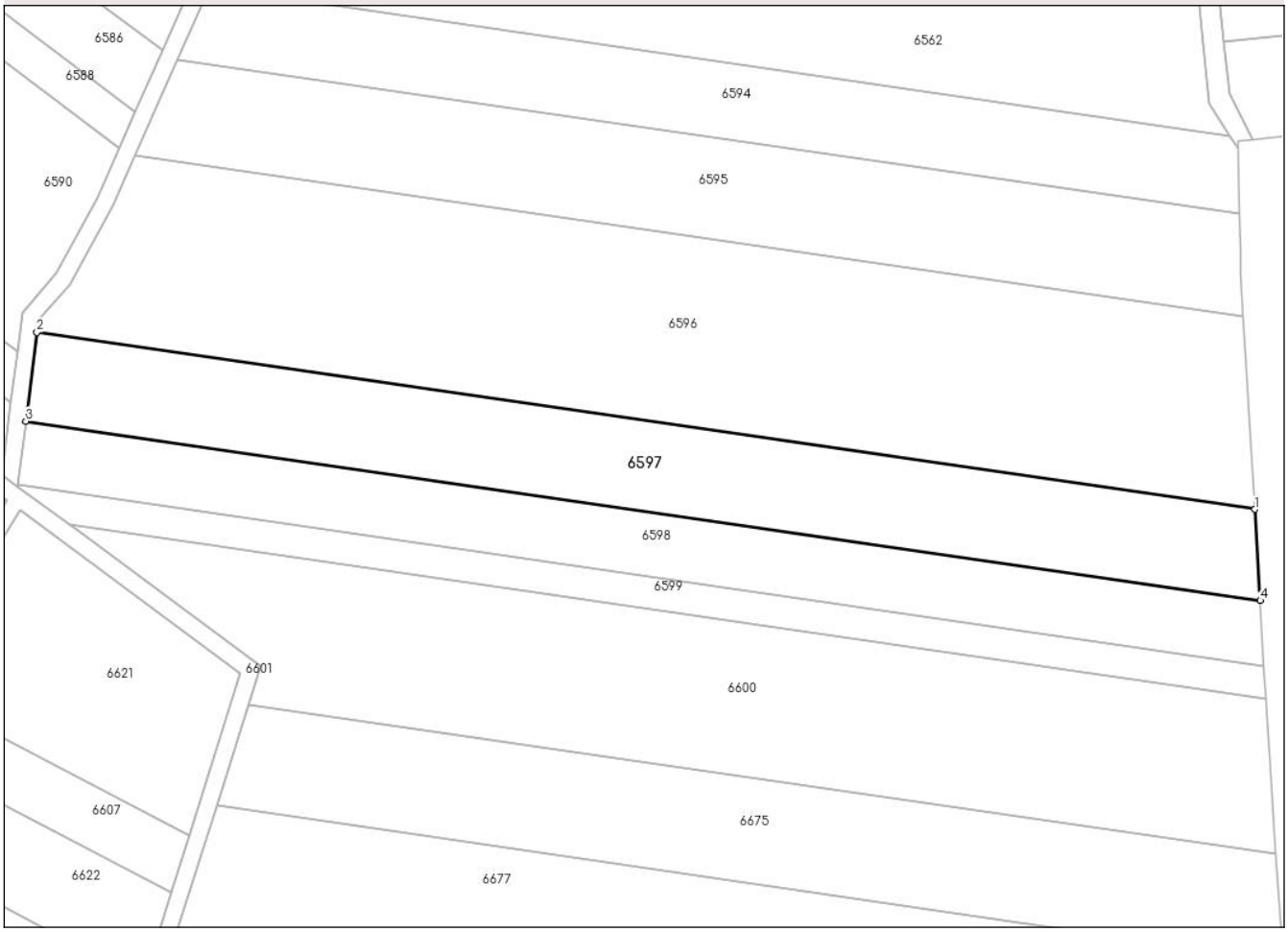

Date referitoare la teren

Crt	Categorie folosință	Intra vilan	Suprafaţa (mp)	Tarla	Parcelă	Nr. topo	Observaţii / Referinţe
1	arabil	NU	5.800	456	3255/9/2	-	

Lungime Segmente
1) Valorile lungimilor segmentelor sunt obţinute din proiecţie în plan.

Punct început	X / Y	Punct sfârşit	X / Y	Lungime segment (** (m)
1	419.066,728 533.797,326	2	418.787,826 533.837,785	281.821
2	418.787,826 533.837,785	3	418.785,297 533.817,494	20.448
3	418.785,297 533.817,494	4	419.067,925 533.776,495	285.586
4	419.067,925 533.776,495	1	419.066,728 533.797,326	20.866

**** Lungimile segmentelor sunt determinate în planul de proiecţie Stereo 70 şi sunt rotunjite la 1 milimetru.**

Document care conține date cu caracter personal, protejat de prevederile Regulamentului (UE) nr. 679/2016 și Legii 190/2018

***** Distanţa dintre puncte este formată din segmente cumulate ce sunt mai mici decât valoarea 1 milimetru.**

DATE DESPRE IMOBILUL NR. 6598

Oficiul de Cadastru şi Publicitate Imobiliară ALBA
Biroul de Cadastru şi Publicitate Imobiliară Aiud

A. Partea I. Descrierea imobilului

TEREN Extravilan

Adresa: Jud. Alba

Nr. Crt	Nr cadastral Nr. topografic	Suprafaţa* (mp)	Observaţii / Referinţe
A1		4.200	Sector cadastral:82 Teren neimprejmuit;

B. Partea II. Proprietari şi acte

Inscrieri privitoare la dreptul de proprietate şi alte drepturi reale		Referinţe
/		
Act Administrativ nr. 14110/1600, din 28/10/2005 emis de CJPSDPAT ALBA (titlu de proprietate);		
B1	Intabulare, drept de PROPRIETATE, dobandit prin Reconstituire, cota actuala 1/1	A1
	1) **ROSCA TEODOR**	

C. Partea III. SARCINI .

Inscrieri privind dezmembramintele dreptului de proprietate, drepturi reale de garanţie şi sarcini	Referinţe
NU SUNT	

Document care conține date cu caracter personal, protejat de prevederile Regulamentului (UE) nr. 679/2016 și Legii 190/2018

Anexa Nr. 1 La Partea I

Teren

Nr cadastral	Suprafaţa (mp)*	Observaţii / Referinţe
	4.200	

* Suprafaţa este determinată in planul de proiecţie Stereo 70.

DETALII LINIARE IMOBIL

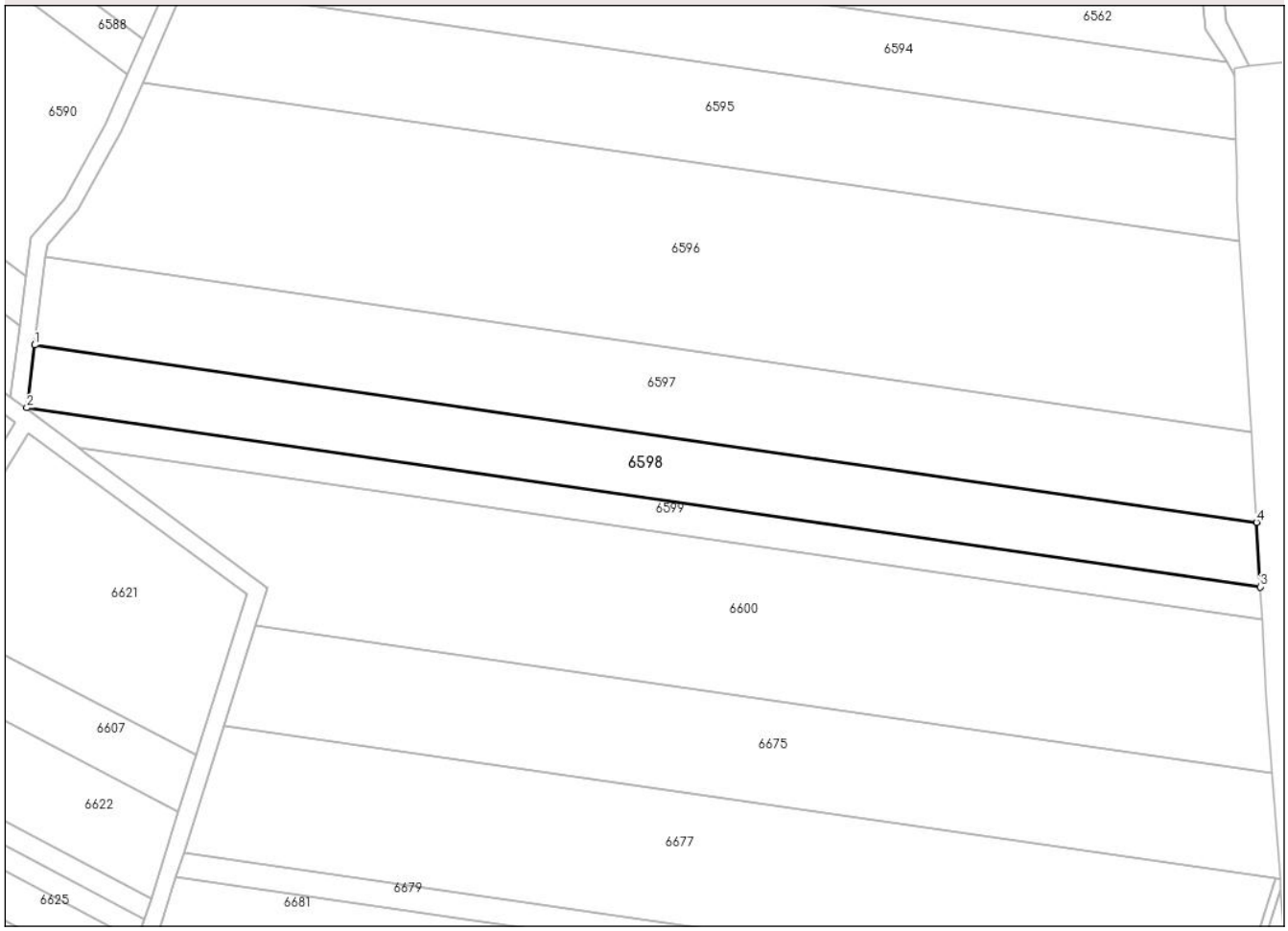

Date referitoare la teren

Crt	Categorie folosință	Intra vilan	Suprafaţa (mp)	Tarla	Parcelă	Nr. topo	Observaţii / Referinţe
1	arabil	NU	4.200	456	3255/9/3	-	

Lungime Segmente
1) Valorile lungimilor segmentelor sunt obţinute din proiecţie în plan.

Punct început	X / Y	Punct sfârşit	X / Y	Lungime segment (** (m)
1	418.785,297 533.817,494	2	418.783,487 533.802,966	14.64
2	418.783,487 533.802,966	3	419.068,782 533.761,58	288.281
3	419.068,782 533.761,58	4	419.067,925 533.776,495	14.94
4	419.067,925 533.776,495	1	418.785,297 533.817,494	285.586

**** Lungimile segmentelor sunt determinate în planul de proiecţie Stereo 70 şi sunt rotunjite la 1 milimetru.**

Document care conține date cu caracter personal, protejat de prevederile Regulamentului (UE) nr. 679/2016 și Legii 190/2018

***** Distanţa dintre puncte este formată din segmente cumulate ce sunt mai mici decât valoarea 1 milimetru.**

DATE DESPRE IMOBILUL NR. 6599

Oficiul de Cadastru şi Publicitate Imobiliară ALBA
Biroul de Cadastru şi Publicitate Imobiliară Aiud

A. Partea I. Descrierea imobilului

TEREN Extravilan

Adresa: Jud. Alba

Nr. Crt	Nr cadastral Nr. topografic	Suprafaţa* (mp)	Observaţii / Referinţe
A1		2.100	Sector cadastral:82 Teren neimprejmuit;

B. Partea II. Proprietari şi acte

Inscrieri privitoare la dreptul de proprietate şi alte drepturi reale		Referinţe
/		
Act Administrativ nr. 14188/1749, din 25/05/2009 emis de CJPSDPAT ALBA (titlu de proprietate);		
B1	Intabulare, drept de PROPRIETATE, dobandit prin Reconstituire, cota actuala 1/1	A1
	1) **NICULITA L MARIA**	

C. Partea III. SARCINI .

Inscrieri privind dezmembramintele dreptului de proprietate, drepturi reale de garanţie şi sarcini	Referinţe
NU SUNT	

Document care conține date cu caracter personal, protejat de prevederile Regulamentului (UE) nr. 679/2016 și Legii 190/2018

Anexa Nr. 1 La Partea I

Teren

Nr cadastral	Suprafaţa (mp)*	Observaţii / Referinţe
	2.100	

* Suprafaţa este determinată in planul de proiecţie Stereo 70.

DETALII LINIARE IMOBIL

Date referitoare la teren

Crt	Categorie folosință	Intra vilan	Suprafaţa (mp)	Tarla	Parcelă	Nr. topo	Observaţii / Referinţe
1	arabil	NU	2.100	456	3255/9/4	-	

Lungime Segmente
1) Valorile lungimilor segmentelor sunt obţinute din proiecţie în plan.

Punct început	X / Y	Punct sfârşit	X / Y	Lungime segment (** (m)
1	418.783,487 533.802,966	2	418.783,435 533.802,553	0.416
2	418.783,435 533.802,553	3	418.795,461 533.793,726	14.917
3	418.795,461 533.793,726	4	419.069,216 533.754,014	276.621
4	419.069,216 533.754,014	5	419.068,782 533.761,58	7.579
5	419.068,782 533.761,58	1	418.783,487 533.802,966	288.281

Document care conține date cu caracter personal, protejat de prevederile Regulamentului (UE) nr. 679/2016 și Legii 190/2018

** Lungimile segmentelor sunt determinate în planul de proiecţie Stereo 70 şi sunt rotunjite la 1 milimetru.
*** Distanţa dintre puncte este formată din segmente cumulate ce sunt mai mici decât valoarea 1 milimetru.

DATE DESPRE IMOBILUL NR. 6600

Oficiul de Cadastru şi Publicitate Imobiliară ALBA
Biroul de Cadastru şi Publicitate Imobiliară Aiud

A. Partea I. Descrierea imobilului

TEREN Extravilan

Adresa: Jud. Alba

Nr. Crt	Nr cadastral Nr. topografic	Suprafaţa* (mp)	Observaţii / Referinţe
A1		8.700	Sector cadastral:82 Teren neimprejmuit;

B. Partea II. Proprietari şi acte

Inscrieri privitoare la dreptul de proprietate şi alte drepturi reale		Referinţe
/		
Act Administrativ nr. 14110/1581, din 23/05/2005 emis de CJPSDPAT ALBA (titlu de proprietate);		
B1	Intabulare, drept de PROPRIETATE, dobandit prin Reconstituire, cota actuala 1/1	A1
	1) **CHELEMEN P IOAN**	

C. Partea III. SARCINI .

Inscrieri privind dezmembramintele dreptului de proprietate, drepturi reale de garanţie şi sarcini	Referinţe
NU SUNT	

Document care conține date cu caracter personal, protejat de prevederile Regulamentului (UE) nr. 679/2016 și Legii 190/2018

Anexa Nr. 1 La Partea I

Teren

Nr cadastral	Suprafaţa (mp)*	Observaţii / Referinţe
	8.700	

* Suprafaţa este determinată in planul de proiecţie Stereo 70.

DETALII LINIARE IMOBIL

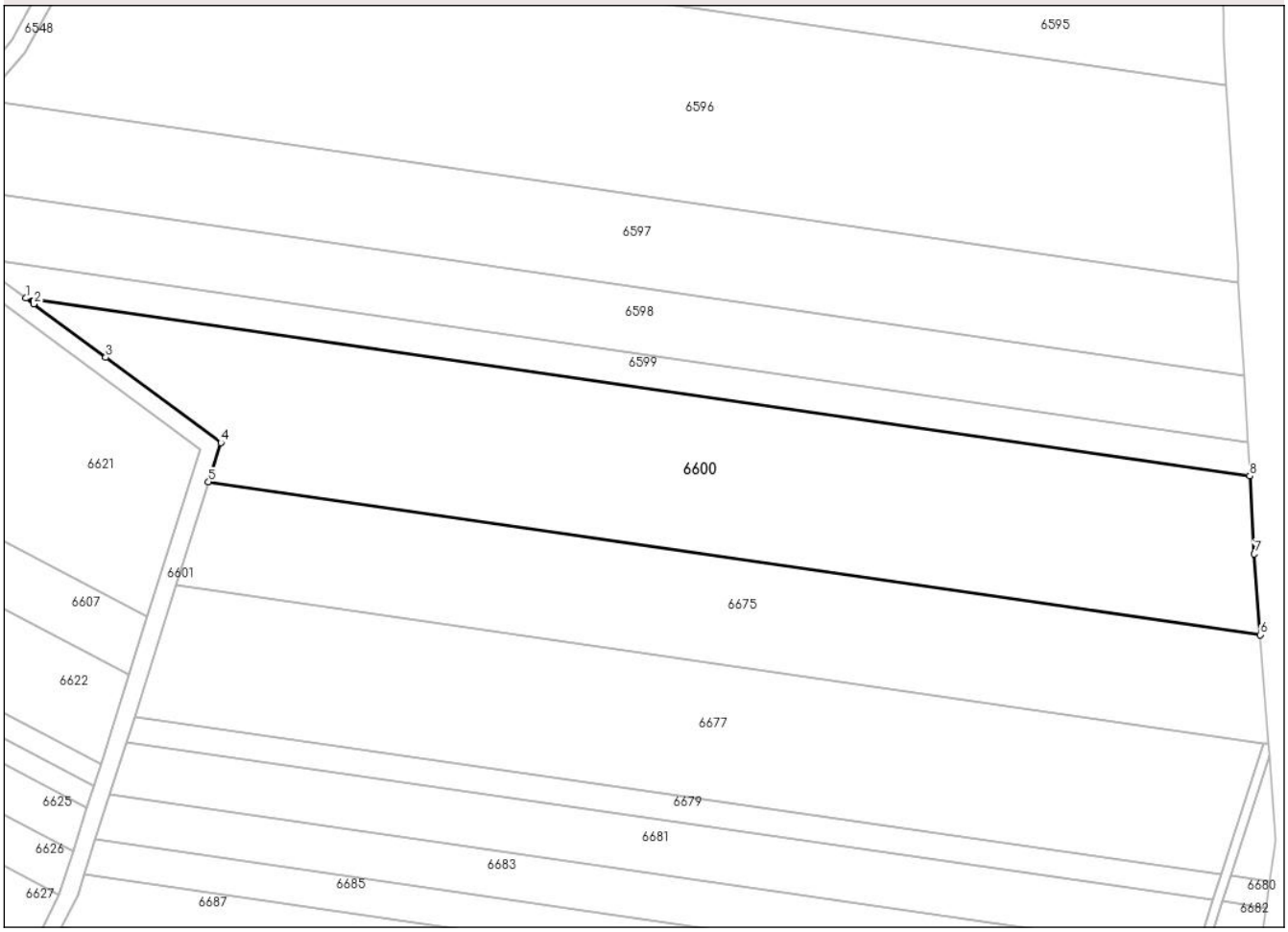

Date referitoare la teren

Crt	Categorie folosință	Intra vilan	Suprafaţa (mp)	Tarla	Parcelă	Nr. topo	Observaţii / Referinţe
1	arabil	NU	8.700	456	3255/10	-	

Lungime Segmente
1) Valorile lungimilor segmentelor sunt obţinute din proiecţie în plan.

Punct început	X / Y	Punct sfârşit	X / Y	Lungime segment (** (m)
1	418.795,461 533.793,726	2	418.797,196 533.792,452	2.152
2	418.797,196 533.792,452	3	418.813,287 533.780,506	20.04
3	418.813,287 533.780,506	4	418.839,08 533.761,457	32.065
4	418.839,08 533.761,457	5	418.836,306 533.752,68	9.204
5	418.836,306 533.752,68	6	419.071,558 533.718,554	237.714

Document care conține date cu caracter personal, protejat de prevederile Regulamentului (UE) nr. 679/2016 și Legii 190/2018

Punct început	X / Y	Punct sfârşit	X / Y	Lungime segment (** (m)
6	419.071,558 533.718,554	7	419.070,216 533.736,603	18.099
7	419.070,216 533.736,603	8	419.069,216 533.754,014	17.439
8	419.069,216 533.754,014	1	418.795,461 533.793,726	276.621

** Lungimile segmentelor sunt determinate în planul de proiecţie Stereo 70 şi sunt rotunjite la 1 milimetru.
*** Distanţa dintre puncte este formată din segmente cumulate ce sunt mai mici decât valoarea 1 milimetru.

Document care conține date cu caracter personal, protejat de prevederile Regulamentului (UE) nr. 679/2016 și Legii 190/2018

DATE DESPRE IMOBILUL NR. 6601

Oficiul de Cadastru şi Publicitate Imobiliară ALBA
Biroul de Cadastru şi Publicitate Imobiliară Aiud

A. Partea I. Descrierea imobilului

TEREN Extravilan

Adresa: Jud. Alba

Nr. Crt	Nr cadastral Nr. topografic	Suprafaţa* (mp)	Observaţii / Referinţe
A1		6.736	Sector cadastral:82 Teren neimprejmuit;

B. Partea II. Proprietari şi acte

Inscrieri privitoare la dreptul de proprietate şi alte drepturi reale		Referinţe
/		
Act Administrativ nr. 49, din 19/09/2024 emis de PRIMARIA COMUNEI HOPARTA (HCL);		
B1	Intabulare, drept de PROPRIETATE, dobandit prin Lege, cota actuala 1/1	A1
	1) **COMUNA HOPÂRTA**, CIF:4561987	

C. Partea III. SARCINI .

Inscrieri privind dezmembramintele dreptului de proprietate, drepturi reale de garanţie şi sarcini	Referinţe
NU SUNT	

Document care conține date cu caracter personal, protejat de prevederile Regulamentului (UE) nr. 679/2016 și Legii 190/2018

Anexa Nr. 1 La Partea I

Teren

Nr cadastral	Suprafaţa (mp)*	Observaţii / Referinţe
	6.736	

* Suprafaţa este determinată in planul de proiecţie Stereo 70.

DETALII LINIARE IMOBIL

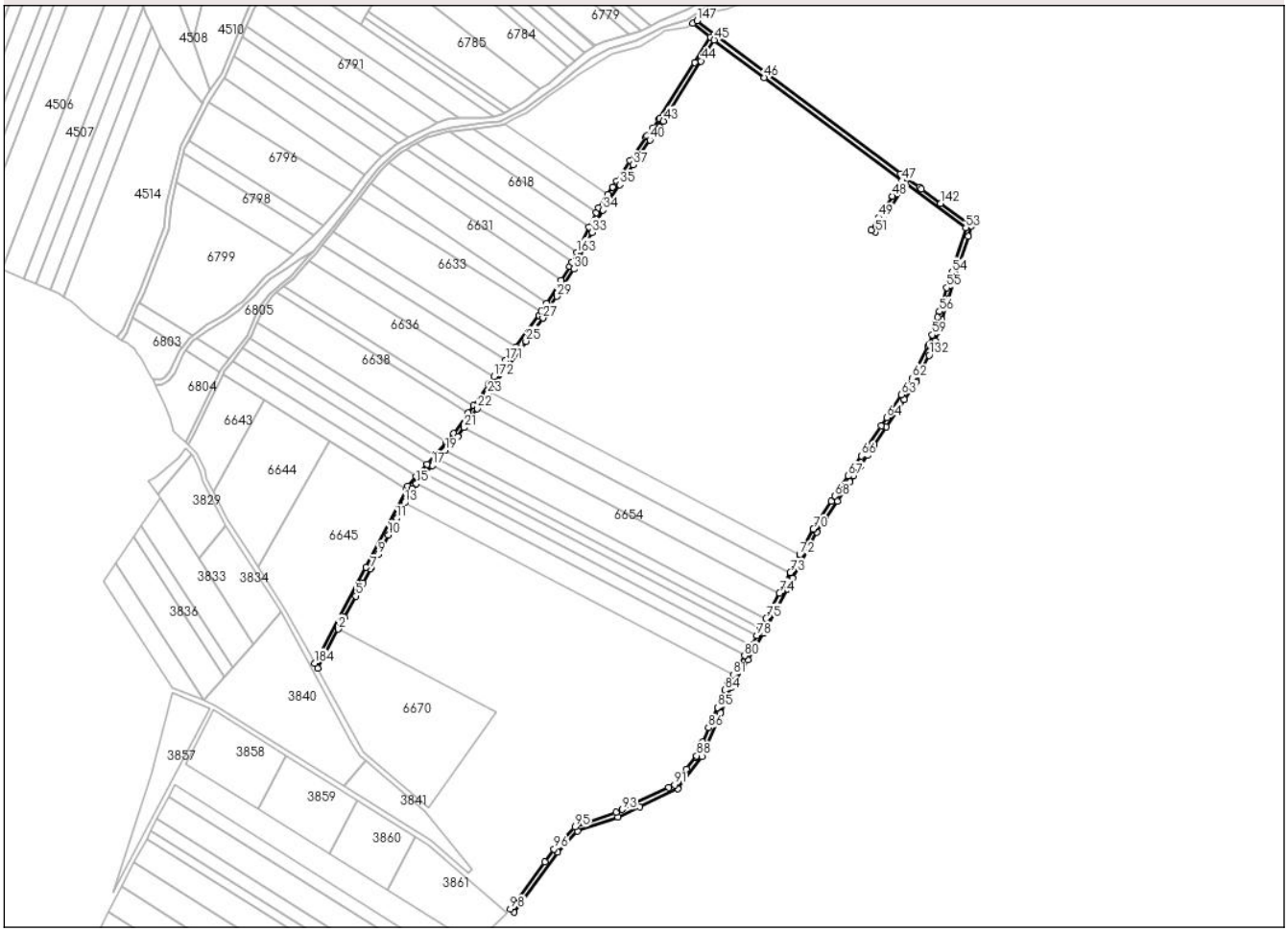

Date referitoare la teren

Crt	Categorie folosință	Intra vilan	Suprafaţa (mp)	Tarla	Parcelă	Nr. topo	Observaţii / Referinţe
1	drum	NU	6.736	-	2727	-	

Lungime Segmente

1) Valorile lungimilor segmentelor sunt obţinute din proiecţie în plan.

Punct început	X / Y	Punct sfârşit	X / Y	Lungime segment
1	418.289,523 533.390,266	2	418.307,07 533.422,983	37.126
4	418.312,258 533.432,656	5	418.321,966 533.450,763	20.546
7	418.334,124 533.473,441	8	418.334,562 533.474,288	0.953
10	418.348,925 533.502,055	11	418.356,144 533.516,012	15.714
13	418.362,938 533.529,145	14	418.368,978 533.540,823	13.148
16	418.379,633 533.553,039	17	418.385,985 533.560,322	9.664

Punct început	X / Y	Punct sfârşit	X / Y	Lungime segment
2	418.307,07 533.422,983	3	418.309,669 533.427,829	5.499
5	418.321,966 533.450,763	6	418.327,977 533.461,976	12.722
8	418.334,562 533.474,288	9	418.340,412 533.485,598	12.734
11	418.356,144 533.516,012	12	418.359,837 533.523,151	8.038
14	418.368,978 533.540,823	15	418.372,663 533.545,048	5.606
17	418.385,985 533.560,322	18	418.390,607 533.565,622	7.032

Punct început	X / Y	Punct sfârşit	X / Y	Lungime segment
3	418.309,669 533.427,829	4	418.312,258 533.432,656	5.477
6	418.327,977 533.461,976	7	418.334,124 533.473,441	13.009
9	418.340,412 533.485,598	10	418.348,925 533.502,055	18.529
12	418.359,837 533.523,151	13	418.362,938 533.529,145	6.748
15	418.372,663 533.545,048	16	418.379,633 533.553,039	10.603
18	418.390,607 533.565,622	19	418.397,029 533.572,984	9.769

Document care conține date cu caracter personal, protejat de prevederile Regulamentului (UE) nr. 679/2016 și Legii 190/2018

Punct început	X / Y	Punct sfârşit	X / Y	Lungime segment
19	418.397,029 533.572,984	20	418.407,367 533.584,838	15.729
22	418.423,791 533.608,266	23	418.432,396 533.620,54	14.99
25	418.464,798 533.664,702	26	418.467,896 533.668,925	5.238
28	418.479,814 533.685,34	29	418.490,558 533.702,385	20.149
31	418.506,365 533.728,056	32	418.510,041 533.735,46	8.266
34	418.529,579 533.774,809	35	418.543,765 533.796,043	25.537
37	418.554,953 533.812,788	38	418.557,882 533.817,173	5.274
40	418.568,83 533.833,558	41	418.572,527 533.838,363	6.063
43	418.580,317 533.849,451	44	418.611,835 533.899,837	59.431
46	418.665,145 533.886,032	47	418.780,888 533.799,471	144.53
49	418.761,554 533.768,564	50	418.754,979 533.758,053	12.398
52	418.783,967 533.797,188	53	418.834,404 533.759,937	62.702
55	418.818,51 533.709,644	56	418.812,191 533.689,649	20.971
58	418.809,08 533.679,807	59	418.806,001 533.670,064	10.218
61	418.802,73 533.660,531	62	418.789,545 533.633,654	29.937
64	418.767,783 533.600,588	65	418.763,217 533.593,649	8.306
67	418.735,504 533.551,541	68	418.724,416 533.534,693	20.17
70	418.706,14 533.506,924	71	418.705,82 533.506,436	0.584
73	418.686,887 533.470,592	74	418.677,802 533.453,391	19.452
76	418.662,055 533.423,578	77	418.661,139 533.421,845	1.96
79	418.653,779 533.409,582	80	418.648,464 533.400,726	10.329
82	418.635,396 533.378,956	83	418.634,281 533.377,097	2.168
85	418.625,705 533.357,221	86	418.618,344 533.340,161	18.58
88	418.608,242 533.316,749	89	418.607,464 533.315,725	1.287
91	418.589,696 533.292,332	92	418.584,809 533.290,034	5.401
94	418.540,309 533.269,112	95	418.505,884 533.256,925	36.518
97	418.480,44 533.227,517	98	418.451,76 533.188,0	48.828
100	418.491,483 533.235,911	101	418.508,126 533.253,475	24.196
103	418.560,111 533.274,002	104	418.592,287 533.289,131	35.556
106	418.628,306 533.352,712	107	418.634,196 533.366,635	15.118
109	418.637,848 533.375,268	110	418.641,168 533.380,799	6.451
112	418.651,001 533.397,181	113	418.664,625 533.419,88	26.474
115	418.684,118 533.456,784	116	418.688,786 533.465,623	9.996

Punct început	X / Y	Punct sfârşit	X / Y	Lungime segment
20	418.407,367 533.584,838	21	418.412,531 533.592,203	8.995
23	418.432,396 533.620,54	24	418.433,613 533.622,199	2.057
26	418.467,896 533.668,925	27	418.479,041 533.684,115	18.84
29	418.490,558 533.702,385	30	418.504,976 533.725,26	27.039
32	418.510,041 533.735,46	33	418.520,237 533.755,995	22.928
35	418.543,765 533.796,043	36	418.549,332 533.804,374	10.02
38	418.557,882 533.817,173	39	418.560,63 533.821,286	4.947
41	418.572,527 533.838,363	42	418.577,089 533.844,291	7.48
44	418.611,835 533.899,837	45	418.622,943 533.917,594	20.945
47	418.780,888 533.799,471	48	418.772,787 533.786,521	15.274
50	418.754,979 533.758,053	51	418.758,523 533.756,199	4.0
53	418.834,404 533.759,937	54	418.822,623 533.722,657	39.098
56	418.812,191 533.689,649	57	418.810,685 533.684,885	4.996
59	418.806,001 533.670,064	60	418.803,457 533.662,013	8.443
62	418.789,545 533.633,654	63	418.780,448 533.619,831	16.548
65	418.763,217 533.593,649	66	418.746,601 533.568,402	30.224
68	418.724,416 533.534,693	69	418.721,555 533.530,345	5.205
71	418.705,82 533.506,436	72	418.694,78 533.485,535	23.638
74	418.677,802 533.453,391	75	418.666,492 533.431,979	24.216
77	418.661,139 533.421,845	78	418.658,624 533.417,654	4.887
80	418.648,464 533.400,726	81	418.638,875 533.384,751	18.632
83	418.634,281 533.377,097	84	418.631,947 533.371,689	5.89
86	418.618,344 533.340,161	87	418.613,285 533.328,437	12.769
89	418.607,464 533.315,725	90	418.599,66 533.305,45	12.902
92	418.584,809 533.290,034	93	418.545,783 533.271,685	43.124
95	418.505,884 533.256,925	96	418.488,394 533.238,478	25.42
98	418.451,76 533.188,0	99	418.454,789 533.185,4	3.991
101	418.508,126 533.253,475	102	418.541,831 533.265,407	35.756
104	418.592,287 533.289,131	105	418.612,797 533.316,047	33.84
107	418.634,196 533.366,635	108	418.637,212 533.373,765	7.742
110	418.641,168 533.380,799	111	418.645,546 533.388,094	8.508
113	418.664,625 533.419,88	114	418.676,018 533.441,45	24.393
116	418.688,786 533.465,623	117	418.694,506 533.476,451	12.246

Punct început	X / Y	Punct sfârşit	X / Y	Lungime segment
21	418.412,531 533.592,203	22	418.423,791 533.608,266	19.616
24	418.433,613 533.622,199	25	418.464,798 533.664,702	52.716
27	418.479,041 533.684,115	28	418.479,814 533.685,34	1.448
30	418.504,976 533.725,26	31	418.506,365 533.728,056	3.122
33	418.520,237 533.755,995	34	418.529,579 533.774,809	21.006
36	418.549,332 533.804,374	37	418.554,953 533.812,788	10.118
39	418.560,63 533.821,286	40	418.568,83 533.833,558	14.759
42	418.577,089 533.844,291	43	418.580,317 533.849,451	6.086
45	418.622,943 533.917,594	46	418.665,145 533.886,032	52.699
48	418.772,787 533.786,521	49	418.761,554 533.768,564	21.181
51	418.758,523 533.756,199	52	418.783,967 533.797,188	48.244
54	418.822,623 533.722,657	55	418.818,51 533.709,644	13.646
57	418.810,685 533.684,885	58	418.809,08 533.679,807	5.326
60	418.803,457 533.662,013	61	418.802,73 533.660,531	1.651
63	418.780,448 533.619,831	64	418.767,783 533.600,588	23.037
66	418.746,601 533.568,402	67	418.735,504 533.551,541	20.185
69	418.721,555 533.530,345	70	418.706,14 533.506,924	28.039
72	418.694,78 533.485,535	73	418.686,887 533.470,592	16.899
75	418.666,492 533.431,979	76	418.662,055 533.423,578	9.501
78	418.658,624 533.417,654	79	418.653,779 533.409,582	9.415
81	418.638,875 533.384,751	82	418.635,396 533.378,956	6.759
84	418.631,947 533.371,689	85	418.625,705 533.357,221	15.758
87	418.613,285 533.328,437	88	418.608,242 533.316,749	12.729
90	418.599,66 533.305,45	91	418.589,696 533.292,332	16.473
93	418.545,783 533.271,685	94	418.540,309 533.269,112	6.048
96	418.488,394 533.238,478	97	418.480,44 533.227,517	13.543
99	418.454,789 533.185,4	100	418.491,483 533.235,911	62.432
102	418.541,831 533.265,407	103	418.560,111 533.274,002	20.199
105	418.612,797 533.316,047	106	418.628,306 533.352,712	39.81
108	418.637,212 533.373,765	109	418.637,848 533.375,268	1.632
111	418.645,546 533.388,094	112	418.651,001 533.397,181	10.599
114	418.676,018 533.441,45	115	418.684,118 533.456,784	17.342
117	418.694,506 533.476,451	118	418.703,189 533.492,89	18.591

Document care conține date cu caracter personal, protejat de prevederile Regulamentului (UE) nr. 679/2016 și Legii 190/2018

Punct început	X / Y	Punct sfârşit	X / Y	Lungime segment
118	418.703,189 533.492,89	119	418.709,267 533.504,398	13.014
121	418.726,504 533.530,589	122	418.737,006 533.546,546	19.103
124	418.745,901 533.560,062	125	418.751,611 533.568,738	10.387
127	418.767,38 533.592,699	128	418.782,533 533.615,723	27.563
130	418.792,348 533.630,637	131	418.793,025 533.631,666	1.232
133	418.807,18 533.660,521	134	418.808,6 533.665,013	4.711
136	418.814,25 533.682,889	137	418.817,938 533.694,56	12.24
139	418.828,998 533.729,555	140	418.836,306 533.752,68	24.253
142	418.813,287 533.780,506	143	418.797,196 533.792,452	20.04
145	418.783,435 533.802,553	146	418.779,704 533.805,327	4.65
148	418.604,801 533.931,44	149	418.619,737 533.920,041	18.789
151	418.577,06 533.851,789	152	418.576,393 533.850,722	1.258
154	418.566,523 533.837,129	155	418.565,578 533.835,892	1.557
157	418.540,832 533.798,852	158	418.537,628 533.794,057	5.767
160	418.525,993 533.776,642	161	418.523,999 533.772,621	4.489
163	418.507,304 533.738,957	164	418.503,329 533.730,941	8.948
166	418.494,193 533.715,653	167	418.481,997 533.696,305	22.872
169	418.475,735 533.686,371	170	418.456,334 533.660,052	32.698
172	418.438,027 533.635,218	173	418.433,389 533.628,926	7.817
175	418.416,238 533.604,46	176	418.404,214 533.587,307	20.947
178	418.388,214 533.568,977	179	418.381,693 533.561,505	9.918
181	418.365,621 533.543,093	182	418.364,167 533.540,279	3.168
184	418.287,209 533.394,414	1	418.289,523 533.390,266	4.75

Punct început	X / Y	Punct sfârşit	X / Y	Lungime segment
119	418.709,267 533.504,398	120	418.716,249 533.515,006	12.7
122	418.737,006 533.546,546	123	418.740,271 533.551,507	5.939
125	418.751,611 533.568,738	126	418.757,404 533.577,541	10.538
128	418.782,533 533.615,723	129	418.788,825 533.625,283	11.445
131	418.793,025 533.631,666	132	418.803,492 533.653,003	23.766
134	418.808,6 533.665,013	135	418.811,061 533.672,801	8.167
137	418.817,938 533.694,56	138	418.819,733 533.700,241	5.958
140	418.836,306 533.752,68	141	418.839,08 533.761,457	9.204
143	418.797,196 533.792,452	144	418.795,461 533.793,726	2.152
146	418.779,704 533.805,327	147	418.608,464 533.933,75	214.045
149	418.619,737 533.920,041	150	418.606,487 533.898,85	24.992
152	418.576,393 533.850,722	153	418.571,555 533.843,721	8.51
155	418.565,578 533.835,892	156	418.552,468 533.816,27	23.598
158	418.537,628 533.794,057	159	418.533,5 533.787,879	7.43
161	418.523,999 533.772,621	162	418.517,862 533.760,247	13.811
164	418.503,329 533.730,941	165	418.501,484 533.727,22	4.153
167	418.481,997 533.696,305	168	418.477,811 533.689,664	7.85
170	418.456,334 533.660,052	171	418.447,814 533.648,494	14.358
173	418.433,389 533.628,926	174	418.420,494 533.610,531	22.464
176	418.404,214 533.587,307	177	418.397,885 533.580,057	9.624
179	418.381,693 533.561,505	180	418.372,54 533.551,02	13.918
182	418.364,167 533.540,279	183	418.330,389 533.474,927	73.565

Punct început	X / Y	Punct sfârşit	X / Y	Lungime segment
120	418.716,249 533.515,006	121	418.726,504 533.530,589	18.655
123	418.740,271 533.551,507	124	418.745,901 533.560,062	10.241
126	418.757,404 533.577,541	127	418.767,38 533.592,699	18.146
129	418.788,825 533.625,283	130	418.792,348 533.630,637	6.409
132	418.803,492 533.653,003	133	418.807,18 533.660,521	8.374
135	418.811,061 533.672,801	136	418.814,25 533.682,889	10.579
138	418.819,733 533.700,241	139	418.828,998 533.729,555	30.743
141	418.839,08 533.761,457	142	418.813,287 533.780,506	32.065
144	418.795,461 533.793,726	145	418.783,435 533.802,553	14.917
147	418.608,464 533.933,75	148	418.604,801 533.931,44	4.331
150	418.606,487 533.898,85	151	418.577,06 533.851,789	55.504
153	418.571,555 533.843,721	154	418.566,523 533.837,129	8.293
156	418.552,468 533.816,27	157	418.540,832 533.798,852	20.947
159	418.533,5 533.787,879	160	418.525,993 533.776,642	13.514
162	418.517,862 533.760,247	163	418.507,304 533.738,957	23.764
165	418.501,484 533.727,22	166	418.494,193 533.715,653	13.673
168	418.477,811 533.689,664	169	418.475,735 533.686,371	3.893
171	418.447,814 533.648,494	172	418.438,027 533.635,218	16.494
174	418.420,494 533.610,531	175	418.416,238 533.604,46	7.415
177	418.397,885 533.580,057	178	418.388,214 533.568,977	14.706
180	418.372,54 533.551,02	181	418.365,621 533.543,093	10.521
183	418.330,389 533.474,927	184	418.287,209 533.394,414	91.361

**** Lungimile segmentelor sunt determinate în planul de proiecţie Stereo 70 şi sunt rotunjite la 1 milimetru.**
***** Distanţa dintre puncte este formată din segmente cumulate ce sunt mai mici decât valoarea 1 milimetru.**

Document care conține date cu caracter personal, protejat de prevederile Regulamentului (UE) nr. 679/2016 și Legii 190/2018

DATE DESPRE IMOBILUL NR. 6602

Oficiul de Cadastru şi Publicitate Imobiliară ALBA
Biroul de Cadastru şi Publicitate Imobiliară Aiud

A. Partea I. Descrierea imobilului

TEREN Extravilan

Adresa: Jud. Alba

Nr. Crt	Nr cadastral Nr. topografic	Suprafaţa* (mp)	Observaţii / Referinţe
A1		661	Sector cadastral:82 Teren neimprejmuit;

B. Partea II. Proprietari şi acte

Inscrieri privitoare la dreptul de proprietate şi alte drepturi reale		Referinţe
/		
Act Normativ nr. 7, din 12/03/1996 emis de PARLAMENT (LEGE);		
B1	Inscrierea provizorie, drept de PROPRIETATEÎn favoarea UAT Hopârta, dobandit prin Lege, cota actuala 1/1	A1
	1) **COMUNA HOPÂRTA**, CIF:4561987, Proprietar neidentificat	
	OBSERVATII: PROPRIETAR NEIDENTIFICAT	

C. Partea III. SARCINI .

Inscrieri privind dezmembramintele dreptului de proprietate, drepturi reale de garanţie şi sarcini	Referinţe
NU SUNT	

Anexa Nr. 1 La Partea I

Teren

Nr cadastral	Suprafaţa (mp)*	Observaţii / Referinţe
	661	

* Suprafaţa este determinată in planul de proiecţie Stereo 70.

DETALII LINIARE IMOBIL

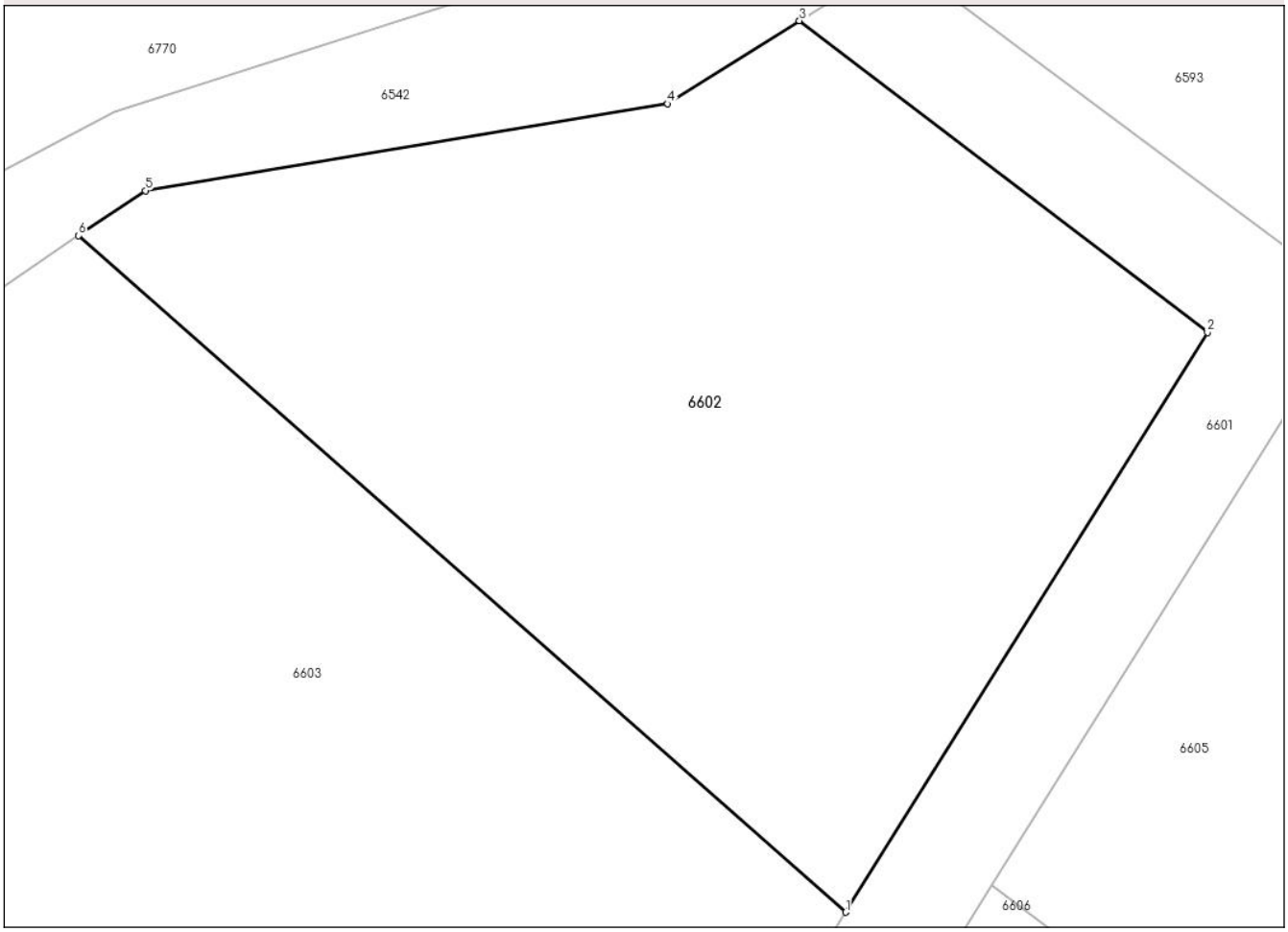

Date referitoare la teren

Crt	Categorie folosință	Intra vilan	Suprafaţa (mp)	Tarla	Parcelă	Nr. topo	Observaţii / Referinţe
1	arabil	NU	661	-	2750/15	-	

Lungime Segmente
1) Valorile lungimilor segmentelor sunt obţinute din proiecţie în plan.

Punct început	X / Y	Punct sfârşit	X / Y	Lungime segment (** (m)
1	418.606,487 533.898,85	2	418.619,737 533.920,041	24.992
2	418.619,737 533.920,041	3	418.604,801 533.931,44	18.789
3	418.604,801 533.931,44	4	418.599,983 533.928,403	5.696
4	418.599,983 533.928,403	5	418.580,864 533.925,231	19.381
5	418.580,864 533.925,231	6	418.578,421 533.923,581	2.948

Document care conține date cu caracter personal, protejat de prevederile Regulamentului (UE) nr. 679/2016 și Legii 190/2018

Punct început	X / Y	Punct sfârşit	X / Y	Lungime segment (** (m)
6	418.578,421 533.923,581	1	418.606,487 533.898,85	37.407

** Lungimile segmentelor sunt determinate în planul de proiecţie Stereo 70 şi sunt rotunjite la 1 milimetru.
*** Distanţa dintre puncte este formată din segmente cumulate ce sunt mai mici decât valoarea 1 milimetru.

Document care conține date cu caracter personal, protejat de prevederile Regulamentului (UE) nr. 679/2016 și Legii 190/2018

DATE DESPRE IMOBILUL NR. 6603

Oficiul de Cadastru şi Publicitate Imobiliară ALBA
Biroul de Cadastru şi Publicitate Imobiliară Aiud

A. Partea I. Descrierea imobilului

TEREN Extravilan

Adresa: Jud. Alba

Nr. Crt	Nr cadastral Nr. topografic	Suprafaţa* (mp)	Observaţii / Referinţe
A1		2.900	Sector cadastral:82 Teren neimprejmuit;

B. Partea II. Proprietari şi acte

Inscrieri privitoare la dreptul de proprietate şi alte drepturi reale		Referinţe
/		
Act Administrativ nr. 14099/1505, din 16/02/2005 emis de CJPSDPAT ALBA (titlu de proprietate);		
B1	Intabulare, drept de PROPRIETATE, dobandit prin Reconstituire, cota actuala 1/1	A1
	1) **BLAJAN LUDOVICA**	

C. Partea III. SARCINI .

Inscrieri privind dezmembramintele dreptului de proprietate, drepturi reale de garanţie şi sarcini	Referinţe
NU SUNT	

Document care conține date cu caracter personal, protejat de prevederile Regulamentului (UE) nr. 679/2016 și Legii 190/2018

Anexa Nr. 1 La Partea I

Teren

Nr cadastral	Suprafaţa (mp)*	Observaţii / Referinţe
	2.900	

* Suprafaţa este determinată in planul de proiecţie Stereo 70.

DETALII LINIARE IMOBIL

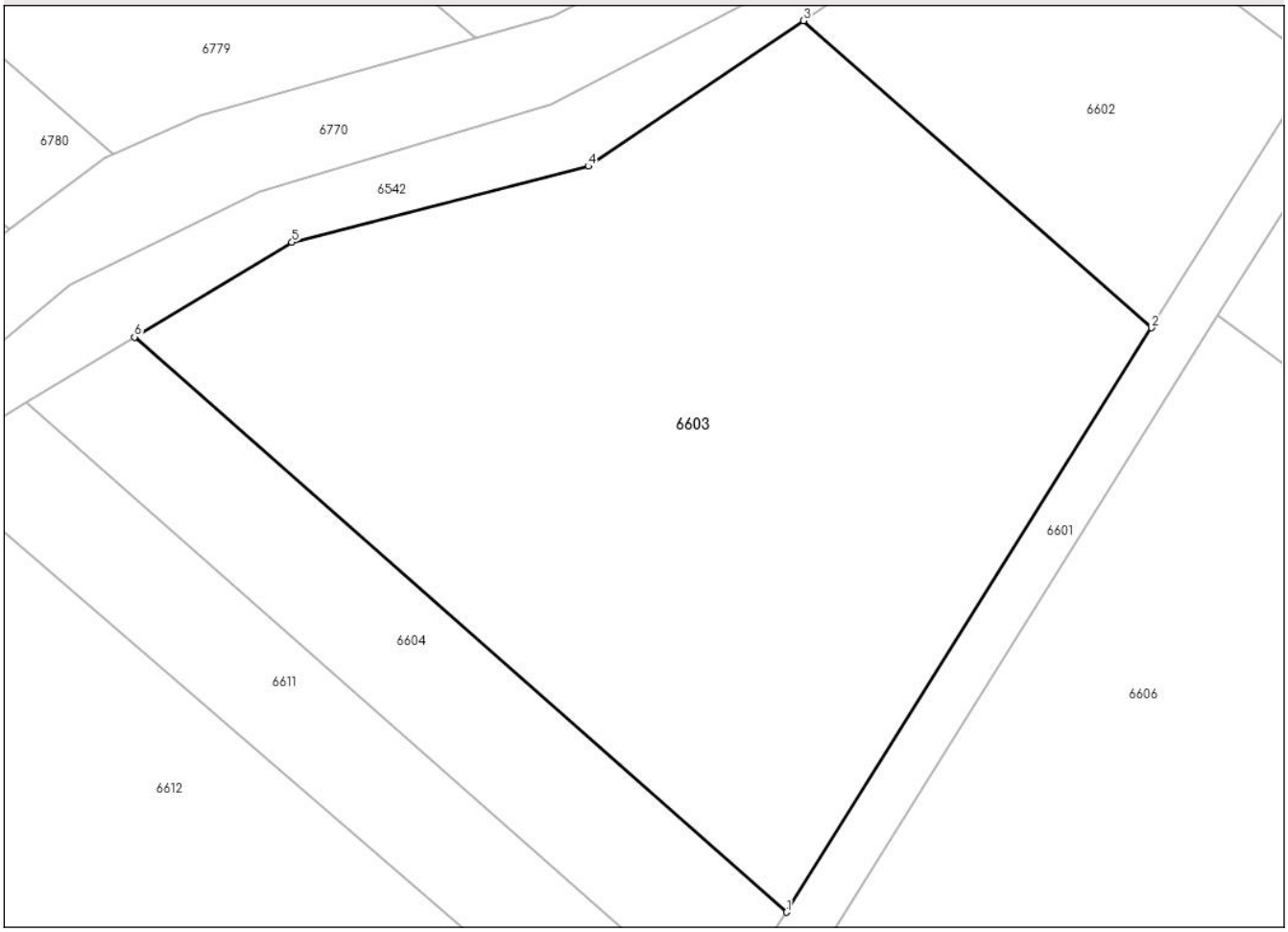

Date referitoare la teren

Crt	Categorie folosință	Intra vilan	Suprafaţa (mp)	Tarla	Parcelă	Nr. topo	Observaţii / Referinţe
1	faneata	NU	2.900	379	272/3/1	-	

Lungime Segmente
1) Valorile lungimilor segmentelor sunt obţinute din proiecţie în plan.

Punct început	X / Y	Punct sfârşit	X / Y	Lungime segment (** (m)
1	418.577,06 533.851,789	2	418.606,487 533.898,85	55.504
2	418.606,487 533.898,85	3	418.578,421 533.923,581	37.407
3	418.578,421 533.923,581	4	418.561,08 533.911,862	20.929
4	418.561,08 533.911,862	5	418.537,181 533.905,743	24.67
5	418.537,181 533.905,743	6	418.524,496 533.898,107	14.807

Document care conține date cu caracter personal, protejat de prevederile Regulamentului (UE) nr. 679/2016 și Legii 190/2018

Punct început	X / Y	Punct sfârşit	X / Y	Lungime segment (** (m)
6	418.524,496 533.898,107	1	418.577,06 533.851,789	70.059

** Lungimile segmentelor sunt determinate în planul de proiecţie Stereo 70 şi sunt rotunjite la 1 milimetru.
*** Distanţa dintre puncte este formată din segmente cumulate ce sunt mai mici decât valoarea 1 milimetru.

DATE DESPRE IMOBILUL NR. 6604

Oficiul de Cadastru şi Publicitate Imobiliară ALBA
Biroul de Cadastru şi Publicitate Imobiliară Aiud

A. Partea I. Descrierea imobilului

TEREN Extravilan

Adresa: Jud. Alba

Nr. Crt	Nr cadastral Nr. topografic	Suprafaţa* (mp)	Observaţii / Referinţe
A1		700	Sector cadastral:82 Teren neimprejmuit;

B. Partea II. Proprietari şi acte

Inscrieri privitoare la dreptul de proprietate şi alte drepturi reale		Referinţe
/		
Act Administrativ nr. 14129/1622, din 19/07/2006 emis de CJPSDPAT ALBA (titlu de proprietate);		
B1	Intabulare, drept de PROPRIETATE, dobandit prin Reconstituire, cota actuala 1/1	A1
	1) **ORIAN A GHEORGHE**	

C. Partea III. SARCINI .

Inscrieri privind dezmembramintele dreptului de proprietate, drepturi reale de garanţie şi sarcini	Referinţe
NU SUNT	

Document care conține date cu caracter personal, protejat de prevederile Regulamentului (UE) nr. 679/2016 și Legii 190/2018

Anexa Nr. 1 La Partea I

Teren

Nr cadastral	Suprafaţa (mp)*	Observaţii / Referinţe
	700	

* Suprafaţa este determinată in planul de proiecţie Stereo 70.

DETALII LINIARE IMOBIL

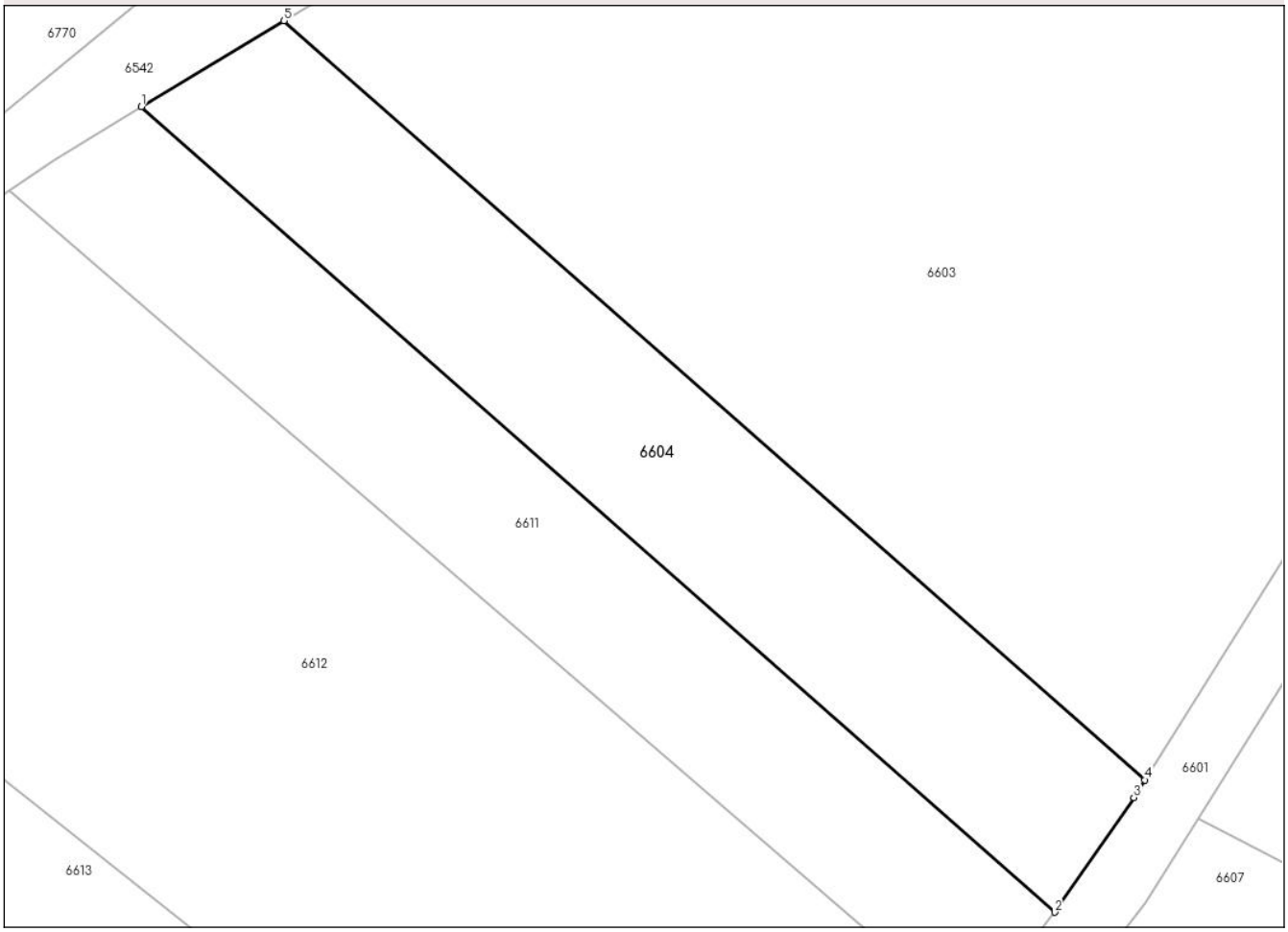

Date referitoare la teren

Crt	Categorie folosință	Intra vilan	Suprafaţa (mp)	Tarla	Parcelă	Nr. topo	Observaţii / Referinţe
1	faneata	NU	700	383	2759/1/2	-	

Lungime Segmente
1) Valorile lungimilor segmentelor sunt obţinute din proiecţie în plan.

Punct început	X / Y	Punct sfârşit	X / Y	Lungime segment (** (m)
1	418.515,786 533.892,863	2	418.571,555 533.843,721	74.332
2	418.571,555 533.843,721	3	418.576,393 533.850,722	8.51
3	418.576,393 533.850,722	4	418.577,06 533.851,789	1.258
4	418.577,06 533.851,789	5	418.524,496 533.898,107	70.059
5	418.524,496 533.898,107	1	418.515,786 533.892,863	10.167

Document care conține date cu caracter personal, protejat de prevederile Regulamentului (UE) nr. 679/2016 și Legii 190/2018

** Lungimile segmentelor sunt determinate în planul de proiecţie Stereo 70 şi sunt rotunjite la 1 milimetru.
*** Distanţa dintre puncte este formată din segmente cumulate ce sunt mai mici decât valoarea 1 milimetru.

Document care conține date cu caracter personal, protejat de prevederile Regulamentului (UE) nr. 679/2016 și Legii 190/2018

DATE DESPRE IMOBILUL NR. 6605

Oficiul de Cadastru şi Publicitate Imobiliară ALBA
Biroul de Cadastru şi Publicitate Imobiliară Aiud

A. Partea I. Descrierea imobilului

TEREN Extravilan

Adresa: Jud. Alba

Nr. Crt	Nr cadastral Nr. topografic	Suprafaţa* (mp)	Observaţii / Referinţe
A1		1.100	Sector cadastral:82 Teren neimprejmuit;

B. Partea II. Proprietari şi acte

Inscrieri privitoare la dreptul de proprietate şi alte drepturi reale		Referinţe
/		
Act Administrativ nr. 14099/1427, din 18/10/2004 emis de CJPSDPAT ALBA (titlu de proprietate);		
B1	Intabulare, drept de PROPRIETATE, dobandit prin Reconstituire, cota actuala 1/1	A1
	1) **ORIAN GHE CRIŞAN**	

C. Partea III. SARCINI .

Inscrieri privind dezmembramintele dreptului de proprietate, drepturi reale de garanţie şi sarcini	Referinţe
NU SUNT	

Document care conține date cu caracter personal, protejat de prevederile Regulamentului (UE) nr. 679/2016 și Legii 190/2018

Anexa Nr. 1 La Partea I

Teren

Nr cadastral	Suprafaţa (mp)*	Observaţii / Referinţe
	1.100	

* Suprafaţa este determinată in planul de proiecţie Stereo 70.

DETALII LINIARE IMOBIL

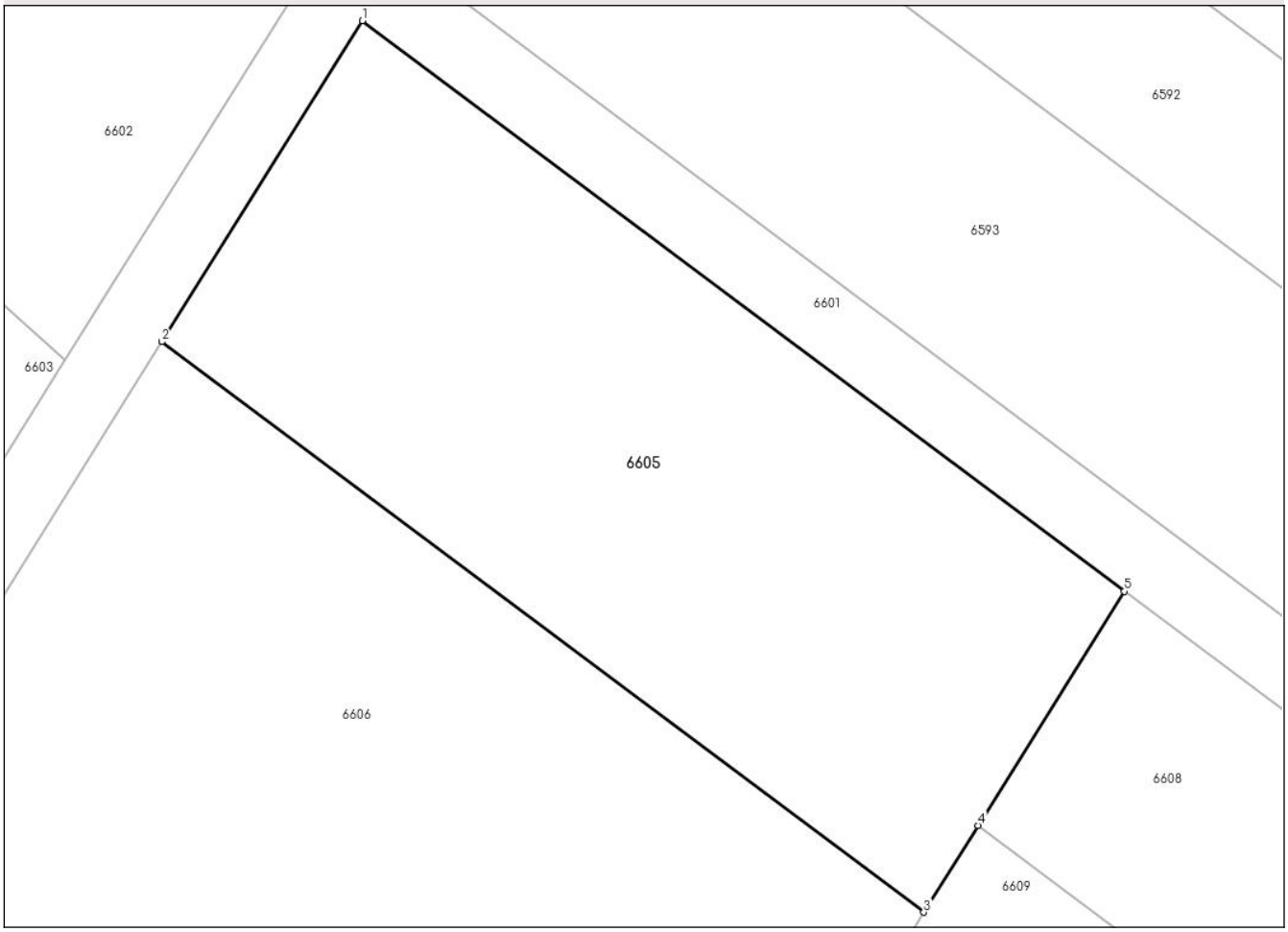

Date referitoare la teren

Crt	Categorie folosință	Intra vilan	Suprafaţa (mp)	Tarla	Parcelă	Nr. topo	Observaţii / Referinţe
1	arabil	NU	1.100	456	3255/25	-	

Lungime Segmente
1) Valorile lungimilor segmentelor sunt obţinute din proiecţie în plan.

Punct început	X / Y	Punct sfârşit	X / Y	Lungime segment (** (m)
1	418.622,943 533.917,594	2	418.611,835 533.899,837	20.945
2	418.611,835 533.899,837	3	418.654,038 533.868,274	52.7
3	418.654,038 533.868,274	4	418.657,045 533.873,082	5.671
4	418.657,045 533.873,082	5	418.665,145 533.886,032	15.275
5	418.665,145 533.886,032	1	418.622,943 533.917,594	52.699

Document care conține date cu caracter personal, protejat de prevederile Regulamentului (UE) nr. 679/2016 și Legii 190/2018

** Lungimile segmentelor sunt determinate în planul de proiecţie Stereo 70 şi sunt rotunjite la 1 milimetru.
*** Distanţa dintre puncte este formată din segmente cumulate ce sunt mai mici decât valoarea 1 milimetru.

DATE DESPRE IMOBILUL NR. 6606

Oficiul de Cadastru şi Publicitate Imobiliară ALBA
Biroul de Cadastru şi Publicitate Imobiliară Aiud

A. Partea I. Descrierea imobilului

TEREN Extravilan

Adresa: Jud. Alba

Nr. Crt	Nr cadastral Nr. topografic	Suprafaţa* (mp)	Observaţii / Referinţe
A1		2.900	Sector cadastral:82 Teren neimprejmuit;

B. Partea II. Proprietari şi acte

Inscrieri privitoare la dreptul de proprietate şi alte drepturi reale		Referinţe
/		
Act Normativ nr. 7, din 12/03/1996 emis de PARLAMENT (LEGE);		
B1	Inscrierea provizorie, drept de PROPRIETATEÎn favoarea UAT Hopârta, dobandit prin Lege, cota actuala 1/1	A1
	1) **COMUNA HOPÂRTA**, CIF:4561987, Proprietar neidentificat	
	OBSERVATII: PROPRIETAR NEIDENTIFICAT	

C. Partea III. SARCINI .

Inscrieri privind dezmembramintele dreptului de proprietate, drepturi reale de garanţie şi sarcini	Referinţe
NU SUNT	

Document care conține date cu caracter personal, protejat de prevederile Regulamentului (UE) nr. 679/2016 și Legii 190/2018

Anexa Nr. 1 La Partea I

Teren

Nr cadastral	Suprafaţa (mp)*	Observaţii / Referinţe
	2.900	

* Suprafaţa este determinată in planul de proiecţie Stereo 70.

DETALII LINIARE IMOBIL

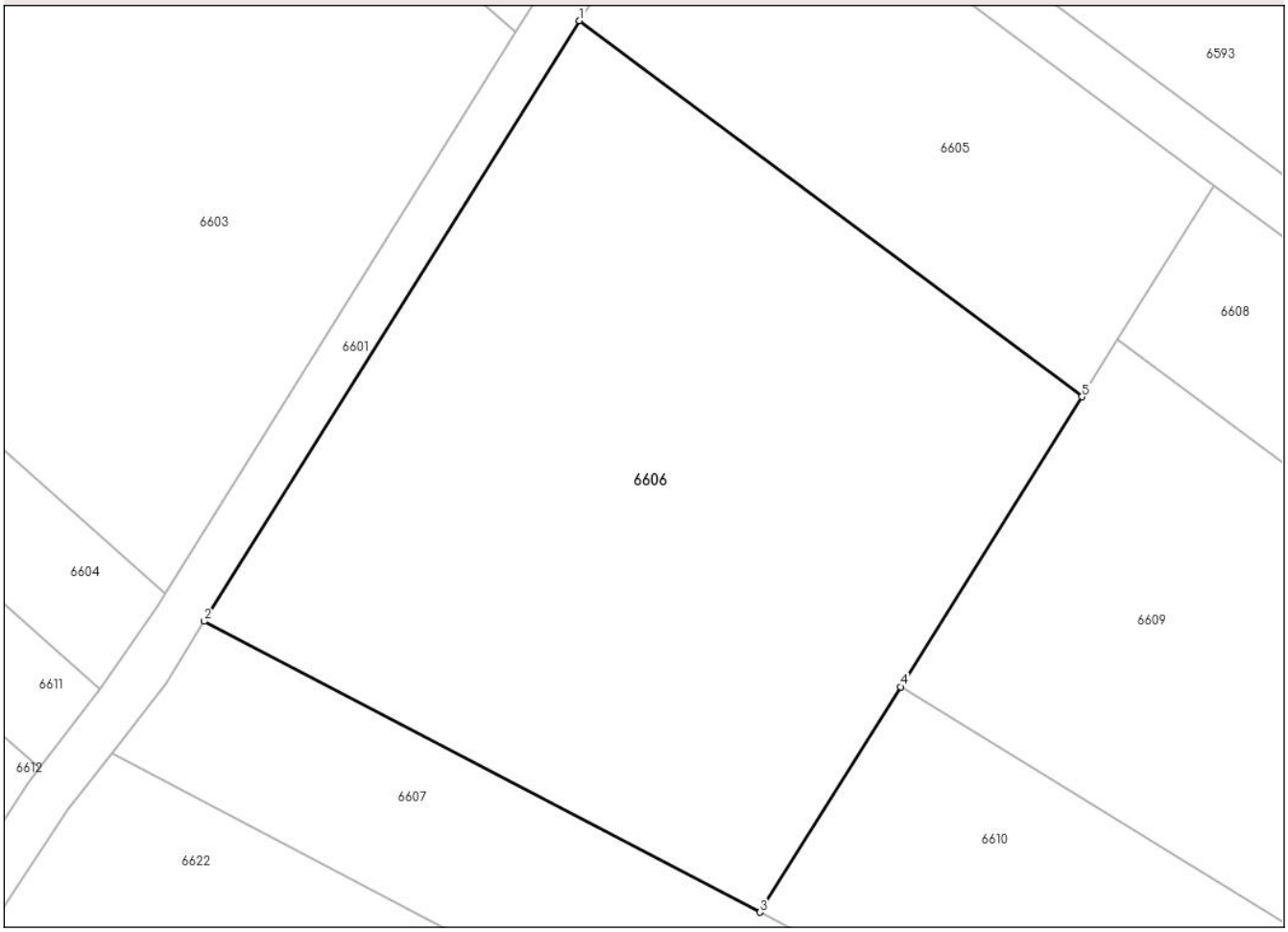

Date referitoare la teren

Crt	Categorie folosință	Intra vilan	Suprafaţa (mp)	Tarla	Parcelă	Nr. topo	Observaţii / Referinţe
1	arabil	NU	2.900	-	3255/26	-	

Lungime Segmente
1) Valorile lungimilor segmentelor sunt obţinute din proiecţie în plan.

Punct început	X / Y	Punct sfârşit	X / Y	Lungime segment (** (m)
1	418.611,835 533.899,837	2	418.580,317 533.849,451	59.431
2	418.580,317 533.849,451	3	418.626,986 533.825,03	52.673
3	418.626,986 533.825,03	4	418.638,822 533.843,95	22.316
4	418.638,822 533.843,95	5	418.654,038 533.868,274	28.692
5	418.654,038 533.868,274	1	418.611,835 533.899,837	52.7

Document care conține date cu caracter personal, protejat de prevederile Regulamentului (UE) nr. 679/2016 și Legii 190/2018

** Lungimile segmentelor sunt determinate în planul de proiecţie Stereo 70 şi sunt rotunjite la 1 milimetru.
*** Distanţa dintre puncte este formată din segmente cumulate ce sunt mai mici decât valoarea 1 milimetru.

DATE DESPRE IMOBILUL NR. 6607

Oficiul de Cadastru şi Publicitate Imobiliară ALBA
Biroul de Cadastru şi Publicitate Imobiliară Aiud

A. Partea I. Descrierea imobilului

TEREN Extravilan

Adresa: Jud. Alba

Nr. Crt	Nr cadastral Nr. topografic	Suprafaţa* (mp)	Observaţii / Referinţe
A1		3.700	Sector cadastral:82 Teren neimprejmuit;

B. Partea II. Proprietari şi acte

Inscrieri privitoare la dreptul de proprietate şi alte drepturi reale		Referinţe
/		
Act Administrativ nr. 14110/1601, din 28/10/2005 emis de CJPSDPAT ALBA (titlu de proprietate);		
B1	Intabulare, drept de PROPRIETATE, dobandit prin Reconstituire, cota actuala 1/1	A1
	1) **DAN FLOAREA** 2) **OCNEAN ANICA** 3) **FLIC RAVECA**	

C. Partea III. SARCINI .

Inscrieri privind dezmembramintele dreptului de proprietate, drepturi reale de garanţie şi sarcini	Referinţe
NU SUNT	

Document care conține date cu caracter personal, protejat de prevederile Regulamentului (UE) nr. 679/2016 și Legii 190/2018

Anexa Nr. 1 La Partea I

Teren

Nr cadastral	Suprafaţa (mp)*	Observaţii / Referinţe
	3.700	

* Suprafaţa este determinată in planul de proiecţie Stereo 70.

DETALII LINIARE IMOBIL

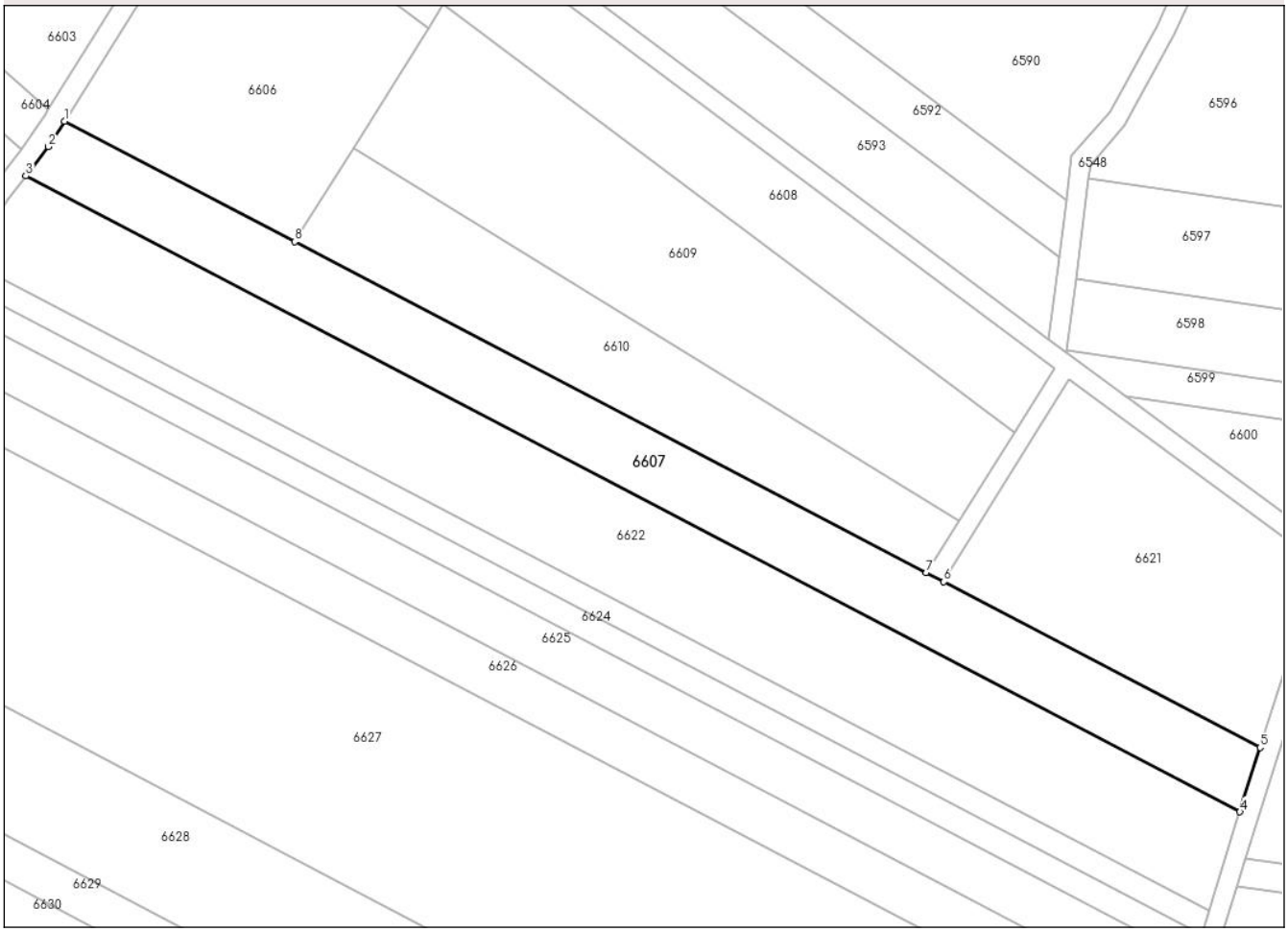

Date referitoare la teren

Crt	Categorie folosință	Intra vilan	Suprafaţa (mp)	Tarla	Parcelă	Nr. topo	Observaţii / Referinţe
1	arabil	NU	3.700	456	3255/27	-	

Lungime Segmente
1) Valorile lungimilor segmentelor sunt obţinute din proiecţie în plan.

Punct început	X / Y	Punct sfârşit	X / Y	Lungime segment (** (m)
1	418.580,317 533.849,451	2	418.577,089 533.844,291	6.086
2	418.577,089 533.844,291	3	418.572,527 533.838,363	7.48
3	418.572,527 533.838,363	4	418.818,51 533.709,644	277.626
4	418.818,51 533.709,644	5	418.822,623 533.722,657	13.646
5	418.822,623 533.722,657	6	418.758,523 533.756,199	72.345

Document care conține date cu caracter personal, protejat de prevederile Regulamentului (UE) nr. 679/2016 și Legii 190/2018

Punct început	X / Y	Punct sfârşit	X / Y	Lungime segment (** (m)
6	418.758,523 533.756,199	7	418.754,979 533.758,053	4.0
7	418.754,979 533.758,053	8	418.626,986 533.825,03	144.458
8	418.626,986 533.825,03	1	418.580,317 533.849,451	52.673

** Lungimile segmentelor sunt determinate în planul de proiecţie Stereo 70 şi sunt rotunjite la 1 milimetru.
*** Distanţa dintre puncte este formată din segmente cumulate ce sunt mai mici decât valoarea 1 milimetru.

Document care conține date cu caracter personal, protejat de prevederile Regulamentului (UE) nr. 679/2016 și Legii 190/2018

DATE DESPRE IMOBILUL NR. 6608

Oficiul de Cadastru şi Publicitate Imobiliară ALBA
Biroul de Cadastru şi Publicitate Imobiliară Aiud

A. Partea I. Descrierea imobilului

TEREN Extravilan

Adresa: Jud. Alba

Nr. Crt	Nr cadastral Nr. topografic	Suprafaţa* (mp)	Observaţii / Referinţe
A1		2.200	Sector cadastral:82 Teren neimprejmuit;

B. Partea II. Proprietari şi acte

Inscrieri privitoare la dreptul de proprietate şi alte drepturi reale		Referinţe
/		
Act Administrativ nr. 14188/1716, din 21/01/2009 emis de CJPSDPAT ALBA (titlu de proprietate);		
B1	Intabulare, drept de PROPRIETATE, dobandit prin Reconstituire, cota actuala 1/1	A1
	1) **BRASOVEAN TRAIAN** 2) **MOLDOVAN MARIA** 3) **MOLDOVAN IOAN**, DECEDAT DEFUNCT:Da 4) **MOLDOVAN EMIL** 5) **MOLDOVAN ILIE**	

C. Partea III. SARCINI .

Inscrieri privind dezmembramintele dreptului de proprietate, drepturi reale de garanţie şi sarcini	Referinţe
NU SUNT	

Anexa Nr. 1 La Partea I

Teren

Nr cadastral	Suprafaţa (mp)*	Observaţii / Referinţe
	2.200	

* Suprafaţa este determinată in planul de proiecţie Stereo 70.

DETALII LINIARE IMOBIL

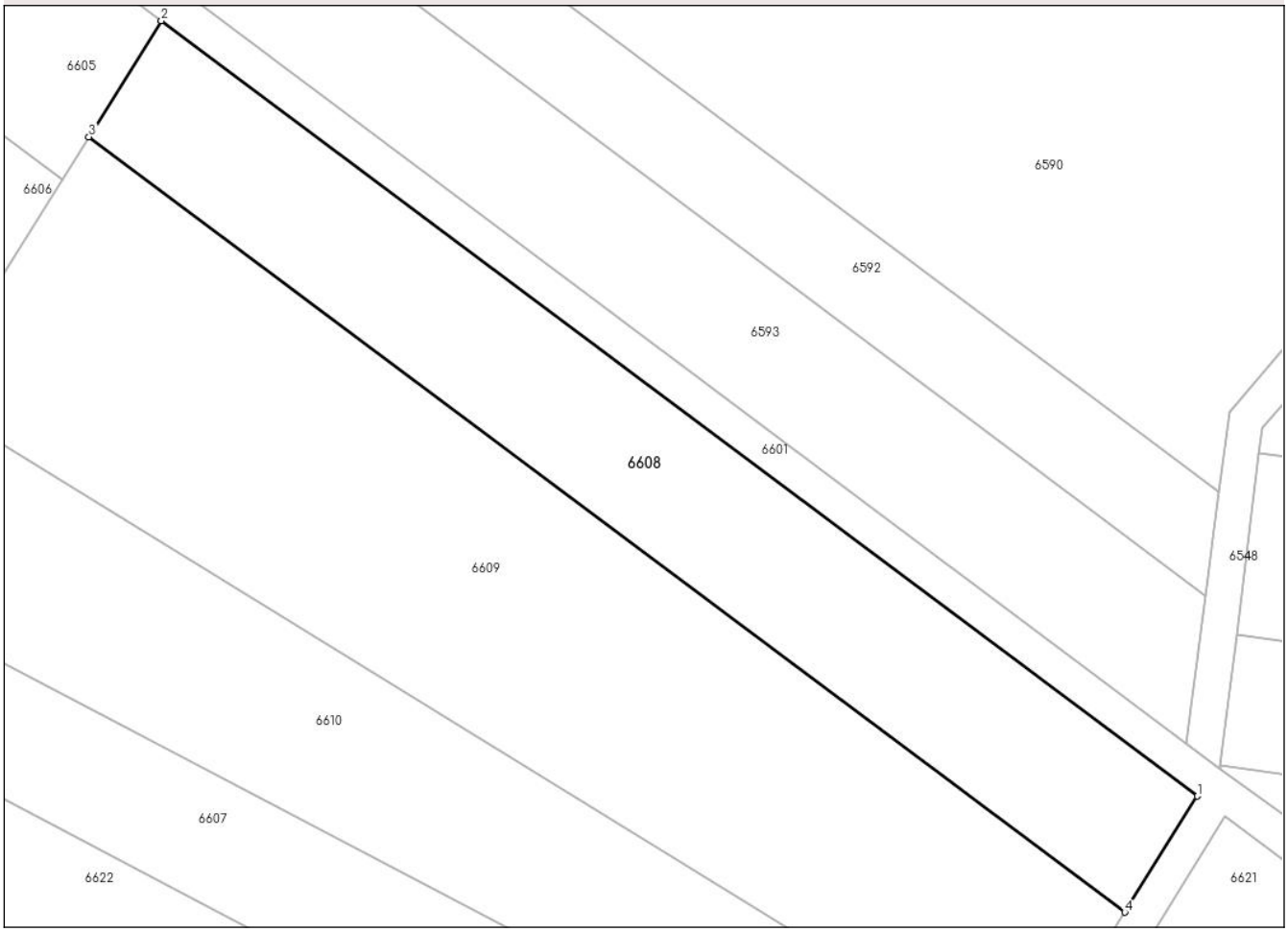

Date referitoare la teren

Crt	Categorie folosință	Intra vilan	Suprafaţa (mp)	Tarla	Parcelă	Nr. topo	Observaţii / Referinţe
1	arabil	NU	2.200	456	3255/24/1	-	

Lungime Segmente
1) Valorile lungimilor segmentelor sunt obţinute din proiecţie în plan.

Punct început	X / Y	Punct sfârşit	X / Y	Lungime segment (** (m)
1	418.780,888 533.799,471	2	418.665,145 533.886,032	144.53
2	418.665,145 533.886,032	3	418.657,045 533.873,082	15.275
3	418.657,045 533.873,082	4	418.772,787 533.786,521	144.53
4	418.772,787 533.786,521	1	418.780,888 533.799,471	15.274

**** Lungimile segmentelor sunt determinate în planul de proiecţie Stereo 70 şi sunt rotunjite la 1 milimetru.**

Document care conține date cu caracter personal, protejat de prevederile Regulamentului (UE) nr. 679/2016 și Legii 190/2018

***** Distanţa dintre puncte este formată din segmente cumulate ce sunt mai mici decât valoarea 1 milimetru.**

Document care conține date cu caracter personal, protejat de prevederile Regulamentului (UE) nr. 679/2016 și Legii 190/2018

DATE DESPRE IMOBILUL NR. 6609

Oficiul de Cadastru şi Publicitate Imobiliară ALBA
Biroul de Cadastru şi Publicitate Imobiliară Aiud

A. Partea I. Descrierea imobilului

TEREN Extravilan

Adresa: Jud. Alba

Nr. Crt	Nr cadastral Nr. topografic	Suprafaţa* (mp)	Observaţii / Referinţe
A1		4.000	Sector cadastral:82 Teren neimprejmuit;

B. Partea II. Proprietari şi acte

Inscrieri privitoare la dreptul de proprietate şi alte drepturi reale		Referinţe
/		
Act Administrativ nr. 14129/1651, din 18/09/2007 emis de CJPSDPAT ALBA (titlu de proprietate);		
B1	Intabulare, drept de PROPRIETATE, dobandit prin Reconstituire, cota actuala 1/1	A1
	1) **MOLDOVAN ILIE**	

C. Partea III. SARCINI .

Inscrieri privind dezmembramintele dreptului de proprietate, drepturi reale de garanţie şi sarcini	Referinţe
NU SUNT	

Document care conține date cu caracter personal, protejat de prevederile Regulamentului (UE) nr. 679/2016 și Legii 190/2018

Anexa Nr. 1 La Partea I

Teren

Nr cadastral	Suprafaţa (mp)*	Observaţii / Referinţe
	4.000	

* Suprafaţa este determinată in planul de proiecţie Stereo 70.

DETALII LINIARE IMOBIL

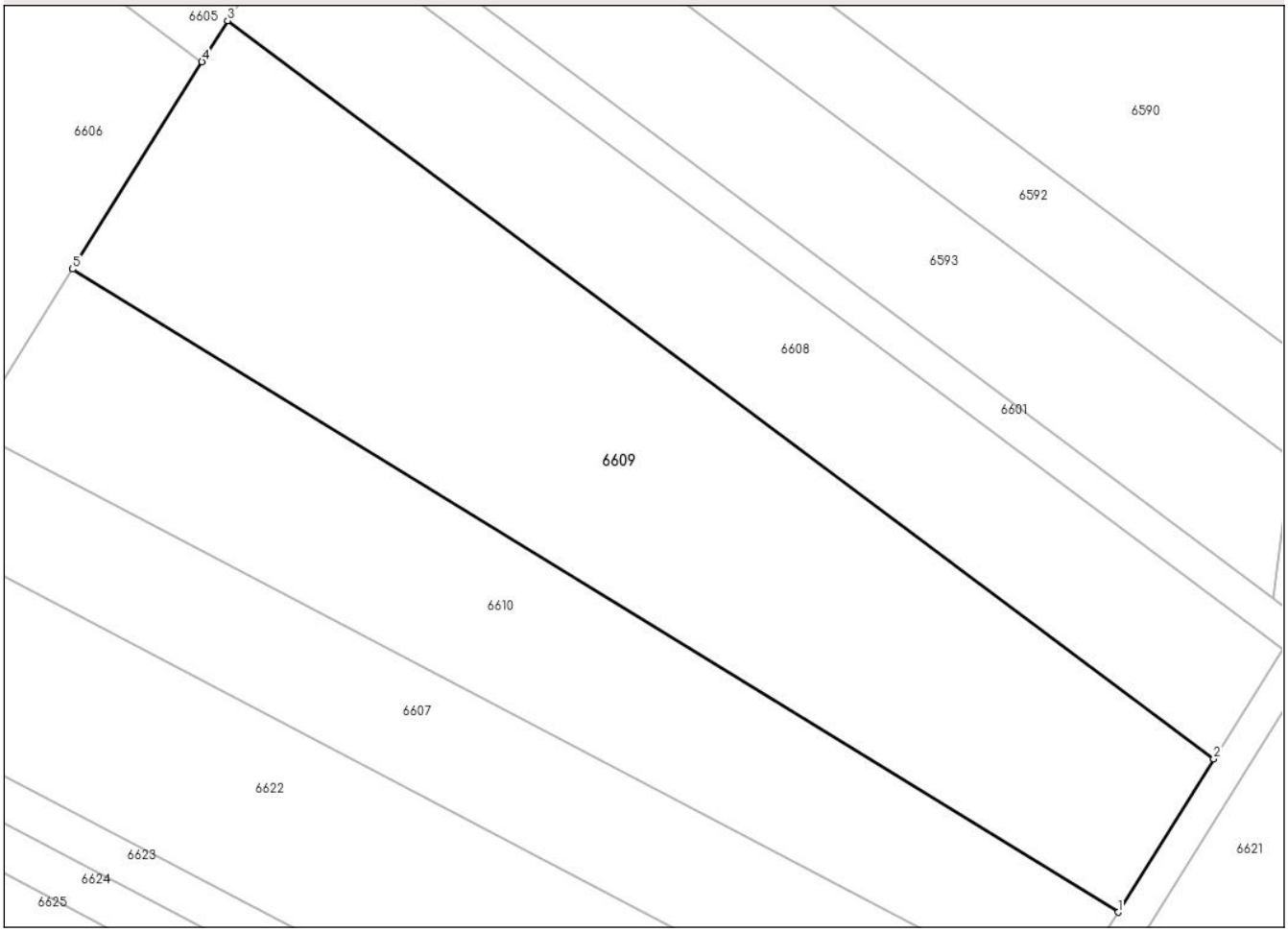

Date referitoare la teren

Crt	Categorie folosință	Intra vilan	Suprafaţa (mp)	Tarla	Parcelă	Nr. topo	Observaţii / Referinţe
1	arabil	NU	4.000	456	3255/24/2	-	

Lungime Segmente
1) Valorile lungimilor segmentelor sunt obţinute din proiecţie în plan.

Punct început	X / Y	Punct sfârşit	X / Y	Lungime segment (** (m)
1	418.761,554 533.768,564	2	418.772,787 533.786,521	21.181
2	418.772,787 533.786,521	3	418.657,045 533.873,082	144.53
3	418.657,045 533.873,082	4	418.654,038 533.868,274	5.671
4	418.654,038 533.868,274	5	418.638,822 533.843,95	28.692
5	418.638,822 533.843,95	1	418.761,554 533.768,564	144.036

Document care conține date cu caracter personal, protejat de prevederile Regulamentului (UE) nr. 679/2016 și Legii 190/2018

** Lungimile segmentelor sunt determinate în planul de proiecţie Stereo 70 şi sunt rotunjite la 1 milimetru.
*** Distanţa dintre puncte este formată din segmente cumulate ce sunt mai mici decât valoarea 1 milimetru.

DATE DESPRE IMOBILUL NR. 6610

Oficiul de Cadastru şi Publicitate Imobiliară ALBA
Biroul de Cadastru şi Publicitate Imobiliară Aiud

A. Partea I. Descrierea imobilului

TEREN Extravilan

Adresa: Jud. Alba

Nr. Crt	Nr cadastral Nr. topografic	Suprafaţa* (mp)	Observaţii / Referinţe
A1		2.500	Sector cadastral:82 Teren neimprejmuit;

B. Partea II. Proprietari şi acte

Inscrieri privitoare la dreptul de proprietate şi alte drepturi reale		Referinţe
/		
Act Administrativ nr. 14099/1458, din 17/11/2004 emis de CJPSDPAT ALBA (titlu de proprietate);		
B1	Intabulare, drept de PROPRIETATE, dobandit prin Reconstituire, cota actuala 1/1	A1
	1) **NICULITA VICTOR**	

C. Partea III. SARCINI .

Inscrieri privind dezmembramintele dreptului de proprietate, drepturi reale de garanţie şi sarcini	Referinţe
NU SUNT	

Document care conține date cu caracter personal, protejat de prevederile Regulamentului (UE) nr. 679/2016 și Legii 190/2018

Anexa Nr. 1 La Partea I

Teren

Nr cadastral	Suprafaţa (mp)*	Observaţii / Referinţe
	2.500	

* Suprafaţa este determinată in planul de proiecţie Stereo 70.

DETALII LINIARE IMOBIL

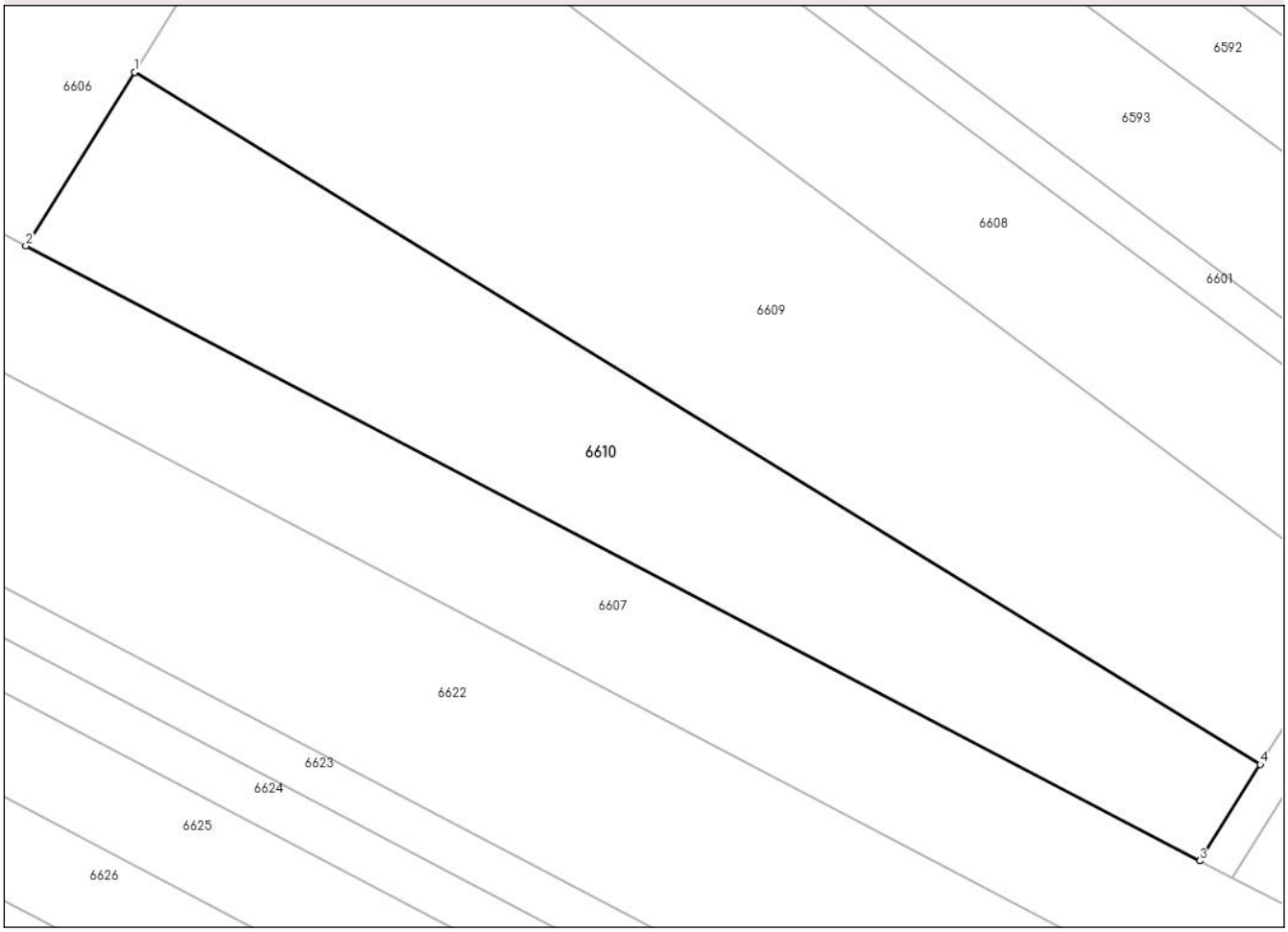

Date referitoare la teren

Crt	Categorie folosință	Intra vilan	Suprafaţa (mp)	Tarla	Parcelă	Nr. topo	Observaţii / Referinţe
1	arabil	NU	2.500	456	3255/23	-	

Lungime Segmente
1) Valorile lungimilor segmentelor sunt obţinute din proiecţie în plan.

Punct început	X / Y	Punct sfârşit	X / Y	Lungime segment (** (m)
1	418.638,822 533.843,95	2	418.626,986 533.825,03	22.316
2	418.626,986 533.825,03	3	418.754,979 533.758,053	144.458
3	418.754,979 533.758,053	4	418.761,554 533.768,564	12.398
4	418.761,554 533.768,564	1	418.638,822 533.843,95	144.036

**** Lungimile segmentelor sunt determinate în planul de proiecţie Stereo 70 şi sunt rotunjite la 1 milimetru.**

Document care conține date cu caracter personal, protejat de prevederile Regulamentului (UE) nr. 679/2016 și Legii 190/2018

***** Distanţa dintre puncte este formată din segmente cumulate ce sunt mai mici decât valoarea 1 milimetru.**

Document care conține date cu caracter personal, protejat de prevederile Regulamentului (UE) nr. 679/2016 și Legii 190/2018

DATE DESPRE IMOBILUL NR. 6611

Oficiul de Cadastru şi Publicitate Imobiliară ALBA
Biroul de Cadastru şi Publicitate Imobiliară Aiud

A. Partea I. Descrierea imobilului

TEREN Extravilan

Adresa: Jud. Alba

Nr. Crt	Nr cadastral Nr. topografic	Suprafaţa* (mp)	Observaţii / Referinţe
A1		664	Sector cadastral:82 Teren neimprejmuit; DIFERENTA DE SUPRAFATA SE GASESTE IN SECTOR 81 ID6783

B. Partea II. Proprietari şi acte

Inscrieri privitoare la dreptul de proprietate şi alte drepturi reale		Referinţe
/		
Act Administrativ nr. 14188/1792, din 23/10/2009 emis de CJPSDPAT ALBA (titlu de proprietate);		
B1	Intabulare, drept de PROPRIETATE, dobandit prin Reconstituire, cota actuala 1/1	A1
	1) **BRASSO DORINA** 2) **MOLDOVAN IOAN**, DECEDAT DEFUNCT:Da	

C. Partea III. SARCINI .

Inscrieri privind dezmembramintele dreptului de proprietate, drepturi reale de garanţie şi sarcini	Referinţe
NU SUNT	

Document care conține date cu caracter personal, protejat de prevederile Regulamentului (UE) nr. 679/2016 și Legii 190/2018

Anexa Nr. 1 La Partea I

Teren

Nr cadastral	Suprafaţa (mp)*	Observaţii / Referinţe
	664	DIFERENTA DE SUPRAFATA SE GASESTE IN SECTOR 81 ID6783

* Suprafaţa este determinată in planul de proiecţie Stereo 70.

DETALII LINIARE IMOBIL

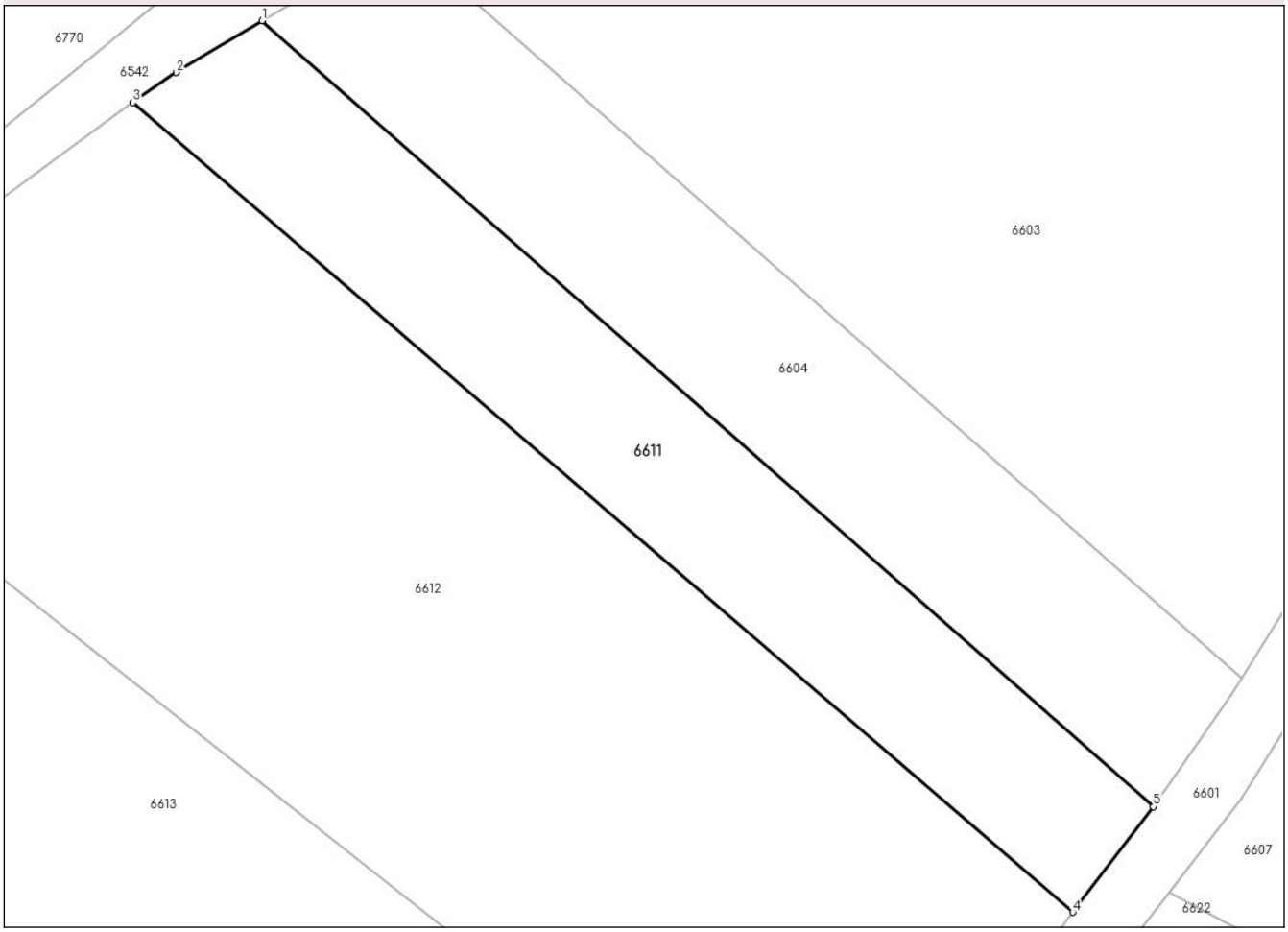

Date referitoare la teren

Crt	Categorie folosință	Intra vilan	Suprafaţa (mp)	Tarla	Parcelă	Nr. topo	Observaţii / Referinţe
1	faneata	NU	664	-	2795/7	-	

Lungime Segmente
1) Valorile lungimilor segmentelor sunt obţinute din proiecţie în plan.

Punct început	X / Y	Punct sfârşit	X / Y	Lungime segment (** (m)
1	418.515,786 533.892,863	2	418.510,41 533.889,627	6.274
2	418.510,41 533.889,627	3	418.507,692 533.887,744	3.306
3	418.507,692 533.887,744	4	418.566,523 533.837,129	77.607
4	418.566,523 533.837,129	5	418.571,555 533.843,721	8.293
5	418.571,555 533.843,721	1	418.515,786 533.892,863	74.332

Document care conține date cu caracter personal, protejat de prevederile Regulamentului (UE) nr. 679/2016 și Legii 190/2018

** Lungimile segmentelor sunt determinate în planul de proiecţie Stereo 70 şi sunt rotunjite la 1 milimetru.
*** Distanţa dintre puncte este formată din segmente cumulate ce sunt mai mici decât valoarea 1 milimetru.

Document care conține date cu caracter personal, protejat de prevederile Regulamentului (UE) nr. 679/2016 și Legii 190/2018

DATE DESPRE IMOBILUL NR. 6612

Oficiul de Cadastru şi Publicitate Imobiliară ALBA
Biroul de Cadastru şi Publicitate Imobiliară Aiud

A. Partea I. Descrierea imobilului

TEREN Extravilan

Adresa: Jud. Alba

Nr. Crt	Nr cadastral Nr. topografic	Suprafaţa* (mp)	Observaţii / Referinţe
A1		2.211	Sector cadastral:82 Teren neimprejmuit;

B. Partea II. Proprietari şi acte

Inscrieri privitoare la dreptul de proprietate şi alte drepturi reale		Referinţe
/		
Act Notarial nr. 1928, din 29/11/2010 emis de BNP ASOCIATI MARGINEAN (contract de intretinere);		
B1	Intabulare, drept de PROPRIETATE, dobandit prin Conventie, cota actuala 1/1	A1
	1) **CALUŞER SORIN** 2) **CALUŞER MARIA-LIANA**	

C. Partea III. SARCINI .

Inscrieri privind dezmembramintele dreptului de proprietate, drepturi reale de garanţie şi sarcini	Referinţe
NU SUNT	

Anexa Nr. 1 La Partea I

Teren

Nr cadastral	Suprafaţa (mp)*	Observaţii / Referinţe
	2.211	

* Suprafaţa este determinată in planul de proiecţie Stereo 70.

DETALII LINIARE IMOBIL

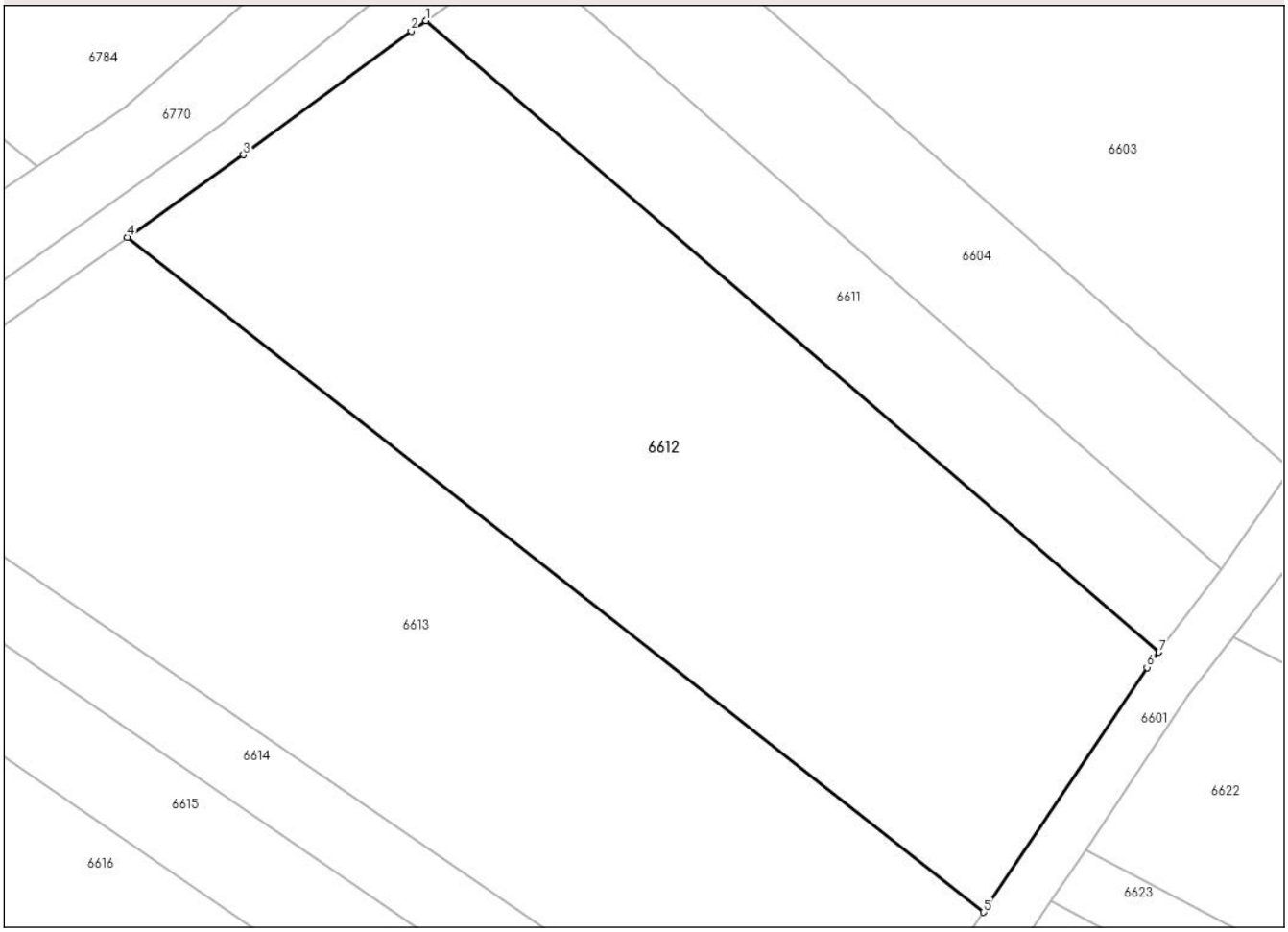

Date referitoare la teren

Crt	Categorie folosință	Intra vilan	Suprafaţa (mp)	Tarla	Parcelă	Nr. topo	Observaţii / Referinţe
1	faneata	NU	2.211	383	2759/10	-	

Lungime Segmente
1) Valorile lungimilor segmentelor sunt obţinute din proiecţie în plan.

Punct început	X / Y	Punct sfârşit	X / Y	Lungime segment (** (m)
1	418.507,692 533.887,744	2	418.506,511 533.886,926	1.438
2	418.506,511 533.886,926	3	418.493,048 533.877,001	16.725
3	418.493,048 533.877,001	4	418.483,74 533.870,388	11.418
4	418.483,74 533.870,388	5	418.552,468 533.816,27	87.477
5	418.552,468 533.816,27	6	418.565,578 533.835,892	23.598

Document care conține date cu caracter personal, protejat de prevederile Regulamentului (UE) nr. 679/2016 și Legii 190/2018

Punct început	X / Y	Punct sfârşit	X / Y	Lungime segment (** (m)
6	418.565,578 533.835,892	7	418.566,523 533.837,129	1.557
7	418.566,523 533.837,129	1	418.507,692 533.887,744	77.607

** Lungimile segmentelor sunt determinate în planul de proiecţie Stereo 70 şi sunt rotunjite la 1 milimetru.
*** Distanţa dintre puncte este formată din segmente cumulate ce sunt mai mici decât valoarea 1 milimetru.

Document care conține date cu caracter personal, protejat de prevederile Regulamentului (UE) nr. 679/2016 și Legii 190/2018

DATE DESPRE IMOBILUL NR. 6613

Oficiul de Cadastru şi Publicitate Imobiliară ALBA
Biroul de Cadastru şi Publicitate Imobiliară Aiud

A. Partea I. Descrierea imobilului

TEREN Extravilan

Adresa: Jud. Alba

Nr. Crt	Nr cadastral Nr. topografic	Suprafaţa* (mp)	Observaţii / Referinţe
A1		2.212	Sector cadastral:82 Teren neimprejmuit;

B. Partea II. Proprietari şi acte

Inscrieri privitoare la dreptul de proprietate şi alte drepturi reale		Referinţe
/		
Act Administrativ nr. 14110/1592, din 15/09/2005 emis de CJPSDPAT ALBA (titlu de proprietate);		
B1	Intabulare, drept de PROPRIETATE, dobandit prin Reconstituire, cota actuala 1/1	A1
	1) **GUTIU GHEORGHE**, DECEDAT DEFUNCT:Da	

C. Partea III. SARCINI .

Inscrieri privind dezmembramintele dreptului de proprietate, drepturi reale de garanţie şi sarcini	Referinţe
NU SUNT	

Document care conține date cu caracter personal, protejat de prevederile Regulamentului (UE) nr. 679/2016 și Legii 190/2018

Anexa Nr. 1 La Partea I

Teren

Nr cadastral	Suprafaţa (mp)*	Observaţii / Referinţe
	2.212	

* Suprafaţa este determinată in planul de proiecţie Stereo 70.

DETALII LINIARE IMOBIL

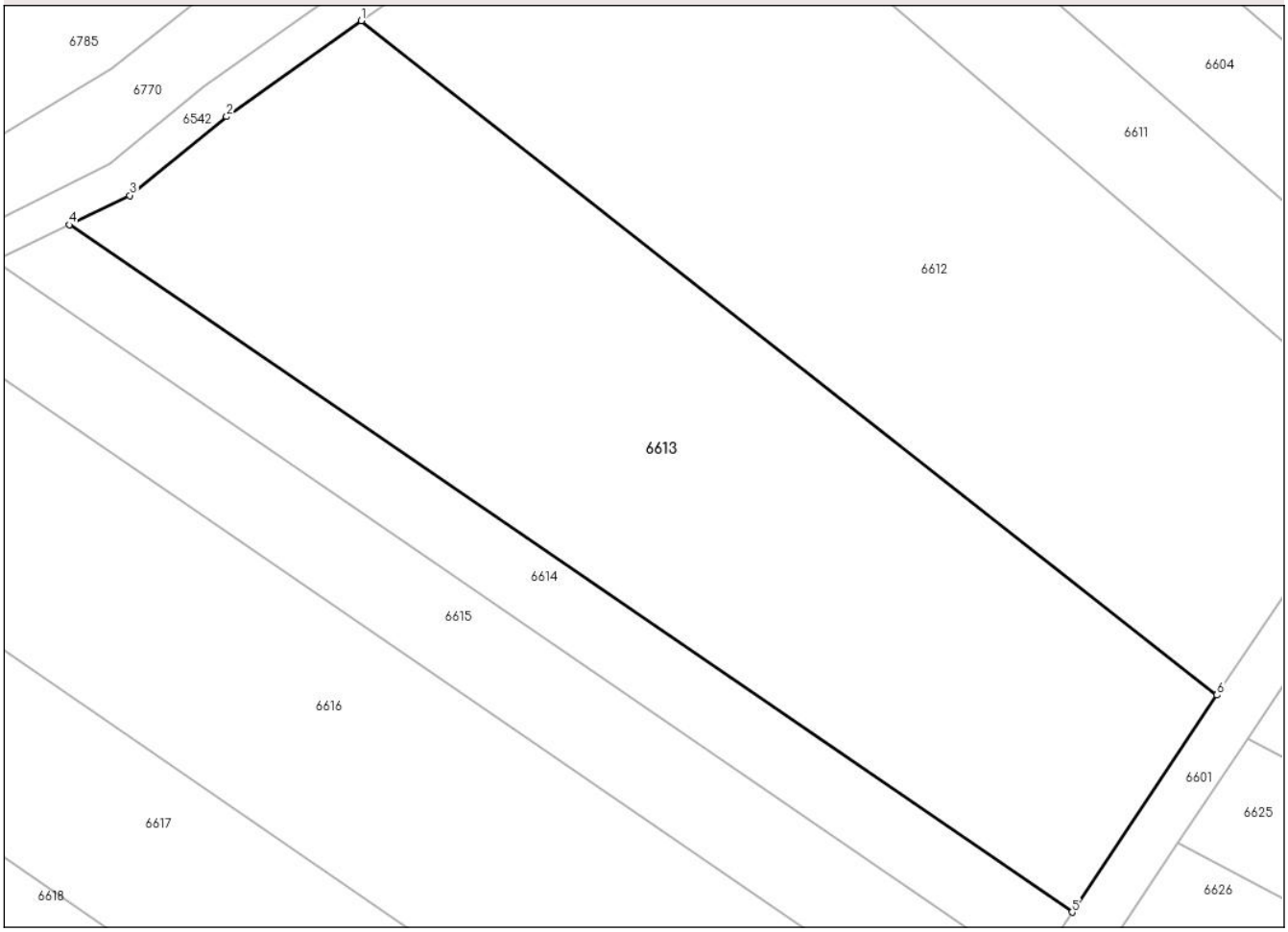

Date referitoare la teren

Crt	Categorie folosință	Intra vilan	Suprafaţa (mp)	Tarla	Parcelă	Nr. topo	Observaţii / Referinţe
1	arabil	NU	2.212	383	2759/9/2	-	

Lungime Segmente
1) Valorile lungimilor segmentelor sunt obţinute din proiecţie în plan.

Punct început	X / Y	Punct sfârşit	X / Y	Lungime segment (** (m)
1	418.483,74 533.870,388	2	418.472,916 533.862,698	13.278
2	418.472,916 533.862,698	3	418.465,151 533.856,365	10.02
3	418.465,151 533.856,365	4	418.460,271 533.854,017	5.415
4	418.460,271 533.854,017	5	418.540,832 533.798,852	97.638
5	418.540,832 533.798,852	6	418.552,468 533.816,27	20.947

Document care conține date cu caracter personal, protejat de prevederile Regulamentului (UE) nr. 679/2016 și Legii 190/2018

Punct început	X / Y	Punct sfârşit	X / Y	Lungime segment (** (m)
6	418.552,468 533.816,27	1	418.483,74 533.870,388	87.477

** Lungimile segmentelor sunt determinate în planul de proiecţie Stereo 70 şi sunt rotunjite la 1 milimetru.
*** Distanţa dintre puncte este formată din segmente cumulate ce sunt mai mici decât valoarea 1 milimetru.

Document care conține date cu caracter personal, protejat de prevederile Regulamentului (UE) nr. 679/2016 și Legii 190/2018

DATE DESPRE IMOBILUL NR. 6614

Oficiul de Cadastru şi Publicitate Imobiliară ALBA
Biroul de Cadastru şi Publicitate Imobiliară Aiud

A. Partea I. Descrierea imobilului

TEREN Extravilan

Adresa: Jud. Alba

Nr. Crt	Nr cadastral Nr. topografic	Suprafaţa* (mp)	Observaţii / Referinţe
A1		573	Sector cadastral:82 Teren neimprejmuit; DIFERENTA DE SUPRAFATA SE GASESTE LA ID 6786 SECTOR 81

B. Partea II. Proprietari şi acte

Inscrieri privitoare la dreptul de proprietate şi alte drepturi reale		Referinţe
/		
Act Administrativ nr. 14099/1491, din 13/02/2005 emis de CJPSDPAT ALBA (titlu de proprietate);		
B1	Intabulare, drept de PROPRIETATE, dobandit prin Reconstituire, cota actuala 1/1	A1
	1) **ORIAN LAUREAN**	
Act Administrativ nr. 1965, din 03/07/2024 emis de PRIMARIA COMUNEI HOPARTA (adeverinta);		
B2	SE NOTEAZA POSESIA FAPTICA A NUMITULUI	A1
	1) **MOLDOVAN PETRU-ILIE**	

C. Partea III. SARCINI .

Inscrieri privind dezmembramintele dreptului de proprietate, drepturi reale de garanţie şi sarcini	Referinţe
NU SUNT	

Document care conține date cu caracter personal, protejat de prevederile Regulamentului (UE) nr. 679/2016 și Legii 190/2018

Anexa Nr. 1 La Partea I

Teren

Nr cadastral	Suprafaţa (mp)*	Observaţii / Referinţe
	573	DIFERENTA DE SUPRAFATA SE GASESTE LA ID 6786 SECTOR 81

* Suprafaţa este determinată in planul de proiecţie Stereo 70.

DETALII LINIARE IMOBIL

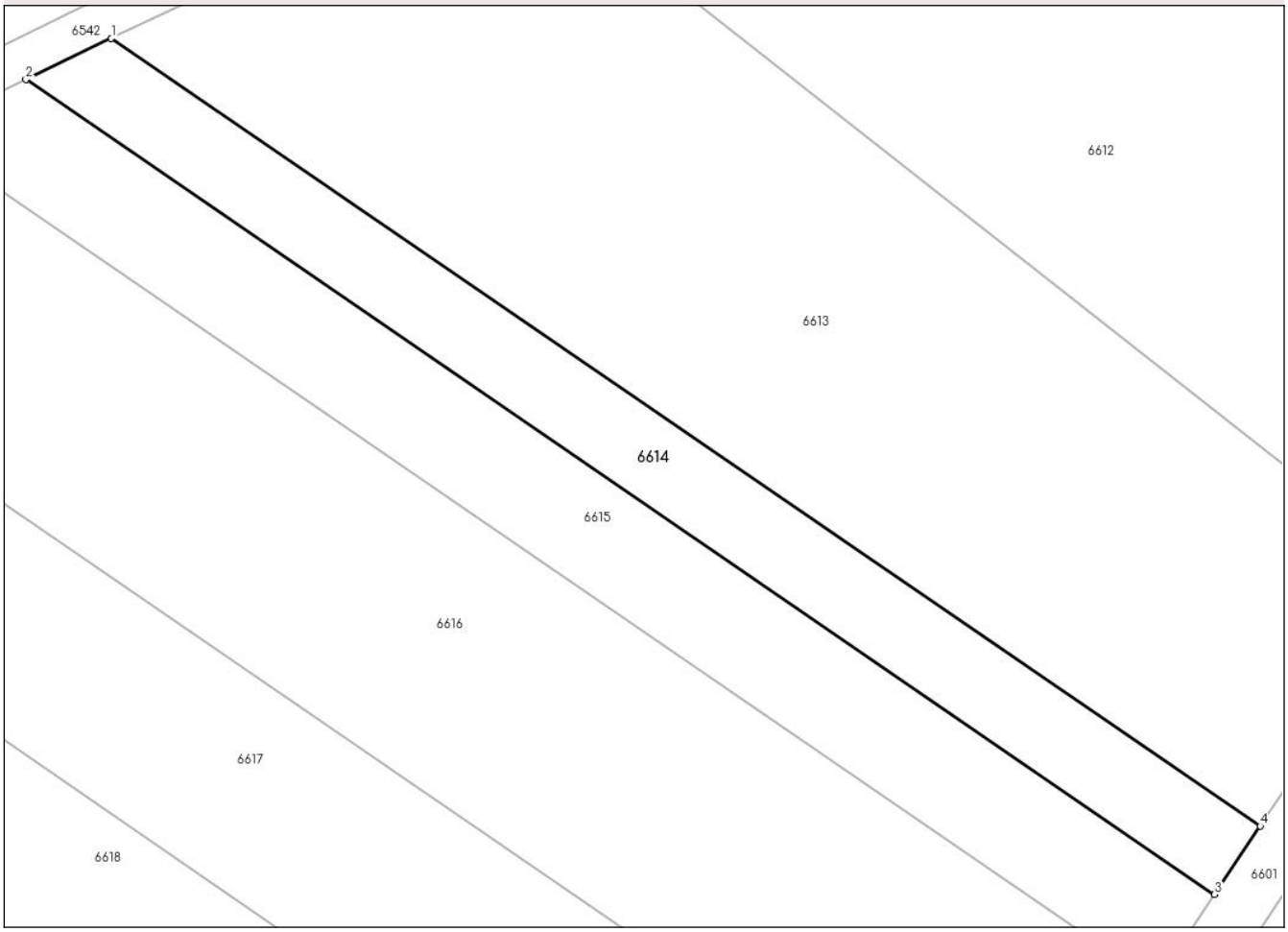

Date referitoare la teren

Crt	Categorie folosință	Intra vilan	Suprafaţa (mp)	Tarla	Parcelă	Nr. topo	Observaţii / Referinţe
1	arabil	NU	573	383	2570/16	-	

Lungime Segmente

1) Valorile lungimilor segmentelor sunt obţinute din proiecţie în plan.

Punct început	X / Y	Punct sfârşit	X / Y	Lungime segment (** (m)
1	418.460,271 533.854,017	2	418.454,276 533.851,133	6.653
2	418.454,276 533.851,133	3	418.537,628 533.794,057	101.021
3	418.537,628 533.794,057	4	418.540,832 533.798,852	5.767
4	418.540,832 533.798,852	1	418.460,271 533.854,017	97.638

**** Lungimile segmentelor sunt determinate în planul de proiecţie Stereo 70 şi sunt rotunjite la 1 milimetru.**

Document care conține date cu caracter personal, protejat de prevederile Regulamentului (UE) nr. 679/2016 și Legii 190/2018

***** Distanţa dintre puncte este formată din segmente cumulate ce sunt mai mici decât valoarea 1 milimetru.**

DATE DESPRE IMOBILUL NR. 6615

Oficiul de Cadastru şi Publicitate Imobiliară ALBA
Biroul de Cadastru şi Publicitate Imobiliară Aiud

A. Partea I. Descrierea imobilului

TEREN Extravilan

Adresa: Jud. Alba

Nr. Crt	Nr cadastral Nr. topografic	Suprafaţa* (mp)	Observaţii / Referinţe
A1		767	Sector cadastral:82 Teren neimprejmuit; DIFERENTA DE SUPRAFATA SE GASESTE LA ID 6787 SECTOR 81

B. Partea II. Proprietari şi acte

Inscrieri privitoare la dreptul de proprietate şi alte drepturi reale		Referinţe
/		
Act Administrativ nr. 14110/1562, din 22/04/2005 emis de CJPSDPAT ALBA (titlu de proprietate);		
B1	Intabulare, drept de PROPRIETATE, dobandit prin Reconstituire, cota actuala 1/1	A1
	1) **ORIAN MATEI**, DECEDAT DEFUNCT:Da	

C. Partea III. SARCINI .

Inscrieri privind dezmembramintele dreptului de proprietate, drepturi reale de garanţie şi sarcini	Referinţe
NU SUNT	

Document care conține date cu caracter personal, protejat de prevederile Regulamentului (UE) nr. 679/2016 și Legii 190/2018

Anexa Nr. 1 La Partea I

Teren

Nr cadastral	Suprafaţa (mp)*	Observaţii / Referinţe
	767	DIFERENTA DE SUPRAFATA SE GASESTE LA ID 6787 SECTOR 81

* Suprafaţa este determinată in planul de proiecţie Stereo 70.

DETALII LINIARE IMOBIL

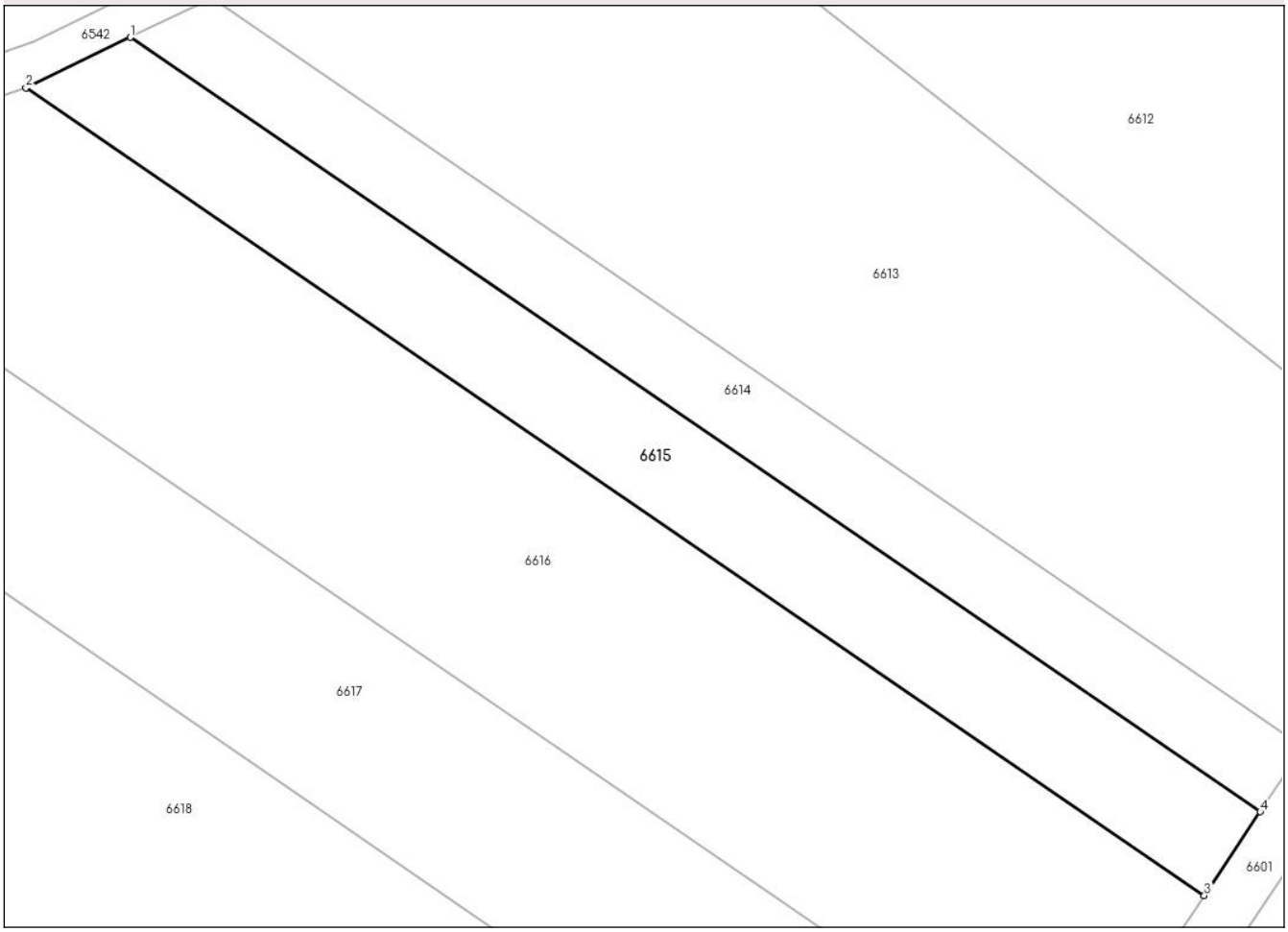

Date referitoare la teren

Crt	Categorie folosință	Intra vilan	Suprafaţa (mp)	Tarla	Parcelă	Nr. topo	Observaţii / Referinţe
1	arabil	NU	767	283	2750/17	-	

Lungime Segmente
1) Valorile lungimilor segmentelor sunt obţinute din proiecţie în plan.

Punct început	X / Y	Punct sfârşit	X / Y	Lungime segment (** (m)
1	418.454,276 533.851,133	2	418.446,553 533.847,417	8.571
2	418.446,553 533.847,417	3	418.533,5 533.787,879	105.379
3	418.533,5 533.787,879	4	418.537,628 533.794,057	7.43
4	418.537,628 533.794,057	1	418.454,276 533.851,133	101.021

**** Lungimile segmentelor sunt determinate în planul de proiecţie Stereo 70 şi sunt rotunjite la 1 milimetru.**

Document care conține date cu caracter personal, protejat de prevederile Regulamentului (UE) nr. 679/2016 și Legii 190/2018

***** Distanţa dintre puncte este formată din segmente cumulate ce sunt mai mici decât valoarea 1 milimetru.**

DATE DESPRE IMOBILUL NR. 6616

Oficiul de Cadastru şi Publicitate Imobiliară ALBA
Biroul de Cadastru şi Publicitate Imobiliară Aiud

A. Partea I. Descrierea imobilului

TEREN Extravilan

Adresa: Jud. Alba

Nr. Crt	Nr cadastral Nr. topografic	Suprafaţa* (mp)	Observaţii / Referinţe
A1		2.061	Sector cadastral:82 Teren neimprejmuit;

B. Partea II. Proprietari şi acte

Inscrieri privitoare la dreptul de proprietate şi alte drepturi reale		Referinţe
/		
Act Normativ nr. 7, din 12/03/1996 emis de PARLAMENT (LEGE);		
B1	Inscrierea provizorie, drept de PROPRIETATEÎn favoarea UAT Hopârta, dobandit prin Lege, cota actuala 1/1	A1
	1) **COMUNA HOPÂRTA**, CIF:4561987, Proprietar neidentificat	
	OBSERVATII: PROPRIETAR NEIDENTIFICAT	

C. Partea III. SARCINI .

Inscrieri privind dezmembramintele dreptului de proprietate, drepturi reale de garanţie şi sarcini	Referinţe
NU SUNT	

Document care conține date cu caracter personal, protejat de prevederile Regulamentului (UE) nr. 679/2016 și Legii 190/2018

Anexa Nr. 1 La Partea I

Teren

Nr cadastral	Suprafaţa (mp)*	Observaţii / Referinţe
	2.061	

* Suprafaţa este determinată in planul de proiecţie Stereo 70.

DETALII LINIARE IMOBIL

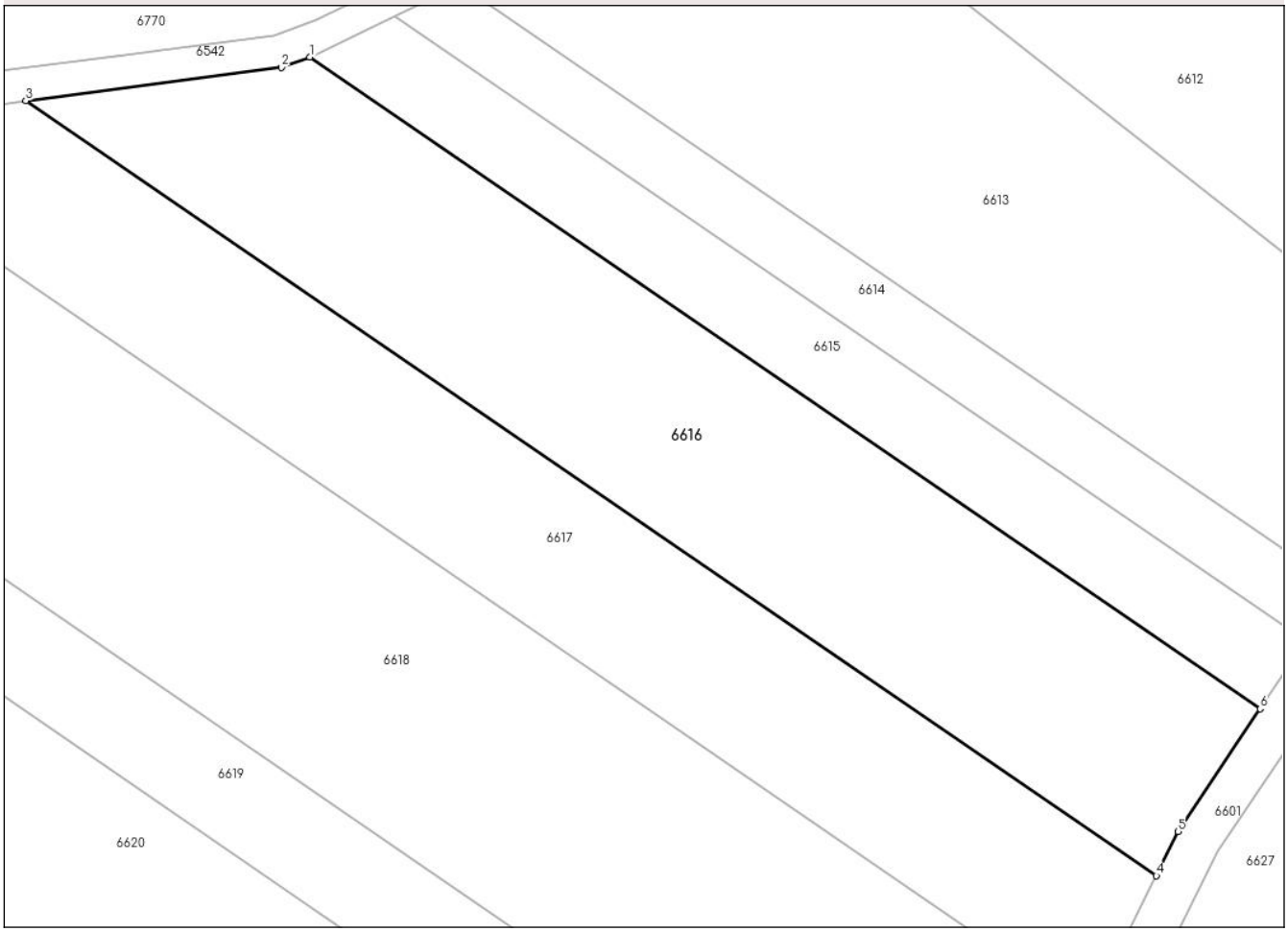

Date referitoare la teren

Crt	Categorie folosință	Intra vilan	Suprafaţa (mp)	Tarla	Parcelă	Nr. topo	Observaţii / Referinţe
1	arabil	NU	2.061	-	2750/18	-	

Lungime Segmente
1) Valorile lungimilor segmentelor sunt obţinute din proiecţie în plan.

Punct început	X / Y	Punct sfârşit	X / Y	Lungime segment (** (m)
1	418.446,553 533.847,417	2	418.443,937 533.846,507	2.769
2	418.443,937 533.846,507	3	418.420,572 533.843,442	23.565
3	418.420,572 533.843,442	4	418.523,999 533.772,621	125.35
4	418.523,999 533.772,621	5	418.525,993 533.776,642	4.489
5	418.525,993 533.776,642	6	418.533,5 533.787,879	13.514

Document care conține date cu caracter personal, protejat de prevederile Regulamentului (UE) nr. 679/2016 și Legii 190/2018

Punct început	X / Y	Punct sfârşit	X / Y	Lungime segment (** (m)
6	418.533,5 533.787,879	1	418.446,553 533.847,417	105.379

** Lungimile segmentelor sunt determinate în planul de proiecţie Stereo 70 şi sunt rotunjite la 1 milimetru.
*** Distanţa dintre puncte este formată din segmente cumulate ce sunt mai mici decât valoarea 1 milimetru.

Document care conține date cu caracter personal, protejat de prevederile Regulamentului (UE) nr. 679/2016 și Legii 190/2018

DATE DESPRE IMOBILUL NR. 6617

Oficiul de Cadastru şi Publicitate Imobiliară ALBA
Biroul de Cadastru şi Publicitate Imobiliară Aiud

A. Partea I. Descrierea imobilului

TEREN Extravilan

Adresa: Jud. Alba

Nr. Crt	Nr cadastral Nr. topografic	Suprafaţa* (mp)	Observaţii / Referinţe
A1		1.832	Sector cadastral:82 Teren neimprejmuit; DIFERENTA DE SUPRAFATA SE GASESTE LA ID 6790

B. Partea II. Proprietari şi acte

Inscrieri privitoare la dreptul de proprietate şi alte drepturi reale		Referinţe
/		
Act Administrativ nr. 14099/1484, din 27/01/2005 emis de CJPSDPAT ALBA (titlu de proprietate);		
B1	Intabulare, drept de PROPRIETATE, dobandit prin Reconstituire, cota actuala 1/1	A1
	1) **RUSU ANICA** 2) **NICULIŢA DUMITRU** 3) **NICULIŢA TEODOR** 4) **NICULIŢA IOAN** 5) **NICULIŢA NICOLAE** 6) **NICULIŢA LAUREAN**	

C. Partea III. SARCINI .

Inscrieri privind dezmembramintele dreptului de proprietate, drepturi reale de garanţie şi sarcini	Referinţe
NU SUNT	

Document care conține date cu caracter personal, protejat de prevederile Regulamentului (UE) nr. 679/2016 și Legii 190/2018

Anexa Nr. 1 La Partea I

Teren

Nr cadastral	Suprafaţa (mp)*	Observaţii / Referinţe
	1.832	DIFERENTA DE SUPRAFATA SE GASESTE LA ID 6790

* Suprafaţa este determinată in planul de proiecţie Stereo 70.

DETALII LINIARE IMOBIL

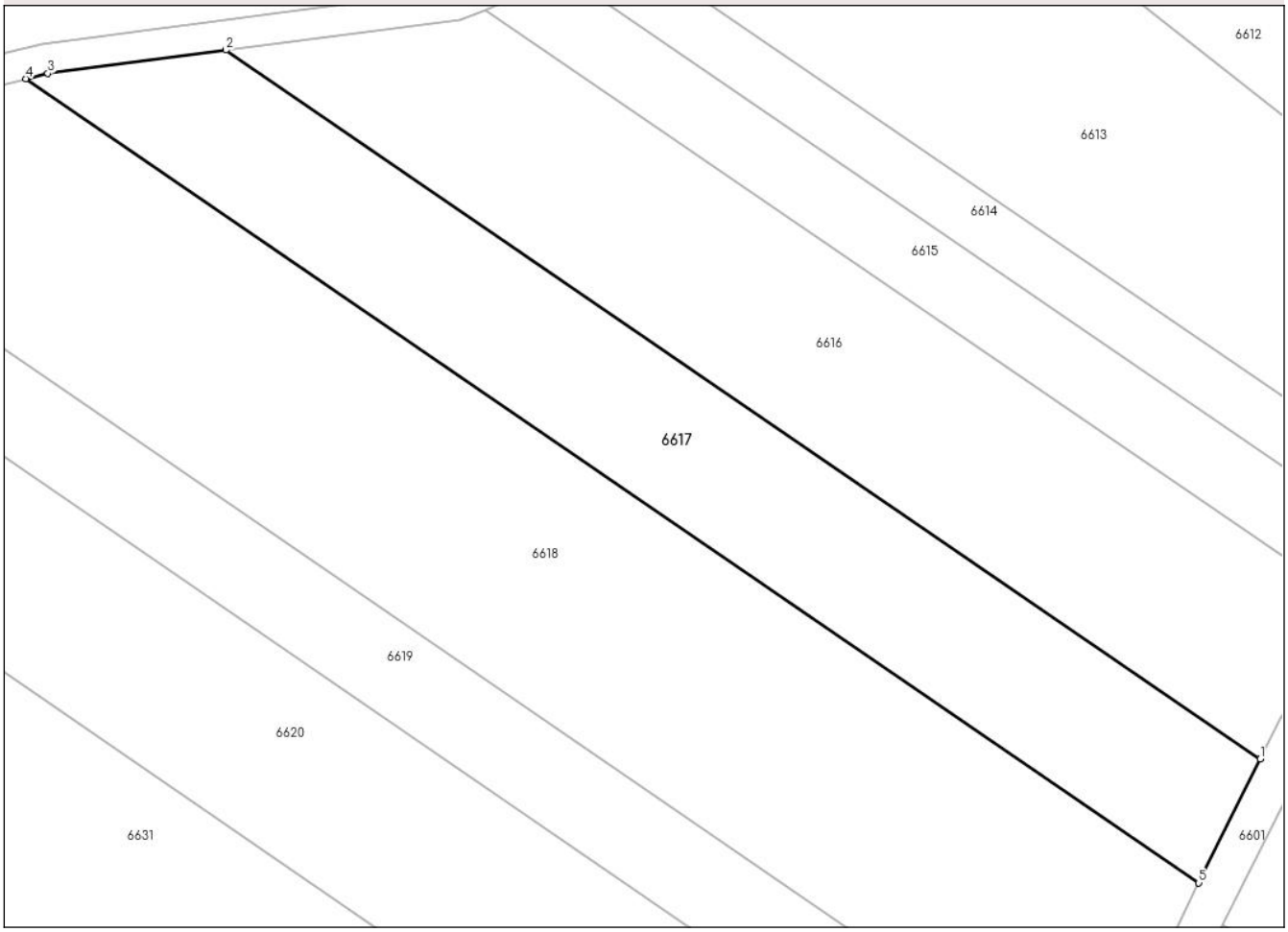

Date referitoare la teren

Crt	Categorie folosință	Intra vilan	Suprafaţa (mp)	Tarla	Parcelă	Nr. topo	Observaţii / Referinţe
1	faneata	NU	1.832	383	2759/11	-	

Lungime Segmente
1) Valorile lungimilor segmentelor sunt obţinute din proiecţie în plan.

Punct început	X / Y	Punct sfârşit	X / Y	Lungime segment (** (m)
1	418.523,999 533.772,621	2	418.420,572 533.843,442	125.35
2	418.420,572 533.843,442	3	418.402,744 533.841,104	17.982
3	418.402,744 533.841,104	4	418.400,558 533.840,573	2.25
4	418.400,558 533.840,573	5	418.517,862 533.760,247	142.171
5	418.517,862 533.760,247	1	418.523,999 533.772,621	13.811

Document care conține date cu caracter personal, protejat de prevederile Regulamentului (UE) nr. 679/2016 și Legii 190/2018

** Lungimile segmentelor sunt determinate în planul de proiecţie Stereo 70 şi sunt rotunjite la 1 milimetru.
*** Distanţa dintre puncte este formată din segmente cumulate ce sunt mai mici decât valoarea 1 milimetru.

DATE DESPRE IMOBILUL NR. 6618

Oficiul de Cadastru şi Publicitate Imobiliară ALBA
Biroul de Cadastru şi Publicitate Imobiliară Aiud

A. Partea I. Descrierea imobilului

TEREN Extravilan

Adresa: Jud. Alba

Nr. Crt	Nr cadastral Nr. topografic	Suprafaţa* (mp)	Observaţii / Referinţe
A1		3.611	Sector cadastral:82 Teren neimprejmuit;

B. Partea II. Proprietari şi acte

Inscrieri privitoare la dreptul de proprietate şi alte drepturi reale		Referinţe
/		
Act Normativ nr. 7, din 12/03/1996 emis de PARLAMENT (LEGE);		
B1	Inscrierea provizorie, drept de PROPRIETATEÎn favoarea UAT Hopârta, dobandit prin Lege, cota actuala 1/1	A1
	1) **COMUNA HOPÂRTA**, CIF:4561987, Proprietar neidentificat	
	OBSERVATII: PROPRIETAR NEIDENTIFICAT	

C. Partea III. SARCINI .

Inscrieri privind dezmembramintele dreptului de proprietate, drepturi reale de garanţie şi sarcini	Referinţe
NU SUNT	

Document care conține date cu caracter personal, protejat de prevederile Regulamentului (UE) nr. 679/2016 și Legii 190/2018

Anexa Nr. 1 La Partea I

Teren

Nr cadastral	Suprafaţa (mp)*	Observaţii / Referinţe
	3.611	

* Suprafaţa este determinată in planul de proiecţie Stereo 70.

DETALII LINIARE IMOBIL

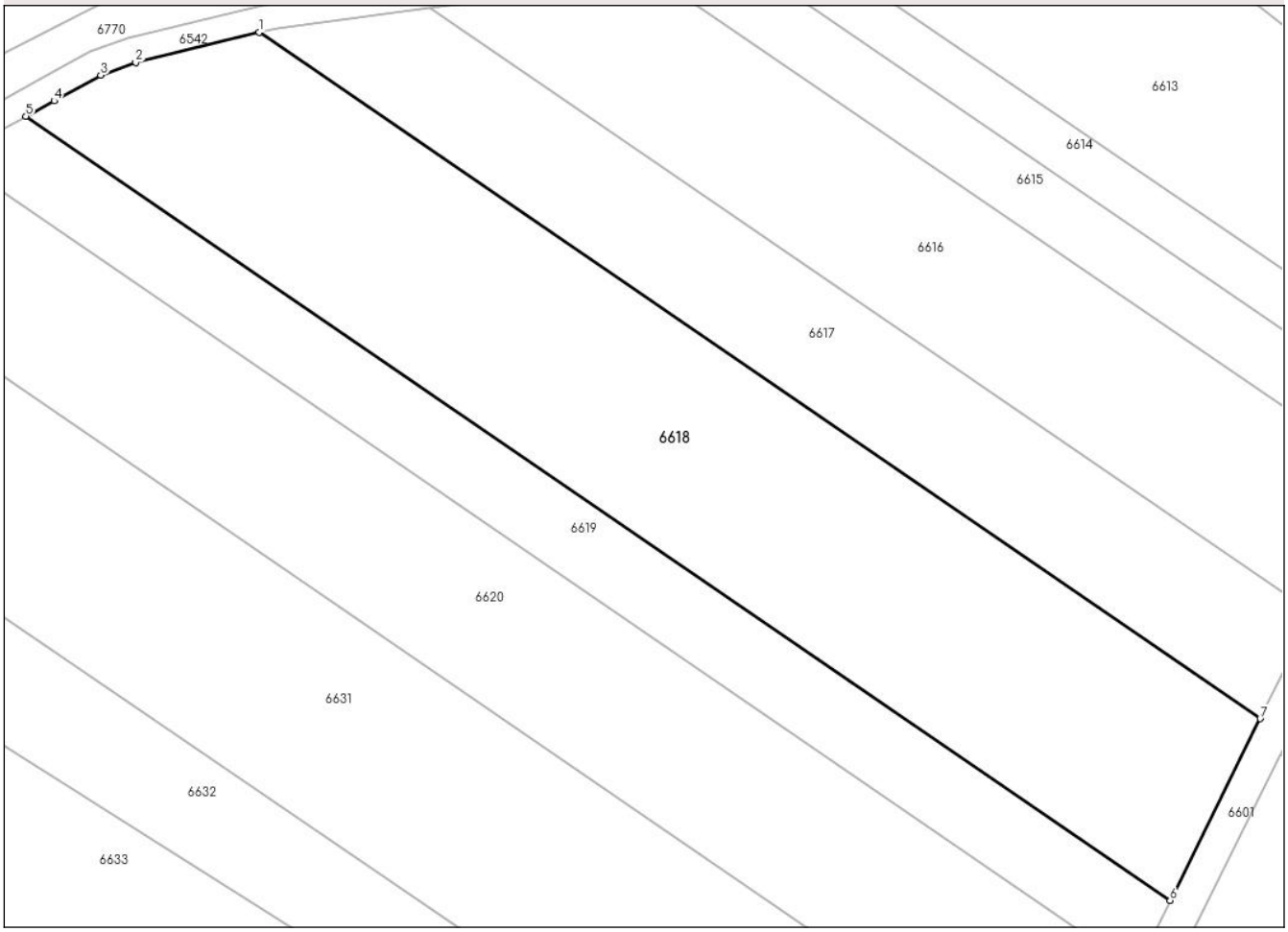

Date referitoare la teren

Crt	Categorie folosință	Intra vilan	Suprafaţa (mp)	Tarla	Parcelă	Nr. topo	Observaţii / Referinţe
1	faneata	NU	3.611	-	2750/2	-	

Lungime Segmente
1) Valorile lungimilor segmentelor sunt obţinute din proiecţie în plan.

Punct început	X / Y	Punct sfârşit	X / Y	Lungime segment (** (m)
1	418.400,558 533.840,573	2	418.386,091 533.837,054	14.888
2	418.386,091 533.837,054	3	418.381,984 533.835,57	4.367
3	418.381,984 533.835,57	4	418.376,524 533.832,552	6.239
4	418.376,524 533.832,552	5	418.373,226 533.830,768	3.75
5	418.373,226 533.830,768	6	418.507,304 533.738,957	162.5

Document care conține date cu caracter personal, protejat de prevederile Regulamentului (UE) nr. 679/2016 și Legii 190/2018

Punct început	X / Y	Punct sfârşit	X / Y	Lungime segment (** (m)
6	418.507,304 533.738,957	7	418.517,862 533.760,247	23.764
7	418.517,862 533.760,247	1	418.400,558 533.840,573	142.171

** Lungimile segmentelor sunt determinate în planul de proiecţie Stereo 70 şi sunt rotunjite la 1 milimetru.
*** Distanţa dintre puncte este formată din segmente cumulate ce sunt mai mici decât valoarea 1 milimetru.

Document care conține date cu caracter personal, protejat de prevederile Regulamentului (UE) nr. 679/2016 și Legii 190/2018

DATE DESPRE IMOBILUL NR. 6619

Oficiul de Cadastru şi Publicitate Imobiliară ALBA
Biroul de Cadastru şi Publicitate Imobiliară Aiud

A. Partea I. Descrierea imobilului

TEREN Extravilan

Adresa: Jud. Alba

Nr. Crt	Nr cadastral Nr. topografic	Suprafaţa* (mp)	Observaţii / Referinţe
A1		1.465	Sector cadastral:82 Teren neimprejmuit;

B. Partea II. Proprietari şi acte

Inscrieri privitoare la dreptul de proprietate şi alte drepturi reale		Referinţe
/		
Act Normativ nr. 7, din 12/03/1996 emis de PARLAMENT (LEGE);		
B1	Inscrierea provizorie, drept de PROPRIETATEÎn favoarea UAT Hopârta, dobandit prin Lege, cota actuala 1/1	A1
	1) **COMUNA HOPÂRTA**, CIF:4561987, Proprietar neidentificat	
	OBSERVATII: PROPRIETAR NEIDENTIFICAT	

C. Partea III. SARCINI .

Inscrieri privind dezmembramintele dreptului de proprietate, drepturi reale de garanţie şi sarcini	Referinţe
NU SUNT	

Anexa Nr. 1 La Partea I

Teren

Nr cadastral	Suprafaţa (mp)*	Observaţii / Referinţe
	1.465	

* Suprafaţa este determinată in planul de proiecţie Stereo 70.

DETALII LINIARE IMOBIL

Date referitoare la teren

Crt	Categorie folosință	Intra vilan	Suprafaţa (mp)	Tarla	Parcelă	Nr. topo	Observaţii / Referinţe
1	faneata	NU	1.465	-	2759/19	-	

Lungime Segmente
1) Valorile lungimilor segmentelor sunt obţinute din proiecţie în plan.

Punct început	X / Y	Punct sfârşit	X / Y	Lungime segment (** (m)
1	418.373,226 533.830,768	2	418.368,77 533.828,358	5.066
2	418.368,77 533.828,358	3	418.364,571 533.825,957	4.838
3	418.364,571 533.825,957	4	418.503,329 533.730,941	168.172
4	418.503,329 533.730,941	5	418.507,304 533.738,957	8.948
5	418.507,304 533.738,957	1	418.373,226 533.830,768	162.5

Document care conține date cu caracter personal, protejat de prevederile Regulamentului (UE) nr. 679/2016 și Legii 190/2018

** Lungimile segmentelor sunt determinate în planul de proiecţie Stereo 70 şi sunt rotunjite la 1 milimetru.
*** Distanţa dintre puncte este formată din segmente cumulate ce sunt mai mici decât valoarea 1 milimetru.

Document care conține date cu caracter personal, protejat de prevederile Regulamentului (UE) nr. 679/2016 și Legii 190/2018

DATE DESPRE IMOBILUL NR. 6620

Oficiul de Cadastru şi Publicitate Imobiliară ALBA
Biroul de Cadastru şi Publicitate Imobiliară Aiud

A. Partea I. Descrierea imobilului

TEREN Extravilan

Adresa: Jud. Alba

Nr. Crt	Nr cadastral Nr. topografic	Suprafaţa* (mp)	Observaţii / Referinţe
A1		3.059	Sector cadastral:82 Teren neimprejmuit; DIFERENTA DE SUPRAFATA SE GASESTE LA ID 6793 SECTOR 81

B. Partea II. Proprietari şi acte

Inscrieri privitoare la dreptul de proprietate şi alte drepturi reale		Referinţe
/		
Act Administrativ nr. 14099/1437, din 28/10/2004 emis de CJPSDPAT ALBA (titlu de proprietate);		
B1	Intabulare, drept de PROPRIETATE, dobandit prin Reconstituire, cota actuala 1/1	A1
	1) **POPA FLOAREA** 2) **MOLDOVAN IOAN** 3) **MOLDOVAN AUGUSTIN** 4) **ROSCA SANDA**	

C. Partea III. SARCINI .

Inscrieri privind dezmembramintele dreptului de proprietate, drepturi reale de garanţie şi sarcini	Referinţe
NU SUNT	

Document care conține date cu caracter personal, protejat de prevederile Regulamentului (UE) nr. 679/2016 și Legii 190/2018

Anexa Nr. 1 La Partea I

Teren

Nr cadastral	Suprafaţa (mp)*	Observaţii / Referinţe
	3.059	DIFERENTA DE SUPRAFATA SE GASESTE LA ID 6793 SECTOR 81

* Suprafaţa este determinată in planul de proiecţie Stereo 70.

DETALII LINIARE IMOBIL

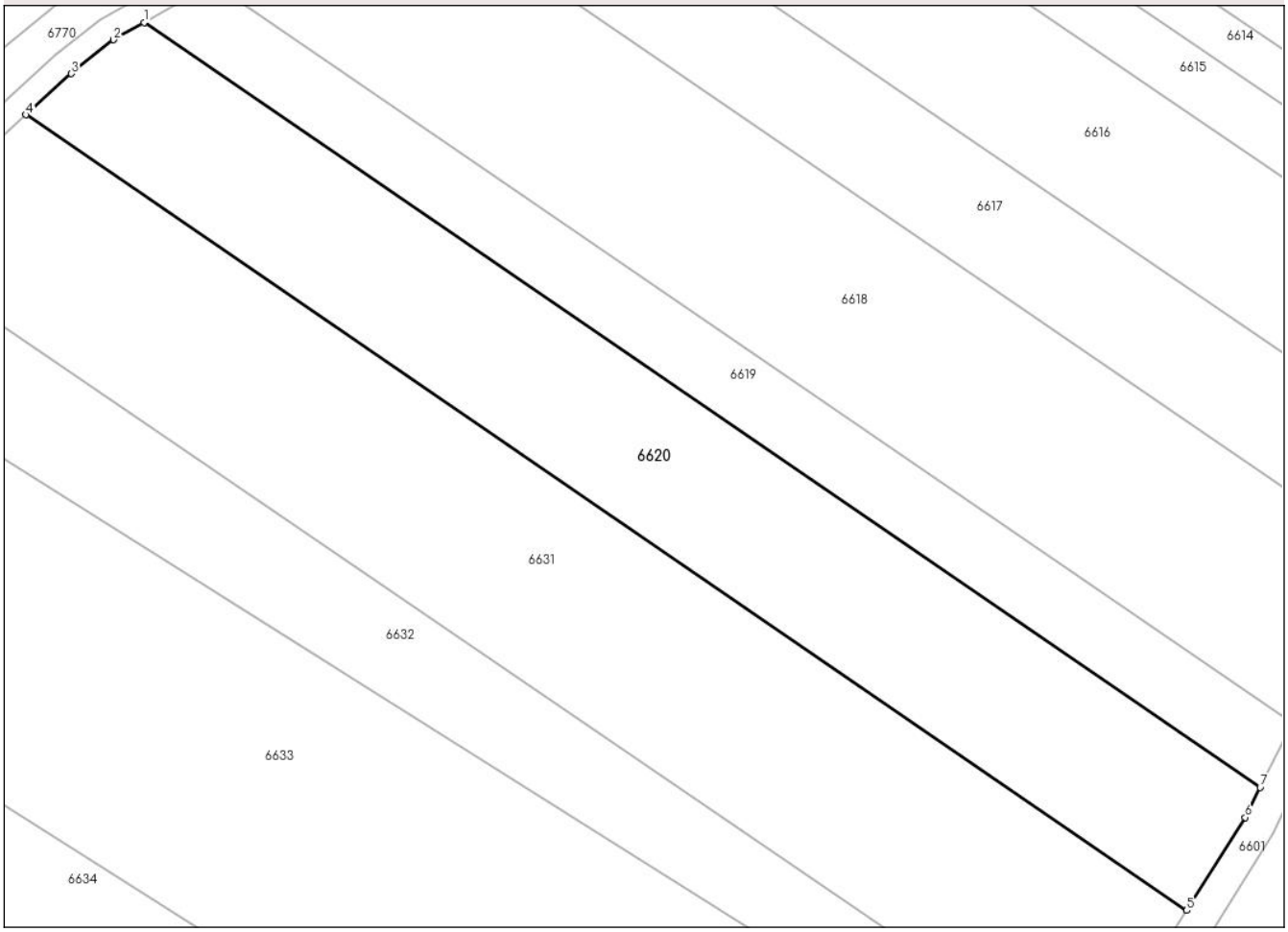

Date referitoare la teren

Crt	Categorie folosință	Intra vilan	Suprafaţa (mp)	Tarla	Parcelă	Nr. topo	Observaţii / Referinţe
1	faneata	NU	3.059	383	2759/29	-	

Lungime Segmente
1) Valorile lungimilor segmentelor sunt obţinute din proiecţie în plan.

Punct început	X / Y	Punct sfârşit	X / Y	Lungime segment (** (m)
1	418.364,571 533.825,957	2	418.360,764 533.823,78	4.385
2	418.360,764 533.823,78	3	418.355,516 533.819,573	6.726
3	418.355,516 533.819,573	4	418.349,871 533.814,479	7.604
4	418.349,871 533.814,479	5	418.494,193 533.715,653	174.915
5	418.494,193 533.715,653	6	418.501,484 533.727,22	13.673

Document care conține date cu caracter personal, protejat de prevederile Regulamentului (UE) nr. 679/2016 și Legii 190/2018

Punct început	X / Y	Punct sfârşit	X / Y	Lungime segment (** (m)
6	418.501,484 533.727,22	7	418.503,329 533.730,941	4.153
7	418.503,329 533.730,941	1	418.364,571 533.825,957	168.172

** Lungimile segmentelor sunt determinate în planul de proiecţie Stereo 70 şi sunt rotunjite la 1 milimetru.
*** Distanţa dintre puncte este formată din segmente cumulate ce sunt mai mici decât valoarea 1 milimetru.

DATE DESPRE IMOBILUL NR. 6621

Oficiul de Cadastru şi Publicitate Imobiliară ALBA
Biroul de Cadastru şi Publicitate Imobiliară Aiud

A. Partea I. Descrierea imobilului

TEREN Extravilan

Adresa: Jud. Alba

Nr. Crt	Nr cadastral Nr. topografic	Suprafaţa* (mp)	Observaţii / Referinţe
A1		2.900	Sector cadastral:82 Teren neimprejmuit;

B. Partea II. Proprietari şi acte

Inscrieri privitoare la dreptul de proprietate şi alte drepturi reale		Referinţe
/		
Act Administrativ nr. 1488/1711, din 02/10/2008 emis de CJPSDPAT ALBA (titlu de proprietate);		
B1	Intabulare, drept de PROPRIETATE, dobandit prin Reconstituire, cota actuala 1/1	A1
	1) **DAN GHEORGHE**, DECEDAT DEFUNCT:Da 2) **DAN AUGUSTIN** 3) **SAVU RUXANDRA** 4) **PASCA MARIA**	

C. Partea III. SARCINI .

Inscrieri privind dezmembramintele dreptului de proprietate, drepturi reale de garanţie şi sarcini	Referinţe
NU SUNT	

Document care conține date cu caracter personal, protejat de prevederile Regulamentului (UE) nr. 679/2016 și Legii 190/2018

Anexa Nr. 1 La Partea I

Teren

Nr cadastral	Suprafaţa (mp)*	Observaţii / Referinţe
	2.900	

* Suprafaţa este determinată in planul de proiecţie Stereo 70.

DETALII LINIARE IMOBIL

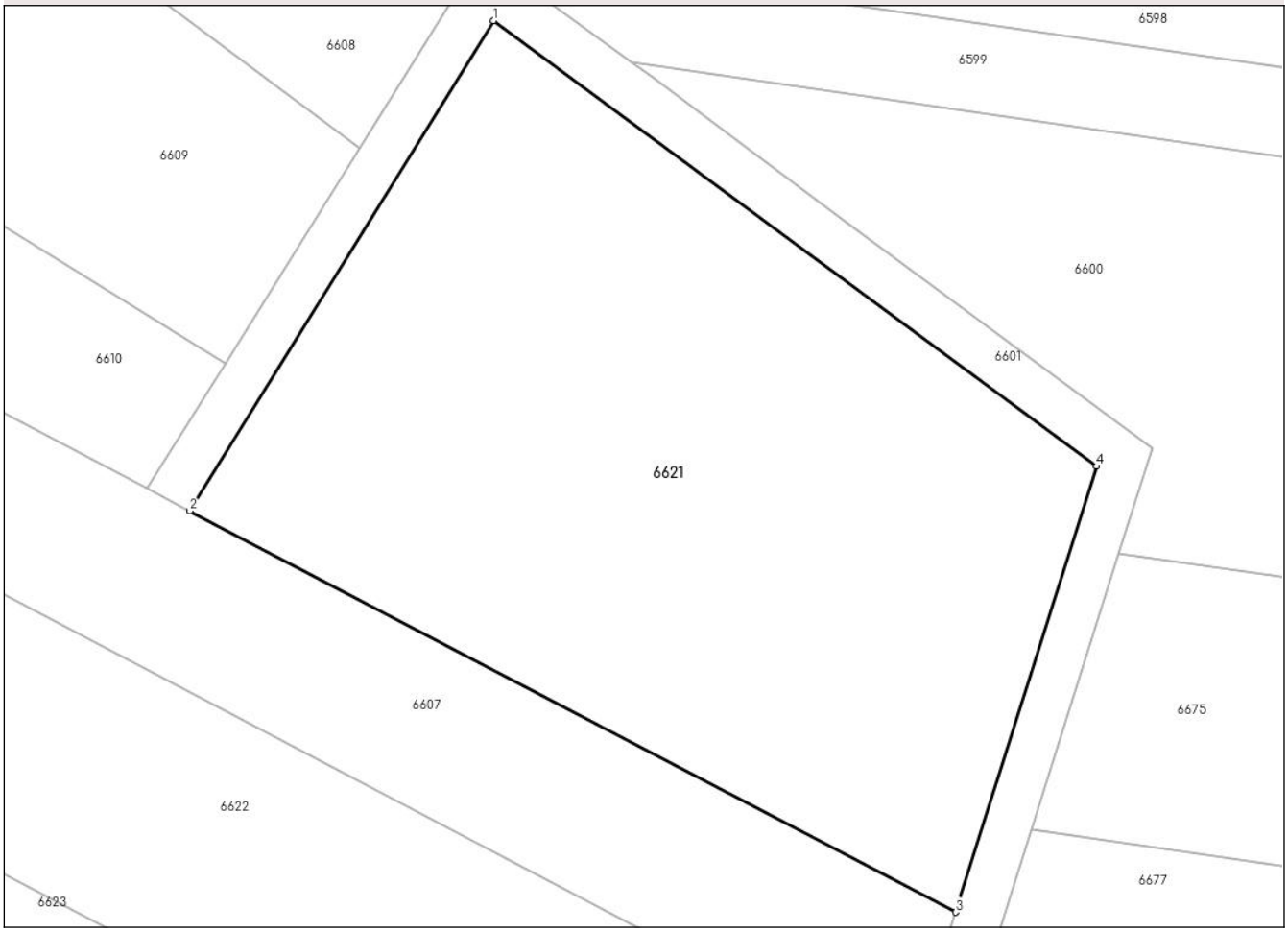

Date referitoare la teren

Crt	Categorie folosință	Intra vilan	Suprafaţa (mp)	Tarla	Parcelă	Nr. topo	Observaţii / Referinţe
1	arabil	NU	2.900	456	3255/22	-	

Lungime Segmente
1) Valorile lungimilor segmentelor sunt obţinute din proiecţie în plan.

Punct început	X / Y	Punct sfârşit	X / Y	Lungime segment (** (m)
1	418.783,967 533.797,188	2	418.758,523 533.756,199	48.244
2	418.758,523 533.756,199	3	418.822,623 533.722,657	72.345
3	418.822,623 533.722,657	4	418.834,404 533.759,937	39.098
4	418.834,404 533.759,937	1	418.783,967 533.797,188	62.702

**** Lungimile segmentelor sunt determinate în planul de proiecţie Stereo 70 şi sunt rotunjite la 1 milimetru.**

Document care conține date cu caracter personal, protejat de prevederile Regulamentului (UE) nr. 679/2016 și Legii 190/2018

***** Distanţa dintre puncte este formată din segmente cumulate ce sunt mai mici decât valoarea 1 milimetru.**

DATE DESPRE IMOBILUL NR. 6622

Oficiul de Cadastru şi Publicitate Imobiliară ALBA
Biroul de Cadastru şi Publicitate Imobiliară Aiud

A. Partea I. Descrierea imobilului

TEREN Extravilan

Adresa: Jud. Alba

Nr. Crt	Nr cadastral Nr. topografic	Suprafaţa* (mp)	Observaţii / Referinţe
A1		5.800	Sector cadastral:82 Teren neimprejmuit;

B. Partea II. Proprietari şi acte

Inscrieri privitoare la dreptul de proprietate şi alte drepturi reale		Referinţe
/		
Act Administrativ nr. 14188/1792, din 23/10/2009 emis de CJPSDPAT ALBA (titlu de proprietate);		
B1	Intabulare, drept de PROPRIETATE, dobandit prin Reconstituire, cota actuala 1/1	A1
	1) **BRASSO DORINA** 2) **MOLDOVAN IOAN**, DECEDAT DEFUNCT:Da	

C. Partea III. SARCINI .

Inscrieri privind dezmembramintele dreptului de proprietate, drepturi reale de garanţie şi sarcini	Referinţe
NU SUNT	

Document care conține date cu caracter personal, protejat de prevederile Regulamentului (UE) nr. 679/2016 și Legii 190/2018

Anexa Nr. 1 La Partea I

Teren

Nr cadastral	Suprafaţa (mp)*	Observaţii / Referinţe
	5.800	

* Suprafaţa este determinată in planul de proiecţie Stereo 70.

DETALII LINIARE IMOBIL

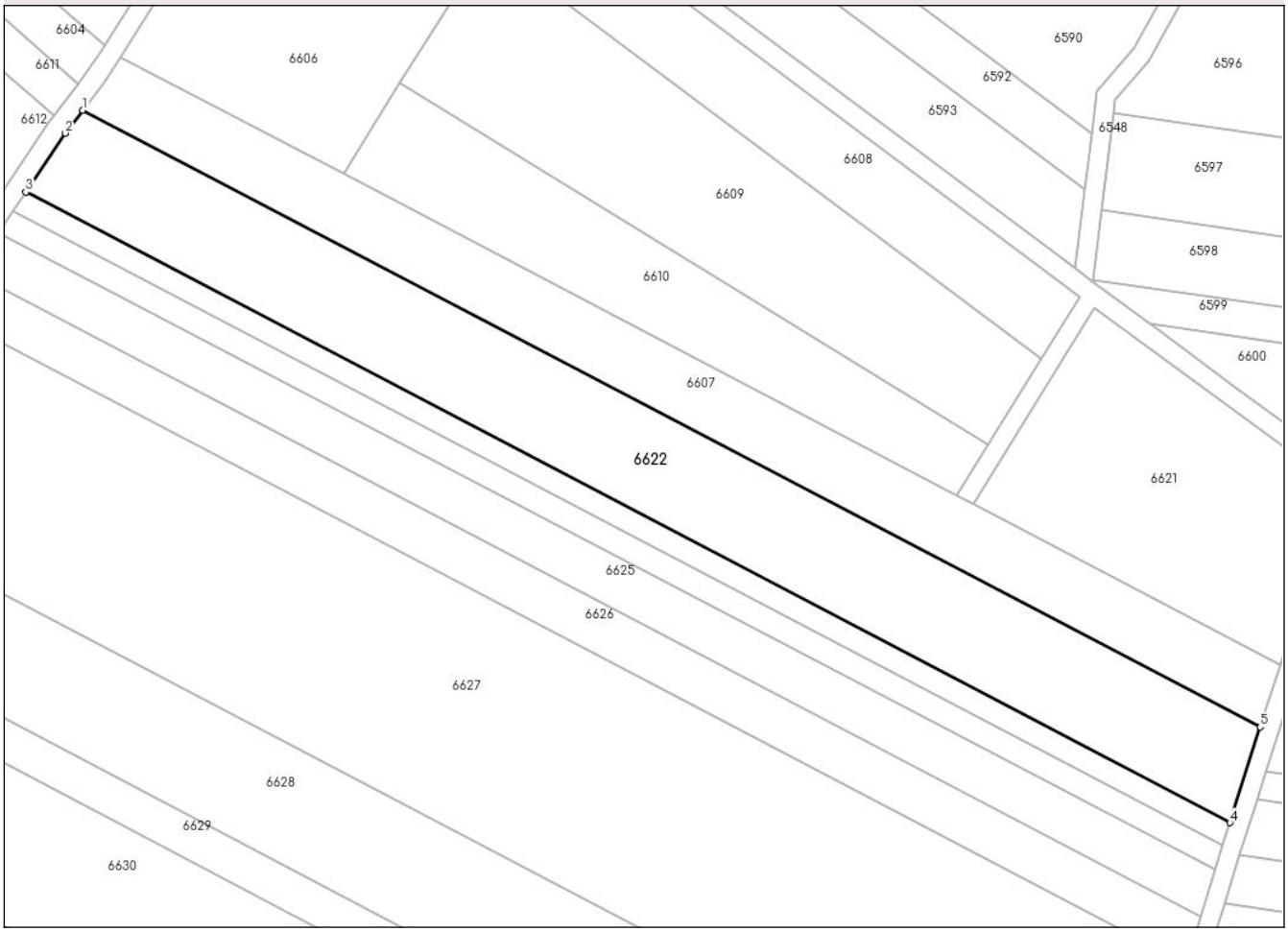

Date referitoare la teren

Crt	Categorie folosință	Intra vilan	Suprafaţa (mp)	Tarla	Parcelă	Nr. topo	Observaţii / Referinţe
1	arabil	NU	5.800	-	3255/28	-	

Lungime Segmente
1) Valorile lungimilor segmentelor sunt obţinute din proiecţie în plan.

Punct început	X / Y	Punct sfârşit	X / Y	Lungime segment (** (m)
1	418.572,527 533.838,363	2	418.568,83 533.833,558	6.063
2	418.568,83 533.833,558	3	418.560,63 533.821,286	14.759
3	418.560,63 533.821,286	4	418.812,191 533.689,649	283.921
4	418.812,191 533.689,649	5	418.818,51 533.709,644	20.971
5	418.818,51 533.709,644	1	418.572,527 533.838,363	277.626

Document care conține date cu caracter personal, protejat de prevederile Regulamentului (UE) nr. 679/2016 și Legii 190/2018

** Lungimile segmentelor sunt determinate în planul de proiecţie Stereo 70 şi sunt rotunjite la 1 milimetru.
*** Distanţa dintre puncte este formată din segmente cumulate ce sunt mai mici decât valoarea 1 milimetru.

Document care conține date cu caracter personal, protejat de prevederile Regulamentului (UE) nr. 679/2016 și Legii 190/2018

DATE DESPRE IMOBILUL NR. 6623

Oficiul de Cadastru şi Publicitate Imobiliară ALBA
Biroul de Cadastru şi Publicitate Imobiliară Aiud

A. Partea I. Descrierea imobilului

TEREN Extravilan

Adresa: Jud. Alba

Nr. Crt	Nr cadastral Nr. topografic	Suprafaţa* (mp)	Observaţii / Referinţe
A1		1.400	Sector cadastral:82 Teren neimprejmuit;

B. Partea II. Proprietari şi acte

Inscrieri privitoare la dreptul de proprietate şi alte drepturi reale		Referinţe
/		
Act Administrativ nr. 14110/1571, din 27/04/2005 emis de CJPSDPAT ALBA (titlu de proprietate);		
B1	Intabulare, drept de PROPRIETATE, dobandit prin Reconstituire, cota actuala 1/1	A1
	1) **TIMAR IOAN**, DECEDAT DEFUNCT:Da 2) **PAIU MINERVA** 3) **MOLDOVAN MARIA**	

C. Partea III. SARCINI .

Inscrieri privind dezmembramintele dreptului de proprietate, drepturi reale de garanţie şi sarcini	Referinţe
NU SUNT	

Document care conține date cu caracter personal, protejat de prevederile Regulamentului (UE) nr. 679/2016 și Legii 190/2018

Anexa Nr. 1 La Partea I

Teren

Nr cadastral	Suprafaţa (mp)*	Observaţii / Referinţe
	1.400	

* Suprafaţa este determinată in planul de proiecţie Stereo 70.

DETALII LINIARE IMOBIL

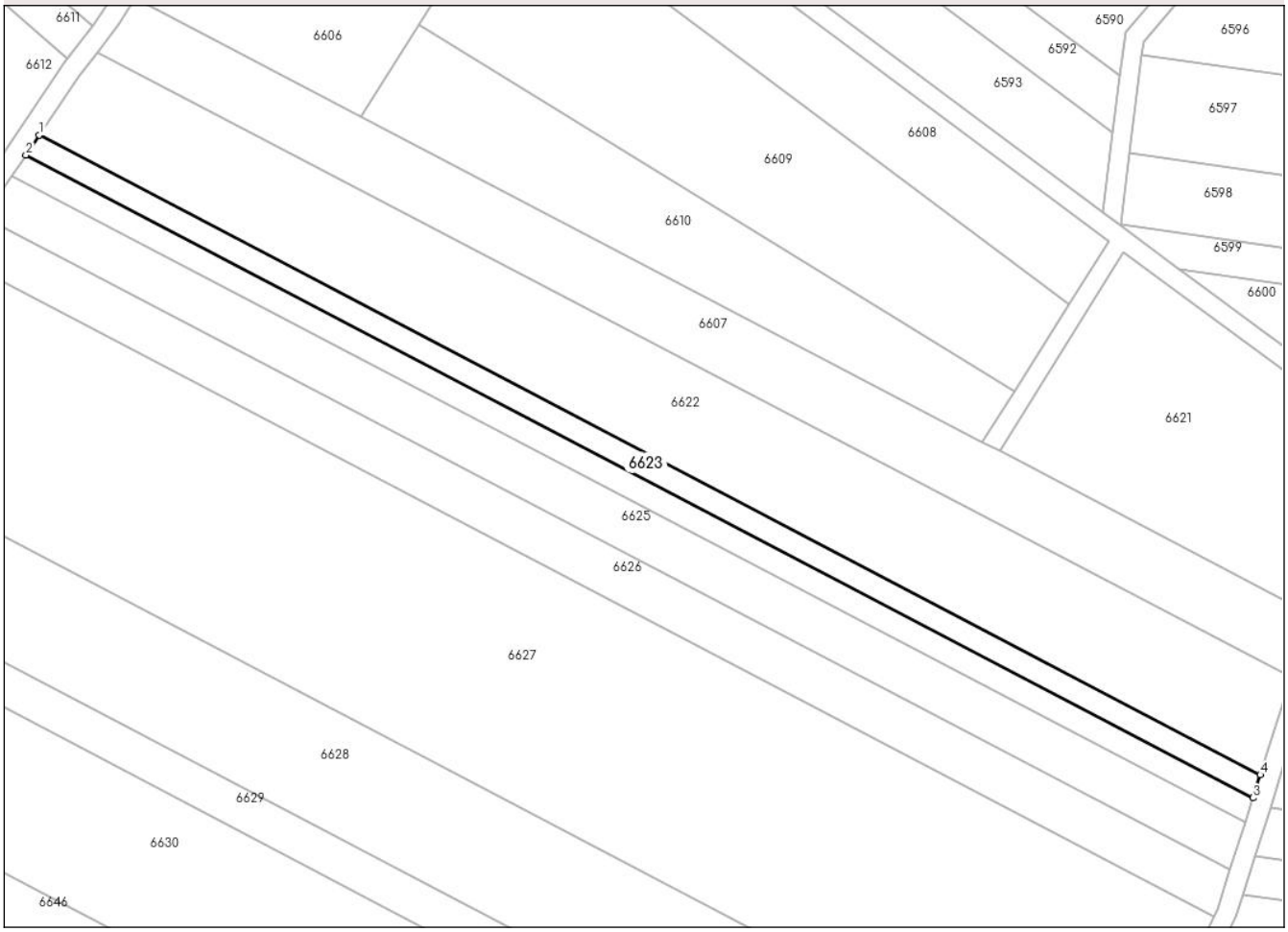

Date referitoare la teren

Crt	Categorie folosință	Intra vilan	Suprafaţa (mp)	Tarla	Parcelă	Nr. topo	Observaţii / Referinţe
1	arabil	NU	1.400	456	3255/29	-	

Lungime Segmente
1) Valorile lungimilor segmentelor sunt obţinute din proiecţie în plan.

Punct început	X / Y	Punct sfârşit	X / Y	Lungime segment (** (m)
1	418.560,63 533.821,286	2	418.557,882 533.817,173	4.947
2	418.557,882 533.817,173	3	418.810,685 533.684,885	285.323
3	418.810,685 533.684,885	4	418.812,191 533.689,649	4.996
4	418.812,191 533.689,649	1	418.560,63 533.821,286	283.921

**** Lungimile segmentelor sunt determinate în planul de proiecţie Stereo 70 şi sunt rotunjite la 1 milimetru.**

Document care conține date cu caracter personal, protejat de prevederile Regulamentului (UE) nr. 679/2016 și Legii 190/2018

***** Distanţa dintre puncte este formată din segmente cumulate ce sunt mai mici decât valoarea 1 milimetru.**

Document care conține date cu caracter personal, protejat de prevederile Regulamentului (UE) nr. 679/2016 și Legii 190/2018

DATE DESPRE IMOBILUL NR. 6624

Oficiul de Cadastru şi Publicitate Imobiliară ALBA
Biroul de Cadastru şi Publicitate Imobiliară Aiud

A. Partea I. Descrierea imobilului

TEREN Extravilan

Adresa: Jud. Alba

Nr. Crt	Nr cadastral Nr. topografic	Suprafaţa* (mp)	Observaţii / Referinţe
A1		1.500	Sector cadastral:82 Teren neimprejmuit;

B. Partea II. Proprietari şi acte

Inscrieri privitoare la dreptul de proprietate şi alte drepturi reale		Referinţe
/		
Act Administrativ nr. 14188/1711, din 02/10/2008 emis de CJPSDPAT ALBA (titlu de proprietate);		
B1	Intabulare, drept de PROPRIETATE, dobandit prin Reconstituire, cota actuala 1/1	A1
	1) **DAN GHEORGHE**, DECEDAT DEFUNCT:Da 2) **DAN AUGUSTIN** 3) **SAVU RUXANDRA** 4) **PASCA MARIA**	

C. Partea III. SARCINI .

Inscrieri privind dezmembramintele dreptului de proprietate, drepturi reale de garanţie şi sarcini	Referinţe
NU SUNT	

Document care conține date cu caracter personal, protejat de prevederile Regulamentului (UE) nr. 679/2016 și Legii 190/2018

Anexa Nr. 1 La Partea I

Teren

Nr cadastral	Suprafaţa (mp)*	Observaţii / Referinţe
	1.500	

* Suprafaţa este determinată in planul de proiecţie Stereo 70.

DETALII LINIARE IMOBIL

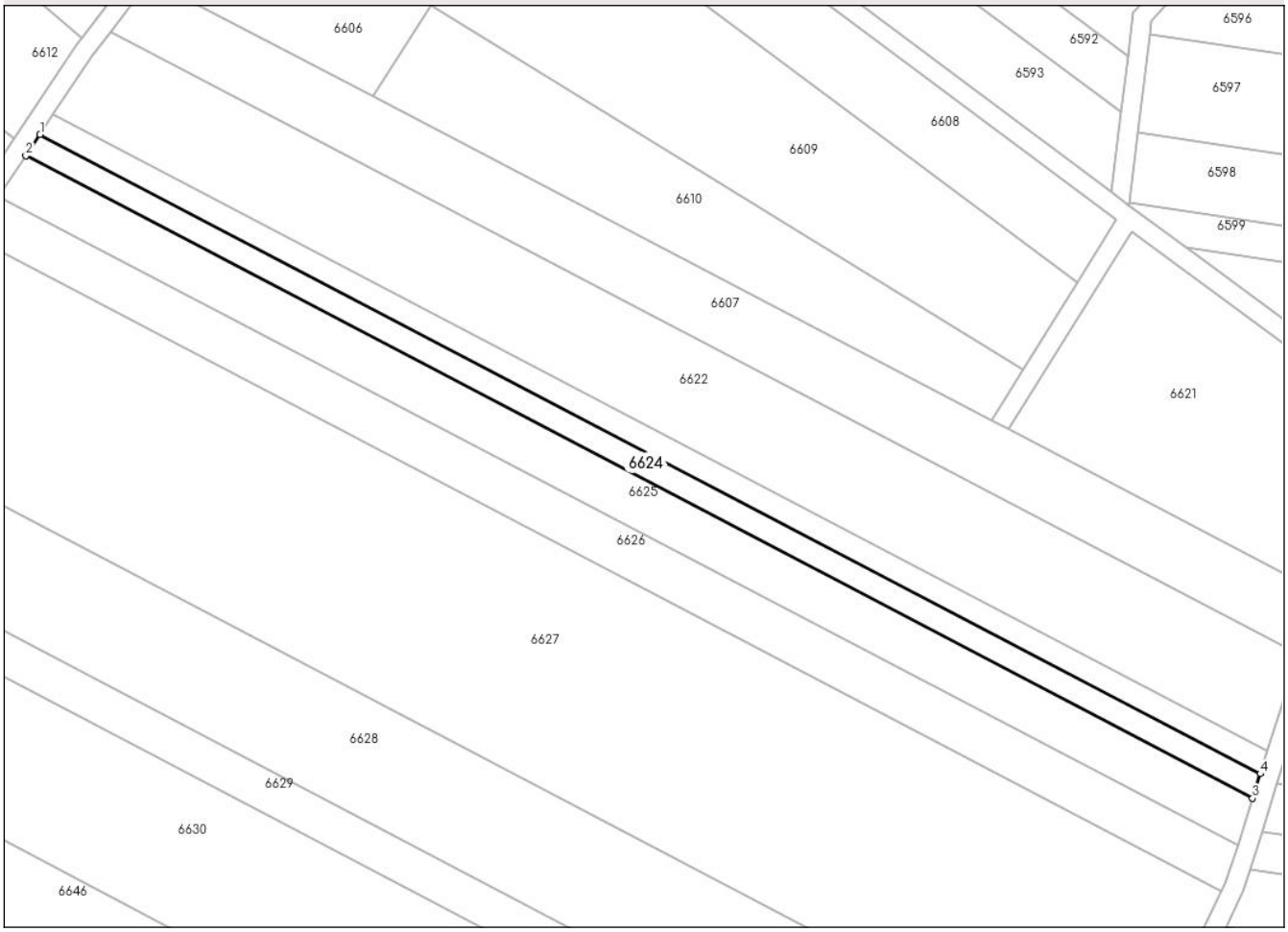

Date referitoare la teren

Crt	Categorie folosință	Intra vilan	Suprafaţa (mp)	Tarla	Parcelă	Nr. topo	Observaţii / Referinţe
1	arabil	NU	1.500	456	3255/30	-	

Lungime Segmente
1) Valorile lungimilor segmentelor sunt obţinute din proiecţie în plan.

Punct început	X / Y	Punct sfârşit	X / Y	Lungime segment (** (m)
1	418.557,882 533.817,173	2	418.554,953 533.812,788	5.274
2	418.554,953 533.812,788	3	418.809,08 533.679,807	286.819
3	418.809,08 533.679,807	4	418.810,685 533.684,885	5.326
4	418.810,685 533.684,885	1	418.557,882 533.817,173	285.323

**** Lungimile segmentelor sunt determinate în planul de proiecţie Stereo 70 şi sunt rotunjite la 1 milimetru.**

Document care conține date cu caracter personal, protejat de prevederile Regulamentului (UE) nr. 679/2016 și Legii 190/2018

***** Distanţa dintre puncte este formată din segmente cumulate ce sunt mai mici decât valoarea 1 milimetru.**

DATE DESPRE IMOBILUL NR. 6625

Oficiul de Cadastru şi Publicitate Imobiliară ALBA
Biroul de Cadastru şi Publicitate Imobiliară Aiud

A. Partea I. Descrierea imobilului

TEREN Extravilan

Adresa: Jud. Alba

Nr. Crt	Nr cadastral Nr. topografic	Suprafaţa* (mp)	Observaţii / Referinţe
A1		2.900	Sector cadastral:82 Teren neimprejmuit;

B. Partea II. Proprietari şi acte

Inscrieri privitoare la dreptul de proprietate şi alte drepturi reale		Referinţe
/		
Act Administrativ nr. 14110/1565, din 22/04/2006 emis de CJPSDPAT ALBA (titlu de proprietate);		
B1	Intabulare, drept de PROPRIETATE, dobandit prin Reconstituire, cota actuala 1/1	A1
	1) **DAN VICTOR**	

C. Partea III. SARCINI .

Inscrieri privind dezmembramintele dreptului de proprietate, drepturi reale de garanţie şi sarcini	Referinţe
NU SUNT	

Document care conține date cu caracter personal, protejat de prevederile Regulamentului (UE) nr. 679/2016 și Legii 190/2018

Anexa Nr. 1 La Partea I

Teren

Nr cadastral	Suprafaţa (mp)*	Observaţii / Referinţe
	2.900	

* Suprafaţa este determinată in planul de proiecţie Stereo 70.

DETALII LINIARE IMOBIL

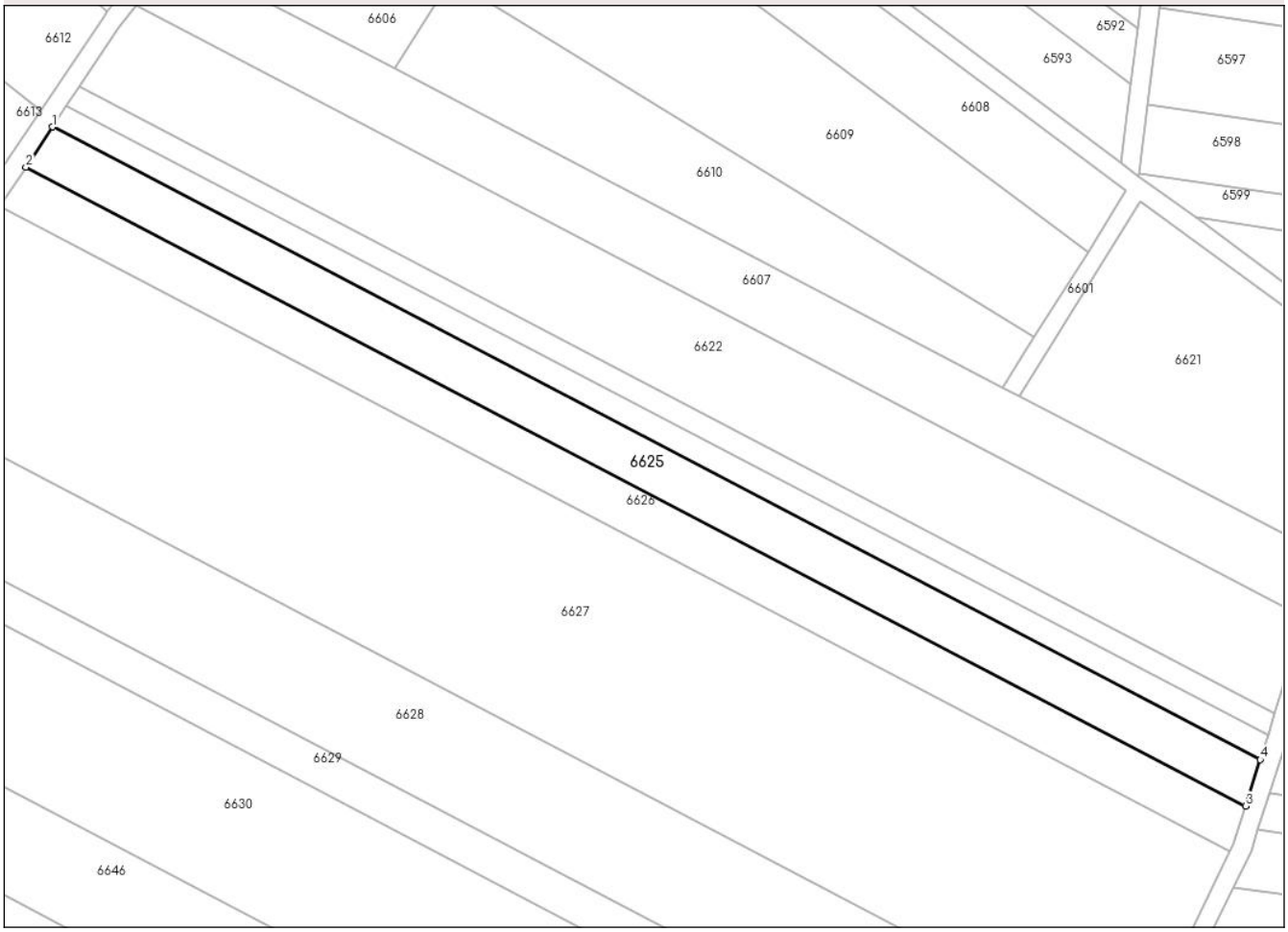

Date referitoare la teren

Crt	Categorie folosință	Intra vilan	Suprafaţa (mp)	Tarla	Parcelă	Nr. topo	Observaţii / Referinţe
1	arabil	NU	2.900	456	3255/31	-	

Lungime Segmente
1) Valorile lungimilor segmentelor sunt obţinute din proiecţie în plan.

Punct început	X / Y	Punct sfârşit	X / Y	Lungime segment (** (m)
1	418.554,953 533.812,788	2	418.549,332 533.804,374	10.118
2	418.549,332 533.804,374	3	418.806,001 533.670,064	289.687
3	418.806,001 533.670,064	4	418.809,08 533.679,807	10.218
4	418.809,08 533.679,807	1	418.554,953 533.812,788	286.819

**** Lungimile segmentelor sunt determinate în planul de proiecţie Stereo 70 şi sunt rotunjite la 1 milimetru.**

Document care conține date cu caracter personal, protejat de prevederile Regulamentului (UE) nr. 679/2016 și Legii 190/2018

***** Distanţa dintre puncte este formată din segmente cumulate ce sunt mai mici decât valoarea 1 milimetru.**

Document care conține date cu caracter personal, protejat de prevederile Regulamentului (UE) nr. 679/2016 și Legii 190/2018

DATE DESPRE IMOBILUL NR. 6626

Oficiul de Cadastru şi Publicitate Imobiliară ALBA
Biroul de Cadastru şi Publicitate Imobiliară Aiud

A. Partea I. Descrierea imobilului

TEREN Extravilan

Adresa: Jud. Alba

Nr. Crt	Nr cadastral Nr. topografic	Suprafaţa* (mp)	Observaţii / Referinţe
A1		2.900	Sector cadastral:82 Teren neimprejmuit;

B. Partea II. Proprietari şi acte

Inscrieri privitoare la dreptul de proprietate şi alte drepturi reale		Referinţe
/		
Act Administrativ nr. 14110/1558, din 14/04/2005 emis de CJPSDPAT ALBA (titlu de proprietate);		
B1	Intabulare, drept de PROPRIETATE, dobandit prin Reconstituire, cota actuala 1/1	A1
	1) **ORIAN RAVECA**	

C. Partea III. SARCINI .

Inscrieri privind dezmembramintele dreptului de proprietate, drepturi reale de garanţie şi sarcini	Referinţe
NU SUNT	

Document care conține date cu caracter personal, protejat de prevederile Regulamentului (UE) nr. 679/2016 și Legii 190/2018

Anexa Nr. 1 La Partea I

Teren

Nr cadastral	Suprafaţa (mp)*	Observaţii / Referinţe
	2.900	

* Suprafaţa este determinată in planul de proiecţie Stereo 70.

DETALII LINIARE IMOBIL

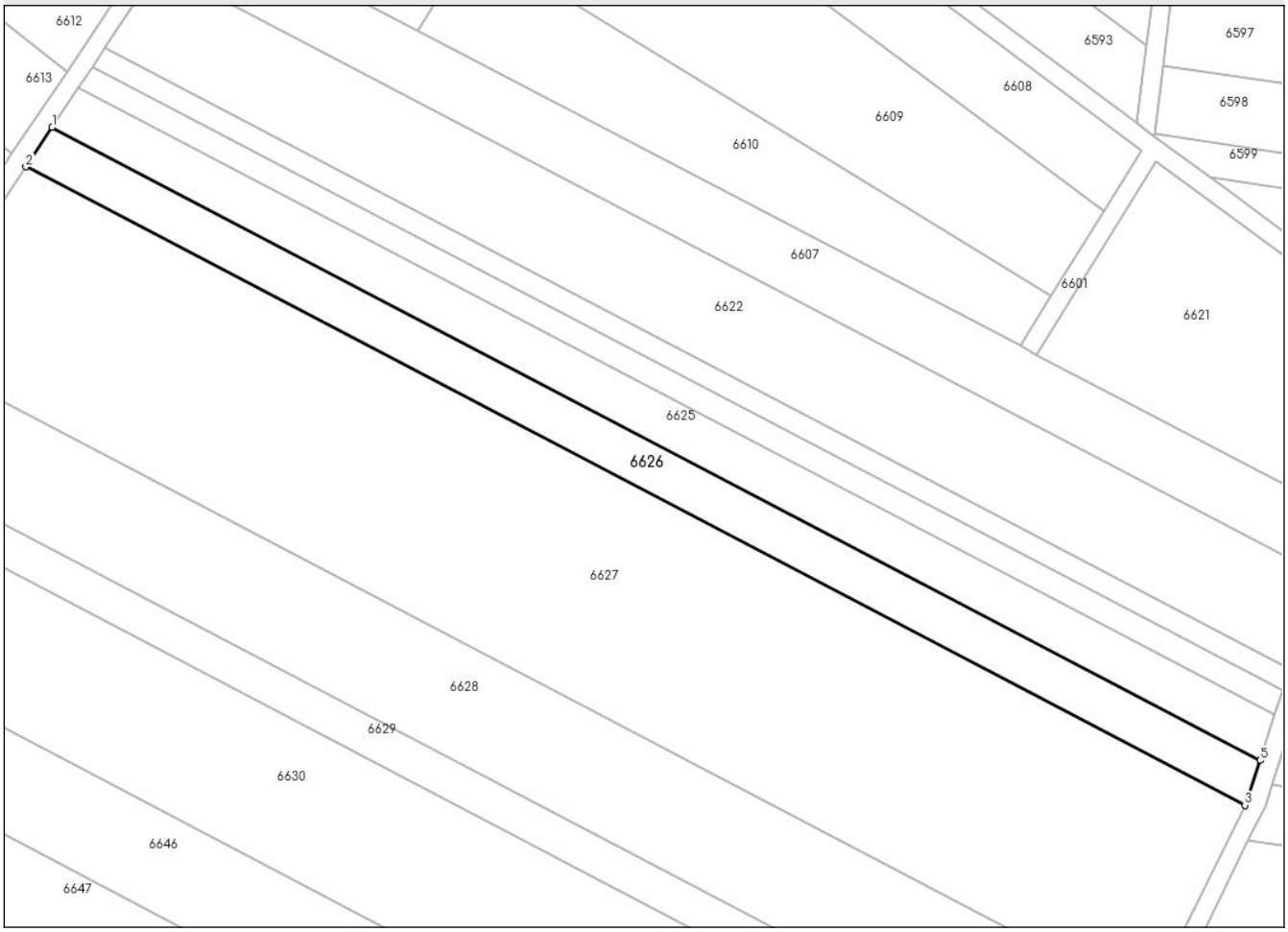

Date referitoare la teren

Crt	Categorie folosință	Intra vilan	Suprafaţa (mp)	Tarla	Parcelă	Nr. topo	Observaţii / Referinţe
1	arabil	NU	2.900	456	3255/32/3	-	

Lungime Segmente
1) Valorile lungimilor segmentelor sunt obţinute din proiecţie în plan.

Punct început	X / Y	Punct sfârşit	X / Y	Lungime segment (** (m)
1	418.549,332 533.804,374	2	418.543,765 533.796,043	10.02
2	418.543,765 533.796,043	3	418.802,73 533.660,531	292.278
3	418.802,73 533.660,531	4	418.803,457 533.662,013	1.651
4	418.803,457 533.662,013	5	418.806,001 533.670,064	8.443
5	418.806,001 533.670,064	1	418.549,332 533.804,374	289.687

Document care conține date cu caracter personal, protejat de prevederile Regulamentului (UE) nr. 679/2016 și Legii 190/2018

** Lungimile segmentelor sunt determinate în planul de proiecţie Stereo 70 şi sunt rotunjite la 1 milimetru.
*** Distanţa dintre puncte este formată din segmente cumulate ce sunt mai mici decât valoarea 1 milimetru.

Document care conține date cu caracter personal, protejat de prevederile Regulamentului (UE) nr. 679/2016 și Legii 190/2018

DATE DESPRE IMOBILUL NR. 6627

Oficiul de Cadastru şi Publicitate Imobiliară ALBA
Biroul de Cadastru şi Publicitate Imobiliară Aiud

A. Partea I. Descrierea imobilului

TEREN Extravilan

Adresa: Jud. Alba

Nr. Crt	Nr cadastral Nr. topografic	Suprafaţa* (mp)	Observaţii / Referinţe
A1		13.657	Sector cadastral:82 Teren neimprejmuit;

B. Partea II. Proprietari şi acte

Inscrieri privitoare la dreptul de proprietate şi alte drepturi reale		Referinţe
/		
Act Normativ nr. 7, din 13/03/1996 emis de PARLAMENT (LEGE);		
B1	Inscrierea provizorie, drept de PROPRIETATEÎn favoarea UAT Hopârta, dobandit prin Lege, cota actuala 1/1	A1
	1) **COMUNA HOPÂRTA**, CIF:4561987, Proprietar neidentificat	
	OBSERVATII: PROPRIETAR NEIDENTIFICAT	

C. Partea III. SARCINI .

Inscrieri privind dezmembramintele dreptului de proprietate, drepturi reale de garanţie şi sarcini	Referinţe
NU SUNT	

Document care conține date cu caracter personal, protejat de prevederile Regulamentului (UE) nr. 679/2016 și Legii 190/2018

Anexa Nr. 1 La Partea I

Teren

Nr cadastral	Suprafaţa (mp)*	Observaţii / Referinţe
	13.657	

* Suprafaţa este determinată in planul de proiecţie Stereo 70.

DETALII LINIARE IMOBIL

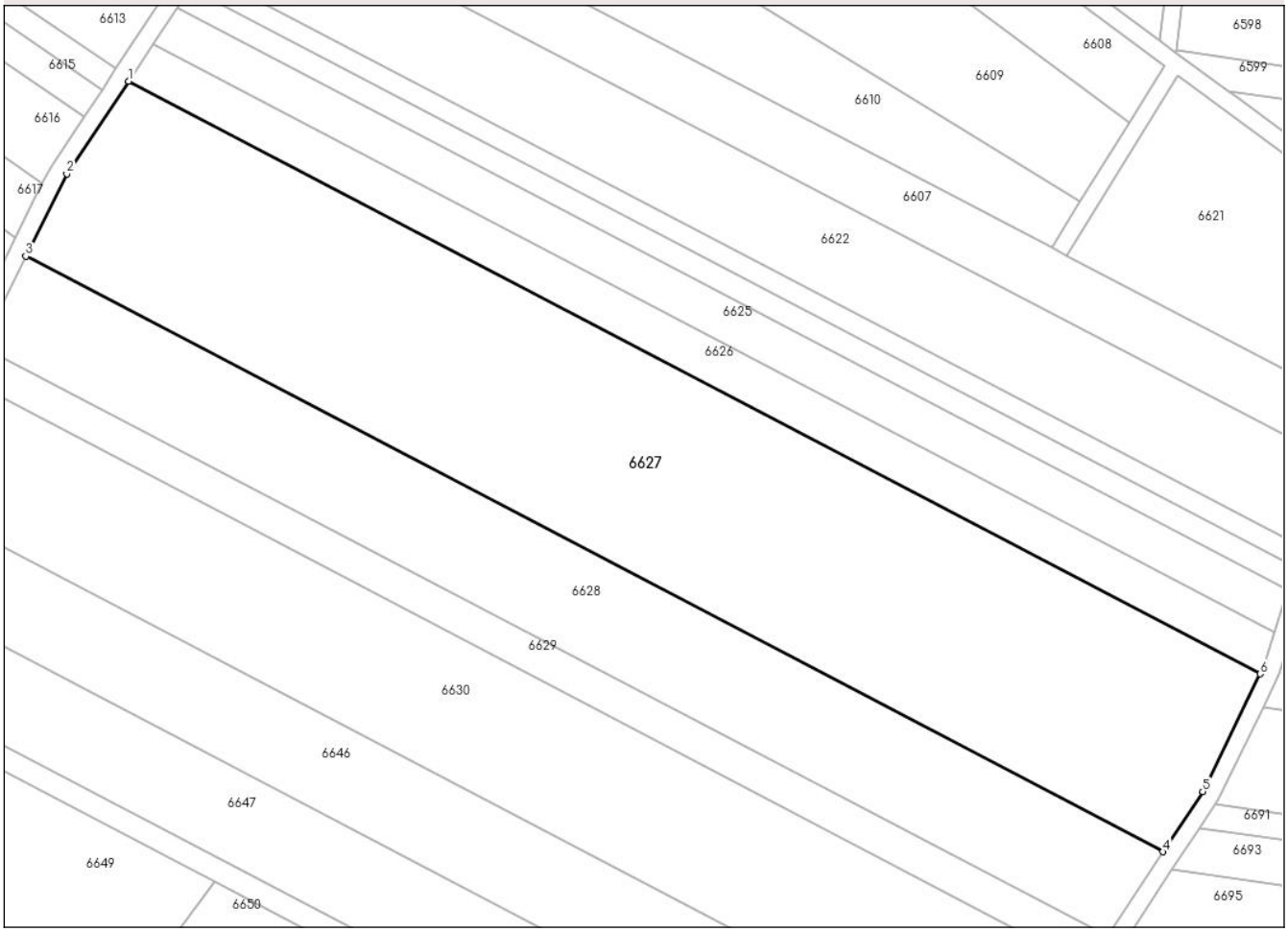

Date referitoare la teren

Crt	Categorie folosință	Intra vilan	Suprafaţa (mp)	Tarla	Parcelă	Nr. topo	Observaţii / Referinţe
1	arabil	NU	13.657	-	3255/32/1	-	

Lungime Segmente
1) Valorile lungimilor segmentelor sunt obţinute din proiecţie în plan.

Punct început	X / Y	Punct sfârşit	X / Y	Lungime segment (** (m)
1	418.543,765 533.796,043	2	418.529,579 533.774,809	25.537
2	418.529,579 533.774,809	3	418.520,237 533.755,995	21.006
3	418.520,237 533.755,995	4	418.780,448 533.619,831	293.684
4	418.780,448 533.619,831	5	418.789,545 533.633,654	16.548
5	418.789,545 533.633,654	6	418.802,73 533.660,531	29.937

Document care conține date cu caracter personal, protejat de prevederile Regulamentului (UE) nr. 679/2016 și Legii 190/2018

Punct început	X / Y	Punct sfârşit	X / Y	Lungime segment (** (m)
6	418.802,73 533.660,531	1	418.543,765 533.796,043	292.278

** Lungimile segmentelor sunt determinate în planul de proiecţie Stereo 70 şi sunt rotunjite la 1 milimetru.
*** Distanţa dintre puncte este formată din segmente cumulate ce sunt mai mici decât valoarea 1 milimetru.

Document care conține date cu caracter personal, protejat de prevederile Regulamentului (UE) nr. 679/2016 și Legii 190/2018

DATE DESPRE IMOBILUL NR. 6628

Oficiul de Cadastru şi Publicitate Imobiliară ALBA
Biroul de Cadastru şi Publicitate Imobiliară Aiud

A. Partea I. Descrierea imobilului

TEREN Extravilan

Adresa: Jud. Alba

Nr. Crt	Nr cadastral Nr. topografic	Suprafaţa* (mp)	Observaţii / Referinţe
A1		6.700	Sector cadastral:82 Teren neimprejmuit;

B. Partea II. Proprietari şi acte

Inscrieri privitoare la dreptul de proprietate şi alte drepturi reale		Referinţe
/		
Act Notarial nr. 18, din 05/03/2021 emis de N.P. PETRUTA MARIANA (certificat de mostenitor);		
B1	Intabulare, drept de PROPRIETATE, dobandit prin Succesiune, cota actuala 1/5	A1
	1) **MOLDOVAN VICTORIA**	
B2	Intabulare, drept de PROPRIETATE, dobandit prin Succesiune, cota actuala 1/5	A1
	1) **MOLDOVAN ANICA**	
B3	Intabulare, drept de PROPRIETATE, dobandit prin Succesiune, cota actuala 1/5	A1
	1) **MUREŞAN MARIA**	
B4	Intabulare, drept de PROPRIETATE, dobandit prin Succesiune, cota actuala 1/5	A1
	1) **CORDEA TRAIAN**	
B5	Intabulare, drept de PROPRIETATE, dobandit prin Succesiune, cota actuala 1/5	A1
	1) **CORDEA IOAN**	

C. Partea III. SARCINI .

Inscrieri privind dezmembramintele dreptului de proprietate, drepturi reale de garanţie şi sarcini	Referinţe
NU SUNT	

Document care conține date cu caracter personal, protejat de prevederile Regulamentului (UE) nr. 679/2016 și Legii 190/2018

Anexa Nr. 1 La Partea I

Teren

Nr cadastral	Suprafaţa (mp)*	Observaţii / Referinţe
	6.700	

* Suprafaţa este determinată in planul de proiecţie Stereo 70.

DETALII LINIARE IMOBIL

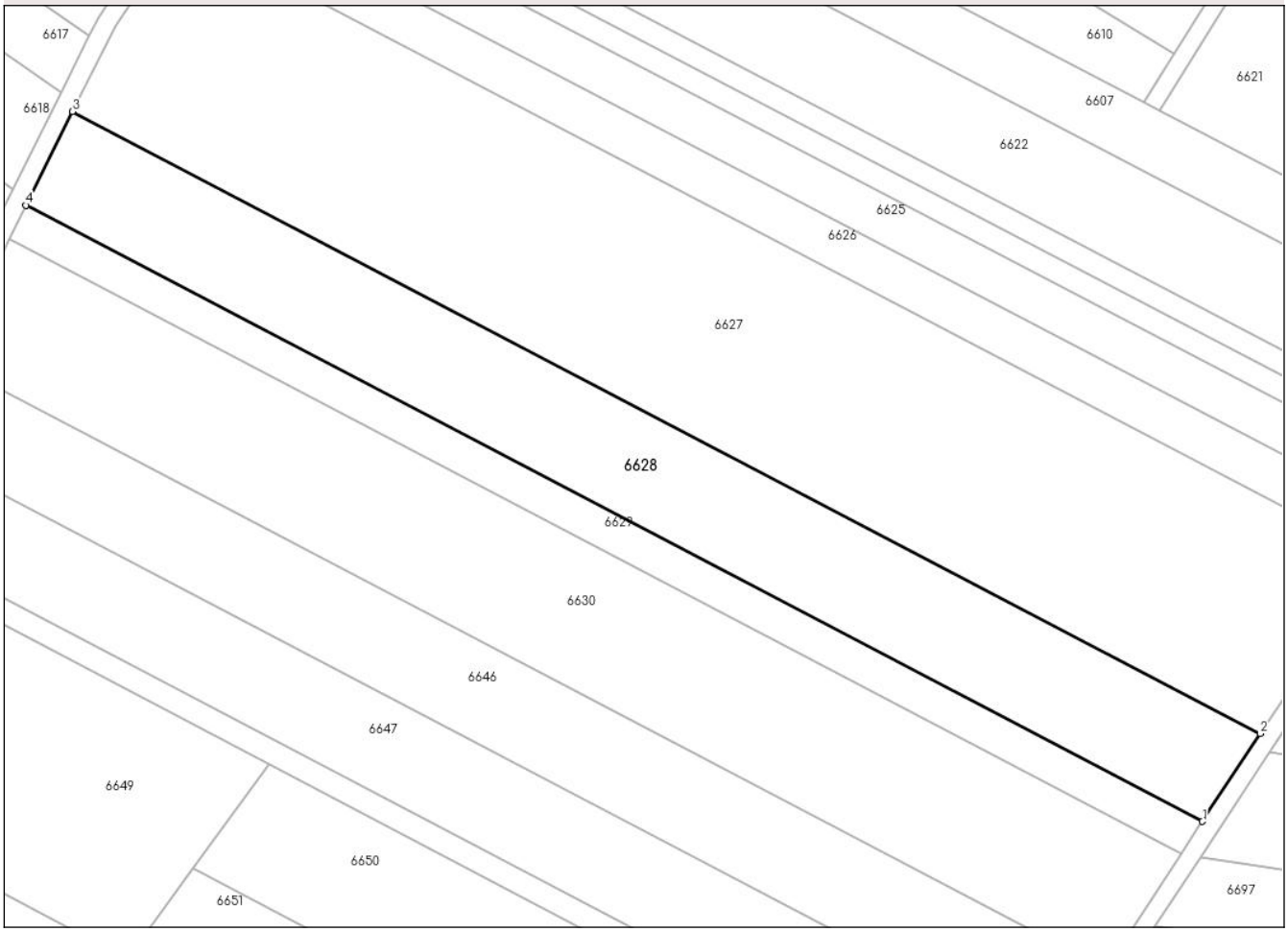

Date referitoare la teren

Crt	Categorie folosință	Intra vilan	Suprafaţa (mp)	Tarla	Parcelă	Nr. topo	Observaţii / Referinţe
1	arabil	NU	6.700	456	3255/32/2	-	

Lungime Segmente

1) Valorile lungimilor segmentelor sunt obţinute din proiecţie în plan.

Punct început	X / Y	Punct sfârşit	X / Y	Lungime segment (** (m)
1	418.767,783 533.600,588	2	418.780,448 533.619,831	23.037
2	418.780,448 533.619,831	3	418.520,237 533.755,995	293.684
3	418.520,237 533.755,995	4	418.510,041 533.735,46	22.928
4	418.510,041 533.735,46	1	418.767,783 533.600,588	290.898

**** Lungimile segmentelor sunt determinate în planul de proiecţie Stereo 70 şi sunt rotunjite la 1 milimetru.**

Document care conține date cu caracter personal, protejat de prevederile Regulamentului (UE) nr. 679/2016 și Legii 190/2018

***** Distanţa dintre puncte este formată din segmente cumulate ce sunt mai mici decât valoarea 1 milimetru.**

DATE DESPRE IMOBILUL NR. 6629

Oficiul de Cadastru şi Publicitate Imobiliară ALBA
Biroul de Cadastru şi Publicitate Imobiliară Aiud

A. Partea I. Descrierea imobilului

TEREN Extravilan

Adresa: Jud. Alba

Nr. Crt	Nr cadastral Nr. topografic	Suprafaţa* (mp)	Observaţii / Referinţe
A1		2.400	Sector cadastral:82 Teren neimprejmuit;

B. Partea II. Proprietari şi acte

Inscrieri privitoare la dreptul de proprietate şi alte drepturi reale		Referinţe
/		
Act Administrativ nr. 14099/1438, din 28/10/2004 emis de CJPSDPAT ALBA (titlu de proprietate);		
B1	Intabulare, drept de PROPRIETATE, dobandit prin Reconstituire, cota actuala 1/1	A1
	1) **URSU NICOLAE**	
Act Administrativ nr. 688, din 13/03/2024 emis de PRIMARIA COMUNEI HOPARTA (adeverinta);		
B2	SE NOTEAZA POSESIA FAPTICA A NUMITULUI	A1
	1) **CHIRILA VASILE-DANIEL**	

C. Partea III. SARCINI .

Inscrieri privind dezmembramintele dreptului de proprietate, drepturi reale de garanţie şi sarcini	Referinţe
NU SUNT	

Document care conține date cu caracter personal, protejat de prevederile Regulamentului (UE) nr. 679/2016 și Legii 190/2018

Anexa Nr. 1 La Partea I

Teren

Nr cadastral	Suprafaţa (mp)*	Observaţii / Referinţe
	2.400	

* Suprafaţa este determinată in planul de proiecţie Stereo 70.

DETALII LINIARE IMOBIL

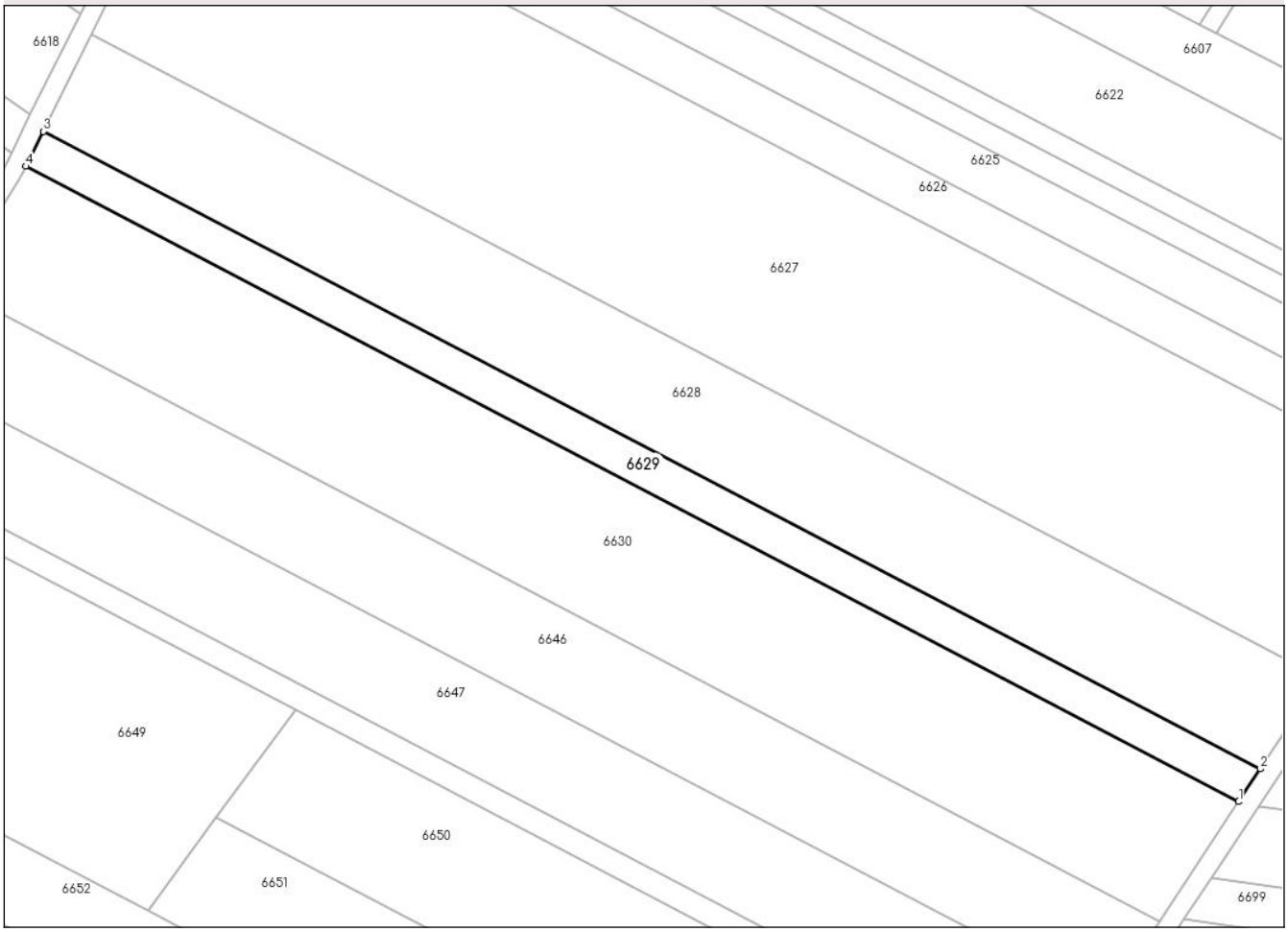

Date referitoare la teren

Crt	Categorie folosință	Intra vilan	Suprafaţa (mp)	Tarla	Parcelă	Nr. topo	Observaţii / Referinţe
1	arabil	NU	2.400	456	3255/32/2	-	

Lungime Segmente
1) Valorile lungimilor segmentelor sunt obţinute din proiecţie în plan.

Punct început	X / Y	Punct sfârşit	X / Y	Lungime segment (** (m)
1	418.763,217 533.593,649	2	418.767,783 533.600,588	8.306
2	418.767,783 533.600,588	3	418.510,041 533.735,46	290.898
3	418.510,041 533.735,46	4	418.506,365 533.728,056	8.266
4	418.506,365 533.728,056	1	418.763,217 533.593,649	289.893

**** Lungimile segmentelor sunt determinate în planul de proiecţie Stereo 70 şi sunt rotunjite la 1 milimetru.**

Document care conține date cu caracter personal, protejat de prevederile Regulamentului (UE) nr. 679/2016 și Legii 190/2018

***** Distanţa dintre puncte este formată din segmente cumulate ce sunt mai mici decât valoarea 1 milimetru.**

DATE DESPRE IMOBILUL NR. 6630

Oficiul de Cadastru şi Publicitate Imobiliară ALBA
Biroul de Cadastru şi Publicitate Imobiliară Aiud

A. Partea I. Descrierea imobilului

TEREN Extravilan

Adresa: Jud. Alba

Nr. Crt	Nr cadastral Nr. topografic	Suprafaţa* (mp)	Observaţii / Referinţe
A1		8.700	Sector cadastral:82 Teren neimprejmuit;

B. Partea II. Proprietari şi acte

Inscrieri privitoare la dreptul de proprietate şi alte drepturi reale		Referinţe
/		
Act Administrativ nr. 14110/1533, din 22/02/2005 emis de CJPSDPAT ALBA (titlu de proprietate);		
B1	Intabulare, drept de PROPRIETATE, dobandit prin Reconstituire, cota actuala 1/1	A1
	1) **GUT T TRAIAN**	
Act Administrativ nr. 1965, din 03/07/2024 emis de PRIMARIA COMUNEI HOPARTA (adeverinta);		
B2	SE NOTEAZA POSESIA FAPTICA A NUMITULUI	A1
	1) **MOLDOVAN PETRU-ILIE**	

C. Partea III. SARCINI .

Inscrieri privind dezmembramintele dreptului de proprietate, drepturi reale de garanţie şi sarcini	Referinţe
NU SUNT	

Document care conține date cu caracter personal, protejat de prevederile Regulamentului (UE) nr. 679/2016 și Legii 190/2018

Anexa Nr. 1 La Partea I

Teren

Nr cadastral	Suprafaţa (mp)*	Observaţii / Referinţe
	8.700	

* Suprafaţa este determinată in planul de proiecţie Stereo 70.

DETALII LINIARE IMOBIL

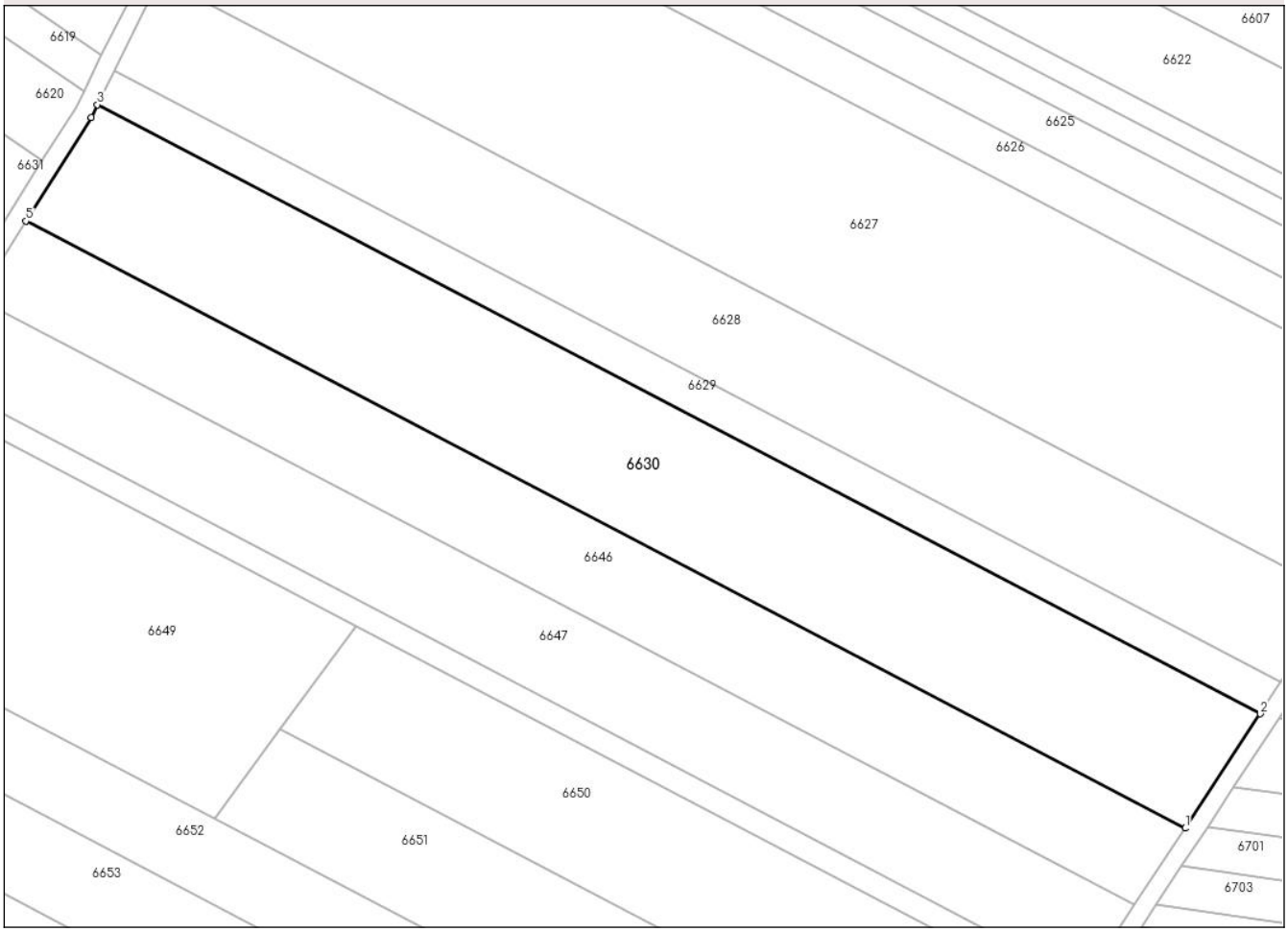

Date referitoare la teren

Crt	Categorie folosință	Intra vilan	Suprafaţa (mp)	Tarla	Parcelă	Nr. topo	Observaţii / Referinţe
1	arabil	NU	8.700	456	3255/33	-	

Lungime Segmente
1) Valorile lungimilor segmentelor sunt obţinute din proiecţie în plan.

Punct început	X / Y	Punct sfârşit	X / Y	Lungime segment (** (m)
1	418.746,601 533.568,402	2	418.763,217 533.593,649	30.224
2	418.763,217 533.593,649	3	418.506,365 533.728,056	289.893
3	418.506,365 533.728,056	4	418.504,976 533.725,26	3.122
4	418.504,976 533.725,26	5	418.490,558 533.702,385	27.039
5	418.490,558 533.702,385	1	418.746,601 533.568,402	288.98

Document care conține date cu caracter personal, protejat de prevederile Regulamentului (UE) nr. 679/2016 și Legii 190/2018

** Lungimile segmentelor sunt determinate în planul de proiecţie Stereo 70 şi sunt rotunjite la 1 milimetru.
*** Distanţa dintre puncte este formată din segmente cumulate ce sunt mai mici decât valoarea 1 milimetru.

Document care conține date cu caracter personal, protejat de prevederile Regulamentului (UE) nr. 679/2016 și Legii 190/2018

DATE DESPRE IMOBILUL NR. 6631

Oficiul de Cadastru şi Publicitate Imobiliară ALBA
Biroul de Cadastru şi Publicitate Imobiliară Aiud

A. Partea I. Descrierea imobilului

TEREN Extravilan

Adresa: Jud. Alba

Nr. Crt	Nr cadastral Nr. topografic	Suprafaţa* (mp)	Observaţii / Referinţe
A1		4.093	Sector cadastral:82 Teren neimprejmuit; DIFERENTA DE SUPRAFATA SE GASESTE LA ID 6794 SECTOR 81

B. Partea II. Proprietari şi acte

Inscrieri privitoare la dreptul de proprietate şi alte drepturi reale		Referinţe
/		
Act Administrativ nr. 14188/1746, din 30/04/2009 emis de CJPSDPAT ALBA (titlu de proprietate);		
B1	Intabulare, drept de PROPRIETATE, dobandit prin Reconstituire, cota actuala 1/1	A1
	1) **URSU IOAN**, DECEDAT DEFUNCT:Da 2) **DAN ANA** 3) **BANU ELENA**	

C. Partea III. SARCINI .

Inscrieri privind dezmembramintele dreptului de proprietate, drepturi reale de garanţie şi sarcini	Referinţe
NU SUNT	

Document care conține date cu caracter personal, protejat de prevederile Regulamentului (UE) nr. 679/2016 și Legii 190/2018

Anexa Nr. 1 La Partea I

Teren

Nr cadastral	Suprafaţa (mp)*	Observaţii / Referinţe
	4.093	DIFERENTA DE SUPRAFATA SE GASESTE LA ID 6794 SECTOR 81

* Suprafaţa este determinată in planul de proiecţie Stereo 70.

DETALII LINIARE IMOBIL

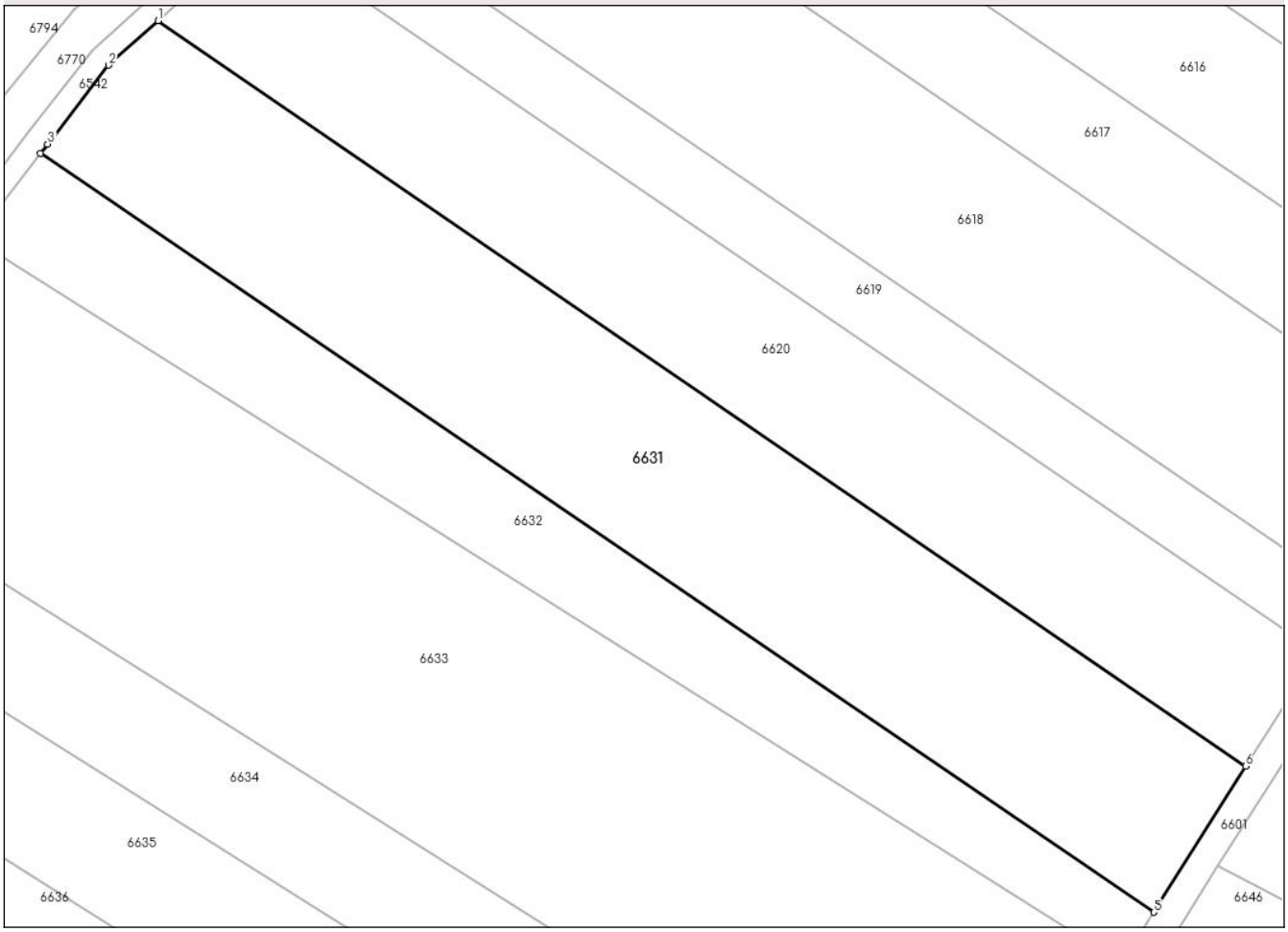

Date referitoare la teren

Crt	Categorie folosință	Intra vilan	Suprafaţa (mp)	Tarla	Parcelă	Nr. topo	Observaţii / Referinţe
1	faneata	NU	4.093	383	2759/12	-	

Lungime Segmente
1) Valorile lungimilor segmentelor sunt obţinute din proiecţie în plan.

Punct început	X / Y	Punct sfârşit	X / Y	Lungime segment (** (m)
1	418.349,871 533.814,479	2	418.343,33 533.808,575	8.812
2	418.343,33 533.808,575	3	418.335,234 533.798,109	13.232
3	418.335,234 533.798,109	4	418.334,29 533.796,896	1.538
4	418.334,29 533.796,896	5	418.481,997 533.696,305	178.706
5	418.481,997 533.696,305	6	418.494,193 533.715,653	22.872

Document care conține date cu caracter personal, protejat de prevederile Regulamentului (UE) nr. 679/2016 și Legii 190/2018

Punct început	X / Y	Punct sfârşit	X / Y	Lungime segment (** (m)
6	418.494,193 533.715,653	1	418.349,871 533.814,479	174.915

** Lungimile segmentelor sunt determinate în planul de proiecţie Stereo 70 şi sunt rotunjite la 1 milimetru.
*** Distanţa dintre puncte este formată din segmente cumulate ce sunt mai mici decât valoarea 1 milimetru.

Document care conține date cu caracter personal, protejat de prevederile Regulamentului (UE) nr. 679/2016 și Legii 190/2018

DATE DESPRE IMOBILUL NR. 6632

Oficiul de Cadastru şi Publicitate Imobiliară ALBA
Biroul de Cadastru şi Publicitate Imobiliară Aiud

A. Partea I. Descrierea imobilului

TEREN Extravilan

Adresa: Jud. Alba

Nr. Crt	Nr cadastral Nr. topografic	Suprafaţa* (mp)	Observaţii / Referinţe
A1		2.000	Sector cadastral:82 Teren neimprejmuit; DIFERENTA DE SUPRAFATA SE GASESTE LA ID 6795 SECTOR 81

B. Partea II. Proprietari şi acte

Inscrieri privitoare la dreptul de proprietate şi alte drepturi reale		Referinţe
/		
Act Administrativ nr. 14099/1440, din 29/10/2004 emis de CJPSDPAT ALBA (titlu de proprietate);		
B1	Intabulare, drept de PROPRIETATE, dobandit prin Reconstituire, cota actuala 1/1	A1
	1) **ORIAN DONEA**	

C. Partea III. SARCINI .

Inscrieri privind dezmembramintele dreptului de proprietate, drepturi reale de garanţie şi sarcini	Referinţe
NU SUNT	

Document care conține date cu caracter personal, protejat de prevederile Regulamentului (UE) nr. 679/2016 și Legii 190/2018

Anexa Nr. 1 La Partea I

Teren

Nr cadastral	Suprafaţa (mp)*	Observaţii / Referinţe
	2.000	DIFERENTA DE SUPRAFATA SE GASESTE LA ID 6795 SECTOR 81

* Suprafaţa este determinată in planul de proiecţie Stereo 70.

DETALII LINIARE IMOBIL

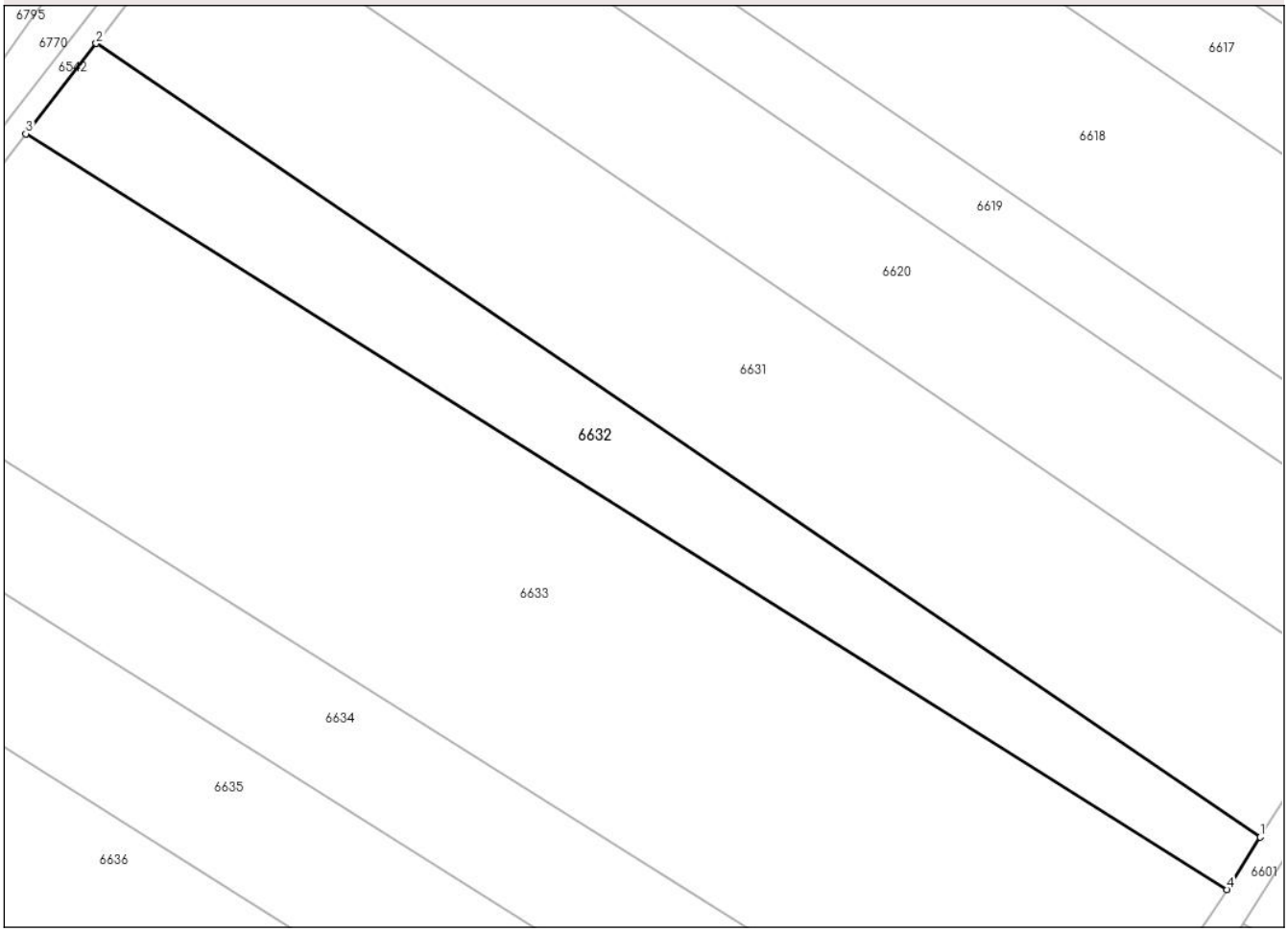

Date referitoare la teren

Crt	Categorie folosință	Intra vilan	Suprafaţa (mp)	Tarla	Parcelă	Nr. topo	Observaţii / Referinţe
1	faneata	NU	2.000	383	2759/12	-	

Lungime Segmente

1) Valorile lungimilor segmentelor sunt obţinute din proiecţie în plan.

Punct început	X / Y	Punct sfârşit	X / Y	Lungime segment (** (m)
1	418.481,997 533.696,305	2	418.334,29 533.796,896	178.706
2	418.334,29 533.796,896	3	418.325,377 533.785,452	14.505
3	418.325,377 533.785,452	4	418.477,811 533.689,664	180.032
4	418.477,811 533.689,664	1	418.481,997 533.696,305	7.85

**** Lungimile segmentelor sunt determinate în planul de proiecţie Stereo 70 şi sunt rotunjite la 1 milimetru.**

Document care conține date cu caracter personal, protejat de prevederile Regulamentului (UE) nr. 679/2016 și Legii 190/2018

***** Distanţa dintre puncte este formată din segmente cumulate ce sunt mai mici decât valoarea 1 milimetru.**

Document care conține date cu caracter personal, protejat de prevederile Regulamentului (UE) nr. 679/2016 și Legii 190/2018

DATE DESPRE IMOBILUL NR. 6633

Oficiul de Cadastru şi Publicitate Imobiliară ALBA
Biroul de Cadastru şi Publicitate Imobiliară Aiud

A. Partea I. Descrierea imobilului

TEREN Extravilan

Adresa: Jud. Alba

Nr. Crt	Nr cadastral Nr. topografic	Suprafaţa* (mp)	Observaţii / Referinţe
A1		6.599	Sector cadastral:82 Teren neimprejmuit; DIFERENTA DE SUPRAFATA SE GASESTE LA ID 6796 SECTOR 81

B. Partea II. Proprietari şi acte

Inscrieri privitoare la dreptul de proprietate şi alte drepturi reale		Referinţe
/		
Act Administrativ nr. 14110/1586, din 27/06/2005 emis de CJPSDPAT ALBA (titlu de proprietate);		
B1	Intabulare, drept de PROPRIETATE, dobandit prin Reconstituire, cota actuala 1/1	A1
	1) **NICULITA MARIA**	

C. Partea III. SARCINI .

Inscrieri privind dezmembramintele dreptului de proprietate, drepturi reale de garanţie şi sarcini	Referinţe
NU SUNT	

Document care conține date cu caracter personal, protejat de prevederile Regulamentului (UE) nr. 679/2016 și Legii 190/2018

Anexa Nr. 1 La Partea I

Teren

Nr cadastral	Suprafaţa (mp)*	Observaţii / Referinţe
	6.599	DIFERENTA DE SUPRAFATA SE GASESTE LA ID 6796 SECTOR 81

* Suprafaţa este determinată in planul de proiecţie Stereo 70.

DETALII LINIARE IMOBIL

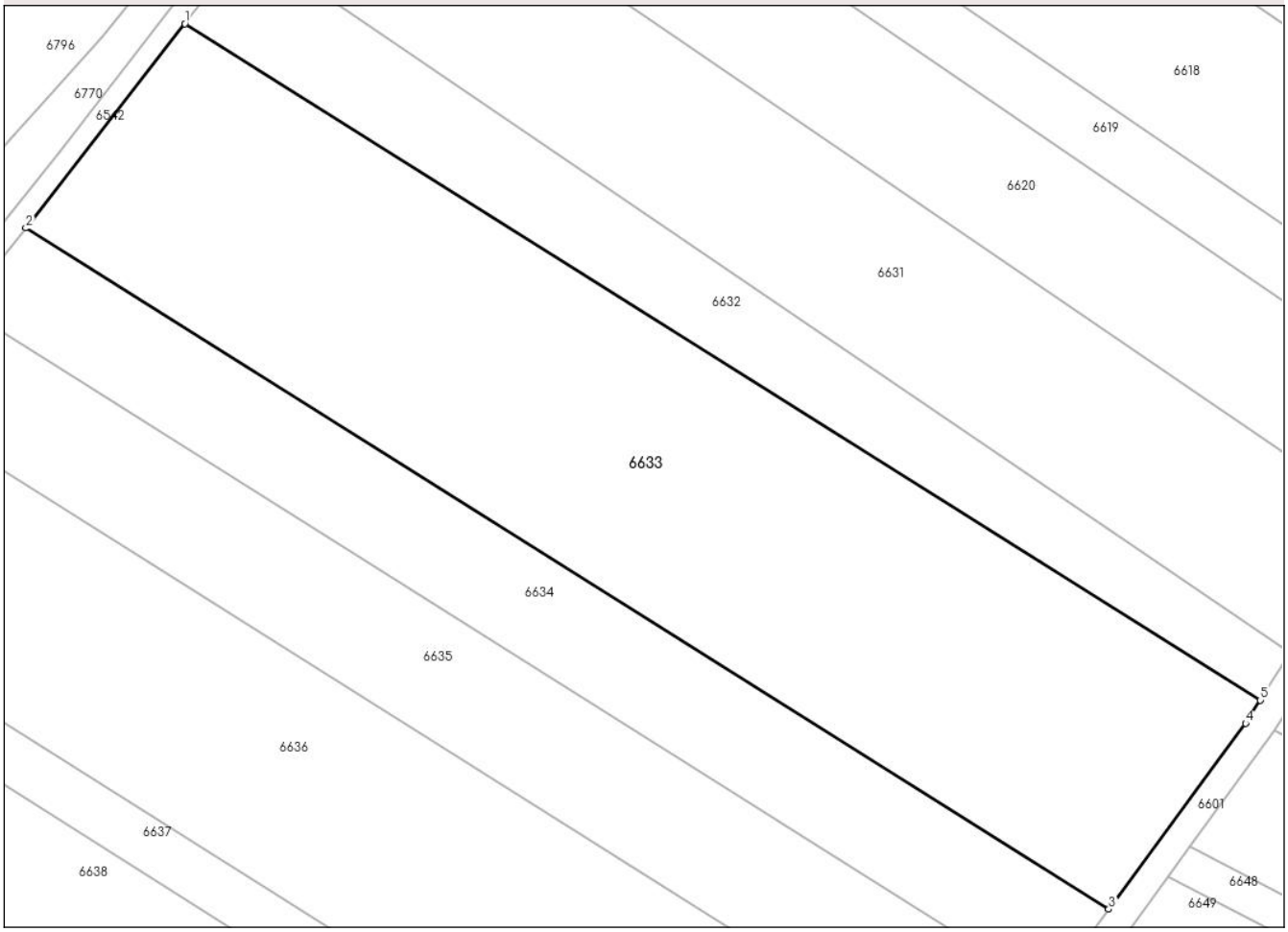

Date referitoare la teren

Crt	Categorie folosință	Intra vilan	Suprafaţa (mp)	Tarla	Parcelă	Nr. topo	Observaţii / Referinţe
1	faneata	NU	6.599	383	2759/1/1	-	

Lungime Segmente
1) Valorile lungimilor segmentelor sunt obţinute din proiecţie în plan.

Punct început	X / Y	Punct sfârşit	X / Y	Lungime segment (** (m)
1	418.325,377 533.785,452	2	418.302,834 533.756,509	36.686
2	418.302,834 533.756,509	3	418.456,334 533.660,052	181.29
3	418.456,334 533.660,052	4	418.475,735 533.686,371	32.698
4	418.475,735 533.686,371	5	418.477,811 533.689,664	3.893
5	418.477,811 533.689,664	1	418.325,377 533.785,452	180.032

Document care conține date cu caracter personal, protejat de prevederile Regulamentului (UE) nr. 679/2016 și Legii 190/2018

** Lungimile segmentelor sunt determinate în planul de proiecţie Stereo 70 şi sunt rotunjite la 1 milimetru.
*** Distanţa dintre puncte este formată din segmente cumulate ce sunt mai mici decât valoarea 1 milimetru.

Document care conține date cu caracter personal, protejat de prevederile Regulamentului (UE) nr. 679/2016 și Legii 190/2018

DATE DESPRE IMOBILUL NR. 6634

Oficiul de Cadastru şi Publicitate Imobiliară ALBA
Biroul de Cadastru şi Publicitate Imobiliară Aiud

A. Partea I. Descrierea imobilului

TEREN Extravilan

Adresa: Jud. Alba

Nr. Crt	Nr cadastral Nr. topografic	Suprafaţa* (mp)	Observaţii / Referinţe
A1		2.600	Sector cadastral:82 Teren neimprejmuit;

B. Partea II. Proprietari şi acte

Inscrieri privitoare la dreptul de proprietate şi alte drepturi reale		Referinţe
/		
Act Normativ nr. 7, din 13/03/1996 emis de PARLAMENT (LEGE);		
B1	Inscrierea provizorie, drept de PROPRIETATEÎn favoarea UAT Hopârta, dobandit prin Lege, cota actuala 1/1	A1
	1) **COMUNA HOPÂRTA**, CIF:4561987, Proprietar neidentificat	
	OBSERVATII: PROPRIETAR NEIDENTIFICAT	

C. Partea III. SARCINI .

Inscrieri privind dezmembramintele dreptului de proprietate, drepturi reale de garanţie şi sarcini	Referinţe
NU SUNT	

Document care conține date cu caracter personal, protejat de prevederile Regulamentului (UE) nr. 679/2016 și Legii 190/2018

Anexa Nr. 1 La Partea I

Teren

Nr cadastral	Suprafaţa (mp)*	Observaţii / Referinţe
	2.600	

* Suprafaţa este determinată in planul de proiecţie Stereo 70.

DETALII LINIARE IMOBIL

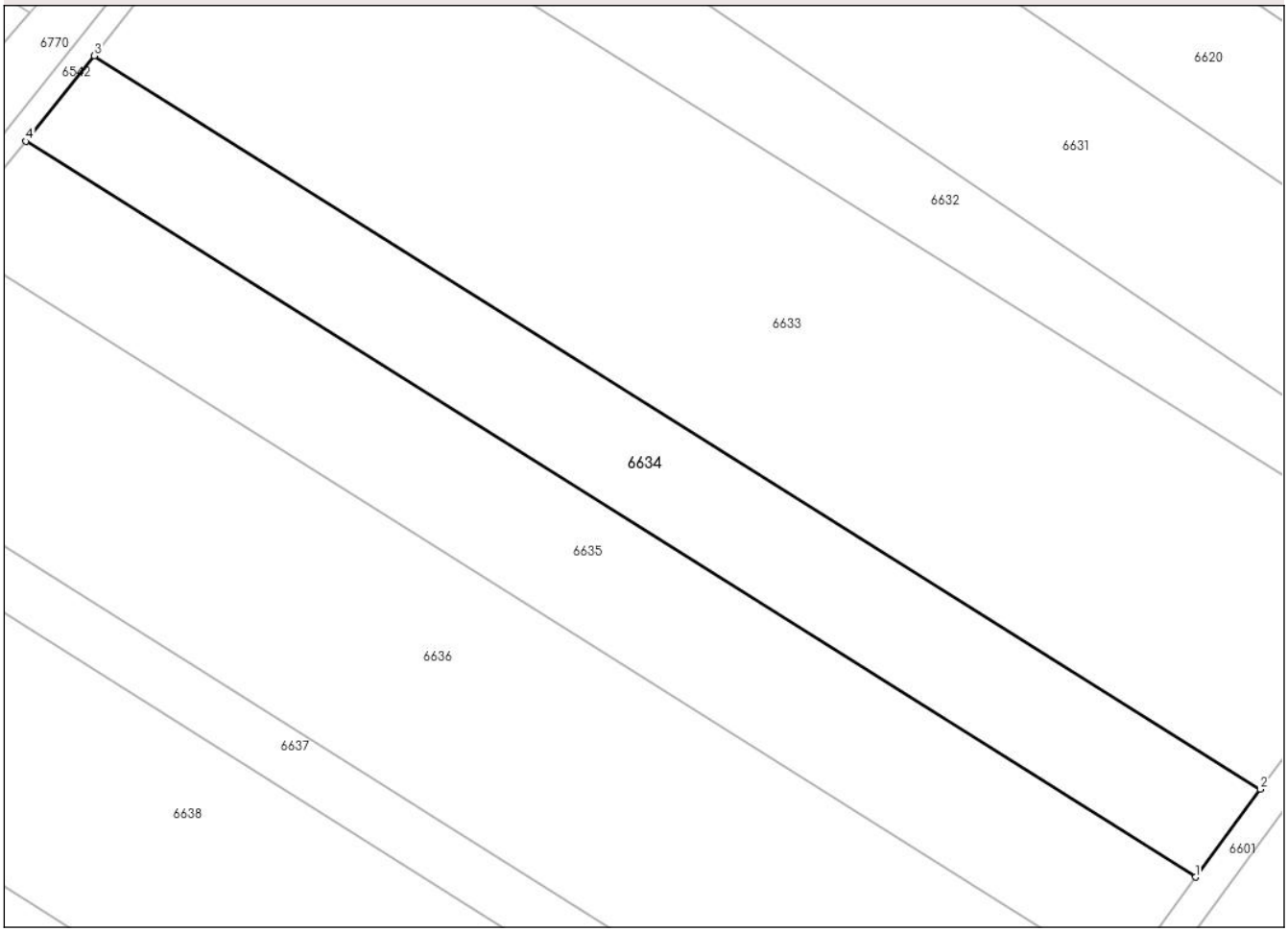

Date referitoare la teren

Crt	Categorie folosință	Intra vilan	Suprafaţa (mp)	Tarla	Parcelă	Nr. topo	Observaţii / Referinţe
1	faneata	NU	2.600	-	2750/2/1	-	

Lungime Segmente
1) Valorile lungimilor segmentelor sunt obţinute din proiecţie în plan.

Punct început	X / Y	Punct sfârşit	X / Y	Lungime segment (** (m)
1	418.447,814 533.648,494	2	418.456,334 533.660,052	14.358
2	418.456,334 533.660,052	3	418.302,834 533.756,509	181.29
3	418.302,834 533.756,509	4	418.293,82 533.745,263	14.413
4	418.293,82 533.745,263	1	418.447,814 533.648,494	181.875

**** Lungimile segmentelor sunt determinate în planul de proiecţie Stereo 70 şi sunt rotunjite la 1 milimetru.**

Document care conține date cu caracter personal, protejat de prevederile Regulamentului (UE) nr. 679/2016 și Legii 190/2018

***** Distanţa dintre puncte este formată din segmente cumulate ce sunt mai mici decât valoarea 1 milimetru.**

Document care conține date cu caracter personal, protejat de prevederile Regulamentului (UE) nr. 679/2016 și Legii 190/2018

DATE DESPRE IMOBILUL NR. 6635

Oficiul de Cadastru şi Publicitate Imobiliară ALBA
Biroul de Cadastru şi Publicitate Imobiliară Aiud

A. Partea I. Descrierea imobilului

TEREN Extravilan

Adresa: Jud. Alba

Nr. Crt	Nr cadastral Nr. topografic	Suprafaţa* (mp)	Observaţii / Referinţe
A1		3.000	Sector cadastral:82 Teren neimprejmuit;

B. Partea II. Proprietari şi acte

Inscrieri privitoare la dreptul de proprietate şi alte drepturi reale		Referinţe
/		
Act Administrativ nr. 14129/1621, din 20/06/2006 emis de CJPSDPAT ALBA (titlu de proprietate);		
B1	Intabulare, drept de PROPRIETATE, dobandit prin Reconstituire, cota actuala 1/1	A1
	1) **GROZA LUCRETIA**	
Act Administrativ nr. 1989, din 04/07/2024 emis de PRIMARIA COMUNEI HOPARTA (adeverinta);		
B2	SE NOTEAZA POSESIA FAPTICA A NUMITEI	A1
	1) **LUP ALINA**	

C. Partea III. SARCINI .

Inscrieri privind dezmembramintele dreptului de proprietate, drepturi reale de garanţie şi sarcini	Referinţe
NU SUNT	

Document care conține date cu caracter personal, protejat de prevederile Regulamentului (UE) nr. 679/2016 și Legii 190/2018

Anexa Nr. 1 La Partea I

Teren

Nr cadastral	Suprafaţa (mp)*	Observaţii / Referinţe
	3.000	

* Suprafaţa este determinată in planul de proiecţie Stereo 70.

DETALII LINIARE IMOBIL

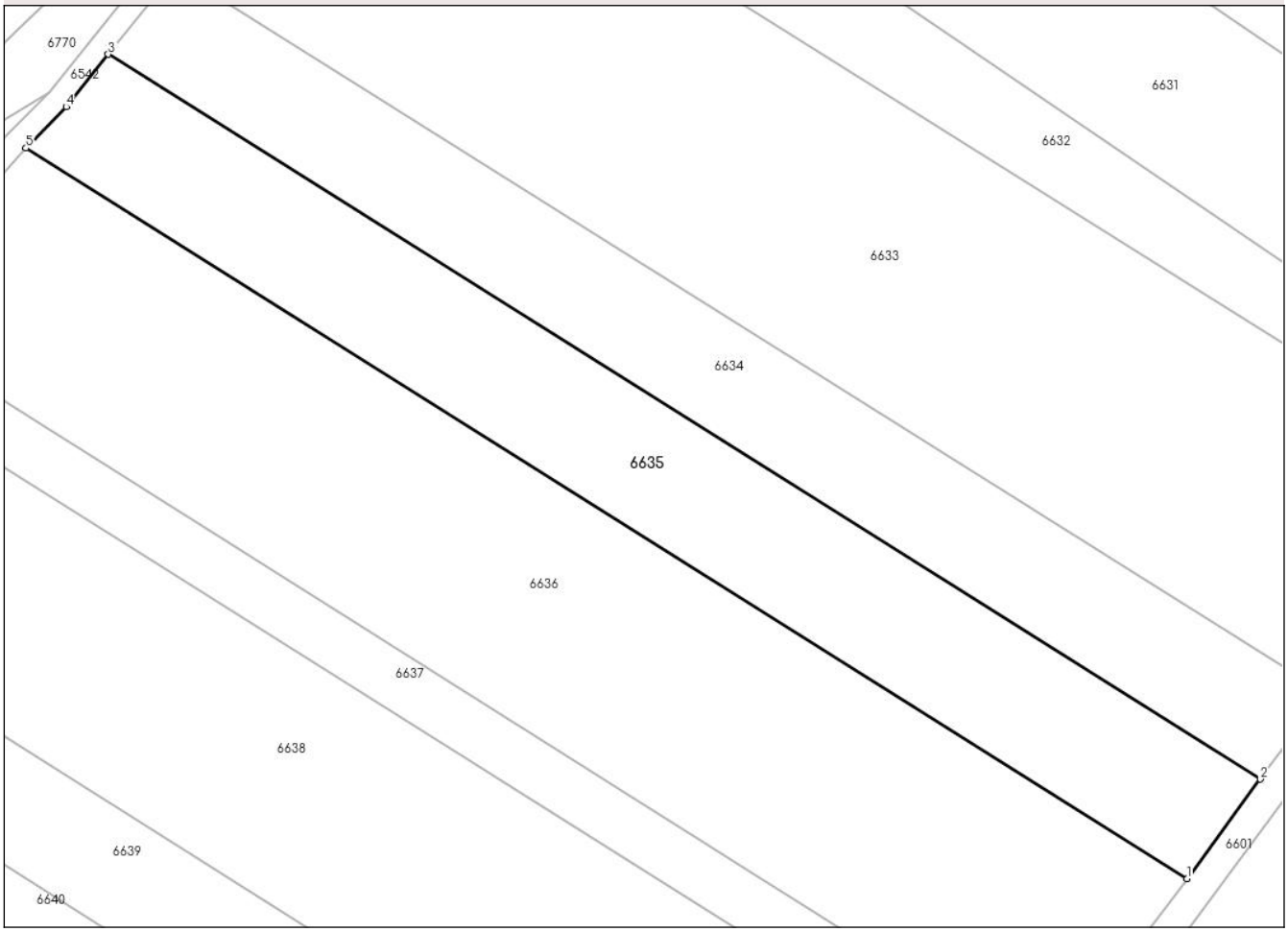

Date referitoare la teren

Crt	Categorie folosință	Intra vilan	Suprafaţa (mp)	Tarla	Parcelă	Nr. topo	Observaţii / Referinţe
1	faneata	NU	3.000	383	2750/1	-	

Lungime Segmente
1) Valorile lungimilor segmentelor sunt obţinute din proiecţie în plan.

Punct început	X / Y	Punct sfârşit	X / Y	Lungime segment (** (m)
1	418.438,027 533.635,218	2	418.447,814 533.648,494	16.494
2	418.447,814 533.648,494	3	418.293,82 533.745,263	181.875
3	418.293,82 533.745,263	4	418.288,199 533.738,25	8.988
4	418.288,199 533.738,25	5	418.282,809 533.732,756	7.697
5	418.282,809 533.732,756	1	418.438,027 533.635,218	183.32

Document care conține date cu caracter personal, protejat de prevederile Regulamentului (UE) nr. 679/2016 și Legii 190/2018

** Lungimile segmentelor sunt determinate în planul de proiecţie Stereo 70 şi sunt rotunjite la 1 milimetru.
*** Distanţa dintre puncte este formată din segmente cumulate ce sunt mai mici decât valoarea 1 milimetru.

Document care conține date cu caracter personal, protejat de prevederile Regulamentului (UE) nr. 679/2016 și Legii 190/2018

DATE DESPRE IMOBILUL NR. 6636

Oficiul de Cadastru şi Publicitate Imobiliară ALBA
Biroul de Cadastru şi Publicitate Imobiliară Aiud

A. Partea I. Descrierea imobilului

TEREN Extravilan

Adresa: Jud. Alba

Nr. Crt	Nr cadastral Nr. topografic	Suprafaţa* (mp)	Observaţii / Referinţe
A1		5.600	Sector cadastral:82 Teren neimprejmuit;

B. Partea II. Proprietari şi acte

Inscrieri privitoare la dreptul de proprietate şi alte drepturi reale		Referinţe
/		
Act Administrativ nr. 14099/1448, din 12/11/2004 emis de CJPSDPAT ALBA (titlu de proprietate);		
B1	Intabulare, drept de PROPRIETATE, dobandit prin Reconstituire, cota actuala 1/1	A1
	1) **DAN IOAN**	
Act Administrativ nr. 688, din 13/03/2024 emis de PRIMARIA COMUNEI HOPARTA (adeverinta);		
B2	SE NOTEAZA POSESIA FAPTICA A NUMITULUI	A1
	1) **CHIRILA VASILE-DANIEL**	

C. Partea III. SARCINI .

Inscrieri privind dezmembramintele dreptului de proprietate, drepturi reale de garanţie şi sarcini	Referinţe
NU SUNT	

Document care conține date cu caracter personal, protejat de prevederile Regulamentului (UE) nr. 679/2016 și Legii 190/2018

Anexa Nr. 1 La Partea I

Teren

Nr cadastral	Suprafaţa (mp)*	Observaţii / Referinţe
	5.600	

* Suprafaţa este determinată in planul de proiecţie Stereo 70.

DETALII LINIARE IMOBIL

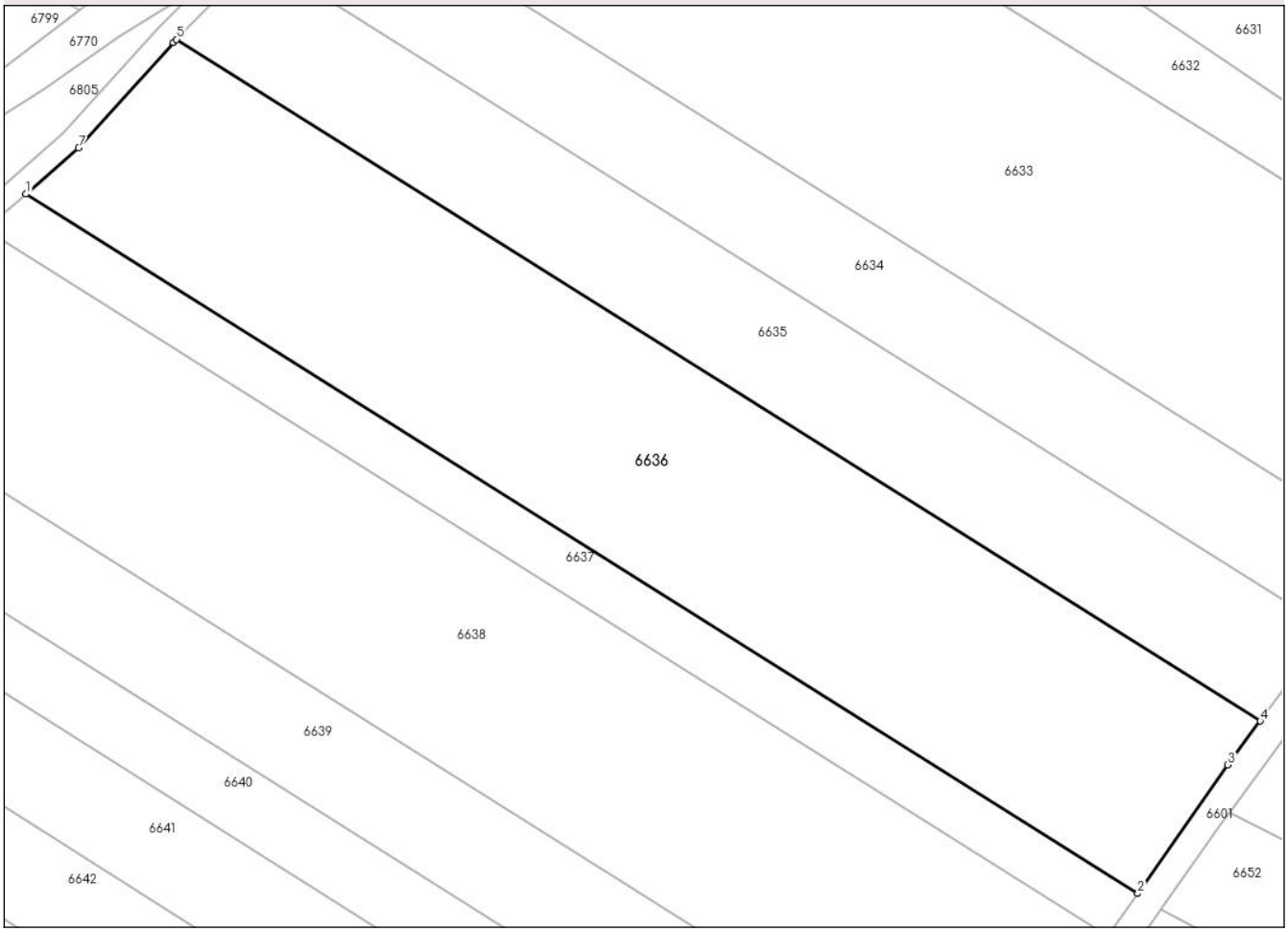

Date referitoare la teren

Crt	Categorie folosință	Intra vilan	Suprafaţa (mp)	Tarla	Parcelă	Nr. topo	Observaţii / Referinţe
1	arabil	NU	5.600	383	2750/23	-	

Lungime Segmente
1) Valorile lungimilor segmentelor sunt obţinute din proiecţie în plan.

Punct început	X / Y	Punct sfârşit	X / Y	Lungime segment (** (m)
1	418.261,216 533.710,62	2	418.420,494 533.610,531	188.115
2	418.420,494 533.610,531	3	418.433,389 533.628,926	22.464
3	418.433,389 533.628,926	4	418.438,027 533.635,218	7.817
4	418.438,027 533.635,218	5	418.282,809 533.732,756	183.32
5	418.282,809 533.732,756	6	418.282,35 533.732,287	0.656

Document care conține date cu caracter personal, protejat de prevederile Regulamentului (UE) nr. 679/2016 și Legii 190/2018

Punct început	X / Y	Punct sfârşit	X / Y	Lungime segment (** (m)
6	418.282,35 533.732,287	7	418.268,784 533.717,21	20.282
7	418.268,784 533.717,21	1	418.261,216 533.710,62	10.035

**** Lungimile segmentelor sunt determinate în planul de proiecţie Stereo 70 şi sunt rotunjite la 1 milimetru.**
***** Distanţa dintre puncte este formată din segmente cumulate ce sunt mai mici decât valoarea 1 milimetru.**

Document care conține date cu caracter personal, protejat de prevederile Regulamentului (UE) nr. 679/2016 și Legii 190/2018

DATE DESPRE IMOBILUL NR. 6637

Oficiul de Cadastru şi Publicitate Imobiliară ALBA
Biroul de Cadastru şi Publicitate Imobiliară Aiud

A. Partea I. Descrierea imobilului

TEREN Extravilan

Adresa: Jud. Alba

Nr. Crt	Nr cadastral Nr. topografic	Suprafaţa* (mp)	Observaţii / Referinţe
A1		1.400	Sector cadastral:82 Teren neimprejmuit;

B. Partea II. Proprietari şi acte

Inscrieri privitoare la dreptul de proprietate şi alte drepturi reale		Referinţe
/		
Act Notarial nr. 69, din 19/04/2019 emis de N.P. PETRUTA MARIANA (certificat de mostenitor);		
B1	Intabulare, drept de PROPRIETATE, dobandit prin Succesiune, cota actuala 1/2	A1
	1) **ŢARCA SIMION**	
B2	Intabulare, drept de PROPRIETATE, dobandit prin Succesiune, cota actuala 1/2	A1
	1) **TARCA TRAIAN**, DECEDAT DEFUNCT:Da	

C. Partea III. SARCINI .

Inscrieri privind dezmembramintele dreptului de proprietate, drepturi reale de garanţie şi sarcini	Referinţe
NU SUNT	

Document care conține date cu caracter personal, protejat de prevederile Regulamentului (UE) nr. 679/2016 și Legii 190/2018

Anexa Nr. 1 La Partea I

Teren

Nr cadastral	Suprafaţa (mp)*	Observaţii / Referinţe
	1.400	

* Suprafaţa este determinată in planul de proiecţie Stereo 70.

DETALII LINIARE IMOBIL

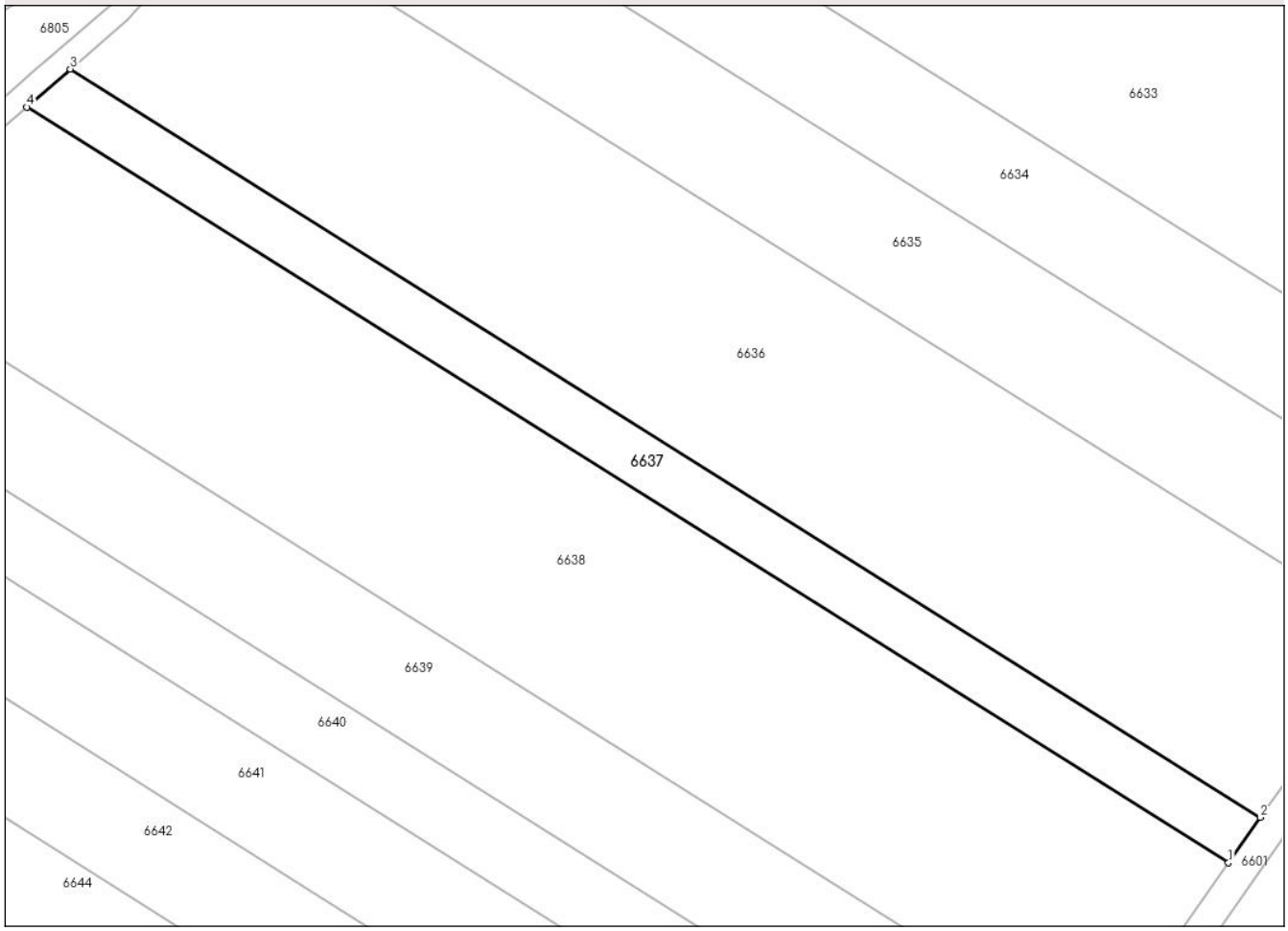

Date referitoare la teren

Crt	Categorie folosință	Intra vilan	Suprafaţa (mp)	Tarla	Parcelă	Nr. topo	Observaţii / Referinţe
1	arabil	NU	1.400	383	2750/22	-	

Lungime Segmente
1) Valorile lungimilor segmentelor sunt obţinute din proiecţie în plan.

Punct început	X / Y	Punct sfârşit	X / Y	Lungime segment (** (m)
1	418.416,238 533.604,46	2	418.420,494 533.610,531	7.415
2	418.420,494 533.610,531	3	418.261,216 533.710,62	188.115
3	418.261,216 533.710,62	4	418.255,382 533.705,54	7.736
4	418.255,382 533.705,54	1	418.416,238 533.604,46	189.978

**** Lungimile segmentelor sunt determinate în planul de proiecţie Stereo 70 şi sunt rotunjite la 1 milimetru.**

Document care conține date cu caracter personal, protejat de prevederile Regulamentului (UE) nr. 679/2016 și Legii 190/2018

***** Distanţa dintre puncte este formată din segmente cumulate ce sunt mai mici decât valoarea 1 milimetru.**

DATE DESPRE IMOBILUL NR. 6638

Oficiul de Cadastru şi Publicitate Imobiliară ALBA
Biroul de Cadastru şi Publicitate Imobiliară Aiud

A. Partea I. Descrierea imobilului

TEREN Extravilan

Adresa: Jud. Alba

Nr. Crt	Nr cadastral Nr. topografic	Suprafaţa* (mp)	Observaţii / Referinţe
A1		5.800	Sector cadastral:82 Teren neimprejmuit;

B. Partea II. Proprietari şi acte

Inscrieri privitoare la dreptul de proprietate şi alte drepturi reale		Referinţe
/		
Act Administrativ nr. 14099/1438, din 28/10/2004 emis de CJPSDPAT ALBA (titlu de proprietate);		
B1	Intabulare, drept de PROPRIETATE, dobandit prin Reconstituire, cota actuala 1/1	A1
	1) **URSU T NICOLAE**	
Act Administrativ nr. 688, din 13/03/2024 emis de PRIMARIA COMUNEI HOPARTA (adeverinta);		
B2	SE NOTEAZA POSESIA FAPTICA A NUMITULUI	A1
	1) **CHIRILA VASILE-DANIEL**	

C. Partea III. SARCINI .

Inscrieri privind dezmembramintele dreptului de proprietate, drepturi reale de garanţie şi sarcini	Referinţe
NU SUNT	

Document care conține date cu caracter personal, protejat de prevederile Regulamentului (UE) nr. 679/2016 și Legii 190/2018

Anexa Nr. 1 La Partea I

Teren

Nr cadastral	Suprafaţa (mp)*	Observaţii / Referinţe
	5.800	

* Suprafaţa este determinată in planul de proiecţie Stereo 70.

DETALII LINIARE IMOBIL

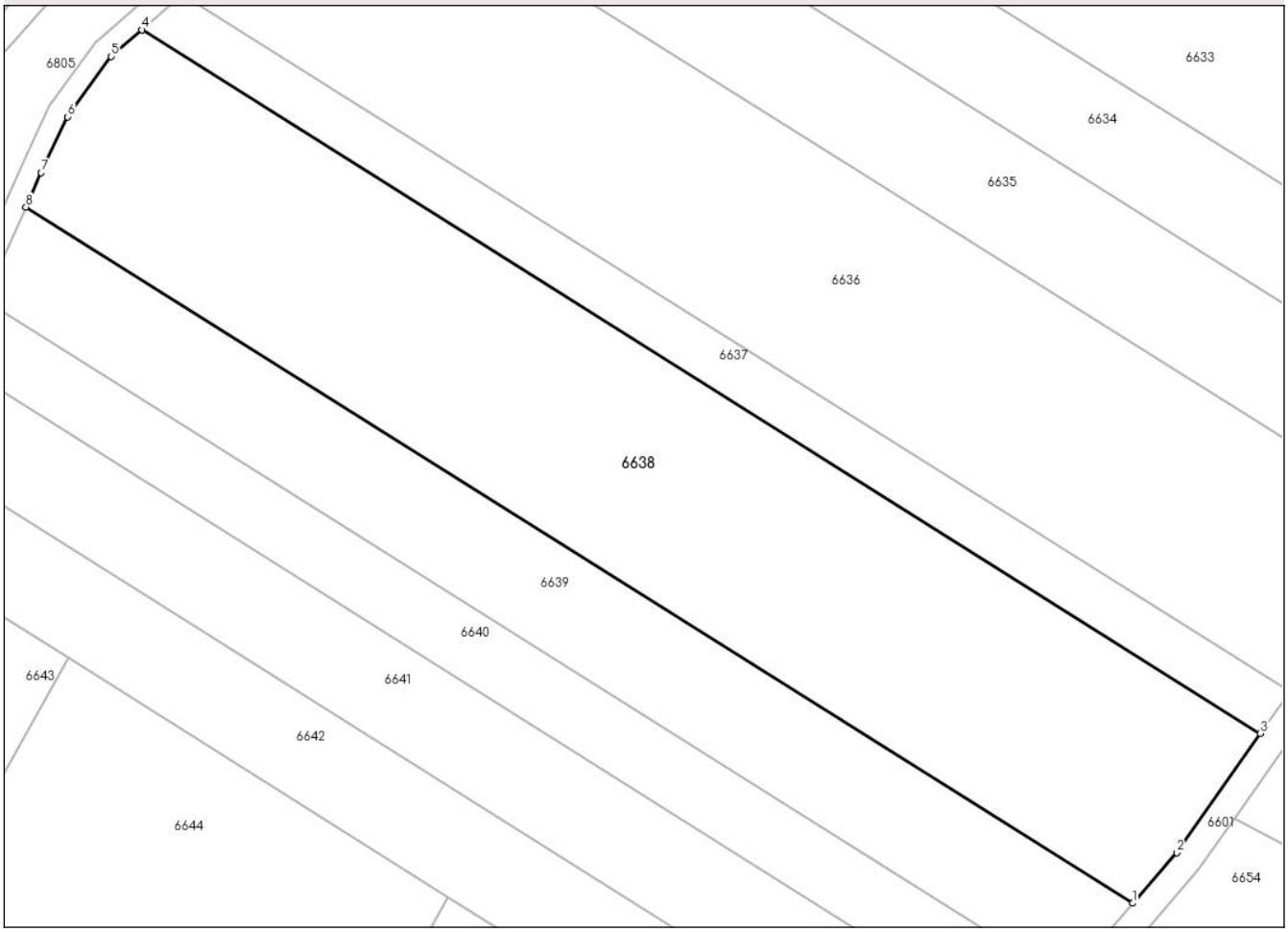

Date referitoare la teren

Crt	Categorie folosință	Intra vilan	Suprafaţa (mp)	Tarla	Parcelă	Nr. topo	Observaţii / Referinţe
1	arabil	NU	5.800	383	2759/30	-	

Lungime Segmente
1) Valorile lungimilor segmentelor sunt obţinute din proiecţie în plan.

Punct început	X / Y	Punct sfârşit	X / Y	Lungime segment (** (m)
1	418.397,885 533.580,057	2	418.404,214 533.587,307	9.624
2	418.404,214 533.587,307	3	418.416,238 533.604,46	20.947
3	418.416,238 533.604,46	4	418.255,382 533.705,54	189.978
4	418.255,382 533.705,54	5	418.250,966 533.701,694	5.857
5	418.250,966 533.701,694	6	418.244,724 533.693,032	10.676

Document care conține date cu caracter personal, protejat de prevederile Regulamentului (UE) nr. 679/2016 și Legii 190/2018

Punct început	X / Y	Punct sfârşit	X / Y	Lungime segment (** (m)
6	418.244,724 533.693,032	7	418.240,905 533.685,005	8.889
7	418.240,905 533.685,005	8	418.238,698 533.680,089	5.388
8	418.238,698 533.680,089	1	418.397,885 533.580,057	188.008

** Lungimile segmentelor sunt determinate în planul de proiecţie Stereo 70 şi sunt rotunjite la 1 milimetru.
*** Distanţa dintre puncte este formată din segmente cumulate ce sunt mai mici decât valoarea 1 milimetru.

Document care conține date cu caracter personal, protejat de prevederile Regulamentului (UE) nr. 679/2016 și Legii 190/2018

DATE DESPRE IMOBILUL NR. 6639

Oficiul de Cadastru şi Publicitate Imobiliară ALBA
Biroul de Cadastru şi Publicitate Imobiliară Aiud

A. Partea I. Descrierea imobilului

TEREN Extravilan

Adresa: Jud. Alba

Nr. Crt	Nr cadastral Nr. topografic	Suprafaţa* (mp)	Observaţii / Referinţe
A1		2.700	Sector cadastral:82 Teren neimprejmuit;

B. Partea II. Proprietari şi acte

Inscrieri privitoare la dreptul de proprietate şi alte drepturi reale		Referinţe
/		
Act Administrativ nr. 14110/1566, din 22/04/2005 emis de CJPSDPAT ALBA (titlu de proprietate);		
B1	Intabulare, drept de PROPRIETATE, dobandit prin Reconstituire, cota actuala 1/1	A1
	1) **ORIAN MINERVA**, DECEDAT DEFUNCT:Da	

C. Partea III. SARCINI .

Inscrieri privind dezmembramintele dreptului de proprietate, drepturi reale de garanţie şi sarcini	Referinţe
NU SUNT	

Document care conține date cu caracter personal, protejat de prevederile Regulamentului (UE) nr. 679/2016 și Legii 190/2018

Anexa Nr. 1 La Partea I

Teren

Nr cadastral	Suprafaţa (mp)*	Observaţii / Referinţe
	2.700	

* Suprafaţa este determinată in planul de proiecţie Stereo 70.

DETALII LINIARE IMOBIL

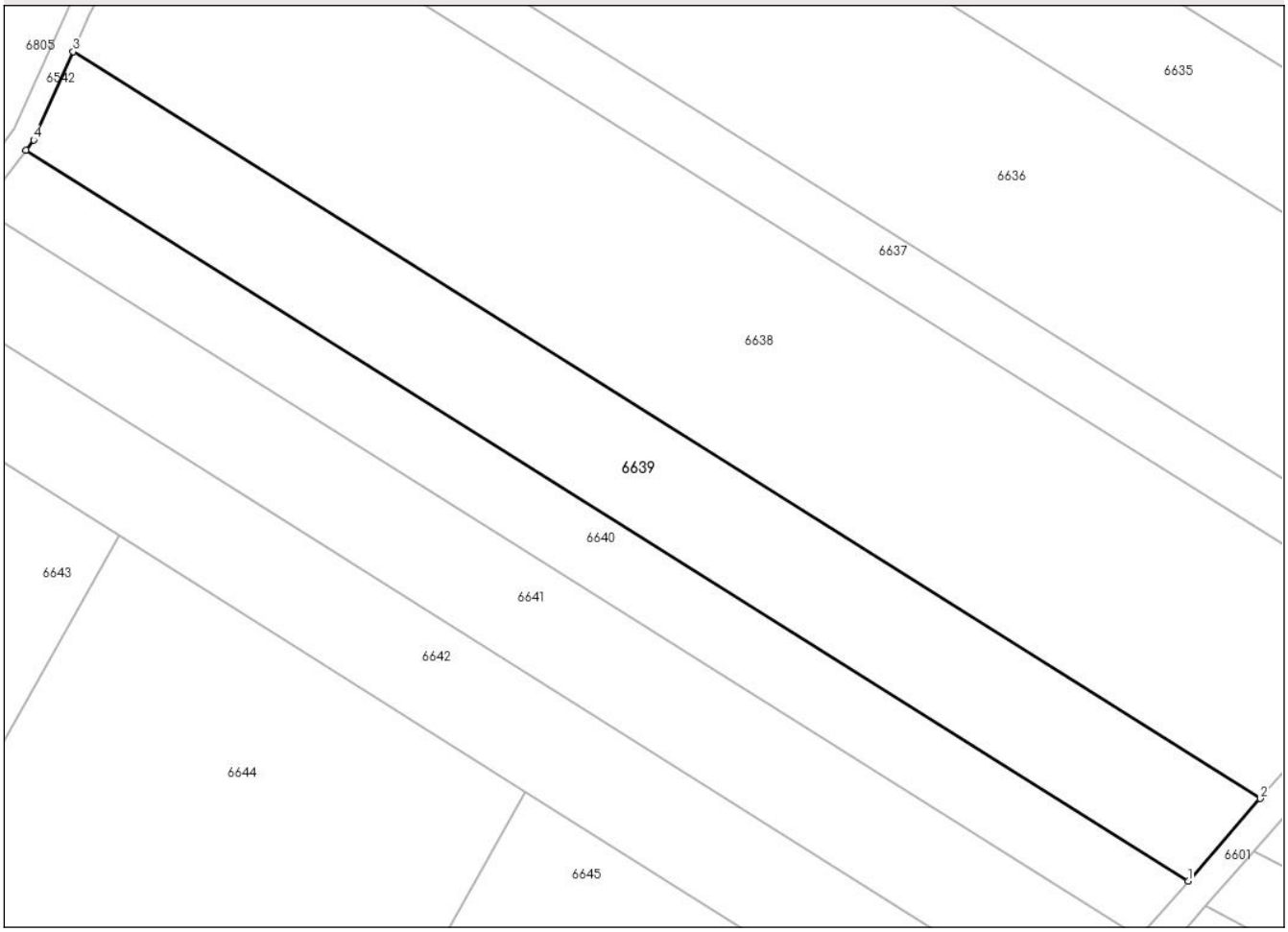

Date referitoare la teren

Crt	Categorie folosință	Intra vilan	Suprafaţa (mp)	Tarla	Parcelă	Nr. topo	Observaţii / Referinţe
1	arabil	NU	2.700	383	2759/28	-	

Lungime Segmente
1) Valorile lungimilor segmentelor sunt obţinute din proiecţie în plan.

Punct început	X / Y	Punct sfârşit	X / Y	Lungime segment (** (m)
1	418.388,214 533.568,977	2	418.397,885 533.580,057	14.706
2	418.397,885 533.580,057	3	418.238,698 533.680,089	188.008
3	418.238,698 533.680,089	4	418.233,386 533.668,256	12.971
4	418.233,386 533.668,256	5	418.232,363 533.666,914	1.688
5	418.232,363 533.666,914	1	418.388,214 533.568,977	184.068

Document care conține date cu caracter personal, protejat de prevederile Regulamentului (UE) nr. 679/2016 și Legii 190/2018

** Lungimile segmentelor sunt determinate în planul de proiecţie Stereo 70 şi sunt rotunjite la 1 milimetru.
*** Distanţa dintre puncte este formată din segmente cumulate ce sunt mai mici decât valoarea 1 milimetru.

Document care conține date cu caracter personal, protejat de prevederile Regulamentului (UE) nr. 679/2016 și Legii 190/2018

DATE DESPRE IMOBILUL NR. 6640

Oficiul de Cadastru şi Publicitate Imobiliară ALBA
Biroul de Cadastru şi Publicitate Imobiliară Aiud

A. Partea I. Descrierea imobilului

TEREN Extravilan

Adresa: Jud. Alba

Nr. Crt	Nr cadastral Nr. topografic	Suprafaţa* (mp)	Observaţii / Referinţe
A1		1.800	Sector cadastral:82 Teren neimprejmuit;

B. Partea II. Proprietari şi acte

Inscrieri privitoare la dreptul de proprietate şi alte drepturi reale		Referinţe
/		
Act Administrativ nr. 14099/1496, din 14/02/2005 emis de CJPSDPAT ALBA (titlu de proprietate);		
B1	Intabulare, drept de PROPRIETATE, dobandit prin Reconstituire, cota actuala 1/1	A1
	1) **ROSCA GHEORGHE**	
Act Administrativ nr. 688, din 13/03/2024 emis de PRIMARIA COMUNEI HOPARTA (adeverinta);		
B2	SE NOTEAZA POSESIA FAPTICA A NUMITULUI	A1
	1) **CHIRILA VASILE-DANIEL**	

C. Partea III. SARCINI .

Inscrieri privind dezmembramintele dreptului de proprietate, drepturi reale de garanţie şi sarcini	Referinţe
NU SUNT	

Document care conține date cu caracter personal, protejat de prevederile Regulamentului (UE) nr. 679/2016 și Legii 190/2018

Anexa Nr. 1 La Partea I

Teren

Nr cadastral	Suprafaţa (mp)*	Observaţii / Referinţe
	1.800	

* Suprafaţa este determinată in planul de proiecţie Stereo 70.

DETALII LINIARE IMOBIL

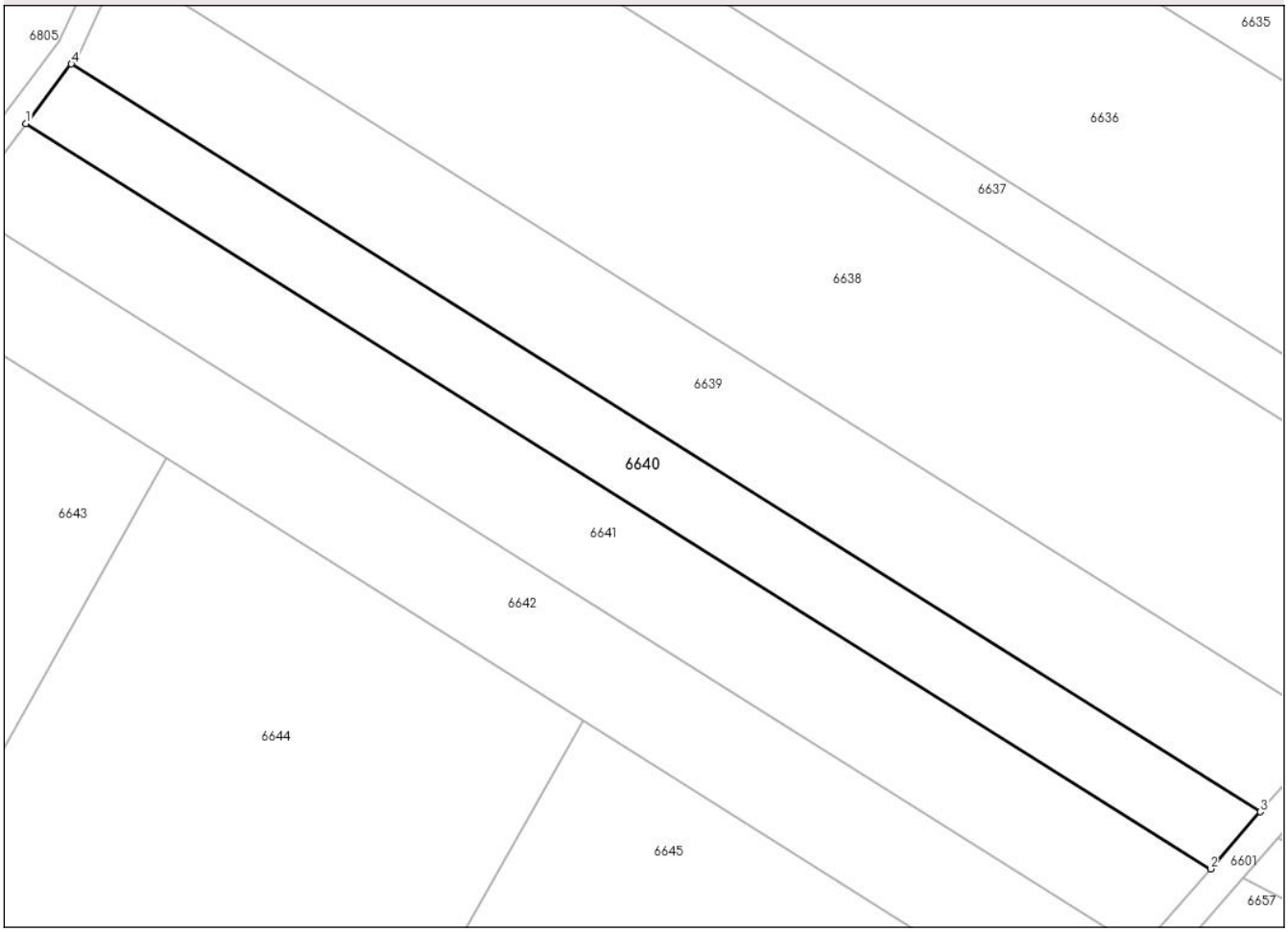

Date referitoare la teren

Crt	Categorie folosință	Intra vilan	Suprafaţa (mp)	Tarla	Parcelă	Nr. topo	Observaţii / Referinţe
1	arabil	NU	1.800	383	2759/26	-	

Lungime Segmente
1) Valorile lungimilor segmentelor sunt obţinute din proiecţie în plan.

Punct început	X / Y	Punct sfârşit	X / Y	Lungime segment (** (m)
1	418.226,403 533.659,089	2	418.381,693 533.561,505	183.405
2	418.381,693 533.561,505	3	418.388,214 533.568,977	9.918
3	418.388,214 533.568,977	4	418.232,363 533.666,914	184.068
4	418.232,363 533.666,914	1	418.226,403 533.659,089	9.836

**** Lungimile segmentelor sunt determinate în planul de proiecţie Stereo 70 şi sunt rotunjite la 1 milimetru.**

Document care conține date cu caracter personal, protejat de prevederile Regulamentului (UE) nr. 679/2016 și Legii 190/2018

***** Distanţa dintre puncte este formată din segmente cumulate ce sunt mai mici decât valoarea 1 milimetru.**

DATE DESPRE IMOBILUL NR. 6641

Oficiul de Cadastru şi Publicitate Imobiliară ALBA
Biroul de Cadastru şi Publicitate Imobiliară Aiud

A. Partea I. Descrierea imobilului

TEREN Extravilan

Adresa: Jud. Alba

Nr. Crt	Nr cadastral Nr. topografic	Suprafaţa* (mp)	Observaţii / Referinţe
A1		2.515	Sector cadastral:82 Teren neimprejmuit; DIFERENTA DE SUPRAFATA SE GASESTE LA ID

B. Partea II. Proprietari şi acte

Inscrieri privitoare la dreptul de proprietate şi alte drepturi reale		Referinţe
/		
Act Administrativ nr. 14188/1746, din 30/09/2009 emis de CJPSDPAT ALBA (titlu de proprietate);		
B1	Intabulare, drept de PROPRIETATE, dobandit prin Reconstituire, cota actuala 1/1	A1
	1) **URSU IOAN** 2) **DAN ANA** 3) **BANU ELENA**	

C. Partea III. SARCINI .

Inscrieri privind dezmembramintele dreptului de proprietate, drepturi reale de garanţie şi sarcini	Referinţe
NU SUNT	

Document care conține date cu caracter personal, protejat de prevederile Regulamentului (UE) nr. 679/2016 și Legii 190/2018

Anexa Nr. 1 La Partea I

Teren

Nr cadastral	Suprafaţa (mp)*	Observaţii / Referinţe
	2.515	DIFERENTA DE SUPRAFATA SE GASESTE LA ID

* Suprafaţa este determinată in planul de proiecţie Stereo 70.

DETALII LINIARE IMOBIL

Date referitoare la teren

Crt	Categorie folosință	Intra vilan	Suprafaţa (mp)	Tarla	Parcelă	Nr. topo	Observaţii / Referinţe
1	pasune	NU	2.515	383	2752/1	-	

Lungime Segmente
1) Valorile lungimilor segmentelor sunt obţinute din proiecţie în plan.

Punct început	X / Y	Punct sfârşit	X / Y	Lungime segment (** (m)
1	418.226,403 533.659,089	2	418.218,038 533.648,108	13.804
2	418.218,038 533.648,108	3	418.372,54 533.551,02	182.475
3	418.372,54 533.551,02	4	418.381,693 533.561,505	13.918
4	418.381,693 533.561,505	1	418.226,403 533.659,089	183.405

**** Lungimile segmentelor sunt determinate în planul de proiecţie Stereo 70 şi sunt rotunjite la 1 milimetru.**

Document care conține date cu caracter personal, protejat de prevederile Regulamentului (UE) nr. 679/2016 și Legii 190/2018

***** Distanţa dintre puncte este formată din segmente cumulate ce sunt mai mici decât valoarea 1 milimetru.**

DATE DESPRE IMOBILUL NR. 6642

Oficiul de Cadastru şi Publicitate Imobiliară ALBA
Biroul de Cadastru şi Publicitate Imobiliară Aiud

A. Partea I. Descrierea imobilului

TEREN Extravilan

Adresa: Jud. Alba

Nr. Crt	Nr cadastral Nr. topografic	Suprafaţa* (mp)	Observaţii / Referinţe
A1		2.467	Sector cadastral:82 Teren neimprejmuit; DIFERENTA DE SUPRAFATA SE GASESTE LA ID 6801 SI 6802 SECTOR 81

B. Partea II. Proprietari şi acte

Inscrieri privitoare la dreptul de proprietate şi alte drepturi reale		Referinţe
/		
Act Administrativ nr. 14099/1439, din 29/10/2004 emis de CJPSDPAT ALBA (titlu de proprietate);		
B1	Intabulare, drept de PROPRIETATE, dobandit prin Reconstituire, cota actuala 1/1	A1
	1) **OCNEAN IOAN**, DECEDAT DEFUNCT:Da	

C. Partea III. SARCINI .

Inscrieri privind dezmembramintele dreptului de proprietate, drepturi reale de garanţie şi sarcini	Referinţe
NU SUNT	

Document care conține date cu caracter personal, protejat de prevederile Regulamentului (UE) nr. 679/2016 și Legii 190/2018

Anexa Nr. 1 La Partea I

Teren

Nr cadastral	Suprafaţa (mp)*	Observaţii / Referinţe
	2.467	DIFERENTA DE SUPRAFATA SE GASESTE LA ID 6801 SI 6802 SECTOR 81

* Suprafaţa este determinată in planul de proiecţie Stereo 70.

DETALII LINIARE IMOBIL

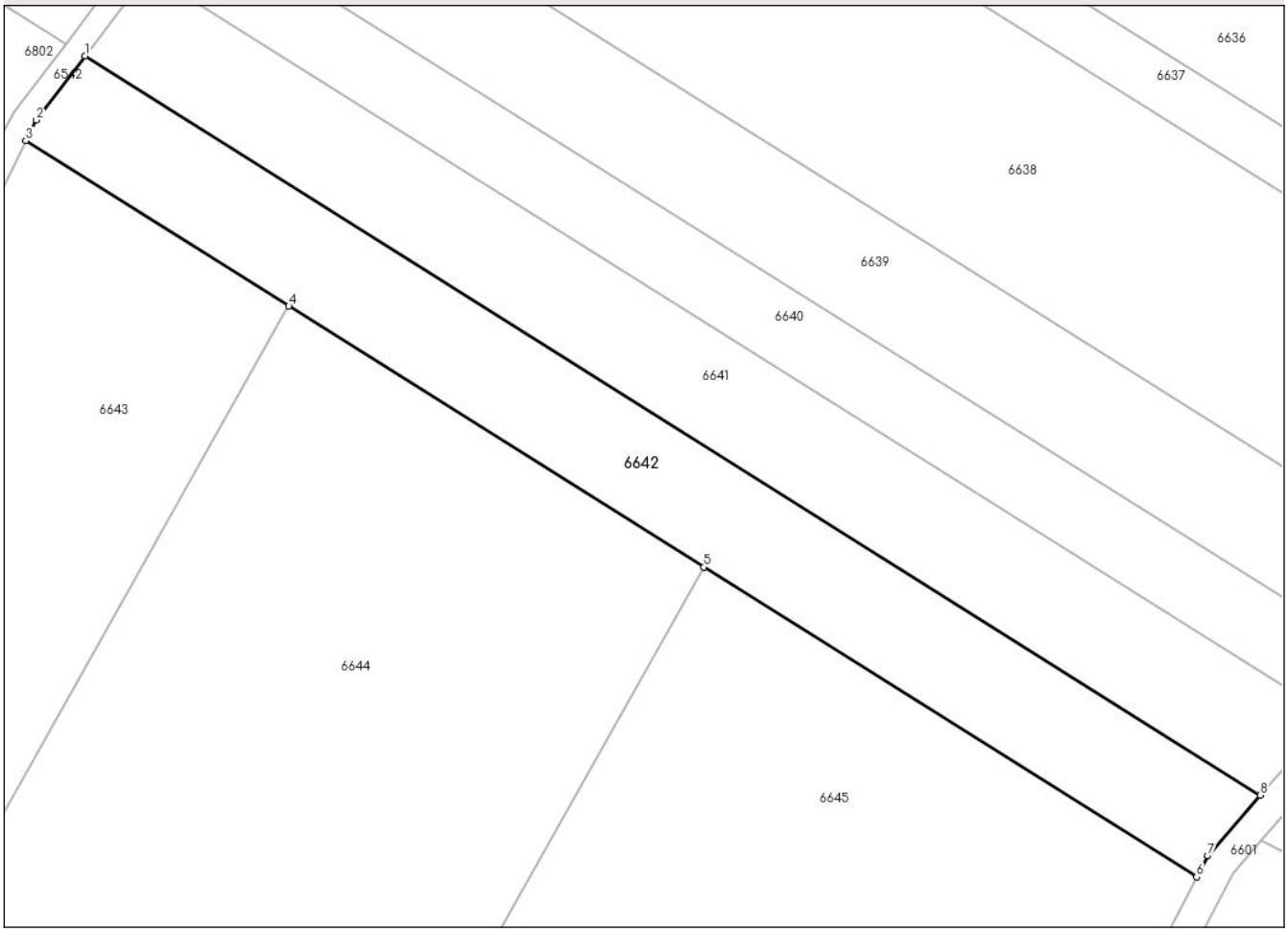

Date referitoare la teren

Crt	Categorie folosință	Intra vilan	Suprafaţa (mp)	Tarla	Parcelă	Nr. topo	Observaţii / Referinţe
1	arabil	NU	2.467	383	2759/32	-	

Lungime Segmente
1) Valorile lungimilor segmentelor sunt obţinute din proiecţie în plan.

Punct început	X / Y	Punct sfârşit	X / Y	Lungime segment (** (m)
1	418.218,038 533.648,108	2	418.211,627 533.639,691	10.581
2	418.211,627 533.639,691	3	418.210,28 533.636,98	3.026
3	418.210,28 533.636,98	4	418.244,837 533.615,265	40.813
4	418.244,837 533.615,265	5	418.299,398 533.580,979	64.439
5	418.299,398 533.580,979	6	418.364,167 533.540,279	76.495

Document care conține date cu caracter personal, protejat de prevederile Regulamentului (UE) nr. 679/2016 și Legii 190/2018

Punct început	X / Y	Punct sfârşit	X / Y	Lungime segment (** (m)
6	418.364,167 533.540,279	7	418.365,621 533.543,093	3.168
7	418.365,621 533.543,093	8	418.372,54 533.551,02	10.521
8	418.372,54 533.551,02	1	418.218,038 533.648,108	182.475

** Lungimile segmentelor sunt determinate în planul de proiecţie Stereo 70 şi sunt rotunjite la 1 milimetru.
*** Distanţa dintre puncte este formată din segmente cumulate ce sunt mai mici decât valoarea 1 milimetru.

Document care conține date cu caracter personal, protejat de prevederile Regulamentului (UE) nr. 679/2016 și Legii 190/2018

DATE DESPRE IMOBILUL NR. 6643

Oficiul de Cadastru şi Publicitate Imobiliară ALBA
Biroul de Cadastru şi Publicitate Imobiliară Aiud

A. Partea I. Descrierea imobilului

TEREN Extravilan

Adresa: Jud. Alba

Nr. Crt	Nr cadastral Nr. topografic	Suprafaţa* (mp)	Observaţii / Referinţe
A1		2.900	Sector cadastral:82 Teren neimprejmuit;

B. Partea II. Proprietari şi acte

Inscrieri privitoare la dreptul de proprietate şi alte drepturi reale		Referinţe
/		
Act Normativ nr. 7, din 12/03/1996 emis de PARLAMENT (LEGE);		
B1	Inscrierea provizorie, drept de PROPRIETATEÎn favoarea UAT Hopârta, dobandit prin Lege, cota actuala 1/1	A1
	1) **COMUNA HOPÂRTA**, CIF:4561987, Proprietar neidentificat	
	OBSERVATII: PROPRIETAR NEIDENTIFICAT	

C. Partea III. SARCINI .

Inscrieri privind dezmembramintele dreptului de proprietate, drepturi reale de garanţie şi sarcini	Referinţe
NU SUNT	

Document care conține date cu caracter personal, protejat de prevederile Regulamentului (UE) nr. 679/2016 și Legii 190/2018

Anexa Nr. 1 La Partea I

Teren

Nr cadastral	Suprafaţa (mp)*	Observaţii / Referinţe
	2.900	

* Suprafaţa este determinată in planul de proiecţie Stereo 70.

DETALII LINIARE IMOBIL

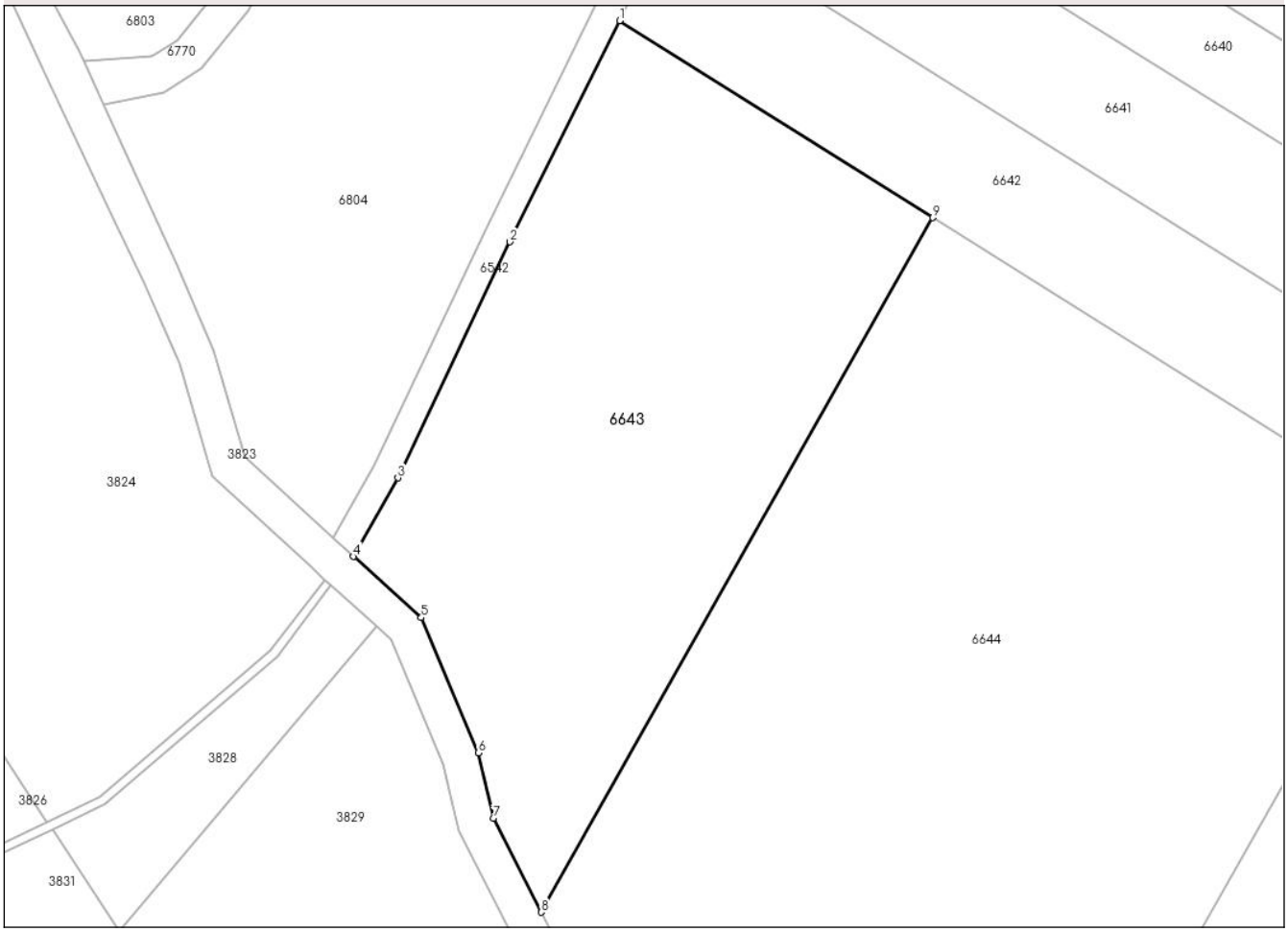

Date referitoare la teren

Crt	Categorie folosință	Intra vilan	Suprafaţa (mp)	Tarla	Parcelă	Nr. topo	Observaţii / Referinţe
1	arabil	NU	2.900	-	2759/33/1	-	

Lungime Segmente
1) Valorile lungimilor segmentelor sunt obţinute din proiecţie în plan.

Punct început	X / Y	Punct sfârşit	X / Y	Lungime segment (** (m)
1	418.210,28 533.636,98	2	418.198,171 533.612,598	27.223
2	418.198,171 533.612,598	3	418.185,804 533.586,577	28.811
3	418.185,804 533.586,577	4	418.180,911 533.577,904	9.958
4	418.180,911 533.577,904	5	418.188,4 533.571,173	10.069
5	418.188,4 533.571,173	6	418.194,68 533.556,267	16.175

Document care conține date cu caracter personal, protejat de prevederile Regulamentului (UE) nr. 679/2016 și Legii 190/2018

Punct început	X / Y	Punct sfârşit	X / Y	Lungime segment (** (m)
6	418.194,68 533.556,267	7	418.196,337 533.549,059	7.396
7	418.196,337 533.549,059	8	418.201,645 533.538,696	11.643
8	418.201,645 533.538,696	9	418.244,837 533.615,265	87.911
9	418.244,837 533.615,265	1	418.210,28 533.636,98	40.813

** Lungimile segmentelor sunt determinate în planul de proiecţie Stereo 70 şi sunt rotunjite la 1 milimetru.
*** Distanţa dintre puncte este formată din segmente cumulate ce sunt mai mici decât valoarea 1 milimetru.

Document care conține date cu caracter personal, protejat de prevederile Regulamentului (UE) nr. 679/2016 și Legii 190/2018

DATE DESPRE IMOBILUL NR. 6644

Oficiul de Cadastru şi Publicitate Imobiliară ALBA
Biroul de Cadastru şi Publicitate Imobiliară Aiud

A. Partea I. Descrierea imobilului

TEREN Extravilan

Adresa: Jud. Alba

Nr. Crt	Nr cadastral Nr. topografic	Suprafaţa* (mp)	Observaţii / Referinţe
A1		6.800	Sector cadastral:82 Teren neimprejmuit;

B. Partea II. Proprietari şi acte

Inscrieri privitoare la dreptul de proprietate şi alte drepturi reale		Referinţe
/		
Act Administrativ nr. 14110/1531, din 22/02/2005 emis de CJPSDPAT ALBA (titlu de proprietate);		
B1	Intabulare, drept de PROPRIETATE, dobandit prin Reconstituire, cota actuala 1/1	A1
	1) **RUSU NECULAE**, DECEDAT DEFUNCT:Da	

C. Partea III. SARCINI .

Inscrieri privind dezmembramintele dreptului de proprietate, drepturi reale de garanţie şi sarcini	Referinţe
NU SUNT	

Document care conține date cu caracter personal, protejat de prevederile Regulamentului (UE) nr. 679/2016 și Legii 190/2018

Anexa Nr. 1 La Partea I

Teren

Nr cadastral	Suprafaţa (mp)*	Observaţii / Referinţe
	6.800	

* Suprafaţa este determinată in planul de proiecţie Stereo 70.

DETALII LINIARE IMOBIL

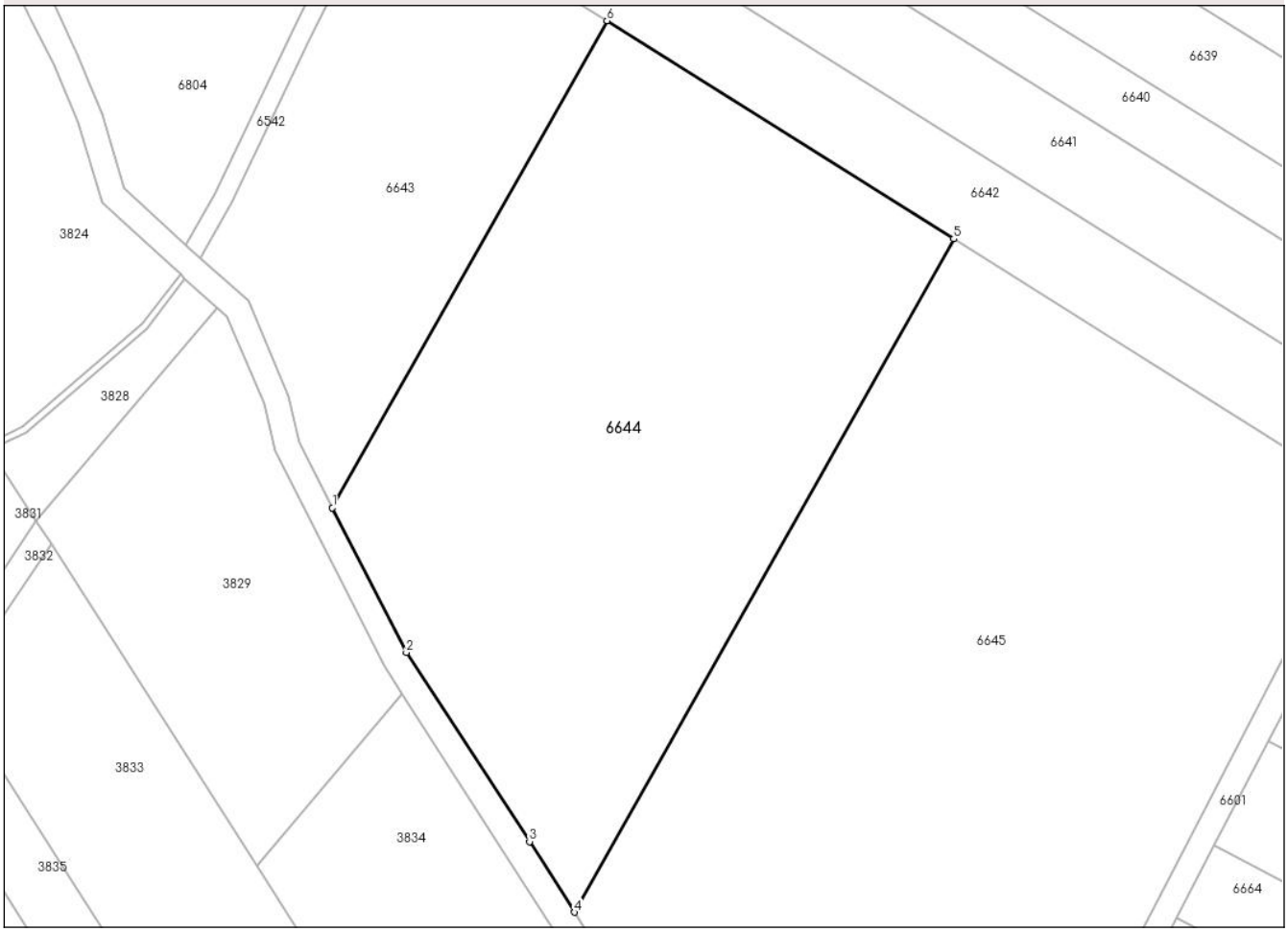

Date referitoare la teren

Crt	Categorie folosință	Intra vilan	Suprafaţa (mp)	Tarla	Parcelă	Nr. topo	Observaţii / Referinţe
1	faneata	NU	6.800	383	2759/33	-	

Lungime Segmente
1) Valorile lungimilor segmentelor sunt obţinute din proiecţie în plan.

Punct început	X / Y	Punct sfârşit	X / Y	Lungime segment (** (m)
1	418.201,645 533.538,696	2	418.213,283 533.515,972	25.531
2	418.213,283 533.515,972	3	418.232,654 533.486,227	35.496
3	418.232,654 533.486,227	4	418.239,691 533.475,132	13.138
4	418.239,691 533.475,132	5	418.299,398 533.580,979	121.526
5	418.299,398 533.580,979	6	418.244,837 533.615,265	64.439

Document care conține date cu caracter personal, protejat de prevederile Regulamentului (UE) nr. 679/2016 și Legii 190/2018

Punct început	X / Y	Punct sfârşit	X / Y	Lungime segment (** (m)
6	418.244,837 533.615,265	1	418.201,645 533.538,696	87.911

** Lungimile segmentelor sunt determinate în planul de proiecţie Stereo 70 şi sunt rotunjite la 1 milimetru.
*** Distanţa dintre puncte este formată din segmente cumulate ce sunt mai mici decât valoarea 1 milimetru.

Document care conține date cu caracter personal, protejat de prevederile Regulamentului (UE) nr. 679/2016 și Legii 190/2018

DATE DESPRE IMOBILUL NR. 6645

Oficiul de Cadastru şi Publicitate Imobiliară ALBA
Biroul de Cadastru şi Publicitate Imobiliară Aiud

A. Partea I. Descrierea imobilului

TEREN Extravilan

Adresa: Jud. Alba

Nr. Crt	Nr cadastral Nr. topografic	Suprafaţa* (mp)	Observaţii / Referinţe
A1		11.201	Sector cadastral:82 Teren neimprejmuit;

B. Partea II. Proprietari şi acte

Inscrieri privitoare la dreptul de proprietate şi alte drepturi reale		Referinţe
/		
Act Normativ nr. 7, din 12/03/1996 emis de PARLAMENT (LEGE);		
B1	Inscrierea provizorie, drept de PROPRIETATEÎn favoarea UAT Hopârta, dobandit prin Lege, cota actuala 1/1	A1
	1) **COMUNA HOPÂRTA**, CIF:4561987, Proprietar neidentificat	
	OBSERVATII: PROPRIETAR NEIDENTIFICAT	

C. Partea III. SARCINI .

Inscrieri privind dezmembramintele dreptului de proprietate, drepturi reale de garanţie şi sarcini	Referinţe
NU SUNT	

Anexa Nr. 1 La Partea I

Teren

Nr cadastral	Suprafaţa (mp)*	Observaţii / Referinţe
	11.201	

* Suprafaţa este determinată in planul de proiecţie Stereo 70.

DETALII LINIARE IMOBIL

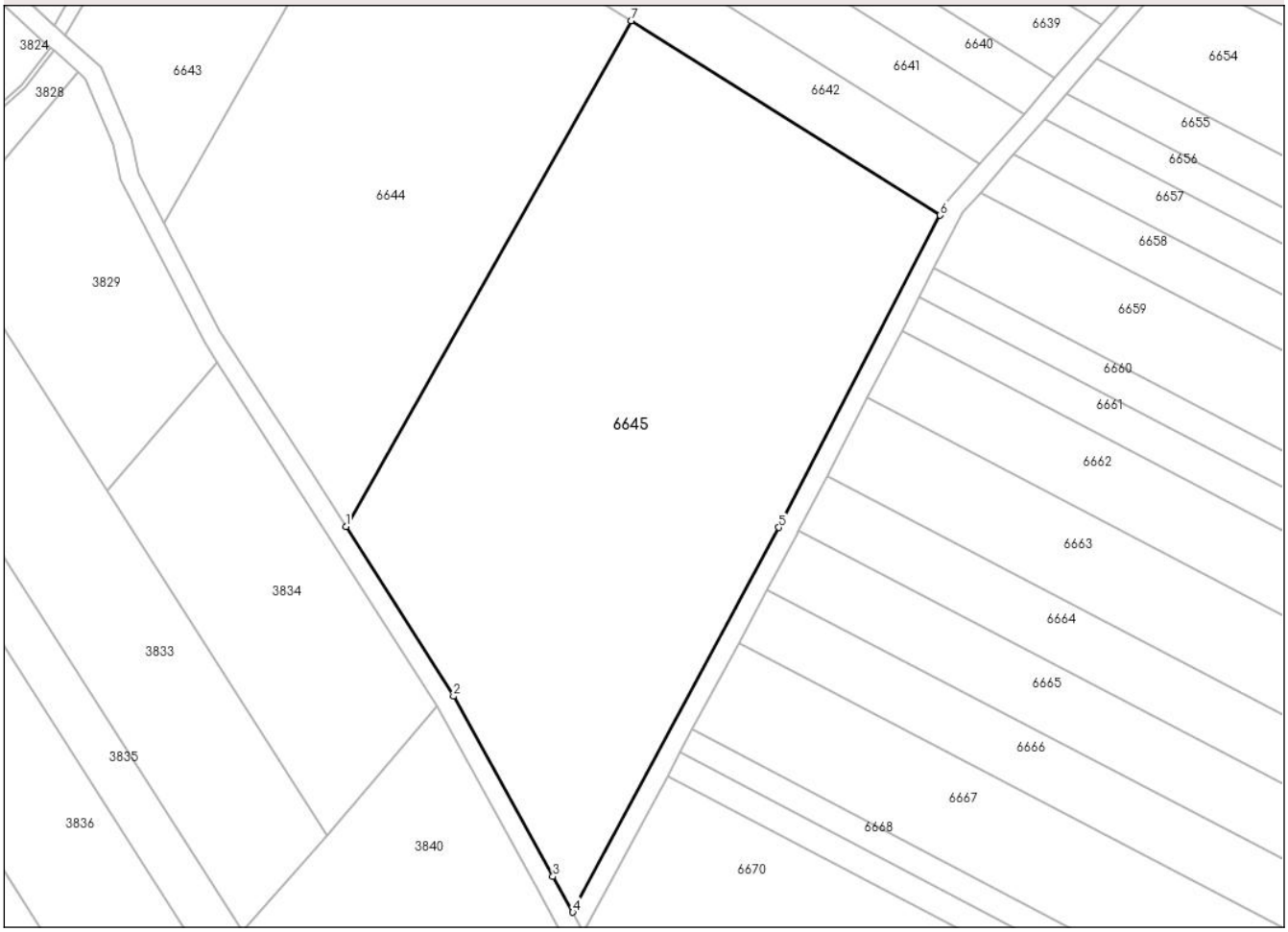

Date referitoare la teren

Crt	Categorie folosință	Intra vilan	Suprafaţa (mp)	Tarla	Parcelă	Nr. topo	Observaţii / Referinţe
1	arabil	NU	11.201	-	2759/33/2	-	

Lungime Segmente
1) Valorile lungimilor segmentelor sunt obţinute din proiecţie în plan.

Punct început	X / Y	Punct sfârşit	X / Y	Lungime segment (** (m)
1	418.239,691 533.475,132	2	418.262,23 533.439,598	42.08
2	418.262,23 533.439,598	3	418.283,04 533.401,886	43.073
3	418.283,04 533.401,886	4	418.287,209 533.394,414	8.556
4	418.287,209 533.394,414	5	418.330,389 533.474,927	91.361
5	418.330,389 533.474,927	6	418.364,167 533.540,279	73.565

Document care conține date cu caracter personal, protejat de prevederile Regulamentului (UE) nr. 679/2016 și Legii 190/2018

Punct început	X / Y	Punct sfârşit	X / Y	Lungime segment (** (m)
6	418.364,167 533.540,279	7	418.299,398 533.580,979	76.495
7	418.299,398 533.580,979	1	418.239,691 533.475,132	121.526

**** Lungimile segmentelor sunt determinate în planul de proiecţie Stereo 70 şi sunt rotunjite la 1 milimetru.**
***** Distanţa dintre puncte este formată din segmente cumulate ce sunt mai mici decât valoarea 1 milimetru.**

Document care conține date cu caracter personal, protejat de prevederile Regulamentului (UE) nr. 679/2016 și Legii 190/2018

DATE DESPRE IMOBILUL NR. 6646

Oficiul de Cadastru şi Publicitate Imobiliară ALBA
Biroul de Cadastru şi Publicitate Imobiliară Aiud

A. Partea I. Descrierea imobilului

TEREN Extravilan

Adresa: Jud. Alba

Nr. Crt	Nr cadastral Nr. topografic	Suprafaţa* (mp)	Observaţii / Referinţe
A1		5.800	Sector cadastral:82 Teren neimprejmuit;

B. Partea II. Proprietari şi acte

Inscrieri privitoare la dreptul de proprietate şi alte drepturi reale		Referinţe
/		
Act Administrativ nr. 14110/1591, din 15/09/2005 emis de CJPSDPAT ALBA (titlu de proprietate);		
B1	Intabulare, drept de PROPRIETATE, dobandit prin Reconstituire, cota actuala 1/1	A1
	1) **MOLDOVAN IULIU**, DECEDAT DEFUNCT:Da	

C. Partea III. SARCINI .

Inscrieri privind dezmembramintele dreptului de proprietate, drepturi reale de garanţie şi sarcini	Referinţe
NU SUNT	

Document care conține date cu caracter personal, protejat de prevederile Regulamentului (UE) nr. 679/2016 și Legii 190/2018

Anexa Nr. 1 La Partea I

Teren

Nr cadastral	Suprafaţa (mp)*	Observaţii / Referinţe
	5.800	

* Suprafaţa este determinată in planul de proiecţie Stereo 70.

DETALII LINIARE IMOBIL

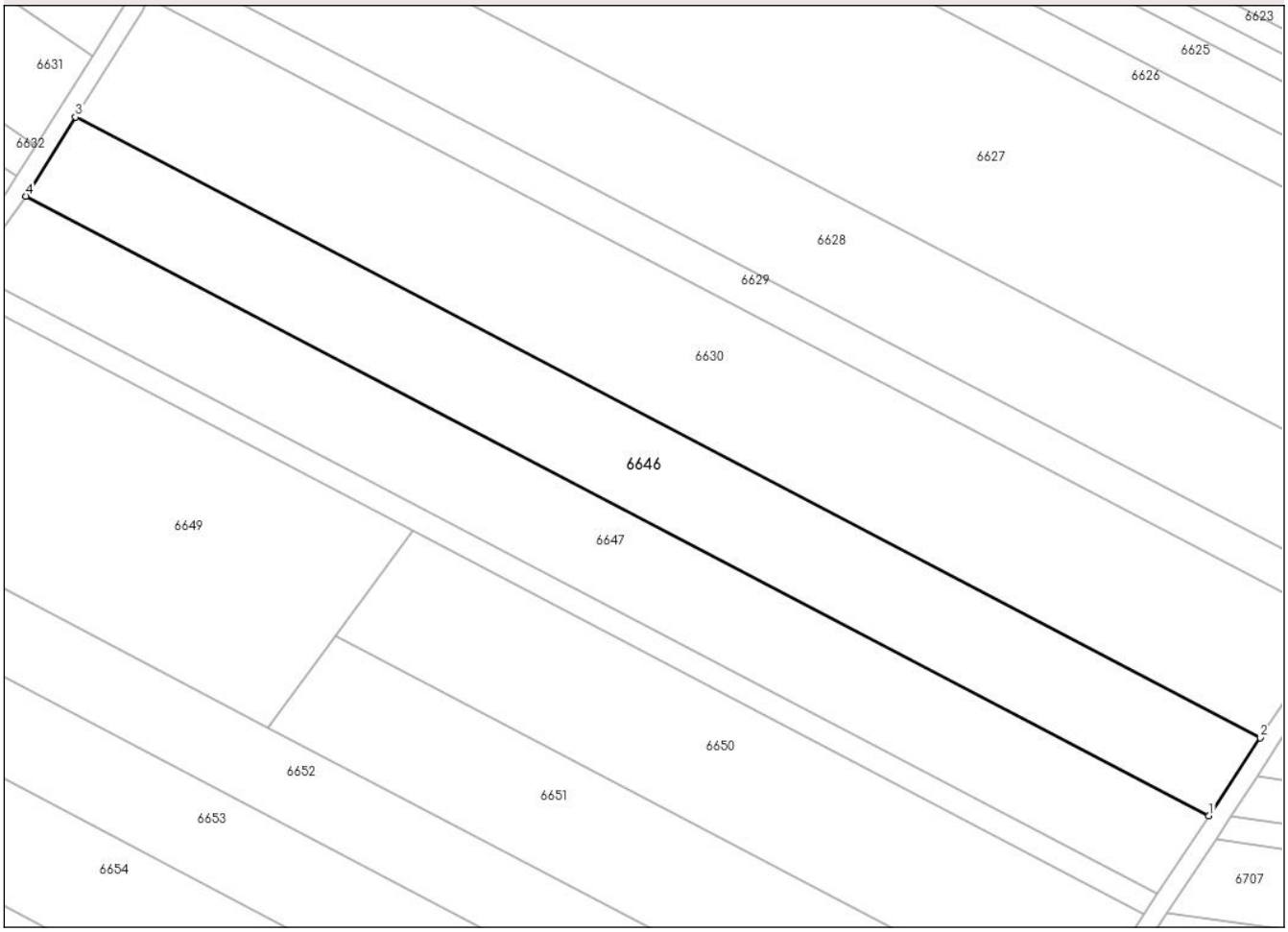

Date referitoare la teren

Crt	Categorie folosință	Intra vilan	Suprafaţa (mp)	Tarla	Parcelă	Nr. topo	Observaţii / Referinţe
1	arabil	NU	5.800	456	3255/34	-	

Lungime Segmente
1) Valorile lungimilor segmentelor sunt obţinute din proiecţie în plan.

Punct început	X / Y	Punct sfârşit	X / Y	Lungime segment (** (m)
1	418.735,504 533.551,541	2	418.746,601 533.568,402	20.185
2	418.746,601 533.568,402	3	418.490,558 533.702,385	288.98
3	418.490,558 533.702,385	4	418.479,814 533.685,34	20.149
4	418.479,814 533.685,34	1	418.735,504 533.551,541	288.583

**** Lungimile segmentelor sunt determinate în planul de proiecţie Stereo 70 şi sunt rotunjite la 1 milimetru.**

Document care conține date cu caracter personal, protejat de prevederile Regulamentului (UE) nr. 679/2016 și Legii 190/2018

***** Distanţa dintre puncte este formată din segmente cumulate ce sunt mai mici decât valoarea 1 milimetru.**

Document care conține date cu caracter personal, protejat de prevederile Regulamentului (UE) nr. 679/2016 și Legii 190/2018

DATE DESPRE IMOBILUL NR. 6647

Oficiul de Cadastru şi Publicitate Imobiliară ALBA
Biroul de Cadastru şi Publicitate Imobiliară Aiud

A. Partea I. Descrierea imobilului

TEREN Extravilan

Adresa: Jud. Alba

Nr. Crt	Nr cadastral Nr. topografic	Suprafaţa* (mp)	Observaţii / Referinţe
A1		5.800	Sector cadastral:82 Teren neimprejmuit;

B. Partea II. Proprietari şi acte

Inscrieri privitoare la dreptul de proprietate şi alte drepturi reale		Referinţe
/		
Act Notarial nr. 139, din 30/09/2016 emis de BNP ASOCIATI MARGINEAN (certificat de mostenitor);		
B1	Intabulare, drept de PROPRIETATE, dobandit prin Succesiune, cota actuala 1/1	A1
	1) **MOLDOVAN TRAIAN**	

C. Partea III. SARCINI .

Inscrieri privind dezmembramintele dreptului de proprietate, drepturi reale de garanţie şi sarcini	Referinţe
NU SUNT	

Document care conține date cu caracter personal, protejat de prevederile Regulamentului (UE) nr. 679/2016 și Legii 190/2018

Anexa Nr. 1 La Partea I

Teren

Nr cadastral	Suprafaţa (mp)*	Observaţii / Referinţe
	5.800	

* Suprafaţa este determinată in planul de proiecţie Stereo 70.

DETALII LINIARE IMOBIL

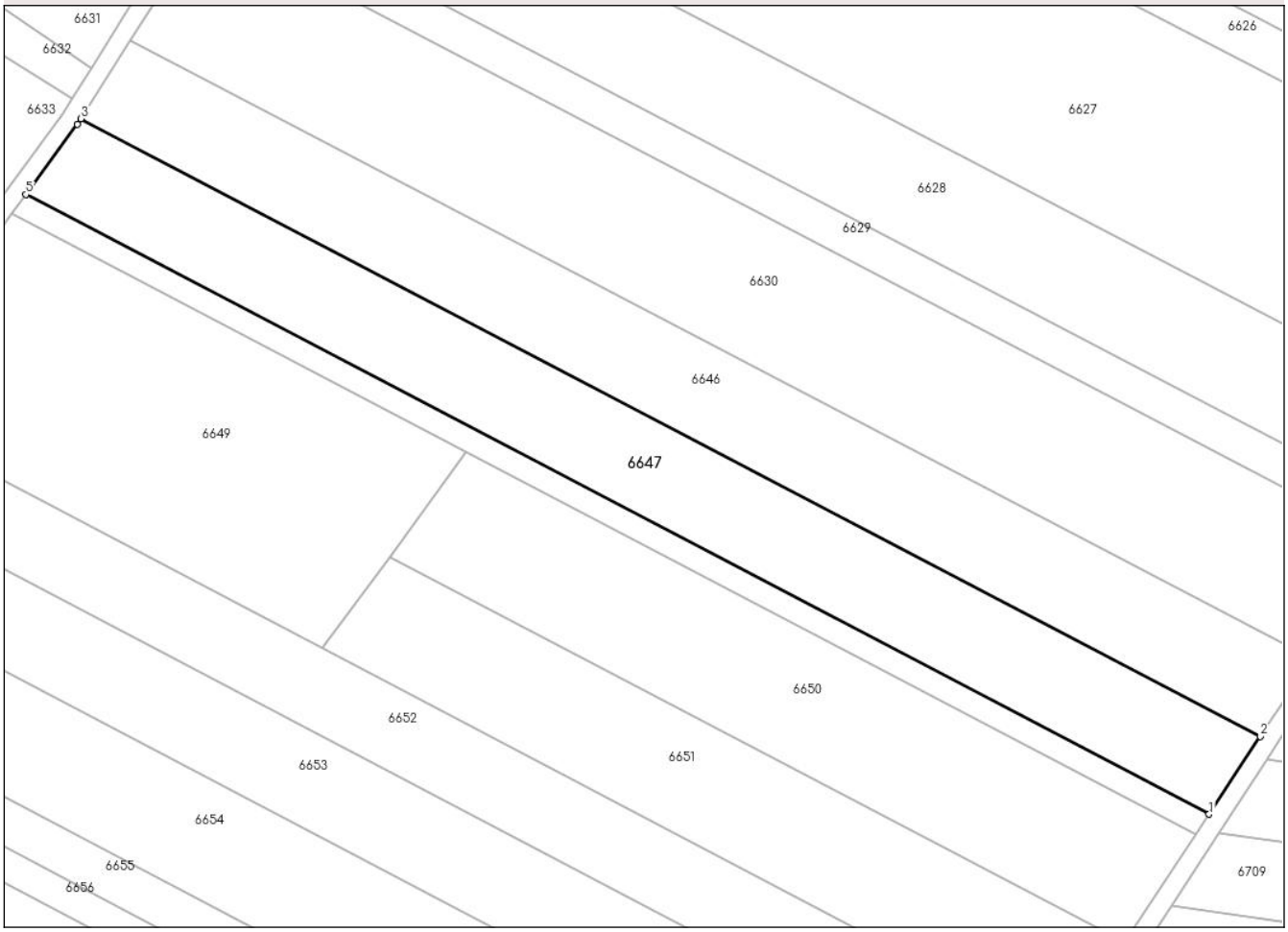

Date referitoare la teren

Crt	Categorie folosință	Intra vilan	Suprafaţa (mp)	Tarla	Parcelă	Nr. topo	Observaţii / Referinţe
1	arabil	NU	5.800	456	3255/35	-	

Lungime Segmente
1) Valorile lungimilor segmentelor sunt obţinute din proiecţie în plan.

Punct început	X / Y	Punct sfârşit	X / Y	Lungime segment (** (m)
1	418.724,416 533.534,693	2	418.735,504 533.551,541	20.17
2	418.735,504 533.551,541	3	418.479,814 533.685,34	288.583
3	418.479,814 533.685,34	4	418.479,041 533.684,115	1.448
4	418.479,041 533.684,115	5	418.467,896 533.668,925	18.84
5	418.467,896 533.668,925	1	418.724,416 533.534,693	289.518

Document care conține date cu caracter personal, protejat de prevederile Regulamentului (UE) nr. 679/2016 și Legii 190/2018

** Lungimile segmentelor sunt determinate în planul de proiecţie Stereo 70 şi sunt rotunjite la 1 milimetru.
*** Distanţa dintre puncte este formată din segmente cumulate ce sunt mai mici decât valoarea 1 milimetru.

DATE DESPRE IMOBILUL NR. 6648

Oficiul de Cadastru şi Publicitate Imobiliară ALBA
Biroul de Cadastru şi Publicitate Imobiliară Aiud

A. Partea I. Descrierea imobilului

TEREN Extravilan

Adresa: Jud. Alba

Nr. Crt	Nr cadastral Nr. topografic	Suprafaţa* (mp)	Observaţii / Referinţe
A1		1.500	Sector cadastral:82 Teren neimprejmuit;

B. Partea II. Proprietari şi acte

Inscrieri privitoare la dreptul de proprietate şi alte drepturi reale		Referinţe
/		
Act Administrativ nr. 14099/1475, din 13/10/2004 emis de CJPSDPAT ALBA (titlu de proprietate);		
B1	Intabulare, drept de PROPRIETATE, dobandit prin Reconstituire, cota actuala 1/1	A1
	1) **NUC MARIA**	
Act Administrativ nr. 688, din 13/03/2024 emis de PRIMARIA COMUNEI HOPARTA (adeverinta);		
B2	SE NOTEAZA POSESIA FAPTICA A NUMITULUI	A1
	1) **CHIRILA VASILE-DANIEL**	

C. Partea III. SARCINI .

Inscrieri privind dezmembramintele dreptului de proprietate, drepturi reale de garanţie şi sarcini	Referinţe
NU SUNT	

Document care conține date cu caracter personal, protejat de prevederile Regulamentului (UE) nr. 679/2016 și Legii 190/2018

Anexa Nr. 1 La Partea I

Teren

Nr cadastral	Suprafaţa (mp)*	Observaţii / Referinţe
	1.500	

* Suprafaţa este determinată in planul de proiecţie Stereo 70.

DETALII LINIARE IMOBIL

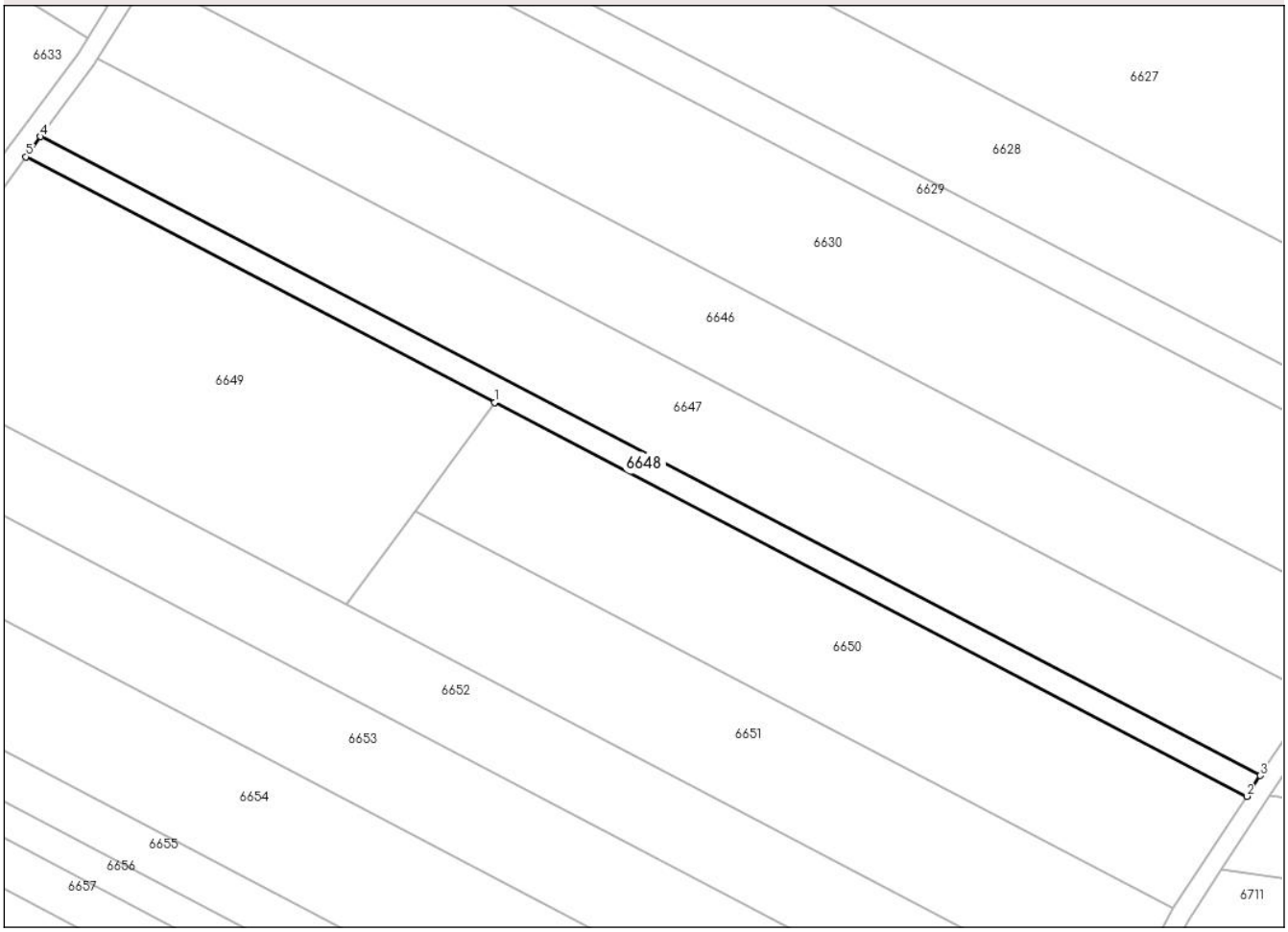

Date referitoare la teren

Crt	Categorie folosință	Intra vilan	Suprafaţa (mp)	Tarla	Parcelă	Nr. topo	Observaţii / Referinţe
1	arabil	NU	1.500	456	3255/36	-	

Lungime Segmente
1) Valorile lungimilor segmentelor sunt obţinute din proiecţie în plan.

Punct început	X / Y	Punct sfârşit	X / Y	Lungime segment (** (m)
1	418.563,402 533.613,104	2	418.721,555 533.530,345	178.498
2	418.721,555 533.530,345	3	418.724,416 533.534,693	5.205
3	418.724,416 533.534,693	4	418.467,896 533.668,925	289.518
4	418.467,896 533.668,925	5	418.464,798 533.664,702	5.238
5	418.464,798 533.664,702	1	418.563,402 533.613,104	111.288

Document care conține date cu caracter personal, protejat de prevederile Regulamentului (UE) nr. 679/2016 și Legii 190/2018

** Lungimile segmentelor sunt determinate în planul de proiecţie Stereo 70 şi sunt rotunjite la 1 milimetru.
*** Distanţa dintre puncte este formată din segmente cumulate ce sunt mai mici decât valoarea 1 milimetru.

Document care conține date cu caracter personal, protejat de prevederile Regulamentului (UE) nr. 679/2016 și Legii 190/2018

DATE DESPRE IMOBILUL NR. 6649

Oficiul de Cadastru şi Publicitate Imobiliară ALBA
Biroul de Cadastru şi Publicitate Imobiliară Aiud

A. Partea I. Descrierea imobilului

TEREN Extravilan

Adresa: Jud. Alba

Nr. Crt	Nr cadastral Nr. topografic	Suprafaţa* (mp)	Observaţii / Referinţe
A1		5.800	Sector cadastral:82 Teren neimprejmuit;

B. Partea II. Proprietari şi acte

Inscrieri privitoare la dreptul de proprietate şi alte drepturi reale		Referinţe
/		
Act Administrativ nr. 14129/1710, din 11/09/2008 emis de CJPSDPAT ALBA (titlu de proprietate);		
B1	Intabulare, drept de PROPRIETATE, dobandit prin Reconstituire, cota actuala 1/1	A1
	1) **ROSCA MARIA**	

C. Partea III. SARCINI .

Inscrieri privind dezmembramintele dreptului de proprietate, drepturi reale de garanţie şi sarcini	Referinţe
NU SUNT	

Document care conține date cu caracter personal, protejat de prevederile Regulamentului (UE) nr. 679/2016 și Legii 190/2018

Anexa Nr. 1 La Partea I

Teren

Nr cadastral	Suprafaţa (mp)*	Observaţii / Referinţe
	5.800	

* Suprafaţa este determinată in planul de proiecţie Stereo 70.

DETALII LINIARE IMOBIL

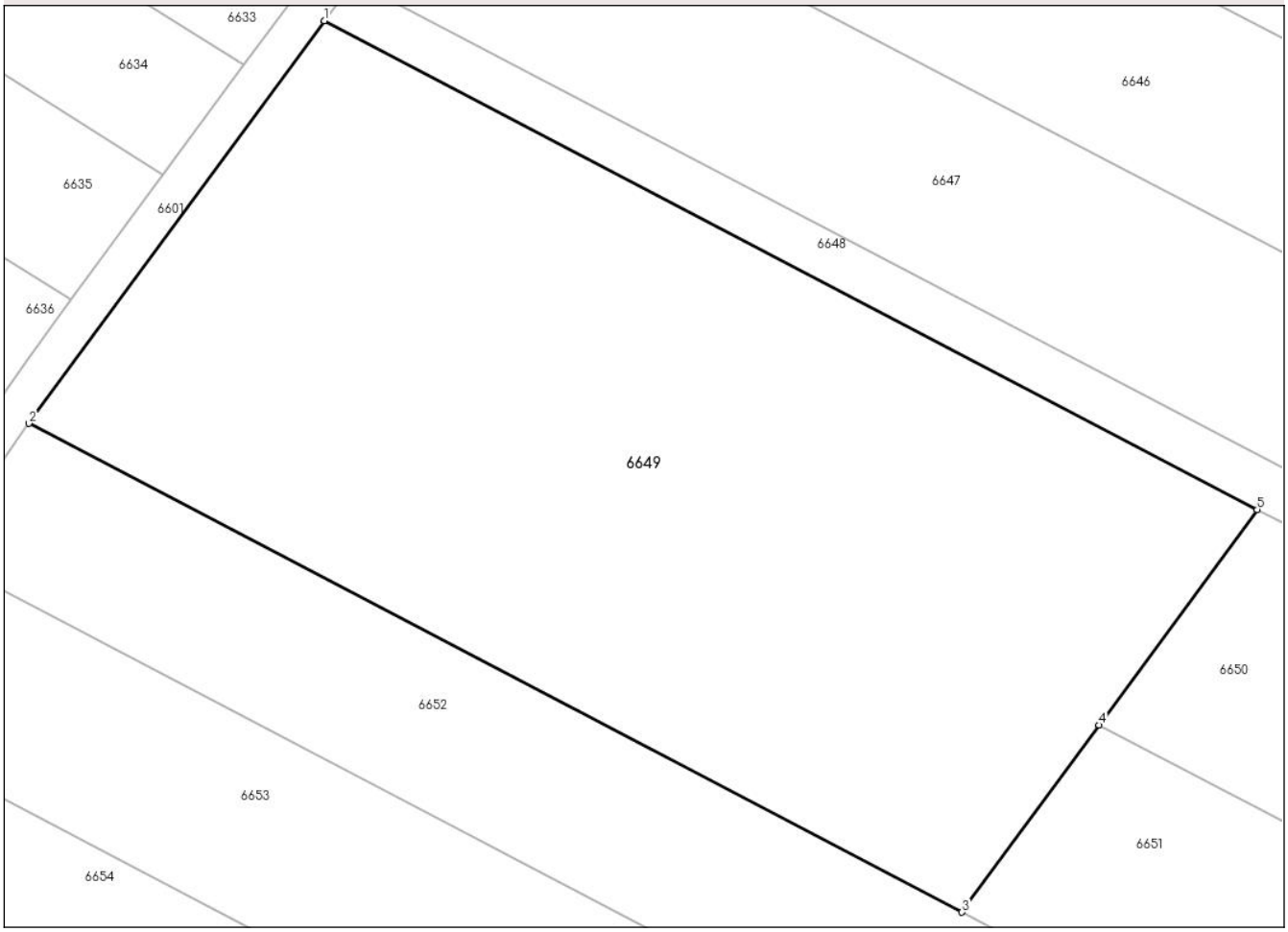

Date referitoare la teren

Crt	Categorie folosință	Intra vilan	Suprafaţa (mp)	Tarla	Parcelă	Nr. topo	Observaţii / Referinţe
1	arabil	NU	5.800	456	3255/38	-	

Lungime Segmente
1) Valorile lungimilor segmentelor sunt obţinute din proiecţie în plan.

Punct început	X / Y	Punct sfârşit	X / Y	Lungime segment (** (m)
1	418.464,798 533.664,702	2	418.433,613 533.622,199	52.716
2	418.433,613 533.622,199	3	418.532,216 533.570,602	111.288
3	418.532,216 533.570,602	4	418.546,708 533.590,352	24.497
4	418.546,708 533.590,352	5	418.563,402 533.613,104	28.219
5	418.563,402 533.613,104	1	418.464,798 533.664,702	111.288

Document care conține date cu caracter personal, protejat de prevederile Regulamentului (UE) nr. 679/2016 și Legii 190/2018

** Lungimile segmentelor sunt determinate în planul de proiecţie Stereo 70 şi sunt rotunjite la 1 milimetru.
*** Distanţa dintre puncte este formată din segmente cumulate ce sunt mai mici decât valoarea 1 milimetru.

Document care conține date cu caracter personal, protejat de prevederile Regulamentului (UE) nr. 679/2016 și Legii 190/2018

DATE DESPRE IMOBILUL NR. 6650

Oficiul de Cadastru şi Publicitate Imobiliară ALBA
Biroul de Cadastru şi Publicitate Imobiliară Aiud

A. Partea I. Descrierea imobilului

TEREN Extravilan

Adresa: Jud. Alba

Nr. Crt	Nr cadastral Nr. topografic	Suprafaţa* (mp)	Observaţii / Referinţe
A1		5.000	Sector cadastral:82 Teren neimprejmuit;

B. Partea II. Proprietari şi acte

Inscrieri privitoare la dreptul de proprietate şi alte drepturi reale		Referinţe
/		
Act Administrativ nr. 14110/1576, din 13/05/2005 emis de CJPSDPAT ALBA (titlu de proprietate);		
B1	Intabulare, drept de PROPRIETATE, dobandit prin Reconstituire, cota actuala 1/1	A1
	1) **ALECUSAN CANDIN**	

C. Partea III. SARCINI .

Inscrieri privind dezmembramintele dreptului de proprietate, drepturi reale de garanţie şi sarcini	Referinţe
NU SUNT	

Document care conține date cu caracter personal, protejat de prevederile Regulamentului (UE) nr. 679/2016 și Legii 190/2018

Anexa Nr. 1 La Partea I

Teren

Nr cadastral	Suprafaţa (mp)*	Observaţii / Referinţe
	5.000	

* Suprafaţa este determinată in planul de proiecţie Stereo 70.

DETALII LINIARE IMOBIL

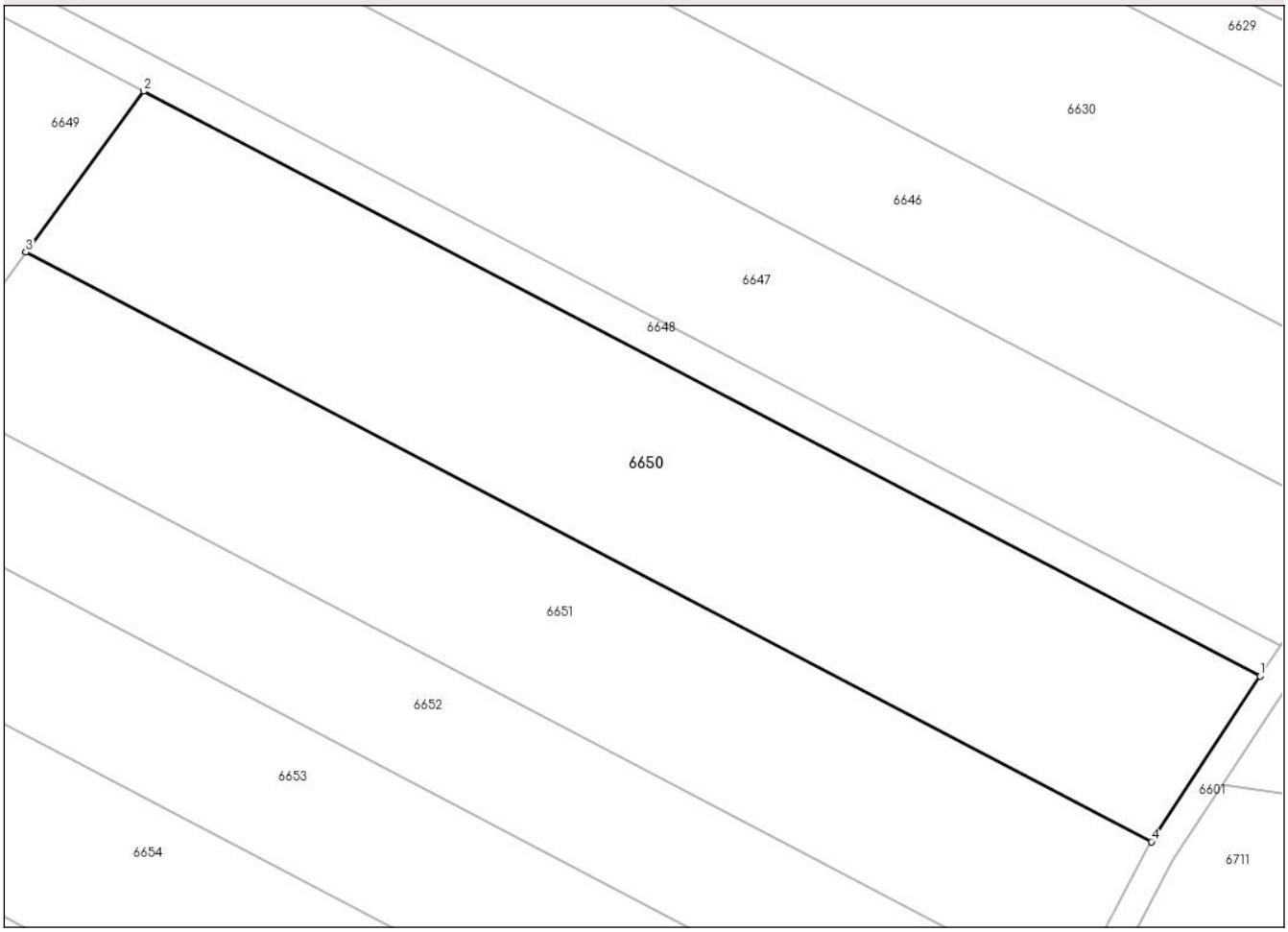

Date referitoare la teren

Crt	Categorie folosință	Intra vilan	Suprafaţa (mp)	Tarla	Parcelă	Nr. topo	Observaţii / Referinţe
1	arabil	NU	5.000	456	3255/39	-	

Lungime Segmente
1) Valorile lungimilor segmentelor sunt obţinute din proiecţie în plan.

Punct început	X / Y	Punct sfârşit	X / Y	Lungime segment (** (m)
1	418.721,555 533.530,345	2	418.563,402 533.613,104	178.498
2	418.563,402 533.613,104	3	418.546,708 533.590,352	28.219
3	418.546,708 533.590,352	4	418.706,14 533.506,924	179.942
4	418.706,14 533.506,924	1	418.721,555 533.530,345	28.039

**** Lungimile segmentelor sunt determinate în planul de proiecţie Stereo 70 şi sunt rotunjite la 1 milimetru.**

Document care conține date cu caracter personal, protejat de prevederile Regulamentului (UE) nr. 679/2016 și Legii 190/2018

***** Distanţa dintre puncte este formată din segmente cumulate ce sunt mai mici decât valoarea 1 milimetru.**

DATE DESPRE IMOBILUL NR. 6651

Oficiul de Cadastru şi Publicitate Imobiliară ALBA
Biroul de Cadastru şi Publicitate Imobiliară Aiud

A. Partea I. Descrierea imobilului

TEREN Extravilan

Adresa: Jud. Alba

Nr. Crt	Nr cadastral Nr. topografic	Suprafaţa* (mp)	Observaţii / Referinţe
A1		4.400	Sector cadastral:82 Teren neimprejmuit;

B. Partea II. Proprietari şi acte

Inscrieri privitoare la dreptul de proprietate şi alte drepturi reale		Referinţe
/		
Act Administrativ nr. 14110/1528, din 22/05/2005 emis de CJPSDPAT ALBA (titlu de proprietate);		
B1	Intabulare, drept de PROPRIETATE, dobandit prin Reconstituire, cota actuala 1/1	A1
	1) **MOLDOVAN G ANA** 2) **MACARIE I VICTORIA**	
Act Administrativ nr. 1965, din 03/07/2024 emis de PRIMARIA COMUNEI HOPARTA (adeverinta);		
B2	SE NOTEAZA POSESIA FAPTICA A NUMITULUI	A1
	1) **MOLDOVAN PETRU-ILIE**	

C. Partea III. SARCINI .

Inscrieri privind dezmembramintele dreptului de proprietate, drepturi reale de garanţie şi sarcini	Referinţe
NU SUNT	

Document care conține date cu caracter personal, protejat de prevederile Regulamentului (UE) nr. 679/2016 și Legii 190/2018

Anexa Nr. 1 La Partea I

Teren

Nr cadastral	Suprafaţa (mp)*	Observaţii / Referinţe
	4.400	

* Suprafaţa este determinată in planul de proiecţie Stereo 70.

DETALII LINIARE IMOBIL

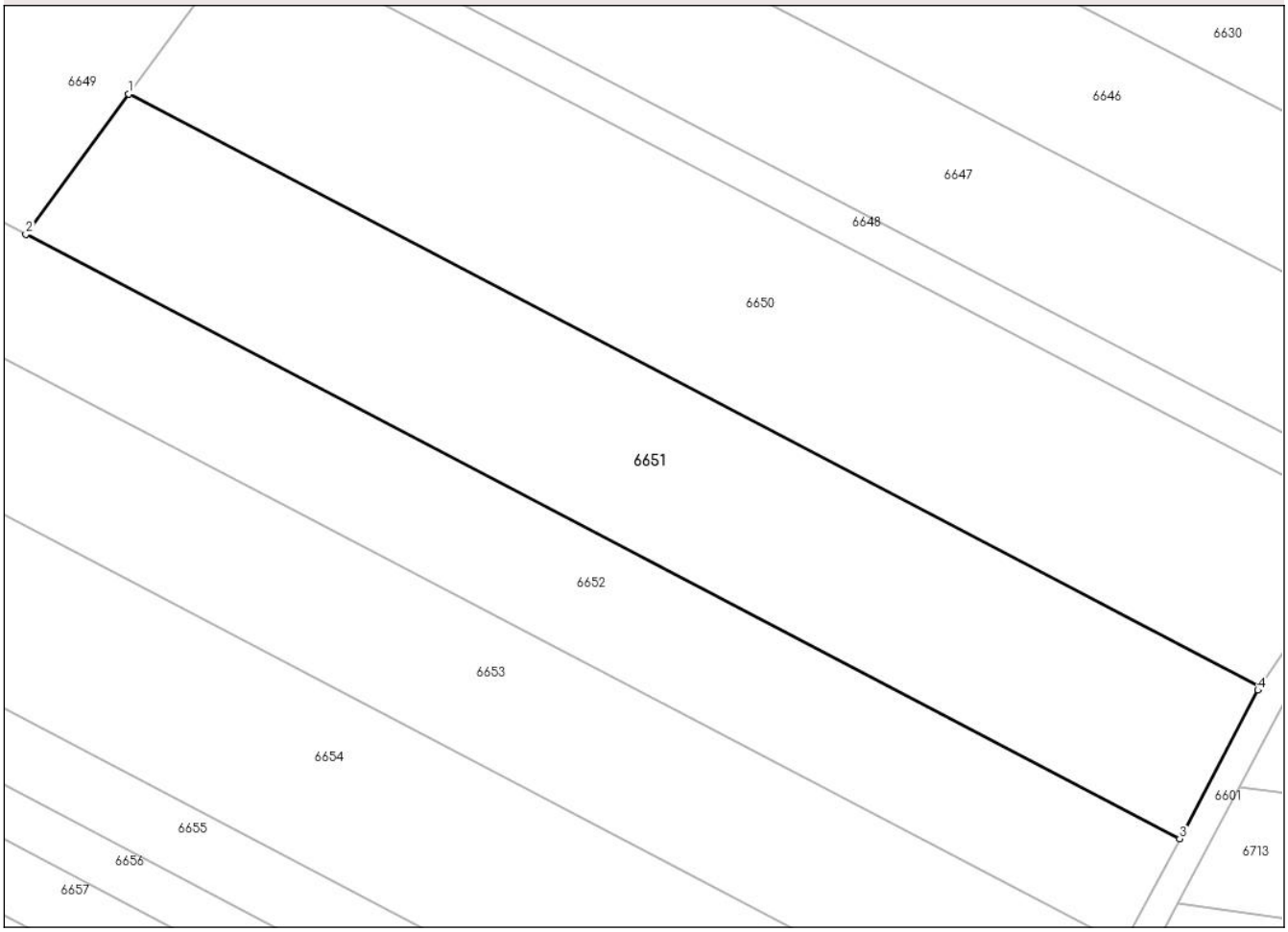

Date referitoare la teren

Crt	Categorie folosință	Intra vilan	Suprafaţa (mp)	Tarla	Parcelă	Nr. topo	Observaţii / Referinţe
1	arabil	NU	4.400	456	3255/40	-	

Lungime Segmente
1) Valorile lungimilor segmentelor sunt obţinute din proiecţie în plan.

Punct început	X / Y	Punct sfârşit	X / Y	Lungime segment (** (m)
1	418.546,708 533.590,352	2	418.532,216 533.570,602	24.497
2	418.532,216 533.570,602	3	418.694,78 533.485,535	183.475
3	418.694,78 533.485,535	4	418.705,82 533.506,436	23.638
4	418.705,82 533.506,436	5	418.706,14 533.506,924	0.584
5	418.706,14 533.506,924	1	418.546,708 533.590,352	179.942

Document care conține date cu caracter personal, protejat de prevederile Regulamentului (UE) nr. 679/2016 și Legii 190/2018

** Lungimile segmentelor sunt determinate în planul de proiecţie Stereo 70 şi sunt rotunjite la 1 milimetru.
*** Distanţa dintre puncte este formată din segmente cumulate ce sunt mai mici decât valoarea 1 milimetru.

Document care conține date cu caracter personal, protejat de prevederile Regulamentului (UE) nr. 679/2016 și Legii 190/2018

DATE DESPRE IMOBILUL NR. 6652

Oficiul de Cadastru şi Publicitate Imobiliară ALBA
Biroul de Cadastru şi Publicitate Imobiliară Aiud

A. Partea I. Descrierea imobilului

TEREN Extravilan

Adresa: Jud. Alba

Nr. Crt	Nr cadastral Nr. topografic	Suprafaţa* (mp)	Observaţii / Referinţe
A1		5.000	Sector cadastral:82 Teren neimprejmuit;

B. Partea II. Proprietari şi acte

Inscrieri privitoare la dreptul de proprietate şi alte drepturi reale		Referinţe
/		
Act Normativ nr. 7, din 12/03/1996 emis de PARLAMENT (LEGE);		
B1	Inscrierea provizorie, drept de PROPRIETATEÎn favoarea UAT Hopârta, dobandit prin Lege, cota actuala 1/1	A1
	1) **COMUNA HOPÂRTA**, CIF:4561987, Proprietar neidentificat	
	OBSERVATII: PROPRIETAR NEIDENTIFICAT	

C. Partea III. SARCINI .

Inscrieri privind dezmembramintele dreptului de proprietate, drepturi reale de garanţie şi sarcini	Referinţe
NU SUNT	

Document care conține date cu caracter personal, protejat de prevederile Regulamentului (UE) nr. 679/2016 și Legii 190/2018

Anexa Nr. 1 La Partea I

Teren

Nr cadastral	Suprafaţa (mp)*	Observaţii / Referinţe
	5.000	

* Suprafaţa este determinată in planul de proiecţie Stereo 70.

DETALII LINIARE IMOBIL

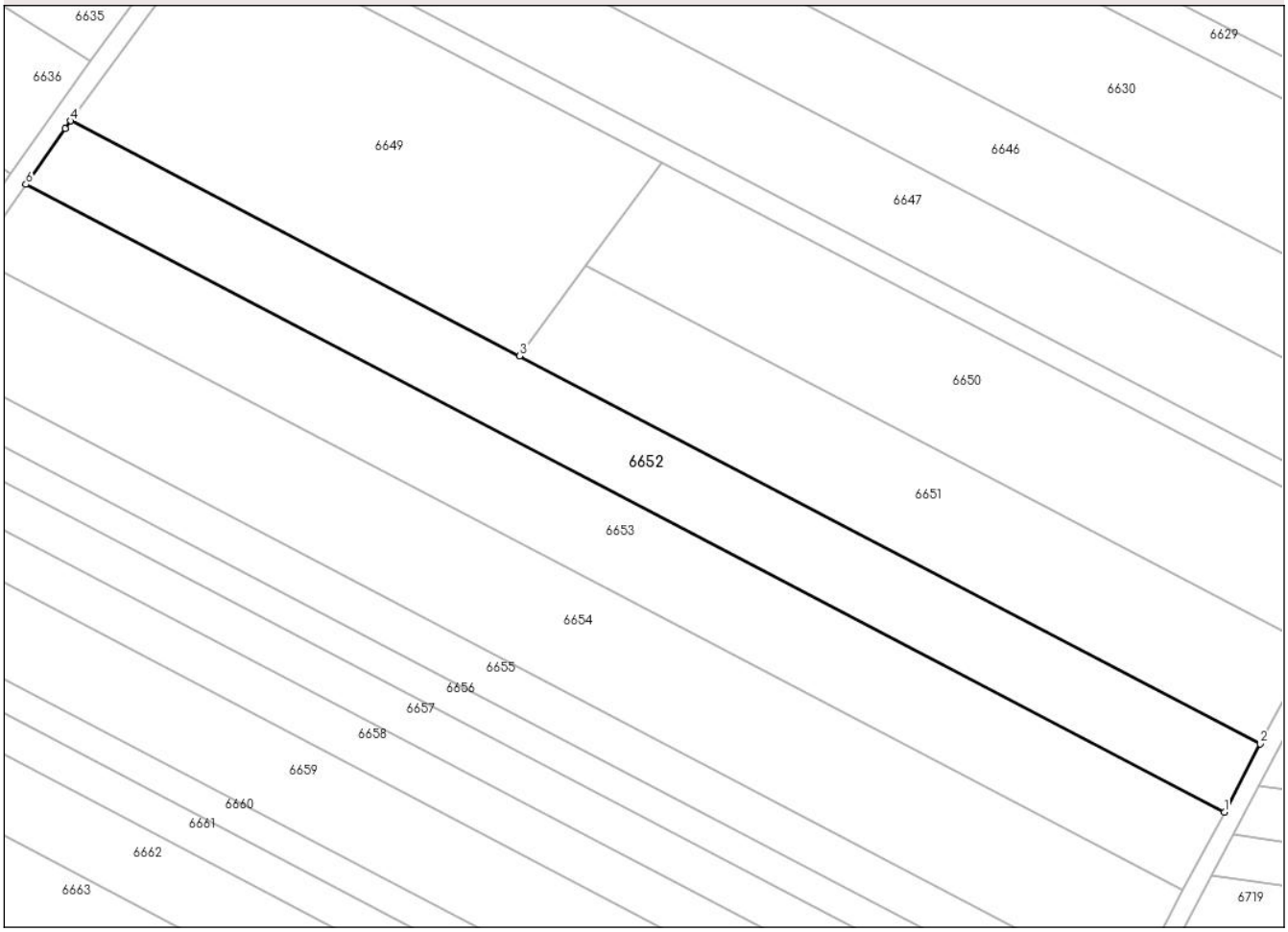

Date referitoare la teren

Crt	Categorie folosință	Intra vilan	Suprafaţa (mp)	Tarla	Parcelă	Nr. topo	Observaţii / Referinţe
1	arabil	NU	5.000	-	3255/41	-	

Lungime Segmente
1) Valorile lungimilor segmentelor sunt obţinute din proiecţie în plan.

Punct început	X / Y	Punct sfârşit	X / Y	Lungime segment (** (m)
1	418.686,887 533.470,592	2	418.694,78 533.485,535	16.899
2	418.694,78 533.485,535	3	418.532,216 533.570,602	183.475
3	418.532,216 533.570,602	4	418.433,613 533.622,199	111.288
4	418.433,613 533.622,199	5	418.432,396 533.620,54	2.057
5	418.432,396 533.620,54	6	418.423,791 533.608,266	14.99

Document care conține date cu caracter personal, protejat de prevederile Regulamentului (UE) nr. 679/2016 și Legii 190/2018

Punct început	X / Y	Punct sfârşit	X / Y	Lungime segment (** (m)
6	418.423,791 533.608,266	1	418.686,887 533.470,592	296.941

** Lungimile segmentelor sunt determinate în planul de proiecţie Stereo 70 şi sunt rotunjite la 1 milimetru.
*** Distanţa dintre puncte este formată din segmente cumulate ce sunt mai mici decât valoarea 1 milimetru.

Document care conține date cu caracter personal, protejat de prevederile Regulamentului (UE) nr. 679/2016 și Legii 190/2018

DATE DESPRE IMOBILUL NR. 6653

Oficiul de Cadastru şi Publicitate Imobiliară ALBA
Biroul de Cadastru şi Publicitate Imobiliară Aiud

A. Partea I. Descrierea imobilului

TEREN Extravilan

Adresa: Jud. Alba

Nr. Crt	Nr cadastral Nr. topografic	Suprafaţa* (mp)	Observaţii / Referinţe
A1		5.800	Sector cadastral:82 Teren neimprejmuit;

B. Partea II. Proprietari şi acte

Inscrieri privitoare la dreptul de proprietate şi alte drepturi reale		Referinţe
/		
Act Normativ nr. 7, din 12/03/1996 emis de PARLAMENT (LEGE);		
B1	Inscrierea provizorie, drept de PROPRIETATEÎn favoarea UAT Hopârta, dobandit prin Lege, cota actuala 1/1	A1
	1) **COMUNA HOPÂRTA**, CIF:4561987, Proprietar neidentificat	
	OBSERVATII: PROPRIETAR NEIDENTIFICAT	

C. Partea III. SARCINI .

Inscrieri privind dezmembramintele dreptului de proprietate, drepturi reale de garanţie şi sarcini	Referinţe
NU SUNT	

Document care conține date cu caracter personal, protejat de prevederile Regulamentului (UE) nr. 679/2016 și Legii 190/2018

Anexa Nr. 1 La Partea I

Teren

Nr cadastral	Suprafaţa (mp)*	Observaţii / Referinţe
	5.800	

* Suprafaţa este determinată in planul de proiecţie Stereo 70.

DETALII LINIARE IMOBIL

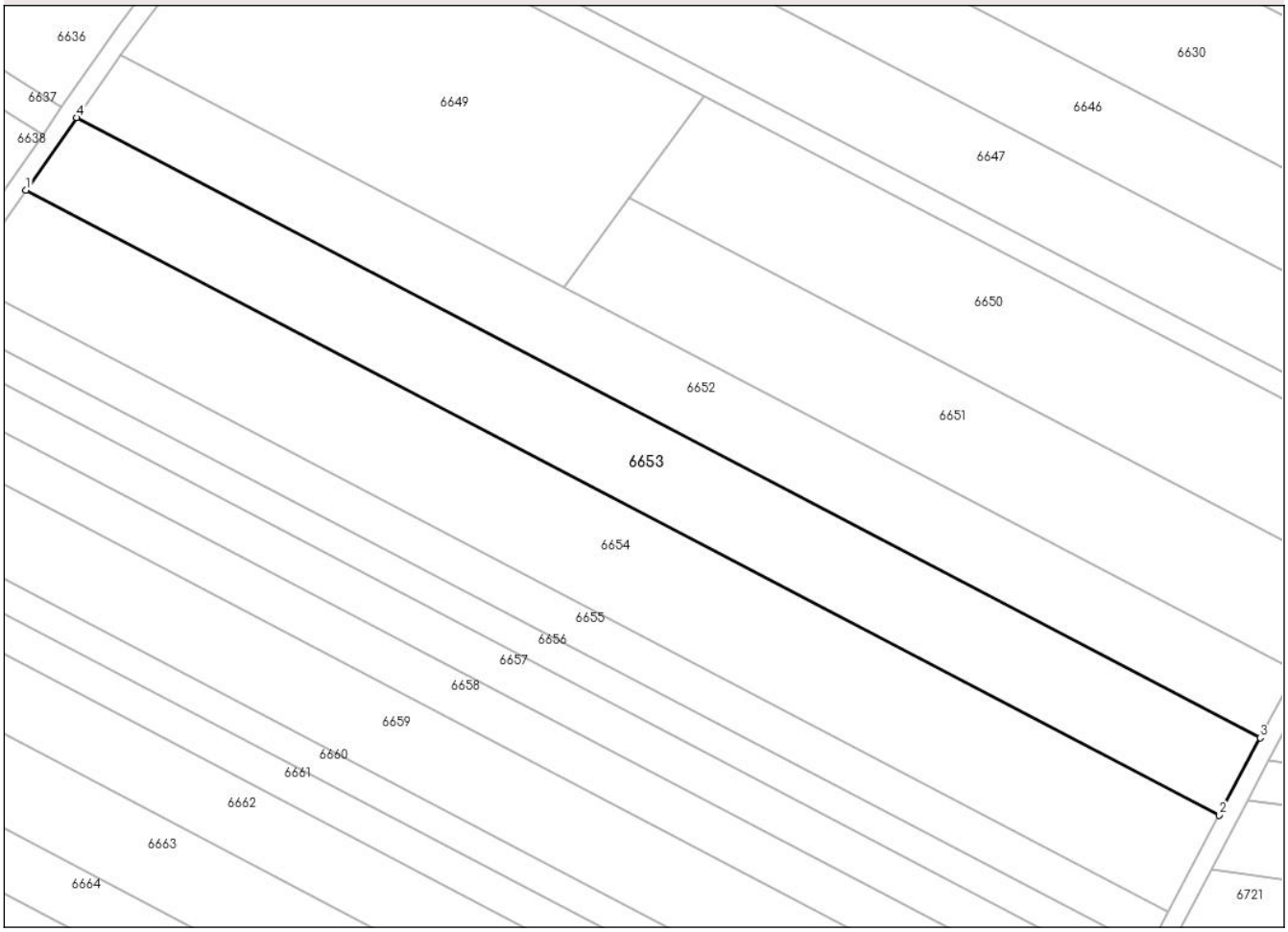

Date referitoare la teren

Crt	Categorie folosință	Intra vilan	Suprafaţa (mp)	Tarla	Parcelă	Nr. topo	Observaţii / Referinţe
1	arabil	NU	5.800	-	3255/42	-	

Lungime Segmente
1) Valorile lungimilor segmentelor sunt obţinute din proiecţie în plan.

Punct început	X / Y	Punct sfârşit	X / Y	Lungime segment (** (m)
1	418.412,531 533.592,203	2	418.677,802 533.453,391	299.395
2	418.677,802 533.453,391	3	418.686,887 533.470,592	19.452
3	418.686,887 533.470,592	4	418.423,791 533.608,266	296.941
4	418.423,791 533.608,266	1	418.412,531 533.592,203	19.616

**** Lungimile segmentelor sunt determinate în planul de proiecţie Stereo 70 şi sunt rotunjite la 1 milimetru.**

Document care conține date cu caracter personal, protejat de prevederile Regulamentului (UE) nr. 679/2016 și Legii 190/2018

***** Distanţa dintre puncte este formată din segmente cumulate ce sunt mai mici decât valoarea 1 milimetru.**

Document care conține date cu caracter personal, protejat de prevederile Regulamentului (UE) nr. 679/2016 și Legii 190/2018

DATE DESPRE IMOBILUL NR. 6654

Oficiul de Cadastru şi Publicitate Imobiliară ALBA
Biroul de Cadastru şi Publicitate Imobiliară Aiud

A. Partea I. Descrierea imobilului

TEREN Extravilan

Adresa: Jud. Alba

Nr. Crt	Nr cadastral Nr. topografic	Suprafaţa* (mp)	Observaţii / Referinţe
A1		7.300	Sector cadastral:82 Teren neimprejmuit;

B. Partea II. Proprietari şi acte

Inscrieri privitoare la dreptul de proprietate şi alte drepturi reale		Referinţe
/		
Act Administrativ nr. 14099/1437, din 28/10/2004 emis de CJPSDPAT ALBA (titlu de proprietate);		
B1	Intabulare, drept de PROPRIETATE, dobandit prin Reconstituire, cota actuala 1/1	A1
	1) **POPA FLOAREA** 2) **MOLDOVAN A IOAN** 3) **MOLDOVAN AUGUSTIN** 4) **ROSCA SANDA**	

C. Partea III. SARCINI .

Inscrieri privind dezmembramintele dreptului de proprietate, drepturi reale de garanţie şi sarcini	Referinţe
NU SUNT	

Anexa Nr. 1 La Partea I

Teren

Nr cadastral	Suprafaţa (mp)*	Observaţii / Referinţe
	7.300	

* Suprafaţa este determinată in planul de proiecţie Stereo 70.

DETALII LINIARE IMOBIL

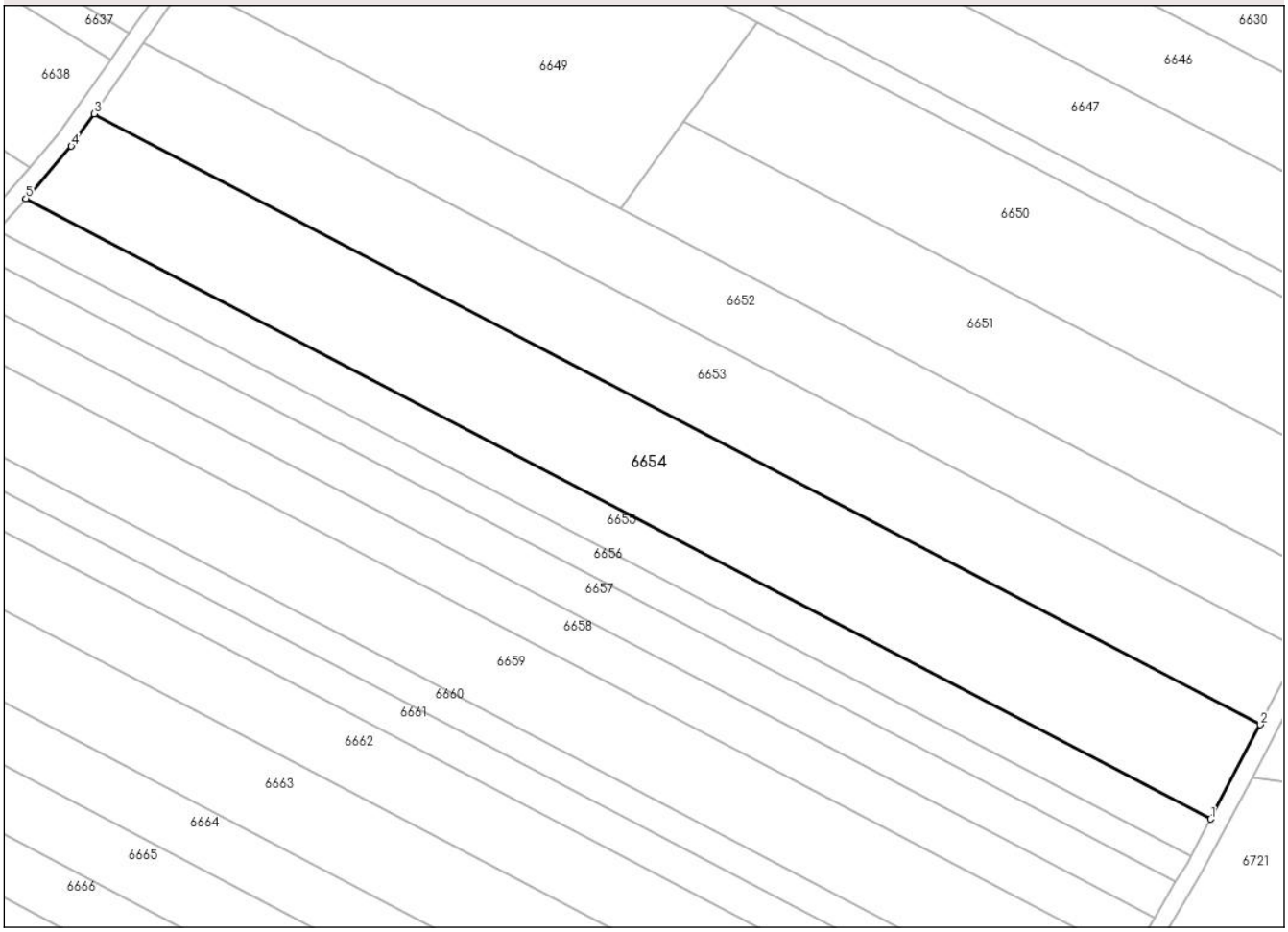

Date referitoare la teren

Crt	Categorie folosință	Intra vilan	Suprafaţa (mp)	Tarla	Parcelă	Nr. topo	Observaţii / Referinţe
1	arabil	NU	7.300	456	3255/43	-	

Lungime Segmente
1) Valorile lungimilor segmentelor sunt obţinute din proiecţie în plan.

Punct început	X / Y	Punct sfârşit	X / Y	Lungime segment (** (m)
1	418.666,492 533.431,979	2	418.677,802 533.453,391	24.216
2	418.677,802 533.453,391	3	418.412,531 533.592,203	299.395
3	418.412,531 533.592,203	4	418.407,367 533.584,838	8.995
4	418.407,367 533.584,838	5	418.397,029 533.572,984	15.729
5	418.397,029 533.572,984	1	418.666,492 533.431,979	304.126

Document care conține date cu caracter personal, protejat de prevederile Regulamentului (UE) nr. 679/2016 și Legii 190/2018

** Lungimile segmentelor sunt determinate în planul de proiecţie Stereo 70 şi sunt rotunjite la 1 milimetru.
*** Distanţa dintre puncte este formată din segmente cumulate ce sunt mai mici decât valoarea 1 milimetru.

DATE DESPRE IMOBILUL NR. 6655

Oficiul de Cadastru şi Publicitate Imobiliară ALBA
Biroul de Cadastru şi Publicitate Imobiliară Aiud

A. Partea I. Descrierea imobilului

TEREN Extravilan

Adresa: Jud. Alba

Nr. Crt	Nr cadastral Nr. topografic	Suprafaţa* (mp)	Observaţii / Referinţe
A1		2.900	Sector cadastral:82 Teren neimprejmuit;

B. Partea II. Proprietari şi acte

Inscrieri privitoare la dreptul de proprietate şi alte drepturi reale		Referinţe
/		
Act Notarial nr. 587, din 09/03/2023 emis de N.P. PETRUTA MARIANA (act de partaj);		
B1	Intabulare, drept de PROPRIETATE, dobandit prin Succesiune, cota actuala 1/1	A1
	1) **ŢIPLEA MARIA**	

C. Partea III. SARCINI .

Inscrieri privind dezmembramintele dreptului de proprietate, drepturi reale de garanţie şi sarcini	Referinţe
NU SUNT	

Document care conține date cu caracter personal, protejat de prevederile Regulamentului (UE) nr. 679/2016 și Legii 190/2018

Anexa Nr. 1 La Partea I

Teren

Nr cadastral	Suprafaţa (mp)*	Observaţii / Referinţe
	2.900	

* Suprafaţa este determinată in planul de proiecţie Stereo 70.

DETALII LINIARE IMOBIL

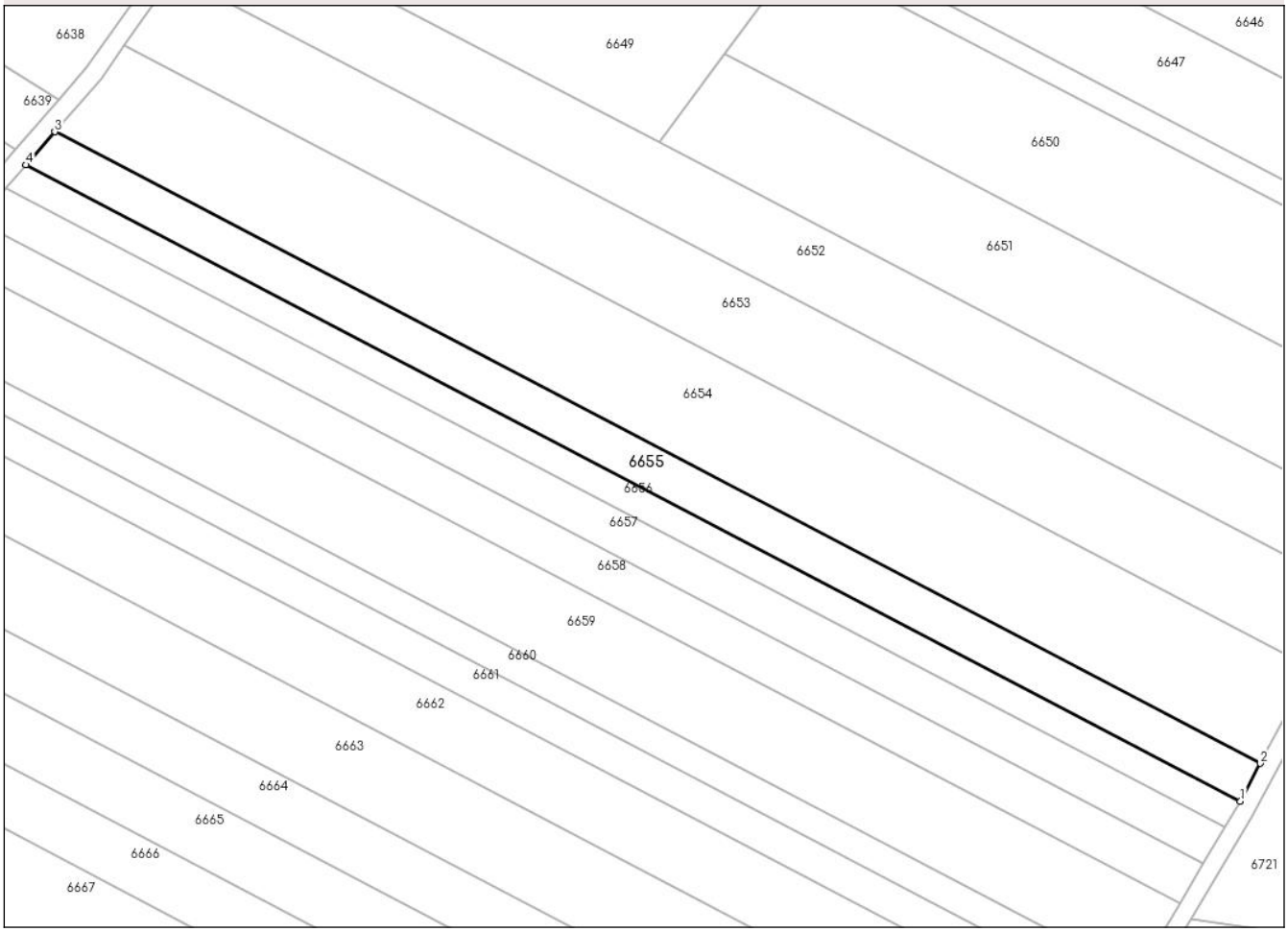

Date referitoare la teren

Crt	Categorie folosință	Intra vilan	Suprafaţa (mp)	Tarla	Parcelă	Nr. topo	Observaţii / Referinţe
1	arabil	NU	2.900	456	3255/44	-	

Lungime Segmente
1) Valorile lungimilor segmentelor sunt obţinute din proiecţie în plan.

Punct început	X / Y	Punct sfârşit	X / Y	Lungime segment (** (m)
1	418.662,055 533.423,578	2	418.666,492 533.431,979	9.501
2	418.666,492 533.431,979	3	418.397,029 533.572,984	304.126
3	418.397,029 533.572,984	4	418.390,607 533.565,622	9.769
4	418.390,607 533.565,622	1	418.662,055 533.423,578	306.366

**** Lungimile segmentelor sunt determinate în planul de proiecţie Stereo 70 şi sunt rotunjite la 1 milimetru.**

Document care conține date cu caracter personal, protejat de prevederile Regulamentului (UE) nr. 679/2016 și Legii 190/2018

***** Distanţa dintre puncte este formată din segmente cumulate ce sunt mai mici decât valoarea 1 milimetru.**

DATE DESPRE IMOBILUL NR. 6656

Oficiul de Cadastru şi Publicitate Imobiliară ALBA
Biroul de Cadastru şi Publicitate Imobiliară Aiud

A. Partea I. Descrierea imobilului

TEREN Extravilan

Adresa: Jud. Alba

Nr. Crt	Nr cadastral Nr. topografic	Suprafaţa* (mp)	Observaţii / Referinţe
A1		2.100	Sector cadastral:82 Teren neimprejmuit;

B. Partea II. Proprietari şi acte

Inscrieri privitoare la dreptul de proprietate şi alte drepturi reale		Referinţe
/		
Act Normativ nr. 7, din 12/03/1996 emis de PARLAMENT (LEGE);		
B1	Inscrierea provizorie, drept de PROPRIETATEÎn favoarea UAT Hopârta, dobandit prin Lege, cota actuala 1/1	A1
	1) **COMUNA HOPÂRTA**, CIF:4561987, Proprietar neidentificat	
	OBSERVATII: PROPRIETAR NEIDENTIFICAT	

C. Partea III. SARCINI .

Inscrieri privind dezmembramintele dreptului de proprietate, drepturi reale de garanţie şi sarcini	Referinţe
NU SUNT	

Document care conține date cu caracter personal, protejat de prevederile Regulamentului (UE) nr. 679/2016 și Legii 190/2018

Anexa Nr. 1 La Partea I

Teren

Nr cadastral	Suprafaţa (mp)*	Observaţii / Referinţe
	2.100	

* Suprafaţa este determinată in planul de proiecţie Stereo 70.

DETALII LINIARE IMOBIL

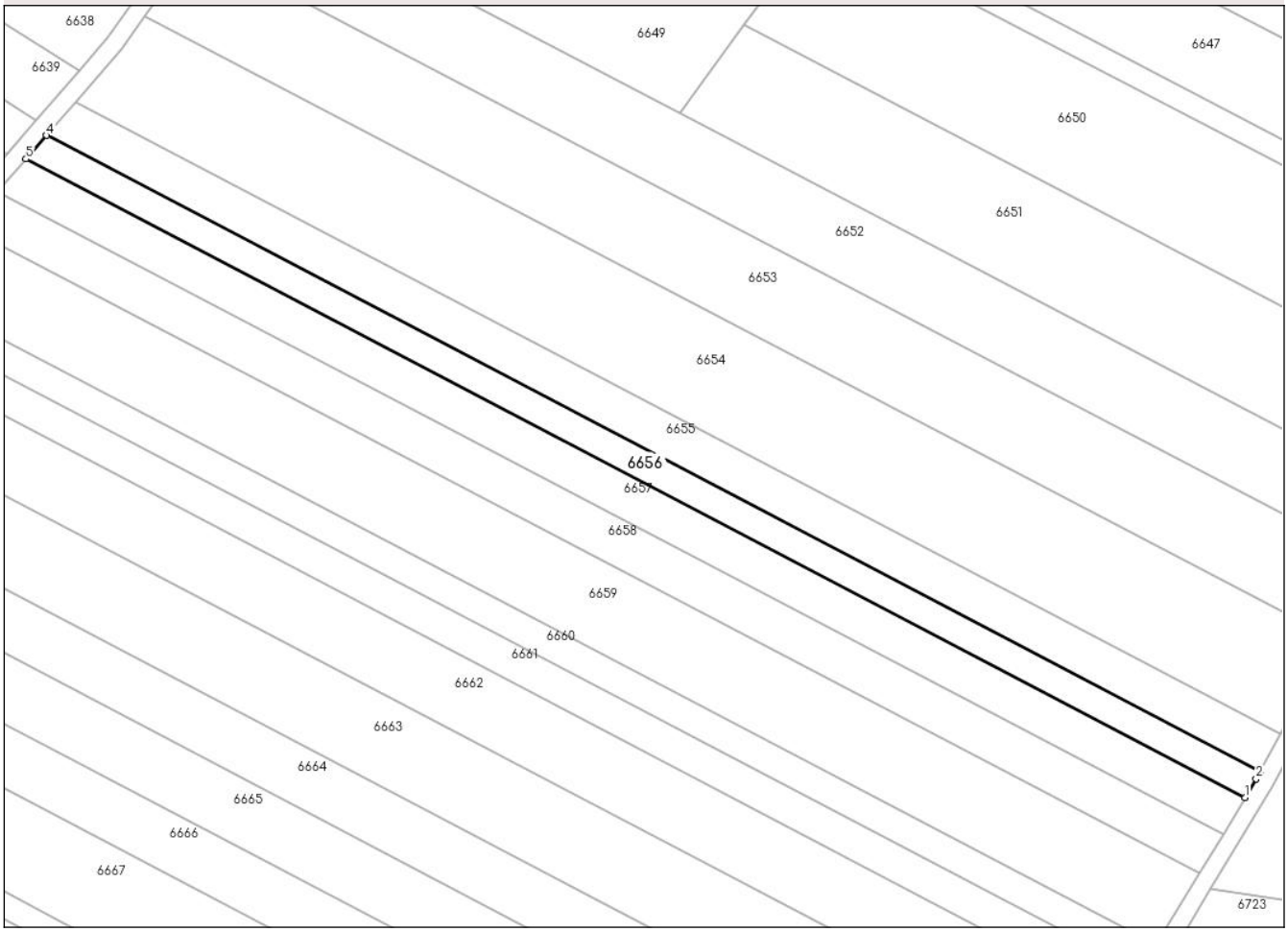

Date referitoare la teren

Crt	Categorie folosință	Intra vilan	Suprafaţa (mp)	Tarla	Parcelă	Nr. topo	Observaţii / Referinţe
1	arabil	NU	2.100	-	3255/45	-	

Lungime Segmente
1) Valorile lungimilor segmentelor sunt obţinute din proiecţie în plan.

Punct început	X / Y	Punct sfârşit	X / Y	Lungime segment (** (m)
1	418.658,624 533.417,654	2	418.661,139 533.421,845	4.887
2	418.661,139 533.421,845	3	418.662,055 533.423,578	1.96
3	418.662,055 533.423,578	4	418.390,607 533.565,622	306.366
4	418.390,607 533.565,622	5	418.385,985 533.560,322	7.032
5	418.385,985 533.560,322	1	418.658,624 533.417,654	307.711

Document care conține date cu caracter personal, protejat de prevederile Regulamentului (UE) nr. 679/2016 și Legii 190/2018

** Lungimile segmentelor sunt determinate în planul de proiecţie Stereo 70 şi sunt rotunjite la 1 milimetru.
*** Distanţa dintre puncte este formată din segmente cumulate ce sunt mai mici decât valoarea 1 milimetru.

DATE DESPRE IMOBILUL NR. 6657

Oficiul de Cadastru şi Publicitate Imobiliară ALBA
Biroul de Cadastru şi Publicitate Imobiliară Aiud

A. Partea I. Descrierea imobilului

TEREN Extravilan

Adresa: Jud. Alba

Nr. Crt	Nr cadastral Nr. topografic	Suprafaţa* (mp)	Observaţii / Referinţe
A1		2.900	Sector cadastral:82 Teren neimprejmuit;

B. Partea II. Proprietari şi acte

Inscrieri privitoare la dreptul de proprietate şi alte drepturi reale		Referinţe
/		
Act Normativ nr. 7, din 12/03/1996 emis de PARLAMENT (LEGE);		
B1	Inscrierea provizorie, drept de PROPRIETATEÎn favoarea UAT Hopârta, dobandit prin Lege, cota actuala 1/1	A1
	1) **COMUNA HOPÂRTA**, CIF:4561987, Proprietar neidentificat	
	OBSERVATII: PROPRIETAR NEIDENTIFICAT	

C. Partea III. SARCINI .

Inscrieri privind dezmembramintele dreptului de proprietate, drepturi reale de garanţie şi sarcini	Referinţe
NU SUNT	

Document care conține date cu caracter personal, protejat de prevederile Regulamentului (UE) nr. 679/2016 și Legii 190/2018

Anexa Nr. 1 La Partea I

Teren

Nr cadastral	Suprafaţa (mp)*	Observaţii / Referinţe
	2.900	

* Suprafaţa este determinată in planul de proiecţie Stereo 70.

DETALII LINIARE IMOBIL

Date referitoare la teren

Crt	Categorie folosință	Intra vilan	Suprafaţa (mp)	Tarla	Parcelă	Nr. topo	Observaţii / Referinţe
1	arabil	NU	2.900	-	3255/46	-	

Lungime Segmente

1) Valorile lungimilor segmentelor sunt obţinute din proiecţie în plan.

Punct început	X / Y	Punct sfârşit	X / Y	Lungime segment (** (m)
1	418.653,779 533.409,582	2	418.658,624 533.417,654	9.415
2	418.658,624 533.417,654	3	418.385,985 533.560,322	307.711
3	418.385,985 533.560,322	4	418.379,633 533.553,039	9.664
4	418.379,633 533.553,039	1	418.653,779 533.409,582	309.412

**** Lungimile segmentelor sunt determinate în planul de proiecţie Stereo 70 şi sunt rotunjite la 1 milimetru.**

Document care conține date cu caracter personal, protejat de prevederile Regulamentului (UE) nr. 679/2016 și Legii 190/2018

***** Distanţa dintre puncte este formată din segmente cumulate ce sunt mai mici decât valoarea 1 milimetru.**

Document care conține date cu caracter personal, protejat de prevederile Regulamentului (UE) nr. 679/2016 și Legii 190/2018

DATE DESPRE IMOBILUL NR. 6658

Oficiul de Cadastru şi Publicitate Imobiliară ALBA
Biroul de Cadastru şi Publicitate Imobiliară Aiud

A. Partea I. Descrierea imobilului

TEREN Extravilan

Adresa: Jud. Alba

Nr. Crt	Nr cadastral Nr. topografic	Suprafaţa* (mp)	Observaţii / Referinţe
A1		3.200	Sector cadastral:82 Teren neimprejmuit;

B. Partea II. Proprietari şi acte

Inscrieri privitoare la dreptul de proprietate şi alte drepturi reale		Referinţe
/		
Act Notarial nr. 69, din 19/04/2019 emis de N.P. PETRUTA MARIANA (certificat de mostenitor);		
B1	Intabulare, drept de PROPRIETATE, dobandit prin Succesiune, cota actuala 1/1	A1
	1) **TARCA TRAIAN**, DECEDAT DEFUNCT:Da 2) **ŢARCA SIMION**	

C. Partea III. SARCINI .

Inscrieri privind dezmembramintele dreptului de proprietate, drepturi reale de garanţie şi sarcini	Referinţe
NU SUNT	

Document care conține date cu caracter personal, protejat de prevederile Regulamentului (UE) nr. 679/2016 și Legii 190/2018

Anexa Nr. 1 La Partea I

Teren

Nr cadastral	Suprafaţa (mp)*	Observaţii / Referinţe
	3.200	

* Suprafaţa este determinată in planul de proiecţie Stereo 70.

DETALII LINIARE IMOBIL

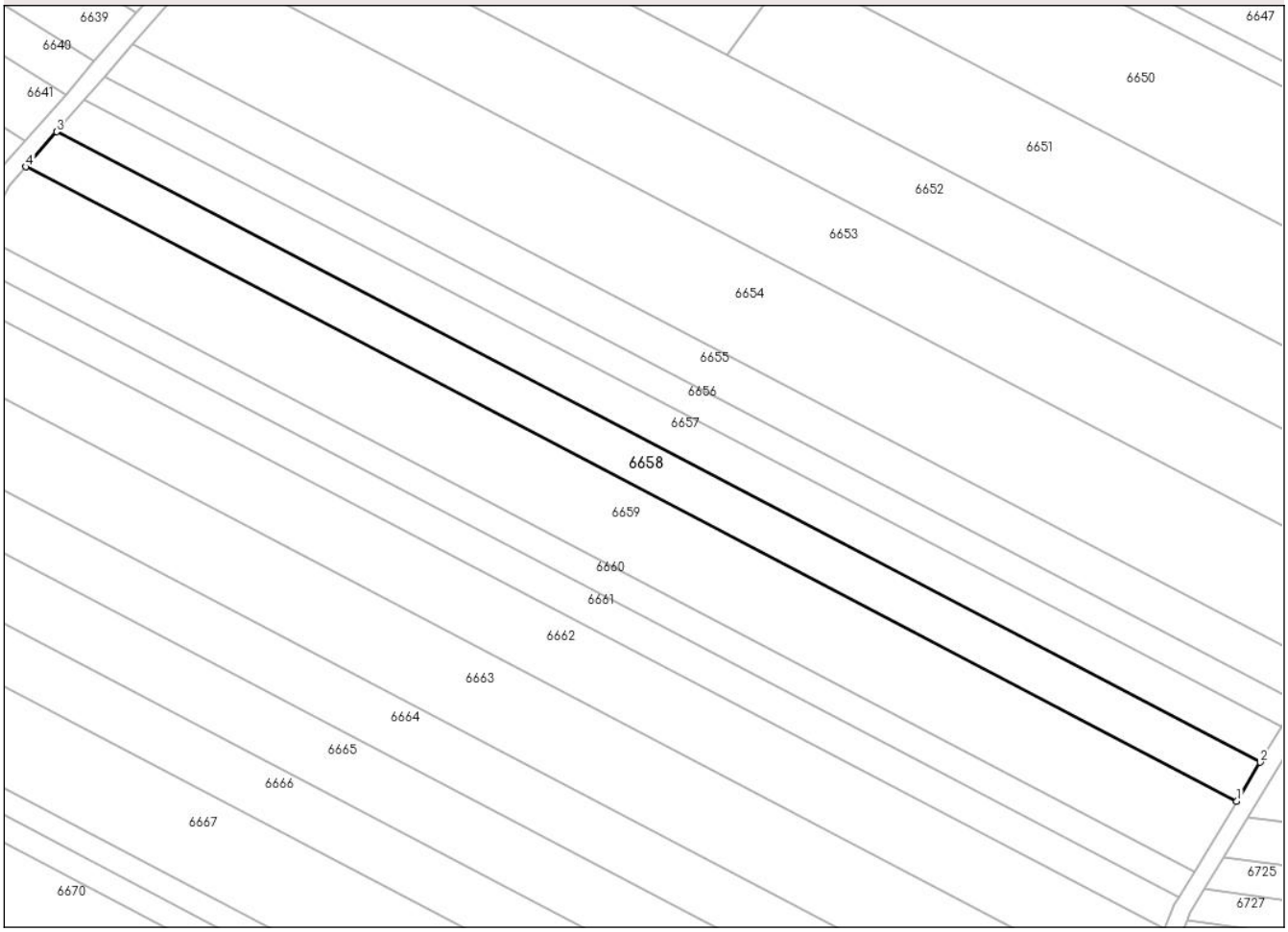

Date referitoare la teren

Crt	Categorie folosință	Intra vilan	Suprafaţa (mp)	Tarla	Parcelă	Nr. topo	Observaţii / Referinţe
1	arabil	NU	3.200	456	3255/47/1	-	

Lungime Segmente
1) Valorile lungimilor segmentelor sunt obţinute din proiecţie în plan.

Punct început	X / Y	Punct sfârşit	X / Y	Lungime segment (** (m)
1	418.648,464 533.400,726	2	418.653,779 533.409,582	10.329
2	418.653,779 533.409,582	3	418.379,633 533.553,039	309.412
3	418.379,633 533.553,039	4	418.372,663 533.545,048	10.603
4	418.372,663 533.545,048	1	418.648,464 533.400,726	311.279

**** Lungimile segmentelor sunt determinate în planul de proiecţie Stereo 70 şi sunt rotunjite la 1 milimetru.**

Document care conține date cu caracter personal, protejat de prevederile Regulamentului (UE) nr. 679/2016 și Legii 190/2018

***** Distanţa dintre puncte este formată din segmente cumulate ce sunt mai mici decât valoarea 1 milimetru.**

DATE DESPRE IMOBILUL NR. 6659

Oficiul de Cadastru şi Publicitate Imobiliară ALBA
Biroul de Cadastru şi Publicitate Imobiliară Aiud

A. Partea I. Descrierea imobilului

TEREN Extravilan

Adresa: Jud. Alba

Nr. Crt	Nr cadastral Nr. topografic	Suprafaţa* (mp)	Observaţii / Referinţe
A1		5.800	Sector cadastral:82 Teren neimprejmuit;

B. Partea II. Proprietari şi acte

Inscrieri privitoare la dreptul de proprietate şi alte drepturi reale		Referinţe
/		
Act Normativ nr. 7, din 12/03/1996 emis de PARLAMENT (LEGE);		
B1	Inscrierea provizorie, drept de PROPRIETATEÎn favoarea UAT Hopârta, dobandit prin Lege, cota actuala 1/1	A1
	1) **COMUNA HOPÂRTA**, CIF:4561987, Proprietar neidentificat	
	OBSERVATII: PROPRIETAR NEIDENTIFICAT	

C. Partea III. SARCINI .

Inscrieri privind dezmembramintele dreptului de proprietate, drepturi reale de garanţie şi sarcini	Referinţe
NU SUNT	

Document care conține date cu caracter personal, protejat de prevederile Regulamentului (UE) nr. 679/2016 și Legii 190/2018

Anexa Nr. 1 La Partea I

Teren

Nr cadastral	Suprafaţa (mp)*	Observaţii / Referinţe
	5.800	

* Suprafaţa este determinată in planul de proiecţie Stereo 70.

DETALII LINIARE IMOBIL



Date referitoare la teren

Crt	Categorie folosință	Intra vilan	Suprafaţa (mp)	Tarla	Parcelă	Nr. topo	Observaţii / Referinţe
1	arabil	NU	5.800	-	3255/47/2	-	

Lungime Segmente
1) Valorile lungimilor segmentelor sunt obţinute din proiecţie în plan.

Punct început	X / Y	Punct sfârşit	X / Y	Lungime segment (** (m)
1	418.638,875 533.384,751	2	418.648,464 533.400,726	18.632
2	418.648,464 533.400,726	3	418.372,663 533.545,048	311.279
3	418.372,663 533.545,048	4	418.368,978 533.540,823	5.606
4	418.368,978 533.540,823	5	418.362,938 533.529,145	13.148
5	418.362,938 533.529,145	1	418.638,875 533.384,751	311.434

Document care conține date cu caracter personal, protejat de prevederile Regulamentului (UE) nr. 679/2016 și Legii 190/2018

** Lungimile segmentelor sunt determinate în planul de proiecţie Stereo 70 şi sunt rotunjite la 1 milimetru.
*** Distanţa dintre puncte este formată din segmente cumulate ce sunt mai mici decât valoarea 1 milimetru.

Document care conține date cu caracter personal, protejat de prevederile Regulamentului (UE) nr. 679/2016 și Legii 190/2018

DATE DESPRE IMOBILUL NR. 6660

Oficiul de Cadastru şi Publicitate Imobiliară ALBA
Biroul de Cadastru şi Publicitate Imobiliară Aiud

A. Partea I. Descrierea imobilului

TEREN Extravilan

Adresa: Jud. Alba

Nr. Crt	Nr cadastral Nr. topografic	Suprafaţa* (mp)	Observaţii / Referinţe
A1		2.100	Sector cadastral:82 Teren neimprejmuit;

B. Partea II. Proprietari şi acte

Inscrieri privitoare la dreptul de proprietate şi alte drepturi reale		Referinţe
/		
Act Administrativ nr. 14110/1527, din 22/05/2005 emis de CJPSDPAT ALBA (titlu de proprietate);		
B1	Intabulare, drept de PROPRIETATE, dobandit prin Reconstituire, cota actuala 1/1	A1
	1) **DECEAN VIOREL**, DECEDAT DEFUNCT:Da	

C. Partea III. SARCINI .

Inscrieri privind dezmembramintele dreptului de proprietate, drepturi reale de garanţie şi sarcini	Referinţe
NU SUNT	

Document care conține date cu caracter personal, protejat de prevederile Regulamentului (UE) nr. 679/2016 și Legii 190/2018

Anexa Nr. 1 La Partea I

Teren

Nr cadastral	Suprafaţa (mp)*	Observaţii / Referinţe
	2.100	

* Suprafaţa este determinată in planul de proiecţie Stereo 70.

DETALII LINIARE IMOBIL



Date referitoare la teren

Crt	Categorie folosință	Intra vilan	Suprafaţa (mp)	Tarla	Parcelă	Nr. topo	Observaţii / Referinţe
1	arabil	NU	2.100	456	3255/48	-	

Lungime Segmente
1) Valorile lungimilor segmentelor sunt obţinute din proiecţie în plan.

Punct început	X / Y	Punct sfârşit	X / Y	Lungime segment (** (m)
1	418.635,396 533.378,956	2	418.638,875 533.384,751	6.759
2	418.638,875 533.384,751	3	418.362,938 533.529,145	311.434
3	418.362,938 533.529,145	4	418.359,837 533.523,151	6.748
4	418.359,837 533.523,151	1	418.635,396 533.378,956	311.007

**** Lungimile segmentelor sunt determinate în planul de proiecţie Stereo 70 şi sunt rotunjite la 1 milimetru.**

Document care conține date cu caracter personal, protejat de prevederile Regulamentului (UE) nr. 679/2016 și Legii 190/2018

***** Distanţa dintre puncte este formată din segmente cumulate ce sunt mai mici decât valoarea 1 milimetru.**

Document care conține date cu caracter personal, protejat de prevederile Regulamentului (UE) nr. 679/2016 și Legii 190/2018

DATE DESPRE IMOBILUL NR. 6661

Oficiul de Cadastru şi Publicitate Imobiliară ALBA
Biroul de Cadastru şi Publicitate Imobiliară Aiud

A. Partea I. Descrierea imobilului

TEREN Extravilan

Adresa: Jud. Alba

Nr. Crt	Nr cadastral Nr. topografic	Suprafaţa* (mp)	Observaţii / Referinţe
A1		2.500	Sector cadastral:82 Teren neimprejmuit;

B. Partea II. Proprietari şi acte

Inscrieri privitoare la dreptul de proprietate şi alte drepturi reale		Referinţe
/		
Act Normativ nr. 7, din 12/03/1996 emis de PARLAMENT (LEGE);		
B1	Inscrierea provizorie, drept de PROPRIETATEÎn favoarea UAT Hopârta, dobandit prin Lege, cota actuala 1/1	A1
	1) **COMUNA HOPÂRTA**, CIF:4561987, Proprietar neidentificat	
	OBSERVATII: PROPRIETAR NEIDENTIFICAT	

C. Partea III. SARCINI .

Inscrieri privind dezmembramintele dreptului de proprietate, drepturi reale de garanţie şi sarcini	Referinţe
NU SUNT	

Document care conține date cu caracter personal, protejat de prevederile Regulamentului (UE) nr. 679/2016 și Legii 190/2018

Anexa Nr. 1 La Partea I

Teren

Nr cadastral	Suprafaţa (mp)*	Observaţii / Referinţe
	2.500	

* Suprafaţa este determinată in planul de proiecţie Stereo 70.

DETALII LINIARE IMOBIL



Date referitoare la teren

Crt	Categorie folosință	Intra vilan	Suprafaţa (mp)	Tarla	Parcelă	Nr. topo	Observaţii / Referinţe
1	arabil	NU	2.500	-	3255/49	-	

Lungime Segmente
1) Valorile lungimilor segmentelor sunt obţinute din proiecţie în plan.

Punct început	X / Y	Punct sfârşit	X / Y	Lungime segment (** (m)
1	418.631,947 533.371,689	2	418.634,281 533.377,097	5.89
2	418.634,281 533.377,097	3	418.635,396 533.378,956	2.168
3	418.635,396 533.378,956	4	418.359,837 533.523,151	311.007
4	418.359,837 533.523,151	5	418.356,144 533.516,012	8.038
5	418.356,144 533.516,012	1	418.631,947 533.371,689	311.282

Document care conține date cu caracter personal, protejat de prevederile Regulamentului (UE) nr. 679/2016 și Legii 190/2018

** Lungimile segmentelor sunt determinate în planul de proiecţie Stereo 70 şi sunt rotunjite la 1 milimetru.
*** Distanţa dintre puncte este formată din segmente cumulate ce sunt mai mici decât valoarea 1 milimetru.

DATE DESPRE IMOBILUL NR. 6662

Oficiul de Cadastru şi Publicitate Imobiliară ALBA
Biroul de Cadastru şi Publicitate Imobiliară Aiud

A. Partea I. Descrierea imobilului

TEREN Extravilan

Adresa: Jud. Alba

Nr. Crt	Nr cadastral Nr. topografic	Suprafaţa* (mp)	Observaţii / Referinţe
A1		4.900	Sector cadastral:82 Teren neimprejmuit;

B. Partea II. Proprietari şi acte

Inscrieri privitoare la dreptul de proprietate şi alte drepturi reale		Referinţe
/		
Act Administrativ nr. 14110/1514, din 22/05/2005 emis de CJPSDPAT ALBA (titlu de proprietate);		
B1	Intabulare, drept de PROPRIETATE, dobandit prin Reconstituire, cota actuala 1/1	A1
	1) **BLAJAN OCTAVIAN**	
Act Administrativ nr. 1988, din 04/07/2024 emis de PRIMARIA COMUNEI HOPARTA (adeverinta);		
B2	SE NOTEAZA POSESIA FAPTICA A NUMITULUI	A1
	1) **LUP TRAIAN**	

C. Partea III. SARCINI .

Inscrieri privind dezmembramintele dreptului de proprietate, drepturi reale de garanţie şi sarcini	Referinţe
NU SUNT	

Document care conține date cu caracter personal, protejat de prevederile Regulamentului (UE) nr. 679/2016 și Legii 190/2018

Anexa Nr. 1 La Partea I

Teren

Nr cadastral	Suprafaţa (mp)*	Observaţii / Referinţe
	4.900	

* Suprafaţa este determinată in planul de proiecţie Stereo 70.

DETALII LINIARE IMOBIL

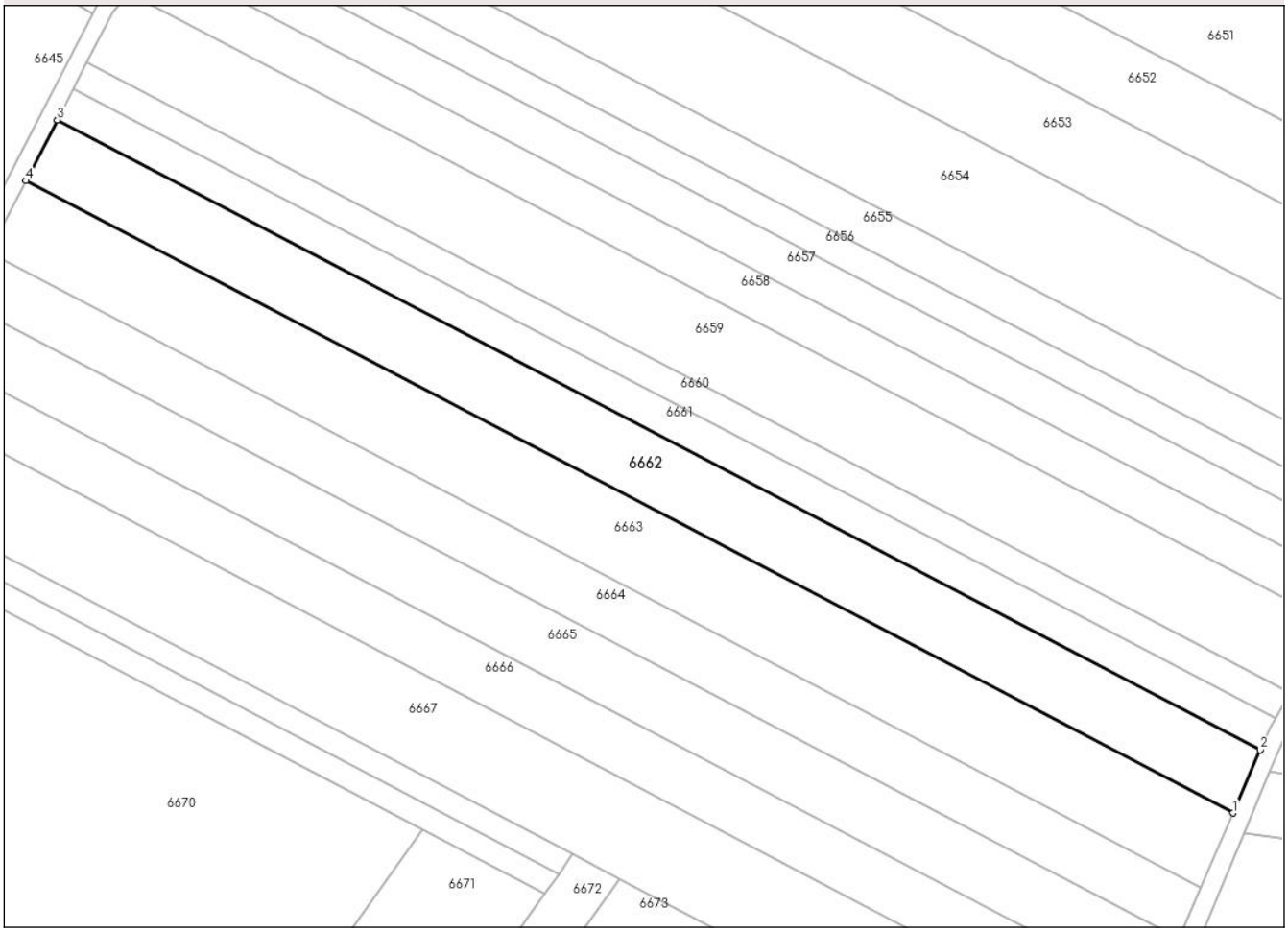

Date referitoare la teren

Crt	Categorie folosință	Intra vilan	Suprafaţa (mp)	Tarla	Parcelă	Nr. topo	Observaţii / Referinţe
1	arabil	NU	4.900	456	3255/50	-	

Lungime Segmente
1) Valorile lungimilor segmentelor sunt obţinute din proiecţie în plan.

Punct început	X / Y	Punct sfârşit	X / Y	Lungime segment (** (m)
1	418.625,705 533.357,221	2	418.631,947 533.371,689	15.758
2	418.631,947 533.371,689	3	418.356,144 533.516,012	311.282
3	418.356,144 533.516,012	4	418.348,925 533.502,055	15.714
4	418.348,925 533.502,055	1	418.625,705 533.357,221	312.384

**** Lungimile segmentelor sunt determinate în planul de proiecţie Stereo 70 şi sunt rotunjite la 1 milimetru.**

Document care conține date cu caracter personal, protejat de prevederile Regulamentului (UE) nr. 679/2016 și Legii 190/2018

***** Distanţa dintre puncte este formată din segmente cumulate ce sunt mai mici decât valoarea 1 milimetru.**

DATE DESPRE IMOBILUL NR. 6663

Oficiul de Cadastru şi Publicitate Imobiliară ALBA
Biroul de Cadastru şi Publicitate Imobiliară Aiud

A. Partea I. Descrierea imobilului

TEREN Extravilan

Adresa: Jud. Alba

Nr. Crt	Nr cadastral Nr. topografic	Suprafaţa* (mp)	Observaţii / Referinţe
A1		5.800	Sector cadastral:82 Teren neimprejmuit;

B. Partea II. Proprietari şi acte

Inscrieri privitoare la dreptul de proprietate şi alte drepturi reale		Referinţe
/		
Act Normativ nr. 7, din 12/03/1996 emis de PARLAMENT (LEGE);		
B1	Inscrierea provizorie, drept de PROPRIETATEÎn favoarea UAT Hopârta, dobandit prin Lege, cota actuala 1/1	A1
	1) **COMUNA HOPÂRTA**, CIF:4561987, Proprietar neidentificat	
	OBSERVATII: PROPRIETAR NEIDENTIFICAT	

C. Partea III. SARCINI .

Inscrieri privind dezmembramintele dreptului de proprietate, drepturi reale de garanţie şi sarcini	Referinţe
NU SUNT	

Document care conține date cu caracter personal, protejat de prevederile Regulamentului (UE) nr. 679/2016 și Legii 190/2018

Anexa Nr. 1 La Partea I

Teren

Nr cadastral	Suprafaţa (mp)*	Observaţii / Referinţe
	5.800	

* Suprafaţa este determinată in planul de proiecţie Stereo 70.

DETALII LINIARE IMOBIL

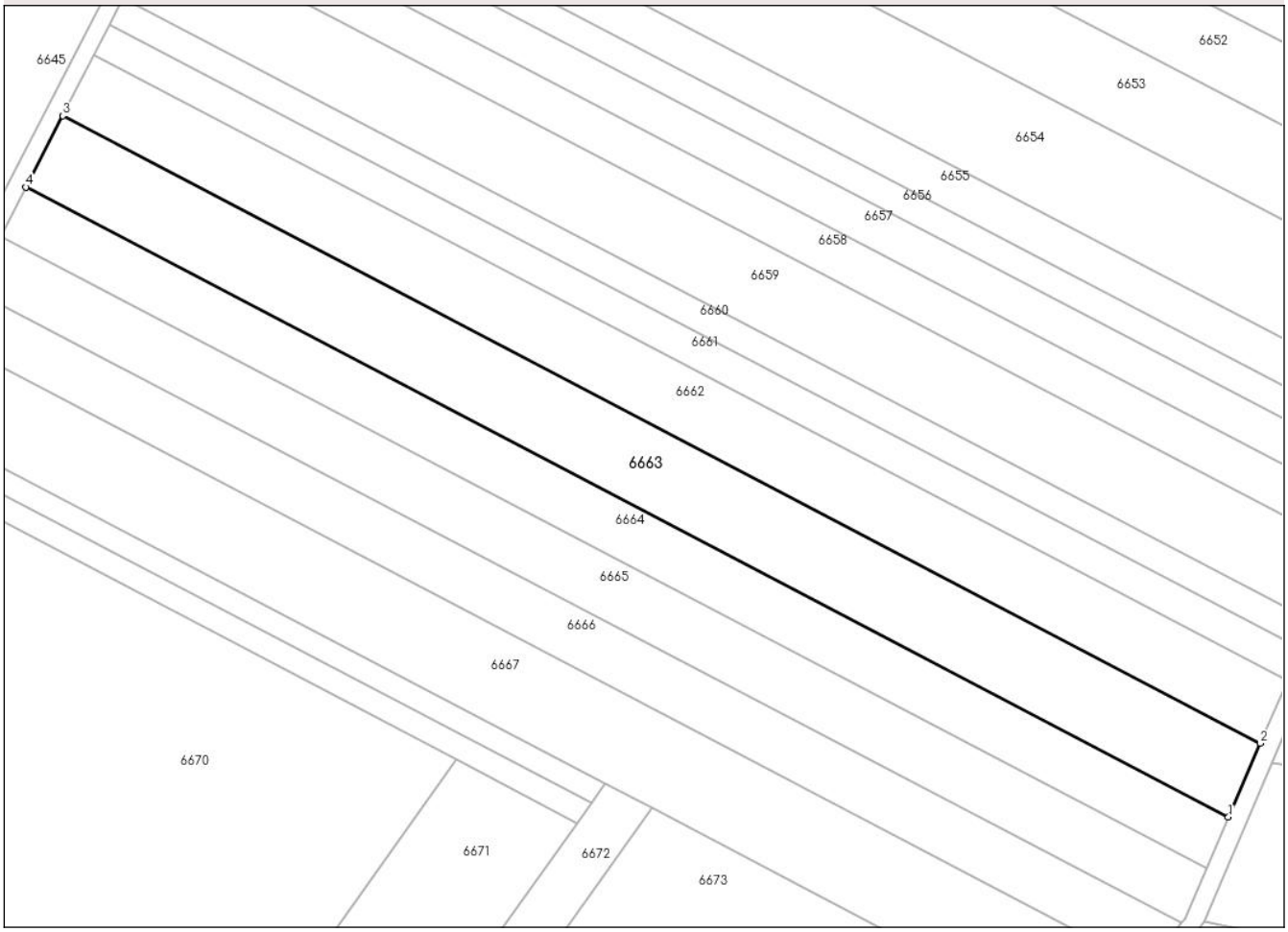

Date referitoare la teren

Crt	Categorie folosință	Intra vilan	Suprafaţa (mp)	Tarla	Parcelă	Nr. topo	Observaţii / Referinţe
1	arabil	NU	5.800	-	3255/51/1	-	

Lungime Segmente

1) Valorile lungimilor segmentelor sunt obţinute din proiecţie în plan.

Punct început	X / Y	Punct sfârşit	X / Y	Lungime segment (** (m)
1	418.618,344 533.340,161	2	418.625,705 533.357,221	18.58
2	418.625,705 533.357,221	3	418.348,925 533.502,055	312.384
3	418.348,925 533.502,055	4	418.340,412 533.485,598	18.529
4	418.340,412 533.485,598	1	418.618,344 533.340,161	313.684

**** Lungimile segmentelor sunt determinate în planul de proiecţie Stereo 70 şi sunt rotunjite la 1 milimetru.**

Document care conține date cu caracter personal, protejat de prevederile Regulamentului (UE) nr. 679/2016 și Legii 190/2018

***** Distanţa dintre puncte este formată din segmente cumulate ce sunt mai mici decât valoarea 1 milimetru.**

Document care conține date cu caracter personal, protejat de prevederile Regulamentului (UE) nr. 679/2016 și Legii 190/2018

DATE DESPRE IMOBILUL NR. 6664

Oficiul de Cadastru şi Publicitate Imobiliară ALBA
Biroul de Cadastru şi Publicitate Imobiliară Aiud

A. Partea I. Descrierea imobilului

TEREN Extravilan

Adresa: Jud. Alba

Nr. Crt	Nr cadastral Nr. topografic	Suprafaţa* (mp)	Observaţii / Referinţe
A1		4.000	Sector cadastral:82 Teren neimprejmuit;

B. Partea II. Proprietari şi acte

Inscrieri privitoare la dreptul de proprietate şi alte drepturi reale		Referinţe
/		
Act Notarial nr. 244, din 12/10/2021 emis de N.P. PETRUTA MARIANA (certificat de mostenitor);		
B1	Intabulare, drept de PROPRIETATE, dobandit prin Succesiune, cota actuala 2/10	A1
	1) **PETRUȚIU ELEONORA**	
B2	Intabulare, drept de PROPRIETATE, dobandit prin Succesiune, cota actuala 2/10	A1
	1) **BRAȘOVEAN FELICIA**	
B3	Intabulare, drept de PROPRIETATE, dobandit prin Succesiune, cota actuala 2/10	A1
	1) **ROȘCA SILVIA**	
B4	Intabulare, drept de PROPRIETATE, dobandit prin Succesiune, cota actuala 2/10	A1
	1) **CURETEANU ARGENTINA-MARIA**	
B5	Intabulare, drept de PROPRIETATE, dobandit prin Succesiune, cota actuala 1/10	A1
	1) **ȚUȚUI IOANA-MARIA**	
B6	Intabulare, drept de PROPRIETATE, dobandit prin Succesiune, cota actuala 1/10	A1
	1) **GAVRILA SIMONA-CLAUDIA**	

C. Partea III. SARCINI .

Inscrieri privind dezmembramintele dreptului de proprietate, drepturi reale de garanţie şi sarcini	Referinţe
NU SUNT	

Anexa Nr. 1 La Partea I

Teren

Nr cadastral	Suprafaţa (mp)*	Observaţii / Referinţe
	4.000	

* Suprafaţa este determinată in planul de proiecţie Stereo 70.

DETALII LINIARE IMOBIL

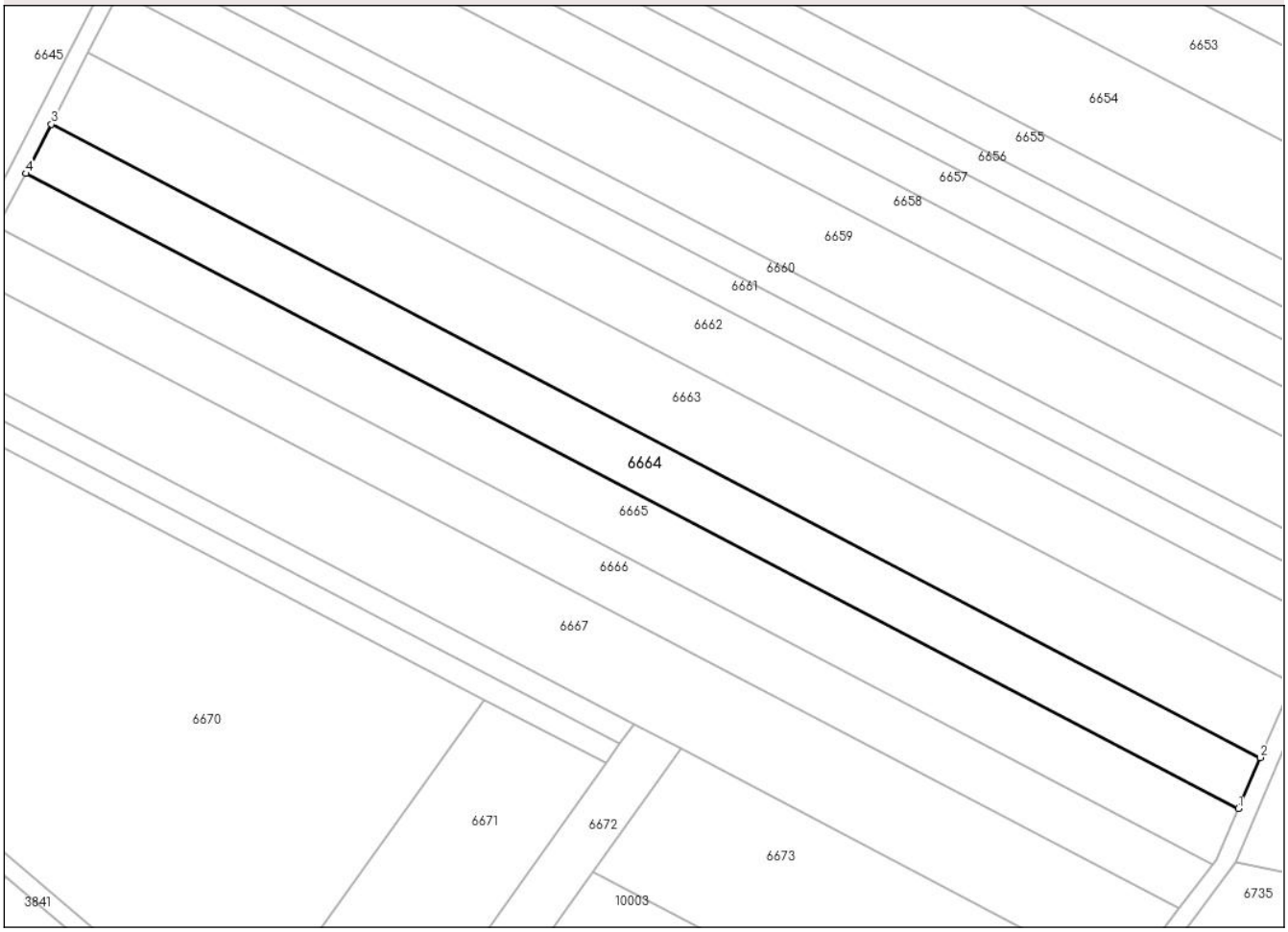

Date referitoare la teren

Crt	Categorie folosință	Intra vilan	Suprafaţa (mp)	Tarla	Parcelă	Nr. topo	Observaţii / Referinţe
1	arabil	NU	4.000	456	3255/51/2	-	

Lungime Segmente
1) Valorile lungimilor segmentelor sunt obţinute din proiecţie în plan.

Punct început	X / Y	Punct sfârşit	X / Y	Lungime segment (** (m)
1	418.613,285 533.328,437	2	418.618,344 533.340,161	12.769
2	418.618,344 533.340,161	3	418.340,412 533.485,598	313.684
3	418.340,412 533.485,598	4	418.334,562 533.474,288	12.734
4	418.334,562 533.474,288	1	418.613,285 533.328,437	314.578

**** Lungimile segmentelor sunt determinate în planul de proiecţie Stereo 70 şi sunt rotunjite la 1 milimetru.**

Document care conține date cu caracter personal, protejat de prevederile Regulamentului (UE) nr. 679/2016 și Legii 190/2018

***** Distanţa dintre puncte este formată din segmente cumulate ce sunt mai mici decât valoarea 1 milimetru.**

DATE DESPRE IMOBILUL NR. 6665

Oficiul de Cadastru şi Publicitate Imobiliară ALBA
Biroul de Cadastru şi Publicitate Imobiliară Aiud

A. Partea I. Descrierea imobilului

TEREN Extravilan

Adresa: Jud. Alba

Nr. Crt	Nr cadastral Nr. topografic	Suprafaţa* (mp)	Observaţii / Referinţe
A1		4.400	Sector cadastral:82 Teren neimprejmuit;

B. Partea II. Proprietari şi acte

Inscrieri privitoare la dreptul de proprietate şi alte drepturi reale		Referinţe
/		
Act Normativ nr. 7, din 12/03/1996 emis de PARLAMENT (LEGE);		
B1	Inscrierea provizorie, drept de PROPRIETATEÎn favoarea UAT Hopârta, dobandit prin Lege, cota actuala 1/1	A1
	1) **COMUNA HOPÂRTA**, CIF:4561987, Proprietar neidentificat	
	OBSERVATII: PROPRIETAR NEIDENTIFICAT	

C. Partea III. SARCINI .

Inscrieri privind dezmembramintele dreptului de proprietate, drepturi reale de garanţie şi sarcini	Referinţe
NU SUNT	

Document care conține date cu caracter personal, protejat de prevederile Regulamentului (UE) nr. 679/2016 și Legii 190/2018

Anexa Nr. 1 La Partea I

Teren

Nr cadastral	Suprafaţa (mp)*	Observaţii / Referinţe
	4.400	

* Suprafaţa este determinată in planul de proiecţie Stereo 70.

DETALII LINIARE IMOBIL

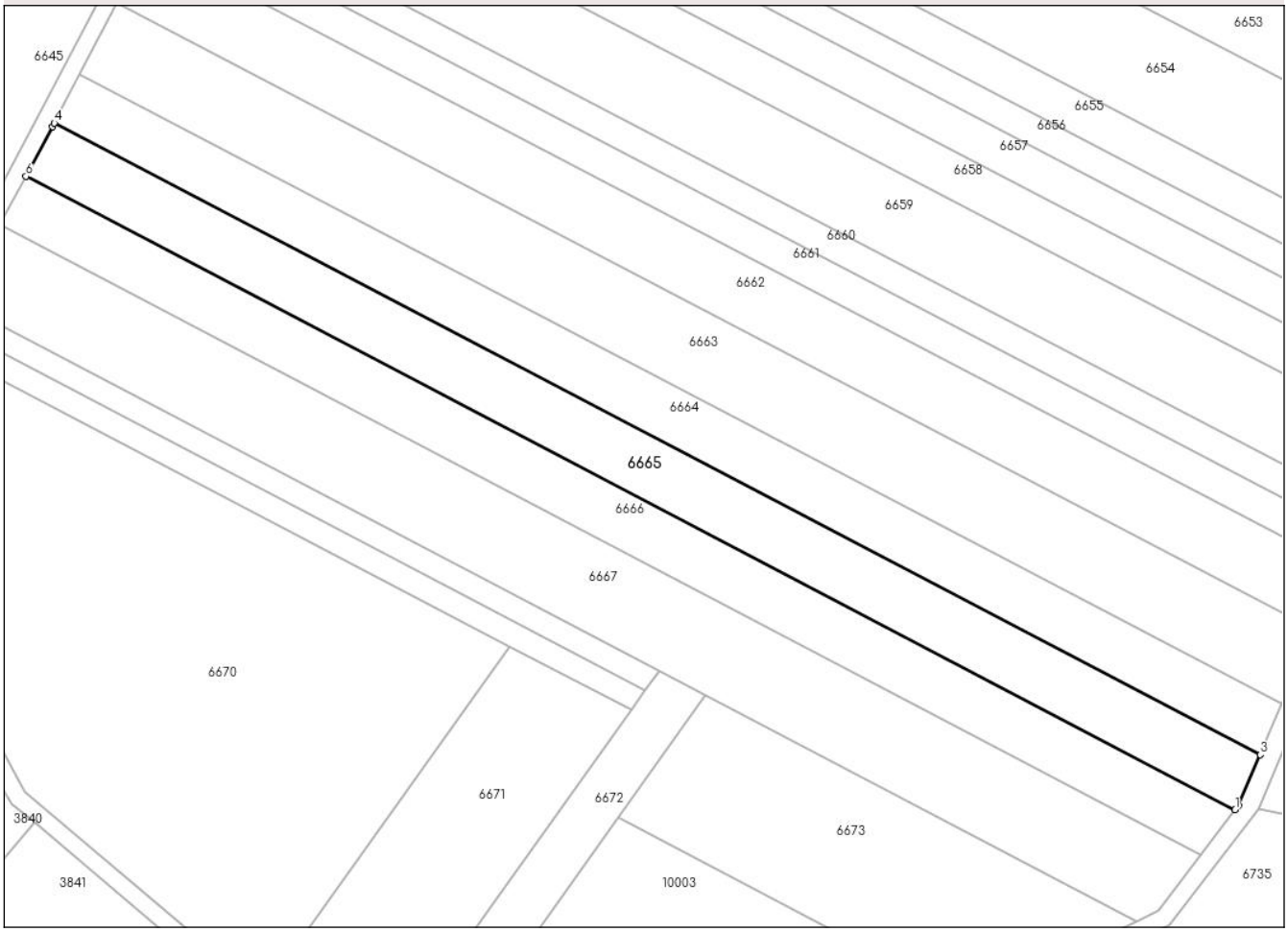

Date referitoare la teren

Crt	Categorie folosință	Intra vilan	Suprafaţa (mp)	Tarla	Parcelă	Nr. topo	Observaţii / Referinţe
1	arabil	NU	4.400	-	3255/52	-	

Lungime Segmente
1) Valorile lungimilor segmentelor sunt obţinute din proiecţie în plan.

Punct început	X / Y	Punct sfârşit	X / Y	Lungime segment (** (m)
1	418.607,464 533.315,725	2	418.608,242 533.316,749	1.287
2	418.608,242 533.316,749	3	418.613,285 533.328,437	12.729
3	418.613,285 533.328,437	4	418.334,562 533.474,288	314.578
4	418.334,562 533.474,288	5	418.334,124 533.473,441	0.953
5	418.334,124 533.473,441	6	418.327,977 533.461,976	13.009

Document care conține date cu caracter personal, protejat de prevederile Regulamentului (UE) nr. 679/2016 și Legii 190/2018

Punct început	X / Y	Punct sfârşit	X / Y	Lungime segment (** (m)
6	418.327,977 533.461,976	1	418.607,464 533.315,725	315.44

** Lungimile segmentelor sunt determinate în planul de proiecţie Stereo 70 şi sunt rotunjite la 1 milimetru.
*** Distanţa dintre puncte este formată din segmente cumulate ce sunt mai mici decât valoarea 1 milimetru.

Document care conține date cu caracter personal, protejat de prevederile Regulamentului (UE) nr. 679/2016 și Legii 190/2018

DATE DESPRE IMOBILUL NR. 6666

Oficiul de Cadastru şi Publicitate Imobiliară ALBA
Biroul de Cadastru şi Publicitate Imobiliară Aiud

A. Partea I. Descrierea imobilului

TEREN Extravilan

Adresa: Jud. Alba

Nr. Crt	Nr cadastral Nr. topografic	Suprafaţa* (mp)	Observaţii / Referinţe
A1		4.000	Sector cadastral:82 Teren neimprejmuit;

B. Partea II. Proprietari şi acte

Inscrieri privitoare la dreptul de proprietate şi alte drepturi reale		Referinţe
/		
Act Administrativ nr. 14110/1590, din 16/09/2005 emis de CJPSDPAT ALBA (titlu de proprietate);		
B1	Intabulare, drept de PROPRIETATE, dobandit prin Reconstituire, cota actuala 1/1	A1
	1) **GRUIŢA TRAIAN**, DECEDAT DEFUNCT:Da	

C. Partea III. SARCINI .

Inscrieri privind dezmembramintele dreptului de proprietate, drepturi reale de garanţie şi sarcini	Referinţe
NU SUNT	

Document care conține date cu caracter personal, protejat de prevederile Regulamentului (UE) nr. 679/2016 și Legii 190/2018

Anexa Nr. 1 La Partea I

Teren

Nr cadastral	Suprafaţa (mp)*	Observaţii / Referinţe
	4.000	

* Suprafaţa este determinată in planul de proiecţie Stereo 70.

DETALII LINIARE IMOBIL

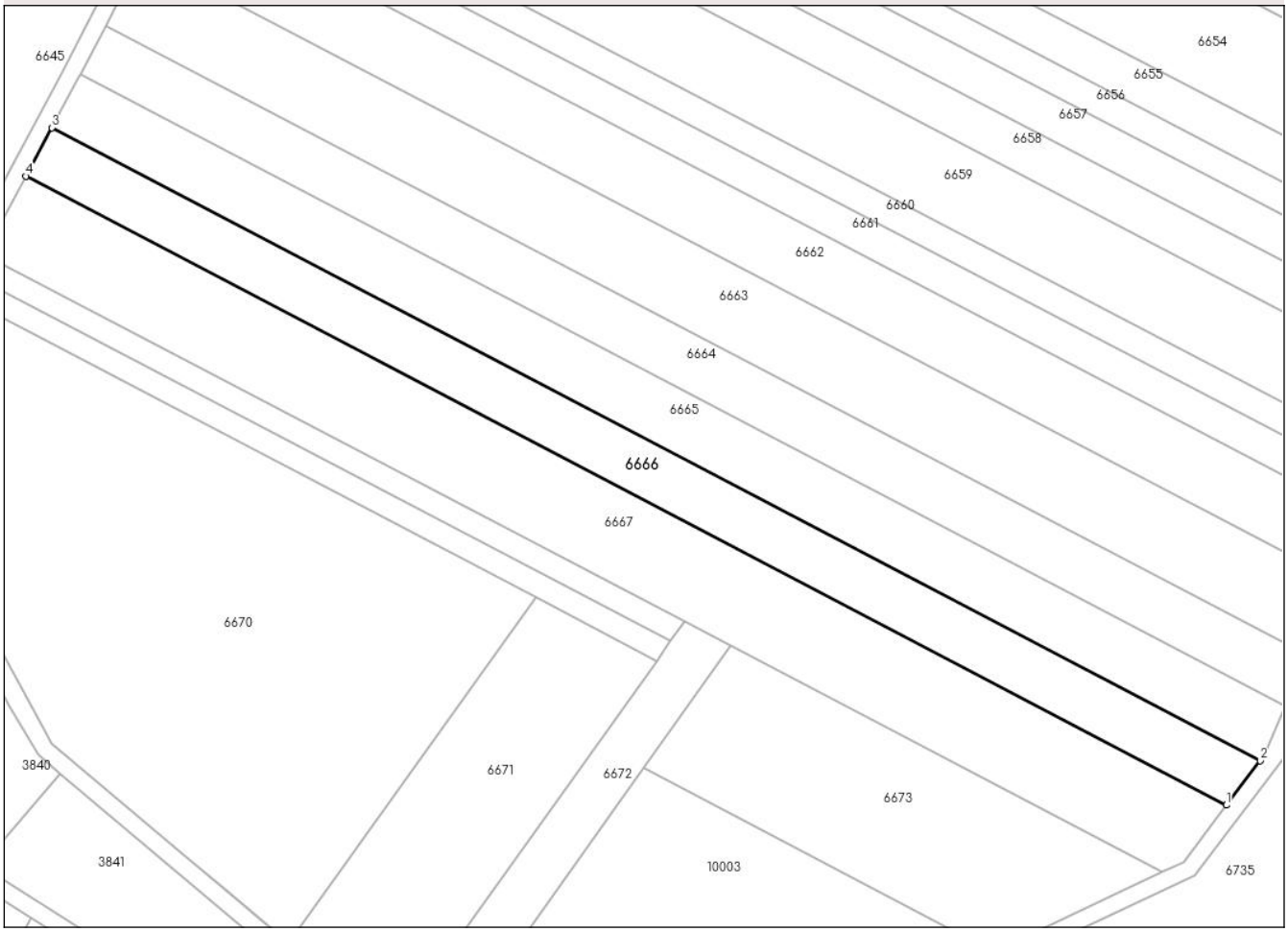

Date referitoare la teren

Crt	Categorie folosință	Intra vilan	Suprafaţa (mp)	Tarla	Parcelă	Nr. topo	Observaţii / Referinţe
1	arabil	NU	4.000	456	3255/52	-	

Lungime Segmente
1) Valorile lungimilor segmentelor sunt obţinute din proiecţie în plan.

Punct început	X / Y	Punct sfârşit	X / Y	Lungime segment (** (m)
1	418.599,66 533.305,45	2	418.607,464 533.315,725	12.902
2	418.607,464 533.315,725	3	418.327,977 533.461,976	315.44
3	418.327,977 533.461,976	4	418.321,966 533.450,763	12.722
4	418.321,966 533.450,763	1	418.599,66 533.305,45	313.417

**** Lungimile segmentelor sunt determinate în planul de proiecţie Stereo 70 şi sunt rotunjite la 1 milimetru.**

Document care conține date cu caracter personal, protejat de prevederile Regulamentului (UE) nr. 679/2016 și Legii 190/2018

***** Distanţa dintre puncte este formată din segmente cumulate ce sunt mai mici decât valoarea 1 milimetru.**

DATE DESPRE IMOBILUL NR. 6667

Oficiul de Cadastru şi Publicitate Imobiliară ALBA
Biroul de Cadastru şi Publicitate Imobiliară Aiud

A. Partea I. Descrierea imobilului

TEREN Extravilan

Adresa: Jud. Alba

Nr. Crt	Nr cadastral Nr. topografic	Suprafaţa* (mp)	Observaţii / Referinţe
A1		6.400	Sector cadastral:82 Teren neimprejmuit;

B. Partea II. Proprietari şi acte

Inscrieri privitoare la dreptul de proprietate şi alte drepturi reale		Referinţe
/		
Act Normativ nr. 7, din 12/03/1996 emis de PARLAMENT (LEGE);		
B1	Inscrierea provizorie, drept de PROPRIETATEÎn favoarea UAT Hopârta, dobandit prin Lege, cota actuala 1/1	A1
	1) **COMUNA HOPÂRTA**, CIF:4561987, Proprietar neidentificat	
	OBSERVATII: PROPRIETAR NEIDENTIFICAT	

C. Partea III. SARCINI .

Inscrieri privind dezmembramintele dreptului de proprietate, drepturi reale de garanţie şi sarcini	Referinţe
NU SUNT	

Document care conține date cu caracter personal, protejat de prevederile Regulamentului (UE) nr. 679/2016 și Legii 190/2018

Anexa Nr. 1 La Partea I

Teren

Nr cadastral	Suprafaţa (mp)*	Observaţii / Referinţe
	6.400	

* Suprafaţa este determinată in planul de proiecţie Stereo 70.

DETALII LINIARE IMOBIL

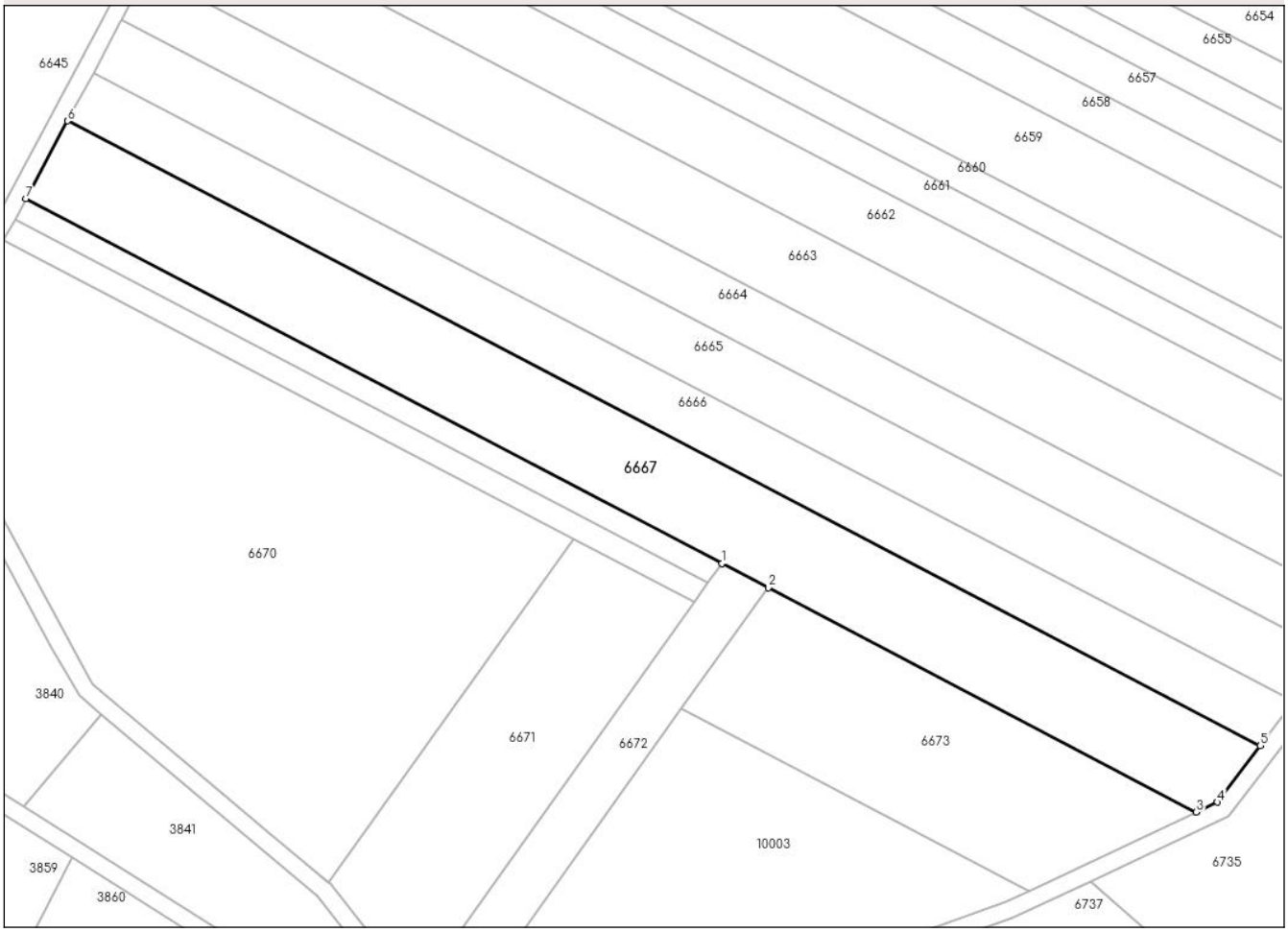

Date referitoare la teren

Crt	Categorie folosință	Intra vilan	Suprafaţa (mp)	Tarla	Parcelă	Nr. topo	Observaţii / Referinţe
1	arabil	NU	6.400	-	3255/54	-	

Lungime Segmente
1) Valorile lungimilor segmentelor sunt obţinute din proiecţie în plan.

Punct început	X / Y	Punct sfârşit	X / Y	Lungime segment (** (m)
1	418.474,344 533.347,839	2	418.485,103 533.342,209	12.144
2	418.485,103 533.342,209	3	418.584,809 533.290,034	112.531
3	418.584,809 533.290,034	4	418.589,696 533.292,332	5.401
4	418.589,696 533.292,332	5	418.599,66 533.305,45	16.473
5	418.599,66 533.305,45	6	418.321,966 533.450,763	313.417

Document care conține date cu caracter personal, protejat de prevederile Regulamentului (UE) nr. 679/2016 și Legii 190/2018

Punct început	X / Y	Punct sfârşit	X / Y	Lungime segment (** (m)
6	418.321,966 533.450,763	7	418.312,258 533.432,656	20.546
7	418.312,258 533.432,656	1	418.474,344 533.347,839	182.937

** Lungimile segmentelor sunt determinate în planul de proiecţie Stereo 70 şi sunt rotunjite la 1 milimetru.
*** Distanţa dintre puncte este formată din segmente cumulate ce sunt mai mici decât valoarea 1 milimetru.

Document care conține date cu caracter personal, protejat de prevederile Regulamentului (UE) nr. 679/2016 și Legii 190/2018

DATE DESPRE IMOBILUL NR. 6668

Oficiul de Cadastru şi Publicitate Imobiliară ALBA
Biroul de Cadastru şi Publicitate Imobiliară Aiud

A. Partea I. Descrierea imobilului

TEREN Extravilan

Adresa: Jud. Alba

Nr. Crt	Nr cadastral Nr. topografic	Suprafaţa* (mp)	Observaţii / Referinţe
A1		1.000	Sector cadastral:82 Teren neimprejmuit;

B. Partea II. Proprietari şi acte

Inscrieri privitoare la dreptul de proprietate şi alte drepturi reale		Referinţe
/		
Act Administrativ nr. 14110/1527, din 22/02/2005 emis de CJPSDPAT ALBA (titlu de proprietate);		
B1	Intabulare, drept de PROPRIETATE, dobandit prin Reconstituire, cota actuala 1/1	A1
	1) **DECEAN VIOREL**, DECEDAT DEFUNCT:Da	

C. Partea III. SARCINI .

Inscrieri privind dezmembramintele dreptului de proprietate, drepturi reale de garanţie şi sarcini	Referinţe
NU SUNT	

Document care conține date cu caracter personal, protejat de prevederile Regulamentului (UE) nr. 679/2016 și Legii 190/2018

Anexa Nr. 1 La Partea I

Teren

Nr cadastral	Suprafaţa (mp)*	Observaţii / Referinţe
	1.000	

* Suprafaţa este determinată in planul de proiecţie Stereo 70.

DETALII LINIARE IMOBIL

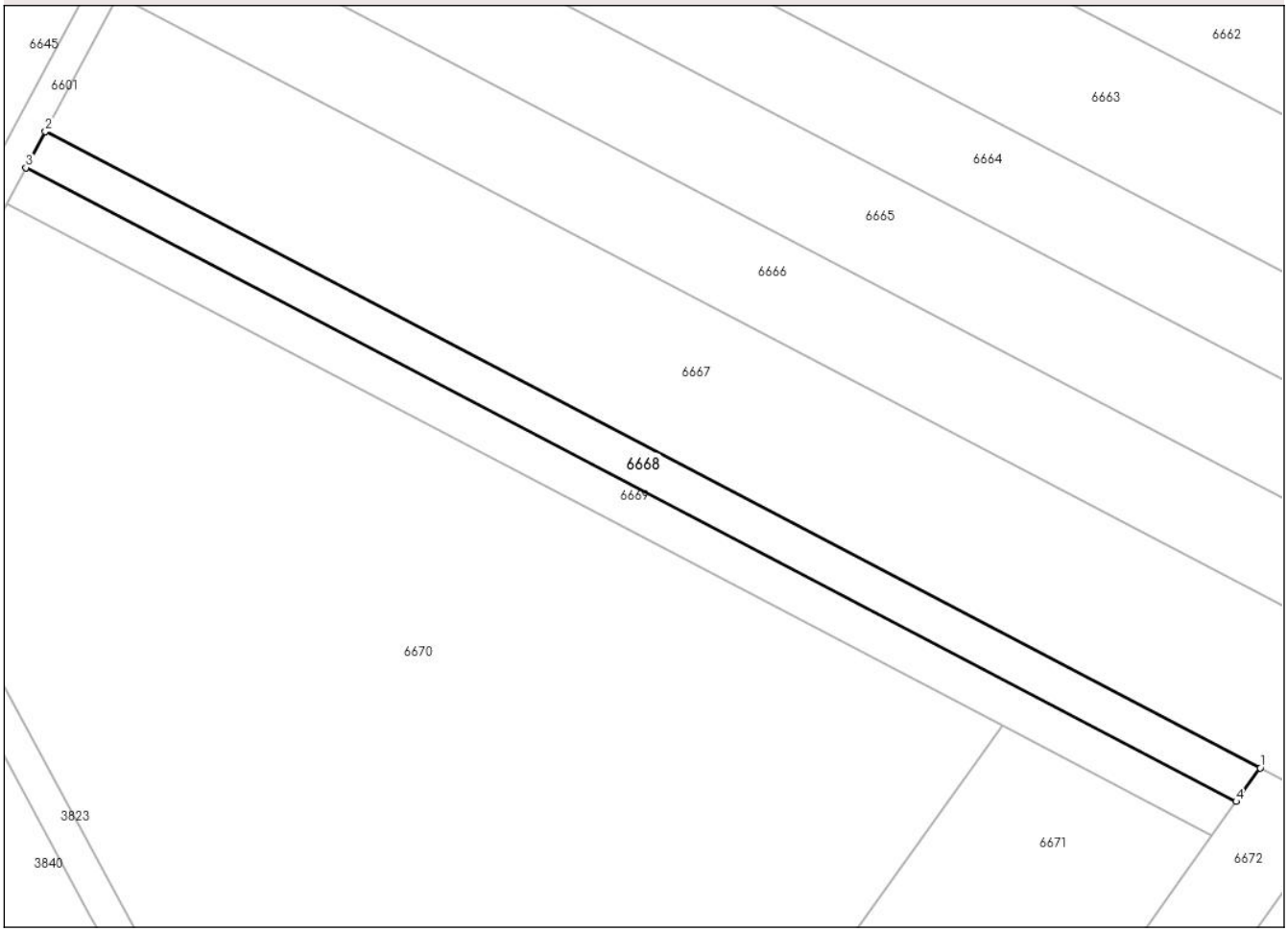

Date referitoare la teren

Crt	Categorie folosință	Intra vilan	Suprafaţa (mp)	Tarla	Parcelă	Nr. topo	Observaţii / Referinţe
1	arabil	NU	1.000	456	3255/55	-	

Lungime Segmente
1) Valorile lungimilor segmentelor sunt obţinute din proiecţie în plan.

Punct început	X / Y	Punct sfârşit	X / Y	Lungime segment (** (m)
1	418.474,344 533.347,839	2	418.312,258 533.432,656	182.937
2	418.312,258 533.432,656	3	418.309,669 533.427,829	5.477
3	418.309,669 533.427,829	4	418.471,129 533.343,34	182.23
4	418.471,129 533.343,34	1	418.474,344 533.347,839	5.53

**** Lungimile segmentelor sunt determinate în planul de proiecţie Stereo 70 şi sunt rotunjite la 1 milimetru.**

Document care conține date cu caracter personal, protejat de prevederile Regulamentului (UE) nr. 679/2016 și Legii 190/2018

***** Distanţa dintre puncte este formată din segmente cumulate ce sunt mai mici decât valoarea 1 milimetru.**

Document care conține date cu caracter personal, protejat de prevederile Regulamentului (UE) nr. 679/2016 și Legii 190/2018

DATE DESPRE IMOBILUL NR. 6669

Oficiul de Cadastru şi Publicitate Imobiliară ALBA
Biroul de Cadastru şi Publicitate Imobiliară Aiud

A. Partea I. Descrierea imobilului

TEREN Extravilan

Adresa: Jud. Alba

Nr. Crt	Nr cadastral Nr. topografic	Suprafaţa* (mp)	Observaţii / Referinţe
A1		1.000	Sector cadastral:82 Teren neimprejmuit;

B. Partea II. Proprietari şi acte

Inscrieri privitoare la dreptul de proprietate şi alte drepturi reale		Referinţe
/		
Act Administrativ nr. 14129/1625, din 21/03/2007 emis de CJPSDPAT ALBA (titlu de proprietate);		
B1	Intabulare, drept de PROPRIETATE, dobandit prin Reconstituire, cota actuala 1/1	A1
	1) **GRUITA MARIA**	

C. Partea III. SARCINI .

Inscrieri privind dezmembramintele dreptului de proprietate, drepturi reale de garanţie şi sarcini	Referinţe
NU SUNT	

Document care conține date cu caracter personal, protejat de prevederile Regulamentului (UE) nr. 679/2016 și Legii 190/2018

Anexa Nr. 1 La Partea I

Teren

Nr cadastral	Suprafaţa (mp)*	Observaţii / Referinţe
	1.000	

* Suprafaţa este determinată in planul de proiecţie Stereo 70.

DETALII LINIARE IMOBIL

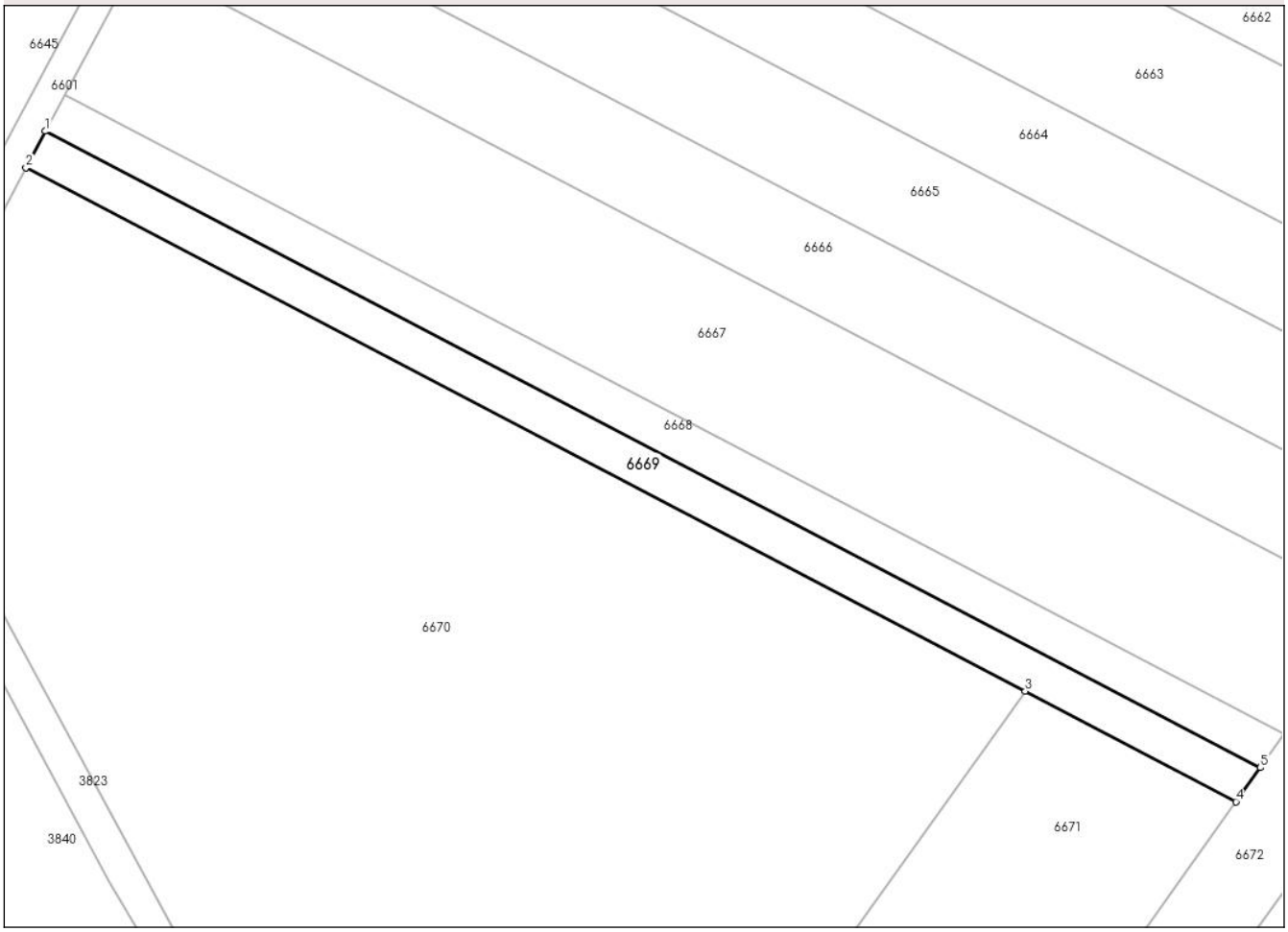

Date referitoare la teren

Crt	Categorie folosință	Intra vilan	Suprafaţa (mp)	Tarla	Parcelă	Nr. topo	Observaţii / Referinţe
1	arabil	NU	1.000	-	3255/56/2	-	

Lungime Segmente
1) Valorile lungimilor segmentelor sunt obţinute din proiecţie în plan.

Punct început	X / Y	Punct sfârşit	X / Y	Lungime segment (** (m)
1	418.309,669 533.427,829	2	418.307,07 533.422,983	5.499
2	418.307,07 533.422,983	3	418.439,892 533.353,48	149.908
3	418.439,892 533.353,48	4	418.467,902 533.338,823	31.613
4	418.467,902 533.338,823	5	418.471,129 533.343,34	5.551
5	418.471,129 533.343,34	1	418.309,669 533.427,829	182.23

Document care conține date cu caracter personal, protejat de prevederile Regulamentului (UE) nr. 679/2016 și Legii 190/2018

** Lungimile segmentelor sunt determinate în planul de proiecţie Stereo 70 şi sunt rotunjite la 1 milimetru.
*** Distanţa dintre puncte este formată din segmente cumulate ce sunt mai mici decât valoarea 1 milimetru.

Document care conține date cu caracter personal, protejat de prevederile Regulamentului (UE) nr. 679/2016 și Legii 190/2018

DATE DESPRE IMOBILUL NR. 6670

Oficiul de Cadastru şi Publicitate Imobiliară ALBA
Biroul de Cadastru şi Publicitate Imobiliară Aiud

A. Partea I. Descrierea imobilului

TEREN Extravilan

Adresa: Jud. Alba

Nr. Crt	Nr cadastral Nr. topografic	Suprafaţa* (mp)	Observaţii / Referinţe
A1		10.895	Sector cadastral:82 Teren neimprejmuit;

B. Partea II. Proprietari şi acte

Inscrieri privitoare la dreptul de proprietate şi alte drepturi reale		Referinţe
/		
Act Normativ nr. 7, din 12/03/1996 emis de PARLAMENT (LEGE);		
B1	Inscrierea provizorie, drept de PROPRIETATEÎn favoarea UAT Hopârta, dobandit prin Lege, cota actuala 1/1	A1
	1) **COMUNA HOPÂRTA**, CIF:4561987, Proprietar neidentificat	
	OBSERVATII: PROPRIETAR NEIDENTIFICAT	

C. Partea III. SARCINI .

Inscrieri privind dezmembramintele dreptului de proprietate, drepturi reale de garanţie şi sarcini	Referinţe
NU SUNT	

Document care conține date cu caracter personal, protejat de prevederile Regulamentului (UE) nr. 679/2016 și Legii 190/2018

Anexa Nr. 1 La Partea I

Teren

Nr cadastral	Suprafaţa (mp)*	Observaţii / Referinţe
	10.895	

* Suprafaţa este determinată in planul de proiecţie Stereo 70.

DETALII LINIARE IMOBIL

Date referitoare la teren

Crt	Categorie folosință	Intra vilan	Suprafaţa (mp)	Tarla	Parcelă	Nr. topo	Observaţii / Referinţe
1	arabil	NU	10.895	-	3255/56/3	-	

Lungime Segmente
1) Valorile lungimilor segmentelor sunt obţinute din proiecţie în plan.

Punct început	X / Y	Punct sfârşit	X / Y	Lungime segment (** (m)
1	418.382,762 533.273,522	2	418.439,892 533.353,48	98.27
2	418.439,892 533.353,48	3	418.307,07 533.422,983	149.908
3	418.307,07 533.422,983	4	418.289,523 533.390,266	37.126
4	418.289,523 533.390,266	5	418.327,884 533.319,716	80.304
5	418.327,884 533.319,716	1	418.382,762 533.273,522	71.732

Document care conține date cu caracter personal, protejat de prevederile Regulamentului (UE) nr. 679/2016 și Legii 190/2018

** Lungimile segmentelor sunt determinate în planul de proiecţie Stereo 70 şi sunt rotunjite la 1 milimetru.
*** Distanţa dintre puncte este formată din segmente cumulate ce sunt mai mici decât valoarea 1 milimetru.

Document care conține date cu caracter personal, protejat de prevederile Regulamentului (UE) nr. 679/2016 și Legii 190/2018

DATE DESPRE IMOBILUL NR. 6671

Oficiul de Cadastru şi Publicitate Imobiliară ALBA
Biroul de Cadastru şi Publicitate Imobiliară Aiud

A. Partea I. Descrierea imobilului

TEREN Extravilan

Adresa: Jud. Alba

Nr. Crt	Nr cadastral Nr. topografic	Suprafaţa* (mp)	Observaţii / Referinţe
A1		3.277	Sector cadastral:82 Teren neimprejmuit;

B. Partea II. Proprietari şi acte

Inscrieri privitoare la dreptul de proprietate şi alte drepturi reale		Referinţe
/		
Act Administrativ nr. 14110/1558, din 14/04/2005 emis de CJPSDPAT ALBA (titlu de proprietate);		
B1	Intabulare, drept de PROPRIETATE, dobandit prin Reconstituire, cota actuala 1/1	A1
	1) **ORIAN RAVECA**	

C. Partea III. SARCINI .

Inscrieri privind dezmembramintele dreptului de proprietate, drepturi reale de garanţie şi sarcini	Referinţe
NU SUNT	

Document care conține date cu caracter personal, protejat de prevederile Regulamentului (UE) nr. 679/2016 și Legii 190/2018

Anexa Nr. 1 La Partea I

Teren

Nr cadastral	Suprafaţa (mp)*	Observaţii / Referinţe
	3.277	

* Suprafaţa este determinată in planul de proiecţie Stereo 70.

DETALII LINIARE IMOBIL

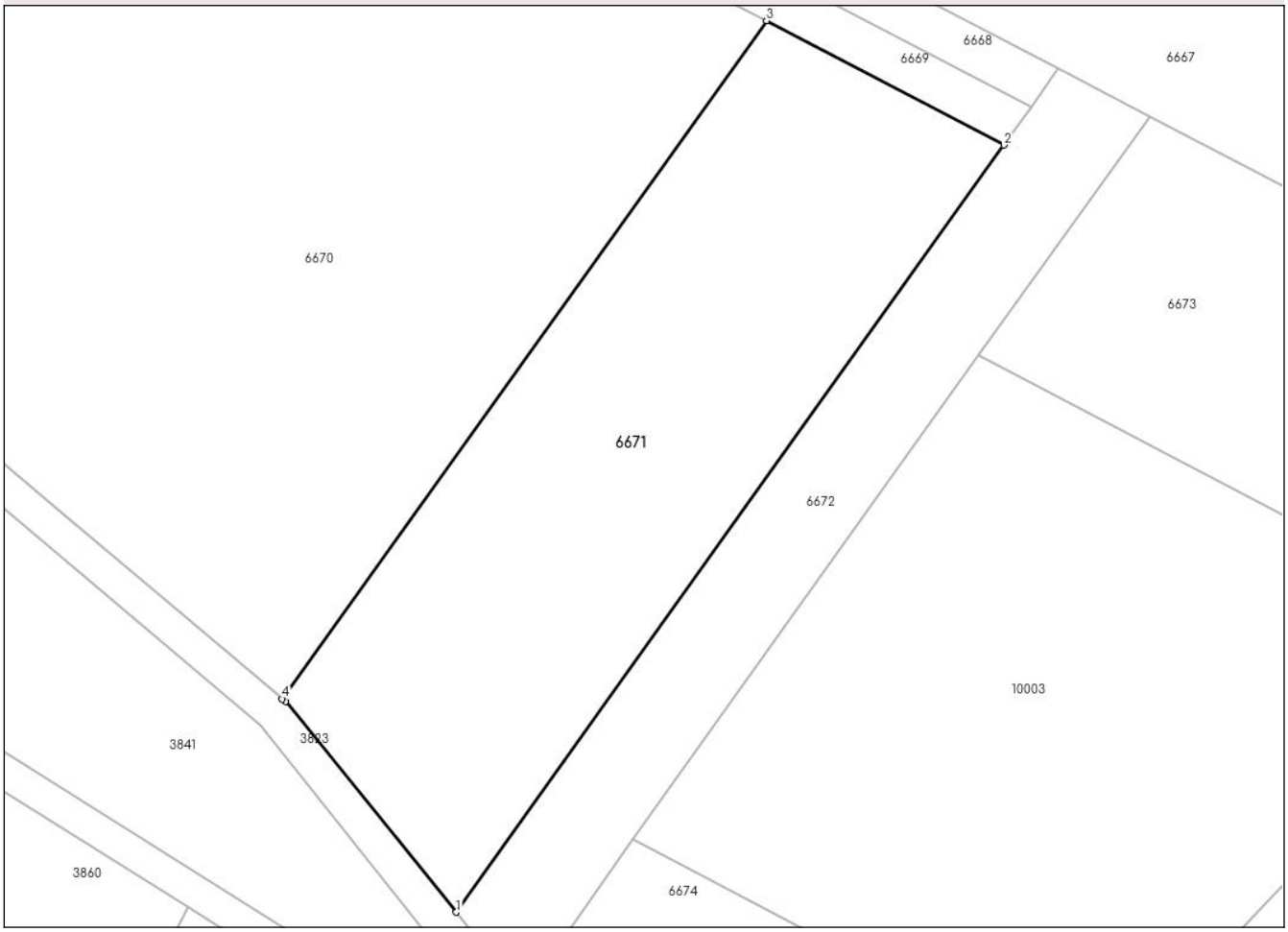

Date referitoare la teren

Crt	Categorie folosință	Intra vilan	Suprafaţa (mp)	Tarla	Parcelă	Nr. topo	Observaţii / Referinţe
1	arabil	NU	3.277	456	3255/56/1	-	

Lungime Segmente
1) Valorile lungimilor segmentelor sunt obţinute din proiecţie în plan.

Punct început	X / Y	Punct sfârşit	X / Y	Lungime segment (** (m)
1	418.403,29 533.248,393	2	418.467,902 533.338,823	111.141
2	418.467,902 533.338,823	3	418.439,892 533.353,48	31.613
3	418.439,892 533.353,48	4	418.382,762 533.273,522	98.27
4	418.382,762 533.273,522	5	418.383,129 533.273,214	0.479
5	418.383,129 533.273,214	1	418.403,29 533.248,393	31.977

Document care conține date cu caracter personal, protejat de prevederile Regulamentului (UE) nr. 679/2016 și Legii 190/2018

** Lungimile segmentelor sunt determinate în planul de proiecţie Stereo 70 şi sunt rotunjite la 1 milimetru.
*** Distanţa dintre puncte este formată din segmente cumulate ce sunt mai mici decât valoarea 1 milimetru.

Document care conține date cu caracter personal, protejat de prevederile Regulamentului (UE) nr. 679/2016 și Legii 190/2018

DATE DESPRE IMOBILUL NR. 6672

Oficiul de Cadastru şi Publicitate Imobiliară ALBA
Biroul de Cadastru şi Publicitate Imobiliară Aiud

A. Partea I. Descrierea imobilului

TEREN Extravilan

Adresa: Jud. Alba

Nr. Crt	Nr cadastral Nr. topografic	Suprafaţa* (mp)	Observaţii / Referinţe
A1		1.500	Sector cadastral:82 Teren neimprejmuit;

B. Partea II. Proprietari şi acte

Inscrieri privitoare la dreptul de proprietate şi alte drepturi reale		Referinţe
/		
Act Normativ nr. 7, din 12/03/1996 emis de PARLAMENT (LEGE);		
B1	Inscrierea provizorie, drept de PROPRIETATEÎn favoarea UAT Hopârta, dobandit prin Lege, cota actuala 1/1	A1
	1) **COMUNA HOPÂRTA**, CIF:4561987, Proprietar neidentificat	
	OBSERVATII: PROPRIETAR NEIDENTIFICAT	

C. Partea III. SARCINI .

Inscrieri privind dezmembramintele dreptului de proprietate, drepturi reale de garanţie şi sarcini	Referinţe
NU SUNT	

Document care conține date cu caracter personal, protejat de prevederile Regulamentului (UE) nr. 679/2016 și Legii 190/2018

Anexa Nr. 1 La Partea I

Teren

Nr cadastral	Suprafaţa (mp)*	Observaţii / Referinţe
	1.500	

* Suprafaţa este determinată in planul de proiecţie Stereo 70.

DETALII LINIARE IMOBIL

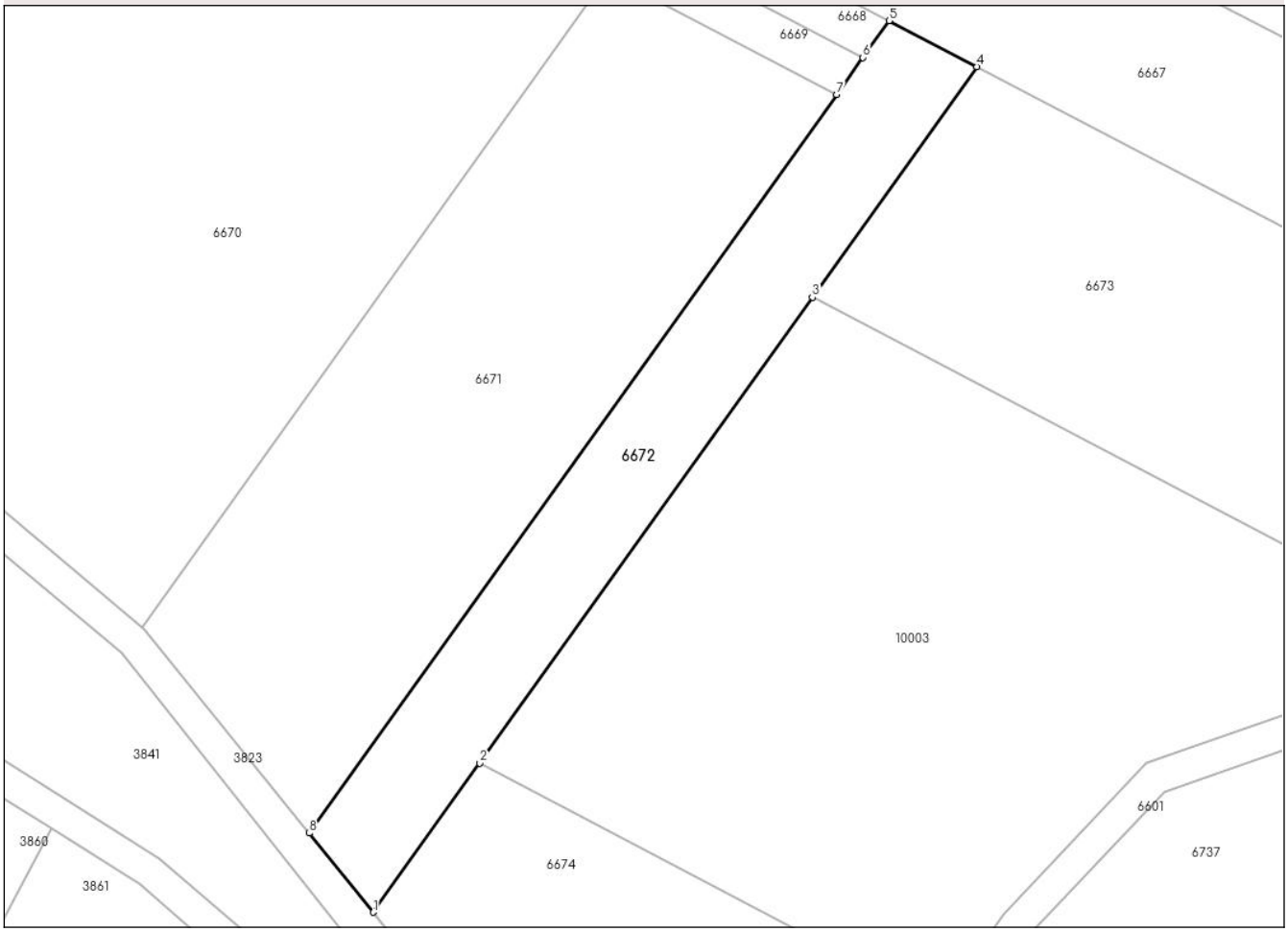

Date referitoare la teren

Crt	Categorie folosință	Intra vilan	Suprafaţa (mp)	Tarla	Parcelă	Nr. topo	Observaţii / Referinţe
1	arabil	NU	1.500	-	3255/57	-	

Lungime Segmente
1) Valorile lungimilor segmentelor sunt obţinute din proiecţie în plan.

Punct început	X / Y	Punct sfârşit	X / Y	Lungime segment (** (m)
1	418.411,154 533.238,711	2	418.424,188 533.256,953	22.42
2	418.424,188 533.256,953	3	418.464,94 533.313,989	70.099
3	418.464,94 533.313,989	4	418.485,103 533.342,209	34.683
4	418.485,103 533.342,209	5	418.474,344 533.347,839	12.144
5	418.474,344 533.347,839	6	418.471,129 533.343,34	5.53

Document care conține date cu caracter personal, protejat de prevederile Regulamentului (UE) nr. 679/2016 și Legii 190/2018

Punct început	X / Y	Punct sfârşit	X / Y	Lungime segment (** (m)
6	418.471,129 533.343,34	7	418.467,902 533.338,823	5.551
7	418.467,902 533.338,823	8	418.403,29 533.248,393	111.141
8	418.403,29 533.248,393	1	418.411,154 533.238,711	12.474

** Lungimile segmentelor sunt determinate în planul de proiecţie Stereo 70 şi sunt rotunjite la 1 milimetru.
*** Distanţa dintre puncte este formată din segmente cumulate ce sunt mai mici decât valoarea 1 milimetru.

Document care conține date cu caracter personal, protejat de prevederile Regulamentului (UE) nr. 679/2016 și Legii 190/2018

DATE DESPRE IMOBILUL NR. 6673

Oficiul de Cadastru şi Publicitate Imobiliară ALBA
Biroul de Cadastru şi Publicitate Imobiliară Aiud

A. Partea I. Descrierea imobilului

TEREN Extravilan

Adresa: Jud. Alba

Nr. Crt	Nr cadastral Nr. topografic	Suprafaţa* (mp)	Observaţii / Referinţe
A1		3.500	Sector cadastral:82 Teren neimprejmuit;

B. Partea II. Proprietari şi acte

Inscrieri privitoare la dreptul de proprietate şi alte drepturi reale		Referinţe
/		
Act Administrativ nr. 14099/1475, din 13/12/2004 emis de CJPSDPAT ALBA (titlu de proprietate);		
B1	Intabulare, drept de PROPRIETATE, dobandit prin Reconstituire, cota actuala 1/1	A1
	1) **NUC MARIA**	
Act Administrativ nr. 688, din 13/03/2024 emis de PRIMARIA COMUNEI HOPARTA (adeverinta);		
B2	SE NOTEAZA POSESIA FAPTICA A NUMITULUI	A1
	1) **CHIRILA VASILE-DANIEL**	

C. Partea III. SARCINI .

Inscrieri privind dezmembramintele dreptului de proprietate, drepturi reale de garanţie şi sarcini	Referinţe
NU SUNT	

Document care conține date cu caracter personal, protejat de prevederile Regulamentului (UE) nr. 679/2016 și Legii 190/2018

Anexa Nr. 1 La Partea I

Teren

Nr cadastral	Suprafaţa (mp)*	Observaţii / Referinţe
	3.500	

* Suprafaţa este determinată in planul de proiecţie Stereo 70.

DETALII LINIARE IMOBIL

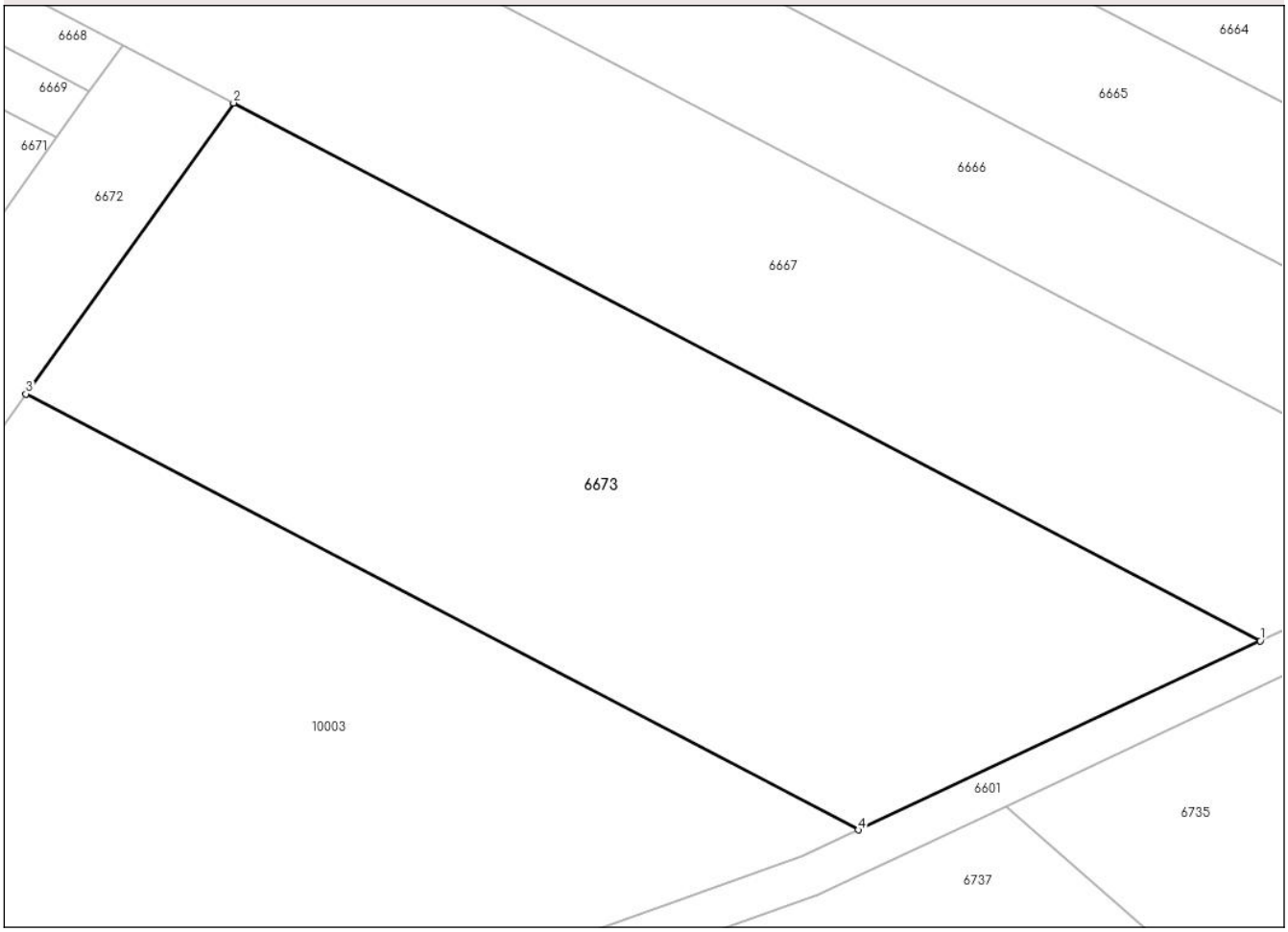

Date referitoare la teren

Crt	Categorie folosință	Intra vilan	Suprafaţa (mp)	Tarla	Parcelă	Nr. topo	Observaţii / Referinţe
1	arabil	NU	3.500	456	3255/58	-	

Lungime Segmente
1) Valorile lungimilor segmentelor sunt obţinute din proiecţie în plan.

Punct început	X / Y	Punct sfârşit	X / Y	Lungime segment (** (m)
1	418.584,809 533.290,034	2	418.485,103 533.342,209	112.531
2	418.485,103 533.342,209	3	418.464,94 533.313,989	34.683
3	418.464,94 533.313,989	4	418.545,783 533.271,685	91.242
4	418.545,783 533.271,685	1	418.584,809 533.290,034	43.124

**** Lungimile segmentelor sunt determinate în planul de proiecţie Stereo 70 şi sunt rotunjite la 1 milimetru.**

Document care conține date cu caracter personal, protejat de prevederile Regulamentului (UE) nr. 679/2016 și Legii 190/2018

***** Distanţa dintre puncte este formată din segmente cumulate ce sunt mai mici decât valoarea 1 milimetru.**

Document care conține date cu caracter personal, protejat de prevederile Regulamentului (UE) nr. 679/2016 și Legii 190/2018

DATE DESPRE IMOBILUL NR. 6674

Oficiul de Cadastru şi Publicitate Imobiliară ALBA
Biroul de Cadastru şi Publicitate Imobiliară Aiud

A. Partea I. Descrierea imobilului

TEREN Extravilan

Adresa: Jud. Alba

Nr. Crt	Nr cadastral Nr. topografic	Suprafaţa* (mp)	Observaţii / Referinţe
A1		2.253	Sector cadastral:82 Teren neimprejmuit;

B. Partea II. Proprietari şi acte

Inscrieri privitoare la dreptul de proprietate şi alte drepturi reale		Referinţe
/		
Act Normativ nr. 7, din 12/03/1996 emis de PARLAMENT (LEGE);		
B1	Inscrierea provizorie, drept de PROPRIETATEÎn favoarea UAT Hopârta, dobandit prin Lege, cota actuala 1/1	A1
	1) **COMUNA HOPÂRTA**, CIF:4561987, Proprietar neidentificat	
	OBSERVATII: PROPRIETAR NEIDENTIFICAT	

C. Partea III. SARCINI .

Inscrieri privind dezmembramintele dreptului de proprietate, drepturi reale de garanţie şi sarcini	Referinţe
NU SUNT	

Document care conține date cu caracter personal, protejat de prevederile Regulamentului (UE) nr. 679/2016 și Legii 190/2018

Anexa Nr. 1 La Partea I

Teren

Nr cadastral	Suprafaţa (mp)*	Observaţii / Referinţe
	2.253	

* Suprafaţa este determinată in planul de proiecţie Stereo 70.

DETALII LINIARE IMOBIL

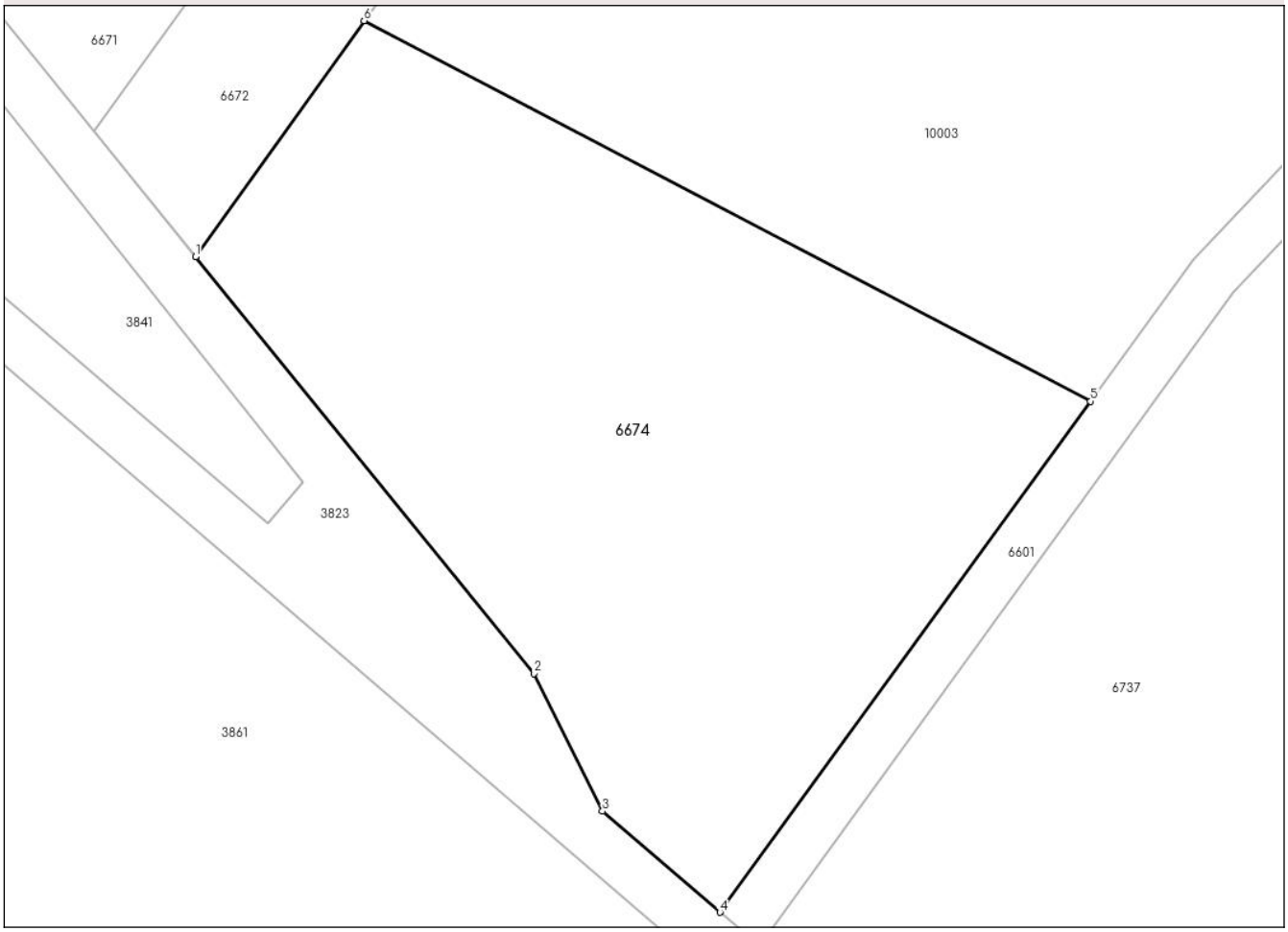

Date referitoare la teren

Crt	Categorie folosință	Intra vilan	Suprafaţa (mp)	Tarla	Parcelă	Nr. topo	Observaţii / Referinţe
1	arabil	NU	2.253	-	3255/56/3	-	

Lungime Segmente
1) Valorile lungimilor segmentelor sunt obţinute din proiecţie în plan.

Punct început	X / Y	Punct sfârşit	X / Y	Lungime segment (** (m)
1	418.411,154 533.238,711	2	418.437,347 533.206,465	41.543
2	418.437,347 533.206,465	3	418.442,654 533.195,813	11.901
3	418.442,654 533.195,813	4	418.451,76 533.188,0	11.999
4	418.451,76 533.188,0	5	418.480,44 533.227,517	48.828
5	418.480,44 533.227,517	6	418.424,188 533.256,953	63.488

Document care conține date cu caracter personal, protejat de prevederile Regulamentului (UE) nr. 679/2016 și Legii 190/2018

Punct început	X / Y	Punct sfârşit	X / Y	Lungime segment (** (m)
6	418.424,188 533.256,953	1	418.411,154 533.238,711	22.42

** Lungimile segmentelor sunt determinate în planul de proiecţie Stereo 70 şi sunt rotunjite la 1 milimetru.
*** Distanţa dintre puncte este formată din segmente cumulate ce sunt mai mici decât valoarea 1 milimetru.

Document care conține date cu caracter personal, protejat de prevederile Regulamentului (UE) nr. 679/2016 și Legii 190/2018

DATE DESPRE IMOBILUL NR. 6675

Oficiul de Cadastru şi Publicitate Imobiliară ALBA
Biroul de Cadastru şi Publicitate Imobiliară Aiud

A. Partea I. Descrierea imobilului

TEREN Extravilan

Adresa: Jud. Alba

Nr. Crt	Nr cadastral Nr. topografic	Suprafaţa* (mp)	Observaţii / Referinţe
A1		5.800	Sector cadastral:82 Teren neimprejmuit;

B. Partea II. Proprietari şi acte

Inscrieri privitoare la dreptul de proprietate şi alte drepturi reale		Referinţe
/		
Act Normativ nr. 7, din 12/03/1996 emis de PARLAMENT (LEGE);		
B1	Inscrierea provizorie, drept de PROPRIETATEÎn favoarea UAT Hopârta, dobandit prin Lege, cota actuala 1/1	A1
	1) **COMUNA HOPÂRTA**, CIF:4561987, Proprietar neidentificat	
	OBSERVATII: PROPRIETAR NEIDENTIFICAT	

C. Partea III. SARCINI .

Inscrieri privind dezmembramintele dreptului de proprietate, drepturi reale de garanţie şi sarcini	Referinţe
NU SUNT	

Document care conține date cu caracter personal, protejat de prevederile Regulamentului (UE) nr. 679/2016 și Legii 190/2018

Anexa Nr. 1 La Partea I

Teren

Nr cadastral	Suprafaţa (mp)*	Observaţii / Referinţe
	5.800	

* Suprafaţa este determinată in planul de proiecţie Stereo 70.

DETALII LINIARE IMOBIL

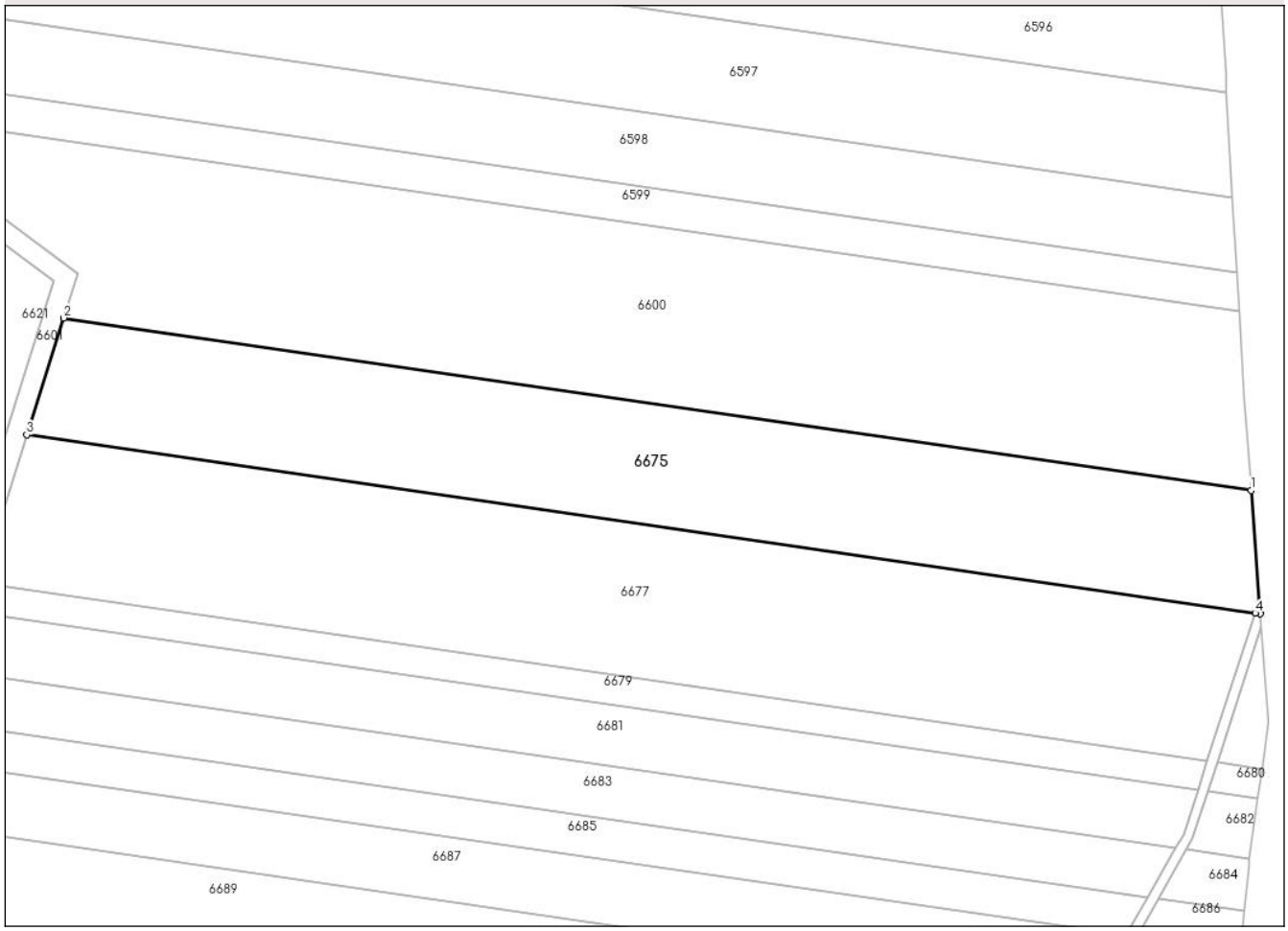

Date referitoare la teren

Crt	Categorie folosință	Intra vilan	Suprafaţa (mp)	Tarla	Parcelă	Nr. topo	Observaţii / Referinţe
1	arabil	NU	5.800	-	3255/11	-	

Lungime Segmente
1) Valorile lungimilor segmentelor sunt obţinute din proiecţie în plan.

Punct început	X / Y	Punct sfârşit	X / Y	Lungime segment (** (m)
1	419.071,558 533.718,554	2	418.836,306 533.752,68	237.714
2	418.836,306 533.752,68	3	418.828,998 533.729,555	24.253
3	418.828,998 533.729,555	4	419.072,37 533.694,25	245.92
4	419.072,37 533.694,25	5	419.073,374 533.694,105	1.015
5	419.073,374 533.694,105	1	419.071,558 533.718,554	24.516

Document care conține date cu caracter personal, protejat de prevederile Regulamentului (UE) nr. 679/2016 și Legii 190/2018

** Lungimile segmentelor sunt determinate în planul de proiecţie Stereo 70 şi sunt rotunjite la 1 milimetru.
*** Distanţa dintre puncte este formată din segmente cumulate ce sunt mai mici decât valoarea 1 milimetru.

DATE DESPRE IMOBILUL NR. 6676

Oficiul de Cadastru şi Publicitate Imobiliară ALBA
Biroul de Cadastru şi Publicitate Imobiliară Aiud

A. Partea I. Descrierea imobilului

TEREN Extravilan

Adresa: Jud. Alba

Nr. Crt	Nr cadastral Nr. topografic	Suprafaţa* (mp)	Observaţii / Referinţe
A1		1.752	Sector cadastral:82 Teren neimprejmuit;

B. Partea II. Proprietari şi acte

Inscrieri privitoare la dreptul de proprietate şi alte drepturi reale		Referinţe
/		
Act Normativ nr. 7, din 12/03/1996 emis de PARLAMENT (LEGE);		
B1	Inscrierea provizorie, drept de PROPRIETATE, dobandit prin Lege, cota actuala 1/1	A1
	1) **COMUNA HOPÂRTA**, CIF:4561987, Proprietar neidentificat	

C. Partea III. SARCINI .

Inscrieri privind dezmembramintele dreptului de proprietate, drepturi reale de garanţie şi sarcini	Referinţe
NU SUNT	

Document care conține date cu caracter personal, protejat de prevederile Regulamentului (UE) nr. 679/2016 și Legii 190/2018

Anexa Nr. 1 La Partea I

Teren

Nr cadastral	Suprafaţa (mp)*	Observaţii / Referinţe
	1.752	

* Suprafaţa este determinată in planul de proiecţie Stereo 70.

DETALII LINIARE IMOBIL

Date referitoare la teren

Crt	Categorie folosință	Intra vilan	Suprafaţa (mp)	Tarla	Parcelă	Nr. topo	Observaţii / Referinţe
1	ape curgatoare	NU	1.752	-	3258	-	

Lungime Segmente

1) Valorile lungimilor segmentelor sunt obţinute din proiecţie în plan.

Punct început	X / Y	Punct sfârşit	X / Y	Lungime segment
1	419.073,57 533.691,466	2	419.073,374 533.694,105	2.646
4	419.062,882 533.664,969	5	419.061,044 533.659,294	5.965
7	419.056,628 533.647,728	8	419.051,061 533.637,986	11.221
10	419.040,034 533.618,689	11	419.027,379 533.596,542	25.508
13	419.020,162 533.583,913	14	419.018,232 533.581,531	3.066

Punct început	X / Y	Punct sfârşit	X / Y	Lungime segment
2	419.073,374 533.694,105	3	419.072,37 533.694,25	1.015
5	419.061,044 533.659,294	6	419.058,171 533.650,428	9.32
8	419.051,061 533.637,986	9	419.046,763 533.630,464	8.663
11	419.027,379 533.596,542	12	419.024,284 533.591,127	6.238
14	419.018,232 533.581,531	15	418.999,936 533.558,963	29.053

Punct început	X / Y	Punct sfârşit	X / Y	Lungime segment
3	419.072,37 533.694,25	4	419.062,882 533.664,969	30.78
6	419.058,171 533.650,428	7	419.056,628 533.647,728	3.109
9	419.046,763 533.630,464	10	419.040,034 533.618,689	13.562
12	419.024,284 533.591,127	13	419.020,162 533.583,913	8.308
15	418.999,936 533.558,963	16	418.988,467 533.544,816	18.212

Document care conține date cu caracter personal, protejat de prevederile Regulamentului (UE) nr. 679/2016 și Legii 190/2018

Punct început	X / Y	Punct sfârşit	X / Y	Lungime segment
16	418.988,467 533.544,816	17	418.987,631 533.544,143	1.073
19	418.967,469 533.527,921	20	418.961,667 533.523,253	7.446
22	418.951,725 533.515,398	23	418.937,028 533.503,786	18.732
25	418.932,392 533.500,146	26	418.912,156 533.486,587	24.358
28	418.875,931 533.462,315	29	418.853,705 533.453,357	23.963
31	418.833,794 533.444,588	32	418.820,236 533.437,038	15.518
34	418.800,116 533.423,448	35	418.787,258 533.409,891	18.684
37	418.756,667 533.372,566	38	418.756,754 533.371,962	0.611
40	418.759,02 533.356,095	41	418.760,124 533.348,367	7.806
43	418.760,45 533.333,542	44	418.758,439 533.317,319	16.347
46	418.753,741 533.289,412	47	418.742,99 533.273,929	18.849
49	418.689,569 533.204,67	50	418.677,211 533.187,493	21.16
52	418.624,34 533.149,349	53	418.620,896 533.109,264	40.233
55	418.615,59 533.043,853	56	418.608,062 533.028,805	16.826
58	418.603,107 533.019,034	59	418.603,886 533.018,395	1.008
61	418.617,582 533.043,366	62	418.618,254 533.087,325	43.964
64	418.626,257 533.148,291	65	418.648,614 533.165,199	28.03
67	418.691,124 533.203,406	68	418.720,259 533.235,244	43.157
70	418.755,523 533.288,472	71	418.758,796 533.296,561	8.726
73	418.762,43 533.333,255	74	418.763,3 533.340,278	7.076
76	418.761,083 533.355,796	77	418.759,974 533.363,564	7.848
79	418.758,772 533.371,979	80	418.765,781 533.380,531	11.057
82	418.802,539 533.423,096	83	418.806,155 533.426,909	5.255
85	418.837,055 533.444,115	86	418.839,495 533.445,473	2.792
88	418.876,871 533.460,538	89	418.885,652 533.466,421	10.57
91	418.933,567 533.498,526	92	418.935,745 533.500,236	2.769
94	418.954,441 533.515,004	95	418.960,245 533.519,597	7.402
97	418.970,172 533.527,528	98	418.980,18 533.535,581	12.846
100	418.990,195 533.543,772	101	419.002,24 533.558,629	19.126
103	419.021,818 533.582,78	104	419.026,412 533.590,818	9.258
106	419.042,162 533.618,381	107	419.048,89 533.630,156	13.562
109	419.058,755 533.647,42	110	419.060,01 533.649,615	2.529
112	419.064,89 533.664,677	1	419.073,57 533.691,466	28.159

Punct început	X / Y	Punct sfârşit	X / Y	Lungime segment
17	418.987,631 533.544,143	18	418.977,477 533.535,973	13.033
20	418.961,667 533.523,253	21	418.957,537 533.519,99	5.264
23	418.937,028 533.503,786	24	418.933,011 533.500,632	5.106
26	418.912,156 533.486,587	27	418.882,698 533.466,85	35.459
29	418.853,705 533.453,357	30	418.838,631 533.447,281	16.252
32	418.820,236 533.437,038	33	418.804,915 533.428,507	17.536
35	418.787,258 533.409,891	36	418.763,47 533.380,866	37.528
38	418.756,754 533.371,962	39	418.757,91 533.363,864	8.18
41	418.760,124 533.348,367	42	418.761,283 533.340,259	8.191
44	418.758,439 533.317,319	45	418.756,807 533.296,786	20.598
47	418.742,99 533.273,929	48	418.718,672 533.236,472	44.658
50	418.677,211 533.187,493	51	418.647,44 533.166,818	36.246
53	418.620,896 533.109,264	54	418.616,258 533.087,551	22.203
56	418.608,062 533.028,805	57	418.602,308 533.019,642	10.819
59	418.603,886 533.018,395	60	418.609,807 533.027,824	11.133
62	418.618,254 533.087,325	63	418.622,878 533.108,969	22.132
65	418.648,614 533.165,199	66	418.678,634 533.186,046	36.549
68	418.720,259 533.235,244	69	418.744,651 533.272,813	44.793
71	418.758,796 533.296,561	72	418.760,429 533.317,117	20.62
74	418.763,3 533.340,278	75	418.762,187 533.348,068	7.869
77	418.759,974 533.363,564	78	418.758,817 533.371,662	8.18
80	418.765,781 533.380,531	81	418.788,759 533.408,568	36.25
83	418.806,155 533.426,909	84	418.823,497 533.436,565	19.849
86	418.839,495 533.445,473	87	418.857,639 533.452,786	19.563
89	418.885,652 533.466,421	90	418.915,11 533.486,159	35.459
92	418.935,745 533.500,236	93	418.939,761 533.503,389	5.106
95	418.960,245 533.519,597	96	418.964,37 533.522,861	5.26
98	418.980,18 533.535,581	99	418.989,887 533.543,391	12.459
101	419.002,24 533.558,629	102	419.020,535 533.581,197	29.053
104	419.026,412 533.590,818	105	419.029,506 533.596,234	6.238
107	419.048,89 533.630,156	108	419.053,188 533.637,677	8.663
110	419.060,01 533.649,615	111	419.063,052 533.659,003	9.868

Punct început	X / Y	Punct sfârşit	X / Y	Lungime segment
18	418.977,477 533.535,973	19	418.967,469 533.527,921	12.846
21	418.957,537 533.519,99	22	418.951,725 533.515,398	7.407
24	418.933,011 533.500,632	25	418.932,392 533.500,146	0.788
27	418.882,698 533.466,85	28	418.875,931 533.462,315	8.147
30	418.838,631 533.447,281	31	418.833,794 533.444,588	5.537
33	418.804,915 533.428,507	34	418.800,116 533.423,448	6.974
36	418.763,47 533.380,866	37	418.756,667 533.372,566	10.731
39	418.757,91 533.363,864	40	418.759,02 533.356,095	7.848
42	418.761,283 533.340,259	43	418.760,45 533.333,542	6.768
45	418.756,807 533.296,786	46	418.753,741 533.289,412	7.987
48	418.718,672 533.236,472	49	418.689,569 533.204,67	43.109
51	418.647,44 533.166,818	52	418.624,34 533.149,349	28.961
54	418.616,258 533.087,551	55	418.615,59 533.043,853	43.703
57	418.602,308 533.019,642	58	418.603,107 533.019,034	1.004
60	418.609,807 533.027,824	61	418.617,582 533.043,366	17.379
63	418.622,878 533.108,969	64	418.626,257 533.148,291	39.467
66	418.678,634 533.186,046	67	418.691,124 533.203,406	21.386
69	418.744,651 533.272,813	70	418.755,523 533.288,472	19.063
72	418.760,429 533.317,117	73	418.762,43 533.333,255	16.262
75	418.762,187 533.348,068	76	418.761,083 533.355,796	7.806
78	418.758,817 533.371,662	79	418.758,772 533.371,979	0.32
81	418.788,759 533.408,568	82	418.802,539 533.423,096	20.024
84	418.823,497 533.436,565	85	418.837,055 533.444,115	15.518
87	418.857,639 533.452,786	88	418.876,871 533.460,538	20.736
90	418.915,11 533.486,159	91	418.933,567 533.498,526	22.218
93	418.939,761 533.503,389	94	418.954,441 533.515,004	18.719
96	418.964,37 533.522,861	97	418.970,172 533.527,528	7.446
99	418.989,887 533.543,391	100	418.990,195 533.543,772	0.49
102	419.020,535 533.581,197	103	419.021,818 533.582,78	2.038
105	419.029,506 533.596,234	106	419.042,162 533.618,381	25.508
108	419.053,188 533.637,677	109	419.058,755 533.647,42	11.221
111	419.063,052 533.659,003	112	419.064,89 533.664,677	5.965

Document care conține date cu caracter personal, protejat de prevederile Regulamentului (UE) nr. 679/2016 și Legii 190/2018

** Lungimile segmentelor sunt determinate în planul de proiecţie Stereo 70 şi sunt rotunjite la 1 milimetru.
*** Distanţa dintre puncte este formată din segmente cumulate ce sunt mai mici decât valoarea 1 milimetru.

DATE DESPRE IMOBILUL NR. 6677

Oficiul de Cadastru şi Publicitate Imobiliară ALBA
Biroul de Cadastru şi Publicitate Imobiliară Aiud

A. Partea I. Descrierea imobilului

TEREN Extravilan

Adresa: Jud. Alba

Nr. Crt	Nr cadastral Nr. topografic	Suprafaţa* (mp)	Observaţii / Referinţe
A1		7.458	Sector cadastral:82 Teren neimprejmuit;

B. Partea II. Proprietari şi acte

Inscrieri privitoare la dreptul de proprietate şi alte drepturi reale		Referinţe
/		
Act Normativ nr. 7, din 12/03/1996 emis de PARLAMENT (LEGE);		
B1	Inscrierea provizorie, drept de PROPRIETATEÎn favoarea UAT Hopârta, dobandit prin Lege, cota actuala 1/1	A1
	1) **COMUNA HOPÂRTA**, CIF:4561987, Proprietar neidentificat	
	OBSERVATII: PROPRIETAR NEIDENTIFICAT	

C. Partea III. SARCINI .

Inscrieri privind dezmembramintele dreptului de proprietate, drepturi reale de garanţie şi sarcini	Referinţe
NU SUNT	

Document care conține date cu caracter personal, protejat de prevederile Regulamentului (UE) nr. 679/2016 și Legii 190/2018

Anexa Nr. 1 La Partea I

Teren

Nr cadastral	Suprafaţa (mp)*	Observaţii / Referinţe
	7.458	

* Suprafaţa este determinată in planul de proiecţie Stereo 70.

DETALII LINIARE IMOBIL

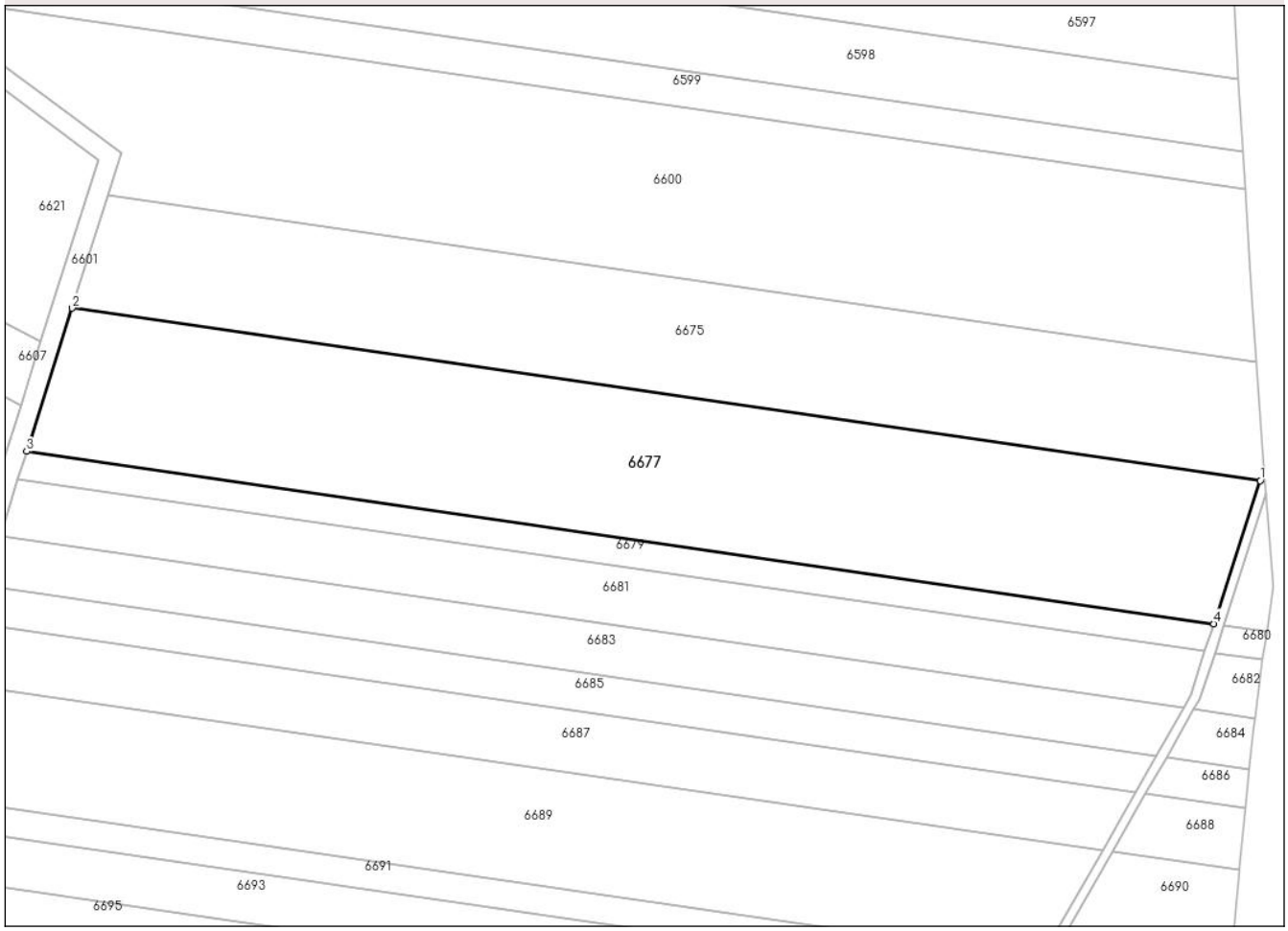

Date referitoare la teren

Crt	Categorie folosință	Intra vilan	Suprafaţa (mp)	Tarla	Parcelă	Nr. topo	Observaţii / Referinţe
1	arabil	NU	7.458	-	3255/12	-	

Lungime Segmente
1) Valorile lungimilor segmentelor sunt obţinute din proiecţie în plan.

Punct început	X / Y	Punct sfârşit	X / Y	Lungime segment (** (m)
1	419.072,37 533.694,25	2	418.828,998 533.729,555	245.92
2	418.828,998 533.729,555	3	418.819,733 533.700,241	30.743
3	418.819,733 533.700,241	4	419.062,882 533.664,969	245.694
4	419.062,882 533.664,969	1	419.072,37 533.694,25	30.78

**** Lungimile segmentelor sunt determinate în planul de proiecţie Stereo 70 şi sunt rotunjite la 1 milimetru.**

Document care conține date cu caracter personal, protejat de prevederile Regulamentului (UE) nr. 679/2016 și Legii 190/2018

***** Distanţa dintre puncte este formată din segmente cumulate ce sunt mai mici decât valoarea 1 milimetru.**

DATE DESPRE IMOBILUL NR. 6678

Oficiul de Cadastru şi Publicitate Imobiliară ALBA
Biroul de Cadastru şi Publicitate Imobiliară Aiud

A. Partea I. Descrierea imobilului

TEREN Extravilan

Adresa: Jud. Alba

Nr. Crt	Nr cadastral Nr. topografic	Suprafaţa* (mp)	Observaţii / Referinţe
A1		142	Sector cadastral:82 Teren neimprejmuit;

B. Partea II. Proprietari şi acte

Inscrieri privitoare la dreptul de proprietate şi alte drepturi reale		Referinţe
/		
Act Normativ nr. 7, din 12/03/1996 emis de PARLAMENT (LEGE);		
B1	Inscrierea provizorie, drept de PROPRIETATEÎn favoarea UAT Hopârta, dobandit prin Lege, cota actuala 1/1	A1
	1) **COMUNA HOPÂRTA**, CIF:4561987, Proprietar neidentificat	
	OBSERVATII: PROPRIETAR NEIDENTIFICAT	

C. Partea III. SARCINI .

Inscrieri privind dezmembramintele dreptului de proprietate, drepturi reale de garanţie şi sarcini	Referinţe
NU SUNT	

Document care conține date cu caracter personal, protejat de prevederile Regulamentului (UE) nr. 679/2016 și Legii 190/2018

Anexa Nr. 1 La Partea I

Teren

Nr cadastral	Suprafaţa (mp)*	Observaţii / Referinţe
	142	

* Suprafaţa este determinată in planul de proiecţie Stereo 70.

DETALII LINIARE IMOBIL

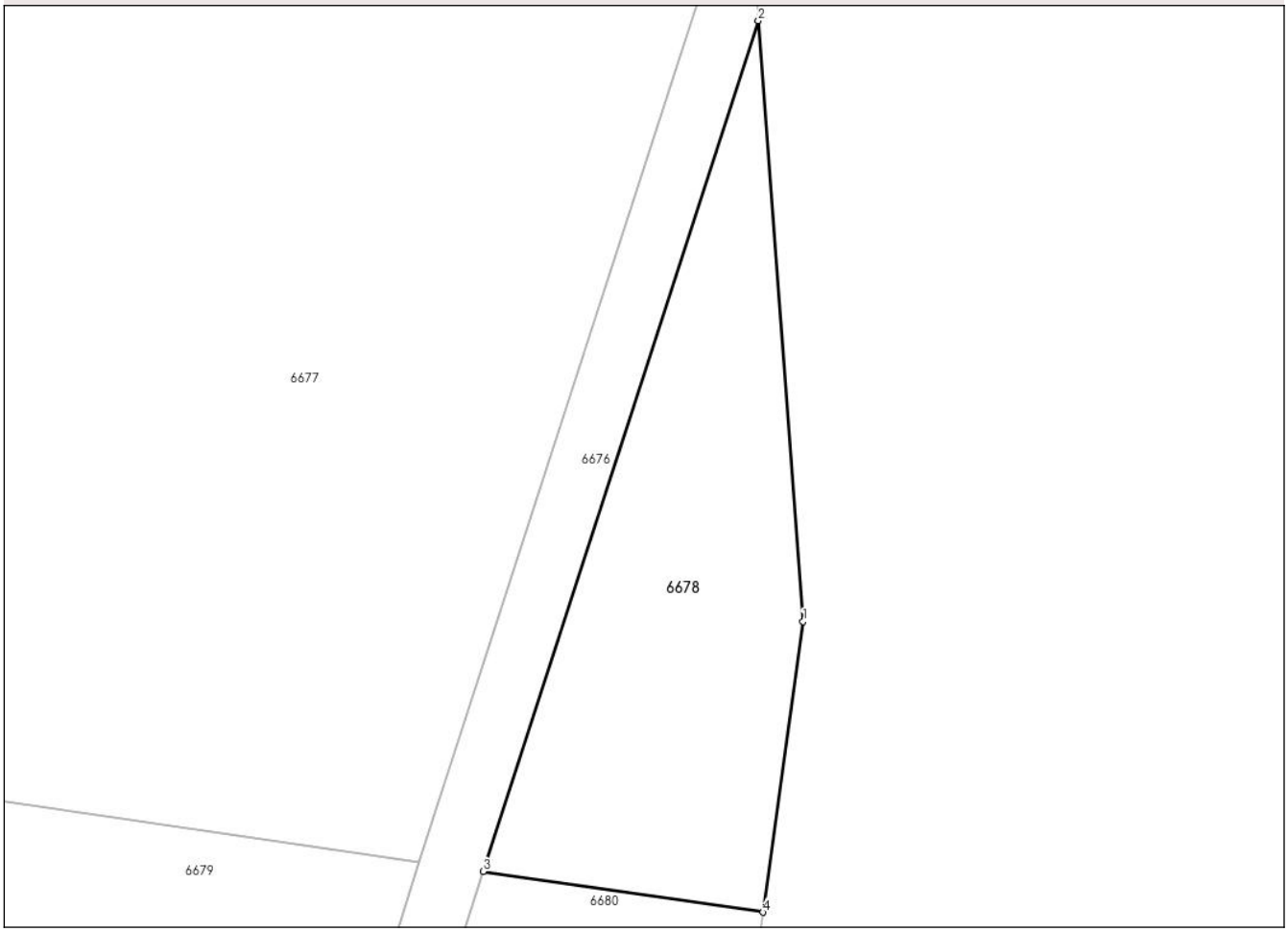

Date referitoare la teren

Crt	Categorie folosință	Intra vilan	Suprafaţa (mp)	Tarla	Parcelă	Nr. topo	Observaţii / Referinţe
1	arabil	NU	142	-	3255/12	-	

Lungime Segmente
1) Valorile lungimilor segmentelor sunt obţinute din proiecţie în plan.

Punct început	X / Y	Punct sfârşit	X / Y	Lungime segment (** (m)
1	419.074,976 533.672,552	2	419.073,57 533.691,466	18.965
2	419.073,57 533.691,466	3	419.064,89 533.664,677	28.159
3	419.064,89 533.664,677	4	419.073,717 533.663,397	8.919
4	419.073,717 533.663,397	1	419.074,976 533.672,552	9.242

**** Lungimile segmentelor sunt determinate în planul de proiecţie Stereo 70 şi sunt rotunjite la 1 milimetru.**

Document care conține date cu caracter personal, protejat de prevederile Regulamentului (UE) nr. 679/2016 și Legii 190/2018

***** Distanţa dintre puncte este formată din segmente cumulate ce sunt mai mici decât valoarea 1 milimetru.**

DATE DESPRE IMOBILUL NR. 6679

Oficiul de Cadastru şi Publicitate Imobiliară ALBA
Biroul de Cadastru şi Publicitate Imobiliară Aiud

A. Partea I. Descrierea imobilului

TEREN Extravilan

Adresa: Jud. Alba

Nr. Crt	Nr cadastral Nr. topografic	Suprafaţa* (mp)	Observaţii / Referinţe
A1		1.444	Sector cadastral:82 Teren neimprejmuit; DIFERENTA DE SUPRAFATA SE GASESTE LA ID 6680

B. Partea II. Proprietari şi acte

Inscrieri privitoare la dreptul de proprietate şi alte drepturi reale		Referinţe
/		
Act Administrativ nr. 14188/1711, din 02/10/2008 emis de CJPSDPAT ALBA (titlu de proprietate);		
B1	Intabulare, drept de PROPRIETATE, dobandit prin Reconstituire, cota actuala 1/1	A1
	1) **DAN A GHEORGHE**, DECEDAT DEFUNCT:Da 2) **DAN AUGUSTIN** 3) **SAVU RUXANDRA** 4) **PASCA MARIA**	

C. Partea III. SARCINI .

Inscrieri privind dezmembramintele dreptului de proprietate, drepturi reale de garanţie şi sarcini	Referinţe
NU SUNT	

Document care conține date cu caracter personal, protejat de prevederile Regulamentului (UE) nr. 679/2016 și Legii 190/2018

Anexa Nr. 1 La Partea I

Teren

Nr cadastral	Suprafaţa (mp)*	Observaţii / Referinţe
	1.444	DIFERENTA DE SUPRAFATA SE GASESTE LA ID 6680

* Suprafaţa este determinată in planul de proiecţie Stereo 70.

DETALII LINIARE IMOBIL

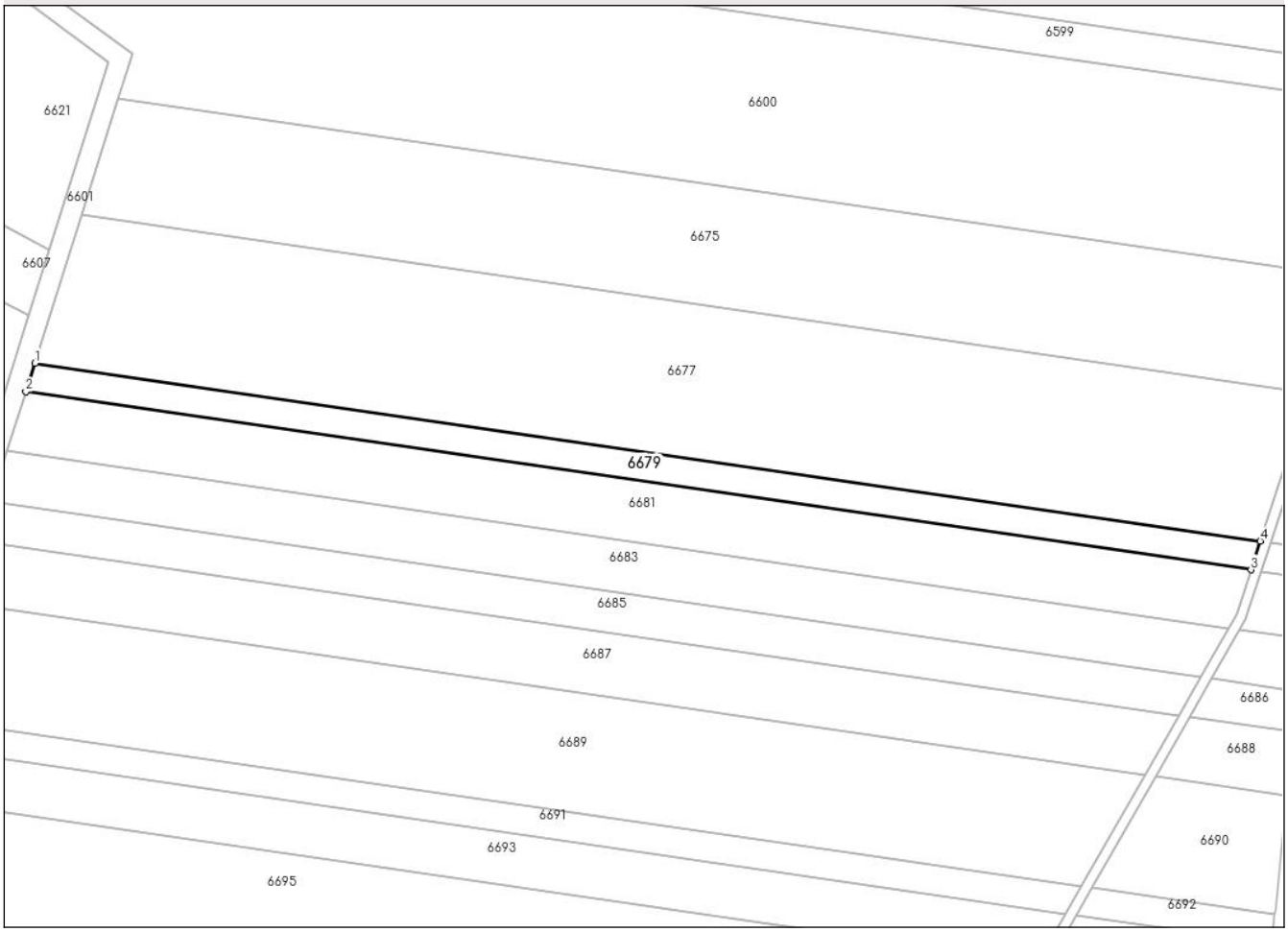

Date referitoare la teren

Crt	Categorie folosință	Intra vilan	Suprafaţa (mp)	Tarla	Parcelă	Nr. topo	Observaţii / Referinţe
1	arabil	NU	1.444	456	3255/13	-	

Lungime Segmente
1) Valorile lungimilor segmentelor sunt obţinute din proiecţie în plan.

Punct început	X / Y	Punct sfârşit	X / Y	Lungime segment (** (m)
1	418.819,733 533.700,241	2	418.817,938 533.694,56	5.958
2	418.817,938 533.694,56	3	419.061,044 533.659,294	245.65
3	419.061,044 533.659,294	4	419.062,882 533.664,969	5.965
4	419.062,882 533.664,969	1	418.819,733 533.700,241	245.694

**** Lungimile segmentelor sunt determinate în planul de proiecţie Stereo 70 şi sunt rotunjite la 1 milimetru.**

Document care conține date cu caracter personal, protejat de prevederile Regulamentului (UE) nr. 679/2016 și Legii 190/2018

***** Distanţa dintre puncte este formată din segmente cumulate ce sunt mai mici decât valoarea 1 milimetru.**

DATE DESPRE IMOBILUL NR. 6680

Oficiul de Cadastru şi Publicitate Imobiliară ALBA
Biroul de Cadastru şi Publicitate Imobiliară Aiud

A. Partea I. Descrierea imobilului

TEREN Extravilan

Adresa: Jud. Alba

Nr. Crt	Nr cadastral Nr. topografic	Suprafaţa* (mp)	Observaţii / Referinţe
A1		56	Sector cadastral:82 Teren neimprejmuit; DIFERENTA DE SUPRAFATA SE GASESTE LA ID 6679

B. Partea II. Proprietari şi acte

Inscrieri privitoare la dreptul de proprietate şi alte drepturi reale		Referinţe
/		
Act Administrativ nr. 14188/1711, din 02/10/2008 emis de CJPSDPAT ALBA (titlu de proprietate);		
B1	Intabulare, drept de PROPRIETATE, dobandit prin Reconstituire, cota actuala 1/1	A1
	1) **DAN A GHEORGHE**, DECEDAT DEFUNCT:Da 2) **DAN AUGUSTIN** 3) **SAVU RUXANDRA** 4) **PASCA MARIA**	

C. Partea III. SARCINI .

Inscrieri privind dezmembramintele dreptului de proprietate, drepturi reale de garanţie şi sarcini	Referinţe
NU SUNT	

Document care conține date cu caracter personal, protejat de prevederile Regulamentului (UE) nr. 679/2016 și Legii 190/2018

Anexa Nr. 1 La Partea I

Teren

Nr cadastral	Suprafaţa (mp)*	Observaţii / Referinţe
	56	DIFERENTA DE SUPRAFATA SE GASESTE LA ID 6679

* Suprafaţa este determinată in planul de proiecţie Stereo 70.

DETALII LINIARE IMOBIL

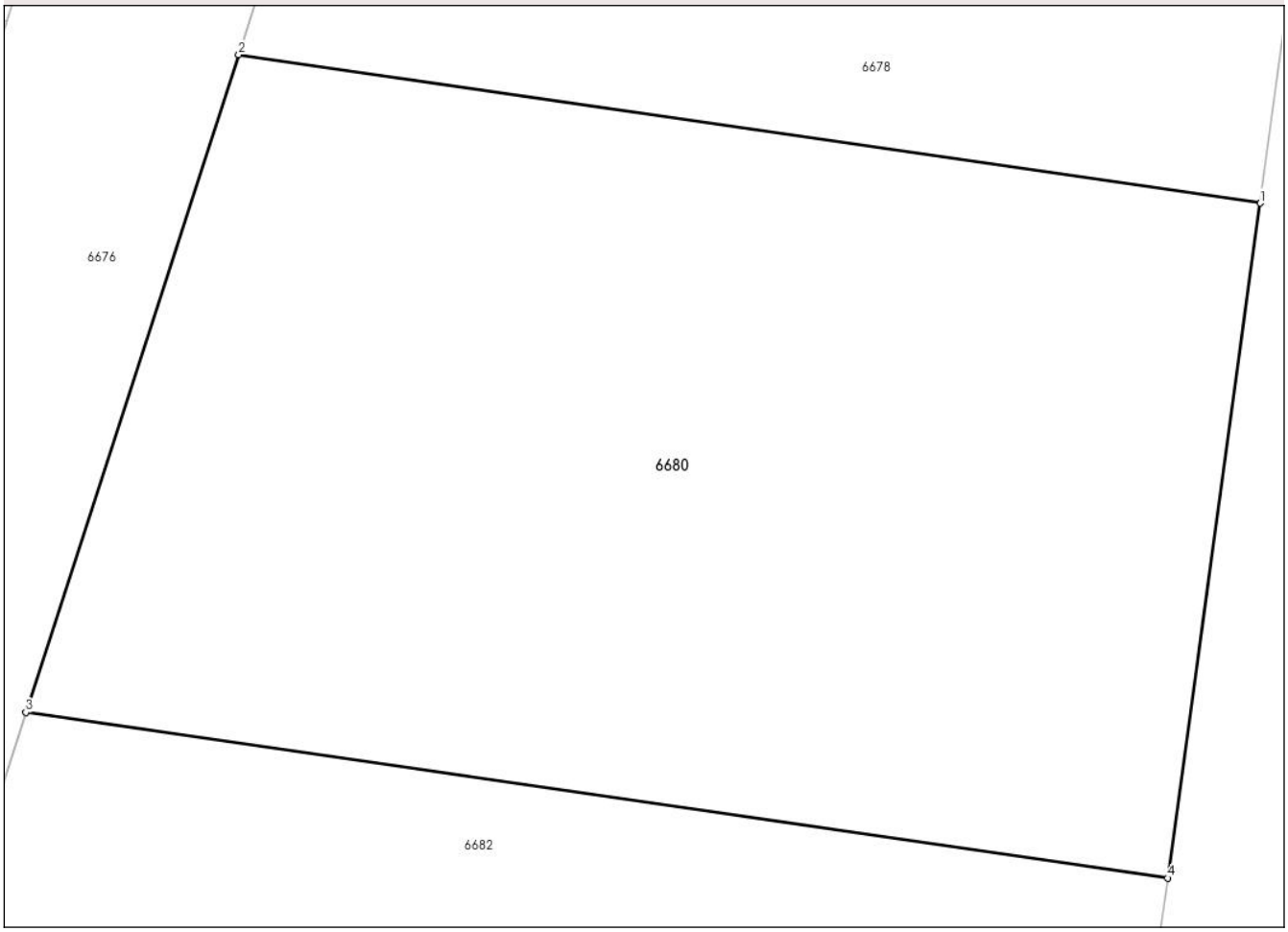

Date referitoare la teren

Crt	Categorie folosință	Intra vilan	Suprafaţa (mp)	Tarla	Parcelă	Nr. topo	Observaţii / Referinţe
1	arabil	NU	56	456	3255/13	-	

Lungime Segmente
1) Valorile lungimilor segmentelor sunt obţinute din proiecţie în plan.

Punct început	X / Y	Punct sfârşit	X / Y	Lungime segment (** (m)
1	419.073,717 533.663,397	2	419.064,89 533.664,677	8.919
2	419.064,89 533.664,677	3	419.063,052 533.659,003	5.965
3	419.063,052 533.659,003	4	419.072,916 533.657,572	9.967
4	419.072,916 533.657,572	1	419.073,717 533.663,397	5.88

**** Lungimile segmentelor sunt determinate în planul de proiecţie Stereo 70 şi sunt rotunjite la 1 milimetru.**

Document care conține date cu caracter personal, protejat de prevederile Regulamentului (UE) nr. 679/2016 și Legii 190/2018

***** Distanţa dintre puncte este formată din segmente cumulate ce sunt mai mici decât valoarea 1 milimetru.**

Document care conține date cu caracter personal, protejat de prevederile Regulamentului (UE) nr. 679/2016 și Legii 190/2018

DATE DESPRE IMOBILUL NR. 6681

Oficiul de Cadastru şi Publicitate Imobiliară ALBA
Biroul de Cadastru şi Publicitate Imobiliară Aiud

A. Partea I. Descrierea imobilului

TEREN Extravilan

Adresa: Jud. Alba

Nr. Crt	Nr cadastral Nr. topografic	Suprafaţa* (mp)	Observaţii / Referinţe
A1		2.966	Sector cadastral:82 Teren neimprejmuit; DIFERENTA DE SUPRAFATA SE GASESTE LA ID 6682

B. Partea II. Proprietari şi acte

Inscrieri privitoare la dreptul de proprietate şi alte drepturi reale		Referinţe
/		
Act Administrativ nr. 14099/1499, din 14/02/2005 emis de CJPSDPAT ALBA (titlu de proprietate);		
B1	Intabulare, drept de PROPRIETATE, dobandit prin Reconstituire, cota actuala 1/1	A1
	1) **PADUREAN ELISABETA**	

C. Partea III. SARCINI .

Inscrieri privind dezmembramintele dreptului de proprietate, drepturi reale de garanţie şi sarcini	Referinţe
NU SUNT	

Document care conține date cu caracter personal, protejat de prevederile Regulamentului (UE) nr. 679/2016 și Legii 190/2018

Anexa Nr. 1 La Partea I

Teren

Nr cadastral	Suprafaţa (mp)*	Observaţii / Referinţe
	2.966	DIFERENTA DE SUPRAFATA SE GASESTE LA ID 6682

* Suprafaţa este determinată in planul de proiecţie Stereo 70.

DETALII LINIARE IMOBIL

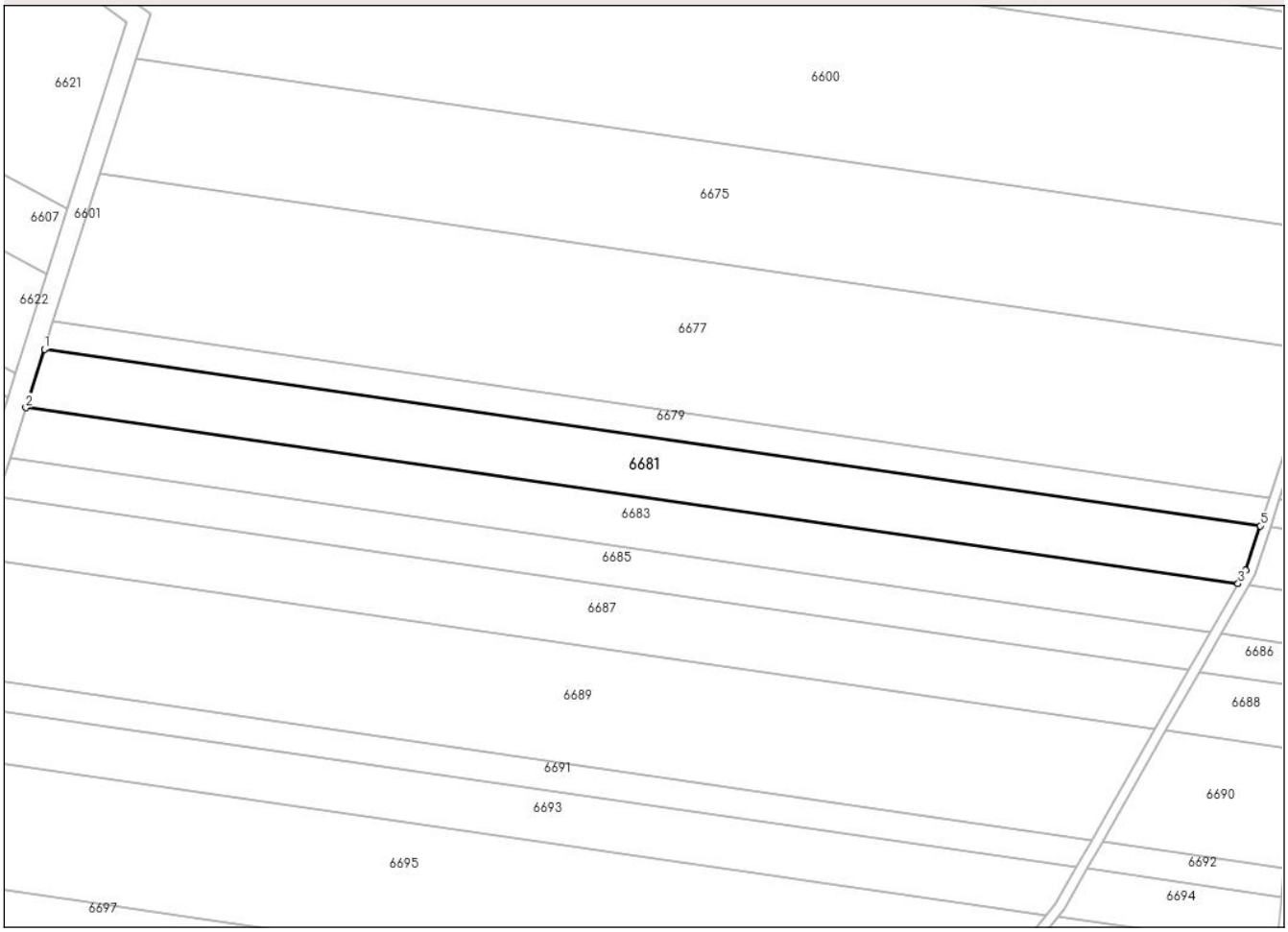

Date referitoare la teren

Crt	Categorie folosință	Intra vilan	Suprafaţa (mp)	Tarla	Parcelă	Nr. topo	Observaţii / Referinţe
1	arabil	NU	2.966	456	3255/14/1	-	

Lungime Segmente
1) Valorile lungimilor segmentelor sunt obţinute din proiecţie în plan.

Punct început	X / Y	Punct sfârşit	X / Y	Lungime segment (** (m)
1	418.817,938 533.694,56	2	418.814,25 533.682,889	12.24
2	418.814,25 533.682,889	3	419.056,628 533.647,728	244.916
3	419.056,628 533.647,728	4	419.058,171 533.650,428	3.109
4	419.058,171 533.650,428	5	419.061,044 533.659,294	9.32
5	419.061,044 533.659,294	1	418.817,938 533.694,56	245.65

Document care conține date cu caracter personal, protejat de prevederile Regulamentului (UE) nr. 679/2016 și Legii 190/2018

** Lungimile segmentelor sunt determinate în planul de proiecţie Stereo 70 şi sunt rotunjite la 1 milimetru.
*** Distanţa dintre puncte este formată din segmente cumulate ce sunt mai mici decât valoarea 1 milimetru.

DATE DESPRE IMOBILUL NR. 6682

Oficiul de Cadastru şi Publicitate Imobiliară ALBA
Biroul de Cadastru şi Publicitate Imobiliară Aiud

A. Partea I. Descrierea imobilului

TEREN Extravilan

Adresa: Jud. Alba

Nr. Crt	Nr cadastral Nr. topografic	Suprafaţa* (mp)	Observaţii / Referinţe
A1		134	Sector cadastral:82 Teren neimprejmuit; DIFERENTA DE SUPRAFATA SE GASESTE LA ID 6681

B. Partea II. Proprietari şi acte

Inscrieri privitoare la dreptul de proprietate şi alte drepturi reale		Referinţe
/		
Act Administrativ nr. 14099/1499, din 14/02/2005 emis de CJPSDPAT ALBA (titlu de proprietate);		
B1	Intabulare, drept de PROPRIETATE, dobandit prin Reconstituire, cota actuala 1/1	A1
	1) **PADUREAN ELISABETA**	

C. Partea III. SARCINI .

Inscrieri privind dezmembramintele dreptului de proprietate, drepturi reale de garanţie şi sarcini	Referinţe
NU SUNT	

Document care conține date cu caracter personal, protejat de prevederile Regulamentului (UE) nr. 679/2016 și Legii 190/2018

Anexa Nr. 1 La Partea I

Teren

Nr cadastral	Suprafaţa (mp)*	Observaţii / Referinţe
	134	DIFERENTA DE SUPRAFATA SE GASESTE LA ID 6681

* Suprafaţa este determinată in planul de proiecţie Stereo 70.

DETALII LINIARE IMOBIL

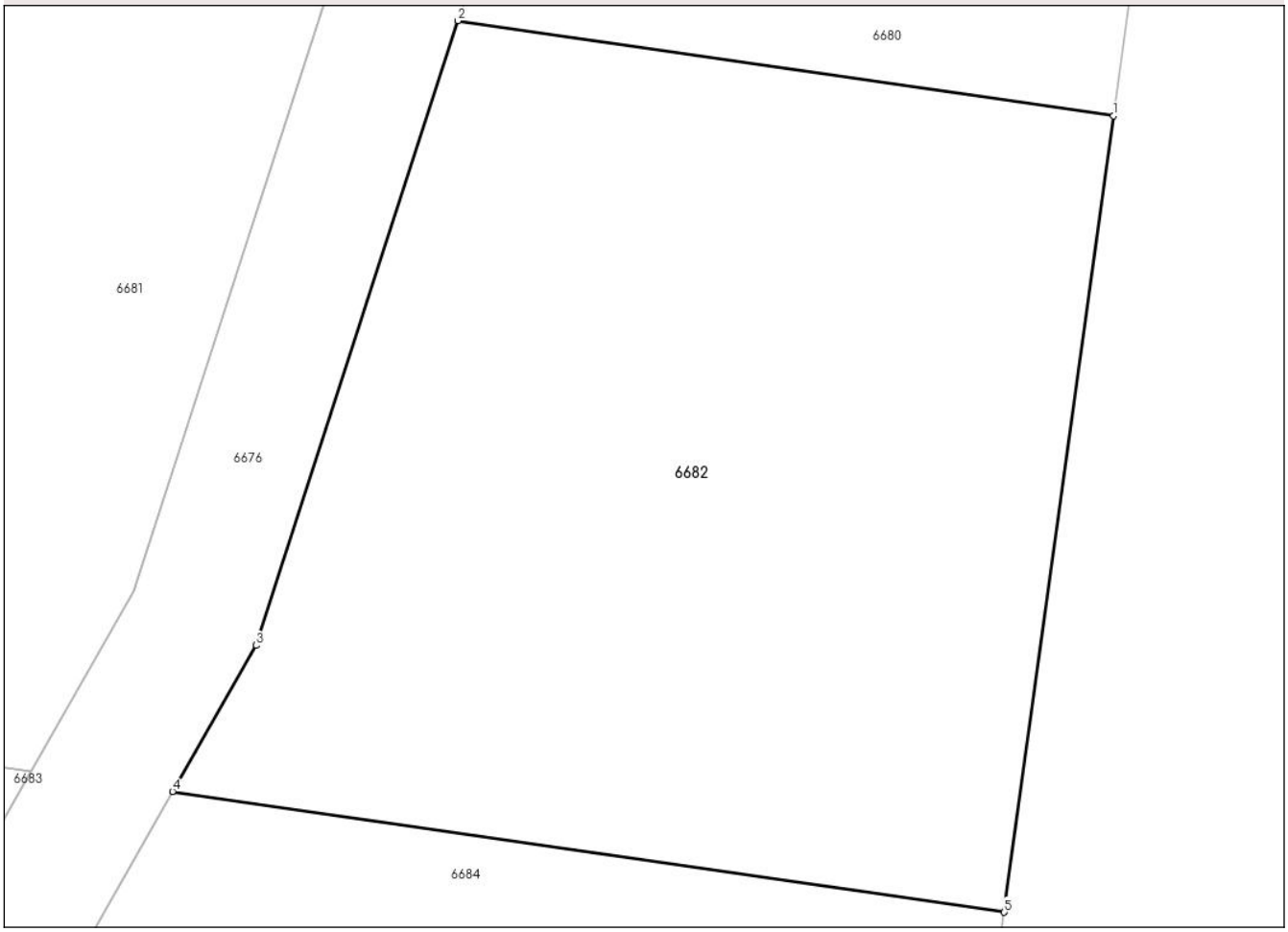

Date referitoare la teren

Crt	Categorie folosință	Intra vilan	Suprafaţa (mp)	Tarla	Parcelă	Nr. topo	Observaţii / Referinţe
1	arabil	NU	134	456	3255/14/1	-	

Lungime Segmente
1) Valorile lungimilor segmentelor sunt obţinute din proiecţie în plan.

Punct început	X / Y	Punct sfârşit	X / Y	Lungime segment (** (m)
1	419.072,916 533.657,572	2	419.063,052 533.659,003	9.967
2	419.063,052 533.659,003	3	419.060,01 533.649,615	9.868
3	419.060,01 533.649,615	4	419.058,755 533.647,42	2.529
4	419.058,755 533.647,42	5	419.071,27 533.645,604	12.645
5	419.071,27 533.645,604	1	419.072,916 533.657,572	12.08

Document care conține date cu caracter personal, protejat de prevederile Regulamentului (UE) nr. 679/2016 și Legii 190/2018

** Lungimile segmentelor sunt determinate în planul de proiecţie Stereo 70 şi sunt rotunjite la 1 milimetru.
*** Distanţa dintre puncte este formată din segmente cumulate ce sunt mai mici decât valoarea 1 milimetru.

Document care conține date cu caracter personal, protejat de prevederile Regulamentului (UE) nr. 679/2016 și Legii 190/2018

DATE DESPRE IMOBILUL NR. 6683

Oficiul de Cadastru şi Publicitate Imobiliară ALBA
Biroul de Cadastru şi Publicitate Imobiliară Aiud

A. Partea I. Descrierea imobilului

TEREN Extravilan

Adresa: Jud. Alba

Nr. Crt	Nr cadastral Nr. topografic	Suprafaţa* (mp)	Observaţii / Referinţe
A1		2.545	Sector cadastral:82 Teren neimprejmuit; DIFERENTA DE SUPRAFATA SE GASESTE LA ID 6684

B. Partea II. Proprietari şi acte

Inscrieri privitoare la dreptul de proprietate şi alte drepturi reale		Referinţe
/		
Act Administrativ nr. 14110/1549, din 14/04/2005 emis de CJPSDPAT ALBA (titlu de proprietate);		
B1	Intabulare, drept de PROPRIETATE, dobandit prin Reconstituire, cota actuala 1/1	A1
	1) **CHELEMEN AUGUSTIN**	

C. Partea III. SARCINI .

Inscrieri privind dezmembramintele dreptului de proprietate, drepturi reale de garanţie şi sarcini	Referinţe
NU SUNT	

Document care conține date cu caracter personal, protejat de prevederile Regulamentului (UE) nr. 679/2016 și Legii 190/2018

Anexa Nr. 1 La Partea I

Teren

Nr cadastral	Suprafaţa (mp)*	Observaţii / Referinţe
	2.545	DIFERENTA DE SUPRAFATA SE GASESTE LA ID 6684

* Suprafaţa este determinată in planul de proiecţie Stereo 70.

DETALII LINIARE IMOBIL

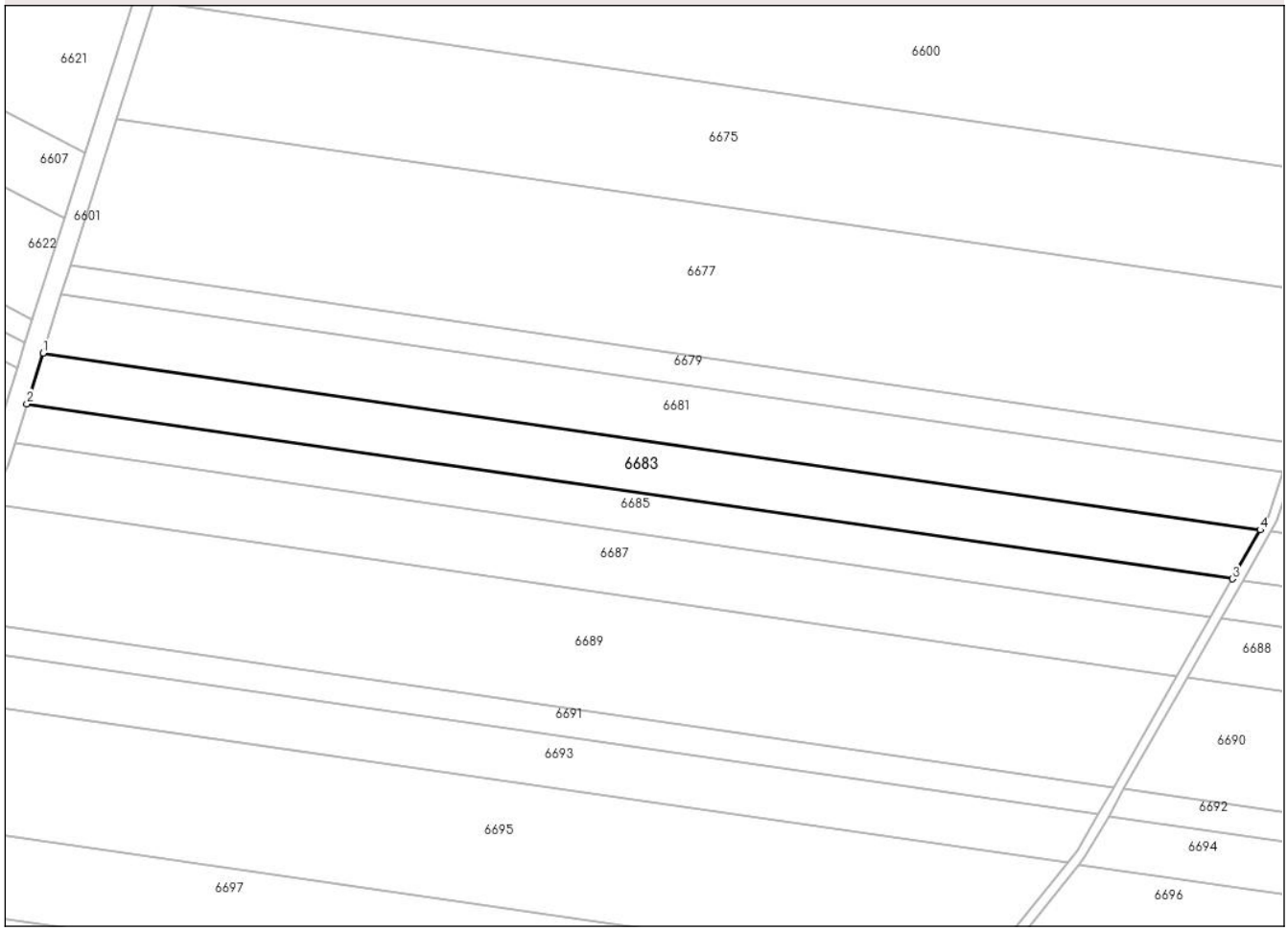

Date referitoare la teren

Crt	Categorie folosință	Intra vilan	Suprafaţa (mp)	Tarla	Parcelă	Nr. topo	Observaţii / Referinţe
1	arabil	NU	2.545	456	3255/14/2	-	

Lungime Segmente
1) Valorile lungimilor segmentelor sunt obţinute din proiecţie în plan.

Punct început	X / Y	Punct sfârşit	X / Y	Lungime segment (** (m)
1	418.814,25 533.682,889	2	418.811,061 533.672,801	10.579
2	418.811,061 533.672,801	3	419.051,061 533.637,986	242.512
3	419.051,061 533.637,986	4	419.056,628 533.647,728	11.221
4	419.056,628 533.647,728	1	418.814,25 533.682,889	244.916

**** Lungimile segmentelor sunt determinate în planul de proiecţie Stereo 70 şi sunt rotunjite la 1 milimetru.**

Document care conține date cu caracter personal, protejat de prevederile Regulamentului (UE) nr. 679/2016 și Legii 190/2018

***** Distanţa dintre puncte este formată din segmente cumulate ce sunt mai mici decât valoarea 1 milimetru.**

DATE DESPRE IMOBILUL NR. 6684

Oficiul de Cadastru şi Publicitate Imobiliară ALBA
Biroul de Cadastru şi Publicitate Imobiliară Aiud

A. Partea I. Descrierea imobilului

TEREN Extravilan

Adresa: Jud. Alba

Nr. Crt	Nr cadastral Nr. topografic	Suprafaţa* (mp)	Observaţii / Referinţe
A1		155	Sector cadastral:82 Teren neimprejmuit; DIFERENTA DE SUPRAFATA SE GASESTE LA ID 6683

B. Partea II. Proprietari şi acte

Inscrieri privitoare la dreptul de proprietate şi alte drepturi reale		Referinţe
/		
Act Administrativ nr. 14110/1549, din 14/04/2005 emis de CJPSDPAT ALBA (titlu de proprietate);		
B1	Intabulare, drept de PROPRIETATE, dobandit prin Reconstituire, cota actuala 1/1	A1
	1) **CHELEMEN AUGUSTIN**	

C. Partea III. SARCINI .

Inscrieri privind dezmembramintele dreptului de proprietate, drepturi reale de garanţie şi sarcini	Referinţe
NU SUNT	

Document care conține date cu caracter personal, protejat de prevederile Regulamentului (UE) nr. 679/2016 și Legii 190/2018

Anexa Nr. 1 La Partea I

Teren

Nr cadastral	Suprafaţa (mp)*	Observaţii / Referinţe
	155	DIFERENTA DE SUPRAFATA SE GASESTE LA ID 6683

* Suprafaţa este determinată in planul de proiecţie Stereo 70.

DETALII LINIARE IMOBIL

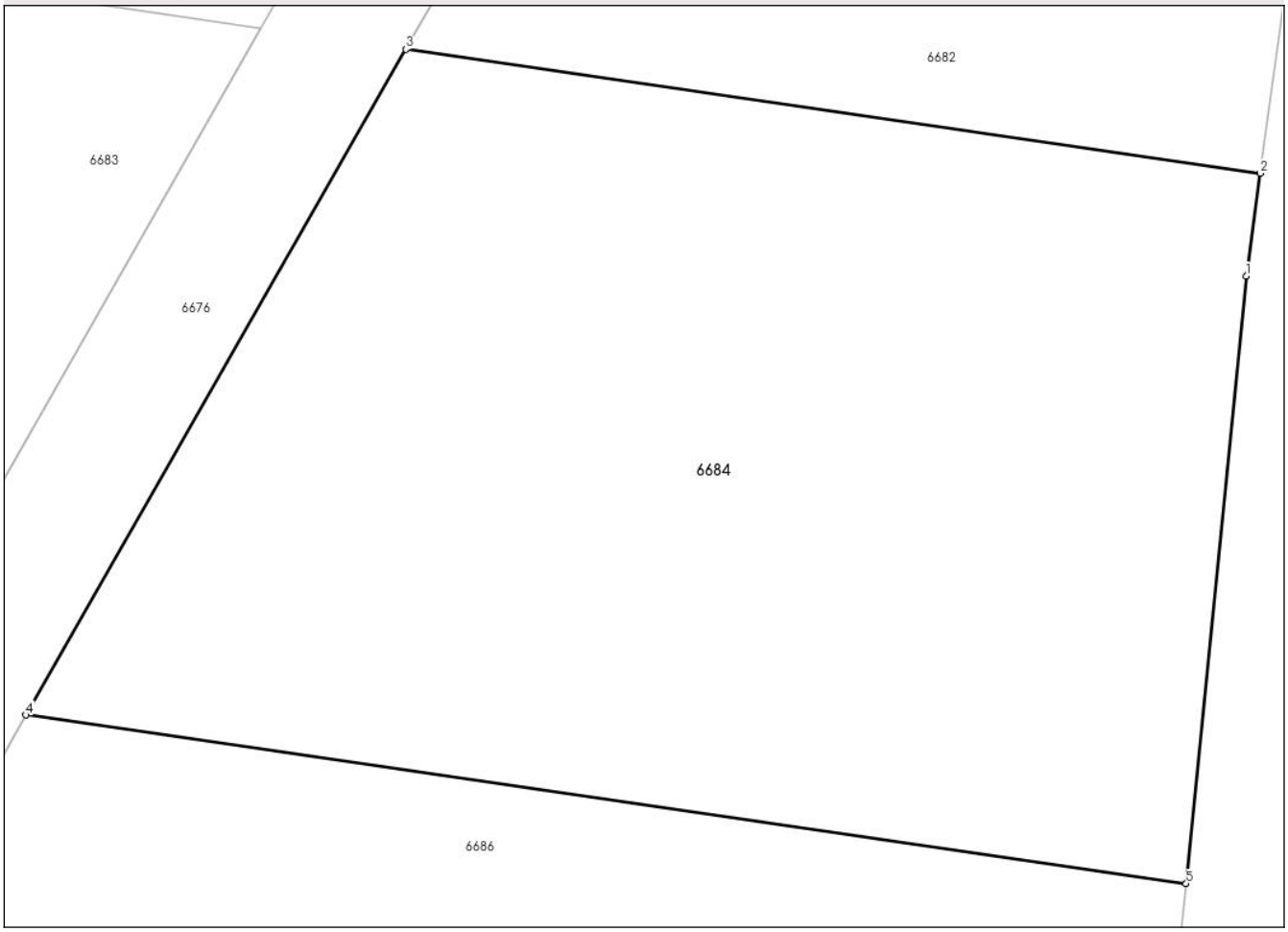

Date referitoare la teren

Crt	Categorie folosință	Intra vilan	Suprafaţa (mp)	Tarla	Parcelă	Nr. topo	Observaţii / Referinţe
1	arabil	NU	155	456	3255/14/2	-	

Lungime Segmente
1) Valorile lungimilor segmentelor sunt obţinute din proiecţie în plan.

Punct început	X / Y	Punct sfârşit	X / Y	Lungime segment (** (m)
1	419.071,063 533.644,1	2	419.071,27 533.645,604	1.518
2	419.071,27 533.645,604	3	419.058,755 533.647,42	12.645
3	419.058,755 533.647,42	4	419.053,188 533.637,677	11.221
4	419.053,188 533.637,677	5	419.070,185 533.635,212	17.175
5	419.070,185 533.635,212	1	419.071,063 533.644,1	8.932

Document care conține date cu caracter personal, protejat de prevederile Regulamentului (UE) nr. 679/2016 și Legii 190/2018

** Lungimile segmentelor sunt determinate în planul de proiecţie Stereo 70 şi sunt rotunjite la 1 milimetru.
*** Distanţa dintre puncte este formată din segmente cumulate ce sunt mai mici decât valoarea 1 milimetru.

Document care conține date cu caracter personal, protejat de prevederile Regulamentului (UE) nr. 679/2016 și Legii 190/2018

DATE DESPRE IMOBILUL NR. 6685

Oficiul de Cadastru şi Publicitate Imobiliară ALBA
Biroul de Cadastru şi Publicitate Imobiliară Aiud

A. Partea I. Descrierea imobilului

TEREN Extravilan

Adresa: Jud. Alba

Nr. Crt	Nr cadastral Nr. topografic	Suprafaţa* (mp)	Observaţii / Referinţe
A1		1.947	Sector cadastral:82 Teren neimprejmuit;

B. Partea II. Proprietari şi acte

Inscrieri privitoare la dreptul de proprietate şi alte drepturi reale		Referinţe
/		
Act Normativ nr. 7, din 13/03/1996 emis de PARLAMENT (LEGE);		
B1	Inscrierea provizorie, drept de PROPRIETATEÎn favoarea UAT Hopârta, dobandit prin Lege, cota actuala 1/1	A1
	1) **COMUNA HOPÂRTA**, CIF:4561987, Proprietar neidentificat	
	OBSERVATII: PROPRIETAR NEIDENTIFICAT	

C. Partea III. SARCINI .

Inscrieri privind dezmembramintele dreptului de proprietate, drepturi reale de garanţie şi sarcini	Referinţe
NU SUNT	

Document care conține date cu caracter personal, protejat de prevederile Regulamentului (UE) nr. 679/2016 și Legii 190/2018

Anexa Nr. 1 La Partea I

Teren

Nr cadastral	Suprafaţa (mp)*	Observaţii / Referinţe
	1.947	

* Suprafaţa este determinată in planul de proiecţie Stereo 70.

DETALII LINIARE IMOBIL

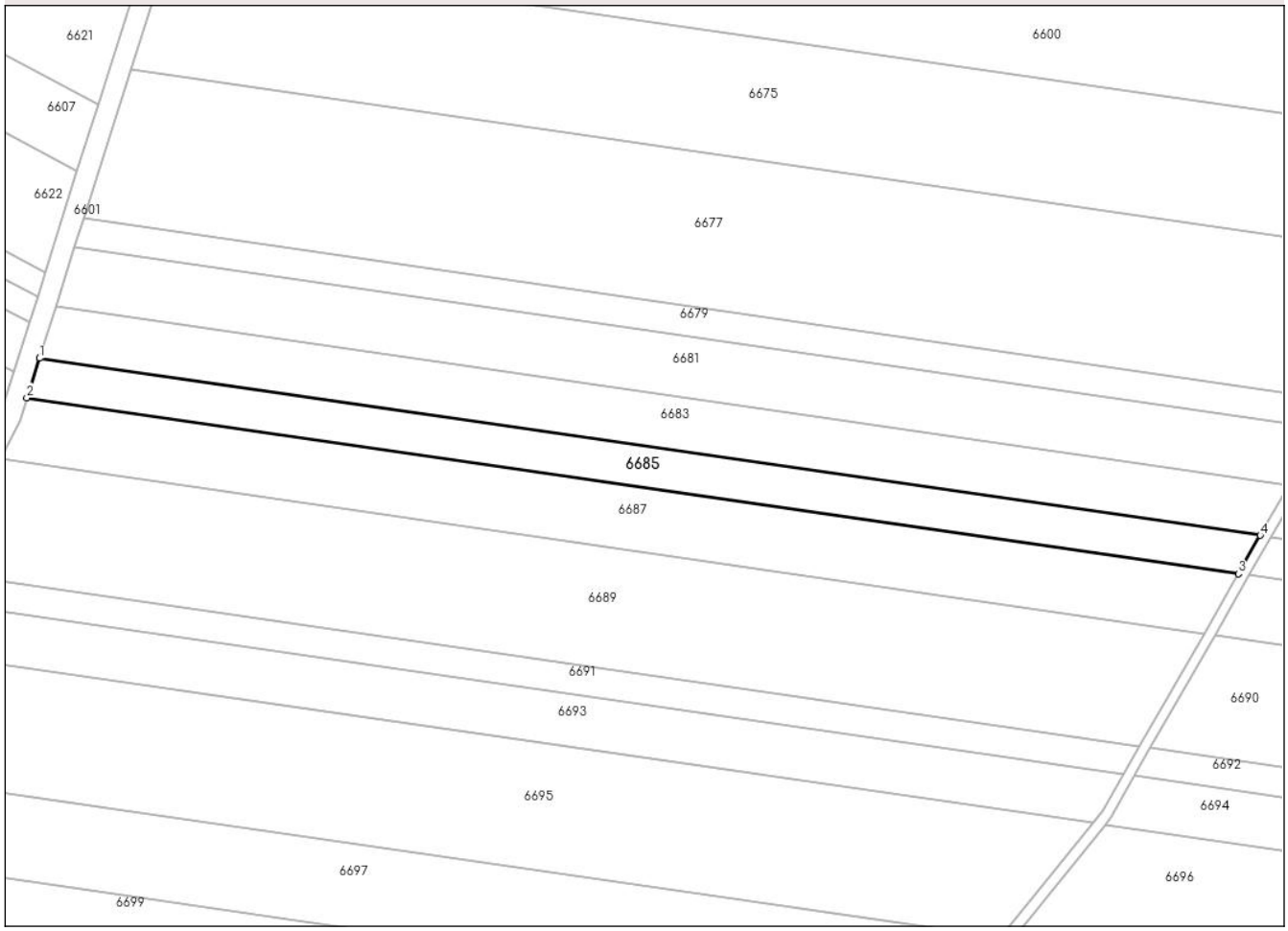

Date referitoare la teren

Crt	Categorie folosință	Intra vilan	Suprafaţa (mp)	Tarla	Parcelă	Nr. topo	Observaţii / Referinţe
1	arabil	NU	1.947	-	3255/15	-	

Lungime Segmente
1) Valorile lungimilor segmentelor sunt obţinute din proiecţie în plan.

Punct început	X / Y	Punct sfârşit	X / Y	Lungime segment (** (m)
1	418.811,061 533.672,801	2	418.808,6 533.665,013	8.167
2	418.808,6 533.665,013	3	419.046,763 533.630,464	240.656
3	419.046,763 533.630,464	4	419.051,061 533.637,986	8.663
4	419.051,061 533.637,986	1	418.811,061 533.672,801	242.512

**** Lungimile segmentelor sunt determinate în planul de proiecţie Stereo 70 şi sunt rotunjite la 1 milimetru.**

Document care conține date cu caracter personal, protejat de prevederile Regulamentului (UE) nr. 679/2016 și Legii 190/2018

***** Distanţa dintre puncte este formată din segmente cumulate ce sunt mai mici decât valoarea 1 milimetru.**

Document care conține date cu caracter personal, protejat de prevederile Regulamentului (UE) nr. 679/2016 și Legii 190/2018

DATE DESPRE IMOBILUL NR. 6686

Oficiul de Cadastru şi Publicitate Imobiliară ALBA
Biroul de Cadastru şi Publicitate Imobiliară Aiud

A. Partea I. Descrierea imobilului

TEREN Extravilan

Adresa: Jud. Alba

Nr. Crt	Nr cadastral Nr. topografic	Suprafaţa* (mp)	Observaţii / Referinţe
A1		153	Sector cadastral:82 Teren neimprejmuit;

B. Partea II. Proprietari şi acte

Inscrieri privitoare la dreptul de proprietate şi alte drepturi reale		Referinţe
/		
Act Normativ nr. 7, din 13/03/1996 emis de PARLAMENT (LEGE);		
B1	Inscrierea provizorie, drept de PROPRIETATEÎn favoarea UAT Hopârta, dobandit prin Lege, cota actuala 1/1	A1
	1) **COMUNA HOPÂRTA**, CIF:4561987, Proprietar neidentificat	
	OBSERVATII: PROPRIETAR NEIDENTIFICAT	

C. Partea III. SARCINI .

Inscrieri privind dezmembramintele dreptului de proprietate, drepturi reale de garanţie şi sarcini	Referinţe
NU SUNT	

Document care conține date cu caracter personal, protejat de prevederile Regulamentului (UE) nr. 679/2016 și Legii 190/2018

Anexa Nr. 1 La Partea I

Teren

Nr cadastral	Suprafaţa (mp)*	Observaţii / Referinţe
	153	

* Suprafaţa este determinată in planul de proiecţie Stereo 70.

DETALII LINIARE IMOBIL

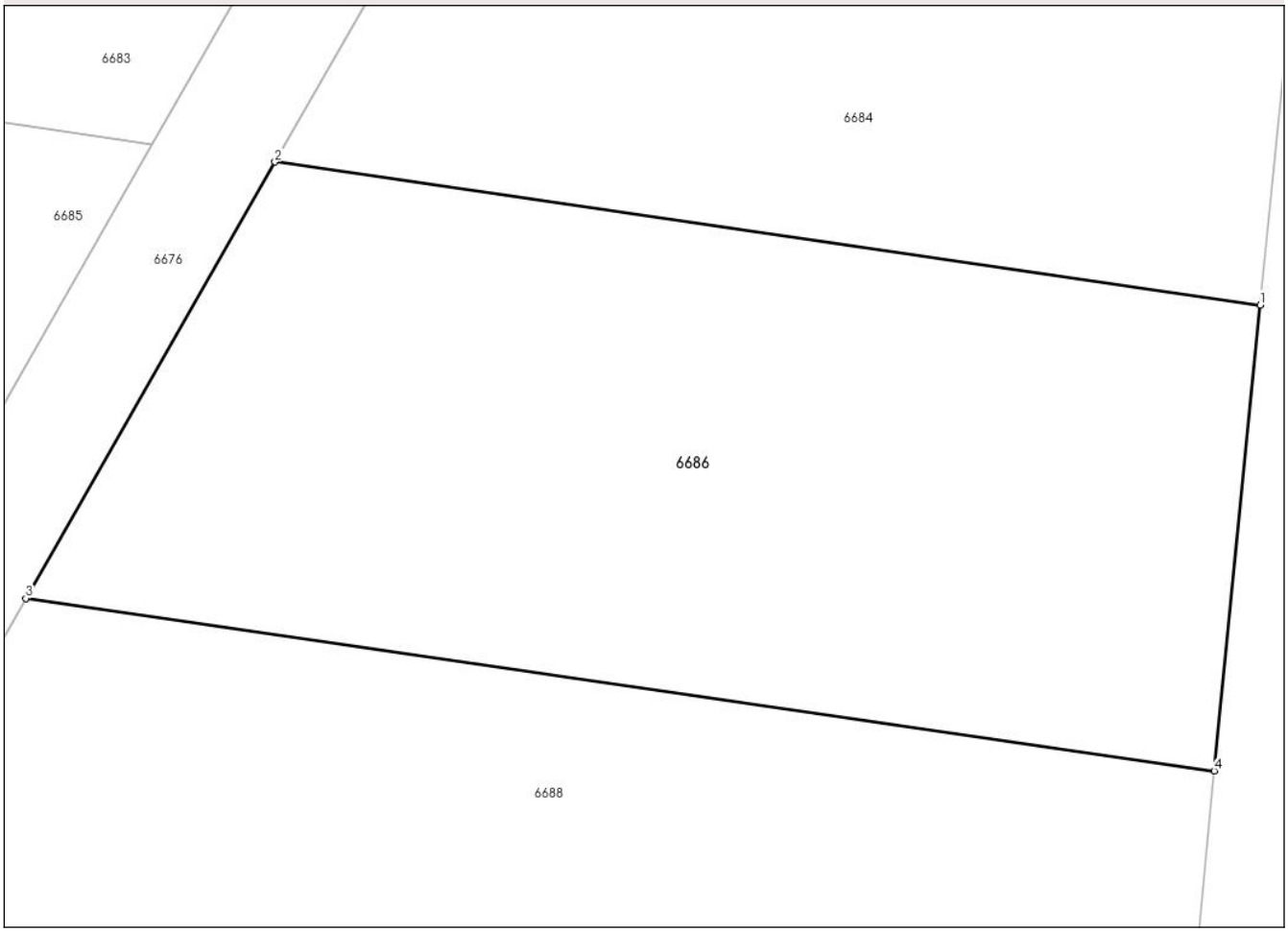

Date referitoare la teren

Crt	Categorie folosință	Intra vilan	Suprafaţa (mp)	Tarla	Parcelă	Nr. topo	Observaţii / Referinţe
1	arabil	NU	153	-	3255/15	-	

Lungime Segmente
1) Valorile lungimilor segmentelor sunt obţinute din proiecţie în plan.

Punct început	X / Y	Punct sfârşit	X / Y	Lungime segment (** (m)
1	419.070,185 533.635,212	2	419.053,188 533.637,677	17.175
2	419.053,188 533.637,677	3	419.048,89 533.630,156	8.663
3	419.048,89 533.630,156	4	419.069,392 533.627,182	20.717
4	419.069,392 533.627,182	1	419.070,185 533.635,212	8.069

**** Lungimile segmentelor sunt determinate în planul de proiecţie Stereo 70 şi sunt rotunjite la 1 milimetru.**

Document care conține date cu caracter personal, protejat de prevederile Regulamentului (UE) nr. 679/2016 și Legii 190/2018

***** Distanţa dintre puncte este formată din segmente cumulate ce sunt mai mici decât valoarea 1 milimetru.**

Document care conține date cu caracter personal, protejat de prevederile Regulamentului (UE) nr. 679/2016 și Legii 190/2018

DATE DESPRE IMOBILUL NR. 6687

Oficiul de Cadastru şi Publicitate Imobiliară ALBA
Biroul de Cadastru şi Publicitate Imobiliară Aiud

A. Partea I. Descrierea imobilului

TEREN Extravilan

Adresa: Jud. Alba

Nr. Crt	Nr cadastral Nr. topografic	Suprafaţa* (mp)	Observaţii / Referinţe
A1		3.024	Sector cadastral:82 Teren neimprejmuit; DIFERENTA DE SUPRAFATA SE GASESTE LA ID 6688

B. Partea II. Proprietari şi acte

Inscrieri privitoare la dreptul de proprietate şi alte drepturi reale		Referinţe
/		
Act Administrativ nr. 14110/1565, din 22/04/2005 emis de CJPSDPAT ALBA (titlu de proprietate);		
B1	Intabulare, drept de PROPRIETATE, dobandit prin Reconstituire, cota actuala 1/1	A1
	1) **DAN VICTOR**	

C. Partea III. SARCINI .

Inscrieri privind dezmembramintele dreptului de proprietate, drepturi reale de garanţie şi sarcini	Referinţe
NU SUNT	

Document care conține date cu caracter personal, protejat de prevederile Regulamentului (UE) nr. 679/2016 și Legii 190/2018

Anexa Nr. 1 La Partea I

Teren

Nr cadastral	Suprafaţa (mp)*	Observaţii / Referinţe
	3.024	DIFERENTA DE SUPRAFATA SE GASESTE LA ID 6688

* Suprafaţa este determinată in planul de proiecţie Stereo 70.

DETALII LINIARE IMOBIL

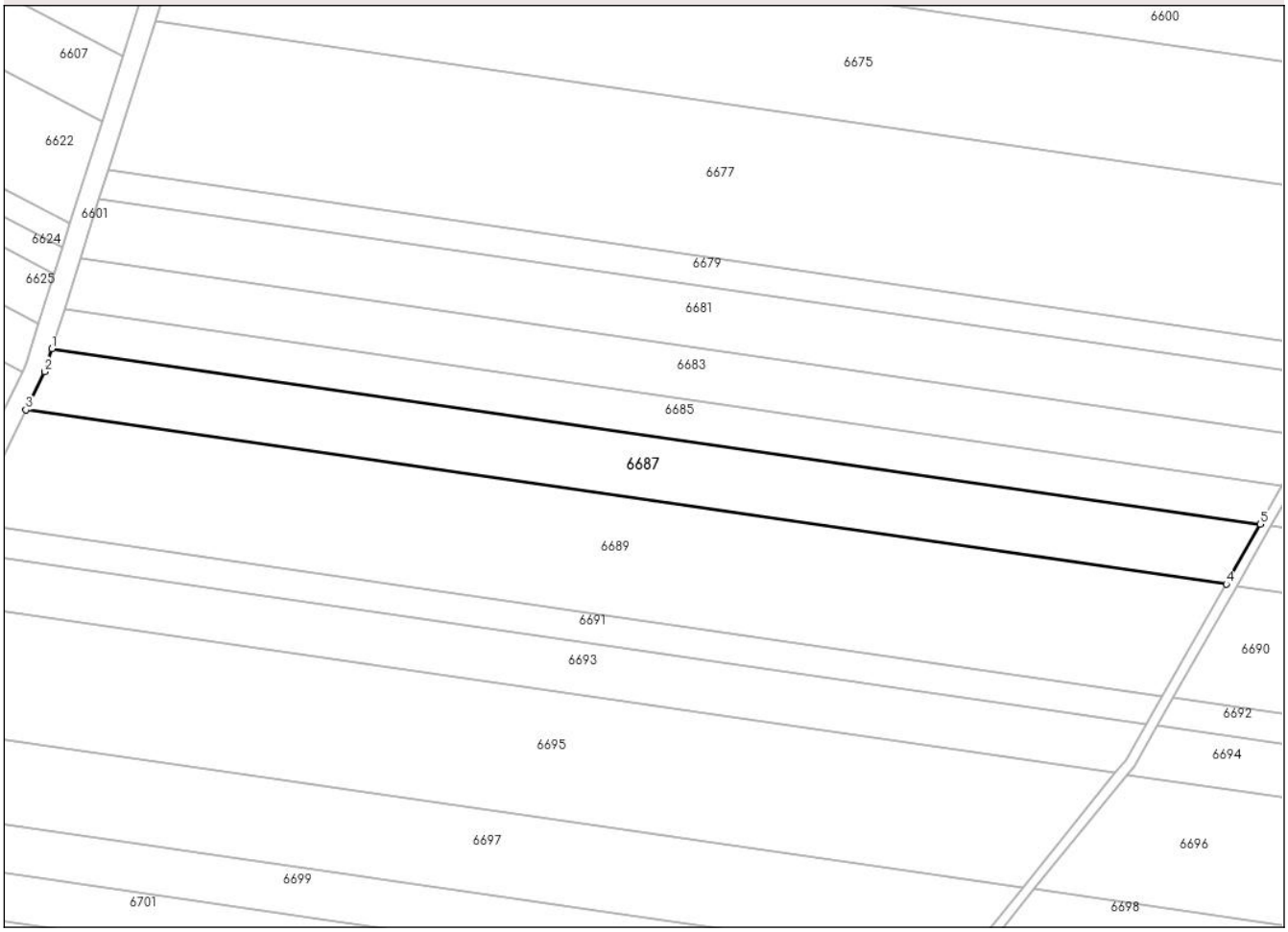

Date referitoare la teren

Crt	Categorie folosință	Intra vilan	Suprafaţa (mp)	Tarla	Parcelă	Nr. topo	Observaţii / Referinţe
1	arabil	NU	3.024	456	3255/17	-	

Lungime Segmente
1) Valorile lungimilor segmentelor sunt obţinute din proiecţie în plan.

Punct început	X / Y	Punct sfârşit	X / Y	Lungime segment (** (m)
1	418.808,6 533.665,013	2	418.807,18 533.660,521	4.711
2	418.807,18 533.660,521	3	418.803,492 533.653,003	8.374
3	418.803,492 533.653,003	4	419.040,034 533.618,689	239.018
4	419.040,034 533.618,689	5	419.046,763 533.630,464	13.562
5	419.046,763 533.630,464	1	418.808,6 533.665,013	240.656

Document care conține date cu caracter personal, protejat de prevederile Regulamentului (UE) nr. 679/2016 și Legii 190/2018

** Lungimile segmentelor sunt determinate în planul de proiecţie Stereo 70 şi sunt rotunjite la 1 milimetru.
*** Distanţa dintre puncte este formată din segmente cumulate ce sunt mai mici decât valoarea 1 milimetru.

Document care conține date cu caracter personal, protejat de prevederile Regulamentului (UE) nr. 679/2016 și Legii 190/2018

DATE DESPRE IMOBILUL NR. 6688

Oficiul de Cadastru şi Publicitate Imobiliară ALBA
Biroul de Cadastru şi Publicitate Imobiliară Aiud

A. Partea I. Descrierea imobilului

TEREN Extravilan

Adresa: Jud. Alba

Nr. Crt	Nr cadastral Nr. topografic	Suprafaţa* (mp)	Observaţii / Referinţe
A1		296	Sector cadastral:82 Teren neimprejmuit; DIFERENTA DE SUPRAFATA SE GASESTE LA ID 6687

B. Partea II. Proprietari şi acte

Inscrieri privitoare la dreptul de proprietate şi alte drepturi reale		Referinţe
/		
Act Administrativ nr. 14110/1565, din 22/04/2006 emis de CJPSDPAT ALBA (titlu de proprietate);		
B1	Intabulare, drept de PROPRIETATE, dobandit prin Reconstituire, cota actuala 1/1	A1
	1) **DAN VICTOR**	

C. Partea III. SARCINI .

Inscrieri privind dezmembramintele dreptului de proprietate, drepturi reale de garanţie şi sarcini	Referinţe
NU SUNT	

Document care conține date cu caracter personal, protejat de prevederile Regulamentului (UE) nr. 679/2016 și Legii 190/2018

Anexa Nr. 1 La Partea I

Teren

Nr cadastral	Suprafaţa (mp)*	Observaţii / Referinţe
	296	DIFERENTA DE SUPRAFATA SE GASESTE LA ID 6687

* Suprafaţa este determinată in planul de proiecţie Stereo 70.

DETALII LINIARE IMOBIL

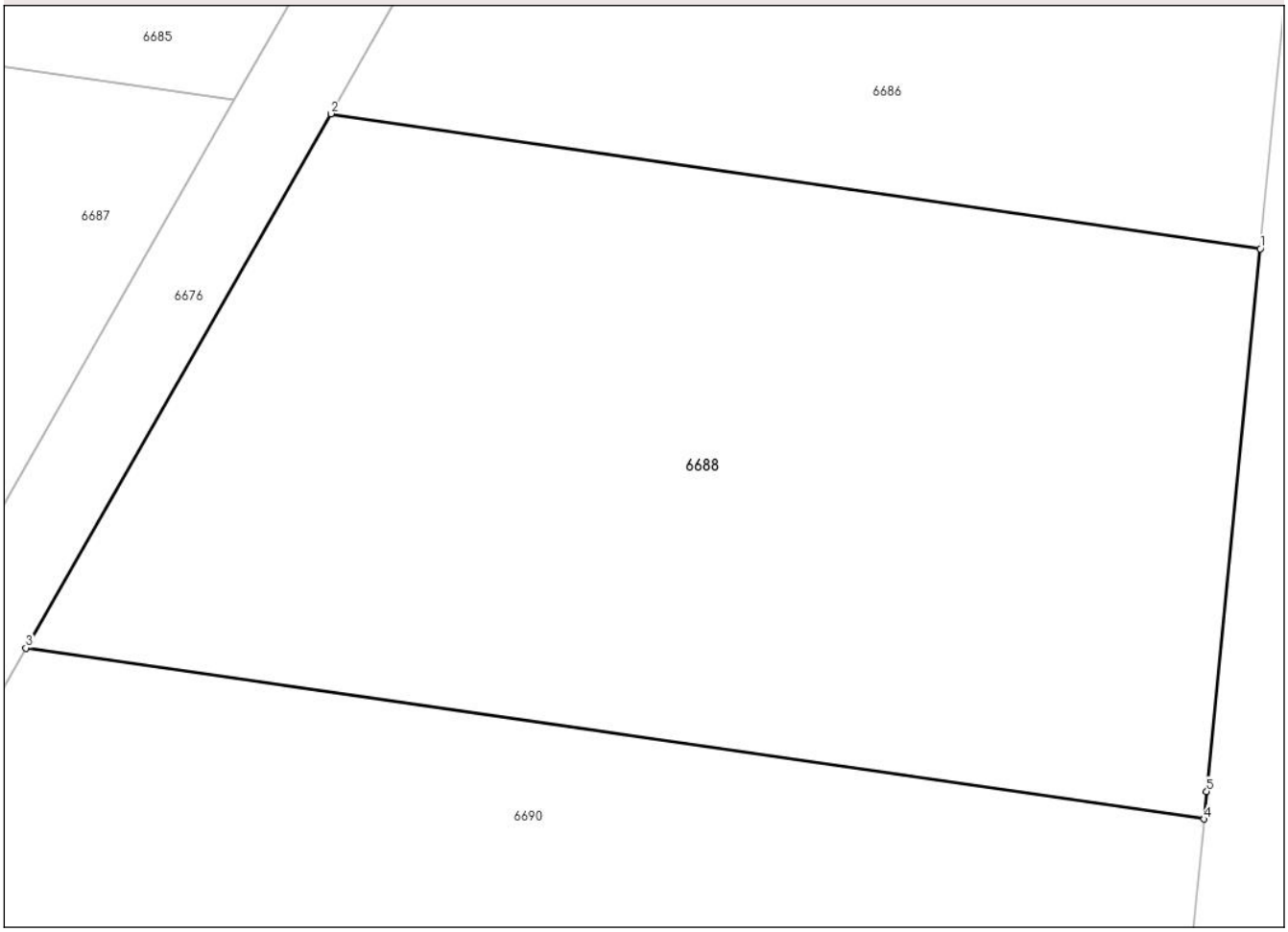

Date referitoare la teren

Crt	Categorie folosință	Intra vilan	Suprafaţa (mp)	Tarla	Parcelă	Nr. topo	Observaţii / Referinţe
1	arabil	NU	296	456	3255/17	-	

Lungime Segmente
1) Valorile lungimilor segmentelor sunt obţinute din proiecţie în plan.

Punct început	X / Y	Punct sfârşit	X / Y	Lungime segment (** (m)
1	419.069,392 533.627,182	2	419.048,89 533.630,156	20.717
2	419.048,89 533.630,156	3	419.042,162 533.618,381	13.562
3	419.042,162 533.618,381	4	419.068,151 533.614,61	26.262
4	419.068,151 533.614,61	5	419.068,211 533.615,221	0.614
5	419.068,211 533.615,221	1	419.069,392 533.627,182	12.019

Document care conține date cu caracter personal, protejat de prevederile Regulamentului (UE) nr. 679/2016 și Legii 190/2018

** Lungimile segmentelor sunt determinate în planul de proiecţie Stereo 70 şi sunt rotunjite la 1 milimetru.
*** Distanţa dintre puncte este formată din segmente cumulate ce sunt mai mici decât valoarea 1 milimetru.

DATE DESPRE IMOBILUL NR. 6689

Oficiul de Cadastru şi Publicitate Imobiliară ALBA
Biroul de Cadastru şi Publicitate Imobiliară Aiud

A. Partea I. Descrierea imobilului

TEREN Extravilan

Adresa: Jud. Alba

Nr. Crt	Nr cadastral Nr. topografic	Suprafaţa* (mp)	Observaţii / Referinţe
A1		5.653	Sector cadastral:82 Teren neimprejmuit; DIFERENTA DE SUPRAFATA SE GASESTE LA ID 6690

B. Partea II. Proprietari şi acte

Inscrieri privitoare la dreptul de proprietate şi alte drepturi reale		Referinţe
/		
Act Administrativ nr. 14099/1423, din 29/11/2004 emis de CJPSDPAT ALBA (titlu de proprietate);		
B1	Intabulare, drept de PROPRIETATE, dobandit prin Reconstituire, cota actuala 1/1	A1
	1) **ALECUŞAN ILIE**	
Act Administrativ nr. 537, din 28/02/2024 emis de PRIMARIA COMUNEI HOPARTA (adeverinta);		
B2	SE NOTEAZA POSESIA FAPTICA A NUMITULUI	A1
	1) **MOLDOVAN IOAN-IOSIF**	

C. Partea III. SARCINI .

Inscrieri privind dezmembramintele dreptului de proprietate, drepturi reale de garanţie şi sarcini	Referinţe
NU SUNT	

Document care conține date cu caracter personal, protejat de prevederile Regulamentului (UE) nr. 679/2016 și Legii 190/2018

Anexa Nr. 1 La Partea I

Teren

Nr cadastral	Suprafaţa (mp)*	Observaţii / Referinţe
	5.653	DIFERENTA DE SUPRAFATA SE GASESTE LA ID 6690

* Suprafaţa este determinată in planul de proiecţie Stereo 70.

DETALII LINIARE IMOBIL

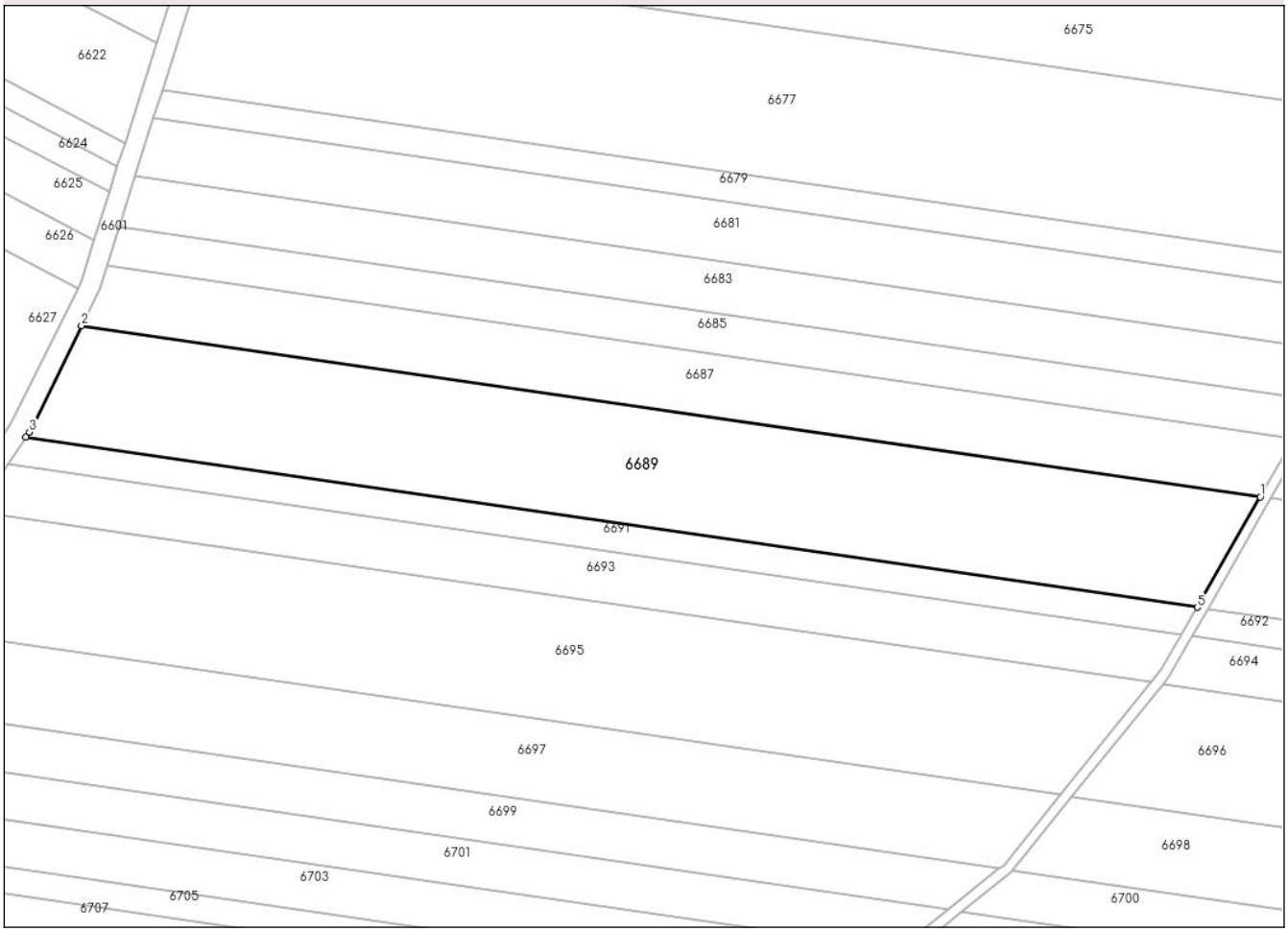

Date referitoare la teren

Crt	Categorie folosință	Intra vilan	Suprafaţa (mp)	Tarla	Parcelă	Nr. topo	Observaţii / Referinţe
1	arabil	NU	5.653	456	3255/18	-	

Lungime Segmente
1) Valorile lungimilor segmentelor sunt obţinute din proiecţie în plan.

Punct început	X / Y	Punct sfârşit	X / Y	Lungime segment (** (m)
1	419.040,034 533.618,689	2	418.803,492 533.653,003	239.018
2	418.803,492 533.653,003	3	418.793,025 533.631,666	23.766
3	418.793,025 533.631,666	4	418.792,348 533.630,637	1.232
4	418.792,348 533.630,637	5	419.027,379 533.596,542	237.491
5	419.027,379 533.596,542	1	419.040,034 533.618,689	25.508

Document care conține date cu caracter personal, protejat de prevederile Regulamentului (UE) nr. 679/2016 și Legii 190/2018

** Lungimile segmentelor sunt determinate în planul de proiecţie Stereo 70 şi sunt rotunjite la 1 milimetru.
*** Distanţa dintre puncte este formată din segmente cumulate ce sunt mai mici decât valoarea 1 milimetru.

DATE DESPRE IMOBILUL NR. 6690

Oficiul de Cadastru şi Publicitate Imobiliară ALBA
Biroul de Cadastru şi Publicitate Imobiliară Aiud

A. Partea I. Descrierea imobilului

TEREN Extravilan

Adresa: Jud. Alba

Nr. Crt	Nr cadastral Nr. topografic	Suprafaţa* (mp)	Observaţii / Referinţe
A1		747	Sector cadastral:82 Teren neimprejmuit; DIFERENTA DE SUPRAFATA SE GASESTE LA ID 6689

B. Partea II. Proprietari şi acte

Inscrieri privitoare la dreptul de proprietate şi alte drepturi reale		Referinţe
/		
Act Administrativ nr. 14099/1423, din 29/11/2004 emis de CJPSDPAT ALBA (titlu de proprietate);		
B1	Intabulare, drept de PROPRIETATE, dobandit prin Reconstituire, cota actuala 1/1	A1
	1) **ALECUŞAN ILIE**	
Act Administrativ nr. 537, din 28/02/2024 emis de PRIMARIA COMUNEI HOPARTA (adeverinta);		
B2	SE NOTEAZA POSESIA FAPTICA A NUMITULUI	A1
	1) **MOLDOVAN IOAN-IOSIF**	

C. Partea III. SARCINI .

Inscrieri privind dezmembramintele dreptului de proprietate, drepturi reale de garanţie şi sarcini	Referinţe
NU SUNT	

Anexa Nr. 1 La Partea I

Teren

Nr cadastral	Suprafaţa (mp)*	Observaţii / Referinţe
	747	DIFERENTA DE SUPRAFATA SE GASESTE LA ID 6689

* Suprafaţa este determinată in planul de proiecţie Stereo 70.

DETALII LINIARE IMOBIL

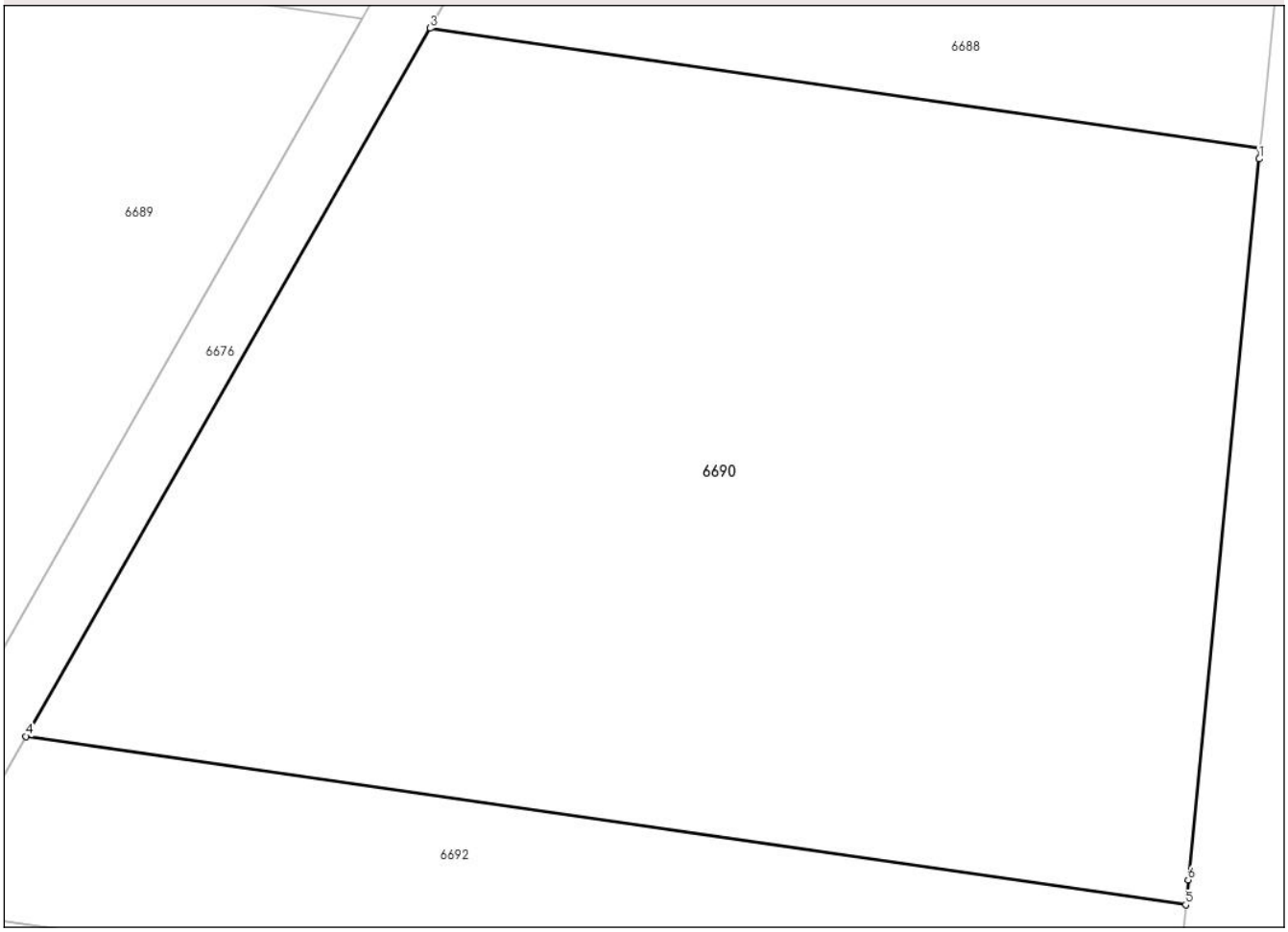

Date referitoare la teren

Crt	Categorie folosință	Intra vilan	Suprafaţa (mp)	Tarla	Parcelă	Nr. topo	Observaţii / Referinţe
1	arabil	NU	747	456	3255/18	-	

Lungime Segmente
1) Valorile lungimilor segmentelor sunt obţinute din proiecţie în plan.

Punct început	X / Y	Punct sfârşit	X / Y	Lungime segment (** (m)
1	419.068,12 533.614,291	2	419.068,151 533.614,61	0.321
2	419.068,151 533.614,61	3	419.042,162 533.618,381	26.262
3	419.042,162 533.618,381	4	419.029,506 533.596,234	25.508
4	419.029,506 533.596,234	5	419.065,816 533.590,966	36.69
5	419.065,816 533.590,966	6	419.065,893 533.591,742	0.779

Document care conține date cu caracter personal, protejat de prevederile Regulamentului (UE) nr. 679/2016 și Legii 190/2018

Punct început	X / Y	Punct sfârşit	X / Y	Lungime segment (** (m)
6	419.065,893 533.591,742	1	419.068,12 533.614,291	22.659

** Lungimile segmentelor sunt determinate în planul de proiecţie Stereo 70 şi sunt rotunjite la 1 milimetru.
*** Distanţa dintre puncte este formată din segmente cumulate ce sunt mai mici decât valoarea 1 milimetru.

Document care conține date cu caracter personal, protejat de prevederile Regulamentului (UE) nr. 679/2016 și Legii 190/2018

DATE DESPRE IMOBILUL NR. 6691

Oficiul de Cadastru şi Publicitate Imobiliară ALBA
Biroul de Cadastru şi Publicitate Imobiliară Aiud

A. Partea I. Descrierea imobilului

TEREN Extravilan

Adresa: Jud. Alba

Nr. Crt	Nr cadastral Nr. topografic	Suprafaţa* (mp)	Observaţii / Referinţe
A1		1.380	Sector cadastral:82 Teren neimprejmuit; DIFERENTA DE SUPRAFATA SE GASESTE LA ID 6692

B. Partea II. Proprietari şi acte

Inscrieri privitoare la dreptul de proprietate şi alte drepturi reale		Referinţe
/		
Act Administrativ nr. 14110/1571, din 27/04/2005 emis de CJPSDPAT ALBA (titlu de proprietate);		
B1	Intabulare, drept de PROPRIETATE, dobandit prin Reconstituire, cota actuala 1/1	A1
	1) **TIMAR IOAN**, DECEDAT DEFUNCT:Da 2) **PAIU MINERVA** 3) **MOLDOVAN MARIA**	

C. Partea III. SARCINI .

Inscrieri privind dezmembramintele dreptului de proprietate, drepturi reale de garanţie şi sarcini	Referinţe
NU SUNT	

Document care conține date cu caracter personal, protejat de prevederile Regulamentului (UE) nr. 679/2016 și Legii 190/2018

Anexa Nr. 1 La Partea I

Teren

Nr cadastral	Suprafaţa (mp)*	Observaţii / Referinţe
	1.380	DIFERENTA DE SUPRAFATA SE GASESTE LA ID 6692

* Suprafaţa este determinată in planul de proiecţie Stereo 70.

DETALII LINIARE IMOBIL

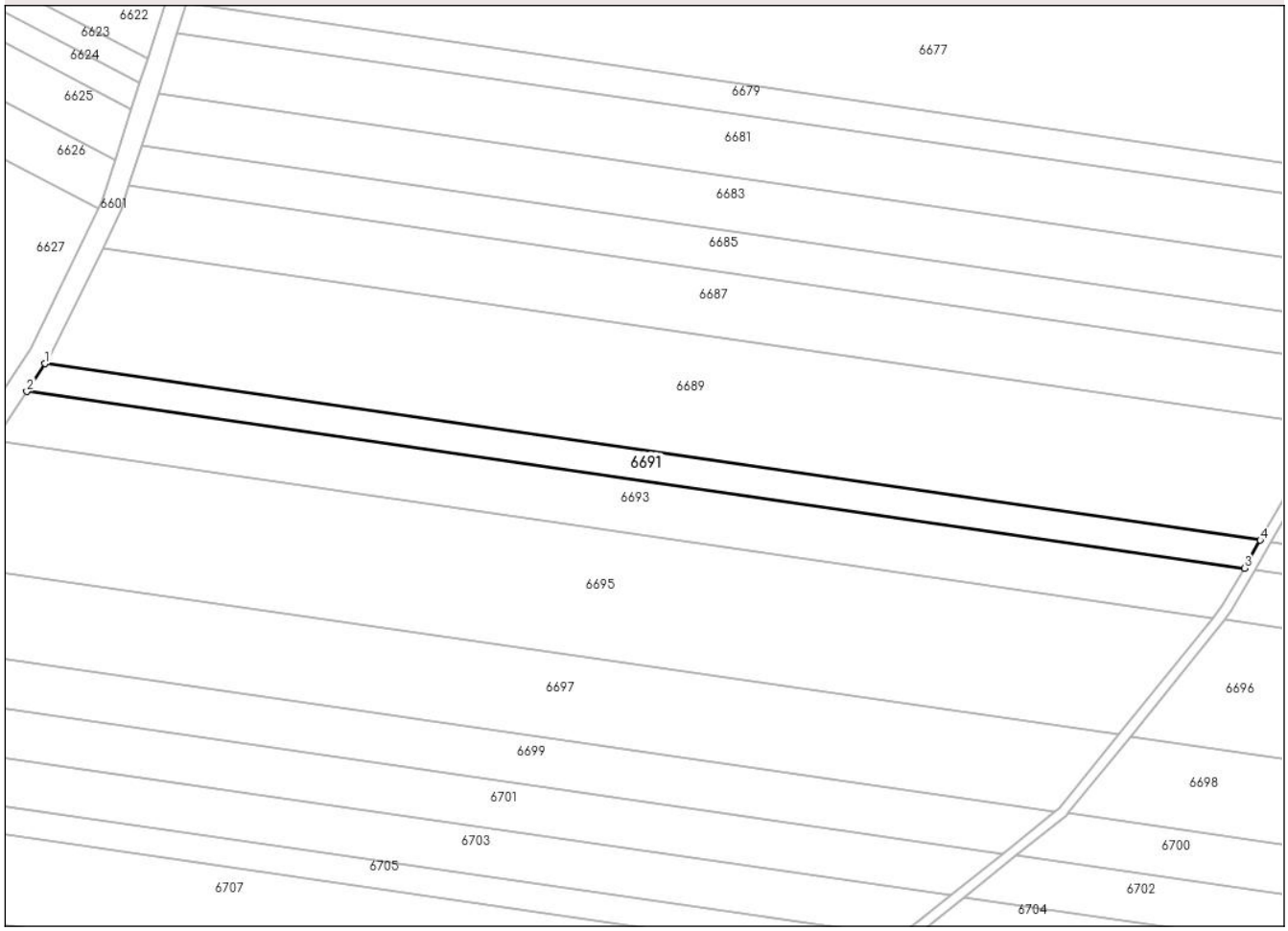

Date referitoare la teren

Crt	Categorie folosință	Intra vilan	Suprafaţa (mp)	Tarla	Parcelă	Nr. topo	Observaţii / Referinţe
1	arabil	NU	1.380	456	3255/19/1	-	

Lungime Segmente
1) Valorile lungimilor segmentelor sunt obţinute din proiecţie în plan.

Punct început	X / Y	Punct sfârşit	X / Y	Lungime segment (** (m)
1	418.792,348 533.630,637	2	418.788,825 533.625,283	6.409
2	418.788,825 533.625,283	3	419.024,284 533.591,127	237.924
3	419.024,284 533.591,127	4	419.027,379 533.596,542	6.238
4	419.027,379 533.596,542	1	418.792,348 533.630,637	237.491

**** Lungimile segmentelor sunt determinate în planul de proiecţie Stereo 70 şi sunt rotunjite la 1 milimetru.**

Document care conține date cu caracter personal, protejat de prevederile Regulamentului (UE) nr. 679/2016 și Legii 190/2018

***** Distanţa dintre puncte este formată din segmente cumulate ce sunt mai mici decât valoarea 1 milimetru.**

DATE DESPRE IMOBILUL NR. 6692

Oficiul de Cadastru şi Publicitate Imobiliară ALBA
Biroul de Cadastru şi Publicitate Imobiliară Aiud

A. Partea I. Descrierea imobilului

TEREN Extravilan

Adresa: Jud. Alba

Nr. Crt	Nr cadastral Nr. topografic	Suprafaţa* (mp)	Observaţii / Referinţe
A1		220	Sector cadastral:82 Teren neimprejmuit; DIFERENTA DE SUPRAFATA SE GASESTE LA ID 6691

B. Partea II. Proprietari şi acte

Inscrieri privitoare la dreptul de proprietate şi alte drepturi reale		Referinţe
/		
Act Administrativ nr. 14110/1571, din 27/04/2005 emis de CJPSDPAT ALBA (titlu de proprietate);		
B1	Intabulare, drept de PROPRIETATE, dobandit prin Reconstituire, cota actuala 1/1	A1
	1) **TIMAR IOAN**, DECEDAT DEFUNCT:Da 2) **PAIU MINERVA** 3) **MOLDOVAN MARIA**	

C. Partea III. SARCINI .

Inscrieri privind dezmembramintele dreptului de proprietate, drepturi reale de garanţie şi sarcini	Referinţe
NU SUNT	

Document care conține date cu caracter personal, protejat de prevederile Regulamentului (UE) nr. 679/2016 și Legii 190/2018

Anexa Nr. 1 La Partea I

Teren

Nr cadastral	Suprafaţa (mp)*	Observaţii / Referinţe
	220	DIFERENTA DE SUPRAFATA SE GASESTE LA ID 6691

* Suprafaţa este determinată in planul de proiecţie Stereo 70.

DETALII LINIARE IMOBIL

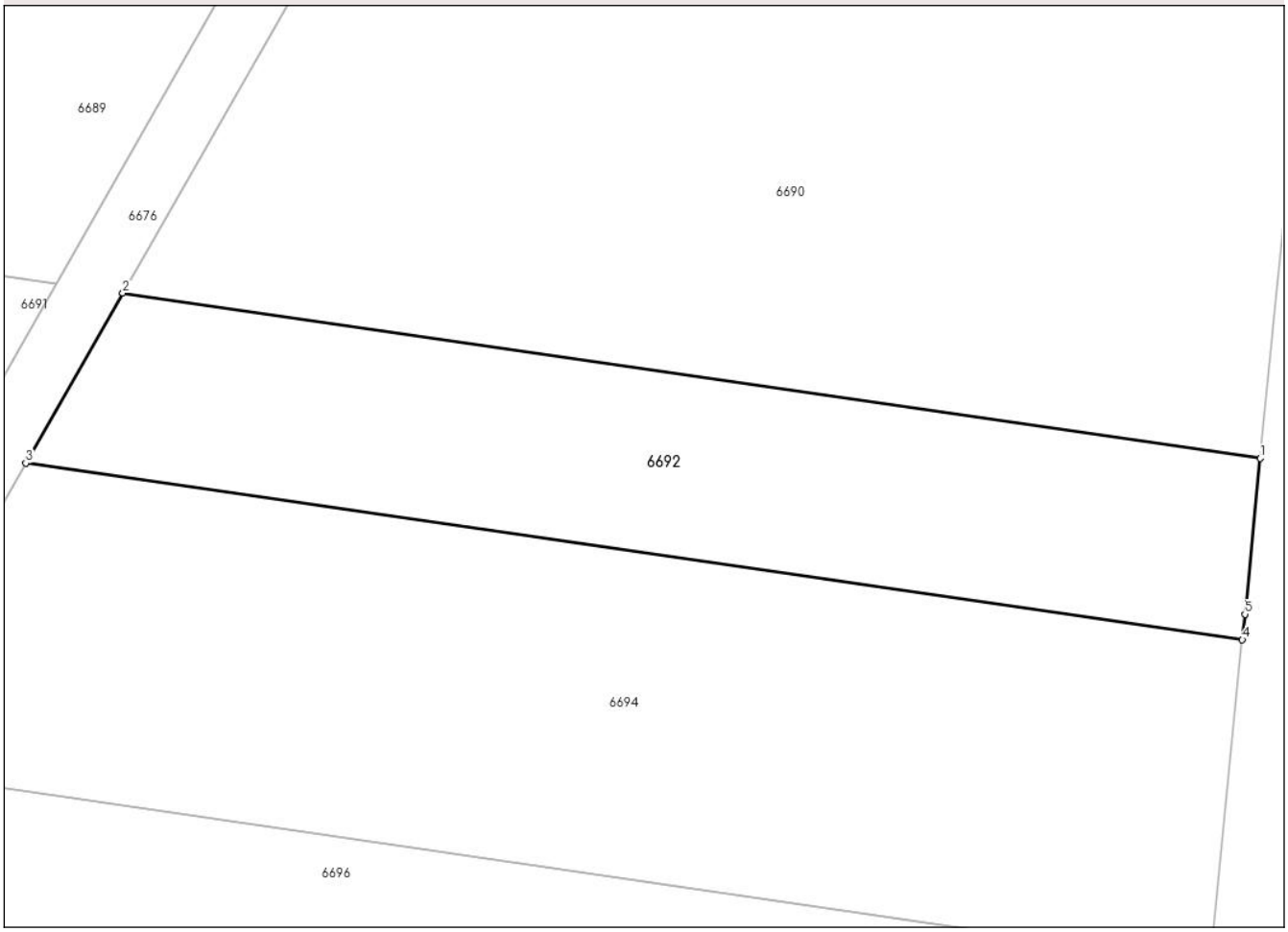

Date referitoare la teren

Crt	Categorie folosință	Intra vilan	Suprafaţa (mp)	Tarla	Parcelă	Nr. topo	Observaţii / Referinţe
1	arabil	NU	220	456	3255/19/1	-	

Lungime Segmente
1) Valorile lungimilor segmentelor sunt obţinute din proiecţie în plan.

Punct început	X / Y	Punct sfârşit	X / Y	Lungime segment (** (m)
1	419.065,816 533.590,966	2	419.029,506 533.596,234	36.69
2	419.029,506 533.596,234	3	419.026,412 533.590,818	6.238
3	419.026,412 533.590,818	4	419.065,246 533.585,185	39.24
4	419.065,246 533.585,185	5	419.065,326 533.585,996	0.816
5	419.065,326 533.585,996	1	419.065,816 533.590,966	4.994

Document care conține date cu caracter personal, protejat de prevederile Regulamentului (UE) nr. 679/2016 și Legii 190/2018

** Lungimile segmentelor sunt determinate în planul de proiecţie Stereo 70 şi sunt rotunjite la 1 milimetru.
*** Distanţa dintre puncte este formată din segmente cumulate ce sunt mai mici decât valoarea 1 milimetru.

Document care conține date cu caracter personal, protejat de prevederile Regulamentului (UE) nr. 679/2016 și Legii 190/2018

DATE DESPRE IMOBILUL NR. 6693

Oficiul de Cadastru şi Publicitate Imobiliară ALBA
Biroul de Cadastru şi Publicitate Imobiliară Aiud

A. Partea I. Descrierea imobilului

TEREN Extravilan

Adresa: Jud. Alba

Nr. Crt	Nr cadastral Nr. topografic	Suprafaţa* (mp)	Observaţii / Referinţe
A1		2.469	Sector cadastral:82 Teren neimprejmuit; DIFERENTA DE SUPRAFATA SE GASESTE LA ID 6694

B. Partea II. Proprietari şi acte

Inscrieri privitoare la dreptul de proprietate şi alte drepturi reale		Referinţe
/		
Act Administrativ nr. 14129/1703, din 06/06/2008 emis de CJPSDPAT ALBA (titlu de proprietate);		
B1	Intabulare, drept de PROPRIETATE, dobandit prin Reconstituire, cota actuala 1/1	A1
	1) **GRUITA ANICA**	

C. Partea III. SARCINI .

Inscrieri privind dezmembramintele dreptului de proprietate, drepturi reale de garanţie şi sarcini	Referinţe
NU SUNT	

Document care conține date cu caracter personal, protejat de prevederile Regulamentului (UE) nr. 679/2016 și Legii 190/2018

Anexa Nr. 1 La Partea I

Teren

Nr cadastral	Suprafaţa (mp)*	Observaţii / Referinţe
	2.469	DIFERENTA DE SUPRAFATA SE GASESTE LA ID 6694

* Suprafaţa este determinată in planul de proiecţie Stereo 70.

DETALII LINIARE IMOBIL

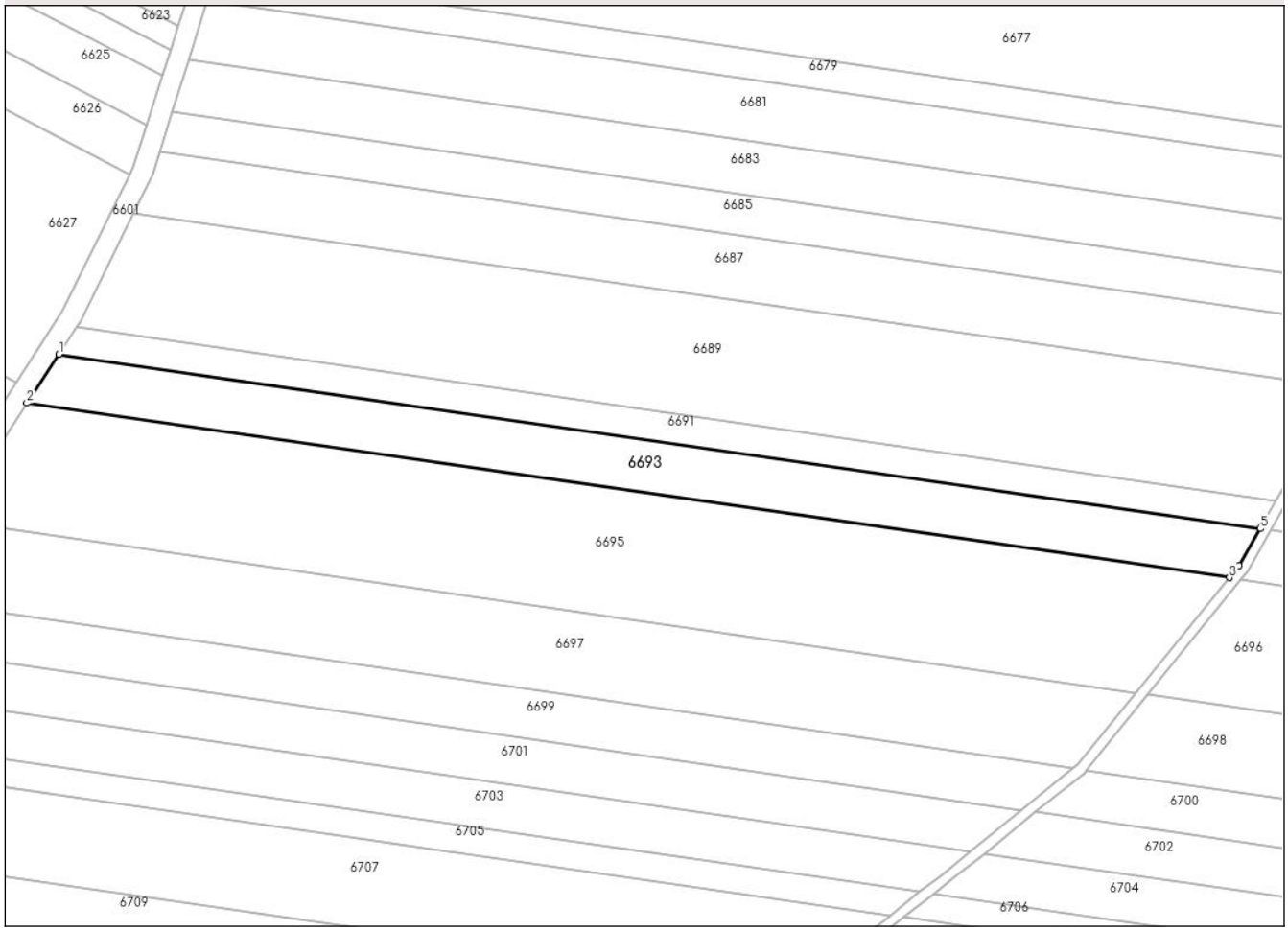

Date referitoare la teren

Crt	Categorie folosință	Intra vilan	Suprafaţa (mp)	Tarla	Parcelă	Nr. topo	Observaţii / Referinţe
1	arabil	NU	2.469	456	3255/19/3	-	

Lungime Segmente
1) Valorile lungimilor segmentelor sunt obţinute din proiecţie în plan.

Punct început	X / Y	Punct sfârşit	X / Y	Lungime segment (** (m)
1	418.788,825 533.625,283	2	418.782,533 533.615,723	11.445
2	418.782,533 533.615,723	3	419.018,232 533.581,531	238.166
3	419.018,232 533.581,531	4	419.020,162 533.583,913	3.066
4	419.020,162 533.583,913	5	419.024,284 533.591,127	8.308
5	419.024,284 533.591,127	1	418.788,825 533.625,283	237.924

Document care conține date cu caracter personal, protejat de prevederile Regulamentului (UE) nr. 679/2016 și Legii 190/2018

** Lungimile segmentelor sunt determinate în planul de proiecţie Stereo 70 şi sunt rotunjite la 1 milimetru.
*** Distanţa dintre puncte este formată din segmente cumulate ce sunt mai mici decât valoarea 1 milimetru.

Document care conține date cu caracter personal, protejat de prevederile Regulamentului (UE) nr. 679/2016 și Legii 190/2018

DATE DESPRE IMOBILUL NR. 6694

Oficiul de Cadastru şi Publicitate Imobiliară ALBA
Biroul de Cadastru şi Publicitate Imobiliară Aiud

A. Partea I. Descrierea imobilului

TEREN Extravilan

Adresa: Jud. Alba

Nr. Crt	Nr cadastral Nr. topografic	Suprafaţa* (mp)	Observaţii / Referinţe
A1		431	Sector cadastral:82 Teren neimprejmuit; DIFERENTA DE SUPRAFATA SE GASESTE LA ID 6693

B. Partea II. Proprietari şi acte

Inscrieri privitoare la dreptul de proprietate şi alte drepturi reale		Referinţe
/		
Act Administrativ nr. 14129/1703, din 06/06/2008 emis de CJPSDPAT ALBA (titlu de proprietate);		
B1	Intabulare, drept de PROPRIETATE, dobandit prin Reconstituire, cota actuala 1/1	A1
	1) **GRUITA ANICA**	

C. Partea III. SARCINI .

Inscrieri privind dezmembramintele dreptului de proprietate, drepturi reale de garanţie şi sarcini	Referinţe
NU SUNT	

Document care conține date cu caracter personal, protejat de prevederile Regulamentului (UE) nr. 679/2016 și Legii 190/2018

Anexa Nr. 1 La Partea I

Teren

Nr cadastral	Suprafaţa (mp)*	Observaţii / Referinţe
	431	DIFERENTA DE SUPRAFATA SE GASESTE LA ID 6693

* Suprafaţa este determinată in planul de proiecţie Stereo 70.

DETALII LINIARE IMOBIL

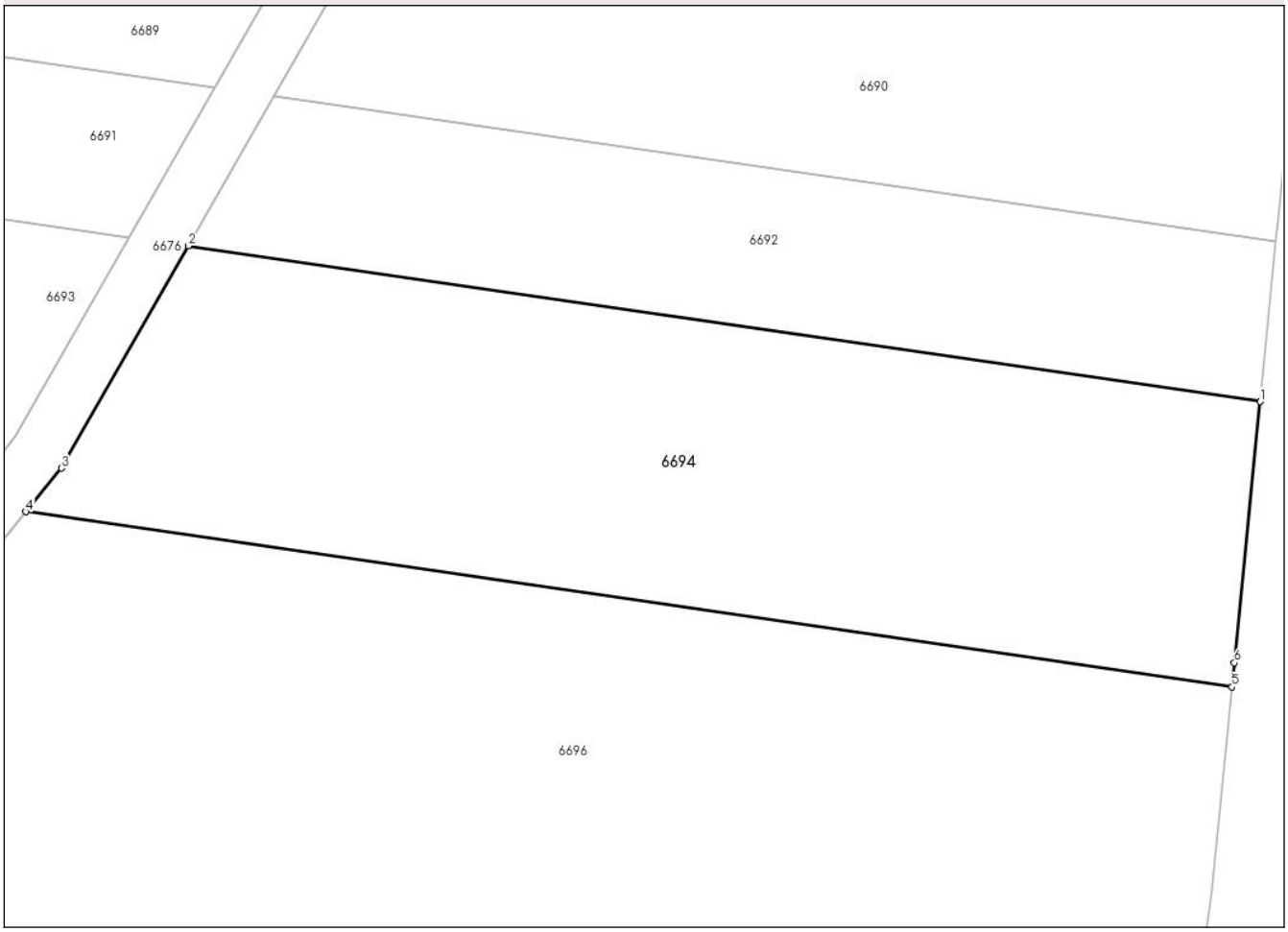

Date referitoare la teren

Crt	Categorie folosință	Intra vilan	Suprafaţa (mp)	Tarla	Parcelă	Nr. topo	Observaţii / Referinţe
1	arabil	NU	431	456	3255/19/3	-	

Lungime Segmente
1) Valorile lungimilor segmentelor sunt obţinute din proiecţie în plan.

Punct început	X / Y	Punct sfârşit	X / Y	Lungime segment (** (m)
1	419.065,246 533.585,185	2	419.026,412 533.590,818	39.24
2	419.026,412 533.590,818	3	419.021,818 533.582,78	9.258
3	419.021,818 533.582,78	4	419.020,535 533.581,197	2.038
4	419.020,535 533.581,197	5	419.064,226 533.574,859	44.148
5	419.064,226 533.574,859	6	419.064,312 533.575,735	0.88

Document care conține date cu caracter personal, protejat de prevederile Regulamentului (UE) nr. 679/2016 și Legii 190/2018

Punct început	X / Y	Punct sfârşit	X / Y	Lungime segment (** (m)
6	419.064,312 533.575,735	1	419.065,246 533.585,185	9.496

** Lungimile segmentelor sunt determinate în planul de proiecţie Stereo 70 şi sunt rotunjite la 1 milimetru.
*** Distanţa dintre puncte este formată din segmente cumulate ce sunt mai mici decât valoarea 1 milimetru.

Document care conține date cu caracter personal, protejat de prevederile Regulamentului (UE) nr. 679/2016 și Legii 190/2018

DATE DESPRE IMOBILUL NR. 6695

Oficiul de Cadastru şi Publicitate Imobiliară ALBA
Biroul de Cadastru şi Publicitate Imobiliară Aiud

A. Partea I. Descrierea imobilului

TEREN Extravilan

Adresa: Jud. Alba

Nr. Crt	Nr cadastral Nr. topografic	Suprafaţa* (mp)	Observaţii / Referinţe
A1		5.905	Sector cadastral:82 Teren neimprejmuit; DIFERENTA DE SUPRAFATA SE GASESTE LA ID 6696

B. Partea II. Proprietari şi acte

Inscrieri privitoare la dreptul de proprietate şi alte drepturi reale		Referinţe
/		
Act Administrativ nr. 14188/1713, din 02/10/2008 emis de CJPSDPAT ALBA (titlu de proprietate);		
B1	Intabulare, drept de PROPRIETATE, dobandit prin Reconstituire, cota actuala 1/1	A1
	1) **GUT GH MARIA**	

C. Partea III. SARCINI .

Inscrieri privind dezmembramintele dreptului de proprietate, drepturi reale de garanţie şi sarcini	Referinţe
NU SUNT	

Document care conține date cu caracter personal, protejat de prevederile Regulamentului (UE) nr. 679/2016 și Legii 190/2018

Anexa Nr. 1 La Partea I

Teren

Nr cadastral	Suprafaţa (mp)*	Observaţii / Referinţe
	5.905	DIFERENTA DE SUPRAFATA SE GASESTE LA ID 6696

* Suprafaţa este determinată in planul de proiecţie Stereo 70.

DETALII LINIARE IMOBIL

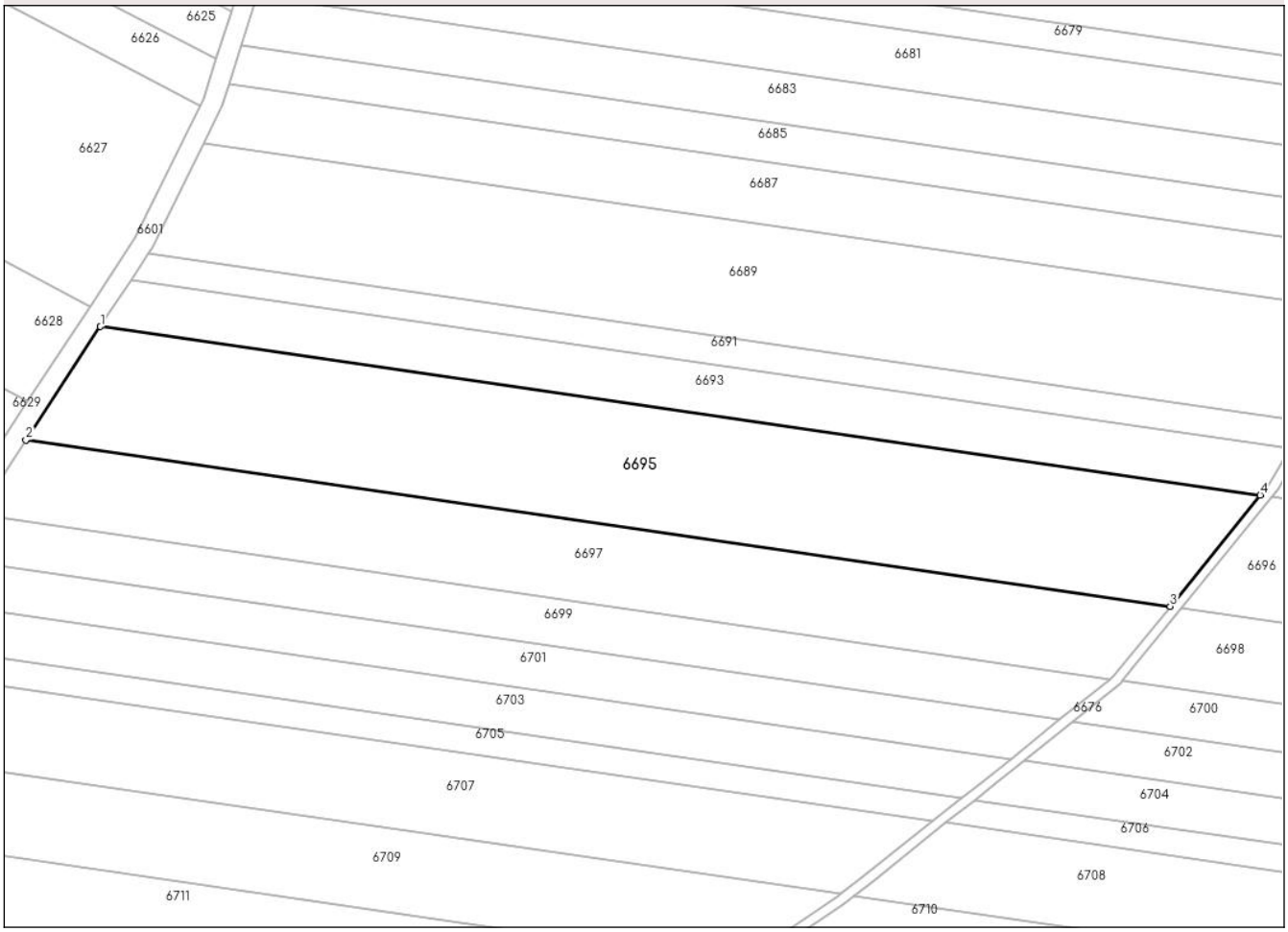

Date referitoare la teren

Crt	Categorie folosință	Intra vilan	Suprafaţa (mp)	Tarla	Parcelă	Nr. topo	Observaţii / Referinţe
1	arabil	NU	5.905	456	3255/22/1	-	

Lungime Segmente
1) Valorile lungimilor segmentelor sunt obţinute din proiecţie în plan.

Punct început	X / Y	Punct sfârşit	X / Y	Lungime segment (** (m)
1	418.782,533 533.615,723	2	418.767,38 533.592,699	27.563
2	418.767,38 533.592,699	3	418.999,936 533.558,963	234.99
3	418.999,936 533.558,963	4	419.018,232 533.581,531	29.053
4	419.018,232 533.581,531	1	418.782,533 533.615,723	238.166

**** Lungimile segmentelor sunt determinate în planul de proiecţie Stereo 70 şi sunt rotunjite la 1 milimetru.**

Document care conține date cu caracter personal, protejat de prevederile Regulamentului (UE) nr. 679/2016 și Legii 190/2018

***** Distanţa dintre puncte este formată din segmente cumulate ce sunt mai mici decât valoarea 1 milimetru.**

Document care conține date cu caracter personal, protejat de prevederile Regulamentului (UE) nr. 679/2016 și Legii 190/2018

DATE DESPRE IMOBILUL NR. 6696

Oficiul de Cadastru şi Publicitate Imobiliară ALBA
Biroul de Cadastru şi Publicitate Imobiliară Aiud

A. Partea I. Descrierea imobilului

TEREN Extravilan

Adresa: Jud. Alba

Nr. Crt	Nr cadastral Nr. topografic	Suprafaţa* (mp)	Observaţii / Referinţe
A1		1.295	Sector cadastral:82 Teren neimprejmuit; DIFERENTA DE SUPRAFATA SE GASESTE LA ID 6695

B. Partea II. Proprietari şi acte

Inscrieri privitoare la dreptul de proprietate şi alte drepturi reale		Referinţe
/		
Act Administrativ nr. 14188/1713, din 02/10/2008 emis de CJPSDPAT ALBA (titlu de proprietate);		
B1	Intabulare, drept de PROPRIETATE, dobandit prin Reconstituire, cota actuala 1/1	A1
	1) **GUT GH MARIA**	

C. Partea III. SARCINI .

Inscrieri privind dezmembramintele dreptului de proprietate, drepturi reale de garanţie şi sarcini	Referinţe
NU SUNT	

Document care conține date cu caracter personal, protejat de prevederile Regulamentului (UE) nr. 679/2016 și Legii 190/2018

Anexa Nr. 1 La Partea I

Teren

Nr cadastral	Suprafaţa (mp)*	Observaţii / Referinţe
	1.295	DIFERENTA DE SUPRAFATA SE GASESTE LA ID 6695

* Suprafaţa este determinată in planul de proiecţie Stereo 70.

DETALII LINIARE IMOBIL

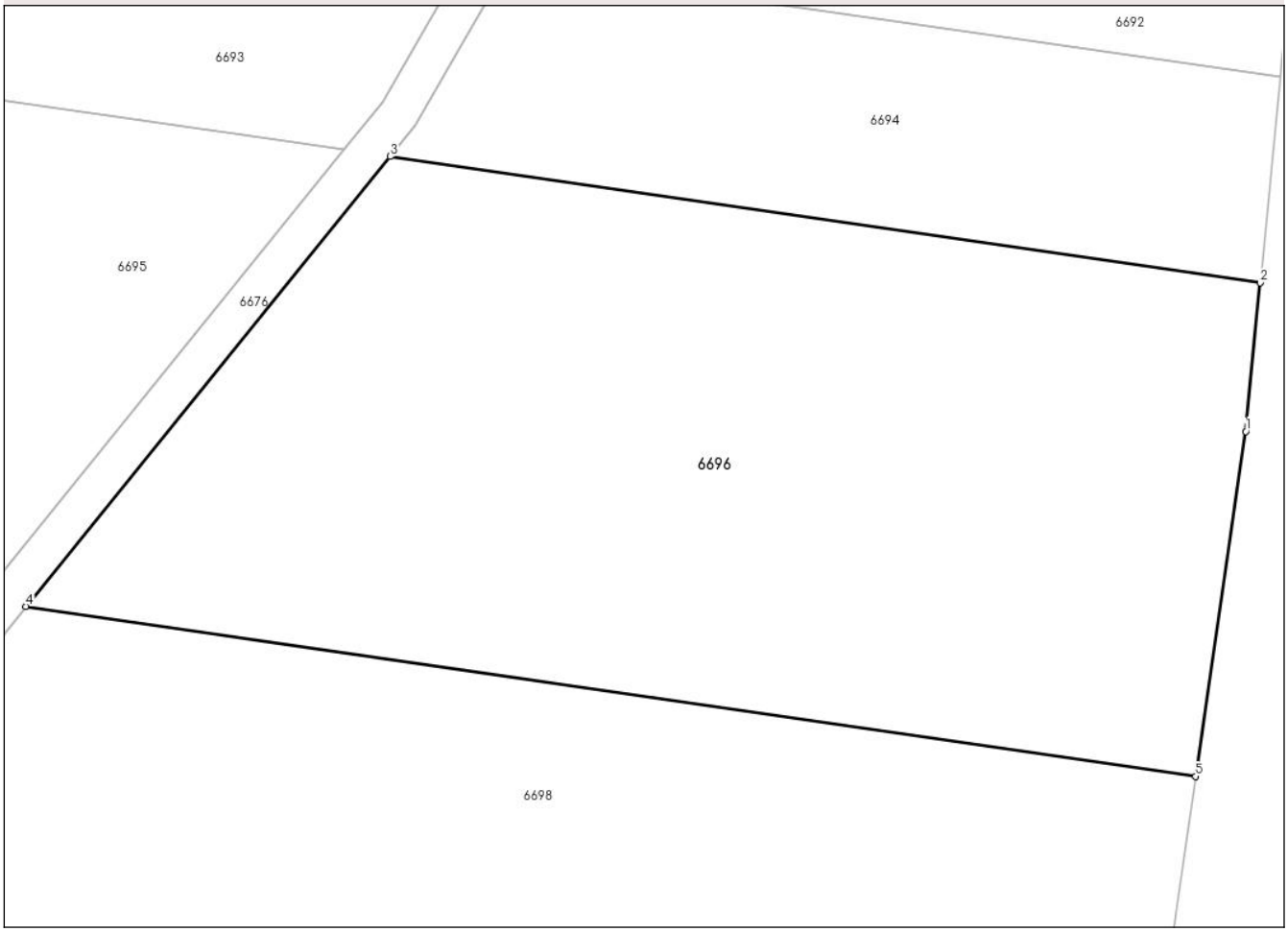

Date referitoare la teren

Crt	Categorie folosință	Intra vilan	Suprafaţa (mp)	Tarla	Parcelă	Nr. topo	Observaţii / Referinţe
1	arabil	NU	1.295	456	3255/22/1	-	

Lungime Segmente
1) Valorile lungimilor segmentelor sunt obţinute din proiecţie în plan.

Punct început	X / Y	Punct sfârşit	X / Y	Lungime segment (** (m)
1	419.063,49 533.567,404	2	419.064,226 533.574,859	7.492
2	419.064,226 533.574,859	3	419.020,535 533.581,197	44.148
3	419.020,535 533.581,197	4	419.002,24 533.558,629	29.053
4	419.002,24 533.558,629	5	419.060,981 533.550,108	59.356
5	419.060,981 533.550,108	1	419.063,49 533.567,404	17.477

Document care conține date cu caracter personal, protejat de prevederile Regulamentului (UE) nr. 679/2016 și Legii 190/2018

** Lungimile segmentelor sunt determinate în planul de proiecţie Stereo 70 şi sunt rotunjite la 1 milimetru.
*** Distanţa dintre puncte este formată din segmente cumulate ce sunt mai mici decât valoarea 1 milimetru.

Document care conține date cu caracter personal, protejat de prevederile Regulamentului (UE) nr. 679/2016 și Legii 190/2018

DATE DESPRE IMOBILUL NR. 6697

Oficiul de Cadastru şi Publicitate Imobiliară ALBA
Biroul de Cadastru şi Publicitate Imobiliară Aiud

A. Partea I. Descrierea imobilului

TEREN Extravilan

Adresa: Jud. Alba

Nr. Crt	Nr cadastral Nr. topografic	Suprafaţa* (mp)	Observaţii / Referinţe
A1		3.844	Sector cadastral:82 Teren neimprejmuit; DIFERENTA DE SUPRAFATA SE GASESTE LA ID 6698

B. Partea II. Proprietari şi acte

Inscrieri privitoare la dreptul de proprietate şi alte drepturi reale		Referinţe
/		
Act Administrativ nr. 14099/1465, din 25/11/2004 emis de CJPSDPAT ALBA (titlu de proprietate);		
B1	Intabulare, drept de PROPRIETATE, dobandit prin Reconstituire, cota actuala 1/1	A1
	1) **SÎRB MARGARETA** 2) **COZA GEORGETA** 3) **COMAN MARIA** 4) **SEULEAN VICTORIA**	

C. Partea III. SARCINI .

Inscrieri privind dezmembramintele dreptului de proprietate, drepturi reale de garanţie şi sarcini	Referinţe
NU SUNT	

Document care conține date cu caracter personal, protejat de prevederile Regulamentului (UE) nr. 679/2016 și Legii 190/2018

Anexa Nr. 1 La Partea I

Teren

Nr cadastral	Suprafaţa (mp)*	Observaţii / Referinţe
	3.844	DIFERENTA DE SUPRAFATA SE GASESTE LA ID 6698

* Suprafaţa este determinată in planul de proiecţie Stereo 70.

DETALII LINIARE IMOBIL

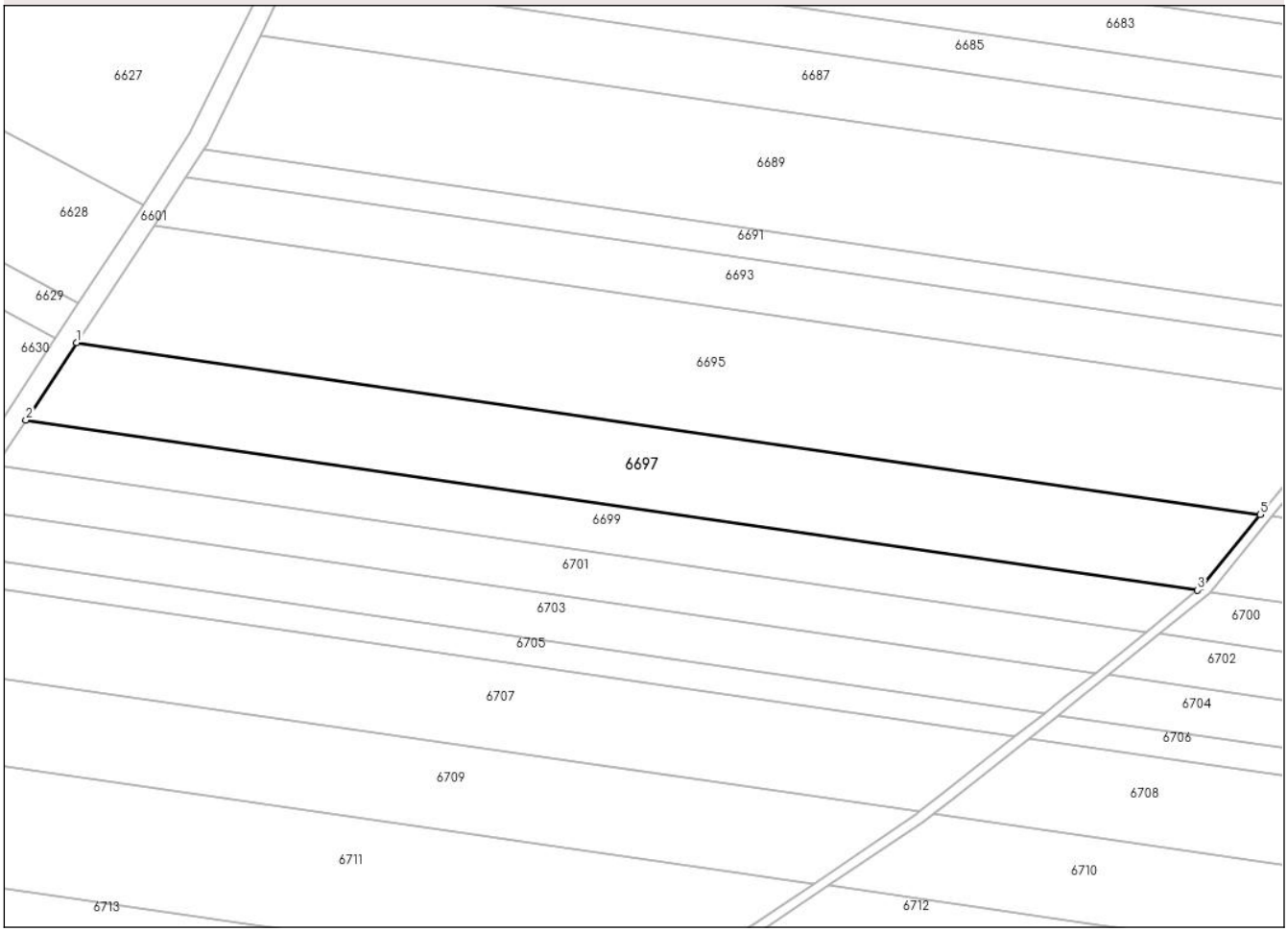

Date referitoare la teren

Crt	Categorie folosință	Intra vilan	Suprafaţa (mp)	Tarla	Parcelă	Nr. topo	Observaţii / Referinţe
1	arabil	NU	3.844	456	3255/24	-	

Lungime Segmente
1) Valorile lungimilor segmentelor sunt obţinute din proiecţie în plan.

Punct început	X / Y	Punct sfârşit	X / Y	Lungime segment (** (m)
1	418.767,38 533.592,699	2	418.757,404 533.577,541	18.146
2	418.757,404 533.577,541	3	418.987,631 533.544,143	232.637
3	418.987,631 533.544,143	4	418.988,467 533.544,816	1.073
4	418.988,467 533.544,816	5	418.999,936 533.558,963	18.212
5	418.999,936 533.558,963	1	418.767,38 533.592,699	234.99

Document care conține date cu caracter personal, protejat de prevederile Regulamentului (UE) nr. 679/2016 și Legii 190/2018

** Lungimile segmentelor sunt determinate în planul de proiecţie Stereo 70 şi sunt rotunjite la 1 milimetru.
*** Distanţa dintre puncte este formată din segmente cumulate ce sunt mai mici decât valoarea 1 milimetru.

Document care conține date cu caracter personal, protejat de prevederile Regulamentului (UE) nr. 679/2016 și Legii 190/2018

DATE DESPRE IMOBILUL NR. 6698

Oficiul de Cadastru şi Publicitate Imobiliară ALBA
Biroul de Cadastru şi Publicitate Imobiliară Aiud

A. Partea I. Descrierea imobilului

TEREN Extravilan

Adresa: Jud. Alba

Nr. Crt	Nr cadastral Nr. topografic	Suprafaţa* (mp)	Observaţii / Referinţe
A1		1.056	Sector cadastral:82 Teren neimprejmuit; DIFERENTA DE SUPRAFATA SE GASESTE LA ID 6697

B. Partea II. Proprietari şi acte

Inscrieri privitoare la dreptul de proprietate şi alte drepturi reale		Referinţe
/		
Act Administrativ nr. 14099/1465, din 25/11/2004 emis de CJPSDPAT ALBA (titlu de proprietate);		
B1	Intabulare, drept de PROPRIETATE, dobandit prin Reconstituire, cota actuala 1/1	A1
	1) **SÎRB MARGARETA** 2) **COZA GEORGETA** 3) **COMAN MARIA** 4) **SEULEAN VICTORIA**	

C. Partea III. SARCINI .

Inscrieri privind dezmembramintele dreptului de proprietate, drepturi reale de garanţie şi sarcini	Referinţe
NU SUNT	

Document care conține date cu caracter personal, protejat de prevederile Regulamentului (UE) nr. 679/2016 și Legii 190/2018

Anexa Nr. 1 La Partea I

Teren

Nr cadastral	Suprafaţa (mp)*	Observaţii / Referinţe
	1.056	DIFERENTA DE SUPRAFATA SE GASESTE LA ID 6697

* Suprafaţa este determinată in planul de proiecţie Stereo 70.

DETALII LINIARE IMOBIL

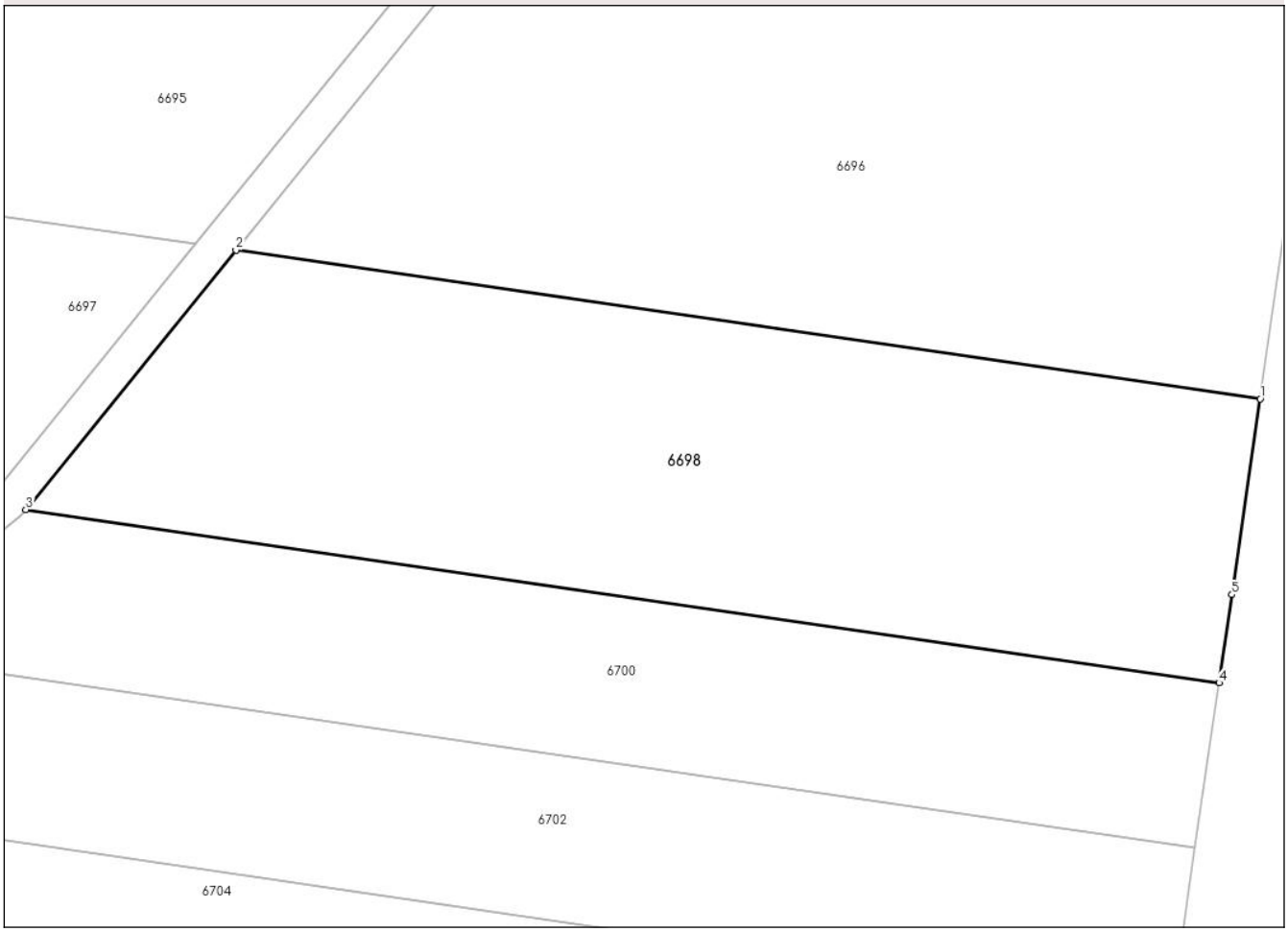

Date referitoare la teren

Crt	Categorie folosință	Intra vilan	Suprafaţa (mp)	Tarla	Parcelă	Nr. topo	Observaţii / Referinţe
1	arabil	NU	1.056	456	3255/24	-	

Lungime Segmente
1) Valorile lungimilor segmentelor sunt obţinute din proiecţie în plan.

Punct început	X / Y	Punct sfârşit	X / Y	Lungime segment (** (m)
1	419.060,981 533.550,108	2	419.002,24 533.558,629	59.356
2	419.002,24 533.558,629	3	418.990,195 533.543,772	19.126
3	418.990,195 533.543,772	4	419.058,622 533.533,845	69.143
4	419.058,622 533.533,845	5	419.059,354 533.538,893	5.101
5	419.059,354 533.538,893	1	419.060,981 533.550,108	11.332

Document care conține date cu caracter personal, protejat de prevederile Regulamentului (UE) nr. 679/2016 și Legii 190/2018

** Lungimile segmentelor sunt determinate în planul de proiecţie Stereo 70 şi sunt rotunjite la 1 milimetru.
*** Distanţa dintre puncte este formată din segmente cumulate ce sunt mai mici decât valoarea 1 milimetru.

Document care conține date cu caracter personal, protejat de prevederile Regulamentului (UE) nr. 679/2016 și Legii 190/2018

DATE DESPRE IMOBILUL NR. 6699

Oficiul de Cadastru şi Publicitate Imobiliară ALBA
Biroul de Cadastru şi Publicitate Imobiliară Aiud

A. Partea I. Descrierea imobilului

TEREN Extravilan

Adresa: Jud. Alba

Nr. Crt	Nr cadastral Nr. topografic	Suprafaţa* (mp)	Observaţii / Referinţe
A1		2.199	Sector cadastral:82 Teren neimprejmuit; DIFERENTA DE SUPRAFATA SE GASESTE LA ID 6700

B. Partea II. Proprietari şi acte

Inscrieri privitoare la dreptul de proprietate şi alte drepturi reale		Referinţe
/		
Act Administrativ nr. 14099/1504, din 16/01/2005 emis de CJPSDPAT ALBA (titlu de proprietate);		
B1	Intabulare, drept de PROPRIETATE, dobandit prin Reconstituire, cota actuala 1/1	A1
	1) **MACARIE MARIA** 2) **NICULIŢA VICTORIA**, DECEDAT DEFUNCT:Da	

C. Partea III. SARCINI .

Inscrieri privind dezmembramintele dreptului de proprietate, drepturi reale de garanţie şi sarcini	Referinţe
NU SUNT	

Document care conține date cu caracter personal, protejat de prevederile Regulamentului (UE) nr. 679/2016 și Legii 190/2018

Anexa Nr. 1 La Partea I

Teren

Nr cadastral	Suprafaţa (mp)*	Observaţii / Referinţe
	2.199	DIFERENTA DE SUPRAFATA SE GASESTE LA ID 6700

* Suprafaţa este determinată in planul de proiecţie Stereo 70.

DETALII LINIARE IMOBIL

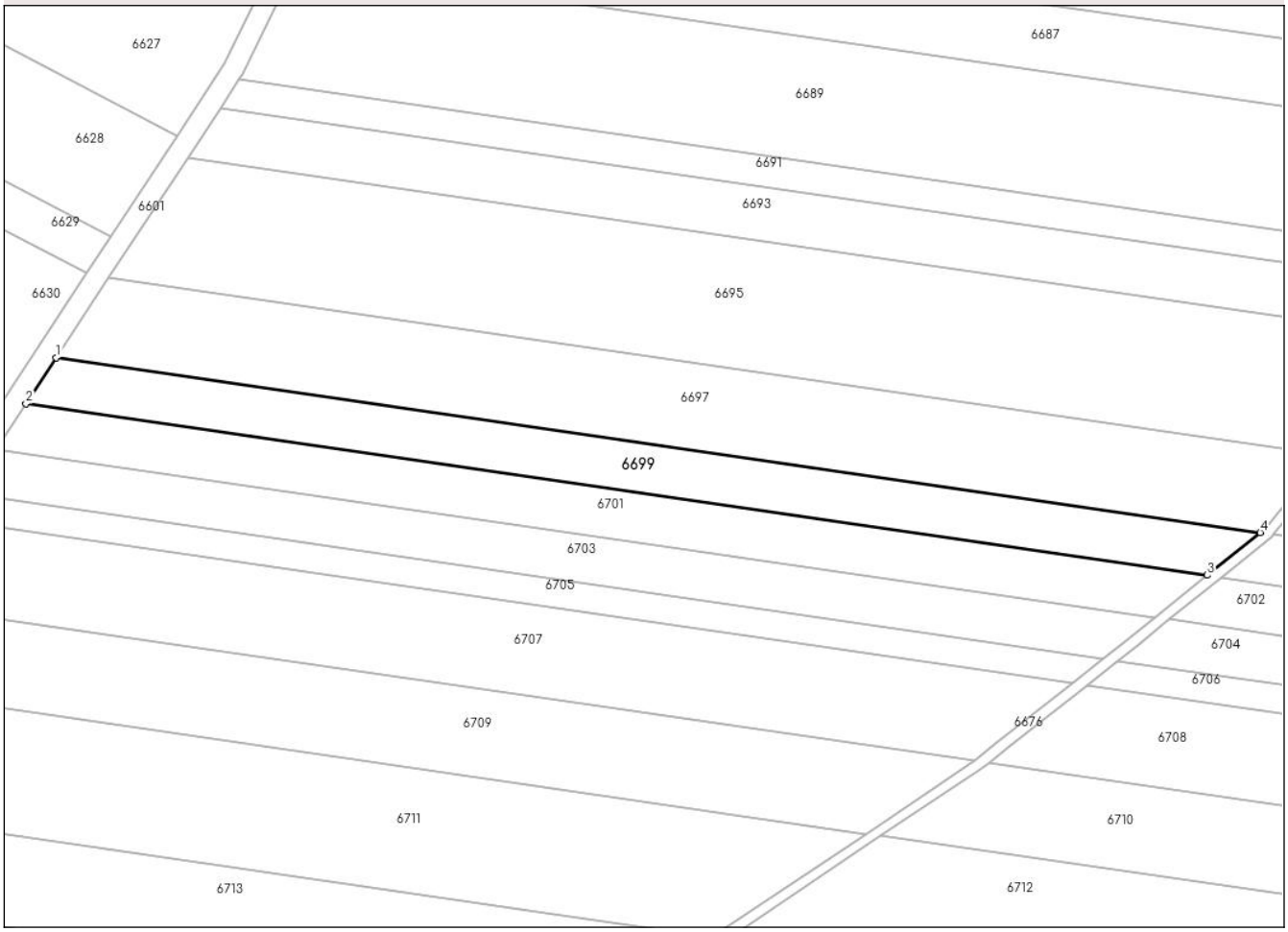

Date referitoare la teren

Crt	Categorie folosință	Intra vilan	Suprafaţa (mp)	Tarla	Parcelă	Nr. topo	Observaţii / Referinţe
1	arabil	NU	2.199	456	3255/25	-	

Lungime Segmente
1) Valorile lungimilor segmentelor sunt obţinute din proiecţie în plan.

Punct început	X / Y	Punct sfârşit	X / Y	Lungime segment (** (m)
1	418.757,404 533.577,541	2	418.751,611 533.568,738	10.538
2	418.751,611 533.568,738	3	418.977,477 533.535,973	228.23
3	418.977,477 533.535,973	4	418.987,631 533.544,143	13.033
4	418.987,631 533.544,143	1	418.757,404 533.577,541	232.637

**** Lungimile segmentelor sunt determinate în planul de proiecţie Stereo 70 şi sunt rotunjite la 1 milimetru.**

Document care conține date cu caracter personal, protejat de prevederile Regulamentului (UE) nr. 679/2016 și Legii 190/2018

***** Distanţa dintre puncte este formată din segmente cumulate ce sunt mai mici decât valoarea 1 milimetru.**

Document care conține date cu caracter personal, protejat de prevederile Regulamentului (UE) nr. 679/2016 și Legii 190/2018

DATE DESPRE IMOBILUL NR. 6700

Oficiul de Cadastru şi Publicitate Imobiliară ALBA
Biroul de Cadastru şi Publicitate Imobiliară Aiud

A. Partea I. Descrierea imobilului

TEREN Extravilan

Adresa: Jud. Alba

Nr. Crt	Nr cadastral Nr. topografic	Suprafaţa* (mp)	Observaţii / Referinţe
A1		701	Sector cadastral:82 Teren neimprejmuit; DIFERENTA DE SUPRAFATA SE GASESTE LA ID 6699

B. Partea II. Proprietari şi acte

Inscrieri privitoare la dreptul de proprietate şi alte drepturi reale		Referinţe
/		
Act Administrativ nr. 14099/1504, din 16/02/2005 emis de CJPSDPAT ALBA (titlu de proprietate);		
B1	Intabulare, drept de PROPRIETATE, dobandit prin Reconstituire, cota actuala 1/1	A1
	1) **MACARIE MARIA** 2) **NICULIŢA VICTORIA**, DECEDAT DEFUNCT:Da	

C. Partea III. SARCINI .

Inscrieri privind dezmembramintele dreptului de proprietate, drepturi reale de garanţie şi sarcini	Referinţe
NU SUNT	

Document care conține date cu caracter personal, protejat de prevederile Regulamentului (UE) nr. 679/2016 și Legii 190/2018

Anexa Nr. 1 La Partea I

Teren

Nr cadastral	Suprafaţa (mp)*	Observaţii / Referinţe
	701	DIFERENTA DE SUPRAFATA SE GASESTE LA ID 6699

* Suprafaţa este determinată in planul de proiecţie Stereo 70.

DETALII LINIARE IMOBIL

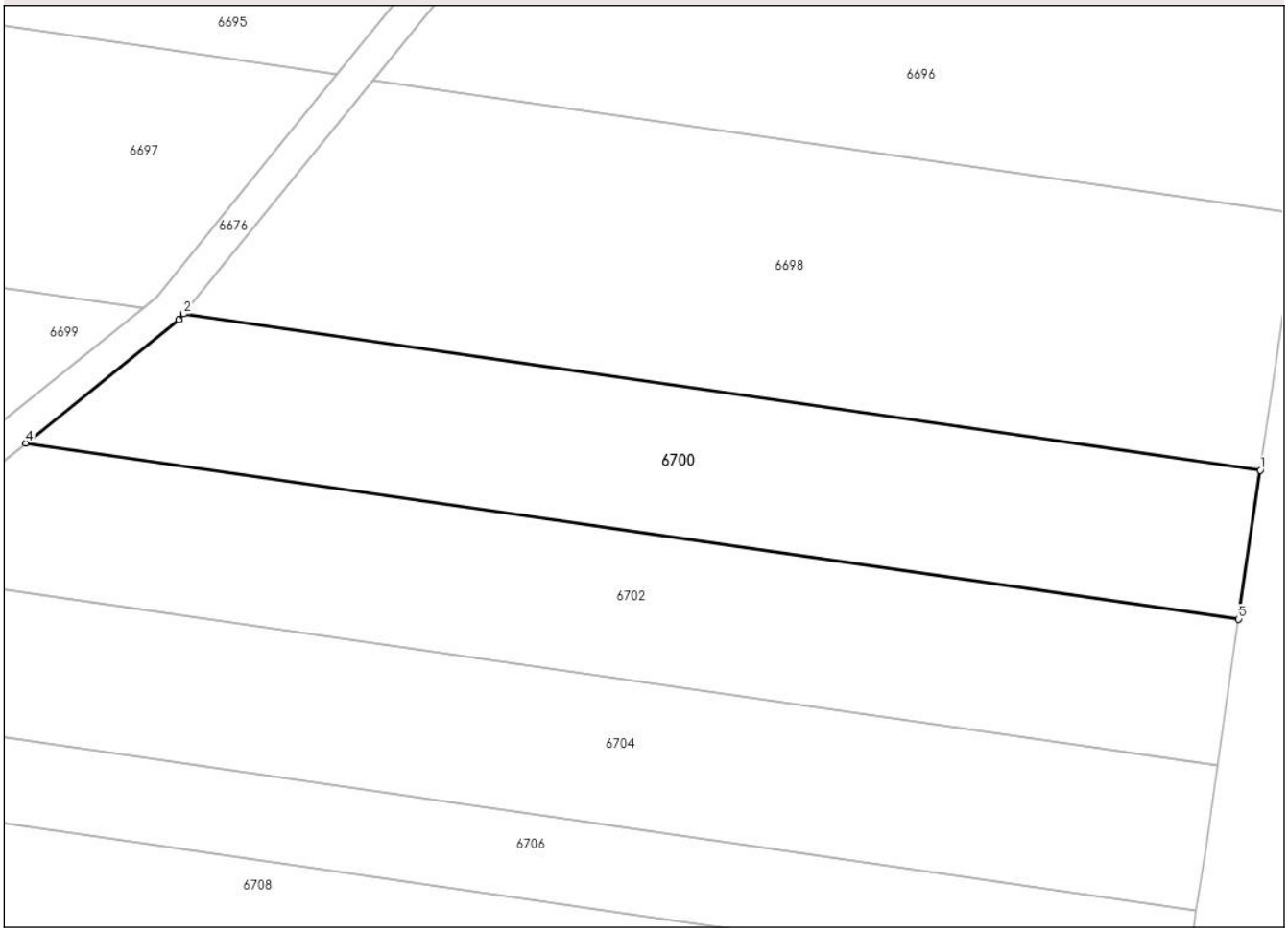

Date referitoare la teren

Crt	Categorie folosință	Intra vilan	Suprafaţa (mp)	Tarla	Parcelă	Nr. topo	Observaţii / Referinţe
1	arabil	NU	701	456	3255/25	-	

Lungime Segmente
1) Valorile lungimilor segmentelor sunt obţinute din proiecţie în plan.

Punct început	X / Y	Punct sfârşit	X / Y	Lungime segment (** (m)
1	419.058,622 533.533,845	2	418.990,195 533.543,772	69.143
2	418.990,195 533.543,772	3	418.989,887 533.543,391	0.49
3	418.989,887 533.543,391	4	418.980,18 533.535,581	12.459
4	418.980,18 533.535,581	5	419.057,252 533.524,401	77.879
5	419.057,252 533.524,401	1	419.058,622 533.533,845	9.543

Document care conține date cu caracter personal, protejat de prevederile Regulamentului (UE) nr. 679/2016 și Legii 190/2018

** Lungimile segmentelor sunt determinate în planul de proiecţie Stereo 70 şi sunt rotunjite la 1 milimetru.
*** Distanţa dintre puncte este formată din segmente cumulate ce sunt mai mici decât valoarea 1 milimetru.

DATE DESPRE IMOBILUL NR. 6701

Oficiul de Cadastru şi Publicitate Imobiliară ALBA
Biroul de Cadastru şi Publicitate Imobiliară Aiud

A. Partea I. Descrierea imobilului

TEREN Extravilan

Adresa: Jud. Alba

Nr. Crt	Nr cadastral Nr. topografic	Suprafaţa* (mp)	Observaţii / Referinţe
A1		2.126	Sector cadastral:82 Teren neimprejmuit; DIFERENTA DE SUPRAFATA SE GASESTE LA ID 6702

B. Partea II. Proprietari şi acte

Inscrieri privitoare la dreptul de proprietate şi alte drepturi reale		Referinţe
/		
Act Administrativ nr. 14110/1597, din 28/09/2005 emis de CJPSDPAT ALBA (titlu de proprietate);		
B1	Intabulare, drept de PROPRIETATE, dobandit prin Reconstituire, cota actuala 1/1	A1
	1) **GUT TRAIAN**	

C. Partea III. SARCINI .

Inscrieri privind dezmembramintele dreptului de proprietate, drepturi reale de garanţie şi sarcini	Referinţe
NU SUNT	

Document care conține date cu caracter personal, protejat de prevederile Regulamentului (UE) nr. 679/2016 și Legii 190/2018

Anexa Nr. 1 La Partea I

Teren

Nr cadastral	Suprafaţa (mp)*	Observaţii / Referinţe
	2.126	DIFERENTA DE SUPRAFATA SE GASESTE LA ID 6702

* Suprafaţa este determinată in planul de proiecţie Stereo 70.

DETALII LINIARE IMOBIL

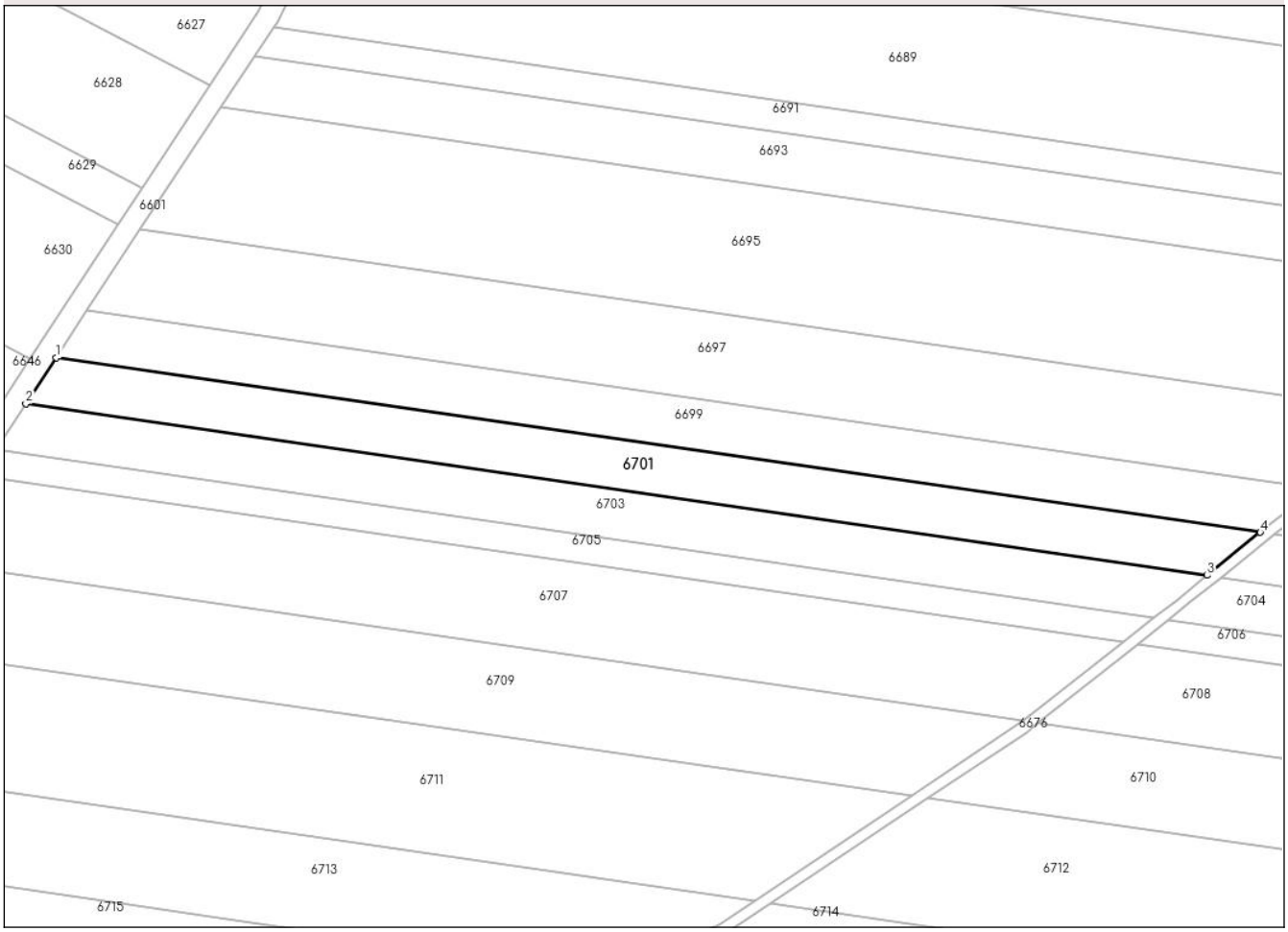

Date referitoare la teren

Crt	Categorie folosință	Intra vilan	Suprafaţa (mp)	Tarla	Parcelă	Nr. topo	Observaţii / Referinţe
1	arabil	NU	2.126	456	3255/26	-	

Lungime Segmente
1) Valorile lungimilor segmentelor sunt obţinute din proiecţie în plan.

Punct început	X / Y	Punct sfârşit	X / Y	Lungime segment (** (m)
1	418.751,611 533.568,738	2	418.745,901 533.560,062	10.387
2	418.745,901 533.560,062	3	418.967,469 533.527,921	223.887
3	418.967,469 533.527,921	4	418.977,477 533.535,973	12.846
4	418.977,477 533.535,973	1	418.751,611 533.568,738	228.23

**** Lungimile segmentelor sunt determinate în planul de proiecţie Stereo 70 şi sunt rotunjite la 1 milimetru.**

Document care conține date cu caracter personal, protejat de prevederile Regulamentului (UE) nr. 679/2016 și Legii 190/2018

***** Distanţa dintre puncte este formată din segmente cumulate ce sunt mai mici decât valoarea 1 milimetru.**

Document care conține date cu caracter personal, protejat de prevederile Regulamentului (UE) nr. 679/2016 și Legii 190/2018

DATE DESPRE IMOBILUL NR. 6702

Oficiul de Cadastru şi Publicitate Imobiliară ALBA
Biroul de Cadastru şi Publicitate Imobiliară Aiud

A. Partea I. Descrierea imobilului

TEREN Extravilan

Adresa: Jud. Alba

Nr. Crt	Nr cadastral Nr. topografic	Suprafaţa* (mp)	Observaţii / Referinţe
A1		774	Sector cadastral:82 Teren neimprejmuit; DIFERENTA DE SUPRAFATA SE GASESTE LA ID 6701

B. Partea II. Proprietari şi acte

Inscrieri privitoare la dreptul de proprietate şi alte drepturi reale		Referinţe
/		
Act Administrativ nr. 14110/1597, din 28/09/2005 emis de CJPSDPAT ALBA (titlu de proprietate);		
B1	Intabulare, drept de PROPRIETATE, dobandit prin Reconstituire, cota actuala 1/1	A1
	1) **GUT TRAIAN**	

C. Partea III. SARCINI .

Inscrieri privind dezmembramintele dreptului de proprietate, drepturi reale de garanţie şi sarcini	Referinţe
NU SUNT	

Document care conține date cu caracter personal, protejat de prevederile Regulamentului (UE) nr. 679/2016 și Legii 190/2018

Anexa Nr. 1 La Partea I

Teren

Nr cadastral	Suprafaţa (mp)*	Observaţii / Referinţe
	774	DIFERENTA DE SUPRAFATA SE GASESTE LA ID 6701

* Suprafaţa este determinată in planul de proiecţie Stereo 70.

DETALII LINIARE IMOBIL

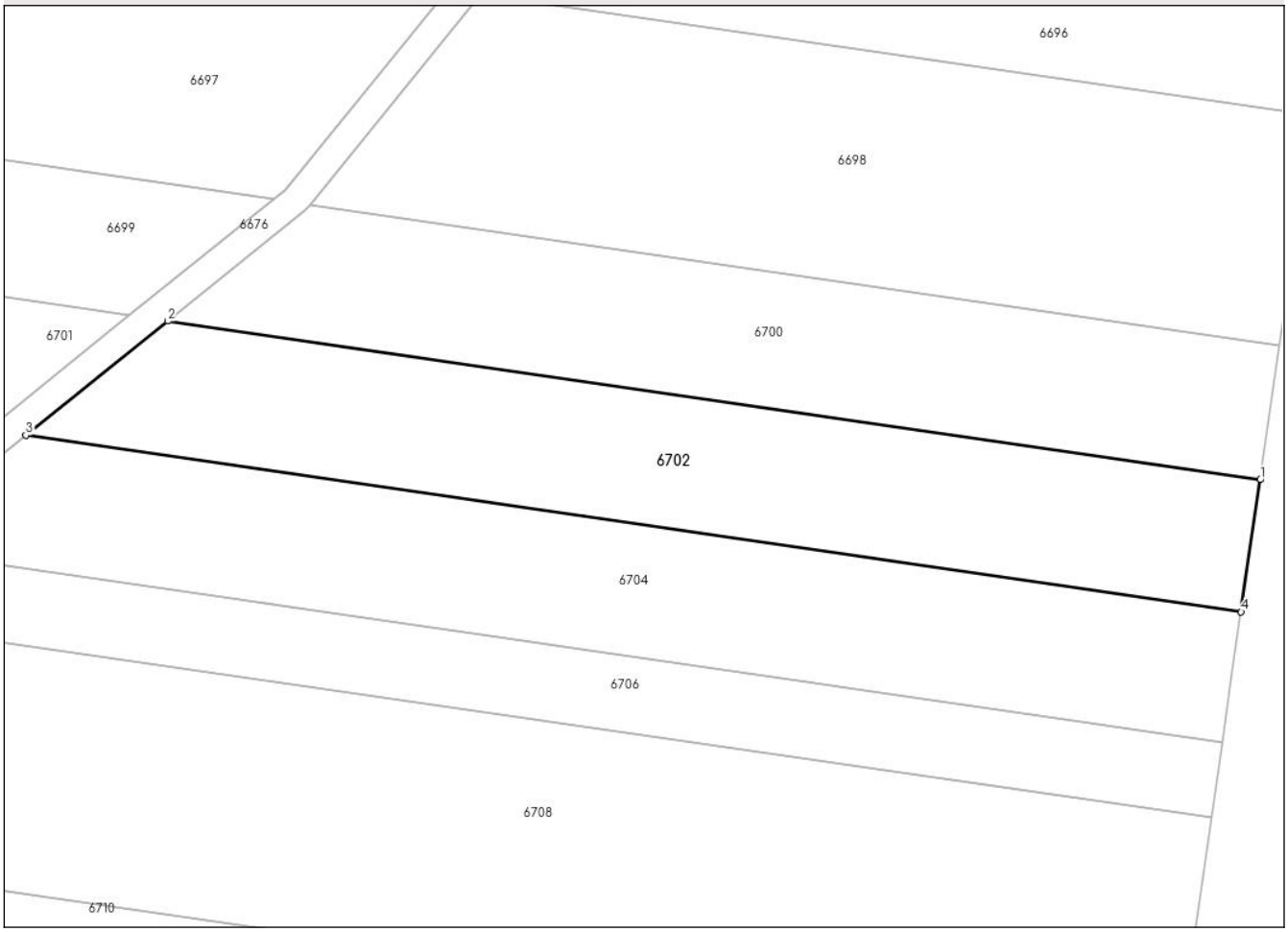

Date referitoare la teren

Crt	Categorie folosință	Intra vilan	Suprafaţa (mp)	Tarla	Parcelă	Nr. topo	Observaţii / Referinţe
1	arabil	NU	774	456	3255/26	-	

Lungime Segmente
1) Valorile lungimilor segmentelor sunt obţinute din proiecţie în plan.

Punct început	X / Y	Punct sfârşit	X / Y	Lungime segment (** (m)
1	419.057,252 533.524,401	2	418.980,18 533.535,581	77.879
2	418.980,18 533.535,581	3	418.970,172 533.527,528	12.846
3	418.970,172 533.527,528	4	419.055,902 533.515,092	86.627
4	419.055,902 533.515,092	1	419.057,252 533.524,401	9.406

**** Lungimile segmentelor sunt determinate în planul de proiecţie Stereo 70 şi sunt rotunjite la 1 milimetru.**

Document care conține date cu caracter personal, protejat de prevederile Regulamentului (UE) nr. 679/2016 și Legii 190/2018

***** Distanţa dintre puncte este formată din segmente cumulate ce sunt mai mici decât valoarea 1 milimetru.**

DATE DESPRE IMOBILUL NR. 6703

Oficiul de Cadastru şi Publicitate Imobiliară ALBA
Biroul de Cadastru şi Publicitate Imobiliară Aiud

A. Partea I. Descrierea imobilului

TEREN Extravilan

Adresa: Jud. Alba

Nr. Crt	Nr cadastral Nr. topografic	Suprafaţa* (mp)	Observaţii / Referinţe
A1		2.056	Sector cadastral:82 Teren neimprejmuit; DIFERENTA DE SUPRAFATA SE GASESTE LA ID 6704

B. Partea II. Proprietari şi acte

Inscrieri privitoare la dreptul de proprietate şi alte drepturi reale		Referinţe
/		
Act Administrativ nr. 14110/1509, din 22/04/2005 emis de CJPSDPAT ALBA (titlu de proprietate);		
B1	Intabulare, drept de PROPRIETATE, dobandit prin Reconstituire, cota actuala 1/1	A1
	1) **CALUSER I TRAIAN**	

C. Partea III. SARCINI .

Inscrieri privind dezmembramintele dreptului de proprietate, drepturi reale de garanţie şi sarcini	Referinţe
NU SUNT	

Document care conține date cu caracter personal, protejat de prevederile Regulamentului (UE) nr. 679/2016 și Legii 190/2018

Anexa Nr. 1 La Partea I

Teren

Nr cadastral	Suprafaţa (mp)*	Observaţii / Referinţe
	2.056	DIFERENTA DE SUPRAFATA SE GASESTE LA ID 6704

* Suprafaţa este determinată in planul de proiecţie Stereo 70.

DETALII LINIARE IMOBIL

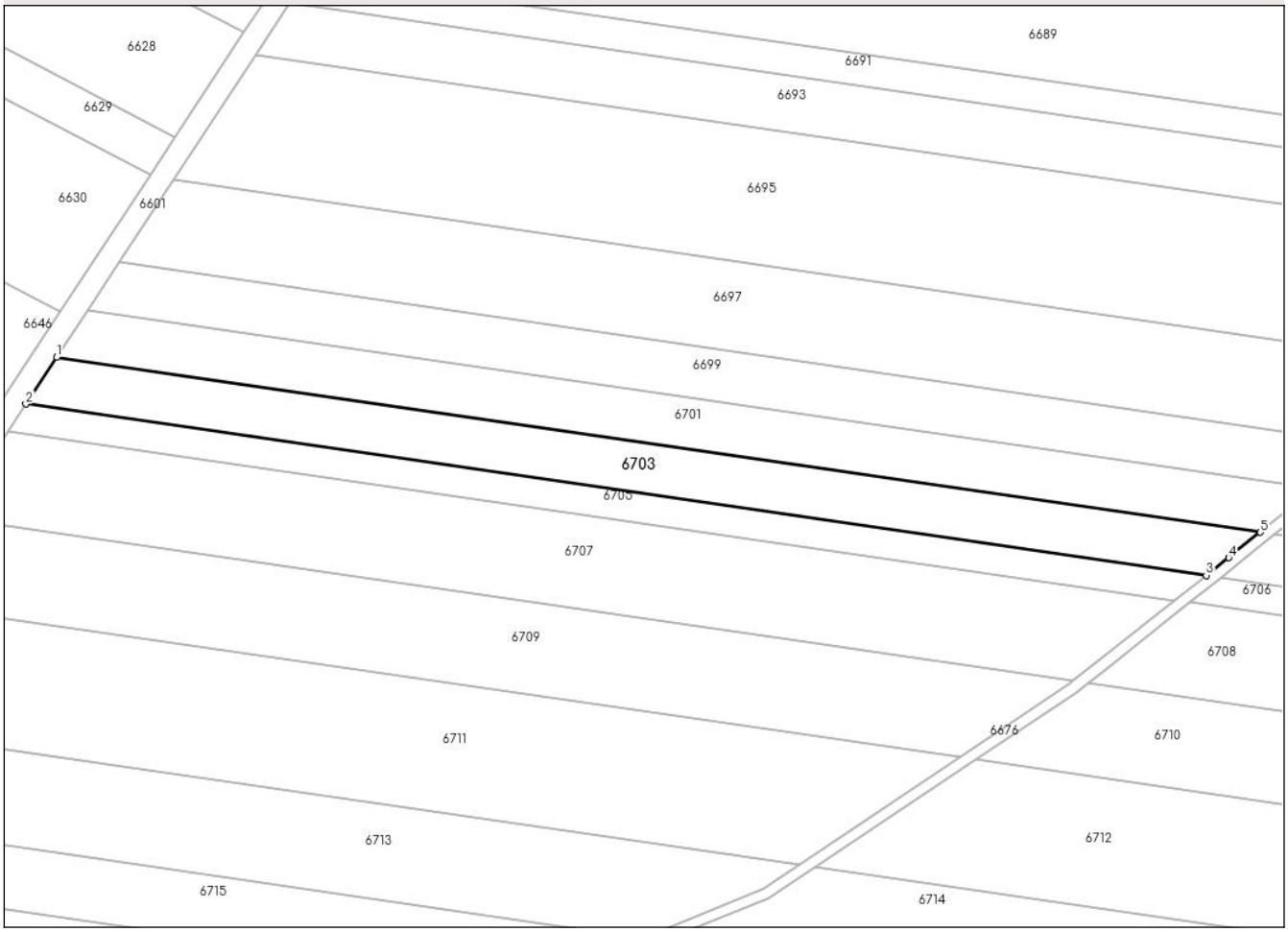

Date referitoare la teren

Crt	Categorie folosință	Intra vilan	Suprafaţa (mp)	Tarla	Parcelă	Nr. topo	Observaţii / Referinţe
1	arabil	NU	2.056	456	3255/27	-	

Lungime Segmente
1) Valorile lungimilor segmentelor sunt obţinute din proiecţie în plan.

Punct început	X / Y	Punct sfârşit	X / Y	Lungime segment (** (m)
1	418.745,901 533.560,062	2	418.740,271 533.551,507	10.241
2	418.740,271 533.551,507	3	418.957,537 533.519,99	219.54
3	418.957,537 533.519,99	4	418.961,667 533.523,253	5.264
4	418.961,667 533.523,253	5	418.967,469 533.527,921	7.446
5	418.967,469 533.527,921	1	418.745,901 533.560,062	223.887

Document care conține date cu caracter personal, protejat de prevederile Regulamentului (UE) nr. 679/2016 și Legii 190/2018

** Lungimile segmentelor sunt determinate în planul de proiecţie Stereo 70 şi sunt rotunjite la 1 milimetru.
*** Distanţa dintre puncte este formată din segmente cumulate ce sunt mai mici decât valoarea 1 milimetru.

Document care conține date cu caracter personal, protejat de prevederile Regulamentului (UE) nr. 679/2016 și Legii 190/2018

DATE DESPRE IMOBILUL NR. 6704

Oficiul de Cadastru şi Publicitate Imobiliară ALBA
Biroul de Cadastru şi Publicitate Imobiliară Aiud

A. Partea I. Descrierea imobilului

TEREN Extravilan

Adresa: Jud. Alba

Nr. Crt	Nr cadastral Nr. topografic	Suprafaţa* (mp)	Observaţii / Referinţe
A1		844	Sector cadastral:82 Teren neimprejmuit; DIFERENTA DE SUPRAFATA SE GASESTE LA ID 6703

B. Partea II. Proprietari şi acte

Inscrieri privitoare la dreptul de proprietate şi alte drepturi reale		Referinţe
/		
Act Administrativ nr. 14110/1509, din 22/04/2005 emis de CJPSDPAT ALBA (titlu de proprietate);		
B1	Intabulare, drept de PROPRIETATE, dobandit prin Reconstituire, cota actuala 1/1	A1
	1) **CALUSER I TRAIAN**	

C. Partea III. SARCINI .

Inscrieri privind dezmembramintele dreptului de proprietate, drepturi reale de garanţie şi sarcini	Referinţe
NU SUNT	

Document care conține date cu caracter personal, protejat de prevederile Regulamentului (UE) nr. 679/2016 și Legii 190/2018

Anexa Nr. 1 La Partea I

Teren

Nr cadastral	Suprafaţa (mp)*	Observaţii / Referinţe
	844	DIFERENTA DE SUPRAFATA SE GASESTE LA ID 6703

* Suprafaţa este determinată in planul de proiecţie Stereo 70.

DETALII LINIARE IMOBIL

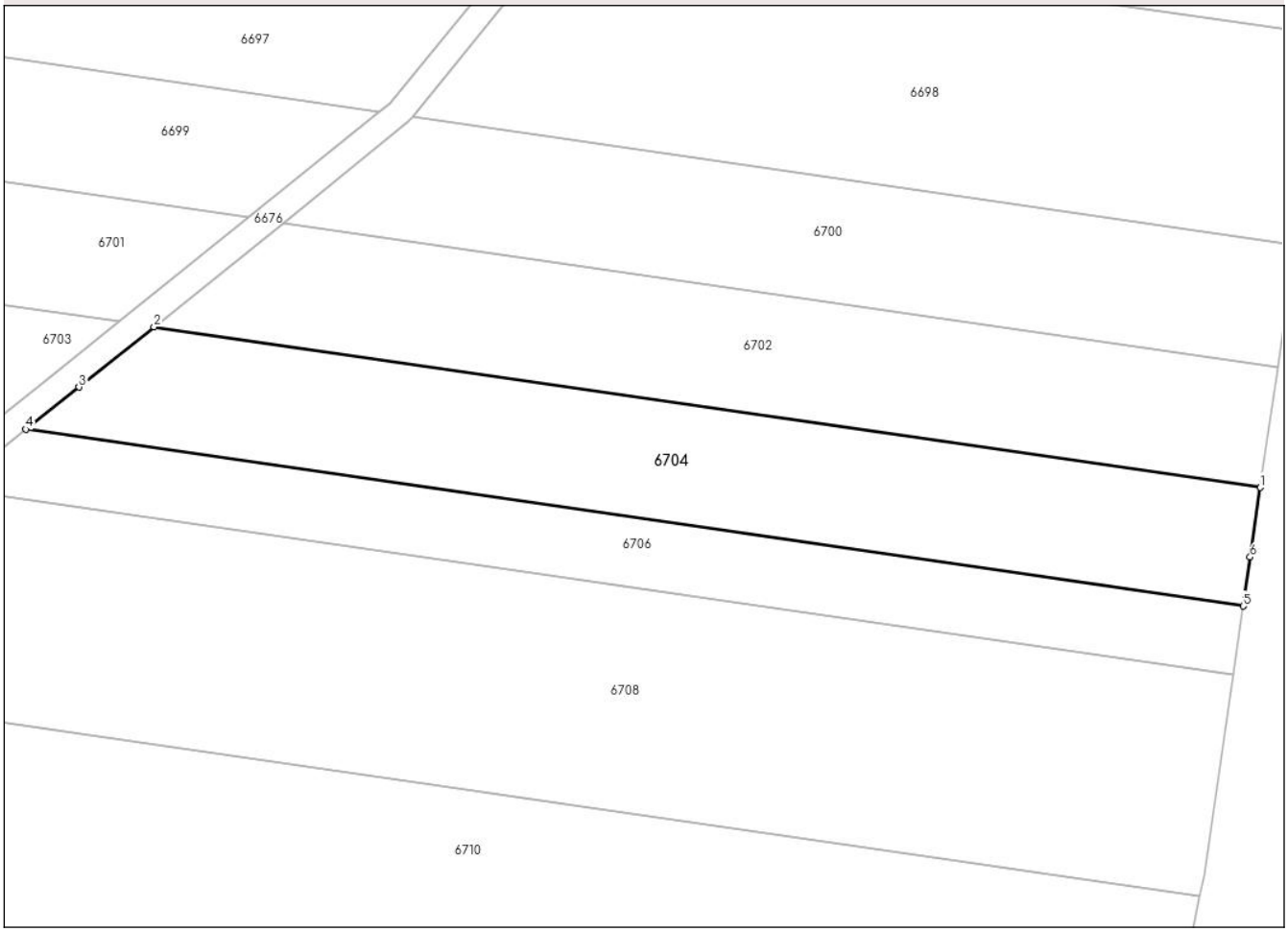

Date referitoare la teren

Crt	Categorie folosință	Intra vilan	Suprafaţa (mp)	Tarla	Parcelă	Nr. topo	Observaţii / Referinţe
1	arabil	NU	844	456	3255/27	-	

Lungime Segmente
1) Valorile lungimilor segmentelor sunt obţinute din proiecţie în plan.

Punct început	X / Y	Punct sfârşit	X / Y	Lungime segment (** (m)
1	419.055,902 533.515,092	2	418.970,172 533.527,528	86.627
2	418.970,172 533.527,528	3	418.964,37 533.522,861	7.446
3	418.964,37 533.522,861	4	418.960,245 533.519,597	5.26
4	418.960,245 533.519,597	5	419.054,57 533.505,914	95.312
5	419.054,57 533.505,914	6	419.055,119 533.509,696	3.822

Document care conține date cu caracter personal, protejat de prevederile Regulamentului (UE) nr. 679/2016 și Legii 190/2018

Punct început	X / Y	Punct sfârşit	X / Y	Lungime segment (** (m)
6	419.055,119 533.509,696	1	419.055,902 533.515,092	5.452

** Lungimile segmentelor sunt determinate în planul de proiecţie Stereo 70 şi sunt rotunjite la 1 milimetru.
*** Distanţa dintre puncte este formată din segmente cumulate ce sunt mai mici decât valoarea 1 milimetru.

Document care conține date cu caracter personal, protejat de prevederile Regulamentului (UE) nr. 679/2016 și Legii 190/2018

DATE DESPRE IMOBILUL NR. 6705

Oficiul de Cadastru şi Publicitate Imobiliară ALBA
Biroul de Cadastru şi Publicitate Imobiliară Aiud

A. Partea I. Descrierea imobilului

TEREN Extravilan

Adresa: Jud. Alba

Nr. Crt	Nr cadastral Nr. topografic	Suprafaţa* (mp)	Observaţii / Referinţe
A1		1.174	Sector cadastral:82 Teren neimprejmuit;

B. Partea II. Proprietari şi acte

Inscrieri privitoare la dreptul de proprietate şi alte drepturi reale		Referinţe
/		
Act Normativ nr. 7, din 12/03/1996 emis de PARLAMENT (LEGE);		
B1	Inscrierea provizorie, drept de PROPRIETATEÎn favoarea UAT Hopârta, dobandit prin Lege, cota actuala 1/1	A1
	1) **COMUNA HOPÂRTA**, CIF:4561987, Proprietar neidentificat	
	OBSERVATII: PROPRIETAR NEIDENTIFICAT	

C. Partea III. SARCINI .

Inscrieri privind dezmembramintele dreptului de proprietate, drepturi reale de garanţie şi sarcini	Referinţe
NU SUNT	

Document care conține date cu caracter personal, protejat de prevederile Regulamentului (UE) nr. 679/2016 și Legii 190/2018

Anexa Nr. 1 La Partea I

Teren

Nr cadastral	Suprafaţa (mp)*	Observaţii / Referinţe
	1.174	

* Suprafaţa este determinată in planul de proiecţie Stereo 70.

DETALII LINIARE IMOBIL

Date referitoare la teren

Crt	Categorie folosință	Intra vilan	Suprafaţa (mp)	Tarla	Parcelă	Nr. topo	Observaţii / Referinţe
1	arabil	NU	1.174	-	3255/28	-	

Lungime Segmente
1) Valorile lungimilor segmentelor sunt obţinute din proiecţie în plan.

Punct început	X / Y	Punct sfârşit	X / Y	Lungime segment (** (m)
1	418.740,271 533.551,507	2	418.737,006 533.546,546	5.939
2	418.737,006 533.546,546	3	418.951,725 533.515,398	216.967
3	418.951,725 533.515,398	4	418.957,537 533.519,99	7.407
4	418.957,537 533.519,99	1	418.740,271 533.551,507	219.54

**** Lungimile segmentelor sunt determinate în planul de proiecţie Stereo 70 şi sunt rotunjite la 1 milimetru.**

Document care conține date cu caracter personal, protejat de prevederile Regulamentului (UE) nr. 679/2016 și Legii 190/2018

***** Distanţa dintre puncte este formată din segmente cumulate ce sunt mai mici decât valoarea 1 milimetru.**

DATE DESPRE IMOBILUL NR. 6706

Oficiul de Cadastru şi Publicitate Imobiliară ALBA
Biroul de Cadastru şi Publicitate Imobiliară Aiud

A. Partea I. Descrierea imobilului

TEREN Extravilan

Adresa: Jud. Alba

Nr. Crt	Nr cadastral Nr. topografic	Suprafaţa* (mp)	Observaţii / Referinţe
A1		526	Sector cadastral:82 Teren neimprejmuit;

B. Partea II. Proprietari şi acte

Inscrieri privitoare la dreptul de proprietate şi alte drepturi reale		Referinţe
/		
Act Normativ nr. 7, din 13/03/1996 emis de PARLAMENT (LEGE);		
B1	Inscrierea provizorie, drept de PROPRIETATEÎn favoarea UAT Hopârta, dobandit prin Lege, cota actuala 1/1	A1
	1) **COMUNA HOPÂRTA**, CIF:4561987, Proprietar neidentificat	
	OBSERVATII: PROPRIETAR NEIDENTIFICAT	

C. Partea III. SARCINI .

Inscrieri privind dezmembramintele dreptului de proprietate, drepturi reale de garanţie şi sarcini	Referinţe
NU SUNT	

Document care conține date cu caracter personal, protejat de prevederile Regulamentului (UE) nr. 679/2016 și Legii 190/2018

Anexa Nr. 1 La Partea I

Teren

Nr cadastral	Suprafaţa (mp)*	Observaţii / Referinţe
	526	

* Suprafaţa este determinată in planul de proiecţie Stereo 70.

DETALII LINIARE IMOBIL

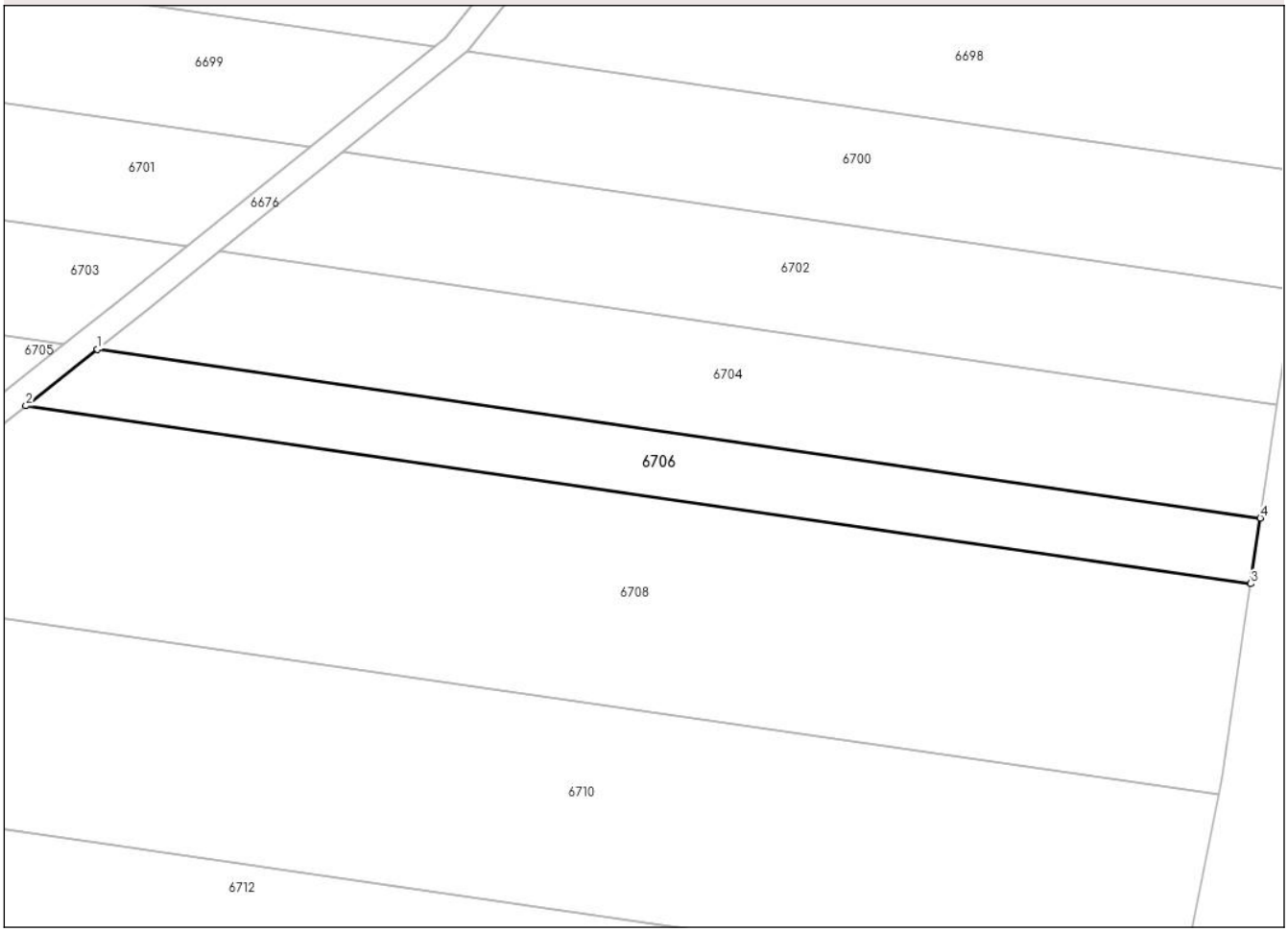

Date referitoare la teren

Crt	Categorie folosință	Intra vilan	Suprafaţa (mp)	Tarla	Parcelă	Nr. topo	Observaţii / Referinţe
1	arabil	NU	526	-	3255/28	-	

Lungime Segmente
1) Valorile lungimilor segmentelor sunt obţinute din proiecţie în plan.

Punct început	X / Y	Punct sfârşit	X / Y	Lungime segment (** (m)
1	418.960,245 533.519,597	2	418.954,441 533.515,004	7.402
2	418.954,441 533.515,004	3	419.053,798 533.500,591	100.397
3	419.053,798 533.500,591	4	419.054,57 533.505,914	5.378
4	419.054,57 533.505,914	1	418.960,245 533.519,597	95.312

**** Lungimile segmentelor sunt determinate în planul de proiecţie Stereo 70 şi sunt rotunjite la 1 milimetru.**

Document care conține date cu caracter personal, protejat de prevederile Regulamentului (UE) nr. 679/2016 și Legii 190/2018

***** Distanţa dintre puncte este formată din segmente cumulate ce sunt mai mici decât valoarea 1 milimetru.**

DATE DESPRE IMOBILUL NR. 6707

Oficiul de Cadastru şi Publicitate Imobiliară ALBA
Biroul de Cadastru şi Publicitate Imobiliară Aiud

A. Partea I. Descrierea imobilului

TEREN Extravilan

Adresa: Jud. Alba

Nr. Crt	Nr cadastral Nr. topografic	Suprafaţa* (mp)	Observaţii / Referinţe
A1		3.682	Sector cadastral:82 Teren neimprejmuit; DIFERENTA DE SUPRAFATA SE GASESTE LA ID 6708

B. Partea II. Proprietari şi acte

Inscrieri privitoare la dreptul de proprietate şi alte drepturi reale		Referinţe
/		
Act Administrativ nr. 14099/1434, din 19/10/2004 emis de CJPSDPAT ALBA (titlu de proprietate);		
B1	Intabulare, drept de PROPRIETATE, dobandit prin Reconstituire, cota actuala 1/1	A1
	1) **CALUSERU GHEORGHE**	

C. Partea III. SARCINI .

Inscrieri privind dezmembramintele dreptului de proprietate, drepturi reale de garanţie şi sarcini	Referinţe
NU SUNT	

Document care conține date cu caracter personal, protejat de prevederile Regulamentului (UE) nr. 679/2016 și Legii 190/2018

Anexa Nr. 1 La Partea I

Teren

Nr cadastral	Suprafaţa (mp)*	Observaţii / Referinţe
	3.682	DIFERENTA DE SUPRAFATA SE GASESTE LA ID 6708

* Suprafaţa este determinată in planul de proiecţie Stereo 70.

DETALII LINIARE IMOBIL

Date referitoare la teren

Crt	Categorie folosință	Intra vilan	Suprafaţa (mp)	Tarla	Parcelă	Nr. topo	Observaţii / Referinţe
1	arabil	NU	3.682	456	3255/20	-	

Lungime Segmente
1) Valorile lungimilor segmentelor sunt obţinute din proiecţie în plan.

Punct început	X / Y	Punct sfârşit	X / Y	Lungime segment (** (m)
1	418.737,006 533.546,546	2	418.726,504 533.530,589	19.103
2	418.726,504 533.530,589	3	418.933,011 533.500,632	208.669
3	418.933,011 533.500,632	4	418.937,028 533.503,786	5.106
4	418.937,028 533.503,786	5	418.951,725 533.515,398	18.732
5	418.951,725 533.515,398	1	418.737,006 533.546,546	216.967

Document care conține date cu caracter personal, protejat de prevederile Regulamentului (UE) nr. 679/2016 și Legii 190/2018

** Lungimile segmentelor sunt determinate în planul de proiecţie Stereo 70 şi sunt rotunjite la 1 milimetru.
*** Distanţa dintre puncte este formată din segmente cumulate ce sunt mai mici decât valoarea 1 milimetru.

DATE DESPRE IMOBILUL NR. 6708

Oficiul de Cadastru şi Publicitate Imobiliară ALBA
Biroul de Cadastru şi Publicitate Imobiliară Aiud

A. Partea I. Descrierea imobilului

TEREN Extravilan

Adresa: Jud. Alba

Nr. Crt	Nr cadastral Nr. topografic	Suprafaţa* (mp)	Observaţii / Referinţe
A1		1.878	Sector cadastral:82 Teren neimprejmuit; DIFERENTA DE SUPRAFATA SE GASESTE LA ID 6707

B. Partea II. Proprietari şi acte

Inscrieri privitoare la dreptul de proprietate şi alte drepturi reale		Referinţe
/		
Act Administrativ nr. 14099/1434, din 19/10/2004 emis de CJPSDPAT ALBA (titlu de proprietate);		
B1	Intabulare, drept de PROPRIETATE, dobandit prin Reconstituire, cota actuala 1/1	A1
	1) **CALUSERU GHEORGHE**	

C. Partea III. SARCINI .

Inscrieri privind dezmembramintele dreptului de proprietate, drepturi reale de garanţie şi sarcini	Referinţe
NU SUNT	

Document care conține date cu caracter personal, protejat de prevederile Regulamentului (UE) nr. 679/2016 și Legii 190/2018

Anexa Nr. 1 La Partea I

Teren

Nr cadastral	Suprafaţa (mp)*	Observaţii / Referinţe
	1.878	DIFERENTA DE SUPRAFATA SE GASESTE LA ID 6707

* Suprafaţa este determinată in planul de proiecţie Stereo 70.

DETALII LINIARE IMOBIL

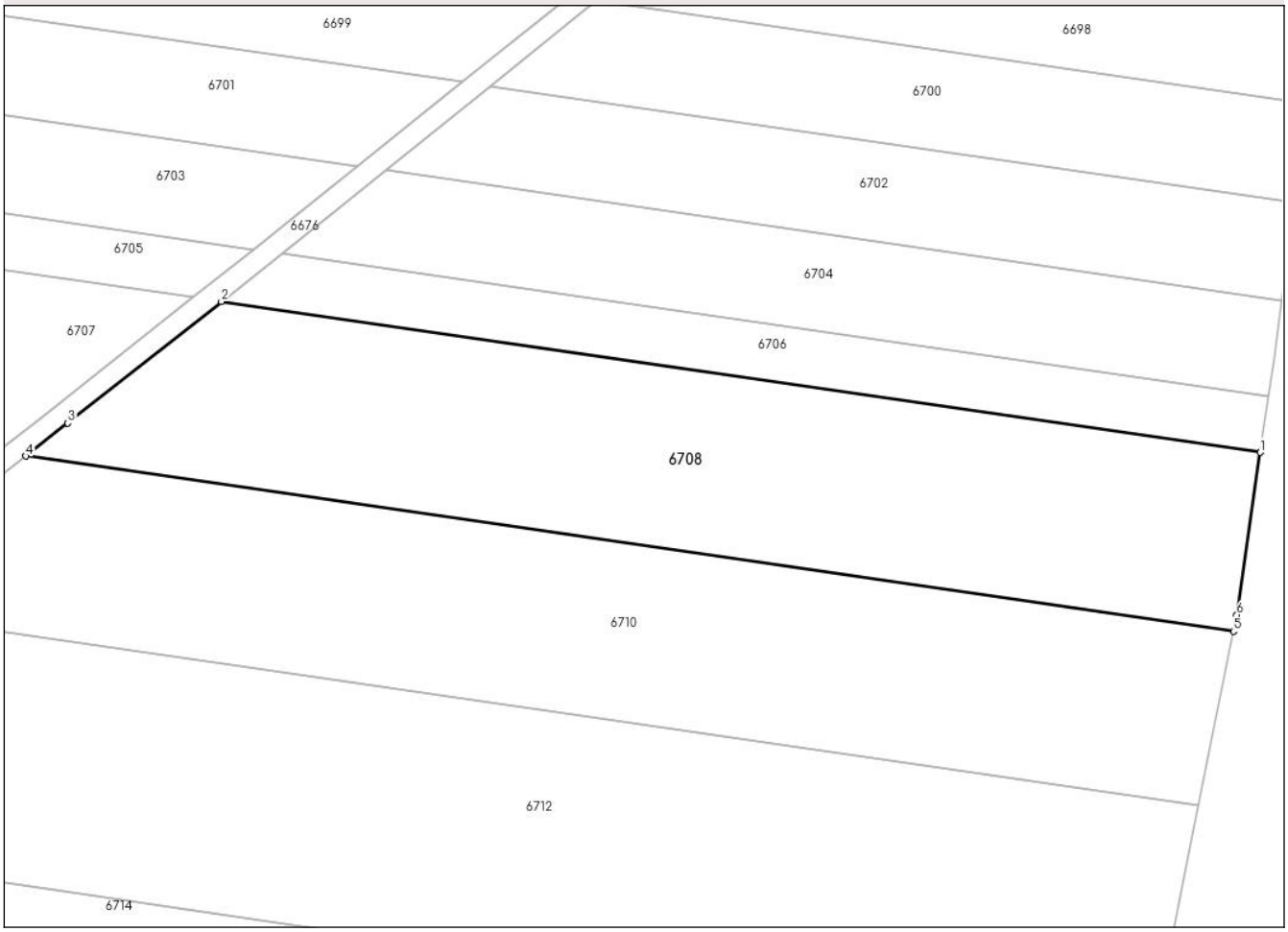

Date referitoare la teren

Crt	Categorie folosință	Intra vilan	Suprafaţa (mp)	Tarla	Parcelă	Nr. topo	Observaţii / Referinţe
1	arabil	NU	1.878	456	3255/20	-	

Lungime Segmente
1) Valorile lungimilor segmentelor sunt obţinute din proiecţie în plan.

Punct început	X / Y	Punct sfârşit	X / Y	Lungime segment (** (m)
1	419.053,798 533.500,591	2	418.954,441 533.515,004	100.397
2	418.954,441 533.515,004	3	418.939,761 533.503,389	18.719
3	418.939,761 533.503,389	4	418.935,745 533.500,236	5.106
4	418.935,745 533.500,236	5	419.051,228 533.483,484	116.691
5	419.051,228 533.483,484	6	419.051,544 533.485,052	1.6

Document care conține date cu caracter personal, protejat de prevederile Regulamentului (UE) nr. 679/2016 și Legii 190/2018

Punct început	X / Y	Punct sfârşit	X / Y	Lungime segment (** (m)
6	419.051,544 533.485,052	1	419.053,798 533.500,591	15.702

** Lungimile segmentelor sunt determinate în planul de proiecţie Stereo 70 şi sunt rotunjite la 1 milimetru.
*** Distanţa dintre puncte este formată din segmente cumulate ce sunt mai mici decât valoarea 1 milimetru.

Document care conține date cu caracter personal, protejat de prevederile Regulamentului (UE) nr. 679/2016 și Legii 190/2018

DATE DESPRE IMOBILUL NR. 6709

Oficiul de Cadastru şi Publicitate Imobiliară ALBA
Biroul de Cadastru şi Publicitate Imobiliară Aiud

A. Partea I. Descrierea imobilului

TEREN Extravilan

Adresa: Jud. Alba

Nr. Crt	Nr cadastral Nr. topografic	Suprafaţa* (mp)	Observaţii / Referinţe
A1		3.435	Sector cadastral:82 Teren neimprejmuit; DIFERENTA DE SUPRAFATA SE GASESTE LA ID 6710

B. Partea II. Proprietari şi acte

Inscrieri privitoare la dreptul de proprietate şi alte drepturi reale		Referinţe
/		
Act Administrativ nr. 14129/1710, din 11/09/2008 emis de CJPSDPAT ALBA (titlu de proprietate);		
B1	Intabulare, drept de PROPRIETATE, dobandit prin Reconstituire, cota actuala 1/1	A1
	1) **ROSCA MARIA**	

C. Partea III. SARCINI .

Inscrieri privind dezmembramintele dreptului de proprietate, drepturi reale de garanţie şi sarcini	Referinţe
NU SUNT	

Document care conține date cu caracter personal, protejat de prevederile Regulamentului (UE) nr. 679/2016 și Legii 190/2018

Anexa Nr. 1 La Partea I

Teren

Nr cadastral	Suprafaţa (mp)*	Observaţii / Referinţe
	3.435	DIFERENTA DE SUPRAFATA SE GASESTE LA ID 6710

* Suprafaţa este determinată in planul de proiecţie Stereo 70.

DETALII LINIARE IMOBIL

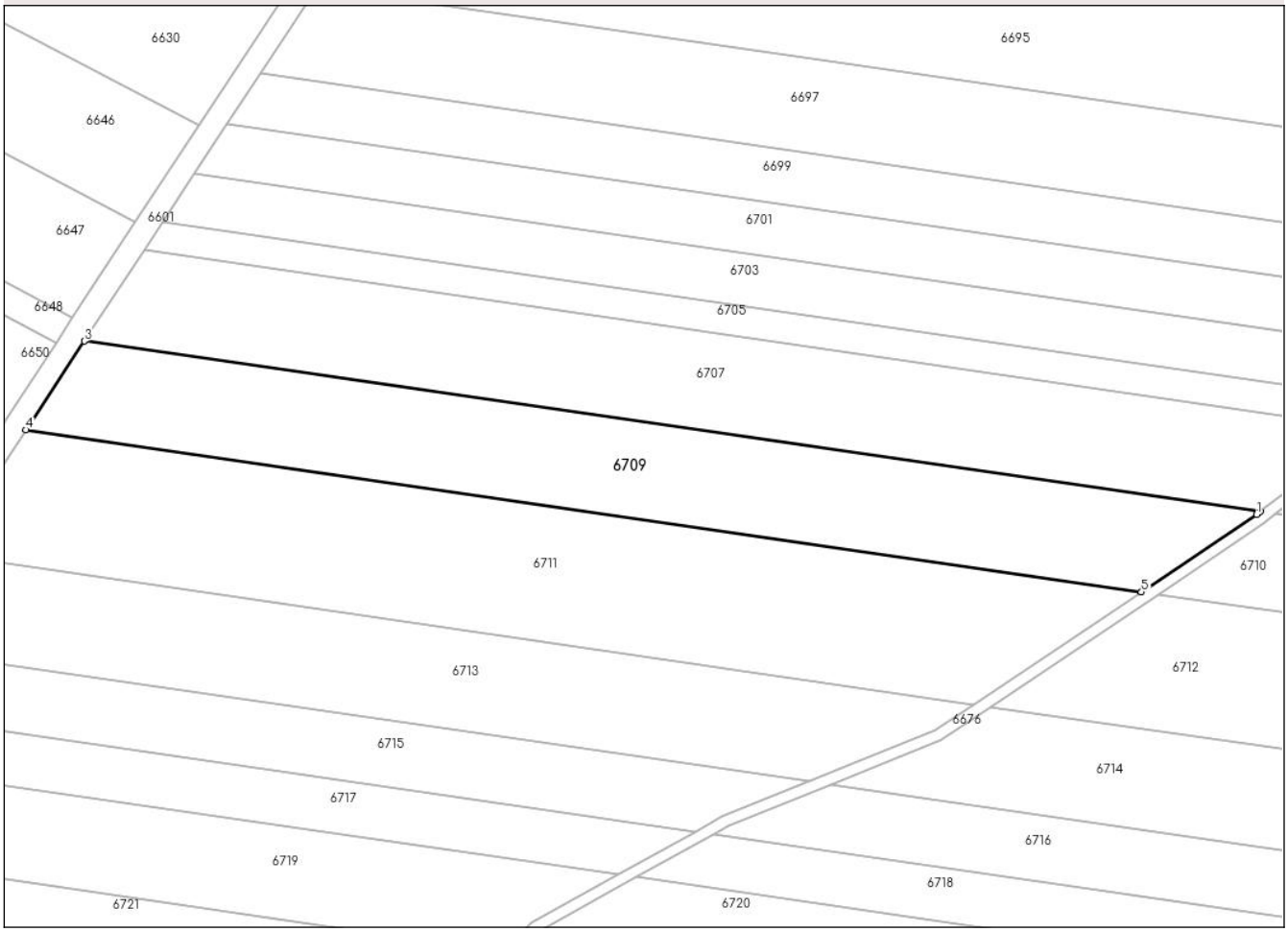

Date referitoare la teren

Crt	Categorie folosință	Intra vilan	Suprafaţa (mp)	Tarla	Parcelă	Nr. topo	Observaţii / Referinţe
1	arabil	NU	3.435	456	3255/21	-	

Lungime Segmente
1) Valorile lungimilor segmentelor sunt obţinute din proiecţie în plan.

Punct început	X / Y	Punct sfârşit	X / Y	Lungime segment (** (m)
1	418.932,392 533.500,146	2	418.933,011 533.500,632	0.788
2	418.933,011 533.500,632	3	418.726,504 533.530,589	208.669
3	418.726,504 533.530,589	4	418.716,249 533.515,006	18.655
4	418.716,249 533.515,006	5	418.912,156 533.486,587	197.958
5	418.912,156 533.486,587	1	418.932,392 533.500,146	24.358

Document care conține date cu caracter personal, protejat de prevederile Regulamentului (UE) nr. 679/2016 și Legii 190/2018

** Lungimile segmentelor sunt determinate în planul de proiecţie Stereo 70 şi sunt rotunjite la 1 milimetru.
*** Distanţa dintre puncte este formată din segmente cumulate ce sunt mai mici decât valoarea 1 milimetru.

Document care conține date cu caracter personal, protejat de prevederile Regulamentului (UE) nr. 679/2016 și Legii 190/2018

DATE DESPRE IMOBILUL NR. 6710

Oficiul de Cadastru şi Publicitate Imobiliară ALBA
Biroul de Cadastru şi Publicitate Imobiliară Aiud

A. Partea I. Descrierea imobilului

TEREN Extravilan

Adresa: Jud. Alba

Nr. Crt	Nr cadastral Nr. topografic	Suprafaţa* (mp)	Observaţii / Referinţe
A1		2.117	Sector cadastral:82 Teren neimprejmuit; DIFERENTA DE SUPRAFATA SE GASESTE LA ID 6709

B. Partea II. Proprietari şi acte

Inscrieri privitoare la dreptul de proprietate şi alte drepturi reale		Referinţe
/		
Act Administrativ nr. 14129/1710, din 11/09/2008 emis de CJPSDPAT ALBA (titlu de proprietate);		
B1	Intabulare, drept de PROPRIETATE, dobandit prin Reconstituire, cota actuala 1/1	A1
	1) **ROSCA MARIA**	

C. Partea III. SARCINI .

Inscrieri privind dezmembramintele dreptului de proprietate, drepturi reale de garanţie şi sarcini	Referinţe
NU SUNT	

Document care conține date cu caracter personal, protejat de prevederile Regulamentului (UE) nr. 679/2016 și Legii 190/2018

Anexa Nr. 1 La Partea I

Teren

Nr cadastral	Suprafaţa (mp)*	Observaţii / Referinţe
	2.117	DIFERENTA DE SUPRAFATA SE GASESTE LA ID 6709

* Suprafaţa este determinată in planul de proiecţie Stereo 70.

DETALII LINIARE IMOBIL

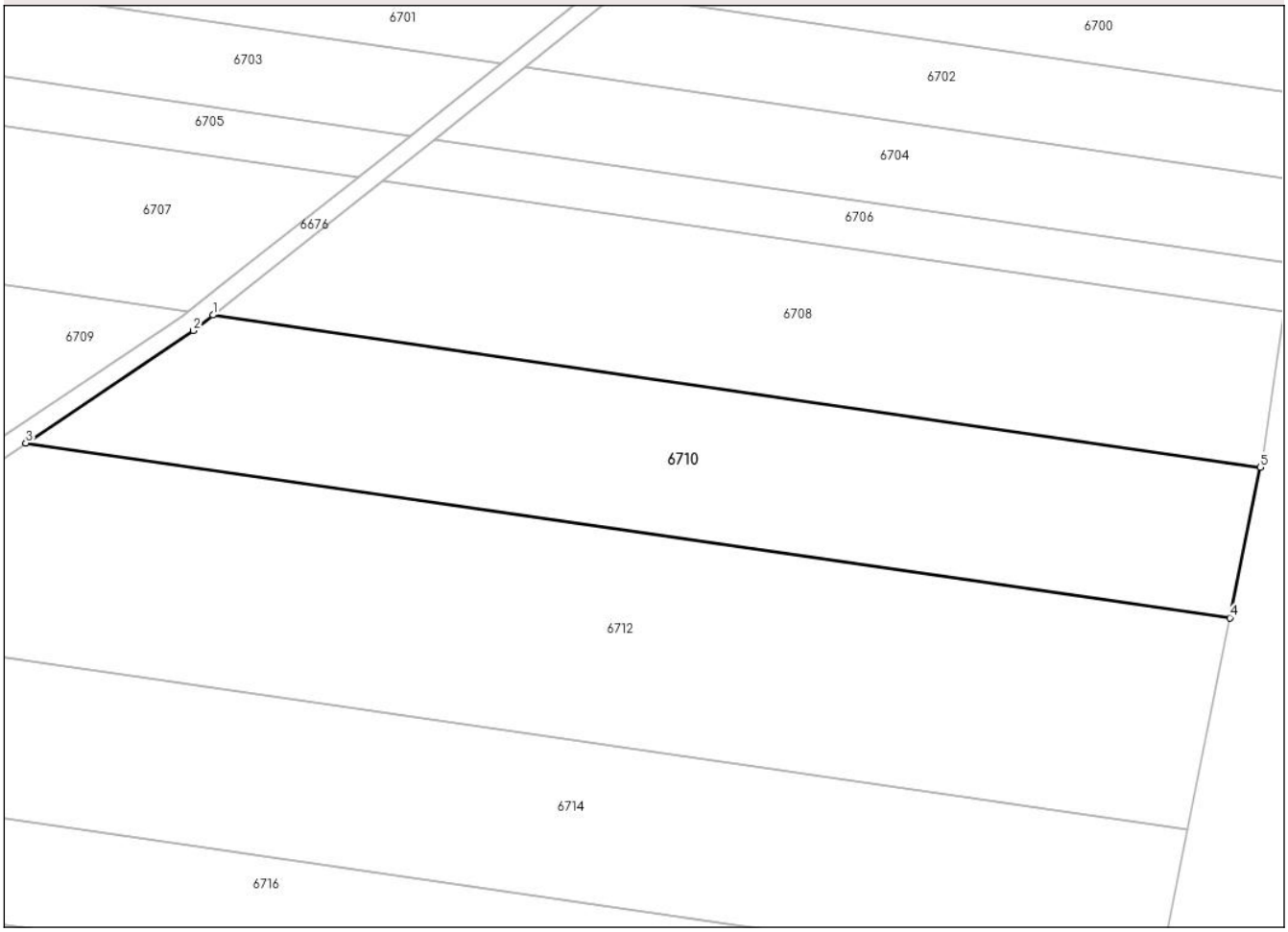

Date referitoare la teren

Crt	Categorie folosință	Intra vilan	Suprafaţa (mp)	Tarla	Parcelă	Nr. topo	Observaţii / Referinţe
1	arabil	NU	2.117	456	3255/21	-	

Lungime Segmente
1) Valorile lungimilor segmentelor sunt obţinute din proiecţie în plan.

Punct început	X / Y	Punct sfârşit	X / Y	Lungime segment (** (m)
1	418.935,745 533.500,236	2	418.933,567 533.498,526	2.769
2	418.933,567 533.498,526	3	418.915,11 533.486,159	22.218
3	418.915,11 533.486,159	4	419.047,88 533.466,899	134.16
4	419.047,88 533.466,899	5	419.051,228 533.483,484	16.919
5	419.051,228 533.483,484	1	418.935,745 533.500,236	116.691

Document care conține date cu caracter personal, protejat de prevederile Regulamentului (UE) nr. 679/2016 și Legii 190/2018

** Lungimile segmentelor sunt determinate în planul de proiecţie Stereo 70 şi sunt rotunjite la 1 milimetru.
*** Distanţa dintre puncte este formată din segmente cumulate ce sunt mai mici decât valoarea 1 milimetru.

DATE DESPRE IMOBILUL NR. 6711

Oficiul de Cadastru şi Publicitate Imobiliară ALBA
Biroul de Cadastru şi Publicitate Imobiliară Aiud

A. Partea I. Descrierea imobilului

TEREN Extravilan

Adresa: Jud. Alba

Nr. Crt	Nr cadastral Nr. topografic	Suprafaţa* (mp)	Observaţii / Referinţe
A1		4.515	Sector cadastral:82 Teren neimprejmuit;

B. Partea II. Proprietari şi acte

Inscrieri privitoare la dreptul de proprietate şi alte drepturi reale		Referinţe
/		
Act Normativ nr. 7, din 13/03/1996 emis de PARLAMENT (LEGE);		
B1	Inscrierea provizorie, drept de PROPRIETATEÎn favoarea UAT Hopârta, dobandit prin Lege, cota actuala 1/1	A1
	1) **COMUNA HOPÂRTA**, CIF:4561987, Proprietar neidentificat	
	OBSERVATII: PROPRIETAR NEIDENTIFICAT	

C. Partea III. SARCINI .

Inscrieri privind dezmembramintele dreptului de proprietate, drepturi reale de garanţie şi sarcini	Referinţe
NU SUNT	

Document care conține date cu caracter personal, protejat de prevederile Regulamentului (UE) nr. 679/2016 și Legii 190/2018

Anexa Nr. 1 La Partea I

Teren

Nr cadastral	Suprafaţa (mp)*	Observaţii / Referinţe
	4.515	

* Suprafaţa este determinată in planul de proiecţie Stereo 70.

DETALII LINIARE IMOBIL

Date referitoare la teren

Crt	Categorie folosință	Intra vilan	Suprafaţa (mp)	Tarla	Parcelă	Nr. topo	Observaţii / Referinţe
1	arabil	NU	4.515	-	3255/21/2	-	

Lungime Segmente
1) Valorile lungimilor segmentelor sunt obţinute din proiecţie în plan.

Punct început	X / Y	Punct sfârşit	X / Y	Lungime segment (** (m)
1	418.716,249 533.515,006	2	418.709,267 533.504,398	12.7
2	418.709,267 533.504,398	3	418.703,189 533.492,89	13.014
3	418.703,189 533.492,89	4	418.882,698 533.466,85	181.389
4	418.882,698 533.466,85	5	418.912,156 533.486,587	35.459
5	418.912,156 533.486,587	1	418.716,249 533.515,006	197.958

Document care conține date cu caracter personal, protejat de prevederile Regulamentului (UE) nr. 679/2016 și Legii 190/2018

** Lungimile segmentelor sunt determinate în planul de proiecţie Stereo 70 şi sunt rotunjite la 1 milimetru.
*** Distanţa dintre puncte este formată din segmente cumulate ce sunt mai mici decât valoarea 1 milimetru.

Document care conține date cu caracter personal, protejat de prevederile Regulamentului (UE) nr. 679/2016 și Legii 190/2018

DATE DESPRE IMOBILUL NR. 6712

Oficiul de Cadastru şi Publicitate Imobiliară ALBA
Biroul de Cadastru şi Publicitate Imobiliară Aiud

A. Partea I. Descrierea imobilului

TEREN Extravilan

Adresa: Jud. Alba

Nr. Crt	Nr cadastral Nr. topografic	Suprafaţa* (mp)	Observaţii / Referinţe
A1		3.485	Sector cadastral:82 Teren neimprejmuit;

B. Partea II. Proprietari şi acte

Inscrieri privitoare la dreptul de proprietate şi alte drepturi reale		Referinţe
/		
Act Normativ nr. 7, din 12/03/1996 emis de PARLAMENT (LEGE);		
B1	Inscrierea provizorie, drept de PROPRIETATEÎn favoarea UAT Hopârta, dobandit prin Lege, cota actuala 1/1	A1
	1) **COMUNA HOPÂRTA**, CIF:4561987, Proprietar neidentificat	
	OBSERVATII: PROPRIETAR NEIDENTIFICAT	

C. Partea III. SARCINI .

Inscrieri privind dezmembramintele dreptului de proprietate, drepturi reale de garanţie şi sarcini	Referinţe
NU SUNT	

Document care conține date cu caracter personal, protejat de prevederile Regulamentului (UE) nr. 679/2016 și Legii 190/2018

Anexa Nr. 1 La Partea I

Teren

Nr cadastral	Suprafaţa (mp)*	Observaţii / Referinţe
	3.485	

* Suprafaţa este determinată in planul de proiecţie Stereo 70.

DETALII LINIARE IMOBIL

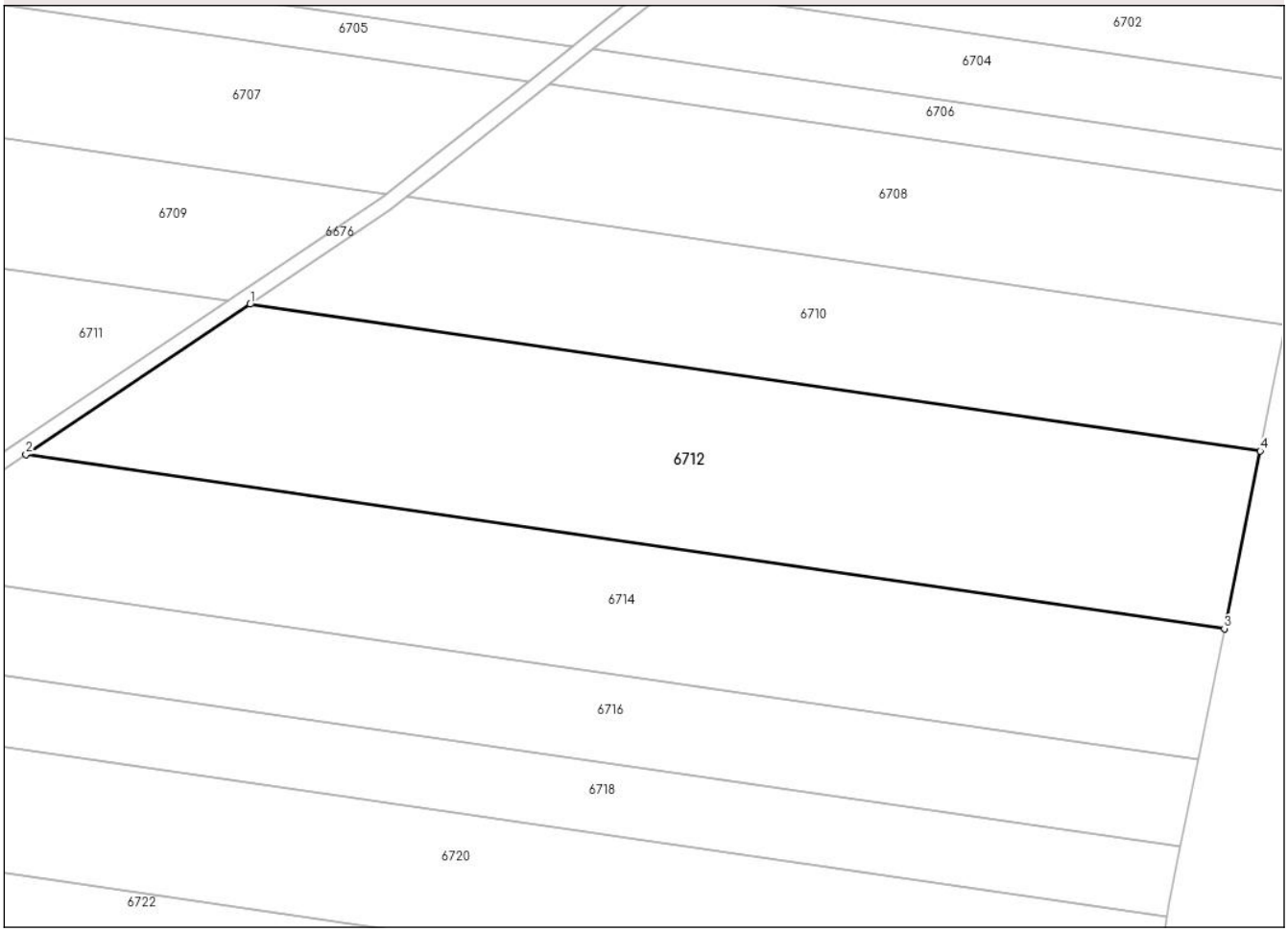

Date referitoare la teren

Crt	Categorie folosință	Intra vilan	Suprafaţa (mp)	Tarla	Parcelă	Nr. topo	Observaţii / Referinţe
1	arabil	NU	3.485	-	3259/21/2	-	

Lungime Segmente
1) Valorile lungimilor segmentelor sunt obţinute din proiecţie în plan.

Punct început	X / Y	Punct sfârşit	X / Y	Lungime segment (** (m)
1	418.915,11 533.486,159	2	418.885,652 533.466,421	35.459
2	418.885,652 533.466,421	3	419.043,171 533.443,571	159.168
3	419.043,171 533.443,571	4	419.047,88 533.466,899	23.798
4	419.047,88 533.466,899	1	418.915,11 533.486,159	134.16

**** Lungimile segmentelor sunt determinate în planul de proiecţie Stereo 70 şi sunt rotunjite la 1 milimetru.**

Document care conține date cu caracter personal, protejat de prevederile Regulamentului (UE) nr. 679/2016 și Legii 190/2018

***** Distanţa dintre puncte este formată din segmente cumulate ce sunt mai mici decât valoarea 1 milimetru.**

DATE DESPRE IMOBILUL NR. 6713

Oficiul de Cadastru şi Publicitate Imobiliară ALBA
Biroul de Cadastru şi Publicitate Imobiliară Aiud

A. Partea I. Descrierea imobilului

TEREN Extravilan

Adresa: Jud. Alba

Nr. Crt	Nr cadastral Nr. topografic	Suprafaţa* (mp)	Observaţii / Referinţe
A1		3.017	Sector cadastral:82 Teren neimprejmuit; DIFERENTA DE SUPRAFATA SE GASESTE LA ID 6714

B. Partea II. Proprietari şi acte

Inscrieri privitoare la dreptul de proprietate şi alte drepturi reale		Referinţe
/		
Act Administrativ nr. 14110/1561, din 22/04/2005 emis de CJPSDPAT ALBA (titlu de proprietate);		
B1	Intabulare, drept de PROPRIETATE, dobandit prin Reconstituire, cota actuala 1/1	A1
	1) **TIRZIU IACOB**	
Act Administrativ nr. 1989, din 04/07/2024 emis de PRIMARIA COMUNEI HOPARTA (adeverinta);		
B2	SE NOTEAZA POSESIA FAPTICA A NUMITEI	A1
	1) **LUP ALINA**	

C. Partea III. SARCINI .

Inscrieri privind dezmembramintele dreptului de proprietate, drepturi reale de garanţie şi sarcini	Referinţe
NU SUNT	

Document care conține date cu caracter personal, protejat de prevederile Regulamentului (UE) nr. 679/2016 și Legii 190/2018

Anexa Nr. 1 La Partea I

Teren

Nr cadastral	Suprafaţa (mp)*	Observaţii / Referinţe
	3.017	DIFERENTA DE SUPRAFATA SE GASESTE LA ID 6714

* Suprafaţa este determinată in planul de proiecţie Stereo 70.

DETALII LINIARE IMOBIL

Date referitoare la teren

Crt	Categorie folosință	Intra vilan	Suprafaţa (mp)	Tarla	Parcelă	Nr. topo	Observaţii / Referinţe
1	arabil	NU	3.017	456	3255/19/2	-	

Lungime Segmente
1) Valorile lungimilor segmentelor sunt obţinute din proiecţie în plan.

Punct început	X / Y	Punct sfârşit	X / Y	Lungime segment (** (m)
1	418.703,189 533.492,89	2	418.694,506 533.476,451	18.591
2	418.694,506 533.476,451	3	418.853,705 533.453,357	160.866
3	418.853,705 533.453,357	4	418.875,931 533.462,315	23.963
4	418.875,931 533.462,315	5	418.882,698 533.466,85	8.147
5	418.882,698 533.466,85	1	418.703,189 533.492,89	181.389

Document care conține date cu caracter personal, protejat de prevederile Regulamentului (UE) nr. 679/2016 și Legii 190/2018

** Lungimile segmentelor sunt determinate în planul de proiecţie Stereo 70 şi sunt rotunjite la 1 milimetru.
*** Distanţa dintre puncte este formată din segmente cumulate ce sunt mai mici decât valoarea 1 milimetru.

Document care conține date cu caracter personal, protejat de prevederile Regulamentului (UE) nr. 679/2016 și Legii 190/2018

DATE DESPRE IMOBILUL NR. 6714

Oficiul de Cadastru şi Publicitate Imobiliară ALBA
Biroul de Cadastru şi Publicitate Imobiliară Aiud

A. Partea I. Descrierea imobilului

TEREN Extravilan

Adresa: Jud. Alba

Nr. Crt	Nr cadastral Nr. topografic	Suprafaţa* (mp)	Observaţii / Referinţe
A1		2.983	Sector cadastral:82 Teren neimprejmuit; DIFERENTA DE SUPRAFATA SE GASESTE LA ID 6713

B. Partea II. Proprietari şi acte

Inscrieri privitoare la dreptul de proprietate şi alte drepturi reale		Referinţe
/		
Act Administrativ nr. 14110/1561, din 22/04/2005 emis de CJPSDPAT ALBA (titlu de proprietate);		
B1	Intabulare, drept de PROPRIETATE, dobandit prin Reconstituire, cota actuala 1/1	A1
	1) **TIRZIU IACOB**	
Act Administrativ nr. 1989, din 04/07/2024 emis de PRIMARIA COMUNEI HOPARTA (adeverinta);		
B2	SE NOTEAZA POSESIA FAPTICA A NUMITEI	A1
	1) **LUP ALINA**	

C. Partea III. SARCINI .

Inscrieri privind dezmembramintele dreptului de proprietate, drepturi reale de garanţie şi sarcini	Referinţe
NU SUNT	

Document care conține date cu caracter personal, protejat de prevederile Regulamentului (UE) nr. 679/2016 și Legii 190/2018

Anexa Nr. 1 La Partea I

Teren

Nr cadastral	Suprafaţa (mp)*	Observaţii / Referinţe
	2.983	DIFERENTA DE SUPRAFATA SE GASESTE LA ID 6713

* Suprafaţa este determinată in planul de proiecţie Stereo 70.

DETALII LINIARE IMOBIL

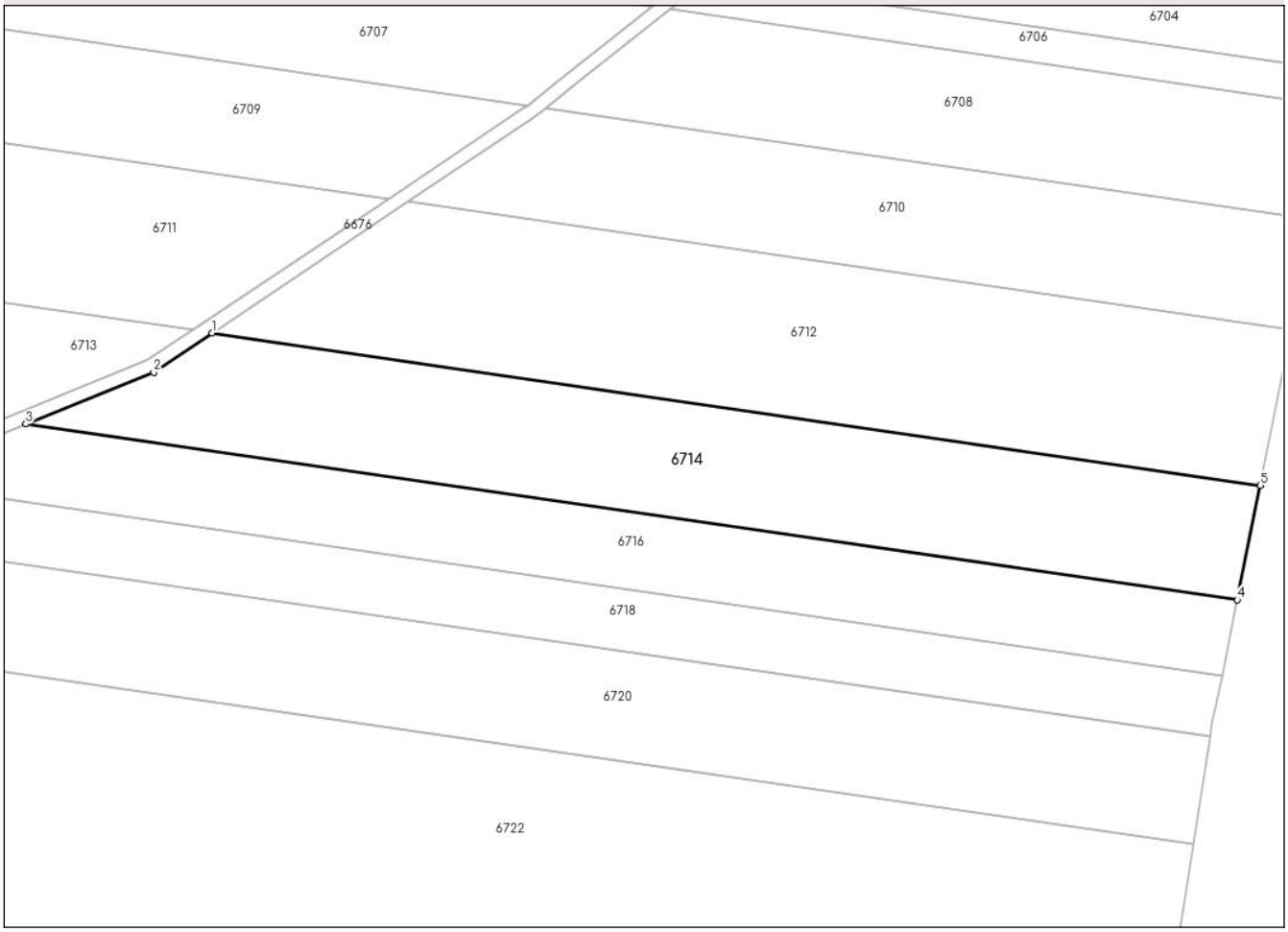

Date referitoare la teren

Crt	Categorie folosință	Intra vilan	Suprafaţa (mp)	Tarla	Parcelă	Nr. topo	Observaţii / Referinţe
1	arabil	NU	2.983	456	3255/19/2	-	

Lungime Segmente
1) Valorile lungimilor segmentelor sunt obţinute din proiecţie în plan.

Punct început	X / Y	Punct sfârşit	X / Y	Lungime segment (** (m)
1	418.885,652 533.466,421	2	418.876,871 533.460,538	10.57
2	418.876,871 533.460,538	3	418.857,639 533.452,786	20.736
3	418.857,639 533.452,786	4	419.039,7 533.426,376	183.967
4	419.039,7 533.426,376	5	419.043,171 533.443,571	17.542
5	419.043,171 533.443,571	1	418.885,652 533.466,421	159.168

Document care conține date cu caracter personal, protejat de prevederile Regulamentului (UE) nr. 679/2016 și Legii 190/2018

** Lungimile segmentelor sunt determinate în planul de proiecţie Stereo 70 şi sunt rotunjite la 1 milimetru.
*** Distanţa dintre puncte este formată din segmente cumulate ce sunt mai mici decât valoarea 1 milimetru.

Document care conține date cu caracter personal, protejat de prevederile Regulamentului (UE) nr. 679/2016 și Legii 190/2018

DATE DESPRE IMOBILUL NR. 6715

Oficiul de Cadastru şi Publicitate Imobiliară ALBA
Biroul de Cadastru şi Publicitate Imobiliară Aiud

A. Partea I. Descrierea imobilului

TEREN Extravilan

Adresa: Jud. Alba

Nr. Crt	Nr cadastral Nr. topografic	Suprafaţa* (mp)	Observaţii / Referinţe
A1		1.768	Sector cadastral:82 Teren neimprejmuit;

B. Partea II. Proprietari şi acte

Inscrieri privitoare la dreptul de proprietate şi alte drepturi reale		Referinţe
/		
Act Normativ nr. 7, din 12/03/1996 emis de PARLAMENT (LEGE);		
B1	Inscrierea provizorie, drept de PROPRIETATEÎn favoarea UAT Hopârta, dobandit prin Lege, cota actuala 1/1	A1
	1) **COMUNA HOPÂRTA**, CIF:4561987, Proprietar neidentificat	
	OBSERVATII: PROPRIETAR NEIDENTIFICAT	

C. Partea III. SARCINI .

Inscrieri privind dezmembramintele dreptului de proprietate, drepturi reale de garanţie şi sarcini	Referinţe
NU SUNT	

Document care conține date cu caracter personal, protejat de prevederile Regulamentului (UE) nr. 679/2016 și Legii 190/2018

Anexa Nr. 1 La Partea I

Teren

Nr cadastral	Suprafaţa (mp)*	Observaţii / Referinţe
	1.768	

* Suprafaţa este determinată in planul de proiecţie Stereo 70.

DETALII LINIARE IMOBIL

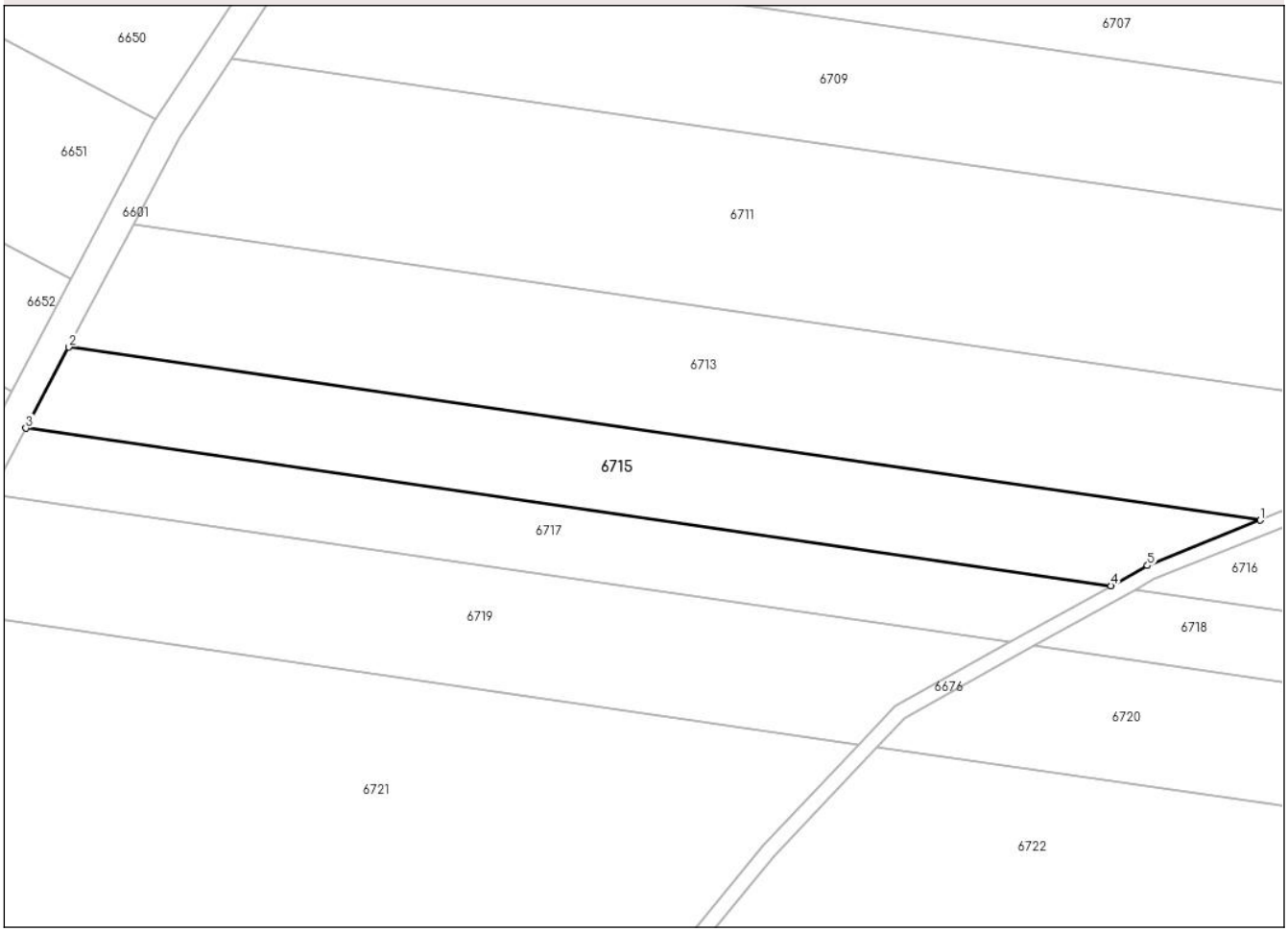

Date referitoare la teren

Crt	Categorie folosință	Intra vilan	Suprafaţa (mp)	Tarla	Parcelă	Nr. topo	Observaţii / Referinţe
1	arabil	NU	1.768	-	3255/21/2	-	

Lungime Segmente
1) Valorile lungimilor segmentelor sunt obţinute din proiecţie în plan.

Punct început	X / Y	Punct sfârşit	X / Y	Lungime segment (** (m)
1	418.853,705 533.453,357	2	418.694,506 533.476,451	160.866
2	418.694,506 533.476,451	3	418.688,786 533.465,623	12.246
3	418.688,786 533.465,623	4	418.833,794 533.444,588	146.525
4	418.833,794 533.444,588	5	418.838,631 533.447,281	5.537
5	418.838,631 533.447,281	1	418.853,705 533.453,357	16.252

Document care conține date cu caracter personal, protejat de prevederile Regulamentului (UE) nr. 679/2016 și Legii 190/2018

** Lungimile segmentelor sunt determinate în planul de proiecţie Stereo 70 şi sunt rotunjite la 1 milimetru.
*** Distanţa dintre puncte este formată din segmente cumulate ce sunt mai mici decât valoarea 1 milimetru.

Document care conține date cu caracter personal, protejat de prevederile Regulamentului (UE) nr. 679/2016 și Legii 190/2018

DATE DESPRE IMOBILUL NR. 6716

Oficiul de Cadastru şi Publicitate Imobiliară ALBA
Biroul de Cadastru şi Publicitate Imobiliară Aiud

A. Partea I. Descrierea imobilului

TEREN Extravilan

Adresa: Jud. Alba

Nr. Crt	Nr cadastral Nr. topografic	Suprafaţa* (mp)	Observaţii / Referinţe
A1		2.232	Sector cadastral:82 Teren neimprejmuit;

B. Partea II. Proprietari şi acte

Inscrieri privitoare la dreptul de proprietate şi alte drepturi reale		Referinţe
/		
Act Normativ nr. 7, din 12/03/1996 emis de PARLAMENT (LEGE);		
B1	Inscrierea provizorie, drept de PROPRIETATEÎn favoarea UAT Hopârta, dobandit prin Lege, cota actuala 1/1	A1
	1) **COMUNA HOPÂRTA**, CIF:4561987, Proprietar neidentificat	
	OBSERVATII: PROPRIETAR NEIDENTIFICAT	

C. Partea III. SARCINI .

Inscrieri privind dezmembramintele dreptului de proprietate, drepturi reale de garanţie şi sarcini	Referinţe
NU SUNT	

Document care conține date cu caracter personal, protejat de prevederile Regulamentului (UE) nr. 679/2016 și Legii 190/2018

Anexa Nr. 1 La Partea I

Teren

Nr cadastral	Suprafaţa (mp)*	Observaţii / Referinţe
	2.232	

* Suprafaţa este determinată in planul de proiecţie Stereo 70.

DETALII LINIARE IMOBIL

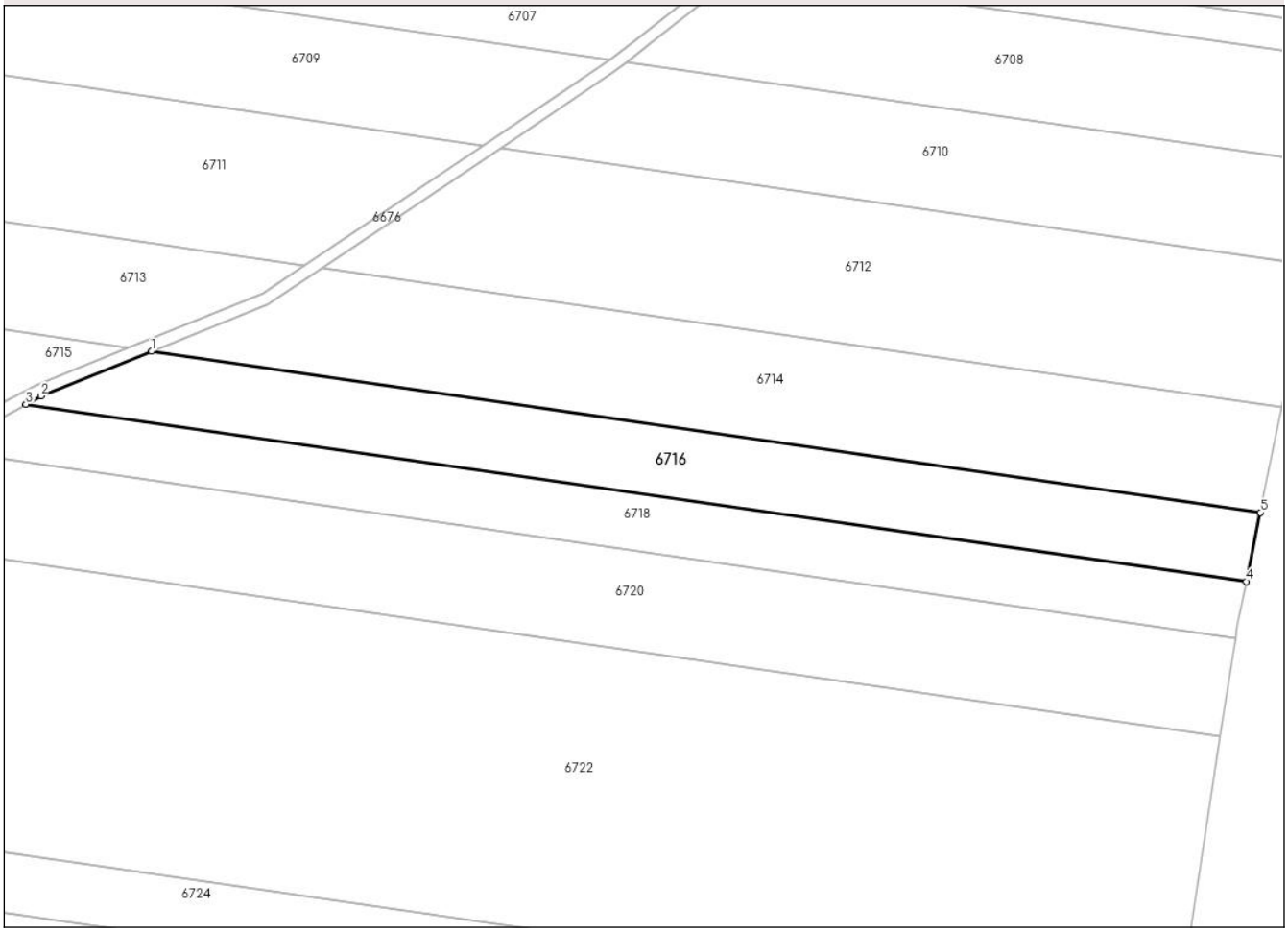

Date referitoare la teren

Crt	Categorie folosință	Intra vilan	Suprafaţa (mp)	Tarla	Parcelă	Nr. topo	Observaţii / Referinţe
1	arabil	NU	2.232	-	3255/21/2	-	

Lungime Segmente
1) Valorile lungimilor segmentelor sunt obţinute din proiecţie în plan.

Punct început	X / Y	Punct sfârşit	X / Y	Lungime segment (** (m)
1	418.857,639 533.452,786	2	418.839,495 533.445,473	19.563
2	418.839,495 533.445,473	3	418.837,055 533.444,115	2.792
3	418.837,055 533.444,115	4	419.037,414 533.415,05	202.456
4	419.037,414 533.415,05	5	419.039,7 533.426,376	11.554
5	419.039,7 533.426,376	1	418.857,639 533.452,786	183.967

Document care conține date cu caracter personal, protejat de prevederile Regulamentului (UE) nr. 679/2016 și Legii 190/2018

** Lungimile segmentelor sunt determinate în planul de proiecţie Stereo 70 şi sunt rotunjite la 1 milimetru.
*** Distanţa dintre puncte este formată din segmente cumulate ce sunt mai mici decât valoarea 1 milimetru.

Document care conține date cu caracter personal, protejat de prevederile Regulamentului (UE) nr. 679/2016 și Legii 190/2018

DATE DESPRE IMOBILUL NR. 6717

Oficiul de Cadastru şi Publicitate Imobiliară ALBA
Biroul de Cadastru şi Publicitate Imobiliară Aiud

A. Partea I. Descrierea imobilului

TEREN Extravilan

Adresa: Jud. Alba

Nr. Crt	Nr cadastral Nr. topografic	Suprafaţa* (mp)	Observaţii / Referinţe
A1		1.338	Sector cadastral:82 Teren neimprejmuit;

B. Partea II. Proprietari şi acte

Inscrieri privitoare la dreptul de proprietate şi alte drepturi reale		Referinţe
/		
Act Normativ nr. 7, din 13/03/1996 emis de PARLAMENT (LEGE);		
B1	Inscrierea provizorie, drept de PROPRIETATEÎn favoarea UAT Hopârta, dobandit prin Lege, cota actuala 1/1	A1
	1) **COMUNA HOPÂRTA**, CIF:4561987, Proprietar neidentificat	
	OBSERVATII: PROPRIETAR NEIDENTIFICAT	

C. Partea III. SARCINI .

Inscrieri privind dezmembramintele dreptului de proprietate, drepturi reale de garanţie şi sarcini	Referinţe
NU SUNT	

Document care conține date cu caracter personal, protejat de prevederile Regulamentului (UE) nr. 679/2016 și Legii 190/2018

Anexa Nr. 1 La Partea I

Teren

Nr cadastral	Suprafaţa (mp)*	Observaţii / Referinţe
	1.338	

* Suprafaţa este determinată in planul de proiecţie Stereo 70.

DETALII LINIARE IMOBIL

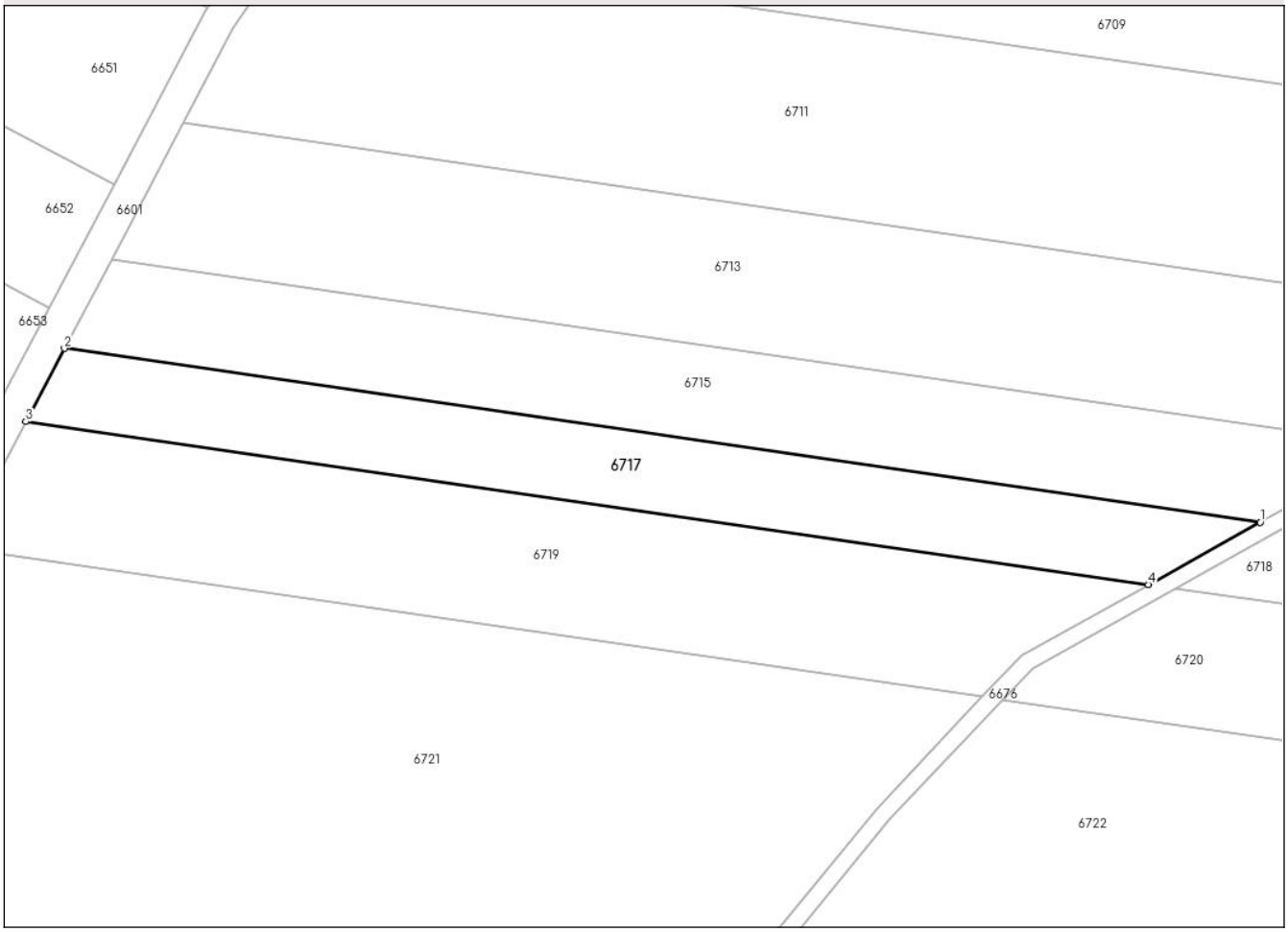

Date referitoare la teren

Crt	Categorie folosință	Intra vilan	Suprafaţa (mp)	Tarla	Parcelă	Nr. topo	Observaţii / Referinţe
1	arabil	NU	1.338	-	3255/23	-	

Lungime Segmente
1) Valorile lungimilor segmentelor sunt obţinute din proiecţie în plan.

Punct început	X / Y	Punct sfârşit	X / Y	Lungime segment (** (m)
1	418.833,794 533.444,588	2	418.688,786 533.465,623	146.525
2	418.688,786 533.465,623	3	418.684,118 533.456,784	9.996
3	418.684,118 533.456,784	4	418.820,236 533.437,038	137.543
4	418.820,236 533.437,038	1	418.833,794 533.444,588	15.518

**** Lungimile segmentelor sunt determinate în planul de proiecţie Stereo 70 şi sunt rotunjite la 1 milimetru.**

Document care conține date cu caracter personal, protejat de prevederile Regulamentului (UE) nr. 679/2016 și Legii 190/2018

***** Distanţa dintre puncte este formată din segmente cumulate ce sunt mai mici decât valoarea 1 milimetru.**

DATE DESPRE IMOBILUL NR. 6718

Oficiul de Cadastru şi Publicitate Imobiliară ALBA
Biroul de Cadastru şi Publicitate Imobiliară Aiud

A. Partea I. Descrierea imobilului

TEREN Extravilan

Adresa: Jud. Alba

Nr. Crt	Nr cadastral Nr. topografic	Suprafaţa* (mp)	Observaţii / Referinţe
A1		1.962	Sector cadastral:82 Teren neimprejmuit;

B. Partea II. Proprietari şi acte

Inscrieri privitoare la dreptul de proprietate şi alte drepturi reale		Referinţe
/		
Act Normativ nr. 7, din 12/03/1996 emis de PARLAMENT (LEGE);		
B1	Inscrierea provizorie, drept de PROPRIETATEÎn favoarea UAT Hopârta, dobandit prin Lege, cota actuala 1/1	A1
	1) **COMUNA HOPÂRTA**, CIF:4561987, Proprietar neidentificat	
	OBSERVATII: PROPRIETAR NEIDENTIFICAT	

C. Partea III. SARCINI .

Inscrieri privind dezmembramintele dreptului de proprietate, drepturi reale de garanţie şi sarcini	Referinţe
NU SUNT	

Document care conține date cu caracter personal, protejat de prevederile Regulamentului (UE) nr. 679/2016 și Legii 190/2018

Anexa Nr. 1 La Partea I

Teren

Nr cadastral	Suprafaţa (mp)*	Observaţii / Referinţe
	1.962	

* Suprafaţa este determinată in planul de proiecţie Stereo 70.

DETALII LINIARE IMOBIL

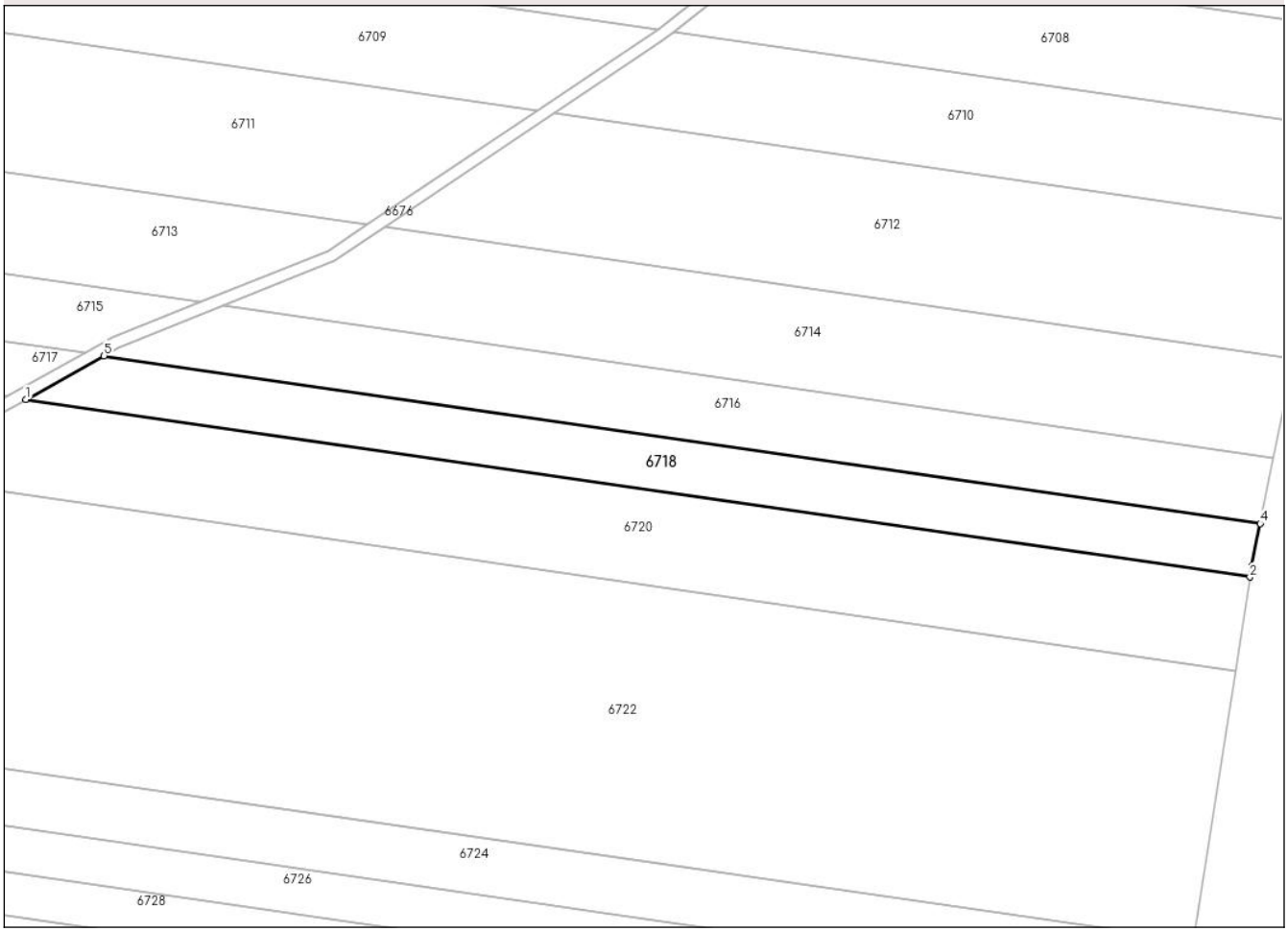

Date referitoare la teren

Crt	Categorie folosință	Intra vilan	Suprafaţa (mp)	Tarla	Parcelă	Nr. topo	Observaţii / Referinţe
1	arabil	NU	1.962	-	3255/23	-	

Lungime Segmente
1) Valorile lungimilor segmentelor sunt obţinute din proiecţie în plan.

Punct început	X / Y	Punct sfârşit	X / Y	Lungime segment (** (m)
1	418.823,497 533.436,565	2	419.035,635 533.405,792	214.358
2	419.035,635 533.405,792	3	419.035,932 533.407,704	1.936
3	419.035,932 533.407,704	4	419.037,414 533.415,05	7.494
4	419.037,414 533.415,05	5	418.837,055 533.444,115	202.456
5	418.837,055 533.444,115	1	418.823,497 533.436,565	15.518

Document care conține date cu caracter personal, protejat de prevederile Regulamentului (UE) nr. 679/2016 și Legii 190/2018

** Lungimile segmentelor sunt determinate în planul de proiecţie Stereo 70 şi sunt rotunjite la 1 milimetru.
*** Distanţa dintre puncte este formată din segmente cumulate ce sunt mai mici decât valoarea 1 milimetru.

Document care conține date cu caracter personal, protejat de prevederile Regulamentului (UE) nr. 679/2016 și Legii 190/2018

DATE DESPRE IMOBILUL NR. 6719

Oficiul de Cadastru şi Publicitate Imobiliară ALBA
Biroul de Cadastru şi Publicitate Imobiliară Aiud

A. Partea I. Descrierea imobilului

TEREN Extravilan

Adresa: Jud. Alba

Nr. Crt	Nr cadastral Nr. topografic	Suprafaţa* (mp)	Observaţii / Referinţe
A1		2.130	Sector cadastral:82 Teren neimprejmuit;

B. Partea II. Proprietari şi acte

Inscrieri privitoare la dreptul de proprietate şi alte drepturi reale		Referinţe
/		
Act Normativ nr. 7, din 13/03/1996 emis de PARLAMENT (LEGE);		
B1	Inscrierea provizorie, drept de PROPRIETATEÎn favoarea UAT Hopârta, dobandit prin Lege, cota actuala 1/1	A1
	1) **COMUNA HOPÂRTA**, CIF:4561987, Proprietar neidentificat	
	OBSERVATII: PROPRIETAR NEIDENTIFICAT	

C. Partea III. SARCINI .

Inscrieri privind dezmembramintele dreptului de proprietate, drepturi reale de garanţie şi sarcini	Referinţe
NU SUNT	

Anexa Nr. 1 La Partea I

Teren

Nr cadastral	Suprafaţa (mp)*	Observaţii / Referinţe
	2.130	

* Suprafaţa este determinată in planul de proiecţie Stereo 70.

DETALII LINIARE IMOBIL

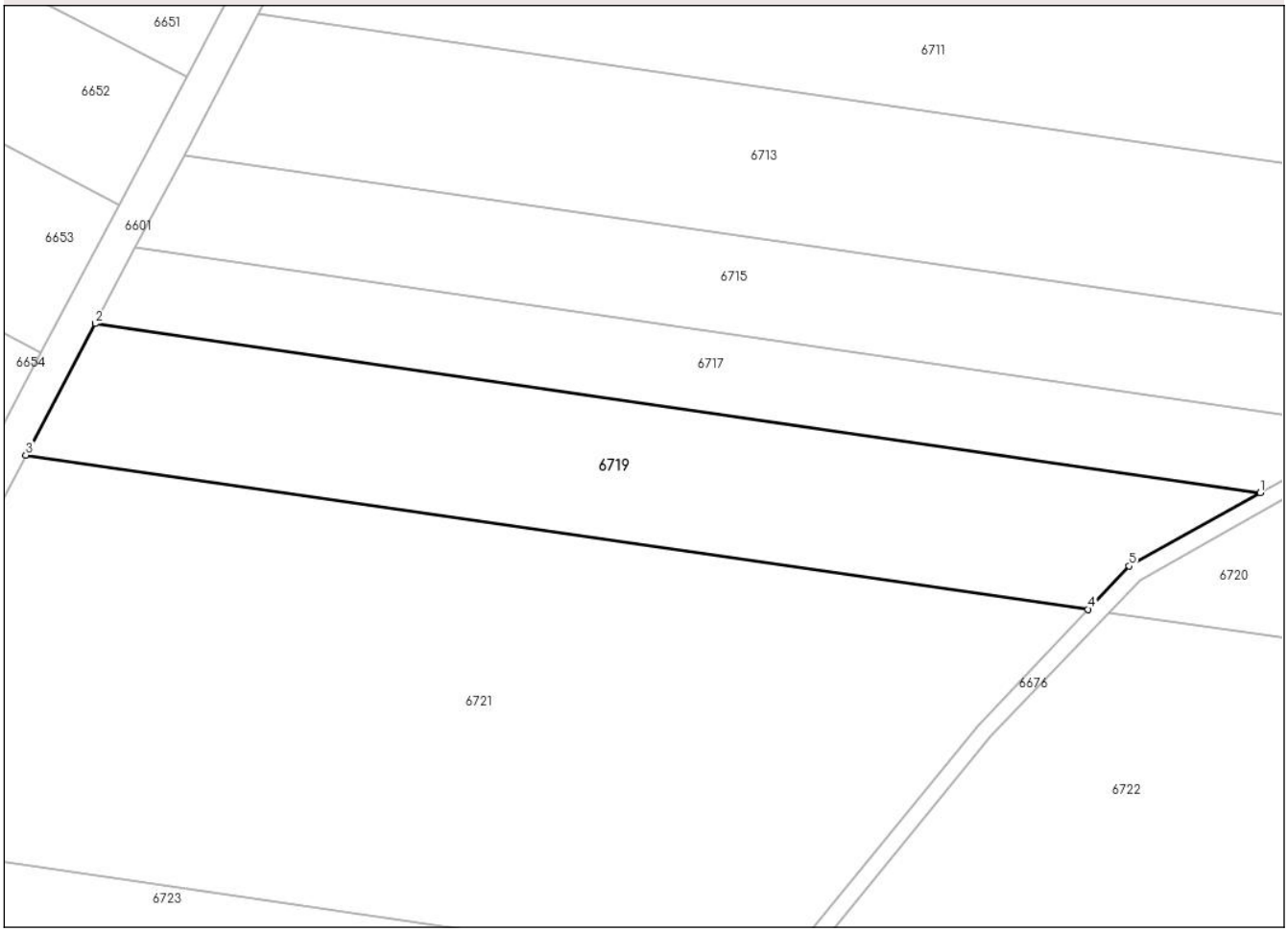

Date referitoare la teren

Crt	Categorie folosință	Intra vilan	Suprafaţa (mp)	Tarla	Parcelă	Nr. topo	Observaţii / Referinţe
1	arabil	NU	2.130	-	3255/29	-	

Lungime Segmente
1) Valorile lungimilor segmentelor sunt obţinute din proiecţie în plan.

Punct început	X / Y	Punct sfârşit	X / Y	Lungime segment (** (m)
1	418.820,236 533.437,038	2	418.684,118 533.456,784	137.543
2	418.684,118 533.456,784	3	418.676,018 533.441,45	17.342
3	418.676,018 533.441,45	4	418.800,116 533.423,448	125.397
4	418.800,116 533.423,448	5	418.804,915 533.428,507	6.974
5	418.804,915 533.428,507	1	418.820,236 533.437,038	17.536

Document care conține date cu caracter personal, protejat de prevederile Regulamentului (UE) nr. 679/2016 și Legii 190/2018

** Lungimile segmentelor sunt determinate în planul de proiecţie Stereo 70 şi sunt rotunjite la 1 milimetru.
*** Distanţa dintre puncte este formată din segmente cumulate ce sunt mai mici decât valoarea 1 milimetru.

DATE DESPRE IMOBILUL NR. 6720

Oficiul de Cadastru şi Publicitate Imobiliară ALBA
Biroul de Cadastru şi Publicitate Imobiliară Aiud

A. Partea I. Descrierea imobilului

TEREN Extravilan

Adresa: Jud. Alba

Nr. Crt	Nr cadastral Nr. topografic	Suprafaţa* (mp)	Observaţii / Referinţe
A1		3.670	Sector cadastral:82 Teren neimprejmuit;

B. Partea II. Proprietari şi acte

Inscrieri privitoare la dreptul de proprietate şi alte drepturi reale		Referinţe
/		
Act Normativ nr. 7, din 12/03/1996 emis de PARLAMENT (LEGE);		
B1	Inscrierea provizorie, drept de PROPRIETATEÎn favoarea UAT Hopârta, dobandit prin Lege, cota actuala 1/1	A1
	1) **COMUNA HOPÂRTA**, CIF:4561987, Proprietar neidentificat	
	OBSERVATII: PROPRIETAR NEIDENTIFICAT	

C. Partea III. SARCINI .

Inscrieri privind dezmembramintele dreptului de proprietate, drepturi reale de garanţie şi sarcini	Referinţe
NU SUNT	

Document care conține date cu caracter personal, protejat de prevederile Regulamentului (UE) nr. 679/2016 și Legii 190/2018

Anexa Nr. 1 La Partea I

Teren

Nr cadastral	Suprafaţa (mp)*	Observaţii / Referinţe
	3.670	

* Suprafaţa este determinată in planul de proiecţie Stereo 70.

DETALII LINIARE IMOBIL

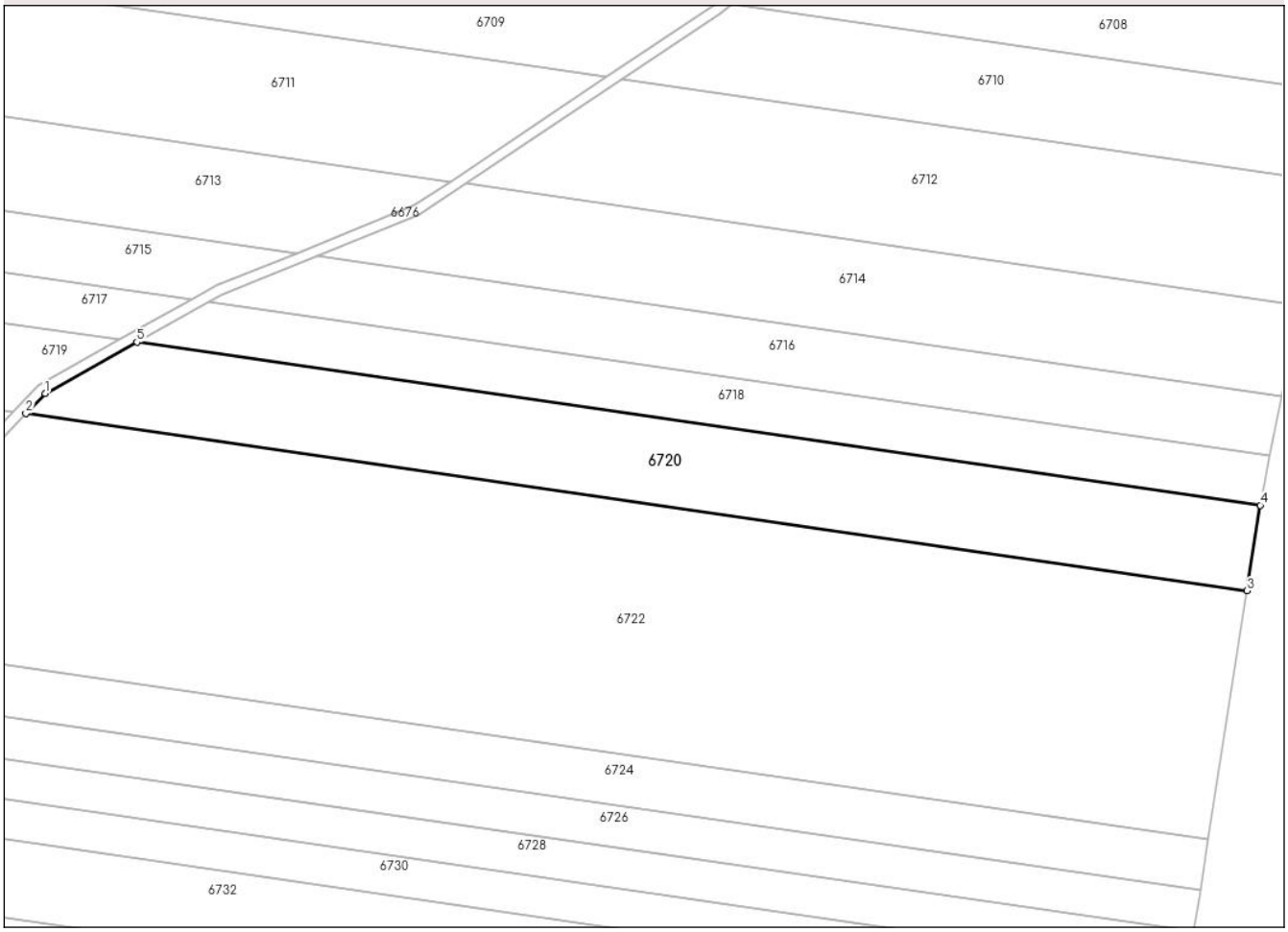

Date referitoare la teren

Crt	Categorie folosință	Intra vilan	Suprafaţa (mp)	Tarla	Parcelă	Nr. topo	Observaţii / Referinţe
1	arabil	NU	3.670	-	3255/29	-	

Lungime Segmente
1) Valorile lungimilor segmentelor sunt obţinute din proiecţie în plan.

Punct început	X / Y	Punct sfârşit	X / Y	Lungime segment (** (m)
1	418.806,155 533.426,909	2	418.802,539 533.423,096	5.255
2	418.802,539 533.423,096	3	419.033,132 533.389,645	233.007
3	419.033,132 533.389,645	4	419.035,635 533.405,792	16.339
4	419.035,635 533.405,792	5	418.823,497 533.436,565	214.358
5	418.823,497 533.436,565	1	418.806,155 533.426,909	19.849

Document care conține date cu caracter personal, protejat de prevederile Regulamentului (UE) nr. 679/2016 și Legii 190/2018

** Lungimile segmentelor sunt determinate în planul de proiecţie Stereo 70 şi sunt rotunjite la 1 milimetru.
*** Distanţa dintre puncte este formată din segmente cumulate ce sunt mai mici decât valoarea 1 milimetru.

DATE DESPRE IMOBILUL NR. 6721

Oficiul de Cadastru şi Publicitate Imobiliară ALBA
Biroul de Cadastru şi Publicitate Imobiliară Aiud

A. Partea I. Descrierea imobilului

TEREN Extravilan

Adresa: Jud. Alba

Nr. Crt	Nr cadastral Nr. topografic	Suprafaţa* (mp)	Observaţii / Referinţe
A1		5.622	Sector cadastral:82 Teren neimprejmuit;

B. Partea II. Proprietari şi acte

Inscrieri privitoare la dreptul de proprietate şi alte drepturi reale		Referinţe
/		
Act Normativ nr. 7, din 12/03/1996 emis de PARLAMENT (LEGE);		
B1	Inscrierea provizorie, drept de PROPRIETATEÎn favoarea UAT Hopârta, dobandit prin Lege, cota actuala 1/1	A1
	1) **COMUNA HOPÂRTA**, CIF:4561987, Proprietar neidentificat	
	OBSERVATII: PROPRIETAR NEIDENTIFICAT	

C. Partea III. SARCINI .

Inscrieri privind dezmembramintele dreptului de proprietate, drepturi reale de garanţie şi sarcini	Referinţe
NU SUNT	

Document care conține date cu caracter personal, protejat de prevederile Regulamentului (UE) nr. 679/2016 și Legii 190/2018

Anexa Nr. 1 La Partea I

Teren

Nr cadastral	Suprafaţa (mp)*	Observaţii / Referinţe
	5.622	

* Suprafaţa este determinată in planul de proiecţie Stereo 70.

DETALII LINIARE IMOBIL

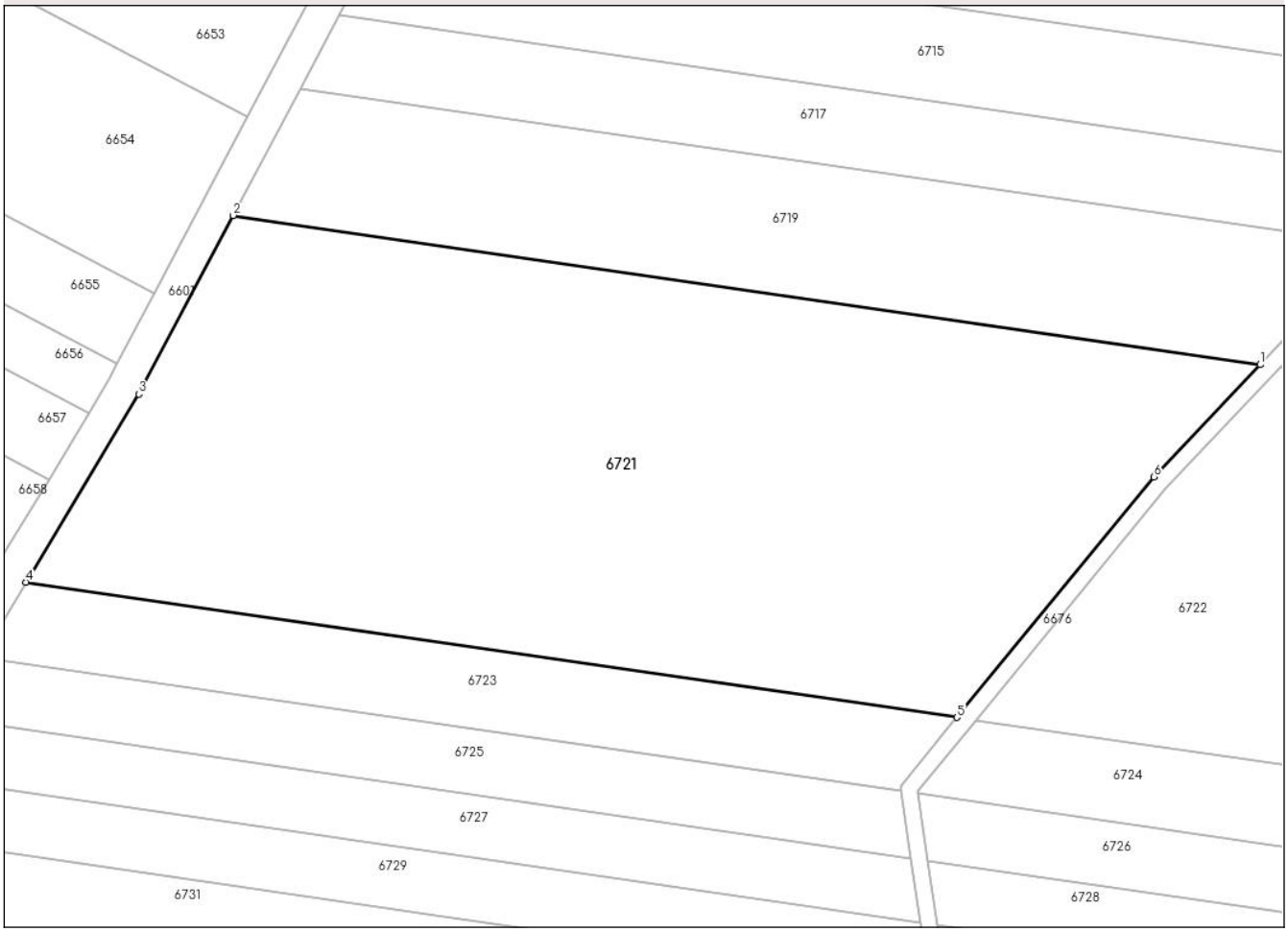

Date referitoare la teren

Crt	Categorie folosință	Intra vilan	Suprafaţa (mp)	Tarla	Parcelă	Nr. topo	Observaţii / Referinţe
1	arabil	NU	5.622	-	3255/20/1	-	

Lungime Segmente
1) Valorile lungimilor segmentelor sunt obţinute din proiecţie în plan.

Punct început	X / Y	Punct sfârşit	X / Y	Lungime segment (** (m)
1	418.800,116 533.423,448	2	418.676,018 533.441,45	125.397
2	418.676,018 533.441,45	3	418.664,625 533.419,88	24.393
3	418.664,625 533.419,88	4	418.651,001 533.397,181	26.474
4	418.651,001 533.397,181	5	418.763,47 533.380,866	113.646
5	418.763,47 533.380,866	6	418.787,258 533.409,891	37.528

Document care conține date cu caracter personal, protejat de prevederile Regulamentului (UE) nr. 679/2016 și Legii 190/2018

Punct început	X / Y	Punct sfârşit	X / Y	Lungime segment (** (m)
6	418.787,258 533.409,891	1	418.800,116 533.423,448	18.684

** Lungimile segmentelor sunt determinate în planul de proiecţie Stereo 70 şi sunt rotunjite la 1 milimetru.
*** Distanţa dintre puncte este formată din segmente cumulate ce sunt mai mici decât valoarea 1 milimetru.

Document care conține date cu caracter personal, protejat de prevederile Regulamentului (UE) nr. 679/2016 și Legii 190/2018

DATE DESPRE IMOBILUL NR. 6722

Oficiul de Cadastru şi Publicitate Imobiliară ALBA
Biroul de Cadastru şi Publicitate Imobiliară Aiud

A. Partea I. Descrierea imobilului

TEREN Extravilan

Adresa: Jud. Alba

Nr. Crt	Nr cadastral Nr. topografic	Suprafaţa* (mp)	Observaţii / Referinţe
A1		11.778	Sector cadastral:82 Teren neimprejmuit;

B. Partea II. Proprietari şi acte

Inscrieri privitoare la dreptul de proprietate şi alte drepturi reale		Referinţe
/		
Act Normativ nr. 7, din 12/03/1996 emis de PARLAMENT (LEGE);		
B1	Inscrierea provizorie, drept de PROPRIETATEÎn favoarea UAT Hopârta, dobandit prin Lege, cota actuala 1/1	A1
	1) **COMUNA HOPÂRTA**, CIF:4561987, Proprietar neidentificat	
	OBSERVATII: PROPRIETAR NEIDENTIFICAT	

C. Partea III. SARCINI .

Inscrieri privind dezmembramintele dreptului de proprietate, drepturi reale de garanţie şi sarcini	Referinţe
NU SUNT	

Document care conține date cu caracter personal, protejat de prevederile Regulamentului (UE) nr. 679/2016 și Legii 190/2018

Anexa Nr. 1 La Partea I

Teren

Nr cadastral	Suprafaţa (mp)*	Observaţii / Referinţe
	11.778	

* Suprafaţa este determinată in planul de proiecţie Stereo 70.

DETALII LINIARE IMOBIL

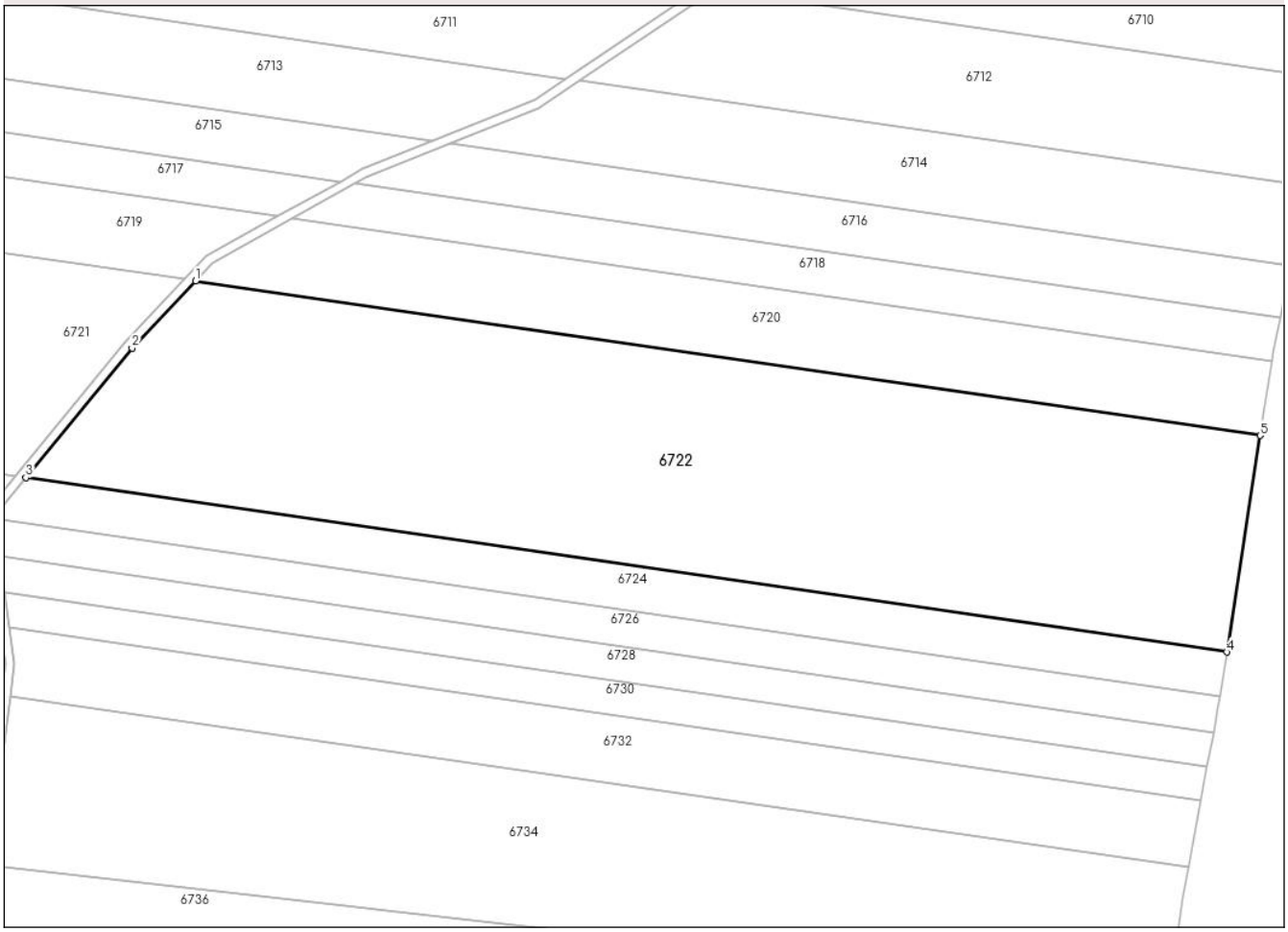

Date referitoare la teren

Crt	Categorie folosință	Intra vilan	Suprafaţa (mp)	Tarla	Parcelă	Nr. topo	Observaţii / Referinţe
1	arabil	NU	11.778	-	3255/30/1	-	

Lungime Segmente
1) Valorile lungimilor segmentelor sunt obţinute din proiecţie în plan.

Punct început	X / Y	Punct sfârşit	X / Y	Lungime segment (** (m)
1	418.802,539 533.423,096	2	418.788,759 533.408,568	20.024
2	418.788,759 533.408,568	3	418.765,781 533.380,531	36.25
3	418.765,781 533.380,531	4	419.025,871 533.342,801	262.812
4	419.025,871 533.342,801	5	419.033,132 533.389,645	47.404
5	419.033,132 533.389,645	1	418.802,539 533.423,096	233.007

Document care conține date cu caracter personal, protejat de prevederile Regulamentului (UE) nr. 679/2016 și Legii 190/2018

** Lungimile segmentelor sunt determinate în planul de proiecţie Stereo 70 şi sunt rotunjite la 1 milimetru.
*** Distanţa dintre puncte este formată din segmente cumulate ce sunt mai mici decât valoarea 1 milimetru.

DATE DESPRE IMOBILUL NR. 6723

Oficiul de Cadastru şi Publicitate Imobiliară ALBA
Biroul de Cadastru şi Publicitate Imobiliară Aiud

A. Partea I. Descrierea imobilului

TEREN Extravilan

Adresa: Jud. Alba

Nr. Crt	Nr cadastral Nr. topografic	Suprafaţa* (mp)	Observaţii / Referinţe
A1		1.102	Sector cadastral:82 Teren neimprejmuit; DIFERENTA DE SUPRAFATA SE GASESTE LA ID 6724

B. Partea II. Proprietari şi acte

Inscrieri privitoare la dreptul de proprietate şi alte drepturi reale		Referinţe
/		
Act Administrativ nr. 14188/1746, din 30/04/2009 emis de CJPSDPAT ALBA (titlu de proprietate);		
B1	Intabulare, drept de PROPRIETATE, dobandit prin Reconstituire, cota actuala 1/1	A1
	1) **URSU IOAN** 2) **DAN ANA** 3) **BANU ELENA**	
Act Administrativ nr. 1988, din 04/07/2024 emis de PRIMARIA COMUNEI HOPARTA (adeverinta);		
B2	SE NOTEAZA POSESIA FAPTICA A NUMITULUI	A1
	1) **LUP TRAIAN**	

C. Partea III. SARCINI .

Inscrieri privind dezmembramintele dreptului de proprietate, drepturi reale de garanţie şi sarcini	Referinţe
NU SUNT	

Document care conține date cu caracter personal, protejat de prevederile Regulamentului (UE) nr. 679/2016 și Legii 190/2018

Anexa Nr. 1 La Partea I

Teren

Nr cadastral	Suprafaţa (mp)*	Observaţii / Referinţe
	1.102	DIFERENTA DE SUPRAFATA SE GASESTE LA ID 6724

* Suprafaţa este determinată in planul de proiecţie Stereo 70.

DETALII LINIARE IMOBIL

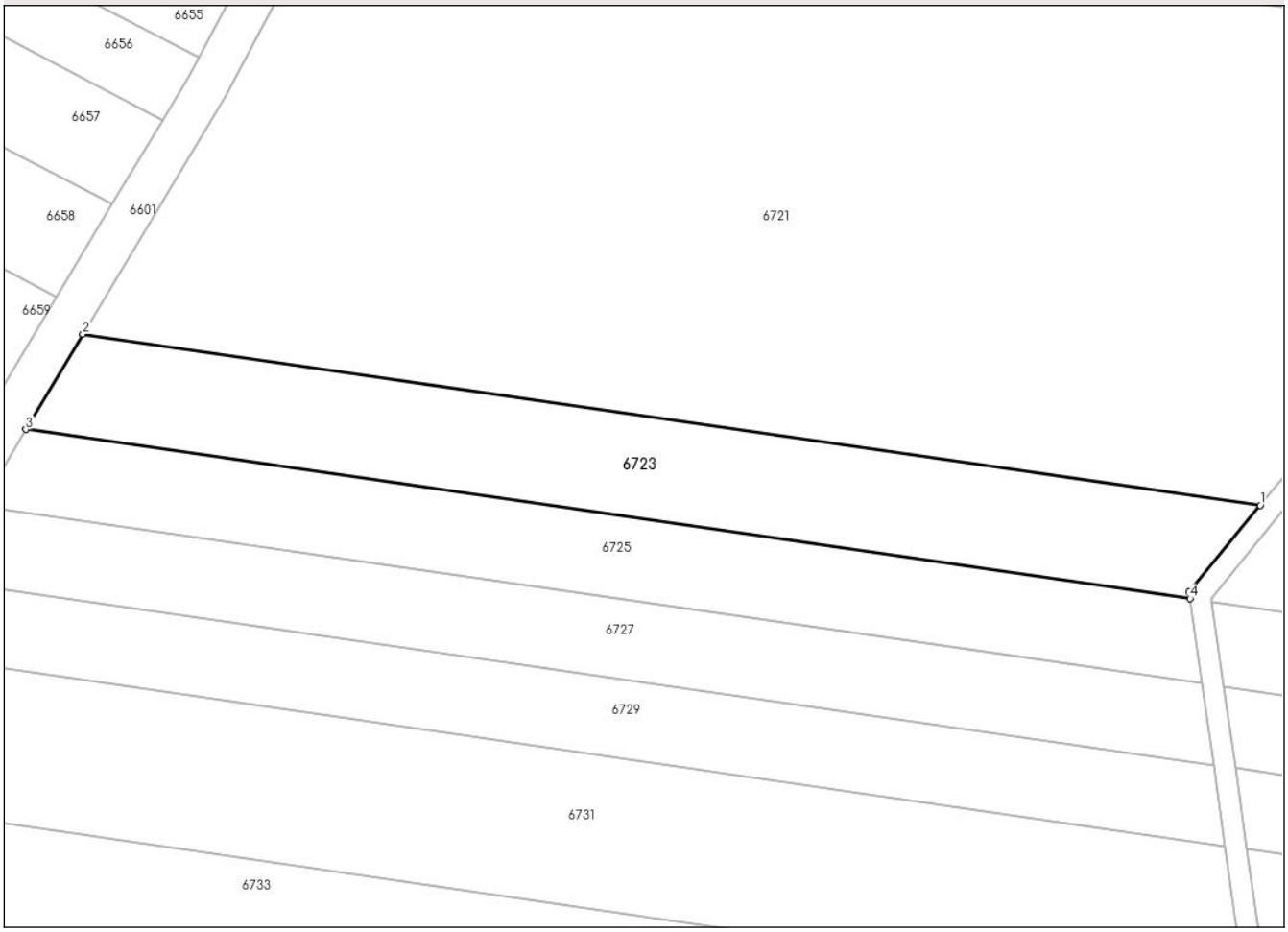

Date referitoare la teren

Crt	Categorie folosință	Intra vilan	Suprafaţa (mp)	Tarla	Parcelă	Nr. topo	Observaţii / Referinţe
1	arabil	NU	1.102	383	2752/1	-	

Lungime Segmente
1) Valorile lungimilor segmentelor sunt obţinute din proiecţie în plan.

Punct început	X / Y	Punct sfârşit	X / Y	Lungime segment (** (m)
1	418.763,47 533.380,866	2	418.651,001 533.397,181	113.646
2	418.651,001 533.397,181	3	418.645,546 533.388,094	10.599
3	418.645,546 533.388,094	4	418.756,754 533.371,962	112.371
4	418.756,754 533.371,962	5	418.756,667 533.372,566	0.611
5	418.756,667 533.372,566	1	418.763,47 533.380,866	10.731

Document care conține date cu caracter personal, protejat de prevederile Regulamentului (UE) nr. 679/2016 și Legii 190/2018

** Lungimile segmentelor sunt determinate în planul de proiecţie Stereo 70 şi sunt rotunjite la 1 milimetru.
*** Distanţa dintre puncte este formată din segmente cumulate ce sunt mai mici decât valoarea 1 milimetru.

DATE DESPRE IMOBILUL NR. 6724

Oficiul de Cadastru şi Publicitate Imobiliară ALBA
Biroul de Cadastru şi Publicitate Imobiliară Aiud

A. Partea I. Descrierea imobilului

TEREN Extravilan

Adresa: Jud. Alba

Nr. Crt	Nr cadastral Nr. topografic	Suprafaţa* (mp)	Observaţii / Referinţe
A1		2.598	Sector cadastral:82 Teren neimprejmuit; DIFERENTA DE SUPRAFATA SE GASESTE LA ID 6723

B. Partea II. Proprietari şi acte

Inscrieri privitoare la dreptul de proprietate şi alte drepturi reale		Referinţe
/		
Act Administrativ nr. 14188/1746, din 30/09/2009 emis de CJPSDPAT ALBA (titlu de proprietate);		
B1	Intabulare, drept de PROPRIETATE, dobandit prin Reconstituire, cota actuala 1/1	A1
	1) **URSU IOAN** 2) **DAN ANA** 3) **BANU ELENA**	
Act Administrativ nr. 1988, din 04/07/2024 emis de PRIMARIA COMUNEI HOPARTA (adeverinta);		
B2	SE NOTEAZA POSESIA FAPTICA A NUMITULUI	A1
	1) **LUP TRAIAN**	

C. Partea III. SARCINI .

Inscrieri privind dezmembramintele dreptului de proprietate, drepturi reale de garanţie şi sarcini	Referinţe
NU SUNT	

Document care conține date cu caracter personal, protejat de prevederile Regulamentului (UE) nr. 679/2016 și Legii 190/2018

Anexa Nr. 1 La Partea I

Teren

Nr cadastral	Suprafaţa (mp)*	Observaţii / Referinţe
	2.598	DIFERENTA DE SUPRAFATA SE GASESTE LA ID 6723

* Suprafaţa este determinată in planul de proiecţie Stereo 70.

DETALII LINIARE IMOBIL

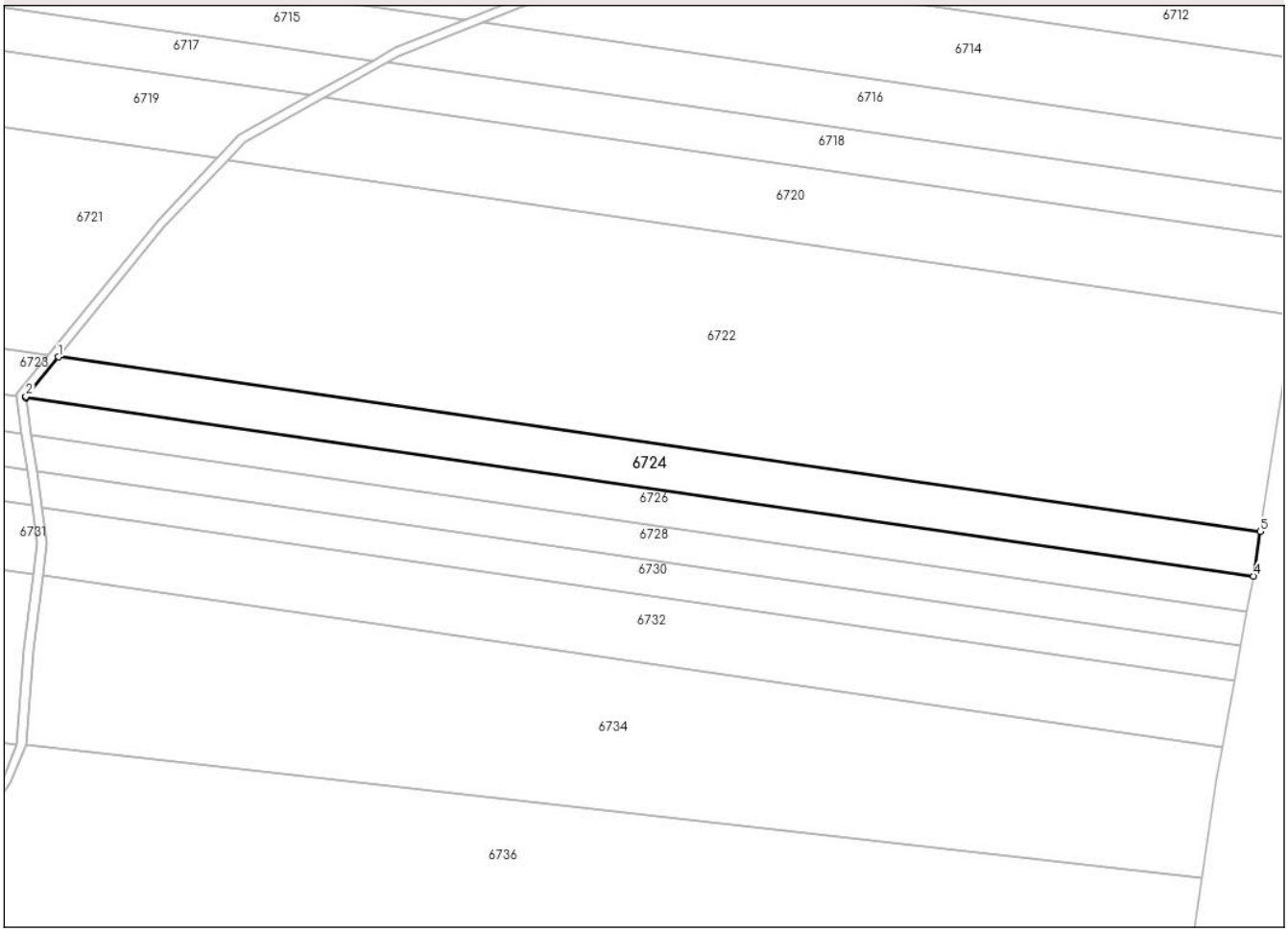

Date referitoare la teren

Crt	Categorie folosință	Intra vilan	Suprafaţa (mp)	Tarla	Parcelă	Nr. topo	Observaţii / Referinţe
1	arabil	NU	2.598	383	2752/1	-	

Lungime Segmente
1) Valorile lungimilor segmentelor sunt obţinute din proiecţie în plan.

Punct început	X / Y	Punct sfârşit	X / Y	Lungime segment (** (m)
1	418.765,781 533.380,531	2	418.758,772 533.371,979	11.057
2	418.758,772 533.371,979	3	418.758,817 533.371,662	0.32
3	418.758,817 533.371,662	4	419.024,373 533.333,14	268.336
4	419.024,373 533.333,14	5	419.025,871 533.342,801	9.777
5	419.025,871 533.342,801	1	418.765,781 533.380,531	262.812

Document care conține date cu caracter personal, protejat de prevederile Regulamentului (UE) nr. 679/2016 și Legii 190/2018

** Lungimile segmentelor sunt determinate în planul de proiecţie Stereo 70 şi sunt rotunjite la 1 milimetru.
*** Distanţa dintre puncte este formată din segmente cumulate ce sunt mai mici decât valoarea 1 milimetru.

DATE DESPRE IMOBILUL NR. 6725

Oficiul de Cadastru şi Publicitate Imobiliară ALBA
Biroul de Cadastru şi Publicitate Imobiliară Aiud

A. Partea I. Descrierea imobilului

TEREN Extravilan

Adresa: Jud. Alba

Nr. Crt	Nr cadastral Nr. topografic	Suprafaţa* (mp)	Observaţii / Referinţe
A1		904	Sector cadastral:82 Teren neimprejmuit; DIFERENTA DE SUPRAFATA SE GASESTE LA ID 6726

B. Partea II. Proprietari şi acte

Inscrieri privitoare la dreptul de proprietate şi alte drepturi reale		Referinţe
/		
Act Administrativ nr. 14110/1594, din 10/09/2007 emis de CJPSDPAT ALBA (titlu de proprietate);		
B1	Intabulare, drept de PROPRIETATE, dobandit prin Reconstituire, cota actuala 1/1	A1
	1) **RUSU D GHEORGHE**	
Act Administrativ nr. 1989, din 04/07/2024 emis de PRIMARIA COMUNEI HOPARTA (adeverinta);		
B2	SE NOTEAZA POSESIA FAPTICA A NUMITEI	A1
	1) **LUP ALINA**	

C. Partea III. SARCINI .

Inscrieri privind dezmembramintele dreptului de proprietate, drepturi reale de garanţie şi sarcini	Referinţe
NU SUNT	

Document care conține date cu caracter personal, protejat de prevederile Regulamentului (UE) nr. 679/2016 și Legii 190/2018

Anexa Nr. 1 La Partea I

Teren

Nr cadastral	Suprafaţa (mp)*	Observaţii / Referinţe
	904	DIFERENTA DE SUPRAFATA SE GASESTE LA ID 6726

* Suprafaţa este determinată in planul de proiecţie Stereo 70.

DETALII LINIARE IMOBIL

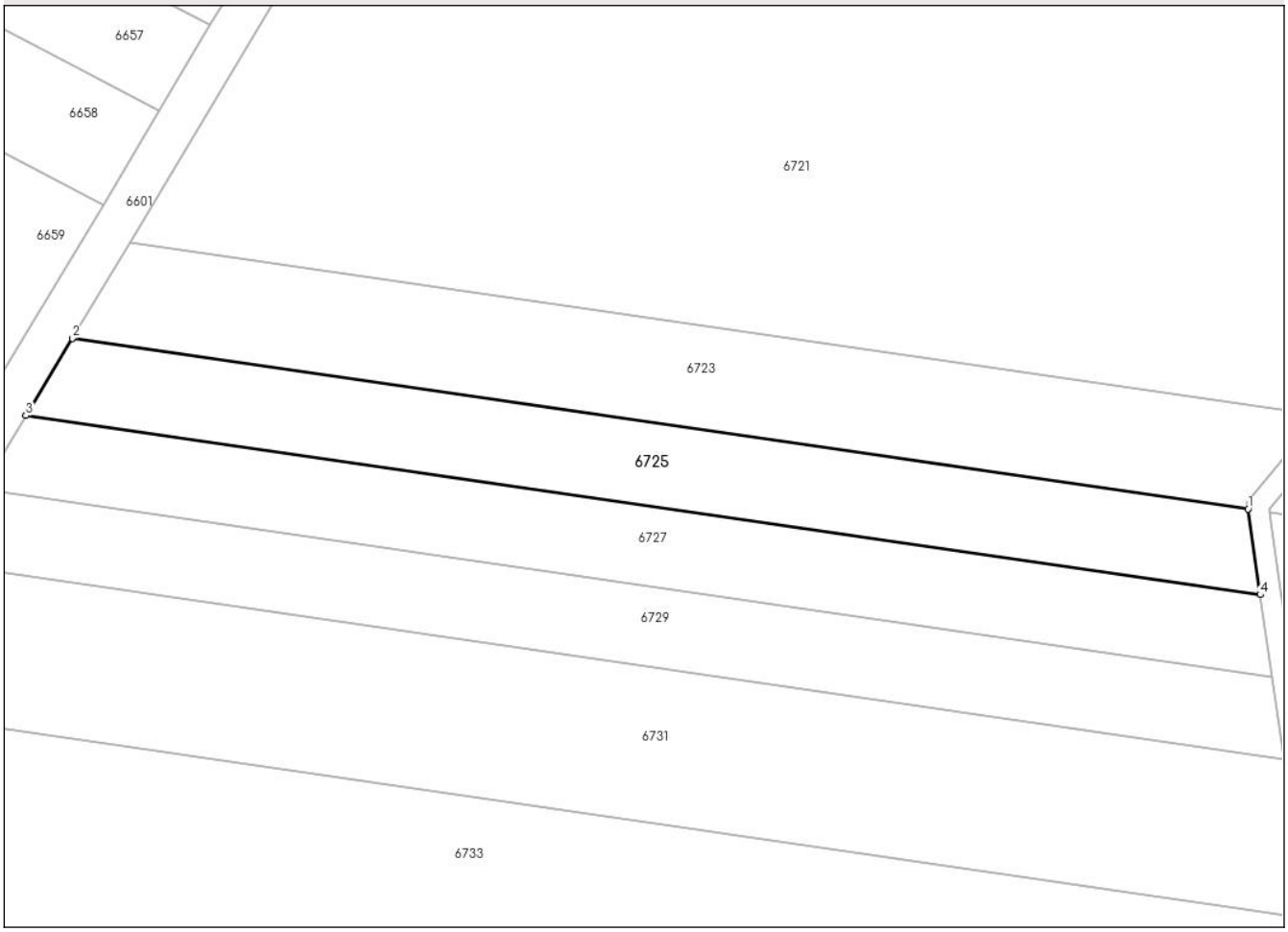

Date referitoare la teren

Crt	Categorie folosință	Intra vilan	Suprafaţa (mp)	Tarla	Parcelă	Nr. topo	Observaţii / Referinţe
1	arabil	NU	904	383	2759/1/2	-	

Lungime Segmente
1) Valorile lungimilor segmentelor sunt obţinute din proiecţie în plan.

Punct început	X / Y	Punct sfârşit	X / Y	Lungime segment (** (m)
1	418.756,754 533.371,962	2	418.645,546 533.388,094	112.371
2	418.645,546 533.388,094	3	418.641,168 533.380,799	8.508
3	418.641,168 533.380,799	4	418.757,91 533.363,864	117.965
4	418.757,91 533.363,864	1	418.756,754 533.371,962	8.18

**** Lungimile segmentelor sunt determinate în planul de proiecţie Stereo 70 şi sunt rotunjite la 1 milimetru.**

Document care conține date cu caracter personal, protejat de prevederile Regulamentului (UE) nr. 679/2016 și Legii 190/2018

***** Distanţa dintre puncte este formată din segmente cumulate ce sunt mai mici decât valoarea 1 milimetru.**

DATE DESPRE IMOBILUL NR. 6726

Oficiul de Cadastru şi Publicitate Imobiliară ALBA
Biroul de Cadastru şi Publicitate Imobiliară Aiud

A. Partea I. Descrierea imobilului

TEREN Extravilan

Adresa: Jud. Alba

Nr. Crt	Nr cadastral Nr. topografic	Suprafaţa* (mp)	Observaţii / Referinţe
A1		2.096	Sector cadastral:82 Teren neimprejmuit; DIFERENTA DE SUPRAFATA SE GASESTE LA ID 6725

B. Partea II. Proprietari şi acte

Inscrieri privitoare la dreptul de proprietate şi alte drepturi reale		Referinţe
/		
Act Administrativ nr. 14110/1594, din 10/09/2007 emis de CJPSDPAT ALBA (titlu de proprietate);		
B1	Intabulare, drept de PROPRIETATE, dobandit prin Reconstituire, cota actuala 1/1	A1
	1) **RUSU D GHEORGHE**	
Act Administrativ nr. 1989, din 04/07/2024 emis de PRIMARIA COMUNEI HOPARTA (adeverinta);		
B2	SE NOTEAZA POSESIA FAPTICA A NUMITEI	A1
	1) **LUP ALINA**	

C. Partea III. SARCINI .

Inscrieri privind dezmembramintele dreptului de proprietate, drepturi reale de garanţie şi sarcini	Referinţe
NU SUNT	

Document care conține date cu caracter personal, protejat de prevederile Regulamentului (UE) nr. 679/2016 și Legii 190/2018

Anexa Nr. 1 La Partea I

Teren

Nr cadastral	Suprafaţa (mp)*	Observaţii / Referinţe
	2.096	DIFERENTA DE SUPRAFATA SE GASESTE LA ID 6725

* Suprafaţa este determinată in planul de proiecţie Stereo 70.

DETALII LINIARE IMOBIL

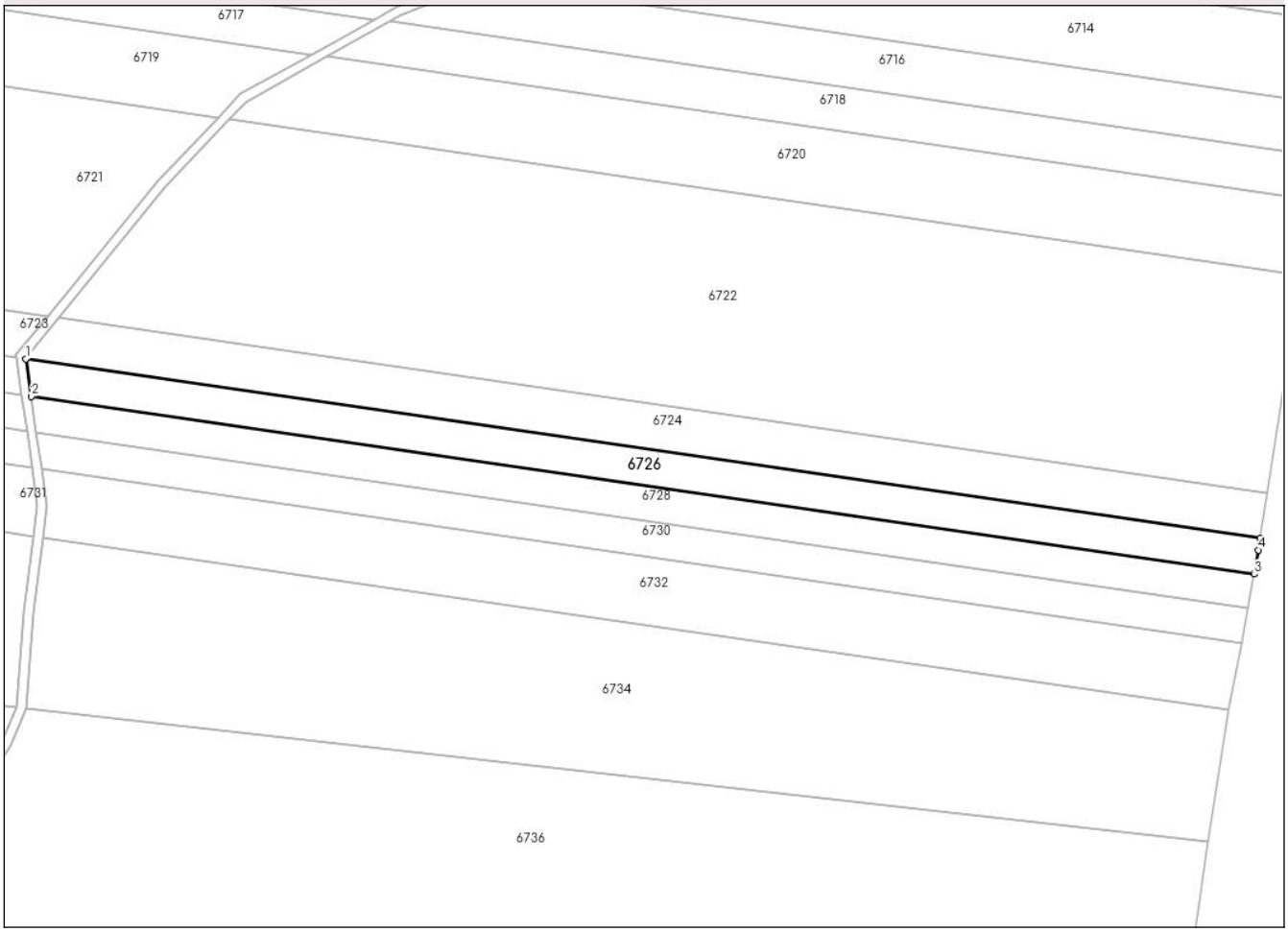

Date referitoare la teren

Crt	Categorie folosință	Intra vilan	Suprafaţa (mp)	Tarla	Parcelă	Nr. topo	Observaţii / Referinţe
1	arabil	NU	2.096	383	2759/1/2	-	

Lungime Segmente
1) Valorile lungimilor segmentelor sunt obţinute din proiecţie în plan.

Punct început	X / Y	Punct sfârşit	X / Y	Lungime segment (** (m)
1	418.758,817 533.371,662	2	418.759,974 533.363,564	8.18
2	418.759,974 533.363,564	3	419.023,026 533.325,405	265.806
3	419.023,026 533.325,405	4	419.023,976 533.330,58	5.262
4	419.023,976 533.330,58	5	419.024,373 533.333,14	2.59
5	419.024,373 533.333,14	1	418.758,817 533.371,662	268.336

Document care conține date cu caracter personal, protejat de prevederile Regulamentului (UE) nr. 679/2016 și Legii 190/2018

** Lungimile segmentelor sunt determinate în planul de proiecţie Stereo 70 şi sunt rotunjite la 1 milimetru.
*** Distanţa dintre puncte este formată din segmente cumulate ce sunt mai mici decât valoarea 1 milimetru.

DATE DESPRE IMOBILUL NR. 6727

Oficiul de Cadastru şi Publicitate Imobiliară ALBA
Biroul de Cadastru şi Publicitate Imobiliară Aiud

A. Partea I. Descrierea imobilului

TEREN Extravilan

Adresa: Jud. Alba

Nr. Crt	Nr cadastral Nr. topografic	Suprafaţa* (mp)	Observaţii / Referinţe
A1		908	Sector cadastral:82 Teren neimprejmuit; DIFERENTA DE SUPRAFATA SE GASESTE LA ID 6728

B. Partea II. Proprietari şi acte

Inscrieri privitoare la dreptul de proprietate şi alte drepturi reale		Referinţe
/		
Act Administrativ nr. 1419/1619, din 20/07/2006 emis de CJPSDPAT ALBA (titlu de proprietate);		
B1	Intabulare, drept de PROPRIETATE, dobandit prin Reconstituire, cota actuala 1/1	A1
	1) **DAN P IOAN**	
Act Administrativ nr. 1988, din 04/07/2024 emis de PRIMARIA COMUNEI HOPARTA (adeverinta);		
B2	SE NOTEAZA POSESIA FAPTICA A NUMITULUI	A1
	1) **LUP TRAIAN**	

C. Partea III. SARCINI .

Inscrieri privind dezmembramintele dreptului de proprietate, drepturi reale de garanţie şi sarcini	Referinţe
NU SUNT	

Anexa Nr. 1 La Partea I

Teren

Nr cadastral	Suprafaţa (mp)*	Observaţii / Referinţe
	908	DIFERENTA DE SUPRAFATA SE GASESTE LA ID 6728

* Suprafaţa este determinată in planul de proiecţie Stereo 70.

DETALII LINIARE IMOBIL

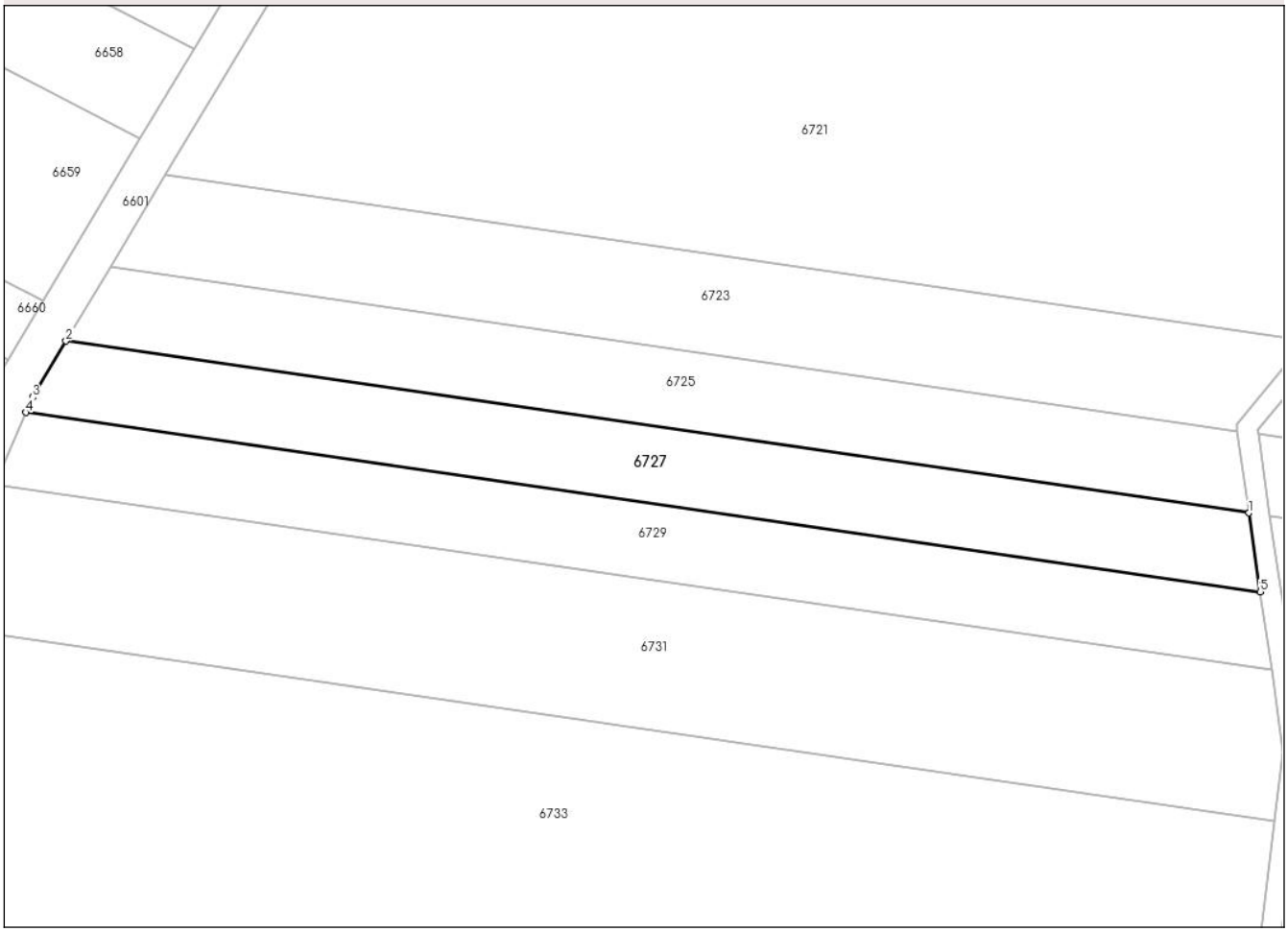

Date referitoare la teren

Crt	Categorie folosință	Intra vilan	Suprafaţa (mp)	Tarla	Parcelă	Nr. topo	Observaţii / Referinţe
1	arabil	NU	908	383	2759/30/1	-	

Lungime Segmente
1) Valorile lungimilor segmentelor sunt obţinute din proiecţie în plan.

Punct început	X / Y	Punct sfârşit	X / Y	Lungime segment (** (m)
1	418.757,91 533.363,864	2	418.641,168 533.380,799	117.965
2	418.641,168 533.380,799	3	418.637,848 533.375,268	6.451
3	418.637,848 533.375,268	4	418.637,212 533.373,765	1.632
4	418.637,212 533.373,765	5	418.759,02 533.356,095	123.083
5	418.759,02 533.356,095	1	418.757,91 533.363,864	7.848

Document care conține date cu caracter personal, protejat de prevederile Regulamentului (UE) nr. 679/2016 și Legii 190/2018

** Lungimile segmentelor sunt determinate în planul de proiecţie Stereo 70 şi sunt rotunjite la 1 milimetru.
*** Distanţa dintre puncte este formată din segmente cumulate ce sunt mai mici decât valoarea 1 milimetru.

DATE DESPRE IMOBILUL NR. 6728

Oficiul de Cadastru şi Publicitate Imobiliară ALBA
Biroul de Cadastru şi Publicitate Imobiliară Aiud

A. Partea I. Descrierea imobilului

TEREN Extravilan

Adresa: Jud. Alba

Nr. Crt	Nr cadastral Nr. topografic	Suprafaţa* (mp)	Observaţii / Referinţe
A1		1.992	Sector cadastral:82 Teren neimprejmuit; DIFERENTA DE SUPRAFATA SE GASESTE LA ID 6727

B. Partea II. Proprietari şi acte

Inscrieri privitoare la dreptul de proprietate şi alte drepturi reale		Referinţe
/		
Act Administrativ nr. 14129/1619, din 20/07/2006 emis de CJPSDPAT ALBA (titlu de proprietate);		
B1	Intabulare, drept de PROPRIETATE, dobandit prin Reconstituire, cota actuala 1/1	A1
	1) **DAN P IOAN**	
Act Administrativ nr. 1988, din 04/07/2024 emis de PRIMARIA COMUNEI HOPARTA (adeverinta);		
B2	SE NOTEAZA POSESIA FAPTICA A NUMITULUI	A1
	1) **LUP TRAIAN**	

C. Partea III. SARCINI .

Inscrieri privind dezmembramintele dreptului de proprietate, drepturi reale de garanţie şi sarcini	Referinţe
NU SUNT	

Anexa Nr. 1 La Partea I

Teren

Nr cadastral	Suprafaţa (mp)*	Observaţii / Referinţe
	1.992	DIFERENTA DE SUPRAFATA SE GASESTE LA ID 6727

* Suprafaţa este determinată in planul de proiecţie Stereo 70.

DETALII LINIARE IMOBIL

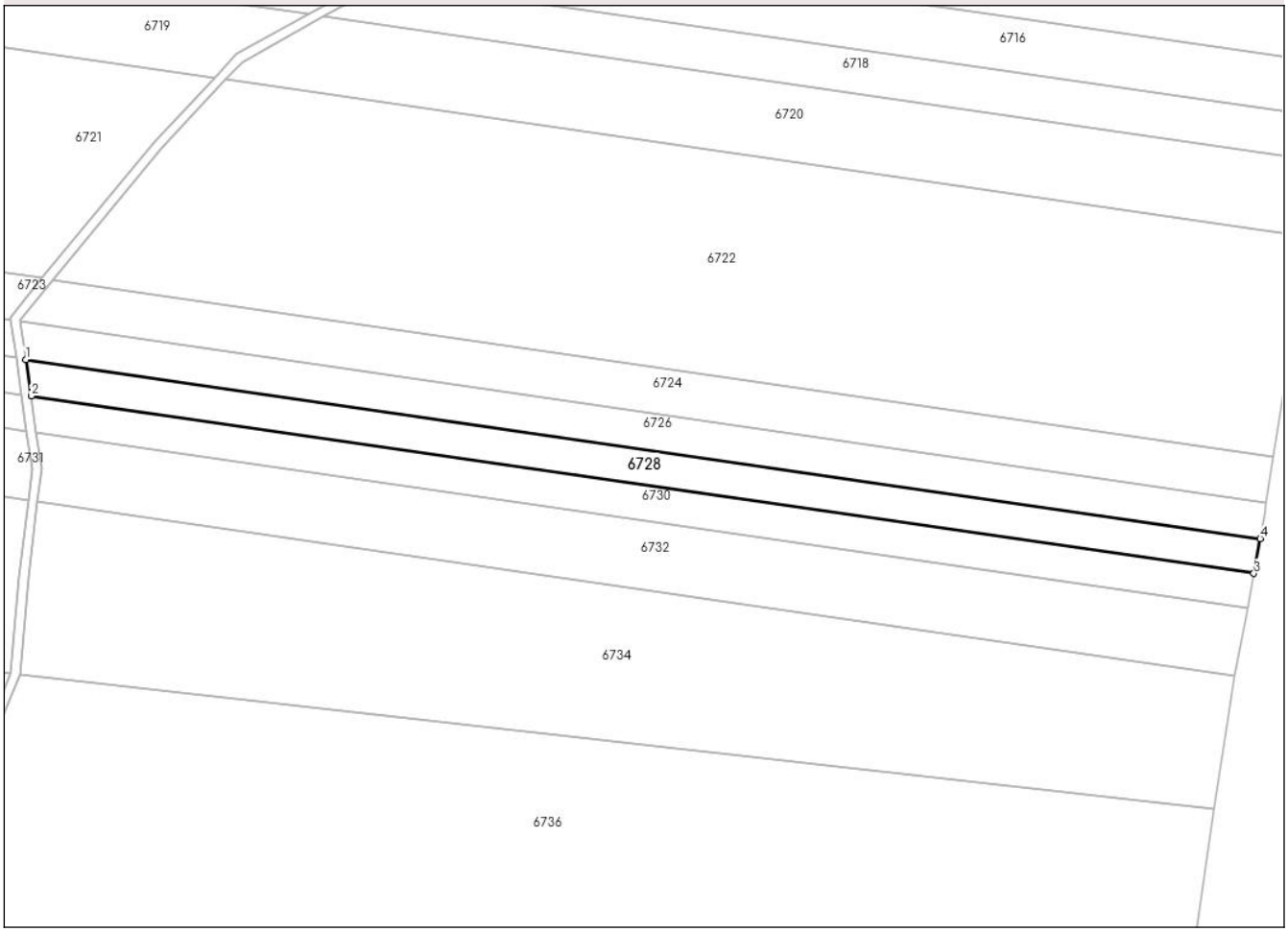

Date referitoare la teren

Crt	Categorie folosință	Intra vilan	Suprafaţa (mp)	Tarla	Parcelă	Nr. topo	Observaţii / Referinţe
1	arabil	NU	1.992	383	2759/30/1	-	

Lungime Segmente
1) Valorile lungimilor segmentelor sunt obţinute din proiecţie în plan.

Punct început	X / Y	Punct sfârşit	X / Y	Lungime segment (** (m)
1	418.759,974 533.363,564	2	418.761,083 533.355,796	7.848
2	418.761,083 533.355,796	3	419.021,666 533.317,994	263.31
3	419.021,666 533.317,994	4	419.023,026 533.325,405	7.534
4	419.023,026 533.325,405	1	418.759,974 533.363,564	265.806

**** Lungimile segmentelor sunt determinate în planul de proiecţie Stereo 70 şi sunt rotunjite la 1 milimetru.**

Document care conține date cu caracter personal, protejat de prevederile Regulamentului (UE) nr. 679/2016 și Legii 190/2018

***** Distanţa dintre puncte este formată din segmente cumulate ce sunt mai mici decât valoarea 1 milimetru.**

DATE DESPRE IMOBILUL NR. 6729

Oficiul de Cadastru şi Publicitate Imobiliară ALBA
Biroul de Cadastru şi Publicitate Imobiliară Aiud

A. Partea I. Descrierea imobilului

TEREN Extravilan

Adresa: Jud. Alba

Nr. Crt	Nr cadastral Nr. topografic	Suprafaţa* (mp)	Observaţii / Referinţe
A1		937	Sector cadastral:82 Teren neimprejmuit; DIFERENTA DE SUPRAFATA SE GASESTE LA ID 6729

B. Partea II. Proprietari şi acte

Inscrieri privitoare la dreptul de proprietate şi alte drepturi reale		Referinţe
/		
Act Administrativ nr. 14099/1446, din 10/11/2004 emis de CJPSDPAT ALBA (titlu de proprietate);		
B1	Intabulare, drept de PROPRIETATE, dobandit prin Reconstituire, cota actuala 1/1	A1
	1) **LUP RAVECA**	

C. Partea III. SARCINI .

Inscrieri privind dezmembramintele dreptului de proprietate, drepturi reale de garanţie şi sarcini	Referinţe
NU SUNT	

Document care conține date cu caracter personal, protejat de prevederile Regulamentului (UE) nr. 679/2016 și Legii 190/2018

Anexa Nr. 1 La Partea I

Teren

Nr cadastral	Suprafaţa (mp)*	Observaţii / Referinţe
	937	DIFERENTA DE SUPRAFATA SE GASESTE LA ID 6729

* Suprafaţa este determinată in planul de proiecţie Stereo 70.

DETALII LINIARE IMOBIL

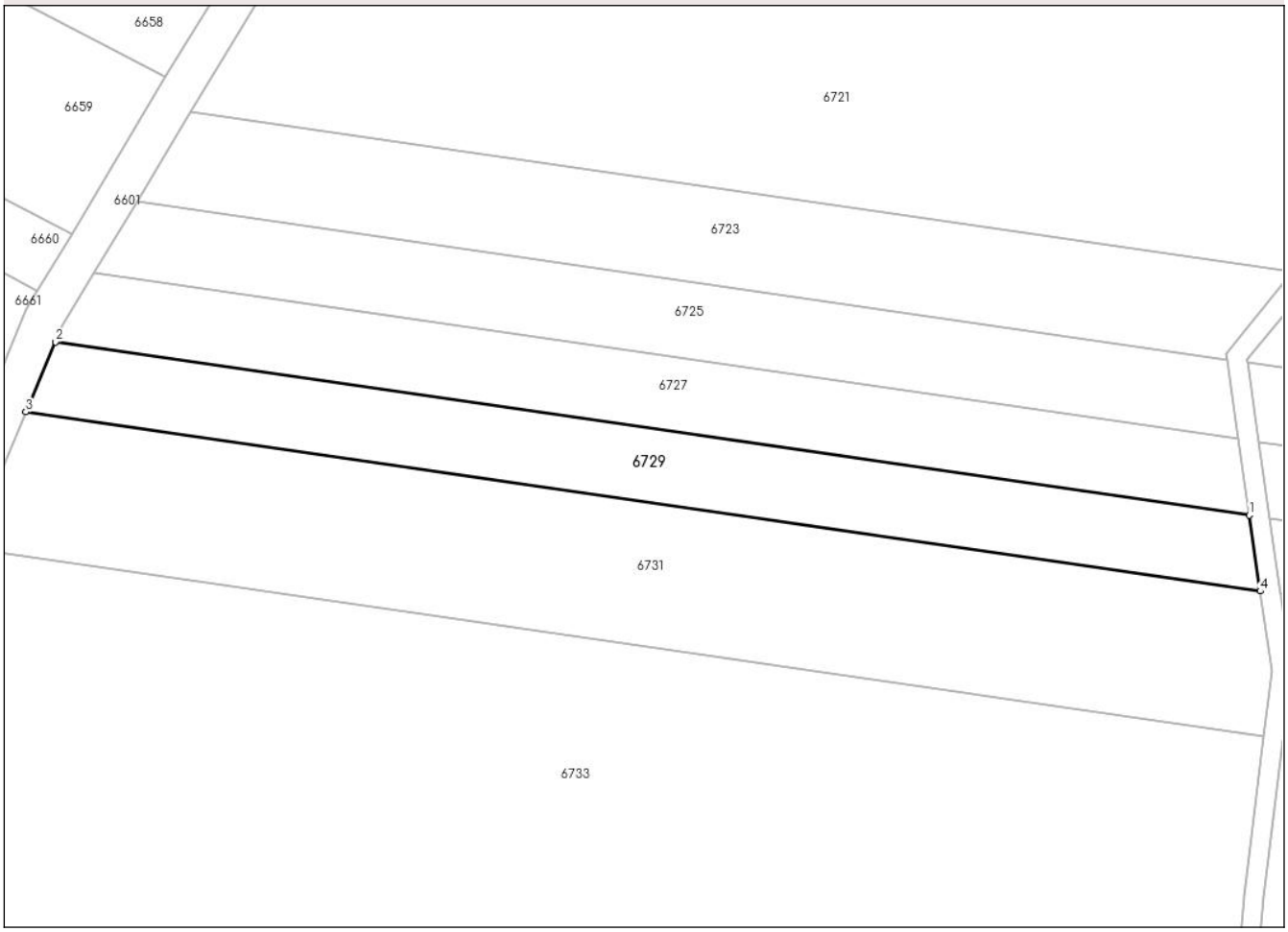

Date referitoare la teren

Crt	Categorie folosință	Intra vilan	Suprafaţa (mp)	Tarla	Parcelă	Nr. topo	Observaţii / Referinţe
1	arabil	NU	937	383	2759/9	-	

Lungime Segmente
1) Valorile lungimilor segmentelor sunt obţinute din proiecţie în plan.

Punct început	X / Y	Punct sfârşit	X / Y	Lungime segment (** (m)
1	418.759,02 533.356,095	2	418.637,212 533.373,765	123.083
2	418.637,212 533.373,765	3	418.634,196 533.366,635	7.742
3	418.634,196 533.366,635	4	418.760,124 533.348,367	127.246
4	418.760,124 533.348,367	1	418.759,02 533.356,095	7.806

**** Lungimile segmentelor sunt determinate în planul de proiecţie Stereo 70 şi sunt rotunjite la 1 milimetru.**

Document care conține date cu caracter personal, protejat de prevederile Regulamentului (UE) nr. 679/2016 și Legii 190/2018

***** Distanţa dintre puncte este formată din segmente cumulate ce sunt mai mici decât valoarea 1 milimetru.**

DATE DESPRE IMOBILUL NR. 6730

Oficiul de Cadastru şi Publicitate Imobiliară ALBA
Biroul de Cadastru şi Publicitate Imobiliară Aiud

A. Partea I. Descrierea imobilului

TEREN Extravilan

Adresa: Jud. Alba

Nr. Crt	Nr cadastral Nr. topografic	Suprafaţa* (mp)	Observaţii / Referinţe
A1		1.963	Sector cadastral:82 Teren neimprejmuit; DIFERENTA DE SUPRAFATA SE GASESTE LA ID 6729

B. Partea II. Proprietari şi acte

Inscrieri privitoare la dreptul de proprietate şi alte drepturi reale		Referinţe
/		
Act Administrativ nr. 14099/1446, din 10/11/2004 emis de CJPSDPAT ALBA (titlu de proprietate);		
B1	Intabulare, drept de PROPRIETATE, dobandit prin Reconstituire, cota actuala 1/1	A1
	1) **LUP RAVECA**	

C. Partea III. SARCINI .

Inscrieri privind dezmembramintele dreptului de proprietate, drepturi reale de garanţie şi sarcini	Referinţe
NU SUNT	

Document care conține date cu caracter personal, protejat de prevederile Regulamentului (UE) nr. 679/2016 și Legii 190/2018

Anexa Nr. 1 La Partea I

Teren

Nr cadastral	Suprafaţa (mp)*	Observaţii / Referinţe
	1.963	DIFERENTA DE SUPRAFATA SE GASESTE LA ID 6729

* Suprafaţa este determinată in planul de proiecţie Stereo 70.

DETALII LINIARE IMOBIL

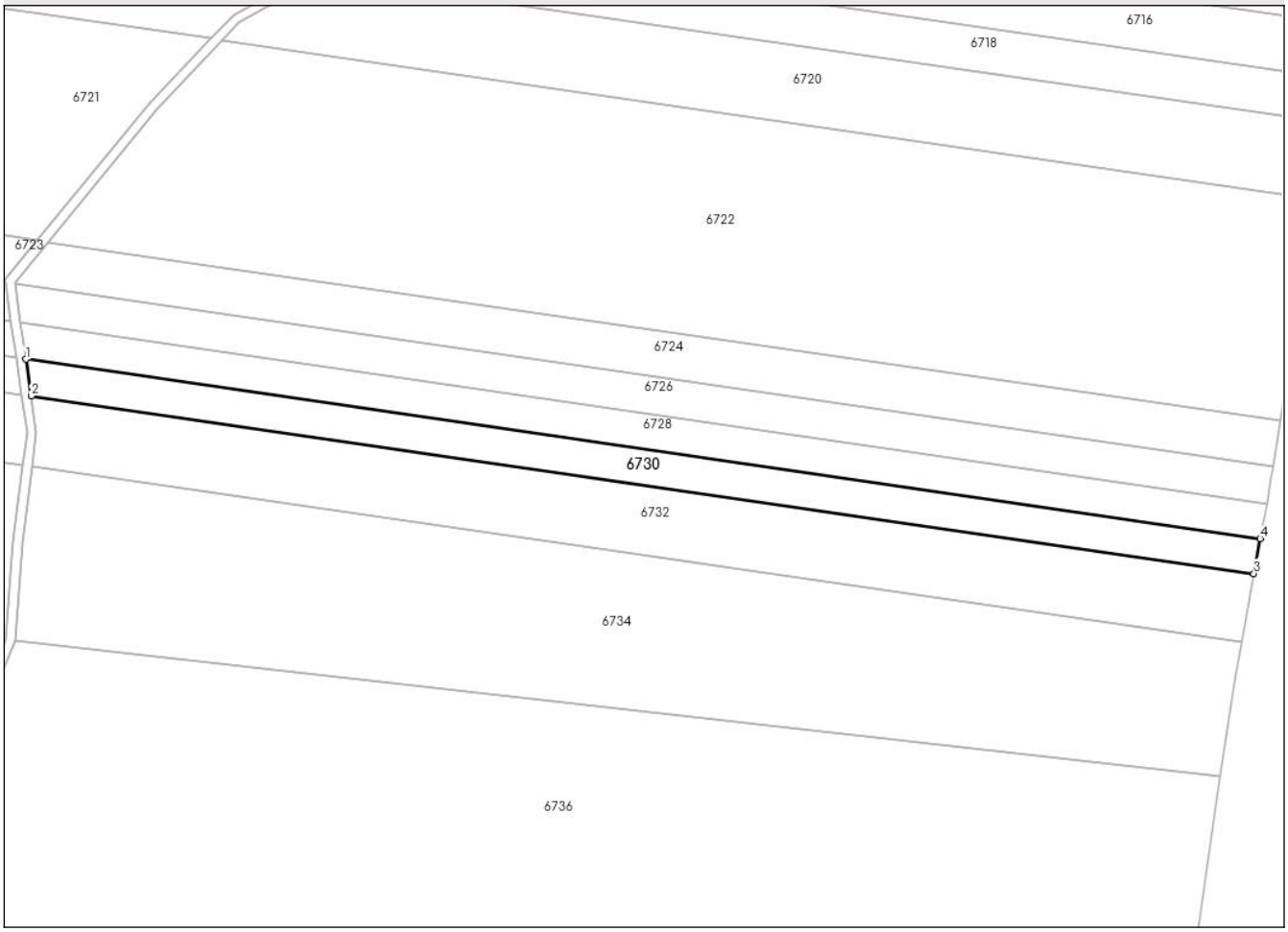

Date referitoare la teren

Crt	Categorie folosință	Intra vilan	Suprafaţa (mp)	Tarla	Parcelă	Nr. topo	Observaţii / Referinţe
1	arabil	NU	1.963	383	2759/9	-	

Lungime Segmente
1) Valorile lungimilor segmentelor sunt obţinute din proiecţie în plan.

Punct început	X / Y	Punct sfârşit	X / Y	Lungime segment (** (m)
1	418.761,083 533.355,796	2	418.762,187 533.348,068	7.806
2	418.762,187 533.348,068	3	419.020,313 533.310,623	260.828
3	419.020,313 533.310,623	4	419.021,666 533.317,994	7.494
4	419.021,666 533.317,994	1	418.761,083 533.355,796	263.31

**** Lungimile segmentelor sunt determinate în planul de proiecţie Stereo 70 şi sunt rotunjite la 1 milimetru.**

Document care conține date cu caracter personal, protejat de prevederile Regulamentului (UE) nr. 679/2016 și Legii 190/2018

***** Distanţa dintre puncte este formată din segmente cumulate ce sunt mai mici decât valoarea 1 milimetru.**

DATE DESPRE IMOBILUL NR. 6731

Oficiul de Cadastru şi Publicitate Imobiliară ALBA
Biroul de Cadastru şi Publicitate Imobiliară Aiud

A. Partea I. Descrierea imobilului

TEREN Extravilan

Adresa: Jud. Alba

Nr. Crt	Nr cadastral Nr. topografic	Suprafaţa* (mp)	Observaţii / Referinţe
A1		1.914	Sector cadastral:82 Teren neimprejmuit; DIFERENTA DE SUPRAFATA SE GASESTE LA ID 6732

B. Partea II. Proprietari şi acte

Inscrieri privitoare la dreptul de proprietate şi alte drepturi reale		Referinţe
/		
Act Administrativ nr. 14188/1748, din 25/05/2009 emis de CJPSDPAT ALBA (titlu de proprietate);		
B1	Intabulare, drept de PROPRIETATE, dobandit prin Reconstituire, cota actuala 1/1	A1
	1) **DAN T NICOLAE** 2) **MARCOVICI ILEANA** 3) **DAN IOAN** 4) **GUTIU AURELIA**	
Act Administrativ nr. 1989, din 04/07/2024 emis de PRIMARIA COMUNEI HOPARTA (adeverinta);		
B2	SE NOTEAZA POSESIA FAPTICA A NUMITEI	A1
	1) **LUP ALINA**	

C. Partea III. SARCINI .

Inscrieri privind dezmembramintele dreptului de proprietate, drepturi reale de garanţie şi sarcini	Referinţe
NU SUNT	

Document care conține date cu caracter personal, protejat de prevederile Regulamentului (UE) nr. 679/2016 și Legii 190/2018

Anexa Nr. 1 La Partea I

Teren

Nr cadastral	Suprafaţa (mp)*	Observaţii / Referinţe
	1.914	DIFERENTA DE SUPRAFATA SE GASESTE LA ID 6732

* Suprafaţa este determinată in planul de proiecţie Stereo 70.

DETALII LINIARE IMOBIL

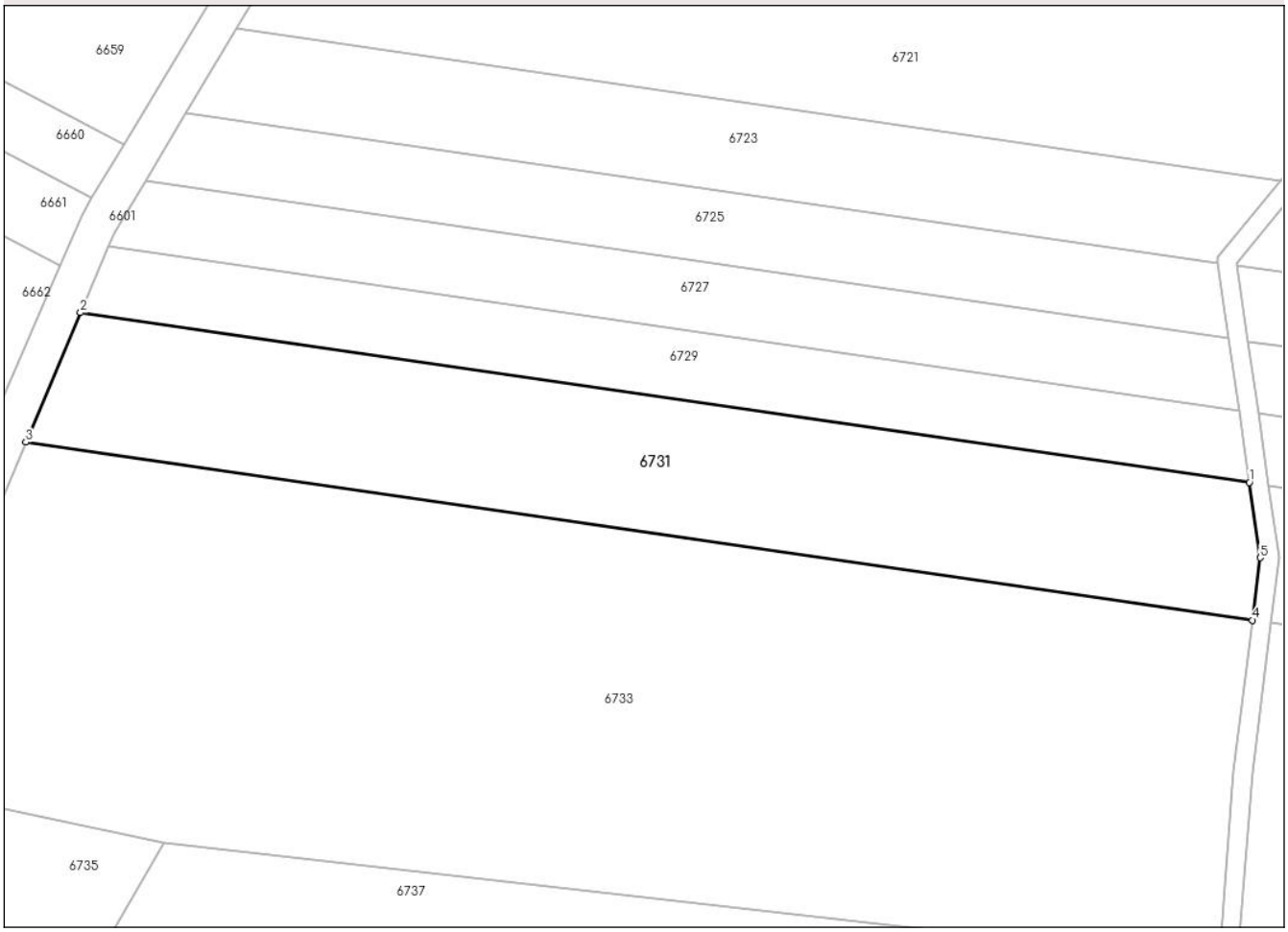

Date referitoare la teren

Crt	Categorie folosință	Intra vilan	Suprafaţa (mp)	Tarla	Parcelă	Nr. topo	Observaţii / Referinţe
1	arabil	NU	1.914	383	2759/31	-	

Lungime Segmente
1) Valorile lungimilor segmentelor sunt obţinute din proiecţie în plan.

Punct început	X / Y	Punct sfârşit	X / Y	Lungime segment (** (m)
1	418.760,124 533.348,367	2	418.634,196 533.366,635	127.246
2	418.634,196 533.366,635	3	418.628,306 533.352,712	15.118
3	418.628,306 533.352,712	4	418.760,45 533.333,542	133.527
4	418.760,45 533.333,542	5	418.761,283 533.340,259	6.768
5	418.761,283 533.340,259	1	418.760,124 533.348,367	8.191

Document care conține date cu caracter personal, protejat de prevederile Regulamentului (UE) nr. 679/2016 și Legii 190/2018

** Lungimile segmentelor sunt determinate în planul de proiecţie Stereo 70 şi sunt rotunjite la 1 milimetru.
*** Distanţa dintre puncte este formată din segmente cumulate ce sunt mai mici decât valoarea 1 milimetru.

DATE DESPRE IMOBILUL NR. 6732

Oficiul de Cadastru şi Publicitate Imobiliară ALBA
Biroul de Cadastru şi Publicitate Imobiliară Aiud

A. Partea I. Descrierea imobilului

TEREN Extravilan

Adresa: Jud. Alba

Nr. Crt	Nr cadastral Nr. topografic	Suprafaţa* (mp)	Observaţii / Referinţe
A1		3.786	Sector cadastral:82 Teren neimprejmuit; DIFERENTA DE SUPRAFATA SE GASESTE LA ID 6731

B. Partea II. Proprietari şi acte

Inscrieri privitoare la dreptul de proprietate şi alte drepturi reale		Referinţe
/		
Act Administrativ nr. 14188/1748, din 25/05/2009 emis de CJPSDPAT ALBA (titlu de proprietate);		
B1	Intabulare, drept de PROPRIETATE, dobandit prin Reconstituire, cota actuala 1/1	A1
	1) **DAN T NICOLAE** 2) **MARCOVICI ILEANA** 3) **DAN IOAN** 4) **GUTIU AURELIA**	
Act Administrativ nr. 1989, din 04/07/2024 emis de PRIMARIA COMUNEI HOPARTA (adeverinta);		
B2	SE NOTEAZA POSESIA FAPTICA A NUMITEI	A1
	1) **LUP ALINA**	

C. Partea III. SARCINI .

Inscrieri privind dezmembramintele dreptului de proprietate, drepturi reale de garanţie şi sarcini	Referinţe
NU SUNT	

Document care conține date cu caracter personal, protejat de prevederile Regulamentului (UE) nr. 679/2016 și Legii 190/2018

Anexa Nr. 1 La Partea I

Teren

Nr cadastral	Suprafaţa (mp)*	Observaţii / Referinţe
	3.786	DIFERENTA DE SUPRAFATA SE GASESTE LA ID 6731

* Suprafaţa este determinată in planul de proiecţie Stereo 70.

DETALII LINIARE IMOBIL

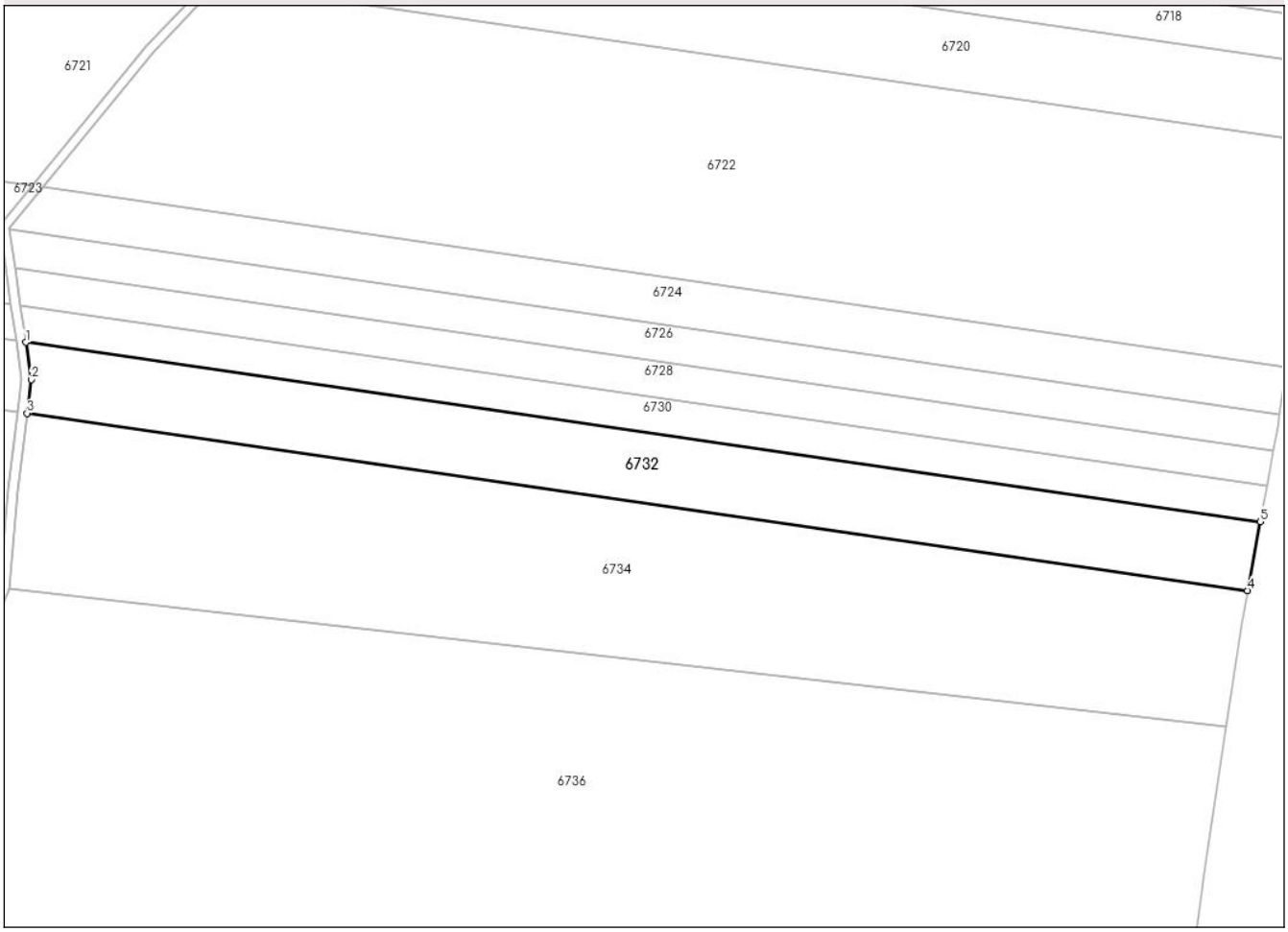

Date referitoare la teren

Crt	Categorie folosință	Intra vilan	Suprafaţa (mp)	Tarla	Parcelă	Nr. topo	Observaţii / Referinţe
1	arabil	NU	3.786	383	2759/31	-	

Lungime Segmente
1) Valorile lungimilor segmentelor sunt obţinute din proiecţie în plan.

Punct început	X / Y	Punct sfârşit	X / Y	Lungime segment (** (m)
1	418.762,187 533.348,068	2	418.763,3 533.340,278	7.869
2	418.763,3 533.340,278	3	418.762,43 533.333,255	7.076
3	418.762,43 533.333,255	4	419.017,671 533.296,229	257.913
4	419.017,671 533.296,229	5	419.020,313 533.310,623	14.635
5	419.020,313 533.310,623	1	418.762,187 533.348,068	260.828

Document care conține date cu caracter personal, protejat de prevederile Regulamentului (UE) nr. 679/2016 și Legii 190/2018

** Lungimile segmentelor sunt determinate în planul de proiecţie Stereo 70 şi sunt rotunjite la 1 milimetru.
*** Distanţa dintre puncte este formată din segmente cumulate ce sunt mai mici decât valoarea 1 milimetru.

Document care conține date cu caracter personal, protejat de prevederile Regulamentului (UE) nr. 679/2016 și Legii 190/2018

DATE DESPRE IMOBILUL NR. 6733

Oficiul de Cadastru şi Publicitate Imobiliară ALBA
Biroul de Cadastru şi Publicitate Imobiliară Aiud

A. Partea I. Descrierea imobilului

TEREN Extravilan

Adresa: Jud. Alba

Nr. Crt	Nr cadastral Nr. topografic	Suprafaţa* (mp)	Observaţii / Referinţe
A1		5.416	Sector cadastral:82 Teren neimprejmuit; DIFERENTA DE SUPRAFATA SE GASESTE LA ID 6734

B. Partea II. Proprietari şi acte

Inscrieri privitoare la dreptul de proprietate şi alte drepturi reale		Referinţe
/		
Act Administrativ nr. 14188/1746, din 30/04/2009 emis de CJPSDPAT ALBA (titlu de proprietate);		
B1	Intabulare, drept de PROPRIETATE, dobandit prin Reconstituire, cota actuala 1/1	A1
	1) **URSU IOAN** 2) **DAN ANA** 3) **BANU ELENA**	
Act Administrativ nr. 1988, din 04/07/2024 emis de PRIMARIA COMUNEI HOPARTA (adeverinta);		
B2	SE NOTEAZA POSESIA FAPTICA A NUMITULUI	A1
	1) **LUP TRAIAN**	

C. Partea III. SARCINI .

Inscrieri privind dezmembramintele dreptului de proprietate, drepturi reale de garanţie şi sarcini	Referinţe
NU SUNT	

Document care conține date cu caracter personal, protejat de prevederile Regulamentului (UE) nr. 679/2016 și Legii 190/2018

Anexa Nr. 1 La Partea I

Teren

Nr cadastral	Suprafaţa (mp)*	Observaţii / Referinţe
	5.416	DIFERENTA DE SUPRAFATA SE GASESTE LA ID 6734

* Suprafaţa este determinată in planul de proiecţie Stereo 70.

DETALII LINIARE IMOBIL

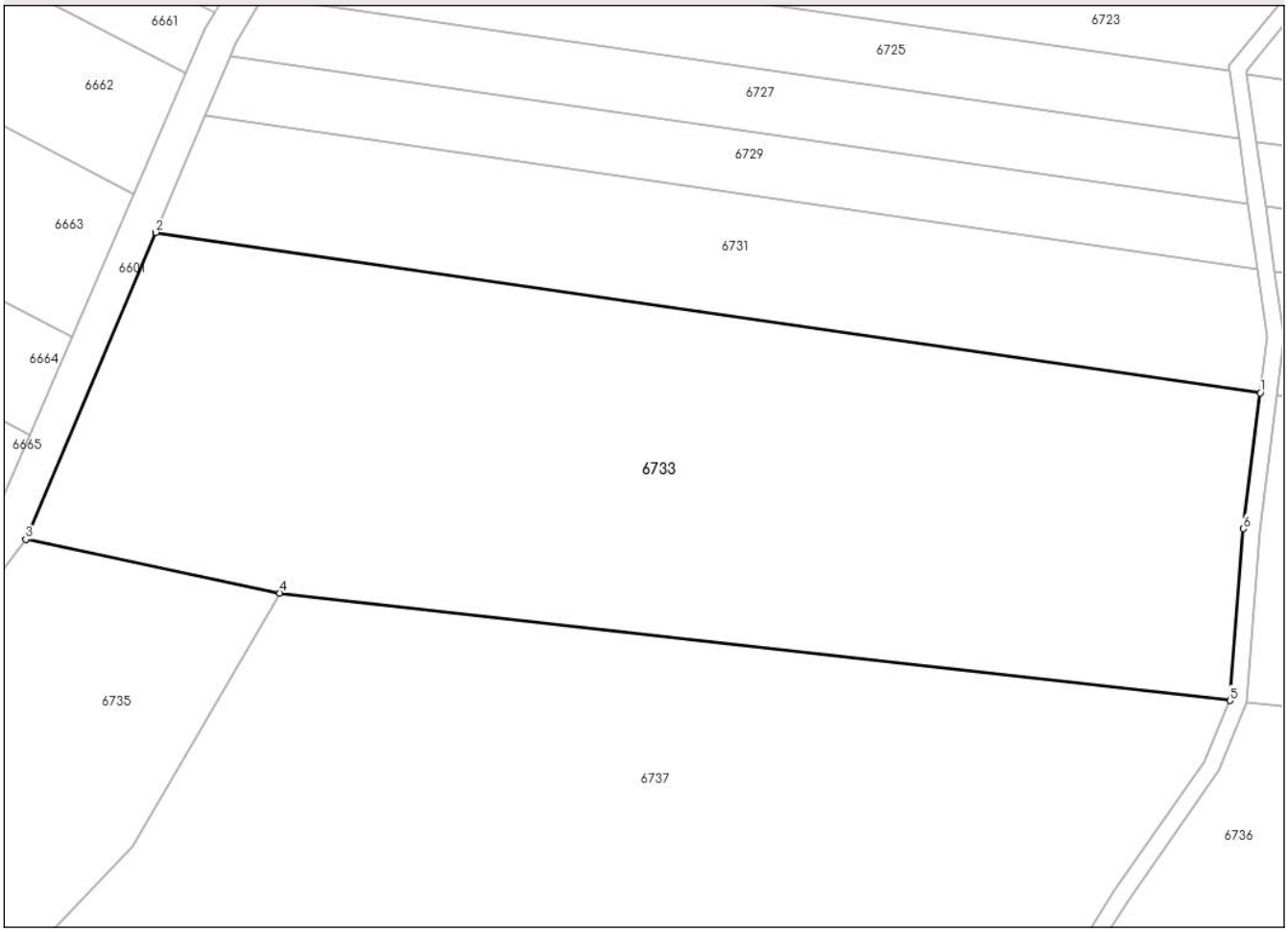

Date referitoare la teren

Crt	Categorie folosință	Intra vilan	Suprafaţa (mp)	Tarla	Parcelă	Nr. topo	Observaţii / Referinţe
1	arabil	NU	5.416	243	1739/40	-	

Lungime Segmente
1) Valorile lungimilor segmentelor sunt obţinute din proiecţie în plan.

Punct început	X / Y	Punct sfârşit	X / Y	Lungime segment (** (m)
1	418.760,45 533.333,542	2	418.628,306 533.352,712	133.527
2	418.628,306 533.352,712	3	418.612,797 533.316,047	39.81
3	418.612,797 533.316,047	4	418.643,186 533.309,62	31.061
4	418.643,186 533.309,62	5	418.756,807 533.296,786	114.344
5	418.756,807 533.296,786	6	418.758,439 533.317,319	20.598

Document care conține date cu caracter personal, protejat de prevederile Regulamentului (UE) nr. 679/2016 și Legii 190/2018

Punct început	X / Y	Punct sfârşit	X / Y	Lungime segment (** (m)
6	418.758,439 533.317,319	1	418.760,45 533.333,542	16.347

** Lungimile segmentelor sunt determinate în planul de proiecţie Stereo 70 şi sunt rotunjite la 1 milimetru.
*** Distanţa dintre puncte este formată din segmente cumulate ce sunt mai mici decât valoarea 1 milimetru.

Document care conține date cu caracter personal, protejat de prevederile Regulamentului (UE) nr. 679/2016 și Legii 190/2018

DATE DESPRE IMOBILUL NR. 6734

Oficiul de Cadastru şi Publicitate Imobiliară ALBA
Biroul de Cadastru şi Publicitate Imobiliară Aiud

A. Partea I. Descrierea imobilului

TEREN Extravilan

Adresa: Jud. Alba

Nr. Crt	Nr cadastral Nr. topografic	Suprafaţa* (mp)	Observaţii / Referinţe
A1		8.433	Sector cadastral:82 Teren neimprejmuit; DIFERENTA DE SUPRAFATA SE GASESTE LA ID 6733

B. Partea II. Proprietari şi acte

Inscrieri privitoare la dreptul de proprietate şi alte drepturi reale		Referinţe
/		
Act Administrativ nr. 14188/1746, din 30/09/2009 emis de CJPSDPAT ALBA (titlu de proprietate);		
B1	Intabulare, drept de PROPRIETATE, dobandit prin Reconstituire, cota actuala 1/1	A1
	1) **URSU IOAN** 2) **DAN ANA** 3) **BANU ELENA**	
Act Administrativ nr. 1988, din 04/07/2024 emis de PRIMARIA COMUNEI HOPARTA (adeverinta);		
B2	SE NOTEAZA POSESIA FAPTICA A NUMITULUI	A1
	1) **LUP TRAIAN**	

C. Partea III. SARCINI .

Inscrieri privind dezmembramintele dreptului de proprietate, drepturi reale de garanţie şi sarcini	Referinţe
NU SUNT	

Document care conține date cu caracter personal, protejat de prevederile Regulamentului (UE) nr. 679/2016 și Legii 190/2018

Anexa Nr. 1 La Partea I

Teren

Nr cadastral	Suprafaţa (mp)*	Observaţii / Referinţe
	8.433	DIFERENTA DE SUPRAFATA SE GASESTE LA ID 6733

* Suprafaţa este determinată in planul de proiecţie Stereo 70.

DETALII LINIARE IMOBIL

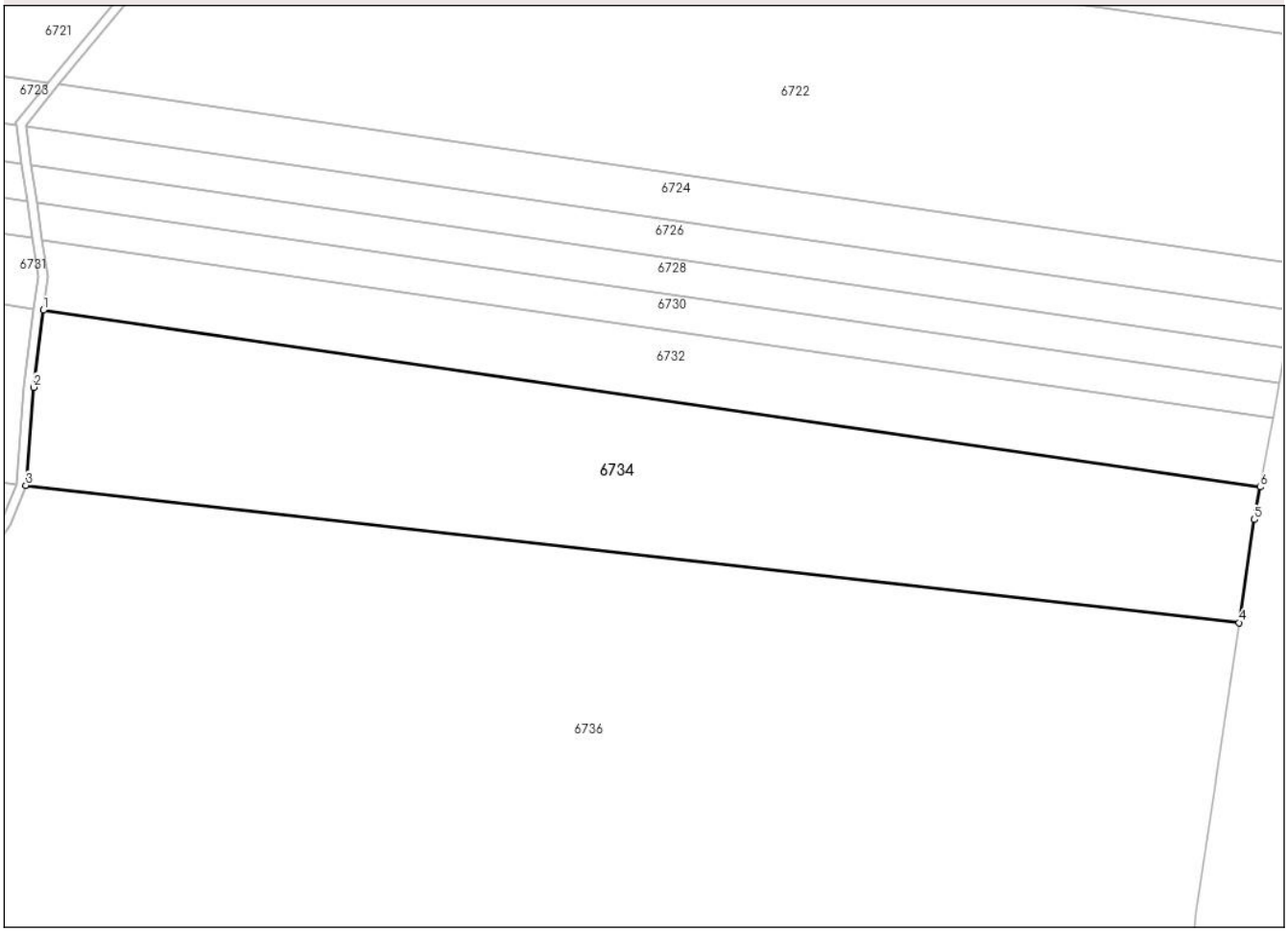

Date referitoare la teren

Crt	Categorie folosință	Intra vilan	Suprafaţa (mp)	Tarla	Parcelă	Nr. topo	Observaţii / Referinţe
1	arabil	NU	8.433	243	1739/40	-	

Lungime Segmente
1) Valorile lungimilor segmentelor sunt obţinute din proiecţie în plan.

Punct început	X / Y	Punct sfârşit	X / Y	Lungime segment (** (m)
1	418.762,43 533.333,255	2	418.760,429 533.317,117	16.262
2	418.760,429 533.317,117	3	418.758,796 533.296,561	20.62
3	418.758,796 533.296,561	4	419.013,23 533.267,821	256.052
4	419.013,23 533.267,821	5	419.016,419 533.289,404	21.817
5	419.016,419 533.289,404	6	419.017,671 533.296,229	6.939

Document care conține date cu caracter personal, protejat de prevederile Regulamentului (UE) nr. 679/2016 și Legii 190/2018

Punct început	X / Y	Punct sfârşit	X / Y	Lungime segment (** (m)
6	419.017,671 533.296,229	1	418.762,43 533.333,255	257.913

** Lungimile segmentelor sunt determinate în planul de proiecţie Stereo 70 şi sunt rotunjite la 1 milimetru.
*** Distanţa dintre puncte este formată din segmente cumulate ce sunt mai mici decât valoarea 1 milimetru.

Document care conține date cu caracter personal, protejat de prevederile Regulamentului (UE) nr. 679/2016 și Legii 190/2018

DATE DESPRE IMOBILUL NR. 6735

Oficiul de Cadastru şi Publicitate Imobiliară ALBA
Biroul de Cadastru şi Publicitate Imobiliară Aiud

A. Partea I. Descrierea imobilului

TEREN Extravilan

Adresa: Jud. Alba

Nr. Crt	Nr cadastral Nr. topografic	Suprafaţa* (mp)	Observaţii / Referinţe
A1		2.500	Sector cadastral:82 Teren neimprejmuit;

B. Partea II. Proprietari şi acte

Inscrieri privitoare la dreptul de proprietate şi alte drepturi reale		Referinţe
/		
Act Administrativ nr. 14099/1430, din 19/10/2004 emis de CJPSDPAT ALBA (titlu de proprietate);		
B1	Intabulare, drept de PROPRIETATE, dobandit prin Reconstituire, cota actuala 1/1	A1
	1) **DAN I AUREL**	

C. Partea III. SARCINI .

Inscrieri privind dezmembramintele dreptului de proprietate, drepturi reale de garanţie şi sarcini	Referinţe
NU SUNT	

Document care conține date cu caracter personal, protejat de prevederile Regulamentului (UE) nr. 679/2016 și Legii 190/2018

Anexa Nr. 1 La Partea I

Teren

Nr cadastral	Suprafaţa (mp)*	Observaţii / Referinţe
	2.500	

* Suprafaţa este determinată in planul de proiecţie Stereo 70.

DETALII LINIARE IMOBIL

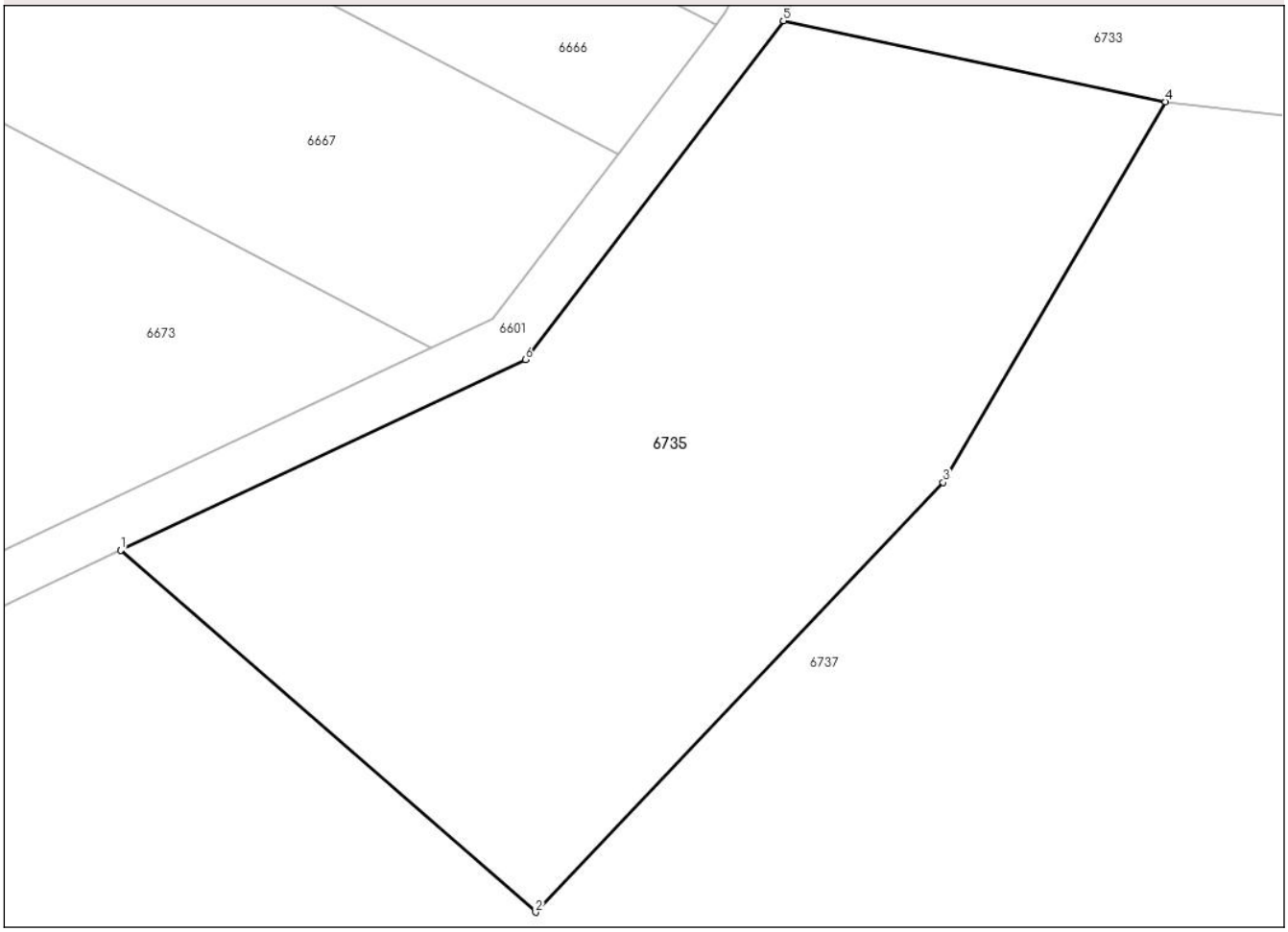

Date referitoare la teren

Crt	Categorie folosință	Intra vilan	Suprafaţa (mp)	Tarla	Parcelă	Nr. topo	Observaţii / Referinţe
1	arabil	NU	2.500	456	3255/59	-	

Lungime Segmente
1) Valorile lungimilor segmentelor sunt obţinute din proiecţie în plan.

Punct început	X / Y	Punct sfârşit	X / Y	Lungime segment (** (m)
1	418.560,111 533.274,002	2	418.593,106 533.245,254	43.762
2	418.593,106 533.245,254	3	418.625,504 533.279,386	47.059
3	418.625,504 533.279,386	4	418.643,186 533.309,62	35.025
4	418.643,186 533.309,62	5	418.612,797 533.316,047	31.061
5	418.612,797 533.316,047	6	418.592,287 533.289,131	33.84

Document care conține date cu caracter personal, protejat de prevederile Regulamentului (UE) nr. 679/2016 și Legii 190/2018

Punct început	X / Y	Punct sfârşit	X / Y	Lungime segment (** (m)
6	418.592,287 533.289,131	1	418.560,111 533.274,002	35.556

** Lungimile segmentelor sunt determinate în planul de proiecţie Stereo 70 şi sunt rotunjite la 1 milimetru.
*** Distanţa dintre puncte este formată din segmente cumulate ce sunt mai mici decât valoarea 1 milimetru.

Document care conține date cu caracter personal, protejat de prevederile Regulamentului (UE) nr. 679/2016 și Legii 190/2018

DATE DESPRE IMOBILUL NR. 6736

Oficiul de Cadastru şi Publicitate Imobiliară ALBA
Biroul de Cadastru şi Publicitate Imobiliară Aiud

A. Partea I. Descrierea imobilului

TEREN Extravilan

Adresa: Jud. Alba

Nr. Crt	Nr cadastral Nr. topografic	Suprafaţa* (mp)	Observaţii / Referinţe
A1		134.794	Sector cadastral:82 Teren neimprejmuit;

B. Partea II. Proprietari şi acte

Inscrieri privitoare la dreptul de proprietate şi alte drepturi reale		Referinţe
/		
Act Normativ nr. 7, din 13/03/1996 emis de PARLAMENT (LEGE);		
B1	Inscrierea provizorie, drept de PROPRIETATEÎn favoarea UAT Hopârta, dobandit prin Lege, cota actuala 1/1	A1
	1) **COMUNA HOPÂRTA**, CIF:4561987, Proprietar neidentificat	
	OBSERVATII: PROPRIETAR NEIDENTIFICAT	

C. Partea III. SARCINI .

Inscrieri privind dezmembramintele dreptului de proprietate, drepturi reale de garanţie şi sarcini	Referinţe
NU SUNT	

Document care conține date cu caracter personal, protejat de prevederile Regulamentului (UE) nr. 679/2016 și Legii 190/2018

Anexa Nr. 1 La Partea I

Teren

Nr cadastral	Suprafaţa (mp)*	Observaţii / Referinţe
	134.794	

* Suprafaţa este determinată in planul de proiecţie Stereo 70.

DETALII LINIARE IMOBIL

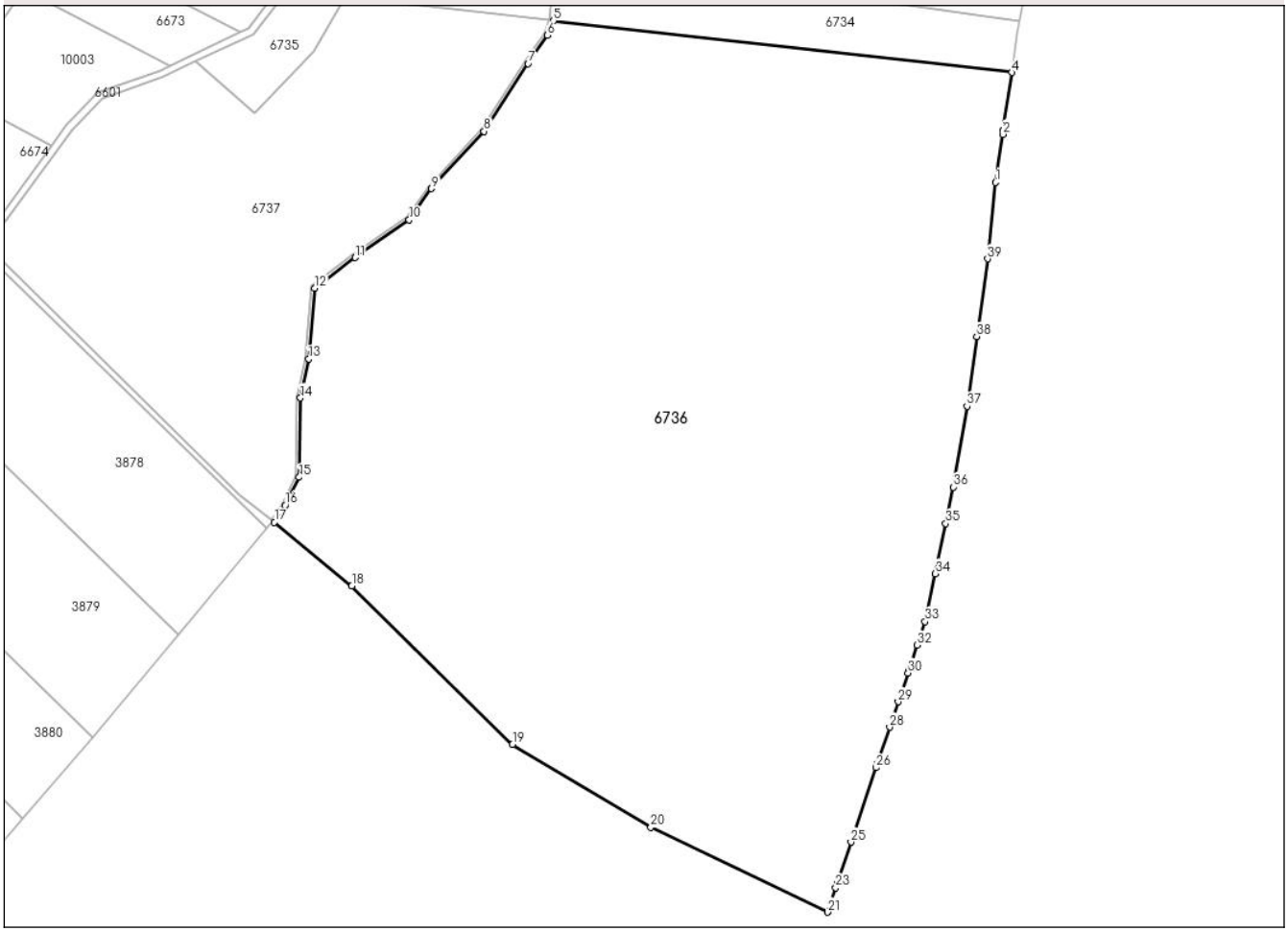

Date referitoare la teren

Crt	Categorie folosință	Intra vilan	Suprafaţa (mp)	Tarla	Parcelă	Nr. topo	Observaţii / Referinţe
1	faneata	NU	134.794	-	2759/31/4	-	

Lungime Segmente

1) Valorile lungimilor segmentelor sunt obţinute din proiecţie în plan.

Punct început	X / Y	Punct sfârşit	X / Y	Lungime segment (** (m)
1	419.004,229 533.206,903	2	419.008,163 533.233,53	26.917
3	419.008,482 533.235,686	4	419.013,23 533.267,821	32.484
5	418.758,796 533.296,561	6	418.755,523 533.288,472	8.726
7	418.744,651 533.272,813	8	418.720,259 533.235,244	44.793
9	418.691,124 533.203,406	10	418.678,634 533.186,046	21.386

Punct început	X / Y	Punct sfârşit	X / Y	Lungime segment (** (m)
2	419.008,163 533.233,53	3	419.008,482 533.235,686	2.179
4	419.013,23 533.267,821	5	418.758,796 533.296,561	256.052
6	418.755,523 533.288,472	7	418.744,651 533.272,813	19.063
8	418.720,259 533.235,244	9	418.691,124 533.203,406	43.157
10	418.678,634 533.186,046	11	418.648,614 533.165,199	36.549

Document care conține date cu caracter personal, protejat de prevederile Regulamentului (UE) nr. 679/2016 și Legii 190/2018

Punct început	X / Y	Punct sfârşit	X / Y	Lungime segment (** (m)
11	418.648,614 533.165,199	12	418.626,257 533.148,291	28.03
13	418.622,878 533.108,969	14	418.618,254 533.087,325	22.132
15	418.617,582 533.043,366	16	418.609,807 533.027,824	17.379
17	418.603,886 533.018,395	18	418.646,855 532.983,16	55.568
19	418.736,033 532.895,158	20	418.812,872 532.849,194	89.537
21	418.911,024 532.802,11	22	418.911,116 532.802,383	0.288
23	418.915,566 532.815,662	24	418.916,383 532.818,101	2.572
25	418.924,047 532.840,967	26	418.937,89 532.882,274	43.564
27	418.938,651 532.884,527	28	418.945,474 532.904,737	21.331
29	418.950,224 532.918,808	30	418.955,646 532.934,868	16.951
31	418.956,272 532.936,724	32	418.960,835 532.950,24	14.266
33	418.965,213 532.963,209	34	418.970,788 532.989,882	27.25
35	418.976,605 533.017,709	36	418.980,826 533.037,902	20.629
37	418.988,383 533.082,732	38	418.993,794 533.121,352	38.997
39	418.999,841 533.164,509	1	419.004,229 533.206,903	42.621

Punct început	X / Y	Punct sfârşit	X / Y	Lungime segment (** (m)
12	418.626,257 533.148,291	13	418.622,878 533.108,969	39.467
14	418.618,254 533.087,325	15	418.617,582 533.043,366	43.964
16	418.609,807 533.027,824	17	418.603,886 533.018,395	11.133
18	418.646,855 532.983,16	19	418.736,033 532.895,158	125.289
20	418.812,872 532.849,194	21	418.911,024 532.802,11	108.861
22	418.911,116 532.802,383	23	418.915,566 532.815,662	14.005
24	418.916,383 532.818,101	25	418.924,047 532.840,967	24.117
26	418.937,89 532.882,274	27	418.938,651 532.884,527	2.378
28	418.945,474 532.904,737	29	418.950,224 532.918,808	14.851
30	418.955,646 532.934,868	31	418.956,272 532.936,724	1.958
32	418.960,835 532.950,24	33	418.965,213 532.963,209	13.687
34	418.970,788 532.989,882	35	418.976,605 533.017,709	28.429
36	418.980,826 533.037,902	37	418.988,383 533.082,732	45.463
38	418.993,794 533.121,352	39	418.999,841 533.164,509	43.578

** Lungimile segmentelor sunt determinate în planul de proiecţie Stereo 70 şi sunt rotunjite la 1 milimetru.
*** Distanţa dintre puncte este formată din segmente cumulate ce sunt mai mici decât valoarea 1 milimetru.

Document care conține date cu caracter personal, protejat de prevederile Regulamentului (UE) nr. 679/2016 și Legii 190/2018

DATE DESPRE IMOBILUL NR. 6737

Oficiul de Cadastru şi Publicitate Imobiliară ALBA
Biroul de Cadastru şi Publicitate Imobiliară Aiud

A. Partea I. Descrierea imobilului

TEREN Extravilan

Adresa: Jud. Alba

Nr. Crt	Nr cadastral Nr. topografic	Suprafaţa* (mp)	Observaţii / Referinţe
A1		39.983	Sector cadastral:82 Teren neimprejmuit;

B. Partea II. Proprietari şi acte

Inscrieri privitoare la dreptul de proprietate şi alte drepturi reale		Referinţe
/		
Act Normativ nr. 7, din 13/03/1996 emis de PARLAMENT (LEGE);		
B1	Inscrierea provizorie, drept de PROPRIETATEÎn favoarea UAT Hopârta, dobandit prin Lege, cota actuala 1/1	A1
	1) **COMUNA HOPÂRTA**, CIF:4561987, Proprietar neidentificat	
	OBSERVATII: PROPRIETAR NEIDENTIFICAT	

C. Partea III. SARCINI .

Inscrieri privind dezmembramintele dreptului de proprietate, drepturi reale de garanţie şi sarcini	Referinţe
NU SUNT	

Document care conține date cu caracter personal, protejat de prevederile Regulamentului (UE) nr. 679/2016 și Legii 190/2018

Anexa Nr. 1 La Partea I

Teren

Nr cadastral	Suprafaţa (mp)*	Observaţii / Referinţe
	39.983	

* Suprafaţa este determinată in planul de proiecţie Stereo 70.

DETALII LINIARE IMOBIL

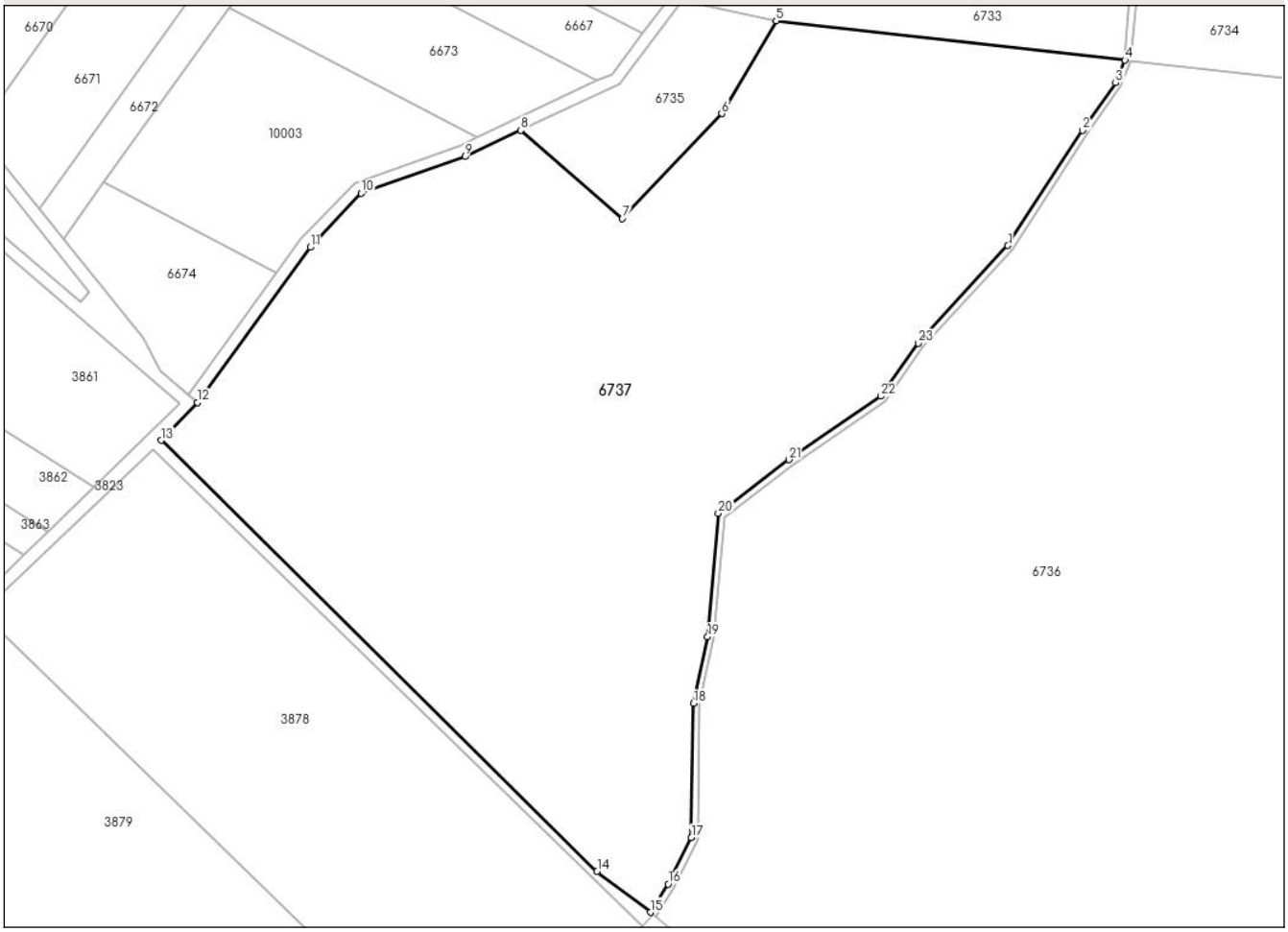

Date referitoare la teren

Crt	Categorie folosință	Intra vilan	Suprafaţa (mp)	Tarla	Parcelă	Nr. topo	Observaţii / Referinţe
1	faneata	NU	39.983	-	2759/31/3	-	

Lungime Segmente

1) Valorile lungimilor segmentelor sunt obţinute din proiecţie în plan.

Punct început	X / Y	Punct sfârşit	X / Y	Lungime segment (** (m)
1	418.718,672 533.236,472	2	418.742,99 533.273,929	44.658
3	418.753,741 533.289,412	4	418.756,807 533.296,786	7.987
5	418.643,186 533.309,62	6	418.625,504 533.279,386	35.025
7	418.593,106 533.245,254	8	418.560,111 533.274,002	43.762
9	418.541,831 533.265,407	10	418.508,126 533.253,475	35.756

Punct început	X / Y	Punct sfârşit	X / Y	Lungime segment (** (m)
2	418.742,99 533.273,929	3	418.753,741 533.289,412	18.849
4	418.756,807 533.296,786	5	418.643,186 533.309,62	114.344
6	418.625,504 533.279,386	7	418.593,106 533.245,254	47.059
8	418.560,111 533.274,002	9	418.541,831 533.265,407	20.199
10	418.508,126 533.253,475	11	418.491,483 533.235,911	24.196

Document care conține date cu caracter personal, protejat de prevederile Regulamentului (UE) nr. 679/2016 și Legii 190/2018

Punct început	X / Y	Punct sfârşit	X / Y	Lungime segment (** (m)
11	418.491,483 533.235,911	12	418.454,789 533.185,4	62.432
13	418.442,924 533.173,154	14	418.584,882 533.032,906	199.554
15	418.602,308 533.019,642	16	418.608,062 533.028,805	10.819
17	418.615,59 533.043,853	18	418.616,258 533.087,551	43.703
19	418.620,896 533.109,264	20	418.624,34 533.149,349	40.233
21	418.647,44 533.166,818	22	418.677,211 533.187,493	36.246
23	418.689,569 533.204,67	1	418.718,672 533.236,472	43.109

Punct început	X / Y	Punct sfârşit	X / Y	Lungime segment (** (m)
12	418.454,789 533.185,4	13	418.442,924 533.173,154	17.052
14	418.584,882 533.032,906	15	418.602,308 533.019,642	21.899
16	418.608,062 533.028,805	17	418.615,59 533.043,853	16.826
18	418.616,258 533.087,551	19	418.620,896 533.109,264	22.203
20	418.624,34 533.149,349	21	418.647,44 533.166,818	28.961
22	418.677,211 533.187,493	23	418.689,569 533.204,67	21.16

** Lungimile segmentelor sunt determinate în planul de proiecţie Stereo 70 şi sunt rotunjite la 1 milimetru.
*** Distanţa dintre puncte este formată din segmente cumulate ce sunt mai mici decât valoarea 1 milimetru.

Document care conține date cu caracter personal, protejat de prevederile Regulamentului (UE) nr. 679/2016 și Legii 190/2018

DATE DESPRE IMOBILUL NR. 6738

Oficiul de Cadastru şi Publicitate Imobiliară ALBA
Biroul de Cadastru şi Publicitate Imobiliară Aiud

A. Partea I. Descrierea imobilului

TEREN Extravilan

Adresa: Jud. Alba

Nr. Crt	Nr cadastral Nr. topografic	Suprafaţa* (mp)	Observaţii / Referinţe
A1		3.594	Sector cadastral:82 Teren neimprejmuit;

B. Partea II. Proprietari şi acte

Inscrieri privitoare la dreptul de proprietate şi alte drepturi reale		Referinţe
/		
Act Normativ nr. 7, din 13/03/1996 emis de PARLAMENT (LEGE);		
B1	Inscrierea provizorie, drept de PROPRIETATE, dobandit prin Lege, cota actuala 1/1	A1
	1) **NEIDENTIFICAT NEIDENTIFICAT**	

C. Partea III. SARCINI .

Inscrieri privind dezmembramintele dreptului de proprietate, drepturi reale de garanţie şi sarcini	Referinţe
NU SUNT	

Document care conține date cu caracter personal, protejat de prevederile Regulamentului (UE) nr. 679/2016 și Legii 190/2018

Anexa Nr. 1 La Partea I

Teren

Nr cadastral	Suprafaţa (mp)*	Observaţii / Referinţe
	3.594	

* Suprafaţa este determinată in planul de proiecţie Stereo 70.

DETALII LINIARE IMOBIL

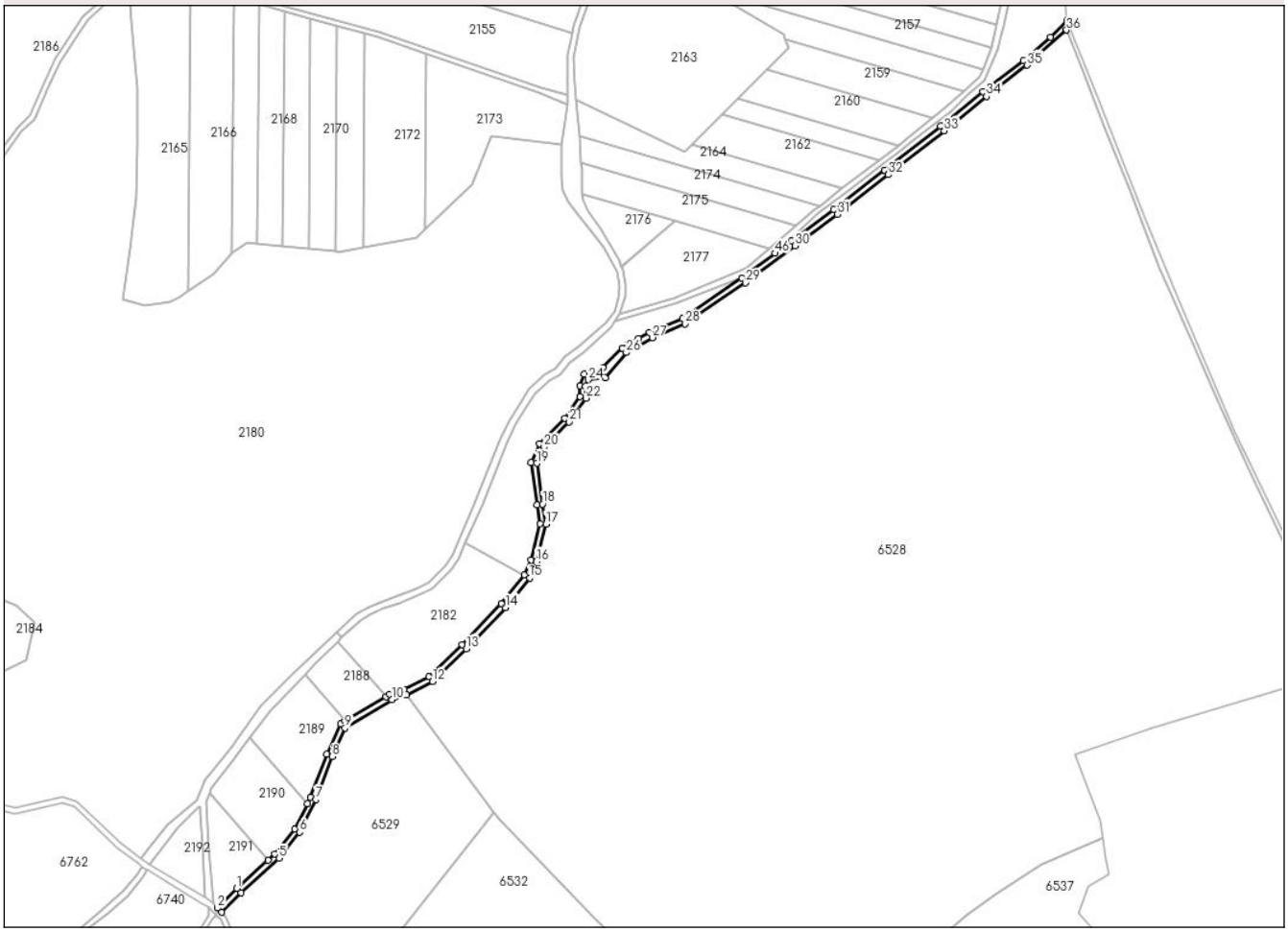

Date referitoare la teren

Crt	Categorie folosință	Intra vilan	Suprafaţa (mp)	Tarla	Parcelă	Nr. topo	Observaţii / Referinţe
1	ape curgatoare	NU	3.594	-	2676	-	

Lungime Segmente

1) Valorile lungimilor segmentelor sunt obţinute din proiecţie în plan.

Punct început	X / Y	Punct sfârşit	X / Y	Lungime segment
1	419.381,581 534.717,056	2	419.368,153 534.703,519	19.068
4	419.384,344 534.714,162	5	419.410,646 534.737,929	35.449
7	419.436,046 534.778,516	8	419.447,32 534.807,998	31.564
10	419.488,64 534.847,22	11	419.498,602 534.850,632	10.53
13	419.539,9 534.882,36	14	419.567,013 534.910,825	39.311

Punct început	X / Y	Punct sfârşit	X / Y	Lungime segment
2	419.368,153 534.703,519	3	419.370,993 534.700,702	4.0
5	419.410,646 534.737,929	6	419.424,933 534.755,853	22.921
8	419.447,32 534.807,998	9	419.456,182 534.827,808	21.702
11	419.498,602 534.850,632	12	419.516,513 534.859,759	20.102
14	419.567,013 534.910,825	15	419.583,686 534.931,215	26.339

Punct început	X / Y	Punct sfârşit	X / Y	Lungime segment
3	419.370,993 534.700,702	4	419.384,344 534.714,162	18.958
6	419.424,933 534.755,853	7	419.436,046 534.778,516	25.241
9	419.456,182 534.827,808	10	419.488,64 534.847,22	37.82
12	419.516,513 534.859,759	13	419.539,9 534.882,36	32.523
15	419.583,686 534.931,215	16	419.588,466 534.942,46	12.219

Document care conține date cu caracter personal, protejat de prevederile Regulamentului (UE) nr. 679/2016 și Legii 190/2018

Punct început	X / Y	Punct sfârşit	X / Y	Lungime segment
16	419.588,466 534.942,46	17	419.594,918 534.968,314	26.647
19	419.588,622 535.010,291	20	419.593,714 535.021,477	12.29
22	419.622,527 535.055,184	23	419.622,267 535.063,252	8.072
25	419.635,757 535.069,084	26	419.650,367 535.086,636	22.837
28	419.691,125 535.106,387	29	419.732,724 535.134,699	50.319
31	419.795,986 535.182,022	32	419.831,302 535.209,311	44.63
34	419.899,044 535.263,292	35	419.927,275 535.284,806	35.495
37	419.955,849 535.312,2	38	419.954,545 535.315,479	3.528
40	419.924,727 535.287,893	41	419.896,571 535.266,436	35.4
43	419.828,843 535.212,466	44	419.793,572 535.185,212	44.575
46	419.753,122 535.155,085	47	419.730,393 535.137,951	28.463
49	419.666,559 535.100,536	50	419.659,074 535.096,242	8.629
52	419.647,753 535.089,748	53	419.634,47 535.076,199	18.974
55	419.618,241 535.063,992	56	419.618,486 535.056,384	7.613
58	419.590,375 535.023,797	59	419.584,498 535.010,886	14.185
61	419.590,835 534.968,474	62	419.584,661 534.943,734	25.499
64	419.564,012 534.913,474	65	419.537,061 534.885,179	39.077
67	419.497,038 534.854,324	68	419.486,947 534.850,868	10.667
70	419.456,304 534.832,542	71	419.453,046 534.830,594	3.796
73	419.432,375 534.780,114	74	419.430,156 534.775,59	5.039
76	419.407,722 534.740,678	77	419.403,114 534.736,514	6.211

Punct început	X / Y	Punct sfârşit	X / Y	Lungime segment
17	419.594,918 534.968,314	18	419.592,606 534.982,106	13.985
20	419.593,714 535.021,477	21	419.611,058 535.038,757	24.483
23	419.622,267 535.063,252	24	419.624,182 535.067,832	4.964
26	419.650,367 535.086,636	27	419.668,327 535.096,939	20.705
29	419.732,724 535.134,699	30	419.766,721 535.160,327	42.575
32	419.831,302 535.209,311	33	419.869,833 535.239,587	49.003
35	419.927,275 535.284,806	36	419.954,374 535.309,005	36.331
38	419.954,545 535.315,479	39	419.943,242 535.304,125	16.021
41	419.896,571 535.266,436	42	419.867,337 535.242,713	37.649
44	419.793,572 535.185,212	45	419.764,326 535.163,531	36.406
47	419.730,393 535.137,951	48	419.689,214 535.109,925	49.812
50	419.659,074 535.096,242	51	419.651,793 535.092,065	8.395
53	419.634,47 535.076,199	54	419.621,403 535.071,555	13.868
56	419.618,486 535.056,384	57	419.607,982 535.041,339	18.349
59	419.584,498 535.010,886	60	419.588,653 534.981,495	29.683
62	419.584,661 534.943,734	63	419.580,228 534.933,305	11.332
65	419.537,061 534.885,179	66	419.514,164 534.863,051	31.842
68	419.486,947 534.850,868	69	419.484,54 534.849,429	2.805
71	419.453,046 534.830,594	72	419.443,624 534.809,53	23.075
74	419.430,156 534.775,59	75	419.421,533 534.758,005	19.585
77	419.403,114 534.736,514	1	419.381,581 534.717,056	29.021

Punct început	X / Y	Punct sfârşit	X / Y	Lungime segment
18	419.592,606 534.982,106	19	419.588,622 535.010,291	28.465
21	419.611,058 535.038,757	22	419.622,527 535.055,184	20.034
24	419.624,182 535.067,832	25	419.635,757 535.069,084	11.643
27	419.668,327 535.096,939	28	419.691,125 535.106,387	24.679
30	419.766,721 535.160,327	31	419.795,986 535.182,022	36.43
33	419.869,833 535.239,587	34	419.899,044 535.263,292	37.619
36	419.954,374 535.309,005	37	419.955,849 535.312,2	3.519
39	419.943,242 535.304,125	40	419.924,727 535.287,893	24.623
42	419.867,337 535.242,713	43	419.828,843 535.212,466	48.955
45	419.764,326 535.163,531	46	419.753,122 535.155,085	14.031
48	419.689,214 535.109,925	49	419.666,559 535.100,536	24.524
51	419.651,793 535.092,065	52	419.647,753 535.089,748	4.657
54	419.621,403 535.071,555	55	419.618,241 535.063,992	8.197
57	419.607,982 535.041,339	58	419.590,375 535.023,797	24.854
60	419.588,653 534.981,495	61	419.590,835 534.968,474	13.203
63	419.580,228 534.933,305	64	419.564,012 534.913,474	25.617
66	419.514,164 534.863,051	67	419.497,038 534.854,324	19.221
69	419.484,54 534.849,429	70	419.456,304 534.832,542	32.9
72	419.443,624 534.809,53	73	419.432,375 534.780,114	31.494
75	419.421,533 534.758,005	76	419.407,722 534.740,678	22.159

**** Lungimile segmentelor sunt determinate în planul de proiecţie Stereo 70 şi sunt rotunjite la 1 milimetru.**
***** Distanţa dintre puncte este formată din segmente cumulate ce sunt mai mici decât valoarea 1 milimetru.**

Document care conține date cu caracter personal, protejat de prevederile Regulamentului (UE) nr. 679/2016 și Legii 190/2018

DATE DESPRE IMOBILUL NR. 6739

Oficiul de Cadastru şi Publicitate Imobiliară ALBA
Biroul de Cadastru şi Publicitate Imobiliară Aiud

A. Partea I. Descrierea imobilului

TEREN Extravilan

Adresa: Jud. Alba

Nr. Crt	Nr cadastral Nr. topografic	Suprafaţa* (mp)	Observaţii / Referinţe
A1		1.356	Sector cadastral:82 Teren neimprejmuit;

B. Partea II. Proprietari şi acte

Inscrieri privitoare la dreptul de proprietate şi alte drepturi reale		Referinţe
/		
Act Normativ nr. 7, din 13/03/1996 emis de PARLAMENT (LEGE);		
B1	Inscrierea provizorie, drept de PROPRIETATE, dobandit prin Lege, cota actuala 1/1	A1
	1) **NEIDENTIFICAT NEIDENTIFICAT**	

C. Partea III. SARCINI .

Inscrieri privind dezmembramintele dreptului de proprietate, drepturi reale de garanţie şi sarcini	Referinţe
NU SUNT	

Document care conține date cu caracter personal, protejat de prevederile Regulamentului (UE) nr. 679/2016 și Legii 190/2018

Anexa Nr. 1 La Partea I

Teren

Nr cadastral	Suprafaţa (mp)*	Observaţii / Referinţe
	1.356	

* Suprafaţa este determinată in planul de proiecţie Stereo 70.

DETALII LINIARE IMOBIL

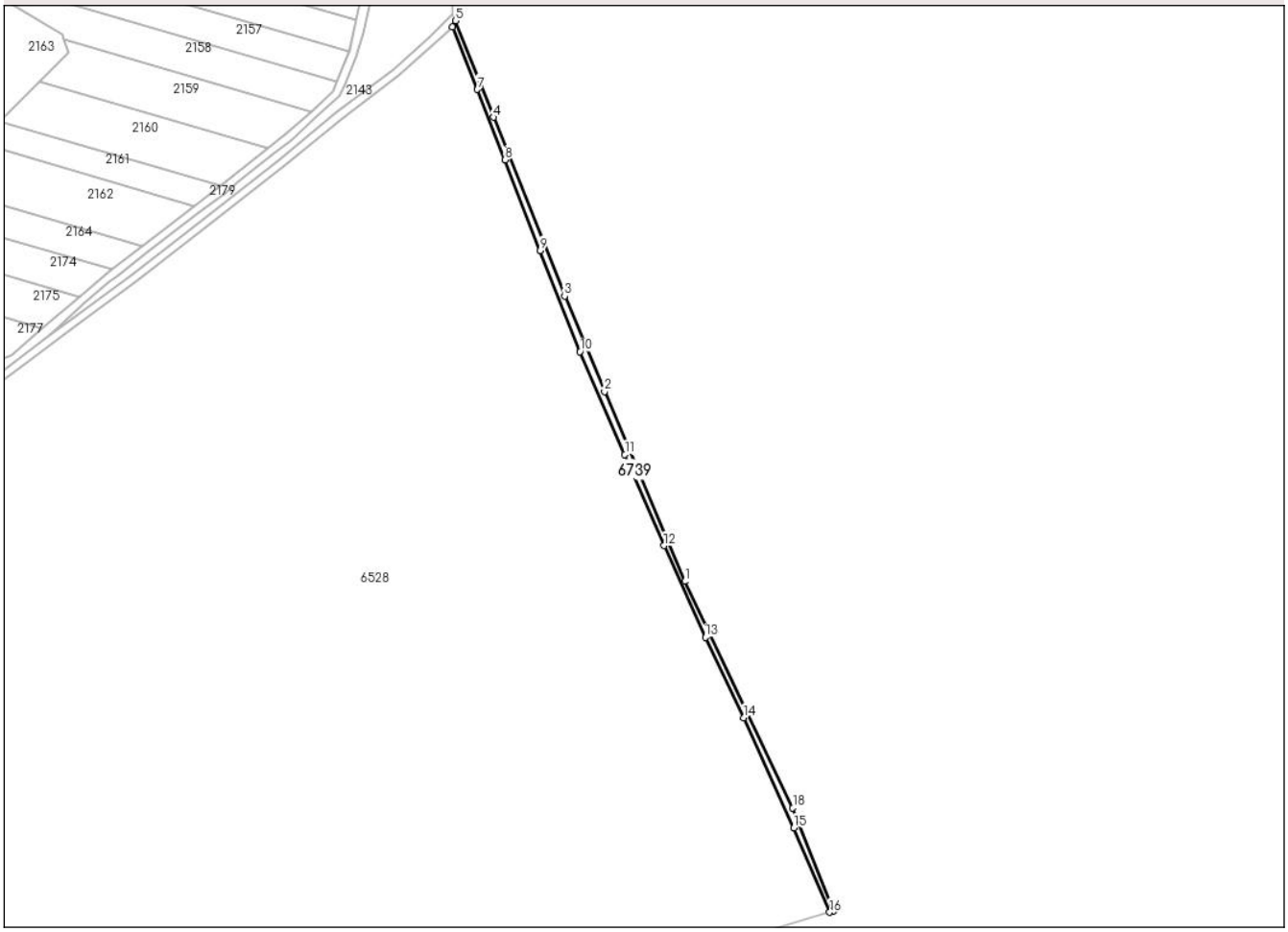

Date referitoare la teren

Crt	Categorie folosință	Intra vilan	Suprafaţa (mp)	Tarla	Parcelă	Nr. topo	Observaţii / Referinţe
1	ape curgatoare	NU	1.356	-	2677	-	

Lungime Segmente
1) Valorile lungimilor segmentelor sunt obţinute din proiecţie în plan.

Punct început	X / Y	Punct sfârşit	X / Y	Lungime segment (** (m)
1	420.070,627 535.032,016	2	420.030,398 535.126,872	103.034
2	420.030,398 535.126,872	3	420.010,481 535.174,607	51.724
3	420.010,481 535.174,607	4	419.975,035 535.263,952	96.119
4	419.975,035 535.263,952	5	419.955,849 535.312,2	51.923
5	419.955,849 535.312,2	6	419.954,374 535.309,005	3.519

Document care conține date cu caracter personal, protejat de prevederile Regulamentului (UE) nr. 679/2016 și Legii 190/2018

Punct început	X / Y	Punct sfârşit	X / Y	Lungime segment (** (m)
6	419.954,374 535.309,005	7	419.966,839 535.277,898	33.511
7	419.966,839 535.277,898	8	419.980,644 535.242,671	37.835
8	419.980,644 535.242,671	9	419.998,333 535.197,389	48.614
9	419.998,333 535.197,389	10	420.018,205 535.146,781	54.37
10	420.018,205 535.146,781	11	420.040,644 535.095,496	55.978
11	420.040,644 535.095,496	12	420.060,205 535.049,875	49.638
12	420.060,205 535.049,875	13	420.080,87 535.004,142	50.186
13	420.080,87 535.004,142	14	420.100,153 534.963,955	44.573
14	420.100,153 534.963,955	15	420.125,197 534.908,854	60.525
15	420.125,197 534.908,854	16	420.143,04 534.866,704	45.771
16	420.143,04 534.866,704	17	420.145,098 534.867,319	2.148
17	420.145,098 534.867,319	18	420.124,684 534.918,724	55.31
18	420.124,684 534.918,724	1	420.070,627 535.032,016	125.527

** Lungimile segmentelor sunt determinate în planul de proiecţie Stereo 70 şi sunt rotunjite la 1 milimetru.
*** Distanţa dintre puncte este formată din segmente cumulate ce sunt mai mici decât valoarea 1 milimetru.

Document care conține date cu caracter personal, protejat de prevederile Regulamentului (UE) nr. 679/2016 și Legii 190/2018

DATE DESPRE IMOBILUL NR. 10000

Oficiul de Cadastru şi Publicitate Imobiliară ALBA
Biroul de Cadastru şi Publicitate Imobiliară Aiud

A. Partea I. Descrierea imobilului

TEREN Extravilan Nr. cadastral vechi:70525

Adresa: Jud. Alba, Turdas "Metea"

Nr. Crt	Nr cadastral Nr. topografic	Suprafaţa* (mp)	Observaţii / Referinţe
A1	70525	37.550	Sector cadastral:82 Teren neimprejmuit;

B. Partea II. Proprietari şi acte

Inscrieri privitoare la dreptul de proprietate şi alte drepturi reale		Referinţe
9182 / 25/08/2016		
Act Notarial nr. act de dezmembrare si partaj voluntar aut. nr. 1915, din 24/08/2016 emis de BNP Iordanescu Dan (act administrativ nr. 7297/13-07-2016 emis de BCPI AIUD;);		
B1	Se infiinteaza cartea funciara 70525 a imobilului cu numarul cadastral 70525/Hopârta, rezultat din dezmembrarea imobilului cu numarul cadastral 70517 inscris in cartea funciara 70517;	A1
Act Administrativ nr. referat de admitere la doc cad nr 7297/20167297, din 13/07/2016 emis de OCPI ALBA - BCPI AIUD;		
B5	se noteaza propunerea de dezlipire a imobilului A +1 avizat prin doc cad nr 7297/2016 de c\U+0103tre insprctor Luca Ioanprin care a fost atribuit nr cad 70524, 70525	A1
	OBSERVATII: pozitie transcrisa din CF 70517/Hopârta, inscrisa prin incheierea nr. 7686 din 22/07/2016;	
B6	Intabulare, drept de PROPRIETATEcu titlu partaj voluntar, initial moştenire, dezmembrare, dobandit prin Conventie, cota actuala 1/1	A1
	1) **NASTASE SUZANA**, casatorita, bun propriu	

C. Partea III. SARCINI .

Inscrieri privind dezmembramintele dreptului de proprietate, drepturi reale de garanţie şi sarcini	Referinţe
NU SUNT	

Anexa Nr. 1 La Partea I

Teren

Nr cadastral	Suprafaţa (mp)*	Observaţii / Referinţe
70525	37.550	

* Suprafaţa este determinată in planul de proiecţie Stereo 70.

DETALII LINIARE IMOBIL

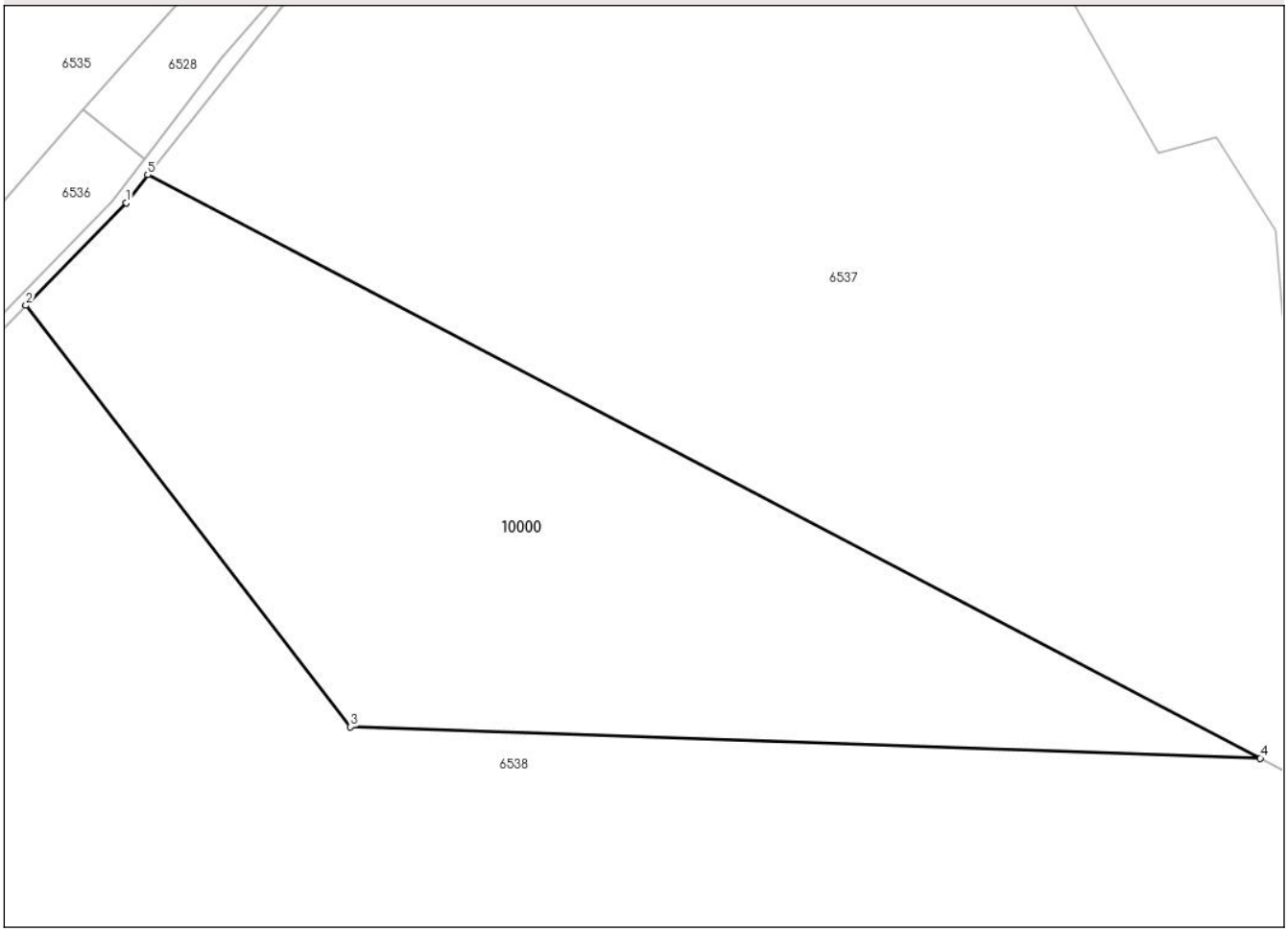

Date referitoare la teren

Crt	Categorie folosință	Intra vilan	Suprafaţa (mp)	Tarla	Parcelă	Nr. topo	Observaţii / Referinţe
1	faneata	NU	4.852	-	-	-	
2	faneata	NU	7.691	-	-	-	
3	faneata	NU	23.455	-	-	-	
4	neproductiv	NU	1.552	-	-	-	alte terenuri neagricole

Lungime Segmente
1) Valorile lungimilor segmentelor sunt obţinute din proiecţie în plan.

Punct început	X / Y	Punct sfârşit	X / Y	Lungime segment (** (m)
1	419.692,954 534.528,298	2	419.657,025 534.491,705	51.283
2	419.657,025 534.491,705	3	419.772,982 534.341,29	189.923
3	419.772,982 534.341,29	4	420.097,966 534.330,156	325.175

Document care conține date cu caracter personal, protejat de prevederile Regulamentului (UE) nr. 679/2016 și Legii 190/2018

Punct început	X / Y	Punct sfârşit	X / Y	Lungime segment (** (m)
4	420.097,966 534.330,156	5	419.700,556 534.538,328	448.632
5	419.700,556 534.538,328	1	419.692,954 534.528,298	12.585

** Lungimile segmentelor sunt determinate în planul de proiecţie Stereo 70 şi sunt rotunjite la 1 milimetru.
*** Distanţa dintre puncte este formată din segmente cumulate ce sunt mai mici decât valoarea 1 milimetru.

Document care conține date cu caracter personal, protejat de prevederile Regulamentului (UE) nr. 679/2016 și Legii 190/2018

DATE DESPRE IMOBILUL NR. 10003

Oficiul de Cadastru şi Publicitate Imobiliară ALBA
Biroul de Cadastru şi Publicitate Imobiliară Aiud

A. Partea I. Descrierea imobilului

TEREN Extravilan

Adresa: Jud. Alba

Nr. Crt	Nr cadastral Nr. topografic	Suprafaţa* (mp)	Observaţii / Referinţe
A1		4.961	Sector cadastral:82 Teren neimprejmuit; DIFERENTA DE SUPRAFATA SE GASESTE IN ALT SECTOR

B. Partea II. Proprietari şi acte

Inscrieri privitoare la dreptul de proprietate şi alte drepturi reale		Referinţe
/		
Act Administrativ nr. 14188/1746, din 30/04/2009 emis de CJPSDPAT ALBA (titlu de proprietate);		
B1	Intabulare, drept de PROPRIETATE, dobandit prin Reconstituire, cota actuala 1/1	A1
	1) **URSU IOAN** 2) **DAN ANA** 3) **BANU ELENA**	
Act Administrativ nr. 1988, din 04/07/2024 emis de PRIMARIA COMUNEI HOPARTA (adeverinta);		
B2	SE NOTEAZA POSESIA FAPTICA A NUMITULUI	A1
	1) **LUP TRAIAN**	

C. Partea III. SARCINI .

Inscrieri privind dezmembramintele dreptului de proprietate, drepturi reale de garanţie şi sarcini	Referinţe
NU SUNT	

Document care conține date cu caracter personal, protejat de prevederile Regulamentului (UE) nr. 679/2016 și Legii 190/2018

Anexa Nr. 1 La Partea I

Teren

Nr cadastral	Suprafaţa (mp)*	Observaţii / Referinţe
	4.961	DIFERENTA DE SUPRAFATA SE GASESTE IN ALT SECTOR

* Suprafaţa este determinată in planul de proiecţie Stereo 70.

DETALII LINIARE IMOBIL

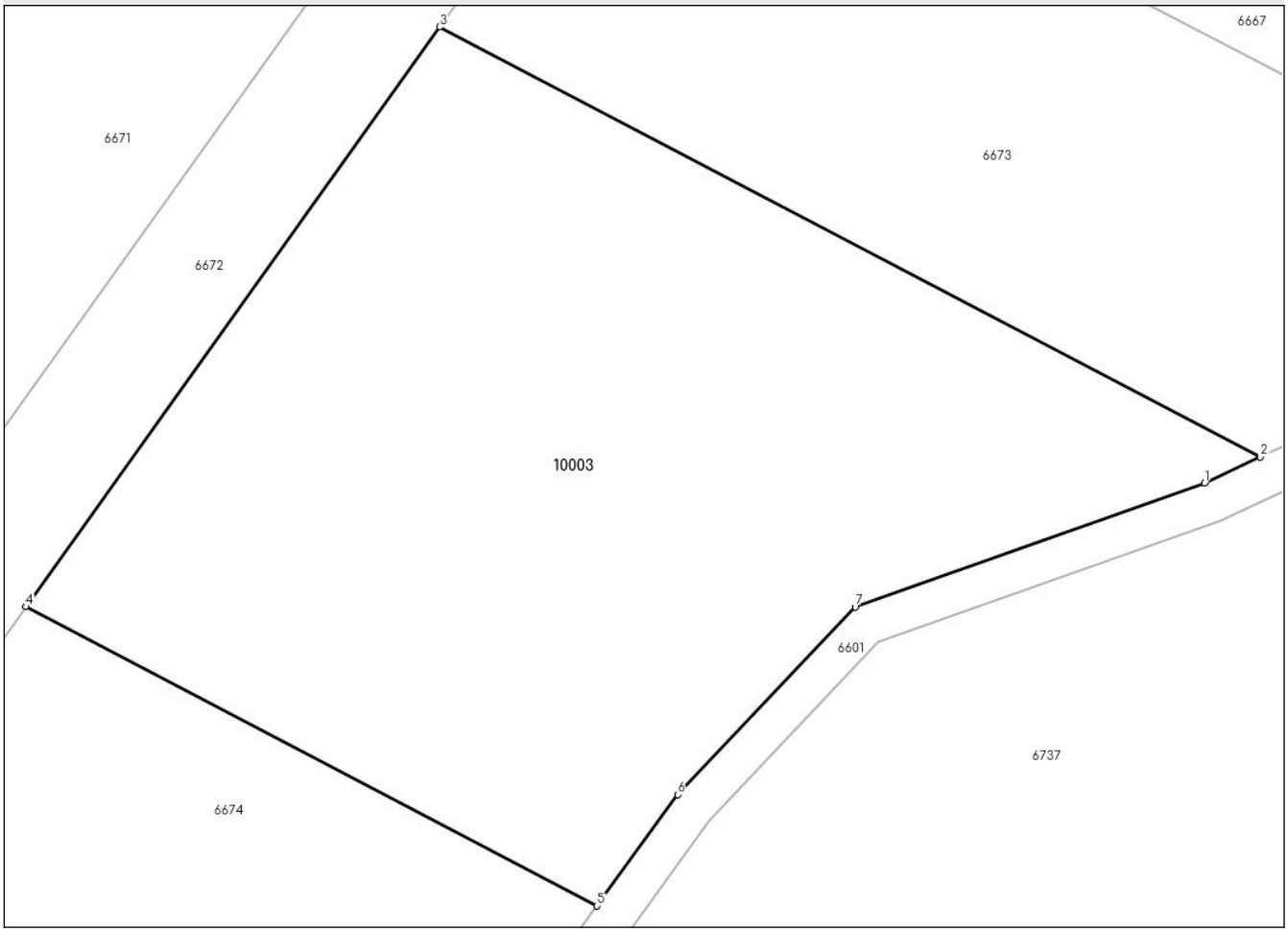

Date referitoare la teren

Crt	Categorie folosință	Intra vilan	Suprafaţa (mp)	Tarla	Parcelă	Nr. topo	Observaţii / Referinţe
1	arabil	NU	4.961	243	1739/40	-	

Lungime Segmente
1) Valorile lungimilor segmentelor sunt obţinute din proiecţie în plan.

Punct început	X / Y	Punct sfârşit	X / Y	Lungime segment (** (m)
1	418.540,309 533.269,112	2	418.545,783 533.271,685	6.048
2	418.545,783 533.271,685	3	418.464,94 533.313,989	91.242
3	418.464,94 533.313,989	4	418.424,188 533.256,953	70.099
4	418.424,188 533.256,953	5	418.480,44 533.227,517	63.488
5	418.480,44 533.227,517	6	418.488,394 533.238,478	13.543

Document care conține date cu caracter personal, protejat de prevederile Regulamentului (UE) nr. 679/2016 și Legii 190/2018

Punct început	X / Y	Punct sfârşit	X / Y	Lungime segment (** (m)
6	418.488,394 533.238,478	7	418.505,884 533.256,925	25.42
7	418.505,884 533.256,925	1	418.540,309 533.269,112	36.518

** Lungimile segmentelor sunt determinate în planul de proiecţie Stereo 70 şi sunt rotunjite la 1 milimetru.
*** Distanţa dintre puncte este formată din segmente cumulate ce sunt mai mici decât valoarea 1 milimetru.

Document care conține date cu caracter personal, protejat de prevederile Regulamentului (UE) nr. 679/2016 și Legii 190/2018