# DATE DESPRE IMOBILUL NR. 6740

**Oficiul de Cadastru şi Publicitate Imobiliară ALBA**
**Biroul de Cadastru şi Publicitate Imobiliară Aiud**

## A. Partea I. Descrierea imobilului

**TEREN** Extravilan

**Adresa:** Jud. Alba

| Nr. Crt | Nr cadastral Nr. topografic | Suprafaţa* (mp) | Observaţii / Referinţe |
|---|---|---|---|
| A1 | | 5.606 | Sector cadastral:81 Teren neimprejmuit;<br>DIFERENTA DE SUPRAFATA SE GASESTE LA ID 6741 |

## B. Partea II. Proprietari şi acte

| Inscrieri privitoare la dreptul de proprietate şi alte drepturi reale | | Referinţe |
|---|---|---|
| / | | |
| Act Administrativ nr. 14110/1600, din 28/10/2005 emis de CJPSDPAT ALBA (titlu de proprietate); | | |
| B1 | Intabulare, drept de PROPRIETATE, dobandit prin Reconstituire, cota actuala 1/1 | A1 |
| | 1) **ROSCA TEODOR** | |
| Act Administrativ nr. 688, din 13/03/2024 emis de PRIMARIA COMUNEI HOPARTA (adeverinta); | | |
| B2 | SE NOTEAZA POSESIA FAPTICA A NUMITULUI | A1 |
| | 1) **CHIRILA VASILE-DANIEL** | |

## C. Partea III. SARCINI .

| Inscrieri privind dezmembramintele dreptului de proprietate, drepturi reale de garanţie şi sarcini | Referinţe |
|---|---|
| NU SUNT | |

# Anexa Nr. 1 La Partea I

## Teren

| Nr cadastral | Suprafaţa (mp)* | Observaţii / Referinţe |
|---|---|---|
| | 5.606 | DIFERENTA DE SUPRAFATA SE GASESTE LA ID 6741 |

* Suprafaţa este determinată in planul de proiecţie Stereo 70.

DETALII LINIARE IMOBIL

## Date referitoare la teren

| Crt | Categorie folosință | Intra vilan | Suprafaţa (mp) | Tarla | Parcelă | Nr. topo | Observaţii / Referinţe |
|---|---|---|---|---|---|---|---|
| 1 | arabil | NU | 5.606 | 372 | 2672/5/2 | - | |

**Lungime Segmente**
**1) Valorile lungimilor segmentelor sunt obţinute din proiecţie în plan.**

| Punct început | X / Y | Punct sfârşit | X / Y | Lungime segment (** (m) |
|---|---|---|---|---|
| 1 | 419.336,427<br>534.660,883 | 2 | 419.342,934<br>534.668,588 | 10.085 |
| 2 | 419.342,934<br>534.668,588 | 3 | 419.361,954<br>534.698,391 | 35.355 |
| 3 | 419.361,954<br>534.698,391 | 4 | 419.362,493<br>534.704,088 | 5.723 |
| 4 | 419.362,493<br>534.704,088 | 5 | 419.357,261<br>534.707,239 | 6.108 |
| 5 | 419.357,261<br>534.707,239 | 6 | 419.319,81<br>534.730,026 | 43.839 |

*Document care conține date cu caracter personal, protejat de prevederile Regulamentului (UE) nr. 679/2016 și Legii 190/2018*

| Punct început | X / Y | Punct sfârşit | X / Y | Lungime segment (** (m) |
|---|---|---|---|---|
| 6 | 419.319,81<br>534.730,026 | 7 | 419.318,961<br>534.728,819 | 1.476 |
| 7 | 419.318,961<br>534.728,819 | 8 | 419.315,986<br>534.724,545 | 5.208 |
| 8 | 419.315,986<br>534.724,545 | 9 | 419.305,799<br>534.712,158 | 16.038 |
| 9 | 419.305,799<br>534.712,158 | 10 | 419.292,445<br>534.700,17 | 17.946 |
| 10 | 419.292,445<br>534.700,17 | 11 | 419.278,996<br>534.689,645 | 17.078 |
| 11 | 419.278,996<br>534.689,645 | 12 | 419.264,629<br>534.675,077 | 20.46 |
| 12 | 419.264,629<br>534.675,077 | 13 | 419.250,136<br>534.658,931 | 21.696 |
| 13 | 419.250,136<br>534.658,931 | 14 | 419.245,899<br>534.654,303 | 6.274 |
| 14 | 419.245,899<br>534.654,303 | 15 | 419.284,703<br>534.630,693 | 45.422 |
| 15 | 419.284,703<br>534.630,693 | 16 | 419.286,544<br>534.631,876 | 2.189 |
| 16 | 419.286,544<br>534.631,876 | 17 | 419.302,062<br>534.643,176 | 19.196 |
| 17 | 419.302,062<br>534.643,176 | 18 | 419.313,401<br>534.651,508 | 14.071 |
| 18 | 419.313,401<br>534.651,508 | 19 | 419.321,227<br>534.653,545 | 8.087 |
| 19 | 419.321,227<br>534.653,545 | 1 | 419.336,427<br>534.660,883 | 16.879 |

** Lungimile segmentelor sunt determinate în planul de proiecţie Stereo 70 şi sunt rotunjite la 1 milimetru.
*** Distanţa dintre puncte este formată din segmente cumulate ce sunt mai mici decât valoarea 1 milimetru.

*Document care conține date cu caracter personal, protejat de prevederile Regulamentului (UE) nr. 679/2016 și Legii 190/2018*

# DATE DESPRE IMOBILUL NR. 6741

**Oficiul de Cadastru şi Publicitate Imobiliară ALBA**
**Biroul de Cadastru şi Publicitate Imobiliară Aiud**

## A. Partea I. Descrierea imobilului

**TEREN** Extravilan

**Adresa:** Jud. Alba

| Nr. Crt | Nr cadastral Nr. topografic | Suprafaţa* (mp) | Observaţii / Referinţe |
|---|---|---|---|
| A1 | | 194 | Sector cadastral:81 Teren neimprejmuit;<br>DIFERENTA DE SUPRAFATA SE GASESTE LA ID 6740 |

## B. Partea II. Proprietari şi acte

| Inscrieri privitoare la dreptul de proprietate şi alte drepturi reale | | Referinţe |
|---|---|---|
| / | | |
| Act Administrativ nr. 14110/1600, din 28/10/2005 emis de CJPSDPAT ALBA (titlu de proprietate); | | |
| B1 | Intabulare, drept de PROPRIETATE, dobandit prin Reconstituire, cota actuala 1/1 | A1 |
| | 1) **ROSCA T TEODOR** | |
| Act Administrativ nr. 688, din 13/03/2024 emis de PRIMARIA COMUNEI HOPARTA (adeverinta); | | |
| B2 | SE NOTEAZA POSESIA FAPTICA A NUMITULUI | A1 |
| | 1) **CHIRILA VASILE-DANIEL** | |

## C. Partea III. SARCINI .

| Inscrieri privind dezmembramintele dreptului de proprietate, drepturi reale de garanţie şi sarcini | Referinţe |
|---|---|
| NU SUNT | |

# Anexa Nr. 1 La Partea I

## Teren

| Nr cadastral | Suprafaţa (mp)* | Observaţii / Referinţe |
|---|---|---|
| | 194 | DIFERENTA DE SUPRAFATA SE GASESTE LA ID 6740 |

* Suprafaţa este determinată in planul de proiecţie Stereo 70.

DETALII LINIARE IMOBIL

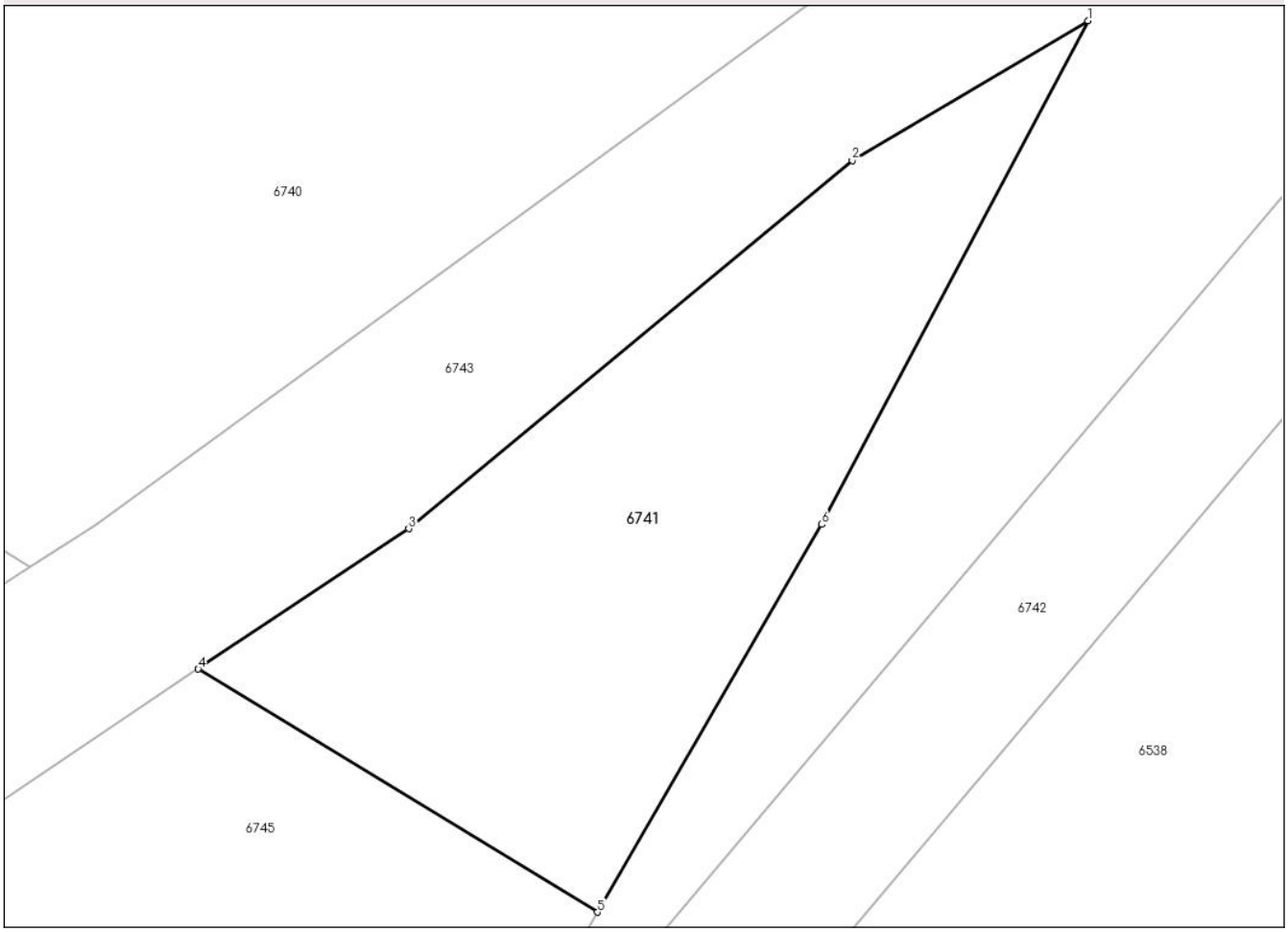


## Date referitoare la teren

| Crt | Categorie folosință | Intra vilan | Suprafaţa (mp) | Tarla | Parcelă | Nr. topo | Observaţii / Referinţe |
|---|---|---|---|---|---|---|---|
| 1 | arabil | NU | 194 | 372 | 2672/5/2 | - | |

**Lungime Segmente**
**1) Valorile lungimilor segmentelor sunt obţinute din proiecţie în plan.**

| Punct început | X / Y | Punct sfârşit | X / Y | Lungime segment (** (m) |
|---|---|---|---|---|
| 1 | 419.314,22<br>534.645,915 | 2 | 419.307,641<br>534.642,017 | 7.647 |
| 2 | 419.307,641<br>534.642,017 | 3 | 419.295,264<br>534.631,754 | 16.079 |
| 3 | 419.295,264<br>534.631,754 | 4 | 419.289,391<br>534.627,841 | 7.057 |
| 4 | 419.289,391<br>534.627,841 | 5 | 419.300,532<br>534.621,062 | 13.041 |
| 5 | 419.300,532<br>534.621,062 | 6 | 419.306,795<br>534.631,875 | 12.495 |

*Document care conține date cu caracter personal, protejat de prevederile Regulamentului (UE) nr. 679/2016 și Legii 190/2018*

| Punct început | X / Y | Punct sfârşit | X / Y | Lungime segment (** (m) |
|---|---|---|---|---|
| 6 | 419.306,795<br>534.631,875 | 1 | 419.314,22<br>534.645,915 | 15.883 |

** Lungimile segmentelor sunt determinate în planul de proiecţie Stereo 70 şi sunt rotunjite la 1 milimetru.
*** Distanţa dintre puncte este formată din segmente cumulate ce sunt mai mici decât valoarea 1 milimetru.

*Document care conține date cu caracter personal, protejat de prevederile Regulamentului (UE) nr. 679/2016 și Legii 190/2018*

# DATE DESPRE IMOBILUL NR. 6742

**Oficiul de Cadastru şi Publicitate Imobiliară ALBA**
**Biroul de Cadastru şi Publicitate Imobiliară Aiud**

## A. Partea I. Descrierea imobilului

**TEREN** Extravilan

**Adresa:** Jud. Alba

| Nr. Crt | Nr cadastral Nr. topografic | Suprafaţa* (mp) | Observaţii / Referinţe |
|---|---|---|---|
| A1 | | 2.775 | Sector cadastral:81 Teren neimprejmuit; |

## B. Partea II. Proprietari şi acte

| Inscrieri privitoare la dreptul de proprietate şi alte drepturi reale | | Referinţe |
|---|---|---|
| / | | |
| Act Normativ nr. 7, din 12/03/1996 emis de PARLAMENT (LEGE); | | |
| B1 | Inscrierea provizorie, drept de PROPRIETATEÎn favoarea UAT Hopârta, dobandit prin Lege, cota actuala 1/1 | A1 |
| | 1) **COMUNA HOPÂRTA**, CIF:4561987, Proprietar neidentificat | |
| | *OBSERVATII: PROPRIETAR NEIDENTIFICAT* | |

## C. Partea III. SARCINI .

| Inscrieri privind dezmembramintele dreptului de proprietate, drepturi reale de garanţie şi sarcini | Referinţe |
|---|---|
| NU SUNT | |

*Document care conține date cu caracter personal, protejat de prevederile Regulamentului (UE) nr. 679/2016 și Legii 190/2018*

# Anexa Nr. 1 La Partea I

## Teren

| Nr cadastral | Suprafaţa (mp)* | Observaţii / Referinţe |
|---|---|---|
| | 2.775 | |

* Suprafaţa este determinată in planul de proiecţie Stereo 70.

DETALII LINIARE IMOBIL

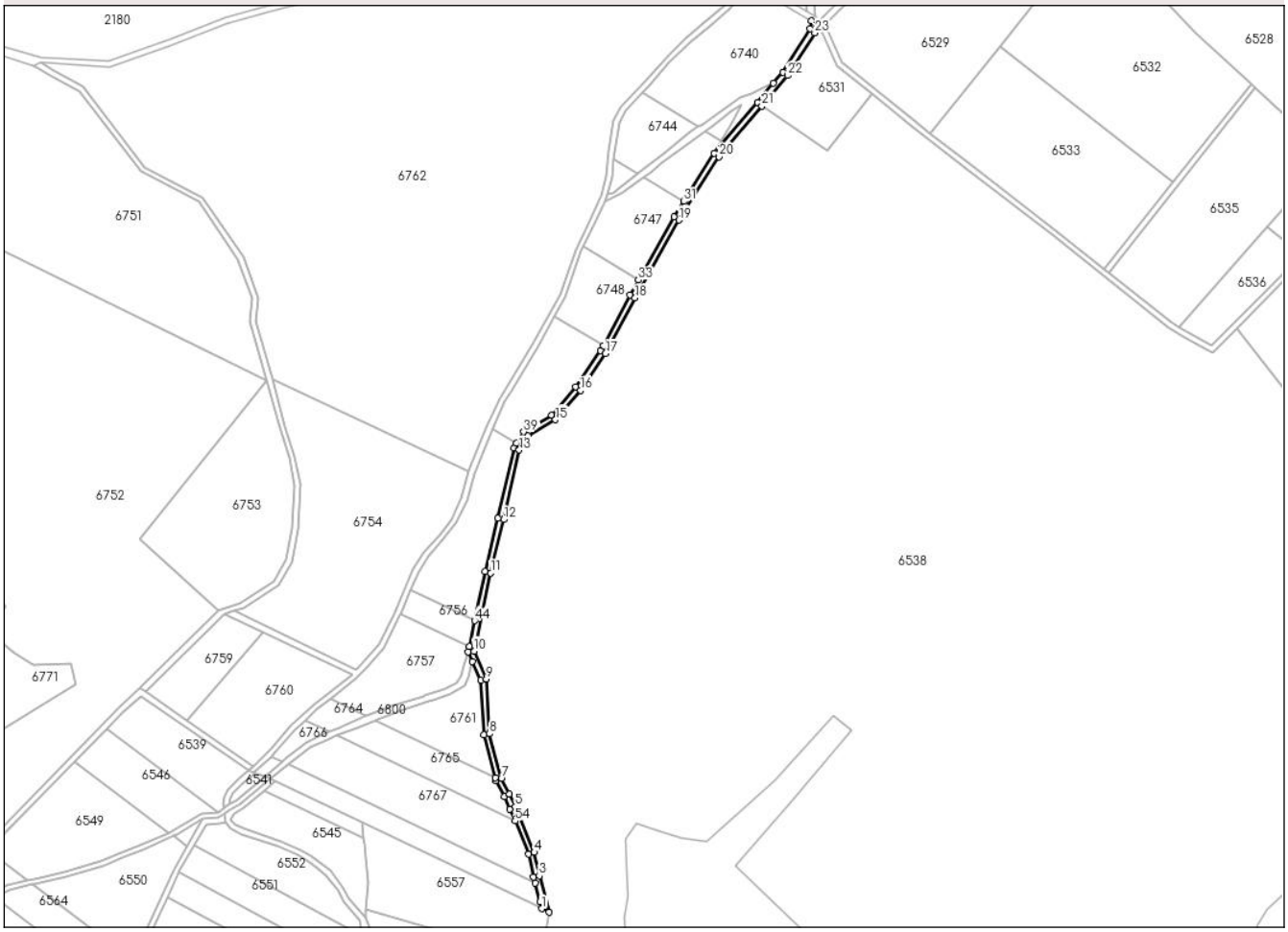


## Date referitoare la teren

| Crt | Categorie folosință | Intra vilan | Suprafaţa (mp) | Tarla | Parcelă | Nr. topo | Observaţii / Referinţe |
|---|---|---|---|---|---|---|---|
| 1 | ape curgatoare | NU | 2.775 | - | 2676 | - | |

**Lungime Segmente**

**1) Valorile lungimilor segmentelor sunt obţinute din proiecţie în plan.**

| Punct început | X / Y | Punct sfârşit | X / Y | Lungime segment |
|---|---|---|---|---|
| 1 | 419.176,223 534.090,907 | 2 | 419.181,317 534.088,465 | 5.65 |
| 4 | 419.171,11 534.129,823 | 5 | 419.158,025 534.161,351 | 34.136 |
| 7 | 419.148,396 534.180,722 | 8 | 419.140,236 534.211,748 | 32.081 |
| 10 | 419.129,511 534.268,723 | 11 | 419.140,987 534.322,735 | 55.218 |
| 13 | 419.160,707 534.407,607 | 14 | 419.166,692 534.417,275 | 11.371 |

| Punct început | X / Y | Punct sfârşit | X / Y | Lungime segment |
|---|---|---|---|---|
| 2 | 419.181,317 534.088,465 | 3 | 419.174,587 534.113,66 | 26.079 |
| 5 | 419.158,025 534.161,351 | 6 | 419.153,982 534.169,985 | 9.534 |
| 8 | 419.140,236 534.211,748 | 9 | 419.137,998 534.249,584 | 37.902 |
| 11 | 419.140,987 534.322,735 | 12 | 419.149,938 534.359,641 | 37.976 |
| 14 | 419.166,692 534.417,275 | 15 | 419.185,764 534.428,577 | 22.169 |

| Punct început | X / Y | Punct sfârşit | X / Y | Lungime segment |
|---|---|---|---|---|
| 3 | 419.174,587 534.113,66 | 4 | 419.171,11 534.129,823 | 16.532 |
| 6 | 419.153,982 534.169,985 | 7 | 419.148,396 534.180,722 | 12.103 |
| 9 | 419.137,998 534.249,584 | 10 | 419.129,511 534.268,723 | 20.937 |
| 12 | 419.149,938 534.359,641 | 13 | 419.160,707 534.407,607 | 49.16 |
| 15 | 419.185,764 534.428,577 | 16 | 419.203,086 534.448,821 | 26.643 |

*Document care conține date cu caracter personal, protejat de prevederile Regulamentului (UE) nr. 679/2016 și Legii 190/2018*

| Punct început | X / Y | Punct sfârşit | X / Y | Lungime segment |
|---|---|---|---|---|
| 16 | 419.203,086 534.448,821 | 17 | 419.220,401 534.474,226 | 30.745 |
| 19 | 419.271,092 534.566,464 | 20 | 419.298,837 534.610,184 | 51.78 |
| 22 | 419.346,164 534.666,213 | 23 | 419.364,96 534.695,738 | 35.001 |
| 25 | 419.362,493 534.704,088 | 26 | 419.361,954 534.698,391 | 5.723 |
| 28 | 419.336,427 534.660,883 | 29 | 419.325,351 534.647,769 | 17.166 |
| 31 | 419.274,52 534.579,33 | 32 | 419.267,658 534.568,519 | 12.805 |
| 34 | 419.237,265 534.514,525 | 35 | 419.218,853 534.479,841 | 39.268 |
| 37 | 419.199,904 534.451,254 | 38 | 419.183,155 534.431,68 | 25.761 |
| 40 | 419.158,951 534.412,37 | 41 | 419.156,952 534.409,14 | 3.799 |
| 43 | 419.137,086 534.323,623 | 44 | 419.129,909 534.289,84 | 34.536 |
| 46 | 419.125,329 534.268,286 | 47 | 419.128,264 534.261,668 | 7.239 |
| 49 | 419.136,267 534.211,115 | 50 | 419.144,082 534.181,398 | 30.727 |
| 52 | 419.150,395 534.168,213 | 53 | 419.154,365 534.159,736 | 9.361 |
| 55 | 419.167,276 534.128,626 | 56 | 419.170,697 534.112,723 | 16.267 |
| 58 | 419.175,21 534.095,829 | 1 | 419.176,223 534.090,907 | 5.025 |

| Punct început | X / Y | Punct sfârşit | X / Y | Lungime segment |
|---|---|---|---|---|
| 17 | 419.220,401 534.474,226 | 18 | 419.240,775 534.512,606 | 43.453 |
| 20 | 419.298,837 534.610,184 | 21 | 419.328,407 534.645,188 | 45.822 |
| 23 | 419.364,96 534.695,738 | 24 | 419.367,341 534.698,089 | 3.346 |
| 26 | 419.361,954 534.698,391 | 27 | 419.342,934 534.668,588 | 35.355 |
| 29 | 419.325,351 534.647,769 | 30 | 419.295,606 534.612,557 | 46.094 |
| 32 | 419.267,658 534.568,519 | 33 | 419.243,147 534.524,974 | 49.969 |
| 35 | 419.218,853 534.479,841 | 36 | 419.216,971 534.476,296 | 4.014 |
| 38 | 419.183,155 534.431,68 | 39 | 419.163,808 534.420,216 | 22.489 |
| 41 | 419.156,952 534.409,14 | 42 | 419.146,042 534.360,551 | 49.799 |
| 44 | 419.129,909 534.289,84 | 45 | 419.126,121 534.272,012 | 18.226 |
| 47 | 419.128,264 534.261,668 | 48 | 419.134,048 534.248,624 | 14.269 |
| 50 | 419.144,082 534.181,398 | 51 | 419.144,641 534.179,272 | 2.198 |
| 53 | 419.154,365 534.159,736 | 54 | 419.157,81 534.151,434 | 8.988 |
| 56 | 419.170,697 534.112,723 | 57 | 419.171,816 534.108,535 | 4.335 |

| Punct început | X / Y | Punct sfârşit | X / Y | Lungime segment |
|---|---|---|---|---|
| 18 | 419.240,775 534.512,606 | 19 | 419.271,092 534.566,464 | 61.805 |
| 21 | 419.328,407 534.645,188 | 22 | 419.346,164 534.666,213 | 27.52 |
| 24 | 419.367,341 534.698,089 | 25 | 419.362,493 534.704,088 | 7.713 |
| 27 | 419.342,934 534.668,588 | 28 | 419.336,427 534.660,883 | 10.085 |
| 30 | 419.295,606 534.612,557 | 31 | 419.274,52 534.579,33 | 39.353 |
| 33 | 419.243,147 534.524,974 | 34 | 419.237,265 534.514,525 | 11.991 |
| 36 | 419.216,971 534.476,296 | 37 | 419.199,904 534.451,254 | 30.305 |
| 39 | 419.163,808 534.420,216 | 40 | 419.158,951 534.412,37 | 9.228 |
| 42 | 419.146,042 534.360,551 | 43 | 419.137,086 534.323,623 | 37.999 |
| 45 | 419.126,121 534.272,012 | 46 | 419.125,329 534.268,286 | 3.809 |
| 48 | 419.134,048 534.248,624 | 49 | 419.136,267 534.211,115 | 37.575 |
| 51 | 419.144,641 534.179,272 | 52 | 419.150,395 534.168,213 | 12.466 |
| 54 | 419.157,81 534.151,434 | 55 | 419.167,276 534.128,626 | 24.695 |
| 57 | 419.171,816 534.108,535 | 58 | 419.175,21 534.095,829 | 13.152 |

**** Lungimile segmentelor sunt determinate în planul de proiecţie Stereo 70 şi sunt rotunjite la 1 milimetru.**
***** Distanţa dintre puncte este formată din segmente cumulate ce sunt mai mici decât valoarea 1 milimetru.**

*Document care conține date cu caracter personal, protejat de prevederile Regulamentului (UE) nr. 679/2016 și Legii 190/2018*

# DATE DESPRE IMOBILUL NR. 6743

**Oficiul de Cadastru şi Publicitate Imobiliară ALBA**
**Biroul de Cadastru şi Publicitate Imobiliară Aiud**

## A. Partea I. Descrierea imobilului

**TEREN** Extravilan

**Adresa:** Jud. Alba

| Nr. Crt | Nr cadastral Nr. topografic | Suprafaţa* (mp) | Observaţii / Referinţe |
|---|---|---|---|
| A1 | | 799 | Sector cadastral:81 Teren neimprejmuit; |

## B. Partea II. Proprietari şi acte

| Inscrieri privitoare la dreptul de proprietate şi alte drepturi reale | | Referinţe |
|---|---|---|
| / | | |
| Act Normativ nr. 7, din 13/03/1996 emis de PARLAMENT (LEGE); | | |
| B1 | Inscrierea provizorie, drept de PROPRIETATEÎn favoarea UAT Hopârta, dobandit prin Lege, cota actuala 1/1 | A1 |
| | 1) **COMUNA HOPÂRTA**, CIF:4561987, Proprietar neidentificat | |
| | *OBSERVATII: PROPRIETAR NEIDENTIFICAT* | |

## C. Partea III. SARCINI .

| Inscrieri privind dezmembramintele dreptului de proprietate, drepturi reale de garanţie şi sarcini | Referinţe |
|---|---|
| NU SUNT | |

*Document care conține date cu caracter personal, protejat de prevederile Regulamentului (UE) nr. 679/2016 și Legii 190/2018*

# Anexa Nr. 1 La Partea I

## Teren

| Nr cadastral | Suprafaţa (mp)* | Observaţii / Referinţe |
|---|---|---|
| | 799 | |

* Suprafaţa este determinată in planul de proiecţie Stereo 70.

DETALII LINIARE IMOBIL

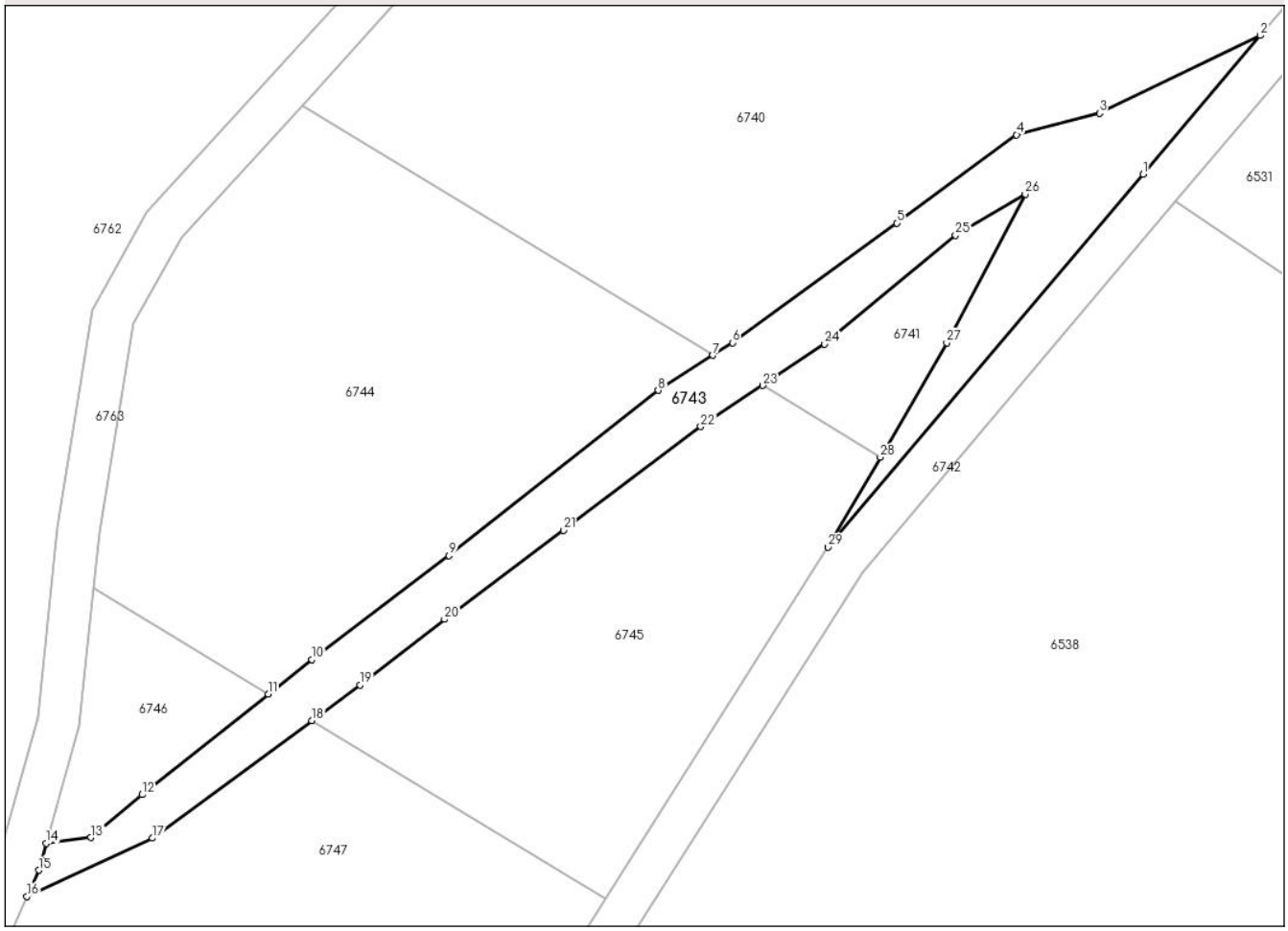


## Date referitoare la teren

| Crt | Categorie folosință | Intra vilan | Suprafaţa (mp) | Tarla | Parcelă | Nr. topo | Observaţii / Referinţe |
|---|---|---|---|---|---|---|---|
| 1 | ape curgatoare | NU | 799 | - | 3254/4 | - | |

**Lungime Segmente**

**1) Valorile lungimilor segmentelor sunt obţinute din proiecţie în plan.**

| Punct început | X / Y | Punct sfârşit | X / Y | Lungime segment (** (m) |
|---|---|---|---|---|
| 1 | 419.325,351<br>534.647,769 | 2 | 419.336,427<br>534.660,883 | 17.166 |
| 3 | 419.321,227<br>534.653,545 | 4 | 419.313,401<br>534.651,508 | 8.087 |
| 5 | 419.302,062<br>534.643,176 | 6 | 419.286,544<br>534.631,876 | 19.196 |
| 7 | 419.284,703<br>534.630,693 | 8 | 419.279,545<br>534.627,379 | 6.131 |
| 9 | 419.259,781<br>534.611,764 | 10 | 419.246,797<br>534.601,97 | 16.264 |

| Punct început | X / Y | Punct sfârşit | X / Y | Lungime segment (** (m) |
|---|---|---|---|---|
| 2 | 419.336,427<br>534.660,883 | 3 | 419.321,227<br>534.653,545 | 16.879 |
| 4 | 419.313,401<br>534.651,508 | 5 | 419.302,062<br>534.643,176 | 14.071 |
| 6 | 419.286,544<br>534.631,876 | 7 | 419.284,703<br>534.630,693 | 2.189 |
| 8 | 419.279,545<br>534.627,379 | 9 | 419.259,781<br>534.611,764 | 25.188 |
| 10 | 419.246,797<br>534.601,97 | 11 | 419.242,689<br>534.598,698 | 5.252 |

*Document care conține date cu caracter personal, protejat de prevederile Regulamentului (UE) nr. 679/2016 și Legii 190/2018*

| Punct început | X / Y | Punct sfârşit | X / Y | Lungime segment (** (m) |
|---|---|---|---|---|
| 11 | 419.242,689<br>534.598,698 | 12 | 419.230,767<br>534.589,2 | 15.243 |
| 13 | 419.225,932<br>534.585,152 | 14 | 419.221,714<br>534.584,62 | 4.251 |
| 15 | 419.220,998<br>534.582,078 | 16 | 419.219,877<br>534.579,593 | 2.726 |
| 17 | 419.231,731<br>534.585,097 | 18 | 419.246,797<br>534.596,198 | 18.714 |
| 19 | 419.251,358<br>534.599,558 | 20 | 419.259,346<br>534.605,758 | 10.112 |
| 21 | 419.270,577<br>534.614,165 | 22 | 419.283,563<br>534.623,957 | 16.264 |
| 23 | 419.289,391<br>534.627,841 | 24 | 419.295,264<br>534.631,754 | 7.057 |
| 25 | 419.307,641<br>534.642,017 | 26 | 419.314,22<br>534.645,915 | 7.647 |
| 27 | 419.306,795<br>534.631,875 | 28 | 419.300,532<br>534.621,062 | 12.495 |
| 29 | 419.295,606<br>534.612,557 | 1 | 419.325,351<br>534.647,769 | 46.094 |

| Punct început | X / Y | Punct sfârşit | X / Y | Lungime segment (** (m) |
|---|---|---|---|---|
| 12 | 419.230,767<br>534.589,2 | 13 | 419.225,932<br>534.585,152 | 6.305 |
| 14 | 419.221,714<br>534.584,62 | 15 | 419.220,998<br>534.582,078 | 2.641 |
| 16 | 419.219,877<br>534.579,593 | 17 | 419.231,731<br>534.585,097 | 13.07 |
| 18 | 419.246,797<br>534.596,198 | 19 | 419.251,358<br>534.599,558 | 5.664 |
| 20 | 419.259,346<br>534.605,758 | 21 | 419.270,577<br>534.614,165 | 14.029 |
| 22 | 419.283,563<br>534.623,957 | 23 | 419.289,391<br>534.627,841 | 7.003 |
| 24 | 419.295,264<br>534.631,754 | 25 | 419.307,641<br>534.642,017 | 16.079 |
| 26 | 419.314,22<br>534.645,915 | 27 | 419.306,795<br>534.631,875 | 15.883 |
| 28 | 419.300,532<br>534.621,062 | 29 | 419.295,606<br>534.612,557 | 9.829 |

** Lungimile segmentelor sunt determinate în planul de proiecţie Stereo 70 şi sunt rotunjite la 1 milimetru.
*** Distanţa dintre puncte este formată din segmente cumulate ce sunt mai mici decât valoarea 1 milimetru.

*Document care conține date cu caracter personal, protejat de prevederile Regulamentului (UE) nr. 679/2016 și Legii 190/2018*

# DATE DESPRE IMOBILUL NR. 6744

**Oficiul de Cadastru şi Publicitate Imobiliară ALBA**
**Biroul de Cadastru şi Publicitate Imobiliară Aiud**

## A. Partea I. Descrierea imobilului

**TEREN** Extravilan

**Adresa:** Jud. Alba

| Nr. Crt | Nr cadastral Nr. topografic | Suprafaţa* (mp) | Observaţii / Referinţe |
|---|---|---|---|
| A1 | | 1.764 | Sector cadastral:81 Teren neimprejmuit;<br>DIFERENTA DE SUPRAFATA SE GASESTE LA ID 6745 |

## B. Partea II. Proprietari şi acte

| Inscrieri privitoare la dreptul de proprietate şi alte drepturi reale | | Referinţe |
|---|---|---|
| / | | |
| Act Administrativ nr. 14110/1576, din 13/05/2005 emis de CJPSDPAT ALBA (titlu de proprietate); | | |
| B1 | Intabulare, drept de PROPRIETATE, dobandit prin Reconstituire, cota actuala 1/1 | A1 |
| | 1) **ALECUSAN CANDIN** | |

## C. Partea III. SARCINI .

| Inscrieri privind dezmembramintele dreptului de proprietate, drepturi reale de garanţie şi sarcini | Referinţe |
|---|---|
| NU SUNT | |

*Document care conține date cu caracter personal, protejat de prevederile Regulamentului (UE) nr. 679/2016 și Legii 190/2018*

# Anexa Nr. 1 La Partea I

## Teren

| Nr cadastral | Suprafaţa (mp)* | Observaţii / Referinţe |
|---|---|---|
| | 1.764 | DIFERENTA DE SUPRAFATA SE GASESTE LA ID 6745 |

* Suprafaţa este determinată in planul de proiecţie Stereo 70.

DETALII LINIARE IMOBIL

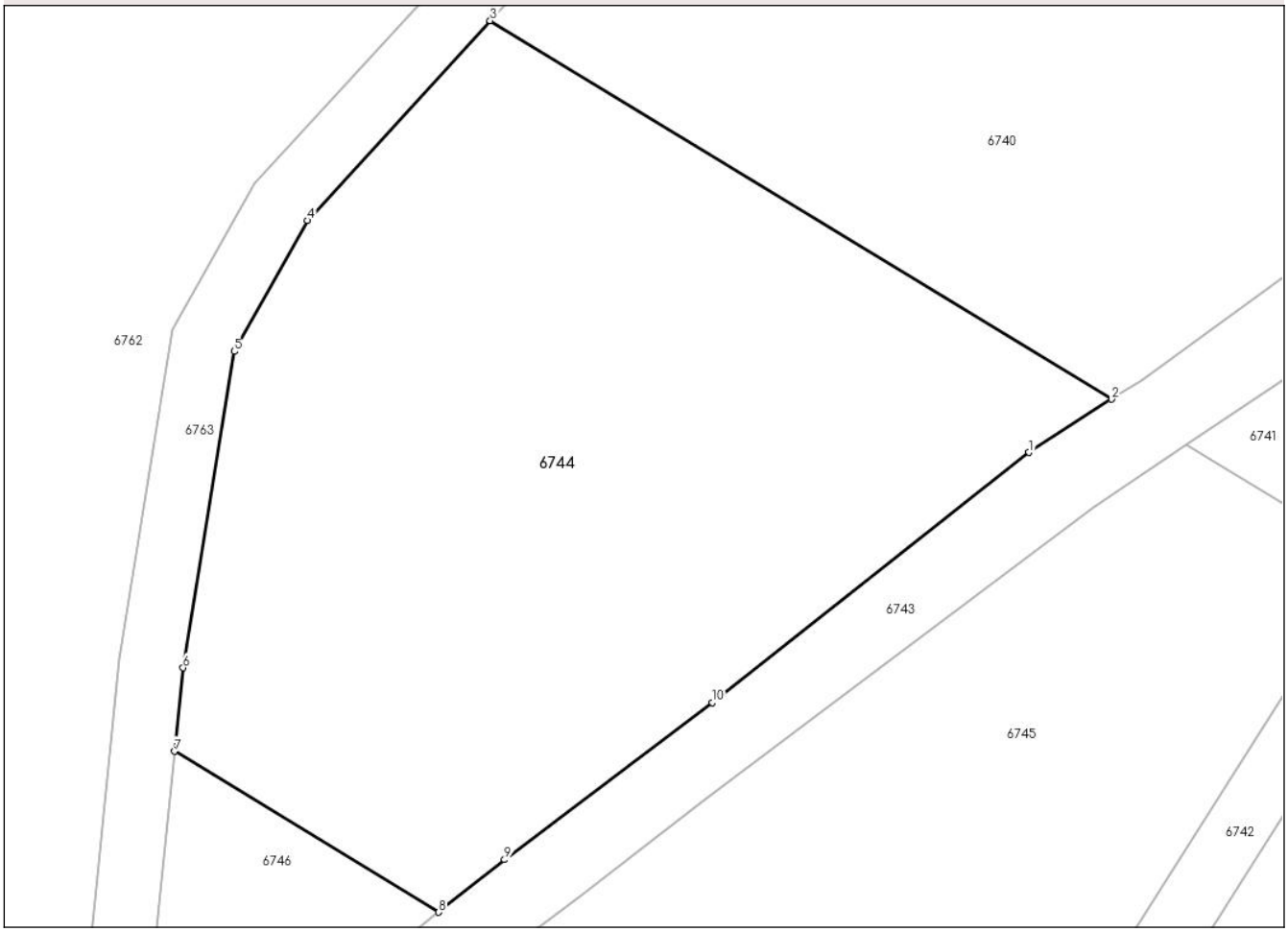


## Date referitoare la teren

| Crt | Categorie folosință | Intra vilan | Suprafaţa (mp) | Tarla | Parcelă | Nr. topo | Observaţii / Referinţe |
|---|---|---|---|---|---|---|---|
| 1 | arabil | NU | 1.764 | 372 | 2672/6 | - | |

**Lungime Segmente**
**1) Valorile lungimilor segmentelor sunt obţinute din proiecţie în plan.**

| Punct început | X / Y | Punct sfârşit | X / Y | Lungime segment (** (m) |
|---|---|---|---|---|
| 1 | 419.279,545<br>534.627,379 | 2 | 419.284,703<br>534.630,693 | 6.131 |
| 2 | 419.284,703<br>534.630,693 | 3 | 419.245,899<br>534.654,303 | 45.422 |
| 3 | 419.245,899<br>534.654,303 | 4 | 419.234,489<br>534.641,84 | 16.897 |
| 4 | 419.234,489<br>534.641,84 | 5 | 419.229,918<br>534.633,674 | 9.359 |
| 5 | 419.229,918<br>534.633,674 | 6 | 419.226,729<br>534.613,94 | 19.989 |

*Document care conține date cu caracter personal, protejat de prevederile Regulamentului (UE) nr. 679/2016 și Legii 190/2018*

| Punct început | X / Y | Punct sfârşit | X / Y | Lungime segment (** (m) |
|---|---|---|---|---|
| 6 | 419.226,729<br>534.613,94 | 7 | 419.226,191<br>534.608,736 | 5.232 |
| 7 | 419.226,191<br>534.608,736 | 8 | 419.242,689<br>534.598,698 | 19.312 |
| 8 | 419.242,689<br>534.598,698 | 9 | 419.246,797<br>534.601,97 | 5.252 |
| 9 | 419.246,797<br>534.601,97 | 10 | 419.259,781<br>534.611,764 | 16.264 |
| 10 | 419.259,781<br>534.611,764 | 1 | 419.279,545<br>534.627,379 | 25.188 |

** Lungimile segmentelor sunt determinate în planul de proiecţie Stereo 70 şi sunt rotunjite la 1 milimetru.
*** Distanţa dintre puncte este formată din segmente cumulate ce sunt mai mici decât valoarea 1 milimetru.

*Document care conține date cu caracter personal, protejat de prevederile Regulamentului (UE) nr. 679/2016 și Legii 190/2018*

# DATE DESPRE IMOBILUL NR. 6745

**Oficiul de Cadastru şi Publicitate Imobiliară ALBA**
**Biroul de Cadastru şi Publicitate Imobiliară Aiud**

## A. Partea I. Descrierea imobilului

**TEREN** Extravilan

**Adresa:** Jud. Alba

| Nr. Crt | Nr cadastral Nr. topografic | Suprafaţa* (mp) | Observaţii / Referinţe |
|---|---|---|---|
| A1 | | 1.136 | Sector cadastral:81 Teren neimprejmuit;<br>DIFERENTA DE SUPRAFATA SE GASESTE LA ID 6744 |

## B. Partea II. Proprietari şi acte

| Inscrieri privitoare la dreptul de proprietate şi alte drepturi reale | | Referinţe |
|---|---|---|
| / | | |
| Act Administrativ nr. 14110/1576, din 13/05/2005 emis de CJPSDPAT ALBA (titlu de proprietate); | | |
| B1 | Intabulare, drept de PROPRIETATE, dobandit prin Reconstituire, cota actuala 1/1 | A1 |
| | 1) **ALECUSAN CANDIN** | |

## C. Partea III. SARCINI .

| Inscrieri privind dezmembramintele dreptului de proprietate, drepturi reale de garanţie şi sarcini | Referinţe |
|---|---|
| NU SUNT | |

*Document care conține date cu caracter personal, protejat de prevederile Regulamentului (UE) nr. 679/2016 și Legii 190/2018*

# Anexa Nr. 1 La Partea I

## Teren

| Nr cadastral | Suprafaţa (mp)* | Observaţii / Referinţe |
|---|---|---|
| | 1.136 | DIFERENTA DE SUPRAFATA SE GASESTE LA ID 6744 |

* Suprafaţa este determinată in planul de proiecţie Stereo 70.

DETALII LINIARE IMOBIL

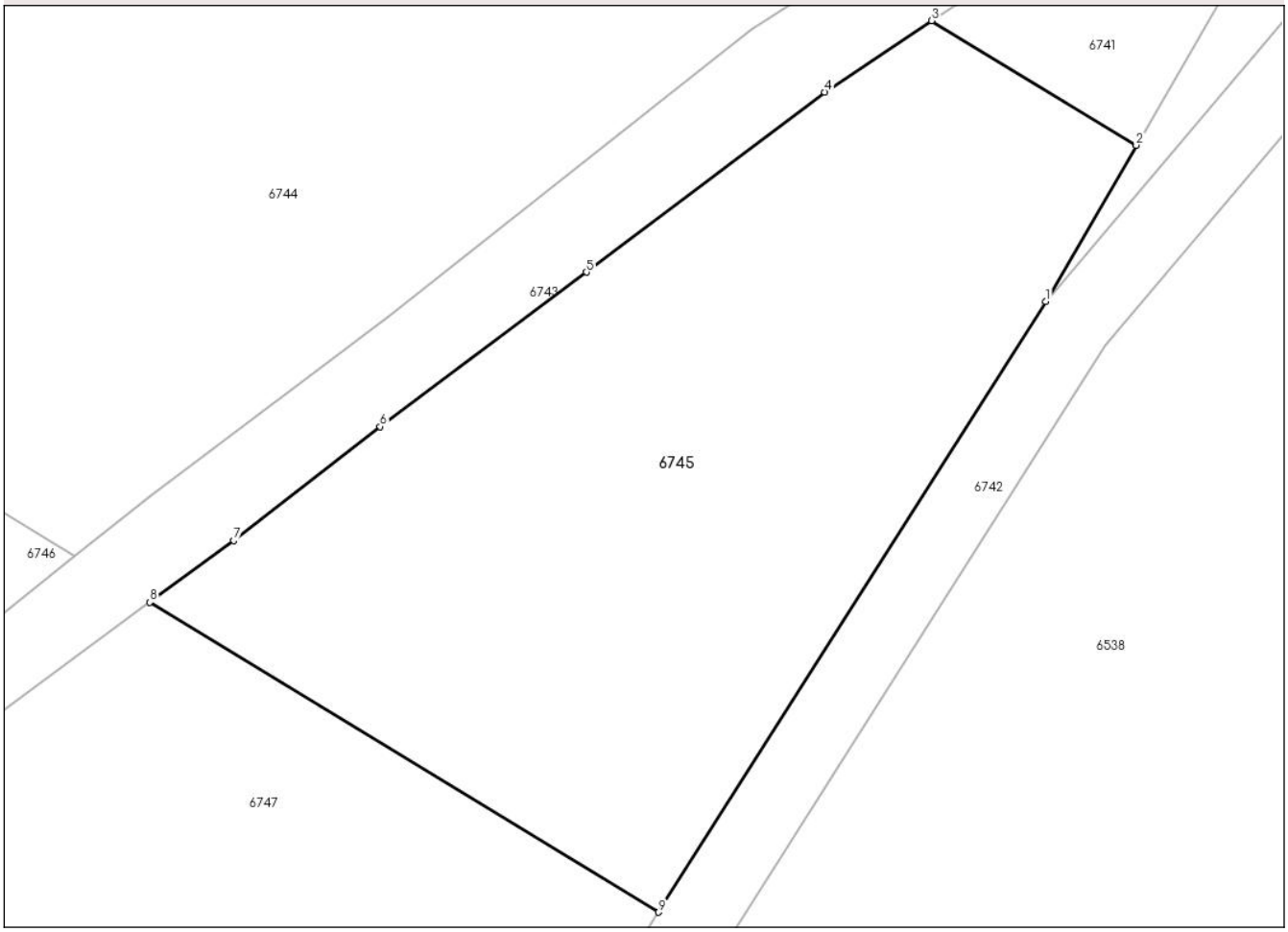


## Date referitoare la teren

| Crt | Categorie folosință | Intra vilan | Suprafaţa (mp) | Tarla | Parcelă | Nr. topo | Observaţii / Referinţe |
|---|---|---|---|---|---|---|---|
| 1 | arabil | NU | 1.136 | 372 | 2672/6 | - | |

**Lungime Segmente**
**1) Valorile lungimilor segmentelor sunt obţinute din proiecţie în plan.**

| Punct început | X / Y | Punct sfârşit | X / Y | Lungime segment (** (m) |
|---|---|---|---|---|
| 1 | 419.295,606<br>534.612,557 | 2 | 419.300,532<br>534.621,062 | 9.829 |
| 2 | 419.300,532<br>534.621,062 | 3 | 419.289,391<br>534.627,841 | 13.041 |
| 3 | 419.289,391<br>534.627,841 | 4 | 419.283,563<br>534.623,957 | 7.003 |
| 4 | 419.283,563<br>534.623,957 | 5 | 419.270,577<br>534.614,165 | 16.264 |
| 5 | 419.270,577<br>534.614,165 | 6 | 419.259,346<br>534.605,758 | 14.029 |

*Document care conține date cu caracter personal, protejat de prevederile Regulamentului (UE) nr. 679/2016 și Legii 190/2018*

| Punct început | X / Y | Punct sfârşit | X / Y | Lungime segment (** (m) |
|---|---|---|---|---|
| 6 | 419.259,346<br>534.605,758 | 7 | 419.251,358<br>534.599,558 | 10.112 |
| 7 | 419.251,358<br>534.599,558 | 8 | 419.246,797<br>534.596,198 | 5.664 |
| 8 | 419.246,797<br>534.596,198 | 9 | 419.274,52<br>534.579,33 | 32.451 |
| 9 | 419.274,52<br>534.579,33 | 1 | 419.295,606<br>534.612,557 | 39.353 |

** Lungimile segmentelor sunt determinate în planul de proiecţie Stereo 70 şi sunt rotunjite la 1 milimetru.
*** Distanţa dintre puncte este formată din segmente cumulate ce sunt mai mici decât valoarea 1 milimetru.

# DATE DESPRE IMOBILUL NR. 6746

**Oficiul de Cadastru şi Publicitate Imobiliară ALBA**
**Biroul de Cadastru şi Publicitate Imobiliară Aiud**

## A. Partea I. Descrierea imobilului

**TEREN** Extravilan

**Adresa:** Jud. Alba

| Nr. Crt | Nr cadastral Nr. topografic | Suprafaţa* (mp) | Observaţii / Referinţe |
|---|---|---|---|
| A1 | | 231 | Sector cadastral:81 Teren neimprejmuit;<br>DIFERENTA DE SUPRAFATA SE GASESTE LA ID 6747 |

## B. Partea II. Proprietari şi acte

| Inscrieri privitoare la dreptul de proprietate şi alte drepturi reale | | Referinţe |
|---|---|---|
| / | | |
| Act Administrativ nr. 14110/1558, din 14/04/2005 emis de CJPSDPAT ALBA (titlu de proprietate); | | |
| B1 | Intabulare, drept de PROPRIETATE, dobandit prin Reconstituire, cota actuala 1/1 | A1 |
| | 1) **ORIAN RAVECA** | |

## C. Partea III. SARCINI .

| Inscrieri privind dezmembramintele dreptului de proprietate, drepturi reale de garanţie şi sarcini | Referinţe |
|---|---|
| NU SUNT | |

*Document care conține date cu caracter personal, protejat de prevederile Regulamentului (UE) nr. 679/2016 și Legii 190/2018*

# Anexa Nr. 1 La Partea I

## Teren

| Nr cadastral | Suprafaţa (mp)* | Observaţii / Referinţe |
|---|---|---|
| | 231 | DIFERENTA DE SUPRAFATA SE GASESTE LA ID 6747 |

* Suprafaţa este determinată in planul de proiecţie Stereo 70.

DETALII LINIARE IMOBIL

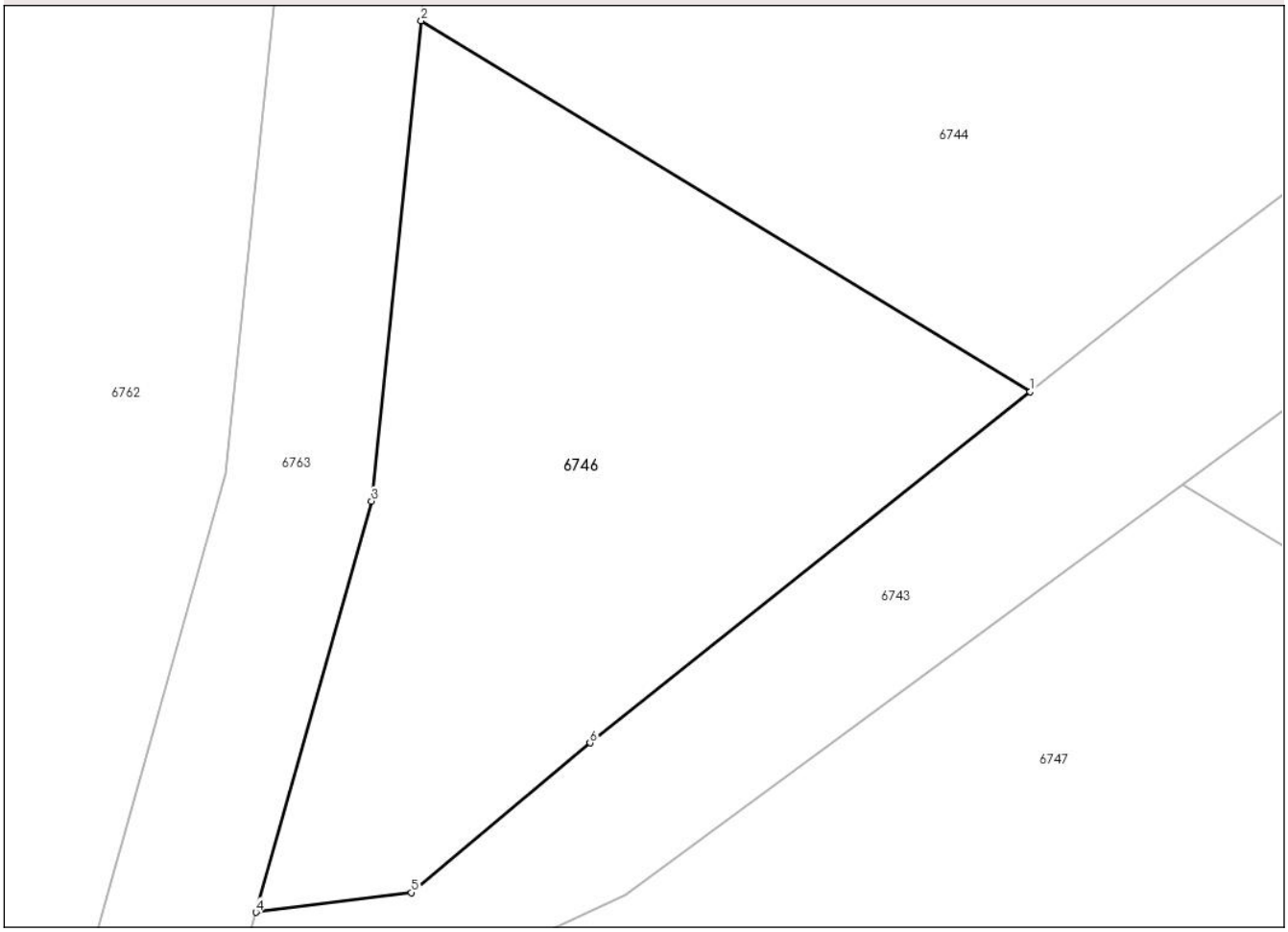


## Date referitoare la teren

| Crt | Categorie folosință | Intra vilan | Suprafaţa (mp) | Tarla | Parcelă | Nr. topo | Observaţii / Referinţe |
|---|---|---|---|---|---|---|---|
| 1 | faneata | NU | 231 | 379 | 2724/1/1 | - | |

**Lungime Segmente**
**1) Valorile lungimilor segmentelor sunt obţinute din proiecţie în plan.**

| Punct început | X / Y | Punct sfârşit | X / Y | Lungime segment (** (m) |
|---|---|---|---|---|
| 1 | 419.242,689<br>534.598,698 | 2 | 419.226,191<br>534.608,736 | 19.312 |
| 2 | 419.226,191<br>534.608,736 | 3 | 419.224,848<br>534.595,74 | 13.065 |
| 3 | 419.224,848<br>534.595,74 | 4 | 419.221,714<br>534.584,62 | 11.553 |
| 4 | 419.221,714<br>534.584,62 | 5 | 419.225,932<br>534.585,152 | 4.251 |
| 5 | 419.225,932<br>534.585,152 | 6 | 419.230,767<br>534.589,2 | 6.305 |

*Document care conține date cu caracter personal, protejat de prevederile Regulamentului (UE) nr. 679/2016 și Legii 190/2018*

| Punct început | X / Y | Punct sfârşit | X / Y | Lungime segment (** (m) |
|---|---|---|---|---|
| 6 | 419.230,767<br>534.589,2 | 1 | 419.242,689<br>534.598,698 | 15.243 |

** Lungimile segmentelor sunt determinate în planul de proiecţie Stereo 70 şi sunt rotunjite la 1 milimetru.
*** Distanţa dintre puncte este formată din segmente cumulate ce sunt mai mici decât valoarea 1 milimetru.

*Document care conține date cu caracter personal, protejat de prevederile Regulamentului (UE) nr. 679/2016 și Legii 190/2018*

# DATE DESPRE IMOBILUL NR. 6747

**Oficiul de Cadastru şi Publicitate Imobiliară ALBA**
**Biroul de Cadastru şi Publicitate Imobiliară Aiud**

## A. Partea I. Descrierea imobilului

**TEREN** Extravilan

**Adresa:** Jud. Alba

| Nr. Crt | Nr cadastral Nr. topografic | Suprafaţa* (mp) | Observaţii / Referinţe |
|---|---|---|---|
| A1 | | 2.669 | Sector cadastral:81 Teren neimprejmuit;<br>DIFERENTA DE SUPRAFATA SE GASESTE LA ID 6746 |

## B. Partea II. Proprietari şi acte

| Inscrieri privitoare la dreptul de proprietate şi alte drepturi reale | | Referinţe |
|---|---|---|
| / | | |
| Act Administrativ nr. 14110/1558, din 14/04/2005 emis de CJPSDPAT ALBA (titlu de proprietate); | | |
| B1 | Intabulare, drept de PROPRIETATE, dobandit prin Reconstituire, cota actuala 1/1 | A1 |
| | 1) **ORIAN RAVECA** | |

## C. Partea III. SARCINI .

| Inscrieri privind dezmembramintele dreptului de proprietate, drepturi reale de garanţie şi sarcini | Referinţe |
|---|---|
| NU SUNT | |

*Document care conține date cu caracter personal, protejat de prevederile Regulamentului (UE) nr. 679/2016 și Legii 190/2018*

# Anexa Nr. 1 La Partea I

## Teren

| Nr cadastral | Suprafaţa (mp)* | Observaţii / Referinţe |
|---|---|---|
| | 2.669 | DIFERENTA DE SUPRAFATA SE GASESTE LA ID 6746 |

* Suprafaţa este determinată in planul de proiecţie Stereo 70.

DETALII LINIARE IMOBIL

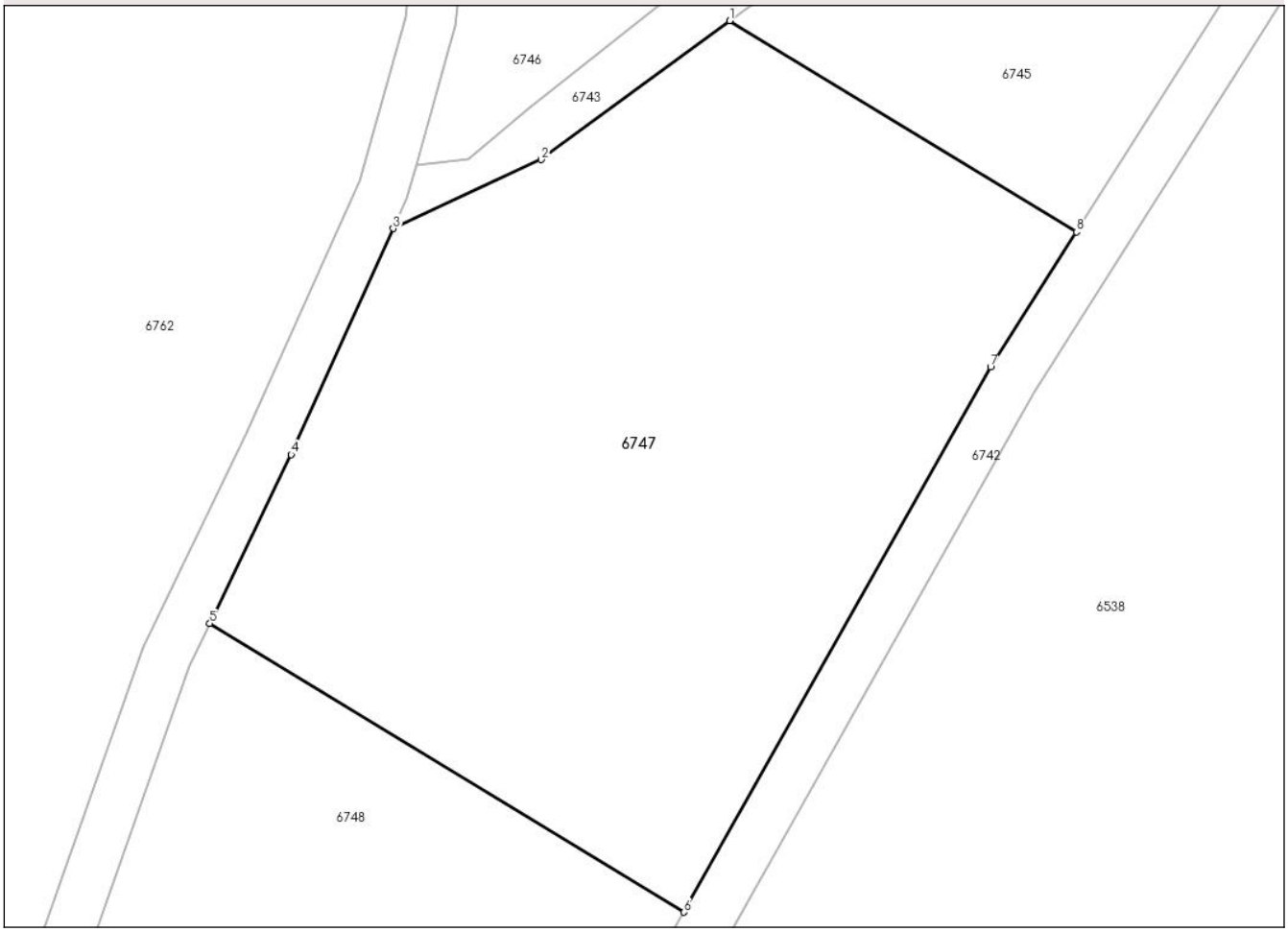


## Date referitoare la teren

| Crt | Categorie folosință | Intra vilan | Suprafaţa (mp) | Tarla | Parcelă | Nr. topo | Observaţii / Referinţe |
|---|---|---|---|---|---|---|---|
| 1 | faneata | NU | 2.669 | 379 | 2724/1/1 | - | |

**Lungime Segmente**
**1) Valorile lungimilor segmentelor sunt obţinute din proiecţie în plan.**

| Punct început | X / Y | Punct sfârşit | X / Y | Lungime segment (** (m) |
|---|---|---|---|---|
| 1 | 419.246,797<br>534.596,198 | 2 | 419.231,731<br>534.585,097 | 18.714 |
| 2 | 419.231,731<br>534.585,097 | 3 | 419.219,877<br>534.579,593 | 13.07 |
| 3 | 419.219,877<br>534.579,593 | 4 | 419.211,729<br>534.561,528 | 19.818 |
| 4 | 419.211,729<br>534.561,528 | 5 | 419.205,22<br>534.548,051 | 14.966 |
| 5 | 419.205,22<br>534.548,051 | 6 | 419.243,147<br>534.524,974 | 44.397 |

*Document care conține date cu caracter personal, protejat de prevederile Regulamentului (UE) nr. 679/2016 și Legii 190/2018*

| Punct început | X / Y | Punct sfârşit | X / Y | Lungime segment (** (m) |
|---|---|---|---|---|
| 6 | 419.243,147<br>534.524,974 | 7 | 419.267,658<br>534.568,519 | 49.969 |
| 7 | 419.267,658<br>534.568,519 | 8 | 419.274,52<br>534.579,33 | 12.805 |
| 8 | 419.274,52<br>534.579,33 | 1 | 419.246,797<br>534.596,198 | 32.451 |

** Lungimile segmentelor sunt determinate în planul de proiecţie Stereo 70 şi sunt rotunjite la 1 milimetru.
*** Distanţa dintre puncte este formată din segmente cumulate ce sunt mai mici decât valoarea 1 milimetru.

*Document care conține date cu caracter personal, protejat de prevederile Regulamentului (UE) nr. 679/2016 și Legii 190/2018*

# DATE DESPRE IMOBILUL NR. 6748

**Oficiul de Cadastru şi Publicitate Imobiliară ALBA**
**Biroul de Cadastru şi Publicitate Imobiliară Aiud**

## A. Partea I. Descrierea imobilului

**TEREN** Extravilan

**Adresa:** Jud. Alba

| Nr. Crt | Nr cadastral Nr. topografic | Suprafaţa* (mp) | Observaţii / Referinţe |
|---|---|---|---|
| A1 | | 2.100 | Sector cadastral:81 Teren neimprejmuit; |

## B. Partea II. Proprietari şi acte

| Inscrieri privitoare la dreptul de proprietate şi alte drepturi reale | | Referinţe |
|---|---|---|
| / | | |
| Act Administrativ nr. 14110/1561, din 21/04/2005 emis de CJPSDPAT ALBA (titlu de proprietate); | | |
| B1 | Intabulare, drept de PROPRIETATE, dobandit prin Reconstituire, cota actuala 1/1 | A1 |
| | 1) **TIRZIU IACOB** | |

## C. Partea III. SARCINI .

| Inscrieri privind dezmembramintele dreptului de proprietate, drepturi reale de garanţie şi sarcini | Referinţe |
|---|---|
| NU SUNT | |

*Document care conține date cu caracter personal, protejat de prevederile Regulamentului (UE) nr. 679/2016 și Legii 190/2018*

# Anexa Nr. 1 La Partea I

## Teren

| Nr cadastral | Suprafaţa (mp)* | Observaţii / Referinţe |
|---|---|---|
| | 2.100 | |

* Suprafaţa este determinată in planul de proiecţie Stereo 70.

DETALII LINIARE IMOBIL

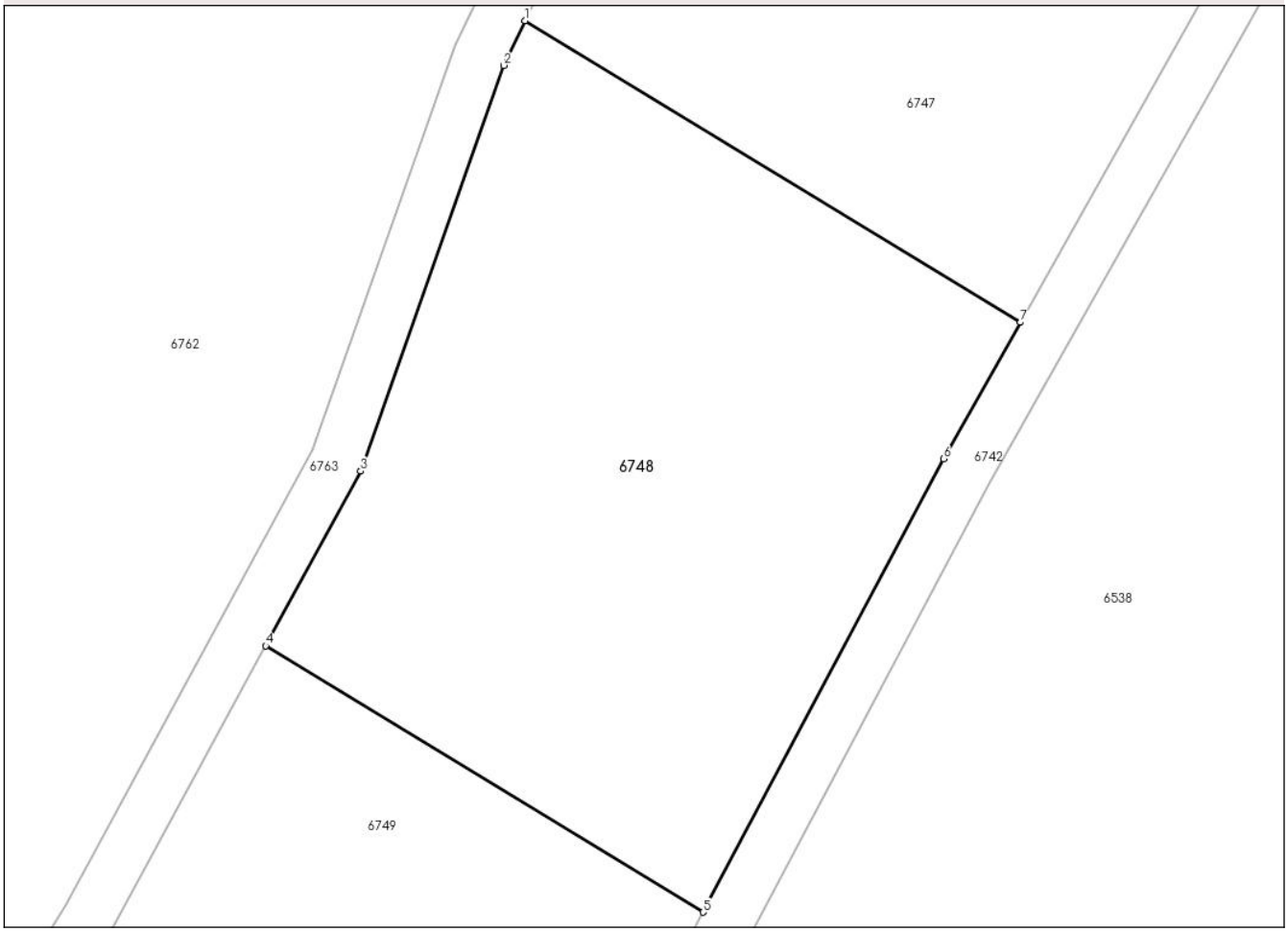


## Date referitoare la teren

| Crt | Categorie folosință | Intra vilan | Suprafaţa (mp) | Tarla | Parcelă | Nr. topo | Observaţii / Referinţe |
|---|---|---|---|---|---|---|---|
| 1 | arabil | NU | 2.100 | 379 | 2724/1/2 | - | |

**Lungime Segmente**
**1) Valorile lungimilor segmentelor sunt obţinute din proiecţie în plan.**

| Punct început | X / Y | Punct sfârşit | X / Y | Lungime segment (** (m) |
|---|---|---|---|---|
| 1 | 419.205,22<br>534.548,051 | 2 | 419.203,568<br>534.544,632 | 3.797 |
| 2 | 419.203,568<br>534.544,632 | 3 | 419.192,615<br>534.513,586 | 32.921 |
| 3 | 419.192,615<br>534.513,586 | 4 | 419.185,349<br>534.500,227 | 15.207 |
| 4 | 419.185,349<br>534.500,227 | 5 | 419.218,853<br>534.479,841 | 39.218 |
| 5 | 419.218,853<br>534.479,841 | 6 | 419.237,265<br>534.514,525 | 39.268 |

*Document care conține date cu caracter personal, protejat de prevederile Regulamentului (UE) nr. 679/2016 și Legii 190/2018*

| Punct început | X / Y | Punct sfârşit | X / Y | Lungime segment (** (m) |
|---|---|---|---|---|
| 6 | 419.237,265<br>534.514,525 | 7 | 419.243,147<br>534.524,974 | 11.991 |
| 7 | 419.243,147<br>534.524,974 | 1 | 419.205,22<br>534.548,051 | 44.397 |

** Lungimile segmentelor sunt determinate în planul de proiecţie Stereo 70 şi sunt rotunjite la 1 milimetru.
*** Distanţa dintre puncte este formată din segmente cumulate ce sunt mai mici decât valoarea 1 milimetru.

*Document care conține date cu caracter personal, protejat de prevederile Regulamentului (UE) nr. 679/2016 și Legii 190/2018*

# DATE DESPRE IMOBILUL NR. 6749

**Oficiul de Cadastru şi Publicitate Imobiliară ALBA**
**Biroul de Cadastru şi Publicitate Imobiliară Aiud**

## A. Partea I. Descrierea imobilului

**TEREN** Extravilan

**Adresa:** Jud. Alba

| Nr. Crt | Nr cadastral Nr. topografic | Suprafaţa* (mp) | Observaţii / Referinţe |
|---|---|---|---|
| A1 | | 2.900 | Sector cadastral:81 Teren neimprejmuit; |

## B. Partea II. Proprietari şi acte

| Inscrieri privitoare la dreptul de proprietate şi alte drepturi reale | | Referinţe |
|---|---|---|
| / | | |
| Act Administrativ nr. 14110/1548, din 14/04/2005 emis de CJPSDPAT ALBA (titlu de proprietate); | | |
| B1 | Intabulare, drept de PROPRIETATE, dobandit prin Reconstituire, cota actuala 1/1 | A1 |
| | 1) **CALUSER S DORIN** | |

## C. Partea III. SARCINI .

| Inscrieri privind dezmembramintele dreptului de proprietate, drepturi reale de garanţie şi sarcini | Referinţe |
|---|---|
| NU SUNT | |

*Document care conține date cu caracter personal, protejat de prevederile Regulamentului (UE) nr. 679/2016 și Legii 190/2018*

# Anexa Nr. 1 La Partea I

## Teren

| Nr cadastral | Suprafaţa (mp)* | Observaţii / Referinţe |
|---|---|---|
| | 2.900 | |

* Suprafaţa este determinată in planul de proiecţie Stereo 70.

DETALII LINIARE IMOBIL

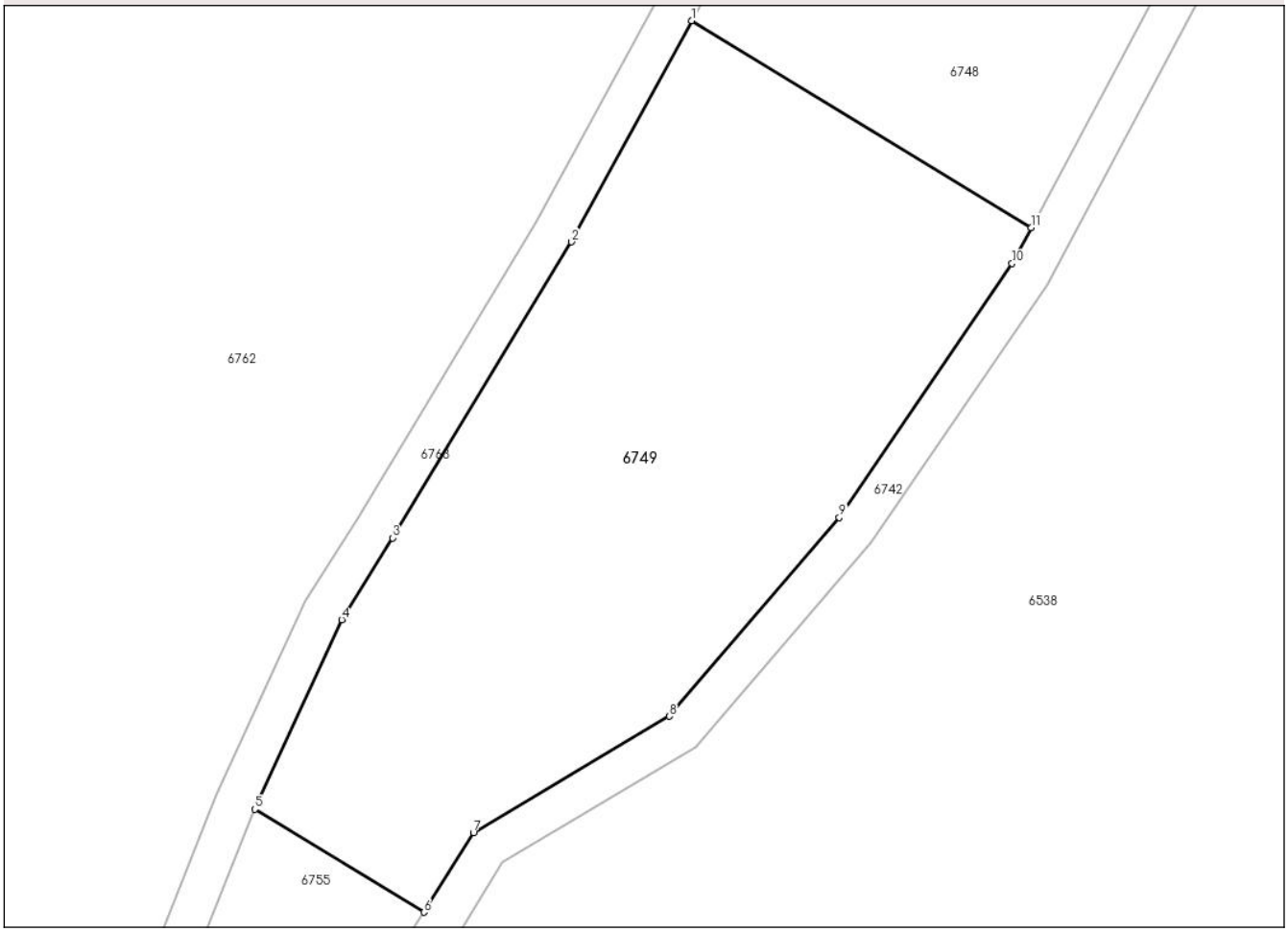


## Date referitoare la teren

| Crt | Categorie folosință | Intra vilan | Suprafaţa (mp) | Tarla | Parcelă | Nr. topo | Observaţii / Referinţe |
|---|---|---|---|---|---|---|---|
| 1 | faneata | NU | 2.900 | 379 | 2724/1 | - | |

**Lungime Segmente**
**1) Valorile lungimilor segmentelor sunt obţinute din proiecţie în plan.**

| Punct început | X / Y | Punct sfârşit | X / Y | Lungime segment (** (m) |
|---|---|---|---|---|
| 1 | 419.185,349<br>534.500,227 | 2 | 419.173,494<br>534.478,426 | 24.816 |
| 2 | 419.173,494<br>534.478,426 | 3 | 419.155,833<br>534.449,253 | 34.103 |
| 3 | 419.155,833<br>534.449,253 | 4 | 419.150,823<br>534.441,191 | 9.492 |
| 4 | 419.150,823<br>534.441,191 | 5 | 419.142,26<br>534.422,525 | 20.535 |
| 5 | 419.142,26<br>534.422,525 | 6 | 419.158,951<br>534.412,37 | 19.537 |

*Document care conține date cu caracter personal, protejat de prevederile Regulamentului (UE) nr. 679/2016 și Legii 190/2018*

| Punct început | X / Y | Punct sfârşit | X / Y | Lungime segment (** (m) |
|---|---|---|---|---|
| 6 | 419.158,951<br>534.412,37 | 7 | 419.163,808<br>534.420,216 | 9.228 |
| 7 | 419.163,808<br>534.420,216 | 8 | 419.183,155<br>534.431,68 | 22.489 |
| 8 | 419.183,155<br>534.431,68 | 9 | 419.199,904<br>534.451,254 | 25.761 |
| 9 | 419.199,904<br>534.451,254 | 10 | 419.216,971<br>534.476,296 | 30.305 |
| 10 | 419.216,971<br>534.476,296 | 11 | 419.218,853<br>534.479,841 | 4.014 |
| 11 | 419.218,853<br>534.479,841 | 1 | 419.185,349<br>534.500,227 | 39.218 |

** Lungimile segmentelor sunt determinate în planul de proiecţie Stereo 70 şi sunt rotunjite la 1 milimetru.
*** Distanţa dintre puncte este formată din segmente cumulate ce sunt mai mici decât valoarea 1 milimetru.

*Document care conține date cu caracter personal, protejat de prevederile Regulamentului (UE) nr. 679/2016 și Legii 190/2018*

# DATE DESPRE IMOBILUL NR. 6750

**Oficiul de Cadastru şi Publicitate Imobiliară ALBA**
**Biroul de Cadastru şi Publicitate Imobiliară Aiud**

## A. Partea I. Descrierea imobilului

**TEREN** Extravilan

**Adresa:** Jud. Alba

| Nr. Crt | Nr cadastral Nr. topografic | Suprafaţa* (mp) | Observaţii / Referinţe |
|---|---|---|---|
| A1 | | 2.281 | Sector cadastral:81 Teren neimprejmuit; |

## B. Partea II. Proprietari şi acte

| Inscrieri privitoare la dreptul de proprietate şi alte drepturi reale | | Referinţe |
|---|---|---|
| / | | |
| Act Administrativ nr. 49, din 19/09/2024 emis de PRIMARIA COMUNEI HOPARTA (HCL); | | |
| B1 | Intabulare, drept de PROPRIETATE, dobandit prin Lege, cota actuala 1/1 | A1 |
| | 1) **COMUNA HOPÂRTA**, CIF:4561987 | |

## C. Partea III. SARCINI .

| Inscrieri privind dezmembramintele dreptului de proprietate, drepturi reale de garanţie şi sarcini | Referinţe |
|---|---|
| NU SUNT | |

*Document care conține date cu caracter personal, protejat de prevederile Regulamentului (UE) nr. 679/2016 și Legii 190/2018*

# Anexa Nr. 1 La Partea I

## Teren

| Nr cadastral | Suprafaţa (mp)* | Observaţii / Referinţe |
|---|---|---|
| | 2.281 | |

* Suprafaţa este determinată in planul de proiecţie Stereo 70.

DETALII LINIARE IMOBIL

## Date referitoare la teren

| Crt | Categorie folosință | Intra vilan | Suprafaţa (mp) | Tarla | Parcelă | Nr. topo | Observaţii / Referinţe |
|---|---|---|---|---|---|---|---|
| 1 | drum | NU | 2.281 | - | 2740 | - | |

**Lungime Segmente**

**1) Valorile lungimilor segmentelor sunt obţinute din proiecţie în plan.**

| Punct început | X / Y | Punct sfârşit | X / Y | Lungime segment (** (m) |
|---|---|---|---|---|
| 1 | 418.829,635<br>534.675,108 | 2 | 418.824,671<br>534.672,531 | 5.593 |
| 3 | 418.827,971<br>534.671,445 | 4 | 418.836,879<br>534.666,172 | 10.351 |
| 5 | 418.856,84<br>534.655,534 | 6 | 418.899,449<br>534.599,859 | 70.109 |
| 7 | 418.939,435<br>534.578,899 | 8 | 418.966,312<br>534.538,944 | 48.153 |
| 9 | 418.976,144<br>534.512,089 | 10 | 418.974,833<br>534.496,369 | 15.775 |

| Punct început | X / Y | Punct sfârşit | X / Y | Lungime segment (** (m) |
|---|---|---|---|---|
| 2 | 418.824,671<br>534.672,531 | 3 | 418.827,971<br>534.671,445 | 3.474 |
| 4 | 418.836,879<br>534.666,172 | 5 | 418.856,84<br>534.655,534 | 22.619 |
| 6 | 418.899,449<br>534.599,859 | 7 | 418.939,435<br>534.578,899 | 45.147 |
| 8 | 418.966,312<br>534.538,944 | 9 | 418.976,144<br>534.512,089 | 28.598 |
| 10 | 418.974,833<br>534.496,369 | 11 | 418.986,18<br>534.455,336 | 42.572 |

*Document care conține date cu caracter personal, protejat de prevederile Regulamentului (UE) nr. 679/2016 și Legii 190/2018*

| Punct început | X / Y | Punct sfârşit | X / Y | Lungime segment (** (m) |
|---|---|---|---|---|
| 11 | 418.986,18<br>534.455,336 | 12 | 418.995,108<br>534.423,05 | 33.498 |
| 13 | 419.001,663<br>534.402,09 | 14 | 419.005,596<br>534.383,095 | 19.398 |
| 15 | 419.003,629<br>534.353,62 | 16 | 418.999,696<br>534.332,005 | 21.97 |
| 17 | 418.991,175<br>534.316,94 | 18 | 418.967,901<br>534.302,082 | 27.612 |
| 19 | 418.952,99<br>534.297,218 | 20 | 418.898,156<br>534.243,372 | 76.852 |
| 21 | 418.902,353<br>534.240,484 | 22 | 418.956,776<br>534.294,1 | 76.397 |
| 23 | 418.963,765<br>534.296,535 | 24 | 418.970,108<br>534.298,745 | 6.717 |
| 25 | 418.994,166<br>534.314,104 | 26 | 419.003,511<br>534.330,624 | 18.98 |
| 27 | 419.007,605<br>534.353,127 | 28 | 419.009,624<br>534.383,372 | 30.313 |
| 29 | 419.005,54<br>534.403,095 | 30 | 418.998,945<br>534.424,18 | 22.093 |
| 31 | 418.990,066<br>534.456,289 | 32 | 418.978,879<br>534.496,748 | 41.977 |
| 33 | 418.980,204<br>534.512,636 | 34 | 418.969,901<br>534.540,774 | 29.965 |
| 35 | 418.942,189<br>534.581,972 | 36 | 418.902,089<br>534.602,992 | 45.276 |
| 37 | 418.859,488<br>534.658,656 | 38 | 418.838,839<br>534.669,66 | 23.398 |

| Punct început | X / Y | Punct sfârşit | X / Y | Lungime segment (** (m) |
|---|---|---|---|---|
| 12 | 418.995,108<br>534.423,05 | 13 | 419.001,663<br>534.402,09 | 21.961 |
| 14 | 419.005,596<br>534.383,095 | 15 | 419.003,629<br>534.353,62 | 29.541 |
| 16 | 418.999,696<br>534.332,005 | 17 | 418.991,175<br>534.316,94 | 17.308 |
| 18 | 418.967,901<br>534.302,082 | 19 | 418.952,99<br>534.297,218 | 15.684 |
| 20 | 418.898,156<br>534.243,372 | 21 | 418.902,353<br>534.240,484 | 5.094 |
| 22 | 418.956,776<br>534.294,1 | 23 | 418.963,765<br>534.296,535 | 7.401 |
| 24 | 418.970,108<br>534.298,745 | 25 | 418.994,166<br>534.314,104 | 28.543 |
| 26 | 419.003,511<br>534.330,624 | 27 | 419.007,605<br>534.353,127 | 22.873 |
| 28 | 419.009,624<br>534.383,372 | 29 | 419.005,54<br>534.403,095 | 20.141 |
| 30 | 418.998,945<br>534.424,18 | 31 | 418.990,066<br>534.456,289 | 33.313 |
| 32 | 418.978,879<br>534.496,748 | 33 | 418.980,204<br>534.512,636 | 15.943 |
| 34 | 418.969,901<br>534.540,774 | 35 | 418.942,189<br>534.581,972 | 49.651 |
| 36 | 418.902,089<br>534.602,992 | 37 | 418.859,488<br>534.658,656 | 70.095 |
| 38 | 418.838,839<br>534.669,66 | 1 | 418.829,635<br>534.675,108 | 10.696 |

**** Lungimile segmentelor sunt determinate în planul de proiecţie Stereo 70 şi sunt rotunjite la 1 milimetru.**
***** Distanţa dintre puncte este formată din segmente cumulate ce sunt mai mici decât valoarea 1 milimetru.**

*Document care conține date cu caracter personal, protejat de prevederile Regulamentului (UE) nr. 679/2016 și Legii 190/2018*

# DATE DESPRE IMOBILUL NR. 6751

**Oficiul de Cadastru şi Publicitate Imobiliară ALBA**
**Biroul de Cadastru şi Publicitate Imobiliară Aiud**

## A. Partea I. Descrierea imobilului

**TEREN** Extravilan

**Adresa:** Jud. Alba

| Nr. Crt | Nr cadastral Nr. topografic | Suprafaţa* (mp) | Observaţii / Referinţe |
|---|---|---|---|
| A1 | | 23.990 | Sector cadastral:81 Teren neimprejmuit;<br>DIFERENTA DE SUPRAFATA SE GASESTE LA ID 6762 |

## B. Partea II. Proprietari şi acte

| Inscrieri privitoare la dreptul de proprietate şi alte drepturi reale | | Referinţe |
|---|---|---|
| / | | |
| Act Administrativ nr. 14188/1803, din 18/05/2010 emis de CJPSDPAT ALBA (titlu de proprietate); | | |
| B1 | Intabulare, drept de PROPRIETATE, dobandit prin Reconstituire, cota actuala 1/1 | A1 |
| | 1) **COMUNA HOPÂRTA**, CIF:4561987 | |

## C. Partea III. SARCINI .

| Inscrieri privind dezmembramintele dreptului de proprietate, drepturi reale de garanţie şi sarcini | Referinţe |
|---|---|
| NU SUNT | |

*Document care conține date cu caracter personal, protejat de prevederile Regulamentului (UE) nr. 679/2016 și Legii 190/2018*

# Anexa Nr. 1 La Partea I

## Teren

| Nr cadastral | Suprafaţa (mp)* | Observaţii / Referinţe |
|---|---|---|
| | 23.990 | DIFERENTA DE SUPRAFATA SE GASESTE LA ID 6762 |

* Suprafaţa este determinată in planul de proiecţie Stereo 70.

DETALII LINIARE IMOBIL

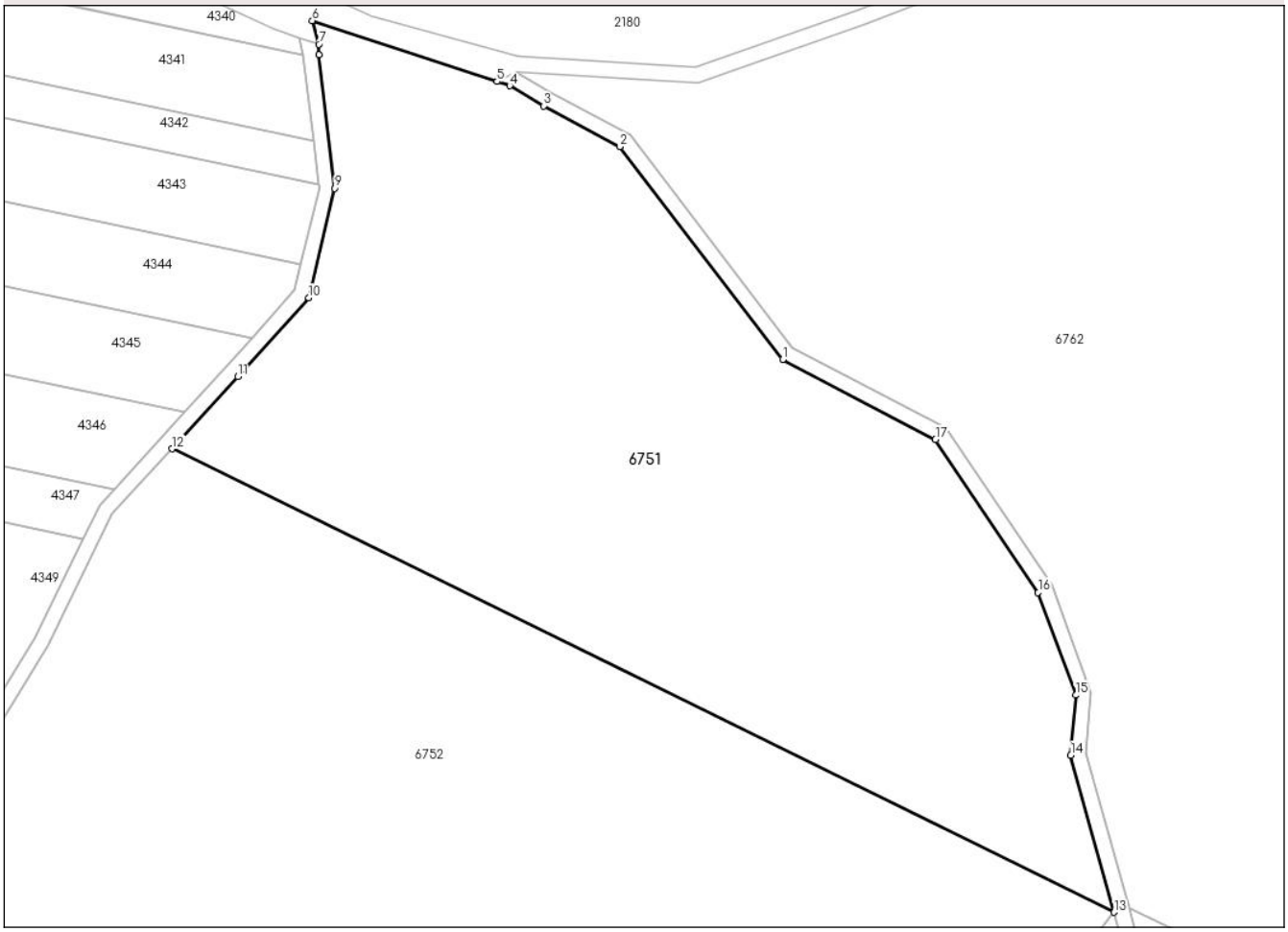


## Date referitoare la teren

| Crt | Categorie folosință | Intra vilan | Suprafaţa (mp) | Tarla | Parcelă | Nr. topo | Observaţii / Referinţe |
|---|---|---|---|---|---|---|---|
| 1 | pasune | NU | 23.990 | 382 | 2739 | - | |

**Lungime Segmente**
**1) Valorile lungimilor segmentelor sunt obţinute din proiecţie în plan.**

| Punct început | X / Y | Punct sfârşit | X / Y | Lungime segment (** (m) |
|---|---|---|---|---|
| 1 | 418.899,449<br>534.599,859 | 2 | 418.856,84<br>534.655,534 | 70.109 |
| 2 | 418.856,84<br>534.655,534 | 3 | 418.836,879<br>534.666,172 | 22.619 |
| 3 | 418.836,879<br>534.666,172 | 4 | 418.827,971<br>534.671,445 | 10.351 |
| 4 | 418.827,971<br>534.671,445 | 5 | 418.824,671<br>534.672,531 | 3.474 |
| 5 | 418.824,671<br>534.672,531 | 6 | 418.776,332<br>534.688,436 | 50.889 |

*Document care conține date cu caracter personal, protejat de prevederile Regulamentului (UE) nr. 679/2016 și Legii 190/2018*

| Punct început | X / Y | Punct sfârşit | X / Y | Lungime segment (** (m) |
|---|---|---|---|---|
| 6 | 418.776,332<br>534.688,436 | 7 | 418.778,027<br>534.682,267 | 6.398 |
| 7 | 418.778,027<br>534.682,267 | 8 | 418.778,007<br>534.679,519 | 2.748 |
| 8 | 418.778,007<br>534.679,519 | 9 | 418.782,241<br>534.644,594 | 35.181 |
| 9 | 418.782,241<br>534.644,594 | 10 | 418.775,362<br>534.616,018 | 29.391 |
| 10 | 418.775,362<br>534.616,018 | 11 | 418.756,841<br>534.595,381 | 27.73 |
| 11 | 418.756,841<br>534.595,381 | 12 | 418.739,616<br>534.576,49 | 25.565 |
| 12 | 418.739,616<br>534.576,49 | 13 | 418.986,18<br>534.455,336 | 274.721 |
| 13 | 418.986,18<br>534.455,336 | 14 | 418.974,833<br>534.496,369 | 42.572 |
| 14 | 418.974,833<br>534.496,369 | 15 | 418.976,144<br>534.512,089 | 15.775 |
| 15 | 418.976,144<br>534.512,089 | 16 | 418.966,312<br>534.538,944 | 28.598 |
| 16 | 418.966,312<br>534.538,944 | 17 | 418.939,435<br>534.578,899 | 48.153 |
| 17 | 418.939,435<br>534.578,899 | 1 | 418.899,449<br>534.599,859 | 45.147 |

** Lungimile segmentelor sunt determinate în planul de proiecţie Stereo 70 şi sunt rotunjite la 1 milimetru.
*** Distanţa dintre puncte este formată din segmente cumulate ce sunt mai mici decât valoarea 1 milimetru.

*Document care conține date cu caracter personal, protejat de prevederile Regulamentului (UE) nr. 679/2016 și Legii 190/2018*

# DATE DESPRE IMOBILUL NR. 6752

**Oficiul de Cadastru şi Publicitate Imobiliară ALBA**
**Biroul de Cadastru şi Publicitate Imobiliară Aiud**

## A. Partea I. Descrierea imobilului

**TEREN** Extravilan

**Adresa:** Jud. Alba

| Nr. Crt | Nr cadastral Nr. topografic | Suprafaţa* (mp) | Observaţii / Referinţe |
|---|---|---|---|
| A1 | | 93.417 | Sector cadastral:81 Teren neimprejmuit;<br>DIFERENTA DE SUPRAFATA SE GASESTE LA ID 6758 |

## B. Partea II. Proprietari şi acte

| Inscrieri privitoare la dreptul de proprietate şi alte drepturi reale | | Referinţe |
|---|---|---|
| / | | |
| Act Administrativ nr. 14188/1803, din 18/05/2010 emis de CJPSDPAT ALBA (titlu de proprietate); | | |
| B1 | Intabulare, drept de PROPRIETATE, dobandit prin Reconstituire, cota actuala 1/1 | A1 |
| | 1) **COMUNA HOPÂRTA**, CIF:4561987 | |

## C. Partea III. SARCINI .

| Inscrieri privind dezmembramintele dreptului de proprietate, drepturi reale de garanţie şi sarcini | Referinţe |
|---|---|
| NU SUNT | |

*Document care conține date cu caracter personal, protejat de prevederile Regulamentului (UE) nr. 679/2016 și Legii 190/2018*

# Anexa Nr. 1 La Partea I

## Teren

| Nr cadastral | Suprafaţa (mp)* | Observaţii / Referinţe |
|---|---|---|
| | 93.417 | DIFERENTA DE SUPRAFATA SE GASESTE LA ID 6758 |

* Suprafaţa este determinată in planul de proiecţie Stereo 70.

DETALII LINIARE IMOBIL

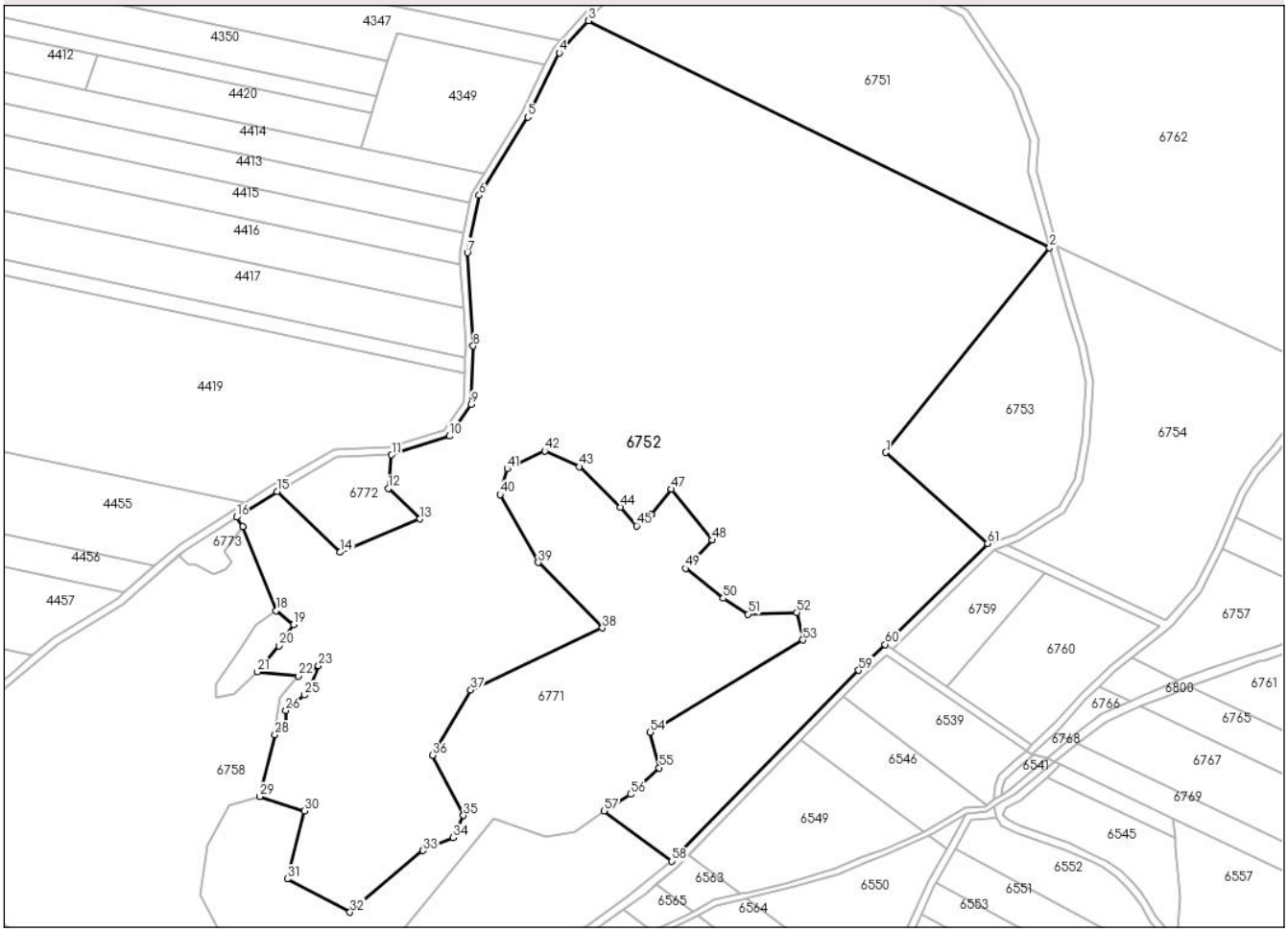


## Date referitoare la teren

| Crt | Categorie folosință | Intra vilan | Suprafaţa (mp) | Tarla | Parcelă | Nr. topo | Observaţii / Referinţe |
|---|---|---|---|---|---|---|---|
| 1 | pasune | NU | 93.417 | 282 | 2752/1 | - | |

**Lungime Segmente**

**1) Valorile lungimilor segmentelor sunt obţinute din proiecţie în plan.**

| Punct început | X / Y | Punct sfârşit | X / Y | Lungime segment |
|---|---|---|---|---|
| 1 | 418.898,647 534.345,88 | 2 | 418.986,18 534.455,336 | 140.152 |
| 4 | 418.724,032 534.559,398 | 5 | 418.707,099 534.525,002 | 38.338 |
| 7 | 418.674,822 534.452,505 | 8 | 418.677,995 534.402,764 | 49.842 |
| 10 | 418.665,295 534.354,61 | 11 | 418.634,338 534.344,556 | 32.548 |
| 13 | 418.649,546 534.310,338 | 14 | 418.606,613 534.292,6 | 46.453 |
| 16 | 418.551,403 534.311,312 | 17 | 418.554,902 534.306,351 | 6.071 |

| Punct început | X / Y | Punct sfârşit | X / Y | Lungime segment |
|---|---|---|---|---|
| 2 | 418.986,18 534.455,336 | 3 | 418.739,616 534.576,49 | 274.721 |
| 5 | 418.707,099 534.525,002 | 6 | 418.681,17 534.483,197 | 49.193 |
| 8 | 418.677,995 534.402,764 | 9 | 418.676,936 534.371,543 | 31.239 |
| 11 | 418.634,338 534.344,556 | 12 | 418.632,545 534.326,676 | 17.97 |
| 14 | 418.606,613 534.292,6 | 15 | 418.573,021 534.325,042 | 46.701 |
| 17 | 418.554,902 534.306,351 | 18 | 418.572,583 534.261,406 | 48.297 |

| Punct început | X / Y | Punct sfârşit | X / Y | Lungime segment |
|---|---|---|---|---|
| 3 | 418.739,616 534.576,49 | 4 | 418.724,032 534.559,398 | 23.13 |
| 6 | 418.681,17 534.483,197 | 7 | 418.674,822 534.452,505 | 31.342 |
| 9 | 418.676,936 534.371,543 | 10 | 418.665,295 534.354,61 | 20.549 |
| 12 | 418.632,545 534.326,676 | 13 | 418.649,546 534.310,338 | 23.578 |
| 15 | 418.573,021 534.325,042 | 16 | 418.551,403 534.311,312 | 25.61 |
| 18 | 418.572,583 534.261,406 | 19 | 418.581,871 534.253,862 | 11.966 |

*Document care conține date cu caracter personal, protejat de prevederile Regulamentului (UE) nr. 679/2016 și Legii 190/2018*

| Punct început | X / Y | Punct sfârşit | X / Y | Lungime segment |
|---|---|---|---|---|
| 19 | 418.581,871 534.253,862 | 20 | 418.574,131 534.242,642 | 13.63 |
| 22 | 418.584,476 534.226,53 | 23 | 418.595,256 534.231,918 | 12.052 |
| 25 | 418.587,61 534.216,255 | 26 | 418.577,833 534.207,985 | 12.806 |
| 28 | 418.571,942 534.195,078 | 29 | 418.563,875 534.162,067 | 33.983 |
| 31 | 418.578,504 534.118,094 | 32 | 418.612,094 534.100,307 | 38.009 |
| 34 | 418.667,123 534.140,136 | 35 | 418.672,771 534.151,927 | 13.074 |
| 37 | 418.676,692 534.218,996 | 38 | 418.747,088 534.252,152 | 77.814 |
| 40 | 418.692,302 534.323,377 | 41 | 418.696,15 534.337,158 | 14.309 |
| 43 | 418.734,685 534.338,296 | 44 | 418.756,79 534.316,677 | 30.919 |
| 46 | 418.773,175 534.312,723 | 47 | 418.783,91 534.326,279 | 17.292 |
| 49 | 418.791,565 534.283,916 | 50 | 418.811,596 534.267,988 | 25.592 |
| 52 | 418.851,055 534.260,421 | 53 | 418.854,234 534.245,733 | 15.027 |
| 55 | 418.777,359 534.177,427 | 56 | 418.762,179 534.163,235 | 20.781 |
| 58 | 418.784,196 534.127,515 | 59 | 418.884,094 534.229,563 | 142.806 |
| 61 | 418.952,99 534.297,218 | 1 | 418.898,647 534.345,88 | 72.946 |

| Punct început | X / Y | Punct sfârşit | X / Y | Lungime segment |
|---|---|---|---|---|
| 20 | 418.574,131 534.242,642 | 21 | 418.562,521 534.228,714 | 18.133 |
| 23 | 418.595,256 534.231,918 | 24 | 418.591,621 534.221,894 | 10.663 |
| 26 | 418.577,833 534.207,985 | 27 | 418.577,833 534.200,592 | 7.393 |
| 29 | 418.563,875 534.162,067 | 30 | 418.587,838 534.154,414 | 25.155 |
| 32 | 418.612,094 534.100,307 | 33 | 418.651,182 534.133,211 | 51.094 |
| 35 | 418.672,771 534.151,927 | 36 | 418.656,154 534.184,066 | 36.18 |
| 38 | 418.747,088 534.252,152 | 39 | 418.712,715 534.287,046 | 48.981 |
| 41 | 418.696,15 534.337,158 | 42 | 418.716,27 534.346,664 | 22.252 |
| 44 | 418.756,79 534.316,677 | 45 | 418.765,311 534.306,69 | 13.128 |
| 47 | 418.783,91 534.326,279 | 48 | 418.805,761 534.299,079 | 34.89 |
| 50 | 418.811,596 534.267,988 | 51 | 418.824,977 534.259,488 | 15.853 |
| 53 | 418.854,234 534.245,733 | 54 | 418.772,61 534.196,367 | 95.391 |
| 56 | 418.762,179 534.163,235 | 57 | 418.747,954 534.154,431 | 16.729 |
| 59 | 418.884,094 534.229,563 | 60 | 418.898,156 534.243,372 | 19.709 |

| Punct început | X / Y | Punct sfârşit | X / Y | Lungime segment |
|---|---|---|---|---|
| 21 | 418.562,521 534.228,714 | 22 | 418.584,476 534.226,53 | 22.064 |
| 24 | 418.591,621 534.221,894 | 25 | 418.587,61 534.216,255 | 6.92 |
| 27 | 418.577,833 534.200,592 | 28 | 418.571,942 534.195,078 | 8.069 |
| 30 | 418.587,838 534.154,414 | 31 | 418.578,504 534.118,094 | 37.501 |
| 33 | 418.651,182 534.133,211 | 34 | 418.667,123 534.140,136 | 17.379 |
| 36 | 418.656,154 534.184,066 | 37 | 418.676,692 534.218,996 | 40.52 |
| 39 | 418.712,715 534.287,046 | 40 | 418.692,302 534.323,377 | 41.673 |
| 42 | 418.716,27 534.346,664 | 43 | 418.734,685 534.338,296 | 20.228 |
| 45 | 418.765,311 534.306,69 | 46 | 418.773,175 534.312,723 | 9.912 |
| 48 | 418.805,761 534.299,079 | 49 | 418.791,565 534.283,916 | 20.77 |
| 51 | 418.824,977 534.259,488 | 52 | 418.851,055 534.260,421 | 26.095 |
| 54 | 418.772,61 534.196,367 | 55 | 418.777,359 534.177,427 | 19.527 |
| 57 | 418.747,954 534.154,431 | 58 | 418.784,196 534.127,515 | 45.143 |
| 60 | 418.898,156 534.243,372 | 61 | 418.952,99 534.297,218 | 76.852 |

**** Lungimile segmentelor sunt determinate în planul de proiecţie Stereo 70 şi sunt rotunjite la 1 milimetru.**
***** Distanţa dintre puncte este formată din segmente cumulate ce sunt mai mici decât valoarea 1 milimetru.**

*Document care conține date cu caracter personal, protejat de prevederile Regulamentului (UE) nr. 679/2016 și Legii 190/2018*

# DATE DESPRE IMOBILUL NR. 6753

**Oficiul de Cadastru şi Publicitate Imobiliară ALBA**
**Biroul de Cadastru şi Publicitate Imobiliară Aiud**

## A. Partea I. Descrierea imobilului

**TEREN** Extravilan

**Adresa:** Jud. Alba

| Nr. Crt | Nr cadastral Nr. topografic | Suprafaţa* (mp) | Observaţii / Referinţe |
|---|---|---|---|
| A1 | | 9.253 | Sector cadastral:81 Teren neimprejmuit;<br>DIFERENTA DE SUPRAFATA SE GASESTE LA ID 6754 |

## B. Partea II. Proprietari şi acte

| Inscrieri privitoare la dreptul de proprietate şi alte drepturi reale | | Referinţe |
|---|---|---|
| / | | |
| Act Administrativ nr. 14188/1803, din 18/05/2010 emis de CJPSDPAT ALBA (titlu de proprietate); | | |
| B1 | Intabulare, drept de PROPRIETATE, dobandit prin Reconstituire, cota actuala 1/1 | A1 |
| | 1) **COMUNA HOPÂRTA**, CIF:4561987 | |

## C. Partea III. SARCINI .

| Inscrieri privind dezmembramintele dreptului de proprietate, drepturi reale de garanţie şi sarcini | Referinţe |
|---|---|
| NU SUNT | |

*Document care conține date cu caracter personal, protejat de prevederile Regulamentului (UE) nr. 679/2016 și Legii 190/2018*

# Anexa Nr. 1 La Partea I

## Teren

| Nr cadastral | Suprafaţa (mp)* | Observaţii / Referinţe |
|---|---|---|
| | 9.253 | DIFERENTA DE SUPRAFATA SE GASESTE LA ID 6754 |

* Suprafaţa este determinată in planul de proiecţie Stereo 70.

DETALII LINIARE IMOBIL

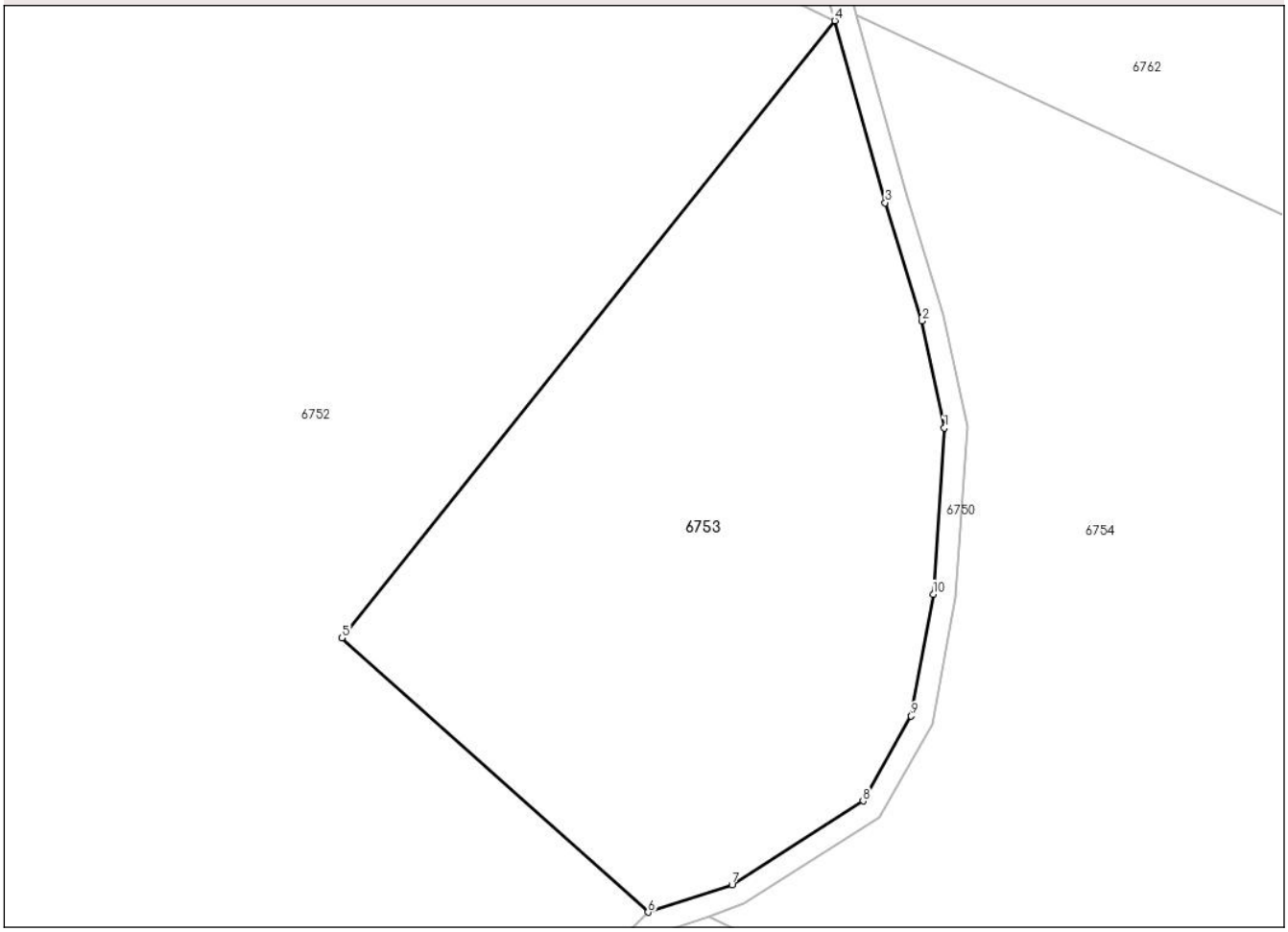


## Date referitoare la teren

| Crt | Categorie folosință | Intra vilan | Suprafaţa (mp) | Tarla | Parcelă | Nr. topo | Observaţii / Referinţe |
|---|---|---|---|---|---|---|---|
| 1 | pasune | NU | 9.253 | 282 | 2752/2 | - | |

**Lungime Segmente**
**1) Valorile lungimilor segmentelor sunt obţinute din proiecţie în plan.**

| Punct început | X / Y | Punct sfârşit | X / Y | Lungime segment (** (m) |
|---|---|---|---|---|
| 1 | 419.005,596<br>534.383,095 | 2 | 419.001,663<br>534.402,09 | 19.398 |
| 2 | 419.001,663<br>534.402,09 | 3 | 418.995,108<br>534.423,05 | 21.961 |
| 3 | 418.995,108<br>534.423,05 | 4 | 418.986,18<br>534.455,336 | 33.498 |
| 4 | 418.986,18<br>534.455,336 | 5 | 418.898,647<br>534.345,88 | 140.152 |
| 5 | 418.898,647<br>534.345,88 | 6 | 418.952,99<br>534.297,218 | 72.946 |

*Document care conține date cu caracter personal, protejat de prevederile Regulamentului (UE) nr. 679/2016 și Legii 190/2018*

| Punct început | X / Y | Punct sfârşit | X / Y | Lungime segment (** (m) |
|---|---|---|---|---|
| 6 | 418.952,99<br>534.297,218 | 7 | 418.967,901<br>534.302,082 | 15.684 |
| 7 | 418.967,901<br>534.302,082 | 8 | 418.991,175<br>534.316,94 | 27.612 |
| 8 | 418.991,175<br>534.316,94 | 9 | 418.999,696<br>534.332,005 | 17.308 |
| 9 | 418.999,696<br>534.332,005 | 10 | 419.003,629<br>534.353,62 | 21.97 |
| 10 | 419.003,629<br>534.353,62 | 1 | 419.005,596<br>534.383,095 | 29.541 |

** Lungimile segmentelor sunt determinate în planul de proiecţie Stereo 70 şi sunt rotunjite la 1 milimetru.
*** Distanţa dintre puncte este formată din segmente cumulate ce sunt mai mici decât valoarea 1 milimetru.

*Document care conține date cu caracter personal, protejat de prevederile Regulamentului (UE) nr. 679/2016 și Legii 190/2018*

# DATE DESPRE IMOBILUL NR. 6754

**Oficiul de Cadastru şi Publicitate Imobiliară ALBA**
**Biroul de Cadastru şi Publicitate Imobiliară Aiud**

## A. Partea I. Descrierea imobilului

**TEREN** Extravilan

**Adresa:** Jud. Alba

| Nr. Crt | Nr cadastral Nr. topografic | Suprafaţa* (mp) | Observaţii / Referinţe |
|---|---|---|---|
| A1 | | 15.747 | Sector cadastral:81 Teren neimprejmuit;<br>DIFERENTA DE SUPRAFATA SE GASESTE LA ID 6753 |

## B. Partea II. Proprietari şi acte

| Inscrieri privitoare la dreptul de proprietate şi alte drepturi reale | | Referinţe |
|---|---|---|
| / | | |
| Act Administrativ nr. 14188/1803, din 18/05/2010 emis de CJPSDPAT ALBA (titlu de proprietate); | | |
| B1 | Intabulare, drept de PROPRIETATE, dobandit prin Reconstituire, cota actuala 1/1 | A1 |
| | 1) **COMUNA HOPÂRTA**, CIF:4561987 | |

## C. Partea III. SARCINI .

| Inscrieri privind dezmembramintele dreptului de proprietate, drepturi reale de garanţie şi sarcini | Referinţe |
|---|---|
| NU SUNT | |

*Document care conține date cu caracter personal, protejat de prevederile Regulamentului (UE) nr. 679/2016 și Legii 190/2018*

# Anexa Nr. 1 La Partea I

## Teren

| Nr cadastral | Suprafaţa (mp)* | Observaţii / Referinţe |
|---|---|---|
| | 15.747 | DIFERENTA DE SUPRAFATA SE GASESTE LA ID 6753 |

* Suprafaţa este determinată in planul de proiecţie Stereo 70.

DETALII LINIARE IMOBIL

## Date referitoare la teren

| Crt | Categorie folosință | Intra vilan | Suprafaţa (mp) | Tarla | Parcelă | Nr. topo | Observaţii / Referinţe |
|---|---|---|---|---|---|---|---|
| 1 | pasune | NU | 15.747 | 282 | 2752/2 | - | |

**Lungime Segmente**
**1) Valorile lungimilor segmentelor sunt obţinute din proiecţie în plan.**

| Punct început | X / Y | Punct sfârşit | X / Y | Lungime segment (** (m) |
|---|---|---|---|---|
| 1 | 419.125,922<br>534.392,769 | 2 | 418.990,066<br>534.456,289 | 149.972 |
| 2 | 418.990,066<br>534.456,289 | 3 | 418.998,945<br>534.424,18 | 33.313 |
| 3 | 418.998,945<br>534.424,18 | 4 | 419.005,54<br>534.403,095 | 22.093 |
| 4 | 419.005,54<br>534.403,095 | 5 | 419.009,624<br>534.383,372 | 20.141 |
| 5 | 419.009,624<br>534.383,372 | 6 | 419.007,605<br>534.353,127 | 30.313 |

*Document care conține date cu caracter personal, protejat de prevederile Regulamentului (UE) nr. 679/2016 și Legii 190/2018*

| Punct început | X / Y | Punct sfârşit | X / Y | Lungime segment (** (m) |
|---|---|---|---|---|
| 6 | 419.007,605<br>534.353,127 | 7 | 419.003,511<br>534.330,624 | 22.873 |
| 7 | 419.003,511<br>534.330,624 | 8 | 418.994,166<br>534.314,104 | 18.98 |
| 8 | 418.994,166<br>534.314,104 | 9 | 418.970,108<br>534.298,745 | 28.543 |
| 9 | 418.970,108<br>534.298,745 | 10 | 418.963,765<br>534.296,535 | 6.717 |
| 10 | 418.963,765<br>534.296,535 | 11 | 419.048,339<br>534.255,992 | 93.79 |
| 11 | 419.048,339<br>534.255,992 | 12 | 419.049,836<br>534.257,411 | 2.063 |
| 12 | 419.049,836<br>534.257,411 | 13 | 419.063,731<br>534.273,527 | 21.279 |
| 13 | 419.063,731<br>534.273,527 | 14 | 419.074,513<br>534.295,044 | 24.067 |
| 14 | 419.074,513<br>534.295,044 | 15 | 419.087,398<br>534.325,323 | 32.907 |
| 15 | 419.087,398<br>534.325,323 | 16 | 419.094,523<br>534.336,993 | 13.673 |
| 16 | 419.094,523<br>534.336,993 | 17 | 419.105,284<br>534.348,758 | 15.944 |
| 17 | 419.105,284<br>534.348,758 | 18 | 419.113,622<br>534.359,92 | 13.932 |
| 18 | 419.113,622<br>534.359,92 | 19 | 419.120,938<br>534.374,271 | 16.108 |
| 19 | 419.120,938<br>534.374,271 | 1 | 419.125,922<br>534.392,769 | 19.157 |

** Lungimile segmentelor sunt determinate în planul de proiecţie Stereo 70 şi sunt rotunjite la 1 milimetru.
*** Distanţa dintre puncte este formată din segmente cumulate ce sunt mai mici decât valoarea 1 milimetru.

*Document care conține date cu caracter personal, protejat de prevederile Regulamentului (UE) nr. 679/2016 și Legii 190/2018*

# DATE DESPRE IMOBILUL NR. 6755

**Oficiul de Cadastru şi Publicitate Imobiliară ALBA**
**Biroul de Cadastru şi Publicitate Imobiliară Aiud**

## A. Partea I. Descrierea imobilului

**TEREN** Extravilan

**Adresa:** Jud. Alba

| Nr. Crt | Nr cadastral Nr. topografic | Suprafaţa* (mp) | Observaţii / Referinţe |
|---|---|---|---|
| A1 | | 3.792 | Sector cadastral:81 Teren neimprejmuit; |

## B. Partea II. Proprietari şi acte

| Inscrieri privitoare la dreptul de proprietate şi alte drepturi reale | | Referinţe |
|---|---|---|
| / | | |
| Act Normativ nr. 7, din 13/03/1996 emis de PARLAMENT (LEGE); | | |
| B1 | Inscrierea provizorie, drept de PROPRIETATEÎn favoarea UAT Hopârta, dobandit prin Lege, cota actuala 1/1 | A1 |
| | 1) **COMUNA HOPÂRTA**, CIF:4561987, Proprietar neidentificat | |
| | *OBSERVATII: PROPRIETAR NEIDENTIFICAT* | |

## C. Partea III. SARCINI .

| Inscrieri privind dezmembramintele dreptului de proprietate, drepturi reale de garanţie şi sarcini | Referinţe |
|---|---|
| NU SUNT | |

*Document care conține date cu caracter personal, protejat de prevederile Regulamentului (UE) nr. 679/2016 și Legii 190/2018*

# Anexa Nr. 1 La Partea I

## Teren

| Nr cadastral | Suprafaţa (mp)* | Observaţii / Referinţe |
|---|---|---|
| | 3.792 | |

* Suprafaţa este determinată in planul de proiecţie Stereo 70.

DETALII LINIARE IMOBIL

## Date referitoare la teren

| Crt | Categorie folosință | Intra vilan | Suprafaţa (mp) | Tarla | Parcelă | Nr. topo | Observaţii / Referinţe |
|---|---|---|---|---|---|---|---|
| 1 | faneata | NU | 3.792 | - | 2724/2 | - | |

**Lungime Segmente**
**1) Valorile lungimilor segmentelor sunt obţinute din proiecţie în plan.**

| Punct început | X / Y | Punct sfârşit | X / Y | Lungime segment (** (m) |
|---|---|---|---|---|
| 1 | 419.129,909<br>534.289,84 | 2 | 419.137,086<br>534.323,623 | 34.536 |
| 2 | 419.137,086<br>534.323,623 | 3 | 419.146,042<br>534.360,551 | 37.999 |
| 3 | 419.146,042<br>534.360,551 | 4 | 419.156,952<br>534.409,14 | 49.799 |
| 4 | 419.156,952<br>534.409,14 | 5 | 419.158,951<br>534.412,37 | 3.799 |
| 5 | 419.158,951<br>534.412,37 | 6 | 419.142,26<br>534.422,525 | 19.537 |

*Document care conține date cu caracter personal, protejat de prevederile Regulamentului (UE) nr. 679/2016 și Legii 190/2018*

| Punct început | X / Y | Punct sfârşit | X / Y | Lungime segment (** (m) |
|---|---|---|---|---|
| 6 | 419.142,26<br>534.422,525 | 7 | 419.129,721<br>534.391,495 | 33.468 |
| 7 | 419.129,721<br>534.391,495 | 8 | 419.124,691<br>534.372,827 | 19.334 |
| 8 | 419.124,691<br>534.372,827 | 9 | 419.117,031<br>534.357,799 | 16.867 |
| 9 | 419.117,031<br>534.357,799 | 10 | 419.108,37<br>534.346,205 | 14.472 |
| 10 | 419.108,37<br>534.346,205 | 11 | 419.097,736<br>534.334,578 | 15.756 |
| 11 | 419.097,736<br>534.334,578 | 12 | 419.090,965<br>534.323,488 | 12.994 |
| 12 | 419.090,965<br>534.323,488 | 13 | 419.085,67<br>534.311,047 | 13.521 |
| 13 | 419.085,67<br>534.311,047 | 1 | 419.129,909<br>534.289,84 | 49.059 |

** Lungimile segmentelor sunt determinate în planul de proiecţie Stereo 70 şi sunt rotunjite la 1 milimetru.
*** Distanţa dintre puncte este formată din segmente cumulate ce sunt mai mici decât valoarea 1 milimetru.

*Document care conține date cu caracter personal, protejat de prevederile Regulamentului (UE) nr. 679/2016 și Legii 190/2018*

# DATE DESPRE IMOBILUL NR. 6756

**Oficiul de Cadastru şi Publicitate Imobiliară ALBA**
**Biroul de Cadastru şi Publicitate Imobiliară Aiud**

## A. Partea I. Descrierea imobilului

**TEREN** Extravilan

**Adresa:** Jud. Alba

| Nr. Crt | Nr cadastral Nr. topografic | Suprafaţa* (mp) | Observaţii / Referinţe |
|---|---|---|---|
| A1 | | 900 | Sector cadastral:81 Teren neimprejmuit; |

## B. Partea II. Proprietari şi acte

| Inscrieri privitoare la dreptul de proprietate şi alte drepturi reale | | Referinţe |
|---|---|---|
| / | | |
| Act Administrativ nr. 14099/1467, din 25/11/2004 emis de CJPSDPAT ALBA (titlu de proprietate); | | |
| B1 | Intabulare, drept de PROPRIETATE, dobandit prin Reconstituire, cota actuala 1/1 | A1 |
| | 1) **ORIAN GHEORGHE**<br>2) **CRISTEA ANICA**<br>3) **ORIAN EMANOILA**<br>4) **ORIAN TEODOR** | |

## C. Partea III. SARCINI .

| Inscrieri privind dezmembramintele dreptului de proprietate, drepturi reale de garanţie şi sarcini | Referinţe |
|---|---|
| NU SUNT | |

*Document care conține date cu caracter personal, protejat de prevederile Regulamentului (UE) nr. 679/2016 și Legii 190/2018*

# Anexa Nr. 1 La Partea I

## Teren

| Nr cadastral | Suprafaţa (mp)* | Observaţii / Referinţe |
|---|---|---|
| | 900 | |

* Suprafaţa este determinată in planul de proiecţie Stereo 70.

DETALII LINIARE IMOBIL

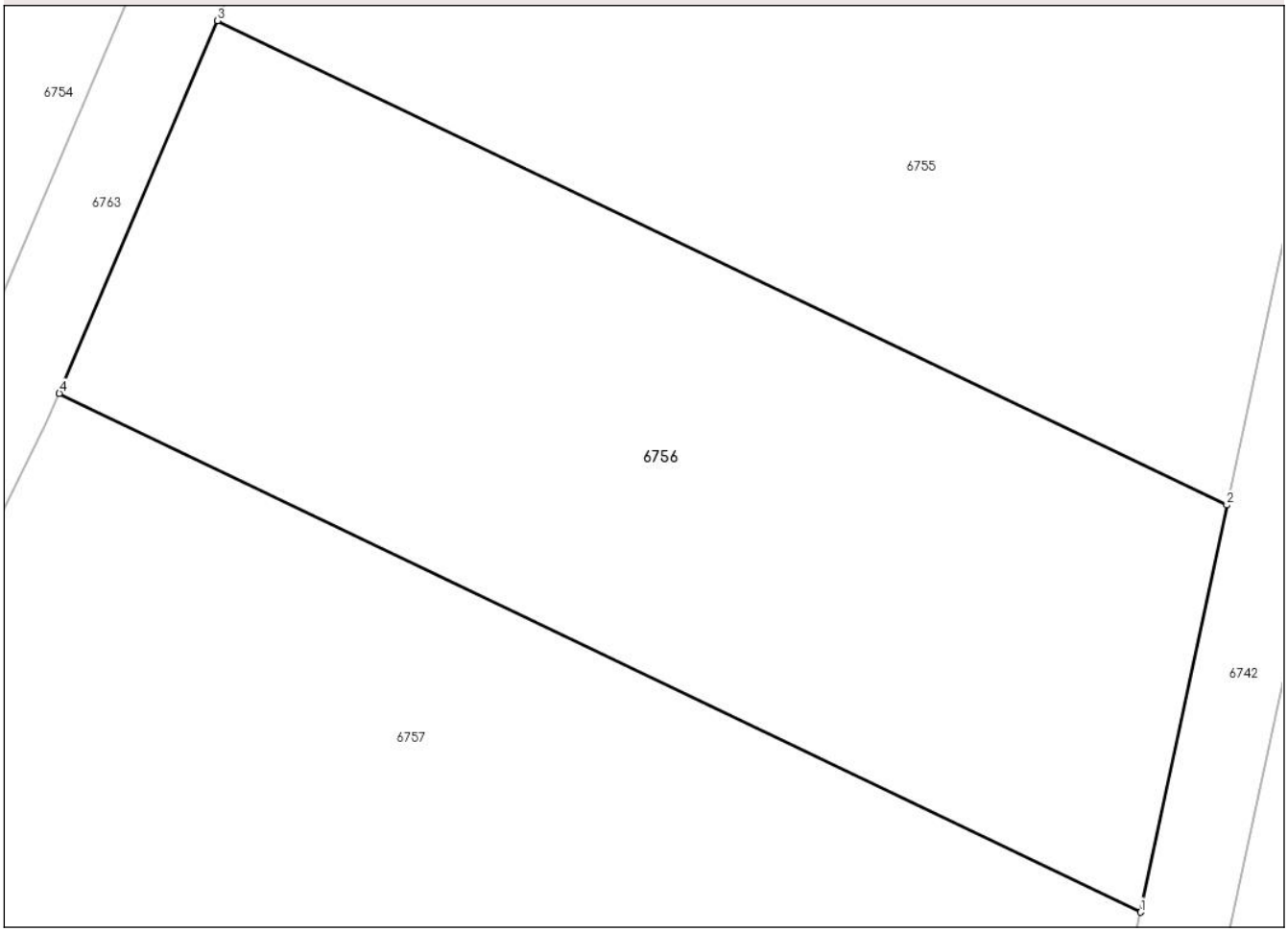


## Date referitoare la teren

| Crt | Categorie folosință | Intra vilan | Suprafaţa (mp) | Tarla | Parcelă | Nr. topo | Observaţii / Referinţe |
|---|---|---|---|---|---|---|---|
| 1 | faneata | NU | 900 | 379 | 2724/3 | - | |

**Lungime Segmente**
**1) Valorile lungimilor segmentelor sunt obţinute din proiecţie în plan.**

| Punct început | X / Y | Punct sfârşit | X / Y | Lungime segment (** (m) |
|---|---|---|---|---|
| 1 | 419.126,121<br>534.272,012 | 2 | 419.129,909<br>534.289,84 | 18.226 |
| 2 | 419.129,909<br>534.289,84 | 3 | 419.085,67<br>534.311,047 | 49.059 |
| 3 | 419.085,67<br>534.311,047 | 4 | 419.078,727<br>534.294,732 | 17.731 |
| 4 | 419.078,727<br>534.294,732 | 1 | 419.126,121<br>534.272,012 | 52.558 |

**** Lungimile segmentelor sunt determinate în planul de proiecţie Stereo 70 şi sunt rotunjite la 1 milimetru.**

*Document care conține date cu caracter personal, protejat de prevederile Regulamentului (UE) nr. 679/2016 și Legii 190/2018*

***** Distanţa dintre puncte este formată din segmente cumulate ce sunt mai mici decât valoarea 1 milimetru.**

# DATE DESPRE IMOBILUL NR. 6757

**Oficiul de Cadastru şi Publicitate Imobiliară ALBA**
**Biroul de Cadastru şi Publicitate Imobiliară Aiud**

## A. Partea I. Descrierea imobilului

**TEREN** Extravilan

**Adresa:** Jud. Alba

| Nr. Crt | Nr cadastral Nr. topografic | Suprafaţa* (mp) | Observaţii / Referinţe |
|---|---|---|---|
| A1 | | 3.390 | Sector cadastral:81 Teren neimprejmuit; |

## B. Partea II. Proprietari şi acte

| Inscrieri privitoare la dreptul de proprietate şi alte drepturi reale | | Referinţe |
|---|---|---|
| / | | |
| Act Normativ nr. 7, din 13/03/1996 emis de PARLAMENT (LEGE); | | |
| B1 | Inscrierea provizorie, drept de PROPRIETATEÎn favoarea UAT Hopârta, dobandit prin Lege, cota actuala 1/1 | A1 |
| | 1) **COMUNA HOPÂRTA**, CIF:4561987, Proprietar neidentificat | |
| | *OBSERVATII: PROPRIETAR NEIDENTIFICAT* | |

## C. Partea III. SARCINI .

| Inscrieri privind dezmembramintele dreptului de proprietate, drepturi reale de garanţie şi sarcini | Referinţe |
|---|---|
| NU SUNT | |

*Document care conține date cu caracter personal, protejat de prevederile Regulamentului (UE) nr. 679/2016 și Legii 190/2018*

# Anexa Nr. 1 La Partea I

## Teren

| Nr cadastral | Suprafaţa (mp)* | Observaţii / Referinţe |
|---|---|---|
| | 3.390 | |

* Suprafaţa este determinată in planul de proiecţie Stereo 70.

DETALII LINIARE IMOBIL

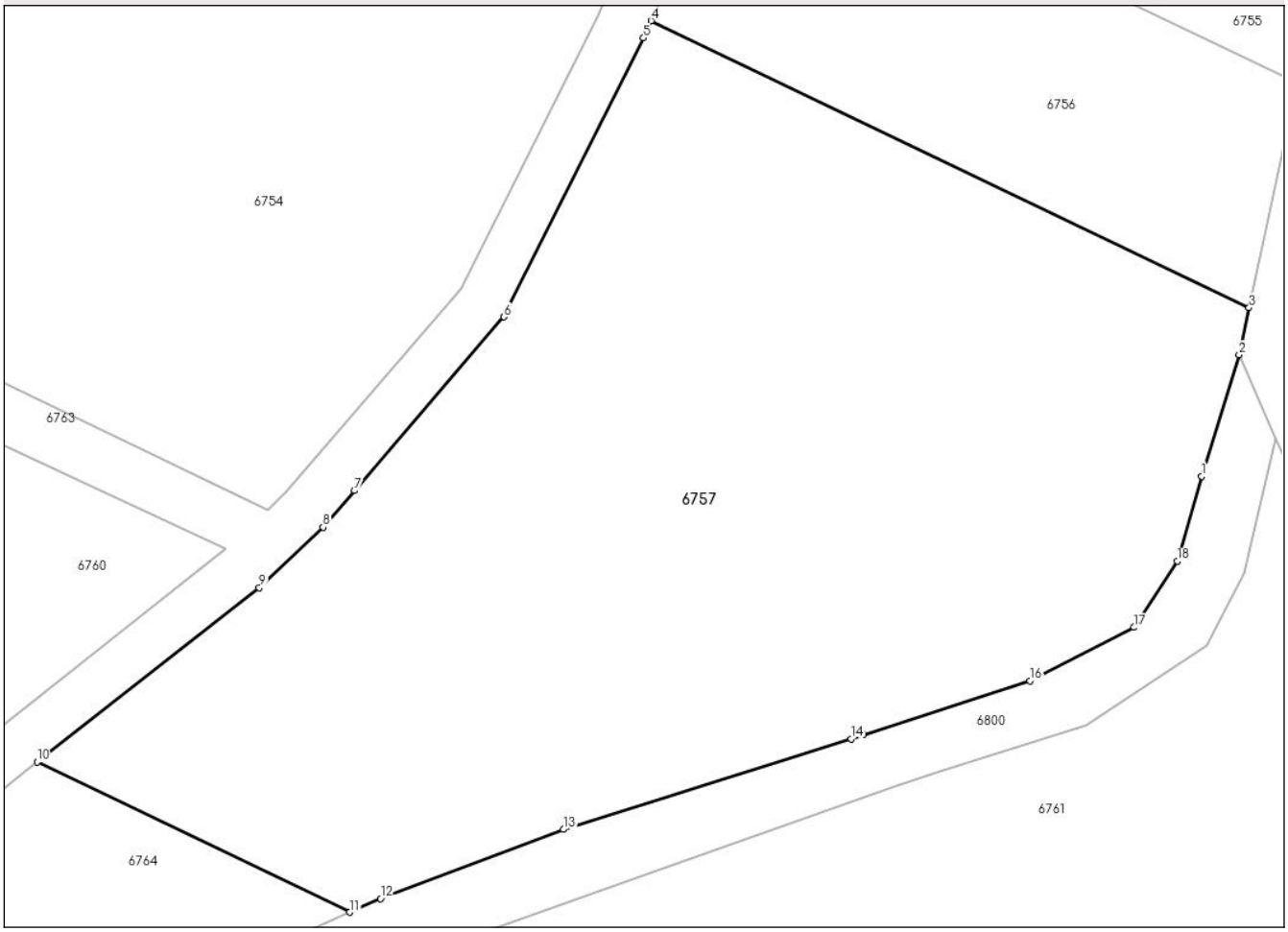


## Date referitoare la teren

| Crt | Categorie folosință | Intra vilan | Suprafaţa (mp) | Tarla | Parcelă | Nr. topo | Observaţii / Referinţe |
|---|---|---|---|---|---|---|---|
| 1 | faneata | NU | 3.390 | - | 2724/4 | - | |

**Lungime Segmente**
**1) Valorile lungimilor segmentelor sunt obţinute din proiecţie în plan.**

| Punct început | X / Y | Punct sfârşit | X / Y | Lungime segment (** (m) |
|---|---|---|---|---|
| 1 | 419.122,381<br>534.258,677 | 2 | 419.125,329<br>534.268,286 | 10.051 |
| 2 | 419.125,329<br>534.268,286 | 3 | 419.126,121<br>534.272,012 | 3.809 |
| 3 | 419.126,121<br>534.272,012 | 4 | 419.078,727<br>534.294,732 | 52.558 |
| 4 | 419.078,727<br>534.294,732 | 5 | 419.078,145<br>534.293,363 | 1.488 |
| 5 | 419.078,145<br>534.293,363 | 6 | 419.067,085<br>534.271,291 | 24.688 |

*Document care conține date cu caracter personal, protejat de prevederile Regulamentului (UE) nr. 679/2016 și Legii 190/2018*

| Punct început | X / Y | Punct sfârşit | X / Y | Lungime segment (** (m) |
|---|---|---|---|---|
| 6 | 419.067,085<br>534.271,291 | 7 | 419.055,225<br>534.257,536 | 18.162 |
| 7 | 419.055,225<br>534.257,536 | 8 | 419.052,734<br>534.254,646 | 3.815 |
| 8 | 419.052,734<br>534.254,646 | 9 | 419.047,679<br>534.249,856 | 6.964 |
| 9 | 419.047,679<br>534.249,856 | 10 | 419.030,084<br>534.236,046 | 22.368 |
| 10 | 419.030,084<br>534.236,046 | 11 | 419.054,872<br>534.224,164 | 27.489 |
| 11 | 419.054,872<br>534.224,164 | 12 | 419.057,306<br>534.225,249 | 2.665 |
| 12 | 419.057,306<br>534.225,249 | 13 | 419.071,792<br>534.230,717 | 15.484 |
| 13 | 419.071,792<br>534.230,717 | 14 | 419.094,579<br>534.237,888 | 23.889 |
| 14 | 419.094,579<br>534.237,888 | 15 | 419.095,553<br>534.238,204 | 1.023 |
| 15 | 419.095,553<br>534.238,204 | 16 | 419.108,755<br>534.242,486 | 13.879 |
| 16 | 419.108,755<br>534.242,486 | 17 | 419.117,024<br>534.246,712 | 9.286 |
| 17 | 419.117,024<br>534.246,712 | 18 | 419.120,429<br>534.251,948 | 6.246 |
| 18 | 419.120,429<br>534.251,948 | 1 | 419.122,381<br>534.258,677 | 7.006 |

** Lungimile segmentelor sunt determinate în planul de proiecţie Stereo 70 şi sunt rotunjite la 1 milimetru.
*** Distanţa dintre puncte este formată din segmente cumulate ce sunt mai mici decât valoarea 1 milimetru.

*Document care conține date cu caracter personal, protejat de prevederile Regulamentului (UE) nr. 679/2016 și Legii 190/2018*

# DATE DESPRE IMOBILUL NR. 6758

**Oficiul de Cadastru şi Publicitate Imobiliară ALBA**
**Biroul de Cadastru şi Publicitate Imobiliară Aiud**

## A. Partea I. Descrierea imobilului

**TEREN** Extravilan

**Adresa:** Jud. Alba

| Nr. Crt | Nr cadastral Nr. topografic | Suprafaţa* (mp) | Observaţii / Referinţe |
|---|---|---|---|
| A1 | | 49.883 | Sector cadastral:81 Teren neimprejmuit;<br>DIFERENTA DE SUPRAFATA SE GASESTE LA ID 6752 |

## B. Partea II. Proprietari şi acte

| Inscrieri privitoare la dreptul de proprietate şi alte drepturi reale | | Referinţe |
|---|---|---|
| / | | |
| Act Administrativ nr. 14188/1803, din 18/05/2010 emis de CJPSDPAT ALBA (titlu de proprietate); | | |
| B1 | Intabulare, drept de PROPRIETATE, dobandit prin Reconstituire, cota actuala 1/1 | A1 |
| | 1) **COMUNA HOPÂRTA**, CIF:4561987 | |

## C. Partea III. SARCINI .

| Inscrieri privind dezmembramintele dreptului de proprietate, drepturi reale de garanţie şi sarcini | Referinţe |
|---|---|
| NU SUNT | |

*Document care conține date cu caracter personal, protejat de prevederile Regulamentului (UE) nr. 679/2016 și Legii 190/2018*

# Anexa Nr. 1 La Partea I

## Teren

| Nr cadastral | Suprafaţa (mp)* | Observaţii / Referinţe |
|---|---|---|
| | 49.883 | DIFERENTA DE SUPRAFATA SE GASESTE LA ID 6752 |

* Suprafaţa este determinată in planul de proiecţie Stereo 70.

DETALII LINIARE IMOBIL

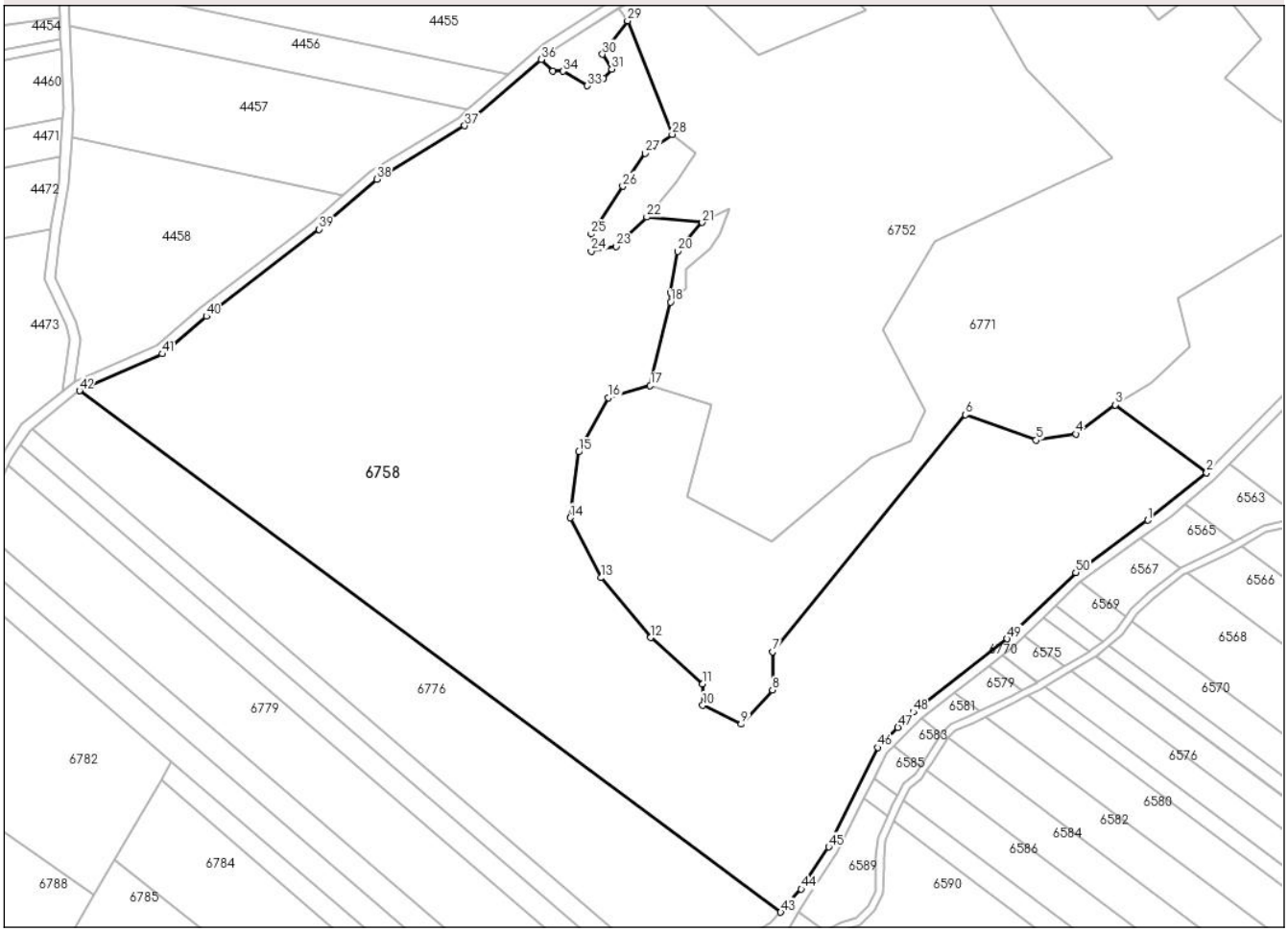


## Date referitoare la teren

| Crt | Categorie folosință | Intra vilan | Suprafaţa (mp) | Tarla | Parcelă | Nr. topo | Observaţii / Referinţe |
|---|---|---|---|---|---|---|---|
| 1 | pasune | NU | 49.883 | 282 | 2752/1 | - | |

**Lungime Segmente**

**1) Valorile lungimilor segmentelor sunt obţinute din proiecţie în plan.**

| Punct început | X / Y | Punct sfârşit | X / Y | Lungime segment |
|---|---|---|---|---|
| 1 | 418.760,943<br>534.108,806 | 2 | 418.784,196<br>534.127,515 | 29.845 |
| 4 | 418.732,374<br>534.142,919 | 5 | 418.716,674<br>534.140,449 | 15.893 |
| 7 | 418.612,261<br>534.056,755 | 8 | 418.612,261<br>534.041,618 | 15.136 |
| 10 | 418.584,653<br>534.035,524 | 11 | 418.584,653<br>534.044,016 | 8.492 |
| 13 | 418.544,3<br>534.086,008 | 14 | 418.532,189<br>534.109,765 | 26.666 |
| 16 | 418.547,325<br>534.157,221 | 17 | 418.563,875<br>534.162,067 | 17.245 |

| Punct început | X / Y | Punct sfârşit | X / Y | Lungime segment |
|---|---|---|---|---|
| 2 | 418.784,196<br>534.127,515 | 3 | 418.747,954<br>534.154,431 | 45.143 |
| 5 | 418.716,674<br>534.140,449 | 6 | 418.688,714<br>534.150,522 | 29.72 |
| 8 | 418.612,261<br>534.041,618 | 9 | 418.599,873<br>534.028,094 | 18.341 |
| 11 | 418.584,653<br>534.044,016 | 12 | 418.564,033<br>534.062,317 | 27.569 |
| 14 | 418.532,189<br>534.109,765 | 15 | 418.535,609<br>534.135,785 | 26.244 |
| 17 | 418.563,875<br>534.162,067 | 18 | 418.571,942<br>534.195,078 | 33.983 |

| Punct început | X / Y | Punct sfârşit | X / Y | Lungime segment |
|---|---|---|---|---|
| 3 | 418.747,954<br>534.154,431 | 4 | 418.732,374<br>534.142,919 | 19.372 |
| 6 | 418.688,714<br>534.150,522 | 7 | 418.612,261<br>534.056,755 | 120.985 |
| 9 | 418.599,873<br>534.028,094 | 10 | 418.584,653<br>534.035,524 | 16.937 |
| 12 | 418.564,033<br>534.062,317 | 13 | 418.544,3<br>534.086,008 | 30.833 |
| 15 | 418.535,609<br>534.135,785 | 16 | 418.547,325<br>534.157,221 | 24.429 |
| 18 | 418.571,942<br>534.195,078 | 19 | 418.571,942<br>534.198,837 | 3.759 |

*Document care conține date cu caracter personal, protejat de prevederile Regulamentului (UE) nr. 679/2016 și Legii 190/2018*

| Punct început | X / Y | Punct sfârşit | X / Y | Lungime segment |
|---|---|---|---|---|
| 19 | 418.571,942<br>534.198,837 | 20 | 418.574,7<br>534.215,127 | 16.522 |
| 22 | 418.562,521<br>534.228,714 | 23 | 418.550,331<br>534.217,108 | 16.832 |
| 25 | 418.540,462<br>534.221,944 | 26 | 418.553,04<br>534.240,901 | 22.75 |
| 28 | 418.572,583<br>534.261,406 | 29 | 418.554,902<br>534.306,351 | 48.297 |
| 31 | 418.548,628<br>534.287,241 | 32 | 418.545,398<br>534.283,677 | 4.81 |
| 34 | 418.529,412<br>534.286,342 | 35 | 418.525,306<br>534.286,342 | 4.106 |
| 37 | 418.490,338<br>534.264,85 | 38 | 418.455,612<br>534.243,683 | 40.669 |
| 40 | 418.388,143<br>534.189,443 | 41 | 418.370,614<br>534.174,56 | 22.995 |
| 43 | 418.615,529<br>533.953,731 | 44 | 418.623,649<br>533.962,876 | 12.229 |
| 46 | 418.654,0<br>534.018,848 | 47 | 418.661,928<br>534.026,83 | 11.25 |
| 49 | 418.705,259<br>534.061,857 | 50 | 418.732,343<br>534.088,139 | 37.74 |

| Punct început | X / Y | Punct sfârşit | X / Y | Lungime segment |
|---|---|---|---|---|
| 20 | 418.574,7<br>534.215,127 | 21 | 418.584,476<br>534.226,53 | 15.02 |
| 23 | 418.550,331<br>534.217,108 | 24 | 418.540,462<br>534.215,173 | 10.057 |
| 26 | 418.553,04<br>534.240,901 | 27 | 418.561,94<br>534.253,862 | 15.723 |
| 29 | 418.554,902<br>534.306,351 | 30 | 418.544,957<br>534.293,098 | 16.569 |
| 32 | 418.545,398<br>534.283,677 | 33 | 418.538,957<br>534.280,607 | 7.135 |
| 35 | 418.525,306<br>534.286,342 | 36 | 418.520,633<br>534.290,986 | 6.588 |
| 38 | 418.455,612<br>534.243,683 | 39 | 418.432,792<br>534.223,839 | 30.241 |
| 41 | 418.370,614<br>534.174,56 | 42 | 418.337,872<br>534.160,008 | 35.83 |
| 44 | 418.623,649<br>533.962,876 | 45 | 418.634,542<br>533.979,556 | 19.922 |
| 47 | 418.661,928<br>534.026,83 | 48 | 418.668,0<br>534.032,944 | 8.617 |
| 50 | 418.732,343<br>534.088,139 | 1 | 418.760,943<br>534.108,806 | 35.285 |

| Punct început | X / Y | Punct sfârşit | X / Y | Lungime segment |
|---|---|---|---|---|
| 21 | 418.584,476<br>534.226,53 | 22 | 418.562,521<br>534.228,714 | 22.064 |
| 24 | 418.540,462<br>534.215,173 | 25 | 418.540,462<br>534.221,944 | 6.771 |
| 27 | 418.561,94<br>534.253,862 | 28 | 418.572,583<br>534.261,406 | 13.046 |
| 30 | 418.544,957<br>534.293,098 | 31 | 418.548,628<br>534.287,241 | 6.913 |
| 33 | 418.538,957<br>534.280,607 | 34 | 418.529,412<br>534.286,342 | 11.135 |
| 36 | 418.520,633<br>534.290,986 | 37 | 418.490,338<br>534.264,85 | 40.011 |
| 39 | 418.432,792<br>534.223,839 | 40 | 418.388,143<br>534.189,443 | 56.361 |
| 42 | 418.337,872<br>534.160,008 | 43 | 418.615,529<br>533.953,731 | 345.895 |
| 45 | 418.634,542<br>533.979,556 | 46 | 418.654,0<br>534.018,848 | 43.846 |
| 48 | 418.668,0<br>534.032,944 | 49 | 418.705,259<br>534.061,857 | 47.162 |

**** Lungimile segmentelor sunt determinate în planul de proiecţie Stereo 70 şi sunt rotunjite la 1 milimetru.**
***** Distanţa dintre puncte este formată din segmente cumulate ce sunt mai mici decât valoarea 1 milimetru.**

*Document care conține date cu caracter personal, protejat de prevederile Regulamentului (UE) nr. 679/2016 și Legii 190/2018*

# DATE DESPRE IMOBILUL NR. 6759

**Oficiul de Cadastru şi Publicitate Imobiliară ALBA**
**Biroul de Cadastru şi Publicitate Imobiliară Aiud**

## A. Partea I. Descrierea imobilului

**TEREN** Extravilan

**Adresa:** Jud. Alba

| Nr. Crt | Nr cadastral Nr. topografic | Suprafaţa* (mp) | Observaţii / Referinţe |
|---|---|---|---|
| A1 | | 2.455 | Sector cadastral:81 Teren neimprejmuit; |

## B. Partea II. Proprietari şi acte

| Inscrieri privitoare la dreptul de proprietate şi alte drepturi reale | | Referinţe |
|---|---|---|
| / | | |
| Act Normativ nr. 7, din 13/03/1996 emis de PARLAMENT (LEGE); | | |
| B1 | Inscrierea provizorie, drept de PROPRIETATEÎn favoarea UAT Hopârta, dobandit prin Lege, cota actuala 1/1 | A1 |
| | 1) **COMUNA HOPÂRTA**, CIF:4561987, Proprietar neidentificat | |
| | *OBSERVATII: PROPRIETAR NEIDENTIFICAT* | |

## C. Partea III. SARCINI .

| Inscrieri privind dezmembramintele dreptului de proprietate, drepturi reale de garanţie şi sarcini | Referinţe |
|---|---|
| NU SUNT | |

*Document care conține date cu caracter personal, protejat de prevederile Regulamentului (UE) nr. 679/2016 și Legii 190/2018*

# Anexa Nr. 1 La Partea I

## Teren

| Nr cadastral | Suprafaţa (mp)* | Observaţii / Referinţe |
|---|---|---|
| | 2.455 | |

* Suprafaţa este determinată in planul de proiecţie Stereo 70.

DETALII LINIARE IMOBIL

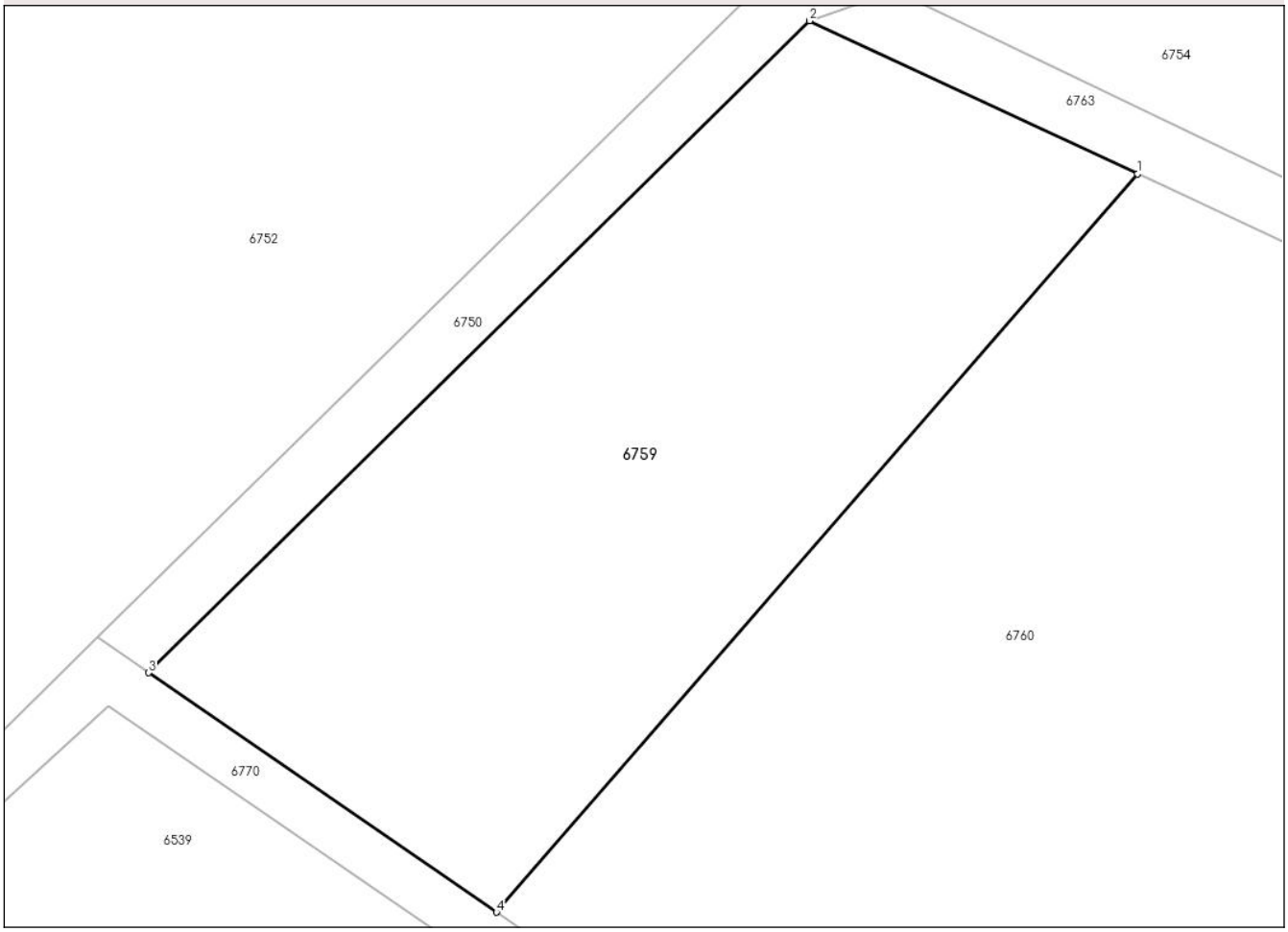


## Date referitoare la teren

| Crt | Categorie folosință | Intra vilan | Suprafaţa (mp) | Tarla | Parcelă | Nr. topo | Observaţii / Referinţe |
|---|---|---|---|---|---|---|---|
| 1 | arabil | NU | 2.455 | - | 3247 | - | |

**Lungime Segmente**
**1) Valorile lungimilor segmentelor sunt obţinute din proiecţie în plan.**

| Punct început | X / Y | Punct sfârşit | X / Y | Lungime segment (** (m) |
|---|---|---|---|---|
| 1 | 418.983,761<br>534.281,503 | 2 | 418.956,776<br>534.294,1 | 29.78 |
| 2 | 418.956,776<br>534.294,1 | 3 | 418.902,353<br>534.240,484 | 76.397 |
| 3 | 418.902,353<br>534.240,484 | 4 | 418.930,98<br>534.220,786 | 34.75 |
| 4 | 418.930,98<br>534.220,786 | 1 | 418.983,761<br>534.281,503 | 80.451 |

**** Lungimile segmentelor sunt determinate în planul de proiecţie Stereo 70 şi sunt rotunjite la 1 milimetru.**

*Document care conține date cu caracter personal, protejat de prevederile Regulamentului (UE) nr. 679/2016 și Legii 190/2018*

***** Distanţa dintre puncte este formată din segmente cumulate ce sunt mai mici decât valoarea 1 milimetru.**

# DATE DESPRE IMOBILUL NR. 6760

**Oficiul de Cadastru şi Publicitate Imobiliară ALBA**
**Biroul de Cadastru şi Publicitate Imobiliară Aiud**

## A. Partea I. Descrierea imobilului

**TEREN** Extravilan

**Adresa:** Jud. Alba

| Nr. Crt | Nr cadastral Nr. topografic | Suprafaţa* (mp) | Observaţii / Referinţe |
|---|---|---|---|
| A1 | | 5.000 | Sector cadastral:81 Teren neimprejmuit; |

## B. Partea II. Proprietari şi acte

| Inscrieri privitoare la dreptul de proprietate şi alte drepturi reale | | Referinţe |
|---|---|---|
| / | | |
| Act Administrativ nr. 1732/52, din 26/08/1994 emis de CJPSDPAT ALBA (titlu de proprietate); | | |
| B1 | Intabulare, drept de PROPRIETATE, dobandit prin Lege, cota actuala 1/1 | A1 |
| | 1) **TIMAR GHE GHEORGHE** | |

## C. Partea III. SARCINI .

| Inscrieri privind dezmembramintele dreptului de proprietate, drepturi reale de garanţie şi sarcini | Referinţe |
|---|---|
| NU SUNT | |

*Document care conține date cu caracter personal, protejat de prevederile Regulamentului (UE) nr. 679/2016 și Legii 190/2018*

# Anexa Nr. 1 La Partea I

## Teren

| Nr cadastral | Suprafaţa (mp)* | Observaţii / Referinţe |
|---|---|---|
| | 5.000 | |

* Suprafaţa este determinată in planul de proiecţie Stereo 70.

DETALII LINIARE IMOBIL

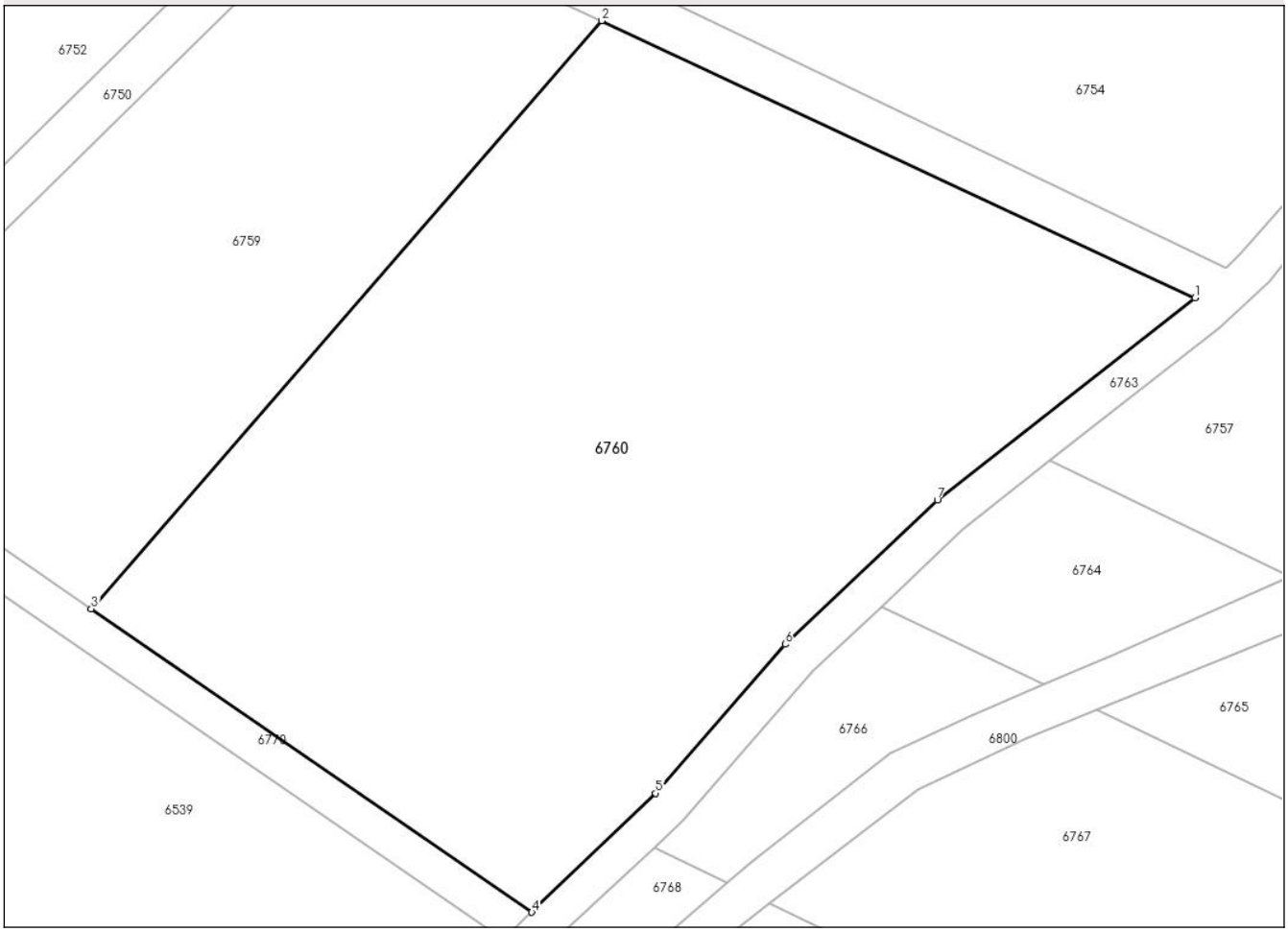


## Date referitoare la teren

| Crt | Categorie folosință | Intra vilan | Suprafaţa (mp) | Tarla | Parcelă | Nr. topo | Observaţii / Referinţe |
|---|---|---|---|---|---|---|---|
| 1 | arabil | NU | 5.000 | - | 1664/4 | - | |

**Lungime Segmente**
**1) Valorile lungimilor segmentelor sunt obţinute din proiecţie în plan.**

| Punct început | X / Y | Punct sfârşit | X / Y | Lungime segment (** (m) |
|---|---|---|---|---|
| 1 | 419.045,063<br>534.252,888 | 2 | 418.983,761<br>534.281,503 | 67.651 |
| 2 | 418.983,761<br>534.281,503 | 3 | 418.930,98<br>534.220,786 | 80.451 |
| 3 | 418.930,98<br>534.220,786 | 4 | 418.976,525<br>534.189,447 | 55.285 |
| 4 | 418.976,525<br>534.189,447 | 5 | 418.989,328<br>534.201,722 | 17.737 |
| 5 | 418.989,328<br>534.201,722 | 6 | 419.002,703<br>534.217,108 | 20.386 |

*Document care conține date cu caracter personal, protejat de prevederile Regulamentului (UE) nr. 679/2016 și Legii 190/2018*

| Punct început | X / Y | Punct sfârşit | X / Y | Lungime segment (** (m) |
|---|---|---|---|---|
| 6 | 419.002,703<br>534.217,108 | 7 | 419.018,452<br>534.232,002 | 21.677 |
| 7 | 419.018,452<br>534.232,002 | 1 | 419.045,063<br>534.252,888 | 33.828 |

** Lungimile segmentelor sunt determinate în planul de proiecţie Stereo 70 şi sunt rotunjite la 1 milimetru.
*** Distanţa dintre puncte este formată din segmente cumulate ce sunt mai mici decât valoarea 1 milimetru.

*Document care conține date cu caracter personal, protejat de prevederile Regulamentului (UE) nr. 679/2016 și Legii 190/2018*

# DATE DESPRE IMOBILUL NR. 6761

**Oficiul de Cadastru şi Publicitate Imobiliară ALBA**
**Biroul de Cadastru şi Publicitate Imobiliară Aiud**

## A. Partea I. Descrierea imobilului

**TEREN** Extravilan

**Adresa:** Jud. Alba

| Nr. Crt | Nr cadastral Nr. topografic | Suprafaţa* (mp) | Observaţii / Referinţe |
|---|---|---|---|
| A1 | | 2.510 | Sector cadastral:81 Teren neimprejmuit; |

## B. Partea II. Proprietari şi acte

| Inscrieri privitoare la dreptul de proprietate şi alte drepturi reale | | Referinţe |
|---|---|---|
| / | | |
| Act Normativ nr. 7, din 12/03/1996 emis de PARLAMENT (LEGE); | | |
| B1 | Inscrierea provizorie, drept de PROPRIETATEÎn favoarea UAT Hopârta, dobandit prin Lege, cota actuala 1/1 | A1 |
| | 1) **COMUNA HOPÂRTA**, CIF:4561987, Proprietar neidentificat | |
| | *OBSERVATII: PROPRIETAR NEIDENTIFICAT* | |

## C. Partea III. SARCINI .

| Inscrieri privind dezmembramintele dreptului de proprietate, drepturi reale de garanţie şi sarcini | Referinţe |
|---|---|
| NU SUNT | |

*Document care conține date cu caracter personal, protejat de prevederile Regulamentului (UE) nr. 679/2016 și Legii 190/2018*

# Anexa Nr. 1 La Partea I

## Teren

| Nr cadastral | Suprafaţa (mp)* | Observaţii / Referinţe |
|---|---|---|
| | 2.510 | |

* Suprafaţa este determinată in planul de proiecţie Stereo 70.

DETALII LINIARE IMOBIL

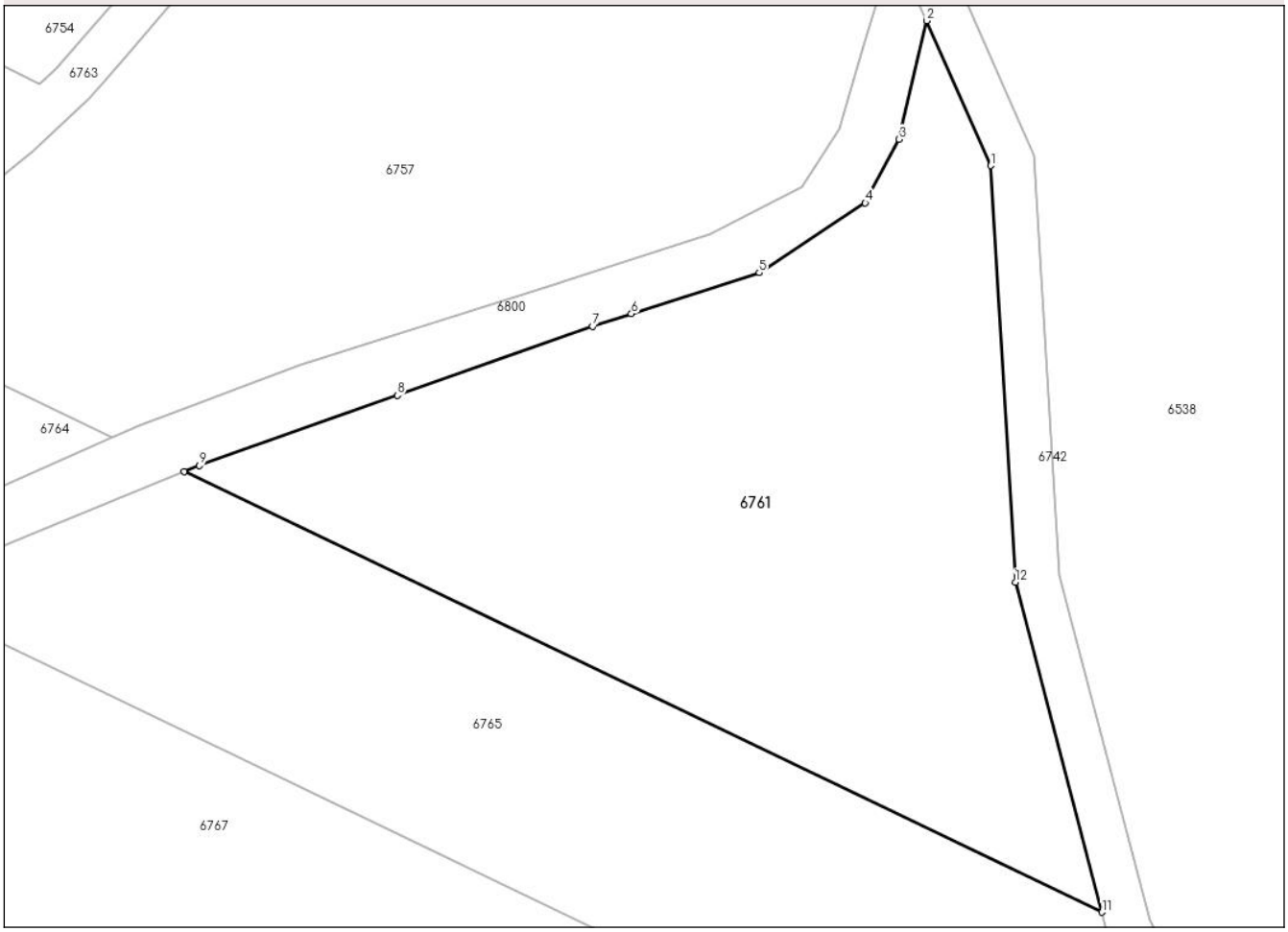


## Date referitoare la teren

| Crt | Categorie folosință | Intra vilan | Suprafaţa (mp) | Tarla | Parcelă | Nr. topo | Observaţii / Referinţe |
|---|---|---|---|---|---|---|---|
| 1 | faneata | NU | 2.510 | - | 2724/4 | - | |

**Lungime Segmente**
**1) Valorile lungimilor segmentelor sunt obţinute din proiecţie în plan.**

| Punct început | X / Y | Punct sfârşit | X / Y | Lungime segment (** (m) |
|---|---|---|---|---|
| 1 | 419.134,048<br>534.248,624 | 2 | 419.128,264<br>534.261,668 | 14.269 |
| 2 | 419.128,264<br>534.261,668 | 3 | 419.125,772<br>534.251,002 | 10.953 |
| 3 | 419.125,772<br>534.251,002 | 4 | 419.122,737<br>534.245,266 | 6.49 |
| 4 | 419.122,737<br>534.245,266 | 5 | 419.113,189<br>534.238,978 | 11.432 |
| 5 | 419.113,189<br>534.238,978 | 6 | 419.101,651<br>534.235,28 | 12.116 |

*Document care conține date cu caracter personal, protejat de prevederile Regulamentului (UE) nr. 679/2016 și Legii 190/2018*

| Punct început | X / Y | Punct sfârşit | X / Y | Lungime segment (** (m) |
|---|---|---|---|---|
| 6 | 419.101,651<br>534.235,28 | 7 | 419.098,161<br>534.234,162 | 3.664 |
| 7 | 419.098,161<br>534.234,162 | 8 | 419.080,557<br>534.227,929 | 18.675 |
| 8 | 419.080,557<br>534.227,929 | 9 | 419.062,708<br>534.221,626 | 18.929 |
| 9 | 419.062,708<br>534.221,626 | 10 | 419.061,337<br>534.221,064 | 1.482 |
| 10 | 419.061,337<br>534.221,064 | 11 | 419.144,082<br>534.181,398 | 91.762 |
| 11 | 419.144,082<br>534.181,398 | 12 | 419.136,267<br>534.211,115 | 30.727 |
| 12 | 419.136,267<br>534.211,115 | 1 | 419.134,048<br>534.248,624 | 37.575 |

** Lungimile segmentelor sunt determinate în planul de proiecţie Stereo 70 şi sunt rotunjite la 1 milimetru.
*** Distanţa dintre puncte este formată din segmente cumulate ce sunt mai mici decât valoarea 1 milimetru.

*Document care conține date cu caracter personal, protejat de prevederile Regulamentului (UE) nr. 679/2016 și Legii 190/2018*

# DATE DESPRE IMOBILUL NR. 6762

**Oficiul de Cadastru şi Publicitate Imobiliară ALBA**
**Biroul de Cadastru şi Publicitate Imobiliară Aiud**

## A. Partea I. Descrierea imobilului

**TEREN** Extravilan

**Adresa:** Jud. Alba

| Nr. Crt | Nr cadastral Nr. topografic | Suprafaţa* (mp) | Observaţii / Referinţe |
|---|---|---|---|
| A1 | | 91.210 | Sector cadastral:81 Teren neimprejmuit;<br>DIFERENTA DE SUPRAFATA SE GASESTE LA ID 6751 |

## B. Partea II. Proprietari şi acte

| Inscrieri privitoare la dreptul de proprietate şi alte drepturi reale | | Referinţe |
|---|---|---|
| / | | |
| Act Administrativ nr. 14188/1803, din 18/05/2010 emis de CJPSDPAT ALBA (titlu de proprietate); | | |
| B1 | Intabulare, drept de PROPRIETATE, dobandit prin Reconstituire, cota actuala 1/1 | A1 |
| | 1) **COMUNA HOPÂRTA**, CIF:4561987 | |

## C. Partea III. SARCINI .

| Inscrieri privind dezmembramintele dreptului de proprietate, drepturi reale de garanţie şi sarcini | Referinţe |
|---|---|
| NU SUNT | |

*Document care conține date cu caracter personal, protejat de prevederile Regulamentului (UE) nr. 679/2016 și Legii 190/2018*

# Anexa Nr. 1 La Partea I

## Teren

| Nr cadastral | Suprafaţa (mp)* | Observaţii / Referinţe |
|---|---|---|
| | 91.210 | DIFERENTA DE SUPRAFATA SE GASESTE LA ID 6751 |

* Suprafaţa este determinată in planul de proiecţie Stereo 70.

DETALII LINIARE IMOBIL

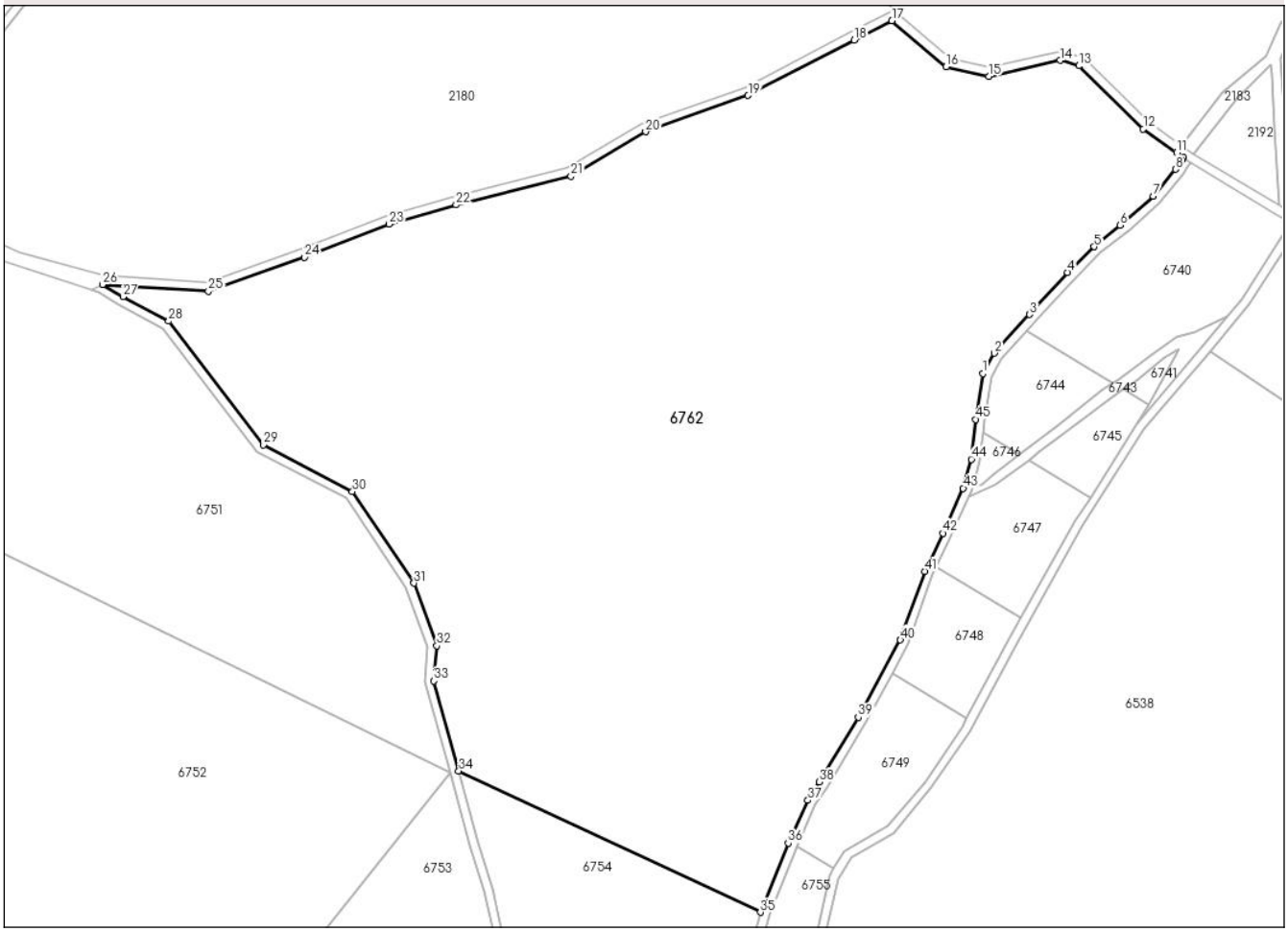


## Date referitoare la teren

| Crt | Categorie folosință | Intra vilan | Suprafaţa (mp) | Tarla | Parcelă | Nr. topo | Observaţii / Referinţe |
|---|---|---|---|---|---|---|---|
| 1 | pasune | NU | 91.210 | 382 | 2739 | - | |

**Lungime Segmente**

**1) Valorile lungimilor segmentelor sunt obţinute din proiecţie în plan.**

| Punct început | X / Y | Punct sfârşit | X / Y | Lungime segment |
|---|---|---|---|---|
| 1 | 419.226,082 534.635,01 | 2 | 419.231,226 534.644,199 | 10.53 |
| 4 | 419.264,198 534.680,584 | 5 | 419.276,212 534.692,113 | 16.651 |
| 7 | 419.302,845 534.714,863 | 8 | 419.312,794 534.726,961 | 15.664 |
| 10 | 419.316,501 534.732,276 | 11 | 419.313,316 534.734,517 | 3.895 |
| 13 | 419.269,292 534.773,472 | 14 | 419.260,877 534.775,925 | 8.765 |
| 16 | 419.209,526 534.773,104 | 17 | 419.185,162 534.793,78 | 31.955 |

| Punct început | X / Y | Punct sfârşit | X / Y | Lungime segment |
|---|---|---|---|---|
| 2 | 419.231,226 534.644,199 | 3 | 419.247,172 534.661,618 | 23.616 |
| 5 | 419.276,212 534.692,113 | 6 | 419.287,832 534.701,731 | 15.084 |
| 8 | 419.312,794 534.726,961 | 9 | 419.315,683 534.731,112 | 5.057 |
| 11 | 419.313,316 534.734,517 | 12 | 419.298,295 534.745,087 | 18.367 |
| 14 | 419.260,877 534.775,925 | 15 | 419.228,772 534.768,801 | 32.885 |
| 17 | 419.185,162 534.793,78 | 18 | 419.168,186 534.785,081 | 19.076 |

| Punct început | X / Y | Punct sfârşit | X / Y | Lungime segment |
|---|---|---|---|---|
| 3 | 419.247,172 534.661,618 | 4 | 419.264,198 534.680,584 | 25.487 |
| 6 | 419.287,832 534.701,731 | 7 | 419.302,845 534.714,863 | 19.946 |
| 9 | 419.315,683 534.731,112 | 10 | 419.316,501 534.732,276 | 1.422 |
| 12 | 419.298,295 534.745,087 | 13 | 419.269,292 534.773,472 | 40.582 |
| 15 | 419.228,772 534.768,801 | 16 | 419.209,526 534.773,104 | 19.721 |
| 18 | 419.168,186 534.785,081 | 19 | 419.120,389 534.760,176 | 53.896 |

*Document care conține date cu caracter personal, protejat de prevederile Regulamentului (UE) nr. 679/2016 și Legii 190/2018*

| Punct început | X / Y | Punct sfârşit | X / Y | Lungime segment |
|---|---|---|---|---|
| 19 | 419.120,389 534.760,176 | 20 | 419.074,198 534.743,872 | 48.983 |
| 22 | 418.988,838 534.710,895 | 23 | 418.958,771 534.702,265 | 31.281 |
| 25 | 418.877,336 534.672,118 | 26 | 418.829,635 534.675,108 | 47.795 |
| 28 | 418.859,488 534.658,656 | 29 | 418.902,089 534.602,992 | 70.095 |
| 31 | 418.969,901 534.540,774 | 32 | 418.980,204 534.512,636 | 29.965 |
| 34 | 418.990,066 534.456,289 | 35 | 419.125,922 534.392,769 | 149.972 |
| 37 | 419.147,292 534.443,088 | 38 | 419.152,423 534.451,344 | 9.721 |
| 40 | 419.188,948 534.515,218 | 41 | 419.199,87 534.546,172 | 32.825 |
| 43 | 419.217,229 534.583,45 | 44 | 419.220,904 534.596,494 | 13.551 |

| Punct început | X / Y | Punct sfârşit | X / Y | Lungime segment |
|---|---|---|---|---|
| 20 | 419.074,198 534.743,872 | 21 | 419.040,611 534.723,807 | 39.124 |
| 23 | 418.958,771 534.702,265 | 24 | 418.920,542 534.687,354 | 41.034 |
| 26 | 418.829,635 534.675,108 | 27 | 418.838,839 534.669,66 | 10.696 |
| 29 | 418.902,089 534.602,992 | 30 | 418.942,189 534.581,972 | 45.276 |
| 32 | 418.980,204 534.512,636 | 33 | 418.978,879 534.496,748 | 15.943 |
| 35 | 419.125,922 534.392,769 | 36 | 419.138,449 534.423,809 | 33.473 |
| 38 | 419.152,423 534.451,344 | 39 | 419.170,024 534.480,418 | 33.987 |
| 41 | 419.199,87 534.546,172 | 42 | 419.208,104 534.563,22 | 18.933 |
| 44 | 419.220,904 534.596,494 | 45 | 419.222,762 534.614,465 | 18.067 |

| Punct început | X / Y | Punct sfârşit | X / Y | Lungime segment |
|---|---|---|---|---|
| 21 | 419.040,611 534.723,807 | 22 | 418.988,838 534.710,895 | 53.359 |
| 24 | 418.920,542 534.687,354 | 25 | 418.877,336 534.672,118 | 45.814 |
| 27 | 418.838,839 534.669,66 | 28 | 418.859,488 534.658,656 | 23.398 |
| 30 | 418.942,189 534.581,972 | 31 | 418.969,901 534.540,774 | 49.651 |
| 33 | 418.978,879 534.496,748 | 34 | 418.990,066 534.456,289 | 41.977 |
| 36 | 419.138,449 534.423,809 | 37 | 419.147,292 534.443,088 | 21.21 |
| 39 | 419.170,024 534.480,418 | 40 | 419.188,948 534.515,218 | 39.612 |
| 42 | 419.208,104 534.563,22 | 43 | 419.217,229 534.583,45 | 22.193 |
| 45 | 419.222,762 534.614,465 | 1 | 419.226,082 534.635,01 | 20.811 |

**** Lungimile segmentelor sunt determinate în planul de proiecţie Stereo 70 şi sunt rotunjite la 1 milimetru.**
***** Distanţa dintre puncte este formată din segmente cumulate ce sunt mai mici decât valoarea 1 milimetru.**

*Document care conține date cu caracter personal, protejat de prevederile Regulamentului (UE) nr. 679/2016 și Legii 190/2018*

# DATE DESPRE IMOBILUL NR. 6763

**Oficiul de Cadastru şi Publicitate Imobiliară ALBA**
**Biroul de Cadastru şi Publicitate Imobiliară Aiud**

## A. Partea I. Descrierea imobilului

**TEREN** Extravilan

**Adresa:** Jud. Alba

| Nr. Crt | Nr cadastral Nr. topografic | Suprafaţa* (mp) | Observaţii / Referinţe |
|---|---|---|---|
| A1 | | 3.082 | Sector cadastral:81 Teren neimprejmuit; |

## B. Partea II. Proprietari şi acte

| Inscrieri privitoare la dreptul de proprietate şi alte drepturi reale | | Referinţe |
|---|---|---|
| / | | |
| Act Administrativ nr. 49, din 19/09/2024 emis de PRIMARIA COMUNEI HOPARTA (HCL); | | |
| B1 | Intabulare, drept de PROPRIETATE, dobandit prin Lege, cota actuala 1/1 | A1 |
| | 1) **COMUNA HOPÂRTA**, CIF:4561987 | |

## C. Partea III. SARCINI .

| Inscrieri privind dezmembramintele dreptului de proprietate, drepturi reale de garanţie şi sarcini | Referinţe |
|---|---|
| NU SUNT | |

*Document care conține date cu caracter personal, protejat de prevederile Regulamentului (UE) nr. 679/2016 și Legii 190/2018*

# Anexa Nr. 1 La Partea I

## Teren

| Nr cadastral | Suprafaţa (mp)* | Observaţii / Referinţe |
|---|---|---|
| | 3.082 | |

* Suprafaţa este determinată in planul de proiecţie Stereo 70.

DETALII LINIARE IMOBIL

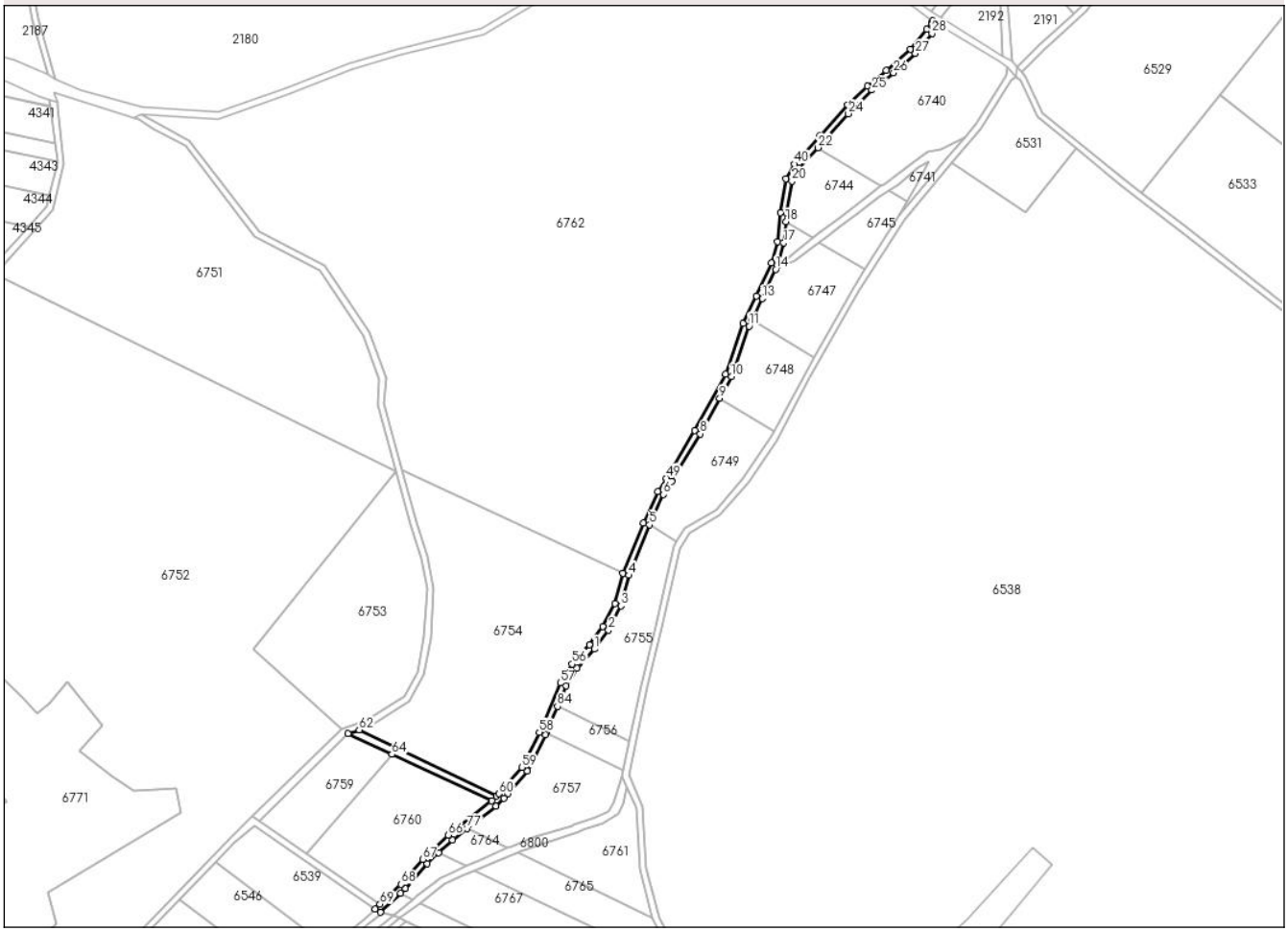


## Date referitoare la teren

| Crt | Categorie folosință | Intra vilan | Suprafaţa (mp) | Tarla | Parcelă | Nr. topo | Observaţii / Referinţe |
|---|---|---|---|---|---|---|---|
| 1 | drum | NU | 3.082 | - | 2726 | - | |

**Lungime Segmente**

**1) Valorile lungimilor segmentelor sunt obţinute din proiecţie în plan.**

| Punct început | X / Y | Punct sfârşit | X / Y | Lungime segment |
|---|---|---|---|---|
| 1 | 419.108,37<br>534.346,205 | 2 | 419.117,031<br>534.357,799 | 14.472 |
| 4 | 419.129,721<br>534.391,495 | 5 | 419.142,26<br>534.422,525 | 33.468 |
| 7 | 419.155,833<br>534.449,253 | 8 | 419.173,494<br>534.478,426 | 34.103 |
| 10 | 419.192,615<br>534.513,586 | 11 | 419.203,568<br>534.544,632 | 32.921 |
| 13 | 419.211,729<br>534.561,528 | 14 | 419.219,877<br>534.579,593 | 19.818 |
| 16 | 419.221,714<br>534.584,62 | 17 | 419.224,848<br>534.595,74 | 11.553 |

| Punct început | X / Y | Punct sfârşit | X / Y | Lungime segment |
|---|---|---|---|---|
| 2 | 419.117,031<br>534.357,799 | 3 | 419.124,691<br>534.372,827 | 16.867 |
| 5 | 419.142,26<br>534.422,525 | 6 | 419.150,823<br>534.441,191 | 20.535 |
| 8 | 419.173,494<br>534.478,426 | 9 | 419.185,349<br>534.500,227 | 24.816 |
| 11 | 419.203,568<br>534.544,632 | 12 | 419.205,22<br>534.548,051 | 3.797 |
| 14 | 419.219,877<br>534.579,593 | 15 | 419.220,998<br>534.582,078 | 2.726 |
| 17 | 419.224,848<br>534.595,74 | 18 | 419.226,191<br>534.608,736 | 13.065 |

| Punct început | X / Y | Punct sfârşit | X / Y | Lungime segment |
|---|---|---|---|---|
| 3 | 419.124,691<br>534.372,827 | 4 | 419.129,721<br>534.391,495 | 19.334 |
| 6 | 419.150,823<br>534.441,191 | 7 | 419.155,833<br>534.449,253 | 9.492 |
| 9 | 419.185,349<br>534.500,227 | 10 | 419.192,615<br>534.513,586 | 15.207 |
| 12 | 419.205,22<br>534.548,051 | 13 | 419.211,729<br>534.561,528 | 14.966 |
| 15 | 419.220,998<br>534.582,078 | 16 | 419.221,714<br>534.584,62 | 2.641 |
| 18 | 419.226,191<br>534.608,736 | 19 | 419.226,729<br>534.613,94 | 5.232 |

*Document care conține date cu caracter personal, protejat de prevederile Regulamentului (UE) nr. 679/2016 și Legii 190/2018*

| Punct început | X / Y | Punct sfârşit | X / Y | Lungime segment |
|---|---|---|---|---|
| 19 | 419.226,729 534.613,94 | 20 | 419.229,918 534.633,674 | 19.989 |
| 22 | 419.245,899 534.654,303 | 23 | 419.250,136 534.658,931 | 6.274 |
| 25 | 419.278,996 534.689,645 | 26 | 419.292,445 534.700,17 | 17.078 |
| 28 | 419.315,986 534.724,545 | 29 | 419.318,961 534.728,819 | 5.208 |
| 31 | 419.318,979 534.730,532 | 32 | 419.316,501 534.732,276 | 3.03 |
| 34 | 419.312,794 534.726,961 | 35 | 419.302,845 534.714,863 | 15.664 |
| 37 | 419.276,212 534.692,113 | 38 | 419.264,198 534.680,584 | 16.651 |
| 40 | 419.231,226 534.644,199 | 41 | 419.226,082 534.635,01 | 10.53 |
| 43 | 419.220,904 534.596,494 | 44 | 419.217,229 534.583,45 | 13.551 |
| 46 | 419.199,87 534.546,172 | 47 | 419.188,948 534.515,218 | 32.825 |
| 49 | 419.152,423 534.451,344 | 50 | 419.147,292 534.443,088 | 9.721 |
| 52 | 419.125,922 534.392,769 | 53 | 419.120,938 534.374,271 | 19.157 |
| 55 | 419.105,284 534.348,758 | 56 | 419.094,523 534.336,993 | 15.944 |
| 58 | 419.074,513 534.295,044 | 59 | 419.063,731 534.273,527 | 24.067 |
| 61 | 419.048,339 534.255,992 | 62 | 418.963,765 534.296,535 | 93.79 |
| 64 | 418.983,761 534.281,503 | 65 | 419.045,063 534.252,888 | 67.651 |
| 67 | 419.002,703 534.217,108 | 68 | 418.989,328 534.201,722 | 20.386 |
| 70 | 418.973,633 534.186,624 | 71 | 418.976,678 534.184,544 | 3.688 |
| 73 | 418.992,201 534.198,931 | 74 | 419.005,593 534.214,336 | 20.413 |
| 76 | 419.021,067 534.228,97 | 77 | 419.030,084 534.236,046 | 11.462 |
| 79 | 419.052,734 534.254,646 | 80 | 419.055,225 534.257,536 | 3.815 |
| 82 | 419.078,145 534.293,363 | 83 | 419.078,727 534.294,732 | 1.488 |
| 85 | 419.090,965 534.323,488 | 86 | 419.097,736 534.334,578 | 12.994 |

| Punct început | X / Y | Punct sfârşit | X / Y | Lungime segment |
|---|---|---|---|---|
| 20 | 419.229,918 534.633,674 | 21 | 419.234,489 534.641,84 | 9.359 |
| 23 | 419.250,136 534.658,931 | 24 | 419.264,629 534.675,077 | 21.696 |
| 26 | 419.292,445 534.700,17 | 27 | 419.305,799 534.712,158 | 17.946 |
| 29 | 419.318,961 534.728,819 | 30 | 419.319,81 534.730,026 | 1.476 |
| 32 | 419.316,501 534.732,276 | 33 | 419.315,683 534.731,112 | 1.422 |
| 35 | 419.302,845 534.714,863 | 36 | 419.287,832 534.701,731 | 19.946 |
| 38 | 419.264,198 534.680,584 | 39 | 419.247,172 534.661,618 | 25.487 |
| 41 | 419.226,082 534.635,01 | 42 | 419.222,762 534.614,465 | 20.811 |
| 44 | 419.217,229 534.583,45 | 45 | 419.208,104 534.563,22 | 22.193 |
| 47 | 419.188,948 534.515,218 | 48 | 419.170,024 534.480,418 | 39.612 |
| 50 | 419.147,292 534.443,088 | 51 | 419.138,449 534.423,809 | 21.21 |
| 53 | 419.120,938 534.374,271 | 54 | 419.113,622 534.359,92 | 16.108 |
| 56 | 419.094,523 534.336,993 | 57 | 419.087,398 534.325,323 | 13.673 |
| 59 | 419.063,731 534.273,527 | 60 | 419.049,836 534.257,411 | 21.279 |
| 62 | 418.963,765 534.296,535 | 63 | 418.956,776 534.294,1 | 7.401 |
| 65 | 419.045,063 534.252,888 | 66 | 419.018,452 534.232,002 | 33.828 |
| 68 | 418.989,328 534.201,722 | 69 | 418.976,525 534.189,447 | 17.737 |
| 71 | 418.976,678 534.184,544 | 72 | 418.989,149 534.196,102 | 17.003 |
| 74 | 419.005,593 534.214,336 | 75 | 419.012,658 534.221,017 | 9.723 |
| 77 | 419.030,084 534.236,046 | 78 | 419.047,679 534.249,856 | 22.368 |
| 80 | 419.055,225 534.257,536 | 81 | 419.067,085 534.271,291 | 18.162 |
| 83 | 419.078,727 534.294,732 | 84 | 419.085,67 534.311,047 | 17.731 |
| 86 | 419.097,736 534.334,578 | 1 | 419.108,37 534.346,205 | 15.756 |

| Punct început | X / Y | Punct sfârşit | X / Y | Lungime segment |
|---|---|---|---|---|
| 21 | 419.234,489 534.641,84 | 22 | 419.245,899 534.654,303 | 16.897 |
| 24 | 419.264,629 534.675,077 | 25 | 419.278,996 534.689,645 | 20.46 |
| 27 | 419.305,799 534.712,158 | 28 | 419.315,986 534.724,545 | 16.038 |
| 30 | 419.319,81 534.730,026 | 31 | 419.318,979 534.730,532 | 0.973 |
| 33 | 419.315,683 534.731,112 | 34 | 419.312,794 534.726,961 | 5.057 |
| 36 | 419.287,832 534.701,731 | 37 | 419.276,212 534.692,113 | 15.084 |
| 39 | 419.247,172 534.661,618 | 40 | 419.231,226 534.644,199 | 23.616 |
| 42 | 419.222,762 534.614,465 | 43 | 419.220,904 534.596,494 | 18.067 |
| 45 | 419.208,104 534.563,22 | 46 | 419.199,87 534.546,172 | 18.933 |
| 48 | 419.170,024 534.480,418 | 49 | 419.152,423 534.451,344 | 33.987 |
| 51 | 419.138,449 534.423,809 | 52 | 419.125,922 534.392,769 | 33.473 |
| 54 | 419.113,622 534.359,92 | 55 | 419.105,284 534.348,758 | 13.932 |
| 57 | 419.087,398 534.325,323 | 58 | 419.074,513 534.295,044 | 32.907 |
| 60 | 419.049,836 534.257,411 | 61 | 419.048,339 534.255,992 | 2.063 |
| 63 | 418.956,776 534.294,1 | 64 | 418.983,761 534.281,503 | 29.78 |
| 66 | 419.018,452 534.232,002 | 67 | 419.002,703 534.217,108 | 21.677 |
| 69 | 418.976,525 534.189,447 | 70 | 418.973,633 534.186,624 | 4.041 |
| 72 | 418.989,149 534.196,102 | 73 | 418.992,201 534.198,931 | 4.162 |
| 75 | 419.012,658 534.221,017 | 76 | 419.021,067 534.228,97 | 11.574 |
| 78 | 419.047,679 534.249,856 | 79 | 419.052,734 534.254,646 | 6.964 |
| 81 | 419.067,085 534.271,291 | 82 | 419.078,145 534.293,363 | 24.688 |
| 84 | 419.085,67 534.311,047 | 85 | 419.090,965 534.323,488 | 13.521 |

**** Lungimile segmentelor sunt determinate în planul de proiecţie Stereo 70 şi sunt rotunjite la 1 milimetru.**
***** Distanţa dintre puncte este formată din segmente cumulate ce sunt mai mici decât valoarea 1 milimetru.**

*Document care conține date cu caracter personal, protejat de prevederile Regulamentului (UE) nr. 679/2016 și Legii 190/2018*

# DATE DESPRE IMOBILUL NR. 6764

**Oficiul de Cadastru şi Publicitate Imobiliară ALBA**
**Biroul de Cadastru şi Publicitate Imobiliară Aiud**

## A. Partea I. Descrierea imobilului

**TEREN** Extravilan

**Adresa:** Jud. Alba

| Nr. Crt | Nr cadastral Nr. topografic | Suprafaţa* (mp) | Observaţii / Referinţe |
|---|---|---|---|
| A1 | | 494 | Sector cadastral:81 Teren neimprejmuit;<br>DIFERENTA DE SUPRAFATA SE GASESTE LA ID 6765 |

## B. Partea II. Proprietari şi acte

| Inscrieri privitoare la dreptul de proprietate şi alte drepturi reale | | Referinţe |
|---|---|---|
| / | | |
| Act Administrativ nr. 14099/1473, din 29/11/2004 emis de CJPSDPAT ALBA (titlu de proprietate); | | |
| B1 | Intabulare, drept de PROPRIETATE, dobandit prin Reconstituire, cota actuala 1/1 | A1 |
| | 1) **DAN I IOAN** | |
| Act Administrativ nr. 688, din 13/03/2024 emis de PRIMARIA COMUNEI HOPARTA (adeverinta); | | |
| B2 | SE NOTEAZA POSESIA FAPTICA A NUMITULUI | A1 |
| | 1) **CHIRILA VASILE-DANIEL** | |

## C. Partea III. SARCINI .

| Inscrieri privind dezmembramintele dreptului de proprietate, drepturi reale de garanţie şi sarcini | Referinţe |
|---|---|
| NU SUNT | |

*Document care conține date cu caracter personal, protejat de prevederile Regulamentului (UE) nr. 679/2016 și Legii 190/2018*

# Anexa Nr. 1 La Partea I

## Teren

| Nr cadastral | Suprafaţa (mp)* | Observaţii / Referinţe |
|---|---|---|
| | 494 | DIFERENTA DE SUPRAFATA SE GASESTE LA ID 6765 |

* Suprafaţa este determinată in planul de proiecţie Stereo 70.

DETALII LINIARE IMOBIL

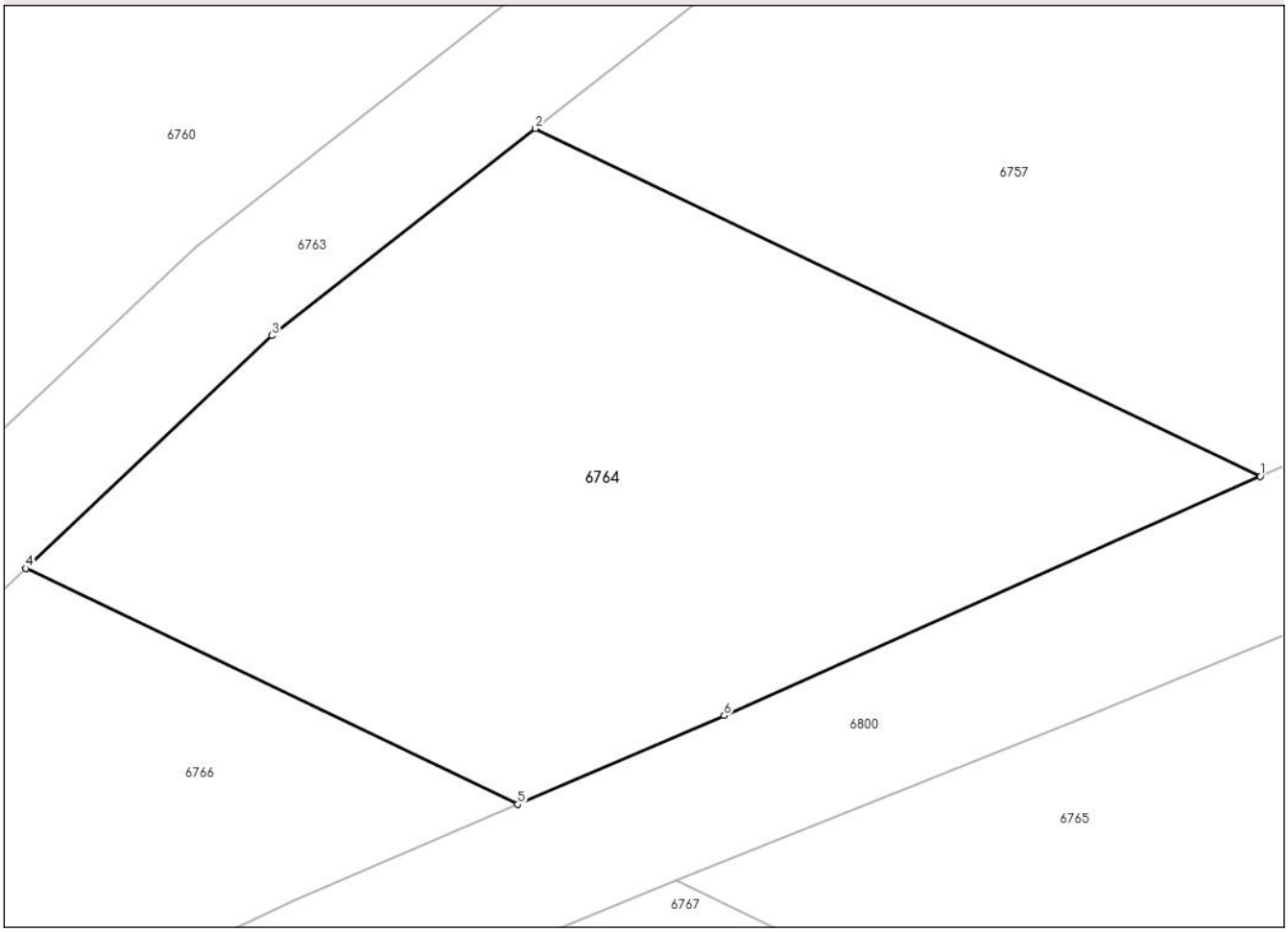


## Date referitoare la teren

| Crt | Categorie folosință | Intra vilan | Suprafaţa (mp) | Tarla | Parcelă | Nr. topo | Observaţii / Referinţe |
|---|---|---|---|---|---|---|---|
| 1 | faneata | NU | 494 | 379 | 2724/5 | - | |

**Lungime Segmente**
**1) Valorile lungimilor segmentelor sunt obţinute din proiecţie în plan.**

| Punct început | X / Y | Punct sfârşit | X / Y | Lungime segment (** (m) |
|---|---|---|---|---|
| 1 | 419.054,872<br>534.224,164 | 2 | 419.030,084<br>534.236,046 | 27.489 |
| 2 | 419.030,084<br>534.236,046 | 3 | 419.021,067<br>534.228,97 | 11.462 |
| 3 | 419.021,067<br>534.228,97 | 4 | 419.012,658<br>534.221,017 | 11.574 |
| 4 | 419.012,658<br>534.221,017 | 5 | 419.029,48<br>534.212,953 | 18.655 |
| 5 | 419.029,48<br>534.212,953 | 6 | 419.036,54<br>534.215,99 | 7.686 |

*Document care conține date cu caracter personal, protejat de prevederile Regulamentului (UE) nr. 679/2016 și Legii 190/2018*

| Punct început | X / Y | Punct sfârşit | X / Y | Lungime segment (** (m) |
|---|---|---|---|---|
| 6 | 419.036,54<br>534.215,99 | 1 | 419.054,872<br>534.224,164 | 20.071 |

** Lungimile segmentelor sunt determinate în planul de proiecţie Stereo 70 şi sunt rotunjite la 1 milimetru.
*** Distanţa dintre puncte este formată din segmente cumulate ce sunt mai mici decât valoarea 1 milimetru.

*Document care conține date cu caracter personal, protejat de prevederile Regulamentului (UE) nr. 679/2016 și Legii 190/2018*

# DATE DESPRE IMOBILUL NR. 6765

**Oficiul de Cadastru şi Publicitate Imobiliară ALBA**
**Biroul de Cadastru şi Publicitate Imobiliară Aiud**

## A. Partea I. Descrierea imobilului

**TEREN** Extravilan

**Adresa:** Jud. Alba

| Nr. Crt | Nr cadastral Nr. topografic | Suprafaţa* (mp) | Observaţii / Referinţe |
|---|---|---|---|
| A1 | | 2.406 | Sector cadastral:81 Teren neimprejmuit;<br>DIFERENTA DE SUPRAFATA SE GASESTE LA ID 6764 |

## B. Partea II. Proprietari şi acte

| Inscrieri privitoare la dreptul de proprietate şi alte drepturi reale | | Referinţe |
|---|---|---|
| / | | |
| Act Administrativ nr. 14099/1473, din 29/11/2004 emis de CJPSDPAT ALBA (titlu de proprietate); | | |
| B1 | Intabulare, drept de PROPRIETATE, dobandit prin Reconstituire, cota actuala 1/1 | A1 |
| | 1) **DAN I IOAN** | |
| Act Administrativ nr. 688, din 13/03/2024 emis de PRIMARIA COMUNEI HOPARTA (adeverinta); | | |
| B2 | SE NOTEAZA POSESIA FAPTICA A NUMITULUI | A1 |
| | 1) **CHIRILA VASILE-DANIEL** | |

## C. Partea III. SARCINI .

| Inscrieri privind dezmembramintele dreptului de proprietate, drepturi reale de garanţie şi sarcini | Referinţe |
|---|---|
| NU SUNT | |

# Anexa Nr. 1 La Partea I

## Teren

| Nr cadastral | Suprafaţa (mp)* | Observaţii / Referinţe |
|---|---|---|
| | 2.406 | DIFERENTA DE SUPRAFATA SE GASESTE LA ID 6764 |

* Suprafaţa este determinată in planul de proiecţie Stereo 70.

DETALII LINIARE IMOBIL

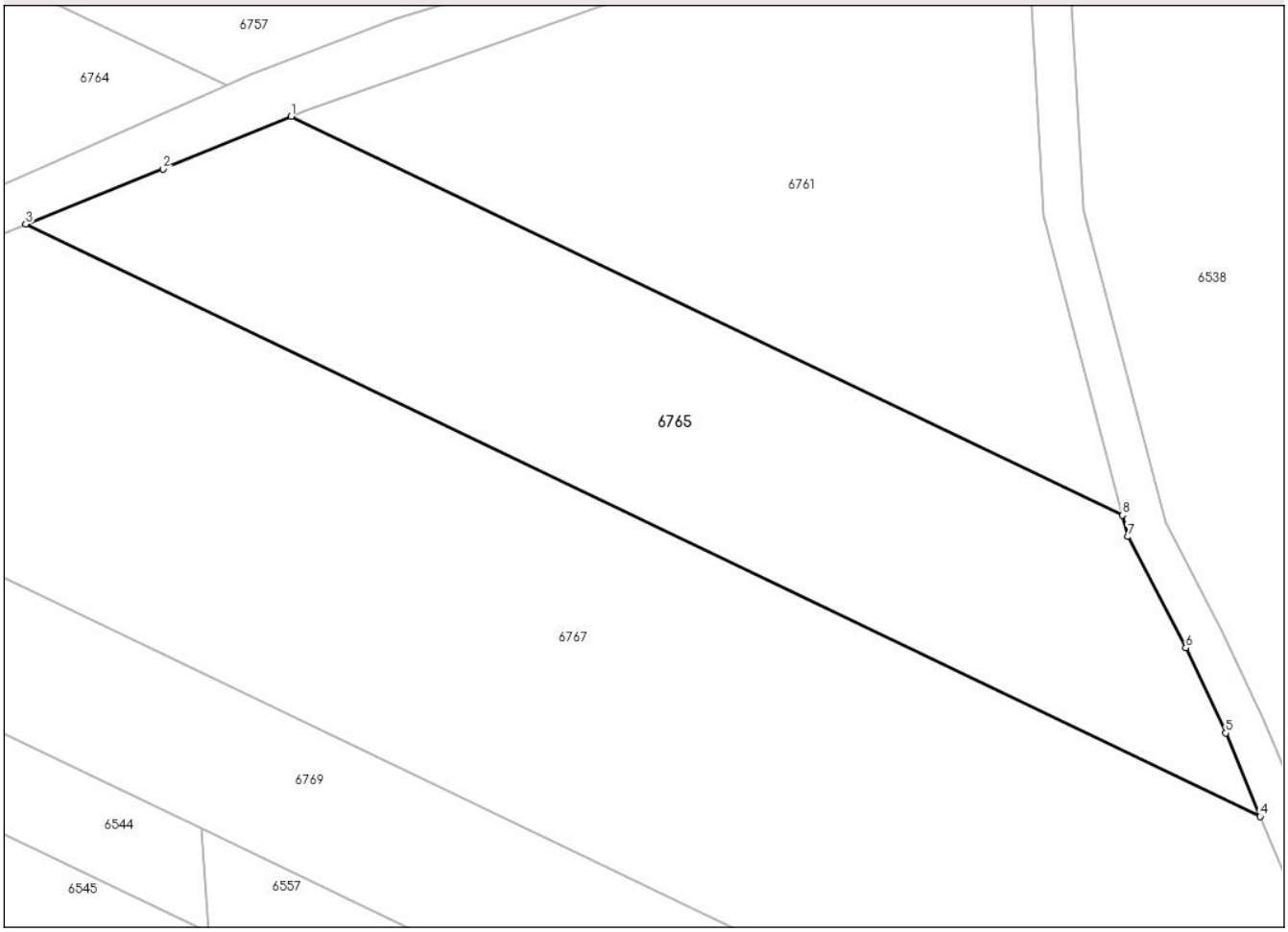


## Date referitoare la teren

| Crt | Categorie folosință | Intra vilan | Suprafaţa (mp) | Tarla | Parcelă | Nr. topo | Observaţii / Referinţe |
|---|---|---|---|---|---|---|---|
| 1 | faneata | NU | 2.406 | 379 | 2724/5 | - | |

**Lungime Segmente**
**1) Valorile lungimilor segmentelor sunt obţinute din proiecţie în plan.**

| Punct început | X / Y | Punct sfârşit | X / Y | Lungime segment (** (m) |
|---|---|---|---|---|
| 1 | 419.061,337<br>534.221,064 | 2 | 419.048,58<br>534.215,835 | 13.787 |
| 2 | 419.048,58<br>534.215,835 | 3 | 419.034,919<br>534.210,346 | 14.723 |
| 3 | 419.034,919<br>534.210,346 | 4 | 419.157,81<br>534.151,434 | 136.282 |
| 4 | 419.157,81<br>534.151,434 | 5 | 419.154,365<br>534.159,736 | 8.988 |
| 5 | 419.154,365<br>534.159,736 | 6 | 419.150,395<br>534.168,213 | 9.361 |

*Document care conține date cu caracter personal, protejat de prevederile Regulamentului (UE) nr. 679/2016 și Legii 190/2018*

| Punct început | X / Y | Punct sfârşit | X / Y | Lungime segment (** (m) |
|---|---|---|---|---|
| 6 | 419.150,395<br>534.168,213 | 7 | 419.144,641<br>534.179,272 | 12.466 |
| 7 | 419.144,641<br>534.179,272 | 8 | 419.144,082<br>534.181,398 | 2.198 |
| 8 | 419.144,082<br>534.181,398 | 1 | 419.061,337<br>534.221,064 | 91.762 |

** Lungimile segmentelor sunt determinate în planul de proiecţie Stereo 70 şi sunt rotunjite la 1 milimetru.
*** Distanţa dintre puncte este formată din segmente cumulate ce sunt mai mici decât valoarea 1 milimetru.

*Document care conține date cu caracter personal, protejat de prevederile Regulamentului (UE) nr. 679/2016 și Legii 190/2018*

# DATE DESPRE IMOBILUL NR. 6766

**Oficiul de Cadastru şi Publicitate Imobiliară ALBA**
**Biroul de Cadastru şi Publicitate Imobiliară Aiud**

## A. Partea I. Descrierea imobilului

**TEREN** Extravilan

**Adresa:** Jud. Alba

| Nr. Crt | Nr cadastral Nr. topografic | Suprafaţa* (mp) | Observaţii / Referinţe |
|---|---|---|---|
| A1 | | 397 | Sector cadastral:81 Teren neimprejmuit;<br>DIFERENTA DE SUPRAFATA SE GASESTE LA ID 6767 |

## B. Partea II. Proprietari şi acte

| Inscrieri privitoare la dreptul de proprietate şi alte drepturi reale | | Referinţe |
|---|---|---|
| / | | |
| Act Administrativ nr. 14110/1571, din 27/03/2005 emis de CJPSDPAT ALBA (titlu de proprietate); | | |
| B1 | Intabulare, drept de PROPRIETATE, dobandit prin Reconstituire, cota actuala 1/1 | A1 |
| | 1) **TIMAR IOAN**, DECEDAT DEFUNCT:Da<br>2) **PAIU MINERVA**<br>3) **MOLDOVAN MARIA** | |

## C. Partea III. SARCINI .

| Inscrieri privind dezmembramintele dreptului de proprietate, drepturi reale de garanţie şi sarcini | Referinţe |
|---|---|
| NU SUNT | |

*Document care conține date cu caracter personal, protejat de prevederile Regulamentului (UE) nr. 679/2016 și Legii 190/2018*

# Anexa Nr. 1 La Partea I

## Teren

| Nr cadastral | Suprafaţa (mp)* | Observaţii / Referinţe |
|---|---|---|
| | 397 | DIFERENTA DE SUPRAFATA SE GASESTE LA ID 6767 |

* Suprafaţa este determinată in planul de proiecţie Stereo 70.

DETALII LINIARE IMOBIL

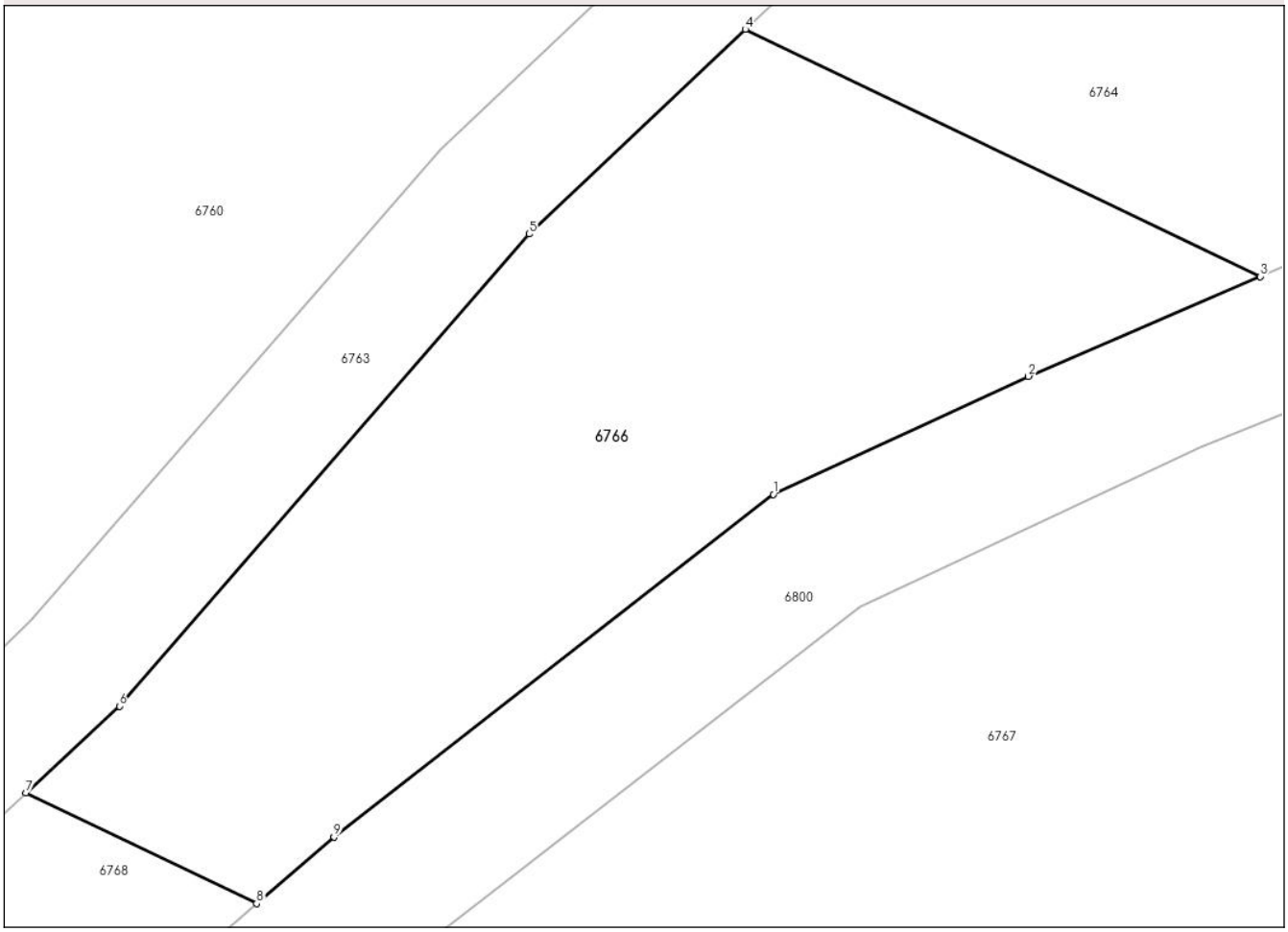


## Date referitoare la teren

| Crt | Categorie folosință | Intra vilan | Suprafaţa (mp) | Tarla | Parcelă | Nr. topo | Observaţii / Referinţe |
|---|---|---|---|---|---|---|---|
| 1 | faneata | NU | 397 | 379 | 2724/6 | - | |

**Lungime Segmente**
**1) Valorile lungimilor segmentelor sunt obţinute din proiecţie în plan.**

| Punct început | X / Y | Punct sfârşit | X / Y | Lungime segment (** (m) |
|---|---|---|---|---|
| 1 | 419.013,573<br>534.205,841 | 2 | 419.021,904<br>534.209,694 | 9.179 |
| 2 | 419.021,904<br>534.209,694 | 3 | 419.029,48<br>534.212,953 | 8.247 |
| 3 | 419.029,48<br>534.212,953 | 4 | 419.012,658<br>534.221,017 | 18.655 |
| 4 | 419.012,658<br>534.221,017 | 5 | 419.005,593<br>534.214,336 | 9.723 |
| 5 | 419.005,593<br>534.214,336 | 6 | 418.992,201<br>534.198,931 | 20.413 |

*Document care conține date cu caracter personal, protejat de prevederile Regulamentului (UE) nr. 679/2016 și Legii 190/2018*

| Punct început | X / Y | Punct sfârşit | X / Y | Lungime segment (** (m) |
|---|---|---|---|---|
| 6 | 418.992,201<br>534.198,931 | 7 | 418.989,149<br>534.196,102 | 4.162 |
| 7 | 418.989,149<br>534.196,102 | 8 | 418.996,686<br>534.192,488 | 8.358 |
| 8 | 418.996,686<br>534.192,488 | 9 | 418.999,211<br>534.194,656 | 3.328 |
| 9 | 418.999,211<br>534.194,656 | 1 | 419.013,573<br>534.205,841 | 18.203 |

** Lungimile segmentelor sunt determinate în planul de proiecţie Stereo 70 şi sunt rotunjite la 1 milimetru.
*** Distanţa dintre puncte este formată din segmente cumulate ce sunt mai mici decât valoarea 1 milimetru.

*Document care conține date cu caracter personal, protejat de prevederile Regulamentului (UE) nr. 679/2016 și Legii 190/2018*

# DATE DESPRE IMOBILUL NR. 6767

**Oficiul de Cadastru şi Publicitate Imobiliară ALBA**
**Biroul de Cadastru şi Publicitate Imobiliară Aiud**

## A. Partea I. Descrierea imobilului

**TEREN** Extravilan

**Adresa:** Jud. Alba

| Nr. Crt | Nr cadastral Nr. topografic | Suprafaţa* (mp) | Observaţii / Referinţe |
|---|---|---|---|
| A1 | | 5.403 | Sector cadastral:81 Teren neimprejmuit;<br>DIFERENTA DE SUPRAFATA SE GASESTE LA ID 6766 |

## B. Partea II. Proprietari şi acte

| Inscrieri privitoare la dreptul de proprietate şi alte drepturi reale | | Referinţe |
|---|---|---|
| / | | |
| Act Administrativ nr. 14110/1571, din 27/04/2005 emis de CJPSDPAT ALBA (titlu de proprietate); | | |
| B1 | Intabulare, drept de PROPRIETATE, dobandit prin Reconstituire, cota actuala 1/1 | A1 |
| | 1) **TIMAR IOAN**, DECEDAT DEFUNCT:Da<br>2) **PAIU MINERVA**<br>3) **MOLDOVAN MARIA** | |

## C. Partea III. SARCINI .

| Inscrieri privind dezmembramintele dreptului de proprietate, drepturi reale de garanţie şi sarcini | Referinţe |
|---|---|
| NU SUNT | |

*Document care conține date cu caracter personal, protejat de prevederile Regulamentului (UE) nr. 679/2016 și Legii 190/2018*

# Anexa Nr. 1 La Partea I

## Teren

| Nr cadastral | Suprafaţa (mp)* | Observaţii / Referinţe |
|---|---|---|
| | 5.403 | DIFERENTA DE SUPRAFATA SE GASESTE LA ID 6766 |

* Suprafaţa este determinată in planul de proiecţie Stereo 70.

DETALII LINIARE IMOBIL

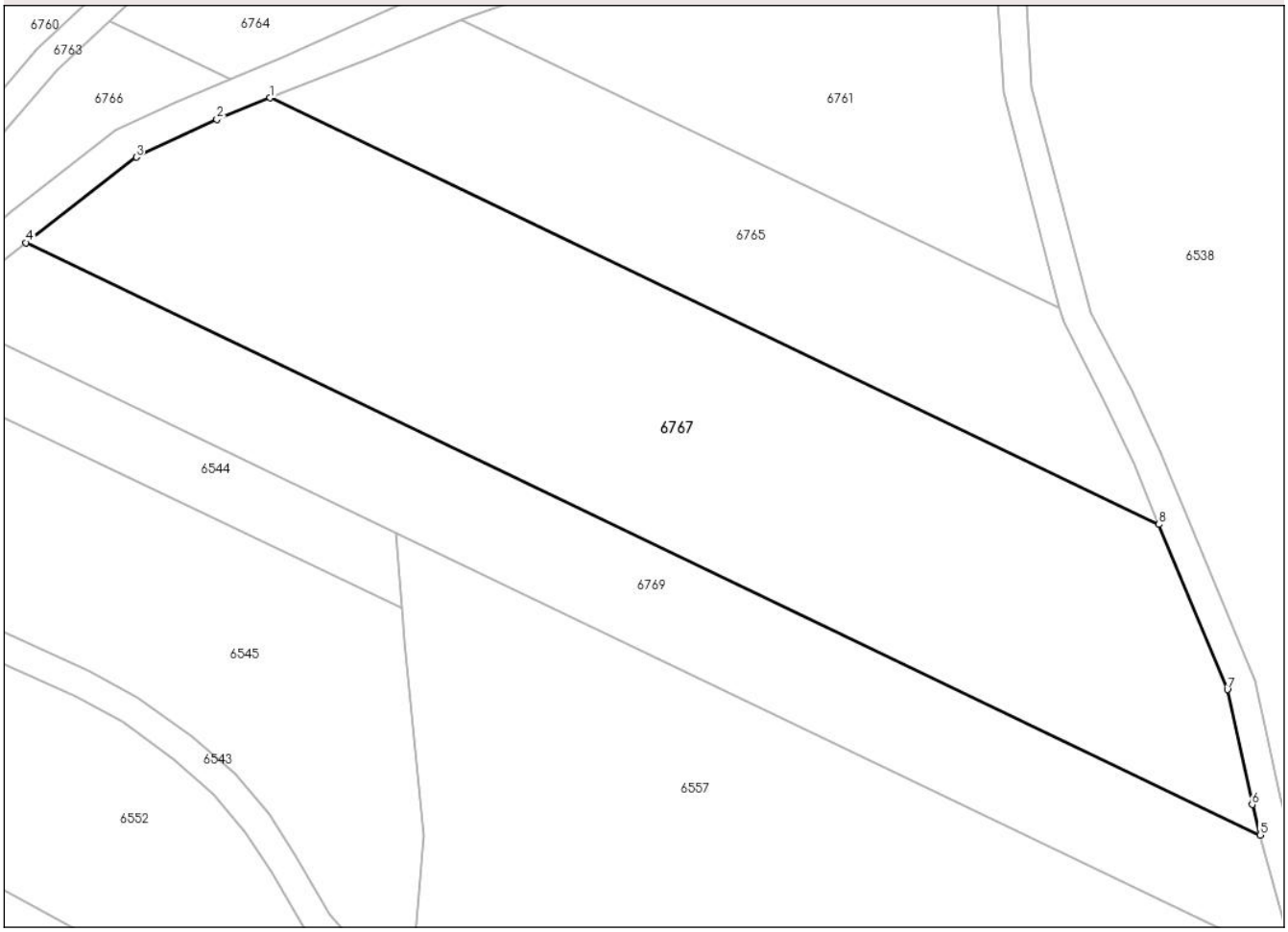


## Date referitoare la teren

| Crt | Categorie folosință | Intra vilan | Suprafaţa (mp) | Tarla | Parcelă | Nr. topo | Observaţii / Referinţe |
|---|---|---|---|---|---|---|---|
| 1 | faneata | NU | 5.403 | 379 | 2724/6 | - | |

**Lungime Segmente**
**1) Valorile lungimilor segmentelor sunt obţinute din proiecţie în plan.**

| Punct început | X / Y | Punct sfârşit | X / Y | Lungime segment (** (m) |
|---|---|---|---|---|
| 1 | 419.034,919<br>534.210,346 | 2 | 419.027,533<br>534.207,378 | 7.96 |
| 2 | 419.027,533<br>534.207,378 | 3 | 419.016,387<br>534.202,167 | 12.304 |
| 3 | 419.016,387<br>534.202,167 | 4 | 419.001,125<br>534.190,36 | 19.296 |
| 4 | 419.001,125<br>534.190,36 | 5 | 419.171,816<br>534.108,535 | 189.29 |
| 5 | 419.171,816<br>534.108,535 | 6 | 419.170,697<br>534.112,723 | 4.335 |

*Document care conține date cu caracter personal, protejat de prevederile Regulamentului (UE) nr. 679/2016 și Legii 190/2018*

| Punct început | X / Y | Punct sfârşit | X / Y | Lungime segment (** (m) |
|---|---|---|---|---|
| 6 | 419.170,697<br>534.112,723 | 7 | 419.167,276<br>534.128,626 | 16.267 |
| 7 | 419.167,276<br>534.128,626 | 8 | 419.157,81<br>534.151,434 | 24.695 |
| 8 | 419.157,81<br>534.151,434 | 1 | 419.034,919<br>534.210,346 | 136.282 |

** Lungimile segmentelor sunt determinate în planul de proiecţie Stereo 70 şi sunt rotunjite la 1 milimetru.
*** Distanţa dintre puncte este formată din segmente cumulate ce sunt mai mici decât valoarea 1 milimetru.

*Document care conține date cu caracter personal, protejat de prevederile Regulamentului (UE) nr. 679/2016 și Legii 190/2018*

# DATE DESPRE IMOBILUL NR. 6768

**Oficiul de Cadastru şi Publicitate Imobiliară ALBA**
**Biroul de Cadastru şi Publicitate Imobiliară Aiud**

## A. Partea I. Descrierea imobilului

**TEREN** Extravilan

**Adresa:** Jud. Alba

| Nr. Crt | Nr cadastral Nr. topografic | Suprafaţa* (mp) | Observaţii / Referinţe |
|---|---|---|---|
| A1 | | 120 | Sector cadastral:81 Teren neimprejmuit; |

## B. Partea II. Proprietari şi acte

| Inscrieri privitoare la dreptul de proprietate şi alte drepturi reale | | Referinţe |
|---|---|---|
| / | | |
| Act Normativ nr. 7, din 12/03/1996 emis de PARLAMENT (LEGE); | | |
| B1 | Inscrierea provizorie, drept de PROPRIETATEÎn favoarea UAT Hopârta, dobandit prin Lege, cota actuala 1/1 | A1 |
| | 1) **COMUNA HOPÂRTA**, CIF:4561987, Proprietar neidentificat | |
| | *OBSERVATII: PROPRIETAR NEIDENTIFICAT* | |

## C. Partea III. SARCINI .

| Inscrieri privind dezmembramintele dreptului de proprietate, drepturi reale de garanţie şi sarcini | Referinţe |
|---|---|
| NU SUNT | |

*Document care conține date cu caracter personal, protejat de prevederile Regulamentului (UE) nr. 679/2016 și Legii 190/2018*

# Anexa Nr. 1 La Partea I

## Teren

| Nr cadastral | Suprafaţa (mp)* | Observaţii / Referinţe |
|---|---|---|
| | 120 | |

* Suprafaţa este determinată in planul de proiecţie Stereo 70.

DETALII LINIARE IMOBIL

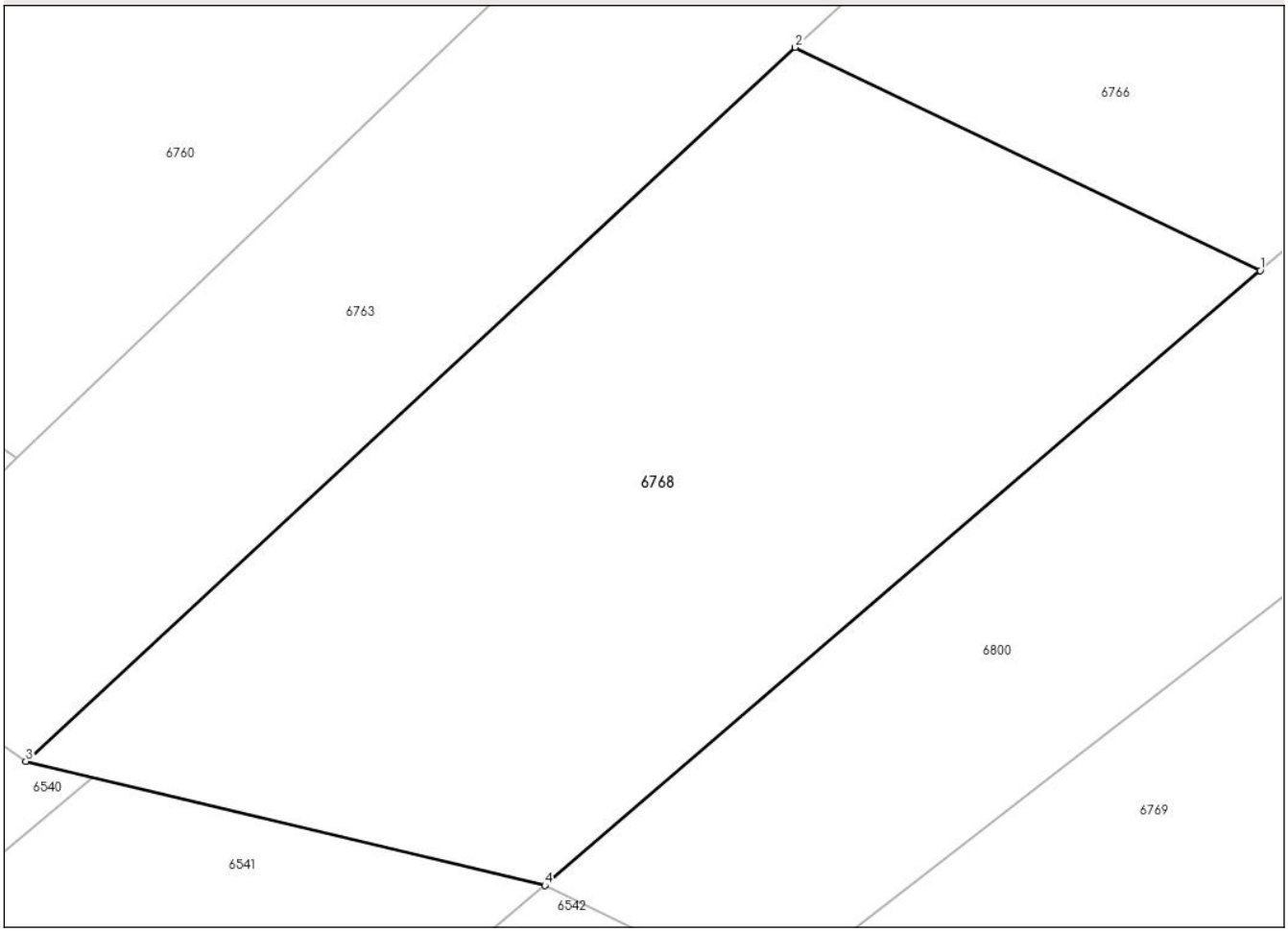


## Date referitoare la teren

| Crt | Categorie folosință | Intra vilan | Suprafaţa (mp) | Tarla | Parcelă | Nr. topo | Observaţii / Referinţe |
|---|---|---|---|---|---|---|---|
| 1 | faneata | NU | 120 | - | 2724/7 | - | |

**Lungime Segmente**
**1) Valorile lungimilor segmentelor sunt obţinute din proiecţie în plan.**

| Punct început | X / Y | Punct sfârşit | X / Y | Lungime segment (** (m) |
|---|---|---|---|---|
| 1 | 418.996,686<br>534.192,488 | 2 | 418.989,149<br>534.196,102 | 8.358 |
| 2 | 418.989,149<br>534.196,102 | 3 | 418.976,678<br>534.184,544 | 17.003 |
| 3 | 418.976,678<br>534.184,544 | 4 | 418.985,088<br>534.182,534 | 8.647 |
| 4 | 418.985,088<br>534.182,534 | 1 | 418.996,686<br>534.192,488 | 15.285 |

**** Lungimile segmentelor sunt determinate în planul de proiecţie Stereo 70 şi sunt rotunjite la 1 milimetru.**

*Document care conține date cu caracter personal, protejat de prevederile Regulamentului (UE) nr. 679/2016 și Legii 190/2018*

***** Distanţa dintre puncte este formată din segmente cumulate ce sunt mai mici decât valoarea 1 milimetru.**

*Document care conține date cu caracter personal, protejat de prevederile Regulamentului (UE) nr. 679/2016 și Legii 190/2018*

# DATE DESPRE IMOBILUL NR. 6769

**Oficiul de Cadastru şi Publicitate Imobiliară ALBA**
**Biroul de Cadastru şi Publicitate Imobiliară Aiud**

## A. Partea I. Descrierea imobilului

**TEREN** Extravilan

**Adresa:** Jud. Alba

| Nr. Crt | Nr cadastral Nr. topografic | Suprafaţa* (mp) | Observaţii / Referinţe |
|---|---|---|---|
| A1 | | 2.780 | Sector cadastral:81 Teren neimprejmuit; |

## B. Partea II. Proprietari şi acte

| Inscrieri privitoare la dreptul de proprietate şi alte drepturi reale | | Referinţe |
|---|---|---|
| / | | |
| Act Normativ nr. 7, din 12/03/1996 emis de PARLAMENT (LEGE); | | |
| B1 | Inscrierea provizorie, drept de PROPRIETATEÎn favoarea UAT Hopârta, dobandit prin Lege, cota actuala 1/1 | A1 |
| | 1) **COMUNA HOPÂRTA**, CIF:4561987, Proprietar neidentificat | |
| | *OBSERVATII: PROPRIETAR NEIDENTIFICAT* | |

## C. Partea III. SARCINI .

| Inscrieri privind dezmembramintele dreptului de proprietate, drepturi reale de garanţie şi sarcini | Referinţe |
|---|---|
| NU SUNT | |

*Document care conține date cu caracter personal, protejat de prevederile Regulamentului (UE) nr. 679/2016 și Legii 190/2018*

# Anexa Nr. 1 La Partea I

## Teren

| Nr cadastral | Suprafaţa (mp)* | Observaţii / Referinţe |
|---|---|---|
| | 2.780 | |

* Suprafaţa este determinată in planul de proiecţie Stereo 70.

DETALII LINIARE IMOBIL

## Date referitoare la teren

| Crt | Categorie folosință | Intra vilan | Suprafaţa (mp) | Tarla | Parcelă | Nr. topo | Observaţii / Referinţe |
|---|---|---|---|---|---|---|---|
| 1 | faneata | NU | 2.780 | - | 2724/7 | - | |

**Lungime Segmente**
**1) Valorile lungimilor segmentelor sunt obţinute din proiecţie în plan.**

| Punct început | X / Y | Punct sfârşit | X / Y | Lungime segment (** (m) |
|---|---|---|---|---|
| 1 | 419.001,125<br>534.190,36 | 2 | 418.988,743<br>534.180,781 | 15.655 |
| 2 | 418.988,743<br>534.180,781 | 3 | 419.052,339<br>534.150,294 | 70.526 |
| 3 | 419.052,339<br>534.150,294 | 4 | 419.176,223<br>534.090,907 | 137.383 |
| 4 | 419.176,223<br>534.090,907 | 5 | 419.175,21<br>534.095,829 | 5.025 |
| 5 | 419.175,21<br>534.095,829 | 6 | 419.171,816<br>534.108,535 | 13.152 |

*Document care conține date cu caracter personal, protejat de prevederile Regulamentului (UE) nr. 679/2016 și Legii 190/2018*

| Punct început | X / Y | Punct sfârşit | X / Y | Lungime segment (** (m) |
|---|---|---|---|---|
| 6 | 419.171,816<br>534.108,535 | 1 | 419.001,125<br>534.190,36 | 189.29 |

** Lungimile segmentelor sunt determinate în planul de proiecţie Stereo 70 şi sunt rotunjite la 1 milimetru.
*** Distanţa dintre puncte este formată din segmente cumulate ce sunt mai mici decât valoarea 1 milimetru.

*Document care conține date cu caracter personal, protejat de prevederile Regulamentului (UE) nr. 679/2016 și Legii 190/2018*

# DATE DESPRE IMOBILUL NR. 6770

**Oficiul de Cadastru şi Publicitate Imobiliară ALBA**
**Biroul de Cadastru şi Publicitate Imobiliară Aiud**

## A. Partea I. Descrierea imobilului

**TEREN** Extravilan

**Adresa:** Jud. Alba

| Nr. Crt | Nr cadastral Nr. topografic | Suprafaţa* (mp) | Observaţii / Referinţe |
|---|---|---|---|
| A1 | | 5.331 | Sector cadastral:81 Teren neimprejmuit; |

## B. Partea II. Proprietari şi acte

| Inscrieri privitoare la dreptul de proprietate şi alte drepturi reale | | Referinţe |
|---|---|---|
| / | | |
| Act Administrativ nr. 49, din 19/09/2024 emis de PRIMARIA COMUNEI HOPARTA (HCL); | | |
| B1 | Intabulare, drept de PROPRIETATE, dobandit prin Lege, cota actuala 1/1 | A1 |
| | 1) **COMUNA HOPÂRTA**, CIF:4561987 | |

## C. Partea III. SARCINI .

| Inscrieri privind dezmembramintele dreptului de proprietate, drepturi reale de garanţie şi sarcini | Referinţe |
|---|---|
| NU SUNT | |

*Document care conține date cu caracter personal, protejat de prevederile Regulamentului (UE) nr. 679/2016 și Legii 190/2018*

# Anexa Nr. 1 La Partea I

## Teren

| Nr cadastral | Suprafaţa (mp)* | Observaţii / Referinţe |
|---|---|---|
| | 5.331 | |

* Suprafaţa este determinată in planul de proiecţie Stereo 70.

DETALII LINIARE IMOBIL

## Date referitoare la teren

| Crt | Categorie folosință | Intra vilan | Suprafaţa (mp) | Tarla | Parcelă | Nr. topo | Observaţii / Referinţe |
|---|---|---|---|---|---|---|---|
| 1 | drum | NU | 5.331 | - | 2760 | - | |

**Lungime Segmente**

**1) Valorile lungimilor segmentelor sunt obţinute din proiecţie în plan.**

| Punct început | X / Y | Punct sfârşit | X / Y | Lungime segment |
|---|---|---|---|---|
| 1 | 418.973,633 534.186,624 | 2 | 418.976,525 534.189,447 | 4.041 |
| 4 | 418.902,353 534.240,484 | 5 | 418.898,156 534.243,372 | 5.094 |
| 7 | 418.784,196 534.127,515 | 8 | 418.760,943 534.108,806 | 29.845 |
| 10 | 418.705,259 534.061,857 | 11 | 418.668,0 534.032,944 | 47.162 |
| 13 | 418.654,0 534.018,848 | 14 | 418.634,542 533.979,556 | 43.846 |
| 16 | 418.615,529 533.953,731 | 17 | 418.611,676 533.949,391 | 5.804 |

| Punct început | X / Y | Punct sfârşit | X / Y | Lungime segment |
|---|---|---|---|---|
| 2 | 418.976,525 534.189,447 | 3 | 418.930,98 534.220,786 | 55.285 |
| 5 | 418.898,156 534.243,372 | 6 | 418.884,094 534.229,563 | 19.709 |
| 8 | 418.760,943 534.108,806 | 9 | 418.732,343 534.088,139 | 35.285 |
| 11 | 418.668,0 534.032,944 | 12 | 418.661,928 534.026,83 | 8.617 |
| 14 | 418.634,542 533.979,556 | 15 | 418.623,649 533.962,876 | 19.922 |
| 17 | 418.611,676 533.949,391 | 18 | 418.601,602 533.943,3 | 11.772 |

| Punct început | X / Y | Punct sfârşit | X / Y | Lungime segment |
|---|---|---|---|---|
| 3 | 418.930,98 534.220,786 | 4 | 418.902,353 534.240,484 | 34.75 |
| 6 | 418.884,094 534.229,563 | 7 | 418.784,196 534.127,515 | 142.806 |
| 9 | 418.732,343 534.088,139 | 10 | 418.705,259 534.061,857 | 37.74 |
| 12 | 418.661,928 534.026,83 | 13 | 418.654,0 534.018,848 | 11.25 |
| 15 | 418.623,649 533.962,876 | 16 | 418.615,529 533.953,731 | 12.229 |
| 18 | 418.601,602 533.943,3 | 19 | 418.576,474 533.933,382 | 27.014 |

*Document care conține date cu caracter personal, protejat de prevederile Regulamentului (UE) nr. 679/2016 și Legii 190/2018*

| Punct început | X / Y | Punct sfârşit | X / Y | Lungime segment |
|---|---|---|---|---|
| 19 | 418.576,474 533.933,382 | 20 | 418.569,519 533.929,796 | 7.825 |
| 22 | 418.558,249 533.923,985 | 23 | 418.551,963 533.922,216 | 6.53 |
| 25 | 418.522,807 533.912,873 | 26 | 418.522,138 533.912,574 | 0.732 |
| 28 | 418.505,842 533.900,352 | 29 | 418.499,502 533.894,791 | 8.434 |
| 31 | 418.476,523 533.876,071 | 32 | 418.471,163 533.872,46 | 6.463 |
| 34 | 418.452,092 533.859,617 | 35 | 418.446,648 533.856,356 | 6.347 |
| 37 | 418.438,144 533.853,402 | 38 | 418.437,858 533.853,371 | 0.288 |
| 40 | 418.414,147 533.852,314 | 41 | 418.408,316 533.851,836 | 5.851 |
| 43 | 418.390,284 533.847,608 | 44 | 418.382,752 533.844,27 | 8.238 |
| 46 | 418.365,015 533.835,255 | 47 | 418.357,372 533.830,886 | 8.804 |
| 49 | 418.342,824 533.819,304 | 50 | 418.338,829 533.816,025 | 5.169 |
| 52 | 418.329,283 533.804,435 | 53 | 418.320,381 533.791,928 | 15.352 |
| 55 | 418.313,627 533.783,567 | 56 | 418.294,353 533.762,198 | 28.777 |
| 58 | 418.285,392 533.752,127 | 59 | 418.271,693 533.738,995 | 18.977 |
| 61 | 418.256,546 533.727,536 | 62 | 418.247,253 533.719,979 | 11.978 |
| 64 | 418.243,816 533.717,384 | 65 | 418.237,375 533.710,38 | 9.515 |
| 67 | 418.226,126 533.698,147 | 68 | 418.221,936 533.694,479 | 5.568 |
| 70 | 418.196,331 533.677,986 | 71 | 418.195,341 533.677,389 | 1.156 |
| 73 | 418.184,397 533.669,248 | 74 | 418.182,191 533.667,708 | 2.69 |
| 76 | 418.173,545 533.656,606 | 77 | 418.165,853 533.640,241 | 18.083 |
| 79 | 418.158,688 533.633,007 | 80 | 418.151,191 533.632,528 | 7.513 |
| 82 | 418.159,996 533.629,1 | 83 | 418.164,148 533.631,729 | 4.914 |
| 85 | 418.176,998 533.654,549 | 86 | 418.178,746 533.656,796 | 2.847 |
| 88 | 418.188,074 533.666,937 | 89 | 418.188,237 533.667,051 | 0.199 |
| 91 | 418.200,124 533.675,602 | 92 | 418.213,428 533.683,628 | 15.537 |
| 94 | 418.228,899 533.695,258 | 95 | 418.236,49 533.703,253 | 11.024 |
| 97 | 418.246,515 533.714,41 | 98 | 418.249,494 533.716,659 | 3.733 |
| 100 | 418.274,717 533.733,349 | 101 | 418.285,952 533.740,244 | 13.182 |
| 103 | 418.332,861 533.799,944 | 104 | 418.341,121 533.810,623 | 13.501 |
| 106 | 418.359,071 533.826,267 | 107 | 418.367,311 533.830,98 | 9.493 |
| 109 | 418.380,741 533.838,311 | 110 | 418.385,216 533.839,928 | 4.758 |
| 112 | 418.429,715 533.847,667 | 113 | 418.443,242 533.849,441 | 13.642 |
| 115 | 418.463,518 533.858,904 | 116 | 418.471,097 533.865,086 | 9.781 |

| Punct început | X / Y | Punct sfârşit | X / Y | Lungime segment |
|---|---|---|---|---|
| 20 | 418.569,519 533.929,796 | 21 | 418.561,636 533.925,731 | 8.87 |
| 23 | 418.551,963 533.922,216 | 24 | 418.529,743 533.915,967 | 23.082 |
| 26 | 418.522,138 533.912,574 | 27 | 418.514,383 533.906,758 | 9.694 |
| 29 | 418.499,502 533.894,791 | 30 | 418.483,572 533.880,82 | 21.188 |
| 32 | 418.471,163 533.872,46 | 33 | 418.463,723 533.866,583 | 9.481 |
| 35 | 418.446,648 533.856,356 | 36 | 418.445,314 533.855,558 | 1.555 |
| 38 | 418.437,858 533.853,371 | 39 | 418.429,518 533.852,478 | 8.388 |
| 41 | 418.408,316 533.851,836 | 42 | 418.397,896 533.850,98 | 10.454 |
| 44 | 418.382,752 533.844,27 | 45 | 418.365,967 533.835,739 | 18.829 |
| 47 | 418.357,372 533.830,886 | 48 | 418.355,929 533.830,061 | 1.662 |
| 50 | 418.338,829 533.816,025 | 51 | 418.329,419 533.804,625 | 14.782 |
| 53 | 418.320,381 533.791,928 | 54 | 418.318,594 533.789,715 | 2.845 |
| 56 | 418.294,353 533.762,198 | 57 | 418.286,684 533.753,578 | 11.538 |
| 59 | 418.271,693 533.738,995 | 60 | 418.268,886 533.736,871 | 3.52 |
| 62 | 418.247,253 533.719,979 | 63 | 418.245,871 533.718,936 | 1.732 |
| 65 | 418.237,375 533.710,38 | 66 | 418.233,527 533.705,941 | 5.875 |
| 68 | 418.221,936 533.694,479 | 69 | 418.211,244 533.686,982 | 13.059 |
| 71 | 418.195,341 533.677,389 | 72 | 418.185,891 533.670,291 | 11.819 |
| 74 | 418.182,191 533.667,708 | 75 | 418.175,353 533.658,928 | 11.128 |
| 77 | 418.165,853 533.640,241 | 78 | 418.161,446 533.634,752 | 7.039 |
| 80 | 418.151,191 533.632,528 | 81 | 418.153,38 533.627,704 | 5.297 |
| 83 | 418.164,148 533.631,729 | 84 | 418.169,27 533.638,108 | 8.181 |
| 86 | 418.178,746 533.656,796 | 87 | 418.184,932 533.664,743 | 10.071 |
| 89 | 418.188,237 533.667,051 | 90 | 418.197,58 533.674,068 | 11.685 |
| 92 | 418.213,428 533.683,628 | 93 | 418.223,96 533.691,013 | 12.864 |
| 95 | 418.236,49 533.703,253 | 96 | 418.240,359 533.707,716 | 5.907 |
| 98 | 418.249,494 533.716,659 | 99 | 418.263,916 533.725,664 | 17.003 |
| 101 | 418.285,952 533.740,244 | 102 | 418.307,556 533.767,197 | 34.543 |
| 104 | 418.341,121 533.810,623 | 105 | 418.353,572 533.821,859 | 16.772 |
| 107 | 418.367,311 533.830,98 | 108 | 418.375,085 533.835,184 | 8.837 |
| 110 | 418.385,216 533.839,928 | 111 | 418.402,204 533.844,059 | 17.483 |
| 113 | 418.443,242 533.849,441 | 114 | 418.447,08 533.850,777 | 4.063 |
| 116 | 418.471,097 533.865,086 | 117 | 418.491,29 533.879,431 | 24.769 |

| Punct început | X / Y | Punct sfârşit | X / Y | Lungime segment |
|---|---|---|---|---|
| 21 | 418.561,636 533.925,731 | 22 | 418.558,249 533.923,985 | 3.811 |
| 24 | 418.529,743 533.915,967 | 25 | 418.522,807 533.912,873 | 7.595 |
| 27 | 418.514,383 533.906,758 | 28 | 418.505,842 533.900,352 | 10.676 |
| 30 | 418.483,572 533.880,82 | 31 | 418.476,523 533.876,071 | 8.5 |
| 33 | 418.463,723 533.866,583 | 34 | 418.452,092 533.859,617 | 13.557 |
| 36 | 418.445,314 533.855,558 | 37 | 418.438,144 533.853,402 | 7.487 |
| 39 | 418.429,518 533.852,478 | 40 | 418.414,147 533.852,314 | 15.372 |
| 42 | 418.397,896 533.850,98 | 43 | 418.390,284 533.847,608 | 8.326 |
| 45 | 418.365,967 533.835,739 | 46 | 418.365,015 533.835,255 | 1.068 |
| 48 | 418.355,929 533.830,061 | 49 | 418.342,824 533.819,304 | 16.954 |
| 51 | 418.329,419 533.804,625 | 52 | 418.329,283 533.804,435 | 0.233 |
| 54 | 418.318,594 533.789,715 | 55 | 418.313,627 533.783,567 | 7.904 |
| 57 | 418.286,684 533.753,578 | 58 | 418.285,392 533.752,127 | 1.942 |
| 60 | 418.268,886 533.736,871 | 61 | 418.256,546 533.727,536 | 15.473 |
| 63 | 418.245,871 533.718,936 | 64 | 418.243,816 533.717,384 | 2.575 |
| 66 | 418.233,527 533.705,941 | 67 | 418.226,126 533.698,147 | 10.748 |
| 69 | 418.211,244 533.686,982 | 70 | 418.196,331 533.677,986 | 17.416 |
| 72 | 418.185,891 533.670,291 | 73 | 418.184,397 533.669,248 | 1.822 |
| 75 | 418.175,353 533.658,928 | 76 | 418.173,545 533.656,606 | 2.943 |
| 78 | 418.161,446 533.634,752 | 79 | 418.158,688 533.633,007 | 3.263 |
| 81 | 418.153,38 533.627,704 | 82 | 418.159,996 533.629,1 | 6.761 |
| 84 | 418.169,27 533.638,108 | 85 | 418.176,998 533.654,549 | 18.167 |
| 87 | 418.184,932 533.664,743 | 88 | 418.188,074 533.666,937 | 3.833 |
| 90 | 418.197,58 533.674,068 | 91 | 418.200,124 533.675,602 | 2.97 |
| 93 | 418.223,96 533.691,013 | 94 | 418.228,899 533.695,258 | 6.513 |
| 96 | 418.240,359 533.707,716 | 97 | 418.246,515 533.714,41 | 9.094 |
| 99 | 418.263,916 533.725,664 | 100 | 418.274,717 533.733,349 | 13.255 |
| 102 | 418.307,556 533.767,197 | 103 | 418.332,861 533.799,944 | 41.384 |
| 105 | 418.353,572 533.821,859 | 106 | 418.359,071 533.826,267 | 7.048 |
| 108 | 418.375,085 533.835,184 | 109 | 418.380,741 533.838,311 | 6.463 |
| 111 | 418.402,204 533.844,059 | 112 | 418.429,715 533.847,667 | 27.747 |
| 114 | 418.447,08 533.850,777 | 115 | 418.463,518 533.858,904 | 18.337 |
| 117 | 418.491,29 533.879,431 | 118 | 418.504,766 533.890,367 | 17.356 |

*Document care conține date cu caracter personal, protejat de prevederile Regulamentului (UE) nr. 679/2016 și Legii 190/2018*

| Punct început | X / Y | Punct sfârşit | X / Y | Lungime segment |
|---|---|---|---|---|
| 118 | 418.504,766 533.890,367 | 119 | 418.519,282 533.902,275 | 18.775 |
| 121 | 418.557,993 533.916,831 | 122 | 418.579,744 533.928,096 | 24.495 |
| 124 | 418.618,038 533.946,24 | 125 | 418.626,836 533.960,441 | 16.706 |
| 127 | 418.657,297 534.016,49 | 128 | 418.670,632 534.029,918 | 18.925 |
| 130 | 418.734,921 534.085,067 | 131 | 418.770,152 534.110,525 | 43.466 |
| 133 | 418.887,036 534.226,853 | 134 | 418.898,992 534.237,778 | 16.195 |

| Punct început | X / Y | Punct sfârşit | X / Y | Lungime segment |
|---|---|---|---|---|
| 119 | 418.519,282 533.902,275 | 120 | 418.534,529 533.909,784 | 16.996 |
| 122 | 418.579,744 533.928,096 | 123 | 418.600,455 533.934,758 | 21.756 |
| 125 | 418.626,836 533.960,441 | 126 | 418.638,021 533.977,568 | 20.456 |
| 128 | 418.670,632 534.029,918 | 129 | 418.707,886 534.058,833 | 47.158 |
| 131 | 418.770,152 534.110,525 | 132 | 418.786,933 534.124,599 | 21.902 |
| 134 | 418.898,992 534.237,778 | 1 | 418.973,633 534.186,624 | 90.487 |

| Punct început | X / Y | Punct sfârşit | X / Y | Lungime segment |
|---|---|---|---|---|
| 120 | 418.534,529 533.909,784 | 121 | 418.557,993 533.916,831 | 24.5 |
| 123 | 418.600,455 533.934,758 | 124 | 418.618,038 533.946,24 | 21.0 |
| 126 | 418.638,021 533.977,568 | 127 | 418.657,297 534.016,49 | 43.433 |
| 129 | 418.707,886 534.058,833 | 130 | 418.734,921 534.085,067 | 37.671 |
| 132 | 418.786,933 534.124,599 | 133 | 418.887,036 534.226,853 | 143.097 |

**** Lungimile segmentelor sunt determinate în planul de proiecţie Stereo 70 şi sunt rotunjite la 1 milimetru.**
***** Distanţa dintre puncte este formată din segmente cumulate ce sunt mai mici decât valoarea 1 milimetru.**

*Document care conține date cu caracter personal, protejat de prevederile Regulamentului (UE) nr. 679/2016 și Legii 190/2018*

# DATE DESPRE IMOBILUL NR. 6771

**Oficiul de Cadastru şi Publicitate Imobiliară ALBA**
**Biroul de Cadastru şi Publicitate Imobiliară Aiud**

## A. Partea I. Descrierea imobilului

**TEREN** Extravilan

**Adresa:** Jud. Alba

| Nr. Crt | Nr cadastral Nr. topografic | Suprafaţa* (mp) | Observaţii / Referinţe |
|---|---|---|---|
| A1 | | 27.326 | Sector cadastral:81 Teren neimprejmuit; |

## B. Partea II. Proprietari şi acte

| Inscrieri privitoare la dreptul de proprietate şi alte drepturi reale | | Referinţe |
|---|---|---|
| / | | |
| Act Normativ nr. 7, din 12/03/1996 emis de PARLAMENT (LEGE); | | |
| B1 | Inscrierea provizorie, drept de PROPRIETATEÎn favoarea UAT Hopârta, dobandit prin Lege, cota actuala 1/1 | A1 |
| | 1) **COMUNA HOPÂRTA**, CIF:4561987, Proprietar neidentificat | |
| | *OBSERVATII: PROPRIETAR NEIDENTIFICAT* | |

## C. Partea III. SARCINI .

| Inscrieri privind dezmembramintele dreptului de proprietate, drepturi reale de garanţie şi sarcini | Referinţe |
|---|---|
| NU SUNT | |

*Document care conține date cu caracter personal, protejat de prevederile Regulamentului (UE) nr. 679/2016 și Legii 190/2018*

# Anexa Nr. 1 La Partea I

## Teren

| Nr cadastral | Suprafaţa (mp)* | Observaţii / Referinţe |
|---|---|---|
| | 27.326 | |

* Suprafaţa este determinată in planul de proiecţie Stereo 70.

DETALII LINIARE IMOBIL

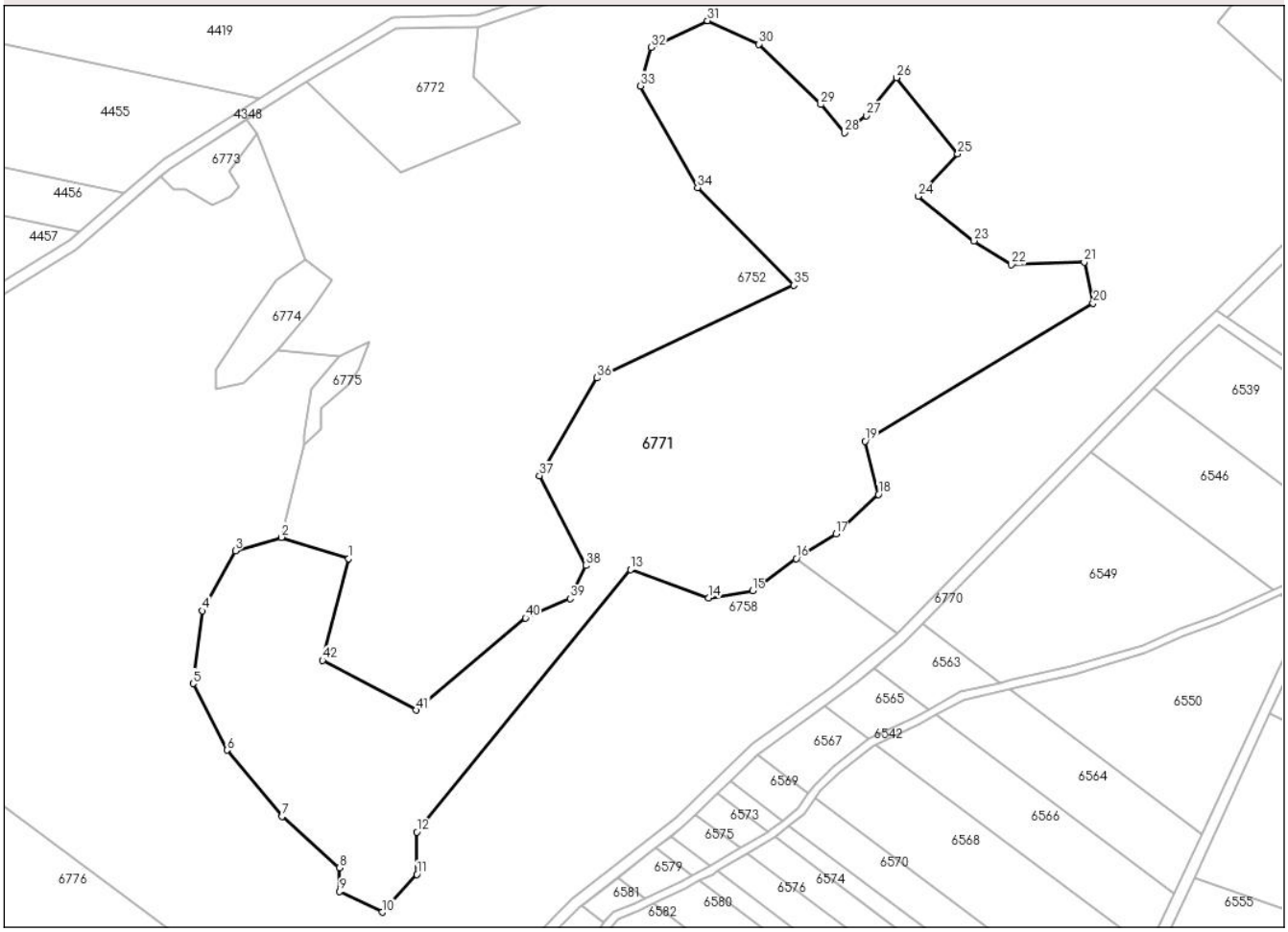


## Date referitoare la teren

| Crt | Categorie folosință | Intra vilan | Suprafaţa (mp) | Tarla | Parcelă | Nr. topo | Observaţii / Referinţe |
|---|---|---|---|---|---|---|---|
| 1 | neproductiv | NU | 27.326 | - | 2746 | - | |

**Lungime Segmente**

**1) Valorile lungimilor segmentelor sunt obţinute din proiecţie în plan.**

| Punct început | X / Y | Punct sfârşit | X / Y | Lungime segment |
|---|---|---|---|---|
| 1 | 418.587,838 534.154,414 | 2 | 418.563,875 534.162,067 | 25.155 |
| 4 | 418.535,609 534.135,785 | 5 | 418.532,189 534.109,765 | 26.244 |
| 7 | 418.564,033 534.062,317 | 8 | 418.584,653 534.044,016 | 27.569 |
| 10 | 418.599,873 534.028,094 | 11 | 418.612,261 534.041,618 | 18.341 |
| 13 | 418.688,714 534.150,522 | 14 | 418.716,674 534.140,449 | 29.72 |
| 16 | 418.747,954 534.154,431 | 17 | 418.762,179 534.163,235 | 16.729 |

| Punct început | X / Y | Punct sfârşit | X / Y | Lungime segment |
|---|---|---|---|---|
| 2 | 418.563,875 534.162,067 | 3 | 418.547,325 534.157,221 | 17.245 |
| 5 | 418.532,189 534.109,765 | 6 | 418.544,3 534.086,008 | 26.666 |
| 8 | 418.584,653 534.044,016 | 9 | 418.584,653 534.035,524 | 8.492 |
| 11 | 418.612,261 534.041,618 | 12 | 418.612,261 534.056,755 | 15.136 |
| 14 | 418.716,674 534.140,449 | 15 | 418.732,374 534.142,919 | 15.893 |
| 17 | 418.762,179 534.163,235 | 18 | 418.777,359 534.177,427 | 20.781 |

| Punct început | X / Y | Punct sfârşit | X / Y | Lungime segment |
|---|---|---|---|---|
| 3 | 418.547,325 534.157,221 | 4 | 418.535,609 534.135,785 | 24.429 |
| 6 | 418.544,3 534.086,008 | 7 | 418.564,033 534.062,317 | 30.833 |
| 9 | 418.584,653 534.035,524 | 10 | 418.599,873 534.028,094 | 16.937 |
| 12 | 418.612,261 534.056,755 | 13 | 418.688,714 534.150,522 | 120.985 |
| 15 | 418.732,374 534.142,919 | 16 | 418.747,954 534.154,431 | 19.372 |
| 18 | 418.777,359 534.177,427 | 19 | 418.772,61 534.196,367 | 19.527 |

*Document care conține date cu caracter personal, protejat de prevederile Regulamentului (UE) nr. 679/2016 și Legii 190/2018*

| Punct început | X / Y | Punct sfârşit | X / Y | Lungime segment |
|---|---|---|---|---|
| 19 | 418.772,61 534.196,367 | 20 | 418.854,234 534.245,733 | 95.391 |
| 22 | 418.824,977 534.259,488 | 23 | 418.811,596 534.267,988 | 15.853 |
| 25 | 418.805,761 534.299,079 | 26 | 418.783,91 534.326,279 | 34.89 |
| 28 | 418.765,311 534.306,69 | 29 | 418.756,79 534.316,677 | 13.128 |
| 31 | 418.716,27 534.346,664 | 32 | 418.696,15 534.337,158 | 22.252 |
| 34 | 418.712,715 534.287,046 | 35 | 418.747,088 534.252,152 | 48.981 |
| 37 | 418.656,154 534.184,066 | 38 | 418.672,771 534.151,927 | 36.18 |
| 40 | 418.651,182 534.133,211 | 41 | 418.612,094 534.100,307 | 51.094 |

| Punct început | X / Y | Punct sfârşit | X / Y | Lungime segment |
|---|---|---|---|---|
| 20 | 418.854,234 534.245,733 | 21 | 418.851,055 534.260,421 | 15.027 |
| 23 | 418.811,596 534.267,988 | 24 | 418.791,565 534.283,916 | 25.592 |
| 26 | 418.783,91 534.326,279 | 27 | 418.773,175 534.312,723 | 17.292 |
| 29 | 418.756,79 534.316,677 | 30 | 418.734,685 534.338,296 | 30.919 |
| 32 | 418.696,15 534.337,158 | 33 | 418.692,302 534.323,377 | 14.309 |
| 35 | 418.747,088 534.252,152 | 36 | 418.676,692 534.218,996 | 77.814 |
| 38 | 418.672,771 534.151,927 | 39 | 418.667,123 534.140,136 | 13.074 |
| 41 | 418.612,094 534.100,307 | 42 | 418.578,504 534.118,094 | 38.009 |

| Punct început | X / Y | Punct sfârşit | X / Y | Lungime segment |
|---|---|---|---|---|
| 21 | 418.851,055 534.260,421 | 22 | 418.824,977 534.259,488 | 26.095 |
| 24 | 418.791,565 534.283,916 | 25 | 418.805,761 534.299,079 | 20.77 |
| 27 | 418.773,175 534.312,723 | 28 | 418.765,311 534.306,69 | 9.912 |
| 30 | 418.734,685 534.338,296 | 31 | 418.716,27 534.346,664 | 20.228 |
| 33 | 418.692,302 534.323,377 | 34 | 418.712,715 534.287,046 | 41.673 |
| 36 | 418.676,692 534.218,996 | 37 | 418.656,154 534.184,066 | 40.52 |
| 39 | 418.667,123 534.140,136 | 40 | 418.651,182 534.133,211 | 17.379 |
| 42 | 418.578,504 534.118,094 | 1 | 418.587,838 534.154,414 | 37.501 |

**** Lungimile segmentelor sunt determinate în planul de proiecţie Stereo 70 şi sunt rotunjite la 1 milimetru.**
***** Distanţa dintre puncte este formată din segmente cumulate ce sunt mai mici decât valoarea 1 milimetru.**

*Document care conține date cu caracter personal, protejat de prevederile Regulamentului (UE) nr. 679/2016 și Legii 190/2018*

# DATE DESPRE IMOBILUL NR. 6772

**Oficiul de Cadastru şi Publicitate Imobiliară ALBA**
**Biroul de Cadastru şi Publicitate Imobiliară Aiud**

## A. Partea I. Descrierea imobilului

**TEREN** Extravilan

**Adresa:** Jud. Alba

| Nr. Crt | Nr cadastral Nr. topografic | Suprafaţa* (mp) | Observaţii / Referinţe |
|---|---|---|---|
| A1 | | 2.290 | Sector cadastral:81 Teren neimprejmuit; |

## B. Partea II. Proprietari şi acte

| Inscrieri privitoare la dreptul de proprietate şi alte drepturi reale | | Referinţe |
|---|---|---|
| / | | |
| Act Normativ nr. 7, din 12/03/1996 emis de PARLAMENT (LEGE); | | |
| B1 | Inscrierea provizorie, drept de PROPRIETATEÎn favoarea UAT Hopârta, dobandit prin Lege, cota actuala 1/1 | A1 |
| | 1) **COMUNA HOPÂRTA**, CIF:4561987, Proprietar neidentificat | |
| | *OBSERVATII: PROPRIETAR NEIDENTIFICAT* | |

## C. Partea III. SARCINI .

| Inscrieri privind dezmembramintele dreptului de proprietate, drepturi reale de garanţie şi sarcini | Referinţe |
|---|---|
| NU SUNT | |

*Document care conține date cu caracter personal, protejat de prevederile Regulamentului (UE) nr. 679/2016 și Legii 190/2018*

# Anexa Nr. 1 La Partea I

## Teren

| Nr cadastral | Suprafaţa (mp)* | Observaţii / Referinţe |
|---|---|---|
| | 2.290 | |

* Suprafaţa este determinată in planul de proiecţie Stereo 70.

DETALII LINIARE IMOBIL

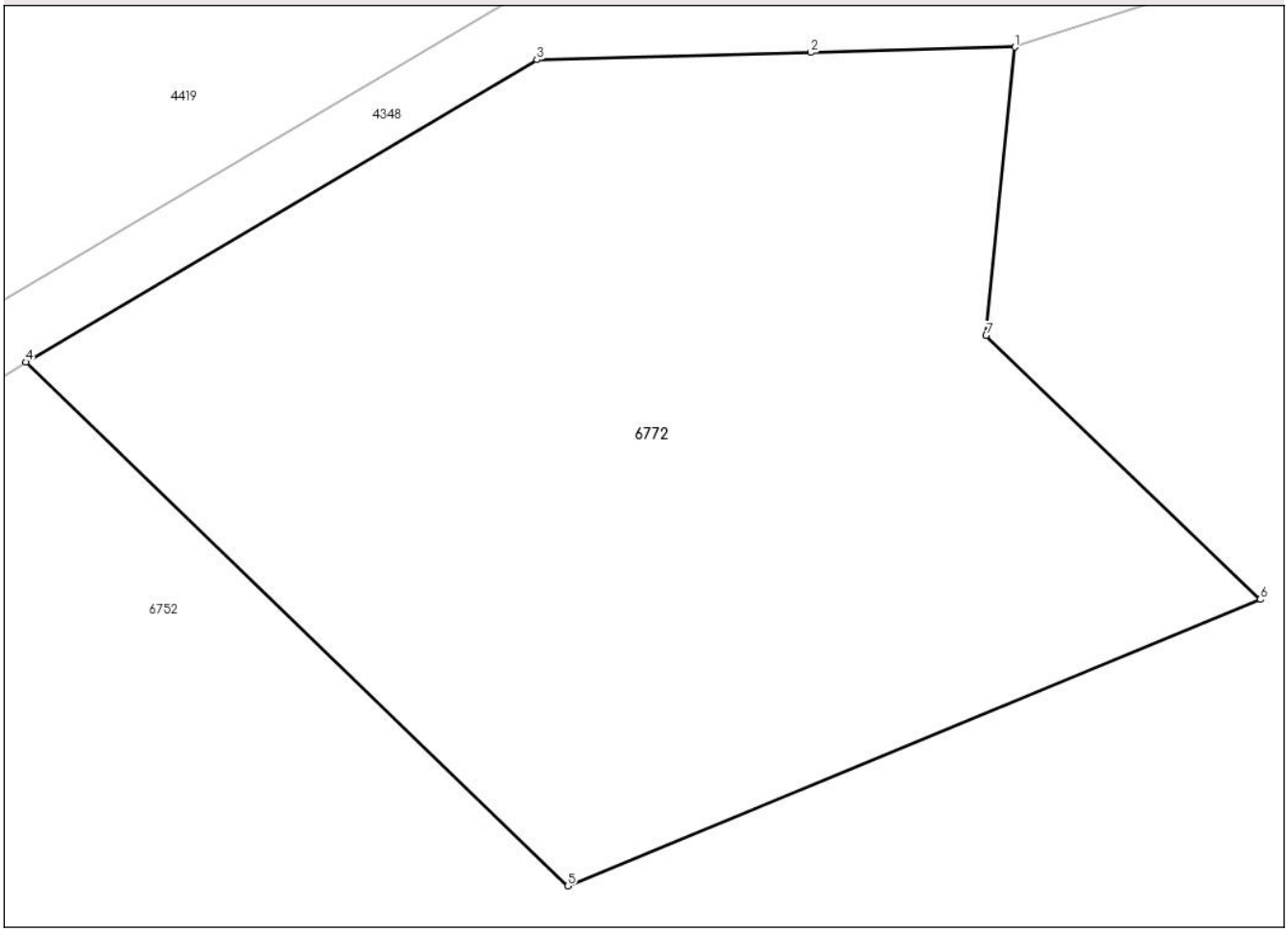


## Date referitoare la teren

| Crt | Categorie folosință | Intra vilan | Suprafaţa (mp) | Tarla | Parcelă | Nr. topo | Observaţii / Referinţe |
|---|---|---|---|---|---|---|---|
| 1 | neproductiv | NU | 2.290 | - | 2745 | - | |

**Lungime Segmente**
**1) Valorile lungimilor segmentelor sunt obţinute din proiecţie în plan.**

| Punct început | X / Y | Punct sfârşit | X / Y | Lungime segment (** (m) |
|---|---|---|---|---|
| 1 | 418.634,338<br>534.344,556 | 2 | 418.621,685<br>534.344,217 | 12.657 |
| 2 | 418.621,685<br>534.344,217 | 3 | 418.604,705<br>534.343,762 | 16.987 |
| 3 | 418.604,705<br>534.343,762 | 4 | 418.573,021<br>534.325,042 | 36.801 |
| 4 | 418.573,021<br>534.325,042 | 5 | 418.606,613<br>534.292,6 | 46.701 |
| 5 | 418.606,613<br>534.292,6 | 6 | 418.649,546<br>534.310,338 | 46.453 |

*Document care conține date cu caracter personal, protejat de prevederile Regulamentului (UE) nr. 679/2016 și Legii 190/2018*

| Punct început | X / Y | Punct sfârşit | X / Y | Lungime segment (** (m) |
|---|---|---|---|---|
| 6 | 418.649,546<br>534.310,338 | 7 | 418.632,545<br>534.326,676 | 23.578 |
| 7 | 418.632,545<br>534.326,676 | 1 | 418.634,338<br>534.344,556 | 17.97 |

** Lungimile segmentelor sunt determinate în planul de proiecţie Stereo 70 şi sunt rotunjite la 1 milimetru.
*** Distanţa dintre puncte este formată din segmente cumulate ce sunt mai mici decât valoarea 1 milimetru.

*Document care conține date cu caracter personal, protejat de prevederile Regulamentului (UE) nr. 679/2016 și Legii 190/2018*

# DATE DESPRE IMOBILUL NR. 6773

**Oficiul de Cadastru şi Publicitate Imobiliară ALBA**
**Biroul de Cadastru şi Publicitate Imobiliară Aiud**

## A. Partea I. Descrierea imobilului

**TEREN** Extravilan

**Adresa:** Jud. Alba

| Nr. Crt | Nr cadastral Nr. topografic | Suprafaţa* (mp) | Observaţii / Referinţe |
|---|---|---|---|
| A1 | | 472 | Sector cadastral:81 Teren neimprejmuit; |

## B. Partea II. Proprietari şi acte

| Inscrieri privitoare la dreptul de proprietate şi alte drepturi reale | | Referinţe |
|---|---|---|
| / | | |
| Act Normativ nr. 7, din 12/03/1996 emis de PARLAMENT (LEGE); | | |
| B1 | Inscrierea provizorie, drept de PROPRIETATEÎn favoarea UAT Hopârta, dobandit prin Lege, cota actuala 1/1 | A1 |
| | 1) **COMUNA HOPÂRTA**, CIF:4561987, Proprietar neidentificat | |
| | *OBSERVATII: PROPRIETAR NEIDENTIFICAT* | |

## C. Partea III. SARCINI .

| Inscrieri privind dezmembramintele dreptului de proprietate, drepturi reale de garanţie şi sarcini | Referinţe |
|---|---|
| NU SUNT | |

*Document care conține date cu caracter personal, protejat de prevederile Regulamentului (UE) nr. 679/2016 și Legii 190/2018*

# Anexa Nr. 1 La Partea I

## Teren

| Nr cadastral | Suprafaţa (mp)* | Observaţii / Referinţe |
|---|---|---|
| | 472 | |

* Suprafaţa este determinată in planul de proiecţie Stereo 70.

DETALII LINIARE IMOBIL

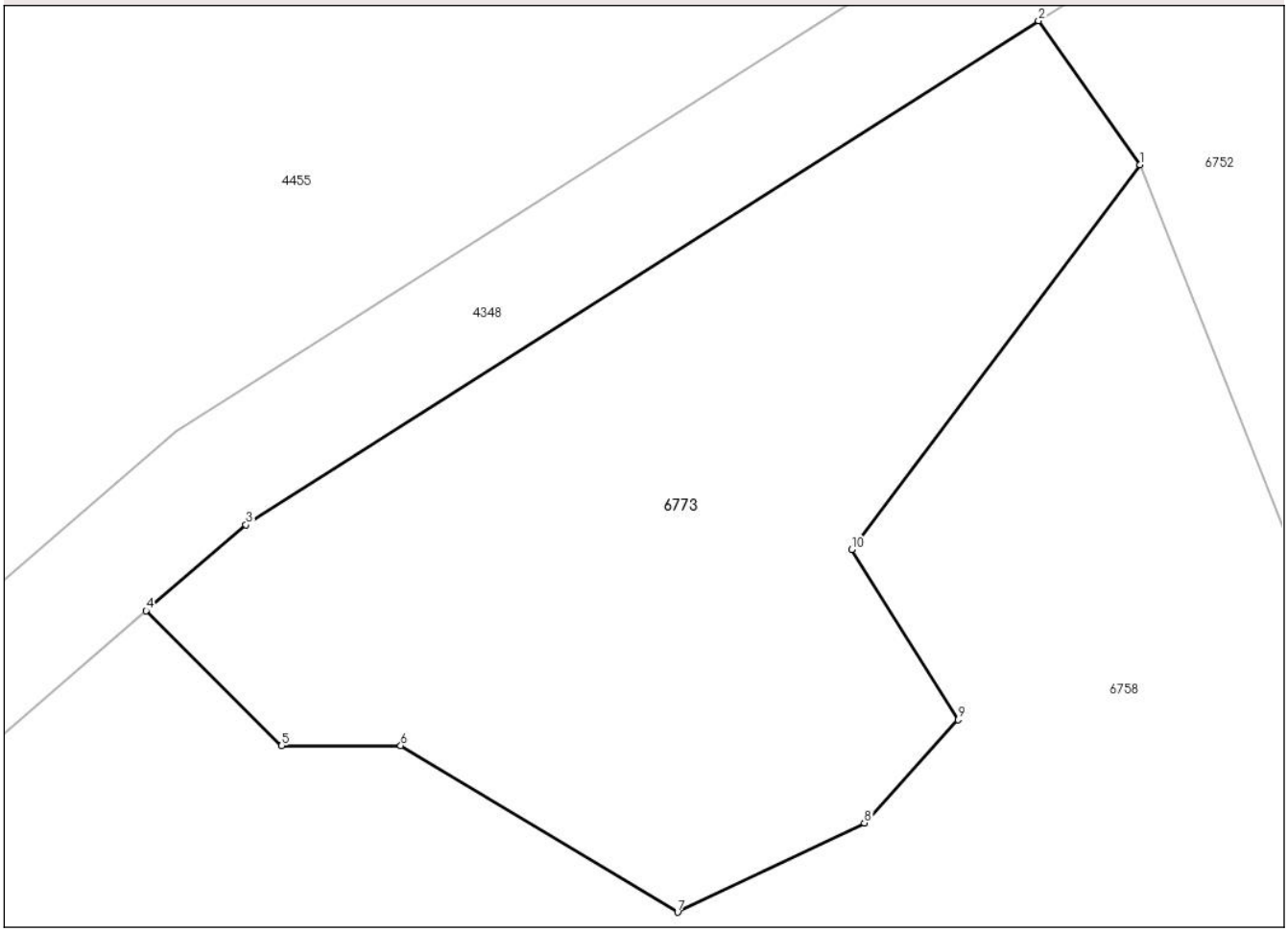


## Date referitoare la teren

| Crt | Categorie folosință | Intra vilan | Suprafaţa (mp) | Tarla | Parcelă | Nr. topo | Observaţii / Referinţe |
|---|---|---|---|---|---|---|---|
| 1 | neproductiv | NU | 472 | - | 2741 | - | |

**Lungime Segmente**
**1) Valorile lungimilor segmentelor sunt obţinute din proiecţie în plan.**

| Punct început | X / Y | Punct sfârşit | X / Y | Lungime segment (** (m) |
|---|---|---|---|---|
| 1 | 418.554,902<br>534.306,351 | 2 | 418.551,403<br>534.311,312 | 6.071 |
| 2 | 418.551,403<br>534.311,312 | 3 | 418.524,073<br>534.293,954 | 32.376 |
| 3 | 418.524,073<br>534.293,954 | 4 | 418.520,633<br>534.290,986 | 4.543 |
| 4 | 418.520,633<br>534.290,986 | 5 | 418.525,306<br>534.286,342 | 6.588 |
| 5 | 418.525,306<br>534.286,342 | 6 | 418.529,412<br>534.286,342 | 4.106 |

*Document care conține date cu caracter personal, protejat de prevederile Regulamentului (UE) nr. 679/2016 și Legii 190/2018*

| Punct început | X / Y | Punct sfârşit | X / Y | Lungime segment (** (m) |
|---|---|---|---|---|
| 6 | 418.529,412<br>534.286,342 | 7 | 418.538,957<br>534.280,607 | 11.135 |
| 7 | 418.538,957<br>534.280,607 | 8 | 418.545,398<br>534.283,677 | 7.135 |
| 8 | 418.545,398<br>534.283,677 | 9 | 418.548,628<br>534.287,241 | 4.81 |
| 9 | 418.548,628<br>534.287,241 | 10 | 418.544,957<br>534.293,098 | 6.913 |
| 10 | 418.544,957<br>534.293,098 | 1 | 418.554,902<br>534.306,351 | 16.569 |

** Lungimile segmentelor sunt determinate în planul de proiecţie Stereo 70 şi sunt rotunjite la 1 milimetru.
*** Distanţa dintre puncte este formată din segmente cumulate ce sunt mai mici decât valoarea 1 milimetru.

*Document care conține date cu caracter personal, protejat de prevederile Regulamentului (UE) nr. 679/2016 și Legii 190/2018*

# DATE DESPRE IMOBILUL NR. 6774

**Oficiul de Cadastru şi Publicitate Imobiliară ALBA**
**Biroul de Cadastru şi Publicitate Imobiliară Aiud**

## A. Partea I. Descrierea imobilului

**TEREN** Extravilan

**Adresa:** Jud. Alba

| Nr. Crt | Nr cadastral Nr. topografic | Suprafaţa* (mp) | Observaţii / Referinţe |
|---|---|---|---|
| A1 | | 739 | Sector cadastral:81 Teren neimprejmuit; |

## B. Partea II. Proprietari şi acte

| Inscrieri privitoare la dreptul de proprietate şi alte drepturi reale | | Referinţe |
|---|---|---|
| / | | |
| Act Normativ nr. 7, din 13/03/1996 emis de PARLAMENT (LEGE); | | |
| B1 | Inscrierea provizorie, drept de PROPRIETATEÎn favoarea UAT Hopârta, dobandit prin Lege, cota actuala 1/1 | A1 |
| | 1) **COMUNA HOPÂRTA**, CIF:4561987, Proprietar neidentificat | |
| | *OBSERVATII: PROPRIETAR NEIDENTIFICAT* | |

## C. Partea III. SARCINI .

| Inscrieri privind dezmembramintele dreptului de proprietate, drepturi reale de garanţie şi sarcini | Referinţe |
|---|---|
| NU SUNT | |

*Document care conține date cu caracter personal, protejat de prevederile Regulamentului (UE) nr. 679/2016 și Legii 190/2018*

# Anexa Nr. 1 La Partea I

## Teren

| Nr cadastral | Suprafaţa (mp)* | Observaţii / Referinţe |
|---|---|---|
| | 739 | |

* Suprafaţa este determinată in planul de proiecţie Stereo 70.

DETALII LINIARE IMOBIL

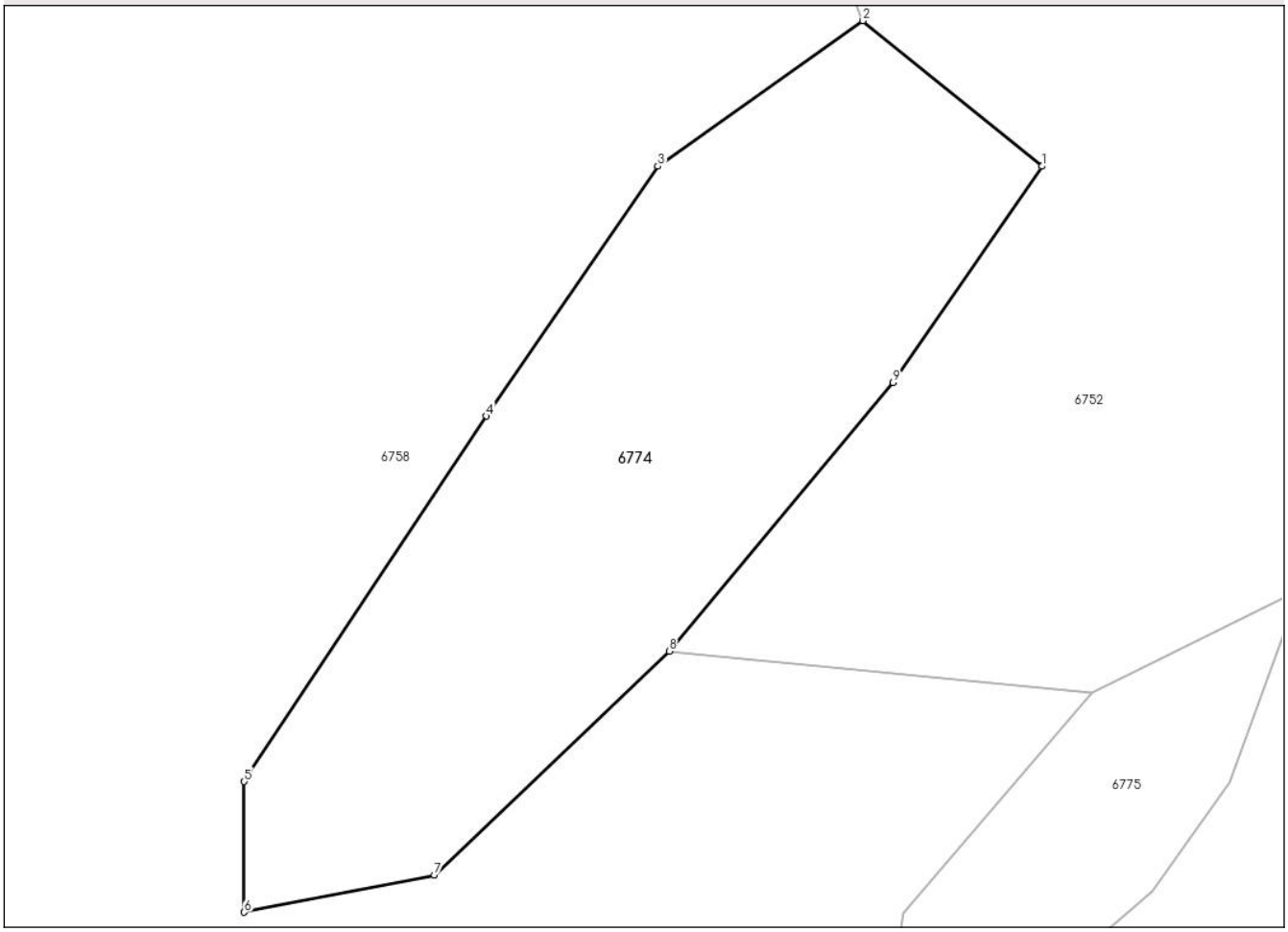


## Date referitoare la teren

| Crt | Categorie folosință | Intra vilan | Suprafaţa (mp) | Tarla | Parcelă | Nr. topo | Observaţii / Referinţe |
|---|---|---|---|---|---|---|---|
| 1 | neproductiv | NU | 739 | - | 2750/2 | - | |

**Lungime Segmente**
**1) Valorile lungimilor segmentelor sunt obţinute din proiecţie în plan.**

| Punct început | X / Y | Punct sfârşit | X / Y | Lungime segment (** (m) |
|---|---|---|---|---|
| 1 | 418.581,871<br>534.253,862 | 2 | 418.572,583<br>534.261,406 | 11.966 |
| 2 | 418.572,583<br>534.261,406 | 3 | 418.561,94<br>534.253,862 | 13.046 |
| 3 | 418.561,94<br>534.253,862 | 4 | 418.553,04<br>534.240,901 | 15.723 |
| 4 | 418.553,04<br>534.240,901 | 5 | 418.540,462<br>534.221,944 | 22.75 |
| 5 | 418.540,462<br>534.221,944 | 6 | 418.540,462<br>534.215,173 | 6.771 |

*Document care conține date cu caracter personal, protejat de prevederile Regulamentului (UE) nr. 679/2016 și Legii 190/2018*

| Punct început | X / Y | Punct sfârşit | X / Y | Lungime segment (** (m) |
|---|---|---|---|---|
| 6 | 418.540,462<br>534.215,173 | 7 | 418.550,331<br>534.217,108 | 10.057 |
| 7 | 418.550,331<br>534.217,108 | 8 | 418.562,521<br>534.228,714 | 16.832 |
| 8 | 418.562,521<br>534.228,714 | 9 | 418.574,131<br>534.242,642 | 18.133 |
| 9 | 418.574,131<br>534.242,642 | 1 | 418.581,871<br>534.253,862 | 13.63 |

** Lungimile segmentelor sunt determinate în planul de proiecţie Stereo 70 şi sunt rotunjite la 1 milimetru.
*** Distanţa dintre puncte este formată din segmente cumulate ce sunt mai mici decât valoarea 1 milimetru.

*Document care conține date cu caracter personal, protejat de prevederile Regulamentului (UE) nr. 679/2016 și Legii 190/2018*

# DATE DESPRE IMOBILUL NR. 6775

**Oficiul de Cadastru şi Publicitate Imobiliară ALBA**
**Biroul de Cadastru şi Publicitate Imobiliară Aiud**

## A. Partea I. Descrierea imobilului

**TEREN** Extravilan

**Adresa:** Jud. Alba

| Nr. Crt | Nr cadastral Nr. topografic | Suprafaţa* (mp) | Observaţii / Referinţe |
|---|---|---|---|
| A1 | | 258 | Sector cadastral:81 Teren neimprejmuit; |

## B. Partea II. Proprietari şi acte

| Inscrieri privitoare la dreptul de proprietate şi alte drepturi reale | | Referinţe |
|---|---|---|
| / | | |
| Act Normativ nr. 7, din 13/03/1996 emis de PARLAMENT (LEGE); | | |
| B1 | Inscrierea provizorie, drept de PROPRIETATE, dobandit prin Lege, cota actuala 1/1 | A1 |
| | 1) **COMUNA HOPÂRTA**, CIF:4561987, Proprietar neidentificat | |

## C. Partea III. SARCINI .

| Inscrieri privind dezmembramintele dreptului de proprietate, drepturi reale de garanţie şi sarcini | Referinţe |
|---|---|
| NU SUNT | |

*Document care conține date cu caracter personal, protejat de prevederile Regulamentului (UE) nr. 679/2016 și Legii 190/2018*

# Anexa Nr. 1 La Partea I

## Teren

| Nr cadastral | Suprafaţa (mp)* | Observaţii / Referinţe |
|---|---|---|
| | 258 | |

* Suprafaţa este determinată in planul de proiecţie Stereo 70.

DETALII LINIARE IMOBIL

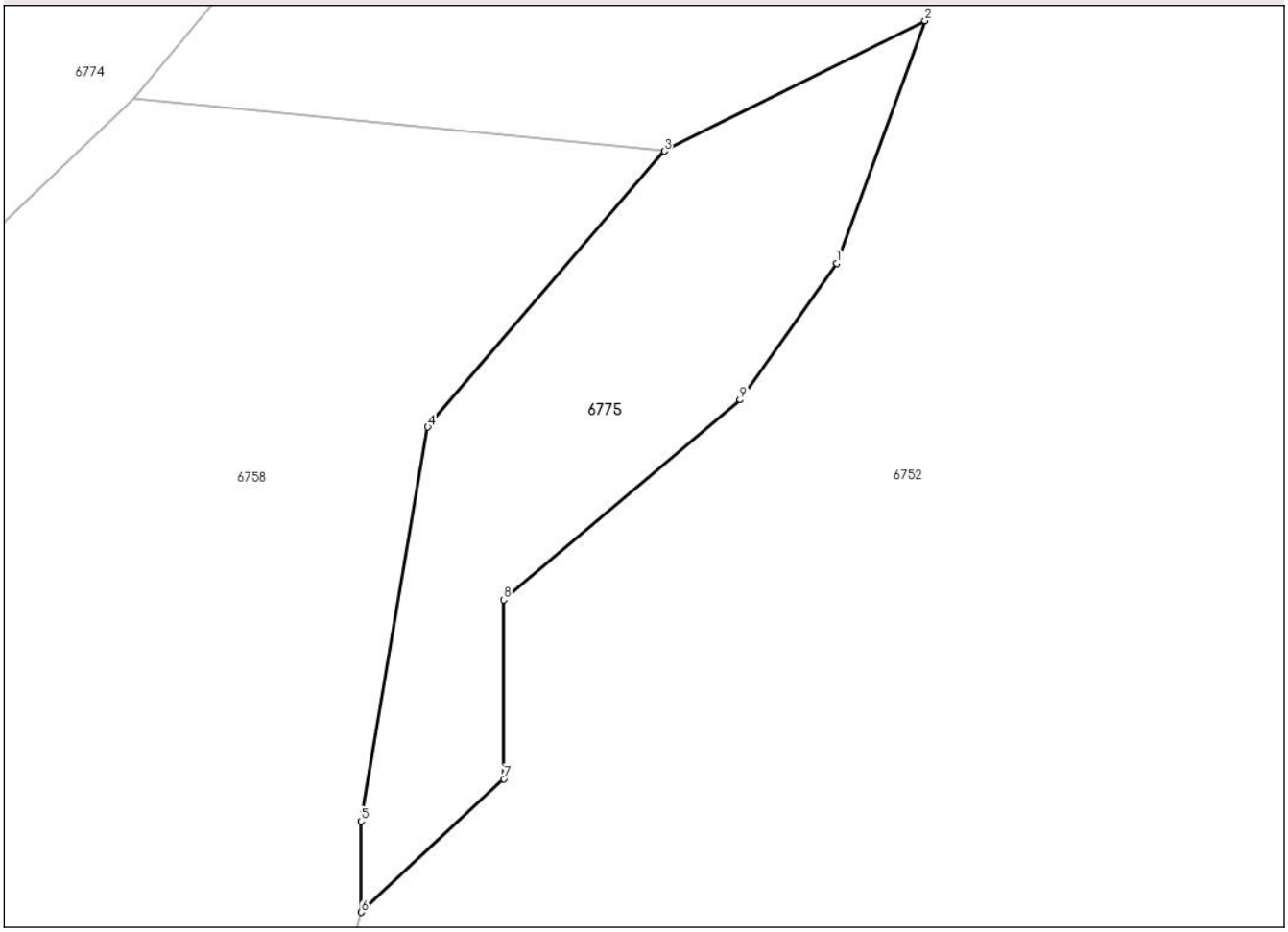


## Date referitoare la teren

| Crt | Categorie folosință | Intra vilan | Suprafaţa (mp) | Tarla | Parcelă | Nr. topo | Observaţii / Referinţe |
|---|---|---|---|---|---|---|---|
| 1 | neproductiv | NU | 258 | - | 2450/1 | - | |

**Lungime Segmente**
**1) Valorile lungimilor segmentelor sunt obţinute din proiecţie în plan.**

| Punct început | X / Y | Punct sfârşit | X / Y | Lungime segment (** (m) |
|---|---|---|---|---|
| 1 | 418.591,621<br>534.221,894 | 2 | 418.595,256<br>534.231,918 | 10.663 |
| 2 | 418.595,256<br>534.231,918 | 3 | 418.584,476<br>534.226,53 | 12.052 |
| 3 | 418.584,476<br>534.226,53 | 4 | 418.574,7<br>534.215,127 | 15.02 |
| 4 | 418.574,7<br>534.215,127 | 5 | 418.571,942<br>534.198,837 | 16.522 |
| 5 | 418.571,942<br>534.198,837 | 6 | 418.571,942<br>534.195,078 | 3.759 |

*Document care conține date cu caracter personal, protejat de prevederile Regulamentului (UE) nr. 679/2016 și Legii 190/2018*

| Punct început | X / Y | Punct sfârşit | X / Y | Lungime segment (** (m) |
|---|---|---|---|---|
| 6 | 418.571,942<br>534.195,078 | 7 | 418.577,833<br>534.200,592 | 8.069 |
| 7 | 418.577,833<br>534.200,592 | 8 | 418.577,833<br>534.207,985 | 7.393 |
| 8 | 418.577,833<br>534.207,985 | 9 | 418.587,61<br>534.216,255 | 12.806 |
| 9 | 418.587,61<br>534.216,255 | 1 | 418.591,621<br>534.221,894 | 6.92 |

** Lungimile segmentelor sunt determinate în planul de proiecţie Stereo 70 şi sunt rotunjite la 1 milimetru.
*** Distanţa dintre puncte este formată din segmente cumulate ce sunt mai mici decât valoarea 1 milimetru.

*Document care conține date cu caracter personal, protejat de prevederile Regulamentului (UE) nr. 679/2016 și Legii 190/2018*

# DATE DESPRE IMOBILUL NR. 6776

**Oficiul de Cadastru şi Publicitate Imobiliară ALBA**
**Biroul de Cadastru şi Publicitate Imobiliară Aiud**

## A. Partea I. Descrierea imobilului

**TEREN** Extravilan

**Adresa:** Jud. Alba

| Nr. Crt | Nr cadastral Nr. topografic | Suprafaţa* (mp) | Observaţii / Referinţe |
|---|---|---|---|
| A1 | | 12.009 | Sector cadastral:81 Teren neimprejmuit; |

## B. Partea II. Proprietari şi acte

| Inscrieri privitoare la dreptul de proprietate şi alte drepturi reale | | Referinţe |
|---|---|---|
| / | | |
| Act Normativ nr. 7, din 12/03/1996 emis de PARLAMENT (LEGE); | | |
| B1 | Inscrierea provizorie, drept de PROPRIETATEÎn favoarea UAT Hopârta, dobandit prin Lege, cota actuala 1/1 | A1 |
| | 1) **COMUNA HOPÂRTA**, CIF:4561987, Proprietar neidentificat | |
| | *OBSERVATII: PROPRIETAR NEIDENTIFICAT* | |

## C. Partea III. SARCINI .

| Inscrieri privind dezmembramintele dreptului de proprietate, drepturi reale de garanţie şi sarcini | Referinţe |
|---|---|
| NU SUNT | |

# Anexa Nr. 1 La Partea I

## Teren

| Nr cadastral | Suprafaţa (mp)* | Observaţii / Referinţe |
|---|---|---|
| | 12.009 | |

* Suprafaţa este determinată in planul de proiecţie Stereo 70.

DETALII LINIARE IMOBIL

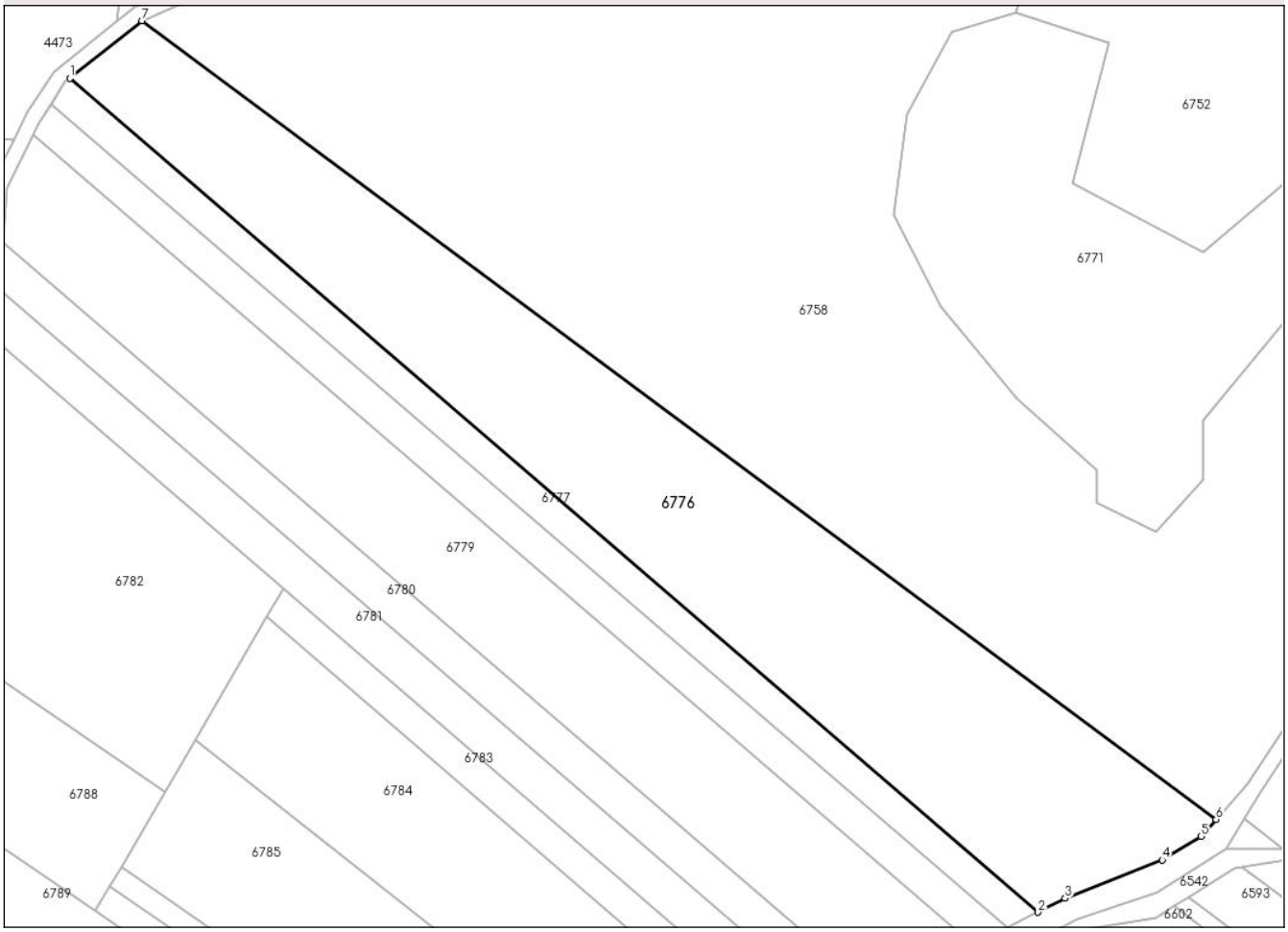


## Date referitoare la teren

| Crt | Categorie folosință | Intra vilan | Suprafaţa (mp) | Tarla | Parcelă | Nr. topo | Observaţii / Referinţe |
|---|---|---|---|---|---|---|---|
| 1 | arabil | NU | 12.009 | - | 2759/5/3 | - | |

**Lungime Segmente**
**1) Valorile lungimilor segmentelor sunt obţinute din proiecţie în plan.**

| Punct început | X / Y | Punct sfârşit | X / Y | Lungime segment (** (m) |
|---|---|---|---|---|
| 1 | 418.319,254<br>534.145,114 | 2 | 418.569,519<br>533.929,796 | 330.143 |
| 2 | 418.569,519<br>533.929,796 | 3 | 418.576,474<br>533.933,382 | 7.825 |
| 3 | 418.576,474<br>533.933,382 | 4 | 418.601,602<br>533.943,3 | 27.014 |
| 4 | 418.601,602<br>533.943,3 | 5 | 418.611,676<br>533.949,391 | 11.772 |
| 5 | 418.611,676<br>533.949,391 | 6 | 418.615,529<br>533.953,731 | 5.804 |

*Document care conține date cu caracter personal, protejat de prevederile Regulamentului (UE) nr. 679/2016 și Legii 190/2018*

| Punct început | X / Y | Punct sfârşit | X / Y | Lungime segment (** (m) |
|---|---|---|---|---|
| 6 | 418.615,529<br>533.953,731 | 7 | 418.337,872<br>534.160,008 | 345.895 |
| 7 | 418.337,872<br>534.160,008 | 1 | 418.319,254<br>534.145,114 | 23.843 |

** Lungimile segmentelor sunt determinate în planul de proiecţie Stereo 70 şi sunt rotunjite la 1 milimetru.
*** Distanţa dintre puncte este formată din segmente cumulate ce sunt mai mici decât valoarea 1 milimetru.

*Document care conține date cu caracter personal, protejat de prevederile Regulamentului (UE) nr. 679/2016 și Legii 190/2018*

# DATE DESPRE IMOBILUL NR. 6777

**Oficiul de Cadastru şi Publicitate Imobiliară ALBA**
**Biroul de Cadastru şi Publicitate Imobiliară Aiud**

## A. Partea I. Descrierea imobilului

**TEREN** Extravilan

**Adresa:** Jud. Alba

| Nr. Crt | Nr cadastral Nr. topografic | Suprafaţa* (mp) | Observaţii / Referinţe |
|---|---|---|---|
| A1 | | 2.700 | Sector cadastral:81 Teren neimprejmuit; |

## B. Partea II. Proprietari şi acte

| Inscrieri privitoare la dreptul de proprietate şi alte drepturi reale | | Referinţe |
|---|---|---|
| / | | |
| Act Administrativ nr. 14099/1441, din 29/10/2004 emis de CJPSDPAT ALBA (titlu de proprietate); | | |
| B1 | Intabulare, drept de PROPRIETATE, dobandit prin Reconstituire, cota actuala 1/1 | A1 |
| | 1) **RUSU I TRAIAN** | |

## C. Partea III. SARCINI .

| Inscrieri privind dezmembramintele dreptului de proprietate, drepturi reale de garanţie şi sarcini | Referinţe |
|---|---|
| NU SUNT | |

*Document care conține date cu caracter personal, protejat de prevederile Regulamentului (UE) nr. 679/2016 și Legii 190/2018*

# Anexa Nr. 1 La Partea I

## Teren

| Nr cadastral | Suprafaţa (mp)* | Observaţii / Referinţe |
|---|---|---|
| | 2.700 | |

* Suprafaţa este determinată in planul de proiecţie Stereo 70.

DETALII LINIARE IMOBIL

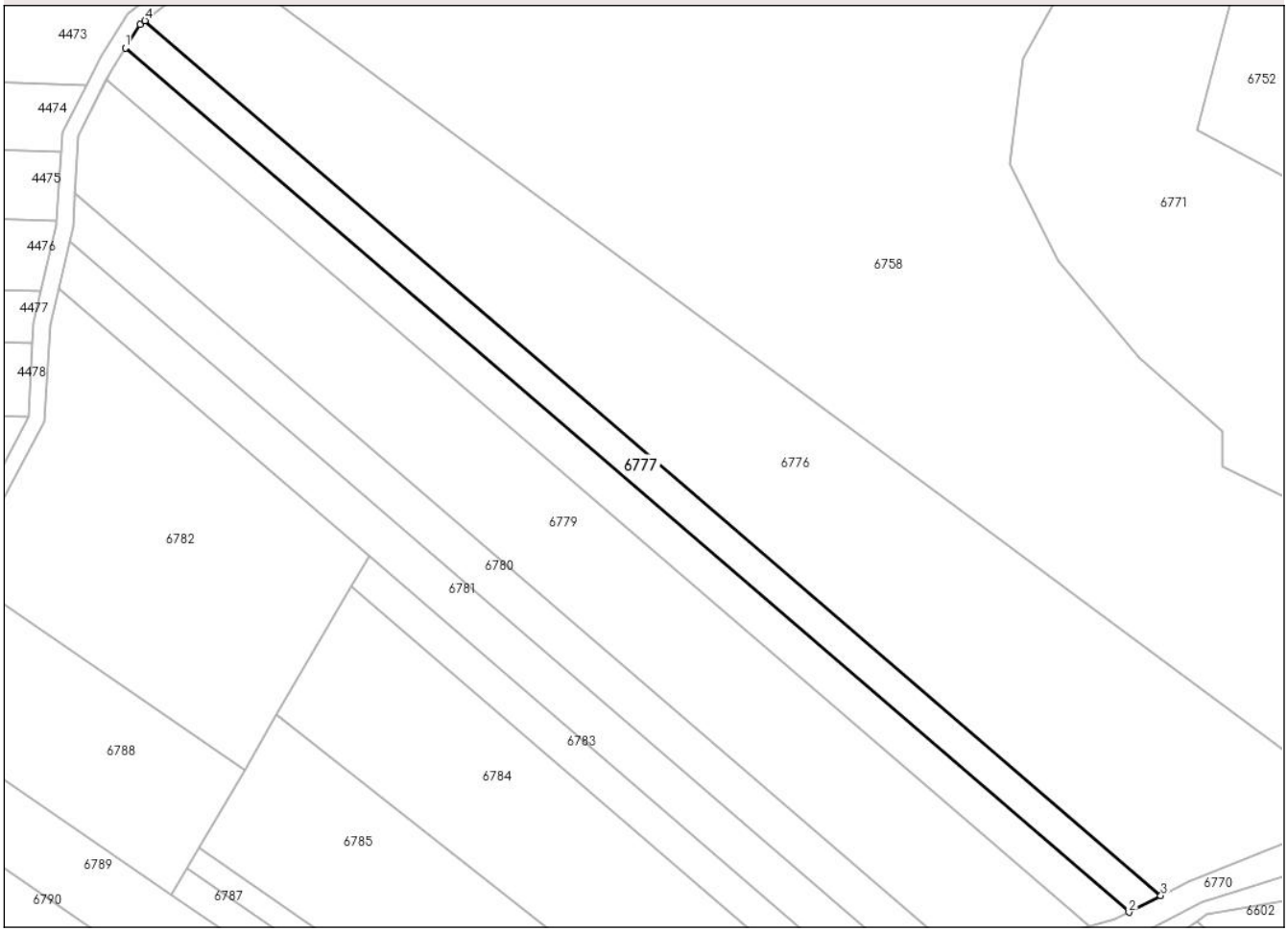


## Date referitoare la teren

| Crt | Categorie folosință | Intra vilan | Suprafaţa (mp) | Tarla | Parcelă | Nr. topo | Observaţii / Referinţe |
|---|---|---|---|---|---|---|---|
| 1 | faneata | NU | 2.700 | 383 | 2759/3 | - | |

**Lungime Segmente**
**1) Valorile lungimilor segmentelor sunt obţinute din proiecţie în plan.**

| Punct început | X / Y | Punct sfârşit | X / Y | Lungime segment (** (m) |
|---|---|---|---|---|
| 1 | 418.314,404<br>534.138,439 | 2 | 418.561,636<br>533.925,731 | 326.141 |
| 2 | 418.561,636<br>533.925,731 | 3 | 418.569,519<br>533.929,796 | 8.87 |
| 3 | 418.569,519<br>533.929,796 | 4 | 418.319,254<br>534.145,114 | 330.143 |
| 4 | 418.319,254<br>534.145,114 | 5 | 418.318,028<br>534.144,133 | 1.57 |
| 5 | 418.318,028<br>534.144,133 | 1 | 418.314,404<br>534.138,439 | 6.75 |

*Document care conține date cu caracter personal, protejat de prevederile Regulamentului (UE) nr. 679/2016 și Legii 190/2018*

** Lungimile segmentelor sunt determinate în planul de proiecţie Stereo 70 şi sunt rotunjite la 1 milimetru.
*** Distanţa dintre puncte este formată din segmente cumulate ce sunt mai mici decât valoarea 1 milimetru.

# DATE DESPRE IMOBILUL NR. 6778

**Oficiul de Cadastru şi Publicitate Imobiliară ALBA**
**Biroul de Cadastru şi Publicitate Imobiliară Aiud**

## A. Partea I. Descrierea imobilului

**TEREN** Extravilan

**Adresa:** Jud. Alba

| Nr. Crt | Nr cadastral Nr. topografic | Suprafaţa* (mp) | Observaţii / Referinţe |
|---|---|---|---|
| A1 | | 2.900 | Sector cadastral:81 Teren neimprejmuit; |

## B. Partea II. Proprietari şi acte

| Inscrieri privitoare la dreptul de proprietate şi alte drepturi reale | | Referinţe |
|---|---|---|
| / | | |
| Act Normativ nr. 7, din 13/03/1996 emis de PARLAMENT (LEGE); | | |
| B1 | Inscrierea provizorie, drept de PROPRIETATEÎn favoarea UAT Hopârta, dobandit prin Lege, cota actuala 1/1 | A1 |
| | 1) **COMUNA HOPÂRTA**, CIF:4561987, Proprietar neidentificat | |
| | *OBSERVATII: PROPRIETAR NEIDENTIFICAT* | |

## C. Partea III. SARCINI .

| Inscrieri privind dezmembramintele dreptului de proprietate, drepturi reale de garanţie şi sarcini | Referinţe |
|---|---|
| NU SUNT | |

# Anexa Nr. 1 La Partea I

## Teren

| Nr cadastral | Suprafaţa (mp)* | Observaţii / Referinţe |
|---|---|---|
| | 2.900 | |

* Suprafaţa este determinată in planul de proiecţie Stereo 70.

DETALII LINIARE IMOBIL

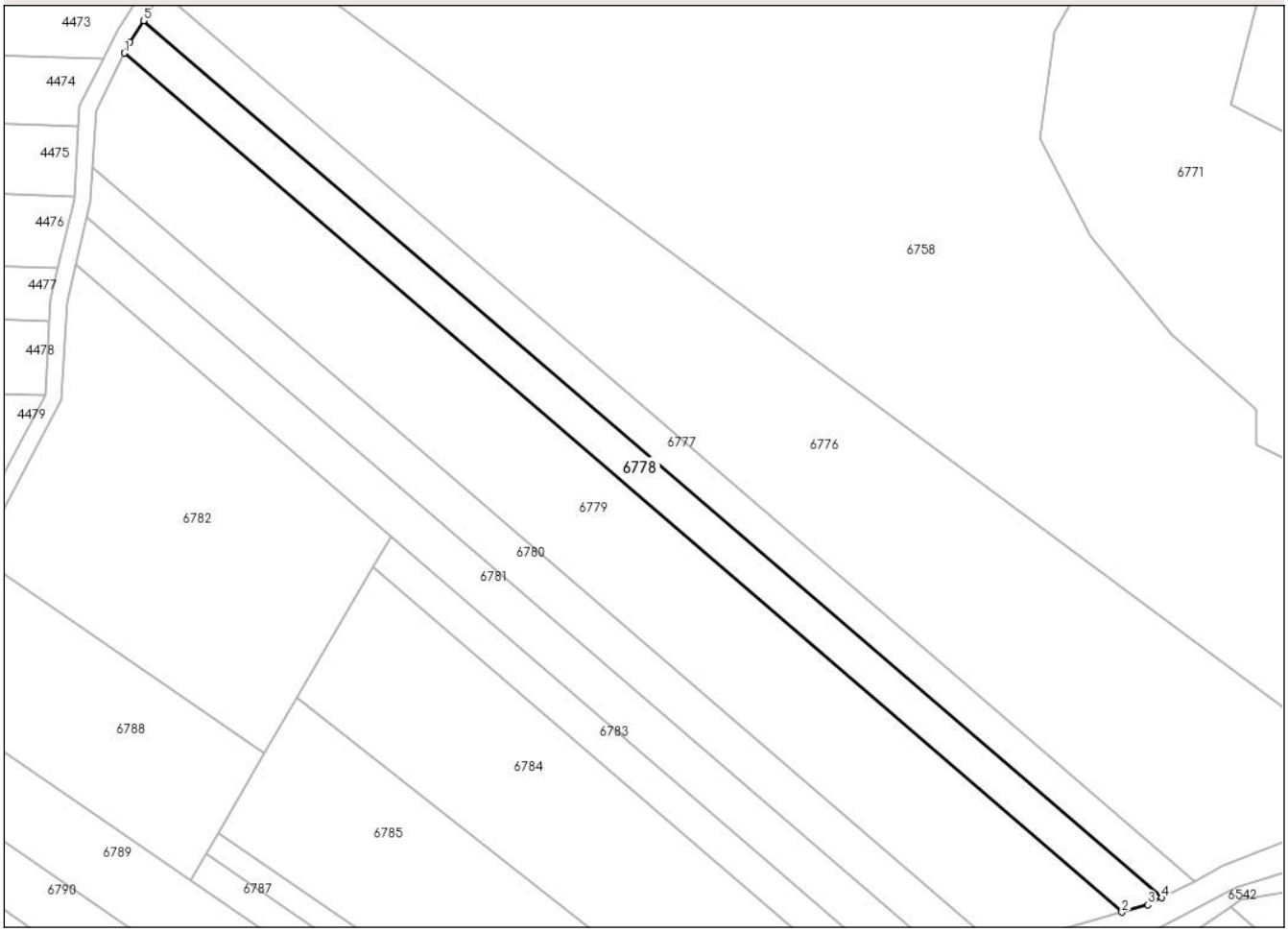


## Date referitoare la teren

| Crt | Categorie folosință | Intra vilan | Suprafaţa (mp) | Tarla | Parcelă | Nr. topo | Observaţii / Referinţe |
|---|---|---|---|---|---|---|---|
| 1 | faneata | NU | 2.900 | - | 2750/3 | - | |

**Lungime Segmente**
**1) Valorile lungimilor segmentelor sunt obţinute din proiecţie în plan.**

| Punct început | X / Y | Punct sfârşit | X / Y | Lungime segment (** (m) |
|---|---|---|---|---|
| 1 | 418.309,769<br>534.130,59 | 2 | 418.551,963<br>533.922,216 | 319.496 |
| 2 | 418.551,963<br>533.922,216 | 3 | 418.558,249<br>533.923,985 | 6.53 |
| 3 | 418.558,249<br>533.923,985 | 4 | 418.561,636<br>533.925,731 | 3.811 |
| 4 | 418.561,636<br>533.925,731 | 5 | 418.314,404<br>534.138,439 | 326.141 |
| 5 | 418.314,404<br>534.138,439 | 6 | 418.311,083<br>534.133,219 | 6.187 |

*Document care conține date cu caracter personal, protejat de prevederile Regulamentului (UE) nr. 679/2016 și Legii 190/2018*

| Punct început | X / Y | Punct sfârşit | X / Y | Lungime segment (** (m) |
|---|---|---|---|---|
| 6 | 418.311,083<br>534.133,219 | 1 | 418.309,769<br>534.130,59 | 2.939 |

** Lungimile segmentelor sunt determinate în planul de proiecţie Stereo 70 şi sunt rotunjite la 1 milimetru.
*** Distanţa dintre puncte este formată din segmente cumulate ce sunt mai mici decât valoarea 1 milimetru.

*Document care conține date cu caracter personal, protejat de prevederile Regulamentului (UE) nr. 679/2016 și Legii 190/2018*

# DATE DESPRE IMOBILUL NR. 6779

**Oficiul de Cadastru şi Publicitate Imobiliară ALBA**
**Biroul de Cadastru şi Publicitate Imobiliară Aiud**

## A. Partea I. Descrierea imobilului

**TEREN** Extravilan

**Adresa:** Jud. Alba

| Nr. Crt | Nr cadastral Nr. topografic | Suprafaţa* (mp) | Observaţii / Referinţe |
|---|---|---|---|
| A1 | | 8.000 | Sector cadastral:81 Teren neimprejmuit; |

## B. Partea II. Proprietari şi acte

| Inscrieri privitoare la dreptul de proprietate şi alte drepturi reale | | Referinţe |
|---|---|---|
| / | | |
| Act Administrativ nr. 14110/1531, din 22/05/2005 emis de CJPSDPAT ALBA (titlu de proprietate); | | |
| B1 | Intabulare, drept de PROPRIETATEÎn favoarea UAT Hopârta, dobandit prin Reconstituire, cota actuala 1/1 | A1 |
| | 1) **RUSU NICOLAE**, DECEDAT DEFUNCT:Da | |
| | *OBSERVATII: PROPRIETAR NEIDENTIFICAT* | |

## C. Partea III. SARCINI .

| Inscrieri privind dezmembramintele dreptului de proprietate, drepturi reale de garanţie şi sarcini | Referinţe |
|---|---|
| NU SUNT | |

*Document care conține date cu caracter personal, protejat de prevederile Regulamentului (UE) nr. 679/2016 și Legii 190/2018*

# Anexa Nr. 1 La Partea I

## Teren

| Nr cadastral | Suprafaţa (mp)* | Observaţii / Referinţe |
|---|---|---|
| | 8.000 | |

* Suprafaţa este determinată in planul de proiecţie Stereo 70.

DETALII LINIARE IMOBIL

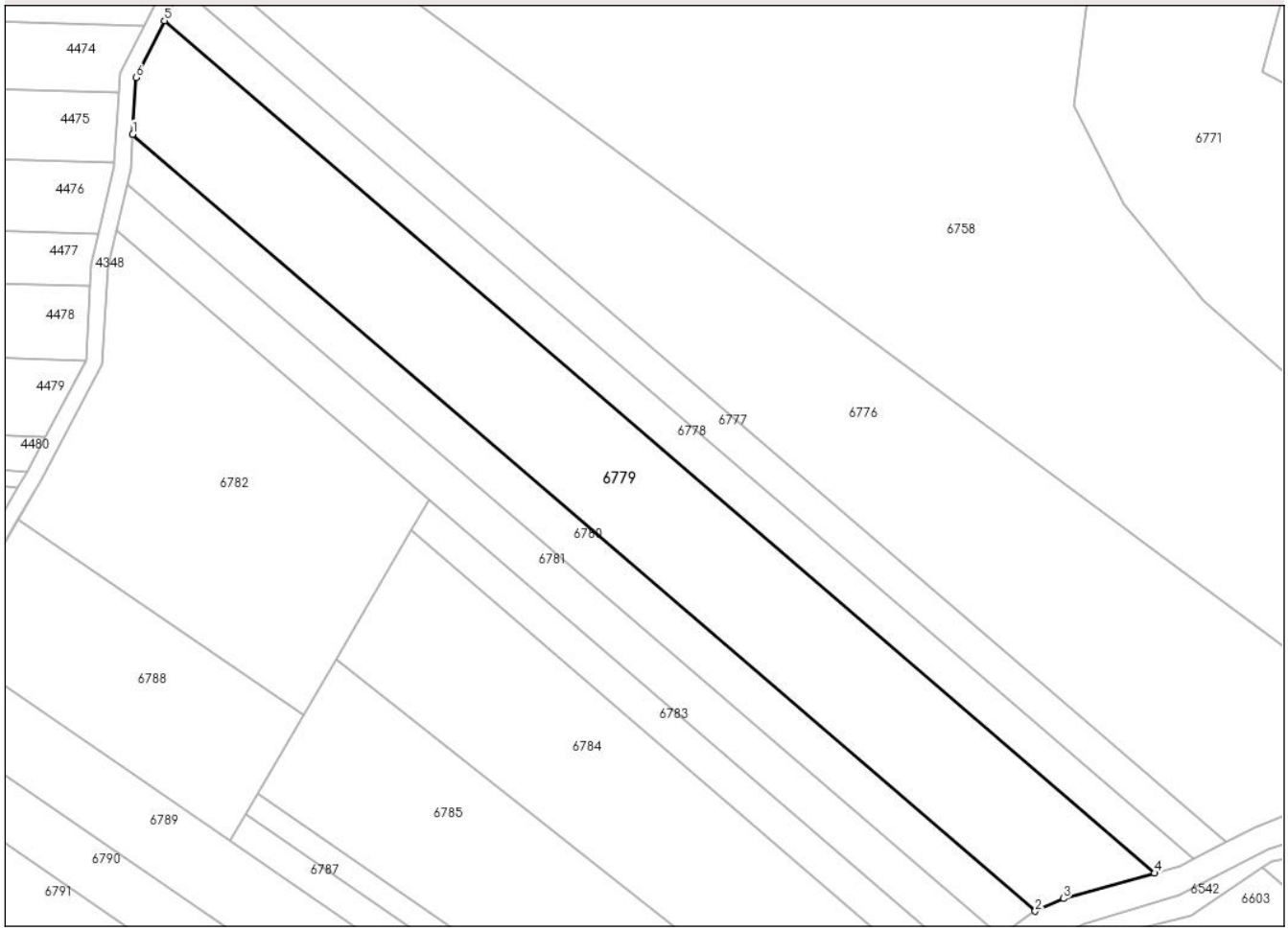


## Date referitoare la teren

| Crt | Categorie folosință | Intra vilan | Suprafaţa (mp) | Tarla | Parcelă | Nr. topo | Observaţii / Referinţe |
|---|---|---|---|---|---|---|---|
| 1 | faneata | NU | 8.000 | 383 | 2759/4 | - | |

**Lungime Segmente**
**1) Valorile lungimilor segmentelor sunt obţinute din proiecţie în plan.**

| Punct început | X / Y | Punct sfârşit | X / Y | Lungime segment (** (m) |
|---|---|---|---|---|
| 1 | 418.301,989<br>534.102,855 | 2 | 418.522,807<br>533.912,873 | 291.297 |
| 2 | 418.522,807<br>533.912,873 | 3 | 418.529,743<br>533.915,967 | 7.595 |
| 3 | 418.529,743<br>533.915,967 | 4 | 418.551,963<br>533.922,216 | 23.082 |
| 4 | 418.551,963<br>533.922,216 | 5 | 418.309,769<br>534.130,59 | 319.496 |
| 5 | 418.309,769<br>534.130,59 | 6 | 418.302,815<br>534.116,683 | 15.549 |

*Document care conține date cu caracter personal, protejat de prevederile Regulamentului (UE) nr. 679/2016 și Legii 190/2018*

| Punct început | X / Y | Punct sfârşit | X / Y | Lungime segment (** (m) |
|---|---|---|---|---|
| 6 | 418.302,815<br>534.116,683 | 1 | 418.301,989<br>534.102,855 | 13.852 |

** Lungimile segmentelor sunt determinate în planul de proiecţie Stereo 70 şi sunt rotunjite la 1 milimetru.
*** Distanţa dintre puncte este formată din segmente cumulate ce sunt mai mici decât valoarea 1 milimetru.

*Document care conține date cu caracter personal, protejat de prevederile Regulamentului (UE) nr. 679/2016 și Legii 190/2018*

# DATE DESPRE IMOBILUL NR. 6780

**Oficiul de Cadastru şi Publicitate Imobiliară ALBA**
**Biroul de Cadastru şi Publicitate Imobiliară Aiud**

## A. Partea I. Descrierea imobilului

**TEREN** Extravilan

**Adresa:** Jud. Alba

| Nr. Crt | Nr cadastral Nr. topografic | Suprafaţa* (mp) | Observaţii / Referinţe |
|---|---|---|---|
| A1 | | 2.900 | Sector cadastral:81 Teren neimprejmuit; |

## B. Partea II. Proprietari şi acte

| Inscrieri privitoare la dreptul de proprietate şi alte drepturi reale | | Referinţe |
|---|---|---|
| / | | |
| Act Normativ nr. 7, din 13/03/1996 emis de PARLAMENT (LEGE); | | |
| B1 | Inscrierea provizorie, drept de PROPRIETATEÎn favoarea UAT Hopârta, dobandit prin Lege, cota actuala 1/1 | A1 |
| | 1) **COMUNA HOPÂRTA**, CIF:4561987, Proprietar neidentificat | |
| | *OBSERVATII: PROPRIETAR NEIDENTIFICAT* | |

## C. Partea III. SARCINI .

| Inscrieri privind dezmembramintele dreptului de proprietate, drepturi reale de garanţie şi sarcini | Referinţe |
|---|---|
| NU SUNT | |

*Document care conține date cu caracter personal, protejat de prevederile Regulamentului (UE) nr. 679/2016 și Legii 190/2018*

# Anexa Nr. 1 La Partea I

## Teren

| Nr cadastral | Suprafaţa (mp)* | Observaţii / Referinţe |
|---|---|---|
| | 2.900 | |

* Suprafaţa este determinată in planul de proiecţie Stereo 70.

DETALII LINIARE IMOBIL

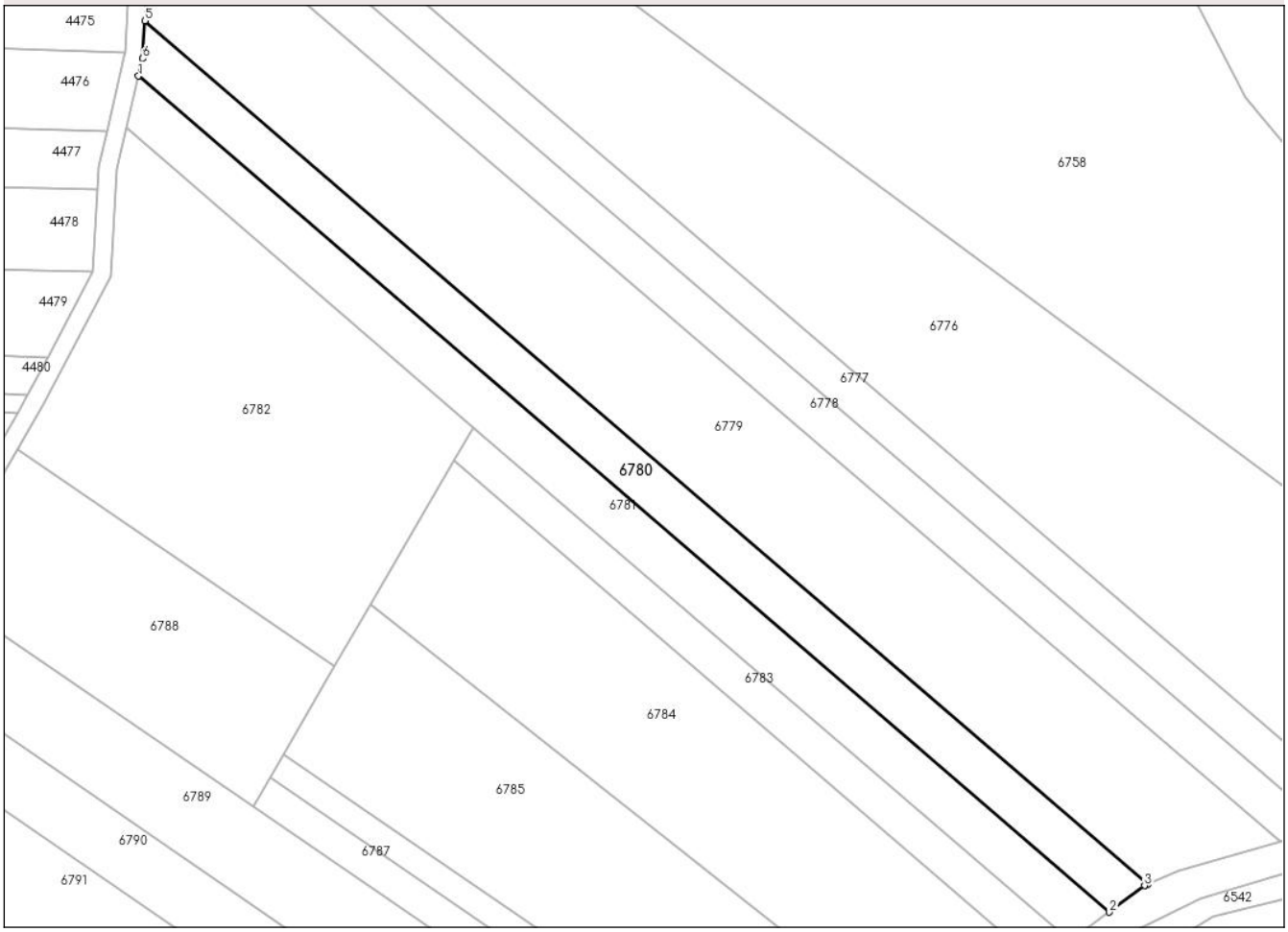


## Date referitoare la teren

| Crt | Categorie folosință | Intra vilan | Suprafaţa (mp) | Tarla | Parcelă | Nr. topo | Observaţii / Referinţe |
|---|---|---|---|---|---|---|---|
| 1 | faneata | NU | 2.900 | - | 2759/8 | - | |

**Lungime Segmente**
**1) Valorile lungimilor segmentelor sunt obţinute din proiecţie în plan.**

| Punct început | X / Y | Punct sfârşit | X / Y | Lungime segment (** (m) |
|---|---|---|---|---|
| 1 | 418.300,599<br>534.090,69 | 2 | 418.514,383<br>533.906,758 | 282.019 |
| 2 | 418.514,383<br>533.906,758 | 3 | 418.522,138<br>533.912,574 | 9.694 |
| 3 | 418.522,138<br>533.912,574 | 4 | 418.522,807<br>533.912,873 | 0.732 |
| 4 | 418.522,807<br>533.912,873 | 5 | 418.301,989<br>534.102,855 | 291.297 |
| 5 | 418.301,989<br>534.102,855 | 6 | 418.301,492<br>534.094,524 | 8.346 |

*Document care conține date cu caracter personal, protejat de prevederile Regulamentului (UE) nr. 679/2016 și Legii 190/2018*

| Punct început | X / Y | Punct sfârşit | X / Y | Lungime segment (** (m) |
|---|---|---|---|---|
| 6 | 418.301,492<br>534.094,524 | 1 | 418.300,599<br>534.090,69 | 3.937 |

** Lungimile segmentelor sunt determinate în planul de proiecţie Stereo 70 şi sunt rotunjite la 1 milimetru.
*** Distanţa dintre puncte este formată din segmente cumulate ce sunt mai mici decât valoarea 1 milimetru.

*Document care conține date cu caracter personal, protejat de prevederile Regulamentului (UE) nr. 679/2016 și Legii 190/2018*

# DATE DESPRE IMOBILUL NR. 6781

**Oficiul de Cadastru şi Publicitate Imobiliară ALBA**
**Biroul de Cadastru şi Publicitate Imobiliară Aiud**

## A. Partea I. Descrierea imobilului

**TEREN** Extravilan

**Adresa:** Jud. Alba

| Nr. Crt | Nr cadastral Nr. topografic | Suprafaţa* (mp) | Observaţii / Referinţe |
|---|---|---|---|
| A1 | | 2.900 | Sector cadastral:81 Teren neimprejmuit; |

## B. Partea II. Proprietari şi acte

| Inscrieri privitoare la dreptul de proprietate şi alte drepturi reale | | Referinţe |
|---|---|---|
| / | | |
| Act Normativ nr. 7, din 13/03/1996 emis de PARLAMENT (LEGE); | | |
| B1 | Inscrierea provizorie, drept de PROPRIETATEÎn favoarea UAT Hopârta, dobandit prin Lege, cota actuala 1/1 | A1 |
| | 1) **COMUNA HOPÂRTA**, CIF:4561987, Proprietar neidentificat | |
| | *OBSERVATII: PROPRIETAR NEIDENTIFICAT* | |

## C. Partea III. SARCINI .

| Inscrieri privind dezmembramintele dreptului de proprietate, drepturi reale de garanţie şi sarcini | Referinţe |
|---|---|
| NU SUNT | |

*Document care conține date cu caracter personal, protejat de prevederile Regulamentului (UE) nr. 679/2016 și Legii 190/2018*

# Anexa Nr. 1 La Partea I

## Teren

| Nr cadastral | Suprafaţa (mp)* | Observaţii / Referinţe |
|---|---|---|
| | 2.900 | |

* Suprafaţa este determinată in planul de proiecţie Stereo 70.

DETALII LINIARE IMOBIL

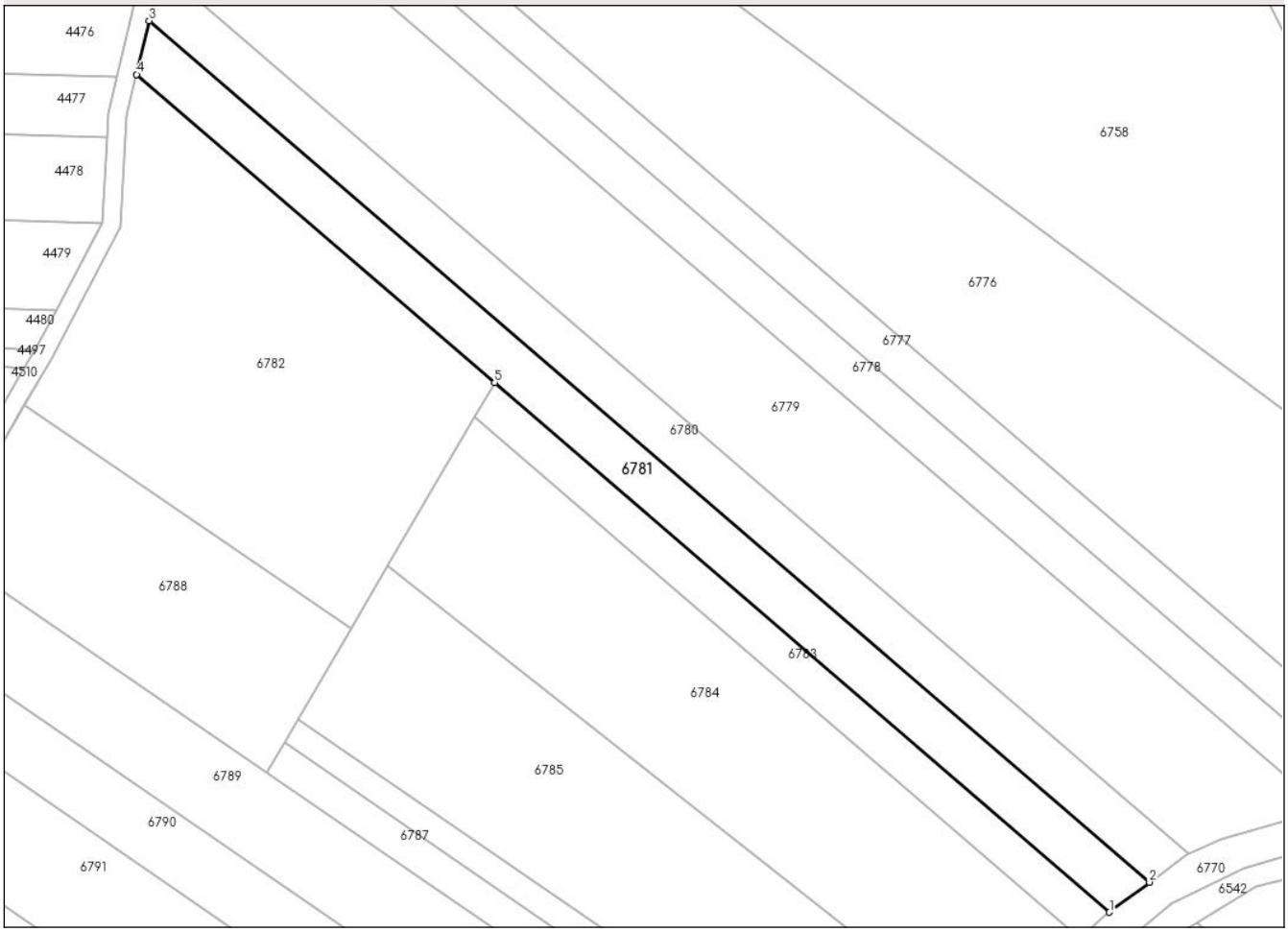


## Date referitoare la teren

| Crt | Categorie folosință | Intra vilan | Suprafaţa (mp) | Tarla | Parcelă | Nr. topo | Observaţii / Referinţe |
|---|---|---|---|---|---|---|---|
| 1 | faneata | NU | 2.900 | - | 2759/8 | - | |

**Lungime Segmente**
**1) Valorile lungimilor segmentelor sunt obţinute din proiecţie în plan.**

| Punct început | X / Y | Punct sfârşit | X / Y | Lungime segment (** (m) |
|---|---|---|---|---|
| 1 | 418.505,842<br>533.900,352 | 2 | 418.514,383<br>533.906,758 | 10.676 |
| 2 | 418.514,383<br>533.906,758 | 3 | 418.300,599<br>534.090,69 | 282.019 |
| 3 | 418.300,599<br>534.090,69 | 4 | 418.297,93<br>534.079,231 | 11.765 |
| 4 | 418.297,93<br>534.079,231 | 5 | 418.374,42<br>534.013,423 | 100.903 |
| 5 | 418.374,42<br>534.013,423 | 1 | 418.505,842<br>533.900,352 | 173.369 |

*Document care conține date cu caracter personal, protejat de prevederile Regulamentului (UE) nr. 679/2016 și Legii 190/2018*

** Lungimile segmentelor sunt determinate în planul de proiecţie Stereo 70 şi sunt rotunjite la 1 milimetru.
*** Distanţa dintre puncte este formată din segmente cumulate ce sunt mai mici decât valoarea 1 milimetru.

# DATE DESPRE IMOBILUL NR. 6782

**Oficiul de Cadastru şi Publicitate Imobiliară ALBA**
**Biroul de Cadastru şi Publicitate Imobiliară Aiud**

## A. Partea I. Descrierea imobilului

**TEREN** Extravilan

**Adresa:** Jud. Alba

| Nr. Crt | Nr cadastral Nr. topografic | Suprafaţa* (mp) | Observaţii / Referinţe |
|---|---|---|---|
| A1 | | 5.800 | Sector cadastral:81 Teren neimprejmuit; |

## B. Partea II. Proprietari şi acte

| Inscrieri privitoare la dreptul de proprietate şi alte drepturi reale | | Referinţe |
|---|---|---|
| / | | |
| Act Normativ nr. 7, din 12/03/1996 emis de PARLAMENT (LEGE); | | |
| B1 | Inscrierea provizorie, drept de PROPRIETATEÎn favoarea UAT Hopârta, dobandit prin Lege, cota actuala 1/1 | A1 |
| | 1) **COMUNA HOPÂRTA**, CIF:4561987, Proprietar neidentificat | |
| | *OBSERVATII: PROPRIETAR NEIDENTIFICAT* | |

## C. Partea III. SARCINI .

| Inscrieri privind dezmembramintele dreptului de proprietate, drepturi reale de garanţie şi sarcini | Referinţe |
|---|---|
| NU SUNT | |

*Document care conține date cu caracter personal, protejat de prevederile Regulamentului (UE) nr. 679/2016 și Legii 190/2018*

# Anexa Nr. 1 La Partea I

## Teren

| Nr cadastral | Suprafaţa (mp)* | Observaţii / Referinţe |
|---|---|---|
| | 5.800 | |

* Suprafaţa este determinată in planul de proiecţie Stereo 70.

DETALII LINIARE IMOBIL

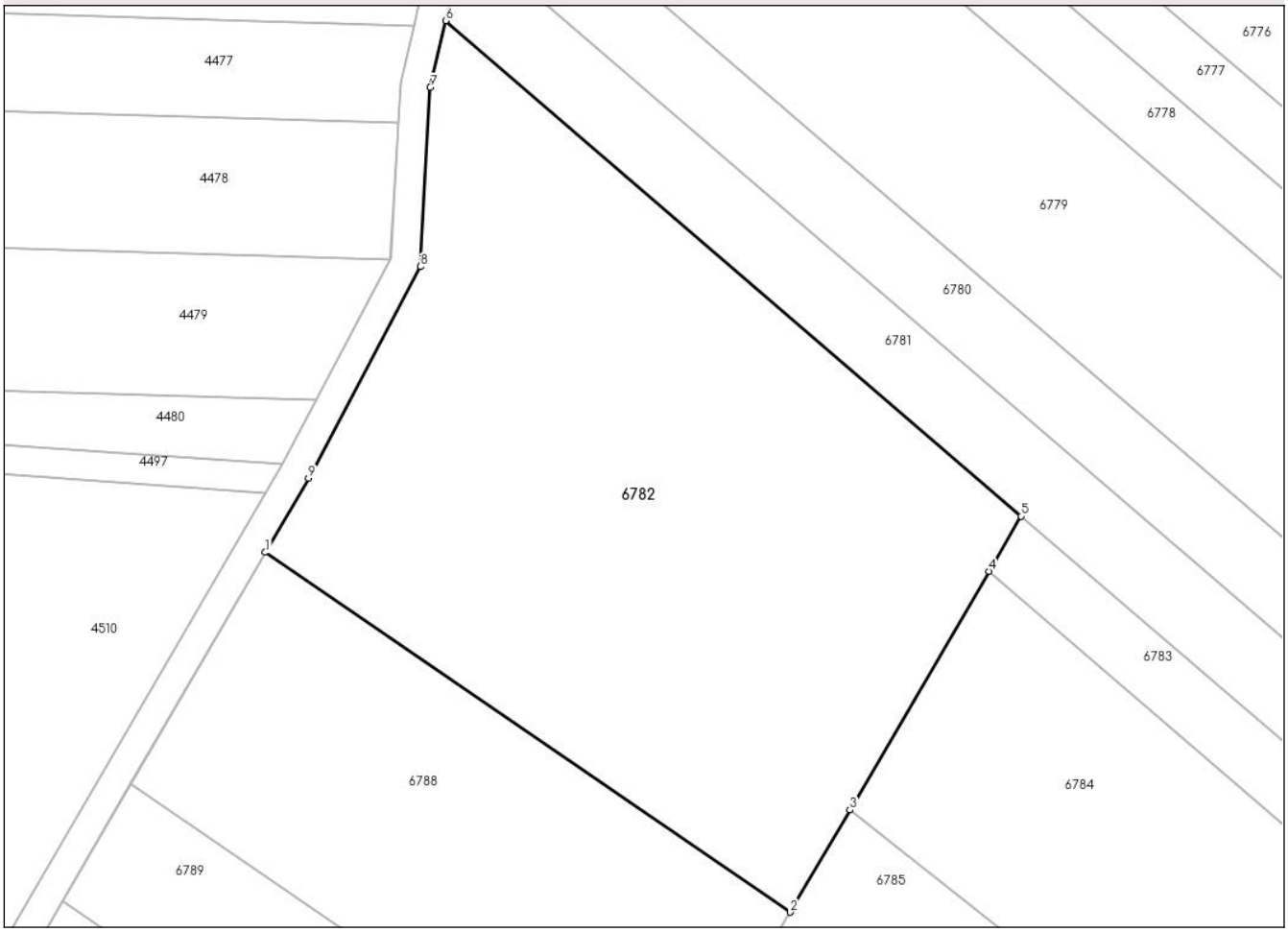


## Date referitoare la teren

| Crt | Categorie folosință | Intra vilan | Suprafaţa (mp) | Tarla | Parcelă | Nr. topo | Observaţii / Referinţe |
|---|---|---|---|---|---|---|---|
| 1 | faneata | NU | 5.800 | - | 2759/5 | - | |

**Lungime Segmente**
**1) Valorile lungimilor segmentelor sunt obţinute din proiecţie în plan.**

| Punct început | X / Y | Punct sfârşit | X / Y | Lungime segment (** (m) |
|---|---|---|---|---|
| 1 | 418.273,917<br>534.008,605 | 2 | 418.343,726<br>533.960,804 | 84.606 |
| 2 | 418.343,726<br>533.960,804 | 3 | 418.351,654<br>533.974,395 | 15.735 |
| 3 | 418.351,654<br>533.974,395 | 4 | 418.370,141<br>534.006,088 | 36.691 |
| 4 | 418.370,141<br>534.006,088 | 5 | 418.374,42<br>534.013,423 | 8.492 |
| 5 | 418.374,42<br>534.013,423 | 6 | 418.297,93<br>534.079,231 | 100.903 |

*Document care conține date cu caracter personal, protejat de prevederile Regulamentului (UE) nr. 679/2016 și Legii 190/2018*

| Punct început | X / Y | Punct sfârşit | X / Y | Lungime segment (** (m) |
|---|---|---|---|---|
| 6 | 418.297,93<br>534.079,231 | 7 | 418.295,869<br>534.070,38 | 9.088 |
| 7 | 418.295,869<br>534.070,38 | 8 | 418.294,546<br>534.046,568 | 23.849 |
| 8 | 418.294,546<br>534.046,568 | 9 | 418.279,664<br>534.018,456 | 31.809 |
| 9 | 418.279,664<br>534.018,456 | 1 | 418.273,917<br>534.008,605 | 11.404 |

** Lungimile segmentelor sunt determinate în planul de proiecţie Stereo 70 şi sunt rotunjite la 1 milimetru.
*** Distanţa dintre puncte este formată din segmente cumulate ce sunt mai mici decât valoarea 1 milimetru.

*Document care conține date cu caracter personal, protejat de prevederile Regulamentului (UE) nr. 679/2016 și Legii 190/2018*

# DATE DESPRE IMOBILUL NR. 6783

**Oficiul de Cadastru şi Publicitate Imobiliară ALBA**
**Biroul de Cadastru şi Publicitate Imobiliară Aiud**

## A. Partea I. Descrierea imobilului

**TEREN** Extravilan

**Adresa:** Jud. Alba

| Nr. Crt | Nr cadastral Nr. topografic | Suprafaţa* (mp) | Observaţii / Referinţe |
|---|---|---|---|
| A1 | | 1.436 | Sector cadastral:81 Teren neimprejmuit;<br>DIFERENTA DE SUPRAFATA SE GASESTE LA ID 6611 SECTOR 82 |

## B. Partea II. Proprietari şi acte

| Inscrieri privitoare la dreptul de proprietate şi alte drepturi reale | | Referinţe |
|---|---|---|
| / | | |
| Act Administrativ nr. 14188/1792, din 23/10/2009 emis de CJPSDPAT ALBA (titlu de proprietate); | | |
| B1 | Intabulare, drept de PROPRIETATE, dobandit prin Reconstituire, cota actuala 1/1 | A1 |
| | 1) **BRASSO DORINA**<br>2) **MOLDOVAN IOAN**, DECEDAT DEFUNCT:Da | |

## C. Partea III. SARCINI .

| Inscrieri privind dezmembramintele dreptului de proprietate, drepturi reale de garanţie şi sarcini | Referinţe |
|---|---|
| NU SUNT | |

*Document care conține date cu caracter personal, protejat de prevederile Regulamentului (UE) nr. 679/2016 și Legii 190/2018*

# Anexa Nr. 1 La Partea I

## Teren

| Nr cadastral | Suprafaţa (mp)* | Observaţii / Referinţe |
|---|---|---|
| | 1.436 | DIFERENTA DE SUPRAFATA SE GASESTE LA ID 6611 SECTOR 82 |

* Suprafaţa este determinată in planul de proiecţie Stereo 70.

DETALII LINIARE IMOBIL

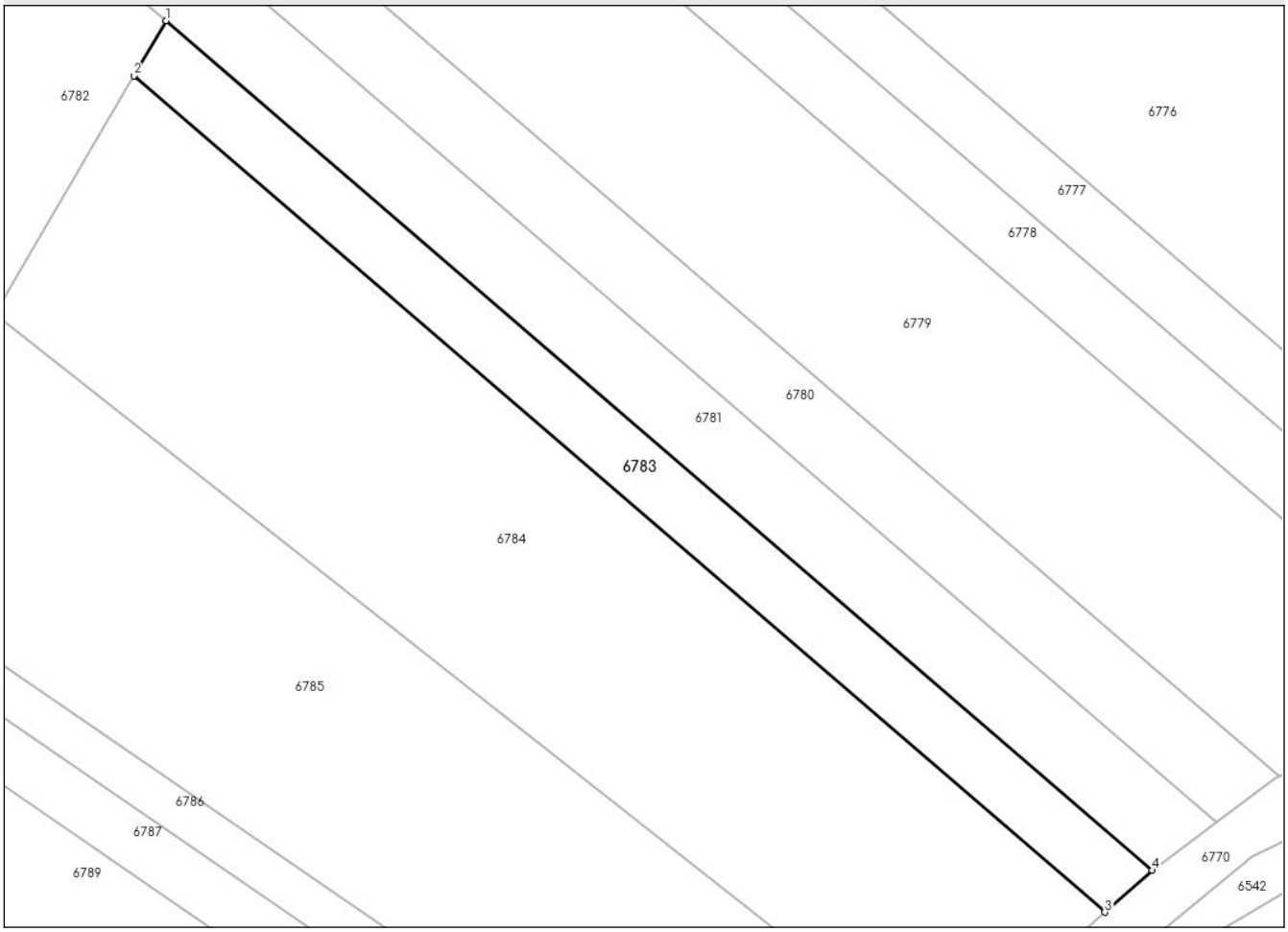


## Date referitoare la teren

| Crt | Categorie folosință | Intra vilan | Suprafaţa (mp) | Tarla | Parcelă | Nr. topo | Observaţii / Referinţe |
|---|---|---|---|---|---|---|---|
| 1 | arabil | NU | 1.436 | - | 2759/7 | - | |

**Lungime Segmente**
**1) Valorile lungimilor segmentelor sunt obţinute din proiecţie în plan.**

| Punct început | X / Y | Punct sfârşit | X / Y | Lungime segment (** (m) |
|---|---|---|---|---|
| 1 | 418.374,42<br>534.013,423 | 2 | 418.370,141<br>534.006,088 | 8.492 |
| 2 | 418.370,141<br>534.006,088 | 3 | 418.499,502<br>533.894,791 | 170.649 |
| 3 | 418.499,502<br>533.894,791 | 4 | 418.505,842<br>533.900,352 | 8.434 |
| 4 | 418.505,842<br>533.900,352 | 1 | 418.374,42<br>534.013,423 | 173.369 |

**** Lungimile segmentelor sunt determinate în planul de proiecţie Stereo 70 şi sunt rotunjite la 1 milimetru.**

*Document care conține date cu caracter personal, protejat de prevederile Regulamentului (UE) nr. 679/2016 și Legii 190/2018*

***** Distanţa dintre puncte este formată din segmente cumulate ce sunt mai mici decât valoarea 1 milimetru.**

# DATE DESPRE IMOBILUL NR. 6784

**Oficiul de Cadastru şi Publicitate Imobiliară ALBA**
**Biroul de Cadastru şi Publicitate Imobiliară Aiud**

## A. Partea I. Descrierea imobilului

**TEREN** Extravilan

**Adresa:** Jud. Alba

| Nr. Crt | Nr cadastral Nr. topografic | Suprafaţa* (mp) | Observaţii / Referinţe |
|---|---|---|---|
| A1 | | 5.389 | Sector cadastral:81 Teren neimprejmuit;<br>DIFERENTA DE SUPRAFATA SE GASESTE LA ID 6612 DIN SECTOR 82 |

## B. Partea II. Proprietari şi acte

| Inscrieri privitoare la dreptul de proprietate şi alte drepturi reale | | Referinţe |
|---|---|---|
| / | | |
| Act Notarial nr. 1928, din 29/11/2010 emis de BNP ASOCIATI MARGINEAN (contract de intretinere); | | |
| B1 | Intabulare, drept de PROPRIETATE, dobandit prin Conventie, cota actuala 1/1 | A1 |
| | 1) **CALUŞER SORIN**<br>2) **CALUŞER MARIA-LIANA** | |

## C. Partea III. SARCINI .

| Inscrieri privind dezmembramintele dreptului de proprietate, drepturi reale de garanţie şi sarcini | Referinţe |
|---|---|
| NU SUNT | |

# Anexa Nr. 1 La Partea I

## Teren

| Nr cadastral | Suprafaţa (mp)* | Observaţii / Referinţe |
|---|---|---|
| | 5.389 | DIFERENTA DE SUPRAFATA SE GASESTE LA ID 6612 DIN SECTOR 82 |

* Suprafaţa este determinată in planul de proiecţie Stereo 70.

DETALII LINIARE IMOBIL

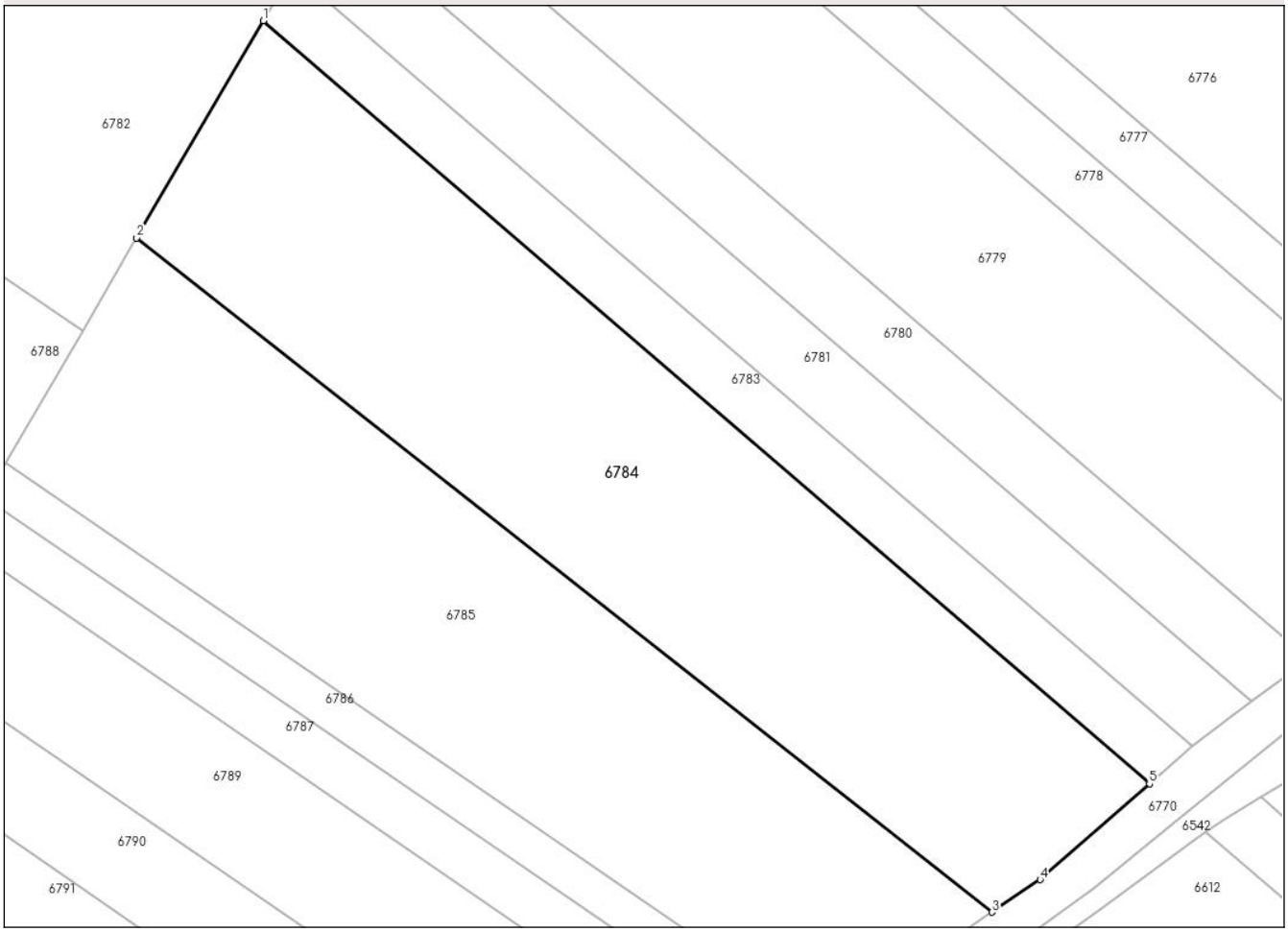


## Date referitoare la teren

| Crt | Categorie folosință | Intra vilan | Suprafaţa (mp) | Tarla | Parcelă | Nr. topo | Observaţii / Referinţe |
|---|---|---|---|---|---|---|---|
| 1 | faneata | NU | 5.389 | 383 | 2759/10 | - | |

**Lungime Segmente**
**1) Valorile lungimilor segmentelor sunt obţinute din proiecţie în plan.**

| Punct început | X / Y | Punct sfârşit | X / Y | Lungime segment (** (m) |
|---|---|---|---|---|
| 1 | 418.370,141<br>534.006,088 | 2 | 418.351,654<br>533.974,395 | 36.691 |
| 2 | 418.351,654<br>533.974,395 | 3 | 418.476,523<br>533.876,071 | 158.934 |
| 3 | 418.476,523<br>533.876,071 | 4 | 418.483,572<br>533.880,82 | 8.5 |
| 4 | 418.483,572<br>533.880,82 | 5 | 418.499,502<br>533.894,791 | 21.188 |
| 5 | 418.499,502<br>533.894,791 | 1 | 418.370,141<br>534.006,088 | 170.649 |

*Document care conține date cu caracter personal, protejat de prevederile Regulamentului (UE) nr. 679/2016 și Legii 190/2018*

** Lungimile segmentelor sunt determinate în planul de proiecţie Stereo 70 şi sunt rotunjite la 1 milimetru.
*** Distanţa dintre puncte este formată din segmente cumulate ce sunt mai mici decât valoarea 1 milimetru.

*Document care conține date cu caracter personal, protejat de prevederile Regulamentului (UE) nr. 679/2016 și Legii 190/2018*

# DATE DESPRE IMOBILUL NR. 6785

**Oficiul de Cadastru şi Publicitate Imobiliară ALBA**
**Biroul de Cadastru şi Publicitate Imobiliară Aiud**

## A. Partea I. Descrierea imobilului

**TEREN** Extravilan

**Adresa:** Jud. Alba

| Nr. Crt | Nr cadastral Nr. topografic | Suprafaţa* (mp) | Observaţii / Referinţe |
|---|---|---|---|
| A1 | | 4.988 | Sector cadastral:81 Teren neimprejmuit;<br>DIFERENTA DE SUPRAFATA SE GASESTE LA ID 6613 SECRTOR 82 |

## B. Partea II. Proprietari şi acte

| Inscrieri privitoare la dreptul de proprietate şi alte drepturi reale | | Referinţe |
|---|---|---|
| / | | |
| Act Administrativ nr. 14110/1592, din 15/09/2005 emis de CJPSDPAT ALBA (titlu de proprietate); | | |
| B1 | Intabulare, drept de PROPRIETATE, dobandit prin Reconstituire, cota actuala 1/1 | A1 |
| | 1) **GUŢIU I GHEORGHE**, DECEDAT DEFUNCT:Da | |

## C. Partea III. SARCINI .

| Inscrieri privind dezmembramintele dreptului de proprietate, drepturi reale de garanţie şi sarcini | Referinţe |
|---|---|
| NU SUNT | |

*Document care conține date cu caracter personal, protejat de prevederile Regulamentului (UE) nr. 679/2016 și Legii 190/2018*

# Anexa Nr. 1 La Partea I

## Teren

| Nr cadastral | Suprafaţa (mp)* | Observaţii / Referinţe |
|---|---|---|
| | 4.988 | DIFERENTA DE SUPRAFATA SE GASESTE LA ID 6613 SECRTOR 82 |

* Suprafaţa este determinată in planul de proiecţie Stereo 70.

DETALII LINIARE IMOBIL

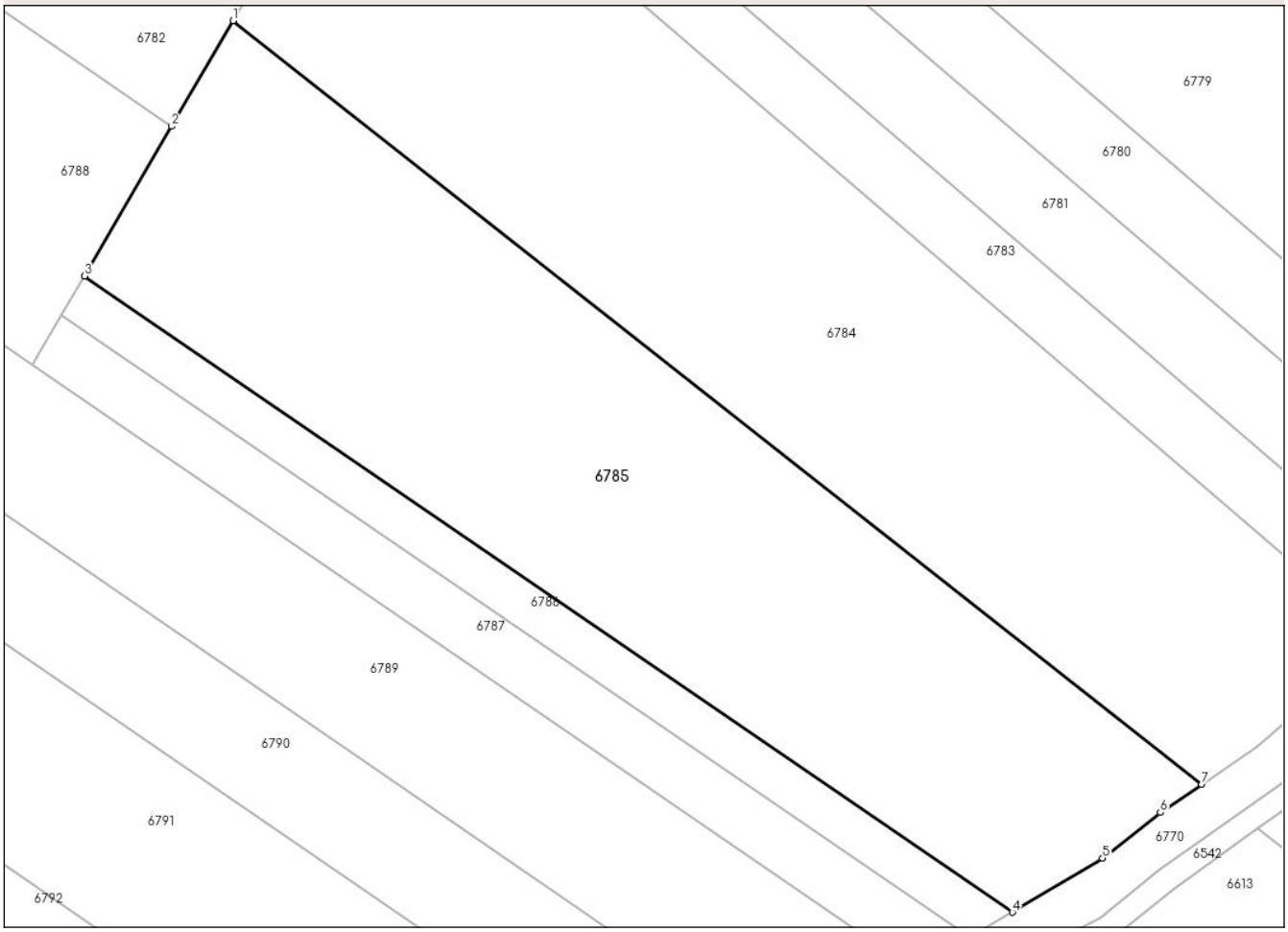


## Date referitoare la teren

| Crt | Categorie folosință | Intra vilan | Suprafaţa (mp) | Tarla | Parcelă | Nr. topo | Observaţii / Referinţe |
|---|---|---|---|---|---|---|---|
| 1 | arabil | NU | 4.988 | 383 | 2759/9/2 | - | |

**Lungime Segmente**
**1) Valorile lungimilor segmentelor sunt obţinute din proiecţie în plan.**

| Punct început | X / Y | Punct sfârşit | X / Y | Lungime segment (** (m) |
|---|---|---|---|---|
| 1 | 418.351,654<br>533.974,395 | 2 | 418.343,726<br>533.960,804 | 15.735 |
| 2 | 418.343,726<br>533.960,804 | 3 | 418.332,479<br>533.941,524 | 22.321 |
| 3 | 418.332,479<br>533.941,524 | 4 | 418.452,092<br>533.859,617 | 144.969 |
| 4 | 418.452,092<br>533.859,617 | 5 | 418.463,723<br>533.866,583 | 13.557 |
| 5 | 418.463,723<br>533.866,583 | 6 | 418.471,163<br>533.872,46 | 9.481 |

*Document care conține date cu caracter personal, protejat de prevederile Regulamentului (UE) nr. 679/2016 și Legii 190/2018*

| Punct început | X / Y | Punct sfârşit | X / Y | Lungime segment (** (m) |
|---|---|---|---|---|
| 6 | 418.471,163<br>533.872,46 | 7 | 418.476,523<br>533.876,071 | 6.463 |
| 7 | 418.476,523<br>533.876,071 | 1 | 418.351,654<br>533.974,395 | 158.934 |

** Lungimile segmentelor sunt determinate în planul de proiecţie Stereo 70 şi sunt rotunjite la 1 milimetru.
*** Distanţa dintre puncte este formată din segmente cumulate ce sunt mai mici decât valoarea 1 milimetru.

*Document care conține date cu caracter personal, protejat de prevederile Regulamentului (UE) nr. 679/2016 și Legii 190/2018*

# DATE DESPRE IMOBILUL NR. 6786

**Oficiul de Cadastru şi Publicitate Imobiliară ALBA**
**Biroul de Cadastru şi Publicitate Imobiliară Aiud**

## A. Partea I. Descrierea imobilului

**TEREN** Extravilan

**Adresa:** Jud. Alba

| Nr. Crt | Nr cadastral Nr. topografic | Suprafaţa* (mp) | Observaţii / Referinţe |
|---|---|---|---|
| A1 | | 827 | Sector cadastral:81 Teren neimprejmuit;<br>DIFERENTA DE SUPRAFATA SE GASESTE LA ID 6614 |

## B. Partea II. Proprietari şi acte

| Inscrieri privitoare la dreptul de proprietate şi alte drepturi reale | | Referinţe |
|---|---|---|
| / | | |
| Act Administrativ nr. 14099/1491, din 13/02/2005 emis de CJPSDPAT ALBA (titlu de proprietate); | | |
| B1 | Intabulare, drept de PROPRIETATE, dobandit prin Reconstituire, cota actuala 1/1 | A1 |
| | 1) **ORIAN LAUREAN** | |

## C. Partea III. SARCINI .

| Inscrieri privind dezmembramintele dreptului de proprietate, drepturi reale de garanţie şi sarcini | Referinţe |
|---|---|
| NU SUNT | |

*Document care conține date cu caracter personal, protejat de prevederile Regulamentului (UE) nr. 679/2016 și Legii 190/2018*

# Anexa Nr. 1 La Partea I

## Teren

| Nr cadastral | Suprafaţa (mp)* | Observaţii / Referinţe |
|---|---|---|
| | 827 | DIFERENTA DE SUPRAFATA SE GASESTE LA ID 6614 |

* Suprafaţa este determinată in planul de proiecţie Stereo 70.

DETALII LINIARE IMOBIL

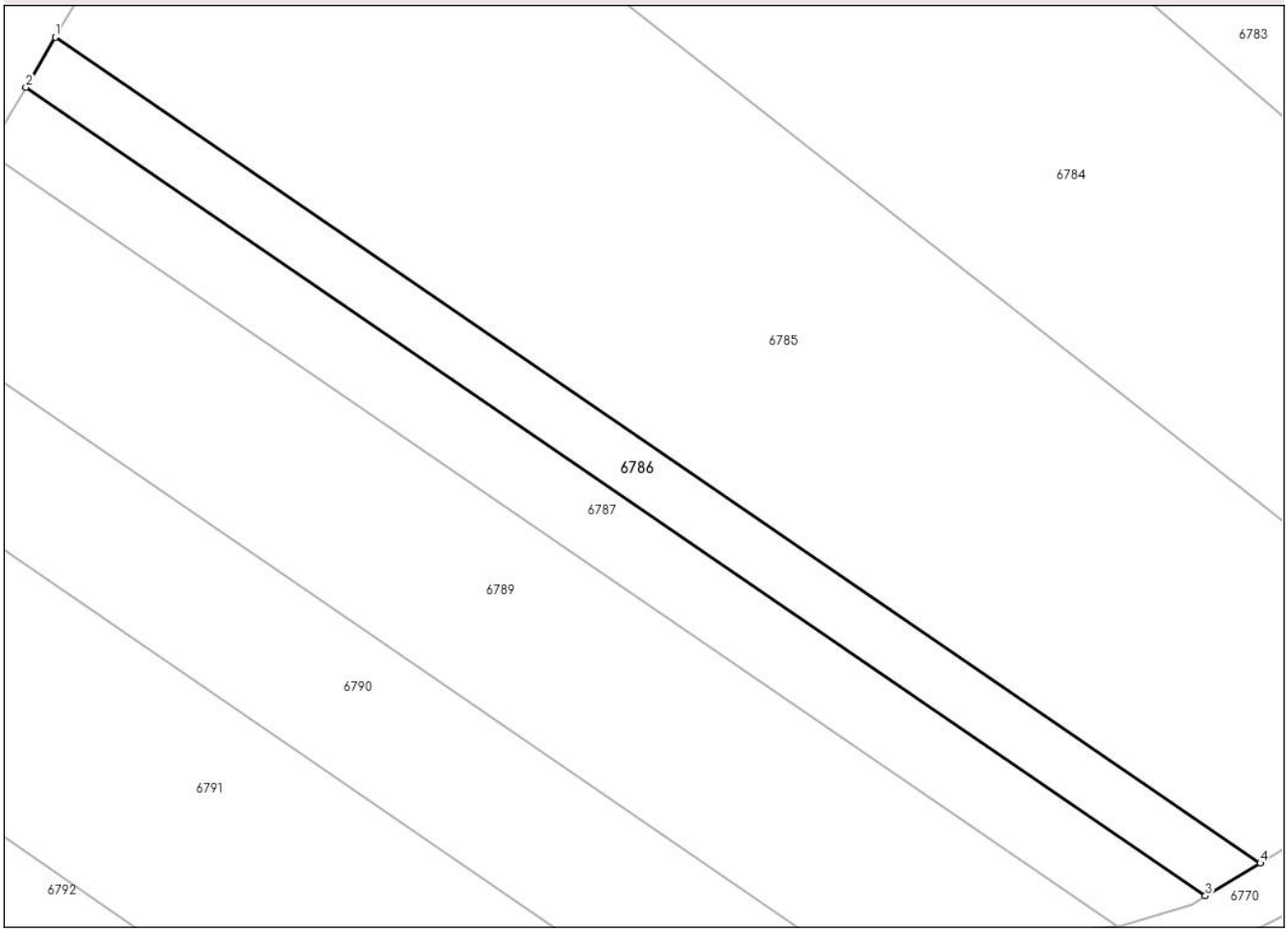


## Date referitoare la teren

| Crt | Categorie folosință | Intra vilan | Suprafaţa (mp) | Tarla | Parcelă | Nr. topo | Observaţii / Referinţe |
|---|---|---|---|---|---|---|---|
| 1 | arabil | NU | 827 | 383 | 2750/16 | - | |

**Lungime Segmente**
**1) Valorile lungimilor segmentelor sunt obţinute din proiecţie în plan.**

| Punct început | X / Y | Punct sfârşit | X / Y | Lungime segment (** (m) |
|---|---|---|---|---|
| 1 | 418.332,479<br>533.941,524 | 2 | 418.329,565<br>533.936,529 | 5.782 |
| 2 | 418.329,565<br>533.936,529 | 3 | 418.446,648<br>533.856,356 | 141.901 |
| 3 | 418.446,648<br>533.856,356 | 4 | 418.452,092<br>533.859,617 | 6.347 |
| 4 | 418.452,092<br>533.859,617 | 1 | 418.332,479<br>533.941,524 | 144.969 |

**** Lungimile segmentelor sunt determinate în planul de proiecţie Stereo 70 şi sunt rotunjite la 1 milimetru.**

*Document care conține date cu caracter personal, protejat de prevederile Regulamentului (UE) nr. 679/2016 și Legii 190/2018*

***** Distanţa dintre puncte este formată din segmente cumulate ce sunt mai mici decât valoarea 1 milimetru.**

# DATE DESPRE IMOBILUL NR. 6787

**Oficiul de Cadastru şi Publicitate Imobiliară ALBA**
**Biroul de Cadastru şi Publicitate Imobiliară Aiud**

## A. Partea I. Descrierea imobilului

**TEREN** Extravilan

**Adresa:** Jud. Alba

| Nr. Crt | Nr cadastral Nr. topografic | Suprafaţa* (mp) | Observaţii / Referinţe |
|---|---|---|---|
| A1 | | 1.033 | Sector cadastral:81 Teren neimprejmuit;<br>DIFERENTA DE SUPRAFATA SE GASESTE LA ID 6615 SECTOR 82 |

## B. Partea II. Proprietari şi acte

| Inscrieri privitoare la dreptul de proprietate şi alte drepturi reale | | Referinţe |
|---|---|---|
| / | | |
| Act Administrativ nr. 14110/1562, din 22/04/2005 emis de CJPSDPAT ALBA (titlu de proprietate); | | |
| B1 | Intabulare, drept de PROPRIETATE, dobandit prin Reconstituire, cota actuala 1/1 | A1 |
| | 1) **ORIAN MATEI**, DECEDAT DEFUNCT:Da | |

## C. Partea III. SARCINI .

| Inscrieri privind dezmembramintele dreptului de proprietate, drepturi reale de garanţie şi sarcini | Referinţe |
|---|---|
| NU SUNT | |

*Document care conține date cu caracter personal, protejat de prevederile Regulamentului (UE) nr. 679/2016 și Legii 190/2018*

# Anexa Nr. 1 La Partea I

## Teren

| Nr cadastral | Suprafaţa (mp)* | Observaţii / Referinţe |
|---|---|---|
| | 1.033 | DIFERENTA DE SUPRAFATA SE GASESTE LA ID 6615 SECTOR 82 |

* Suprafaţa este determinată in planul de proiecţie Stereo 70.

DETALII LINIARE IMOBIL

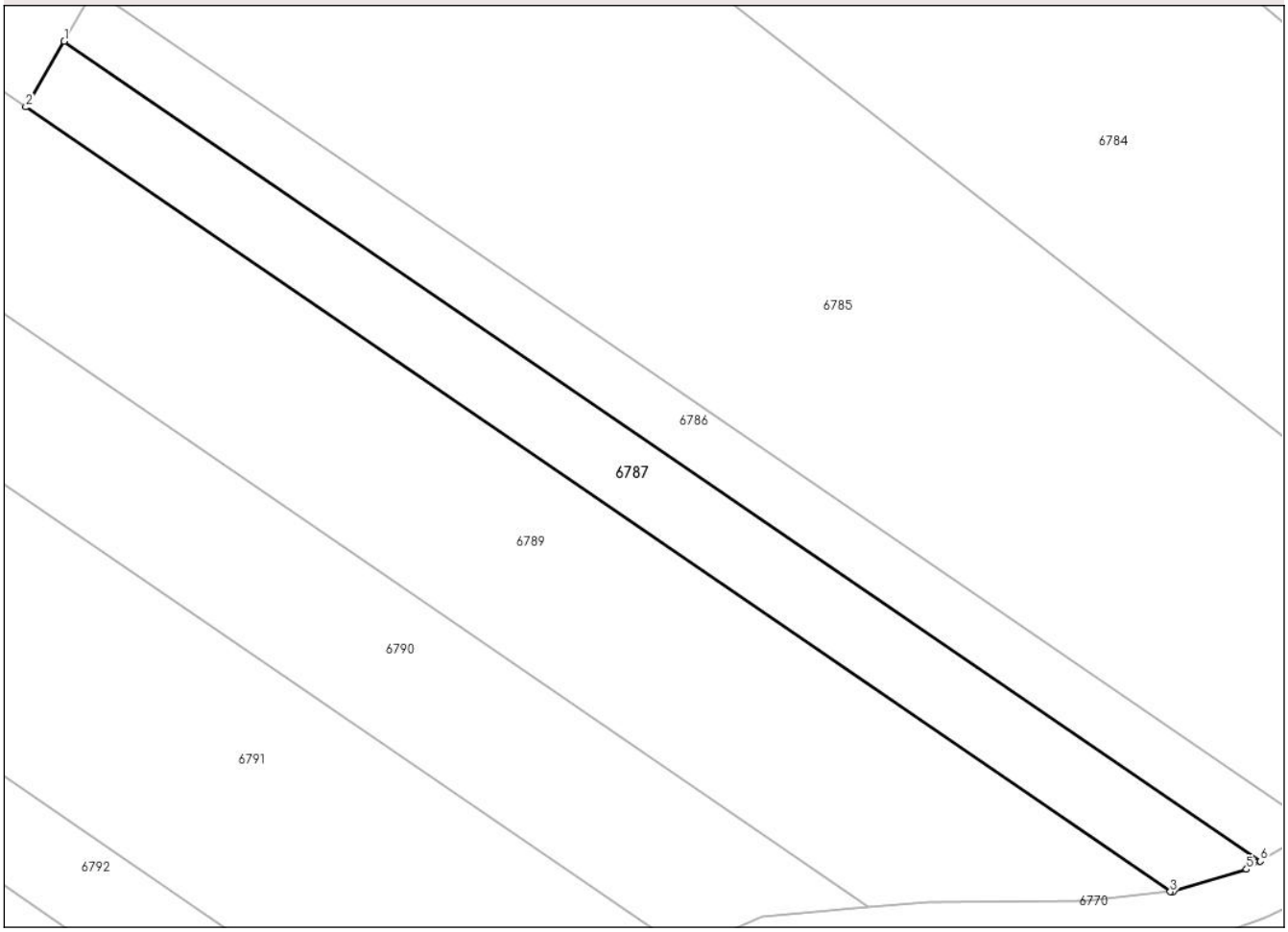


## Date referitoare la teren

| Crt | Categorie folosință | Intra vilan | Suprafaţa (mp) | Tarla | Parcelă | Nr. topo | Observaţii / Referinţe |
|---|---|---|---|---|---|---|---|
| 1 | arabil | NU | 1.033 | 283 | 2750/17 | - | |

**Lungime Segmente**
**1) Valorile lungimilor segmentelor sunt obţinute din proiecţie în plan.**

| Punct început | X / Y | Punct sfârşit | X / Y | Lungime segment (** (m) |
|---|---|---|---|---|
| 1 | 418.329,565<br>533.936,529 | 2 | 418.325,812<br>533.930,095 | 7.449 |
| 2 | 418.325,812<br>533.930,095 | 3 | 418.437,858<br>533.853,371 | 135.797 |
| 3 | 418.437,858<br>533.853,371 | 4 | 418.438,144<br>533.853,402 | 0.288 |
| 4 | 418.438,144<br>533.853,402 | 5 | 418.445,314<br>533.855,558 | 7.487 |
| 5 | 418.445,314<br>533.855,558 | 6 | 418.446,648<br>533.856,356 | 1.555 |

*Document care conține date cu caracter personal, protejat de prevederile Regulamentului (UE) nr. 679/2016 și Legii 190/2018*

| Punct început | X / Y | Punct sfârşit | X / Y | Lungime segment (** (m) |
|---|---|---|---|---|
| 6 | 418.446,648<br>533.856,356 | 1 | 418.329,565<br>533.936,529 | 141.901 |

** Lungimile segmentelor sunt determinate în planul de proiecţie Stereo 70 şi sunt rotunjite la 1 milimetru.
*** Distanţa dintre puncte este formată din segmente cumulate ce sunt mai mici decât valoarea 1 milimetru.

*Document care conține date cu caracter personal, protejat de prevederile Regulamentului (UE) nr. 679/2016 și Legii 190/2018*

# DATE DESPRE IMOBILUL NR. 6788

**Oficiul de Cadastru şi Publicitate Imobiliară ALBA**
**Biroul de Cadastru şi Publicitate Imobiliară Aiud**

## A. Partea I. Descrierea imobilului

**TEREN** Extravilan

**Adresa:** Jud. Alba

| Nr. Crt | Nr cadastral Nr. topografic | Suprafaţa* (mp) | Observaţii / Referinţe |
|---|---|---|---|
| A1 | | 3.000 | Sector cadastral:81 Teren neimprejmuit; |

## B. Partea II. Proprietari şi acte

| Inscrieri privitoare la dreptul de proprietate şi alte drepturi reale | | Referinţe |
|---|---|---|
| / | | |
| Act Normativ nr. 7, din 13/03/1996 emis de PARLAMENT (LEGE); | | |
| B1 | Inscrierea provizorie, drept de PROPRIETATEÎn favoarea UAT Hopârta, dobandit prin Lege, cota actuala 1/1 | A1 |
| | 1) **COMUNA HOPÂRTA**, CIF:4561987, Proprietar neidentificat | |
| | *OBSERVATII: PROPRIETAR NEIDENTIFICAT* | |

## C. Partea III. SARCINI .

| Inscrieri privind dezmembramintele dreptului de proprietate, drepturi reale de garanţie şi sarcini | Referinţe |
|---|---|
| NU SUNT | |

*Document care conține date cu caracter personal, protejat de prevederile Regulamentului (UE) nr. 679/2016 și Legii 190/2018*

# Anexa Nr. 1 La Partea I

## Teren

| Nr cadastral | Suprafaţa (mp)* | Observaţii / Referinţe |
|---|---|---|
| | 3.000 | |

* Suprafaţa este determinată in planul de proiecţie Stereo 70.

DETALII LINIARE IMOBIL

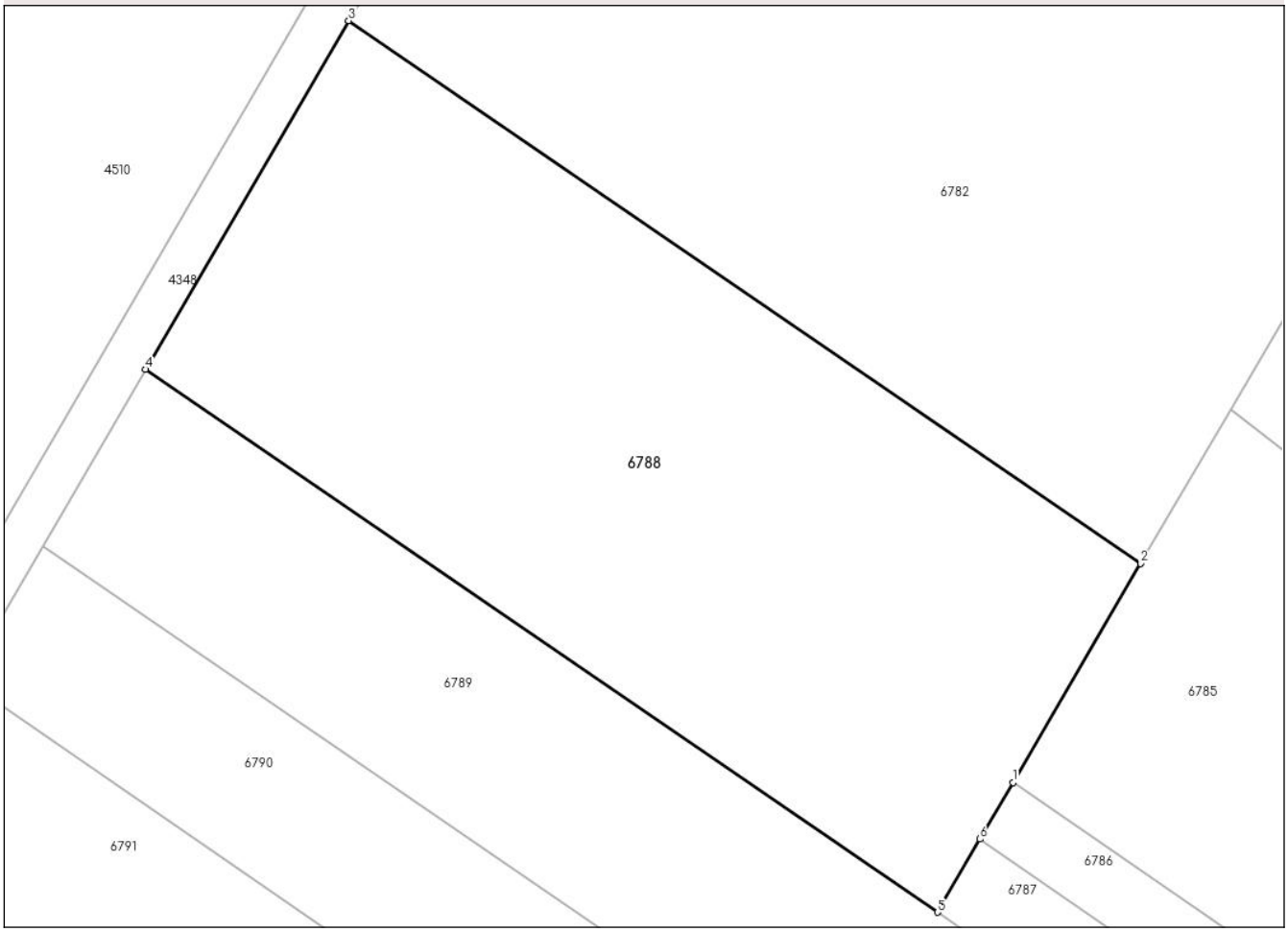


## Date referitoare la teren

| Crt | Categorie folosință | Intra vilan | Suprafaţa (mp) | Tarla | Parcelă | Nr. topo | Observaţii / Referinţe |
|---|---|---|---|---|---|---|---|
| 1 | faneata | NU | 3.000 | - | 2759/5/1 | - | |

**Lungime Segmente**
**1) Valorile lungimilor segmentelor sunt obţinute din proiecţie în plan.**

| Punct început | X / Y | Punct sfârşit | X / Y | Lungime segment (** (m) |
|---|---|---|---|---|
| 1 | 418.332,479<br>533.941,524 | 2 | 418.343,726<br>533.960,804 | 22.321 |
| 2 | 418.343,726<br>533.960,804 | 3 | 418.273,917<br>534.008,605 | 84.606 |
| 3 | 418.273,917<br>534.008,605 | 4 | 418.256,004<br>533.977,897 | 35.551 |
| 4 | 418.256,004<br>533.977,897 | 5 | 418.325,812<br>533.930,095 | 84.606 |
| 5 | 418.325,812<br>533.930,095 | 6 | 418.329,565<br>533.936,529 | 7.449 |

*Document care conține date cu caracter personal, protejat de prevederile Regulamentului (UE) nr. 679/2016 și Legii 190/2018*

| Punct început | X / Y | Punct sfârşit | X / Y | Lungime segment (** (m) |
|---|---|---|---|---|
| 6 | 418.329,565<br>533.936,529 | 1 | 418.332,479<br>533.941,524 | 5.782 |

** Lungimile segmentelor sunt determinate în planul de proiecţie Stereo 70 şi sunt rotunjite la 1 milimetru.
*** Distanţa dintre puncte este formată din segmente cumulate ce sunt mai mici decât valoarea 1 milimetru.

*Document care conține date cu caracter personal, protejat de prevederile Regulamentului (UE) nr. 679/2016 și Legii 190/2018*

# DATE DESPRE IMOBILUL NR. 6789

**Oficiul de Cadastru şi Publicitate Imobiliară ALBA**
**Biroul de Cadastru şi Publicitate Imobiliară Aiud**

## A. Partea I. Descrierea imobilului

**TEREN** Extravilan

**Adresa:** Jud. Alba

| Nr. Crt | Nr cadastral Nr. topografic | Suprafaţa* (mp) | Observaţii / Referinţe |
|---|---|---|---|
| A1 | | 3.739 | Sector cadastral:81 Teren neimprejmuit; |

## B. Partea II. Proprietari şi acte

| Inscrieri privitoare la dreptul de proprietate şi alte drepturi reale | | Referinţe |
|---|---|---|
| / | | |
| Act Normativ nr. 7, din 13/03/1996 emis de PARLAMENT (LEGE); | | |
| B1 | Inscrierea provizorie, drept de PROPRIETATEÎn favoarea UAT Hopârta, dobandit prin Lege, cota actuala 1/1 | A1 |
| | 1) **COMUNA HOPÂRTA**, CIF:4561987, Proprietar neidentificat | |
| | *OBSERVATII: PROPRIETAR NEIDENTIFICAT* | |

## C. Partea III. SARCINI .

| Inscrieri privind dezmembramintele dreptului de proprietate, drepturi reale de garanţie şi sarcini | Referinţe |
|---|---|
| NU SUNT | |

*Document care conține date cu caracter personal, protejat de prevederile Regulamentului (UE) nr. 679/2016 și Legii 190/2018*

# Anexa Nr. 1 La Partea I

## Teren

| Nr cadastral | Suprafaţa (mp)* | Observaţii / Referinţe |
|---|---|---|
| | 3.739 | |

* Suprafaţa este determinată in planul de proiecţie Stereo 70.

DETALII LINIARE IMOBIL

## Date referitoare la teren

| Crt | Categorie folosință | Intra vilan | Suprafaţa (mp) | Tarla | Parcelă | Nr. topo | Observaţii / Referinţe |
|---|---|---|---|---|---|---|---|
| 1 | faneata | NU | 3.739 | - | 2759/5/2 | - | |

**Lungime Segmente**
**1) Valorile lungimilor segmentelor sunt obţinute din proiecţie în plan.**

| Punct început | X / Y | Punct sfârşit | X / Y | Lungime segment (** (m) |
|---|---|---|---|---|
| 1 | 418.325,812<br>533.930,095 | 2 | 418.256,004<br>533.977,897 | 84.606 |
| 2 | 418.256,004<br>533.977,897 | 3 | 418.246,932<br>533.962,344 | 18.005 |
| 3 | 418.246,932<br>533.962,344 | 4 | 418.408,316<br>533.851,836 | 195.594 |
| 4 | 418.408,316<br>533.851,836 | 5 | 418.414,147<br>533.852,314 | 5.851 |
| 5 | 418.414,147<br>533.852,314 | 6 | 418.429,518<br>533.852,478 | 15.372 |

*Document care conține date cu caracter personal, protejat de prevederile Regulamentului (UE) nr. 679/2016 și Legii 190/2018*

| Punct început | X / Y | Punct sfârşit | X / Y | Lungime segment (** (m) |
|---|---|---|---|---|
| 6 | 418.429,518<br>533.852,478 | 7 | 418.437,858<br>533.853,371 | 8.388 |
| 7 | 418.437,858<br>533.853,371 | 1 | 418.325,812<br>533.930,095 | 135.797 |

** Lungimile segmentelor sunt determinate în planul de proiecţie Stereo 70 şi sunt rotunjite la 1 milimetru.
*** Distanţa dintre puncte este formată din segmente cumulate ce sunt mai mici decât valoarea 1 milimetru.

*Document care conține date cu caracter personal, protejat de prevederile Regulamentului (UE) nr. 679/2016 și Legii 190/2018*

# DATE DESPRE IMOBILUL NR. 6790

**Oficiul de Cadastru şi Publicitate Imobiliară ALBA**
**Biroul de Cadastru şi Publicitate Imobiliară Aiud**

## A. Partea I. Descrierea imobilului

**TEREN** Extravilan

**Adresa:** Jud. Alba

| Nr. Crt | Nr cadastral Nr. topografic | Suprafaţa* (mp) | Observaţii / Referinţe |
|---|---|---|---|
| A1 | | 2.568 | Sector cadastral:81 Teren neimprejmuit;<br>DIFERENTA DE SUPRAFATA SE GASESTE LA ID 6617 SECTOR 82 |

## B. Partea II. Proprietari şi acte

| Inscrieri privitoare la dreptul de proprietate şi alte drepturi reale | | Referinţe |
|---|---|---|
| / | | |
| Act Administrativ nr. 14099/1484, din 27/01/2005 emis de CJPSDPAT ALBA (titlu de proprietate); | | |
| B1 | Intabulare, drept de PROPRIETATE, dobandit prin Reconstituire, cota actuala 1/1 | A1 |
| | 1) **RUSU ANICA**<br>2) **NICULIŢA DUMITRU**<br>3) **NICULIŢA TEODOR**<br>4) **NICULIŢA IOAN**<br>5) **NICULIŢA NICOLAE**<br>6) **NICULIŢA LAUREAN** | |

## C. Partea III. SARCINI .

| Inscrieri privind dezmembramintele dreptului de proprietate, drepturi reale de garanţie şi sarcini | Referinţe |
|---|---|
| NU SUNT | |

*Document care conține date cu caracter personal, protejat de prevederile Regulamentului (UE) nr. 679/2016 și Legii 190/2018*

# Anexa Nr. 1 La Partea I

## Teren

| Nr cadastral | Suprafaţa (mp)* | Observaţii / Referinţe |
|---|---|---|
| | 2.568 | DIFERENTA DE SUPRAFATA SE GASESTE LA ID 6617 SECTOR 82 |

* Suprafaţa este determinată in planul de proiecţie Stereo 70.

DETALII LINIARE IMOBIL

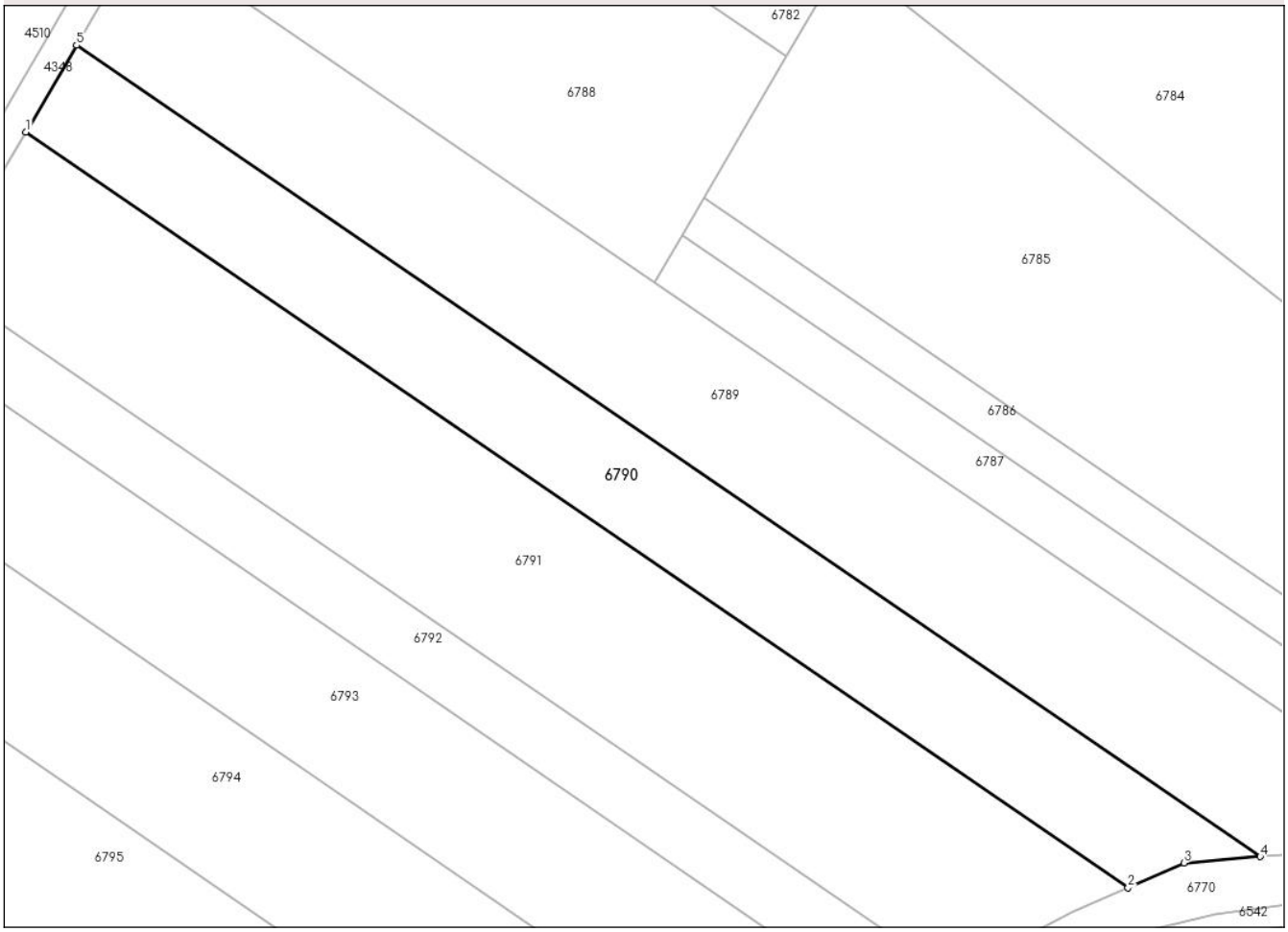


## Date referitoare la teren

| Crt | Categorie folosință | Intra vilan | Suprafaţa (mp) | Tarla | Parcelă | Nr. topo | Observaţii / Referinţe |
|---|---|---|---|---|---|---|---|
| 1 | faneata | NU | 2.568 | 383 | 2759/11 | - | |

**Lungime Segmente**
**1) Valorile lungimilor segmentelor sunt obţinute din proiecţie în plan.**

| Punct început | X / Y | Punct sfârşit | X / Y | Lungime segment (** (m) |
|---|---|---|---|---|
| 1 | 418.240,023<br>533.950,5 | 2 | 418.390,284<br>533.847,608 | 182.114 |
| 2 | 418.390,284<br>533.847,608 | 3 | 418.397,896<br>533.850,98 | 8.326 |
| 3 | 418.397,896<br>533.850,98 | 4 | 418.408,316<br>533.851,836 | 10.454 |
| 4 | 418.408,316<br>533.851,836 | 5 | 418.246,932<br>533.962,344 | 195.594 |
| 5 | 418.246,932<br>533.962,344 | 1 | 418.240,023<br>533.950,5 | 13.712 |

*Document care conține date cu caracter personal, protejat de prevederile Regulamentului (UE) nr. 679/2016 și Legii 190/2018*

** Lungimile segmentelor sunt determinate în planul de proiecţie Stereo 70 şi sunt rotunjite la 1 milimetru.
*** Distanţa dintre puncte este formată din segmente cumulate ce sunt mai mici decât valoarea 1 milimetru.

*Document care conține date cu caracter personal, protejat de prevederile Regulamentului (UE) nr. 679/2016 și Legii 190/2018*

# DATE DESPRE IMOBILUL NR. 6791

**Oficiul de Cadastru şi Publicitate Imobiliară ALBA**
**Biroul de Cadastru şi Publicitate Imobiliară Aiud**

## A. Partea I. Descrierea imobilului

**TEREN** Extravilan

**Adresa:** Jud. Alba

| Nr. Crt | Nr cadastral Nr. topografic | Suprafaţa* (mp) | Observaţii / Referinţe |
|---|---|---|---|
| A1 | | 4.089 | Sector cadastral:81 Teren neimprejmuit; |

## B. Partea II. Proprietari şi acte

| Inscrieri privitoare la dreptul de proprietate şi alte drepturi reale | | Referinţe |
|---|---|---|
| / | | |
| Act Normativ nr. 7, din 13/03/1996 emis de PARLAMENT (LEGE); | | |
| B1 | Inscrierea provizorie, drept de PROPRIETATEÎn favoarea UAT Hopârta, dobandit prin Lege, cota actuala 1/1 | A1 |
| | 1) **COMUNA HOPÂRTA**, CIF:4561987, Proprietar neidentificat | |
| | *OBSERVATII: PROPRIETAR NEIDENTIFICAT* | |

## C. Partea III. SARCINI .

| Inscrieri privind dezmembramintele dreptului de proprietate, drepturi reale de garanţie şi sarcini | Referinţe |
|---|---|
| NU SUNT | |

*Document care conține date cu caracter personal, protejat de prevederile Regulamentului (UE) nr. 679/2016 și Legii 190/2018*

# Anexa Nr. 1 La Partea I

## Teren

| Nr cadastral | Suprafaţa (mp)* | Observaţii / Referinţe |
|---|---|---|
| | 4.089 | |

* Suprafaţa este determinată in planul de proiecţie Stereo 70.

DETALII LINIARE IMOBIL

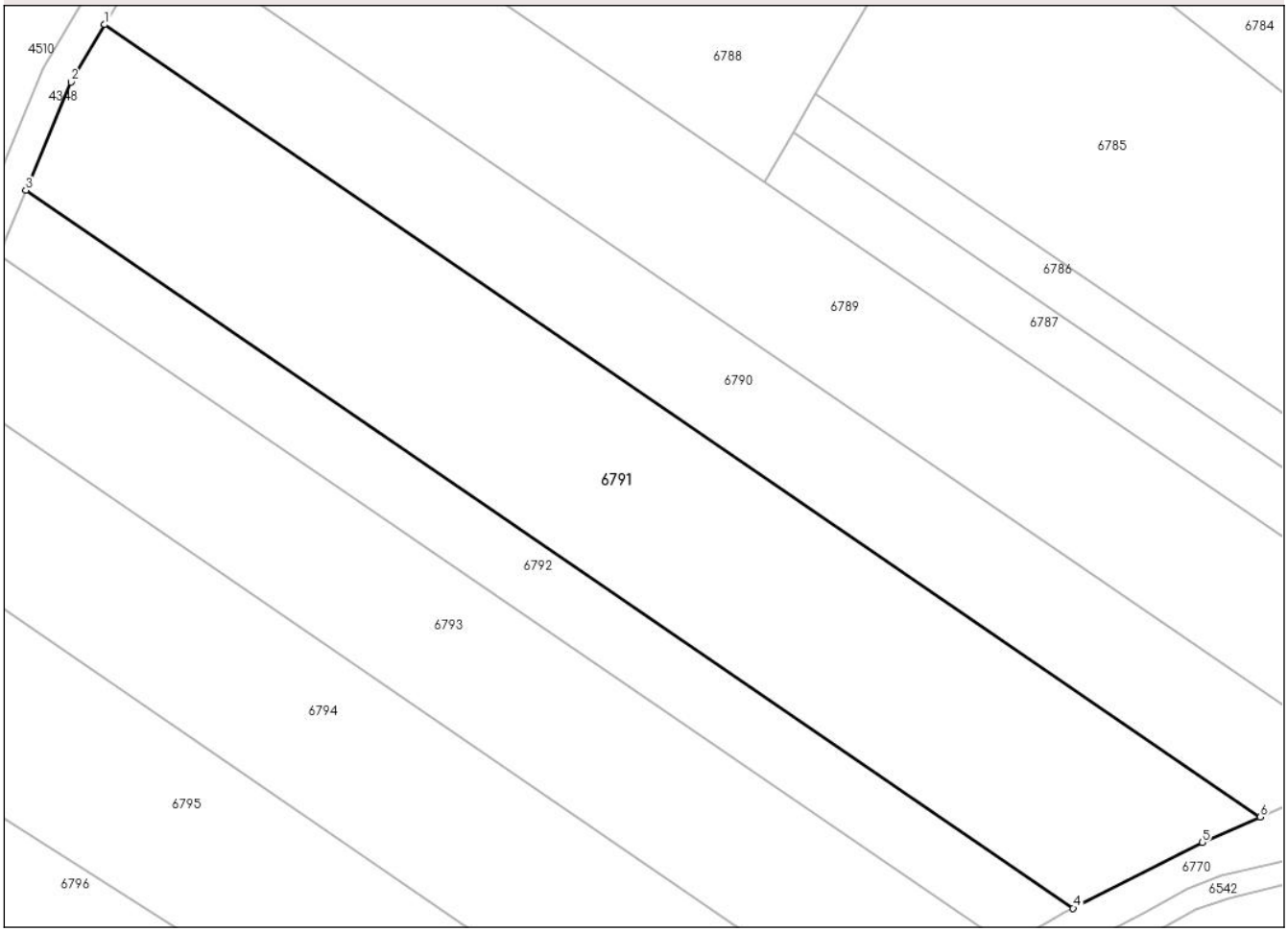


## Date referitoare la teren

| Crt | Categorie folosință | Intra vilan | Suprafaţa (mp) | Tarla | Parcelă | Nr. topo | Observaţii / Referinţe |
|---|---|---|---|---|---|---|---|
| 1 | faneata | NU | 4.089 | - | 2750/2 | - | |

**Lungime Segmente**
**1) Valorile lungimilor segmentelor sunt obţinute din proiecţie în plan.**

| Punct început | X / Y | Punct sfârşit | X / Y | Lungime segment (** (m) |
|---|---|---|---|---|
| 1 | 418.240,023<br>533.950,5 | 2 | 418.235,676<br>533.943,05 | 8.626 |
| 2 | 418.235,676<br>533.943,05 | 3 | 418.229,784<br>533.928,991 | 15.243 |
| 3 | 418.229,784<br>533.928,991 | 4 | 418.365,967<br>533.835,739 | 165.051 |
| 4 | 418.365,967<br>533.835,739 | 5 | 418.382,752<br>533.844,27 | 18.829 |
| 5 | 418.382,752<br>533.844,27 | 6 | 418.390,284<br>533.847,608 | 8.238 |

*Document care conține date cu caracter personal, protejat de prevederile Regulamentului (UE) nr. 679/2016 și Legii 190/2018*

| Punct început | X / Y | Punct sfârşit | X / Y | Lungime segment (** (m) |
|---|---|---|---|---|
| 6 | 418.390,284<br>533.847,608 | 1 | 418.240,023<br>533.950,5 | 182.114 |

** Lungimile segmentelor sunt determinate în planul de proiecţie Stereo 70 şi sunt rotunjite la 1 milimetru.
*** Distanţa dintre puncte este formată din segmente cumulate ce sunt mai mici decât valoarea 1 milimetru.

*Document care conține date cu caracter personal, protejat de prevederile Regulamentului (UE) nr. 679/2016 și Legii 190/2018*

# DATE DESPRE IMOBILUL NR. 6792

**Oficiul de Cadastru şi Publicitate Imobiliară ALBA**
**Biroul de Cadastru şi Publicitate Imobiliară Aiud**

## A. Partea I. Descrierea imobilului

**TEREN** Extravilan

**Adresa:** Jud. Alba

| Nr. Crt | Nr cadastral Nr. topografic | Suprafaţa* (mp) | Observaţii / Referinţe |
|---|---|---|---|
| A1 | | 1.435 | Sector cadastral:81 Teren neimprejmuit; |

## B. Partea II. Proprietari şi acte

| Inscrieri privitoare la dreptul de proprietate şi alte drepturi reale | | Referinţe |
|---|---|---|
| / | | |
| Act Normativ nr. 7, din 12/03/1996 emis de PARLAMENT (LEGE); | | |
| B1 | Inscrierea provizorie, drept de PROPRIETATEÎn favoarea UAT Hopârta, dobandit prin Lege, cota actuala 1/1 | A1 |
| | 1) **COMUNA HOPÂRTA**, CIF:4561987, Proprietar neidentificat | |
| | *OBSERVATII: PROPRIETAR NEIDENTIFICAT* | |

## C. Partea III. SARCINI .

| Inscrieri privind dezmembramintele dreptului de proprietate, drepturi reale de garanţie şi sarcini | Referinţe |
|---|---|
| NU SUNT | |

*Document care conține date cu caracter personal, protejat de prevederile Regulamentului (UE) nr. 679/2016 și Legii 190/2018*

# Anexa Nr. 1 La Partea I

## Teren

| Nr cadastral | Suprafaţa (mp)* | Observaţii / Referinţe |
|---|---|---|
| | 1.435 | |

* Suprafaţa este determinată in planul de proiecţie Stereo 70.

DETALII LINIARE IMOBIL

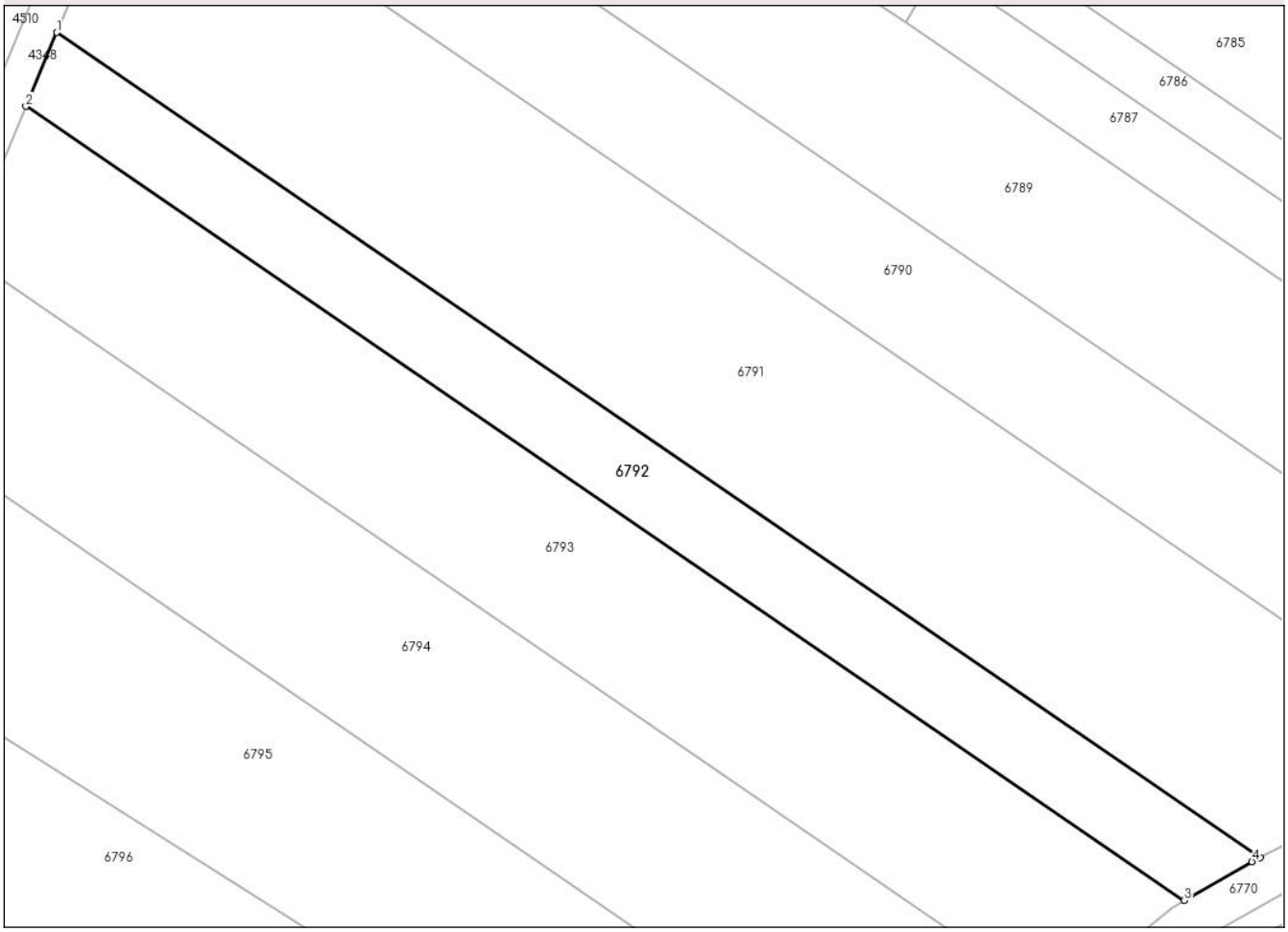


## Date referitoare la teren

| Crt | Categorie folosință | Intra vilan | Suprafaţa (mp) | Tarla | Parcelă | Nr. topo | Observaţii / Referinţe |
|---|---|---|---|---|---|---|---|
| 1 | faneata | NU | 1.435 | - | 2759/19 | - | |

**Lungime Segmente**
**1) Valorile lungimilor segmentelor sunt obţinute din proiecţie în plan.**

| Punct început | X / Y | Punct sfârşit | X / Y | Lungime segment (** (m) |
|---|---|---|---|---|
| 1 | 418.229,784<br>533.928,991 | 2 | 418.226,287<br>533.920,648 | 9.047 |
| 2 | 418.226,287<br>533.920,648 | 3 | 418.357,372<br>533.830,886 | 158.873 |
| 3 | 418.357,372<br>533.830,886 | 4 | 418.365,015<br>533.835,255 | 8.804 |
| 4 | 418.365,015<br>533.835,255 | 5 | 418.365,967<br>533.835,739 | 1.068 |
| 5 | 418.365,967<br>533.835,739 | 1 | 418.229,784<br>533.928,991 | 165.051 |

*Document care conține date cu caracter personal, protejat de prevederile Regulamentului (UE) nr. 679/2016 și Legii 190/2018*

** Lungimile segmentelor sunt determinate în planul de proiecţie Stereo 70 şi sunt rotunjite la 1 milimetru.
*** Distanţa dintre puncte este formată din segmente cumulate ce sunt mai mici decât valoarea 1 milimetru.

*Document care conține date cu caracter personal, protejat de prevederile Regulamentului (UE) nr. 679/2016 și Legii 190/2018*

# DATE DESPRE IMOBILUL NR. 6793

**Oficiul de Cadastru şi Publicitate Imobiliară ALBA**
**Biroul de Cadastru şi Publicitate Imobiliară Aiud**

## A. Partea I. Descrierea imobilului

**TEREN** Extravilan

**Adresa:** Jud. Alba

| Nr. Crt | Nr cadastral Nr. topografic | Suprafaţa* (mp) | Observaţii / Referinţe |
|---|---|---|---|
| A1 | | 2.741 | Sector cadastral:81 Teren neimprejmuit;<br>DIFERENTA DE SUPRAFATA SE GASESTE LA ID 6620 SECTOR 82 |

## B. Partea II. Proprietari şi acte

| Inscrieri privitoare la dreptul de proprietate şi alte drepturi reale | | Referinţe |
|---|---|---|
| / | | |
| Act Administrativ nr. 14099/1437, din 28/10/2004 emis de CJPSDPAT ALBA (titlu de proprietate); | | |
| B1 | Intabulare, drept de PROPRIETATE, dobandit prin Reconstituire, cota actuala 1/1 | A1 |
| | 1) **POPA FLOAREA**<br>2) **MOLDOVAN IOAN**<br>3) **MOLDOVAN AUGUSTIN**<br>4) **ROSCA SANDA** | |

## C. Partea III. SARCINI .

| Inscrieri privind dezmembramintele dreptului de proprietate, drepturi reale de garanţie şi sarcini | Referinţe |
|---|---|
| NU SUNT | |

*Document care conține date cu caracter personal, protejat de prevederile Regulamentului (UE) nr. 679/2016 și Legii 190/2018*

# Anexa Nr. 1 La Partea I

## Teren

| Nr cadastral | Suprafaţa (mp)* | Observaţii / Referinţe |
|---|---|---|
| | 2.741 | DIFERENTA DE SUPRAFATA SE GASESTE LA ID 6620 SECTOR 82 |

* Suprafaţa este determinată in planul de proiecţie Stereo 70.

DETALII LINIARE IMOBIL

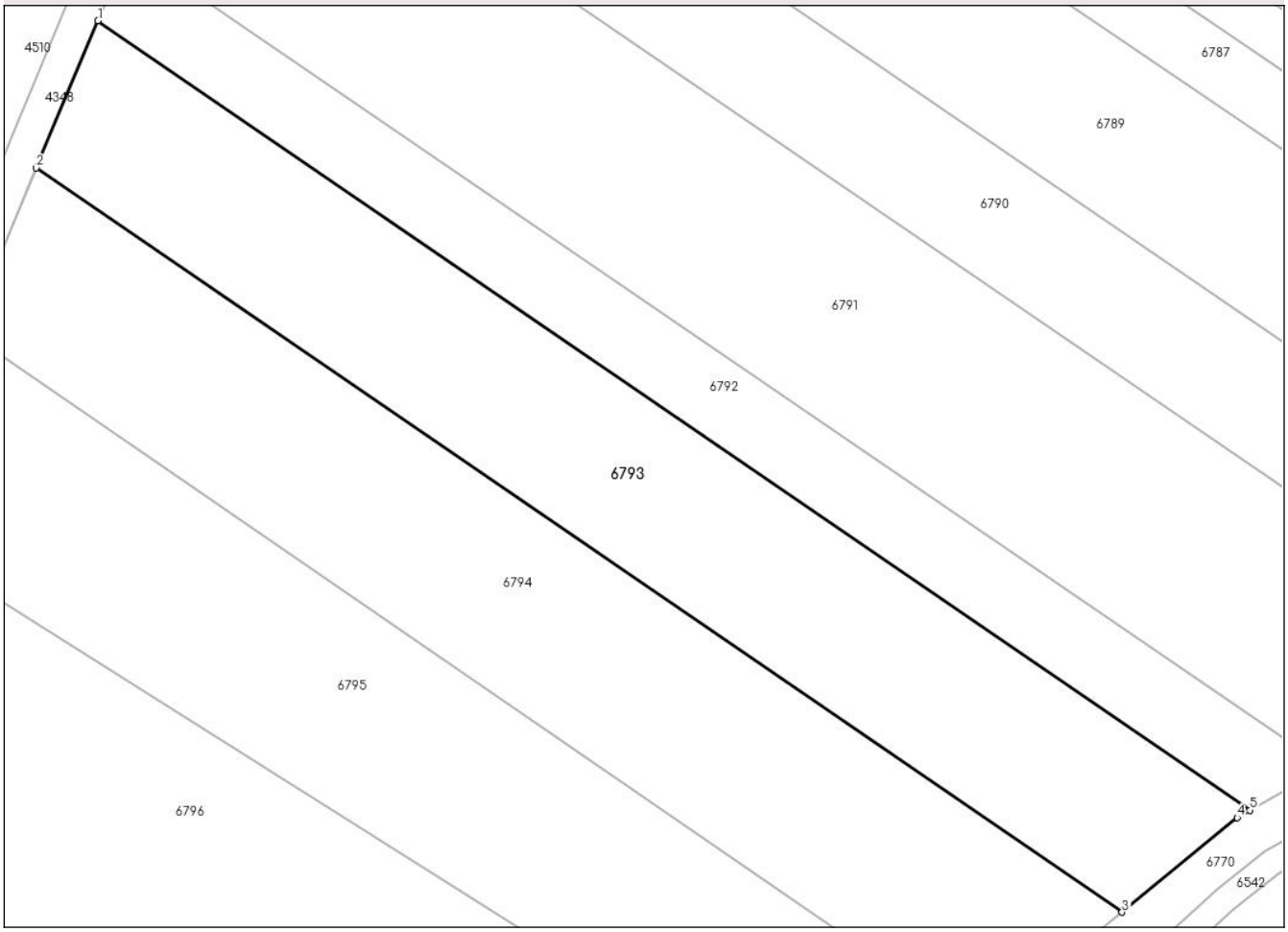


## Date referitoare la teren

| Crt | Categorie folosință | Intra vilan | Suprafaţa (mp) | Tarla | Parcelă | Nr. topo | Observaţii / Referinţe |
|---|---|---|---|---|---|---|---|
| 1 | faneata | NU | 2.741 | 383 | 2759/29 | - | |

**Lungime Segmente**
**1) Valorile lungimilor segmentelor sunt obţinute din proiecţie în plan.**

| Punct început | X / Y | Punct sfârşit | X / Y | Lungime segment (** (m) |
|---|---|---|---|---|
| 1 | 418.226,287<br>533.920,648 | 2 | 418.219,27<br>533.903,909 | 18.15 |
| 2 | 418.219,27<br>533.903,909 | 3 | 418.342,824<br>533.819,304 | 149.745 |
| 3 | 418.342,824<br>533.819,304 | 4 | 418.355,929<br>533.830,061 | 16.954 |
| 4 | 418.355,929<br>533.830,061 | 5 | 418.357,372<br>533.830,886 | 1.662 |
| 5 | 418.357,372<br>533.830,886 | 1 | 418.226,287<br>533.920,648 | 158.873 |

*Document care conține date cu caracter personal, protejat de prevederile Regulamentului (UE) nr. 679/2016 și Legii 190/2018*

** Lungimile segmentelor sunt determinate în planul de proiecţie Stereo 70 şi sunt rotunjite la 1 milimetru.
*** Distanţa dintre puncte este formată din segmente cumulate ce sunt mai mici decât valoarea 1 milimetru.

# DATE DESPRE IMOBILUL NR. 6794

**Oficiul de Cadastru şi Publicitate Imobiliară ALBA**
**Biroul de Cadastru şi Publicitate Imobiliară Aiud**

## A. Partea I. Descrierea imobilului

**TEREN** Extravilan

**Adresa:** Jud. Alba

| Nr. Crt | Nr cadastral Nr. topografic | Suprafaţa* (mp) | Observaţii / Referinţe |
|---|---|---|---|
| A1 | | 2.907 | Sector cadastral:81 Teren neimprejmuit;<br>DIFERENTA DE SUPRAFATA SE GASESTE LA ID 6631 SECROR 82 |

## B. Partea II. Proprietari şi acte

| Inscrieri privitoare la dreptul de proprietate şi alte drepturi reale | | Referinţe |
|---|---|---|
| / | | |
| Act Administrativ nr. 14188/1746, din 30/04/2009 emis de CJPSDPAT ALBA (titlu de proprietate); | | |
| B1 | Intabulare, drept de PROPRIETATE, dobandit prin Reconstituire, cota actuala 1/1 | A1 |
| | 1) **URSU IOAN**<br>2) **DAN ANA**<br>3) **BANU ELENA** | |

## C. Partea III. SARCINI .

| Inscrieri privind dezmembramintele dreptului de proprietate, drepturi reale de garanţie şi sarcini | Referinţe |
|---|---|
| NU SUNT | |

*Document care conține date cu caracter personal, protejat de prevederile Regulamentului (UE) nr. 679/2016 și Legii 190/2018*

# Anexa Nr. 1 La Partea I

## Teren

| Nr cadastral | Suprafaţa (mp)* | Observaţii / Referinţe |
|---|---|---|
| | 2.907 | DIFERENTA DE SUPRAFATA SE GASESTE LA ID 6631 SECROR 82 |

* Suprafaţa este determinată in planul de proiecţie Stereo 70.

DETALII LINIARE IMOBIL

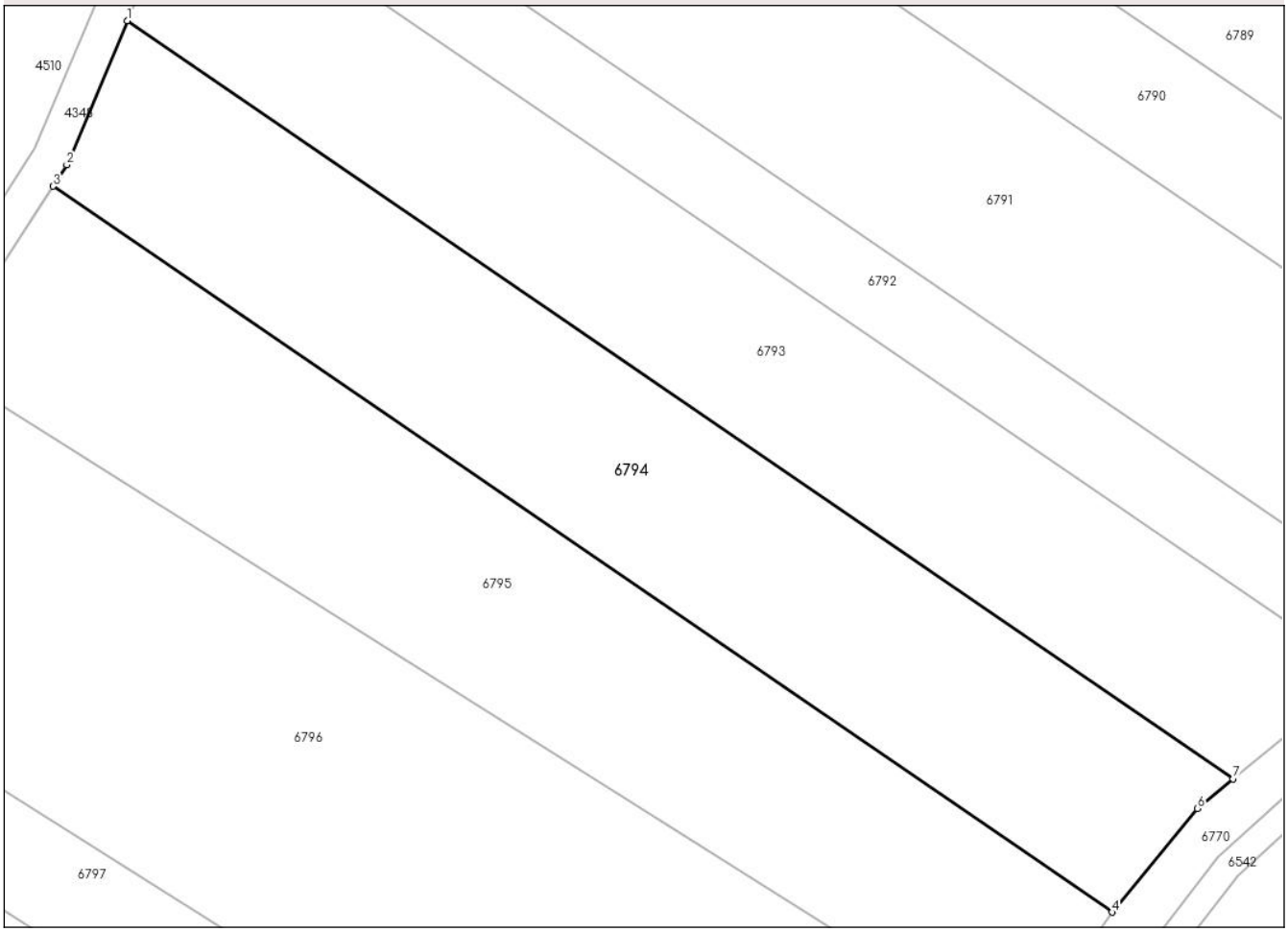


## Date referitoare la teren

| Crt | Categorie folosință | Intra vilan | Suprafaţa (mp) | Tarla | Parcelă | Nr. topo | Observaţii / Referinţe |
|---|---|---|---|---|---|---|---|
| 1 | faneata | NU | 2.907 | 383 | 2759/12 | - | |

**Lungime Segmente**
**1) Valorile lungimilor segmentelor sunt obţinute din proiecţie în plan.**

| Punct început | X / Y | Punct sfârşit | X / Y | Lungime segment (** (m) |
|---|---|---|---|---|
| 1 | 418.219,27<br>533.903,909 | 2 | 418.212,526<br>533.887,818 | 17.448 |
| 2 | 418.212,526<br>533.887,818 | 3 | 418.210,978<br>533.885,445 | 2.832 |
| 3 | 418.210,978<br>533.885,445 | 4 | 418.329,283<br>533.804,435 | 143.383 |
| 4 | 418.329,283<br>533.804,435 | 5 | 418.329,419<br>533.804,625 | 0.233 |
| 5 | 418.329,419<br>533.804,625 | 6 | 418.338,829<br>533.816,025 | 14.782 |

*Document care conține date cu caracter personal, protejat de prevederile Regulamentului (UE) nr. 679/2016 și Legii 190/2018*

| Punct început | X / Y | Punct sfârşit | X / Y | Lungime segment (** (m) |
|---|---|---|---|---|
| 6 | 418.338,829<br>533.816,025 | 7 | 418.342,824<br>533.819,304 | 5.169 |
| 7 | 418.342,824<br>533.819,304 | 1 | 418.219,27<br>533.903,909 | 149.745 |

** Lungimile segmentelor sunt determinate în planul de proiecţie Stereo 70 şi sunt rotunjite la 1 milimetru.
*** Distanţa dintre puncte este formată din segmente cumulate ce sunt mai mici decât valoarea 1 milimetru.

*Document care conține date cu caracter personal, protejat de prevederile Regulamentului (UE) nr. 679/2016 și Legii 190/2018*

# DATE DESPRE IMOBILUL NR. 6795

**Oficiul de Cadastru şi Publicitate Imobiliară ALBA**
**Biroul de Cadastru şi Publicitate Imobiliară Aiud**

## A. Partea I. Descrierea imobilului

**TEREN** Extravilan

**Adresa:** Jud. Alba

| Nr. Crt | Nr cadastral Nr. topografic | Suprafaţa* (mp) | Observaţii / Referinţe |
|---|---|---|---|
| A1 | | 3.000 | Sector cadastral:81 Teren neimprejmuit; |

## B. Partea II. Proprietari şi acte

| Inscrieri privitoare la dreptul de proprietate şi alte drepturi reale | | Referinţe |
|---|---|---|
| / | | |
| Act Administrativ nr. 14099/1485, din 27/01/2005 emis de CJPSDPAT ALBA (titlu de proprietate); | | |
| B1 | Intabulare, drept de PROPRIETATE, dobandit prin Reconstituire, cota actuala 1/1 | A1 |
| | 1) **TÎRCA CRUCIŢA**<br>2) **TÂRZIU TODOR**<br>3) **DAN V AURELIA**<br>4) **DAN V TRAIAN**<br>5) **DAN V GHEORGHE**<br>6) **DAN V TEODOR**<br>7) **DAN V IOAN**<br>8) **ORIAN MARIOARA** | |

## C. Partea III. SARCINI .

| Inscrieri privind dezmembramintele dreptului de proprietate, drepturi reale de garanţie şi sarcini | Referinţe |
|---|---|
| NU SUNT | |

# Anexa Nr. 1 La Partea I

## Teren

| Nr cadastral | Suprafaţa (mp)* | Observaţii / Referinţe |
|---|---|---|
| | 3.000 | |

* Suprafaţa este determinată in planul de proiecţie Stereo 70.

DETALII LINIARE IMOBIL

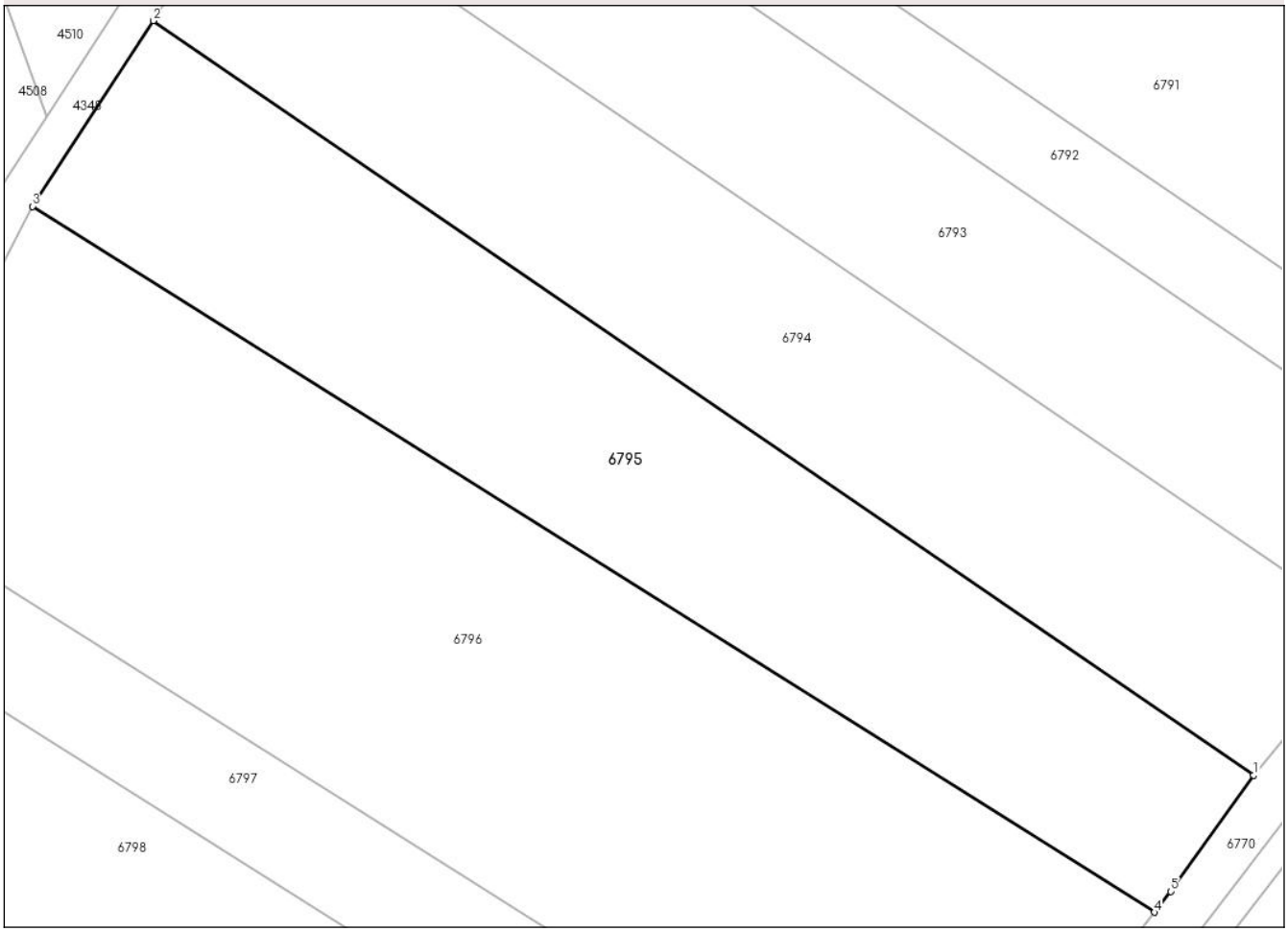


## Date referitoare la teren

| Crt | Categorie folosință | Intra vilan | Suprafaţa (mp) | Tarla | Parcelă | Nr. topo | Observaţii / Referinţe |
|---|---|---|---|---|---|---|---|
| 1 | faneata | NU | 3.000 | 383 | 2759/27 | - | |

**Lungime Segmente**
**1) Valorile lungimilor segmentelor sunt obţinute din proiecţie în plan.**

| Punct început | X / Y | Punct sfârşit | X / Y | Lungime segment (** (m) |
|---|---|---|---|---|
| 1 | 418.329,283<br>533.804,435 | 2 | 418.210,978<br>533.885,445 | 143.383 |
| 2 | 418.210,978<br>533.885,445 | 3 | 418.197,977<br>533.865,51 | 23.8 |
| 3 | 418.197,977<br>533.865,51 | 4 | 418.318,594<br>533.789,715 | 142.454 |
| 4 | 418.318,594<br>533.789,715 | 5 | 418.320,381<br>533.791,928 | 2.845 |
| 5 | 418.320,381<br>533.791,928 | 1 | 418.329,283<br>533.804,435 | 15.352 |

*Document care conține date cu caracter personal, protejat de prevederile Regulamentului (UE) nr. 679/2016 și Legii 190/2018*

** Lungimile segmentelor sunt determinate în planul de proiecţie Stereo 70 şi sunt rotunjite la 1 milimetru.
*** Distanţa dintre puncte este formată din segmente cumulate ce sunt mai mici decât valoarea 1 milimetru.

*Document care conține date cu caracter personal, protejat de prevederile Regulamentului (UE) nr. 679/2016 și Legii 190/2018*

# DATE DESPRE IMOBILUL NR. 6796

**Oficiul de Cadastru şi Publicitate Imobiliară ALBA**
**Biroul de Cadastru şi Publicitate Imobiliară Aiud**

## A. Partea I. Descrierea imobilului

**TEREN** Extravilan

**Adresa:** Jud. Alba

| Nr. Crt | Nr cadastral Nr. topografic | Suprafaţa* (mp) | Observaţii / Referinţe |
|---|---|---|---|
| A1 | | 5.001 | Sector cadastral:81 Teren neimprejmuit;<br>DIFERENTA DE SUPRAFATA SE GASESTE LA ID 6633 SECTOR 82 |

## B. Partea II. Proprietari şi acte

| Inscrieri privitoare la dreptul de proprietate şi alte drepturi reale | | Referinţe |
|---|---|---|
| / | | |
| Act Administrativ nr. 14110/1586, din 27/06/2005 emis de CJPSDPAT ALBA (titlu de proprietate); | | |
| B1 | Intabulare, drept de PROPRIETATE, dobandit prin Reconstituire, cota actuala 1/1 | A1 |
| | 1) **NICULITA MARIA** | |

## C. Partea III. SARCINI .

| Inscrieri privind dezmembramintele dreptului de proprietate, drepturi reale de garanţie şi sarcini | Referinţe |
|---|---|
| NU SUNT | |

*Document care conține date cu caracter personal, protejat de prevederile Regulamentului (UE) nr. 679/2016 și Legii 190/2018*

# Anexa Nr. 1 La Partea I

## Teren

| Nr cadastral | Suprafaţa (mp)* | Observaţii / Referinţe |
|---|---|---|
| | 5.001 | DIFERENTA DE SUPRAFATA SE GASESTE LA ID 6633 SECTOR 82 |

* Suprafaţa este determinată in planul de proiecţie Stereo 70.

DETALII LINIARE IMOBIL

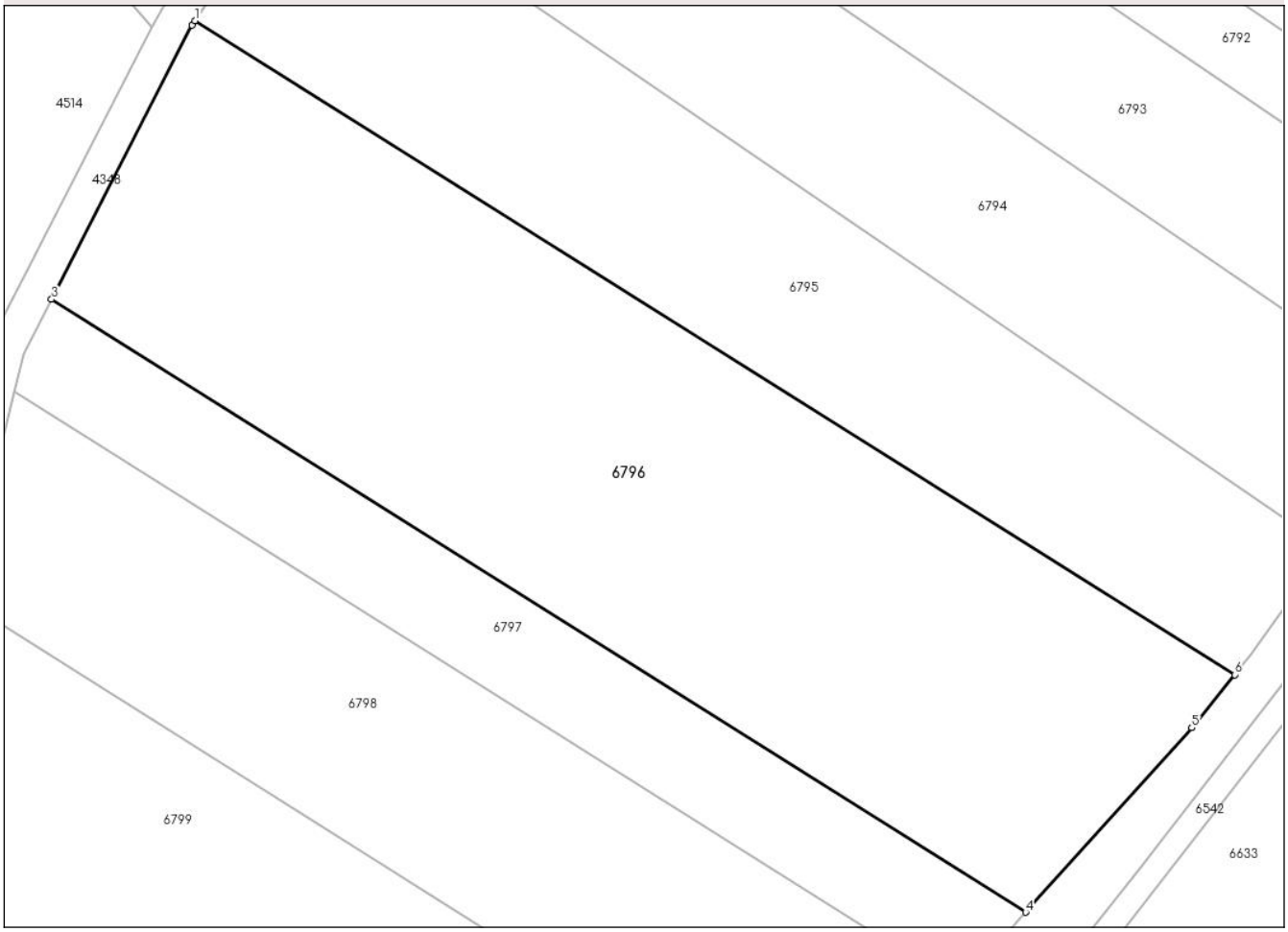


## Date referitoare la teren

| Crt | Categorie folosință | Intra vilan | Suprafaţa (mp) | Tarla | Parcelă | Nr. topo | Observaţii / Referinţe |
|---|---|---|---|---|---|---|---|
| 1 | faneata | NU | 5.001 | 383 | 2759/1/1 | - | |

**Lungime Segmente**
**1) Valorile lungimilor segmentelor sunt obţinute din proiecţie în plan.**

| Punct început | X / Y | Punct sfârşit | X / Y | Lungime segment (** (m) |
|---|---|---|---|---|
| 1 | 418.197,977<br>533.865,51 | 2 | 418.197,643<br>533.864,997 | 0.612 |
| 2 | 418.197,643<br>533.864,997 | 3 | 418.181,338<br>533.833,216 | 35.72 |
| 3 | 418.181,338<br>533.833,216 | 4 | 418.294,353<br>533.762,198 | 133.477 |
| 4 | 418.294,353<br>533.762,198 | 5 | 418.313,627<br>533.783,567 | 28.777 |
| 5 | 418.313,627<br>533.783,567 | 6 | 418.318,594<br>533.789,715 | 7.904 |

*Document care conține date cu caracter personal, protejat de prevederile Regulamentului (UE) nr. 679/2016 și Legii 190/2018*

| Punct început | X / Y | Punct sfârşit | X / Y | Lungime segment (** (m) |
|---|---|---|---|---|
| 6 | 418.318,594<br>533.789,715 | 1 | 418.197,977<br>533.865,51 | 142.454 |

** Lungimile segmentelor sunt determinate în planul de proiecţie Stereo 70 şi sunt rotunjite la 1 milimetru.
*** Distanţa dintre puncte este formată din segmente cumulate ce sunt mai mici decât valoarea 1 milimetru.

*Document care conține date cu caracter personal, protejat de prevederile Regulamentului (UE) nr. 679/2016 și Legii 190/2018*

# DATE DESPRE IMOBILUL NR. 6797

**Oficiul de Cadastru şi Publicitate Imobiliară ALBA**
**Biroul de Cadastru şi Publicitate Imobiliară Aiud**

## A. Partea I. Descrierea imobilului

**TEREN** Extravilan

**Adresa:** Jud. Alba

| Nr. Crt | Nr cadastral Nr. topografic | Suprafaţa* (mp) | Observaţii / Referinţe |
|---|---|---|---|
| A1 | | 1.500 | Sector cadastral:81 Teren neimprejmuit; |

## B. Partea II. Proprietari şi acte

| Inscrieri privitoare la dreptul de proprietate şi alte drepturi reale | | Referinţe |
|---|---|---|
| / | | |
| Act Administrativ nr. 14110/1521, din 22/02/2005 emis de CJPSDPAT ALBA (titlu de proprietate); | | |
| B1 | Intabulare, drept de PROPRIETATE, dobandit prin Reconstituire, cota actuala 1/1 | A1 |
| | 1) **ROŞCA IOAN**, DECEDAT DEFUNCT:Da | |

## C. Partea III. SARCINI .

| Inscrieri privind dezmembramintele dreptului de proprietate, drepturi reale de garanţie şi sarcini | Referinţe |
|---|---|
| NU SUNT | |

*Document care conține date cu caracter personal, protejat de prevederile Regulamentului (UE) nr. 679/2016 și Legii 190/2018*

# Anexa Nr. 1 La Partea I

## Teren

| Nr cadastral | Suprafaţa (mp)* | Observaţii / Referinţe |
|---|---|---|
| | 1.500 | |

* Suprafaţa este determinată in planul de proiecţie Stereo 70.

DETALII LINIARE IMOBIL

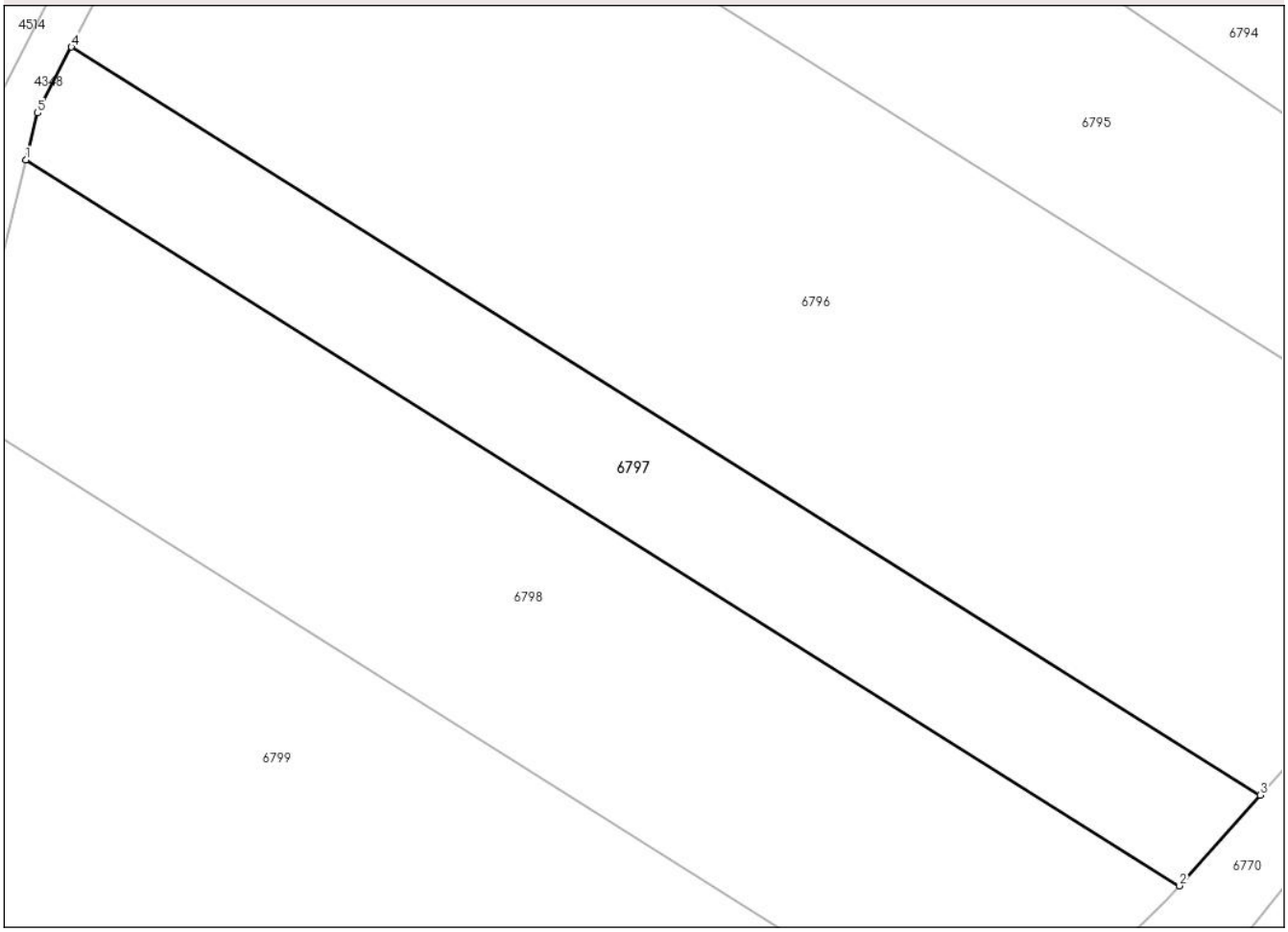


## Date referitoare la teren

| Crt | Categorie folosință | Intra vilan | Suprafaţa (mp) | Tarla | Parcelă | Nr. topo | Observaţii / Referinţe |
|---|---|---|---|---|---|---|---|
| 1 | faneata | NU | 1.500 | 383 | 2759/24 | - | |

**Lungime Segmente**
**1) Valorile lungimilor segmentelor sunt obţinute din proiecţie în plan.**

| Punct început | X / Y | Punct sfârşit | X / Y | Lungime segment (** (m) |
|---|---|---|---|---|
| 1 | 418.177,019<br>533.822,491 | 2 | 418.286,684<br>533.753,578 | 129.519 |
| 2 | 418.286,684<br>533.753,578 | 3 | 418.294,353<br>533.762,198 | 11.538 |
| 3 | 418.294,353<br>533.762,198 | 4 | 418.181,338<br>533.833,216 | 133.477 |
| 4 | 418.181,338<br>533.833,216 | 5 | 418.178,13<br>533.826,963 | 7.028 |
| 5 | 418.178,13<br>533.826,963 | 1 | 418.177,019<br>533.822,491 | 4.608 |

*Document care conține date cu caracter personal, protejat de prevederile Regulamentului (UE) nr. 679/2016 și Legii 190/2018*

** Lungimile segmentelor sunt determinate în planul de proiecţie Stereo 70 şi sunt rotunjite la 1 milimetru.
*** Distanţa dintre puncte este formată din segmente cumulate ce sunt mai mici decât valoarea 1 milimetru.

*Document care conține date cu caracter personal, protejat de prevederile Regulamentului (UE) nr. 679/2016 și Legii 190/2018*

# DATE DESPRE IMOBILUL NR. 6798

**Oficiul de Cadastru şi Publicitate Imobiliară ALBA**
**Biroul de Cadastru şi Publicitate Imobiliară Aiud**

## A. Partea I. Descrierea imobilului

**TEREN** Extravilan

**Adresa:** Jud. Alba

| Nr. Crt | Nr cadastral Nr. topografic | Suprafaţa* (mp) | Observaţii / Referinţe |
|---|---|---|---|
| A1 | | 2.900 | Sector cadastral:81 Teren neimprejmuit; |

## B. Partea II. Proprietari şi acte

| Inscrieri privitoare la dreptul de proprietate şi alte drepturi reale | | Referinţe |
|---|---|---|
| / | | |
| Act Administrativ nr. 14099/1466, din 25/11/2004 emis de CJPSDPAT ALBA (titlu de proprietate); | | |
| B1 | Intabulare, drept de PROPRIETATE, dobandit prin Reconstituire, cota actuala 1/1 | A1 |
| | 1) **CRISTEA ANICA**<br>2) **ORIAN MANOILA** | |

## C. Partea III. SARCINI .

| Inscrieri privind dezmembramintele dreptului de proprietate, drepturi reale de garanţie şi sarcini | Referinţe |
|---|---|
| NU SUNT | |

*Document care conține date cu caracter personal, protejat de prevederile Regulamentului (UE) nr. 679/2016 și Legii 190/2018*

# Anexa Nr. 1 La Partea I

## Teren

| Nr cadastral | Suprafaţa (mp)* | Observaţii / Referinţe |
|---|---|---|
| | 2.900 | |

* Suprafaţa este determinată in planul de proiecţie Stereo 70.

DETALII LINIARE IMOBIL

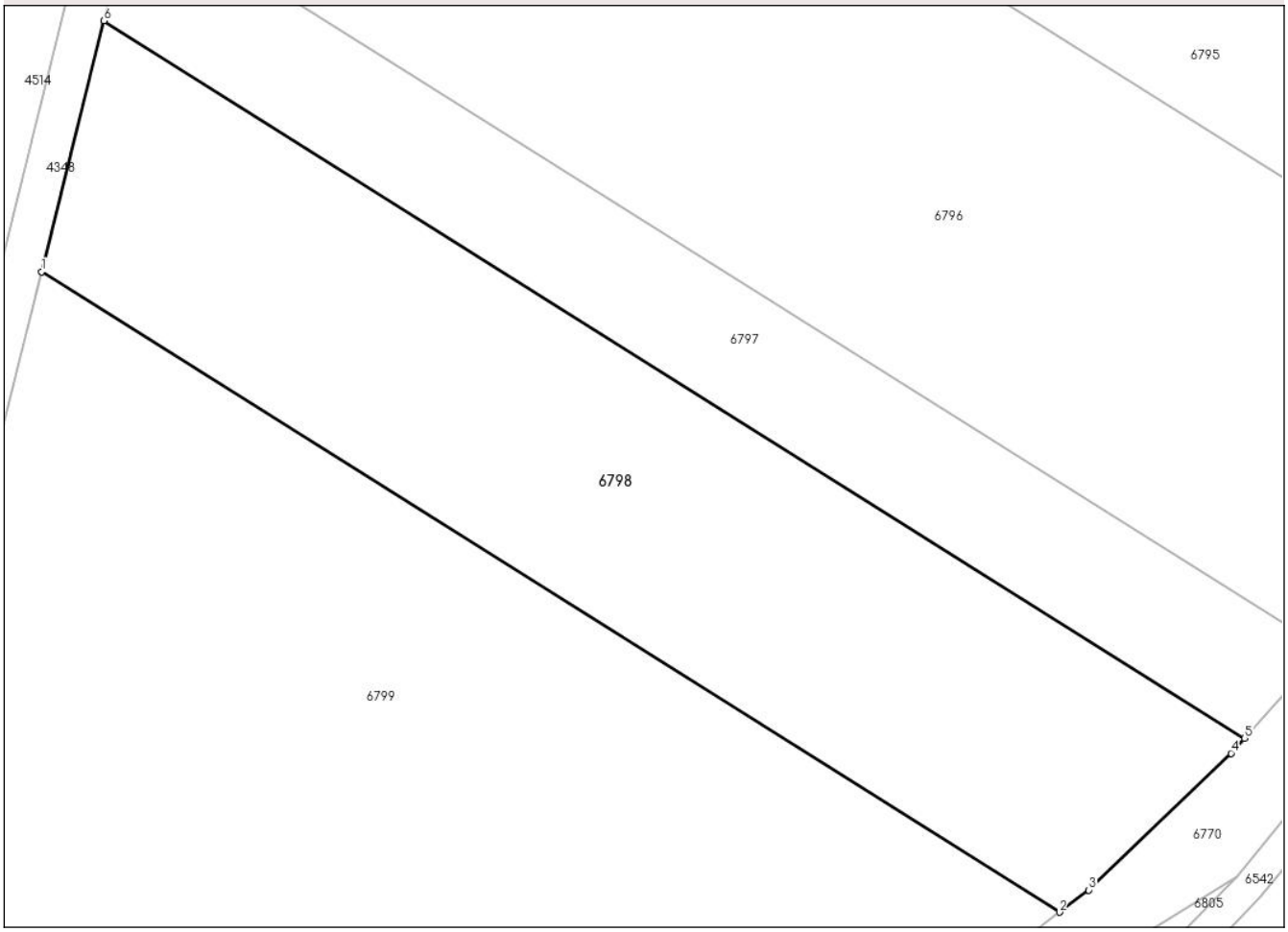


## Date referitoare la teren

| Crt | Categorie folosință | Intra vilan | Suprafaţa (mp) | Tarla | Parcelă | Nr. topo | Observaţii / Referinţe |
|---|---|---|---|---|---|---|---|
| 1 | faneata | NU | 2.900 | 383 | 2759/25 | - | |

**Lungime Segmente**
**1) Valorile lungimilor segmentelor sunt obţinute din proiecţie în plan.**

| Punct început | X / Y | Punct sfârşit | X / Y | Lungime segment (** (m) |
|---|---|---|---|---|
| 1 | 418.171,029<br>533.798,364 | 2 | 418.268,886<br>533.736,871 | 115.574 |
| 2 | 418.268,886<br>533.736,871 | 3 | 418.271,693<br>533.738,995 | 3.52 |
| 3 | 418.271,693<br>533.738,995 | 4 | 418.285,392<br>533.752,127 | 18.977 |
| 4 | 418.285,392<br>533.752,127 | 5 | 418.286,684<br>533.753,578 | 1.942 |
| 5 | 418.286,684<br>533.753,578 | 6 | 418.177,019<br>533.822,491 | 129.519 |

*Document care conține date cu caracter personal, protejat de prevederile Regulamentului (UE) nr. 679/2016 și Legii 190/2018*

| Punct început | X / Y | Punct sfârşit | X / Y | Lungime segment (** (m) |
|---|---|---|---|---|
| 6 | 418.177,019<br>533.822,491 | 1 | 418.171,029<br>533.798,364 | 24.859 |

** Lungimile segmentelor sunt determinate în planul de proiecţie Stereo 70 şi sunt rotunjite la 1 milimetru.
*** Distanţa dintre puncte este formată din segmente cumulate ce sunt mai mici decât valoarea 1 milimetru.

*Document care conține date cu caracter personal, protejat de prevederile Regulamentului (UE) nr. 679/2016 și Legii 190/2018*

# DATE DESPRE IMOBILUL NR. 6799

**Oficiul de Cadastru şi Publicitate Imobiliară ALBA**
**Biroul de Cadastru şi Publicitate Imobiliară Aiud**

## A. Partea I. Descrierea imobilului

**TEREN** Extravilan

**Adresa:** Jud. Alba

| Nr. Crt | Nr cadastral Nr. topografic | Suprafaţa* (mp) | Observaţii / Referinţe |
|---|---|---|---|
| A1 | | 8.427 | Sector cadastral:81 Teren neimprejmuit; |

## B. Partea II. Proprietari şi acte

| Inscrieri privitoare la dreptul de proprietate şi alte drepturi reale | | Referinţe |
|---|---|---|
| / | | |
| Act Normativ nr. 7, din 13/03/1996 emis de PARLAMENT (LEGE); | | |
| B1 | Inscrierea provizorie, drept de PROPRIETATEÎn favoarea UAT Hopârta, dobandit prin Lege, cota actuala 1/1 | A1 |
| | 1) **COMUNA HOPÂRTA**, CIF:4561987, Proprietar neidentificat | |
| | *OBSERVATII: PROPRIETAR NEIDENTIFICAT* | |

## C. Partea III. SARCINI .

| Inscrieri privind dezmembramintele dreptului de proprietate, drepturi reale de garanţie şi sarcini | Referinţe |
|---|---|
| NU SUNT | |

*Document care conține date cu caracter personal, protejat de prevederile Regulamentului (UE) nr. 679/2016 și Legii 190/2018*

# Anexa Nr. 1 La Partea I

## Teren

| Nr cadastral | Suprafaţa (mp)* | Observaţii / Referinţe |
|---|---|---|
| | 8.427 | |

* Suprafaţa este determinată in planul de proiecţie Stereo 70.

DETALII LINIARE IMOBIL

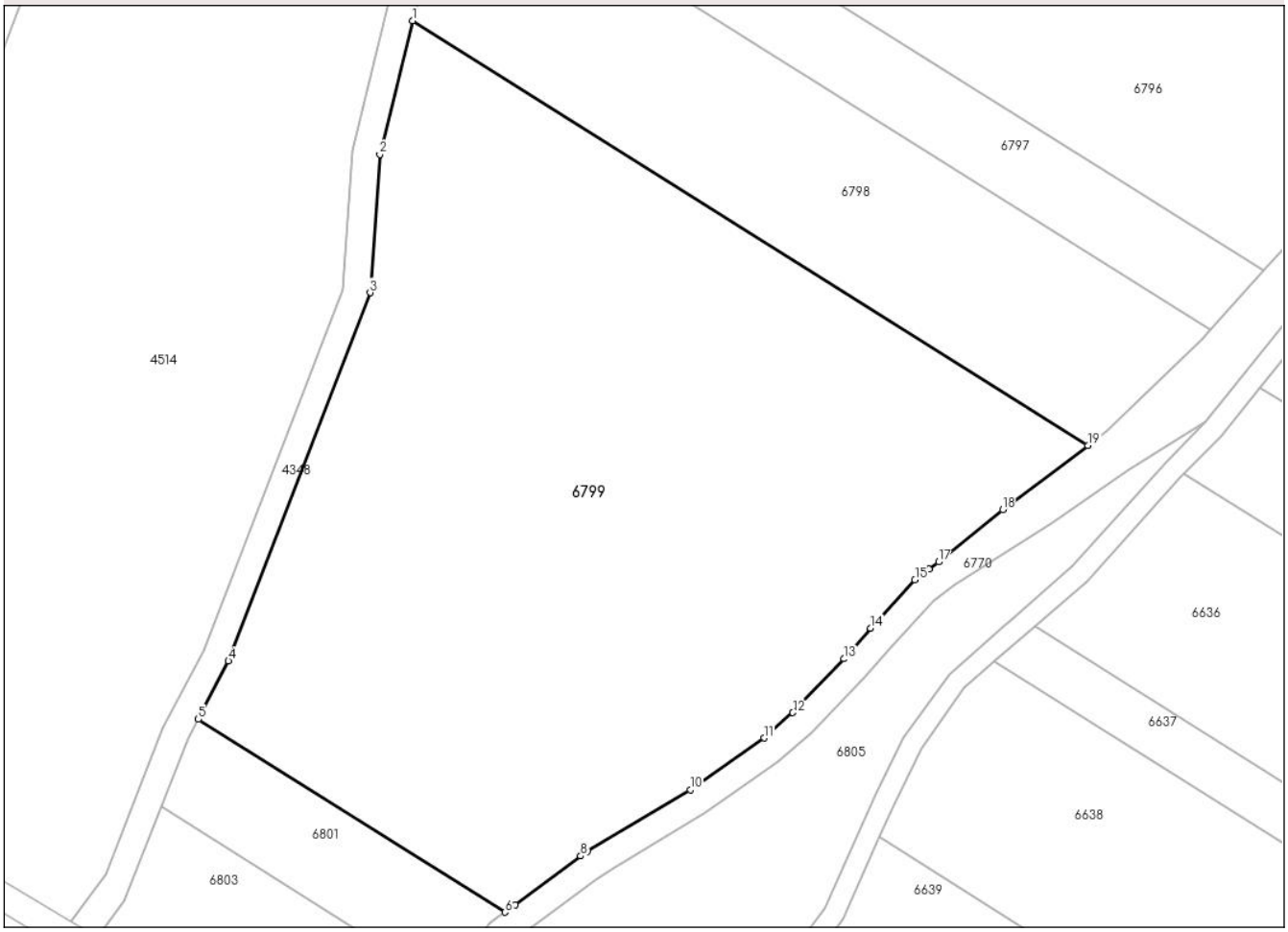


## Date referitoare la teren

| Crt | Categorie folosință | Intra vilan | Suprafaţa (mp) | Tarla | Parcelă | Nr. topo | Observaţii / Referinţe |
|---|---|---|---|---|---|---|---|
| 1 | faneata | NU | 8.427 | - | 2759/26 | - | |

**Lungime Segmente**
**1) Valorile lungimilor segmentelor sunt obţinute din proiecţie în plan.**

| Punct început | X / Y | Punct sfârşit | X / Y | Lungime segment (** (m) |
|---|---|---|---|---|
| 1 | 418.171,029<br>533.798,364 | 2 | 418.166,223<br>533.779,008 | 19.944 |
| 2 | 418.166,223<br>533.779,008 | 3 | 418.164,818<br>533.758,971 | 20.085 |
| 3 | 418.164,818<br>533.758,971 | 4 | 418.144,311<br>533.705,633 | 57.145 |
| 4 | 418.144,311<br>533.705,633 | 5 | 418.139,925<br>533.697,194 | 9.51 |
| 5 | 418.139,925<br>533.697,194 | 6 | 418.184,397<br>533.669,248 | 52.523 |

*Document care conține date cu caracter personal, protejat de prevederile Regulamentului (UE) nr. 679/2016 și Legii 190/2018*

| Punct început | X / Y | Punct sfârşit | X / Y | Lungime segment (** (m) |
|---|---|---|---|---|
| 6 | 418.184,397<br>533.669,248 | 7 | 418.185,891<br>533.670,291 | 1.822 |
| 7 | 418.185,891<br>533.670,291 | 8 | 418.195,341<br>533.677,389 | 11.819 |
| 8 | 418.195,341<br>533.677,389 | 9 | 418.196,331<br>533.677,986 | 1.156 |
| 9 | 418.196,331<br>533.677,986 | 10 | 418.211,244<br>533.686,982 | 17.416 |
| 10 | 418.211,244<br>533.686,982 | 11 | 418.221,936<br>533.694,479 | 13.059 |
| 11 | 418.221,936<br>533.694,479 | 12 | 418.226,126<br>533.698,147 | 5.568 |
| 12 | 418.226,126<br>533.698,147 | 13 | 418.233,527<br>533.705,941 | 10.748 |
| 13 | 418.233,527<br>533.705,941 | 14 | 418.237,375<br>533.710,38 | 5.875 |
| 14 | 418.237,375<br>533.710,38 | 15 | 418.243,816<br>533.717,384 | 9.515 |
| 15 | 418.243,816<br>533.717,384 | 16 | 418.245,871<br>533.718,936 | 2.575 |
| 16 | 418.245,871<br>533.718,936 | 17 | 418.247,253<br>533.719,979 | 1.732 |
| 17 | 418.247,253<br>533.719,979 | 18 | 418.256,546<br>533.727,536 | 11.978 |
| 18 | 418.256,546<br>533.727,536 | 19 | 418.268,886<br>533.736,871 | 15.473 |
| 19 | 418.268,886<br>533.736,871 | 1 | 418.171,029<br>533.798,364 | 115.574 |

** Lungimile segmentelor sunt determinate în planul de proiecţie Stereo 70 şi sunt rotunjite la 1 milimetru.
*** Distanţa dintre puncte este formată din segmente cumulate ce sunt mai mici decât valoarea 1 milimetru.

*Document care conține date cu caracter personal, protejat de prevederile Regulamentului (UE) nr. 679/2016 și Legii 190/2018*

# DATE DESPRE IMOBILUL NR. 6800

**Oficiul de Cadastru şi Publicitate Imobiliară ALBA**
**Biroul de Cadastru şi Publicitate Imobiliară Aiud**

## A. Partea I. Descrierea imobilului

**TEREN** Extravilan

**Adresa:** Jud. Alba

| Nr. Crt | Nr cadastral Nr. topografic | Suprafaţa* (mp) | Observaţii / Referinţe |
|---|---|---|---|
| A1 | | 816 | Sector cadastral:81 Teren neimprejmuit; |

## B. Partea II. Proprietari şi acte

| Inscrieri privitoare la dreptul de proprietate şi alte drepturi reale | | Referinţe |
|---|---|---|
| / | | |
| Act Normativ nr. 7, din 12/03/1996 emis de PARLAMENT (LEGE); | | |
| B1 | Inscrierea provizorie, drept de PROPRIETATEÎn favoarea UAT Hopârta, dobandit prin Lege, cota actuala 1/1 | A1 |
| | 1) **COMUNA HOPÂRTA**, CIF:4561987, Proprietar neidentificat | |
| | *OBSERVATII: PROPRIETAR NEIDENTIFICAT* | |

## C. Partea III. SARCINI .

| Inscrieri privind dezmembramintele dreptului de proprietate, drepturi reale de garanţie şi sarcini | Referinţe |
|---|---|
| NU SUNT | |

*Document care conține date cu caracter personal, protejat de prevederile Regulamentului (UE) nr. 679/2016 și Legii 190/2018*

# Anexa Nr. 1 La Partea I

## Teren

| Nr cadastral | Suprafaţa (mp)* | Observaţii / Referinţe |
|---|---|---|
| | 816 | |

* Suprafaţa este determinată in planul de proiecţie Stereo 70.

DETALII LINIARE IMOBIL

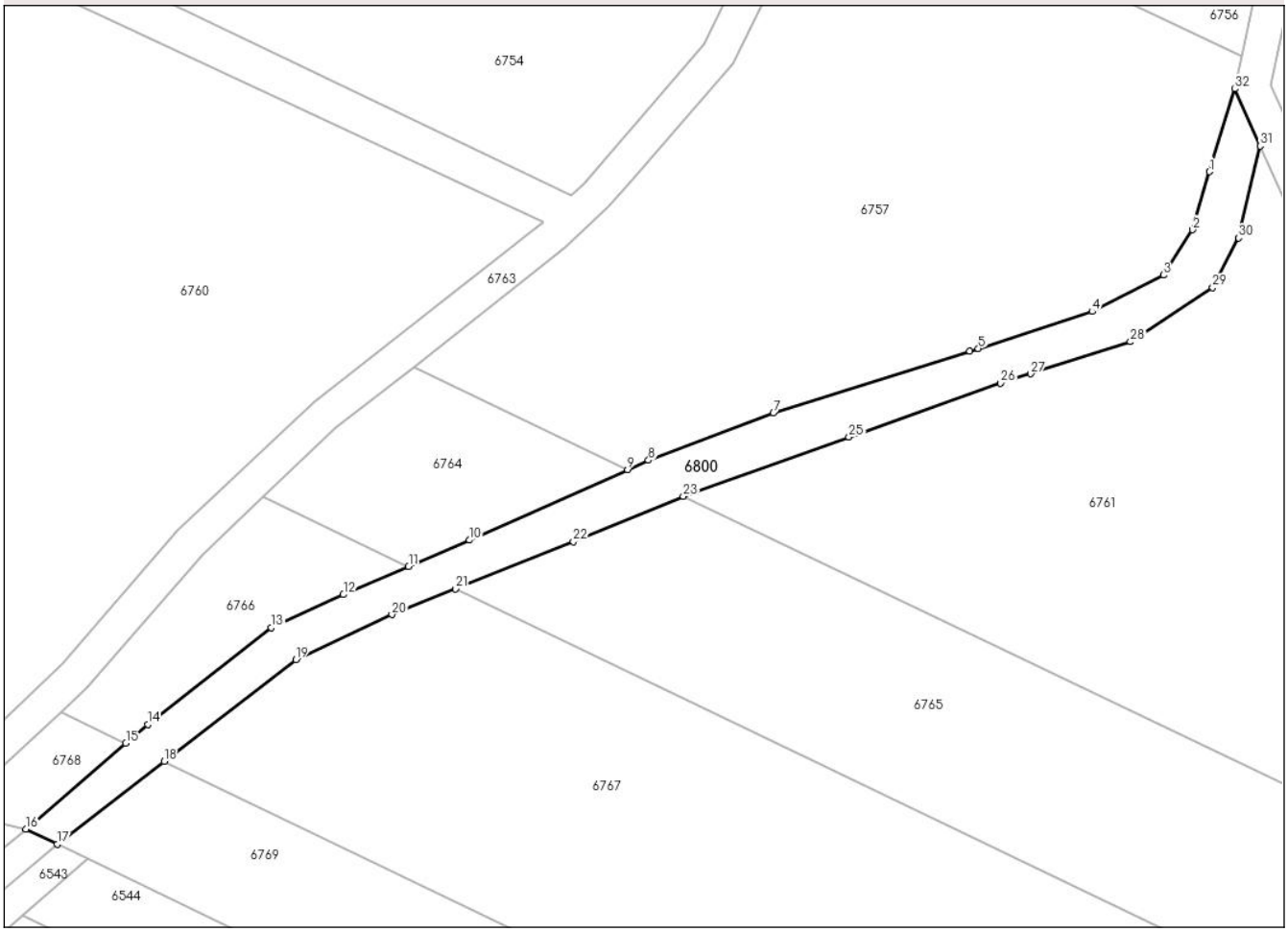


## Date referitoare la teren

| Crt | Categorie folosință | Intra vilan | Suprafaţa (mp) | Tarla | Parcelă | Nr. topo | Observaţii / Referinţe |
|---|---|---|---|---|---|---|---|
| 1 | ape curgatoare | NU | 816 | - | 3247 | - | |

**Lungime Segmente**

**1) Valorile lungimilor segmentelor sunt obţinute din proiecţie în plan.**

| Punct început | X / Y | Punct sfârşit | X / Y | Lungime segment (** (m) |
|---|---|---|---|---|
| 1 | 419.122,381<br>534.258,677 | 2 | 419.120,429<br>534.251,948 | 7.006 |
| 3 | 419.117,024<br>534.246,712 | 4 | 419.108,755<br>534.242,486 | 9.286 |
| 5 | 419.095,553<br>534.238,204 | 6 | 419.094,579<br>534.237,888 | 1.023 |
| 7 | 419.071,792<br>534.230,717 | 8 | 419.057,306<br>534.225,249 | 15.484 |
| 9 | 419.054,872<br>534.224,164 | 10 | 419.036,54<br>534.215,99 | 20.071 |

| Punct început | X / Y | Punct sfârşit | X / Y | Lungime segment (** (m) |
|---|---|---|---|---|
| 2 | 419.120,429<br>534.251,948 | 3 | 419.117,024<br>534.246,712 | 6.246 |
| 4 | 419.108,755<br>534.242,486 | 5 | 419.095,553<br>534.238,204 | 13.879 |
| 6 | 419.094,579<br>534.237,888 | 7 | 419.071,792<br>534.230,717 | 23.889 |
| 8 | 419.057,306<br>534.225,249 | 9 | 419.054,872<br>534.224,164 | 2.665 |
| 10 | 419.036,54<br>534.215,99 | 11 | 419.029,48<br>534.212,953 | 7.686 |

*Document care conține date cu caracter personal, protejat de prevederile Regulamentului (UE) nr. 679/2016 și Legii 190/2018*

| Punct început | X / Y | Punct sfârşit | X / Y | Lungime segment (** (m) |
|---|---|---|---|---|
| 11 | 419.029,48<br>534.212,953 | 12 | 419.021,904<br>534.209,694 | 8.247 |
| 13 | 419.013,573<br>534.205,841 | 14 | 418.999,211<br>534.194,656 | 18.203 |
| 15 | 418.996,686<br>534.192,488 | 16 | 418.985,088<br>534.182,534 | 15.285 |
| 17 | 418.988,743<br>534.180,781 | 18 | 419.001,125<br>534.190,36 | 15.655 |
| 19 | 419.016,387<br>534.202,167 | 20 | 419.027,533<br>534.207,378 | 12.304 |
| 21 | 419.034,919<br>534.210,346 | 22 | 419.048,58<br>534.215,835 | 14.723 |
| 23 | 419.061,337<br>534.221,064 | 24 | 419.062,708<br>534.221,626 | 1.482 |
| 25 | 419.080,557<br>534.227,929 | 26 | 419.098,161<br>534.234,162 | 18.675 |
| 27 | 419.101,651<br>534.235,28 | 28 | 419.113,189<br>534.238,978 | 12.116 |
| 29 | 419.122,737<br>534.245,266 | 30 | 419.125,772<br>534.251,002 | 6.49 |
| 31 | 419.128,264<br>534.261,668 | 32 | 419.125,329<br>534.268,286 | 7.239 |

| Punct început | X / Y | Punct sfârşit | X / Y | Lungime segment (** (m) |
|---|---|---|---|---|
| 12 | 419.021,904<br>534.209,694 | 13 | 419.013,573<br>534.205,841 | 9.179 |
| 14 | 418.999,211<br>534.194,656 | 15 | 418.996,686<br>534.192,488 | 3.328 |
| 16 | 418.985,088<br>534.182,534 | 17 | 418.988,743<br>534.180,781 | 4.054 |
| 18 | 419.001,125<br>534.190,36 | 19 | 419.016,387<br>534.202,167 | 19.296 |
| 20 | 419.027,533<br>534.207,378 | 21 | 419.034,919<br>534.210,346 | 7.96 |
| 22 | 419.048,58<br>534.215,835 | 23 | 419.061,337<br>534.221,064 | 13.787 |
| 24 | 419.062,708<br>534.221,626 | 25 | 419.080,557<br>534.227,929 | 18.929 |
| 26 | 419.098,161<br>534.234,162 | 27 | 419.101,651<br>534.235,28 | 3.664 |
| 28 | 419.113,189<br>534.238,978 | 29 | 419.122,737<br>534.245,266 | 11.432 |
| 30 | 419.125,772<br>534.251,002 | 31 | 419.128,264<br>534.261,668 | 10.953 |
| 32 | 419.125,329<br>534.268,286 | 1 | 419.122,381<br>534.258,677 | 10.051 |

**** Lungimile segmentelor sunt determinate în planul de proiecţie Stereo 70 şi sunt rotunjite la 1 milimetru.**
***** Distanţa dintre puncte este formată din segmente cumulate ce sunt mai mici decât valoarea 1 milimetru.**

*Document care conține date cu caracter personal, protejat de prevederile Regulamentului (UE) nr. 679/2016 și Legii 190/2018*

# DATE DESPRE IMOBILUL NR. 6801

**Oficiul de Cadastru şi Publicitate Imobiliară ALBA**
**Biroul de Cadastru şi Publicitate Imobiliară Aiud**

## A. Partea I. Descrierea imobilului

**TEREN** Extravilan

**Adresa:** Jud. Alba

| Nr. Crt | Nr cadastral Nr. topografic | Suprafaţa* (mp) | Observaţii / Referinţe |
|---|---|---|---|
| A1 | | 679 | Sector cadastral:81 Teren neimprejmuit;<br>DIFERENTA DE SUPRAFATA SE GASESTE LA ID 6802 |

## B. Partea II. Proprietari şi acte

| Inscrieri privitoare la dreptul de proprietate şi alte drepturi reale | | Referinţe |
|---|---|---|
| / | | |
| Act Administrativ nr. 14099/1439, din 29/10/2004 emis de CJPSDPAT ALBA (titlu de proprietate); | | |
| B1 | Intabulare, drept de PROPRIETATE, dobandit prin Reconstituire, cota actuala 1/1 | A1 |
| | 1) **OCNEAN IOAN**, DECEDAT DEFUNCT:Da | |

## C. Partea III. SARCINI .

| Inscrieri privind dezmembramintele dreptului de proprietate, drepturi reale de garanţie şi sarcini | Referinţe |
|---|---|
| NU SUNT | |

*Document care conține date cu caracter personal, protejat de prevederile Regulamentului (UE) nr. 679/2016 și Legii 190/2018*

# Anexa Nr. 1 La Partea I

## Teren

| Nr cadastral | Suprafaţa (mp)* | Observaţii / Referinţe |
|---|---|---|
| | 679 | DIFERENTA DE SUPRAFATA SE GASESTE LA ID 6802 |

* Suprafaţa este determinată in planul de proiecţie Stereo 70.

DETALII LINIARE IMOBIL

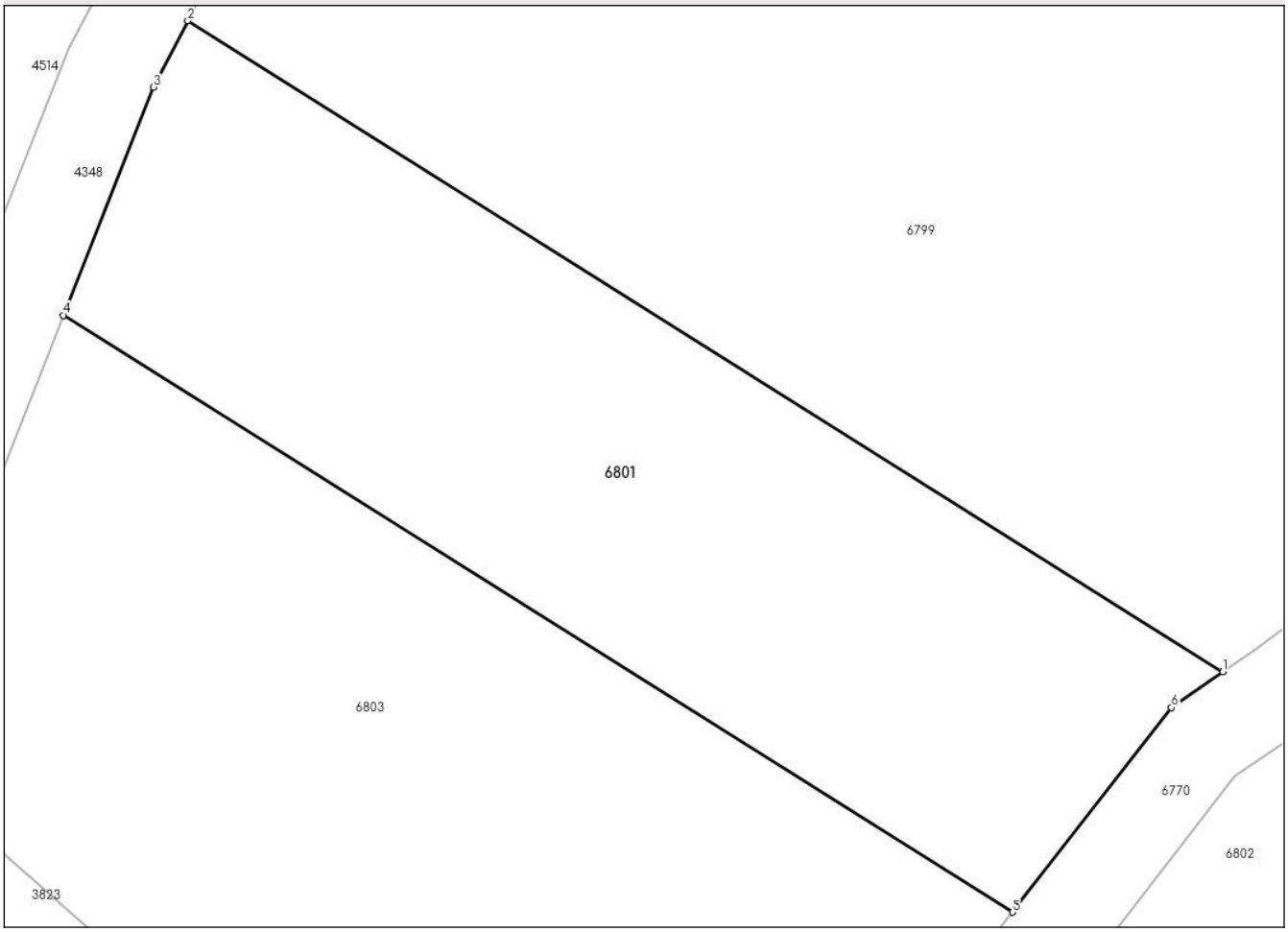


## Date referitoare la teren

| Crt | Categorie folosință | Intra vilan | Suprafaţa (mp) | Tarla | Parcelă | Nr. topo | Observaţii / Referinţe |
|---|---|---|---|---|---|---|---|
| 1 | arabil | NU | 679 | 383 | 2759/32 | - | |

**Lungime Segmente**
**1) Valorile lungimilor segmentelor sunt obţinute din proiecţie în plan.**

| Punct început | X / Y | Punct sfârşit | X / Y | Lungime segment (** (m) |
|---|---|---|---|---|
| 1 | 418.184,397<br>533.669,248 | 2 | 418.139,925<br>533.697,194 | 52.523 |
| 2 | 418.139,925<br>533.697,194 | 3 | 418.138,442<br>533.694,341 | 3.216 |
| 3 | 418.138,442<br>533.694,341 | 4 | 418.134,581<br>533.684,549 | 10.525 |
| 4 | 418.134,581<br>533.684,549 | 5 | 418.175,353<br>533.658,928 | 48.154 |
| 5 | 418.175,353<br>533.658,928 | 6 | 418.182,191<br>533.667,708 | 11.128 |

*Document care conține date cu caracter personal, protejat de prevederile Regulamentului (UE) nr. 679/2016 și Legii 190/2018*

| Punct început | X / Y | Punct sfârşit | X / Y | Lungime segment (** (m) |
|---|---|---|---|---|
| 6 | 418.182,191<br>533.667,708 | 1 | 418.184,397<br>533.669,248 | 2.69 |

** Lungimile segmentelor sunt determinate în planul de proiecţie Stereo 70 şi sunt rotunjite la 1 milimetru.
*** Distanţa dintre puncte este formată din segmente cumulate ce sunt mai mici decât valoarea 1 milimetru.

*Document care conține date cu caracter personal, protejat de prevederile Regulamentului (UE) nr. 679/2016 și Legii 190/2018*

# DATE DESPRE IMOBILUL NR. 6802

**Oficiul de Cadastru şi Publicitate Imobiliară ALBA**
**Biroul de Cadastru şi Publicitate Imobiliară Aiud**

## A. Partea I. Descrierea imobilului

**TEREN** Extravilan

**Adresa:** Jud. Alba

| Nr. Crt | Nr cadastral Nr. topografic | Suprafaţa* (mp) | Observaţii / Referinţe |
|---|---|---|---|
| A1 | | 454 | Sector cadastral:81 Teren neimprejmuit;<br>DIFERENTA DE SUPRAFATA SE GASESTE LA ID 6801 |

## B. Partea II. Proprietari şi acte

| Inscrieri privitoare la dreptul de proprietate şi alte drepturi reale | | Referinţe |
|---|---|---|
| / | | |
| Act Administrativ nr. 14099/1439, din 29/10/2004 emis de CJPSDPAT ALBA (titlu de proprietate); | | |
| B1 | Intabulare, drept de PROPRIETATE, dobandit prin Reconstituire, cota actuala 1/1 | A1 |
| | 1) **OCNEAN IOAN**, DECEDAT DEFUNCT:Da | |

## C. Partea III. SARCINI .

| Inscrieri privind dezmembramintele dreptului de proprietate, drepturi reale de garanţie şi sarcini | Referinţe |
|---|---|
| NU SUNT | |

*Document care conține date cu caracter personal, protejat de prevederile Regulamentului (UE) nr. 679/2016 și Legii 190/2018*

# Anexa Nr. 1 La Partea I

## Teren

| Nr cadastral | Suprafaţa (mp)* | Observaţii / Referinţe |
|---|---|---|
| | 454 | DIFERENTA DE SUPRAFATA SE GASESTE LA ID 6801 |

* Suprafaţa este determinată in planul de proiecţie Stereo 70.

DETALII LINIARE IMOBIL

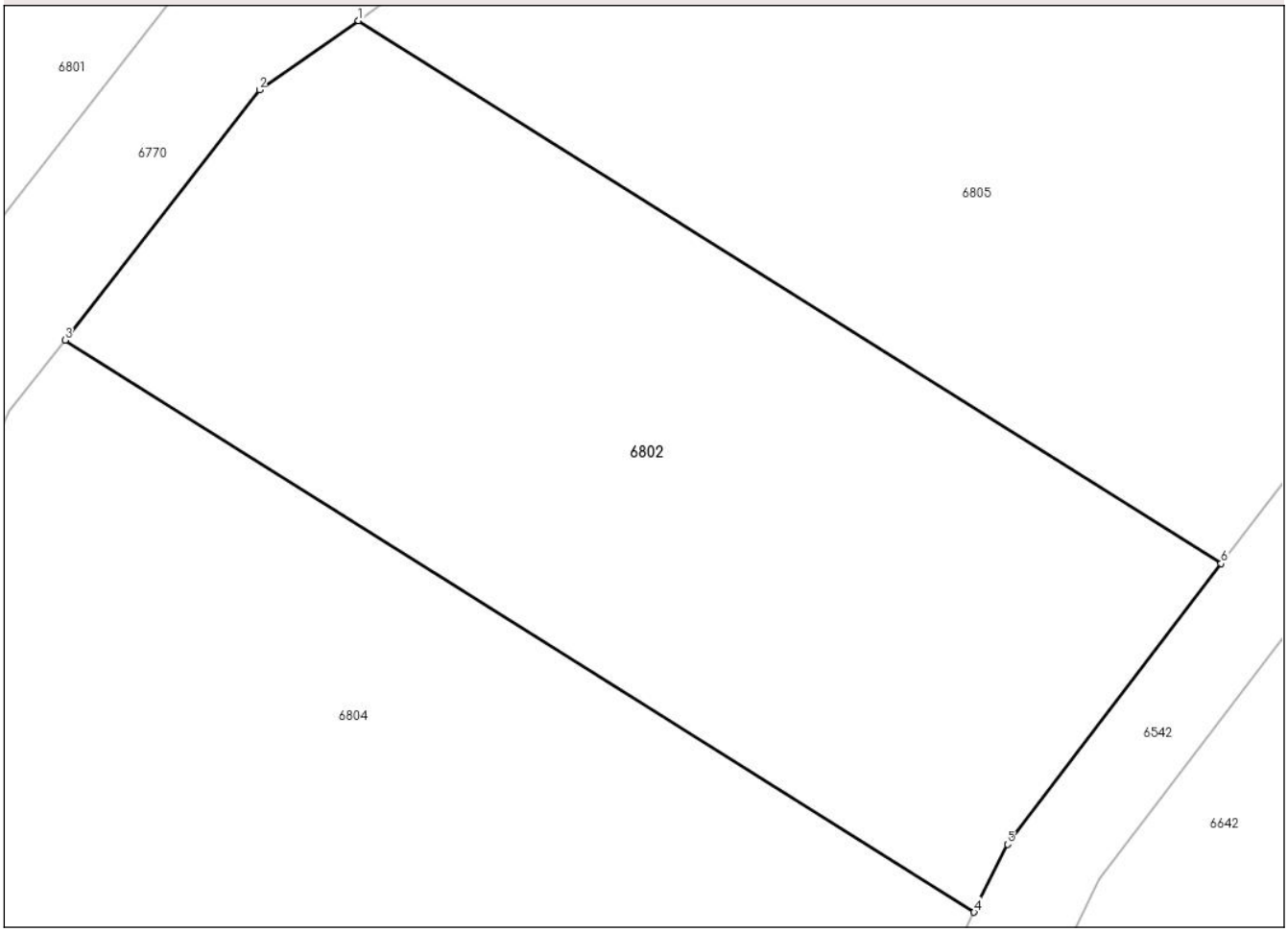


## Date referitoare la teren

| Crt | Categorie folosință | Intra vilan | Suprafaţa (mp) | Tarla | Parcelă | Nr. topo | Observaţii / Referinţe |
|---|---|---|---|---|---|---|---|
| 1 | arabil | NU | 454 | 383 | 2759/32 | - | |

**Lungime Segmente**
**1) Valorile lungimilor segmentelor sunt obţinute din proiecţie în plan.**

| Punct început | X / Y | Punct sfârşit | X / Y | Lungime segment (** (m) |
|---|---|---|---|---|
| 1 | 418.188,074<br>533.666,937 | 2 | 418.184,932<br>533.664,743 | 3.833 |
| 2 | 418.184,932<br>533.664,743 | 3 | 418.178,746<br>533.656,796 | 10.071 |
| 3 | 418.178,746<br>533.656,796 | 4 | 418.207,636<br>533.638,642 | 34.12 |
| 4 | 418.207,636<br>533.638,642 | 5 | 418.208,695<br>533.640,795 | 2.399 |
| 5 | 418.208,695<br>533.640,795 | 6 | 418.215,488<br>533.649,71 | 11.209 |

*Document care conține date cu caracter personal, protejat de prevederile Regulamentului (UE) nr. 679/2016 și Legii 190/2018*

| Punct început | X / Y | Punct sfârşit | X / Y | Lungime segment (** (m) |
|---|---|---|---|---|
| 6 | 418.215,488<br>533.649,71 | 1 | 418.188,074<br>533.666,937 | 32.377 |

** Lungimile segmentelor sunt determinate în planul de proiecţie Stereo 70 şi sunt rotunjite la 1 milimetru.
*** Distanţa dintre puncte este formată din segmente cumulate ce sunt mai mici decât valoarea 1 milimetru.

*Document care conține date cu caracter personal, protejat de prevederile Regulamentului (UE) nr. 679/2016 și Legii 190/2018*

# DATE DESPRE IMOBILUL NR. 6803

**Oficiul de Cadastru şi Publicitate Imobiliară ALBA**
**Biroul de Cadastru şi Publicitate Imobiliară Aiud**

## A. Partea I. Descrierea imobilului

**TEREN** Extravilan

**Adresa:** Jud. Alba

| Nr. Crt | Nr cadastral Nr. topografic | Suprafaţa* (mp) | Observaţii / Referinţe |
|---|---|---|---|
| A1 | | 1.264 | Sector cadastral:81 Teren neimprejmuit; |

## B. Partea II. Proprietari şi acte

| Inscrieri privitoare la dreptul de proprietate şi alte drepturi reale | | Referinţe |
|---|---|---|
| / | | |
| Act Normativ nr. 7, din 13/03/1996 emis de PARLAMENT (LEGE); | | |
| B1 | Inscrierea provizorie, drept de PROPRIETATEÎn favoarea UAT Hopârta, dobandit prin Lege, cota actuala 1/1 | A1 |
| | 1) **COMUNA HOPÂRTA**, CIF:4561987, Proprietar neidentificat | |
| | *OBSERVATII: PROPRIETAR NEIDENTIFICAT* | |

## C. Partea III. SARCINI .

| Inscrieri privind dezmembramintele dreptului de proprietate, drepturi reale de garanţie şi sarcini | Referinţe |
|---|---|
| NU SUNT | |

*Document care conține date cu caracter personal, protejat de prevederile Regulamentului (UE) nr. 679/2016 și Legii 190/2018*

# Anexa Nr. 1 La Partea I

## Teren

| Nr cadastral | Suprafaţa (mp)* | Observaţii / Referinţe |
|---|---|---|
| | 1.264 | |

* Suprafaţa este determinată in planul de proiecţie Stereo 70.

DETALII LINIARE IMOBIL

## Date referitoare la teren

| Crt | Categorie folosință | Intra vilan | Suprafaţa (mp) | Tarla | Parcelă | Nr. topo | Observaţii / Referinţe |
|---|---|---|---|---|---|---|---|
| 1 | faneata | NU | 1.264 | - | 2759/32/1 | - | |

**Lungime Segmente**
**1) Valorile lungimilor segmentelor sunt obţinute din proiecţie în plan.**

| Punct început | X / Y | Punct sfârşit | X / Y | Lungime segment (** (m) |
|---|---|---|---|---|
| 1 | 418.134,581<br>533.684,549 | 2 | 418.129,182<br>533.670,859 | 14.717 |
| 2 | 418.129,182<br>533.670,859 | 3 | 418.125,263<br>533.665,622 | 6.54 |
| 3 | 418.125,263<br>533.665,622 | 4 | 418.129,958<br>533.662,765 | 5.496 |
| 4 | 418.129,958<br>533.662,765 | 5 | 418.131,905<br>533.661,549 | 2.296 |
| 5 | 418.131,905<br>533.661,549 | 6 | 418.135,71<br>533.658,162 | 5.093 |

*Document care conține date cu caracter personal, protejat de prevederile Regulamentului (UE) nr. 679/2016 și Legii 190/2018*

| Punct început | X / Y | Punct sfârşit | X / Y | Lungime segment (** (m) |
|---|---|---|---|---|
| 6 | 418.135,71<br>533.658,162 | 7 | 418.138,058<br>533.654,251 | 4.562 |
| 7 | 418.138,058<br>533.654,251 | 8 | 418.140,617<br>533.651,632 | 3.661 |
| 8 | 418.140,617<br>533.651,632 | 9 | 418.143,712<br>533.646,933 | 5.627 |
| 9 | 418.143,712<br>533.646,933 | 10 | 418.146,756<br>533.640,787 | 6.859 |
| 10 | 418.146,756<br>533.640,787 | 11 | 418.150,707<br>533.633,594 | 8.206 |
| 11 | 418.150,707<br>533.633,594 | 12 | 418.151,191<br>533.632,528 | 1.171 |
| 12 | 418.151,191<br>533.632,528 | 13 | 418.158,688<br>533.633,007 | 7.513 |
| 13 | 418.158,688<br>533.633,007 | 14 | 418.161,446<br>533.634,752 | 3.263 |
| 14 | 418.161,446<br>533.634,752 | 15 | 418.165,853<br>533.640,241 | 7.039 |
| 15 | 418.165,853<br>533.640,241 | 16 | 418.173,545<br>533.656,606 | 18.083 |
| 16 | 418.173,545<br>533.656,606 | 17 | 418.175,353<br>533.658,928 | 2.943 |
| 17 | 418.175,353<br>533.658,928 | 1 | 418.134,581<br>533.684,549 | 48.154 |

** Lungimile segmentelor sunt determinate în planul de proiecţie Stereo 70 şi sunt rotunjite la 1 milimetru.
*** Distanţa dintre puncte este formată din segmente cumulate ce sunt mai mici decât valoarea 1 milimetru.

*Document care conține date cu caracter personal, protejat de prevederile Regulamentului (UE) nr. 679/2016 și Legii 190/2018*

# DATE DESPRE IMOBILUL NR. 6804

**Oficiul de Cadastru şi Publicitate Imobiliară ALBA**
**Biroul de Cadastru şi Publicitate Imobiliară Aiud**

## A. Partea I. Descrierea imobilului

**TEREN** Extravilan

**Adresa:** Jud. Alba

| Nr. Crt | Nr cadastral Nr. topografic | Suprafaţa* (mp) | Observaţii / Referinţe |
|---|---|---|---|
| A1 | | 2.065 | Sector cadastral:81 Teren neimprejmuit; |

## B. Partea II. Proprietari şi acte

| Inscrieri privitoare la dreptul de proprietate şi alte drepturi reale | | Referinţe |
|---|---|---|
| / | | |
| Act Normativ nr. 7, din 13/03/1996 emis de PARLAMENT (LEGE); | | |
| B1 | Inscrierea provizorie, drept de PROPRIETATEÎn favoarea UAT Hopârta, dobandit prin Lege, cota actuala 1/1 | A1 |
| | 1) **COMUNA HOPÂRTA**, CIF:4561987, Proprietar neidentificat | |
| | *OBSERVATII: PROPRIETAR NEIDENTIFICAT* | |

## C. Partea III. SARCINI .

| Inscrieri privind dezmembramintele dreptului de proprietate, drepturi reale de garanţie şi sarcini | Referinţe |
|---|---|
| NU SUNT | |

*Document care conține date cu caracter personal, protejat de prevederile Regulamentului (UE) nr. 679/2016 și Legii 190/2018*

# Anexa Nr. 1 La Partea I

## Teren

| Nr cadastral | Suprafaţa (mp)* | Observaţii / Referinţe |
|---|---|---|
| | 2.065 | |

* Suprafaţa este determinată in planul de proiecţie Stereo 70.

DETALII LINIARE IMOBIL

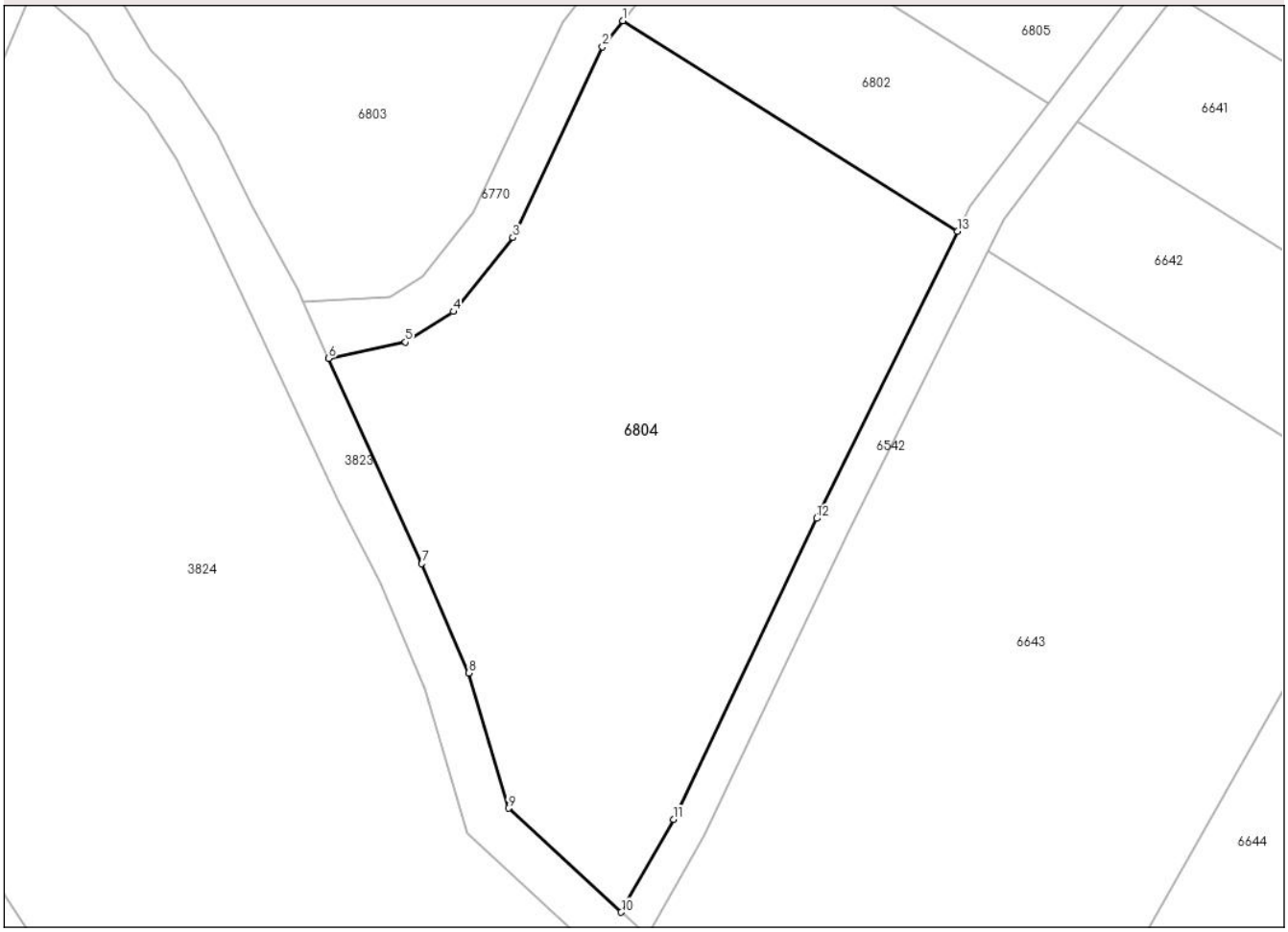


## Date referitoare la teren

| Crt | Categorie folosință | Intra vilan | Suprafaţa (mp) | Tarla | Parcelă | Nr. topo | Observaţii / Referinţe |
|---|---|---|---|---|---|---|---|
| 1 | faneata | NU | 2.065 | - | 2759/32/2 | - | |

**Lungime Segmente**
**1) Valorile lungimilor segmentelor sunt obţinute din proiecţie în plan.**

| Punct început | X / Y | Punct sfârşit | X / Y | Lungime segment (** (m) |
|---|---|---|---|---|
| 1 | 418.178,746<br>533.656,796 | 2 | 418.176,998<br>533.654,549 | 2.847 |
| 2 | 418.176,998<br>533.654,549 | 3 | 418.169,27<br>533.638,108 | 18.167 |
| 3 | 418.169,27<br>533.638,108 | 4 | 418.164,148<br>533.631,729 | 8.181 |
| 4 | 418.164,148<br>533.631,729 | 5 | 418.159,996<br>533.629,1 | 4.914 |
| 5 | 418.159,996<br>533.629,1 | 6 | 418.153,38<br>533.627,704 | 6.761 |

*Document care conține date cu caracter personal, protejat de prevederile Regulamentului (UE) nr. 679/2016 și Legii 190/2018*

| Punct început | X / Y | Punct sfârşit | X / Y | Lungime segment (** (m) |
|---|---|---|---|---|
| 6 | 418.153,38<br>533.627,704 | 7 | 418.161,415<br>533.610,001 | 19.441 |
| 7 | 418.161,415<br>533.610,001 | 8 | 418.165,459<br>533.600,595 | 10.239 |
| 8 | 418.165,459<br>533.600,595 | 9 | 418.168,885<br>533.588,919 | 12.168 |
| 9 | 418.168,885<br>533.588,919 | 10 | 418.178,628<br>533.579,962 | 13.235 |
| 10 | 418.178,628<br>533.579,962 | 11 | 418.183,139<br>533.587,96 | 9.182 |
| 11 | 418.183,139<br>533.587,96 | 12 | 418.195,47<br>533.613,904 | 28.726 |
| 12 | 418.195,47<br>533.613,904 | 13 | 418.207,636<br>533.638,642 | 27.567 |
| 13 | 418.207,636<br>533.638,642 | 1 | 418.178,746<br>533.656,796 | 34.12 |

** Lungimile segmentelor sunt determinate în planul de proiecţie Stereo 70 şi sunt rotunjite la 1 milimetru.
*** Distanţa dintre puncte este formată din segmente cumulate ce sunt mai mici decât valoarea 1 milimetru.

*Document care conține date cu caracter personal, protejat de prevederile Regulamentului (UE) nr. 679/2016 și Legii 190/2018*

# DATE DESPRE IMOBILUL NR. 6805

**Oficiul de Cadastru şi Publicitate Imobiliară ALBA**
**Biroul de Cadastru şi Publicitate Imobiliară Aiud**

## A. Partea I. Descrierea imobilului

**TEREN** Extravilan

**Adresa:** Jud. Alba

| Nr. Crt | Nr cadastral Nr. topografic | Suprafaţa* (mp) | Observaţii / Referinţe |
|---|---|---|---|
| A1 | | 1.563 | Sector cadastral:81 Teren neimprejmuit; |

## B. Partea II. Proprietari şi acte

| Inscrieri privitoare la dreptul de proprietate şi alte drepturi reale | | Referinţe |
|---|---|---|
| / | | |
| Act Normativ nr. 7, din 13/03/1996 emis de PARLAMENT (LEGE); | | |
| B1 | Inscrierea provizorie, drept de PROPRIETATEÎn favoarea UAT Hopârta, dobandit prin Lege, cota actuala 1/1 | A1 |
| | 1) **COMUNA HOPÂRTA**, CIF:4561987, Proprietar neidentificat | |
| | *OBSERVATII: PROPRIETAR NEIDENTIFICAT* | |

## C. Partea III. SARCINI .

| Inscrieri privind dezmembramintele dreptului de proprietate, drepturi reale de garanţie şi sarcini | Referinţe |
|---|---|
| NU SUNT | |

*Document care conține date cu caracter personal, protejat de prevederile Regulamentului (UE) nr. 679/2016 și Legii 190/2018*

# Anexa Nr. 1 La Partea I

## Teren

| Nr cadastral | Suprafaţa (mp)* | Observaţii / Referinţe |
|---|---|---|
| | 1.563 | |

* Suprafaţa este determinată in planul de proiecţie Stereo 70.

DETALII LINIARE IMOBIL

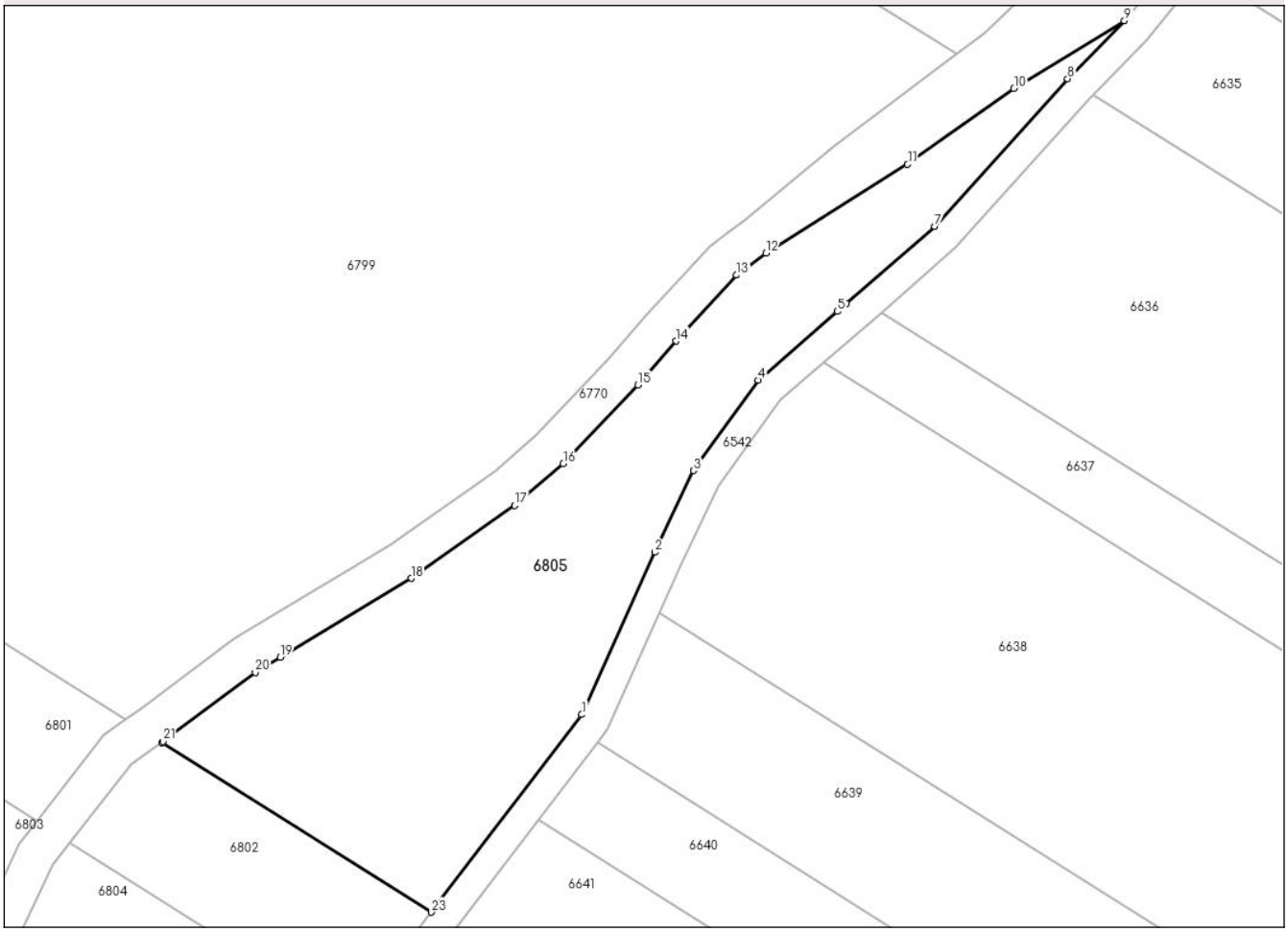


## Date referitoare la teren

| Crt | Categorie folosință | Intra vilan | Suprafaţa (mp) | Tarla | Parcelă | Nr. topo | Observaţii / Referinţe |
|---|---|---|---|---|---|---|---|
| 1 | faneata | NU | 1.563 | - | 2759/32/3 | - | |

**Lungime Segmente**

**1) Valorile lungimilor segmentelor sunt obţinute din proiecţie în plan.**

| Punct început | X / Y | Punct sfârşit | X / Y | Lungime segment (** (m) |
|---|---|---|---|---|
| 1 | 418.230,784<br>533.669,784 | 2 | 418.238,182<br>533.686,264 | 18.064 |
| 3 | 418.242,131<br>533.694,566 | 4 | 418.248,734<br>533.703,729 | 11.294 |
| 5 | 418.256,755<br>533.710,714 | 6 | 418.257,677<br>533.711,517 | 1.223 |
| 7 | 418.266,676<br>533.719,353 | 8 | 418.280,163<br>533.734,342 | 20.164 |
| 9 | 418.285,952<br>533.740,244 | 10 | 418.274,717<br>533.733,349 | 13.182 |

| Punct început | X / Y | Punct sfârşit | X / Y | Lungime segment (** (m) |
|---|---|---|---|---|
| 2 | 418.238,182<br>533.686,264 | 3 | 418.242,131<br>533.694,566 | 9.194 |
| 4 | 418.248,734<br>533.703,729 | 5 | 418.256,755<br>533.710,714 | 10.636 |
| 6 | 418.257,677<br>533.711,517 | 7 | 418.266,676<br>533.719,353 | 11.932 |
| 8 | 418.280,163<br>533.734,342 | 9 | 418.285,952<br>533.740,244 | 8.267 |
| 10 | 418.274,717<br>533.733,349 | 11 | 418.263,916<br>533.725,664 | 13.255 |

*Document care conține date cu caracter personal, protejat de prevederile Regulamentului (UE) nr. 679/2016 și Legii 190/2018*

| Punct început | X / Y | Punct sfârşit | X / Y | Lungime segment (** (m) |
|---|---|---|---|---|
| 11 | 418.263,916<br>533.725,664 | 12 | 418.249,494<br>533.716,659 | 17.003 |
| 13 | 418.246,515<br>533.714,41 | 14 | 418.240,359<br>533.707,716 | 9.094 |
| 15 | 418.236,49<br>533.703,253 | 16 | 418.228,899<br>533.695,258 | 11.024 |
| 17 | 418.223,96<br>533.691,013 | 18 | 418.213,428<br>533.683,628 | 12.864 |
| 19 | 418.200,124<br>533.675,602 | 20 | 418.197,58<br>533.674,068 | 2.97 |
| 21 | 418.188,237<br>533.667,051 | 22 | 418.188,074<br>533.666,937 | 0.199 |
| 23 | 418.215,488<br>533.649,71 | 1 | 418.230,784<br>533.669,784 | 25.237 |

| Punct început | X / Y | Punct sfârşit | X / Y | Lungime segment (** (m) |
|---|---|---|---|---|
| 12 | 418.249,494<br>533.716,659 | 13 | 418.246,515<br>533.714,41 | 3.733 |
| 14 | 418.240,359<br>533.707,716 | 15 | 418.236,49<br>533.703,253 | 5.907 |
| 16 | 418.228,899<br>533.695,258 | 17 | 418.223,96<br>533.691,013 | 6.513 |
| 18 | 418.213,428<br>533.683,628 | 19 | 418.200,124<br>533.675,602 | 15.537 |
| 20 | 418.197,58<br>533.674,068 | 21 | 418.188,237<br>533.667,051 | 11.685 |
| 22 | 418.188,074<br>533.666,937 | 23 | 418.215,488<br>533.649,71 | 32.377 |

** Lungimile segmentelor sunt determinate în planul de proiecţie Stereo 70 şi sunt rotunjite la 1 milimetru.
*** Distanţa dintre puncte este formată din segmente cumulate ce sunt mai mici decât valoarea 1 milimetru.

*Document care conține date cu caracter personal, protejat de prevederile Regulamentului (UE) nr. 679/2016 și Legii 190/2018*