DATE DESPRE IMOBILUL NR. 6318

Oficiul de Cadastru şi Publicitate Imobiliară ALBA
Biroul de Cadastru şi Publicitate Imobiliară Aiud

A. Partea I. Descrierea imobilului

TEREN Extravilan

Adresa: Jud. Alba

Nr. Crt	Nr cadastral Nr. topografic	Suprafaţa* (mp)	Observaţii / Referinţe
A1		2.741	Sector cadastral:55 Teren neimprejmuit;

B. Partea II. Proprietari şi acte

Inscrieri privitoare la dreptul de proprietate şi alte drepturi reale		Referinţe
/		
Act Administrativ nr. 49, din 19/09/2024 emis de PRIMARIA COMUNEI HOPARTA (HCL);		
B1	Intabulare, drept de PROPRIETATE, dobandit prin Lege, cota actuala 1/1	A1
	1) **COMUNA HOPÂRTA**, CIF:4561987	

C. Partea III. SARCINI .

Inscrieri privind dezmembramintele dreptului de proprietate, drepturi reale de garanţie şi sarcini	Referinţe
NU SUNT	

Document care conține date cu caracter personal, protejat de prevederile Regulamentului (UE) nr. 679/2016 și Legii 190/2018

Anexa Nr. 1 La Partea I

Teren

Nr cadastral	Suprafaţa (mp)*	Observaţii / Referinţe
	2.741	

* Suprafaţa este determinată in planul de proiecţie Stereo 70.

DETALII LINIARE IMOBIL

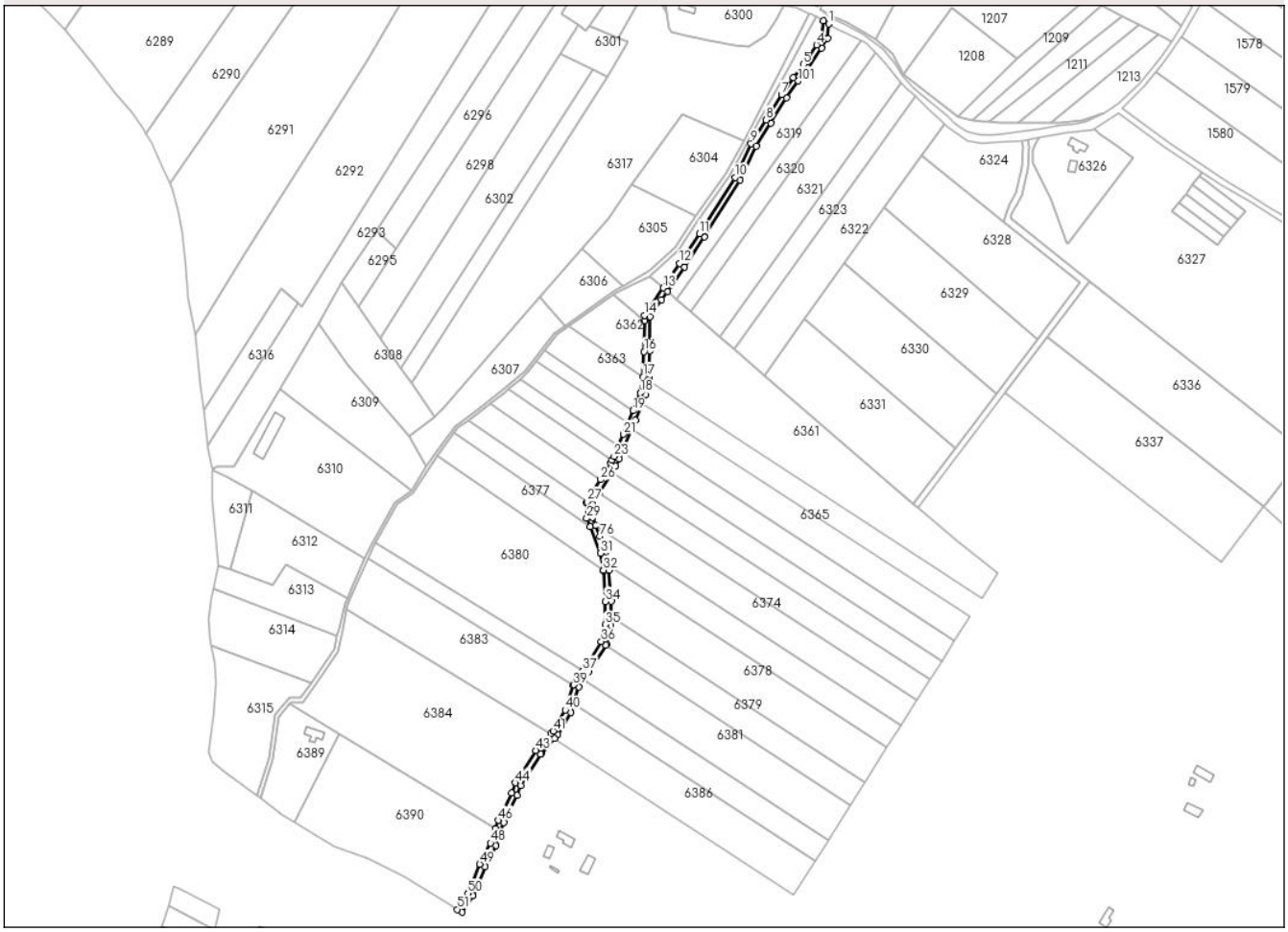

Date referitoare la teren

Crt	Categorie folosință	Intra vilan	Suprafaţa (mp)	Tarla	Parcelă	Nr. topo	Observaţii / Referinţe
1	drum	NU	2.741	-	1759	-	

Lungime Segmente

1) Valorile lungimilor segmentelor sunt obţinute din proiecţie în plan.

Punct început	X / Y	Punct sfârşit	X / Y	Lungime segment
1	416.873,06 537.552,044	2	416.869,107 537.554,197	4.501
4	416.864,65 537.537,451	5	416.855,328 537.523,98	16.382
7	416.840,342 537.503,081	8	416.829,695 537.485,647	20.428
10	416.808,279 537.446,045	11	416.783,765 537.407,284	45.862
13	416.758,532 537.369,809	14	416.745,669 537.350,907	22.864
16	416.745,371 537.325,83	17	416.744,562 537.308,198	17.651

Punct început	X / Y	Punct sfârşit	X / Y	Lungime segment
2	416.869,107 537.554,197	3	416.868,165 537.543,343	10.895
5	416.855,328 537.523,98	6	416.848,615 537.514,958	11.245
8	416.829,695 537.485,647	9	416.819,243 537.469,395	19.323
11	416.783,765 537.407,284	12	416.769,947 537.386,583	24.889
14	416.745,669 537.350,907	15	416.745,622 537.346,899	4.008
17	416.744,562 537.308,198	18	416.742,737 537.297,261	11.088

Punct început	X / Y	Punct sfârşit	X / Y	Lungime segment
3	416.868,165 537.543,343	4	416.864,65 537.537,451	6.861
6	416.848,615 537.514,958	7	416.840,342 537.503,081	14.474
9	416.819,243 537.469,395	10	416.808,279 537.446,045	25.796
12	416.769,947 537.386,583	13	416.758,532 537.369,809	20.29
15	416.745,622 537.346,899	16	416.745,371 537.325,83	21.07
18	416.742,737 537.297,261	19	416.737,748 537.285,005	13.233

Document care conține date cu caracter personal, protejat de prevederile Regulamentului (UE) nr. 679/2016 și Legii 190/2018

Punct început	X / Y	Punct sfârşit	X / Y	Lungime segment
19	416.737,748 537.285,005	20	416.734,158 537.276,185	9.523
22	416.727,74 537.260,627	23	416.724,701 537.253,35	7.886
25	416.722,3 537.248,841	26	416.715,332 537.237,33	13.456
28	416.705,655 537.221,342	29	416.705,737 537.210,667	10.675
31	416.715,117 537.186,657	32	416.717,214 537.174,99	11.854
34	416.718,655 537.153,285	35	416.718,434 537.137,293	15.994
37	416.702,957 537.105,719	38	416.696,748 537.096,062	11.481
40	416.690,974 537.078,332	41	416.682,531 537.063,848	16.765
43	416.670,616 537.050,513	44	416.656,511 537.028,119	26.466
46	416.644,637 537.002,236	47	416.642,662 536.996,481	6.084
49	416.631,799 536.972,002	50	416.623,652 536.951,862	21.725
52	416.619,817 536.938,829	53	416.627,209 536.949,989	13.386
55	416.642,948 536.984,994	56	416.648,342 537.000,709	16.615
58	416.660,099 537.026,311	59	416.673,822 537.048,097	25.748
61	416.683,326 537.058,734	62	416.685,783 537.061,484	3.688
64	416.696,612 537.082,728	65	416.700,395 537.094,343	12.216
67	416.707,31 537.105,227	68	416.718,96 537.123,217	21.433
70	416.722,428 537.136,815	71	416.722,514 537.143,032	6.218
73	416.721,291 537.174,92	74	416.720,739 537.177,987	3.116
76	416.714,785 537.198,365	77	416.711,983 537.205,609	7.767
79	416.709,664 537.220,26	80	416.714,545 537.228,318	9.421
82	416.725,767 537.246,841	83	416.728,32 537.251,635	5.431
85	416.736,831 537.272,282	86	416.739,322 537.278,324	6.535
88	416.746,609 537.296,161	89	416.748,246 537.305,97	9.945
91	416.749,403 537.326,323	92	416.749,656 537.349,687	23.365
94	416.761,454 537.367,29	95	416.773,255 537.384,334	20.731
97	416.811,794 537.444,118	98	416.822,751 537.467,454	25.78
100	416.843,693 537.500,893	101	416.851,862 537.512,62	14.292
103	416.868,016 537.535,286	104	416.872,09 537.542,115	7.952

Punct început	X / Y	Punct sfârşit	X / Y	Lungime segment
20	416.734,158 537.276,185	21	416.731,115 537.268,708	8.073
23	416.724,701 537.253,35	24	416.723,322 537.250,76	2.934
26	416.715,332 537.237,33	27	416.706,181 537.222,211	17.673
29	416.705,737 537.210,667	30	416.707,941 537.205,027	6.055
32	416.717,214 537.174,99	33	416.717,313 537.174,438	0.561
35	416.718,434 537.137,293	36	416.715,776 537.125,658	11.935
38	416.696,748 537.096,062	39	416.696,601 537.095,612	0.473
41	416.682,531 537.063,848	42	416.681,121 537.062,269	2.117
44	416.656,511 537.028,119	45	416.653,775 537.021,09	7.543
47	416.642,662 536.996,481	48	416.639,258 536.986,563	10.486
50	416.623,652 536.951,862	51	416.616,293 536.940,752	13.326
53	416.627,209 536.949,989	54	416.635,441 536.970,337	21.95
56	416.648,342 537.000,709	57	416.657,444 537.019,49	20.87
59	416.673,822 537.048,097	60	416.674,161 537.048,478	0.51
62	416.685,783 537.061,484	63	416.694,645 537.076,687	17.597
65	416.700,395 537.094,343	66	416.703,405 537.099,081	5.613
68	416.718,96 537.123,217	69	416.719,518 537.124,077	1.025
71	416.722,514 537.143,032	72	416.722,657 537.153,384	10.353
74	416.720,739 537.177,987	75	416.718,983 537.187,758	9.928
77	416.711,983 537.205,609	78	416.709,732 537.211,428	6.239
80	416.714,545 537.228,318	81	416.723,251 537.242,688	16.802
83	416.728,32 537.251,635	84	416.730,246 537.256,309	5.055
86	416.739,322 537.278,324	87	416.744,17 537.290,193	12.821
89	416.748,246 537.305,97	90	416.748,547 537.307,775	1.83
92	416.749,656 537.349,687	93	416.757,527 537.361,618	14.293
95	416.773,255 537.384,334	96	416.787,12 537.405,105	24.973
98	416.822,751 537.467,454	99	416.833,085 537.483,523	19.105
101	416.851,862 537.512,62	102	416.858,579 537.521,648	11.253
104	416.872,09 537.542,115	1	416.873,06 537.552,044	9.976

Punct început	X / Y	Punct sfârşit	X / Y	Lungime segment
21	416.731,115 537.268,708	22	416.727,74 537.260,627	8.757
24	416.723,322 537.250,76	25	416.722,3 537.248,841	2.174
27	416.706,181 537.222,211	28	416.705,655 537.221,342	1.016
30	416.707,941 537.205,027	31	416.715,117 537.186,657	19.722
33	416.717,313 537.174,438	34	416.718,655 537.153,285	21.196
36	416.715,776 537.125,658	37	416.702,957 537.105,719	23.704
39	416.696,601 537.095,612	40	416.690,974 537.078,332	18.173
42	416.681,121 537.062,269	43	416.670,616 537.050,513	15.766
45	416.653,775 537.021,09	46	416.644,637 537.002,236	20.952
48	416.639,258 536.986,563	49	416.631,799 536.972,002	16.36
51	416.616,293 536.940,752	52	416.619,817 536.938,829	4.015
54	416.635,441 536.970,337	55	416.642,948 536.984,994	16.468
57	416.657,444 537.019,49	58	416.660,099 537.026,311	7.319
60	416.674,161 537.048,478	61	416.683,326 537.058,734	13.754
63	416.694,645 537.076,687	64	416.696,612 537.082,728	6.353
66	416.703,405 537.099,081	67	416.707,31 537.105,227	7.282
69	416.719,518 537.124,077	70	416.722,428 537.136,815	13.066
72	416.722,657 537.153,384	73	416.721,291 537.174,92	21.579
75	416.718,983 537.187,758	76	416.714,785 537.198,365	11.408
78	416.709,732 537.211,428	79	416.709,664 537.220,26	8.832
81	416.723,251 537.242,688	82	416.725,767 537.246,841	4.856
84	416.730,246 537.256,309	85	416.736,831 537.272,282	17.277
87	416.744,17 537.290,193	88	416.746,609 537.296,161	6.447
90	416.748,547 537.307,775	91	416.749,403 537.326,323	18.568
93	416.757,527 537.361,618	94	416.761,454 537.367,29	6.899
96	416.787,12 537.405,105	97	416.811,794 537.444,118	46.161
99	416.833,085 537.483,523	100	416.843,693 537.500,893	20.353
102	416.858,579 537.521,648	103	416.868,016 537.535,286	16.585

**** Lungimile segmentelor sunt determinate în planul de proiecţie Stereo 70 şi sunt rotunjite la 1 milimetru.**
***** Distanţa dintre puncte este formată din segmente cumulate ce sunt mai mici decât valoarea 1 milimetru.**

Document care conține date cu caracter personal, protejat de prevederile Regulamentului (UE) nr. 679/2016 și Legii 190/2018

DATE DESPRE IMOBILUL NR. 6319

Oficiul de Cadastru şi Publicitate Imobiliară ALBA
Biroul de Cadastru şi Publicitate Imobiliară Aiud

A. Partea I. Descrierea imobilului

TEREN Extravilan

Adresa: Jud. Alba

Nr. Crt	Nr cadastral Nr. topografic	Suprafaţa* (mp)	Observaţii / Referinţe
A1		3.074	Sector cadastral:55 Teren neimprejmuit;

B. Partea II. Proprietari şi acte

Inscrieri privitoare la dreptul de proprietate şi alte drepturi reale		Referinţe
/		
Act Notarial nr. 255, din 23/10/2023 emis de N.P. PETRUTA MARIANA (certificat de mostenitor);		
B1	Intabulare, drept de PROPRIETATE, dobandit prin Succesiune, cota actuala 1/1	A1
	1) **TOCILA ELENA**	

C. Partea III. SARCINI .

Inscrieri privind dezmembramintele dreptului de proprietate, drepturi reale de garanţie şi sarcini	Referinţe
NU SUNT	

Document care conține date cu caracter personal, protejat de prevederile Regulamentului (UE) nr. 679/2016 și Legii 190/2018

Anexa Nr. 1 La Partea I

Teren

Nr cadastral	Suprafaţa (mp)*	Observaţii / Referinţe
	3.074	

* Suprafaţa este determinată in planul de proiecţie Stereo 70.

DETALII LINIARE IMOBIL

Date referitoare la teren

Crt	Categorie folosință	Intra vilan	Suprafaţa (mp)	Tarla	Parcelă	Nr. topo	Observaţii / Referinţe
1	arabil	NU	3.074	247	1768/1	-	DIFERENTA DE SUPRAFATA FATA DE T. P. SE GASESTE LA ID 6424

Lungime Segmente
1) Valorile lungimilor segmentelor sunt obţinute din proiecţie în plan.

Punct început	X / Y	Punct sfârşit	X / Y	Lungime segment (** (m)
1	416.895,137 537.540,566	2	416.876,555 537.550,14	20.903
2	416.876,555 537.550,14	3	416.873,06 537.552,044	3.98
3	416.873,06 537.552,044	4	416.872,09 537.542,115	9.976
4	416.872,09 537.542,115	5	416.868,016 537.535,286	7.952
5	416.868,016 537.535,286	6	416.858,579 537.521,648	16.585

Document care conține date cu caracter personal, protejat de prevederile Regulamentului (UE) nr. 679/2016 și Legii 190/2018

Punct început	X / Y	Punct sfârşit	X / Y	Lungime segment (** (m)
6	416.858,579 537.521,648	7	416.851,862 537.512,62	11.253
7	416.851,862 537.512,62	8	416.843,693 537.500,893	14.292
8	416.843,693 537.500,893	9	416.833,085 537.483,523	20.353
9	416.833,085 537.483,523	10	416.822,751 537.467,454	19.105
10	416.822,751 537.467,454	11	416.811,794 537.444,118	25.78
11	416.811,794 537.444,118	12	416.787,12 537.405,105	46.161
12	416.787,12 537.405,105	13	416.773,255 537.384,334	24.973
13	416.773,255 537.384,334	14	416.761,454 537.367,29	20.731
14	416.761,454 537.367,29	15	416.767,4 537.362,166	7.849
15	416.767,4 537.362,166	1	416.895,137 537.540,566	219.416

** Lungimile segmentelor sunt determinate în planul de proiecţie Stereo 70 şi sunt rotunjite la 1 milimetru.
*** Distanţa dintre puncte este formată din segmente cumulate ce sunt mai mici decât valoarea 1 milimetru.

Document care conține date cu caracter personal, protejat de prevederile Regulamentului (UE) nr. 679/2016 și Legii 190/2018

DATE DESPRE IMOBILUL NR. 6320

Oficiul de Cadastru şi Publicitate Imobiliară ALBA
Biroul de Cadastru şi Publicitate Imobiliară Aiud

A. Partea I. Descrierea imobilului

TEREN Extravilan

Adresa: Jud. Alba

Nr. Crt	Nr cadastral Nr. topografic	Suprafaţa* (mp)	Observaţii / Referinţe
A1		2.900	Sector cadastral:55 Teren neimprejmuit;

B. Partea II. Proprietari şi acte

Inscrieri privitoare la dreptul de proprietate şi alte drepturi reale		Referinţe
/		
Act Administrativ nr. 14077/1322, din 10/03/2004 emis de CJPSDPAT ALBA (tiltu de proprietate);		
B1	Intabulare, drept de PROPRIETATE, dobandit prin Reconstituire, cota actuala 1/1	A1
	1) **ROŞCA T GHEORGHE**	

C. Partea III. SARCINI .

Inscrieri privind dezmembramintele dreptului de proprietate, drepturi reale de garanţie şi sarcini	Referinţe
NU SUNT	

Document care conține date cu caracter personal, protejat de prevederile Regulamentului (UE) nr. 679/2016 și Legii 190/2018

Anexa Nr. 1 La Partea I

Teren

Nr cadastral	Suprafaţa (mp)*	Observaţii / Referinţe
	2.900	

* Suprafaţa este determinată in planul de proiecţie Stereo 70.

DETALII LINIARE IMOBIL

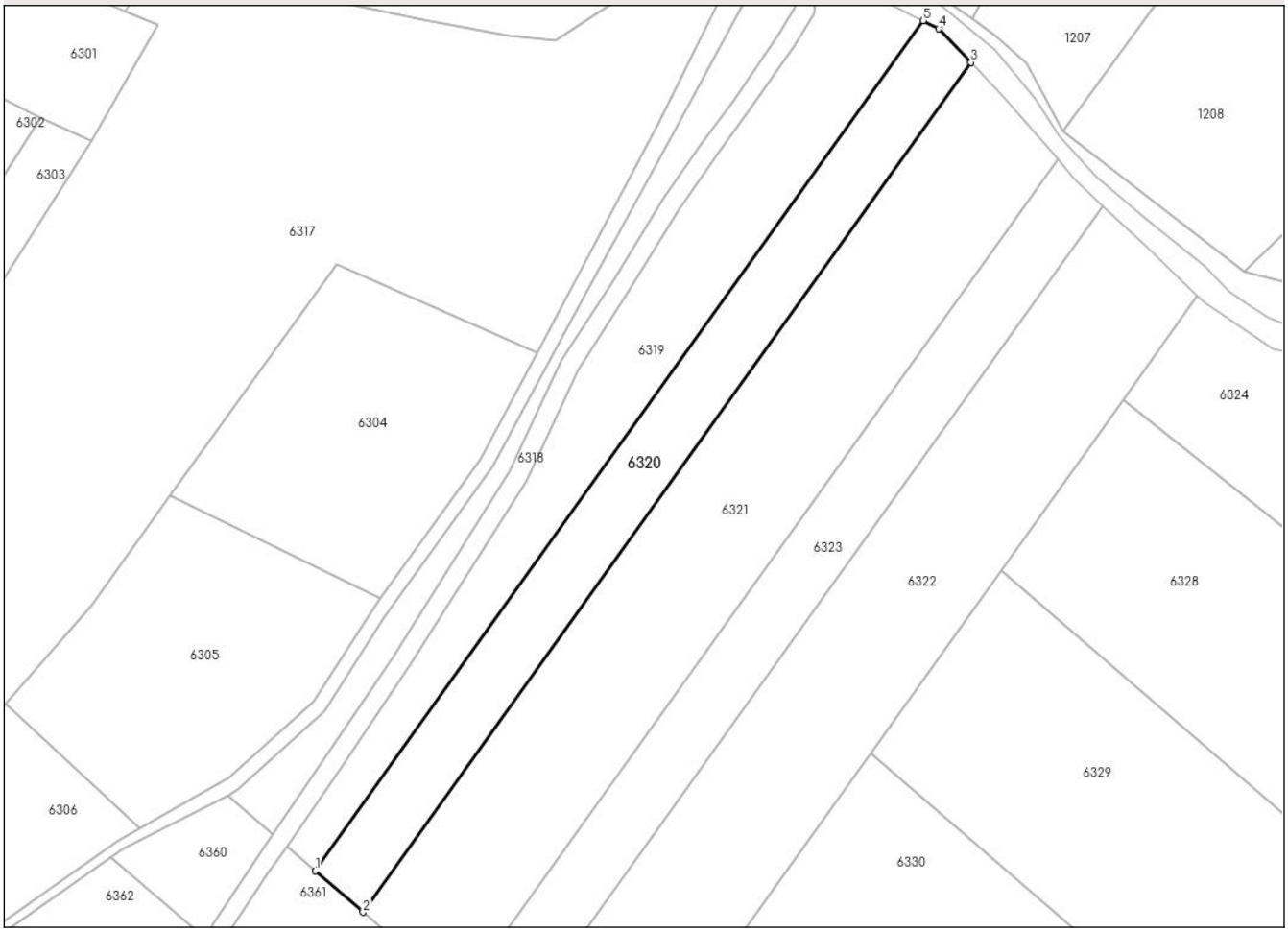

Date referitoare la teren

Crt	Categorie folosință	Intra vilan	Suprafaţa (mp)	Tarla	Parcelă	Nr. topo	Observaţii / Referinţe
1	arabil	NU	2.900	274	1768/2	-	

Lungime Segmente
1) Valorile lungimilor segmentelor sunt obţinute din proiecţie în plan.

Punct început	X / Y	Punct sfârşit	X / Y	Lungime segment (** (m)
1	416.767,4 537.362,166	2	416.777,434 537.353,518	13.246
2	416.777,434 537.353,518	3	416.905,11 537.531,832	219.31
3	416.905,11 537.531,832	4	416.898,39 537.538,89	9.745
4	416.898,39 537.538,89	5	416.895,137 537.540,566	3.659
5	416.895,137 537.540,566	1	416.767,4 537.362,166	219.416

Document care conține date cu caracter personal, protejat de prevederile Regulamentului (UE) nr. 679/2016 și Legii 190/2018

** Lungimile segmentelor sunt determinate în planul de proiecţie Stereo 70 şi sunt rotunjite la 1 milimetru.
*** Distanţa dintre puncte este formată din segmente cumulate ce sunt mai mici decât valoarea 1 milimetru.

Document care conține date cu caracter personal, protejat de prevederile Regulamentului (UE) nr. 679/2016 și Legii 190/2018

DATE DESPRE IMOBILUL NR. 6321

Oficiul de Cadastru şi Publicitate Imobiliară ALBA
Biroul de Cadastru şi Publicitate Imobiliară Aiud

A. Partea I. Descrierea imobilului

TEREN Extravilan

Adresa: Jud. Alba

Nr. Crt	Nr cadastral Nr. topografic	Suprafaţa* (mp)	Observaţii / Referinţe
A1		5.800	Sector cadastral:55 Teren neimprejmuit;

B. Partea II. Proprietari şi acte

Inscrieri privitoare la dreptul de proprietate şi alte drepturi reale		Referinţe
/		
Act Administrativ nr. 14099/1419, din 01/10/2004 emis de CJPSDPAT ALBA (tiltu de proprietate);		
B1	Intabulare, drept de PROPRIETATE, dobandit prin Reconstituire, cota actuala 1/1	A1
	1) **ROŞCA AURICA**	

C. Partea III. SARCINI .

Inscrieri privind dezmembramintele dreptului de proprietate, drepturi reale de garanţie şi sarcini	Referinţe
NU SUNT	

Document care conține date cu caracter personal, protejat de prevederile Regulamentului (UE) nr. 679/2016 și Legii 190/2018

Anexa Nr. 1 La Partea I

Teren

Nr cadastral	Suprafaţa (mp)*	Observaţii / Referinţe
	5.800	

* Suprafaţa este determinată in planul de proiecţie Stereo 70.

DETALII LINIARE IMOBIL

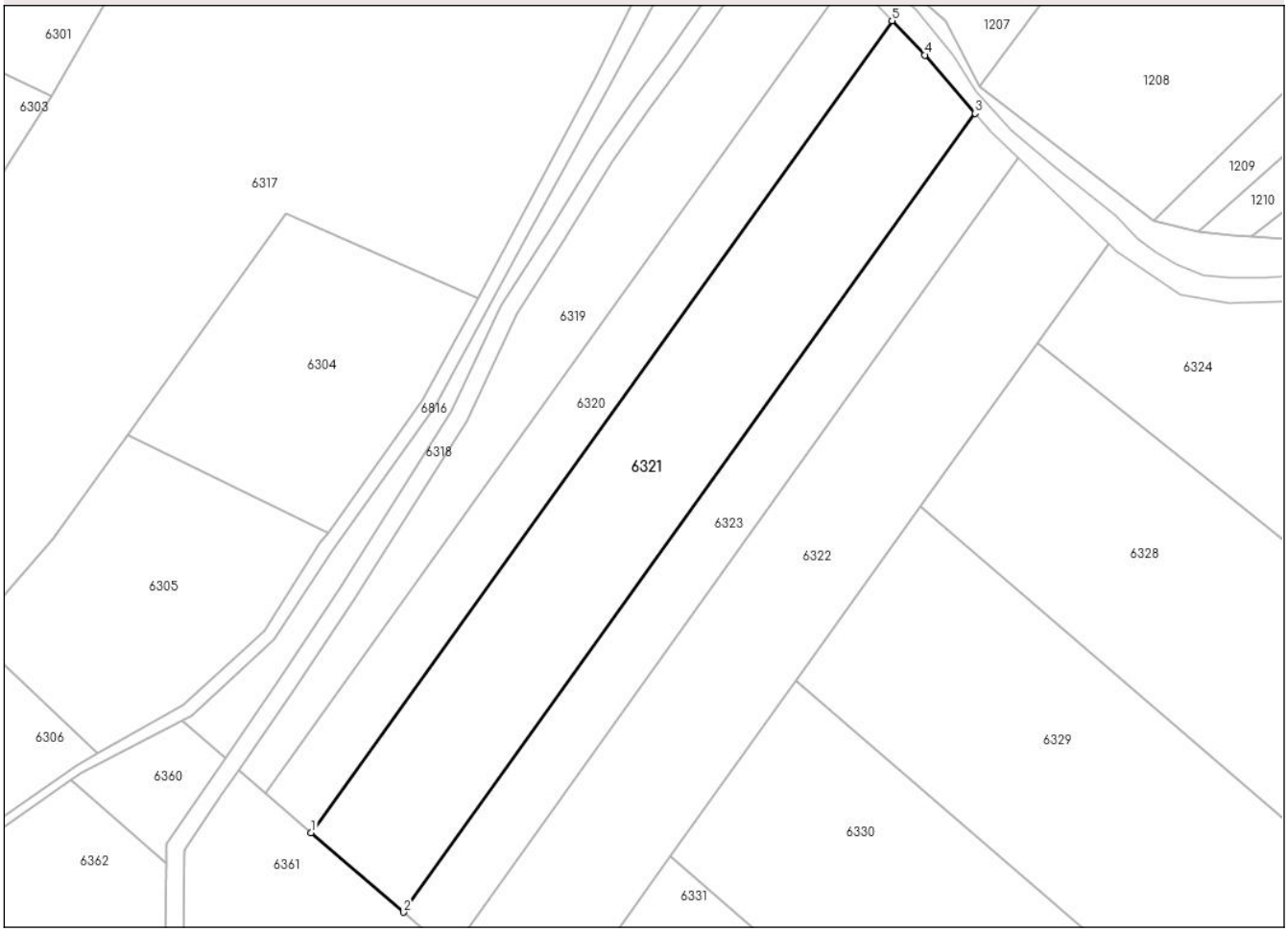

Date referitoare la teren

Crt	Categorie folosință	Intra vilan	Suprafaţa (mp)	Tarla	Parcelă	Nr. topo	Observaţii / Referinţe
1	arabil	NU	5.800	274	1768/3	-	

Lungime Segmente
1) Valorile lungimilor segmentelor sunt obţinute din proiecţie în plan.

Punct început	X / Y	Punct sfârşit	X / Y	Lungime segment (** (m)
1	416.777,434 537.353,518	2	416.797,696 537.336,055	26.749
2	416.797,696 537.336,055	3	416.923,328 537.511,516	215.801
3	416.923,328 537.511,516	4	416.912,297 537.524,284	16.873
4	416.912,297 537.524,284	5	416.905,11 537.531,832	10.422
5	416.905,11 537.531,832	1	416.777,434 537.353,518	219.31

Document care conține date cu caracter personal, protejat de prevederile Regulamentului (UE) nr. 679/2016 și Legii 190/2018

** Lungimile segmentelor sunt determinate în planul de proiecţie Stereo 70 şi sunt rotunjite la 1 milimetru.
*** Distanţa dintre puncte este formată din segmente cumulate ce sunt mai mici decât valoarea 1 milimetru.

DATE DESPRE IMOBILUL NR. 6322

Oficiul de Cadastru şi Publicitate Imobiliară ALBA
Biroul de Cadastru şi Publicitate Imobiliară Aiud

A. Partea I. Descrierea imobilului

TEREN Extravilan

Adresa: Jud. Alba

Nr. Crt	Nr cadastral Nr. topografic	Suprafaţa* (mp)	Observaţii / Referinţe
A1		5.800	Sector cadastral:55 Teren neimprejmuit;

B. Partea II. Proprietari şi acte

Inscrieri privitoare la dreptul de proprietate şi alte drepturi reale		Referinţe
/		
Act Normativ nr. 7, din 13/03/1996 emis de PARLAMENT (LEGE);		
B1	Intabulare, drept de PROPRIETATE, dobandit prin Lege, cota actuala 1/1	A1
	1) **NEIDENTIFICAT NEIDENTIFICAT**	

C. Partea III. SARCINI .

Inscrieri privind dezmembramintele dreptului de proprietate, drepturi reale de garanţie şi sarcini	Referinţe
NU SUNT	

Document care conține date cu caracter personal, protejat de prevederile Regulamentului (UE) nr. 679/2016 și Legii 190/2018

Anexa Nr. 1 La Partea I

Teren

Nr cadastral	Suprafaţa (mp)*	Observaţii / Referinţe
	5.800	

* Suprafaţa este determinată in planul de proiecţie Stereo 70.

DETALII LINIARE IMOBIL

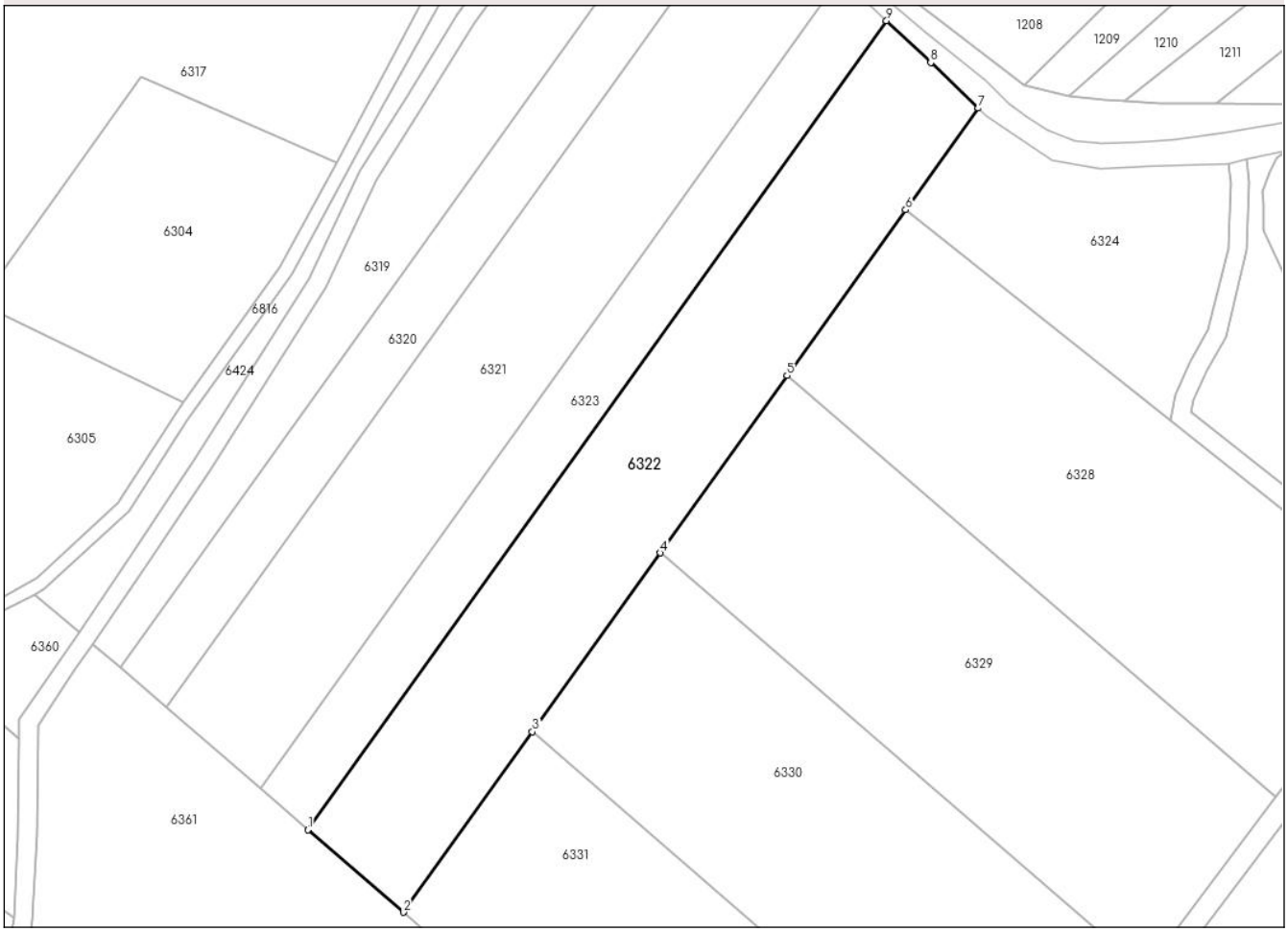

Date referitoare la teren

Crt	Categorie folosință	Intra vilan	Suprafaţa (mp)	Tarla	Parcelă	Nr. topo	Observaţii / Referinţe
1	arabil	NU	5.800	-	1768/2	-	

Lungime Segmente
1) Valorile lungimilor segmentelor sunt obţinute din proiecţie în plan.

Punct început	X / Y	Punct sfârşit	X / Y	Lungime segment (** (m)
1	416.807,952 537.327,215	2	416.828,568 537.309,447	27.216
2	416.828,568 537.309,447	3	416.856,423 537.348,349	47.846
3	416.856,423 537.348,349	4	416.884,046 537.386,928	47.449
4	416.884,046 537.386,928	5	416.911,442 537.425,191	47.06
5	416.911,442 537.425,191	6	416.937,028 537.460,924	43.949

Document care conține date cu caracter personal, protejat de prevederile Regulamentului (UE) nr. 679/2016 și Legii 190/2018

Punct început	X / Y	Punct sfârşit	X / Y	Lungime segment (** (m)
6	416.937,028 537.460,924	7	416.952,741 537.482,87	26.991
7	416.952,741 537.482,87	8	416.942,445 537.492,691	14.229
8	416.942,445 537.492,691	9	416.932,9 537.501,72	13.139
9	416.932,9 537.501,72	1	416.807,952 537.327,215	214.625

** Lungimile segmentelor sunt determinate în planul de proiecţie Stereo 70 şi sunt rotunjite la 1 milimetru.
*** Distanţa dintre puncte este formată din segmente cumulate ce sunt mai mici decât valoarea 1 milimetru.

Document care conține date cu caracter personal, protejat de prevederile Regulamentului (UE) nr. 679/2016 și Legii 190/2018

DATE DESPRE IMOBILUL NR. 6323

Oficiul de Cadastru şi Publicitate Imobiliară ALBA
Biroul de Cadastru şi Publicitate Imobiliară Aiud

A. Partea I. Descrierea imobilului

TEREN Extravilan

Adresa: Jud. Alba

Nr. Crt	Nr cadastral Nr. topografic	Suprafaţa* (mp)	Observaţii / Referinţe
A1		2.900	Sector cadastral:55 Teren neimprejmuit;

B. Partea II. Proprietari şi acte

Inscrieri privitoare la dreptul de proprietate şi alte drepturi reale		Referinţe
/		
Act Normativ nr. 7, din 12/03/1996 emis de PARLAMENT (LEGE);		
B1	Inscrierea provizorie, drept de PROPRIETATE, dobandit prin Lege, cota actuala 1/1	A1
	1) **COMUNA HOPÂRTA**, CIF:4561987, Proprietar neidentificat	

C. Partea III. SARCINI .

Inscrieri privind dezmembramintele dreptului de proprietate, drepturi reale de garanţie şi sarcini	Referinţe
NU SUNT	

Document care conține date cu caracter personal, protejat de prevederile Regulamentului (UE) nr. 679/2016 și Legii 190/2018

Anexa Nr. 1 La Partea I

Teren

Nr cadastral	Suprafaţa (mp)*	Observaţii / Referinţe
	2.900	

* Suprafaţa este determinată in planul de proiecţie Stereo 70.

DETALII LINIARE IMOBIL

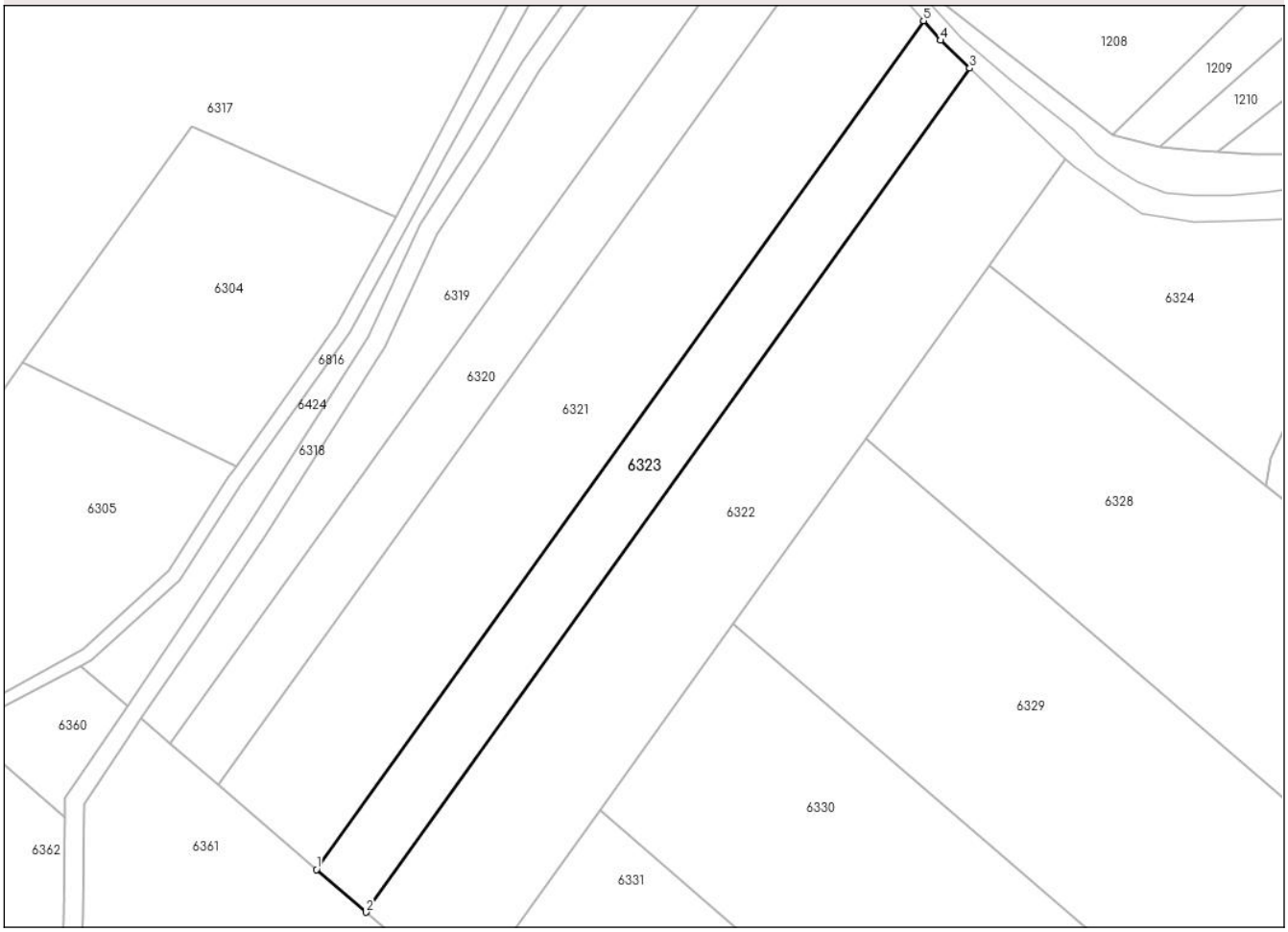

Date referitoare la teren

Crt	Categorie folosință	Intra vilan	Suprafaţa (mp)	Tarla	Parcelă	Nr. topo	Observaţii / Referinţe
1	arabil	NU	2.900	-	1768/5	-	

Lungime Segmente
1) Valorile lungimilor segmentelor sunt obţinute din proiecţie în plan.

Punct început	X / Y	Punct sfârşit	X / Y	Lungime segment (** (m)
1	416.797,696 537.336,055	2	416.807,952 537.327,215	13.54
2	416.807,952 537.327,215	3	416.932,9 537.501,72	214.625
3	416.932,9 537.501,72	4	416.926,833 537.507,46	8.352
4	416.926,833 537.507,46	5	416.923,328 537.511,516	5.361
5	416.923,328 537.511,516	1	416.797,696 537.336,055	215.801

Document care conține date cu caracter personal, protejat de prevederile Regulamentului (UE) nr. 679/2016 și Legii 190/2018

** Lungimile segmentelor sunt determinate în planul de proiecţie Stereo 70 şi sunt rotunjite la 1 milimetru.
*** Distanţa dintre puncte este formată din segmente cumulate ce sunt mai mici decât valoarea 1 milimetru.

Document care conține date cu caracter personal, protejat de prevederile Regulamentului (UE) nr. 679/2016 și Legii 190/2018

DATE DESPRE IMOBILUL NR. 6324

Oficiul de Cadastru şi Publicitate Imobiliară ALBA
Biroul de Cadastru şi Publicitate Imobiliară Aiud

A. Partea I. Descrierea imobilului

TEREN Extravilan

Adresa: Jud. Alba

Nr. Crt	Nr cadastral Nr. topografic	Suprafaţa* (mp)	Observaţii / Referinţe
A1		2.448	Sector cadastral:55 Teren neimprejmuit;

B. Partea II. Proprietari şi acte

Inscrieri privitoare la dreptul de proprietate şi alte drepturi reale		Referinţe
/		
Act Administrativ nr. 9320/748, din 27/03/2000 emis de CJPSDPAT ALBA (tiltu de proprietate);		
B1	Intabulare, drept de PROPRIETATE, dobandit prin Reconstituire, cota actuala 1/1	A1
	1) **PORUT MARIA**	

C. Partea III. SARCINI .

Inscrieri privind dezmembramintele dreptului de proprietate, drepturi reale de garanţie şi sarcini	Referinţe
NU SUNT	

Document care conține date cu caracter personal, protejat de prevederile Regulamentului (UE) nr. 679/2016 și Legii 190/2018

Anexa Nr. 1 La Partea I

Teren

Nr cadastral	Suprafaţa (mp)*	Observaţii / Referinţe
	2.448	

* Suprafaţa este determinată in planul de proiecţie Stereo 70.

DETALII LINIARE IMOBIL

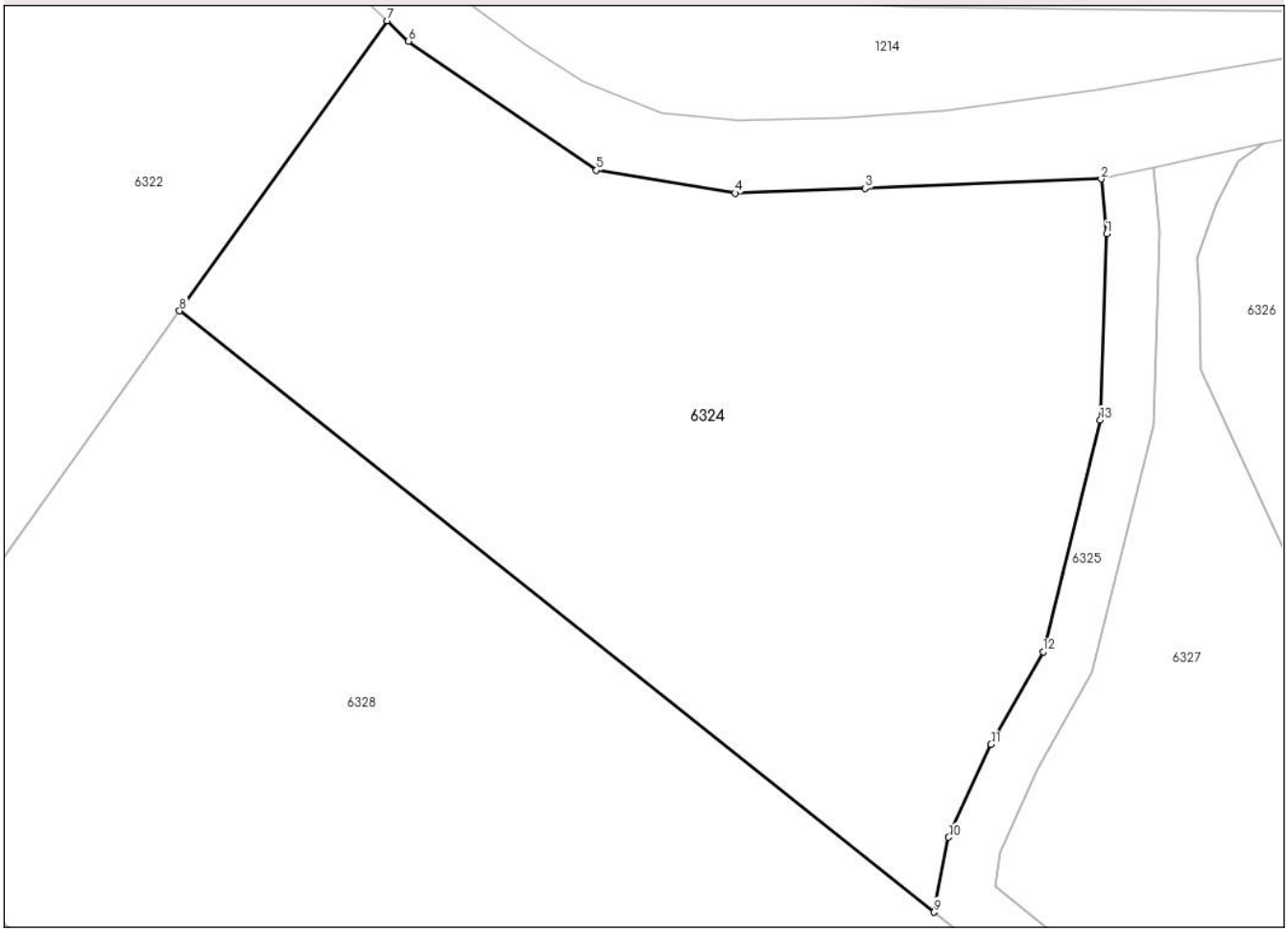

Date referitoare la teren

Crt	Categorie folosință	Intra vilan	Suprafaţa (mp)	Tarla	Parcelă	Nr. topo	Observaţii / Referinţe
1	pasune	NU	2.448	-	1498	-	DIFERENTA DE SUPRAFATA SE GASESTE LA ID 6327 SI IN ALT SECTOR

Lungime Segmente
1) Valorile lungimilor segmentelor sunt obţinute din proiecţie în plan.

Punct început	X / Y	Punct sfârşit	X / Y	Lungime segment (** (m)
1	417.007,22 537.466,758	2	417.006,816 537.470,906	4.168
2	417.006,816 537.470,906	3	416.988,942 537.470,198	17.888
3	416.988,942 537.470,198	4	416.979,091 537.469,828	9.858
4	416.979,091 537.469,828	5	416.968,581 537.471,55	10.65
5	416.968,581 537.471,55	6	416.954,359 537.481,327	17.258

Document care conține date cu caracter personal, protejat de prevederile Regulamentului (UE) nr. 679/2016 și Legii 190/2018

Punct început	X / Y	Punct sfârşit	X / Y	Lungime segment (** (m)
6	416.954,359 537.481,327	7	416.952,741 537.482,87	2.236
7	416.952,741 537.482,87	8	416.937,028 537.460,924	26.991
8	416.937,028 537.460,924	9	416.994,151 537.415,44	73.019
9	416.994,151 537.415,44	10	416.995,272 537.421,106	5.776
10	416.995,272 537.421,106	11	416.998,468 537.428,118	7.706
11	416.998,468 537.428,118	12	417.002,411 537.435,125	8.04
12	417.002,411 537.435,125	13	417.006,748 537.452,672	18.075
13	417.006,748 537.452,672	1	417.007,22 537.466,758	14.094

** Lungimile segmentelor sunt determinate în planul de proiecţie Stereo 70 şi sunt rotunjite la 1 milimetru.
*** Distanţa dintre puncte este formată din segmente cumulate ce sunt mai mici decât valoarea 1 milimetru.

Document care conține date cu caracter personal, protejat de prevederile Regulamentului (UE) nr. 679/2016 și Legii 190/2018

DATE DESPRE IMOBILUL NR. 6325

Oficiul de Cadastru şi Publicitate Imobiliară ALBA
Biroul de Cadastru şi Publicitate Imobiliară Aiud

A. Partea I. Descrierea imobilului

TEREN Extravilan

Adresa: Jud. Alba

Nr. Crt	Nr cadastral Nr. topografic	Suprafaţa* (mp)	Observaţii / Referinţe
A1		1.393	Sector cadastral:55 Teren neimprejmuit;

B. Partea II. Proprietari şi acte

Inscrieri privitoare la dreptul de proprietate şi alte drepturi reale		Referinţe
/		
Act Administrativ nr. 49, din 19/09/2024 emis de PRIMARIA COMUNEI HOPARTA (HCL);		
B1	Intabulare, drept de PROPRIETATE, dobandit prin Lege, cota actuala 1/1	A1
	1) **COMUNA HOPÂRTA**, CIF:4561987	

C. Partea III. SARCINI .

Inscrieri privind dezmembramintele dreptului de proprietate, drepturi reale de garanţie şi sarcini	Referinţe
NU SUNT	

Document care conține date cu caracter personal, protejat de prevederile Regulamentului (UE) nr. 679/2016 și Legii 190/2018

Anexa Nr. 1 La Partea I

Teren

Nr cadastral	Suprafaţa (mp)*	Observaţii / Referinţe
	1.393	

* Suprafaţa este determinată in planul de proiecţie Stereo 70.

DETALII LINIARE IMOBIL

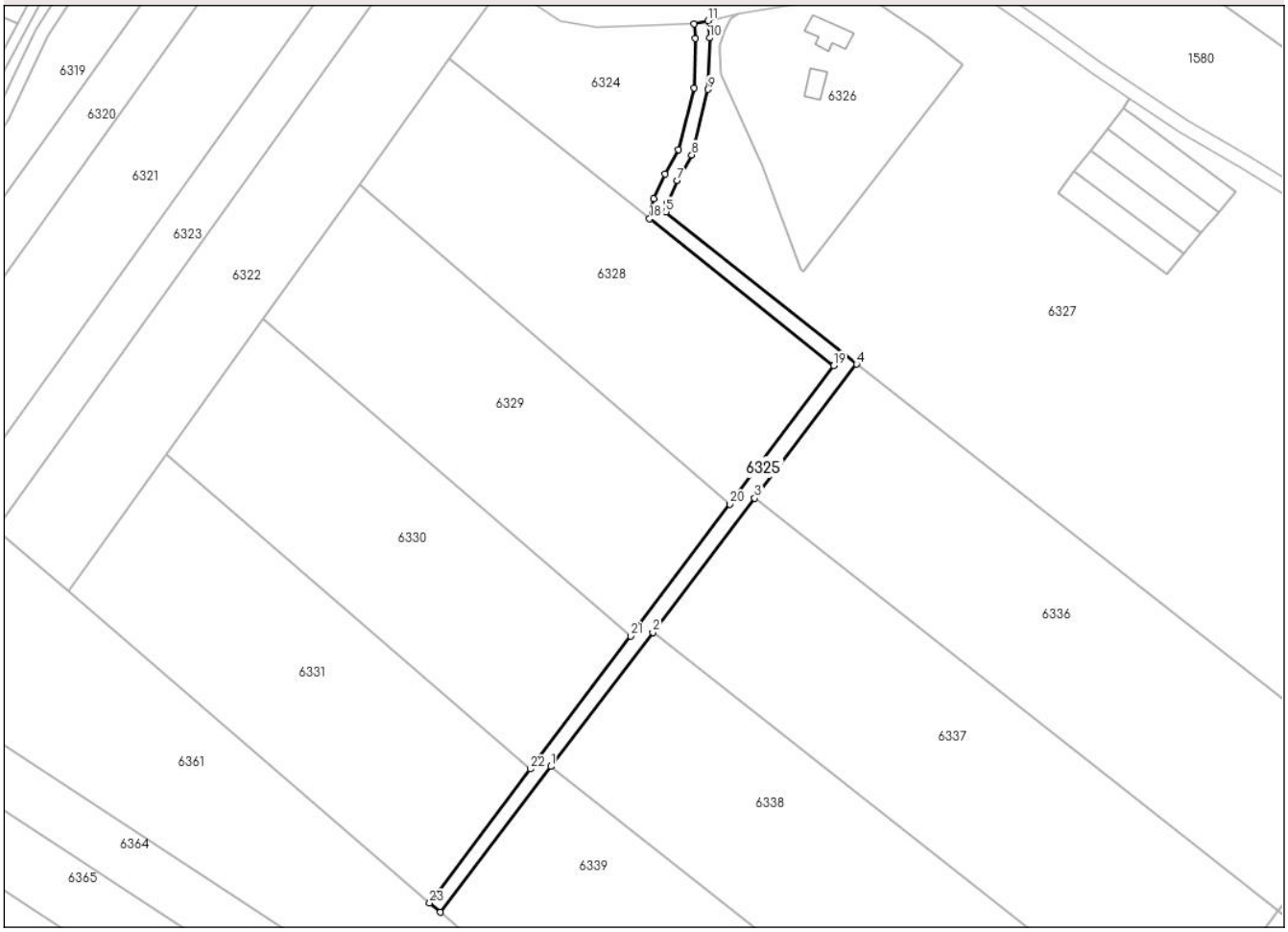

Date referitoare la teren

Crt	Categorie folosință	Intra vilan	Suprafaţa (mp)	Tarla	Parcelă	Nr. topo	Observaţii / Referinţe
1	drum	NU	1.393	-	1755	-	

Lungime Segmente

1) Valorile lungimilor segmentelor sunt obţinute din proiecţie în plan.

Punct început	X / Y	Punct sfârşit	X / Y	Lungime segment (** (m)
1	416.966,018 537.259,626	2	416.995,035 537.297,786	47.939
3	417.024,053 537.335,947	4	417.053,07 537.374,108	47.94
5	416.998,794 537.417,42	6	416.999,153 537.419,975	2.58
7	417.002,037 537.426,305	8	417.006,136 537.433,587	8.356
9	417.010,737 537.452,242	10	417.011,228 537.466,877	14.643

Punct început	X / Y	Punct sfârşit	X / Y	Lungime segment (** (m)
2	416.995,035 537.297,786	3	417.024,053 537.335,947	47.941
4	417.053,07 537.374,108	5	416.998,794 537.417,42	69.439
6	416.999,153 537.419,975	7	417.002,037 537.426,305	6.956
8	417.006,136 537.433,587	9	417.010,737 537.452,242	19.214
10	417.011,228 537.466,877	11	417.010,78 537.471,782	4.925

Document care conține date cu caracter personal, protejat de prevederile Regulamentului (UE) nr. 679/2016 și Legii 190/2018

Punct început	X / Y	Punct sfârşit	X / Y	Lungime segment (** (m)
11	417.010,78 537.471,782	12	417.006,816 537.470,906	4.06
13	417.007,22 537.466,758	14	417.006,748 537.452,672	14.094
15	417.002,411 537.435,125	16	416.998,468 537.428,118	8.04
17	416.995,272 537.421,106	18	416.994,151 537.415,44	5.776
19	417.046,586 537.373,688	20	417.016,919 537.334,284	49.323
21	416.988,667 537.296,758	22	416.960,181 537.258,923	47.36
23	416.931,457 537.220,771	24	416.934,487 537.218,159	4.0

Punct început	X / Y	Punct sfârşit	X / Y	Lungime segment (** (m)
12	417.006,816 537.470,906	13	417.007,22 537.466,758	4.168
14	417.006,748 537.452,672	15	417.002,411 537.435,125	18.075
16	416.998,468 537.428,118	17	416.995,272 537.421,106	7.706
18	416.994,151 537.415,44	19	417.046,586 537.373,688	67.027
20	417.016,919 537.334,284	21	416.988,667 537.296,758	46.972
22	416.960,181 537.258,923	23	416.931,457 537.220,771	47.756
24	416.934,487 537.218,159	1	416.966,018 537.259,626	52.093

** Lungimile segmentelor sunt determinate în planul de proiecţie Stereo 70 şi sunt rotunjite la 1 milimetru.
*** Distanţa dintre puncte este formată din segmente cumulate ce sunt mai mici decât valoarea 1 milimetru.

Document care conține date cu caracter personal, protejat de prevederile Regulamentului (UE) nr. 679/2016 și Legii 190/2018

DATE DESPRE IMOBILUL NR. 6326

Oficiul de Cadastru şi Publicitate Imobiliară ALBA
Biroul de Cadastru şi Publicitate Imobiliară Aiud

A. Partea I. Descrierea imobilului

TEREN Intravilan

Adresa: Loc. Vama Seaca, Nr. 277, Jud. Alba

Nr. Crt	Nr cadastral Nr. topografic	Suprafaţa* (mp)	Observaţii / Referinţe
A1		3.000	Sector cadastral:55 Teren neimprejmuit;

B. Partea II. Proprietari şi acte

Inscrieri privitoare la dreptul de proprietate şi alte drepturi reale		Referinţe
/		
Act Administrativ nr. 9320/748, din 27/03/2000 emis de CJPADPAT ALBA (titlu de proprietate);		
B1	Intabulare, drept de PROPRIETATE, dobandit prin Reconstituire, cota actuala 1/1	A1
	1) **PORUT MARIA**	

C. Partea III. SARCINI .

Inscrieri privind dezmembramintele dreptului de proprietate, drepturi reale de garanţie şi sarcini	Referinţe
NU SUNT	

Document care conține date cu caracter personal, protejat de prevederile Regulamentului (UE) nr. 679/2016 și Legii 190/2018

Anexa Nr. 1 La Partea I

Teren

Nr cadastral	Suprafaţa (mp)*	Observaţii / Referinţe
	3.000	

* Suprafaţa este determinată in planul de proiecţie Stereo 70.

DETALII LINIARE IMOBIL

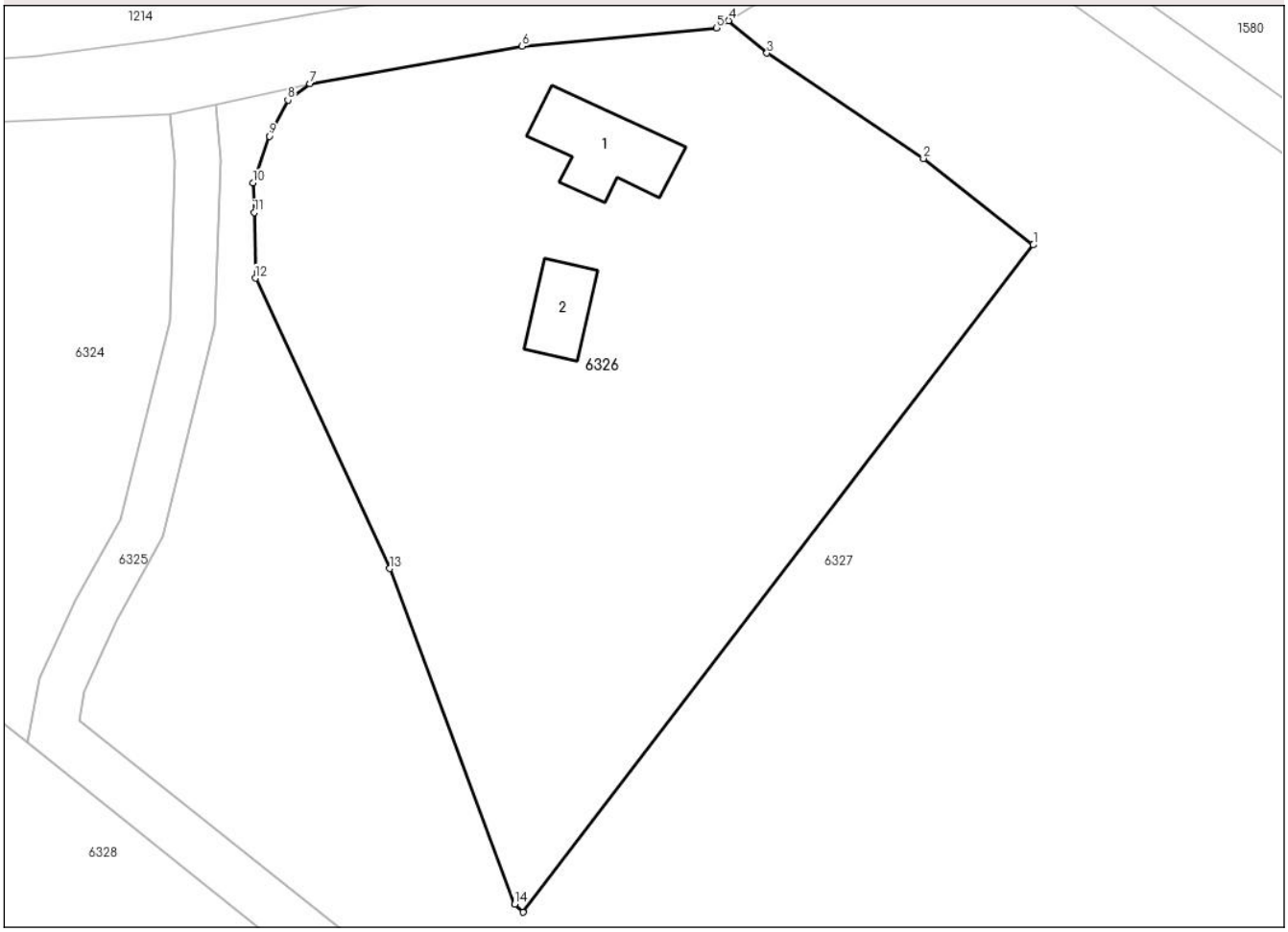

Date referitoare la teren

Crt	Categorie folosință	Intra vilan	Suprafaţa (mp)	Tarla	Parcelă	Nr. topo	Observaţii / Referinţe
1	curti constructii	DA	1.000	-	1754	-	
2	arabil	DA	2.000	-	1754/4	-	

Date referitoare la construcţii

Crt	Număr	Destinaţie construcţie	Supraf. (mp)	Situaţie juridică	Observaţii / Referinţe
A1.1		constructii de locuinte	76	Fara acte	Nr. niveluri:1; S. construita la sol:76 mp; S. construita desfasurata:76 mp; Casa de locuit
A1.2		constructii anexa	39	Fara acte	Nr. niveluri:1; S. construita la sol:39 mp; S. construita desfasurata:39 mp; Magazie

Lungime Segmente

1) Valorile lungimilor segmentelor sunt obţinute din proiecţie în plan.

Punct început	X / Y	Punct sfârşit	X / Y	Lungime segment (** (m)
1	417.083,126 537.459,414	2	417.073,404 537.467,041	12.357
2	417.073,404 537.467,041	3	417.059,56 537.476,348	16.682

Document care conține date cu caracter personal, protejat de prevederile Regulamentului (UE) nr. 679/2016 și Legii 190/2018

Punct început	X / Y	Punct sfârşit	X / Y	Lungime segment (** (m)
3	417.059,56 537.476,348	4	417.056,174 537.479,218	4.439
4	417.056,174 537.479,218	5	417.055,123 537.478,563	1.238
5	417.055,123 537.478,563	6	417.037,92 537.476,955	17.278
6	417.037,92 537.476,955	7	417.019,151 537.473,631	19.061
7	417.019,151 537.473,631	8	417.017,187 537.472,225	2.415
8	417.017,187 537.472,225	9	417.015,547 537.469,024	3.597
9	417.015,547 537.469,024	10	417.014,09 537.464,887	4.386
10	417.014,09 537.464,887	11	417.014,222 537.462,269	2.621
11	417.014,222 537.462,269	12	417.014,31 537.456,468	5.802
12	417.014,31 537.456,468	13	417.026,202 537.430,806	28.284
13	417.026,202 537.430,806	14	417.037,234 537.401,153	31.639
14	417.037,234 537.401,153	15	417.037,976 537.400,455	1.019
15	417.037,976 537.400,455	1	417.083,126 537.459,414	74.261

** Lungimile segmentelor sunt determinate în planul de proiecţie Stereo 70 şi sunt rotunjite la 1 milimetru.
*** Distanţa dintre puncte este formată din segmente cumulate ce sunt mai mici decât valoarea 1 milimetru.

Document care conține date cu caracter personal, protejat de prevederile Regulamentului (UE) nr. 679/2016 și Legii 190/2018

DATE DESPRE IMOBILUL NR. 6327

Oficiul de Cadastru şi Publicitate Imobiliară ALBA
Biroul de Cadastru şi Publicitate Imobiliară Aiud

A. Partea I. Descrierea imobilului

TEREN Extravilan

Adresa: Jud. Alba

Nr. Crt	Nr cadastral Nr. topografic	Suprafaţa* (mp)	Observaţii / Referinţe
A1		27.952	Sector cadastral:55 Teren neimprejmuit; Diferenta de spr se afla in alt sector si ID 6324

B. Partea II. Proprietari şi acte

Inscrieri privitoare la dreptul de proprietate şi alte drepturi reale		Referinţe
/		
Act Administrativ nr. 9320/748, din 27/03/2000 emis de CJPSDPAT ALBA (titlu de proprietate);		
B1	Intabulare, drept de PROPRIETATE, dobandit prin Reconstituire, cota actuala 1/1	A1
	1) **PORUT MARIA**	

C. Partea III. SARCINI .

Inscrieri privind dezmembramintele dreptului de proprietate, drepturi reale de garanţie şi sarcini	Referinţe
NU SUNT	

Document care conține date cu caracter personal, protejat de prevederile Regulamentului (UE) nr. 679/2016 și Legii 190/2018

Anexa Nr. 1 La Partea I

Teren

Nr cadastral	Suprafaţa (mp)*	Observaţii / Referinţe
	27.952	Diferenta de spr se afla in alt sector si ID 6324

* Suprafaţa este determinată in planul de proiecţie Stereo 70.

DETALII LINIARE IMOBIL

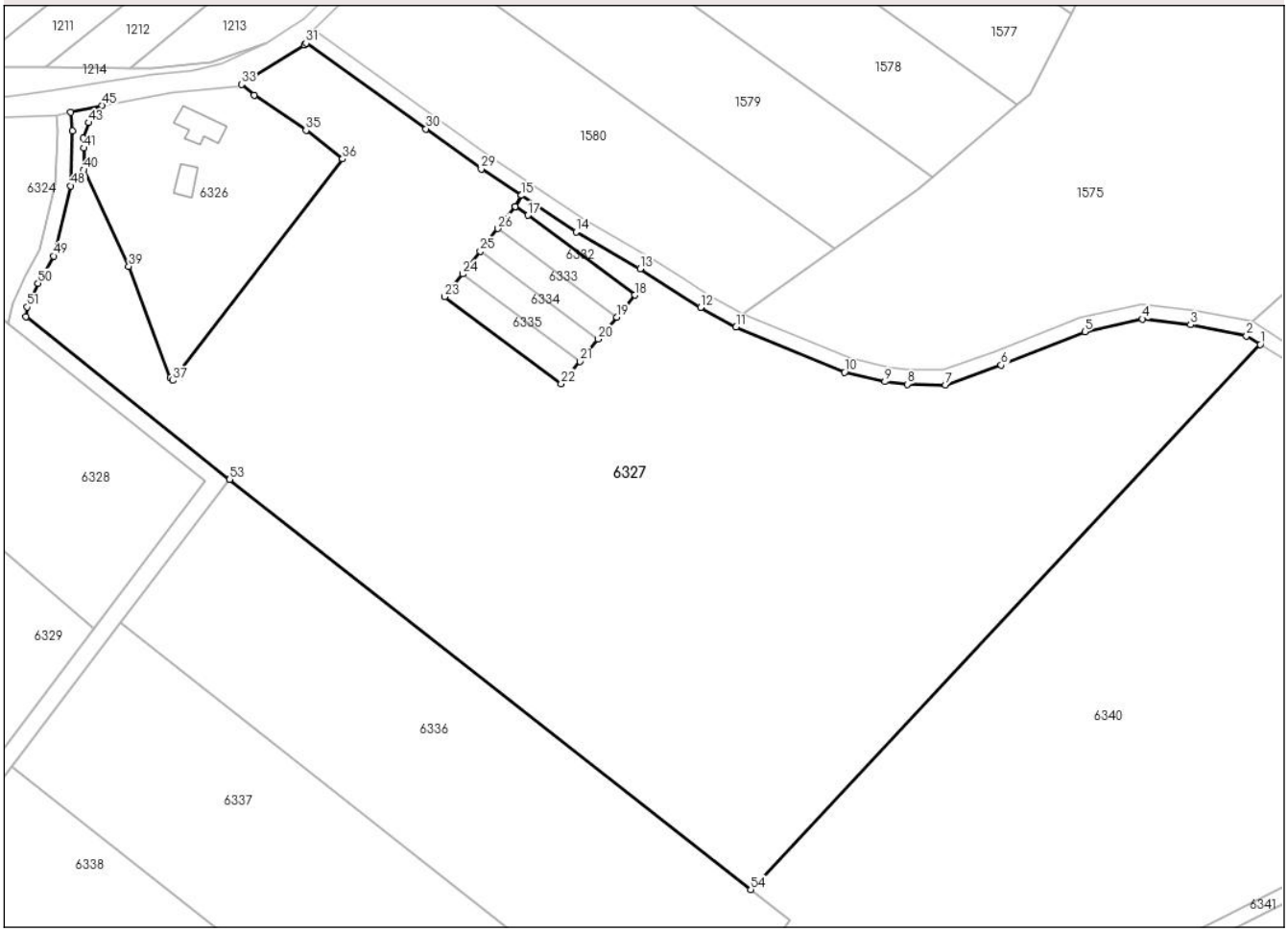

Date referitoare la teren

Crt	Categorie folosință	Intra vilan	Suprafaţa (mp)	Tarla	Parcelă	Nr. topo	Observaţii / Referinţe
1498	pasune	NU	27.952	-	1498	-	

Lungime Segmente

1) Valorile lungimilor segmentelor sunt obţinute din proiecţie în plan.

Punct început	X / Y	Punct sfârşit	X / Y	Lungime segment
1	417.327,535 537.410,052	2	417.323,899 537.412,341	4.296
4	417.296,21 537.416,787	5	417.280,791 537.413,379	15.791
7	417.243,716 537.399,274	8	417.233,5 537.399,462	10.218
10	417.216,833 537.402,682	11	417.187,933 537.414,657	31.283
13	417.162,365 537.430,167	14	417.145,316 537.439,979	19.671

Punct început	X / Y	Punct sfârşit	X / Y	Lungime segment
2	417.323,899 537.412,341	3	417.308,985 537.415,288	15.202
5	417.280,791 537.413,379	6	417.258,527 537.404,521	23.961
8	417.233,5 537.399,462	9	417.227,558 537.400,159	5.983
11	417.187,933 537.414,657	12	417.178,48 537.419,897	10.808
14	417.145,316 537.439,979	15	417.130,696 537.449,699	17.556

Punct început	X / Y	Punct sfârşit	X / Y	Lungime segment
3	417.308,985 537.415,288	4	417.296,21 537.416,787	12.863
6	417.258,527 537.404,521	7	417.243,716 537.399,274	15.713
9	417.227,558 537.400,159	10	417.216,833 537.402,682	11.017
12	417.178,48 537.419,897	13	417.162,365 537.430,167	19.109
15	417.130,696 537.449,699	16	417.129,079 537.446,71	3.398

Document care conține date cu caracter personal, protejat de prevederile Regulamentului (UE) nr. 679/2016 și Legii 190/2018

Punct început	X / Y	Punct sfârşit	X / Y	Lungime segment
16	417.129,079 537.446,71	17	417.132,518 537.444,385	4.152
19	417.156,128 537.417,333	20	417.151,236 537.411,458	7.645
22	417.141,363 537.399,598	23	417.110,32 537.422,711	38.702
25	417.119,811 537.434,855	26	417.124,513 537.440,872	7.636
28	417.130,694 537.449,701	29	417.120,088 537.456,752	12.735
31	417.073,383 537.490,184	32	417.072,969 537.489,683	0.65
34	417.059,56 537.476,348	35	417.073,404 537.467,041	16.682
37	417.037,976 537.400,455	38	417.037,234 537.401,153	1.019
40	417.014,31 537.456,468	41	417.014,222 537.462,269	5.802
43	417.015,547 537.469,024	44	417.017,187 537.472,225	3.597
46	417.010,78 537.471,782	47	417.011,228 537.466,877	4.925
49	417.006,136 537.433,587	50	417.002,037 537.426,305	8.356
52	416.998,794 537.417,42	53	417.053,07 537.374,108	69.439

Punct început	X / Y	Punct sfârşit	X / Y	Lungime segment
17	417.132,518 537.444,385	18	417.160,996 537.423,182	35.504
20	417.151,236 537.411,458	21	417.146,315 537.405,546	7.692
23	417.110,32 537.422,711	24	417.115,08 537.428,802	7.73
26	417.124,513 537.440,872	27	417.129,077 537.446,712	7.412
29	417.120,088 537.456,752	30	417.105,323 537.467,374	18.189
32	417.072,969 537.489,683	33	417.056,174 537.479,218	19.789
35	417.073,404 537.467,041	36	417.083,126 537.459,414	12.357
38	417.037,234 537.401,153	39	417.026,202 537.430,806	31.639
41	417.014,222 537.462,269	42	417.014,09 537.464,887	2.621
44	417.017,187 537.472,225	45	417.019,151 537.473,631	2.415
47	417.011,228 537.466,877	48	417.010,737 537.452,242	14.643
50	417.002,037 537.426,305	51	416.999,153 537.419,975	6.956
53	417.053,07 537.374,108	54	417.191,852 537.264,971	176.554

Punct început	X / Y	Punct sfârşit	X / Y	Lungime segment
18	417.160,996 537.423,182	19	417.156,128 537.417,333	7.61
21	417.146,315 537.405,546	22	417.141,363 537.399,598	7.74
24	417.115,08 537.428,802	25	417.119,811 537.434,855	7.683
27	417.129,077 537.446,712	28	417.130,694 537.449,701	3.398
30	417.105,323 537.467,374	31	417.073,383 537.490,184	39.249
33	417.056,174 537.479,218	34	417.059,56 537.476,348	4.439
36	417.083,126 537.459,414	37	417.037,976 537.400,455	74.261
39	417.026,202 537.430,806	40	417.014,31 537.456,468	28.284
42	417.014,09 537.464,887	43	417.015,547 537.469,024	4.386
45	417.019,151 537.473,631	46	417.010,78 537.471,782	8.573
48	417.010,737 537.452,242	49	417.006,136 537.433,587	19.214
51	416.999,153 537.419,975	52	416.998,794 537.417,42	2.58
54	417.191,852 537.264,971	1	417.327,535 537.410,052	198.641

** Lungimile segmentelor sunt determinate în planul de proiecţie Stereo 70 şi sunt rotunjite la 1 milimetru.
*** Distanţa dintre puncte este formată din segmente cumulate ce sunt mai mici decât valoarea 1 milimetru.

Document care conține date cu caracter personal, protejat de prevederile Regulamentului (UE) nr. 679/2016 și Legii 190/2018

DATE DESPRE IMOBILUL NR. 6328

Oficiul de Cadastru şi Publicitate Imobiliară ALBA
Biroul de Cadastru şi Publicitate Imobiliară Aiud

A. Partea I. Descrierea imobilului

TEREN Extravilan

Adresa: Jud. Alba

Nr. Crt	Nr cadastral Nr. topografic	Suprafaţa* (mp)	Observaţii / Referinţe
A1		6.500	Sector cadastral:55 Teren neimprejmuit;

B. Partea II. Proprietari şi acte

Inscrieri privitoare la dreptul de proprietate şi alte drepturi reale		Referinţe
/		
Act Administrativ nr. 9320/749, din 27/03/2000 emis de CJPSDPAT ALBA (tiltu de proprietate);		
B1	Intabulare, drept de PROPRIETATE, dobandit prin Reconstituire, cota actuala 1/1	A1
	1) **ALDEA SÎIA**	

C. Partea III. SARCINI .

Inscrieri privind dezmembramintele dreptului de proprietate, drepturi reale de garanţie şi sarcini	Referinţe
NU SUNT	

Document care conține date cu caracter personal, protejat de prevederile Regulamentului (UE) nr. 679/2016 și Legii 190/2018

Anexa Nr. 1 La Partea I

Teren

Nr cadastral	Suprafaţa (mp)*	Observaţii / Referinţe
	6.500	

* Suprafaţa este determinată in planul de proiecţie Stereo 70.

DETALII LINIARE IMOBIL

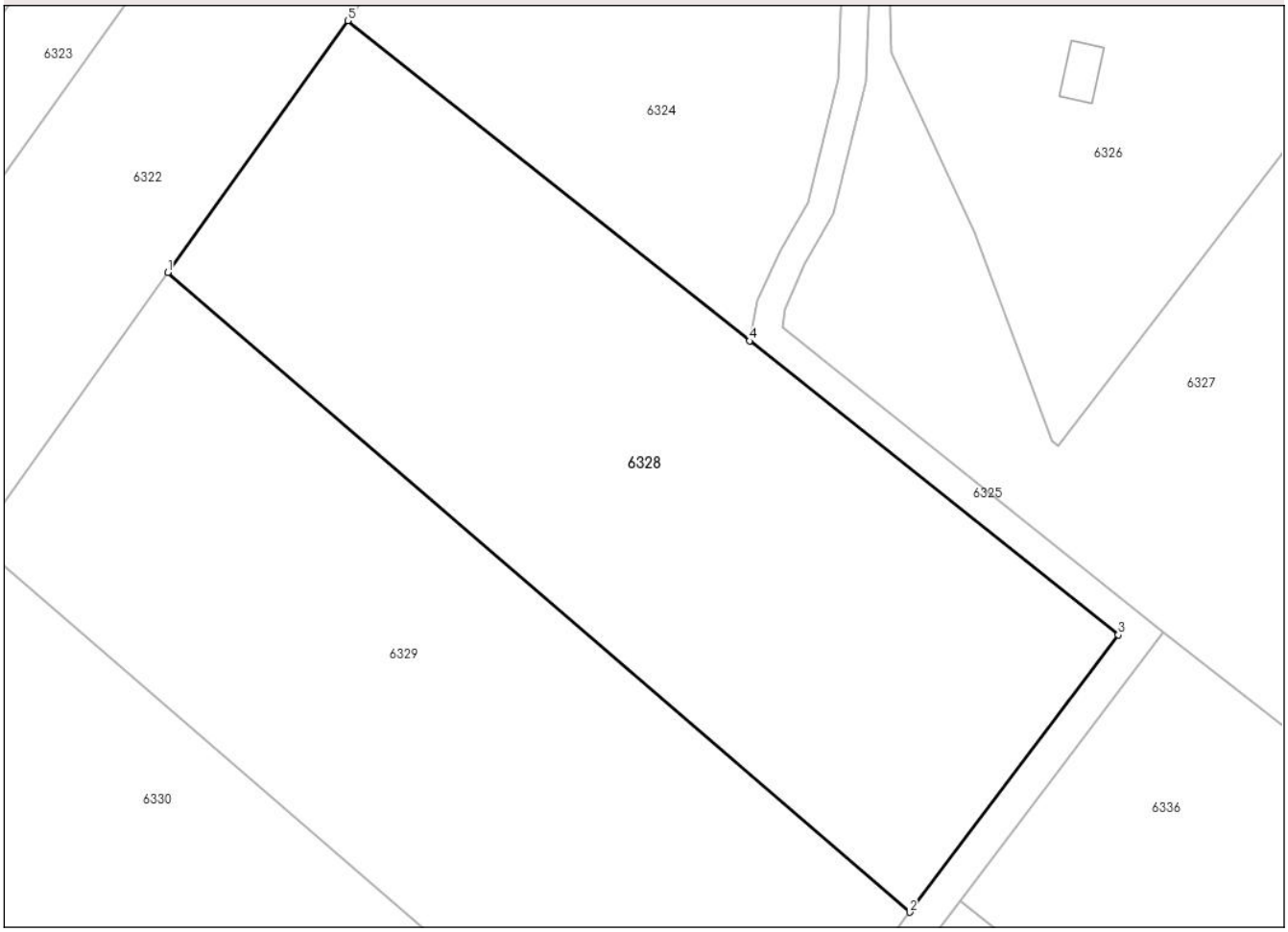

Date referitoare la teren

Crt	Categorie folosință	Intra vilan	Suprafaţa (mp)	Tarla	Parcelă	Nr. topo	Observaţii / Referinţe
1	arabil	NU	6.500	-	1768/4	-	

Lungime Segmente
1) Valorile lungimilor segmentelor sunt obţinute din proiecţie în plan.

Punct început	X / Y	Punct sfârşit	X / Y	Lungime segment (** (m)
1	416.911,442 537.425,191	2	417.016,919 537.334,284	139.246
2	417.016,919 537.334,284	3	417.046,586 537.373,688	49.323
3	417.046,586 537.373,688	4	416.994,151 537.415,44	67.027
4	416.994,151 537.415,44	5	416.937,028 537.460,924	73.019
5	416.937,028 537.460,924	1	416.911,442 537.425,191	43.949

Document care conține date cu caracter personal, protejat de prevederile Regulamentului (UE) nr. 679/2016 și Legii 190/2018

** Lungimile segmentelor sunt determinate în planul de proiecţie Stereo 70 şi sunt rotunjite la 1 milimetru.
*** Distanţa dintre puncte este formată din segmente cumulate ce sunt mai mici decât valoarea 1 milimetru.

Document care conține date cu caracter personal, protejat de prevederile Regulamentului (UE) nr. 679/2016 și Legii 190/2018

DATE DESPRE IMOBILUL NR. 6329

Oficiul de Cadastru şi Publicitate Imobiliară ALBA
Biroul de Cadastru şi Publicitate Imobiliară Aiud

A. Partea I. Descrierea imobilului

TEREN Extravilan

Adresa: Jud. Alba

Nr. Crt	Nr cadastral Nr. topografic	Suprafaţa* (mp)	Observaţii / Referinţe
A1		6.500	Sector cadastral:55 Teren neimprejmuit;

B. Partea II. Proprietari şi acte

Inscrieri privitoare la dreptul de proprietate şi alte drepturi reale		Referinţe
/		
Act Administrativ nr. 9320/747, din 27/03/2000 emis de CJPSDPAT ALBA (tiltu de proprietate);		
B1	Intabulare, drept de PROPRIETATE, dobandit prin Reconstituire, cota actuala 1/1	A1
	1) **PETRUTIU CORNELIA**	

C. Partea III. SARCINI .

Inscrieri privind dezmembramintele dreptului de proprietate, drepturi reale de garanţie şi sarcini	Referinţe
NU SUNT	

Document care conține date cu caracter personal, protejat de prevederile Regulamentului (UE) nr. 679/2016 și Legii 190/2018

Anexa Nr. 1 La Partea I

Teren

Nr cadastral	Suprafaţa (mp)*	Observaţii / Referinţe
	6.500	

* Suprafaţa este determinată in planul de proiecţie Stereo 70.

DETALII LINIARE IMOBIL

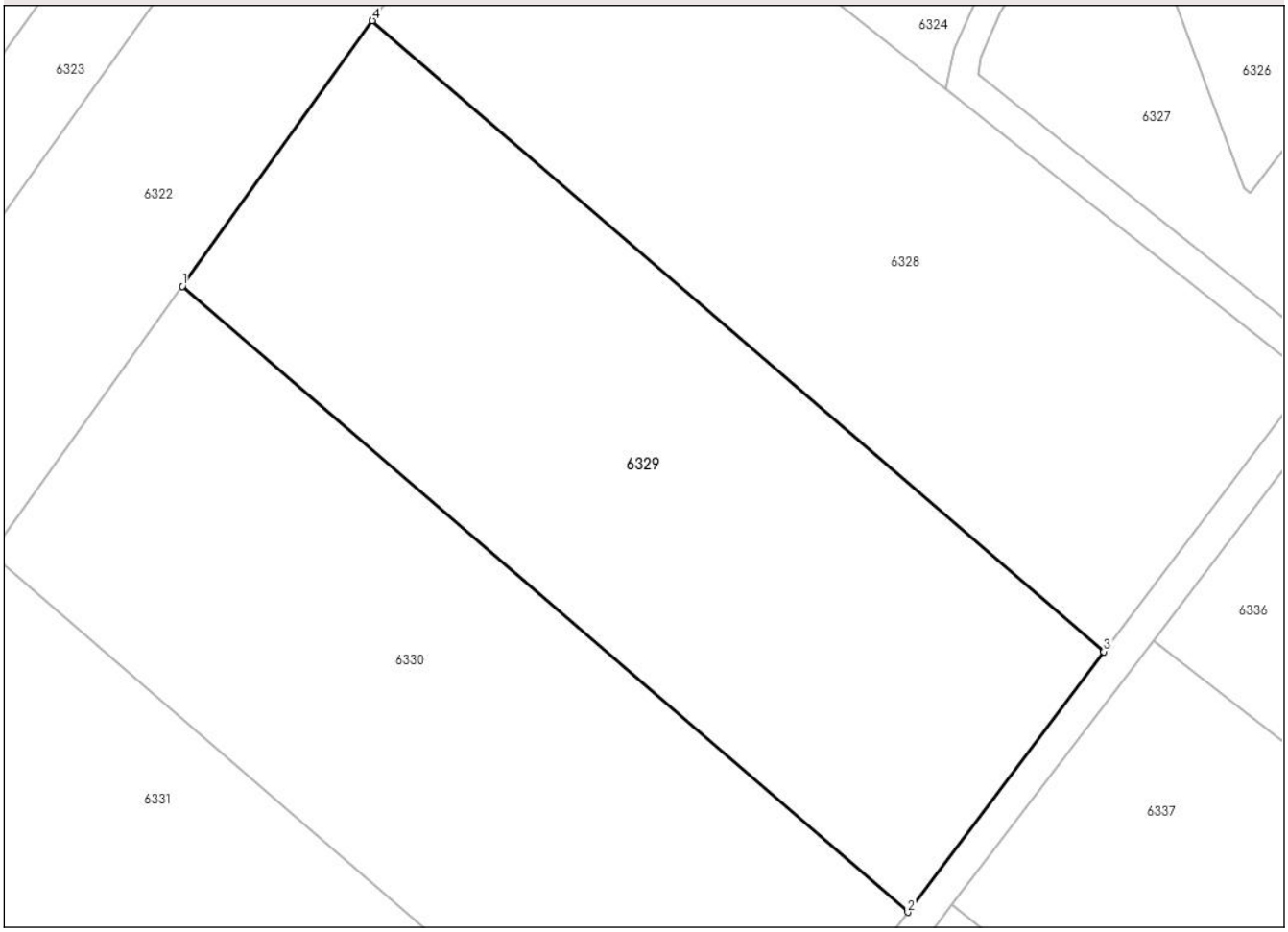

Date referitoare la teren

Crt	Categorie folosință	Intra vilan	Suprafaţa (mp)	Tarla	Parcelă	Nr. topo	Observaţii / Referinţe
1	arabil	NU	6.500	-	1768	-	

Lungime Segmente
1) Valorile lungimilor segmentelor sunt obţinute din proiecţie în plan.

Punct început	X / Y	Punct sfârşit	X / Y	Lungime segment (** (m)
1	416.884,046 537.386,928	2	416.988,667 537.296,758	138.117
2	416.988,667 537.296,758	3	417.016,919 537.334,284	46.972
3	417.016,919 537.334,284	4	416.911,442 537.425,191	139.246
4	416.911,442 537.425,191	1	416.884,046 537.386,928	47.06

**** Lungimile segmentelor sunt determinate în planul de proiecţie Stereo 70 şi sunt rotunjite la 1 milimetru.**

Document care conține date cu caracter personal, protejat de prevederile Regulamentului (UE) nr. 679/2016 și Legii 190/2018

***** Distanţa dintre puncte este formată din segmente cumulate ce sunt mai mici decât valoarea 1 milimetru.**

Document care conține date cu caracter personal, protejat de prevederile Regulamentului (UE) nr. 679/2016 și Legii 190/2018

DATE DESPRE IMOBILUL NR. 6330

Oficiul de Cadastru şi Publicitate Imobiliară ALBA
Biroul de Cadastru şi Publicitate Imobiliară Aiud

A. Partea I. Descrierea imobilului

TEREN Extravilan

Adresa: Jud. Alba

Nr. Crt	Nr cadastral Nr. topografic	Suprafaţa* (mp)	Observaţii / Referinţe
A1		6.500	Sector cadastral:55 Teren neimprejmuit;

B. Partea II. Proprietari şi acte

Inscrieri privitoare la dreptul de proprietate şi alte drepturi reale		Referinţe
/		
Act Notarial nr. 139, din 17/06/2021 emis de N.P. PETRUTA MARIANA (certificat de mostenitor);		
B1	Intabulare, drept de PROPRIETATE, dobandit prin Succesiune, cota actuala 1/3	A1
	1) **CHIOREAN ŞTEFAN**	
B2	Intabulare, drept de PROPRIETATE, dobandit prin Succesiune, cota actuala 1/3	A1
	1) **CHIOREAN PAUL**	
B3	Intabulare, drept de PROPRIETATE, dobandit prin Succesiune, cota actuala 1/3	A1
	1) **CHIOREAN IOAN**	

C. Partea III. SARCINI .

Inscrieri privind dezmembramintele dreptului de proprietate, drepturi reale de garanţie şi sarcini	Referinţe
NU SUNT	

Document care conține date cu caracter personal, protejat de prevederile Regulamentului (UE) nr. 679/2016 și Legii 190/2018

Anexa Nr. 1 La Partea I

Teren

Nr cadastral	Suprafaţa (mp)*	Observaţii / Referinţe
	6.500	

* Suprafaţa este determinată in planul de proiecţie Stereo 70.

DETALII LINIARE IMOBIL

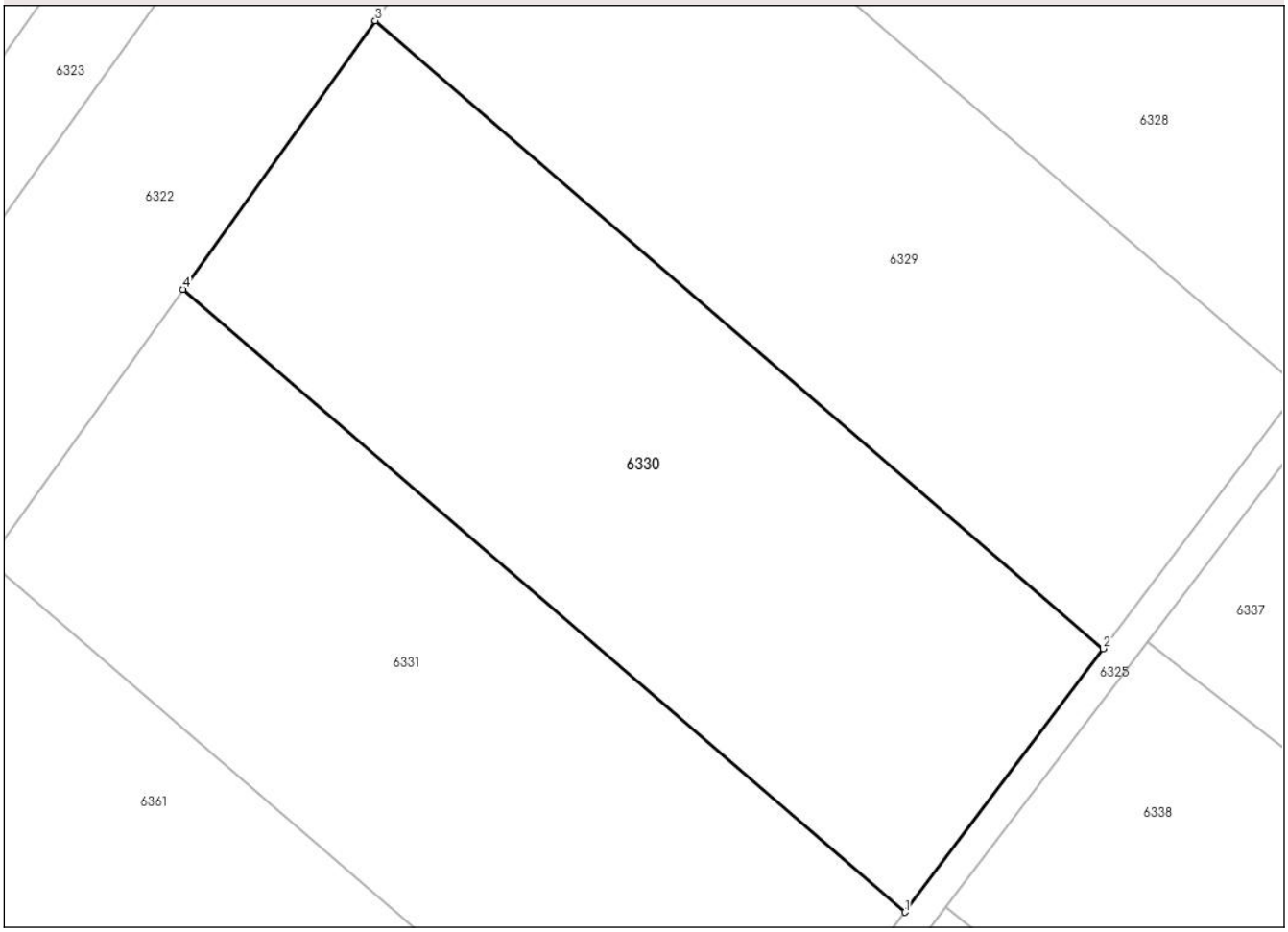

Date referitoare la teren

Crt	Categorie folosință	Intra vilan	Suprafaţa (mp)	Tarla	Parcelă	Nr. topo	Observaţii / Referinţe
1	arabil	NU	6.500	-	1768/4	-	

Lungime Segmente
1) Valorile lungimilor segmentelor sunt obţinute din proiecţie în plan.

Punct început	X / Y	Punct sfârşit	X / Y	Lungime segment (** (m)
1	416.960,181 537.258,923	2	416.988,667 537.296,758	47.36
2	416.988,667 537.296,758	3	416.884,046 537.386,928	138.117
3	416.884,046 537.386,928	4	416.856,423 537.348,349	47.449
4	416.856,423 537.348,349	1	416.960,181 537.258,923	136.977

**** Lungimile segmentelor sunt determinate în planul de proiecţie Stereo 70 şi sunt rotunjite la 1 milimetru.**

Document care conține date cu caracter personal, protejat de prevederile Regulamentului (UE) nr. 679/2016 și Legii 190/2018

***** Distanţa dintre puncte este formată din segmente cumulate ce sunt mai mici decât valoarea 1 milimetru.**

DATE DESPRE IMOBILUL NR. 6331

Oficiul de Cadastru şi Publicitate Imobiliară ALBA
Biroul de Cadastru şi Publicitate Imobiliară Aiud

A. Partea I. Descrierea imobilului

TEREN Extravilan

Adresa: Jud. Alba

Nr. Crt	Nr cadastral Nr. topografic	Suprafaţa* (mp)	Observaţii / Referinţe
A1		6.500	Sector cadastral:55 Teren neimprejmuit;

B. Partea II. Proprietari şi acte

Inscrieri privitoare la dreptul de proprietate şi alte drepturi reale		Referinţe
/		
Act Administrativ nr. 9320/746, din 27/03/2000 emis de CJPSDPAT ALBA (tiltu de proprietate);		
B1	Intabulare, drept de PROPRIETATE, dobandit prin Reconstituire, cota actuala 1/1	A1
	1) **PORUȚIU C IOSIF**	

C. Partea III. SARCINI .

Inscrieri privind dezmembramintele dreptului de proprietate, drepturi reale de garanţie şi sarcini	Referinţe
NU SUNT	

Document care conține date cu caracter personal, protejat de prevederile Regulamentului (UE) nr. 679/2016 și Legii 190/2018

Anexa Nr. 1 La Partea I

Teren

Nr cadastral	Suprafaţa (mp)*	Observaţii / Referinţe
	6.500	

* Suprafaţa este determinată in planul de proiecţie Stereo 70.

DETALII LINIARE IMOBIL

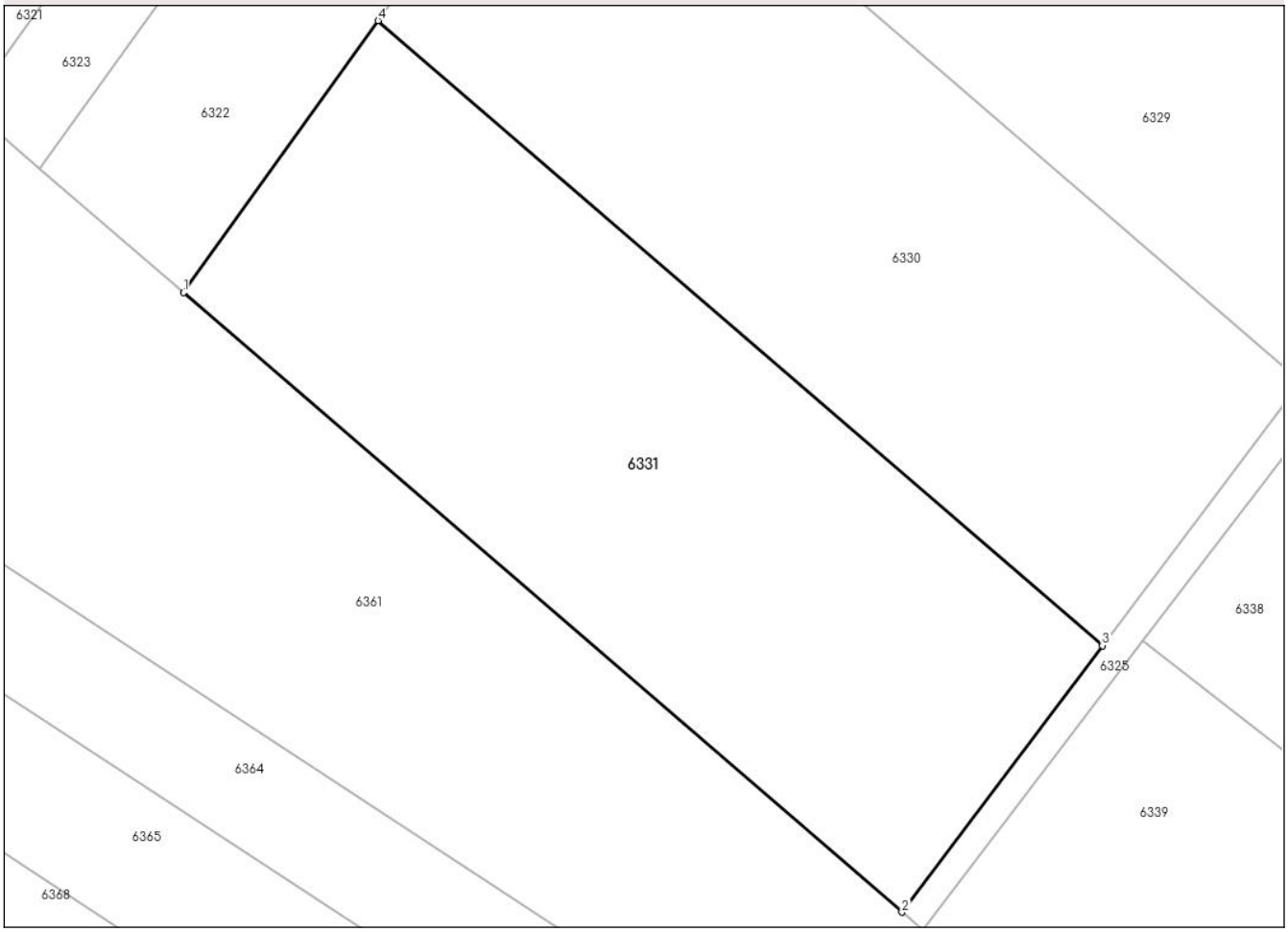

Date referitoare la teren

Crt	Categorie folosință	Intra vilan	Suprafaţa (mp)	Tarla	Parcelă	Nr. topo	Observaţii / Referinţe
1	arabil	NU	6.500	-	1768/4	-	

Lungime Segmente
1) Valorile lungimilor segmentelor sunt obţinute din proiecţie în plan.

Punct început	X / Y	Punct sfârşit	X / Y	Lungime segment (** (m)
1	416.828,568 537.309,447	2	416.931,457 537.220,771	135.829
2	416.931,457 537.220,771	3	416.960,181 537.258,923	47.756
3	416.960,181 537.258,923	4	416.856,423 537.348,349	136.977
4	416.856,423 537.348,349	1	416.828,568 537.309,447	47.846

**** Lungimile segmentelor sunt determinate în planul de proiecţie Stereo 70 şi sunt rotunjite la 1 milimetru.**

Document care conține date cu caracter personal, protejat de prevederile Regulamentului (UE) nr. 679/2016 și Legii 190/2018

***** Distanţa dintre puncte este formată din segmente cumulate ce sunt mai mici decât valoarea 1 milimetru.**

Document care conține date cu caracter personal, protejat de prevederile Regulamentului (UE) nr. 679/2016 și Legii 190/2018

DATE DESPRE IMOBILUL NR. 6332

Oficiul de Cadastru şi Publicitate Imobiliară ALBA
Biroul de Cadastru şi Publicitate Imobiliară Aiud

A. Partea I. Descrierea imobilului

TEREN Extravilan

Adresa: Jud. Alba

Nr. Crt	Nr cadastral Nr. topografic	Suprafaţa* (mp)	Observaţii / Referinţe
A1		300	Sector cadastral:55 Teren neimprejmuit;

B. Partea II. Proprietari şi acte

Inscrieri privitoare la dreptul de proprietate şi alte drepturi reale		Referinţe
/		
Act Administrativ nr. 9320/747, din 27/03/2000 emis de CJPSDPAT ALBA (tiltu de proprietate);		
B1	Intabulare, drept de PROPRIETATE, dobandit prin Reconstituire, cota actuala 1/1	A1
	1) **PETRUȚIU CORNELIE**	

C. Partea III. SARCINI .

Inscrieri privind dezmembramintele dreptului de proprietate, drepturi reale de garanţie şi sarcini	Referinţe
NU SUNT	

Document care conține date cu caracter personal, protejat de prevederile Regulamentului (UE) nr. 679/2016 și Legii 190/2018

Anexa Nr. 1 La Partea I

Teren

Nr cadastral	Suprafaţa (mp)*	Observaţii / Referinţe
	300	

* Suprafaţa este determinată in planul de proiecţie Stereo 70.

DETALII LINIARE IMOBIL

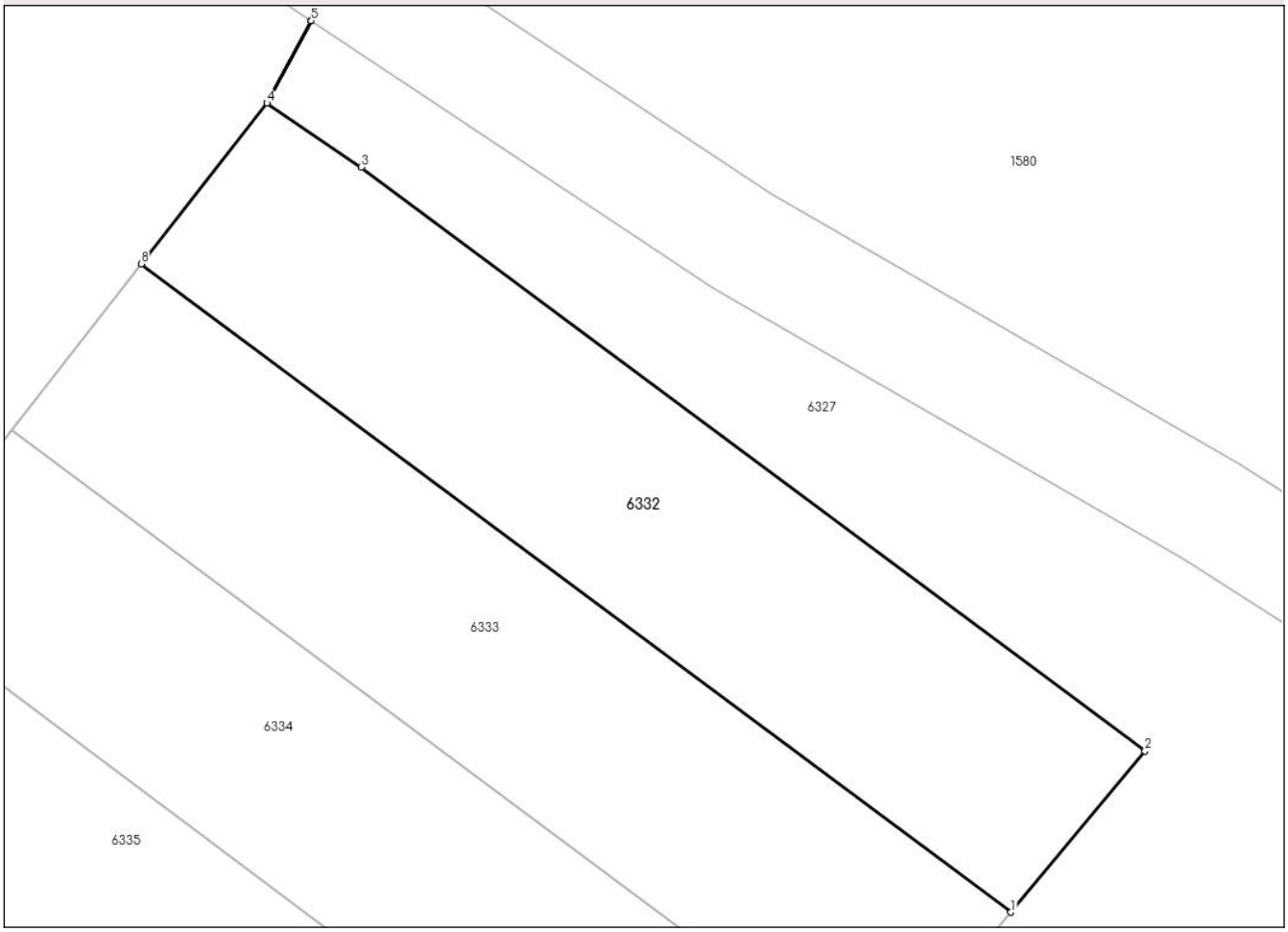

Date referitoare la teren

Crt	Categorie folosință	Intra vilan	Suprafaţa (mp)	Tarla	Parcelă	Nr. topo	Observaţii / Referinţe
1	vie	NU	300	-	1753	-	

Lungime Segmente
1) Valorile lungimilor segmentelor sunt obţinute din proiecţie în plan.

Punct început	X / Y	Punct sfârşit	X / Y	Lungime segment (** (m)
1	417.156,128 537.417,333	2	417.160,996 537.423,182	7.61
2	417.160,996 537.423,182	3	417.132,518 537.444,385	35.504
3	417.132,518 537.444,385	4	417.129,079 537.446,71	4.152
4	417.129,079 537.446,71	5	417.130,696 537.449,699	3.398
5	417.130,696 537.449,699	6	417.130,694 537.449,701	0.004

Document care conține date cu caracter personal, protejat de prevederile Regulamentului (UE) nr. 679/2016 și Legii 190/2018

Punct început	X / Y	Punct sfârşit	X / Y	Lungime segment (** (m)
6	417.130,694 537.449,701	7	417.129,077 537.446,712	3.398
7	417.129,077 537.446,712	8	417.124,513 537.440,872	7.412
8	417.124,513 537.440,872	1	417.156,128 537.417,333	39.416

** Lungimile segmentelor sunt determinate în planul de proiecţie Stereo 70 şi sunt rotunjite la 1 milimetru.
*** Distanţa dintre puncte este formată din segmente cumulate ce sunt mai mici decât valoarea 1 milimetru.

Document care conține date cu caracter personal, protejat de prevederile Regulamentului (UE) nr. 679/2016 și Legii 190/2018

DATE DESPRE IMOBILUL NR. 6333

Oficiul de Cadastru şi Publicitate Imobiliară ALBA
Biroul de Cadastru şi Publicitate Imobiliară Aiud

A. Partea I. Descrierea imobilului

TEREN Extravilan

Adresa: Jud. Alba

Nr. Crt	Nr cadastral Nr. topografic	Suprafaţa* (mp)	Observaţii / Referinţe
A1		300	Sector cadastral:55 Teren neimprejmuit;

B. Partea II. Proprietari şi acte

Inscrieri privitoare la dreptul de proprietate şi alte drepturi reale		Referinţe
/		
Act Administrativ nr. 9320/746, din 27/03/2000 emis de CJPSDPAT ALBA (tiltu de proprietate);		
B1	Intabulare, drept de PROPRIETATE, dobandit prin Reconstituire, cota actuala 1/1	A1
	1) **PORUȚIU C IOSIF**	

C. Partea III. SARCINI .

Inscrieri privind dezmembramintele dreptului de proprietate, drepturi reale de garanţie şi sarcini	Referinţe
NU SUNT	

Document care conține date cu caracter personal, protejat de prevederile Regulamentului (UE) nr. 679/2016 și Legii 190/2018

Anexa Nr. 1 La Partea I

Teren

Nr cadastral	Suprafaţa (mp)*	Observaţii / Referinţe
	300	

* Suprafaţa este determinată in planul de proiecţie Stereo 70.

DETALII LINIARE IMOBIL

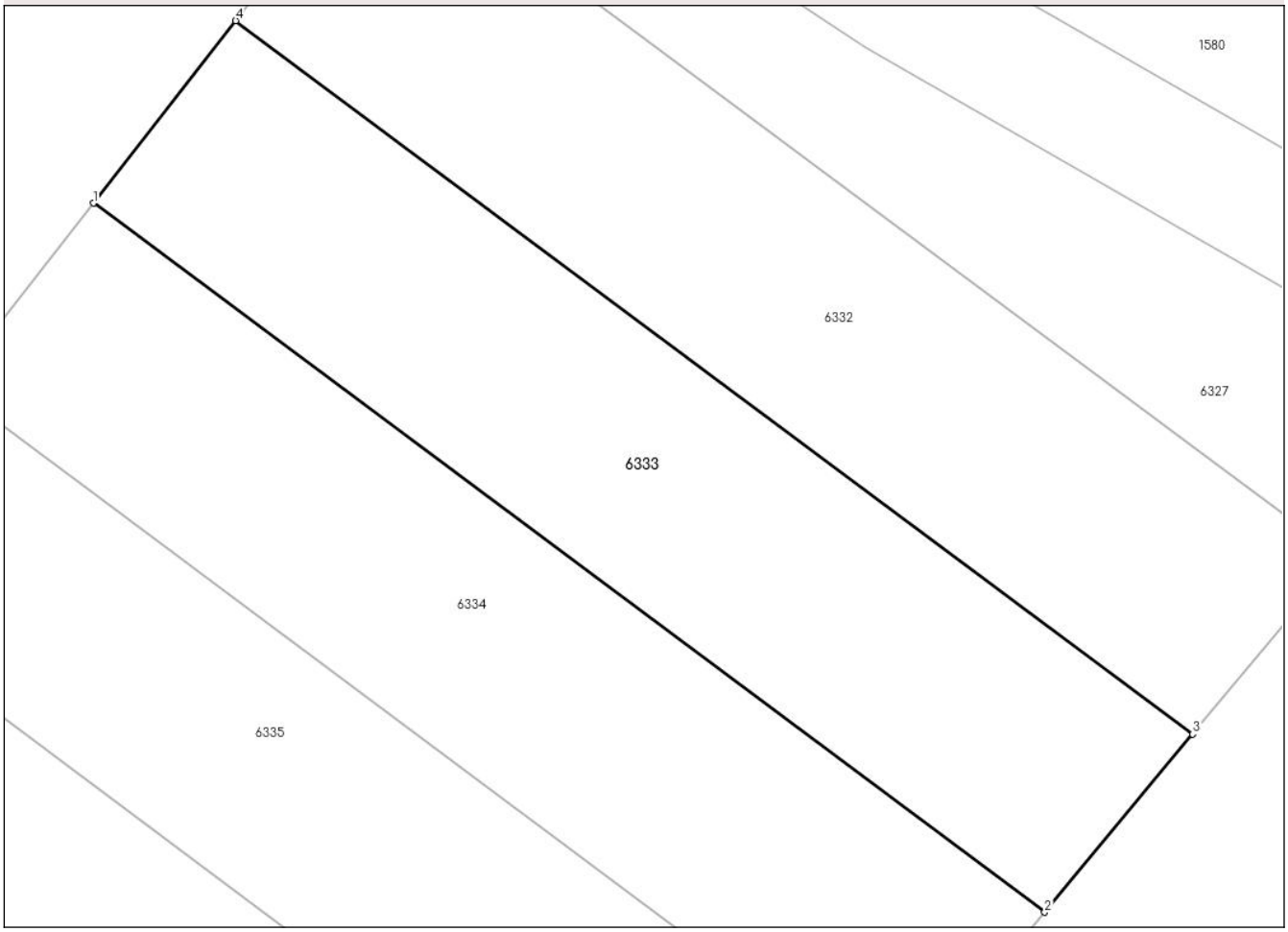

Date referitoare la teren

Crt	Categorie folosință	Intra vilan	Suprafaţa (mp)	Tarla	Parcelă	Nr. topo	Observaţii / Referinţe
1	vie	NU	300	-	1753	-	

Lungime Segmente
1) Valorile lungimilor segmentelor sunt obţinute din proiecţie în plan.

Punct început	X / Y	Punct sfârşit	X / Y	Lungime segment (** (m)
1	417.119,811 537.434,855	2	417.151,236 537.411,458	39.178
2	417.151,236 537.411,458	3	417.156,128 537.417,333	7.645
3	417.156,128 537.417,333	4	417.124,513 537.440,872	39.416
4	417.124,513 537.440,872	1	417.119,811 537.434,855	7.636

**** Lungimile segmentelor sunt determinate în planul de proiecţie Stereo 70 şi sunt rotunjite la 1 milimetru.**

Document care conține date cu caracter personal, protejat de prevederile Regulamentului (UE) nr. 679/2016 și Legii 190/2018

***** Distanţa dintre puncte este formată din segmente cumulate ce sunt mai mici decât valoarea 1 milimetru.**

Document care conține date cu caracter personal, protejat de prevederile Regulamentului (UE) nr. 679/2016 și Legii 190/2018

DATE DESPRE IMOBILUL NR. 6334

Oficiul de Cadastru şi Publicitate Imobiliară ALBA
Biroul de Cadastru şi Publicitate Imobiliară Aiud

A. Partea I. Descrierea imobilului

TEREN Extravilan

Adresa: Jud. Alba

Nr. Crt	Nr cadastral Nr. topografic	Suprafaţa* (mp)	Observaţii / Referinţe
A1		300	Sector cadastral:55 Teren neimprejmuit;

B. Partea II. Proprietari şi acte

Inscrieri privitoare la dreptul de proprietate şi alte drepturi reale		Referinţe
/		
Act Notarial nr. 139, din 17/06/2021 emis de N.P. PETRUTA MARIANA (certificat de mostenitor);		
B1	Intabulare, drept de PROPRIETATE, dobandit prin Succesiune, cota actuala 1/3	A1
	1) **CHIOREAN ŞTEFAN**	
B2	Intabulare, drept de PROPRIETATE, dobandit prin Succesiune, cota actuala 1/3	A1
	1) **CHIOREAN PAUL**	
B3	Intabulare, drept de PROPRIETATE, dobandit prin Succesiune, cota actuala 1/3	A1
	1) **CHIOREAN IOAN**	

C. Partea III. SARCINI .

Inscrieri privind dezmembramintele dreptului de proprietate, drepturi reale de garanţie şi sarcini	Referinţe
NU SUNT	

Document care conține date cu caracter personal, protejat de prevederile Regulamentului (UE) nr. 679/2016 și Legii 190/2018

Anexa Nr. 1 La Partea I

Teren

Nr cadastral	Suprafaţa (mp)*	Observaţii / Referinţe
	300	

* Suprafaţa este determinată in planul de proiecţie Stereo 70.

DETALII LINIARE IMOBIL

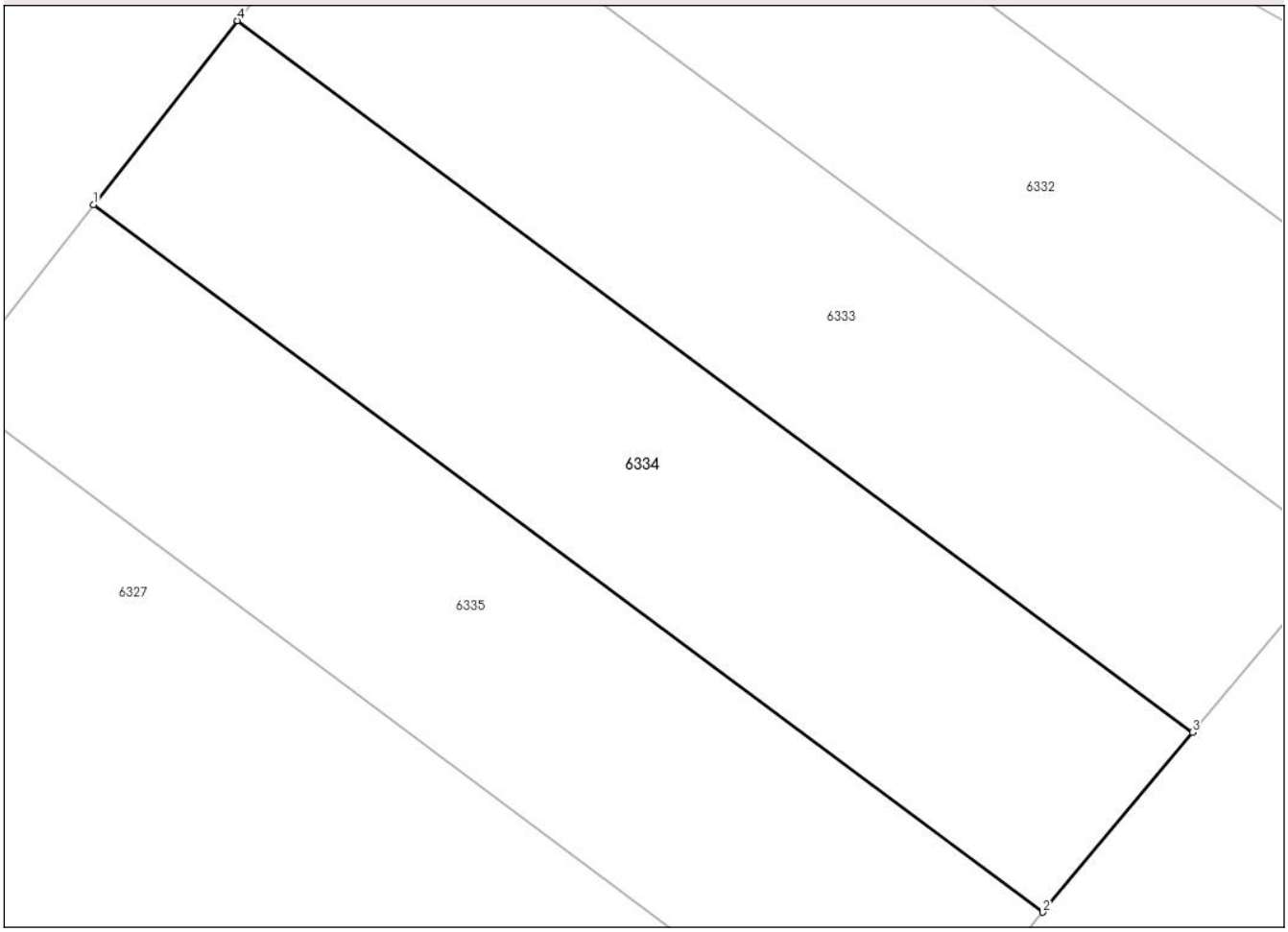

Date referitoare la teren

Crt	Categorie folosință	Intra vilan	Suprafaţa (mp)	Tarla	Parcelă	Nr. topo	Observaţii / Referinţe
1	vie	NU	300	-	1753	-	

Lungime Segmente
1) Valorile lungimilor segmentelor sunt obţinute din proiecţie în plan.

Punct început	X / Y	Punct sfârşit	X / Y	Lungime segment (** (m)
1	417.115,08 537.428,802	2	417.146,315 537.405,546	38.942
2	417.146,315 537.405,546	3	417.151,236 537.411,458	7.692
3	417.151,236 537.411,458	4	417.119,811 537.434,855	39.178
4	417.119,811 537.434,855	1	417.115,08 537.428,802	7.683

**** Lungimile segmentelor sunt determinate în planul de proiecţie Stereo 70 şi sunt rotunjite la 1 milimetru.**

Document care conține date cu caracter personal, protejat de prevederile Regulamentului (UE) nr. 679/2016 și Legii 190/2018

***** Distanţa dintre puncte este formată din segmente cumulate ce sunt mai mici decât valoarea 1 milimetru.**

DATE DESPRE IMOBILUL NR. 6335

Oficiul de Cadastru şi Publicitate Imobiliară ALBA
Biroul de Cadastru şi Publicitate Imobiliară Aiud

A. Partea I. Descrierea imobilului

TEREN Extravilan

Adresa: Jud. Alba

Nr. Crt	Nr cadastral Nr. topografic	Suprafaţa* (mp)	Observaţii / Referinţe
A1		300	Sector cadastral:55 Teren neimprejmuit;

B. Partea II. Proprietari şi acte

Inscrieri privitoare la dreptul de proprietate şi alte drepturi reale		Referinţe
/		
Act Administrativ nr. 9320/749, din 27/03/2000 emis de CJPSDPAT ALBA (tiltu de proprietate);		
B1	Intabulare, drept de PROPRIETATE, dobandit prin Reconstituire, cota actuala 1/1	A1
	1) **ALDEA SÎIA**	

C. Partea III. SARCINI .

Inscrieri privind dezmembramintele dreptului de proprietate, drepturi reale de garanţie şi sarcini	Referinţe
NU SUNT	

Document care conține date cu caracter personal, protejat de prevederile Regulamentului (UE) nr. 679/2016 și Legii 190/2018

Anexa Nr. 1 La Partea I

Teren

Nr cadastral	Suprafaţa (mp)*	Observaţii / Referinţe
	300	

* Suprafaţa este determinată in planul de proiecţie Stereo 70.

DETALII LINIARE IMOBIL

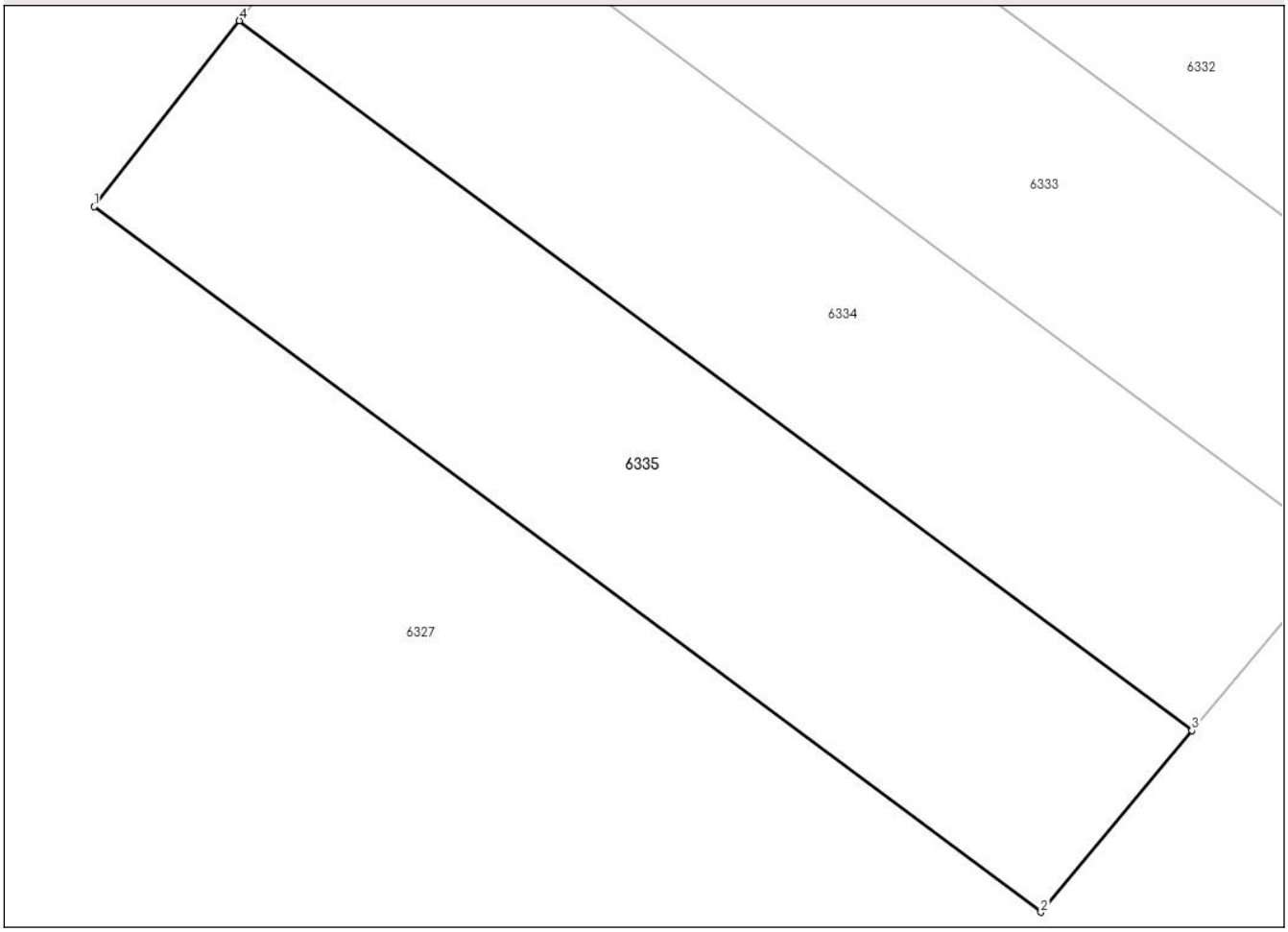

Date referitoare la teren

Crt	Categorie folosință	Intra vilan	Suprafaţa (mp)	Tarla	Parcelă	Nr. topo	Observaţii / Referinţe
1	vie	NU	300	-	1753	-	

Lungime Segmente
1) Valorile lungimilor segmentelor sunt obţinute din proiecţie în plan.

Punct început	X / Y	Punct sfârşit	X / Y	Lungime segment (** (m)
1	417.110,32 537.422,711	2	417.141,363 537.399,598	38.702
2	417.141,363 537.399,598	3	417.146,315 537.405,546	7.74
3	417.146,315 537.405,546	4	417.115,08 537.428,802	38.942
4	417.115,08 537.428,802	1	417.110,32 537.422,711	7.73

**** Lungimile segmentelor sunt determinate în planul de proiecţie Stereo 70 şi sunt rotunjite la 1 milimetru.**

Document care conține date cu caracter personal, protejat de prevederile Regulamentului (UE) nr. 679/2016 și Legii 190/2018

***** Distanţa dintre puncte este formată din segmente cumulate ce sunt mai mici decât valoarea 1 milimetru.**

DATE DESPRE IMOBILUL NR. 6336

Oficiul de Cadastru şi Publicitate Imobiliară ALBA
Biroul de Cadastru şi Publicitate Imobiliară Aiud

A. Partea I. Descrierea imobilului

TEREN Extravilan

Adresa: Jud. Alba

Nr. Crt	Nr cadastral Nr. topografic	Suprafaţa* (mp)	Observaţii / Referinţe
A1		9.100	Sector cadastral:55 Teren neimprejmuit;

B. Partea II. Proprietari şi acte

Inscrieri privitoare la dreptul de proprietate şi alte drepturi reale		Referinţe
/		
Act Administrativ nr. 9320/749, din 27/03/2000 emis de CJPSDPAT ALBA (tiltu de proprietate);		
B1	Intabulare, drept de PROPRIETATE, dobandit prin Reconstituire, cota actuala 1/1	A1
	1) **ALDEA SÎIA**	

C. Partea III. SARCINI .

Inscrieri privind dezmembramintele dreptului de proprietate, drepturi reale de garanţie şi sarcini	Referinţe
NU SUNT	

Document care conține date cu caracter personal, protejat de prevederile Regulamentului (UE) nr. 679/2016 și Legii 190/2018

Anexa Nr. 1 La Partea I

Teren

Nr cadastral	Suprafaţa (mp)*	Observaţii / Referinţe
	9.100	

* Suprafaţa este determinată in planul de proiecţie Stereo 70.

DETALII LINIARE IMOBIL

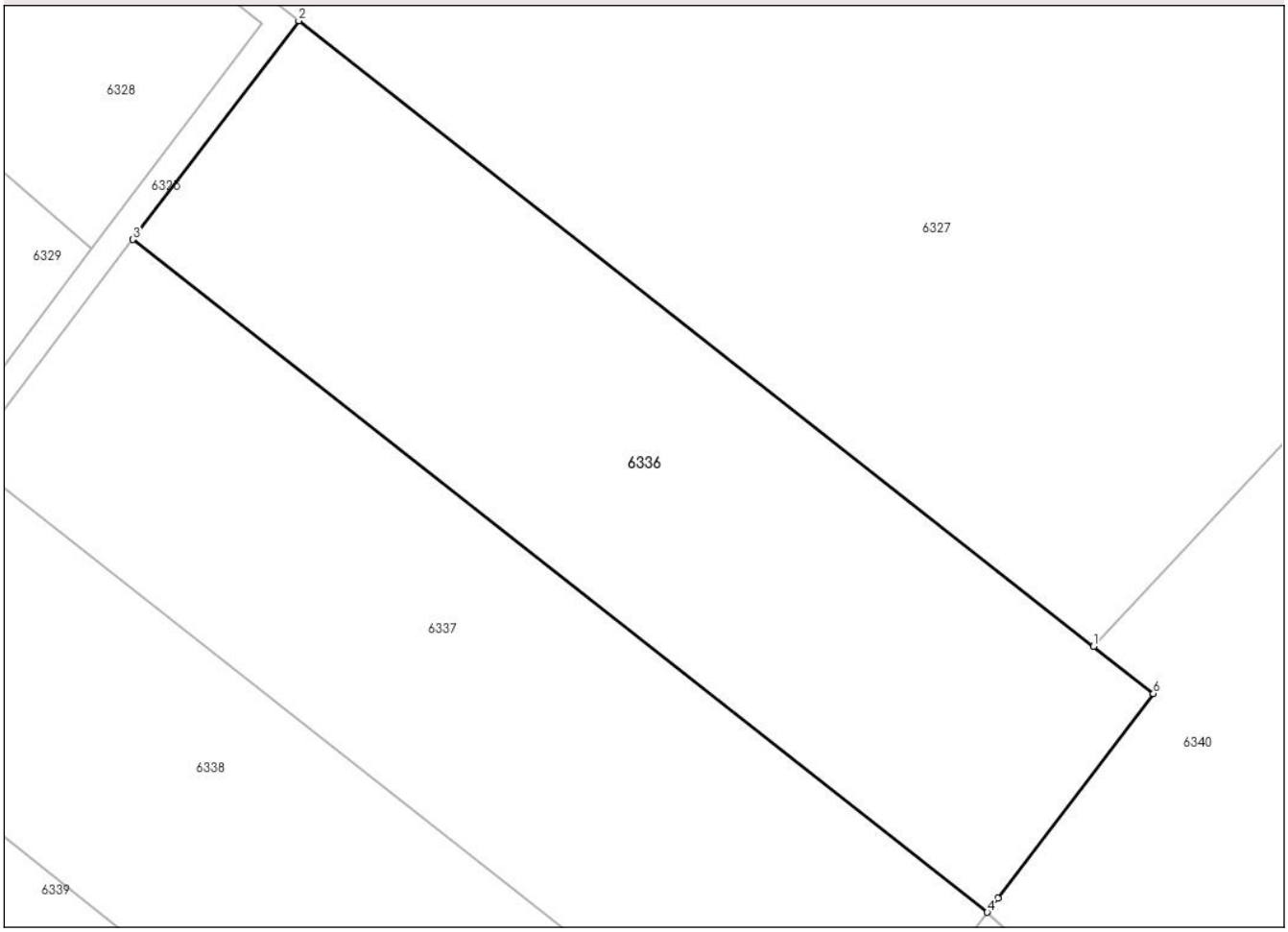

Date referitoare la teren

Crt	Categorie folosință	Intra vilan	Suprafaţa (mp)	Tarla	Parcelă	Nr. topo	Observaţii / Referinţe
1	pasune	NU	9.100	-	1751/2	-	

Lungime Segmente
1) Valorile lungimilor segmentelor sunt obţinute din proiecţie în plan.

Punct început	X / Y	Punct sfârşit	X / Y	Lungime segment (** (m)
1	417.191,852 537.264,971	2	417.053,07 537.374,108	176.554
2	417.053,07 537.374,108	3	417.024,053 537.335,947	47.94
3	417.024,053 537.335,947	4	417.173,283 537.218,594	189.846
4	417.173,283 537.218,594	5	417.175,135 537.221,03	3.06
5	417.175,135 537.221,03	6	417.202,3 537.256,755	44.88

Document care conține date cu caracter personal, protejat de prevederile Regulamentului (UE) nr. 679/2016 și Legii 190/2018

Punct început	X / Y	Punct sfârşit	X / Y	Lungime segment (** (m)
6	417.202,3 537.256,755	1	417.191,852 537.264,971	13.291

** Lungimile segmentelor sunt determinate în planul de proiecţie Stereo 70 şi sunt rotunjite la 1 milimetru.
*** Distanţa dintre puncte este formată din segmente cumulate ce sunt mai mici decât valoarea 1 milimetru.

Document care conține date cu caracter personal, protejat de prevederile Regulamentului (UE) nr. 679/2016 și Legii 190/2018

DATE DESPRE IMOBILUL NR. 6337

Oficiul de Cadastru şi Publicitate Imobiliară ALBA
Biroul de Cadastru şi Publicitate Imobiliară Aiud

A. Partea I. Descrierea imobilului

TEREN Extravilan

Adresa: Jud. Alba

Nr. Crt	Nr cadastral Nr. topografic	Suprafaţa* (mp)	Observaţii / Referinţe
A1		9.100	Sector cadastral:55 Teren neimprejmuit;

B. Partea II. Proprietari şi acte

Inscrieri privitoare la dreptul de proprietate şi alte drepturi reale		Referinţe
/		
Act Administrativ nr. 9320/747, din 27/03/2000 emis de CJPSDPAT ALBA (tiltu de proprietate);		
B1	Intabulare, drept de PROPRIETATE, dobandit prin Reconstituire, cota actuala 1/1	A1
	1) **PETRUȚIU CORNELIE**	

C. Partea III. SARCINI .

Inscrieri privind dezmembramintele dreptului de proprietate, drepturi reale de garanţie şi sarcini	Referinţe
NU SUNT	

Document care conține date cu caracter personal, protejat de prevederile Regulamentului (UE) nr. 679/2016 și Legii 190/2018

Anexa Nr. 1 La Partea I

Teren

Nr cadastral	Suprafaţa (mp)*	Observaţii / Referinţe
	9.100	

* Suprafaţa este determinată in planul de proiecţie Stereo 70.

DETALII LINIARE IMOBIL

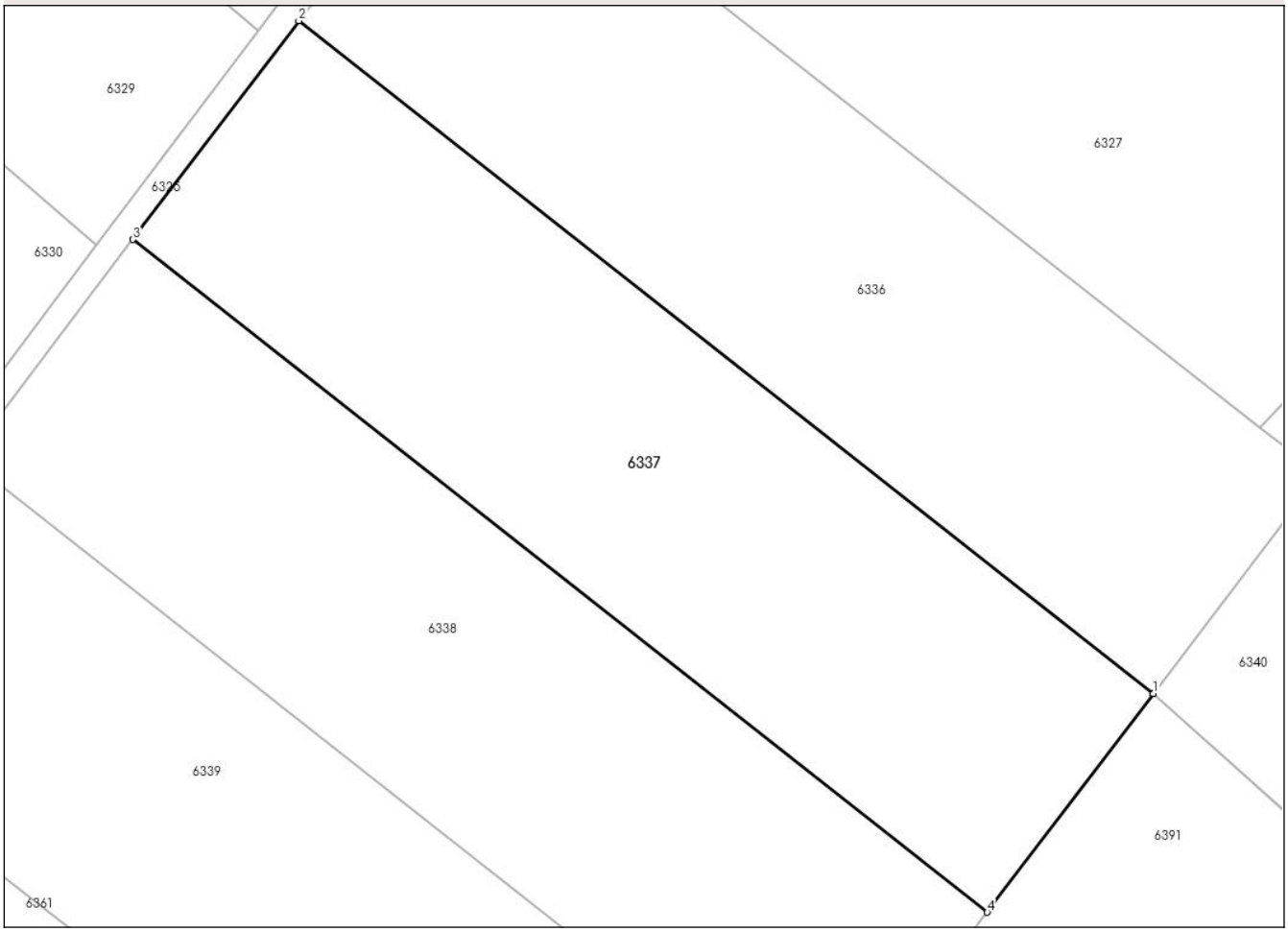

Date referitoare la teren

Crt	Categorie folosință	Intra vilan	Suprafaţa (mp)	Tarla	Parcelă	Nr. topo	Observaţii / Referinţe
1	pasune	NU	9.100	-	1751/2	-	

Lungime Segmente
1) Valorile lungimilor segmentelor sunt obţinute din proiecţie în plan.

Punct început	X / Y	Punct sfârşit	X / Y	Lungime segment (** (m)
1	417.173,283 537.218,594	2	417.024,053 537.335,947	189.846
2	417.024,053 537.335,947	3	416.995,035 537.297,786	47.941
3	416.995,035 537.297,786	4	417.144,265 537.180,433	189.846
4	417.144,265 537.180,433	5	417.173,235 537.218,532	47.862
5	417.173,235 537.218,532	1	417.173,283 537.218,594	0.078

Document care conține date cu caracter personal, protejat de prevederile Regulamentului (UE) nr. 679/2016 și Legii 190/2018

** Lungimile segmentelor sunt determinate în planul de proiecţie Stereo 70 şi sunt rotunjite la 1 milimetru.
*** Distanţa dintre puncte este formată din segmente cumulate ce sunt mai mici decât valoarea 1 milimetru.

DATE DESPRE IMOBILUL NR. 6338

Oficiul de Cadastru şi Publicitate Imobiliară ALBA
Biroul de Cadastru şi Publicitate Imobiliară Aiud

A. Partea I. Descrierea imobilului

TEREN Extravilan

Adresa: Jud. Alba

Nr. Crt	Nr cadastral Nr. topografic	Suprafaţa* (mp)	Observaţii / Referinţe
A1		9.100	Sector cadastral:55 Teren neimprejmuit;

B. Partea II. Proprietari şi acte

Inscrieri privitoare la dreptul de proprietate şi alte drepturi reale		Referinţe
/		
Act Notarial nr. 139, din 17/06/2021 emis de N.P. PETRUTA MARIANA (certificat de mostenitor);		
B1	Intabulare, drept de PROPRIETATE, dobandit prin Succesiune, cota actuala 1/3	A1
	1) **CHIOREAN ŞTEFAN**	
B2	Intabulare, drept de PROPRIETATE, dobandit prin Succesiune, cota actuala 1/3	A1
	1) **CHIOREAN PAUL**	
B3	Intabulare, drept de PROPRIETATE, dobandit prin Succesiune, cota actuala 1/3	A1
	1) **CHIOREAN IOAN**	

C. Partea III. SARCINI .

Inscrieri privind dezmembramintele dreptului de proprietate, drepturi reale de garanţie şi sarcini	Referinţe
NU SUNT	

Document care conține date cu caracter personal, protejat de prevederile Regulamentului (UE) nr. 679/2016 și Legii 190/2018

Anexa Nr. 1 La Partea I

Teren

Nr cadastral	Suprafaţa (mp)*	Observaţii / Referinţe
	9.100	

* Suprafaţa este determinată in planul de proiecţie Stereo 70.

DETALII LINIARE IMOBIL

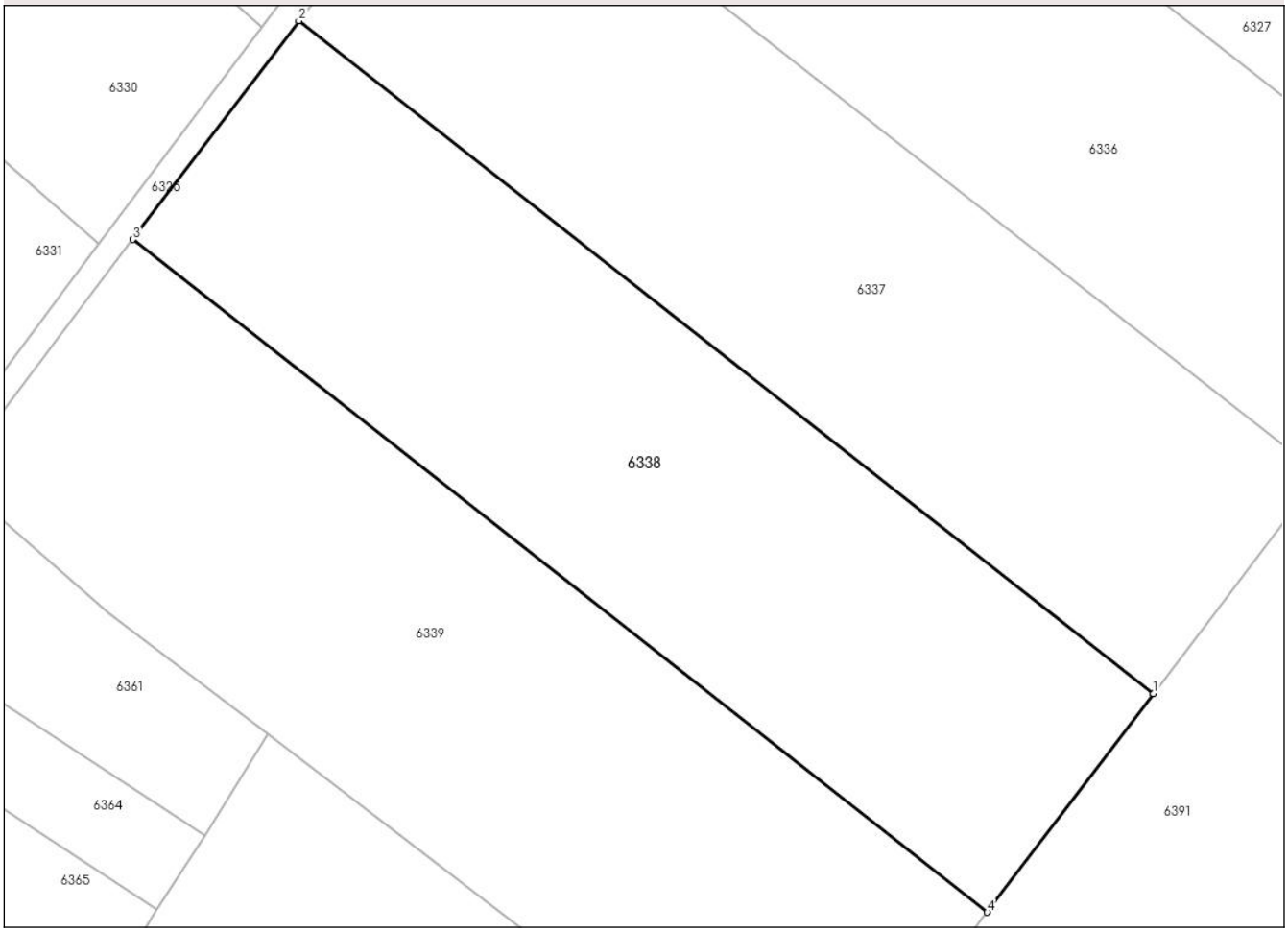

Date referitoare la teren

Crt	Categorie folosință	Intra vilan	Suprafaţa (mp)	Tarla	Parcelă	Nr. topo	Observaţii / Referinţe
1	pasune	NU	9.100	-	1751/2	-	

Lungime Segmente
1) Valorile lungimilor segmentelor sunt obţinute din proiecţie în plan.

Punct început	X / Y	Punct sfârşit	X / Y	Lungime segment (** (m)
1	417.144,265 537.180,433	2	416.995,035 537.297,786	189.846
2	416.995,035 537.297,786	3	416.966,018 537.259,626	47.939
3	416.966,018 537.259,626	4	417.115,248 537.142,273	189.846
4	417.115,248 537.142,273	1	417.144,265 537.180,433	47.939

**** Lungimile segmentelor sunt determinate în planul de proiecţie Stereo 70 şi sunt rotunjite la 1 milimetru.**

Document care conține date cu caracter personal, protejat de prevederile Regulamentului (UE) nr. 679/2016 și Legii 190/2018

***** Distanţa dintre puncte este formată din segmente cumulate ce sunt mai mici decât valoarea 1 milimetru.**

Document care conține date cu caracter personal, protejat de prevederile Regulamentului (UE) nr. 679/2016 și Legii 190/2018

DATE DESPRE IMOBILUL NR. 6339

Oficiul de Cadastru şi Publicitate Imobiliară ALBA
Biroul de Cadastru şi Publicitate Imobiliară Aiud

A. Partea I. Descrierea imobilului

TEREN Extravilan

Adresa: Jud. Alba

Nr. Crt	Nr cadastral Nr. topografic	Suprafaţa* (mp)	Observaţii / Referinţe
A1		10.000	Sector cadastral:55 Teren neimprejmuit;

B. Partea II. Proprietari şi acte

Inscrieri privitoare la dreptul de proprietate şi alte drepturi reale		Referinţe
/		
Act Administrativ nr. 9320/746, din 27/03/2000 emis de CJPSDPAT ALBA (tiltu de proprietate);		
B1	Intabulare, drept de PROPRIETATE, dobandit prin Reconstituire, cota actuala 1/1	A1
	1) **PORUȚIU C IOSIF**	

C. Partea III. SARCINI .

Inscrieri privind dezmembramintele dreptului de proprietate, drepturi reale de garanţie şi sarcini	Referinţe
NU SUNT	

Document care conține date cu caracter personal, protejat de prevederile Regulamentului (UE) nr. 679/2016 și Legii 190/2018

Anexa Nr. 1 La Partea I

Teren

Nr cadastral	Suprafaţa (mp)*	Observaţii / Referinţe
	10.000	

* Suprafaţa este determinată in planul de proiecţie Stereo 70.

DETALII LINIARE IMOBIL

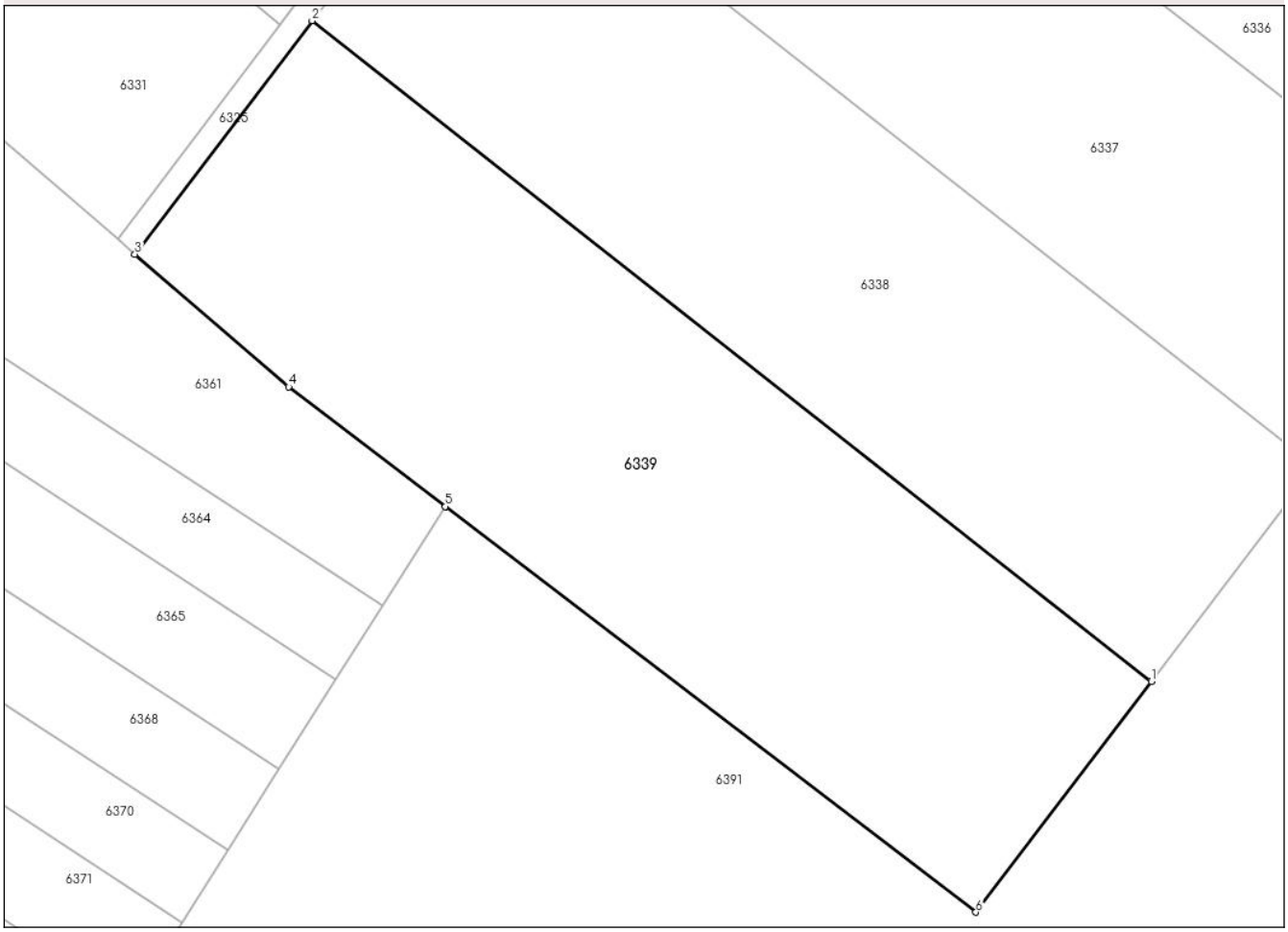

Date referitoare la teren

Crt	Categorie folosință	Intra vilan	Suprafaţa (mp)	Tarla	Parcelă	Nr. topo	Observaţii / Referinţe
1	pasune	NU	10.000	-	1751/2	-	

Lungime Segmente
1) Valorile lungimilor segmentelor sunt obţinute din proiecţie în plan.

Punct început	X / Y	Punct sfârşit	X / Y	Lungime segment (** (m)
1	417.115,248 537.142,273	2	416.966,018 537.259,626	189.846
2	416.966,018 537.259,626	3	416.934,487 537.218,159	52.093
3	416.934,487 537.218,159	4	416.961,857 537.194,569	36.133
4	416.961,857 537.194,569	5	416.989,688 537.173,314	35.019
5	416.989,688 537.173,314	6	417.084,051 537.101,246	118.736

Document care conține date cu caracter personal, protejat de prevederile Regulamentului (UE) nr. 679/2016 și Legii 190/2018

Punct început	X / Y	Punct sfârşit	X / Y	Lungime segment (** (m)
6	417.084,051 537.101,246	1	417.115,248 537.142,273	51.541

** Lungimile segmentelor sunt determinate în planul de proiecţie Stereo 70 şi sunt rotunjite la 1 milimetru.
*** Distanţa dintre puncte este formată din segmente cumulate ce sunt mai mici decât valoarea 1 milimetru.

Document care conține date cu caracter personal, protejat de prevederile Regulamentului (UE) nr. 679/2016 și Legii 190/2018

DATE DESPRE IMOBILUL NR. 6340

Oficiul de Cadastru şi Publicitate Imobiliară ALBA
Biroul de Cadastru şi Publicitate Imobiliară Aiud

A. Partea I. Descrierea imobilului

TEREN Extravilan

Adresa: Jud. Alba

Nr. Crt	Nr cadastral Nr. topografic	Suprafaţa* (mp)	Observaţii / Referinţe
A1		22.034	Sector cadastral:55 Teren neimprejmuit;

B. Partea II. Proprietari şi acte

Inscrieri privitoare la dreptul de proprietate şi alte drepturi reale		Referinţe
/		
Act Normativ nr. 7, din 12/03/1996 emis de PARLAMENT (LEGE);		
B1	Inscrierea provizorie, drept de PROPRIETATE, dobandit prin Lege, cota actuala 1/1	A1
	1) **COMUNA HOPÂRTA**, CIF:4561987, Proprietar neidentificat	

C. Partea III. SARCINI .

Inscrieri privind dezmembramintele dreptului de proprietate, drepturi reale de garanţie şi sarcini	Referinţe
NU SUNT	

Document care conține date cu caracter personal, protejat de prevederile Regulamentului (UE) nr. 679/2016 și Legii 190/2018

Anexa Nr. 1 La Partea I

Teren

Nr cadastral	Suprafaţa (mp)*	Observaţii / Referinţe
	22.034	

* Suprafaţa este determinată in planul de proiecţie Stereo 70.

DETALII LINIARE IMOBIL

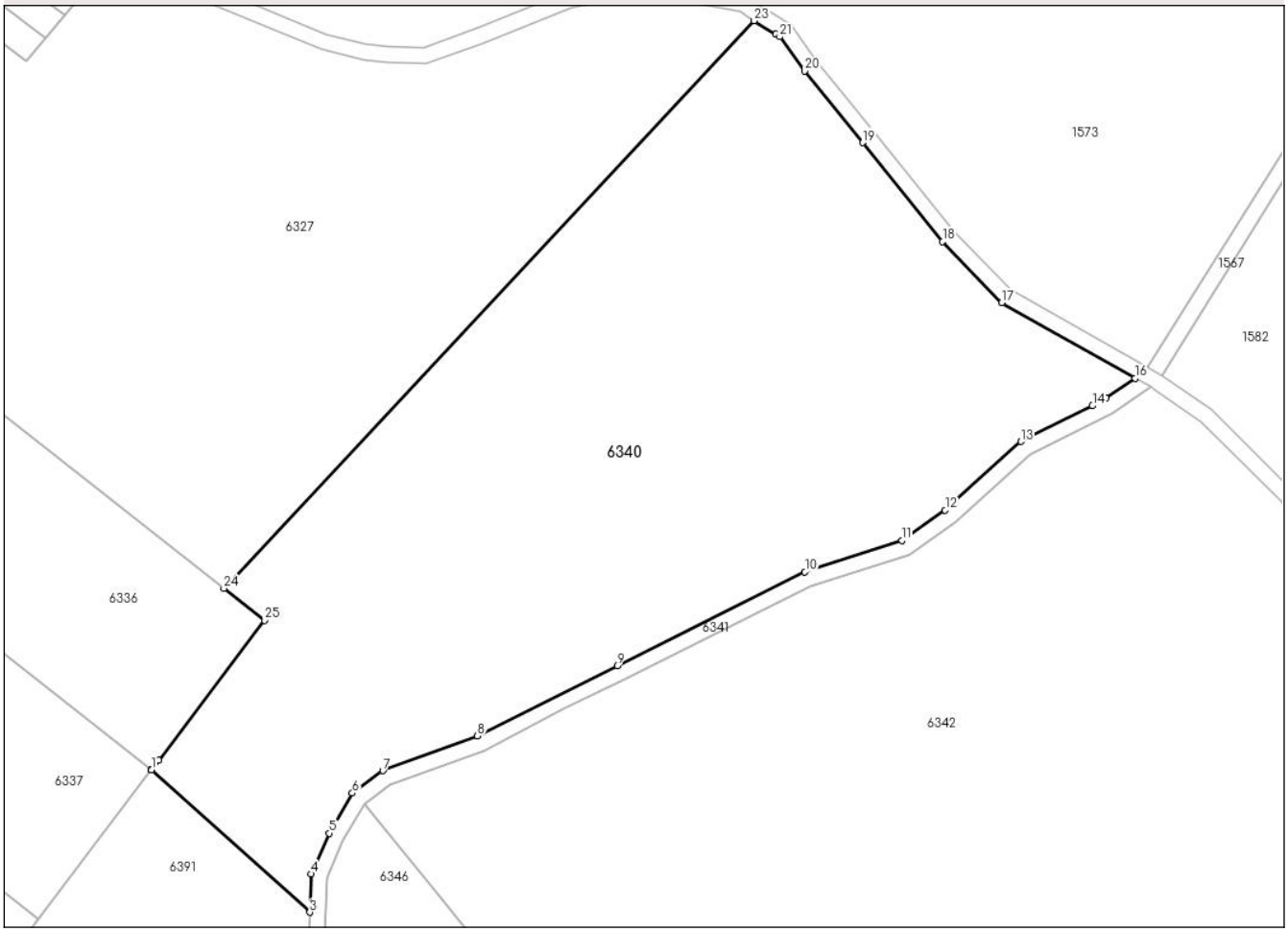

Date referitoare la teren

Crt	Categorie folosință	Intra vilan	Suprafaţa (mp)	Tarla	Parcelă	Nr. topo	Observaţii / Referinţe
1	pasune	NU	22.034	-	1747/2	-	

Lungime Segmente

1) Valorile lungimilor segmentelor sunt obţinute din proiecţie în plan.

Punct început	X / Y	Punct sfârşit	X / Y	Lungime segment (** (m)
1	417.173,283 537.218,594	2	417.173,235 537.218,532	0.078
3	417.213,807 537.182,215	4	417.214,215 537.191,968	9.762
5	417.218,785 537.202,391	6	417.224,698 537.212,645	11.837
7	417.232,526 537.218,358	8	417.256,672 537.227,25	25.731
9	417.292,467 537.245,166	10	417.340,498 537.269,196	53.707

Punct început	X / Y	Punct sfârşit	X / Y	Lungime segment (** (m)
2	417.173,235 537.218,532	3	417.213,807 537.182,215	54.452
4	417.214,215 537.191,968	5	417.218,785 537.202,391	11.381
6	417.224,698 537.212,645	7	417.232,526 537.218,358	9.691
8	417.256,672 537.227,25	9	417.292,467 537.245,166	40.028
10	417.340,498 537.269,196	11	417.365,306 537.277,18	26.061

Document care conține date cu caracter personal, protejat de prevederile Regulamentului (UE) nr. 679/2016 și Legii 190/2018

Punct început	X / Y	Punct sfârşit	X / Y	Lungime segment (** (m)
11	417.365,306 537.277,18	12	417.376,366 537.284,996	13.543
13	417.395,822 537.302,475	14	417.414,074 537.311,618	20.414
15	417.417,523 537.313,7	16	417.424,953 537.318,697	8.954
17	417.390,878 537.337,993	18	417.375,745 537.353,564	21.713
19	417.355,315 537.378,889	20	417.340,435 537.397,171	23.572
21	417.334,05 537.405,95	22	417.333,095 537.406,551	1.128
23	417.327,535 537.410,052	24	417.191,852 537.264,971	198.641
25	417.202,3 537.256,755	26	417.175,135 537.221,03	44.88

Punct început	X / Y	Punct sfârşit	X / Y	Lungime segment (** (m)
12	417.376,366 537.284,996	13	417.395,822 537.302,475	26.154
14	417.414,074 537.311,618	15	417.417,523 537.313,7	4.029
16	417.424,953 537.318,697	17	417.390,878 537.337,993	39.159
18	417.375,745 537.353,564	19	417.355,315 537.378,889	32.538
20	417.340,435 537.397,171	21	417.334,05 537.405,95	10.855
22	417.333,095 537.406,551	23	417.327,535 537.410,052	6.57
24	417.191,852 537.264,971	25	417.202,3 537.256,755	13.291
26	417.175,135 537.221,03	1	417.173,283 537.218,594	3.06

** Lungimile segmentelor sunt determinate în planul de proiecţie Stereo 70 şi sunt rotunjite la 1 milimetru.
*** Distanţa dintre puncte este formată din segmente cumulate ce sunt mai mici decât valoarea 1 milimetru.

Document care conține date cu caracter personal, protejat de prevederile Regulamentului (UE) nr. 679/2016 și Legii 190/2018

DATE DESPRE IMOBILUL NR. 6341

Oficiul de Cadastru şi Publicitate Imobiliară ALBA
Biroul de Cadastru şi Publicitate Imobiliară Aiud

A. Partea I. Descrierea imobilului

TEREN Extravilan

Adresa: Jud. Alba

Nr. Crt	Nr cadastral Nr. topografic	Suprafaţa* (mp)	Observaţii / Referinţe
A1	72003	5.791	Sector cadastral:55 Teren neimprejmuit;

B. Partea II. Proprietari şi acte

Inscrieri privitoare la dreptul de proprietate şi alte drepturi reale		Referinţe
13246 / 07/08/2020		
Act Administrativ nr. 90, din 28/11/2019 emis de PRIMARIA COMUNEI HOPARTA (HCL);		
B1	Intabulare, drept de PROPRIETATE, dobandit prin Lege, cota actuala 1/1	A1
	1) **COMUNA HOPÂRTA**, CIF:4561987	
	OBSERVATII: act normativ nr 679 din 19.09.2016, emis de Guvernul României	

C. Partea III. SARCINI .

Inscrieri privind dezmembramintele dreptului de proprietate, drepturi reale de garanţie şi sarcini	Referinţe
NU SUNT	

Document care conține date cu caracter personal, protejat de prevederile Regulamentului (UE) nr. 679/2016 și Legii 190/2018

Anexa Nr. 1 La Partea I

Teren

Nr cadastral	Suprafaţa (mp)*	Observaţii / Referinţe
72003	5.791	

* Suprafaţa este determinată in planul de proiecţie Stereo 70.

DETALII LINIARE IMOBIL

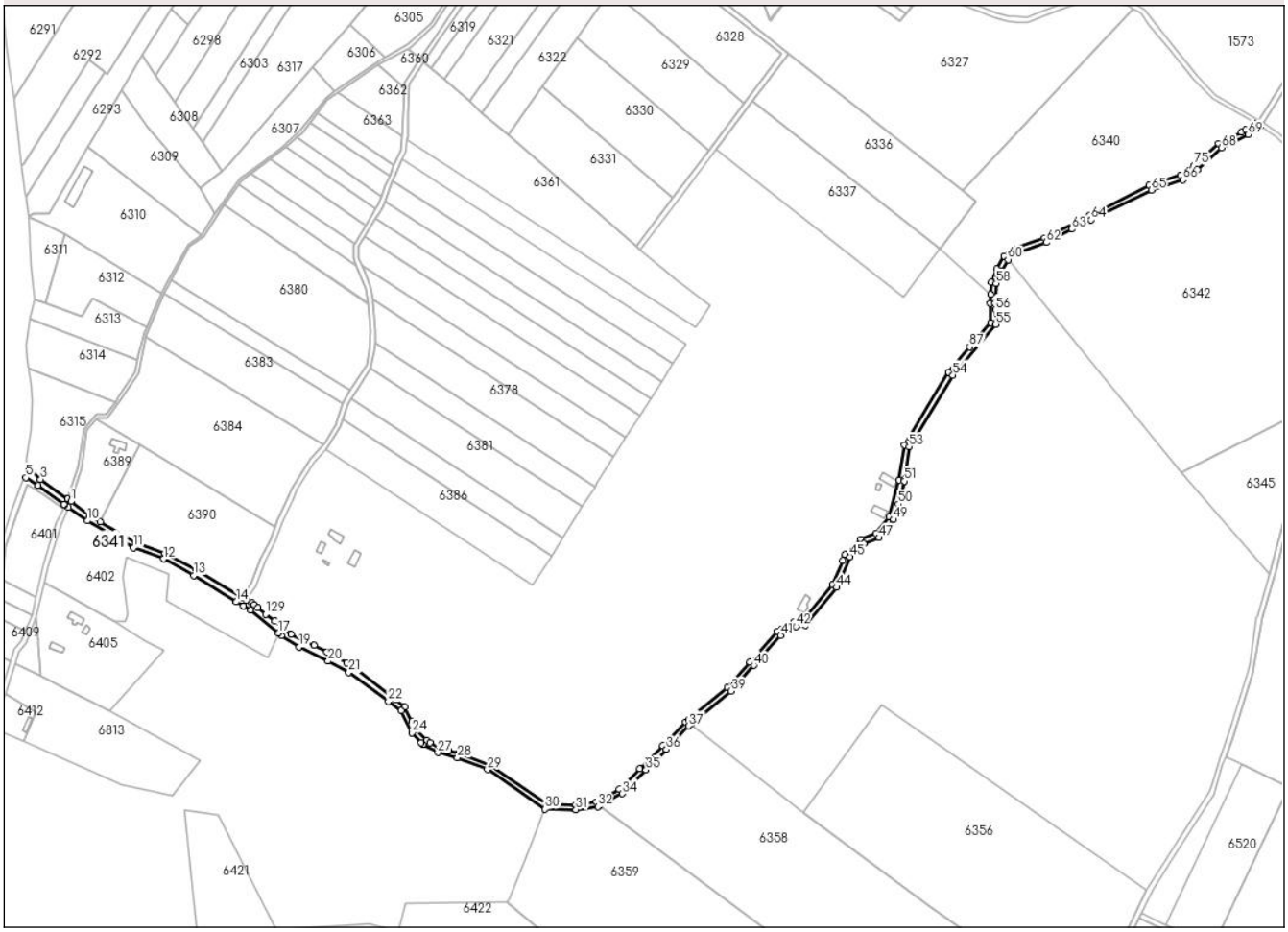

Date referitoare la teren

Crt	Categorie folosință	Intra vilan	Suprafaţa (mp)	Tarla	Parcelă	Nr. topo	Observaţii / Referinţe
1	drum	NU	5.791	-	1823/2	-	parte din poz.144, strada de pamânt

Lungime Segmente

1) Valorile lungimilor segmentelor sunt obţinute din proiecţie în plan.

Punct început	X / Y	Punct sfârşit	X / Y	Lungime segment
1	416.480,014 537.017,236	2	416.477,486 537.019,156	3.174
4	416.446,942 537.042,999	5	416.444,045 537.036,105	7.478
7	416.474,25 537.015,109	8	416.475,132 537.014,482	1.082
10	416.493,004 537.001,782	11	416.529,772 536.980,327	42.57
13	416.577,882 536.958,262	14	416.611,994 536.937,117	40.134
16	416.623,356 536.930,409	17	416.645,526 536.912,387	28.571

Punct început	X / Y	Punct sfârşit	X / Y	Lungime segment
2	416.477,486 537.019,156	3	416.455,799 537.034,768	26.722
5	416.444,045 537.036,105	6	416.453,746 537.029,739	11.603
8	416.475,132 537.014,482	9	416.478,037 537.012,418	3.564
11	416.529,772 536.980,327	12	416.553,798 536.971,359	25.645
14	416.611,994 536.937,117	15	416.617,725 536.933,942	6.552
17	416.645,526 536.912,387	18	416.648,03 536.910,352	3.227

Punct început	X / Y	Punct sfârşit	X / Y	Lungime segment
3	416.455,799 537.034,768	4	416.446,942 537.042,999	12.091
6	416.453,746 537.029,739	7	416.474,25 537.015,109	25.188
9	416.478,037 537.012,418	10	416.493,004 537.001,782	18.361
12	416.553,798 536.971,359	13	416.577,882 536.958,262	27.415
15	416.617,725 536.933,942	16	416.623,356 536.930,409	6.648
18	416.648,03 536.910,352	19	416.662,062 536.901,281	16.709

Document care conține date cu caracter personal, protejat de prevederile Regulamentului (UE) nr. 679/2016 și Legii 190/2018

Punct început	X / Y	Punct sfârşit	X / Y	Lungime segment
19	416.662,062 536.901,281	20	416.685,177 536.889,899	25.765
22	416.733,252 536.857,812	23	416.743,608 536.850,48	12.689
25	416.759,538 536.824,991	26	416.760,961 536.823,461	2.089
28	416.788,456 536.812,858	29	416.812,398 536.803,527	25.696
31	416.882,934 536.771,506	32	416.900,392 536.773,942	17.627
34	416.919,949 536.784,343	35	416.938,806 536.803,253	26.705
37	416.973,015 536.838,251	38	416.974,97 536.839,861	2.533
40	417.024,821 536.886,535	41	417.046,325 536.910,471	32.177
43	417.066,152 536.918,744	44	417.090,894 536.948,8	38.93
46	417.112,507 536.983,681	47	417.124,877 536.988,337	13.217
49	417.136,335 537.002,765	50	417.140,424 537.015,045	12.943
52	417.145,034 537.034,949	53	417.148,772 537.060,797	26.117
55	417.217,918 537.158,389	56	417.217,633 537.170,11	11.724
58	417.218,18 537.191,05	59	417.222,36 537.200,583	10.409
61	417.234,432 537.214,798	62	417.258,292 537.223,584	25.426
64	417.294,221 537.241,571	65	417.342,015 537.265,482	53.442
67	417.378,865 537.281,864	68	417.398,094 537.299,14	25.85
70	417.428,993 537.316,409	71	417.424,953 537.318,697	4.643
73	417.414,074 537.311,618	74	417.395,822 537.302,475	20.414
76	417.365,306 537.277,18	77	417.340,498 537.269,196	26.061
79	417.256,672 537.227,25	80	417.232,526 537.218,358	25.731
82	417.218,785 537.202,391	83	417.214,215 537.191,968	11.381
85	417.213,51 537.175,136	86	417.213,882 537.159,827	15.314
88	417.180,448 537.120,237	89	417.144,935 537.062,208	68.033
91	417.132,763 537.004,699	92	417.122,432 536.991,691	16.611
94	417.097,801 536.974,956	95	417.095,781 536.970,266	5.107
97	417.064,036 536.922,457	98	417.057,231 536.921,374	6.891
100	417.043,775 536.913,618	101	417.021,833 536.889,195	32.832
103	416.972,715 536.843,186	104	416.970,291 536.841,19	3.14
106	416.940,64 536.810,799	107	416.933,949 536.804,115	9.458
109	416.903,432 536.780,089	110	416.899,138 536.777,805	4.864
112	416.859,717 536.775,924	113	416.814,262 536.807,094	55.116
115	416.781,355 536.818,875	116	416.774,156 536.820,781	7.447

Punct început	X / Y	Punct sfârşit	X / Y	Lungime segment
20	416.685,177 536.889,899	21	416.701,736 536.881,038	18.781
23	416.743,608 536.850,48	24	416.752,239 536.832,843	19.636
26	416.760,961 536.823,461	27	416.772,66 536.817,039	13.346
29	416.812,398 536.803,527	30	416.858,386 536.771,947	55.787
32	416.900,392 536.773,942	33	416.901,644 536.774,607	1.418
35	416.938,806 536.803,253	36	416.955,12 536.819,612	23.103
38	416.974,97 536.839,861	39	417.006,676 536.865,973	41.074
41	417.046,325 536.910,471	42	417.058,589 536.917,54	14.155
44	417.090,894 536.948,8	45	417.101,597 536.973,069	26.524
47	417.124,877 536.988,337	48	417.127,415 536.991,533	4.081
50	417.140,424 537.015,045	51	417.144,824 537.033,494	18.966
53	417.148,772 537.060,797	54	417.183,721 537.117,916	66.963
56	417.217,633 537.170,11	57	417.217,512 537.175,101	4.992
59	417.222,36 537.200,583	60	417.227,74 537.209,913	10.77
62	417.258,292 537.223,584	63	417.278,77 537.234,224	23.077
65	417.342,015 537.265,482	66	417.367,115 537.273,56	26.368
68	417.398,094 537.299,14	69	417.419,299 537.309,762	23.717
71	417.424,953 537.318,697	72	417.417,523 537.313,7	8.954
74	417.395,822 537.302,475	75	417.376,366 537.284,996	26.154
77	417.340,498 537.269,196	78	417.292,467 537.245,166	53.707
80	417.232,526 537.218,358	81	417.224,698 537.212,645	9.691
83	417.214,215 537.191,968	84	417.213,807 537.182,215	9.762
86	417.213,882 537.159,827	87	417.197,115 537.140,267	25.763
89	417.144,935 537.062,208	90	417.140,891 537.034,245	28.254
92	417.122,432 536.991,691	93	417.110,317 536.987,13	12.945
95	417.095,781 536.970,266	96	417.087,443 536.950,9	21.085
98	417.057,231 536.921,374	99	417.047,171 536.915,575	11.612
101	417.021,833 536.889,195	102	417.003,887 536.868,859	27.122
104	416.970,291 536.841,19	105	416.952,261 536.822,41	26.034
107	416.933,949 536.804,115	108	416.917,541 536.787,593	23.285
110	416.899,138 536.777,805	111	416.882,692 536.775,511	16.605
113	416.814,262 536.807,094	114	416.789,698 536.816,667	26.363
116	416.774,156 536.820,781	117	416.766,592 536.824,933	8.629

Punct început	X / Y	Punct sfârşit	X / Y	Lungime segment
21	416.701,736 536.881,038	22	416.733,252 536.857,812	39.15
24	416.752,239 536.832,843	25	416.759,538 536.824,991	10.721
27	416.772,66 536.817,039	28	416.788,456 536.812,858	16.34
30	416.858,386 536.771,947	31	416.882,934 536.771,506	24.552
33	416.901,644 536.774,607	34	416.919,949 536.784,343	20.733
36	416.955,12 536.819,612	37	416.973,015 536.838,251	25.839
39	417.006,676 536.865,973	40	417.024,821 536.886,535	27.423
42	417.058,589 536.917,54	43	417.066,152 536.918,744	7.658
45	417.101,597 536.973,069	46	417.112,507 536.983,681	15.22
48	417.127,415 536.991,533	49	417.136,335 537.002,765	14.343
51	417.144,824 537.033,494	52	417.145,034 537.034,949	1.47
54	417.183,721 537.117,916	55	417.217,918 537.158,389	52.986
57	417.217,512 537.175,101	58	417.218,18 537.191,05	15.963
60	417.227,74 537.209,913	61	417.234,432 537.214,798	8.285
63	417.278,77 537.234,224	64	417.294,221 537.241,571	17.109
66	417.367,115 537.273,56	67	417.378,865 537.281,864	14.388
69	417.419,299 537.309,762	70	417.428,993 537.316,409	11.754
72	417.417,523 537.313,7	73	417.414,074 537.311,618	4.029
75	417.376,366 537.284,996	76	417.365,306 537.277,18	13.543
78	417.292,467 537.245,166	79	417.256,672 537.227,25	40.028
81	417.224,698 537.212,645	82	417.218,785 537.202,391	11.837
84	417.213,807 537.182,215	85	417.213,51 537.175,136	7.085
87	417.197,115 537.140,267	88	417.180,448 537.120,237	26.057
90	417.140,891 537.034,245	91	417.132,763 537.004,699	30.644
93	417.110,317 536.987,13	94	417.097,801 536.974,956	17.46
96	417.087,443 536.950,9	97	417.064,036 536.922,457	36.836
99	417.047,171 536.915,575	100	417.043,775 536.913,618	3.92
102	417.003,887 536.868,859	103	416.972,715 536.843,186	40.383
105	416.952,261 536.822,41	106	416.940,64 536.810,799	16.428
108	416.917,541 536.787,593	109	416.903,432 536.780,089	15.98
111	416.882,692 536.775,511	112	416.859,717 536.775,924	22.979
114	416.789,698 536.816,667	115	416.781,355 536.818,875	8.63
117	416.766,592 536.824,933	118	416.763,451 536.826,657	3.583

Document care conține date cu caracter personal, protejat de prevederile Regulamentului (UE) nr. 679/2016 și Legii 190/2018

Punct început	X / Y	Punct sfârşit	X / Y	Lungime segment
118	416.763,451 536.826,657	119	416.755,675 536.835,022	11.421
121	416.746,522 536.853,318	122	416.738,861 536.859,197	9.657
124	416.700,085 536.888,609	125	416.684,229 536.897,299	18.081
127	416.655,59 536.911,485	128	416.642,473 536.921,654	16.597
130	416.629,055 536.932,492	131	416.626,055 536.934,98	3.897
133	416.619,817 536.938,829	134	416.616,293 536.940,752	4.015
136	416.555,07 536.976,046	137	416.531,58 536.984,466	24.953
139	416.495,053 537.005,816	1	416.480,014 537.017,236	18.884

Punct început	X / Y	Punct sfârşit	X / Y	Lungime segment
119	416.755,675 536.835,022	120	416.752,185 536.841,997	7.799
122	416.738,861 536.859,197	123	416.704,374 536.886,378	43.911
125	416.684,229 536.897,299	126	416.674,233 536.902,777	11.399
128	416.642,473 536.921,654	129	416.635,302 536.927,31	9.133
131	416.626,055 536.934,98	132	416.624,49 536.936,279	2.034
134	416.616,293 536.940,752	135	416.579,763 536.963,458	43.012
137	416.531,58 536.984,466	138	416.503,436 537.000,916	32.599

Punct început	X / Y	Punct sfârşit	X / Y	Lungime segment
120	416.752,185 536.841,997	121	416.746,522 536.853,318	12.658
123	416.704,374 536.886,378	124	416.700,085 536.888,609	4.835
126	416.674,233 536.902,777	127	416.655,59 536.911,485	20.576
129	416.635,302 536.927,31	130	416.629,055 536.932,492	8.117
132	416.624,49 536.936,279	133	416.619,817 536.938,829	5.323
135	416.579,763 536.963,458	136	416.555,07 536.976,046	27.716
138	416.503,436 537.000,916	139	416.495,053 537.005,816	9.71

** Lungimile segmentelor sunt determinate în planul de proiecţie Stereo 70 şi sunt rotunjite la 1 milimetru.
*** Distanţa dintre puncte este formată din segmente cumulate ce sunt mai mici decât valoarea 1 milimetru.

Document care conține date cu caracter personal, protejat de prevederile Regulamentului (UE) nr. 679/2016 și Legii 190/2018

DATE DESPRE IMOBILUL NR. 6342

Oficiul de Cadastru şi Publicitate Imobiliară ALBA
Biroul de Cadastru şi Publicitate Imobiliară Aiud

A. Partea I. Descrierea imobilului

TEREN Extravilan

Adresa: Jud. Alba

Nr. Crt	Nr cadastral Nr. topografic	Suprafaţa* (mp)	Observaţii / Referinţe
A1		45.000	Sector cadastral:55 Teren neimprejmuit;

B. Partea II. Proprietari şi acte

Inscrieri privitoare la dreptul de proprietate şi alte drepturi reale		Referinţe
/		
Act Administrativ nr. 14188/1803, din 18/05/2010 emis de CJPSDPAT ALBA (tiltu de proprietate);		
B1	Intabulare, drept de PROPRIETATE, dobandit prin Reconstituire, cota actuala 1/1	A1
	1) **COMUNA HOPÂRTA**, CIF:4561987	

C. Partea III. SARCINI .

Inscrieri privind dezmembramintele dreptului de proprietate, drepturi reale de garanţie şi sarcini	Referinţe
NU SUNT	

Document care conține date cu caracter personal, protejat de prevederile Regulamentului (UE) nr. 679/2016 și Legii 190/2018

Anexa Nr. 1 La Partea I

Teren

Nr cadastral	Suprafaţa (mp)*	Observaţii / Referinţe
	45.000	

* Suprafaţa este determinată in planul de proiecţie Stereo 70.

DETALII LINIARE IMOBIL

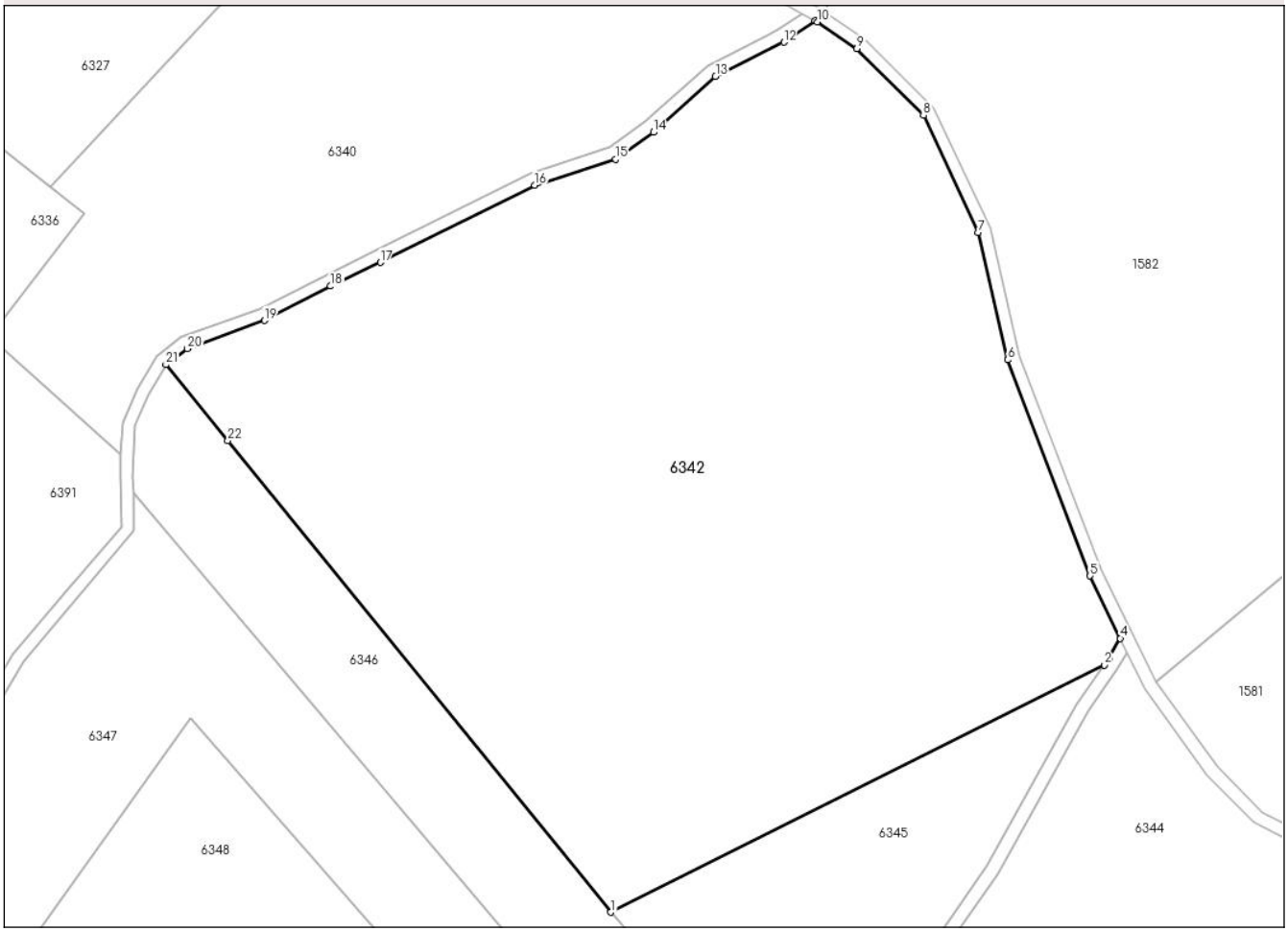

Date referitoare la teren

Crt	Categorie folosință	Intra vilan	Suprafaţa (mp)	Tarla	Parcelă	Nr. topo	Observaţii / Referinţe
1	pasune	NU	45.000	-	1745	-	

Lungime Segmente

1) Valorile lungimilor segmentelor sunt obţinute din proiecţie în plan.

Punct început	X / Y	Punct sfârşit	X / Y	Lungime segment (** (m)
1	417.365,629 537.040,358	2	417.518,676 537.116,928	171.133
3	417.520,218 537.119,14	4	417.523,57 537.125,169	6.898
5	417.514,225 537.144,526	6	417.488,638 537.211,373	71.577
7	417.479,57 537.250,768	8	417.462,585 537.287,054	40.064
9	417.441,919 537.307,719	10	417.429,622 537.316,053	14.855

Punct început	X / Y	Punct sfârşit	X / Y	Lungime segment (** (m)
2	417.518,676 537.116,928	3	417.520,218 537.119,14	2.696
4	417.523,57 537.125,169	5	417.514,225 537.144,526	21.495
6	417.488,638 537.211,373	7	417.479,57 537.250,768	40.425
8	417.462,585 537.287,054	9	417.441,919 537.307,719	29.225
10	417.429,622 537.316,053	11	417.428,993 537.316,409	0.723

Document care conține date cu caracter personal, protejat de prevederile Regulamentului (UE) nr. 679/2016 și Legii 190/2018

Punct început	X / Y	Punct sfârşit	X / Y	Lungime segment (** (m)
11	417.428,993 537.316,409	12	417.419,299 537.309,762	11.754
13	417.398,094 537.299,14	14	417.378,865 537.281,864	25.85
15	417.367,115 537.273,56	16	417.342,015 537.265,482	26.368
17	417.294,221 537.241,571	18	417.278,77 537.234,224	17.109
19	417.258,292 537.223,584	20	417.234,432 537.214,798	25.426
21	417.227,74 537.209,913	22	417.246,956 537.186,431	30.342

Punct început	X / Y	Punct sfârşit	X / Y	Lungime segment (** (m)
12	417.419,299 537.309,762	13	417.398,094 537.299,14	23.717
14	417.378,865 537.281,864	15	417.367,115 537.273,56	14.388
16	417.342,015 537.265,482	17	417.294,221 537.241,571	53.442
18	417.278,77 537.234,224	19	417.258,292 537.223,584	23.077
20	417.234,432 537.214,798	21	417.227,74 537.209,913	8.285
22	417.246,956 537.186,431	1	417.365,629 537.040,358	188.204

** Lungimile segmentelor sunt determinate în planul de proiecţie Stereo 70 şi sunt rotunjite la 1 milimetru.
*** Distanţa dintre puncte este formată din segmente cumulate ce sunt mai mici decât valoarea 1 milimetru.

Document care conține date cu caracter personal, protejat de prevederile Regulamentului (UE) nr. 679/2016 și Legii 190/2018

DATE DESPRE IMOBILUL NR. 6343

Oficiul de Cadastru şi Publicitate Imobiliară ALBA
Biroul de Cadastru şi Publicitate Imobiliară Aiud

A. Partea I. Descrierea imobilului

TEREN Extravilan

Adresa: Jud. Alba

Nr. Crt	Nr cadastral Nr. topografic	Suprafaţa* (mp)	Observaţii / Referinţe
A1		6.016	Sector cadastral:55 Teren neimprejmuit; Imobilul se identifica în parte cu pozitia 93 din anexa 36 din HG 974/05.09.2002

B. Partea II. Proprietari şi acte

Inscrieri privitoare la dreptul de proprietate şi alte drepturi reale		Referinţe
/		
Act Administrativ nr. 49, din 19/09/2024 emis de PRIMARIA COMUNEI HOPARTA (HCL);		
B1	Intabulare, drept de PROPRIETATE, dobandit prin Lege, cota actuala 1/1	A1
	1) **COMUNA HOPÂRTA**, CIF:4561987	

C. Partea III. SARCINI .

Inscrieri privind dezmembramintele dreptului de proprietate, drepturi reale de garanţie şi sarcini	Referinţe
NU SUNT	

Document care conține date cu caracter personal, protejat de prevederile Regulamentului (UE) nr. 679/2016 și Legii 190/2018

Anexa Nr. 1 La Partea I

Teren

Nr cadastral	Suprafaţa (mp)*	Observaţii / Referinţe
	6.016	Imobilul se identifica în parte cu pozitia 93 din anexa 36 din HG 974/05.09.2002

* Suprafaţa este determinată in planul de proiecţie Stereo 70.

DETALII LINIARE IMOBIL

Date referitoare la teren

Crt	Categorie folosință	Intra vilan	Suprafaţa (mp)	Tarla	Parcelă	Nr. topo	Observaţii / Referinţe
1	drum	NU	6.016	-	1744	-	

Lungime Segmente

1) Valorile lungimilor segmentelor sunt obţinute din proiecţie în plan.

Punct început	X / Y	Punct sfârşit	X / Y	Lungime segment
1	416.748,589 535.857,137	2	416.763,63 535.879,987	27.356
4	416.830,88 535.951,145	5	416.868,499 536.009,52	69.447
7	416.926,139 536.095,489	8	416.935,343 536.105,717	13.76
10	416.968,858 536.139,942	11	416.983,516 536.156,308	21.971
13	417.009,01 536.189,306	14	417.018,574 536.207,366	20.436
16	417.027,418 536.225,232	17	417.036,395 536.243,888	20.703

Punct început	X / Y	Punct sfârşit	X / Y	Lungime segment
2	416.763,63 535.879,987	3	416.784,389 535.900,146	28.937
5	416.868,499 536.009,52	6	416.923,427 536.092,476	99.493
8	416.935,343 536.105,717	9	416.958,325 536.131,254	34.356
11	416.983,516 536.156,308	12	417.003,138 536.178,217	29.411
14	417.018,574 536.207,366	15	417.021,275 536.212,467	5.772
17	417.036,395 536.243,888	18	417.038,061 536.247,348	3.84

Punct început	X / Y	Punct sfârşit	X / Y	Lungime segment
3	416.784,389 535.900,146	4	416.830,88 535.951,145	69.009
6	416.923,427 536.092,476	7	416.926,139 536.095,489	4.054
9	416.958,325 536.131,254	10	416.968,858 536.139,942	13.654
12	417.003,138 536.178,217	13	417.009,01 536.189,306	12.548
15	417.021,275 536.212,467	16	417.027,418 536.225,232	14.166
18	417.038,061 536.247,348	19	417.050,773 536.263,566	20.606

Document care conține date cu caracter personal, protejat de prevederile Regulamentului (UE) nr. 679/2016 și Legii 190/2018

Punct început	X / Y	Punct sfârşit	X / Y	Lungime segment
19	417.050,773 536.263,566	20	417.068,771 536.286,528	29.175
22	417.078,329 536.299,222	23	417.081,368 536.306,248	7.655
25	417.095,252 536.338,348	26	417.126,556 536.396,706	66.224
28	417.173,035 536.454,565	29	417.175,782 536.457,685	4.157
31	417.210,885 536.499,749	32	417.274,438 536.583,24	104.927
34	417.305,883 536.636,784	35	417.324,838 536.669,363	37.692
37	417.334,24 536.689,031	38	417.343,642 536.708,7	21.801
40	417.391,623 536.783,653	41	417.399,03 536.807,832	25.288
43	417.407,949 536.830,441	44	417.423,227 536.880,345	52.19
46	417.439,31 536.954,043	47	417.442,236 536.963,652	10.045
49	417.485,677 537.052,254	50	417.513,522 537.102,584	57.519
52	417.525,711 537.120,733	53	417.523,57 537.125,169	4.926
55	417.518,676 537.116,928	56	417.510,021 537.104,519	15.129
58	417.448,821 537.006,83	59	417.436,714 536.959,249	49.097
61	417.426,296 536.924,567	62	417.420,573 536.888,83	36.192
64	417.404,124 536.831,612	65	417.396,517 536.812,358	20.702
67	417.388,259 536.785,817	68	417.361,816 536.744,719	48.87
70	417.338,571 536.707,366	71	417.321,229 536.671,088	40.21
73	417.286,012 536.610,303	74	417.273,574 536.588,709	24.92
76	417.230,686 536.532,142	77	417.207,759 536.502,245	37.676
79	417.160,284 536.445,319	80	417.123,203 536.398,919	59.397
82	417.074,379 536.300,168	83	417.034,645 536.249,474	64.41
85	416.999,833 536.180,522	86	416.966,08 536.142,836	50.591
88	416.927,511 536.102,993	89	416.920,262 536.094,939	10.836
91	416.898,652 536.062,662	92	416.865,147 536.011,703	60.987
94	416.781,008 535.902,845	95	416.760,531 535.882,553	28.828

Punct început	X / Y	Punct sfârşit	X / Y	Lungime segment
20	417.068,771 536.286,528	21	417.077,846 536.298,106	14.711
23	417.081,368 536.306,248	24	417.091,691 536.330,114	26.003
26	417.126,556 536.396,706	27	417.170,407 536.451,58	70.243
29	417.175,782 536.457,685	30	417.178,37 536.460,643	3.93
32	417.274,438 536.583,24	33	417.276,789 536.586,329	3.882
35	417.324,838 536.669,363	36	417.332,524 536.685,418	17.8
38	417.343,642 536.708,7	39	417.365,193 536.742,575	40.149
41	417.399,03 536.807,832	42	417.401,334 536.813,671	6.277
44	417.423,227 536.880,345	45	417.430,28 536.924,385	44.601
47	417.442,236 536.963,652	48	417.452,092 537.004,528	42.047
50	417.513,522 537.102,584	51	417.522,739 537.115,764	16.083
53	417.523,57 537.125,169	54	417.520,218 537.119,14	6.898
56	417.510,021 537.104,519	57	417.482,406 537.054,556	57.087
59	417.436,714 536.959,249	60	417.426,453 536.925,55	35.227
62	417.420,573 536.888,83	63	417.419,402 536.881,516	7.407
65	417.396,517 536.812,358	66	417.389,794 536.790,749	22.631
68	417.361,816 536.744,719	69	417.340,033 536.710,425	40.627
71	417.321,229 536.671,088	72	417.302,426 536.638,797	37.367
74	417.273,574 536.588,709	75	417.259,828 536.570,145	23.099
77	417.207,759 536.502,245	78	417.167,283 536.454,077	62.916
80	417.123,203 536.398,919	81	417.091,648 536.340,091	66.757
83	417.034,645 536.249,474	84	417.017,632 536.214,118	39.236
86	416.966,08 536.142,836	87	416.955,551 536.134,15	13.649
89	416.920,262 536.094,939	90	416.919,677 536.094,064	1.053
92	416.865,147 536.011,703	93	416.827,699 535.953,592	69.132
95	416.760,531 535.882,553	96	416.745,703 535.860,068	26.934

Punct început	X / Y	Punct sfârşit	X / Y	Lungime segment
21	417.077,846 536.298,106	22	417.078,329 536.299,222	1.216
24	417.091,691 536.330,114	25	417.095,252 536.338,348	8.971
27	417.170,407 536.451,58	28	417.173,035 536.454,565	3.977
30	417.178,37 536.460,643	31	417.210,885 536.499,749	50.858
33	417.276,789 536.586,329	34	417.305,883 536.636,784	58.242
36	417.332,524 536.685,418	37	417.334,24 536.689,031	4.0
39	417.365,193 536.742,575	40	417.391,623 536.783,653	48.846
42	417.401,334 536.813,671	43	417.407,949 536.830,441	18.028
45	417.430,28 536.924,385	46	417.439,31 536.954,043	31.002
48	417.452,092 537.004,528	49	417.485,677 537.052,254	58.359
51	417.522,739 537.115,764	52	417.525,711 537.120,733	5.79
54	417.520,218 537.119,14	55	417.518,676 537.116,928	2.696
57	417.482,406 537.054,556	58	417.448,821 537.006,83	58.359
60	417.426,453 536.925,55	61	417.426,296 536.924,567	0.995
63	417.419,402 536.881,516	64	417.404,124 536.831,612	52.19
66	417.389,794 536.790,749	67	417.388,259 536.785,817	5.165
69	417.340,033 536.710,425	70	417.338,571 536.707,366	3.39
72	417.302,426 536.638,797	73	417.286,012 536.610,303	32.884
75	417.259,828 536.570,145	76	417.230,686 536.532,142	47.89
78	417.167,283 536.454,077	79	417.160,284 536.445,319	11.211
81	417.091,648 536.340,091	82	417.074,379 536.300,168	43.498
84	417.017,632 536.214,118	85	416.999,833 536.180,522	38.02
87	416.955,551 536.134,15	88	416.927,511 536.102,993	41.917
90	416.919,677 536.094,064	91	416.898,652 536.062,662	37.791
93	416.827,699 535.953,592	94	416.781,008 535.902,845	68.959
96	416.745,703 535.860,068	1	416.748,589 535.857,137	4.113

**** Lungimile segmentelor sunt determinate în planul de proiecţie Stereo 70 şi sunt rotunjite la 1 milimetru.**
***** Distanţa dintre puncte este formată din segmente cumulate ce sunt mai mici decât valoarea 1 milimetru.**

Document care conține date cu caracter personal, protejat de prevederile Regulamentului (UE) nr. 679/2016 și Legii 190/2018

DATE DESPRE IMOBILUL NR. 6344

Oficiul de Cadastru şi Publicitate Imobiliară ALBA
Biroul de Cadastru şi Publicitate Imobiliară Aiud

A. Partea I. Descrierea imobilului

TEREN Extravilan

Adresa: Jud. Alba

Nr. Crt	Nr cadastral Nr. topografic	Suprafaţa* (mp)	Observaţii / Referinţe
A1		83.430	Sector cadastral:55 Teren neimprejmuit;

B. Partea II. Proprietari şi acte

Inscrieri privitoare la dreptul de proprietate şi alte drepturi reale		Referinţe
/		
Act Administrativ nr. 14188/1803, din 18/05/2010 emis de CJPSDPAT ALBA (tiltu de proprietate);		
B1	Intabulare, drept de PROPRIETATE, dobandit prin Reconstituire, cota actuala 1/1	A1
	1) **COMUNA HOPÂRTA**, CIF:4561987	

C. Partea III. SARCINI .

Inscrieri privind dezmembramintele dreptului de proprietate, drepturi reale de garanţie şi sarcini	Referinţe
NU SUNT	

Document care conține date cu caracter personal, protejat de prevederile Regulamentului (UE) nr. 679/2016 și Legii 190/2018

Anexa Nr. 1 La Partea I

Teren

Nr cadastral	Suprafaţa (mp)*	Observaţii / Referinţe
	83.430	

* Suprafaţa este determinată in planul de proiecţie Stereo 70.

DETALII LINIARE IMOBIL

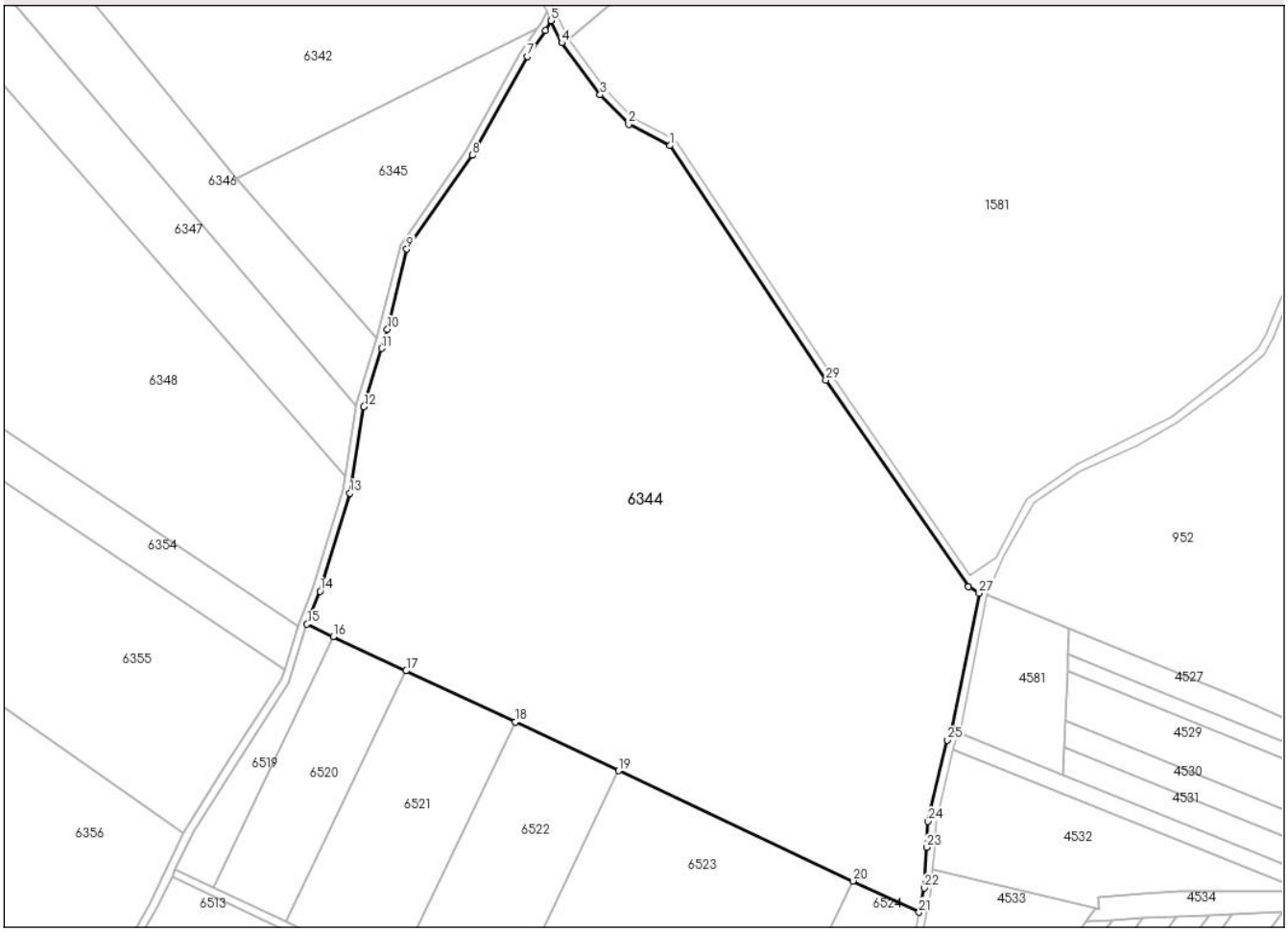

Date referitoare la teren

Crt	Categorie folosință	Intra vilan	Suprafaţa (mp)	Tarla	Parcelă	Nr. topo	Observaţii / Referinţe
1	pasune	NU	83.430	210	1734	-	DIFERENTA DE SUPRAFATA FATA DE T. P. SE GASESTE LA ID 6345

Lungime Segmente

1) Valorile lungimilor segmentelor sunt obţinute din proiecţie în plan.

Punct început	X / Y	Punct sfârşit	X / Y	Lungime segment (** (m)
1	417.586,205 537.057,127	2	417.565,115 537.068,063	23.757
3	417.550,58 537.083,013	4	417.531,127 537.109,515	32.875
5	417.525,711 537.120,733	6	417.522,739 537.115,764	5.79
7	417.513,522 537.102,584	8	417.485,677 537.052,254	57.519
9	417.452,092 537.004,528	10	417.442,236 536.963,652	42.047

Punct început	X / Y	Punct sfârşit	X / Y	Lungime segment (** (m)
2	417.565,115 537.068,063	3	417.550,58 537.083,013	20.851
4	417.531,127 537.109,515	5	417.525,711 537.120,733	12.457
6	417.522,739 537.115,764	7	417.513,522 537.102,584	16.083
8	417.485,677 537.052,254	9	417.452,092 537.004,528	58.359
10	417.442,236 536.963,652	11	417.439,31 536.954,043	10.045

Document care conține date cu caracter personal, protejat de prevederile Regulamentului (UE) nr. 679/2016 și Legii 190/2018

Punct început	X / Y	Punct sfârşit	X / Y	Lungime segment (** (m)
11	417.439,31 536.954,043	12	417.430,28 536.924,385	31.002
13	417.423,227 536.880,345	14	417.407,949 536.830,441	52.19
15	417.401,334 536.813,671	16	417.414,72 536.807,379	14.791
17	417.451,794 536.789,954	18	417.507,289 536.763,871	61.319
19	417.560,039 536.739,079	20	417.679,364 536.682,995	131.848
21	417.713,146 536.667,117	22	417.715,618 536.679,477	12.605
23	417.716,921 536.700,105	24	417.717,555 536.713,322	13.232
25	417.727,612 536.754,644	26	417.729,979 536.760,463	6.282
27	417.743,663 536.829,503	28	417.738,207 536.832,685	6.316
29	417.665,581 536.937,888	1	417.586,205 537.057,127	143.243

Punct început	X / Y	Punct sfârşit	X / Y	Lungime segment (** (m)
12	417.430,28 536.924,385	13	417.423,227 536.880,345	44.601
14	417.407,949 536.830,441	15	417.401,334 536.813,671	18.028
16	417.414,72 536.807,379	17	417.451,794 536.789,954	40.965
18	417.507,289 536.763,871	19	417.560,039 536.739,079	58.286
20	417.679,364 536.682,995	21	417.713,146 536.667,117	37.327
22	417.715,618 536.679,477	23	417.716,921 536.700,105	20.669
24	417.717,555 536.713,322	25	417.727,612 536.754,644	42.528
26	417.729,979 536.760,463	27	417.743,663 536.829,503	70.383
28	417.738,207 536.832,685	29	417.665,581 536.937,888	127.837

** Lungimile segmentelor sunt determinate în planul de proiecţie Stereo 70 şi sunt rotunjite la 1 milimetru.
*** Distanţa dintre puncte este formată din segmente cumulate ce sunt mai mici decât valoarea 1 milimetru.

Document care conține date cu caracter personal, protejat de prevederile Regulamentului (UE) nr. 679/2016 și Legii 190/2018

DATE DESPRE IMOBILUL NR. 6345

Oficiul de Cadastru şi Publicitate Imobiliară ALBA
Biroul de Cadastru şi Publicitate Imobiliară Aiud

A. Partea I. Descrierea imobilului

TEREN Extravilan

Adresa: Jud. Alba

Nr. Crt	Nr cadastral Nr. topografic	Suprafaţa* (mp)	Observaţii / Referinţe
A1		8.070	Sector cadastral:55 Teren neimprejmuit;

B. Partea II. Proprietari şi acte

Inscrieri privitoare la dreptul de proprietate şi alte drepturi reale		Referinţe
/		
Act Administrativ nr. 14188/1803, din 18/05/2010 emis de CJPSDPAT ALBA (tiltu de proprietate);		
B1	Intabulare, drept de PROPRIETATE, dobandit prin Reconstituire, cota actuala 1/1	A1
	1) **COMUNA HOPÂRTA**, CIF:4561987	

C. Partea III. SARCINI .

Inscrieri privind dezmembramintele dreptului de proprietate, drepturi reale de garanţie şi sarcini	Referinţe
NU SUNT	

Document care conține date cu caracter personal, protejat de prevederile Regulamentului (UE) nr. 679/2016 și Legii 190/2018

Anexa Nr. 1 La Partea I

Teren

Nr cadastral	Suprafaţa (mp)*	Observaţii / Referinţe
	8.070	

* Suprafaţa este determinată in planul de proiecţie Stereo 70.

DETALII LINIARE IMOBIL

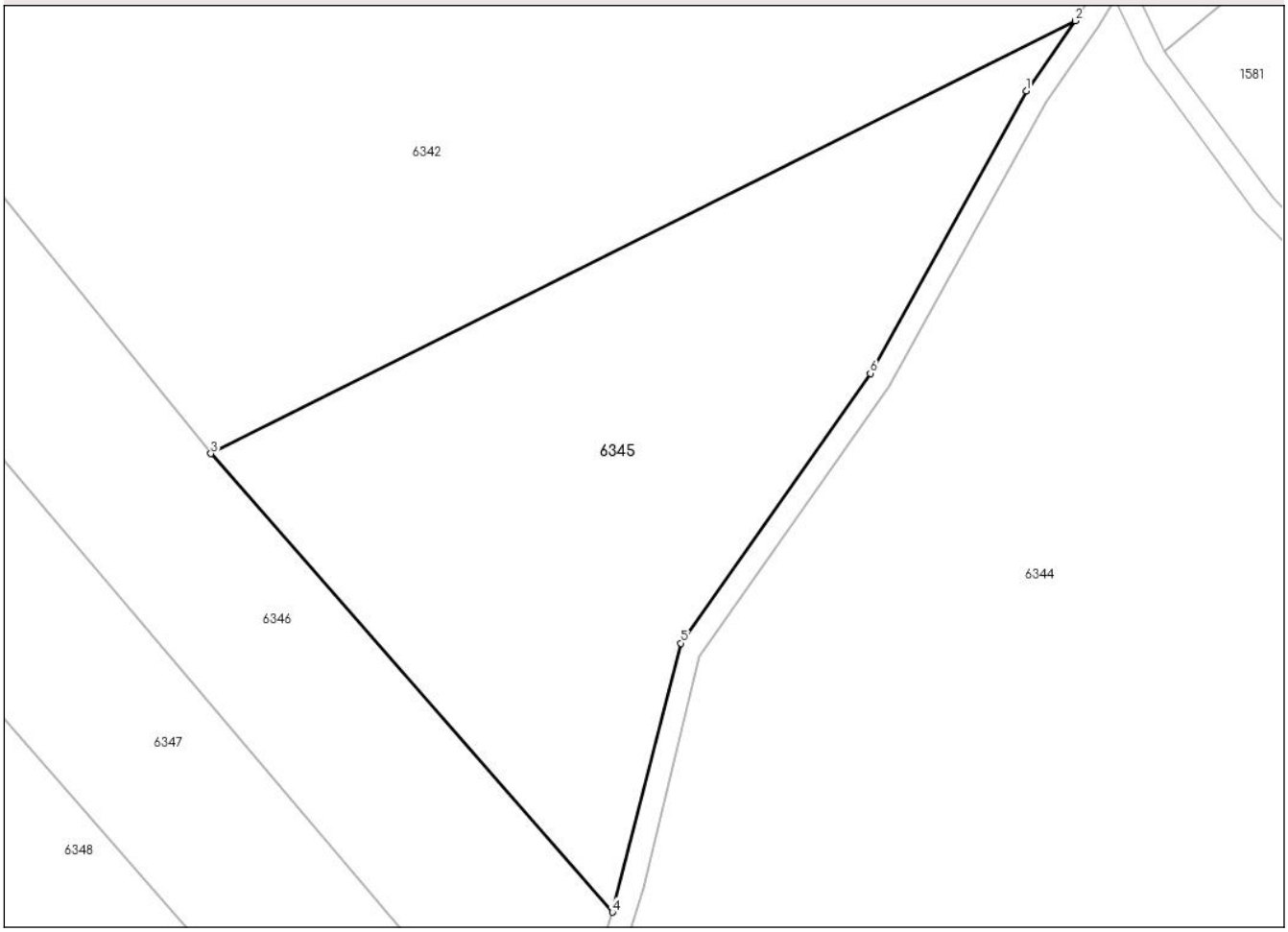

Date referitoare la teren

Crt	Categorie folosință	Intra vilan	Suprafaţa (mp)	Tarla	Parcelă	Nr. topo	Observaţii / Referinţe
1	pasune	NU	8.070	210	1734	-	DIFERENTA DE SUPRAFATA FATA DE T. P. SE GASESTE LA ID 6344

Lungime Segmente
1) Valorile lungimilor segmentelor sunt obţinute din proiecţie în plan.

Punct început	X / Y	Punct sfârşit	X / Y	Lungime segment (** (m)
1	417.510,021 537.104,519	2	417.518,676 537.116,928	15.129
2	417.518,676 537.116,928	3	417.365,629 537.040,358	171.133
3	417.365,629 537.040,358	4	417.436,714 536.959,249	107.851
4	417.436,714 536.959,249	5	417.448,821 537.006,83	49.097
5	417.448,821 537.006,83	6	417.482,406 537.054,556	58.359

Document care conține date cu caracter personal, protejat de prevederile Regulamentului (UE) nr. 679/2016 și Legii 190/2018

Punct început	X / Y	Punct sfârşit	X / Y	Lungime segment (** (m)
6	417.482,406 537.054,556	1	417.510,021 537.104,519	57.087

** Lungimile segmentelor sunt determinate în planul de proiecţie Stereo 70 şi sunt rotunjite la 1 milimetru.
*** Distanţa dintre puncte este formată din segmente cumulate ce sunt mai mici decât valoarea 1 milimetru.

Document care conține date cu caracter personal, protejat de prevederile Regulamentului (UE) nr. 679/2016 și Legii 190/2018

DATE DESPRE IMOBILUL NR. 6346

Oficiul de Cadastru şi Publicitate Imobiliară ALBA
Biroul de Cadastru şi Publicitate Imobiliară Aiud

A. Partea I. Descrierea imobilului

TEREN Extravilan

Adresa: Jud. Alba

Nr. Crt	Nr cadastral Nr. topografic	Suprafaţa* (mp)	Observaţii / Referinţe
A1		10.000	Sector cadastral:55 Teren neimprejmuit;

B. Partea II. Proprietari şi acte

Inscrieri privitoare la dreptul de proprietate şi alte drepturi reale		Referinţe
/		
Act Administrativ nr. 5211/109, din 27/12/1994 emis de CJPSDPAT ALBA (tiltu de proprietate);		
B1	Intabulare, drept de PROPRIETATE, dobandit prin Reconstituire, cota actuala 1/1	A1
	1) **BORDEAN T IOAN**	

C. Partea III. SARCINI .

Inscrieri privind dezmembramintele dreptului de proprietate, drepturi reale de garanţie şi sarcini	Referinţe
NU SUNT	

Document care conține date cu caracter personal, protejat de prevederile Regulamentului (UE) nr. 679/2016 și Legii 190/2018

Anexa Nr. 1 La Partea I

Teren

Nr cadastral	Suprafaţa (mp)*	Observaţii / Referinţe
	10.000	

* Suprafaţa este determinată in planul de proiecţie Stereo 70.

DETALII LINIARE IMOBIL

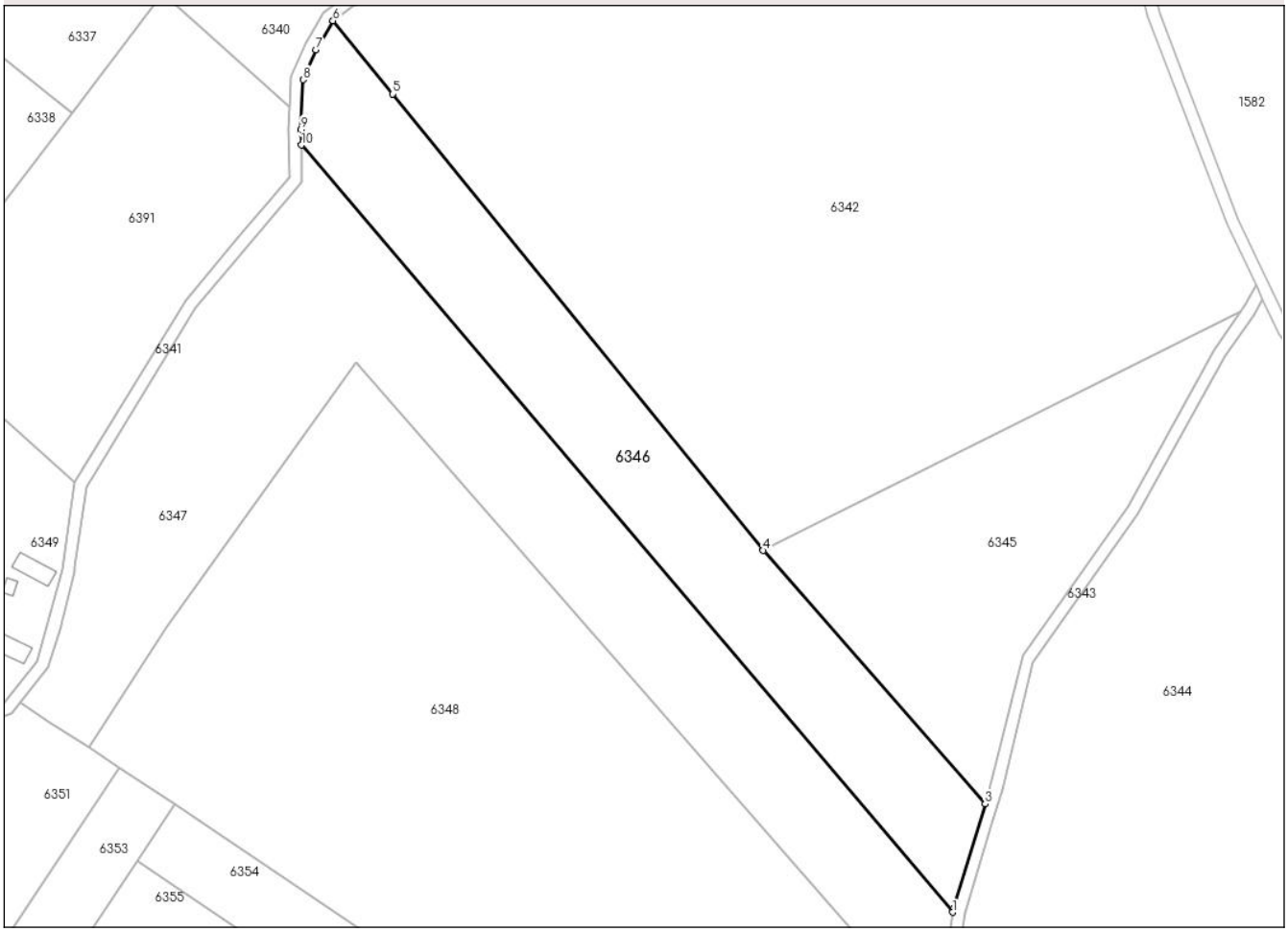

Date referitoare la teren

Crt	Categorie folosință	Intra vilan	Suprafaţa (mp)	Tarla	Parcelă	Nr. topo	Observaţii / Referinţe
1	arabil	NU	10.000	-	1484	-	

Lungime Segmente
1) Valorile lungimilor segmentelor sunt obţinute din proiecţie în plan.

Punct început	X / Y	Punct sfârşit	X / Y	Lungime segment (** (m)
1	417.426,296 536.924,567	2	417.426,453 536.925,55	0.995
2	417.426,453 536.925,55	3	417.436,714 536.959,249	35.227
3	417.436,714 536.959,249	4	417.365,629 537.040,358	107.851
4	417.365,629 537.040,358	5	417.246,956 537.186,431	188.204
5	417.246,956 537.186,431	6	417.227,74 537.209,913	30.342

Document care conține date cu caracter personal, protejat de prevederile Regulamentului (UE) nr. 679/2016 și Legii 190/2018

Punct început	X / Y	Punct sfârşit	X / Y	Lungime segment (** (m)
6	417.227,74 537.209,913	7	417.222,36 537.200,583	10.77
7	417.222,36 537.200,583	8	417.218,18 537.191,05	10.409
8	417.218,18 537.191,05	9	417.217,512 537.175,101	15.963
9	417.217,512 537.175,101	10	417.217,633 537.170,11	4.992
10	417.217,633 537.170,11	1	417.426,296 536.924,567	322.229

** Lungimile segmentelor sunt determinate în planul de proiecţie Stereo 70 şi sunt rotunjite la 1 milimetru.
*** Distanţa dintre puncte este formată din segmente cumulate ce sunt mai mici decât valoarea 1 milimetru.

Document care conține date cu caracter personal, protejat de prevederile Regulamentului (UE) nr. 679/2016 și Legii 190/2018

DATE DESPRE IMOBILUL NR. 6347

Oficiul de Cadastru şi Publicitate Imobiliară ALBA
Biroul de Cadastru şi Publicitate Imobiliară Aiud

A. Partea I. Descrierea imobilului

TEREN Extravilan

Adresa: Jud. Alba

Nr. Crt	Nr cadastral Nr. topografic	Suprafaţa* (mp)	Observaţii / Referinţe
A1		16.400	Sector cadastral:55 Teren neimprejmuit;

B. Partea II. Proprietari şi acte

Inscrieri privitoare la dreptul de proprietate şi alte drepturi reale		Referinţe
/		
Act Administrativ nr. 14129/1617, din 19/07/2006 emis de CJPSDPAT ALBA (tiltu de proprietate);		
B1	Intabulare, drept de PROPRIETATE, dobandit prin Reconstituire, cota actuala 1/1	A1
	1) **STOICA ANA** DEFUNCT:Da	

C. Partea III. SARCINI .

Inscrieri privind dezmembramintele dreptului de proprietate, drepturi reale de garanţie şi sarcini	Referinţe
NU SUNT	

Document care conține date cu caracter personal, protejat de prevederile Regulamentului (UE) nr. 679/2016 și Legii 190/2018

Anexa Nr. 1 La Partea I

Teren

Nr cadastral	Suprafaţa (mp)*	Observaţii / Referinţe
	16.400	

* Suprafaţa este determinată in planul de proiecţie Stereo 70.

DETALII LINIARE IMOBIL

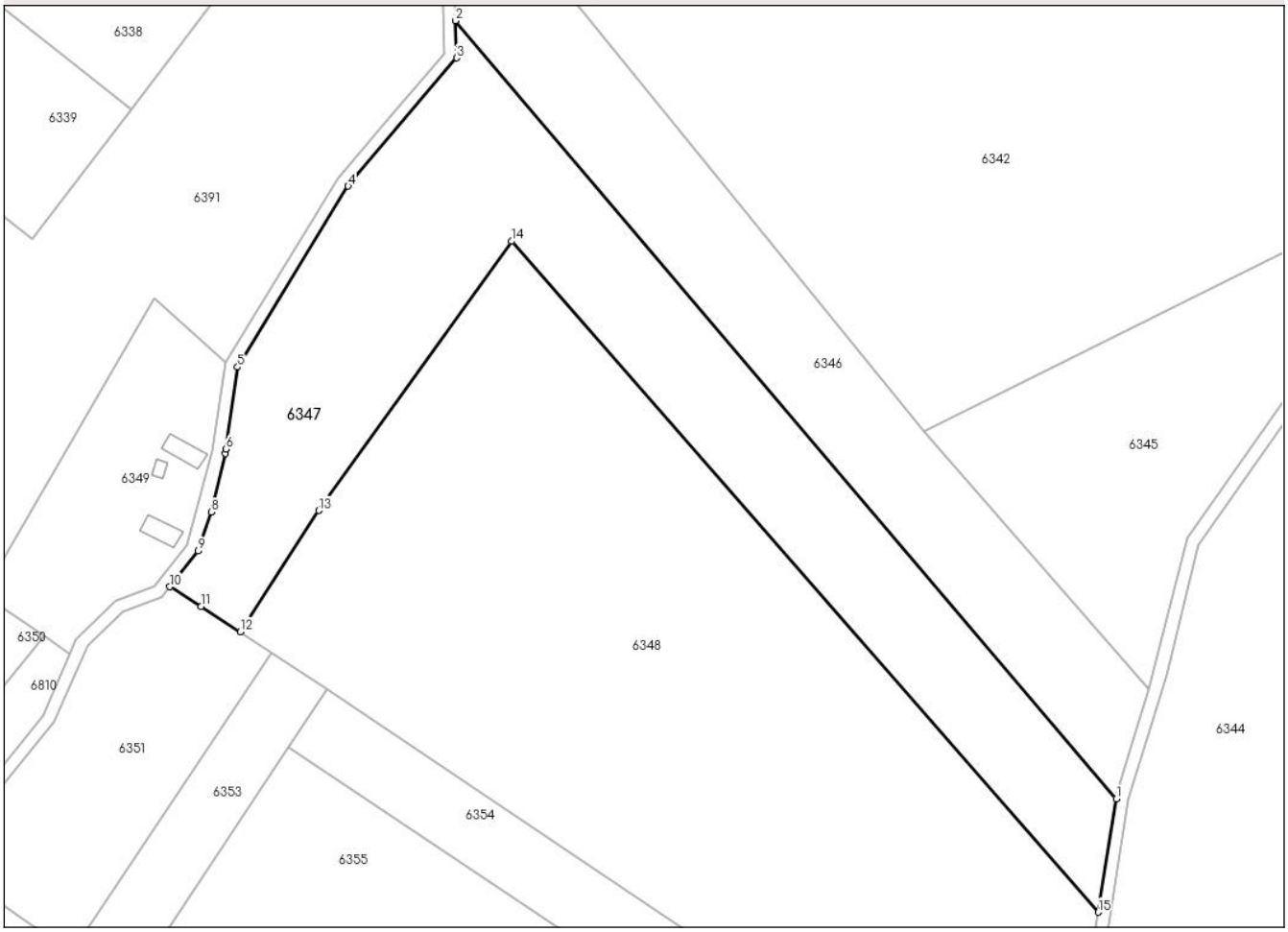

Date referitoare la teren

Crt	Categorie folosință	Intra vilan	Suprafaţa (mp)	Tarla	Parcelă	Nr. topo	Observaţii / Referinţe
1	arabil	NU	500	249	1791/2	-	
2	neproductiv	NU	800	249	1790/1	-	
3	vie	NU	300	249	1792	-	
4	arabil	NU	12.300	249	1799/14	-	
5	neproductiv	NU	2.500	249	1793/2	-	

Lungime Segmente
1) Valorile lungimilor segmentelor sunt obţinute din proiecţie în plan.

Punct început	X / Y	Punct sfârşit	X / Y	Lungime segment (** (m)
1	417.426,296 536.924,567	2	417.217,633 537.170,11	322.229
2	417.217,633 537.170,11	3	417.217,918 537.158,389	11.724

Document care conține date cu caracter personal, protejat de prevederile Regulamentului (UE) nr. 679/2016 și Legii 190/2018

Punct început	X / Y	Punct sfârşit	X / Y	Lungime segment (** (m)
3	417.217,918 537.158,389	4	417.183,721 537.117,916	52.986
4	417.183,721 537.117,916	5	417.148,772 537.060,797	66.963
5	417.148,772 537.060,797	6	417.145,034 537.034,949	26.117
6	417.145,034 537.034,949	7	417.144,824 537.033,494	1.47
7	417.144,824 537.033,494	8	417.140,424 537.015,045	18.966
8	417.140,424 537.015,045	9	417.136,335 537.002,765	12.943
9	417.136,335 537.002,765	10	417.127,415 536.991,533	14.343
10	417.127,415 536.991,533	11	417.137,215 536.985,28	11.625
11	417.137,215 536.985,28	12	417.149,642 536.977,35	14.742
12	417.149,642 536.977,35	13	417.174,395 537.015,542	45.512
13	417.174,395 537.015,542	14	417.235,297 537.100,539	104.564
14	417.235,297 537.100,539	15	417.420,573 536.888,83	281.332
15	417.420,573 536.888,83	1	417.426,296 536.924,567	36.192

** Lungimile segmentelor sunt determinate în planul de proiecţie Stereo 70 şi sunt rotunjite la 1 milimetru.
*** Distanţa dintre puncte este formată din segmente cumulate ce sunt mai mici decât valoarea 1 milimetru.

Document care conține date cu caracter personal, protejat de prevederile Regulamentului (UE) nr. 679/2016 și Legii 190/2018

DATE DESPRE IMOBILUL NR. 6348

Oficiul de Cadastru şi Publicitate Imobiliară ALBA
Biroul de Cadastru şi Publicitate Imobiliară Aiud

A. Partea I. Descrierea imobilului

TEREN Extravilan

Adresa: Jud. Alba

Nr. Crt	Nr cadastral Nr. topografic	Suprafaţa* (mp)	Observaţii / Referinţe
A1		32.100	Sector cadastral:55 Teren neimprejmuit;

B. Partea II. Proprietari şi acte

Inscrieri privitoare la dreptul de proprietate şi alte drepturi reale		Referinţe
/		
Act Administrativ nr. 14129/1616, din 19/07/2006 emis de CJPSDPAT ALBA (tiltu de proprietate);		
B1	Intabulare, drept de PROPRIETATE, dobandit prin Reconstituire, cota actuala 1/1	A1
	1) **METEA CORNELIA** 2) **PREDA MARIA** 3) **CHIOREAN AURELIA** 4) **STOICA GHEORGHE** DEFUNCT:Da 5) **STOICA GLIGOR** 6) **POPA MINODORA** 7) **STOICA VASILE**	

C. Partea III. SARCINI .

Inscrieri privind dezmembramintele dreptului de proprietate, drepturi reale de garanţie şi sarcini	Referinţe
NU SUNT	

Document care conține date cu caracter personal, protejat de prevederile Regulamentului (UE) nr. 679/2016 și Legii 190/2018

Anexa Nr. 1 La Partea I

Teren

Nr cadastral	Suprafaţa (mp)*	Observaţii / Referinţe
	32.100	

* Suprafaţa este determinată in planul de proiecţie Stereo 70.

DETALII LINIARE IMOBIL

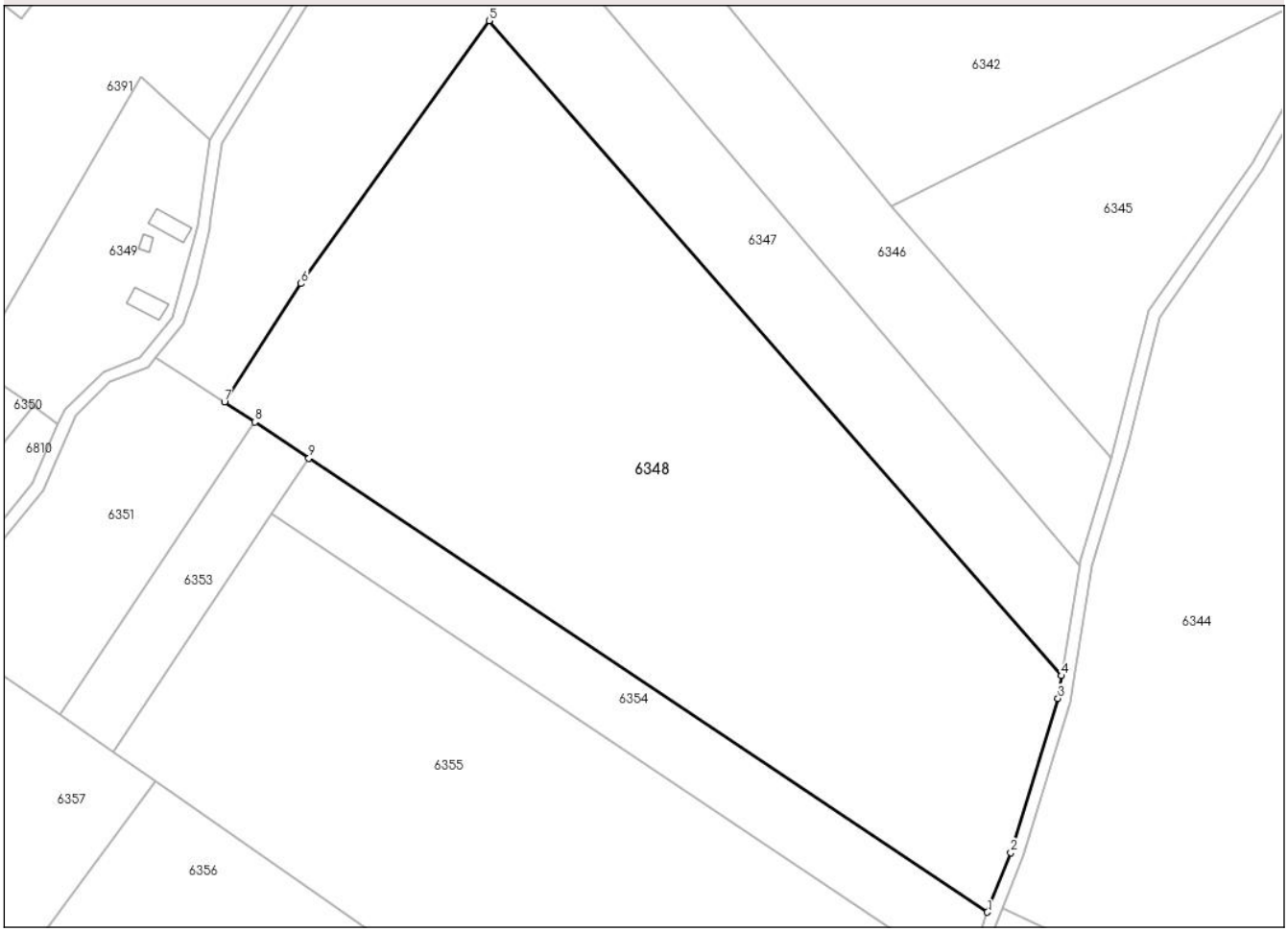

Date referitoare la teren

Crt	Categorie folosință	Intra vilan	Suprafaţa (mp)	Tarla	Parcelă	Nr. topo	Observaţii / Referinţe
1	neproductiv	NU	32.100	249	1809/17	-	

Lungime Segmente
1) Valorile lungimilor segmentelor sunt obţinute din proiecţie în plan.

Punct început	X / Y	Punct sfârşit	X / Y	Lungime segment (** (m)
1	417.396,517 536.812,358	2	417.404,124 536.831,612	20.702
2	417.404,124 536.831,612	3	417.419,402 536.881,516	52.19
3	417.419,402 536.881,516	4	417.420,573 536.888,83	7.407
4	417.420,573 536.888,83	5	417.235,297 537.100,539	281.332
5	417.235,297 537.100,539	6	417.174,395 537.015,542	104.564

Document care conține date cu caracter personal, protejat de prevederile Regulamentului (UE) nr. 679/2016 și Legii 190/2018

Punct început	X / Y	Punct sfârşit	X / Y	Lungime segment (** (m)
6	417.174,395 537.015,542	7	417.149,642 536.977,35	45.512
7	417.149,642 536.977,35	8	417.159,432 536.970,807	11.775
8	417.159,432 536.970,807	9	417.176,963 536.959,091	21.086
9	417.176,963 536.959,091	1	417.396,517 536.812,358	264.073

** Lungimile segmentelor sunt determinate în planul de proiecţie Stereo 70 şi sunt rotunjite la 1 milimetru.
*** Distanţa dintre puncte este formată din segmente cumulate ce sunt mai mici decât valoarea 1 milimetru.

Document care conține date cu caracter personal, protejat de prevederile Regulamentului (UE) nr. 679/2016 și Legii 190/2018

DATE DESPRE IMOBILUL NR. 6349

Oficiul de Cadastru şi Publicitate Imobiliară ALBA
Biroul de Cadastru şi Publicitate Imobiliară Aiud

A. Partea I. Descrierea imobilului

TEREN Intravilan

Adresa: Loc. Spalnaca, Nr. 266, Jud. Alba

Nr. Crt	Nr cadastral Nr. topografic	Suprafaţa* (mp)	Observaţii / Referinţe
A1		4.200	Sector cadastral:55 Teren neimprejmuit;

B. Partea II. Proprietari şi acte

Inscrieri privitoare la dreptul de proprietate şi alte drepturi reale		Referinţe
/		
Act Administrativ nr. 14129/1617, din 19/07/2006 emis de CJPSDPAT ALBA (titlu de proprietate);		
B1	Intabulare, drept de PROPRIETATE, dobandit prin Reconstituire, cota actuala 1/1	A1
	1) **STOICA ANA**, DECEDAT DEFUNCT:Da	

C. Partea III. SARCINI .

Inscrieri privind dezmembramintele dreptului de proprietate, drepturi reale de garanţie şi sarcini	Referinţe
NU SUNT	

Document care conține date cu caracter personal, protejat de prevederile Regulamentului (UE) nr. 679/2016 și Legii 190/2018

Anexa Nr. 1 La Partea I

Teren

Nr cadastral	Suprafaţa (mp)*	Observaţii / Referinţe
	4.200	

* Suprafaţa este determinată in planul de proiecţie Stereo 70.

DETALII LINIARE IMOBIL

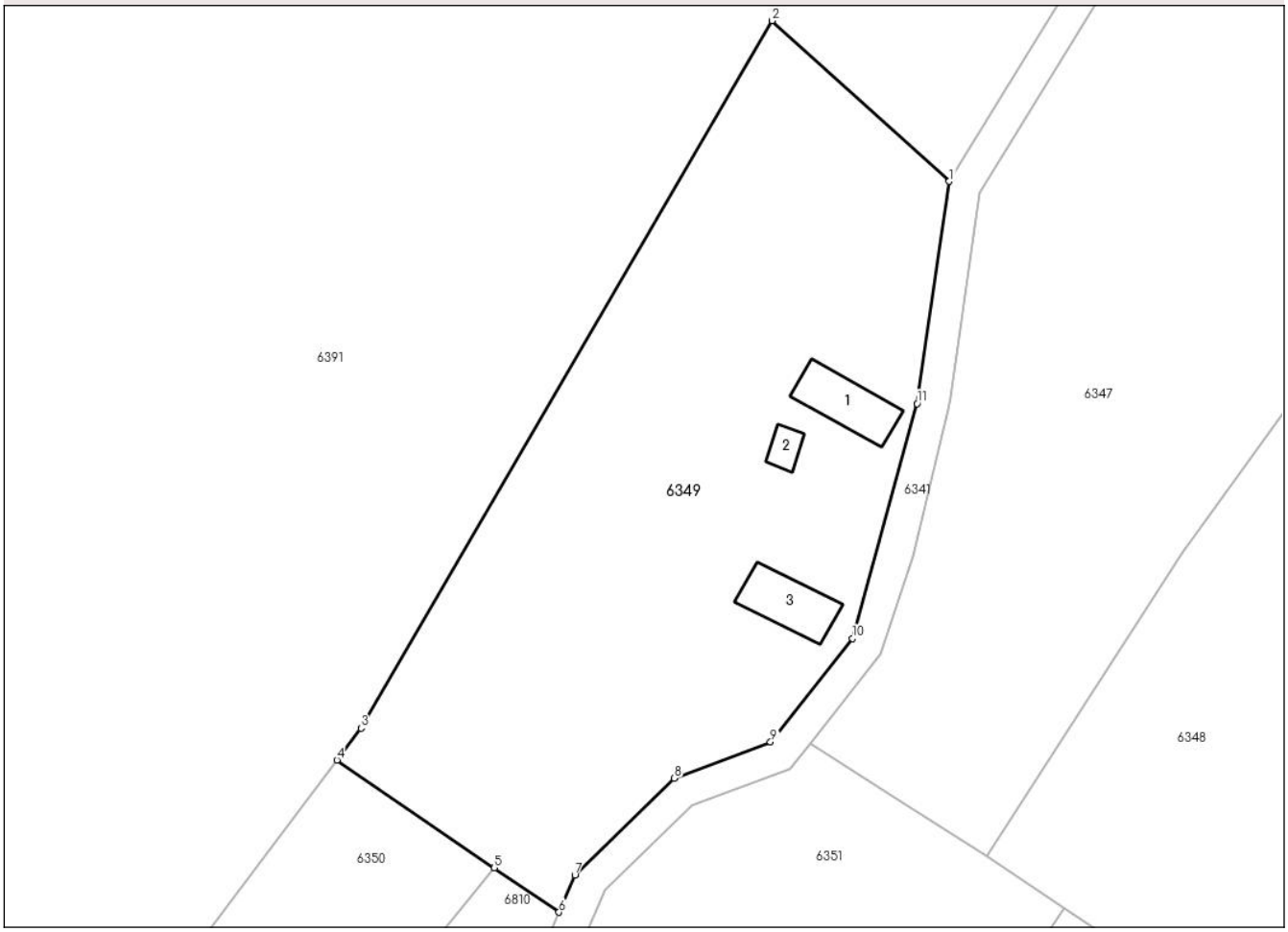

Date referitoare la teren

Crt	Categorie folosință	Intra vilan	Suprafaţa (mp)	Tarla	Parcelă	Nr. topo	Observaţii / Referinţe
1	curti constructii	DA	4.200	247	1759/1	-	

Date referitoare la construcţii

Crt	Număr	Destinaţie construcţie	Supraf. (mp)	Situaţie juridică	Observaţii / Referinţe
A1.1		constructii de locuinte	71	Fara acte	Nr. niveluri:1; S. construita la sol:71 mp; S. construita desfasurata:71 mp; Casa de locuit
A1.2		constructii de locuinte	18	Fara acte	Nr. niveluri:1; S. construita la sol:18 mp; S. construita desfasurata:18 mp; Casa de locuit
A1.3		constructii anexa	70	Fara acte	Nr. niveluri:1; S. construita la sol:70 mp; S. construita desfasurata:70 mp; Grajd

Lungime Segmente

1) Valorile lungimilor segmentelor sunt obţinute din proiecţie în plan.

Punct început	X / Y	Punct sfârşit	X / Y	Lungime segment (** (m)
1	417.144,935 537.062,208	2	417.122,617 537.082,407	30.101
2	417.122,617 537.082,407	3	417.070,851 536.993,407	102.96

Document care conține date cu caracter personal, protejat de prevederile Regulamentului (UE) nr. 679/2016 și Legii 190/2018

Punct început	X / Y	Punct sfârşit	X / Y	Lungime segment (** (m)
3	417.070,851 536.993,407	4	417.067,825 536.989,406	5.016
4	417.067,825 536.989,406	5	417.087,651 536.975,833	24.027
5	417.087,651 536.975,833	6	417.095,781 536.970,266	9.853
6	417.095,781 536.970,266	7	417.097,801 536.974,956	5.107
7	417.097,801 536.974,956	8	417.110,317 536.987,13	17.46
8	417.110,317 536.987,13	9	417.122,432 536.991,691	12.945
9	417.122,432 536.991,691	10	417.132,763 537.004,699	16.611
10	417.132,763 537.004,699	11	417.140,891 537.034,245	30.644
11	417.140,891 537.034,245	1	417.144,935 537.062,208	28.254

** Lungimile segmentelor sunt determinate în planul de proiecţie Stereo 70 şi sunt rotunjite la 1 milimetru.
*** Distanţa dintre puncte este formată din segmente cumulate ce sunt mai mici decât valoarea 1 milimetru.

Document care conține date cu caracter personal, protejat de prevederile Regulamentului (UE) nr. 679/2016 și Legii 190/2018

DATE DESPRE IMOBILUL NR. 6350

Oficiul de Cadastru şi Publicitate Imobiliară ALBA
Biroul de Cadastru şi Publicitate Imobiliară Aiud

A. Partea I. Descrierea imobilului

TEREN Extravilan

Adresa: Jud. Alba

Nr. Crt	Nr cadastral Nr. topografic	Suprafaţa* (mp)	Observaţii / Referinţe
A1		1.600	Sector cadastral:55 Teren neimprejmuit;

B. Partea II. Proprietari şi acte

Inscrieri privitoare la dreptul de proprietate şi alte drepturi reale		Referinţe
/		
Act Administrativ nr. 19588/1189, din 05/11/2003 emis de CJPSDPAT ALBA (tiltu de proprietate);		
B1	Intabulare, drept de PROPRIETATE, dobandit prin Reconstituire, cota actuala 1/1	A1
	1) **GIURGEA V VASILE**	

C. Partea III. SARCINI .

Inscrieri privind dezmembramintele dreptului de proprietate, drepturi reale de garanţie şi sarcini	Referinţe
NU SUNT	

Document care conține date cu caracter personal, protejat de prevederile Regulamentului (UE) nr. 679/2016 și Legii 190/2018

Anexa Nr. 1 La Partea I

Teren

Nr cadastral	Suprafaţa (mp)*	Observaţii / Referinţe
	1.600	

* Suprafaţa este determinată in planul de proiecţie Stereo 70.

DETALII LINIARE IMOBIL

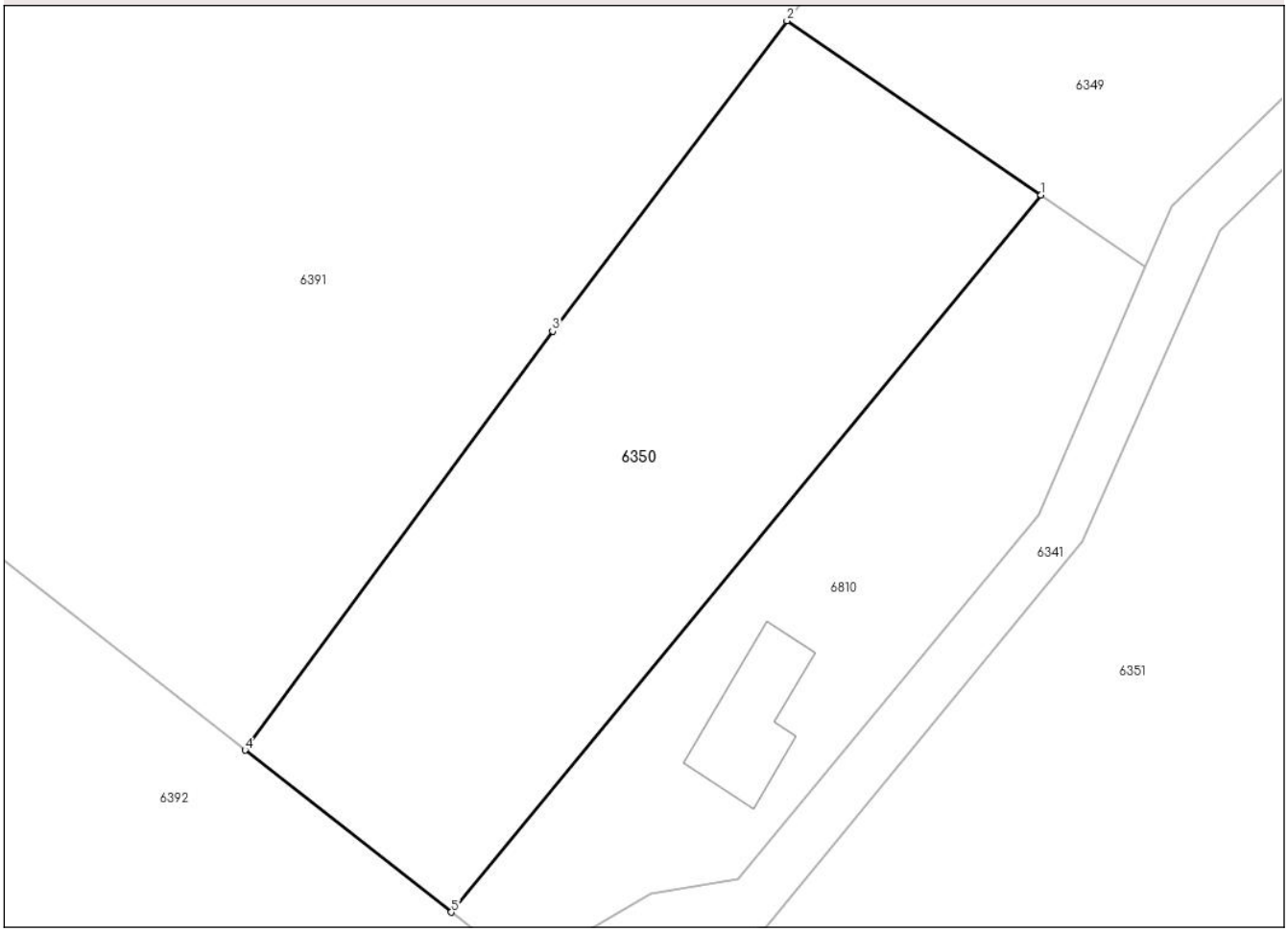

Date referitoare la teren

Crt	Categorie folosință	Intra vilan	Suprafaţa (mp)	Tarla	Parcelă	Nr. topo	Observaţii / Referinţe
1	faneata	NU	1.600	-	1759/2/2	-	

Lungime Segmente
1) Valorile lungimilor segmentelor sunt obţinute din proiecţie în plan.

Punct început	X / Y	Punct sfârşit	X / Y	Lungime segment (** (m)
1	417.087,651 536.975,833	2	417.067,825 536.989,406	24.027
2	417.067,825 536.989,406	3	417.049,527 536.965,21	30.336
3	417.049,527 536.965,21	4	417.025,532 536.932,557	40.521
4	417.025,532 536.932,557	5	417.041,636 536.919,919	20.471
5	417.041,636 536.919,919	1	417.087,651 536.975,833	72.414

Document care conține date cu caracter personal, protejat de prevederile Regulamentului (UE) nr. 679/2016 și Legii 190/2018

** Lungimile segmentelor sunt determinate în planul de proiecţie Stereo 70 şi sunt rotunjite la 1 milimetru.
*** Distanţa dintre puncte este formată din segmente cumulate ce sunt mai mici decât valoarea 1 milimetru.

DATE DESPRE IMOBILUL NR. 6351

Oficiul de Cadastru şi Publicitate Imobiliară ALBA
Biroul de Cadastru şi Publicitate Imobiliară Aiud

A. Partea I. Descrierea imobilului

TEREN Extravilan

Adresa: Jud. Alba

Nr. Crt	Nr cadastral Nr. topografic	Suprafaţa* (mp)	Observaţii / Referinţe
A1		5.400	Sector cadastral:55 Teren neimprejmuit;

B. Partea II. Proprietari şi acte

Inscrieri privitoare la dreptul de proprietate şi alte drepturi reale		Referinţe
/		
Act Administrativ nr. 19588/1189, din 05/11/2003 emis de CJPSDPAT ALBA (tiltu de proprietate);		
B1	Intabulare, drept de PROPRIETATE, dobandit prin Reconstituire, cota actuala 1/1	A1
	1) **GIURGEA V VASILE**	

C. Partea III. SARCINI .

Inscrieri privind dezmembramintele dreptului de proprietate, drepturi reale de garanţie şi sarcini	Referinţe
NU SUNT	

Document care conține date cu caracter personal, protejat de prevederile Regulamentului (UE) nr. 679/2016 și Legii 190/2018

Anexa Nr. 1 La Partea I

Teren

Nr cadastral	Suprafaţa (mp)*	Observaţii / Referinţe
	5.400	

* Suprafaţa este determinată in planul de proiecţie Stereo 70.

DETALII LINIARE IMOBIL

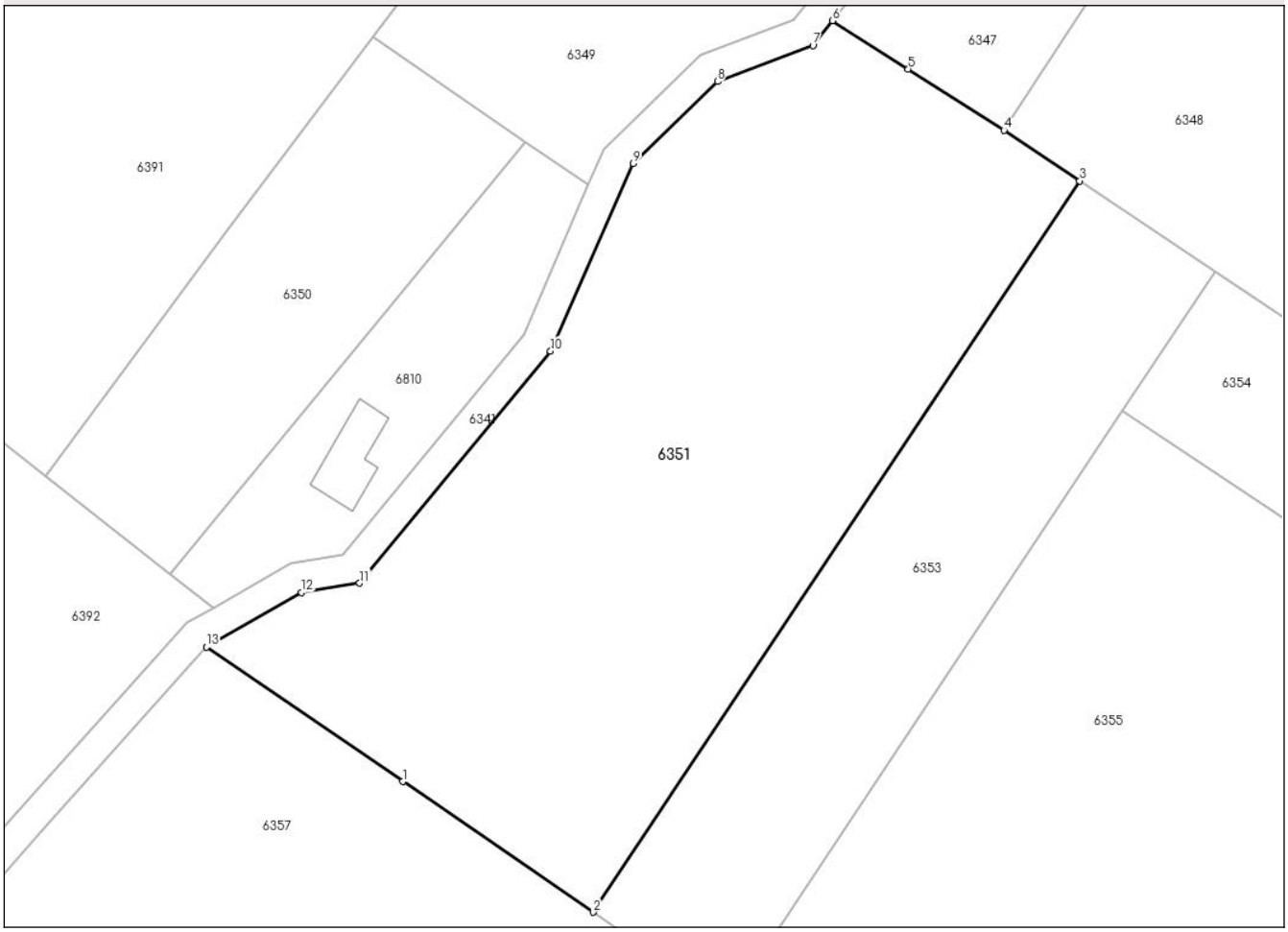

Date referitoare la teren

Crt	Categorie folosință	Intra vilan	Suprafaţa (mp)	Tarla	Parcelă	Nr. topo	Observaţii / Referinţe
1	faneata	NU	2.200	-	1790/2	-	
2	arabil	NU	3.200	-	1784/1	-	

Lungime Segmente
1) Valorile lungimilor segmentelor sunt obţinute din proiecţie în plan.

Punct început	X / Y	Punct sfârşit	X / Y	Lungime segment (** (m)
1	417.071,731 536.893,072	2	417.096,406 536.876,174	29.906
2	417.096,406 536.876,174	3	417.159,432 536.970,807	113.7
3	417.159,432 536.970,807	4	417.149,642 536.977,35	11.775
4	417.149,642 536.977,35	5	417.137,215 536.985,28	14.742

Document care conține date cu caracter personal, protejat de prevederile Regulamentului (UE) nr. 679/2016 și Legii 190/2018

Punct început	X / Y	Punct sfârşit	X / Y	Lungime segment (** (m)
5	417.137,215 536.985,28	6	417.127,415 536.991,533	11.625
6	417.127,415 536.991,533	7	417.124,877 536.988,337	4.081
7	417.124,877 536.988,337	8	417.112,507 536.983,681	13.217
8	417.112,507 536.983,681	9	417.101,597 536.973,069	15.22
9	417.101,597 536.973,069	10	417.090,894 536.948,8	26.524
10	417.090,894 536.948,8	11	417.066,152 536.918,744	38.93
11	417.066,152 536.918,744	12	417.058,589 536.917,54	7.658
12	417.058,589 536.917,54	13	417.046,325 536.910,471	14.155
13	417.046,325 536.910,471	1	417.071,731 536.893,072	30.793

** Lungimile segmentelor sunt determinate în planul de proiecţie Stereo 70 şi sunt rotunjite la 1 milimetru.
*** Distanţa dintre puncte este formată din segmente cumulate ce sunt mai mici decât valoarea 1 milimetru.

Document care conține date cu caracter personal, protejat de prevederile Regulamentului (UE) nr. 679/2016 și Legii 190/2018

DATE DESPRE IMOBILUL NR. 6352

Oficiul de Cadastru şi Publicitate Imobiliară ALBA
Biroul de Cadastru şi Publicitate Imobiliară Aiud

A. Partea I. Descrierea imobilului

TEREN Extravilan

Adresa: Jud. Alba

Nr. Crt	Nr cadastral Nr. topografic	Suprafaţa* (mp)	Observaţii / Referinţe
A1		4.000	Sector cadastral:55 Teren neimprejmuit;

B. Partea II. Proprietari şi acte

Inscrieri privitoare la dreptul de proprietate şi alte drepturi reale		Referinţe
/		
Act Administrativ nr. 19588/1148, din 28/08/2003 emis de CJPSDPAT ALBA (tiltu de proprietate);		
B1	Intabulare, drept de PROPRIETATE, dobandit prin Reconstituire, cota actuala 1/1	A1
	1) **HOARJA M IOAN**	

C. Partea III. SARCINI .

Inscrieri privind dezmembramintele dreptului de proprietate, drepturi reale de garanţie şi sarcini	Referinţe
NU SUNT	

Document care conține date cu caracter personal, protejat de prevederile Regulamentului (UE) nr. 679/2016 și Legii 190/2018

Anexa Nr. 1 La Partea I

Teren

Nr cadastral	Suprafaţa (mp)*	Observaţii / Referinţe
	4.000	

* Suprafaţa este determinată in planul de proiecţie Stereo 70.

DETALII LINIARE IMOBIL

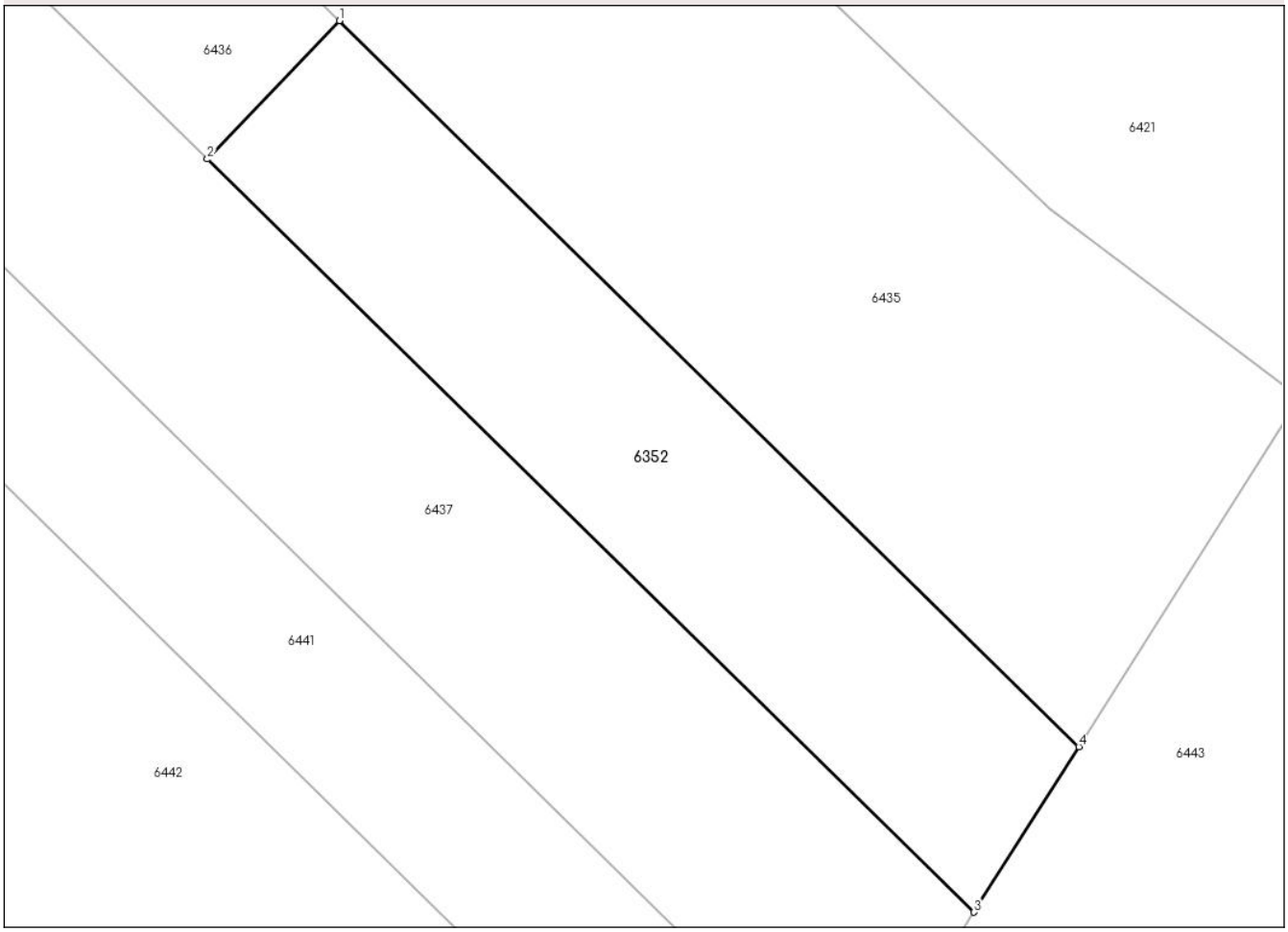

Date referitoare la teren

Crt	Categorie folosință	Intra vilan	Suprafaţa (mp)	Tarla	Parcelă	Nr. topo	Observaţii / Referinţe
1	arabil	NU	4.000	249	1799/4	-	

Lungime Segmente
1) Valorile lungimilor segmentelor sunt obţinute din proiecţie în plan.

Punct început	X / Y	Punct sfârşit	X / Y	Lungime segment (** (m)
1	416.747,747 536.169,914	2	416.729,133 536.150,451	26.931
2	416.729,133 536.150,451	3	416.837,089 536.044,518	151.249
3	416.837,089 536.044,518	4	416.851,832 536.067,78	27.54
4	416.851,832 536.067,78	1	416.747,747 536.169,914	145.825

**** Lungimile segmentelor sunt determinate în planul de proiecţie Stereo 70 şi sunt rotunjite la 1 milimetru.**

Document care conține date cu caracter personal, protejat de prevederile Regulamentului (UE) nr. 679/2016 și Legii 190/2018

***** Distanţa dintre puncte este formată din segmente cumulate ce sunt mai mici decât valoarea 1 milimetru.**

Document care conține date cu caracter personal, protejat de prevederile Regulamentului (UE) nr. 679/2016 și Legii 190/2018

DATE DESPRE IMOBILUL NR. 6353

Oficiul de Cadastru şi Publicitate Imobiliară ALBA
Biroul de Cadastru şi Publicitate Imobiliară Aiud

A. Partea I. Descrierea imobilului

TEREN Extravilan

Adresa: Jud. Alba

Nr. Crt	Nr cadastral Nr. topografic	Suprafaţa* (mp)	Observaţii / Referinţe
A1		2.400	Sector cadastral:55 Teren neimprejmuit;

B. Partea II. Proprietari şi acte

Inscrieri privitoare la dreptul de proprietate şi alte drepturi reale		Referinţe
/		
Act Administrativ nr. 19588/1189, din 05/11/2003 emis de CJPSDPAT ALBA (tiltu de proprietate);		
B1	Intabulare, drept de PROPRIETATE, dobandit prin Reconstituire, cota actuala 1/1	A1
	1) **GIURGEA V VASILE**	

C. Partea III. SARCINI .

Inscrieri privind dezmembramintele dreptului de proprietate, drepturi reale de garanţie şi sarcini	Referinţe
NU SUNT	

Document care conține date cu caracter personal, protejat de prevederile Regulamentului (UE) nr. 679/2016 și Legii 190/2018

Anexa Nr. 1 La Partea I

Teren

Nr cadastral	Suprafaţa (mp)*	Observaţii / Referinţe
	2.400	

* Suprafaţa este determinată in planul de proiecţie Stereo 70.

DETALII LINIARE IMOBIL

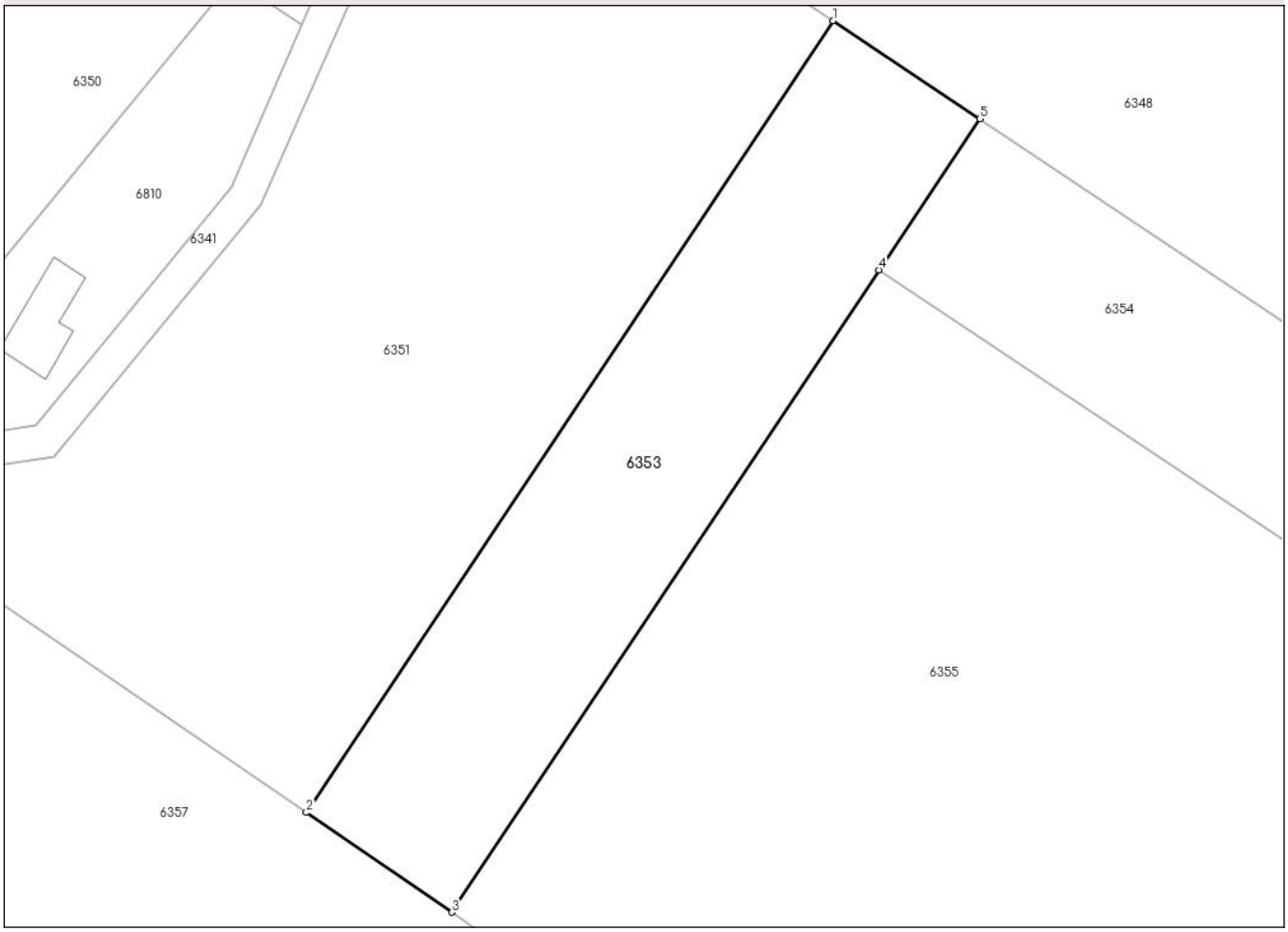

Date referitoare la teren

Crt	Categorie folosință	Intra vilan	Suprafaţa (mp)	Tarla	Parcelă	Nr. topo	Observaţii / Referinţe
1	pasune	NU	2.400	-	1784/2/2	-	

Lungime Segmente
1) Valorile lungimilor segmentelor sunt obţinute din proiecţie în plan.

Punct început	X / Y	Punct sfârşit	X / Y	Lungime segment (** (m)
1	417.159,432 536.970,807	2	417.096,406 536.876,174	113.7
2	417.096,406 536.876,174	3	417.113,805 536.864,259	21.088
3	417.113,805 536.864,259	4	417.164,934 536.941,029	92.238
4	417.164,934 536.941,029	5	417.176,963 536.959,091	21.701
5	417.176,963 536.959,091	1	417.159,432 536.970,807	21.086

Document care conține date cu caracter personal, protejat de prevederile Regulamentului (UE) nr. 679/2016 și Legii 190/2018

** Lungimile segmentelor sunt determinate în planul de proiecţie Stereo 70 şi sunt rotunjite la 1 milimetru.
*** Distanţa dintre puncte este formată din segmente cumulate ce sunt mai mici decât valoarea 1 milimetru.

Document care conține date cu caracter personal, protejat de prevederile Regulamentului (UE) nr. 679/2016 și Legii 190/2018

DATE DESPRE IMOBILUL NR. 6354

Oficiul de Cadastru şi Publicitate Imobiliară ALBA
Biroul de Cadastru şi Publicitate Imobiliară Aiud

A. Partea I. Descrierea imobilului

TEREN Extravilan

Adresa: Jud. Alba

Nr. Crt	Nr cadastral Nr. topografic	Suprafaţa* (mp)	Observaţii / Referinţe
A1		5.800	Sector cadastral:55 Teren neimprejmuit;

B. Partea II. Proprietari şi acte

Inscrieri privitoare la dreptul de proprietate şi alte drepturi reale		Referinţe
/		
Act Administrativ nr. 14077/1365, din 07/06/2004 emis de CJPSDPAT ALBA (tiltu de proprietate);		
B1	Intabulare, drept de PROPRIETATE, dobandit prin Reconstituire, cota actuala 1/1	A1
	1) **HOPÎRTEAN AUREL**	

C. Partea III. SARCINI .

Inscrieri privind dezmembramintele dreptului de proprietate, drepturi reale de garanţie şi sarcini	Referinţe
NU SUNT	

Document care conține date cu caracter personal, protejat de prevederile Regulamentului (UE) nr. 679/2016 și Legii 190/2018

Anexa Nr. 1 La Partea I

Teren

Nr cadastral	Suprafaţa (mp)*	Observaţii / Referinţe
	5.800	

* Suprafaţa este determinată in planul de proiecţie Stereo 70.

DETALII LINIARE IMOBIL

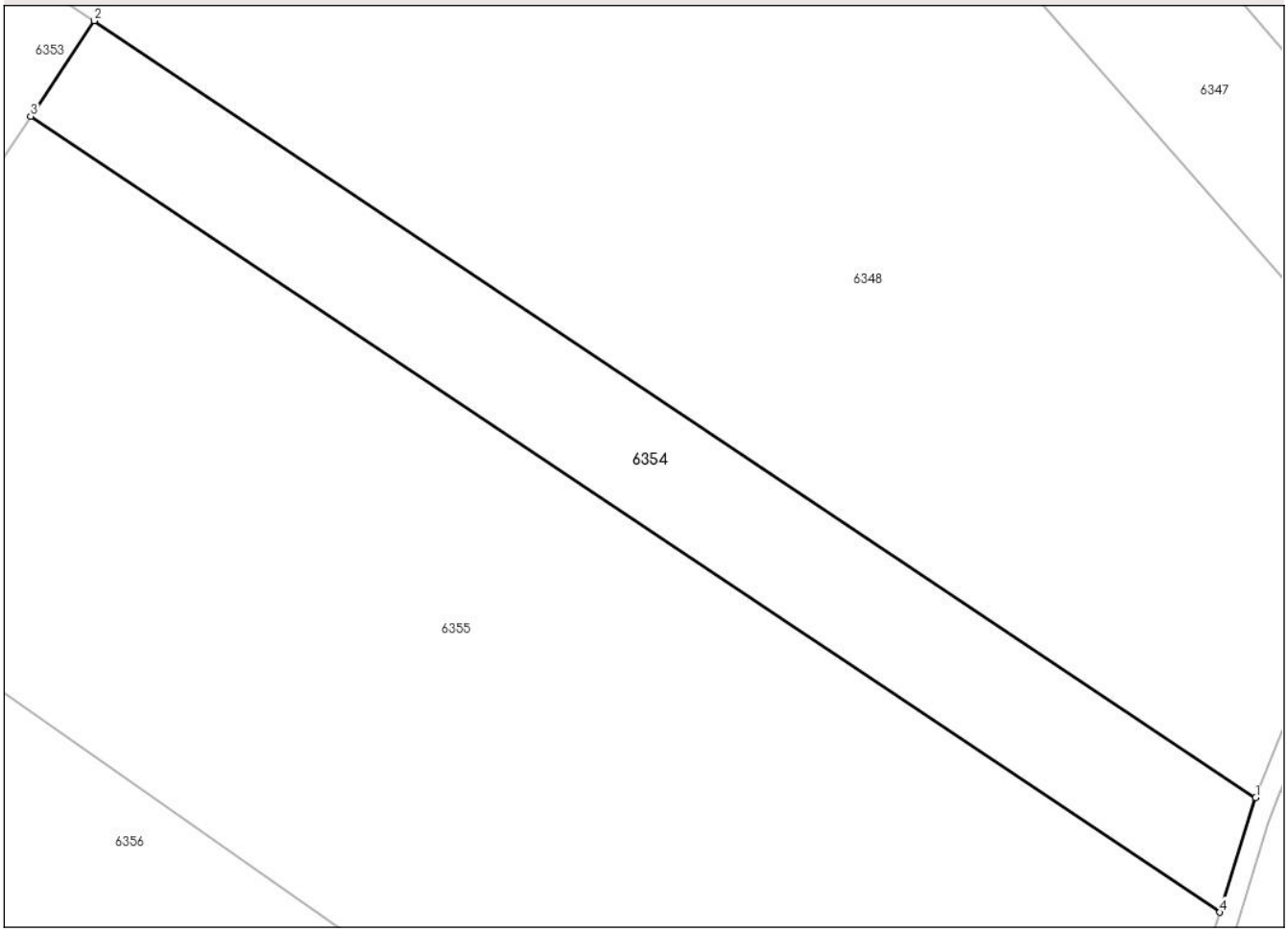

Date referitoare la teren

Crt	Categorie folosință	Intra vilan	Suprafaţa (mp)	Tarla	Parcelă	Nr. topo	Observaţii / Referinţe
1	arabil	NU	5.800	249	1799/13/1	-	

Lungime Segmente
1) Valorile lungimilor segmentelor sunt obţinute din proiecţie în plan.

Punct început	X / Y	Punct sfârşit	X / Y	Lungime segment (** (m)
1	417.396,517 536.812,358	2	417.176,963 536.959,091	264.073
2	417.176,963 536.959,091	3	417.164,934 536.941,029	21.701
3	417.164,934 536.941,029	4	417.389,794 536.790,749	270.455
4	417.389,794 536.790,749	1	417.396,517 536.812,358	22.631

**** Lungimile segmentelor sunt determinate în planul de proiecţie Stereo 70 şi sunt rotunjite la 1 milimetru.**

Document care conține date cu caracter personal, protejat de prevederile Regulamentului (UE) nr. 679/2016 și Legii 190/2018

***** Distanţa dintre puncte este formată din segmente cumulate ce sunt mai mici decât valoarea 1 milimetru.**

DATE DESPRE IMOBILUL NR. 6355

Oficiul de Cadastru şi Publicitate Imobiliară ALBA
Biroul de Cadastru şi Publicitate Imobiliară Aiud

A. Partea I. Descrierea imobilului

TEREN Extravilan

Adresa: Jud. Alba

Nr. Crt	Nr cadastral Nr. topografic	Suprafaţa* (mp)	Observaţii / Referinţe
A1		25.900	Sector cadastral:55 Teren neimprejmuit;

B. Partea II. Proprietari şi acte

Inscrieri privitoare la dreptul de proprietate şi alte drepturi reale		Referinţe
/		
Act Administrativ nr. 14188/1808, din 20/07/2010 emis de CJPSDPAT ALBA (tiltu de proprietate);		
B1	Intabulare, drept de PROPRIETATE, dobandit prin Reconstituire, cota actuala 1/1	A1
	1) **ROŞCA I MARINA**	

C. Partea III. SARCINI .

Inscrieri privind dezmembramintele dreptului de proprietate, drepturi reale de garanţie şi sarcini	Referinţe
NU SUNT	

Document care conține date cu caracter personal, protejat de prevederile Regulamentului (UE) nr. 679/2016 și Legii 190/2018

Anexa Nr. 1 La Partea I

Teren

Nr cadastral	Suprafaţa (mp)*	Observaţii / Referinţe
	25.900	

* Suprafaţa este determinată in planul de proiecţie Stereo 70.

DETALII LINIARE IMOBIL

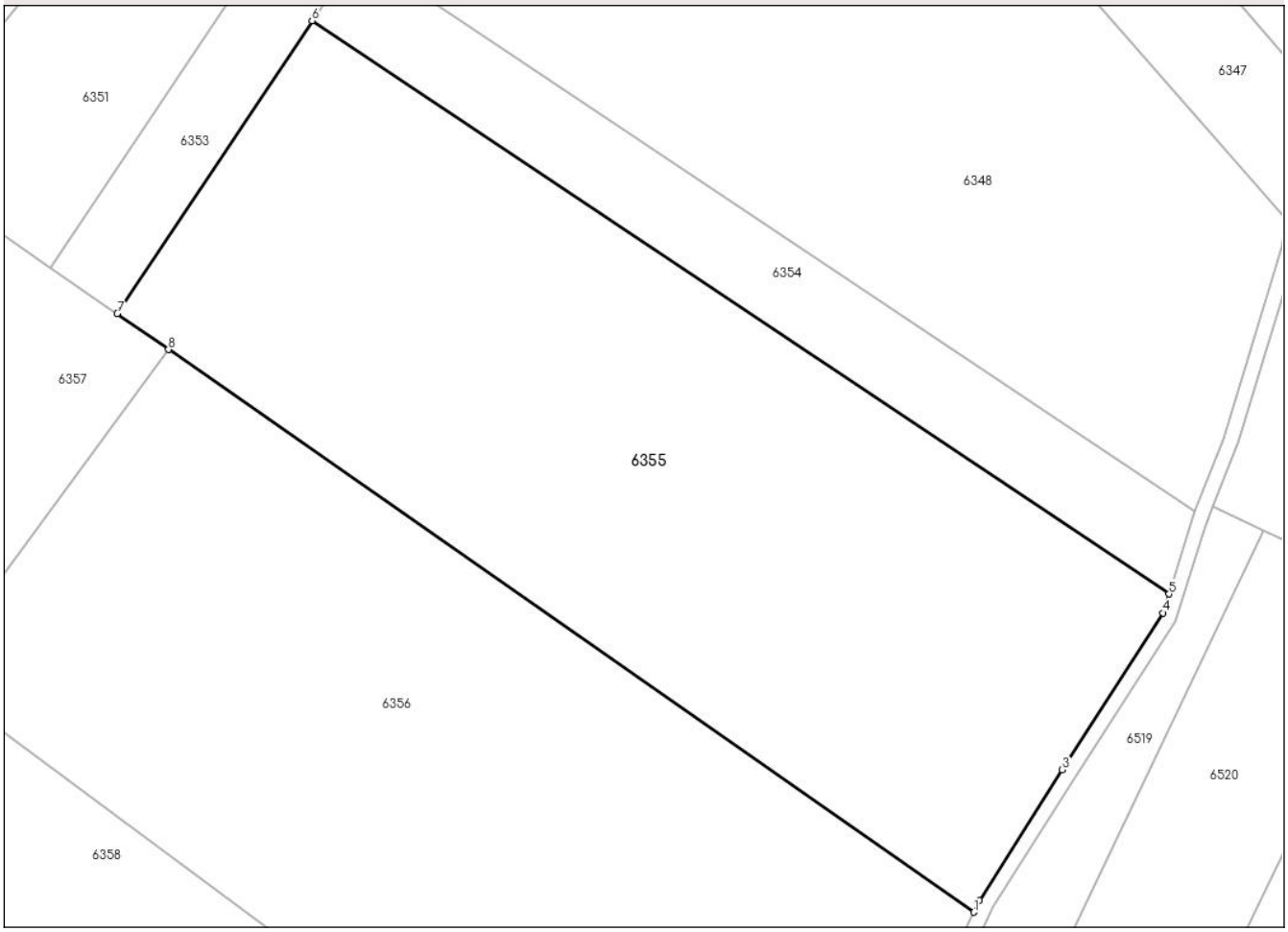

Date referitoare la teren

Crt	Categorie folosință	Intra vilan	Suprafaţa (mp)	Tarla	Parcelă	Nr. topo	Observaţii / Referinţe
1	pasune	NU	25.900	-	1809/15	-	

Lungime Segmente
1) Valorile lungimilor segmentelor sunt obţinute din proiecţie în plan.

Punct început	X / Y	Punct sfârşit	X / Y	Lungime segment (** (m)
1	417.338,571 536.707,366	2	417.340,033 536.710,425	3.39
2	417.340,033 536.710,425	3	417.361,816 536.744,719	40.627
3	417.361,816 536.744,719	4	417.388,259 536.785,817	48.87
4	417.388,259 536.785,817	5	417.389,794 536.790,749	5.165
5	417.389,794 536.790,749	6	417.164,934 536.941,029	270.455

Document care conține date cu caracter personal, protejat de prevederile Regulamentului (UE) nr. 679/2016 și Legii 190/2018

Punct început	X / Y	Punct sfârşit	X / Y	Lungime segment (** (m)
6	417.164,934 536.941,029	7	417.113,805 536.864,259	92.238
7	417.113,805 536.864,259	8	417.127,281 536.854,853	16.434
8	417.127,281 536.854,853	1	417.338,571 536.707,366	257.674

** Lungimile segmentelor sunt determinate în planul de proiecţie Stereo 70 şi sunt rotunjite la 1 milimetru.
*** Distanţa dintre puncte este formată din segmente cumulate ce sunt mai mici decât valoarea 1 milimetru.

Document care conține date cu caracter personal, protejat de prevederile Regulamentului (UE) nr. 679/2016 și Legii 190/2018

DATE DESPRE IMOBILUL NR. 6356

Oficiul de Cadastru şi Publicitate Imobiliară ALBA
Biroul de Cadastru şi Publicitate Imobiliară Aiud

A. Partea I. Descrierea imobilului

TEREN Extravilan

Adresa: Jud. Alba

Nr. Crt	Nr cadastral Nr. topografic	Suprafaţa* (mp)	Observaţii / Referinţe
A1		29.000	Sector cadastral:55 Teren neimprejmuit;

B. Partea II. Proprietari şi acte

Inscrieri privitoare la dreptul de proprietate şi alte drepturi reale		Referinţe
/		
Act Normativ nr. 7, din 12/03/1996 emis de PARLAMENT (LEGE);		
B1	Inscrierea provizorie, drept de PROPRIETATE, dobandit prin Lege, cota actuala 1/1	A1
	1) **COMUNA HOPÂRTA**, CIF:4561987, Proprietar neidentificat	

C. Partea III. SARCINI .

Inscrieri privind dezmembramintele dreptului de proprietate, drepturi reale de garanţie şi sarcini	Referinţe
NU SUNT	

Document care conține date cu caracter personal, protejat de prevederile Regulamentului (UE) nr. 679/2016 și Legii 190/2018

Anexa Nr. 1 La Partea I

Teren

Nr cadastral	Suprafaţa (mp)*	Observaţii / Referinţe
	29.000	

* Suprafaţa este determinată in planul de proiecţie Stereo 70.

DETALII LINIARE IMOBIL

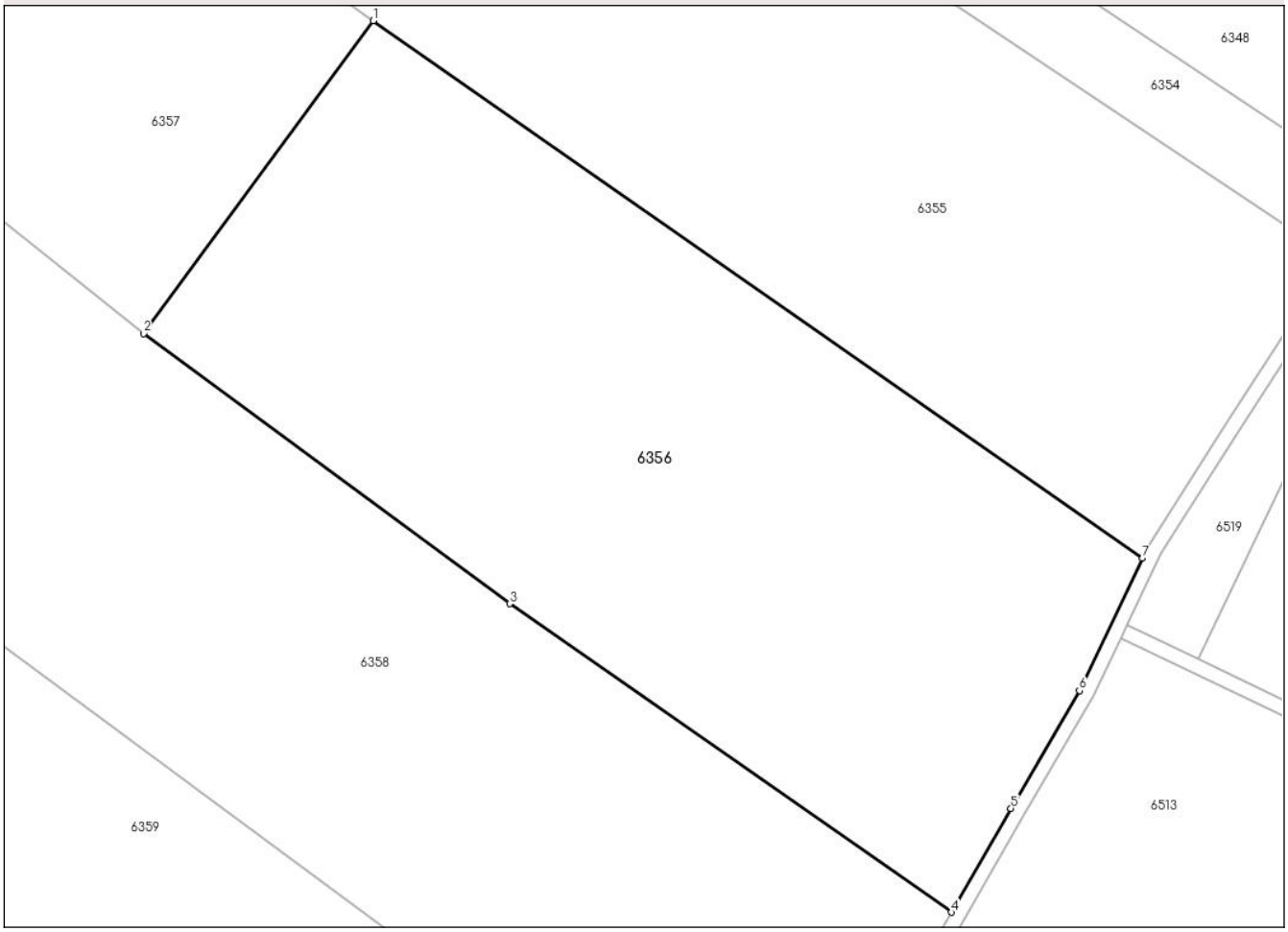

Date referitoare la teren

Crt	Categorie folosință	Intra vilan	Suprafaţa (mp)	Tarla	Parcelă	Nr. topo	Observaţii / Referinţe
1	pasune	NU	29.000	-	1799/13/2	-	

Lungime Segmente
1) Valorile lungimilor segmentelor sunt obţinute din proiecţie în plan.

Punct început	X / Y	Punct sfârşit	X / Y	Lungime segment (** (m)
1	417.127,281 536.854,853	2	417.064,193 536.769,046	106.503
2	417.064,193 536.769,046	3	417.164,744 536.694,952	124.902
3	417.164,744 536.694,952	4	417.286,012 536.610,303	147.89
4	417.286,012 536.610,303	5	417.302,426 536.638,797	32.884
5	417.302,426 536.638,797	6	417.321,229 536.671,088	37.367

Document care conține date cu caracter personal, protejat de prevederile Regulamentului (UE) nr. 679/2016 și Legii 190/2018

Punct început	X / Y	Punct sfârşit	X / Y	Lungime segment (** (m)
6	417.321,229 536.671,088	7	417.338,571 536.707,366	40.21
7	417.338,571 536.707,366	1	417.127,281 536.854,853	257.674

** Lungimile segmentelor sunt determinate în planul de proiecţie Stereo 70 şi sunt rotunjite la 1 milimetru.
*** Distanţa dintre puncte este formată din segmente cumulate ce sunt mai mici decât valoarea 1 milimetru.

DATE DESPRE IMOBILUL NR. 6357

Oficiul de Cadastru şi Publicitate Imobiliară ALBA
Biroul de Cadastru şi Publicitate Imobiliară Aiud

A. Partea I. Descrierea imobilului

TEREN Extravilan

Adresa: Jud. Alba

Nr. Crt	Nr cadastral Nr. topografic	Suprafaţa* (mp)	Observaţii / Referinţe
A1		10.726	Sector cadastral:55 Teren neimprejmuit;

B. Partea II. Proprietari şi acte

Inscrieri privitoare la dreptul de proprietate şi alte drepturi reale		Referinţe
/		
Act Administrativ nr. 19588/1189, din 05/11/2003 emis de CJPSDPAT ALBA (tiltu de proprietate);		
B1	Intabulare, drept de PROPRIETATE, dobandit prin Reconstituire, cota actuala 1/1	A1
	1) **GIURGEA V VASILE**	

C. Partea III. SARCINI .

Inscrieri privind dezmembramintele dreptului de proprietate, drepturi reale de garanţie şi sarcini	Referinţe
NU SUNT	

Document care conține date cu caracter personal, protejat de prevederile Regulamentului (UE) nr. 679/2016 și Legii 190/2018

Anexa Nr. 1 La Partea I

Teren

Nr cadastral	Suprafaţa (mp)*	Observaţii / Referinţe
	10.726	

* Suprafaţa este determinată in planul de proiecţie Stereo 70.

DETALII LINIARE IMOBIL

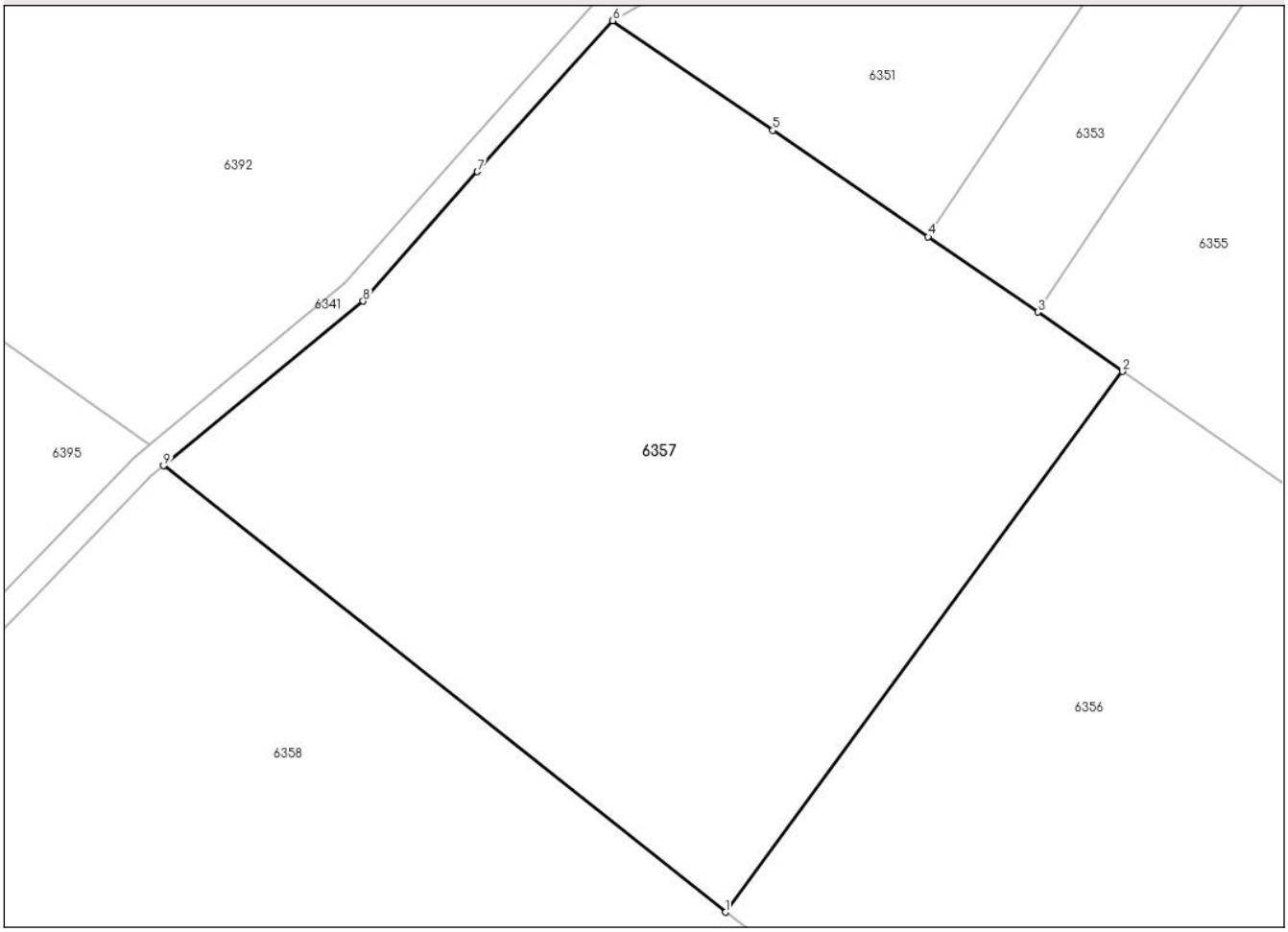

Date referitoare la teren

Crt	Categorie folosință	Intra vilan	Suprafaţa (mp)	Tarla	Parcelă	Nr. topo	Observaţii / Referinţe
1	arabil	NU	10.726	-	1782/8	-	DIFERENTA DE SUPRAFATA FATA DE T. P. SE GASESTE LA ID 6392

Lungime Segmente
1) Valorile lungimilor segmentelor sunt obţinute din proiecţie în plan.

Punct început	X / Y	Punct sfârşit	X / Y	Lungime segment (** (m)
1	417.064,193 536.769,046	2	417.127,281 536.854,853	106.503
2	417.127,281 536.854,853	3	417.113,805 536.864,259	16.434
3	417.113,805 536.864,259	4	417.096,406 536.876,174	21.088
4	417.096,406 536.876,174	5	417.071,731 536.893,072	29.906
5	417.071,731 536.893,072	6	417.046,325 536.910,471	30.793

Document care conține date cu caracter personal, protejat de prevederile Regulamentului (UE) nr. 679/2016 și Legii 190/2018

Punct început	X / Y	Punct sfârşit	X / Y	Lungime segment (** (m)
6	417.046,325 536.910,471	7	417.024,821 536.886,535	32.177
7	417.024,821 536.886,535	8	417.006,676 536.865,973	27.423
8	417.006,676 536.865,973	9	416.974,97 536.839,861	41.074
9	416.974,97 536.839,861	1	417.064,193 536.769,046	113.91

** Lungimile segmentelor sunt determinate în planul de proiecţie Stereo 70 şi sunt rotunjite la 1 milimetru.
*** Distanţa dintre puncte este formată din segmente cumulate ce sunt mai mici decât valoarea 1 milimetru.

Document care conține date cu caracter personal, protejat de prevederile Regulamentului (UE) nr. 679/2016 și Legii 190/2018

DATE DESPRE IMOBILUL NR. 6358

Oficiul de Cadastru şi Publicitate Imobiliară ALBA
Biroul de Cadastru şi Publicitate Imobiliară Aiud

A. Partea I. Descrierea imobilului

TEREN Extravilan

Adresa: Jud. Alba

Nr. Crt	Nr cadastral Nr. topografic	Suprafaţa* (mp)	Observaţii / Referinţe
A1		37.000	Sector cadastral:55 Teren neimprejmuit;

B. Partea II. Proprietari şi acte

Inscrieri privitoare la dreptul de proprietate şi alte drepturi reale		Referinţe
/		
Act Administrativ nr. 14077/1334, din 31/03/2004 emis de CJPSDPAT ALBA (tiltu de proprietate);		
B1	Intabulare, drept de PROPRIETATE, dobandit prin Reconstituire, cota actuala 1/1	A1
	1) **ROSCA T IOAN**	
Act Administrativ nr. 2061, din 11/07/2024 emis de PRIMARIA COMUNEI HOPARTA (ADEVERINTA POSESIE);		
B2	SE NOTEAZA POSESIA FAPTICA A NUMITULUI	A1
	1) **BURLAN DOREL**	

C. Partea III. SARCINI .

Inscrieri privind dezmembramintele dreptului de proprietate, drepturi reale de garanţie şi sarcini	Referinţe
NU SUNT	

Document care conține date cu caracter personal, protejat de prevederile Regulamentului (UE) nr. 679/2016 și Legii 190/2018

Anexa Nr. 1 La Partea I

Teren

Nr cadastral	Suprafaţa (mp)*	Observaţii / Referinţe
	37.000	

* Suprafaţa este determinată in planul de proiecţie Stereo 70.

DETALII LINIARE IMOBIL

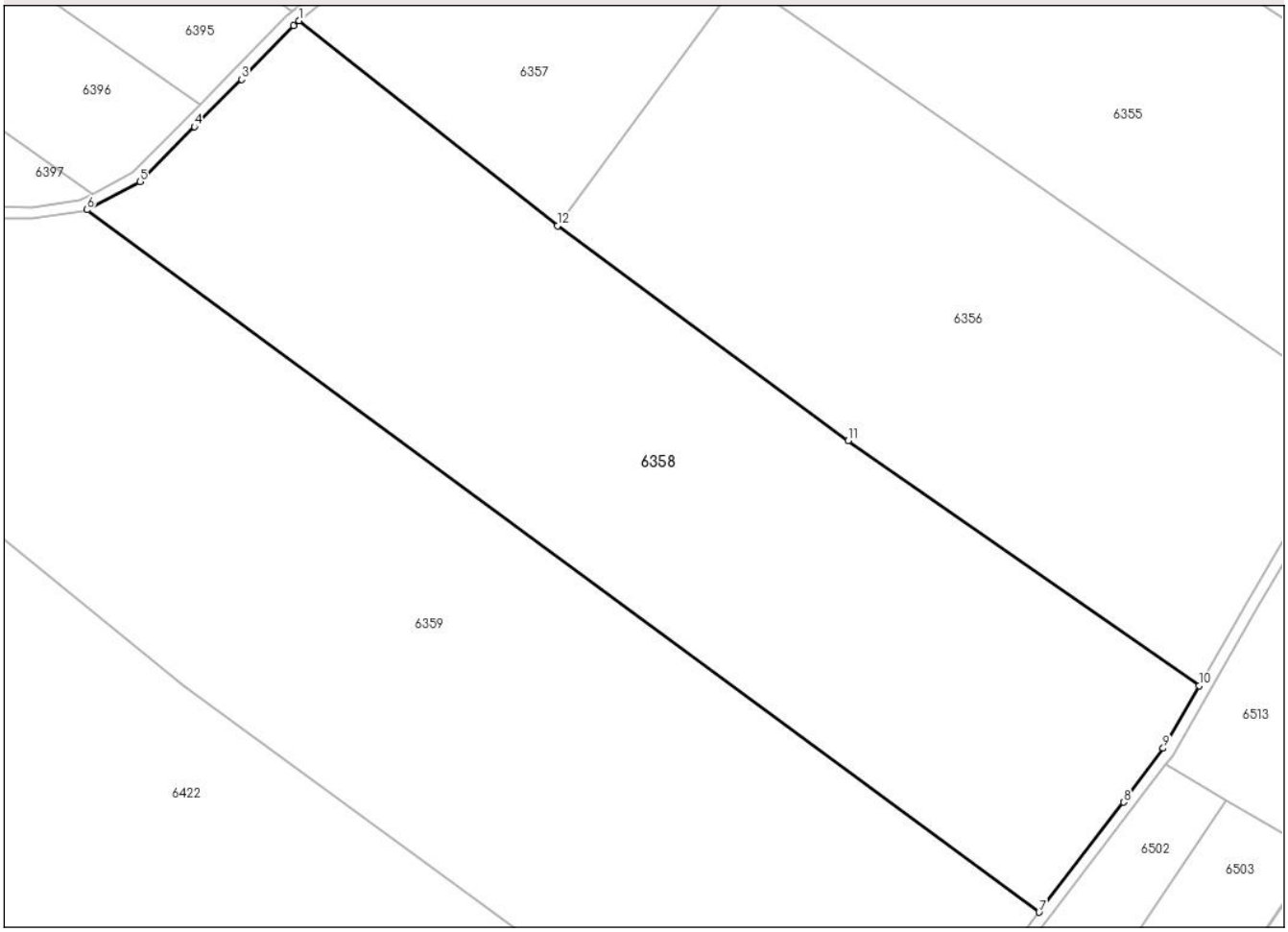

Date referitoare la teren

Crt	Categorie folosință	Intra vilan	Suprafaţa (mp)	Tarla	Parcelă	Nr. topo	Observaţii / Referinţe
1	arabil	NU	37.000	-	1799/13/1	-	

Lungime Segmente
1) Valorile lungimilor segmentelor sunt obţinute din proiecţie în plan.

Punct început	X / Y	Punct sfârşit	X / Y	Lungime segment (** (m)
1	416.974,97 536.839,861	2	416.973,015 536.838,251	2.533
2	416.973,015 536.838,251	3	416.955,12 536.819,612	25.839
3	416.955,12 536.819,612	4	416.938,806 536.803,253	23.103
4	416.938,806 536.803,253	5	416.919,949 536.784,343	26.705
5	416.919,949 536.784,343	6	416.901,644 536.774,607	20.733

Document care conține date cu caracter personal, protejat de prevederile Regulamentului (UE) nr. 679/2016 și Legii 190/2018

Punct început	X / Y	Punct sfârşit	X / Y	Lungime segment (** (m)
6	416.901,644 536.774,607	7	417.230,686 536.532,142	408.727
7	417.230,686 536.532,142	8	417.259,828 536.570,145	47.89
8	417.259,828 536.570,145	9	417.273,574 536.588,709	23.099
9	417.273,574 536.588,709	10	417.286,012 536.610,303	24.92
10	417.286,012 536.610,303	11	417.164,744 536.694,952	147.89
11	417.164,744 536.694,952	12	417.064,193 536.769,046	124.902
12	417.064,193 536.769,046	1	416.974,97 536.839,861	113.91

** Lungimile segmentelor sunt determinate în planul de proiecţie Stereo 70 şi sunt rotunjite la 1 milimetru.
*** Distanţa dintre puncte este formată din segmente cumulate ce sunt mai mici decât valoarea 1 milimetru.

Document care conține date cu caracter personal, protejat de prevederile Regulamentului (UE) nr. 679/2016 și Legii 190/2018

DATE DESPRE IMOBILUL NR. 6359

Oficiul de Cadastru şi Publicitate Imobiliară ALBA
Biroul de Cadastru şi Publicitate Imobiliară Aiud

A. Partea I. Descrierea imobilului

TEREN Extravilan

Adresa: Jud. Alba

Nr. Crt	Nr cadastral Nr. topografic	Suprafaţa* (mp)	Observaţii / Referinţe
A1		47.300	Sector cadastral:55 Teren neimprejmuit;

B. Partea II. Proprietari şi acte

Inscrieri privitoare la dreptul de proprietate şi alte drepturi reale		Referinţe
/		
Act Administrativ nr. 14077/1329, din 30/03/2004 emis de CJPSDPAT ALBA (tiltu de proprietate);		
B1	Intabulare, drept de PROPRIETATE, dobandit prin Reconstituire, cota actuala 1/1	A1
	1) **POPESCU AURELIA**	

C. Partea III. SARCINI .

Inscrieri privind dezmembramintele dreptului de proprietate, drepturi reale de garanţie şi sarcini	Referinţe
NU SUNT	

Document care conține date cu caracter personal, protejat de prevederile Regulamentului (UE) nr. 679/2016 și Legii 190/2018

Anexa Nr. 1 La Partea I

Teren

Nr cadastral	Suprafaţa (mp)*	Observaţii / Referinţe
	47.300	

* Suprafaţa este determinată in planul de proiecţie Stereo 70.

DETALII LINIARE IMOBIL

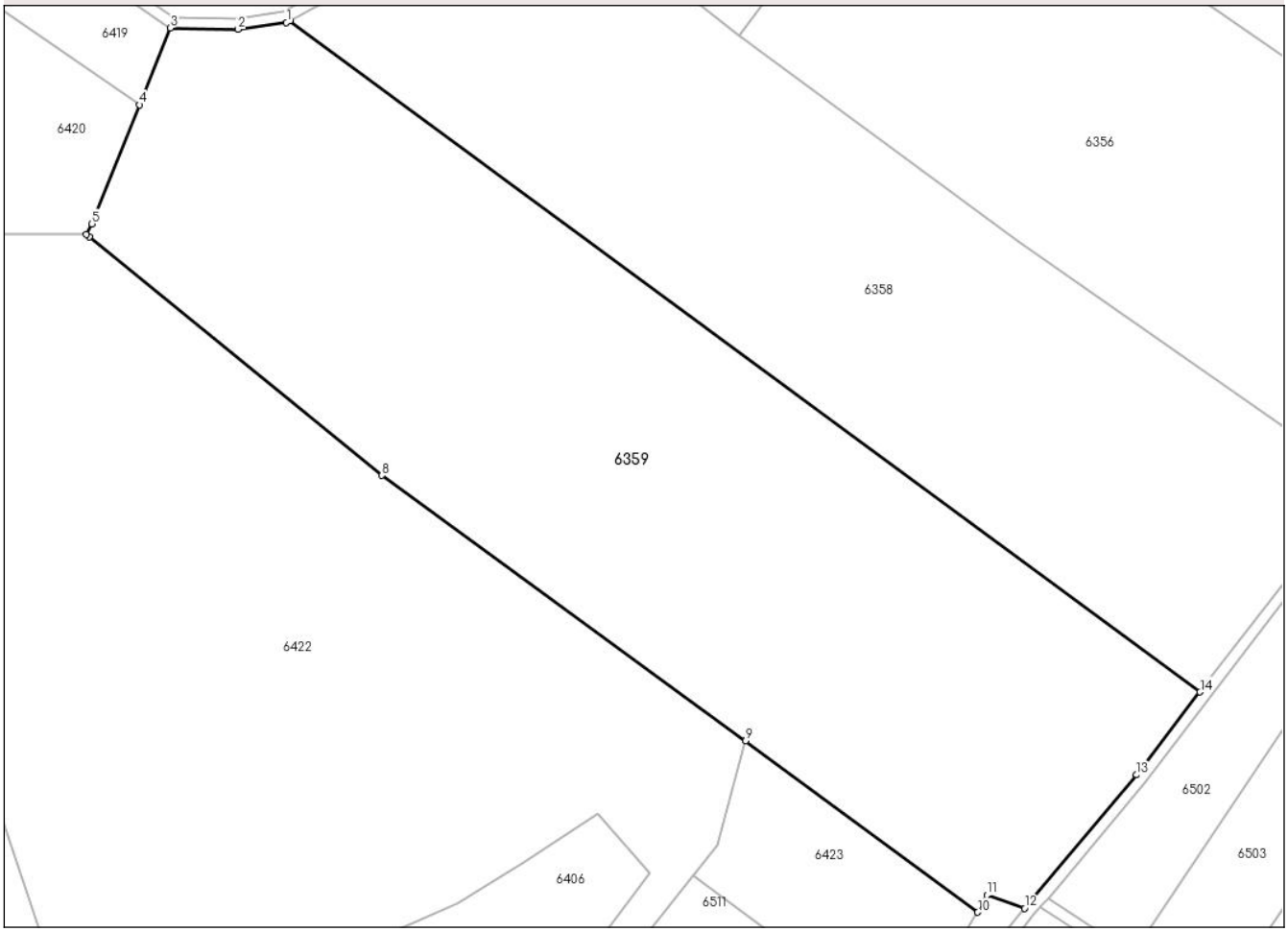

Date referitoare la teren

Crt	Categorie folosință	Intra vilan	Suprafaţa (mp)	Tarla	Parcelă	Nr. topo	Observaţii / Referinţe
1	faneata	NU	1.000	249	1781	-	
2	arabil	NU	11.000	249	1782/6	-	
3	pasune	NU	12.100	249	1809/13	-	
4	arabil	NU	7.000	249	1835/7	-	
5	pasune	NU	7.700	249	1829/3/1/1	-	
6	arabil	NU	6.900	249	1799/10	-	
7	faneata	NU	800	249	1798	-	
8	faneata	NU	800	249	1797/3	-	

Lungime Segmente

1) Valorile lungimilor segmentelor sunt obţinute din proiecţie în plan.

Punct început	X / Y	Punct sfârşit	X / Y	Lungime segment (** (m)

Document care conține date cu caracter personal, protejat de prevederile Regulamentului (UE) nr. 679/2016 și Legii 190/2018

Punct început	X / Y	Punct sfârşit	X / Y	Lungime segment (** (m)
1	416.900,392 536.773,942	2	416.882,934 536.771,506	17.627
2	416.882,934 536.771,506	3	416.858,386 536.771,947	24.552
3	416.858,386 536.771,947	4	416.847,287 536.744,246	29.842
4	416.847,287 536.744,246	5	416.830,049 536.701,224	46.347
5	416.830,049 536.701,224	6	416.827,941 536.697,458	4.316
6	416.827,941 536.697,458	7	416.829,192 536.696,452	1.605
7	416.829,192 536.696,452	8	416.934,881 536.610,387	136.299
8	416.934,881 536.610,387	9	417.066,37 536.514,523	162.725
9	417.066,37 536.514,523	10	417.150,315 536.452,666	104.274
10	417.150,315 536.452,666	11	417.153,645 536.458,917	7.083
11	417.153,645 536.458,917	12	417.167,283 536.454,077	14.471
12	417.167,283 536.454,077	13	417.207,759 536.502,245	62.916
13	417.207,759 536.502,245	14	417.230,686 536.532,142	37.676
14	417.230,686 536.532,142	15	416.901,644 536.774,607	408.727
15	416.901,644 536.774,607	1	416.900,392 536.773,942	1.418

** Lungimile segmentelor sunt determinate în planul de proiecţie Stereo 70 şi sunt rotunjite la 1 milimetru.
*** Distanţa dintre puncte este formată din segmente cumulate ce sunt mai mici decât valoarea 1 milimetru.

Document care conține date cu caracter personal, protejat de prevederile Regulamentului (UE) nr. 679/2016 și Legii 190/2018

DATE DESPRE IMOBILUL NR. 6360

Oficiul de Cadastru şi Publicitate Imobiliară ALBA
Biroul de Cadastru şi Publicitate Imobiliară Aiud

A. Partea I. Descrierea imobilului

TEREN Extravilan

Adresa: Jud. Alba

Nr. Crt	Nr cadastral Nr. topografic	Suprafaţa* (mp)	Observaţii / Referinţe
A1		500	Sector cadastral:55 Teren neimprejmuit;

B. Partea II. Proprietari şi acte

Inscrieri privitoare la dreptul de proprietate şi alte drepturi reale		Referinţe
/		
Act Administrativ nr. 19588/1133, din 20/08/2003 emis de CJPSDPAT ALBA (tiltu de proprietate);		
B1	Intabulare, drept de PROPRIETATE, dobandit prin Reconstituire, cota actuala 1/1	A1
	1) **VEREŞIU I AFTENIE** DEFUNCT:Da	

C. Partea III. SARCINI .

Inscrieri privind dezmembramintele dreptului de proprietate, drepturi reale de garanţie şi sarcini	Referinţe
NU SUNT	

Document care conține date cu caracter personal, protejat de prevederile Regulamentului (UE) nr. 679/2016 și Legii 190/2018

Anexa Nr. 1 La Partea I

Teren

Nr cadastral	Suprafaţa (mp)*	Observaţii / Referinţe
	500	

* Suprafaţa este determinată in planul de proiecţie Stereo 70.

DETALII LINIARE IMOBIL

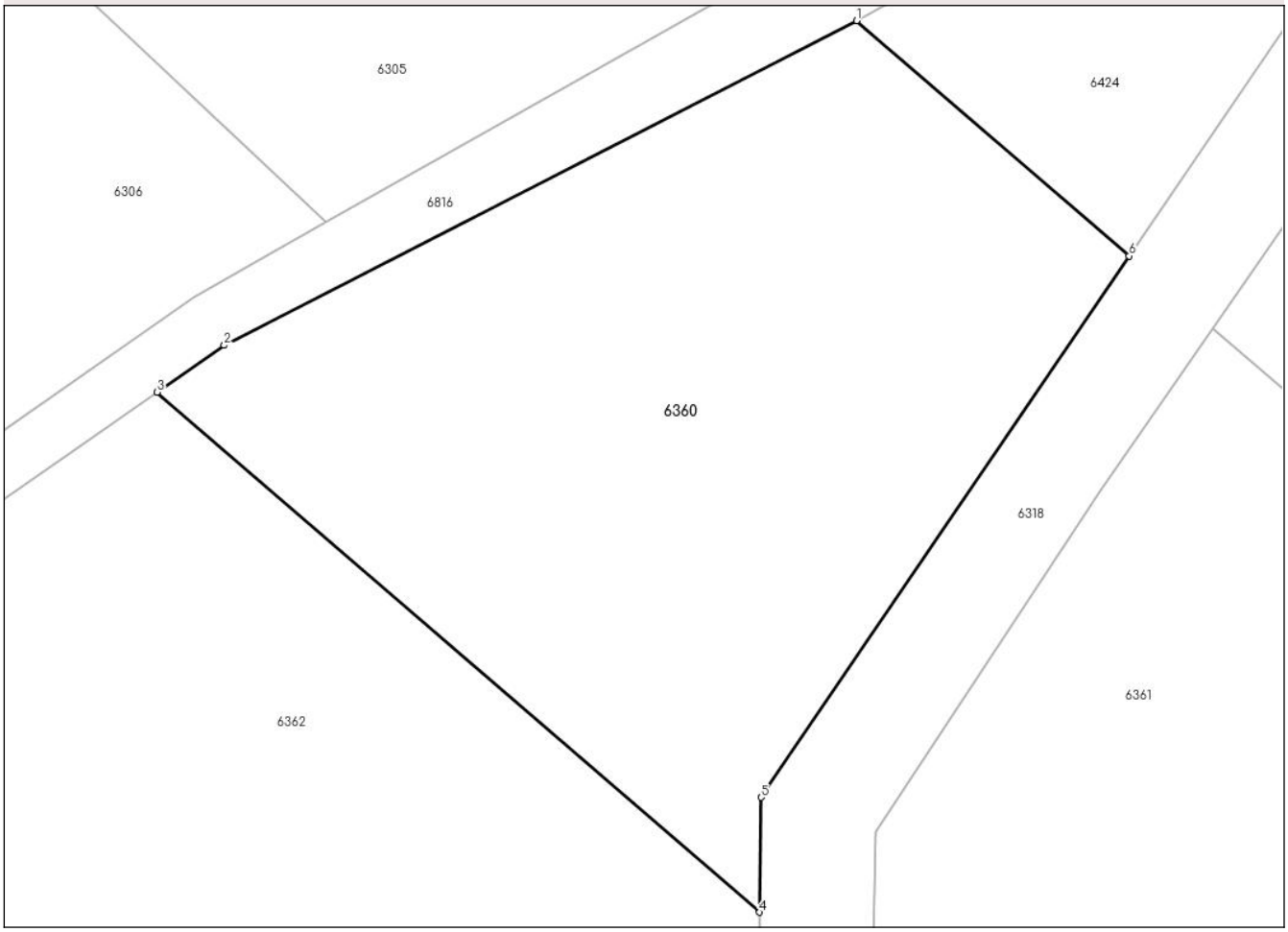

Date referitoare la teren

Crt	Categorie folosință	Intra vilan	Suprafaţa (mp)	Tarla	Parcelă	Nr. topo	Observaţii / Referinţe
1	faneata	NU	500	248	1770/2	-	

Lungime Segmente
1) Valorile lungimilor segmentelor sunt obţinute din proiecţie în plan.

Punct început	X / Y	Punct sfârşit	X / Y	Lungime segment (** (m)
1	416.749,006 537.378,019	2	416.726,908 537.366,687	24.834
2	416.726,908 537.366,687	3	416.724,563 537.365,049	2.86
3	416.724,563 537.365,049	4	416.745,622 537.346,899	27.801
4	416.745,622 537.346,899	5	416.745,669 537.350,907	4.008
5	416.745,669 537.350,907	6	416.758,532 537.369,809	22.864

Document care conține date cu caracter personal, protejat de prevederile Regulamentului (UE) nr. 679/2016 și Legii 190/2018

Punct început	X / Y	Punct sfârşit	X / Y	Lungime segment (** (m)
6	416.758,532 537.369,809	1	416.749,006 537.378,019	12.576

** Lungimile segmentelor sunt determinate în planul de proiecţie Stereo 70 şi sunt rotunjite la 1 milimetru.
*** Distanţa dintre puncte este formată din segmente cumulate ce sunt mai mici decât valoarea 1 milimetru.

DATE DESPRE IMOBILUL NR. 6361

Oficiul de Cadastru şi Publicitate Imobiliară ALBA
Biroul de Cadastru şi Publicitate Imobiliară Aiud

A. Partea I. Descrierea imobilului

TEREN Extravilan

Adresa: Jud. Alba

Nr. Crt	Nr cadastral Nr. topografic	Suprafaţa* (mp)	Observaţii / Referinţe
A1		11.100	Sector cadastral:55 Teren neimprejmuit;

B. Partea II. Proprietari şi acte

Inscrieri privitoare la dreptul de proprietate şi alte drepturi reale		Referinţe
/		
Act Administrativ nr. 19588/1133, din 20/08/2003 emis de CJPSDPAT ALBA (tiltu de proprietate);		
B1	Intabulare, drept de PROPRIETATE, dobandit prin Reconstituire, cota actuala 1/1	A1
	1) **VEREŞIU I AFTENIE** DEFUNCT:Da	

C. Partea III. SARCINI .

Inscrieri privind dezmembramintele dreptului de proprietate, drepturi reale de garanţie şi sarcini	Referinţe
NU SUNT	

Document care conține date cu caracter personal, protejat de prevederile Regulamentului (UE) nr. 679/2016 și Legii 190/2018

Anexa Nr. 1 La Partea I

Teren

Nr cadastral	Suprafaţa (mp)*	Observaţii / Referinţe
	11.100	

* Suprafaţa este determinată in planul de proiecţie Stereo 70.

DETALII LINIARE IMOBIL

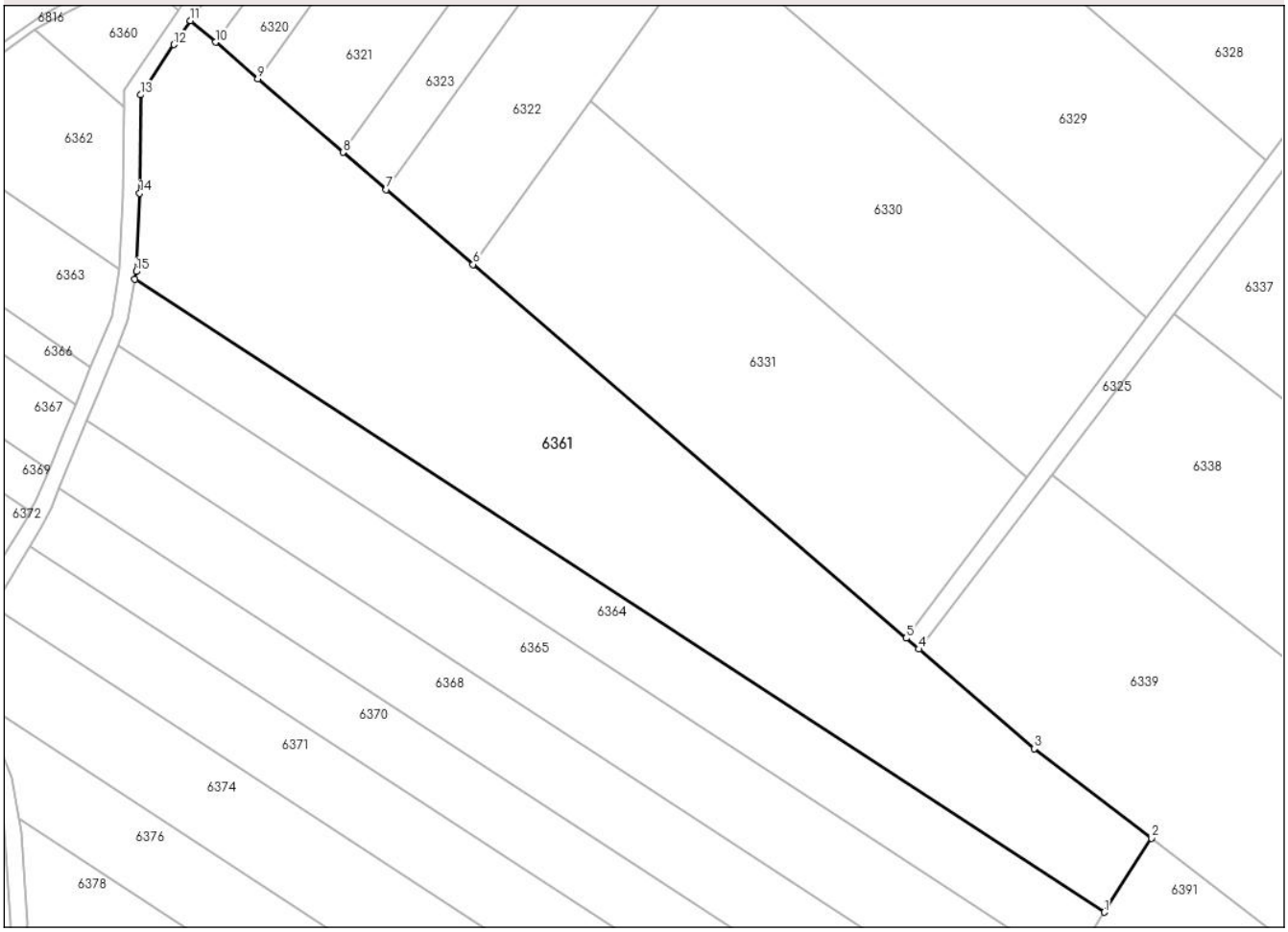

Date referitoare la teren

Crt	Categorie folosință	Intra vilan	Suprafaţa (mp)	Tarla	Parcelă	Nr. topo	Observaţii / Referinţe
1	arabil	NU	11.100	247	1768/7	-	

Lungime Segmente
1) Valorile lungimilor segmentelor sunt obţinute din proiecţie în plan.

Punct început	X / Y	Punct sfârşit	X / Y	Lungime segment (** (m)
1	416.978,545 537.155,735	2	416.989,688 537.173,314	20.813
2	416.989,688 537.173,314	3	416.961,857 537.194,569	35.019
3	416.961,857 537.194,569	4	416.934,487 537.218,159	36.133
4	416.934,487 537.218,159	5	416.931,457 537.220,771	4.0
5	416.931,457 537.220,771	6	416.828,568 537.309,447	135.829

Document care conține date cu caracter personal, protejat de prevederile Regulamentului (UE) nr. 679/2016 și Legii 190/2018

Punct început	X / Y	Punct sfârşit	X / Y	Lungime segment (** (m)
6	416.828,568 537.309,447	7	416.807,952 537.327,215	27.216
7	416.807,952 537.327,215	8	416.797,696 537.336,055	13.54
8	416.797,696 537.336,055	9	416.777,434 537.353,518	26.749
9	416.777,434 537.353,518	10	416.767,4 537.362,166	13.246
10	416.767,4 537.362,166	11	416.761,454 537.367,29	7.849
11	416.761,454 537.367,29	12	416.757,527 537.361,618	6.899
12	416.757,527 537.361,618	13	416.749,656 537.349,687	14.293
13	416.749,656 537.349,687	14	416.749,403 537.326,323	23.365
14	416.749,403 537.326,323	15	416.748,547 537.307,775	18.568
15	416.748,547 537.307,775	16	416.748,246 537.305,97	1.83
16	416.748,246 537.305,97	1	416.978,545 537.155,735	274.969

** Lungimile segmentelor sunt determinate în planul de proiecţie Stereo 70 şi sunt rotunjite la 1 milimetru.
*** Distanţa dintre puncte este formată din segmente cumulate ce sunt mai mici decât valoarea 1 milimetru.

Document care conține date cu caracter personal, protejat de prevederile Regulamentului (UE) nr. 679/2016 și Legii 190/2018

DATE DESPRE IMOBILUL NR. 6362

Oficiul de Cadastru şi Publicitate Imobiliară ALBA
Biroul de Cadastru şi Publicitate Imobiliară Aiud

A. Partea I. Descrierea imobilului

TEREN Extravilan

Adresa: Jud. Alba

Nr. Crt	Nr cadastral Nr. topografic	Suprafaţa* (mp)	Observaţii / Referinţe
A1		1.528	Sector cadastral:55 Teren neimprejmuit;

B. Partea II. Proprietari şi acte

Inscrieri privitoare la dreptul de proprietate şi alte drepturi reale		Referinţe
/		
Act Normativ nr. 7, din 12/03/1996 emis de PARLAMENT (LEGE);		
B1	Inscrierea provizorie, drept de PROPRIETATE, dobandit prin Lege, cota actuala 1/1	A1
	1) **COMUNA HOPÂRTA**, CIF:4561987, Proprietar neidentificat	

C. Partea III. SARCINI .

Inscrieri privind dezmembramintele dreptului de proprietate, drepturi reale de garanţie şi sarcini	Referinţe
NU SUNT	

Document care conține date cu caracter personal, protejat de prevederile Regulamentului (UE) nr. 679/2016 și Legii 190/2018

Anexa Nr. 1 La Partea I

Teren

Nr cadastral	Suprafaţa (mp)*	Observaţii / Referinţe
	1.528	

* Suprafaţa este determinată in planul de proiecţie Stereo 70.

DETALII LINIARE IMOBIL

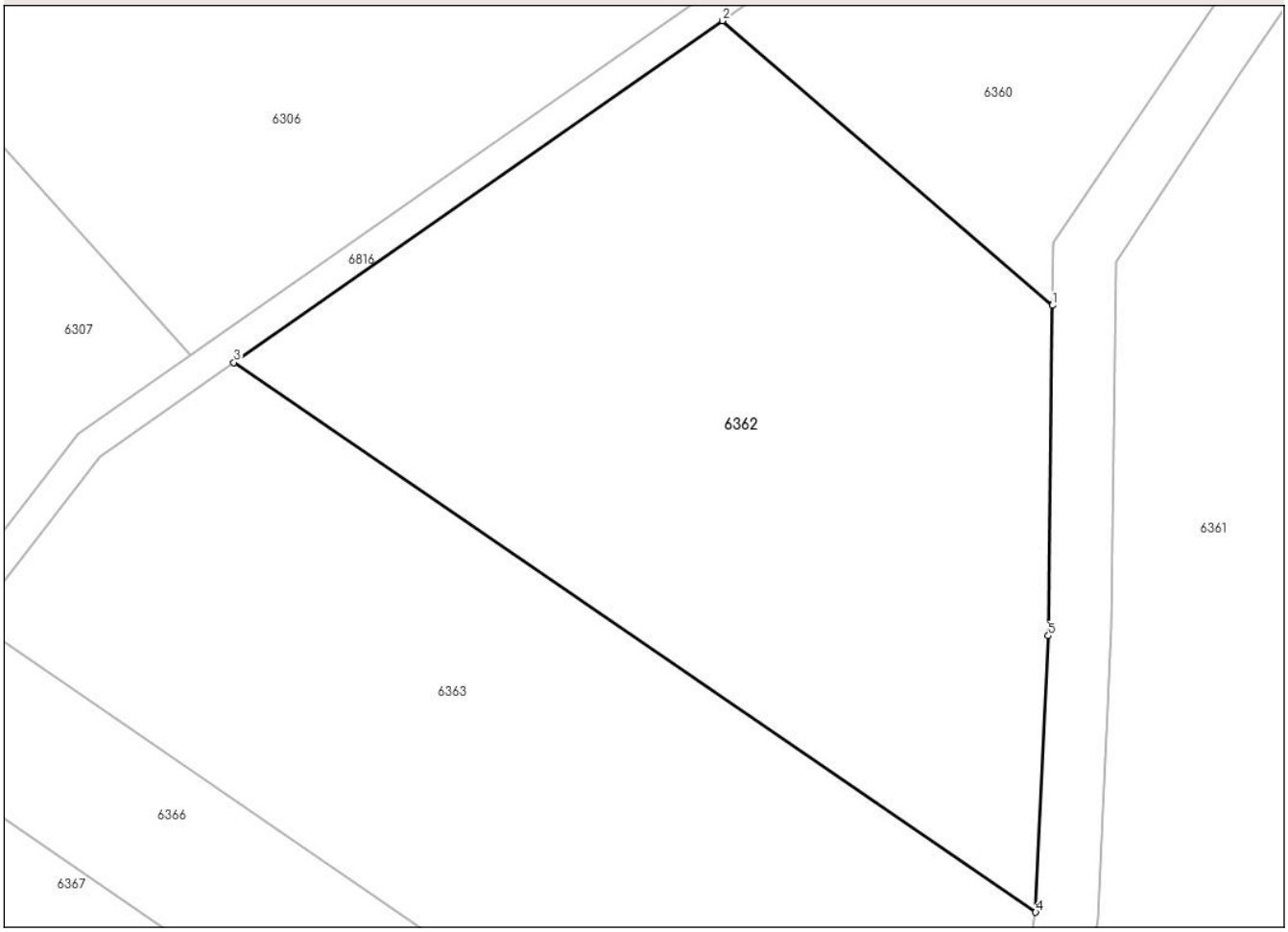

Date referitoare la teren

Crt	Categorie folosință	Intra vilan	Suprafaţa (mp)	Tarla	Parcelă	Nr. topo	Observaţii / Referinţe
1	arabil	NU	1.528	-	1770/3/1	-	

Lungime Segmente
1) Valorile lungimilor segmentelor sunt obţinute din proiecţie în plan.

Punct început	X / Y	Punct sfârşit	X / Y	Lungime segment (** (m)
1	416.745,622 537.346,899	2	416.724,563 537.365,049	27.801
2	416.724,563 537.365,049	3	416.693,363 537.343,259	38.056
3	416.693,363 537.343,259	4	416.744,562 537.308,198	62.053
4	416.744,562 537.308,198	5	416.745,371 537.325,83	17.651
5	416.745,371 537.325,83	1	416.745,622 537.346,899	21.07

Document care conține date cu caracter personal, protejat de prevederile Regulamentului (UE) nr. 679/2016 și Legii 190/2018

** Lungimile segmentelor sunt determinate în planul de proiecţie Stereo 70 şi sunt rotunjite la 1 milimetru.
*** Distanţa dintre puncte este formată din segmente cumulate ce sunt mai mici decât valoarea 1 milimetru.

Document care conține date cu caracter personal, protejat de prevederile Regulamentului (UE) nr. 679/2016 și Legii 190/2018

DATE DESPRE IMOBILUL NR. 6363

Oficiul de Cadastru şi Publicitate Imobiliară ALBA
Biroul de Cadastru şi Publicitate Imobiliară Aiud

A. Partea I. Descrierea imobilului

TEREN Extravilan

Adresa: Jud. Alba

Nr. Crt	Nr cadastral Nr. topografic	Suprafaţa* (mp)	Observaţii / Referinţe
A1		1.600	Sector cadastral:55 Teren neimprejmuit;

B. Partea II. Proprietari şi acte

Inscrieri privitoare la dreptul de proprietate şi alte drepturi reale		Referinţe
/		
Act Administrativ nr. 19588/1177, din 25/09/2003 emis de CJPSDPAT ALBA (titlu de proprietate);		
B1	Intabulare, drept de PROPRIETATE, dobandit prin Reconstituire, cota actuala 1/1	A1
	1) **RAD MARIA** DEFUNCT:Da 2) **GATEA POMPEIU** DEFUNCT:Da 3) **PODAR TEREZIA** DEFUNCT:Da	

C. Partea III. SARCINI .

Inscrieri privind dezmembramintele dreptului de proprietate, drepturi reale de garanţie şi sarcini	Referinţe
NU SUNT	

Document care conține date cu caracter personal, protejat de prevederile Regulamentului (UE) nr. 679/2016 și Legii 190/2018

Anexa Nr. 1 La Partea I

Teren

Nr cadastral	Suprafaţa (mp)*	Observaţii / Referinţe
	1.600	

* Suprafaţa este determinată in planul de proiecţie Stereo 70.

DETALII LINIARE IMOBIL

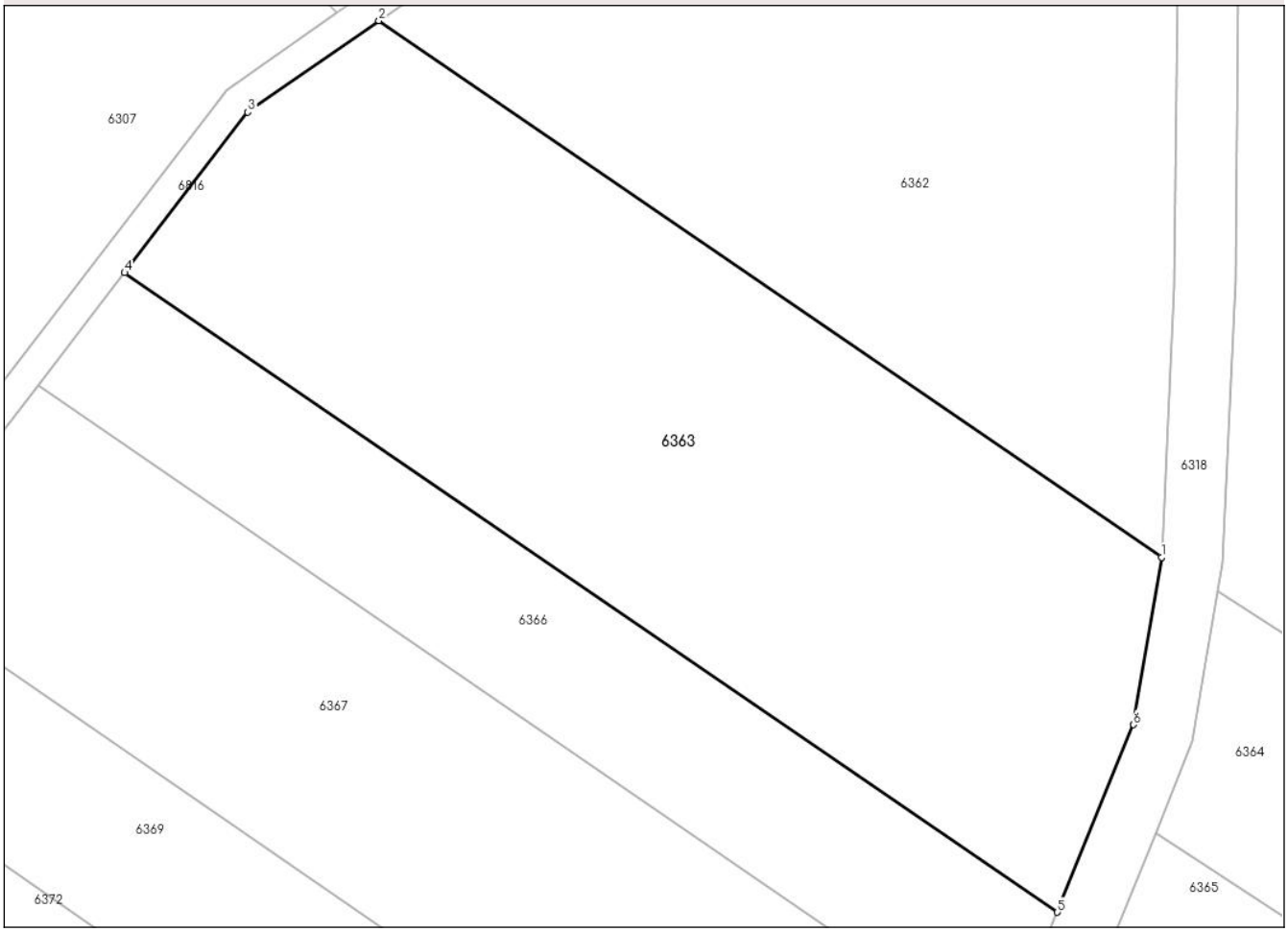

Date referitoare la teren

Crt	Categorie folosință	Intra vilan	Suprafaţa (mp)	Tarla	Parcelă	Nr. topo	Observaţii / Referinţe
1	faneata	NU	1.600	-	1770/3	-	

Lungime Segmente
1) Valorile lungimilor segmentelor sunt obţinute din proiecţie în plan.

Punct început	X / Y	Punct sfârşit	X / Y	Lungime segment (** (m)
1	416.744,562 537.308,198	2	416.693,363 537.343,259	62.053
2	416.693,363 537.343,259	3	416.684,797 537.337,277	10.448
3	416.684,797 537.337,277	4	416.676,73 537.326,791	13.23
4	416.676,73 537.326,791	5	416.737,748 537.285,005	73.954
5	416.737,748 537.285,005	6	416.742,737 537.297,261	13.233

Document care conține date cu caracter personal, protejat de prevederile Regulamentului (UE) nr. 679/2016 și Legii 190/2018

Punct început	X / Y	Punct sfârşit	X / Y	Lungime segment (** (m)
6	416.742,737 537.297,261	1	416.744,562 537.308,198	11.088

** Lungimile segmentelor sunt determinate în planul de proiecţie Stereo 70 şi sunt rotunjite la 1 milimetru.
*** Distanţa dintre puncte este formată din segmente cumulate ce sunt mai mici decât valoarea 1 milimetru.

Document care conține date cu caracter personal, protejat de prevederile Regulamentului (UE) nr. 679/2016 și Legii 190/2018

DATE DESPRE IMOBILUL NR. 6364

Oficiul de Cadastru şi Publicitate Imobiliară ALBA
Biroul de Cadastru şi Publicitate Imobiliară Aiud

A. Partea I. Descrierea imobilului

TEREN Extravilan

Adresa: Jud. Alba

Nr. Crt	Nr cadastral Nr. topografic	Suprafaţa* (mp)	Observaţii / Referinţe
A1		4.200	Sector cadastral:55 Teren neimprejmuit;

B. Partea II. Proprietari şi acte

Inscrieri privitoare la dreptul de proprietate şi alte drepturi reale		Referinţe
/		
Act Administrativ nr. 19588/1177, din 25/09/2003 emis de CJPSDPAT ALBA (titlu de proprietate);		
B1	Intabulare, drept de PROPRIETATE, dobandit prin Reconstituire, cota actuala 1/1	A1
	1) **RAD MARIA** DEFUNCT:Da 2) **GATEA POMPEIU** DEFUNCT:Da 3) **PODAR TEREZIA** DEFUNCT:Da	

C. Partea III. SARCINI .

Inscrieri privind dezmembramintele dreptului de proprietate, drepturi reale de garanţie şi sarcini	Referinţe
NU SUNT	

Document care conține date cu caracter personal, protejat de prevederile Regulamentului (UE) nr. 679/2016 și Legii 190/2018

Anexa Nr. 1 La Partea I

Teren

Nr cadastral	Suprafaţa (mp)*	Observaţii / Referinţe
	4.200	

* Suprafaţa este determinată in planul de proiecţie Stereo 70.

DETALII LINIARE IMOBIL

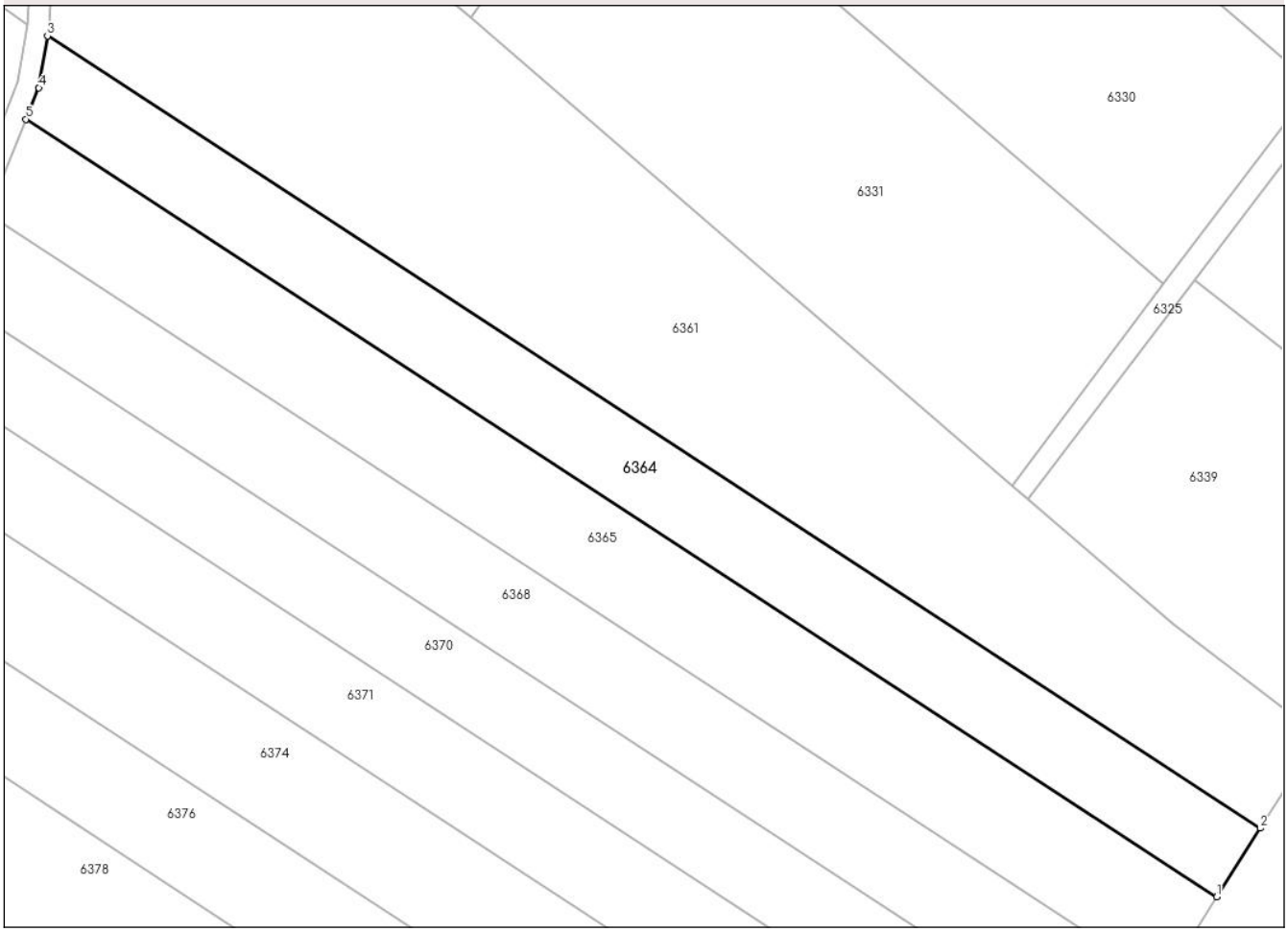

Date referitoare la teren

Crt	Categorie folosință	Intra vilan	Suprafaţa (mp)	Tarla	Parcelă	Nr. topo	Observaţii / Referinţe
1	arabil	NU	4.200	-	1768/8	-	

Lungime Segmente
1) Valorile lungimilor segmentelor sunt obţinute din proiecţie în plan.

Punct început	X / Y	Punct sfârşit	X / Y	Lungime segment (** (m)
1	416.970,278 537.142,692	2	416.978,545 537.155,735	15.442
2	416.978,545 537.155,735	3	416.748,246 537.305,97	274.969
3	416.748,246 537.305,97	4	416.746,609 537.296,161	9.945
4	416.746,609 537.296,161	5	416.744,17 537.290,193	6.447
5	416.744,17 537.290,193	1	416.970,278 537.142,692	269.966

Document care conține date cu caracter personal, protejat de prevederile Regulamentului (UE) nr. 679/2016 și Legii 190/2018

** Lungimile segmentelor sunt determinate în planul de proiecţie Stereo 70 şi sunt rotunjite la 1 milimetru.
*** Distanţa dintre puncte este formată din segmente cumulate ce sunt mai mici decât valoarea 1 milimetru.

Document care conține date cu caracter personal, protejat de prevederile Regulamentului (UE) nr. 679/2016 și Legii 190/2018

DATE DESPRE IMOBILUL NR. 6365

Oficiul de Cadastru şi Publicitate Imobiliară ALBA
Biroul de Cadastru şi Publicitate Imobiliară Aiud

A. Partea I. Descrierea imobilului

TEREN Extravilan

Adresa: Jud. Alba

Nr. Crt	Nr cadastral Nr. topografic	Suprafaţa* (mp)	Observaţii / Referinţe
A1		5.100	Sector cadastral:55 Teren neimprejmuit;

B. Partea II. Proprietari şi acte

Inscrieri privitoare la dreptul de proprietate şi alte drepturi reale		Referinţe
/		
Act Administrativ nr. 14188/1750, din 26/05/2009 emis de CJPSDPAT ALBA (tiltu de proprietate);		
B1	Intabulare, drept de PROPRIETATE, dobandit prin Reconstituire, cota actuala 1/1	A1
	1) **CRET NICOLAIE**	

C. Partea III. SARCINI .

Inscrieri privind dezmembramintele dreptului de proprietate, drepturi reale de garanţie şi sarcini	Referinţe
NU SUNT	

Document care conține date cu caracter personal, protejat de prevederile Regulamentului (UE) nr. 679/2016 și Legii 190/2018

Anexa Nr. 1 La Partea I

Teren

Nr cadastral	Suprafaţa (mp)*	Observaţii / Referinţe
	5.100	

* Suprafaţa este determinată in planul de proiecţie Stereo 70.

DETALII LINIARE IMOBIL

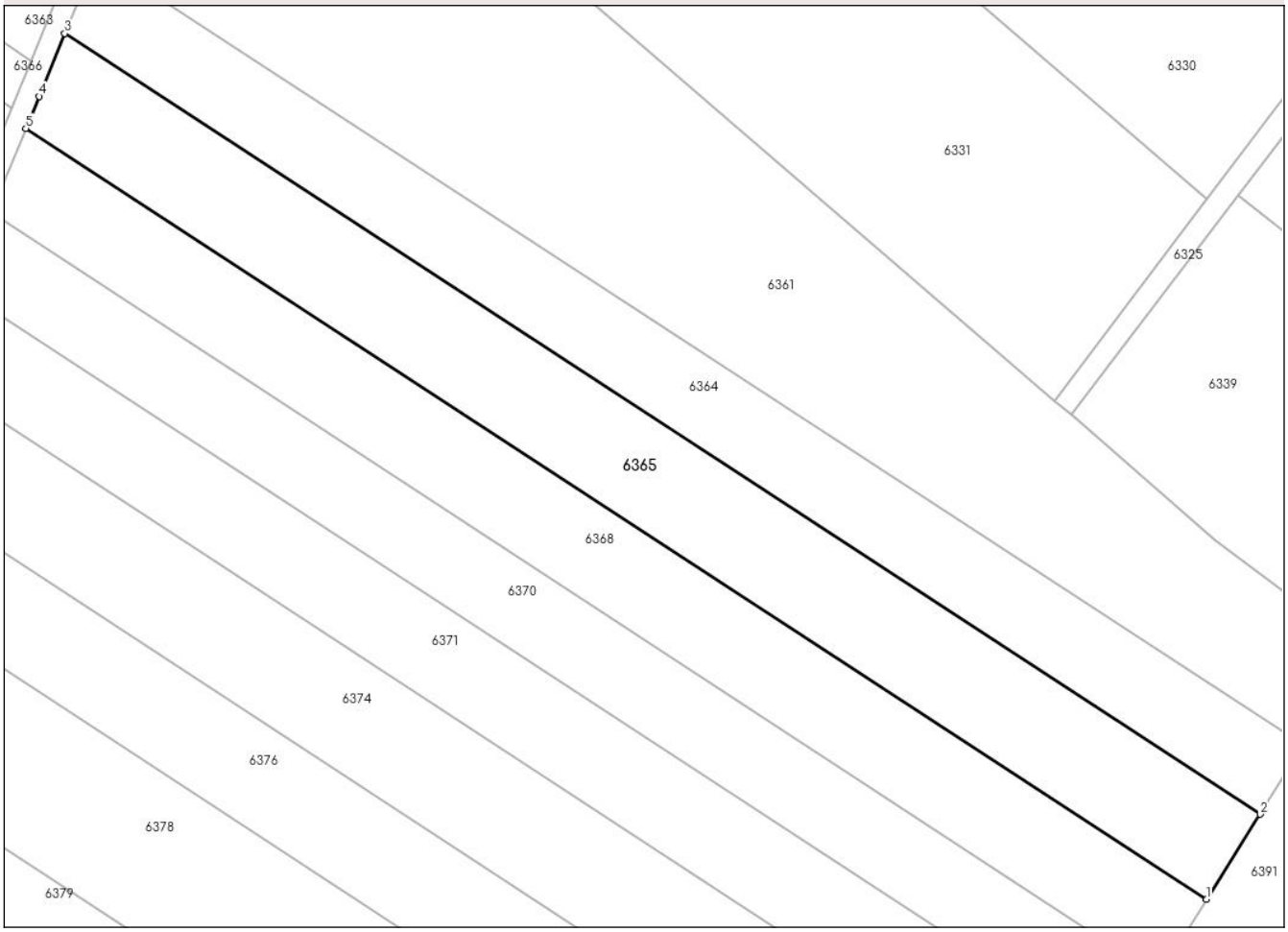

Date referitoare la teren

Crt	Categorie folosință	Intra vilan	Suprafaţa (mp)	Tarla	Parcelă	Nr. topo	Observaţii / Referinţe
1	arabil	NU	5.100	247	1768/9	-	

Lungime Segmente
1) Valorile lungimilor segmentelor sunt obţinute din proiecţie în plan.

Punct început	X / Y	Punct sfârşit	X / Y	Lungime segment (** (m)
1	416.960,099 537.126,633	2	416.970,278 537.142,692	19.013
2	416.970,278 537.142,692	3	416.744,17 537.290,193	269.966
3	416.744,17 537.290,193	4	416.739,322 537.278,324	12.821
4	416.739,322 537.278,324	5	416.736,831 537.272,282	6.535
5	416.736,831 537.272,282	1	416.960,099 537.126,633	266.575

Document care conține date cu caracter personal, protejat de prevederile Regulamentului (UE) nr. 679/2016 și Legii 190/2018

** Lungimile segmentelor sunt determinate în planul de proiecţie Stereo 70 şi sunt rotunjite la 1 milimetru.
*** Distanţa dintre puncte este formată din segmente cumulate ce sunt mai mici decât valoarea 1 milimetru.

Document care conține date cu caracter personal, protejat de prevederile Regulamentului (UE) nr. 679/2016 și Legii 190/2018

DATE DESPRE IMOBILUL NR. 6366

Oficiul de Cadastru şi Publicitate Imobiliară ALBA
Biroul de Cadastru şi Publicitate Imobiliară Aiud

A. Partea I. Descrierea imobilului

TEREN Extravilan

Adresa: Jud. Alba

Nr. Crt	Nr cadastral Nr. topografic	Suprafaţa* (mp)	Observaţii / Referinţe
A1		700	Sector cadastral:55 Teren neimprejmuit;

B. Partea II. Proprietari şi acte

Inscrieri privitoare la dreptul de proprietate şi alte drepturi reale		Referinţe
/		
Act Administrativ nr. 14188/1750, din 26/05/2009 emis de CJPSDPAT ALBA (tiltu de proprietate);		
B1	Intabulare, drept de PROPRIETATE, dobandit prin Reconstituire, cota actuala 1/1	A1
	1) **CRET NICOLAIE**	

C. Partea III. SARCINI .

Inscrieri privind dezmembramintele dreptului de proprietate, drepturi reale de garanţie şi sarcini	Referinţe
NU SUNT	

Document care conține date cu caracter personal, protejat de prevederile Regulamentului (UE) nr. 679/2016 și Legii 190/2018

Anexa Nr. 1 La Partea I

Teren

Nr cadastral	Suprafaţa (mp)*	Observaţii / Referinţe
	700	

* Suprafaţa este determinată in planul de proiecţie Stereo 70.

DETALII LINIARE IMOBIL

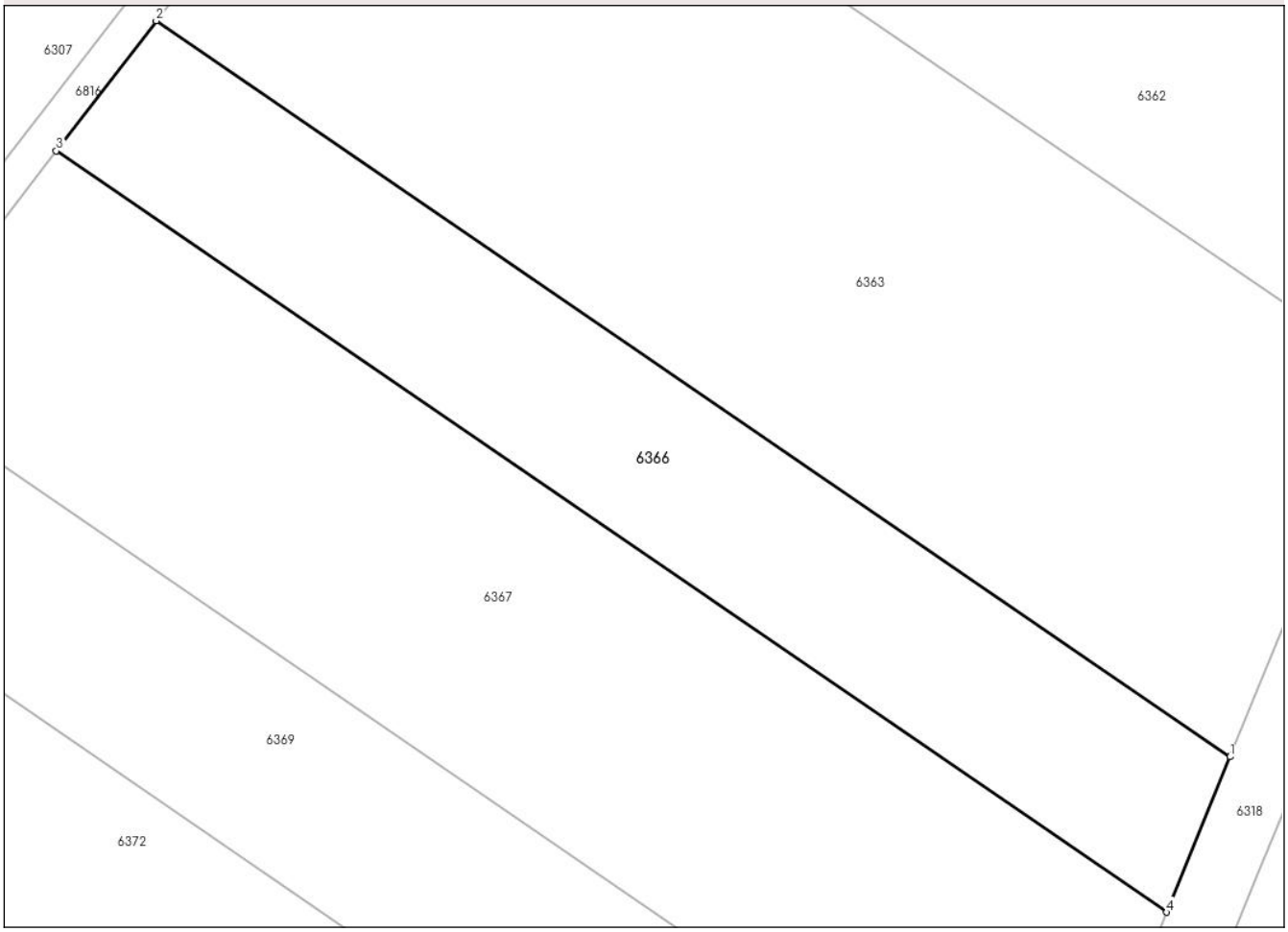

Date referitoare la teren

Crt	Categorie folosință	Intra vilan	Suprafaţa (mp)	Tarla	Parcelă	Nr. topo	Observaţii / Referinţe
1	faneata	NU	700	248	1770/4	-	

Lungime Segmente
1) Valorile lungimilor segmentelor sunt obţinute din proiecţie în plan.

Punct început	X / Y	Punct sfârşit	X / Y	Lungime segment (** (m)
1	416.737,748 537.285,005	2	416.676,73 537.326,791	73.954
2	416.676,73 537.326,791	3	416.671,047 537.319,404	9.32
3	416.671,047 537.319,404	4	416.734,158 537.276,185	76.491
4	416.734,158 537.276,185	1	416.737,748 537.285,005	9.523

**** Lungimile segmentelor sunt determinate în planul de proiecţie Stereo 70 şi sunt rotunjite la 1 milimetru.**

Document care conține date cu caracter personal, protejat de prevederile Regulamentului (UE) nr. 679/2016 și Legii 190/2018

***** Distanţa dintre puncte este formată din segmente cumulate ce sunt mai mici decât valoarea 1 milimetru.**

Document care conține date cu caracter personal, protejat de prevederile Regulamentului (UE) nr. 679/2016 și Legii 190/2018

DATE DESPRE IMOBILUL NR. 6367

Oficiul de Cadastru şi Publicitate Imobiliară ALBA
Biroul de Cadastru şi Publicitate Imobiliară Aiud

A. Partea I. Descrierea imobilului

TEREN Extravilan

Adresa: Jud. Alba

Nr. Crt	Nr cadastral Nr. topografic	Suprafaţa* (mp)	Observaţii / Referinţe
A1		1.300	Sector cadastral:55 Teren neimprejmuit;

B. Partea II. Proprietari şi acte

Inscrieri privitoare la dreptul de proprietate şi alte drepturi reale		Referinţe
/		
Act Notarial nr. 130, din 12/10/2009 emis de BNP ASOCIATI MARGINEAN (certificat de mostenitor);		
B1	Intabulare, drept de PROPRIETATE, dobandit prin Succesiune, cota actuala 1/1	A1
	1) **CHIOREAN VICTORIA**	
Act Administrativ nr. 470, din 20/02/2024 emis de PRIMARIA COMUNEI HOPARTA (ADEVERINTA POSESIE);		
B2	SE NOTEAZA POSESIA FAPTICA A NUMITULUI	A1
	1) **GATEA IOAN**	

C. Partea III. SARCINI .

Inscrieri privind dezmembramintele dreptului de proprietate, drepturi reale de garanţie şi sarcini	Referinţe
NU SUNT	

Anexa Nr. 1 La Partea I

Teren

Nr cadastral	Suprafaţa (mp)*	Observaţii / Referinţe
	1.300	

* Suprafaţa este determinată in planul de proiecţie Stereo 70.

DETALII LINIARE IMOBIL

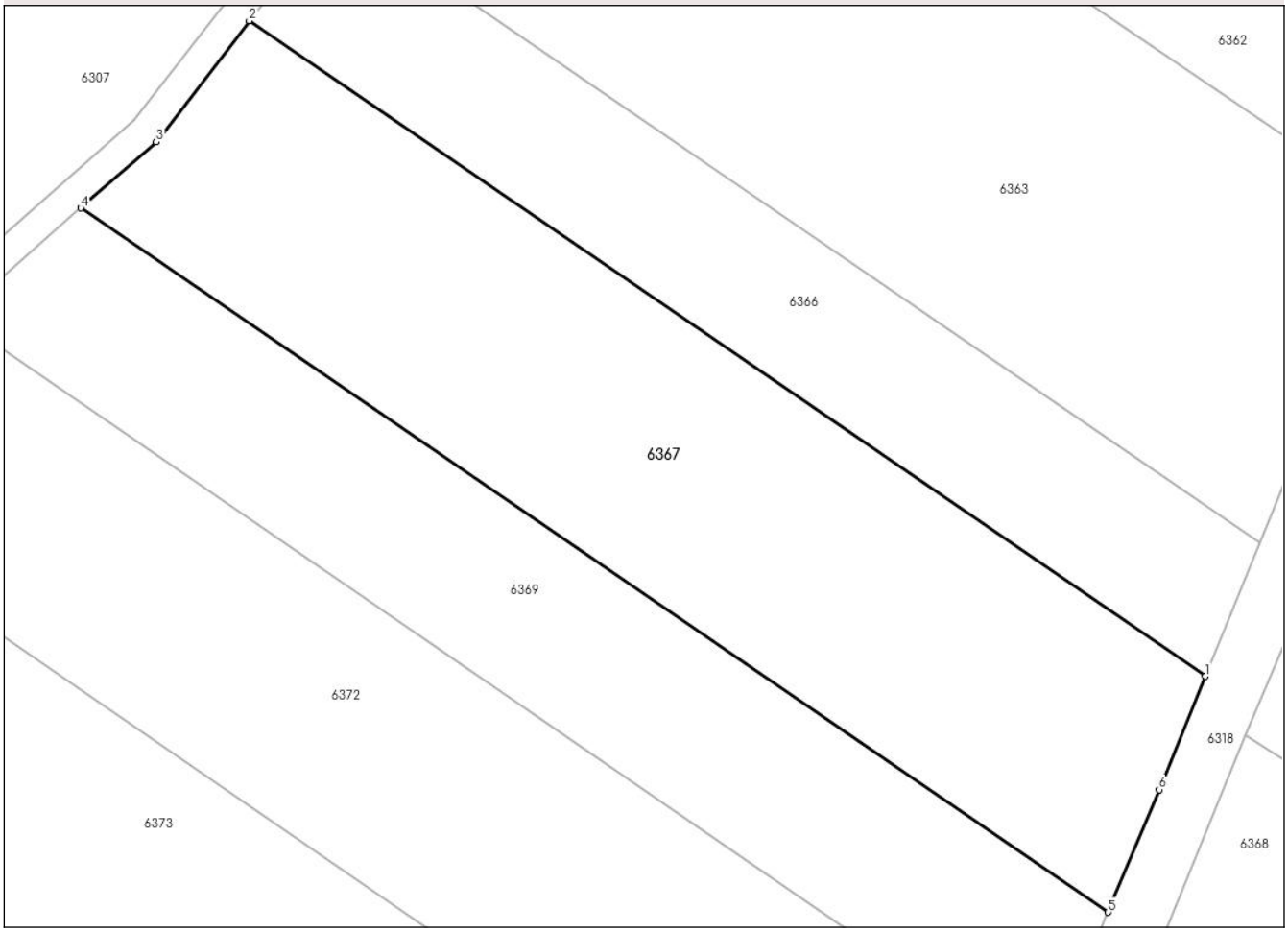

Date referitoare la teren

Crt	Categorie folosință	Intra vilan	Suprafaţa (mp)	Tarla	Parcelă	Nr. topo	Observaţii / Referinţe
1	faneata	NU	900	248	1770/5	-	
2	faneata	NU	400	247	1767/2	-	

Lungime Segmente
1) Valorile lungimilor segmentelor sunt obţinute din proiecţie în plan.

Punct început	X / Y	Punct sfârşit	X / Y	Lungime segment (** (m)
1	416.734,158 537.276,185	2	416.671,047 537.319,404	76.491
2	416.671,047 537.319,404	3	416.664,905 537.311,42	10.073
3	416.664,905 537.311,42	4	416.659,933 537.307,061	6.612
4	416.659,933 537.307,061	5	416.727,74 537.260,627	82.182

Document care conține date cu caracter personal, protejat de prevederile Regulamentului (UE) nr. 679/2016 și Legii 190/2018

Punct început	X / Y	Punct sfârşit	X / Y	Lungime segment (** (m)
5	416.727,74 537.260,627	6	416.731,115 537.268,708	8.757
6	416.731,115 537.268,708	1	416.734,158 537.276,185	8.073

** Lungimile segmentelor sunt determinate în planul de proiecţie Stereo 70 şi sunt rotunjite la 1 milimetru.
*** Distanţa dintre puncte este formată din segmente cumulate ce sunt mai mici decât valoarea 1 milimetru.

Document care conține date cu caracter personal, protejat de prevederile Regulamentului (UE) nr. 679/2016 și Legii 190/2018

DATE DESPRE IMOBILUL NR. 6368

Oficiul de Cadastru şi Publicitate Imobiliară ALBA
Biroul de Cadastru şi Publicitate Imobiliară Aiud

A. Partea I. Descrierea imobilului

TEREN Extravilan

Adresa: Jud. Alba

Nr. Crt	Nr cadastral Nr. topografic	Suprafaţa* (mp)	Observaţii / Referinţe
A1		4.500	Sector cadastral:55 Teren neimprejmuit;

B. Partea II. Proprietari şi acte

Inscrieri privitoare la dreptul de proprietate şi alte drepturi reale		Referinţe
/		
Act Administrativ nr. 130, din 12/10/2009 emis de BNP ASOCIATI- MARGINEAN- (Certificat de mostenitor);		
B1	Intabulare, drept de PROPRIETATE, dobandit prin Succesiune, cota actuala 1/1	A1
	1) **CHIOREAN VICTORIA**	
Act Administrativ nr. 470, din 20/02/2024 emis de Primaria Comunei Hoparta (Adeverinta de posesie.);		
B2	Se noteaza posesia faptica a numitului	A1
	1) **GATEA IOAN**	

C. Partea III. SARCINI .

Inscrieri privind dezmembramintele dreptului de proprietate, drepturi reale de garanţie şi sarcini	Referinţe
NU SUNT	

Document care conține date cu caracter personal, protejat de prevederile Regulamentului (UE) nr. 679/2016 și Legii 190/2018

Anexa Nr. 1 La Partea I

Teren

Nr cadastral	Suprafaţa (mp)*	Observaţii / Referinţe
	4.500	

* Suprafaţa este determinată in planul de proiecţie Stereo 70.

DETALII LINIARE IMOBIL

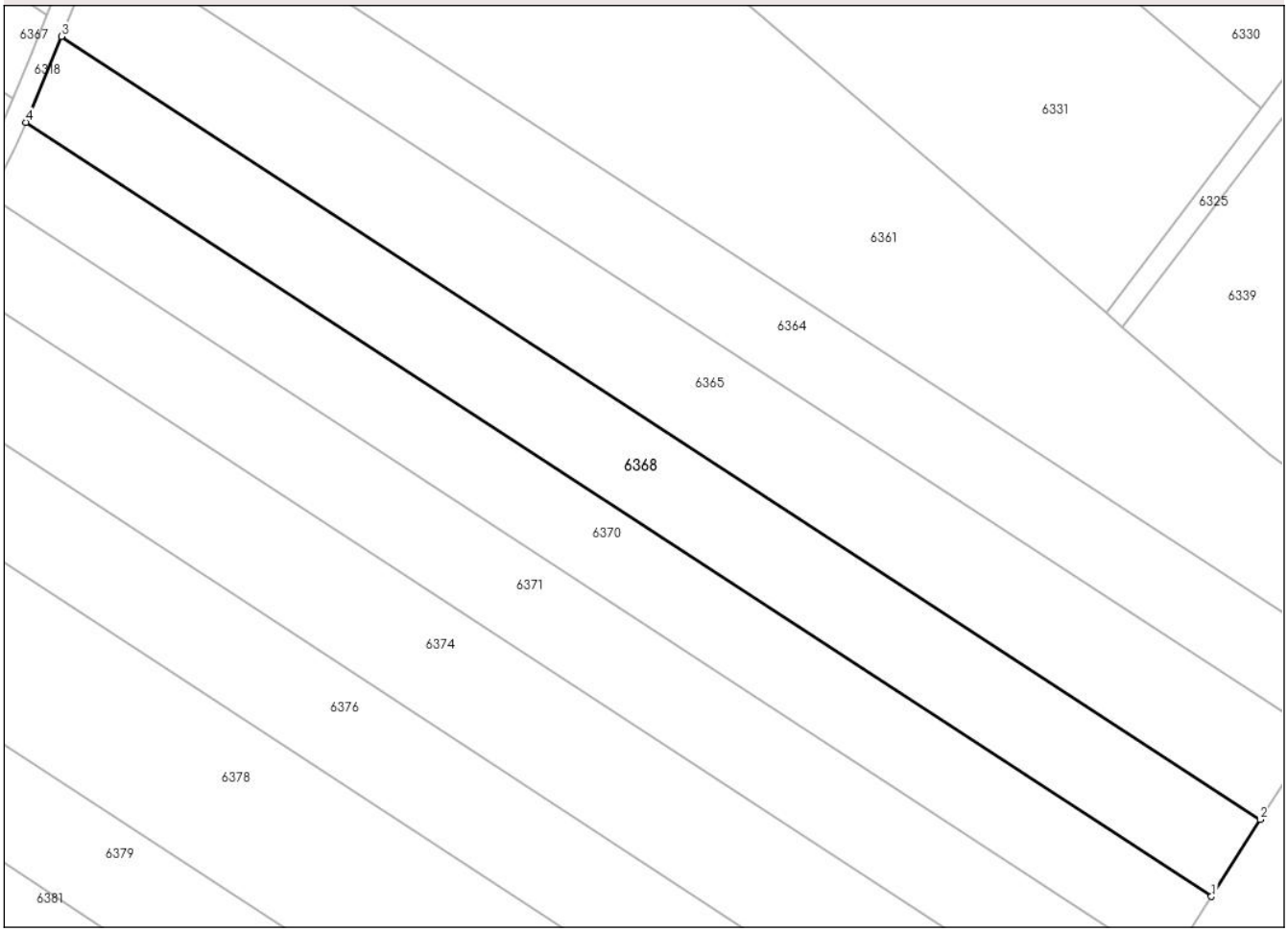

Date referitoare la teren

Crt	Categorie folosință	Intra vilan	Suprafaţa (mp)	Tarla	Parcelă	Nr. topo	Observaţii / Referinţe
1	arabil	NU	4.500	-	1768/10	-	

Lungime Segmente
1) Valorile lungimilor segmentelor sunt obţinute din proiecţie în plan.

Punct început	X / Y	Punct sfârşit	X / Y	Lungime segment (** (m)
1	416.951,01 537.112,294	2	416.960,099 537.126,633	16.977
2	416.960,099 537.126,633	3	416.736,831 537.272,282	266.575
3	416.736,831 537.272,282	4	416.730,246 537.256,309	17.277
4	416.730,246 537.256,309	1	416.951,01 537.112,294	263.585

**** Lungimile segmentelor sunt determinate în planul de proiecţie Stereo 70 şi sunt rotunjite la 1 milimetru.**

Document care conține date cu caracter personal, protejat de prevederile Regulamentului (UE) nr. 679/2016 și Legii 190/2018

***** Distanţa dintre puncte este formată din segmente cumulate ce sunt mai mici decât valoarea 1 milimetru.**

DATE DESPRE IMOBILUL NR. 6369

Oficiul de Cadastru şi Publicitate Imobiliară ALBA
Biroul de Cadastru şi Publicitate Imobiliară Aiud

A. Partea I. Descrierea imobilului

TEREN Extravilan

Adresa: Jud. Alba

Nr. Crt	Nr cadastral Nr. topografic	Suprafaţa* (mp)	Observaţii / Referinţe
A1		900	Sector cadastral:55 Teren neimprejmuit;

B. Partea II. Proprietari şi acte

Inscrieri privitoare la dreptul de proprietate şi alte drepturi reale		Referinţe
/		
Act Administrativ nr. 14066/1257, din 23/12/2003 emis de CJPADPAT ALBA (Titlu de proprietate);		
B1	Intabulare, drept de PROPRIETATE, dobandit prin Reconstituire, cota actuala 1/1	A1
	1) **ŞTEFAN CATALINA**	
Act Administrativ nr. 802, din 22/03/2024 emis de Primaria Comunei Hoparta (Adeverinta de posesie.);		
B2	Se noteaza posesia faptica a numitului	A1
	1) **PALCU VASILE-IOAN**	

C. Partea III. SARCINI .

Inscrieri privind dezmembramintele dreptului de proprietate, drepturi reale de garanţie şi sarcini	Referinţe
NU SUNT	

Anexa Nr. 1 La Partea I

Teren

Nr cadastral	Suprafaţa (mp)*	Observaţii / Referinţe
	900	

* Suprafaţa este determinată in planul de proiecţie Stereo 70.

DETALII LINIARE IMOBIL

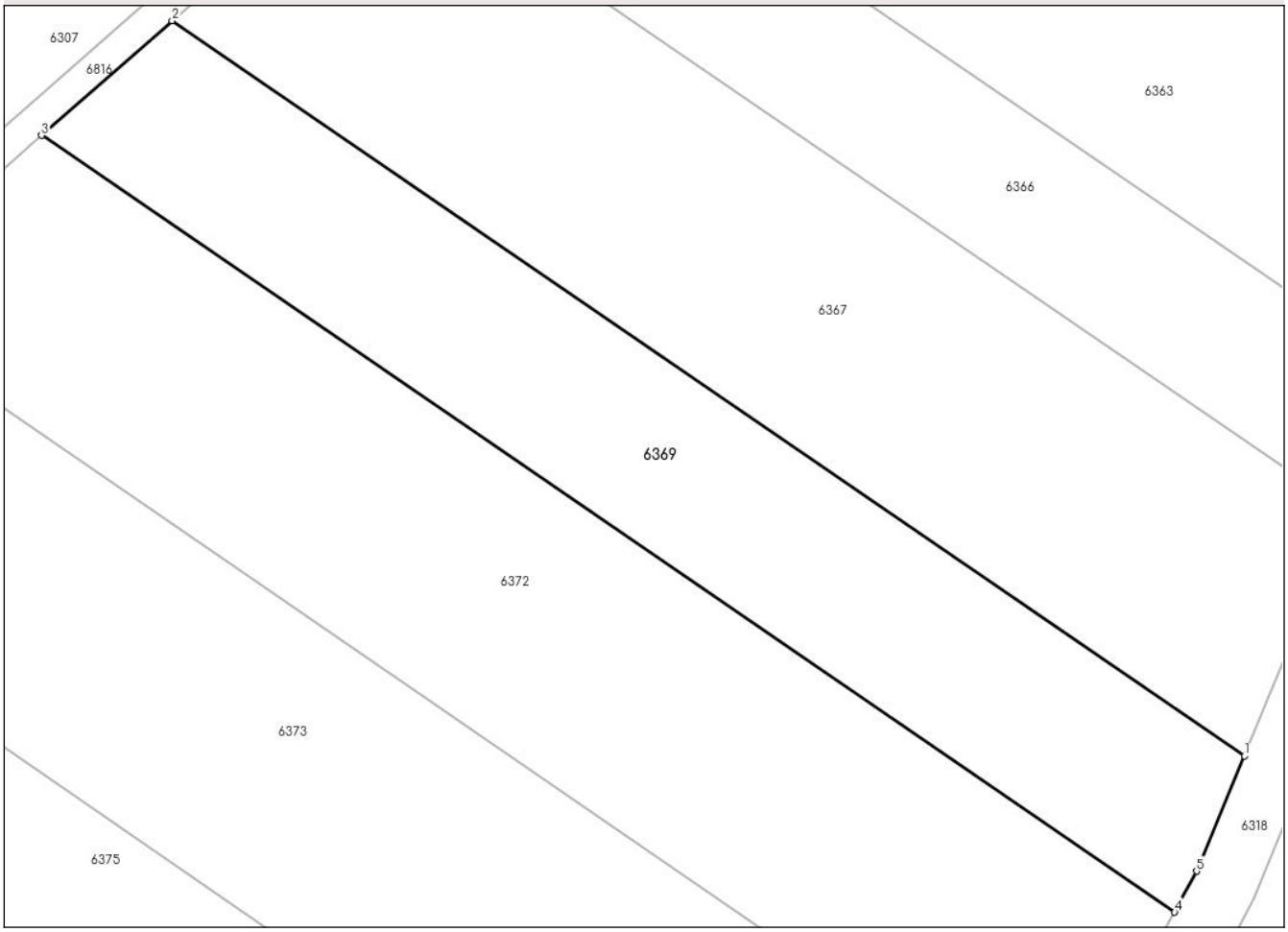

Date referitoare la teren

Crt	Categorie folosință	Intra vilan	Suprafaţa (mp)	Tarla	Parcelă	Nr. topo	Observaţii / Referinţe
1	faneata	NU	500	-	1770/6	-	
2	faneata	NU	400	-	1767/3	-	

Lungime Segmente
1) Valorile lungimilor segmentelor sunt obţinute din proiecţie în plan.

Punct început	X / Y	Punct sfârşit	X / Y	Lungime segment (** (m)
1	416.727,74 537.260,627	2	416.659,933 537.307,061	82.182
2	416.659,933 537.307,061	3	416.651,678 537.299,822	10.979
3	416.651,678 537.299,822	4	416.723,322 537.250,76	86.833
4	416.723,322 537.250,76	5	416.724,701 537.253,35	2.934

Document care conține date cu caracter personal, protejat de prevederile Regulamentului (UE) nr. 679/2016 și Legii 190/2018

Punct început	X / Y	Punct sfârşit	X / Y	Lungime segment (** (m)
5	416.724,701 537.253,35	1	416.727,74 537.260,627	7.886

** Lungimile segmentelor sunt determinate în planul de proiecţie Stereo 70 şi sunt rotunjite la 1 milimetru.
*** Distanţa dintre puncte este formată din segmente cumulate ce sunt mai mici decât valoarea 1 milimetru.

Document care conține date cu caracter personal, protejat de prevederile Regulamentului (UE) nr. 679/2016 și Legii 190/2018

DATE DESPRE IMOBILUL NR. 6370

Oficiul de Cadastru şi Publicitate Imobiliară ALBA
Biroul de Cadastru şi Publicitate Imobiliară Aiud

A. Partea I. Descrierea imobilului

TEREN Extravilan

Adresa: Jud. Alba

Nr. Crt	Nr cadastral Nr. topografic	Suprafaţa* (mp)	Observaţii / Referinţe
A1		4.000	Sector cadastral:55 Teren neimprejmuit;

B. Partea II. Proprietari şi acte

Inscrieri privitoare la dreptul de proprietate şi alte drepturi reale		Referinţe
/		
Act Administrativ nr. 14066/1257, din 23/12/2003 emis de CJPADPAT ALBA (Titlu de proprietate);		
B1	Intabulare, drept de PROPRIETATE, dobandit prin Reconstituire, cota actuala 1/1	A1
	1) **ŞTEFAN CATALINA**	
Act Administrativ nr. 802, din 22/03/2024 emis de Primaria Comunei Hoparta (Adeverinta de posesie.);		
B2	Se noteaza posesia faptica a numitului	A1
	1) **PALCU VASILE-IOAN**	

C. Partea III. SARCINI .

Inscrieri privind dezmembramintele dreptului de proprietate, drepturi reale de garanţie şi sarcini	Referinţe
NU SUNT	

Document care conține date cu caracter personal, protejat de prevederile Regulamentului (UE) nr. 679/2016 și Legii 190/2018

Anexa Nr. 1 La Partea I

Teren

Nr cadastral	Suprafaţa (mp)*	Observaţii / Referinţe
	4.000	

* Suprafaţa este determinată in planul de proiecţie Stereo 70.

DETALII LINIARE IMOBIL

Date referitoare la teren

Crt	Categorie folosință	Intra vilan	Suprafaţa (mp)	Tarla	Parcelă	Nr. topo	Observaţii / Referinţe
1	arabil	NU	4.000	-	68/11	-	

Lungime Segmente
1) Valorile lungimilor segmentelor sunt obţinute din proiecţie în plan.

Punct început	X / Y	Punct sfârşit	X / Y	Lungime segment (** (m)
1	416.942,856 537.099,429	2	416.951,01 537.112,294	15.231
2	416.951,01 537.112,294	3	416.730,246 537.256,309	263.585
3	416.730,246 537.256,309	4	416.728,32 537.251,635	5.055
4	416.728,32 537.251,635	5	416.725,767 537.246,841	5.431
5	416.725,767 537.246,841	6	416.723,251 537.242,688	4.856

Document care conține date cu caracter personal, protejat de prevederile Regulamentului (UE) nr. 679/2016 și Legii 190/2018

Punct început	X / Y	Punct sfârşit	X / Y	Lungime segment (** (m)
6	416.723,251 537.242,688	1	416.942,856 537.099,429	262.201

** Lungimile segmentelor sunt determinate în planul de proiecţie Stereo 70 şi sunt rotunjite la 1 milimetru.
*** Distanţa dintre puncte este formată din segmente cumulate ce sunt mai mici decât valoarea 1 milimetru.

DATE DESPRE IMOBILUL NR. 6371

Oficiul de Cadastru şi Publicitate Imobiliară ALBA
Biroul de Cadastru şi Publicitate Imobiliară Aiud

A. Partea I. Descrierea imobilului

TEREN Extravilan

Adresa: Jud. Alba

Nr. Crt	Nr cadastral Nr. topografic	Suprafaţa* (mp)	Observaţii / Referinţe
A1		4.400	Sector cadastral:55 Teren neimprejmuit;

B. Partea II. Proprietari şi acte

Inscrieri privitoare la dreptul de proprietate şi alte drepturi reale		Referinţe
/		
Act Administrativ nr. 14110/1545, din 15/03/2005 emis de CJPSDPAT ALBA (Titlu de proprietate);		
B1	Intabulare, drept de PROPRIETATE, dobandit prin Reconstituire, cota actuala 1/1	A1
	1) **STOICA MINODORA**	

C. Partea III. SARCINI .

Inscrieri privind dezmembramintele dreptului de proprietate, drepturi reale de garanţie şi sarcini	Referinţe
NU SUNT	

Document care conține date cu caracter personal, protejat de prevederile Regulamentului (UE) nr. 679/2016 și Legii 190/2018

Anexa Nr. 1 La Partea I

Teren

Nr cadastral	Suprafaţa (mp)*	Observaţii / Referinţe
	4.400	

* Suprafaţa este determinată in planul de proiecţie Stereo 70.

DETALII LINIARE IMOBIL

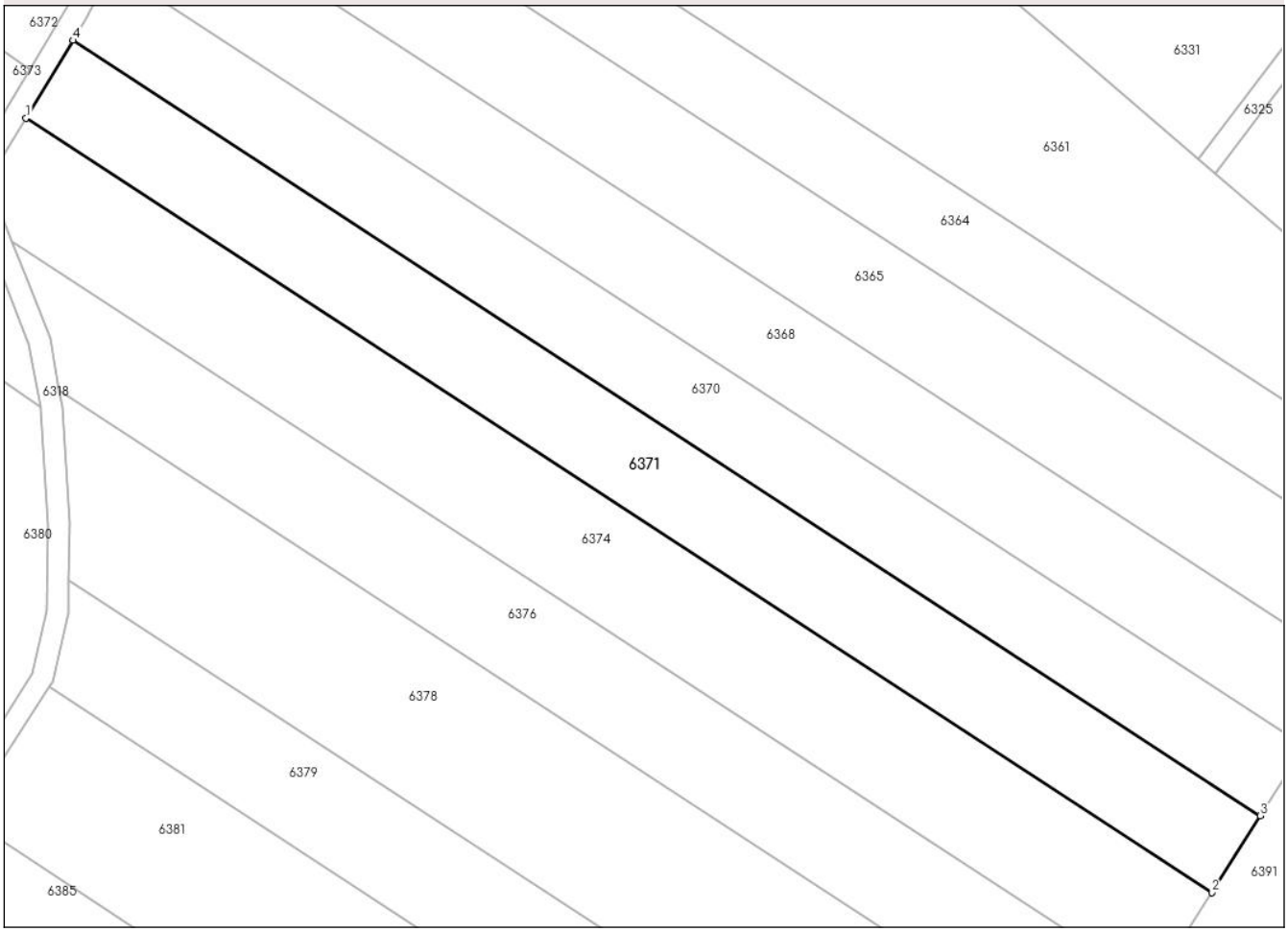

Date referitoare la teren

Crt	Categorie folosință	Intra vilan	Suprafaţa (mp)	Tarla	Parcelă	Nr. topo	Observaţii / Referinţe
1	arabil	NU	4.400	-	1768/12	-	

Lungime Segmente
1) Valorile lungimilor segmentelor sunt obţinute din proiecţie în plan.

Punct început	X / Y	Punct sfârşit	X / Y	Lungime segment (** (m)
1	416.714,545 537.228,318	2	416.933,865 537.085,245	261.861
2	416.933,865 537.085,245	3	416.942,856 537.099,429	16.794
3	416.942,856 537.099,429	4	416.723,251 537.242,688	262.201
4	416.723,251 537.242,688	1	416.714,545 537.228,318	16.802

**** Lungimile segmentelor sunt determinate în planul de proiecţie Stereo 70 şi sunt rotunjite la 1 milimetru.**

Document care conține date cu caracter personal, protejat de prevederile Regulamentului (UE) nr. 679/2016 și Legii 190/2018

***** Distanţa dintre puncte este formată din segmente cumulate ce sunt mai mici decât valoarea 1 milimetru.**

Document care conține date cu caracter personal, protejat de prevederile Regulamentului (UE) nr. 679/2016 și Legii 190/2018

DATE DESPRE IMOBILUL NR. 6372

Oficiul de Cadastru şi Publicitate Imobiliară ALBA
Biroul de Cadastru şi Publicitate Imobiliară Aiud

A. Partea I. Descrierea imobilului

TEREN Extravilan

Adresa: Jud. Alba

Nr. Crt	Nr cadastral Nr. topografic	Suprafaţa* (mp)	Observaţii / Referinţe
A1		1.400	Sector cadastral:55 Teren neimprejmuit;

B. Partea II. Proprietari şi acte

Inscrieri privitoare la dreptul de proprietate şi alte drepturi reale		Referinţe
/		
Act Administrativ nr. 14110/1545, din 15/03/2005 emis de CJPSDPAT ALBA (Titlu de proprietate);		
B1	Intabulare, drept de PROPRIETATE, dobandit prin Reconstituire, cota actuala 1/1	A1
	1) **STOICA MINODORA**	

C. Partea III. SARCINI .

Inscrieri privind dezmembramintele dreptului de proprietate, drepturi reale de garanţie şi sarcini	Referinţe
NU SUNT	

Document care conține date cu caracter personal, protejat de prevederile Regulamentului (UE) nr. 679/2016 și Legii 190/2018

Anexa Nr. 1 La Partea I

Teren

Nr cadastral	Suprafaţa (mp)*	Observaţii / Referinţe
	1.400	

* Suprafaţa este determinată in planul de proiecţie Stereo 70.

DETALII LINIARE IMOBIL

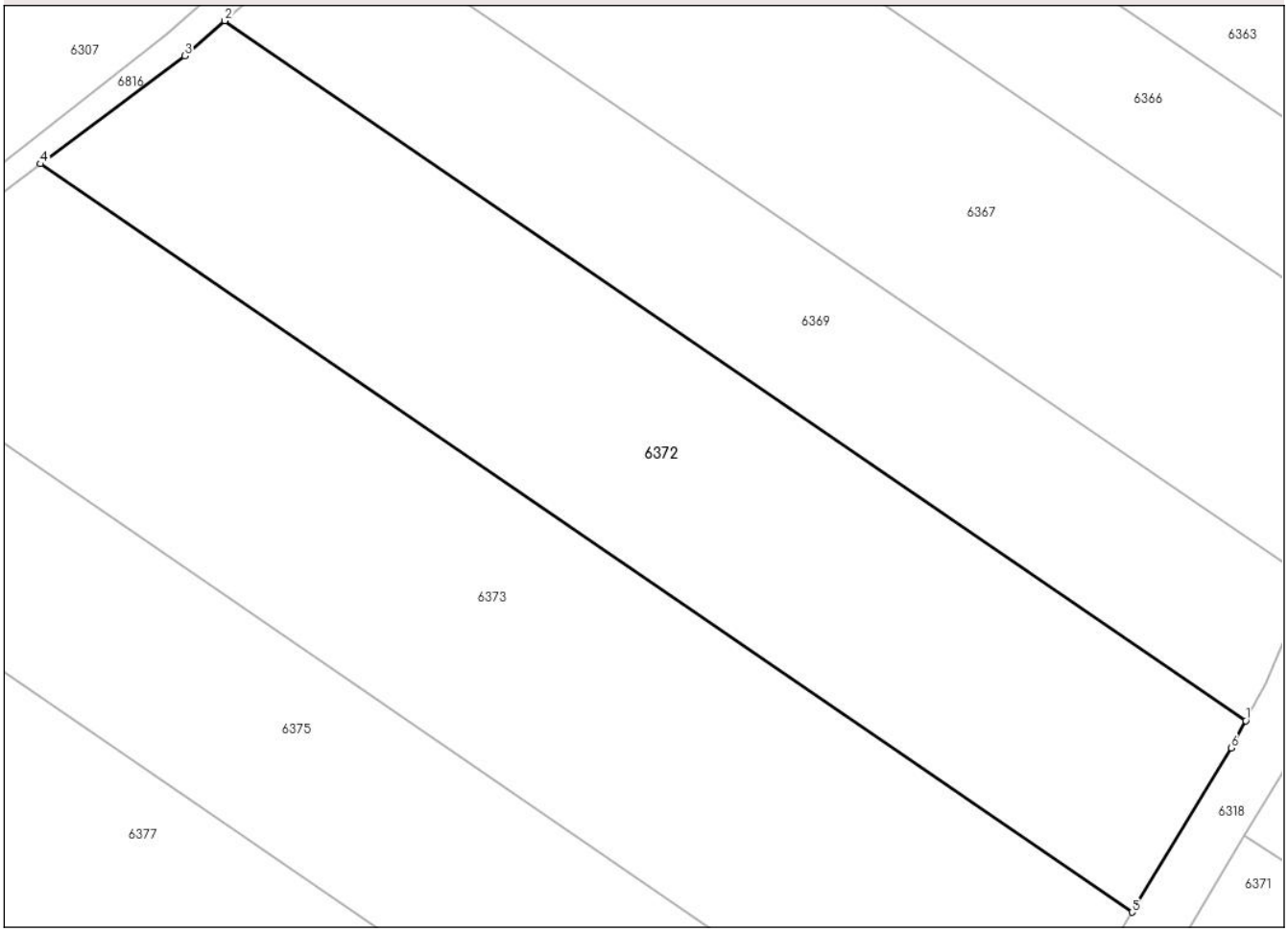

Date referitoare la teren

Crt	Categorie folosință	Intra vilan	Suprafaţa (mp)	Tarla	Parcelă	Nr. topo	Observaţii / Referinţe
1	faneata	NU	1.000	248	1770/7	-	
2	arabil	NU	400	247	1767/4	-	

Lungime Segmente
1) Valorile lungimilor segmentelor sunt obţinute din proiecţie în plan.

Punct început	X / Y	Punct sfârşit	X / Y	Lungime segment (** (m)
1	416.723,322 537.250,76	2	416.651,678 537.299,822	86.833
2	416.651,678 537.299,822	3	416.648,859 537.297,351	3.749
3	416.648,859 537.297,351	4	416.638,731 537.289,786	12.641
4	416.638,731 537.289,786	5	416.715,332 537.237,33	92.84

Document care conține date cu caracter personal, protejat de prevederile Regulamentului (UE) nr. 679/2016 și Legii 190/2018

Punct început	X / Y	Punct sfârşit	X / Y	Lungime segment (** (m)
5	416.715,332 537.237,33	6	416.722,3 537.248,841	13.456
6	416.722,3 537.248,841	1	416.723,322 537.250,76	2.174

** Lungimile segmentelor sunt determinate în planul de proiecţie Stereo 70 şi sunt rotunjite la 1 milimetru.
*** Distanţa dintre puncte este formată din segmente cumulate ce sunt mai mici decât valoarea 1 milimetru.

Document care conține date cu caracter personal, protejat de prevederile Regulamentului (UE) nr. 679/2016 și Legii 190/2018

DATE DESPRE IMOBILUL NR. 6373

Oficiul de Cadastru şi Publicitate Imobiliară ALBA
Biroul de Cadastru şi Publicitate Imobiliară Aiud

A. Partea I. Descrierea imobilului

TEREN Extravilan

Adresa: Jud. Alba

Nr. Crt	Nr cadastral Nr. topografic	Suprafaţa* (mp)	Observaţii / Referinţe
A1		1.700	Sector cadastral:55 Teren neimprejmuit;

B. Partea II. Proprietari şi acte

Inscrieri privitoare la dreptul de proprietate şi alte drepturi reale		Referinţe
/		
Act Administrativ nr. 14099/1418, din 30/09/2004 emis de CJPSDPAT ALBA (Titlu de proprietate);		
B1	Intabulare, drept de PROPRIETATE, dobandit prin Reconstituire, cota actuala 1/1	A1
	1) **MUREŞAN VERONICA** 2) **BARDAC SILVIA** 3) **ALDEA VICTORIA**	

C. Partea III. SARCINI .

Inscrieri privind dezmembramintele dreptului de proprietate, drepturi reale de garanţie şi sarcini	Referinţe
NU SUNT	

Document care conține date cu caracter personal, protejat de prevederile Regulamentului (UE) nr. 679/2016 și Legii 190/2018

Anexa Nr. 1 La Partea I

Teren

Nr cadastral	Suprafaţa (mp)*	Observaţii / Referinţe
	1.700	

* Suprafaţa este determinată in planul de proiecţie Stereo 70.

DETALII LINIARE IMOBIL

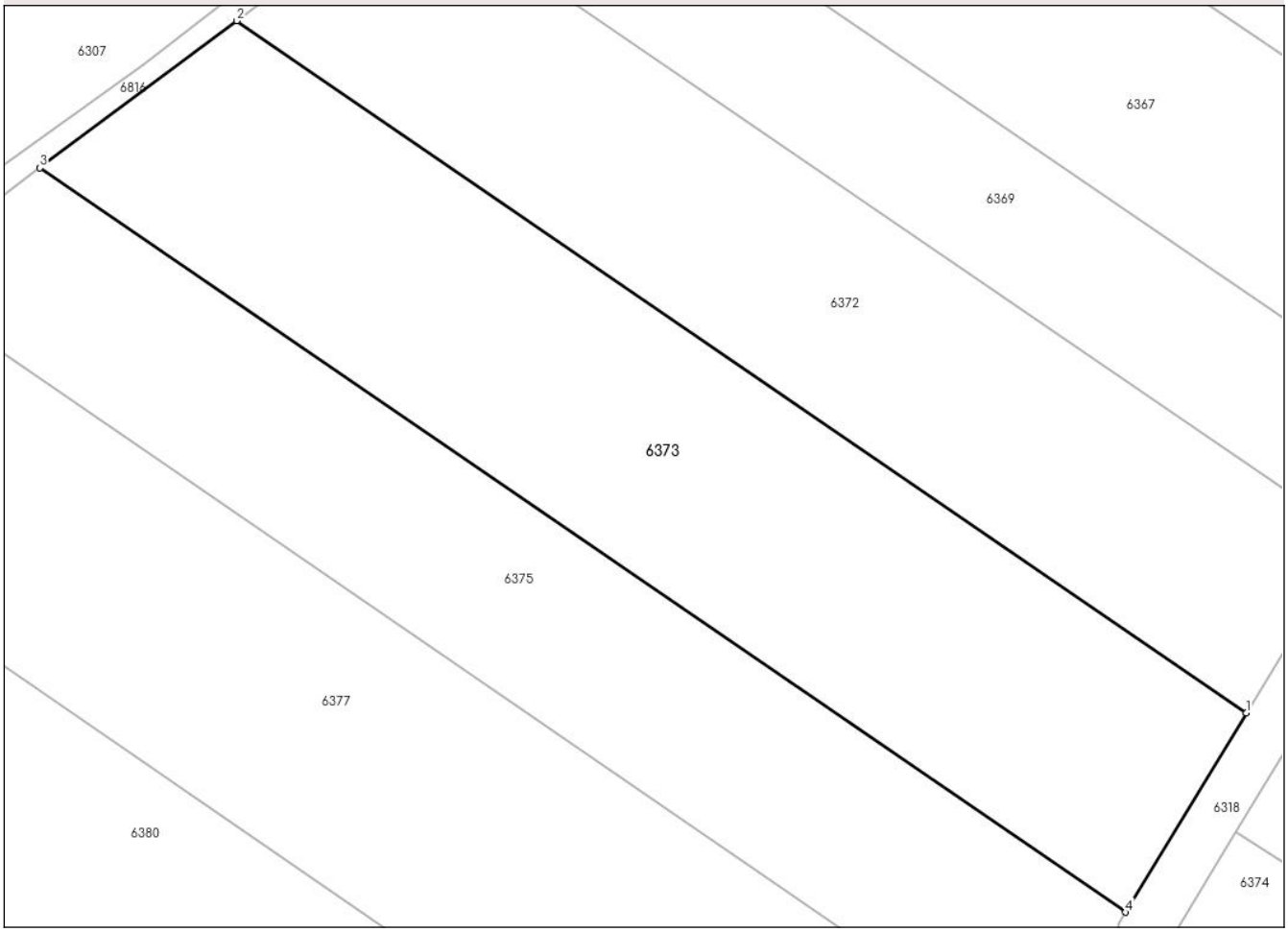

Date referitoare la teren

Crt	Categorie folosință	Intra vilan	Suprafaţa (mp)	Tarla	Parcelă	Nr. topo	Observaţii / Referinţe
1	faneata	NU	1.400	248	1770/8	-	
2	faneata	NU	300	247	1767/5	-	

Lungime Segmente
1) Valorile lungimilor segmentelor sunt obţinute din proiecţie în plan.

Punct început	X / Y	Punct sfârşit	X / Y	Lungime segment (** (m)
1	416.715,332 537.237,33	2	416.638,731 537.289,786	92.84
2	416.638,731 537.289,786	3	416.623,795 537.278,629	18.643
3	416.623,795 537.278,629	4	416.706,181 537.222,211	99.852
4	416.706,181 537.222,211	1	416.715,332 537.237,33	17.673

Document care conține date cu caracter personal, protejat de prevederile Regulamentului (UE) nr. 679/2016 și Legii 190/2018

** Lungimile segmentelor sunt determinate în planul de proiecţie Stereo 70 şi sunt rotunjite la 1 milimetru.
*** Distanţa dintre puncte este formată din segmente cumulate ce sunt mai mici decât valoarea 1 milimetru.

DATE DESPRE IMOBILUL NR. 6374

Oficiul de Cadastru şi Publicitate Imobiliară ALBA
Biroul de Cadastru şi Publicitate Imobiliară Aiud

A. Partea I. Descrierea imobilului

TEREN Extravilan

Adresa: Jud. Alba

Nr. Crt	Nr cadastral Nr. topografic	Suprafaţa* (mp)	Observaţii / Referinţe
A1		5.300	Sector cadastral:55 Teren neimprejmuit;

B. Partea II. Proprietari şi acte

Inscrieri privitoare la dreptul de proprietate şi alte drepturi reale		Referinţe
/		
Act Administrativ nr. 14099/1418, din 30/09/2004 emis de CJPSDPAT ALBA (Titlu de proprietate);		
B1	Intabulare, drept de PROPRIETATE, dobandit prin Reconstituire, cota actuala 1/1	A1
	1) **MUREŞAN VERONICA** 2) **BARDAC SILVIA** 3) **ALDEA VICTORIA**	

C. Partea III. SARCINI .

Inscrieri privind dezmembramintele dreptului de proprietate, drepturi reale de garanţie şi sarcini	Referinţe
NU SUNT	

Document care conține date cu caracter personal, protejat de prevederile Regulamentului (UE) nr. 679/2016 și Legii 190/2018

Anexa Nr. 1 La Partea I

Teren

Nr cadastral	Suprafaţa (mp)*	Observaţii / Referinţe
	5.300	

* Suprafaţa este determinată in planul de proiecţie Stereo 70.

DETALII LINIARE IMOBIL

Date referitoare la teren

Crt	Categorie folosință	Intra vilan	Suprafaţa (mp)	Tarla	Parcelă	Nr. topo	Observaţii / Referinţe
1	arabil	NU	5.300	247	1768/13	-	

Lungime Segmente
1) Valorile lungimilor segmentelor sunt obţinute din proiecţie în plan.

Punct început	X / Y	Punct sfârşit	X / Y	Lungime segment (** (m)
1	416.922,932 537.067,996	2	416.933,865 537.085,245	20.422
2	416.933,865 537.085,245	3	416.714,545 537.228,318	261.861
3	416.714,545 537.228,318	4	416.709,664 537.220,26	9.421
4	416.709,664 537.220,26	5	416.709,732 537.211,428	8.832
5	416.709,732 537.211,428	6	416.711,983 537.205,609	6.239

Document care conține date cu caracter personal, protejat de prevederile Regulamentului (UE) nr. 679/2016 și Legii 190/2018

Punct început	X / Y	Punct sfârşit	X / Y	Lungime segment (** (m)
6	416.711,983 537.205,609	1	416.922,932 537.067,996	251.867

** Lungimile segmentelor sunt determinate în planul de proiecţie Stereo 70 şi sunt rotunjite la 1 milimetru.
*** Distanţa dintre puncte este formată din segmente cumulate ce sunt mai mici decât valoarea 1 milimetru.

Document care conține date cu caracter personal, protejat de prevederile Regulamentului (UE) nr. 679/2016 și Legii 190/2018

DATE DESPRE IMOBILUL NR. 6375

Oficiul de Cadastru şi Publicitate Imobiliară ALBA
Biroul de Cadastru şi Publicitate Imobiliară Aiud

A. Partea I. Descrierea imobilului

TEREN Extravilan

Adresa: Jud. Alba

Nr. Crt	Nr cadastral Nr. topografic	Suprafaţa* (mp)	Observaţii / Referinţe
A1		1.400	Sector cadastral:55 Teren neimprejmuit;

B. Partea II. Proprietari şi acte

Inscrieri privitoare la dreptul de proprietate şi alte drepturi reale		Referinţe
/		
Act Notarial nr. 2040, din 09/08/2019 emis de NP PETRUTA MARIANA (Act de partaj);		
B2	Intabulare, drept de PROPRIETATE, dobandit prin Iesire Din Indiviziune, cota actuala 1/1	A1
	1) **MARGINEAN IOAN**	

C. Partea III. SARCINI .

Inscrieri privind dezmembramintele dreptului de proprietate, drepturi reale de garanţie şi sarcini	Referinţe
NU SUNT	

Document care conține date cu caracter personal, protejat de prevederile Regulamentului (UE) nr. 679/2016 și Legii 190/2018

Anexa Nr. 1 La Partea I

Teren

Nr cadastral	Suprafaţa (mp)*	Observaţii / Referinţe
	1.400	

* Suprafaţa este determinată in planul de proiecţie Stereo 70.

DETALII LINIARE IMOBIL

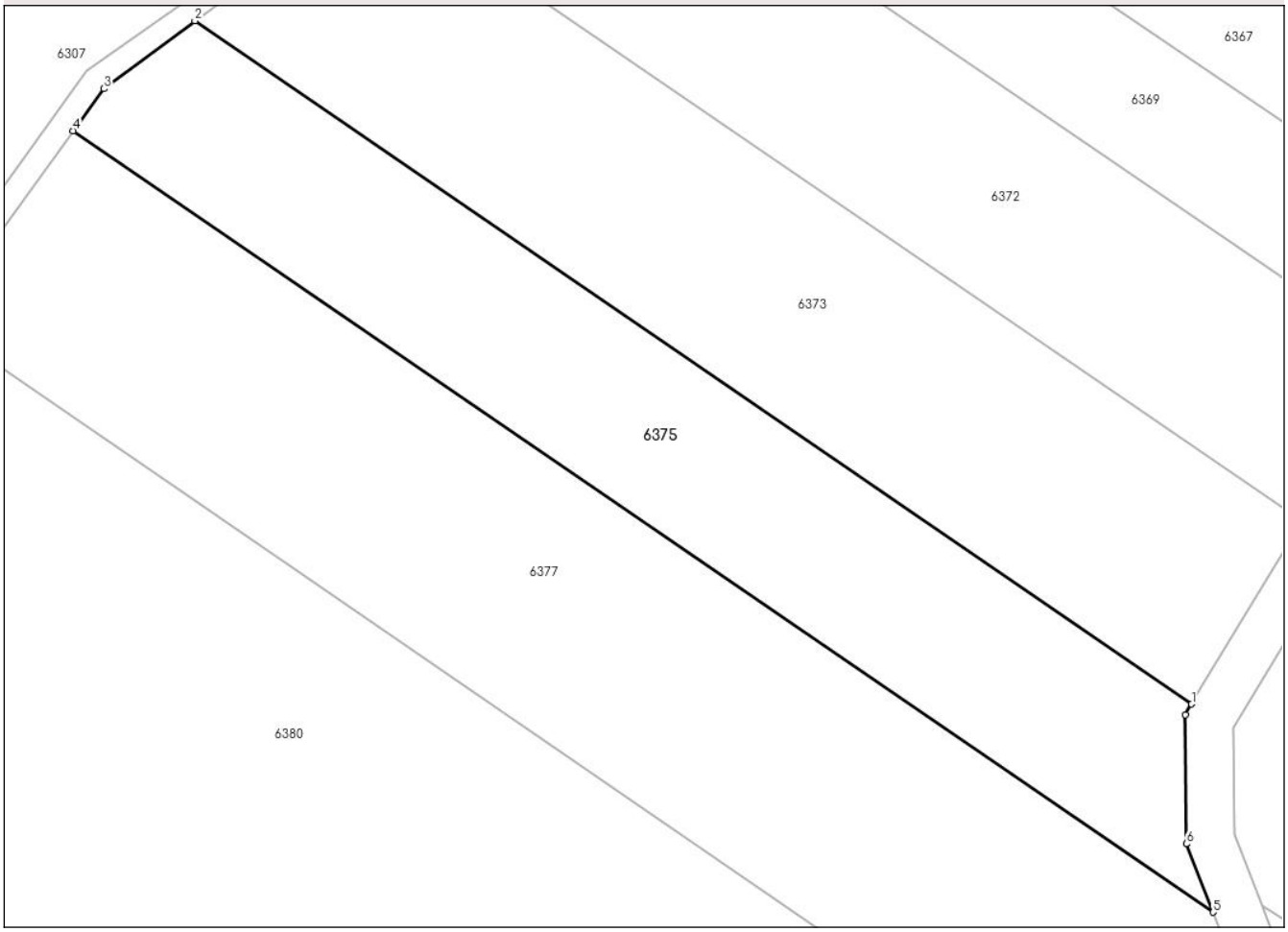

Date referitoare la teren

Crt	Categorie folosință	Intra vilan	Suprafaţa (mp)	Tarla	Parcelă	Nr. topo	Observaţii / Referinţe
1	faneata	NU	1.300	248	1770/9	-	
2	faneata	NU	100	247	1767/6	-	

Lungime Segmente
1) Valorile lungimilor segmentelor sunt obţinute din proiecţie în plan.

Punct început	X / Y	Punct sfârşit	X / Y	Lungime segment (** (m)
1	416.706,181 537.222,211	2	416.623,795 537.278,629	99.852
2	416.623,795 537.278,629	3	416.616,281 537.273,017	9.378
3	416.616,281 537.273,017	4	416.613,743 537.269,534	4.31
4	416.613,743 537.269,534	5	416.707,941 537.205,027	114.168

Document care conține date cu caracter personal, protejat de prevederile Regulamentului (UE) nr. 679/2016 și Legii 190/2018

Punct început	X / Y	Punct sfârşit	X / Y	Lungime segment (** (m)
5	416.707,941 537.205,027	6	416.705,737 537.210,667	6.055
6	416.705,737 537.210,667	7	416.705,655 537.221,342	10.675
7	416.705,655 537.221,342	1	416.706,181 537.222,211	1.016

** Lungimile segmentelor sunt determinate în planul de proiecţie Stereo 70 şi sunt rotunjite la 1 milimetru.
*** Distanţa dintre puncte este formată din segmente cumulate ce sunt mai mici decât valoarea 1 milimetru.

DATE DESPRE IMOBILUL NR. 6376

Oficiul de Cadastru şi Publicitate Imobiliară ALBA
Biroul de Cadastru şi Publicitate Imobiliară Aiud

A. Partea I. Descrierea imobilului

TEREN Extravilan

Adresa: Jud. Alba

Nr. Crt	Nr cadastral Nr. topografic	Suprafaţa* (mp)	Observaţii / Referinţe
A1		4.400	Sector cadastral:55 Teren neimprejmuit;

B. Partea II. Proprietari şi acte

Inscrieri privitoare la dreptul de proprietate şi alte drepturi reale		Referinţe
/		
Act Notarial nr. 2040, din 09/08/2019 emis de NP PETRUTA MARIANA (Act de partaj);		
B2	Intabulare, drept de PROPRIETATE, dobandit prin Iesire Din Indiviziune, cota actuala 1/1	A1
	1) **PODAR ANA**	

C. Partea III. SARCINI .

Inscrieri privind dezmembramintele dreptului de proprietate, drepturi reale de garanţie şi sarcini	Referinţe
NU SUNT	

Document care conține date cu caracter personal, protejat de prevederile Regulamentului (UE) nr. 679/2016 și Legii 190/2018

Anexa Nr. 1 La Partea I

Teren

Nr cadastral	Suprafaţa (mp)*	Observaţii / Referinţe
	4.400	

* Suprafaţa este determinată in planul de proiecţie Stereo 70.

DETALII LINIARE IMOBIL

Date referitoare la teren

Crt	Categorie folosință	Intra vilan	Suprafaţa (mp)	Tarla	Parcelă	Nr. topo	Observaţii / Referinţe
1	faneata	NU	4.400	247	1768/14	-	

Lungime Segmente
1) Valorile lungimilor segmentelor sunt obţinute din proiecţie în plan.

Punct început	X / Y	Punct sfârşit	X / Y	Lungime segment (** (m)
1	416.913,108 537.052,496	2	416.922,932 537.067,996	18.351
2	416.922,932 537.067,996	3	416.711,983 537.205,609	251.867
3	416.711,983 537.205,609	4	416.714,785 537.198,365	7.767
4	416.714,785 537.198,365	5	416.718,983 537.187,758	11.408
5	416.718,983 537.187,758	6	416.720,739 537.177,987	9.928

Document care conține date cu caracter personal, protejat de prevederile Regulamentului (UE) nr. 679/2016 și Legii 190/2018

Punct început	X / Y	Punct sfârşit	X / Y	Lungime segment (** (m)
6	416.720,739 537.177,987	1	416.913,108 537.052,496	229.682

** Lungimile segmentelor sunt determinate în planul de proiecţie Stereo 70 şi sunt rotunjite la 1 milimetru.
*** Distanţa dintre puncte este formată din segmente cumulate ce sunt mai mici decât valoarea 1 milimetru.

Document care conține date cu caracter personal, protejat de prevederile Regulamentului (UE) nr. 679/2016 și Legii 190/2018

DATE DESPRE IMOBILUL NR. 6377

Oficiul de Cadastru şi Publicitate Imobiliară ALBA
Biroul de Cadastru şi Publicitate Imobiliară Aiud

A. Partea I. Descrierea imobilului

TEREN Extravilan

Adresa: Jud. Alba

Nr. Crt	Nr cadastral Nr. topografic	Suprafaţa* (mp)	Observaţii / Referinţe
A1		2.500	Sector cadastral:55 Teren neimprejmuit;

B. Partea II. Proprietari şi acte

Inscrieri privitoare la dreptul de proprietate şi alte drepturi reale		Referinţe
/		
Act Administrativ nr. 14129/1617, din 19/07/2006 emis de CJPSDPAT ALBA (Titlu de proprietate);		
B1	Intabulare, drept de PROPRIETATE, dobandit prin Reconstituire, cota actuala 1/1	A1
	1) **STOICA ANA** DEFUNCT:Da	

C. Partea III. SARCINI .

Inscrieri privind dezmembramintele dreptului de proprietate, drepturi reale de garanţie şi sarcini	Referinţe
NU SUNT	

Document care conține date cu caracter personal, protejat de prevederile Regulamentului (UE) nr. 679/2016 și Legii 190/2018

Anexa Nr. 1 La Partea I

Teren

Nr cadastral	Suprafaţa (mp)*	Observaţii / Referinţe
	2.500	

* Suprafaţa este determinată in planul de proiecţie Stereo 70.

DETALII LINIARE IMOBIL

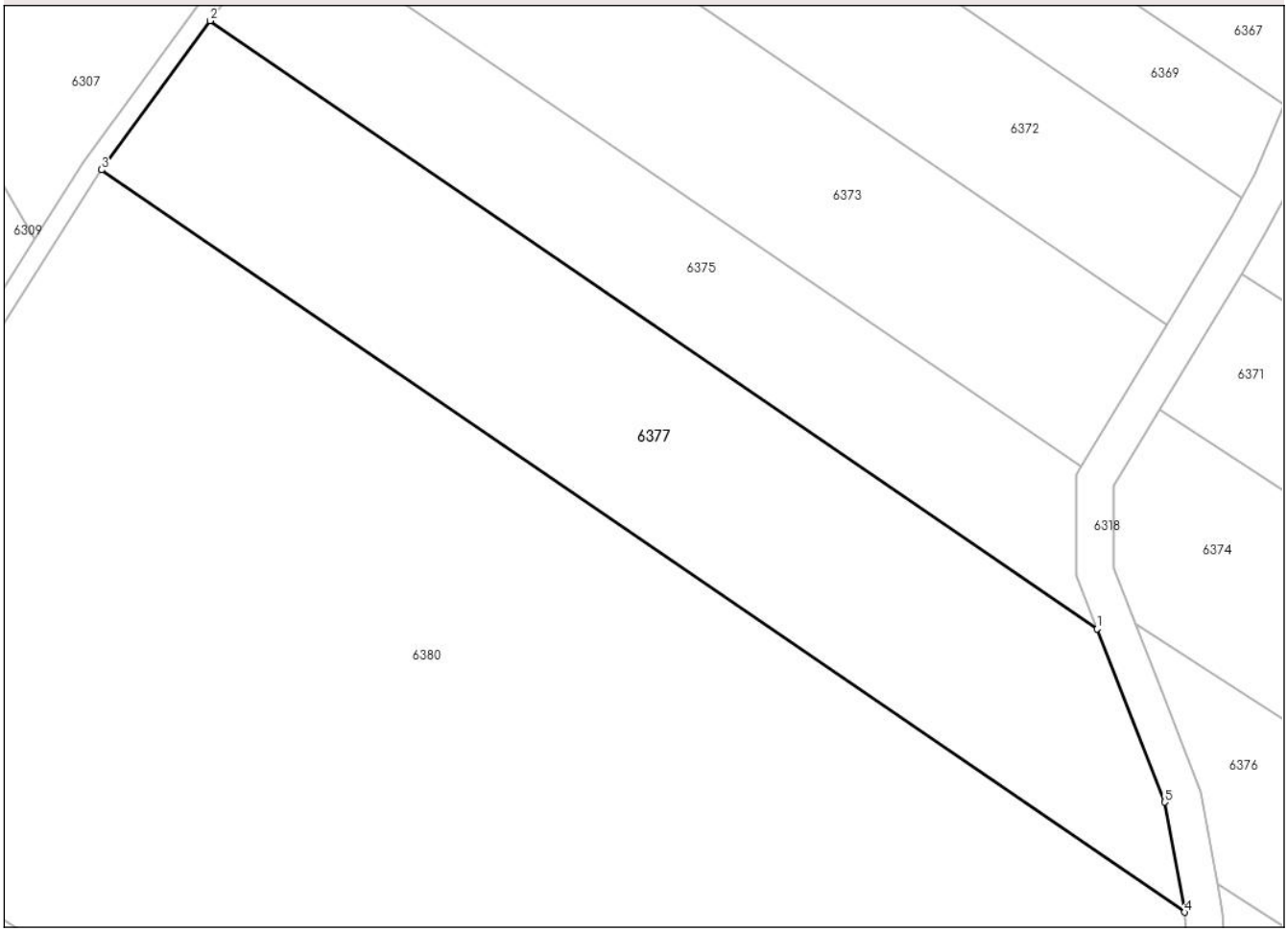

Date referitoare la teren

Crt	Categorie folosință	Intra vilan	Suprafaţa (mp)	Tarla	Parcelă	Nr. topo	Observaţii / Referinţe
1	faneata	NU	2.500	248	1770/10	-	

Lungime Segmente
1) Valorile lungimilor segmentelor sunt obţinute din proiecţie în plan.

Punct început	X / Y	Punct sfârşit	X / Y	Lungime segment (** (m)
1	416.707,941 537.205,027	2	416.613,743 537.269,534	114.168
2	416.613,743 537.269,534	3	416.602,231 537.253,731	19.551
3	416.602,231 537.253,731	4	416.717,214 537.174,99	139.36
4	416.717,214 537.174,99	5	416.715,117 537.186,657	11.854
5	416.715,117 537.186,657	1	416.707,941 537.205,027	19.722

Document care conține date cu caracter personal, protejat de prevederile Regulamentului (UE) nr. 679/2016 și Legii 190/2018

** Lungimile segmentelor sunt determinate în planul de proiecţie Stereo 70 şi sunt rotunjite la 1 milimetru.
*** Distanţa dintre puncte este formată din segmente cumulate ce sunt mai mici decât valoarea 1 milimetru.

Document care conține date cu caracter personal, protejat de prevederile Regulamentului (UE) nr. 679/2016 și Legii 190/2018

DATE DESPRE IMOBILUL NR. 6378

Oficiul de Cadastru şi Publicitate Imobiliară ALBA
Biroul de Cadastru şi Publicitate Imobiliară Aiud

A. Partea I. Descrierea imobilului

TEREN Extravilan

Adresa: Jud. Alba

Nr. Crt	Nr cadastral Nr. topografic	Suprafaţa* (mp)	Observaţii / Referinţe
A1		6.200	Sector cadastral:55 Teren neimprejmuit;

B. Partea II. Proprietari şi acte

Inscrieri privitoare la dreptul de proprietate şi alte drepturi reale		Referinţe
/		
Act Administrativ nr. 14129/1616, din 19/07/2006 emis de CJPSDPAT ALBA (Titlu de proprietate);		
B1	Intabulare, drept de PROPRIETATE, dobandit prin Reconstituire, cota actuala 1/1	A1
	1) **METEA CORNELIA** 2) **STOICA GHEORGHE** DEFUNCT:Da 3) **STOICA GLIGOR** 4) **POPA MINODORA** 5) **PREDA MARIA** 6) **CHIOREAN AURELIA** 7) **STOICA VASILE**	

C. Partea III. SARCINI .

Inscrieri privind dezmembramintele dreptului de proprietate, drepturi reale de garanţie şi sarcini	Referinţe
NU SUNT	

Document care conține date cu caracter personal, protejat de prevederile Regulamentului (UE) nr. 679/2016 și Legii 190/2018

Anexa Nr. 1 La Partea I

Teren

Nr cadastral	Suprafaţa (mp)*	Observaţii / Referinţe
	6.200	

* Suprafaţa este determinată in planul de proiecţie Stereo 70.

DETALII LINIARE IMOBIL

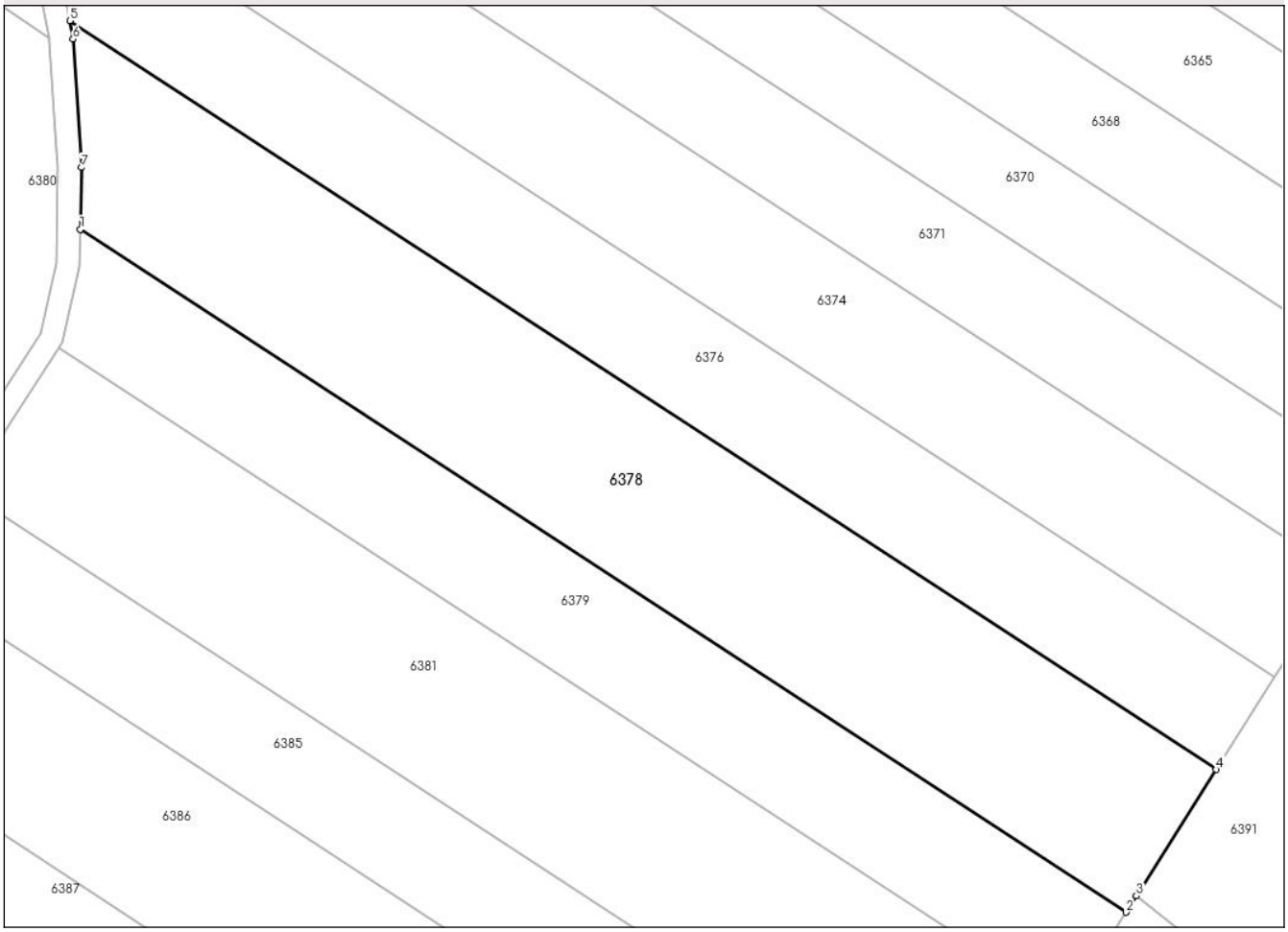

Date referitoare la teren

Crt	Categorie folosință	Intra vilan	Suprafaţa (mp)	Tarla	Parcelă	Nr. topo	Observaţii / Referinţe
1	arabil	NU	6.200	247	1768/15	-	

Lungime Segmente
1) Valorile lungimilor segmentelor sunt obţinute din proiecţie în plan.

Punct început	X / Y	Punct sfârşit	X / Y	Lungime segment (** (m)
1	416.722,514 537.143,032	2	416.897,952 537.028,585	209.467
2	416.897,952 537.028,585	3	416.899,683 537.031,315	3.233
3	416.899,683 537.031,315	4	416.913,108 537.052,496	25.077
4	416.913,108 537.052,496	5	416.720,739 537.177,987	229.682
5	416.720,739 537.177,987	6	416.721,291 537.174,92	3.116

Document care conține date cu caracter personal, protejat de prevederile Regulamentului (UE) nr. 679/2016 și Legii 190/2018

Punct început	X / Y	Punct sfârşit	X / Y	Lungime segment (** (m)
6	416.721,291 537.174,92	7	416.722,657 537.153,384	21.579
7	416.722,657 537.153,384	1	416.722,514 537.143,032	10.353

** Lungimile segmentelor sunt determinate în planul de proiecţie Stereo 70 şi sunt rotunjite la 1 milimetru.
*** Distanţa dintre puncte este formată din segmente cumulate ce sunt mai mici decât valoarea 1 milimetru.

Document care conține date cu caracter personal, protejat de prevederile Regulamentului (UE) nr. 679/2016 și Legii 190/2018

DATE DESPRE IMOBILUL NR. 6379

Oficiul de Cadastru şi Publicitate Imobiliară ALBA
Biroul de Cadastru şi Publicitate Imobiliară Aiud

A. Partea I. Descrierea imobilului

TEREN Extravilan

Adresa: Jud. Alba

Nr. Crt	Nr cadastral Nr. topografic	Suprafaţa* (mp)	Observaţii / Referinţe
A1		3.800	Sector cadastral:55 Teren neimprejmuit;

B. Partea II. Proprietari şi acte

Inscrieri privitoare la dreptul de proprietate şi alte drepturi reale		Referinţe
/		
Act Administrativ nr. 14066/1297, din 24/02/2004 emis de CJPSDPAT ALBA (Titlu de proprietate);		
B1	Intabulare, drept de PROPRIETATE, dobandit prin Reconstituire, cota actuala 1/1	A1
	1) **OCNEAN EUGENIA** 2) **GATEA MARIA** 3) **LENGHER LUCREŢIA**	
Act Administrativ nr. 2061, din 11/07/2024 emis de PRIMARIA COMUNEI HOPARTA (ADEVERINTA POSESIE);		
B2	SE NOTEAZA POSESIA FAPTICA A NUMITULUI	A1
	1) **BURLAN DOREL**	

C. Partea III. SARCINI .

Inscrieri privind dezmembramintele dreptului de proprietate, drepturi reale de garanţie şi sarcini	Referinţe
NU SUNT	

Document care conține date cu caracter personal, protejat de prevederile Regulamentului (UE) nr. 679/2016 și Legii 190/2018

Anexa Nr. 1 La Partea I

Teren

Nr cadastral	Suprafaţa (mp)*	Observaţii / Referinţe
	3.800	

* Suprafaţa este determinată in planul de proiecţie Stereo 70.

DETALII LINIARE IMOBIL

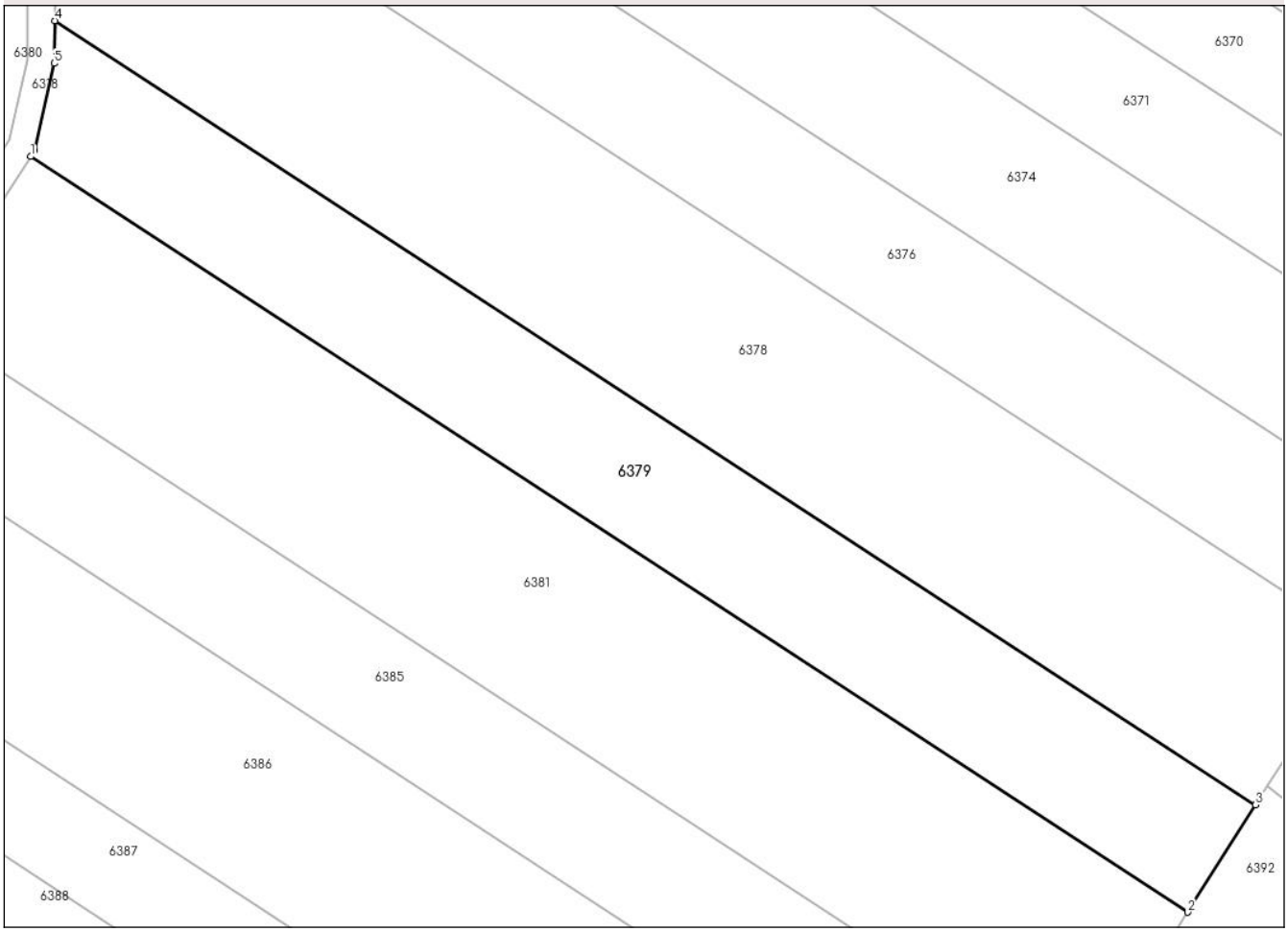

Date referitoare la teren

Crt	Categorie folosință	Intra vilan	Suprafaţa (mp)	Tarla	Parcelă	Nr. topo	Observaţii / Referinţe
1	arabil	NU	3.800	247	1768/16	-	

Lungime Segmente
1) Valorile lungimilor segmentelor sunt obţinute din proiecţie în plan.

Punct început	X / Y	Punct sfârşit	X / Y	Lungime segment (** (m)
1	416.718,96 537.123,217	2	416.888,027 537.012,926	201.861
2	416.888,027 537.012,926	3	416.897,952 537.028,585	18.539
3	416.897,952 537.028,585	4	416.722,514 537.143,032	209.467
4	416.722,514 537.143,032	5	416.722,428 537.136,815	6.218
5	416.722,428 537.136,815	6	416.719,518 537.124,077	13.066

Document care conține date cu caracter personal, protejat de prevederile Regulamentului (UE) nr. 679/2016 și Legii 190/2018

Punct început	X / Y	Punct sfârşit	X / Y	Lungime segment (** (m)
6	416.719,518 537.124,077	1	416.718,96 537.123,217	1.025

** Lungimile segmentelor sunt determinate în planul de proiecţie Stereo 70 şi sunt rotunjite la 1 milimetru.
*** Distanţa dintre puncte este formată din segmente cumulate ce sunt mai mici decât valoarea 1 milimetru.

Document care conține date cu caracter personal, protejat de prevederile Regulamentului (UE) nr. 679/2016 și Legii 190/2018

DATE DESPRE IMOBILUL NR. 6380

Oficiul de Cadastru şi Publicitate Imobiliară ALBA
Biroul de Cadastru şi Publicitate Imobiliară Aiud

A. Partea I. Descrierea imobilului

TEREN Extravilan

Adresa: Jud. Alba

Nr. Crt	Nr cadastral Nr. topografic	Suprafaţa* (mp)	Observaţii / Referinţe
A1		11.110	Sector cadastral:55 Teren neimprejmuit;

B. Partea II. Proprietari şi acte

Inscrieri privitoare la dreptul de proprietate şi alte drepturi reale		Referinţe
/		
Act Normativ nr. 7, din 13/03/1996 emis de PARLAMENT (LEGE);		
B1	Inscrierea provizorie, drept de PROPRIETATE, dobandit prin Lege, cota actuala 1/1	A1
	1) **NEIDENTIFICAT NEIDENTIFICAT**	

C. Partea III. SARCINI .

Inscrieri privind dezmembramintele dreptului de proprietate, drepturi reale de garanţie şi sarcini	Referinţe
NU SUNT	

Document care conține date cu caracter personal, protejat de prevederile Regulamentului (UE) nr. 679/2016 și Legii 190/2018

Anexa Nr. 1 La Partea I

Teren

Nr cadastral	Suprafaţa (mp)*	Observaţii / Referinţe
	11.110	

* Suprafaţa este determinată in planul de proiecţie Stereo 70.

DETALII LINIARE IMOBIL

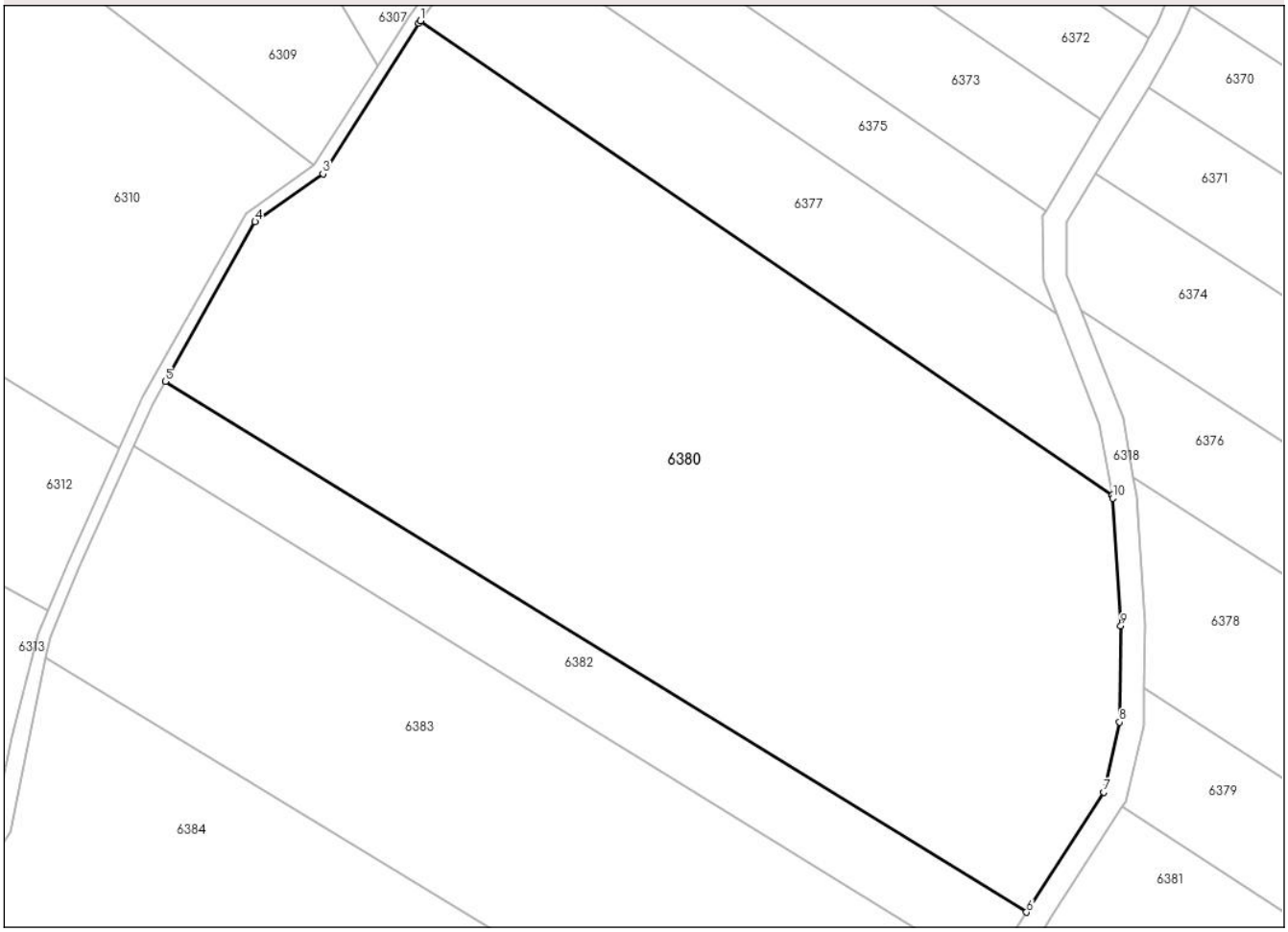

Date referitoare la teren

Crt	Categorie folosință	Intra vilan	Suprafaţa (mp)	Tarla	Parcelă	Nr. topo	Observaţii / Referinţe
1	arabil	NU	11.110	-	1773	-	

Lungime Segmente
1) Valorile lungimilor segmentelor sunt obţinute din proiecţie în plan.

Punct început	X / Y	Punct sfârşit	X / Y	Lungime segment (** (m)
1	416.602,231 537.253,731	2	416.601,935 537.253,324	0.503
2	416.601,935 537.253,324	3	416.586,023 537.228,324	29.634
3	416.586,023 537.228,324	4	416.574,75 537.220,364	13.8
4	416.574,75 537.220,364	5	416.559,817 537.193,836	30.442
5	416.559,817 537.193,836	6	416.702,957 537.105,719	168.088

Document care conține date cu caracter personal, protejat de prevederile Regulamentului (UE) nr. 679/2016 și Legii 190/2018

Punct început	X / Y	Punct sfârşit	X / Y	Lungime segment (** (m)
6	416.702,957 537.105,719	7	416.715,776 537.125,658	23.704
7	416.715,776 537.125,658	8	416.718,434 537.137,293	11.935
8	416.718,434 537.137,293	9	416.718,655 537.153,285	15.994
9	416.718,655 537.153,285	10	416.717,313 537.174,438	21.196
10	416.717,313 537.174,438	11	416.717,214 537.174,99	0.561
11	416.717,214 537.174,99	1	416.602,231 537.253,731	139.36

** Lungimile segmentelor sunt determinate în planul de proiecţie Stereo 70 şi sunt rotunjite la 1 milimetru.
*** Distanţa dintre puncte este formată din segmente cumulate ce sunt mai mici decât valoarea 1 milimetru.

Document care conține date cu caracter personal, protejat de prevederile Regulamentului (UE) nr. 679/2016 și Legii 190/2018

DATE DESPRE IMOBILUL NR. 6381

Oficiul de Cadastru şi Publicitate Imobiliară ALBA
Biroul de Cadastru şi Publicitate Imobiliară Aiud

A. Partea I. Descrierea imobilului

TEREN Extravilan

Adresa: Jud. Alba

Nr. Crt	Nr cadastral Nr. topografic	Suprafaţa* (mp)	Observaţii / Referinţe
A1		5.800	Sector cadastral:55 Teren neimprejmuit;

B. Partea II. Proprietari şi acte

Inscrieri privitoare la dreptul de proprietate şi alte drepturi reale		Referinţe
/		
Act Administrativ nr. 14077/1413, din 30/09/2004 emis de CJPSDPAT ALBA (Titlu de proprietate);		
B1	Intabulare, drept de PROPRIETATE, dobandit prin Reconstituire, cota actuala 1/1	A1
	1) **COMSA ELENA** 2) **NICHITA VERGINIA** DEFUNCT:Da 3) **MOLDOVAN PAULINA** DEFUNCT:Da 4) **ANDONE VALER** DEFUNCT:Da 5) **GROZAV VILORIA** DEFUNCT:Da 6) **NOŞLACAN ANA**	

C. Partea III. SARCINI .

Inscrieri privind dezmembramintele dreptului de proprietate, drepturi reale de garanţie şi sarcini	Referinţe
NU SUNT	

Document care conține date cu caracter personal, protejat de prevederile Regulamentului (UE) nr. 679/2016 și Legii 190/2018

Anexa Nr. 1 La Partea I

Teren

Nr cadastral	Suprafaţa (mp)*	Observaţii / Referinţe
	5.800	

* Suprafaţa este determinată in planul de proiecţie Stereo 70.

DETALII LINIARE IMOBIL

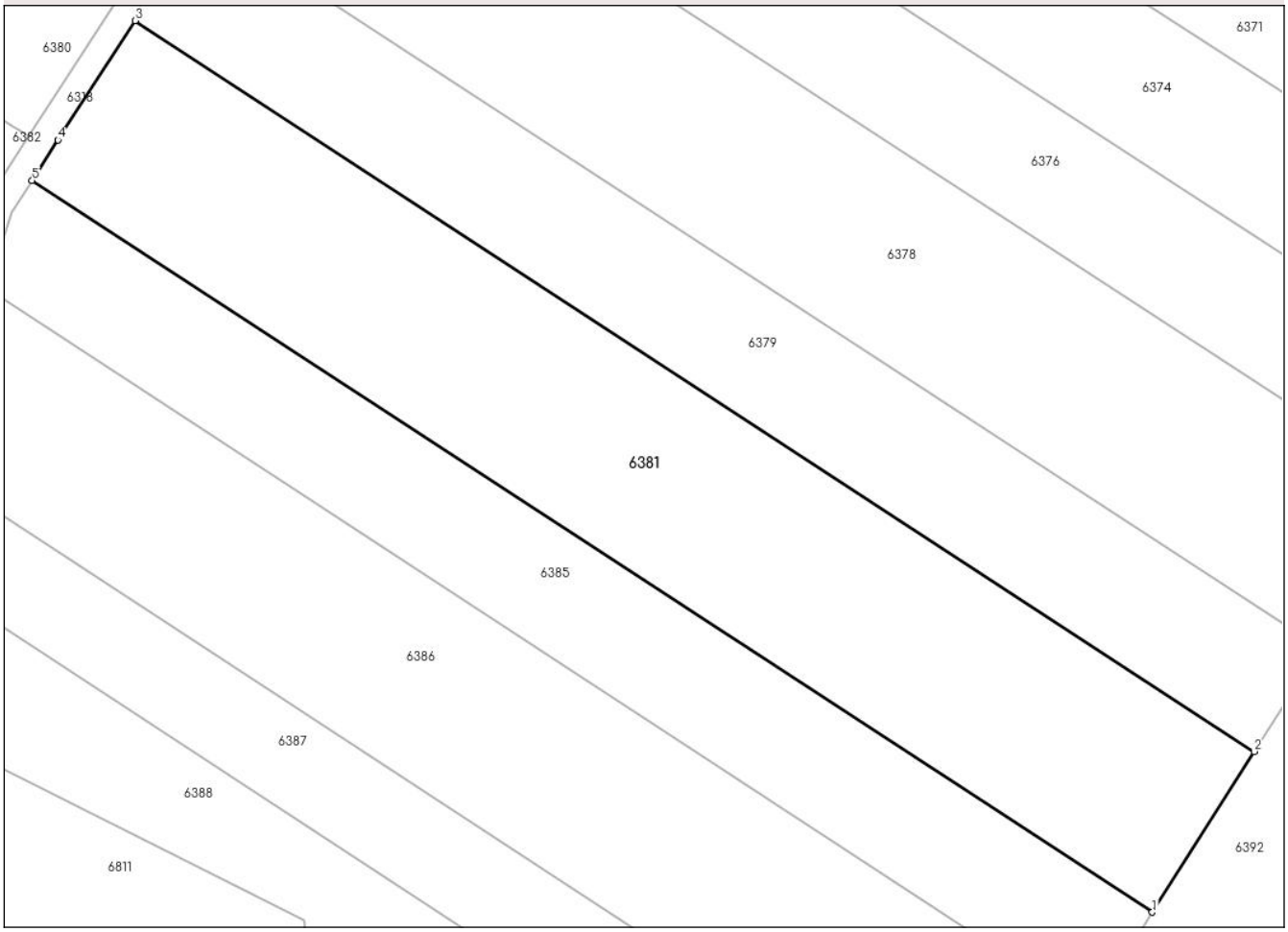

Date referitoare la teren

Crt	Categorie folosință	Intra vilan	Suprafaţa (mp)	Tarla	Parcelă	Nr. topo	Observaţii / Referinţe
1	arabil	NU	5.800	247	1768/17	-	

Lungime Segmente
1) Valorile lungimilor segmentelor sunt obţinute din proiecţie în plan.

Punct început	X / Y	Punct sfârşit	X / Y	Lungime segment (** (m)
1	416.872,653 536.988,672	2	416.888,027 537.012,926	28.716
2	416.888,027 537.012,926	3	416.718,96 537.123,217	201.861
3	416.718,96 537.123,217	4	416.707,31 537.105,227	21.433
4	416.707,31 537.105,227	5	416.703,405 537.099,081	7.282
5	416.703,405 537.099,081	1	416.872,653 536.988,672	202.077

Document care conține date cu caracter personal, protejat de prevederile Regulamentului (UE) nr. 679/2016 și Legii 190/2018

** Lungimile segmentelor sunt determinate în planul de proiecţie Stereo 70 şi sunt rotunjite la 1 milimetru.
*** Distanţa dintre puncte este formată din segmente cumulate ce sunt mai mici decât valoarea 1 milimetru.

Document care conține date cu caracter personal, protejat de prevederile Regulamentului (UE) nr. 679/2016 și Legii 190/2018

DATE DESPRE IMOBILUL NR. 6382

Oficiul de Cadastru şi Publicitate Imobiliară ALBA
Biroul de Cadastru şi Publicitate Imobiliară Aiud

A. Partea I. Descrierea imobilului

TEREN Extravilan

Adresa: Jud. Alba

Nr. Crt	Nr cadastral Nr. topografic	Suprafaţa* (mp)	Observaţii / Referinţe
A1		2.000	Sector cadastral:55 Teren neimprejmuit;

B. Partea II. Proprietari şi acte

Inscrieri privitoare la dreptul de proprietate şi alte drepturi reale		Referinţe
/		
Act Administrativ nr. 14066/1297, din 24/02/2004 emis de CJPSDPAT ALBA (Titlu de proprietate);		
B1	Intabulare, drept de PROPRIETATE, dobandit prin Reconstituire, cota actuala 1/1	A1
	1) **OCNEAN EUGENIA** 2) **GATEA MARIA** 3) **LENGHER LUCREŢIA**	
Act Administrativ nr. 2061, din 11/07/2024 emis de PRIMARIA COMUNEI HOPARTA (ADEVERINTA POSESIE);		
B2	SE NOTEAZA POSESIA FAPTICA A NUMITULUI	A1
	1) **BURLAN DOREL**	

C. Partea III. SARCINI .

Inscrieri privind dezmembramintele dreptului de proprietate, drepturi reale de garanţie şi sarcini	Referinţe
NU SUNT	

Document care conține date cu caracter personal, protejat de prevederile Regulamentului (UE) nr. 679/2016 și Legii 190/2018

Anexa Nr. 1 La Partea I

Teren

Nr cadastral	Suprafaţa (mp)*	Observaţii / Referinţe
	2.000	

* Suprafaţa este determinată in planul de proiecţie Stereo 70.

DETALII LINIARE IMOBIL

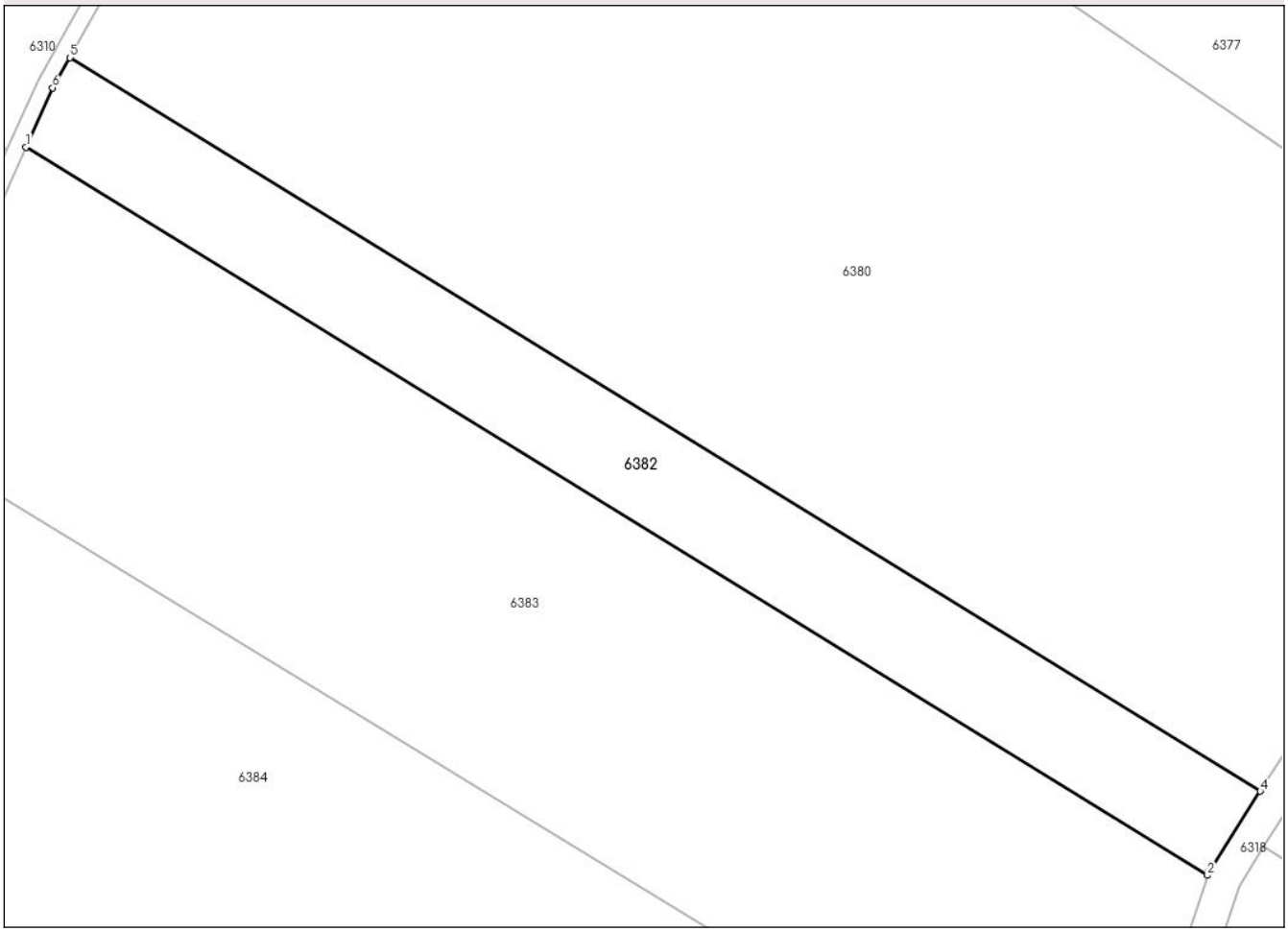

Date referitoare la teren

Crt	Categorie folosință	Intra vilan	Suprafaţa (mp)	Tarla	Parcelă	Nr. topo	Observaţii / Referinţe
1	faneata	NU	2.000	248	1770/11	-	

Lungime Segmente
1) Valorile lungimilor segmentelor sunt obţinute din proiecţie în plan.

Punct început	X / Y	Punct sfârşit	X / Y	Lungime segment (** (m)
1	416.554,544 537.183,062	2	416.696,601 537.095,612	166.816
2	416.696,601 537.095,612	3	416.696,748 537.096,062	0.473
3	416.696,748 537.096,062	4	416.702,957 537.105,719	11.481
4	416.702,957 537.105,719	5	416.559,817 537.193,836	168.088
5	416.559,817 537.193,836	6	416.557,771 537.190,201	4.171

Document care conține date cu caracter personal, protejat de prevederile Regulamentului (UE) nr. 679/2016 și Legii 190/2018

Punct început	X / Y	Punct sfârşit	X / Y	Lungime segment (** (m)
6	416.557,771 537.190,201	1	416.554,544 537.183,062	7.834

** Lungimile segmentelor sunt determinate în planul de proiecţie Stereo 70 şi sunt rotunjite la 1 milimetru.
*** Distanţa dintre puncte este formată din segmente cumulate ce sunt mai mici decât valoarea 1 milimetru.

Document care conține date cu caracter personal, protejat de prevederile Regulamentului (UE) nr. 679/2016 și Legii 190/2018

DATE DESPRE IMOBILUL NR. 6383

Oficiul de Cadastru şi Publicitate Imobiliară ALBA
Biroul de Cadastru şi Publicitate Imobiliară Aiud

A. Partea I. Descrierea imobilului

TEREN Extravilan

Adresa: Jud. Alba

Nr. Crt	Nr cadastral Nr. topografic	Suprafaţa* (mp)	Observaţii / Referinţe
A1		6.200	Sector cadastral:55 Teren neimprejmuit;

B. Partea II. Proprietari şi acte

Inscrieri privitoare la dreptul de proprietate şi alte drepturi reale		Referinţe
/		
Act Administrativ nr. 14066/1297, din 24/02/2004 emis de CJPSDPAT ALBA (Titlu de proprietate);		
B1	Intabulare, drept de PROPRIETATE, dobandit prin Reconstituire, cota actuala 1/1	A1
	1) **OCNEAN EUGENIA** 2) **GATEA MARIA** 3) **LENGHER LUCREŢIA**	
Act Administrativ nr. 2061, din 11/07/2024 emis de PRIMARIA COMUNEI HOPARTA (ADEVERINTA POSESIE);		
B2	SE NOTEAZA POSESIA FAPTICA A NUMITULUI	A1
	1) **BURLAN DOREL**	

C. Partea III. SARCINI .

Inscrieri privind dezmembramintele dreptului de proprietate, drepturi reale de garanţie şi sarcini	Referinţe
NU SUNT	

Document care conține date cu caracter personal, protejat de prevederile Regulamentului (UE) nr. 679/2016 și Legii 190/2018

Anexa Nr. 1 La Partea I

Teren

Nr cadastral	Suprafaţa (mp)*	Observaţii / Referinţe
	6.200	

* Suprafaţa este determinată in planul de proiecţie Stereo 70.

DETALII LINIARE IMOBIL

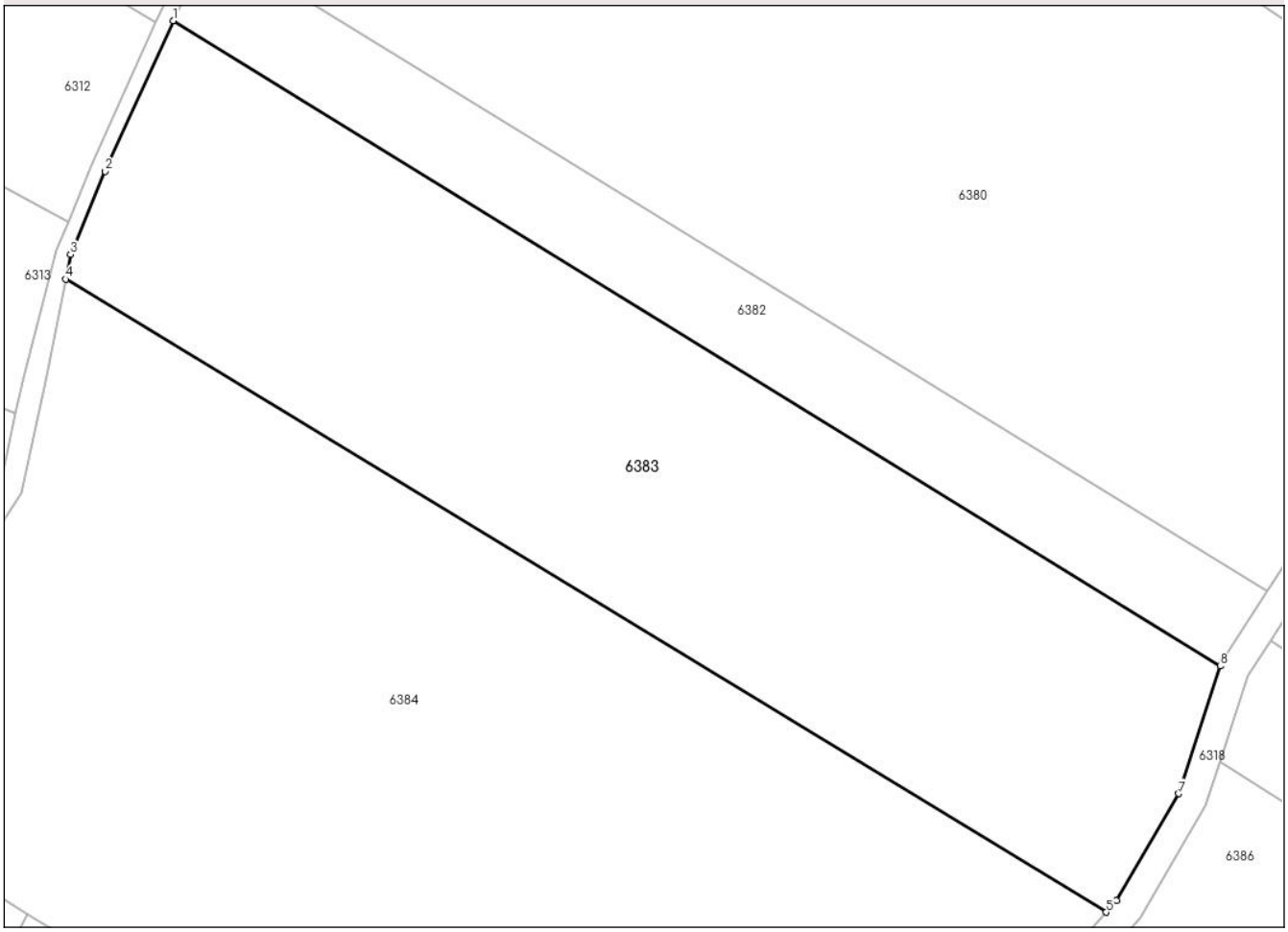

Date referitoare la teren

Crt	Categorie folosință	Intra vilan	Suprafaţa (mp)	Tarla	Parcelă	Nr. topo	Observaţii / Referinţe
1	faneata	NU	500	248	1773/12	-	
2	faneata	NU	600	248	1775	-	
3	faneata	NU	300	248	1774	-	
4	arabil	NU	3.300	248	1778/1	-	
5	faneata	NU	1.500	248	1772/2	-	

Lungime Segmente
1) Valorile lungimilor segmentelor sunt obţinute din proiecţie în plan.

Punct început	X / Y	Punct sfârşit	X / Y	Lungime segment (** (m)
1	416.554,544 537.183,062	2	416.545,327 537.162,668	22.38
2	416.545,327 537.162,668	3	416.540,678 537.151,361	12.225

Document care conține date cu caracter personal, protejat de prevederile Regulamentului (UE) nr. 679/2016 și Legii 190/2018

Punct început	X / Y	Punct sfârşit	X / Y	Lungime segment (** (m)
3	416.540,678 537.151,361	4	416.540,008 537.148,042	3.386
4	416.540,008 537.148,042	5	416.681,121 537.062,269	165.136
5	416.681,121 537.062,269	6	416.682,531 537.063,848	2.117
6	416.682,531 537.063,848	7	416.690,974 537.078,332	16.765
7	416.690,974 537.078,332	8	416.696,601 537.095,612	18.173
8	416.696,601 537.095,612	1	416.554,544 537.183,062	166.816

** Lungimile segmentelor sunt determinate în planul de proiecţie Stereo 70 şi sunt rotunjite la 1 milimetru.
*** Distanţa dintre puncte este formată din segmente cumulate ce sunt mai mici decât valoarea 1 milimetru.

Document care conține date cu caracter personal, protejat de prevederile Regulamentului (UE) nr. 679/2016 și Legii 190/2018

DATE DESPRE IMOBILUL NR. 6384

Oficiul de Cadastru şi Publicitate Imobiliară ALBA
Biroul de Cadastru şi Publicitate Imobiliară Aiud

A. Partea I. Descrierea imobilului

TEREN Extravilan

Adresa: Jud. Alba

Nr. Crt	Nr cadastral Nr. topografic	Suprafaţa* (mp)	Observaţii / Referinţe
A1		11.909	Sector cadastral:55 Teren neimprejmuit;

B. Partea II. Proprietari şi acte

Inscrieri privitoare la dreptul de proprietate şi alte drepturi reale		Referinţe
/		
Act Normativ nr. 7, din 13/03/1996 emis de PARLAMENT (LEGE);		
B1	Inscrierea provizorie, drept de PROPRIETATE, dobandit prin Lege, cota actuala 1/1	A1
	1) **NEIDENTIFICAT NEIDENTIFICAT**	

C. Partea III. SARCINI .

Inscrieri privind dezmembramintele dreptului de proprietate, drepturi reale de garanţie şi sarcini	Referinţe
NU SUNT	

Document care conține date cu caracter personal, protejat de prevederile Regulamentului (UE) nr. 679/2016 și Legii 190/2018

Anexa Nr. 1 La Partea I

Teren

Nr cadastral	Suprafaţa (mp)*	Observaţii / Referinţe
	11.909	

* Suprafaţa este determinată in planul de proiecţie Stereo 70.

DETALII LINIARE IMOBIL

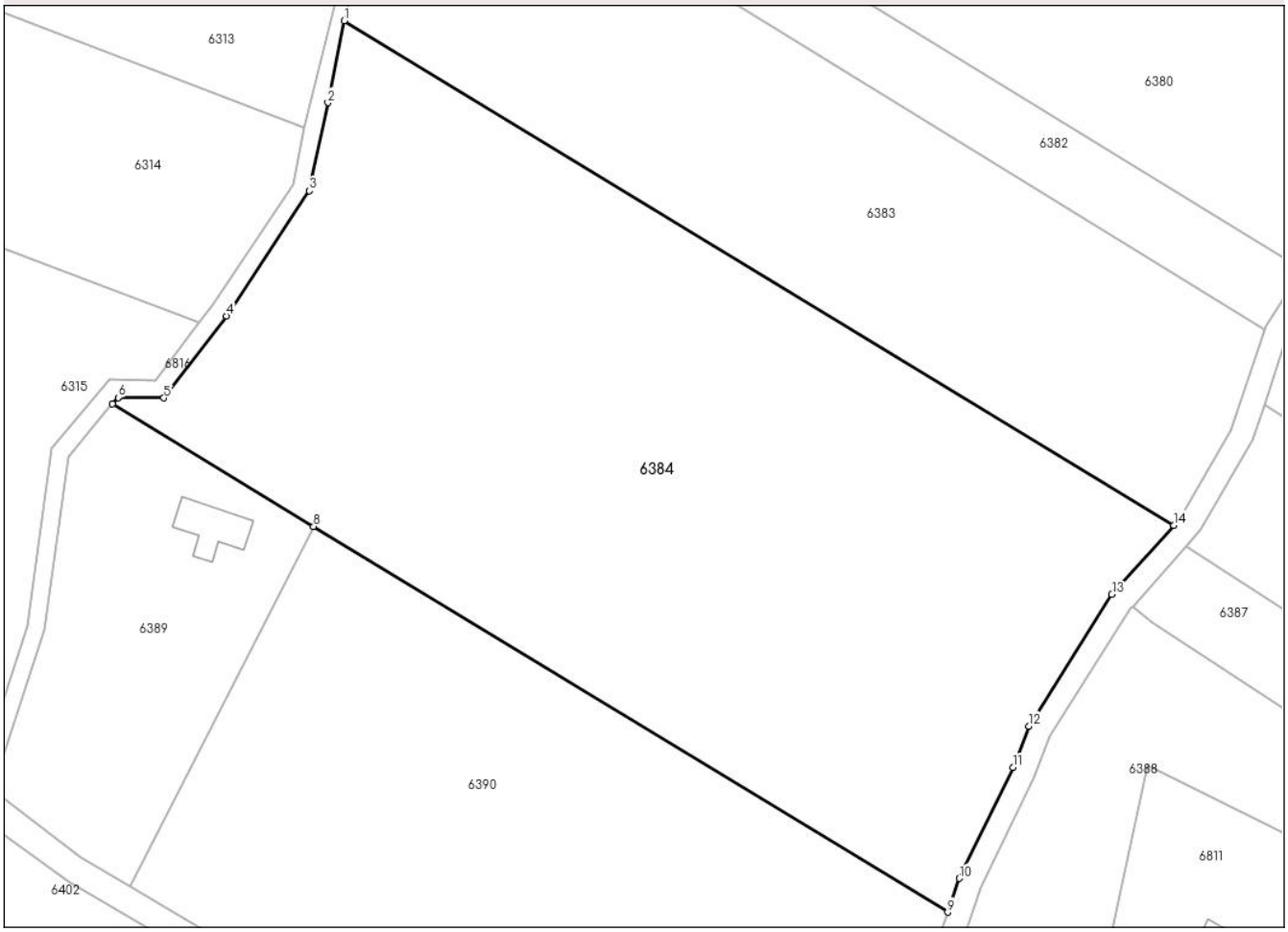

Date referitoare la teren

Crt	Categorie folosință	Intra vilan	Suprafaţa (mp)	Tarla	Parcelă	Nr. topo	Observaţii / Referinţe
1	arabil	NU	11.909	-	11909	-	

Lungime Segmente
1) Valorile lungimilor segmentelor sunt obţinute din proiecţie în plan.

Punct început	X / Y	Punct sfârşit	X / Y	Lungime segment (** (m)
1	416.540,008 537.148,042	2	416.537,199 537.134,116	14.206
2	416.537,199 537.134,116	3	416.534,054 537.119,109	15.333
3	416.534,054 537.119,109	4	416.519,92 537.097,871	25.511
4	416.519,92 537.097,871	5	416.509,266 537.083,891	17.577
5	416.509,266 537.083,891	6	416.501,492 537.083,985	7.775

Document care conține date cu caracter personal, protejat de prevederile Regulamentului (UE) nr. 679/2016 și Legii 190/2018

Punct început	X / Y	Punct sfârşit	X / Y	Lungime segment (** (m)
6	416.501,492 537.083,985	7	416.500,54 537.082,868	1.468
7	416.500,54 537.082,868	8	416.534,758 537.062,069	40.043
8	416.534,758 537.062,069	9	416.642,662 536.996,481	126.274
9	416.642,662 536.996,481	10	416.644,637 537.002,236	6.084
10	416.644,637 537.002,236	11	416.653,775 537.021,09	20.952
11	416.653,775 537.021,09	12	416.656,511 537.028,119	7.543
12	416.656,511 537.028,119	13	416.670,616 537.050,513	26.466
13	416.670,616 537.050,513	14	416.681,121 537.062,269	15.766
14	416.681,121 537.062,269	1	416.540,008 537.148,042	165.136

** Lungimile segmentelor sunt determinate în planul de proiecţie Stereo 70 şi sunt rotunjite la 1 milimetru.
*** Distanţa dintre puncte este formată din segmente cumulate ce sunt mai mici decât valoarea 1 milimetru.

Document care conține date cu caracter personal, protejat de prevederile Regulamentului (UE) nr. 679/2016 și Legii 190/2018

DATE DESPRE IMOBILUL NR. 6385

Oficiul de Cadastru şi Publicitate Imobiliară ALBA
Biroul de Cadastru şi Publicitate Imobiliară Aiud

A. Partea I. Descrierea imobilului

TEREN Extravilan

Adresa: Jud. Alba

Nr. Crt	Nr cadastral Nr. topografic	Suprafaţa* (mp)	Observaţii / Referinţe
A1		3.500	Sector cadastral:55 Teren neimprejmuit;

B. Partea II. Proprietari şi acte

Inscrieri privitoare la dreptul de proprietate şi alte drepturi reale		Referinţe
/		
Act Administrativ nr. 9220/620, din 23/05/1997 emis de CJPSDPAT ALBA (Titlu de proprietate);		
B1	Intabulare, drept de PROPRIETATE, dobandit prin Reconstituire, cota actuala 1/1	A1
	1) **MAIERUT GHEORGHE** 2) **NOSLACAN ANA** 3) **CREŢ NICOLAE**	

C. Partea III. SARCINI .

Inscrieri privind dezmembramintele dreptului de proprietate, drepturi reale de garanţie şi sarcini	Referinţe
NU SUNT	

Document care conține date cu caracter personal, protejat de prevederile Regulamentului (UE) nr. 679/2016 și Legii 190/2018

Anexa Nr. 1 La Partea I

Teren

Nr cadastral	Suprafaţa (mp)*	Observaţii / Referinţe
	3.500	

* Suprafaţa este determinată in planul de proiecţie Stereo 70.

DETALII LINIARE IMOBIL

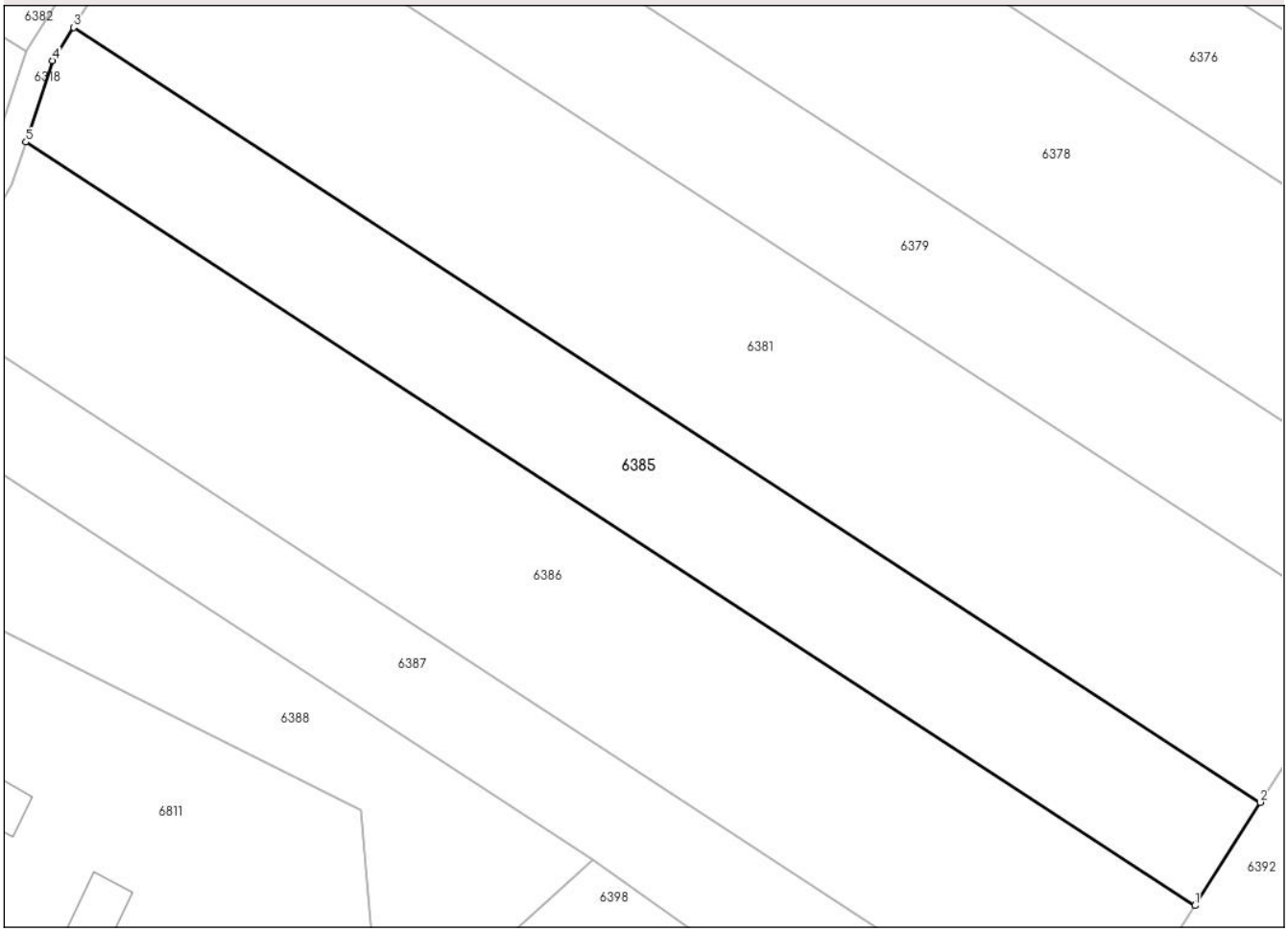

Date referitoare la teren

Crt	Categorie folosință	Intra vilan	Suprafaţa (mp)	Tarla	Parcelă	Nr. topo	Observaţii / Referinţe
1	arabil	NU	3.500	-	1773/9	-	

Lungime Segmente
1) Valorile lungimilor segmentelor sunt obţinute din proiecţie în plan.

Punct început	X / Y	Punct sfârşit	X / Y	Lungime segment (** (m)
1	416.863,333 536.973,967	2	416.872,653 536.988,672	17.41
2	416.872,653 536.988,672	3	416.703,405 537.099,081	202.077
3	416.703,405 537.099,081	4	416.700,395 537.094,343	5.613
4	416.700,395 537.094,343	5	416.696,612 537.082,728	12.216
5	416.696,612 537.082,728	1	416.863,333 536.973,967	199.06

Document care conține date cu caracter personal, protejat de prevederile Regulamentului (UE) nr. 679/2016 și Legii 190/2018

** Lungimile segmentelor sunt determinate în planul de proiecţie Stereo 70 şi sunt rotunjite la 1 milimetru.
*** Distanţa dintre puncte este formată din segmente cumulate ce sunt mai mici decât valoarea 1 milimetru.

Document care conține date cu caracter personal, protejat de prevederile Regulamentului (UE) nr. 679/2016 și Legii 190/2018

DATE DESPRE IMOBILUL NR. 6386

Oficiul de Cadastru şi Publicitate Imobiliară ALBA
Biroul de Cadastru şi Publicitate Imobiliară Aiud

A. Partea I. Descrierea imobilului

TEREN Extravilan

Adresa: Jud. Alba

Nr. Crt	Nr cadastral Nr. topografic	Suprafaţa* (mp)	Observaţii / Referinţe
A1		5.400	Sector cadastral:55 Teren neimprejmuit;

B. Partea II. Proprietari şi acte

Inscrieri privitoare la dreptul de proprietate şi alte drepturi reale		Referinţe
/		
Act Administrativ nr. 14066/1297, din 24/02/2004 emis de CJPSDPAT ALBA (Titlu de proprietate);		
B1	Intabulare, drept de PROPRIETATE, dobandit prin Reconstituire, cota actuala 1/1	A1
	1) **OCNEAN EUGENIA** 2) **GATEA MARIA** 3) **LENGHER LUCREŢIA**	
Act Administrativ nr. 2061, din 11/07/2024 emis de PRIMARIA COMUNEI HOPARTA (ADEVERINTA POSESIE);		
B2	SE NOTEAZA POSESIA FAPTICA A NUMITULUI	A1
	1) **BURLAN DOREL**	

C. Partea III. SARCINI .

Inscrieri privind dezmembramintele dreptului de proprietate, drepturi reale de garanţie şi sarcini	Referinţe
NU SUNT	

Document care conține date cu caracter personal, protejat de prevederile Regulamentului (UE) nr. 679/2016 și Legii 190/2018

Anexa Nr. 1 La Partea I

Teren

Nr cadastral	Suprafaţa (mp)*	Observaţii / Referinţe
	5.400	

* Suprafaţa este determinată in planul de proiecţie Stereo 70.

DETALII LINIARE IMOBIL

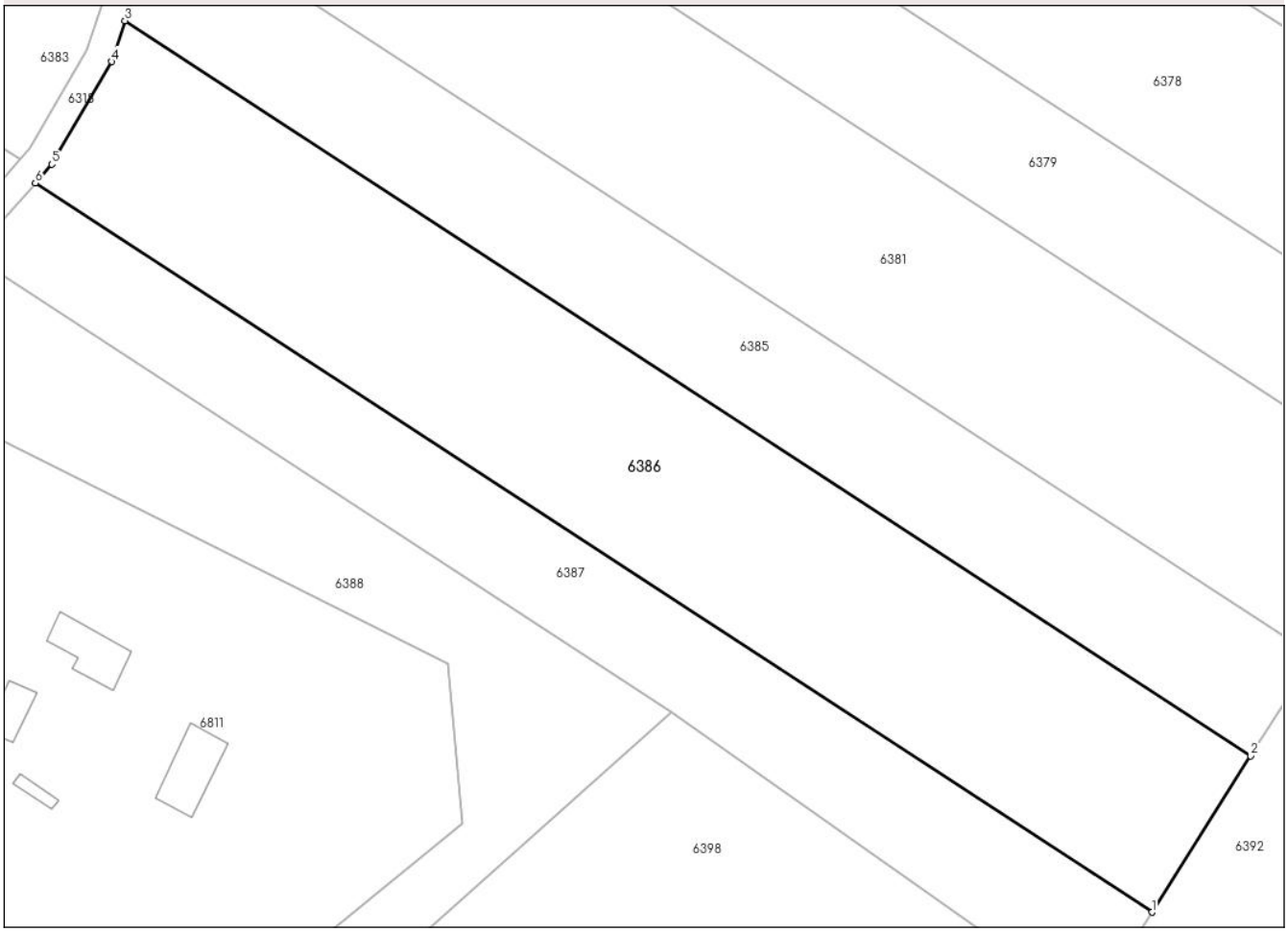

Date referitoare la teren

Crt	Categorie folosință	Intra vilan	Suprafaţa (mp)	Tarla	Parcelă	Nr. topo	Observaţii / Referinţe
1	arabil	NU	5.400	247	1768/19	-	

Lungime Segmente
1) Valorile lungimilor segmentelor sunt obţinute din proiecţie în plan.

Punct început	X / Y	Punct sfârşit	X / Y	Lungime segment (** (m)
1	416.848,687 536.950,861	2	416.863,333 536.973,967	27.357
2	416.863,333 536.973,967	3	416.696,612 537.082,728	199.06
3	416.696,612 537.082,728	4	416.694,645 537.076,687	6.353
4	416.694,645 537.076,687	5	416.685,783 537.061,484	17.597
5	416.685,783 537.061,484	6	416.683,326 537.058,734	3.688

Document care conține date cu caracter personal, protejat de prevederile Regulamentului (UE) nr. 679/2016 și Legii 190/2018

Punct început	X / Y	Punct sfârşit	X / Y	Lungime segment (** (m)
6	416.683,326 537.058,734	1	416.848,687 536.950,861	197.436

** Lungimile segmentelor sunt determinate în planul de proiecţie Stereo 70 şi sunt rotunjite la 1 milimetru.
*** Distanţa dintre puncte este formată din segmente cumulate ce sunt mai mici decât valoarea 1 milimetru.

Document care conține date cu caracter personal, protejat de prevederile Regulamentului (UE) nr. 679/2016 și Legii 190/2018

DATE DESPRE IMOBILUL NR. 6387

Oficiul de Cadastru şi Publicitate Imobiliară ALBA
Biroul de Cadastru şi Publicitate Imobiliară Aiud

A. Partea I. Descrierea imobilului

TEREN Extravilan

Adresa: Jud. Alba

Nr. Crt	Nr cadastral Nr. topografic	Suprafaţa* (mp)	Observaţii / Referinţe
A1		2.900	Sector cadastral:55 Teren neimprejmuit;

B. Partea II. Proprietari şi acte

Inscrieri privitoare la dreptul de proprietate şi alte drepturi reale		Referinţe
/		
Act Administrativ nr. 14066/1283, din 19/02/2004 emis de CJPADPAT ALBA (Titlu de proprietate);		
B1	Intabulare, drept de PROPRIETATE, dobandit prin Reconstituire, cota actuala 1/1	A1
	1) **GRUIŢA IACOB**	
Act Administrativ nr. 802, din 22/03/2024 emis de Primaria Comunei Hoparta (Adeverinta de posesie.);		
B2	Se noteaza posesia faptica a numitului	A1
	1) **PALCU VASILE-IOAN**	

C. Partea III. SARCINI .

Inscrieri privind dezmembramintele dreptului de proprietate, drepturi reale de garanţie şi sarcini	Referinţe
NU SUNT	

Document care conține date cu caracter personal, protejat de prevederile Regulamentului (UE) nr. 679/2016 și Legii 190/2018

Anexa Nr. 1 La Partea I

Teren

Nr cadastral	Suprafaţa (mp)*	Observaţii / Referinţe
	2.900	

* Suprafaţa este determinată in planul de proiecţie Stereo 70.

DETALII LINIARE IMOBIL

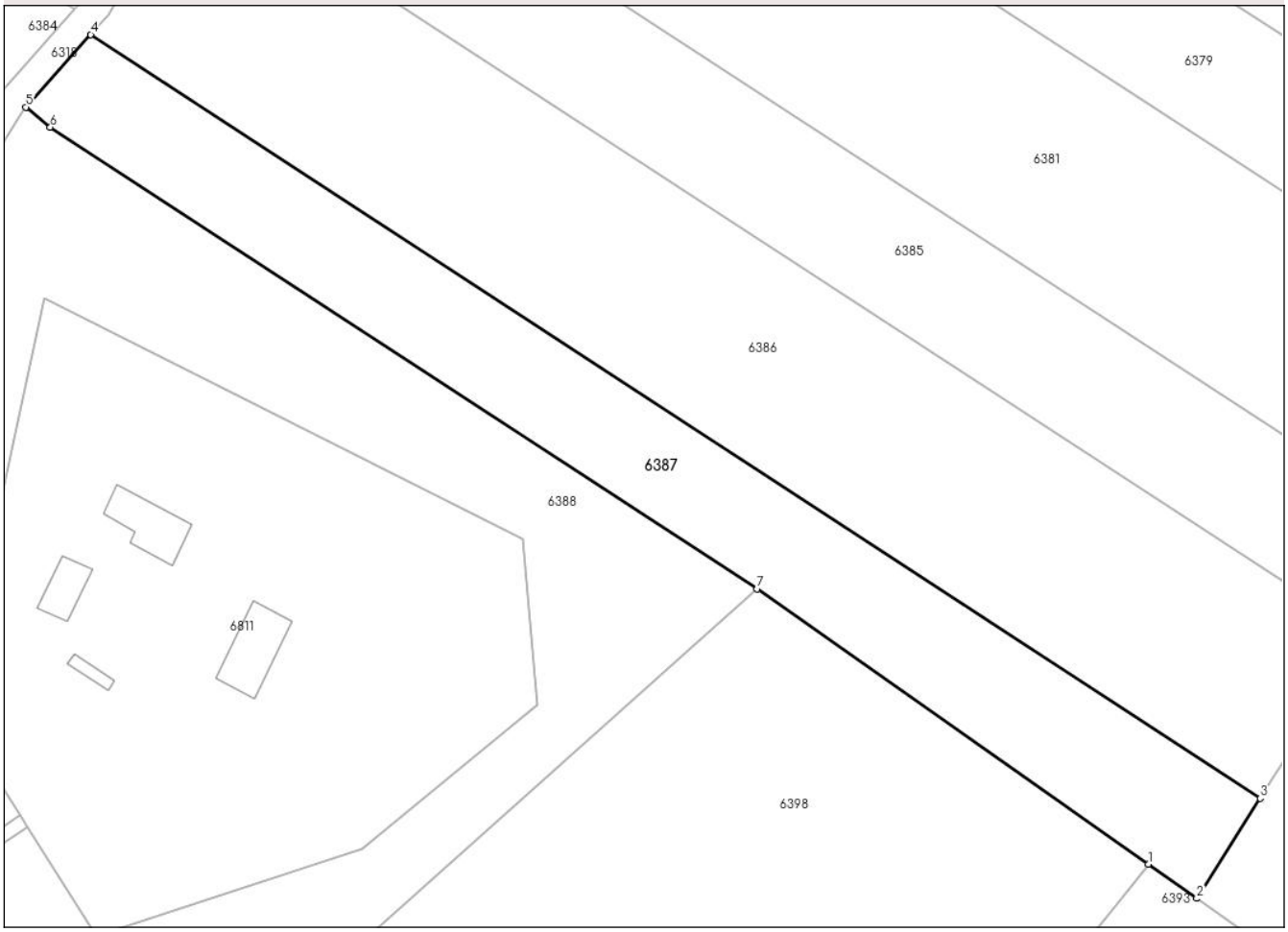

Date referitoare la teren

Crt	Categorie folosință	Intra vilan	Suprafaţa (mp)	Tarla	Parcelă	Nr. topo	Observaţii / Referinţe
1	arabil	NU	2.900	247	1768/27	-	

Lungime Segmente
1) Valorile lungimilor segmentelor sunt obţinute din proiecţie în plan.

Punct început	X / Y	Punct sfârşit	X / Y	Lungime segment (** (m)
1	416.832,869 536.941,529	2	416.839,719 536.936,712	8.374
2	416.839,719 536.936,712	3	416.848,687 536.950,861	16.752
3	416.848,687 536.950,861	4	416.683,326 537.058,734	197.436
4	416.683,326 537.058,734	5	416.674,161 537.048,478	13.754
5	416.674,161 537.048,478	6	416.677,607 537.045,628	4.472

Document care conține date cu caracter personal, protejat de prevederile Regulamentului (UE) nr. 679/2016 și Legii 190/2018

Punct început	X / Y	Punct sfârşit	X / Y	Lungime segment (** (m)
6	416.677,607 537.045,628	7	416.777,552 536.980,429	119.331
7	416.777,552 536.980,429	1	416.832,869 536.941,529	67.625

** Lungimile segmentelor sunt determinate în planul de proiecţie Stereo 70 şi sunt rotunjite la 1 milimetru.
*** Distanţa dintre puncte este formată din segmente cumulate ce sunt mai mici decât valoarea 1 milimetru.

Document care conține date cu caracter personal, protejat de prevederile Regulamentului (UE) nr. 679/2016 și Legii 190/2018

DATE DESPRE IMOBILUL NR. 6388

Oficiul de Cadastru şi Publicitate Imobiliară ALBA
Biroul de Cadastru şi Publicitate Imobiliară Aiud

A. Partea I. Descrierea imobilului

TEREN Extravilan

Adresa: Jud. Alba

Nr. Crt	Nr cadastral Nr. topografic	Suprafaţa* (mp)	Observaţii / Referinţe
A1		7.500	Sector cadastral:55 Teren neimprejmuit;

B. Partea II. Proprietari şi acte

Inscrieri privitoare la dreptul de proprietate şi alte drepturi reale		Referinţe
/		
Act Administrativ nr. 14066/1310, din 03/03/2004 emis de CJPSDPAT ALBA (tiltu de proprietate);		
B1	Intabulare, drept de PROPRIETATE, dobandit prin Reconstituire, cota actuala 1/1	A1
	1) **SCOARŢA TRAIAN**	

C. Partea III. SARCINI .

Inscrieri privind dezmembramintele dreptului de proprietate, drepturi reale de garanţie şi sarcini	Referinţe
NU SUNT	

Document care conține date cu caracter personal, protejat de prevederile Regulamentului (UE) nr. 679/2016 și Legii 190/2018

Anexa Nr. 1 La Partea I

Teren

Nr cadastral	Suprafaţa (mp)*	Observaţii / Referinţe
	7.500	

* Suprafaţa este determinată in planul de proiecţie Stereo 70.

DETALII LINIARE IMOBIL

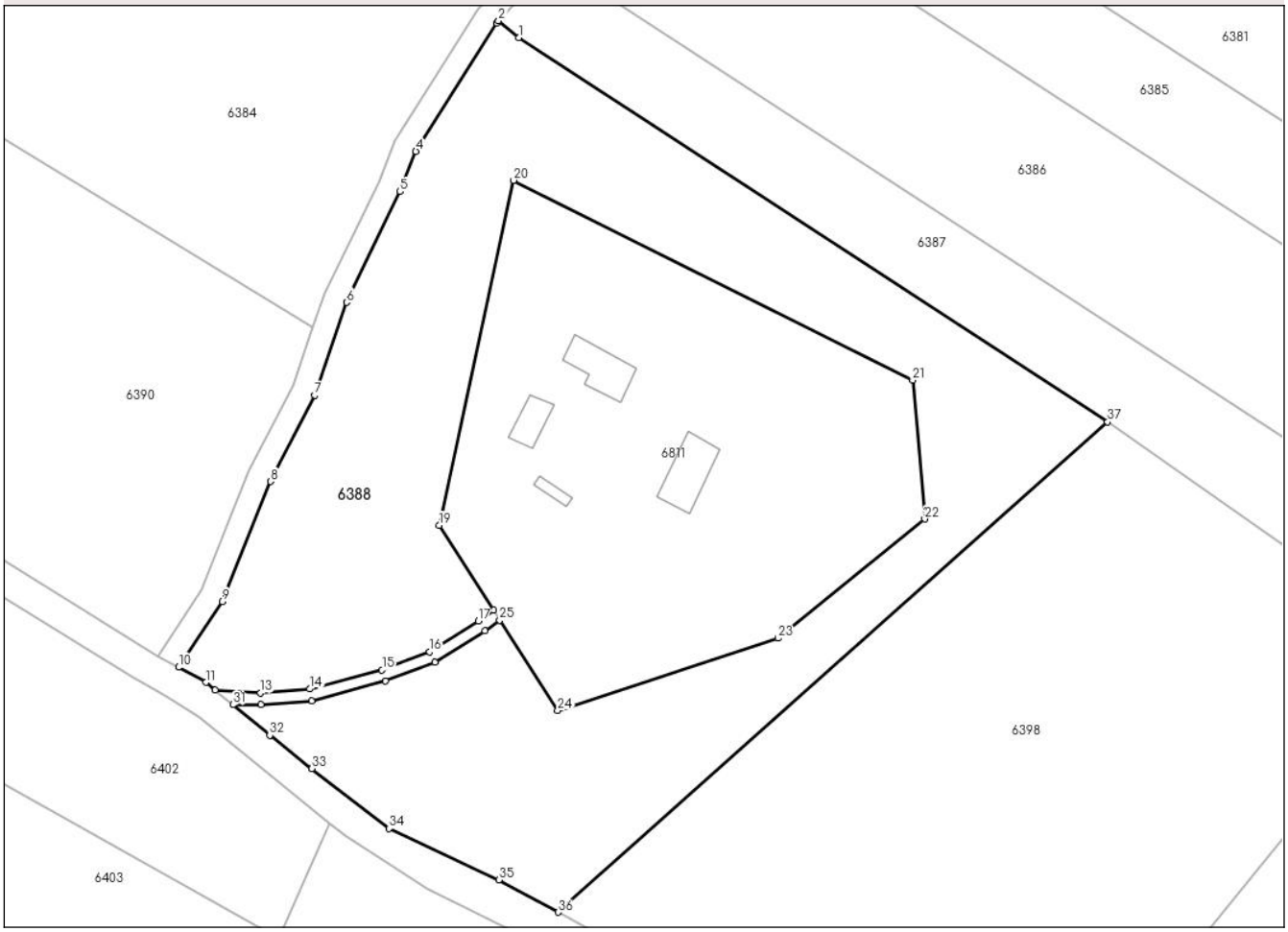

Date referitoare la teren

Crt	Categorie folosință	Intra vilan	Suprafaţa (mp)	Tarla	Parcelă	Nr. topo	Observaţii / Referinţe
1	faneata	NU	300	247	1765	-	
2	arabil	NU	1.000	247	1764	-	
3	arabil	NU	4.700	247	1768	-	
4	faneata	NU	1.500	247	1761	-	

Lungime Segmente

1) Valorile lungimilor segmentelor sunt obţinute din proiecţie în plan.

Punct început	X / Y	Punct sfârşit	X / Y	Lungime segment (** (m)
1	416.677,607 537.045,628	2	416.674,161 537.048,478	4.472
3	416.673,822 537.048,097	4	416.660,099 537.026,311	25.748
5	416.657,444 537.019,49	6	416.648,342 537.000,709	20.87

Punct început	X / Y	Punct sfârşit	X / Y	Lungime segment (** (m)
2	416.674,161 537.048,478	3	416.673,822 537.048,097	0.51
4	416.660,099 537.026,311	5	416.657,444 537.019,49	7.319
6	416.648,342 537.000,709	7	416.642,948 536.984,994	16.615

Document care conține date cu caracter personal, protejat de prevederile Regulamentului (UE) nr. 679/2016 și Legii 190/2018

Punct început	X / Y	Punct sfârşit	X / Y	Lungime segment (** (m)
7	416.642,948 536.984,994	8	416.635,441 536.970,337	16.468
9	416.627,209 536.949,989	10	416.619,817 536.938,829	13.386
11	416.624,49 536.936,279	12	416.626,055 536.934,98	2.034
13	416.633,751 536.934,492	14	416.642,095 536.935,15	8.37
15	416.654,371 536.938,383	16	416.662,477 536.941,448	8.666
17	416.670,699 536.946,67	18	416.673,268 536.948,531	3.172
19	416.664,068 536.962,893	20	416.676,72 537.021,418	59.877
21	416.744,449 536.987,536	22	416.746,491 536.963,97	23.654
23	416.721,635 536.943,759	24	416.684,197 536.931,469	39.404
25	416.674,361 536.946,825	26	416.671,822 536.945,014	3.119
27	416.663,376 536.939,65	28	416.654,981 536.936,475	8.975
29	416.642,431 536.933,171	30	416.633,829 536.932,492	8.629
31	416.629,055 536.932,492	32	416.635,302 536.927,31	8.117
33	416.642,473 536.921,654	34	416.655,59 536.911,485	16.597
35	416.674,233 536.902,777	36	416.684,229 536.897,299	11.399
37	416.777,552 536.980,429	1	416.677,607 537.045,628	119.331

Punct început	X / Y	Punct sfârşit	X / Y	Lungime segment (** (m)
8	416.635,441 536.970,337	9	416.627,209 536.949,989	21.95
10	416.619,817 536.938,829	11	416.624,49 536.936,279	5.323
12	416.626,055 536.934,98	13	416.633,751 536.934,492	7.711
14	416.642,095 536.935,15	15	416.654,371 536.938,383	12.695
16	416.662,477 536.941,448	17	416.670,699 536.946,67	9.74
18	416.673,268 536.948,531	19	416.664,068 536.962,893	17.056
20	416.676,72 537.021,418	21	416.744,449 536.987,536	75.731
22	416.746,491 536.963,97	23	416.721,635 536.943,759	32.036
24	416.684,197 536.931,469	25	416.674,361 536.946,825	18.236
26	416.671,822 536.945,014	27	416.663,376 536.939,65	10.005
28	416.654,981 536.936,475	29	416.642,431 536.933,171	12.978
30	416.633,829 536.932,492	31	416.629,055 536.932,492	4.774
32	416.635,302 536.927,31	33	416.642,473 536.921,654	9.133
34	416.655,59 536.911,485	35	416.674,233 536.902,777	20.576
36	416.684,229 536.897,299	37	416.777,552 536.980,429	124.979

** Lungimile segmentelor sunt determinate în planul de proiecţie Stereo 70 şi sunt rotunjite la 1 milimetru.
*** Distanţa dintre puncte este formată din segmente cumulate ce sunt mai mici decât valoarea 1 milimetru.

Document care conține date cu caracter personal, protejat de prevederile Regulamentului (UE) nr. 679/2016 și Legii 190/2018

DATE DESPRE IMOBILUL NR. 6389

Oficiul de Cadastru şi Publicitate Imobiliară ALBA
Biroul de Cadastru şi Publicitate Imobiliară Aiud

A. Partea I. Descrierea imobilului

TEREN Intravilan

Adresa: Loc. Spalnaca, Nr. 268, Jud. Alba

Nr. Crt	Nr cadastral Nr. topografic	Suprafaţa* (mp)	Observaţii / Referinţe
A1		2.400	Sector cadastral:55 Teren neimprejmuit;

B. Partea II. Proprietari şi acte

Inscrieri privitoare la dreptul de proprietate şi alte drepturi reale		Referinţe
/		
Act Administrativ nr. 14066/1283, din 19/02/2004 emis de CJPSDPAT ALBA (titlu de proprietate);		
B1	Intabulare, drept de PROPRIETATE, dobandit prin Reconstituire, cota actuala 1/1	A1
	1) **GRUIŢA IACOB**	

C. Partea III. SARCINI .

Inscrieri privind dezmembramintele dreptului de proprietate, drepturi reale de garanţie şi sarcini	Referinţe
NU SUNT	

Document care conține date cu caracter personal, protejat de prevederile Regulamentului (UE) nr. 679/2016 și Legii 190/2018

Anexa Nr. 1 La Partea I

Teren

Nr cadastral	Suprafaţa (mp)*	Observaţii / Referinţe
	2.400	

* Suprafaţa este determinată in planul de proiecţie Stereo 70.

DETALII LINIARE IMOBIL

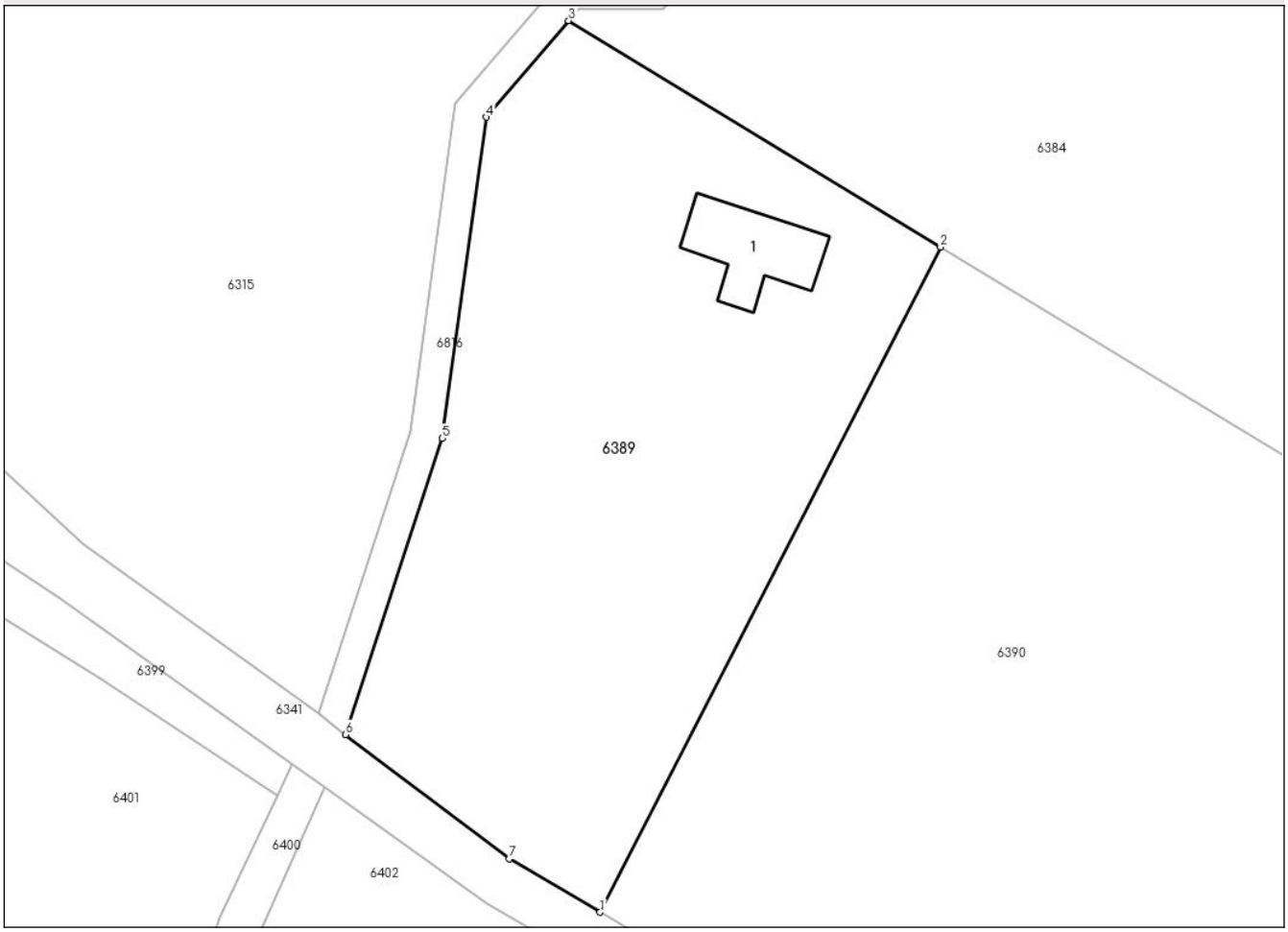

Date referitoare la teren

Crt	Categorie folosință	Intra vilan	Suprafaţa (mp)	Tarla	Parcelă	Nr. topo	Observaţii / Referinţe
1	curti constructii	DA	2.400	248	1776	-	

Date referitoare la construcţii

Crt	Număr	Destinaţie construcţie	Supraf. (mp)	Situaţie juridică	Observaţii / Referinţe
A1.1		constructii de locuinte	80	Fara acte	Nr. niveluri:1; S. construita la sol:80 mp; S. construita desfasurata:80 mp; Casa de locuit

Lungime Segmente

1) Valorile lungimilor segmentelor sunt obţinute din proiecţie în plan.

Punct început	X / Y	Punct sfârşit	X / Y	Lungime segment (** (m)
1	416.503,436 537.000,916	2	416.534,758 537.062,069	68.708
2	416.534,758 537.062,069	3	416.500,54 537.082,868	40.043
3	416.500,54 537.082,868	4	416.492,981 537.073,99	11.66
4	416.492,981 537.073,99	5	416.488,915 537.044,463	29.806

Document care conține date cu caracter personal, protejat de prevederile Regulamentului (UE) nr. 679/2016 și Legii 190/2018

Punct început	X / Y	Punct sfârşit	X / Y	Lungime segment (** (m)
5	416.488,915 537.044,463	6	416.480,014 537.017,236	28.645
6	416.480,014 537.017,236	7	416.495,053 537.005,816	18.884
7	416.495,053 537.005,816	1	416.503,436 537.000,916	9.71

** Lungimile segmentelor sunt determinate în planul de proiecţie Stereo 70 şi sunt rotunjite la 1 milimetru.
*** Distanţa dintre puncte este formată din segmente cumulate ce sunt mai mici decât valoarea 1 milimetru.

Document care conține date cu caracter personal, protejat de prevederile Regulamentului (UE) nr. 679/2016 și Legii 190/2018

DATE DESPRE IMOBILUL NR. 6390

Oficiul de Cadastru şi Publicitate Imobiliară ALBA
Biroul de Cadastru şi Publicitate Imobiliară Aiud

A. Partea I. Descrierea imobilului

TEREN Extravilan

Adresa: Jud. Alba

Nr. Crt	Nr cadastral Nr. topografic	Suprafaţa* (mp)	Observaţii / Referinţe
A1		8.200	Sector cadastral:55 Teren neimprejmuit;

B. Partea II. Proprietari şi acte

Inscrieri privitoare la dreptul de proprietate şi alte drepturi reale		Referinţe
/		
Act Administrativ nr. 14066/1283, din 19/02/2004 emis de CJPSDPAT ALBA (tiltu de proprietate);		
B1	Intabulare, drept de PROPRIETATE, dobandit prin Reconstituire, cota actuala 1/1	A1
	1) **GRUIŢA IACOB**	

C. Partea III. SARCINI .

Inscrieri privind dezmembramintele dreptului de proprietate, drepturi reale de garanţie şi sarcini	Referinţe
NU SUNT	

Anexa Nr. 1 La Partea I

Teren

Nr cadastral	Suprafaţa (mp)*	Observaţii / Referinţe
	8.200	

* Suprafaţa este determinată in planul de proiecţie Stereo 70.

DETALII LINIARE IMOBIL

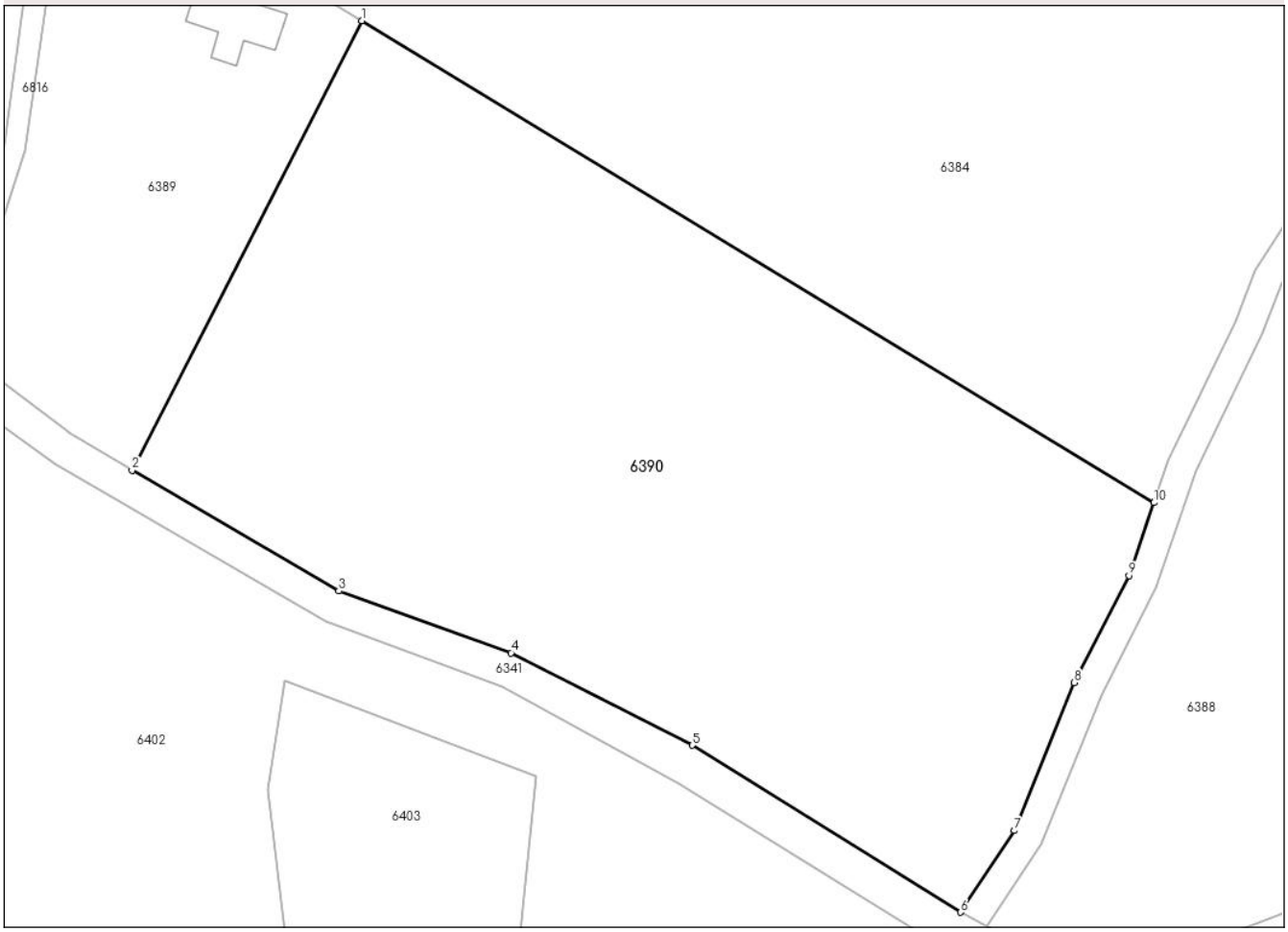

Date referitoare la teren

Crt	Categorie folosință	Intra vilan	Suprafaţa (mp)	Tarla	Parcelă	Nr. topo	Observaţii / Referinţe
1	arabil	NU	8.200	248	1778/2	-	

Lungime Segmente
1) Valorile lungimilor segmentelor sunt obţinute din proiecţie în plan.

Punct început	X / Y	Punct sfârşit	X / Y	Lungime segment (** (m)
1	416.534,758 537.062,069	2	416.503,436 537.000,916	68.708
2	416.503,436 537.000,916	3	416.531,58 536.984,466	32.599
3	416.531,58 536.984,466	4	416.555,07 536.976,046	24.953
4	416.555,07 536.976,046	5	416.579,763 536.963,458	27.716
5	416.579,763 536.963,458	6	416.616,293 536.940,752	43.012

Document care conține date cu caracter personal, protejat de prevederile Regulamentului (UE) nr. 679/2016 și Legii 190/2018

Punct început	X / Y	Punct sfârşit	X / Y	Lungime segment (** (m)
6	416.616,293 536.940,752	7	416.623,652 536.951,862	13.326
7	416.623,652 536.951,862	8	416.631,799 536.972,002	21.725
8	416.631,799 536.972,002	9	416.639,258 536.986,563	16.36
9	416.639,258 536.986,563	10	416.642,662 536.996,481	10.486
10	416.642,662 536.996,481	1	416.534,758 537.062,069	126.274

** Lungimile segmentelor sunt determinate în planul de proiecţie Stereo 70 şi sunt rotunjite la 1 milimetru.
*** Distanţa dintre puncte este formată din segmente cumulate ce sunt mai mici decât valoarea 1 milimetru.

Document care conține date cu caracter personal, protejat de prevederile Regulamentului (UE) nr. 679/2016 și Legii 190/2018

DATE DESPRE IMOBILUL NR. 6391

Oficiul de Cadastru şi Publicitate Imobiliară ALBA
Biroul de Cadastru şi Publicitate Imobiliară Aiud

A. Partea I. Descrierea imobilului

TEREN Extravilan

Adresa: Jud. Alba

Nr. Crt	Nr cadastral Nr. topografic	Suprafaţa* (mp)	Observaţii / Referinţe
A1		37.000	Sector cadastral:55 Teren neimprejmuit;

B. Partea II. Proprietari şi acte

Inscrieri privitoare la dreptul de proprietate şi alte drepturi reale		Referinţe
/		
Act Administrativ nr. 14129/1617, din 19/07/2006 emis de CJPSDPAT ALBA (Titlu de proprietate);		
B1	Intabulare, drept de PROPRIETATE, dobandit prin Reconstituire, cota actuala 1/1	A1
	1) **STOICA ANA**	

C. Partea III. SARCINI .

Inscrieri privind dezmembramintele dreptului de proprietate, drepturi reale de garanţie şi sarcini	Referinţe
NU SUNT	

Document care conține date cu caracter personal, protejat de prevederile Regulamentului (UE) nr. 679/2016 și Legii 190/2018

Anexa Nr. 1 La Partea I

Teren

Nr cadastral	Suprafaţa (mp)*	Observaţii / Referinţe
	37.000	

* Suprafaţa este determinată in planul de proiecţie Stereo 70.

DETALII LINIARE IMOBIL

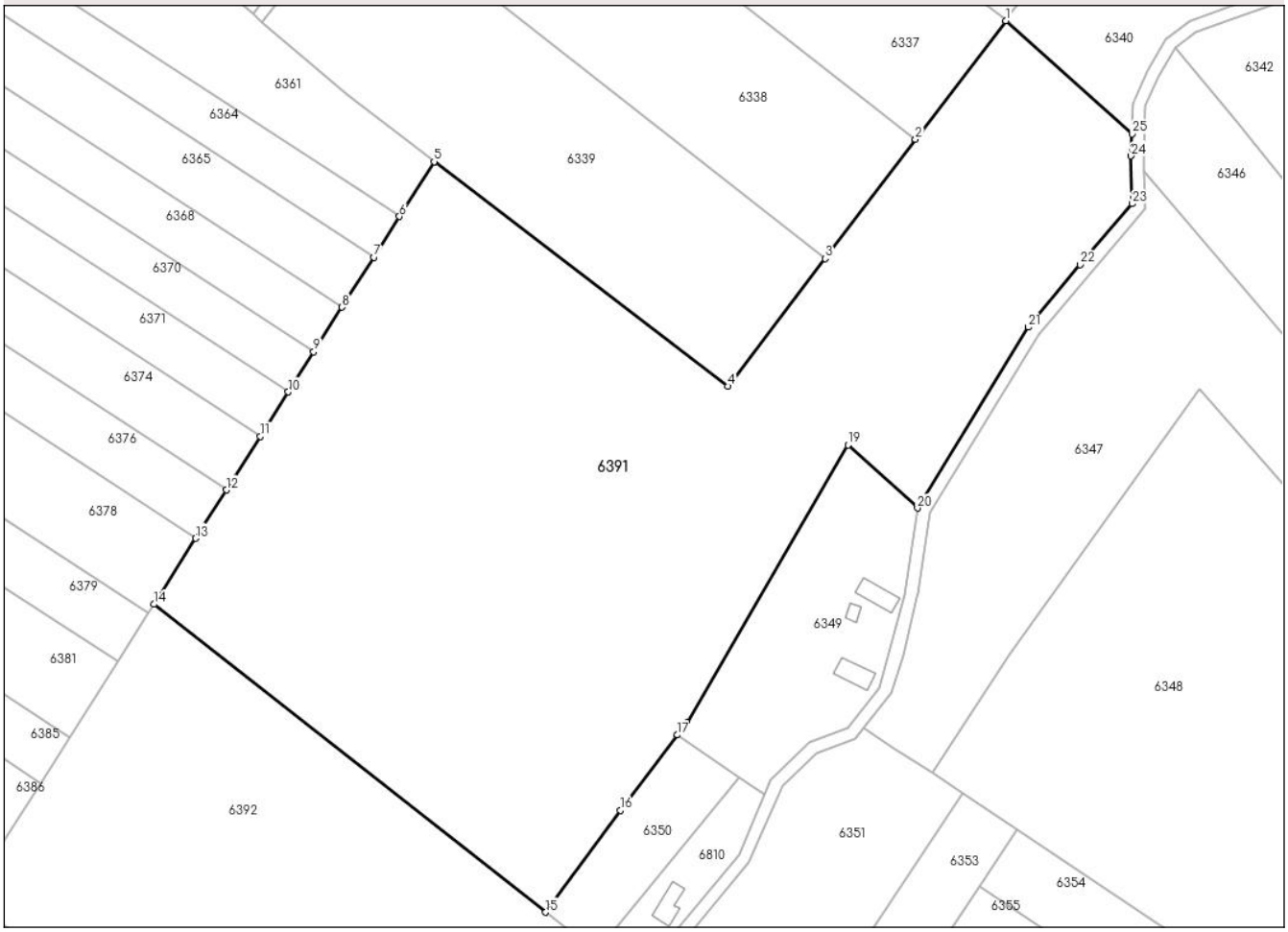

Date referitoare la teren

Crt	Categorie folosință	Intra vilan	Suprafaţa (mp)	Tarla	Parcelă	Nr. topo	Observaţii / Referinţe
1	arabil	NU	37.000	247	1768/29	-	

Lungime Segmente

1) Valorile lungimilor segmentelor sunt obţinute din proiecţie în plan.

Punct început	X / Y	Punct sfârşit	X / Y	Lungime segment (** (m)
1	417.173,235 537.218,532	2	417.144,265 537.180,433	47.862
3	417.115,248 537.142,273	4	417.084,051 537.101,246	51.541
5	416.989,688 537.173,314	6	416.978,545 537.155,735	20.813
7	416.970,278 537.142,692	8	416.960,099 537.126,633	19.013
9	416.951,01 537.112,294	10	416.942,856 537.099,429	15.231

Punct început	X / Y	Punct sfârşit	X / Y	Lungime segment (** (m)
2	417.144,265 537.180,433	3	417.115,248 537.142,273	47.939
4	417.084,051 537.101,246	5	416.989,688 537.173,314	118.736
6	416.978,545 537.155,735	7	416.970,278 537.142,692	15.442
8	416.960,099 537.126,633	9	416.951,01 537.112,294	16.977
10	416.942,856 537.099,429	11	416.933,865 537.085,245	16.794

Document care conține date cu caracter personal, protejat de prevederile Regulamentului (UE) nr. 679/2016 și Legii 190/2018

Punct început	X / Y	Punct sfârşit	X / Y	Lungime segment (** (m)
11	416.933,865 537.085,245	12	416.922,932 537.067,996	20.422
13	416.913,108 537.052,496	14	416.899,683 537.031,315	25.077
15	417.025,532 536.932,557	16	417.049,527 536.965,21	40.521
17	417.067,825 536.989,406	18	417.070,851 536.993,407	5.016
19	417.122,617 537.082,407	20	417.144,935 537.062,208	30.101
21	417.180,448 537.120,237	22	417.197,115 537.140,267	26.057
23	417.213,882 537.159,827	24	417.213,51 537.175,136	15.314
25	417.213,807 537.182,215	1	417.173,235 537.218,532	54.452

Punct început	X / Y	Punct sfârşit	X / Y	Lungime segment (** (m)
12	416.922,932 537.067,996	13	416.913,108 537.052,496	18.351
14	416.899,683 537.031,315	15	417.025,532 536.932,557	159.972
16	417.049,527 536.965,21	17	417.067,825 536.989,406	30.336
18	417.070,851 536.993,407	19	417.122,617 537.082,407	102.96
20	417.144,935 537.062,208	21	417.180,448 537.120,237	68.033
22	417.197,115 537.140,267	23	417.213,882 537.159,827	25.763
24	417.213,51 537.175,136	25	417.213,807 537.182,215	7.085

** Lungimile segmentelor sunt determinate în planul de proiecţie Stereo 70 şi sunt rotunjite la 1 milimetru.
*** Distanţa dintre puncte este formată din segmente cumulate ce sunt mai mici decât valoarea 1 milimetru.

Document care conține date cu caracter personal, protejat de prevederile Regulamentului (UE) nr. 679/2016 și Legii 190/2018

DATE DESPRE IMOBILUL NR. 6392

Oficiul de Cadastru şi Publicitate Imobiliară ALBA
Biroul de Cadastru şi Publicitate Imobiliară Aiud

A. Partea I. Descrierea imobilului

TEREN Extravilan

Adresa: Jud. Alba

Nr. Crt	Nr cadastral Nr. topografic	Suprafaţa* (mp)	Observaţii / Referinţe
A1		Din acte: 17.600 Masurata: 18.874	Sector cadastral:55 Teren neimprejmuit;

B. Partea II. Proprietari şi acte

Inscrieri privitoare la dreptul de proprietate şi alte drepturi reale		Referinţe
/		
Act Administrativ nr. 19588/1189, din 05/11/2003 emis de CJPSDPAT ALBA (Titlu de proprietate);		
B1	Intabulare, drept de PROPRIETATE, dobandit prin Reconstituire, cota actuala 1/1	A1
	1) **GIURGEA V VASILE**	

C. Partea III. SARCINI .

Inscrieri privind dezmembramintele dreptului de proprietate, drepturi reale de garanţie şi sarcini	Referinţe
NU SUNT	

Document care conține date cu caracter personal, protejat de prevederile Regulamentului (UE) nr. 679/2016 și Legii 190/2018

Anexa Nr. 1 La Partea I

Teren

Nr cadastral	Suprafaţa (mp)*	Observaţii / Referinţe
	Din acte: 17.600 Masurata: 18.874	

* Suprafaţa este determinată in planul de proiecţie Stereo 70.

DETALII LINIARE IMOBIL

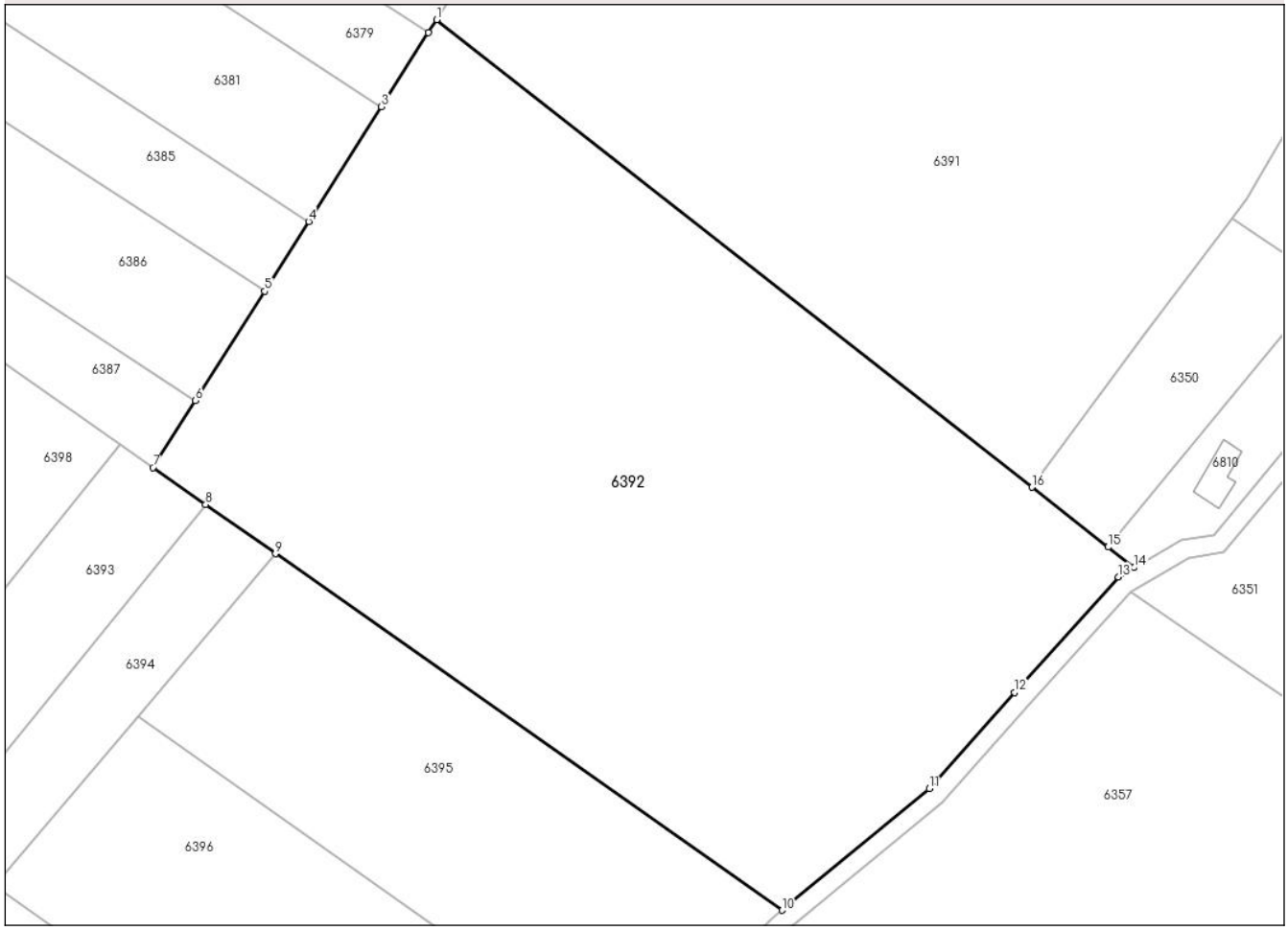

Date referitoare la teren

Crt	Categorie folosinţă	Intra vilan	Suprafaţa (mp)	Tarla	Parcelă	Nr. topo	Observaţii / Referinţe
1	arabil	NU	18.874	-	1768/28	-	Diferenta de suprafata fata de T.P se regaseste la ID. cu nr.6357.

Lungime Segmente

1) Valorile lungimilor segmentelor sunt obţinute din proiecţie în plan.

Punct început	X / Y	Punct sfârşit	X / Y	Lungime segment (** (m)
1	416.899,683 537.031,315	2	416.897,952 537.028,585	3.233
2	416.897,952 537.028,585	3	416.888,027 537.012,926	18.539
3	416.888,027 537.012,926	4	416.872,653 536.988,672	28.716
4	416.872,653 536.988,672	5	416.863,333 536.973,967	17.41

Document care conține date cu caracter personal, protejat de prevederile Regulamentului (UE) nr. 679/2016 și Legii 190/2018

Punct început	X / Y	Punct sfârşit	X / Y	Lungime segment (** (m)
5	416.863,333 536.973,967	6	416.848,687 536.950,861	27.357
6	416.848,687 536.950,861	7	416.839,719 536.936,712	16.752
7	416.839,719 536.936,712	8	416.850,855 536.928,881	13.614
8	416.850,855 536.928,881	9	416.865,636 536.918,486	18.07
9	416.865,636 536.918,486	10	416.972,715 536.843,186	130.905
10	416.972,715 536.843,186	11	417.003,887 536.868,859	40.383
11	417.003,887 536.868,859	12	417.021,833 536.889,195	27.122
12	417.021,833 536.889,195	13	417.043,775 536.913,618	32.832
13	417.043,775 536.913,618	14	417.047,171 536.915,575	3.92
14	417.047,171 536.915,575	15	417.041,636 536.919,919	7.036
15	417.041,636 536.919,919	16	417.025,532 536.932,557	20.471
16	417.025,532 536.932,557	1	416.899,683 537.031,315	159.972

** Lungimile segmentelor sunt determinate în planul de proiecţie Stereo 70 şi sunt rotunjite la 1 milimetru.
*** Distanţa dintre puncte este formată din segmente cumulate ce sunt mai mici decât valoarea 1 milimetru.

Document care conține date cu caracter personal, protejat de prevederile Regulamentului (UE) nr. 679/2016 și Legii 190/2018

DATE DESPRE IMOBILUL NR. 6393

Oficiul de Cadastru şi Publicitate Imobiliară ALBA
Biroul de Cadastru şi Publicitate Imobiliară Aiud

A. Partea I. Descrierea imobilului

TEREN Extravilan

Adresa: Jud. Alba

Nr. Crt	Nr cadastral Nr. topografic	Suprafaţa* (mp)	Observaţii / Referinţe
A1		2.900	Sector cadastral:55 Teren neimprejmuit;

B. Partea II. Proprietari şi acte

Inscrieri privitoare la dreptul de proprietate şi alte drepturi reale		Referinţe
/		
Act Notarial nr. 141, din 13/08/2018 emis de NP KARACSONY MARTON ATTILA (certificat de mostenitor);		
B2	Intabulare, drept de PROPRIETATE, dobandit prin Succesiune, cota actuala 1/2	A1
	1) **PODAR AUREL**	
Act Notarial nr. 26, din 09/03/2021 emis de NP KARACSONY MARTON ATTILA (CERTIFICAT DE MOSTENITOR);		
B2	Intabulare, drept de PROPRIETATE, dobandit prin Succesiune, cota actuala 1/2	A1
	1) **MUREŞAN ANAMARIA**	

C. Partea III. SARCINI .

Inscrieri privind dezmembramintele dreptului de proprietate, drepturi reale de garanţie şi sarcini	Referinţe
NU SUNT	

Document care conține date cu caracter personal, protejat de prevederile Regulamentului (UE) nr. 679/2016 și Legii 190/2018

Anexa Nr. 1 La Partea I

Teren

Nr cadastral	Suprafaţa (mp)*	Observaţii / Referinţe
	2.900	

* Suprafaţa este determinată in planul de proiecţie Stereo 70.

DETALII LINIARE IMOBIL

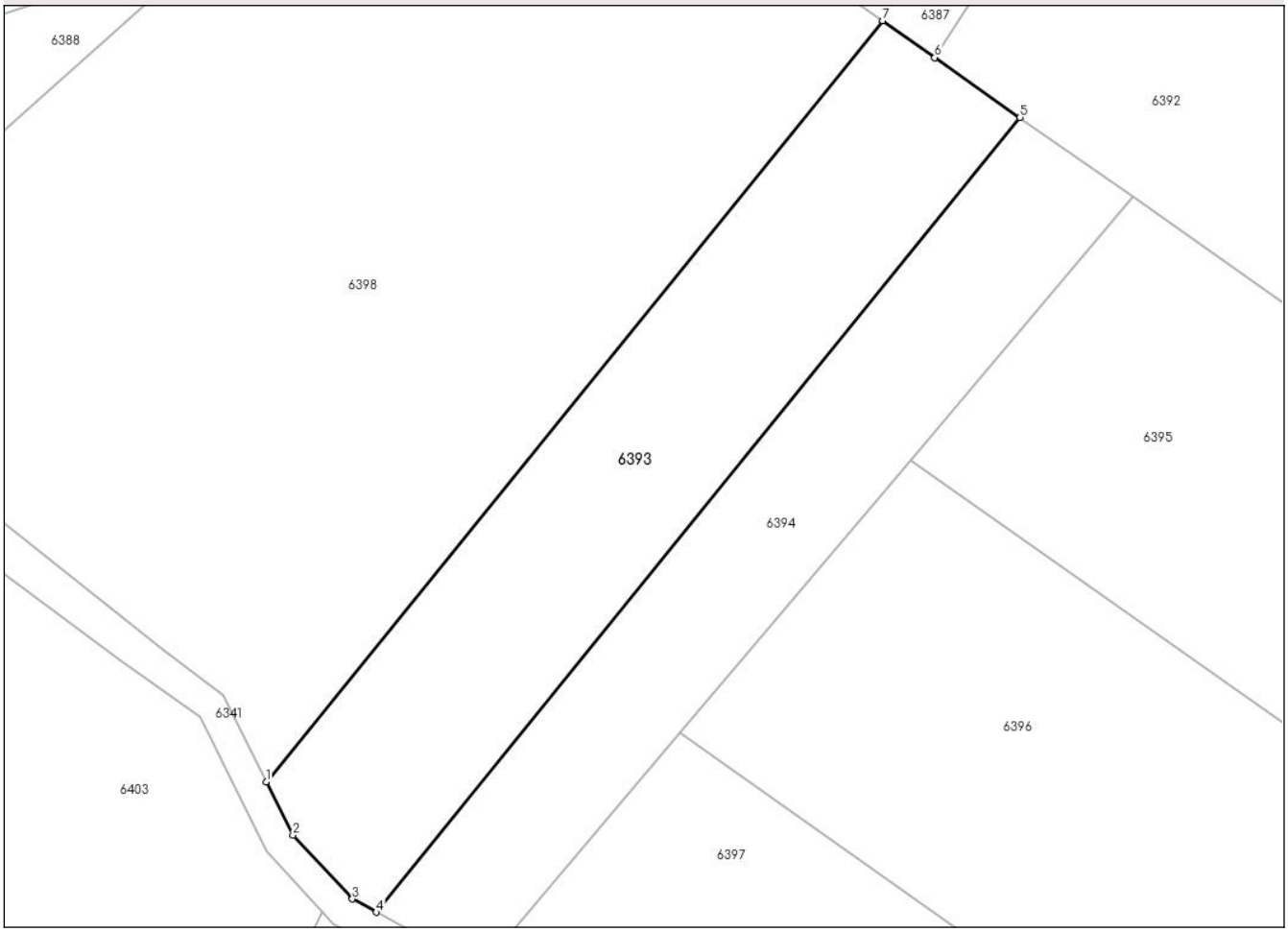

Date referitoare la teren

Crt	Categorie folosință	Intra vilan	Suprafaţa (mp)	Tarla	Parcelă	Nr. topo	Observaţii / Referinţe
1	arabil	NU	2.900	247	1768/21	-	

Lungime Segmente
1) Valorile lungimilor segmentelor sunt obţinute din proiecţie în plan.

Punct început	X / Y	Punct sfârşit	X / Y	Lungime segment (** (m)
1	416.752,185 536.841,997	2	416.755,675 536.835,022	7.799
2	416.755,675 536.835,022	3	416.763,451 536.826,657	11.421
3	416.763,451 536.826,657	4	416.766,592 536.824,933	3.583
4	416.766,592 536.824,933	5	416.850,855 536.928,881	133.811
5	416.850,855 536.928,881	6	416.839,719 536.936,712	13.614

Document care conține date cu caracter personal, protejat de prevederile Regulamentului (UE) nr. 679/2016 și Legii 190/2018

Punct început	X / Y	Punct sfârşit	X / Y	Lungime segment (** (m)
6	416.839,719 536.936,712	7	416.832,869 536.941,529	8.374
7	416.832,869 536.941,529	1	416.752,185 536.841,997	128.127

** Lungimile segmentelor sunt determinate în planul de proiecţie Stereo 70 şi sunt rotunjite la 1 milimetru.
*** Distanţa dintre puncte este formată din segmente cumulate ce sunt mai mici decât valoarea 1 milimetru.

Document care conține date cu caracter personal, protejat de prevederile Regulamentului (UE) nr. 679/2016 și Legii 190/2018

DATE DESPRE IMOBILUL NR. 6394

Oficiul de Cadastru şi Publicitate Imobiliară ALBA
Biroul de Cadastru şi Publicitate Imobiliară Aiud

A. Partea I. Descrierea imobilului

TEREN Extravilan

Adresa: Jud. Alba

Nr. Crt	Nr cadastral Nr. topografic	Suprafaţa* (mp)	Observaţii / Referinţe
A1		2.204	Sector cadastral:55 Teren neimprejmuit;

B. Partea II. Proprietari şi acte

Inscrieri privitoare la dreptul de proprietate şi alte drepturi reale		Referinţe
/		
Act Normativ nr. 7, din 13/03/1996 emis de PARLAMENT (LEGE);		
B1	Inscrierea provizorie, drept de PROPRIETATE, dobandit prin Lege, cota actuala 1/1	A1
	1) **NEIDENTIFICAT NEIDENTIFICAT**	

C. Partea III. SARCINI .

Inscrieri privind dezmembramintele dreptului de proprietate, drepturi reale de garanţie şi sarcini	Referinţe
NU SUNT	

Document care conține date cu caracter personal, protejat de prevederile Regulamentului (UE) nr. 679/2016 și Legii 190/2018

Anexa Nr. 1 La Partea I

Teren

Nr cadastral	Suprafaţa (mp)*	Observaţii / Referinţe
	2.204	

* Suprafaţa este determinată in planul de proiecţie Stereo 70.

DETALII LINIARE IMOBIL

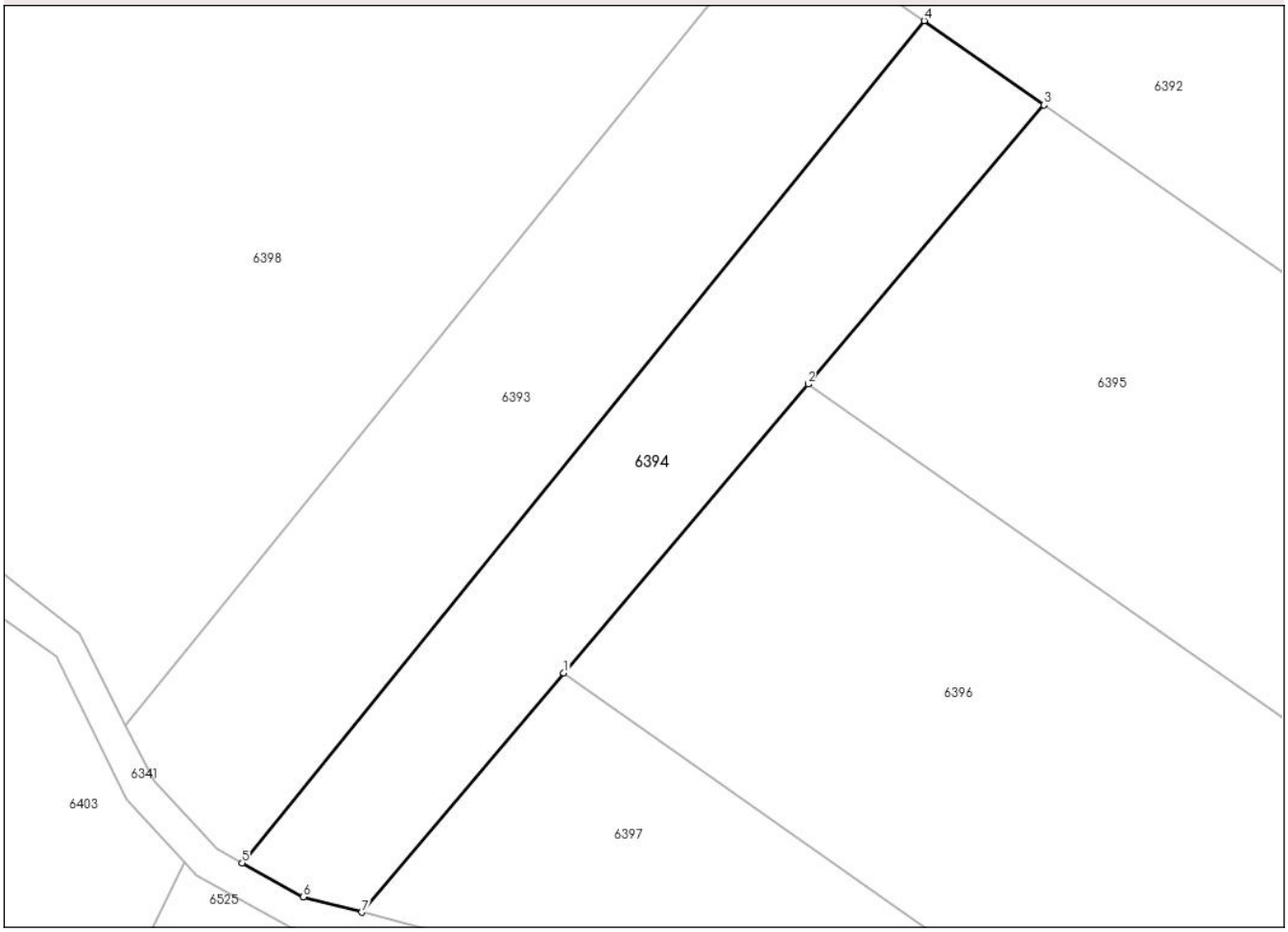

Date referitoare la teren

Crt	Categorie folosință	Intra vilan	Suprafaţa (mp)	Tarla	Parcelă	Nr. topo	Observaţii / Referinţe
1	faneata	NU	2.204	-	1760/1	-	

Lungime Segmente
1) Valorile lungimilor segmentelor sunt obţinute din proiecţie în plan.

Punct început	X / Y	Punct sfârşit	X / Y	Lungime segment (** (m)
1	416.806,32 536.848,381	2	416.836,49 536.884,039	46.709
2	416.836,49 536.884,039	3	416.865,636 536.918,486	45.123
3	416.865,636 536.918,486	4	416.850,855 536.928,881	18.07
4	416.850,855 536.928,881	5	416.766,592 536.824,933	133.811
5	416.766,592 536.824,933	6	416.774,156 536.820,781	8.629

Document care conține date cu caracter personal, protejat de prevederile Regulamentului (UE) nr. 679/2016 și Legii 190/2018

Punct început	X / Y	Punct sfârşit	X / Y	Lungime segment (** (m)
6	416.774,156 536.820,781	7	416.781,355 536.818,875	7.447
7	416.781,355 536.818,875	1	416.806,32 536.848,381	38.65

** Lungimile segmentelor sunt determinate în planul de proiecţie Stereo 70 şi sunt rotunjite la 1 milimetru.
*** Distanţa dintre puncte este formată din segmente cumulate ce sunt mai mici decât valoarea 1 milimetru.

Document care conține date cu caracter personal, protejat de prevederile Regulamentului (UE) nr. 679/2016 și Legii 190/2018

DATE DESPRE IMOBILUL NR. 6395

Oficiul de Cadastru şi Publicitate Imobiliară ALBA
Biroul de Cadastru şi Publicitate Imobiliară Aiud

A. Partea I. Descrierea imobilului

TEREN Extravilan

Adresa: Jud. Alba

Nr. Crt	Nr cadastral Nr. topografic	Suprafaţa* (mp)	Observaţii / Referinţe
A1		5.800	Sector cadastral:55 Teren neimprejmuit;

B. Partea II. Proprietari şi acte

Inscrieri privitoare la dreptul de proprietate şi alte drepturi reale		Referinţe
/		
Act Administrativ nr. 14110/1545, din 15/03/2005 emis de CJPSDPAT ALBA (Titlu de proprietate);		
B1	Intabulare, drept de PROPRIETATE, dobandit prin Reconstituire, cota actuala 1/1	A1
	1) **STOICA MINODORA**	

C. Partea III. SARCINI .

Inscrieri privind dezmembramintele dreptului de proprietate, drepturi reale de garanţie şi sarcini	Referinţe
NU SUNT	

Document care conține date cu caracter personal, protejat de prevederile Regulamentului (UE) nr. 679/2016 și Legii 190/2018

Anexa Nr. 1 La Partea I

Teren

Nr cadastral	Suprafaţa (mp)*	Observaţii / Referinţe
	5.800	

* Suprafaţa este determinată in planul de proiecţie Stereo 70.

DETALII LINIARE IMOBIL

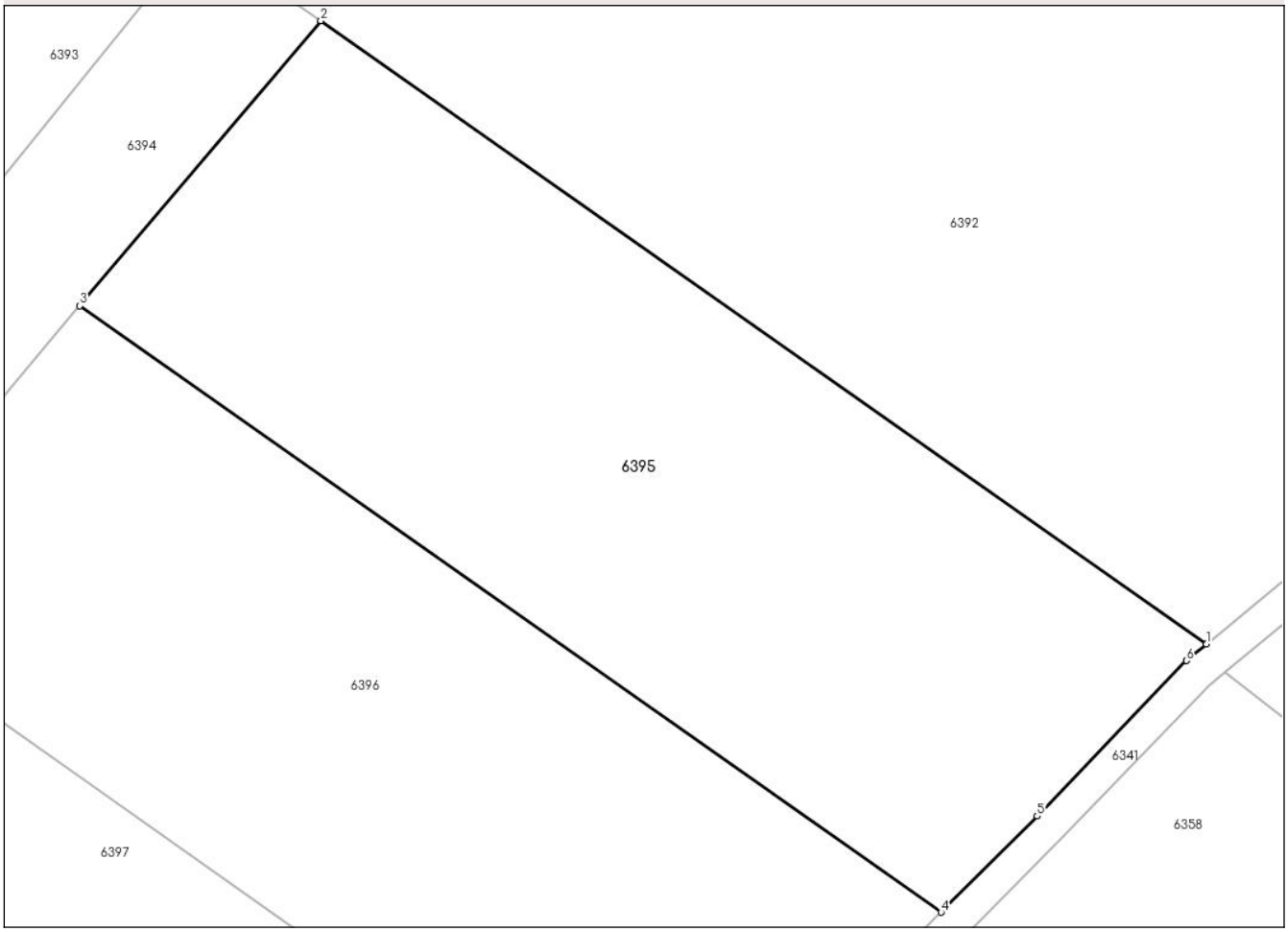

Date referitoare la teren

Crt	Categorie folosință	Intra vilan	Suprafaţa (mp)	Tarla	Parcelă	Nr. topo	Observaţii / Referinţe
1	arabil	NU	5.800	247	1768/26	-	

Lungime Segmente
1) Valorile lungimilor segmentelor sunt obţinute din proiecţie în plan.

Punct început	X / Y	Punct sfârşit	X / Y	Lungime segment (** (m)
1	416.972,715 536.843,186	2	416.865,636 536.918,486	130.905
2	416.865,636 536.918,486	3	416.836,49 536.884,039	45.123
3	416.836,49 536.884,039	4	416.940,64 536.810,799	127.324
4	416.940,64 536.810,799	5	416.952,261 536.822,41	16.428
5	416.952,261 536.822,41	6	416.970,291 536.841,19	26.034

Document care conține date cu caracter personal, protejat de prevederile Regulamentului (UE) nr. 679/2016 și Legii 190/2018

Punct început	X / Y	Punct sfârşit	X / Y	Lungime segment (** (m)
6	416.970,291 536.841,19	1	416.972,715 536.843,186	3.14

** Lungimile segmentelor sunt determinate în planul de proiecţie Stereo 70 şi sunt rotunjite la 1 milimetru.
*** Distanţa dintre puncte este formată din segmente cumulate ce sunt mai mici decât valoarea 1 milimetru.

Document care conține date cu caracter personal, protejat de prevederile Regulamentului (UE) nr. 679/2016 și Legii 190/2018

DATE DESPRE IMOBILUL NR. 6396

Oficiul de Cadastru şi Publicitate Imobiliară ALBA
Biroul de Cadastru şi Publicitate Imobiliară Aiud

A. Partea I. Descrierea imobilului

TEREN Extravilan

Adresa: Jud. Alba

Nr. Crt	Nr cadastral Nr. topografic	Suprafaţa* (mp)	Observaţii / Referinţe
A1		5.800	Sector cadastral:55 Teren neimprejmuit;

B. Partea II. Proprietari şi acte

Inscrieri privitoare la dreptul de proprietate şi alte drepturi reale		Referinţe
/		
Act Normativ nr. 7, din 13/03/1996 emis de PARLAMENT (LEGE);		
B1	Inscrierea provizorie, drept de PROPRIETATE, dobandit prin Lege, cota actuala 1/1	A1
	1) **NEIDENTIFICAT NEIDENTIFICAT**	

C. Partea III. SARCINI .

Inscrieri privind dezmembramintele dreptului de proprietate, drepturi reale de garanţie şi sarcini	Referinţe
NU SUNT	

Document care conține date cu caracter personal, protejat de prevederile Regulamentului (UE) nr. 679/2016 și Legii 190/2018

Anexa Nr. 1 La Partea I

Teren

Nr cadastral	Suprafaţa (mp)*	Observaţii / Referinţe
	5.800	

* Suprafaţa este determinată in planul de proiecţie Stereo 70.

DETALII LINIARE IMOBIL

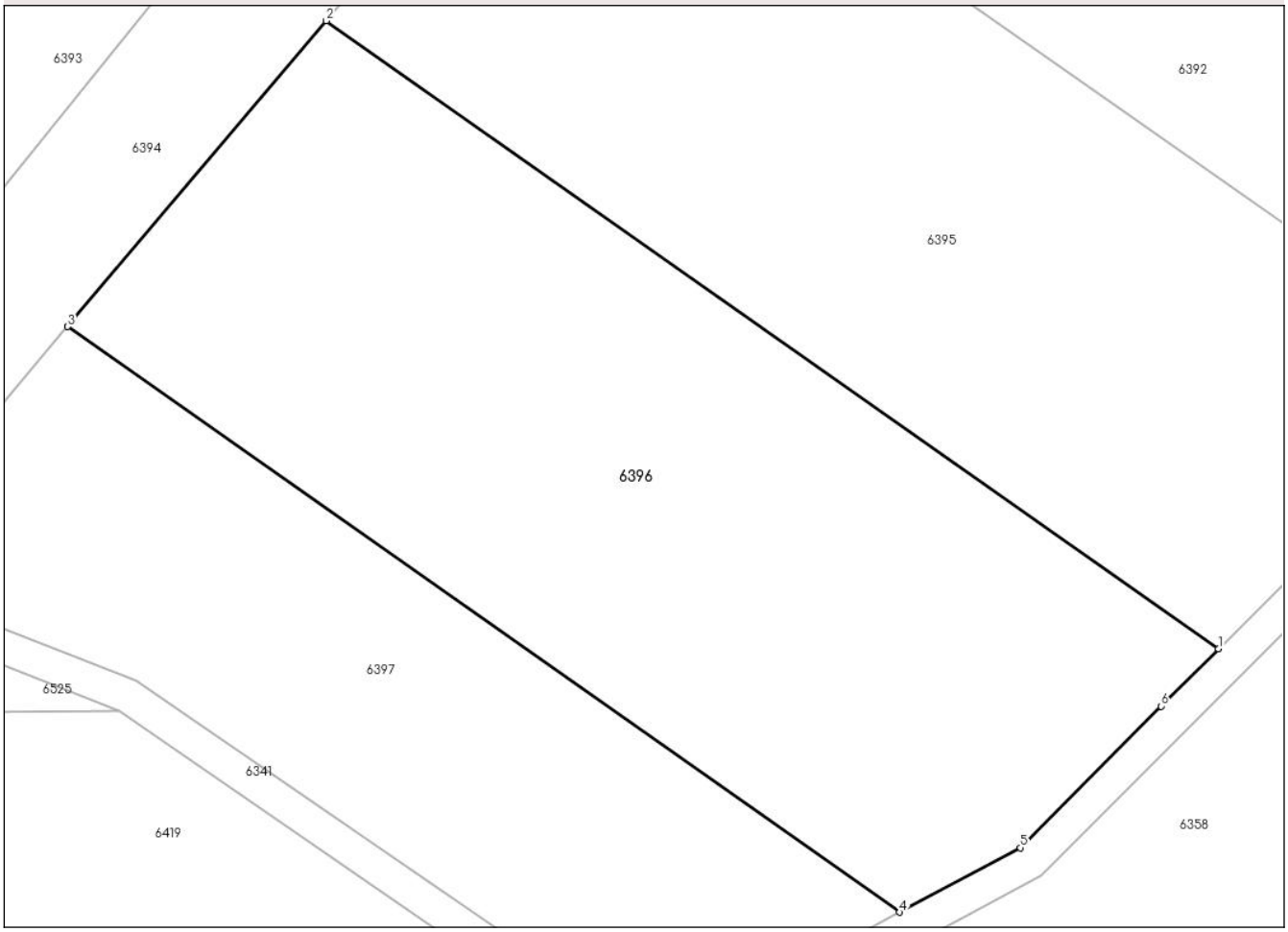

Date referitoare la teren

Crt	Categorie folosință	Intra vilan	Suprafaţa (mp)	Tarla	Parcelă	Nr. topo	Observaţii / Referinţe
1	arabil	NU	5.800	-	1768/24	-	

Lungime Segmente
1) Valorile lungimilor segmentelor sunt obţinute din proiecţie în plan.

Punct început	X / Y	Punct sfârşit	X / Y	Lungime segment (** (m)
1	416.940,64 536.810,799	2	416.836,49 536.884,039	127.324
2	416.836,49 536.884,039	3	416.806,32 536.848,381	46.709
3	416.806,32 536.848,381	4	416.903,432 536.780,089	118.72
4	416.903,432 536.780,089	5	416.917,541 536.787,593	15.98
5	416.917,541 536.787,593	6	416.933,949 536.804,115	23.285

Document care conține date cu caracter personal, protejat de prevederile Regulamentului (UE) nr. 679/2016 și Legii 190/2018

Punct început	X / Y	Punct sfârşit	X / Y	Lungime segment (** (m)
6	416.933,949 536.804,115	1	416.940,64 536.810,799	9.458

** Lungimile segmentelor sunt determinate în planul de proiecţie Stereo 70 şi sunt rotunjite la 1 milimetru.
*** Distanţa dintre puncte este formată din segmente cumulate ce sunt mai mici decât valoarea 1 milimetru.

Document care conține date cu caracter personal, protejat de prevederile Regulamentului (UE) nr. 679/2016 și Legii 190/2018

DATE DESPRE IMOBILUL NR. 6397

Oficiul de Cadastru şi Publicitate Imobiliară ALBA
Biroul de Cadastru şi Publicitate Imobiliară Aiud

A. Partea I. Descrierea imobilului

TEREN Extravilan

Adresa: Jud. Alba

Nr. Crt	Nr cadastral Nr. topografic	Suprafaţa* (mp)	Observaţii / Referinţe
A1		3.200	Sector cadastral:55 Teren neimprejmuit;

B. Partea II. Proprietari şi acte

Inscrieri privitoare la dreptul de proprietate şi alte drepturi reale		Referinţe
/		
Act Notarial nr. 2, din 22/01/2007 emis de N.P. KARACSONY MARTON ATTILA (certificat de mostenitor);		
B1	Intabulare, drept de PROPRIETATE, dobandit prin Succesiune, cota actuala 1/1	A1
	1) **HOARJA GHEORGHE**	

C. Partea III. SARCINI .

Inscrieri privind dezmembramintele dreptului de proprietate, drepturi reale de garanţie şi sarcini	Referinţe
NU SUNT	

Document care conține date cu caracter personal, protejat de prevederile Regulamentului (UE) nr. 679/2016 și Legii 190/2018

Anexa Nr. 1 La Partea I

Teren

Nr cadastral	Suprafaţa (mp)*	Observaţii / Referinţe
	3.200	

* Suprafaţa este determinată in planul de proiecţie Stereo 70.

DETALII LINIARE IMOBIL

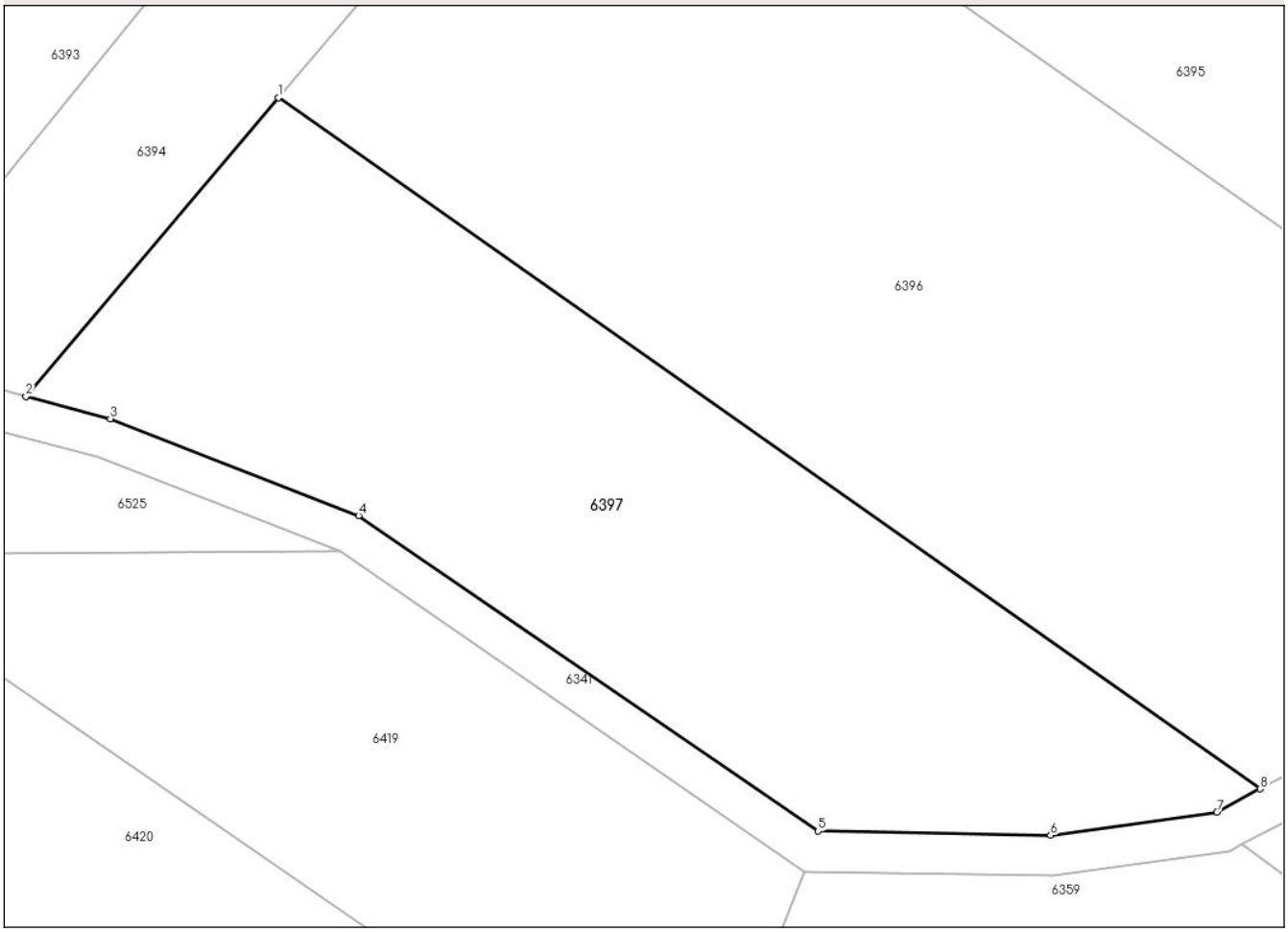

Date referitoare la teren

Crt	Categorie folosință	Intra vilan	Suprafaţa (mp)	Tarla	Parcelă	Nr. topo	Observaţii / Referinţe
1	arabil	NU	3.200	247	1768/23	-	

Lungime Segmente
1) Valorile lungimilor segmentelor sunt obţinute din proiecţie în plan.

Punct început	X / Y	Punct sfârşit	X / Y	Lungime segment (** (m)
1	416.806,32 536.848,381	2	416.781,355 536.818,875	38.65
2	416.781,355 536.818,875	3	416.789,698 536.816,667	8.63
3	416.789,698 536.816,667	4	416.814,262 536.807,094	26.363
4	416.814,262 536.807,094	5	416.859,717 536.775,924	55.116
5	416.859,717 536.775,924	6	416.882,692 536.775,511	22.979

Document care conține date cu caracter personal, protejat de prevederile Regulamentului (UE) nr. 679/2016 și Legii 190/2018

Punct început	X / Y	Punct sfârşit	X / Y	Lungime segment (** (m)
6	416.882,692 536.775,511	7	416.899,138 536.777,805	16.605
7	416.899,138 536.777,805	8	416.903,432 536.780,089	4.864
8	416.903,432 536.780,089	1	416.806,32 536.848,381	118.72

** Lungimile segmentelor sunt determinate în planul de proiecţie Stereo 70 şi sunt rotunjite la 1 milimetru.
*** Distanţa dintre puncte este formată din segmente cumulate ce sunt mai mici decât valoarea 1 milimetru.

Document care conține date cu caracter personal, protejat de prevederile Regulamentului (UE) nr. 679/2016 și Legii 190/2018

DATE DESPRE IMOBILUL NR. 6398

Oficiul de Cadastru şi Publicitate Imobiliară ALBA
Biroul de Cadastru şi Publicitate Imobiliară Aiud

A. Partea I. Descrierea imobilului

TEREN Extravilan

Adresa: Jud. Alba

Nr. Crt	Nr cadastral Nr. topografic	Suprafaţa* (mp)	Observaţii / Referinţe
A1		9.400	Sector cadastral:55 Teren neimprejmuit;

B. Partea II. Proprietari şi acte

Inscrieri privitoare la dreptul de proprietate şi alte drepturi reale		Referinţe
/		
Act Normativ nr. 7, din 13/03/1996 emis de PARLAMENT (LEGE);		
B1	Inscrierea provizorie, drept de PROPRIETATE, dobandit prin Lege, cota actuala 1/1	A1
	1) **NEIDENTIFICAT NEIDENTIFICAT**	

C. Partea III. SARCINI .

Inscrieri privind dezmembramintele dreptului de proprietate, drepturi reale de garanţie şi sarcini	Referinţe
NU SUNT	

Document care conține date cu caracter personal, protejat de prevederile Regulamentului (UE) nr. 679/2016 și Legii 190/2018

Anexa Nr. 1 La Partea I

Teren

Nr cadastral	Suprafaţa (mp)*	Observaţii / Referinţe
	9.400	

* Suprafaţa este determinată in planul de proiecţie Stereo 70.

DETALII LINIARE IMOBIL

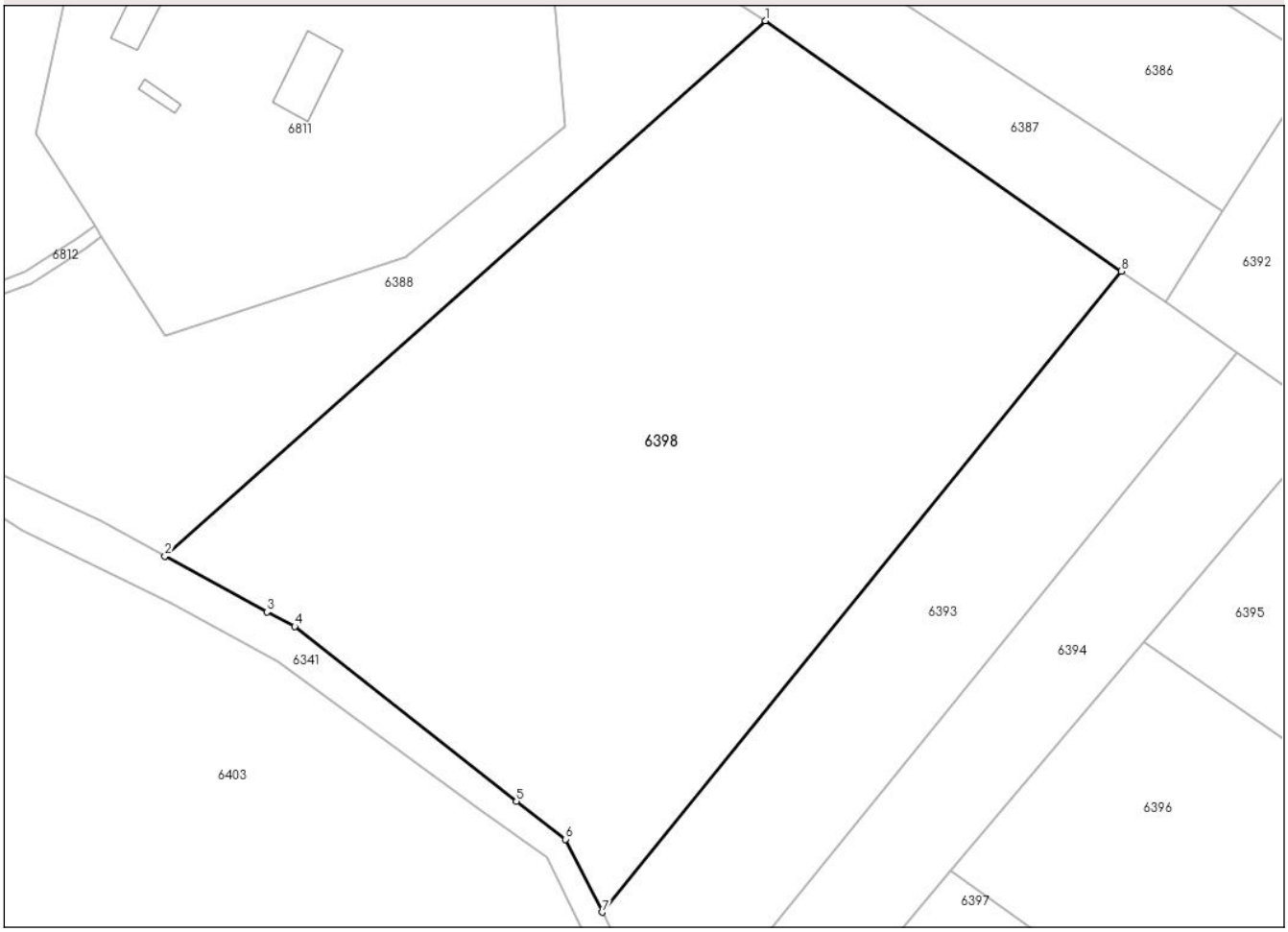

Date referitoare la teren

Crt	Categorie folosință	Intra vilan	Suprafaţa (mp)	Tarla	Parcelă	Nr. topo	Observaţii / Referinţe
1	arabil	NU	9.400	-	1768/21/2	-	

Lungime Segmente
1) Valorile lungimilor segmentelor sunt obţinute din proiecţie în plan.

Punct început	X / Y	Punct sfârşit	X / Y	Lungime segment (** (m)
1	416.777,552 536.980,429	2	416.684,229 536.897,299	124.979
2	416.684,229 536.897,299	3	416.700,085 536.888,609	18.081
3	416.700,085 536.888,609	4	416.704,374 536.886,378	4.835
4	416.704,374 536.886,378	5	416.738,861 536.859,197	43.911
5	416.738,861 536.859,197	6	416.746,522 536.853,318	9.657

Document care conține date cu caracter personal, protejat de prevederile Regulamentului (UE) nr. 679/2016 și Legii 190/2018

Punct început	X / Y	Punct sfârşit	X / Y	Lungime segment (** (m)
6	416.746,522 536.853,318	7	416.752,185 536.841,997	12.658
7	416.752,185 536.841,997	8	416.832,869 536.941,529	128.127
8	416.832,869 536.941,529	1	416.777,552 536.980,429	67.625

** Lungimile segmentelor sunt determinate în planul de proiecţie Stereo 70 şi sunt rotunjite la 1 milimetru.
*** Distanţa dintre puncte este formată din segmente cumulate ce sunt mai mici decât valoarea 1 milimetru.

Document care conține date cu caracter personal, protejat de prevederile Regulamentului (UE) nr. 679/2016 și Legii 190/2018

DATE DESPRE IMOBILUL NR. 6399

Oficiul de Cadastru şi Publicitate Imobiliară ALBA
Biroul de Cadastru şi Publicitate Imobiliară Aiud

A. Partea I. Descrierea imobilului

TEREN Extravilan

Adresa: Jud. Alba

Nr. Crt	Nr cadastral Nr. topografic	Suprafaţa* (mp)	Observaţii / Referinţe
A1		510	Sector cadastral:55 Teren neimprejmuit;

B. Partea II. Proprietari şi acte

Inscrieri privitoare la dreptul de proprietate şi alte drepturi reale		Referinţe
/		
Act Normativ nr. 7, din 12/03/1996 emis de PARLAMENT (LEGE);		
B1	Intabulare, drept de PROPRIETATE, dobandit prin Lege, cota actuala 1/1	A1
	1) **NEIDENTIFICAT NEIDENTIFICAT**	

C. Partea III. SARCINI .

Inscrieri privind dezmembramintele dreptului de proprietate, drepturi reale de garanţie şi sarcini	Referinţe
NU SUNT	

Document care conține date cu caracter personal, protejat de prevederile Regulamentului (UE) nr. 679/2016 și Legii 190/2018

Anexa Nr. 1 La Partea I

Teren

Nr cadastral	Suprafaţa (mp)*	Observaţii / Referinţe
	510	

* Suprafaţa este determinată in planul de proiecţie Stereo 70.

DETALII LINIARE IMOBIL

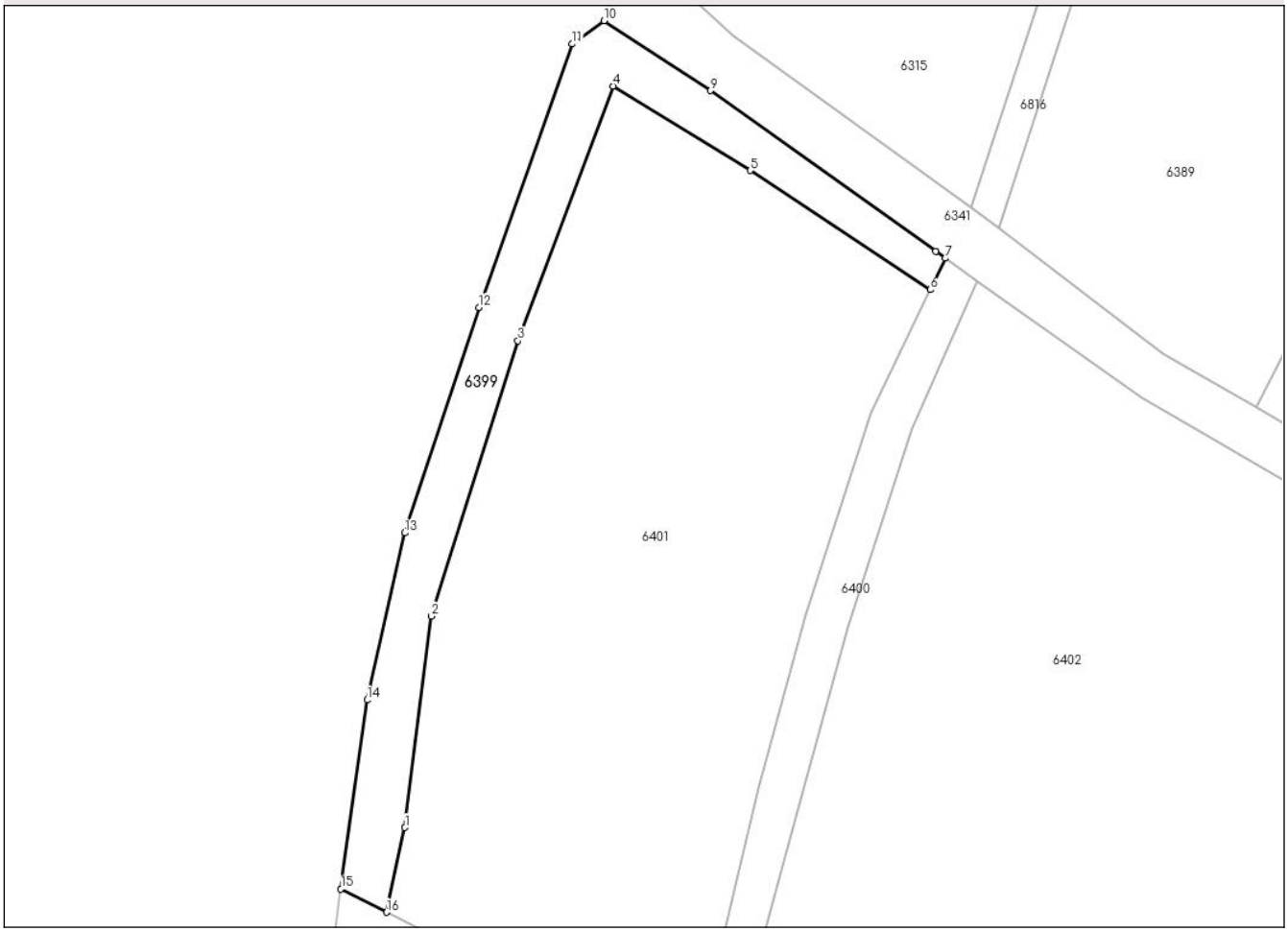

Date referitoare la teren

Crt	Categorie folosință	Intra vilan	Suprafaţa (mp)	Tarla	Parcelă	Nr. topo	Observaţii / Referinţe
1	pasune	NU	510	-	1816/6	-	

Lungime Segmente
1) Valorile lungimilor segmentelor sunt obţinute din proiecţie în plan.

Punct început	X / Y	Punct sfârşit	X / Y	Lungime segment (** (m)
1	416.425,899 536.962,663	2	416.428,331 536.981,898	19.388
2	416.428,331 536.981,898	3	416.436,193 537.006,979	26.284
3	416.436,193 537.006,979	4	416.444,87 537.030,161	24.753
4	416.444,87 537.030,161	5	416.457,379 537.022,471	14.684
5	416.457,379 537.022,471	6	416.473,759 537.011,629	19.643

Document care conține date cu caracter personal, protejat de prevederile Regulamentului (UE) nr. 679/2016 și Legii 190/2018

Punct început	X / Y	Punct sfârşit	X / Y	Lungime segment (** (m)
6	416.473,759 537.011,629	7	416.475,132 537.014,482	3.166
7	416.475,132 537.014,482	8	416.474,25 537.015,109	1.082
8	416.474,25 537.015,109	9	416.453,746 537.029,739	25.188
9	416.453,746 537.029,739	10	416.444,045 537.036,105	11.603
10	416.444,045 537.036,105	11	416.441,146 537.033,99	3.589
11	416.441,146 537.033,99	12	416.432,652 537.010,01	25.44
12	416.432,652 537.010,01	13	416.425,886 536.989,489	21.608
13	416.425,886 536.989,489	14	416.422,446 536.974,28	15.593
14	416.422,446 536.974,28	15	416.420,072 536.957,076	17.367
15	416.420,072 536.957,076	16	416.424,246 536.954,965	4.678
16	416.424,246 536.954,965	1	416.425,899 536.962,663	7.873

** Lungimile segmentelor sunt determinate în planul de proiecţie Stereo 70 şi sunt rotunjite la 1 milimetru.
*** Distanţa dintre puncte este formată din segmente cumulate ce sunt mai mici decât valoarea 1 milimetru.

Document care conține date cu caracter personal, protejat de prevederile Regulamentului (UE) nr. 679/2016 și Legii 190/2018

DATE DESPRE IMOBILUL NR. 6400

Oficiul de Cadastru şi Publicitate Imobiliară ALBA
Biroul de Cadastru şi Publicitate Imobiliară Aiud

A. Partea I. Descrierea imobilului

TEREN Extravilan

Adresa: Jud. Alba

Nr. Crt	Nr cadastral Nr. topografic	Suprafaţa* (mp)	Observaţii / Referinţe
A1		3.461	Sector cadastral:55 Teren neimprejmuit;

B. Partea II. Proprietari şi acte

Inscrieri privitoare la dreptul de proprietate şi alte drepturi reale		Referinţe
/		
Act Normativ nr. 7, din 13/03/1996 emis de PARLAMENT (LEGE);		
B1	Inscrierea provizorie, drept de PROPRIETATE, dobandit prin Lege, cota actuala 1/1	A1
	1) **NEIDENTIFICAT NEIDENTIFICAT**	

C. Partea III. SARCINI .

Inscrieri privind dezmembramintele dreptului de proprietate, drepturi reale de garanţie şi sarcini	Referinţe
NU SUNT	

Document care conține date cu caracter personal, protejat de prevederile Regulamentului (UE) nr. 679/2016 și Legii 190/2018

Anexa Nr. 1 La Partea I

Teren

Nr cadastral	Suprafaţa (mp)*	Observaţii / Referinţe
	3.461	

* Suprafaţa este determinată in planul de proiecţie Stereo 70.

DETALII LINIARE IMOBIL

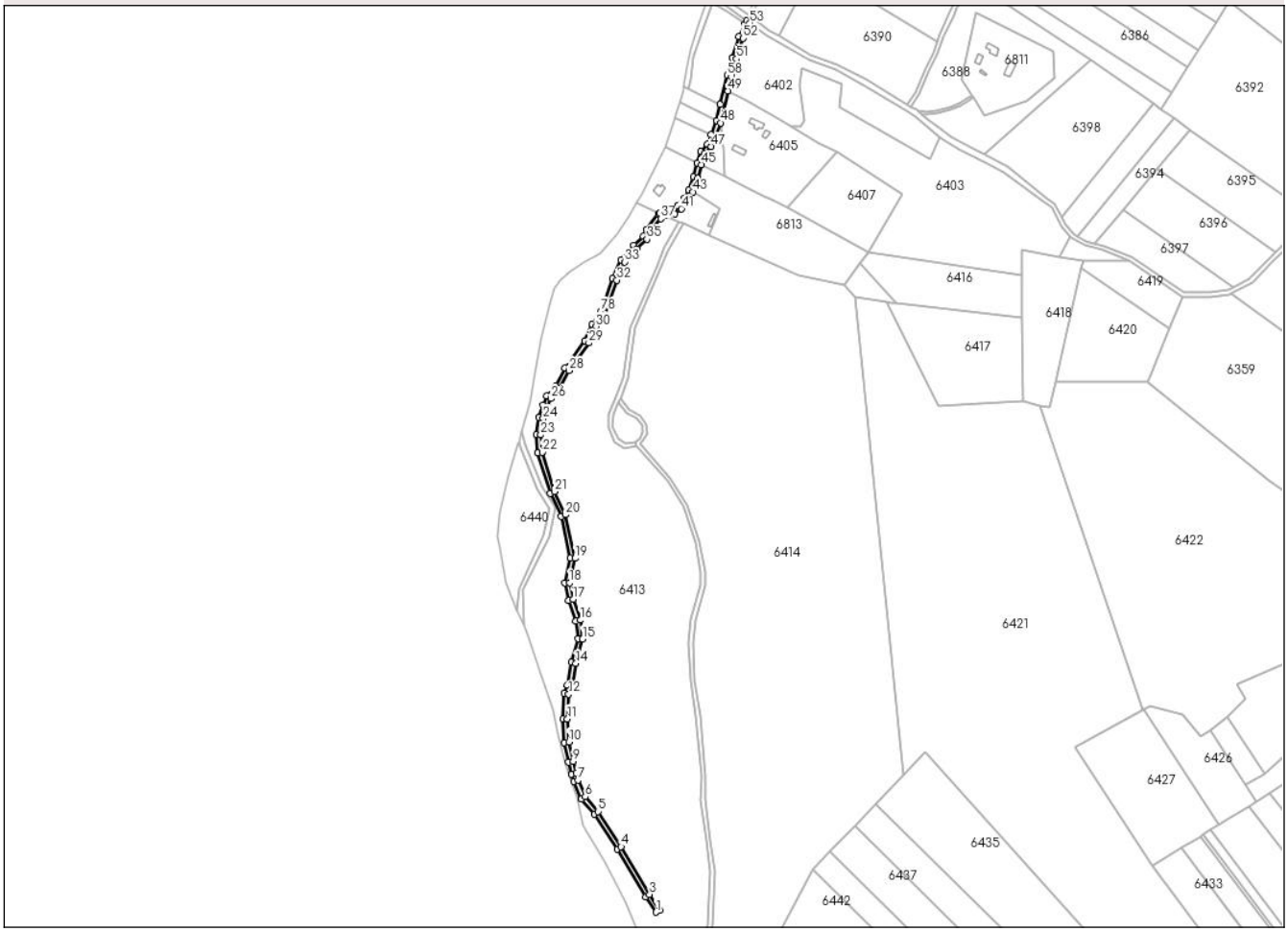

Date referitoare la teren

Crt	Categorie folosință	Intra vilan	Suprafaţa (mp)	Tarla	Parcelă	Nr. topo	Observaţii / Referinţe
1	drum	NU	3.461	-	465	-	

Lungime Segmente

1) Valorile lungimilor segmentelor sunt obţinute din proiecţie în plan.

Punct început	X / Y	Punct sfârşit	X / Y	Lungime segment
1	416.395,296 536.230,957	2	416.398,887 536.232,774	4.025
4	416.364,711 536.288,636	5	416.344,398 536.319,458	36.914
7	416.326,74 536.347,183	8	416.325,047 536.353,169	6.221
10	416.318,698 536.380,712	11	416.317,448 536.400,827	20.154
13	416.321,328 536.429,415	14	416.324,965 536.449,541	20.452
16	416.328,865 536.487,647	17	416.322,389 536.506,0	19.462

Punct început	X / Y	Punct sfârşit	X / Y	Lungime segment
2	416.398,887 536.232,774	3	416.389,779 536.246,717	16.654
5	416.344,398 536.319,458	6	416.333,175 536.332,486	17.195
8	416.325,047 536.353,169	9	416.322,444 536.363,643	10.793
11	416.317,448 536.400,827	12	416.318,49 536.422,5	21.698
14	416.324,965 536.449,541	15	416.330,816 536.471,156	22.393
17	416.322,389 536.506,0	18	416.319,373 536.520,54	14.85

Punct început	X / Y	Punct sfârşit	X / Y	Lungime segment
3	416.389,779 536.246,717	4	416.364,711 536.288,636	48.843
6	416.333,175 536.332,486	7	416.326,74 536.347,183	16.044
9	416.322,444 536.363,643	10	416.318,698 536.380,712	17.475
12	416.318,49 536.422,5	13	416.321,328 536.429,415	7.475
15	416.330,816 536.471,156	16	416.328,865 536.487,647	16.606
18	416.319,373 536.520,54	19	416.324,085 536.541,991	21.962

Document care conține date cu caracter personal, protejat de prevederile Regulamentului (UE) nr. 679/2016 și Legii 190/2018

Punct început	X / Y	Punct sfârşit	X / Y	Lungime segment
19	416.324,085 536.541,991	20	416.315,625 536.580,297	39.229
22	416.295,254 536.635,168	23	416.294,009 536.650,443	15.326
25	416.299,603 536.675,06	26	416.302,879 536.682,405	8.042
28	416.318,767 536.706,955	29	416.336,334 536.731,271	29.998
31	416.350,468 536.757,185	32	416.360,893 536.786,483	31.097
34	416.378,522 536.814,135	35	416.387,386 536.822,513	12.197
37	416.399,515 536.840,633	38	416.402,896 536.843,311	4.313
40	416.412,043 536.844,496	41	416.417,629 536.849,238	7.327
43	416.428,035 536.864,074	44	416.432,012 536.876,029	12.599
46	416.438,416 536.897,76	47	416.443,926 536.903,862	8.222
49	416.458,533 536.952,744	50	416.461,936 536.965,216	12.928
52	416.472,084 536.998,926	53	416.478,037 537.012,418	14.747
55	416.473,759 537.011,629	56	416.468,362 537.000,416	12.444
58	416.458,079 536.966,277	59	416.452,033 536.940,909	26.079
61	416.443,791 536.914,286	62	416.440,471 536.906,005	8.922
64	416.431,845 536.889,614	65	416.428,195 536.877,226	12.915
67	416.420,451 536.858,429	68	416.414,826 536.852,105	8.464
70	416.403,607 536.848,496	71	416.398,45 536.845,292	6.071
73	416.386,735 536.831,145	74	416.384,036 536.824,851	6.848
76	416.364,382 536.804,498	77	416.357,193 536.788,036	17.963
79	416.339,155 536.747,633	80	416.332,843 536.733,269	15.69
82	416.306,961 536.693,435	83	416.299,457 536.684,553	11.628
85	416.292,264 536.665,802	86	416.289,985 536.650,578	15.394
88	416.302,226 536.599,12	89	416.311,82 536.578,984	22.305
91	416.315,283 536.520,564	92	416.318,527 536.504,923	15.974
94	416.326,753 536.471,455	95	416.321,06 536.450,421	21.791
97	416.314,528 536.423,381	98	416.313,442 536.400,798	22.609
100	416.318,548 536.362,732	101	416.321,181 536.352,142	10.912
103	416.329,752 536.330,331	104	416.341,2 536.317,043	17.539
106	416.386,387 536.244,596	1	416.395,296 536.230,957	16.291

Punct început	X / Y	Punct sfârşit	X / Y	Lungime segment
20	416.315,625 536.580,297	21	416.305,956 536.600,59	22.479
23	416.294,009 536.650,443	24	416.296,168 536.664,86	14.578
26	416.302,879 536.682,405	27	416.310,287 536.691,173	11.479
29	416.336,334 536.731,271	30	416.342,67 536.745,69	15.75
32	416.360,893 536.786,483	33	416.367,872 536.802,392	17.372
35	416.387,386 536.822,513	36	416.390,272 536.829,243	7.323
38	416.402,896 536.843,311	39	416.403,554 536.843,833	0.84
41	416.417,629 536.849,238	42	416.423,75 536.856,121	9.211
44	416.432,012 536.876,029	45	416.435,501 536.887,869	12.343
47	416.443,926 536.903,862	48	416.452,142 536.924,686	22.386
50	416.461,936 536.965,216	51	416.466,277 536.980,853	16.228
53	416.478,037 537.012,418	54	416.475,132 537.014,482	3.564
56	416.468,362 537.000,416	57	416.462,444 536.982,0	19.344
59	416.452,033 536.940,909	60	416.448,833 536.926,86	14.409
62	416.440,471 536.906,005	63	416.434,836 536.899,764	8.409
65	416.428,195 536.877,226	66	416.424,349 536.865,666	12.183
68	416.414,826 536.852,105	69	416.410,574 536.848,496	5.577
71	416.398,45 536.845,292	72	416.397,435 536.844,662	1.195
74	416.384,036 536.824,851	75	416.375,663 536.816,936	11.522
77	416.357,193 536.788,036	78	416.346,883 536.759,026	30.788
80	416.332,843 536.733,269	81	416.315,369 536.709,082	29.839
83	416.299,457 536.684,553	84	416.295,872 536.676,516	8.8
86	416.289,985 536.650,578	87	416.291,301 536.634,424	16.208
89	416.311,82 536.578,984	90	416.319,991 536.541,996	37.88
92	416.318,527 536.504,923	93	416.324,945 536.486,735	19.287
95	416.321,06 536.450,421	96	416.317,467 536.430,543	20.2
98	416.313,442 536.400,798	99	416.314,725 536.380,156	20.682
101	416.321,181 536.352,142	102	416.322,966 536.345,83	6.56
104	416.341,2 536.317,043	105	416.361,323 536.286,508	36.569

Punct început	X / Y	Punct sfârşit	X / Y	Lungime segment
21	416.305,956 536.600,59	22	416.295,254 536.635,168	36.196
24	416.296,168 536.664,86	25	416.299,603 536.675,06	10.763
27	416.310,287 536.691,173	28	416.318,767 536.706,955	17.916
30	416.342,67 536.745,69	31	416.350,468 536.757,185	13.89
33	416.367,872 536.802,392	34	416.378,522 536.814,135	15.853
36	416.390,272 536.829,243	37	416.399,515 536.840,633	14.669
39	416.403,554 536.843,833	40	416.412,043 536.844,496	8.515
42	416.423,75 536.856,121	43	416.428,035 536.864,074	9.034
45	416.435,501 536.887,869	46	416.438,416 536.897,76	10.312
48	416.452,142 536.924,686	49	416.458,533 536.952,744	28.777
51	416.466,277 536.980,853	52	416.472,084 536.998,926	18.983
54	416.475,132 537.014,482	55	416.473,759 537.011,629	3.166
57	416.462,444 536.982,0	58	416.458,079 536.966,277	16.318
60	416.448,833 536.926,86	61	416.443,791 536.914,286	13.547
63	416.434,836 536.899,764	64	416.431,845 536.889,614	10.582
66	416.424,349 536.865,666	67	416.420,451 536.858,429	8.22
69	416.410,574 536.848,496	70	416.403,607 536.848,496	6.967
72	416.397,435 536.844,662	73	416.386,735 536.831,145	17.239
75	416.375,663 536.816,936	76	416.364,382 536.804,498	16.792
78	416.346,883 536.759,026	79	416.339,155 536.747,633	13.767
81	416.315,369 536.709,082	82	416.306,961 536.693,435	17.763
84	416.295,872 536.676,516	85	416.292,264 536.665,802	11.305
87	416.291,301 536.634,424	88	416.302,226 536.599,12	36.956
90	416.319,991 536.541,996	91	416.315,283 536.520,564	21.943
93	416.324,945 536.486,735	94	416.326,753 536.471,455	15.387
96	416.317,467 536.430,543	97	416.314,528 536.423,381	7.742
99	416.314,725 536.380,156	100	416.318,548 536.362,732	17.838
102	416.322,966 536.345,83	103	416.329,752 536.330,331	16.919
105	416.361,323 536.286,508	106	416.386,387 536.244,596	48.835

**** Lungimile segmentelor sunt determinate în planul de proiecţie Stereo 70 şi sunt rotunjite la 1 milimetru.**
***** Distanţa dintre puncte este formată din segmente cumulate ce sunt mai mici decât valoarea 1 milimetru.**

Document care conține date cu caracter personal, protejat de prevederile Regulamentului (UE) nr. 679/2016 și Legii 190/2018

DATE DESPRE IMOBILUL NR. 6401

Oficiul de Cadastru şi Publicitate Imobiliară ALBA
Biroul de Cadastru şi Publicitate Imobiliară Aiud

A. Partea I. Descrierea imobilului

TEREN Extravilan

Adresa: Jud. Alba

Nr. Crt	Nr cadastral Nr. topografic	Suprafaţa* (mp)	Observaţii / Referinţe
A1		Din acte: 7.800 Masurata: 2.450	Sector cadastral:55 Teren neimprejmuit;

B. Partea II. Proprietari şi acte

Inscrieri privitoare la dreptul de proprietate şi alte drepturi reale		Referinţe
/		
Act Administrativ nr. 19588/1134, din 20/08/2003 emis de CJPSDPAT ALBA (Titlu de proprietate);		
B1	Intabulare, drept de PROPRIETATE, dobandit prin Reconstituire, cota actuala 1/1	A1
	1) **HOARJA C GHEORGHE** DEFUNCT:Da	

C. Partea III. SARCINI .

Inscrieri privind dezmembramintele dreptului de proprietate, drepturi reale de garanţie şi sarcini	Referinţe
NU SUNT	

Document care conține date cu caracter personal, protejat de prevederile Regulamentului (UE) nr. 679/2016 și Legii 190/2018

Anexa Nr. 1 La Partea I

Teren

Nr cadastral	Suprafaţa (mp)*	Observaţii / Referinţe
	Din acte: 7.800 Masurata: 2.450	

* Suprafaţa este determinată in planul de proiecţie Stereo 70.

DETALII LINIARE IMOBIL

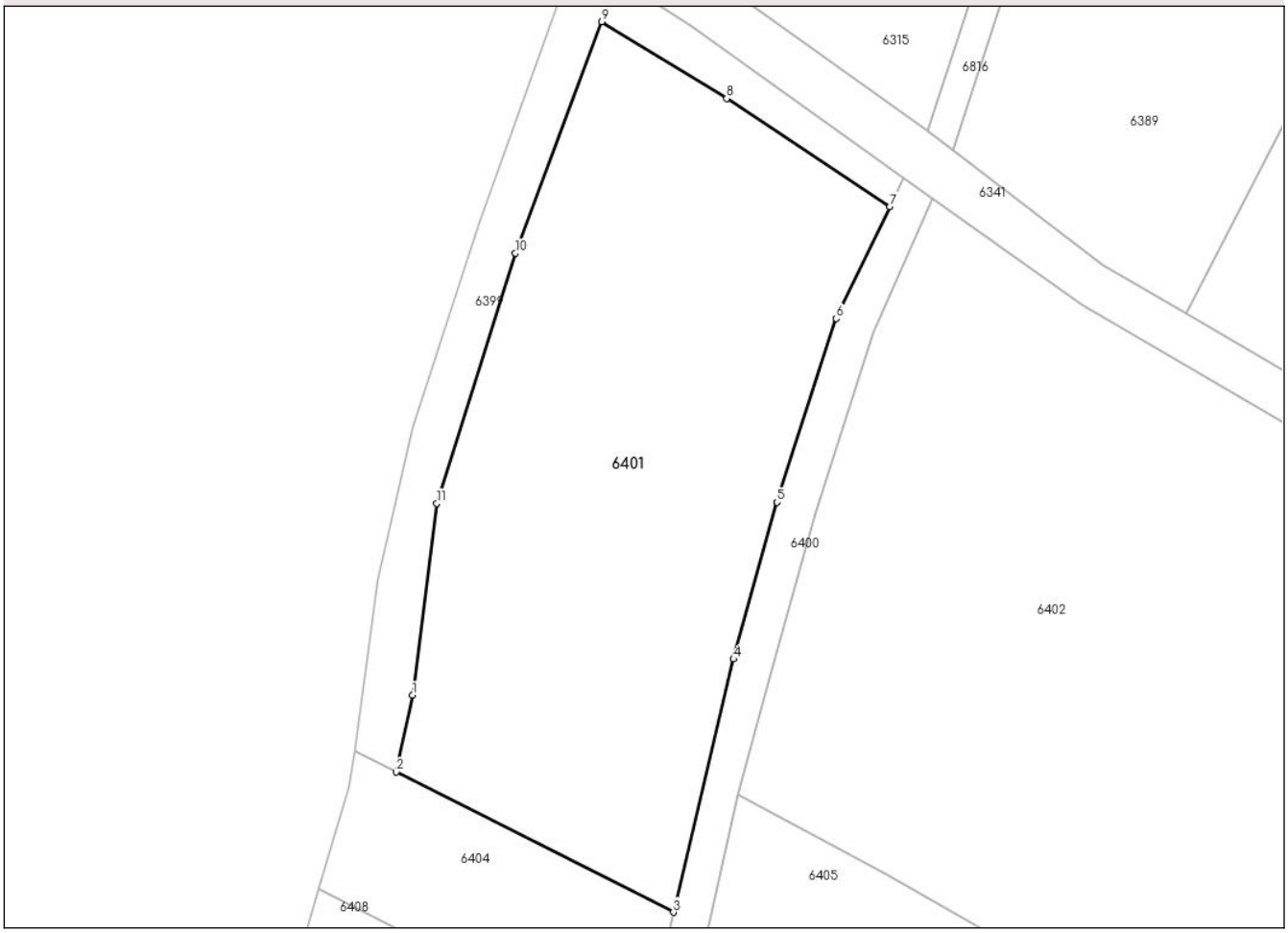

Date referitoare la teren

Crt	Categorie folosință	Intra vilan	Suprafaţa (mp)	Tarla	Parcelă	Nr. topo	Observaţii / Referinţe
1	vie	NU	1.950	-	1775	1775	Diferenta de suprafata fata de T.P se regaseste la ID cu nr.6402.
2	pasune	NU	500	-	1816/2	1775	

Lungime Segmente
1) Valorile lungimilor segmentelor sunt obţinute din proiecţie în plan.

Punct început	X / Y	Punct sfârşit	X / Y	Lungime segment (** (m)
1	416.425,899 536.962,663	2	416.424,246 536.954,965	7.873
2	416.424,246 536.954,965	3	416.452,033 536.940,909	31.14
3	416.452,033 536.940,909	4	416.458,079 536.966,277	26.079
4	416.458,079 536.966,277	5	416.462,444 536.982,0	16.318

Document care conține date cu caracter personal, protejat de prevederile Regulamentului (UE) nr. 679/2016 și Legii 190/2018

Punct început	X / Y	Punct sfârşit	X / Y	Lungime segment (** (m)
5	416.462,444 536.982,0	6	416.468,362 537.000,416	19.344
6	416.468,362 537.000,416	7	416.473,759 537.011,629	12.444
7	416.473,759 537.011,629	8	416.457,379 537.022,471	19.643
8	416.457,379 537.022,471	9	416.444,87 537.030,161	14.684
9	416.444,87 537.030,161	10	416.436,193 537.006,979	24.753
10	416.436,193 537.006,979	11	416.428,331 536.981,898	26.284
11	416.428,331 536.981,898	1	416.425,899 536.962,663	19.388

** Lungimile segmentelor sunt determinate în planul de proiecţie Stereo 70 şi sunt rotunjite la 1 milimetru.
*** Distanţa dintre puncte este formată din segmente cumulate ce sunt mai mici decât valoarea 1 milimetru.

Document care conține date cu caracter personal, protejat de prevederile Regulamentului (UE) nr. 679/2016 și Legii 190/2018

DATE DESPRE IMOBILUL NR. 6402

Oficiul de Cadastru şi Publicitate Imobiliară ALBA
Biroul de Cadastru şi Publicitate Imobiliară Aiud

A. Partea I. Descrierea imobilului

TEREN Extravilan

Adresa: Jud. Alba

Nr. Crt	Nr cadastral Nr. topografic	Suprafaţa* (mp)	Observaţii / Referinţe
A1		Din acte: 8.700 Masurata: 6.750	Sector cadastral:55 Teren neimprejmuit;

B. Partea II. Proprietari şi acte

Inscrieri privitoare la dreptul de proprietate şi alte drepturi reale		Referinţe
/		
Act Administrativ nr. 19588/1134, din 20/08/2003 emis de CJPSDPAT ALBA (Titlu de proprietate);		
B1	Intabulare, drept de PROPRIETATE, dobandit prin Reconstituire, cota actuala 1/1	A1
	1) **HOARJA C GHEORGHE** DEFUNCT:Da	

C. Partea III. SARCINI .

Inscrieri privind dezmembramintele dreptului de proprietate, drepturi reale de garanţie şi sarcini	Referinţe
NU SUNT	

Document care conține date cu caracter personal, protejat de prevederile Regulamentului (UE) nr. 679/2016 și Legii 190/2018

Anexa Nr. 1 La Partea I

Teren

Nr cadastral	Suprafaţa (mp)*	Observaţii / Referinţe
	Din acte: 8.700 Masurata: 6.750	

* Suprafaţa este determinată in planul de proiecţie Stereo 70.

DETALII LINIARE IMOBIL

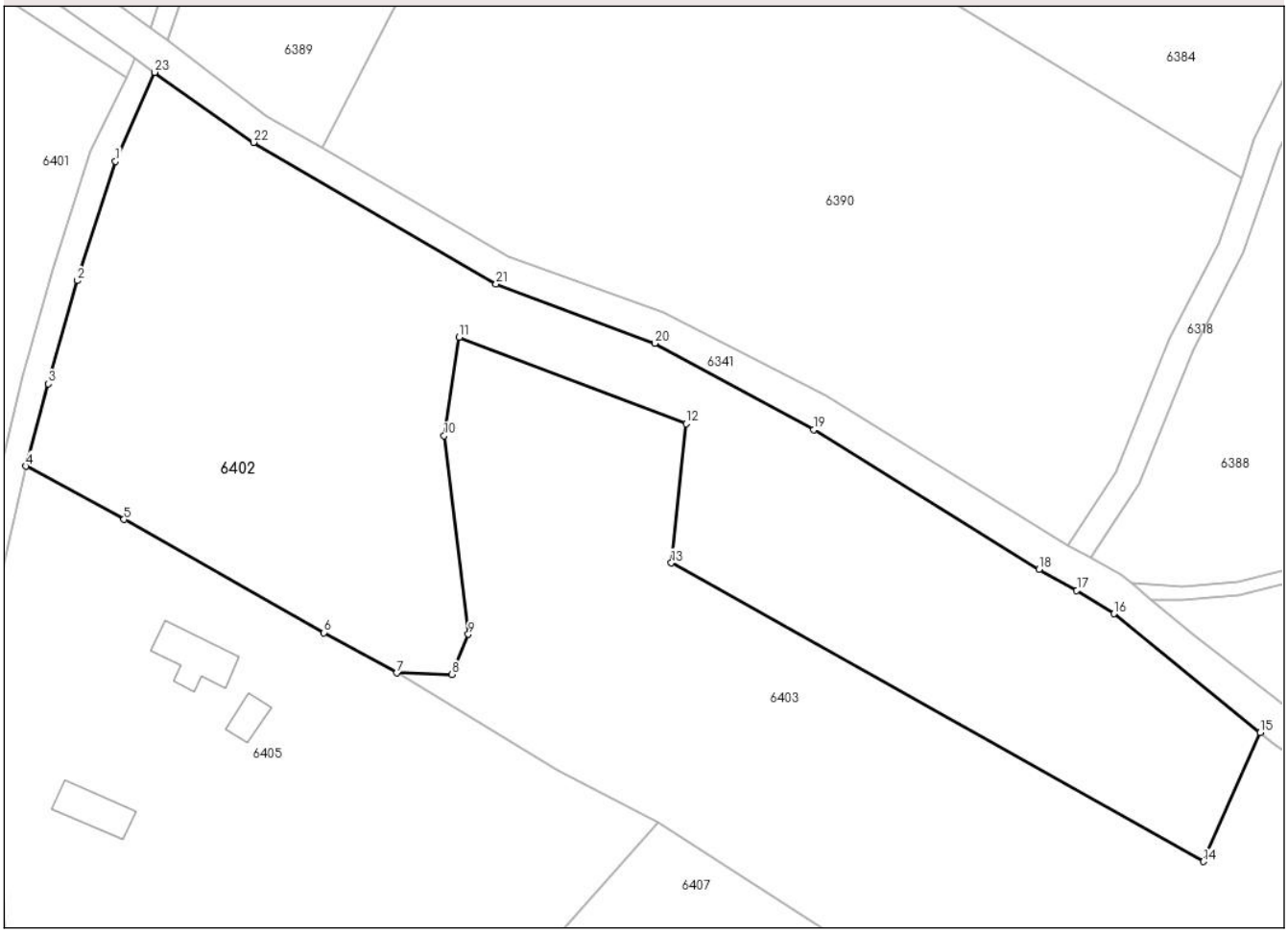

Date referitoare la teren

Crt	Categorie folosinţă	Intra vilan	Suprafaţa (mp)	Tarla	Parcelă	Nr. topo	Observaţii / Referinţe
1	vie	NU	5.350	-	1775	-	Diferenta de suprafata fata de T.P se regaseste la ID cu nr.6401.
2	altele	NU	1.400	-	1780/5	-	

Lungime Segmente

1) Valorile lungimilor segmentelor sunt obţinute din proiecţie în plan.

Punct început	X / Y	Punct sfârşit	X / Y	Lungime segment (** (m)
1	416.472,084 536.998,926	2	416.466,277 536.980,853	18.983
3	416.461,936 536.965,216	4	416.458,533 536.952,744	12.928
5	416.473,404 536.944,688	6	416.503,672 536.927,534	34.791
7	416.514,719 536.921,435	8	416.523,028 536.921,195	8.312

Punct început	X / Y	Punct sfârşit	X / Y	Lungime segment (** (m)
2	416.466,277 536.980,853	3	416.461,936 536.965,216	16.228
4	416.458,533 536.952,744	5	416.473,404 536.944,688	16.913
6	416.503,672 536.927,534	7	416.514,719 536.921,435	12.619
8	416.523,028 536.921,195	9	416.525,562 536.927,3	6.61

Document care conține date cu caracter personal, protejat de prevederile Regulamentului (UE) nr. 679/2016 și Legii 190/2018

Punct început	X / Y	Punct sfârşit	X / Y	Lungime segment (** (m)
9	416.525,562 536.927,3	10	416.521,873 536.957,374	30.299
11	416.524,182 536.972,285	12	416.558,528 536.959,183	36.76
13	416.556,3 536.938,088	14	416.636,906 536.892,849	92.433
15	416.645,526 536.912,387	16	416.623,356 536.930,409	28.571
17	416.617,725 536.933,942	18	416.611,994 536.937,117	6.552
19	416.577,882 536.958,262	20	416.553,798 536.971,359	27.415
21	416.529,772 536.980,327	22	416.493,004 537.001,782	42.57
23	416.478,037 537.012,418	1	416.472,084 536.998,926	14.747

Punct început	X / Y	Punct sfârşit	X / Y	Lungime segment (** (m)
10	416.521,873 536.957,374	11	416.524,182 536.972,285	15.089
12	416.558,528 536.959,183	13	416.556,3 536.938,088	21.212
14	416.636,906 536.892,849	15	416.645,526 536.912,387	21.355
16	416.623,356 536.930,409	17	416.617,725 536.933,942	6.648
18	416.611,994 536.937,117	19	416.577,882 536.958,262	40.134
20	416.553,798 536.971,359	21	416.529,772 536.980,327	25.645
22	416.493,004 537.001,782	23	416.478,037 537.012,418	18.361

** Lungimile segmentelor sunt determinate în planul de proiecţie Stereo 70 şi sunt rotunjite la 1 milimetru.
*** Distanţa dintre puncte este formată din segmente cumulate ce sunt mai mici decât valoarea 1 milimetru.

Document care conține date cu caracter personal, protejat de prevederile Regulamentului (UE) nr. 679/2016 și Legii 190/2018

DATE DESPRE IMOBILUL NR. 6403

Oficiul de Cadastru şi Publicitate Imobiliară ALBA
Biroul de Cadastru şi Publicitate Imobiliară Aiud

A. Partea I. Descrierea imobilului

TEREN Extravilan

Adresa: Jud. Alba

Nr. Crt	Nr cadastral Nr. topografic	Suprafaţa* (mp)	Observaţii / Referinţe
A1		16.933	Sector cadastral:55 Teren neimprejmuit;

B. Partea II. Proprietari şi acte

Inscrieri privitoare la dreptul de proprietate şi alte drepturi reale		Referinţe
/		
Act Normativ nr. 7, din 13/03/1996 emis de PARLAMENT (LEGE);		
B1	Inscrierea provizorie, drept de PROPRIETATE, dobandit prin Lege, cota actuala 1/1	A1
	1) **NEIDENTIFICAT NEIDENTIFICAT**	

C. Partea III. SARCINI .

Inscrieri privind dezmembramintele dreptului de proprietate, drepturi reale de garanţie şi sarcini	Referinţe
NU SUNT	

Document care conține date cu caracter personal, protejat de prevederile Regulamentului (UE) nr. 679/2016 și Legii 190/2018

Anexa Nr. 1 La Partea I

Teren

Nr cadastral	Suprafaţa (mp)*	Observaţii / Referinţe
	16.933	

* Suprafaţa este determinată in planul de proiecţie Stereo 70.

DETALII LINIARE IMOBIL

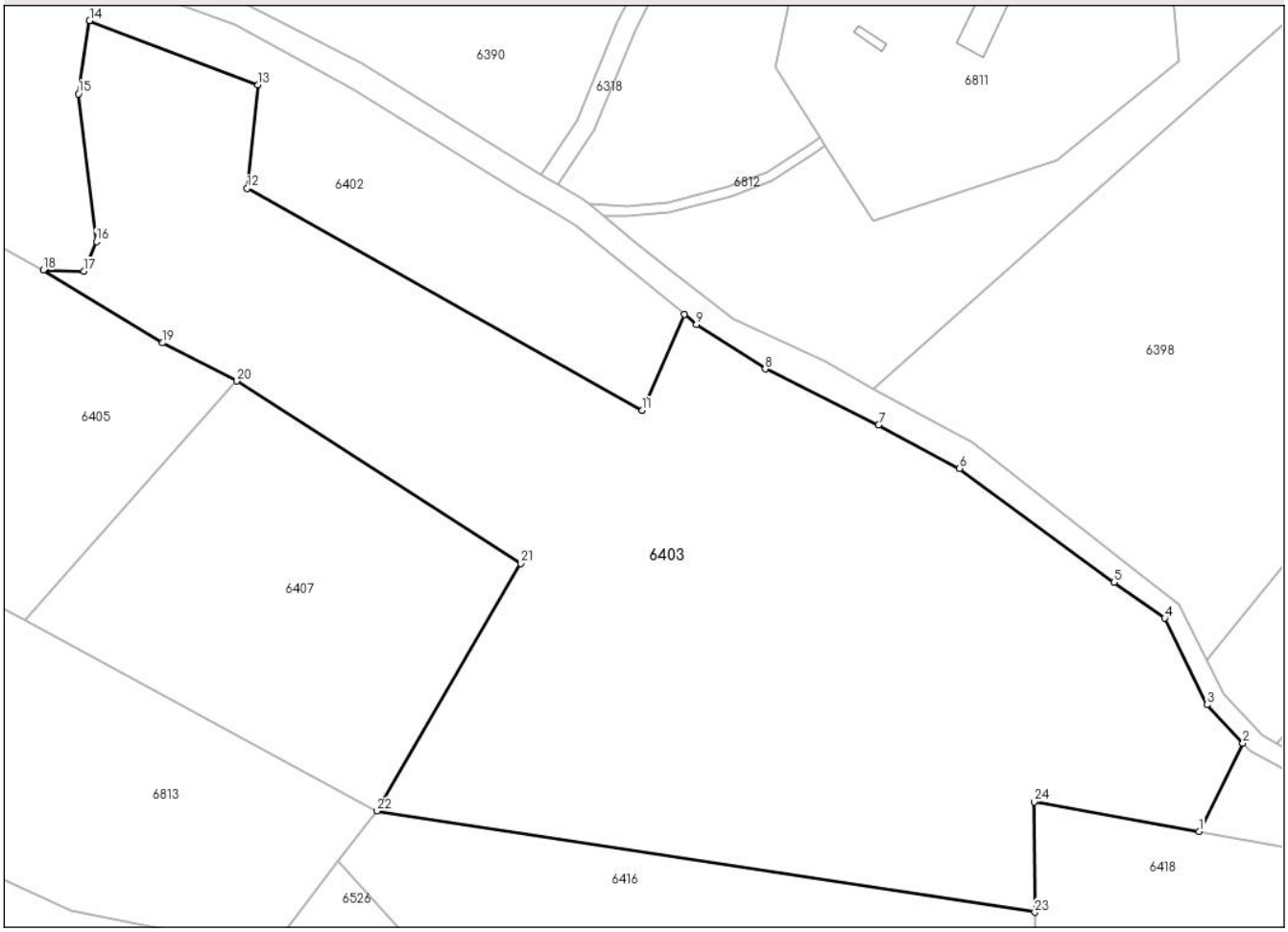

Date referitoare la teren

Crt	Categorie folosință	Intra vilan	Suprafaţa (mp)	Tarla	Parcelă	Nr. topo	Observaţii / Referinţe
1	faneata	NU	5.800	-	1780/1	-	
2	arabil	NU	11.133	-	1782/3	-	

Lungime Segmente

1) Valorile lungimilor segmentelor sunt obţinute din proiecţie în plan.

Punct început	X / Y	Punct sfârşit	X / Y	Lungime segment (** (m)
1	416.750,583 536.807,003	2	416.759,538 536.824,991	20.094
3	416.752,239 536.832,843	4	416.743,608 536.850,48	19.636
5	416.733,252 536.857,812	6	416.701,736 536.881,038	39.15
7	416.685,177 536.889,899	8	416.662,062 536.901,281	25.765

Punct început	X / Y	Punct sfârşit	X / Y	Lungime segment (** (m)
2	416.759,538 536.824,991	3	416.752,239 536.832,843	10.721
4	416.743,608 536.850,48	5	416.733,252 536.857,812	12.689
6	416.701,736 536.881,038	7	416.685,177 536.889,899	18.781
8	416.662,062 536.901,281	9	416.648,03 536.910,352	16.709

Document care conține date cu caracter personal, protejat de prevederile Regulamentului (UE) nr. 679/2016 și Legii 190/2018

Punct început	X / Y	Punct sfârşit	X / Y	Lungime segment (** (m)
9	416.648,03 536.910,352	10	416.645,526 536.912,387	3.227
11	416.636,906 536.892,849	12	416.556,3 536.938,088	92.433
13	416.558,528 536.959,183	14	416.524,182 536.972,285	36.76
15	416.521,873 536.957,374	16	416.525,562 536.927,3	30.299
17	416.523,028 536.921,195	18	416.514,719 536.921,435	8.312
19	416.539,073 536.906,598	20	416.554,245 536.898,841	17.04
21	416.612,16 536.861,66	22	416.582,76 536.811,15	58.443
23	416.717,1 536.790,548	24	416.716,925 536.813,018	22.471

Punct început	X / Y	Punct sfârşit	X / Y	Lungime segment (** (m)
10	416.645,526 536.912,387	11	416.636,906 536.892,849	21.355
12	416.556,3 536.938,088	13	416.558,528 536.959,183	21.212
14	416.524,182 536.972,285	15	416.521,873 536.957,374	15.089
16	416.525,562 536.927,3	17	416.523,028 536.921,195	6.61
18	416.514,719 536.921,435	19	416.539,073 536.906,598	28.518
20	416.554,245 536.898,841	21	416.612,16 536.861,66	68.823
22	416.582,76 536.811,15	23	416.717,1 536.790,548	135.911
24	416.716,925 536.813,018	1	416.750,583 536.807,003	34.191

** Lungimile segmentelor sunt determinate în planul de proiecţie Stereo 70 şi sunt rotunjite la 1 milimetru.
*** Distanţa dintre puncte este formată din segmente cumulate ce sunt mai mici decât valoarea 1 milimetru.

Document care conține date cu caracter personal, protejat de prevederile Regulamentului (UE) nr. 679/2016 și Legii 190/2018

DATE DESPRE IMOBILUL NR. 6404

Oficiul de Cadastru şi Publicitate Imobiliară ALBA
Biroul de Cadastru şi Publicitate Imobiliară Aiud

A. Partea I. Descrierea imobilului

TEREN Extravilan

Adresa: Jud. Alba, Spalnaca, tarla "Sugud"

Nr. Crt	Nr cadastral Nr. topografic	Suprafaţa* (mp)	Observaţii / Referinţe
A1	74244	500	Sector cadastral:55 Teren neimprejmuit;

B. Partea II. Proprietari şi acte

Inscrieri privitoare la dreptul de proprietate şi alte drepturi reale		Referinţe
14424 / 29/08/2022		
Act Notarial nr. act de partaj succesoral aut. nr. 2150, din 04/09/2018 emis de notar Petruta Mariana (act de sistare indiviziune si partaj);		
B5	Intabulare, drept de PROPRIETATEinitial moștenire, dobandit prin Succesiune, cota actuala 1/1	A1
	1) **GATEA IOAN**	

C. Partea III. SARCINI .

Inscrieri privind dezmembramintele dreptului de proprietate, drepturi reale de garanţie şi sarcini	Referinţe
NU SUNT	

Document care conține date cu caracter personal, protejat de prevederile Regulamentului (UE) nr. 679/2016 și Legii 190/2018

Anexa Nr. 1 La Partea I

Teren

Nr cadastral	Suprafaţa (mp)*	Observaţii / Referinţe
74244	500	

* Suprafaţa este determinată in planul de proiecţie Stereo 70.

DETALII LINIARE IMOBIL

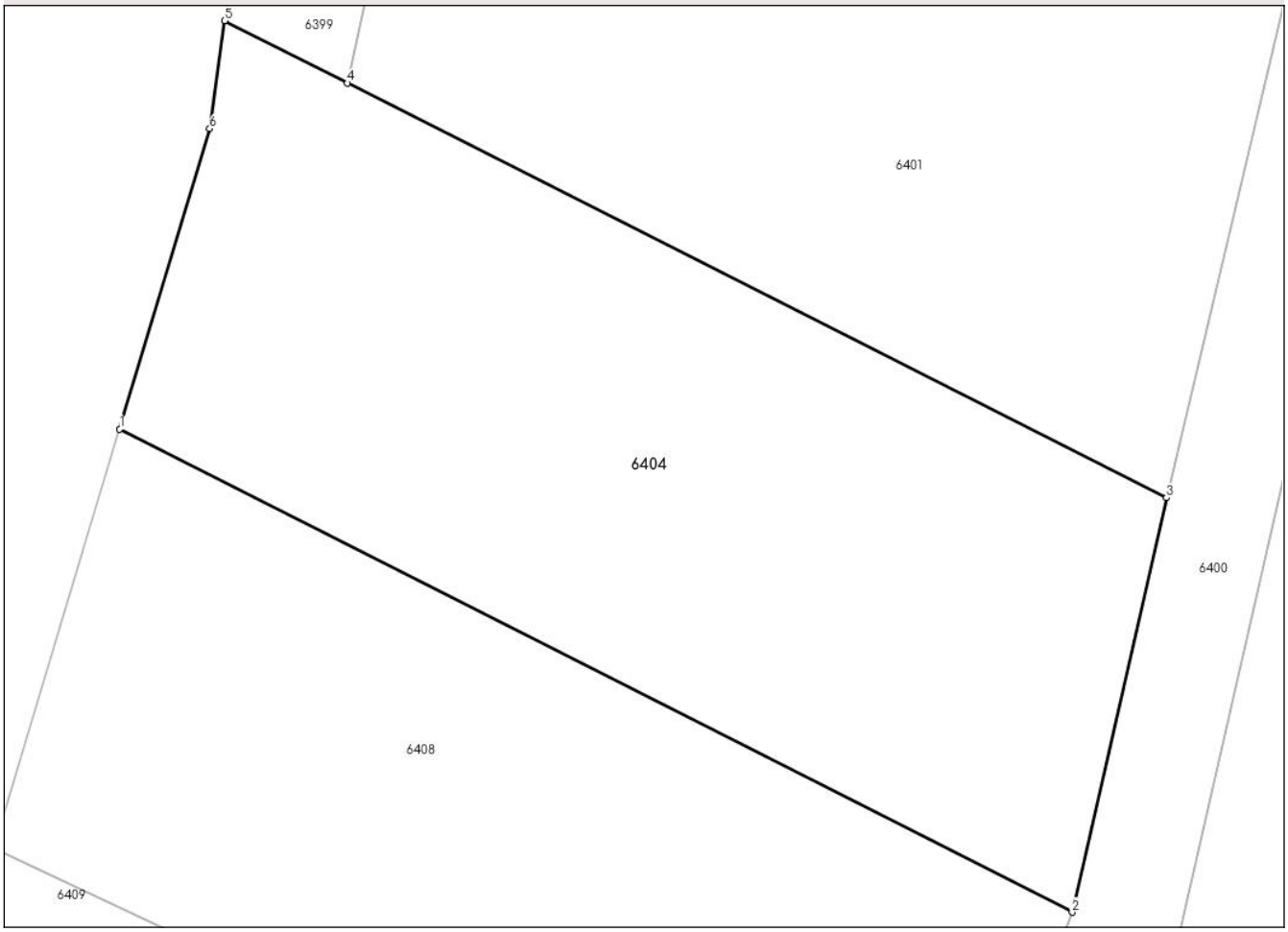

Date referitoare la teren

Crt	Categorie folosință	Intra vilan	Suprafaţa (mp)	Tarla	Parcelă	Nr. topo	Observaţii / Referinţe
1	arabil	NU	500	250	1816/3	-	

Lungime Segmente
1) Valorile lungimilor segmentelor sunt obţinute din proiecţie în plan.

Punct început	X / Y	Punct sfârşit	X / Y	Lungime segment (** (m)
1	416.416,517 536.943,239	2	416.448,833 536.926,86	36.23
2	416.448,833 536.926,86	3	416.452,033 536.940,909	14.409
3	416.452,033 536.940,909	4	416.424,246 536.954,965	31.14
4	416.424,246 536.954,965	5	416.420,072 536.957,076	4.677
5	416.420,072 536.957,076	6	416.419,567 536.953,42	3.691

Document care conține date cu caracter personal, protejat de prevederile Regulamentului (UE) nr. 679/2016 și Legii 190/2018

Punct început	X / Y	Punct sfârşit	X / Y	Lungime segment (** (m)
6	416.419,567 536.953,42	1	416.416,517 536.943,239	10.628

** Lungimile segmentelor sunt determinate în planul de proiecţie Stereo 70 şi sunt rotunjite la 1 milimetru.
*** Distanţa dintre puncte este formată din segmente cumulate ce sunt mai mici decât valoarea 1 milimetru.

Document care conține date cu caracter personal, protejat de prevederile Regulamentului (UE) nr. 679/2016 și Legii 190/2018

DATE DESPRE IMOBILUL NR. 6405

Oficiul de Cadastru şi Publicitate Imobiliară ALBA
Biroul de Cadastru şi Publicitate Imobiliară Aiud

A. Partea I. Descrierea imobilului

TEREN Necunoscut

Adresa: Loc. Spalnaca, Nr. 264, Jud. Alba

Nr. Crt	Nr cadastral Nr. topografic	Suprafaţa* (mp)	Observaţii / Referinţe
A1	74247	5.800	Sector cadastral:55 Teren neimprejmuit; partial imprejmuit cu gard de lemn si plasa de sarma

Construcţii

Crt	Nr cadastral Nr. topografic	Adresa	Observaţii / Referinţe
A1.1	74247-C1	Loc. Spalnaca, Nr. 264, Jud. Alba	Nr. niveluri:2; S. construita la sol:73 mp; S. construita desfasurata:84 mp; CASA DE LOCUIT, Rh= Sp+P, edificata in anul 1960
A1.2	74247-C2	Loc. Spalnaca, Nr. 264, Jud. Alba	Nr. niveluri:1; S. construita la sol:25 mp; S. construita desfasurata:25 mp; ANEXA GOSPODAREASCA, Rh=P, edificata in anul 1960
A1.3	74247-C3	Loc. Spalnaca, Nr. 264, Jud. Alba	Nr. niveluri:1; S. construita la sol:55 mp; S. construita desfasurata:55 mp; ANEXA GOSPODAREASCA, Rh=P, edificata in anul 1960

B. Partea II. Proprietari şi acte

Inscrieri privitoare la dreptul de proprietate şi alte drepturi reale		Referinţe
14421 / 28/09/2022		
Act Administrativ nr. certificat de atestare a edif. constr. nr. 2391, din 25/08/2022 emis de Primaria Comunei Hoparta;		
B2	asupra imobil A+1 se inscriu 3 constructii; o casa de locuit si doua anexe gospodaresti	A1, A1.1, A1.2, A1.3
14421 / 29/08/2022		
Act Administrativ nr. certificat de atestare a edif. constr. nr. 2391, din 25/08/2022 emis de Primaria Comunei Hoparta;		
B3	Intabulare, drept de PROPRIETATE, dobandit prin Lege, cota actuala 1/1	A1.2, A1.3
	1) **GATEA IOAN**	
14421 / 29/07/2022		
Act Administrativ nr. 2392, din 25/08/2022 emis de Primaria Comunei Hoparta;		
B4	asupra imobil A+1 se noteaza ca parcv. cu nr. 1811 este in extravilanul loc. Spalnaca si are urmatoarele categorii de folosinta, arabil 3900 m.p. faneata cu pomi, 2177 m.p. vie 667 m.p. și 1056 m. p. arabil	A1
14241 / 29/08/2022		
Act Notarial nr. act de partaj succesoral aut. nr. 2150, din 04/09/2018 emis de notar Petruta Mariana;		
B7	Intabulare, drept de PROPRIETATEinitial moștenire, dobandit prin Succesiune, cota actuala 1/1	A1, A1.1
	1) **GATEA IOAN**	

C. Partea III. SARCINI .

Inscrieri privind dezmembramintele dreptului de proprietate, drepturi reale de garanţie şi sarcini	Referinţe
NU SUNT	

Document care conține date cu caracter personal, protejat de prevederile Regulamentului (UE) nr. 679/2016 și Legii 190/2018

Anexa Nr. 1 La Partea I

Teren

Nr cadastral	Suprafaţa (mp)*	Observaţii / Referinţe
74247	5.800	partial imprejmuit cu gard de lemn si plasa de sarma

* Suprafaţa este determinată in planul de proiecţie Stereo 70.

DETALII LINIARE IMOBIL

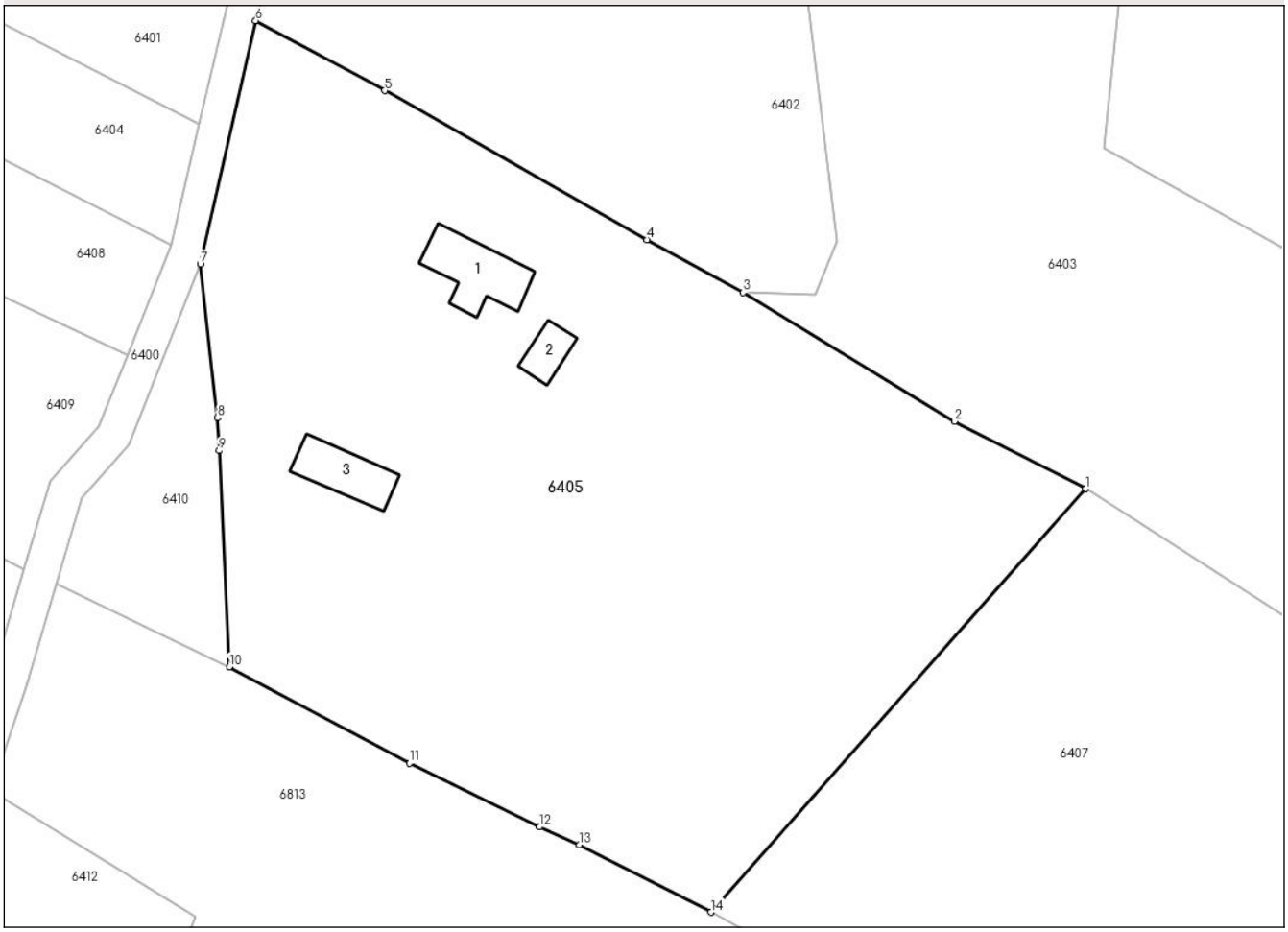

Date referitoare la teren

Crt	Categorie folosință	Intra vilan	Suprafaţa (mp)	Tarla	Parcelă	Nr. topo	Observaţii / Referinţe
1	curti constructii	DA	1.900	249	1810	-	
2	nedeterminata	NU	2.177	249	1811	-	
3	vie	NU	667	249	1811	-	
4	arabil	NU	1.056	249	1811	-	

Date referitoare la construcţii

Crt	Număr	Destinaţie construcţie	Supraf. (mp)	Situaţie juridică	Observaţii / Referinţe
A1.1	74247-C1	constructii de locuinte	73	Cu acte	Nr. niveluri:2; S. construita la sol:73 mp; S. construita desfasurata:84 mp; CASA DE LOCUIT, Rh= Sp+P, edificata in anul 1960
A1.2	74247-C2	constructii anexa	25	Cu acte	Nr. niveluri:1; S. construita la sol:25 mp; S. construita desfasurata:25 mp; ANEXA GOSPODAREASCA, Rh=P, edificata in anul 1960
A1.3	74247-C3	constructii anexa	55	Cu acte	Nr. niveluri:1; S. construita la sol:55 mp; S. construita desfasurata:55 mp; ANEXA GOSPODAREASCA, Rh=P, edificata in anul 1960

Document care conține date cu caracter personal, protejat de prevederile Regulamentului (UE) nr. 679/2016 și Legii 190/2018

Lungime Segmente
1) Valorile lungimilor segmentelor sunt obţinute din proiecţie în plan.

Punct început	X / Y	Punct sfârşit	X / Y	Lungime segment (** (m)
1	416.554,245 536.898,841	2	416.539,073 536.906,598	17.04
2	416.539,073 536.906,598	3	416.514,719 536.921,435	28.518
3	416.514,719 536.921,435	4	416.503,672 536.927,534	12.619
4	416.503,672 536.927,534	5	416.473,404 536.944,688	34.791
5	416.473,404 536.944,688	6	416.458,533 536.952,744	16.913
6	416.458,533 536.952,744	7	416.452,142 536.924,686	28.777
7	416.452,142 536.924,686	8	416.454,13 536.907,009	17.788
8	416.454,13 536.907,009	9	416.454,308 536.903,223	3.79
9	416.454,308 536.903,223	10	416.455,476 536.878,336	24.914
10	416.455,476 536.878,336	11	416.476,273 536.867,229	23.577
11	416.476,273 536.867,229	12	416.491,252 536.859,889	16.681
12	416.491,252 536.859,889	13	416.495,859 536.857,827	5.047
13	416.495,859 536.857,827	14	416.511,015 536.850,071	17.025
14	416.511,015 536.850,071	1	416.554,245 536.898,841	65.172

** Lungimile segmentelor sunt determinate în planul de proiecţie Stereo 70 şi sunt rotunjite la 1 milimetru.
*** Distanţa dintre puncte este formată din segmente cumulate ce sunt mai mici decât valoarea 1 milimetru.

Document care conține date cu caracter personal, protejat de prevederile Regulamentului (UE) nr. 679/2016 și Legii 190/2018

DATE DESPRE IMOBILUL NR. 6406

Oficiul de Cadastru şi Publicitate Imobiliară ALBA
Biroul de Cadastru şi Publicitate Imobiliară Aiud

A. Partea I. Descrierea imobilului

TEREN Extravilan

Adresa: Jud. Alba

Nr. Crt	Nr cadastral Nr. topografic	Suprafaţa* (mp)	Observaţii / Referinţe
A1		7.500	Sector cadastral:55 Teren neimprejmuit;

B. Partea II. Proprietari şi acte

Inscrieri privitoare la dreptul de proprietate şi alte drepturi reale		Referinţe
/		
Act Normativ nr. 7, din 13/03/1996 emis de PARLAMENT (LEGE);		
B1	Inscrierea provizorie, drept de PROPRIETATE, dobandit prin Lege, cota actuala 1/1	A1
	1) **NEIDENTIFICAT NEIDENTIFICAT**	

C. Partea III. SARCINI .

Inscrieri privind dezmembramintele dreptului de proprietate, drepturi reale de garanţie şi sarcini	Referinţe
NU SUNT	

Document care conține date cu caracter personal, protejat de prevederile Regulamentului (UE) nr. 679/2016 și Legii 190/2018

Anexa Nr. 1 La Partea I

Teren

Nr cadastral	Suprafaţa (mp)*	Observaţii / Referinţe
	7.500	

* Suprafaţa este determinată in planul de proiecţie Stereo 70.

DETALII LINIARE IMOBIL

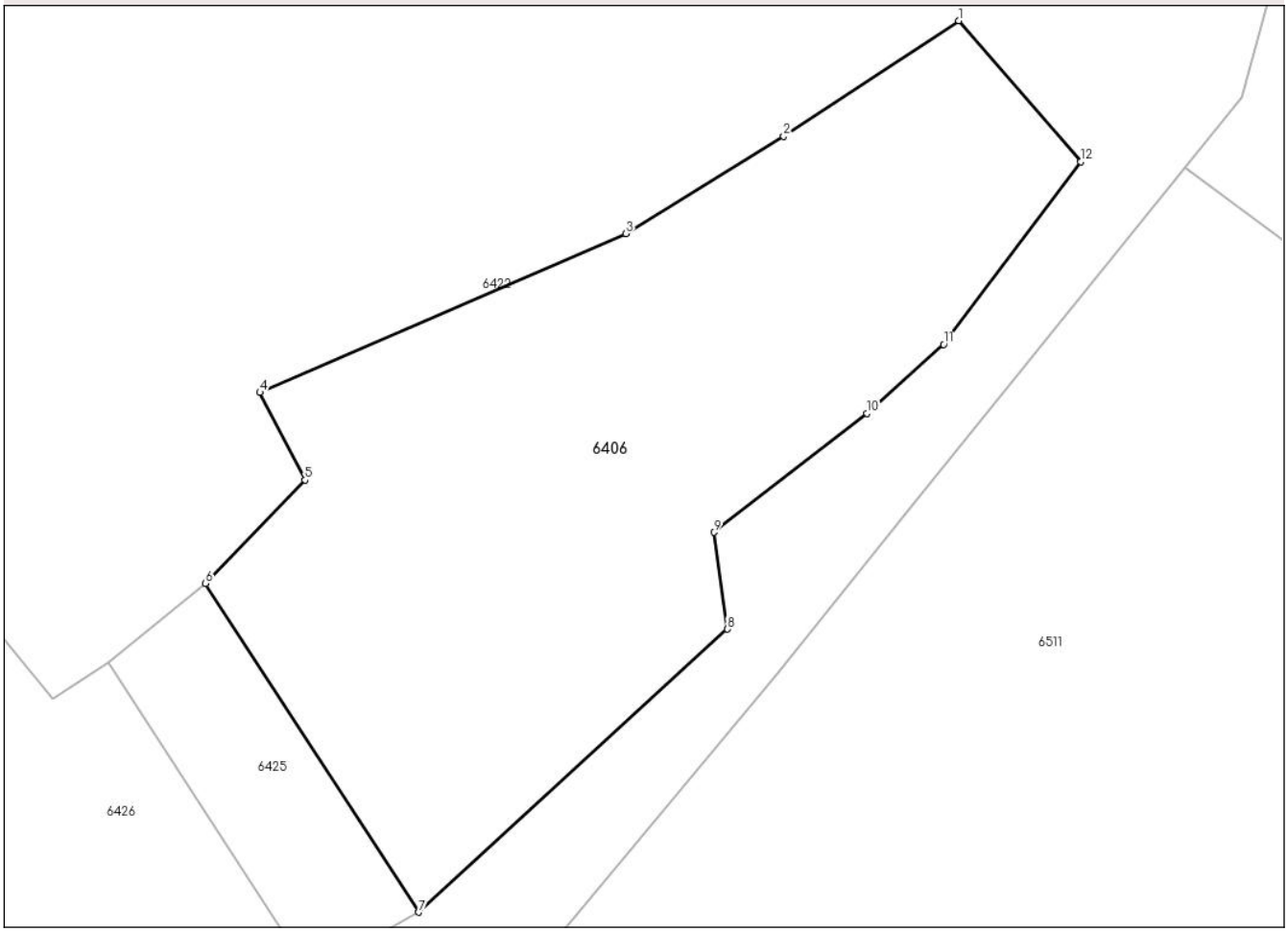

Date referitoare la teren

Crt	Categorie folosință	Intra vilan	Suprafaţa (mp)	Tarla	Parcelă	Nr. topo	Observaţii / Referinţe
1	arabil	NU	7.500	-	1802/2/2	-	

Lungime Segmente
1) Valorile lungimilor segmentelor sunt obţinute din proiecţie în plan.

Punct început	X / Y	Punct sfârşit	X / Y	Lungime segment (** (m)
1	417.013,103 536.488,305	2	416.986,433 536.470,701	31.956
2	416.986,433 536.470,701	3	416.962,398 536.455,93	28.211
3	416.962,398 536.455,93	4	416.906,658 536.431,747	60.76
4	416.906,658 536.431,747	5	416.913,516 536.418,435	14.975
5	416.913,516 536.418,435	6	416.898,384 536.402,685	21.841

Document care conține date cu caracter personal, protejat de prevederile Regulamentului (UE) nr. 679/2016 și Legii 190/2018

Punct început	X / Y	Punct sfârşit	X / Y	Lungime segment (** (m)
6	416.898,384 536.402,685	7	416.930,876 536.352,68	59.634
7	416.930,876 536.352,68	8	416.977,84 536.395,738	63.715
8	416.977,84 536.395,738	9	416.975,792 536.410,465	14.869
9	416.975,792 536.410,465	10	416.999,08 536.428,584	29.506
10	416.999,08 536.428,584	11	417.010,793 536.439,049	15.707
11	417.010,793 536.439,049	12	417.031,657 536.466,853	34.762
12	417.031,657 536.466,853	1	417.013,103 536.488,305	28.363

** Lungimile segmentelor sunt determinate în planul de proiecţie Stereo 70 şi sunt rotunjite la 1 milimetru.
*** Distanţa dintre puncte este formată din segmente cumulate ce sunt mai mici decât valoarea 1 milimetru.

Document care conține date cu caracter personal, protejat de prevederile Regulamentului (UE) nr. 679/2016 și Legii 190/2018

DATE DESPRE IMOBILUL NR. 6407

Oficiul de Cadastru şi Publicitate Imobiliară ALBA
Biroul de Cadastru şi Publicitate Imobiliară Aiud

A. Partea I. Descrierea imobilului

TEREN Extravilan

Adresa: Jud. Alba, Spalnaca, tarla "Sugud"

Nr. Crt	Nr cadastral Nr. topografic	Suprafaţa* (mp)	Observaţii / Referinţe
A1	74245	4.600	Sector cadastral:55 Teren neimprejmuit;

B. Partea II. Proprietari şi acte

Inscrieri privitoare la dreptul de proprietate şi alte drepturi reale		Referinţe
14425 / 29/08/2022		
Act Administrativ nr. 2392, din 25/08/2022 emis de Primaria comunei Hoparta;		
B3	asupra imobil A+1 se noteaza ca are categoria de folosinta arabil	A1
Act Notarial nr. act de partaj succesoral aut. nr. 2150, din 04/09/2018 emis de notar Petruta Mariana;		
B6	Intabulare, drept de PROPRIETATEinitial moștenire, dobandit prin Succesiune, cota actuala 1/1	A1
	1) **GATEA IOAN**	

C. Partea III. SARCINI .

Inscrieri privind dezmembramintele dreptului de proprietate, drepturi reale de garanţie şi sarcini	Referinţe
NU SUNT	

Document care conține date cu caracter personal, protejat de prevederile Regulamentului (UE) nr. 679/2016 și Legii 190/2018

Anexa Nr. 1 La Partea I

Teren

Nr cadastral	Suprafaţa (mp)*	Observaţii / Referinţe
74245	4.600	

* Suprafaţa este determinată in planul de proiecţie Stereo 70.

DETALII LINIARE IMOBIL

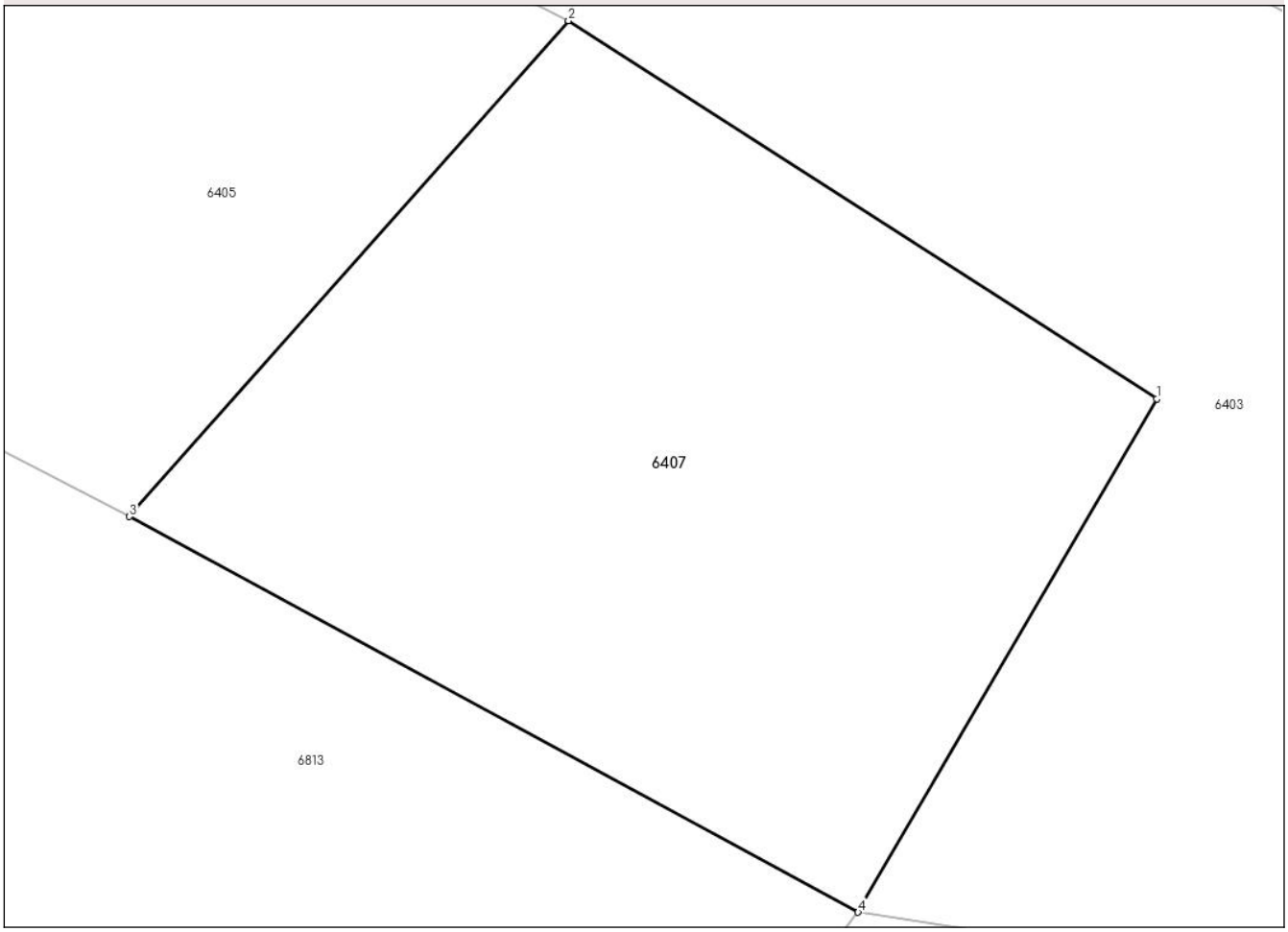

Date referitoare la teren

Crt	Categorie folosință	Intra vilan	Suprafaţa (mp)	Tarla	Parcelă	Nr. topo	Observaţii / Referinţe
1	arabil	NU	4.600	192	1440/1	-	

Lungime Segmente
1) Valorile lungimilor segmentelor sunt obţinute din proiecţie în plan.

Punct început	X / Y	Punct sfârşit	X / Y	Lungime segment (** (m)
1	416.612,16 536.861,66	2	416.554,245 536.898,841	68.823
2	416.554,245 536.898,841	3	416.511,015 536.850,071	65.172
3	416.511,015 536.850,071	4	416.582,76 536.811,15	81.622
4	416.582,76 536.811,15	1	416.612,16 536.861,66	58.443

**** Lungimile segmentelor sunt determinate în planul de proiecţie Stereo 70 şi sunt rotunjite la 1 milimetru.**

Document care conține date cu caracter personal, protejat de prevederile Regulamentului (UE) nr. 679/2016 și Legii 190/2018

***** Distanţa dintre puncte este formată din segmente cumulate ce sunt mai mici decât valoarea 1 milimetru.**

Document care conține date cu caracter personal, protejat de prevederile Regulamentului (UE) nr. 679/2016 și Legii 190/2018

DATE DESPRE IMOBILUL NR. 6408

Oficiul de Cadastru şi Publicitate Imobiliară ALBA
Biroul de Cadastru şi Publicitate Imobiliară Aiud

A. Partea I. Descrierea imobilului

TEREN Extravilan

Adresa: Jud. Alba

Nr. Crt	Nr cadastral Nr. topografic	Suprafaţa* (mp)	Observaţii / Referinţe
A1		500	Sector cadastral:55 Teren neimprejmuit;

B. Partea II. Proprietari şi acte

Inscrieri privitoare la dreptul de proprietate şi alte drepturi reale		Referinţe
/		
Act Notarial nr. 4180, din 29/12/2022 emis de NP PETRUTA MARIANA (Act de partaj);		
B2	Intabulare, drept de PROPRIETATE, dobandit prin Iesire Din Indiviziune, cota actuala 1/1	A1
	1) **HORJA COSTEL**	

C. Partea III. SARCINI .

Inscrieri privind dezmembramintele dreptului de proprietate, drepturi reale de garanţie şi sarcini	Referinţe
NU SUNT	

Document care conține date cu caracter personal, protejat de prevederile Regulamentului (UE) nr. 679/2016 și Legii 190/2018

Anexa Nr. 1 La Partea I

Teren

Nr cadastral	Suprafaţa (mp)*	Observaţii / Referinţe
	500	

* Suprafaţa este determinată in planul de proiecţie Stereo 70.

DETALII LINIARE IMOBIL

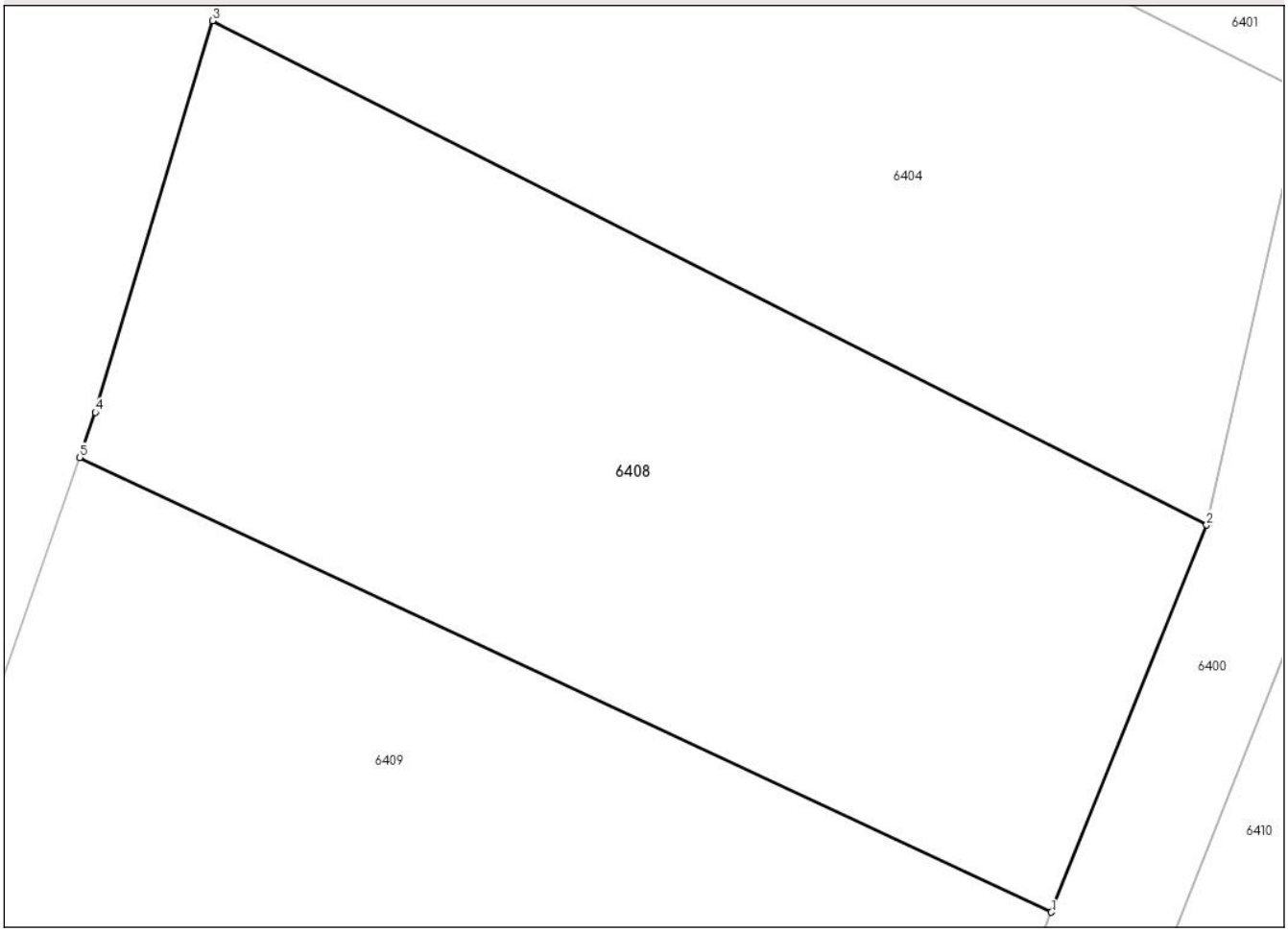

Date referitoare la teren

Crt	Categorie folosință	Intra vilan	Suprafaţa (mp)	Tarla	Parcelă	Nr. topo	Observaţii / Referinţe
1	pasune	NU	500	250	1816/4	-	

Lungime Segmente
1) Valorile lungimilor segmentelor sunt obţinute din proiecţie în plan.

Punct început	X / Y	Punct sfârşit	X / Y	Lungime segment (** (m)
1	416.443,791 536.914,286	2	416.448,833 536.926,86	13.547
2	416.448,833 536.926,86	3	416.416,517 536.943,239	36.23
3	416.416,517 536.943,239	4	416.412,706 536.930,521	13.277
4	416.412,706 536.930,521	5	416.412,193 536.929,056	1.552
5	416.412,193 536.929,056	1	416.443,791 536.914,286	34.88

Document care conține date cu caracter personal, protejat de prevederile Regulamentului (UE) nr. 679/2016 și Legii 190/2018

** Lungimile segmentelor sunt determinate în planul de proiecţie Stereo 70 şi sunt rotunjite la 1 milimetru.
*** Distanţa dintre puncte este formată din segmente cumulate ce sunt mai mici decât valoarea 1 milimetru.

DATE DESPRE IMOBILUL NR. 6409

Oficiul de Cadastru şi Publicitate Imobiliară ALBA
Biroul de Cadastru şi Publicitate Imobiliară Aiud

A. Partea I. Descrierea imobilului

TEREN Extravilan

Adresa: Jud. Alba

Nr. Crt	Nr cadastral Nr. topografic	Suprafaţa* (mp)	Observaţii / Referinţe
A1		898	Sector cadastral:55 Teren neimprejmuit;

B. Partea II. Proprietari şi acte

Inscrieri privitoare la dreptul de proprietate şi alte drepturi reale		Referinţe
/		
Act Normativ nr. 7, din 13/03/1996 emis de PARLAMENT (LEGE);		
B1	Inscrierea provizorie, drept de PROPRIETATE, dobandit prin Lege, cota actuala 1/1	A1
	1) **NEIDENTIFICAT NEIDENTIFICAT**	

C. Partea III. SARCINI .

Inscrieri privind dezmembramintele dreptului de proprietate, drepturi reale de garanţie şi sarcini	Referinţe
NU SUNT	

Document care conține date cu caracter personal, protejat de prevederile Regulamentului (UE) nr. 679/2016 și Legii 190/2018

Anexa Nr. 1 La Partea I

Teren

Nr cadastral	Suprafaţa (mp)*	Observaţii / Referinţe
	898	

* Suprafaţa este determinată in planul de proiecţie Stereo 70.

DETALII LINIARE IMOBIL

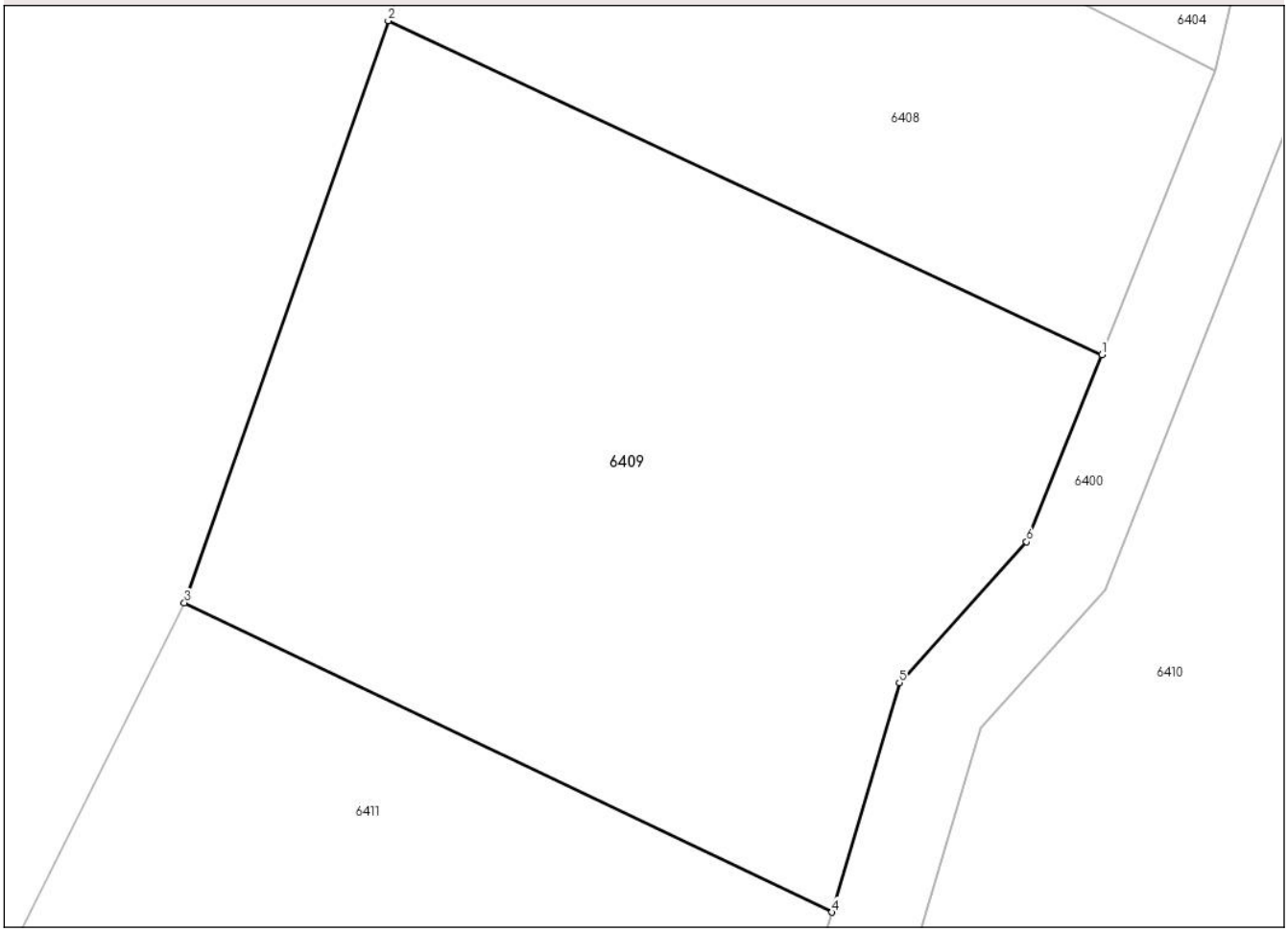

Date referitoare la teren

Crt	Categorie folosință	Intra vilan	Suprafaţa (mp)	Tarla	Parcelă	Nr. topo	Observaţii / Referinţe
1	pasune	NU	898	-	1816/5	-	

Lungime Segmente
1) Valorile lungimilor segmentelor sunt obţinute din proiecţie în plan.

Punct început	X / Y	Punct sfârşit	X / Y	Lungime segment (** (m)
1	416.443,791 536.914,286	2	416.412,193 536.929,056	34.88
2	416.412,193 536.929,056	3	416.403,167 536.903,301	27.291
3	416.403,167 536.903,301	4	416.431,845 536.889,614	31.777
4	416.431,845 536.889,614	5	416.434,836 536.899,764	10.582
5	416.434,836 536.899,764	6	416.440,471 536.906,005	8.409

Document care conține date cu caracter personal, protejat de prevederile Regulamentului (UE) nr. 679/2016 și Legii 190/2018

Punct început	X / Y	Punct sfârşit	X / Y	Lungime segment (** (m)
6	416.440,471 536.906,005	1	416.443,791 536.914,286	8.922

** Lungimile segmentelor sunt determinate în planul de proiecţie Stereo 70 şi sunt rotunjite la 1 milimetru.
*** Distanţa dintre puncte este formată din segmente cumulate ce sunt mai mici decât valoarea 1 milimetru.

Document care conține date cu caracter personal, protejat de prevederile Regulamentului (UE) nr. 679/2016 și Legii 190/2018

DATE DESPRE IMOBILUL NR. 6410

Oficiul de Cadastru şi Publicitate Imobiliară ALBA
Biroul de Cadastru şi Publicitate Imobiliară Aiud

A. Partea I. Descrierea imobilului

TEREN Extravilan

Adresa: Jud. Alba

Nr. Crt	Nr cadastral Nr. topografic	Suprafaţa* (mp)	Observaţii / Referinţe
A1		460	Sector cadastral:55 Teren neimprejmuit;

B. Partea II. Proprietari şi acte

Inscrieri privitoare la dreptul de proprietate şi alte drepturi reale		Referinţe
/		
Act Normativ nr. 7, din 13/03/1996 emis de PARLAMENT (LEGE);		
B1	Inscrierea provizorie, drept de PROPRIETATE, dobandit prin Lege, cota actuala 1/1	A1
	1) **NEIDENTIFICAT NEIDENTIFICAT**	

C. Partea III. SARCINI .

Inscrieri privind dezmembramintele dreptului de proprietate, drepturi reale de garanţie şi sarcini	Referinţe
NU SUNT	

Document care conține date cu caracter personal, protejat de prevederile Regulamentului (UE) nr. 679/2016 și Legii 190/2018

Anexa Nr. 1 La Partea I

Teren

Nr cadastral	Suprafaţa (mp)*	Observaţii / Referinţe
	460	

* Suprafaţa este determinată in planul de proiecţie Stereo 70.

DETALII LINIARE IMOBIL

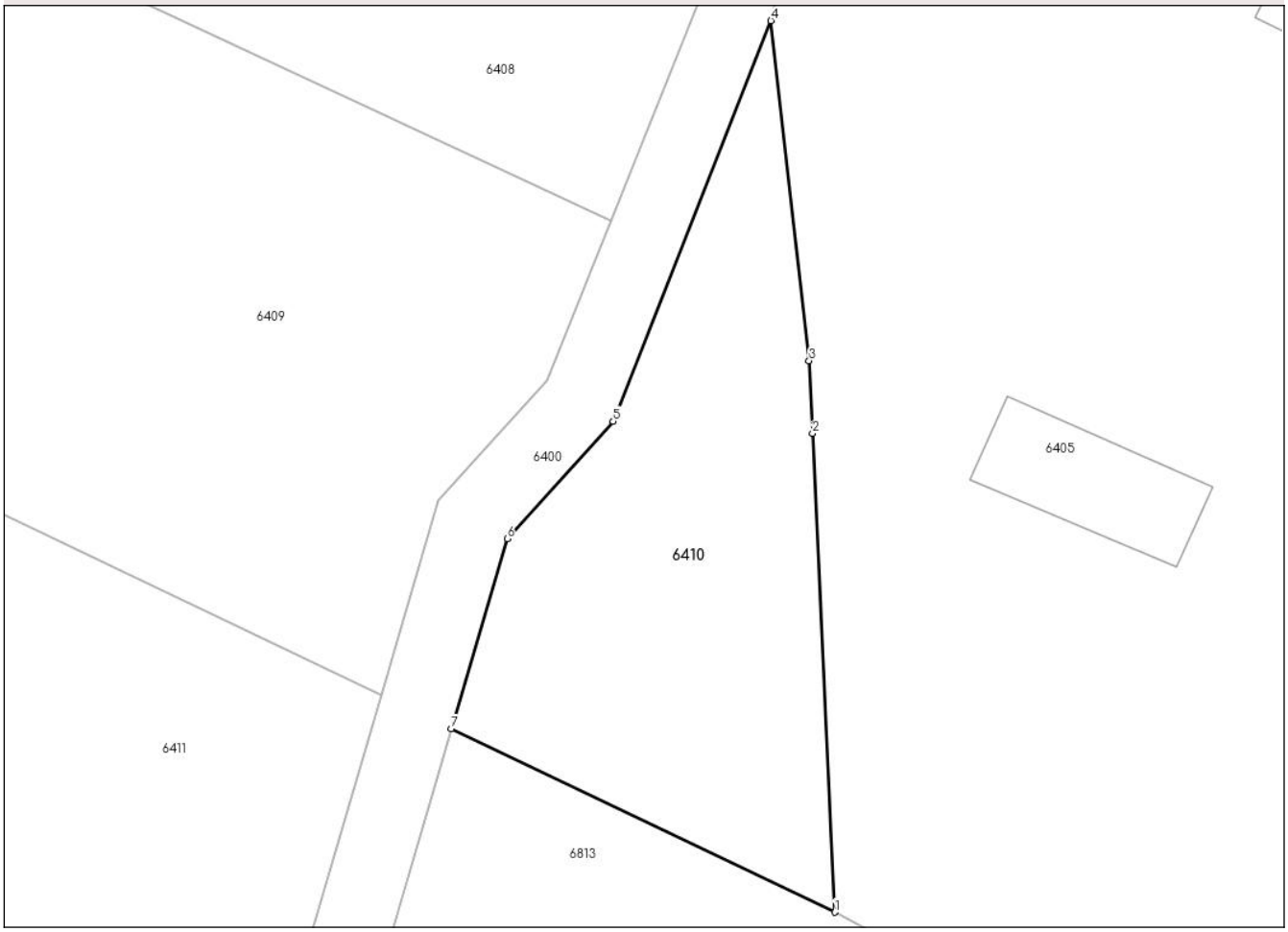

Date referitoare la teren

Crt	Categorie folosință	Intra vilan	Suprafaţa (mp)	Tarla	Parcelă	Nr. topo	Observaţii / Referinţe
1	pasune	NU	460	-	1816/5/1	-	

Lungime Segmente
1) Valorile lungimilor segmentelor sunt obţinute din proiecţie în plan.

Punct început	X / Y	Punct sfârşit	X / Y	Lungime segment (** (m)
1	416.455,476 536.878,336	2	416.454,308 536.903,223	24.914
2	416.454,308 536.903,223	3	416.454,13 536.907,009	3.79
3	416.454,13 536.907,009	4	416.452,142 536.924,686	17.788
4	416.452,142 536.924,686	5	416.443,926 536.903,862	22.386
5	416.443,926 536.903,862	6	416.438,416 536.897,76	8.222

Document care conține date cu caracter personal, protejat de prevederile Regulamentului (UE) nr. 679/2016 și Legii 190/2018

Punct început	X / Y	Punct sfârşit	X / Y	Lungime segment (** (m)
6	416.438,416 536.897,76	7	416.435,501 536.887,869	10.312
7	416.435,501 536.887,869	1	416.455,476 536.878,336	22.133

** Lungimile segmentelor sunt determinate în planul de proiecţie Stereo 70 şi sunt rotunjite la 1 milimetru.
*** Distanţa dintre puncte este formată din segmente cumulate ce sunt mai mici decât valoarea 1 milimetru.

DATE DESPRE IMOBILUL NR. 6411

Oficiul de Cadastru şi Publicitate Imobiliară ALBA
Biroul de Cadastru şi Publicitate Imobiliară Aiud

A. Partea I. Descrierea imobilului

TEREN Intravilan

Adresa: Loc. Spalnaca, Nr. 263, Jud. Alba

Nr. Crt	Nr cadastral Nr. topografic	Suprafaţa* (mp)	Observaţii / Referinţe
A1		1.790	Sector cadastral:55 Teren neimprejmuit;

B. Partea II. Proprietari şi acte

Inscrieri privitoare la dreptul de proprietate şi alte drepturi reale		Referinţe
/		
Act Administrativ nr. 14110/1519, din 21/02/2005 emis de CJPADPAT ALBA (Titlu de proprietate);		
B1	Intabulare, drept de PROPRIETATE, dobandit prin Reconstituire, cota actuala 1/1	A1
	1) **CHIOREAN I CONSTANTIN**	
Act Administrativ nr. 15199, din 12/05/2024 emis de Primaria Comunei Hoparta (Adeverinta de posesie.);		
B2	Se noteaza posesia faptica a numitului	A1
	1) **CHIOREAN GLIGOR**	

C. Partea III. SARCINI .

Inscrieri privind dezmembramintele dreptului de proprietate, drepturi reale de garanţie şi sarcini	Referinţe
NU SUNT	

Document care conține date cu caracter personal, protejat de prevederile Regulamentului (UE) nr. 679/2016 și Legii 190/2018

Anexa Nr. 1 La Partea I

Teren

Nr cadastral	Suprafaţa (mp)*	Observaţii / Referinţe
	1.790	

* Suprafaţa este determinată in planul de proiecţie Stereo 70.

DETALII LINIARE IMOBIL

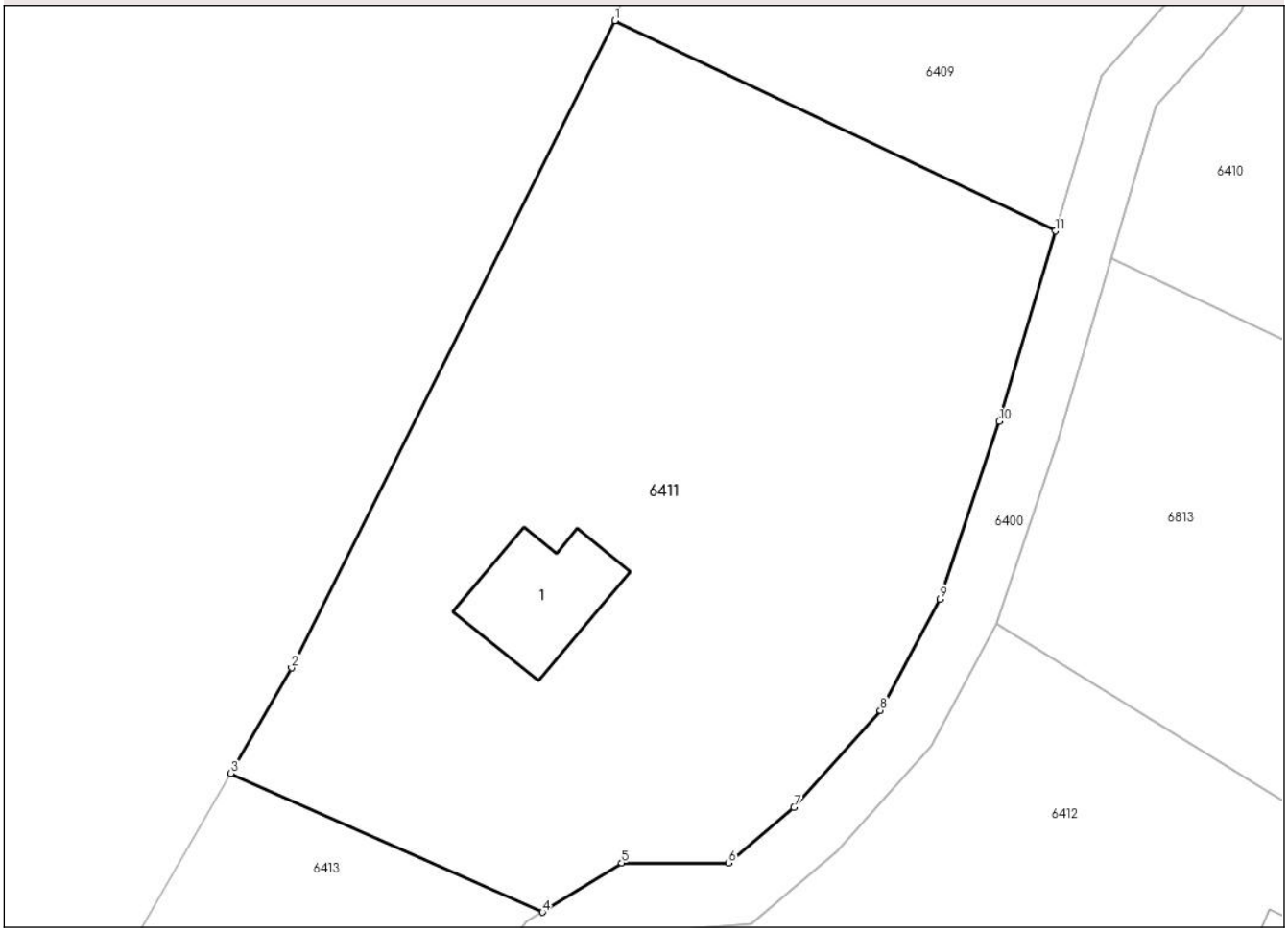

Date referitoare la teren

Crt	Categorie folosință	Intra vilan	Suprafaţa (mp)	Tarla	Parcelă	Nr. topo	Observaţii / Referinţe
1	curti constructii	DA	1.790	249	1809/7	-	Diferenta de suprafata fata de T.P se regaseste la id cu nr.6412 si 6813

Date referitoare la construcţii

Crt	Număr	Destinaţie construcţie	Supraf. (mp)	Situaţie juridică	Observaţii / Referinţe
A1.1		constructii de locuinte	61	Fara acte	Nr. niveluri:1; S. construita la sol:61 mp; S. construita desfasurata:61 mp; Casa de locuit

Lungime Segmente

1) Valorile lungimilor segmentelor sunt obţinute din proiecţie în plan.

Punct început	X / Y	Punct sfârşit	X / Y	Lungime segment (** (m)
1	416.403,167 536.903,301	2	416.382,109 536.861,192	47.081
2	416.382,109 536.861,192	3	416.378,158 536.854,334	7.915
3	416.378,158 536.854,334	4	416.398,45 536.845,292	22.215
4	416.398,45 536.845,292	5	416.403,607 536.848,496	6.071

Document care conține date cu caracter personal, protejat de prevederile Regulamentului (UE) nr. 679/2016 și Legii 190/2018

Punct început	X / Y	Punct sfârşit	X / Y	Lungime segment (** (m)
5	416.403,607 536.848,496	6	416.410,574 536.848,496	6.967
6	416.410,574 536.848,496	7	416.414,826 536.852,105	5.577
7	416.414,826 536.852,105	8	416.420,451 536.858,429	8.464
8	416.420,451 536.858,429	9	416.424,349 536.865,666	8.22
9	416.424,349 536.865,666	10	416.428,195 536.877,226	12.183
10	416.428,195 536.877,226	11	416.431,845 536.889,614	12.915
11	416.431,845 536.889,614	1	416.403,167 536.903,301	31.777

** Lungimile segmentelor sunt determinate în planul de proiecţie Stereo 70 şi sunt rotunjite la 1 milimetru.
*** Distanţa dintre puncte este formată din segmente cumulate ce sunt mai mici decât valoarea 1 milimetru.

Document care conține date cu caracter personal, protejat de prevederile Regulamentului (UE) nr. 679/2016 și Legii 190/2018

DATE DESPRE IMOBILUL NR. 6412

Oficiul de Cadastru şi Publicitate Imobiliară ALBA
Biroul de Cadastru şi Publicitate Imobiliară Aiud

A. Partea I. Descrierea imobilului

TEREN Intravilan

Adresa: Loc. Spalnaca, Nr. 263, Jud. Alba

Nr. Crt	Nr cadastral Nr. topografic	Suprafaţa* (mp)	Observaţii / Referinţe
A1		867	Sector cadastral:55 Teren neimprejmuit;

B. Partea II. Proprietari şi acte

Inscrieri privitoare la dreptul de proprietate şi alte drepturi reale		Referinţe
/		
Act Administrativ nr. 14110/1519, din 21/02/2005 emis de CJPADPAT ALBA (Titlu de proprietate);		
B1	Intabulare, drept de PROPRIETATE, dobandit prin Reconstituire, cota actuala 1/1	A1
	1) **CHIOREAN I CONSTANTIN**	
Act Administrativ nr. 15199, din 12/05/2024 emis de Primaria Comunei Hoparta (Adeverinta de posesie.);		
B2	Se noteaza posesia faptica a numitului	A1
	1) **CHIOREAN GLIGOR**	

C. Partea III. SARCINI .

Inscrieri privind dezmembramintele dreptului de proprietate, drepturi reale de garanţie şi sarcini	Referinţe
NU SUNT	

Document care conține date cu caracter personal, protejat de prevederile Regulamentului (UE) nr. 679/2016 și Legii 190/2018

Anexa Nr. 1 La Partea I

Teren

Nr cadastral	Suprafaţa (mp)*	Observaţii / Referinţe
	867	

* Suprafaţa este determinată in planul de proiecţie Stereo 70.

DETALII LINIARE IMOBIL

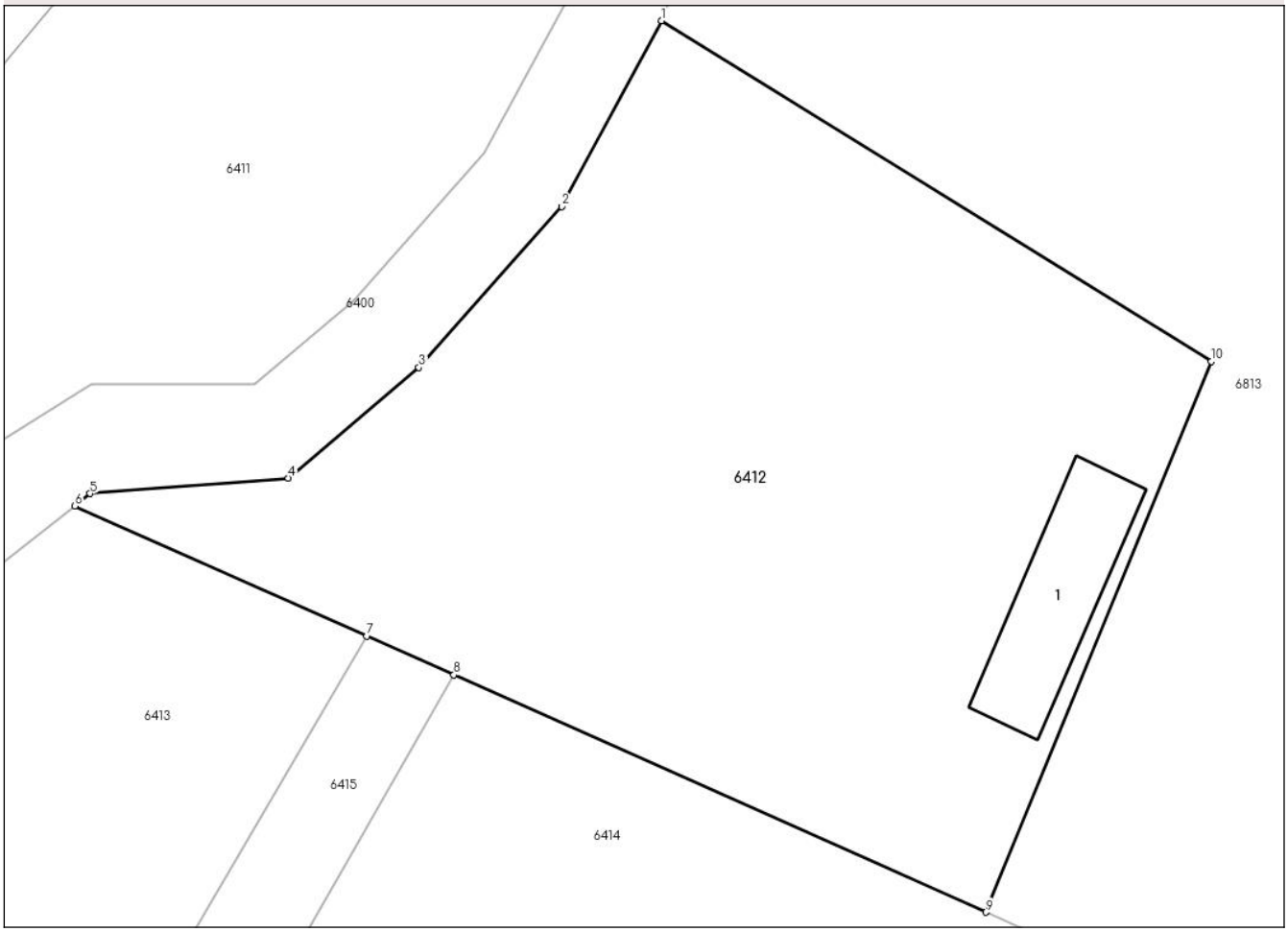

Date referitoare la teren

Crt	Categorie folosință	Intra vilan	Suprafaţa (mp)	Tarla	Parcelă	Nr. topo	Observaţii / Referinţe
1	curti constructii	DA	867	249	1809/7	-	Diferenta de suprafata fata de T.P se regaseste la id cu nr.6411 si 6813

Date referitoare la construcţii

Crt	Număr	Destinaţie construcţie	Supraf. (mp)	Situaţie juridică	Observaţii / Referinţe
A1.1		constructii anexa	39	Fara acte	Nr. niveluri:1; S. construita la sol:39 mp; S. construita desfasurata:39 mp; Grajd

Lungime Segmente
1) Valorile lungimilor segmentelor sunt obţinute din proiecţie în plan.

Punct început	X / Y	Punct sfârşit	X / Y	Lungime segment (** (m)
1	416.428,035 536.864,074	2	416.423,75 536.856,121	9.034
2	416.423,75 536.856,121	3	416.417,629 536.849,238	9.211
3	416.417,629 536.849,238	4	416.412,043 536.844,496	7.327
4	416.412,043 536.844,496	5	416.403,554 536.843,833	8.515

Document care conține date cu caracter personal, protejat de prevederile Regulamentului (UE) nr. 679/2016 și Legii 190/2018

Punct început	X / Y	Punct sfârşit	X / Y	Lungime segment (** (m)
5	416.403,554 536.843,833	6	416.402,896 536.843,311	0.84
6	416.402,896 536.843,311	7	416.415,409 536.837,736	13.699
7	416.415,409 536.837,736	8	416.419,132 536.836,077	4.076
8	416.419,132 536.836,077	9	416.441,927 536.825,921	24.955
9	416.441,927 536.825,921	10	416.451,583 536.849,494	25.474
10	416.451,583 536.849,494	1	416.428,035 536.864,074	27.696

** Lungimile segmentelor sunt determinate în planul de proiecţie Stereo 70 şi sunt rotunjite la 1 milimetru.
*** Distanţa dintre puncte este formată din segmente cumulate ce sunt mai mici decât valoarea 1 milimetru.

Document care conține date cu caracter personal, protejat de prevederile Regulamentului (UE) nr. 679/2016 și Legii 190/2018

DATE DESPRE IMOBILUL NR. 6413

Oficiul de Cadastru şi Publicitate Imobiliară ALBA
Biroul de Cadastru şi Publicitate Imobiliară Aiud

A. Partea I. Descrierea imobilului

TEREN Extravilan

Adresa: Jud. Alba

Nr. Crt	Nr cadastral Nr. topografic	Suprafaţa* (mp)	Observaţii / Referinţe
A1		62.800	Sector cadastral:55 Teren neimprejmuit;

B. Partea II. Proprietari şi acte

Inscrieri privitoare la dreptul de proprietate şi alte drepturi reale		Referinţe
/		
Act Administrativ nr. 14188/1803, din 18/05/2010 emis de CJPSDPAT ALBA (Titlu de proprietate);		
B1	Intabulare, drept de PROPRIETATE, dobandit prin Reconstituire, cota actuala 1/1	A1
	1) **PRIMARIA COMUNEI HOPÎRTA**, CIF:4561987	

C. Partea III. SARCINI .

Inscrieri privind dezmembramintele dreptului de proprietate, drepturi reale de garanţie şi sarcini	Referinţe
NU SUNT	

Document care conține date cu caracter personal, protejat de prevederile Regulamentului (UE) nr. 679/2016 și Legii 190/2018

Anexa Nr. 1 La Partea I

Teren

Nr cadastral	Suprafaţa (mp)*	Observaţii / Referinţe
	62.800	

* Suprafaţa este determinată in planul de proiecţie Stereo 70.

DETALII LINIARE IMOBIL

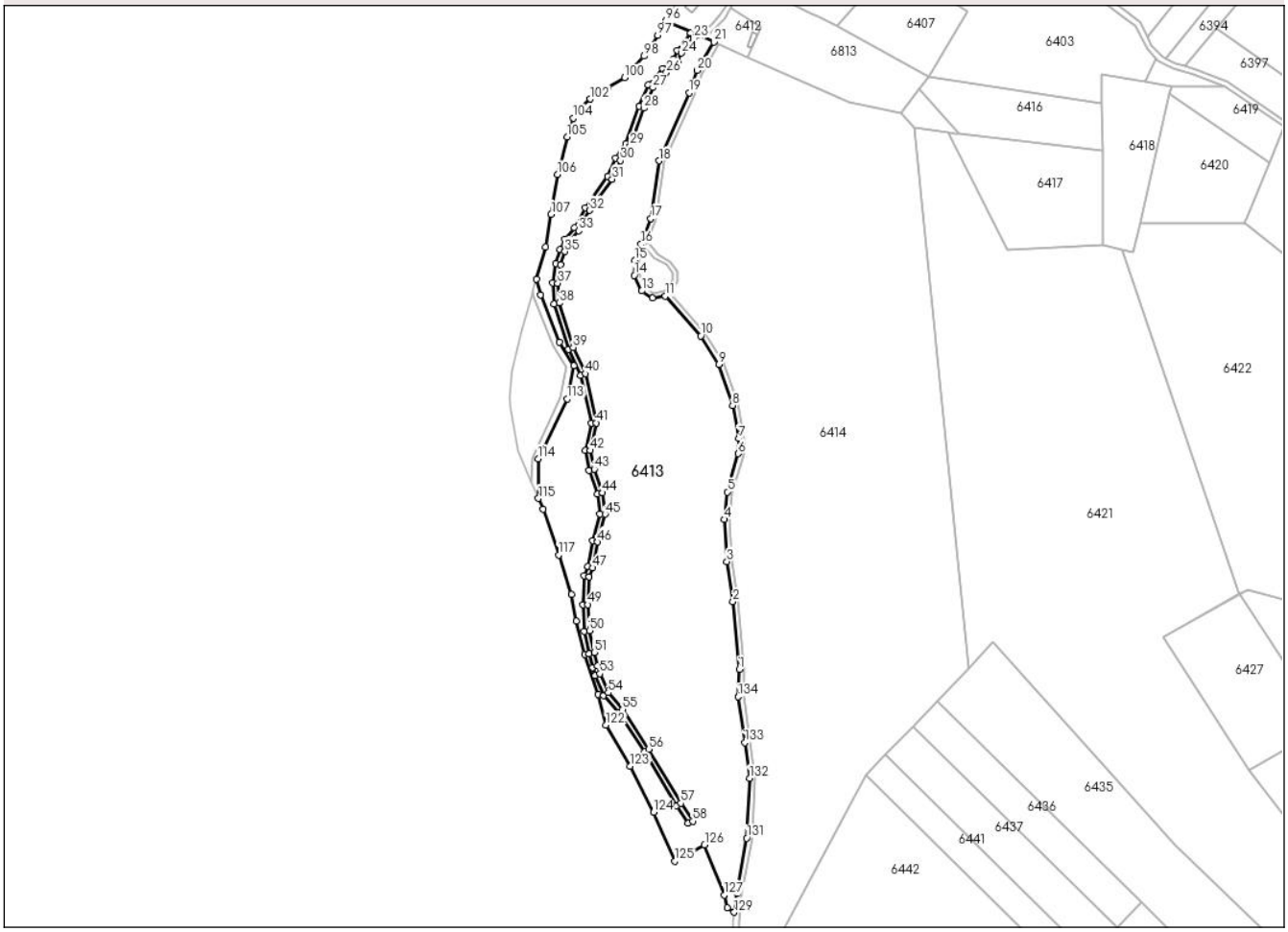

Date referitoare la teren

Crt	Categorie folosință	Intra vilan	Suprafaţa (mp)	Tarla	Parcelă	Nr. topo	Observaţii / Referinţe
1	pasune	NU	62.800	250	1816/8	-	

Lungime Segmente

1) Valorile lungimilor segmentelor sunt obţinute din proiecţie în plan.

Punct început	X / Y	Punct sfârşit	X / Y	Lungime segment
1	416.435,124 536.350,586	2	416.430,344 536.403,126	52.757
4	416.423,725 536.467,055	5	416.425,931 536.488,365	21.424
7	416.434,696 536.529,859	8	416.429,916 536.555,578	26.159
10	416.405,279 536.609,587	11	416.377,7 536.640,449	41.389
13	416.359,314 536.644,491	14	416.353,43 536.656,615	13.476
16	416.358,946 536.680,864	17	416.366,403 536.700,662	21.156

Punct început	X / Y	Punct sfârşit	X / Y	Lungime segment
2	416.430,344 536.403,126	3	416.425,564 536.434,356	31.594
5	416.425,931 536.488,365	6	416.434,389 536.518,125	30.939
8	416.429,916 536.555,578	9	416.419,252 536.587,542	33.696
11	416.377,7 536.640,449	12	416.367,771 536.638,98	10.037
14	416.353,43 536.656,615	15	416.353,798 536.668,372	11.763
17	416.366,403 536.700,662	18	416.372,654 536.745,486	45.258

Punct început	X / Y	Punct sfârşit	X / Y	Lungime segment
3	416.425,564 536.434,356	4	416.423,725 536.467,055	32.751
6	416.434,389 536.518,125	7	416.434,696 536.529,859	11.738
9	416.419,252 536.587,542	10	416.405,279 536.609,587	26.1
12	416.367,771 536.638,98	13	416.359,314 536.644,491	10.094
15	416.353,798 536.668,372	16	416.358,946 536.680,864	13.511
18	416.372,654 536.745,486	19	416.396,188 536.798,393	57.905

Document care conține date cu caracter personal, protejat de prevederile Regulamentului (UE) nr. 679/2016 și Legii 190/2018

Punct început	X / Y	Punct sfârşit	X / Y	Lungime segment
19	416.396,188 536.798,393	20	416.402,439 536.815,661	18.365
22	416.402,896 536.843,311	23	416.399,515 536.840,633	4.313
25	416.387,386 536.822,513	26	416.378,522 536.814,135	12.197
28	416.360,893 536.786,483	29	416.350,468 536.757,185	31.097
31	416.336,334 536.731,271	32	416.318,767 536.706,955	29.998
34	416.302,879 536.682,405	35	416.299,603 536.675,06	8.042
37	416.294,009 536.650,443	38	416.295,254 536.635,168	15.326
40	416.315,625 536.580,297	41	416.324,085 536.541,991	39.229
43	416.322,389 536.506,0	44	416.328,865 536.487,647	19.462
46	416.324,965 536.449,541	47	416.321,328 536.429,415	20.452
49	416.317,448 536.400,827	50	416.318,698 536.380,712	20.154
52	416.325,047 536.353,169	53	416.326,74 536.347,183	6.221
55	416.344,398 536.319,458	56	416.364,711 536.288,636	36.914
58	416.398,887 536.232,774	59	416.395,296 536.230,957	4.025
61	416.361,323 536.286,508	62	416.341,2 536.317,043	36.569
64	416.322,966 536.345,83	65	416.321,181 536.352,142	6.56
67	416.314,725 536.380,156	68	416.313,442 536.400,798	20.682
70	416.317,467 536.430,543	71	416.321,06 536.450,421	20.2
73	416.324,945 536.486,735	74	416.318,527 536.504,923	19.287
76	416.319,991 536.541,996	77	416.311,82 536.578,984	37.88
79	416.291,301 536.634,424	80	416.289,985 536.650,578	16.208
82	416.295,872 536.676,516	83	416.299,457 536.684,553	8.8
85	416.315,369 536.709,082	86	416.332,843 536.733,269	29.839
88	416.346,883 536.759,026	89	416.357,193 536.788,036	30.788
91	416.375,663 536.816,936	92	416.384,036 536.824,851	11.522
94	416.397,435 536.844,662	95	416.398,45 536.845,292	1.195
97	416.371,701 536.843,128	98	416.360,866 536.826,773	19.618
100	416.345,853 536.810,084	101	416.332,938 536.802,042	15.214
103	416.311,326 536.786,422	104	416.306,261 536.778,709	9.227
106	416.293,914 536.734,863	107	416.288,911 536.704,109	31.158
109	416.277,485 536.653,789	110	416.280,56 536.641,491	12.677
112	416.306,436 536.586,626	113	416.301,171 536.560,663	26.491
115	416.279,055 536.483,395	116	416.282,796 536.475,186	9.021

Punct început	X / Y	Punct sfârşit	X / Y	Lungime segment
20	416.402,439 536.815,661	21	416.415,409 536.837,736	25.603
23	416.399,515 536.840,633	24	416.390,272 536.829,243	14.669
26	416.378,522 536.814,135	27	416.367,872 536.802,392	15.853
29	416.350,468 536.757,185	30	416.342,67 536.745,69	13.89
32	416.318,767 536.706,955	33	416.310,287 536.691,173	17.916
35	416.299,603 536.675,06	36	416.296,168 536.664,86	10.763
38	416.295,254 536.635,168	39	416.305,956 536.600,59	36.196
41	416.324,085 536.541,991	42	416.319,373 536.520,54	21.962
44	416.328,865 536.487,647	45	416.330,816 536.471,156	16.606
47	416.321,328 536.429,415	48	416.318,49 536.422,5	7.475
50	416.318,698 536.380,712	51	416.322,444 536.363,643	17.475
53	416.326,74 536.347,183	54	416.333,175 536.332,486	16.044
56	416.364,711 536.288,636	57	416.389,779 536.246,717	48.843
59	416.395,296 536.230,957	60	416.386,387 536.244,596	16.291
62	416.341,2 536.317,043	63	416.329,752 536.330,331	17.539
65	416.321,181 536.352,142	66	416.318,548 536.362,732	10.912
68	416.313,442 536.400,798	69	416.314,528 536.423,381	22.609
71	416.321,06 536.450,421	72	416.326,753 536.471,455	21.791
74	416.318,527 536.504,923	75	416.315,283 536.520,564	15.974
77	416.311,82 536.578,984	78	416.302,226 536.599,12	22.305
80	416.289,985 536.650,578	81	416.292,264 536.665,802	15.394
83	416.299,457 536.684,553	84	416.306,961 536.693,435	11.628
86	416.332,843 536.733,269	87	416.339,155 536.747,633	15.69
89	416.357,193 536.788,036	90	416.364,382 536.804,498	17.963
92	416.384,036 536.824,851	93	416.386,735 536.831,145	6.848
95	416.398,45 536.845,292	96	416.378,158 536.854,334	22.215
98	416.360,866 536.826,773	99	416.353,693 536.818,423	11.008
101	416.332,938 536.802,042	102	416.319,398 536.793,437	16.043
104	416.306,261 536.778,709	105	416.301,185 536.764,04	15.522
107	416.288,911 536.704,109	108	416.284,615 536.678,723	25.747
110	416.280,56 536.641,491	111	416.295,249 536.604,611	39.698
113	416.301,171 536.560,663	114	416.278,704 536.514,101	51.699
116	416.282,796 536.475,186	117	416.294,656 536.439,482	37.622

Punct început	X / Y	Punct sfârşit	X / Y	Lungime segment
21	416.415,409 536.837,736	22	416.402,896 536.843,311	13.699
24	416.390,272 536.829,243	25	416.387,386 536.822,513	7.323
27	416.367,872 536.802,392	28	416.360,893 536.786,483	17.372
30	416.342,67 536.745,69	31	416.336,334 536.731,271	15.75
33	416.310,287 536.691,173	34	416.302,879 536.682,405	11.479
36	416.296,168 536.664,86	37	416.294,009 536.650,443	14.578
39	416.305,956 536.600,59	40	416.315,625 536.580,297	22.479
42	416.319,373 536.520,54	43	416.322,389 536.506,0	14.85
45	416.330,816 536.471,156	46	416.324,965 536.449,541	22.393
48	416.318,49 536.422,5	49	416.317,448 536.400,827	21.698
51	416.322,444 536.363,643	52	416.325,047 536.353,169	10.793
54	416.333,175 536.332,486	55	416.344,398 536.319,458	17.195
57	416.389,779 536.246,717	58	416.398,887 536.232,774	16.654
60	416.386,387 536.244,596	61	416.361,323 536.286,508	48.835
63	416.329,752 536.330,331	64	416.322,966 536.345,83	16.919
66	416.318,548 536.362,732	67	416.314,725 536.380,156	17.838
69	416.314,528 536.423,381	70	416.317,467 536.430,543	7.742
72	416.326,753 536.471,455	73	416.324,945 536.486,735	15.387
75	416.315,283 536.520,564	76	416.319,991 536.541,996	21.943
78	416.302,226 536.599,12	79	416.291,301 536.634,424	36.956
81	416.292,264 536.665,802	82	416.295,872 536.676,516	11.305
84	416.306,961 536.693,435	85	416.315,369 536.709,082	17.763
87	416.339,155 536.747,633	88	416.346,883 536.759,026	13.767
90	416.364,382 536.804,498	91	416.375,663 536.816,936	16.792
93	416.386,735 536.831,145	94	416.397,435 536.844,662	17.239
96	416.378,158 536.854,334	97	416.371,701 536.843,128	12.933
99	416.353,693 536.818,423	100	416.345,853 536.810,084	11.446
102	416.319,398 536.793,437	103	416.311,326 536.786,422	10.694
105	416.301,185 536.764,04	106	416.293,914 536.734,863	30.069
108	416.284,615 536.678,723	109	416.277,485 536.653,789	25.933
111	416.295,249 536.604,611	112	416.306,436 536.586,626	21.18
114	416.278,704 536.514,101	115	416.279,055 536.483,395	30.708
117	416.294,656 536.439,482	118	416.304,846 536.408,835	32.297

Document care conține date cu caracter personal, protejat de prevederile Regulamentului (UE) nr. 679/2016 și Legii 190/2018

Punct început	X / Y	Punct sfârşit	X / Y	Lungime segment
118	416.304,846 536.408,835	119	416.308,614 536.388,101	21.074
121	416.325,559 536.331,17	122	416.331,626 536.307,358	24.573
124	416.368,513 536.239,563	125	416.384,838 536.201,575	41.347
127	416.423,438 536.175,33	128	416.425,772 536.165,322	10.277
130	416.433,298 536.176,819	131	416.441,02 536.219,439	43.314
133	416.439,549 536.293,655	134	416.434,401 536.329,294	36.009

Punct început	X / Y	Punct sfârşit	X / Y	Lungime segment
119	416.308,614 536.388,101	120	416.314,979 536.362,259	26.614
122	416.331,626 536.307,358	123	416.350,2 536.275,251	37.092
125	416.384,838 536.201,575	126	416.408,183 536.214,461	26.665
128	416.425,772 536.165,322	129	416.431,202 536.161,997	6.367
131	416.441,02 536.219,439	132	416.443,226 536.266,1	46.713
134	416.434,401 536.329,294	1	416.435,124 536.350,586	21.304

Punct început	X / Y	Punct sfârşit	X / Y	Lungime segment
120	416.314,979 536.362,259	121	416.325,559 536.331,17	32.84
123	416.350,2 536.275,251	124	416.368,513 536.239,563	40.112
126	416.408,183 536.214,461	127	416.423,438 536.175,33	41.999
129	416.431,202 536.161,997	130	416.433,298 536.176,819	14.969
132	416.443,226 536.266,1	133	416.439,549 536.293,655	27.799

**** Lungimile segmentelor sunt determinate în planul de proiecţie Stereo 70 şi sunt rotunjite la 1 milimetru.**
***** Distanţa dintre puncte este formată din segmente cumulate ce sunt mai mici decât valoarea 1 milimetru.**

Document care conține date cu caracter personal, protejat de prevederile Regulamentului (UE) nr. 679/2016 și Legii 190/2018

DATE DESPRE IMOBILUL NR. 6414

Oficiul de Cadastru şi Publicitate Imobiliară ALBA
Biroul de Cadastru şi Publicitate Imobiliară Aiud

A. Partea I. Descrierea imobilului

TEREN Extravilan

Adresa: Jud. Alba

Nr. Crt	Nr cadastral Nr. topografic	Suprafaţa* (mp)	Observaţii / Referinţe
A1		100.800	Sector cadastral:55 Teren neimprejmuit;

B. Partea II. Proprietari şi acte

Inscrieri privitoare la dreptul de proprietate şi alte drepturi reale		Referinţe
/		
Act Administrativ nr. 14188/1803, din 17/05/2010 emis de CJPSDPAT ALBA (Titlu de proprietate);		
B1	Intabulare, drept de PROPRIETATE, dobandit prin Reconstituire, cota actuala 1/1	A1
	1) **PRIMARIA COMUNEI HOPÎRTA**, CIF:4561987	

C. Partea III. SARCINI .

Inscrieri privind dezmembramintele dreptului de proprietate, drepturi reale de garanţie şi sarcini	Referinţe
NU SUNT	

Document care conține date cu caracter personal, protejat de prevederile Regulamentului (UE) nr. 679/2016 și Legii 190/2018

Anexa Nr. 1 La Partea I

Teren

Nr cadastral	Suprafaţa (mp)*	Observaţii / Referinţe
	100.800	

* Suprafaţa este determinată in planul de proiecţie Stereo 70.

DETALII LINIARE IMOBIL

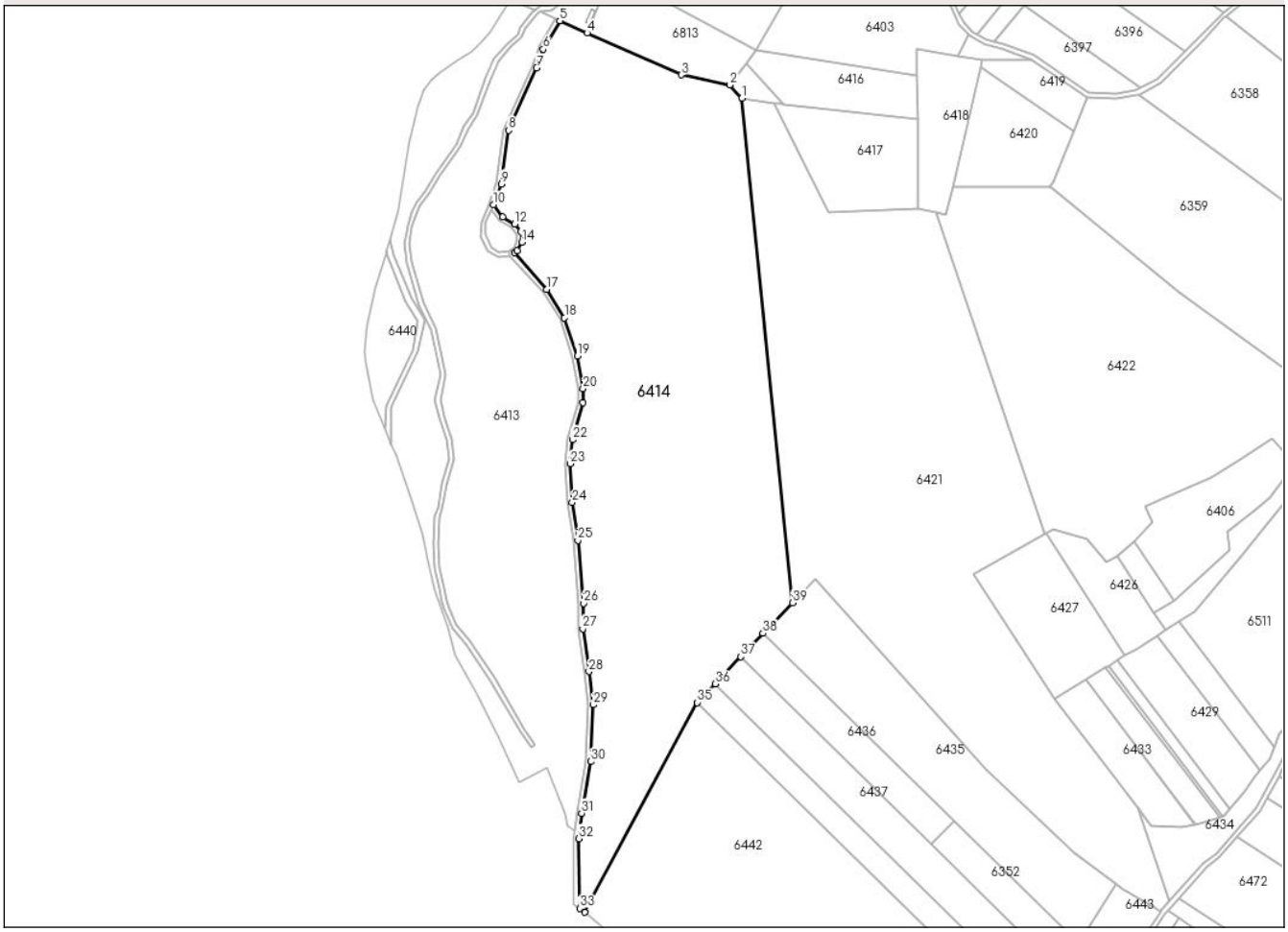

Date referitoare la teren

Crt	Categorie folosință	Intra vilan	Suprafaţa (mp)	Tarla	Parcelă	Nr. topo	Observaţii / Referinţe
1	pasune	NU	100.800	249	1809/2/3	-	

Lungime Segmente

1) Valorile lungimilor segmentelor sunt obţinute din proiecţie în plan.

Punct început	X / Y	Punct sfârşit	X / Y	Lungime segment (** (m)
1	416.570,989 536.771,623	2	416.560,993 536.782,647	14.881
3	416.520,308 536.790,997	4	416.441,927 536.825,921	85.809
5	416.419,132 536.836,077	6	416.405,467 536.812,273	27.447
7	416.399,843 536.796,767	8	416.376,615 536.744,933	56.801
9	416.370,364 536.700,109	10	416.363,926 536.682,751	18.513

Punct început	X / Y	Punct sfârşit	X / Y	Lungime segment (** (m)
2	416.560,993 536.782,647	3	416.520,308 536.790,997	41.533
4	416.441,927 536.825,921	5	416.419,132 536.836,077	24.955
6	416.405,467 536.812,273	7	416.399,843 536.796,767	16.494
8	416.376,615 536.744,933	9	416.370,364 536.700,109	45.258
10	416.363,926 536.682,751	11	416.371,684 536.672,579	12.793

Document care conține date cu caracter personal, protejat de prevederile Regulamentului (UE) nr. 679/2016 și Legii 190/2018

Punct început	X / Y	Punct sfârşit	X / Y	Lungime segment (** (m)
11	416.371,684 536.672,579	12	416.381,615 536.666,895	11.443
13	416.386,884 536.659,919	14	416.387,414 536.651,8	8.136
15	416.383,638 536.644,687	16	416.381,668 536.643,02	2.581
17	416.408,261 536.612,252	18	416.423,046 536.588,808	27.717
19	416.433,71 536.556,844	20	416.438,695 536.529,754	27.545
21	416.438,388 536.518,02	22	416.429,779 536.487,271	31.931
23	416.427,719 536.467,28	24	416.429,518 536.434,961	32.369
25	416.434,328 536.403,488	26	416.439,108 536.350,949	52.756
27	416.438,36 536.329,866	28	416.443,508 536.294,227	36.009
29	416.447,191 536.266,629	30	416.445,015 536.219,25	47.429
31	416.437,258 536.176,259	32	416.434,807 536.155,134	21.267
33	416.435,693 536.097,088	34	416.439,801 536.093,836	5.239
35	416.533,661 536.268,397	36	416.548,661 536.284,08	21.702
37	416.570,103 536.306,5	38	416.588,717 536.325,964	26.932
39	416.613,201 536.351,565	1	416.570,989 536.771,623	422.174

Punct început	X / Y	Punct sfârşit	X / Y	Lungime segment (** (m)
12	416.381,615 536.666,895	13	416.386,884 536.659,919	8.742
14	416.387,414 536.651,8	15	416.383,638 536.644,687	8.053
16	416.381,668 536.643,02	17	416.408,261 536.612,252	40.668
18	416.423,046 536.588,808	19	416.433,71 536.556,844	33.696
20	416.438,695 536.529,754	21	416.438,388 536.518,02	11.738
22	416.429,779 536.487,271	23	416.427,719 536.467,28	20.097
24	416.429,518 536.434,961	25	416.434,328 536.403,488	31.838
26	416.439,108 536.350,949	27	416.438,36 536.329,866	21.096
28	416.443,508 536.294,227	29	416.447,191 536.266,629	27.843
30	416.445,015 536.219,25	31	416.437,258 536.176,259	43.685
32	416.434,807 536.155,134	33	416.435,693 536.097,088	58.053
34	416.439,801 536.093,836	35	416.533,661 536.268,397	198.195
36	416.548,661 536.284,08	37	416.570,103 536.306,5	31.023
38	416.588,717 536.325,964	39	416.613,201 536.351,565	35.424

** Lungimile segmentelor sunt determinate în planul de proiecţie Stereo 70 şi sunt rotunjite la 1 milimetru.
*** Distanţa dintre puncte este formată din segmente cumulate ce sunt mai mici decât valoarea 1 milimetru.

Document care conține date cu caracter personal, protejat de prevederile Regulamentului (UE) nr. 679/2016 și Legii 190/2018

DATE DESPRE IMOBILUL NR. 6415

Oficiul de Cadastru şi Publicitate Imobiliară ALBA
Biroul de Cadastru şi Publicitate Imobiliară Aiud

A. Partea I. Descrierea imobilului

TEREN Extravilan

Adresa: Jud. Alba

Nr. Crt	Nr cadastral Nr. topografic	Suprafaţa* (mp)	Observaţii / Referinţe
A1		870	Sector cadastral:55 Teren neimprejmuit;

B. Partea II. Proprietari şi acte

Inscrieri privitoare la dreptul de proprietate şi alte drepturi reale		Referinţe
/		
Act Administrativ nr. 49, din 19/09/2024 emis de PRIMARIA COMUNEI HOPARTA (HCL);		
B1	Intabulare, drept de PROPRIETATE, dobandit prin Lege, cota actuala 1/1	A1
	1) **COMUNA HOPÂRTA**, CIF:4561987	

C. Partea III. SARCINI .

Inscrieri privind dezmembramintele dreptului de proprietate, drepturi reale de garanţie şi sarcini	Referinţe
NU SUNT	

Document care conține date cu caracter personal, protejat de prevederile Regulamentului (UE) nr. 679/2016 și Legii 190/2018

Anexa Nr. 1 La Partea I

Teren

Nr cadastral	Suprafaţa (mp)*	Observaţii / Referinţe
	870	

* Suprafaţa este determinată in planul de proiecţie Stereo 70.

DETALII LINIARE IMOBIL

Date referitoare la teren

Crt	Categorie folosință	Intra vilan	Suprafaţa (mp)	Tarla	Parcelă	Nr. topo	Observaţii / Referinţe
1	drum	NU	870	-	1815	-	

Lungime Segmente
1) Valorile lungimilor segmentelor sunt obţinute din proiecţie în plan.

Punct început	X / Y	Punct sfârşit	X / Y	Lungime segment (** (m)
1	416.419,132 536.836,077	2	416.415,409 536.837,736	4.076
3	416.402,439 536.815,661	4	416.396,188 536.798,393	18.365
5	416.372,654 536.745,486	6	416.366,403 536.700,662	45.258
7	416.358,946 536.680,864	8	416.353,798 536.668,372	13.511
9	416.353,43 536.656,615	10	416.359,314 536.644,491	13.476

Punct început	X / Y	Punct sfârşit	X / Y	Lungime segment (** (m)
2	416.415,409 536.837,736	3	416.402,439 536.815,661	25.603
4	416.396,188 536.798,393	5	416.372,654 536.745,486	57.905
6	416.366,403 536.700,662	7	416.358,946 536.680,864	21.156
8	416.353,798 536.668,372	9	416.353,43 536.656,615	11.763
10	416.359,314 536.644,491	11	416.367,771 536.638,98	10.094

Document care conține date cu caracter personal, protejat de prevederile Regulamentului (UE) nr. 679/2016 și Legii 190/2018

Punct început	X / Y	Punct sfârşit	X / Y	Lungime segment (** (m)
11	416.367,771 536.638,98	12	416.377,7 536.640,449	10.037
13	416.377,243 536.644,121	14	416.368,616 536.642,844	8.721
15	416.362,193 536.647,029	16	416.356,723 536.658,304	12.532
17	416.357,5 536.668,322	18	416.361,945 536.678,718	11.306
19	416.363,926 536.682,751	20	416.370,364 536.700,109	18.513
21	416.376,615 536.744,933	22	416.399,843 536.796,767	56.801
23	416.405,467 536.812,273	1	416.419,132 536.836,077	27.447

Punct început	X / Y	Punct sfârşit	X / Y	Lungime segment (** (m)
12	416.377,7 536.640,449	13	416.377,243 536.644,121	3.7
14	416.368,616 536.642,844	15	416.362,193 536.647,029	7.666
16	416.356,723 536.658,304	17	416.357,5 536.668,322	10.048
18	416.361,945 536.678,718	19	416.363,926 536.682,751	4.493
20	416.370,364 536.700,109	21	416.376,615 536.744,933	45.258
22	416.399,843 536.796,767	23	416.405,467 536.812,273	16.494

** Lungimile segmentelor sunt determinate în planul de proiecţie Stereo 70 şi sunt rotunjite la 1 milimetru.
*** Distanţa dintre puncte este formată din segmente cumulate ce sunt mai mici decât valoarea 1 milimetru.

Document care conține date cu caracter personal, protejat de prevederile Regulamentului (UE) nr. 679/2016 și Legii 190/2018

DATE DESPRE IMOBILUL NR. 6416

Oficiul de Cadastru şi Publicitate Imobiliară ALBA
Biroul de Cadastru şi Publicitate Imobiliară Aiud

A. Partea I. Descrierea imobilului

TEREN Extravilan

Adresa: Jud. Alba

Nr. Crt	Nr cadastral Nr. topografic	Suprafaţa* (mp)	Observaţii / Referinţe
A1		5.100	Sector cadastral:55 Teren neimprejmuit;

B. Partea II. Proprietari şi acte

Inscrieri privitoare la dreptul de proprietate şi alte drepturi reale		Referinţe
/		
Act Notarial nr. 4180, din 29/12/2022 emis de NP PETRUTA MARIANA (Act de partaj);		
B2	Intabulare, drept de PROPRIETATE, dobandit prin Iesire Din Indiviziune, cota actuala 1/1	A1
	1) **HORJA COSTEL**	

C. Partea III. SARCINI .

Inscrieri privind dezmembramintele dreptului de proprietate, drepturi reale de garanţie şi sarcini	Referinţe
NU SUNT	

Document care conține date cu caracter personal, protejat de prevederile Regulamentului (UE) nr. 679/2016 și Legii 190/2018

Anexa Nr. 1 La Partea I

Teren

Nr cadastral	Suprafaţa (mp)*	Observaţii / Referinţe
	5.100	

* Suprafaţa este determinată in planul de proiecţie Stereo 70.

DETALII LINIARE IMOBIL

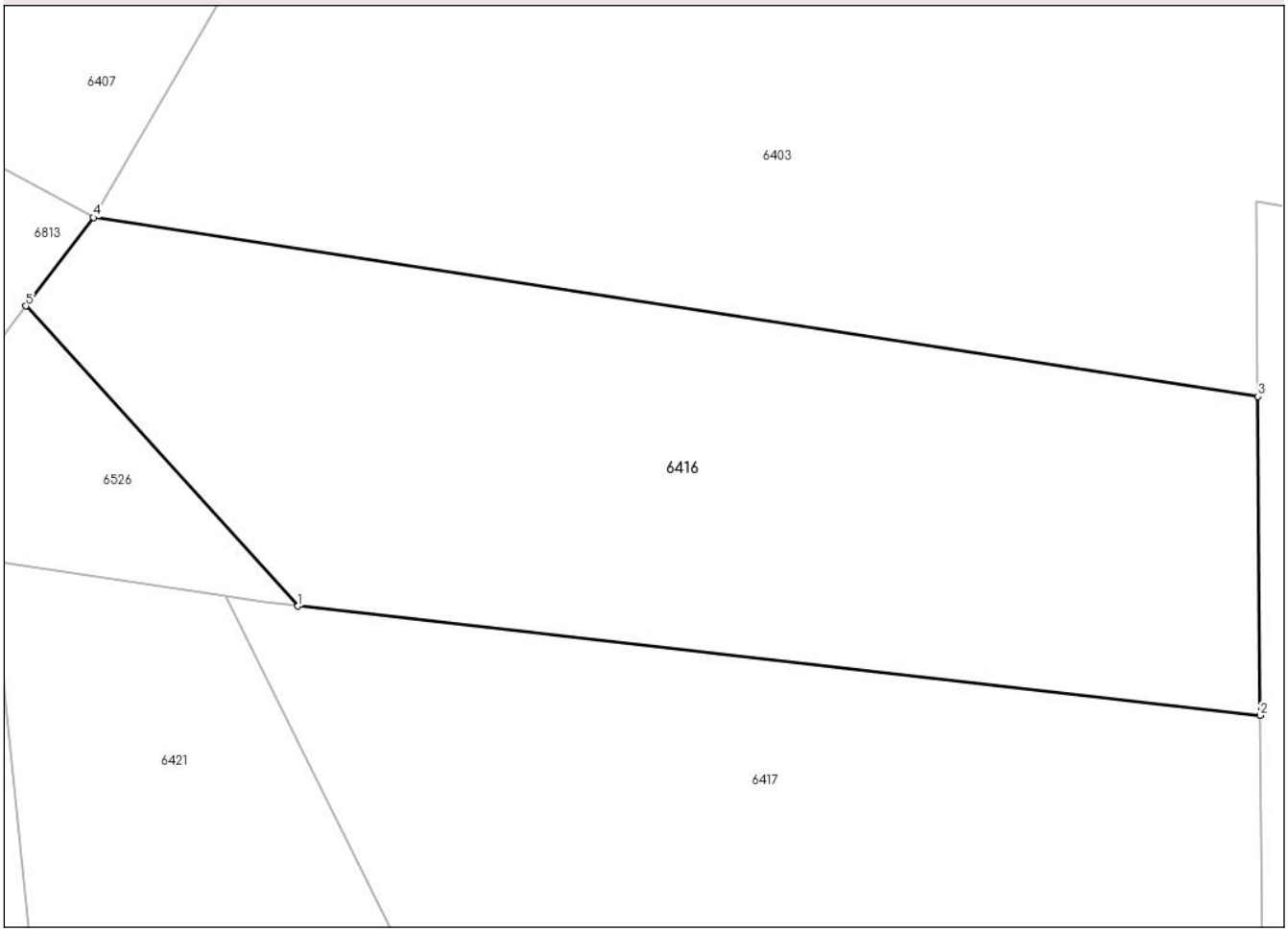

Date referitoare la teren

Crt	Categorie folosință	Intra vilan	Suprafaţa (mp)	Tarla	Parcelă	Nr. topo	Observaţii / Referinţe
1	arabil	NU	5.100	249	1782/2	-	

Lungime Segmente
1) Valorile lungimilor segmentelor sunt obţinute din proiecţie în plan.

Punct început	X / Y	Punct sfârşit	X / Y	Lungime segment (** (m)
1	416.606,343 536.766,358	2	416.717,385 536.753,779	111.752
2	416.717,385 536.753,779	3	416.717,1 536.790,548	36.77
3	416.717,1 536.790,548	4	416.582,76 536.811,15	135.911
4	416.582,76 536.811,15	5	416.574,973 536.800,954	12.829
5	416.574,973 536.800,954	1	416.606,343 536.766,358	46.701

Document care conține date cu caracter personal, protejat de prevederile Regulamentului (UE) nr. 679/2016 și Legii 190/2018

** Lungimile segmentelor sunt determinate în planul de proiecţie Stereo 70 şi sunt rotunjite la 1 milimetru.
*** Distanţa dintre puncte este formată din segmente cumulate ce sunt mai mici decât valoarea 1 milimetru.

Document care conține date cu caracter personal, protejat de prevederile Regulamentului (UE) nr. 679/2016 și Legii 190/2018

DATE DESPRE IMOBILUL NR. 6417

Oficiul de Cadastru şi Publicitate Imobiliară ALBA
Biroul de Cadastru şi Publicitate Imobiliară Aiud

A. Partea I. Descrierea imobilului

TEREN Extravilan

Adresa: Jud. Alba

Nr. Crt	Nr cadastral Nr. topografic	Suprafaţa* (mp)	Observaţii / Referinţe
A1		7.875	Sector cadastral:55 Teren neimprejmuit;

B. Partea II. Proprietari şi acte

Inscrieri privitoare la dreptul de proprietate şi alte drepturi reale		Referinţe
/		
Act Normativ nr. 7, din 13/03/1996 emis de PARLAMENT (LEGE);		
B1	Inscrierea provizorie, drept de PROPRIETATE, dobandit prin Lege, cota actuala 1/1	A1
	1) **NEIDENTIFICAT NEIDENTIFICAT**	

C. Partea III. SARCINI .

Inscrieri privind dezmembramintele dreptului de proprietate, drepturi reale de garanţie şi sarcini	Referinţe
NU SUNT	

Document care conține date cu caracter personal, protejat de prevederile Regulamentului (UE) nr. 679/2016 și Legii 190/2018

Anexa Nr. 1 La Partea I

Teren

Nr cadastral	Suprafaţa (mp)*	Observaţii / Referinţe
	7.875	

* Suprafaţa este determinată in planul de proiecţie Stereo 70.

DETALII LINIARE IMOBIL

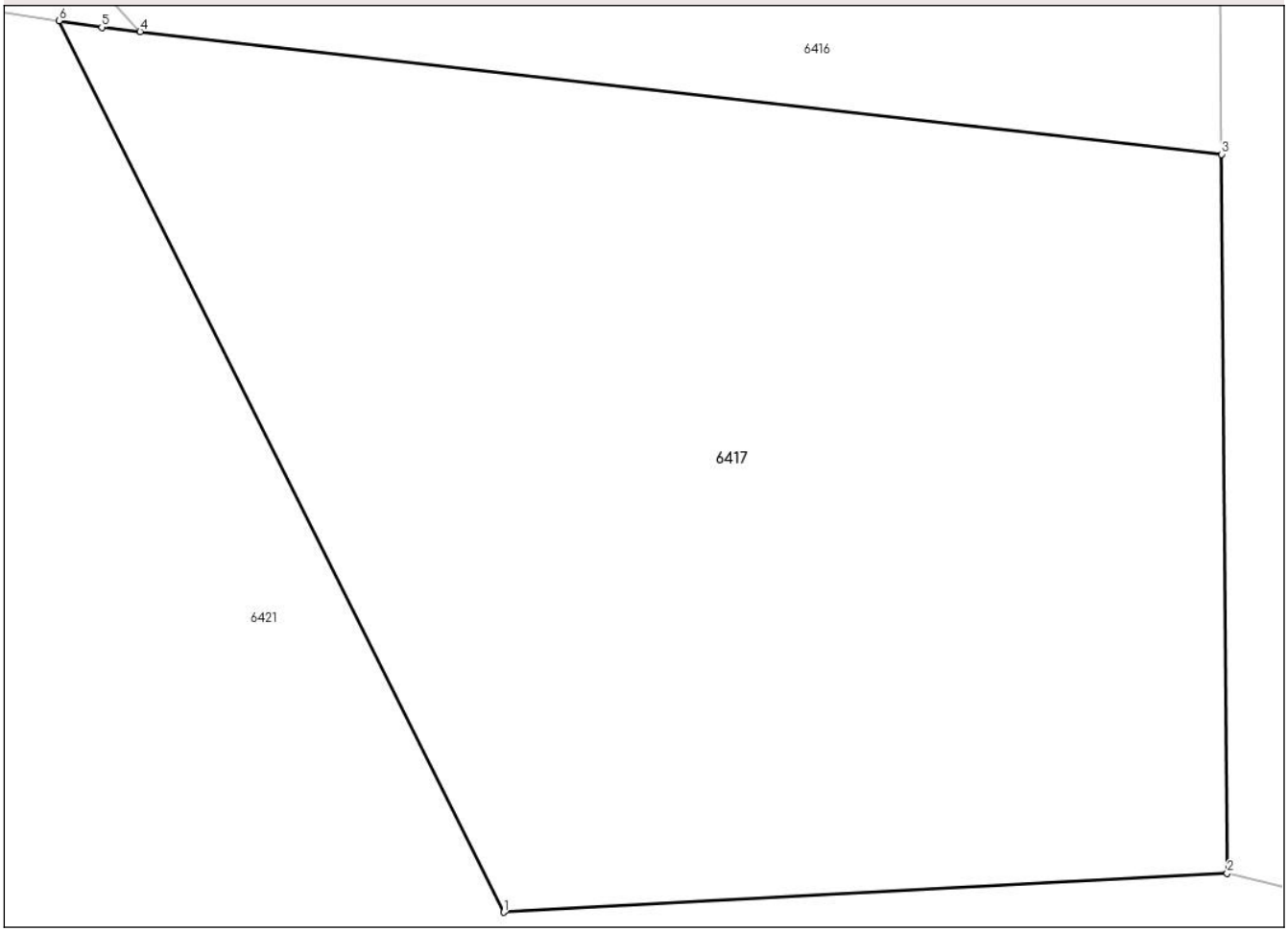

Date referitoare la teren

Crt	Categorie folosință	Intra vilan	Suprafaţa (mp)	Tarla	Parcelă	Nr. topo	Observaţii / Referinţe
1	arabil	NU	7.875	-	1782/5	-	

Lungime Segmente
1) Valorile lungimilor segmentelor sunt obţinute din proiecţie în plan.

Punct început	X / Y	Punct sfârşit	X / Y	Lungime segment (** (m)
1	416.643,657 536.676,048	2	416.717,958 536.680,046	74.408
2	416.717,958 536.680,046	3	416.717,385 536.753,779	73.735
3	416.717,385 536.753,779	4	416.606,343 536.766,358	111.752
4	416.606,343 536.766,358	5	416.602,413 536.766,803	3.955
5	416.602,413 536.766,803	6	416.598,007 536.767,479	4.458

Document care conține date cu caracter personal, protejat de prevederile Regulamentului (UE) nr. 679/2016 și Legii 190/2018

Punct început	X / Y	Punct sfârşit	X / Y	Lungime segment (** (m)
6	416.598,007 536.767,479	1	416.643,657 536.676,048	102.194

** Lungimile segmentelor sunt determinate în planul de proiecţie Stereo 70 şi sunt rotunjite la 1 milimetru.
*** Distanţa dintre puncte este formată din segmente cumulate ce sunt mai mici decât valoarea 1 milimetru.

Document care conține date cu caracter personal, protejat de prevederile Regulamentului (UE) nr. 679/2016 și Legii 190/2018

DATE DESPRE IMOBILUL NR. 6418

Oficiul de Cadastru şi Publicitate Imobiliară ALBA
Biroul de Cadastru şi Publicitate Imobiliară Aiud

A. Partea I. Descrierea imobilului

TEREN Extravilan

Adresa: Jud. Alba

Nr. Crt	Nr cadastral Nr. topografic	Suprafaţa* (mp)	Observaţii / Referinţe
A1		5.200	Sector cadastral:55 Teren neimprejmuit;

B. Partea II. Proprietari şi acte

Inscrieri privitoare la dreptul de proprietate şi alte drepturi reale		Referinţe
/		
Act Administrativ nr. 14110/1519, din 22/02/2005 emis de CJPSDPAT ALBA (Titlu de proprietate);		
B1	Intabulare, drept de PROPRIETATE, dobandit prin Reconstituire, cota actuala 1/1	A1
	1) **CHIOREAN I CONSTANTIN** DEFUNCT:Da	

C. Partea III. SARCINI .

Inscrieri privind dezmembramintele dreptului de proprietate, drepturi reale de garanţie şi sarcini	Referinţe
NU SUNT	

Document care conține date cu caracter personal, protejat de prevederile Regulamentului (UE) nr. 679/2016 și Legii 190/2018

Anexa Nr. 1 La Partea I

Teren

Nr cadastral	Suprafaţa (mp)*	Observaţii / Referinţe
	5.200	

* Suprafaţa este determinată in planul de proiecţie Stereo 70.

DETALII LINIARE IMOBIL

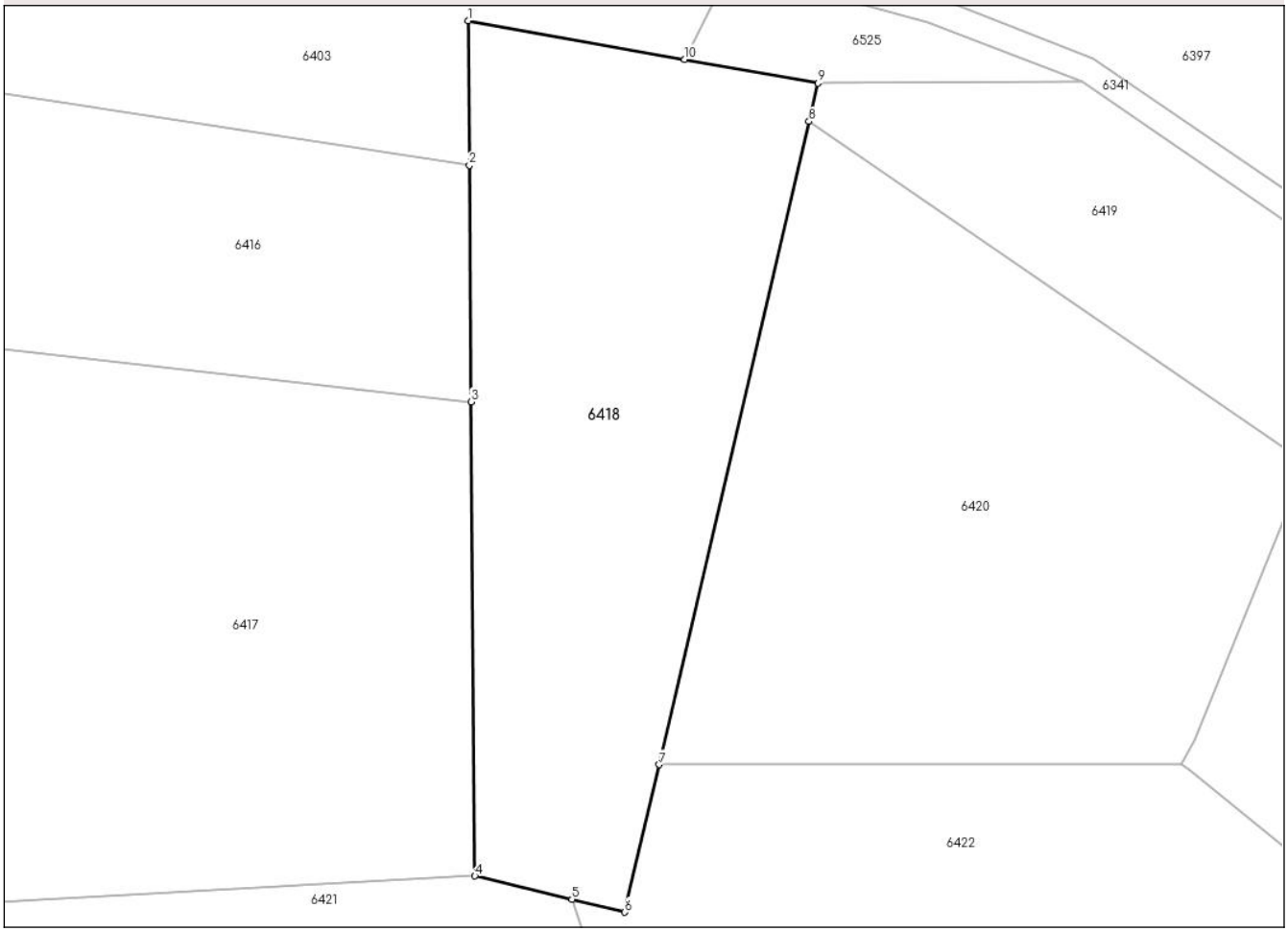

Date referitoare la teren

Crt	Categorie folosință	Intra vilan	Suprafaţa (mp)	Tarla	Parcelă	Nr. topo	Observaţii / Referinţe
1	arabil	NU	5.200	249	1782/1	-	

Lungime Segmente
1) Valorile lungimilor segmentelor sunt obţinute din proiecţie în plan.

Punct început	X / Y	Punct sfârşit	X / Y	Lungime segment (** (m)
1	416.716,925 536.813,018	2	416.717,1 536.790,548	22.471
2	416.717,1 536.790,548	3	416.717,385 536.753,779	36.77
3	416.717,385 536.753,779	4	416.717,958 536.680,046	73.735
4	416.717,958 536.680,046	5	416.733,06 536.676,407	15.534
5	416.733,06 536.676,407	6	416.741,29 536.674,424	8.466

Document care conține date cu caracter personal, protejat de prevederile Regulamentului (UE) nr. 679/2016 și Legii 190/2018

Punct început	X / Y	Punct sfârşit	X / Y	Lungime segment (** (m)
6	416.741,29 536.674,424	7	416.746,635 536.697,356	23.547
7	416.746,635 536.697,356	8	416.769,946 536.797,356	102.681
8	416.769,946 536.797,356	9	416.771,33 536.803,295	6.098
9	416.771,33 536.803,295	10	416.750,583 536.807,003	21.076
10	416.750,583 536.807,003	1	416.716,925 536.813,018	34.191

** Lungimile segmentelor sunt determinate în planul de proiecţie Stereo 70 şi sunt rotunjite la 1 milimetru.
*** Distanţa dintre puncte este formată din segmente cumulate ce sunt mai mici decât valoarea 1 milimetru.

Document care conține date cu caracter personal, protejat de prevederile Regulamentului (UE) nr. 679/2016 și Legii 190/2018

DATE DESPRE IMOBILUL NR. 6419

Oficiul de Cadastru şi Publicitate Imobiliară ALBA
Biroul de Cadastru şi Publicitate Imobiliară Aiud

A. Partea I. Descrierea imobilului

TEREN Extravilan

Adresa: Jud. Alba

Nr. Crt	Nr cadastral Nr. topografic	Suprafaţa* (mp)	Observaţii / Referinţe
A1		2.300	Sector cadastral:55 Teren neimprejmuit;

B. Partea II. Proprietari şi acte

Inscrieri privitoare la dreptul de proprietate şi alte drepturi reale		Referinţe
/		
Act Administrativ nr. 14066/1314, din 04/03/2004 emis de CJPADPAT ALBA (Titlu de proprietate);		
B1	Intabulare, drept de PROPRIETATE, dobandit prin Reconstituire, cota actuala 1/1	A1
	1) **DRANCA ANGELA** 2) **TURDASAN T MARIA**	
Act Administrativ nr. 802, din 22/03/2024 emis de Primaria Comunei Hoparta (Adeverinta de posesie.);		
B2	Se noteaza posesia faptica a numitului	A1
	1) **PALCU VASILE-IOAN**	

C. Partea III. SARCINI .

Inscrieri privind dezmembramintele dreptului de proprietate, drepturi reale de garanţie şi sarcini	Referinţe
NU SUNT	

Document care conține date cu caracter personal, protejat de prevederile Regulamentului (UE) nr. 679/2016 și Legii 190/2018

Anexa Nr. 1 La Partea I

Teren

Nr cadastral	Suprafaţa (mp)*	Observaţii / Referinţe
	2.300	

* Suprafaţa este determinată in planul de proiecţie Stereo 70.

DETALII LINIARE IMOBIL

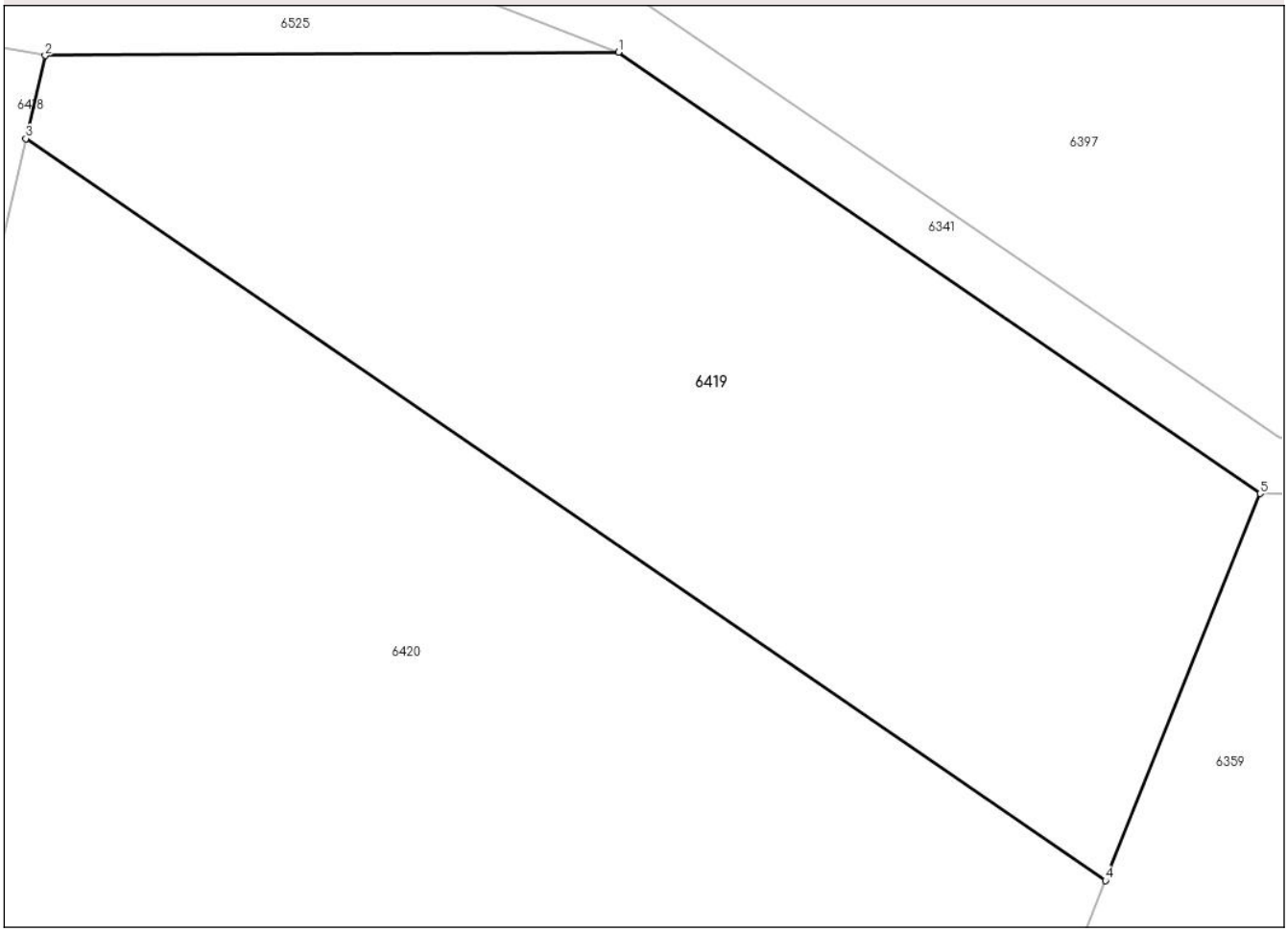

Date referitoare la teren

Crt	Categorie folosință	Intra vilan	Suprafaţa (mp)	Tarla	Parcelă	Nr. topo	Observaţii / Referinţe
1	faneata	NU	700	249	1780/4	-	
2	arabil	NU	1.600	249	1782/4	-	

Lungime Segmente
1) Valorile lungimilor segmentelor sunt obţinute din proiecţie în plan.

Punct început	X / Y	Punct sfârşit	X / Y	Lungime segment (** (m)
1	416.812,398 536.803,527	2	416.771,33 536.803,295	41.069
2	416.771,33 536.803,295	3	416.769,946 536.797,356	6.098
3	416.769,946 536.797,356	4	416.847,287 536.744,246	93.821
4	416.847,287 536.744,246	5	416.858,386 536.771,947	29.842

Document care conține date cu caracter personal, protejat de prevederile Regulamentului (UE) nr. 679/2016 și Legii 190/2018

Punct început	X / Y	Punct sfârşit	X / Y	Lungime segment (** (m)
5	416.858,386 536.771,947	1	416.812,398 536.803,527	55.787

** Lungimile segmentelor sunt determinate în planul de proiecţie Stereo 70 şi sunt rotunjite la 1 milimetru.
*** Distanţa dintre puncte este formată din segmente cumulate ce sunt mai mici decât valoarea 1 milimetru.

Document care conține date cu caracter personal, protejat de prevederile Regulamentului (UE) nr. 679/2016 și Legii 190/2018

DATE DESPRE IMOBILUL NR. 6420

Oficiul de Cadastru şi Publicitate Imobiliară ALBA
Biroul de Cadastru şi Publicitate Imobiliară Aiud

A. Partea I. Descrierea imobilului

TEREN Extravilan

Adresa: Jud. Alba

Nr. Crt	Nr cadastral Nr. topografic	Suprafaţa* (mp)	Observaţii / Referinţe
A1		6.400	Sector cadastral:55 Teren neimprejmuit;

B. Partea II. Proprietari şi acte

Inscrieri privitoare la dreptul de proprietate şi alte drepturi reale		Referinţe
/		
Act Administrativ nr. 14129/1618, din 19/07/2006 emis de CJPSDPAT ALBA (Titlu de proprietate);		
B1	Intabulare, drept de PROPRIETATE, dobandit prin Reconstituire, cota actuala 1/2	A1
	1) **DRANCA ANGELA MARIA**	
Act Notarial nr. 193, din 18/11/2021 emis de NP KARACSONY MARTON-ATTILA (Certificat de mostenitor);		
B2	Intabulare, drept de PROPRIETATE, dobandit prin Succesiune, cota actuala 1/2	A1
	1) **RAC CARMEN-MARIA**	

C. Partea III. SARCINI .

Inscrieri privind dezmembramintele dreptului de proprietate, drepturi reale de garanţie şi sarcini	Referinţe
NU SUNT	

Document care conține date cu caracter personal, protejat de prevederile Regulamentului (UE) nr. 679/2016 și Legii 190/2018

Anexa Nr. 1 La Partea I

Teren

Nr cadastral	Suprafaţa (mp)*	Observaţii / Referinţe
	6.400	

* Suprafaţa este determinată in planul de proiecţie Stereo 70.

DETALII LINIARE IMOBIL

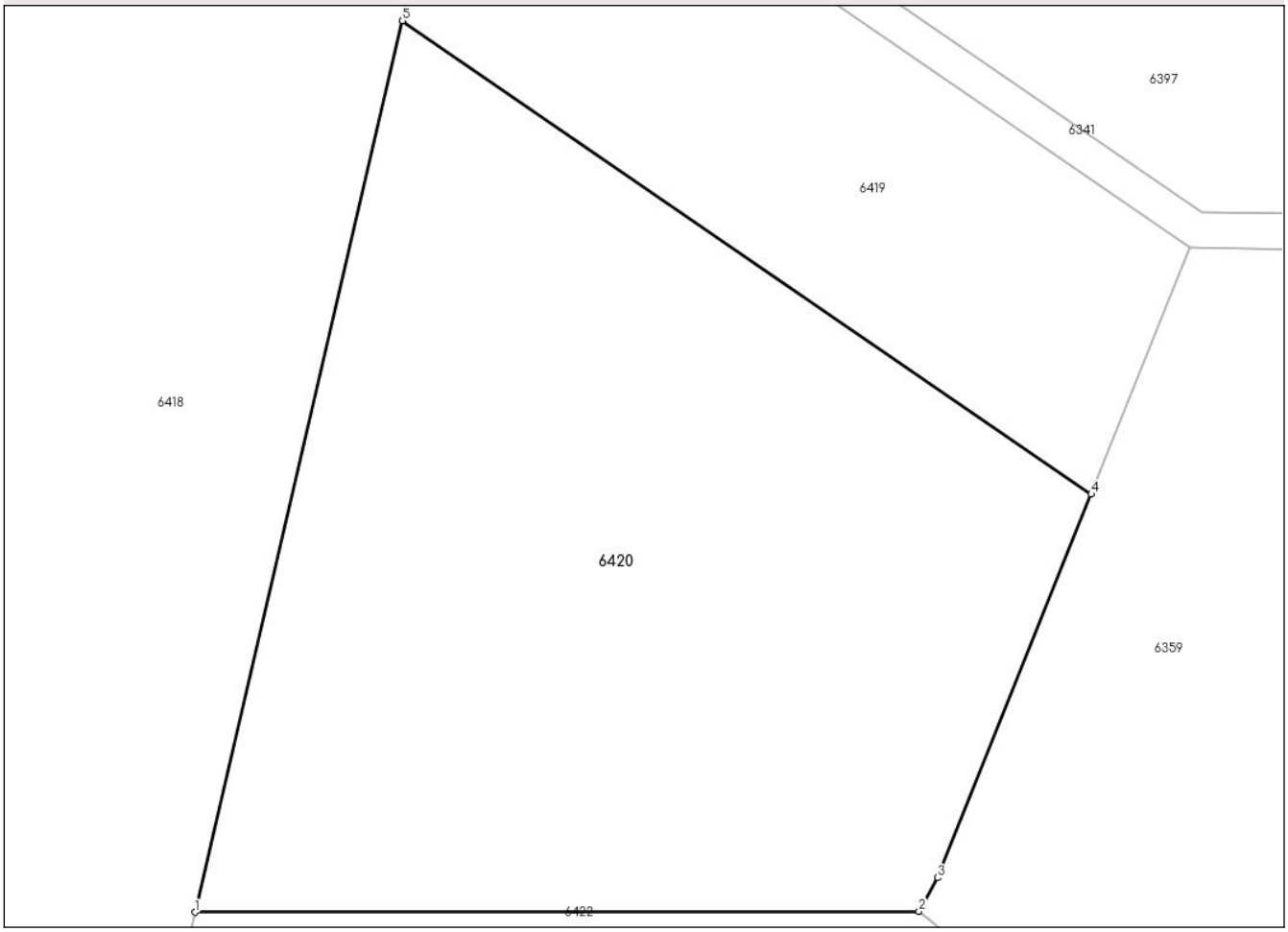

Date referitoare la teren

Crt	Categorie folosință	Intra vilan	Suprafaţa (mp)	Tarla	Parcelă	Nr. topo	Observaţii / Referinţe
1	arabil	NU	6.400	249	1782/4/2	-	

Lungime Segmente
1) Valorile lungimilor segmentelor sunt obţinute din proiecţie în plan.

Punct început	X / Y	Punct sfârşit	X / Y	Lungime segment (** (m)
1	416.746,635 536.697,356	2	416.827,941 536.697,458	81.306
2	416.827,941 536.697,458	3	416.830,049 536.701,224	4.316
3	416.830,049 536.701,224	4	416.847,287 536.744,246	46.347
4	416.847,287 536.744,246	5	416.769,946 536.797,356	93.821
5	416.769,946 536.797,356	1	416.746,635 536.697,356	102.681

Document care conține date cu caracter personal, protejat de prevederile Regulamentului (UE) nr. 679/2016 și Legii 190/2018

** Lungimile segmentelor sunt determinate în planul de proiecţie Stereo 70 şi sunt rotunjite la 1 milimetru.
*** Distanţa dintre puncte este formată din segmente cumulate ce sunt mai mici decât valoarea 1 milimetru.

DATE DESPRE IMOBILUL NR. 6421

Oficiul de Cadastru şi Publicitate Imobiliară ALBA
Biroul de Cadastru şi Publicitate Imobiliară Aiud

A. Partea I. Descrierea imobilului

TEREN Extravilan

Adresa: Jud. Alba

Nr. Crt	Nr cadastral Nr. topografic	Suprafaţa* (mp)	Observaţii / Referinţe
A1		87.000	Sector cadastral:55 Teren neimprejmuit;

B. Partea II. Proprietari şi acte

Inscrieri privitoare la dreptul de proprietate şi alte drepturi reale		Referinţe
/		
Act Administrativ nr. 14188/1803, din 17/05/2010 emis de CJPSDPAT ALBA (Titlu de proprietate);		
B1	Intabulare, drept de PROPRIETATE, dobandit prin Reconstituire, cota actuala 1/1	A1
	1) **PRIMARIA COMUNEI HOPÎRTA**, CIF:4561987	

C. Partea III. SARCINI .

Inscrieri privind dezmembramintele dreptului de proprietate, drepturi reale de garanţie şi sarcini	Referinţe
NU SUNT	

Document care conține date cu caracter personal, protejat de prevederile Regulamentului (UE) nr. 679/2016 și Legii 190/2018

Anexa Nr. 1 La Partea I

Teren

Nr cadastral	Suprafaţa (mp)*	Observaţii / Referinţe
	87.000	

* Suprafaţa este determinată in planul de proiecţie Stereo 70.

DETALII LINIARE IMOBIL

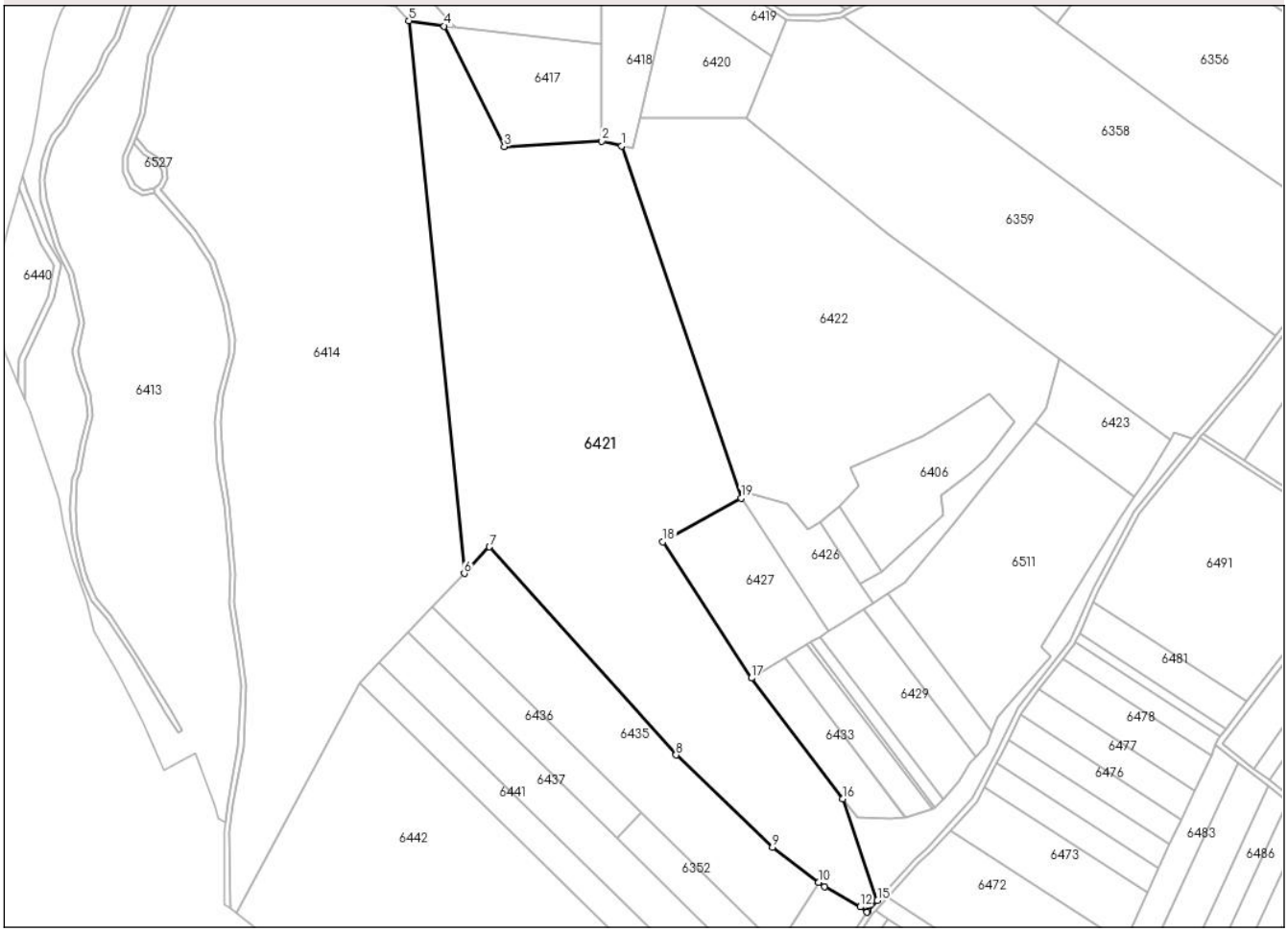

Date referitoare la teren

Crt	Categorie folosință	Intra vilan	Suprafaţa (mp)	Tarla	Parcelă	Nr. topo	Observaţii / Referinţe
1	pasune	NU	87.000	249	1809/11	-	

Lungime Segmente
1) Valorile lungimilor segmentelor sunt obţinute din proiecţie în plan.

Punct început	X / Y	Punct sfârşit	X / Y	Lungime segment (** (m)
1	416.733,06 536.676,407	2	416.717,958 536.680,046	15.534
2	416.717,958 536.680,046	3	416.643,657 536.676,048	74.408
3	416.643,657 536.676,048	4	416.598,007 536.767,479	102.194
4	416.598,007 536.767,479	5	416.570,989 536.771,623	27.334
5	416.570,989 536.771,623	6	416.613,201 536.351,565	422.174

Document care conține date cu caracter personal, protejat de prevederile Regulamentului (UE) nr. 679/2016 și Legii 190/2018

Punct început	X / Y	Punct sfârşit	X / Y	Lungime segment (** (m)
6	416.613,201 536.351,565	7	416.632,464 536.371,706	27.87
7	416.632,464 536.371,706	8	416.774,403 536.213,543	212.514
8	416.774,403 536.213,543	9	416.847,693 536.143,553	101.341
9	416.847,693 536.143,553	10	416.882,97 536.116,912	44.206
10	416.882,97 536.116,912	11	416.887,442 536.113,535	5.604
11	416.887,442 536.113,535	12	416.914,592 536.098,152	31.205
12	416.914,592 536.098,152	13	416.919,677 536.094,064	6.524
13	416.919,677 536.094,064	14	416.920,262 536.094,939	1.053
14	416.920,262 536.094,939	15	416.927,511 536.102,993	10.836
15	416.927,511 536.102,993	16	416.901,271 536.180,371	81.706
16	416.901,271 536.180,371	17	416.831,696 536.271,952	115.012
17	416.831,696 536.271,952	18	416.764,361 536.375,581	123.584
18	416.764,361 536.375,581	19	416.823,765 536.408,928	68.124
19	416.823,765 536.408,928	1	416.733,06 536.676,407	282.44

** Lungimile segmentelor sunt determinate în planul de proiecţie Stereo 70 şi sunt rotunjite la 1 milimetru.
*** Distanţa dintre puncte este formată din segmente cumulate ce sunt mai mici decât valoarea 1 milimetru.

Document care conține date cu caracter personal, protejat de prevederile Regulamentului (UE) nr. 679/2016 și Legii 190/2018

DATE DESPRE IMOBILUL NR. 6422

Oficiul de Cadastru şi Publicitate Imobiliară ALBA
Biroul de Cadastru şi Publicitate Imobiliară Aiud

A. Partea I. Descrierea imobilului

TEREN Extravilan

Adresa: Jud. Alba

Nr. Crt	Nr cadastral Nr. topografic	Suprafaţa* (mp)	Observaţii / Referinţe
A1		55.945	Sector cadastral:55 Teren neimprejmuit;

B. Partea II. Proprietari şi acte

Inscrieri privitoare la dreptul de proprietate şi alte drepturi reale		Referinţe
/		
Act Normativ nr. 7, din 12/03/1996 emis de PARLAMENT (LEGE);		
B1	Inscrierea provizorie, drept de PROPRIETATE, dobandit prin Lege, cota actuala 1/1	A1
	1) **COMUNA HOPÂRTA**, CIF:4561987, Proprietar neidentificat	

C. Partea III. SARCINI .

Inscrieri privind dezmembramintele dreptului de proprietate, drepturi reale de garanţie şi sarcini	Referinţe
NU SUNT	

Document care conține date cu caracter personal, protejat de prevederile Regulamentului (UE) nr. 679/2016 și Legii 190/2018

Anexa Nr. 1 La Partea I

Teren

Nr cadastral	Suprafaţa (mp)*	Observaţii / Referinţe
	55.945	

* Suprafaţa este determinată in planul de proiecţie Stereo 70.

DETALII LINIARE IMOBIL

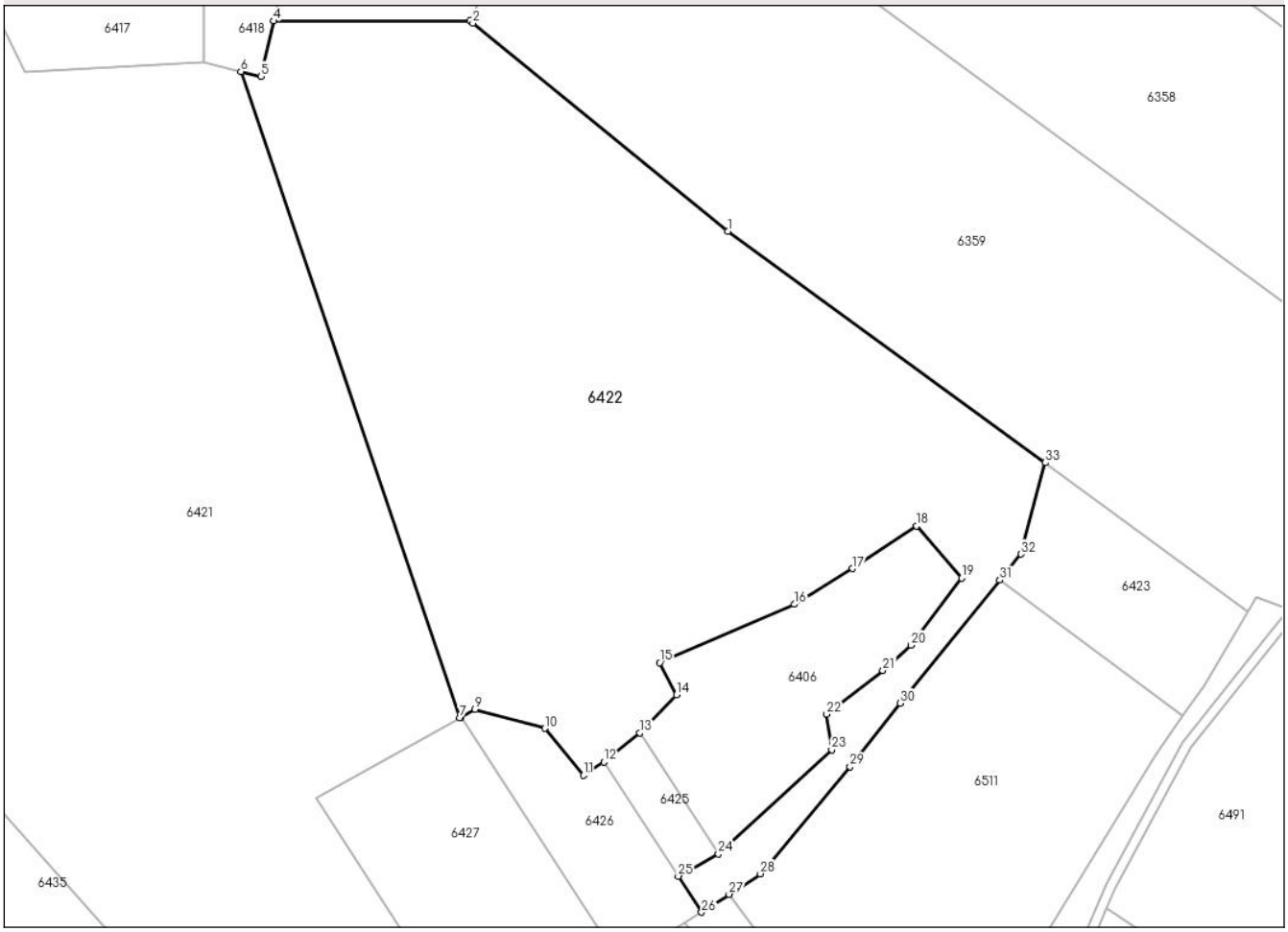

Date referitoare la teren

Crt	Categorie folosință	Intra vilan	Suprafaţa (mp)	Tarla	Parcelă	Nr. topo	Observaţii / Referinţe
1	pasune	NU	55.945	-	1802/2/2/2/2	-	

Lungime Segmente
1) Valorile lungimilor segmentelor sunt obţinute din proiecţie în plan.

Punct început	X / Y	Punct sfârşit	X / Y	Lungime segment (** (m)
1	416.934,881 536.610,387	2	416.829,192 536.696,452	136.299
3	416.827,941 536.697,458	4	416.746,635 536.697,356	81.306
5	416.741,29 536.674,424	6	416.733,06 536.676,407	8.466
7	416.823,765 536.408,928	8	416.824,313 536.409,235	0.628
9	416.830,114 536.412,492	10	416.859,012 536.404,619	29.952

Punct început	X / Y	Punct sfârşit	X / Y	Lungime segment (** (m)
2	416.829,192 536.696,452	3	416.827,941 536.697,458	1.605
4	416.746,635 536.697,356	5	416.741,29 536.674,424	23.547
6	416.733,06 536.676,407	7	416.823,765 536.408,928	282.44
8	416.824,313 536.409,235	9	416.830,114 536.412,492	6.653
10	416.859,012 536.404,619	11	416.875,036 536.385,132	25.229

Document care conține date cu caracter personal, protejat de prevederile Regulamentului (UE) nr. 679/2016 și Legii 190/2018

Punct început	X / Y	Punct sfârşit	X / Y	Lungime segment (** (m)
11	416.875,036 536.385,132	12	416.883,591 536.390,627	10.167
13	416.898,384 536.402,685	14	416.913,516 536.418,435	21.841
15	416.906,658 536.431,747	16	416.962,398 536.455,93	60.76
17	416.986,433 536.470,701	18	417.013,103 536.488,305	31.956
19	417.031,657 536.466,853	20	417.010,793 536.439,049	34.762
21	416.999,08 536.428,584	22	416.975,792 536.410,465	29.506
23	416.977,84 536.395,738	24	416.930,876 536.352,68	63.715
25	416.914,273 536.343,408	26	416.923,95 536.328,515	17.761
27	416.935,329 536.335,944	28	416.948,297 536.344,411	15.487
29	416.985,446 536.388,784	30	417.006,336 536.415,055	33.564
31	417.047,54 536.465,922	32	417.056,26 536.476,687	13.854
33	417.066,37 536.514,523	1	416.934,881 536.610,387	162.725

Punct început	X / Y	Punct sfârşit	X / Y	Lungime segment (** (m)
12	416.883,591 536.390,627	13	416.898,384 536.402,685	19.085
14	416.913,516 536.418,435	15	416.906,658 536.431,747	14.975
16	416.962,398 536.455,93	17	416.986,433 536.470,701	28.211
18	417.013,103 536.488,305	19	417.031,657 536.466,853	28.363
20	417.010,793 536.439,049	21	416.999,08 536.428,584	15.707
22	416.975,792 536.410,465	23	416.977,84 536.395,738	14.869
24	416.930,876 536.352,68	25	416.914,273 536.343,408	19.017
26	416.923,95 536.328,515	27	416.935,329 536.335,944	13.589
28	416.948,297 536.344,411	29	416.985,446 536.388,784	57.871
30	417.006,336 536.415,055	31	417.047,54 536.465,922	65.462
32	417.056,26 536.476,687	33	417.066,37 536.514,523	39.163

** Lungimile segmentelor sunt determinate în planul de proiecţie Stereo 70 şi sunt rotunjite la 1 milimetru.
*** Distanţa dintre puncte este formată din segmente cumulate ce sunt mai mici decât valoarea 1 milimetru.

Document care conține date cu caracter personal, protejat de prevederile Regulamentului (UE) nr. 679/2016 și Legii 190/2018

DATE DESPRE IMOBILUL NR. 6423

Oficiul de Cadastru şi Publicitate Imobiliară ALBA
Biroul de Cadastru şi Publicitate Imobiliară Aiud

A. Partea I. Descrierea imobilului

TEREN Extravilan

Adresa: Jud. Alba

Nr. Crt	Nr cadastral Nr. topografic	Suprafaţa* (mp)	Observaţii / Referinţe
A1		4.900	Sector cadastral:55 Teren neimprejmuit;

B. Partea II. Proprietari şi acte

Inscrieri privitoare la dreptul de proprietate şi alte drepturi reale		Referinţe
/		
Act Administrativ nr. 14066/1264, din 23/12/2003 emis de CJPSDPAT ALBA (Titlu de proprietate);		
B1	Intabulare, drept de PROPRIETATE, dobandit prin Reconstituire, cota actuala 1/1	A1
	1) **BARTHA SAMUEL** 2) **JIPA MARIA** 3) **ANDONE IRINA** 4) **MUREŞAN ILEANA**	

C. Partea III. SARCINI .

Inscrieri privind dezmembramintele dreptului de proprietate, drepturi reale de garanţie şi sarcini	Referinţe
NU SUNT	

Anexa Nr. 1 La Partea I

Teren

Nr cadastral	Suprafaţa (mp)*	Observaţii / Referinţe
	4.900	

* Suprafaţa este determinată in planul de proiecţie Stereo 70.

DETALII LINIARE IMOBIL

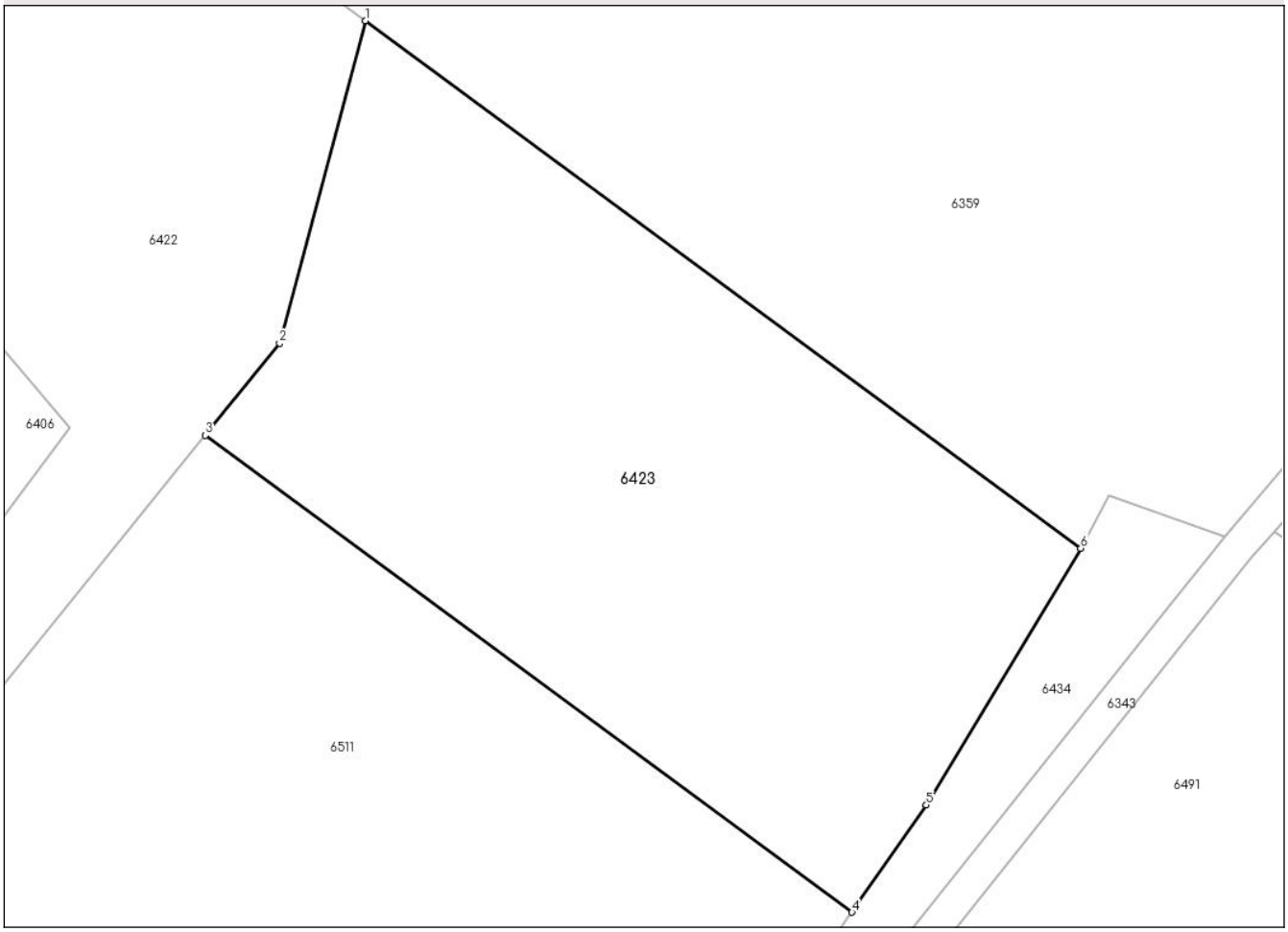

Date referitoare la teren

Crt	Categorie folosință	Intra vilan	Suprafaţa (mp)	Tarla	Parcelă	Nr. topo	Observaţii / Referinţe
1	faneata	NU	4.900	197	1481/3	-	

Lungime Segmente
1) Valorile lungimilor segmentelor sunt obţinute din proiecţie în plan.

Punct început	X / Y	Punct sfârşit	X / Y	Lungime segment (** (m)
1	417.066,37 536.514,523	2	417.056,26 536.476,687	39.163
2	417.056,26 536.476,687	3	417.047,54 536.465,922	13.854
3	417.047,54 536.465,922	4	417.123,447 536.409,987	94.29
4	417.123,447 536.409,987	5	417.132,168 536.422,57	15.31
5	417.132,168 536.422,57	6	417.150,315 536.452,666	35.144

Document care conține date cu caracter personal, protejat de prevederile Regulamentului (UE) nr. 679/2016 și Legii 190/2018

Punct început	X / Y	Punct sfârşit	X / Y	Lungime segment (** (m)
6	417.150,315 536.452,666	1	417.066,37 536.514,523	104.274

** Lungimile segmentelor sunt determinate în planul de proiecţie Stereo 70 şi sunt rotunjite la 1 milimetru.
*** Distanţa dintre puncte este formată din segmente cumulate ce sunt mai mici decât valoarea 1 milimetru.

Document care conține date cu caracter personal, protejat de prevederile Regulamentului (UE) nr. 679/2016 și Legii 190/2018

DATE DESPRE IMOBILUL NR. 6424

Oficiul de Cadastru şi Publicitate Imobiliară ALBA
Biroul de Cadastru şi Publicitate Imobiliară Aiud

A. Partea I. Descrierea imobilului

TEREN Extravilan

Adresa: Jud. Alba

Nr. Crt	Nr cadastral Nr. topografic	Suprafaţa* (mp)	Observaţii / Referinţe
A1		1.226	Sector cadastral:55 Teren neimprejmuit; Diferenta de spr se afla laID 6319

B. Partea II. Proprietari şi acte

Inscrieri privitoare la dreptul de proprietate şi alte drepturi reale		Referinţe
/		
Act Notarial nr. 255, din 23/10/2023 emis de N.P. PETRUTA MARIANA (certificat de mostenitor);		
B1	Intabulare, drept de PROPRIETATE, dobandit prin Succesiune, cota actuala 1/1	A1
	1) **TOCILA ELENA**	

C. Partea III. SARCINI .

Inscrieri privind dezmembramintele dreptului de proprietate, drepturi reale de garanţie şi sarcini	Referinţe
NU SUNT	

Document care conține date cu caracter personal, protejat de prevederile Regulamentului (UE) nr. 679/2016 și Legii 190/2018

Anexa Nr. 1 La Partea I

Teren

Nr cadastral	Suprafaţa (mp)*	Observaţii / Referinţe
	1.226	Diferenta de spr se afla laID 6319

* Suprafaţa este determinată in planul de proiecţie Stereo 70.

DETALII LINIARE IMOBIL

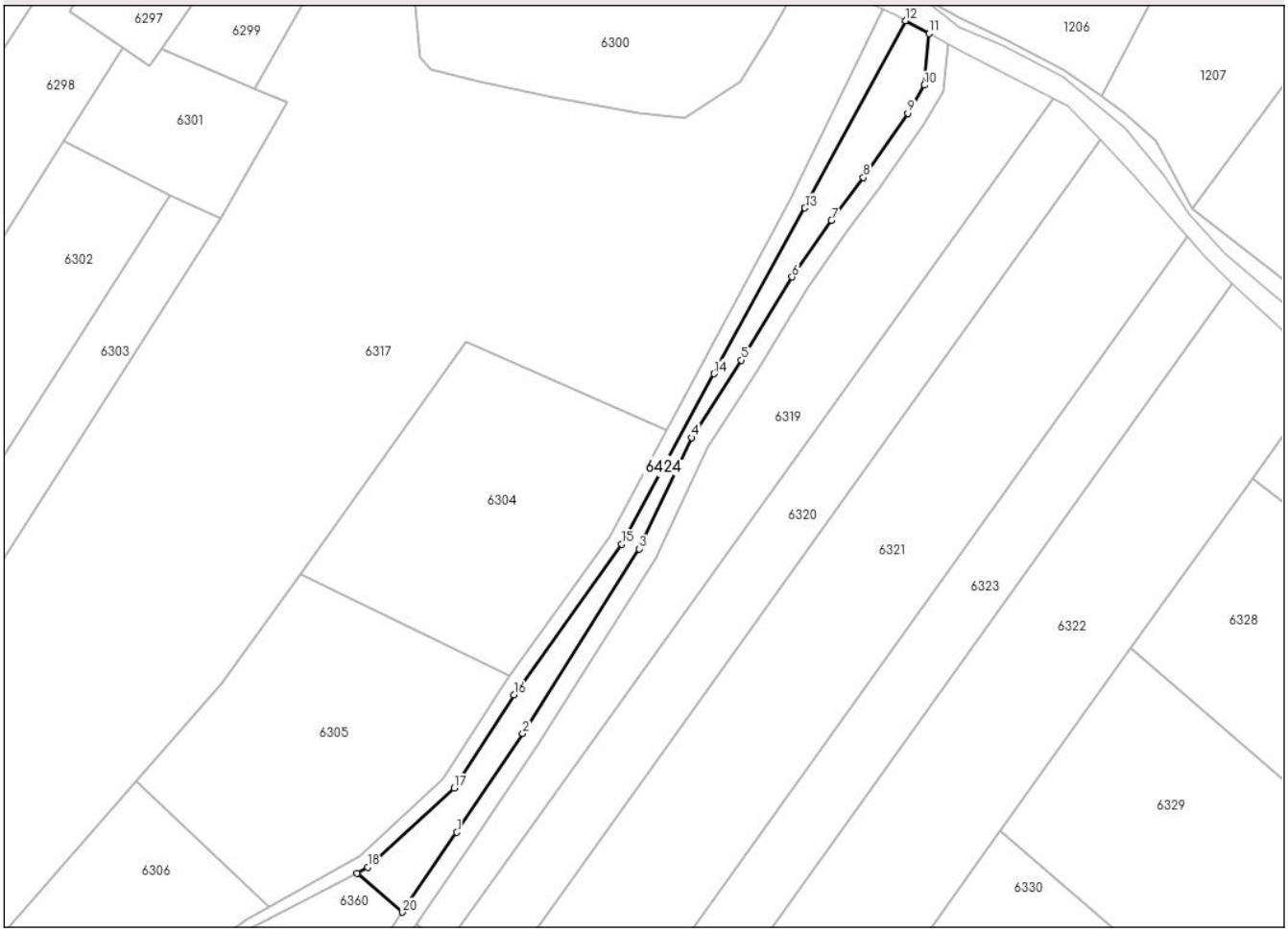

Date referitoare la teren

Crt	Categorie folosință	Intra vilan	Suprafaţa (mp)	Tarla	Parcelă	Nr. topo	Observaţii / Referinţe
1	faneata	NU	1.226	247	1770/1	-	

Lungime Segmente
1) Valorile lungimilor segmentelor sunt obţinute din proiecţie în plan.

Punct început	X / Y	Punct sfârşit	X / Y	Lungime segment (** (m)
1	416.769,947 537.386,583	2	416.783,765 537.407,284	24.889
2	416.783,765 537.407,284	3	416.808,279 537.446,045	45.862
3	416.808,279 537.446,045	4	416.819,243 537.469,395	25.796
4	416.819,243 537.469,395	5	416.829,695 537.485,647	19.323
5	416.829,695 537.485,647	6	416.840,342 537.503,081	20.428

Document care conține date cu caracter personal, protejat de prevederile Regulamentului (UE) nr. 679/2016 și Legii 190/2018

Punct început	X / Y	Punct sfârşit	X / Y	Lungime segment (** (m)
6	416.840,342 537.503,081	7	416.848,615 537.514,958	14.474
7	416.848,615 537.514,958	8	416.855,328 537.523,98	11.245
8	416.855,328 537.523,98	9	416.864,65 537.537,451	16.382
9	416.864,65 537.537,451	10	416.868,165 537.543,343	6.861
10	416.868,165 537.543,343	11	416.869,107 537.554,197	10.895
11	416.869,107 537.554,197	12	416.864,206 537.556,867	5.581
12	416.864,206 537.556,867	13	416.843,058 537.517,551	44.643
13	416.843,058 537.517,551	14	416.823,917 537.482,783	39.689
14	416.823,917 537.482,783	15	416.804,554 537.447,03	40.659
15	416.804,554 537.447,03	16	416.781,911 537.415,405	38.896
16	416.781,911 537.415,405	17	416.769,344 537.395,868	23.23
17	416.769,344 537.395,868	18	416.751,185 537.379,25	24.615
18	416.751,185 537.379,25	19	416.749,006 537.378,019	2.503
19	416.749,006 537.378,019	20	416.758,532 537.369,809	12.576
20	416.758,532 537.369,809	1	416.769,947 537.386,583	20.29

** Lungimile segmentelor sunt determinate în planul de proiecţie Stereo 70 şi sunt rotunjite la 1 milimetru.
*** Distanţa dintre puncte este formată din segmente cumulate ce sunt mai mici decât valoarea 1 milimetru.

Document care conține date cu caracter personal, protejat de prevederile Regulamentului (UE) nr. 679/2016 și Legii 190/2018

DATE DESPRE IMOBILUL NR. 6425

Oficiul de Cadastru şi Publicitate Imobiliară ALBA
Biroul de Cadastru şi Publicitate Imobiliară Aiud

A. Partea I. Descrierea imobilului

TEREN Extravilan

Adresa: Jud. Alba

Nr. Crt	Nr cadastral Nr. topografic	Suprafaţa* (mp)	Observaţii / Referinţe
A1		1.100	Sector cadastral:55 Teren neimprejmuit;

B. Partea II. Proprietari şi acte

Inscrieri privitoare la dreptul de proprietate şi alte drepturi reale		Referinţe
/		
Act Administrativ nr. 14066/1237, din 15/12/2003 emis de CJPSDPAT ALBA (Titlu de proprietate);		
B1	Intabulare, drept de PROPRIETATE, dobandit prin Reconstituire, cota actuala 1/1	A1
	1) **POPA EUGENIA** 2) **JUTRA MARIA** 3) **GROZAV SILVIA** 4) **BORDEAN IOAN** 5) **BORDEAN IACOB**	

C. Partea III. SARCINI .

Inscrieri privind dezmembramintele dreptului de proprietate, drepturi reale de garanţie şi sarcini	Referinţe
NU SUNT	

Anexa Nr. 1 La Partea I

Teren

Nr cadastral	Suprafaţa (mp)*	Observaţii / Referinţe
	1.100	

* Suprafaţa este determinată in planul de proiecţie Stereo 70.

DETALII LINIARE IMOBIL

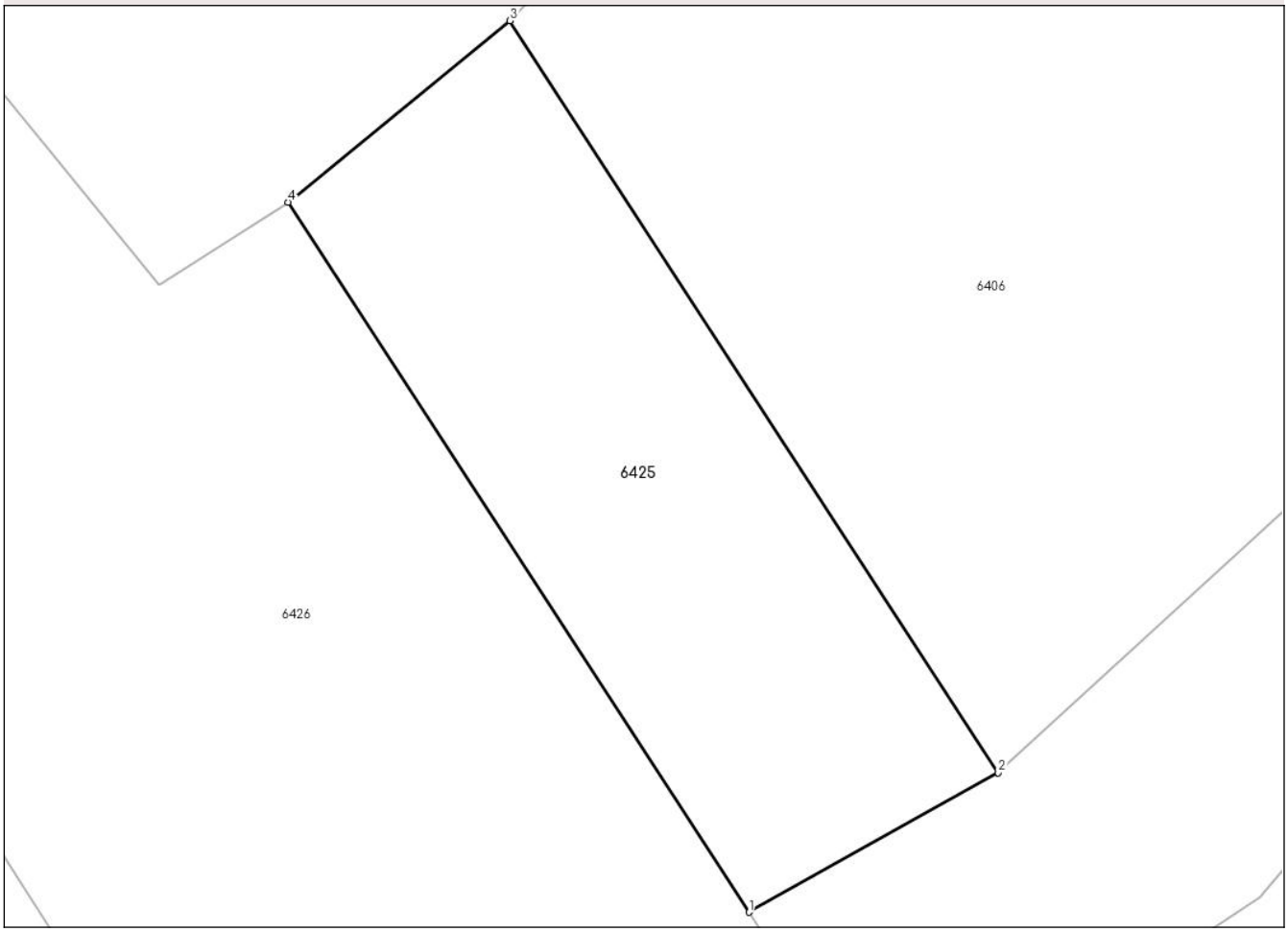

Date referitoare la teren

Crt	Categorie folosință	Intra vilan	Suprafaţa (mp)	Tarla	Parcelă	Nr. topo	Observaţii / Referinţe
1	pasune	NU	1.100	-	1809/2/1	-	

Lungime Segmente
1) Valorile lungimilor segmentelor sunt obţinute din proiecţie în plan.

Punct început	X / Y	Punct sfârşit	X / Y	Lungime segment (** (m)
1	416.914,273 536.343,408	2	416.930,876 536.352,68	19.017
2	416.930,876 536.352,68	3	416.898,384 536.402,685	59.634
3	416.898,384 536.402,685	4	416.883,591 536.390,627	19.085
4	416.883,591 536.390,627	1	416.914,273 536.343,408	56.312

**** Lungimile segmentelor sunt determinate în planul de proiecţie Stereo 70 şi sunt rotunjite la 1 milimetru.**

Document care conține date cu caracter personal, protejat de prevederile Regulamentului (UE) nr. 679/2016 și Legii 190/2018

***** Distanţa dintre puncte este formată din segmente cumulate ce sunt mai mici decât valoarea 1 milimetru.**

Document care conține date cu caracter personal, protejat de prevederile Regulamentului (UE) nr. 679/2016 și Legii 190/2018

DATE DESPRE IMOBILUL NR. 6426

Oficiul de Cadastru şi Publicitate Imobiliară ALBA
Biroul de Cadastru şi Publicitate Imobiliară Aiud

A. Partea I. Descrierea imobilului

TEREN Extravilan

Adresa: Jud. Alba

Nr. Crt	Nr cadastral Nr. topografic	Suprafaţa* (mp)	Observaţii / Referinţe
A1		3.998	Sector cadastral:55 Teren neimprejmuit;

B. Partea II. Proprietari şi acte

Inscrieri privitoare la dreptul de proprietate şi alte drepturi reale		Referinţe
/		
Act Administrativ nr. 14077/1397, din 26/08/2004 emis de CJPSDPAT ALBA (Titlu de proprietate);		
B1	Intabulare, drept de PROPRIETATE, dobandit prin Reconstituire, cota actuala 1/1	A1
	1) **FONTANELA ANA** 2) **DUCA IOAN** 3) **DUCA ROMUL** 4) **DUCA GHE GHEORGHE**	

C. Partea III. SARCINI .

Inscrieri privind dezmembramintele dreptului de proprietate, drepturi reale de garanţie şi sarcini	Referinţe
NU SUNT	

Document care conține date cu caracter personal, protejat de prevederile Regulamentului (UE) nr. 679/2016 și Legii 190/2018

Anexa Nr. 1 La Partea I

Teren

Nr cadastral	Suprafaţa (mp)*	Observaţii / Referinţe
	3.998	

* Suprafaţa este determinată in planul de proiecţie Stereo 70.

DETALII LINIARE IMOBIL

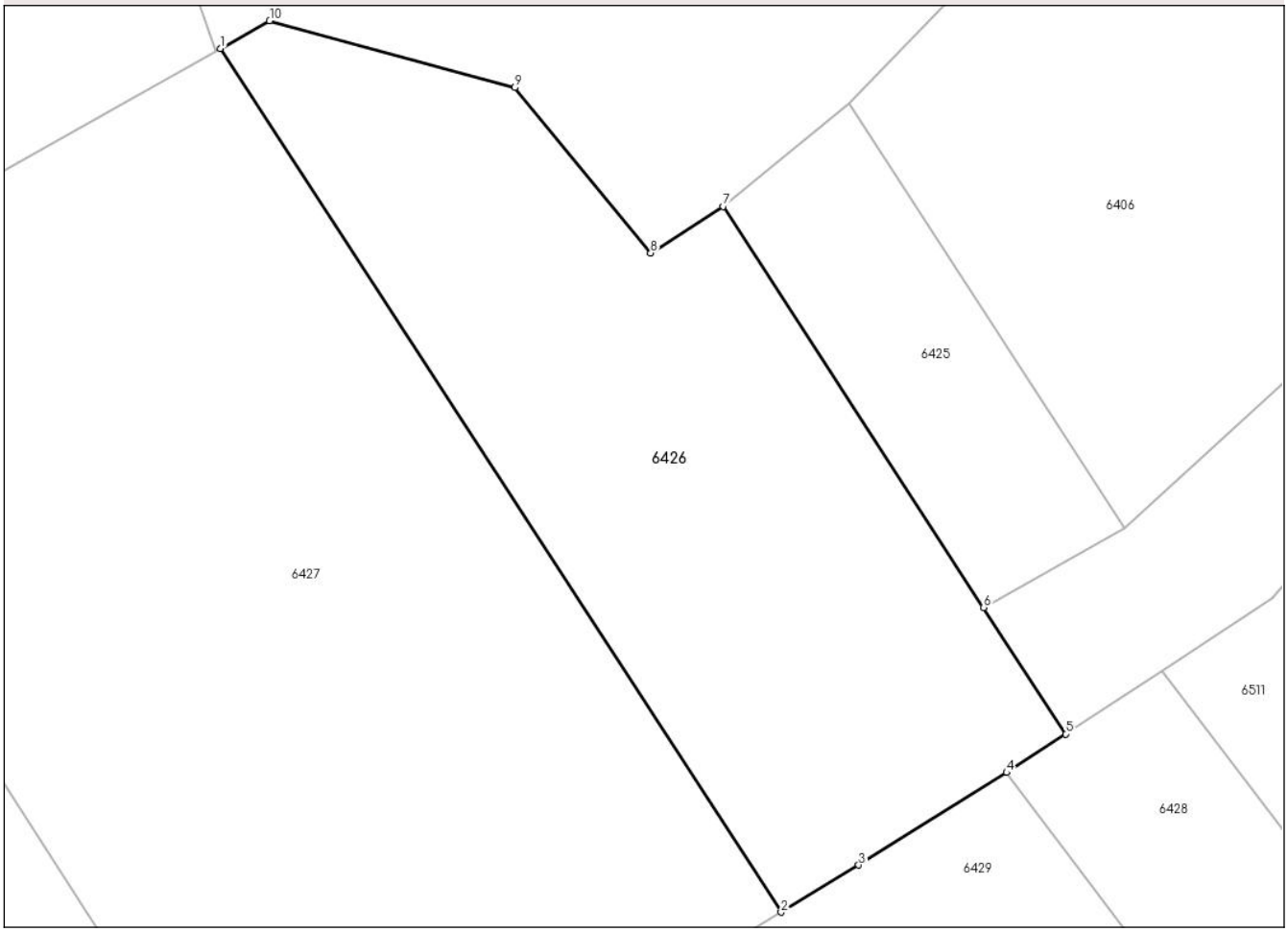

Date referitoare la teren

Crt	Categorie folosință	Intra vilan	Suprafaţa (mp)	Tarla	Parcelă	Nr. topo	Observaţii / Referinţe
1	pasune	NU	2.900	249	1809/18/1	-	
2	faneata	NU	1.098	249	1797/6/1	-	

Lungime Segmente
1) Valorile lungimilor segmentelor sunt obţinute din proiecţie în plan.

Punct început	X / Y	Punct sfârşit	X / Y	Lungime segment (** (m)
1	416.824,313 536.409,235	2	416.890,397 536.307,529	121.29
2	416.890,397 536.307,529	3	416.899,552 536.313,077	10.705
3	416.899,552 536.313,077	4	416.916,983 536.323,966	20.553
4	416.916,983 536.323,966	5	416.923,95 536.328,515	8.321

Document care conține date cu caracter personal, protejat de prevederile Regulamentului (UE) nr. 679/2016 și Legii 190/2018

Punct început	X / Y	Punct sfârşit	X / Y	Lungime segment (** (m)
5	416.923,95 536.328,515	6	416.914,273 536.343,408	17.761
6	416.914,273 536.343,408	7	416.883,591 536.390,627	56.312
7	416.883,591 536.390,627	8	416.875,036 536.385,132	10.167
8	416.875,036 536.385,132	9	416.859,012 536.404,619	25.229
9	416.859,012 536.404,619	10	416.830,114 536.412,492	29.952
10	416.830,114 536.412,492	1	416.824,313 536.409,235	6.653

** Lungimile segmentelor sunt determinate în planul de proiecţie Stereo 70 şi sunt rotunjite la 1 milimetru.
*** Distanţa dintre puncte este formată din segmente cumulate ce sunt mai mici decât valoarea 1 milimetru.

Document care conține date cu caracter personal, protejat de prevederile Regulamentului (UE) nr. 679/2016 și Legii 190/2018

DATE DESPRE IMOBILUL NR. 6427

Oficiul de Cadastru şi Publicitate Imobiliară ALBA
Biroul de Cadastru şi Publicitate Imobiliară Aiud

A. Partea I. Descrierea imobilului

TEREN Extravilan

Adresa: Jud. Alba

Nr. Crt	Nr cadastral Nr. topografic	Suprafaţa* (mp)	Observaţii / Referinţe
A1		8.400	Sector cadastral:55 Teren neimprejmuit;

B. Partea II. Proprietari şi acte

Inscrieri privitoare la dreptul de proprietate şi alte drepturi reale		Referinţe
/		
Act Notarial nr. 2, din 22/01/2007 emis de NP KARACSONY MARTON ATTILA (certificat de mostenitor);		
B1	Intabulare, drept de PROPRIETATE, dobandit prin Succesiune, cota actuala 1/1	A1
	1) **HOARJA GHEORGHE**	

C. Partea III. SARCINI .

Inscrieri privind dezmembramintele dreptului de proprietate, drepturi reale de garanţie şi sarcini	Referinţe
NU SUNT	

Document care conține date cu caracter personal, protejat de prevederile Regulamentului (UE) nr. 679/2016 și Legii 190/2018

Anexa Nr. 1 La Partea I

Teren

Nr cadastral	Suprafaţa (mp)*	Observaţii / Referinţe
	8.400	

* Suprafaţa este determinată in planul de proiecţie Stereo 70.

DETALII LINIARE IMOBIL

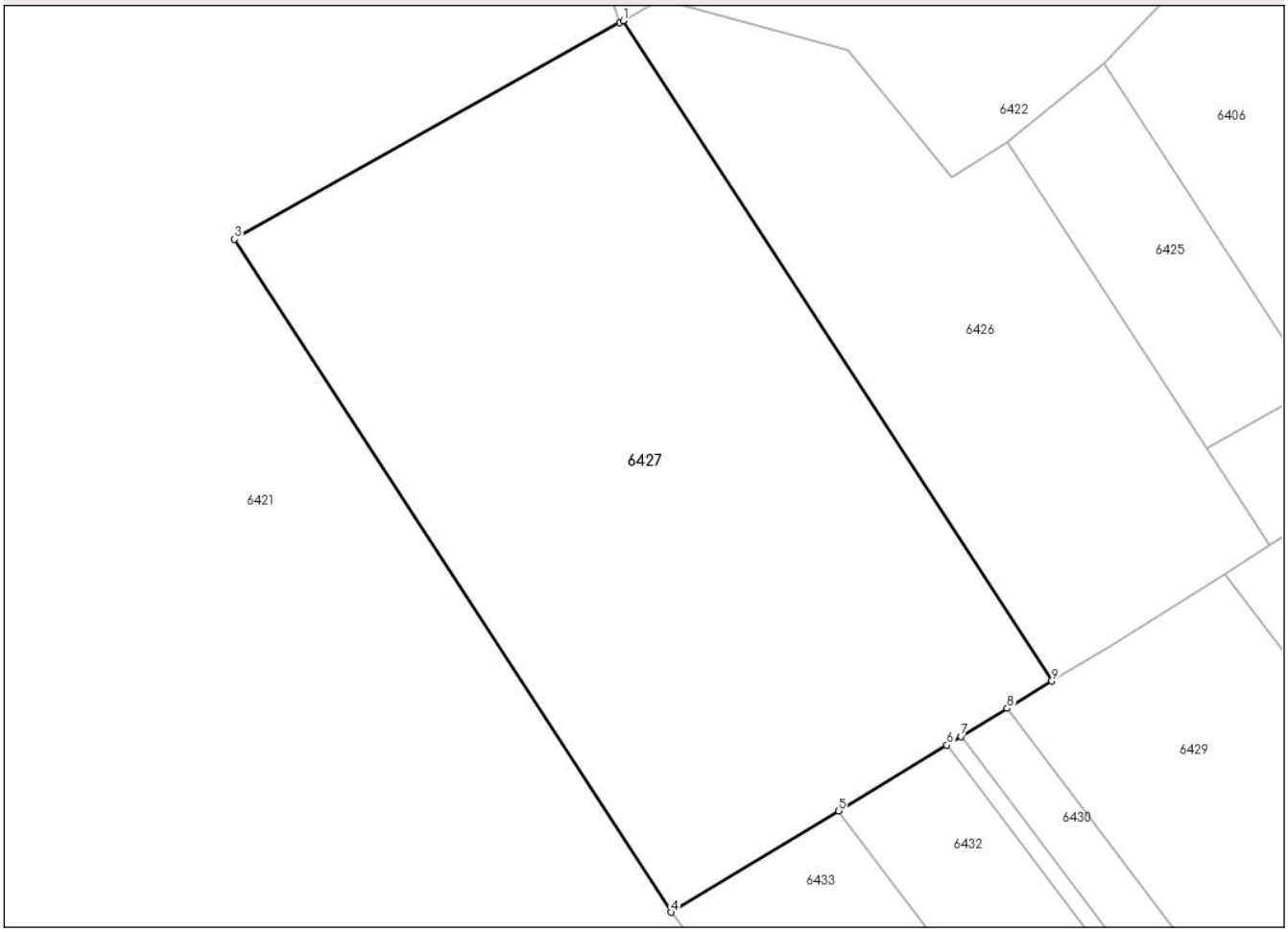

Date referitoare la teren

Crt	Categorie folosință	Intra vilan	Suprafaţa (mp)	Tarla	Parcelă	Nr. topo	Observaţii / Referinţe
1	pasune	NU	7.000	249	1809/14	-	
2	faneata	NU	400	249	1797/4	-	
3	faneata	NU	1.000	249	1797/5	-	

Lungime Segmente
1) Valorile lungimilor segmentelor sunt obţinute din proiecţie în plan.

Punct început	X / Y	Punct sfârşit	X / Y	Lungime segment (** (m)
1	416.824,313 536.409,235	2	416.823,765 536.408,928	0.628
2	416.823,765 536.408,928	3	416.764,361 536.375,581	68.124
3	416.764,361 536.375,581	4	416.831,696 536.271,952	123.584
4	416.831,696 536.271,952	5	416.857,475 536.287,576	30.144

Document care conține date cu caracter personal, protejat de prevederile Regulamentului (UE) nr. 679/2016 și Legii 190/2018

Punct început	X / Y	Punct sfârşit	X / Y	Lungime segment (** (m)
5	416.857,475 536.287,576	6	416.874,184 536.297,703	19.538
6	416.874,184 536.297,703	7	416.876,374 536.299,03	2.561
7	416.876,374 536.299,03	8	416.883,517 536.303,359	8.352
8	416.883,517 536.303,359	9	416.890,397 536.307,529	8.045
9	416.890,397 536.307,529	1	416.824,313 536.409,235	121.29

** Lungimile segmentelor sunt determinate în planul de proiecţie Stereo 70 şi sunt rotunjite la 1 milimetru.
*** Distanţa dintre puncte este formată din segmente cumulate ce sunt mai mici decât valoarea 1 milimetru.

Document care conține date cu caracter personal, protejat de prevederile Regulamentului (UE) nr. 679/2016 și Legii 190/2018

DATE DESPRE IMOBILUL NR. 6428

Oficiul de Cadastru şi Publicitate Imobiliară ALBA
Biroul de Cadastru şi Publicitate Imobiliară Aiud

A. Partea I. Descrierea imobilului

TEREN Extravilan

Adresa: Jud. Alba

Nr. Crt	Nr cadastral Nr. topografic	Suprafaţa* (mp)	Observaţii / Referinţe
A1		3.000	Sector cadastral:55 Teren neimprejmuit;

B. Partea II. Proprietari şi acte

Inscrieri privitoare la dreptul de proprietate şi alte drepturi reale		Referinţe
/		
Act Administrativ nr. 14110/1519, din 22/02/2005 emis de CJPSDPAT ALBA (Titlu de proprietate);		
B1	Intabulare, drept de PROPRIETATE, dobandit prin Reconstituire, cota actuala 1/1	A1
	1) **CHIOREAN I CONSTANTIN** DEFUNCT:Da	

C. Partea III. SARCINI .

Inscrieri privind dezmembramintele dreptului de proprietate, drepturi reale de garanţie şi sarcini	Referinţe
NU SUNT	

Document care conține date cu caracter personal, protejat de prevederile Regulamentului (UE) nr. 679/2016 și Legii 190/2018

Anexa Nr. 1 La Partea I

Teren

Nr cadastral	Suprafaţa (mp)*	Observaţii / Referinţe
	3.000	

* Suprafaţa este determinată in planul de proiecţie Stereo 70.

DETALII LINIARE IMOBIL

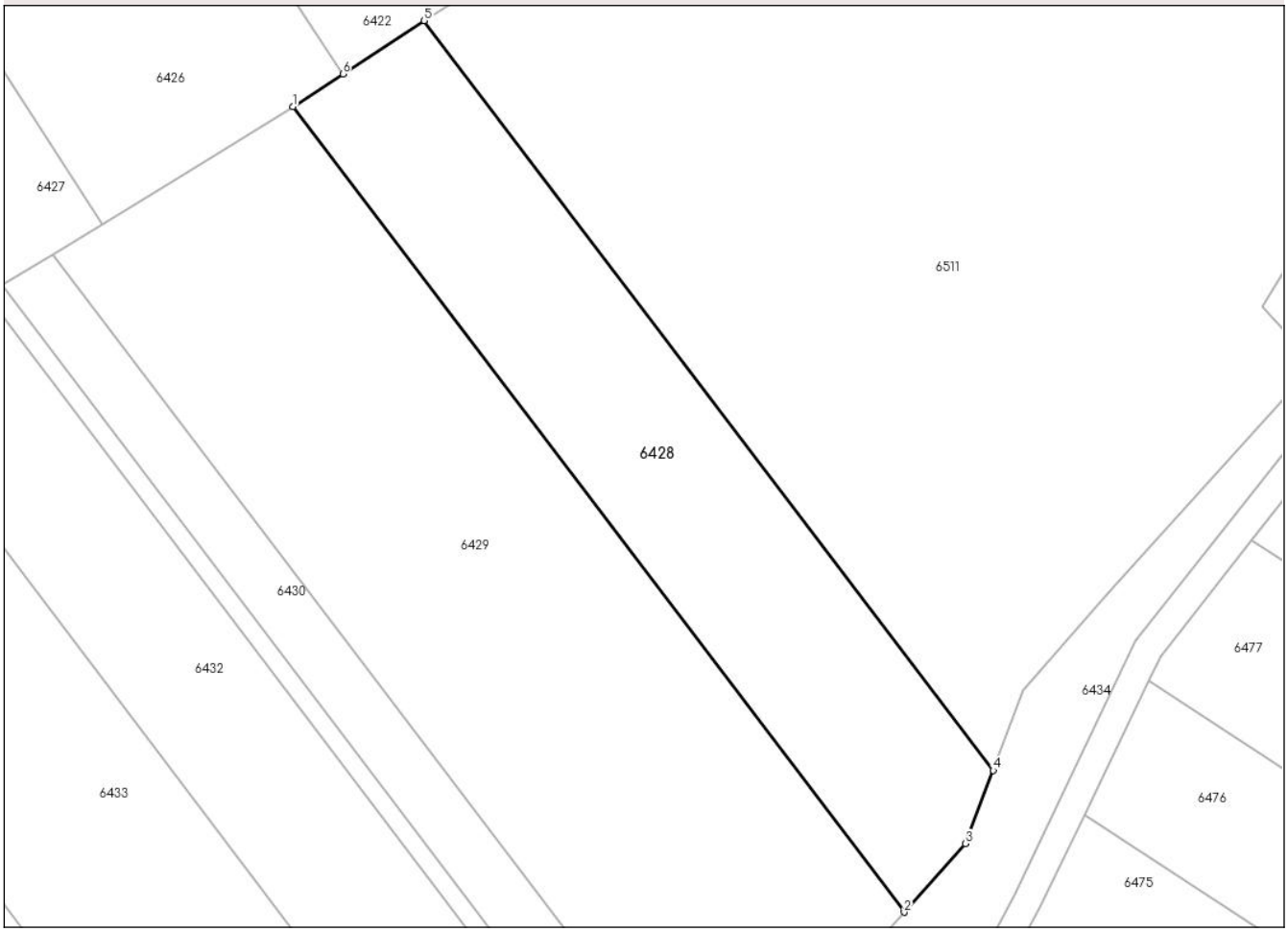

Date referitoare la teren

Crt	Categorie folosință	Intra vilan	Suprafaţa (mp)	Tarla	Parcelă	Nr. topo	Observaţii / Referinţe
1	arabil	NU	3.000	-	1799/5	-	

Lungime Segmente
1) Valorile lungimilor segmentelor sunt obţinute din proiecţie în plan.

Punct început	X / Y	Punct sfârşit	X / Y	Lungime segment (** (m)
1	416.916,983 536.323,966	2	417.002,302 536.211,662	141.037
2	417.002,302 536.211,662	3	417.010,818 536.221,236	12.813
3	417.010,818 536.221,236	4	417.014,725 536.231,437	10.924
4	417.014,725 536.231,437	5	416.935,329 536.335,944	131.246
5	416.935,329 536.335,944	6	416.923,95 536.328,515	13.589

Document care conține date cu caracter personal, protejat de prevederile Regulamentului (UE) nr. 679/2016 și Legii 190/2018

Punct început	X / Y	Punct sfârşit	X / Y	Lungime segment (** (m)
6	416.923,95 536.328,515	1	416.916,983 536.323,966	8.321

** Lungimile segmentelor sunt determinate în planul de proiecţie Stereo 70 şi sunt rotunjite la 1 milimetru.
*** Distanţa dintre puncte este formată din segmente cumulate ce sunt mai mici decât valoarea 1 milimetru.

Document care conține date cu caracter personal, protejat de prevederile Regulamentului (UE) nr. 679/2016 și Legii 190/2018

DATE DESPRE IMOBILUL NR. 6429

Oficiul de Cadastru şi Publicitate Imobiliară ALBA
Biroul de Cadastru şi Publicitate Imobiliară Aiud

A. Partea I. Descrierea imobilului

TEREN Extravilan

Adresa: Jud. Alba

Nr. Crt	Nr cadastral Nr. topografic	Suprafaţa* (mp)	Observaţii / Referinţe
A1		5.802	Sector cadastral:55 Teren neimprejmuit;

B. Partea II. Proprietari şi acte

Inscrieri privitoare la dreptul de proprietate şi alte drepturi reale		Referinţe
/		
Act Normativ nr. 7, din 13/03/1996 emis de PARLAMENT (LEGE);		
B1	Inscrierea provizorie, drept de PROPRIETATE, dobandit prin Lege, cota actuala 1/1	A1
	1) **NEIDENTIFICAT NEIDENTIFICAT**	

C. Partea III. SARCINI .

Inscrieri privind dezmembramintele dreptului de proprietate, drepturi reale de garanţie şi sarcini	Referinţe
NU SUNT	

Document care conține date cu caracter personal, protejat de prevederile Regulamentului (UE) nr. 679/2016 și Legii 190/2018

Anexa Nr. 1 La Partea I

Teren

Nr cadastral	Suprafaţa (mp)*	Observaţii / Referinţe
	5.802	

* Suprafaţa este determinată in planul de proiecţie Stereo 70.

DETALII LINIARE IMOBIL

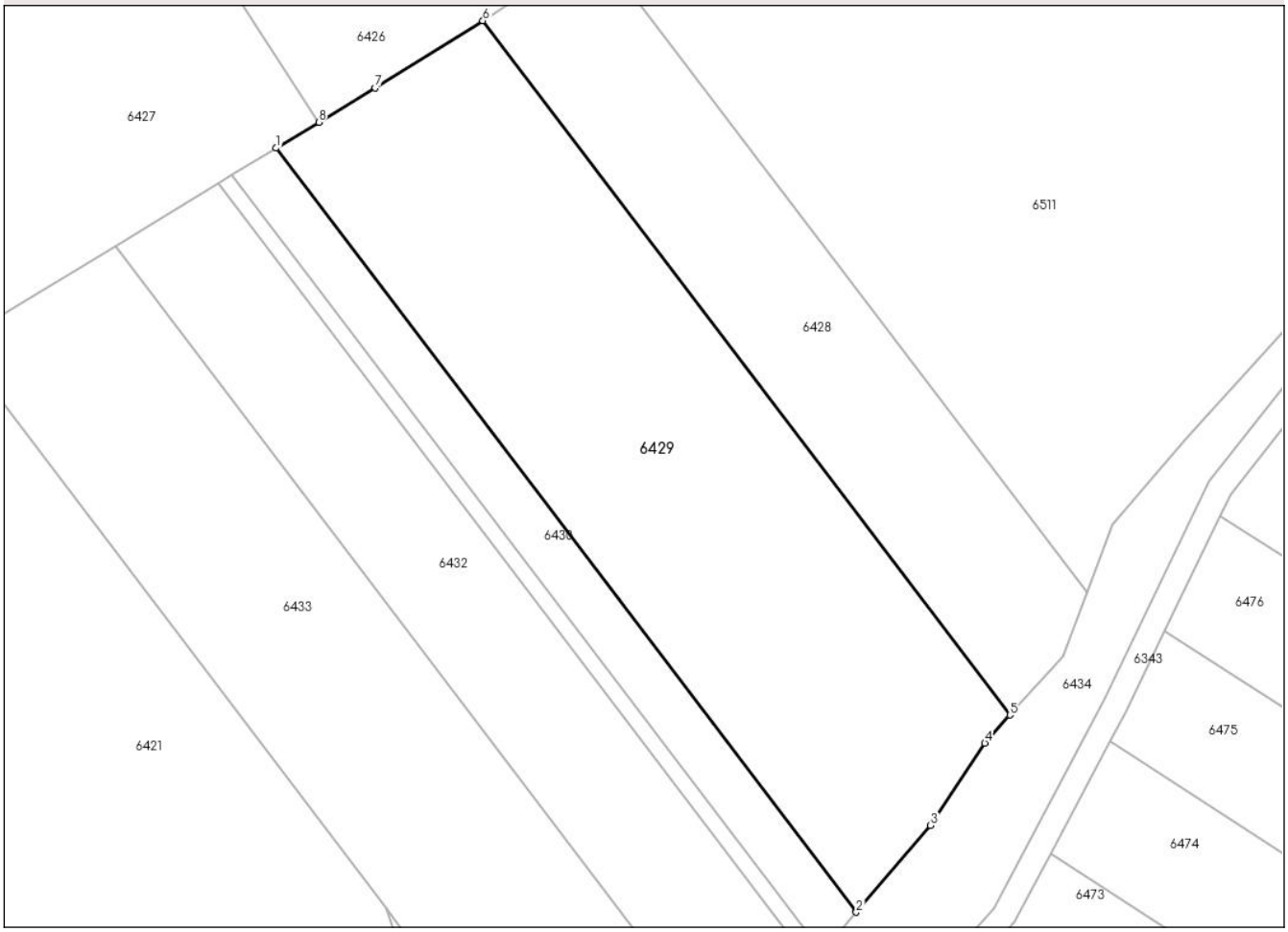

Date referitoare la teren

Crt	Categorie folosință	Intra vilan	Suprafaţa (mp)	Tarla	Parcelă	Nr. topo	Observaţii / Referinţe
1	arabil	NU	5.802	-	1799/9/1	-	

Lungime Segmente
1) Valorile lungimilor segmentelor sunt obţinute din proiecţie în plan.

Punct început	X / Y	Punct sfârşit	X / Y	Lungime segment (** (m)
1	416.883,517 536.303,359	2	416.977,408 536.179,771	155.208
2	416.977,408 536.179,771	3	416.989,463 536.193,801	18.498
3	416.989,463 536.193,801	4	416.998,251 536.207,109	15.948
4	416.998,251 536.207,109	5	417.002,302 536.211,662	6.094
5	417.002,302 536.211,662	6	416.916,983 536.323,966	141.037

Document care conține date cu caracter personal, protejat de prevederile Regulamentului (UE) nr. 679/2016 și Legii 190/2018

Punct început	X / Y	Punct sfârşit	X / Y	Lungime segment (** (m)
6	416.916,983 536.323,966	7	416.899,552 536.313,077	20.553
7	416.899,552 536.313,077	8	416.890,397 536.307,529	10.705
8	416.890,397 536.307,529	1	416.883,517 536.303,359	8.045

** Lungimile segmentelor sunt determinate în planul de proiecţie Stereo 70 şi sunt rotunjite la 1 milimetru.
*** Distanţa dintre puncte este formată din segmente cumulate ce sunt mai mici decât valoarea 1 milimetru.

Document care conține date cu caracter personal, protejat de prevederile Regulamentului (UE) nr. 679/2016 și Legii 190/2018

DATE DESPRE IMOBILUL NR. 6430

Oficiul de Cadastru şi Publicitate Imobiliară ALBA
Biroul de Cadastru şi Publicitate Imobiliară Aiud

A. Partea I. Descrierea imobilului

TEREN Extravilan

Adresa: Jud. Alba

Nr. Crt	Nr cadastral Nr. topografic	Suprafaţa* (mp)	Observaţii / Referinţe
A1		1.300	Sector cadastral:55 Teren neimprejmuit;

B. Partea II. Proprietari şi acte

Inscrieri privitoare la dreptul de proprietate şi alte drepturi reale		Referinţe
/		
Act Administrativ nr. 14129/1689, din 22/11/2007 emis de CJPSDPAT ALBA (Titlu de proprietate);		
B1	Intabulare, drept de PROPRIETATE, dobandit prin Reconstituire, cota actuala 1/1	A1
	1) **ARGHIS M TINIE** 2) **ARGHIUS M VASILE** 3) **ARGHIUS M IOAN**	

C. Partea III. SARCINI .

Inscrieri privind dezmembramintele dreptului de proprietate, drepturi reale de garanţie şi sarcini	Referinţe
NU SUNT	

Document care conține date cu caracter personal, protejat de prevederile Regulamentului (UE) nr. 679/2016 și Legii 190/2018

Anexa Nr. 1 La Partea I

Teren

Nr cadastral	Suprafaţa (mp)*	Observaţii / Referinţe
	1.300	

* Suprafaţa este determinată in planul de proiecţie Stereo 70.

DETALII LINIARE IMOBIL

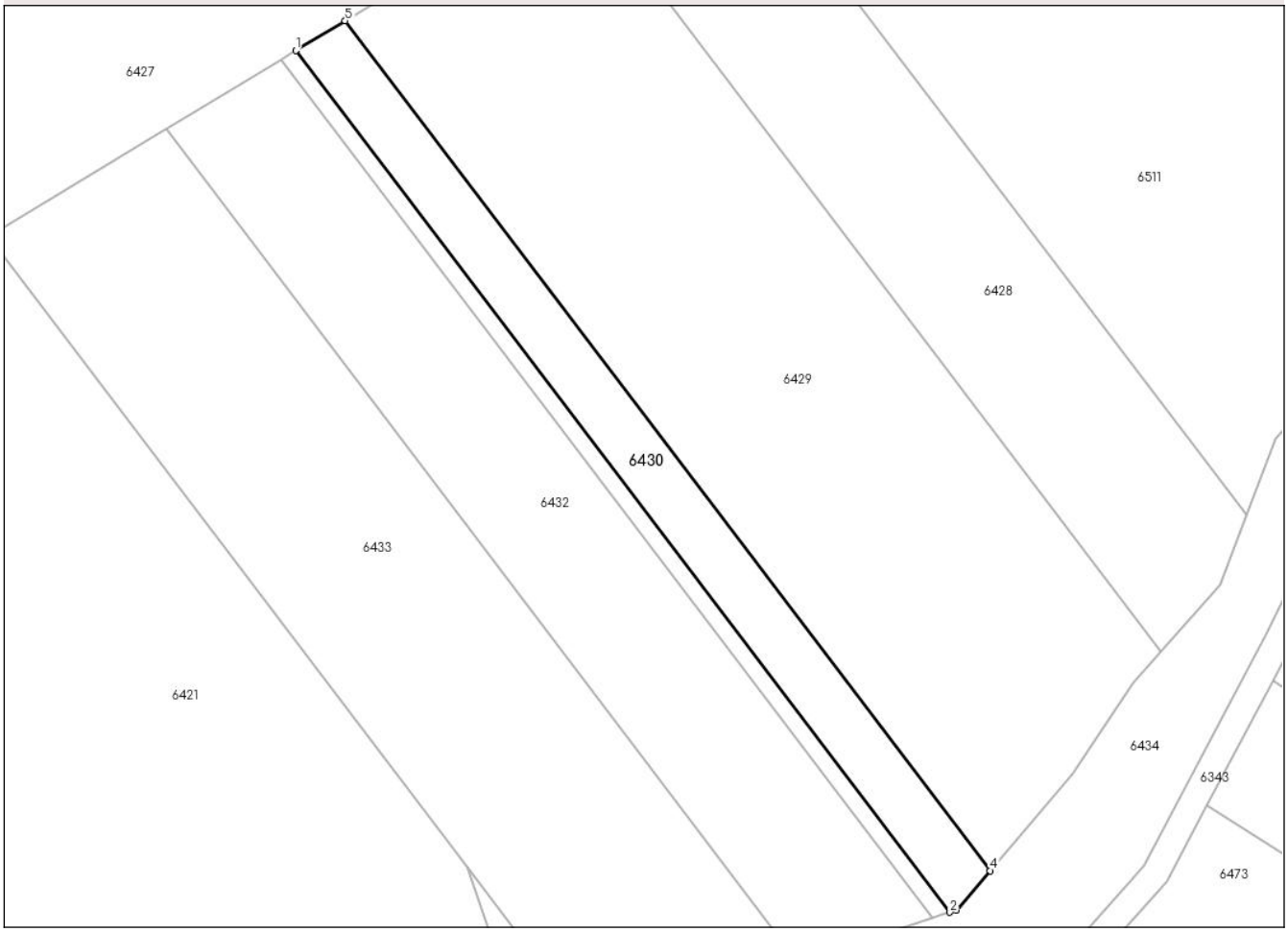

Date referitoare la teren

Crt	Categorie folosință	Intra vilan	Suprafaţa (mp)	Tarla	Parcelă	Nr. topo	Observaţii / Referinţe
1	pasune	NU	1.300	-	1809/3/1	-	

Lungime Segmente
1) Valorile lungimilor segmentelor sunt obţinute din proiecţie în plan.

Punct început	X / Y	Punct sfârşit	X / Y	Lungime segment (** (m)
1	416.876,374 536.299,03	2	416.971,568 536.173,728	157.361
2	416.971,568 536.173,728	3	416.972,467 536.174,02	0.945
3	416.972,467 536.174,02	4	416.977,408 536.179,771	7.582
4	416.977,408 536.179,771	5	416.883,517 536.303,359	155.208
5	416.883,517 536.303,359	1	416.876,374 536.299,03	8.352

Document care conține date cu caracter personal, protejat de prevederile Regulamentului (UE) nr. 679/2016 și Legii 190/2018

** Lungimile segmentelor sunt determinate în planul de proiecţie Stereo 70 şi sunt rotunjite la 1 milimetru.
*** Distanţa dintre puncte este formată din segmente cumulate ce sunt mai mici decât valoarea 1 milimetru.

DATE DESPRE IMOBILUL NR. 6431

Oficiul de Cadastru şi Publicitate Imobiliară ALBA
Biroul de Cadastru şi Publicitate Imobiliară Aiud

A. Partea I. Descrierea imobilului

TEREN Extravilan

Adresa: Jud. Alba

Nr. Crt	Nr cadastral Nr. topografic	Suprafaţa* (mp)	Observaţii / Referinţe
A1		400	Sector cadastral:55 Teren neimprejmuit;

B. Partea II. Proprietari şi acte

Inscrieri privitoare la dreptul de proprietate şi alte drepturi reale		Referinţe
/		
Act Administrativ nr. 14066/1304, din 01/03/2004 emis de CJPSDPAT ALBA (Titlu de proprietate);		
B1	Intabulare, drept de PROPRIETATE, dobandit prin Reconstituire, cota actuala 1/1	A1
	1) **ANDONIE CORNEL** DEFUNCT:Da	

C. Partea III. SARCINI .

Inscrieri privind dezmembramintele dreptului de proprietate, drepturi reale de garanţie şi sarcini	Referinţe
NU SUNT	

Document care conține date cu caracter personal, protejat de prevederile Regulamentului (UE) nr. 679/2016 și Legii 190/2018

Anexa Nr. 1 La Partea I

Teren

Nr cadastral	Suprafaţa (mp)*	Observaţii / Referinţe
	400	

* Suprafaţa este determinată in planul de proiecţie Stereo 70.

DETALII LINIARE IMOBIL

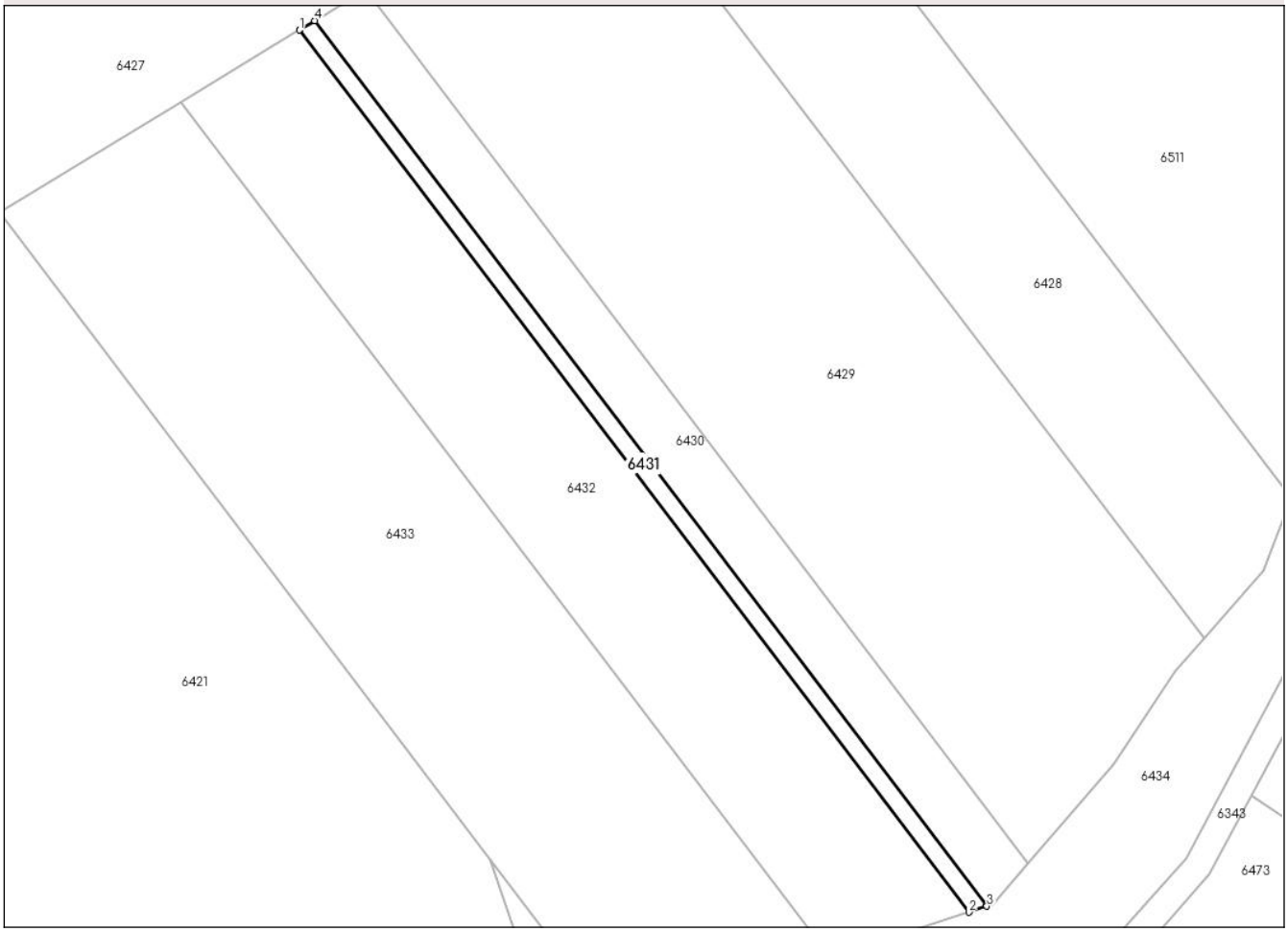

Date referitoare la teren

Crt	Categorie folosință	Intra vilan	Suprafaţa (mp)	Tarla	Parcelă	Nr. topo	Observaţii / Referinţe
1	faneata	NU	400	249	1200	-	

Lungime Segmente
1) Valorile lungimilor segmentelor sunt obţinute din proiecţie în plan.

Punct început	X / Y	Punct sfârşit	X / Y	Lungime segment (** (m)
1	416.874,184 536.297,703	2	416.969,005 536.172,892	156.744
2	416.969,005 536.172,892	3	416.971,568 536.173,728	2.696
3	416.971,568 536.173,728	4	416.876,374 536.299,03	157.361
4	416.876,374 536.299,03	1	416.874,184 536.297,703	2.561

**** Lungimile segmentelor sunt determinate în planul de proiecţie Stereo 70 şi sunt rotunjite la 1 milimetru.**

Document care conține date cu caracter personal, protejat de prevederile Regulamentului (UE) nr. 679/2016 și Legii 190/2018

***** Distanţa dintre puncte este formată din segmente cumulate ce sunt mai mici decât valoarea 1 milimetru.**

Document care conține date cu caracter personal, protejat de prevederile Regulamentului (UE) nr. 679/2016 și Legii 190/2018

DATE DESPRE IMOBILUL NR. 6432

Oficiul de Cadastru şi Publicitate Imobiliară ALBA
Biroul de Cadastru şi Publicitate Imobiliară Aiud

A. Partea I. Descrierea imobilului

TEREN Extravilan

Adresa: Jud. Alba

Nr. Crt	Nr cadastral Nr. topografic	Suprafaţa* (mp)	Observaţii / Referinţe
A1		3.000	Sector cadastral:55 Teren neimprejmuit;

B. Partea II. Proprietari şi acte

Inscrieri privitoare la dreptul de proprietate şi alte drepturi reale		Referinţe
/		
Act Notarial nr. 141, din 13/08/2018 emis de NP KARACSONY MARTON ATTILA (certificat de mostenitor);		
B2	Intabulare, drept de PROPRIETATE, dobandit prin Succesiune, cota actuala 1/2	A1
	1) **PODAR AUREL**	
Act Notarial nr. 26, din 09/03/2021 emis de NP KARACSONY MARTON ATTILA (CERTIFICAT DE MOSTENITOR);		
B2	Intabulare, drept de PROPRIETATE, dobandit prin Succesiune, cota actuala 1/2	A1
	1) **MUREŞAN ANAMARIA**	

C. Partea III. SARCINI .

Inscrieri privind dezmembramintele dreptului de proprietate, drepturi reale de garanţie şi sarcini	Referinţe
NU SUNT	

Document care conține date cu caracter personal, protejat de prevederile Regulamentului (UE) nr. 679/2016 și Legii 190/2018

Anexa Nr. 1 La Partea I

Teren

Nr cadastral	Suprafaţa (mp)*	Observaţii / Referinţe
	3.000	

* Suprafaţa este determinată in planul de proiecţie Stereo 70.

DETALII LINIARE IMOBIL

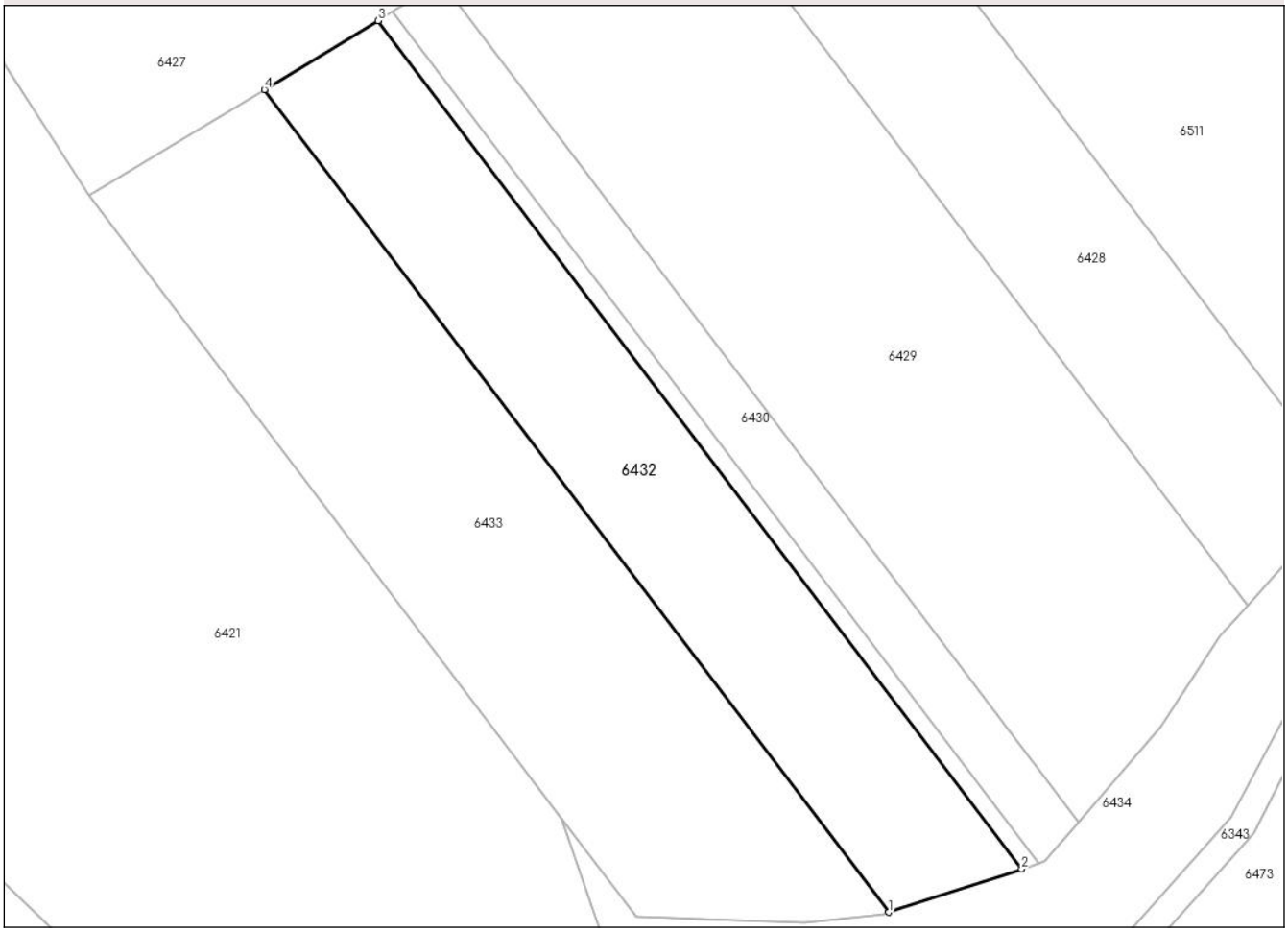

Date referitoare la teren

Crt	Categorie folosință	Intra vilan	Suprafaţa (mp)	Tarla	Parcelă	Nr. topo	Observaţii / Referinţe
1	arabil	NU	1.700	249	1799/7	-	
2	arabil	NU	1.100	249	1802/1/3	-	
3	pasune	NU	200	249	1809/10	-	

Lungime Segmente
1) Valorile lungimilor segmentelor sunt obţinute din proiecţie în plan.

Punct început	X / Y	Punct sfârşit	X / Y	Lungime segment (** (m)
1	416.949,445 536.166,516	2	416.969,005 536.172,892	20.573
2	416.969,005 536.172,892	3	416.874,184 536.297,703	156.744
3	416.874,184 536.297,703	4	416.857,475 536.287,576	19.538
4	416.857,475 536.287,576	1	416.949,445 536.166,516	152.033

Document care conține date cu caracter personal, protejat de prevederile Regulamentului (UE) nr. 679/2016 și Legii 190/2018

** Lungimile segmentelor sunt determinate în planul de proiecţie Stereo 70 şi sunt rotunjite la 1 milimetru.
*** Distanţa dintre puncte este formată din segmente cumulate ce sunt mai mici decât valoarea 1 milimetru.

Document care conține date cu caracter personal, protejat de prevederile Regulamentului (UE) nr. 679/2016 și Legii 190/2018

DATE DESPRE IMOBILUL NR. 6433

Oficiul de Cadastru şi Publicitate Imobiliară ALBA
Biroul de Cadastru şi Publicitate Imobiliară Aiud

A. Partea I. Descrierea imobilului

TEREN Extravilan

Adresa: Jud. Alba

Nr. Crt	Nr cadastral Nr. topografic	Suprafaţa* (mp)	Observaţii / Referinţe
A1		4.300	Sector cadastral:55 Teren neimprejmuit;

B. Partea II. Proprietari şi acte

Inscrieri privitoare la dreptul de proprietate şi alte drepturi reale		Referinţe
/		
Act Administrativ nr. 14188/1749, din 25/05/2009 emis de CJPSDPAT ALBA (Titlu de proprietate);		
B1	Intabulare, drept de PROPRIETATE, dobandit prin Reconstituire, cota actuala 1/1	A1
	1) **NICULITA L MARIA**	

C. Partea III. SARCINI .

Inscrieri privind dezmembramintele dreptului de proprietate, drepturi reale de garanţie şi sarcini	Referinţe
NU SUNT	

Document care conține date cu caracter personal, protejat de prevederile Regulamentului (UE) nr. 679/2016 și Legii 190/2018

Anexa Nr. 1 La Partea I

Teren

Nr cadastral	Suprafaţa (mp)*	Observaţii / Referinţe
	4.300	

* Suprafaţa este determinată in planul de proiecţie Stereo 70.

DETALII LINIARE IMOBIL

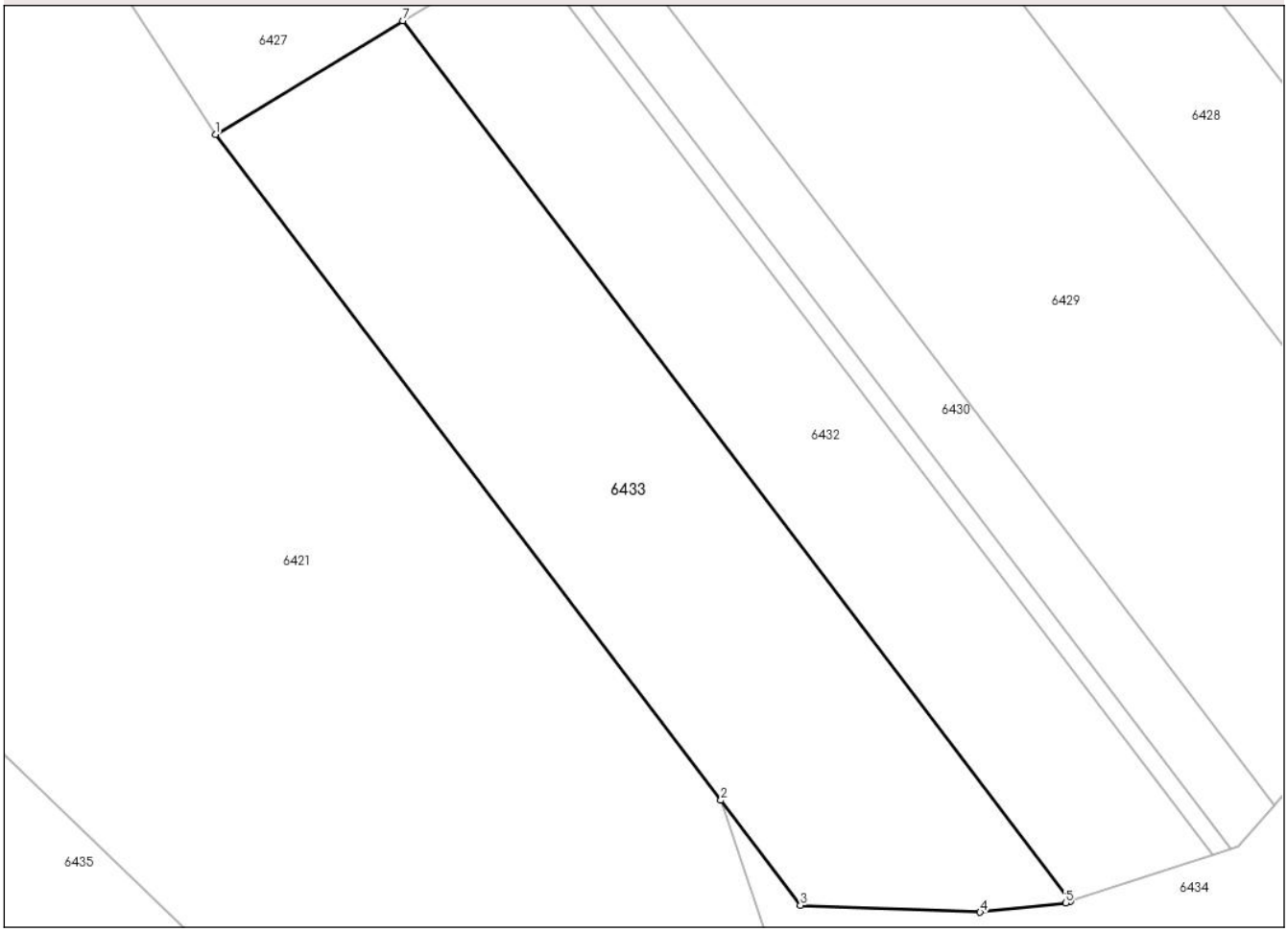

Date referitoare la teren

Crt	Categorie folosință	Intra vilan	Suprafaţa (mp)	Tarla	Parcelă	Nr. topo	Observaţii / Referinţe
1	pasune	NU	2.900	249	1809/2	-	
2	arabil	NU	1.400	249	1799/1	-	

Lungime Segmente
1) Valorile lungimilor segmentelor sunt obţinute din proiecţie în plan.

Punct început	X / Y	Punct sfârşit	X / Y	Lungime segment (** (m)
1	416.831,696 536.271,952	2	416.901,271 536.180,371	115.012
2	416.901,271 536.180,371	3	416.912,228 536.165,949	18.112
3	416.912,228 536.165,949	4	416.936,966 536.164,992	24.757
4	416.936,966 536.164,992	5	416.948,728 536.166,282	11.833

Document care conține date cu caracter personal, protejat de prevederile Regulamentului (UE) nr. 679/2016 și Legii 190/2018

Punct început	X / Y	Punct sfârşit	X / Y	Lungime segment (** (m)
5	416.948,728 536.166,282	6	416.949,445 536.166,516	0.754
6	416.949,445 536.166,516	7	416.857,475 536.287,576	152.033
7	416.857,475 536.287,576	1	416.831,696 536.271,952	30.144

** Lungimile segmentelor sunt determinate în planul de proiecţie Stereo 70 şi sunt rotunjite la 1 milimetru.
*** Distanţa dintre puncte este formată din segmente cumulate ce sunt mai mici decât valoarea 1 milimetru.

Document care conține date cu caracter personal, protejat de prevederile Regulamentului (UE) nr. 679/2016 și Legii 190/2018

DATE DESPRE IMOBILUL NR. 6434

Oficiul de Cadastru şi Publicitate Imobiliară ALBA
Biroul de Cadastru şi Publicitate Imobiliară Aiud

A. Partea I. Descrierea imobilului

TEREN Extravilan

Adresa: Jud. Alba

Nr. Crt	Nr cadastral Nr. topografic	Suprafaţa* (mp)	Observaţii / Referinţe
A1		6.292	Sector cadastral:55 Teren neimprejmuit;

B. Partea II. Proprietari şi acte

Inscrieri privitoare la dreptul de proprietate şi alte drepturi reale		Referinţe
/		
Act Normativ nr. 7, din 13/03/1996 emis de PARLAMENT (LEGE);		
B1	Inscrierea provizorie, drept de PROPRIETATE, dobandit prin Lege, cota actuala 1/1	A1
	1) **NEIDENTIFICAT NEIDENTIFICAT**	

C. Partea III. SARCINI .

Inscrieri privind dezmembramintele dreptului de proprietate, drepturi reale de garanţie şi sarcini	Referinţe
NU SUNT	

Document care conține date cu caracter personal, protejat de prevederile Regulamentului (UE) nr. 679/2016 și Legii 190/2018

Anexa Nr. 1 La Partea I

Teren

Nr cadastral	Suprafaţa (mp)*	Observaţii / Referinţe
	6.292	

* Suprafaţa este determinată in planul de proiecţie Stereo 70.

DETALII LINIARE IMOBIL

Date referitoare la teren

Crt	Categorie folosință	Intra vilan	Suprafaţa (mp)	Tarla	Parcelă	Nr. topo	Observaţii / Referinţe
1	pasune	NU	6.292	-	6292	-	

Lungime Segmente

1) Valorile lungimilor segmentelor sunt obţinute din proiecţie în plan.

Punct început	X / Y	Punct sfârşit	X / Y	Lungime segment (** (m)
1	416.901,271 536.180,371	2	416.927,511 536.102,993	81.706
3	416.955,551 536.134,15	4	416.966,08 536.142,836	13.649
5	416.999,833 536.180,522	6	417.017,632 536.214,118	38.02
7	417.034,645 536.249,474	8	417.074,379 536.300,168	64.41
9	417.091,648 536.340,091	10	417.123,203 536.398,919	66.757

Punct început	X / Y	Punct sfârşit	X / Y	Lungime segment (** (m)
2	416.927,511 536.102,993	3	416.955,551 536.134,15	41.917
4	416.966,08 536.142,836	5	416.999,833 536.180,522	50.591
6	417.017,632 536.214,118	7	417.034,645 536.249,474	39.236
8	417.074,379 536.300,168	9	417.091,648 536.340,091	43.498
10	417.123,203 536.398,919	11	417.160,284 536.445,319	59.397

Document care conține date cu caracter personal, protejat de prevederile Regulamentului (UE) nr. 679/2016 și Legii 190/2018

Punct început	X / Y	Punct sfârşit	X / Y	Lungime segment (** (m)
11	417.160,284 536.445,319	12	417.167,283 536.454,077	11.211
13	417.153,645 536.458,917	14	417.150,315 536.452,666	7.083
15	417.132,168 536.422,57	16	417.123,447 536.409,987	15.31
17	417.112,062 536.393,56	18	417.079,55 536.340,928	61.864
19	417.052,257 536.296,1	20	417.059,558 536.288,034	10.88
21	417.030,739 536.256,155	22	417.018,97 536.242,521	18.011
23	417.014,725 536.231,437	24	417.010,818 536.221,236	10.924
25	417.002,302 536.211,662	26	416.998,251 536.207,109	6.094
27	416.989,463 536.193,801	28	416.977,408 536.179,771	18.498
29	416.972,467 536.174,02	30	416.971,568 536.173,728	0.945
31	416.969,005 536.172,892	32	416.949,445 536.166,516	20.573
33	416.948,728 536.166,282	34	416.936,966 536.164,992	11.833
35	416.912,228 536.165,949	1	416.901,271 536.180,371	18.112

Punct început	X / Y	Punct sfârşit	X / Y	Lungime segment (** (m)
12	417.167,283 536.454,077	13	417.153,645 536.458,917	14.471
14	417.150,315 536.452,666	15	417.132,168 536.422,57	35.144
16	417.123,447 536.409,987	17	417.112,062 536.393,56	19.987
18	417.079,55 536.340,928	19	417.052,257 536.296,1	52.483
20	417.059,558 536.288,034	21	417.030,739 536.256,155	42.974
22	417.018,97 536.242,521	23	417.014,725 536.231,437	11.869
24	417.010,818 536.221,236	25	417.002,302 536.211,662	12.813
26	416.998,251 536.207,109	27	416.989,463 536.193,801	15.948
28	416.977,408 536.179,771	29	416.972,467 536.174,02	7.582
30	416.971,568 536.173,728	31	416.969,005 536.172,892	2.696
32	416.949,445 536.166,516	33	416.948,728 536.166,282	0.754
34	416.936,966 536.164,992	35	416.912,228 536.165,949	24.757

** Lungimile segmentelor sunt determinate în planul de proiecţie Stereo 70 şi sunt rotunjite la 1 milimetru.
*** Distanţa dintre puncte este formată din segmente cumulate ce sunt mai mici decât valoarea 1 milimetru.

Document care conține date cu caracter personal, protejat de prevederile Regulamentului (UE) nr. 679/2016 și Legii 190/2018

DATE DESPRE IMOBILUL NR. 6435

Oficiul de Cadastru şi Publicitate Imobiliară ALBA
Biroul de Cadastru şi Publicitate Imobiliară Aiud

A. Partea I. Descrierea imobilului

TEREN Extravilan

Adresa: Jud. Alba

Nr. Crt	Nr cadastral Nr. topografic	Suprafaţa* (mp)	Observaţii / Referinţe
A1		19.800	Sector cadastral:55 Teren neimprejmuit;

B. Partea II. Proprietari şi acte

Inscrieri privitoare la dreptul de proprietate şi alte drepturi reale		Referinţe
/		
Act Administrativ nr. 14066/1304, din 01/03/2004 emis de CJPSDPAT ALBA (tiltu de proprietate);		
B1	Intabulare, drept de PROPRIETATE, dobandit prin Reconstituire, cota actuala 1/1	A1
	1) **ANDONIE CORNEL** DEFUNCT:Da	

C. Partea III. SARCINI .

Inscrieri privind dezmembramintele dreptului de proprietate, drepturi reale de garanţie şi sarcini	Referinţe
NU SUNT	

Anexa Nr. 1 La Partea I

Teren

Nr cadastral	Suprafaţa (mp)*	Observaţii / Referinţe
	19.800	

* Suprafaţa este determinată in planul de proiecţie Stereo 70.

DETALII LINIARE IMOBIL

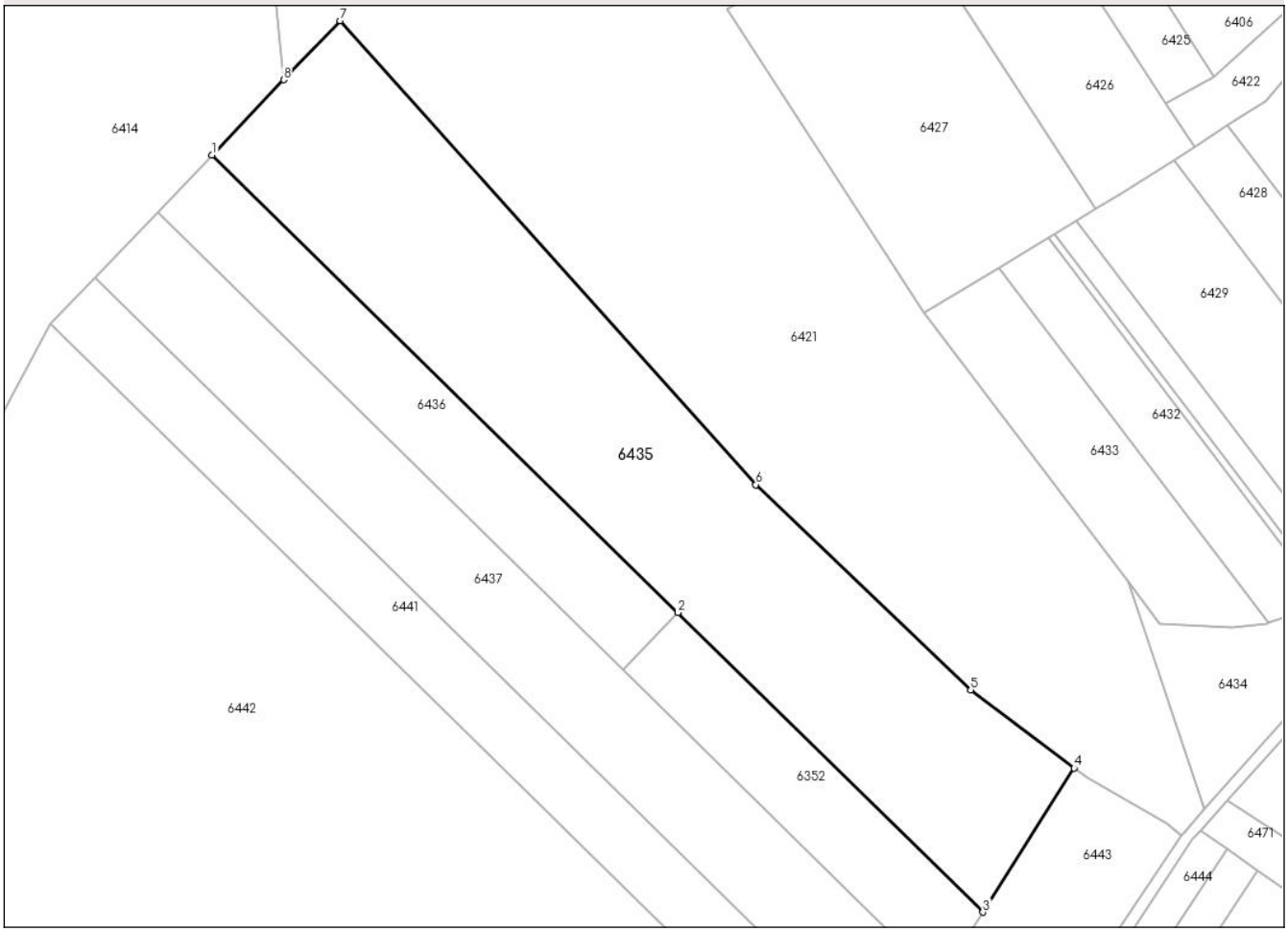

Date referitoare la teren

Crt	Categorie folosință	Intra vilan	Suprafaţa (mp)	Tarla	Parcelă	Nr. topo	Observaţii / Referinţe
1	pasune	NU	16.000	249	1809/8	-	
2	arabil	NU	3.800	249	1799/6	-	

Lungime Segmente
1) Valorile lungimilor segmentelor sunt obţinute din proiecţie în plan.

Punct început	X / Y	Punct sfârşit	X / Y	Lungime segment (** (m)
1	416.588,717 536.325,964	2	416.747,747 536.169,914	222.805
2	416.747,747 536.169,914	3	416.851,832 536.067,78	145.825
3	416.851,832 536.067,78	4	416.882,97 536.116,912	58.168
4	416.882,97 536.116,912	5	416.847,693 536.143,553	44.206

Document care conține date cu caracter personal, protejat de prevederile Regulamentului (UE) nr. 679/2016 și Legii 190/2018

Punct început	X / Y	Punct sfârşit	X / Y	Lungime segment (** (m)
5	416.847,693 536.143,553	6	416.774,403 536.213,543	101.341
6	416.774,403 536.213,543	7	416.632,464 536.371,706	212.514
7	416.632,464 536.371,706	8	416.613,201 536.351,565	27.87
8	416.613,201 536.351,565	1	416.588,717 536.325,964	35.424

** Lungimile segmentelor sunt determinate în planul de proiecţie Stereo 70 şi sunt rotunjite la 1 milimetru.
*** Distanţa dintre puncte este formată din segmente cumulate ce sunt mai mici decât valoarea 1 milimetru.

Document care conține date cu caracter personal, protejat de prevederile Regulamentului (UE) nr. 679/2016 și Legii 190/2018

DATE DESPRE IMOBILUL NR. 6436

Oficiul de Cadastru şi Publicitate Imobiliară ALBA
Biroul de Cadastru şi Publicitate Imobiliară Aiud

A. Partea I. Descrierea imobilului

TEREN Extravilan

Adresa: Jud. Alba

Nr. Crt	Nr cadastral Nr. topografic	Suprafaţa* (mp)	Observaţii / Referinţe
A1		6.000	Sector cadastral:55 Teren neimprejmuit;

B. Partea II. Proprietari şi acte

Inscrieri privitoare la dreptul de proprietate şi alte drepturi reale		Referinţe
/		
Act Notarial nr. 4180, din 29/12/2022 emis de N.P. PETRUTA MARIANA (act de partaj succesoral);		
B1	Intabulare, drept de PROPRIETATE, dobandit prin Reconstituire, cota actuala 1/1	A1
	1) **MOLDOVAN RUXANDRA**	

C. Partea III. SARCINI .

Inscrieri privind dezmembramintele dreptului de proprietate, drepturi reale de garanţie şi sarcini	Referinţe
NU SUNT	

Document care conține date cu caracter personal, protejat de prevederile Regulamentului (UE) nr. 679/2016 și Legii 190/2018

Anexa Nr. 1 La Partea I

Teren

Nr cadastral	Suprafaţa (mp)*	Observaţii / Referinţe
	6.000	

* Suprafaţa este determinată in planul de proiecţie Stereo 70.

DETALII LINIARE IMOBIL

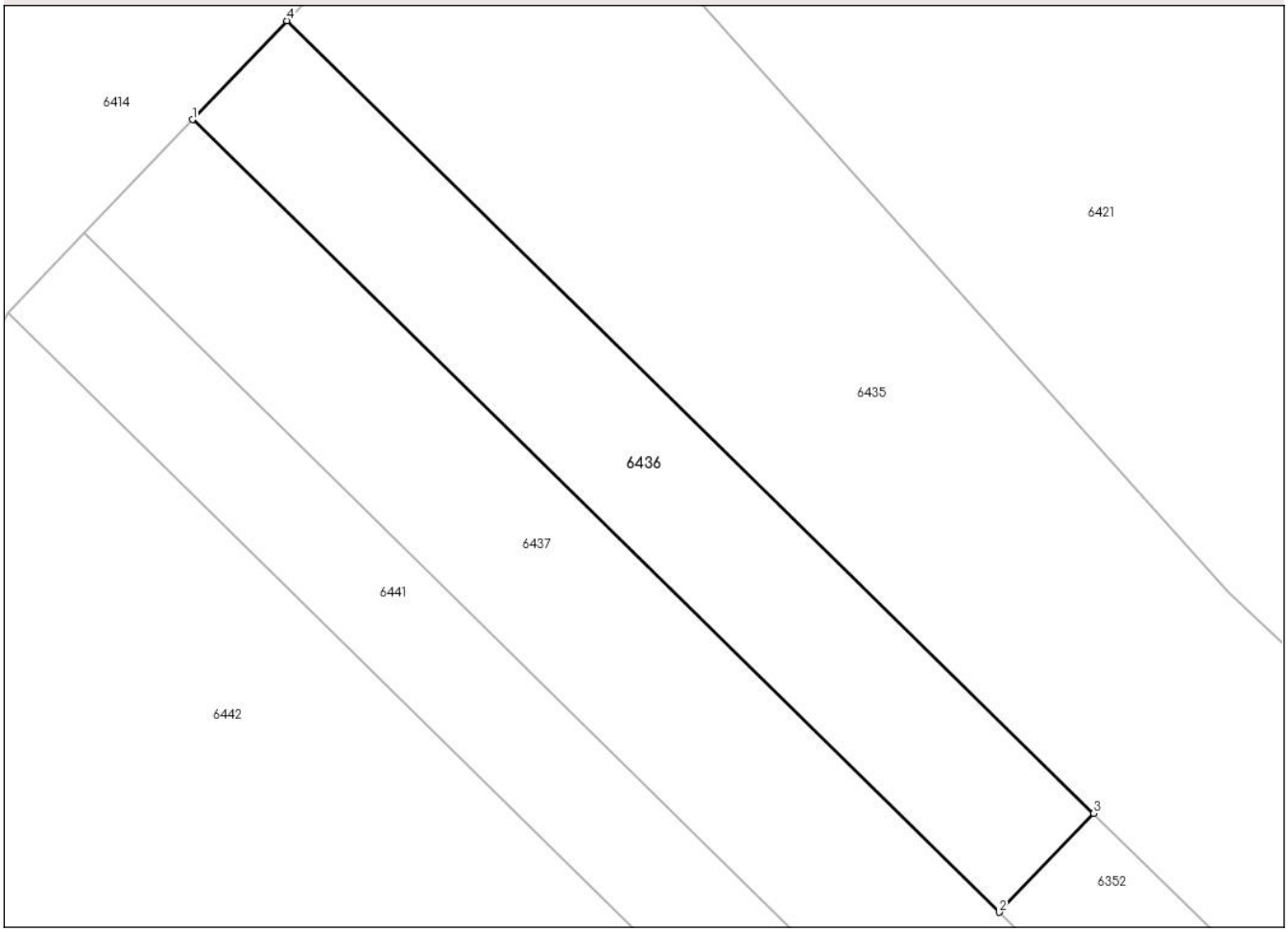

Date referitoare la teren

Crt	Categorie folosință	Intra vilan	Suprafaţa (mp)	Tarla	Parcelă	Nr. topo	Observaţii / Referinţe
1	pasune	NU	6.000	249	1809	-	

Lungime Segmente
1) Valorile lungimilor segmentelor sunt obţinute din proiecţie în plan.

Punct început	X / Y	Punct sfârşit	X / Y	Lungime segment (** (m)
1	416.570,103 536.306,5	2	416.729,133 536.150,451	222.804
2	416.729,133 536.150,451	3	416.747,747 536.169,914	26.931
3	416.747,747 536.169,914	4	416.588,717 536.325,964	222.805
4	416.588,717 536.325,964	1	416.570,103 536.306,5	26.932

**** Lungimile segmentelor sunt determinate în planul de proiecţie Stereo 70 şi sunt rotunjite la 1 milimetru.**

Document care conține date cu caracter personal, protejat de prevederile Regulamentului (UE) nr. 679/2016 și Legii 190/2018

***** Distanţa dintre puncte este formată din segmente cumulate ce sunt mai mici decât valoarea 1 milimetru.**

Document care conține date cu caracter personal, protejat de prevederile Regulamentului (UE) nr. 679/2016 și Legii 190/2018

DATE DESPRE IMOBILUL NR. 6437

Oficiul de Cadastru şi Publicitate Imobiliară ALBA
Biroul de Cadastru şi Publicitate Imobiliară Aiud

A. Partea I. Descrierea imobilului

TEREN Extravilan

Adresa: Jud. Alba

Nr. Crt	Nr cadastral Nr. topografic	Suprafaţa* (mp)	Observaţii / Referinţe
A1		11.700	Sector cadastral:55 Teren neimprejmuit;

B. Partea II. Proprietari şi acte

Inscrieri privitoare la dreptul de proprietate şi alte drepturi reale		Referinţe
/		
Act Administrativ nr. 19588/1134, din 20/08/2003 emis de CJPSDPAT ALBA (tiltu de proprietate);		
B1	Intabulare, drept de PROPRIETATE, dobandit prin Reconstituire, cota actuala 1/1	A1
	1) **HORJA C GHEORGHE** DEFUNCT:Da	

C. Partea III. SARCINI .

Inscrieri privind dezmembramintele dreptului de proprietate, drepturi reale de garanţie şi sarcini	Referinţe
NU SUNT	

Document care conține date cu caracter personal, protejat de prevederile Regulamentului (UE) nr. 679/2016 și Legii 190/2018

Anexa Nr. 1 La Partea I

Teren

Nr cadastral	Suprafaţa (mp)*	Observaţii / Referinţe
	11.700	

* Suprafaţa este determinată in planul de proiecţie Stereo 70.

DETALII LINIARE IMOBIL

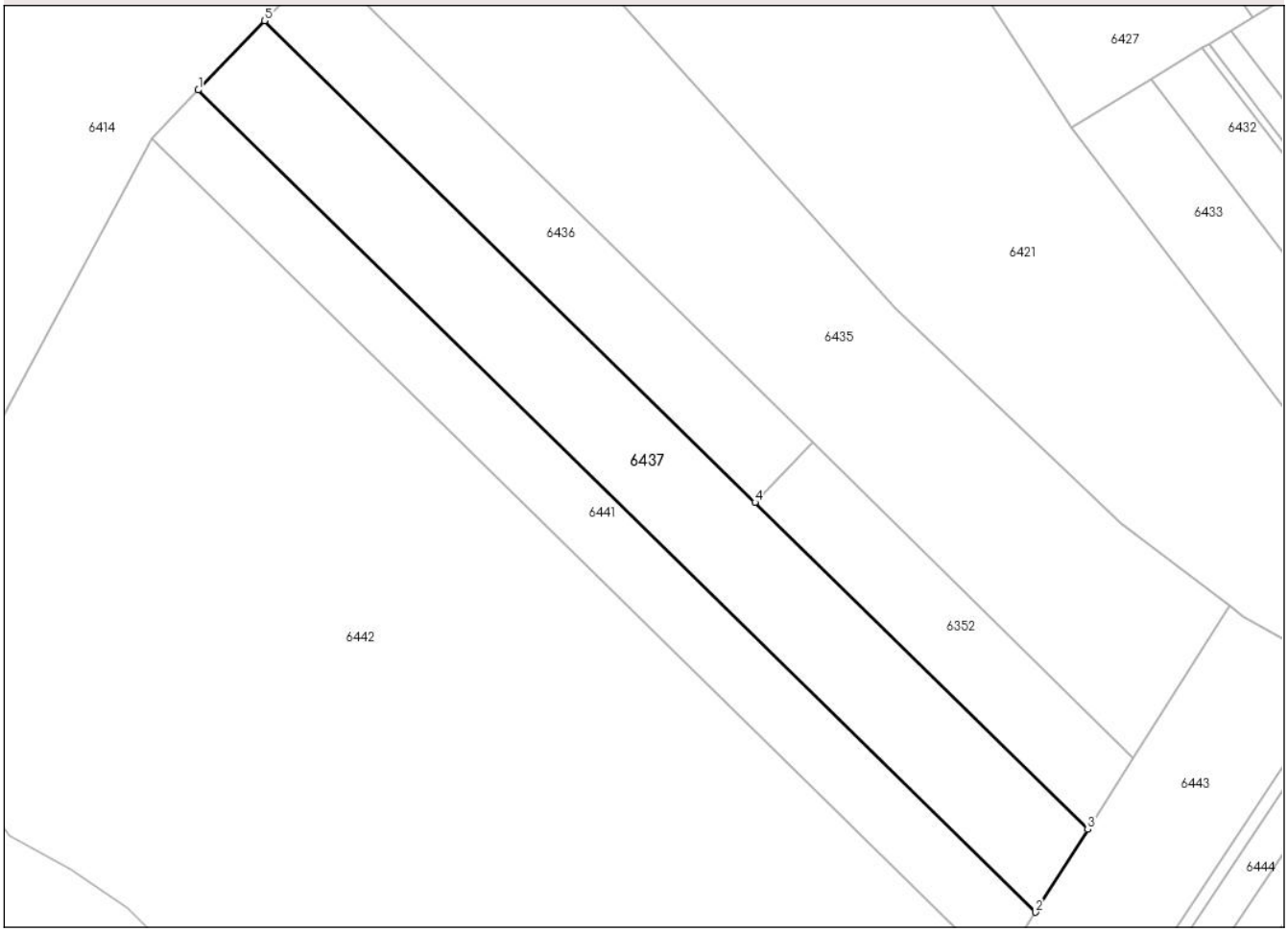

Date referitoare la teren

Crt	Categorie folosință	Intra vilan	Suprafaţa (mp)	Tarla	Parcelă	Nr. topo	Observaţii / Referinţe
1	neproductiv	NU	8.400	249	1809/5	-	
2	padure	NU	3.300	249	1799/3	-	

Lungime Segmente
1) Valorile lungimilor segmentelor sunt obţinute din proiecţie în plan.

Punct început	X / Y	Punct sfârşit	X / Y	Lungime segment (** (m)
1	416.548,661 536.284,08	2	416.820,107 536.017,722	380.302
2	416.820,107 536.017,722	3	416.837,089 536.044,518	31.724
3	416.837,089 536.044,518	4	416.729,133 536.150,451	151.249
4	416.729,133 536.150,451	5	416.570,103 536.306,5	222.804

Document care conține date cu caracter personal, protejat de prevederile Regulamentului (UE) nr. 679/2016 și Legii 190/2018

Punct început	X / Y	Punct sfârşit	X / Y	Lungime segment (** (m)
5	416.570,103 536.306,5	1	416.548,661 536.284,08	31.023

** Lungimile segmentelor sunt determinate în planul de proiecţie Stereo 70 şi sunt rotunjite la 1 milimetru.
*** Distanţa dintre puncte este formată din segmente cumulate ce sunt mai mici decât valoarea 1 milimetru.

Document care conține date cu caracter personal, protejat de prevederile Regulamentului (UE) nr. 679/2016 și Legii 190/2018

DATE DESPRE IMOBILUL NR. 6438

Oficiul de Cadastru şi Publicitate Imobiliară ALBA
Biroul de Cadastru şi Publicitate Imobiliară Aiud

A. Partea I. Descrierea imobilului

TEREN Extravilan

Adresa: Jud. Alba

Nr. Crt	Nr cadastral Nr. topografic	Suprafaţa* (mp)	Observaţii / Referinţe
A1		2.490	Sector cadastral:55 Teren neimprejmuit;

B. Partea II. Proprietari şi acte

Inscrieri privitoare la dreptul de proprietate şi alte drepturi reale		Referinţe
/		
Act Administrativ nr. 49, din 19/09/2024 emis de PRIMARIA COMUNEI HOPARTA (HCL);		
B1	Intabulare, drept de PROPRIETATE, dobandit prin Lege, cota actuala 1/1	A1
	1) **COMUNA HOPÂRTA**, CIF:4561987	

C. Partea III. SARCINI .

Inscrieri privind dezmembramintele dreptului de proprietate, drepturi reale de garanţie şi sarcini	Referinţe
NU SUNT	

Document care conține date cu caracter personal, protejat de prevederile Regulamentului (UE) nr. 679/2016 și Legii 190/2018

Anexa Nr. 1 La Partea I

Teren

Nr cadastral	Suprafaţa (mp)*	Observaţii / Referinţe
	2.490	

* Suprafaţa este determinată in planul de proiecţie Stereo 70.

DETALII LINIARE IMOBIL

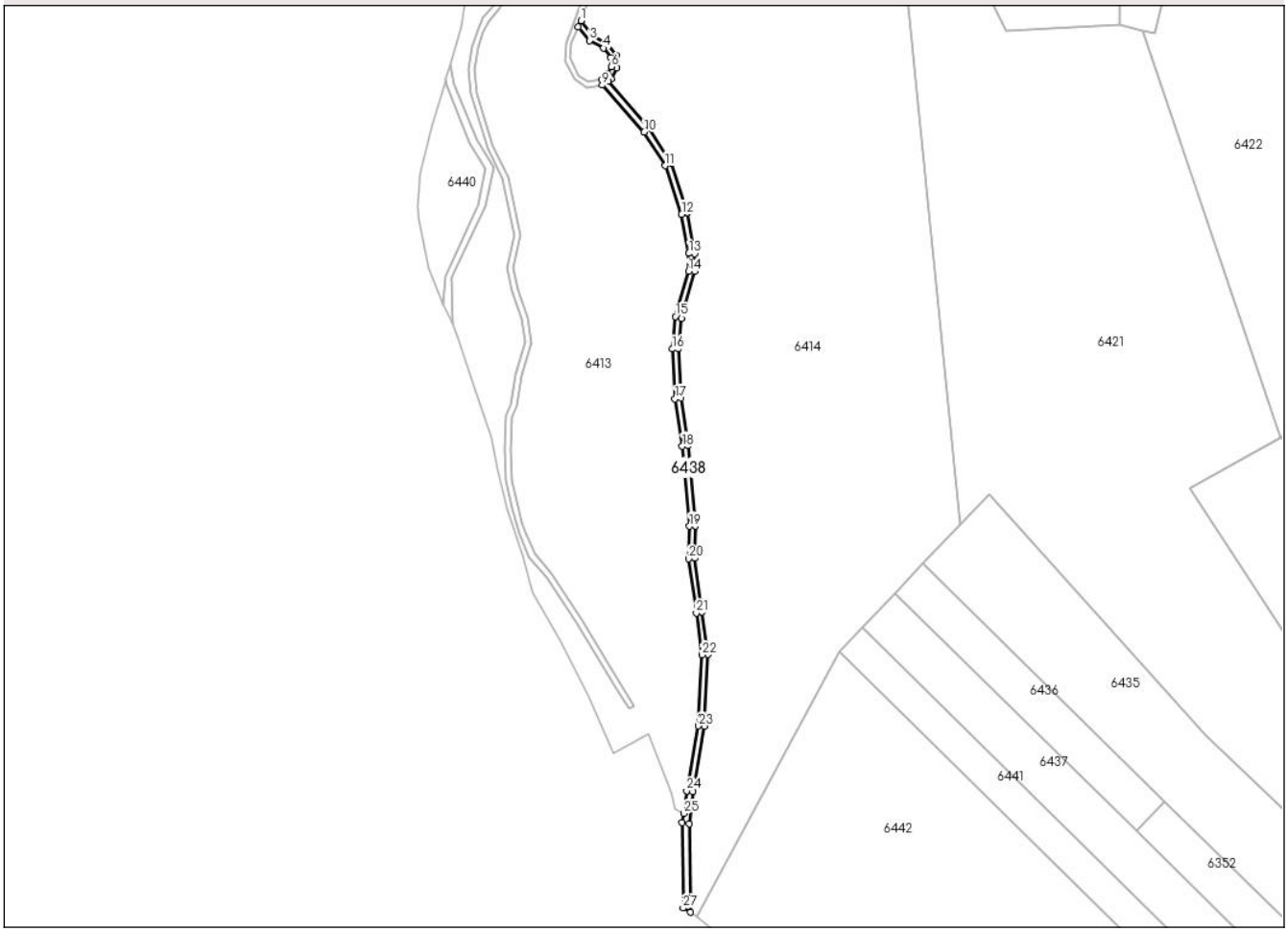

Date referitoare la teren

Crt	Categorie folosință	Intra vilan	Suprafaţa (mp)	Tarla	Parcelă	Nr. topo	Observaţii / Referinţe
1	drum	NU	2.490	-	1813	-	

Lungime Segmente

1) Valorile lungimilor segmentelor sunt obţinute din proiecţie în plan.

Punct început	X / Y	Punct sfârşit	X / Y	Lungime segment
1	416.363,926 536.682,751	2	416.361,945 536.678,718	4.493
4	416.378,606 536.664,742	5	416.383,292 536.658,438	7.855
7	416.381,298 536.647,552	8	416.377,243 536.644,121	5.312
10	416.405,279 536.609,587	11	416.419,252 536.587,542	26.1
13	416.434,696 536.529,859	14	416.434,389 536.518,125	11.738
16	416.423,725 536.467,055	17	416.425,564 536.434,356	32.751

Punct început	X / Y	Punct sfârşit	X / Y	Lungime segment
2	416.361,945 536.678,718	3	416.369,236 536.669,688	11.606
5	416.383,292 536.658,438	6	416.383,656 536.652,446	6.003
8	416.377,243 536.644,121	9	416.377,7 536.640,449	3.7
11	416.419,252 536.587,542	12	416.429,916 536.555,578	33.696
14	416.434,389 536.518,125	15	416.425,931 536.488,365	30.939
17	416.425,564 536.434,356	18	416.430,344 536.403,126	31.594

Punct început	X / Y	Punct sfârşit	X / Y	Lungime segment
3	416.369,236 536.669,688	4	416.378,606 536.664,742	10.595
6	416.383,656 536.652,446	7	416.381,298 536.647,552	5.432
9	416.377,7 536.640,449	10	416.405,279 536.609,587	41.389
12	416.429,916 536.555,578	13	416.434,696 536.529,859	26.159
15	416.425,931 536.488,365	16	416.423,725 536.467,055	21.424
18	416.430,344 536.403,126	19	416.435,124 536.350,586	52.757

Document care conține date cu caracter personal, protejat de prevederile Regulamentului (UE) nr. 679/2016 și Legii 190/2018

Punct început	X / Y	Punct sfârşit	X / Y	Lungime segment
19	416.435,124 536.350,586	20	416.434,401 536.329,294	21.304
22	416.443,226 536.266,1	23	416.441,02 536.219,439	46.713
25	416.431,202 536.161,997	26	416.430,274 536.155,812	6.254
28	416.435,693 536.097,088	29	416.434,807 536.155,134	58.053
31	416.445,015 536.219,25	32	416.447,191 536.266,629	47.429
34	416.438,36 536.329,866	35	416.439,108 536.350,949	21.096
37	416.429,518 536.434,961	38	416.427,719 536.467,28	32.369
40	416.438,388 536.518,02	41	416.438,695 536.529,754	11.738
43	416.423,046 536.588,808	44	416.408,261 536.612,252	27.717
46	416.383,638 536.644,687	47	416.387,414 536.651,8	8.053
49	416.381,615 536.666,895	50	416.371,684 536.672,579	11.443

Punct început	X / Y	Punct sfârşit	X / Y	Lungime segment
20	416.434,401 536.329,294	21	416.439,549 536.293,655	36.009
23	416.441,02 536.219,439	24	416.433,298 536.176,819	43.314
26	416.430,274 536.155,812	27	416.430,821 536.099,857	55.958
29	416.434,807 536.155,134	30	416.437,258 536.176,259	21.267
32	416.447,191 536.266,629	33	416.443,508 536.294,227	27.843
35	416.439,108 536.350,949	36	416.434,328 536.403,488	52.756
38	416.427,719 536.467,28	39	416.429,779 536.487,271	20.097
41	416.438,695 536.529,754	42	416.433,71 536.556,844	27.545
44	416.408,261 536.612,252	45	416.381,668 536.643,02	40.668
47	416.387,414 536.651,8	48	416.386,884 536.659,919	8.136
50	416.371,684 536.672,579	1	416.363,926 536.682,751	12.793

Punct început	X / Y	Punct sfârşit	X / Y	Lungime segment
21	416.439,549 536.293,655	22	416.443,226 536.266,1	27.799
24	416.433,298 536.176,819	25	416.431,202 536.161,997	14.969
27	416.430,821 536.099,857	28	416.435,693 536.097,088	5.604
30	416.437,258 536.176,259	31	416.445,015 536.219,25	43.685
33	416.443,508 536.294,227	34	416.438,36 536.329,866	36.009
36	416.434,328 536.403,488	37	416.429,518 536.434,961	31.838
39	416.429,779 536.487,271	40	416.438,388 536.518,02	31.931
42	416.433,71 536.556,844	43	416.423,046 536.588,808	33.696
45	416.381,668 536.643,02	46	416.383,638 536.644,687	2.581
48	416.386,884 536.659,919	49	416.381,615 536.666,895	8.742

**** Lungimile segmentelor sunt determinate în planul de proiecţie Stereo 70 şi sunt rotunjite la 1 milimetru.**
***** Distanţa dintre puncte este formată din segmente cumulate ce sunt mai mici decât valoarea 1 milimetru.**

Document care conține date cu caracter personal, protejat de prevederile Regulamentului (UE) nr. 679/2016 și Legii 190/2018

DATE DESPRE IMOBILUL NR. 6439

Oficiul de Cadastru şi Publicitate Imobiliară ALBA
Biroul de Cadastru şi Publicitate Imobiliară Aiud

A. Partea I. Descrierea imobilului

TEREN Extravilan

Adresa: Jud. Alba

Nr. Crt	Nr cadastral Nr. topografic	Suprafaţa* (mp)	Observaţii / Referinţe
A1		826	Sector cadastral:55 Teren neimprejmuit;

B. Partea II. Proprietari şi acte

Inscrieri privitoare la dreptul de proprietate şi alte drepturi reale		Referinţe
/		
Act Administrativ nr. 49, din 19/09/2024 emis de PRIMARIA COMUNEI HOPARTA (HCL);		
B1	Intabulare, drept de PROPRIETATE, dobandit prin Lege, cota actuala 1/1	A1
	1) **COMUNA HOPÂRTA**, CIF:4561987	

C. Partea III. SARCINI .

Inscrieri privind dezmembramintele dreptului de proprietate, drepturi reale de garanţie şi sarcini	Referinţe
NU SUNT	

Document care conține date cu caracter personal, protejat de prevederile Regulamentului (UE) nr. 679/2016 și Legii 190/2018

Anexa Nr. 1 La Partea I

Teren

Nr cadastral	Suprafaţa (mp)*	Observaţii / Referinţe
	826	

* Suprafaţa este determinată in planul de proiecţie Stereo 70.

DETALII LINIARE IMOBIL

Date referitoare la teren

Crt	Categorie folosință	Intra vilan	Suprafaţa (mp)	Tarla	Parcelă	Nr. topo	Observaţii / Referinţe
1	drum	NU	826	-	1450	-	

Lungime Segmente
1) Valorile lungimilor segmentelor sunt obţinute din proiecţie în plan.

Punct început	X / Y	Punct sfârşit	X / Y	Lungime segment (** (m)
1	416.277,485 536.653,789	2	416.274,735 536.644,173	10.001
2	416.274,735 536.644,173	3	416.275,791 536.639,952	4.351
3	416.275,791 536.639,952	4	416.290,768 536.602,348	40.477
4	416.290,768 536.602,348	5	416.301,141 536.585,673	19.638
5	416.301,141 536.585,673	6	416.296,271 536.561,657	24.505

Document care conține date cu caracter personal, protejat de prevederile Regulamentului (UE) nr. 679/2016 și Legii 190/2018

Punct început	X / Y	Punct sfârşit	X / Y	Lungime segment (** (m)
6	416.296,271 536.561,657	7	416.274,701 536.514,993	51.408
7	416.274,701 536.514,993	8	416.273,283 536.496,063	18.983
8	416.273,283 536.496,063	9	416.279,055 536.483,395	13.921
9	416.279,055 536.483,395	10	416.278,704 536.514,101	30.708
10	416.278,704 536.514,101	11	416.301,171 536.560,663	51.699
11	416.301,171 536.560,663	12	416.306,436 536.586,626	26.491
12	416.306,436 536.586,626	13	416.295,249 536.604,611	21.18
13	416.295,249 536.604,611	14	416.280,56 536.641,491	39.698
14	416.280,56 536.641,491	1	416.277,485 536.653,789	12.677

** Lungimile segmentelor sunt determinate în planul de proiecţie Stereo 70 şi sunt rotunjite la 1 milimetru.
*** Distanţa dintre puncte este formată din segmente cumulate ce sunt mai mici decât valoarea 1 milimetru.

Document care conține date cu caracter personal, protejat de prevederile Regulamentului (UE) nr. 679/2016 și Legii 190/2018

DATE DESPRE IMOBILUL NR. 6440

Oficiul de Cadastru şi Publicitate Imobiliară ALBA
Biroul de Cadastru şi Publicitate Imobiliară Aiud

A. Partea I. Descrierea imobilului

TEREN Extravilan

Adresa: Jud. Alba

Nr. Crt	Nr cadastral Nr. topografic	Suprafaţa* (mp)	Observaţii / Referinţe
A1		3.428	Sector cadastral:55 Teren neimprejmuit;

B. Partea II. Proprietari şi acte

Inscrieri privitoare la dreptul de proprietate şi alte drepturi reale		Referinţe
/		
Act Normativ nr. 7, din 12/03/1996 emis de PARLAMENT (LEGE);		
B1	Inscrierea provizorie, drept de PROPRIETATE, dobandit prin Lege, cota actuala 1/1	A1
	1) **COMUNA HOPÂRTA**, CIF:4561987, Proprietar neidentificat	

C. Partea III. SARCINI .

Inscrieri privind dezmembramintele dreptului de proprietate, drepturi reale de garanţie şi sarcini	Referinţe
NU SUNT	

Document care conține date cu caracter personal, protejat de prevederile Regulamentului (UE) nr. 679/2016 și Legii 190/2018

Anexa Nr. 1 La Partea I

Teren

Nr cadastral	Suprafaţa (mp)*	Observaţii / Referinţe
	3.428	

* Suprafaţa este determinată in planul de proiecţie Stereo 70.

DETALII LINIARE IMOBIL

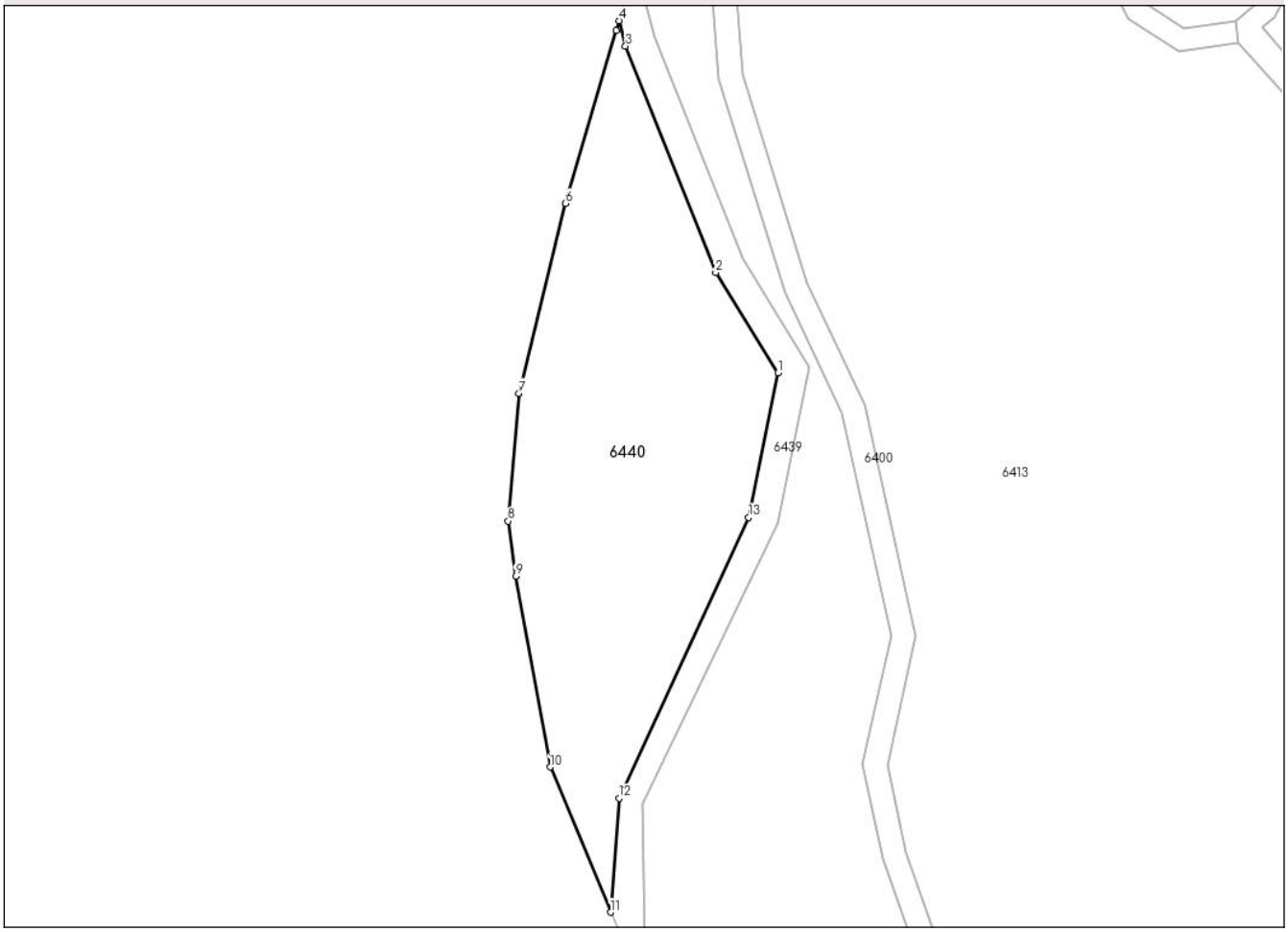

Date referitoare la teren

Crt	Categorie folosință	Intra vilan	Suprafaţa (mp)	Tarla	Parcelă	Nr. topo	Observaţii / Referinţe
1	faneata	NU	3.428	-	1816/9	-	

Lungime Segmente
1) Valorile lungimilor segmentelor sunt obţinute din proiecţie în plan.

Punct început	X / Y	Punct sfârşit	X / Y	Lungime segment (** (m)
1	416.301,141 536.585,673	2	416.290,768 536.602,348	19.638
2	416.290,768 536.602,348	3	416.275,791 536.639,952	40.477
3	416.275,791 536.639,952	4	416.274,735 536.644,173	4.351
4	416.274,735 536.644,173	5	416.274,267 536.642,535	1.704
5	416.274,267 536.642,535	6	416.265,822 536.613,834	29.918

Document care conține date cu caracter personal, protejat de prevederile Regulamentului (UE) nr. 679/2016 și Legii 190/2018

Punct început	X / Y	Punct sfârşit	X / Y	Lungime segment (** (m)
6	416.265,822 536.613,834	7	416.258,007 536.582,252	32.535
7	416.258,007 536.582,252	8	416.256,274 536.561,055	21.268
8	416.256,274 536.561,055	9	416.257,508 536.551,904	9.234
9	416.257,508 536.551,904	10	416.263,243 536.520,178	32.24
10	416.263,243 536.520,178	11	416.273,283 536.496,063	26.122
11	416.273,283 536.496,063	12	416.274,701 536.514,993	18.983
12	416.274,701 536.514,993	13	416.296,271 536.561,657	51.408
13	416.296,271 536.561,657	1	416.301,141 536.585,673	24.505

** Lungimile segmentelor sunt determinate în planul de proiecţie Stereo 70 şi sunt rotunjite la 1 milimetru.
*** Distanţa dintre puncte este formată din segmente cumulate ce sunt mai mici decât valoarea 1 milimetru.

Document care conține date cu caracter personal, protejat de prevederile Regulamentului (UE) nr. 679/2016 și Legii 190/2018

DATE DESPRE IMOBILUL NR. 6441

Oficiul de Cadastru şi Publicitate Imobiliară ALBA
Biroul de Cadastru şi Publicitate Imobiliară Aiud

A. Partea I. Descrierea imobilului

TEREN Extravilan

Adresa: Jud. Alba

Nr. Crt	Nr cadastral Nr. topografic	Suprafaţa* (mp)	Observaţii / Referinţe
A1		8.300	Sector cadastral:55 Teren neimprejmuit;

B. Partea II. Proprietari şi acte

Inscrieri privitoare la dreptul de proprietate şi alte drepturi reale		Referinţe
/		
Act Administrativ nr. 14066/1271, din 04/02/2004 emis de CJPSDPAT ALBA (tiltu de proprietate);		
B1	Intabulare, drept de PROPRIETATE, dobandit prin Reconstituire, cota actuala 1/1	A1
	1) **BARTHA MARIA** DEFUNCT:Da	

C. Partea III. SARCINI .

Inscrieri privind dezmembramintele dreptului de proprietate, drepturi reale de garanţie şi sarcini	Referinţe
NU SUNT	

Document care conține date cu caracter personal, protejat de prevederile Regulamentului (UE) nr. 679/2016 și Legii 190/2018

Anexa Nr. 1 La Partea I

Teren

Nr cadastral	Suprafaţa (mp)*	Observaţii / Referinţe
	8.300	

* Suprafaţa este determinată in planul de proiecţie Stereo 70.

DETALII LINIARE IMOBIL

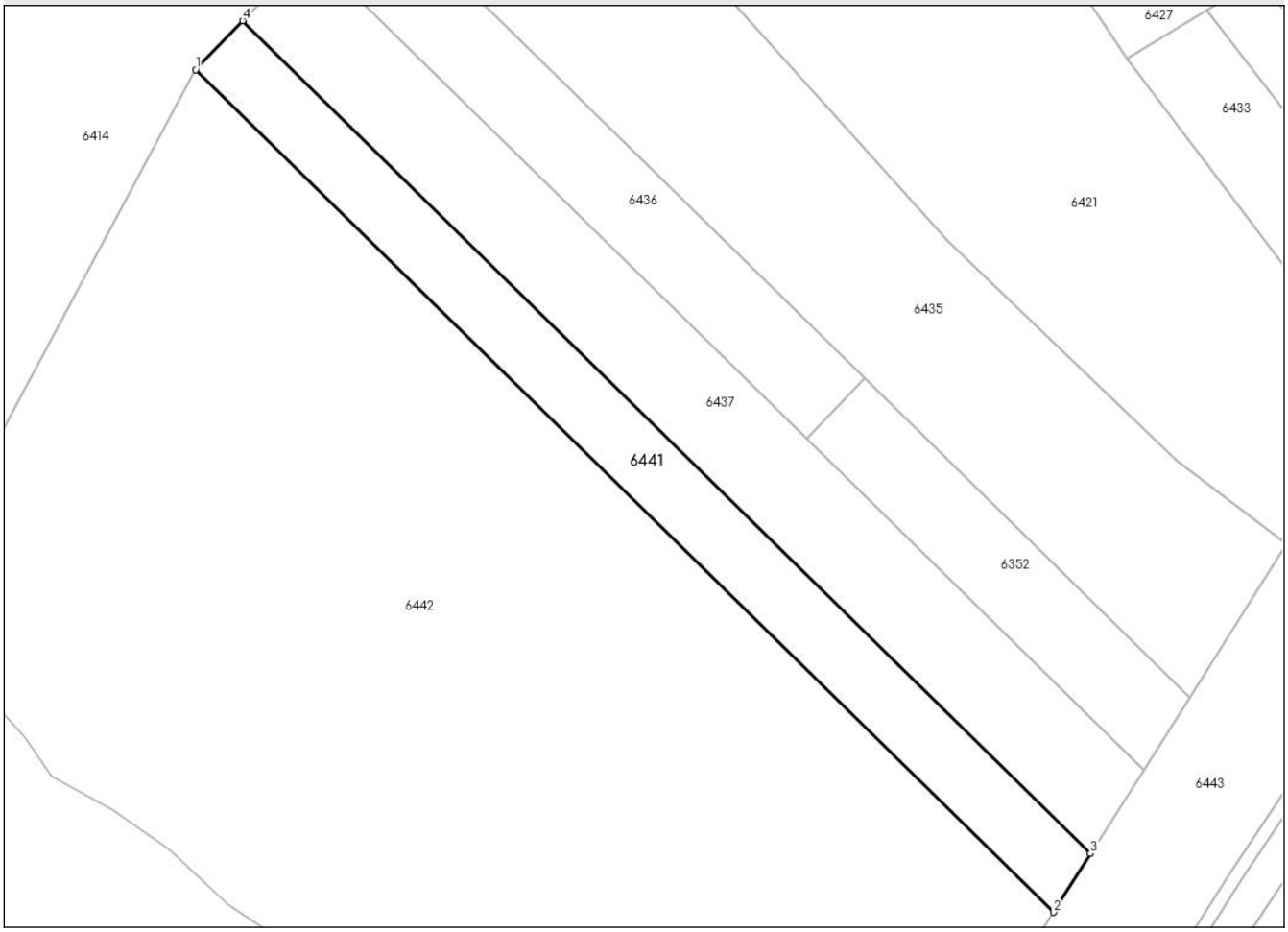

Date referitoare la teren

Crt	Categorie folosință	Intra vilan	Suprafaţa (mp)	Tarla	Parcelă	Nr. topo	Observaţii / Referinţe
1	pasune	NU	6.900	249	1809/4	-	
2	arabil	NU	1.400	249	1799/2	-	

Lungime Segmente
1) Valorile lungimilor segmentelor sunt obţinute din proiecţie în plan.

Punct început	X / Y	Punct sfârşit	X / Y	Lungime segment (** (m)
1	416.533,661 536.268,397	2	416.808,227 535.998,977	384.673
2	416.808,227 535.998,977	3	416.820,107 536.017,722	22.193
3	416.820,107 536.017,722	4	416.548,661 536.284,08	380.302
4	416.548,661 536.284,08	1	416.533,661 536.268,397	21.702

Document care conține date cu caracter personal, protejat de prevederile Regulamentului (UE) nr. 679/2016 și Legii 190/2018

** Lungimile segmentelor sunt determinate în planul de proiecţie Stereo 70 şi sunt rotunjite la 1 milimetru.
*** Distanţa dintre puncte este formată din segmente cumulate ce sunt mai mici decât valoarea 1 milimetru.

Document care conține date cu caracter personal, protejat de prevederile Regulamentului (UE) nr. 679/2016 și Legii 190/2018

DATE DESPRE IMOBILUL NR. 6442

Oficiul de Cadastru şi Publicitate Imobiliară ALBA
Biroul de Cadastru şi Publicitate Imobiliară Aiud

A. Partea I. Descrierea imobilului

TEREN Extravilan

Adresa: Jud. Alba

Nr. Crt	Nr cadastral Nr. topografic	Suprafaţa* (mp)	Observaţii / Referinţe
A1		67.700	Sector cadastral:55 Teren neimprejmuit;

B. Partea II. Proprietari şi acte

Inscrieri privitoare la dreptul de proprietate şi alte drepturi reale		Referinţe
/		
Act Administrativ nr. 14188/1803, din 18/05/2010 emis de CJPSDPAT ALBA (tiltu de proprietate);		
B1	Intabulare, drept de PROPRIETATE, dobandit prin Reconstituire, cota actuala 1/1	A1
	1) **PRIMARIA COMUNEI HOPARTA**, CIF:4561987	

C. Partea III. SARCINI .

Inscrieri privind dezmembramintele dreptului de proprietate, drepturi reale de garanţie şi sarcini	Referinţe
NU SUNT	

Document care conține date cu caracter personal, protejat de prevederile Regulamentului (UE) nr. 679/2016 și Legii 190/2018

Anexa Nr. 1 La Partea I

Teren

Nr cadastral	Suprafaţa (mp)*	Observaţii / Referinţe
	67.700	

* Suprafaţa este determinată in planul de proiecţie Stereo 70.

DETALII LINIARE IMOBIL

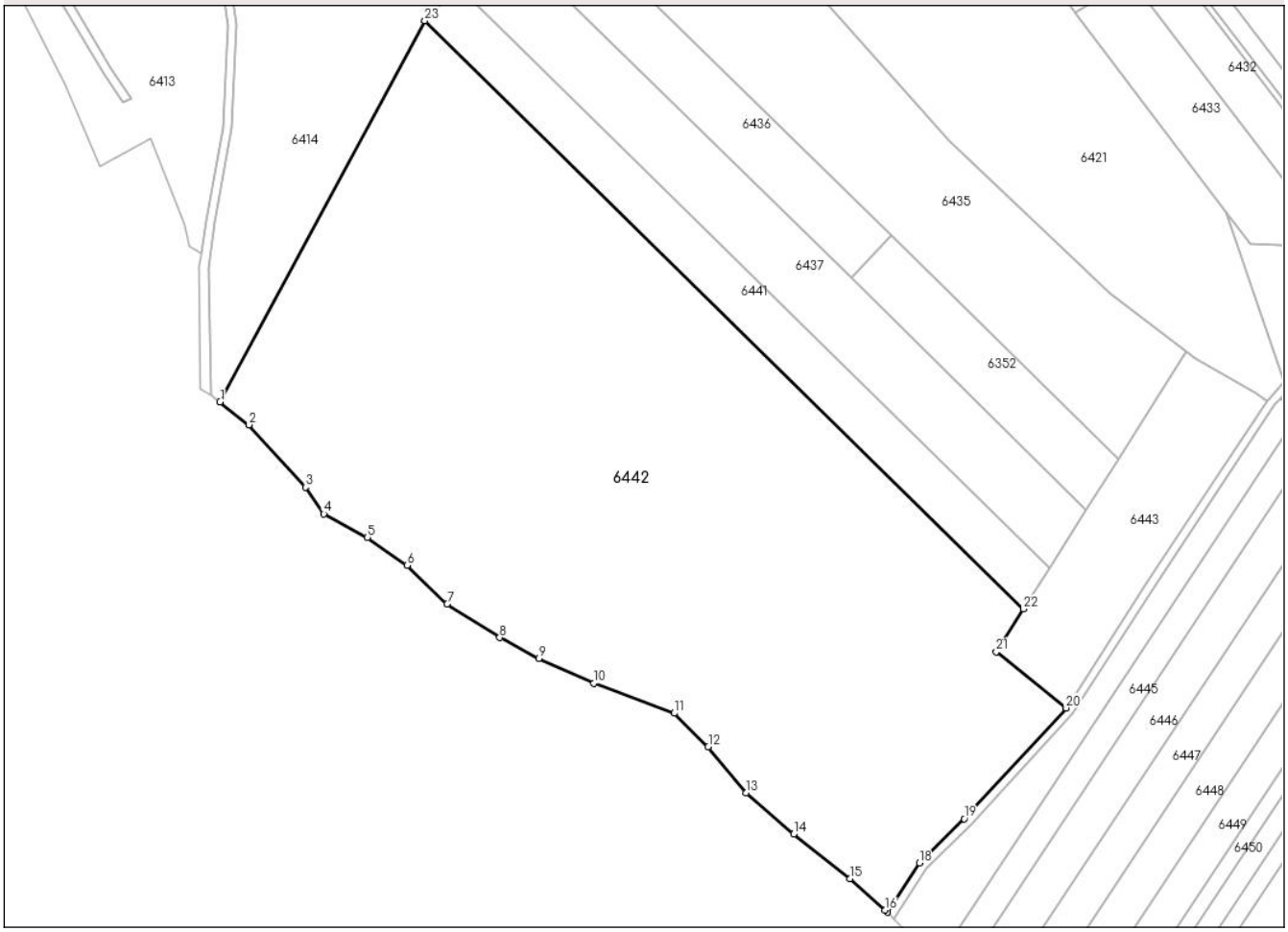

Date referitoare la teren

Crt	Categorie folosință	Intra vilan	Suprafaţa (mp)	Tarla	Parcelă	Nr. topo	Observaţii / Referinţe
1	pasune	NU	67.700	249	1809/2	-	

Lungime Segmente

1) Valorile lungimilor segmentelor sunt obţinute din proiecţie în plan.

Punct început	X / Y	Punct sfârşit	X / Y	Lungime segment (** (m)
1	416.439,801 536.093,836	2	416.453,108 536.083,301	16.972
3	416.478,891 536.054,754	4	416.487,38 536.042,555	14.862
5	416.507,347 536.031,731	6	416.525,584 536.018,894	22.302
7	416.543,88 536.001,246	8	416.567,957 535.985,834	28.587
9	416.585,924 535.976,255	10	416.611,083 535.964,972	27.573

Punct început	X / Y	Punct sfârşit	X / Y	Lungime segment (** (m)
2	416.453,108 536.083,301	3	416.478,891 536.054,754	38.467
4	416.487,38 536.042,555	5	416.507,347 536.031,731	22.712
6	416.525,584 536.018,894	7	416.543,88 536.001,246	25.42
8	416.567,957 535.985,834	9	416.585,924 535.976,255	20.361
10	416.611,083 535.964,972	11	416.648,075 535.951,249	39.455

Document care conține date cu caracter personal, protejat de prevederile Regulamentului (UE) nr. 679/2016 și Legii 190/2018

Punct început	X / Y	Punct sfârşit	X / Y	Lungime segment (** (m)
11	416.648,075 535.951,249	12	416.663,63 535.935,9	21.853
13	416.681,08 535.914,85	14	416.702,789 535.895,82	28.869
15	416.728,56 535.875,458	16	416.744,696 535.861,09	21.606
17	416.745,703 535.860,068	18	416.760,531 535.882,553	26.934
19	416.781,008 535.902,845	20	416.827,699 535.953,592	68.959
21	416.795,746 535.979,283	22	416.808,227 535.998,977	23.316
23	416.533,661 536.268,397	1	416.439,801 536.093,836	198.195

Punct început	X / Y	Punct sfârşit	X / Y	Lungime segment (** (m)
12	416.663,63 535.935,9	13	416.681,08 535.914,85	27.342
14	416.702,789 535.895,82	15	416.728,56 535.875,458	32.844
16	416.744,696 535.861,09	17	416.745,703 535.860,068	1.435
18	416.760,531 535.882,553	19	416.781,008 535.902,845	28.828
20	416.827,699 535.953,592	21	416.795,746 535.979,283	41.0
22	416.808,227 535.998,977	23	416.533,661 536.268,397	384.673

** Lungimile segmentelor sunt determinate în planul de proiecţie Stereo 70 şi sunt rotunjite la 1 milimetru.
*** Distanţa dintre puncte este formată din segmente cumulate ce sunt mai mici decât valoarea 1 milimetru.

Document care conține date cu caracter personal, protejat de prevederile Regulamentului (UE) nr. 679/2016 și Legii 190/2018

DATE DESPRE IMOBILUL NR. 6443

Oficiul de Cadastru şi Publicitate Imobiliară ALBA
Biroul de Cadastru şi Publicitate Imobiliară Aiud

A. Partea I. Descrierea imobilului

TEREN Extravilan

Adresa: Jud. Alba

Nr. Crt	Nr cadastral Nr. topografic	Suprafaţa* (mp)	Observaţii / Referinţe
A1		6.902	Sector cadastral:55 Teren neimprejmuit;

B. Partea II. Proprietari şi acte

Inscrieri privitoare la dreptul de proprietate şi alte drepturi reale		Referinţe
/		
Act Normativ nr. 7, din 12/03/1996 emis de PARLAMENT (LEGE);		
B1	Inscrierea provizorie, drept de PROPRIETATE, dobandit prin Lege, cota actuala 1/1	A1
	1) **COMUNA HOPÂRTA**, CIF:4561987, Proprietar neidentificat	

C. Partea III. SARCINI .

Inscrieri privind dezmembramintele dreptului de proprietate, drepturi reale de garanţie şi sarcini	Referinţe
NU SUNT	

Document care conține date cu caracter personal, protejat de prevederile Regulamentului (UE) nr. 679/2016 și Legii 190/2018

Anexa Nr. 1 La Partea I

Teren

Nr cadastral	Suprafaţa (mp)*	Observaţii / Referinţe
	6.902	

* Suprafaţa este determinată in planul de proiecţie Stereo 70.

DETALII LINIARE IMOBIL

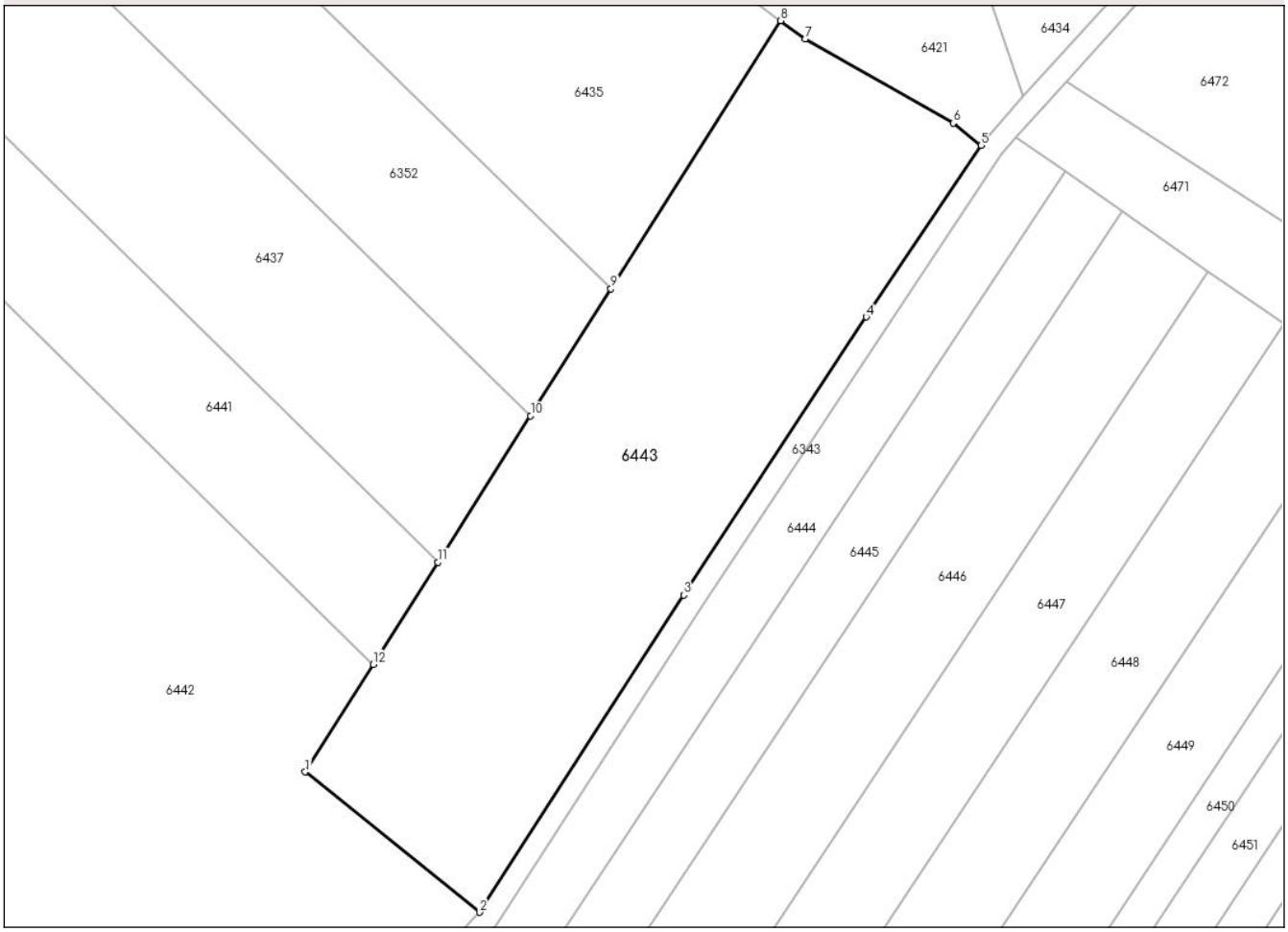

Date referitoare la teren

Crt	Categorie folosință	Intra vilan	Suprafaţa (mp)	Tarla	Parcelă	Nr. topo	Observaţii / Referinţe
1	arabil	NU	6.902	-	1799/6/1	-	

Lungime Segmente
1) Valorile lungimilor segmentelor sunt obţinute din proiecţie în plan.

Punct început	X / Y	Punct sfârşit	X / Y	Lungime segment (** (m)
1	416.795,746 535.979,283	2	416.827,699 535.953,592	41.0
2	416.827,699 535.953,592	3	416.865,147 536.011,703	69.132
3	416.865,147 536.011,703	4	416.898,652 536.062,662	60.987
4	416.898,652 536.062,662	5	416.919,677 536.094,064	37.791
5	416.919,677 536.094,064	6	416.914,592 536.098,152	6.524

Document care conține date cu caracter personal, protejat de prevederile Regulamentului (UE) nr. 679/2016 și Legii 190/2018

Punct început	X / Y	Punct sfârşit	X / Y	Lungime segment (** (m)
6	416.914,592 536.098,152	7	416.887,442 536.113,535	31.205
7	416.887,442 536.113,535	8	416.882,97 536.116,912	5.604
8	416.882,97 536.116,912	9	416.851,832 536.067,78	58.168
9	416.851,832 536.067,78	10	416.837,089 536.044,518	27.54
10	416.837,089 536.044,518	11	416.820,107 536.017,722	31.724
11	416.820,107 536.017,722	12	416.808,227 535.998,977	22.193
12	416.808,227 535.998,977	1	416.795,746 535.979,283	23.316

** Lungimile segmentelor sunt determinate în planul de proiecţie Stereo 70 şi sunt rotunjite la 1 milimetru.
*** Distanţa dintre puncte este formată din segmente cumulate ce sunt mai mici decât valoarea 1 milimetru.

Document care conține date cu caracter personal, protejat de prevederile Regulamentului (UE) nr. 679/2016 și Legii 190/2018

DATE DESPRE IMOBILUL NR. 6444

Oficiul de Cadastru şi Publicitate Imobiliară ALBA
Biroul de Cadastru şi Publicitate Imobiliară Aiud

A. Partea I. Descrierea imobilului

TEREN Extravilan

Adresa: Jud. Alba

Nr. Crt	Nr cadastral Nr. topografic	Suprafaţa* (mp)	Observaţii / Referinţe
A1		4.585	Sector cadastral:55 Teren neimprejmuit;

B. Partea II. Proprietari şi acte

Inscrieri privitoare la dreptul de proprietate şi alte drepturi reale		Referinţe
/		
Act Normativ nr. 7, din 12/03/1996 emis de PARLAMENT (LEGE);		
B1	Inscrierea provizorie, drept de PROPRIETATE, dobandit prin Lege, cota actuala 1/1	A1
	1) **COMUNA HOPÂRTA**, CIF:4561987, Proprietar neidentificat	

C. Partea III. SARCINI .

Inscrieri privind dezmembramintele dreptului de proprietate, drepturi reale de garanţie şi sarcini	Referinţe
NU SUNT	

Document care conține date cu caracter personal, protejat de prevederile Regulamentului (UE) nr. 679/2016 și Legii 190/2018

Anexa Nr. 1 La Partea I

Teren

Nr cadastral	Suprafaţa (mp)*	Observaţii / Referinţe
	4.585	

* Suprafaţa este determinată in planul de proiecţie Stereo 70.

DETALII LINIARE IMOBIL

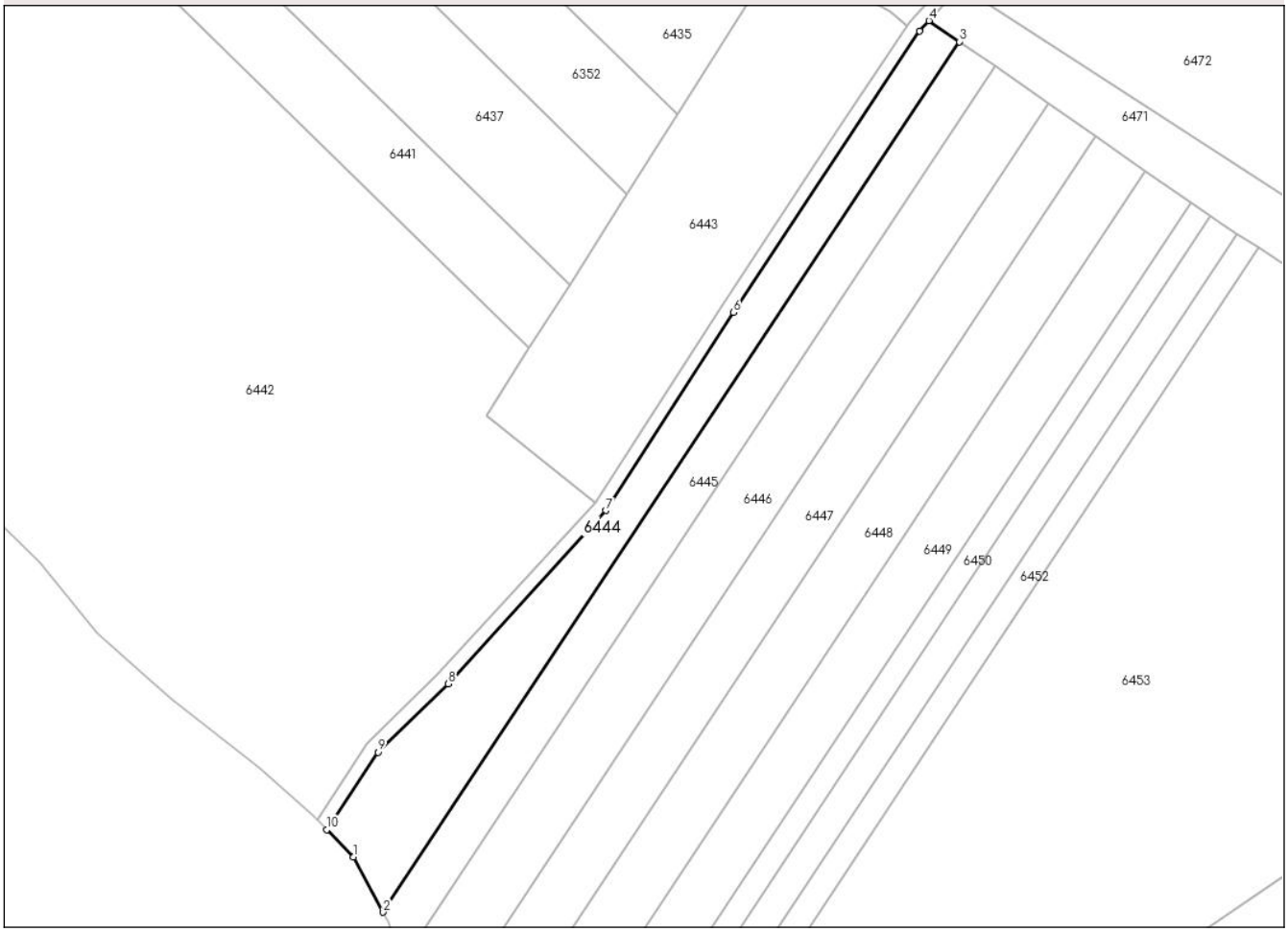

Date referitoare la teren

Crt	Categorie folosință	Intra vilan	Suprafaţa (mp)	Tarla	Parcelă	Nr. topo	Observaţii / Referinţe
1	pasune	NU	4.585	-	1739/13/5	-	

Lungime Segmente
1) Valorile lungimilor segmentelor sunt obţinute din proiecţie în plan.

Punct început	X / Y	Punct sfârşit	X / Y	Lungime segment (** (m)
1	416.756,463 535.849,144	2	416.765,173 535.832,827	18.496
2	416.765,173 535.832,827	3	416.935,082 536.089,289	307.638
3	416.935,082 536.089,289	4	416.926,139 536.095,489	10.882
4	416.926,139 536.095,489	5	416.923,427 536.092,476	4.054
5	416.923,427 536.092,476	6	416.868,499 536.009,52	99.493

Document care conține date cu caracter personal, protejat de prevederile Regulamentului (UE) nr. 679/2016 și Legii 190/2018

Punct început	X / Y	Punct sfârşit	X / Y	Lungime segment (** (m)
6	416.868,499 536.009,52	7	416.830,88 535.951,145	69.447
7	416.830,88 535.951,145	8	416.784,389 535.900,146	69.009
8	416.784,389 535.900,146	9	416.763,63 535.879,987	28.937
9	416.763,63 535.879,987	10	416.748,589 535.857,137	27.356
10	416.748,589 535.857,137	1	416.756,463 535.849,144	11.22

** Lungimile segmentelor sunt determinate în planul de proiecţie Stereo 70 şi sunt rotunjite la 1 milimetru.
*** Distanţa dintre puncte este formată din segmente cumulate ce sunt mai mici decât valoarea 1 milimetru.

Document care conține date cu caracter personal, protejat de prevederile Regulamentului (UE) nr. 679/2016 și Legii 190/2018

DATE DESPRE IMOBILUL NR. 6445

Oficiul de Cadastru şi Publicitate Imobiliară ALBA
Biroul de Cadastru şi Publicitate Imobiliară Aiud

A. Partea I. Descrierea imobilului

TEREN Extravilan

Adresa: Jud. Alba

Nr. Crt	Nr cadastral Nr. topografic	Suprafaţa* (mp)	Observaţii / Referinţe
A1		4.000	Sector cadastral:55 Teren neimprejmuit;

B. Partea II. Proprietari şi acte

Inscrieri privitoare la dreptul de proprietate şi alte drepturi reale		Referinţe
/		
Act Administrativ nr. 14129/1625, din 21/03/2007 emis de CJPSDPAT ALBA (titlu de proprietate);		
B1	Intabulare, drept de PROPRIETATE, dobandit prin Reconstituire, cota actuala 1/1	A1
	1) **GRUITA MARIA**	

C. Partea III. SARCINI .

Inscrieri privind dezmembramintele dreptului de proprietate, drepturi reale de garanţie şi sarcini	Referinţe
NU SUNT	

Document care conține date cu caracter personal, protejat de prevederile Regulamentului (UE) nr. 679/2016 și Legii 190/2018

Anexa Nr. 1 La Partea I

Teren

Nr cadastral	Suprafaţa (mp)*	Observaţii / Referinţe
	4.000	

* Suprafaţa este determinată in planul de proiecţie Stereo 70.

DETALII LINIARE IMOBIL

Date referitoare la teren

Crt	Categorie folosință	Intra vilan	Suprafaţa (mp)	Tarla	Parcelă	Nr. topo	Observaţii / Referinţe
1	pasune	NU	4.000	-	1739/17	-	

Lungime Segmente
1) Valorile lungimilor segmentelor sunt obţinute din proiecţie în plan.

Punct început	X / Y	Punct sfârşit	X / Y	Lungime segment (** (m)
1	416.935,082 536.089,289	2	416.765,173 535.832,827	307.638
2	416.765,173 535.832,827	3	416.766,753 535.829,868	3.355
3	416.766,753 535.829,868	4	416.770,398 535.817,42	12.971
4	416.770,398 535.817,42	5	416.945,575 536.082,012	317.326
5	416.945,575 536.082,012	1	416.935,082 536.089,289	12.769

Document care conține date cu caracter personal, protejat de prevederile Regulamentului (UE) nr. 679/2016 și Legii 190/2018

** Lungimile segmentelor sunt determinate în planul de proiecţie Stereo 70 şi sunt rotunjite la 1 milimetru.
*** Distanţa dintre puncte este formată din segmente cumulate ce sunt mai mici decât valoarea 1 milimetru.

Document care conține date cu caracter personal, protejat de prevederile Regulamentului (UE) nr. 679/2016 și Legii 190/2018

DATE DESPRE IMOBILUL NR. 6446

Oficiul de Cadastru şi Publicitate Imobiliară ALBA
Biroul de Cadastru şi Publicitate Imobiliară Aiud

A. Partea I. Descrierea imobilului

TEREN Extravilan

Adresa: Jud. Alba

Nr. Crt	Nr cadastral Nr. topografic	Suprafaţa* (mp)	Observaţii / Referinţe
A1		6.300	Sector cadastral:55 Teren neimprejmuit;

B. Partea II. Proprietari şi acte

Inscrieri privitoare la dreptul de proprietate şi alte drepturi reale		Referinţe
/		
Act Normativ nr. 7, din 12/03/1996 emis de PARLAMENT (LEGE);		
B1	Inscrierea provizorie, drept de PROPRIETATE, dobandit prin Lege, cota actuala 1/1	A1
	1) **COMUNA HOPÂRTA**, CIF:4561987, Proprietar neidentificat	

C. Partea III. SARCINI .

Inscrieri privind dezmembramintele dreptului de proprietate, drepturi reale de garanţie şi sarcini	Referinţe
NU SUNT	

Document care conține date cu caracter personal, protejat de prevederile Regulamentului (UE) nr. 679/2016 și Legii 190/2018

Anexa Nr. 1 La Partea I

Teren

Nr cadastral	Suprafaţa (mp)*	Observaţii / Referinţe
	6.300	

* Suprafaţa este determinată in planul de proiecţie Stereo 70.

DETALII LINIARE IMOBIL

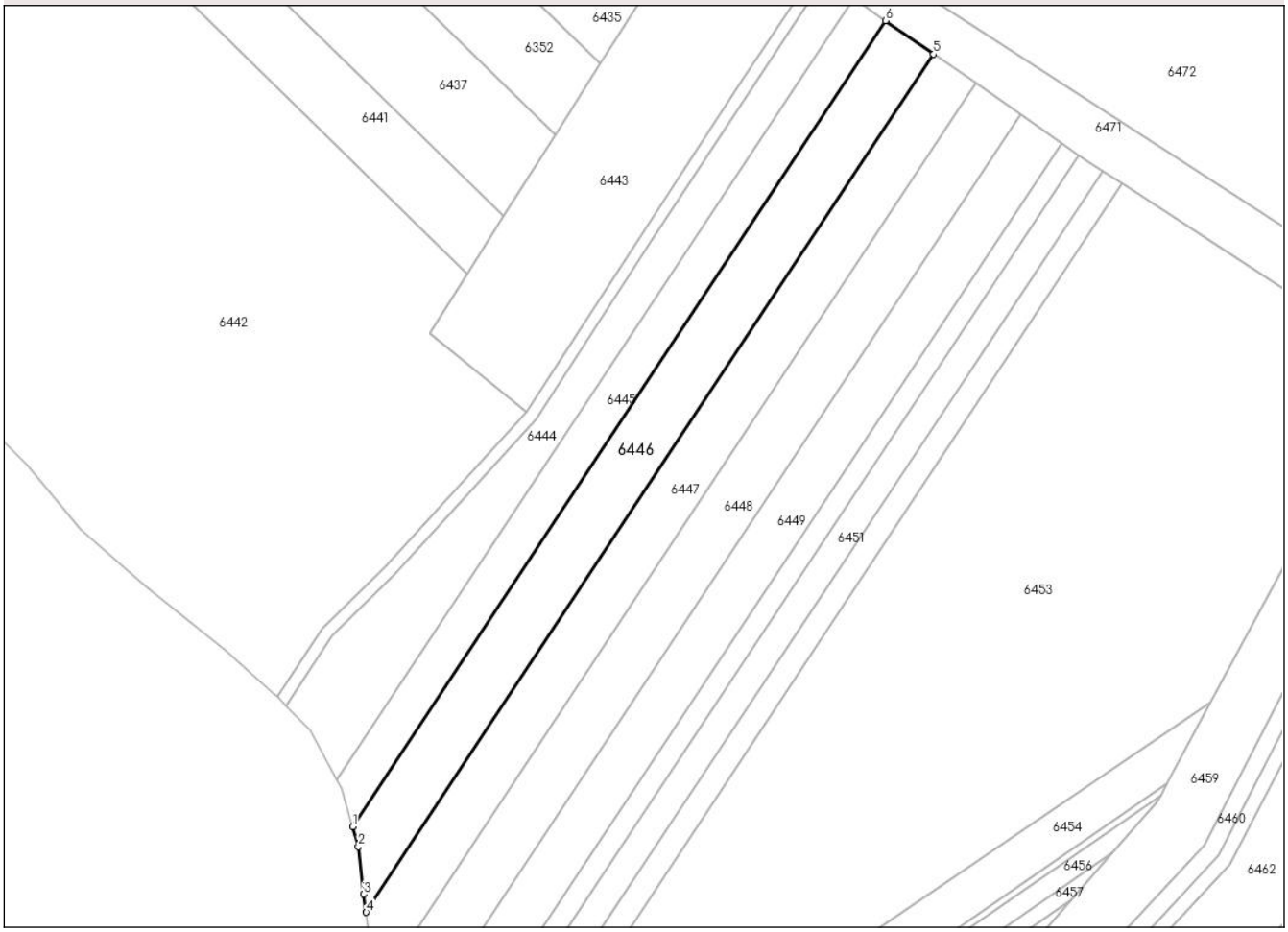

Date referitoare la teren

Crt	Categorie folosință	Intra vilan	Suprafaţa (mp)	Tarla	Parcelă	Nr. topo	Observaţii / Referinţe
1	pasune	NU	6.300	-	1739/8	-	

Lungime Segmente
1) Valorile lungimilor segmentelor sunt obţinute din proiecţie în plan.

Punct început	X / Y	Punct sfârşit	X / Y	Lungime segment (** (m)
1	416.770,398 535.817,42	2	416.772,319 535.810,86	6.835
2	416.772,319 535.810,86	3	416.774,025 535.795,285	15.668
3	416.774,025 535.795,285	4	416.774,923 535.789,359	5.994
4	416.774,923 535.789,359	5	416.961,409 536.071,032	337.812
5	416.961,409 536.071,032	6	416.945,575 536.082,012	19.269

Document care conține date cu caracter personal, protejat de prevederile Regulamentului (UE) nr. 679/2016 și Legii 190/2018

Punct început	X / Y	Punct sfârşit	X / Y	Lungime segment (** (m)
6	416.945,575 536.082,012	1	416.770,398 535.817,42	317.326

** Lungimile segmentelor sunt determinate în planul de proiecţie Stereo 70 şi sunt rotunjite la 1 milimetru.
*** Distanţa dintre puncte este formată din segmente cumulate ce sunt mai mici decât valoarea 1 milimetru.

Document care conține date cu caracter personal, protejat de prevederile Regulamentului (UE) nr. 679/2016 și Legii 190/2018

DATE DESPRE IMOBILUL NR. 6447

Oficiul de Cadastru şi Publicitate Imobiliară ALBA
Biroul de Cadastru şi Publicitate Imobiliară Aiud

A. Partea I. Descrierea imobilului

TEREN Extravilan

Adresa: Jud. Alba

Nr. Crt	Nr cadastral Nr. topografic	Suprafaţa* (mp)	Observaţii / Referinţe
A1		5.800	Sector cadastral:55 Teren neimprejmuit;

B. Partea II. Proprietari şi acte

Inscrieri privitoare la dreptul de proprietate şi alte drepturi reale		Referinţe
/		
Act Administrativ nr. 14129/1654, din 18/09/2007 emis de CJPSDPAT ALBA (tiltu de proprietate);		
B1	Intabulare, drept de PROPRIETATE, dobandit prin Reconstituire, cota actuala 1/1	A1
	1) **NANDREAN A GHEORGHE**	
Act Administrativ nr. 2061, din 11/07/2024 emis de PRIMARIA COMUNEI HOPARTA (ADEVERINTA POSESIE);		
B2	SE NOTEAZA POSESIA FAPTICA A NUMITULUI	A1
	1) **BURLAN DOREL**	

C. Partea III. SARCINI .

Inscrieri privind dezmembramintele dreptului de proprietate, drepturi reale de garanţie şi sarcini	Referinţe
NU SUNT	

Document care conține date cu caracter personal, protejat de prevederile Regulamentului (UE) nr. 679/2016 și Legii 190/2018

Anexa Nr. 1 La Partea I

Teren

Nr cadastral	Suprafaţa (mp)*	Observaţii / Referinţe
	5.800	

* Suprafaţa este determinată in planul de proiecţie Stereo 70.

DETALII LINIARE IMOBIL

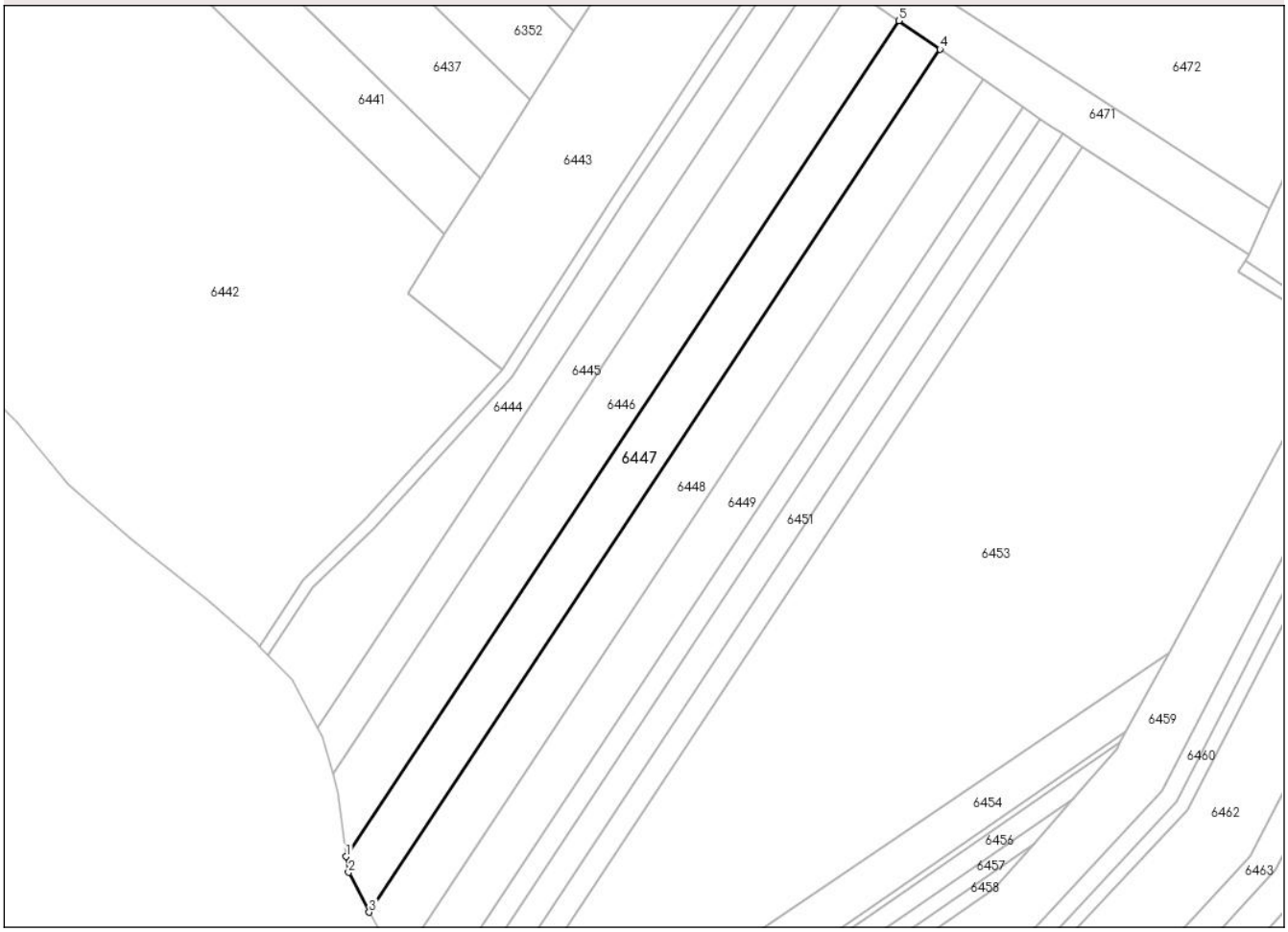

Date referitoare la teren

Crt	Categorie folosință	Intra vilan	Suprafaţa (mp)	Tarla	Parcelă	Nr. topo	Observaţii / Referinţe
1	faneata	NU	5.800	243	1739/10/5	-	

Lungime Segmente
1) Valorile lungimilor segmentelor sunt obţinute din proiecţie în plan.

Punct început	X / Y	Punct sfârşit	X / Y	Lungime segment (** (m)
1	416.774,923 535.789,359	2	416.775,736 535.783,997	5.423
2	416.775,736 535.783,997	3	416.782,717 535.770,598	15.109
3	416.782,717 535.770,598	4	416.975,264 536.061,425	348.79
4	416.975,264 536.061,425	5	416.961,409 536.071,032	16.86
5	416.961,409 536.071,032	1	416.774,923 535.789,359	337.812

Document care conține date cu caracter personal, protejat de prevederile Regulamentului (UE) nr. 679/2016 și Legii 190/2018

** Lungimile segmentelor sunt determinate în planul de proiecţie Stereo 70 şi sunt rotunjite la 1 milimetru.
*** Distanţa dintre puncte este formată din segmente cumulate ce sunt mai mici decât valoarea 1 milimetru.

Document care conține date cu caracter personal, protejat de prevederile Regulamentului (UE) nr. 679/2016 și Legii 190/2018

DATE DESPRE IMOBILUL NR. 6448

Oficiul de Cadastru şi Publicitate Imobiliară ALBA
Biroul de Cadastru şi Publicitate Imobiliară Aiud

A. Partea I. Descrierea imobilului

TEREN Extravilan

Adresa: Jud. Alba

Nr. Crt	Nr cadastral Nr. topografic	Suprafaţa* (mp)	Observaţii / Referinţe
A1		6.300	Sector cadastral:55 Teren neimprejmuit;

B. Partea II. Proprietari şi acte

Inscrieri privitoare la dreptul de proprietate şi alte drepturi reale		Referinţe
/		
Act Normativ nr. 7, din 12/03/1996 emis de PARLAMENT (LEGE);		
B1	Inscrierea provizorie, drept de PROPRIETATE, dobandit prin Lege, cota actuala 1/1	A1
	1) **COMUNA HOPÂRTA**, CIF:4561987, Proprietar neidentificat	

C. Partea III. SARCINI .

Inscrieri privind dezmembramintele dreptului de proprietate, drepturi reale de garanţie şi sarcini	Referinţe
NU SUNT	

Document care conține date cu caracter personal, protejat de prevederile Regulamentului (UE) nr. 679/2016 și Legii 190/2018

Anexa Nr. 1 La Partea I

Teren

Nr cadastral	Suprafaţa (mp)*	Observaţii / Referinţe
	6.300	

* Suprafaţa este determinată in planul de proiecţie Stereo 70.

DETALII LINIARE IMOBIL

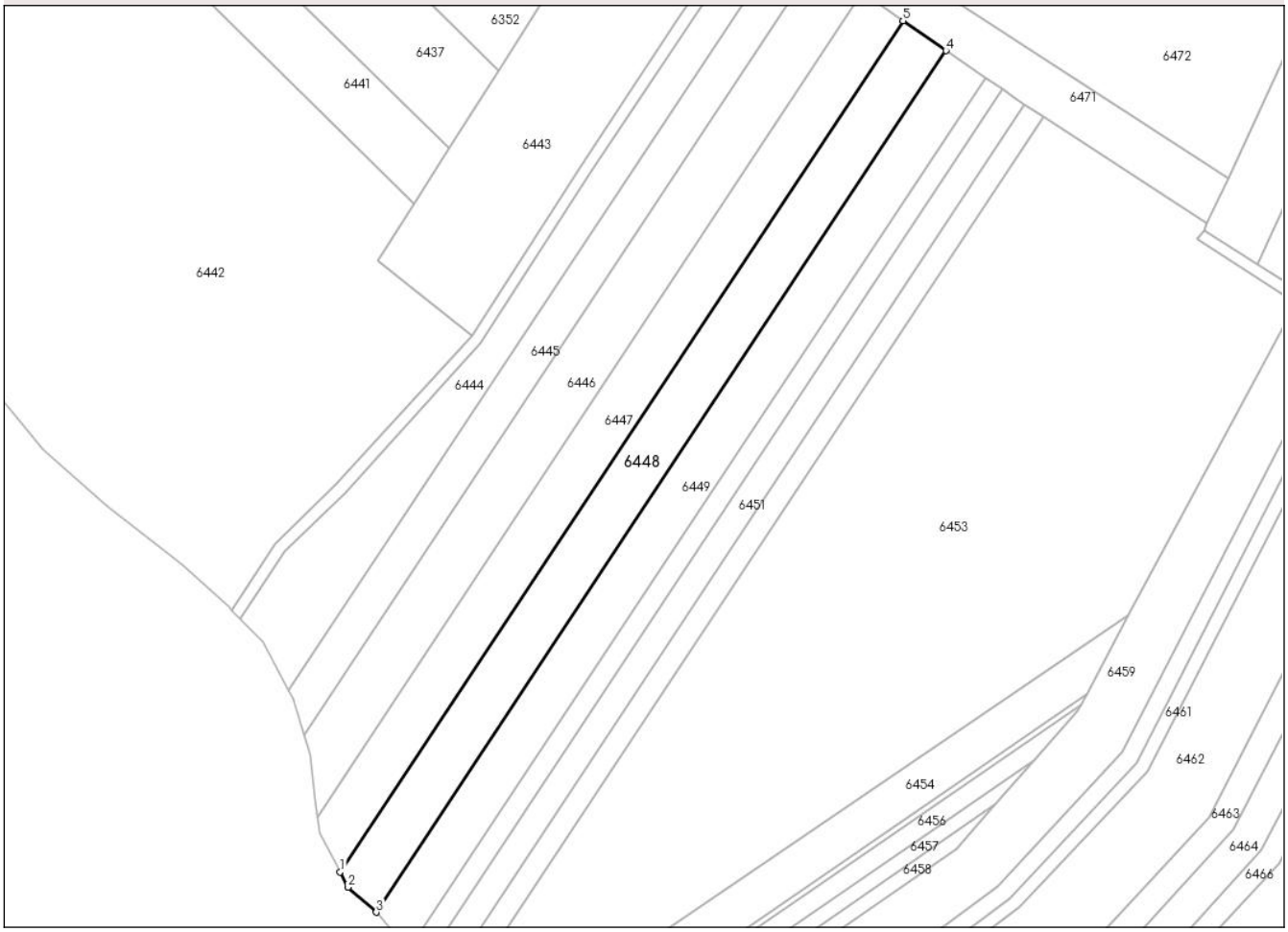

Date referitoare la teren

Crt	Categorie folosință	Intra vilan	Suprafaţa (mp)	Tarla	Parcelă	Nr. topo	Observaţii / Referinţe
1	pasune	NU	6.300	-	1739/8/1	-	

Lungime Segmente
1) Valorile lungimilor segmentelor sunt obţinute din proiecţie în plan.

Punct început	X / Y	Punct sfârşit	X / Y	Lungime segment (** (m)
1	416.782,717 535.770,598	2	416.785,437 535.765,378	5.886
2	416.785,437 535.765,378	3	416.795,077 535.756,816	12.893
3	416.795,077 535.756,816	4	416.989,988 536.051,214	353.073
4	416.989,988 536.051,214	5	416.975,264 536.061,425	17.918
5	416.975,264 536.061,425	1	416.782,717 535.770,598	348.79

Document care conține date cu caracter personal, protejat de prevederile Regulamentului (UE) nr. 679/2016 și Legii 190/2018

** Lungimile segmentelor sunt determinate în planul de proiecţie Stereo 70 şi sunt rotunjite la 1 milimetru.
*** Distanţa dintre puncte este formată din segmente cumulate ce sunt mai mici decât valoarea 1 milimetru.

Document care conține date cu caracter personal, protejat de prevederile Regulamentului (UE) nr. 679/2016 și Legii 190/2018

DATE DESPRE IMOBILUL NR. 6449

Oficiul de Cadastru şi Publicitate Imobiliară ALBA
Biroul de Cadastru şi Publicitate Imobiliară Aiud

A. Partea I. Descrierea imobilului

TEREN Extravilan

Adresa: Jud. Alba

Nr. Crt	Nr cadastral Nr. topografic	Suprafaţa* (mp)	Observaţii / Referinţe
A1		5.800	Sector cadastral:55 Teren neimprejmuit;

B. Partea II. Proprietari şi acte

Inscrieri privitoare la dreptul de proprietate şi alte drepturi reale		Referinţe
/		
Act Administrativ nr. 14129/1703, din 06/06/2008 emis de CJPSDPAT ALBA (tiltu de proprietate);		
B1	Intabulare, drept de PROPRIETATE, dobandit prin Reconstituire, cota actuala 1/1	A1
	1) **GRUITA ANICA**	

C. Partea III. SARCINI .

Inscrieri privind dezmembramintele dreptului de proprietate, drepturi reale de garanţie şi sarcini	Referinţe
NU SUNT	

Document care conține date cu caracter personal, protejat de prevederile Regulamentului (UE) nr. 679/2016 și Legii 190/2018

Anexa Nr. 1 La Partea I

Teren

Nr cadastral	Suprafaţa (mp)*	Observaţii / Referinţe
	5.800	

* Suprafaţa este determinată in planul de proiecţie Stereo 70.

DETALII LINIARE IMOBIL

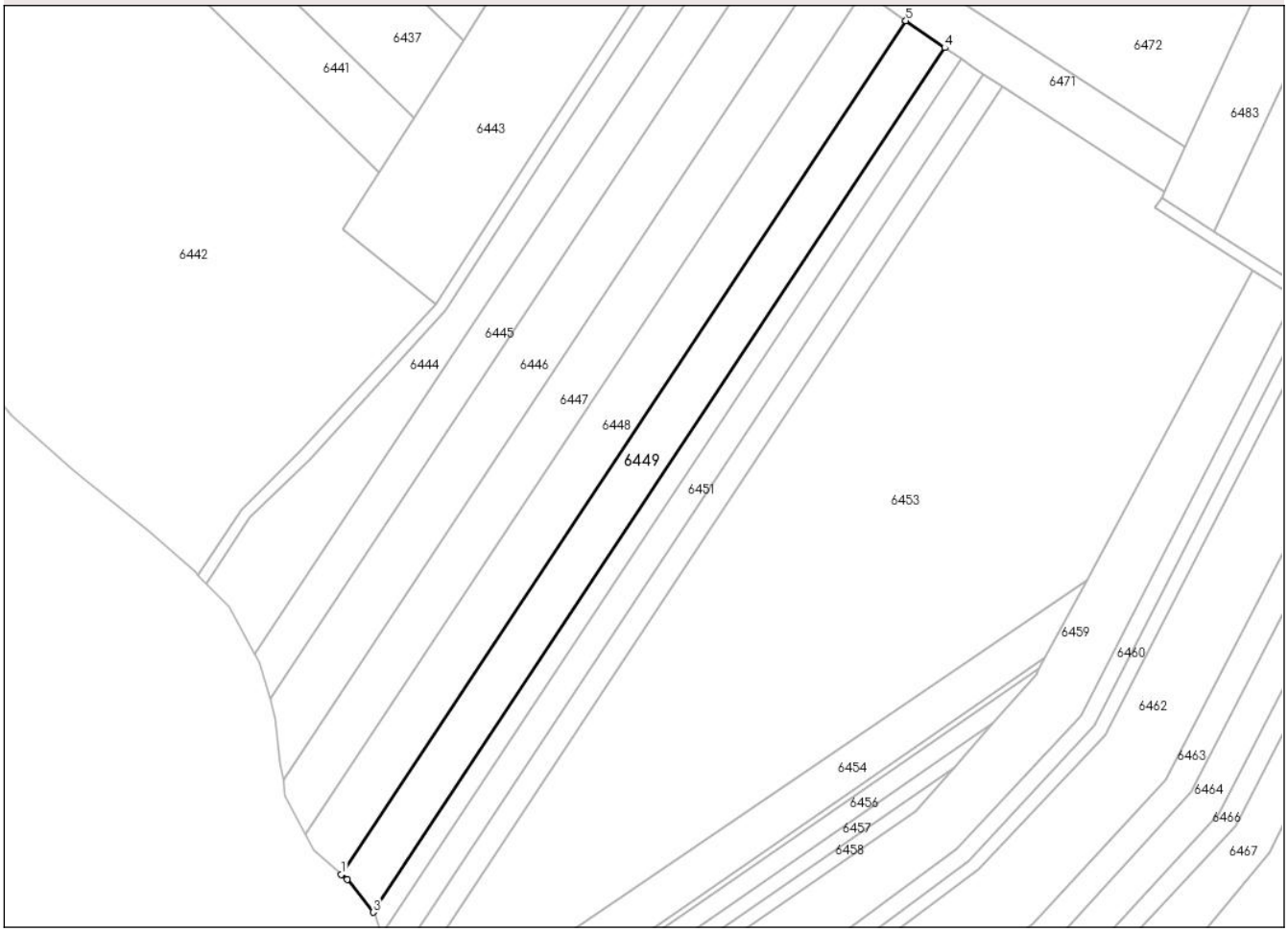

Date referitoare la teren

Crt	Categorie folosință	Intra vilan	Suprafaţa (mp)	Tarla	Parcelă	Nr. topo	Observaţii / Referinţe
1	pasune	NU	5.800	243	1739/11/3	-	

Lungime Segmente
1) Valorile lungimilor segmentelor sunt obţinute din proiecţie în plan.

Punct început	X / Y	Punct sfârşit	X / Y	Lungime segment (** (m)
1	416.795,077 535.756,816	2	416.797,058 535.755,057	2.649
2	416.797,058 535.755,057	3	416.806,007 535.743,74	14.428
3	416.806,007 535.743,74	4	417.003,412 536.041,905	357.591
4	417.003,412 536.041,905	5	416.989,988 536.051,214	16.336
5	416.989,988 536.051,214	1	416.795,077 535.756,816	353.073

Document care conține date cu caracter personal, protejat de prevederile Regulamentului (UE) nr. 679/2016 și Legii 190/2018

** Lungimile segmentelor sunt determinate în planul de proiecţie Stereo 70 şi sunt rotunjite la 1 milimetru.
*** Distanţa dintre puncte este formată din segmente cumulate ce sunt mai mici decât valoarea 1 milimetru.

DATE DESPRE IMOBILUL NR. 6450

Oficiul de Cadastru şi Publicitate Imobiliară ALBA
Biroul de Cadastru şi Publicitate Imobiliară Aiud

A. Partea I. Descrierea imobilului

TEREN Extravilan

Adresa: Jud. Alba

Nr. Crt	Nr cadastral Nr. topografic	Suprafaţa* (mp)	Observaţii / Referinţe
A1		2.500	Sector cadastral:55 Teren neimprejmuit;

B. Partea II. Proprietari şi acte

Inscrieri privitoare la dreptul de proprietate şi alte drepturi reale		Referinţe
/		
Act Administrativ nr. 14099/1439, din 29/10/2004 emis de CJPSDPAT ALBA (tiltu de proprietate);		
B1	Intabulare, drept de PROPRIETATE, dobandit prin Reconstituire, cota actuala 1/1	A1
	1) **OCNEAN I IOAN**	
Act Administrativ nr. 152, din 17/01/2024 emis de PRIMARIA COMUNEI HOPARTA (adeverinta posesie);		
B2	SE NOTEAZA POSESIA FAPTICA A NUMITULUI	A1
	1) **CHIRILA VASILE-DANIEL**	

C. Partea III. SARCINI .

Inscrieri privind dezmembramintele dreptului de proprietate, drepturi reale de garanţie şi sarcini	Referinţe
NU SUNT	

Document care conține date cu caracter personal, protejat de prevederile Regulamentului (UE) nr. 679/2016 și Legii 190/2018

Anexa Nr. 1 La Partea I

Teren

Nr cadastral	Suprafaţa (mp)*	Observaţii / Referinţe
	2.500	

* Suprafaţa este determinată in planul de proiecţie Stereo 70.

DETALII LINIARE IMOBIL

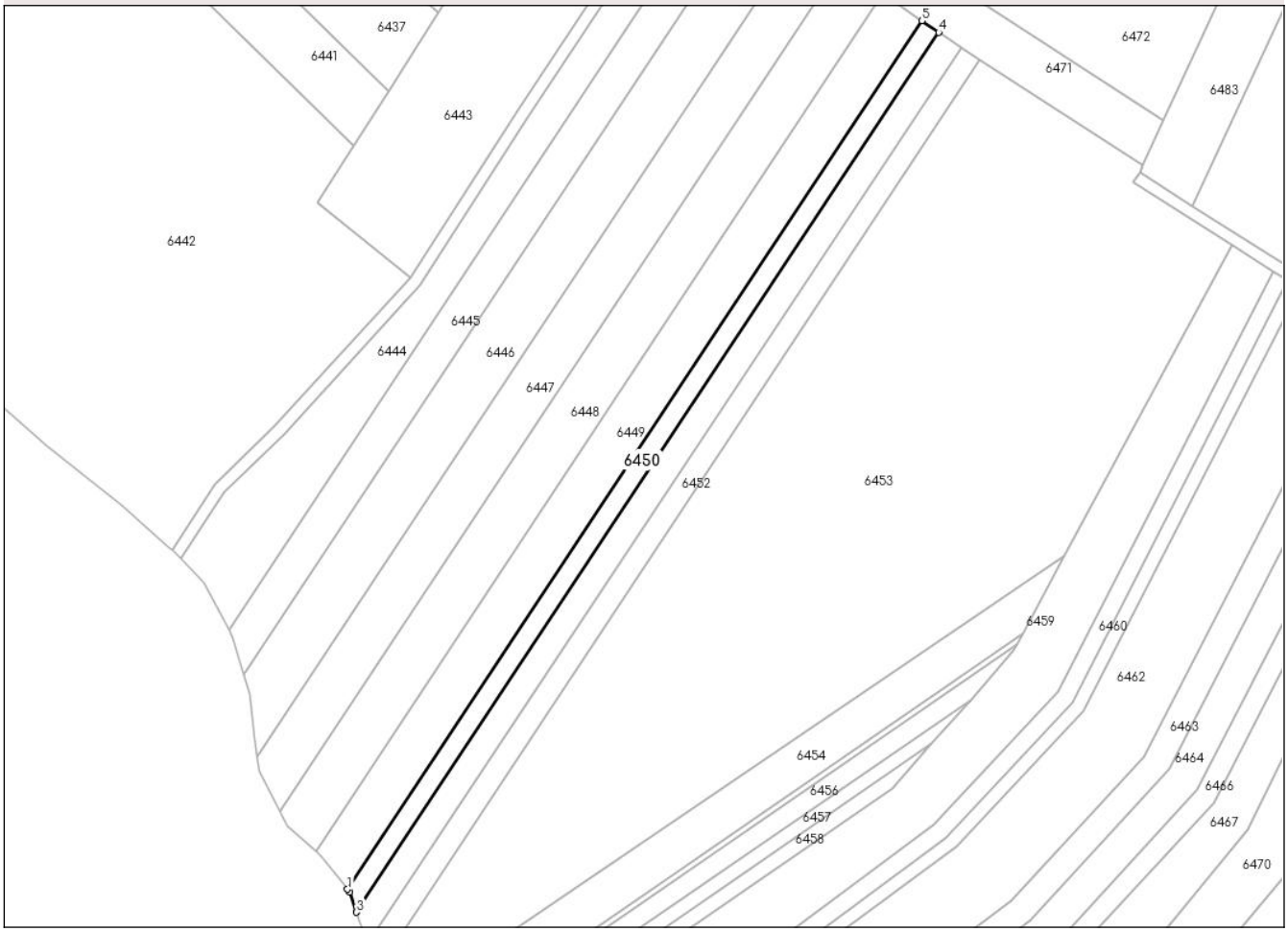

Date referitoare la teren

Crt	Categorie folosință	Intra vilan	Suprafaţa (mp)	Tarla	Parcelă	Nr. topo	Observaţii / Referinţe
1	pasune	NU	2.500	243	1739/11/1	-	

Lungime Segmente
1) Valorile lungimilor segmentelor sunt obţinute din proiecţie în plan.

Punct început	X / Y	Punct sfârşit	X / Y	Lungime segment (** (m)
1	416.806,007 535.743,74	2	416.806,851 535.742,673	1.36
2	416.806,851 535.742,673	3	416.809,115 535.735,845	7.194
3	416.809,115 535.735,845	4	417.009,125 536.037,944	362.309
4	417.009,125 536.037,944	5	417.003,412 536.041,905	6.952
5	417.003,412 536.041,905	1	416.806,007 535.743,74	357.591

Document care conține date cu caracter personal, protejat de prevederile Regulamentului (UE) nr. 679/2016 și Legii 190/2018

** Lungimile segmentelor sunt determinate în planul de proiecţie Stereo 70 şi sunt rotunjite la 1 milimetru.
*** Distanţa dintre puncte este formată din segmente cumulate ce sunt mai mici decât valoarea 1 milimetru.

Document care conține date cu caracter personal, protejat de prevederile Regulamentului (UE) nr. 679/2016 și Legii 190/2018

DATE DESPRE IMOBILUL NR. 6451

Oficiul de Cadastru şi Publicitate Imobiliară ALBA
Biroul de Cadastru şi Publicitate Imobiliară Aiud

A. Partea I. Descrierea imobilului

TEREN Extravilan

Adresa: Jud. Alba

Nr. Crt	Nr cadastral Nr. topografic	Suprafaţa* (mp)	Observaţii / Referinţe
A1		3.400	Sector cadastral:55 Teren neimprejmuit;

B. Partea II. Proprietari şi acte

Inscrieri privitoare la dreptul de proprietate şi alte drepturi reale		Referinţe
/		
Act Normativ nr. 7, din 12/03/1996 emis de PARLAMENT (LEGE);		
B1	Inscrierea provizorie, drept de PROPRIETATE, dobandit prin Lege, cota actuala 1/1	A1
	1) **COMUNA HOPÂRTA**, CIF:4561987, Proprietar neidentificat	

C. Partea III. SARCINI .

Inscrieri privind dezmembramintele dreptului de proprietate, drepturi reale de garanţie şi sarcini	Referinţe
NU SUNT	

Document care conține date cu caracter personal, protejat de prevederile Regulamentului (UE) nr. 679/2016 și Legii 190/2018

Anexa Nr. 1 La Partea I

Teren

Nr cadastral	Suprafaţa (mp)*	Observaţii / Referinţe
	3.400	

* Suprafaţa este determinată in planul de proiecţie Stereo 70.

DETALII LINIARE IMOBIL

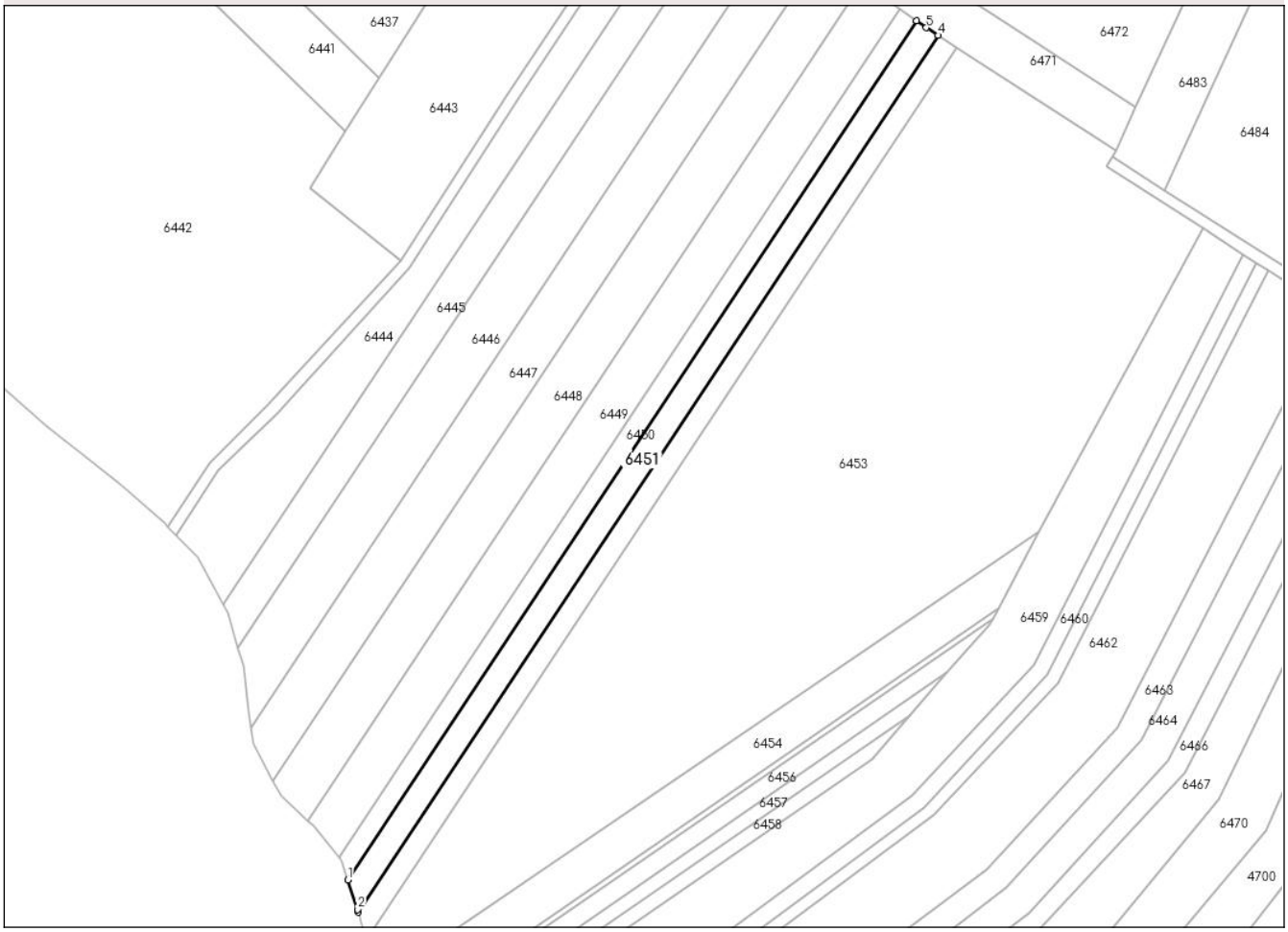

Date referitoare la teren

Crt	Categorie folosință	Intra vilan	Suprafaţa (mp)	Tarla	Parcelă	Nr. topo	Observaţii / Referinţe
1	pasune	NU	3.400	-	1739/11/2	-	

Lungime Segmente
1) Valorile lungimilor segmentelor sunt obţinute din proiecţie în plan.

Punct început	X / Y	Punct sfârşit	X / Y	Lungime segment (** (m)
1	416.809,115 535.735,845	2	416.812,549 535.725,491	10.909
2	416.812,549 535.725,491	3	416.812,793 535.724,568	0.955
3	416.812,793 535.724,568	4	417.016,847 536.032,775	369.634
4	417.016,847 536.032,775	5	417.012,648 536.035,501	5.006
5	417.012,648 536.035,501	6	417.009,125 536.037,944	4.287

Document care conține date cu caracter personal, protejat de prevederile Regulamentului (UE) nr. 679/2016 și Legii 190/2018

Punct început	X / Y	Punct sfârşit	X / Y	Lungime segment (** (m)
6	417.009,125 536.037,944	1	416.809,115 535.735,845	362.309

** Lungimile segmentelor sunt determinate în planul de proiecţie Stereo 70 şi sunt rotunjite la 1 milimetru.
*** Distanţa dintre puncte este formată din segmente cumulate ce sunt mai mici decât valoarea 1 milimetru.

Document care conține date cu caracter personal, protejat de prevederile Regulamentului (UE) nr. 679/2016 și Legii 190/2018

DATE DESPRE IMOBILUL NR. 6452

Oficiul de Cadastru şi Publicitate Imobiliară ALBA
Biroul de Cadastru şi Publicitate Imobiliară Aiud

A. Partea I. Descrierea imobilului

TEREN Extravilan

Adresa: Jud. Alba

Nr. Crt	Nr cadastral Nr. topografic	Suprafaţa* (mp)	Observaţii / Referinţe
A1		2.900	Sector cadastral:55 Teren neimprejmuit;

B. Partea II. Proprietari şi acte

Inscrieri privitoare la dreptul de proprietate şi alte drepturi reale		Referinţe
/		
Act Administrativ nr. 14188/1794, din 24/10/2009 emis de CJPSDPAT ALBA (tiltu de proprietate);		
B1	Intabulare, drept de PROPRIETATE, dobandit prin Reconstituire, cota actuala 1/1	A1
	1) **MOLDOVAN ROMUL**	

C. Partea III. SARCINI .

Inscrieri privind dezmembramintele dreptului de proprietate, drepturi reale de garanţie şi sarcini	Referinţe
NU SUNT	

Document care conține date cu caracter personal, protejat de prevederile Regulamentului (UE) nr. 679/2016 și Legii 190/2018

Anexa Nr. 1 La Partea I

Teren

Nr cadastral	Suprafaţa (mp)*	Observaţii / Referinţe
	2.900	

* Suprafaţa este determinată in planul de proiecţie Stereo 70.

DETALII LINIARE IMOBIL

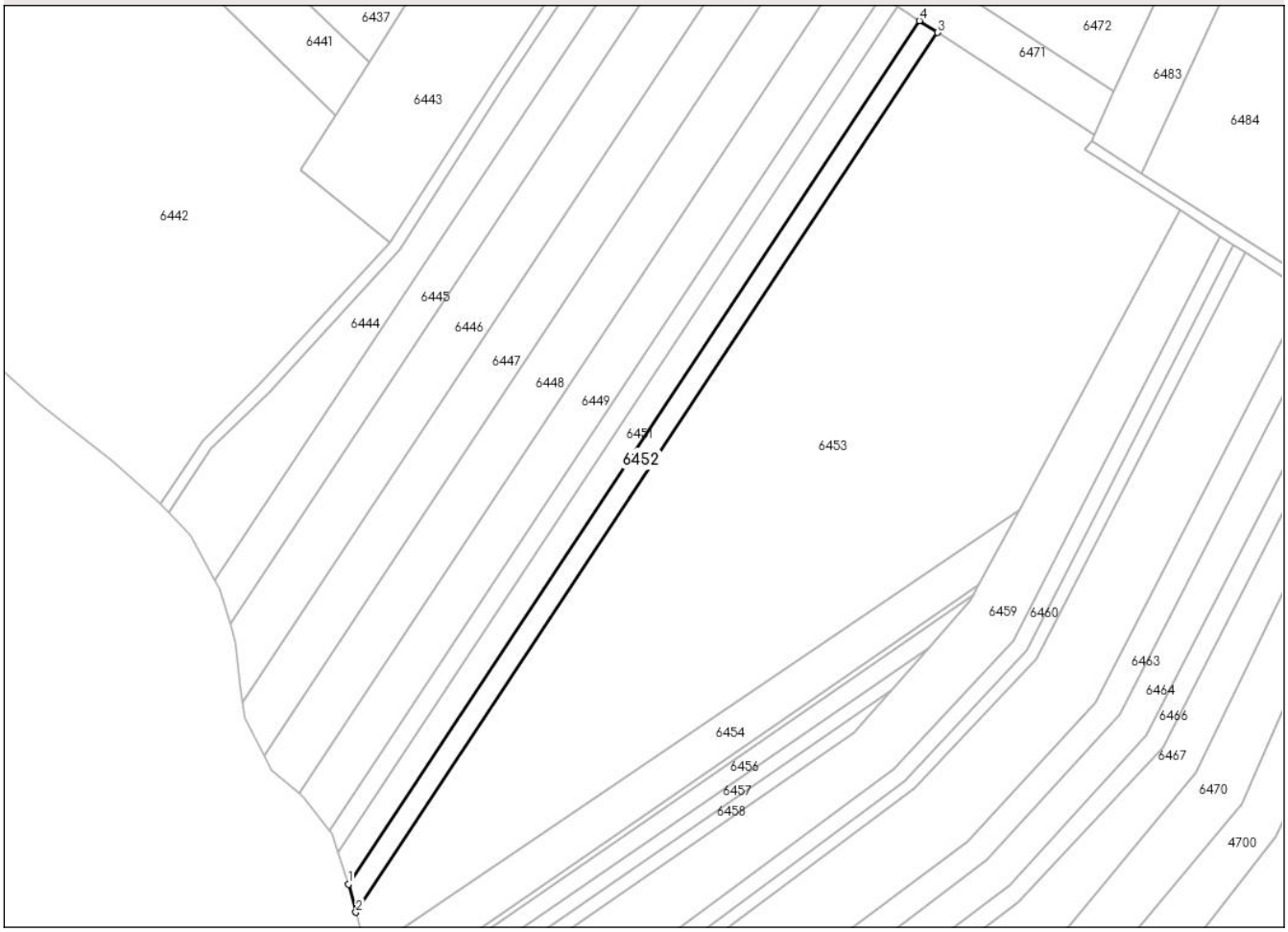

Date referitoare la teren

Crt	Categorie folosință	Intra vilan	Suprafaţa (mp)	Tarla	Parcelă	Nr. topo	Observaţii / Referinţe
1	pasune	NU	2.900	243	1739/12	-	

Lungime Segmente
1) Valorile lungimilor segmentelor sunt obţinute din proiecţie în plan.

Punct început	X / Y	Punct sfârşit	X / Y	Lungime segment (** (m)
1	416.812,793 535.724,568	2	416.815,456 535.714,511	10.404
2	416.815,456 535.714,511	3	417.023,366 536.028,543	376.62
3	417.023,366 536.028,543	4	417.016,847 536.032,775	7.772
4	417.016,847 536.032,775	1	416.812,793 535.724,568	369.634

**** Lungimile segmentelor sunt determinate în planul de proiecţie Stereo 70 şi sunt rotunjite la 1 milimetru.**

Document care conține date cu caracter personal, protejat de prevederile Regulamentului (UE) nr. 679/2016 și Legii 190/2018

***** Distanţa dintre puncte este formată din segmente cumulate ce sunt mai mici decât valoarea 1 milimetru.**

Document care conține date cu caracter personal, protejat de prevederile Regulamentului (UE) nr. 679/2016 și Legii 190/2018

DATE DESPRE IMOBILUL NR. 6453

Oficiul de Cadastru şi Publicitate Imobiliară ALBA
Biroul de Cadastru şi Publicitate Imobiliară Aiud

A. Partea I. Descrierea imobilului

TEREN Extravilan

Adresa: Jud. Alba

Nr. Crt	Nr cadastral Nr. topografic	Suprafaţa* (mp)	Observaţii / Referinţe
A1		30.778	Sector cadastral:55 Teren neimprejmuit;

B. Partea II. Proprietari şi acte

Inscrieri privitoare la dreptul de proprietate şi alte drepturi reale		Referinţe
/		
Act Normativ nr. 7, din 12/03/1996 emis de PARLAMENT (LEGE);		
B1	Inscrierea provizorie, drept de PROPRIETATE, dobandit prin Lege, cota actuala 1/1	A1
	1) **COMUNA HOPÂRTA**, CIF:4561987, Proprietar neidentificat	

C. Partea III. SARCINI .

Inscrieri privind dezmembramintele dreptului de proprietate, drepturi reale de garanţie şi sarcini	Referinţe
NU SUNT	

Document care conține date cu caracter personal, protejat de prevederile Regulamentului (UE) nr. 679/2016 și Legii 190/2018

Anexa Nr. 1 La Partea I

Teren

Nr cadastral	Suprafaţa (mp)*	Observaţii / Referinţe
	30.778	

* Suprafaţa este determinată in planul de proiecţie Stereo 70.

DETALII LINIARE IMOBIL

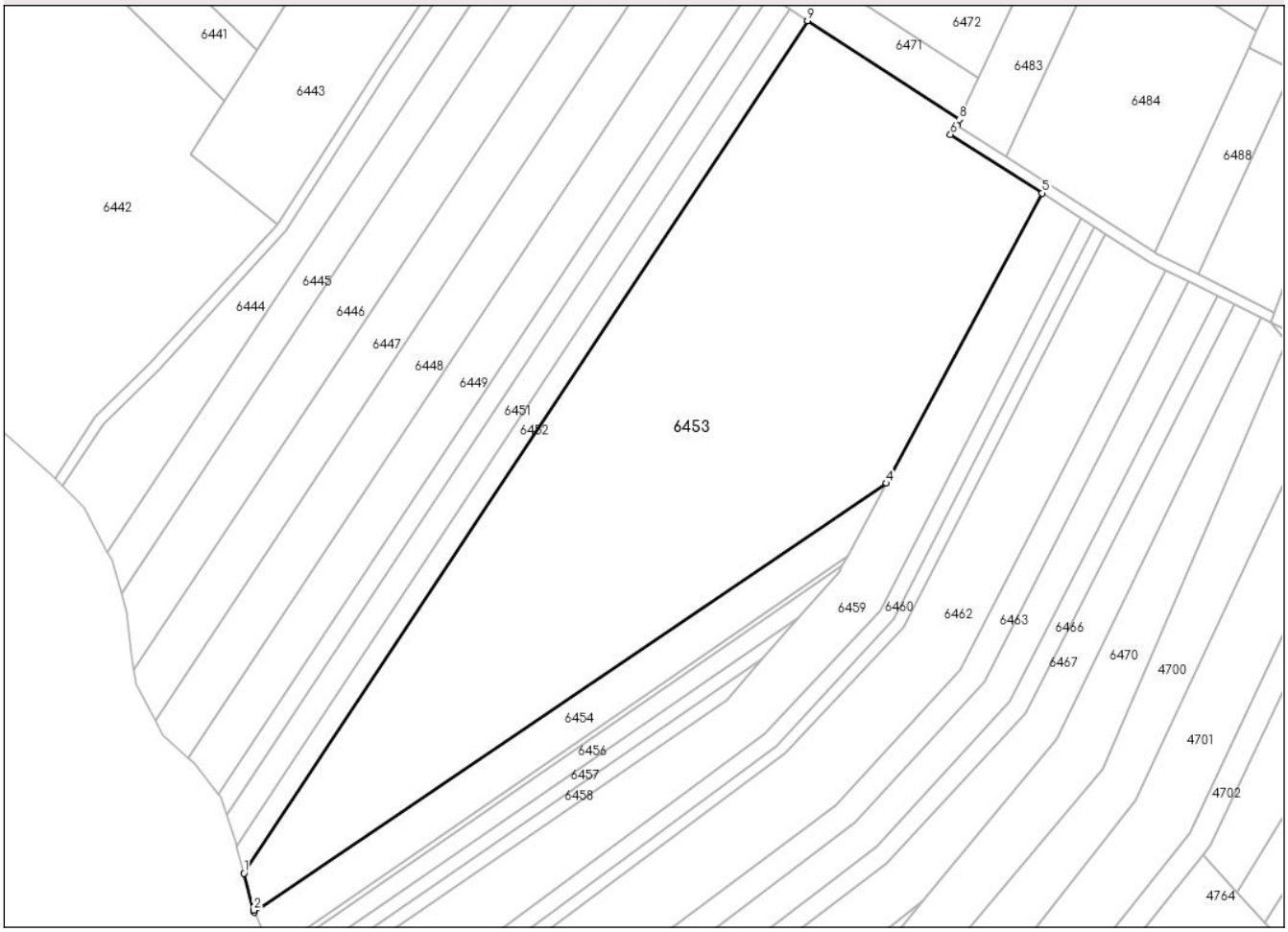

Date referitoare la teren

Crt	Categorie folosință	Intra vilan	Suprafaţa (mp)	Tarla	Parcelă	Nr. topo	Observaţii / Referinţe
1	pasune	NU	30.778	-	1739/11/4	-	

Lungime Segmente
1) Valorile lungimilor segmentelor sunt obţinute din proiecţie în plan.

Punct început	X / Y	Punct sfârşit	X / Y	Lungime segment (** (m)
1	416.815,456 535.714,511	2	416.819,068 535.700,867	14.114
2	416.819,068 535.700,867	3	416.819,38 535.700,174	0.76
3	416.819,38 535.700,174	4	417.052,443 535.858,189	281.58
4	417.052,443 535.858,189	5	417.109,864 535.965,051	121.312
5	417.109,864 535.965,051	6	417.076,023 535.986,668	40.156

Document care conține date cu caracter personal, protejat de prevederile Regulamentului (UE) nr. 679/2016 și Legii 190/2018

Punct început	X / Y	Punct sfârşit	X / Y	Lungime segment (** (m)
6	417.076,023 535.986,668	7	417.078,316 535.989,945	4.0
7	417.078,316 535.989,945	8	417.079,354 535.992,196	2.479
8	417.079,354 535.992,196	9	417.023,366 536.028,543	66.751
9	417.023,366 536.028,543	1	416.815,456 535.714,511	376.62

** Lungimile segmentelor sunt determinate în planul de proiecţie Stereo 70 şi sunt rotunjite la 1 milimetru.
*** Distanţa dintre puncte este formată din segmente cumulate ce sunt mai mici decât valoarea 1 milimetru.

Document care conține date cu caracter personal, protejat de prevederile Regulamentului (UE) nr. 679/2016 și Legii 190/2018

DATE DESPRE IMOBILUL NR. 6454

Oficiul de Cadastru şi Publicitate Imobiliară ALBA
Biroul de Cadastru şi Publicitate Imobiliară Aiud

A. Partea I. Descrierea imobilului

TEREN Extravilan

Adresa: Jud. Alba

Nr. Crt	Nr cadastral Nr. topografic	Suprafaţa* (mp)	Observaţii / Referinţe
A1		4.000	Sector cadastral:55 Teren neimprejmuit;

B. Partea II. Proprietari şi acte

Inscrieri privitoare la dreptul de proprietate şi alte drepturi reale		Referinţe
/		
Act Administrativ nr. 14110/1561, din 22/04/2005 emis de CJPSDPAT ALBA (tiltu de proprietate);		
B1	Intabulare, drept de PROPRIETATE, dobandit prin Reconstituire, cota actuala 1/1	A1
	1) **TÎRZIU IACBO**	
Act Administrativ nr. 1989, din 04/07/2024 emis de PRIMARIA COMUNEI HOPARTA (adeverinta);		
B2	SE NOTEAZA POSEIA FAPTICA A NUMITEI	A1
	1) **LUP ALINA**	

C. Partea III. SARCINI .

Inscrieri privind dezmembramintele dreptului de proprietate, drepturi reale de garanţie şi sarcini	Referinţe
NU SUNT	

Document care conține date cu caracter personal, protejat de prevederile Regulamentului (UE) nr. 679/2016 și Legii 190/2018

Anexa Nr. 1 La Partea I

Teren

Nr cadastral	Suprafaţa (mp)*	Observaţii / Referinţe
	4.000	

* Suprafaţa este determinată in planul de proiecţie Stereo 70.

DETALII LINIARE IMOBIL

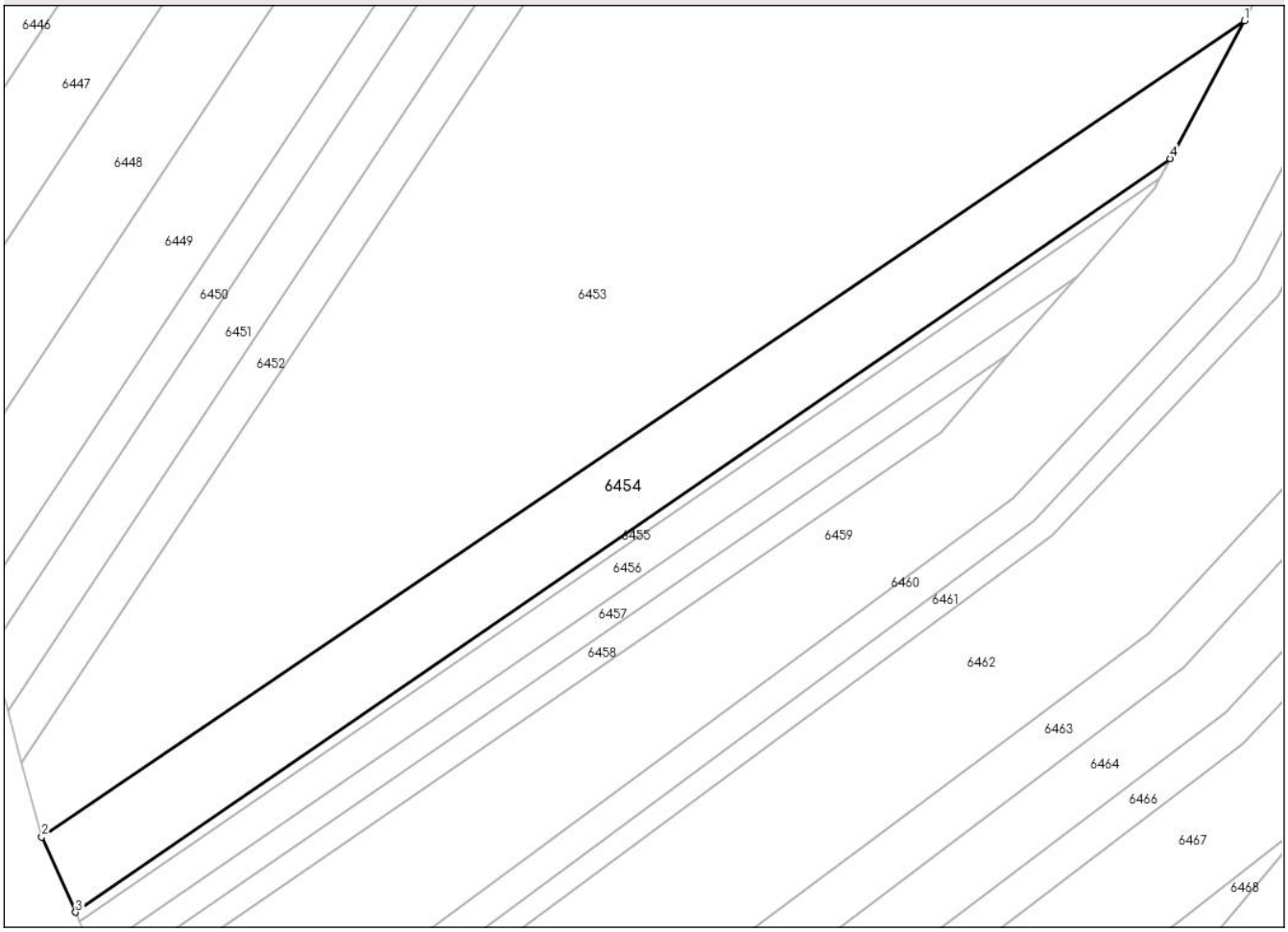

Date referitoare la teren

Crt	Categorie folosință	Intra vilan	Suprafaţa (mp)	Tarla	Parcelă	Nr. topo	Observaţii / Referinţe
1	pasune	NU	4.000	243	1739/10/3	-	

Lungime Segmente
1) Valorile lungimilor segmentelor sunt obţinute din proiecţie în plan.

Punct început	X / Y	Punct sfârşit	X / Y	Lungime segment (** (m)
1	417.052,443 535.858,189	2	416.819,38 535.700,174	281.58
2	416.819,38 535.700,174	3	416.825,925 535.685,61	15.966
3	416.825,925 535.685,61	4	417.038,099 535.831,493	257.487
4	417.038,099 535.831,493	1	417.052,443 535.858,189	30.306

**** Lungimile segmentelor sunt determinate în planul de proiecţie Stereo 70 şi sunt rotunjite la 1 milimetru.**

Document care conține date cu caracter personal, protejat de prevederile Regulamentului (UE) nr. 679/2016 și Legii 190/2018

***** Distanţa dintre puncte este formată din segmente cumulate ce sunt mai mici decât valoarea 1 milimetru.**

DATE DESPRE IMOBILUL NR. 6455

Oficiul de Cadastru şi Publicitate Imobiliară ALBA
Biroul de Cadastru şi Publicitate Imobiliară Aiud

A. Partea I. Descrierea imobilului

TEREN Extravilan

Adresa: Jud. Alba

Nr. Crt	Nr cadastral Nr. topografic	Suprafaţa* (mp)	Observaţii / Referinţe
A1		500	Sector cadastral:55 Teren neimprejmuit;

B. Partea II. Proprietari şi acte

Inscrieri privitoare la dreptul de proprietate şi alte drepturi reale		Referinţe
/		
Act Administrativ nr. 14110/1597, din 28/09/2005 emis de CJPSDPAT ALBA (tiltu de proprietate);		
B1	Intabulare, drept de PROPRIETATE, dobandit prin Reconstituire, cota actuala 1/1	A1
	1) **GUT TRAIAN**	

C. Partea III. SARCINI .

Inscrieri privind dezmembramintele dreptului de proprietate, drepturi reale de garanţie şi sarcini	Referinţe
NU SUNT	

Document care conține date cu caracter personal, protejat de prevederile Regulamentului (UE) nr. 679/2016 și Legii 190/2018

Anexa Nr. 1 La Partea I

Teren

Nr cadastral	Suprafaţa (mp)*	Observaţii / Referinţe
	500	

* Suprafaţa este determinată in planul de proiecţie Stereo 70.

DETALII LINIARE IMOBIL

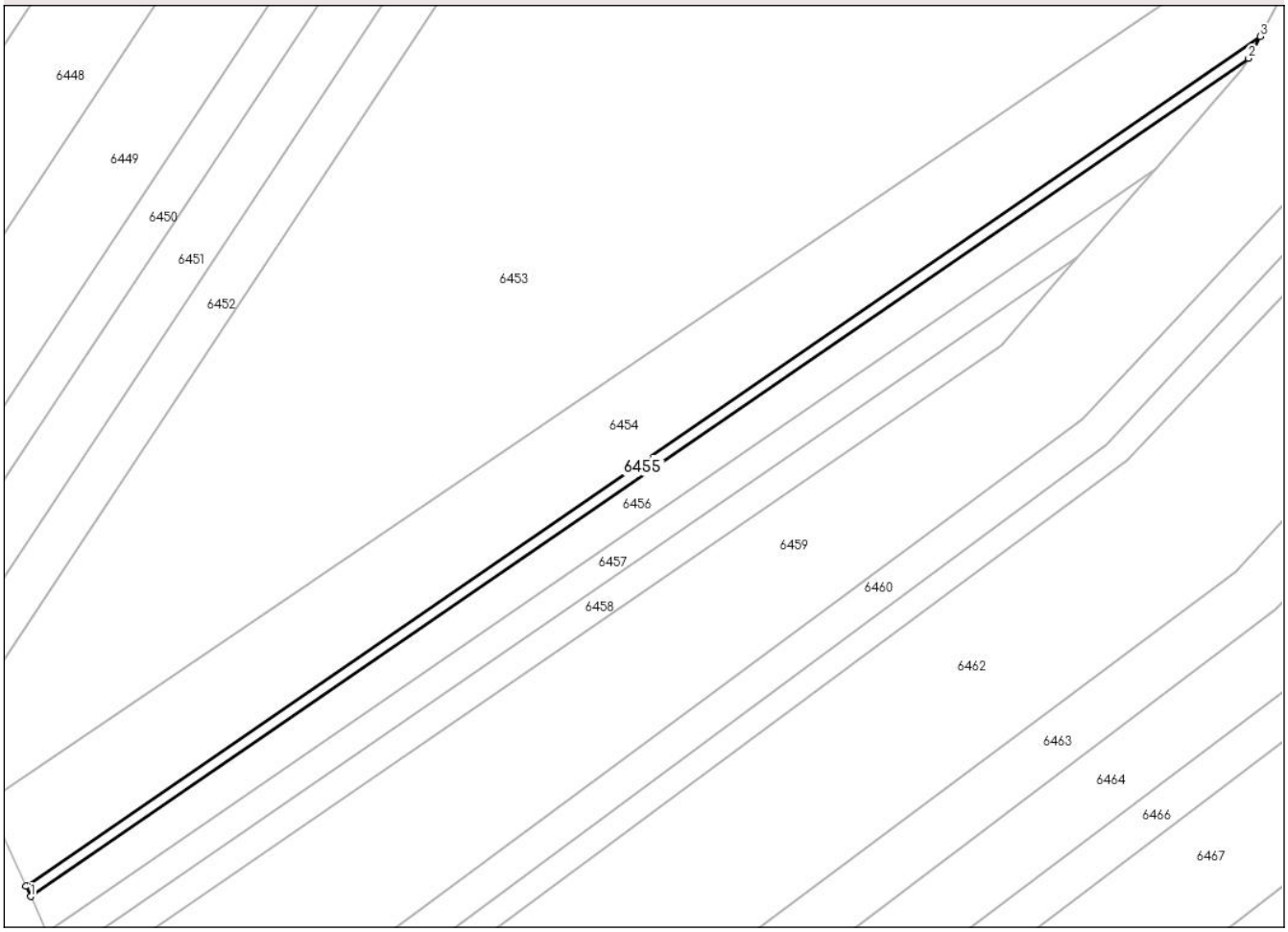

Date referitoare la teren

Crt	Categorie folosință	Intra vilan	Suprafaţa (mp)	Tarla	Parcelă	Nr. topo	Observaţii / Referinţe
1	pasune	NU	500	243	1739/10/1	-	

Lungime Segmente
1) Valorile lungimilor segmentelor sunt obţinute din proiecţie în plan.

Punct început	X / Y	Punct sfârşit	X / Y	Lungime segment (** (m)
1	416.826,74 535.683,798	2	417.036,077 535.827,731	254.045
2	417.036,077 535.827,731	3	417.038,099 535.831,493	4.271
3	417.038,099 535.831,493	4	416.825,925 535.685,61	257.487
4	416.825,925 535.685,61	1	416.826,74 535.683,798	1.987

**** Lungimile segmentelor sunt determinate în planul de proiecţie Stereo 70 şi sunt rotunjite la 1 milimetru.**

Document care conține date cu caracter personal, protejat de prevederile Regulamentului (UE) nr. 679/2016 și Legii 190/2018

***** Distanţa dintre puncte este formată din segmente cumulate ce sunt mai mici decât valoarea 1 milimetru.**

Document care conține date cu caracter personal, protejat de prevederile Regulamentului (UE) nr. 679/2016 și Legii 190/2018

DATE DESPRE IMOBILUL NR. 6456

Oficiul de Cadastru şi Publicitate Imobiliară ALBA
Biroul de Cadastru şi Publicitate Imobiliară Aiud

A. Partea I. Descrierea imobilului

TEREN Extravilan

Adresa: Jud. Alba

Nr. Crt	Nr cadastral Nr. topografic	Suprafaţa* (mp)	Observaţii / Referinţe
A1		1.600	Sector cadastral:55 Teren neimprejmuit;

B. Partea II. Proprietari şi acte

Inscrieri privitoare la dreptul de proprietate şi alte drepturi reale		Referinţe
/		
Act Administrativ nr. 14099/1452, din 15/11/2004 emis de CJPSDPAT ALBA (tiltu de proprietate);		
B1	Intabulare, drept de PROPRIETATE, dobandit prin Reconstituire, cota actuala 1/1	A1
	1) **MOLDOVAN MARIA**	

C. Partea III. SARCINI .

Inscrieri privind dezmembramintele dreptului de proprietate, drepturi reale de garanţie şi sarcini	Referinţe
NU SUNT	

Document care conține date cu caracter personal, protejat de prevederile Regulamentului (UE) nr. 679/2016 și Legii 190/2018

Anexa Nr. 1 La Partea I

Teren

Nr cadastral	Suprafaţa (mp)*	Observaţii / Referinţe
	1.600	

* Suprafaţa este determinată in planul de proiecţie Stereo 70.

DETALII LINIARE IMOBIL

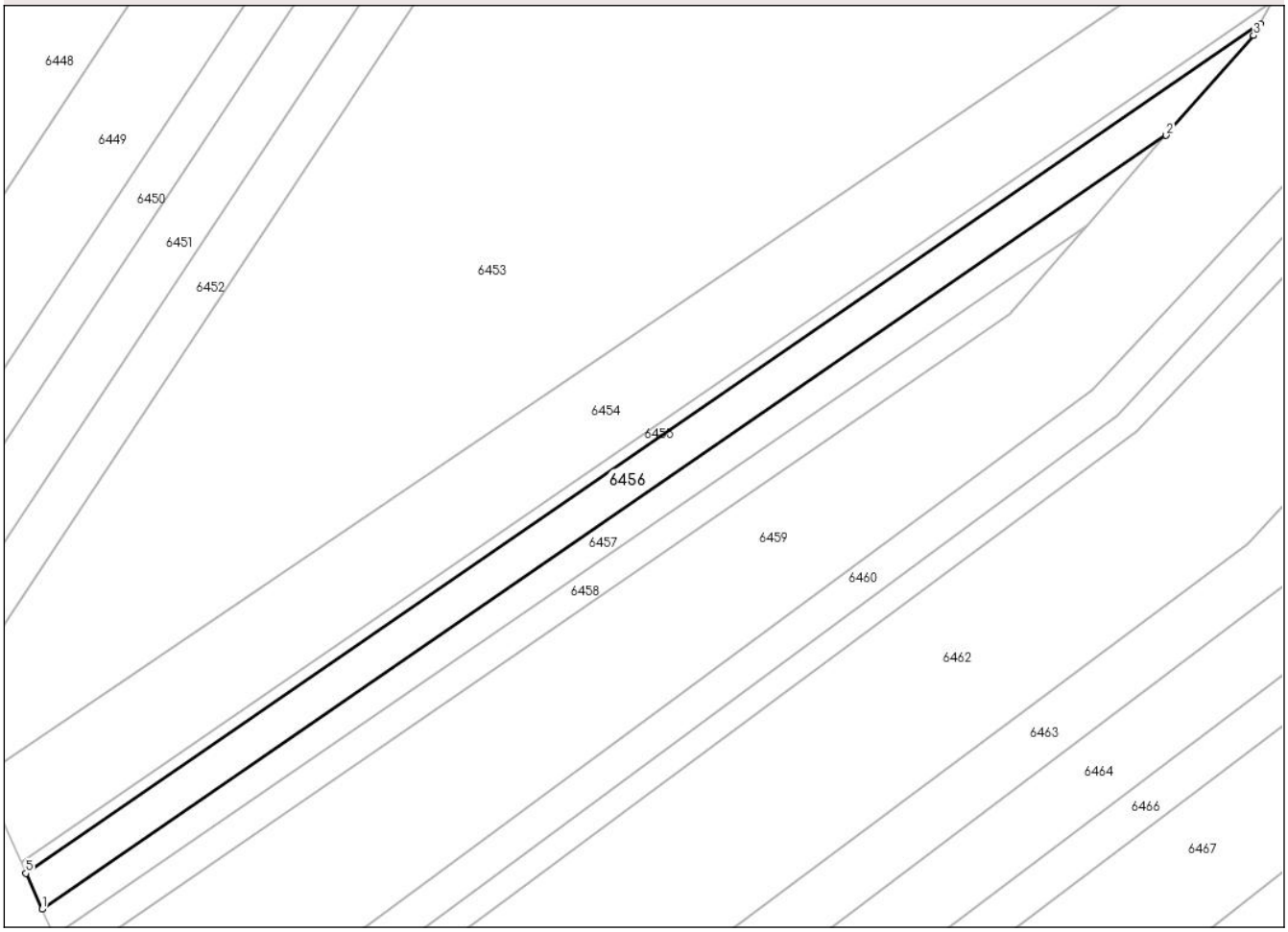

Date referitoare la teren

Crt	Categorie folosință	Intra vilan	Suprafaţa (mp)	Tarla	Parcelă	Nr. topo	Observaţii / Referinţe
1	pasune	NU	1.600	243	1739/10/1	-	

Lungime Segmente
1) Valorile lungimilor segmentelor sunt obţinute din proiecţie în plan.

Punct început	X / Y	Punct sfârşit	X / Y	Lungime segment (** (m)
1	416.829,476 535.677,709	2	417.020,122 535.808,79	231.361
2	417.020,122 535.808,79	3	417.034,992 535.825,711	22.526
3	417.034,992 535.825,711	4	417.036,077 535.827,731	2.293
4	417.036,077 535.827,731	5	416.826,74 535.683,798	254.045
5	416.826,74 535.683,798	1	416.829,476 535.677,709	6.676

Document care conține date cu caracter personal, protejat de prevederile Regulamentului (UE) nr. 679/2016 și Legii 190/2018

** Lungimile segmentelor sunt determinate în planul de proiecţie Stereo 70 şi sunt rotunjite la 1 milimetru.
*** Distanţa dintre puncte este formată din segmente cumulate ce sunt mai mici decât valoarea 1 milimetru.

Document care conține date cu caracter personal, protejat de prevederile Regulamentului (UE) nr. 679/2016 și Legii 190/2018

DATE DESPRE IMOBILUL NR. 6457

Oficiul de Cadastru şi Publicitate Imobiliară ALBA
Biroul de Cadastru şi Publicitate Imobiliară Aiud

A. Partea I. Descrierea imobilului

TEREN Extravilan

Adresa: Jud. Alba

Nr. Crt	Nr cadastral Nr. topografic	Suprafaţa* (mp)	Observaţii / Referinţe
A1		1.100	Sector cadastral:55 Teren neimprejmuit;

B. Partea II. Proprietari şi acte

Inscrieri privitoare la dreptul de proprietate şi alte drepturi reale		Referinţe
/		
Act Administrativ nr. 14110/1522, din 22/02/2005 emis de CJPSDPAT ALBA (tiltu de proprietate);		
B1	Intabulare, drept de PROPRIETATE, dobandit prin Reconstituire, cota actuala 1/1	A1
	1) **NICULIŢA AURELIA**	
Act Administrativ nr. 152, din 17/01/2024 emis de PRIMARIA COMUNEI HOPARTA (adeverinta posesie);		
B2	SE NOTEAZA POSESIA FAPTICA A NUMITULUI	A1
	1) **CHIRILA VASILE-DANIEL**	

C. Partea III. SARCINI .

Inscrieri privind dezmembramintele dreptului de proprietate, drepturi reale de garanţie şi sarcini	Referinţe
NU SUNT	

Document care conține date cu caracter personal, protejat de prevederile Regulamentului (UE) nr. 679/2016 și Legii 190/2018

Anexa Nr. 1 La Partea I

Teren

Nr cadastral	Suprafaţa (mp)*	Observaţii / Referinţe
	1.100	

* Suprafaţa este determinată in planul de proiecţie Stereo 70.

DETALII LINIARE IMOBIL

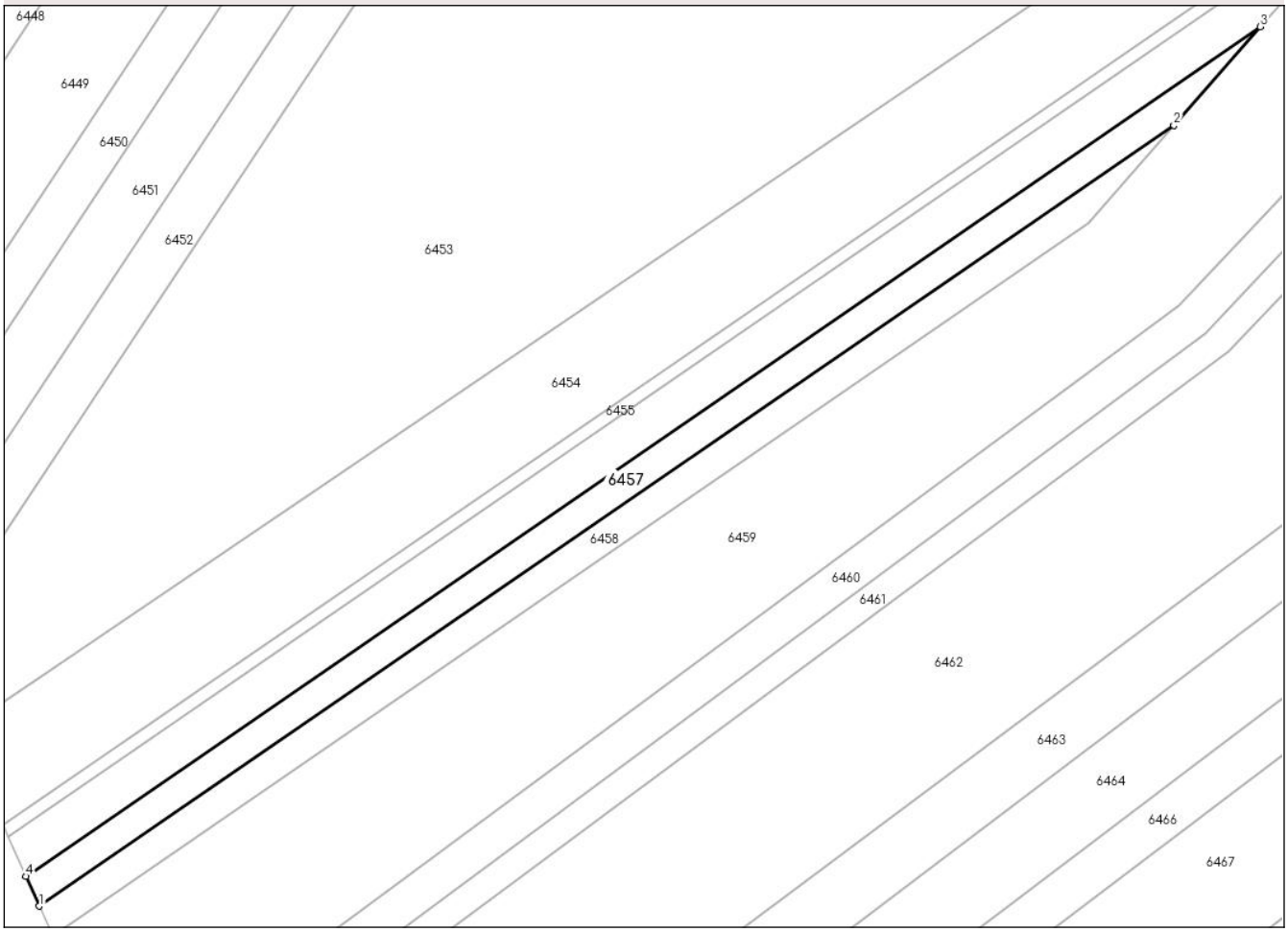

Date referitoare la teren

Crt	Categorie folosință	Intra vilan	Suprafaţa (mp)	Tarla	Parcelă	Nr. topo	Observaţii / Referinţe
1	pasune	NU	1.100	243	14110/1522	-	

Lungime Segmente
1) Valorile lungimilor segmentelor sunt obţinute din proiecţie în plan.

Punct început	X / Y	Punct sfârşit	X / Y	Lungime segment (** (m)
1	416.831,541 535.673,116	2	417.006,772 535.793,598	212.654
2	417.006,772 535.793,598	3	417.020,122 535.808,79	20.224
3	417.020,122 535.808,79	4	416.829,476 535.677,709	231.361
4	416.829,476 535.677,709	1	416.831,541 535.673,116	5.036

**** Lungimile segmentelor sunt determinate în planul de proiecţie Stereo 70 şi sunt rotunjite la 1 milimetru.**

Document care conține date cu caracter personal, protejat de prevederile Regulamentului (UE) nr. 679/2016 și Legii 190/2018

***** Distanţa dintre puncte este formată din segmente cumulate ce sunt mai mici decât valoarea 1 milimetru.**

DATE DESPRE IMOBILUL NR. 6458

Oficiul de Cadastru şi Publicitate Imobiliară ALBA
Biroul de Cadastru şi Publicitate Imobiliară Aiud

A. Partea I. Descrierea imobilului

TEREN Extravilan

Adresa: Jud. Alba

Nr. Crt	Nr cadastral Nr. topografic	Suprafaţa* (mp)	Observaţii / Referinţe
A1		1.000	Sector cadastral:55 Teren neimprejmuit;

B. Partea II. Proprietari şi acte

Inscrieri privitoare la dreptul de proprietate şi alte drepturi reale		Referinţe
/		
Act Administrativ nr. 14110/1516, din 22/02/2005 emis de CJPSDPAT ALBA (tiltu de proprietate);		
B1	Intabulare, drept de PROPRIETATE, dobandit prin Reconstituire, cota actuala 1/1	A1
	1) **MOLDOVAN A IOAN**	
Act Administrativ nr. 152, din 17/01/2024 emis de PRIMARIA COMUNEI HOPARTA (adeverinta posesie);		
B2	SE NOTEAZA POSESIA FAPTICA A NUMITULUI	A1
	1) **CHIRILA VASILE-DANIEL**	

C. Partea III. SARCINI .

Inscrieri privind dezmembramintele dreptului de proprietate, drepturi reale de garanţie şi sarcini	Referinţe
NU SUNT	

Document care conține date cu caracter personal, protejat de prevederile Regulamentului (UE) nr. 679/2016 și Legii 190/2018

Anexa Nr. 1 La Partea I

Teren

Nr cadastral	Suprafaţa (mp)*	Observaţii / Referinţe
	1.000	

* Suprafaţa este determinată in planul de proiecţie Stereo 70.

DETALII LINIARE IMOBIL

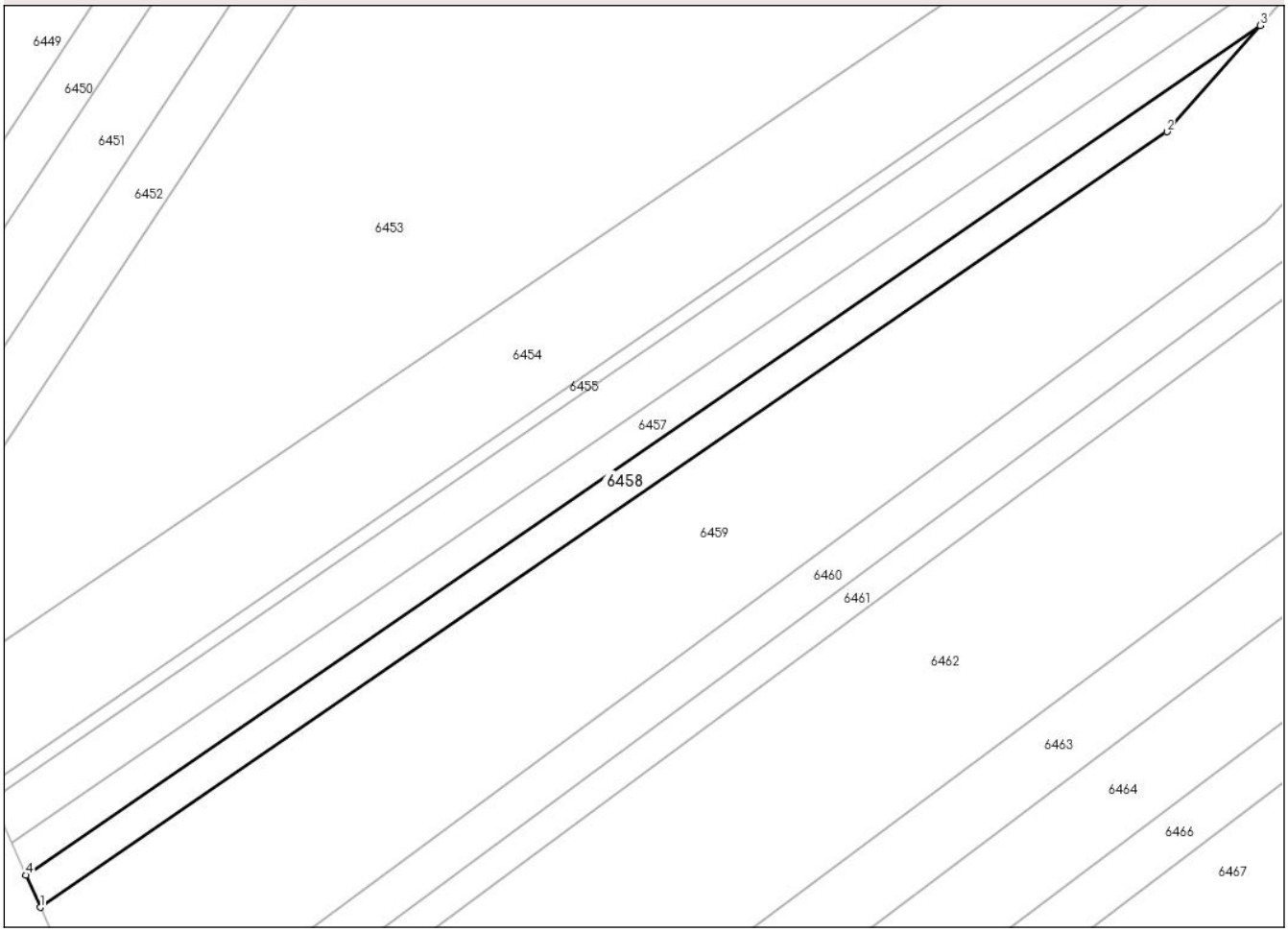

Date referitoare la teren

Crt	Categorie folosință	Intra vilan	Suprafaţa (mp)	Tarla	Parcelă	Nr. topo	Observaţii / Referinţe
1	pasune	NU	1.000	243	1739/10/1	-	

Lungime Segmente
1) Valorile lungimilor segmentelor sunt obţinute din proiecţie în plan.

Punct început	X / Y	Punct sfârşit	X / Y	Lungime segment (** (m)
1	416.833,58 535.668,55	2	416.993,525 535.778,523	194.104
2	416.993,525 535.778,523	3	417.006,772 535.793,598	20.068
3	417.006,772 535.793,598	4	416.831,541 535.673,116	212.654
4	416.831,541 535.673,116	1	416.833,58 535.668,55	5.001

**** Lungimile segmentelor sunt determinate în planul de proiecţie Stereo 70 şi sunt rotunjite la 1 milimetru.**

Document care conține date cu caracter personal, protejat de prevederile Regulamentului (UE) nr. 679/2016 și Legii 190/2018

***** Distanţa dintre puncte este formată din segmente cumulate ce sunt mai mici decât valoarea 1 milimetru.**

DATE DESPRE IMOBILUL NR. 6459

Oficiul de Cadastru şi Publicitate Imobiliară ALBA
Biroul de Cadastru şi Publicitate Imobiliară Aiud

A. Partea I. Descrierea imobilului

TEREN Extravilan

Adresa: Jud. Alba

Nr. Crt	Nr cadastral Nr. topografic	Suprafaţa* (mp)	Observaţii / Referinţe
A1		8.600	Sector cadastral:55 Teren neimprejmuit;

B. Partea II. Proprietari şi acte

Inscrieri privitoare la dreptul de proprietate şi alte drepturi reale		Referinţe
/		
Act Administrativ nr. 14099/1430, din 19/10/2004 emis de CJPSDPAT ALBA (tiltu de proprietate);		
B1	Intabulare, drept de PROPRIETATE, dobandit prin Reconstituire, cota actuala 1/1	A1
	1) **DAN I AUREL**	

C. Partea III. SARCINI .

Inscrieri privind dezmembramintele dreptului de proprietate, drepturi reale de garanţie şi sarcini	Referinţe
NU SUNT	

Document care conține date cu caracter personal, protejat de prevederile Regulamentului (UE) nr. 679/2016 și Legii 190/2018

Anexa Nr. 1 La Partea I

Teren

Nr cadastral	Suprafaţa (mp)*	Observaţii / Referinţe
	8.600	

* Suprafaţa este determinată in planul de proiecţie Stereo 70.

DETALII LINIARE IMOBIL

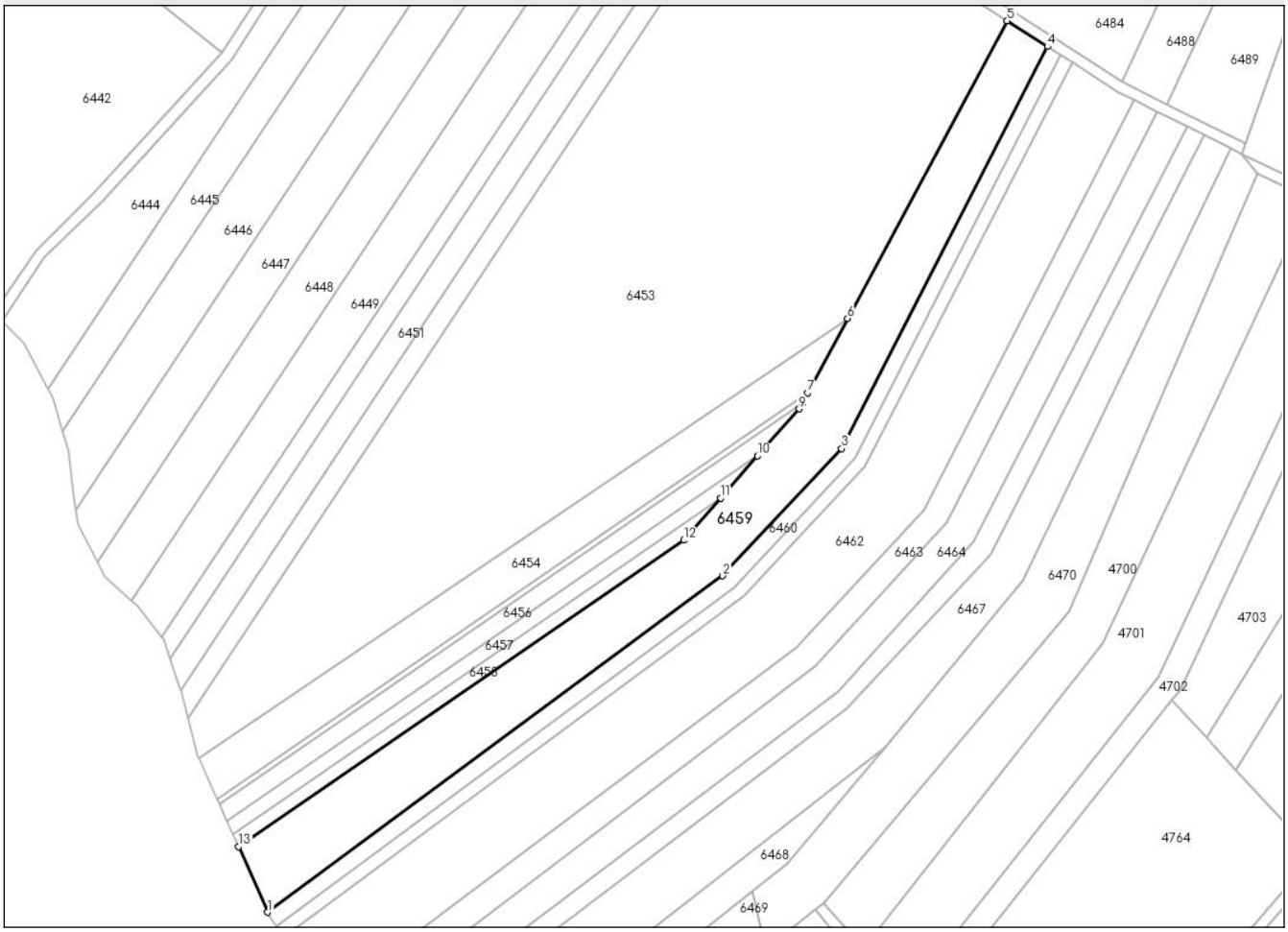

Date referitoare la teren

Crt	Categorie folosință	Intra vilan	Suprafaţa (mp)	Tarla	Parcelă	Nr. topo	Observaţii / Referinţe
1	pasune	NU	8.600	243	1739/9	-	

Lungime Segmente
1) Valorile lungimilor segmentelor sunt obţinute din proiecţie în plan.

Punct început	X / Y	Punct sfârşit	X / Y	Lungime segment (** (m)
1	416.843,984 535.644,976	2	417.007,606 535.765,727	203.354
2	417.007,606 535.765,727	3	417.050,357 535.811,423	62.576
3	417.050,357 535.811,423	4	417.124,318 535.955,778	162.199
4	417.124,318 535.955,778	5	417.109,864 535.965,051	17.173
5	417.109,864 535.965,051	6	417.052,443 535.858,189	121.312

Document care conține date cu caracter personal, protejat de prevederile Regulamentului (UE) nr. 679/2016 și Legii 190/2018

Punct început	X / Y	Punct sfârşit	X / Y	Lungime segment (** (m)
6	417.052,443 535.858,189	7	417.038,099 535.831,493	30.306
7	417.038,099 535.831,493	8	417.036,077 535.827,731	4.271
8	417.036,077 535.827,731	9	417.034,992 535.825,711	2.293
9	417.034,992 535.825,711	10	417.020,122 535.808,79	22.526
10	417.020,122 535.808,79	11	417.006,772 535.793,598	20.224
11	417.006,772 535.793,598	12	416.993,525 535.778,523	20.068
12	416.993,525 535.778,523	13	416.833,58 535.668,55	194.104
13	416.833,58 535.668,55	1	416.843,984 535.644,976	25.768

** Lungimile segmentelor sunt determinate în planul de proiecţie Stereo 70 şi sunt rotunjite la 1 milimetru.
*** Distanţa dintre puncte este formată din segmente cumulate ce sunt mai mici decât valoarea 1 milimetru.

Document care conține date cu caracter personal, protejat de prevederile Regulamentului (UE) nr. 679/2016 și Legii 190/2018

DATE DESPRE IMOBILUL NR. 6460

Oficiul de Cadastru şi Publicitate Imobiliară ALBA
Biroul de Cadastru şi Publicitate Imobiliară Aiud

A. Partea I. Descrierea imobilului

TEREN Extravilan

Adresa: Jud. Alba

Nr. Crt	Nr cadastral Nr. topografic	Suprafaţa* (mp)	Observaţii / Referinţe
A1		2.500	Sector cadastral:55 Teren neimprejmuit;

B. Partea II. Proprietari şi acte

Inscrieri privitoare la dreptul de proprietate şi alte drepturi reale		Referinţe
/		
Act Administrativ nr. 14099/1505, din 16/02/2005 emis de CJPSDPAT ALBA (tiltu de proprietate);		
B1	Intabulare, drept de PROPRIETATE, dobandit prin Reconstituire, cota actuala 1/1	A1
	1) **BLAJAN LUDOVICA**	
Act Administrativ nr. 1989, din 04/07/2024 emis de PRIMARIA COMUNEI HOPARTA (adeverinta);		
B2	SE NOTEAZA POSEIA FAPTICA A NUMITEI	A1
	1) **LUP ALINA**	

C. Partea III. SARCINI .

Inscrieri privind dezmembramintele dreptului de proprietate, drepturi reale de garanţie şi sarcini	Referinţe
NU SUNT	

Document care conține date cu caracter personal, protejat de prevederile Regulamentului (UE) nr. 679/2016 și Legii 190/2018

Anexa Nr. 1 La Partea I

Teren

Nr cadastral	Suprafaţa (mp)*	Observaţii / Referinţe
	2.500	

* Suprafaţa este determinată in planul de proiecţie Stereo 70.

DETALII LINIARE IMOBIL

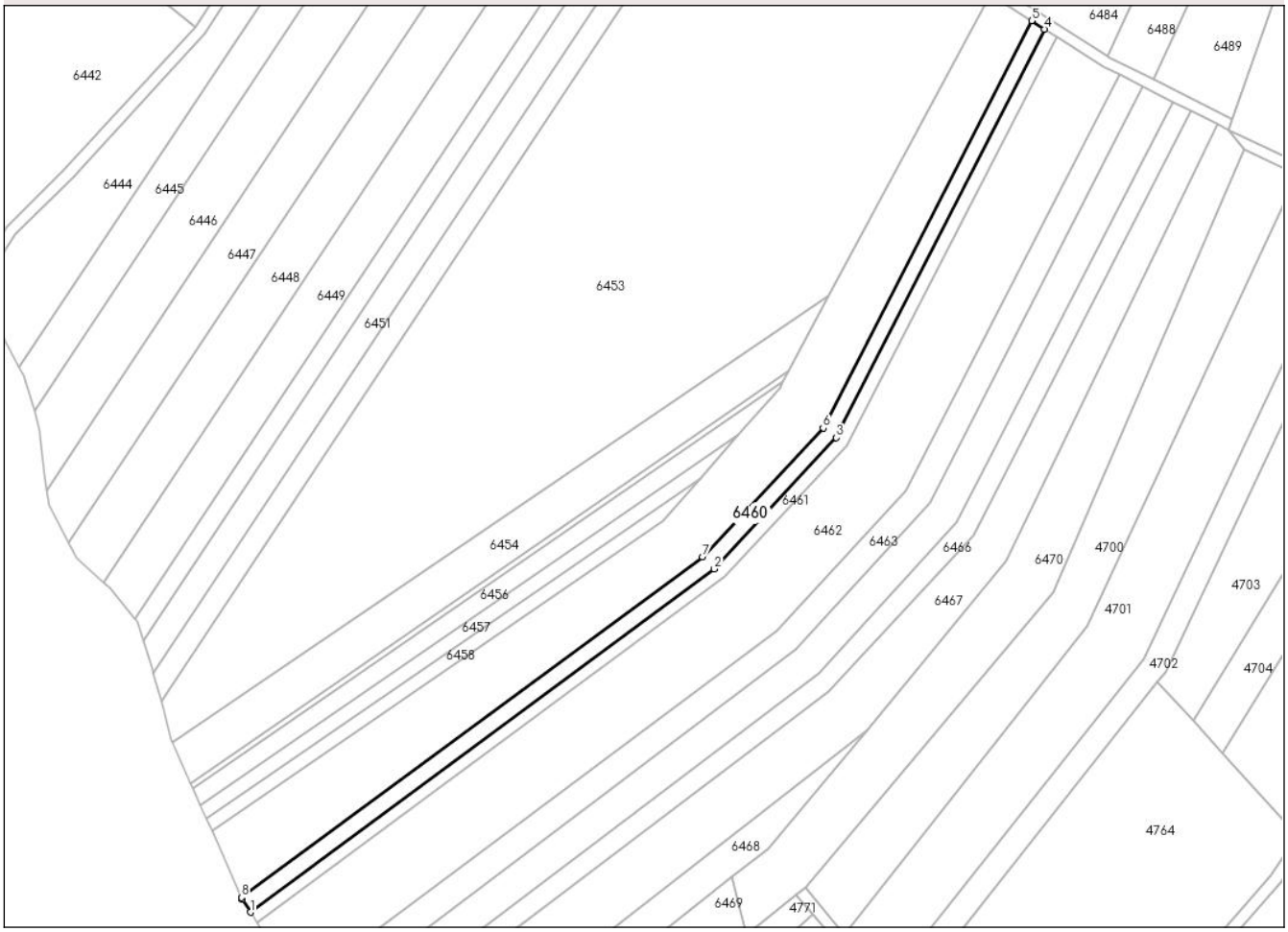

Date referitoare la teren

Crt	Categorie folosință	Intra vilan	Suprafaţa (mp)	Tarla	Parcelă	Nr. topo	Observaţii / Referinţe
1	pasune	NU	2.500	243	1739/7	-	

Lungime Segmente
1) Valorile lungimilor segmentelor sunt obţinute din proiecţie în plan.

Punct început	X / Y	Punct sfârşit	X / Y	Lungime segment (** (m)
1	416.847,126 535.639,798	2	417.011,761 535.761,427	204.691
2	417.011,761 535.761,427	3	417.055,039 535.807,994	63.573
3	417.055,039 535.807,994	4	417.128,947 535.952,808	162.584
4	417.128,947 535.952,808	5	417.124,318 535.955,778	5.5
5	417.124,318 535.955,778	6	417.050,357 535.811,423	162.199

Document care conține date cu caracter personal, protejat de prevederile Regulamentului (UE) nr. 679/2016 și Legii 190/2018

Punct început	X / Y	Punct sfârşit	X / Y	Lungime segment (** (m)
6	417.050,357 535.811,423	7	417.007,606 535.765,727	62.576
7	417.007,606 535.765,727	8	416.843,984 535.644,976	203.354
8	416.843,984 535.644,976	9	416.844,259 535.644,353	0.681
9	416.844,259 535.644,353	1	416.847,126 535.639,798	5.382

** Lungimile segmentelor sunt determinate în planul de proiecţie Stereo 70 şi sunt rotunjite la 1 milimetru.
*** Distanţa dintre puncte este formată din segmente cumulate ce sunt mai mici decât valoarea 1 milimetru.

Document care conține date cu caracter personal, protejat de prevederile Regulamentului (UE) nr. 679/2016 și Legii 190/2018

DATE DESPRE IMOBILUL NR. 6461

Oficiul de Cadastru şi Publicitate Imobiliară ALBA
Biroul de Cadastru şi Publicitate Imobiliară Aiud

A. Partea I. Descrierea imobilului

TEREN Extravilan

Adresa: Jud. Alba

Nr. Crt	Nr cadastral Nr. topografic	Suprafaţa* (mp)	Observaţii / Referinţe
A1		2.000	Sector cadastral:55 Teren neimprejmuit;

B. Partea II. Proprietari şi acte

Inscrieri privitoare la dreptul de proprietate şi alte drepturi reale		Referinţe
/		
Act Administrativ nr. 14110/1527, din 22/02/2005 emis de CJPSDPAT ALBA (tiltu de proprietate);		
B1	Intabulare, drept de PROPRIETATE, dobandit prin Reconstituire, cota actuala 1/1	A1
	1) **DECEAN VIOREL** DEFUNCT:Da	

C. Partea III. SARCINI .

Inscrieri privind dezmembramintele dreptului de proprietate, drepturi reale de garanţie şi sarcini	Referinţe
NU SUNT	

Document care conține date cu caracter personal, protejat de prevederile Regulamentului (UE) nr. 679/2016 și Legii 190/2018

Anexa Nr. 1 La Partea I

Teren

Nr cadastral	Suprafaţa (mp)*	Observaţii / Referinţe
	2.000	

* Suprafaţa este determinată in planul de proiecţie Stereo 70.

DETALII LINIARE IMOBIL

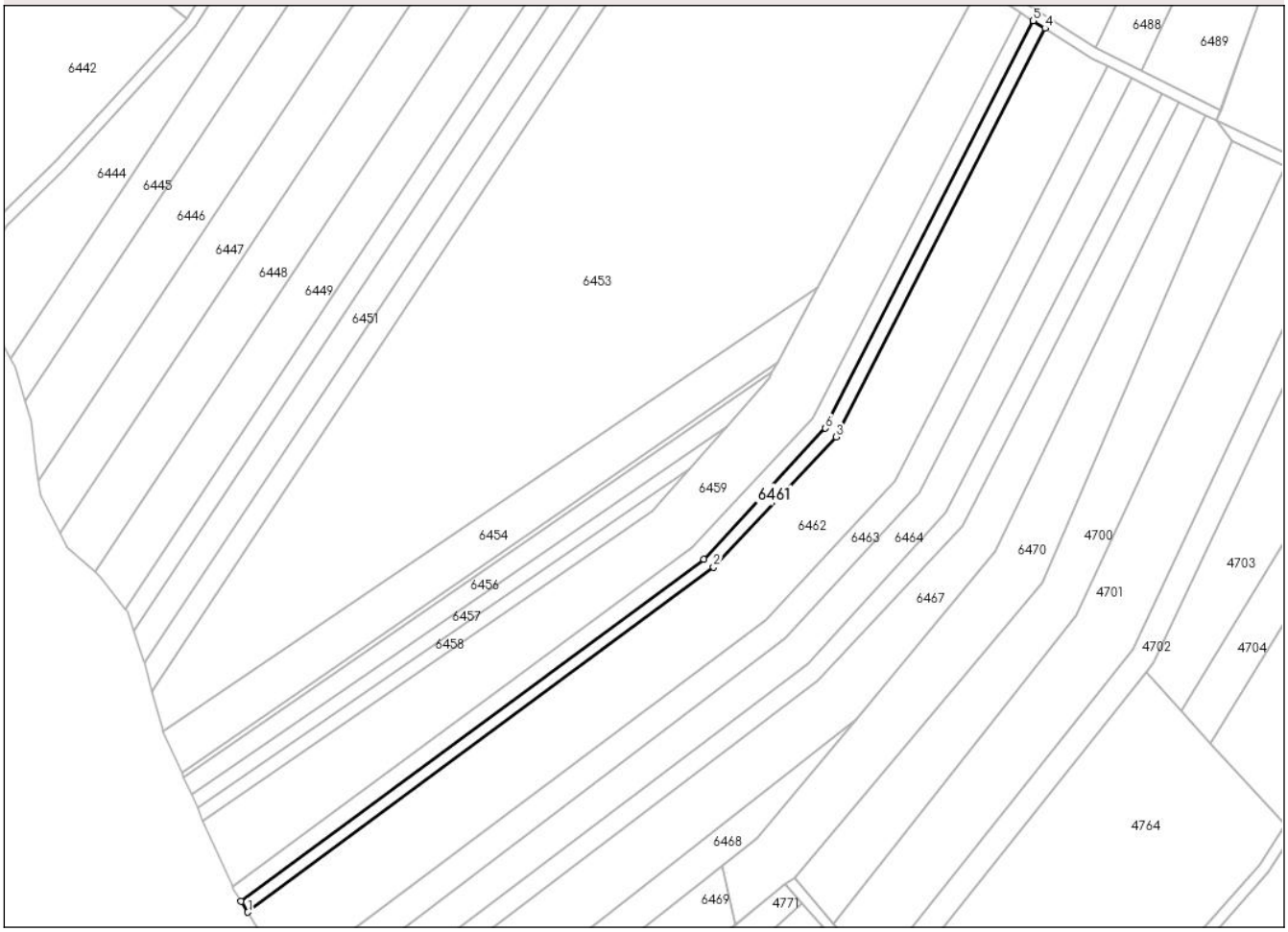

Date referitoare la teren

Crt	Categorie folosință	Intra vilan	Suprafaţa (mp)	Tarla	Parcelă	Nr. topo	Observaţii / Referinţe
1	pasune	NU	2.000	243	1739/6	-	

Lungime Segmente
1) Valorile lungimilor segmentelor sunt obţinute din proiecţie în plan.

Punct început	X / Y	Punct sfârşit	X / Y	Lungime segment (** (m)
1	416.849,523 535.635,988	2	417.015,219 535.758,596	206.126
2	417.015,219 535.758,596	3	417.058,863 535.804,929	63.652
3	417.058,863 535.804,929	4	417.133,165 535.950,102	163.083
4	417.133,165 535.950,102	5	417.128,947 535.952,808	5.011
5	417.128,947 535.952,808	6	417.055,039 535.807,994	162.584

Document care conține date cu caracter personal, protejat de prevederile Regulamentului (UE) nr. 679/2016 și Legii 190/2018

Punct început	X / Y	Punct sfârşit	X / Y	Lungime segment (** (m)
6	417.055,039 535.807,994	7	417.011,761 535.761,427	63.573
7	417.011,761 535.761,427	8	416.847,126 535.639,798	204.691
8	416.847,126 535.639,798	1	416.849,523 535.635,988	4.501

** Lungimile segmentelor sunt determinate în planul de proiecţie Stereo 70 şi sunt rotunjite la 1 milimetru.
*** Distanţa dintre puncte este formată din segmente cumulate ce sunt mai mici decât valoarea 1 milimetru.

DATE DESPRE IMOBILUL NR. 6462

Oficiul de Cadastru şi Publicitate Imobiliară ALBA
Biroul de Cadastru şi Publicitate Imobiliară Aiud

A. Partea I. Descrierea imobilului

TEREN Extravilan

Adresa: Jud. Alba

Nr. Crt	Nr cadastral Nr. topografic	Suprafaţa* (mp)	Observaţii / Referinţe
A1		11.600	Sector cadastral:55 Teren neimprejmuit;

B. Partea II. Proprietari şi acte

Inscrieri privitoare la dreptul de proprietate şi alte drepturi reale		Referinţe
/		
Act Administrativ nr. 14110/1565, din 22/04/2005 emis de CJPSDPAT ALBA (tiltu de proprietate);		
B1	Intabulare, drept de PROPRIETATE, dobandit prin Reconstituire, cota actuala 1/1	A1
	1) **DAN VICTOR**	

C. Partea III. SARCINI .

Inscrieri privind dezmembramintele dreptului de proprietate, drepturi reale de garanţie şi sarcini	Referinţe
NU SUNT	

Document care conține date cu caracter personal, protejat de prevederile Regulamentului (UE) nr. 679/2016 și Legii 190/2018

Anexa Nr. 1 La Partea I

Teren

Nr cadastral	Suprafaţa (mp)*	Observaţii / Referinţe
	11.600	

* Suprafaţa este determinată in planul de proiecţie Stereo 70.

DETALII LINIARE IMOBIL

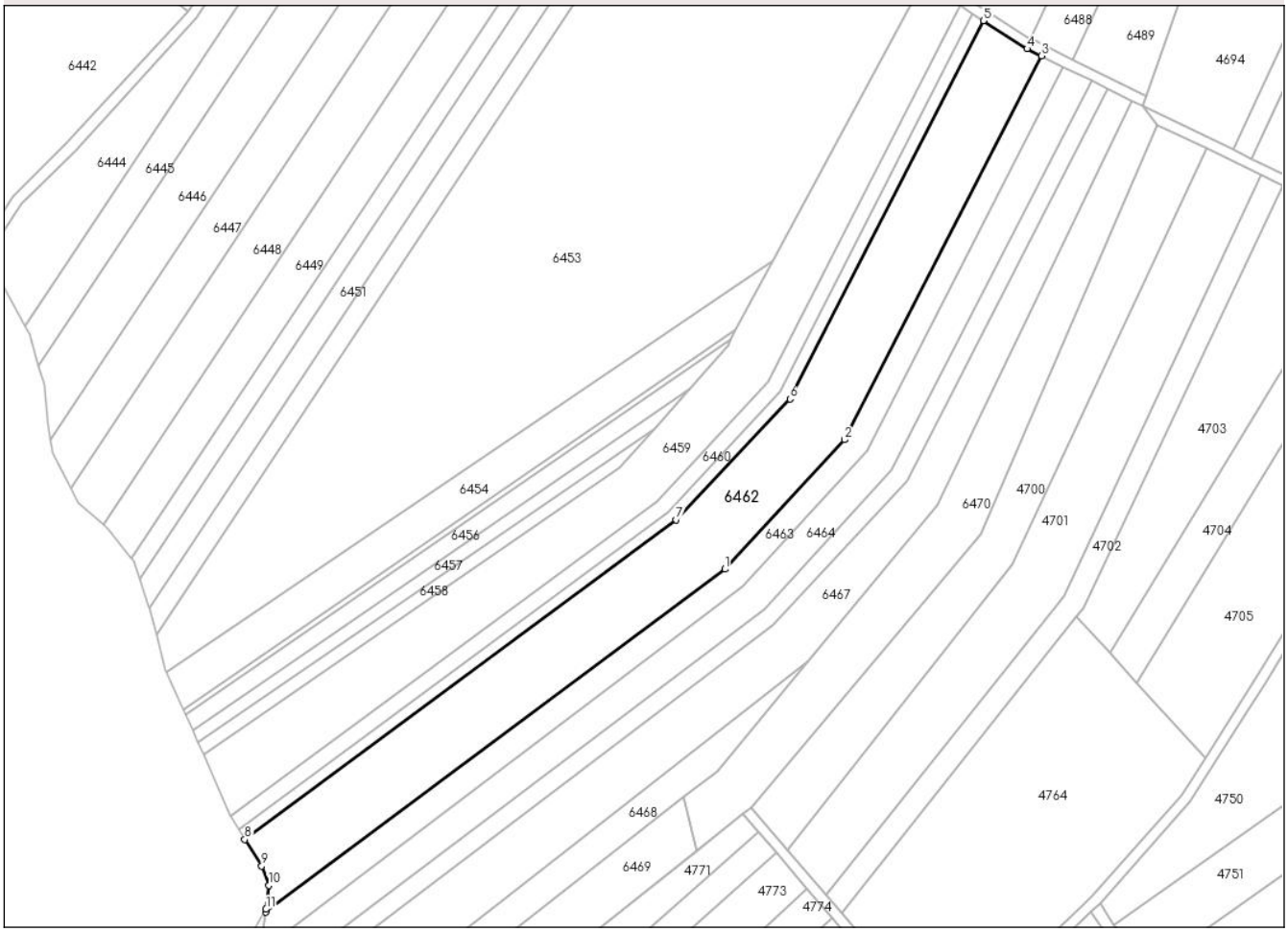

Date referitoare la teren

Crt	Categorie folosință	Intra vilan	Suprafaţa (mp)	Tarla	Parcelă	Nr. topo	Observaţii / Referinţe
1	pasune	NU	11.600	243	1739/5	-	

Lungime Segmente
1) Valorile lungimilor segmentelor sunt obţinute din proiecţie în plan.

Punct început	X / Y	Punct sfârşit	X / Y	Lungime segment (** (m)
1	417.033,906 535.739,668	2	417.079,83 535.789,323	67.636
2	417.079,83 535.789,323	3	417.155,404 535.936,623	165.556
3	417.155,404 535.936,623	4	417.149,972 535.939,32	6.065
4	417.149,972 535.939,32	5	417.133,165 535.950,102	19.968
5	417.133,165 535.950,102	6	417.058,863 535.804,929	163.083

Document care conține date cu caracter personal, protejat de prevederile Regulamentului (UE) nr. 679/2016 și Legii 190/2018

Punct început	X / Y	Punct sfârşit	X / Y	Lungime segment (** (m)
6	417.058,863 535.804,929	7	417.015,219 535.758,596	63.652
7	417.015,219 535.758,596	8	416.849,523 535.635,988	206.126
8	416.849,523 535.635,988	9	416.855,952 535.625,774	12.069
9	416.855,952 535.625,774	10	416.858,778 535.618,32	7.972
10	416.858,778 535.618,32	11	416.857,619 535.609,217	9.176
11	416.857,619 535.609,217	12	416.857,493 535.608,066	1.158
12	416.857,493 535.608,066	1	417.033,906 535.739,668	220.092

** Lungimile segmentelor sunt determinate în planul de proiecţie Stereo 70 şi sunt rotunjite la 1 milimetru.
*** Distanţa dintre puncte este formată din segmente cumulate ce sunt mai mici decât valoarea 1 milimetru.

Document care conține date cu caracter personal, protejat de prevederile Regulamentului (UE) nr. 679/2016 și Legii 190/2018

DATE DESPRE IMOBILUL NR. 6463

Oficiul de Cadastru şi Publicitate Imobiliară ALBA
Biroul de Cadastru şi Publicitate Imobiliară Aiud

A. Partea I. Descrierea imobilului

TEREN Extravilan

Adresa: Jud. Alba

Nr. Crt	Nr cadastral Nr. topografic	Suprafaţa* (mp)	Observaţii / Referinţe
A1		4.500	Sector cadastral:55 Teren neimprejmuit;

B. Partea II. Proprietari şi acte

Inscrieri privitoare la dreptul de proprietate şi alte drepturi reale		Referinţe
/		
Act Normativ nr. 7, din 12/03/1996 emis de PARLAMENT (LEGE);		
B1	Inscrierea provizorie, drept de PROPRIETATE, dobandit prin Lege, cota actuala 1/1	A1
	1) **COMUNA HOPÂRTA**, CIF:4561987, Proprietar neidentificat	

C. Partea III. SARCINI .

Inscrieri privind dezmembramintele dreptului de proprietate, drepturi reale de garanţie şi sarcini	Referinţe
NU SUNT	

Document care conține date cu caracter personal, protejat de prevederile Regulamentului (UE) nr. 679/2016 și Legii 190/2018

Anexa Nr. 1 La Partea I

Teren

Nr cadastral	Suprafaţa (mp)*	Observaţii / Referinţe
	4.500	

* Suprafaţa este determinată in planul de proiecţie Stereo 70.

DETALII LINIARE IMOBIL

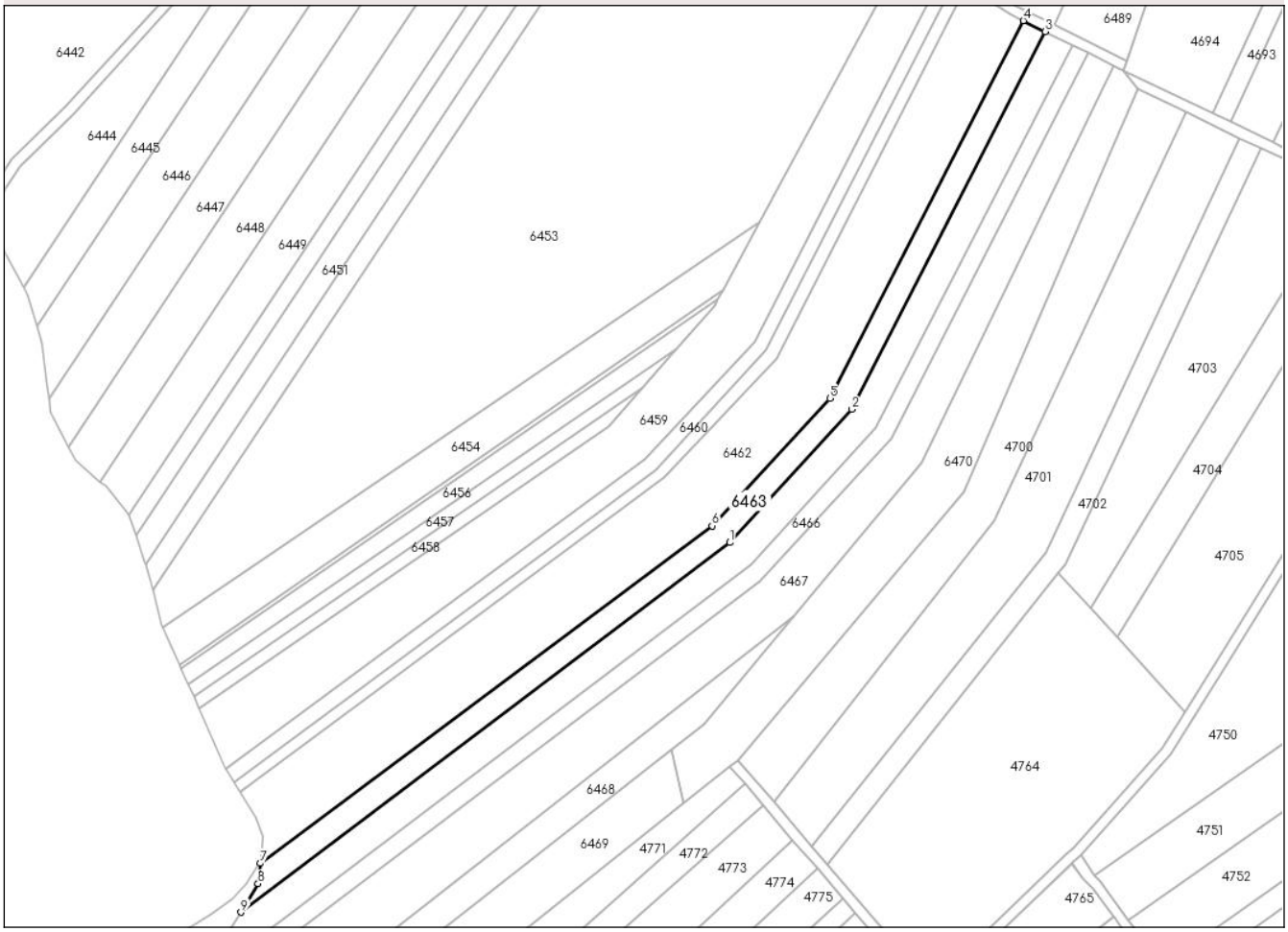

Date referitoare la teren

Crt	Categorie folosință	Intra vilan	Suprafaţa (mp)	Tarla	Parcelă	Nr. topo	Observaţii / Referinţe
1	pasune	NU	4.500	-	1739/4	-	

Lungime Segmente
1) Valorile lungimilor segmentelor sunt obţinute din proiecţie în plan.

Punct început	X / Y	Punct sfârşit	X / Y	Lungime segment (** (m)
1	417.040,803 535.733,118	2	417.088,348 535.785,127	70.466
2	417.088,348 535.785,127	3	417.163,912 535.932,398	165.525
3	417.163,912 535.932,398	4	417.155,404 535.936,623	9.499
4	417.155,404 535.936,623	5	417.079,83 535.789,323	165.556
5	417.079,83 535.789,323	6	417.033,906 535.739,668	67.636

Document care conține date cu caracter personal, protejat de prevederile Regulamentului (UE) nr. 679/2016 și Legii 190/2018

Punct început	X / Y	Punct sfârşit	X / Y	Lungime segment (** (m)
6	417.033,906 535.739,668	7	416.857,493 535.608,066	220.092
7	416.857,493 535.608,066	8	416.856,631 535.600,156	7.957
8	416.856,631 535.600,156	9	416.849,965 535.589,02	12.979
9	416.849,965 535.589,02	1	417.040,803 535.733,118	239.13

** Lungimile segmentelor sunt determinate în planul de proiecţie Stereo 70 şi sunt rotunjite la 1 milimetru.
*** Distanţa dintre puncte este formată din segmente cumulate ce sunt mai mici decât valoarea 1 milimetru.

Document care conține date cu caracter personal, protejat de prevederile Regulamentului (UE) nr. 679/2016 și Legii 190/2018

DATE DESPRE IMOBILUL NR. 6464

Oficiul de Cadastru şi Publicitate Imobiliară ALBA
Biroul de Cadastru şi Publicitate Imobiliară Aiud

A. Partea I. Descrierea imobilului

TEREN Extravilan

Adresa: Jud. Alba

Nr. Crt	Nr cadastral Nr. topografic	Suprafaţa* (mp)	Observaţii / Referinţe
A1		5.800	Sector cadastral:55 Teren neimprejmuit;

B. Partea II. Proprietari şi acte

Inscrieri privitoare la dreptul de proprietate şi alte drepturi reale		Referinţe
/		
Act Administrativ nr. 14110/1527, din 22/02/2005 emis de CJPSDPAT ALBA (tiltu de proprietate);		
B1	Intabulare, drept de PROPRIETATE, dobandit prin Reconstituire, cota actuala 1/1	A1
	1) **DECEAN VIOREL** DEFUNCT:Da	

C. Partea III. SARCINI .

Inscrieri privind dezmembramintele dreptului de proprietate, drepturi reale de garanţie şi sarcini	Referinţe
NU SUNT	

Document care conține date cu caracter personal, protejat de prevederile Regulamentului (UE) nr. 679/2016 și Legii 190/2018

Anexa Nr. 1 La Partea I

Teren

Nr cadastral	Suprafaţa (mp)*	Observaţii / Referinţe
	5.800	

* Suprafaţa este determinată in planul de proiecţie Stereo 70.

DETALII LINIARE IMOBIL

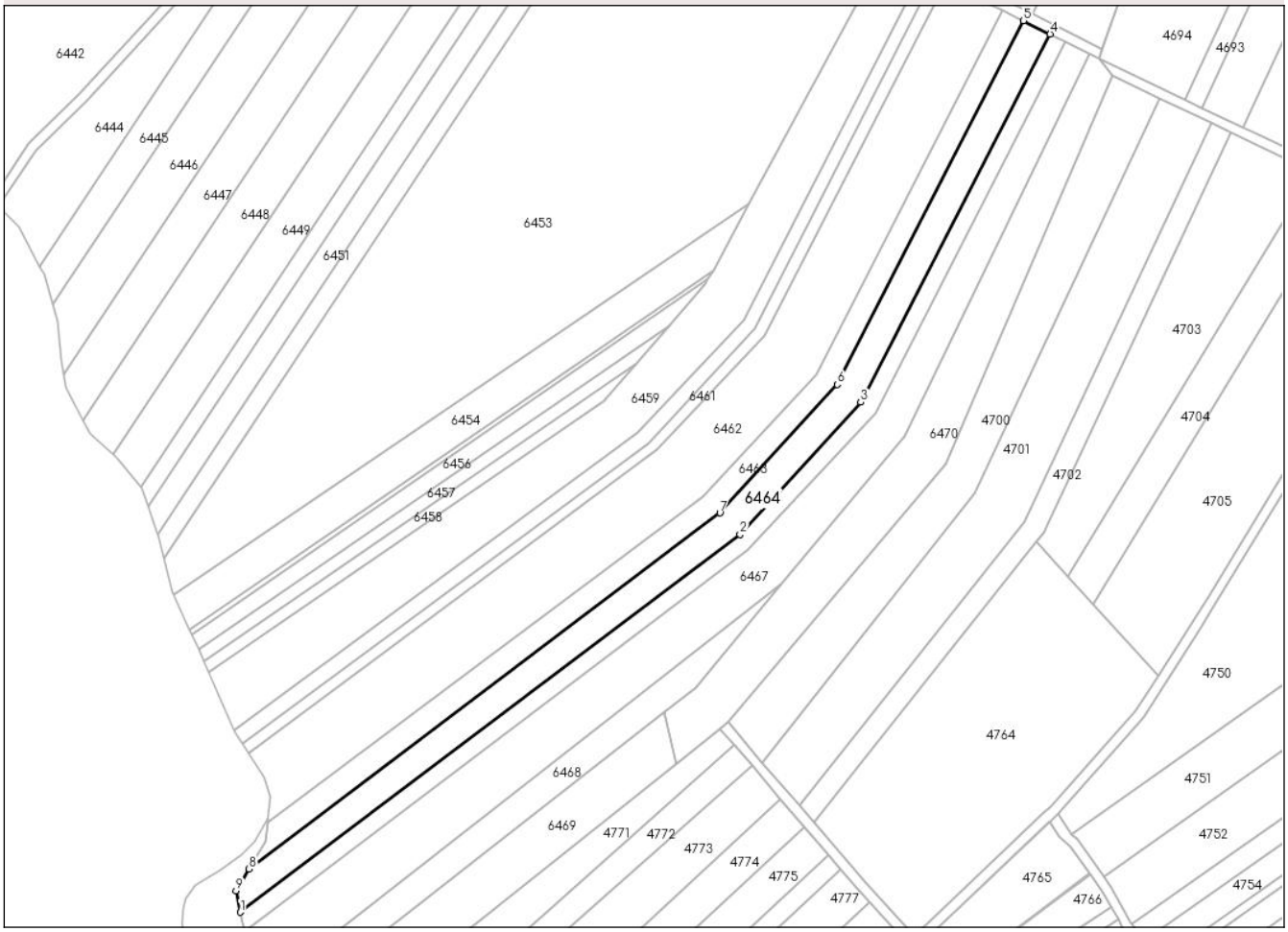

Date referitoare la teren

Crt	Categorie folosință	Intra vilan	Suprafaţa (mp)	Tarla	Parcelă	Nr. topo	Observaţii / Referinţe
1	pasune	NU	5.800	243	1739/3	-	

Lungime Segmente
1) Valorile lungimilor segmentelor sunt obţinute din proiecţie în plan.

Punct început	X / Y	Punct sfârşit	X / Y	Lungime segment (** (m)
1	416.846,423 535.571,458	2	417.048,986 535.724,379	253.804
2	417.048,986 535.724,379	3	417.097,923 535.777,899	72.52
3	417.097,923 535.777,899	4	417.174,655 535.927,051	167.732
4	417.174,655 535.927,051	5	417.163,912 535.932,398	12.0
5	417.163,912 535.932,398	6	417.088,348 535.785,127	165.525

Document care conține date cu caracter personal, protejat de prevederile Regulamentului (UE) nr. 679/2016 și Legii 190/2018

Punct început	X / Y	Punct sfârşit	X / Y	Lungime segment (** (m)
6	417.088,348 535.785,127	7	417.040,803 535.733,118	70.466
7	417.040,803 535.733,118	8	416.849,965 535.589,02	239.13
8	416.849,965 535.589,02	9	416.844,676 535.580,183	10.299
9	416.844,676 535.580,183	1	416.846,423 535.571,458	8.898

** Lungimile segmentelor sunt determinate în planul de proiecţie Stereo 70 şi sunt rotunjite la 1 milimetru.
*** Distanţa dintre puncte este formată din segmente cumulate ce sunt mai mici decât valoarea 1 milimetru.

Document care conține date cu caracter personal, protejat de prevederile Regulamentului (UE) nr. 679/2016 și Legii 190/2018

DATE DESPRE IMOBILUL NR. 6465

Oficiul de Cadastru şi Publicitate Imobiliară ALBA
Biroul de Cadastru şi Publicitate Imobiliară Aiud

A. Partea I. Descrierea imobilului

TEREN Extravilan

Adresa: Jud. Alba

Nr. Crt	Nr cadastral Nr. topografic	Suprafaţa* (mp)	Observaţii / Referinţe
A1		2.173	Sector cadastral:55 Teren neimprejmuit;

B. Partea II. Proprietari şi acte

Inscrieri privitoare la dreptul de proprietate şi alte drepturi reale		Referinţe
/		
Act Normativ nr. 7, din 12/03/1996 emis de PARLAMENT (LEGE);		
B1	Inscrierea provizorie, drept de PROPRIETATE, dobandit prin Lege, cota actuala 1/1	A1
	1) **COMUNA HOPÂRTA**, CIF:4561987, Proprietar neidentificat	

C. Partea III. SARCINI .

Inscrieri privind dezmembramintele dreptului de proprietate, drepturi reale de garanţie şi sarcini	Referinţe
NU SUNT	

Document care conține date cu caracter personal, protejat de prevederile Regulamentului (UE) nr. 679/2016 și Legii 190/2018

Anexa Nr. 1 La Partea I

Teren

Nr cadastral	Suprafaţa (mp)*	Observaţii / Referinţe
	2.173	

* Suprafaţa este determinată in planul de proiecţie Stereo 70.

DETALII LINIARE IMOBIL

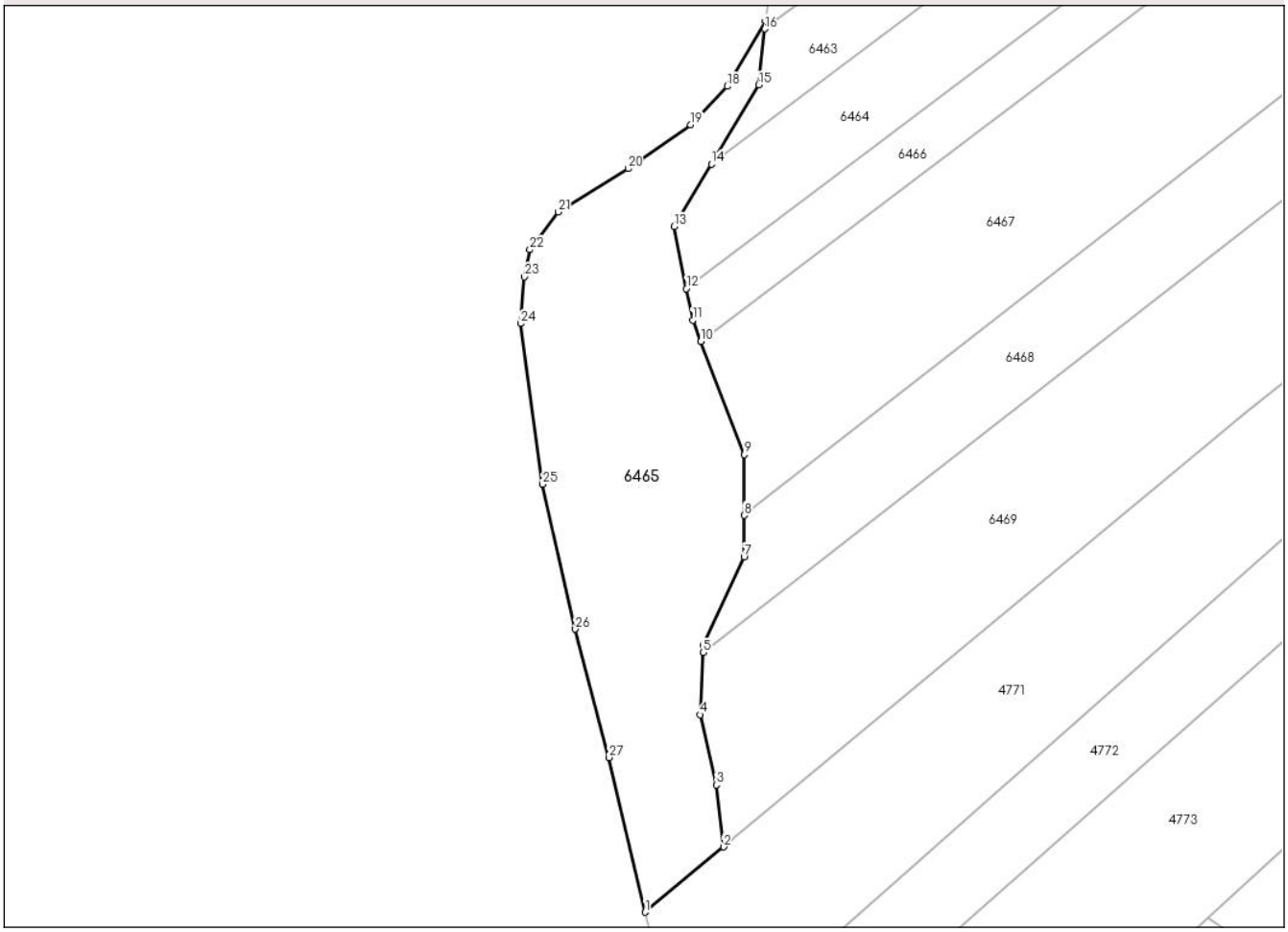

Date referitoare la teren

Crt	Categorie folosință	Intra vilan	Suprafaţa (mp)	Tarla	Parcelă	Nr. topo	Observaţii / Referinţe
1	faneata	NU	2.173	-	1714/9/1	-	

Lungime Segmente
1) Valorile lungimilor segmentelor sunt obţinute din proiecţie în plan.

Punct început	X / Y	Punct sfârşit	X / Y	Lungime segment (** (m)
1	416.840,617 535.483,555	2	416.851,662 535.492,741	14.366
3	416.850,651 535.501,495	4	416.848,362 535.511,4	10.166
5	416.848,79 535.520,174	6	416.848,839 535.521,173	1.0
7	416.854,568 535.533,648	8	416.854,579 535.539,505	5.857
9	416.854,594 535.548,064	10	416.848,472 535.563,993	17.065

Punct început	X / Y	Punct sfârşit	X / Y	Lungime segment (** (m)
2	416.851,662 535.492,741	3	416.850,651 535.501,495	8.812
4	416.848,362 535.511,4	5	416.848,79 535.520,174	8.784
6	416.848,839 535.521,173	7	416.854,568 535.533,648	13.728
8	416.854,579 535.539,505	9	416.854,594 535.548,064	8.559
10	416.848,472 535.563,993	11	416.847,315 535.567,005	3.227

Document care conține date cu caracter personal, protejat de prevederile Regulamentului (UE) nr. 679/2016 și Legii 190/2018

Punct început	X / Y	Punct sfârşit	X / Y	Lungime segment (** (m)
11	416.847,315 535.567,005	12	416.846,423 535.571,458	4.541
13	416.844,676 535.580,183	14	416.849,965 535.589,02	10.299
15	416.856,631 535.600,156	16	416.857,493 535.608,066	7.957
17	416.857,619 535.609,217	18	416.852,211 535.599,963	10.718
19	416.847,04 535.594,531	20	416.838,198 535.588,371	10.776
21	416.828,37 535.582,243	22	416.824,36 535.576,938	6.65
23	416.823,55 535.573,122	24	416.823,019 535.566,516	6.627
25	416.826,138 535.543,885	26	416.830,757 535.523,447	20.953
27	416.835,526 535.505,35	1	416.840,617 535.483,555	22.382

Punct început	X / Y	Punct sfârşit	X / Y	Lungime segment (** (m)
12	416.846,423 535.571,458	13	416.844,676 535.580,183	8.898
14	416.849,965 535.589,02	15	416.856,631 535.600,156	12.979
16	416.857,493 535.608,066	17	416.857,619 535.609,217	1.158
18	416.852,211 535.599,963	19	416.847,04 535.594,531	7.5
20	416.838,198 535.588,371	21	416.828,37 535.582,243	11.582
22	416.824,36 535.576,938	23	416.823,55 535.573,122	3.901
24	416.823,019 535.566,516	25	416.826,138 535.543,885	22.845
26	416.830,757 535.523,447	27	416.835,526 535.505,35	18.715

** Lungimile segmentelor sunt determinate în planul de proiecţie Stereo 70 şi sunt rotunjite la 1 milimetru.
*** Distanţa dintre puncte este formată din segmente cumulate ce sunt mai mici decât valoarea 1 milimetru.

Document care conține date cu caracter personal, protejat de prevederile Regulamentului (UE) nr. 679/2016 și Legii 190/2018

DATE DESPRE IMOBILUL NR. 6466

Oficiul de Cadastru şi Publicitate Imobiliară ALBA
Biroul de Cadastru şi Publicitate Imobiliară Aiud

A. Partea I. Descrierea imobilului

TEREN Extravilan

Adresa: Jud. Alba

Nr. Crt	Nr cadastral Nr. topografic	Suprafaţa* (mp)	Observaţii / Referinţe
A1		3.500	Sector cadastral:55 Teren neimprejmuit;

B. Partea II. Proprietari şi acte

Inscrieri privitoare la dreptul de proprietate şi alte drepturi reale		Referinţe
/		
Act Notarial nr. 148, din 29/10/2009 emis de BNP ASOCIATI- MARGINEAN- (certificat de mostenitor);		
B1	Intabulare, drept de PROPRIETATE, dobandit prin Succesiune, cota actuala 1/1	A1
	1) **ANDONE IOAN**, DECEDAT DEFUNCT:Da 2) **ANDONE MARIA**, DECEDAT DEFUNCT:Da	

C. Partea III. SARCINI .

Inscrieri privind dezmembramintele dreptului de proprietate, drepturi reale de garanţie şi sarcini	Referinţe
NU SUNT	

Anexa Nr. 1 La Partea I

Teren

Nr cadastral	Suprafaţa (mp)*	Observaţii / Referinţe
	3.500	

* Suprafaţa este determinată in planul de proiecţie Stereo 70.

DETALII LINIARE IMOBIL

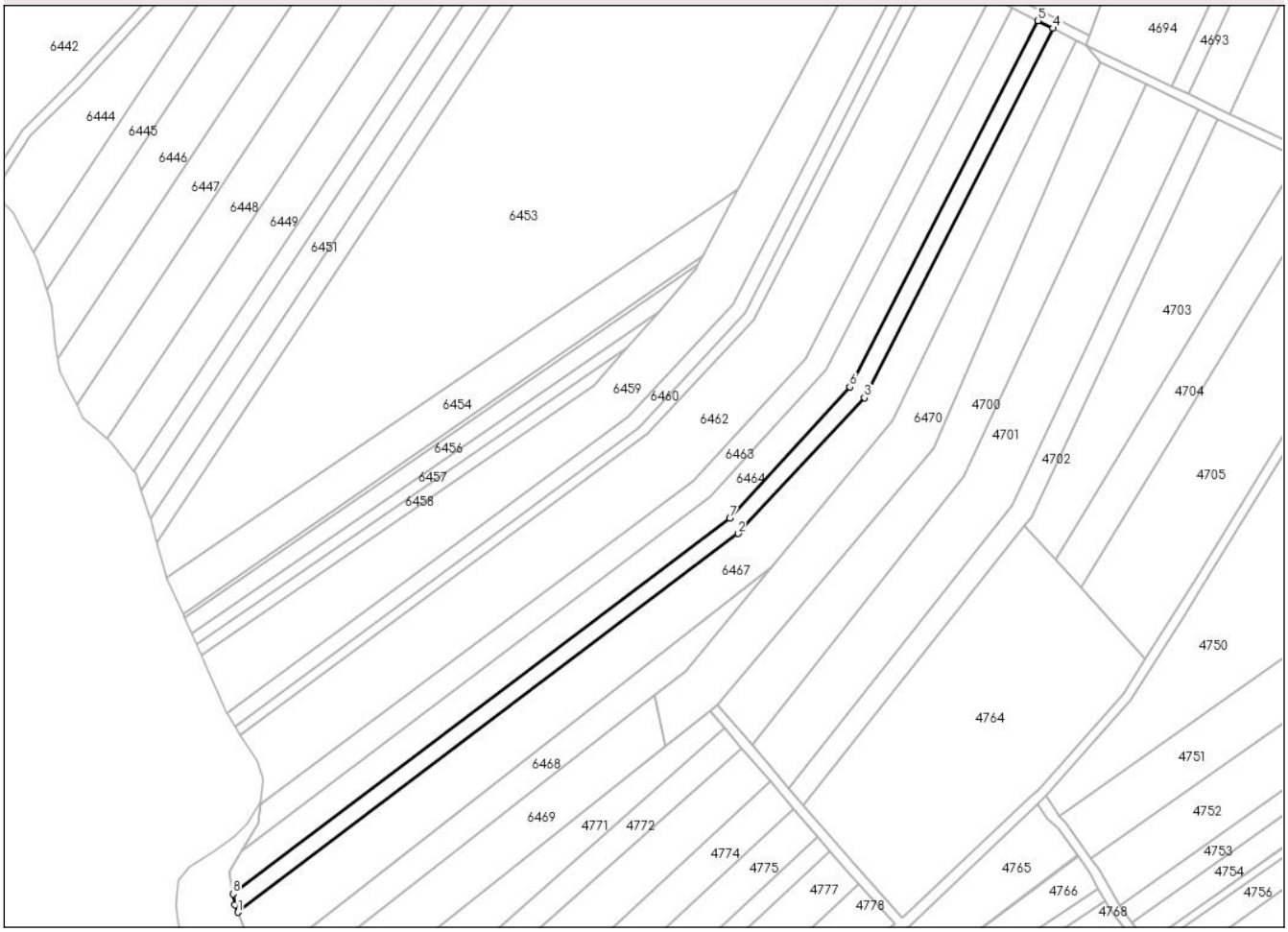

Date referitoare la teren

Crt	Categorie folosință	Intra vilan	Suprafaţa (mp)	Tarla	Parcelă	Nr. topo	Observaţii / Referinţe
1	pasune	NU	3.500	243	1739/2	-	

Lungime Segmente
1) Valorile lungimilor segmentelor sunt obţinute din proiecţie în plan.

Punct început	X / Y	Punct sfârşit	X / Y	Lungime segment (** (m)
1	416.848,472 535.563,993	2	417.052,273 535.718,199	255.567
2	417.052,273 535.718,199	3	417.103,839 535.773,511	75.621
3	417.103,839 535.773,511	4	417.180,772 535.924,011	169.023
4	417.180,772 535.924,011	5	417.174,655 535.927,051	6.831
5	417.174,655 535.927,051	6	417.097,923 535.777,899	167.732

Document care conține date cu caracter personal, protejat de prevederile Regulamentului (UE) nr. 679/2016 și Legii 190/2018

Punct început	X / Y	Punct sfârşit	X / Y	Lungime segment (** (m)
6	417.097,923 535.777,899	7	417.048,986 535.724,379	72.52
7	417.048,986 535.724,379	8	416.846,423 535.571,458	253.804
8	416.846,423 535.571,458	9	416.847,315 535.567,005	4.541
9	416.847,315 535.567,005	1	416.848,472 535.563,993	3.227

** Lungimile segmentelor sunt determinate în planul de proiecţie Stereo 70 şi sunt rotunjite la 1 milimetru.
*** Distanţa dintre puncte este formată din segmente cumulate ce sunt mai mici decât valoarea 1 milimetru.

Document care conține date cu caracter personal, protejat de prevederile Regulamentului (UE) nr. 679/2016 și Legii 190/2018

DATE DESPRE IMOBILUL NR. 6467

Oficiul de Cadastru şi Publicitate Imobiliară ALBA
Biroul de Cadastru şi Publicitate Imobiliară Aiud

A. Partea I. Descrierea imobilului

TEREN Extravilan

Adresa: Jud. Alba

Nr. Crt	Nr cadastral Nr. topografic	Suprafaţa* (mp)	Observaţii / Referinţe
A1		9.000	Sector cadastral:55 Teren neimprejmuit;

B. Partea II. Proprietari şi acte

Inscrieri privitoare la dreptul de proprietate şi alte drepturi reale		Referinţe
/		
Act Administrativ nr. 14110/1571, din 27/04/2005 emis de CJPSDPAT ALBA (tiltu de proprietate);		
B1	Intabulare, drept de PROPRIETATE, dobandit prin Reconstituire, cota actuala 1/1	A1
	1) **TIMAR IOAN** DEFUNCT:Da 2) **PAIU MIRVA** 3) **MOLDOVAN MARIA**	

C. Partea III. SARCINI .

Inscrieri privind dezmembramintele dreptului de proprietate, drepturi reale de garanţie şi sarcini	Referinţe
NU SUNT	

Document care conține date cu caracter personal, protejat de prevederile Regulamentului (UE) nr. 679/2016 și Legii 190/2018

Anexa Nr. 1 La Partea I

Teren

Nr cadastral	Suprafaţa (mp)*	Observaţii / Referinţe
	9.000	

* Suprafaţa este determinată in planul de proiecţie Stereo 70.

DETALII LINIARE IMOBIL

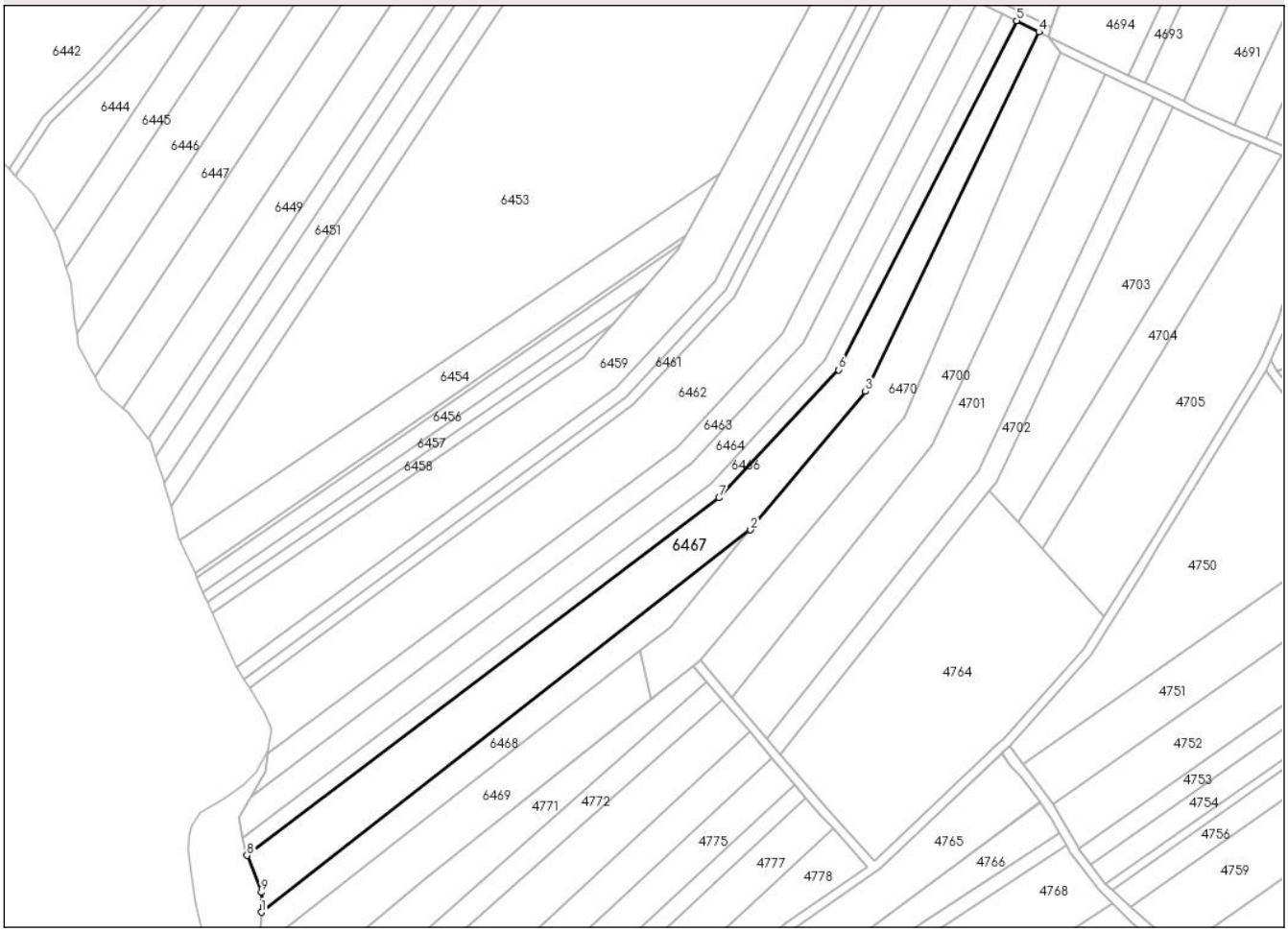

Date referitoare la teren

Crt	Categorie folosință	Intra vilan	Suprafaţa (mp)	Tarla	Parcelă	Nr. topo	Observaţii / Referinţe
1	pasune	NU	9.000	243	1739/1	-	

Lungime Segmente
1) Valorile lungimilor segmentelor sunt obţinute din proiecţie în plan.

Punct început	X / Y	Punct sfârşit	X / Y	Lungime segment (** (m)
1	416.854,579 535.539,505	2	417.065,874 535.704,379	268.009
2	417.065,874 535.704,379	3	417.115,491 535.764,138	77.672
3	417.115,491 535.764,138	4	417.190,423 535.919,202	172.22
4	417.190,423 535.919,202	5	417.180,772 535.924,011	10.783
5	417.180,772 535.924,011	6	417.103,839 535.773,511	169.023

Document care conține date cu caracter personal, protejat de prevederile Regulamentului (UE) nr. 679/2016 și Legii 190/2018

Punct început	X / Y	Punct sfârşit	X / Y	Lungime segment (** (m)
6	417.103,839 535.773,511	7	417.052,273 535.718,199	75.621
7	417.052,273 535.718,199	8	416.848,472 535.563,993	255.567
8	416.848,472 535.563,993	9	416.854,594 535.548,064	17.065
9	416.854,594 535.548,064	1	416.854,579 535.539,505	8.559

** Lungimile segmentelor sunt determinate în planul de proiecţie Stereo 70 şi sunt rotunjite la 1 milimetru.
*** Distanţa dintre puncte este formată din segmente cumulate ce sunt mai mici decât valoarea 1 milimetru.

DATE DESPRE IMOBILUL NR. 6468

Oficiul de Cadastru şi Publicitate Imobiliară ALBA
Biroul de Cadastru şi Publicitate Imobiliară Aiud

A. Partea I. Descrierea imobilului

TEREN Extravilan

Adresa: Jud. Alba

Nr. Crt	Nr cadastral Nr. topografic	Suprafaţa* (mp)	Observaţii / Referinţe
A1		2.900	Sector cadastral:55 Teren neimprejmuit;

B. Partea II. Proprietari şi acte

Inscrieri privitoare la dreptul de proprietate şi alte drepturi reale		Referinţe
/		
Act Administrativ nr. 14099/1465, din 25/11/2004 emis de CJPSDPAT ALBA (tiltu de proprietate);		
B1	Intabulare, drept de PROPRIETATE, dobandit prin Reconstituire, cota actuala 1/1	A1
	1) **SÎRB MARGARETA** 2) **COZA GEORGETA** 3) **COMAN MARIA** 4) **SEULEAN VICTORIA**	

C. Partea III. SARCINI .

Inscrieri privind dezmembramintele dreptului de proprietate, drepturi reale de garanţie şi sarcini	Referinţe
NU SUNT	

Document care conține date cu caracter personal, protejat de prevederile Regulamentului (UE) nr. 679/2016 și Legii 190/2018

Anexa Nr. 1 La Partea I

Teren

Nr cadastral	Suprafaţa (mp)*	Observaţii / Referinţe
	2.900	

* Suprafaţa este determinată in planul de proiecţie Stereo 70.

DETALII LINIARE IMOBIL

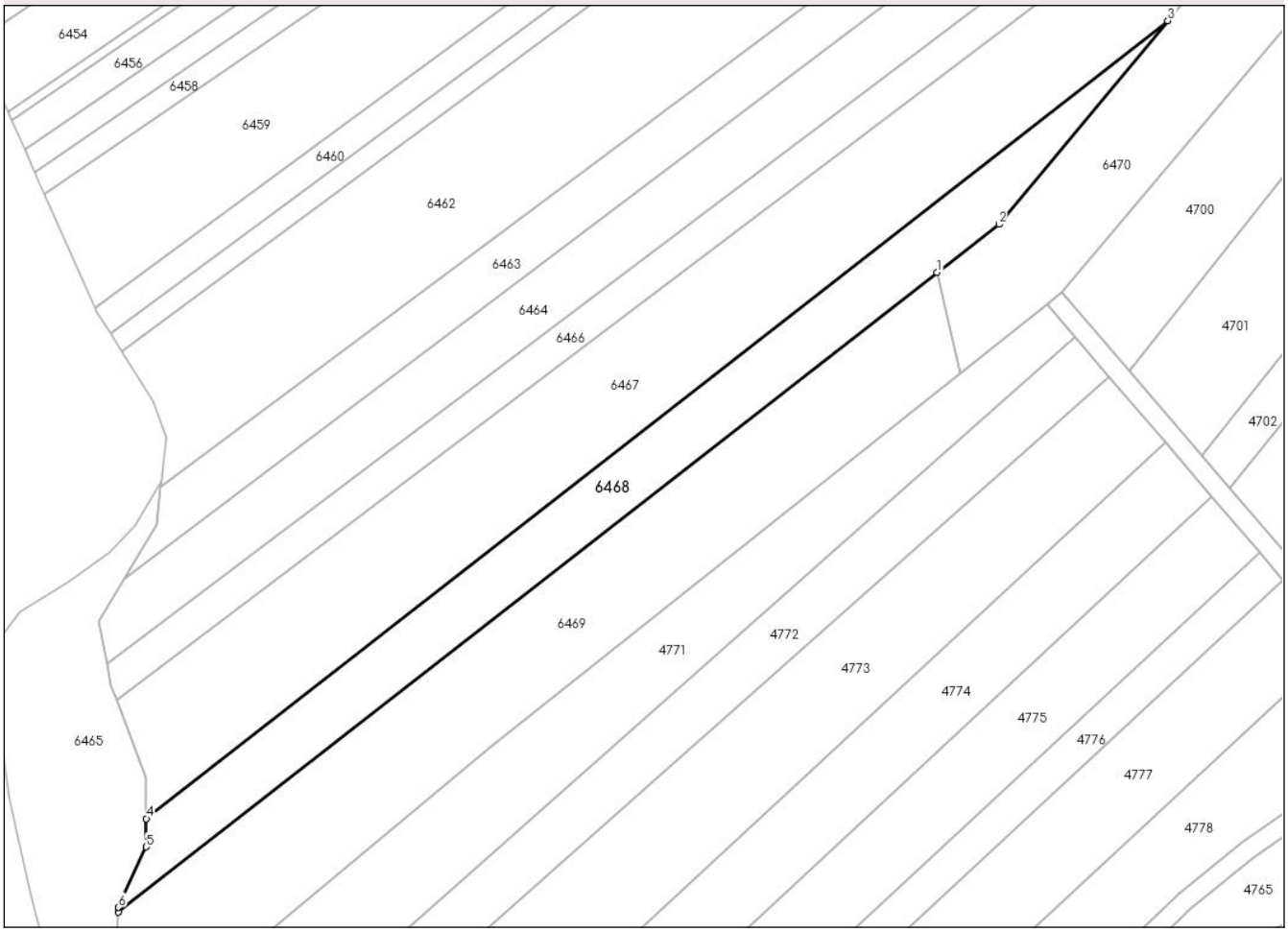

Date referitoare la teren

Crt	Categorie folosință	Intra vilan	Suprafaţa (mp)	Tarla	Parcelă	Nr. topo	Observaţii / Referinţe
1	arabil	NU	2.900	243	1739/1/1	-	

Lungime Segmente
1) Valorile lungimilor segmentelor sunt obţinute din proiecţie în plan.

Punct început	X / Y	Punct sfârşit	X / Y	Lungime segment (** (m)
1	417.018,152 535.652,327	2	417.030,945 535.662,31	16.227
2	417.030,945 535.662,31	3	417.065,874 535.704,379	54.679
3	417.065,874 535.704,379	4	416.854,579 535.539,505	268.009
4	416.854,579 535.539,505	5	416.854,568 535.533,648	5.857
5	416.854,568 535.533,648	6	416.848,839 535.521,173	13.728

Document care conține date cu caracter personal, protejat de prevederile Regulamentului (UE) nr. 679/2016 și Legii 190/2018

Punct început	X / Y	Punct sfârşit	X / Y	Lungime segment (** (m)
6	416.848,839 535.521,173	7	416.848,79 535.520,174	1.0
7	416.848,79 535.520,174	1	417.018,152 535.652,327	214.821

** Lungimile segmentelor sunt determinate în planul de proiecţie Stereo 70 şi sunt rotunjite la 1 milimetru.
*** Distanţa dintre puncte este formată din segmente cumulate ce sunt mai mici decât valoarea 1 milimetru.

Document care conține date cu caracter personal, protejat de prevederile Regulamentului (UE) nr. 679/2016 și Legii 190/2018

DATE DESPRE IMOBILUL NR. 6469

Oficiul de Cadastru şi Publicitate Imobiliară ALBA
Biroul de Cadastru şi Publicitate Imobiliară Aiud

A. Partea I. Descrierea imobilului

TEREN Extravilan

Adresa: Jud. Alba

Nr. Crt	Nr cadastral Nr. topografic	Suprafaţa* (mp)	Observaţii / Referinţe
A1		4.500	Sector cadastral:55 Teren neimprejmuit;

B. Partea II. Proprietari şi acte

Inscrieri privitoare la dreptul de proprietate şi alte drepturi reale		Referinţe
/		
Act Normativ nr. 7, din 12/03/1996 emis de PARLAMENT (LEGE);		
B1	Inscrierea provizorie, drept de PROPRIETATE, dobandit prin Lege, cota actuala 1/1	A1
	1) **COMUNA HOPÂRTA**, CIF:4561987, Proprietar neidentificat	

C. Partea III. SARCINI .

Inscrieri privind dezmembramintele dreptului de proprietate, drepturi reale de garanţie şi sarcini	Referinţe
NU SUNT	

Document care conține date cu caracter personal, protejat de prevederile Regulamentului (UE) nr. 679/2016 și Legii 190/2018

Anexa Nr. 1 La Partea I

Teren

Nr cadastral	Suprafaţa (mp)*	Observaţii / Referinţe
	4.500	

* Suprafaţa este determinată in planul de proiecţie Stereo 70.

DETALII LINIARE IMOBIL

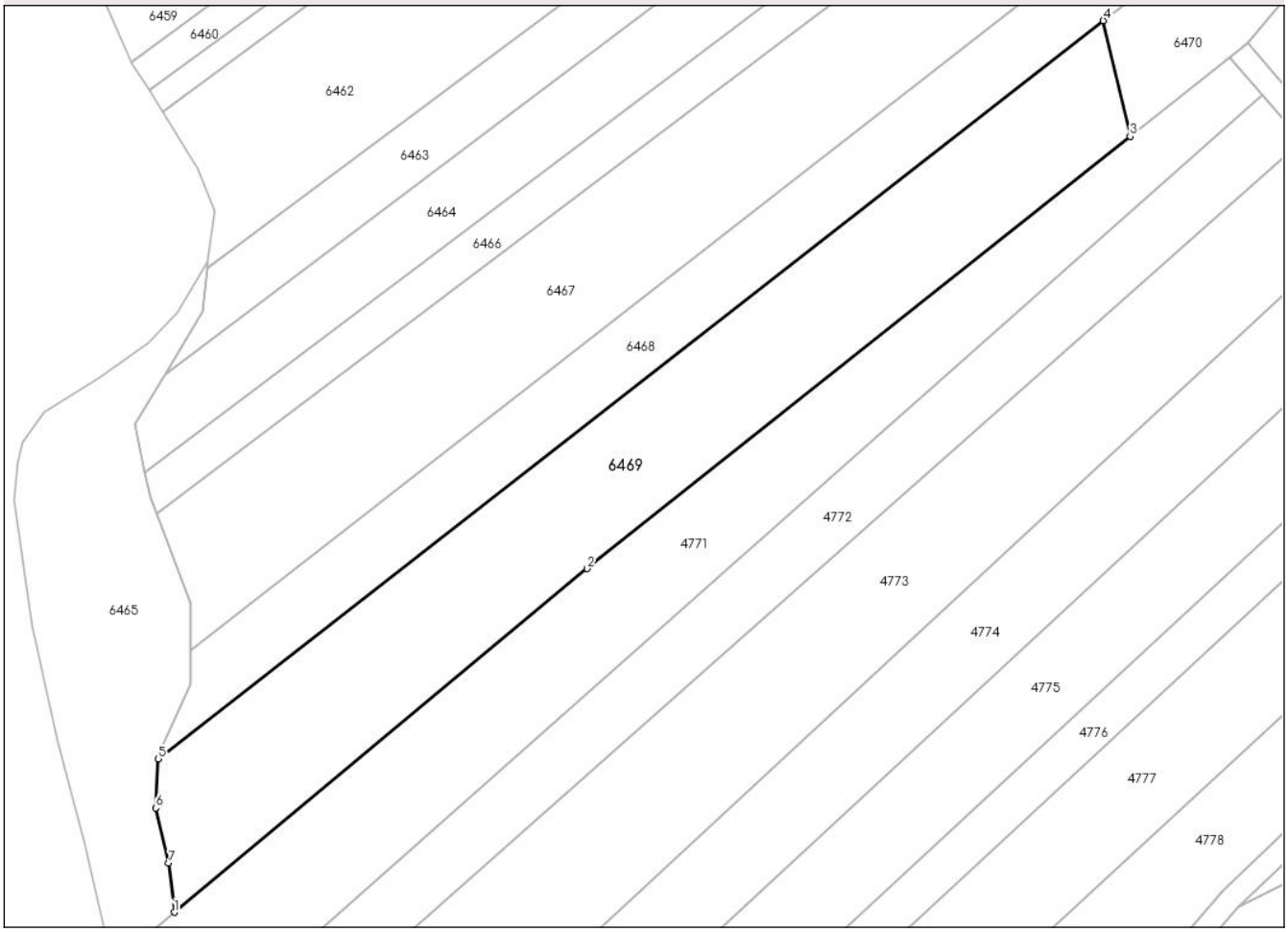

Date referitoare la teren

Crt	Categorie folosință	Intra vilan	Suprafaţa (mp)	Tarla	Parcelă	Nr. topo	Observaţii / Referinţe
1	arabil	NU	4.500	-	1714/9	-	

Lungime Segmente
1) Valorile lungimilor segmentelor sunt obţinute din proiecţie în plan.

Punct început	X / Y	Punct sfârşit	X / Y	Lungime segment (** (m)
1	416.851,662 535.492,741	2	416.925,611 535.554,252	96.188
2	416.925,611 535.554,252	3	417.022,94 535.631,606	124.324
3	417.022,94 535.631,606	4	417.018,152 535.652,327	21.267
4	417.018,152 535.652,327	5	416.848,79 535.520,174	214.821
5	416.848,79 535.520,174	6	416.848,362 535.511,4	8.784

Document care conține date cu caracter personal, protejat de prevederile Regulamentului (UE) nr. 679/2016 și Legii 190/2018

Punct început	X / Y	Punct sfârşit	X / Y	Lungime segment (** (m)
6	416.848,362 535.511,4	7	416.850,651 535.501,495	10.166
7	416.850,651 535.501,495	1	416.851,662 535.492,741	8.812

** Lungimile segmentelor sunt determinate în planul de proiecţie Stereo 70 şi sunt rotunjite la 1 milimetru.
*** Distanţa dintre puncte este formată din segmente cumulate ce sunt mai mici decât valoarea 1 milimetru.

Document care conține date cu caracter personal, protejat de prevederile Regulamentului (UE) nr. 679/2016 și Legii 190/2018

DATE DESPRE IMOBILUL NR. 6470

Oficiul de Cadastru şi Publicitate Imobiliară ALBA
Biroul de Cadastru şi Publicitate Imobiliară Aiud

A. Partea I. Descrierea imobilului

TEREN Extravilan

Adresa: Jud. Alba

Nr. Crt	Nr cadastral Nr. topografic	Suprafaţa* (mp)	Observaţii / Referinţe
A1		5.800	Sector cadastral:55 Teren neimprejmuit;

B. Partea II. Proprietari şi acte

Inscrieri privitoare la dreptul de proprietate şi alte drepturi reale		Referinţe
/		
Act Normativ nr. 7, din 12/03/1996 emis de PARLAMENT (LEGE);		
B1	Inscrierea provizorie, drept de PROPRIETATE, dobandit prin Lege, cota actuala 1/1	A1
	1) **COMUNA HOPÂRTA**, CIF:4561987, Proprietar neidentificat	

C. Partea III. SARCINI .

Inscrieri privind dezmembramintele dreptului de proprietate, drepturi reale de garanţie şi sarcini	Referinţe
NU SUNT	

Document care conține date cu caracter personal, protejat de prevederile Regulamentului (UE) nr. 679/2016 și Legii 190/2018

Anexa Nr. 1 La Partea I

Teren

Nr cadastral	Suprafaţa (mp)*	Observaţii / Referinţe
	5.800	

* Suprafaţa este determinată in planul de proiecţie Stereo 70.

DETALII LINIARE IMOBIL

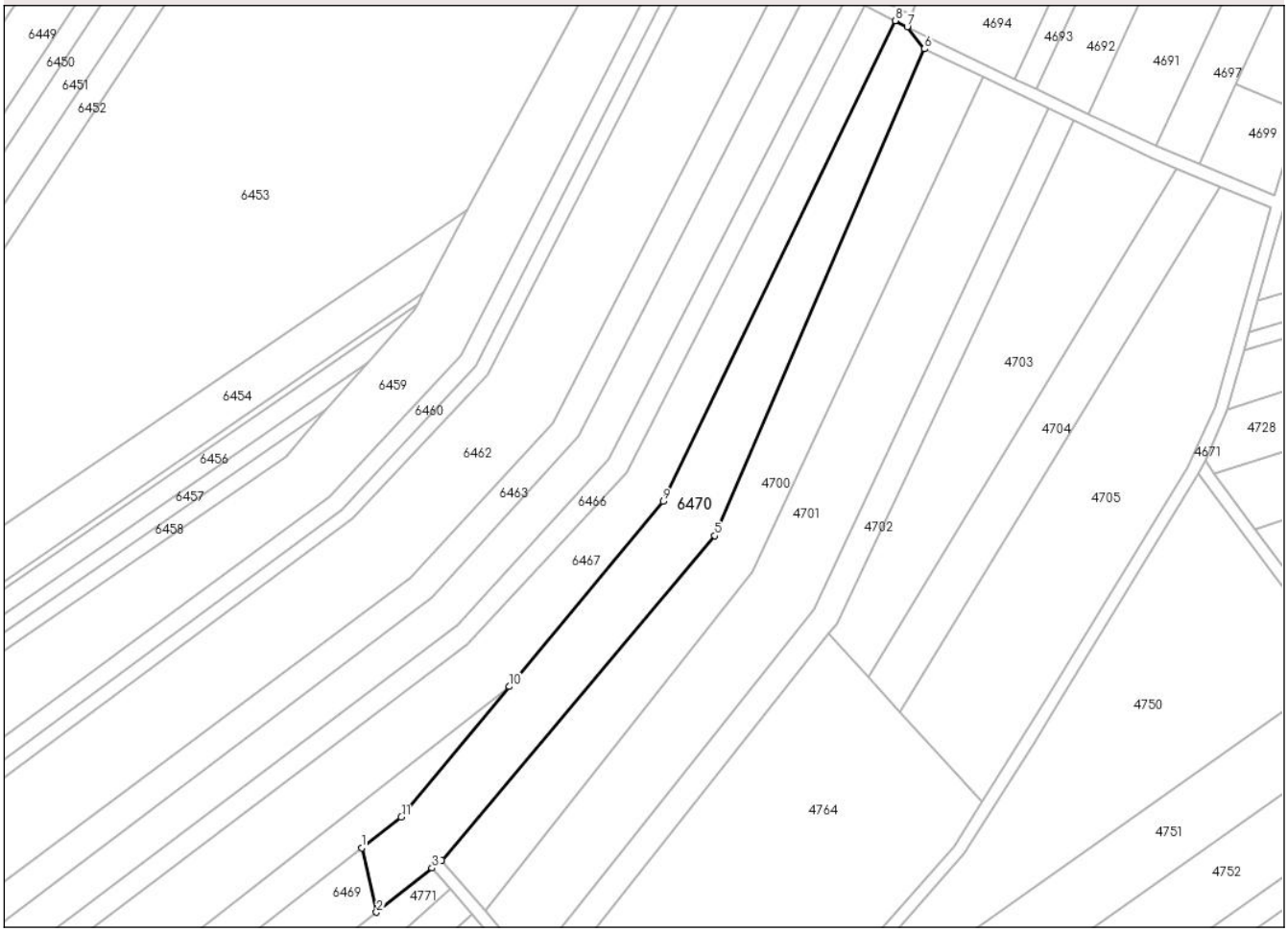

Date referitoare la teren

Crt	Categorie folosință	Intra vilan	Suprafaţa (mp)	Tarla	Parcelă	Nr. topo	Observaţii / Referinţe
1	arabil	NU	5.800	-	1714/10	-	

Lungime Segmente
1) Valorile lungimilor segmentelor sunt obţinute din proiecţie în plan.

Punct început	X / Y	Punct sfârşit	X / Y	Lungime segment (** (m)
1	417.018,152 535.652,327	2	417.022,94 535.631,606	21.267
2	417.022,94 535.631,606	3	417.040,868 535.645,854	22.9
3	417.040,868 535.645,854	4	417.043,984 535.648,331	3.981
4	417.043,984 535.648,331	5	417.132,179 535.753,05	136.91
5	417.132,179 535.753,05	6	417.199,911 535.910,14	171.07

Document care conține date cu caracter personal, protejat de prevederile Regulamentului (UE) nr. 679/2016 și Legii 190/2018

Punct început	X / Y	Punct sfârşit	X / Y	Lungime segment (** (m)
6	417.199,911 535.910,14	7	417.194,342 535.917,24	9.024
7	417.194,342 535.917,24	8	417.190,423 535.919,202	4.383
8	417.190,423 535.919,202	9	417.115,491 535.764,138	172.22
9	417.115,491 535.764,138	10	417.065,874 535.704,379	77.672
10	417.065,874 535.704,379	11	417.030,945 535.662,31	54.679
11	417.030,945 535.662,31	1	417.018,152 535.652,327	16.227

** Lungimile segmentelor sunt determinate în planul de proiecţie Stereo 70 şi sunt rotunjite la 1 milimetru.
*** Distanţa dintre puncte este formată din segmente cumulate ce sunt mai mici decât valoarea 1 milimetru.

Document care conține date cu caracter personal, protejat de prevederile Regulamentului (UE) nr. 679/2016 și Legii 190/2018

DATE DESPRE IMOBILUL NR. 6471

Oficiul de Cadastru şi Publicitate Imobiliară ALBA
Biroul de Cadastru şi Publicitate Imobiliară Aiud

A. Partea I. Descrierea imobilului

TEREN Extravilan

Adresa: Jud. Alba

Nr. Crt	Nr cadastral Nr. topografic	Suprafaţa* (mp)	Observaţii / Referinţe
A1		2.900	Sector cadastral:55 Teren neimprejmuit;

B. Partea II. Proprietari şi acte

Inscrieri privitoare la dreptul de proprietate şi alte drepturi reale		Referinţe
/		
Act Administrativ nr. 14110/1592, din 15/09/2005 emis de CJPSDPAT ALBA (tiltu de proprietate);		
B1	Intabulare, drept de PROPRIETATE, dobandit prin Reconstituire, cota actuala 1/1	A1
	1) **GUTIU GHEORGHE**	

C. Partea III. SARCINI .

Inscrieri privind dezmembramintele dreptului de proprietate, drepturi reale de garanţie şi sarcini	Referinţe
NU SUNT	

Document care conține date cu caracter personal, protejat de prevederile Regulamentului (UE) nr. 679/2016 și Legii 190/2018

Anexa Nr. 1 La Partea I

Teren

Nr cadastral	Suprafaţa (mp)*	Observaţii / Referinţe
	2.900	

* Suprafaţa este determinată in planul de proiecţie Stereo 70.

DETALII LINIARE IMOBIL

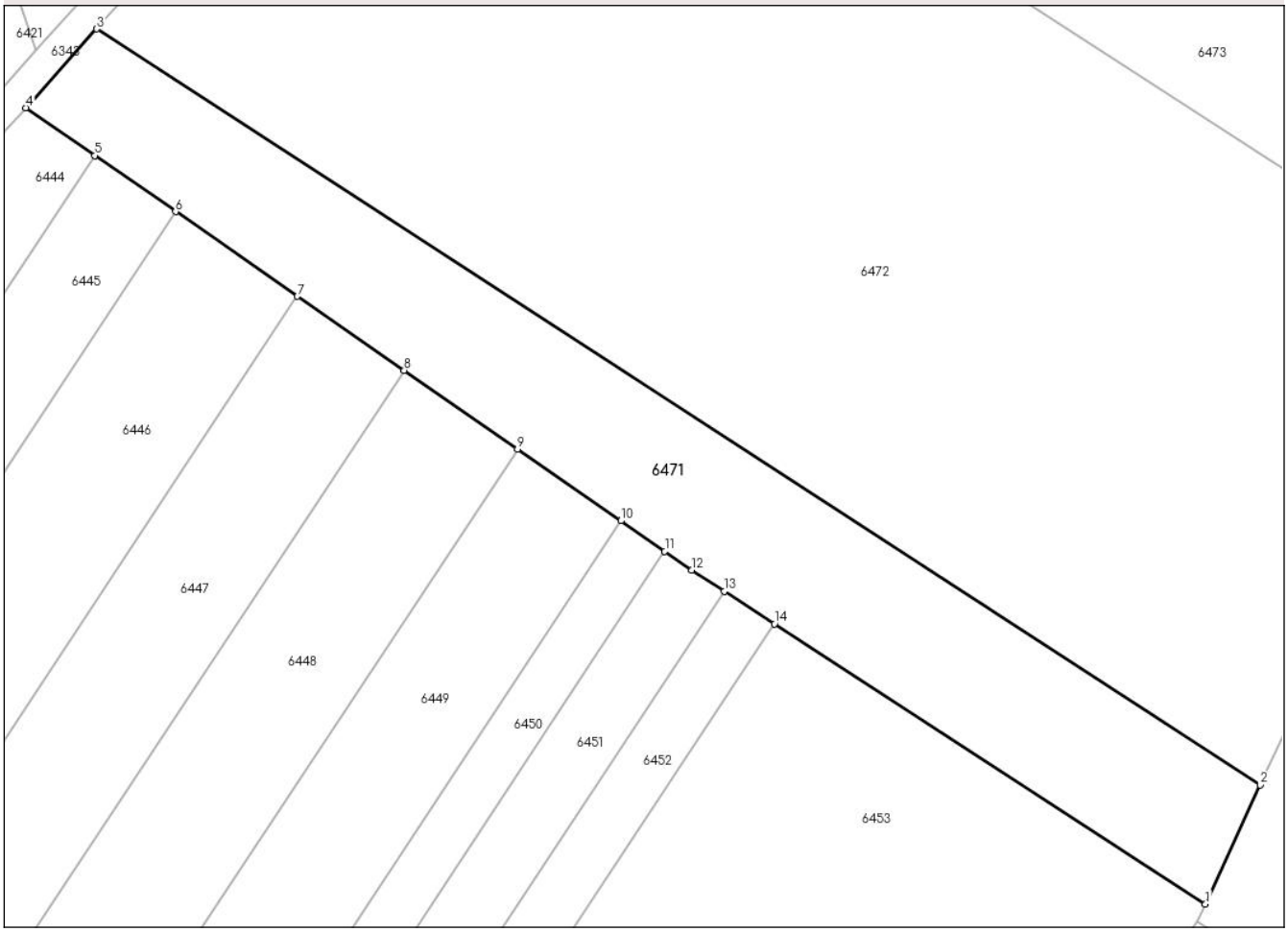

Date referitoare la teren

Crt	Categorie folosință	Intra vilan	Suprafaţa (mp)	Tarla	Parcelă	Nr. topo	Observaţii / Referinţe
1	arabil	NU	2.900	243	1739/14/1	-	

Lungime Segmente
1) Valorile lungimilor segmentelor sunt obţinute din proiecţie în plan.

Punct început	X / Y	Punct sfârşit	X / Y	Lungime segment (** (m)
1	417.079,354 535.992,196	2	417.086,463 536.007,612	16.976
2	417.086,463 536.007,612	3	416.935,343 536.105,717	180.172
3	416.935,343 536.105,717	4	416.926,139 536.095,489	13.76
4	416.926,139 536.095,489	5	416.935,082 536.089,289	10.882
5	416.935,082 536.089,289	6	416.945,575 536.082,012	12.769

Document care conține date cu caracter personal, protejat de prevederile Regulamentului (UE) nr. 679/2016 și Legii 190/2018

Punct început	X / Y	Punct sfârşit	X / Y	Lungime segment (** (m)
6	416.945,575 536.082,012	7	416.961,409 536.071,032	19.269
7	416.961,409 536.071,032	8	416.975,264 536.061,425	16.86
8	416.975,264 536.061,425	9	416.989,988 536.051,214	17.918
9	416.989,988 536.051,214	10	417.003,412 536.041,905	16.336
10	417.003,412 536.041,905	11	417.009,125 536.037,944	6.952
11	417.009,125 536.037,944	12	417.012,648 536.035,501	4.287
12	417.012,648 536.035,501	13	417.016,847 536.032,775	5.006
13	417.016,847 536.032,775	14	417.023,366 536.028,543	7.772
14	417.023,366 536.028,543	1	417.079,354 535.992,196	66.751

** Lungimile segmentelor sunt determinate în planul de proiecţie Stereo 70 şi sunt rotunjite la 1 milimetru.
*** Distanţa dintre puncte este formată din segmente cumulate ce sunt mai mici decât valoarea 1 milimetru.

Document care conține date cu caracter personal, protejat de prevederile Regulamentului (UE) nr. 679/2016 și Legii 190/2018

DATE DESPRE IMOBILUL NR. 6472

Oficiul de Cadastru şi Publicitate Imobiliară ALBA
Biroul de Cadastru şi Publicitate Imobiliară Aiud

A. Partea I. Descrierea imobilului

TEREN Extravilan

Adresa: Jud. Alba

Nr. Crt	Nr cadastral Nr. topografic	Suprafaţa* (mp)	Observaţii / Referinţe
A1		11.600	Sector cadastral:55 Teren neimprejmuit;

B. Partea II. Proprietari şi acte

Inscrieri privitoare la dreptul de proprietate şi alte drepturi reale		Referinţe
/		
Act Administrativ nr. 14129/1608, din 16/11/2005 emis de CJPSDPAT ALBA (tiltu de proprietate);		
B1	Intabulare, drept de PROPRIETATE, dobandit prin Reconstituire, cota actuala 1/1	A1
	1) **SCOARTA AUGUSTIN**	

C. Partea III. SARCINI .

Inscrieri privind dezmembramintele dreptului de proprietate, drepturi reale de garanţie şi sarcini	Referinţe
NU SUNT	

Document care conține date cu caracter personal, protejat de prevederile Regulamentului (UE) nr. 679/2016 și Legii 190/2018

Anexa Nr. 1 La Partea I

Teren

Nr cadastral	Suprafaţa (mp)*	Observaţii / Referinţe
	11.600	

* Suprafaţa este determinată in planul de proiecţie Stereo 70.

DETALII LINIARE IMOBIL

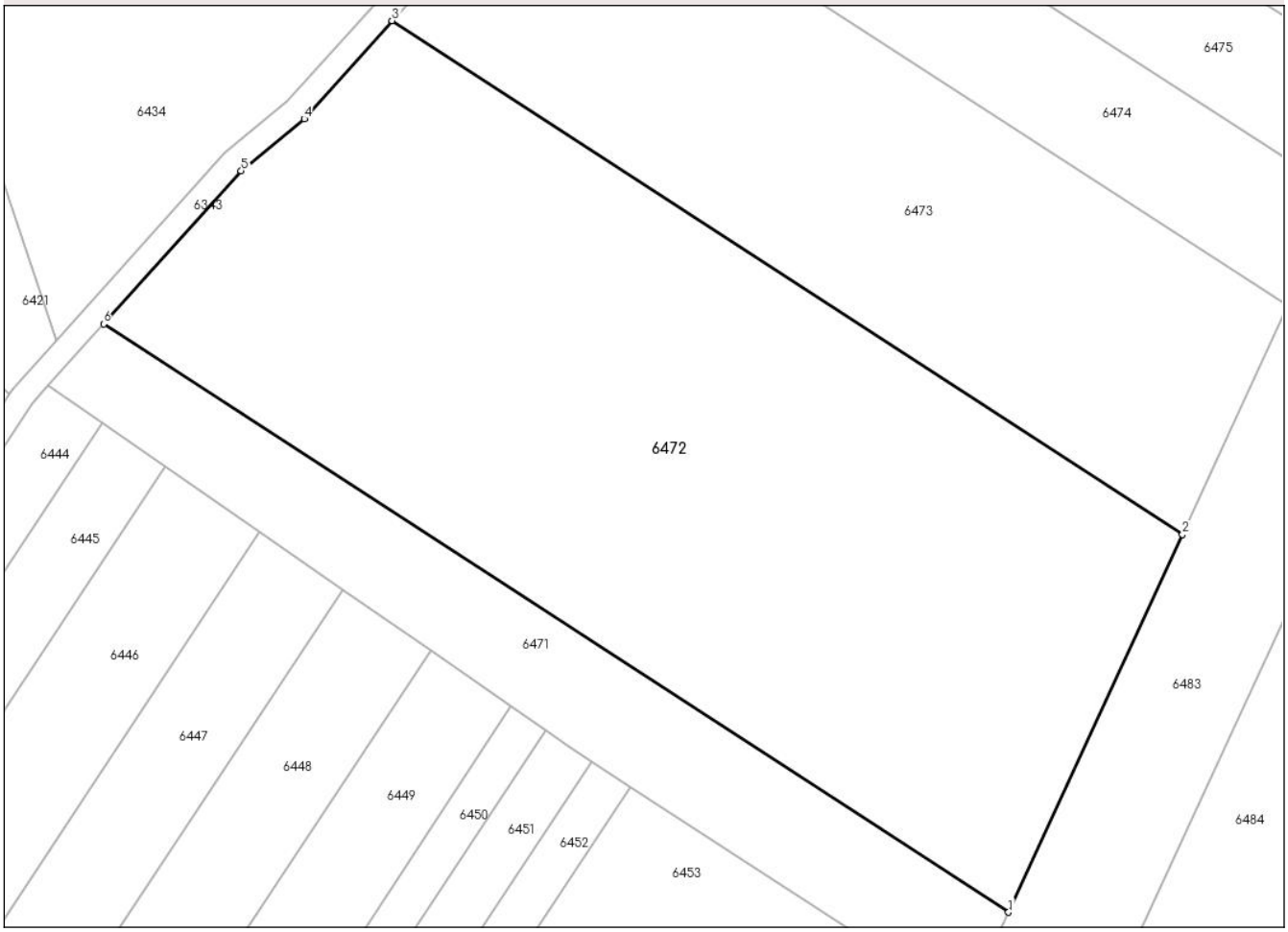

Date referitoare la teren

Crt	Categorie folosință	Intra vilan	Suprafaţa (mp)	Tarla	Parcelă	Nr. topo	Observaţii / Referinţe
1	pasune	NU	11.600	243	1739/14/1	-	

Lungime Segmente
1) Valorile lungimilor segmentelor sunt obţinute din proiecţie în plan.

Punct început	X / Y	Punct sfârşit	X / Y	Lungime segment (** (m)
1	417.086,463 536.007,612	2	417.115,517 536.070,615	69.379
2	417.115,517 536.070,615	3	416.983,516 536.156,308	157.377
3	416.983,516 536.156,308	4	416.968,858 536.139,942	21.971
4	416.968,858 536.139,942	5	416.958,325 536.131,254	13.654
5	416.958,325 536.131,254	6	416.935,343 536.105,717	34.356

Document care conține date cu caracter personal, protejat de prevederile Regulamentului (UE) nr. 679/2016 și Legii 190/2018

Punct început	X / Y	Punct sfârşit	X / Y	Lungime segment (** (m)
6	416.935,343 536.105,717	1	417.086,463 536.007,612	180.172

** Lungimile segmentelor sunt determinate în planul de proiecţie Stereo 70 şi sunt rotunjite la 1 milimetru.
*** Distanţa dintre puncte este formată din segmente cumulate ce sunt mai mici decât valoarea 1 milimetru.

Document care conține date cu caracter personal, protejat de prevederile Regulamentului (UE) nr. 679/2016 și Legii 190/2018

DATE DESPRE IMOBILUL NR. 6473

Oficiul de Cadastru şi Publicitate Imobiliară ALBA
Biroul de Cadastru şi Publicitate Imobiliară Aiud

A. Partea I. Descrierea imobilului

TEREN Extravilan

Adresa: Jud. Alba

Nr. Crt	Nr cadastral Nr. topografic	Suprafaţa* (mp)	Observaţii / Referinţe
A1		6.300	Sector cadastral:55 Teren neimprejmuit;

B. Partea II. Proprietari şi acte

Inscrieri privitoare la dreptul de proprietate şi alte drepturi reale		Referinţe
/		
Act Normativ nr. 7, din 12/03/1996 emis de PARLAMENT (LEGE);		
B1	Inscrierea provizorie, drept de PROPRIETATE, dobandit prin Lege, cota actuala 1/1	A1
	1) **COMUNA HOPÂRTA**, CIF:4561987, Proprietar neidentificat	

C. Partea III. SARCINI .

Inscrieri privind dezmembramintele dreptului de proprietate, drepturi reale de garanţie şi sarcini	Referinţe
NU SUNT	

Document care conține date cu caracter personal, protejat de prevederile Regulamentului (UE) nr. 679/2016 și Legii 190/2018

Anexa Nr. 1 La Partea I

Teren

Nr cadastral	Suprafaţa (mp)*	Observaţii / Referinţe
	6.300	

* Suprafaţa este determinată in planul de proiecţie Stereo 70.

DETALII LINIARE IMOBIL

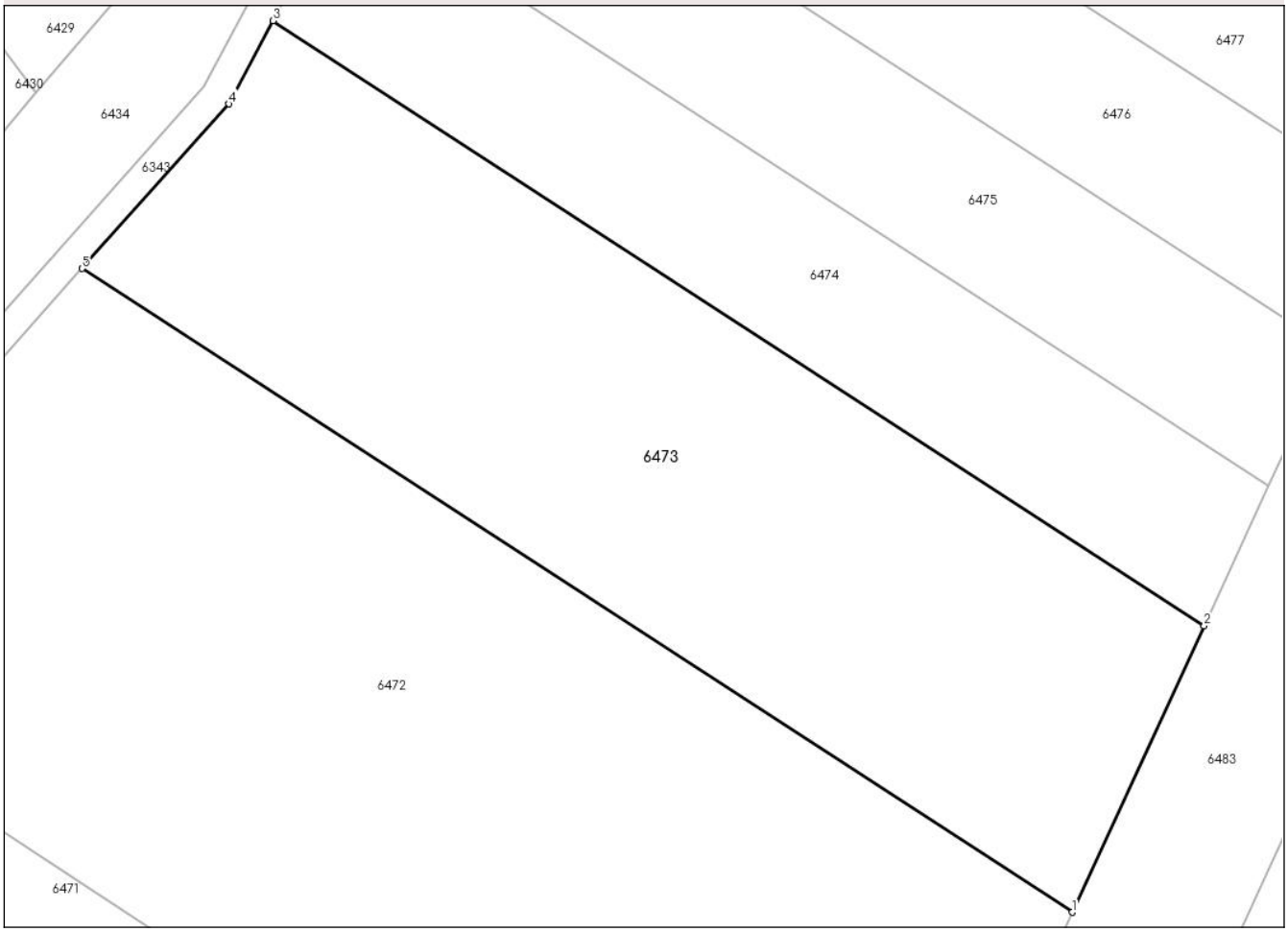

Date referitoare la teren

Crt	Categorie folosință	Intra vilan	Suprafaţa (mp)	Tarla	Parcelă	Nr. topo	Observaţii / Referinţe
1	pasune	NU	6.300	-	1739/14/3	-	

Lungime Segmente
1) Valorile lungimilor segmentelor sunt obţinute din proiecţie în plan.

Punct început	X / Y	Punct sfârşit	X / Y	Lungime segment (** (m)
1	417.115,517 536.070,615	2	417.133,102 536.108,747	41.991
2	417.133,102 536.108,747	3	417.009,01 536.189,306	147.948
3	417.009,01 536.189,306	4	417.003,138 536.178,217	12.548
4	417.003,138 536.178,217	5	416.983,516 536.156,308	29.411
5	416.983,516 536.156,308	1	417.115,517 536.070,615	157.377

Document care conține date cu caracter personal, protejat de prevederile Regulamentului (UE) nr. 679/2016 și Legii 190/2018

** Lungimile segmentelor sunt determinate în planul de proiecţie Stereo 70 şi sunt rotunjite la 1 milimetru.
*** Distanţa dintre puncte este formată din segmente cumulate ce sunt mai mici decât valoarea 1 milimetru.

Document care conține date cu caracter personal, protejat de prevederile Regulamentului (UE) nr. 679/2016 și Legii 190/2018

DATE DESPRE IMOBILUL NR. 6474

Oficiul de Cadastru şi Publicitate Imobiliară ALBA
Biroul de Cadastru şi Publicitate Imobiliară Aiud

A. Partea I. Descrierea imobilului

TEREN Extravilan

Adresa: Jud. Alba

Nr. Crt	Nr cadastral Nr. topografic	Suprafaţa* (mp)	Observaţii / Referinţe
A1		3.000	Sector cadastral:55 Teren neimprejmuit;

B. Partea II. Proprietari şi acte

Inscrieri privitoare la dreptul de proprietate şi alte drepturi reale		Referinţe
/		
Act Administrativ nr. 14110/1595, din 28/09/2005 emis de CJPSDPAT ALBA (tiltu de proprietate);		
B1	Intabulare, drept de PROPRIETATE, dobandit prin Reconstituire, cota actuala 1/1	A1
	1) **RUSU GH TEODOR**	

C. Partea III. SARCINI .

Inscrieri privind dezmembramintele dreptului de proprietate, drepturi reale de garanţie şi sarcini	Referinţe
NU SUNT	

Document care conține date cu caracter personal, protejat de prevederile Regulamentului (UE) nr. 679/2016 și Legii 190/2018

Anexa Nr. 1 La Partea I

Teren

Nr cadastral	Suprafaţa (mp)*	Observaţii / Referinţe
	3.000	

* Suprafaţa este determinată in planul de proiecţie Stereo 70.

DETALII LINIARE IMOBIL

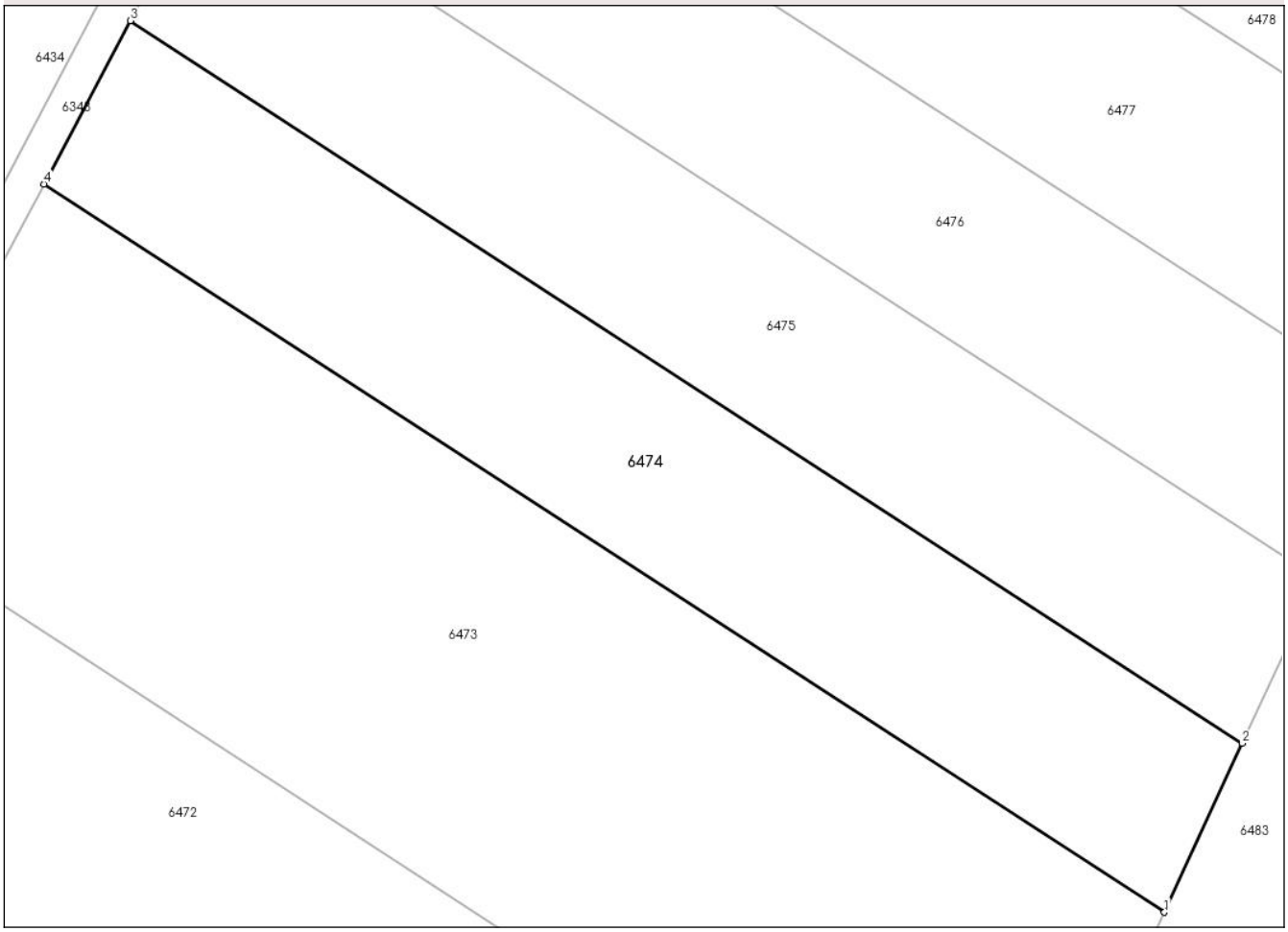

Date referitoare la teren

Crt	Categorie folosință	Intra vilan	Suprafaţa (mp)	Tarla	Parcelă	Nr. topo	Observaţii / Referinţe
1	pasune	NU	3.000	243	1739/14/2	-	

Lungime Segmente
1) Valorile lungimilor segmentelor sunt obţinute din proiecţie în plan.

Punct început	X / Y	Punct sfârşit	X / Y	Lungime segment (** (m)
1	417.133,102 536.108,747	2	417.141,715 536.127,424	20.567
2	417.141,715 536.127,424	3	417.018,574 536.207,366	146.814
3	417.018,574 536.207,366	4	417.009,01 536.189,306	20.436
4	417.009,01 536.189,306	1	417.133,102 536.108,747	147.948

**** Lungimile segmentelor sunt determinate în planul de proiecţie Stereo 70 şi sunt rotunjite la 1 milimetru.**

Document care conține date cu caracter personal, protejat de prevederile Regulamentului (UE) nr. 679/2016 și Legii 190/2018

***** Distanţa dintre puncte este formată din segmente cumulate ce sunt mai mici decât valoarea 1 milimetru.**

DATE DESPRE IMOBILUL NR. 6475

Oficiul de Cadastru şi Publicitate Imobiliară ALBA
Biroul de Cadastru şi Publicitate Imobiliară Aiud

A. Partea I. Descrierea imobilului

TEREN Extravilan

Adresa: Jud. Alba

Nr. Crt	Nr cadastral Nr. topografic	Suprafaţa* (mp)	Observaţii / Referinţe
A1		2.900	Sector cadastral:55 Teren neimprejmuit;

B. Partea II. Proprietari şi acte

Inscrieri privitoare la dreptul de proprietate şi alte drepturi reale		Referinţe
/		
Act Notarial nr. 587, din 09/03/2023 emis de N.P. PETRUTA MARIANA (act de partaj voluntar);		
B1	Intabulare, drept de PROPRIETATE, dobandit prin Iesire Din Indiviziune, cota actuala 1/1	A1
	1) **ŢIPLEA MARIA**	

C. Partea III. SARCINI .

Inscrieri privind dezmembramintele dreptului de proprietate, drepturi reale de garanţie şi sarcini	Referinţe
NU SUNT	

Document care conține date cu caracter personal, protejat de prevederile Regulamentului (UE) nr. 679/2016 și Legii 190/2018

Anexa Nr. 1 La Partea I

Teren

Nr cadastral	Suprafaţa (mp)*	Observaţii / Referinţe
	2.900	

* Suprafaţa este determinată in planul de proiecţie Stereo 70.

DETALII LINIARE IMOBIL

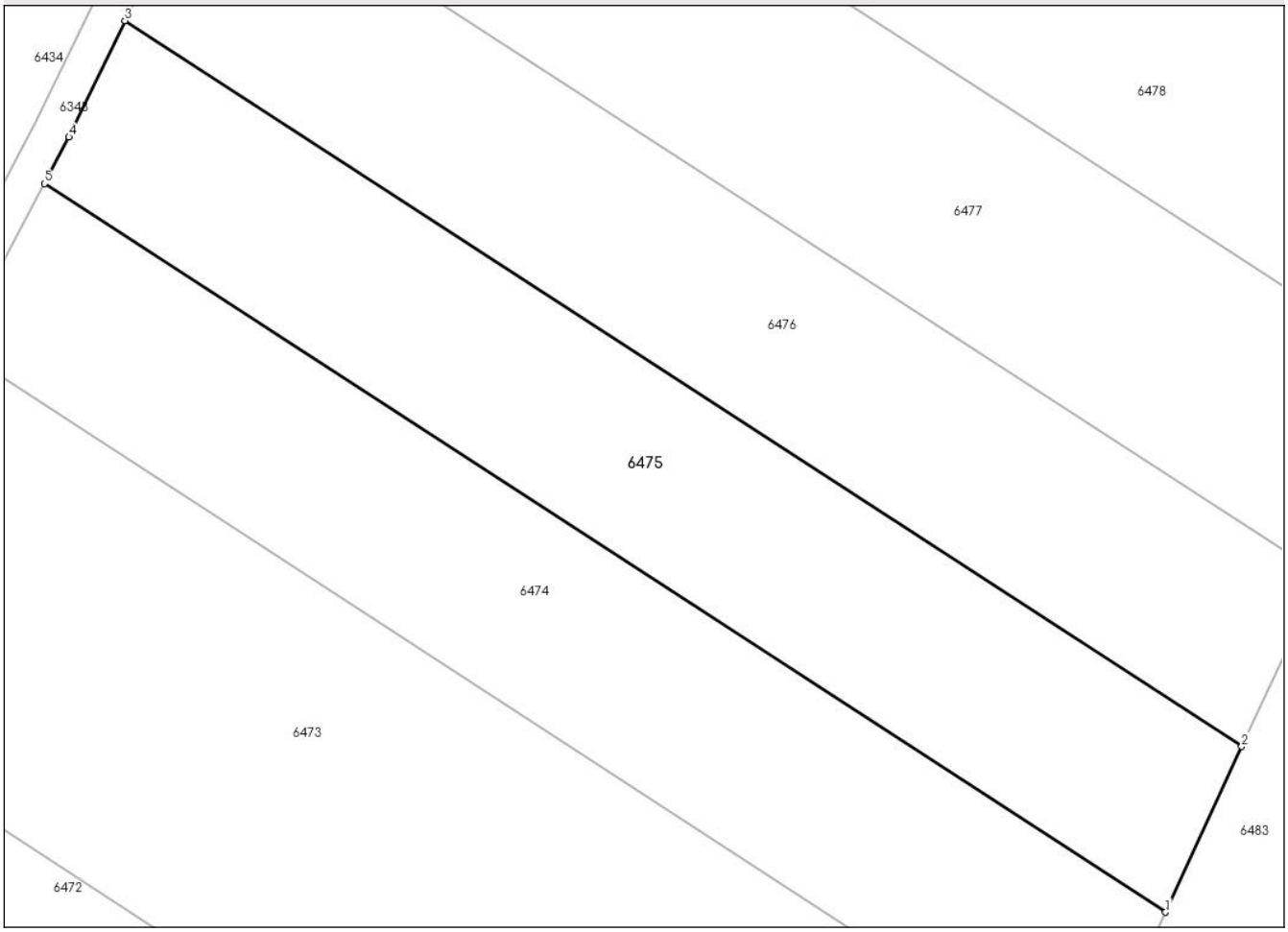

Date referitoare la teren

Crt	Categorie folosință	Intra vilan	Suprafaţa (mp)	Tarla	Parcelă	Nr. topo	Observaţii / Referinţe
1	pasune	NU	2.900	243	1739/15	-	

Lungime Segmente
1) Valorile lungimilor segmentelor sunt obţinute din proiecţie în plan.

Punct început	X / Y	Punct sfârşit	X / Y	Lungime segment (** (m)
1	417.141,715 536.127,424	2	417.150,093 536.145,593	20.008
2	417.150,093 536.145,593	3	417.027,418 536.225,232	146.258
3	417.027,418 536.225,232	4	417.021,275 536.212,467	14.166
4	417.021,275 536.212,467	5	417.018,574 536.207,366	5.772
5	417.018,574 536.207,366	1	417.141,715 536.127,424	146.814

Document care conține date cu caracter personal, protejat de prevederile Regulamentului (UE) nr. 679/2016 și Legii 190/2018

** Lungimile segmentelor sunt determinate în planul de proiecţie Stereo 70 şi sunt rotunjite la 1 milimetru.
*** Distanţa dintre puncte este formată din segmente cumulate ce sunt mai mici decât valoarea 1 milimetru.

Document care conține date cu caracter personal, protejat de prevederile Regulamentului (UE) nr. 679/2016 și Legii 190/2018

DATE DESPRE IMOBILUL NR. 6476

Oficiul de Cadastru şi Publicitate Imobiliară ALBA
Biroul de Cadastru şi Publicitate Imobiliară Aiud

A. Partea I. Descrierea imobilului

TEREN Extravilan

Adresa: Jud. Alba

Nr. Crt	Nr cadastral Nr. topografic	Suprafaţa* (mp)	Observaţii / Referinţe
A1		3.000	Sector cadastral:55 Teren neimprejmuit;

B. Partea II. Proprietari şi acte

Inscrieri privitoare la dreptul de proprietate şi alte drepturi reale		Referinţe
/		
Act Administrativ nr. 14110/1528, din 22/02/2005 emis de CJPSDPAT ALBA (tiltu de proprietate);		
B1	Intabulare, drept de PROPRIETATE, dobandit prin Reconstituire, cota actuala 1/1	A1
	1) **MOLDOVAN G ANA** 2) **MACARIE I VICTORIA**	
Act Administrativ nr. 1965, din 03/07/2024 emis de Primaria Comunei Hoparta (adeverinta);		
B1	Se noteaza posesia faptica a numitului	A1
	1) **MOLDOVAN PETRU-ILIE**	

C. Partea III. SARCINI .

Inscrieri privind dezmembramintele dreptului de proprietate, drepturi reale de garanţie şi sarcini	Referinţe
NU SUNT	

Document care conține date cu caracter personal, protejat de prevederile Regulamentului (UE) nr. 679/2016 și Legii 190/2018

Anexa Nr. 1 La Partea I

Teren

Nr cadastral	Suprafaţa (mp)*	Observaţii / Referinţe
	3.000	

* Suprafaţa este determinată in planul de proiecţie Stereo 70.

DETALII LINIARE IMOBIL

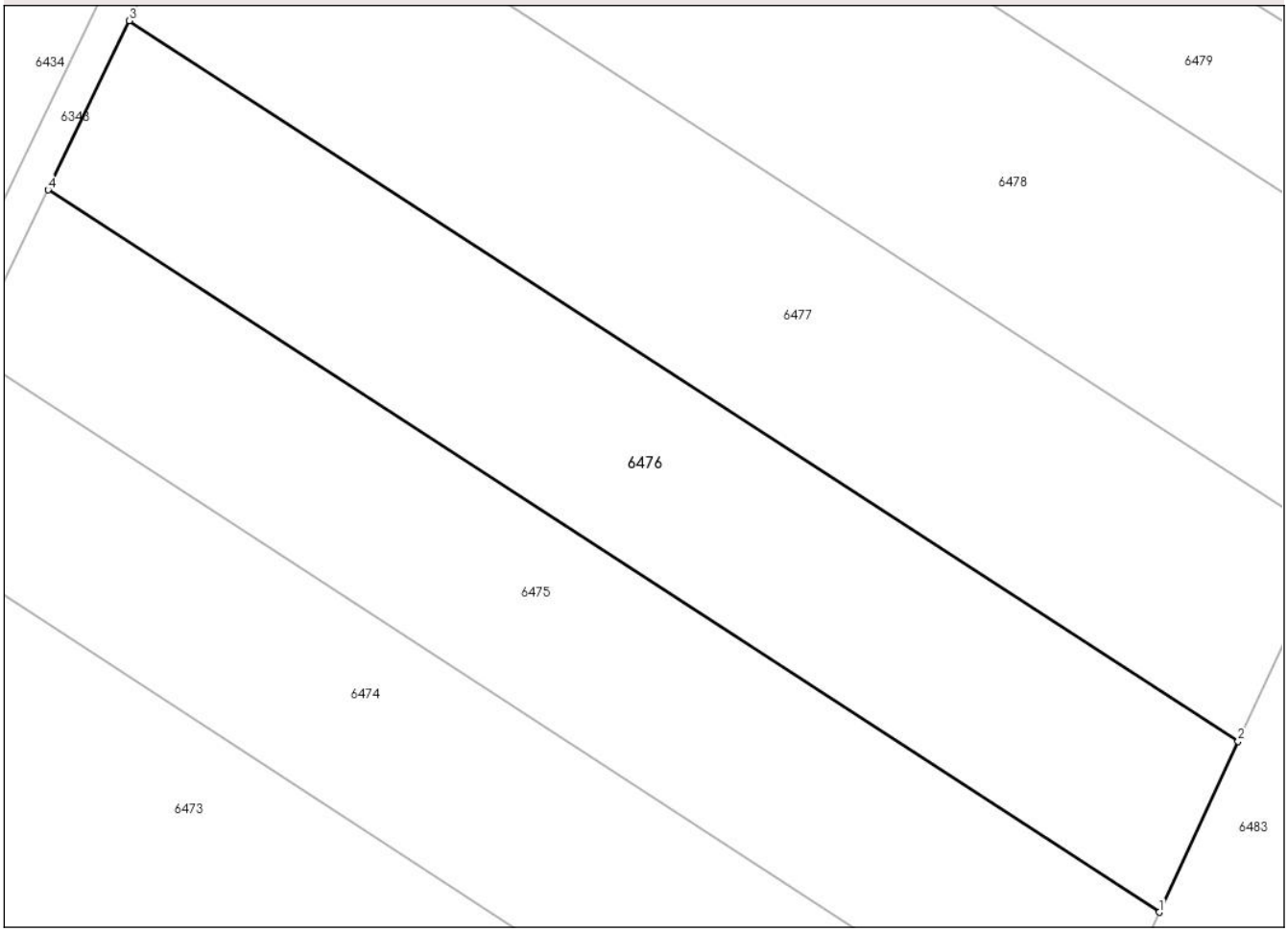

Date referitoare la teren

Crt	Categorie folosință	Intra vilan	Suprafaţa (mp)	Tarla	Parcelă	Nr. topo	Observaţii / Referinţe
1	pasune	NU	3.000	243	1739/16/1	-	

Lungime Segmente
1) Valorile lungimilor segmentelor sunt obţinute din proiecţie în plan.

Punct început	X / Y	Punct sfârşit	X / Y	Lungime segment (** (m)
1	417.150,093 536.145,593	2	417.158,783 536.164,435	20.749
2	417.158,783 536.164,435	3	417.036,395 536.243,888	145.916
3	417.036,395 536.243,888	4	417.027,418 536.225,232	20.703
4	417.027,418 536.225,232	1	417.150,093 536.145,593	146.258

**** Lungimile segmentelor sunt determinate în planul de proiecţie Stereo 70 şi sunt rotunjite la 1 milimetru.**

Document care conține date cu caracter personal, protejat de prevederile Regulamentului (UE) nr. 679/2016 și Legii 190/2018

***** Distanţa dintre puncte este formată din segmente cumulate ce sunt mai mici decât valoarea 1 milimetru.**

DATE DESPRE IMOBILUL NR. 6477

Oficiul de Cadastru şi Publicitate Imobiliară ALBA
Biroul de Cadastru şi Publicitate Imobiliară Aiud

A. Partea I. Descrierea imobilului

TEREN Extravilan

Adresa: Jud. Alba

Nr. Crt	Nr cadastral Nr. topografic	Suprafaţa* (mp)	Observaţii / Referinţe
A1		3.500	Sector cadastral:55 Teren neimprejmuit;

B. Partea II. Proprietari şi acte

Inscrieri privitoare la dreptul de proprietate şi alte drepturi reale		Referinţe
/		
Act Normativ nr. 7, din 12/03/1996 emis de PARLAMENT (LEGE);		
B1	Inscrierea provizorie, drept de PROPRIETATE, dobandit prin Lege, cota actuala 1/1	A1
	1) **COMUNA HOPÂRTA**, CIF:4561987, Proprietar neidentificat	

C. Partea III. SARCINI .

Inscrieri privind dezmembramintele dreptului de proprietate, drepturi reale de garanţie şi sarcini	Referinţe
NU SUNT	

Document care conține date cu caracter personal, protejat de prevederile Regulamentului (UE) nr. 679/2016 și Legii 190/2018

Anexa Nr. 1 La Partea I

Teren

Nr cadastral	Suprafaţa (mp)*	Observaţii / Referinţe
	3.500	

* Suprafaţa este determinată in planul de proiecţie Stereo 70.

DETALII LINIARE IMOBIL

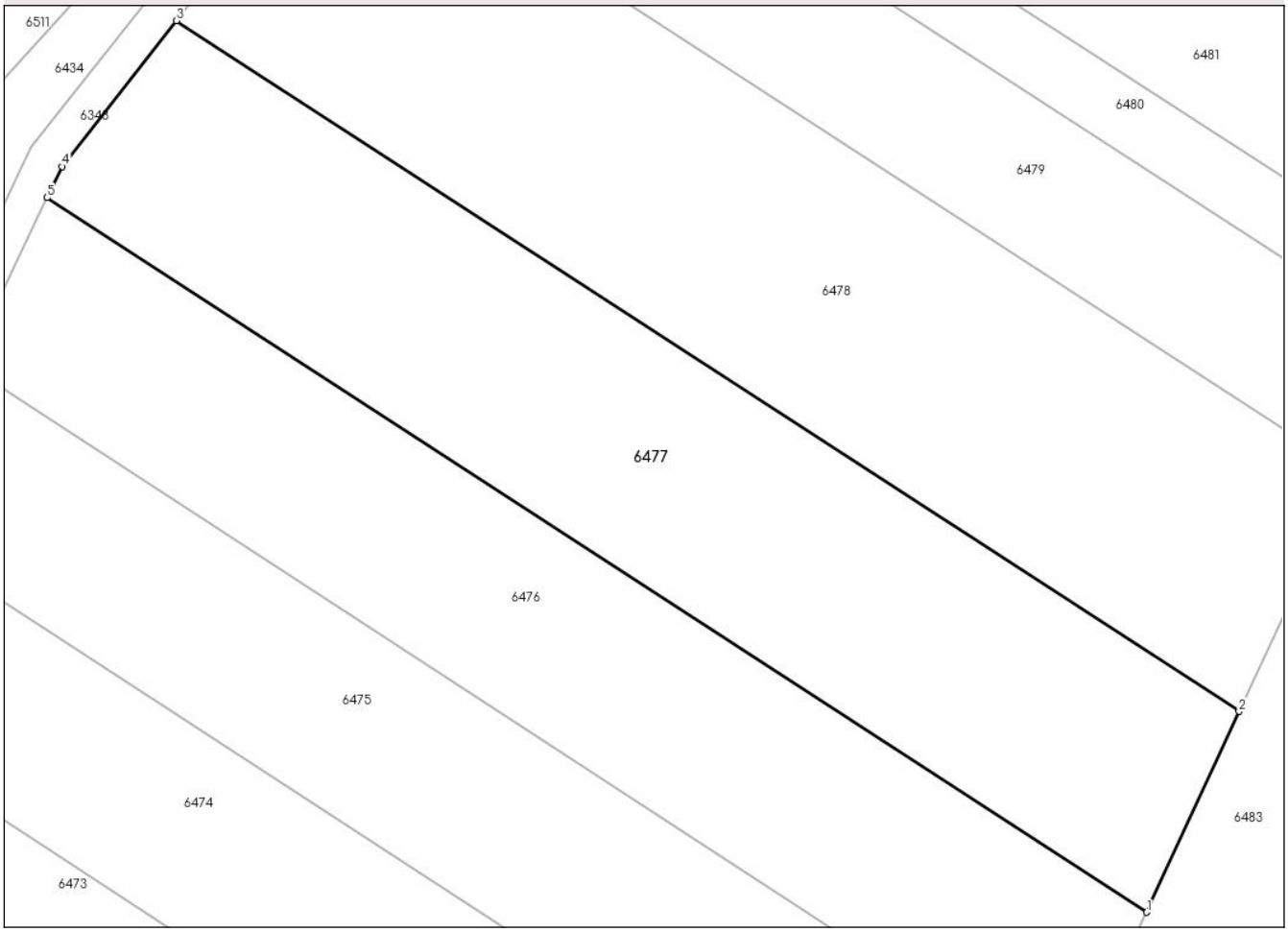

Date referitoare la teren

Crt	Categorie folosință	Intra vilan	Suprafaţa (mp)	Tarla	Parcelă	Nr. topo	Observaţii / Referinţe
1	pasune	NU	3.500	-	1739/16/2	-	

Lungime Segmente
1) Valorile lungimilor segmentelor sunt obţinute din proiecţie în plan.

Punct început	X / Y	Punct sfârşit	X / Y	Lungime segment (** (m)
1	417.158,783 536.164,435	2	417.169,079 536.186,763	24.588
2	417.169,079 536.186,763	3	417.050,773 536.263,566	141.05
3	417.050,773 536.263,566	4	417.038,061 536.247,348	20.606
4	417.038,061 536.247,348	5	417.036,395 536.243,888	3.84
5	417.036,395 536.243,888	1	417.158,783 536.164,435	145.916

Document care conține date cu caracter personal, protejat de prevederile Regulamentului (UE) nr. 679/2016 și Legii 190/2018

** Lungimile segmentelor sunt determinate în planul de proiecţie Stereo 70 şi sunt rotunjite la 1 milimetru.
*** Distanţa dintre puncte este formată din segmente cumulate ce sunt mai mici decât valoarea 1 milimetru.

Document care conține date cu caracter personal, protejat de prevederile Regulamentului (UE) nr. 679/2016 și Legii 190/2018

DATE DESPRE IMOBILUL NR. 6478

Oficiul de Cadastru şi Publicitate Imobiliară ALBA
Biroul de Cadastru şi Publicitate Imobiliară Aiud

A. Partea I. Descrierea imobilului

TEREN Extravilan

Adresa: Jud. Alba

Nr. Crt	Nr cadastral Nr. topografic	Suprafaţa* (mp)	Observaţii / Referinţe
A1		4.000	Sector cadastral:55 Teren neimprejmuit;

B. Partea II. Proprietari şi acte

Inscrieri privitoare la dreptul de proprietate şi alte drepturi reale		Referinţe
/		
Act Administrativ nr. 14129/1625, din 21/03/2007 emis de CJPSDPAT ALBA (tiltu de proprietate);		
B1	Intabulare, drept de PROPRIETATE, dobandit prin Reconstituire, cota actuala 1/1	A1
	1) **GRUITA MARIA**	

C. Partea III. SARCINI .

Inscrieri privind dezmembramintele dreptului de proprietate, drepturi reale de garanţie şi sarcini	Referinţe
NU SUNT	

Document care conține date cu caracter personal, protejat de prevederile Regulamentului (UE) nr. 679/2016 și Legii 190/2018

Anexa Nr. 1 La Partea I

Teren

Nr cadastral	Suprafaţa (mp)*	Observaţii / Referinţe
	4.000	

* Suprafaţa este determinată in planul de proiecţie Stereo 70.

DETALII LINIARE IMOBIL

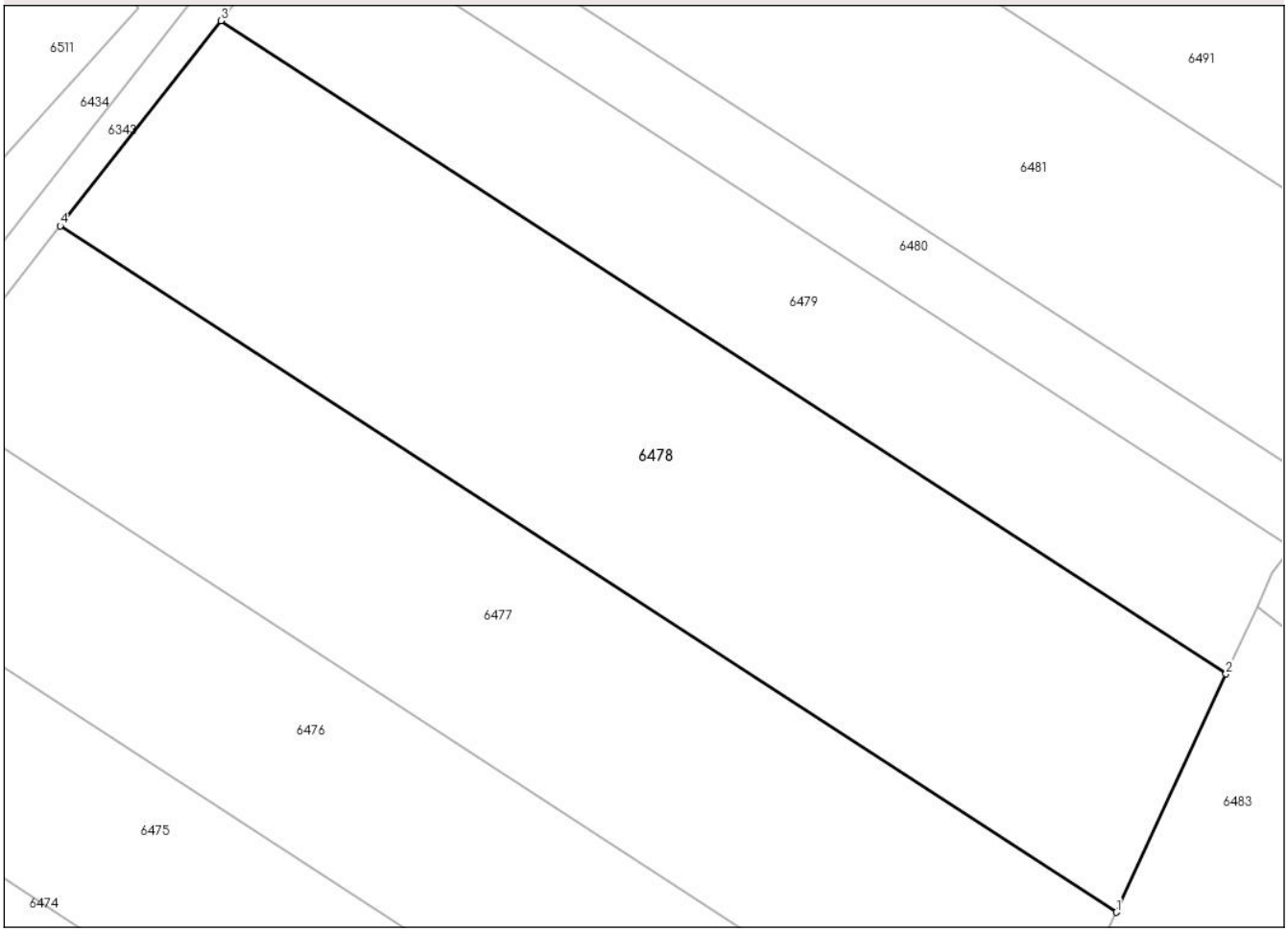

Date referitoare la teren

Crt	Categorie folosință	Intra vilan	Suprafaţa (mp)	Tarla	Parcelă	Nr. topo	Observaţii / Referinţe
1	pasune	NU	4.000	-	1739/17	-	

Lungime Segmente
1) Valorile lungimilor segmentelor sunt obţinute din proiecţie în plan.

Punct început	X / Y	Punct sfârşit	X / Y	Lungime segment (** (m)
1	417.169,079 536.186,763	2	417.181,375 536.213,426	29.362
2	417.181,375 536.213,426	3	417.068,771 536.286,528	134.252
3	417.068,771 536.286,528	4	417.050,773 536.263,566	29.175
4	417.050,773 536.263,566	1	417.169,079 536.186,763	141.05

**** Lungimile segmentelor sunt determinate în planul de proiecţie Stereo 70 şi sunt rotunjite la 1 milimetru.**

Document care conține date cu caracter personal, protejat de prevederile Regulamentului (UE) nr. 679/2016 și Legii 190/2018

***** Distanţa dintre puncte este formată din segmente cumulate ce sunt mai mici decât valoarea 1 milimetru.**

DATE DESPRE IMOBILUL NR. 6479

Oficiul de Cadastru şi Publicitate Imobiliară ALBA
Biroul de Cadastru şi Publicitate Imobiliară Aiud

A. Partea I. Descrierea imobilului

TEREN Extravilan

Adresa: Jud. Alba

Nr. Crt	Nr cadastral Nr. topografic	Suprafaţa* (mp)	Observaţii / Referinţe
A1		2.100	Sector cadastral:55 Teren neimprejmuit;

B. Partea II. Proprietari şi acte

Inscrieri privitoare la dreptul de proprietate şi alte drepturi reale		Referinţe
/		
Act Administrativ nr. 14099/1488, din 14/02/2005 emis de CJPSDPAT ALBA (tiltu de proprietate);		
B1	Intabulare, drept de PROPRIETATE, dobandit prin Reconstituire, cota actuala 1/1	A1
	1) **CORDEA EUGEN**	

C. Partea III. SARCINI .

Inscrieri privind dezmembramintele dreptului de proprietate, drepturi reale de garanţie şi sarcini	Referinţe
NU SUNT	

Document care conține date cu caracter personal, protejat de prevederile Regulamentului (UE) nr. 679/2016 și Legii 190/2018

Anexa Nr. 1 La Partea I

Teren

Nr cadastral	Suprafaţa (mp)*	Observaţii / Referinţe
	2.100	

* Suprafaţa este determinată in planul de proiecţie Stereo 70.

DETALII LINIARE IMOBIL

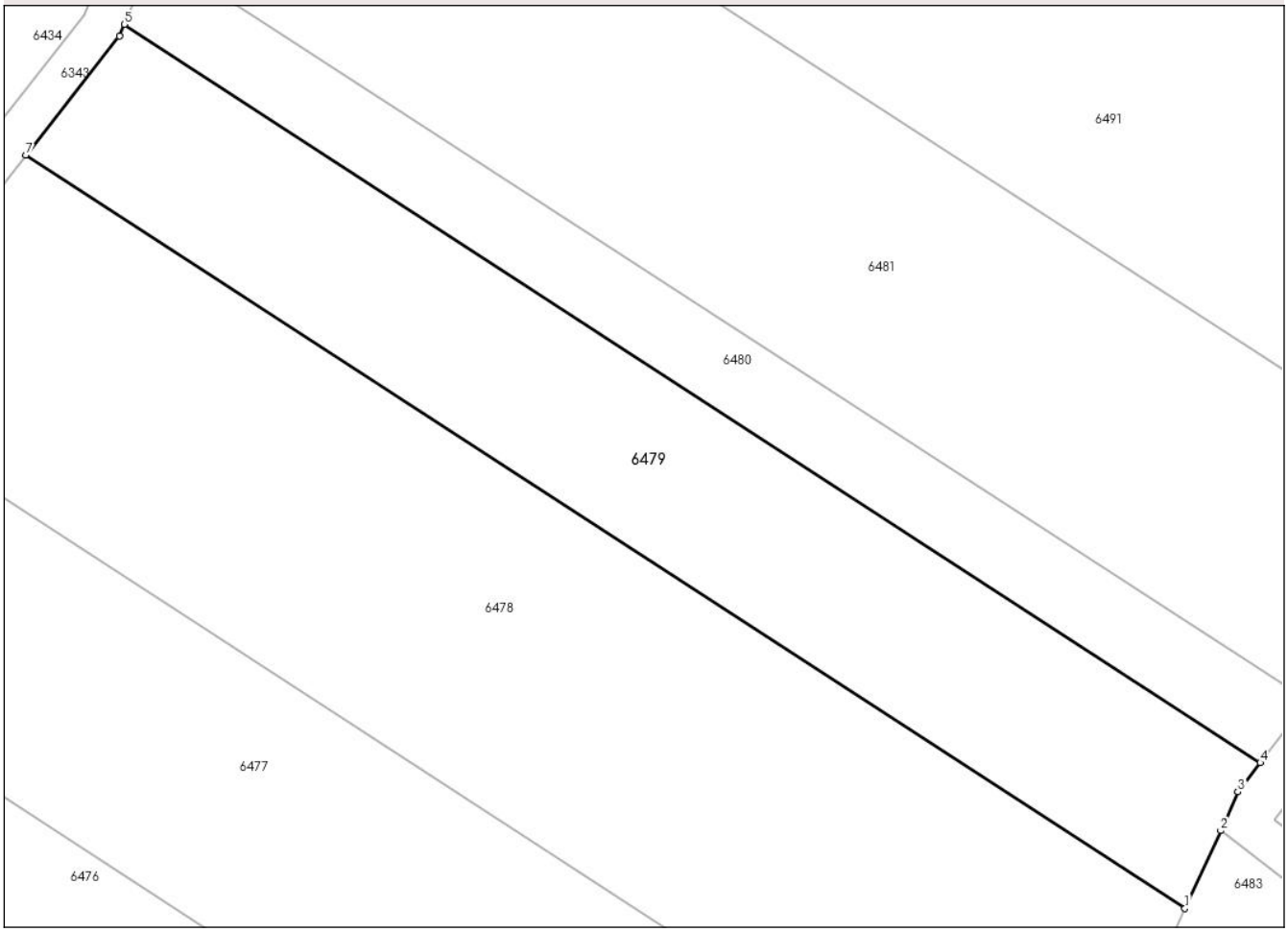

Date referitoare la teren

Crt	Categorie folosință	Intra vilan	Suprafaţa (mp)	Tarla	Parcelă	Nr. topo	Observaţii / Referinţe
1	pasune	NU	2.100	243	1739/26/2	-	

Lungime Segmente
1) Valorile lungimilor segmentelor sunt obţinute din proiecţie în plan.

Punct început	X / Y	Punct sfârşit	X / Y	Lungime segment (** (m)
1	417.181,375 536.213,426	2	417.184,858 536.220,979	8.317
2	417.184,858 536.220,979	3	417.186,538 536.224,741	4.12
3	417.186,538 536.224,741	4	417.188,689 536.227,577	3.559
4	417.188,689 536.227,577	5	417.078,329 536.299,222	131.576
5	417.078,329 536.299,222	6	417.077,846 536.298,106	1.216

Document care conține date cu caracter personal, protejat de prevederile Regulamentului (UE) nr. 679/2016 și Legii 190/2018

Punct început	X / Y	Punct sfârşit	X / Y	Lungime segment (** (m)
6	417.077,846 536.298,106	7	417.068,771 536.286,528	14.711
7	417.068,771 536.286,528	1	417.181,375 536.213,426	134.252

** Lungimile segmentelor sunt determinate în planul de proiecţie Stereo 70 şi sunt rotunjite la 1 milimetru.
*** Distanţa dintre puncte este formată din segmente cumulate ce sunt mai mici decât valoarea 1 milimetru.

Document care conține date cu caracter personal, protejat de prevederile Regulamentului (UE) nr. 679/2016 și Legii 190/2018

DATE DESPRE IMOBILUL NR. 6480

Oficiul de Cadastru şi Publicitate Imobiliară ALBA
Biroul de Cadastru şi Publicitate Imobiliară Aiud

A. Partea I. Descrierea imobilului

TEREN Extravilan

Adresa: Jud. Alba

Nr. Crt	Nr cadastral Nr. topografic	Suprafaţa* (mp)	Observaţii / Referinţe
A1		1.000	Sector cadastral:55 Teren neimprejmuit;

B. Partea II. Proprietari şi acte

Inscrieri privitoare la dreptul de proprietate şi alte drepturi reale		Referinţe
/		
Act Administrativ nr. 14110/1597, din 28/09/2005 emis de CJPSDPAT ALBA (tiltu de proprietate);		
B1	Intabulare, drept de PROPRIETATE, dobandit prin Reconstituire, cota actuala 1/1	A1
	1) **GUT TRAIAN**	

C. Partea III. SARCINI .

Inscrieri privind dezmembramintele dreptului de proprietate, drepturi reale de garanţie şi sarcini	Referinţe
NU SUNT	

Document care conține date cu caracter personal, protejat de prevederile Regulamentului (UE) nr. 679/2016 și Legii 190/2018

Anexa Nr. 1 La Partea I

Teren

Nr cadastral	Suprafaţa (mp)*	Observaţii / Referinţe
	1.000	

* Suprafaţa este determinată in planul de proiecţie Stereo 70.

DETALII LINIARE IMOBIL

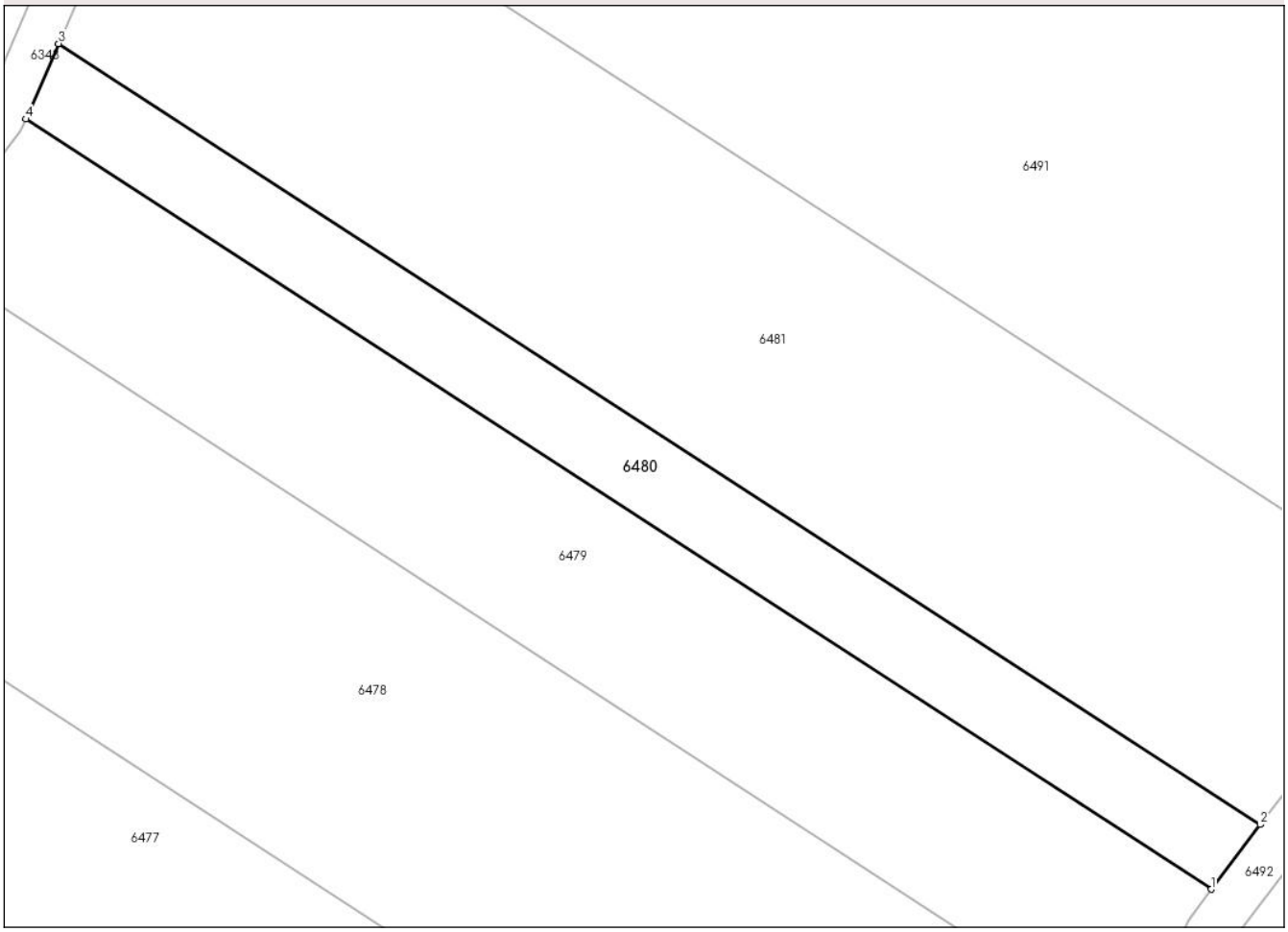

Date referitoare la teren

Crt	Categorie folosință	Intra vilan	Suprafaţa (mp)	Tarla	Parcelă	Nr. topo	Observaţii / Referinţe
1	pasune	NU	1.000	243	1739/26/2	-	

Lungime Segmente
1) Valorile lungimilor segmentelor sunt obţinute din proiecţie în plan.

Punct început	X / Y	Punct sfârşit	X / Y	Lungime segment (** (m)
1	417.188,689 536.227,577	2	417.193,261 536.233,608	7.568
2	417.193,261 536.233,608	3	417.081,368 536.306,248	133.404
3	417.081,368 536.306,248	4	417.078,329 536.299,222	7.655
4	417.078,329 536.299,222	1	417.188,689 536.227,577	131.576

**** Lungimile segmentelor sunt determinate în planul de proiecţie Stereo 70 şi sunt rotunjite la 1 milimetru.**

Document care conține date cu caracter personal, protejat de prevederile Regulamentului (UE) nr. 679/2016 și Legii 190/2018

***** Distanţa dintre puncte este formată din segmente cumulate ce sunt mai mici decât valoarea 1 milimetru.**

Document care conține date cu caracter personal, protejat de prevederile Regulamentului (UE) nr. 679/2016 și Legii 190/2018

DATE DESPRE IMOBILUL NR. 6481

Oficiul de Cadastru şi Publicitate Imobiliară ALBA
Biroul de Cadastru şi Publicitate Imobiliară Aiud

A. Partea I. Descrierea imobilului

TEREN Extravilan

Adresa: Jud. Alba

Nr. Crt	Nr cadastral Nr. topografic	Suprafaţa* (mp)	Observaţii / Referinţe
A1		3.500	Sector cadastral:55 Teren neimprejmuit;

B. Partea II. Proprietari şi acte

Inscrieri privitoare la dreptul de proprietate şi alte drepturi reale		Referinţe
/		
Act Administrativ nr. 14129/1651, din 18/09/2007 emis de CJPSDPAT ALBA (tiltu de proprietate);		
B1	Intabulare, drept de PROPRIETATE, dobandit prin Reconstituire, cota actuala 1/1	A1
	1) **MOLDOVAN ILIE**	

C. Partea III. SARCINI .

Inscrieri privind dezmembramintele dreptului de proprietate, drepturi reale de garanţie şi sarcini	Referinţe
NU SUNT	

Document care conține date cu caracter personal, protejat de prevederile Regulamentului (UE) nr. 679/2016 și Legii 190/2018

Anexa Nr. 1 La Partea I

Teren

Nr cadastral	Suprafaţa (mp)*	Observaţii / Referinţe
	3.500	

* Suprafaţa este determinată in planul de proiecţie Stereo 70.

DETALII LINIARE IMOBIL

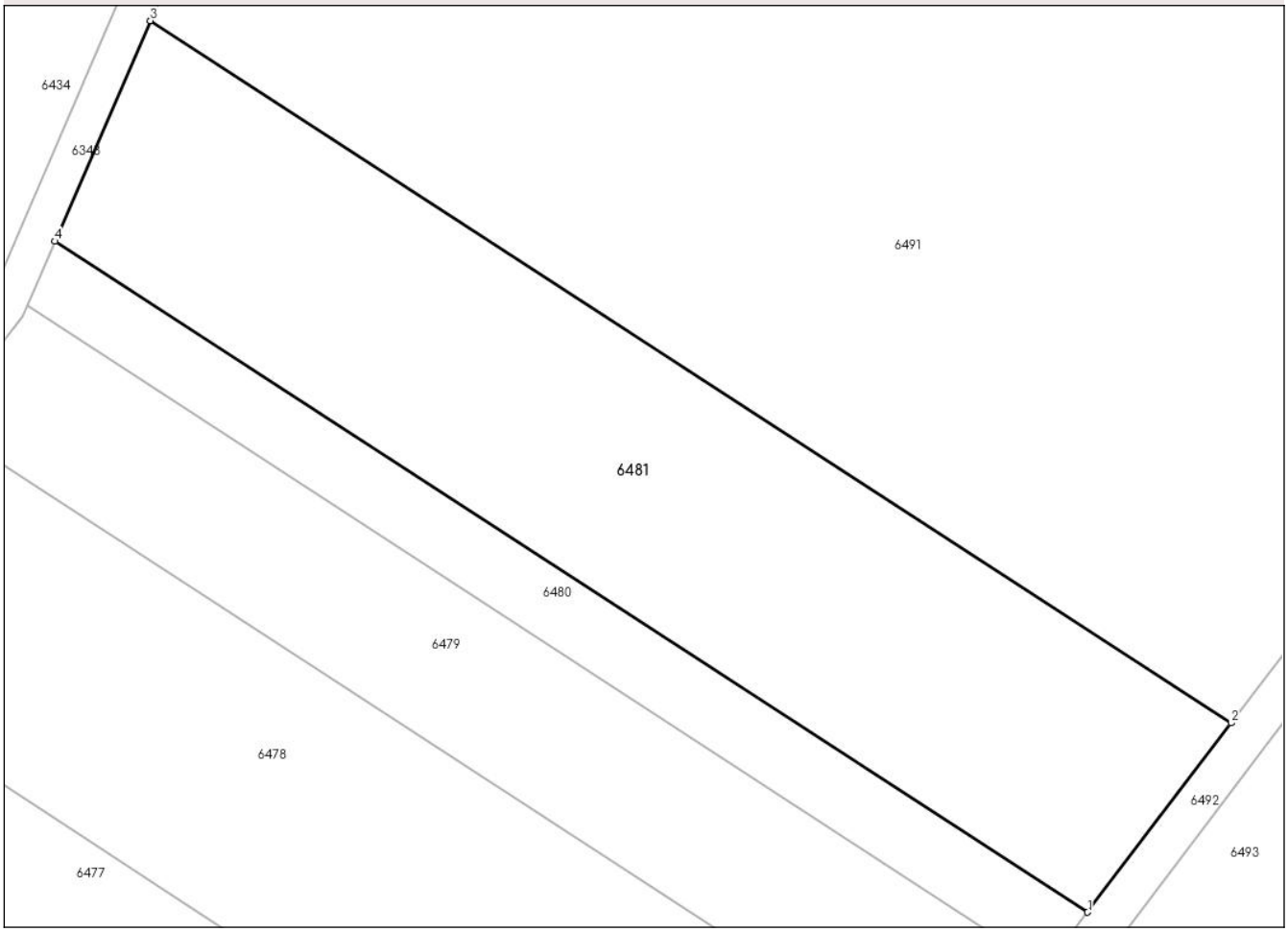

Date referitoare la teren

Crt	Categorie folosință	Intra vilan	Suprafaţa (mp)	Tarla	Parcelă	Nr. topo	Observaţii / Referinţe
1	pasune	NU	3.500	-	1739/26/3	-	

Lungime Segmente
1) Valorile lungimilor segmentelor sunt obţinute din proiecţie în plan.

Punct început	X / Y	Punct sfârşit	X / Y	Lungime segment (** (m)
1	417.193,261 536.233,608	2	417.208,792 536.254,094	25.708
2	417.208,792 536.254,094	3	417.091,691 536.330,114	139.613
3	417.091,691 536.330,114	4	417.081,368 536.306,248	26.003
4	417.081,368 536.306,248	1	417.193,261 536.233,608	133.404

**** Lungimile segmentelor sunt determinate în planul de proiecţie Stereo 70 şi sunt rotunjite la 1 milimetru.**

Document care conține date cu caracter personal, protejat de prevederile Regulamentului (UE) nr. 679/2016 și Legii 190/2018

***** Distanţa dintre puncte este formată din segmente cumulate ce sunt mai mici decât valoarea 1 milimetru.**

Document care conține date cu caracter personal, protejat de prevederile Regulamentului (UE) nr. 679/2016 și Legii 190/2018

DATE DESPRE IMOBILUL NR. 6482

Oficiul de Cadastru şi Publicitate Imobiliară ALBA
Biroul de Cadastru şi Publicitate Imobiliară Aiud

A. Partea I. Descrierea imobilului

TEREN Extravilan

Adresa: Jud. Alba

Nr. Crt	Nr cadastral Nr. topografic	Suprafaţa* (mp)	Observaţii / Referinţe
A1		545	Sector cadastral:55 Teren neimprejmuit;

B. Partea II. Proprietari şi acte

Inscrieri privitoare la dreptul de proprietate şi alte drepturi reale		Referinţe
/		
Act Administrativ nr. 49, din 19/09/2024 emis de PRIMARIA COMUNEI HOPARTA (HCL);		
B1	Intabulare, drept de PROPRIETATE, dobandit prin Lege, cota actuala 1/1	A1
	1) **COMUNA HOPÂRTA**, CIF:4561987	

C. Partea III. SARCINI .

Inscrieri privind dezmembramintele dreptului de proprietate, drepturi reale de garanţie şi sarcini	Referinţe
NU SUNT	

Document care conține date cu caracter personal, protejat de prevederile Regulamentului (UE) nr. 679/2016 și Legii 190/2018

Anexa Nr. 1 La Partea I

Teren

Nr cadastral	Suprafaţa (mp)*	Observaţii / Referinţe
	545	

* Suprafaţa este determinată in planul de proiecţie Stereo 70.

DETALII LINIARE IMOBIL

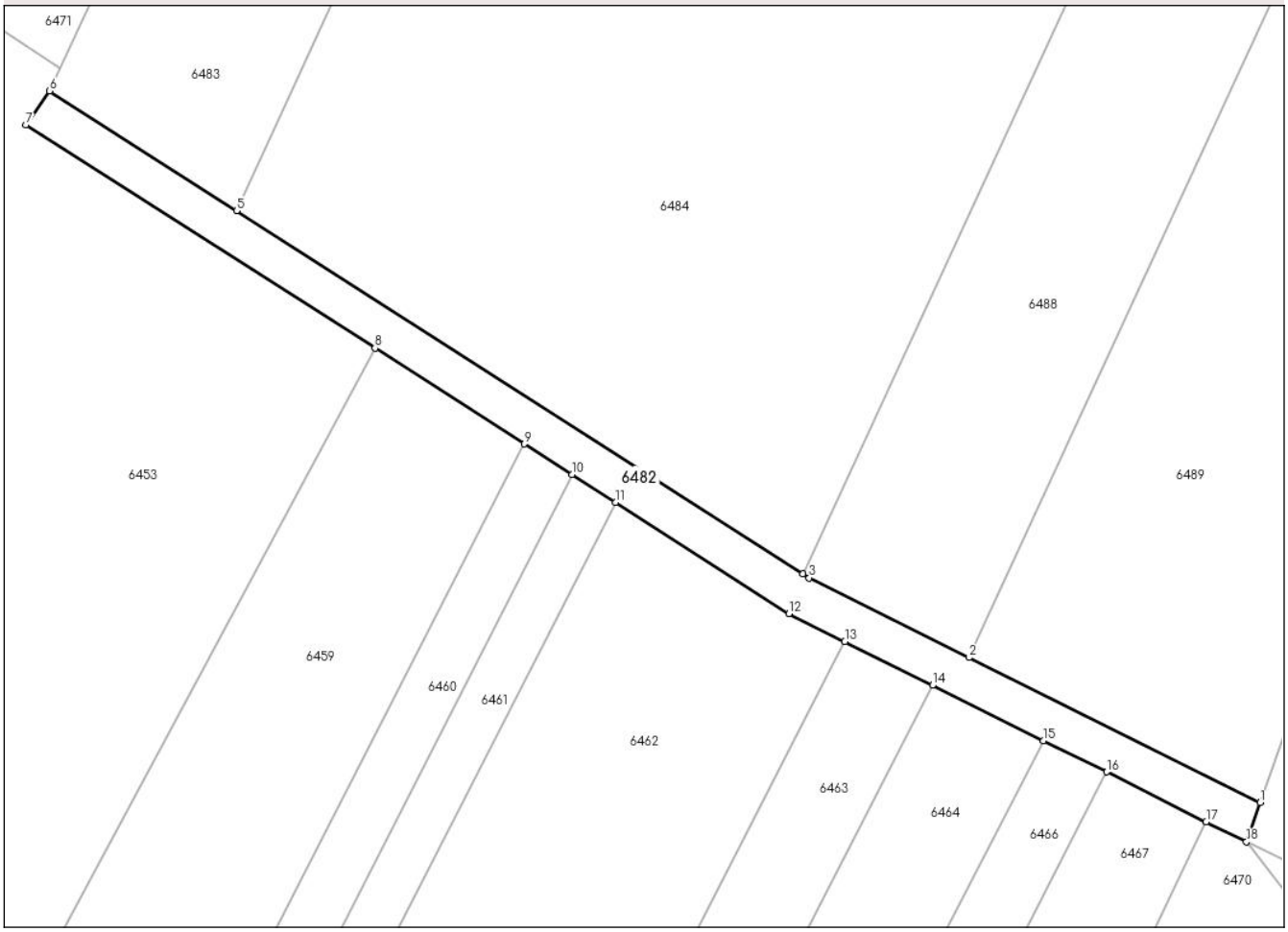

Date referitoare la teren

Crt	Categorie folosință	Intra vilan	Suprafaţa (mp)	Tarla	Parcelă	Nr. topo	Observaţii / Referinţe
1	drum	NU	545	-	1714/18/1	-	

Lungime Segmente
1) Valorile lungimilor segmentelor sunt obţinute din proiecţie în plan.

Punct început	X / Y	Punct sfârşit	X / Y	Lungime segment (** (m)
1	417.195,672 535.921,047	2	417.167,444 535.935,094	31.53
2	417.167,444 535.935,094	3	417.151,947 535.942,805	17.309
3	417.151,947 535.942,805	4	417.151,35 535.943,188	0.709
4	417.151,35 535.943,188	5	417.096,434 535.978,346	65.206
5	417.096,434 535.978,346	6	417.078,316 535.989,945	21.513

Document care conține date cu caracter personal, protejat de prevederile Regulamentului (UE) nr. 679/2016 și Legii 190/2018

Punct început	X / Y	Punct sfârşit	X / Y	Lungime segment (** (m)
6	417.078,316 535.989,945	7	417.076,023 535.986,668	4.0
7	417.076,023 535.986,668	8	417.109,864 535.965,051	40.156
8	417.109,864 535.965,051	9	417.124,318 535.955,778	17.173
9	417.124,318 535.955,778	10	417.128,947 535.952,808	5.5
10	417.128,947 535.952,808	11	417.133,165 535.950,102	5.011
11	417.133,165 535.950,102	12	417.149,972 535.939,32	19.968
12	417.149,972 535.939,32	13	417.155,404 535.936,623	6.065
13	417.155,404 535.936,623	14	417.163,912 535.932,398	9.499
14	417.163,912 535.932,398	15	417.174,655 535.927,051	12.0
15	417.174,655 535.927,051	16	417.180,772 535.924,011	6.831
16	417.180,772 535.924,011	17	417.190,423 535.919,202	10.783
17	417.190,423 535.919,202	18	417.194,342 535.917,24	4.383
18	417.194,342 535.917,24	1	417.195,672 535.921,047	4.033

** Lungimile segmentelor sunt determinate în planul de proiecţie Stereo 70 şi sunt rotunjite la 1 milimetru.
*** Distanţa dintre puncte este formată din segmente cumulate ce sunt mai mici decât valoarea 1 milimetru.

Document care conține date cu caracter personal, protejat de prevederile Regulamentului (UE) nr. 679/2016 și Legii 190/2018

DATE DESPRE IMOBILUL NR. 6483

Oficiul de Cadastru şi Publicitate Imobiliară ALBA
Biroul de Cadastru şi Publicitate Imobiliară Aiud

A. Partea I. Descrierea imobilului

TEREN Extravilan

Adresa: Jud. Alba

Nr. Crt	Nr cadastral Nr. topografic	Suprafaţa* (mp)	Observaţii / Referinţe
A1		5.400	Sector cadastral:55 Teren neimprejmuit;

B. Partea II. Proprietari şi acte

Inscrieri privitoare la dreptul de proprietate şi alte drepturi reale		Referinţe
/		
Act Administrativ nr. 14188/1716, din 21/01/2009 emis de CJPSDPAT ALBA (tiltu de proprietate);		
B1	Intabulare, drept de PROPRIETATE, dobandit prin Reconstituire, cota actuala 1/1	A1
	1) **BRASOVEAN TRAIAN** 2) **MOLDOVAN MARIA** 3) **MOLDOVAN IOAN** 4) **MOLDOVAN EMIL** 5) **MOLDOVAN ILIE**, DECEDAT DEFUNCT:Da	

C. Partea III. SARCINI .

Inscrieri privind dezmembramintele dreptului de proprietate, drepturi reale de garanţie şi sarcini	Referinţe
NU SUNT	

Anexa Nr. 1 La Partea I

Teren

Nr cadastral	Suprafaţa (mp)*	Observaţii / Referinţe
	5.400	

* Suprafaţa este determinată in planul de proiecţie Stereo 70.

DETALII LINIARE IMOBIL

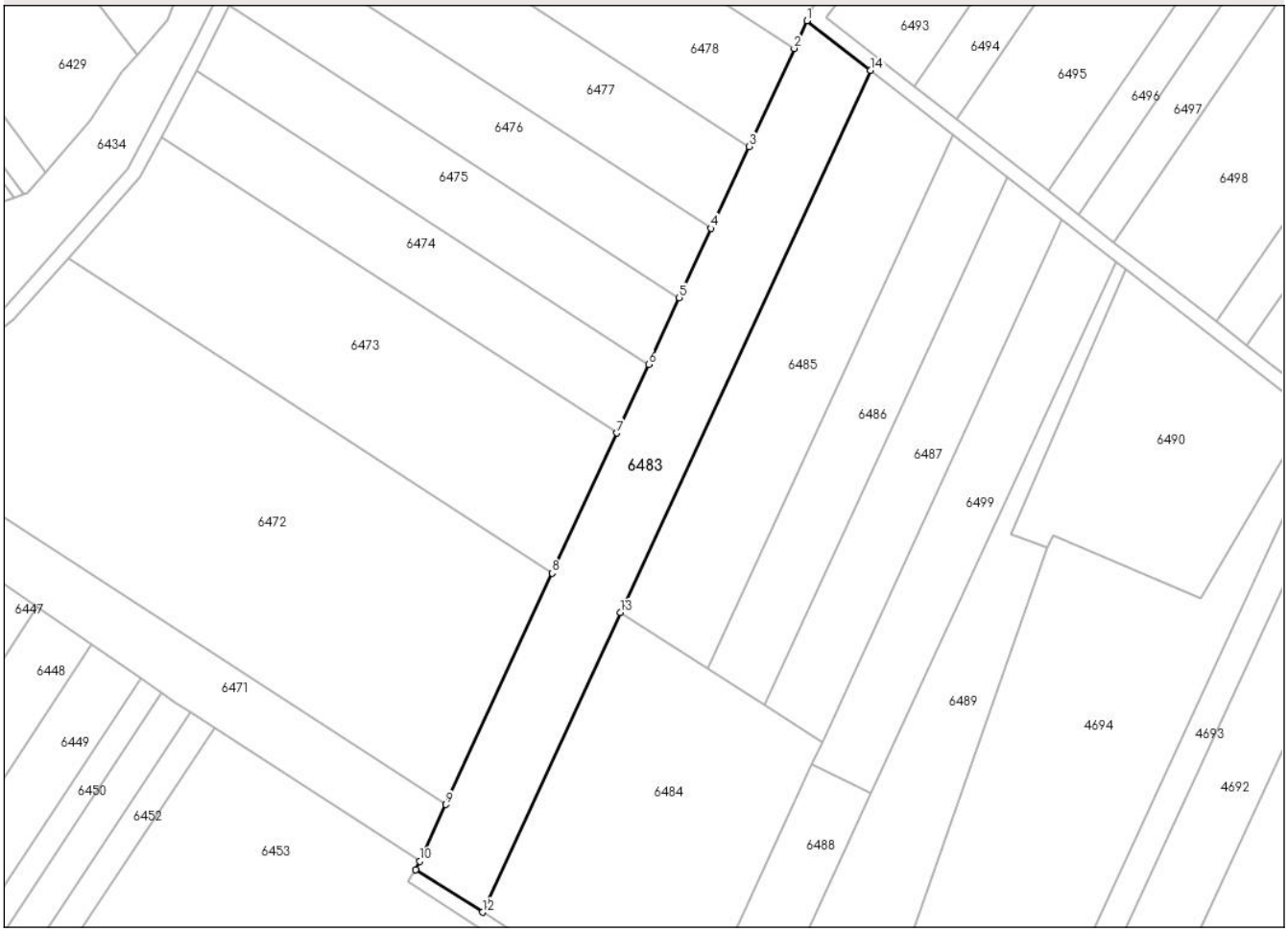

Date referitoare la teren

Crt	Categorie folosință	Intra vilan	Suprafaţa (mp)	Tarla	Parcelă	Nr. topo	Observaţii / Referinţe
1	pasune	NU	5.400	243	1739/18/1	-	

Lungime Segmente
1) Valorile lungimilor segmentelor sunt obţinute din proiecţie în plan.

Punct început	X / Y	Punct sfârşit	X / Y	Lungime segment (** (m)
1	417.184,858 536.220,979	2	417.181,375 536.213,426	8.317
2	417.181,375 536.213,426	3	417.169,079 536.186,763	29.362
3	417.169,079 536.186,763	4	417.158,783 536.164,435	24.588
4	417.158,783 536.164,435	5	417.150,093 536.145,593	20.749
5	417.150,093 536.145,593	6	417.141,715 536.127,424	20.008

Document care conține date cu caracter personal, protejat de prevederile Regulamentului (UE) nr. 679/2016 și Legii 190/2018

Punct început	X / Y	Punct sfârşit	X / Y	Lungime segment (** (m)
6	417.141,715 536.127,424	7	417.133,102 536.108,747	20.567
7	417.133,102 536.108,747	8	417.115,517 536.070,615	41.991
8	417.115,517 536.070,615	9	417.086,463 536.007,612	69.379
9	417.086,463 536.007,612	10	417.079,354 535.992,196	16.976
10	417.079,354 535.992,196	11	417.078,316 535.989,945	2.479
11	417.078,316 535.989,945	12	417.096,434 535.978,346	21.513
12	417.096,434 535.978,346	13	417.134,038 536.059,888	89.795
13	417.134,038 536.059,888	14	417.202,118 536.207,518	162.572
14	417.202,118 536.207,518	1	417.184,858 536.220,979	21.888

** Lungimile segmentelor sunt determinate în planul de proiecţie Stereo 70 şi sunt rotunjite la 1 milimetru.
*** Distanţa dintre puncte este formată din segmente cumulate ce sunt mai mici decât valoarea 1 milimetru.

Document care conține date cu caracter personal, protejat de prevederile Regulamentului (UE) nr. 679/2016 și Legii 190/2018

DATE DESPRE IMOBILUL NR. 6484

Oficiul de Cadastru şi Publicitate Imobiliară ALBA
Biroul de Cadastru şi Publicitate Imobiliară Aiud

A. Partea I. Descrierea imobilului

TEREN Extravilan

Adresa: Jud. Alba

Nr. Crt	Nr cadastral Nr. topografic	Suprafaţa* (mp)	Observaţii / Referinţe
A1		5.800	Sector cadastral:55 Teren neimprejmuit;

B. Partea II. Proprietari şi acte

Inscrieri privitoare la dreptul de proprietate şi alte drepturi reale		Referinţe
/		
Act Administrativ nr. 14110/1527, din 22/02/2005 emis de CJPSDPAT ALBA (tiltu de proprietate);		
B1	Intabulare, drept de PROPRIETATE, dobandit prin Reconstituire, cota actuala 1/1	A1
	1) **DECEAN VIOREL** DEFUNCT:Da	

C. Partea III. SARCINI .

Inscrieri privind dezmembramintele dreptului de proprietate, drepturi reale de garanţie şi sarcini	Referinţe
NU SUNT	

Document care conține date cu caracter personal, protejat de prevederile Regulamentului (UE) nr. 679/2016 și Legii 190/2018

Anexa Nr. 1 La Partea I

Teren

Nr cadastral	Suprafaţa (mp)*	Observaţii / Referinţe
	5.800	

* Suprafaţa este determinată in planul de proiecţie Stereo 70.

DETALII LINIARE IMOBIL

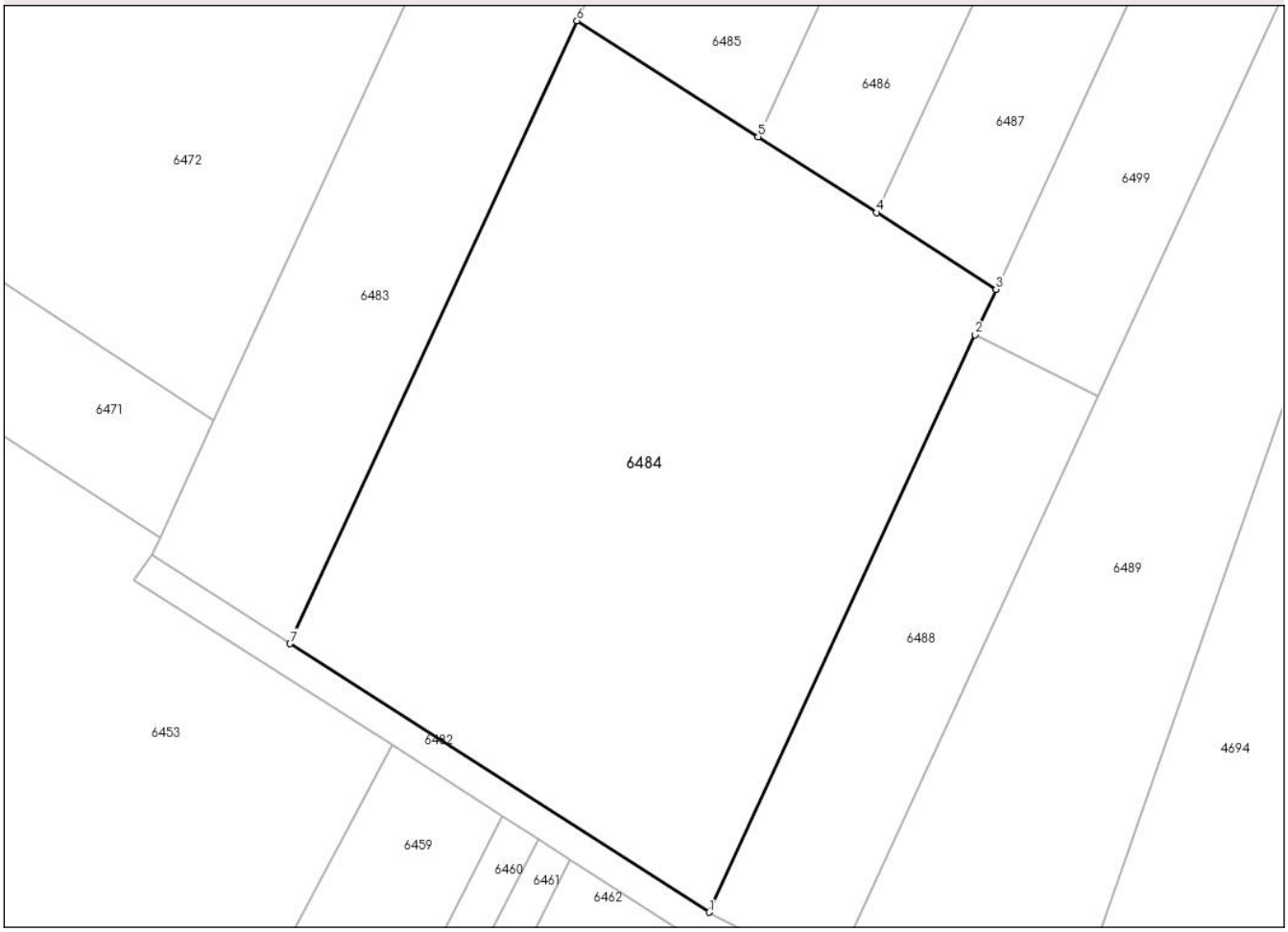

Date referitoare la teren

Crt	Categorie folosință	Intra vilan	Suprafaţa (mp)	Tarla	Parcelă	Nr. topo	Observaţii / Referinţe
1	pasune	NU	5.800	243	1739/20	-	

Lungime Segmente
1) Valorile lungimilor segmentelor sunt obţinute din proiecţie în plan.

Punct început	X / Y	Punct sfârşit	X / Y	Lungime segment (** (m)
1	417.151,35 535.943,188	2	417.186,207 536.018,775	83.237
2	417.186,207 536.018,775	3	417.188,953 536.024,73	6.558
3	417.188,953 536.024,73	4	417.173,273 536.034,769	18.618
4	417.173,273 536.034,769	5	417.157,768 536.044,696	18.411
5	417.157,768 536.044,696	6	417.134,038 536.059,888	28.176

Document care conține date cu caracter personal, protejat de prevederile Regulamentului (UE) nr. 679/2016 și Legii 190/2018

Punct început	X / Y	Punct sfârşit	X / Y	Lungime segment (** (m)
6	417.134,038 536.059,888	7	417.096,434 535.978,346	89.795
7	417.096,434 535.978,346	1	417.151,35 535.943,188	65.206

**** Lungimile segmentelor sunt determinate în planul de proiecţie Stereo 70 şi sunt rotunjite la 1 milimetru.**
***** Distanţa dintre puncte este formată din segmente cumulate ce sunt mai mici decât valoarea 1 milimetru.**

Document care conține date cu caracter personal, protejat de prevederile Regulamentului (UE) nr. 679/2016 și Legii 190/2018

DATE DESPRE IMOBILUL NR. 6485

Oficiul de Cadastru şi Publicitate Imobiliară ALBA
Biroul de Cadastru şi Publicitate Imobiliară Aiud

A. Partea I. Descrierea imobilului

TEREN Extravilan

Adresa: Jud. Alba

Nr. Crt	Nr cadastral Nr. topografic	Suprafaţa* (mp)	Observaţii / Referinţe
A1		4.500	Sector cadastral:55 Teren neimprejmuit;

B. Partea II. Proprietari şi acte

Inscrieri privitoare la dreptul de proprietate şi alte drepturi reale		Referinţe
/		
Act Administrativ nr. 14099/1505, din 16/02/2005 emis de CJPSDPAT ALBA (tiltu de proprietate);		
B1	Intabulare, drept de PROPRIETATE, dobandit prin Reconstituire, cota actuala 1/1	A1
	1) **BLAJAN LUDOVICA** DEFUNCT:Da	
Act Administrativ nr. 1989, din 04/07/2024 emis de PRIMARIA COMUNEI HOPARTA (adeverinta);		
B2	SE NOTEAZA POSEIA FAPTICA A NUMITEI	A1
	1) **LUP ALINA**	

C. Partea III. SARCINI .

Inscrieri privind dezmembramintele dreptului de proprietate, drepturi reale de garanţie şi sarcini	Referinţe
NU SUNT	

Document care conține date cu caracter personal, protejat de prevederile Regulamentului (UE) nr. 679/2016 și Legii 190/2018

Anexa Nr. 1 La Partea I

Teren

Nr cadastral	Suprafaţa (mp)*	Observaţii / Referinţe
	4.500	

* Suprafaţa este determinată in planul de proiecţie Stereo 70.

DETALII LINIARE IMOBIL

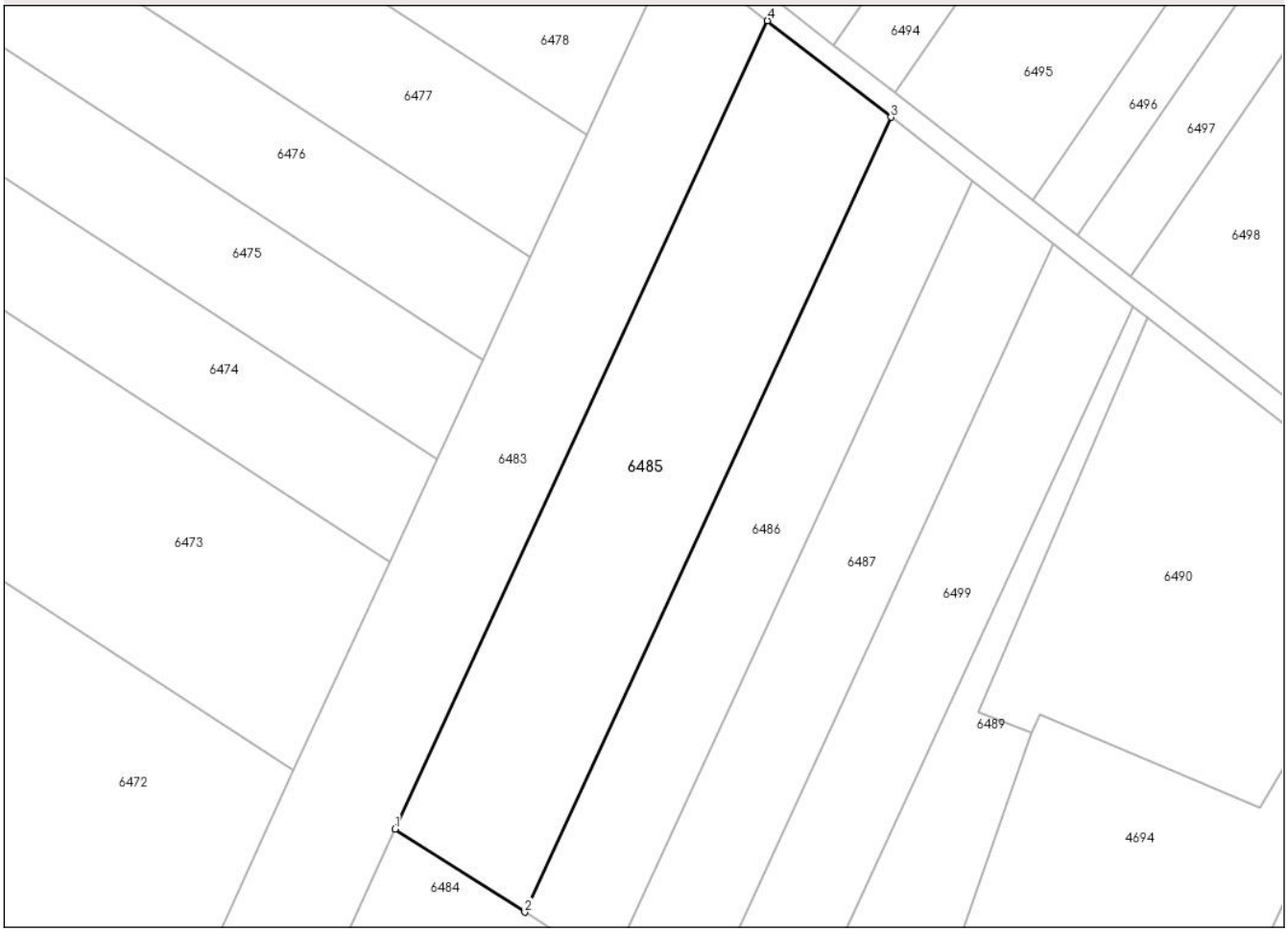

Date referitoare la teren

Crt	Categorie folosință	Intra vilan	Suprafaţa (mp)	Tarla	Parcelă	Nr. topo	Observaţii / Referinţe
1	pasune	NU	4.500	243	1739/19/2	-	

Lungime Segmente
1) Valorile lungimilor segmentelor sunt obţinute din proiecţie în plan.

Punct început	X / Y	Punct sfârşit	X / Y	Lungime segment (** (m)
1	417.134,038 536.059,888	2	417.157,768 536.044,696	28.176
2	417.157,768 536.044,696	3	417.224,723 536.189,887	159.886
3	417.224,723 536.189,887	4	417.202,118 536.207,518	28.668
4	417.202,118 536.207,518	1	417.134,038 536.059,888	162.572

**** Lungimile segmentelor sunt determinate în planul de proiecţie Stereo 70 şi sunt rotunjite la 1 milimetru.**

Document care conține date cu caracter personal, protejat de prevederile Regulamentului (UE) nr. 679/2016 și Legii 190/2018

***** Distanţa dintre puncte este formată din segmente cumulate ce sunt mai mici decât valoarea 1 milimetru.**

DATE DESPRE IMOBILUL NR. 6486

Oficiul de Cadastru şi Publicitate Imobiliară ALBA
Biroul de Cadastru şi Publicitate Imobiliară Aiud

A. Partea I. Descrierea imobilului

TEREN Extravilan

Adresa: Jud. Alba

Nr. Crt	Nr cadastral Nr. topografic	Suprafaţa* (mp)	Observaţii / Referinţe
A1		2.900	Sector cadastral:55 Teren neimprejmuit;

B. Partea II. Proprietari şi acte

Inscrieri privitoare la dreptul de proprietate şi alte drepturi reale		Referinţe
/		
Act Administrativ nr. 14188/1795, din 26/10/2009 emis de CJPSDPAT ALBA (tiltu de proprietate);		
B1	Intabulare, drept de PROPRIETATE, dobandit prin Reconstituire, cota actuala 1/1	A1
	1) **ORIAN I ILIE** DEFUNCT:Da	

C. Partea III. SARCINI .

Inscrieri privind dezmembramintele dreptului de proprietate, drepturi reale de garanţie şi sarcini	Referinţe
NU SUNT	

Anexa Nr. 1 La Partea I

Teren

Nr cadastral	Suprafaţa (mp)*	Observaţii / Referinţe
	2.900	

* Suprafaţa este determinată in planul de proiecţie Stereo 70.

DETALII LINIARE IMOBIL

Date referitoare la teren

Crt	Categorie folosință	Intra vilan	Suprafaţa (mp)	Tarla	Parcelă	Nr. topo	Observaţii / Referinţe
1	pasune	NU	2.900	-	1739/19/2	-	

Lungime Segmente
1) Valorile lungimilor segmentelor sunt obţinute din proiecţie în plan.

Punct început	X / Y	Punct sfârşit	X / Y	Lungime segment (** (m)
1	417.224,723 536.189,887	2	417.157,768 536.044,696	159.886
2	417.157,768 536.044,696	3	417.173,273 536.034,769	18.411
3	417.173,273 536.034,769	4	417.239,494 536.178,366	158.131
4	417.239,494 536.178,366	1	417.224,723 536.189,887	18.733

**** Lungimile segmentelor sunt determinate în planul de proiecţie Stereo 70 şi sunt rotunjite la 1 milimetru.**

Document care conține date cu caracter personal, protejat de prevederile Regulamentului (UE) nr. 679/2016 și Legii 190/2018

***** Distanţa dintre puncte este formată din segmente cumulate ce sunt mai mici decât valoarea 1 milimetru.**

DATE DESPRE IMOBILUL NR. 6487

Oficiul de Cadastru şi Publicitate Imobiliară ALBA
Biroul de Cadastru şi Publicitate Imobiliară Aiud

A. Partea I. Descrierea imobilului

TEREN Extravilan

Adresa: Jud. Alba

Nr. Crt	Nr cadastral Nr. topografic	Suprafaţa* (mp)	Observaţii / Referinţe
A1		2.900	Sector cadastral:55 Teren neimprejmuit;

B. Partea II. Proprietari şi acte

Inscrieri privitoare la dreptul de proprietate şi alte drepturi reale		Referinţe
/		
Act Administrativ nr. 14110/1533, din 22/02/2005 emis de CJPSDPAT ALBA (tiltu de proprietate);		
B1	Intabulare, drept de PROPRIETATE, dobandit prin Reconstituire, cota actuala 1/1	A1
	1) **GUT T TRAIAN** DEFUNCT:Da	
Act Administrativ nr. 1965, din 03/07/2024 emis de Primaria Comunei Hoparta (adeverinta);		
B2	Se noteaza posesia faptica a numitului	A1
	1) **MOLDOVAN PETRU-ILIE**	

C. Partea III. SARCINI .

Inscrieri privind dezmembramintele dreptului de proprietate, drepturi reale de garanţie şi sarcini	Referinţe
NU SUNT	

Anexa Nr. 1 La Partea I

Teren

Nr cadastral	Suprafaţa (mp)*	Observaţii / Referinţe
	2.900	

* Suprafaţa este determinată in planul de proiecţie Stereo 70.

DETALII LINIARE IMOBIL

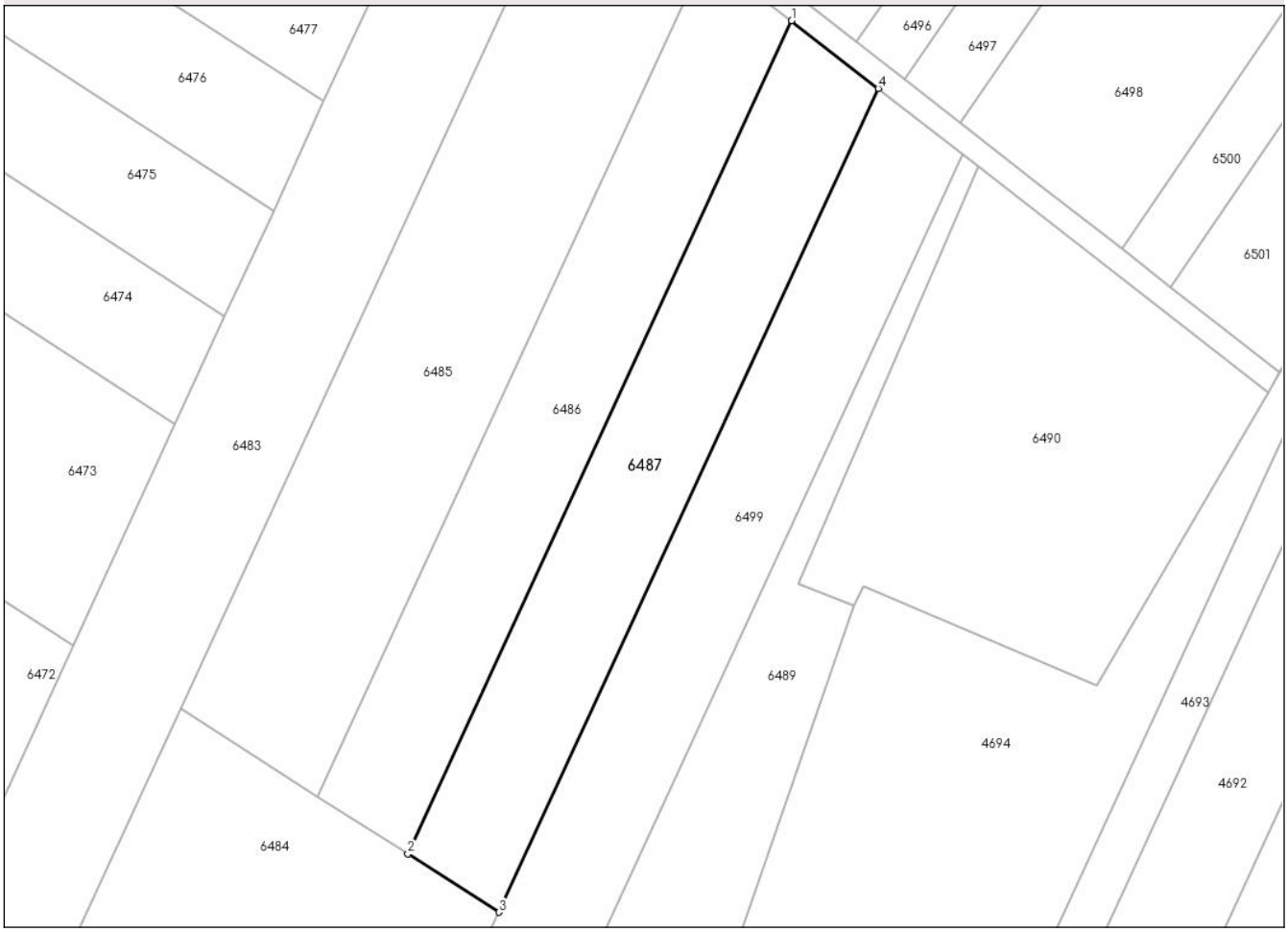

Date referitoare la teren

Crt	Categorie folosință	Intra vilan	Suprafaţa (mp)	Tarla	Parcelă	Nr. topo	Observaţii / Referinţe
1	pasune	NU	2.900	-	1739/22	-	

Lungime Segmente
1) Valorile lungimilor segmentelor sunt obţinute din proiecţie în plan.

Punct început	X / Y	Punct sfârşit	X / Y	Lungime segment (** (m)
1	417.239,494 536.178,366	2	417.173,273 536.034,769	158.131
2	417.173,273 536.034,769	3	417.188,953 536.024,73	18.618
3	417.188,953 536.024,73	4	417.254,431 536.166,716	156.357
4	417.254,431 536.166,716	1	417.239,494 536.178,366	18.943

**** Lungimile segmentelor sunt determinate în planul de proiecţie Stereo 70 şi sunt rotunjite la 1 milimetru.**

Document care conține date cu caracter personal, protejat de prevederile Regulamentului (UE) nr. 679/2016 și Legii 190/2018

***** Distanţa dintre puncte este formată din segmente cumulate ce sunt mai mici decât valoarea 1 milimetru.**

DATE DESPRE IMOBILUL NR. 6488

Oficiul de Cadastru şi Publicitate Imobiliară ALBA
Biroul de Cadastru şi Publicitate Imobiliară Aiud

A. Partea I. Descrierea imobilului

TEREN Extravilan

Adresa: Jud. Alba

Nr. Crt	Nr cadastral Nr. topografic	Suprafaţa* (mp)	Observaţii / Referinţe
A1		1.500	Sector cadastral:55 Teren neimprejmuit;

B. Partea II. Proprietari şi acte

Inscrieri privitoare la dreptul de proprietate şi alte drepturi reale		Referinţe
/		
Act Administrativ nr. 14099/1489, din 14/02/2005 emis de CJPSDPAT ALBA (tiltu de proprietate);		
B1	Intabulare, drept de PROPRIETATE, dobandit prin Reconstituire, cota actuala 1/1	A1
	1) **GRUIŢA MARIA** DEFUNCT:Da 2) **BLAJAN MARIA**	

C. Partea III. SARCINI .

Inscrieri privind dezmembramintele dreptului de proprietate, drepturi reale de garanţie şi sarcini	Referinţe
NU SUNT	

Document care conține date cu caracter personal, protejat de prevederile Regulamentului (UE) nr. 679/2016 și Legii 190/2018

Anexa Nr. 1 La Partea I

Teren

Nr cadastral	Suprafaţa (mp)*	Observaţii / Referinţe
	1.500	

* Suprafaţa este determinată in planul de proiecţie Stereo 70.

DETALII LINIARE IMOBIL

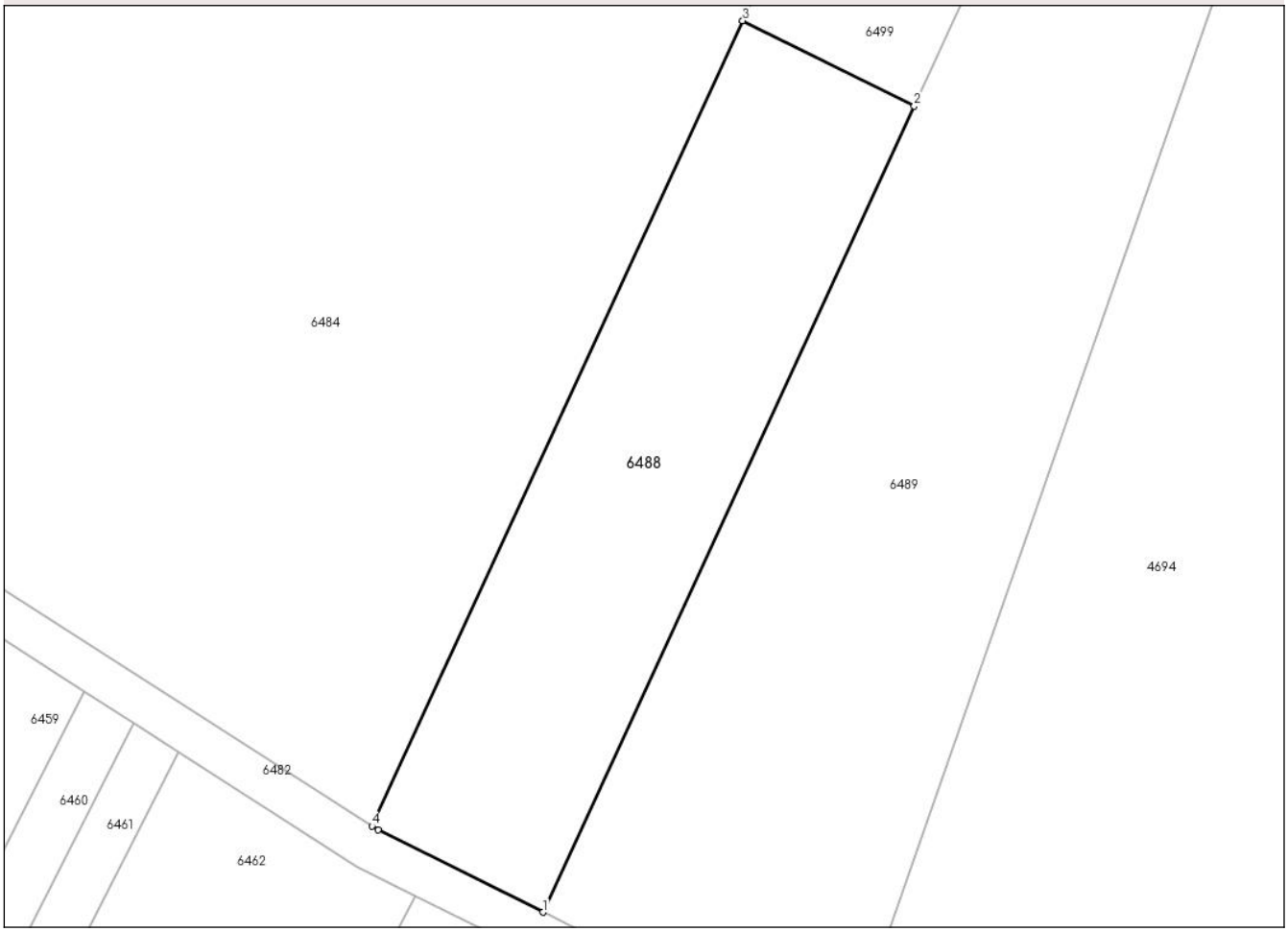

Date referitoare la teren

Crt	Categorie folosință	Intra vilan	Suprafaţa (mp)	Tarla	Parcelă	Nr. topo	Observaţii / Referinţe
1	pasune	NU	1.500	243	1739/21	-	

Lungime Segmente
1) Valorile lungimilor segmentelor sunt obţinute din proiecţie în plan.

Punct început	X / Y	Punct sfârşit	X / Y	Lungime segment (** (m)
1	417.167,444 535.935,094	2	417.202,333 536.010,751	83.314
2	417.202,333 536.010,751	3	417.186,207 536.018,775	18.012
3	417.186,207 536.018,775	4	417.151,35 535.943,188	83.237
4	417.151,35 535.943,188	5	417.151,947 535.942,805	0.709
5	417.151,947 535.942,805	1	417.167,444 535.935,094	17.309

Document care conține date cu caracter personal, protejat de prevederile Regulamentului (UE) nr. 679/2016 și Legii 190/2018

** Lungimile segmentelor sunt determinate în planul de proiecţie Stereo 70 şi sunt rotunjite la 1 milimetru.
*** Distanţa dintre puncte este formată din segmente cumulate ce sunt mai mici decât valoarea 1 milimetru.

DATE DESPRE IMOBILUL NR. 6489

Oficiul de Cadastru şi Publicitate Imobiliară ALBA
Biroul de Cadastru şi Publicitate Imobiliară Aiud

A. Partea I. Descrierea imobilului

TEREN Extravilan

Adresa: Jud. Alba

Nr. Crt	Nr cadastral Nr. topografic	Suprafaţa* (mp)	Observaţii / Referinţe
A1		4.200	Sector cadastral:55 Teren neimprejmuit;

B. Partea II. Proprietari şi acte

Inscrieri privitoare la dreptul de proprietate şi alte drepturi reale		Referinţe
/		
Act Administrativ nr. 14099/1501, din 15/02/2005 emis de CJPSDPAT ALBA (tiltu de proprietate);		
B1	Intabulare, drept de PROPRIETATE, dobandit prin Reconstituire, cota actuala 1/1	A1
	1) **ORIAN I IOAN**	
Act Administrativ nr. 152, din 17/01/2024 emis de PRIMARIA COMUNEI HOPARTA (adeverinta posesie);		
B2	SE NOTEAZA POSESIA FAPTICA A NUMITULUI	A1
	1) **CHIRILA VASILE-DANIEL**	

C. Partea III. SARCINI .

Inscrieri privind dezmembramintele dreptului de proprietate, drepturi reale de garanţie şi sarcini	Referinţe
NU SUNT	

Document care conține date cu caracter personal, protejat de prevederile Regulamentului (UE) nr. 679/2016 și Legii 190/2018

Anexa Nr. 1 La Partea I

Teren

Nr cadastral	Suprafaţa (mp)*	Observaţii / Referinţe
	4.200	

* Suprafaţa este determinată in planul de proiecţie Stereo 70.

DETALII LINIARE IMOBIL

Date referitoare la teren

Crt	Categorie folosință	Intra vilan	Suprafaţa (mp)	Tarla	Parcelă	Nr. topo	Observaţii / Referinţe
1	pasune	NU	4.200	243	1739/19/1	-	

Lungime Segmente
1) Valorile lungimilor segmentelor sunt obţinute din proiecţie în plan.

Punct început	X / Y	Punct sfârşit	X / Y	Lungime segment (** (m)
1	417.202,333 536.010,751	2	417.167,444 535.935,094	83.314
2	417.167,444 535.935,094	3	417.195,672 535.921,047	31.53
3	417.195,672 535.921,047	4	417.250,33 536.077,498	165.724
4	417.250,33 536.077,498	5	417.240,627 536.081,277	10.413
5	417.240,627 536.081,277	6	417.271,612 536.153,316	78.42

Document care conține date cu caracter personal, protejat de prevederile Regulamentului (UE) nr. 679/2016 și Legii 190/2018

Punct început	X / Y	Punct sfârşit	X / Y	Lungime segment (** (m)
6	417.271,612 536.153,316	7	417.269,013 536.155,343	3.296
7	417.269,013 536.155,343	1	417.202,333 536.010,751	159.226

** Lungimile segmentelor sunt determinate în planul de proiecţie Stereo 70 şi sunt rotunjite la 1 milimetru.
*** Distanţa dintre puncte este formată din segmente cumulate ce sunt mai mici decât valoarea 1 milimetru.

Document care conține date cu caracter personal, protejat de prevederile Regulamentului (UE) nr. 679/2016 și Legii 190/2018

DATE DESPRE IMOBILUL NR. 6490

Oficiul de Cadastru şi Publicitate Imobiliară ALBA
Biroul de Cadastru şi Publicitate Imobiliară Aiud

A. Partea I. Descrierea imobilului

TEREN Extravilan

Adresa: Jud. Alba

Nr. Crt	Nr cadastral Nr. topografic	Suprafaţa* (mp)	Observaţii / Referinţe
A1		3.900	Sector cadastral:55 Teren neimprejmuit;

B. Partea II. Proprietari şi acte

Inscrieri privitoare la dreptul de proprietate şi alte drepturi reale		Referinţe
/		
Act Normativ nr. 7, din 12/03/1996 emis de PARLAMENT (LEGE);		
B1	Inscrierea provizorie, drept de PROPRIETATE, dobandit prin Lege, cota actuala 1/1	A1
	1) **COMUNA HOPÂRTA**, CIF:4561987, Proprietar neidentificat	

C. Partea III. SARCINI .

Inscrieri privind dezmembramintele dreptului de proprietate, drepturi reale de garanţie şi sarcini	Referinţe
NU SUNT	

Document care conține date cu caracter personal, protejat de prevederile Regulamentului (UE) nr. 679/2016 și Legii 190/2018

Anexa Nr. 1 La Partea I

Teren

Nr cadastral	Suprafaţa (mp)*	Observaţii / Referinţe
	3.900	

* Suprafaţa este determinată in planul de proiecţie Stereo 70.

DETALII LINIARE IMOBIL

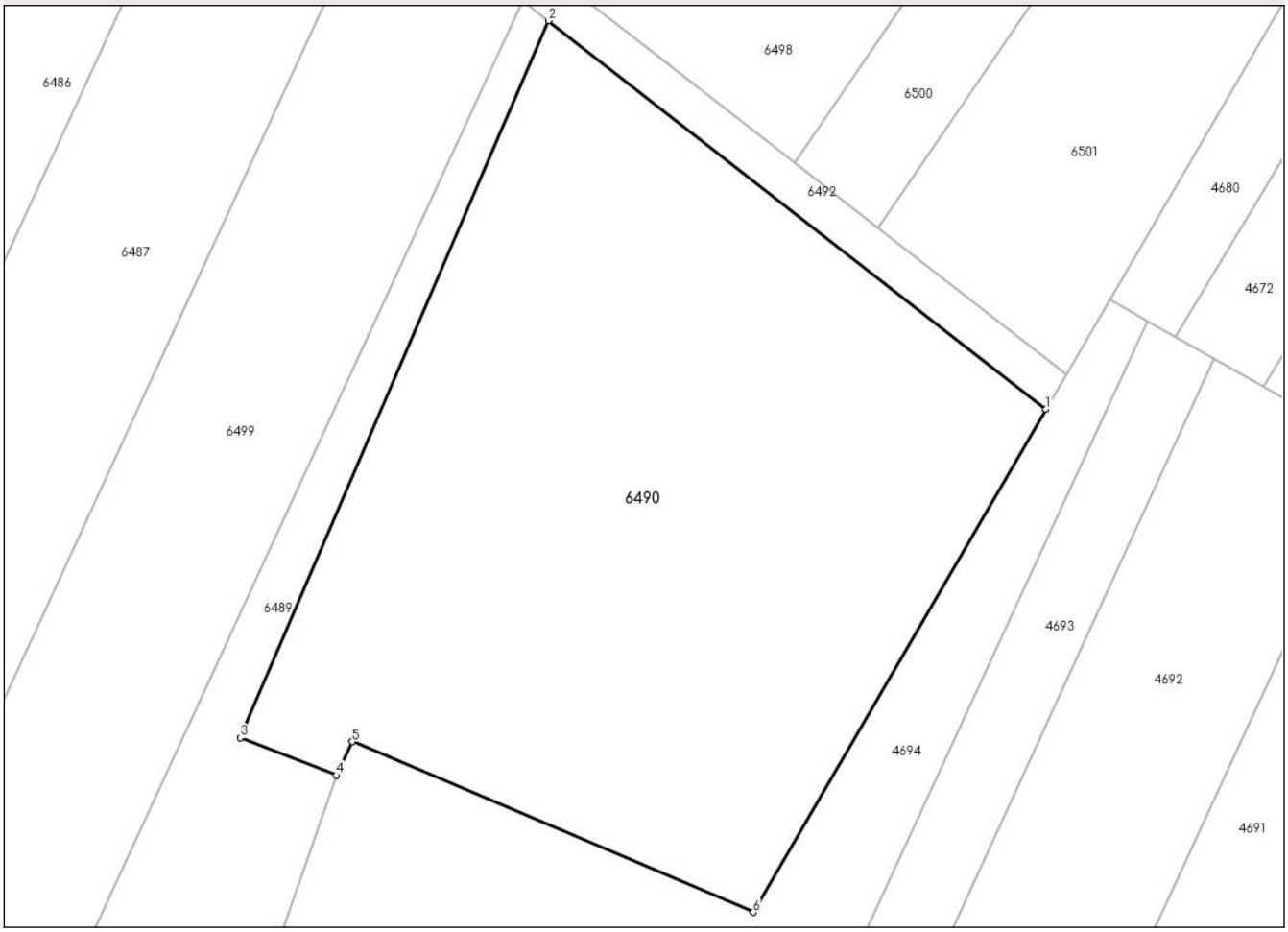

Date referitoare la teren

Crt	Categorie folosință	Intra vilan	Suprafaţa (mp)	Tarla	Parcelă	Nr. topo	Observaţii / Referinţe
1	arabil	NU	3.900	-	1740/19/2	-	

Lungime Segmente
1) Valorile lungimilor segmentelor sunt obţinute din proiecţie în plan.

Punct început	X / Y	Punct sfârşit	X / Y	Lungime segment (** (m)
1	417.321,67 536.114,274	2	417.271,612 536.153,316	63.483
2	417.271,612 536.153,316	3	417.240,627 536.081,277	78.42
3	417.240,627 536.081,277	4	417.250,33 536.077,498	10.413
4	417.250,33 536.077,498	5	417.251,895 536.080,892	3.737
5	417.251,895 536.080,892	6	417.292,227 536.063,752	43.823

Document care conține date cu caracter personal, protejat de prevederile Regulamentului (UE) nr. 679/2016 și Legii 190/2018

Punct început	X / Y	Punct sfârşit	X / Y	Lungime segment (** (m)
6	417.292,227 536.063,752	1	417.321,67 536.114,274	58.475

** Lungimile segmentelor sunt determinate în planul de proiecţie Stereo 70 şi sunt rotunjite la 1 milimetru.
*** Distanţa dintre puncte este formată din segmente cumulate ce sunt mai mici decât valoarea 1 milimetru.

Document care conține date cu caracter personal, protejat de prevederile Regulamentului (UE) nr. 679/2016 și Legii 190/2018

DATE DESPRE IMOBILUL NR. 6491

Oficiul de Cadastru şi Publicitate Imobiliară ALBA
Biroul de Cadastru şi Publicitate Imobiliară Aiud

A. Partea I. Descrierea imobilului

TEREN Extravilan

Adresa: Jud. Alba

Nr. Crt	Nr cadastral Nr. topografic	Suprafaţa* (mp)	Observaţii / Referinţe
A1		22.100	Sector cadastral:55 Teren neimprejmuit;

B. Partea II. Proprietari şi acte

Inscrieri privitoare la dreptul de proprietate şi alte drepturi reale		Referinţe
/		
Act Administrativ nr. 14110/1545, din 15/03/2005 emis de CJPSDPAT ALBA (tiltu de proprietate);		
B1	Intabulare, drept de PROPRIETATE, dobandit prin Reconstituire, cota actuala 1/1	A1
	1) **STOICA MINADORA**	

C. Partea III. SARCINI .

Inscrieri privind dezmembramintele dreptului de proprietate, drepturi reale de garanţie şi sarcini	Referinţe
NU SUNT	

Document care conține date cu caracter personal, protejat de prevederile Regulamentului (UE) nr. 679/2016 și Legii 190/2018

Anexa Nr. 1 La Partea I

Teren

Nr cadastral	Suprafaţa (mp)*	Observaţii / Referinţe
	22.100	

* Suprafaţa este determinată in planul de proiecţie Stereo 70.

DETALII LINIARE IMOBIL

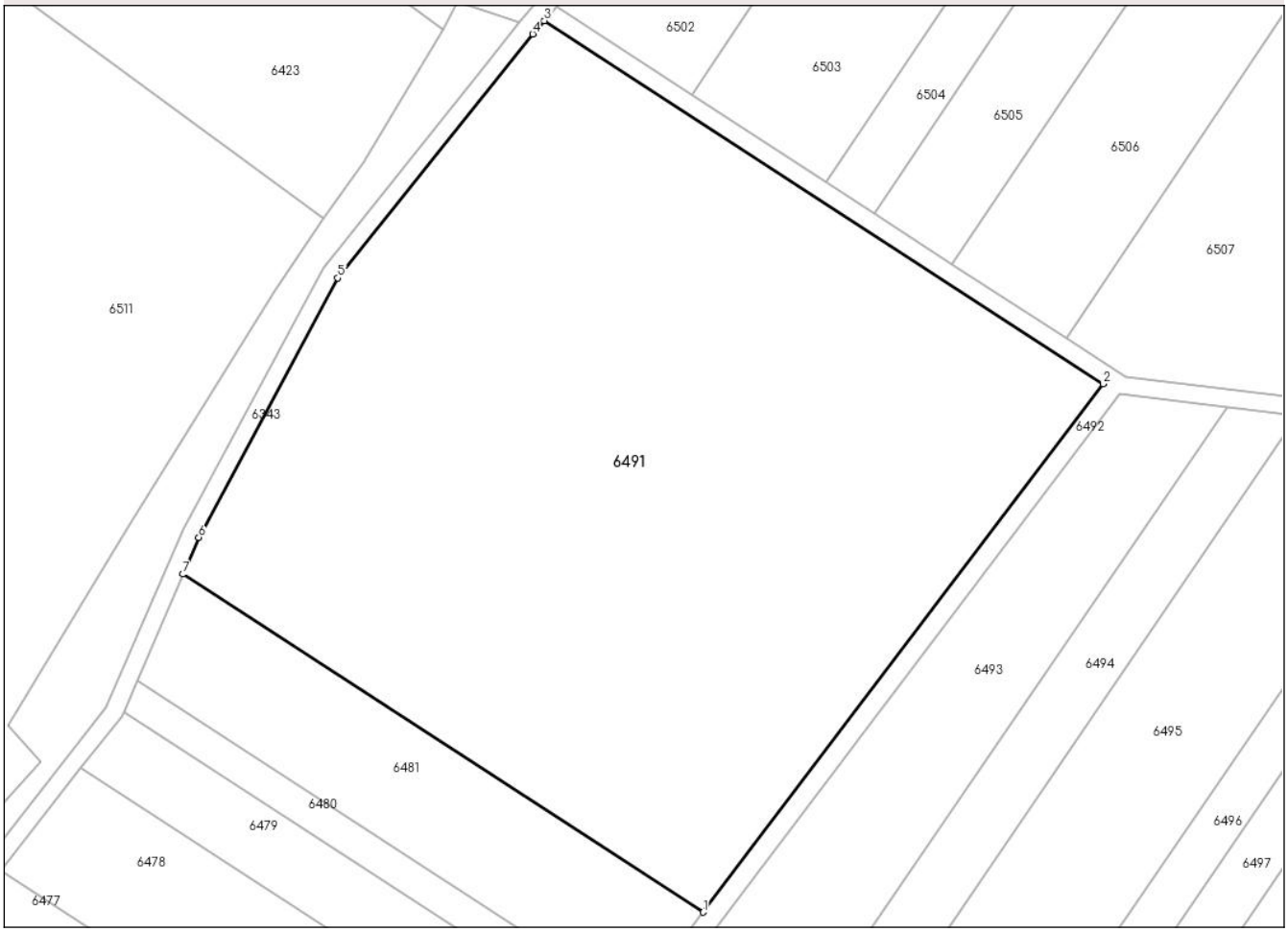

Date referitoare la teren

Crt	Categorie folosință	Intra vilan	Suprafaţa (mp)	Tarla	Parcelă	Nr. topo	Observaţii / Referinţe
1	pasune	NU	22.100	243	1739/26/2	-	

Lungime Segmente
1) Valorile lungimilor segmentelor sunt obţinute din proiecţie în plan.

Punct început	X / Y	Punct sfârşit	X / Y	Lungime segment (** (m)
1	417.208,792 536.254,094	2	417.298,851 536.372,887	149.072
2	417.298,851 536.372,887	3	417.173,035 536.454,565	150.003
3	417.173,035 536.454,565	4	417.170,407 536.451,58	3.977
4	417.170,407 536.451,58	5	417.126,556 536.396,706	70.243
5	417.126,556 536.396,706	6	417.095,252 536.338,348	66.224

Document care conține date cu caracter personal, protejat de prevederile Regulamentului (UE) nr. 679/2016 și Legii 190/2018

Punct început	X / Y	Punct sfârşit	X / Y	Lungime segment (** (m)
6	417.095,252 536.338,348	7	417.091,691 536.330,114	8.971
7	417.091,691 536.330,114	1	417.208,792 536.254,094	139.613

** Lungimile segmentelor sunt determinate în planul de proiecţie Stereo 70 şi sunt rotunjite la 1 milimetru.
*** Distanţa dintre puncte este formată din segmente cumulate ce sunt mai mici decât valoarea 1 milimetru.

Document care conține date cu caracter personal, protejat de prevederile Regulamentului (UE) nr. 679/2016 și Legii 190/2018

DATE DESPRE IMOBILUL NR. 6492

Oficiul de Cadastru şi Publicitate Imobiliară ALBA
Biroul de Cadastru şi Publicitate Imobiliară Aiud

A. Partea I. Descrierea imobilului

TEREN Extravilan

Adresa: Jud. Alba

Nr. Crt	Nr cadastral Nr. topografic	Suprafaţa* (mp)	Observaţii / Referinţe
A1		2.836	Sector cadastral:55 Teren neimprejmuit;

B. Partea II. Proprietari şi acte

Inscrieri privitoare la dreptul de proprietate şi alte drepturi reale		Referinţe
/		
Act Normativ nr. 7, din 12/03/1996 emis de PARLAMENT (LEGE);		
B1	Inscrierea provizorie, drept de PROPRIETATE, dobandit prin Lege, cota actuala 1/1	A1
	1) **COMUNA HOPÂRTA**, CIF:4561987, Proprietar neidentificat	

C. Partea III. SARCINI .

Inscrieri privind dezmembramintele dreptului de proprietate, drepturi reale de garanţie şi sarcini	Referinţe
NU SUNT	

Document care conține date cu caracter personal, protejat de prevederile Regulamentului (UE) nr. 679/2016 și Legii 190/2018

Anexa Nr. 1 La Partea I

Teren

Nr cadastral	Suprafaţa (mp)*	Observaţii / Referinţe
	2.836	

* Suprafaţa este determinată in planul de proiecţie Stereo 70.

DETALII LINIARE IMOBIL

Date referitoare la teren

Crt	Categorie folosință	Intra vilan	Suprafaţa (mp)	Tarla	Parcelă	Nr. topo	Observaţii / Referinţe
1	drum	NU	2.836	-	1714/18/2	-	

Lungime Segmente

1) Valorile lungimilor segmentelor sunt obţinute din proiecţie în plan.

Punct început	X / Y	Punct sfârşit	X / Y	Lungime segment
1	417.303,855 536.374,407	2	417.290,493 536.383,095	15.938
4	417.247,347 536.411,15	5	417.236,47 536.418,223	12.974
7	417.175,782 536.457,685	8	417.173,035 536.454,565	4.157
10	417.208,792 536.254,094	11	417.193,261 536.233,608	25.708
13	417.186,538 536.224,741	14	417.184,858 536.220,979	4.12
16	417.224,723 536.189,887	17	417.239,494 536.178,366	18.733

Punct început	X / Y	Punct sfârşit	X / Y	Lungime segment
2	417.290,493 536.383,095	3	417.264,881 536.399,749	30.55
5	417.236,47 536.418,223	6	417.206,236 536.437,882	36.063
8	417.173,035 536.454,565	9	417.298,851 536.372,887	150.003
11	417.193,261 536.233,608	12	417.188,689 536.227,577	7.568
14	417.184,858 536.220,979	15	417.202,118 536.207,518	21.888
17	417.239,494 536.178,366	18	417.254,431 536.166,716	18.943

Punct început	X / Y	Punct sfârşit	X / Y	Lungime segment
3	417.264,881 536.399,749	4	417.247,347 536.411,15	20.915
6	417.206,236 536.437,882	7	417.175,782 536.457,685	36.326
9	417.298,851 536.372,887	10	417.208,792 536.254,094	149.072
12	417.188,689 536.227,577	13	417.186,538 536.224,741	3.559
15	417.202,118 536.207,518	16	417.224,723 536.189,887	28.668
18	417.254,431 536.166,716	19	417.269,013 536.155,343	18.493

Document care conține date cu caracter personal, protejat de prevederile Regulamentului (UE) nr. 679/2016 și Legii 190/2018

Punct început	X / Y	Punct sfârşit	X / Y	Lungime segment
19	417.269,013 536.155,343	20	417.271,612 536.153,316	3.296
22	417.323,713 536.117,778	23	417.304,818 536.132,512	23.961
25	417.282,17 536.150,172	26	417.268,609 536.160,746	17.196
28	417.250,637 536.174,76	29	417.225,514 536.194,35	31.858
31	417.190,039 536.222,011	32	417.302,63 536.370,523	186.367
34	417.342,676 536.365,825	35	417.378,327 536.361,643	35.895
37	417.403,831 536.358,652	38	417.423,074 536.356,394	19.375
40	417.455,212 536.352,624	41	417.473,518 536.350,477	18.431
43	417.391,733 536.364,098	44	417.367,577 536.366,932	24.322

Punct început	X / Y	Punct sfârşit	X / Y	Lungime segment
20	417.271,612 536.153,316	21	417.321,67 536.114,274	63.483
23	417.304,818 536.132,512	24	417.296,421 536.139,06	10.648
26	417.268,609 536.160,746	27	417.258,903 536.168,314	12.308
29	417.225,514 536.194,35	30	417.214,253 536.203,13	14.279
32	417.302,63 536.370,523	33	417.326,697 536.367,7	24.232
35	417.378,327 536.361,643	36	417.390,057 536.360,267	11.81
38	417.423,074 536.356,394	39	417.443,296 536.354,022	20.361
41	417.473,518 536.350,477	42	417.475,934 536.354,221	4.456
44	417.367,577 536.366,932	1	417.303,855 536.374,407	64.159

Punct început	X / Y	Punct sfârşit	X / Y	Lungime segment
21	417.321,67 536.114,274	22	417.323,713 536.117,778	4.056
24	417.296,421 536.139,06	25	417.282,17 536.150,172	18.071
27	417.258,903 536.168,314	28	417.250,637 536.174,76	10.482
30	417.214,253 536.203,13	31	417.190,039 536.222,011	30.705
33	417.326,697 536.367,7	34	417.342,676 536.365,825	16.089
36	417.390,057 536.360,267	37	417.403,831 536.358,652	13.868
39	417.443,296 536.354,022	40	417.455,212 536.352,624	11.998
42	417.475,934 536.354,221	43	417.391,733 536.364,098	84.778

** Lungimile segmentelor sunt determinate în planul de proiecţie Stereo 70 şi sunt rotunjite la 1 milimetru.
*** Distanţa dintre puncte este formată din segmente cumulate ce sunt mai mici decât valoarea 1 milimetru.

Document care conține date cu caracter personal, protejat de prevederile Regulamentului (UE) nr. 679/2016 și Legii 190/2018

DATE DESPRE IMOBILUL NR. 6493

Oficiul de Cadastru şi Publicitate Imobiliară ALBA
Biroul de Cadastru şi Publicitate Imobiliară Aiud

A. Partea I. Descrierea imobilului

TEREN Extravilan

Adresa: Jud. Alba

Nr. Crt	Nr cadastral Nr. topografic	Suprafaţa* (mp)	Observaţii / Referinţe
A1		5.000	Sector cadastral:55 Teren neimprejmuit;

B. Partea II. Proprietari şi acte

Inscrieri privitoare la dreptul de proprietate şi alte drepturi reale		Referinţe
/		
Act Normativ nr. 7, din 12/03/1996 emis de PARLAMENT (LEGE);		
B1	Inscrierea provizorie, drept de PROPRIETATE, dobandit prin Lege, cota actuala 1/1	A1
	1) **COMUNA HOPÂRTA**, CIF:4561987, Proprietar neidentificat	

C. Partea III. SARCINI .

Inscrieri privind dezmembramintele dreptului de proprietate, drepturi reale de garanţie şi sarcini	Referinţe
NU SUNT	

Document care conține date cu caracter personal, protejat de prevederile Regulamentului (UE) nr. 679/2016 și Legii 190/2018

Anexa Nr. 1 La Partea I

Teren

Nr cadastral	Suprafaţa (mp)*	Observaţii / Referinţe
	5.000	

* Suprafaţa este determinată in planul de proiecţie Stereo 70.

DETALII LINIARE IMOBIL

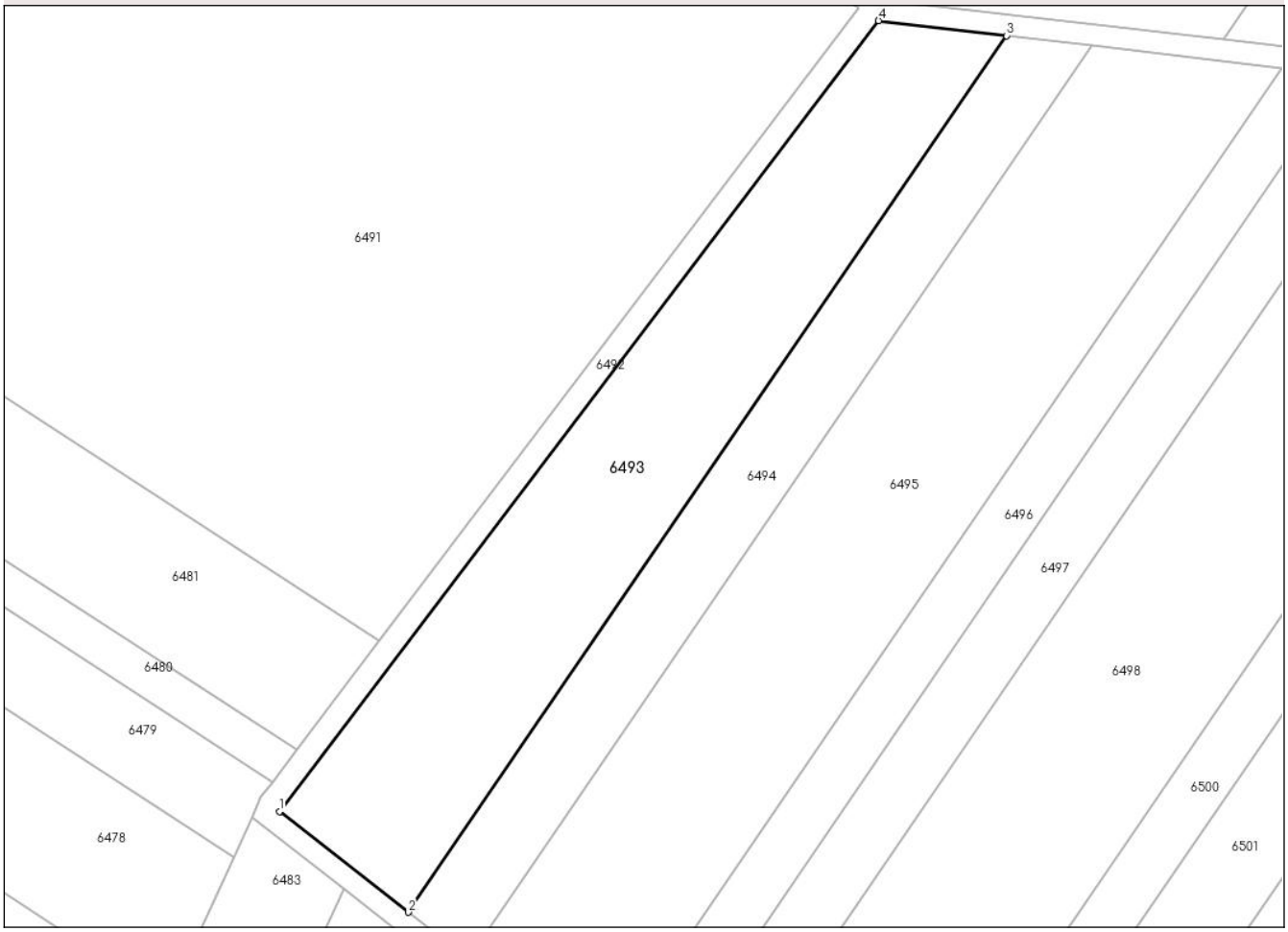

Date referitoare la teren

Crt	Categorie folosință	Intra vilan	Suprafaţa (mp)	Tarla	Parcelă	Nr. topo	Observaţii / Referinţe
1	pasune	NU	5.000	-	1739/245	-	

Lungime Segmente
1) Valorile lungimilor segmentelor sunt obţinute din proiecţie în plan.

Punct început	X / Y	Punct sfârşit	X / Y	Lungime segment (** (m)
1	417.190,039 536.222,011	2	417.214,253 536.203,13	30.705
2	417.214,253 536.203,13	3	417.326,697 536.367,7	199.316
3	417.326,697 536.367,7	4	417.302,63 536.370,523	24.232
4	417.302,63 536.370,523	1	417.190,039 536.222,011	186.367

**** Lungimile segmentelor sunt determinate în planul de proiecţie Stereo 70 şi sunt rotunjite la 1 milimetru.**

Document care conține date cu caracter personal, protejat de prevederile Regulamentului (UE) nr. 679/2016 și Legii 190/2018

***** Distanţa dintre puncte este formată din segmente cumulate ce sunt mai mici decât valoarea 1 milimetru.**

Document care conține date cu caracter personal, protejat de prevederile Regulamentului (UE) nr. 679/2016 și Legii 190/2018

DATE DESPRE IMOBILUL NR. 6494

Oficiul de Cadastru şi Publicitate Imobiliară ALBA
Biroul de Cadastru şi Publicitate Imobiliară Aiud

A. Partea I. Descrierea imobilului

TEREN Extravilan

Adresa: Jud. Alba

Nr. Crt	Nr cadastral Nr. topografic	Suprafaţa* (mp)	Observaţii / Referinţe
A1		2.900	Sector cadastral:55 Teren neimprejmuit;

B. Partea II. Proprietari şi acte

Inscrieri privitoare la dreptul de proprietate şi alte drepturi reale		Referinţe
/		
Act Administrativ nr. 14188/1798, din 25/10/2009 emis de CJPSDPAT ALBA (tiltu de proprietate);		
B1	Intabulare, drept de PROPRIETATE, dobandit prin Reconstituire, cota actuala 1/1	A1
	1) **MOLDOVAN GHEORGHE**	

C. Partea III. SARCINI .

Inscrieri privind dezmembramintele dreptului de proprietate, drepturi reale de garanţie şi sarcini	Referinţe
NU SUNT	

Document care conține date cu caracter personal, protejat de prevederile Regulamentului (UE) nr. 679/2016 și Legii 190/2018

Anexa Nr. 1 La Partea I

Teren

Nr cadastral	Suprafaţa (mp)*	Observaţii / Referinţe
	2.900	

* Suprafaţa este determinată in planul de proiecţie Stereo 70.

DETALII LINIARE IMOBIL

Date referitoare la teren

Crt	Categorie folosință	Intra vilan	Suprafaţa (mp)	Tarla	Parcelă	Nr. topo	Observaţii / Referinţe
1	pasune	NU	2.900	-	1739/24/4	-	

Lungime Segmente
1) Valorile lungimilor segmentelor sunt obţinute din proiecţie în plan.

Punct început	X / Y	Punct sfârşit	X / Y	Lungime segment (** (m)
1	417.225,514 536.194,35	2	417.342,676 536.365,825	207.679
2	417.342,676 536.365,825	3	417.326,697 536.367,7	16.089
3	417.326,697 536.367,7	4	417.214,253 536.203,13	199.316
4	417.214,253 536.203,13	1	417.225,514 536.194,35	14.279

**** Lungimile segmentelor sunt determinate în planul de proiecţie Stereo 70 şi sunt rotunjite la 1 milimetru.**

Document care conține date cu caracter personal, protejat de prevederile Regulamentului (UE) nr. 679/2016 și Legii 190/2018

***** Distanţa dintre puncte este formată din segmente cumulate ce sunt mai mici decât valoarea 1 milimetru.**

Document care conține date cu caracter personal, protejat de prevederile Regulamentului (UE) nr. 679/2016 și Legii 190/2018

DATE DESPRE IMOBILUL NR. 6495

Oficiul de Cadastru şi Publicitate Imobiliară ALBA
Biroul de Cadastru şi Publicitate Imobiliară Aiud

A. Partea I. Descrierea imobilului

TEREN Extravilan

Adresa: Jud. Alba

Nr. Crt	Nr cadastral Nr. topografic	Suprafaţa* (mp)	Observaţii / Referinţe
A1		6.900	Sector cadastral:55 Teren neimprejmuit;

B. Partea II. Proprietari şi acte

Inscrieri privitoare la dreptul de proprietate şi alte drepturi reale		Referinţe
/		
Act Administrativ nr. 14110/1594, din 10/09/2007 emis de CJPSDPAT ALBA (tiltu de proprietate);		
B1	Intabulare, drept de PROPRIETATE, dobandit prin Reconstituire, cota actuala 1/1	A1
	1) **RUSU D GHEORGHE**	
Act Administrativ nr. 1989, din 04/07/2024 emis de PRIMARIA COMUNEI HOPARTA (adeverinta);		
B2	SE NOTEAZA POSEIA FAPTICA A NUMITEI	A1
	1) **LUP ALINA**	

C. Partea III. SARCINI .

Inscrieri privind dezmembramintele dreptului de proprietate, drepturi reale de garanţie şi sarcini	Referinţe
NU SUNT	

Document care conține date cu caracter personal, protejat de prevederile Regulamentului (UE) nr. 679/2016 și Legii 190/2018

Anexa Nr. 1 La Partea I

Teren

Nr cadastral	Suprafaţa (mp)*	Observaţii / Referinţe
	6.900	

* Suprafaţa este determinată in planul de proiecţie Stereo 70.

DETALII LINIARE IMOBIL

Date referitoare la teren

Crt	Categorie folosință	Intra vilan	Suprafaţa (mp)	Tarla	Parcelă	Nr. topo	Observaţii / Referinţe
1	arabil	NU	6.900	243	1739/24/3	-	

Lungime Segmente
1) Valorile lungimilor segmentelor sunt obţinute din proiecţie în plan.

Punct început	X / Y	Punct sfârşit	X / Y	Lungime segment (** (m)
1	417.378,327 536.361,643	2	417.342,676 536.365,825	35.895
2	417.342,676 536.365,825	3	417.225,514 536.194,35	207.679
3	417.225,514 536.194,35	4	417.250,637 536.174,76	31.858
4	417.250,637 536.174,76	1	417.378,327 536.361,643	226.34

**** Lungimile segmentelor sunt determinate în planul de proiecţie Stereo 70 şi sunt rotunjite la 1 milimetru.**

Document care conține date cu caracter personal, protejat de prevederile Regulamentului (UE) nr. 679/2016 și Legii 190/2018

***** Distanţa dintre puncte este formată din segmente cumulate ce sunt mai mici decât valoarea 1 milimetru.**

Document care conține date cu caracter personal, protejat de prevederile Regulamentului (UE) nr. 679/2016 și Legii 190/2018

DATE DESPRE IMOBILUL NR. 6496

Oficiul de Cadastru şi Publicitate Imobiliară ALBA
Biroul de Cadastru şi Publicitate Imobiliară Aiud

A. Partea I. Descrierea imobilului

TEREN Extravilan

Adresa: Jud. Alba

Nr. Crt	Nr cadastral Nr. topografic	Suprafaţa* (mp)	Observaţii / Referinţe
A1		2.400	Sector cadastral:55 Teren neimprejmuit;

B. Partea II. Proprietari şi acte

Inscrieri privitoare la dreptul de proprietate şi alte drepturi reale		Referinţe
/		
Act Administrativ nr. 14110/1516, din 22/02/2005 emis de CJPSDPAT ALBA (tiltu de proprietate);		
B1	Intabulare, drept de PROPRIETATE, dobandit prin Reconstituire, cota actuala 1/1	A1
	1) **MOLDOVAN A IOAN**	
Act Administrativ nr. 152, din 17/01/2024 emis de PRIMARIA COMUNEI HOPARTA (adeverinta posesie);		
B2	SE NOTEAZA POSESIA FAPTICA A NUMITULUI	A1
	1) **CHIRILA VASILE-DANIEL**	

C. Partea III. SARCINI .

Inscrieri privind dezmembramintele dreptului de proprietate, drepturi reale de garanţie şi sarcini	Referinţe
NU SUNT	

Document care conține date cu caracter personal, protejat de prevederile Regulamentului (UE) nr. 679/2016 și Legii 190/2018

Anexa Nr. 1 La Partea I

Teren

Nr cadastral	Suprafaţa (mp)*	Observaţii / Referinţe
	2.400	

* Suprafaţa este determinată in planul de proiecţie Stereo 70.

DETALII LINIARE IMOBIL

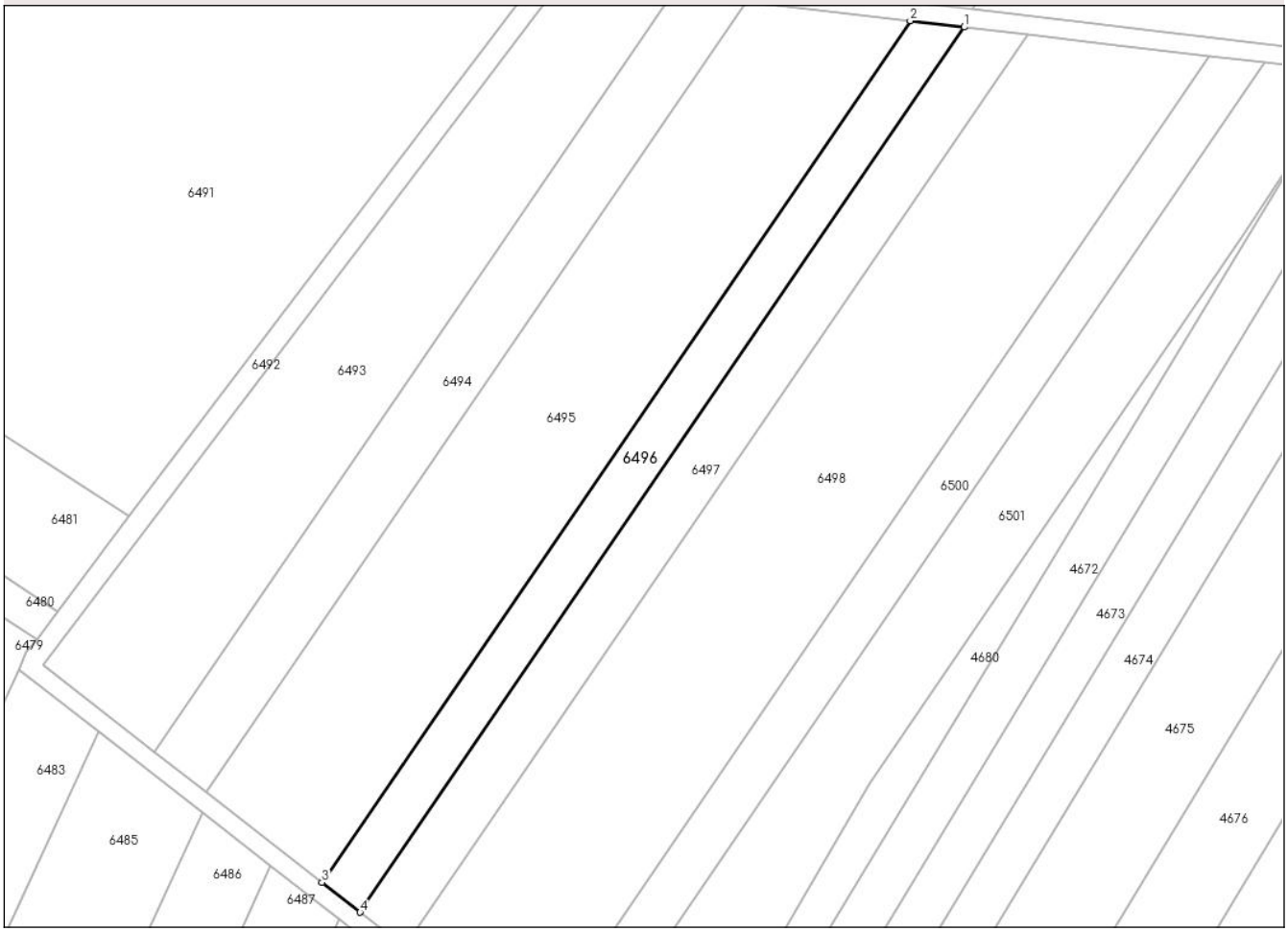

Date referitoare la teren

Crt	Categorie folosință	Intra vilan	Suprafaţa (mp)	Tarla	Parcelă	Nr. topo	Observaţii / Referinţe
1	pasune	NU	2.400	243	1739/24/2	-	

Lungime Segmente
1) Valorile lungimilor segmentelor sunt obţinute din proiecţie în plan.

Punct început	X / Y	Punct sfârşit	X / Y	Lungime segment (** (m)
1	417.390,057 536.360,267	2	417.378,327 536.361,643	11.81
2	417.378,327 536.361,643	3	417.250,637 536.174,76	226.34
3	417.250,637 536.174,76	4	417.258,903 536.168,314	10.482
4	417.258,903 536.168,314	1	417.390,057 536.360,267	232.481

**** Lungimile segmentelor sunt determinate în planul de proiecţie Stereo 70 şi sunt rotunjite la 1 milimetru.**

Document care conține date cu caracter personal, protejat de prevederile Regulamentului (UE) nr. 679/2016 și Legii 190/2018

***** Distanţa dintre puncte este formată din segmente cumulate ce sunt mai mici decât valoarea 1 milimetru.**

DATE DESPRE IMOBILUL NR. 6497

Oficiul de Cadastru şi Publicitate Imobiliară ALBA
Biroul de Cadastru şi Publicitate Imobiliară Aiud

A. Partea I. Descrierea imobilului

TEREN Extravilan

Adresa: Jud. Alba

Nr. Crt	Nr cadastral Nr. topografic	Suprafaţa* (mp)	Observaţii / Referinţe
A1		2.900	Sector cadastral:55 Teren neimprejmuit;

B. Partea II. Proprietari şi acte

Inscrieri privitoare la dreptul de proprietate şi alte drepturi reale		Referinţe
/		
Act Administrativ nr. 14099/1448, din 12/11/2004 emis de CJPSDPAT ALBA (tiltu de proprietate);		
B1	Intabulare, drept de PROPRIETATE, dobandit prin Reconstituire, cota actuala 1/1	A1
	1) **DAN IOAN**	
Act Administrativ nr. 152, din 17/01/2024 emis de PRIMARIA COMUNEI HOPARTA (adeverinta posesie);		
B2	SE NOTEAZA POSESIA FAPTICA A NUMITULUI	A1
	1) **CHIRILA VASILE-DANIEL**	

C. Partea III. SARCINI .

Inscrieri privind dezmembramintele dreptului de proprietate, drepturi reale de garanţie şi sarcini	Referinţe
NU SUNT	

Document care conține date cu caracter personal, protejat de prevederile Regulamentului (UE) nr. 679/2016 și Legii 190/2018

Anexa Nr. 1 La Partea I

Teren

Nr cadastral	Suprafaţa (mp)*	Observaţii / Referinţe
	2.900	

* Suprafaţa este determinată in planul de proiecţie Stereo 70.

DETALII LINIARE IMOBIL

Date referitoare la teren

Crt	Categorie folosință	Intra vilan	Suprafaţa (mp)	Tarla	Parcelă	Nr. topo	Observaţii / Referinţe
1	pasune	NU	2.900	243	1739/24/1	-	

Lungime Segmente
1) Valorile lungimilor segmentelor sunt obţinute din proiecţie în plan.

Punct început	X / Y	Punct sfârşit	X / Y	Lungime segment (** (m)
1	417.403,831 536.358,652	2	417.390,057 536.360,267	13.868
2	417.390,057 536.360,267	3	417.258,903 536.168,314	232.481
3	417.258,903 536.168,314	4	417.268,609 536.160,746	12.308
4	417.268,609 536.160,746	1	417.403,831 536.358,652	239.691

**** Lungimile segmentelor sunt determinate în planul de proiecţie Stereo 70 şi sunt rotunjite la 1 milimetru.**

Document care conține date cu caracter personal, protejat de prevederile Regulamentului (UE) nr. 679/2016 și Legii 190/2018

***** Distanţa dintre puncte este formată din segmente cumulate ce sunt mai mici decât valoarea 1 milimetru.**

Document care conține date cu caracter personal, protejat de prevederile Regulamentului (UE) nr. 679/2016 și Legii 190/2018

DATE DESPRE IMOBILUL NR. 6498

Oficiul de Cadastru şi Publicitate Imobiliară ALBA
Biroul de Cadastru şi Publicitate Imobiliară Aiud

A. Partea I. Descrierea imobilului

TEREN Extravilan

Adresa: Jud. Alba

Nr. Crt	Nr cadastral Nr. topografic	Suprafaţa* (mp)	Observaţii / Referinţe
A1		8.800	Sector cadastral:55 Teren neimprejmuit;

B. Partea II. Proprietari şi acte

Inscrieri privitoare la dreptul de proprietate şi alte drepturi reale		Referinţe
/		
Act Normativ nr. 7, din 12/03/1996 emis de PARLAMENT (LEGE);		
B1	Inscrierea provizorie, drept de PROPRIETATE, dobandit prin Lege, cota actuala 1/1	A1
	1) **COMUNA HOPÂRTA**, CIF:4561987, Proprietar neidentificat	

C. Partea III. SARCINI .

Inscrieri privind dezmembramintele dreptului de proprietate, drepturi reale de garanţie şi sarcini	Referinţe
NU SUNT	

Document care conține date cu caracter personal, protejat de prevederile Regulamentului (UE) nr. 679/2016 și Legii 190/2018

Anexa Nr. 1 La Partea I

Teren

Nr cadastral	Suprafaţa (mp)*	Observaţii / Referinţe
	8.800	

* Suprafaţa este determinată in planul de proiecţie Stereo 70.

DETALII LINIARE IMOBIL

Date referitoare la teren

Crt	Categorie folosință	Intra vilan	Suprafaţa (mp)	Tarla	Parcelă	Nr. topo	Observaţii / Referinţe
1	pasune	NU	8.800	-	1739/2/1	-	

Lungime Segmente
1) Valorile lungimilor segmentelor sunt obţinute din proiecţie în plan.

Punct început	X / Y	Punct sfârşit	X / Y	Lungime segment (** (m)
1	417.423,074 536.356,394	2	417.403,831 536.358,652	19.375
2	417.403,831 536.358,652	3	417.268,609 536.160,746	239.691
3	417.268,609 536.160,746	4	417.282,17 536.150,172	17.196
4	417.282,17 536.150,172	5	417.296,421 536.139,06	18.071
5	417.296,421 536.139,06	6	417.443,296 536.354,022	260.348

Document care conține date cu caracter personal, protejat de prevederile Regulamentului (UE) nr. 679/2016 și Legii 190/2018

Punct început	X / Y	Punct sfârşit	X / Y	Lungime segment (** (m)
6	417.443,296 536.354,022	1	417.423,074 536.356,394	20.361

** Lungimile segmentelor sunt determinate în planul de proiecţie Stereo 70 şi sunt rotunjite la 1 milimetru.
*** Distanţa dintre puncte este formată din segmente cumulate ce sunt mai mici decât valoarea 1 milimetru.

Document care conține date cu caracter personal, protejat de prevederile Regulamentului (UE) nr. 679/2016 și Legii 190/2018

DATE DESPRE IMOBILUL NR. 6499

Oficiul de Cadastru şi Publicitate Imobiliară ALBA
Biroul de Cadastru şi Publicitate Imobiliară Aiud

A. Partea I. Descrierea imobilului

TEREN Extravilan

Adresa: Jud. Alba

Nr. Crt	Nr cadastral Nr. topografic	Suprafaţa* (mp)	Observaţii / Referinţe
A1		2.900	Sector cadastral:55 Teren neimprejmuit;

B. Partea II. Proprietari şi acte

Inscrieri privitoare la dreptul de proprietate şi alte drepturi reale		Referinţe
/		
Act Administrativ nr. 14110/1592, din 15/09/2005 emis de CJPSDPAT ALBA (tiltu de proprietate);		
B1	Intabulare, drept de PROPRIETATE, dobandit prin Reconstituire, cota actuala 1/1	A1
	1) **GUŢIU I GHEORGHE** DEFUNCT:Da	

C. Partea III. SARCINI .

Inscrieri privind dezmembramintele dreptului de proprietate, drepturi reale de garanţie şi sarcini	Referinţe
NU SUNT	

Document care conține date cu caracter personal, protejat de prevederile Regulamentului (UE) nr. 679/2016 și Legii 190/2018

Anexa Nr. 1 La Partea I

Teren

Nr cadastral	Suprafaţa (mp)*	Observaţii / Referinţe
	2.900	

* Suprafaţa este determinată in planul de proiecţie Stereo 70.

DETALII LINIARE IMOBIL

Date referitoare la teren

Crt	Categorie folosință	Intra vilan	Suprafaţa (mp)	Tarla	Parcelă	Nr. topo	Observaţii / Referinţe
1	arabil	NU	2.900	243	1714/28	-	

Lungime Segmente
1) Valorile lungimilor segmentelor sunt obţinute din proiecţie în plan.

Punct început	X / Y	Punct sfârşit	X / Y	Lungime segment (** (m)
1	417.188,953 536.024,73	2	417.186,207 536.018,775	6.558
2	417.186,207 536.018,775	3	417.202,333 536.010,751	18.012
3	417.202,333 536.010,751	4	417.269,013 536.155,343	159.226
4	417.269,013 536.155,343	5	417.254,431 536.166,716	18.493
5	417.254,431 536.166,716	1	417.188,953 536.024,73	156.357

Document care conține date cu caracter personal, protejat de prevederile Regulamentului (UE) nr. 679/2016 și Legii 190/2018

** Lungimile segmentelor sunt determinate în planul de proiecţie Stereo 70 şi sunt rotunjite la 1 milimetru.
*** Distanţa dintre puncte este formată din segmente cumulate ce sunt mai mici decât valoarea 1 milimetru.

Document care conține date cu caracter personal, protejat de prevederile Regulamentului (UE) nr. 679/2016 și Legii 190/2018

DATE DESPRE IMOBILUL NR. 6500

Oficiul de Cadastru şi Publicitate Imobiliară ALBA
Biroul de Cadastru şi Publicitate Imobiliară Aiud

A. Partea I. Descrierea imobilului

TEREN Extravilan

Adresa: Jud. Alba

Nr. Crt	Nr cadastral Nr. topografic	Suprafaţa* (mp)	Observaţii / Referinţe
A1		2.800	Sector cadastral:55 Teren neimprejmuit;

B. Partea II. Proprietari şi acte

Inscrieri privitoare la dreptul de proprietate şi alte drepturi reale		Referinţe
/		
Act Administrativ nr. 14110/1512, din 22/02/2005 emis de CJPSDPAT ALBA (tiltu de proprietate);		
B1	Intabulare, drept de PROPRIETATE, dobandit prin Reconstituire, cota actuala 1/1	A1
	1) **MOLDOVAN S TRAIAN**	

C. Partea III. SARCINI .

Inscrieri privind dezmembramintele dreptului de proprietate, drepturi reale de garanţie şi sarcini	Referinţe
NU SUNT	

Document care conține date cu caracter personal, protejat de prevederile Regulamentului (UE) nr. 679/2016 și Legii 190/2018

Anexa Nr. 1 La Partea I

Teren

Nr cadastral	Suprafaţa (mp)*	Observaţii / Referinţe
	2.800	

* Suprafaţa este determinată in planul de proiecţie Stereo 70.

DETALII LINIARE IMOBIL

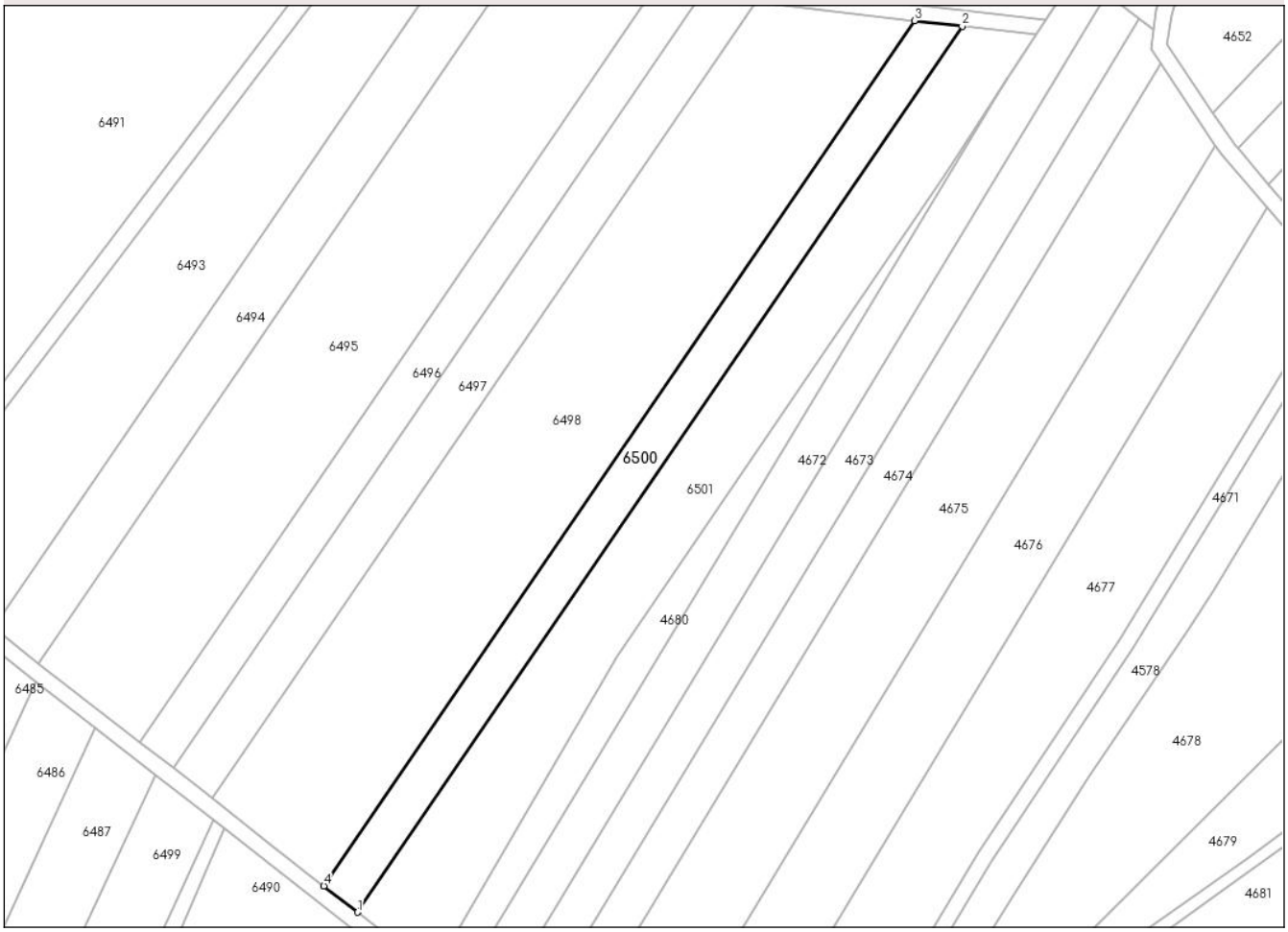

Date referitoare la teren

Crt	Categorie folosință	Intra vilan	Suprafaţa (mp)	Tarla	Parcelă	Nr. topo	Observaţii / Referinţe
1	arabil	NU	2.800	243	1739/23/1	-	

Lungime Segmente
1) Valorile lungimilor segmentelor sunt obţinute din proiecţie în plan.

Punct început	X / Y	Punct sfârşit	X / Y	Lungime segment (** (m)
1	417.304,818 536.132,512	2	417.455,212 536.352,624	266.585
2	417.455,212 536.352,624	3	417.443,296 536.354,022	11.998
3	417.443,296 536.354,022	4	417.296,421 536.139,06	260.348
4	417.296,421 536.139,06	1	417.304,818 536.132,512	10.648

**** Lungimile segmentelor sunt determinate în planul de proiecţie Stereo 70 şi sunt rotunjite la 1 milimetru.**

Document care conține date cu caracter personal, protejat de prevederile Regulamentului (UE) nr. 679/2016 și Legii 190/2018

***** Distanţa dintre puncte este formată din segmente cumulate ce sunt mai mici decât valoarea 1 milimetru.**

Document care conține date cu caracter personal, protejat de prevederile Regulamentului (UE) nr. 679/2016 și Legii 190/2018

DATE DESPRE IMOBILUL NR. 6501

Oficiul de Cadastru şi Publicitate Imobiliară ALBA
Biroul de Cadastru şi Publicitate Imobiliară Aiud

A. Partea I. Descrierea imobilului

TEREN Extravilan

Adresa: Jud. Alba

Nr. Crt	Nr cadastral Nr. topografic	Suprafaţa* (mp)	Observaţii / Referinţe
A1		5.000	Sector cadastral:55 Teren neimprejmuit;

B. Partea II. Proprietari şi acte

Inscrieri privitoare la dreptul de proprietate şi alte drepturi reale		Referinţe
/		
Act Normativ nr. 7, din 13/03/1996 emis de PARLAMENT (LEGE);		
B1	Inscrierea provizorie, drept de PROPRIETATE, dobandit prin Lege, cota actuala 1/1	A1
	1) **COMUNA HOPÂRTA**, CIF:4561987, PROPRIETAR NEIDENTIFICAT	

C. Partea III. SARCINI .

Inscrieri privind dezmembramintele dreptului de proprietate, drepturi reale de garanţie şi sarcini	Referinţe
NU SUNT	

Document care conține date cu caracter personal, protejat de prevederile Regulamentului (UE) nr. 679/2016 și Legii 190/2018

Anexa Nr. 1 La Partea I

Teren

Nr cadastral	Suprafaţa (mp)*	Observaţii / Referinţe
	5.000	

* Suprafaţa este determinată in planul de proiecţie Stereo 70.

DETALII LINIARE IMOBIL

Date referitoare la teren

Crt	Categorie folosință	Intra vilan	Suprafaţa (mp)	Tarla	Parcelă	Nr. topo	Observaţii / Referinţe
1	arabil	NU	5.000	-	1740/1/1	-	

Lungime Segmente

1) Valorile lungimilor segmentelor sunt obţinute din proiecţie în plan.

Punct început	X / Y	Punct sfârşit	X / Y	Lungime segment (** (m)
1	417.323,713 536.117,778	2	417.369,409 536.196,189	90.755
2	417.369,409 536.196,189	3	417.451,199 536.315,894	144.979
3	417.451,199 536.315,894	4	417.473,518 536.350,477	41.16
4	417.473,518 536.350,477	5	417.455,212 536.352,624	18.431
5	417.455,212 536.352,624	6	417.304,818 536.132,512	266.585

Document care conține date cu caracter personal, protejat de prevederile Regulamentului (UE) nr. 679/2016 și Legii 190/2018

Punct început	X / Y	Punct sfârşit	X / Y	Lungime segment (** (m)
6	417.304,818 536.132,512	1	417.323,713 536.117,778	23.961

** Lungimile segmentelor sunt determinate în planul de proiecţie Stereo 70 şi sunt rotunjite la 1 milimetru.
*** Distanţa dintre puncte este formată din segmente cumulate ce sunt mai mici decât valoarea 1 milimetru.

Document care conține date cu caracter personal, protejat de prevederile Regulamentului (UE) nr. 679/2016 și Legii 190/2018

DATE DESPRE IMOBILUL NR. 6502

Oficiul de Cadastru şi Publicitate Imobiliară ALBA
Biroul de Cadastru şi Publicitate Imobiliară Aiud

A. Partea I. Descrierea imobilului

TEREN Extravilan

Adresa: Jud. Alba

Nr. Crt	Nr cadastral Nr. topografic	Suprafaţa* (mp)	Observaţii / Referinţe
A1		4.700	Sector cadastral:55 Teren neimprejmuit;

B. Partea II. Proprietari şi acte

Inscrieri privitoare la dreptul de proprietate şi alte drepturi reale		Referinţe
/		
Act Administrativ nr. 141100/1543, din 15/03/2005 emis de CJPSDPAT ALBA (titlu de proprietate);		
B1	Intabulare, drept de PROPRIETATE, dobandit prin Reconstituire, cota actuala 1/1	A1
	1) **MOLDOVAN GH ANGHEL**	

C. Partea III. SARCINI .

Inscrieri privind dezmembramintele dreptului de proprietate, drepturi reale de garanţie şi sarcini	Referinţe
NU SUNT	

Document care conține date cu caracter personal, protejat de prevederile Regulamentului (UE) nr. 679/2016 și Legii 190/2018

Anexa Nr. 1 La Partea I

Teren

Nr cadastral	Suprafaţa (mp)*	Observaţii / Referinţe
	4.700	

* Suprafaţa este determinată in planul de proiecţie Stereo 70.

DETALII LINIARE IMOBIL

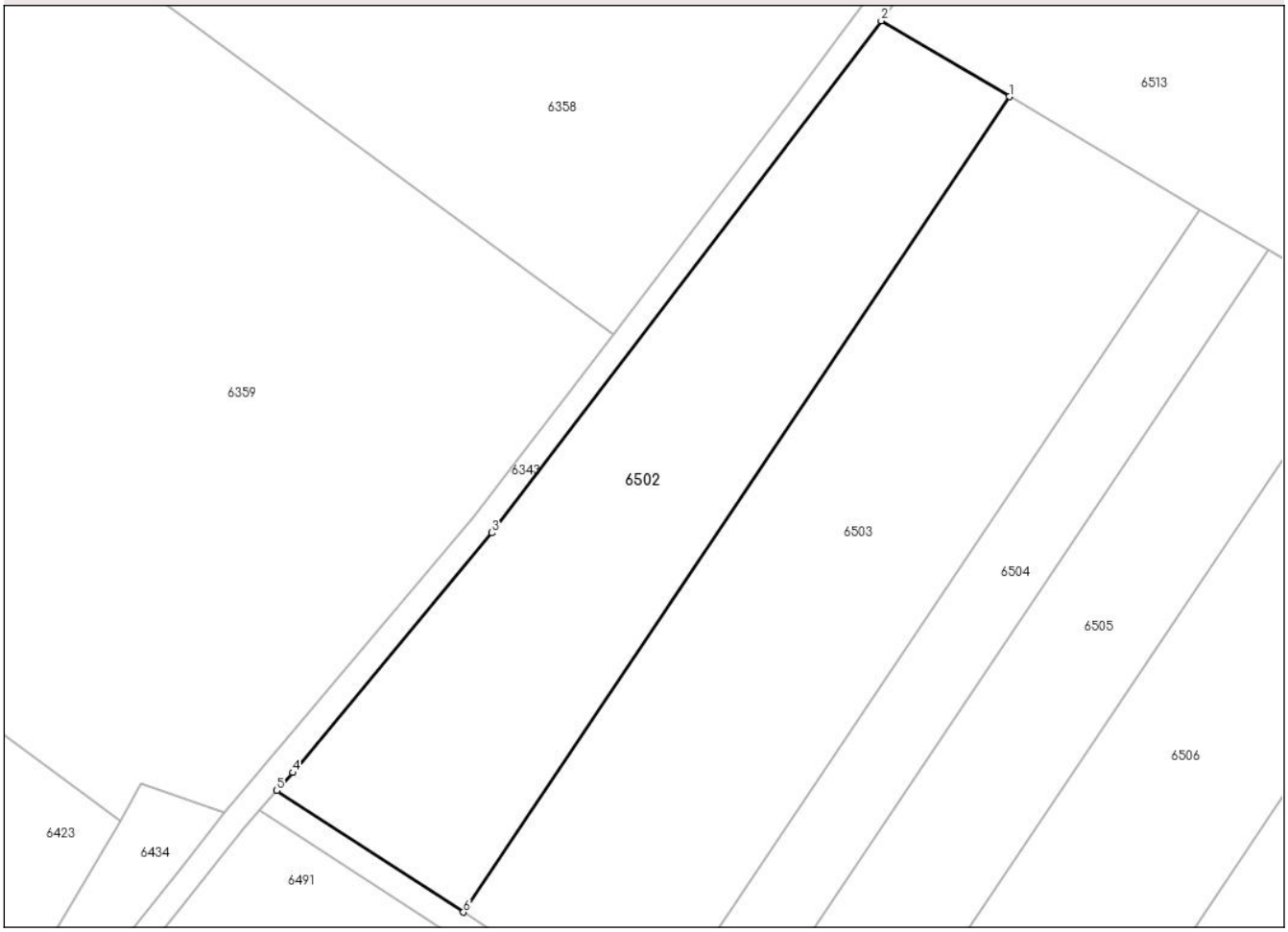

Date referitoare la teren

Crt	Categorie folosință	Intra vilan	Suprafaţa (mp)	Tarla	Parcelă	Nr. topo	Observaţii / Referinţe
1	pasune	NU	4.700	-	1739/27/4	-	

Lungime Segmente
1) Valorile lungimilor segmentelor sunt obţinute din proiecţie în plan.

Punct început	X / Y	Punct sfârşit	X / Y	Lungime segment (** (m)
1	417.295,357 536.570,859	2	417.274,438 536.583,24	24.308
2	417.274,438 536.583,24	3	417.210,885 536.499,749	104.927
3	417.210,885 536.499,749	4	417.178,37 536.460,643	50.858
4	417.178,37 536.460,643	5	417.175,782 536.457,685	3.93
5	417.175,782 536.457,685	6	417.206,236 536.437,882	36.326

Document care conține date cu caracter personal, protejat de prevederile Regulamentului (UE) nr. 679/2016 și Legii 190/2018

Punct început	X / Y	Punct sfârşit	X / Y	Lungime segment (** (m)
6	417.206,236 536.437,882	1	417.295,357 536.570,859	160.079

** Lungimile segmentelor sunt determinate în planul de proiecţie Stereo 70 şi sunt rotunjite la 1 milimetru.
*** Distanţa dintre puncte este formată din segmente cumulate ce sunt mai mici decât valoarea 1 milimetru.

Document care conține date cu caracter personal, protejat de prevederile Regulamentului (UE) nr. 679/2016 și Legii 190/2018

DATE DESPRE IMOBILUL NR. 6503

Oficiul de Cadastru şi Publicitate Imobiliară ALBA
Biroul de Cadastru şi Publicitate Imobiliară Aiud

A. Partea I. Descrierea imobilului

TEREN Extravilan

Adresa: Jud. Alba

Nr. Crt	Nr cadastral Nr. topografic	Suprafaţa* (mp)	Observaţii / Referinţe
A1		5.800	Sector cadastral:55 Teren neimprejmuit;

B. Partea II. Proprietari şi acte

Inscrieri privitoare la dreptul de proprietate şi alte drepturi reale		Referinţe
/		
Act Normativ nr. 7, din 13/03/1996 emis de PARLAMENT (LEGE);		
B1	Inscrierea provizorie, drept de PROPRIETATE, dobandit prin Lege, cota actuala 1/1	A1
	1) **COMUNA HOPÂRTA**, CIF:4561987, PROPRIETAR NEIDENTIFICAT	

C. Partea III. SARCINI .

Inscrieri privind dezmembramintele dreptului de proprietate, drepturi reale de garanţie şi sarcini	Referinţe
NU SUNT	

Document care conține date cu caracter personal, protejat de prevederile Regulamentului (UE) nr. 679/2016 și Legii 190/2018

Anexa Nr. 1 La Partea I

Teren

Nr cadastral	Suprafaţa (mp)*	Observaţii / Referinţe
	5.800	

* Suprafaţa este determinată in planul de proiecţie Stereo 70.

DETALII LINIARE IMOBIL

Date referitoare la teren

Crt	Categorie folosință	Intra vilan	Suprafaţa (mp)	Tarla	Parcelă	Nr. topo	Observaţii / Referinţe
1	pasune	NU	5.800	-	1739/27/3	-	

Lungime Segmente
1) Valorile lungimilor segmentelor sunt obţinute din proiecţie în plan.

Punct început	X / Y	Punct sfârşit	X / Y	Lungime segment (** (m)
1	417.326,439 536.552,462	2	417.295,357 536.570,859	36.118
2	417.295,357 536.570,859	3	417.206,236 536.437,882	160.079
3	417.206,236 536.437,882	4	417.236,47 536.418,223	36.063
4	417.236,47 536.418,223	1	417.326,439 536.552,462	161.6

**** Lungimile segmentelor sunt determinate în planul de proiecţie Stereo 70 şi sunt rotunjite la 1 milimetru.**

Document care conține date cu caracter personal, protejat de prevederile Regulamentului (UE) nr. 679/2016 și Legii 190/2018

***** Distanţa dintre puncte este formată din segmente cumulate ce sunt mai mici decât valoarea 1 milimetru.**

Document care conține date cu caracter personal, protejat de prevederile Regulamentului (UE) nr. 679/2016 și Legii 190/2018

DATE DESPRE IMOBILUL NR. 6504

Oficiul de Cadastru şi Publicitate Imobiliară ALBA
Biroul de Cadastru şi Publicitate Imobiliară Aiud

A. Partea I. Descrierea imobilului

TEREN Extravilan

Adresa: Jud. Alba

Nr. Crt	Nr cadastral Nr. topografic	Suprafaţa* (mp)	Observaţii / Referinţe
A1		2.100	Sector cadastral:55 Teren neimprejmuit;

B. Partea II. Proprietari şi acte

Inscrieri privitoare la dreptul de proprietate şi alte drepturi reale		Referinţe
/		
Act Administrativ nr. 14129/1704, din 06/06/2008 emis de CJPSDPAT ALBA (titlu de proprietate);		
B1	Intabulare, drept de PROPRIETATE, dobandit prin Reconstituire, cota actuala 1/1	A1
	1) **HORHAT IULIU**	
Act Administrativ nr. 1965, din 03/07/2024 emis de Primaria Comunei Hoparta (adeverinta);		
B2	Se noteaza posesia faptica a numitului	A1
	1) **MOLDOVAN PETRU-ILIE**	

C. Partea III. SARCINI .

Inscrieri privind dezmembramintele dreptului de proprietate, drepturi reale de garanţie şi sarcini	Referinţe
NU SUNT	

Document care conține date cu caracter personal, protejat de prevederile Regulamentului (UE) nr. 679/2016 și Legii 190/2018

Anexa Nr. 1 La Partea I

Teren

Nr cadastral	Suprafaţa (mp)*	Observaţii / Referinţe
	2.100	

* Suprafaţa este determinată in planul de proiecţie Stereo 70.

DETALII LINIARE IMOBIL

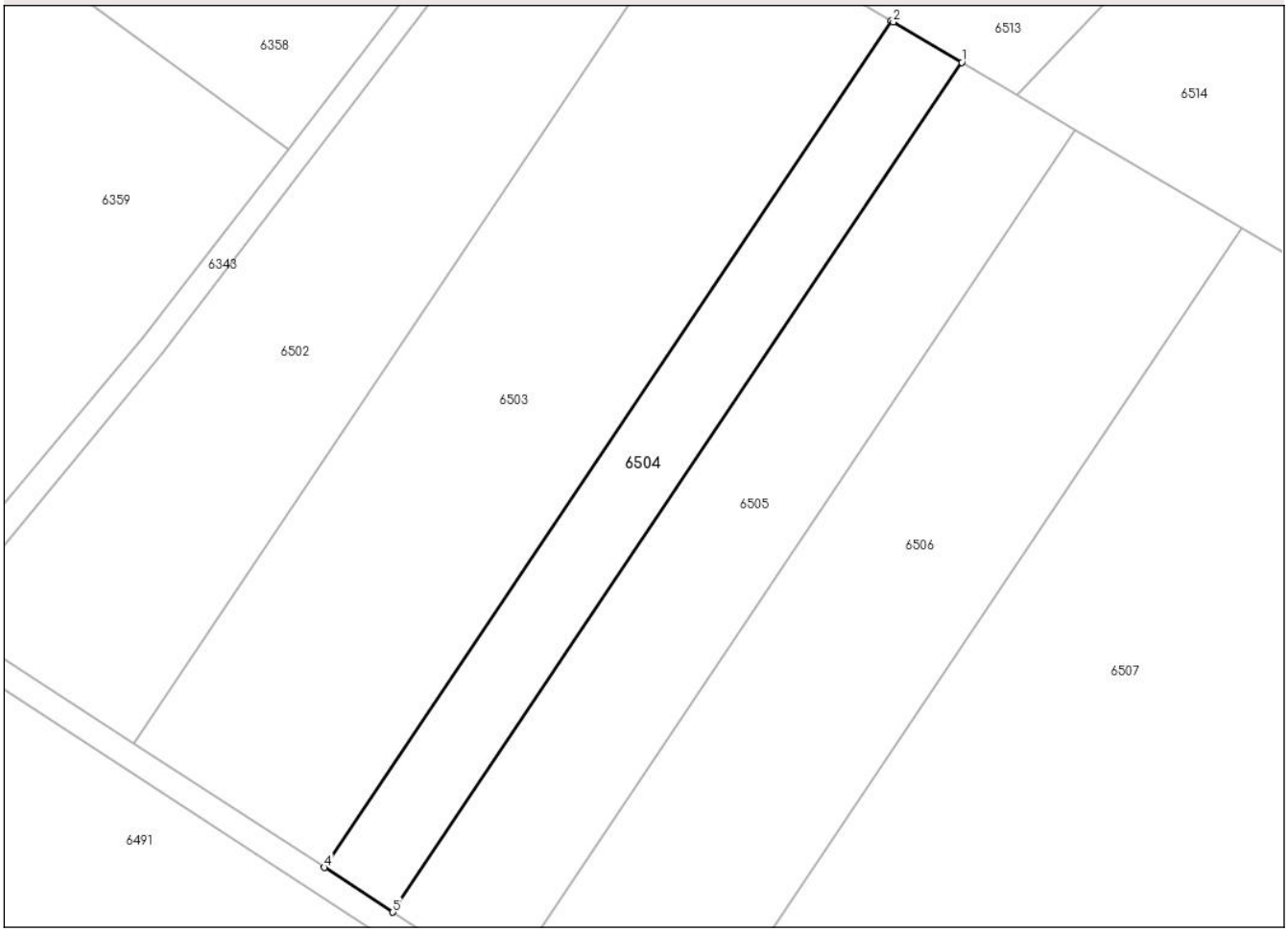

Date referitoare la teren

Crt	Categorie folosință	Intra vilan	Suprafaţa (mp)	Tarla	Parcelă	Nr. topo	Observaţii / Referinţe
1	pasune	NU	2.100	-	1739/27/3	-	

Lungime Segmente
1) Valorile lungimilor segmentelor sunt obţinute din proiecţie în plan.

Punct început	X / Y	Punct sfârşit	X / Y	Lungime segment (** (m)
1	417.337,62 536.545,844	2	417.326,765 536.552,269	12.614
2	417.326,765 536.552,269	3	417.326,439 536.552,462	0.379
3	417.326,439 536.552,462	4	417.236,47 536.418,223	161.6
4	417.236,47 536.418,223	5	417.247,347 536.411,15	12.974
5	417.247,347 536.411,15	1	417.337,62 536.545,844	162.147

Document care conține date cu caracter personal, protejat de prevederile Regulamentului (UE) nr. 679/2016 și Legii 190/2018

** Lungimile segmentelor sunt determinate în planul de proiecţie Stereo 70 şi sunt rotunjite la 1 milimetru.
*** Distanţa dintre puncte este formată din segmente cumulate ce sunt mai mici decât valoarea 1 milimetru.

Document care conține date cu caracter personal, protejat de prevederile Regulamentului (UE) nr. 679/2016 și Legii 190/2018

DATE DESPRE IMOBILUL NR. 6505

Oficiul de Cadastru şi Publicitate Imobiliară ALBA
Biroul de Cadastru şi Publicitate Imobiliară Aiud

A. Partea I. Descrierea imobilului

TEREN Extravilan

Adresa: Jud. Alba

Nr. Crt	Nr cadastral Nr. topografic	Suprafaţa* (mp)	Observaţii / Referinţe
A1		3.400	Sector cadastral:55 Teren neimprejmuit;

B. Partea II. Proprietari şi acte

Inscrieri privitoare la dreptul de proprietate şi alte drepturi reale		Referinţe
/		
Act Administrativ nr. 14099/1437, din 28/10/2004 emis de CJPSDPAT ALBA (titlu de proprietate);		
B1	Intabulare, drept de PROPRIETATE, dobandit prin Reconstituire, cota actuala 1/1	A1
	1) **POPA FLOREA** 2) **MOLDOVAN IOAN** 3) **ROŞCA SANDA** 4) **MOLDOVAN AUGUSTIN**	

C. Partea III. SARCINI .

Inscrieri privind dezmembramintele dreptului de proprietate, drepturi reale de garanţie şi sarcini	Referinţe
NU SUNT	

Document care conține date cu caracter personal, protejat de prevederile Regulamentului (UE) nr. 679/2016 și Legii 190/2018

Anexa Nr. 1 La Partea I

Teren

Nr cadastral	Suprafaţa (mp)*	Observaţii / Referinţe
	3.400	

* Suprafaţa este determinată in planul de proiecţie Stereo 70.

DETALII LINIARE IMOBIL

Date referitoare la teren

Crt	Categorie folosință	Intra vilan	Suprafaţa (mp)	Tarla	Parcelă	Nr. topo	Observaţii / Referinţe
1	pasune	NU	3.400	-	1739/27/2	-	

Lungime Segmente
1) Valorile lungimilor segmentelor sunt obţinute din proiecţie în plan.

Punct început	X / Y	Punct sfârşit	X / Y	Lungime segment (** (m)
1	417.355,645 536.535,177	2	417.346,431 536.540,63	10.707
2	417.346,431 536.540,63	3	417.337,62 536.545,844	10.238
3	417.337,62 536.545,844	4	417.247,347 536.411,15	162.147
4	417.247,347 536.411,15	5	417.264,881 536.399,749	20.915
5	417.264,881 536.399,749	1	417.355,645 536.535,177	163.03

Document care conține date cu caracter personal, protejat de prevederile Regulamentului (UE) nr. 679/2016 și Legii 190/2018

** Lungimile segmentelor sunt determinate în planul de proiecţie Stereo 70 şi sunt rotunjite la 1 milimetru.
*** Distanţa dintre puncte este formată din segmente cumulate ce sunt mai mici decât valoarea 1 milimetru.

DATE DESPRE IMOBILUL NR. 6506

Oficiul de Cadastru şi Publicitate Imobiliară ALBA
Biroul de Cadastru şi Publicitate Imobiliară Aiud

A. Partea I. Descrierea imobilului

TEREN Extravilan

Adresa: Jud. Alba

Nr. Crt	Nr cadastral Nr. topografic	Suprafaţa* (mp)	Observaţii / Referinţe
A1		5.000	Sector cadastral:55 Teren neimprejmuit;

B. Partea II. Proprietari şi acte

Inscrieri privitoare la dreptul de proprietate şi alte drepturi reale		Referinţe
/		
Act Administrativ nr. 14099/1442, din 29/10/2004 emis de CJPSDPAT ALBA (titlu de proprietate);		
B1	Intabulare, drept de PROPRIETATE, dobandit prin Reconstituire, cota actuala 1/1	A1
	1) **GROZA MATEI**	
Act Administrativ nr. 152, din 17/01/2024 emis de PRIMARIA COMUNEI HOPARTA;		
B2	SE NOTEAZA POSESIA FAPTICA A NUMITULUI	A1
	1) **CHIRILA VASILE-DANIEL**	

C. Partea III. SARCINI .

Inscrieri privind dezmembramintele dreptului de proprietate, drepturi reale de garanţie şi sarcini	Referinţe
NU SUNT	

Document care conține date cu caracter personal, protejat de prevederile Regulamentului (UE) nr. 679/2016 și Legii 190/2018

Anexa Nr. 1 La Partea I

Teren

Nr cadastral	Suprafaţa (mp)*	Observaţii / Referinţe
	5.000	

* Suprafaţa este determinată in planul de proiecţie Stereo 70.

DETALII LINIARE IMOBIL

Date referitoare la teren

Crt	Categorie folosință	Intra vilan	Suprafaţa (mp)	Tarla	Parcelă	Nr. topo	Observaţii / Referinţe
1	pasune	NU	5.000	-	1739/27/1	-	

Lungime Segmente
1) Valorile lungimilor segmentelor sunt obţinute din proiecţie în plan.

Punct început	X / Y	Punct sfârşit	X / Y	Lungime segment (** (m)
1	417.381,975 536.519,592	2	417.355,645 536.535,177	30.597
2	417.355,645 536.535,177	3	417.264,881 536.399,749	163.03
3	417.264,881 536.399,749	4	417.290,493 536.383,095	30.55
4	417.290,493 536.383,095	1	417.381,975 536.519,592	164.318

**** Lungimile segmentelor sunt determinate în planul de proiecţie Stereo 70 şi sunt rotunjite la 1 milimetru.**

Document care conține date cu caracter personal, protejat de prevederile Regulamentului (UE) nr. 679/2016 și Legii 190/2018

***** Distanţa dintre puncte este formată din segmente cumulate ce sunt mai mici decât valoarea 1 milimetru.**

DATE DESPRE IMOBILUL NR. 6507

Oficiul de Cadastru şi Publicitate Imobiliară ALBA
Biroul de Cadastru şi Publicitate Imobiliară Aiud

A. Partea I. Descrierea imobilului

TEREN Extravilan

Adresa: Jud. Alba

Nr. Crt	Nr cadastral Nr. topografic	Suprafaţa* (mp)	Observaţii / Referinţe
A1		11.300	Sector cadastral:55 Teren neimprejmuit;

B. Partea II. Proprietari şi acte

Inscrieri privitoare la dreptul de proprietate şi alte drepturi reale		Referinţe
/		
Act Notarial nr. 18, din 05/03/2021 emis de NP MARIA BANCIU (certificat de mostenitor);		
B1	Intabulare, drept de PROPRIETATE, dobandit prin Succesiune, cota actuala 1/5	A1
	1) **MOLDOVAN VICTORIA**	
Act Notarial nr. 18, din 05/03/2021 emis de NP MARIA BANCIU (CERTIFICAT DE MOSTENITOR);		
B2	Intabulare, drept de PROPRIETATE, dobandit prin Succesiune, cota actuala 1/5	A1
	1) **MOLDOVAN ANICA**	
Act Notarial nr. 18, din 05/03/2021 emis de NP MARIA BANCIU (CERTIFICAT MOSTENITOR);		
B3	Intabulare, drept de PROPRIETATE, dobandit prin Succesiune, cota actuala 1/5	A1
	1) **MUREȘAN MARIA**	
Act Notarial nr. 18, din 05/03/2021 emis de NP MARIA BANCIU (CERTIFICAT DE MOSTENITOR);		
B4	Intabulare, drept de PROPRIETATE, dobandit prin Succesiune, cota actuala 1/5	A1
	1) **CORDEA TRAIAN**	
B5	Intabulare, drept de PROPRIETATE, dobandit prin Succesiune, cota actuala 1/5	A1
	1) **CORDEA IOAN**	

C. Partea III. SARCINI .

Inscrieri privind dezmembramintele dreptului de proprietate, drepturi reale de garanţie şi sarcini	Referinţe
NU SUNT	

Document care conține date cu caracter personal, protejat de prevederile Regulamentului (UE) nr. 679/2016 și Legii 190/2018

Anexa Nr. 1 La Partea I

Teren

Nr cadastral	Suprafaţa (mp)*	Observaţii / Referinţe
	11.300	

* Suprafaţa este determinată in planul de proiecţie Stereo 70.

DETALII LINIARE IMOBIL

Date referitoare la teren

Crt	Categorie folosință	Intra vilan	Suprafaţa (mp)	Tarla	Parcelă	Nr. topo	Observaţii / Referinţe
1	pasune	NU	11.300	-	1739/28	-	

Lungime Segmente
1) Valorile lungimilor segmentelor sunt obţinute din proiecţie în plan.

Punct început	X / Y	Punct sfârşit	X / Y	Lungime segment (** (m)
1	417.444,922 536.482,336	2	417.422,021 536.495,891	26.612
2	417.422,021 536.495,891	3	417.381,975 536.519,592	46.534
3	417.381,975 536.519,592	4	417.290,493 536.383,095	164.318
4	417.290,493 536.383,095	5	417.303,855 536.374,407	15.938
5	417.303,855 536.374,407	6	417.367,577 536.366,932	64.159

Document care conține date cu caracter personal, protejat de prevederile Regulamentului (UE) nr. 679/2016 și Legii 190/2018

Punct început	X / Y	Punct sfârşit	X / Y	Lungime segment (** (m)
6	417.367,577 536.366,932	1	417.444,922 536.482,336	138.926

** Lungimile segmentelor sunt determinate în planul de proiecţie Stereo 70 şi sunt rotunjite la 1 milimetru.
*** Distanţa dintre puncte este formată din segmente cumulate ce sunt mai mici decât valoarea 1 milimetru.

Document care conține date cu caracter personal, protejat de prevederile Regulamentului (UE) nr. 679/2016 și Legii 190/2018

DATE DESPRE IMOBILUL NR. 6508

Oficiul de Cadastru şi Publicitate Imobiliară ALBA
Biroul de Cadastru şi Publicitate Imobiliară Aiud

A. Partea I. Descrierea imobilului

TEREN Extravilan

Adresa: Jud. Alba

Nr. Crt	Nr cadastral Nr. topografic	Suprafaţa* (mp)	Observaţii / Referinţe
A1		2.900	Sector cadastral:55 Teren neimprejmuit;

B. Partea II. Proprietari şi acte

Inscrieri privitoare la dreptul de proprietate şi alte drepturi reale		Referinţe
/		
Act Administrativ nr. 14188/1748, din 25/05/2009 emis de CJPSDPAT ALBA (titlu de proprietate);		
B1	Intabulare, drept de PROPRIETATE, dobandit prin Reconstituire, cota actuala 1/1	A1
	1) **DAN T NICOLAE** 2) **MARCOVICI ILEANA** 3) **DAN IOAN** 4) **GUȚIU AURELIA**	
Act Administrativ nr. 1989, din 04/07/2024 emis de PRIMARIA COMUNEI HOPARTA (adeverinta);		
B2	SE NOTEAZA POSEIA FAPTICA A NUMITEI	A1
	1) **LUP ALINA**	

C. Partea III. SARCINI .

Inscrieri privind dezmembramintele dreptului de proprietate, drepturi reale de garanţie şi sarcini	Referinţe
NU SUNT	

Document care conține date cu caracter personal, protejat de prevederile Regulamentului (UE) nr. 679/2016 și Legii 190/2018

Anexa Nr. 1 La Partea I

Teren

Nr cadastral	Suprafaţa (mp)*	Observaţii / Referinţe
	2.900	

* Suprafaţa este determinată in planul de proiecţie Stereo 70.

DETALII LINIARE IMOBIL

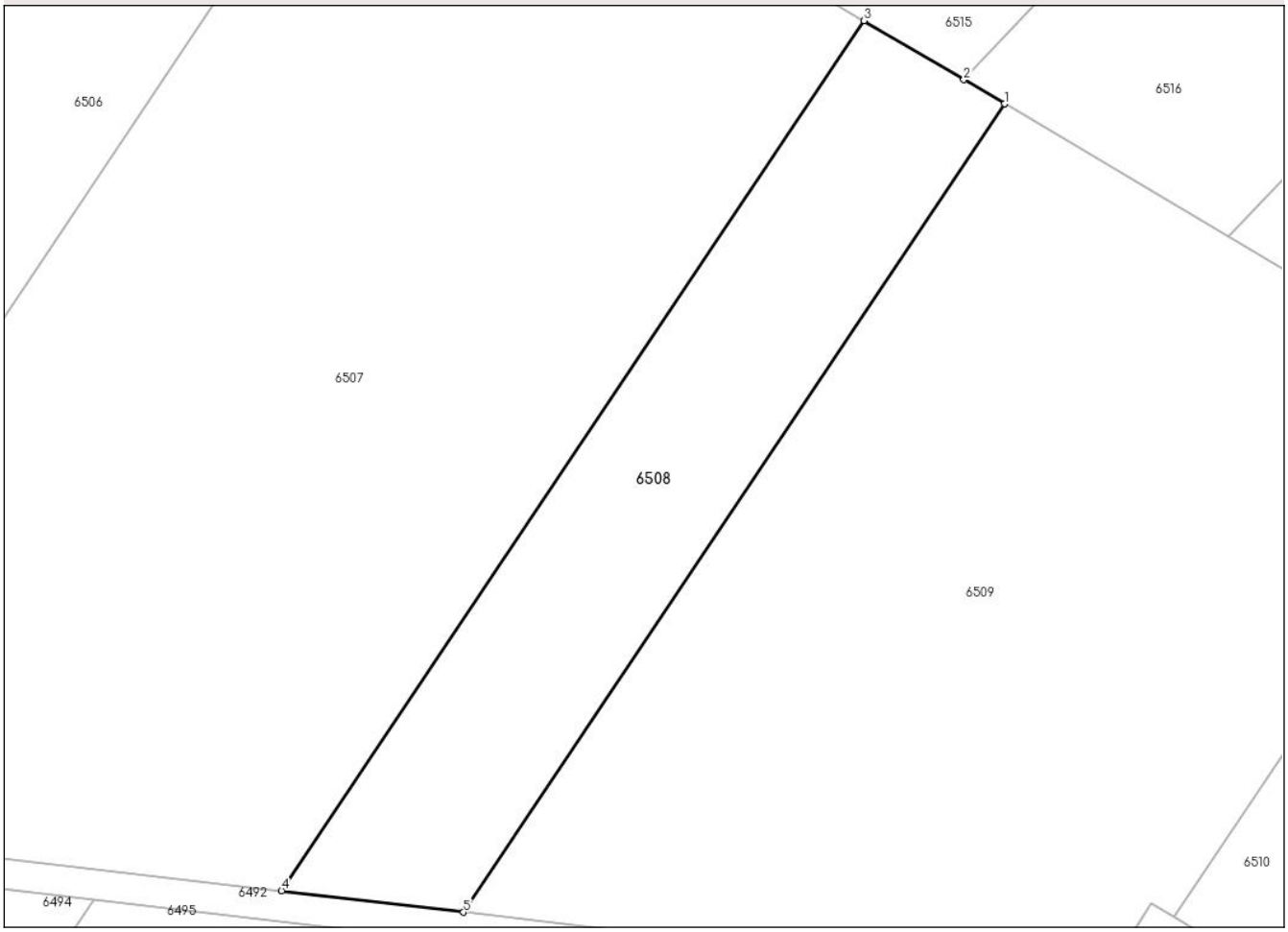

Date referitoare la teren

Crt	Categorie folosință	Intra vilan	Suprafaţa (mp)	Tarla	Parcelă	Nr. topo	Observaţii / Referinţe
1	pasune	NU	2.900	-	1739/29	-	

Lungime Segmente
1) Valorile lungimilor segmentelor sunt obţinute din proiecţie în plan.

Punct început	X / Y	Punct sfârşit	X / Y	Lungime segment (** (m)
1	417.463,577 536.471,295	2	417.458,161 536.474,501	6.294
2	417.458,161 536.474,501	3	417.444,922 536.482,336	15.384
3	417.444,922 536.482,336	4	417.367,577 536.366,932	138.926
4	417.367,577 536.366,932	5	417.391,733 536.364,098	24.322
5	417.391,733 536.364,098	1	417.463,577 536.471,295	129.046

Document care conține date cu caracter personal, protejat de prevederile Regulamentului (UE) nr. 679/2016 și Legii 190/2018

** Lungimile segmentelor sunt determinate în planul de proiecţie Stereo 70 şi sunt rotunjite la 1 milimetru.
*** Distanţa dintre puncte este formată din segmente cumulate ce sunt mai mici decât valoarea 1 milimetru.

Document care conține date cu caracter personal, protejat de prevederile Regulamentului (UE) nr. 679/2016 și Legii 190/2018

DATE DESPRE IMOBILUL NR. 6509

Oficiul de Cadastru şi Publicitate Imobiliară ALBA
Biroul de Cadastru şi Publicitate Imobiliară Aiud

A. Partea I. Descrierea imobilului

TEREN Extravilan

Adresa: Jud. Alba

Nr. Crt	Nr cadastral Nr. topografic	Suprafaţa* (mp)	Observaţii / Referinţe
A1		8.700	Sector cadastral:55 Teren neimprejmuit;

B. Partea II. Proprietari şi acte

Inscrieri privitoare la dreptul de proprietate şi alte drepturi reale		Referinţe
/		
Act Normativ nr. 7, din 13/03/1996 emis de PARLAMENT (LEGE);		
B1	Inscrierea provizorie, drept de PROPRIETATE, dobandit prin Lege, cota actuala 1/1	A1
	1) **COMUNA HOPÂRTA**, CIF:4561987, PROPRIETAR NEIDENTIFICAT	

C. Partea III. SARCINI .

Inscrieri privind dezmembramintele dreptului de proprietate, drepturi reale de garanţie şi sarcini	Referinţe
NU SUNT	

Document care conține date cu caracter personal, protejat de prevederile Regulamentului (UE) nr. 679/2016 și Legii 190/2018

Anexa Nr. 1 La Partea I

Teren

Nr cadastral	Suprafaţa (mp)*	Observaţii / Referinţe
	8.700	

* Suprafaţa este determinată in planul de proiecţie Stereo 70.

DETALII LINIARE IMOBIL

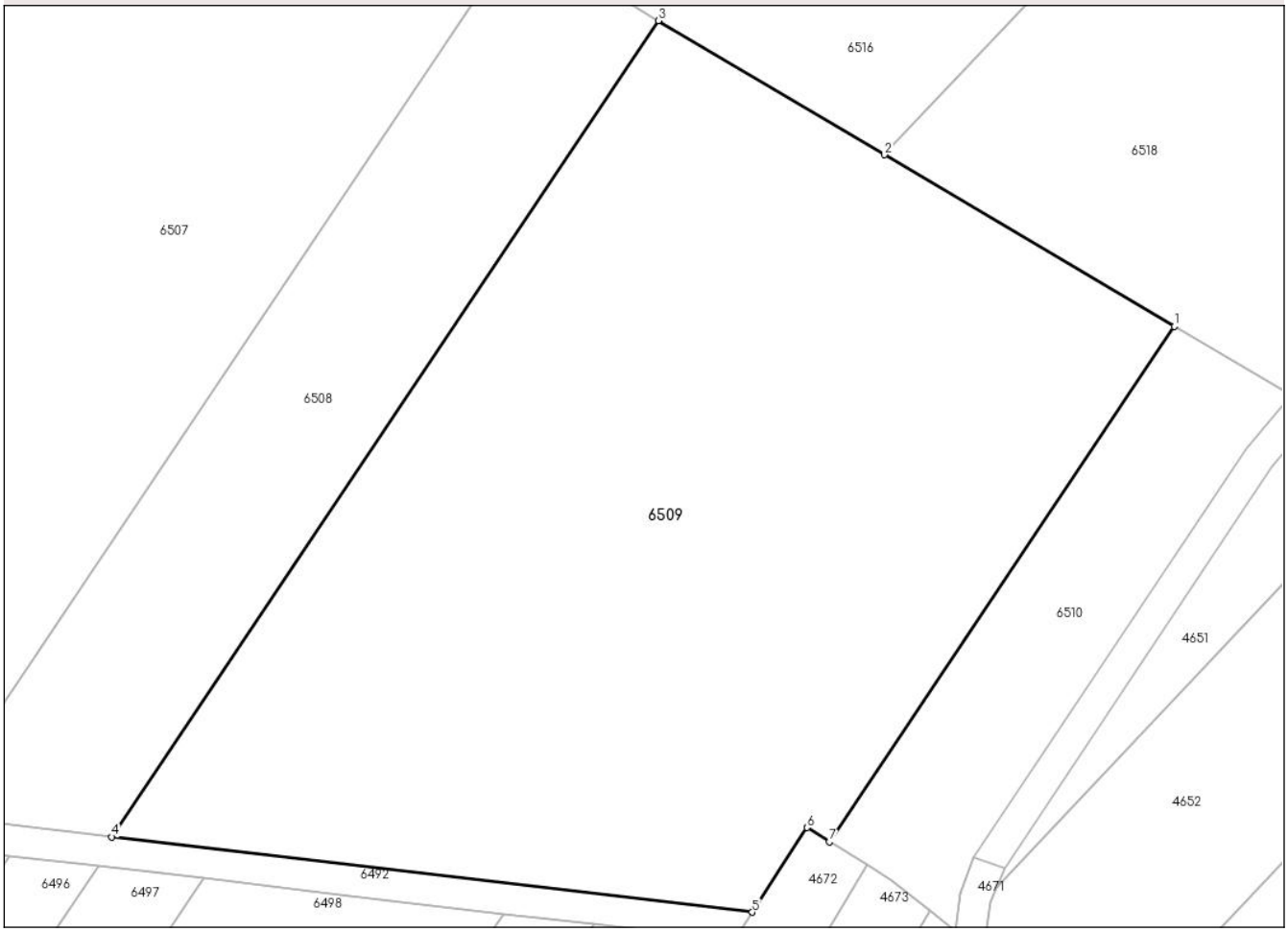

Date referitoare la teren

Crt	Categorie folosință	Intra vilan	Suprafaţa (mp)	Tarla	Parcelă	Nr. topo	Observaţii / Referinţe
1	pasune	NU	8.700	-	1739/30	-	

Lungime Segmente
1) Valorile lungimilor segmentelor sunt obţinute din proiecţie în plan.

Punct început	X / Y	Punct sfârşit	X / Y	Lungime segment (** (m)
1	417.531,409 536.431,147	2	417.493,318 536.453,692	44.263
2	417.493,318 536.453,692	3	417.463,577 536.471,295	34.56
3	417.463,577 536.471,295	4	417.391,733 536.364,098	129.046
4	417.391,733 536.364,098	5	417.475,934 536.354,221	84.778
5	417.475,934 536.354,221	6	417.483,104 536.365,33	13.222

Document care conține date cu caracter personal, protejat de prevederile Regulamentului (UE) nr. 679/2016 și Legii 190/2018

Punct început	X / Y	Punct sfârşit	X / Y	Lungime segment (** (m)
6	417.483,104 536.365,33	7	417.486,062 536.363,486	3.486
7	417.486,062 536.363,486	1	417.531,409 536.431,147	81.452

** Lungimile segmentelor sunt determinate în planul de proiecţie Stereo 70 şi sunt rotunjite la 1 milimetru.
*** Distanţa dintre puncte este formată din segmente cumulate ce sunt mai mici decât valoarea 1 milimetru.

DATE DESPRE IMOBILUL NR. 6510

Oficiul de Cadastru şi Publicitate Imobiliară ALBA
Biroul de Cadastru şi Publicitate Imobiliară Aiud

A. Partea I. Descrierea imobilului

TEREN Extravilan

Adresa: Jud. Alba

Nr. Crt	Nr cadastral Nr. topografic	Suprafaţa* (mp)	Observaţii / Referinţe
A1		1.400	Sector cadastral:55 Teren neimprejmuit;

B. Partea II. Proprietari şi acte

Inscrieri privitoare la dreptul de proprietate şi alte drepturi reale		Referinţe
/		
Act Administrativ nr. 14099/1470, din 26/11/2004 emis de CJPSDPAT ALBA (titlu de proprietate);		
B1	Intabulare, drept de PROPRIETATE, dobandit prin Reconstituire, cota actuala 1/1	A1
	1) **GROZA GHEOGHE**	

C. Partea III. SARCINI .

Inscrieri privind dezmembramintele dreptului de proprietate, drepturi reale de garanţie şi sarcini	Referinţe
NU SUNT	

Document care conține date cu caracter personal, protejat de prevederile Regulamentului (UE) nr. 679/2016 și Legii 190/2018

Anexa Nr. 1 La Partea I

Teren

Nr cadastral	Suprafaţa (mp)*	Observaţii / Referinţe
	1.400	

* Suprafaţa este determinată in planul de proiecţie Stereo 70.

DETALII LINIARE IMOBIL

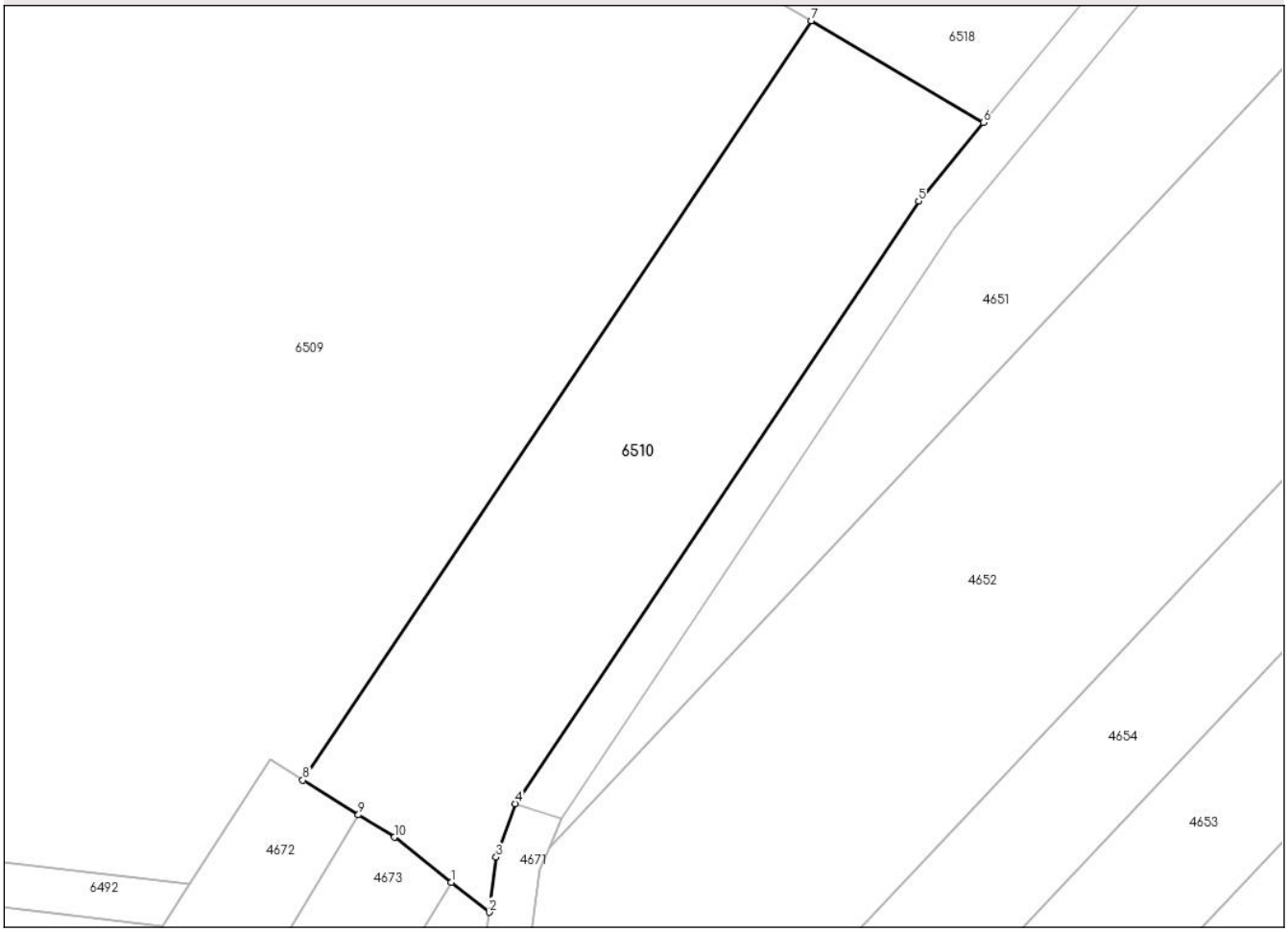

Date referitoare la teren

Crt	Categorie folosință	Intra vilan	Suprafaţa (mp)	Tarla	Parcelă	Nr. topo	Observaţii / Referinţe
1	pasune	NU	1.400	-	1739/31	-	

Lungime Segmente
1) Valorile lungimilor segmentelor sunt obţinute din proiecţie în plan.

Punct început	X / Y	Punct sfârşit	X / Y	Lungime segment (** (m)
1	417.499,294 536.354,389	2	417.502,666 536.351,724	4.298
2	417.502,666 536.351,724	3	417.503,294 536.356,633	4.949
3	417.503,294 536.356,633	4	417.505,016 536.361,403	5.071
4	417.505,016 536.361,403	5	417.540,981 536.415,066	64.6
5	417.540,981 536.415,066	6	417.546,739 536.422,074	9.07

Document care conține date cu caracter personal, protejat de prevederile Regulamentului (UE) nr. 679/2016 și Legii 190/2018

Punct început	X / Y	Punct sfârşit	X / Y	Lungime segment (** (m)
6	417.546,739 536.422,074	7	417.531,409 536.431,147	17.814
7	417.531,409 536.431,147	8	417.486,062 536.363,486	81.452
8	417.486,062 536.363,486	9	417.491,019 536.360,396	5.841
9	417.491,019 536.360,396	10	417.494,208 536.358,408	3.758
10	417.494,208 536.358,408	1	417.499,294 536.354,389	6.482

** Lungimile segmentelor sunt determinate în planul de proiecţie Stereo 70 şi sunt rotunjite la 1 milimetru.
*** Distanţa dintre puncte este formată din segmente cumulate ce sunt mai mici decât valoarea 1 milimetru.

Document care conține date cu caracter personal, protejat de prevederile Regulamentului (UE) nr. 679/2016 și Legii 190/2018

DATE DESPRE IMOBILUL NR. 6511

Oficiul de Cadastru şi Publicitate Imobiliară ALBA
Biroul de Cadastru şi Publicitate Imobiliară Aiud

A. Partea I. Descrierea imobilului

TEREN Extravilan

Adresa: Jud. Alba

Nr. Crt	Nr cadastral Nr. topografic	Suprafaţa* (mp)	Observaţii / Referinţe
A1		20.439	Sector cadastral:55 Teren neimprejmuit;

B. Partea II. Proprietari şi acte

Inscrieri privitoare la dreptul de proprietate şi alte drepturi reale		Referinţe
/		
Act Normativ nr. 7, din 13/03/1996 emis de PARLAMENT (LEGE);		
B1	Inscrierea provizorie, drept de PROPRIETATE, dobandit prin Lege, cota actuala 1/1	A1
	1) **COMUNA HOPÂRTA**, CIF:4561987, PROPRIETAR NEIDENTIFICAT	

C. Partea III. SARCINI .

Inscrieri privind dezmembramintele dreptului de proprietate, drepturi reale de garanţie şi sarcini	Referinţe
NU SUNT	

Document care conține date cu caracter personal, protejat de prevederile Regulamentului (UE) nr. 679/2016 și Legii 190/2018

Anexa Nr. 1 La Partea I

Teren

Nr cadastral	Suprafaţa (mp)*	Observaţii / Referinţe
	20.439	

* Suprafaţa este determinată in planul de proiecţie Stereo 70.

DETALII LINIARE IMOBIL

Date referitoare la teren

Crt	Categorie folosință	Intra vilan	Suprafaţa (mp)	Tarla	Parcelă	Nr. topo	Observaţii / Referinţe
1	arabil	NU	20.439	-	1799/9	-	

Lungime Segmente
1) Valorile lungimilor segmentelor sunt obţinute din proiecţie în plan.

Punct început	X / Y	Punct sfârşit	X / Y	Lungime segment (** (m)
1	416.935,329 536.335,944	2	417.014,725 536.231,437	131.246
2	417.014,725 536.231,437	3	417.018,97 536.242,521	11.869
3	417.018,97 536.242,521	4	417.030,739 536.256,155	18.011
4	417.030,739 536.256,155	5	417.059,558 536.288,034	42.974
5	417.059,558 536.288,034	6	417.052,257 536.296,1	10.88

Document care conține date cu caracter personal, protejat de prevederile Regulamentului (UE) nr. 679/2016 și Legii 190/2018

Punct început	X / Y	Punct sfârşit	X / Y	Lungime segment (** (m)
6	417.052,257 536.296,1	7	417.079,55 536.340,928	52.483
7	417.079,55 536.340,928	8	417.112,062 536.393,56	61.864
8	417.112,062 536.393,56	9	417.123,447 536.409,987	19.987
9	417.123,447 536.409,987	10	417.047,54 536.465,922	94.29
10	417.047,54 536.465,922	11	417.006,336 536.415,055	65.462
11	417.006,336 536.415,055	12	416.985,446 536.388,784	33.564
12	416.985,446 536.388,784	13	416.948,297 536.344,411	57.871
13	416.948,297 536.344,411	1	416.935,329 536.335,944	15.487

** Lungimile segmentelor sunt determinate în planul de proiecţie Stereo 70 şi sunt rotunjite la 1 milimetru.
*** Distanţa dintre puncte este formată din segmente cumulate ce sunt mai mici decât valoarea 1 milimetru.

Document care conține date cu caracter personal, protejat de prevederile Regulamentului (UE) nr. 679/2016 și Legii 190/2018

DATE DESPRE IMOBILUL NR. 6512

Oficiul de Cadastru şi Publicitate Imobiliară ALBA
Biroul de Cadastru şi Publicitate Imobiliară Aiud

A. Partea I. Descrierea imobilului

TEREN Extravilan

Adresa: Jud. Alba

Nr. Crt	Nr cadastral Nr. topografic	Suprafaţa* (mp)	Observaţii / Referinţe
A1		1.312	Sector cadastral:55 Teren neimprejmuit;

B. Partea II. Proprietari şi acte

Inscrieri privitoare la dreptul de proprietate şi alte drepturi reale		Referinţe
/		
Act Administrativ nr. 49, din 19/09/2024 emis de PRIMARIA COMUNEI HOPARTA (HCL);		
B1	Intabulare, drept de PROPRIETATE, dobandit prin Lege, cota actuala 1/1	A1
	1) **COMUNA HOPÂRTA**, CIF:4561987	

C. Partea III. SARCINI .

Inscrieri privind dezmembramintele dreptului de proprietate, drepturi reale de garanţie şi sarcini	Referinţe
NU SUNT	

Document care conține date cu caracter personal, protejat de prevederile Regulamentului (UE) nr. 679/2016 și Legii 190/2018

Anexa Nr. 1 La Partea I

Teren

Nr cadastral	Suprafaţa (mp)*	Observaţii / Referinţe
	1.312	

* Suprafaţa este determinată in planul de proiecţie Stereo 70.

DETALII LINIARE IMOBIL

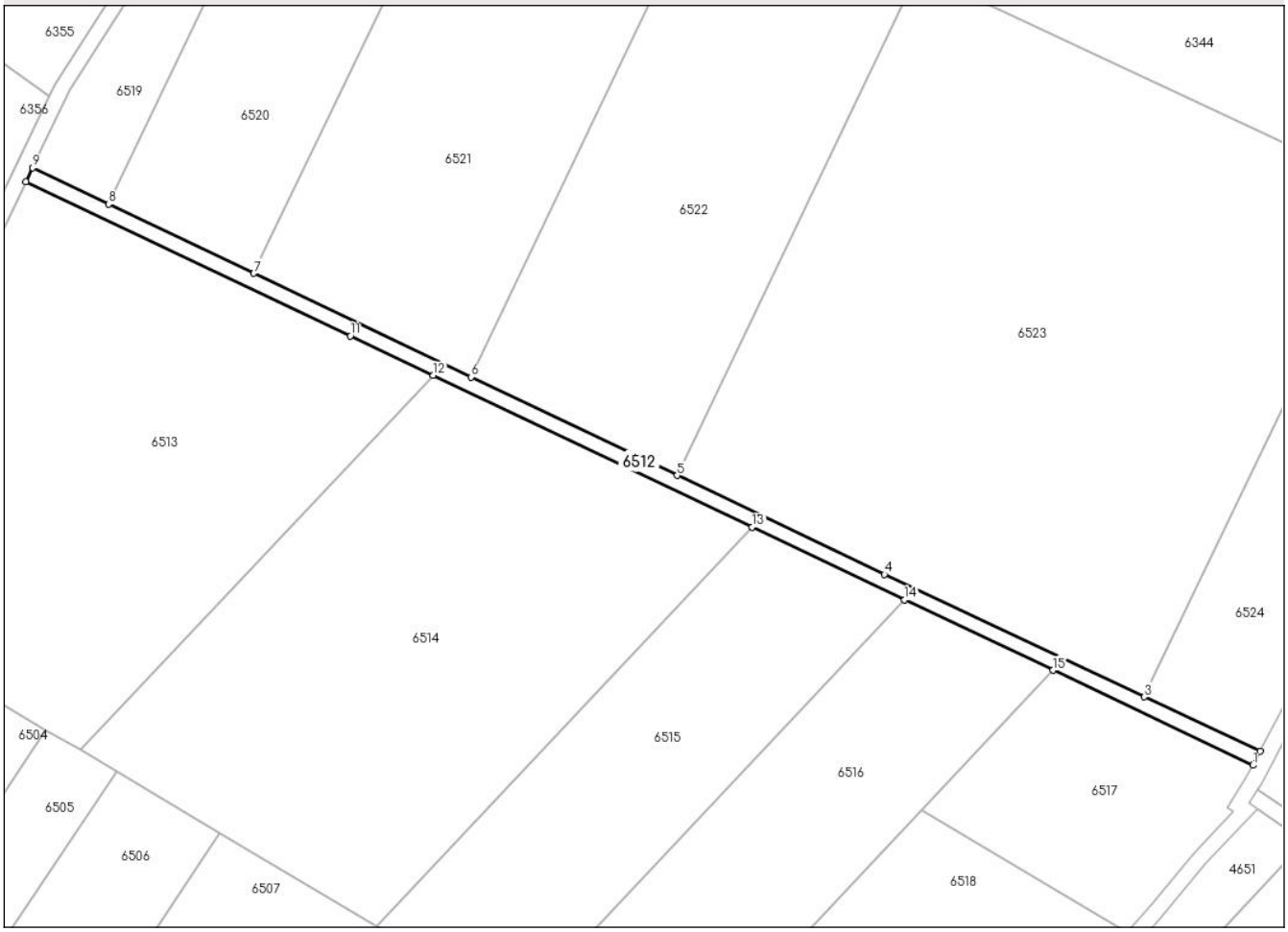

Date referitoare la teren

Crt	Categorie folosință	Intra vilan	Suprafaţa (mp)	Tarla	Parcelă	Nr. topo	Observaţii / Referinţe
1	drum	NU	1.312	-	1714/18/3	-	

Lungime Segmente
1) Valorile lungimilor segmentelor sunt obţinute din proiecţie în plan.

Punct început	X / Y	Punct sfârşit	X / Y	Lungime segment (** (m)
1	417.645,475 536.536,784	2	417.647,322 536.540,335	4.003
2	417.647,322 536.540,335	3	417.617,803 536.554,21	32.617
3	417.617,803 536.554,21	4	417.551,497 536.585,374	73.264
4	417.551,497 536.585,374	5	417.498,624 536.610,6	58.582
5	417.498,624 536.610,6	6	417.446,02 536.635,699	58.285

Document care conține date cu caracter personal, protejat de prevederile Regulamentului (UE) nr. 679/2016 și Legii 190/2018

Punct început	X / Y	Punct sfârşit	X / Y	Lungime segment (** (m)
6	417.446,02 536.635,699	7	417.390,679 536.662,103	61.317
7	417.390,679 536.662,103	8	417.353,708 536.679,743	40.964
8	417.353,708 536.679,743	9	417.334,24 536.689,031	21.57
9	417.334,24 536.689,031	10	417.332,524 536.685,418	4.0
10	417.332,524 536.685,418	11	417.415,24 536.646,133	91.571
11	417.415,24 536.646,133	12	417.436,403 536.636,082	23.429
12	417.436,403 536.636,082	13	417.517,748 536.597,447	90.054
13	417.517,748 536.597,447	14	417.556,639 536.578,976	43.054
14	417.556,639 536.578,976	15	417.594,472 536.561,008	41.883
15	417.594,472 536.561,008	1	417.645,475 536.536,784	56.463

** Lungimile segmentelor sunt determinate în planul de proiecţie Stereo 70 şi sunt rotunjite la 1 milimetru.
*** Distanţa dintre puncte este formată din segmente cumulate ce sunt mai mici decât valoarea 1 milimetru.

Document care conține date cu caracter personal, protejat de prevederile Regulamentului (UE) nr. 679/2016 și Legii 190/2018

DATE DESPRE IMOBILUL NR. 6513

Oficiul de Cadastru şi Publicitate Imobiliară ALBA
Biroul de Cadastru şi Publicitate Imobiliară Aiud

A. Partea I. Descrierea imobilului

TEREN Extravilan

Adresa: Jud. Alba

Nr. Crt	Nr cadastral Nr. topografic	Suprafaţa* (mp)	Observaţii / Referinţe
A1		12.000	Sector cadastral:55 Teren neimprejmuit;

B. Partea II. Proprietari şi acte

Inscrieri privitoare la dreptul de proprietate şi alte drepturi reale		Referinţe
/		
Act Normativ nr. 7, din 13/03/1996 emis de PARLAMENT (LEGE);		
B1	Inscrierea provizorie, drept de PROPRIETATE, dobandit prin Lege, cota actuala 1/1	A1
	1) **COMUNA HOPÂRTA**, CIF:4561987, PROPRIETAR NEIDENTIFICAT	

C. Partea III. SARCINI .

Inscrieri privind dezmembramintele dreptului de proprietate, drepturi reale de garanţie şi sarcini	Referinţe
NU SUNT	

Document care conține date cu caracter personal, protejat de prevederile Regulamentului (UE) nr. 679/2016 și Legii 190/2018

Anexa Nr. 1 La Partea I

Teren

Nr cadastral	Suprafaţa (mp)*	Observaţii / Referinţe
	12.000	

* Suprafaţa este determinată in planul de proiecţie Stereo 70.

DETALII LINIARE IMOBIL

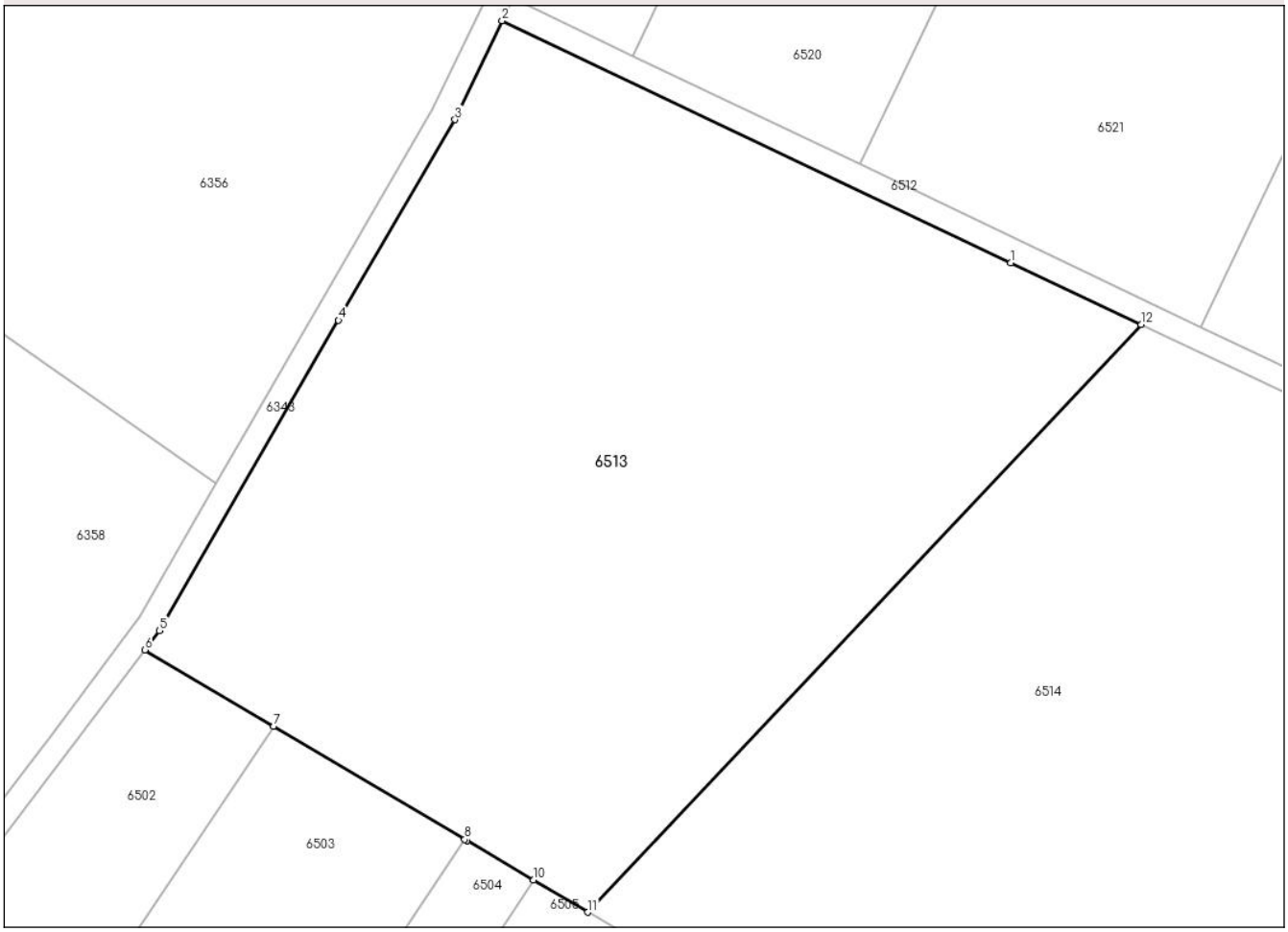

Date referitoare la teren

Crt	Categorie folosință	Intra vilan	Suprafaţa (mp)	Tarla	Parcelă	Nr. topo	Observaţii / Referinţe
1	pasune	NU	12.000	-	1739/38	-	

Lungime Segmente
1) Valorile lungimilor segmentelor sunt obţinute din proiecţie în plan.

Punct început	X / Y	Punct sfârşit	X / Y	Lungime segment (** (m)
1	417.415,24 536.646,133	2	417.332,524 536.685,418	91.571
2	417.332,524 536.685,418	3	417.324,838 536.669,363	17.8
3	417.324,838 536.669,363	4	417.305,883 536.636,784	37.692
4	417.305,883 536.636,784	5	417.276,789 536.586,329	58.242
5	417.276,789 536.586,329	6	417.274,438 536.583,24	3.882

Document care conține date cu caracter personal, protejat de prevederile Regulamentului (UE) nr. 679/2016 și Legii 190/2018

Punct început	X / Y	Punct sfârşit	X / Y	Lungime segment (** (m)
6	417.274,438 536.583,24	7	417.295,357 536.570,859	24.308
7	417.295,357 536.570,859	8	417.326,439 536.552,462	36.118
8	417.326,439 536.552,462	9	417.326,765 536.552,269	0.379
9	417.326,765 536.552,269	10	417.337,62 536.545,844	12.614
10	417.337,62 536.545,844	11	417.346,431 536.540,63	10.238
11	417.346,431 536.540,63	12	417.436,403 536.636,082	131.172
12	417.436,403 536.636,082	1	417.415,24 536.646,133	23.429

** Lungimile segmentelor sunt determinate în planul de proiecţie Stereo 70 şi sunt rotunjite la 1 milimetru.
*** Distanţa dintre puncte este formată din segmente cumulate ce sunt mai mici decât valoarea 1 milimetru.

Document care conține date cu caracter personal, protejat de prevederile Regulamentului (UE) nr. 679/2016 și Legii 190/2018

DATE DESPRE IMOBILUL NR. 6514

Oficiul de Cadastru şi Publicitate Imobiliară ALBA
Biroul de Cadastru şi Publicitate Imobiliară Aiud

A. Partea I. Descrierea imobilului

TEREN Extravilan

Adresa: Jud. Alba

Nr. Crt	Nr cadastral Nr. topografic	Suprafaţa* (mp)	Observaţii / Referinţe
A1		11.600	Sector cadastral:55 Teren neimprejmuit;

B. Partea II. Proprietari şi acte

Inscrieri privitoare la dreptul de proprietate şi alte drepturi reale		Referinţe
/		
Act Administrativ nr. 14099/1471, din 29/11/2004 emis de CJPSDPAT ALBA (titlu de proprietate);		
B1	Intabulare, drept de PROPRIETATE, dobandit prin Reconstituire, cota actuala 1/1	A1
	1) **PACURAR GHEOGHE**	
Act Administrativ nr. 152, din 17/01/2024 emis de PRIMARIA COMUNEI HOPARTA;		
B2	SE NOTEAZA POSESIA FAPTICA A NUMITULUI	A1
	1) **CHIRILA VASILE-DANIEL**	

C. Partea III. SARCINI .

Inscrieri privind dezmembramintele dreptului de proprietate, drepturi reale de garanţie şi sarcini	Referinţe
NU SUNT	

Document care conține date cu caracter personal, protejat de prevederile Regulamentului (UE) nr. 679/2016 și Legii 190/2018

Anexa Nr. 1 La Partea I

Teren

Nr cadastral	Suprafaţa (mp)*	Observaţii / Referinţe
	11.600	

* Suprafaţa este determinată in planul de proiecţie Stereo 70.

DETALII LINIARE IMOBIL

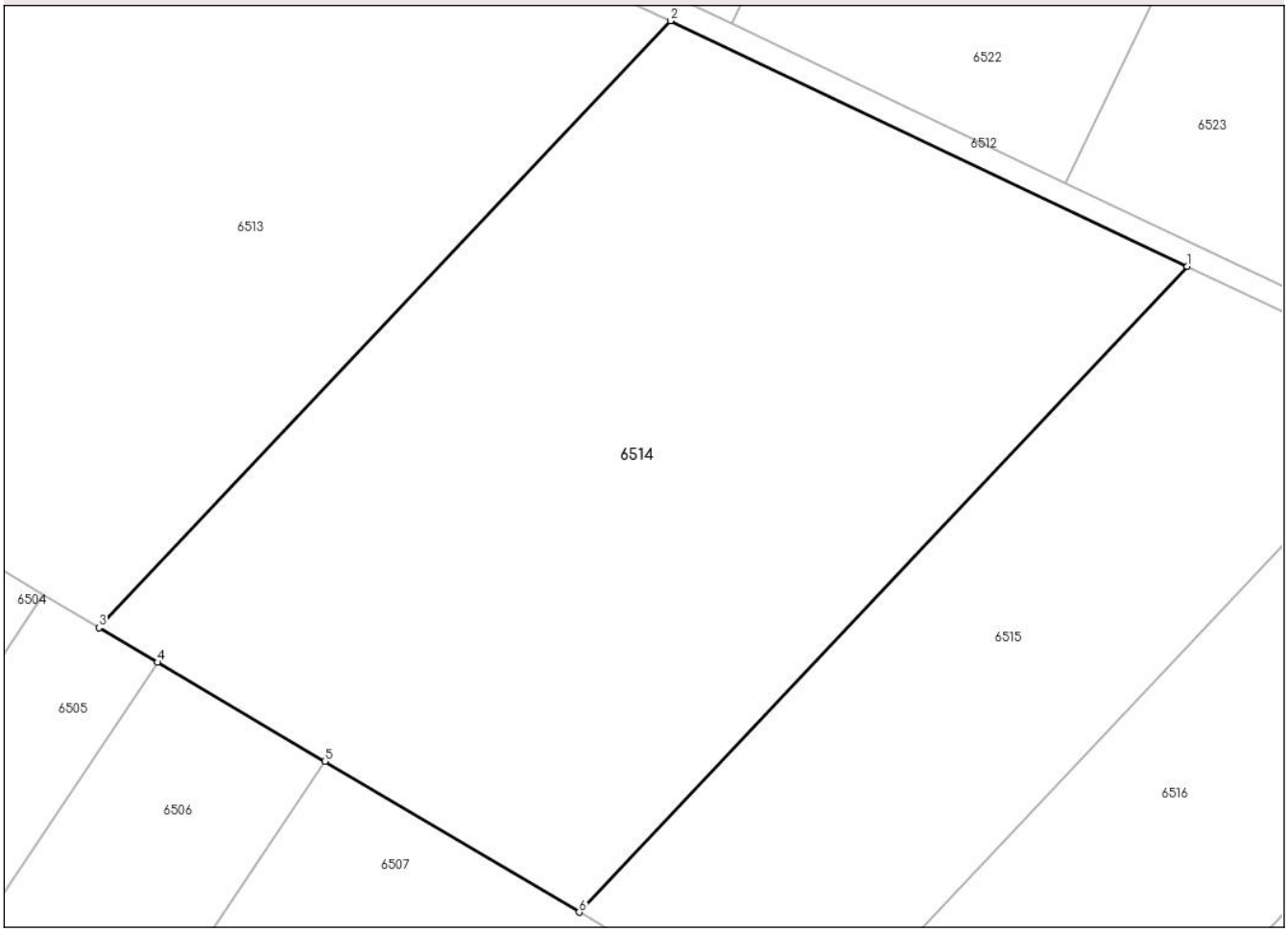

Date referitoare la teren

Crt	Categorie folosință	Intra vilan	Suprafaţa (mp)	Tarla	Parcelă	Nr. topo	Observaţii / Referinţe
1	pasune	NU	11.600	-	1739/36	-	

Lungime Segmente
1) Valorile lungimilor segmentelor sunt obţinute din proiecţie în plan.

Punct început	X / Y	Punct sfârşit	X / Y	Lungime segment (** (m)
1	417.517,748 536.597,447	2	417.436,403 536.636,082	90.054
2	417.436,403 536.636,082	3	417.346,431 536.540,63	131.172
3	417.346,431 536.540,63	4	417.355,645 536.535,177	10.707
4	417.355,645 536.535,177	5	417.381,975 536.519,592	30.597
5	417.381,975 536.519,592	6	417.422,021 536.495,891	46.534

Document care conține date cu caracter personal, protejat de prevederile Regulamentului (UE) nr. 679/2016 și Legii 190/2018

Punct început	X / Y	Punct sfârşit	X / Y	Lungime segment (** (m)
6	417.422,021 536.495,891	1	417.517,748 536.597,447	139.561

** Lungimile segmentelor sunt determinate în planul de proiecţie Stereo 70 şi sunt rotunjite la 1 milimetru.
*** Distanţa dintre puncte este formată din segmente cumulate ce sunt mai mici decât valoarea 1 milimetru.

Document care conține date cu caracter personal, protejat de prevederile Regulamentului (UE) nr. 679/2016 și Legii 190/2018

DATE DESPRE IMOBILUL NR. 6515

Oficiul de Cadastru şi Publicitate Imobiliară ALBA
Biroul de Cadastru şi Publicitate Imobiliară Aiud

A. Partea I. Descrierea imobilului

TEREN Extravilan

Adresa: Jud. Alba

Nr. Crt	Nr cadastral Nr. topografic	Suprafaţa* (mp)	Observaţii / Referinţe
A1		5.800	Sector cadastral:55 Teren neimprejmuit;

B. Partea II. Proprietari şi acte

Inscrieri privitoare la dreptul de proprietate şi alte drepturi reale		Referinţe
/		
Act Administrativ nr. 14099/1497, din 14/02/2005 emis de CJPSDPAT ALBA (titlu de proprietate);		
B1	Intabulare, drept de PROPRIETATE, dobandit prin Reconstituire, cota actuala 1/1	A1
	1) **NICULIŢA GH AURELIA**	

C. Partea III. SARCINI .

Inscrieri privind dezmembramintele dreptului de proprietate, drepturi reale de garanţie şi sarcini	Referinţe
NU SUNT	

Document care conține date cu caracter personal, protejat de prevederile Regulamentului (UE) nr. 679/2016 și Legii 190/2018

Anexa Nr. 1 La Partea I

Teren

Nr cadastral	Suprafaţa (mp)*	Observaţii / Referinţe
	5.800	

* Suprafaţa este determinată in planul de proiecţie Stereo 70.

DETALII LINIARE IMOBIL

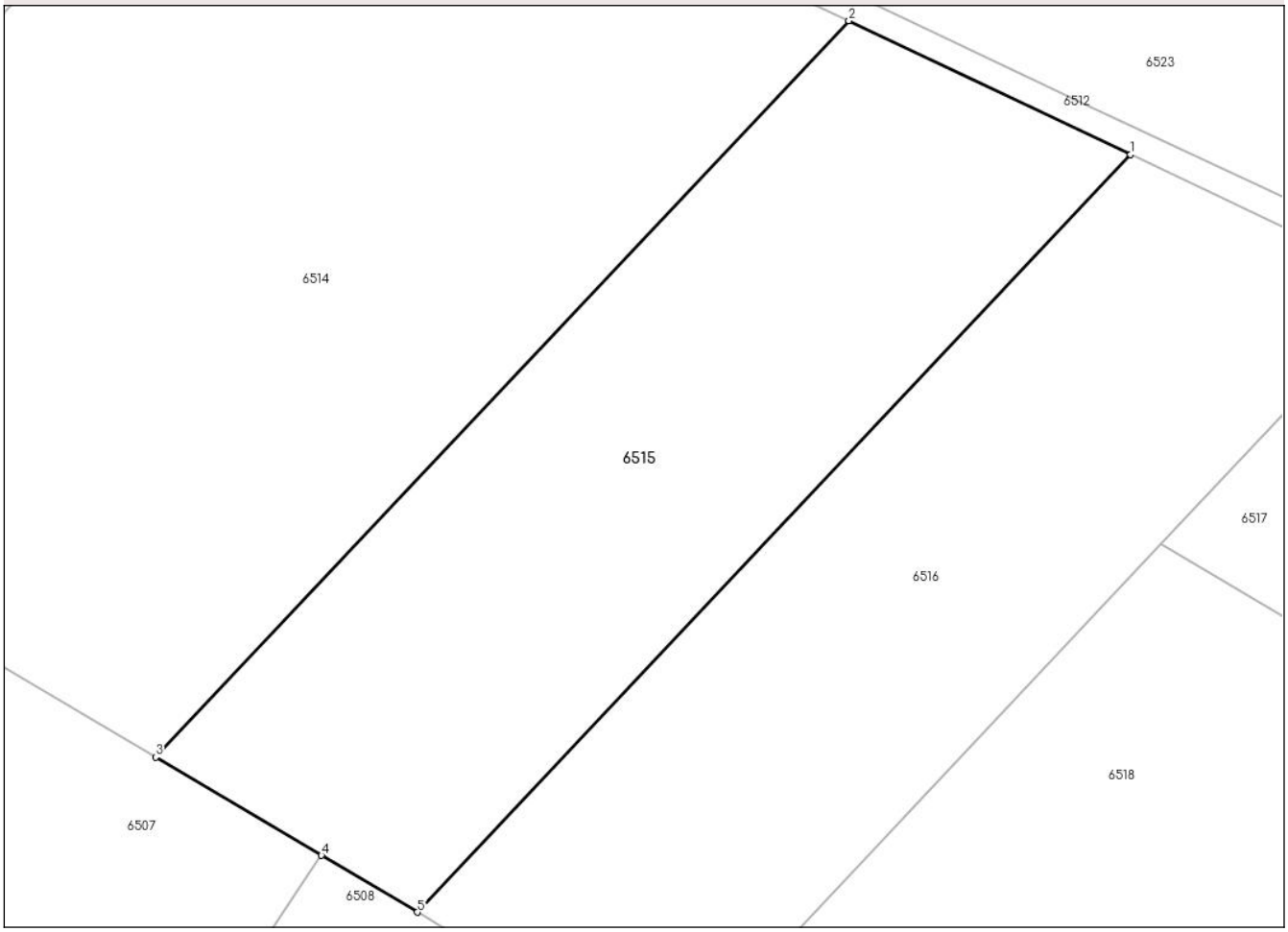

Date referitoare la teren

Crt	Categorie folosință	Intra vilan	Suprafaţa (mp)	Tarla	Parcelă	Nr. topo	Observaţii / Referinţe
1	pasune	NU	5.800	-	1739/35	-	

Lungime Segmente
1) Valorile lungimilor segmentelor sunt obţinute din proiecţie în plan.

Punct început	X / Y	Punct sfârşit	X / Y	Lungime segment (** (m)
1	417.556,639 536.578,976	2	417.517,748 536.597,447	43.054
2	417.517,748 536.597,447	3	417.422,021 536.495,891	139.561
3	417.422,021 536.495,891	4	417.444,922 536.482,336	26.612
4	417.444,922 536.482,336	5	417.458,161 536.474,501	15.384
5	417.458,161 536.474,501	1	417.556,639 536.578,976	143.572

Document care conține date cu caracter personal, protejat de prevederile Regulamentului (UE) nr. 679/2016 și Legii 190/2018

** Lungimile segmentelor sunt determinate în planul de proiecţie Stereo 70 şi sunt rotunjite la 1 milimetru.
*** Distanţa dintre puncte este formată din segmente cumulate ce sunt mai mici decât valoarea 1 milimetru.

Document care conține date cu caracter personal, protejat de prevederile Regulamentului (UE) nr. 679/2016 și Legii 190/2018

DATE DESPRE IMOBILUL NR. 6516

Oficiul de Cadastru şi Publicitate Imobiliară ALBA
Biroul de Cadastru şi Publicitate Imobiliară Aiud

A. Partea I. Descrierea imobilului

TEREN Extravilan

Adresa: Jud. Alba

Nr. Crt	Nr cadastral Nr. topografic	Suprafaţa* (mp)	Observaţii / Referinţe
A1		5.800	Sector cadastral:55 Teren neimprejmuit;

B. Partea II. Proprietari şi acte

Inscrieri privitoare la dreptul de proprietate şi alte drepturi reale		Referinţe
/		
Act Administrativ nr. 14099/1428, din 18/10/2004 emis de CJPSDPAT ALBA (titlu de proprietate);		
B1	Intabulare, drept de PROPRIETATE, dobandit prin Reconstituire, cota actuala 1/1	A1
	1) **GROZA LUDOVICA**	

C. Partea III. SARCINI .

Inscrieri privind dezmembramintele dreptului de proprietate, drepturi reale de garanţie şi sarcini	Referinţe
NU SUNT	

Document care conține date cu caracter personal, protejat de prevederile Regulamentului (UE) nr. 679/2016 și Legii 190/2018

Anexa Nr. 1 La Partea I

Teren

Nr cadastral	Suprafaţa (mp)*	Observaţii / Referinţe
	5.800	

* Suprafaţa este determinată in planul de proiecţie Stereo 70.

DETALII LINIARE IMOBIL

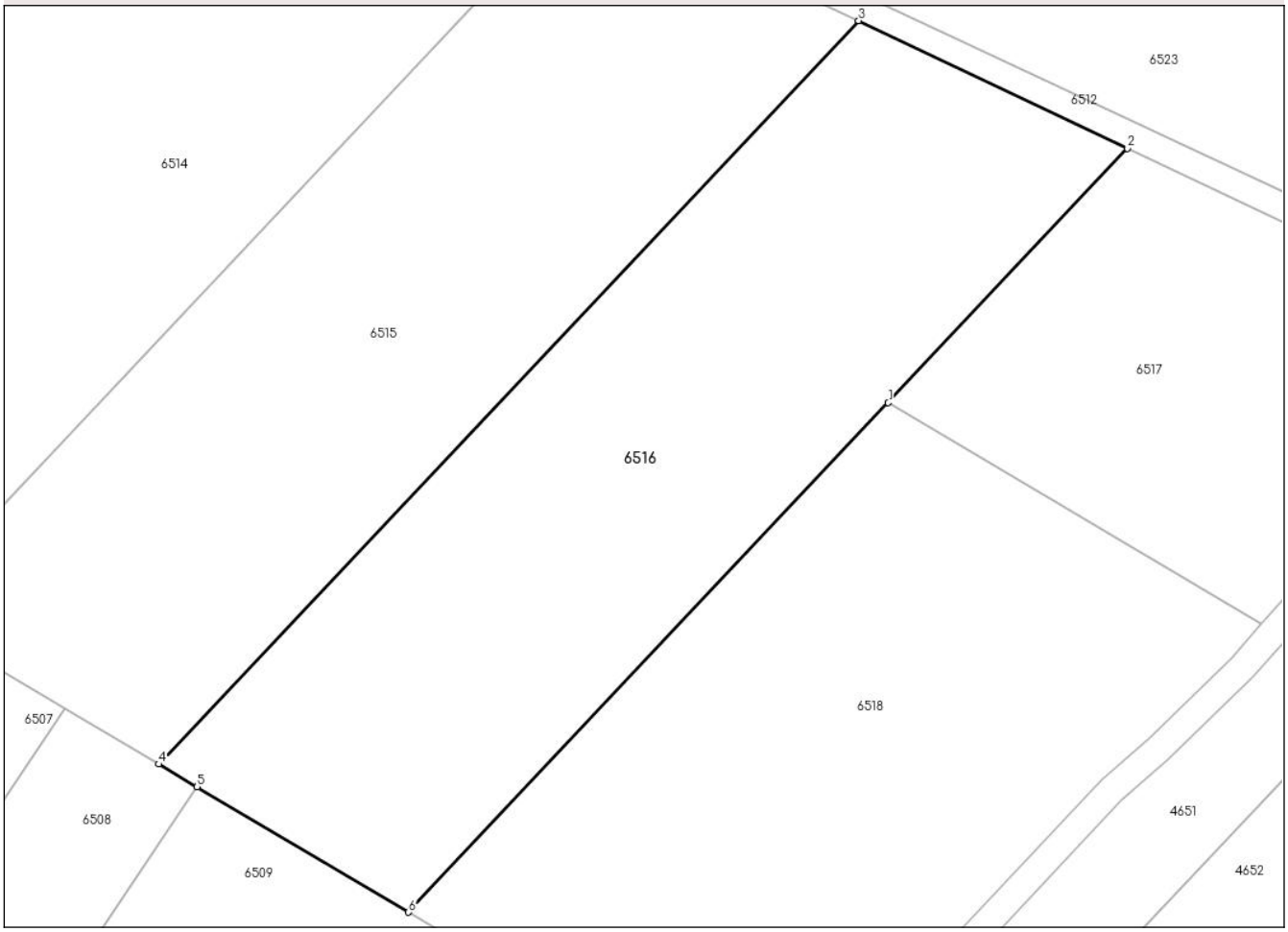

Date referitoare la teren

Crt	Categorie folosință	Intra vilan	Suprafaţa (mp)	Tarla	Parcelă	Nr. topo	Observaţii / Referinţe
1	pasune	NU	5.800	-	1739/34	-	

Lungime Segmente
1) Valorile lungimilor segmentelor sunt obţinute din proiecţie în plan.

Punct început	X / Y	Punct sfârşit	X / Y	Lungime segment (** (m)
1	417.560,82 536.525,305	2	417.594,472 536.561,008	49.063
2	417.594,472 536.561,008	3	417.556,639 536.578,976	41.883
3	417.556,639 536.578,976	4	417.458,161 536.474,501	143.572
4	417.458,161 536.474,501	5	417.463,577 536.471,295	6.294
5	417.463,577 536.471,295	6	417.493,318 536.453,692	34.56

Document care conține date cu caracter personal, protejat de prevederile Regulamentului (UE) nr. 679/2016 și Legii 190/2018

Punct început	X / Y	Punct sfârşit	X / Y	Lungime segment (** (m)
6	417.493,318 536.453,692	1	417.560,82 536.525,305	98.412

** Lungimile segmentelor sunt determinate în planul de proiecţie Stereo 70 şi sunt rotunjite la 1 milimetru.
*** Distanţa dintre puncte este formată din segmente cumulate ce sunt mai mici decât valoarea 1 milimetru.

Document care conține date cu caracter personal, protejat de prevederile Regulamentului (UE) nr. 679/2016 și Legii 190/2018

DATE DESPRE IMOBILUL NR. 6517

Oficiul de Cadastru şi Publicitate Imobiliară ALBA
Biroul de Cadastru şi Publicitate Imobiliară Aiud

A. Partea I. Descrierea imobilului

TEREN Extravilan

Adresa: Jud. Alba

Nr. Crt	Nr cadastral Nr. topografic	Suprafaţa* (mp)	Observaţii / Referinţe
A1		3.000	Sector cadastral:55 Teren neimprejmuit;

B. Partea II. Proprietari şi acte

Inscrieri privitoare la dreptul de proprietate şi alte drepturi reale		Referinţe
/		
Act Normativ nr. 7, din 13/03/1996 emis de PARLAMENT (LEGE);		
B1	Inscrierea provizorie, drept de PROPRIETATE, dobandit prin Lege, cota actuala 1/1	A1
	1) **COMUNA HOPÂRTA**, CIF:4561987, PROPRIETAR NEIDENTIFICAT	

C. Partea III. SARCINI .

Inscrieri privind dezmembramintele dreptului de proprietate, drepturi reale de garanţie şi sarcini	Referinţe
NU SUNT	

Document care conține date cu caracter personal, protejat de prevederile Regulamentului (UE) nr. 679/2016 și Legii 190/2018

Anexa Nr. 1 La Partea I

Teren

Nr cadastral	Suprafaţa (mp)*	Observaţii / Referinţe
	3.000	

* Suprafaţa este determinată in planul de proiecţie Stereo 70.

DETALII LINIARE IMOBIL

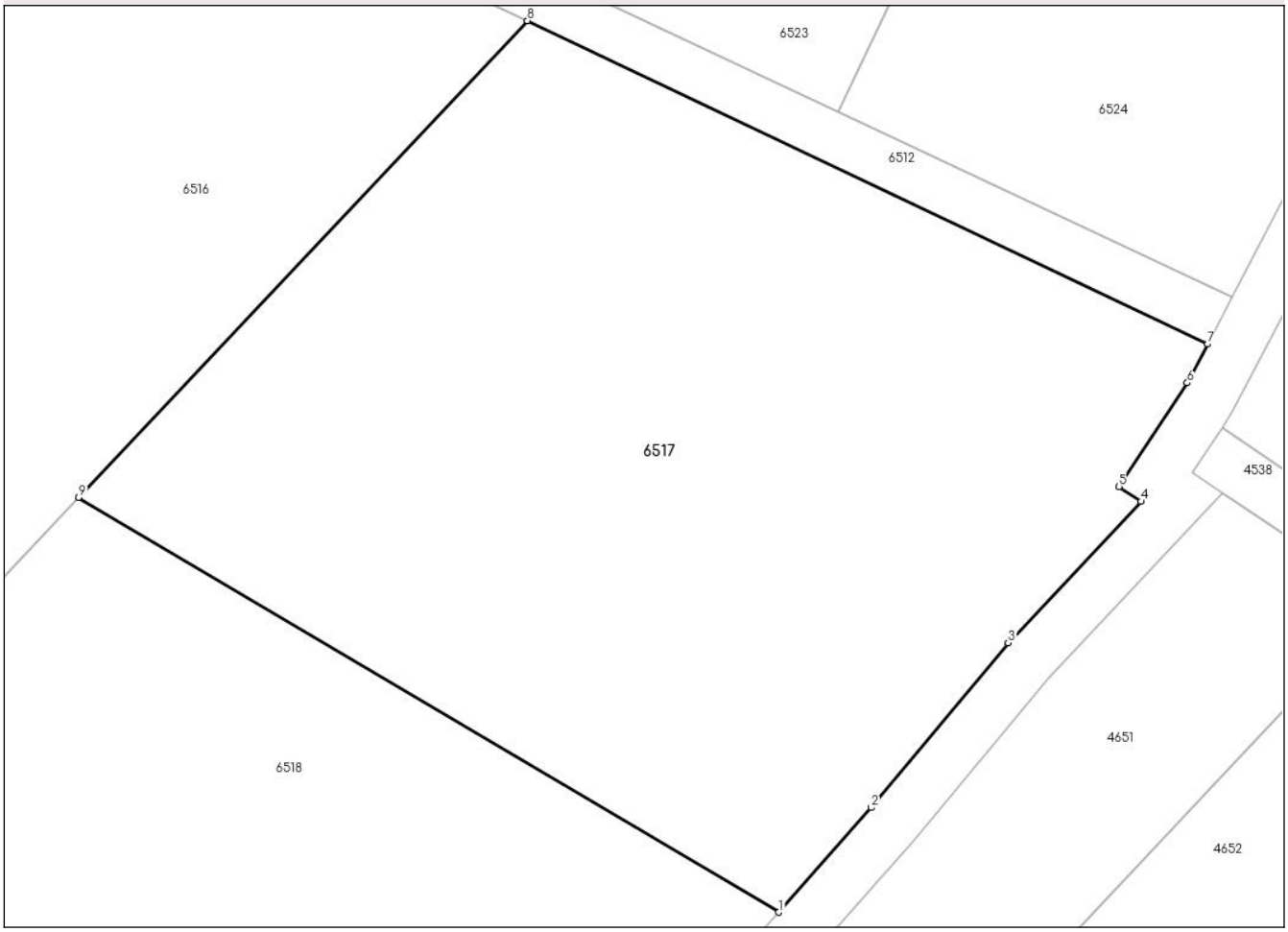

Date referitoare la teren

Crt	Categorie folosință	Intra vilan	Suprafaţa (mp)	Tarla	Parcelă	Nr. topo	Observaţii / Referinţe
1	pasune	NU	3.000	-	1739/33	-	

Lungime Segmente
1) Valorile lungimilor segmentelor sunt obţinute din proiecţie în plan.

Punct început	X / Y	Punct sfârşit	X / Y	Lungime segment (** (m)
1	417.613,325 536.494,229	2	417.620,247 536.502,066	10.456
2	417.620,247 536.502,066	3	417.630,515 536.514,42	16.064
3	417.630,515 536.514,42	4	417.640,483 536.524,995	14.532
4	417.640,483 536.524,995	5	417.638,848 536.526,104	1.976
5	417.638,848 536.526,104	6	417.643,961 536.533,876	9.303

Document care conține date cu caracter personal, protejat de prevederile Regulamentului (UE) nr. 679/2016 și Legii 190/2018

Punct început	X / Y	Punct sfârşit	X / Y	Lungime segment (** (m)
6	417.643,961 536.533,876	7	417.645,475 536.536,784	3.279
7	417.645,475 536.536,784	8	417.594,472 536.561,008	56.463
8	417.594,472 536.561,008	9	417.560,82 536.525,305	49.063
9	417.560,82 536.525,305	1	417.613,325 536.494,229	61.012

** Lungimile segmentelor sunt determinate în planul de proiecţie Stereo 70 şi sunt rotunjite la 1 milimetru.
*** Distanţa dintre puncte este formată din segmente cumulate ce sunt mai mici decât valoarea 1 milimetru.

Document care conține date cu caracter personal, protejat de prevederile Regulamentului (UE) nr. 679/2016 și Legii 190/2018

DATE DESPRE IMOBILUL NR. 6518

Oficiul de Cadastru şi Publicitate Imobiliară ALBA
Biroul de Cadastru şi Publicitate Imobiliară Aiud

A. Partea I. Descrierea imobilului

TEREN Extravilan

Adresa: Jud. Alba

Nr. Crt	Nr cadastral Nr. topografic	Suprafaţa* (mp)	Observaţii / Referinţe
A1		5.800	Sector cadastral:55 Teren neimprejmuit;

B. Partea II. Proprietari şi acte

Inscrieri privitoare la dreptul de proprietate şi alte drepturi reale		Referinţe
/		
Act Administrativ nr. 14099/1440, din 29/10/2004 emis de CJPSDPAT ALBA (titlu de proprietate);		
B1	Intabulare, drept de PROPRIETATE, dobandit prin Reconstituire, cota actuala 1/1	A1
	1) **ORIAN DONEA**	

C. Partea III. SARCINI .

Inscrieri privind dezmembramintele dreptului de proprietate, drepturi reale de garanţie şi sarcini	Referinţe
NU SUNT	

Document care conține date cu caracter personal, protejat de prevederile Regulamentului (UE) nr. 679/2016 și Legii 190/2018

Anexa Nr. 1 La Partea I

Teren

Nr cadastral	Suprafaţa (mp)*	Observaţii / Referinţe
	5.800	

* Suprafaţa este determinată in planul de proiecţie Stereo 70.

DETALII LINIARE IMOBIL

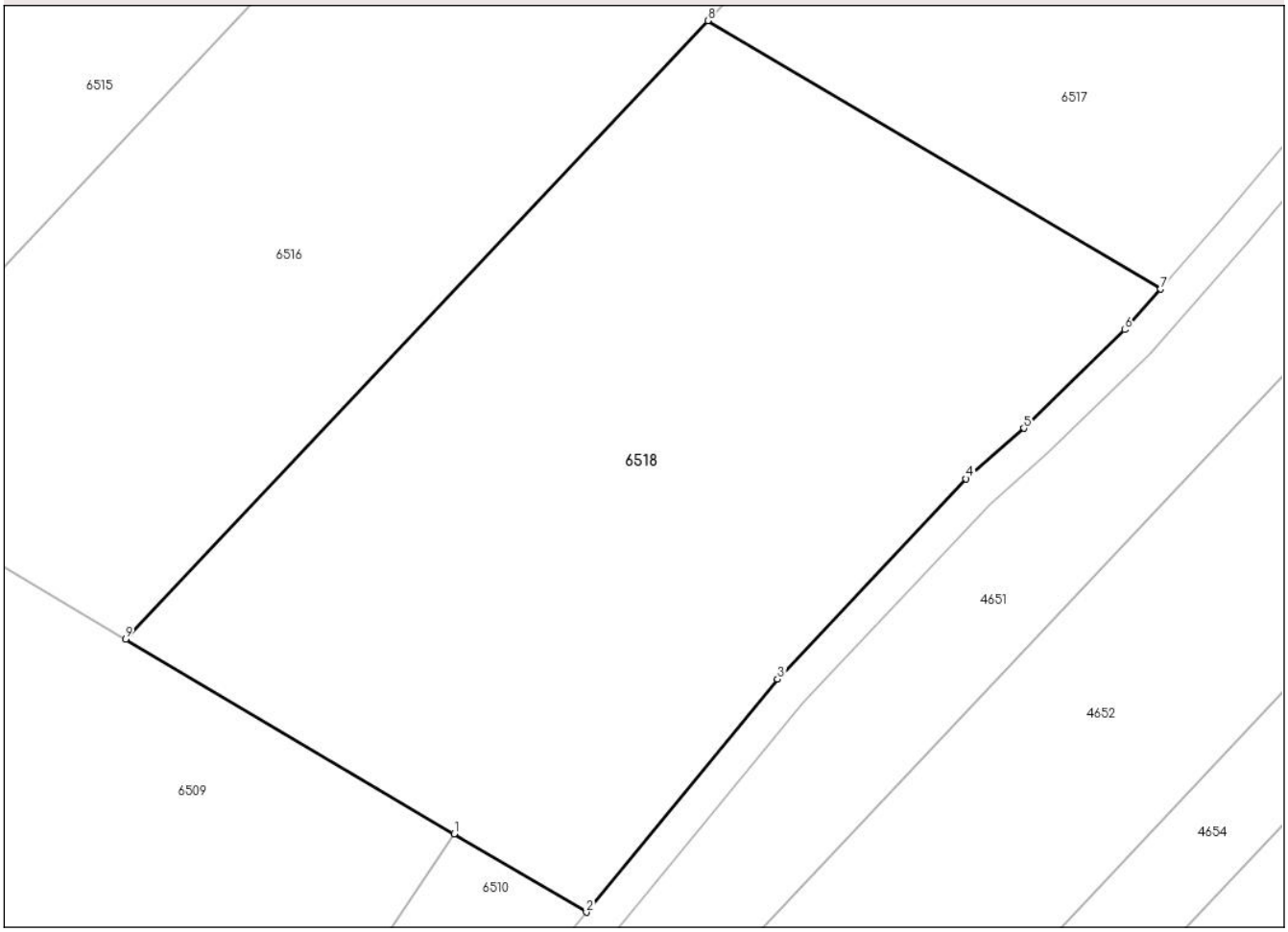

Date referitoare la teren

Crt	Categorie folosință	Intra vilan	Suprafaţa (mp)	Tarla	Parcelă	Nr. topo	Observaţii / Referinţe
1	pasune	NU	5.800	-	1739/32	-	

Lungime Segmente
1) Valorile lungimilor segmentelor sunt obţinute din proiecţie în plan.

Punct început	X / Y	Punct sfârşit	X / Y	Lungime segment (** (m)
1	417.531,409 536.431,147	2	417.546,739 536.422,074	17.814
2	417.546,739 536.422,074	3	417.568,911 536.449,064	34.929
3	417.568,911 536.449,064	4	417.590,773 536.472,257	31.873
4	417.590,773 536.472,257	5	417.597,455 536.478,12	8.89
5	417.597,455 536.478,12	6	417.609,168 536.489,524	16.348

Document care conține date cu caracter personal, protejat de prevederile Regulamentului (UE) nr. 679/2016 și Legii 190/2018

Punct început	X / Y	Punct sfârşit	X / Y	Lungime segment (** (m)
6	417.609,168 536.489,524	7	417.613,325 536.494,229	6.278
7	417.613,325 536.494,229	8	417.560,82 536.525,305	61.012
8	417.560,82 536.525,305	9	417.493,318 536.453,692	98.412
9	417.493,318 536.453,692	1	417.531,409 536.431,147	44.263

** Lungimile segmentelor sunt determinate în planul de proiecţie Stereo 70 şi sunt rotunjite la 1 milimetru.
*** Distanţa dintre puncte este formată din segmente cumulate ce sunt mai mici decât valoarea 1 milimetru.

Document care conține date cu caracter personal, protejat de prevederile Regulamentului (UE) nr. 679/2016 și Legii 190/2018

DATE DESPRE IMOBILUL NR. 6519

Oficiul de Cadastru şi Publicitate Imobiliară ALBA
Biroul de Cadastru şi Publicitate Imobiliară Aiud

A. Partea I. Descrierea imobilului

TEREN Extravilan

Adresa: Jud. Alba

Nr. Crt	Nr cadastral Nr. topografic	Suprafaţa* (mp)	Observaţii / Referinţe
A1		2.300	Sector cadastral:55 Teren neimprejmuit;

B. Partea II. Proprietari şi acte

Inscrieri privitoare la dreptul de proprietate şi alte drepturi reale		Referinţe
/		
Act Administrativ nr. 14110/1586, din 27/06/2005 emis de CJPSDPAT ALBA (titlu de proprietate);		
B1	Intabulare, drept de PROPRIETATE, dobandit prin Reconstituire, cota actuala 1/1	A1
	1) **NICULIŢA MARIA**	

C. Partea III. SARCINI .

Inscrieri privind dezmembramintele dreptului de proprietate, drepturi reale de garanţie şi sarcini	Referinţe
NU SUNT	

Document care conține date cu caracter personal, protejat de prevederile Regulamentului (UE) nr. 679/2016 și Legii 190/2018

Anexa Nr. 1 La Partea I

Teren

Nr cadastral	Suprafaţa (mp)*	Observaţii / Referinţe
	2.300	

* Suprafaţa este determinată in planul de proiecţie Stereo 70.

DETALII LINIARE IMOBIL

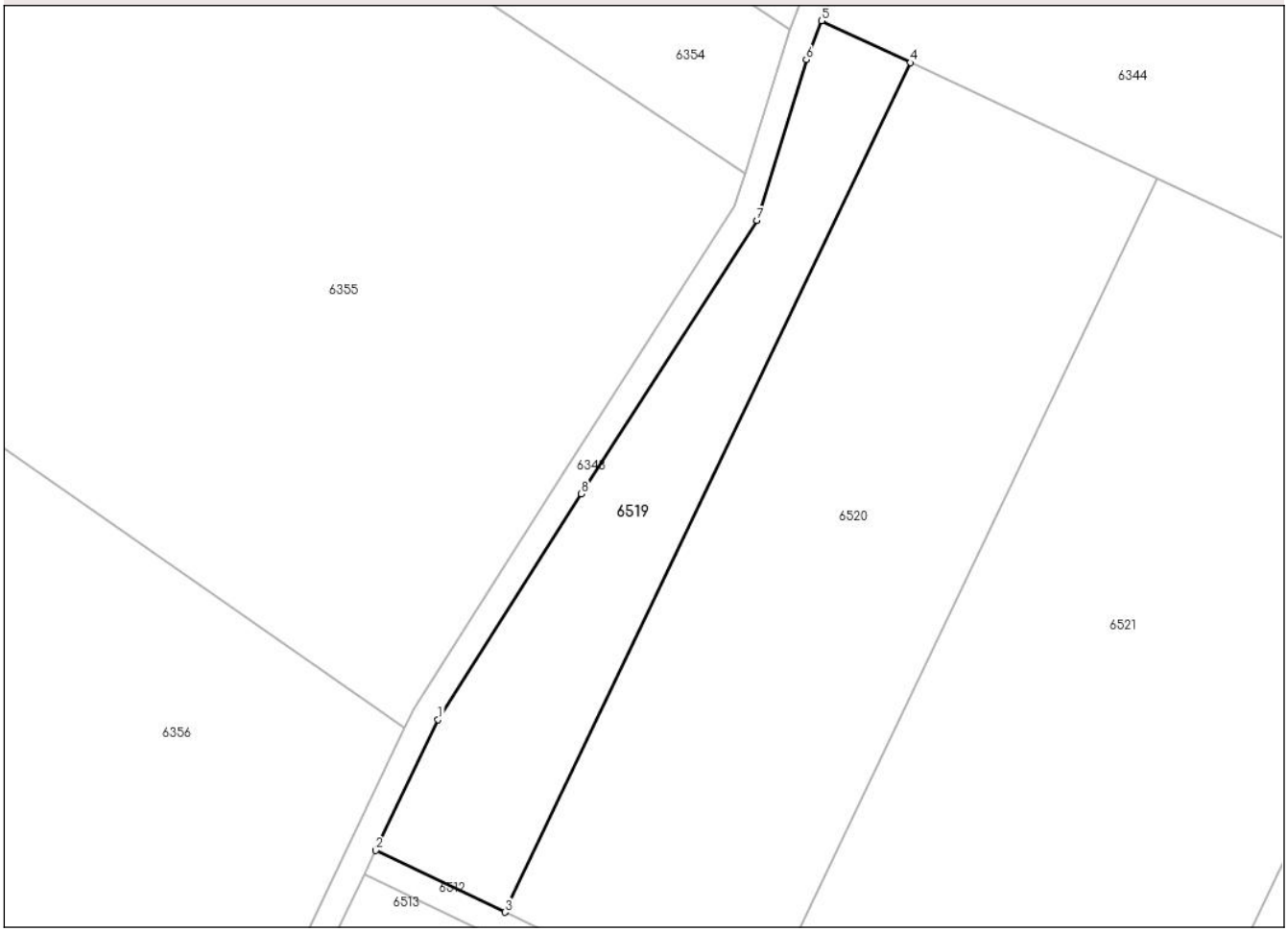

Date referitoare la teren

Crt	Categorie folosință	Intra vilan	Suprafaţa (mp)	Tarla	Parcelă	Nr. topo	Observaţii / Referinţe
1	pasune	NU	2.300	-	1739/27/5	-	

Lungime Segmente
1) Valorile lungimilor segmentelor sunt obţinute din proiecţie în plan.

Punct început	X / Y	Punct sfârşit	X / Y	Lungime segment (** (m)
1	417.343,642 536.708,7	2	417.334,24 536.689,031	21.801
2	417.334,24 536.689,031	3	417.353,708 536.679,743	21.57
3	417.353,708 536.679,743	4	417.414,72 536.807,379	141.469
4	417.414,72 536.807,379	5	417.401,334 536.813,671	14.791
5	417.401,334 536.813,671	6	417.399,03 536.807,832	6.277

Document care conține date cu caracter personal, protejat de prevederile Regulamentului (UE) nr. 679/2016 și Legii 190/2018

Punct început	X / Y	Punct sfârşit	X / Y	Lungime segment (** (m)
6	417.399,03 536.807,832	7	417.391,623 536.783,653	25.288
7	417.391,623 536.783,653	8	417.365,193 536.742,575	48.846
8	417.365,193 536.742,575	1	417.343,642 536.708,7	40.149

** Lungimile segmentelor sunt determinate în planul de proiecţie Stereo 70 şi sunt rotunjite la 1 milimetru.
*** Distanţa dintre puncte este formată din segmente cumulate ce sunt mai mici decât valoarea 1 milimetru.

Document care conține date cu caracter personal, protejat de prevederile Regulamentului (UE) nr. 679/2016 și Legii 190/2018

DATE DESPRE IMOBILUL NR. 6520

Oficiul de Cadastru şi Publicitate Imobiliară ALBA
Biroul de Cadastru şi Publicitate Imobiliară Aiud

A. Partea I. Descrierea imobilului

TEREN Extravilan

Adresa: Jud. Alba

Nr. Crt	Nr cadastral Nr. topografic	Suprafaţa* (mp)	Observaţii / Referinţe
A1		5.800	Sector cadastral:55 Teren neimprejmuit;

B. Partea II. Proprietari şi acte

Inscrieri privitoare la dreptul de proprietate şi alte drepturi reale		Referinţe
/		
Act Administrativ nr. 14099/1504, din 16/02/2005 emis de CJPSDPAT ALBA (titlu de proprietate);		
B1	Intabulare, drept de PROPRIETATE, dobandit prin Reconstituire, cota actuala 1/1	A1
	1) **NICULIȚA VICTORIA** DEFUNCT:Da 2) **MACARIE MARIA**	

C. Partea III. SARCINI .

Inscrieri privind dezmembramintele dreptului de proprietate, drepturi reale de garanţie şi sarcini	Referinţe
NU SUNT	

Anexa Nr. 1 La Partea I

Teren

Nr cadastral	Suprafaţa (mp)*	Observaţii / Referinţe
	5.800	

* Suprafaţa este determinată in planul de proiecţie Stereo 70.

DETALII LINIARE IMOBIL

Date referitoare la teren

Crt	Categorie folosință	Intra vilan	Suprafaţa (mp)	Tarla	Parcelă	Nr. topo	Observaţii / Referinţe
1	arabil	NU	5.800	-	1739/27/3	-	

Lungime Segmente
1) Valorile lungimilor segmentelor sunt obţinute din proiecţie în plan.

Punct început	X / Y	Punct sfârşit	X / Y	Lungime segment (** (m)
1	417.353,708 536.679,743	2	417.390,679 536.662,103	40.964
2	417.390,679 536.662,103	3	417.451,794 536.789,954	141.707
3	417.451,794 536.789,954	4	417.414,72 536.807,379	40.965
4	417.414,72 536.807,379	1	417.353,708 536.679,743	141.469

**** Lungimile segmentelor sunt determinate în planul de proiecţie Stereo 70 şi sunt rotunjite la 1 milimetru.**

Document care conține date cu caracter personal, protejat de prevederile Regulamentului (UE) nr. 679/2016 și Legii 190/2018

***** Distanţa dintre puncte este formată din segmente cumulate ce sunt mai mici decât valoarea 1 milimetru.**

DATE DESPRE IMOBILUL NR. 6521

Oficiul de Cadastru şi Publicitate Imobiliară ALBA
Biroul de Cadastru şi Publicitate Imobiliară Aiud

A. Partea I. Descrierea imobilului

TEREN Extravilan

Adresa: Jud. Alba

Nr. Crt	Nr cadastral Nr. topografic	Suprafaţa* (mp)	Observaţii / Referinţe
A1		8.700	Sector cadastral:55 Teren neimprejmuit;

B. Partea II. Proprietari şi acte

Inscrieri privitoare la dreptul de proprietate şi alte drepturi reale		Referinţe
/		
Act Administrativ nr. 14110/1584, din 23/06/2005 emis de CJPSDPAT ALBA (titlu de proprietate);		
B1	Intabulare, drept de PROPRIETATE, dobandit prin Reconstituire, cota actuala 1/1	A1
	1) **NICULIŢA ILEANA** DEFUNCT:Da	

C. Partea III. SARCINI .

Inscrieri privind dezmembramintele dreptului de proprietate, drepturi reale de garanţie şi sarcini	Referinţe
NU SUNT	

Document care conține date cu caracter personal, protejat de prevederile Regulamentului (UE) nr. 679/2016 și Legii 190/2018

Anexa Nr. 1 La Partea I

Teren

Nr cadastral	Suprafaţa (mp)*	Observaţii / Referinţe
	8.700	

* Suprafaţa este determinată in planul de proiecţie Stereo 70.

DETALII LINIARE IMOBIL

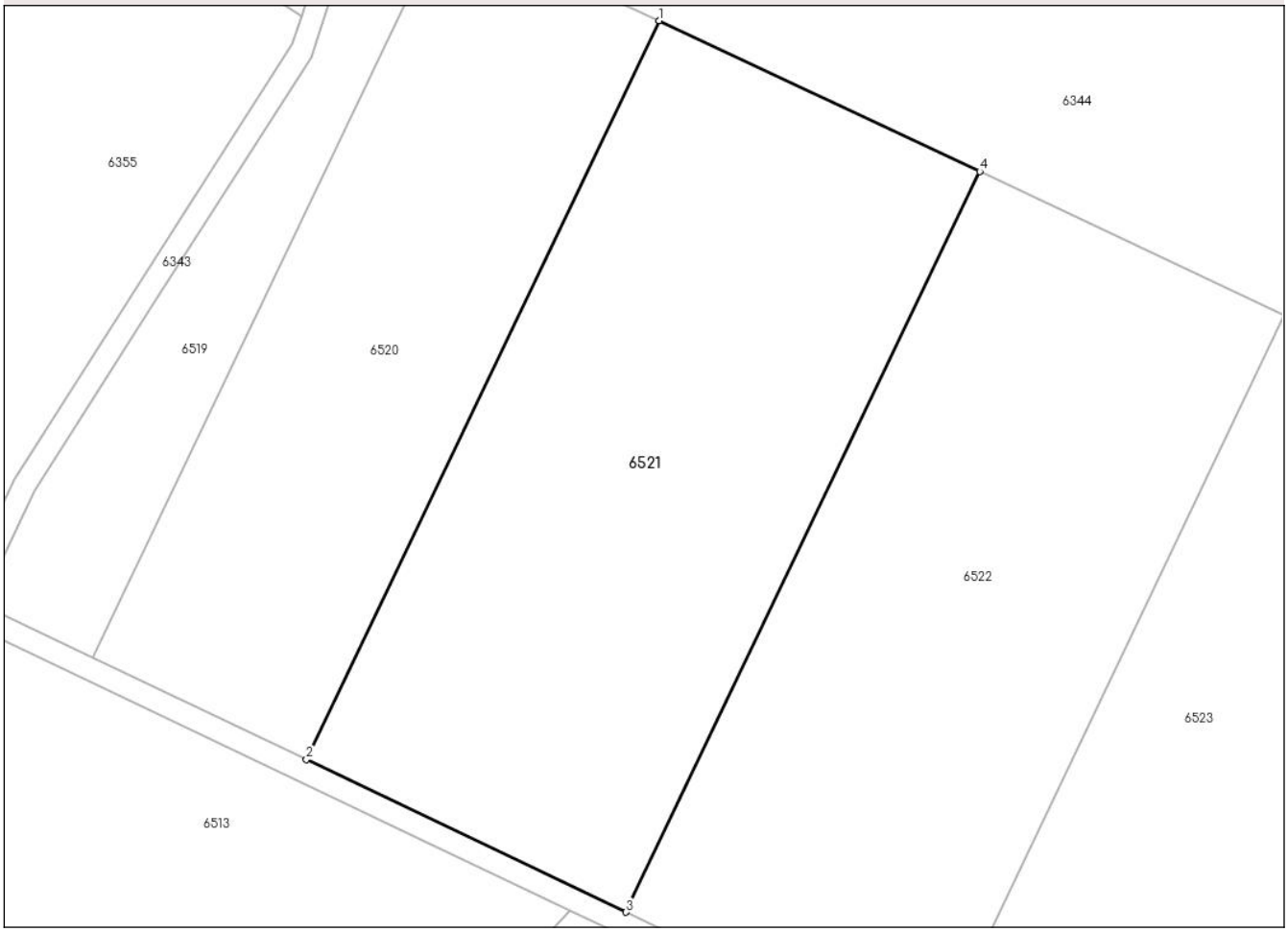

Date referitoare la teren

Crt	Categorie folosință	Intra vilan	Suprafaţa (mp)	Tarla	Parcelă	Nr. topo	Observaţii / Referinţe
1	arabil	NU	8.700	-	1739/39	-	

Lungime Segmente
1) Valorile lungimilor segmentelor sunt obţinute din proiecţie în plan.

Punct început	X / Y	Punct sfârşit	X / Y	Lungime segment (** (m)
1	417.451,794 536.789,954	2	417.390,679 536.662,103	141.707
2	417.390,679 536.662,103	3	417.446,02 536.635,699	61.317
3	417.446,02 536.635,699	4	417.507,289 536.763,871	142.063
4	417.507,289 536.763,871	1	417.451,794 536.789,954	61.319

**** Lungimile segmentelor sunt determinate în planul de proiecţie Stereo 70 şi sunt rotunjite la 1 milimetru.**

Document care conține date cu caracter personal, protejat de prevederile Regulamentului (UE) nr. 679/2016 și Legii 190/2018

***** Distanţa dintre puncte este formată din segmente cumulate ce sunt mai mici decât valoarea 1 milimetru.**

Document care conține date cu caracter personal, protejat de prevederile Regulamentului (UE) nr. 679/2016 și Legii 190/2018

DATE DESPRE IMOBILUL NR. 6522

Oficiul de Cadastru şi Publicitate Imobiliară ALBA
Biroul de Cadastru şi Publicitate Imobiliară Aiud

A. Partea I. Descrierea imobilului

TEREN Extravilan

Adresa: Jud. Alba

Nr. Crt	Nr cadastral Nr. topografic	Suprafaţa* (mp)	Observaţii / Referinţe
A1		8.290	Sector cadastral:55 Teren neimprejmuit;

B. Partea II. Proprietari şi acte

Inscrieri privitoare la dreptul de proprietate şi alte drepturi reale		Referinţe
/		
Act Normativ nr. 7, din 13/03/1996 emis de PARLAMENT (LEGE);		
B1	Inscrierea provizorie, drept de PROPRIETATE, dobandit prin Lege, cota actuala 1/1	A1
	1) **COMUNA HOPÂRTA**, CIF:4561987, PROPRIETAR NEIDENTIFICAT	

C. Partea III. SARCINI .

Inscrieri privind dezmembramintele dreptului de proprietate, drepturi reale de garanţie şi sarcini	Referinţe
NU SUNT	

Document care conține date cu caracter personal, protejat de prevederile Regulamentului (UE) nr. 679/2016 și Legii 190/2018

Anexa Nr. 1 La Partea I

Teren

Nr cadastral	Suprafaţa (mp)*	Observaţii / Referinţe
	8.290	

* Suprafaţa este determinată in planul de proiecţie Stereo 70.

DETALII LINIARE IMOBIL

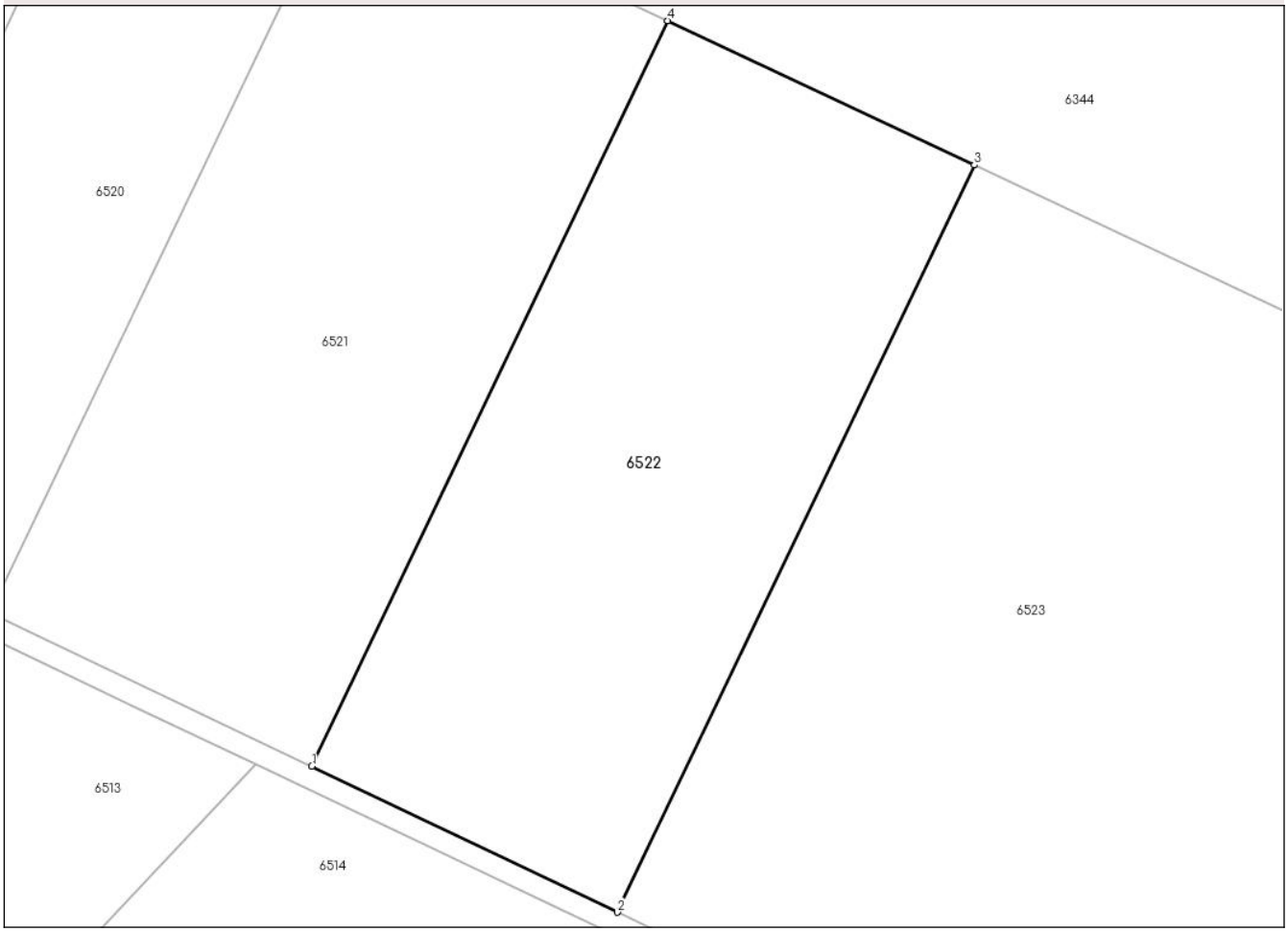

Date referitoare la teren

Crt	Categorie folosință	Intra vilan	Suprafaţa (mp)	Tarla	Parcelă	Nr. topo	Observaţii / Referinţe
1	arabil	NU	8.290	-	1739/39/1	-	

Lungime Segmente
1) Valorile lungimilor segmentelor sunt obţinute din proiecţie în plan.

Punct început	X / Y	Punct sfârşit	X / Y	Lungime segment (** (m)
1	417.446,02 536.635,699	2	417.498,624 536.610,6	58.285
2	417.498,624 536.610,6	3	417.560,039 536.739,079	142.403
3	417.560,039 536.739,079	4	417.507,289 536.763,871	58.286
4	417.507,289 536.763,871	1	417.446,02 536.635,699	142.063

**** Lungimile segmentelor sunt determinate în planul de proiecţie Stereo 70 şi sunt rotunjite la 1 milimetru.**

Document care conține date cu caracter personal, protejat de prevederile Regulamentului (UE) nr. 679/2016 și Legii 190/2018

***** Distanţa dintre puncte este formată din segmente cumulate ce sunt mai mici decât valoarea 1 milimetru.**

DATE DESPRE IMOBILUL NR. 6523

Oficiul de Cadastru şi Publicitate Imobiliară ALBA
Biroul de Cadastru şi Publicitate Imobiliară Aiud

A. Partea I. Descrierea imobilului

TEREN Extravilan

Adresa: Jud. Alba

Nr. Crt	Nr cadastral Nr. topografic	Suprafaţa* (mp)	Observaţii / Referinţe
A1		18.810	Sector cadastral:55 Teren neimprejmuit;

B. Partea II. Proprietari şi acte

Inscrieri privitoare la dreptul de proprietate şi alte drepturi reale		Referinţe
/		
Act Normativ nr. 7, din 12/03/1996 emis de PARLAMENT (LEGE);		
B1	Intabulare, drept de PROPRIETATE, dobandit prin Lege, cota actuala 1/1	A1
	1) **NEIDENTIFICAT NEIDENTIFICAT**	

C. Partea III. SARCINI .

Inscrieri privind dezmembramintele dreptului de proprietate, drepturi reale de garanţie şi sarcini	Referinţe
NU SUNT	

Document care conține date cu caracter personal, protejat de prevederile Regulamentului (UE) nr. 679/2016 și Legii 190/2018

Anexa Nr. 1 La Partea I

Teren

Nr cadastral	Suprafaţa (mp)*	Observaţii / Referinţe
	18.810	

* Suprafaţa este determinată in planul de proiecţie Stereo 70.

DETALII LINIARE IMOBIL

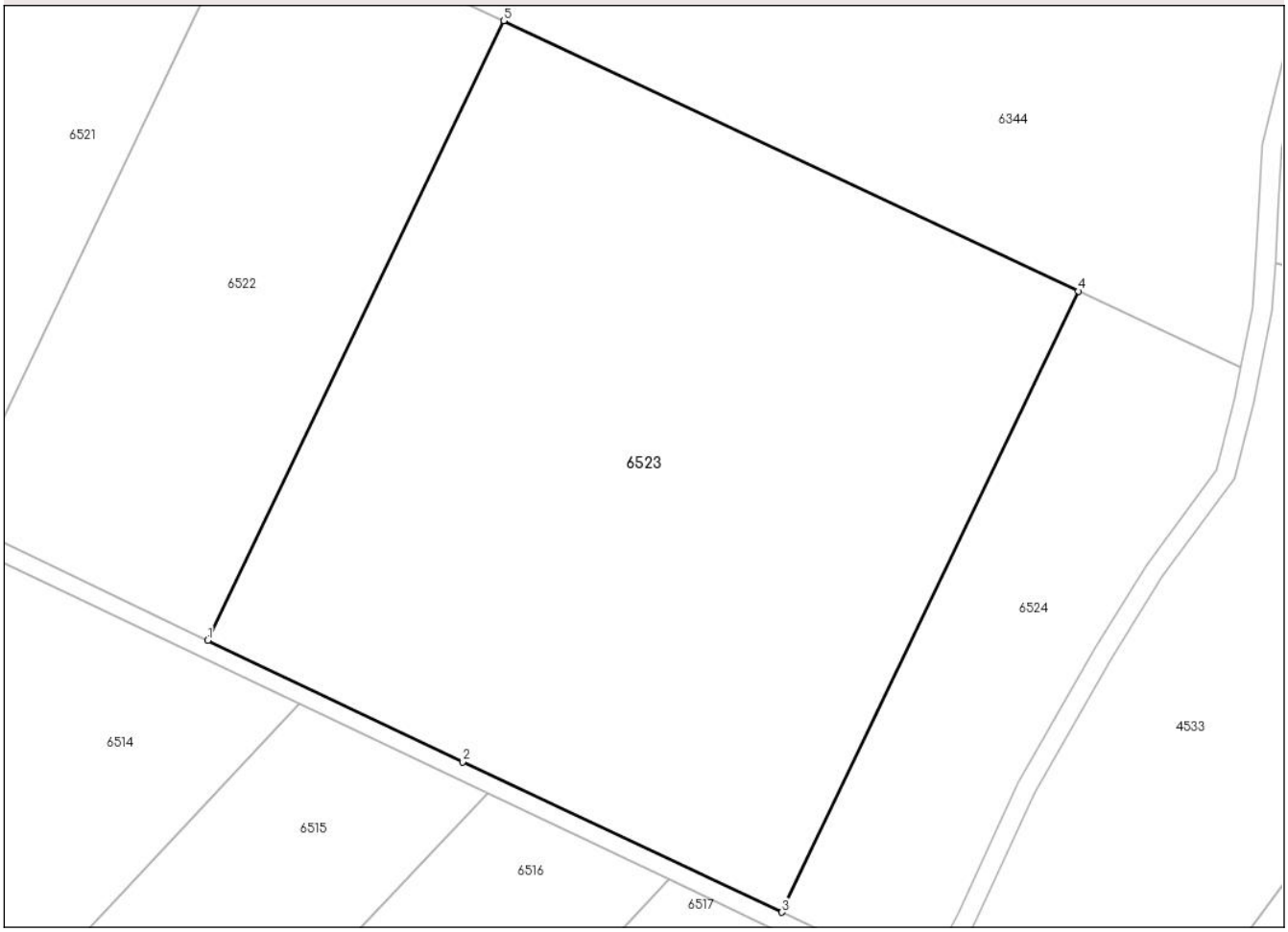

Date referitoare la teren

Crt	Categorie folosință	Intra vilan	Suprafaţa (mp)	Tarla	Parcelă	Nr. topo	Observaţii / Referinţe
1	pasune	NU	18.810	-	1739/41/1	-	

Lungime Segmente
1) Valorile lungimilor segmentelor sunt obţinute din proiecţie în plan.

Punct început	X / Y	Punct sfârşit	X / Y	Lungime segment (** (m)
1	417.498,624 536.610,6	2	417.551,497 536.585,374	58.582
2	417.551,497 536.585,374	3	417.617,803 536.554,21	73.264
3	417.617,803 536.554,21	4	417.679,364 536.682,995	142.742
4	417.679,364 536.682,995	5	417.560,039 536.739,079	131.848
5	417.560,039 536.739,079	1	417.498,624 536.610,6	142.403

Document care conține date cu caracter personal, protejat de prevederile Regulamentului (UE) nr. 679/2016 și Legii 190/2018

** Lungimile segmentelor sunt determinate în planul de proiecţie Stereo 70 şi sunt rotunjite la 1 milimetru.
*** Distanţa dintre puncte este formată din segmente cumulate ce sunt mai mici decât valoarea 1 milimetru.

DATE DESPRE IMOBILUL NR. 6524

Oficiul de Cadastru şi Publicitate Imobiliară ALBA
Biroul de Cadastru şi Publicitate Imobiliară Aiud

A. Partea I. Descrierea imobilului

TEREN Extravilan

Adresa: Jud. Alba

Nr. Crt	Nr cadastral Nr. topografic	Suprafaţa* (mp)	Observaţii / Referinţe
A1		5.100	Sector cadastral:55 Teren neimprejmuit;

B. Partea II. Proprietari şi acte

Inscrieri privitoare la dreptul de proprietate şi alte drepturi reale		Referinţe
/		
Act Administrativ nr. 14099/1471, din 29/11/2004 emis de CJPSDPAT ALBA (titlu de proprietate);		
B1	Intabulare, drept de PROPRIETATE, dobandit prin Reconstituire, cota actuala 1/1	A1
	1) **GROZA SILVIA** 2) **GROZA ELENA** 3) **GROZA IOAN** 4) **GROZA VICTOR**	
Act Administrativ nr. 152, din 17/01/2024 emis de PRIMARIA COMUNEI HOPARTA;		
B2	SE NOTEAZA POSESIA FAPTICA A NUMITULUI	A1
	1) **CHIRILA VASILE-DANIEL**	

C. Partea III. SARCINI .

Inscrieri privind dezmembramintele dreptului de proprietate, drepturi reale de garanţie şi sarcini	Referinţe
NU SUNT	

Anexa Nr. 1 La Partea I

Teren

Nr cadastral	Suprafaţa (mp)*	Observaţii / Referinţe
	5.100	

* Suprafaţa este determinată in planul de proiecţie Stereo 70.

DETALII LINIARE IMOBIL

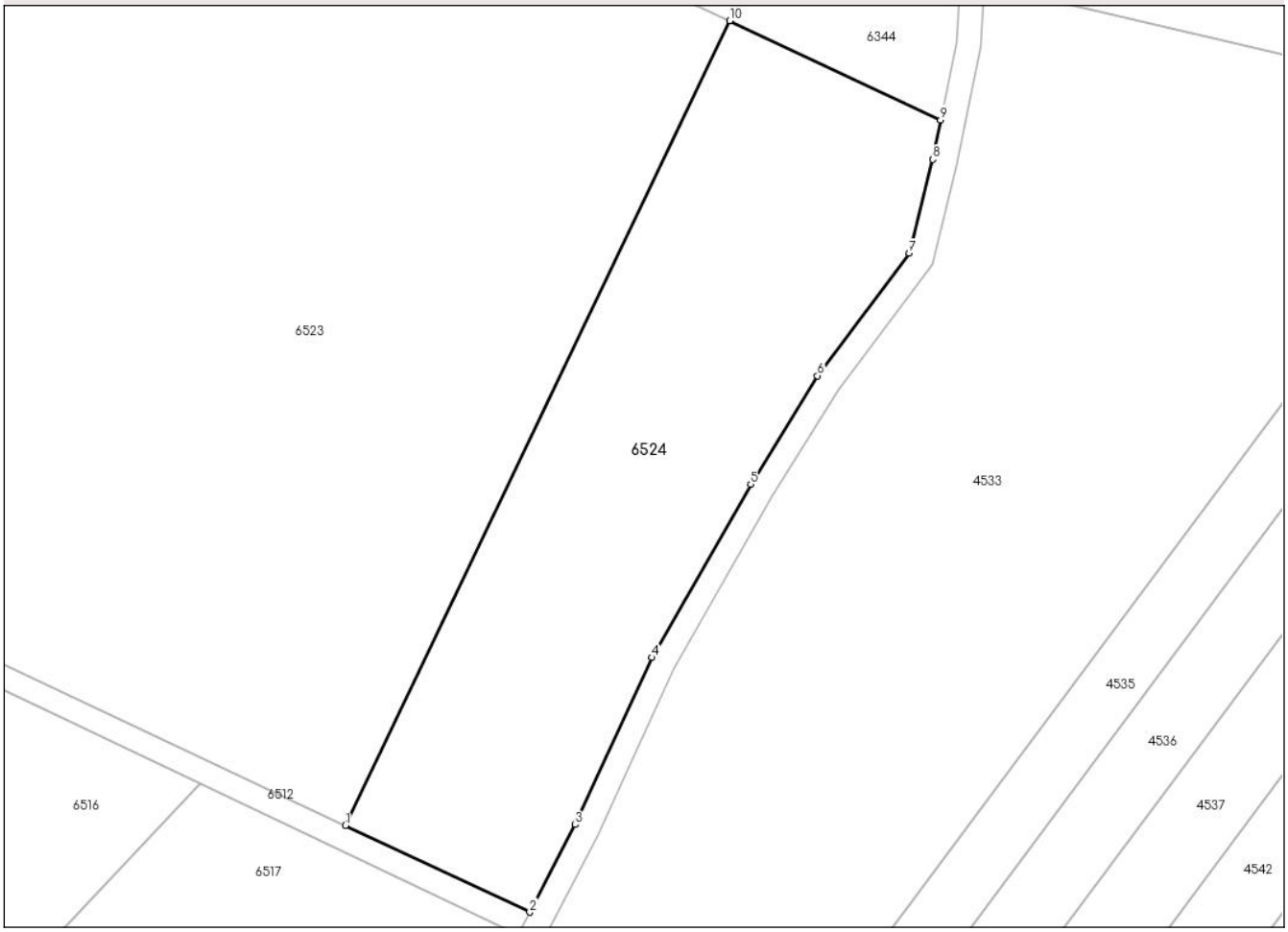

Date referitoare la teren

Crt	Categorie folosință	Intra vilan	Suprafaţa (mp)	Tarla	Parcelă	Nr. topo	Observaţii / Referinţe
1	pasune	NU	5.100	-	1739/41	-	

Lungime Segmente
1) Valorile lungimilor segmentelor sunt obţinute din proiecţie în plan.

Punct început	X / Y	Punct sfârşit	X / Y	Lungime segment (** (m)
1	417.617,803 536.554,21	2	417.647,322 536.540,335	32.617
2	417.647,322 536.540,335	3	417.654,617 536.554,352	15.802
3	417.654,617 536.554,352	4	417.666,925 536.581,09	29.435
4	417.666,925 536.581,09	5	417.682,709 536.608,819	31.907
5	417.682,709 536.608,819	6	417.693,423 536.626,175	20.397

Document care conține date cu caracter personal, protejat de prevederile Regulamentului (UE) nr. 679/2016 și Legii 190/2018

Punct început	X / Y	Punct sfârşit	X / Y	Lungime segment (** (m)
6	417.693,423 536.626,175	7	417.708,08 536.645,787	24.484
7	417.708,08 536.645,787	8	417.711,881 536.660,79	15.477
8	417.711,881 536.660,79	9	417.713,146 536.667,117	6.452
9	417.713,146 536.667,117	10	417.679,364 536.682,995	37.327
10	417.679,364 536.682,995	1	417.617,803 536.554,21	142.742

** Lungimile segmentelor sunt determinate în planul de proiecţie Stereo 70 şi sunt rotunjite la 1 milimetru.
*** Distanţa dintre puncte este formată din segmente cumulate ce sunt mai mici decât valoarea 1 milimetru.

Document care conține date cu caracter personal, protejat de prevederile Regulamentului (UE) nr. 679/2016 și Legii 190/2018

DATE DESPRE IMOBILUL NR. 6525

Oficiul de Cadastru şi Publicitate Imobiliară ALBA
Biroul de Cadastru şi Publicitate Imobiliară Aiud

A. Partea I. Descrierea imobilului

TEREN Extravilan

Adresa: Jud. Alba

Nr. Crt	Nr cadastral Nr. topografic	Suprafaţa* (mp)	Observaţii / Referinţe
A1		600	Sector cadastral:55 Teren neimprejmuit;

B. Partea II. Proprietari şi acte

Inscrieri privitoare la dreptul de proprietate şi alte drepturi reale		Referinţe
/		
Act Administrativ nr. 19588/1153, din 29/08/2003 emis de CJPSDPAT ALBA (titlu de proprietate);		
B1	Intabulare, drept de PROPRIETATE, dobandit prin Reconstituire, cota actuala 1/1	A1
	1) **HOARJA GHEOGHE**	

C. Partea III. SARCINI .

Inscrieri privind dezmembramintele dreptului de proprietate, drepturi reale de garanţie şi sarcini	Referinţe
NU SUNT	

Document care conține date cu caracter personal, protejat de prevederile Regulamentului (UE) nr. 679/2016 și Legii 190/2018

Anexa Nr. 1 La Partea I

Teren

Nr cadastral	Suprafaţa (mp)*	Observaţii / Referinţe
	600	

* Suprafaţa este determinată in planul de proiecţie Stereo 70.

DETALII LINIARE IMOBIL

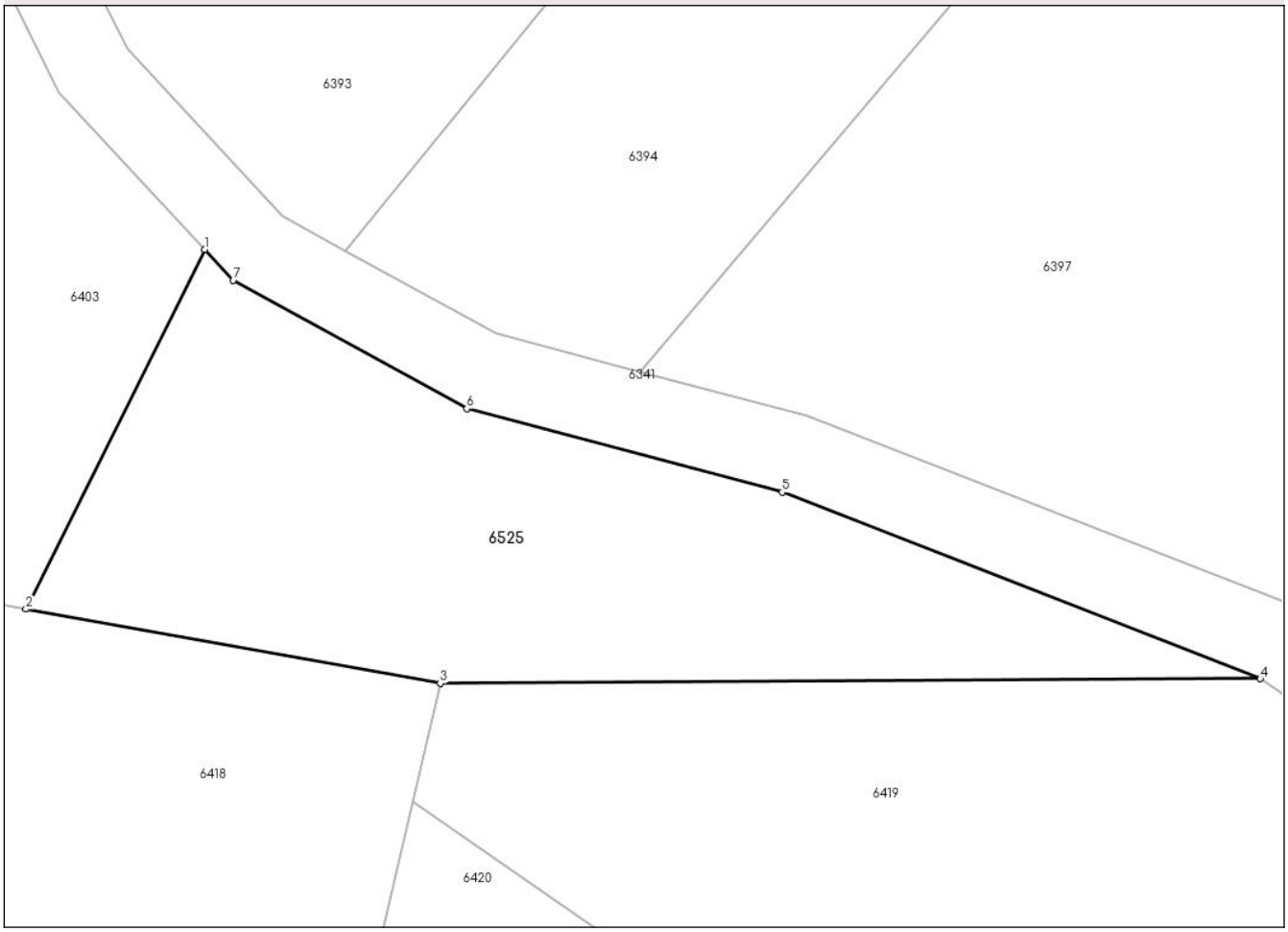

Date referitoare la teren

Crt	Categorie folosință	Intra vilan	Suprafaţa (mp)	Tarla	Parcelă	Nr. topo	Observaţii / Referinţe
1	pasune	NU	600	-	1780/3	-	

Lungime Segmente
1) Valorile lungimilor segmentelor sunt obţinute din proiecţie în plan.

Punct început	X / Y	Punct sfârşit	X / Y	Lungime segment (** (m)
1	416.759,538 536.824,991	2	416.750,583 536.807,003	20.094
2	416.750,583 536.807,003	3	416.771,33 536.803,295	21.076
3	416.771,33 536.803,295	4	416.812,398 536.803,527	41.069
4	416.812,398 536.803,527	5	416.788,456 536.812,858	25.696
5	416.788,456 536.812,858	6	416.772,66 536.817,039	16.34

Document care conține date cu caracter personal, protejat de prevederile Regulamentului (UE) nr. 679/2016 și Legii 190/2018

Punct început	X / Y	Punct sfârşit	X / Y	Lungime segment (** (m)
6	416.772,66 536.817,039	7	416.760,961 536.823,461	13.346
7	416.760,961 536.823,461	1	416.759,538 536.824,991	2.089

** Lungimile segmentelor sunt determinate în planul de proiecţie Stereo 70 şi sunt rotunjite la 1 milimetru.
*** Distanţa dintre puncte este formată din segmente cumulate ce sunt mai mici decât valoarea 1 milimetru.

Document care conține date cu caracter personal, protejat de prevederile Regulamentului (UE) nr. 679/2016 și Legii 190/2018

DATE DESPRE IMOBILUL NR. 6526

Oficiul de Cadastru şi Publicitate Imobiliară ALBA
Biroul de Cadastru şi Publicitate Imobiliară Aiud

A. Partea I. Descrierea imobilului

TEREN Extravilan

Adresa: Jud. Alba

Nr. Crt	Nr cadastral Nr. topografic	Suprafaţa* (mp)	Observaţii / Referinţe
A1		700	Sector cadastral:55 Teren neimprejmuit;

B. Partea II. Proprietari şi acte

Inscrieri privitoare la dreptul de proprietate şi alte drepturi reale		Referinţe
/		
Act Notarial nr. 4180, din 29/12/2022 emis de N.P. PETRUTA MARIANA (act de partaj succesoral);		
B1	Intabulare, drept de PROPRIETATE, dobandit prin Iesire Din Indiviziune, cota actuala 1/1	A1
	1) **HORJA GHEORGHE**	

C. Partea III. SARCINI .

Inscrieri privind dezmembramintele dreptului de proprietate, drepturi reale de garanţie şi sarcini	Referinţe
NU SUNT	

Document care conține date cu caracter personal, protejat de prevederile Regulamentului (UE) nr. 679/2016 și Legii 190/2018

Anexa Nr. 1 La Partea I

Teren

Nr cadastral	Suprafaţa (mp)*	Observaţii / Referinţe
	700	

* Suprafaţa este determinată in planul de proiecţie Stereo 70.

DETALII LINIARE IMOBIL

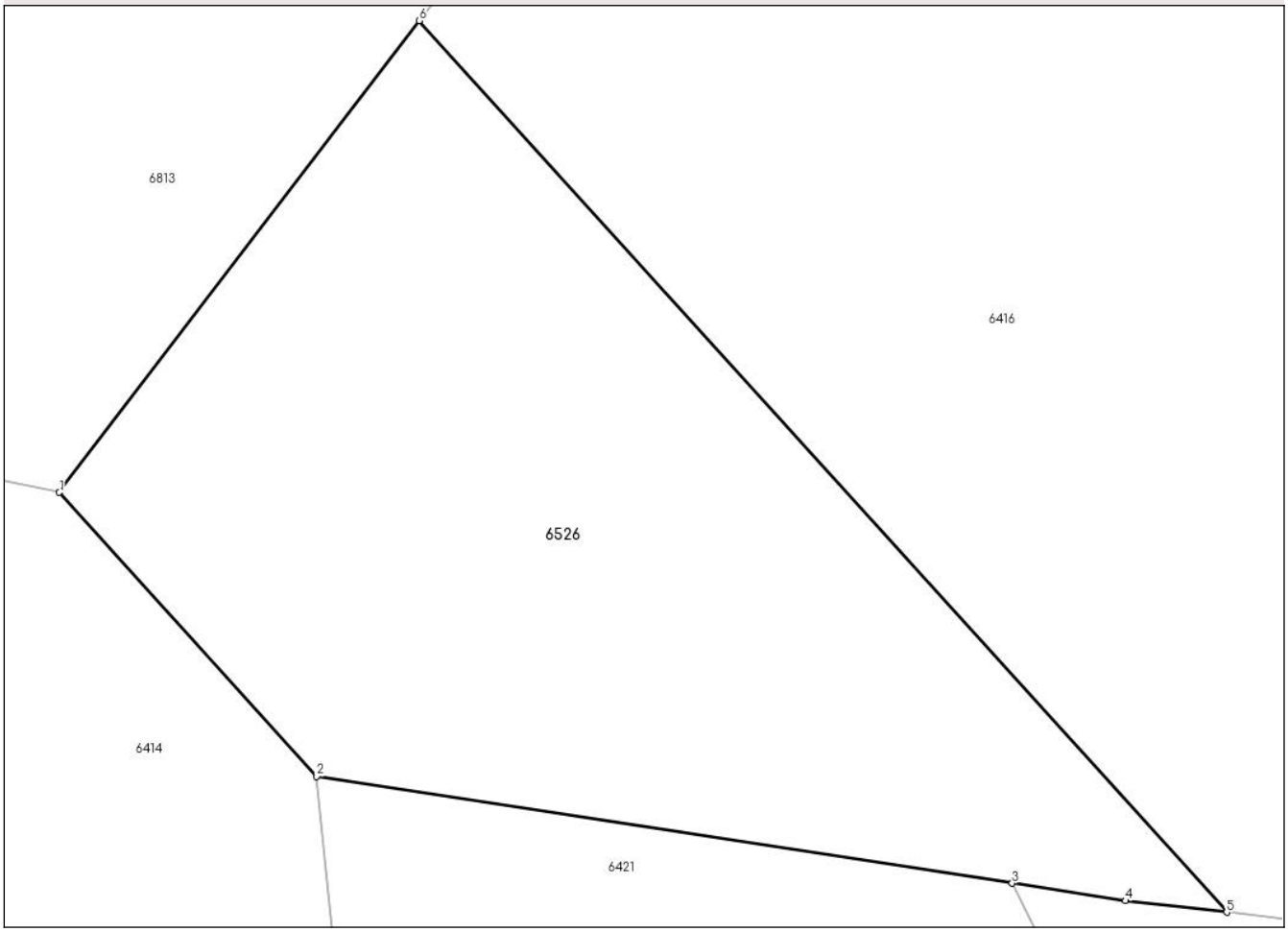

Date referitoare la teren

Crt	Categorie folosință	Intra vilan	Suprafaţa (mp)	Tarla	Parcelă	Nr. topo	Observaţii / Referinţe
1	faneata	NU	700	249	1780/2	-	

Lungime Segmente
1) Valorile lungimilor segmentelor sunt obţinute din proiecţie în plan.

Punct început	X / Y	Punct sfârşit	X / Y	Lungime segment (** (m)
1	416.560,993 536.782,647	2	416.570,989 536.771,623	14.881
2	416.570,989 536.771,623	3	416.598,007 536.767,479	27.334
3	416.598,007 536.767,479	4	416.602,413 536.766,803	4.458
4	416.602,413 536.766,803	5	416.606,343 536.766,358	3.955
5	416.606,343 536.766,358	6	416.574,973 536.800,954	46.701

Document care conține date cu caracter personal, protejat de prevederile Regulamentului (UE) nr. 679/2016 și Legii 190/2018

Punct început	X / Y	Punct sfârşit	X / Y	Lungime segment (** (m)
6	416.574,973 536.800,954	1	416.560,993 536.782,647	23.034

** Lungimile segmentelor sunt determinate în planul de proiecţie Stereo 70 şi sunt rotunjite la 1 milimetru.
*** Distanţa dintre puncte este formată din segmente cumulate ce sunt mai mici decât valoarea 1 milimetru.

Document care conține date cu caracter personal, protejat de prevederile Regulamentului (UE) nr. 679/2016 și Legii 190/2018

DATE DESPRE IMOBILUL NR. 6527

Oficiul de Cadastru şi Publicitate Imobiliară ALBA
Biroul de Cadastru şi Publicitate Imobiliară Aiud

A. Partea I. Descrierea imobilului

TEREN Extravilan

Adresa: Jud. Alba

Nr. Crt	Nr cadastral Nr. topografic	Suprafaţa* (mp)	Observaţii / Referinţe
A1		600	Sector cadastral:55 Teren neimprejmuit;

B. Partea II. Proprietari şi acte

Inscrieri privitoare la dreptul de proprietate şi alte drepturi reale		Referinţe
/		
Act Administrativ nr. 14188/1803, din 18/05/2010 emis de CJPSDPAT ALBA (titlu de proprietate);		
B1	Intabulare, drept de PROPRIETATE, dobandit prin Reconstituire, cota actuala 1/1	A1
	1) **COMUNA HOPÂRTA**, CIF:4561987	

C. Partea III. SARCINI .

Inscrieri privind dezmembramintele dreptului de proprietate, drepturi reale de garanţie şi sarcini	Referinţe
NU SUNT	

Document care conține date cu caracter personal, protejat de prevederile Regulamentului (UE) nr. 679/2016 și Legii 190/2018

Anexa Nr. 1 La Partea I

Teren

Nr cadastral	Suprafaţa (mp)*	Observaţii / Referinţe
	600	

* Suprafaţa este determinată in planul de proiecţie Stereo 70.

DETALII LINIARE IMOBIL

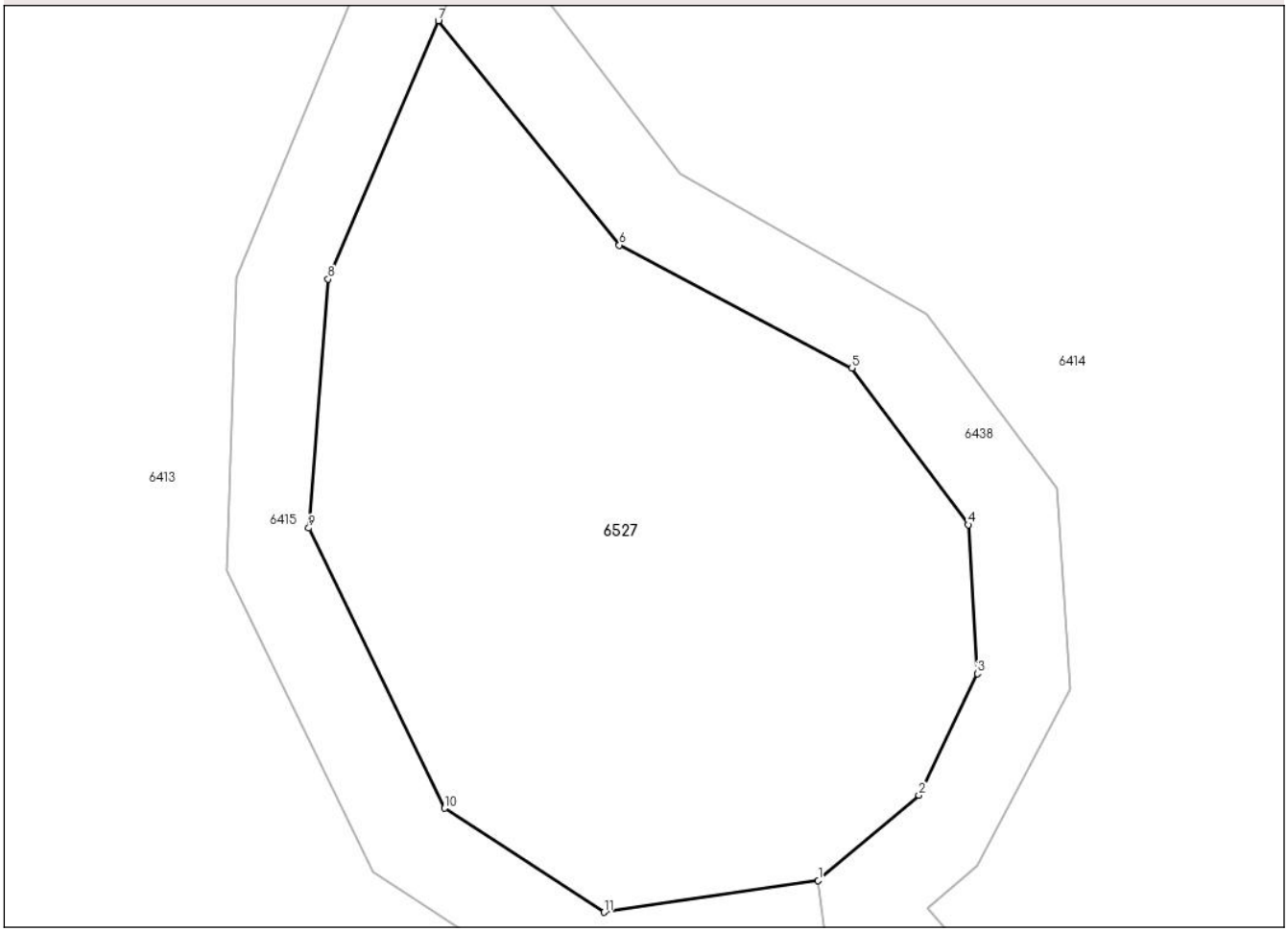

Date referitoare la teren

Crt	Categorie folosință	Intra vilan	Suprafaţa (mp)	Tarla	Parcelă	Nr. topo	Observaţii / Referinţe
1	pasune	NU	600	250	1814	-	

Lungime Segmente
1) Valorile lungimilor segmentelor sunt obţinute din proiecţie în plan.

Punct început	X / Y	Punct sfârşit	X / Y	Lungime segment (** (m)
1	416.377,243 536.644,121	2	416.381,298 536.647,552	5.312
2	416.381,298 536.647,552	3	416.383,656 536.652,446	5.432
3	416.383,656 536.652,446	4	416.383,292 536.658,438	6.003
4	416.383,292 536.658,438	5	416.378,606 536.664,742	7.855
5	416.378,606 536.664,742	6	416.369,236 536.669,688	10.595

Document care conține date cu caracter personal, protejat de prevederile Regulamentului (UE) nr. 679/2016 și Legii 190/2018

Punct început	X / Y	Punct sfârşit	X / Y	Lungime segment (** (m)
6	416.369,236 536.669,688	7	416.361,945 536.678,718	11.606
7	416.361,945 536.678,718	8	416.357,5 536.668,322	11.306
8	416.357,5 536.668,322	9	416.356,723 536.658,304	10.048
9	416.356,723 536.658,304	10	416.362,193 536.647,029	12.532
10	416.362,193 536.647,029	11	416.368,616 536.642,844	7.666
11	416.368,616 536.642,844	1	416.377,243 536.644,121	8.721

** Lungimile segmentelor sunt determinate în planul de proiecţie Stereo 70 şi sunt rotunjite la 1 milimetru.
*** Distanţa dintre puncte este formată din segmente cumulate ce sunt mai mici decât valoarea 1 milimetru.

Document care conține date cu caracter personal, protejat de prevederile Regulamentului (UE) nr. 679/2016 și Legii 190/2018

DATE DESPRE IMOBILUL NR. 6810

Oficiul de Cadastru şi Publicitate Imobiliară ALBA
Biroul de Cadastru şi Publicitate Imobiliară Aiud

A. Partea I. Descrierea imobilului

TEREN Intravilan

Adresa: Loc. Spalnaca, Nr. 265, Jud. Alba

Nr. Crt	Nr cadastral Nr. topografic	Suprafaţa* (mp)	Observaţii / Referinţe
A1		1.000	Sector cadastral:55 Teren neimprejmuit;

B. Partea II. Proprietari şi acte

Inscrieri privitoare la dreptul de proprietate şi alte drepturi reale		Referinţe
/		
Act Administrativ nr. 19588/1189, din 05/11/2003 emis de CJPSDPAT ALBA (titlu de proprietate);		
B1	Intabulare, drept de PROPRIETATE, dobandit prin Reconstituire, cota actuala 1/1	A1
	1) **GIURGEA I VASILE**	

C. Partea III. SARCINI .

Inscrieri privind dezmembramintele dreptului de proprietate, drepturi reale de garanţie şi sarcini	Referinţe
NU SUNT	

Document care conține date cu caracter personal, protejat de prevederile Regulamentului (UE) nr. 679/2016 și Legii 190/2018

Anexa Nr. 1 La Partea I

Teren

Nr cadastral	Suprafaţa (mp)*	Observaţii / Referinţe
	1.000	

* Suprafaţa este determinată in planul de proiecţie Stereo 70.

DETALII LINIARE IMOBIL

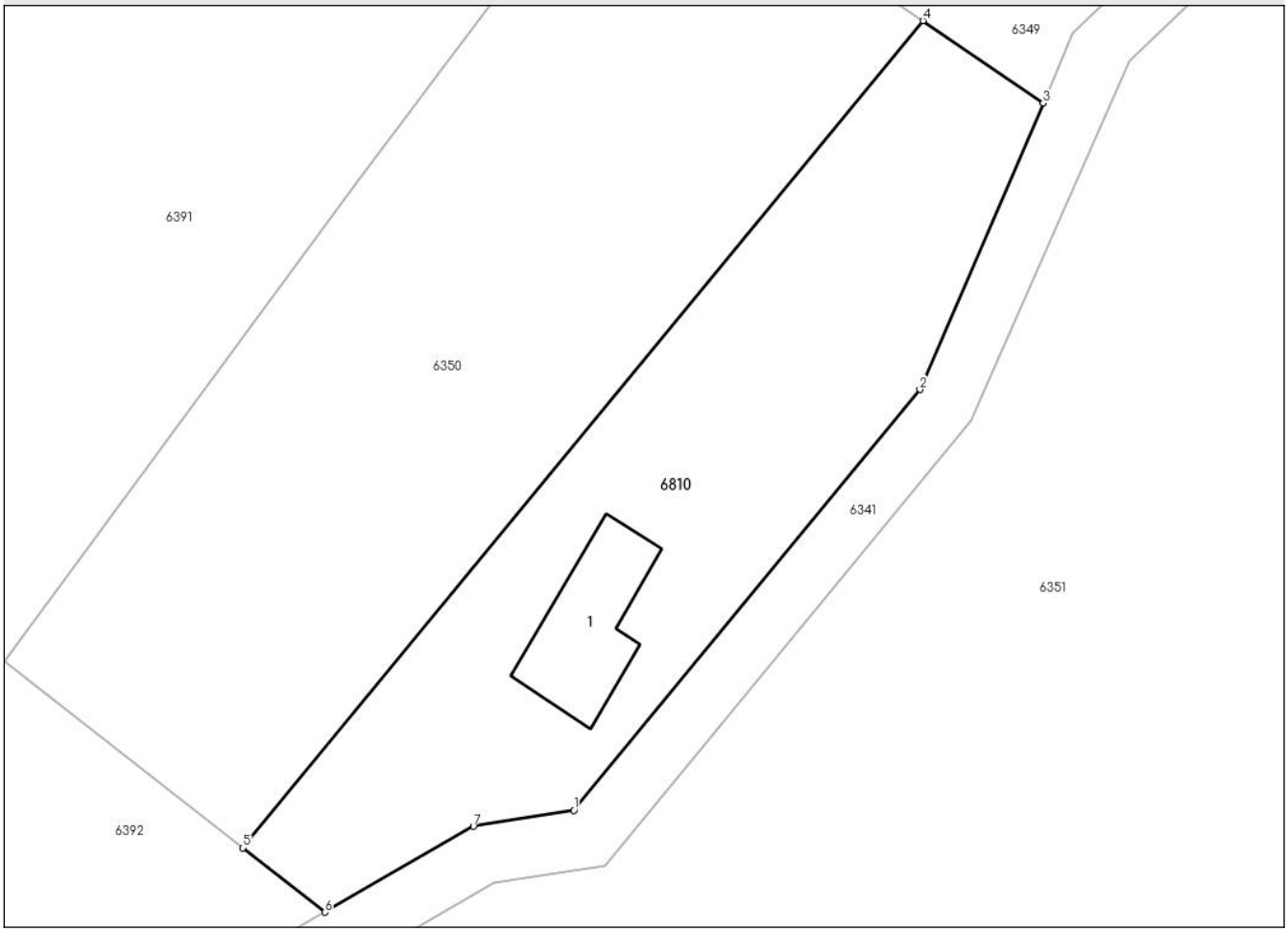

Date referitoare la teren

Crt	Categorie folosință	Intra vilan	Suprafaţa (mp)	Tarla	Parcelă	Nr. topo	Observaţii / Referinţe
1	curti constructii	DA	1.000	-	1759/2/1	-	

Date referitoare la construcţii

Crt	Număr	Destinaţie construcţie	Supraf. (mp)	Situaţie juridică	Observaţii / Referinţe
A1.1		constructii de locuinte	71	Fara acte	Nr. niveluri:1; S. construita la sol:71 mp; S. construita desfasurata:71 mp; Casa de locuit

Lungime Segmente
1) Valorile lungimilor segmentelor sunt obţinute din proiecţie în plan.

Punct început	X / Y	Punct sfârşit	X / Y	Lungime segment (** (m)
1	417.064,036 536.922,457	2	417.087,443 536.950,9	36.836
2	417.087,443 536.950,9	3	417.095,781 536.970,266	21.085
3	417.095,781 536.970,266	4	417.087,651 536.975,833	9.853
4	417.087,651 536.975,833	5	417.041,636 536.919,919	72.414

Document care conține date cu caracter personal, protejat de prevederile Regulamentului (UE) nr. 679/2016 și Legii 190/2018

Punct început	X / Y	Punct sfârşit	X / Y	Lungime segment (** (m)
5	417.041,636 536.919,919	6	417.047,171 536.915,575	7.036
6	417.047,171 536.915,575	7	417.057,231 536.921,374	11.612
7	417.057,231 536.921,374	1	417.064,036 536.922,457	6.891

** Lungimile segmentelor sunt determinate în planul de proiecţie Stereo 70 şi sunt rotunjite la 1 milimetru.
*** Distanţa dintre puncte este formată din segmente cumulate ce sunt mai mici decât valoarea 1 milimetru.

Document care conține date cu caracter personal, protejat de prevederile Regulamentului (UE) nr. 679/2016 și Legii 190/2018

DATE DESPRE IMOBILUL NR. 6811

Oficiul de Cadastru şi Publicitate Imobiliară ALBA
Biroul de Cadastru şi Publicitate Imobiliară Aiud

A. Partea I. Descrierea imobilului

TEREN Intravilan

Adresa: Loc. Spalnaca, Nr. 267, Jud. Alba

Nr. Crt	Nr cadastral Nr. topografic	Suprafaţa* (mp)	Observaţii / Referinţe
A1		4.700	Sector cadastral:55 Teren neimprejmuit;

Construcţii

Crt	Nr cadastral Nr. topografic	Adresa	Observaţii / Referinţe
A1.1		Loc. Spalnaca, Nr. 267, Jud. Alba	Nr. niveluri:1; S. construita la sol:68 mp; S. construita desfasurata:68 mp; Casa de locuit
A1.2		Loc. Spalnaca, Nr. 267, Jud. Alba	Nr. niveluri:1; S. construita la sol:38 mp; S. construita desfasurata:38 mp; Casa de locuit
A1.3		Loc. Spalnaca, Nr. 267, Jud. Alba	Nr. niveluri:1; S. construita la sol:76 mp; S. construita desfasurata:76 mp; Grajd
A1.4		Loc. Spalnaca, Nr. 267, Jud. Alba	Nr. niveluri:1; S. construita la sol:12 mp; S. construita desfasurata:12 mp; Magazie

B. Partea II. Proprietari şi acte

Inscrieri privitoare la dreptul de proprietate şi alte drepturi reale		Referinţe
/		
Act Administrativ nr. 14066/1310, din 03/03/2004 emis de CJPSDPAT ALBA (titlu de proprietate);		
B1	Intabulare, drept de PROPRIETATE, dobandit prin Reconstituire, cota actuala 1/1	A1, A1.1, A1.2, A1.3, A1.4
	1) **SCOARTA TRAIAN**, DECEDAT DEFUNCT:Da	

C. Partea III. SARCINI .

Inscrieri privind dezmembramintele dreptului de proprietate, drepturi reale de garanţie şi sarcini	Referinţe
NU SUNT	

Document care conține date cu caracter personal, protejat de prevederile Regulamentului (UE) nr. 679/2016 și Legii 190/2018

Anexa Nr. 1 La Partea I

Teren

Nr cadastral	Suprafaţa (mp)*	Observaţii / Referinţe
	4.700	

* Suprafaţa este determinată in planul de proiecţie Stereo 70.

DETALII LINIARE IMOBIL

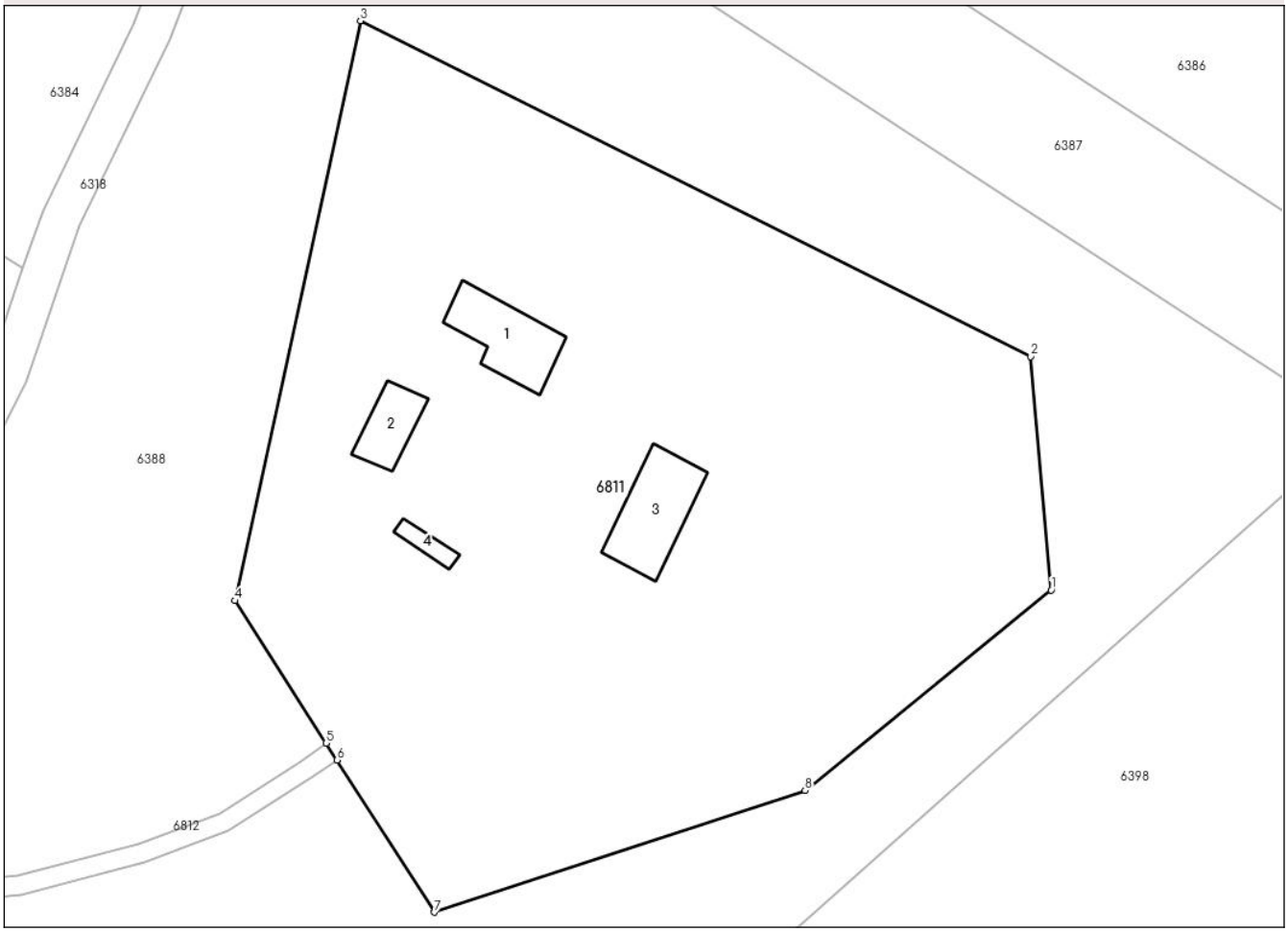

Date referitoare la teren

Crt	Categorie folosință	Intra vilan	Suprafaţa (mp)	Tarla	Parcelă	Nr. topo	Observaţii / Referinţe
1	curti constructii	DA	4.700	247	1762	-	

Date referitoare la construcţii

Crt	Număr	Destinaţie construcţie	Supraf. (mp)	Situaţie juridică	Observaţii / Referinţe
A1.1		constructii de locuinte	68	Cu acte	Nr. niveluri:1; S. construita la sol:68 mp; S. construita desfasurata:68 mp; Casa de locuit
A1.2		constructii de locuinte	38	Cu acte	Nr. niveluri:1; S. construita la sol:38 mp; S. construita desfasurata:38 mp; Casa de locuit
A1.3		constructii anexa	76	Cu acte	Nr. niveluri:1; S. construita la sol:76 mp; S. construita desfasurata:76 mp; Grajd
A1.4		constructii anexa	12	Cu acte	Nr. niveluri:1; S. construita la sol:12 mp; S. construita desfasurata:12 mp; Magazie

Lungime Segmente

1) Valorile lungimilor segmentelor sunt obţinute din proiecţie în plan.

Punct început	X / Y	Punct sfârşit	X / Y	Lungime segment (** (m)
1	416.746,491 536.963,97	2	416.744,449 536.987,536	23.654

Document care conține date cu caracter personal, protejat de prevederile Regulamentului (UE) nr. 679/2016 și Legii 190/2018

Punct început	X / Y	Punct sfârşit	X / Y	Lungime segment (** (m)
2	416.744,449 536.987,536	3	416.676,72 537.021,418	75.731
3	416.676,72 537.021,418	4	416.664,068 536.962,893	59.877
4	416.664,068 536.962,893	5	416.673,268 536.948,531	17.056
5	416.673,268 536.948,531	6	416.674,361 536.946,825	2.026
6	416.674,361 536.946,825	7	416.684,197 536.931,469	18.236
7	416.684,197 536.931,469	8	416.721,635 536.943,759	39.404
8	416.721,635 536.943,759	1	416.746,491 536.963,97	32.036

** Lungimile segmentelor sunt determinate în planul de proiecţie Stereo 70 şi sunt rotunjite la 1 milimetru.
*** Distanţa dintre puncte este formată din segmente cumulate ce sunt mai mici decât valoarea 1 milimetru.

Document care conține date cu caracter personal, protejat de prevederile Regulamentului (UE) nr. 679/2016 și Legii 190/2018

DATE DESPRE IMOBILUL NR. 6812

Oficiul de Cadastru şi Publicitate Imobiliară ALBA
Biroul de Cadastru şi Publicitate Imobiliară Aiud

A. Partea I. Descrierea imobilului

TEREN Extravilan

Adresa: Jud. Alba

Nr. Crt	Nr cadastral Nr. topografic	Suprafaţa* (mp)	Observaţii / Referinţe
A1		100	Sector cadastral:55 Teren neimprejmuit;

B. Partea II. Proprietari şi acte

Inscrieri privitoare la dreptul de proprietate şi alte drepturi reale		Referinţe
/		
Act Administrativ nr. 14066/1310, din 03/03/2004 emis de CJPSDPAT ALBA (Titlu de proprietate);		
B1	Intabulare, drept de PROPRIETATE, dobandit prin Reconstituire, cota actuala 1/1	A1
	1) **SCOARŢA TRAIAN**	

C. Partea III. SARCINI .

Inscrieri privind dezmembramintele dreptului de proprietate, drepturi reale de garanţie şi sarcini	Referinţe
NU SUNT	

Document care conține date cu caracter personal, protejat de prevederile Regulamentului (UE) nr. 679/2016 și Legii 190/2018

Anexa Nr. 1 La Partea I

Teren

Nr cadastral	Suprafaţa (mp)*	Observaţii / Referinţe
	100	

* Suprafaţa este determinată in planul de proiecţie Stereo 70.

DETALII LINIARE IMOBIL

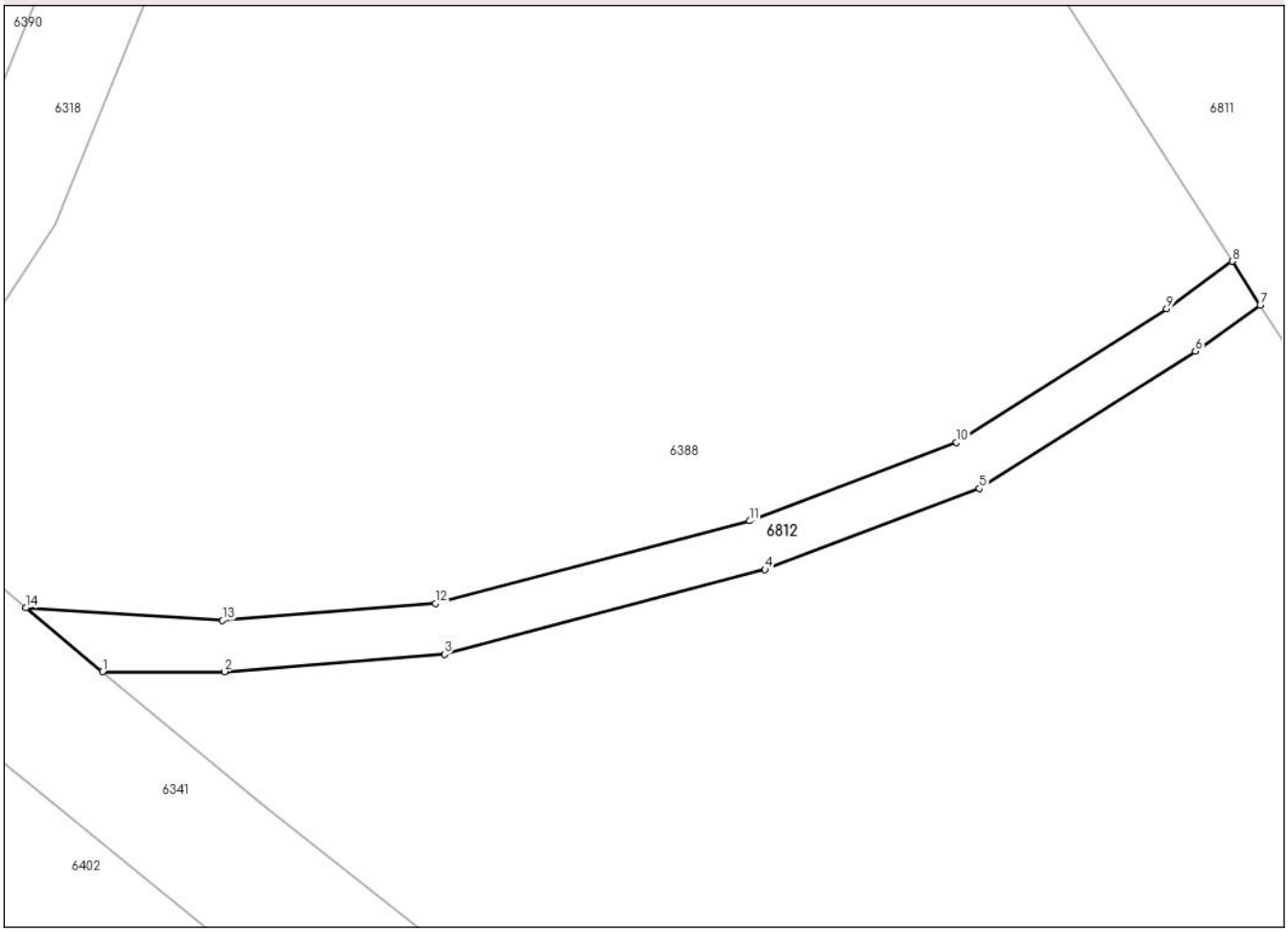

Date referitoare la teren

Crt	Categorie folosință	Intra vilan	Suprafaţa (mp)	Tarla	Parcelă	Nr. topo	Observaţii / Referinţe
1	altele	NU	100	247	1763	-	

Lungime Segmente
1) Valorile lungimilor segmentelor sunt obţinute din proiecţie în plan.

Punct început	X / Y	Punct sfârşit	X / Y	Lungime segment (** (m)
1	416.629,055 536.932,492	2	416.633,829 536.932,492	4.774
2	416.633,829 536.932,492	3	416.642,431 536.933,171	8.629
3	416.642,431 536.933,171	4	416.654,981 536.936,475	12.978
4	416.654,981 536.936,475	5	416.663,376 536.939,65	8.975
5	416.663,376 536.939,65	6	416.671,822 536.945,014	10.005

Document care conține date cu caracter personal, protejat de prevederile Regulamentului (UE) nr. 679/2016 și Legii 190/2018

Punct început	X / Y	Punct sfârşit	X / Y	Lungime segment (** (m)
6	416.671,822 536.945,014	7	416.674,361 536.946,825	3.119
7	416.674,361 536.946,825	8	416.673,268 536.948,531	2.026
8	416.673,268 536.948,531	9	416.670,699 536.946,67	3.172
9	416.670,699 536.946,67	10	416.662,477 536.941,448	9.74
10	416.662,477 536.941,448	11	416.654,371 536.938,383	8.666
11	416.654,371 536.938,383	12	416.642,095 536.935,15	12.695
12	416.642,095 536.935,15	13	416.633,751 536.934,492	8.37
13	416.633,751 536.934,492	14	416.626,055 536.934,98	7.711
14	416.626,055 536.934,98	1	416.629,055 536.932,492	3.897

** Lungimile segmentelor sunt determinate în planul de proiecţie Stereo 70 şi sunt rotunjite la 1 milimetru.
*** Distanţa dintre puncte este formată din segmente cumulate ce sunt mai mici decât valoarea 1 milimetru.

Document care conține date cu caracter personal, protejat de prevederile Regulamentului (UE) nr. 679/2016 și Legii 190/2018

DATE DESPRE IMOBILUL NR. 6813

Oficiul de Cadastru şi Publicitate Imobiliară ALBA
Biroul de Cadastru şi Publicitate Imobiliară Aiud

A. Partea I. Descrierea imobilului

TEREN Extravilan

Adresa: Jud. Alba

Nr. Crt	Nr cadastral Nr. topografic	Suprafaţa* (mp)	Observaţii / Referinţe
A1		6.943	Sector cadastral:55 Teren neimprejmuit;

B. Partea II. Proprietari şi acte

Inscrieri privitoare la dreptul de proprietate şi alte drepturi reale		Referinţe
/		
Act Administrativ nr. 14110/1519, din 21/02/2005 emis de CJPADPAT ALBA (Titlu de proprietate);		
B1	Intabulare, drept de PROPRIETATE, dobandit prin Reconstituire, cota actuala 1/1	A1
	1) **CHIOREAN I CONSTANTIN**	
Act Administrativ nr. 15199, din 12/05/2024 emis de Primaria Comunei Hoparta (Adeverinta de posesie.);		
B2	Se noteaza posesia faptica a numitului	A1
	1) **CHIOREAN GLIGOR**	

C. Partea III. SARCINI .

Inscrieri privind dezmembramintele dreptului de proprietate, drepturi reale de garanţie şi sarcini	Referinţe
NU SUNT	

Document care conține date cu caracter personal, protejat de prevederile Regulamentului (UE) nr. 679/2016 și Legii 190/2018

Anexa Nr. 1 La Partea I

Teren

Nr cadastral	Suprafaţa (mp)*	Observaţii / Referinţe
	6.943	

* Suprafaţa este determinată in planul de proiecţie Stereo 70.

DETALII LINIARE IMOBIL

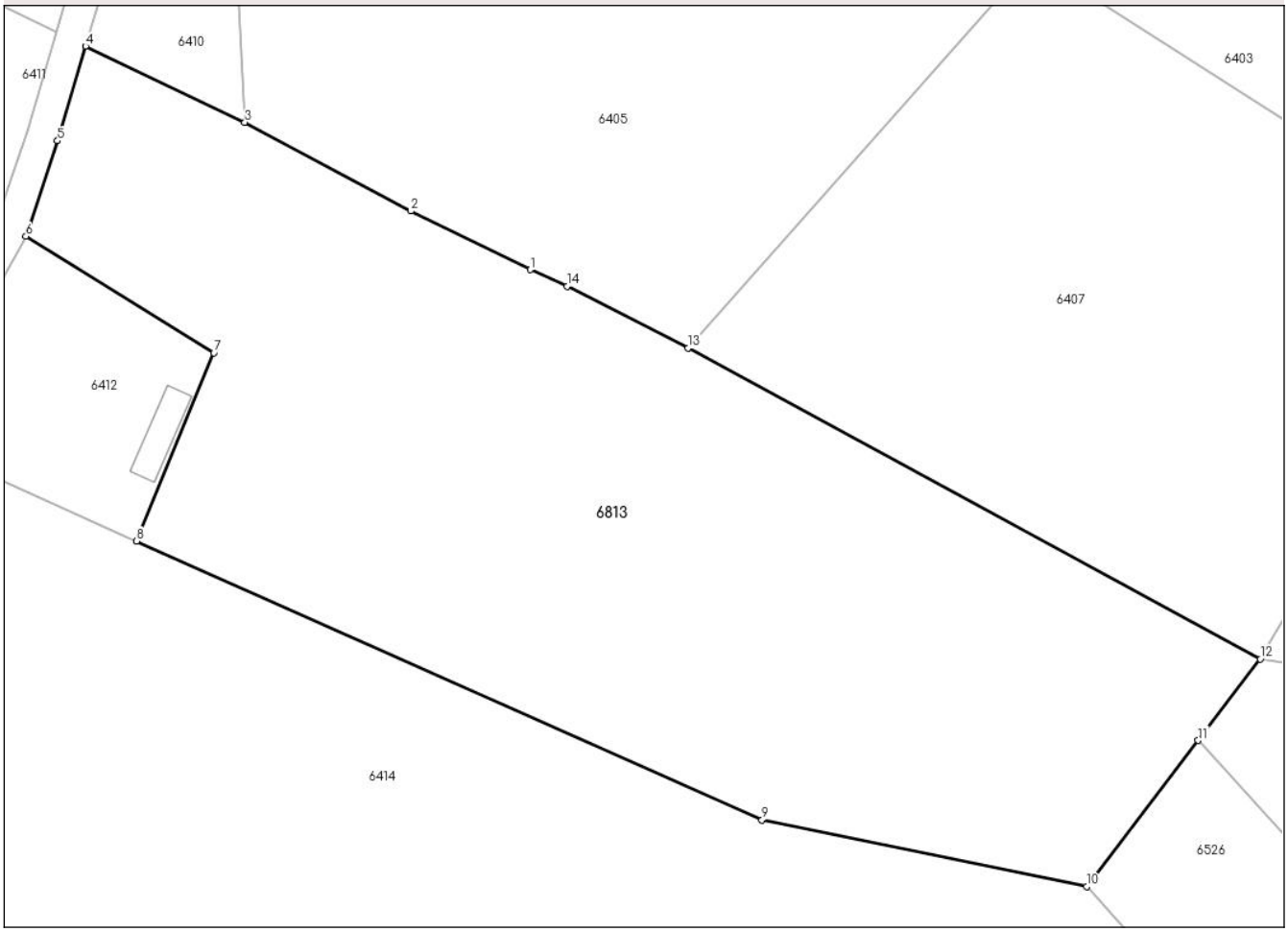

Date referitoare la teren

Crt	Categorie folosință	Intra vilan	Suprafaţa (mp)	Tarla	Parcelă	Nr. topo	Observaţii / Referinţe
1	pasune	NU	3.343	249	1809/7	-	Diferenta de suprafata fata de T.P se regaseste la id cu nr.6412 si 6411
2	arabil	NU	3.600	247	1768/11	-	

Lungime Segmente

1) Valorile lungimilor segmentelor sunt obţinute din proiecţie în plan.

Punct început	X / Y	Punct sfârşit	X / Y	Lungime segment (** (m)
1	416.491,252 536.859,889	2	416.476,273 536.867,229	16.681
2	416.476,273 536.867,229	3	416.455,476 536.878,336	23.577
3	416.455,476 536.878,336	4	416.435,501 536.887,869	22.133
4	416.435,501 536.887,869	5	416.432,012 536.876,029	12.343

Document care conține date cu caracter personal, protejat de prevederile Regulamentului (UE) nr. 679/2016 și Legii 190/2018

Punct început	X / Y	Punct sfârşit	X / Y	Lungime segment (** (m)
5	416.432,012 536.876,029	6	416.428,035 536.864,074	12.599
6	416.428,035 536.864,074	7	416.451,583 536.849,494	27.696
7	416.451,583 536.849,494	8	416.441,927 536.825,921	25.474
8	416.441,927 536.825,921	9	416.520,308 536.790,997	85.809
9	416.520,308 536.790,997	10	416.560,993 536.782,647	41.533
10	416.560,993 536.782,647	11	416.574,973 536.800,954	23.034
11	416.574,973 536.800,954	12	416.582,76 536.811,15	12.829
12	416.582,76 536.811,15	13	416.511,015 536.850,071	81.622
13	416.511,015 536.850,071	14	416.495,859 536.857,827	17.025
14	416.495,859 536.857,827	1	416.491,252 536.859,889	5.047

** Lungimile segmentelor sunt determinate în planul de proiecţie Stereo 70 şi sunt rotunjite la 1 milimetru.
*** Distanţa dintre puncte este formată din segmente cumulate ce sunt mai mici decât valoarea 1 milimetru.

Document care conține date cu caracter personal, protejat de prevederile Regulamentului (UE) nr. 679/2016 și Legii 190/2018