DATE DESPRE IMOBILUL NR. 5311

Oficiul de Cadastru şi Publicitate Imobiliară ALBA
Biroul de Cadastru şi Publicitate Imobiliară Aiud

A. Partea I. Descrierea imobilului

TEREN Extravilan

Adresa: Jud. Alba

Nr. Crt	Nr cadastral Nr. topografic	Suprafaţa* (mp)	Observaţii / Referinţe
A1		3.593	Sector cadastral:24 Teren neimprejmuit;

B. Partea II. Proprietari şi acte

Inscrieri privitoare la dreptul de proprietate şi alte drepturi reale		Referinţe
/		
Act Administrativ nr. 49, din 19/09/2024 emis de Primaria Comunei Hoparta (HCL);		
B1	Intabulare, drept de PROPRIETATE, dobandit prin Lege, cota actuala 1/1	A1
	1) **COMUNA HOPÂRTA**, CIF:4561987	
	OBSERVATII: Imobilul se identifica in parte cu pozitia 199, anexa 35 din HG 974/05.09.2002	

C. Partea III. SARCINI .

Inscrieri privind dezmembramintele dreptului de proprietate, drepturi reale de garanţie şi sarcini	Referinţe
NU SUNT	

Document care conține date cu caracter personal, protejat de prevederile Regulamentului (UE) nr. 679/2016 și Legii 190/2018

Anexa Nr. 1 La Partea I

Teren

Nr cadastral	Suprafaţa (mp)*	Observaţii / Referinţe
	3.593	

* Suprafaţa este determinată in planul de proiecţie Stereo 70.

DETALII LINIARE IMOBIL

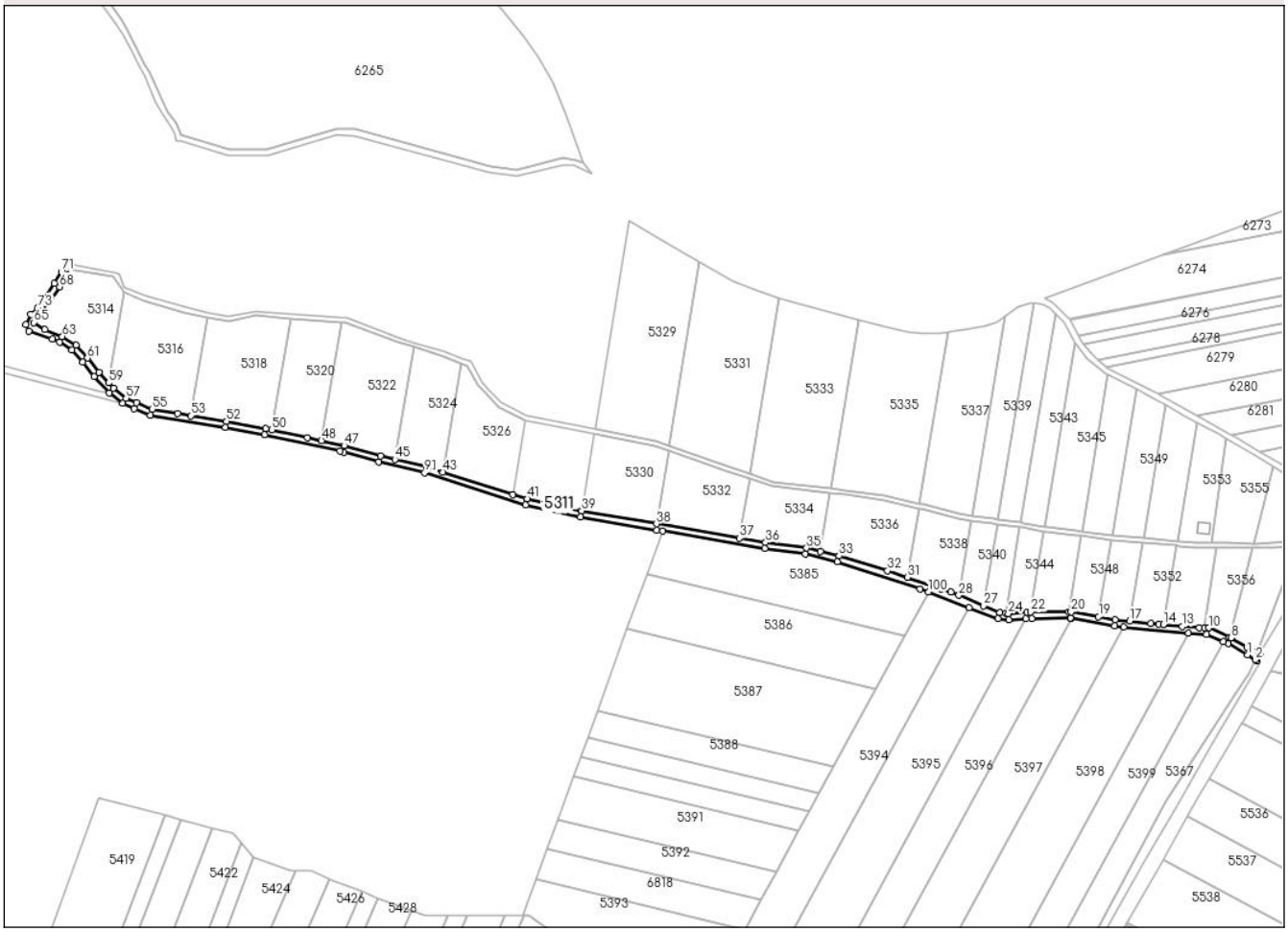

Date referitoare la teren

Crt	Categorie folosință	Intra vilan	Suprafaţa (mp)	Tarla	Parcelă	Nr. topo	Observaţii / Referinţe
1	drum	NU	3.593	-	573	-	

Lungime Segmente

1) Valorile lungimilor segmentelor sunt obţinute din proiecţie în plan.

Punct început	X / Y	Punct sfârşit	X / Y	Lungime segment
1	414.695,829 540.329,309	2	414.700,996 540.326,001	6.135
4	414.703,767 540.329,855	5	414.704,033 540.330,302	0.52
7	414.695,618 540.334,202	8	414.685,118 540.340,098	12.042
10	414.670,697 540.346,609	11	414.667,989 540.346,635	2.708
13	414.653,716 540.347,514	14	414.641,419 540.348,773	12.361
16	414.633,2 540.349,623	17	414.619,793 540.351,005	13.478

Punct început	X / Y	Punct sfârşit	X / Y	Lungime segment
2	414.700,996 540.326,001	3	414.702,04 540.325,228	1.299
5	414.704,033 540.330,302	6	414.702,483 540.331,02	1.708
8	414.685,118 540.340,098	9	414.684,137 540.340,499	1.06
11	414.667,989 540.346,635	12	414.664,691 540.346,667	3.298
14	414.641,419 540.348,773	15	414.638,629 540.349,059	2.805
17	414.619,793 540.351,005	18	414.610,261 540.351,988	9.583

Punct început	X / Y	Punct sfârşit	X / Y	Lungime segment
3	414.702,04 540.325,228	4	414.703,767 540.329,855	4.939
6	414.702,483 540.331,02	7	414.695,618 540.334,202	7.567
9	414.684,137 540.340,499	10	414.670,697 540.346,609	14.764
12	414.664,691 540.346,667	13	414.653,716 540.347,514	11.008
15	414.638,629 540.349,059	16	414.633,2 540.349,623	5.458
18	414.610,261 540.351,988	19	414.599,572 540.353,818	10.845

Document care conține date cu caracter personal, protejat de prevederile Regulamentului (UE) nr. 679/2016 și Legii 190/2018

Punct început	X / Y	Punct sfârşit	X / Y	Lungime segment
19	414.599,572 540.353,818	20	414.581,867 540.356,85	17.963
22	414.555,774 540.356,915	23	414.553,245 540.356,922	2.529
25	414.539,661 540.356,097	26	414.535,839 540.356,542	3.848
28	414.509,347 540.367,72	29	414.504,34 540.369,833	5.435
31	414.475,987 540.379,255	32	414.463,357 540.383,446	13.307
34	414.420,115 540.395,979	35	414.410,988 540.398,162	9.384
37	414.367,79 540.404,566	38	414.314,043 540.413,813	54.537
40	414.265,668 540.422,142	41	414.230,519 540.429,864	35.987
43	414.176,195 540.447,136	44	414.165,474 540.450,545	11.25
46	414.135,698 540.457,49	47	414.112,283 540.464,241	24.369
49	414.088,529 540.469,45	50	414.065,665 540.474,349	23.383
52	414.036,396 540.479,863	53	414.013,186 540.483,522	23.497
55	413.988,231 540.487,804	56	413.978,042 540.491,8	10.945
58	413.963,41 540.501,286	59	413.960,203 540.504,733	4.708
61	413.946,438 540.520,772	62	413.938,989 540.528,876	11.007
64	413.919,018 540.539,187	65	413.911,91 540.543,673	8.405
67	413.917,468 540.550,727	68	413.928,572 540.566,716	19.467
70	413.933,344 540.574,639	71	413.929,695 540.576,333	4.023
73	413.914,394 540.553,313	74	413.910,014 540.548,989	6.155
76	413.908,64 540.538,191	77	413.923,771 540.533,01	15.993
79	413.936,36 540.525,825	80	413.943,405 540.518,161	10.41
82	413.960,678 540.498,35	83	413.969,306 540.491,406	11.075
85	413.987,14 540.483,936	86	414.035,722 540.475,92	49.239
88	414.109,767 540.460,697	89	414.112,203 540.460,005	2.532
91	414.164,412 540.446,685	92	414.229,482 540.425,997	68.28
94	414.314,306 540.409,709	95	414.318,248 540.409,031	4.0
97	414.410,257 540.394,224	98	414.430,934 540.389,279	21.26
100	414.489,741 540.369,753	101	414.516,009 540.359,757	28.106
103	414.541,519 540.351,707	104	414.552,776 540.352,476	11.283
106	414.581,522 540.352,851	107	414.581,923 540.352,781	0.407
109	414.615,904 540.347,289	110	414.657,772 540.343,356	42.052
112	414.680,216 540.337,778	113	414.683,376 540.336,489	3.413

Punct început	X / Y	Punct sfârşit	X / Y	Lungime segment
20	414.581,867 540.356,85	21	414.580,305 540.356,854	1.562
23	414.553,245 540.356,922	24	414.541,322 540.355,904	11.966
26	414.535,839 540.356,542	27	414.525,437 540.360,931	11.29
29	414.504,34 540.369,833	30	414.498,177 540.371,892	6.498
32	414.463,357 540.383,446	33	414.431,991 540.393,139	32.83
35	414.410,988 540.398,162	36	414.384,508 540.401,69	26.714
38	414.314,043 540.413,813	39	414.265,793 540.422,114	48.959
41	414.230,519 540.429,864	42	414.221,278 540.432,802	9.697
44	414.165,474 540.450,545	45	414.145,11 540.455,295	20.911
47	414.112,283 540.464,241	48	414.097,66 540.467,448	14.971
50	414.065,665 540.474,349	51	414.061,589 540.475,223	4.169
53	414.013,186 540.483,522	54	414.004,834 540.484,839	8.455
56	413.978,042 540.491,8	57	413.971,426 540.494,834	7.279
59	413.960,203 540.504,733	60	413.953,943 540.511,459	9.188
62	413.938,989 540.528,876	63	413.930,38 540.534,701	10.394
65	413.911,91 540.543,673	66	413.913,323 540.546,634	3.281
68	413.928,572 540.566,716	69	413.932,48 540.573,204	7.574
71	413.929,695 540.576,333	72	413.925,213 540.568,891	8.687
74	413.910,014 540.548,989	75	413.906,769 540.542,187	7.536
77	413.923,771 540.533,01	78	413.928,502 540.531,142	5.086
80	413.943,405 540.518,161	81	413.950,918 540.508,839	11.973
83	413.969,306 540.491,406	84	413.976,482 540.488,115	7.895
86	414.035,722 540.475,92	87	414.060,808 540.471,299	25.508
89	414.112,203 540.460,005	90	414.134,689 540.453,618	23.375
92	414.229,482 540.425,997	93	414.265,025 540.418,188	36.391
95	414.318,248 540.409,031	96	414.383,904 540.397,735	66.621
98	414.430,934 540.389,279	99	414.484,286 540.371,828	56.134
101	414.516,009 540.359,757	102	414.534,69 540.352,649	19.988
104	414.552,776 540.352,476	105	414.556,606 540.352,737	3.839
107	414.581,923 540.352,781	108	414.609,977 540.347,846	28.485
110	414.657,772 540.343,356	111	414.669,166 540.342,285	11.444
113	414.683,376 540.336,489	1	414.695,829 540.329,309	14.375

Punct început	X / Y	Punct sfârşit	X / Y	Lungime segment
21	414.580,305 540.356,854	22	414.555,774 540.356,915	24.531
24	414.541,322 540.355,904	25	414.539,661 540.356,097	1.672
27	414.525,437 540.360,931	28	414.509,347 540.367,72	17.464
30	414.498,177 540.371,892	31	414.475,987 540.379,255	23.38
33	414.431,991 540.393,139	34	414.420,115 540.395,979	12.211
36	414.384,508 540.401,69	37	414.367,79 540.404,566	16.964
39	414.265,793 540.422,114	40	414.265,668 540.422,142	0.128
42	414.221,278 540.432,802	43	414.176,195 540.447,136	47.307
45	414.145,11 540.455,295	46	414.135,698 540.457,49	9.665
48	414.097,66 540.467,448	49	414.088,529 540.469,45	9.348
51	414.061,589 540.475,223	52	414.036,396 540.479,863	25.617
54	414.004,834 540.484,839	55	413.988,231 540.487,804	16.866
57	413.971,426 540.494,834	58	413.963,41 540.501,286	10.29
60	413.953,943 540.511,459	61	413.946,438 540.520,772	11.961
63	413.930,38 540.534,701	64	413.919,018 540.539,187	12.216
66	413.913,323 540.546,634	67	413.917,468 540.550,727	5.825
69	413.932,48 540.573,204	70	413.933,344 540.574,639	1.675
72	413.925,213 540.568,891	73	413.914,394 540.553,313	18.966
75	413.906,769 540.542,187	76	413.908,64 540.538,191	4.412
78	413.928,502 540.531,142	79	413.936,36 540.525,825	9.488
81	413.950,918 540.508,839	82	413.960,678 540.498,35	14.327
84	413.976,482 540.488,115	85	413.987,14 540.483,936	11.448
87	414.060,808 540.471,299	88	414.109,767 540.460,697	50.094
90	414.134,689 540.453,618	91	414.164,412 540.446,685	30.521
93	414.265,025 540.418,188	94	414.314,306 540.409,709	50.005
96	414.383,904 540.397,735	97	414.410,257 540.394,224	26.586
99	414.484,286 540.371,828	100	414.489,741 540.369,753	5.836
102	414.534,69 540.352,649	103	414.541,519 540.351,707	6.894
105	414.556,606 540.352,737	106	414.581,522 540.352,851	24.916
108	414.609,977 540.347,846	109	414.615,904 540.347,289	5.953
111	414.669,166 540.342,285	112	414.680,216 540.337,778	11.934

Document care conține date cu caracter personal, protejat de prevederile Regulamentului (UE) nr. 679/2016 și Legii 190/2018

** Lungimile segmentelor sunt determinate în planul de proiecţie Stereo 70 şi sunt rotunjite la 1 milimetru.
*** Distanţa dintre puncte este formată din segmente cumulate ce sunt mai mici decât valoarea 1 milimetru.

DATE DESPRE IMOBILUL NR. 5312

Oficiul de Cadastru şi Publicitate Imobiliară ALBA
Biroul de Cadastru şi Publicitate Imobiliară Aiud

A. Partea I. Descrierea imobilului

TEREN Extravilan

Adresa: Jud. Alba

Nr. Crt	Nr cadastral Nr. topografic	Suprafaţa* (mp)	Observaţii / Referinţe
A1		2.559	Sector cadastral:24 Teren neimprejmuit;

B. Partea II. Proprietari şi acte

Inscrieri privitoare la dreptul de proprietate şi alte drepturi reale		Referinţe
/		
Act Normativ nr. 7, din 13/03/1996 emis de PARLAMENT (LEGE);		
B1	Inscrierea provizorie, drept de PROPRIETATE, dobandit prin Lege, cota actuala 1/1	A1
	1) **COMUNA HOPÂRTA**, CIF:4561987, PROPRIETAR NEIDENTIFICAT	

C. Partea III. SARCINI .

Inscrieri privind dezmembramintele dreptului de proprietate, drepturi reale de garanţie şi sarcini	Referinţe
NU SUNT	

Document care conține date cu caracter personal, protejat de prevederile Regulamentului (UE) nr. 679/2016 și Legii 190/2018

Anexa Nr. 1 La Partea I

Teren

Nr cadastral	Suprafaţa (mp)*	Observaţii / Referinţe
	2.559	

* Suprafaţa este determinată in planul de proiecţie Stereo 70.

DETALII LINIARE IMOBIL

Date referitoare la teren

Crt	Categorie folosință	Intra vilan	Suprafaţa (mp)	Tarla	Parcelă	Nr. topo	Observaţii / Referinţe
1	ape curgatoare	NU	2.559	-	492	-	

Lungime Segmente

1) Valorile lungimilor segmentelor sunt obţinute din proiecţie în plan.

Punct început	X / Y	Punct sfârşit	X / Y	Lungime segment
1	414.055,339 540.548,056	2	414.077,141 540.546,006	21.898
4	414.110,353 540.543,915	5	414.113,34 540.543,727	2.993
7	414.157,147 540.527,818	8	414.175,847 540.521,918	19.609
10	414.191,908 540.515,95	11	414.199,049 540.503,371	14.465
13	414.211,777 540.489,427	14	414.229,214 540.480,616	19.537

Punct început	X / Y	Punct sfârşit	X / Y	Lungime segment
2	414.077,141 540.546,006	3	414.077,555 540.545,98	0.415
5	414.113,34 540.543,727	6	414.146,785 540.531,087	35.754
8	414.175,847 540.521,918	9	414.187,866 540.517,452	12.822
11	414.199,049 540.503,371	12	414.203,34 540.498,67	6.365
14	414.229,214 540.480,616	15	414.273,937 540.471,965	45.552

Punct început	X / Y	Punct sfârşit	X / Y	Lungime segment
3	414.077,555 540.545,98	4	414.110,353 540.543,915	32.863
6	414.146,785 540.531,087	7	414.157,147 540.527,818	10.865
9	414.187,866 540.517,452	10	414.191,908 540.515,95	4.312
12	414.203,34 540.498,67	13	414.211,777 540.489,427	12.515
15	414.273,937 540.471,965	16	414.313,093 540.464,388	39.882

Document care conține date cu caracter personal, protejat de prevederile Regulamentului (UE) nr. 679/2016 și Legii 190/2018

Punct început	X / Y	Punct sfârşit	X / Y	Lungime segment
16	414.313,093 540.464,388	17	414.321,919 540.461,265	9.362
19	414.374,16 540.442,941	20	414.388,722 540.437,949	15.394
22	414.436,07 540.432,434	23	414.460,777 540.428,774	24.977
25	414.485,267 540.423,341	26	414.508,803 540.417,07	24.357
28	414.531,452 540.413,988	29	414.534,183 540.413,621	2.756
31	414.550,155 540.411,472	32	414.564,385 540.408,796	14.479
34	414.584,862 540.406,494	35	414.588,468 540.406,029	3.636
37	414.608,503 540.403,449	38	414.628,209 540.401,706	19.783
40	414.651,658 540.399,63	41	414.661,993 540.398,456	10.401
43	414.683,475 540.398,456	44	414.699,015 540.398,173	15.543
46	414.712,164 540.398,439	47	414.727,996 540.399,002	15.842
49	414.747,795 540.403,974	50	414.729,159 540.402,101	18.729
52	414.701,81 540.401,123	53	414.699,786 540.401,16	2.024
55	414.672,677 540.401,456	56	414.662,163 540.401,456	10.514
58	414.650,379 540.402,755	59	414.628,701 540.404,674	21.763
61	414.608,316 540.406,498	62	414.588,959 540.408,991	19.517
64	414.566,213 540.411,505	65	414.564,876 540.411,757	1.361
67	414.549,372 540.414,604	68	414.534,674 540.416,582	14.83
70	414.517,837 540.418,868	71	414.509,394 540.420,017	8.521
73	414.483,866 540.426,725	74	414.461,322 540.431,726	23.092
76	414.426,846 540.436,529	77	414.389,389 540.440,892	37.71
79	414.360,745 540.450,71	80	414.322,418 540.464,271	40.655
82	414.274,429 540.474,926	83	414.230,185 540.483,487	45.065
85	414.213,622 540.491,856	86	414.205,283 540.500,992	12.37
88	414.193,978 540.518,382	89	414.188,366 540.520,467	5.987
91	414.157,643 540.530,807	92	414.147,767 540.533,923	10.356
94	414.110,846 540.546,89	95	414.078,049 540.548,955	32.862
97	414.055,173 540.551,084	98	414.037,434 540.547,428	18.112
100	414.009,426 540.553,562	101	413.983,874 540.560,53	26.485
103	413.966,925 540.575,147	104	413.964,75 540.575,546	2.212
106	413.934,472 540.577,965	107	413.962,783 540.573,668	28.635
109	413.982,433 540.557,878	110	414.008,898 540.549,956	27.625
112	414.037,868 540.544,455	1	414.055,339 540.548,056	17.838

Punct început	X / Y	Punct sfârşit	X / Y	Lungime segment
17	414.321,919 540.461,265	18	414.359,759 540.447,877	40.139
20	414.388,722 540.437,949	21	414.426,354 540.433,566	37.886
23	414.460,777 540.428,774	24	414.483,374 540.423,761	23.146
26	414.508,803 540.417,07	27	414.517,345 540.415,908	8.621
29	414.534,183 540.413,621	30	414.548,881 540.411,643	14.83
32	414.564,385 540.408,796	33	414.565,775 540.408,535	1.414
35	414.588,468 540.406,029	36	414.607,825 540.403,537	19.517
38	414.628,209 540.401,706	39	414.649,886 540.399,787	21.762
41	414.661,993 540.398,456	42	414.675,443 540.398,456	13.45
44	414.699,015 540.398,173	45	414.701,829 540.398,122	2.814
47	414.727,996 540.399,002	48	414.745,655 540.400,372	17.712
50	414.729,159 540.402,101	51	414.711,948 540.401,29	17.23
53	414.699,786 540.401,16	54	414.683,503 540.401,456	16.286
56	414.662,163 540.401,456	57	414.651,96 540.402,615	10.269
59	414.628,701 540.404,674	60	414.608,827 540.406,432	19.952
62	414.588,959 540.408,991	63	414.585,213 540.409,473	3.777
65	414.564,876 540.411,757	66	414.550,632 540.414,435	14.494
68	414.534,674 540.416,582	69	414.531,854 540.416,961	2.845
71	414.509,394 540.420,017	72	414.485,978 540.426,256	24.233
74	414.461,322 540.431,726	75	414.436,464 540.435,409	25.129
77	414.389,389 540.440,892	78	414.374,658 540.445,942	15.573
80	414.322,418 540.464,271	81	414.313,883 540.467,291	9.054
83	414.230,185 540.483,487	84	414.229,729 540.483,717	0.511
86	414.205,283 540.500,992	87	414.201,491 540.505,145	5.624
89	414.188,366 540.520,467	90	414.176,822 540.524,756	12.315
92	414.147,767 540.533,923	93	414.113,979 540.546,693	36.121
95	414.078,049 540.548,955	96	414.077,376 540.548,997	0.674
98	414.037,434 540.547,428	99	414.024,272 540.550,311	13.474
101	413.983,874 540.560,53	102	413.970,378 540.566,032	14.575
104	413.964,75 540.575,546	105	413.935,474 540.580,92	29.766
107	413.962,783 540.573,668	108	413.969,874 540.562,998	12.811
110	414.008,898 540.549,956	111	414.023,745 540.547,136	15.112

Punct început	X / Y	Punct sfârşit	X / Y	Lungime segment
18	414.359,759 540.447,877	19	414.374,16 540.442,941	15.223
21	414.426,354 540.433,566	22	414.436,07 540.432,434	9.782
24	414.483,374 540.423,761	25	414.485,267 540.423,341	1.939
27	414.517,345 540.415,908	28	414.531,452 540.413,988	14.237
30	414.548,881 540.411,643	31	414.550,155 540.411,472	1.285
33	414.565,775 540.408,535	34	414.584,862 540.406,494	19.196
36	414.607,825 540.403,537	37	414.608,503 540.403,449	0.684
39	414.649,886 540.399,787	40	414.651,658 540.399,63	1.779
42	414.675,443 540.398,456	43	414.683,475 540.398,456	8.032
45	414.701,829 540.398,122	46	414.712,164 540.398,439	10.34
48	414.745,655 540.400,372	49	414.747,795 540.403,974	4.189
51	414.711,948 540.401,29	52	414.701,81 540.401,123	10.139
54	414.683,503 540.401,456	55	414.672,677 540.401,456	10.826
57	414.651,96 540.402,615	58	414.650,379 540.402,755	1.587
60	414.608,827 540.406,432	61	414.608,316 540.406,498	0.515
63	414.585,213 540.409,473	64	414.566,213 540.411,505	19.108
66	414.550,632 540.414,435	67	414.549,372 540.414,604	1.271
69	414.531,854 540.416,961	70	414.517,837 540.418,868	14.146
72	414.485,978 540.426,256	73	414.483,866 540.426,725	2.163
75	414.436,464 540.435,409	76	414.426,846 540.436,529	9.683
78	414.374,658 540.445,942	79	414.360,745 540.450,71	14.707
81	414.313,883 540.467,291	82	414.274,429 540.474,926	40.186
84	414.229,729 540.483,717	85	414.213,622 540.491,856	18.047
87	414.201,491 540.505,145	88	414.193,978 540.518,382	15.22
90	414.176,822 540.524,756	91	414.157,643 540.530,807	20.111
93	414.113,979 540.546,693	94	414.110,846 540.546,89	3.139
96	414.077,376 540.548,997	97	414.055,173 540.551,084	22.301
99	414.024,272 540.550,311	100	414.009,426 540.553,562	15.198
102	413.970,378 540.566,032	103	413.966,925 540.575,147	9.747
105	413.935,474 540.580,92	106	413.934,472 540.577,965	3.12
108	413.969,874 540.562,998	109	413.982,433 540.557,878	13.563
111	414.023,745 540.547,136	112	414.037,868 540.544,455	14.375

Document care conține date cu caracter personal, protejat de prevederile Regulamentului (UE) nr. 679/2016 și Legii 190/2018

** Lungimile segmentelor sunt determinate în planul de proiecţie Stereo 70 şi sunt rotunjite la 1 milimetru.
*** Distanţa dintre puncte este formată din segmente cumulate ce sunt mai mici decât valoarea 1 milimetru.

DATE DESPRE IMOBILUL NR. 5313

Oficiul de Cadastru şi Publicitate Imobiliară ALBA
Biroul de Cadastru şi Publicitate Imobiliară Aiud

A. Partea I. Descrierea imobilului

TEREN Extravilan

Adresa: Jud. Alba

Nr. Crt	Nr cadastral Nr. topografic	Suprafaţa* (mp)	Observaţii / Referinţe
A1		1.234	Sector cadastral:24 Teren neimprejmuit;

B. Partea II. Proprietari şi acte

Inscrieri privitoare la dreptul de proprietate şi alte drepturi reale		Referinţe
/		
Act Normativ nr. 7, din 13/03/1996 emis de PARLAMENT (LEGE);		
B1	Inscrierea provizorie, drept de PROPRIETATE, dobandit prin Lege, cota actuala 1/1	A1
	1) **NEIDENTIFICAT NEIDENTIFICAT**	

C. Partea III. SARCINI .

Inscrieri privind dezmembramintele dreptului de proprietate, drepturi reale de garanţie şi sarcini	Referinţe
NU SUNT	

Document care conține date cu caracter personal, protejat de prevederile Regulamentului (UE) nr. 679/2016 și Legii 190/2018

Anexa Nr. 1 La Partea I

Teren

Nr cadastral	Suprafaţa (mp)*	Observaţii / Referinţe
	1.234	

* Suprafaţa este determinată in planul de proiecţie Stereo 70.

DETALII LINIARE IMOBIL

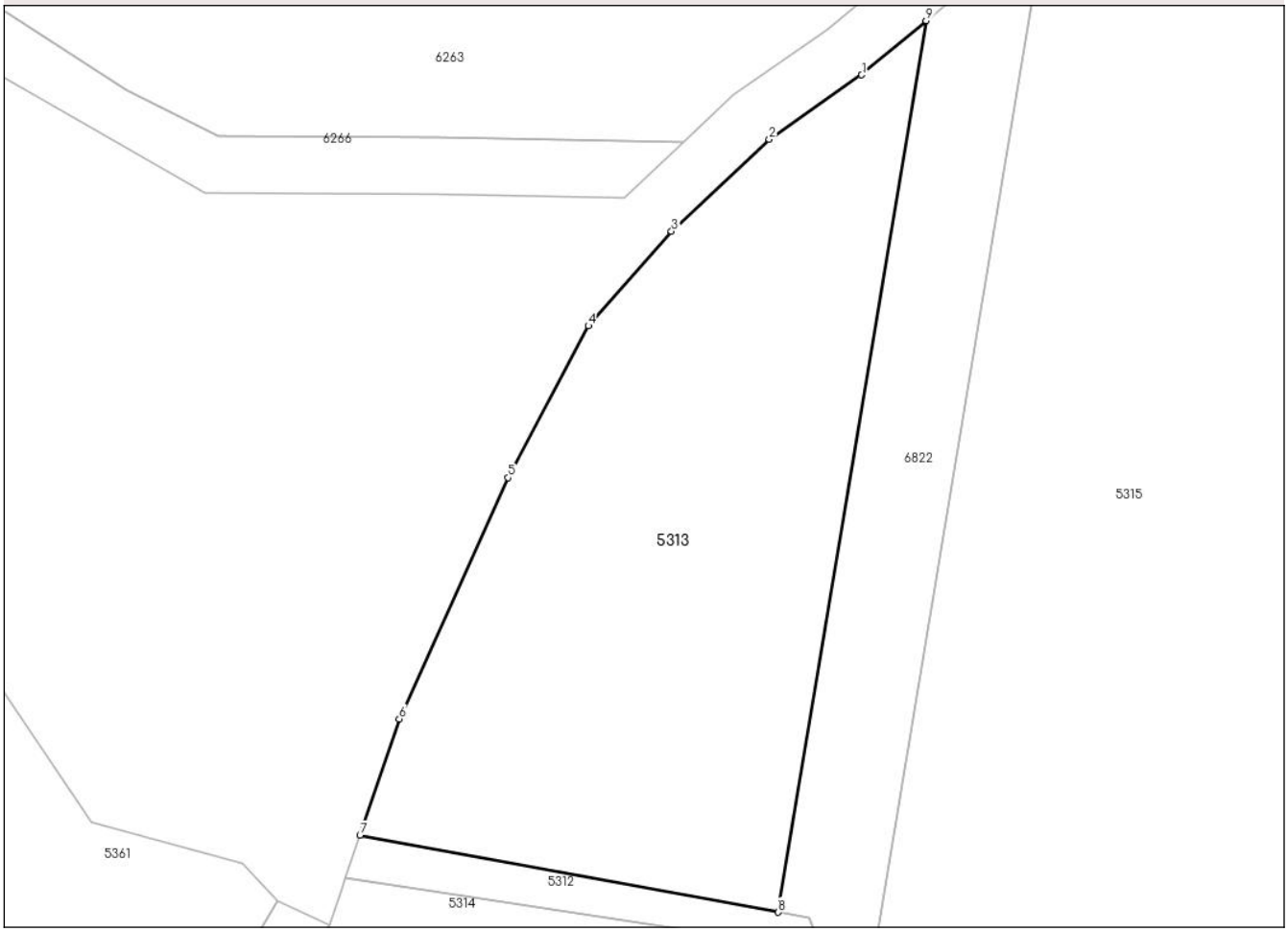

Date referitoare la teren

Crt	Categorie folosință	Intra vilan	Suprafaţa (mp)	Tarla	Parcelă	Nr. topo	Observaţii / Referinţe
1	faneata	NU	1.234	-	562/1/2	-	

Lungime Segmente
1) Valorile lungimilor segmentelor sunt obţinute din proiecţie în plan.

Punct început	X / Y	Punct sfârşit	X / Y	Lungime segment (** (m)
1	413.970,583 540.634,069	2	413.964,113 540.629,55	7.892
2	413.964,113 540.629,55	3	413.957,268 540.623,146	9.374
3	413.957,268 540.623,146	4	413.951,461 540.616,513	8.816
4	413.951,461 540.616,513	5	413.945,843 540.605,909	12.0
5	413.945,843 540.605,909	6	413.938,232 540.589,055	18.493

Document care conține date cu caracter personal, protejat de prevederile Regulamentului (UE) nr. 679/2016 și Legii 190/2018

Punct început	X / Y	Punct sfârşit	X / Y	Lungime segment (** (m)
6	413.938,232 540.589,055	7	413.935,474 540.580,92	8.59
7	413.935,474 540.580,92	8	413.964,75 540.575,546	29.766
8	413.964,75 540.575,546	9	413.975,091 540.637,849	63.155
9	413.975,091 540.637,849	1	413.970,583 540.634,069	5.884

** Lungimile segmentelor sunt determinate în planul de proiecţie Stereo 70 şi sunt rotunjite la 1 milimetru.
*** Distanţa dintre puncte este formată din segmente cumulate ce sunt mai mici decât valoarea 1 milimetru.

Document care conține date cu caracter personal, protejat de prevederile Regulamentului (UE) nr. 679/2016 și Legii 190/2018

DATE DESPRE IMOBILUL NR. 5314

Oficiul de Cadastru şi Publicitate Imobiliară ALBA
Biroul de Cadastru şi Publicitate Imobiliară Aiud

A. Partea I. Descrierea imobilului

TEREN Extravilan

Adresa: Jud. Alba

Nr. Crt	Nr cadastral Nr. topografic	Suprafaţa* (mp)	Observaţii / Referinţe
A1		2.300	Sector cadastral:24 Teren neimprejmuit;

B. Partea II. Proprietari şi acte

Inscrieri privitoare la dreptul de proprietate şi alte drepturi reale		Referinţe
/		
Act Administrativ nr. 7060/543, din 10/04/1996 emis de CJPSDPAT ALBA (Titlu de proprietate);		
B1	Intabulare, drept de PROPRIETATE, dobandit prin Reconstituire, cota actuala 1/1	A1
	1) **SARAC M MARIA** DEFUNCT:Da	

C. Partea III. SARCINI .

Inscrieri privind dezmembramintele dreptului de proprietate, drepturi reale de garanţie şi sarcini	Referinţe
NU SUNT	

Document care conține date cu caracter personal, protejat de prevederile Regulamentului (UE) nr. 679/2016 și Legii 190/2018

Anexa Nr. 1 La Partea I

Teren

Nr cadastral	Suprafaţa (mp)*	Observaţii / Referinţe
	2.300	

* Suprafaţa este determinată in planul de proiecţie Stereo 70.

DETALII LINIARE IMOBIL

Date referitoare la teren

Crt	Categorie folosință	Intra vilan	Suprafaţa (mp)	Tarla	Parcelă	Nr. topo	Observaţii / Referinţe
1	altele	NU	2.300	55	510	-	

Lungime Segmente
1) Valorile lungimilor segmentelor sunt obţinute din proiecţie în plan.

Punct început	X / Y	Punct sfârşit	X / Y	Lungime segment (** (m)
1	413.969,874 540.562,998	2	413.962,783 540.573,668	12.811
2	413.962,783 540.573,668	3	413.934,472 540.577,965	28.635
3	413.934,472 540.577,965	4	413.934,175 540.577,089	0.925
4	413.934,175 540.577,089	5	413.933,344 540.574,639	2.587
5	413.933,344 540.574,639	6	413.932,48 540.573,204	1.675

Document care conține date cu caracter personal, protejat de prevederile Regulamentului (UE) nr. 679/2016 și Legii 190/2018

Punct început	X / Y	Punct sfârşit	X / Y	Lungime segment (** (m)
6	413.932,48 540.573,204	7	413.928,572 540.566,716	7.574
7	413.928,572 540.566,716	8	413.917,468 540.550,727	19.467
8	413.917,468 540.550,727	9	413.913,323 540.546,634	5.825
9	413.913,323 540.546,634	10	413.911,91 540.543,673	3.281
10	413.911,91 540.543,673	11	413.919,018 540.539,187	8.405
11	413.919,018 540.539,187	12	413.930,38 540.534,701	12.216
12	413.930,38 540.534,701	13	413.938,989 540.528,876	10.394
13	413.938,989 540.528,876	14	413.946,438 540.520,772	11.007
14	413.946,438 540.520,772	15	413.953,943 540.511,459	11.961
15	413.953,943 540.511,459	16	413.960,203 540.504,733	9.188
16	413.960,203 540.504,733	1	413.969,874 540.562,998	59.062

** Lungimile segmentelor sunt determinate în planul de proiecţie Stereo 70 şi sunt rotunjite la 1 milimetru.
*** Distanţa dintre puncte este formată din segmente cumulate ce sunt mai mici decât valoarea 1 milimetru.

Document care conține date cu caracter personal, protejat de prevederile Regulamentului (UE) nr. 679/2016 și Legii 190/2018

DATE DESPRE IMOBILUL NR. 5315

Oficiul de Cadastru şi Publicitate Imobiliară ALBA
Biroul de Cadastru şi Publicitate Imobiliară Aiud

A. Partea I. Descrierea imobilului

TEREN Extravilan

Adresa: Jud. Alba

Nr. Crt	Nr cadastral Nr. topografic	Suprafaţa* (mp)	Observaţii / Referinţe
A1		5.114	Sector cadastral:24 Teren neimprejmuit;

B. Partea II. Proprietari şi acte

Inscrieri privitoare la dreptul de proprietate şi alte drepturi reale		Referinţe
/		
Act Administrativ nr. 5211/157, din 11/05/1995 emis de CJPSDPAT ALBA (Titlu de proprietate);		
B1	Intabulare, drept de PROPRIETATE, dobandit prin Reconstituire, cota actuala 1/1	A1
	1) **BOGDAN GHE SILVIU**	
Act Administrativ nr. 51, din 09/01/2024 emis de Primaria Comunei Hoparta (Adeverinta de posesie.);		
B2	Se noteaza posesia faptica a numitei	A1
	1) **HANU SONIA**	

C. Partea III. SARCINI .

Inscrieri privind dezmembramintele dreptului de proprietate, drepturi reale de garanţie şi sarcini	Referinţe
NU SUNT	

Document care conține date cu caracter personal, protejat de prevederile Regulamentului (UE) nr. 679/2016 și Legii 190/2018

Anexa Nr. 1 La Partea I

Teren

Nr cadastral	Suprafaţa (mp)*	Observaţii / Referinţe
	5.114	

* Suprafaţa este determinată in planul de proiecţie Stereo 70.

DETALII LINIARE IMOBIL

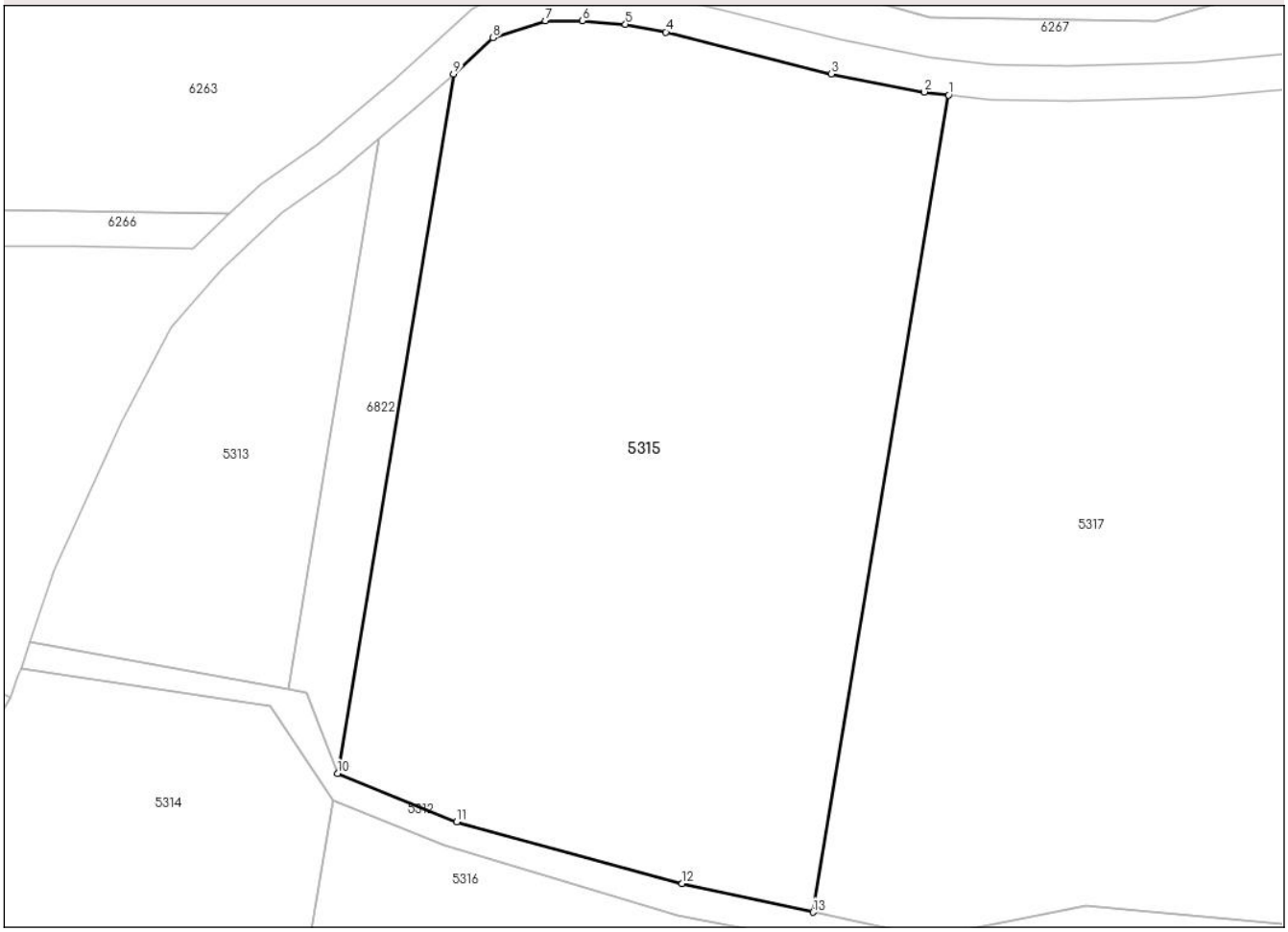

Date referitoare la teren

Crt	Categorie folosință	Intra vilan	Suprafaţa (mp)	Tarla	Parcelă	Nr. topo	Observaţii / Referinţe
1	arabil	NU	5.114	-	504/1	-	Diferenta de suprafata fata de TP se regaseste la ID cu nr.5316.

Lungime Segmente
1) Valorile lungimilor segmentelor sunt obţinute din proiecţie în plan.

Punct început	X / Y	Punct sfârşit	X / Y	Lungime segment (** (m)
1	414.039,63 540.642,836	2	414.036,864 540.643,165	2.785
2	414.036,864 540.643,165	3	414.026,346 540.645,214	10.716
3	414.026,346 540.645,214	4	414.007,588 540.649,959	19.349
4	414.007,588 540.649,959	5	414.003,011 540.650,844	4.662
5	414.003,011 540.650,844	6	413.998,115 540.651,243	4.912

Document care conține date cu caracter personal, protejat de prevederile Regulamentului (UE) nr. 679/2016 și Legii 190/2018

Punct început	X / Y	Punct sfârşit	X / Y	Lungime segment (** (m)
6	413.998,115 540.651,243	7	413.993,914 540.651,221	4.201
7	413.993,914 540.651,221	8	413.987,997 540.649,312	6.217
8	413.987,997 540.649,312	9	413.983,523 540.645,228	6.058
9	413.983,523 540.645,228	10	413.970,378 540.566,032	80.279
10	413.970,378 540.566,032	11	413.983,874 540.560,53	14.575
11	413.983,874 540.560,53	12	414.009,426 540.553,562	26.485
12	414.009,426 540.553,562	13	414.024,272 540.550,311	15.198
13	414.024,272 540.550,311	1	414.039,63 540.642,836	93.791

** Lungimile segmentelor sunt determinate în planul de proiecţie Stereo 70 şi sunt rotunjite la 1 milimetru.
*** Distanţa dintre puncte este formată din segmente cumulate ce sunt mai mici decât valoarea 1 milimetru.

Document care conține date cu caracter personal, protejat de prevederile Regulamentului (UE) nr. 679/2016 și Legii 190/2018

DATE DESPRE IMOBILUL NR. 5316

Oficiul de Cadastru şi Publicitate Imobiliară ALBA
Biroul de Cadastru şi Publicitate Imobiliară Aiud

A. Partea I. Descrierea imobilului

TEREN Extravilan

Adresa: Jud. Alba

Nr. Crt	Nr cadastral Nr. topografic	Suprafaţa* (mp)	Observaţii / Referinţe
A1		Din acte: 2.900 Masurata: 3.586	Sector cadastral:24 Teren neimprejmuit;

B. Partea II. Proprietari şi acte

Inscrieri privitoare la dreptul de proprietate şi alte drepturi reale		Referinţe
/		
Act Administrativ nr. 5211/157, din 11/05/1995 emis de CJPSDPAT ALBA (Titlu de proprietate);		
B1	Intabulare, drept de PROPRIETATE, dobandit prin Reconstituire, cota actuala 1/1	A1
	1) **BOGDAN GHE SILVIU**	
Act Administrativ nr. 51, din 09/01/2024 emis de Primaria Comunei Hoparta (Adeverinta de posesie.);		
B2	Se noteaza posesia faptica a numitei	A1
	1) **HANU SONIA**	

C. Partea III. SARCINI .

Inscrieri privind dezmembramintele dreptului de proprietate, drepturi reale de garanţie şi sarcini	Referinţe
NU SUNT	

Document care conține date cu caracter personal, protejat de prevederile Regulamentului (UE) nr. 679/2016 și Legii 190/2018

Anexa Nr. 1 La Partea I

Teren

Nr cadastral	Suprafaţa (mp)*	Observaţii / Referinţe
	Din acte: 2.900 Masurata: 3.586	

* Suprafaţa este determinată in planul de proiecţie Stereo 70.

DETALII LINIARE IMOBIL

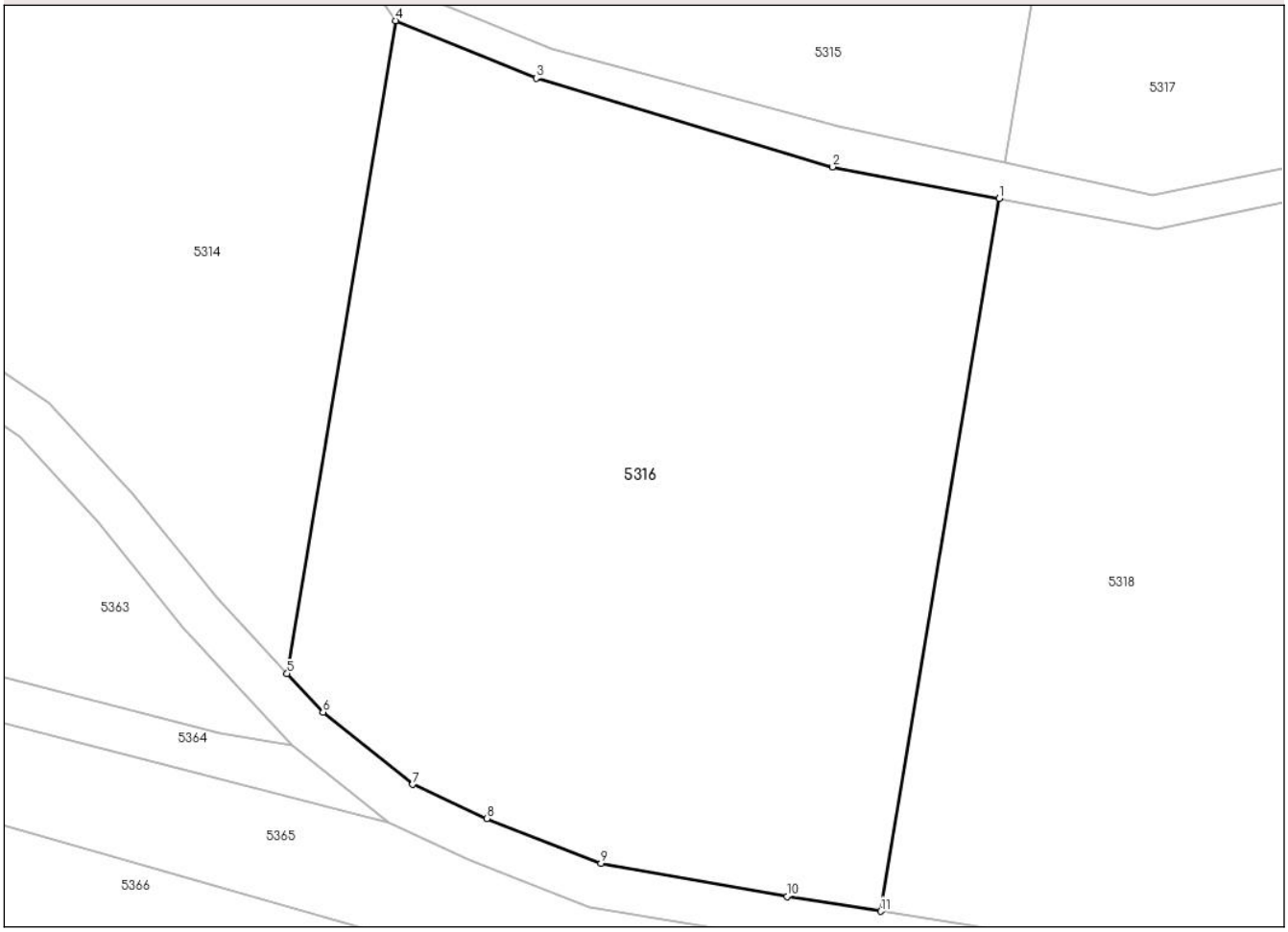

Date referitoare la teren

Crt	Categorie folosință	Intra vilan	Suprafaţa (mp)	Tarla	Parcelă	Nr. topo	Observaţii / Referinţe
1	faneata	NU	3.586	-	562/1	-	Diferenta de suprafata fata de TP se regaseste la ID cu nr.5315.

Lungime Segmente
1) Valorile lungimilor segmentelor sunt obţinute din proiecţie în plan.

Punct început	X / Y	Punct sfârşit	X / Y	Lungime segment (** (m)
1	414.023,745 540.547,136	2	414.008,898 540.549,956	15.112
2	414.008,898 540.549,956	3	413.982,433 540.557,878	27.625
3	413.982,433 540.557,878	4	413.969,874 540.562,998	13.563
4	413.969,874 540.562,998	5	413.960,203 540.504,733	59.062
5	413.960,203 540.504,733	6	413.963,41 540.501,286	4.708

Document care conține date cu caracter personal, protejat de prevederile Regulamentului (UE) nr. 679/2016 și Legii 190/2018

Punct început	X / Y	Punct sfârşit	X / Y	Lungime segment (** (m)
6	413.963,41 540.501,286	7	413.971,426 540.494,834	10.29
7	413.971,426 540.494,834	8	413.978,042 540.491,8	7.279
8	413.978,042 540.491,8	9	413.988,231 540.487,804	10.945
9	413.988,231 540.487,804	10	414.004,834 540.484,839	16.866
10	414.004,834 540.484,839	11	414.013,186 540.483,522	8.455
11	414.013,186 540.483,522	1	414.023,745 540.547,136	64.484

** Lungimile segmentelor sunt determinate în planul de proiecţie Stereo 70 şi sunt rotunjite la 1 milimetru.
*** Distanţa dintre puncte este formată din segmente cumulate ce sunt mai mici decât valoarea 1 milimetru.

Document care conține date cu caracter personal, protejat de prevederile Regulamentului (UE) nr. 679/2016 și Legii 190/2018

DATE DESPRE IMOBILUL NR. 5317

Oficiul de Cadastru şi Publicitate Imobiliară ALBA
Biroul de Cadastru şi Publicitate Imobiliară Aiud

A. Partea I. Descrierea imobilului

TEREN Extravilan

Adresa: Jud. Alba

Nr. Crt	Nr cadastral Nr. topografic	Suprafaţa* (mp)	Observaţii / Referinţe
A1		Din acte: 4.600 Masurata: 5.066	Sector cadastral:24 Teren neimprejmuit;

B. Partea II. Proprietari şi acte

Inscrieri privitoare la dreptul de proprietate şi alte drepturi reale		Referinţe
/		
Act Administrativ nr. 7060/547, din 10/04/1996 emis de CJPSDPAT ALBA (Titlu de proprietate);		
B1	Intabulare, drept de PROPRIETATE, dobandit prin Reconstituire, cota actuala 1/1	A1
	1) **MAIER N NICOLAE**	

C. Partea III. SARCINI .

Inscrieri privind dezmembramintele dreptului de proprietate, drepturi reale de garanţie şi sarcini	Referinţe
NU SUNT	

Document care conține date cu caracter personal, protejat de prevederile Regulamentului (UE) nr. 679/2016 și Legii 190/2018

Anexa Nr. 1 La Partea I

Teren

Nr cadastral	Suprafaţa (mp)*	Observaţii / Referinţe
	Din acte: 4.600 Masurata: 5.066	

* Suprafaţa este determinată in planul de proiecţie Stereo 70.

DETALII LINIARE IMOBIL

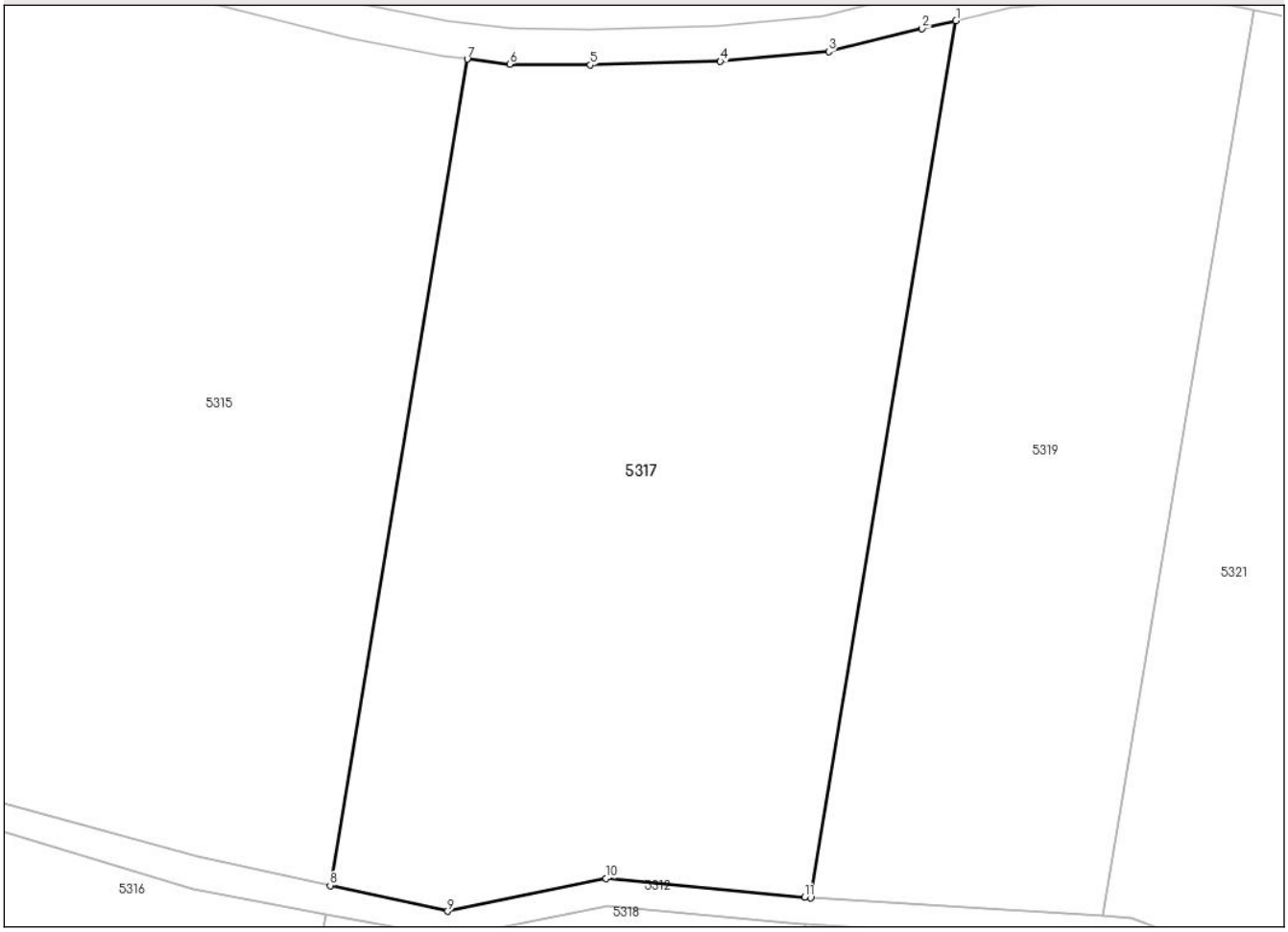

Date referitoare la teren

Crt	Categorie folosinţă	Intra vilan	Suprafaţa (mp)	Tarla	Parcelă	Nr. topo	Observaţii / Referinţe
1	arabil	NU	5.066	55	504/2	-	Diferenta de suprafata fata de TP se regaseste la ID cu nr.5318.

Lungime Segmente
1) Valorile lungimilor segmentelor sunt obţinute din proiecţie în plan.

Punct început	X / Y	Punct sfârşit	X / Y	Lungime segment (** (m)
1	414.094,344 540.647,131	2	414.090,536 540.646,251	3.908
2	414.090,536 540.646,251	3	414.080,087 540.643,657	10.766
3	414.080,087 540.643,657	4	414.067,966 540.642,574	12.169
4	414.067,966 540.642,574	5	414.053,421 540.642,174	14.55
5	414.053,421 540.642,174	6	414.044,366 540.642,272	9.056

Document care conține date cu caracter personal, protejat de prevederile Regulamentului (UE) nr. 679/2016 și Legii 190/2018

Punct început	X / Y	Punct sfârşit	X / Y	Lungime segment (** (m)
6	414.044,366 540.642,272	7	414.039,63 540.642,836	4.769
7	414.039,63 540.642,836	8	414.024,272 540.550,311	93.791
8	414.024,272 540.550,311	9	414.037,434 540.547,428	13.474
9	414.037,434 540.547,428	10	414.055,173 540.551,084	18.112
10	414.055,173 540.551,084	11	414.077,376 540.548,997	22.301
11	414.077,376 540.548,997	12	414.078,049 540.548,955	0.674
12	414.078,049 540.548,955	1	414.094,344 540.647,131	99.519

** Lungimile segmentelor sunt determinate în planul de proiecţie Stereo 70 şi sunt rotunjite la 1 milimetru.
*** Distanţa dintre puncte este formată din segmente cumulate ce sunt mai mici decât valoarea 1 milimetru.

Document care conține date cu caracter personal, protejat de prevederile Regulamentului (UE) nr. 679/2016 și Legii 190/2018

DATE DESPRE IMOBILUL NR. 5318

Oficiul de Cadastru şi Publicitate Imobiliară ALBA
Biroul de Cadastru şi Publicitate Imobiliară Aiud

A. Partea I. Descrierea imobilului

TEREN Extravilan

Adresa: Jud. Alba

Nr. Crt	Nr cadastral Nr. topografic	Suprafaţa* (mp)	Observaţii / Referinţe
A1		Din acte: 4.100 Masurata: 3.634	Sector cadastral:24 Teren neimprejmuit;

B. Partea II. Proprietari şi acte

Inscrieri privitoare la dreptul de proprietate şi alte drepturi reale		Referinţe
/		
Act Administrativ nr. 7060/547, din 10/04/1996 emis de CJPSDPAT ALBA (Titlu de proprietate);		
B1	Intabulare, drept de PROPRIETATE, dobandit prin Reconstituire, cota actuala 1/1	A1
	1) **MAIER N NICOLAE**	

C. Partea III. SARCINI .

Inscrieri privind dezmembramintele dreptului de proprietate, drepturi reale de garanţie şi sarcini	Referinţe
NU SUNT	

Document care conține date cu caracter personal, protejat de prevederile Regulamentului (UE) nr. 679/2016 și Legii 190/2018

Anexa Nr. 1 La Partea I

Teren

Nr cadastral	Suprafaţa (mp)*	Observaţii / Referinţe
	Din acte: 4.100 Masurata: 3.634	

* Suprafaţa este determinată in planul de proiecţie Stereo 70.

DETALII LINIARE IMOBIL

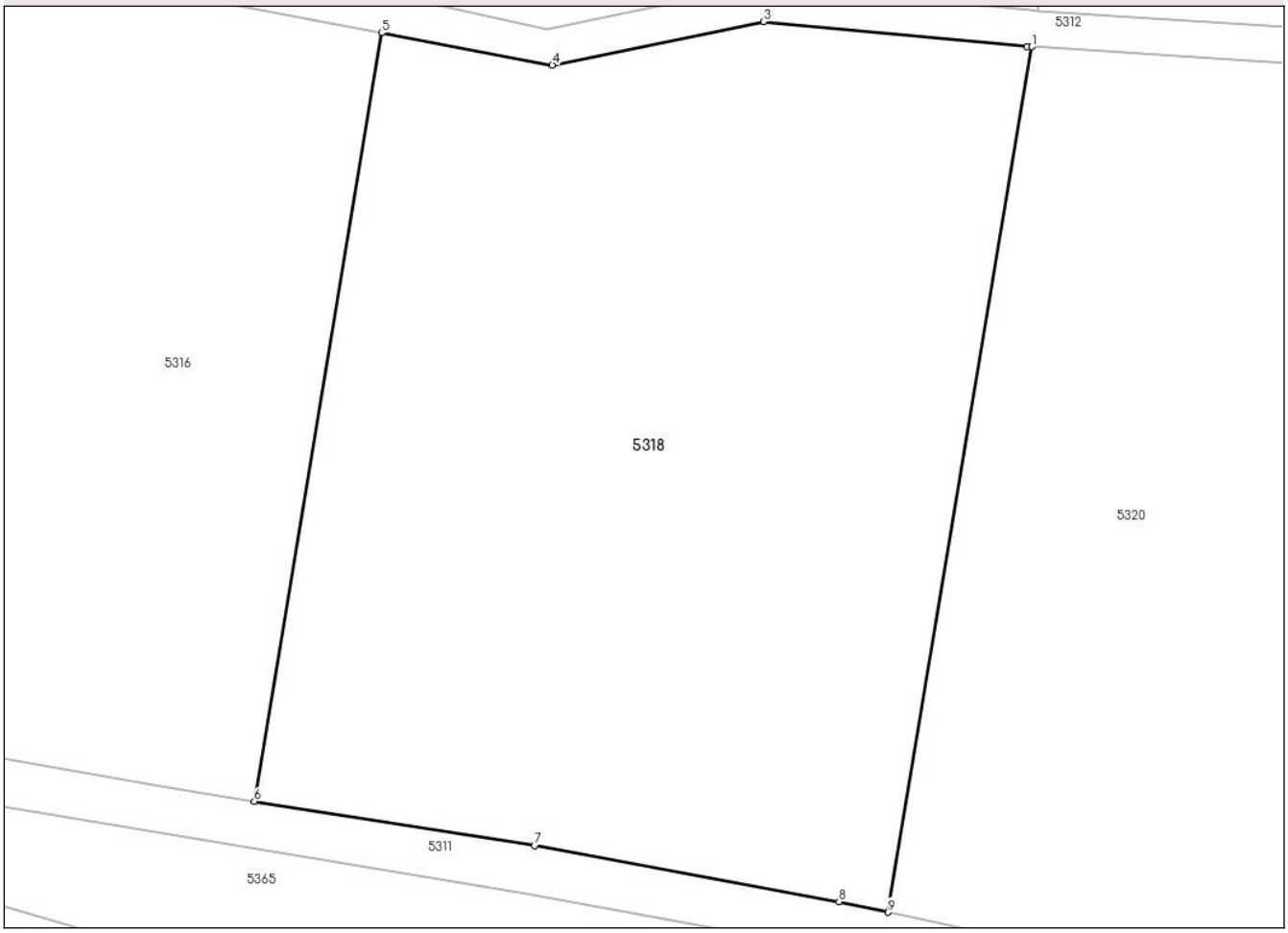

Date referitoare la teren

Crt	Categorie folosinţă	Intra vilan	Suprafaţa (mp)	Tarla	Parcelă	Nr. topo	Observaţii / Referinţe
1	arabil	NU	3.634	55	562/2	-	Diferenta de suprafata fata de TP se regaseste la ID cu nr.5317.

Lungime Segmente
1) Valorile lungimilor segmentelor sunt obţinute din proiecţie în plan.

Punct început	X / Y	Punct sfârşit	X / Y	Lungime segment (** (m)
1	414.077,555 540.545,98	2	414.077,141 540.546,006	0.415
2	414.077,141 540.546,006	3	414.055,339 540.548,056	21.898
3	414.055,339 540.548,056	4	414.037,868 540.544,455	17.838
4	414.037,868 540.544,455	5	414.023,745 540.547,136	14.375
5	414.023,745 540.547,136	6	414.013,186 540.483,522	64.484

Document care conține date cu caracter personal, protejat de prevederile Regulamentului (UE) nr. 679/2016 și Legii 190/2018

Punct început	X / Y	Punct sfârşit	X / Y	Lungime segment (** (m)
6	414.013,186 540.483,522	7	414.036,396 540.479,863	23.497
7	414.036,396 540.479,863	8	414.061,589 540.475,223	25.617
8	414.061,589 540.475,223	9	414.065,665 540.474,349	4.169
9	414.065,665 540.474,349	1	414.077,555 540.545,98	72.611

** Lungimile segmentelor sunt determinate în planul de proiecţie Stereo 70 şi sunt rotunjite la 1 milimetru.
*** Distanţa dintre puncte este formată din segmente cumulate ce sunt mai mici decât valoarea 1 milimetru.

Document care conține date cu caracter personal, protejat de prevederile Regulamentului (UE) nr. 679/2016 și Legii 190/2018

DATE DESPRE IMOBILUL NR. 5319

Oficiul de Cadastru şi Publicitate Imobiliară ALBA
Biroul de Cadastru şi Publicitate Imobiliară Aiud

A. Partea I. Descrierea imobilului

TEREN Extravilan

Adresa: Jud. Alba

Nr. Crt	Nr cadastral Nr. topografic	Suprafaţa* (mp)	Observaţii / Referinţe
A1		Din acte: 5.800 Masurata: 3.346	Sector cadastral:24 Teren neimprejmuit;

B. Partea II. Proprietari şi acte

Inscrieri privitoare la dreptul de proprietate şi alte drepturi reale		Referinţe
/		
Act Administrativ nr. 6489/231, din 23/06/1995 emis de CJPSDPAT ALBA (Titlu de proprietate);		
B1	Intabulare, drept de PROPRIETATE, dobandit prin Reconstituire, cota actuala 1/1	A1
	1) **CORB TEODOR**, In TP cu numele Corbu Teodor. DEFUNCT:Da	

C. Partea III. SARCINI .

Inscrieri privind dezmembramintele dreptului de proprietate, drepturi reale de garanţie şi sarcini	Referinţe
NU SUNT	

Document care conține date cu caracter personal, protejat de prevederile Regulamentului (UE) nr. 679/2016 și Legii 190/2018

Anexa Nr. 1 La Partea I

Teren

Nr cadastral	Suprafaţa (mp)*	Observaţii / Referinţe
	Din acte: 5.800 Masurata: 3.346	

* Suprafaţa este determinată in planul de proiecţie Stereo 70.

DETALII LINIARE IMOBIL

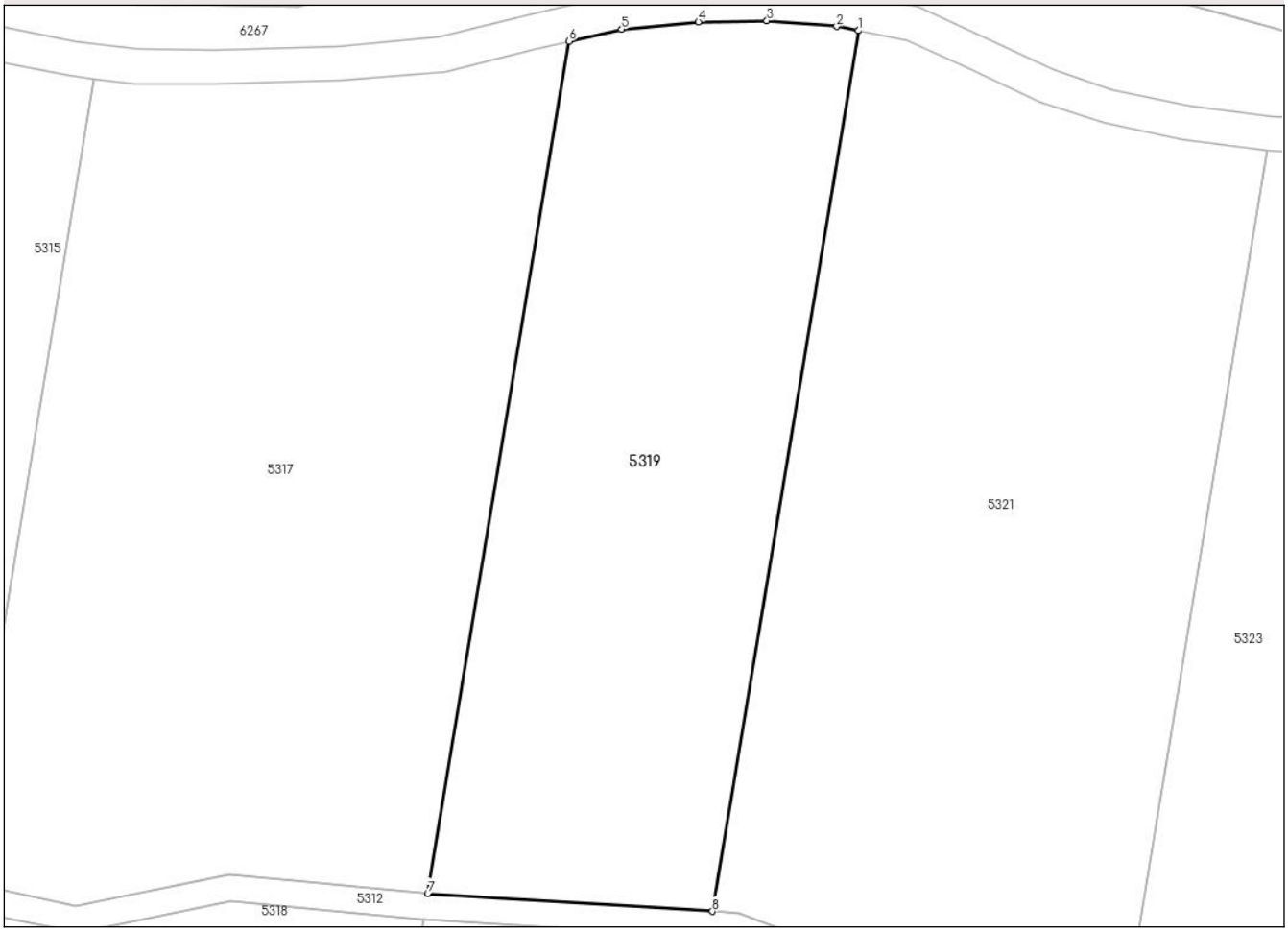

Date referitoare la teren

Crt	Categorie folosinţă	Intra vilan	Suprafaţa (mp)	Tarla	Parcelă	Nr. topo	Observaţii / Referinţe
1	arabil	NU	3.346	-	504/3	-	Diferenta de suprafata fata de TP se regaseste la ID cu nr.5320.

Lungime Segmente
1) Valorile lungimilor segmentelor sunt obţinute din proiecţie în plan.

Punct început	X / Y	Punct sfârşit	X / Y	Lungime segment (** (m)
1	414.127,688 540.648,354	2	414.125,185 540.648,848	2.551
2	414.125,185 540.648,848	3	414.117,139 540.649,506	8.073
3	414.117,139 540.649,506	4	414.109,251 540.649,383	7.889
4	414.109,251 540.649,383	5	414.100,396 540.648,529	8.896
5	414.100,396 540.648,529	6	414.094,344 540.647,131	6.211

Document care conține date cu caracter personal, protejat de prevederile Regulamentului (UE) nr. 679/2016 și Legii 190/2018

Punct început	X / Y	Punct sfârşit	X / Y	Lungime segment (** (m)
6	414.094,344 540.647,131	7	414.078,049 540.548,955	99.519
7	414.078,049 540.548,955	8	414.110,846 540.546,89	32.862
8	414.110,846 540.546,89	1	414.127,688 540.648,354	102.852

** Lungimile segmentelor sunt determinate în planul de proiecţie Stereo 70 şi sunt rotunjite la 1 milimetru.
*** Distanţa dintre puncte este formată din segmente cumulate ce sunt mai mici decât valoarea 1 milimetru.

Document care conține date cu caracter personal, protejat de prevederile Regulamentului (UE) nr. 679/2016 și Legii 190/2018

DATE DESPRE IMOBILUL NR. 5320

Oficiul de Cadastru şi Publicitate Imobiliară ALBA
Biroul de Cadastru şi Publicitate Imobiliară Aiud

A. Partea I. Descrierea imobilului

TEREN Extravilan

Adresa: Jud. Alba

Nr. Crt	Nr cadastral Nr. topografic	Suprafaţa* (mp)	Observaţii / Referinţe
A1		Din acte: 5.800 Masurata: 2.454	Sector cadastral:24 Teren neimprejmuit;

B. Partea II. Proprietari şi acte

Inscrieri privitoare la dreptul de proprietate şi alte drepturi reale		Referinţe
/		
Act Administrativ nr. 6489/231, din 23/06/1995 emis de CJPSDPAT ALBA (Titlu de proprietate);		
B1	Intabulare, drept de PROPRIETATE, dobandit prin Reconstituire, cota actuala 1/1	A1
	1) **CORB TEODOR**, In TP cu numele Corbu Teodor. DEFUNCT:Da	

C. Partea III. SARCINI .

Inscrieri privind dezmembramintele dreptului de proprietate, drepturi reale de garanţie şi sarcini	Referinţe
NU SUNT	

Document care conține date cu caracter personal, protejat de prevederile Regulamentului (UE) nr. 679/2016 și Legii 190/2018

Anexa Nr. 1 La Partea I

Teren

Nr cadastral	Suprafaţa (mp)*	Observaţii / Referinţe
	Din acte: 5.800 Masurata: 2.454	

* Suprafaţa este determinată in planul de proiecţie Stereo 70.

DETALII LINIARE IMOBIL

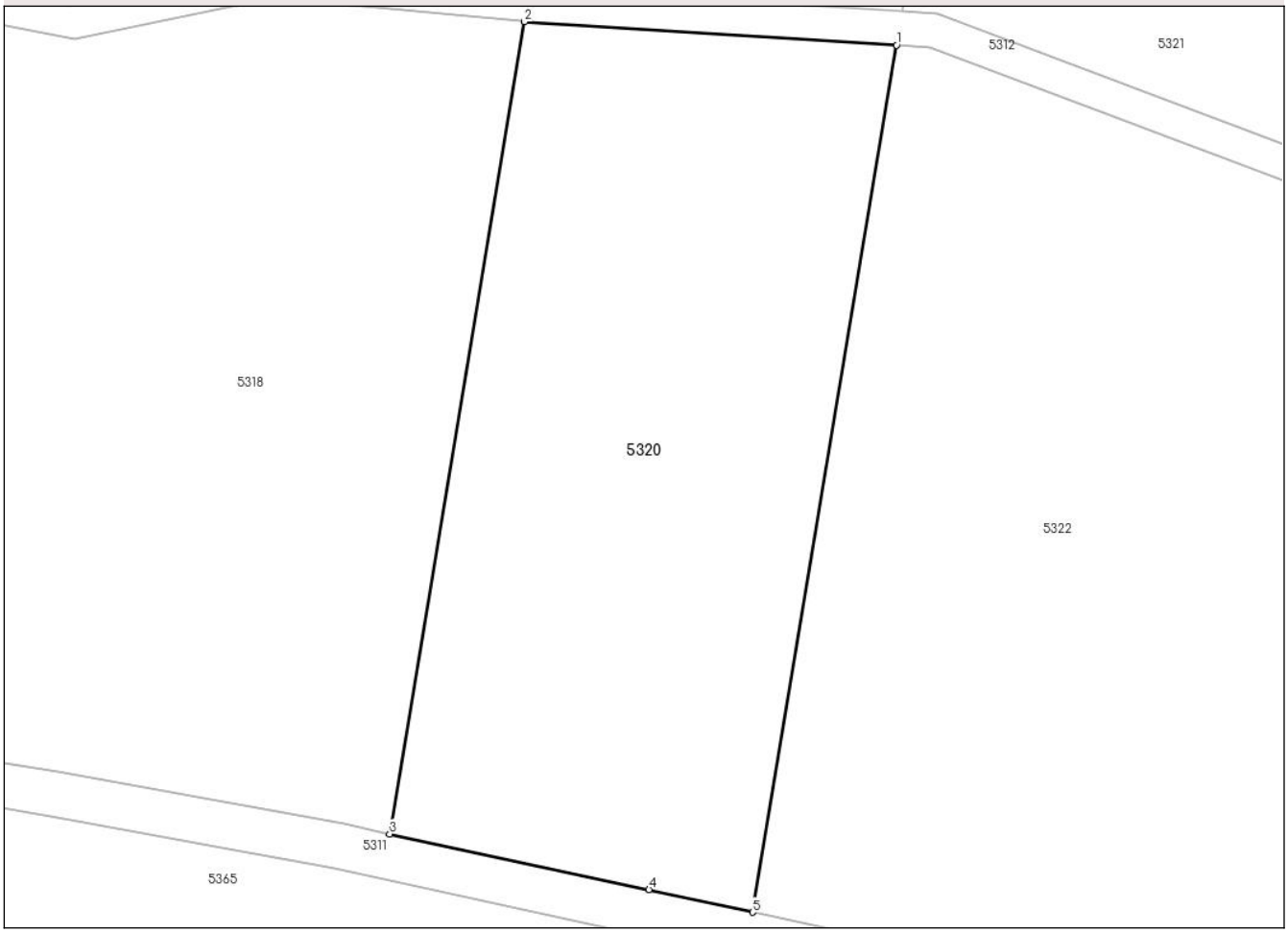

Date referitoare la teren

Crt	Categorie folosinţă	Intra vilan	Suprafaţa (mp)	Tarla	Parcelă	Nr. topo	Observaţii / Referinţe
1	arabil	NU	2.454	-	504/3	-	Diferenta de suprafata fata de TP se regaseste la ID cu nr.5319.

Lungime Segmente
1) Valorile lungimilor segmentelor sunt obţinute din proiecţie în plan.

Punct început	X / Y	Punct sfârşit	X / Y	Lungime segment (** (m)
1	414.110,353 540.543,915	2	414.077,555 540.545,98	32.863
2	414.077,555 540.545,98	3	414.065,665 540.474,349	72.611
3	414.065,665 540.474,349	4	414.088,529 540.469,45	23.383
4	414.088,529 540.469,45	5	414.097,66 540.467,448	9.348
5	414.097,66 540.467,448	1	414.110,353 540.543,915	77.513

Document care conține date cu caracter personal, protejat de prevederile Regulamentului (UE) nr. 679/2016 și Legii 190/2018

** Lungimile segmentelor sunt determinate în planul de proiecţie Stereo 70 şi sunt rotunjite la 1 milimetru.
*** Distanţa dintre puncte este formată din segmente cumulate ce sunt mai mici decât valoarea 1 milimetru.

Document care conține date cu caracter personal, protejat de prevederile Regulamentului (UE) nr. 679/2016 și Legii 190/2018

DATE DESPRE IMOBILUL NR. 5321

Oficiul de Cadastru şi Publicitate Imobiliară ALBA
Biroul de Cadastru şi Publicitate Imobiliară Aiud

A. Partea I. Descrierea imobilului

TEREN Extravilan

Adresa: Jud. Alba

Nr. Crt	Nr cadastral Nr. topografic	Suprafaţa* (mp)	Observaţii / Referinţe
A1		Din acte: 5.000 Masurata: 5.013	Sector cadastral:24 Teren neimprejmuit;

B. Partea II. Proprietari şi acte

Inscrieri privitoare la dreptul de proprietate şi alte drepturi reale		Referinţe
/		
Act Administrativ nr. 9220/645, din 14/07/1997 emis de CJPSDPAT ALBA (Titlu de proprietate);		
B1	Intabulare, drept de PROPRIETATE, dobandit prin Reconstituire, cota actuala 1/1	A1
	1) **CORBU ELISABETA**	

C. Partea III. SARCINI .

Inscrieri privind dezmembramintele dreptului de proprietate, drepturi reale de garanţie şi sarcini	Referinţe
NU SUNT	

Document care conține date cu caracter personal, protejat de prevederile Regulamentului (UE) nr. 679/2016 și Legii 190/2018

Anexa Nr. 1 La Partea I

Teren

Nr cadastral	Suprafaţa (mp)*	Observaţii / Referinţe
	Din acte: 5.000 Masurata: 5.013	

* Suprafaţa este determinată in planul de proiecţie Stereo 70.

DETALII LINIARE IMOBIL

Date referitoare la teren

Crt	Categorie folosinţă	Intra vilan	Suprafaţa (mp)	Tarla	Parcelă	Nr. topo	Observaţii / Referinţe
1	arabil	NU	5.013	-	504/4	-	Diferenta de suprafata fata de TP se regaseste la ID cu nr.5322.

Lungime Segmente
1) Valorile lungimilor segmentelor sunt obţinute din proiecţie în plan.

Punct început	X / Y	Punct sfârşit	X / Y	Lungime segment (** (m)
1	414.174,853 540.634,487	2	414.165,007 540.635,832	9.937
2	414.165,007 540.635,832	3	414.155,985 540.637,691	9.212
3	414.155,985 540.637,691	4	414.148,679 540.640,148	7.708
4	414.148,679 540.640,148	5	414.140,725 540.643,857	8.776
5	414.140,725 540.643,857	6	414.133,286 540.647,25	8.176

Document care conține date cu caracter personal, protejat de prevederile Regulamentului (UE) nr. 679/2016 și Legii 190/2018

Punct început	X / Y	Punct sfârşit	X / Y	Lungime segment (** (m)
6	414.133,286 540.647,25	7	414.127,688 540.648,354	5.706
7	414.127,688 540.648,354	8	414.110,846 540.546,89	102.852
8	414.110,846 540.546,89	9	414.113,979 540.546,693	3.139
9	414.113,979 540.546,693	10	414.147,767 540.533,923	36.121
10	414.147,767 540.533,923	11	414.157,643 540.530,807	10.356
11	414.157,643 540.530,807	1	414.174,853 540.634,487	105.099

** Lungimile segmentelor sunt determinate în planul de proiecţie Stereo 70 şi sunt rotunjite la 1 milimetru.
*** Distanţa dintre puncte este formată din segmente cumulate ce sunt mai mici decât valoarea 1 milimetru.

Document care conține date cu caracter personal, protejat de prevederile Regulamentului (UE) nr. 679/2016 și Legii 190/2018

DATE DESPRE IMOBILUL NR. 5322

Oficiul de Cadastru şi Publicitate Imobiliară ALBA
Biroul de Cadastru şi Publicitate Imobiliară Aiud

A. Partea I. Descrierea imobilului

TEREN Extravilan

Adresa: Jud. Alba

Nr. Crt	Nr cadastral Nr. topografic	Suprafaţa* (mp)	Observaţii / Referinţe
A1		Din acte: 3.700 Masurata: 3.687	Sector cadastral:24 Teren neimprejmuit;

B. Partea II. Proprietari şi acte

Inscrieri privitoare la dreptul de proprietate şi alte drepturi reale		Referinţe
/		
Act Administrativ nr. 9220/645, din 14/07/1997 emis de CJPSDPAT ALBA (Titlu de proprietate);		
B1	Intabulare, drept de PROPRIETATE, dobandit prin Reconstituire, cota actuala 1/1	A1
	1) **CORBU ELISABETA**	

C. Partea III. SARCINI .

Inscrieri privind dezmembramintele dreptului de proprietate, drepturi reale de garanţie şi sarcini	Referinţe
NU SUNT	

Document care conține date cu caracter personal, protejat de prevederile Regulamentului (UE) nr. 679/2016 și Legii 190/2018

Anexa Nr. 1 La Partea I

Teren

Nr cadastral	Suprafaţa (mp)*	Observaţii / Referinţe
	Din acte: 3.700 Masurata: 3.687	

* Suprafaţa este determinată in planul de proiecţie Stereo 70.

DETALII LINIARE IMOBIL

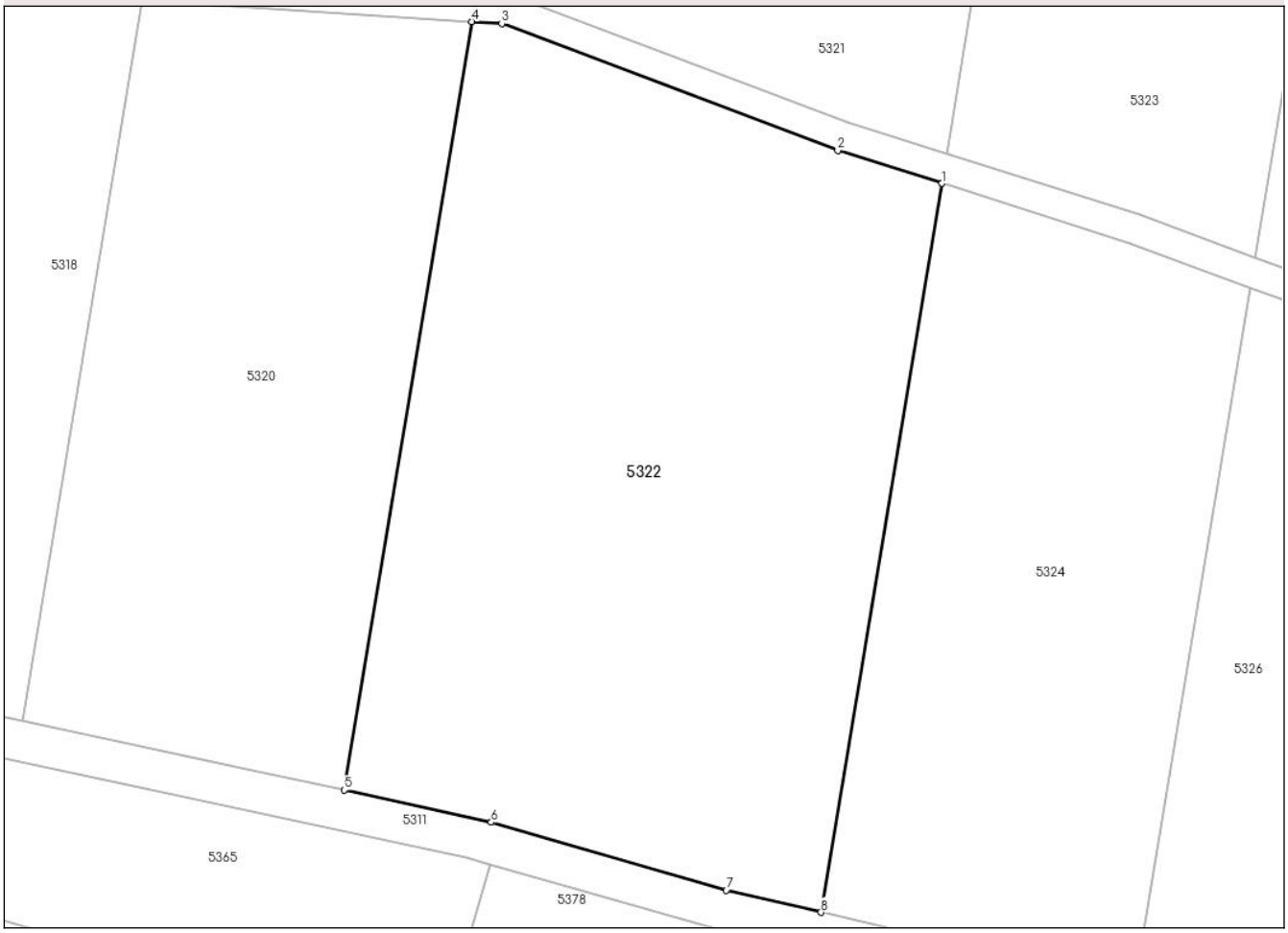

Date referitoare la teren

Crt	Categorie folosință	Intra vilan	Suprafaţa (mp)	Tarla	Parcelă	Nr. topo	Observaţii / Referinţe
1	pasune	NU	3.687	-	562/4	-	Diferenta de suprafata fata de TP se regaseste la ID cu nr.5321.

Lungime Segmente
1) Valorile lungimilor segmentelor sunt obţinute din proiecţie în plan.

Punct început	X / Y	Punct sfârşit	X / Y	Lungime segment (** (m)
1	414.157,147 540.527,818	2	414.146,785 540.531,087	10.865
2	414.146,785 540.531,087	3	414.113,34 540.543,727	35.754
3	414.113,34 540.543,727	4	414.110,353 540.543,915	2.993
4	414.110,353 540.543,915	5	414.097,66 540.467,448	77.513
5	414.097,66 540.467,448	6	414.112,283 540.464,241	14.971

Document care conține date cu caracter personal, protejat de prevederile Regulamentului (UE) nr. 679/2016 și Legii 190/2018

Punct început	X / Y	Punct sfârşit	X / Y	Lungime segment (** (m)
6	414.112,283 540.464,241	7	414.135,698 540.457,49	24.369
7	414.135,698 540.457,49	8	414.145,11 540.455,295	9.665
8	414.145,11 540.455,295	1	414.157,147 540.527,818	73.515

** Lungimile segmentelor sunt determinate în planul de proiecţie Stereo 70 şi sunt rotunjite la 1 milimetru.
*** Distanţa dintre puncte este formată din segmente cumulate ce sunt mai mici decât valoarea 1 milimetru.

Document care conține date cu caracter personal, protejat de prevederile Regulamentului (UE) nr. 679/2016 și Legii 190/2018

DATE DESPRE IMOBILUL NR. 5323

Oficiul de Cadastru şi Publicitate Imobiliară ALBA
Biroul de Cadastru şi Publicitate Imobiliară Aiud

A. Partea I. Descrierea imobilului

TEREN Extravilan

Adresa: Jud. Alba

Nr. Crt	Nr cadastral Nr. topografic	Suprafaţa* (mp)	Observaţii / Referinţe
A1		3.486	Sector cadastral:24 Teren neimprejmuit;

B. Partea II. Proprietari şi acte

Inscrieri privitoare la dreptul de proprietate şi alte drepturi reale		Referinţe
/		
Act Administrativ nr. 5211/144, din 09/05/1995 emis de CJPSDPAT ALBA (Titlu de proprietate);		
B1	Intabulare, drept de PROPRIETATE, dobandit prin Reconstituire, cota actuala 1/1	A1
	1) **BUGNAR ANA**	
Act Administrativ nr. 2353, din 09/08/2024 emis de Primaria Comunei Hoparta (adeverinta);		
B2	Se noteaza posesia faptica a numitului	A1
	1) **MATEI VASILE-DANIEL**	

C. Partea III. SARCINI .

Inscrieri privind dezmembramintele dreptului de proprietate, drepturi reale de garanţie şi sarcini	Referinţe
NU SUNT	

Document care conține date cu caracter personal, protejat de prevederile Regulamentului (UE) nr. 679/2016 și Legii 190/2018

Anexa Nr. 1 La Partea I

Teren

Nr cadastral	Suprafaţa (mp)*	Observaţii / Referinţe
	3.486	

* Suprafaţa este determinată in planul de proiecţie Stereo 70.

DETALII LINIARE IMOBIL

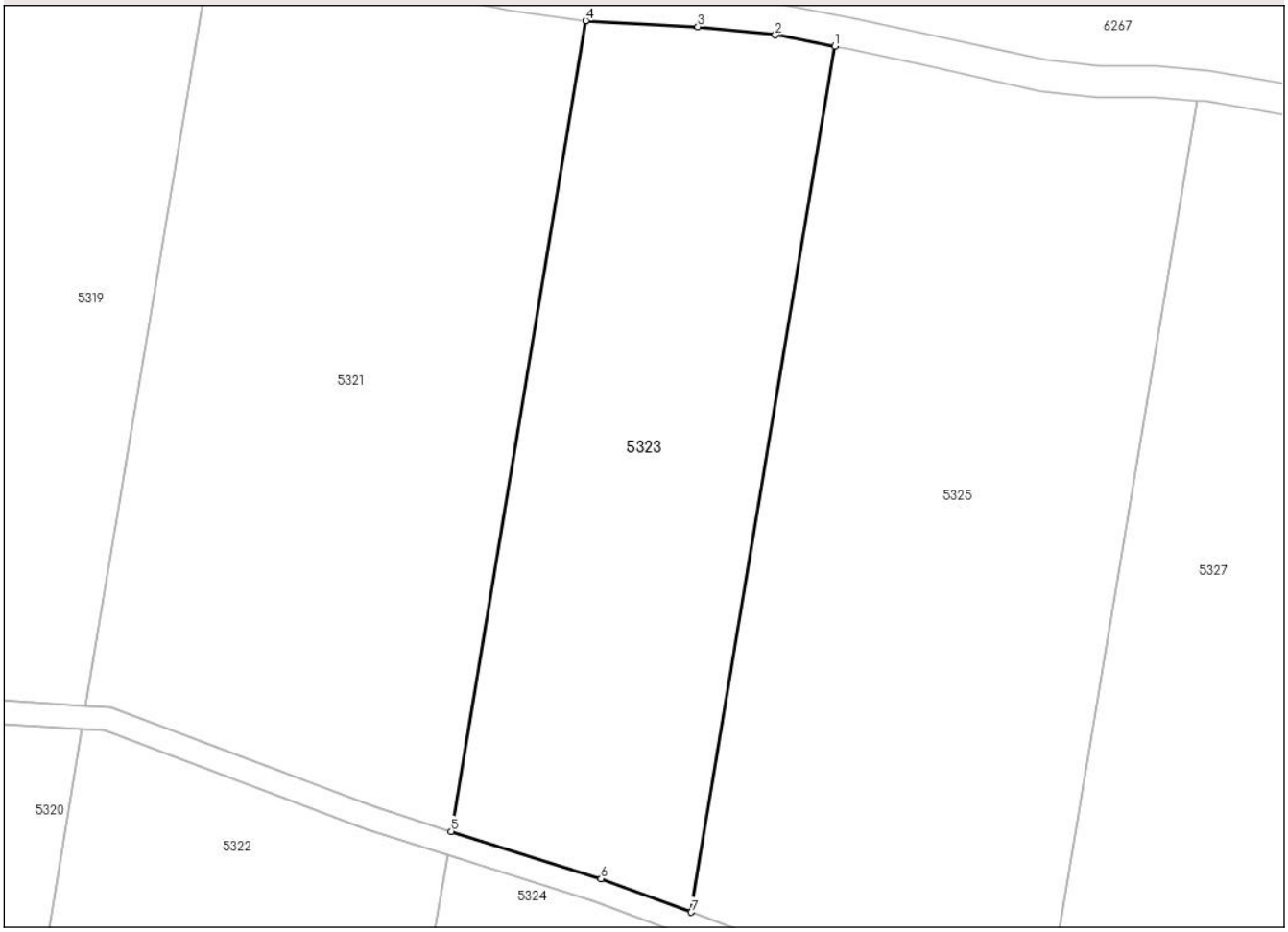

Date referitoare la teren

Crt	Categorie folosință	Intra vilan	Suprafaţa (mp)	Tarla	Parcelă	Nr. topo	Observaţii / Referinţe
1	arabil	NU	3.486	-	504	-	Diferenta de suprafata fata de TP se regaseste la ID cu nr.5324.

Lungime Segmente
1) Valorile lungimilor segmentelor sunt obţinute din proiecţie în plan.

Punct început	X / Y	Punct sfârşit	X / Y	Lungime segment (** (m)
1	414.206,751 540.631,23	2	414.199,117 540.632,673	7.769
2	414.199,117 540.632,673	3	414.189,22 540.633,71	9.951
3	414.189,22 540.633,71	4	414.174,853 540.634,487	14.388
4	414.174,853 540.634,487	5	414.157,643 540.530,807	105.099
5	414.157,643 540.530,807	6	414.176,822 540.524,756	20.111

Document care conține date cu caracter personal, protejat de prevederile Regulamentului (UE) nr. 679/2016 și Legii 190/2018

Punct început	X / Y	Punct sfârşit	X / Y	Lungime segment (** (m)
6	414.176,822 540.524,756	7	414.188,366 540.520,467	12.315
7	414.188,366 540.520,467	1	414.206,751 540.631,23	112.278

** Lungimile segmentelor sunt determinate în planul de proiecţie Stereo 70 şi sunt rotunjite la 1 milimetru.
*** Distanţa dintre puncte este formată din segmente cumulate ce sunt mai mici decât valoarea 1 milimetru.

Document care conține date cu caracter personal, protejat de prevederile Regulamentului (UE) nr. 679/2016 și Legii 190/2018

DATE DESPRE IMOBILUL NR. 5324

Oficiul de Cadastru şi Publicitate Imobiliară ALBA
Biroul de Cadastru şi Publicitate Imobiliară Aiud

A. Partea I. Descrierea imobilului

TEREN Extravilan

Adresa: Jud. Alba

Nr. Crt	Nr cadastral Nr. topografic	Suprafaţa* (mp)	Observaţii / Referinţe
A1		2.314	Sector cadastral:24 Teren neimprejmuit;

B. Partea II. Proprietari şi acte

Inscrieri privitoare la dreptul de proprietate şi alte drepturi reale		Referinţe
/		
Act Administrativ nr. 5211/144, din 09/05/1995 emis de CJPSDPAT ALBA (Titlu de proprietate);		
B1	Intabulare, drept de PROPRIETATE, dobandit prin Reconstituire, cota actuala 1/1	A1
	1) **BUGNAR ANA**	
Act Administrativ nr. 2353, din 09/08/2024 emis de Primaria Comunei Hoparta (adeverinta);		
B2	Se noteaza posesia faptica a numitului	A1
	1) **MATEI VASILE-DANIEL**	

C. Partea III. SARCINI .

Inscrieri privind dezmembramintele dreptului de proprietate, drepturi reale de garanţie şi sarcini	Referinţe
NU SUNT	

Document care conține date cu caracter personal, protejat de prevederile Regulamentului (UE) nr. 679/2016 și Legii 190/2018

Anexa Nr. 1 La Partea I

Teren

Nr cadastral	Suprafaţa (mp)*	Observaţii / Referinţe
	2.314	

* Suprafaţa este determinată in planul de proiecţie Stereo 70.

DETALII LINIARE IMOBIL

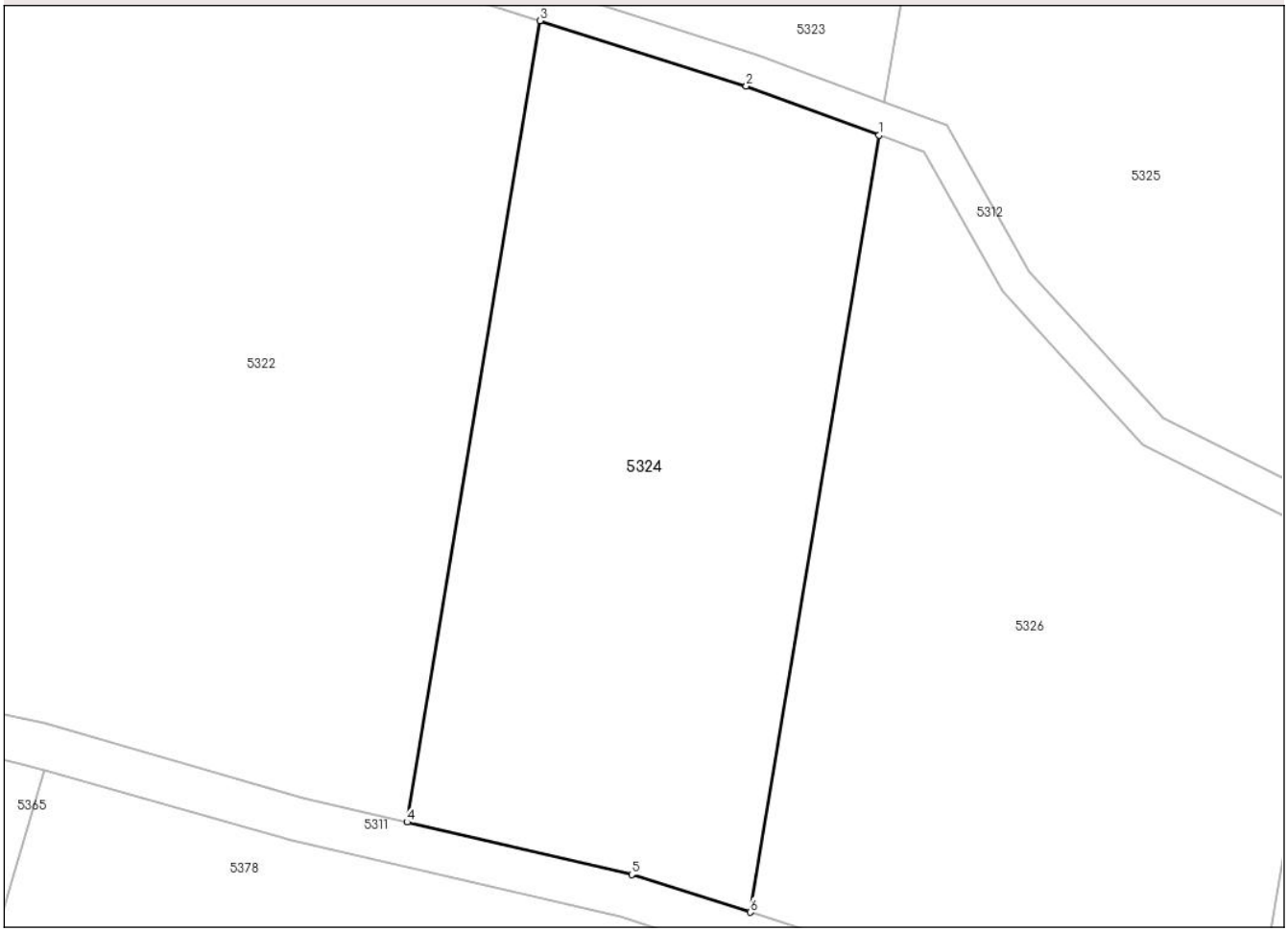

Date referitoare la teren

Crt	Categorie folosință	Intra vilan	Suprafaţa (mp)	Tarla	Parcelă	Nr. topo	Observaţii / Referinţe
1	arabil	NU	2.314	-	504	-	Diferenta de suprafata fata de TP se regaseste la ID cu nr.5323.

Lungime Segmente
1) Valorile lungimilor segmentelor sunt obţinute din proiecţie în plan.

Punct început	X / Y	Punct sfârşit	X / Y	Lungime segment (** (m)
1	414.187,866 540.517,452	2	414.175,847 540.521,918	12.822
2	414.175,847 540.521,918	3	414.157,147 540.527,818	19.609
3	414.157,147 540.527,818	4	414.145,11 540.455,295	73.515
4	414.145,11 540.455,295	5	414.165,474 540.450,545	20.911
5	414.165,474 540.450,545	6	414.176,195 540.447,136	11.25

Document care conține date cu caracter personal, protejat de prevederile Regulamentului (UE) nr. 679/2016 și Legii 190/2018

Punct început	X / Y	Punct sfârşit	X / Y	Lungime segment (** (m)
6	414.176,195 540.447,136	1	414.187,866 540.517,452	71.278

** Lungimile segmentelor sunt determinate în planul de proiecţie Stereo 70 şi sunt rotunjite la 1 milimetru.
*** Distanţa dintre puncte este formată din segmente cumulate ce sunt mai mici decât valoarea 1 milimetru.

Document care conține date cu caracter personal, protejat de prevederile Regulamentului (UE) nr. 679/2016 și Legii 190/2018

DATE DESPRE IMOBILUL NR. 5325

Oficiul de Cadastru şi Publicitate Imobiliară ALBA
Biroul de Cadastru şi Publicitate Imobiliară Aiud

A. Partea I. Descrierea imobilului

TEREN Extravilan

Adresa: Jud. Alba

Nr. Crt	Nr cadastral Nr. topografic	Suprafaţa* (mp)	Observaţii / Referinţe
A1		Din acte: 8.700 Masurata: 6.027	Sector cadastral:24 Teren neimprejmuit;

B. Partea II. Proprietari şi acte

Inscrieri privitoare la dreptul de proprietate şi alte drepturi reale		Referinţe
/		
Act Administrativ nr. 5211/118, din 16/03/1995 emis de CJPSDPAT ALBA (Titlu de proprietate);		
B1	Intabulare, drept de PROPRIETATE, dobandit prin Reconstituire, cota actuala 1/1	A1
	1) **OANCA ELISABETA** DEFUNCT:Da	

C. Partea III. SARCINI .

Inscrieri privind dezmembramintele dreptului de proprietate, drepturi reale de garanţie şi sarcini	Referinţe
NU SUNT	

Document care conține date cu caracter personal, protejat de prevederile Regulamentului (UE) nr. 679/2016 și Legii 190/2018

Anexa Nr. 1 La Partea I

Teren

Nr cadastral	Suprafaţa (mp)*	Observaţii / Referinţe
	Din acte: 8.700 Masurata: 6.027	

* Suprafaţa este determinată in planul de proiecţie Stereo 70.

DETALII LINIARE IMOBIL

Date referitoare la teren

Crt	Categorie folosinţă	Intra vilan	Suprafaţa (mp)	Tarla	Parcelă	Nr. topo	Observaţii / Referinţe
1	arabil	NU	6.027	-	504/6	-	Diferenta de suprafata fata de TP se regaseste la ID cu nr.5326.

Lungime Segmente
1) Valorile lungimilor segmentelor sunt obţinute din proiecţie în plan.

Punct început	X / Y	Punct sfârşit	X / Y	Lungime segment (** (m)
1	414.253,059 540.624,27	2	414.247,671 540.624,715	5.406
2	414.247,671 540.624,715	3	414.240,321 540.624,715	7.35
3	414.240,321 540.624,715	4	414.233,063 540.625,527	7.303
4	414.233,063 540.625,527	5	414.218,053 540.628,883	15.381
5	414.218,053 540.628,883	6	414.208,514 540.630,897	9.749

Document care conține date cu caracter personal, protejat de prevederile Regulamentului (UE) nr. 679/2016 și Legii 190/2018

Punct început	X / Y	Punct sfârşit	X / Y	Lungime segment (** (m)
6	414.208,514 540.630,897	7	414.206,751 540.631,23	1.794
7	414.206,751 540.631,23	8	414.188,366 540.520,467	112.278
8	414.188,366 540.520,467	9	414.193,978 540.518,382	5.987
9	414.193,978 540.518,382	10	414.201,491 540.505,145	15.22
10	414.201,491 540.505,145	11	414.205,283 540.500,992	5.624
11	414.205,283 540.500,992	12	414.213,622 540.491,856	12.37
12	414.213,622 540.491,856	13	414.229,729 540.483,717	18.047
13	414.229,729 540.483,717	1	414.253,059 540.624,27	142.476

** Lungimile segmentelor sunt determinate în planul de proiecţie Stereo 70 şi sunt rotunjite la 1 milimetru.
*** Distanţa dintre puncte este formată din segmente cumulate ce sunt mai mici decât valoarea 1 milimetru.

Document care conține date cu caracter personal, protejat de prevederile Regulamentului (UE) nr. 679/2016 și Legii 190/2018

DATE DESPRE IMOBILUL NR. 5326

Oficiul de Cadastru şi Publicitate Imobiliară ALBA
Biroul de Cadastru şi Publicitate Imobiliară Aiud

A. Partea I. Descrierea imobilului

TEREN Extravilan

Adresa: Jud. Alba

Nr. Crt	Nr cadastral Nr. topografic	Suprafaţa* (mp)	Observaţii / Referinţe
A1		Din acte: 8.700 Masurata: 2.673	Sector cadastral:24 Teren neimprejmuit;

B. Partea II. Proprietari şi acte

Inscrieri privitoare la dreptul de proprietate şi alte drepturi reale		Referinţe
/		
Act Administrativ nr. 5211/118, din 16/03/1995 emis de CJPSDPAT ALBA (Titlu de proprietate);		
B1	Intabulare, drept de PROPRIETATE, dobandit prin Reconstituire, cota actuala 1/1	A1
	1) **OANCA ELISABETA** DEFUNCT:Da	

C. Partea III. SARCINI .

Inscrieri privind dezmembramintele dreptului de proprietate, drepturi reale de garanţie şi sarcini	Referinţe
NU SUNT	

Document care conține date cu caracter personal, protejat de prevederile Regulamentului (UE) nr. 679/2016 și Legii 190/2018

Anexa Nr. 1 La Partea I

Teren

Nr cadastral	Suprafaţa (mp)*	Observaţii / Referinţe
	Din acte: 8.700 Masurata: 2.673	

* Suprafaţa este determinată in planul de proiecţie Stereo 70.

DETALII LINIARE IMOBIL

Date referitoare la teren

Crt	Categorie folosinţă	Intra vilan	Suprafaţa (mp)	Tarla	Parcelă	Nr. topo	Observaţii / Referinţe
1	arabil	NU	2.673	-	504/6	-	Diferenta de suprafata fata de TP se regaseste la ID cu nr.5325.

Lungime Segmente
1) Valorile lungimilor segmentelor sunt obţinute din proiecţie în plan.

Punct început	X / Y	Punct sfârşit	X / Y	Lungime segment (** (m)
1	414.229,214 540.480,616	2	414.211,777 540.489,427	19.537
2	414.211,777 540.489,427	3	414.203,34 540.498,67	12.515
3	414.203,34 540.498,67	4	414.199,049 540.503,371	6.365
4	414.199,049 540.503,371	5	414.191,908 540.515,95	14.465
5	414.191,908 540.515,95	6	414.187,866 540.517,452	4.312

Document care conține date cu caracter personal, protejat de prevederile Regulamentului (UE) nr. 679/2016 și Legii 190/2018

Punct început	X / Y	Punct sfârşit	X / Y	Lungime segment (** (m)
6	414.187,866 540.517,452	7	414.176,195 540.447,136	71.278
7	414.176,195 540.447,136	8	414.221,278 540.432,802	47.307
8	414.221,278 540.432,802	1	414.229,214 540.480,616	48.468

** Lungimile segmentelor sunt determinate în planul de proiecţie Stereo 70 şi sunt rotunjite la 1 milimetru.
*** Distanţa dintre puncte este formată din segmente cumulate ce sunt mai mici decât valoarea 1 milimetru.

Document care conține date cu caracter personal, protejat de prevederile Regulamentului (UE) nr. 679/2016 și Legii 190/2018

DATE DESPRE IMOBILUL NR. 5327

Oficiul de Cadastru şi Publicitate Imobiliară ALBA
Biroul de Cadastru şi Publicitate Imobiliară Aiud

A. Partea I. Descrierea imobilului

TEREN Extravilan

Adresa: Jud. Alba

Nr. Crt	Nr cadastral Nr. topografic	Suprafaţa* (mp)	Observaţii / Referinţe
A1		Din acte: 4.700 Masurata: 6.431	Sector cadastral:24 Teren neimprejmuit;

B. Partea II. Proprietari şi acte

Inscrieri privitoare la dreptul de proprietate şi alte drepturi reale		Referinţe
/		
Act Administrativ nr. 9220/653, din 15/07/1997 emis de CJPSDPAT ALBA (Titlu de proprietate);		
B1	Intabulare, drept de PROPRIETATE, dobandit prin Reconstituire, cota actuala 1/1	A1
	1) **KATANA ILEANA** DEFUNCT:Da	

C. Partea III. SARCINI .

Inscrieri privind dezmembramintele dreptului de proprietate, drepturi reale de garanţie şi sarcini	Referinţe
NU SUNT	

Document care conține date cu caracter personal, protejat de prevederile Regulamentului (UE) nr. 679/2016 și Legii 190/2018

Anexa Nr. 1 La Partea I

Teren

Nr cadastral	Suprafaţa (mp)*	Observaţii / Referinţe
	Din acte: 4.700 Masurata: 6.431	

* Suprafaţa este determinată in planul de proiecţie Stereo 70.

DETALII LINIARE IMOBIL

Date referitoare la teren

Crt	Categorie folosinţă	Intra vilan	Suprafaţa (mp)	Tarla	Parcelă	Nr. topo	Observaţii / Referinţe
1	arabil	NU	6.431	-	504/4	-	Diferenta de suprafata fata de TP se regaseste la ID cu nr.5328.

Lungime Segmente
1) Valorile lungimilor segmentelor sunt obţinute din proiecţie în plan.

Punct început	X / Y	Punct sfârşit	X / Y	Lungime segment (** (m)
1	414.296,667 540.608,901	2	414.291,677 540.611,768	5.755
2	414.291,677 540.611,768	3	414.283,58 540.616,743	9.503
3	414.283,58 540.616,743	4	414.275,218 540.619,933	8.95
4	414.275,218 540.619,933	5	414.263,999 540.622,501	11.509
5	414.263,999 540.622,501	6	414.254,207 540.624,175	9.934

Document care conține date cu caracter personal, protejat de prevederile Regulamentului (UE) nr. 679/2016 și Legii 190/2018

Punct început	X / Y	Punct sfârşit	X / Y	Lungime segment (** (m)
6	414.254,207 540.624,175	7	414.253,059 540.624,27	1.152
7	414.253,059 540.624,27	8	414.229,729 540.483,717	142.476
8	414.229,729 540.483,717	9	414.230,185 540.483,487	0.511
9	414.230,185 540.483,487	10	414.274,429 540.474,926	45.065
10	414.274,429 540.474,926	1	414.296,667 540.608,901	135.808

** Lungimile segmentelor sunt determinate în planul de proiecţie Stereo 70 şi sunt rotunjite la 1 milimetru.
*** Distanţa dintre puncte este formată din segmente cumulate ce sunt mai mici decât valoarea 1 milimetru.

Document care conține date cu caracter personal, protejat de prevederile Regulamentului (UE) nr. 679/2016 și Legii 190/2018

DATE DESPRE IMOBILUL NR. 5328

Oficiul de Cadastru şi Publicitate Imobiliară ALBA
Biroul de Cadastru şi Publicitate Imobiliară Aiud

A. Partea I. Descrierea imobilului

TEREN Extravilan

Adresa: Jud. Alba

Nr. Crt	Nr cadastral Nr. topografic	Suprafaţa* (mp)	Observaţii / Referinţe
A1		2.269	Sector cadastral:24 Teren neimprejmuit;

B. Partea II. Proprietari şi acte

Inscrieri privitoare la dreptul de proprietate şi alte drepturi reale		Referinţe
/		
Act Administrativ nr. 9220/653, din 15/07/1997 emis de CJPSDPAT ALBA (Titlu de proprietate);		
B1	Intabulare, drept de PROPRIETATE, dobandit prin Reconstituire, cota actuala 1/1	A1
	1) **KATANA ILEANA** DEFUNCT:Da	

C. Partea III. SARCINI .

Inscrieri privind dezmembramintele dreptului de proprietate, drepturi reale de garanţie şi sarcini	Referinţe
NU SUNT	

Anexa Nr. 1 La Partea I

Teren

Nr cadastral	Suprafaţa (mp)*	Observaţii / Referinţe
	2.269	

* Suprafaţa este determinată in planul de proiecţie Stereo 70.

DETALII LINIARE IMOBIL

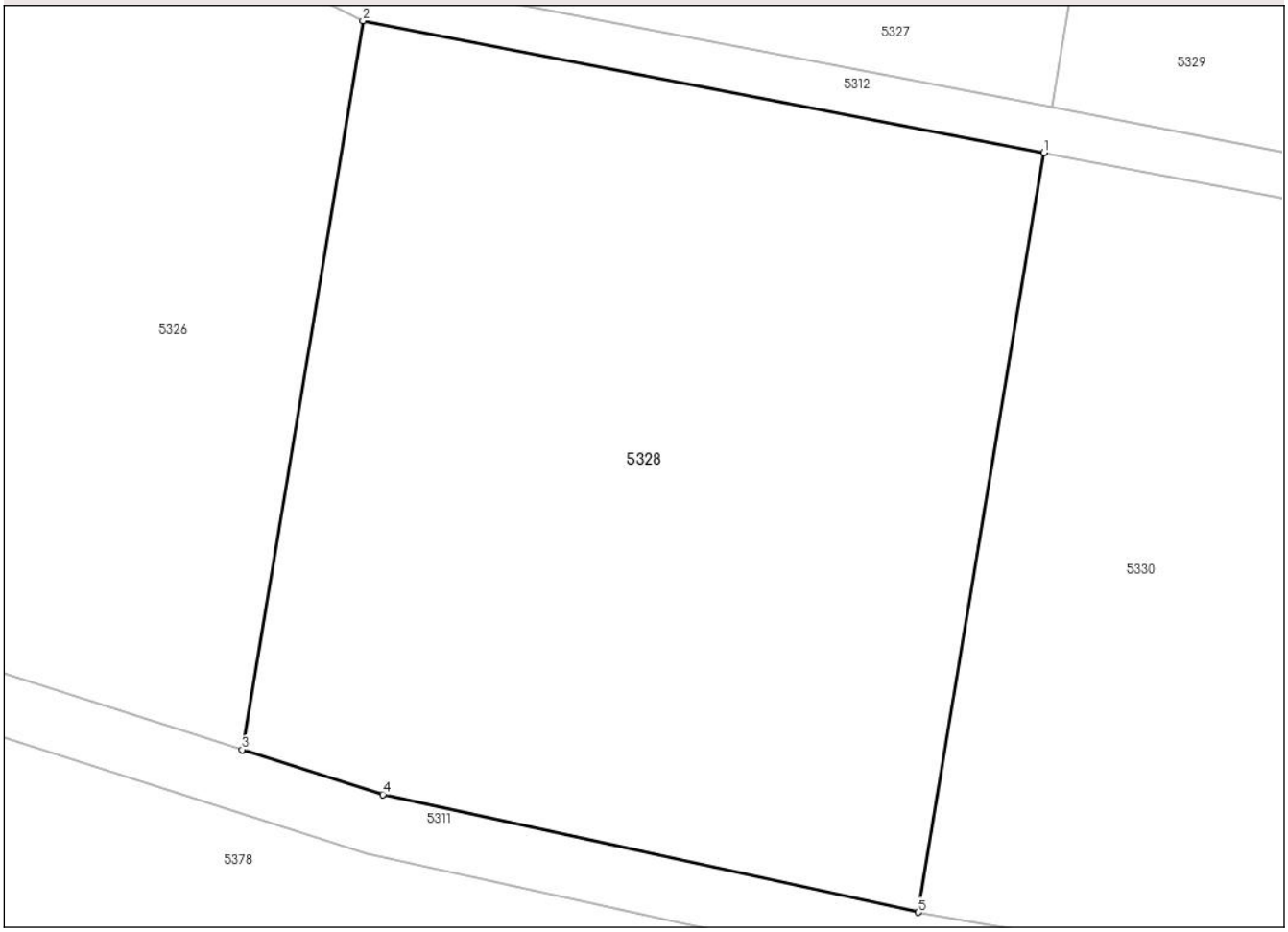

Date referitoare la teren

Crt	Categorie folosință	Intra vilan	Suprafaţa (mp)	Tarla	Parcelă	Nr. topo	Observaţii / Referinţe
1	arabil	NU	2.269	-	562/7	-	Diferenta de suprafata fata de TP se regaseste la ID cu nr.5327.

Lungime Segmente
1) Valorile lungimilor segmentelor sunt obţinute din proiecţie în plan.

Punct început	X / Y	Punct sfârşit	X / Y	Lungime segment (** (m)
1	414.273,937 540.471,965	2	414.229,214 540.480,616	45.552
2	414.229,214 540.480,616	3	414.221,278 540.432,802	48.468
3	414.221,278 540.432,802	4	414.230,519 540.429,864	9.697
4	414.230,519 540.429,864	5	414.265,668 540.422,142	35.987
5	414.265,668 540.422,142	1	414.273,937 540.471,965	50.505

Document care conține date cu caracter personal, protejat de prevederile Regulamentului (UE) nr. 679/2016 și Legii 190/2018

** Lungimile segmentelor sunt determinate în planul de proiecţie Stereo 70 şi sunt rotunjite la 1 milimetru.
*** Distanţa dintre puncte este formată din segmente cumulate ce sunt mai mici decât valoarea 1 milimetru.

Document care conține date cu caracter personal, protejat de prevederile Regulamentului (UE) nr. 679/2016 și Legii 190/2018

DATE DESPRE IMOBILUL NR. 5329

Oficiul de Cadastru şi Publicitate Imobiliară ALBA
Biroul de Cadastru şi Publicitate Imobiliară Aiud

A. Partea I. Descrierea imobilului

TEREN Extravilan

Adresa: Jud. Alba

Nr. Crt	Nr cadastral Nr. topografic	Suprafaţa* (mp)	Observaţii / Referinţe
A1		Din acte: 5.800 Masurata: 6.252	Sector cadastral:24 Teren neimprejmuit;

B. Partea II. Proprietari şi acte

Inscrieri privitoare la dreptul de proprietate şi alte drepturi reale		Referinţe
/		
Act Administrativ nr. 5211/167, din 29/03/1995 emis de CJPSDPAT ALBA (Titlu de proprietate);		
B1	Intabulare, drept de PROPRIETATE, dobandit prin Reconstituire, cota actuala 1/1	A1
	1) **ŞERBAN V IRODIŢA**	

C. Partea III. SARCINI .

Inscrieri privind dezmembramintele dreptului de proprietate, drepturi reale de garanţie şi sarcini	Referinţe
NU SUNT	

Document care conține date cu caracter personal, protejat de prevederile Regulamentului (UE) nr. 679/2016 și Legii 190/2018

Anexa Nr. 1 La Partea I

Teren

Nr cadastral	Suprafaţa (mp)*	Observaţii / Referinţe
	Din acte: 5.800 Masurata: 6.252	

* Suprafaţa este determinată in planul de proiecţie Stereo 70.

DETALII LINIARE IMOBIL

Date referitoare la teren

Crt	Categorie folosinţă	Intra vilan	Suprafaţa (mp)	Tarla	Parcelă	Nr. topo	Observaţii / Referinţe
1	arabil	NU	6.252	-	504/8	-	Diferenta de suprafata fata de TP se regaseste la ID cu nr.5330.

Lungime Segmente
1) Valorile lungimilor segmentelor sunt obţinute din proiecţie în plan.

Punct început	X / Y	Punct sfârşit	X / Y	Lungime segment (** (m)
1	414.342,032 540.582,437	2	414.326,609 540.591,7	17.991
2	414.326,609 540.591,7	3	414.296,667 540.608,901	34.531
3	414.296,667 540.608,901	4	414.274,429 540.474,926	135.808
4	414.274,429 540.474,926	5	414.313,883 540.467,291	40.186
5	414.313,883 540.467,291	6	414.322,418 540.464,271	9.054

Document care conține date cu caracter personal, protejat de prevederile Regulamentului (UE) nr. 679/2016 și Legii 190/2018

Punct început	X / Y	Punct sfârşit	X / Y	Lungime segment (** (m)
6	414.322,418 540.464,271	1	414.342,032 540.582,437	119.783

** Lungimile segmentelor sunt determinate în planul de proiecţie Stereo 70 şi sunt rotunjite la 1 milimetru.
*** Distanţa dintre puncte este formată din segmente cumulate ce sunt mai mici decât valoarea 1 milimetru.

Document care conține date cu caracter personal, protejat de prevederile Regulamentului (UE) nr. 679/2016 și Legii 190/2018

DATE DESPRE IMOBILUL NR. 5330

Oficiul de Cadastru şi Publicitate Imobiliară ALBA
Biroul de Cadastru şi Publicitate Imobiliară Aiud

A. Partea I. Descrierea imobilului

TEREN Extravilan

Adresa: Jud. Alba

Nr. Crt	Nr cadastral Nr. topografic	Suprafaţa* (mp)	Observaţii / Referinţe
A1		Din acte: 2.900 Masurata: 2.448	Sector cadastral:24 Teren neimprejmuit;

B. Partea II. Proprietari şi acte

Inscrieri privitoare la dreptul de proprietate şi alte drepturi reale		Referinţe
/		
Act Administrativ nr. 5211/167, din 29/03/1995 emis de CJPSDPAT ALBA (Titlu de proprietate);		
B1	Intabulare, drept de PROPRIETATE, dobandit prin Reconstituire, cota actuala 1/1	A1
	1) **ŞERBAN V IRODIŢA**	

C. Partea III. SARCINI .

Inscrieri privind dezmembramintele dreptului de proprietate, drepturi reale de garanţie şi sarcini	Referinţe
NU SUNT	

Document care conține date cu caracter personal, protejat de prevederile Regulamentului (UE) nr. 679/2016 și Legii 190/2018

Anexa Nr. 1 La Partea I

Teren

Nr cadastral	Suprafaţa (mp)*	Observaţii / Referinţe
	Din acte: 2.900 Masurata: 2.448	

* Suprafaţa este determinată in planul de proiecţie Stereo 70.

DETALII LINIARE IMOBIL

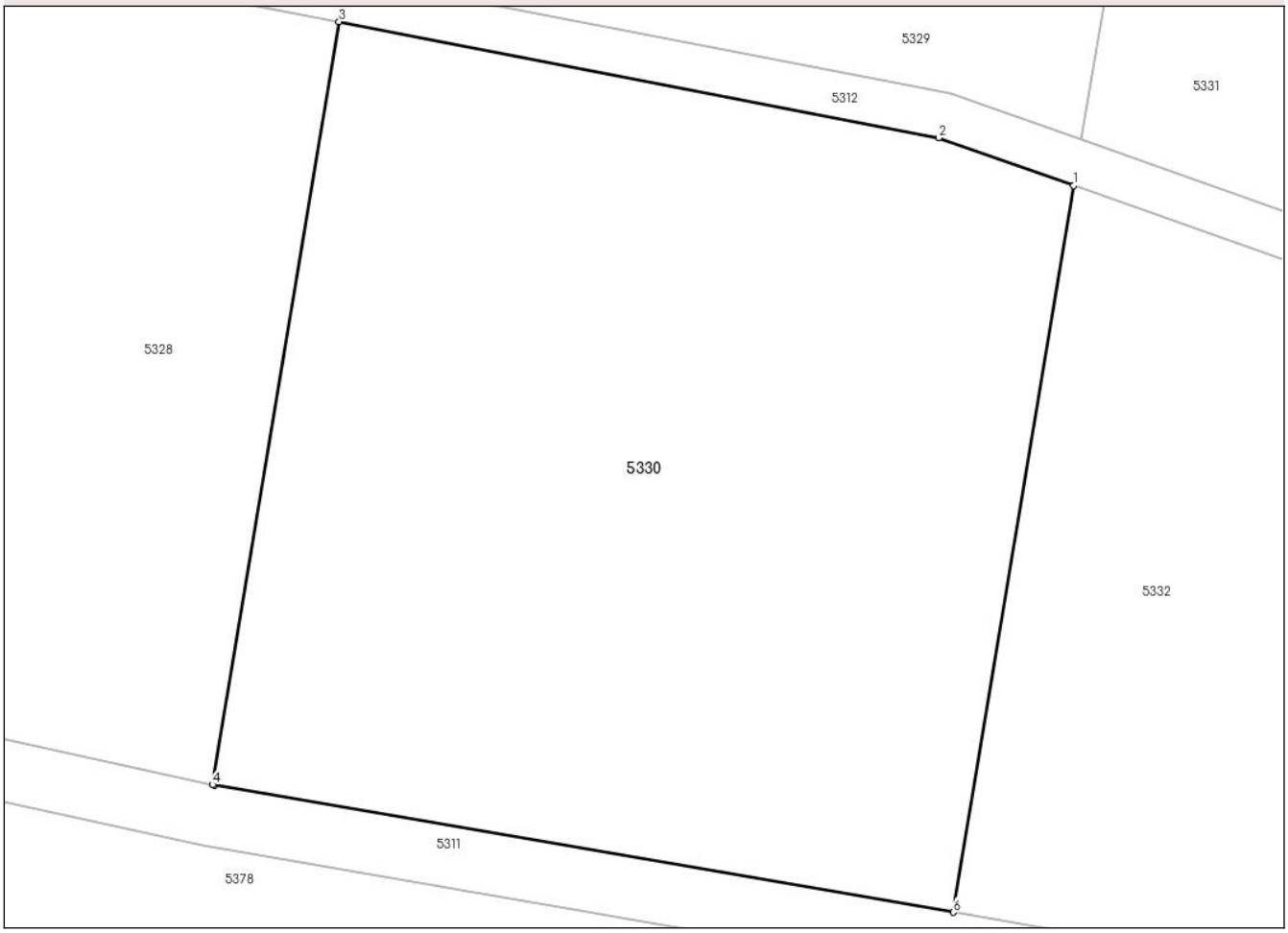

Date referitoare la teren

Crt	Categorie folosință	Intra vilan	Suprafaţa (mp)	Tarla	Parcelă	Nr. topo	Observaţii / Referinţe
1	faneata	NU	2.448	-	562/8	-	Diferenta de suprafata fata de TP se regaseste la ID cu nr.5329.

Lungime Segmente
1) Valorile lungimilor segmentelor sunt obţinute din proiecţie în plan.

Punct început	X / Y	Punct sfârşit	X / Y	Lungime segment (** (m)
1	414.321,919 540.461,265	2	414.313,093 540.464,388	9.362
2	414.313,093 540.464,388	3	414.273,937 540.471,965	39.882
3	414.273,937 540.471,965	4	414.265,668 540.422,142	50.505
4	414.265,668 540.422,142	5	414.265,793 540.422,114	0.128
5	414.265,793 540.422,114	6	414.314,043 540.413,813	48.959

Document care conține date cu caracter personal, protejat de prevederile Regulamentului (UE) nr. 679/2016 și Legii 190/2018

Punct început	X / Y	Punct sfârşit	X / Y	Lungime segment (** (m)
6	414.314,043 540.413,813	1	414.321,919 540.461,265	48.101

** Lungimile segmentelor sunt determinate în planul de proiecţie Stereo 70 şi sunt rotunjite la 1 milimetru.
*** Distanţa dintre puncte este formată din segmente cumulate ce sunt mai mici decât valoarea 1 milimetru.

Document care conține date cu caracter personal, protejat de prevederile Regulamentului (UE) nr. 679/2016 și Legii 190/2018

DATE DESPRE IMOBILUL NR. 5331

Oficiul de Cadastru şi Publicitate Imobiliară ALBA
Biroul de Cadastru şi Publicitate Imobiliară Aiud

A. Partea I. Descrierea imobilului

TEREN Extravilan

Adresa: Jud. Alba

Nr. Crt	Nr cadastral Nr. topografic	Suprafaţa* (mp)	Observaţii / Referinţe
A1		Din acte: 5.800 Masurata: 6.331	Sector cadastral:24 Teren neimprejmuit;

B. Partea II. Proprietari şi acte

Inscrieri privitoare la dreptul de proprietate şi alte drepturi reale		Referinţe
/		
Act Administrativ nr. 5211/153, din 10/05/1995 emis de CJPSDPAT ALBA (Titlu de proprietate);		
B1	Intabulare, drept de PROPRIETATE, dobandit prin Reconstituire, cota actuala 1/1	A1
	1) **MACARIE SUSANA**, In TP apare cu numele MACAREI SUSANA DEFUNCT:Da	

C. Partea III. SARCINI .

Inscrieri privind dezmembramintele dreptului de proprietate, drepturi reale de garanţie şi sarcini	Referinţe
NU SUNT	

Document care conține date cu caracter personal, protejat de prevederile Regulamentului (UE) nr. 679/2016 și Legii 190/2018

Anexa Nr. 1 La Partea I

Teren

Nr cadastral	Suprafaţa (mp)*	Observaţii / Referinţe
	Din acte: 5.800 Masurata: 6.331	

* Suprafaţa este determinată in planul de proiecţie Stereo 70.

DETALII LINIARE IMOBIL

Date referitoare la teren

Crt	Categorie folosinţă	Intra vilan	Suprafaţa (mp)	Tarla	Parcelă	Nr. topo	Observaţii / Referinţe
1	arabil	NU	6.331	55	504/1	-	Diferenta de suprafata fata de TP se regaseste la ID cu nr.5332.

Lungime Segmente
1) Valorile lungimilor segmentelor sunt obţinute din proiecţie în plan.

Punct început	X / Y	Punct sfârşit	X / Y	Lungime segment (** (m)
1	414.393,509 540.559,513	2	414.379,583 540.563,931	14.61
2	414.379,583 540.563,931	3	414.363,672 540.570,181	17.095
3	414.363,672 540.570,181	4	414.347,384 540.579,222	18.629
4	414.347,384 540.579,222	5	414.342,032 540.582,437	6.243
5	414.342,032 540.582,437	6	414.322,418 540.464,271	119.783

Document care conține date cu caracter personal, protejat de prevederile Regulamentului (UE) nr. 679/2016 și Legii 190/2018

Punct început	X / Y	Punct sfârşit	X / Y	Lungime segment (** (m)
6	414.322,418 540.464,271	7	414.360,745 540.450,71	40.655
7	414.360,745 540.450,71	8	414.374,658 540.445,942	14.707
8	414.374,658 540.445,942	1	414.393,509 540.559,513	115.125

** Lungimile segmentelor sunt determinate în planul de proiecţie Stereo 70 şi sunt rotunjite la 1 milimetru.
*** Distanţa dintre puncte este formată din segmente cumulate ce sunt mai mici decât valoarea 1 milimetru.

Document care conține date cu caracter personal, protejat de prevederile Regulamentului (UE) nr. 679/2016 și Legii 190/2018

DATE DESPRE IMOBILUL NR. 5332

Oficiul de Cadastru şi Publicitate Imobiliară ALBA
Biroul de Cadastru şi Publicitate Imobiliară Aiud

A. Partea I. Descrierea imobilului

TEREN Extravilan

Adresa: Jud. Alba

Nr. Crt	Nr cadastral Nr. topografic	Suprafaţa* (mp)	Observaţii / Referinţe
A1		Din acte: 2.900 Masurata: 2.369	Sector cadastral:24 Teren neimprejmuit;

B. Partea II. Proprietari şi acte

Inscrieri privitoare la dreptul de proprietate şi alte drepturi reale		Referinţe
/		
Act Administrativ nr. 5211/153, din 10/05/1995 emis de CJPSDPAT ALBA (Titlu de proprietate);		
B1	Intabulare, drept de PROPRIETATE, dobandit prin Reconstituire, cota actuala 1/1	A1
	1) **MACARIE SUSANA**, In TP apare cu numele MACAREI SUSANA DEFUNCT:Da	

C. Partea III. SARCINI .

Inscrieri privind dezmembramintele dreptului de proprietate, drepturi reale de garanţie şi sarcini	Referinţe
NU SUNT	

Document care conține date cu caracter personal, protejat de prevederile Regulamentului (UE) nr. 679/2016 și Legii 190/2018

Anexa Nr. 1 La Partea I

Teren

Nr cadastral	Suprafaţa (mp)*	Observaţii / Referinţe
	Din acte: 2.900 Masurata: 2.369	

* Suprafaţa este determinată in planul de proiecţie Stereo 70.

DETALII LINIARE IMOBIL

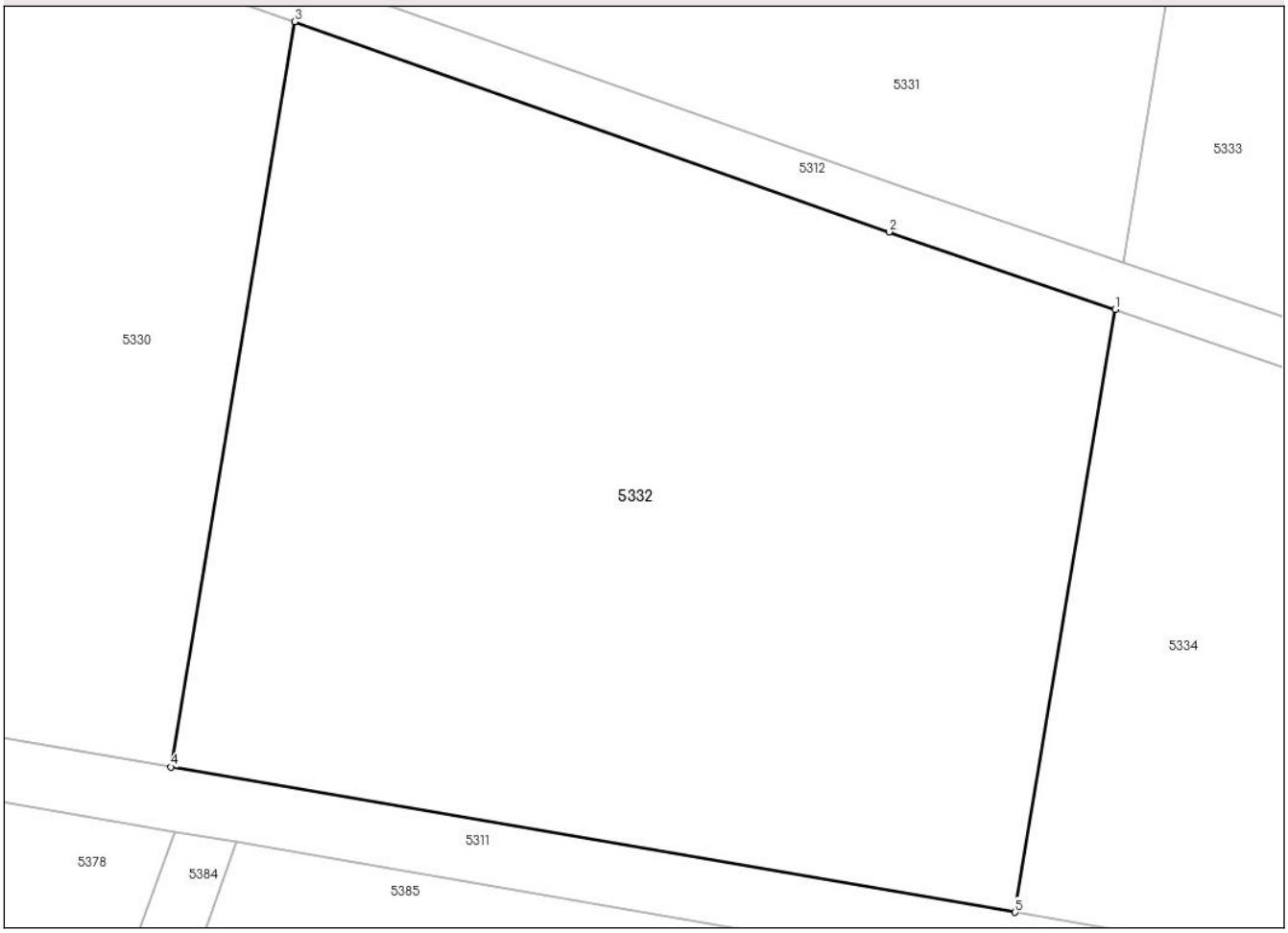

Date referitoare la teren

Crt	Categorie folosință	Intra vilan	Suprafaţa (mp)	Tarla	Parcelă	Nr. topo	Observaţii / Referinţe
1	faneata	NU	2.369	-	504/2	-	Diferenta de suprafata fata de TP se regaseste la ID cu nr.5331.

Lungime Segmente
1) Valorile lungimilor segmentelor sunt obţinute din proiecţie în plan.

Punct început	X / Y	Punct sfârşit	X / Y	Lungime segment (** (m)
1	414.374,16 540.442,941	2	414.359,759 540.447,877	15.223
2	414.359,759 540.447,877	3	414.321,919 540.461,265	40.139
3	414.321,919 540.461,265	4	414.314,043 540.413,813	48.101
4	414.314,043 540.413,813	5	414.367,79 540.404,566	54.537
5	414.367,79 540.404,566	1	414.374,16 540.442,941	38.9

Document care conține date cu caracter personal, protejat de prevederile Regulamentului (UE) nr. 679/2016 și Legii 190/2018

** Lungimile segmentelor sunt determinate în planul de proiecţie Stereo 70 şi sunt rotunjite la 1 milimetru.
*** Distanţa dintre puncte este formată din segmente cumulate ce sunt mai mici decât valoarea 1 milimetru.

DATE DESPRE IMOBILUL NR. 5333

Oficiul de Cadastru şi Publicitate Imobiliară ALBA
Biroul de Cadastru şi Publicitate Imobiliară Aiud

A. Partea I. Descrierea imobilului

TEREN Extravilan

Adresa: Jud. Alba

Nr. Crt	Nr cadastral Nr. topografic	Suprafaţa* (mp)	Observaţii / Referinţe
A1		Din acte: 8.000 Masurata: 6.030	Sector cadastral:24 Teren neimprejmuit;

B. Partea II. Proprietari şi acte

Inscrieri privitoare la dreptul de proprietate şi alte drepturi reale		Referinţe
/		
Act Administrativ nr. 9320/706, din 27/08/1998 emis de CJPSDPAT ALBA (Titlu de proprietate);		
B1	Intabulare, drept de PROPRIETATE, dobandit prin Reconstituire, cota actuala 1/1	A1
	1) **MUREŞAN MARIA**	

C. Partea III. SARCINI .

Inscrieri privind dezmembramintele dreptului de proprietate, drepturi reale de garanţie şi sarcini	Referinţe
NU SUNT	

Document care conține date cu caracter personal, protejat de prevederile Regulamentului (UE) nr. 679/2016 și Legii 190/2018

Anexa Nr. 1 La Partea I

Teren

Nr cadastral	Suprafaţa (mp)*	Observaţii / Referinţe
	Din acte: 8.000 Masurata: 6.030	

* Suprafaţa este determinată in planul de proiecţie Stereo 70.

DETALII LINIARE IMOBIL

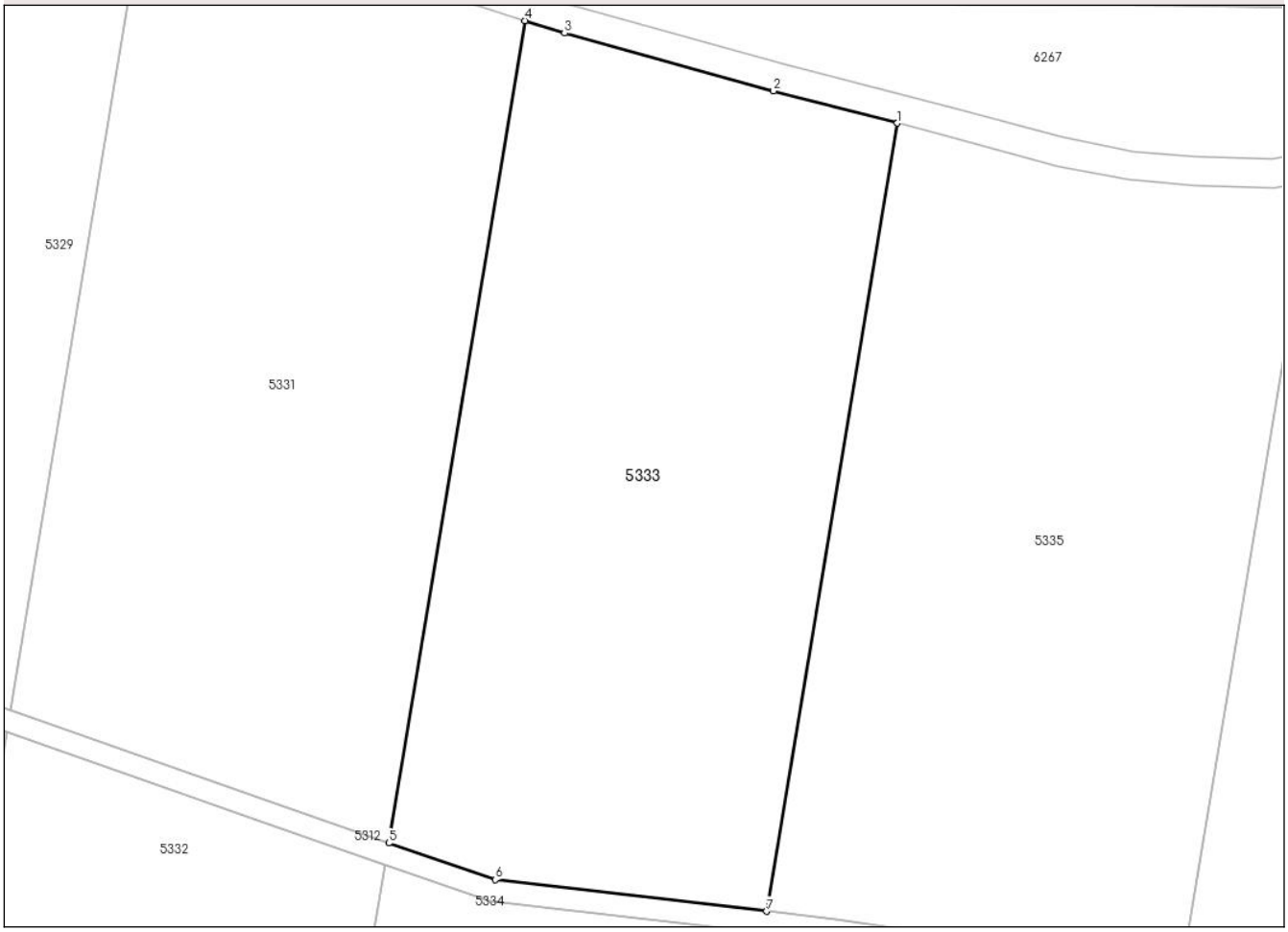

Date referitoare la teren

Crt	Categorie folosință	Intra vilan	Suprafaţa (mp)	Tarla	Parcelă	Nr. topo	Observaţii / Referinţe
1	arabil	NU	6.030	-	504/10	-	Diferenta de suprafata fata de TP se regaseste la ID cu nr.5334.

Lungime Segmente
1) Valorile lungimilor segmentelor sunt obţinute din proiecţie în plan.

Punct început	X / Y	Punct sfârşit	X / Y	Lungime segment (** (m)
1	414.444,91 540.545,36	2	414.427,8 540.549,82	17.682
2	414.427,8 540.549,82	3	414.398,941 540.557,789	29.939
3	414.398,941 540.557,789	4	414.393,509 540.559,513	5.699
4	414.393,509 540.559,513	5	414.374,658 540.445,942	115.125
5	414.374,658 540.445,942	6	414.389,389 540.440,892	15.573

Document care conține date cu caracter personal, protejat de prevederile Regulamentului (UE) nr. 679/2016 și Legii 190/2018

Punct început	X / Y	Punct sfârşit	X / Y	Lungime segment (** (m)
6	414.389,389 540.440,892	7	414.426,846 540.436,529	37.71
7	414.426,846 540.436,529	1	414.444,91 540.545,36	110.32

** Lungimile segmentelor sunt determinate în planul de proiecţie Stereo 70 şi sunt rotunjite la 1 milimetru.
*** Distanţa dintre puncte este formată din segmente cumulate ce sunt mai mici decât valoarea 1 milimetru.

Document care conține date cu caracter personal, protejat de prevederile Regulamentului (UE) nr. 679/2016 și Legii 190/2018

DATE DESPRE IMOBILUL NR. 5334

Oficiul de Cadastru şi Publicitate Imobiliară ALBA
Biroul de Cadastru şi Publicitate Imobiliară Aiud

A. Partea I. Descrierea imobilului

TEREN Extravilan

Adresa: Jud. Alba

Nr. Crt	Nr cadastral Nr. topografic	Suprafaţa* (mp)	Observaţii / Referinţe
A1		Din acte: 8.000 Masurata: 1.970	Sector cadastral:24 Teren neimprejmuit;

B. Partea II. Proprietari şi acte

Inscrieri privitoare la dreptul de proprietate şi alte drepturi reale		Referinţe
/		
Act Administrativ nr. 9320/706, din 27/08/1998 emis de CJPSDPAT ALBA (Titlu de proprietate);		
B1	Intabulare, drept de PROPRIETATE, dobandit prin Reconstituire, cota actuala 1/1	A1
	1) **MUREŞAN MARIA**	

C. Partea III. SARCINI .

Inscrieri privind dezmembramintele dreptului de proprietate, drepturi reale de garanţie şi sarcini	Referinţe
NU SUNT	

Document care conține date cu caracter personal, protejat de prevederile Regulamentului (UE) nr. 679/2016 și Legii 190/2018

Anexa Nr. 1 La Partea I

Teren

Nr cadastral	Suprafaţa (mp)*	Observaţii / Referinţe
	Din acte: 8.000 Masurata: 1.970	

* Suprafaţa este determinată in planul de proiecţie Stereo 70.

DETALII LINIARE IMOBIL

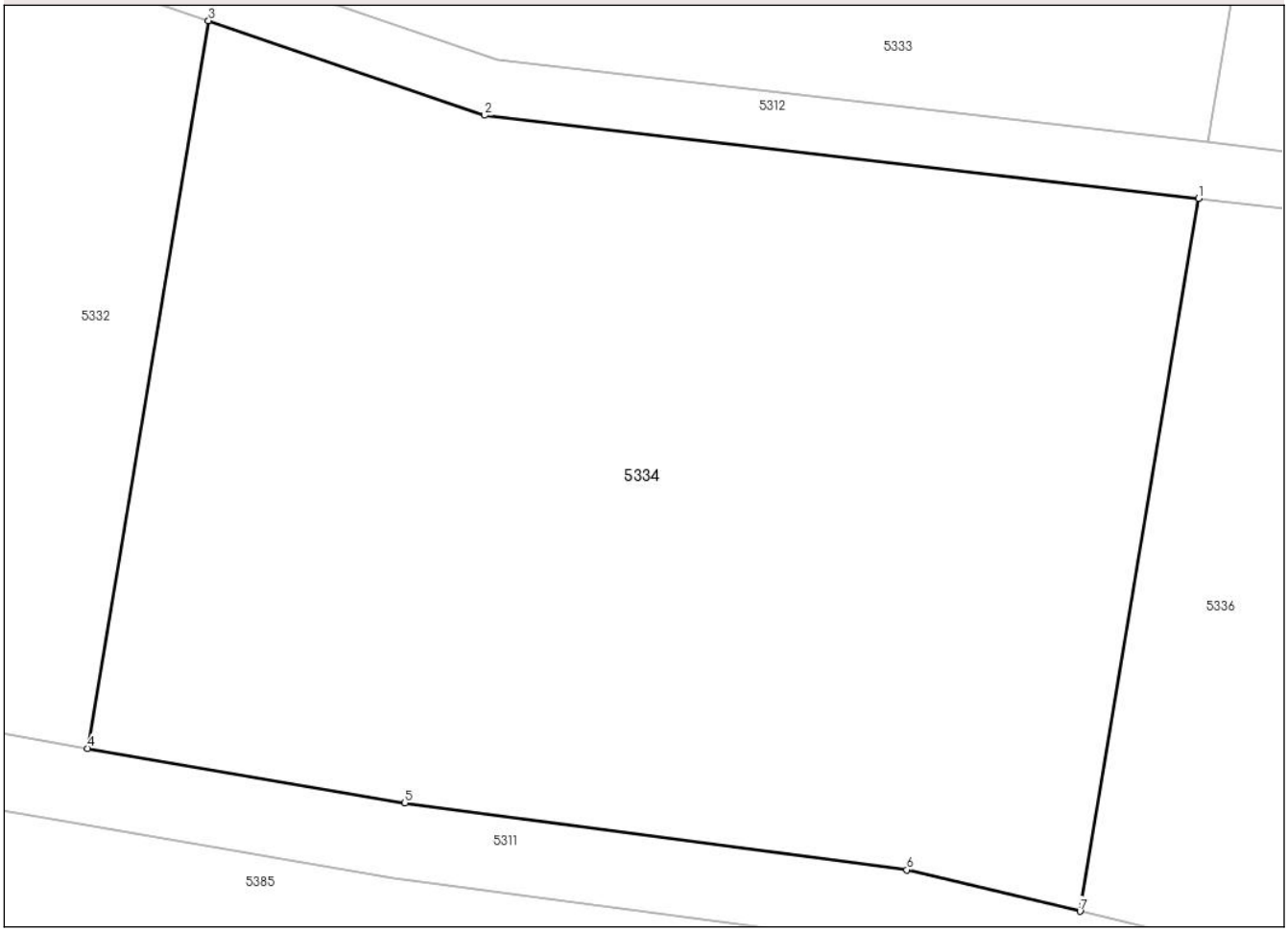

Date referitoare la teren

Crt	Categorie folosinţă	Intra vilan	Suprafaţa (mp)	Tarla	Parcelă	Nr. topo	Observaţii / Referinţe
1	arabil	NU	1.970	-	504/10	-	Diferenta de suprafata fata de TP se regaseste la ID cu nr.5333.

Lungime Segmente
1) Valorile lungimilor segmentelor sunt obţinute din proiecţie în plan.

Punct început	X / Y	Punct sfârşit	X / Y	Lungime segment (** (m)
1	414.426,354 540.433,566	2	414.388,722 540.437,949	37.886
2	414.388,722 540.437,949	3	414.374,16 540.442,941	15.394
3	414.374,16 540.442,941	4	414.367,79 540.404,566	38.9
4	414.367,79 540.404,566	5	414.384,508 540.401,69	16.964
5	414.384,508 540.401,69	6	414.410,988 540.398,162	26.714

Document care conține date cu caracter personal, protejat de prevederile Regulamentului (UE) nr. 679/2016 și Legii 190/2018

Punct început	X / Y	Punct sfârşit	X / Y	Lungime segment (** (m)
6	414.410,988 540.398,162	7	414.420,115 540.395,979	9.384
7	414.420,115 540.395,979	1	414.426,354 540.433,566	38.101

** Lungimile segmentelor sunt determinate în planul de proiecţie Stereo 70 şi sunt rotunjite la 1 milimetru.
*** Distanţa dintre puncte este formată din segmente cumulate ce sunt mai mici decât valoarea 1 milimetru.

Document care conține date cu caracter personal, protejat de prevederile Regulamentului (UE) nr. 679/2016 și Legii 190/2018

DATE DESPRE IMOBILUL NR. 5335

Oficiul de Cadastru şi Publicitate Imobiliară ALBA
Biroul de Cadastru şi Publicitate Imobiliară Aiud

A. Partea I. Descrierea imobilului

TEREN Extravilan

Adresa: Jud. Alba

Nr. Crt	Nr cadastral Nr. topografic	Suprafaţa* (mp)	Observaţii / Referinţe
A1		Din acte: 5.800 Masurata: 6.281	Sector cadastral:24 Teren neimprejmuit;

B. Partea II. Proprietari şi acte

Inscrieri privitoare la dreptul de proprietate şi alte drepturi reale		Referinţe
/		
Act Notarial nr. 144, din 03/11/2009 emis de BNP KARACSONY MARTON ATTILLA (CERTIFICAT DE MOSTENITOR);		
B1	Intabulare, drept de PROPRIETATE, dobandit prin Succesiune, cota actuala 1/1	A1
	1) **SARAC VIOREL**	

C. Partea III. SARCINI .

Inscrieri privind dezmembramintele dreptului de proprietate, drepturi reale de garanţie şi sarcini	Referinţe
NU SUNT	

Document care conține date cu caracter personal, protejat de prevederile Regulamentului (UE) nr. 679/2016 și Legii 190/2018

Anexa Nr. 1 La Partea I

Teren

Nr cadastral	Suprafaţa (mp)*	Observaţii / Referinţe
	Din acte: 5.800 Masurata: 6.281	

* Suprafaţa este determinată in planul de proiecţie Stereo 70.

DETALII LINIARE IMOBIL

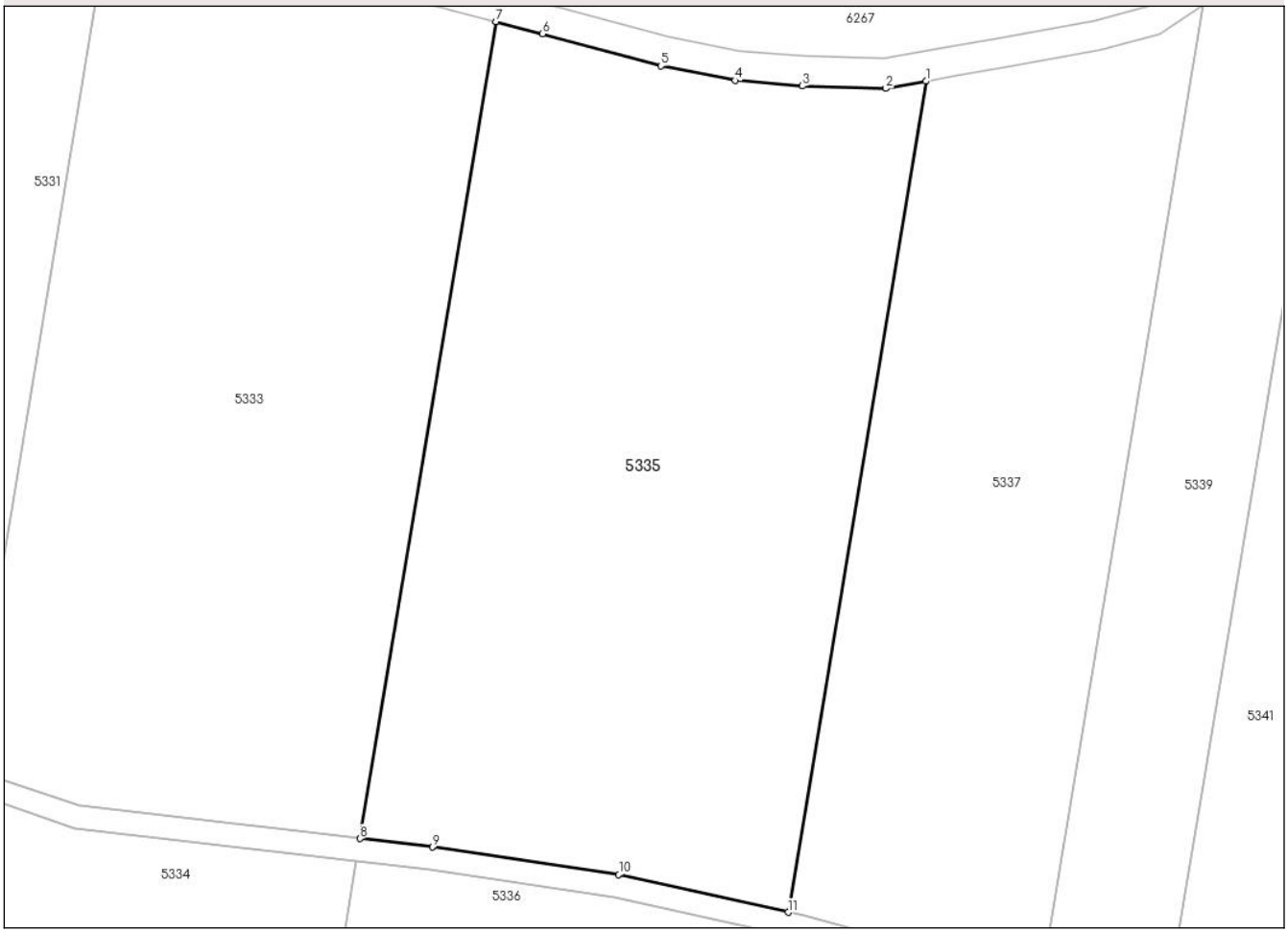

Date referitoare la teren

Crt	Categorie folosință	Intra vilan	Suprafaţa (mp)	Tarla	Parcelă	Nr. topo	Observaţii / Referinţe
1	arabil	NU	6.281	55	504	-	Diferența de suprafața fata de TP se regasește la ID 5336.

Lungime Segmente
1) Valorile lungimilor segmentelor sunt obţinute din proiecţie în plan.

Punct început	X / Y	Punct sfârşit	X / Y	Lungime segment (** (m)
1	414.502,24 540.537,423	2	414.496,9 540.536,469	5.425
2	414.496,9 540.536,469	3	414.485,775 540.536,787	11.13
3	414.485,775 540.536,787	4	414.476,845 540.537,526	8.961
4	414.476,845 540.537,526	5	414.466,913 540.539,47	10.12
5	414.466,913 540.539,47	6	414.451,134 540.543,738	16.346

Document care conține date cu caracter personal, protejat de prevederile Regulamentului (UE) nr. 679/2016 și Legii 190/2018

Punct început	X / Y	Punct sfârşit	X / Y	Lungime segment (** (m)
6	414.451,134 540.543,738	7	414.444,91 540.545,36	6.432
7	414.444,91 540.545,36	8	414.426,846 540.436,529	110.32
8	414.426,846 540.436,529	9	414.436,464 540.435,409	9.683
9	414.436,464 540.435,409	10	414.461,322 540.431,726	25.129
10	414.461,322 540.431,726	11	414.483,866 540.426,725	23.092
11	414.483,866 540.426,725	1	414.502,24 540.537,423	112.213

** Lungimile segmentelor sunt determinate în planul de proiecţie Stereo 70 şi sunt rotunjite la 1 milimetru.
*** Distanţa dintre puncte este formată din segmente cumulate ce sunt mai mici decât valoarea 1 milimetru.

Document care conține date cu caracter personal, protejat de prevederile Regulamentului (UE) nr. 679/2016 și Legii 190/2018

DATE DESPRE IMOBILUL NR. 5336

Oficiul de Cadastru şi Publicitate Imobiliară ALBA
Biroul de Cadastru şi Publicitate Imobiliară Aiud

A. Partea I. Descrierea imobilului

TEREN Extravilan

Adresa: Jud. Alba

Nr. Crt	Nr cadastral Nr. topografic	Suprafaţa* (mp)	Observaţii / Referinţe
A1		Din acte: 2.900 Masurata: 2.419	Sector cadastral:24 Teren neimprejmuit;

B. Partea II. Proprietari şi acte

Inscrieri privitoare la dreptul de proprietate şi alte drepturi reale		Referinţe
/		
Act Notarial nr. 144, din 03/11/2009 emis de BNP KARACSONY MARTON ATTILLA (CERTIFICAT DE MOSTENITOR);		
B1	Intabulare, drept de PROPRIETATE, dobandit prin Succesiune, cota actuala 1/1	A1
	1) **SARAC VIOREL**	

C. Partea III. SARCINI .

Inscrieri privind dezmembramintele dreptului de proprietate, drepturi reale de garanţie şi sarcini	Referinţe
NU SUNT	

Document care conține date cu caracter personal, protejat de prevederile Regulamentului (UE) nr. 679/2016 și Legii 190/2018

Anexa Nr. 1 La Partea I

Teren

Nr cadastral	Suprafaţa (mp)*	Observaţii / Referinţe
	Din acte: 2.900 Masurata: 2.419	

* Suprafaţa este determinată in planul de proiecţie Stereo 70.

DETALII LINIARE IMOBIL

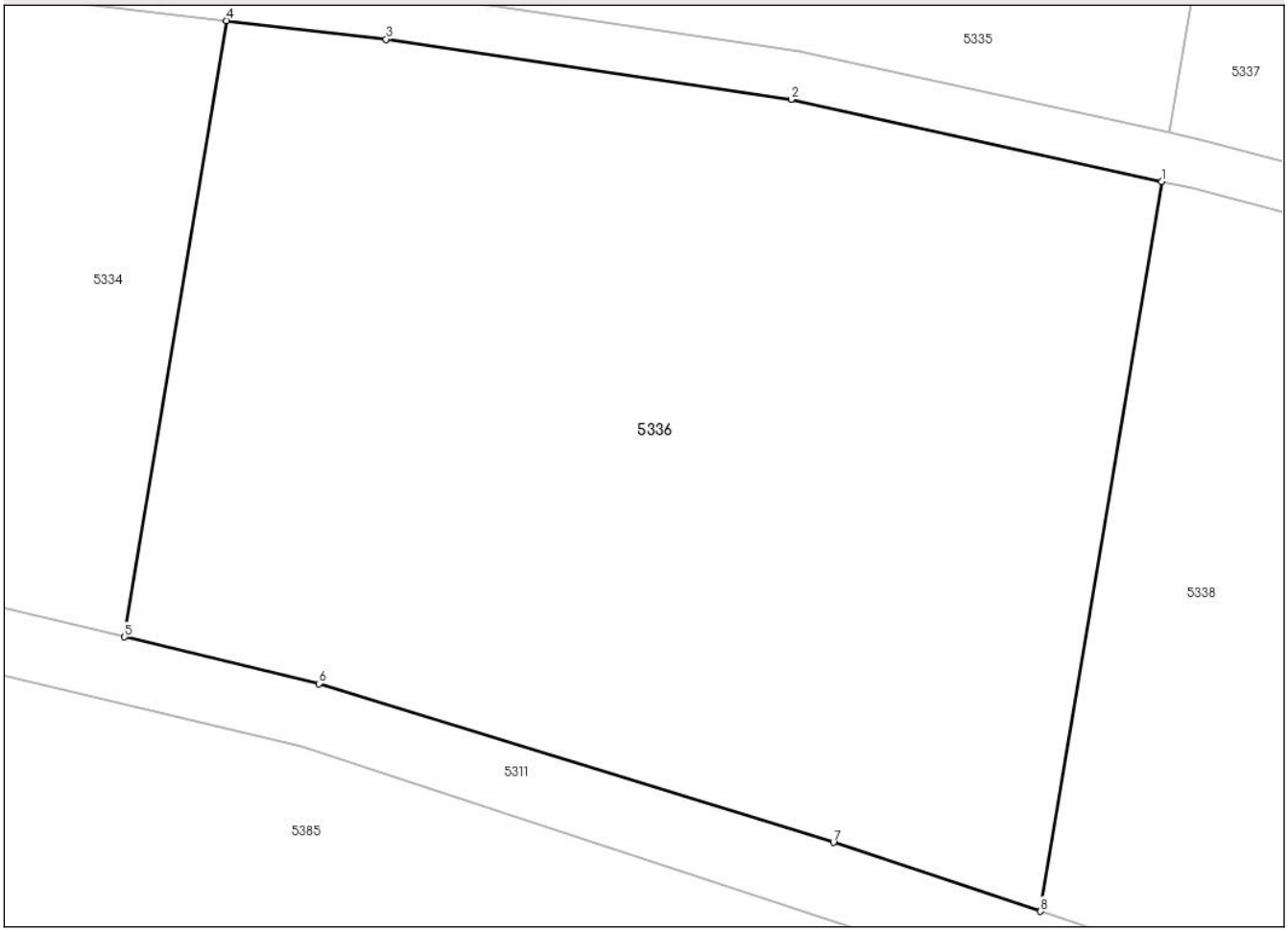

Date referitoare la teren

Crt	Categorie folosință	Intra vilan	Suprafaţa (mp)	Tarla	Parcelă	Nr. topo	Observaţii / Referinţe
1	faneata	NU	2.419	55	562	-	Diferența de suprafața fata de TP se regasește la ID 5335.

Lungime Segmente
1) Valorile lungimilor segmentelor sunt obţinute din proiecţie în plan.

Punct început	X / Y	Punct sfârşit	X / Y	Lungime segment (** (m)
1	414.483,374 540.423,761	2	414.460,777 540.428,774	23.146
2	414.460,777 540.428,774	3	414.436,07 540.432,434	24.977
3	414.436,07 540.432,434	4	414.426,354 540.433,566	9.782
4	414.426,354 540.433,566	5	414.420,115 540.395,979	38.101
5	414.420,115 540.395,979	6	414.431,991 540.393,139	12.211

Document care conține date cu caracter personal, protejat de prevederile Regulamentului (UE) nr. 679/2016 și Legii 190/2018

Punct început	X / Y	Punct sfârşit	X / Y	Lungime segment (** (m)
6	414.431,991 540.393,139	7	414.463,357 540.383,446	32.83
7	414.463,357 540.383,446	8	414.475,987 540.379,255	13.307
8	414.475,987 540.379,255	1	414.483,374 540.423,761	45.115

** Lungimile segmentelor sunt determinate în planul de proiecţie Stereo 70 şi sunt rotunjite la 1 milimetru.
*** Distanţa dintre puncte este formată din segmente cumulate ce sunt mai mici decât valoarea 1 milimetru.

Document care conține date cu caracter personal, protejat de prevederile Regulamentului (UE) nr. 679/2016 și Legii 190/2018

DATE DESPRE IMOBILUL NR. 5337

Oficiul de Cadastru şi Publicitate Imobiliară ALBA
Biroul de Cadastru şi Publicitate Imobiliară Aiud

A. Partea I. Descrierea imobilului

TEREN Extravilan

Adresa: Jud. Alba

Nr. Crt	Nr cadastral Nr. topografic	Suprafaţa* (mp)	Observaţii / Referinţe
A1		Din acte: 5.800 Masurata: 4.185	Sector cadastral:24 Teren neimprejmuit;

B. Partea II. Proprietari şi acte

Inscrieri privitoare la dreptul de proprietate şi alte drepturi reale		Referinţe
/		
Act Administrativ nr. 5211/171, din 30/05/1995 emis de CJPSDPAT ALBA (Titlu de proprietate);		
B1	Intabulare, drept de PROPRIETATE, dobandit prin Reconstituire, cota actuala 1/1	A1
	1) **CORBU SUSANA** 2) **PODAR GHEORGHE** 3) **DAN ANA**	

C. Partea III. SARCINI .

Inscrieri privind dezmembramintele dreptului de proprietate, drepturi reale de garanţie şi sarcini	Referinţe
NU SUNT	

Document care conține date cu caracter personal, protejat de prevederile Regulamentului (UE) nr. 679/2016 și Legii 190/2018

Anexa Nr. 1 La Partea I

Teren

Nr cadastral	Suprafaţa (mp)*	Observaţii / Referinţe
	Din acte: 5.800 Masurata: 4.185	

* Suprafaţa este determinată in planul de proiecţie Stereo 70.

DETALII LINIARE IMOBIL

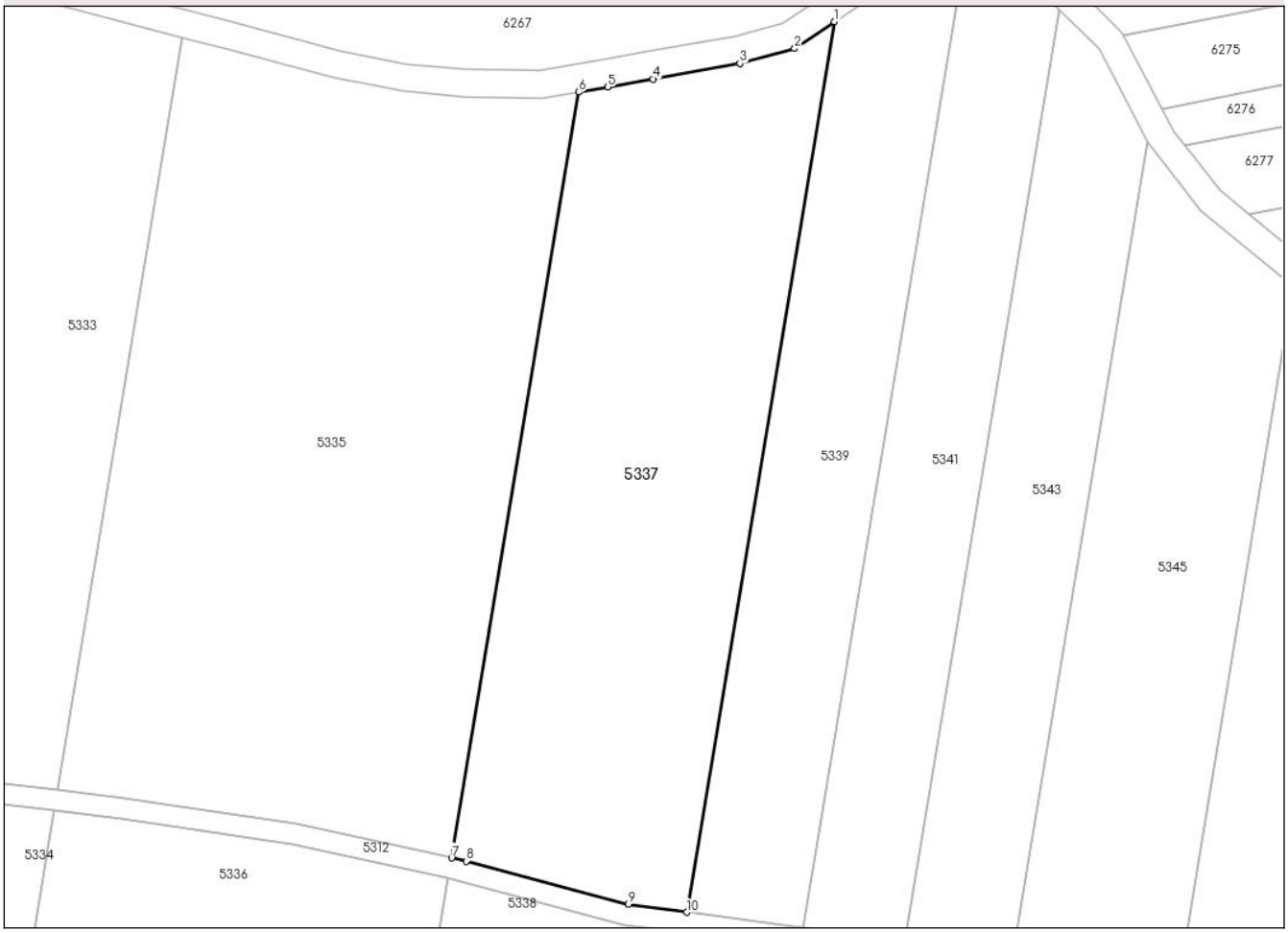

Date referitoare la teren

Crt	Categorie folosinţă	Intra vilan	Suprafaţa (mp)	Tarla	Parcelă	Nr. topo	Observaţii / Referinţe
1	arabil	NU	4.184	-	504/11	-	Diferenta de suprafata fata de TP se gaseste la ID 5338.

Lungime Segmente
1) Valorile lungimilor segmentelor sunt obţinute din proiecţie în plan.

Punct început	X / Y	Punct sfârşit	X / Y	Lungime segment (** (m)
1	414.539,206 540.547,612	2	414.533,437 540.543,733	6.952
2	414.533,437 540.543,733	3	414.525,538 540.541,565	8.191
3	414.525,538 540.541,565	4	414.513,001 540.539,334	12.734
4	414.513,001 540.539,334	5	414.506,444 540.538,175	6.659
5	414.506,444 540.538,175	6	414.502,24 540.537,423	4.271

Document care conține date cu caracter personal, protejat de prevederile Regulamentului (UE) nr. 679/2016 și Legii 190/2018

Punct început	X / Y	Punct sfârşit	X / Y	Lungime segment (** (m)
6	414.502,24 540.537,423	7	414.483,866 540.426,725	112.213
7	414.483,866 540.426,725	8	414.485,978 540.426,256	2.163
8	414.485,978 540.426,256	9	414.509,394 540.420,017	24.233
9	414.509,394 540.420,017	10	414.517,837 540.418,868	8.521
10	414.517,837 540.418,868	1	414.539,206 540.547,612	130.505

** Lungimile segmentelor sunt determinate în planul de proiecţie Stereo 70 şi sunt rotunjite la 1 milimetru.
*** Distanţa dintre puncte este formată din segmente cumulate ce sunt mai mici decât valoarea 1 milimetru.

Document care conține date cu caracter personal, protejat de prevederile Regulamentului (UE) nr. 679/2016 și Legii 190/2018

DATE DESPRE IMOBILUL NR. 5338

Oficiul de Cadastru şi Publicitate Imobiliară ALBA
Biroul de Cadastru şi Publicitate Imobiliară Aiud

A. Partea I. Descrierea imobilului

TEREN Extravilan

Adresa: Jud. Alba

Nr. Crt	Nr cadastral Nr. topografic	Suprafaţa* (mp)	Observaţii / Referinţe
A1		Din acte: 5.800 Masurata: 1.616	Sector cadastral:24 Teren neimprejmuit;

B. Partea II. Proprietari şi acte

Inscrieri privitoare la dreptul de proprietate şi alte drepturi reale		Referinţe
/		
Act Administrativ nr. 5211/171, din 30/05/1995 emis de CJPSDPAT ALBA (Titlu de proprietate);		
B1	Intabulare, drept de PROPRIETATE, dobandit prin Reconstituire, cota actuala 1/1	A1
	1) **CORBU SUSANA** 2) **PODAR GHEORGHE** 3) **DAN ANA**	

C. Partea III. SARCINI .

Inscrieri privind dezmembramintele dreptului de proprietate, drepturi reale de garanţie şi sarcini	Referinţe
NU SUNT	

Document care conține date cu caracter personal, protejat de prevederile Regulamentului (UE) nr. 679/2016 și Legii 190/2018

Anexa Nr. 1 La Partea I

Teren

Nr cadastral	Suprafaţa (mp)*	Observaţii / Referinţe
	Din acte: 5.800 Masurata: 1.616	

* Suprafaţa este determinată in planul de proiecţie Stereo 70.

DETALII LINIARE IMOBIL

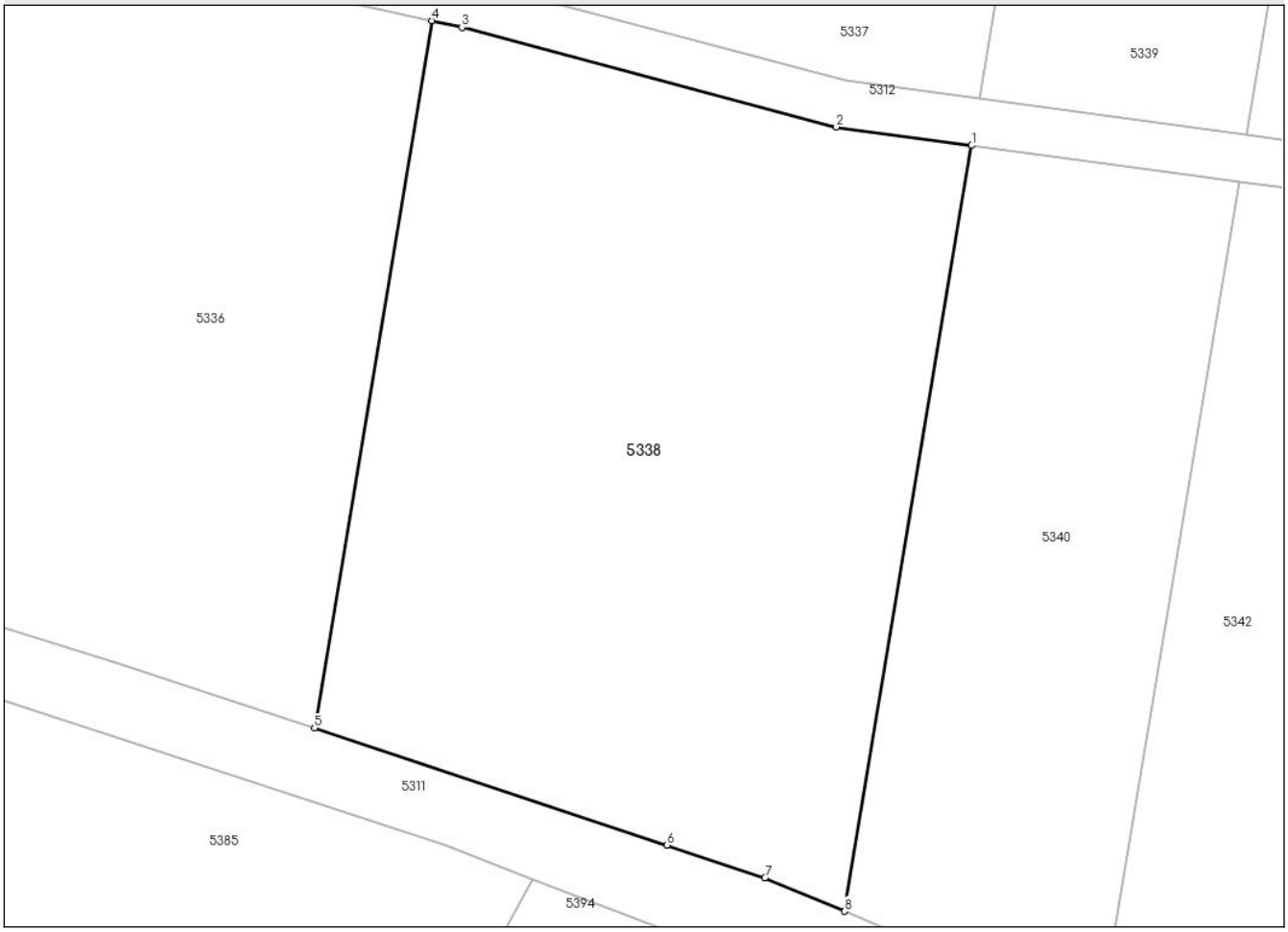

Date referitoare la teren

Crt	Categorie folosinţă	Intra vilan	Suprafaţa (mp)	Tarla	Parcelă	Nr. topo	Observaţii / Referinţe
1	arabil	NU	1.616	-	504/11	-	Diferenta de suprafata fata de TP se gaseste la ID 5337.

Lungime Segmente
1) Valorile lungimilor segmentelor sunt obţinute din proiecţie în plan.

Punct început	X / Y	Punct sfârşit	X / Y	Lungime segment (** (m)
1	414.517,345 540.415,908	2	414.508,803 540.417,07	8.621
2	414.508,803 540.417,07	3	414.485,267 540.423,341	24.357
3	414.485,267 540.423,341	4	414.483,374 540.423,761	1.939
4	414.483,374 540.423,761	5	414.475,987 540.379,255	45.115
5	414.475,987 540.379,255	6	414.498,177 540.371,892	23.38

Document care conține date cu caracter personal, protejat de prevederile Regulamentului (UE) nr. 679/2016 și Legii 190/2018

Punct început	X / Y	Punct sfârşit	X / Y	Lungime segment (** (m)
6	414.498,177 540.371,892	7	414.504,34 540.369,833	6.498
7	414.504,34 540.369,833	8	414.509,347 540.367,72	5.435
8	414.509,347 540.367,72	1	414.517,345 540.415,908	48.847

** Lungimile segmentelor sunt determinate în planul de proiecţie Stereo 70 şi sunt rotunjite la 1 milimetru.
*** Distanţa dintre puncte este formată din segmente cumulate ce sunt mai mici decât valoarea 1 milimetru.

Document care conține date cu caracter personal, protejat de prevederile Regulamentului (UE) nr. 679/2016 și Legii 190/2018

DATE DESPRE IMOBILUL NR. 5339

Oficiul de Cadastru şi Publicitate Imobiliară ALBA
Biroul de Cadastru şi Publicitate Imobiliară Aiud

A. Partea I. Descrierea imobilului

TEREN Extravilan

Adresa: Jud. Alba

Nr. Crt	Nr cadastral Nr. topografic	Suprafaţa* (mp)	Observaţii / Referinţe
A1		Din acte: 3.200 Masurata: 2.332	Sector cadastral:24 Teren neimprejmuit;

B. Partea II. Proprietari şi acte

Inscrieri privitoare la dreptul de proprietate şi alte drepturi reale		Referinţe
/		
Act Administrativ nr. 7060/563, din 13/06/1996 emis de CJPSDPAT ALBA (Titlu de proprietate);		
B1	Intabulare, drept de PROPRIETATE, dobandit prin Reconstituire, cota actuala 1/1	A1
	1) **VASÎNC MARIA**, In TP apare cu numele VASÎNC MARIA	

C. Partea III. SARCINI .

Inscrieri privind dezmembramintele dreptului de proprietate, drepturi reale de garanţie şi sarcini	Referinţe
NU SUNT	

Document care conține date cu caracter personal, protejat de prevederile Regulamentului (UE) nr. 679/2016 și Legii 190/2018

Anexa Nr. 1 La Partea I

Teren

Nr cadastral	Suprafaţa (mp)*	Observaţii / Referinţe
	Din acte: 3.200 Masurata: 2.332	

* Suprafaţa este determinată in planul de proiecţie Stereo 70.

DETALII LINIARE IMOBIL

Date referitoare la teren

Crt	Categorie folosinţă	Intra vilan	Suprafaţa (mp)	Tarla	Parcelă	Nr. topo	Observaţii / Referinţe
1	arabil	NU	2.332	-	504/13	-	Diferenta de suprafaţă fata de TP se regaseste la ID cu nr.5340

Lungime Segmente
1) Valorile lungimilor segmentelor sunt obţinute din proiecţie în plan.

Punct început	X / Y	Punct sfârşit	X / Y	Lungime segment (** (m)
1	414.557,891 540.556,457	2	414.555,173 540.556,223	2.728
2	414.555,173 540.556,223	3	414.548,02 540.553,538	7.64
3	414.548,02 540.553,538	4	414.539,206 540.547,612	10.621
4	414.539,206 540.547,612	5	414.517,837 540.418,868	130.505
5	414.517,837 540.418,868	6	414.531,854 540.416,961	14.146

Document care conține date cu caracter personal, protejat de prevederile Regulamentului (UE) nr. 679/2016 și Legii 190/2018

Punct început	X / Y	Punct sfârşit	X / Y	Lungime segment (** (m)
6	414.531,854 540.416,961	7	414.534,674 540.416,582	2.845
7	414.534,674 540.416,582	1	414.557,891 540.556,457	141.789

** Lungimile segmentelor sunt determinate în planul de proiecţie Stereo 70 şi sunt rotunjite la 1 milimetru.
*** Distanţa dintre puncte este formată din segmente cumulate ce sunt mai mici decât valoarea 1 milimetru.

Document care conține date cu caracter personal, protejat de prevederile Regulamentului (UE) nr. 679/2016 și Legii 190/2018

DATE DESPRE IMOBILUL NR. 5340

Oficiul de Cadastru şi Publicitate Imobiliară ALBA
Biroul de Cadastru şi Publicitate Imobiliară Aiud

A. Partea I. Descrierea imobilului

TEREN Extravilan

Adresa: Jud. Alba

Nr. Crt	Nr cadastral Nr. topografic	Suprafaţa* (mp)	Observaţii / Referinţe
A1		Din acte: 3.200 Masurata: 868	Sector cadastral:24 Teren neimprejmuit;

B. Partea II. Proprietari şi acte

Inscrieri privitoare la dreptul de proprietate şi alte drepturi reale		Referinţe
/		
Act Administrativ nr. 7060/563, din 13/06/1996 emis de CJPSDPAT ALBA (Titlu de proprietate);		
B1	Intabulare, drept de PROPRIETATE, dobandit prin Reconstituire, cota actuala 1/1	A1
	1) **VASÎNC MARIA**, In TP apare cu numele VASÎNC MARIA	

C. Partea III. SARCINI .

Inscrieri privind dezmembramintele dreptului de proprietate, drepturi reale de garanţie şi sarcini	Referinţe
NU SUNT	

Document care conține date cu caracter personal, protejat de prevederile Regulamentului (UE) nr. 679/2016 și Legii 190/2018

Anexa Nr. 1 La Partea I

Teren

Nr cadastral	Suprafaţa (mp)*	Observaţii / Referinţe
	Din acte: 3.200 Masurata: 868	

* Suprafaţa este determinată in planul de proiecţie Stereo 70.

DETALII LINIARE IMOBIL

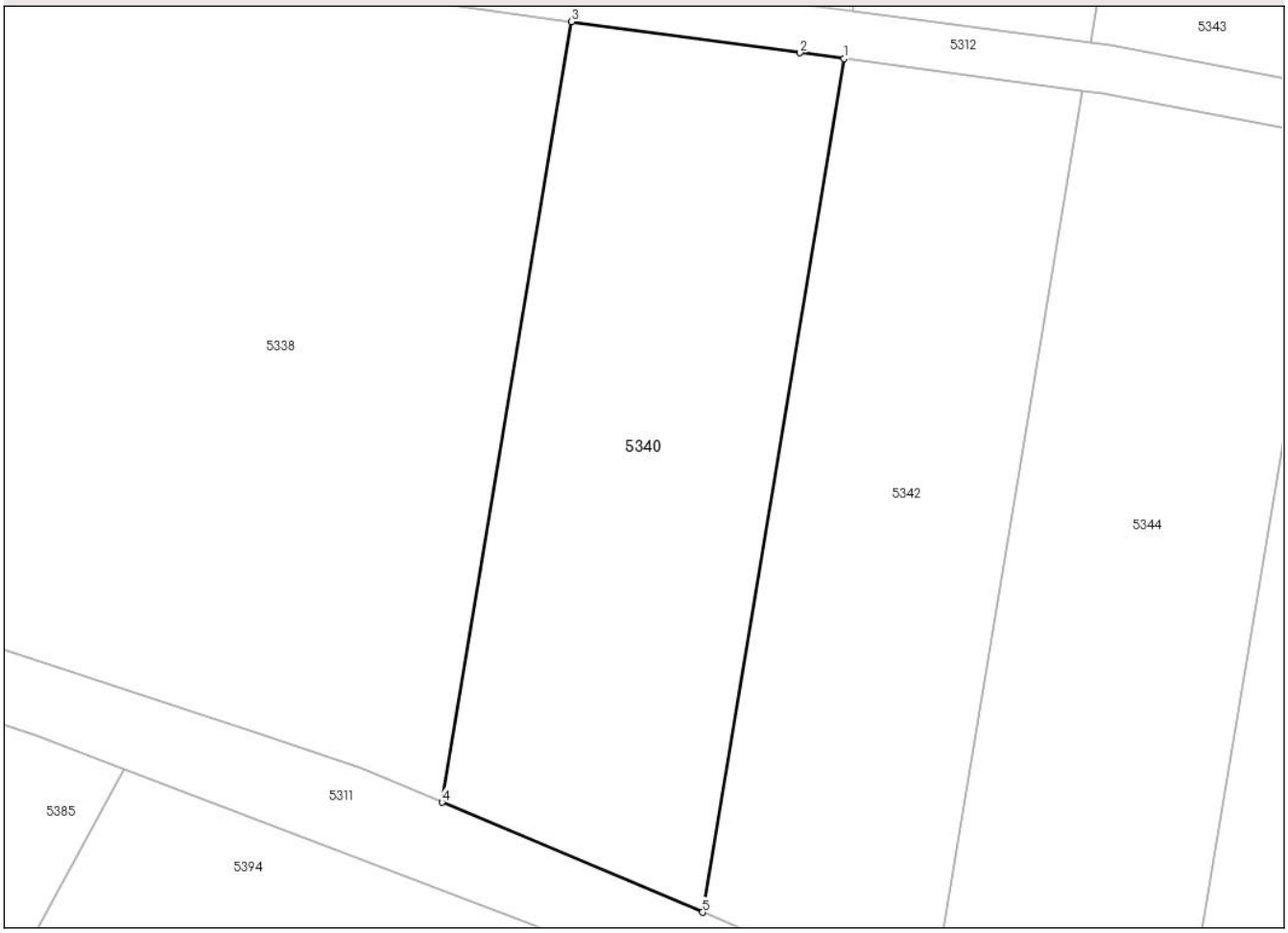

Date referitoare la teren

Crt	Categorie folosinţă	Intra vilan	Suprafaţa (mp)	Tarla	Parcelă	Nr. topo	Observaţii / Referinţe
1	arabil	NU	868	-	504/13	-	Diferenta de suprafață fata de TP se regaseste la ID cu nr.5339.

Lungime Segmente
1) Valorile lungimilor segmentelor sunt obţinute din proiecţie în plan.

Punct început	X / Y	Punct sfârşit	X / Y	Lungime segment (** (m)
1	414.534,183 540.413,621	2	414.531,452 540.413,988	2.756
2	414.531,452 540.413,988	3	414.517,345 540.415,908	14.237
3	414.517,345 540.415,908	4	414.509,347 540.367,72	48.847
4	414.509,347 540.367,72	5	414.525,437 540.360,931	17.464
5	414.525,437 540.360,931	1	414.534,183 540.413,621	53.411

Document care conține date cu caracter personal, protejat de prevederile Regulamentului (UE) nr. 679/2016 și Legii 190/2018

** Lungimile segmentelor sunt determinate în planul de proiecţie Stereo 70 şi sunt rotunjite la 1 milimetru.
*** Distanţa dintre puncte este formată din segmente cumulate ce sunt mai mici decât valoarea 1 milimetru.

Document care conține date cu caracter personal, protejat de prevederile Regulamentului (UE) nr. 679/2016 și Legii 190/2018

DATE DESPRE IMOBILUL NR. 5341

Oficiul de Cadastru şi Publicitate Imobiliară ALBA
Biroul de Cadastru şi Publicitate Imobiliară Aiud

A. Partea I. Descrierea imobilului

TEREN Extravilan

Adresa: Jud. Alba

Nr. Crt	Nr cadastral Nr. topografic	Suprafaţa* (mp)	Observaţii / Referinţe
A1		Din acte: 2.900 Masurata: 2.081	Sector cadastral:24 Teren neimprejmuit;

B. Partea II. Proprietari şi acte

Inscrieri privitoare la dreptul de proprietate şi alte drepturi reale		Referinţe
/		
Act Administrativ nr. 5211/157, din 11/05/1995 emis de CJPSDPAT ALBA (Titlu de proprietate);		
B1	Intabulare, drept de PROPRIETATE, dobandit prin Reconstituire, cota actuala 1/1	A1
	1) **BOGDAN GHE SILVIU**	
Act Administrativ nr. 51, din 09/01/2024 emis de Primaria Comunei Hoparta (Adeverinta de posesie.);		
B2	Se noteaza posesia faptica a numitei	A1
	1) **HANU SONIA**	

C. Partea III. SARCINI .

Inscrieri privind dezmembramintele dreptului de proprietate, drepturi reale de garanţie şi sarcini	Referinţe
NU SUNT	

Document care conține date cu caracter personal, protejat de prevederile Regulamentului (UE) nr. 679/2016 și Legii 190/2018

Anexa Nr. 1 La Partea I

Teren

Nr cadastral	Suprafaţa (mp)*	Observaţii / Referinţe
	Din acte: 2.900 Masurata: 2.081	

* Suprafaţa este determinată in planul de proiecţie Stereo 70.

DETALII LINIARE IMOBIL

Date referitoare la teren

Crt	Categorie folosinţă	Intra vilan	Suprafaţa (mp)	Tarla	Parcelă	Nr. topo	Observaţii / Referinţe
1	arabil	NU	2.081	-	562/10	-	Diferenta de suprafata fata de TP se regaseste la ID cu nr.5342.

Lungime Segmente
1) Valorile lungimilor segmentelor sunt obţinute din proiecţie în plan.

Punct început	X / Y	Punct sfârşit	X / Y	Lungime segment (** (m)
1	414.571,743 540.549,382	2	414.571,064 540.550,063	0.962
2	414.571,064 540.550,063	3	414.567,783 540.552,98	4.39
3	414.567,783 540.552,98	4	414.566,557 540.553,724	1.434
4	414.566,557 540.553,724	5	414.563,539 540.555,556	3.531
5	414.563,539 540.555,556	6	414.559,038 540.556,556	4.611

Document care conține date cu caracter personal, protejat de prevederile Regulamentului (UE) nr. 679/2016 și Legii 190/2018

Punct început	X / Y	Punct sfârşit	X / Y	Lungime segment (** (m)
6	414.559,038 540.556,556	7	414.557,891 540.556,457	1.151
7	414.557,891 540.556,457	8	414.534,674 540.416,582	141.789
8	414.534,674 540.416,582	9	414.549,372 540.414,604	14.83
9	414.549,372 540.414,604	1	414.571,743 540.549,382	136.622

** Lungimile segmentelor sunt determinate în planul de proiecţie Stereo 70 şi sunt rotunjite la 1 milimetru.
*** Distanţa dintre puncte este formată din segmente cumulate ce sunt mai mici decât valoarea 1 milimetru.

Document care conține date cu caracter personal, protejat de prevederile Regulamentului (UE) nr. 679/2016 și Legii 190/2018

DATE DESPRE IMOBILUL NR. 5342

Oficiul de Cadastru şi Publicitate Imobiliară ALBA
Biroul de Cadastru şi Publicitate Imobiliară Aiud

A. Partea I. Descrierea imobilului

TEREN Extravilan

Adresa: Jud. Alba

Nr. Crt	Nr cadastral Nr. topografic	Suprafaţa* (mp)	Observaţii / Referinţe
A1		Din acte: 2.900 Masurata: 819	Sector cadastral:24 Teren neimprejmuit;

B. Partea II. Proprietari şi acte

Inscrieri privitoare la dreptul de proprietate şi alte drepturi reale		Referinţe
/		
Act Administrativ nr. 5211/157, din 11/05/1995 emis de CJPSDPAT ALBA (Titlu de proprietate);		
B1	Intabulare, drept de PROPRIETATE, dobandit prin Reconstituire, cota actuala 1/1	A1
	1) **BOGDAN GHE SILVIU**	
Act Administrativ nr. 51, din 09/01/2024 emis de Primaria Comunei Hoparta (Adeverinta de posesie.);		
B2	Se noteaza posesia faptica a numitei	A1
	1) **HANU SONIA**	

C. Partea III. SARCINI .

Inscrieri privind dezmembramintele dreptului de proprietate, drepturi reale de garanţie şi sarcini	Referinţe
NU SUNT	

Document care conține date cu caracter personal, protejat de prevederile Regulamentului (UE) nr. 679/2016 și Legii 190/2018

Anexa Nr. 1 La Partea I

Teren

Nr cadastral	Suprafaţa (mp)*	Observaţii / Referinţe
	Din acte: 2.900 Masurata: 819	

* Suprafaţa este determinată in planul de proiecţie Stereo 70.

DETALII LINIARE IMOBIL

Date referitoare la teren

Crt	Categorie folosinţă	Intra vilan	Suprafaţa (mp)	Tarla	Parcelă	Nr. topo	Observaţii / Referinţe
1	arabil	NU	819	-	562/10	-	Diferenta de suprafata fata de TP se regaseste la ID cu nr.5341.

Lungime Segmente
1) Valorile lungimilor segmentelor sunt obţinute din proiecţie în plan.

Punct început	X / Y	Punct sfârşit	X / Y	Lungime segment (** (m)
1	414.548,881 540.411,643	2	414.534,183 540.413,621	14.83
2	414.534,183 540.413,621	3	414.525,437 540.360,931	53.411
3	414.525,437 540.360,931	4	414.535,839 540.356,542	11.29
4	414.535,839 540.356,542	5	414.539,661 540.356,097	3.848
5	414.539,661 540.356,097	1	414.548,881 540.411,643	56.306

Document care conține date cu caracter personal, protejat de prevederile Regulamentului (UE) nr. 679/2016 și Legii 190/2018

** Lungimile segmentelor sunt determinate în planul de proiecţie Stereo 70 şi sunt rotunjite la 1 milimetru.
*** Distanţa dintre puncte este formată din segmente cumulate ce sunt mai mici decât valoarea 1 milimetru.

Document care conține date cu caracter personal, protejat de prevederile Regulamentului (UE) nr. 679/2016 și Legii 190/2018

DATE DESPRE IMOBILUL NR. 5343

Oficiul de Cadastru şi Publicitate Imobiliară ALBA
Biroul de Cadastru şi Publicitate Imobiliară Aiud

A. Partea I. Descrierea imobilului

TEREN Extravilan

Adresa: Jud. Alba

Nr. Crt	Nr cadastral Nr. topografic	Suprafaţa* (mp)	Observaţii / Referinţe
A1		Din acte: 2.900 Masurata: 2.040	Sector cadastral:24 Teren neimprejmuit;

B. Partea II. Proprietari şi acte

Inscrieri privitoare la dreptul de proprietate şi alte drepturi reale		Referinţe
/		
Act Administrativ nr. 7060/547, din 10/04/1996 emis de CJPSDPAT ALBA (Titlu de proprietate);		
B1	Intabulare, drept de PROPRIETATE, dobandit prin Reconstituire, cota actuala 1/1	A1
	1) **MAIER N NICOLAE**	

C. Partea III. SARCINI .

Inscrieri privind dezmembramintele dreptului de proprietate, drepturi reale de garanţie şi sarcini	Referinţe
NU SUNT	

Document care conține date cu caracter personal, protejat de prevederile Regulamentului (UE) nr. 679/2016 și Legii 190/2018

Anexa Nr. 1 La Partea I

Teren

Nr cadastral	Suprafaţa (mp)*	Observaţii / Referinţe
	Din acte: 2.900 Masurata: 2.040	

* Suprafaţa este determinată in planul de proiecţie Stereo 70.

DETALII LINIARE IMOBIL

Date referitoare la teren

Crt	Categorie folosință	Intra vilan	Suprafaţa (mp)	Tarla	Parcelă	Nr. topo	Observaţii / Referinţe
1	faneata	NU	2.040	-	504/15	-	Diferenta de suprafata fata de TP se regaseste la ID cu nr.5344.

Lungime Segmente
1) Valorile lungimilor segmentelor sunt obţinute din proiecţie în plan.

Punct început	X / Y	Punct sfârşit	X / Y	Lungime segment (** (m)
1	414.584,538 540.530,211	2	414.577,403 540.543,715	15.273
2	414.577,403 540.543,715	3	414.571,743 540.549,382	8.009
3	414.571,743 540.549,382	4	414.549,372 540.414,604	136.622
4	414.549,372 540.414,604	5	414.550,632 540.414,435	1.271
5	414.550,632 540.414,435	6	414.564,876 540.411,757	14.494

Document care conține date cu caracter personal, protejat de prevederile Regulamentului (UE) nr. 679/2016 și Legii 190/2018

Punct început	X / Y	Punct sfârşit	X / Y	Lungime segment (** (m)
6	414.564,876 540.411,757	1	414.584,538 540.530,211	120.075

** Lungimile segmentelor sunt determinate în planul de proiecţie Stereo 70 şi sunt rotunjite la 1 milimetru.
*** Distanţa dintre puncte este formată din segmente cumulate ce sunt mai mici decât valoarea 1 milimetru.

Document care conține date cu caracter personal, protejat de prevederile Regulamentului (UE) nr. 679/2016 și Legii 190/2018

DATE DESPRE IMOBILUL NR. 5344

Oficiul de Cadastru şi Publicitate Imobiliară ALBA
Biroul de Cadastru şi Publicitate Imobiliară Aiud

A. Partea I. Descrierea imobilului

TEREN Extravilan

Adresa: Jud. Alba

Nr. Crt	Nr cadastral Nr. topografic	Suprafaţa* (mp)	Observaţii / Referinţe
A1		Din acte: 2.900 Masurata: 860	Sector cadastral:24 Teren neimprejmuit;

B. Partea II. Proprietari şi acte

Inscrieri privitoare la dreptul de proprietate şi alte drepturi reale		Referinţe
/		
Act Administrativ nr. 7060/547, din 10/04/1996 emis de CJPSDPAT ALBA (Titlu de proprietate);		
B1	Intabulare, drept de PROPRIETATE, dobandit prin Reconstituire, cota actuala 1/1	A1
	1) **MAIER N NICOLAE**	

C. Partea III. SARCINI .

Inscrieri privind dezmembramintele dreptului de proprietate, drepturi reale de garanţie şi sarcini	Referinţe
NU SUNT	

Document care conține date cu caracter personal, protejat de prevederile Regulamentului (UE) nr. 679/2016 și Legii 190/2018

Anexa Nr. 1 La Partea I

Teren

Nr cadastral	Suprafaţa (mp)*	Observaţii / Referinţe
	Din acte: 2.900 Masurata: 860	

* Suprafaţa este determinată in planul de proiecţie Stereo 70.

DETALII LINIARE IMOBIL

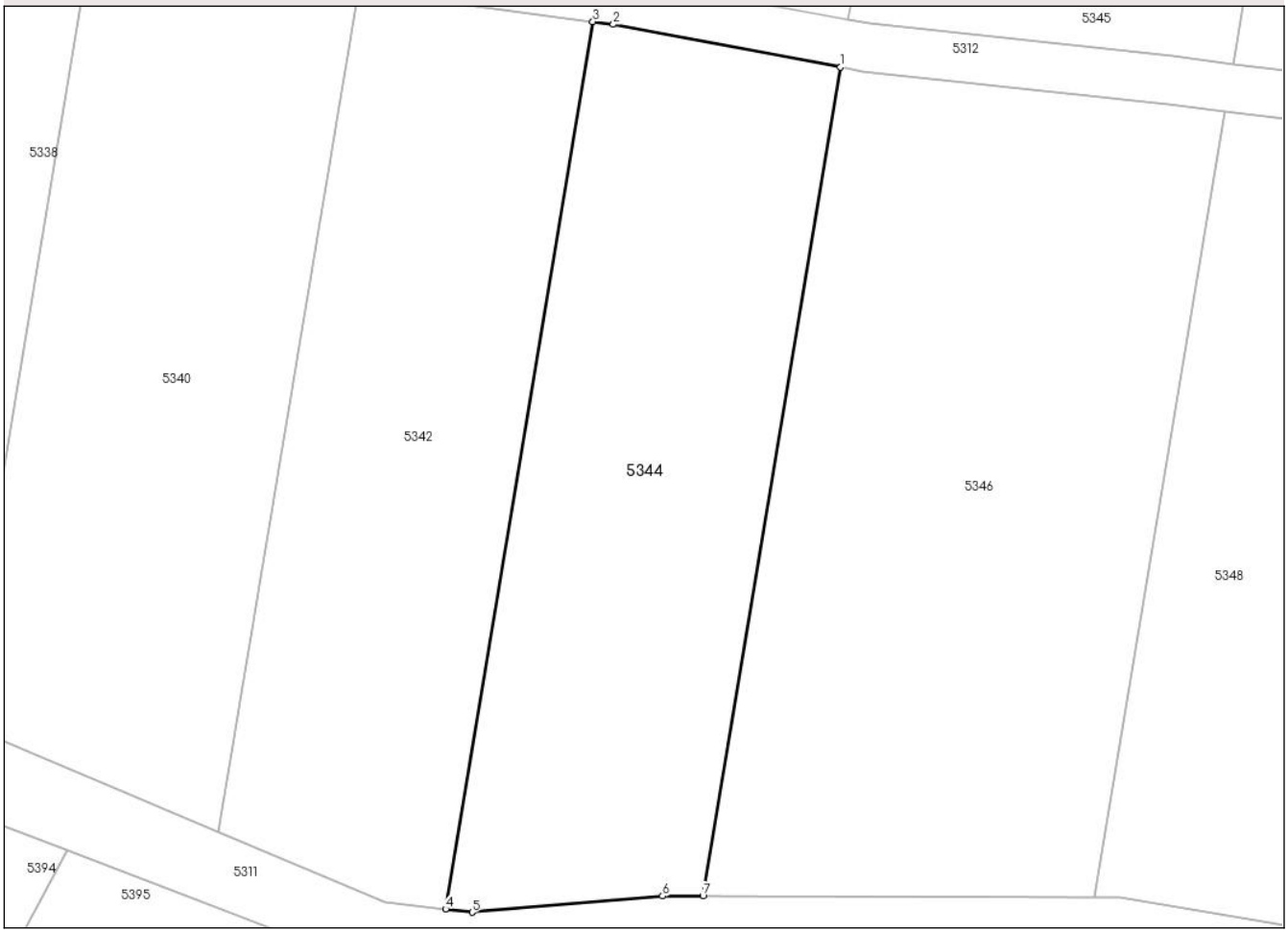

Date referitoare la teren

Crt	Categorie folosință	Intra vilan	Suprafaţa (mp)	Tarla	Parcelă	Nr. topo	Observaţii / Referinţe
1	faneata	NU	860	-	504/15	-	Diferenta de suprafata fata de TP se regaseste la ID cu nr.5343.

Lungime Segmente
1) Valorile lungimilor segmentelor sunt obţinute din proiecţie în plan.

Punct început	X / Y	Punct sfârşit	X / Y	Lungime segment (** (m)
1	414.564,385 540.408,796	2	414.550,155 540.411,472	14.479
2	414.550,155 540.411,472	3	414.548,881 540.411,643	1.285
3	414.548,881 540.411,643	4	414.539,661 540.356,097	56.306
4	414.539,661 540.356,097	5	414.541,322 540.355,904	1.672
5	414.541,322 540.355,904	6	414.553,245 540.356,922	11.966

Document care conține date cu caracter personal, protejat de prevederile Regulamentului (UE) nr. 679/2016 și Legii 190/2018

Punct început	X / Y	Punct sfârşit	X / Y	Lungime segment (** (m)
6	414.553,245 540.356,922	7	414.555,774 540.356,915	2.529
7	414.555,774 540.356,915	1	414.564,385 540.408,796	52.591

** Lungimile segmentelor sunt determinate în planul de proiecţie Stereo 70 şi sunt rotunjite la 1 milimetru.
*** Distanţa dintre puncte este formată din segmente cumulate ce sunt mai mici decât valoarea 1 milimetru.

Document care conține date cu caracter personal, protejat de prevederile Regulamentului (UE) nr. 679/2016 și Legii 190/2018

DATE DESPRE IMOBILUL NR. 5345

Oficiul de Cadastru şi Publicitate Imobiliară ALBA
Biroul de Cadastru şi Publicitate Imobiliară Aiud

A. Partea I. Descrierea imobilului

TEREN Extravilan

Adresa: Jud. Alba

Nr. Crt	Nr cadastral Nr. topografic	Suprafaţa* (mp)	Observaţii / Referinţe
A1		Din acte: 2.900 Masurata: 2.660	Sector cadastral:24 Teren neimprejmuit;

B. Partea II. Proprietari şi acte

Inscrieri privitoare la dreptul de proprietate şi alte drepturi reale		Referinţe
/		
Act Administrativ nr. 6489/231, din 23/06/1995 emis de CJPSDPAT ALBA (Titlu de proprietate);		
B1	Intabulare, drept de PROPRIETATE, dobandit prin Reconstituire, cota actuala 1/1	A1
	1) **CORB TEODOR**, In TP apare cu numele CORBU TEODOR DEFUNCT:Da	

C. Partea III. SARCINI .

Inscrieri privind dezmembramintele dreptului de proprietate, drepturi reale de garanţie şi sarcini	Referinţe
NU SUNT	

Document care conține date cu caracter personal, protejat de prevederile Regulamentului (UE) nr. 679/2016 și Legii 190/2018

Anexa Nr. 1 La Partea I

Teren

Nr cadastral	Suprafaţa (mp)*	Observaţii / Referinţe
	Din acte: 2.900 Masurata: 2.660	

* Suprafaţa este determinată in planul de proiecţie Stereo 70.

DETALII LINIARE IMOBIL

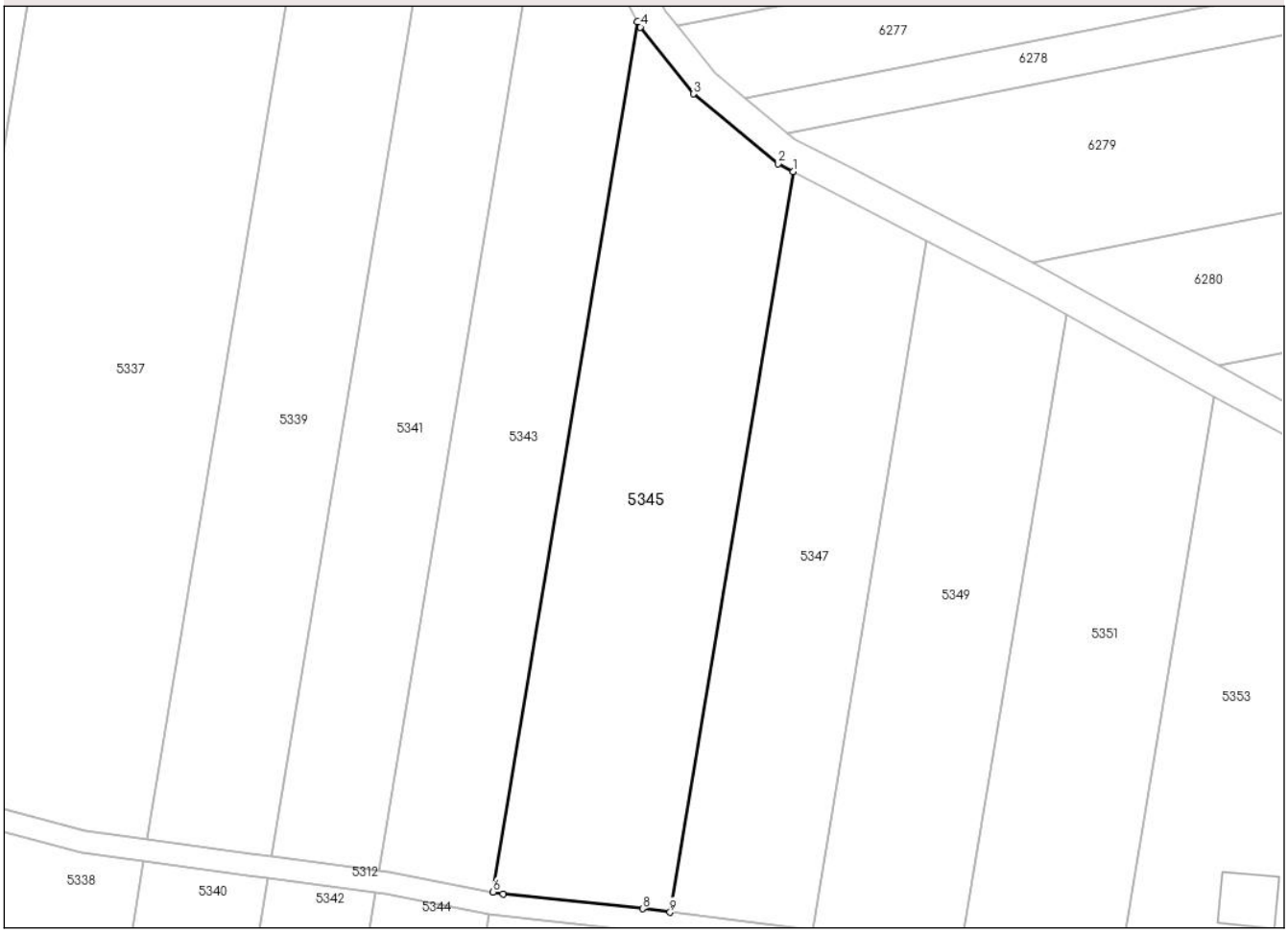

Date referitoare la teren

Crt	Categorie folosință	Intra vilan	Suprafaţa (mp)	Tarla	Parcelă	Nr. topo	Observaţii / Referinţe
1	faneata	NU	2.660	-	562/3	-	Diferenta de suprafata fata de TP se regaseste la ID cu nr.5346.

Lungime Segmente
1) Valorile lungimilor segmentelor sunt obţinute din proiecţie în plan.

Punct început	X / Y	Punct sfârşit	X / Y	Lungime segment (** (m)
1	414.605,697 540.509,828	2	414.603,67 540.510,882	2.285
2	414.603,67 540.510,882	3	414.592,152 540.520,375	14.926
3	414.592,152 540.520,375	4	414.584,922 540.529,484	11.63
4	414.584,922 540.529,484	5	414.584,538 540.530,211	0.822
5	414.584,538 540.530,211	6	414.564,876 540.411,757	120.075

Document care conține date cu caracter personal, protejat de prevederile Regulamentului (UE) nr. 679/2016 și Legii 190/2018

Punct început	X / Y	Punct sfârşit	X / Y	Lungime segment (** (m)
6	414.564,876 540.411,757	7	414.566,213 540.411,505	1.361
7	414.566,213 540.411,505	8	414.585,213 540.409,473	19.108
8	414.585,213 540.409,473	9	414.588,959 540.408,991	3.777
9	414.588,959 540.408,991	1	414.605,697 540.509,828	102.217

** Lungimile segmentelor sunt determinate în planul de proiecţie Stereo 70 şi sunt rotunjite la 1 milimetru.
*** Distanţa dintre puncte este formată din segmente cumulate ce sunt mai mici decât valoarea 1 milimetru.

Document care conține date cu caracter personal, protejat de prevederile Regulamentului (UE) nr. 679/2016 și Legii 190/2018

DATE DESPRE IMOBILUL NR. 5346

Oficiul de Cadastru şi Publicitate Imobiliară ALBA
Biroul de Cadastru şi Publicitate Imobiliară Aiud

A. Partea I. Descrierea imobilului

TEREN Extravilan

Adresa: Jud. Alba

Nr. Crt	Nr cadastral Nr. topografic	Suprafaţa* (mp)	Observaţii / Referinţe
A1		Din acte: 1.000 Masurata: 1.240	Sector cadastral:24 Teren neimprejmuit;

B. Partea II. Proprietari şi acte

Inscrieri privitoare la dreptul de proprietate şi alte drepturi reale		Referinţe
/		
Act Administrativ nr. 6489/231, din 23/06/1995 emis de CJPSDPAT ALBA (Titlu de proprietate);		
B1	Intabulare, drept de PROPRIETATE, dobandit prin Reconstituire, cota actuala 1/1	A1
	1) **CORB TEODOR**, In TP apare cu numele CORBU TEODOR DEFUNCT:Da	

C. Partea III. SARCINI .

Inscrieri privind dezmembramintele dreptului de proprietate, drepturi reale de garanţie şi sarcini	Referinţe
NU SUNT	

Document care conține date cu caracter personal, protejat de prevederile Regulamentului (UE) nr. 679/2016 și Legii 190/2018

Anexa Nr. 1 La Partea I

Teren

Nr cadastral	Suprafaţa (mp)*	Observaţii / Referinţe
	Din acte: 1.000 Masurata: 1.240	

* Suprafaţa este determinată in planul de proiecţie Stereo 70.

DETALII LINIARE IMOBIL

Date referitoare la teren

Crt	Categorie folosință	Intra vilan	Suprafaţa (mp)	Tarla	Parcelă	Nr. topo	Observaţii / Referinţe
1	faneata	NU	1.240	-	504/6	-	Diferenta de suprafata fata de TP se regaseste la ID cu nr.5345.

Lungime Segmente
1) Valorile lungimilor segmentelor sunt obţinute din proiecţie în plan.

Punct început	X / Y	Punct sfârşit	X / Y	Lungime segment (** (m)
1	414.588,468 540.406,029	2	414.584,862 540.406,494	3.636
2	414.584,862 540.406,494	3	414.565,775 540.408,535	19.196
3	414.565,775 540.408,535	4	414.564,385 540.408,796	1.414
4	414.564,385 540.408,796	5	414.555,774 540.356,915	52.591
5	414.555,774 540.356,915	6	414.580,305 540.356,854	24.531

Document care conține date cu caracter personal, protejat de prevederile Regulamentului (UE) nr. 679/2016 și Legii 190/2018

Punct început	X / Y	Punct sfârşit	X / Y	Lungime segment (** (m)
6	414.580,305 540.356,854	1	414.588,468 540.406,029	49.848

** Lungimile segmentelor sunt determinate în planul de proiecţie Stereo 70 şi sunt rotunjite la 1 milimetru.
*** Distanţa dintre puncte este formată din segmente cumulate ce sunt mai mici decât valoarea 1 milimetru.

Document care conține date cu caracter personal, protejat de prevederile Regulamentului (UE) nr. 679/2016 și Legii 190/2018

DATE DESPRE IMOBILUL NR. 5347

Oficiul de Cadastru şi Publicitate Imobiliară ALBA
Biroul de Cadastru şi Publicitate Imobiliară Aiud

A. Partea I. Descrierea imobilului

TEREN Extravilan

Adresa: Jud. Alba

Nr. Crt	Nr cadastral Nr. topografic	Suprafaţa* (mp)	Observaţii / Referinţe
A1		Din acte: 2.900 Masurata: 1.925	Sector cadastral:24 Teren neimprejmuit;

B. Partea II. Proprietari şi acte

Inscrieri privitoare la dreptul de proprietate şi alte drepturi reale		Referinţe
/		
Act Administrativ nr. 9220/645, din 14/07/1997 emis de CJPSDPAT ALBA (Titlu de proprietate);		
B1	Intabulare, drept de PROPRIETATE, dobandit prin Reconstituire, cota actuala 1/1	A1
	1) **CORBU ELISABETA**	
Act Administrativ nr. 322, din 08/12/2024 emis de Primaria Comunei Hoparta (Adeverinta de posesie.);		
B2	Se noteaza posesia faptica a numitului	A1
	1) **KATANA EMIL**	

C. Partea III. SARCINI .

Inscrieri privind dezmembramintele dreptului de proprietate, drepturi reale de garanţie şi sarcini	Referinţe
NU SUNT	

Document care conține date cu caracter personal, protejat de prevederile Regulamentului (UE) nr. 679/2016 și Legii 190/2018

Anexa Nr. 1 La Partea I

Teren

Nr cadastral	Suprafaţa (mp)*	Observaţii / Referinţe
	Din acte: 2.900 Masurata: 1.925	

* Suprafaţa este determinată in planul de proiecţie Stereo 70.

DETALII LINIARE IMOBIL

Date referitoare la teren

Crt	Categorie folosință	Intra vilan	Suprafaţa (mp)	Tarla	Parcelă	Nr. topo	Observaţii / Referinţe
1	faneata	NU	1.925	-	504/17	-	Diferenta de suprafata fata de TP se regaseste la ID cu nr.5348.

Lungime Segmente
1) Valorile lungimilor segmentelor sunt obţinute din proiecţie în plan.

Punct început	X / Y	Punct sfârşit	X / Y	Lungime segment (** (m)
1	414.623,896 540.500,362	2	414.605,697 540.509,828	20.514
2	414.605,697 540.509,828	3	414.588,959 540.408,991	102.217
3	414.588,959 540.408,991	4	414.608,316 540.406,498	19.517
4	414.608,316 540.406,498	1	414.623,896 540.500,362	95.148

Document care conține date cu caracter personal, protejat de prevederile Regulamentului (UE) nr. 679/2016 și Legii 190/2018

** Lungimile segmentelor sunt determinate în planul de proiecţie Stereo 70 şi sunt rotunjite la 1 milimetru.
*** Distanţa dintre puncte este formată din segmente cumulate ce sunt mai mici decât valoarea 1 milimetru.

Document care conține date cu caracter personal, protejat de prevederile Regulamentului (UE) nr. 679/2016 și Legii 190/2018

DATE DESPRE IMOBILUL NR. 5348

Oficiul de Cadastru şi Publicitate Imobiliară ALBA
Biroul de Cadastru şi Publicitate Imobiliară Aiud

A. Partea I. Descrierea imobilului

TEREN Extravilan

Adresa: Jud. Alba

Nr. Crt	Nr cadastral Nr. topografic	Suprafaţa* (mp)	Observaţii / Referinţe
A1		Din acte: 2.900 Masurata: 975	Sector cadastral:24 Teren neimprejmuit;

B. Partea II. Proprietari şi acte

Inscrieri privitoare la dreptul de proprietate şi alte drepturi reale		Referinţe
/		
Act Administrativ nr. 9220/645, din 14/07/1997 emis de CJPSDPAT ALBA (Titlu de proprietate);		
B1	Intabulare, drept de PROPRIETATE, dobandit prin Reconstituire, cota actuala 1/1	A1
	1) **CORBU ELISABETA**	
Act Administrativ nr. 322, din 08/12/2024 emis de Primaria Comunei Hoparta (Adeverinta de posesie.);		
B2	Se noteaza posesia faptica a numitului	A1
	1) **KATANA EMIL**	

C. Partea III. SARCINI .

Inscrieri privind dezmembramintele dreptului de proprietate, drepturi reale de garanţie şi sarcini	Referinţe
NU SUNT	

Document care conține date cu caracter personal, protejat de prevederile Regulamentului (UE) nr. 679/2016 și Legii 190/2018

Anexa Nr. 1 La Partea I

Teren

Nr cadastral	Suprafaţa (mp)*	Observaţii / Referinţe
	Din acte: 2.900 Masurata: 975	

* Suprafaţa este determinată in planul de proiecţie Stereo 70.

DETALII LINIARE IMOBIL

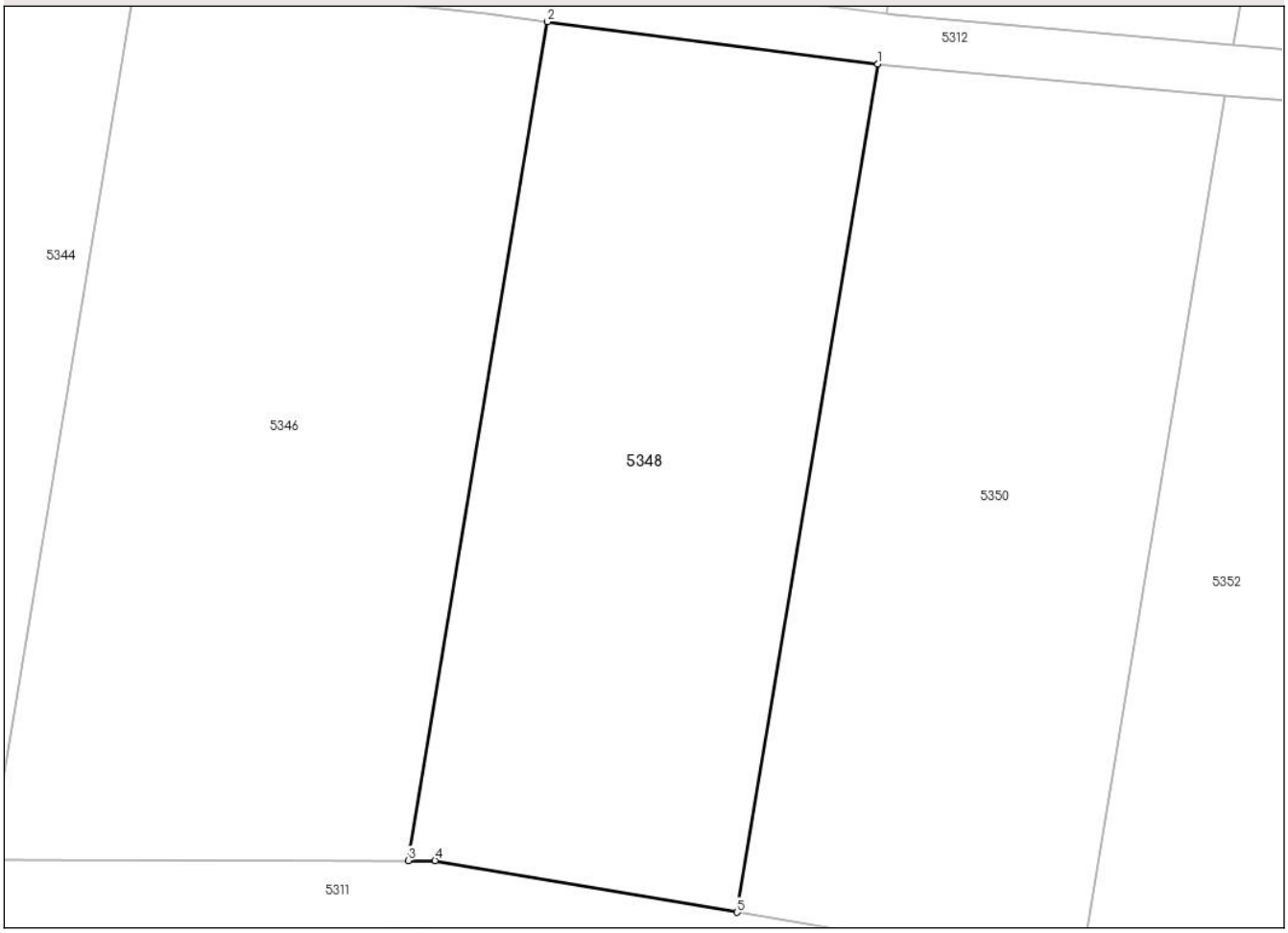

Date referitoare la teren

Crt	Categorie folosință	Intra vilan	Suprafaţa (mp)	Tarla	Parcelă	Nr. topo	Observaţii / Referinţe
1	faneata	NU	975	-	504/17	-	Diferenta de suprafata fata de TP se regaseste la ID cu nr.5347.

Lungime Segmente
1) Valorile lungimilor segmentelor sunt obţinute din proiecţie în plan.

Punct început	X / Y	Punct sfârşit	X / Y	Lungime segment (** (m)
1	414.607,825 540.403,537	2	414.588,468 540.406,029	19.517
2	414.588,468 540.406,029	3	414.580,305 540.356,854	49.848
3	414.580,305 540.356,854	4	414.581,867 540.356,85	1.562
4	414.581,867 540.356,85	5	414.599,572 540.353,818	17.963
5	414.599,572 540.353,818	1	414.607,825 540.403,537	50.399

Document care conține date cu caracter personal, protejat de prevederile Regulamentului (UE) nr. 679/2016 și Legii 190/2018

** Lungimile segmentelor sunt determinate în planul de proiecţie Stereo 70 şi sunt rotunjite la 1 milimetru.
*** Distanţa dintre puncte este formată din segmente cumulate ce sunt mai mici decât valoarea 1 milimetru.

Document care conține date cu caracter personal, protejat de prevederile Regulamentului (UE) nr. 679/2016 și Legii 190/2018

DATE DESPRE IMOBILUL NR. 5349

Oficiul de Cadastru şi Publicitate Imobiliară ALBA
Biroul de Cadastru şi Publicitate Imobiliară Aiud

A. Partea I. Descrierea imobilului

TEREN Extravilan

Adresa: Jud. Alba

Nr. Crt	Nr cadastral Nr. topografic	Suprafaţa* (mp)	Observaţii / Referinţe
A1		1.858	Sector cadastral:24 Teren neimprejmuit;

B. Partea II. Proprietari şi acte

Inscrieri privitoare la dreptul de proprietate şi alte drepturi reale		Referinţe
/		
Act Administrativ nr. 5211/144, din 09/05/1995 emis de CJPSDPAT ALBA (Titlu de proprietate);		
B1	Intabulare, drept de PROPRIETATE, dobandit prin Reconstituire, cota actuala 1/1	A1
	1) **BUGNAR ANA**	
Act Administrativ nr. 322, din 08/12/2024 emis de Primaria Comunei Hoparta (Adeverinta de posesie.);		
B2	Se noteaza posesia faptica a numitei	A1
	1) **KATANA EMIL**	

C. Partea III. SARCINI .

Inscrieri privind dezmembramintele dreptului de proprietate, drepturi reale de garanţie şi sarcini	Referinţe
NU SUNT	

Document care conține date cu caracter personal, protejat de prevederile Regulamentului (UE) nr. 679/2016 și Legii 190/2018

Anexa Nr. 1 La Partea I

Teren

Nr cadastral	Suprafaţa (mp)*	Observaţii / Referinţe
	1.858	

* Suprafaţa este determinată in planul de proiecţie Stereo 70.

DETALII LINIARE IMOBIL

Date referitoare la teren

Crt	Categorie folosință	Intra vilan	Suprafaţa (mp)	Tarla	Parcelă	Nr. topo	Observaţii / Referinţe
1	faneata	NU	1.858	-	562	-	Diferenta de suprafata fata de TP se regaseste la ID cu nr.5350.

Lungime Segmente
1) Valorile lungimilor segmentelor sunt obţinute din proiecţie în plan.

Punct început	X / Y	Punct sfârşit	X / Y	Lungime segment (** (m)
1	414.642,915 540.490,308	2	414.638,539 540.492,746	5.009
2	414.638,539 540.492,746	3	414.623,896 540.500,362	16.505
3	414.623,896 540.500,362	4	414.608,316 540.406,498	95.148
4	414.608,316 540.406,498	5	414.608,827 540.406,432	0.515
5	414.608,827 540.406,432	6	414.628,701 540.404,674	19.952

Document care conține date cu caracter personal, protejat de prevederile Regulamentului (UE) nr. 679/2016 și Legii 190/2018

Punct început	X / Y	Punct sfârşit	X / Y	Lungime segment (** (m)
6	414.628,701 540.404,674	1	414.642,915 540.490,308	86.806

** Lungimile segmentelor sunt determinate în planul de proiecţie Stereo 70 şi sunt rotunjite la 1 milimetru.
*** Distanţa dintre puncte este formată din segmente cumulate ce sunt mai mici decât valoarea 1 milimetru.

Document care conține date cu caracter personal, protejat de prevederile Regulamentului (UE) nr. 679/2016 și Legii 190/2018

DATE DESPRE IMOBILUL NR. 5350

Oficiul de Cadastru şi Publicitate Imobiliară ALBA
Biroul de Cadastru şi Publicitate Imobiliară Aiud

A. Partea I. Descrierea imobilului

TEREN Extravilan

Adresa: Jud. Alba

Nr. Crt	Nr cadastral Nr. topografic	Suprafaţa* (mp)	Observaţii / Referinţe
A1		Din acte: 2.900 Masurata: 1.042	Sector cadastral:24 Teren neimprejmuit;

B. Partea II. Proprietari şi acte

Inscrieri privitoare la dreptul de proprietate şi alte drepturi reale		Referinţe
/		
Act Administrativ nr. 5211/144, din 09/05/1995 emis de CJPSDPAT ALBA (Titlu de proprietate);		
B1	Intabulare, drept de PROPRIETATE, dobandit prin Reconstituire, cota actuala 1/1	A1
	1) **BUGNAR ANA**	
Act Administrativ nr. 322, din 08/12/2023 emis de Primaria Comunei Hoparta (Adeverinta de posesie.);		
B2	Se noteaza posesia faptica a numitei	A1
	1) **KATANA EMIL**	

C. Partea III. SARCINI .

Inscrieri privind dezmembramintele dreptului de proprietate, drepturi reale de garanţie şi sarcini	Referinţe
NU SUNT	

Document care conține date cu caracter personal, protejat de prevederile Regulamentului (UE) nr. 679/2016 și Legii 190/2018

Anexa Nr. 1 La Partea I

Teren

Nr cadastral	Suprafaţa (mp)*	Observaţii / Referinţe
	Din acte: 2.900 Masurata: 1.042	

* Suprafaţa este determinată in planul de proiecţie Stereo 70.

DETALII LINIARE IMOBIL

Date referitoare la teren

Crt	Categorie folosință	Intra vilan	Suprafaţa (mp)	Tarla	Parcelă	Nr. topo	Observaţii / Referinţe
1	faneata	NU	1.042	-	562	-	Diferenta de suprafata fata de TP se regaseste la ID cu nr.5349.

Lungime Segmente
1) Valorile lungimilor segmentelor sunt obţinute din proiecţie în plan.

Punct început	X / Y	Punct sfârşit	X / Y	Lungime segment (** (m)
1	414.628,209 540.401,706	2	414.608,503 540.403,449	19.783
2	414.608,503 540.403,449	3	414.607,825 540.403,537	0.684
3	414.607,825 540.403,537	4	414.599,572 540.353,818	50.399
4	414.599,572 540.353,818	5	414.610,261 540.351,988	10.845
5	414.610,261 540.351,988	6	414.619,793 540.351,005	9.583

Document care conține date cu caracter personal, protejat de prevederile Regulamentului (UE) nr. 679/2016 și Legii 190/2018

Punct început	X / Y	Punct sfârşit	X / Y	Lungime segment (** (m)
6	414.619,793 540.351,005	1	414.628,209 540.401,706	51.395

** Lungimile segmentelor sunt determinate în planul de proiecţie Stereo 70 şi sunt rotunjite la 1 milimetru.
*** Distanţa dintre puncte este formată din segmente cumulate ce sunt mai mici decât valoarea 1 milimetru.

Document care conține date cu caracter personal, protejat de prevederile Regulamentului (UE) nr. 679/2016 și Legii 190/2018

DATE DESPRE IMOBILUL NR. 5351

Oficiul de Cadastru şi Publicitate Imobiliară ALBA
Biroul de Cadastru şi Publicitate Imobiliară Aiud

A. Partea I. Descrierea imobilului

TEREN Extravilan

Adresa: Jud. Alba

Nr. Crt	Nr cadastral Nr. topografic	Suprafaţa* (mp)	Observaţii / Referinţe
A1		Din acte: 2.900 Masurata: 1.781	Sector cadastral:24 Teren neimprejmuit;

B. Partea II. Proprietari şi acte

Inscrieri privitoare la dreptul de proprietate şi alte drepturi reale		Referinţe
/		
Act Administrativ nr. 5211/118, din 16/03/1995 emis de CJPSDPAT ALBA (Titlu de proprietate);		
B1	Intabulare, drept de PROPRIETATE, dobandit prin Reconstituire, cota actuala 1/1	A1
	1) **OANCA ELISABETA**	
Act Administrativ nr. 376/13,02,2024, din 08/12/2023 emis de Primaria Comunei Hoparta (Adeverinta de posesie.);		
B2	Se noteaza posesia faptica a numitului	A1
	1) **KATANA EMIL**	

C. Partea III. SARCINI .

Inscrieri privind dezmembramintele dreptului de proprietate, drepturi reale de garanţie şi sarcini	Referinţe
NU SUNT	

Document care conține date cu caracter personal, protejat de prevederile Regulamentului (UE) nr. 679/2016 și Legii 190/2018

Anexa Nr. 1 La Partea I

Teren

Nr cadastral	Suprafaţa (mp)*	Observaţii / Referinţe
	Din acte: 2.900 Masurata: 1.781	

* Suprafaţa este determinată in planul de proiecţie Stereo 70.

DETALII LINIARE IMOBIL

Date referitoare la teren

Crt	Categorie folosință	Intra vilan	Suprafaţa (mp)	Tarla	Parcelă	Nr. topo	Observaţii / Referinţe
1	faneata	NU	1.781	-	562/5	-	Diferenta de suprafata fata de TP se regaseste la ID cu nr.5352.

Lungime Segmente
1) Valorile lungimilor segmentelor sunt obţinute din proiecţie în plan.

Punct început	X / Y	Punct sfârşit	X / Y	Lungime segment (** (m)
1	414.663,048 540.479,083	2	414.654,439 540.483,89	9.86
2	414.654,439 540.483,89	3	414.642,915 540.490,308	13.191
3	414.642,915 540.490,308	4	414.628,701 540.404,674	86.806
4	414.628,701 540.404,674	5	414.650,379 540.402,755	21.763
5	414.650,379 540.402,755	1	414.663,048 540.479,083	77.372

Document care conține date cu caracter personal, protejat de prevederile Regulamentului (UE) nr. 679/2016 și Legii 190/2018

** Lungimile segmentelor sunt determinate în planul de proiecţie Stereo 70 şi sunt rotunjite la 1 milimetru.
*** Distanţa dintre puncte este formată din segmente cumulate ce sunt mai mici decât valoarea 1 milimetru.

Document care conține date cu caracter personal, protejat de prevederile Regulamentului (UE) nr. 679/2016 și Legii 190/2018

DATE DESPRE IMOBILUL NR. 5352

Oficiul de Cadastru şi Publicitate Imobiliară ALBA
Biroul de Cadastru şi Publicitate Imobiliară Aiud

A. Partea I. Descrierea imobilului

TEREN Extravilan

Adresa: Jud. Alba

Nr. Crt	Nr cadastral Nr. topografic	Suprafaţa* (mp)	Observaţii / Referinţe
A1		1.119	Sector cadastral:24 Teren neimprejmuit;

B. Partea II. Proprietari şi acte

Inscrieri privitoare la dreptul de proprietate şi alte drepturi reale		Referinţe
/		
Act Administrativ nr. 5211/118, din 16/03/1995 emis de CJPSDPAT ALBA (Titlu de proprietate);		
B1	Intabulare, drept de PROPRIETATE, dobandit prin Reconstituire, cota actuala 1/1	A1
	1) **OANCA ELISABETA**	
Act Administrativ nr. 376, din 13/02/2024 emis de Primaria Comunei Hoparta (Adeverinta de posesie.);		
B2	Se noteaza posesia faptica a numitului	A1
	1) **KATANA EMIL**	

C. Partea III. SARCINI .

Inscrieri privind dezmembramintele dreptului de proprietate, drepturi reale de garanţie şi sarcini	Referinţe
NU SUNT	

Document care conține date cu caracter personal, protejat de prevederile Regulamentului (UE) nr. 679/2016 și Legii 190/2018

Anexa Nr. 1 La Partea I

Teren

Nr cadastral	Suprafaţa (mp)*	Observaţii / Referinţe
	1.119	

* Suprafaţa este determinată in planul de proiecţie Stereo 70.

DETALII LINIARE IMOBIL

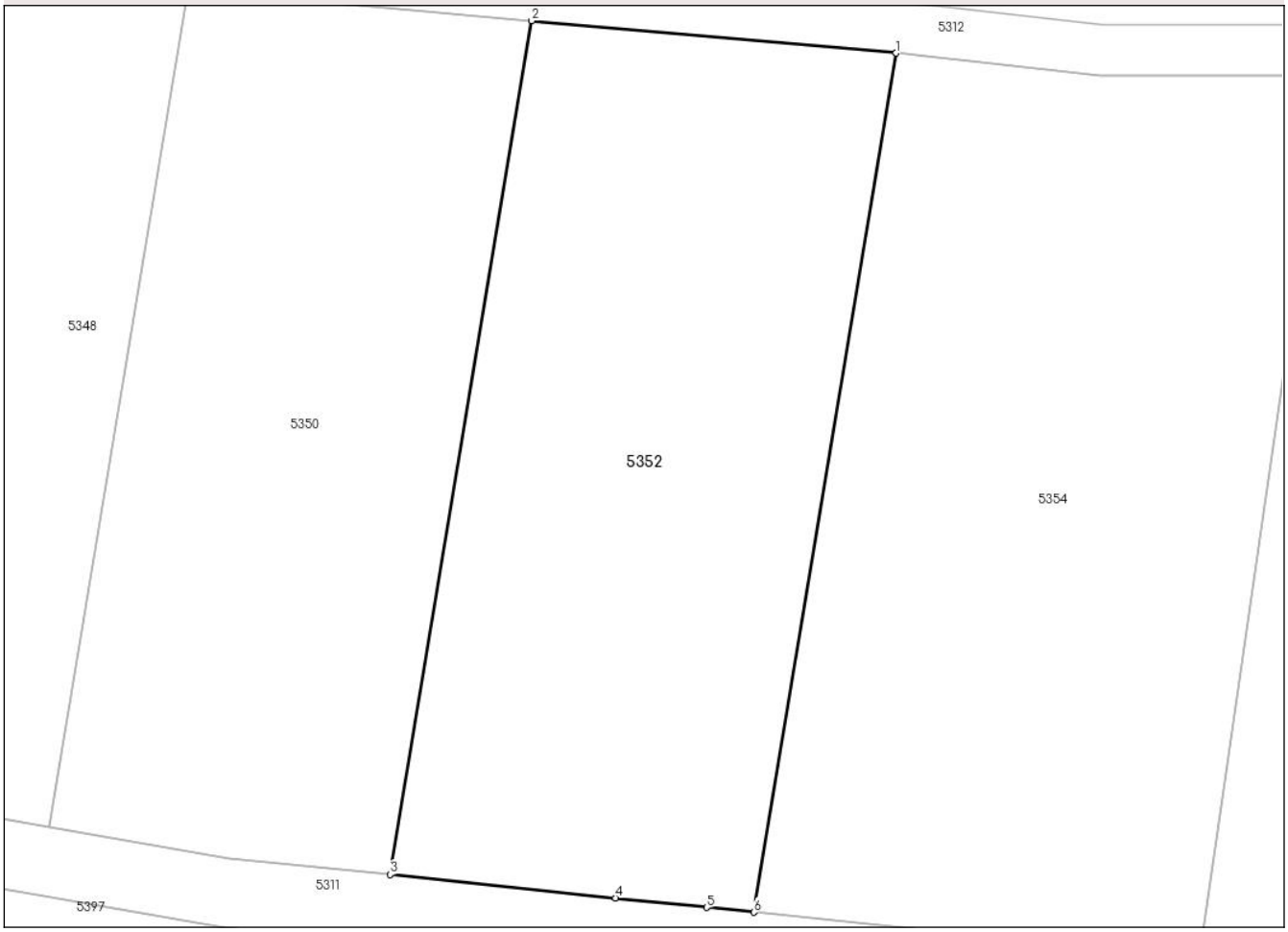

Date referitoare la teren

Crt	Categorie folosință	Intra vilan	Suprafaţa (mp)	Tarla	Parcelă	Nr. topo	Observaţii / Referinţe
1	faneata	NU	1.119	-	562/5	-	Diferenta de suprafata fata de TP se regaseste la ID cu nr.5351.

Lungime Segmente
1) Valorile lungimilor segmentelor sunt obţinute din proiecţie în plan.

Punct început	X / Y	Punct sfârşit	X / Y	Lungime segment (** (m)
1	414.649,886 540.399,787	2	414.628,209 540.401,706	21.762
2	414.628,209 540.401,706	3	414.619,793 540.351,005	51.395
3	414.619,793 540.351,005	4	414.633,2 540.349,623	13.478
4	414.633,2 540.349,623	5	414.638,629 540.349,059	5.458
5	414.638,629 540.349,059	6	414.641,419 540.348,773	2.805

Document care conține date cu caracter personal, protejat de prevederile Regulamentului (UE) nr. 679/2016 și Legii 190/2018

Punct început	X / Y	Punct sfârşit	X / Y	Lungime segment (** (m)
6	414.641,419 540.348,773	1	414.649,886 540.399,787	51.712

** Lungimile segmentelor sunt determinate în planul de proiecţie Stereo 70 şi sunt rotunjite la 1 milimetru.
*** Distanţa dintre puncte este formată din segmente cumulate ce sunt mai mici decât valoarea 1 milimetru.

Document care conține date cu caracter personal, protejat de prevederile Regulamentului (UE) nr. 679/2016 și Legii 190/2018

DATE DESPRE IMOBILUL NR. 5353

Oficiul de Cadastru şi Publicitate Imobiliară ALBA
Biroul de Cadastru şi Publicitate Imobiliară Aiud

A. Partea I. Descrierea imobilului

TEREN Extravilan

Adresa: Jud. Alba

Nr. Crt	Nr cadastral Nr. topografic	Suprafaţa* (mp)	Observaţii / Referinţe
A1	70365	1.550	Sector cadastral:24 Teren neimprejmuit;

Construcţii

Crt	Nr cadastral Nr. topografic	Adresa	Observaţii / Referinţe
A1.1	70365-C1	Jud. Alba	Nr. niveluri:1; S. construita la sol:55 mp; S. construita desfasurata:55 mp; constructie edificata in anul 1999

B. Partea II. Proprietari şi acte

Inscrieri privitoare la dreptul de proprietate şi alte drepturi reale		Referinţe
3607 / 06/03/2014		
Act Notarial nr. 334, din 04/03/2014 emis de BNP PETRUTA MARIANA (contract de vanzare);		
B1	Intabulare, drept de PROPRIETATEcu titlu cumparare bun propriu, dobandit prin Conventie, cota actuala 1/1	A1, A1.1
	1) **KATANA IRINA**	

C. Partea III. SARCINI .

Inscrieri privind dezmembramintele dreptului de proprietate, drepturi reale de garanţie şi sarcini	Referinţe
NU SUNT	

Document care conține date cu caracter personal, protejat de prevederile Regulamentului (UE) nr. 679/2016 și Legii 190/2018

Anexa Nr. 1 La Partea I

Teren

Nr cadastral	Suprafaţa (mp)*	Observaţii / Referinţe
70365	1.550	

* Suprafaţa este determinată in planul de proiecţie Stereo 70.

DETALII LINIARE IMOBIL

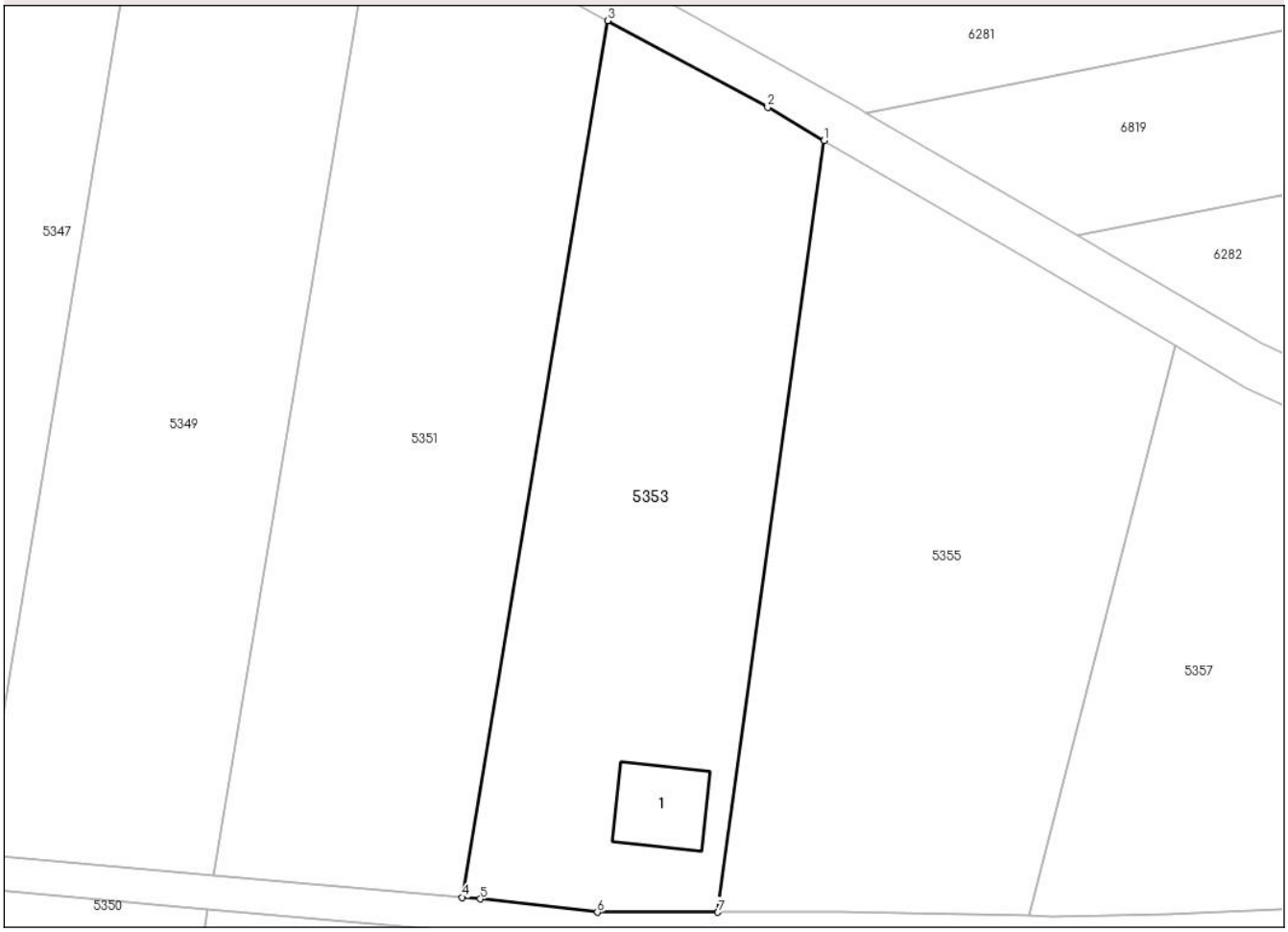

Date referitoare la teren

Crt	Categorie folosință	Intra vilan	Suprafaţa (mp)	Tarla	Parcelă	Nr. topo	Observaţii / Referinţe
1	faneata	NU	1.550	-	504/2	-	Diferenta de suprafata fata de TP se regaseste la ID cu nr.5354.

Date referitoare la construcţii

Crt	Număr	Destinaţie construcţie	Supraf. (mp)	Situaţie juridică	Observaţii / Referinţe
A1.1	70365-C1	constructii de locuinte	55	Cu acte	Nr. niveluri:1; S. construita la sol:55 mp; S. construita desfasurata:55 mp; constructie edificata in anul 1999

Lungime Segmente

1) Valorile lungimilor segmentelor sunt obţinute din proiecţie în plan.

Punct început	X / Y	Punct sfârşit	X / Y	Lungime segment (** (m)
1	414.681,922 540.468,644	2	414.677,018 540.471,554	5.702
2	414.677,018 540.471,554	3	414.663,048 540.479,083	15.87
3	414.663,048 540.479,083	4	414.650,379 540.402,755	77.372

Document care conține date cu caracter personal, protejat de prevederile Regulamentului (UE) nr. 679/2016 și Legii 190/2018

Punct început	X / Y	Punct sfârşit	X / Y	Lungime segment (** (m)
4	414.650,379 540.402,755	5	414.651,96 540.402,615	1.587
5	414.651,96 540.402,615	6	414.662,163 540.401,456	10.269
6	414.662,163 540.401,456	7	414.672,677 540.401,456	10.514
7	414.672,677 540.401,456	1	414.681,922 540.468,644	67.821

** Lungimile segmentelor sunt determinate în planul de proiecţie Stereo 70 şi sunt rotunjite la 1 milimetru.
*** Distanţa dintre puncte este formată din segmente cumulate ce sunt mai mici decât valoarea 1 milimetru.

Document care conține date cu caracter personal, protejat de prevederile Regulamentului (UE) nr. 679/2016 și Legii 190/2018

DATE DESPRE IMOBILUL NR. 5354

Oficiul de Cadastru şi Publicitate Imobiliară ALBA
Biroul de Cadastru şi Publicitate Imobiliară Aiud

A. Partea I. Descrierea imobilului

TEREN Extravilan

Adresa: Jud. Alba

Nr. Crt	Nr cadastral Nr. topografic	Suprafaţa* (mp)	Observaţii / Referinţe
A1	70358	1.350	Sector cadastral:24 Teren neimprejmuit;

B. Partea II. Proprietari şi acte

Inscrieri privitoare la dreptul de proprietate şi alte drepturi reale		Referinţe
3606 / 06/03/2014		
Act Notarial nr. 334, din 04/03/2014 emis de NP PETRUTA MARIANA (contract de vanzare);		
B3	Intabulare, drept de PROPRIETATEcu titlu cumparare bun propriu, dobandit prin Conventie, cota actuala 1/1	A1
	1) **KATANA IRINA**, necasatorita	

C. Partea III. SARCINI .

Inscrieri privind dezmembramintele dreptului de proprietate, drepturi reale de garanţie şi sarcini	Referinţe
NU SUNT	

Document care conține date cu caracter personal, protejat de prevederile Regulamentului (UE) nr. 679/2016 și Legii 190/2018

Anexa Nr. 1 La Partea I

Teren

Nr cadastral	Suprafaţa (mp)*	Observaţii / Referinţe
70358	1.350	

* Suprafaţa este determinată in planul de proiecţie Stereo 70.

DETALII LINIARE IMOBIL

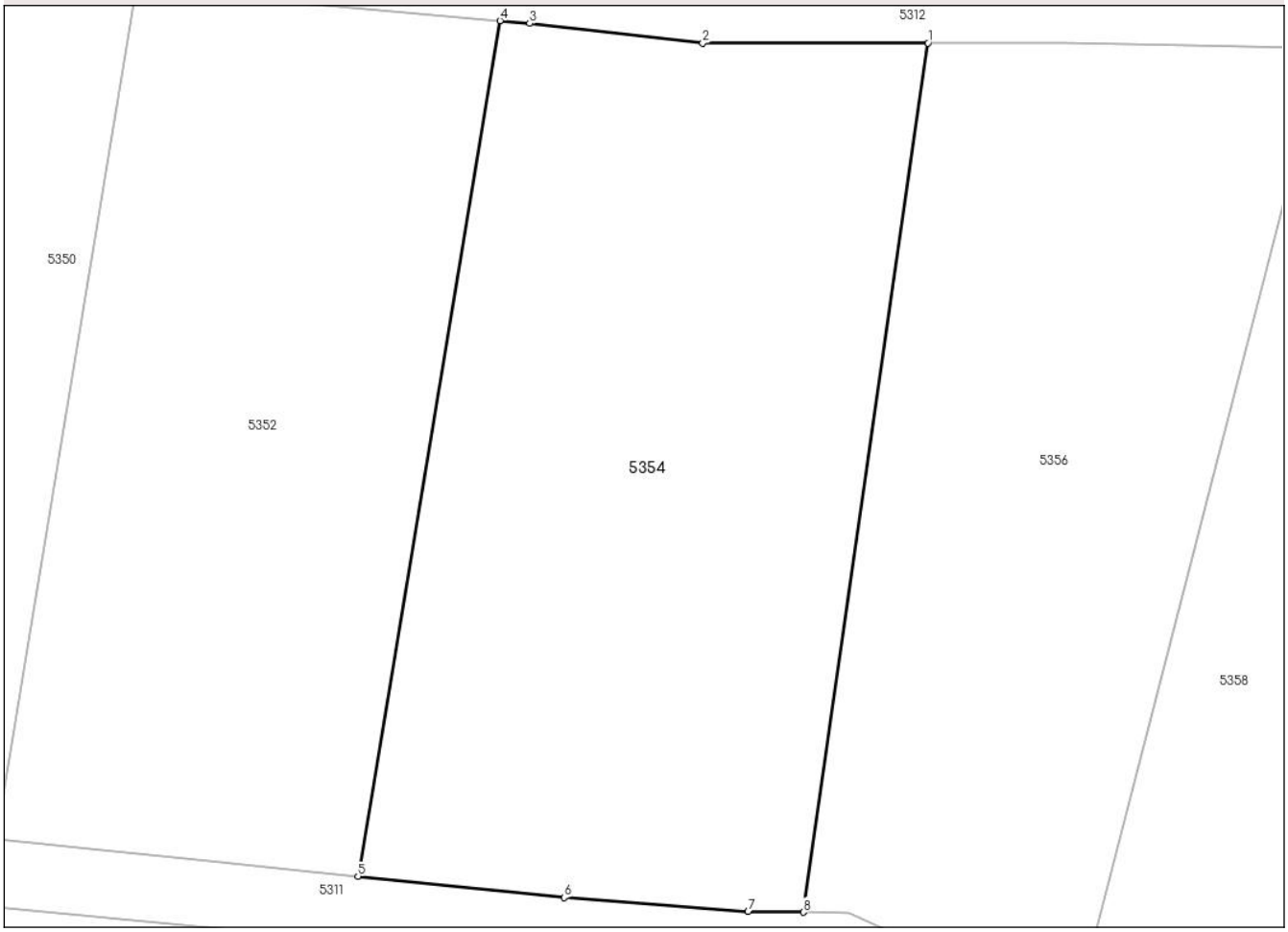

Date referitoare la teren

Crt	Categorie folosință	Intra vilan	Suprafaţa (mp)	Tarla	Parcelă	Nr. topo	Observaţii / Referinţe
1	pasune	NU	1.350	-	504/2	-	Diferenta de suprafata fata de TP se regaseste la ID cu nr.5353.

Lungime Segmente
1) Valorile lungimilor segmentelor sunt obţinute din proiecţie în plan.

Punct început	X / Y	Punct sfârşit	X / Y	Lungime segment (** (m)
1	414.675,443 540.398,456	2	414.661,993 540.398,456	13.45
2	414.661,993 540.398,456	3	414.651,658 540.399,63	10.401
3	414.651,658 540.399,63	4	414.649,886 540.399,787	1.779
4	414.649,886 540.399,787	5	414.641,419 540.348,773	51.712
5	414.641,419 540.348,773	6	414.653,716 540.347,514	12.361

Document care conține date cu caracter personal, protejat de prevederile Regulamentului (UE) nr. 679/2016 și Legii 190/2018

Punct început	X / Y	Punct sfârşit	X / Y	Lungime segment (** (m)
6	414.653,716 540.347,514	7	414.664,691 540.346,667	11.008
7	414.664,691 540.346,667	8	414.667,989 540.346,635	3.298
8	414.667,989 540.346,635	1	414.675,443 540.398,456	52.354

** Lungimile segmentelor sunt determinate în planul de proiecţie Stereo 70 şi sunt rotunjite la 1 milimetru.
*** Distanţa dintre puncte este formată din segmente cumulate ce sunt mai mici decât valoarea 1 milimetru.

Document care conține date cu caracter personal, protejat de prevederile Regulamentului (UE) nr. 679/2016 și Legii 190/2018

DATE DESPRE IMOBILUL NR. 5355

Oficiul de Cadastru şi Publicitate Imobiliară ALBA
Biroul de Cadastru şi Publicitate Imobiliară Aiud

A. Partea I. Descrierea imobilului

TEREN Extravilan

Adresa: Jud. Alba

Nr. Crt	Nr cadastral Nr. topografic	Suprafaţa* (mp)	Observaţii / Referinţe
A1		Din acte: 2.900 Masurata: 1.784	Sector cadastral:24 Teren neimprejmuit;

B. Partea II. Proprietari şi acte

Inscrieri privitoare la dreptul de proprietate şi alte drepturi reale		Referinţe
/		
Act Administrativ nr. 5211/167, din 29/03/1995 emis de CJPSDPAT ALBA (Titlu de proprietate);		
B1	Intabulare, drept de PROPRIETATE, dobandit prin Reconstituire, cota actuala 1/1	A1
	1) **ŞERBAN V IRODITA**	

C. Partea III. SARCINI .

Inscrieri privind dezmembramintele dreptului de proprietate, drepturi reale de garanţie şi sarcini	Referinţe
NU SUNT	

Document care conține date cu caracter personal, protejat de prevederile Regulamentului (UE) nr. 679/2016 și Legii 190/2018

Anexa Nr. 1 La Partea I

Teren

Nr cadastral	Suprafaţa (mp)*	Observaţii / Referinţe
	Din acte: 2.900 Masurata: 1.784	

* Suprafaţa este determinată in planul de proiecţie Stereo 70.

DETALII LINIARE IMOBIL

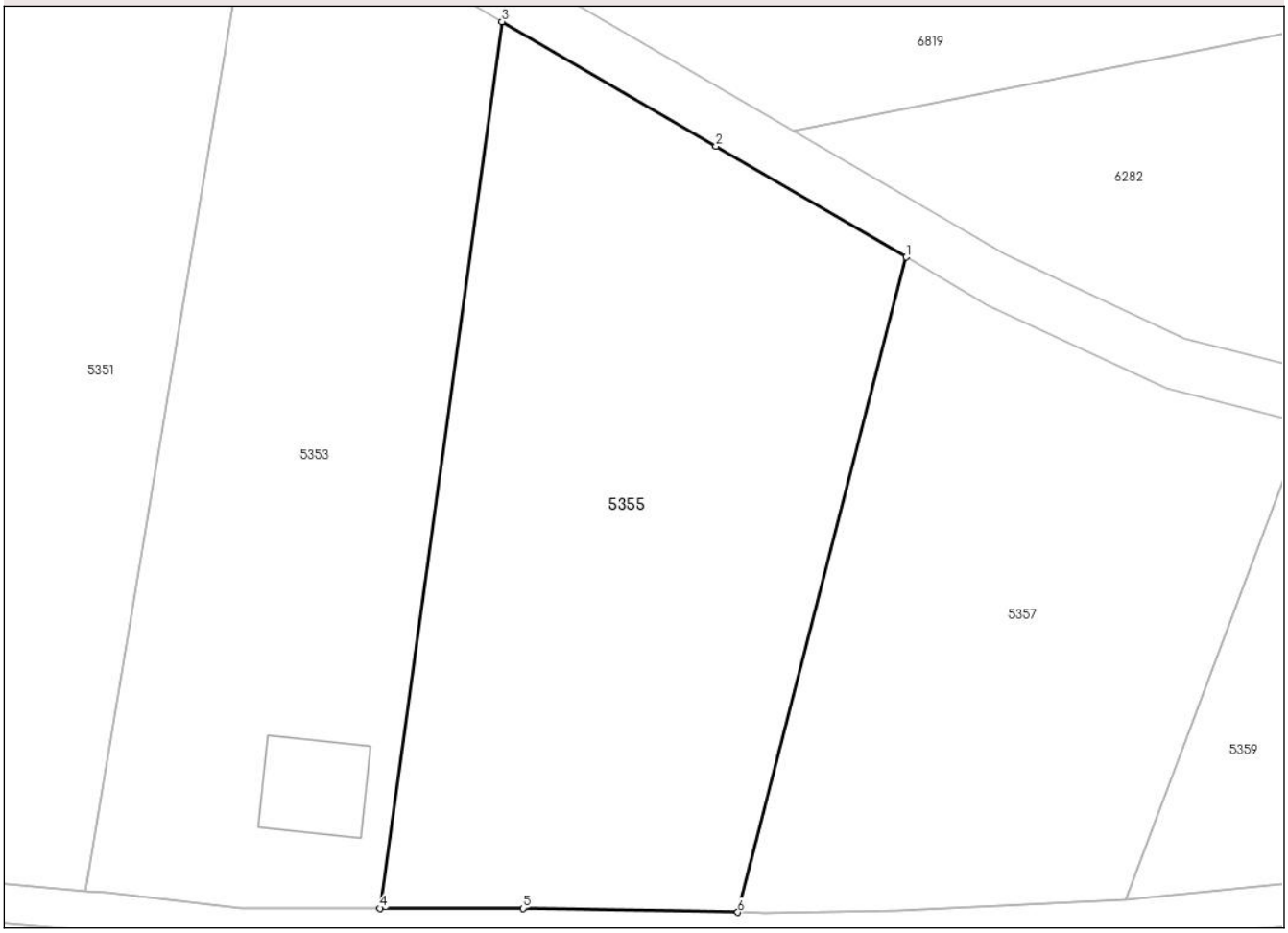

Date referitoare la teren

Crt	Categorie folosință	Intra vilan	Suprafaţa (mp)	Tarla	Parcelă	Nr. topo	Observaţii / Referinţe
1	faneata	NU	1.784	-	504/21	-	Diferenta de suprafata fata de TP se regaseste la ID cu nr.5356.

Lungime Segmente
1) Valorile lungimilor segmentelor sunt obţinute din proiecţie în plan.

Punct început	X / Y	Punct sfârşit	X / Y	Lungime segment (** (m)
1	414.712,538 540.450,8	2	414.698,128 540.459,194	16.677
2	414.698,128 540.459,194	3	414.681,922 540.468,644	18.76
3	414.681,922 540.468,644	4	414.672,677 540.401,456	67.821
4	414.672,677 540.401,456	5	414.683,503 540.401,456	10.826
5	414.683,503 540.401,456	6	414.699,786 540.401,16	16.286

Document care conține date cu caracter personal, protejat de prevederile Regulamentului (UE) nr. 679/2016 și Legii 190/2018

Punct început	X / Y	Punct sfârşit	X / Y	Lungime segment (** (m)
6	414.699,786 540.401,16	1	414.712,538 540.450,8	51.252

** Lungimile segmentelor sunt determinate în planul de proiecţie Stereo 70 şi sunt rotunjite la 1 milimetru.
*** Distanţa dintre puncte este formată din segmente cumulate ce sunt mai mici decât valoarea 1 milimetru.

Document care conține date cu caracter personal, protejat de prevederile Regulamentului (UE) nr. 679/2016 și Legii 190/2018

DATE DESPRE IMOBILUL NR. 5356

Oficiul de Cadastru şi Publicitate Imobiliară ALBA
Biroul de Cadastru şi Publicitate Imobiliară Aiud

A. Partea I. Descrierea imobilului

TEREN Extravilan

Adresa: Jud. Alba

Nr. Crt	Nr cadastral Nr. topografic	Suprafaţa* (mp)	Observaţii / Referinţe
A1		Din acte: 2.900 Masurata: 1.116	Sector cadastral:24 Teren neimprejmuit;

B. Partea II. Proprietari şi acte

Inscrieri privitoare la dreptul de proprietate şi alte drepturi reale		Referinţe
/		
Act Administrativ nr. 5211/167, din 29/03/1995 emis de CJPSDPAT ALBA (Titlu de proprietate);		
B1	Intabulare, drept de PROPRIETATE, dobandit prin Reconstituire, cota actuala 1/1	A1
	1) **ŞERBAN V IRODITA**	

C. Partea III. SARCINI .

Inscrieri privind dezmembramintele dreptului de proprietate, drepturi reale de garanţie şi sarcini	Referinţe
NU SUNT	

Document care conține date cu caracter personal, protejat de prevederile Regulamentului (UE) nr. 679/2016 și Legii 190/2018

Anexa Nr. 1 La Partea I

Teren

Nr cadastral	Suprafaţa (mp)*	Observaţii / Referinţe
	Din acte: 2.900 Masurata: 1.116	

* Suprafaţa este determinată in planul de proiecţie Stereo 70.

DETALII LINIARE IMOBIL

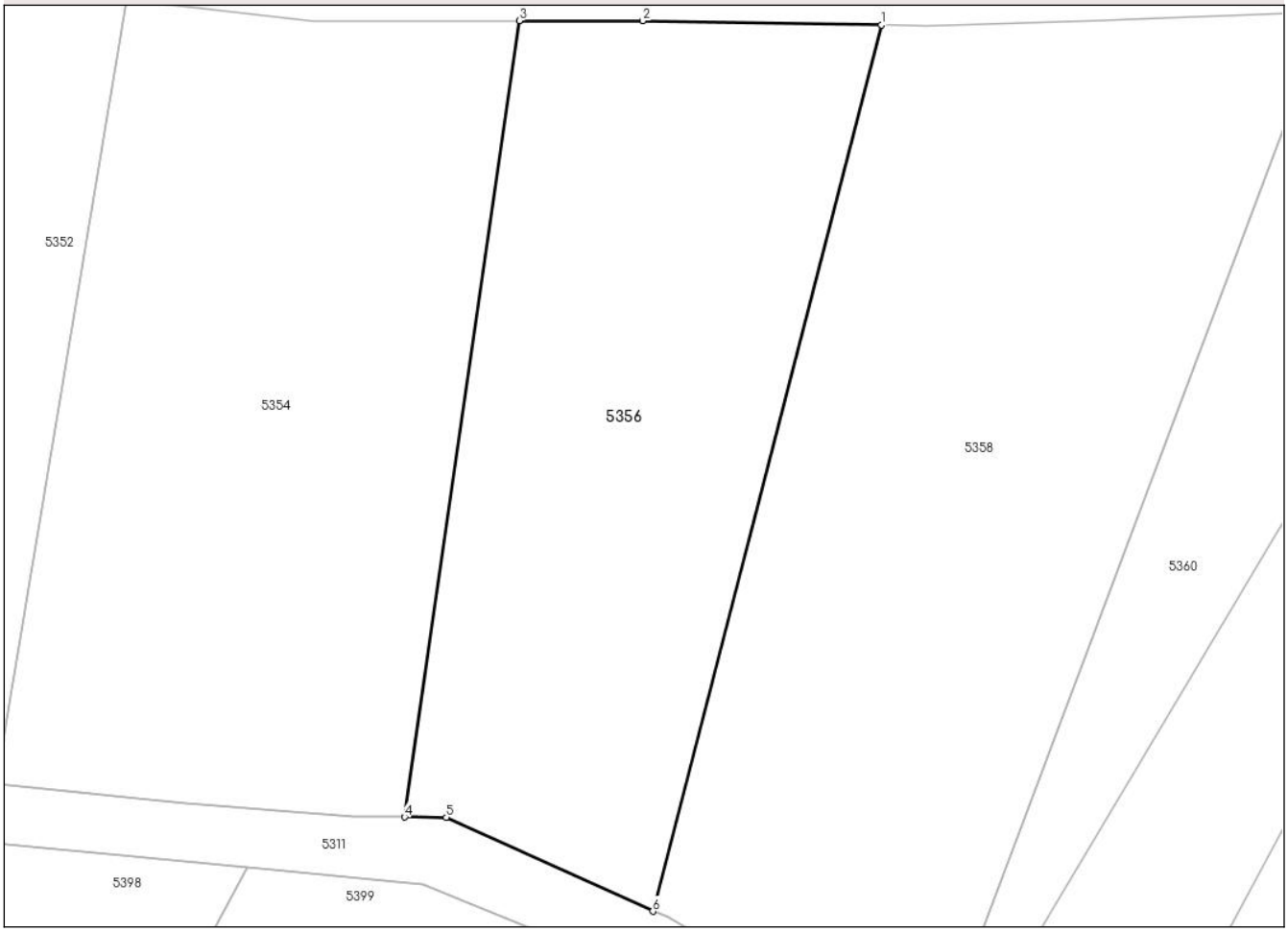

Date referitoare la teren

Crt	Categorie folosință	Intra vilan	Suprafaţa (mp)	Tarla	Parcelă	Nr. topo	Observaţii / Referinţe
1	faneata	NU	1.116	-	504/21	-	Diferenta de suprafata fata de TP se regaseste la ID cu nr.5355.

Lungime Segmente
1) Valorile lungimilor segmentelor sunt obţinute din proiecţie în plan.

Punct început	X / Y	Punct sfârşit	X / Y	Lungime segment (** (m)
1	414.699,015 540.398,173	2	414.683,475 540.398,456	15.543
2	414.683,475 540.398,456	3	414.675,443 540.398,456	8.032
3	414.675,443 540.398,456	4	414.667,989 540.346,635	52.354
4	414.667,989 540.346,635	5	414.670,697 540.346,609	2.708
5	414.670,697 540.346,609	6	414.684,137 540.340,499	14.764

Document care conține date cu caracter personal, protejat de prevederile Regulamentului (UE) nr. 679/2016 și Legii 190/2018

Punct început	X / Y	Punct sfârşit	X / Y	Lungime segment (** (m)
6	414.684,137 540.340,499	1	414.699,015 540.398,173	59.562

** Lungimile segmentelor sunt determinate în planul de proiecţie Stereo 70 şi sunt rotunjite la 1 milimetru.
*** Distanţa dintre puncte este formată din segmente cumulate ce sunt mai mici decât valoarea 1 milimetru.

Document care conține date cu caracter personal, protejat de prevederile Regulamentului (UE) nr. 679/2016 și Legii 190/2018

DATE DESPRE IMOBILUL NR. 5357

Oficiul de Cadastru şi Publicitate Imobiliară ALBA
Biroul de Cadastru şi Publicitate Imobiliară Aiud

A. Partea I. Descrierea imobilului

TEREN Extravilan

Adresa: Jud. Alba

Nr. Crt	Nr cadastral Nr. topografic	Suprafaţa* (mp)	Observaţii / Referinţe
A1		Din acte: 2.900 Masurata: 1.326	Sector cadastral:24 Teren neimprejmuit;

B. Partea II. Proprietari şi acte

Inscrieri privitoare la dreptul de proprietate şi alte drepturi reale		Referinţe
/		
Act Administrativ nr. 5211/153, din 10/05/1995 emis de CJPSDPAT ALBA (Titlu de proprietate);		
B1	Intabulare, drept de PROPRIETATE, dobandit prin Reconstituire, cota actuala 1/1	A1
	1) **MACAREI SUSANA**	
Act Administrativ nr. 684, din 13/03/2024 emis de Primaria Comunei Hoparta (Adeverinta de posesie.);		
B2	Se noteaza posesia faptica a numitului	A1
	1) **STOICA ALEXANDRU**	

C. Partea III. SARCINI .

Inscrieri privind dezmembramintele dreptului de proprietate, drepturi reale de garanţie şi sarcini	Referinţe
NU SUNT	

Document care conține date cu caracter personal, protejat de prevederile Regulamentului (UE) nr. 679/2016 și Legii 190/2018

Anexa Nr. 1 La Partea I

Teren

Nr cadastral	Suprafaţa (mp)*	Observaţii / Referinţe
	Din acte: 2.900 Masurata: 1.326	

* Suprafaţa este determinată in planul de proiecţie Stereo 70.

DETALII LINIARE IMOBIL

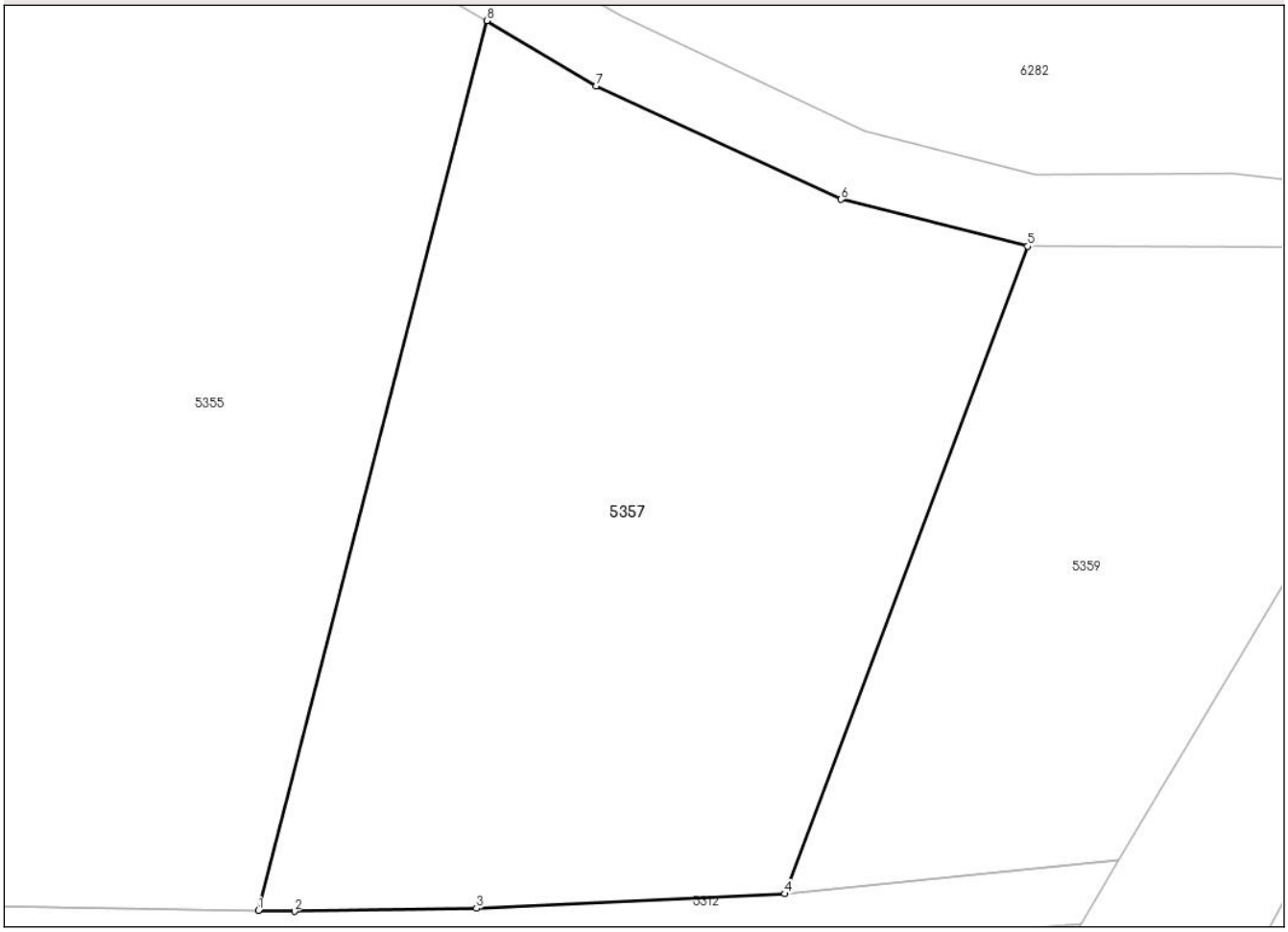

Date referitoare la teren

Crt	Categorie folosință	Intra vilan	Suprafaţa (mp)	Tarla	Parcelă	Nr. topo	Observaţii / Referinţe
1	faneata	NU	1.326	-	562	-	Diferenta de suprafata fata de TP se regaseste la ID cu nr.5358.

Lungime Segmente
1) Valorile lungimilor segmentelor sunt obţinute din proiecţie în plan.

Punct început	X / Y	Punct sfârşit	X / Y	Lungime segment (** (m)
1	414.699,786 540.401,16	2	414.701,81 540.401,123	2.024
2	414.701,81 540.401,123	3	414.711,948 540.401,29	10.139
3	414.711,948 540.401,29	4	414.729,159 540.402,101	17.23
4	414.729,159 540.402,101	5	414.742,712 540.438,213	38.571
5	414.742,712 540.438,213	6	414.732,289 540.440,834	10.747

Document care conține date cu caracter personal, protejat de prevederile Regulamentului (UE) nr. 679/2016 și Legii 190/2018

Punct început	X / Y	Punct sfârşit	X / Y	Lungime segment (** (m)
6	414.732,289 540.440,834	7	414.718,622 540.447,161	15.06
7	414.718,622 540.447,161	8	414.712,538 540.450,8	7.089
8	414.712,538 540.450,8	1	414.699,786 540.401,16	51.252

** Lungimile segmentelor sunt determinate în planul de proiecţie Stereo 70 şi sunt rotunjite la 1 milimetru.
*** Distanţa dintre puncte este formată din segmente cumulate ce sunt mai mici decât valoarea 1 milimetru.

Document care conține date cu caracter personal, protejat de prevederile Regulamentului (UE) nr. 679/2016 și Legii 190/2018

DATE DESPRE IMOBILUL NR. 5358

Oficiul de Cadastru şi Publicitate Imobiliară ALBA
Biroul de Cadastru şi Publicitate Imobiliară Aiud

A. Partea I. Descrierea imobilului

TEREN Extravilan

Adresa: Jud. Alba

Nr. Crt	Nr cadastral Nr. topografic	Suprafaţa* (mp)	Observaţii / Referinţe
A1		Din acte: 2.900 Masurata: 1.574	Sector cadastral:24 Teren neimprejmuit;

B. Partea II. Proprietari şi acte

Inscrieri privitoare la dreptul de proprietate şi alte drepturi reale		Referinţe
/		
Act Administrativ nr. 5211/153, din 10/05/1995 emis de CJPSDPAT ALBA (Titlu de proprietate);		
B1	Intabulare, drept de PROPRIETATE, dobandit prin Reconstituire, cota actuala 1/1	A1
	1) **MACAREI SUSANA**	
Act Administrativ nr. 684, din 13/03/2024 emis de Primaria Comunei Hoparta (Adeverinta de posesie.);		
B2	Se noteaza posesia faptica a numitului	A1
	1) **STOICA ALEXANDRU**	

C. Partea III. SARCINI .

Inscrieri privind dezmembramintele dreptului de proprietate, drepturi reale de garanţie şi sarcini	Referinţe
NU SUNT	

Document care conține date cu caracter personal, protejat de prevederile Regulamentului (UE) nr. 679/2016 și Legii 190/2018

Anexa Nr. 1 La Partea I

Teren

Nr cadastral	Suprafaţa (mp)*	Observaţii / Referinţe
	Din acte: 2.900 Masurata: 1.574	

* Suprafaţa este determinată in planul de proiecţie Stereo 70.

DETALII LINIARE IMOBIL

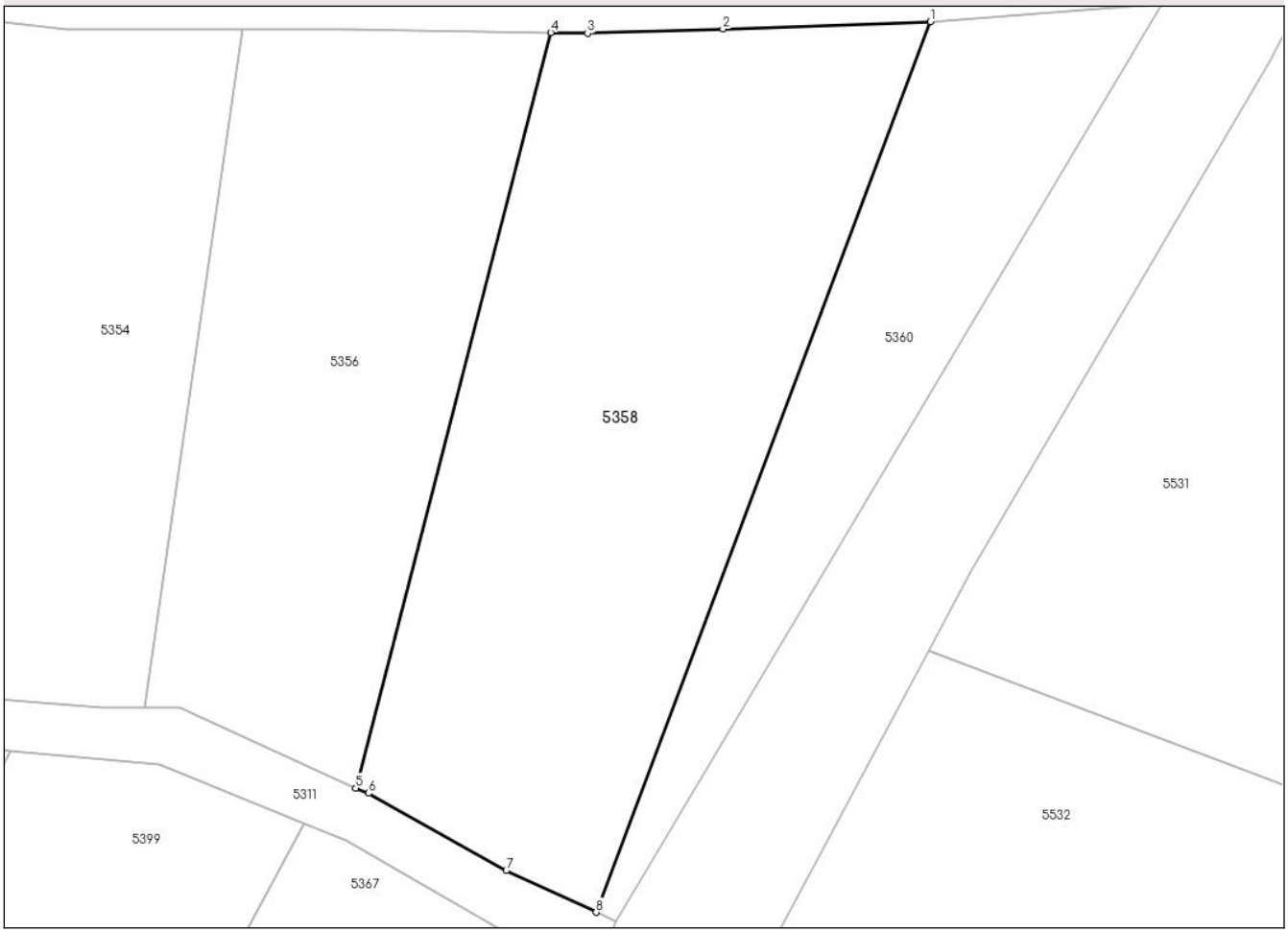

Date referitoare la teren

Crt	Categorie folosință	Intra vilan	Suprafaţa (mp)	Tarla	Parcelă	Nr. topo	Observaţii / Referinţe
1	faneata	NU	1.574	-	562	-	Diferenta de suprafata fata de TP se regaseste la ID cu nr.5357.

Lungime Segmente
1) Valorile lungimilor segmentelor sunt obţinute din proiecţie în plan.

Punct început	X / Y	Punct sfârşit	X / Y	Lungime segment (** (m)
1	414.727,996 540.399,002	2	414.712,164 540.398,439	15.842
2	414.712,164 540.398,439	3	414.701,829 540.398,122	10.34
3	414.701,829 540.398,122	4	414.699,015 540.398,173	2.814
4	414.699,015 540.398,173	5	414.684,137 540.340,499	59.562
5	414.684,137 540.340,499	6	414.685,118 540.340,098	1.06

Document care conține date cu caracter personal, protejat de prevederile Regulamentului (UE) nr. 679/2016 și Legii 190/2018

Punct început	X / Y	Punct sfârşit	X / Y	Lungime segment (** (m)
6	414.685,118 540.340,098	7	414.695,618 540.334,202	12.042
7	414.695,618 540.334,202	8	414.702,483 540.331,02	7.567
8	414.702,483 540.331,02	1	414.727,996 540.399,002	72.612

** Lungimile segmentelor sunt determinate în planul de proiecţie Stereo 70 şi sunt rotunjite la 1 milimetru.
*** Distanţa dintre puncte este formată din segmente cumulate ce sunt mai mici decât valoarea 1 milimetru.

Document care conține date cu caracter personal, protejat de prevederile Regulamentului (UE) nr. 679/2016 și Legii 190/2018

DATE DESPRE IMOBILUL NR. 5359

Oficiul de Cadastru şi Publicitate Imobiliară ALBA
Biroul de Cadastru şi Publicitate Imobiliară Aiud

A. Partea I. Descrierea imobilului

TEREN Extravilan

Adresa: Jud. Alba

Nr. Crt	Nr cadastral Nr. topografic	Suprafaţa* (mp)	Observaţii / Referinţe
A1		Din acte: 1.400 Masurata: 748	Sector cadastral:24 Teren neimprejmuit;

B. Partea II. Proprietari şi acte

Inscrieri privitoare la dreptul de proprietate şi alte drepturi reale		Referinţe
/		
Act Administrativ nr. 6489/238, din 07/07/1995 emis de CJPSDPAT ALBA (Titlu de proprietate);		
B1	Intabulare, drept de PROPRIETATE, dobandit prin Reconstituire, cota actuala 1/1	A1
	1) **IOICA IOAN**	
Act Administrativ nr. 684, din 13/03/2024 emis de Primaria Comunei Hoparta (Adeverinta de posesie.);		
B2	Se noteaza posesia faptica a numitului	A1
	1) **STOICA ALEXANDRU**	

C. Partea III. SARCINI .

Inscrieri privind dezmembramintele dreptului de proprietate, drepturi reale de garanţie şi sarcini	Referinţe
NU SUNT	

Document care conține date cu caracter personal, protejat de prevederile Regulamentului (UE) nr. 679/2016 și Legii 190/2018

Anexa Nr. 1 La Partea I

Teren

Nr cadastral	Suprafaţa (mp)*	Observaţii / Referinţe
	Din acte: 1.400 Masurata: 748	

* Suprafaţa este determinată in planul de proiecţie Stereo 70.

DETALII LINIARE IMOBIL

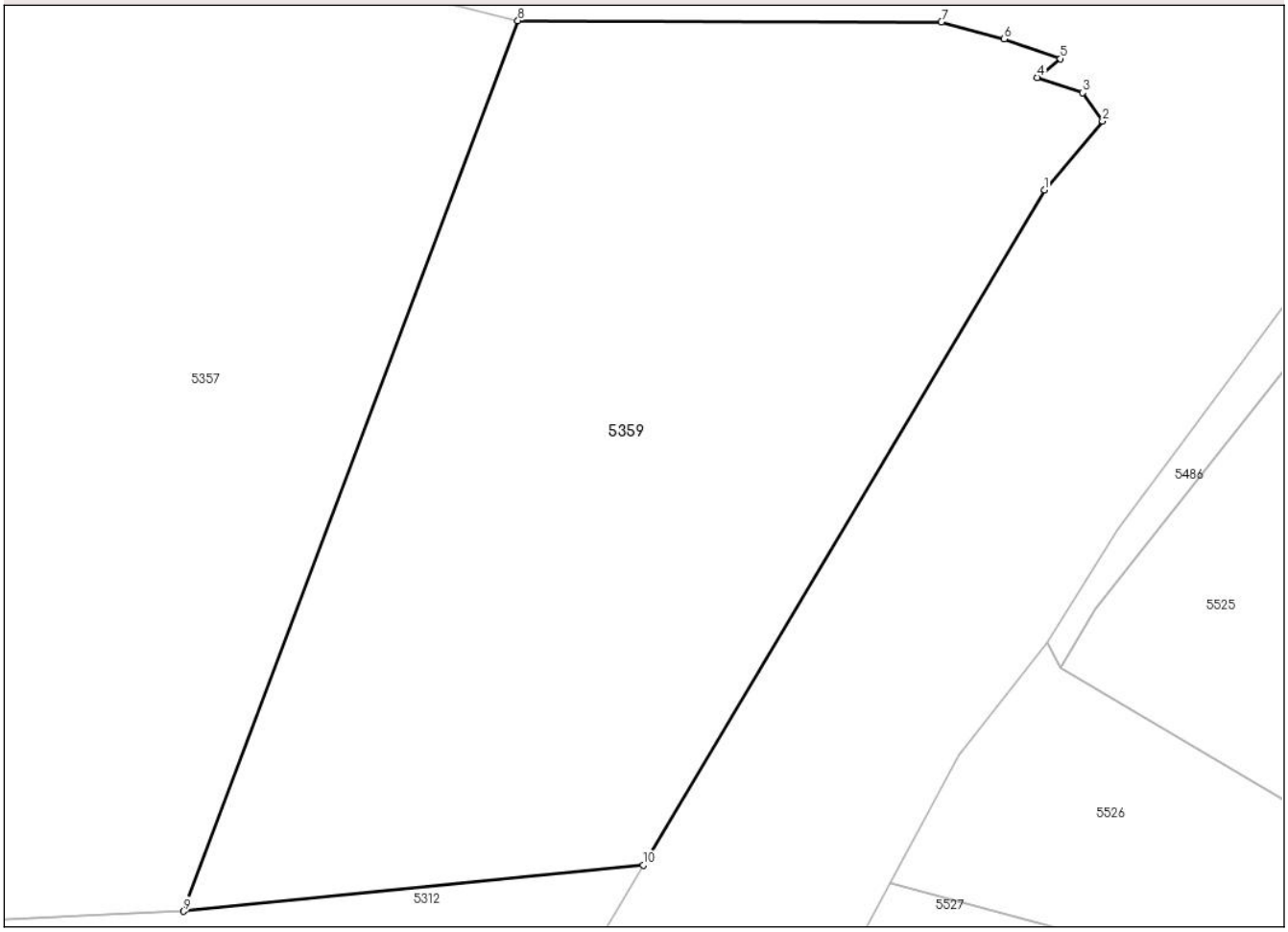

Date referitoare la teren

Crt	Categorie folosință	Intra vilan	Suprafaţa (mp)	Tarla	Parcelă	Nr. topo	Observaţii / Referinţe
1	faneata	NU	748	-	504/23	-	Diferenta de suprafata fata de TP se regaseste la ID cu nr.5360.

Lungime Segmente
1) Valorile lungimilor segmentelor sunt obţinute din proiecţie în plan.

Punct început	X / Y	Punct sfârşit	X / Y	Lungime segment (** (m)
1	414.764,06 540.431,356	2	414.766,419 540.434,147	3.654
2	414.766,419 540.434,147	3	414.765,621 540.435,293	1.396
3	414.765,621 540.435,293	4	414.763,785 540.435,915	1.938
4	414.763,785 540.435,915	5	414.764,717 540.436,67	1.199
5	414.764,717 540.436,67	6	414.762,438 540.437,472	2.416

Document care conține date cu caracter personal, protejat de prevederile Regulamentului (UE) nr. 679/2016 și Legii 190/2018

Punct început	X / Y	Punct sfârşit	X / Y	Lungime segment (** (m)
6	414.762,438 540.437,472	7	414.759,888 540.438,155	2.64
7	414.759,888 540.438,155	8	414.742,712 540.438,213	17.176
8	414.742,712 540.438,213	9	414.729,159 540.402,101	38.571
9	414.729,159 540.402,101	10	414.747,795 540.403,974	18.729
10	414.747,795 540.403,974	1	414.764,06 540.431,356	31.849

** Lungimile segmentelor sunt determinate în planul de proiecţie Stereo 70 şi sunt rotunjite la 1 milimetru.
*** Distanţa dintre puncte este formată din segmente cumulate ce sunt mai mici decât valoarea 1 milimetru.

Document care conține date cu caracter personal, protejat de prevederile Regulamentului (UE) nr. 679/2016 și Legii 190/2018

DATE DESPRE IMOBILUL NR. 5360

Oficiul de Cadastru şi Publicitate Imobiliară ALBA
Biroul de Cadastru şi Publicitate Imobiliară Aiud

A. Partea I. Descrierea imobilului

TEREN Extravilan

Adresa: Jud. Alba

Nr. Crt	Nr cadastral Nr. topografic	Suprafaţa* (mp)	Observaţii / Referinţe
A1		Din acte: 1.400 Masurata: 652	Sector cadastral:24 Teren neimprejmuit;

B. Partea II. Proprietari şi acte

Inscrieri privitoare la dreptul de proprietate şi alte drepturi reale		Referinţe
/		
Act Administrativ nr. 6489/238, din 07/07/1995 emis de CJPSDPAT ALBA (Titlu de proprietate);		
B1	Intabulare, drept de PROPRIETATE, dobandit prin Reconstituire, cota actuala 1/1	A1
	1) **IOICA IOAN**	
Act Administrativ nr. 684, din 13/03/2024 emis de Primaria Comunei Hoparta (Adeverinta de posesie.);		
B2	Se noteaza posesia faptica a numitului	A1
	1) **STOICA ALEXANDRU**	

C. Partea III. SARCINI .

Inscrieri privind dezmembramintele dreptului de proprietate, drepturi reale de garanţie şi sarcini	Referinţe
NU SUNT	

Document care conține date cu caracter personal, protejat de prevederile Regulamentului (UE) nr. 679/2016 și Legii 190/2018

Anexa Nr. 1 La Partea I

Teren

Nr cadastral	Suprafaţa (mp)*	Observaţii / Referinţe
	Din acte: 1.400 Masurata: 652	

* Suprafaţa este determinată in planul de proiecţie Stereo 70.

DETALII LINIARE IMOBIL

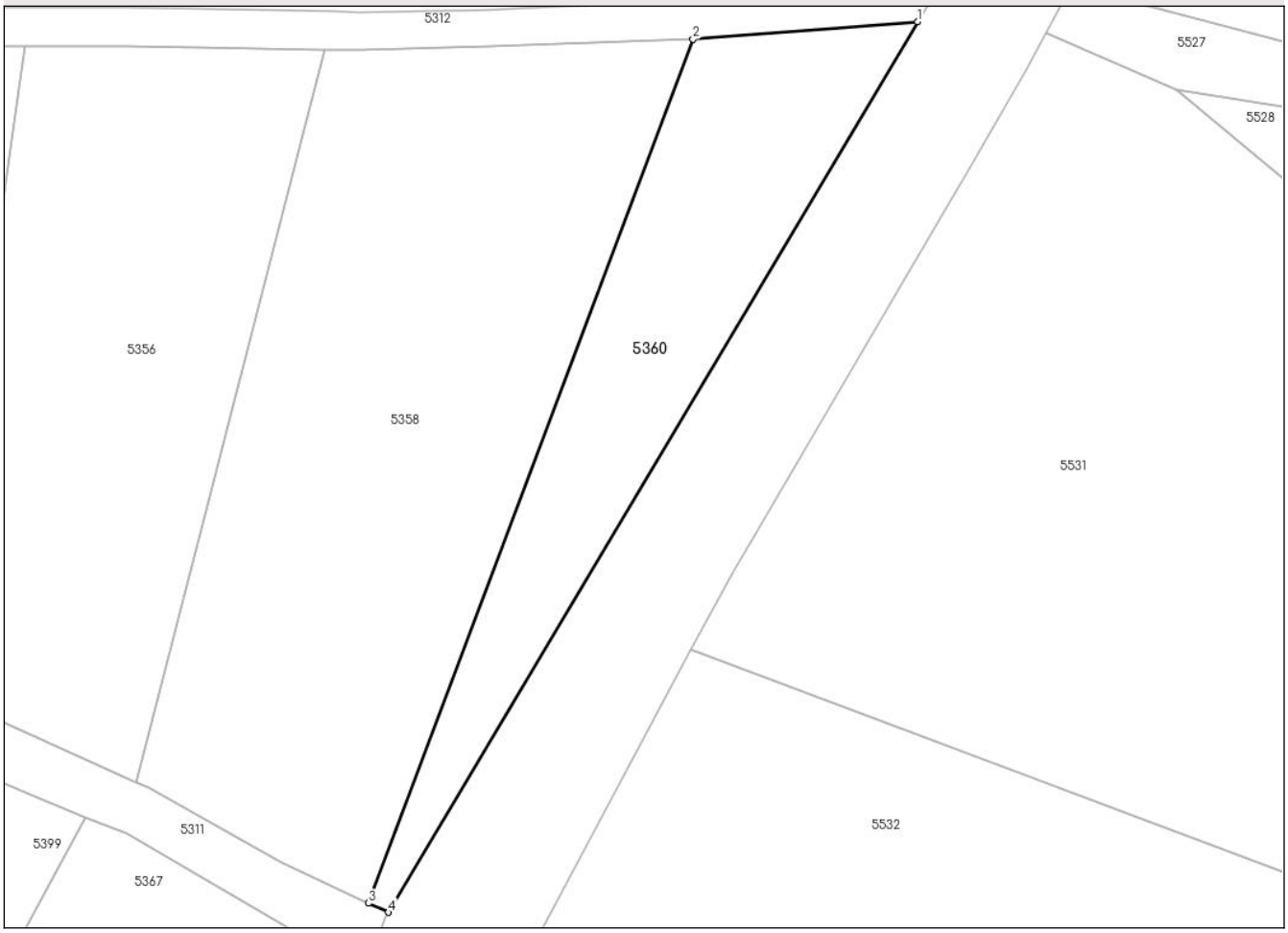

Date referitoare la teren

Crt	Categorie folosință	Intra vilan	Suprafaţa (mp)	Tarla	Parcelă	Nr. topo	Observaţii / Referinţe
1	faneata	NU	652	-	504/23	-	Diferenta de suprafata fata de TP se regaseste la ID cu nr.5359.

Lungime Segmente
1) Valorile lungimilor segmentelor sunt obţinute din proiecţie în plan.

Punct început	X / Y	Punct sfârşit	X / Y	Lungime segment (** (m)
1	414.745,655 540.400,372	2	414.727,996 540.399,002	17.712
2	414.727,996 540.399,002	3	414.702,483 540.331,02	72.612
3	414.702,483 540.331,02	4	414.704,033 540.330,302	1.708
4	414.704,033 540.330,302	1	414.745,655 540.400,372	81.5

Document care conține date cu caracter personal, protejat de prevederile Regulamentului (UE) nr. 679/2016 și Legii 190/2018

** Lungimile segmentelor sunt determinate în planul de proiecţie Stereo 70 şi sunt rotunjite la 1 milimetru.
*** Distanţa dintre puncte este formată din segmente cumulate ce sunt mai mici decât valoarea 1 milimetru.

Document care conține date cu caracter personal, protejat de prevederile Regulamentului (UE) nr. 679/2016 și Legii 190/2018

DATE DESPRE IMOBILUL NR. 5361

Oficiul de Cadastru şi Publicitate Imobiliară ALBA
Biroul de Cadastru şi Publicitate Imobiliară Aiud

A. Partea I. Descrierea imobilului

TEREN Extravilan

Adresa: Jud. Alba

Nr. Crt	Nr cadastral Nr. topografic	Suprafaţa* (mp)	Observaţii / Referinţe
A1		33.500	Sector cadastral:24 Teren neimprejmuit;

B. Partea II. Proprietari şi acte

Inscrieri privitoare la dreptul de proprietate şi alte drepturi reale		Referinţe
/		
Act Administrativ nr. 14188/1803, din 18/05/2010 emis de CJPSDPAT ALBA (Titlu de proprietate);		
B1	Intabulare, drept de PROPRIETATE, dobandit prin Reconstituire, cota actuala 1/1	A1
	1) **PRIMARIA COMUNEI HOPÎRTA**, CIF:4561987	

C. Partea III. SARCINI .

Inscrieri privind dezmembramintele dreptului de proprietate, drepturi reale de garanţie şi sarcini	Referinţe
NU SUNT	

Document care conține date cu caracter personal, protejat de prevederile Regulamentului (UE) nr. 679/2016 și Legii 190/2018

Anexa Nr. 1 La Partea I

Teren

Nr cadastral	Suprafaţa (mp)*	Observaţii / Referinţe
	33.500	

* Suprafaţa este determinată in planul de proiecţie Stereo 70.

DETALII LINIARE IMOBIL

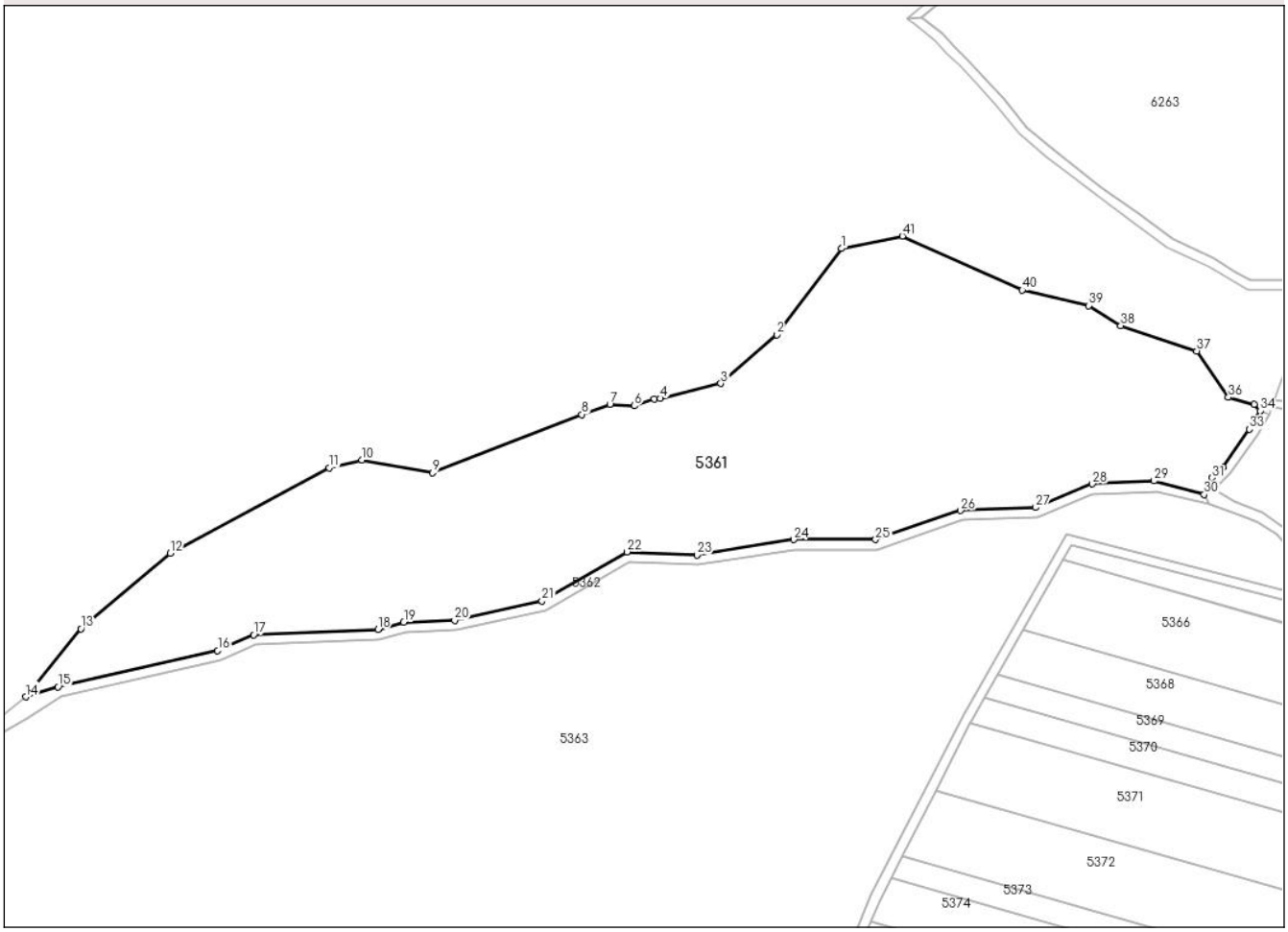

Date referitoare la teren

Crt	Categorie folosință	Intra vilan	Suprafaţa (mp)	Tarla	Parcelă	Nr. topo	Observaţii / Referinţe
1	pasune	NU	33.500	56	513	-	

Lungime Segmente

1) Valorile lungimilor segmentelor sunt obţinute din proiecţie în plan.

Punct început	X / Y	Punct sfârşit	X / Y	Lungime segment
1	413.758,902 540.642,462	2	413.732,374 540.607,375	43.987
4	413.684,894 540.581,402	5	413.682,533 540.581,088	2.382
7	413.664,381 540.579,054	8	413.652,892 540.574,836	12.239
10	413.563,255 540.556,293	11	413.549,865 540.553,144	13.755
13	413.448,561 540.487,526	14	413.426,099 540.459,765	35.71
16	413.504,353 540.478,593	17	413.519,015 540.485,056	16.023

Punct început	X / Y	Punct sfârşit	X / Y	Lungime segment
2	413.732,374 540.607,375	3	413.709,645 540.587,452	30.224
5	413.682,533 540.581,088	6	413.674,33 540.578,356	8.646
8	413.652,892 540.574,836	9	413.591,967 540.551,045	65.405
11	413.549,865 540.553,144	12	413.484,975 540.518,315	73.646
14	413.426,099 540.459,765	15	413.439,218 540.463,801	13.726
17	413.519,015 540.485,056	18	413.569,704 540.487,203	50.734

Punct început	X / Y	Punct sfârşit	X / Y	Lungime segment
3	413.709,645 540.587,452	4	413.684,894 540.581,402	25.48
6	413.674,33 540.578,356	7	413.664,381 540.579,054	9.973
9	413.591,967 540.551,045	10	413.563,255 540.556,293	29.188
12	413.484,975 540.518,315	13	413.448,561 540.487,526	47.686
15	413.439,218 540.463,801	16	413.504,353 540.478,593	66.793
18	413.569,704 540.487,203	19	413.580,239 540.490,15	10.939

Document care conține date cu caracter personal, protejat de prevederile Regulamentului (UE) nr. 679/2016 și Legii 190/2018

Punct început	X / Y	Punct sfârşit	X / Y	Lungime segment
19	413.580,239 540.490,15	20	413.600,999 540.490,997	20.777
22	413.671,294 540.518,846	23	413.699,863 540.517,549	28.598
25	413.772,727 540.523,849	26	413.807,457 540.535,706	36.698
28	413.861,227 540.546,565	29	413.886,415 540.547,807	25.219
31	413.910,014 540.548,989	32	413.914,394 540.553,313	6.155
34	413.929,695 540.576,333	35	413.927,242 540.578,932	3.574
37	413.903,817 540.600,761	38	413.872,843 540.611,089	32.651
40	413.832,573 540.625,554	41	413.783,67 540.647,568	53.629

Punct început	X / Y	Punct sfârşit	X / Y	Lungime segment
20	413.600,999 540.490,997	21	413.636,697 540.498,787	36.538
23	413.699,863 540.517,549	24	413.739,372 540.523,849	40.008
26	413.807,457 540.535,706	27	413.838,079 540.536,964	30.648
29	413.886,415 540.547,807	30	413.906,769 540.542,187	21.116
32	413.914,394 540.553,313	33	413.925,213 540.568,891	18.966
35	413.927,242 540.578,932	36	413.916,714 540.581,825	10.918
38	413.872,843 540.611,089	39	413.859,683 540.619,242	15.481
41	413.783,67 540.647,568	1	413.758,902 540.642,462	25.289

Punct început	X / Y	Punct sfârşit	X / Y	Lungime segment
21	413.636,697 540.498,787	22	413.671,294 540.518,846	39.991
24	413.739,372 540.523,849	25	413.772,727 540.523,849	33.355
27	413.838,079 540.536,964	28	413.861,227 540.546,565	25.06
30	413.906,769 540.542,187	31	413.910,014 540.548,989	7.536
33	413.925,213 540.568,891	34	413.929,695 540.576,333	8.687
36	413.916,714 540.581,825	37	413.903,817 540.600,761	22.911
39	413.859,683 540.619,242	40	413.832,573 540.625,554	27.835

** Lungimile segmentelor sunt determinate în planul de proiecţie Stereo 70 şi sunt rotunjite la 1 milimetru.
*** Distanţa dintre puncte este formată din segmente cumulate ce sunt mai mici decât valoarea 1 milimetru.

Document care conține date cu caracter personal, protejat de prevederile Regulamentului (UE) nr. 679/2016 și Legii 190/2018

DATE DESPRE IMOBILUL NR. 5362

Oficiul de Cadastru şi Publicitate Imobiliară ALBA
Biroul de Cadastru şi Publicitate Imobiliară Aiud

A. Partea I. Descrierea imobilului

TEREN Extravilan

Adresa: Jud. Alba

Nr. Crt	Nr cadastral Nr. topografic	Suprafaţa* (mp)	Observaţii / Referinţe
A1		3.424	Sector cadastral:24 Teren neimprejmuit;

B. Partea II. Proprietari şi acte

Inscrieri privitoare la dreptul de proprietate şi alte drepturi reale		Referinţe
/		
Act Administrativ nr. 49, din 19/09/2024 emis de Primaria Comunei Hoparta (HCL);		
B1	Intabulare, drept de PROPRIETATE, dobandit prin Lege, cota actuala 1/1	A1
	1) **COMUNA HOPÂRTA**, CIF:4561987	
	OBSERVATII: Imobilul se identifica in parte cu pozitia 196, anexa 35 din HG 974/05.09.2002	

C. Partea III. SARCINI .

Inscrieri privind dezmembramintele dreptului de proprietate, drepturi reale de garanţie şi sarcini	Referinţe
NU SUNT	

Document care conține date cu caracter personal, protejat de prevederile Regulamentului (UE) nr. 679/2016 și Legii 190/2018

Anexa Nr. 1 La Partea I

Teren

Nr cadastral	Suprafaţa (mp)*	Observaţii / Referinţe
	3.424	

* Suprafaţa este determinată in planul de proiecţie Stereo 70.

DETALII LINIARE IMOBIL

Date referitoare la teren

Crt	Categorie folosință	Intra vilan	Suprafaţa (mp)	Tarla	Parcelă	Nr. topo	Observaţii / Referinţe
1	drum	NU	3.424	-	552	-	

Lungime Segmente

1) Valorile lungimilor segmentelor sunt obţinute din proiecţie în plan.

Punct început	X / Y	Punct sfârşit	X / Y	Lungime segment
1	413.118,974 540.298,982	2	413.129,616 540.314,58	18.883
4	413.222,302 540.357,875	5	413.319,629 540.404,4	107.875
7	413.426,664 540.451,303	8	413.440,738 540.460,044	16.568
10	413.519,938 540.481,092	11	413.570,336 540.483,226	50.443
13	413.601,511 540.487,014	14	413.638,162 540.495,012	37.514
16	413.700,089 540.513,534	17	413.739,689 540.519,849	40.1

Punct început	X / Y	Punct sfârşit	X / Y	Lungime segment
2	413.129,616 540.314,58	3	413.166,008 540.336,038	42.247
5	413.319,629 540.404,4	6	413.407,457 540.439,838	94.708
8	413.440,738 540.460,044	9	413.505,614 540.474,778	66.528
11	413.570,336 540.483,226	12	413.580,868 540.486,172	10.936
14	413.638,162 540.495,012	15	413.672,285 540.514,797	39.444
17	413.739,689 540.519,849	18	413.773,391 540.519,849	33.702

Punct început	X / Y	Punct sfârşit	X / Y	Lungime segment
3	413.166,008 540.336,038	4	413.222,302 540.357,875	60.381
6	413.407,457 540.439,838	7	413.426,664 540.451,303	22.369
9	413.505,614 540.474,778	10	413.519,938 540.481,092	15.654
12	413.580,868 540.486,172	13	413.601,511 540.487,014	20.66
15	413.672,285 540.514,797	16	413.700,089 540.513,534	27.833
18	413.773,391 540.519,849	19	413.808,201 540.531,733	36.783

Document care conține date cu caracter personal, protejat de prevederile Regulamentului (UE) nr. 679/2016 și Legii 190/2018

Punct început	X / Y	Punct sfârşit	X / Y	Lungime segment
19	413.808,201 540.531,733	20	413.838,954 540.532,996	30.779
22	413.887,422 540.543,11	23	413.908,64 540.538,191	21.781
25	413.886,415 540.547,807	26	413.861,227 540.546,565	25.219
28	413.807,457 540.535,706	29	413.772,727 540.523,849	36.698
31	413.699,863 540.517,549	32	413.671,294 540.518,846	28.598
34	413.600,999 540.490,997	35	413.580,239 540.490,15	20.777
37	413.519,015 540.485,056	38	413.504,353 540.478,593	16.023
40	413.426,099 540.459,765	41	413.405,659 540.443,426	26.168
43	413.220,531 540.361,462	44	413.162,736 540.338,338	62.249
46	413.117,221 540.302,509	1	413.118,974 540.298,982	3.939

Punct început	X / Y	Punct sfârşit	X / Y	Lungime segment
20	413.838,954 540.532,996	21	413.861,282 540.542,257	24.172
23	413.908,64 540.538,191	24	413.906,769 540.542,187	4.412
26	413.861,227 540.546,565	27	413.838,079 540.536,964	25.06
29	413.772,727 540.523,849	30	413.739,372 540.523,849	33.355
32	413.671,294 540.518,846	33	413.636,697 540.498,787	39.991
35	413.580,239 540.490,15	36	413.569,704 540.487,203	10.939
38	413.504,353 540.478,593	39	413.439,218 540.463,801	66.793
41	413.405,659 540.443,426	42	413.317,661 540.407,882	94.905
44	413.162,736 540.338,338	45	413.126,877 540.317,496	41.476

Punct început	X / Y	Punct sfârşit	X / Y	Lungime segment
21	413.861,282 540.542,257	22	413.887,422 540.543,11	26.154
24	413.906,769 540.542,187	25	413.886,415 540.547,807	21.116
27	413.838,079 540.536,964	28	413.807,457 540.535,706	30.648
30	413.739,372 540.523,849	31	413.699,863 540.517,549	40.008
33	413.636,697 540.498,787	34	413.600,999 540.490,997	36.538
36	413.569,704 540.487,203	37	413.519,015 540.485,056	50.734
39	413.439,218 540.463,801	40	413.426,099 540.459,765	13.726
42	413.317,661 540.407,882	43	413.220,531 540.361,462	107.652
45	413.126,877 540.317,496	46	413.117,221 540.302,509	17.828

** Lungimile segmentelor sunt determinate în planul de proiecţie Stereo 70 şi sunt rotunjite la 1 milimetru.
*** Distanţa dintre puncte este formată din segmente cumulate ce sunt mai mici decât valoarea 1 milimetru.

Document care conține date cu caracter personal, protejat de prevederile Regulamentului (UE) nr. 679/2016 și Legii 190/2018

DATE DESPRE IMOBILUL NR. 5363

Oficiul de Cadastru şi Publicitate Imobiliară ALBA
Biroul de Cadastru şi Publicitate Imobiliară Aiud

A. Partea I. Descrierea imobilului

TEREN Extravilan

Adresa: Jud. Alba

Nr. Crt	Nr cadastral Nr. topografic	Suprafaţa* (mp)	Observaţii / Referinţe
A1		129.400	Sector cadastral:24 Teren neimprejmuit;

B. Partea II. Proprietari şi acte

Inscrieri privitoare la dreptul de proprietate şi alte drepturi reale		Referinţe
/		
Act Administrativ nr. 14188/1803, din 18/05/2010 emis de CJPSDPAT ALBA (Titlu de proprietate);		
B1	Intabulare, drept de PROPRIETATE, dobandit prin Reconstituire, cota actuala 1/1	A1
	1) **PRIMARIA COMUNEI HOPÎRTA**, CIF:4561987	

C. Partea III. SARCINI .

Inscrieri privind dezmembramintele dreptului de proprietate, drepturi reale de garanţie şi sarcini	Referinţe
NU SUNT	

Document care conține date cu caracter personal, protejat de prevederile Regulamentului (UE) nr. 679/2016 și Legii 190/2018

Anexa Nr. 1 La Partea I

Teren

Nr cadastral	Suprafaţa (mp)*	Observaţii / Referinţe
	129.400	

* Suprafaţa este determinată in planul de proiecţie Stereo 70.

DETALII LINIARE IMOBIL

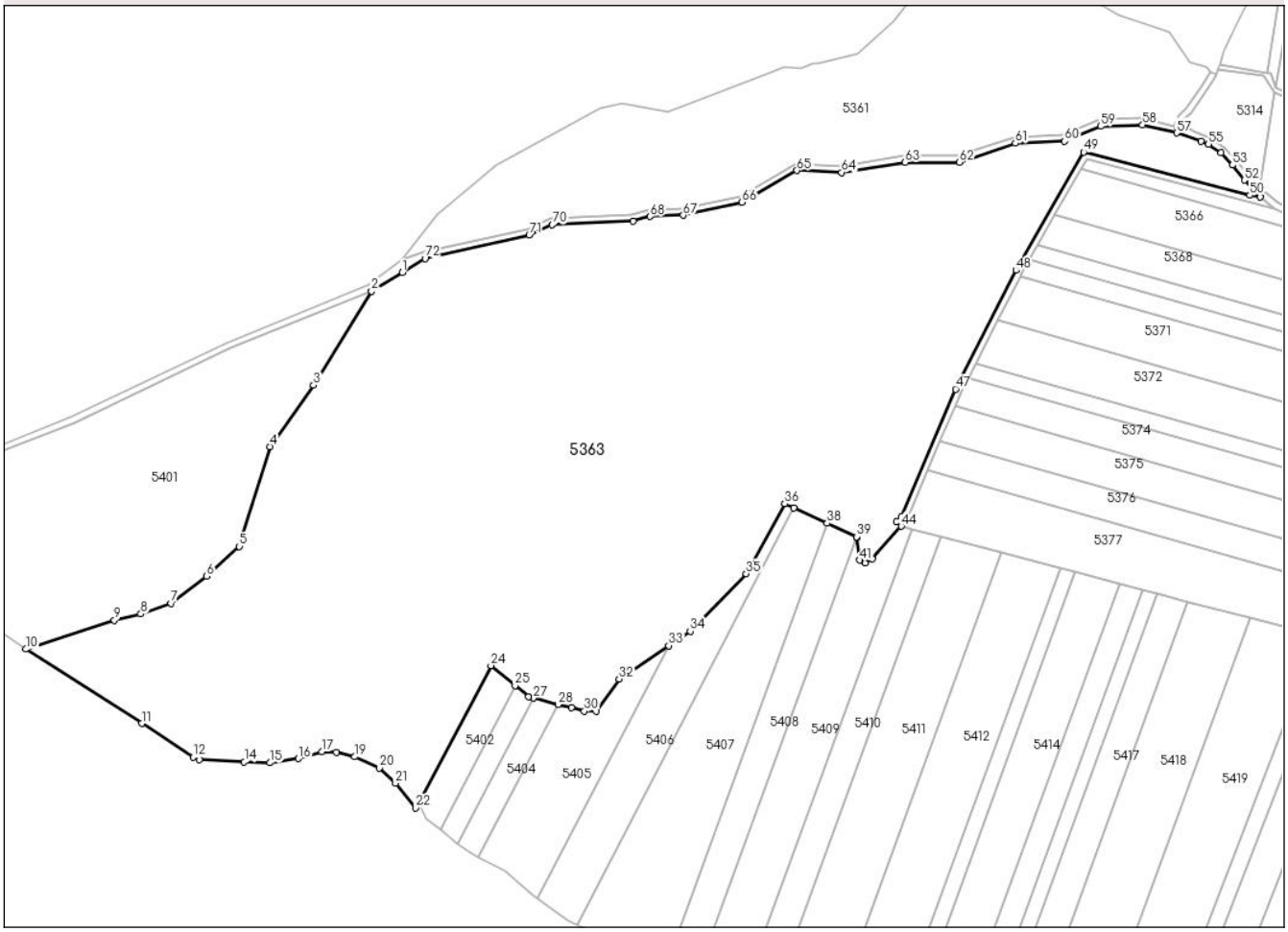

Date referitoare la teren

Crt	Categorie folosință	Intra vilan	Suprafaţa (mp)	Tarla	Parcelă	Nr. topo	Observaţii / Referinţe
1	pasune	NU	129.400	62	557	-	

Lungime Segmente

1) Valorile lungimilor segmentelor sunt obţinute din proiecţie în plan.

Punct început	X / Y	Punct sfârşit	X / Y	Lungime segment
1	413.426,664 540.451,303	2	413.407,457 540.439,838	22.369
4	413.344,443 540.343,12	5	413.325,136 540.281,061	64.993
7	413.282,769 540.245,724	8	413.263,861 540.239,076	20.043
10	413.192,314 540.217,201	11	413.264,36 540.170,918	85.631
13	413.300,422 540.148,397	14	413.328,252 540.147,044	27.863
16	413.361,995 540.149,131	17	413.376,49 540.153,416	15.115

Punct început	X / Y	Punct sfârşit	X / Y	Lungime segment
2	413.407,457 540.439,838	3	413.371,383 540.381,286	68.773
5	413.325,136 540.281,061	6	413.304,828 540.262,517	27.501
8	413.263,861 540.239,076	9	413.247,404 540.235,227	16.901
11	413.264,36 540.170,918	12	413.296,545 540.149,978	38.397
14	413.328,252 540.147,044	15	413.344,335 540.146,555	16.09
17	413.376,49 540.153,416	18	413.385,734 540.153,043	9.252

Punct început	X / Y	Punct sfârşit	X / Y	Lungime segment
3	413.371,383 540.381,286	4	413.344,443 540.343,12	46.716
6	413.304,828 540.262,517	7	413.282,769 540.245,724	27.724
9	413.247,404 540.235,227	10	413.192,314 540.217,201	57.964
12	413.296,545 540.149,978	13	413.300,422 540.148,397	4.187
15	413.344,335 540.146,555	16	413.361,995 540.149,131	17.847
18	413.385,734 540.153,043	19	413.396,992 540.150,25	11.599

Document care conține date cu caracter personal, protejat de prevederile Regulamentului (UE) nr. 679/2016 și Legii 190/2018

Punct început	X / Y	Punct sfârşit	X / Y	Lungime segment
19	413.396,992 540.150,25	20	413.412,43 540.143,367	16.903
22	413.435,03 540.118,468	23	413.437,255 540.121,349	3.64
25	413.496,771 540.194,492	26	413.505,131 540.187,559	10.861
28	413.523,577 540.182,833	29	413.531,873 540.180,708	8.564
31	413.547,321 540.178,551	32	413.561,51 540.198,601	24.563
34	413.605,893 540.228,357	35	413.640,678 540.264,111	49.883
37	413.670,34 540.305,009	38	413.691,112 540.295,459	22.862
40	413.709,321 540.286,665	41	413.711,307 540.272,542	14.262
43	413.719,064 540.273,406	44	413.737,194 540.293,573	27.118
46	413.737,157 540.299,516	47	413.770,962 540.378,942	86.321
49	413.850,681 540.526,239	50	413.954,192 540.499,449	106.922
52	413.950,918 540.508,839	53	413.943,405 540.518,161	11.973
55	413.928,502 540.531,142	56	413.923,771 540.533,01	5.086
58	413.887,422 540.543,11	59	413.861,282 540.542,257	26.154
61	413.808,201 540.531,733	62	413.773,391 540.519,849	36.783
64	413.700,089 540.513,534	65	413.672,285 540.514,797	27.833
67	413.601,511 540.487,014	68	413.580,868 540.486,172	20.66
70	413.519,938 540.481,092	71	413.505,614 540.474,778	15.654

Punct început	X / Y	Punct sfârşit	X / Y	Lungime segment
20	413.412,43 540.143,367	21	413.422,419 540.133,869	13.784
23	413.437,255 540.121,349	24	413.481,784 540.206,923	96.466
26	413.505,131 540.187,559	27	413.508,397 540.186,722	3.372
29	413.531,873 540.180,708	30	413.539,911 540.178,648	8.298
32	413.561,51 540.198,601	33	413.592,466 540.219,355	37.269
35	413.640,678 540.264,111	36	413.664,673 540.307,615	49.683
38	413.691,112 540.295,459	39	413.709,258 540.287,115	19.972
41	413.711,307 540.272,542	42	413.714,622 540.270,634	3.825
44	413.737,194 540.293,573	45	413.734,219 540.296,248	4.001
47	413.770,962 540.378,942	48	413.808,697 540.452,713	82.862
50	413.954,192 540.499,449	51	413.960,678 540.498,35	6.578
53	413.943,405 540.518,161	54	413.936,36 540.525,825	10.41
56	413.923,771 540.533,01	57	413.908,64 540.538,191	15.993
59	413.861,282 540.542,257	60	413.838,954 540.532,996	24.172
62	413.773,391 540.519,849	63	413.739,689 540.519,849	33.702
65	413.672,285 540.514,797	66	413.638,162 540.495,012	39.444
68	413.580,868 540.486,172	69	413.570,336 540.483,226	10.936
71	413.505,614 540.474,778	72	413.440,738 540.460,044	66.528

Punct început	X / Y	Punct sfârşit	X / Y	Lungime segment
21	413.422,419 540.133,869	22	413.435,03 540.118,468	19.905
24	413.481,784 540.206,923	25	413.496,771 540.194,492	19.472
27	413.508,397 540.186,722	28	413.523,577 540.182,833	15.67
30	413.539,911 540.178,648	31	413.547,321 540.178,551	7.411
33	413.592,466 540.219,355	34	413.605,893 540.228,357	16.165
36	413.664,673 540.307,615	37	413.670,34 540.305,009	6.237
39	413.709,258 540.287,115	40	413.709,321 540.286,665	0.454
42	413.714,622 540.270,634	43	413.719,064 540.273,406	5.236
45	413.734,219 540.296,248	46	413.737,157 540.299,516	4.395
48	413.808,697 540.452,713	49	413.850,681 540.526,239	84.668
51	413.960,678 540.498,35	52	413.950,918 540.508,839	14.327
54	413.936,36 540.525,825	55	413.928,502 540.531,142	9.488
57	413.908,64 540.538,191	58	413.887,422 540.543,11	21.781
60	413.838,954 540.532,996	61	413.808,201 540.531,733	30.779
63	413.739,689 540.519,849	64	413.700,089 540.513,534	40.1
66	413.638,162 540.495,012	67	413.601,511 540.487,014	37.514
69	413.570,336 540.483,226	70	413.519,938 540.481,092	50.443
72	413.440,738 540.460,044	1	413.426,664 540.451,303	16.568

**** Lungimile segmentelor sunt determinate în planul de proiecţie Stereo 70 şi sunt rotunjite la 1 milimetru.**
***** Distanţa dintre puncte este formată din segmente cumulate ce sunt mai mici decât valoarea 1 milimetru.**

Document care conține date cu caracter personal, protejat de prevederile Regulamentului (UE) nr. 679/2016 și Legii 190/2018

DATE DESPRE IMOBILUL NR. 5364

Oficiul de Cadastru şi Publicitate Imobiliară ALBA
Biroul de Cadastru şi Publicitate Imobiliară Aiud

A. Partea I. Descrierea imobilului

TEREN Extravilan

Adresa: Jud. Alba

Nr. Crt	Nr cadastral Nr. topografic	Suprafaţa* (mp)	Observaţii / Referinţe
A1		1.501	Sector cadastral:24 Teren neimprejmuit;

B. Partea II. Proprietari şi acte

Inscrieri privitoare la dreptul de proprietate şi alte drepturi reale		Referinţe
/		
Act Administrativ nr. 49, din 19/09/2024 emis de Primaria Comunei Hoparta (HCL);		
B1	Intabulare, drept de PROPRIETATE, dobandit prin Lege, cota actuala 1/1	A1
	1) **COMUNA HOPÂRTA**, CIF:4561987	
	OBSERVATII: Imobilul se identifica in parte cu pozitia 197, anexa 35 din HG 974/05.09.2002	

C. Partea III. SARCINI .

Inscrieri privind dezmembramintele dreptului de proprietate, drepturi reale de garanţie şi sarcini	Referinţe
NU SUNT	

Document care conține date cu caracter personal, protejat de prevederile Regulamentului (UE) nr. 679/2016 și Legii 190/2018

Anexa Nr. 1 La Partea I

Teren

Nr cadastral	Suprafaţa (mp)*	Observaţii / Referinţe
	1.501	

* Suprafaţa este determinată in planul de proiecţie Stereo 70.

DETALII LINIARE IMOBIL

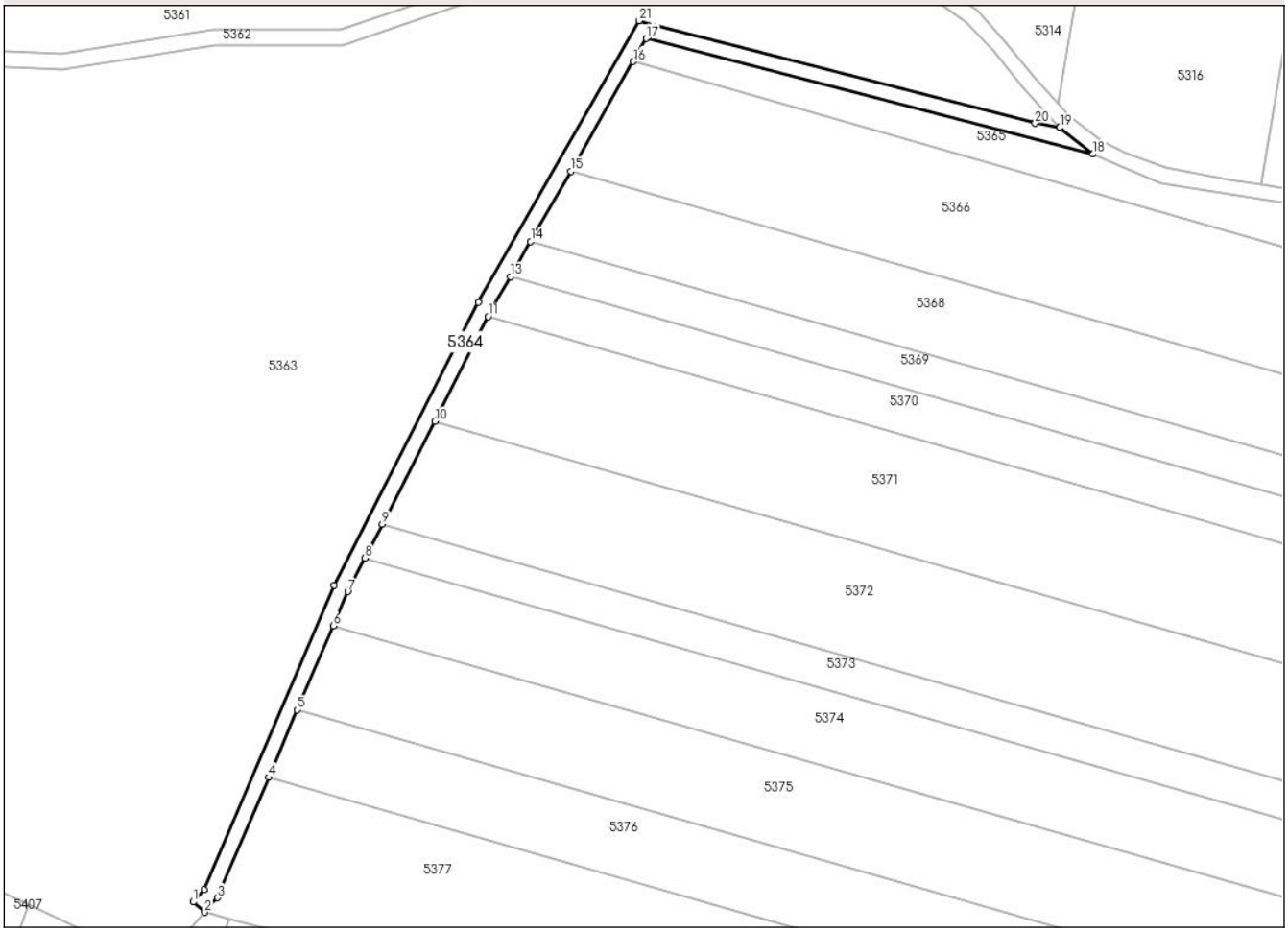

Date referitoare la teren

Crt	Categorie folosință	Intra vilan	Suprafaţa (mp)	Tarla	Parcelă	Nr. topo	Observaţii / Referinţe
1	drum	NU	1.501	-	504/21	-	

Lungime Segmente

1) Valorile lungimilor segmentelor sunt obţinute din proiecţie în plan.

Punct început	X / Y	Punct sfârşit	X / Y	Lungime segment (** (m)
1	413.734,219 540.296,248	2	413.737,194 540.293,573	4.001
3	413.740,577 540.297,337	4	413.753,942 540.328,739	34.128
5	413.761,424 540.346,319	6	413.770,79 540.368,325	23.916
7	413.774,587 540.377,246	8	413.779,076 540.386,022	9.857
9	413.783,592 540.394,851	10	413.797,314 540.421,677	30.132

Punct început	X / Y	Punct sfârşit	X / Y	Lungime segment (** (m)
2	413.737,194 540.293,573	3	413.740,577 540.297,337	5.061
4	413.753,942 540.328,739	5	413.761,424 540.346,319	19.106
6	413.770,79 540.368,325	7	413.774,587 540.377,246	9.695
8	413.779,076 540.386,022	9	413.783,592 540.394,851	9.917
10	413.797,314 540.421,677	11	413.811,307 540.449,033	30.727

Document care conține date cu caracter personal, protejat de prevederile Regulamentului (UE) nr. 679/2016 și Legii 190/2018

Punct început	X / Y	Punct sfârşit	X / Y	Lungime segment (** (m)
11	413.811,307 540.449,033	12	413.812,216 540.450,81	1.996
13	413.817,141 540.459,435	14	413.822,396 540.468,637	10.597
15	413.832,861 540.486,965	16	413.849,203 540.515,584	32.956
17	413.852,639 540.521,601	18	413.969,306 540.491,406	120.511
19	413.960,678 540.498,35	20	413.954,192 540.499,449	6.578
21	413.850,681 540.526,239	22	413.808,697 540.452,713	84.668
23	413.770,962 540.378,942	24	413.737,157 540.299,516	86.321

Punct început	X / Y	Punct sfârşit	X / Y	Lungime segment (** (m)
12	413.812,216 540.450,81	13	413.817,141 540.459,435	9.932
14	413.822,396 540.468,637	15	413.832,861 540.486,965	21.105
16	413.849,203 540.515,584	17	413.852,639 540.521,601	6.929
18	413.969,306 540.491,406	19	413.960,678 540.498,35	11.075
20	413.954,192 540.499,449	21	413.850,681 540.526,239	106.922
22	413.808,697 540.452,713	23	413.770,962 540.378,942	82.862
24	413.737,157 540.299,516	1	413.734,219 540.296,248	4.395

** Lungimile segmentelor sunt determinate în planul de proiecţie Stereo 70 şi sunt rotunjite la 1 milimetru.
*** Distanţa dintre puncte este formată din segmente cumulate ce sunt mai mici decât valoarea 1 milimetru.

Document care conține date cu caracter personal, protejat de prevederile Regulamentului (UE) nr. 679/2016 și Legii 190/2018

DATE DESPRE IMOBILUL NR. 5365

Oficiul de Cadastru şi Publicitate Imobiliară ALBA
Biroul de Cadastru şi Publicitate Imobiliară Aiud

A. Partea I. Descrierea imobilului

TEREN Extravilan

Adresa: Jud. Alba

Nr. Crt	Nr cadastral Nr. topografic	Suprafaţa* (mp)	Observaţii / Referinţe
A1		2.900	Sector cadastral:24 Teren neimprejmuit;

B. Partea II. Proprietari şi acte

Inscrieri privitoare la dreptul de proprietate şi alte drepturi reale		Referinţe
/		
Act Administrativ nr. 5211/171, din 30/05/1995 emis de CJPSDPAT ALBA (Titlu de proprietate);		
B1	Intabulare, drept de PROPRIETATE, dobandit prin Reconstituire, cota actuala 1/1	A1
	1) **CORBU SUSANA** 2) **PODAR GHEORGHE** 3) **DAN ANA**	

C. Partea III. SARCINI .

Inscrieri privind dezmembramintele dreptului de proprietate, drepturi reale de garanţie şi sarcini	Referinţe
NU SUNT	

Anexa Nr. 1 La Partea I

Teren

Nr cadastral	Suprafaţa (mp)*	Observaţii / Referinţe
	2.900	

* Suprafaţa este determinată in planul de proiecţie Stereo 70.

DETALII LINIARE IMOBIL

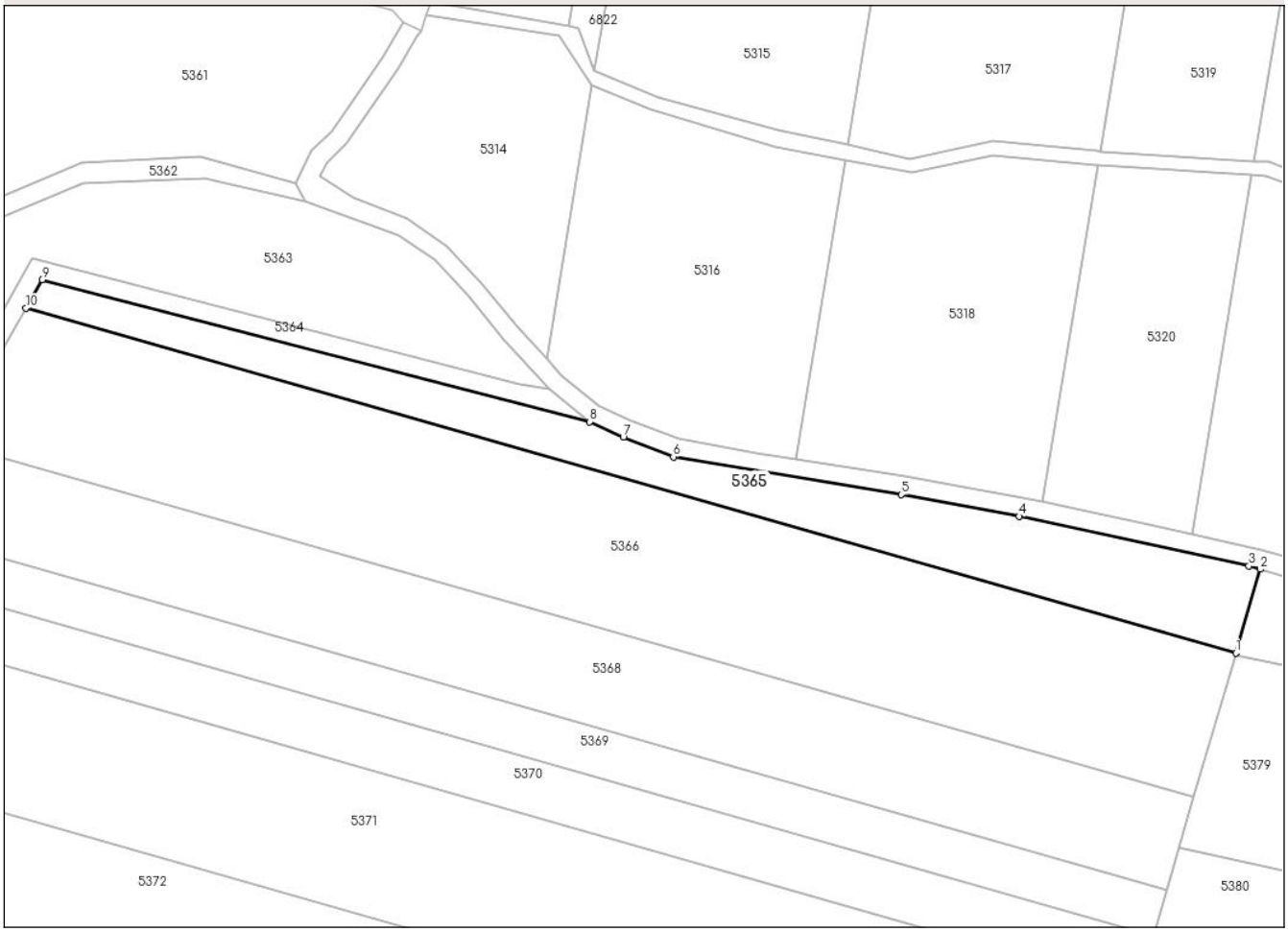

Date referitoare la teren

Crt	Categorie folosință	Intra vilan	Suprafaţa (mp)	Tarla	Parcelă	Nr. topo	Observaţii / Referinţe
1	arabil	NU	2.900	-	567	-	

Lungime Segmente
1) Valorile lungimilor segmentelor sunt obţinute din proiecţie în plan.

Punct început	X / Y	Punct sfârşit	X / Y	Lungime segment (** (m)
1	414.106,996 540.442,183	2	414.112,203 540.460,005	18.567
2	414.112,203 540.460,005	3	414.109,767 540.460,697	2.532
3	414.109,767 540.460,697	4	414.060,808 540.471,299	50.094
4	414.060,808 540.471,299	5	414.035,722 540.475,92	25.508
5	414.035,722 540.475,92	6	413.987,14 540.483,936	49.239

Document care conține date cu caracter personal, protejat de prevederile Regulamentului (UE) nr. 679/2016 și Legii 190/2018

Punct început	X / Y	Punct sfârşit	X / Y	Lungime segment (** (m)
6	413.987,14 540.483,936	7	413.976,482 540.488,115	11.448
7	413.976,482 540.488,115	8	413.969,306 540.491,406	7.895
8	413.969,306 540.491,406	9	413.852,639 540.521,601	120.511
9	413.852,639 540.521,601	10	413.849,203 540.515,584	6.929
10	413.849,203 540.515,584	1	414.106,996 540.442,183	268.039

** Lungimile segmentelor sunt determinate în planul de proiecţie Stereo 70 şi sunt rotunjite la 1 milimetru.
*** Distanţa dintre puncte este formată din segmente cumulate ce sunt mai mici decât valoarea 1 milimetru.

Document care conține date cu caracter personal, protejat de prevederile Regulamentului (UE) nr. 679/2016 și Legii 190/2018

DATE DESPRE IMOBILUL NR. 5366

Oficiul de Cadastru şi Publicitate Imobiliară ALBA
Biroul de Cadastru şi Publicitate Imobiliară Aiud

A. Partea I. Descrierea imobilului

TEREN Extravilan

Adresa: Jud. Alba

Nr. Crt	Nr cadastral Nr. topografic	Suprafaţa* (mp)	Observaţii / Referinţe
A1		8.700	Sector cadastral:24 Teren neimprejmuit;

B. Partea II. Proprietari şi acte

Inscrieri privitoare la dreptul de proprietate şi alte drepturi reale		Referinţe
/		
Act Normativ nr. 7, din 13/03/1996 emis de PARLAMENT (LEGE);		
B1	Inscrierea provizorie, drept de PROPRIETATE, dobandit prin Lege, cota actuala 1/1	A1
	1) **NEIDENTIFICAT NEIDENTIFICAT**	

C. Partea III. SARCINI .

Inscrieri privind dezmembramintele dreptului de proprietate, drepturi reale de garanţie şi sarcini	Referinţe
NU SUNT	

Document care conține date cu caracter personal, protejat de prevederile Regulamentului (UE) nr. 679/2016 și Legii 190/2018

Anexa Nr. 1 La Partea I

Teren

Nr cadastral	Suprafaţa (mp)*	Observaţii / Referinţe
	8.700	

* Suprafaţa este determinată in planul de proiecţie Stereo 70.

DETALII LINIARE IMOBIL

Date referitoare la teren

Crt	Categorie folosință	Intra vilan	Suprafaţa (mp)	Tarla	Parcelă	Nr. topo	Observaţii / Referinţe
1	drum	NU	8.700	-	563/3	-	

Lungime Segmente
1) Valorile lungimilor segmentelor sunt obţinute din proiecţie în plan.

Punct început	X / Y	Punct sfârşit	X / Y	Lungime segment (** (m)
1	413.849,203 540.515,584	2	413.832,861 540.486,965	32.956
2	413.832,861 540.486,965	3	414.098,021 540.411,466	275.699
3	414.098,021 540.411,466	4	414.106,886 540.441,808	31.611
4	414.106,886 540.441,808	5	414.106,996 540.442,183	0.391
5	414.106,996 540.442,183	1	413.849,203 540.515,584	268.039

Document care conține date cu caracter personal, protejat de prevederile Regulamentului (UE) nr. 679/2016 și Legii 190/2018

** Lungimile segmentelor sunt determinate în planul de proiecţie Stereo 70 şi sunt rotunjite la 1 milimetru.
*** Distanţa dintre puncte este formată din segmente cumulate ce sunt mai mici decât valoarea 1 milimetru.

Document care conține date cu caracter personal, protejat de prevederile Regulamentului (UE) nr. 679/2016 și Legii 190/2018

DATE DESPRE IMOBILUL NR. 5367

Oficiul de Cadastru şi Publicitate Imobiliară ALBA
Biroul de Cadastru şi Publicitate Imobiliară Aiud

A. Partea I. Descrierea imobilului

TEREN Extravilan

Adresa: Jud. Alba

Nr. Crt	Nr cadastral Nr. topografic	Suprafaţa* (mp)	Observaţii / Referinţe
A1		5.800	Sector cadastral:24 Teren neimprejmuit;

B. Partea II. Proprietari şi acte

Inscrieri privitoare la dreptul de proprietate şi alte drepturi reale		Referinţe
/		
Act Administrativ nr. 5211/125, din 16/03/1995 emis de CJPSDPAT ALBA (Titlu de proprietate);		
B1	Intabulare, drept de PROPRIETATE, dobandit prin Reconstituire, cota actuala 1/1	A1
	1) **MARGINEAN IOAN** 2) **MARGINEAN VASILE** 3) **MARGINEAN ANA**	

C. Partea III. SARCINI .

Inscrieri privind dezmembramintele dreptului de proprietate, drepturi reale de garanţie şi sarcini	Referinţe
NU SUNT	

Document care conține date cu caracter personal, protejat de prevederile Regulamentului (UE) nr. 679/2016 și Legii 190/2018

Anexa Nr. 1 La Partea I

Teren

Nr cadastral	Suprafaţa (mp)*	Observaţii / Referinţe
	5.800	

* Suprafaţa este determinată in planul de proiecţie Stereo 70.

DETALII LINIARE IMOBIL

Date referitoare la teren

Crt	Categorie folosință	Intra vilan	Suprafaţa (mp)	Tarla	Parcelă	Nr. topo	Observaţii / Referinţe
1	faneata	NU	5.800	-	571	-	

Lungime Segmente
1) Valorile lungimilor segmentelor sunt obţinute din proiecţie în plan.

Punct început	X / Y	Punct sfârşit	X / Y	Lungime segment (** (m)
1	414.685,7 540.300,81	2	414.696,892 540.317,214	19.858
2	414.696,892 540.317,214	3	414.700,996 540.326,001	9.698
3	414.700,996 540.326,001	4	414.695,829 540.329,309	6.135
4	414.695,829 540.329,309	5	414.683,376 540.336,489	14.375
5	414.683,376 540.336,489	6	414.680,216 540.337,778	3.413

Document care conține date cu caracter personal, protejat de prevederile Regulamentului (UE) nr. 679/2016 și Legii 190/2018

Punct început	X / Y	Punct sfârşit	X / Y	Lungime segment (** (m)
6	414.680,216 540.337,778	7	414.500,26 540.007,724	375.925
7	414.500,26 540.007,724	8	414.516,984 540.026,108	24.853
8	414.516,984 540.026,108	9	414.550,311 540.074,213	58.522
9	414.550,311 540.074,213	10	414.595,742 540.147,211	85.981
10	414.595,742 540.147,211	11	414.643,17 540.234,198	99.077
11	414.643,17 540.234,198	12	414.678,572 540.289,987	66.074
12	414.678,572 540.289,987	1	414.685,7 540.300,81	12.959

** Lungimile segmentelor sunt determinate în planul de proiecţie Stereo 70 şi sunt rotunjite la 1 milimetru.
*** Distanţa dintre puncte este formată din segmente cumulate ce sunt mai mici decât valoarea 1 milimetru.

Document care conține date cu caracter personal, protejat de prevederile Regulamentului (UE) nr. 679/2016 și Legii 190/2018

DATE DESPRE IMOBILUL NR. 5368

Oficiul de Cadastru şi Publicitate Imobiliară ALBA
Biroul de Cadastru şi Publicitate Imobiliară Aiud

A. Partea I. Descrierea imobilului

TEREN Extravilan Nr. CF vechi:70358

Adresa: Jud. Alba

Nr. Crt	Nr cadastral Nr. topografic	Suprafaţa* (mp)	Observaţii / Referinţe
A1		5.700	Sector cadastral:24 Teren neimprejmuit;

B. Partea II. Proprietari şi acte

Inscrieri privitoare la dreptul de proprietate şi alte drepturi reale		Referinţe
/		
Act Administrativ nr. 5211/118, din 16/03/1995 emis de CJPSDPAT ALBA (Titlu de proprietate);		
B1	Intabulare, drept de PROPRIETATE, dobandit prin Reconstituire, cota actuala 1/1	A1
	1) **OANCA ELISABETA** DEFUNCT:Da	

C. Partea III. SARCINI .

Inscrieri privind dezmembramintele dreptului de proprietate, drepturi reale de garanţie şi sarcini	Referinţe
NU SUNT	

Document care conține date cu caracter personal, protejat de prevederile Regulamentului (UE) nr. 679/2016 și Legii 190/2018

Anexa Nr. 1 La Partea I

Teren

Nr cadastral	Suprafaţa (mp)*	Observaţii / Referinţe
	5.700	

* Suprafaţa este determinată in planul de proiecţie Stereo 70.

DETALII LINIARE IMOBIL

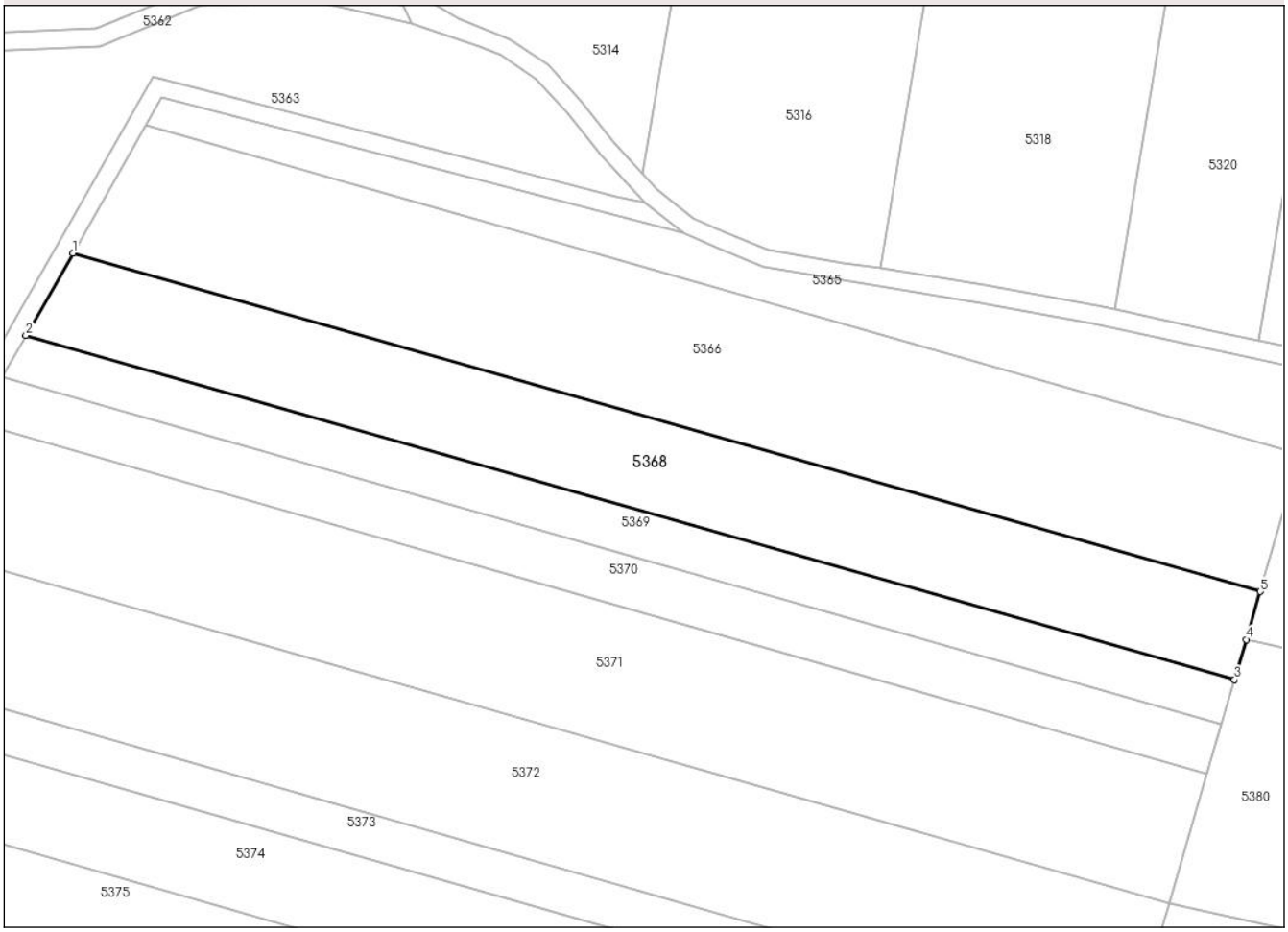

Date referitoare la teren

Crt	Categorie folosință	Intra vilan	Suprafaţa (mp)	Tarla	Parcelă	Nr. topo	Observaţii / Referinţe
1	arabil	NU	5.700	-	570	-	

Lungime Segmente
1) Valorile lungimilor segmentelor sunt obţinute din proiecţie în plan.

Punct început	X / Y	Punct sfârşit	X / Y	Lungime segment (** (m)
1	413.832,861 540.486,965	2	413.822,396 540.468,637	21.105
2	413.822,396 540.468,637	3	414.092,274 540.391,795	280.604
3	414.092,274 540.391,795	4	414.094,894 540.400,765	9.345
4	414.094,894 540.400,765	5	414.098,021 540.411,466	11.149
5	414.098,021 540.411,466	1	413.832,861 540.486,965	275.699

Document care conține date cu caracter personal, protejat de prevederile Regulamentului (UE) nr. 679/2016 și Legii 190/2018

** Lungimile segmentelor sunt determinate în planul de proiecţie Stereo 70 şi sunt rotunjite la 1 milimetru.
*** Distanţa dintre puncte este formată din segmente cumulate ce sunt mai mici decât valoarea 1 milimetru.

Document care conține date cu caracter personal, protejat de prevederile Regulamentului (UE) nr. 679/2016 și Legii 190/2018

DATE DESPRE IMOBILUL NR. 5369

Oficiul de Cadastru şi Publicitate Imobiliară ALBA
Biroul de Cadastru şi Publicitate Imobiliară Aiud

A. Partea I. Descrierea imobilului

TEREN Extravilan

Adresa: Jud. Alba

Nr. Crt	Nr cadastral Nr. topografic	Suprafaţa* (mp)	Observaţii / Referinţe
A1		2.900	Sector cadastral:24 Teren neimprejmuit;

B. Partea II. Proprietari şi acte

Inscrieri privitoare la dreptul de proprietate şi alte drepturi reale		Referinţe
/		
Act Administrativ nr. 1732/86, din 10/10/1994 emis de CJPSDPAT ALBA (Titlu de proprietate);		
B1	Intabulare, drept de PROPRIETATE, dobandit prin Reconstituire, cota actuala 1/1	A1
	1) **SARAC N ȘTEFAN** DEFUNCT:Da	

C. Partea III. SARCINI .

Inscrieri privind dezmembramintele dreptului de proprietate, drepturi reale de garanţie şi sarcini	Referinţe
NU SUNT	

Document care conține date cu caracter personal, protejat de prevederile Regulamentului (UE) nr. 679/2016 și Legii 190/2018

Anexa Nr. 1 La Partea I

Teren

Nr cadastral	Suprafaţa (mp)*	Observaţii / Referinţe
	2.900	

* Suprafaţa este determinată in planul de proiecţie Stereo 70.

DETALII LINIARE IMOBIL

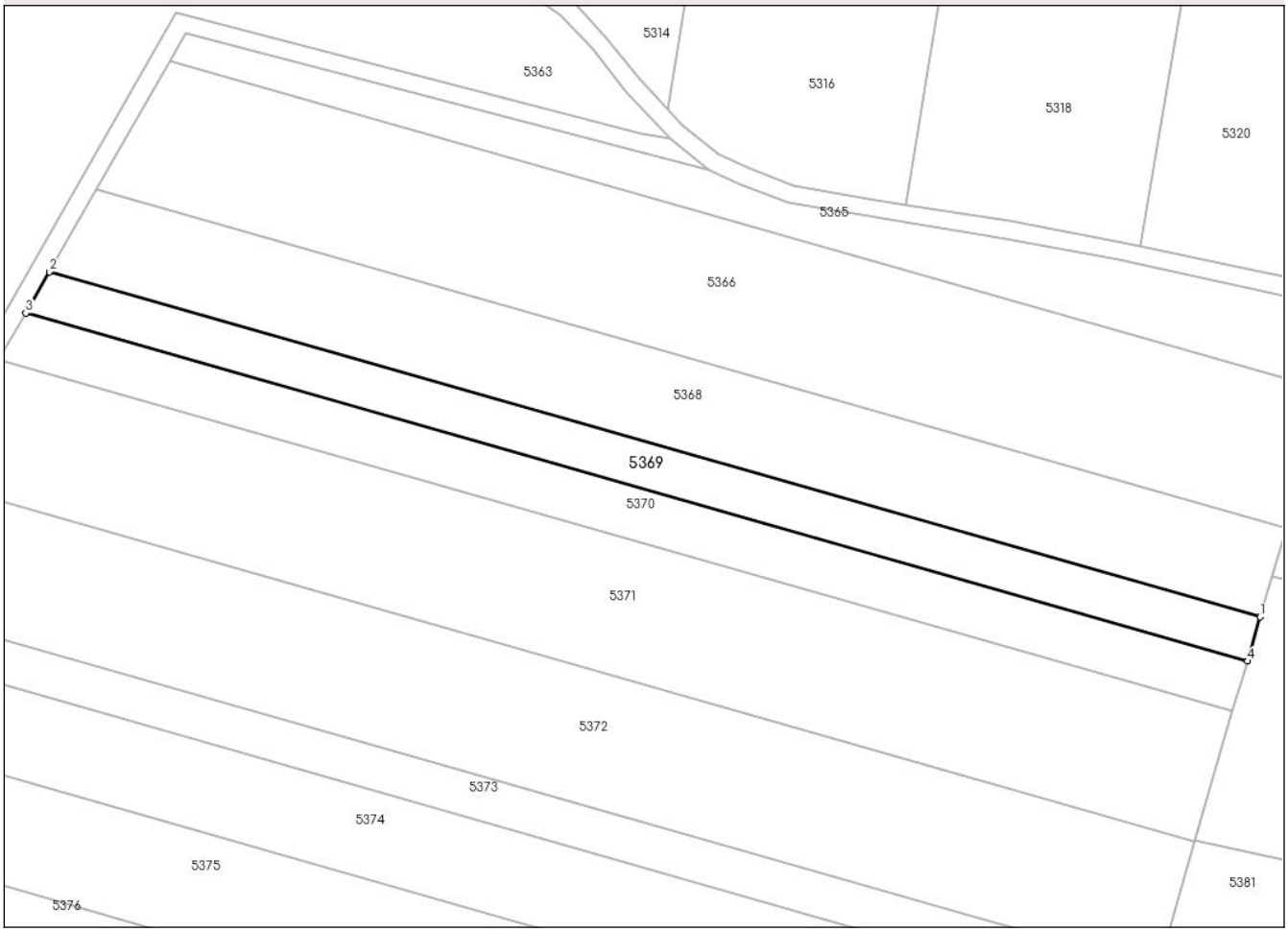

Date referitoare la teren

Crt	Categorie folosință	Intra vilan	Suprafaţa (mp)	Tarla	Parcelă	Nr. topo	Observaţii / Referinţe
1	arabil	NU	2.900	-	563/8	-	

Lungime Segmente
1) Valorile lungimilor segmentelor sunt obţinute din proiecţie în plan.

Punct început	X / Y	Punct sfârşit	X / Y	Lungime segment (** (m)
1	414.092,274 540.391,795	2	413.822,396 540.468,637	280.604
2	413.822,396 540.468,637	3	413.817,141 540.459,435	10.597
3	413.817,141 540.459,435	4	414.089,388 540.381,919	283.067
4	414.089,388 540.381,919	1	414.092,274 540.391,795	10.289

**** Lungimile segmentelor sunt determinate în planul de proiecţie Stereo 70 şi sunt rotunjite la 1 milimetru.**

Document care conține date cu caracter personal, protejat de prevederile Regulamentului (UE) nr. 679/2016 și Legii 190/2018

***** Distanţa dintre puncte este formată din segmente cumulate ce sunt mai mici decât valoarea 1 milimetru.**

Document care conține date cu caracter personal, protejat de prevederile Regulamentului (UE) nr. 679/2016 și Legii 190/2018

DATE DESPRE IMOBILUL NR. 5370

Oficiul de Cadastru şi Publicitate Imobiliară ALBA
Biroul de Cadastru şi Publicitate Imobiliară Aiud

A. Partea I. Descrierea imobilului

TEREN Extravilan

Adresa: Jud. Alba

Nr. Crt	Nr cadastral Nr. topografic	Suprafaţa* (mp)	Observaţii / Referinţe
A1		3.300	Sector cadastral:24 Teren neimprejmuit;

B. Partea II. Proprietari şi acte

Inscrieri privitoare la dreptul de proprietate şi alte drepturi reale		Referinţe
/		
Act Administrativ nr. 5211/153, din 10/05/1995 emis de CJPSDPAT ALBA (Titlu de proprietate);		
B1	Intabulare, drept de PROPRIETATE, dobandit prin Reconstituire, cota actuala 1/1	A1
	1) **MACAREI N SUSANA** DEFUNCT:Da	

C. Partea III. SARCINI .

Inscrieri privind dezmembramintele dreptului de proprietate, drepturi reale de garanţie şi sarcini	Referinţe
NU SUNT	

Document care conține date cu caracter personal, protejat de prevederile Regulamentului (UE) nr. 679/2016 și Legii 190/2018

Anexa Nr. 1 La Partea I

Teren

Nr cadastral	Suprafaţa (mp)*	Observaţii / Referinţe
	3.300	

* Suprafaţa este determinată in planul de proiecţie Stereo 70.

DETALII LINIARE IMOBIL

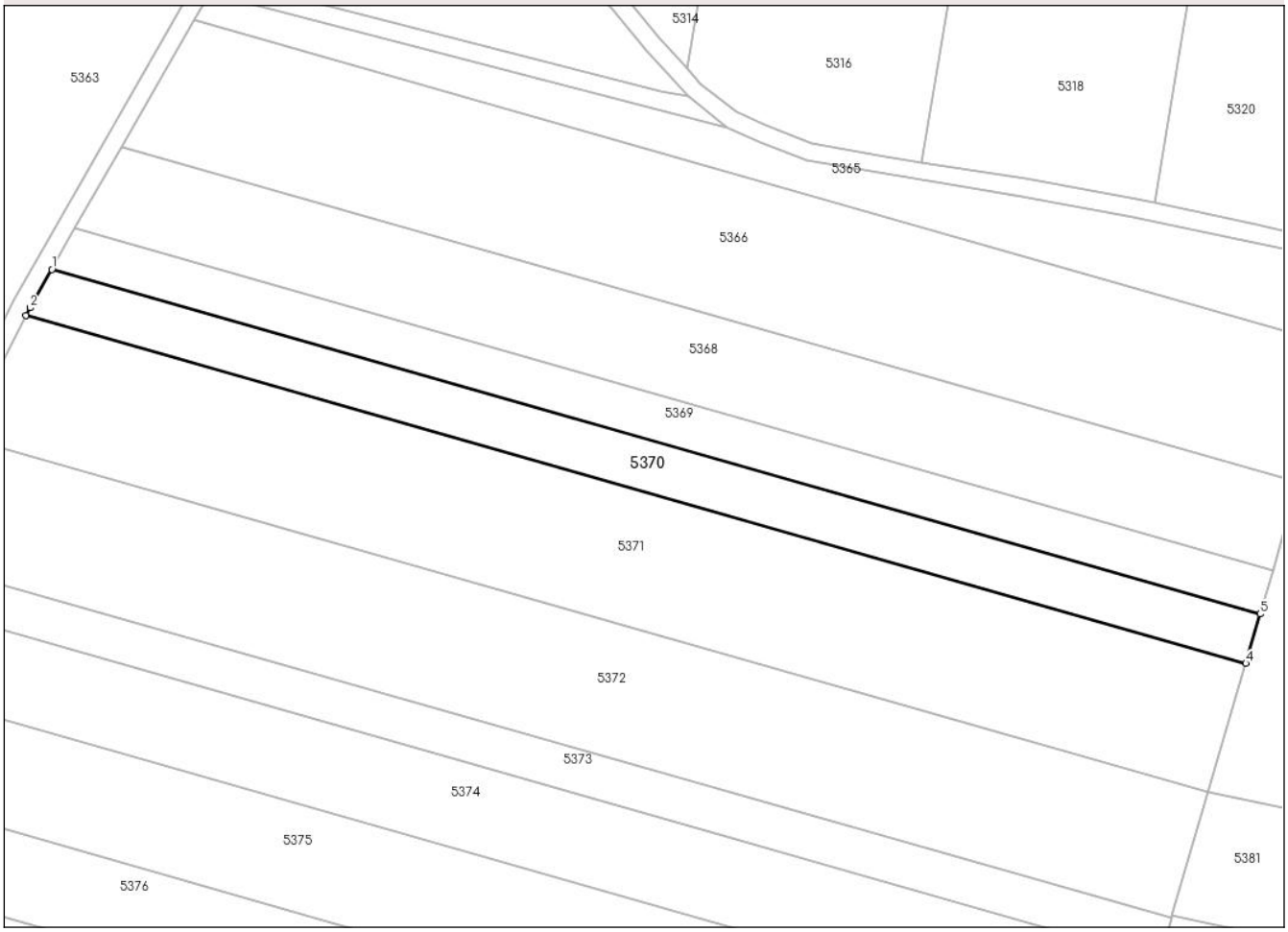

Date referitoare la teren

Crt	Categorie folosință	Intra vilan	Suprafaţa (mp)	Tarla	Parcelă	Nr. topo	Observaţii / Referinţe
1	faneata	NU	3.300	63	563	-	

Lungime Segmente
1) Valorile lungimilor segmentelor sunt obţinute din proiecţie în plan.

Punct început	X / Y	Punct sfârşit	X / Y	Lungime segment (** (m)
1	413.817,141 540.459,435	2	413.812,216 540.450,81	9.932
2	413.812,216 540.450,81	3	413.811,307 540.449,033	1.996
3	413.811,307 540.449,033	4	414.086,134 540.370,782	285.75
4	414.086,134 540.370,782	5	414.089,388 540.381,919	11.603
5	414.089,388 540.381,919	1	413.817,141 540.459,435	283.067

Document care conține date cu caracter personal, protejat de prevederile Regulamentului (UE) nr. 679/2016 și Legii 190/2018

** Lungimile segmentelor sunt determinate în planul de proiecţie Stereo 70 şi sunt rotunjite la 1 milimetru.
*** Distanţa dintre puncte este formată din segmente cumulate ce sunt mai mici decât valoarea 1 milimetru.

Document care conține date cu caracter personal, protejat de prevederile Regulamentului (UE) nr. 679/2016 și Legii 190/2018

DATE DESPRE IMOBILUL NR. 5371

Oficiul de Cadastru şi Publicitate Imobiliară ALBA
Biroul de Cadastru şi Publicitate Imobiliară Aiud

A. Partea I. Descrierea imobilului

TEREN Extravilan

Adresa: Jud. Alba

Nr. Crt	Nr cadastral Nr. topografic	Suprafaţa* (mp)	Observaţii / Referinţe
A1		8.700	Sector cadastral:24 Teren neimprejmuit;

B. Partea II. Proprietari şi acte

Inscrieri privitoare la dreptul de proprietate şi alte drepturi reale		Referinţe
/		
Act Administrativ nr. 9220/672, din 06/10/1997 emis de CJPSDPAT ALBA (Titlu de proprietate);		
B1	Intabulare, drept de PROPRIETATE, dobandit prin Reconstituire, cota actuala 1/1	A1
	1) **GÎRLEA T NICOLAE** DEFUNCT:Da	

C. Partea III. SARCINI .

Inscrieri privind dezmembramintele dreptului de proprietate, drepturi reale de garanţie şi sarcini	Referinţe
NU SUNT	

Document care conține date cu caracter personal, protejat de prevederile Regulamentului (UE) nr. 679/2016 și Legii 190/2018

Anexa Nr. 1 La Partea I

Teren

Nr cadastral	Suprafaţa (mp)*	Observaţii / Referinţe
	8.700	

* Suprafaţa este determinată in planul de proiecţie Stereo 70.

DETALII LINIARE IMOBIL

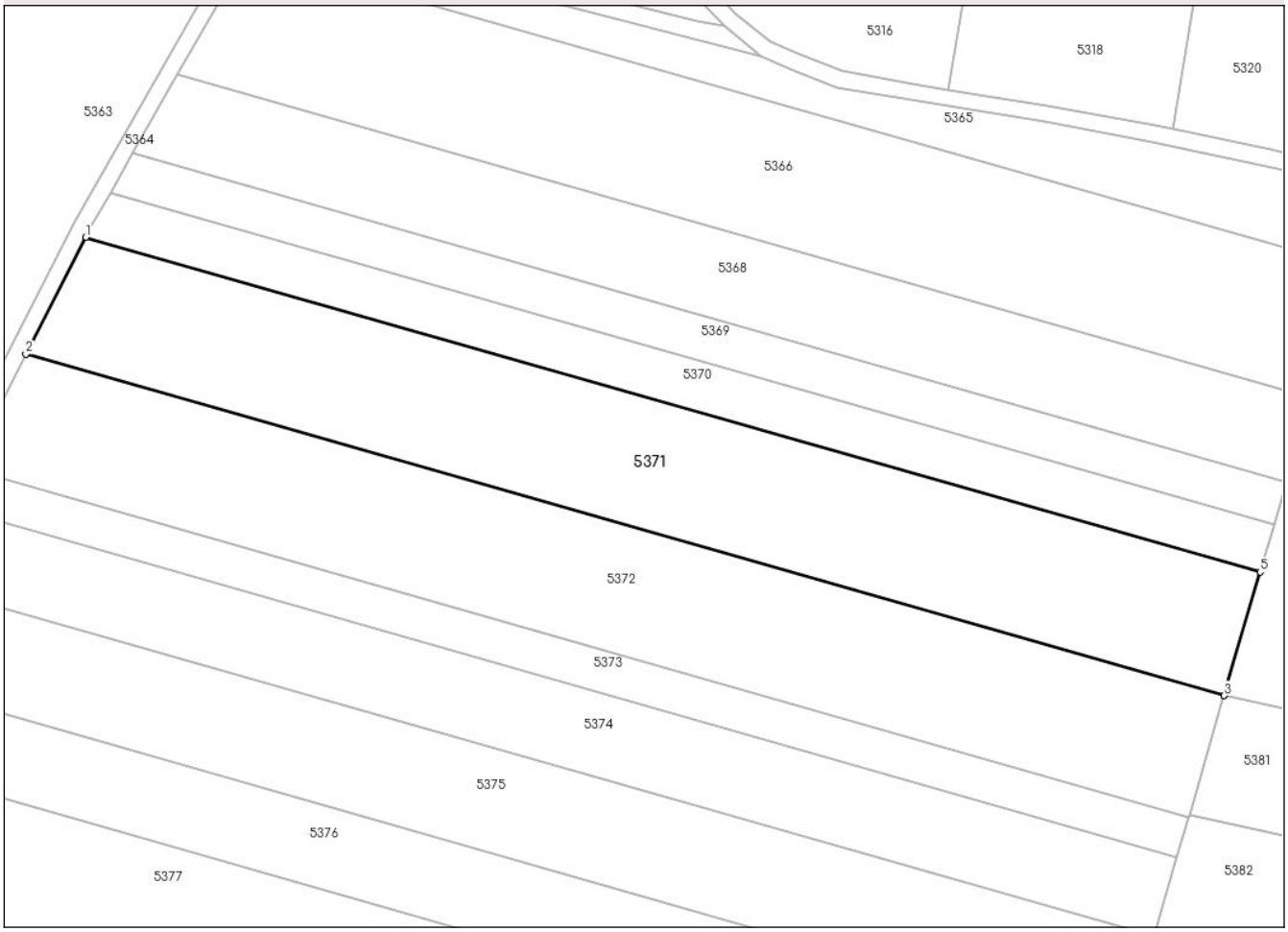

Date referitoare la teren

Crt	Categorie folosință	Intra vilan	Suprafaţa (mp)	Tarla	Parcelă	Nr. topo	Observaţii / Referinţe
1	arabil	NU	8.700	63	563/21	-	

Lungime Segmente
1) Valorile lungimilor segmentelor sunt obţinute din proiecţie în plan.

Punct început	X / Y	Punct sfârşit	X / Y	Lungime segment (** (m)
1	413.811,307 540.449,033	2	413.797,314 540.421,677	30.727
2	413.797,314 540.421,677	3	414.077,68 540.341,849	291.509
3	414.077,68 540.341,849	4	414.077,709 540.341,945	0.1
4	414.077,709 540.341,945	5	414.086,134 540.370,782	30.043
5	414.086,134 540.370,782	1	413.811,307 540.449,033	285.75

Document care conține date cu caracter personal, protejat de prevederile Regulamentului (UE) nr. 679/2016 și Legii 190/2018

** Lungimile segmentelor sunt determinate în planul de proiecţie Stereo 70 şi sunt rotunjite la 1 milimetru.
*** Distanţa dintre puncte este formată din segmente cumulate ce sunt mai mici decât valoarea 1 milimetru.

Document care conține date cu caracter personal, protejat de prevederile Regulamentului (UE) nr. 679/2016 și Legii 190/2018

DATE DESPRE IMOBILUL NR. 5372

Oficiul de Cadastru şi Publicitate Imobiliară ALBA
Biroul de Cadastru şi Publicitate Imobiliară Aiud

A. Partea I. Descrierea imobilului

TEREN Extravilan

Adresa: Jud. Alba

Nr. Crt	Nr cadastral Nr. topografic	Suprafaţa* (mp)	Observaţii / Referinţe
A1		8.700	Sector cadastral:24 Teren neimprejmuit;

B. Partea II. Proprietari şi acte

Inscrieri privitoare la dreptul de proprietate şi alte drepturi reale		Referinţe
/		
Act Administrativ nr. 14188/1721, din 11/02/2009 emis de CJPSDPAT ALBA (Titlu de proprietate);		
B1	Intabulare, drept de PROPRIETATE, dobandit prin Reconstituire, cota actuala 1/1	A1
	1) **GRUIŢA L IOAN**, În TP apare cu numele GRUITA L. IOAN DEFUNCT:Da	

C. Partea III. SARCINI .

Inscrieri privind dezmembramintele dreptului de proprietate, drepturi reale de garanţie şi sarcini	Referinţe
NU SUNT	

Document care conține date cu caracter personal, protejat de prevederile Regulamentului (UE) nr. 679/2016 și Legii 190/2018

Anexa Nr. 1 La Partea I

Teren

Nr cadastral	Suprafaţa (mp)*	Observaţii / Referinţe
	8.700	

* Suprafaţa este determinată in planul de proiecţie Stereo 70.

DETALII LINIARE IMOBIL

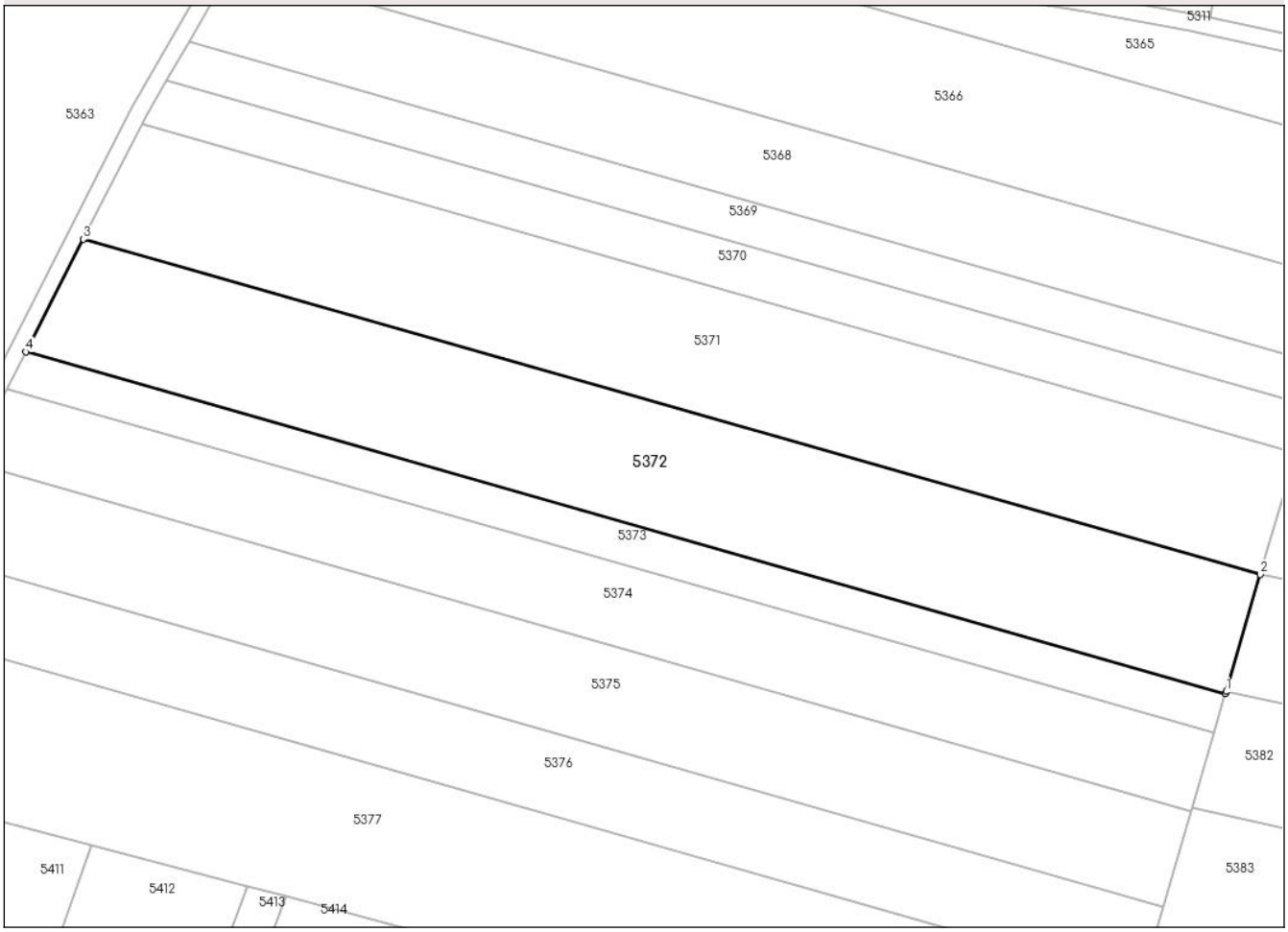

Date referitoare la teren

Crt	Categorie folosință	Intra vilan	Suprafaţa (mp)	Tarla	Parcelă	Nr. topo	Observaţii / Referinţe
1	pasune	NU	8.700	-	563/8	-	

Lungime Segmente
1) Valorile lungimilor segmentelor sunt obţinute din proiecţie în plan.

Punct început	X / Y	Punct sfârşit	X / Y	Lungime segment (** (m)
1	414.069,549 540.314,019	2	414.077,68 540.341,849	28.993
2	414.077,68 540.341,849	3	413.797,314 540.421,677	291.509
3	413.797,314 540.421,677	4	413.783,592 540.394,851	30.132
4	413.783,592 540.394,851	5	414.069,391 540.313,476	297.158
5	414.069,391 540.313,476	1	414.069,549 540.314,019	0.566

Document care conține date cu caracter personal, protejat de prevederile Regulamentului (UE) nr. 679/2016 și Legii 190/2018

** Lungimile segmentelor sunt determinate în planul de proiecţie Stereo 70 şi sunt rotunjite la 1 milimetru.
*** Distanţa dintre puncte este formată din segmente cumulate ce sunt mai mici decât valoarea 1 milimetru.

Document care conține date cu caracter personal, protejat de prevederile Regulamentului (UE) nr. 679/2016 și Legii 190/2018

DATE DESPRE IMOBILUL NR. 5373

Oficiul de Cadastru şi Publicitate Imobiliară ALBA
Biroul de Cadastru şi Publicitate Imobiliară Aiud

A. Partea I. Descrierea imobilului

TEREN Extravilan

Adresa: Jud. Alba

Nr. Crt	Nr cadastral Nr. topografic	Suprafaţa* (mp)	Observaţii / Referinţe
A1		2.900	Sector cadastral:24 Teren neimprejmuit;

B. Partea II. Proprietari şi acte

Inscrieri privitoare la dreptul de proprietate şi alte drepturi reale		Referinţe
/		
Act Administrativ nr. 7060/566, din 14/06/1996 emis de CJPSDPAT ALBA (Titlu de proprietate);		
B1	Intabulare, drept de PROPRIETATE, dobandit prin Reconstituire, cota actuala 1/1	A1
	1) **CORPODEAN MARIA**	

C. Partea III. SARCINI .

Inscrieri privind dezmembramintele dreptului de proprietate, drepturi reale de garanţie şi sarcini	Referinţe
NU SUNT	

Document care conține date cu caracter personal, protejat de prevederile Regulamentului (UE) nr. 679/2016 și Legii 190/2018

Anexa Nr. 1 La Partea I

Teren

Nr cadastral	Suprafaţa (mp)*	Observaţii / Referinţe
	2.900	

* Suprafaţa este determinată in planul de proiecţie Stereo 70.

DETALII LINIARE IMOBIL

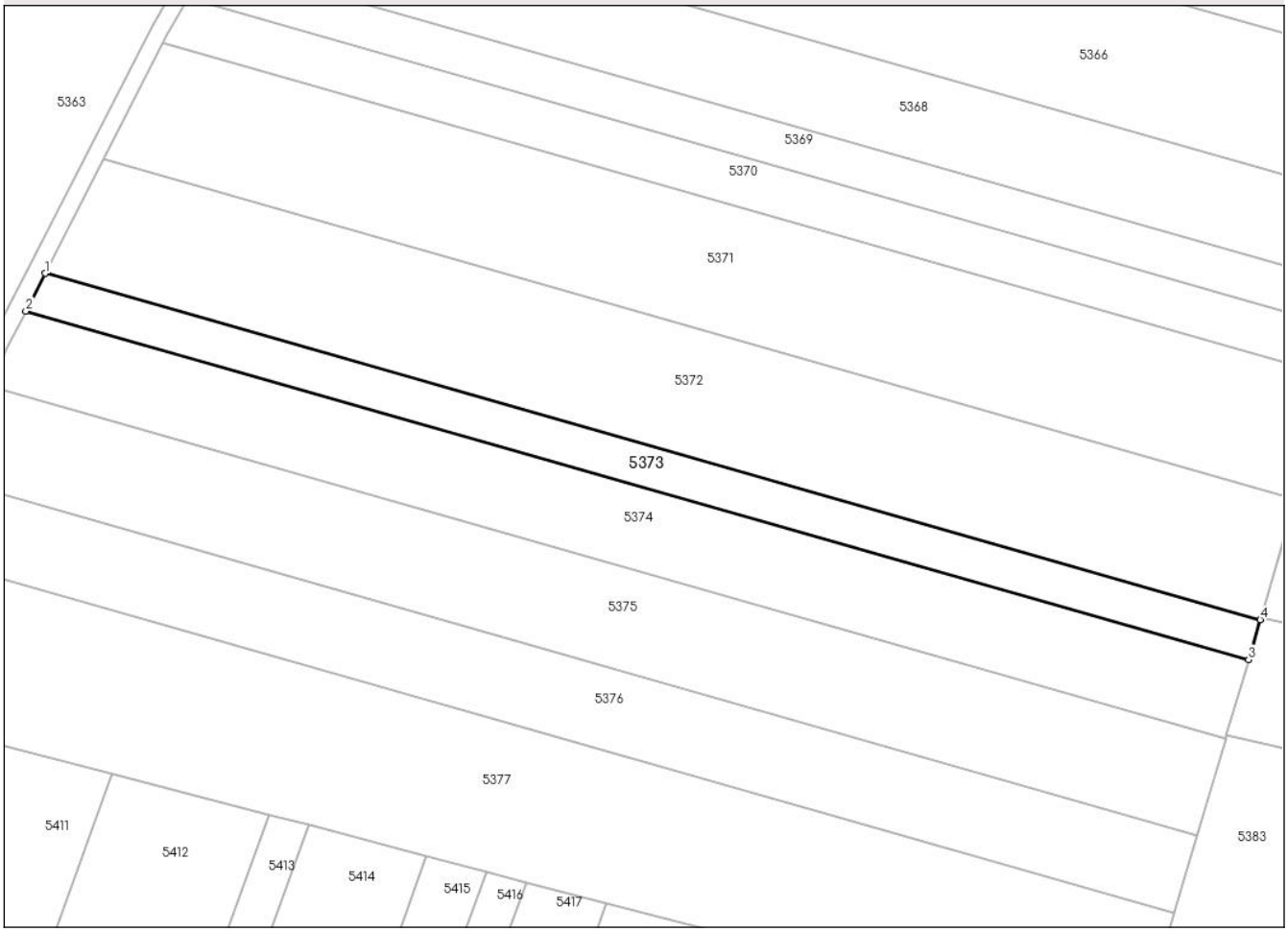

Date referitoare la teren

Crt	Categorie folosință	Intra vilan	Suprafaţa (mp)	Tarla	Parcelă	Nr. topo	Observaţii / Referinţe
1	arabil	NU	2.900	-	583	-	

Lungime Segmente
1) Valorile lungimilor segmentelor sunt obţinute din proiecţie în plan.

Punct început	X / Y	Punct sfârşit	X / Y	Lungime segment (** (m)
1	413.783,592 540.394,851	2	413.779,076 540.386,022	9.917
2	413.779,076 540.386,022	3	414.066,662 540.304,138	299.016
3	414.066,662 540.304,138	4	414.069,391 540.313,476	9.729
4	414.069,391 540.313,476	1	413.783,592 540.394,851	297.158

**** Lungimile segmentelor sunt determinate în planul de proiecţie Stereo 70 şi sunt rotunjite la 1 milimetru.**

Document care conține date cu caracter personal, protejat de prevederile Regulamentului (UE) nr. 679/2016 și Legii 190/2018

***** Distanţa dintre puncte este formată din segmente cumulate ce sunt mai mici decât valoarea 1 milimetru.**

DATE DESPRE IMOBILUL NR. 5374

Oficiul de Cadastru şi Publicitate Imobiliară ALBA
Biroul de Cadastru şi Publicitate Imobiliară Aiud

A. Partea I. Descrierea imobilului

TEREN Extravilan

Adresa: Jud. Alba

Nr. Crt	Nr cadastral Nr. topografic	Suprafaţa* (mp)	Observaţii / Referinţe
A1		5.800	Sector cadastral:24 Teren neimprejmuit;

B. Partea II. Proprietari şi acte

Inscrieri privitoare la dreptul de proprietate şi alte drepturi reale		Referinţe
/		
Act Notarial nr. 431, din 05/03/2009 emis de BNP-DOREL MARGINEAN- (Contract de Vanzare -Cumparare);		
B1	Intabulare, drept de PROPRIETATE, dobandit prin Conventie, cota actuala 1/1	A1
	1) **SC <<VELAZQUEZ >>SRL**, CIF:22254875	

C. Partea III. SARCINI .

Inscrieri privind dezmembramintele dreptului de proprietate, drepturi reale de garanţie şi sarcini	Referinţe
NU SUNT	

Document care conține date cu caracter personal, protejat de prevederile Regulamentului (UE) nr. 679/2016 și Legii 190/2018

Anexa Nr. 1 La Partea I

Teren

Nr cadastral	Suprafaţa (mp)*	Observaţii / Referinţe
	5.800	

* Suprafaţa este determinată in planul de proiecţie Stereo 70.

DETALII LINIARE IMOBIL

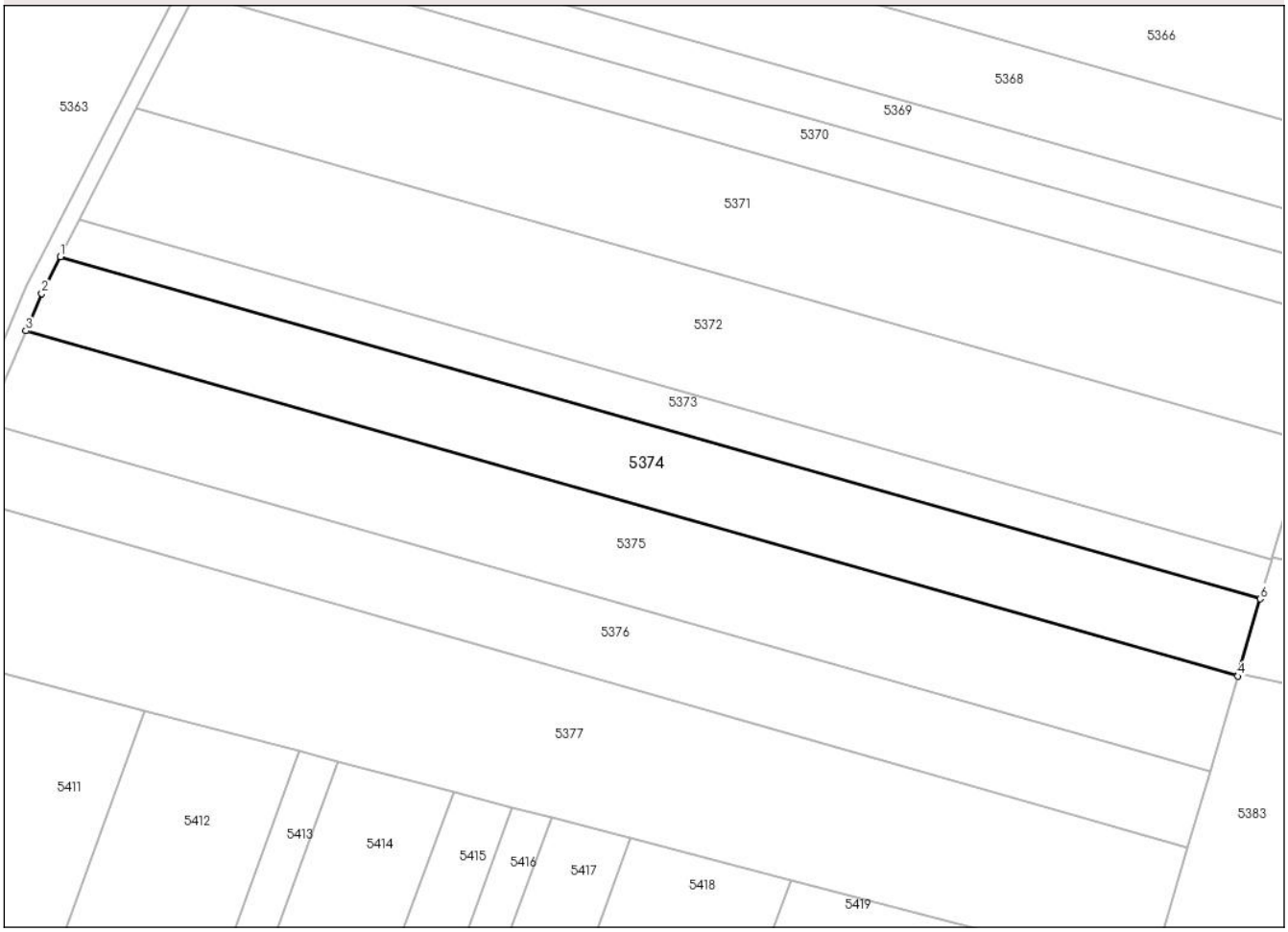

Date referitoare la teren

Crt	Categorie folosință	Intra vilan	Suprafaţa (mp)	Tarla	Parcelă	Nr. topo	Observaţii / Referinţe
1	altele	NU	5.800	-	563/18	70128	

Lungime Segmente
1) Valorile lungimilor segmentelor sunt obţinute din proiecţie în plan.

Punct început	X / Y	Punct sfârşit	X / Y	Lungime segment (** (m)
1	413.779,076 540.386,022	2	413.774,587 540.377,246	9.857
2	413.774,587 540.377,246	3	413.770,79 540.368,325	9.695
3	413.770,79 540.368,325	4	414.061,252 540.285,622	302.007
4	414.061,252 540.285,622	5	414.061,452 540.286,307	0.714
5	414.061,452 540.286,307	6	414.066,662 540.304,138	18.577

Document care conține date cu caracter personal, protejat de prevederile Regulamentului (UE) nr. 679/2016 și Legii 190/2018

Punct început	X / Y	Punct sfârşit	X / Y	Lungime segment (** (m)
6	414.066,662 540.304,138	1	413.779,076 540.386,022	299.016

** Lungimile segmentelor sunt determinate în planul de proiecţie Stereo 70 şi sunt rotunjite la 1 milimetru.
*** Distanţa dintre puncte este formată din segmente cumulate ce sunt mai mici decât valoarea 1 milimetru.

Document care conține date cu caracter personal, protejat de prevederile Regulamentului (UE) nr. 679/2016 și Legii 190/2018

DATE DESPRE IMOBILUL NR. 5375

Oficiul de Cadastru şi Publicitate Imobiliară ALBA
Biroul de Cadastru şi Publicitate Imobiliară Aiud

A. Partea I. Descrierea imobilului

TEREN Extravilan

Adresa: Jud. Alba, Silivaş, Extravilan, Zona Razoare

Nr. Crt	Nr cadastral Nr. topografic	Suprafaţa* (mp)	Observaţii / Referinţe
A1	70135	7.200	Sector cadastral:24 Teren neimprejmuit;

B. Partea II. Proprietari şi acte

Inscrieri privitoare la dreptul de proprietate şi alte drepturi reale		Referinţe
9713 / 29/11/2010		
Act Notarial nr. contract de vanzare- cumparare aut. nr. 1230, din 22/11/2010 emis de NOTAR PUBLIC PETRUȘA MARIANA;		
B3	Intabulare, drept de PROPRIETATEcu titlu cumparare, dobandit prin Conventie, cota actuala 1/1	A1
	1) **SC VELAZQUEZ SRL**, CIF:9999999999999, sed. Alba Iulia	

C. Partea III. SARCINI .

Inscrieri privind dezmembramintele dreptului de proprietate, drepturi reale de garanţie şi sarcini	Referinţe
NU SUNT	

Document care conține date cu caracter personal, protejat de prevederile Regulamentului (UE) nr. 679/2016 și Legii 190/2018

Anexa Nr. 1 La Partea I

Teren

Nr cadastral	Suprafaţa (mp)*	Observaţii / Referinţe
70135	7.200	

* Suprafaţa este determinată in planul de proiecţie Stereo 70.

DETALII LINIARE IMOBIL

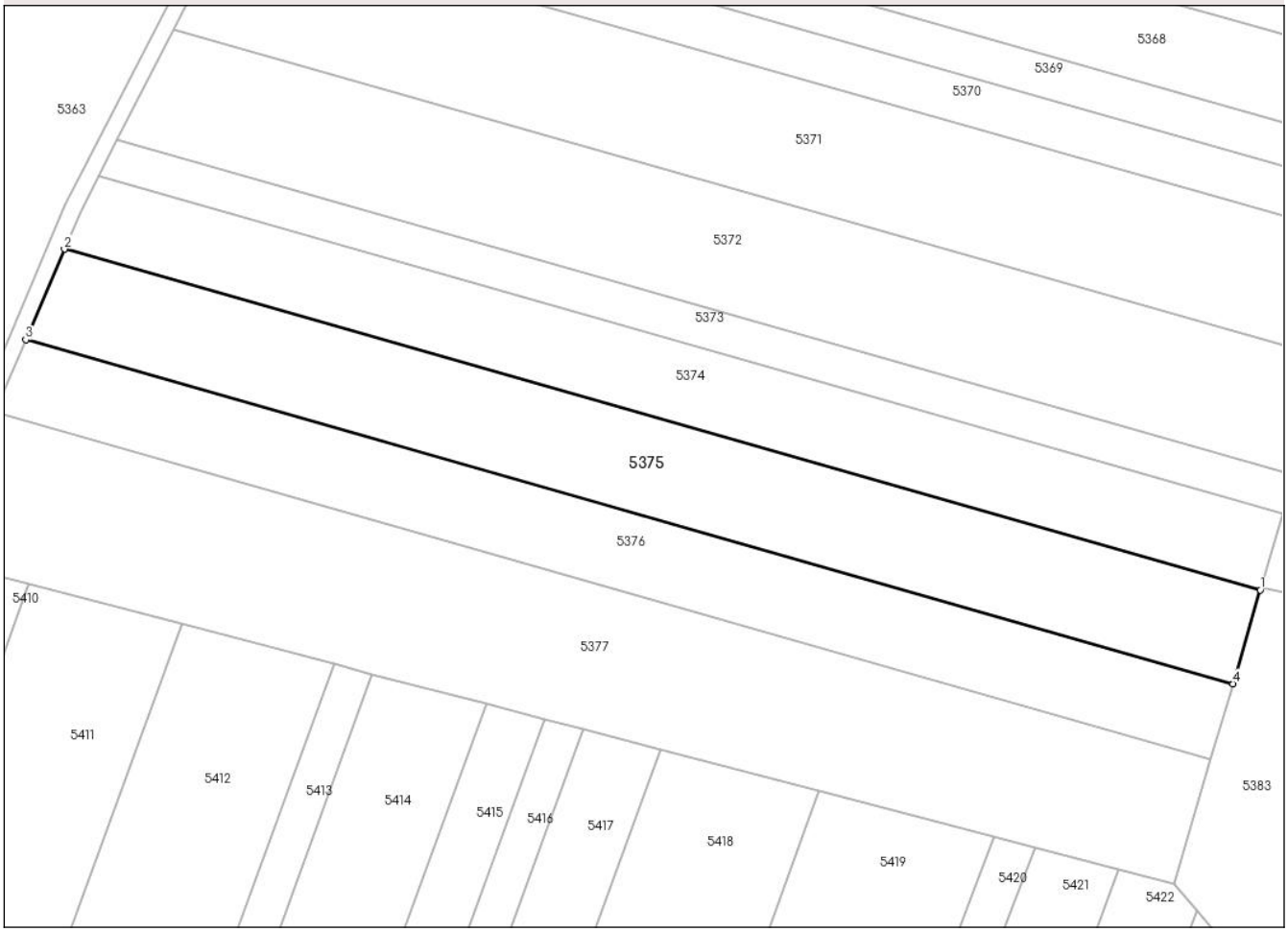

Date referitoare la teren

Crt	Categorie folosință	Intra vilan	Suprafaţa (mp)	Tarla	Parcelă	Nr. topo	Observaţii / Referinţe
1	faneata	NU	7.200	63	563/2	-	

Lungime Segmente
1) Valorile lungimilor segmentelor sunt obţinute din proiecţie în plan.

Punct început	X / Y	Punct sfârşit	X / Y	Lungime segment (** (m)
1	414.061,252 540.285,622	2	413.770,79 540.368,325	302.007
2	413.770,79 540.368,325	3	413.761,424 540.346,319	23.916
3	413.761,424 540.346,319	4	414.054,597 540.262,844	304.825
4	414.054,597 540.262,844	1	414.061,252 540.285,622	23.73

**** Lungimile segmentelor sunt determinate în planul de proiecţie Stereo 70 şi sunt rotunjite la 1 milimetru.**

Document care conține date cu caracter personal, protejat de prevederile Regulamentului (UE) nr. 679/2016 și Legii 190/2018

***** Distanţa dintre puncte este formată din segmente cumulate ce sunt mai mici decât valoarea 1 milimetru.**

DATE DESPRE IMOBILUL NR. 5376

Oficiul de Cadastru şi Publicitate Imobiliară ALBA
Biroul de Cadastru şi Publicitate Imobiliară Aiud

A. Partea I. Descrierea imobilului

TEREN Extravilan

Adresa: Jud. Alba, Silivaş, Extravilan, Zona Razoare

Nr. Crt	Nr cadastral Nr. topografic	Suprafaţa* (mp)	Observaţii / Referinţe
A1	70127	5.800	Sector cadastral:24 Teren neimprejmuit;

B. Partea II. Proprietari şi acte

Inscrieri privitoare la dreptul de proprietate şi alte drepturi reale		Referinţe
2005 / 06/02/2014		
Act Notarial nr. contract de vanzare cumparare aut nr 140, din 04/02/2014 emis de PETRUTA MARIANA;		
B6	Intabulare, drept de PROPRIETATEcu titlu cumparare bun comun, dobandit prin Conventie, cota actuala 1/1	A1
	1) **FRÂNCU DANUŢ**, și soția 2) **FRÂNCU MELINDA ROZALIA**	

C. Partea III. SARCINI .

Inscrieri privind dezmembramintele dreptului de proprietate, drepturi reale de garanţie şi sarcini	Referinţe
NU SUNT	

Document care conține date cu caracter personal, protejat de prevederile Regulamentului (UE) nr. 679/2016 și Legii 190/2018

Anexa Nr. 1 La Partea I

Teren

Nr cadastral	Suprafaţa (mp)*	Observaţii / Referinţe
70127	5.800	

* Suprafaţa este determinată in planul de proiecţie Stereo 70.

DETALII LINIARE IMOBIL

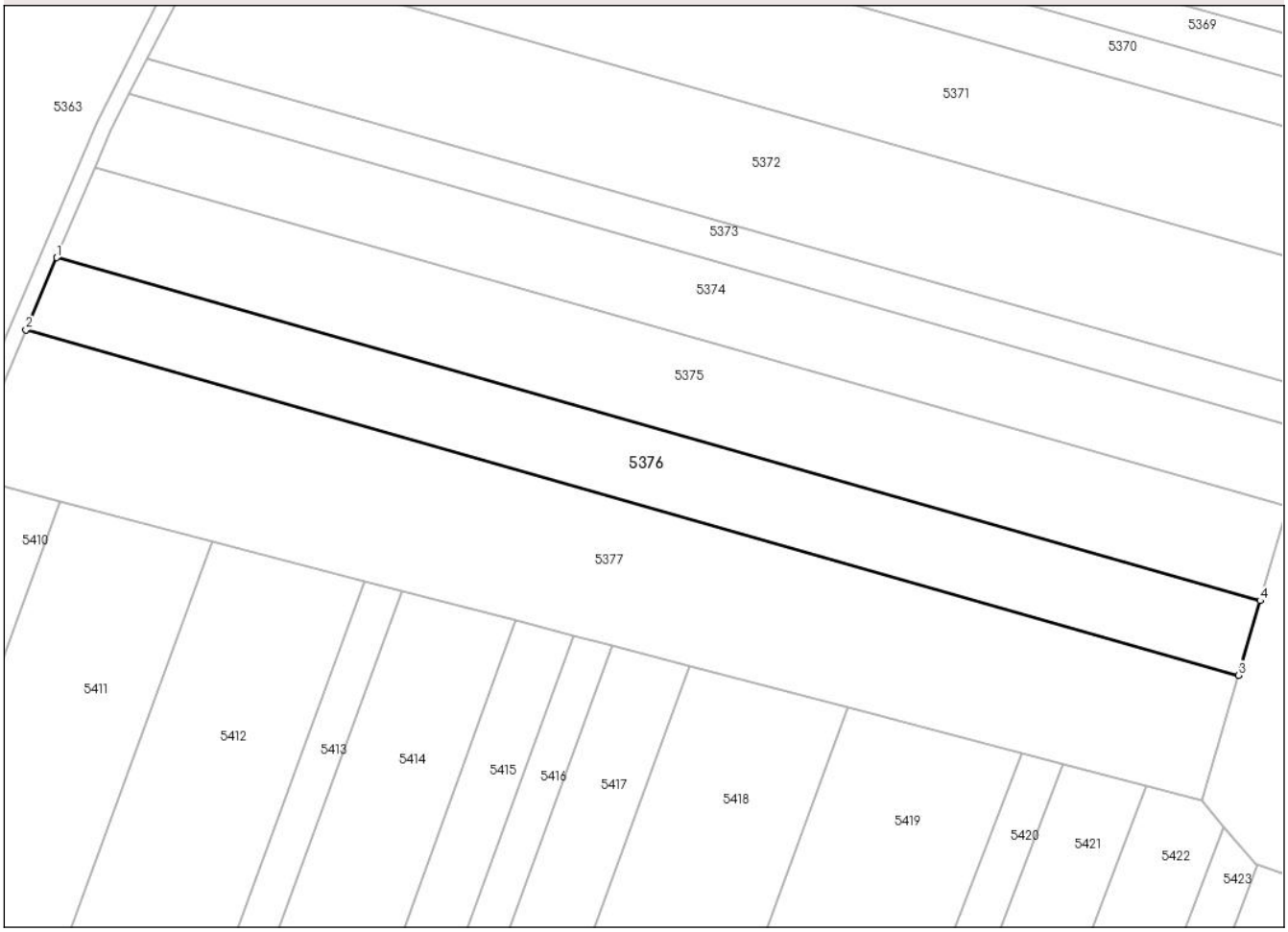

Date referitoare la teren

Crt	Categorie folosință	Intra vilan	Suprafaţa (mp)	Tarla	Parcelă	Nr. topo	Observaţii / Referinţe
1	pasune	NU	5.800	-	563/16	-	

Lungime Segmente

1) Valorile lungimilor segmentelor sunt obţinute din proiecţie în plan.

Punct început	X / Y	Punct sfârşit	X / Y	Lungime segment (** (m)
1	413.761,424 540.346,319	2	413.753,942 540.328,739	19.106
2	413.753,942 540.328,739	3	414.049,281 540.244,647	307.077
3	414.049,281 540.244,647	4	414.054,597 540.262,844	18.958
4	414.054,597 540.262,844	1	413.761,424 540.346,319	304.825

**** Lungimile segmentelor sunt determinate în planul de proiecţie Stereo 70 şi sunt rotunjite la 1 milimetru.**

Document care conține date cu caracter personal, protejat de prevederile Regulamentului (UE) nr. 679/2016 și Legii 190/2018

***** Distanţa dintre puncte este formată din segmente cumulate ce sunt mai mici decât valoarea 1 milimetru.**

DATE DESPRE IMOBILUL NR. 5377

Oficiul de Cadastru şi Publicitate Imobiliară ALBA
Biroul de Cadastru şi Publicitate Imobiliară Aiud

A. Partea I. Descrierea imobilului

TEREN Extravilan

Adresa: Jud. Alba

Nr. Crt	Nr cadastral Nr. topografic	Suprafaţa* (mp)	Observaţii / Referinţe
A1		10.838	Sector cadastral:24 Teren neimprejmuit;

B. Partea II. Proprietari şi acte

Inscrieri privitoare la dreptul de proprietate şi alte drepturi reale		Referinţe
/		
Act Normativ nr. 7, din 13/03/1996 emis de PARLAMENT (LEGE);		
B1	Inscrierea provizorie, drept de PROPRIETATE, dobandit prin Lege, cota actuala 1/1	A1
	1) **NEIDENTIFICAT NEIDENTIFICAT**	

C. Partea III. SARCINI .

Inscrieri privind dezmembramintele dreptului de proprietate, drepturi reale de garanţie şi sarcini	Referinţe
NU SUNT	

Document care conține date cu caracter personal, protejat de prevederile Regulamentului (UE) nr. 679/2016 și Legii 190/2018

Anexa Nr. 1 La Partea I

Teren

Nr cadastral	Suprafaţa (mp)*	Observaţii / Referinţe
	10.838	

* Suprafaţa este determinată in planul de proiecţie Stereo 70.

DETALII LINIARE IMOBIL

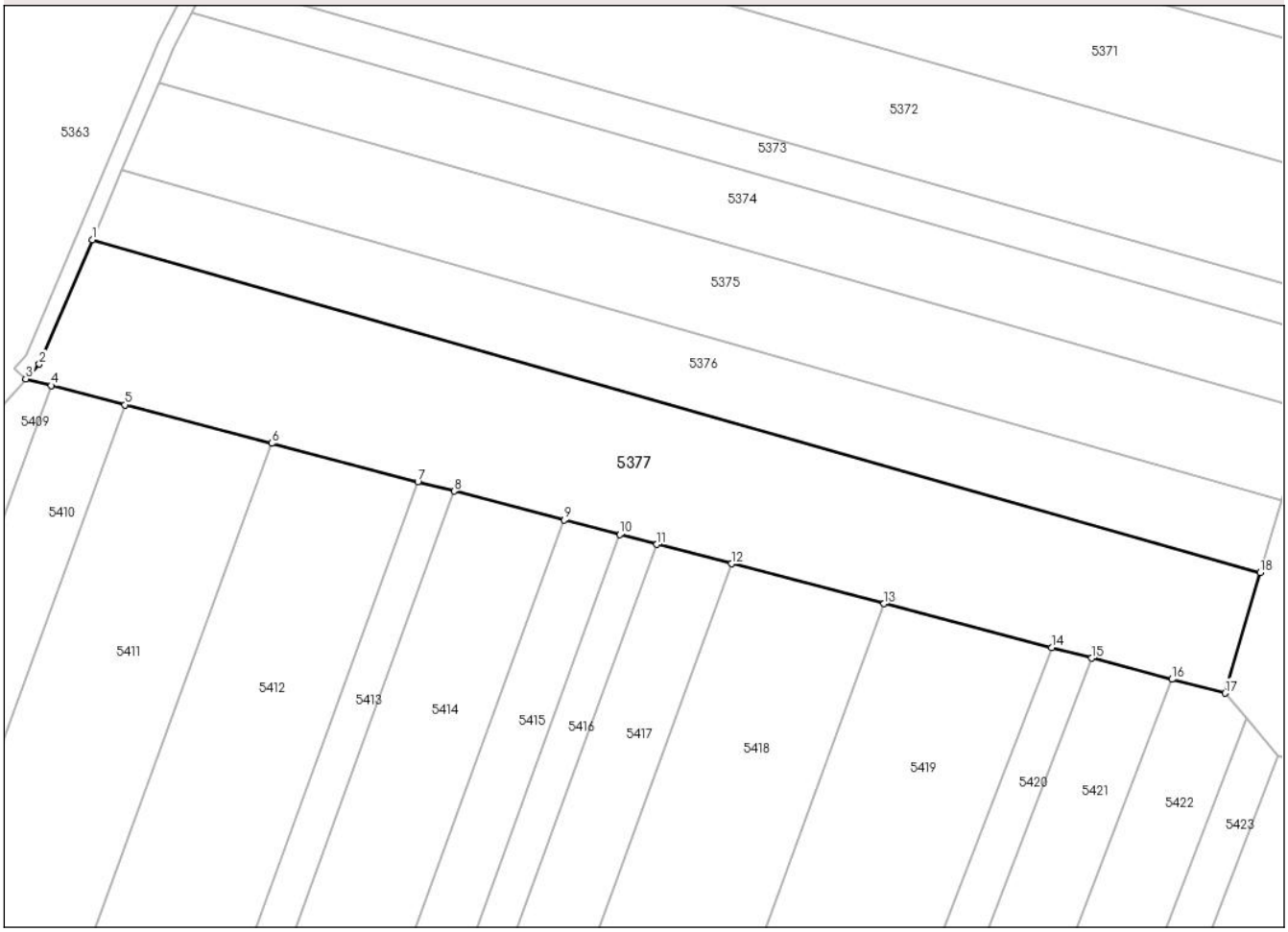

Date referitoare la teren

Crt	Categorie folosință	Intra vilan	Suprafaţa (mp)	Tarla	Parcelă	Nr. topo	Observaţii / Referinţe
1	faneata	NU	10.838	-	563/16/1	-	

Lungime Segmente
1) Valorile lungimilor segmentelor sunt obţinute din proiecţie în plan.

Punct început	X / Y	Punct sfârşit	X / Y	Lungime segment (** (m)
1	413.753,942 540.328,739	2	413.740,577 540.297,337	34.128
2	413.740,577 540.297,337	3	413.737,194 540.293,573	5.061
3	413.737,194 540.293,573	4	413.743,571 540.291,904	6.592
4	413.743,571 540.291,904	5	413.762,216 540.287,023	19.273
5	413.762,216 540.287,023	6	413.799,348 540.277,302	38.383

Document care conține date cu caracter personal, protejat de prevederile Regulamentului (UE) nr. 679/2016 și Legii 190/2018

Punct început	X / Y	Punct sfârşit	X / Y	Lungime segment (** (m)
6	413.799,348 540.277,302	7	413.836,3 540.267,628	38.197
7	413.836,3 540.267,628	8	413.845,523 540.265,214	9.534
8	413.845,523 540.265,214	9	413.873,266 540.257,951	28.678
9	413.873,266 540.257,951	10	413.887,393 540.254,252	14.603
10	413.887,393 540.254,252	11	413.896,75 540.251,803	9.672
11	413.896,75 540.251,803	12	413.915,582 540.246,873	19.467
12	413.915,582 540.246,873	13	413.954,123 540.236,783	39.84
13	413.954,123 540.236,783	14	413.996,547 540.225,677	43.854
14	413.996,547 540.225,677	15	414.006,641 540.223,034	10.434
15	414.006,641 540.223,034	16	414.026,957 540.217,716	21.0
16	414.026,957 540.217,716	17	414.040,385 540.214,2	13.881
17	414.040,385 540.214,2	18	414.049,281 540.244,647	31.72
18	414.049,281 540.244,647	1	413.753,942 540.328,739	307.077

** Lungimile segmentelor sunt determinate în planul de proiecţie Stereo 70 şi sunt rotunjite la 1 milimetru.
*** Distanţa dintre puncte este formată din segmente cumulate ce sunt mai mici decât valoarea 1 milimetru.

Document care conține date cu caracter personal, protejat de prevederile Regulamentului (UE) nr. 679/2016 și Legii 190/2018

DATE DESPRE IMOBILUL NR. 5378

Oficiul de Cadastru şi Publicitate Imobiliară ALBA
Biroul de Cadastru şi Publicitate Imobiliară Aiud

A. Partea I. Descrierea imobilului

TEREN Extravilan

Adresa: Jud. Alba, Silivaş, Extravilan, Zona Razoare

Nr. Crt	Nr cadastral Nr. topografic	Suprafaţa* (mp)	Observaţii / Referinţe
A1	70115	2.900	Sector cadastral:24 Teren neimprejmuit;

B. Partea II. Proprietari şi acte

Inscrieri privitoare la dreptul de proprietate şi alte drepturi reale		Referinţe
9129 / 09/11/2010		
Act Administrativ nr. T.P. 7060/533, din 09/02/1996 emis de CJPSDPAT;		
B1	Intabulare, drept de PROPRIETATEcu titlu reconstituire asupra parc. 570- arabil- de 2900 m.p., dobandit prin Lege, cota actuala 1/1	A1
	1) **BOCICA TEODOR** 2) **BOCICA VIOREL** 3) **BOCICA SAVETA** 4) **BOCICA AURELIA**	

C. Partea III. SARCINI .

Inscrieri privind dezmembramintele dreptului de proprietate, drepturi reale de garanţie şi sarcini	Referinţe
NU SUNT	

Document care conține date cu caracter personal, protejat de prevederile Regulamentului (UE) nr. 679/2016 și Legii 190/2018

Anexa Nr. 1 La Partea I

Teren

Nr cadastral	Suprafaţa (mp)*	Observaţii / Referinţe
70115	2.900	

* Suprafaţa este determinată in planul de proiecţie Stereo 70.

DETALII LINIARE IMOBIL

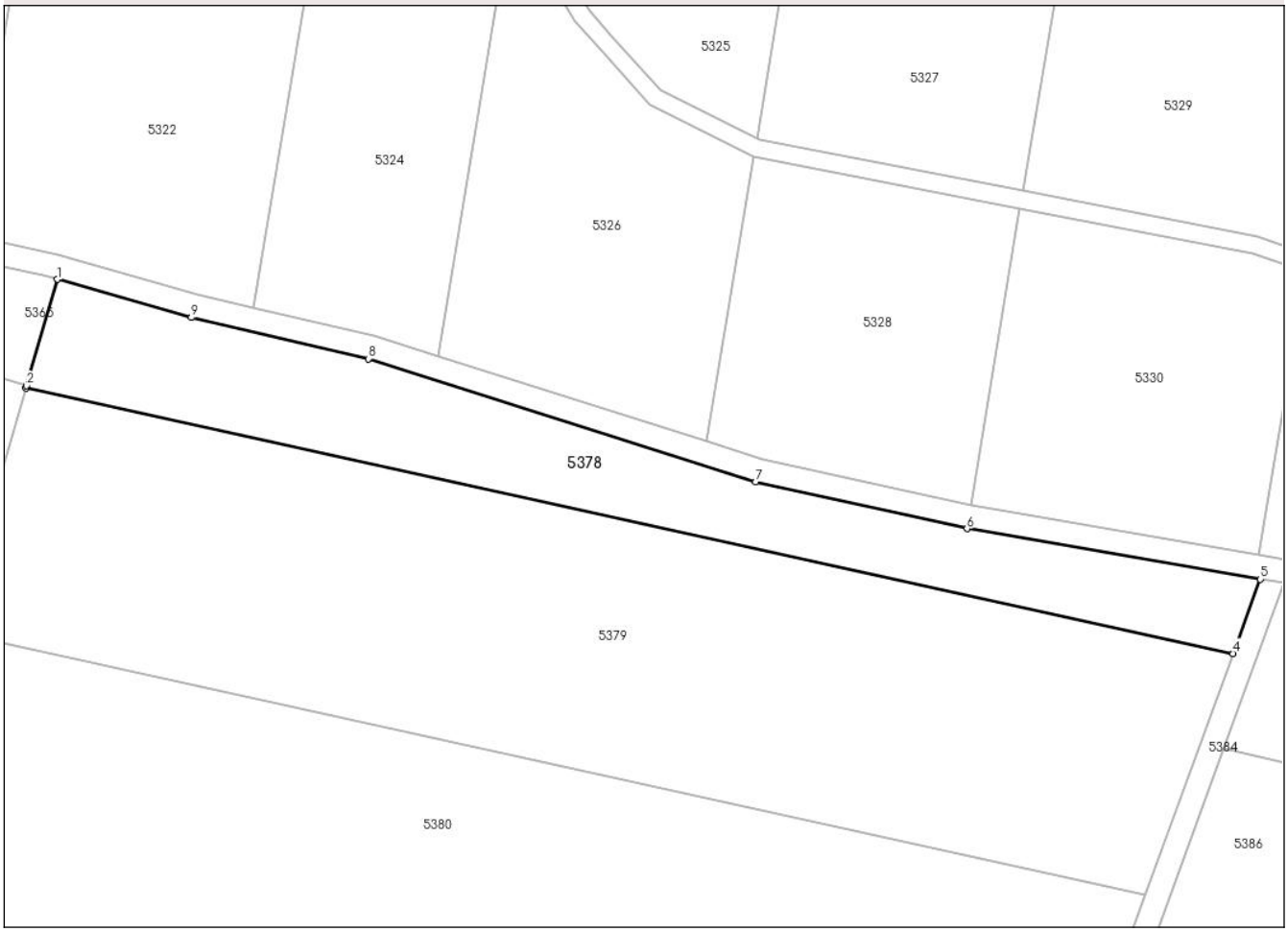

Date referitoare la teren

Crt	Categorie folosință	Intra vilan	Suprafaţa (mp)	Tarla	Parcelă	Nr. topo	Observaţii / Referinţe
1	arabil	NU	2.900	-	570	-	

Lungime Segmente
1) Valorile lungimilor segmentelor sunt obţinute din proiecţie în plan.

Punct început	X / Y	Punct sfârşit	X / Y	Lungime segment (** (m)
1	414.112,203 540.460,005	2	414.106,996 540.442,183	18.567
2	414.106,996 540.442,183	3	414.106,886 540.441,808	0.391
3	414.106,886 540.441,808	4	414.309,75 540.397,236	207.703
4	414.309,75 540.397,236	5	414.314,306 540.409,709	13.279
5	414.314,306 540.409,709	6	414.265,025 540.418,188	50.005

Document care conține date cu caracter personal, protejat de prevederile Regulamentului (UE) nr. 679/2016 și Legii 190/2018

Punct început	X / Y	Punct sfârşit	X / Y	Lungime segment (** (m)
6	414.265,025 540.418,188	7	414.229,482 540.425,997	36.391
7	414.229,482 540.425,997	8	414.164,412 540.446,685	68.28
8	414.164,412 540.446,685	9	414.134,689 540.453,618	30.521
9	414.134,689 540.453,618	1	414.112,203 540.460,005	23.375

** Lungimile segmentelor sunt determinate în planul de proiecţie Stereo 70 şi sunt rotunjite la 1 milimetru.
*** Distanţa dintre puncte este formată din segmente cumulate ce sunt mai mici decât valoarea 1 milimetru.

Document care conține date cu caracter personal, protejat de prevederile Regulamentului (UE) nr. 679/2016 și Legii 190/2018

DATE DESPRE IMOBILUL NR. 5379

Oficiul de Cadastru şi Publicitate Imobiliară ALBA
Biroul de Cadastru şi Publicitate Imobiliară Aiud

A. Partea I. Descrierea imobilului

TEREN Extravilan

Adresa: Jud. Alba

Nr. Crt	Nr cadastral Nr. topografic	Suprafaţa* (mp)	Observaţii / Referinţe
A1		8.800	Sector cadastral:24 Teren neimprejmuit;

B. Partea II. Proprietari şi acte

Inscrieri privitoare la dreptul de proprietate şi alte drepturi reale		Referinţe
/		
Act Notarial nr. 40, din 29/04/2013 emis de BNP PETRUȚA MARIANA (certificat de mostenitor);		
B1	Intabulare, drept de PROPRIETATE, dobandit prin Succesiune, cota actuala 3800/8800	A1
	1) **OCNEAN ANDREEA-MARCELA**	
Act Notarial nr. 186, din 17/10/2018 emis de BNP-PETRUȚA MARIANA (certificat de mostenitor);		
B2	Intabulare, drept de PROPRIETATE, dobandit prin Succesiune, cota actuala 5000/8800	A1
	1) **SAS ANGELICA**	

C. Partea III. SARCINI .

Inscrieri privind dezmembramintele dreptului de proprietate, drepturi reale de garanţie şi sarcini	Referinţe
NU SUNT	

Document care conține date cu caracter personal, protejat de prevederile Regulamentului (UE) nr. 679/2016 și Legii 190/2018

Anexa Nr. 1 La Partea I

Teren

Nr cadastral	Suprafaţa (mp)*	Observaţii / Referinţe
	8.800	

* Suprafaţa este determinată in planul de proiecţie Stereo 70.

DETALII LINIARE IMOBIL

Date referitoare la teren

Crt	Categorie folosință	Intra vilan	Suprafaţa (mp)	Tarla	Parcelă	Nr. topo	Observaţii / Referinţe
1	arabil	NU	8.800	-	570	-	

Lungime Segmente
1) Valorile lungimilor segmentelor sunt obţinute din proiecţie în plan.

Punct început	X / Y	Punct sfârşit	X / Y	Lungime segment (** (m)
1	414.309,75 540.397,236	2	414.106,886 540.441,808	207.703
2	414.106,886 540.441,808	3	414.098,021 540.411,466	31.611
3	414.098,021 540.411,466	4	414.094,894 540.400,765	11.149
4	414.094,894 540.400,765	5	414.294,981 540.356,803	204.859
5	414.294,981 540.356,803	1	414.309,75 540.397,236	43.046

Document care conține date cu caracter personal, protejat de prevederile Regulamentului (UE) nr. 679/2016 și Legii 190/2018

** Lungimile segmentelor sunt determinate în planul de proiecţie Stereo 70 şi sunt rotunjite la 1 milimetru.
*** Distanţa dintre puncte este formată din segmente cumulate ce sunt mai mici decât valoarea 1 milimetru.

Document care conține date cu caracter personal, protejat de prevederile Regulamentului (UE) nr. 679/2016 și Legii 190/2018

DATE DESPRE IMOBILUL NR. 5380

Oficiul de Cadastru şi Publicitate Imobiliară ALBA
Biroul de Cadastru şi Publicitate Imobiliară Aiud

A. Partea I. Descrierea imobilului

TEREN Extravilan

Adresa: Jud. Alba

Nr. Crt	Nr cadastral Nr. topografic	Suprafaţa* (mp)	Observaţii / Referinţe
A1		12.400	Sector cadastral:24 Teren neimprejmuit;

B. Partea II. Proprietari şi acte

Inscrieri privitoare la dreptul de proprietate şi alte drepturi reale		Referinţe
/		
Act Administrativ nr. 1732/27, din 08/07/1994 emis de CJPSDPAT ALBA (titlu de proprietate);		
B1	Intabulare, drept de PROPRIETATE, dobandit prin Reconstituire, cota actuala 8/24	A1
	1) **BUGNAR IOAN**	
B2	Intabulare, drept de PROPRIETATE, dobandit prin Reconstituire, cota actuala 8/24	A1
	1) **ȘERBAN CORNELIA**, DECEDAT DEFUNCT:Da	
Act Notarial nr. 8, din 22/12/2012 emis de BNP LUNGU FULGA CARMEN-GAROFITA (certificat de mostenitor);		
B3	Intabulare, drept de PROPRIETATE, dobandit prin Succesiune, cota actuala 4/24	A1
	1) **ISTRATE ALEXANDRU**	
Act Notarial nr. 135, din 30/09/2011 emis de BNP AS. COSTESCU,STROE și ASOCIAȚII (certificat de mostenitor);		
B4	Intabulare, drept de PROPRIETATE, dobandit prin Succesiune, cota actuala 2/24	A1
	1) **BUGNAR IOAN**	
B5	Intabulare, drept de PROPRIETATE, dobandit prin Succesiune, cota actuala 2/24	A1
	1) **ȘERBAN CORNELIA**, DECEDAT DEFUNCT:Da	
Act Notarial nr. 568, din 08/02/2021 emis de SPN JUSTUS (testament);		
B6	Se noteaza existenta testamentului pentru cota de proprietate a numitei ȘERBAN CORNELIA	A1
	1) **BUGNAR ALEXANDRU-ADRIAN**	

C. Partea III. SARCINI .

Inscrieri privind dezmembramintele dreptului de proprietate, drepturi reale de garanţie şi sarcini	Referinţe
NU SUNT	

Document care conține date cu caracter personal, protejat de prevederile Regulamentului (UE) nr. 679/2016 și Legii 190/2018

Anexa Nr. 1 La Partea I

Teren

Nr cadastral	Suprafaţa (mp)*	Observaţii / Referinţe
	12.400	

* Suprafaţa este determinată in planul de proiecţie Stereo 70.

DETALII LINIARE IMOBIL

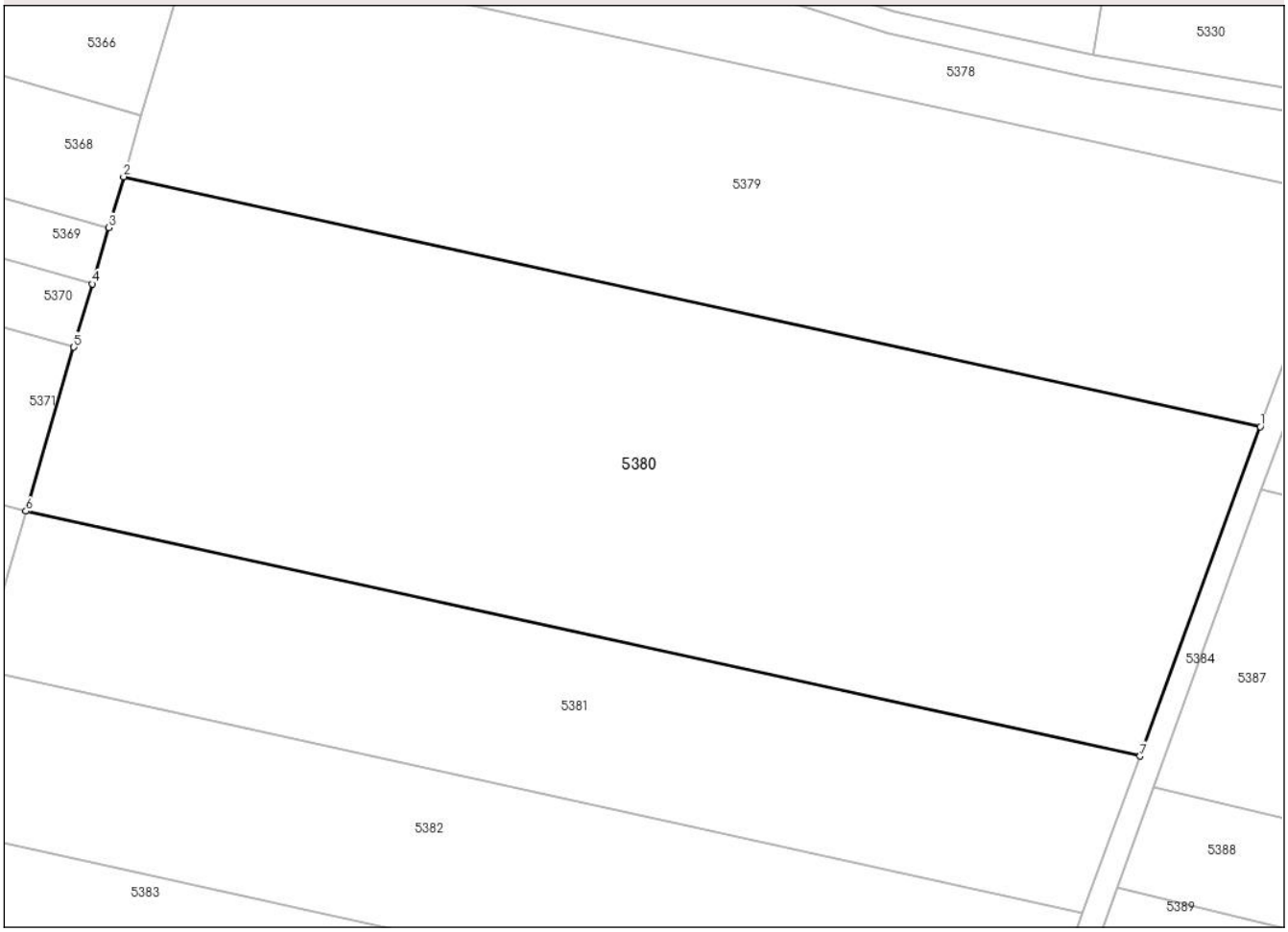

Date referitoare la teren

Crt	Categorie folosință	Intra vilan	Suprafaţa (mp)	Tarla	Parcelă	Nr. topo	Observaţii / Referinţe
1	arabil	NU	12.400	-	570/1	-	

Lungime Segmente
1) Valorile lungimilor segmentelor sunt obţinute din proiecţie în plan.

Punct început	X / Y	Punct sfârşit	X / Y	Lungime segment (** (m)
1	414.294,981 540.356,803	2	414.094,894 540.400,765	204.859
2	414.094,894 540.400,765	3	414.092,274 540.391,795	9.345
3	414.092,274 540.391,795	4	414.089,388 540.381,919	10.289
4	414.089,388 540.381,919	5	414.086,134 540.370,782	11.603
5	414.086,134 540.370,782	6	414.077,709 540.341,945	30.043

Document care conține date cu caracter personal, protejat de prevederile Regulamentului (UE) nr. 679/2016 și Legii 190/2018

Punct început	X / Y	Punct sfârşit	X / Y	Lungime segment (** (m)
6	414.077,709 540.341,945	7	414.273,815 540.298,858	200.784
7	414.273,815 540.298,858	1	414.294,981 540.356,803	61.69

** Lungimile segmentelor sunt determinate în planul de proiecţie Stereo 70 şi sunt rotunjite la 1 milimetru.
*** Distanţa dintre puncte este formată din segmente cumulate ce sunt mai mici decât valoarea 1 milimetru.

Document care conține date cu caracter personal, protejat de prevederile Regulamentului (UE) nr. 679/2016 și Legii 190/2018

DATE DESPRE IMOBILUL NR. 5381

Oficiul de Cadastru şi Publicitate Imobiliară ALBA
Biroul de Cadastru şi Publicitate Imobiliară Aiud

A. Partea I. Descrierea imobilului

TEREN Extravilan

Adresa: Jud. Alba

Nr. Crt	Nr cadastral Nr. topografic	Suprafaţa* (mp)	Observaţii / Referinţe
A1		5.800	Sector cadastral:24 Teren neimprejmuit;

B. Partea II. Proprietari şi acte

Inscrieri privitoare la dreptul de proprietate şi alte drepturi reale		Referinţe
/		
Act Administrativ nr. 5211/167, din 29/03/1995 emis de CJPSDPAT ALBA (Titlu de proprietate);		
B1	Intabulare, drept de PROPRIETATE, dobandit prin Reconstituire, cota actuala 1/1	A1
	1) **ŞERBAN V IRODIŢA**	

C. Partea III. SARCINI .

Inscrieri privind dezmembramintele dreptului de proprietate, drepturi reale de garanţie şi sarcini	Referinţe
NU SUNT	

Anexa Nr. 1 La Partea I

Teren

Nr cadastral	Suprafaţa (mp)*	Observaţii / Referinţe
	5.800	

* Suprafaţa este determinată in planul de proiecţie Stereo 70.

DETALII LINIARE IMOBIL

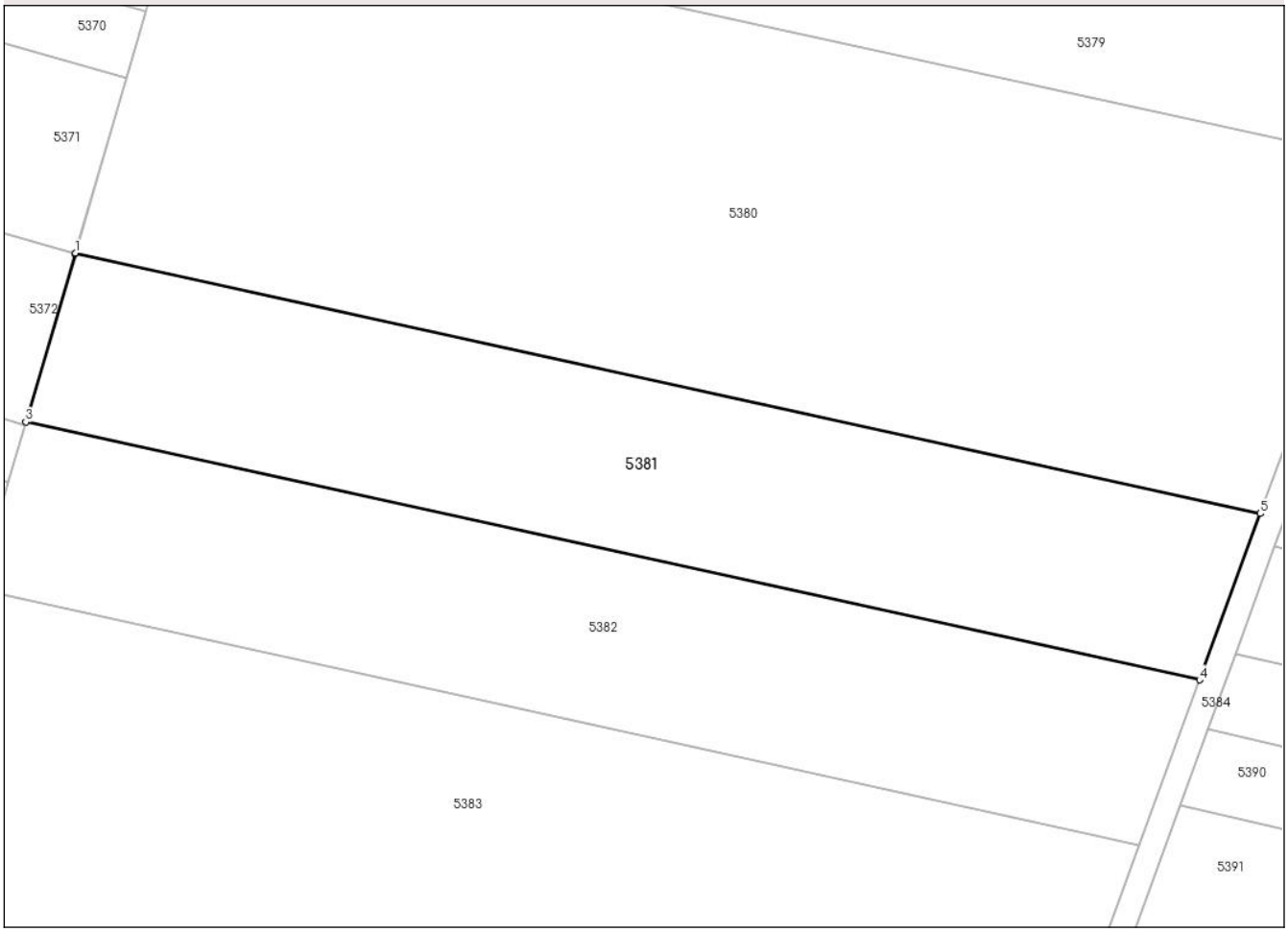

Date referitoare la teren

Crt	Categorie folosință	Intra vilan	Suprafaţa (mp)	Tarla	Parcelă	Nr. topo	Observaţii / Referinţe
1	arabil	NU	5.800	-	570	-	

Lungime Segmente
1) Valorile lungimilor segmentelor sunt obţinute din proiecţie în plan.

Punct început	X / Y	Punct sfârşit	X / Y	Lungime segment (** (m)
1	414.077,709 540.341,945	2	414.077,68 540.341,849	0.1
2	414.077,68 540.341,849	3	414.069,549 540.314,019	28.993
3	414.069,549 540.314,019	4	414.263,766 540.271,347	198.85
4	414.263,766 540.271,347	5	414.273,815 540.298,858	29.289
5	414.273,815 540.298,858	1	414.077,709 540.341,945	200.784

Document care conține date cu caracter personal, protejat de prevederile Regulamentului (UE) nr. 679/2016 și Legii 190/2018

** Lungimile segmentelor sunt determinate în planul de proiecţie Stereo 70 şi sunt rotunjite la 1 milimetru.
*** Distanţa dintre puncte este formată din segmente cumulate ce sunt mai mici decât valoarea 1 milimetru.

Document care conține date cu caracter personal, protejat de prevederile Regulamentului (UE) nr. 679/2016 și Legii 190/2018

DATE DESPRE IMOBILUL NR. 5382

Oficiul de Cadastru şi Publicitate Imobiliară ALBA
Biroul de Cadastru şi Publicitate Imobiliară Aiud

A. Partea I. Descrierea imobilului

TEREN Extravilan

Adresa: Jud. Alba

Nr. Crt	Nr cadastral Nr. topografic	Suprafaţa* (mp)	Observaţii / Referinţe
A1		5.700	Sector cadastral:24 Teren neimprejmuit;

B. Partea II. Proprietari şi acte

Inscrieri privitoare la dreptul de proprietate şi alte drepturi reale		Referinţe
/		
Act Administrativ nr. 6489/227, din 23/06/1995 emis de CJPSDPAT ALBA (Titlu de proprietate);		
B1	Intabulare, drept de PROPRIETATE, dobandit prin Reconstituire, cota actuala 1/1	A1
	1) **DAMȘA ILEANA**	
Act Administrativ nr. 2586, din 06/09/2023 emis de Primaria Comunei Hoparta (Adeverinta de posesie.);		
B2	Se noteaza posesia faptica a numitului	A1
	1) **IRIMIE NICOLAE**	

C. Partea III. SARCINI .

Inscrieri privind dezmembramintele dreptului de proprietate, drepturi reale de garanţie şi sarcini	Referinţe
NU SUNT	

Document care conține date cu caracter personal, protejat de prevederile Regulamentului (UE) nr. 679/2016 și Legii 190/2018

Anexa Nr. 1 La Partea I

Teren

Nr cadastral	Suprafaţa (mp)*	Observaţii / Referinţe
	5.700	

* Suprafaţa este determinată in planul de proiecţie Stereo 70.

DETALII LINIARE IMOBIL

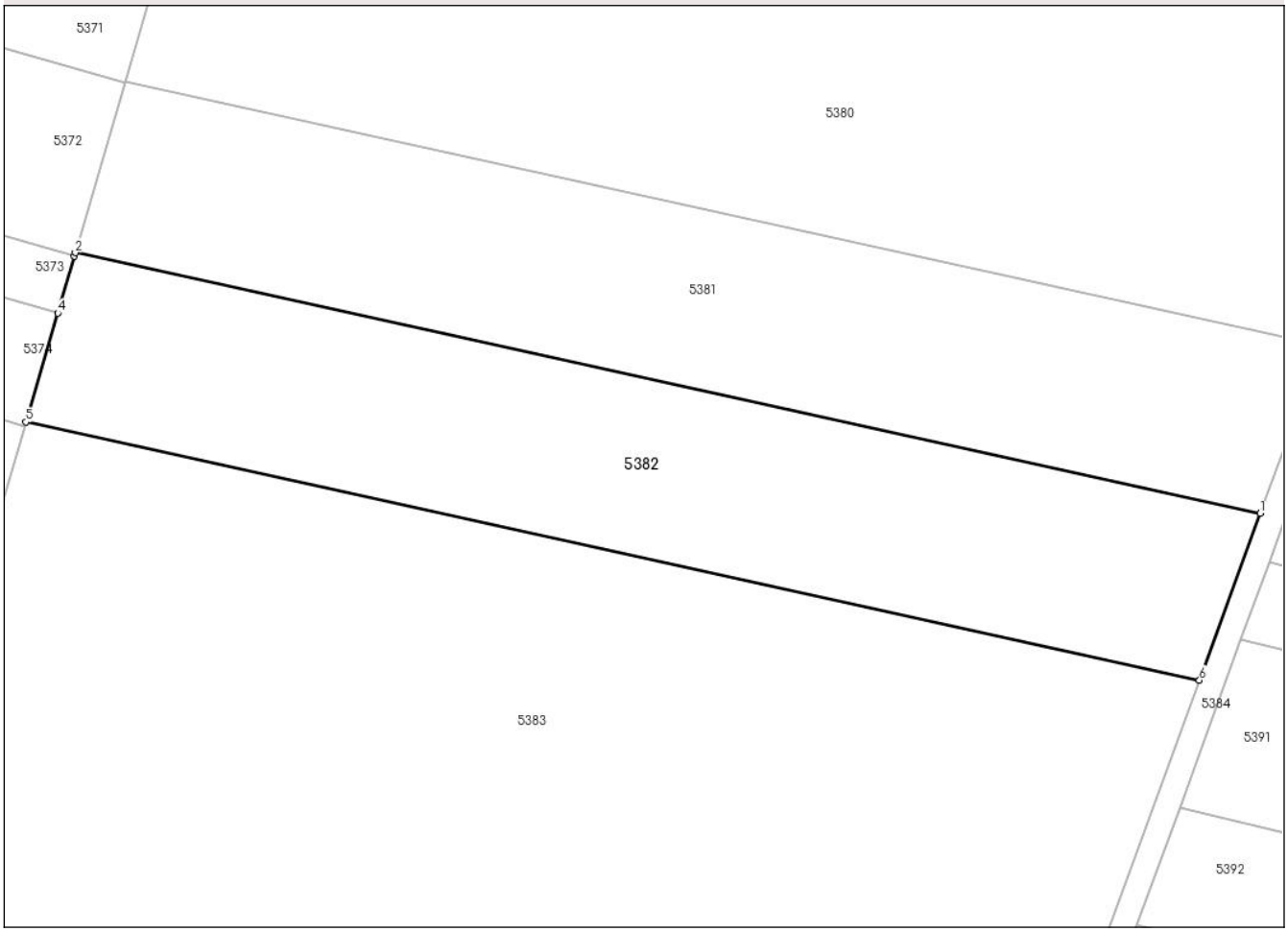

Date referitoare la teren

Crt	Categorie folosință	Intra vilan	Suprafaţa (mp)	Tarla	Parcelă	Nr. topo	Observaţii / Referinţe
1	arabil	NU	4.300	-	570	-	
2	faneata	NU	1.400	-	570/7/3	-	

Lungime Segmente
1) Valorile lungimilor segmentelor sunt obţinute din proiecţie în plan.

Punct început	X / Y	Punct sfârşit	X / Y	Lungime segment (** (m)
1	414.263,766 540.271,347	2	414.069,549 540.314,019	198.85
2	414.069,549 540.314,019	3	414.069,391 540.313,476	0.566
3	414.069,391 540.313,476	4	414.066,662 540.304,138	9.729
4	414.066,662 540.304,138	5	414.061,452 540.286,307	18.577

Document care conține date cu caracter personal, protejat de prevederile Regulamentului (UE) nr. 679/2016 și Legii 190/2018

Punct început	X / Y	Punct sfârşit	X / Y	Lungime segment (** (m)
5	414.061,452 540.286,307	6	414.253,794 540.244,047	196.93
6	414.253,794 540.244,047	1	414.263,766 540.271,347	29.064

** Lungimile segmentelor sunt determinate în planul de proiecţie Stereo 70 şi sunt rotunjite la 1 milimetru.
*** Distanţa dintre puncte este formată din segmente cumulate ce sunt mai mici decât valoarea 1 milimetru.

Document care conține date cu caracter personal, protejat de prevederile Regulamentului (UE) nr. 679/2016 și Legii 190/2018

DATE DESPRE IMOBILUL NR. 5383

Oficiul de Cadastru şi Publicitate Imobiliară ALBA
Biroul de Cadastru şi Publicitate Imobiliară Aiud

A. Partea I. Descrierea imobilului

TEREN Extravilan

Adresa: Jud. Alba

Nr. Crt	Nr cadastral Nr. topografic	Suprafaţa* (mp)	Observaţii / Referinţe
A1		17.842	Sector cadastral:24 Teren neimprejmuit;

B. Partea II. Proprietari şi acte

Inscrieri privitoare la dreptul de proprietate şi alte drepturi reale		Referinţe
/		
Act Normativ nr. 7, din 13/03/1996 emis de PARLAMENT (LEGE);		
B1	Inscrierea provizorie, drept de PROPRIETATE, dobandit prin Lege, cota actuala 1/1	A1
	1) **NEIDENTIFICAT NEIDENTIFICAT**	

C. Partea III. SARCINI .

Inscrieri privind dezmembramintele dreptului de proprietate, drepturi reale de garanţie şi sarcini	Referinţe
NU SUNT	

Document care conține date cu caracter personal, protejat de prevederile Regulamentului (UE) nr. 679/2016 și Legii 190/2018

Anexa Nr. 1 La Partea I

Teren

Nr cadastral	Suprafaţa (mp)*	Observaţii / Referinţe
	17.842	

* Suprafaţa este determinată in planul de proiecţie Stereo 70.

DETALII LINIARE IMOBIL

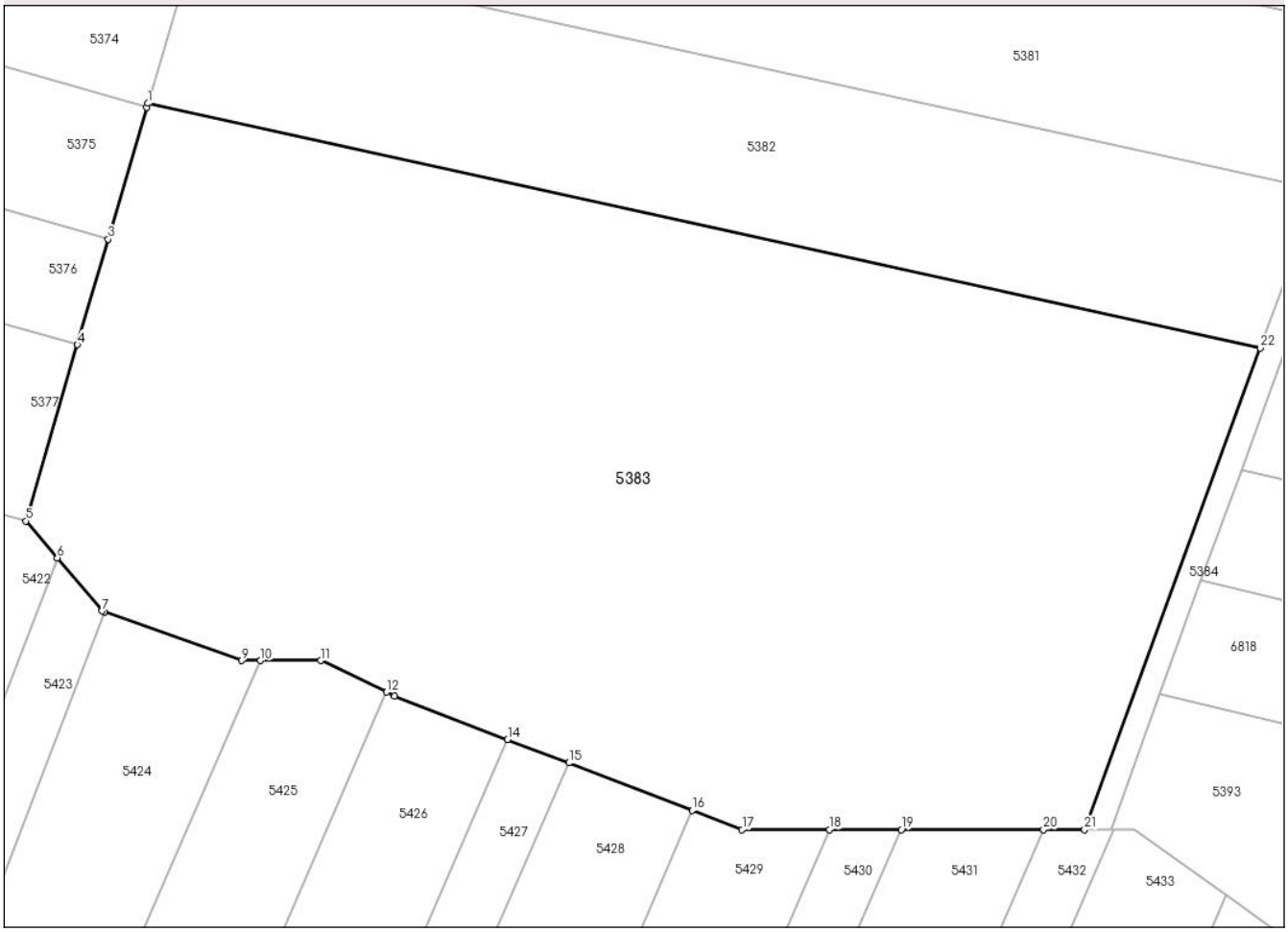

Date referitoare la teren

Crt	Categorie folosință	Intra vilan	Suprafaţa (mp)	Tarla	Parcelă	Nr. topo	Observaţii / Referinţe
1	arabil	NU	17.842	-	566	-	

Lungime Segmente

1) Valorile lungimilor segmentelor sunt obţinute din proiecţie în plan.

Punct început	X / Y	Punct sfârşit	X / Y	Lungime segment (** (m)
1	414.061,452 540.286,307	2	414.061,252 540.285,622	0.714
3	414.054,597 540.262,844	4	414.049,281 540.244,647	18.958
5	414.040,385 540.214,2	6	414.045,783 540.207,83	8.35
7	414.053,556 540.198,656	8	414.053,923 540.198,525	0.39
9	414.077,628 540.190,094	10	414.080,958 540.190,094	3.33

Punct început	X / Y	Punct sfârşit	X / Y	Lungime segment (** (m)
2	414.061,252 540.285,622	3	414.054,597 540.262,844	23.73
4	414.049,281 540.244,647	5	414.040,385 540.214,2	31.72
6	414.045,783 540.207,83	7	414.053,556 540.198,656	12.024
8	414.053,923 540.198,525	9	414.077,628 540.190,094	25.16
10	414.080,958 540.190,094	11	414.091,335 540.190,094	10.377

Document care conține date cu caracter personal, protejat de prevederile Regulamentului (UE) nr. 679/2016 și Legii 190/2018

Punct început	X / Y	Punct sfârşit	X / Y	Lungime segment (** (m)
11	414.091,335 540.190,094	12	414.102,774 540.184,636	12.674
13	414.104,149 540.183,979	14	414.123,684 540.176,476	20.926
15	414.134,258 540.172,415	16	414.155,624 540.164,208	22.888
17	414.164,201 540.160,914	18	414.179,32 540.160,914	15.119
19	414.191,732 540.160,914	20	414.216,308 540.160,914	24.576
21	414.223,428 540.160,914	22	414.253,794 540.244,047	88.505

Punct început	X / Y	Punct sfârşit	X / Y	Lungime segment (** (m)
12	414.102,774 540.184,636	13	414.104,149 540.183,979	1.524
14	414.123,684 540.176,476	15	414.134,258 540.172,415	11.327
16	414.155,624 540.164,208	17	414.164,201 540.160,914	9.188
18	414.179,32 540.160,914	19	414.191,732 540.160,914	12.412
20	414.216,308 540.160,914	21	414.223,428 540.160,914	7.12
22	414.253,794 540.244,047	1	414.061,452 540.286,307	196.93

** Lungimile segmentelor sunt determinate în planul de proiecţie Stereo 70 şi sunt rotunjite la 1 milimetru.
*** Distanţa dintre puncte este formată din segmente cumulate ce sunt mai mici decât valoarea 1 milimetru.

Document care conține date cu caracter personal, protejat de prevederile Regulamentului (UE) nr. 679/2016 și Legii 190/2018

DATE DESPRE IMOBILUL NR. 5384

Oficiul de Cadastru şi Publicitate Imobiliară ALBA
Biroul de Cadastru şi Publicitate Imobiliară Aiud

A. Partea I. Descrierea imobilului

TEREN Extravilan

Adresa: Jud. Alba

Nr. Crt	Nr cadastral Nr. topografic	Suprafaţa* (mp)	Observaţii / Referinţe
A1		1.082	Sector cadastral:24 Teren neimprejmuit;

B. Partea II. Proprietari şi acte

Inscrieri privitoare la dreptul de proprietate şi alte drepturi reale		Referinţe
/		
Act Administrativ nr. 49, din 19/09/2024 emis de Primaria Comunei Hoparta (HCL);		
B1	Intabulare, drept de PROPRIETATE, dobandit prin Lege, cota actuala 1/1	A1
	1) **COMUNA HOPÂRTA**, CIF:4561987	

C. Partea III. SARCINI .

Inscrieri privind dezmembramintele dreptului de proprietate, drepturi reale de garanţie şi sarcini	Referinţe
NU SUNT	

Document care conține date cu caracter personal, protejat de prevederile Regulamentului (UE) nr. 679/2016 și Legii 190/2018

Anexa Nr. 1 La Partea I

Teren

Nr cadastral	Suprafaţa (mp)*	Observaţii / Referinţe
	1.082	

* Suprafaţa este determinată in planul de proiecţie Stereo 70.

DETALII LINIARE IMOBIL

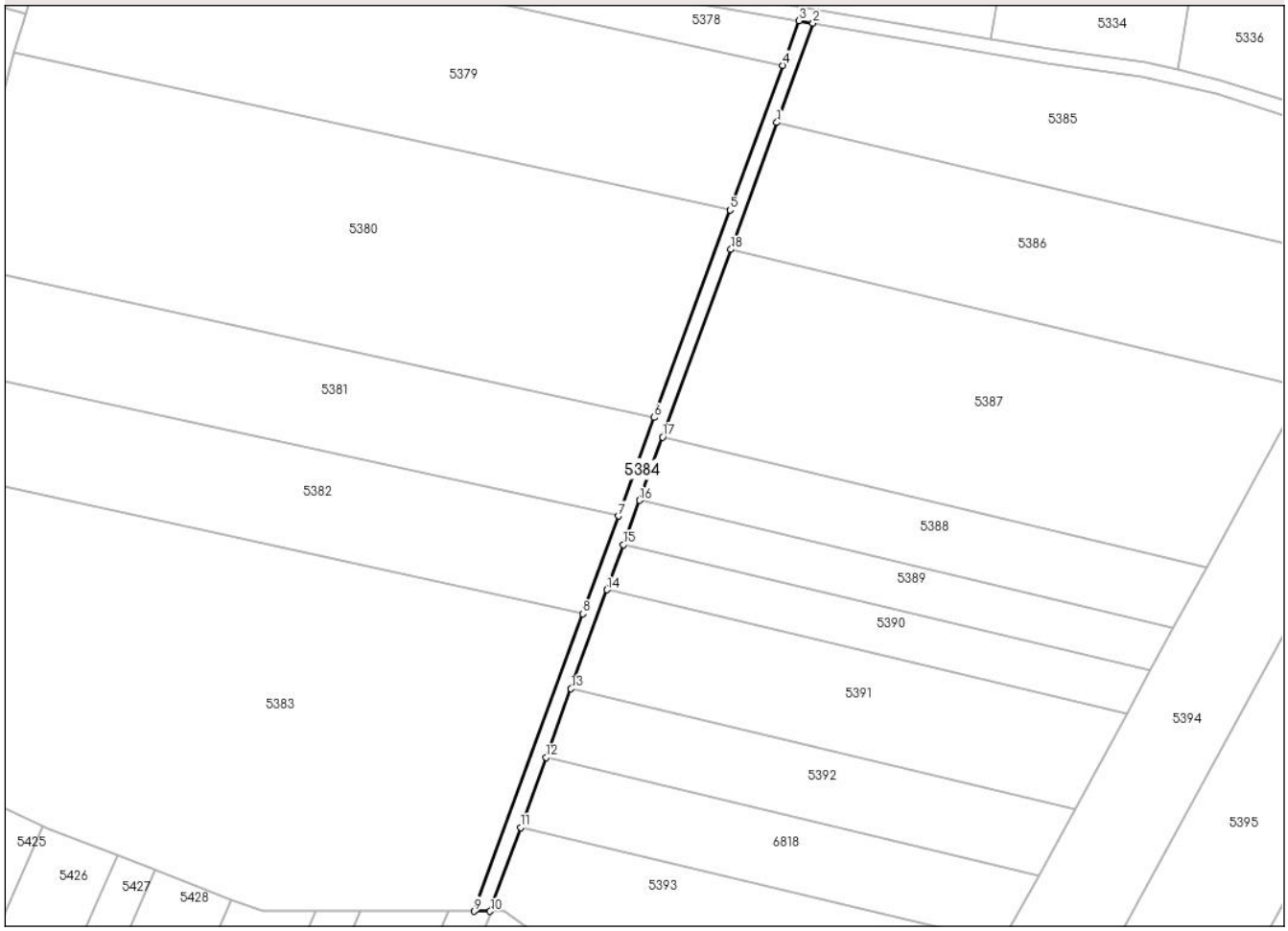

Date referitoare la teren

Crt	Categorie folosință	Intra vilan	Suprafaţa (mp)	Tarla	Parcelă	Nr. topo	Observaţii / Referinţe
1	drum	NU	1.082	-	573/1	-	

Lungime Segmente
1) Valorile lungimilor segmentelor sunt obţinute din proiecţie în plan.

Punct început	X / Y	Punct sfârşit	X / Y	Lungime segment (** (m)
1	414.308,142 540.381,265	2	414.318,248 540.409,031	29.548
2	414.318,248 540.409,031	3	414.314,306 540.409,709	4.0
3	414.314,306 540.409,709	4	414.309,75 540.397,236	13.279
4	414.309,75 540.397,236	5	414.294,981 540.356,803	43.046
5	414.294,981 540.356,803	6	414.273,815 540.298,858	61.69

Document care conține date cu caracter personal, protejat de prevederile Regulamentului (UE) nr. 679/2016 și Legii 190/2018

Punct început	X / Y	Punct sfârşit	X / Y	Lungime segment (** (m)
6	414.273,815 540.298,858	7	414.263,766 540.271,347	29.289
7	414.263,766 540.271,347	8	414.253,794 540.244,047	29.064
8	414.253,794 540.244,047	9	414.223,428 540.160,914	88.505
9	414.223,428 540.160,914	10	414.227,96 540.160,914	4.532
10	414.227,96 540.160,914	11	414.236,472 540.184,326	24.911
11	414.236,472 540.184,326	12	414.243,595 540.203,916	20.845
12	414.243,595 540.203,916	13	414.250,566 540.223,068	20.381
13	414.250,566 540.223,068	14	414.260,63 540.250,72	29.427
14	414.260,63 540.250,72	15	414.265,208 540.263,298	13.385
15	414.265,208 540.263,298	16	414.269,724 540.275,706	13.204
16	414.269,724 540.275,706	17	414.276,167 540.293,41	18.84
17	414.276,167 540.293,41	18	414.295,23 540.345,788	55.739
18	414.295,23 540.345,788	1	414.308,142 540.381,265	37.754

** Lungimile segmentelor sunt determinate în planul de proiecţie Stereo 70 şi sunt rotunjite la 1 milimetru.
*** Distanţa dintre puncte este formată din segmente cumulate ce sunt mai mici decât valoarea 1 milimetru.

Document care conține date cu caracter personal, protejat de prevederile Regulamentului (UE) nr. 679/2016 și Legii 190/2018

DATE DESPRE IMOBILUL NR. 5385

Oficiul de Cadastru şi Publicitate Imobiliară ALBA
Biroul de Cadastru şi Publicitate Imobiliară Aiud

A. Partea I. Descrierea imobilului

TEREN Extravilan

Adresa: Jud. Alba

Nr. Crt	Nr cadastral Nr. topografic	Suprafaţa* (mp)	Observaţii / Referinţe
A1		5.800	Sector cadastral:24 Teren neimprejmuit;

B. Partea II. Proprietari şi acte

Inscrieri privitoare la dreptul de proprietate şi alte drepturi reale		Referinţe
/		
Act Administrativ nr. 5211/159, din 11/05/1995 emis de CJPSDPAT ALBA (Titlu de proprietate);		
B1	Intabulare, drept de PROPRIETATE, dobandit prin Reconstituire, cota actuala 1/1	A1
	1) **MAIER GHE TEODOR** DEFUNCT:Da	

C. Partea III. SARCINI .

Inscrieri privind dezmembramintele dreptului de proprietate, drepturi reale de garanţie şi sarcini	Referinţe
NU SUNT	

Document care conține date cu caracter personal, protejat de prevederile Regulamentului (UE) nr. 679/2016 și Legii 190/2018

Anexa Nr. 1 La Partea I

Teren

Nr cadastral	Suprafaţa (mp)*	Observaţii / Referinţe
	5.800	

* Suprafaţa este determinată in planul de proiecţie Stereo 70.

DETALII LINIARE IMOBIL

Date referitoare la teren

Crt	Categorie folosință	Intra vilan	Suprafaţa (mp)	Tarla	Parcelă	Nr. topo	Observaţii / Referinţe
1	arabil	NU	5.800	-	570/1	-	

Lungime Segmente
1) Valorile lungimilor segmentelor sunt obţinute din proiecţie în plan.

Punct început	X / Y	Punct sfârşit	X / Y	Lungime segment (** (m)
1	414.430,934 540.389,279	2	414.410,257 540.394,224	21.26
2	414.410,257 540.394,224	3	414.383,904 540.397,735	26.586
3	414.383,904 540.397,735	4	414.318,248 540.409,031	66.621
4	414.318,248 540.409,031	5	414.308,142 540.381,265	29.548
5	414.308,142 540.381,265	6	414.474,344 540.341,514	170.89

Document care conține date cu caracter personal, protejat de prevederile Regulamentului (UE) nr. 679/2016 și Legii 190/2018

Punct început	X / Y	Punct sfârşit	X / Y	Lungime segment (** (m)
6	414.474,344 540.341,514	7	414.489,741 540.369,753	32.164
7	414.489,741 540.369,753	8	414.484,286 540.371,828	5.836
8	414.484,286 540.371,828	1	414.430,934 540.389,279	56.134

** Lungimile segmentelor sunt determinate în planul de proiecţie Stereo 70 şi sunt rotunjite la 1 milimetru.
*** Distanţa dintre puncte este formată din segmente cumulate ce sunt mai mici decât valoarea 1 milimetru.

Document care conține date cu caracter personal, protejat de prevederile Regulamentului (UE) nr. 679/2016 și Legii 190/2018

DATE DESPRE IMOBILUL NR. 5386

Oficiul de Cadastru şi Publicitate Imobiliară ALBA
Biroul de Cadastru şi Publicitate Imobiliară Aiud

A. Partea I. Descrierea imobilului

TEREN Extravilan

Adresa: Jud. Alba

Nr. Crt	Nr cadastral Nr. topografic	Suprafaţa* (mp)	Observaţii / Referinţe
A1		6.300	Sector cadastral:24 Teren neimprejmuit;

B. Partea II. Proprietari şi acte

Inscrieri privitoare la dreptul de proprietate şi alte drepturi reale		Referinţe
/		
Act Administrativ nr. 7060/563, din 13/06/1996 emis de CJPSDPAT ALBA (Titlu de proprietate);		
B1	Intabulare, drept de PROPRIETATE, dobandit prin Reconstituire, cota actuala 1/1	A1
	1) **VASÎNC GHE MARIA**	

C. Partea III. SARCINI .

Inscrieri privind dezmembramintele dreptului de proprietate, drepturi reale de garanţie şi sarcini	Referinţe
NU SUNT	

Document care conține date cu caracter personal, protejat de prevederile Regulamentului (UE) nr. 679/2016 și Legii 190/2018

Anexa Nr. 1 La Partea I

Teren

Nr cadastral	Suprafaţa (mp)*	Observaţii / Referinţe
	6.300	

* Suprafaţa este determinată in planul de proiecţie Stereo 70.

DETALII LINIARE IMOBIL

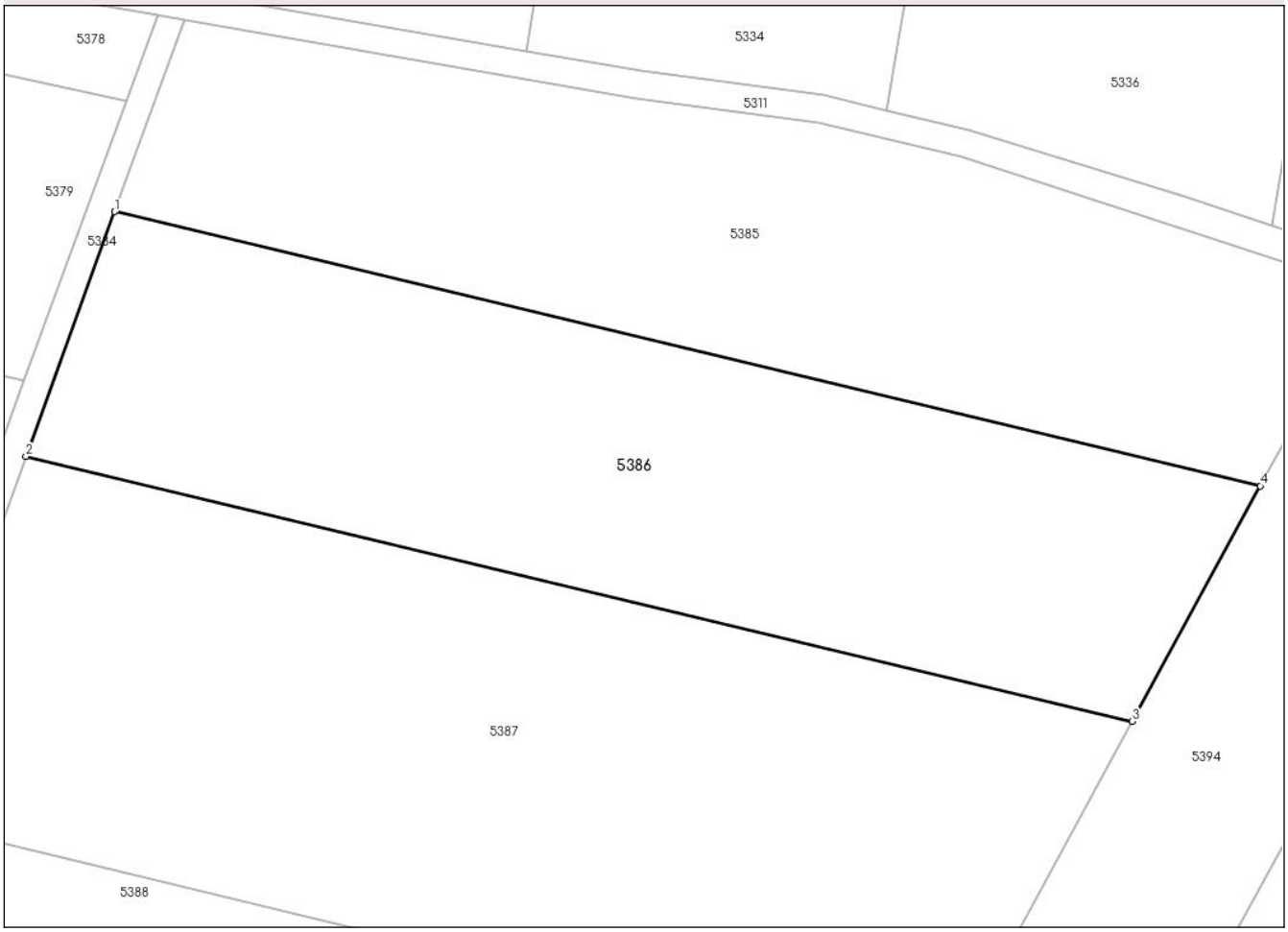

Date referitoare la teren

Crt	Categorie folosință	Intra vilan	Suprafaţa (mp)	Tarla	Parcelă	Nr. topo	Observaţii / Referinţe
1	pasune	NU	6.300	-	-	-	

Lungime Segmente
1) Valorile lungimilor segmentelor sunt obţinute din proiecţie în plan.

Punct început	X / Y	Punct sfârşit	X / Y	Lungime segment (** (m)
1	414.308,142 540.381,265	2	414.295,23 540.345,788	37.754
2	414.295,23 540.345,788	3	414.455,742 540.307,397	165.039
3	414.455,742 540.307,397	4	414.474,344 540.341,514	38.859
4	414.474,344 540.341,514	1	414.308,142 540.381,265	170.89

**** Lungimile segmentelor sunt determinate în planul de proiecţie Stereo 70 şi sunt rotunjite la 1 milimetru.**

Document care conține date cu caracter personal, protejat de prevederile Regulamentului (UE) nr. 679/2016 și Legii 190/2018

***** Distanţa dintre puncte este formată din segmente cumulate ce sunt mai mici decât valoarea 1 milimetru.**

Document care conține date cu caracter personal, protejat de prevederile Regulamentului (UE) nr. 679/2016 și Legii 190/2018

DATE DESPRE IMOBILUL NR. 5387

Oficiul de Cadastru şi Publicitate Imobiliară ALBA
Biroul de Cadastru şi Publicitate Imobiliară Aiud

A. Partea I. Descrierea imobilului

TEREN Extravilan

Adresa: Jud. Alba

Nr. Crt	Nr cadastral Nr. topografic	Suprafaţa* (mp)	Observaţii / Referinţe
A1		8.900	Sector cadastral:24 Teren neimprejmuit;

B. Partea II. Proprietari şi acte

Inscrieri privitoare la dreptul de proprietate şi alte drepturi reale		Referinţe
/		
Act Notarial nr. 1230, din 22/11/2010 emis de BNP-PETRUȚA MARIANA (Contract de Vanzare -Cumparare);		
B1	Intabulare, drept de PROPRIETATE, dobandit prin Conventie, cota actuala 1/1	A1
	1) **SC <<VELAZQUEZ >>SRL**, CIF:22254875	

C. Partea III. SARCINI .

Inscrieri privind dezmembramintele dreptului de proprietate, drepturi reale de garanţie şi sarcini	Referinţe
NU SUNT	

Document care conține date cu caracter personal, protejat de prevederile Regulamentului (UE) nr. 679/2016 și Legii 190/2018

Anexa Nr. 1 La Partea I

Teren

Nr cadastral	Suprafaţa (mp)*	Observaţii / Referinţe
	8.900	

* Suprafaţa este determinată in planul de proiecţie Stereo 70.

DETALII LINIARE IMOBIL

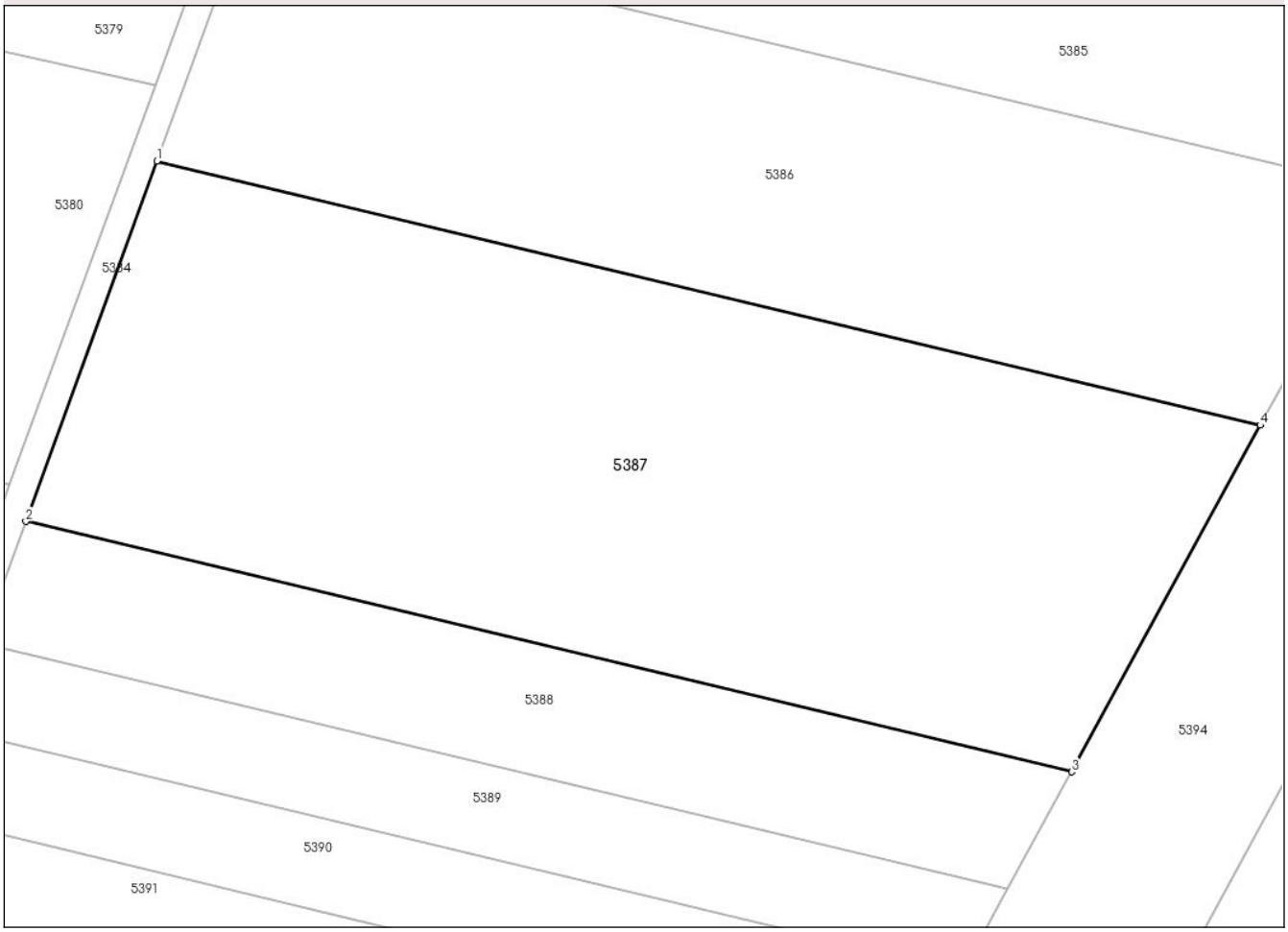

Date referitoare la teren

Crt	Categorie folosință	Intra vilan	Suprafaţa (mp)	Tarla	Parcelă	Nr. topo	Observaţii / Referinţe
1	arabil	NU	8.900	-	570/3	70125	

Lungime Segmente
1) Valorile lungimilor segmentelor sunt obţinute din proiecţie în plan.

Punct început	X / Y	Punct sfârşit	X / Y	Lungime segment (** (m)
1	414.295,23 540.345,788	2	414.276,167 540.293,41	55.739
2	414.276,167 540.293,41	3	414.428,279 540.257,028	156.402
3	414.428,279 540.257,028	4	414.455,742 540.307,397	57.369
4	414.455,742 540.307,397	1	414.295,23 540.345,788	165.039

**** Lungimile segmentelor sunt determinate în planul de proiecţie Stereo 70 şi sunt rotunjite la 1 milimetru.**

Document care conține date cu caracter personal, protejat de prevederile Regulamentului (UE) nr. 679/2016 și Legii 190/2018

***** Distanţa dintre puncte este formată din segmente cumulate ce sunt mai mici decât valoarea 1 milimetru.**

Document care conține date cu caracter personal, protejat de prevederile Regulamentului (UE) nr. 679/2016 și Legii 190/2018

DATE DESPRE IMOBILUL NR. 5388

Oficiul de Cadastru şi Publicitate Imobiliară ALBA
Biroul de Cadastru şi Publicitate Imobiliară Aiud

A. Partea I. Descrierea imobilului

TEREN Extravilan

Adresa: Jud. Alba

Nr. Crt	Nr cadastral Nr. topografic	Suprafaţa* (mp)	Observaţii / Referinţe
A1		2.900	Sector cadastral:24 Teren neimprejmuit;

B. Partea II. Proprietari şi acte

Inscrieri privitoare la dreptul de proprietate şi alte drepturi reale		Referinţe
/		
Act Notarial nr. 14, din 08/02/2017 emis de BNP PETRUȚA MARIANA (CERTIFICAT DE MOSTENITOR);		
B1	Intabulare, drept de PROPRIETATE, dobandit prin Succesiune, cota actuala 1/1	A1
	1) **BOCICA LIVIU-CALIN** DEFUNCT:Da	

C. Partea III. SARCINI .

Inscrieri privind dezmembramintele dreptului de proprietate, drepturi reale de garanţie şi sarcini	Referinţe
NU SUNT	

Document care conține date cu caracter personal, protejat de prevederile Regulamentului (UE) nr. 679/2016 și Legii 190/2018

Anexa Nr. 1 La Partea I

Teren

Nr cadastral	Suprafaţa (mp)*	Observaţii / Referinţe
	2.900	

* Suprafaţa este determinată in planul de proiecţie Stereo 70.

DETALII LINIARE IMOBIL

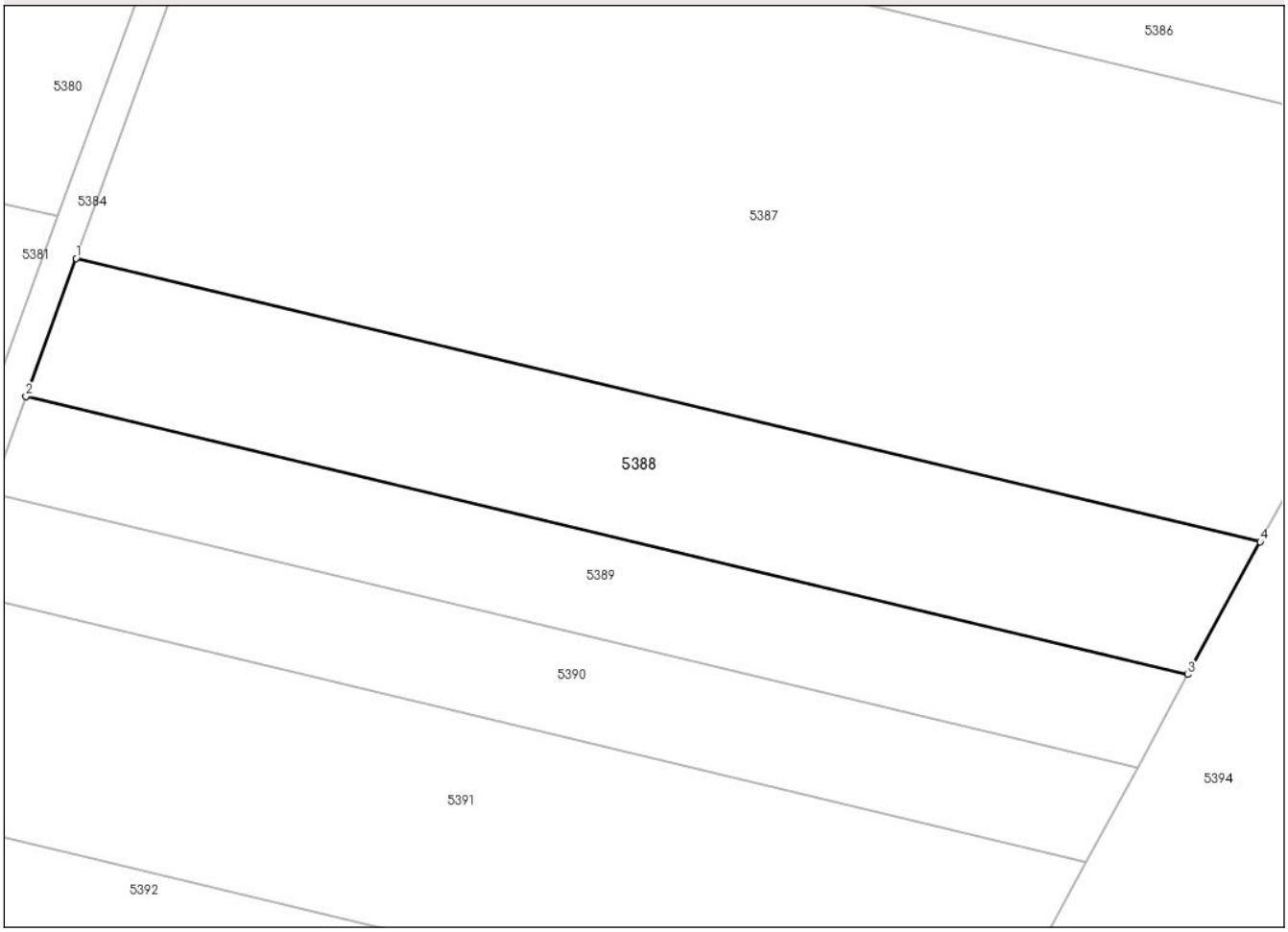

Date referitoare la teren

Crt	Categorie folosință	Intra vilan	Suprafaţa (mp)	Tarla	Parcelă	Nr. topo	Observaţii / Referinţe
1	arabil	NU	2.900	-	570	-	

Lungime Segmente
1) Valorile lungimilor segmentelor sunt obţinute din proiecţie în plan.

Punct început	X / Y	Punct sfârşit	X / Y	Lungime segment (** (m)
1	414.276,167 540.293,41	2	414.269,724 540.275,706	18.84
2	414.269,724 540.275,706	3	414.418,997 540.240,004	153.483
3	414.418,997 540.240,004	4	414.428,279 540.257,028	19.39
4	414.428,279 540.257,028	1	414.276,167 540.293,41	156.402

**** Lungimile segmentelor sunt determinate în planul de proiecţie Stereo 70 şi sunt rotunjite la 1 milimetru.**

Document care conține date cu caracter personal, protejat de prevederile Regulamentului (UE) nr. 679/2016 și Legii 190/2018

***** Distanţa dintre puncte este formată din segmente cumulate ce sunt mai mici decât valoarea 1 milimetru.**

DATE DESPRE IMOBILUL NR. 5389

Oficiul de Cadastru şi Publicitate Imobiliară ALBA
Biroul de Cadastru şi Publicitate Imobiliară Aiud

A. Partea I. Descrierea imobilului

TEREN Extravilan

Adresa: Jud. Alba

Nr. Crt	Nr cadastral Nr. topografic	Suprafaţa* (mp)	Observaţii / Referinţe
A1		2.000	Sector cadastral:24 Teren neimprejmuit;

B. Partea II. Proprietari şi acte

Inscrieri privitoare la dreptul de proprietate şi alte drepturi reale		Referinţe
/		
Act Administrativ nr. 5211/156, din 11/05/1995 emis de CJPSDPAT ALBA (Titlu de proprietate);		
B1	Intabulare, drept de PROPRIETATE, dobandit prin Reconstituire, cota actuala 1/1	A1
	1) **BOCICA N IRONIM**	

C. Partea III. SARCINI .

Inscrieri privind dezmembramintele dreptului de proprietate, drepturi reale de garanţie şi sarcini	Referinţe
NU SUNT	

Document care conține date cu caracter personal, protejat de prevederile Regulamentului (UE) nr. 679/2016 și Legii 190/2018

Anexa Nr. 1 La Partea I

Teren

Nr cadastral	Suprafaţa (mp)*	Observaţii / Referinţe
	2.000	

* Suprafaţa este determinată in planul de proiecţie Stereo 70.

DETALII LINIARE IMOBIL

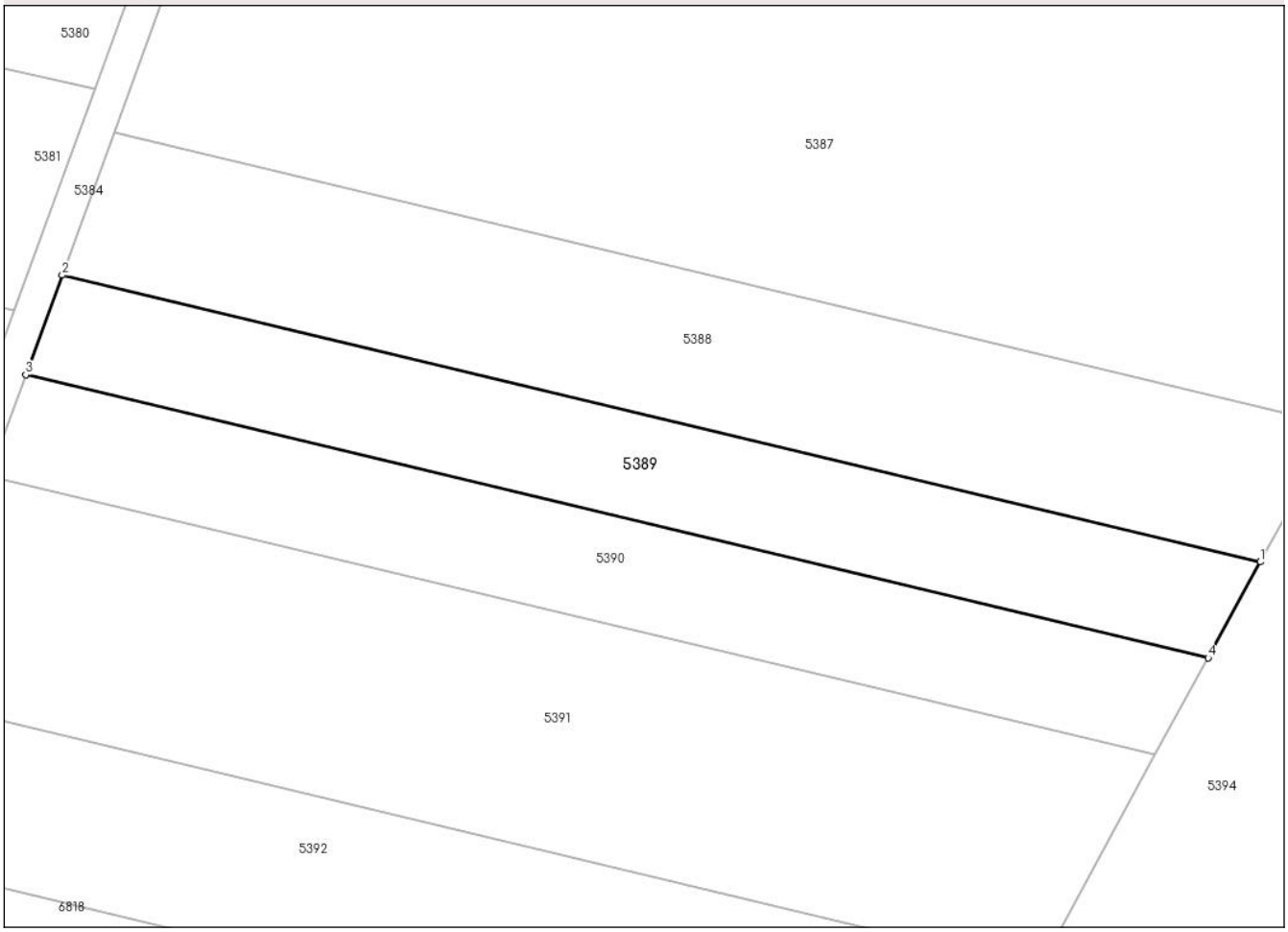

Date referitoare la teren

Crt	Categorie folosință	Intra vilan	Suprafaţa (mp)	Tarla	Parcelă	Nr. topo	Observaţii / Referinţe
1	arabil	NU	2.000	-	570	-	

Lungime Segmente
1) Valorile lungimilor segmentelor sunt obţinute din proiecţie în plan.

Punct început	X / Y	Punct sfârşit	X / Y	Lungime segment (** (m)
1	414.418,997 540.240,004	2	414.269,724 540.275,706	153.483
2	414.269,724 540.275,706	3	414.265,208 540.263,298	13.204
3	414.265,208 540.263,298	4	414.412,491 540.228,071	151.437
4	414.412,491 540.228,071	1	414.418,997 540.240,004	13.591

**** Lungimile segmentelor sunt determinate în planul de proiecţie Stereo 70 şi sunt rotunjite la 1 milimetru.**

Document care conține date cu caracter personal, protejat de prevederile Regulamentului (UE) nr. 679/2016 și Legii 190/2018

***** Distanţa dintre puncte este formată din segmente cumulate ce sunt mai mici decât valoarea 1 milimetru.**

DATE DESPRE IMOBILUL NR. 5390

Oficiul de Cadastru şi Publicitate Imobiliară ALBA
Biroul de Cadastru şi Publicitate Imobiliară Aiud

A. Partea I. Descrierea imobilului

TEREN Extravilan

Adresa: Jud. Alba

Nr. Crt	Nr cadastral Nr. topografic	Suprafaţa* (mp)	Observaţii / Referinţe
A1		2.000	Sector cadastral:24 Teren neimprejmuit;

B. Partea II. Proprietari şi acte

Inscrieri privitoare la dreptul de proprietate şi alte drepturi reale		Referinţe
/		
Act Administrativ nr. 9220/654, din 15/07/1997 emis de CJPSDPAT ALBA (Titlu de proprietate);		
B1	Intabulare, drept de PROPRIETATE, dobandit prin Reconstituire, cota actuala 1/1	A1
	1) **MAIER TEODOR** 2) **MAIER TRAIAN** 3) **MAIER IACOB** 4) **MAIER GLIGOR** 5) **MAIER MARIA** 6) **MAIER MIHAI**	

C. Partea III. SARCINI .

Inscrieri privind dezmembramintele dreptului de proprietate, drepturi reale de garanţie şi sarcini	Referinţe
NU SUNT	

Document care conține date cu caracter personal, protejat de prevederile Regulamentului (UE) nr. 679/2016 și Legii 190/2018

Anexa Nr. 1 La Partea I

Teren

Nr cadastral	Suprafaţa (mp)*	Observaţii / Referinţe
	2.000	

* Suprafaţa este determinată in planul de proiecţie Stereo 70.

DETALII LINIARE IMOBIL

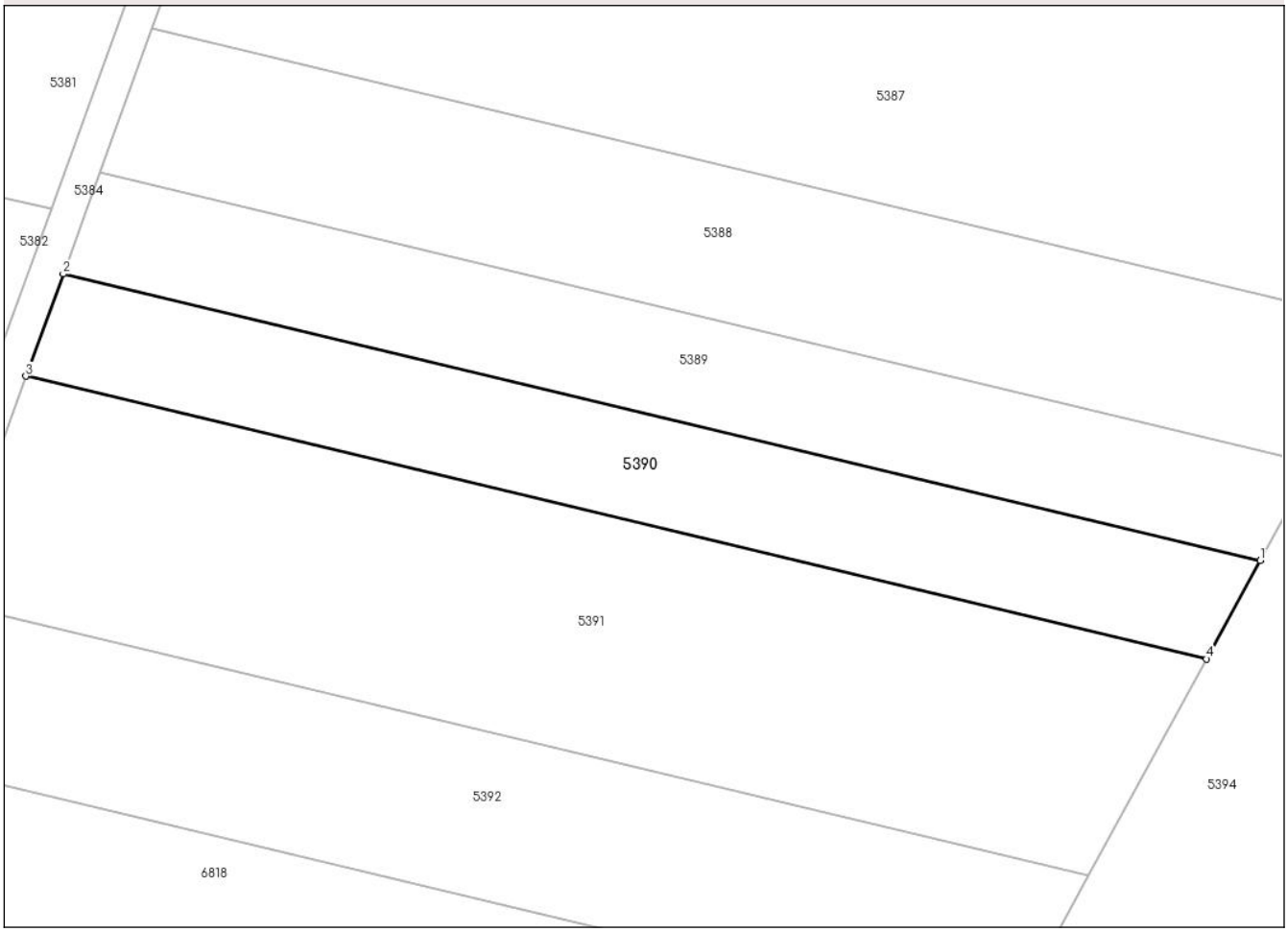

Date referitoare la teren

Crt	Categorie folosință	Intra vilan	Suprafaţa (mp)	Tarla	Parcelă	Nr. topo	Observaţii / Referinţe
1	pasune	NU	2.000	-	570	-	

Lungime Segmente
1) Valorile lungimilor segmentelor sunt obţinute din proiecţie în plan.

Punct început	X / Y	Punct sfârşit	X / Y	Lungime segment (** (m)
1	414.412,491 540.228,071	2	414.265,208 540.263,298	151.437
2	414.265,208 540.263,298	3	414.260,63 540.250,72	13.385
3	414.260,63 540.250,72	4	414.405,896 540.215,976	149.363
4	414.405,896 540.215,976	1	414.412,491 540.228,071	13.776

**** Lungimile segmentelor sunt determinate în planul de proiecţie Stereo 70 şi sunt rotunjite la 1 milimetru.**

Document care conține date cu caracter personal, protejat de prevederile Regulamentului (UE) nr. 679/2016 și Legii 190/2018

***** Distanţa dintre puncte este formată din segmente cumulate ce sunt mai mici decât valoarea 1 milimetru.**

DATE DESPRE IMOBILUL NR. 5391

Oficiul de Cadastru şi Publicitate Imobiliară ALBA
Biroul de Cadastru şi Publicitate Imobiliară Aiud

A. Partea I. Descrierea imobilului

TEREN Extravilan

Adresa: Jud. Alba

Nr. Crt	Nr cadastral Nr. topografic	Suprafaţa* (mp)	Observaţii / Referinţe
A1		4.300	Sector cadastral:24 Teren neimprejmuit;

B. Partea II. Proprietari şi acte

Inscrieri privitoare la dreptul de proprietate şi alte drepturi reale		Referinţe
/		
Act Normativ nr. 7, din 13/03/1996 emis de PARLAMENT (LEGE);		
B1	Intabulare, drept de PROPRIETATE, dobandit prin Lege, cota actuala 1/1	A1
	1) **NEIDENTIFICAT NEIDENTIFICAT**	

C. Partea III. SARCINI .

Inscrieri privind dezmembramintele dreptului de proprietate, drepturi reale de garanţie şi sarcini	Referinţe
NU SUNT	

Document care conține date cu caracter personal, protejat de prevederile Regulamentului (UE) nr. 679/2016 și Legii 190/2018

Anexa Nr. 1 La Partea I

Teren

Nr cadastral	Suprafaţa (mp)*	Observaţii / Referinţe
	4.300	

* Suprafaţa este determinată in planul de proiecţie Stereo 70.

DETALII LINIARE IMOBIL

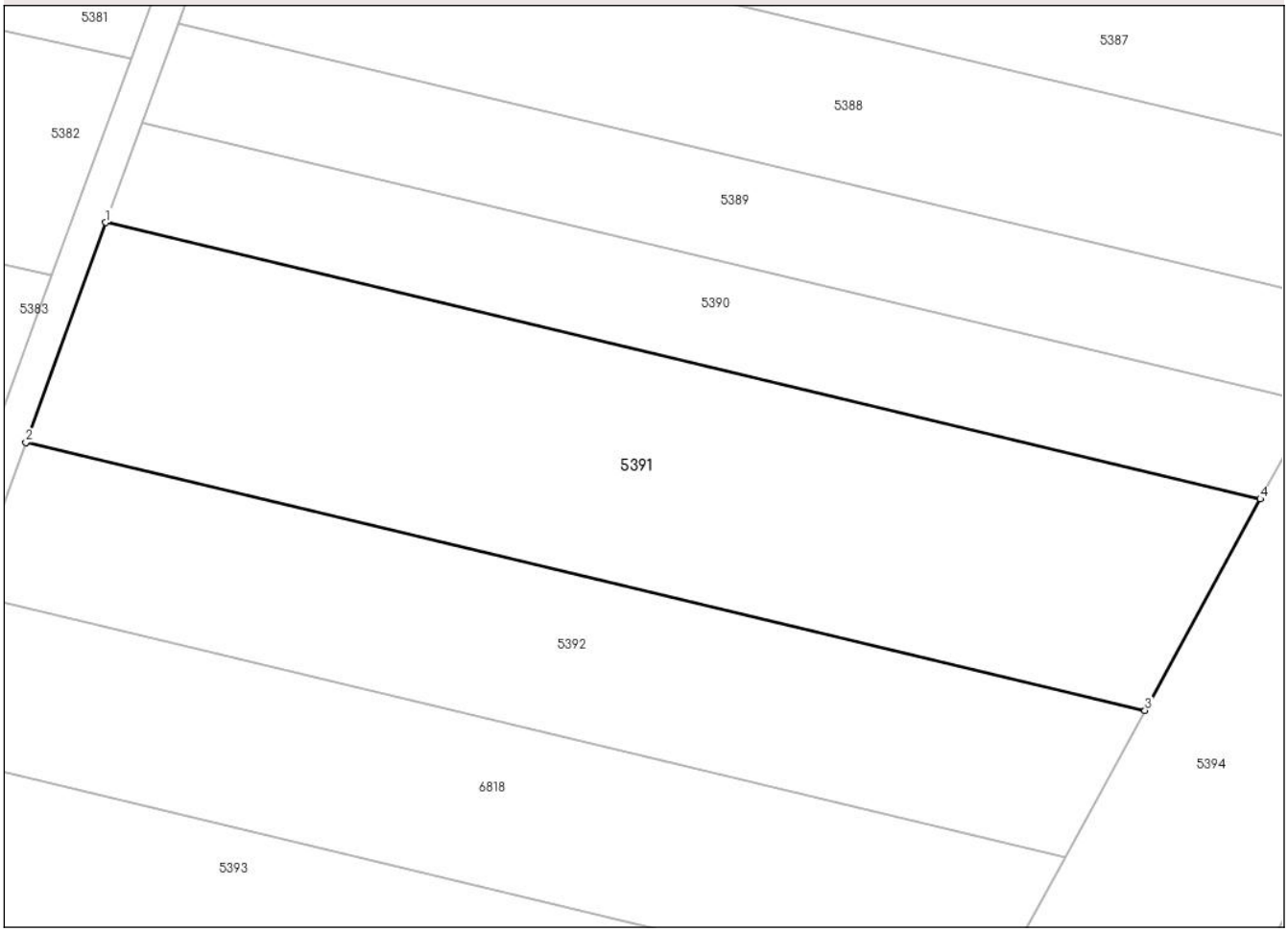

Date referitoare la teren

Crt	Categorie folosință	Intra vilan	Suprafaţa (mp)	Tarla	Parcelă	Nr. topo	Observaţii / Referinţe
1	pasune	NU	4.300	-	570/1/12	-	

Lungime Segmente
1) Valorile lungimilor segmentelor sunt obţinute din proiecţie în plan.

Punct început	X / Y	Punct sfârşit	X / Y	Lungime segment (** (m)
1	414.260,63 540.250,72	2	414.250,566 540.223,068	29.427
2	414.250,566 540.223,068	3	414.391,398 540.189,384	144.804
3	414.391,398 540.189,384	4	414.405,896 540.215,976	30.287
4	414.405,896 540.215,976	1	414.260,63 540.250,72	149.363

**** Lungimile segmentelor sunt determinate în planul de proiecţie Stereo 70 şi sunt rotunjite la 1 milimetru.**

Document care conține date cu caracter personal, protejat de prevederile Regulamentului (UE) nr. 679/2016 și Legii 190/2018

***** Distanţa dintre puncte este formată din segmente cumulate ce sunt mai mici decât valoarea 1 milimetru.**

Document care conține date cu caracter personal, protejat de prevederile Regulamentului (UE) nr. 679/2016 și Legii 190/2018

DATE DESPRE IMOBILUL NR. 5392

Oficiul de Cadastru şi Publicitate Imobiliară ALBA
Biroul de Cadastru şi Publicitate Imobiliară Aiud

A. Partea I. Descrierea imobilului

TEREN Extravilan

Adresa: Jud. Alba

Nr. Crt	Nr cadastral Nr. topografic	Suprafaţa* (mp)	Observaţii / Referinţe
A1		2.900	Sector cadastral:24 Teren neimprejmuit;

B. Partea II. Proprietari şi acte

Inscrieri privitoare la dreptul de proprietate şi alte drepturi reale		Referinţe
/		
Act Administrativ nr. 5211/163, din 29/05/1995 emis de CJPSDPAT ALBA (Titlu de proprietate);		
B1	Intabulare, drept de PROPRIETATE, dobandit prin Reconstituire, cota actuala 1/1	A1
	1) **GÎRLEA IOAN**	

C. Partea III. SARCINI .

Inscrieri privind dezmembramintele dreptului de proprietate, drepturi reale de garanţie şi sarcini	Referinţe
NU SUNT	

Document care conține date cu caracter personal, protejat de prevederile Regulamentului (UE) nr. 679/2016 și Legii 190/2018

Anexa Nr. 1 La Partea I

Teren

Nr cadastral	Suprafaţa (mp)*	Observaţii / Referinţe
	2.900	

* Suprafaţa este determinată in planul de proiecţie Stereo 70.

DETALII LINIARE IMOBIL

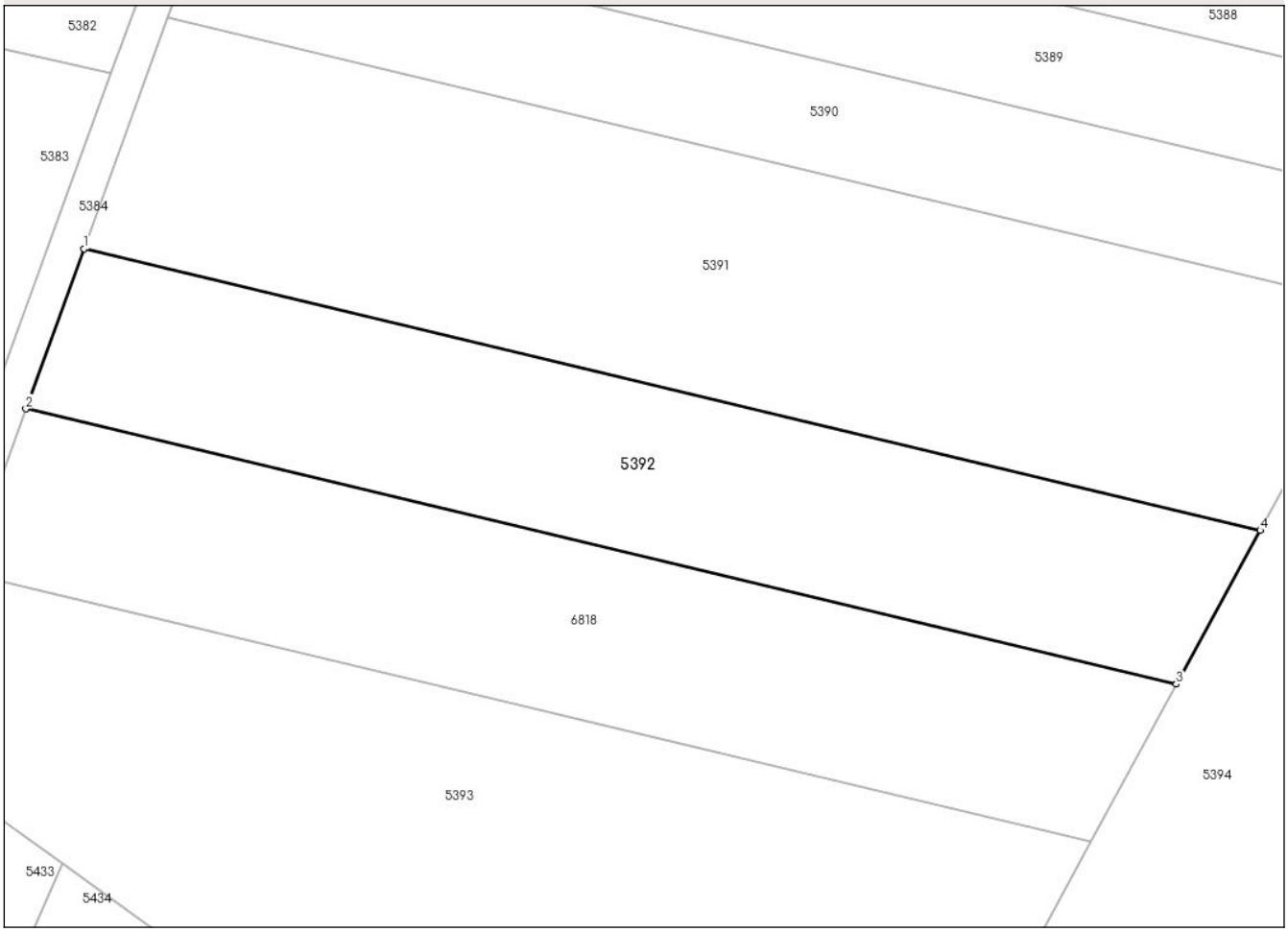

Date referitoare la teren

Crt	Categorie folosință	Intra vilan	Suprafaţa (mp)	Tarla	Parcelă	Nr. topo	Observaţii / Referinţe
1	faneata	NU	2.900	-	570	-	

Lungime Segmente
1) Valorile lungimilor segmentelor sunt obţinute din proiecţie în plan.

Punct început	X / Y	Punct sfârşit	X / Y	Lungime segment (** (m)
1	414.250,566 540.223,068	2	414.243,595 540.203,916	20.381
2	414.243,595 540.203,916	3	414.381,356 540.170,967	141.646
3	414.381,356 540.170,967	4	414.391,398 540.189,384	20.977
4	414.391,398 540.189,384	1	414.250,566 540.223,068	144.804

**** Lungimile segmentelor sunt determinate în planul de proiecţie Stereo 70 şi sunt rotunjite la 1 milimetru.**

Document care conține date cu caracter personal, protejat de prevederile Regulamentului (UE) nr. 679/2016 și Legii 190/2018

***** Distanţa dintre puncte este formată din segmente cumulate ce sunt mai mici decât valoarea 1 milimetru.**

Document care conține date cu caracter personal, protejat de prevederile Regulamentului (UE) nr. 679/2016 și Legii 190/2018

DATE DESPRE IMOBILUL NR. 5393

Oficiul de Cadastru şi Publicitate Imobiliară ALBA
Biroul de Cadastru şi Publicitate Imobiliară Aiud

A. Partea I. Descrierea imobilului

TEREN Extravilan

Adresa: Jud. Alba

Nr. Crt	Nr cadastral Nr. topografic	Suprafaţa* (mp)	Observaţii / Referinţe
A1		6.151	Sector cadastral:24 Teren neimprejmuit;

B. Partea II. Proprietari şi acte

Inscrieri privitoare la dreptul de proprietate şi alte drepturi reale		Referinţe
/		
Act Normativ nr. 7, din 13/03/1996 emis de PARLAMENT (LEGE);		
B1	Inscrierea provizorie, drept de PROPRIETATE, dobandit prin Lege, cota actuala 1/1	A1
	1) **NEIDENTIFICAT NEIDENTIFICAT**	

C. Partea III. SARCINI .

Inscrieri privind dezmembramintele dreptului de proprietate, drepturi reale de garanţie şi sarcini	Referinţe
NU SUNT	

Document care conține date cu caracter personal, protejat de prevederile Regulamentului (UE) nr. 679/2016 și Legii 190/2018

Anexa Nr. 1 La Partea I

Teren

Nr cadastral	Suprafaţa (mp)*	Observaţii / Referinţe
	6.151	

* Suprafaţa este determinată in planul de proiecţie Stereo 70.

DETALII LINIARE IMOBIL

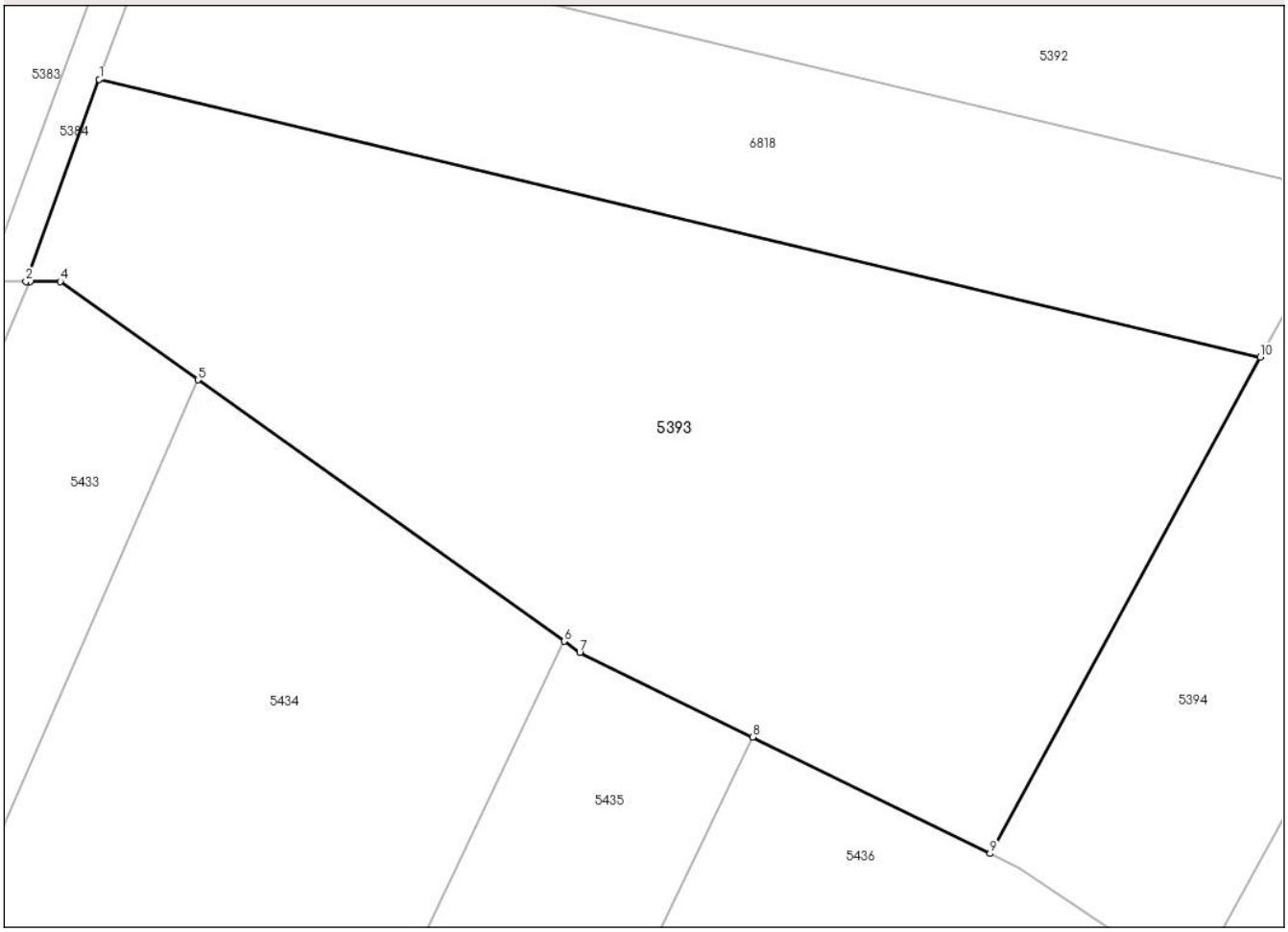

Date referitoare la teren

Crt	Categorie folosință	Intra vilan	Suprafaţa (mp)	Tarla	Parcelă	Nr. topo	Observaţii / Referinţe
1	neproductiv	NU	6.151	-	568	-	

Lungime Segmente
1) Valorile lungimilor segmentelor sunt obţinute din proiecţie în plan.

Punct început	X / Y	Punct sfârşit	X / Y	Lungime segment (** (m)
1	414.236,472 540.184,326	2	414.227,96 540.160,914	24.911
2	414.227,96 540.160,914	3	414.228,473 540.160,914	0.513
3	414.228,473 540.160,914	4	414.231,944 540.160,914	3.471
4	414.231,944 540.160,914	5	414.247,906 540.149,533	19.604
5	414.247,906 540.149,533	6	414.290,384 540.119,246	52.17

Document care conține date cu caracter personal, protejat de prevederile Regulamentului (UE) nr. 679/2016 și Legii 190/2018

Punct început	X / Y	Punct sfârşit	X / Y	Lungime segment (** (m)
6	414.290,384 540.119,246	7	414.292,184 540.117,962	2.211
7	414.292,184 540.117,962	8	414.312,224 540.108,142	22.317
8	414.312,224 540.108,142	9	414.339,748 540.094,655	30.651
9	414.339,748 540.094,655	10	414.371,085 540.152,129	65.462
10	414.371,085 540.152,129	1	414.236,472 540.184,326	138.41

** Lungimile segmentelor sunt determinate în planul de proiecţie Stereo 70 şi sunt rotunjite la 1 milimetru.
*** Distanţa dintre puncte este formată din segmente cumulate ce sunt mai mici decât valoarea 1 milimetru.

Document care conține date cu caracter personal, protejat de prevederile Regulamentului (UE) nr. 679/2016 și Legii 190/2018

DATE DESPRE IMOBILUL NR. 5394

Oficiul de Cadastru şi Publicitate Imobiliară ALBA
Biroul de Cadastru şi Publicitate Imobiliară Aiud

A. Partea I. Descrierea imobilului

TEREN Extravilan

Adresa: Jud. Alba

Nr. Crt	Nr cadastral Nr. topografic	Suprafaţa* (mp)	Observaţii / Referinţe
A1		8.800	Sector cadastral:24 Teren neimprejmuit;

B. Partea II. Proprietari şi acte

Inscrieri privitoare la dreptul de proprietate şi alte drepturi reale		Referinţe
/		
Act Administrativ nr. 7060/543, din 10/04/1996 emis de CJPSDPAT ALBA (Titlu de proprietate);		
B1	Intabulare, drept de PROPRIETATE, dobandit prin Reconstituire, cota actuala 1/1	A1
	1) **SARAC M MARIA**	
Act Administrativ nr. 2588, din 06/09/2023 emis de Primaria Comunei Hoparta (Adeverinta de posesie.);		
B2	Se noteaza posesia faptica a numitului	A1
	1) **ANGHEL ALEXANDRU-STELIAN**	

C. Partea III. SARCINI .

Inscrieri privind dezmembramintele dreptului de proprietate, drepturi reale de garanţie şi sarcini	Referinţe
NU SUNT	

Document care conține date cu caracter personal, protejat de prevederile Regulamentului (UE) nr. 679/2016 și Legii 190/2018

Anexa Nr. 1 La Partea I

Teren

Nr cadastral	Suprafaţa (mp)*	Observaţii / Referinţe
	8.800	

* Suprafaţa este determinată in planul de proiecţie Stereo 70.

DETALII LINIARE IMOBIL

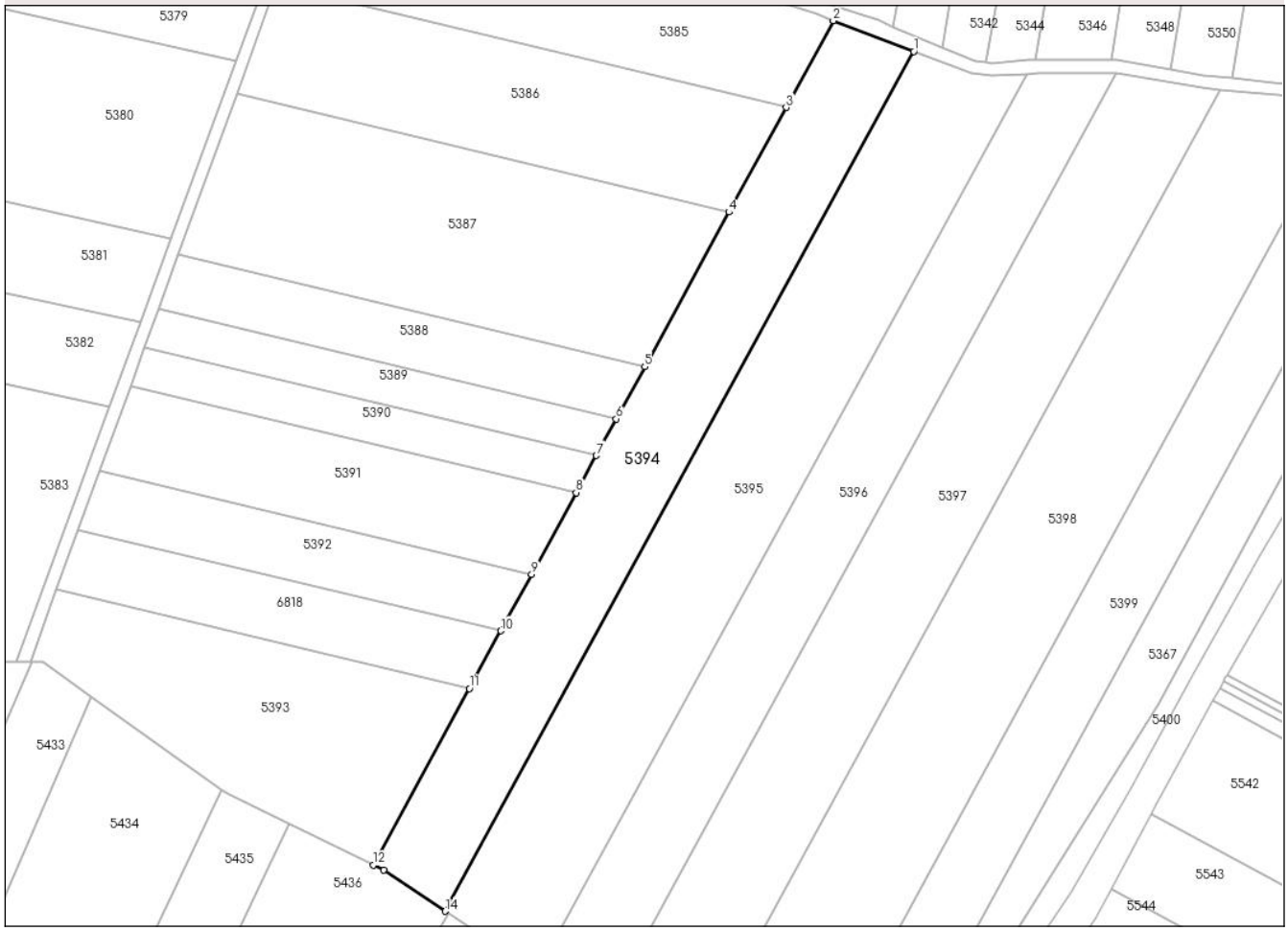

Date referitoare la teren

Crt	Categorie folosință	Intra vilan	Suprafaţa (mp)	Tarla	Parcelă	Nr. topo	Observaţii / Referinţe
1	faneata	NU	8.800	64	570	-	

Lungime Segmente
1) Valorile lungimilor segmentelor sunt obţinute din proiecţie în plan.

Punct început	X / Y	Punct sfârşit	X / Y	Lungime segment (** (m)
1	414.516,009 540.359,757	2	414.489,741 540.369,753	28.106
2	414.489,741 540.369,753	3	414.474,344 540.341,514	32.164
3	414.474,344 540.341,514	4	414.455,742 540.307,397	38.859
4	414.455,742 540.307,397	5	414.428,279 540.257,028	57.369
5	414.428,279 540.257,028	6	414.418,997 540.240,004	19.39

Document care conține date cu caracter personal, protejat de prevederile Regulamentului (UE) nr. 679/2016 și Legii 190/2018

Punct început	X / Y	Punct sfârşit	X / Y	Lungime segment (** (m)
6	414.418,997 540.240,004	7	414.412,491 540.228,071	13.591
7	414.412,491 540.228,071	8	414.405,896 540.215,976	13.776
8	414.405,896 540.215,976	9	414.391,398 540.189,384	30.287
9	414.391,398 540.189,384	10	414.381,356 540.170,967	20.977
10	414.381,356 540.170,967	11	414.371,085 540.152,129	21.456
11	414.371,085 540.152,129	12	414.339,748 540.094,655	65.462
12	414.339,748 540.094,655	13	414.343,205 540.092,961	3.85
13	414.343,205 540.092,961	14	414.363,254 540.079,592	24.098
14	414.363,254 540.079,592	1	414.516,009 540.359,757	319.103

** Lungimile segmentelor sunt determinate în planul de proiecţie Stereo 70 şi sunt rotunjite la 1 milimetru.
*** Distanţa dintre puncte este formată din segmente cumulate ce sunt mai mici decât valoarea 1 milimetru.

Document care conține date cu caracter personal, protejat de prevederile Regulamentului (UE) nr. 679/2016 și Legii 190/2018

DATE DESPRE IMOBILUL NR. 5395

Oficiul de Cadastru şi Publicitate Imobiliară ALBA
Biroul de Cadastru şi Publicitate Imobiliară Aiud

A. Partea I. Descrierea imobilului

TEREN Extravilan

Adresa: Jud. Alba

Nr. Crt	Nr cadastral Nr. topografic	Suprafaţa* (mp)	Observaţii / Referinţe
A1		11.600	Sector cadastral:24 Teren neimprejmuit;

B. Partea II. Proprietari şi acte

Inscrieri privitoare la dreptul de proprietate şi alte drepturi reale		Referinţe
/		
Act Administrativ nr. 5211/140, din 09/05/1995 emis de CJPSDPAT ALBA (Titlu de proprietate);		
B1	Intabulare, drept de PROPRIETATE, dobandit prin Reconstituire, cota actuala 1/1	A1
	1) **SARAC ŞTEFAN** DEFUNCT:Da 2) **SARAC IOAN** 3) **ŞERBAN ELENA**	

C. Partea III. SARCINI .

Inscrieri privind dezmembramintele dreptului de proprietate, drepturi reale de garanţie şi sarcini	Referinţe
NU SUNT	

Document care conține date cu caracter personal, protejat de prevederile Regulamentului (UE) nr. 679/2016 și Legii 190/2018

Anexa Nr. 1 La Partea I

Teren

Nr cadastral	Suprafaţa (mp)*	Observaţii / Referinţe
	11.600	

* Suprafaţa este determinată in planul de proiecţie Stereo 70.

DETALII LINIARE IMOBIL

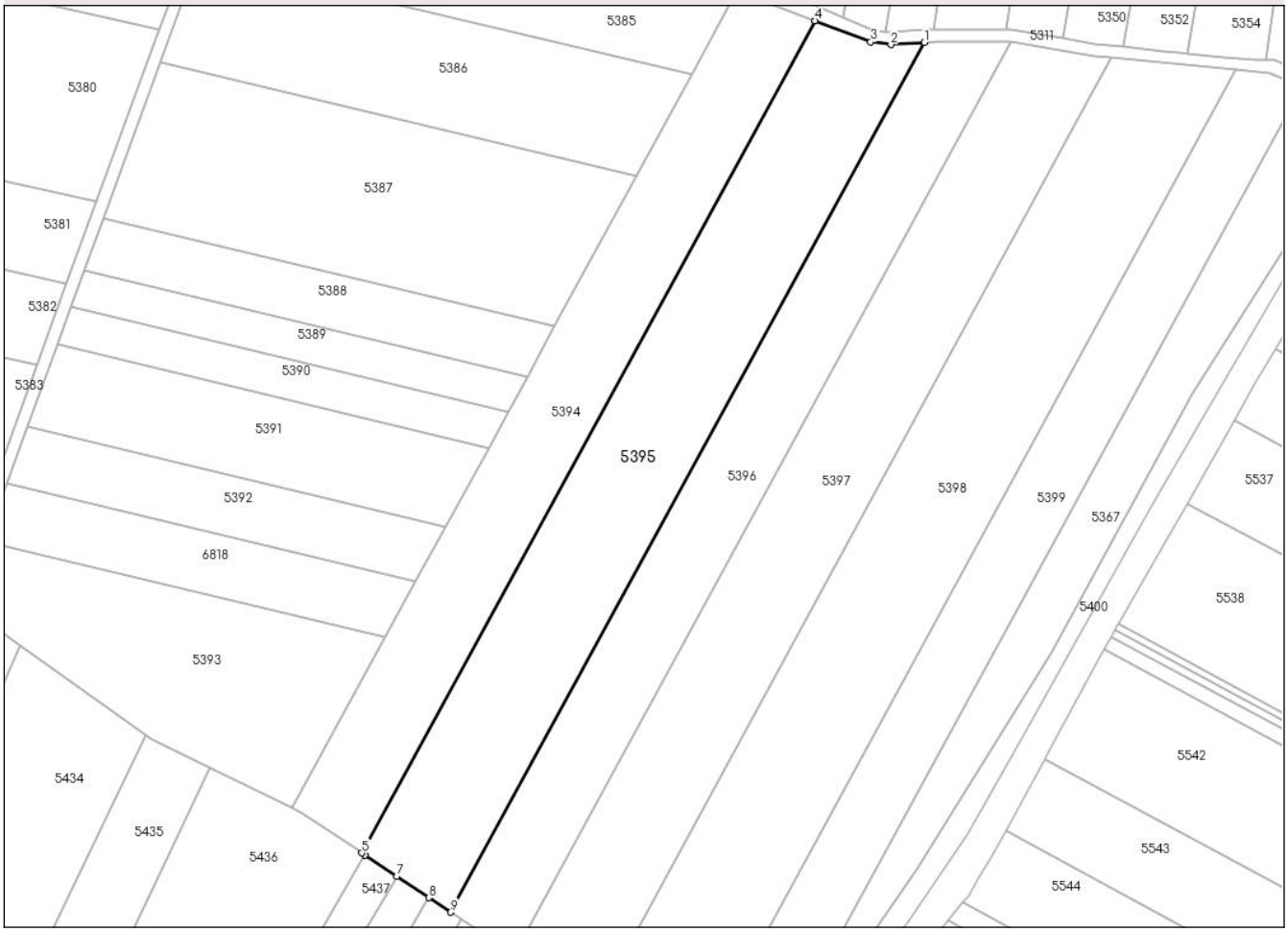

Date referitoare la teren

Crt	Categorie folosință	Intra vilan	Suprafaţa (mp)	Tarla	Parcelă	Nr. topo	Observaţii / Referinţe
1	arabil	NU	11.600	-	510/5	-	

Lungime Segmente
1) Valorile lungimilor segmentelor sunt obţinute din proiecţie în plan.

Punct început	X / Y	Punct sfârşit	X / Y	Lungime segment (** (m)
1	414.552,776 540.352,476	2	414.541,519 540.351,707	11.283
2	414.541,519 540.351,707	3	414.534,69 540.352,649	6.894
3	414.534,69 540.352,649	4	414.516,009 540.359,757	19.988
4	414.516,009 540.359,757	5	414.363,254 540.079,592	319.103
5	414.363,254 540.079,592	6	414.364,326 540.078,877	1.289

Document care conține date cu caracter personal, protejat de prevederile Regulamentului (UE) nr. 679/2016 și Legii 190/2018

Punct început	X / Y	Punct sfârşit	X / Y	Lungime segment (** (m)
6	414.364,326 540.078,877	7	414.374,988 540.071,768	12.815
7	414.374,988 540.071,768	8	414.385,801 540.064,557	12.997
8	414.385,801 540.064,557	9	414.393,13 540.059,67	8.809
9	414.393,13 540.059,67	1	414.552,776 540.352,476	333.5

** Lungimile segmentelor sunt determinate în planul de proiecţie Stereo 70 şi sunt rotunjite la 1 milimetru.
*** Distanţa dintre puncte este formată din segmente cumulate ce sunt mai mici decât valoarea 1 milimetru.

Document care conține date cu caracter personal, protejat de prevederile Regulamentului (UE) nr. 679/2016 și Legii 190/2018

DATE DESPRE IMOBILUL NR. 5396

Oficiul de Cadastru şi Publicitate Imobiliară ALBA
Biroul de Cadastru şi Publicitate Imobiliară Aiud

A. Partea I. Descrierea imobilului

TEREN Extravilan

Adresa: Jud. Alba, Silivaş, Extravilan, Zona Razoare

Nr. Crt	Nr cadastral Nr. topografic	Suprafaţa* (mp)	Observaţii / Referinţe
A1	70122	8.700	Sector cadastral:24 Teren neimprejmuit;

B. Partea II. Proprietari şi acte

Inscrieri privitoare la dreptul de proprietate şi alte drepturi reale		Referinţe
1639 / 04/03/2011		
Act Notarial nr. contract de vanzare cumparare aut nr 219, din 28/02/2011 emis de NOTAR PUBLIC PETRUTA MARIANA;		
B8	Intabulare, drept de PROPRIETATEcu titlu cumparare, dobandit prin Conventie, cota actuala 1/1	A1
	1) **SC VELAZQUEZ SRL SEDIU ALBA IULIA**, CIF:9999999999999	

C. Partea III. SARCINI .

Inscrieri privind dezmembramintele dreptului de proprietate, drepturi reale de garanţie şi sarcini	Referinţe
NU SUNT	

Document care conține date cu caracter personal, protejat de prevederile Regulamentului (UE) nr. 679/2016 și Legii 190/2018

Anexa Nr. 1 La Partea I

Teren

Nr cadastral	Suprafaţa (mp)*	Observaţii / Referinţe
70122	8.700	

* Suprafaţa este determinată in planul de proiecţie Stereo 70.

DETALII LINIARE IMOBIL

Date referitoare la teren

Crt	Categorie folosință	Intra vilan	Suprafaţa (mp)	Tarla	Parcelă	Nr. topo	Observaţii / Referinţe
1	arabil	NU	8.700	-	570	-	

Lungime Segmente
1) Valorile lungimilor segmentelor sunt obţinute din proiecţie în plan.

Punct început	X / Y	Punct sfârşit	X / Y	Lungime segment (** (m)
1	414.581,923 540.352,781	2	414.581,522 540.352,851	0.407
2	414.581,522 540.352,851	3	414.556,606 540.352,737	24.916
3	414.556,606 540.352,737	4	414.552,776 540.352,476	3.839
4	414.552,776 540.352,476	5	414.393,13 540.059,67	333.5
5	414.393,13 540.059,67	6	414.396,771 540.057,242	4.376

Document care conține date cu caracter personal, protejat de prevederile Regulamentului (UE) nr. 679/2016 și Legii 190/2018

Punct început	X / Y	Punct sfârşit	X / Y	Lungime segment (** (m)
6	414.396,771 540.057,242	7	414.406,543 540.050,726	11.745
7	414.406,543 540.050,726	8	414.414,317 540.045,378	9.436
8	414.414,317 540.045,378	1	414.581,923 540.352,781	350.126

** Lungimile segmentelor sunt determinate în planul de proiecţie Stereo 70 şi sunt rotunjite la 1 milimetru.
*** Distanţa dintre puncte este formată din segmente cumulate ce sunt mai mici decât valoarea 1 milimetru.

Document care conține date cu caracter personal, protejat de prevederile Regulamentului (UE) nr. 679/2016 și Legii 190/2018

DATE DESPRE IMOBILUL NR. 5397

Oficiul de Cadastru şi Publicitate Imobiliară ALBA
Biroul de Cadastru şi Publicitate Imobiliară Aiud

A. Partea I. Descrierea imobilului

TEREN Extravilan

Adresa: Jud. Alba, Silivaş, Extravilan, Zona Razoare

Nr. Crt	Nr cadastral Nr. topografic	Suprafaţa* (mp)	Observaţii / Referinţe
A1	70134	11.600	Sector cadastral:24 Teren neimprejmuit;

B. Partea II. Proprietari şi acte

Inscrieri privitoare la dreptul de proprietate şi alte drepturi reale		Referinţe
402 / 18/01/2011		
Act Notarial nr. contract de vanzare- cumparare aut. nr. 38, din 14/01/2011 emis de PETRUȚA MARIANA;		
B3	Intabulare, drept de PROPRIETATEcu titlu cumparare, dobandit prin Conventie, cota actuala 1/1	A1
	1) **SC VELAZQUEZ SRL**, CIF:9999999999999, sed. Alba Iulia	

C. Partea III. SARCINI

Inscrieri privind dezmembramintele dreptului de proprietate, drepturi reale de garanţie şi sarcini		Referinţe
24199 / 11/12/2023		
Act Administrativ nr. DECIZIA NR. 8557-2, din 08/12/2023 emis de M.F. - ANAF - DGRFP BV. - AJFP ALBA - S F MUN AIUD;		
C2	se radiaza dreptul de ipoteca legala înscris sub C1 cu înch. nr. 4780/2022	A1
	1) **SC VELAZQUEZ SRL**, CIF:9999999999999, sed. Alba Iulia	

Document care conține date cu caracter personal, protejat de prevederile Regulamentului (UE) nr. 679/2016 și Legii 190/2018

Anexa Nr. 1 La Partea I

Teren

Nr cadastral	Suprafaţa (mp)*	Observaţii / Referinţe
70134	11.600	

* Suprafaţa este determinată in planul de proiecţie Stereo 70.

DETALII LINIARE IMOBIL

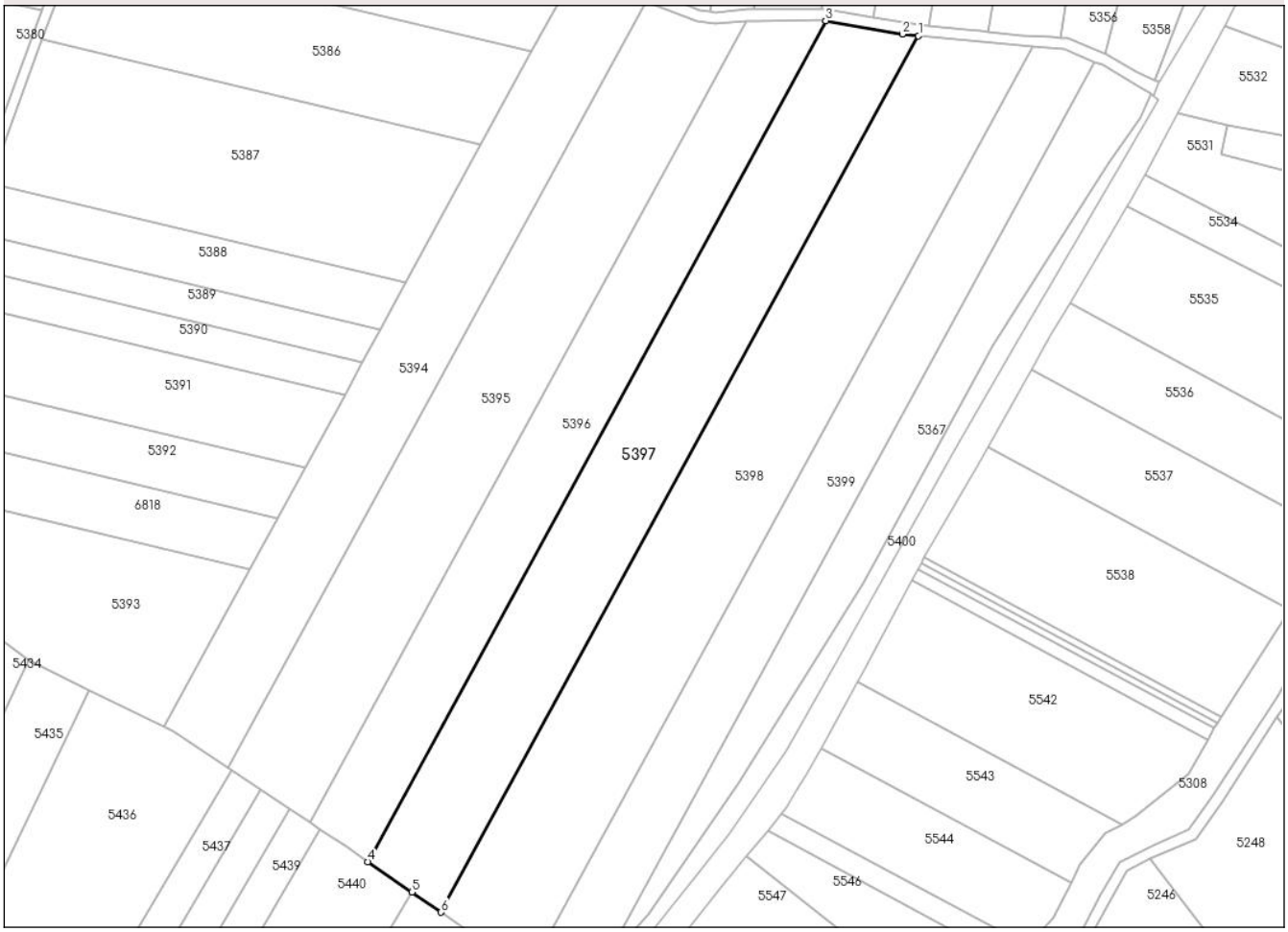

Date referitoare la teren

Crt	Categorie folosință	Intra vilan	Suprafaţa (mp)	Tarla	Parcelă	Nr. topo	Observaţii / Referinţe
1	arabil	NU	11.600	-	570/3	-	

Lungime Segmente
1) Valorile lungimilor segmentelor sunt obţinute din proiecţie în plan.

Punct început	X / Y	Punct sfârşit	X / Y	Lungime segment (** (m)
1	414.615,904 540.347,289	2	414.609,977 540.347,846	5.953
2	414.609,977 540.347,846	3	414.581,923 540.352,781	28.485
3	414.581,923 540.352,781	4	414.414,317 540.045,378	350.126
4	414.414,317 540.045,378	5	414.430,522 540.034,231	19.669
5	414.430,522 540.034,231	6	414.441,207 540.026,881	12.969

Document care conține date cu caracter personal, protejat de prevederile Regulamentului (UE) nr. 679/2016 și Legii 190/2018

Punct început	X / Y	Punct sfârşit	X / Y	Lungime segment (** (m)
6	414.441,207 540.026,881	1	414.615,904 540.347,289	364.939

** Lungimile segmentelor sunt determinate în planul de proiecţie Stereo 70 şi sunt rotunjite la 1 milimetru.
*** Distanţa dintre puncte este formată din segmente cumulate ce sunt mai mici decât valoarea 1 milimetru.

Document care conține date cu caracter personal, protejat de prevederile Regulamentului (UE) nr. 679/2016 și Legii 190/2018

DATE DESPRE IMOBILUL NR. 5398

Oficiul de Cadastru şi Publicitate Imobiliară ALBA
Biroul de Cadastru şi Publicitate Imobiliară Aiud

A. Partea I. Descrierea imobilului

TEREN Extravilan

Adresa: Jud. Alba

Nr. Crt	Nr cadastral Nr. topografic	Suprafaţa* (mp)	Observaţii / Referinţe
A1		14.500	Sector cadastral:24 Teren neimprejmuit;

B. Partea II. Proprietari şi acte

Inscrieri privitoare la dreptul de proprietate şi alte drepturi reale		Referinţe
/		
Act Administrativ nr. 7060/538, din 09/02/1996 emis de CJPSDPAT ALBA (Titlu de proprietate);		
B1	Intabulare, drept de PROPRIETATE, dobandit prin Reconstituire, cota actuala 1/1	A1
	1) **ŞERBAN GHEORGHE**	
Act Administrativ nr. 2586, din 06/09/2023 emis de Primaria Comunei Hoparta (Adeverinta de posesie.);		
B2	Se noteaza posesia faptica a numitului	A1
	1) **IRIMIE NICOLAE**	

C. Partea III. SARCINI .

Inscrieri privind dezmembramintele dreptului de proprietate, drepturi reale de garanţie şi sarcini	Referinţe
NU SUNT	

Document care conține date cu caracter personal, protejat de prevederile Regulamentului (UE) nr. 679/2016 și Legii 190/2018

Anexa Nr. 1 La Partea I

Teren

Nr cadastral	Suprafaţa (mp)*	Observaţii / Referinţe
	14.500	

* Suprafaţa este determinată in planul de proiecţie Stereo 70.

DETALII LINIARE IMOBIL

Date referitoare la teren

Crt	Categorie folosință	Intra vilan	Suprafaţa (mp)	Tarla	Parcelă	Nr. topo	Observaţii / Referinţe
1	arabil	NU	14.500	-	570/2	-	

Lungime Segmente
1) Valorile lungimilor segmentelor sunt obţinute din proiecţie în plan.

Punct început	X / Y	Punct sfârşit	X / Y	Lungime segment (** (m)
1	414.657,772 540.343,356	2	414.615,904 540.347,289	42.052
2	414.615,904 540.347,289	3	414.441,207 540.026,881	364.939
3	414.441,207 540.026,881	4	414.473,216 540.004,864	38.85
4	414.473,216 540.004,864	1	414.657,772 540.343,356	385.536

**** Lungimile segmentelor sunt determinate în planul de proiecţie Stereo 70 şi sunt rotunjite la 1 milimetru.**

Document care conține date cu caracter personal, protejat de prevederile Regulamentului (UE) nr. 679/2016 și Legii 190/2018

***** Distanţa dintre puncte este formată din segmente cumulate ce sunt mai mici decât valoarea 1 milimetru.**

Document care conține date cu caracter personal, protejat de prevederile Regulamentului (UE) nr. 679/2016 și Legii 190/2018

DATE DESPRE IMOBILUL NR. 5399

Oficiul de Cadastru şi Publicitate Imobiliară ALBA
Biroul de Cadastru şi Publicitate Imobiliară Aiud

A. Partea I. Descrierea imobilului

TEREN Extravilan

Adresa: Jud. Alba

Nr. Crt	Nr cadastral Nr. topografic	Suprafaţa* (mp)	Observaţii / Referinţe
A1		8.700	Sector cadastral:24 Teren neimprejmuit;

B. Partea II. Proprietari şi acte

Inscrieri privitoare la dreptul de proprietate şi alte drepturi reale		Referinţe
/		
Act Administrativ nr. 5211/125, din 16/03/1995 emis de CJPSDPAT ALBA (Titlu de proprietate);		
B1	Intabulare, drept de PROPRIETATE, dobandit prin Reconstituire, cota actuala 1/1	A1
	1) **MARGINEAN IOAN** 2) **MARGINEAN VASILE** 3) **MARGINEAN ANA**	

C. Partea III. SARCINI .

Inscrieri privind dezmembramintele dreptului de proprietate, drepturi reale de garanţie şi sarcini	Referinţe
NU SUNT	

Document care conține date cu caracter personal, protejat de prevederile Regulamentului (UE) nr. 679/2016 și Legii 190/2018

Anexa Nr. 1 La Partea I

Teren

Nr cadastral	Suprafaţa (mp)*	Observaţii / Referinţe
	8.700	

* Suprafaţa este determinată in planul de proiecţie Stereo 70.

DETALII LINIARE IMOBIL

Date referitoare la teren

Crt	Categorie folosință	Intra vilan	Suprafaţa (mp)	Tarla	Parcelă	Nr. topo	Observaţii / Referinţe
1	arabil	NU	8.700	-	570/1	-	

Lungime Segmente
1) Valorile lungimilor segmentelor sunt obţinute din proiecţie în plan.

Punct început	X / Y	Punct sfârşit	X / Y	Lungime segment (** (m)
1	414.680,216 540.337,778	2	414.669,166 540.342,285	11.934
2	414.669,166 540.342,285	3	414.657,772 540.343,356	11.444
3	414.657,772 540.343,356	4	414.473,216 540.004,864	385.536
4	414.473,216 540.004,864	5	414.488,25 539.994,522	18.248
5	414.488,25 539.994,522	6	414.500,26 540.007,724	17.847

Document care conține date cu caracter personal, protejat de prevederile Regulamentului (UE) nr. 679/2016 și Legii 190/2018

Punct început	X / Y	Punct sfârşit	X / Y	Lungime segment (** (m)
6	414.500,26 540.007,724	1	414.680,216 540.337,778	375.925

** Lungimile segmentelor sunt determinate în planul de proiecţie Stereo 70 şi sunt rotunjite la 1 milimetru.
*** Distanţa dintre puncte este formată din segmente cumulate ce sunt mai mici decât valoarea 1 milimetru.

Document care conține date cu caracter personal, protejat de prevederile Regulamentului (UE) nr. 679/2016 și Legii 190/2018

DATE DESPRE IMOBILUL NR. 5400

Oficiul de Cadastru şi Publicitate Imobiliară ALBA
Biroul de Cadastru şi Publicitate Imobiliară Aiud

A. Partea I. Descrierea imobilului

TEREN Extravilan

Adresa: Jud. Alba

Nr. Crt	Nr cadastral Nr. topografic	Suprafaţa* (mp)	Observaţii / Referinţe
A1		3.414	Sector cadastral:24 Teren neimprejmuit;

B. Partea II. Proprietari şi acte

Inscrieri privitoare la dreptul de proprietate şi alte drepturi reale		Referinţe
/		
Act Normativ nr. 7, din 13/03/1996 emis de PARLAMENT (LEGE);		
B1	Inscrierea provizorie, drept de PROPRIETATE, dobandit prin Lege, cota actuala 1/1	A1
	1) **NEIDENTIFICAT NEIDENTIFICAT**	

C. Partea III. SARCINI .

Inscrieri privind dezmembramintele dreptului de proprietate, drepturi reale de garanţie şi sarcini	Referinţe
NU SUNT	

Document care conține date cu caracter personal, protejat de prevederile Regulamentului (UE) nr. 679/2016 și Legii 190/2018

Anexa Nr. 1 La Partea I

Teren

Nr cadastral	Suprafaţa (mp)*	Observaţii / Referinţe
	3.414	

* Suprafaţa este determinată in planul de proiecţie Stereo 70.

DETALII LINIARE IMOBIL

Date referitoare la teren

Crt	Categorie folosință	Intra vilan	Suprafaţa (mp)	Tarla	Parcelă	Nr. topo	Observaţii / Referinţe
1	drum	NU	3.414	-	571	-	

Lungime Segmente

1) Valorile lungimilor segmentelor sunt obţinute din proiecţie în plan.

Punct început	X / Y	Punct sfârşit	X / Y	Lungime segment (** (m)
1	414.700,996 540.326,001	2	414.696,892 540.317,214	9.698
3	414.685,7 540.300,81	4	414.678,572 540.289,987	12.959
5	414.643,17 540.234,198	6	414.595,742 540.147,211	99.077
7	414.550,311 540.074,213	8	414.516,984 540.026,108	58.522
9	414.500,26 540.007,724	10	414.488,25 539.994,522	17.847

Punct început	X / Y	Punct sfârşit	X / Y	Lungime segment (** (m)
2	414.696,892 540.317,214	3	414.685,7 540.300,81	19.858
4	414.678,572 540.289,987	5	414.643,17 540.234,198	66.074
6	414.595,742 540.147,211	7	414.550,311 540.074,213	85.981
8	414.516,984 540.026,108	9	414.500,26 540.007,724	24.853
10	414.488,25 539.994,522	11	414.475,618 539.977,16	21.471

Document care conține date cu caracter personal, protejat de prevederile Regulamentului (UE) nr. 679/2016 și Legii 190/2018

Punct început	X / Y	Punct sfârşit	X / Y	Lungime segment (** (m)
11	414.475,618 539.977,16	12	414.415,299 539.908,941	91.062
13	414.369,126 539.830,526	14	414.372,495 539.828,777	3.796
15	414.384,106 539.853,84	16	414.394,939 539.871,054	20.339
17	414.409,906 539.892,201	18	414.422,136 539.906,46	18.785
19	414.444,276 539.931,302	20	414.486,121 539.980,737	64.767
21	414.514,842 540.015,412	22	414.535,68 540.041,464	33.361
23	414.547,255 540.056,35	24	414.567,458 540.085,88	35.78
25	414.586,64 540.119,604	26	414.607,798 540.157,631	43.517
27	414.629,028 540.195,474	28	414.652,189 540.235,523	46.264
29	414.672,975 540.270,912	30	414.703,678 540.323,998	61.325
31	414.702,04 540.325,228	1	414.700,996 540.326,001	1.299

Punct început	X / Y	Punct sfârşit	X / Y	Lungime segment (** (m)
12	414.415,299 539.908,941	13	414.369,126 539.830,526	90.999
14	414.372,495 539.828,777	15	414.384,106 539.853,84	27.622
16	414.394,939 539.871,054	17	414.409,906 539.892,201	25.908
18	414.422,136 539.906,46	19	414.444,276 539.931,302	33.276
20	414.486,121 539.980,737	21	414.514,842 540.015,412	45.025
22	414.535,68 540.041,464	23	414.547,255 540.056,35	18.857
24	414.567,458 540.085,88	25	414.586,64 540.119,604	38.798
26	414.607,798 540.157,631	27	414.629,028 540.195,474	43.391
28	414.652,189 540.235,523	29	414.672,975 540.270,912	41.042
30	414.703,678 540.323,998	31	414.702,04 540.325,228	2.048

** Lungimile segmentelor sunt determinate în planul de proiecţie Stereo 70 şi sunt rotunjite la 1 milimetru.
*** Distanţa dintre puncte este formată din segmente cumulate ce sunt mai mici decât valoarea 1 milimetru.

Document care conține date cu caracter personal, protejat de prevederile Regulamentului (UE) nr. 679/2016 și Legii 190/2018

DATE DESPRE IMOBILUL NR. 5401

Oficiul de Cadastru şi Publicitate Imobiliară ALBA
Biroul de Cadastru şi Publicitate Imobiliară Aiud

A. Partea I. Descrierea imobilului

TEREN Extravilan

Adresa: Jud. Alba

Nr. Crt	Nr cadastral Nr. topografic	Suprafaţa* (mp)	Observaţii / Referinţe
A1		27.900	Sector cadastral:24 Teren neimprejmuit;

B. Partea II. Proprietari şi acte

Inscrieri privitoare la dreptul de proprietate şi alte drepturi reale		Referinţe
/		
Act Administrativ nr. 14188/1803, din 18/05/2010 emis de CJPSDPAT ALBA (titlu de proprietate);		
B1	Intabulare, drept de PROPRIETATE, dobandit prin Reconstituire, cota actuala 1/1	A1
	1) **COMUNA HOPÂRTA**, CIF:4561987	

C. Partea III. SARCINI .

Inscrieri privind dezmembramintele dreptului de proprietate, drepturi reale de garanţie şi sarcini	Referinţe
NU SUNT	

Document care conține date cu caracter personal, protejat de prevederile Regulamentului (UE) nr. 679/2016 și Legii 190/2018

Anexa Nr. 1 La Partea I

Teren

Nr cadastral	Suprafaţa (mp)*	Observaţii / Referinţe
	27.900	

* Suprafaţa este determinată in planul de proiecţie Stereo 70.

DETALII LINIARE IMOBIL

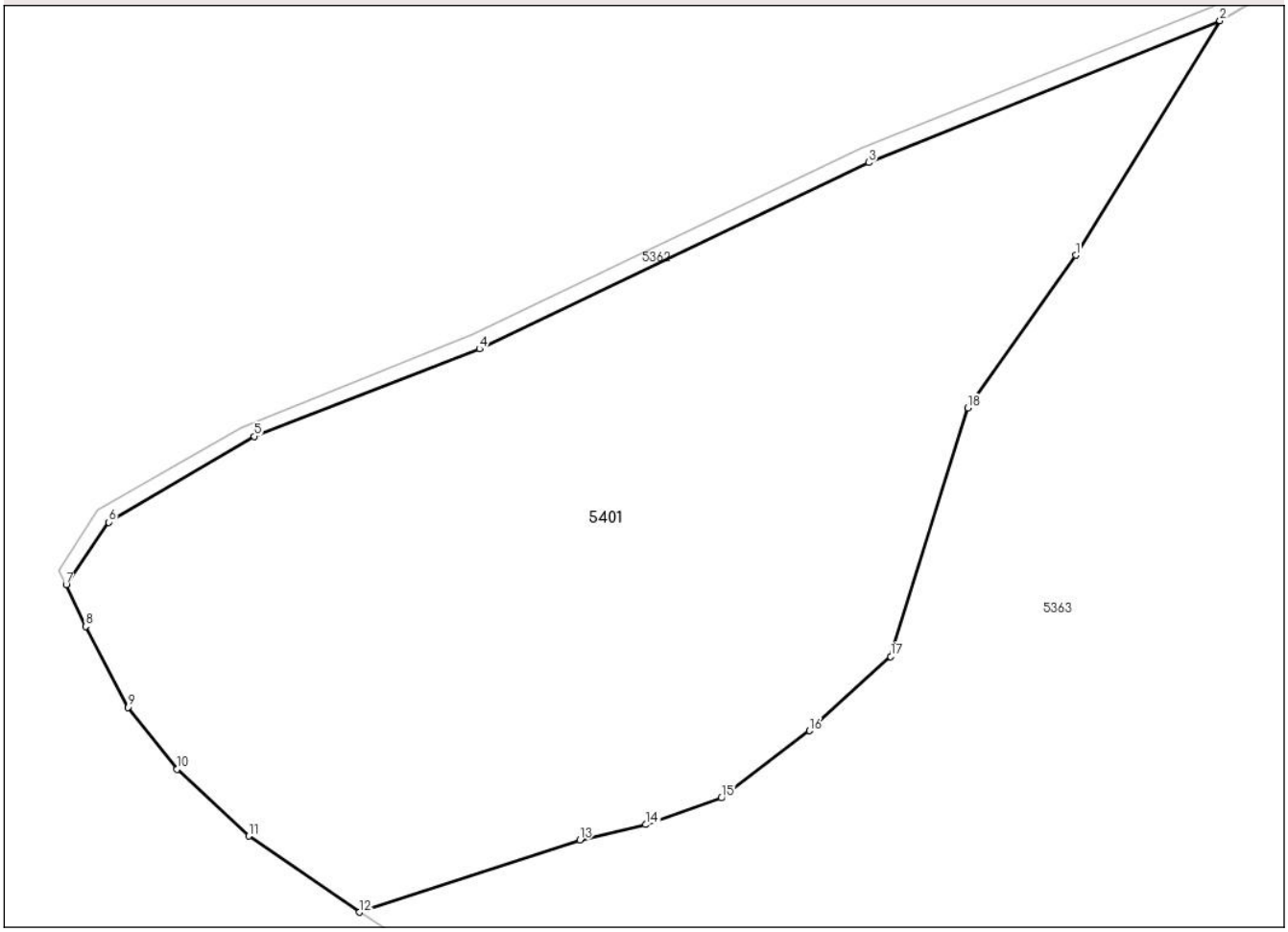

Date referitoare la teren

Crt	Categorie folosință	Intra vilan	Suprafaţa (mp)	Tarla	Parcelă	Nr. topo	Observaţii / Referinţe
1	pasune	NU	27.900	61	551	-	

Lungime Segmente
1) Valorile lungimilor segmentelor sunt obţinute din proiecţie în plan.

Punct început	X / Y	Punct sfârşit	X / Y	Lungime segment (** (m)
1	413.371,383 540.381,286	2	413.407,457 540.439,838	68.773
2	413.407,457 540.439,838	3	413.319,629 540.404,4	94.708
3	413.319,629 540.404,4	4	413.222,302 540.357,875	107.875
4	413.222,302 540.357,875	5	413.166,008 540.336,038	60.381
5	413.166,008 540.336,038	6	413.129,616 540.314,58	42.247

Document care conține date cu caracter personal, protejat de prevederile Regulamentului (UE) nr. 679/2016 și Legii 190/2018

Punct început	X / Y	Punct sfârşit	X / Y	Lungime segment (** (m)
6	413.129,616 540.314,58	7	413.118,974 540.298,982	18.883
7	413.118,974 540.298,982	8	413.123,849 540.288,534	11.529
8	413.123,849 540.288,534	9	413.134,398 540.268,368	22.758
9	413.134,398 540.268,368	10	413.146,666 540.252,878	19.76
10	413.146,666 540.252,878	11	413.164,67 540.236,209	24.536
11	413.164,67 540.236,209	12	413.192,314 540.217,201	33.548
12	413.192,314 540.217,201	13	413.247,404 540.235,227	57.964
13	413.247,404 540.235,227	14	413.263,861 540.239,076	16.901
14	413.263,861 540.239,076	15	413.282,769 540.245,724	20.043
15	413.282,769 540.245,724	16	413.304,828 540.262,517	27.724
16	413.304,828 540.262,517	17	413.325,136 540.281,061	27.501
17	413.325,136 540.281,061	18	413.344,443 540.343,12	64.993
18	413.344,443 540.343,12	1	413.371,383 540.381,286	46.716

** Lungimile segmentelor sunt determinate în planul de proiecţie Stereo 70 şi sunt rotunjite la 1 milimetru.
*** Distanţa dintre puncte este formată din segmente cumulate ce sunt mai mici decât valoarea 1 milimetru.

Document care conține date cu caracter personal, protejat de prevederile Regulamentului (UE) nr. 679/2016 și Legii 190/2018

DATE DESPRE IMOBILUL NR. 5402

Oficiul de Cadastru şi Publicitate Imobiliară ALBA
Biroul de Cadastru şi Publicitate Imobiliară Aiud

A. Partea I. Descrierea imobilului

TEREN Extravilan

Adresa: Jud. Alba

Nr. Crt	Nr cadastral Nr. topografic	Suprafaţa* (mp)	Observaţii / Referinţe
A1		1.900	Sector cadastral:24 Teren neimprejmuit;

B. Partea II. Proprietari şi acte

Inscrieri privitoare la dreptul de proprietate şi alte drepturi reale		Referinţe
/		
Act Administrativ nr. 6489/238, din 07/07/1995 emis de CJPSDPAT ALBA (Titlu de proprietate);		
B1	Intabulare, drept de PROPRIETATE, dobandit prin Reconstituire, cota actuala 1/1	A1
	1) **IOICA IOAN**	

C. Partea III. SARCINI .

Inscrieri privind dezmembramintele dreptului de proprietate, drepturi reale de garanţie şi sarcini	Referinţe
NU SUNT	

Document care conține date cu caracter personal, protejat de prevederile Regulamentului (UE) nr. 679/2016 și Legii 190/2018

Anexa Nr. 1 La Partea I

Teren

Nr cadastral	Suprafaţa (mp)*	Observaţii / Referinţe
	1.900	

* Suprafaţa este determinată in planul de proiecţie Stereo 70.

DETALII LINIARE IMOBIL

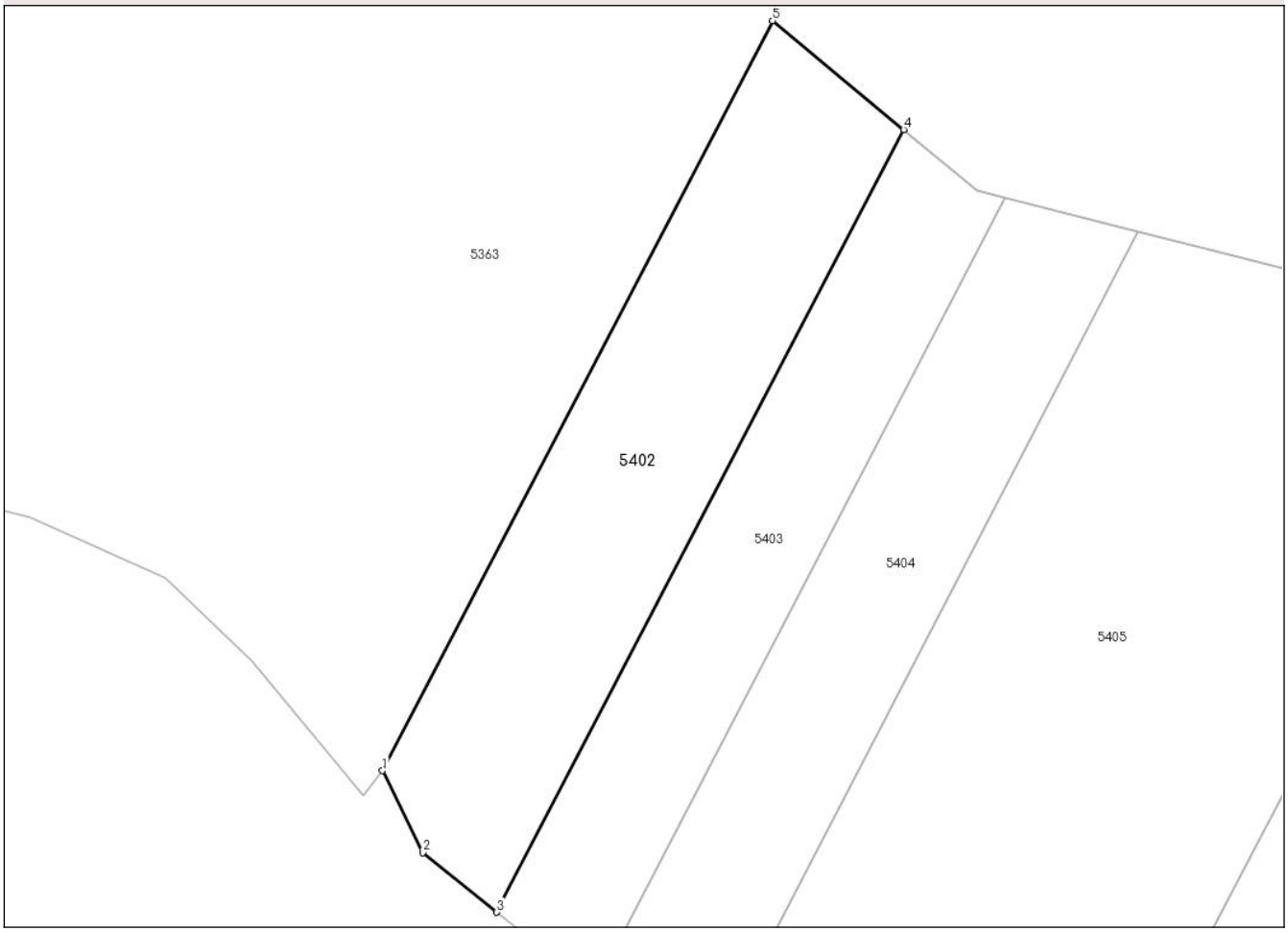

Date referitoare la teren

Crt	Categorie folosință	Intra vilan	Suprafaţa (mp)	Tarla	Parcelă	Nr. topo	Observaţii / Referinţe
1	arabil	NU	1.900	-	563	-	

Lungime Segmente
1) Valorile lungimilor segmentelor sunt obţinute din proiecţie în plan.

Punct început	X / Y	Punct sfârşit	X / Y	Lungime segment (** (m)
1	413.437,255 540.121,349	2	413.441,839 540.111,993	10.419
2	413.441,839 540.111,993	3	413.450,304 540.105,195	10.857
3	413.450,304 540.105,195	4	413.496,771 540.194,492	100.663
4	413.496,771 540.194,492	5	413.481,784 540.206,923	19.472
5	413.481,784 540.206,923	1	413.437,255 540.121,349	96.466

Document care conține date cu caracter personal, protejat de prevederile Regulamentului (UE) nr. 679/2016 și Legii 190/2018

** Lungimile segmentelor sunt determinate în planul de proiecţie Stereo 70 şi sunt rotunjite la 1 milimetru.
*** Distanţa dintre puncte este formată din segmente cumulate ce sunt mai mici decât valoarea 1 milimetru.

Document care conține date cu caracter personal, protejat de prevederile Regulamentului (UE) nr. 679/2016 și Legii 190/2018

DATE DESPRE IMOBILUL NR. 5403

Oficiul de Cadastru şi Publicitate Imobiliară ALBA
Biroul de Cadastru şi Publicitate Imobiliară Aiud

A. Partea I. Descrierea imobilului

TEREN Extravilan

Adresa: Jud. Alba

Nr. Crt	Nr cadastral Nr. topografic	Suprafaţa* (mp)	Observaţii / Referinţe
A1		1.400	Sector cadastral:24 Teren neimprejmuit;

B. Partea II. Proprietari şi acte

Inscrieri privitoare la dreptul de proprietate şi alte drepturi reale		Referinţe
/		
Act Normativ nr. 7, din 13/03/1996 emis de PARLAMENT (LEGE);		
B1	Inscrierea provizorie, drept de PROPRIETATE, dobandit prin Lege, cota actuala 1/1	A1
	1) **NEIDENTIFICAT NEIDENTIFICAT**	

C. Partea III. SARCINI .

Inscrieri privind dezmembramintele dreptului de proprietate, drepturi reale de garanţie şi sarcini	Referinţe
NU SUNT	

Document care conține date cu caracter personal, protejat de prevederile Regulamentului (UE) nr. 679/2016 și Legii 190/2018

Anexa Nr. 1 La Partea I

Teren

Nr cadastral	Suprafaţa (mp)*	Observaţii / Referinţe
	1.400	

* Suprafaţa este determinată in planul de proiecţie Stereo 70.

DETALII LINIARE IMOBIL

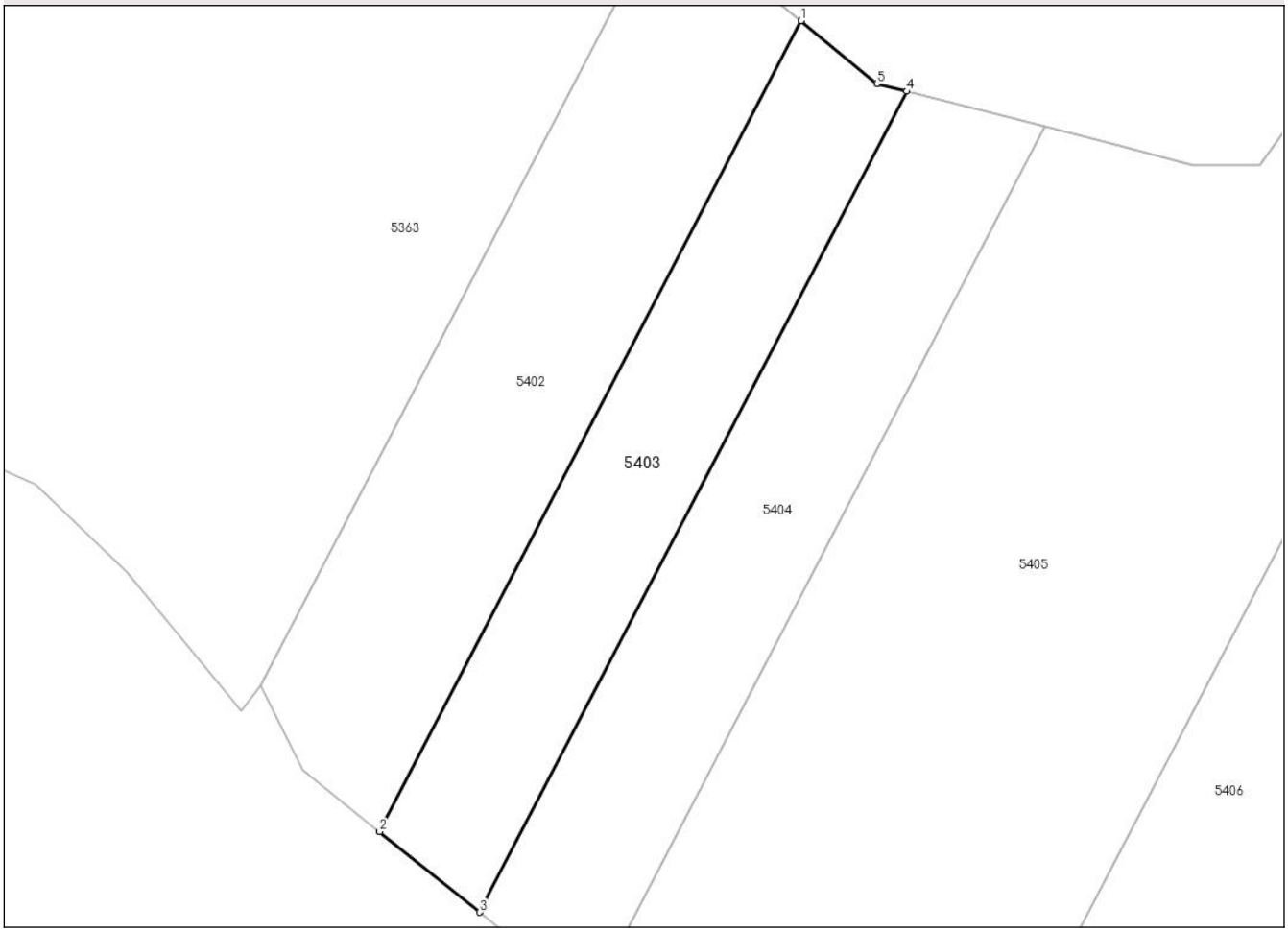

Date referitoare la teren

Crt	Categorie folosință	Intra vilan	Suprafaţa (mp)	Tarla	Parcelă	Nr. topo	Observaţii / Referinţe
1	arabil	NU	1.400	-	563/24/1	-	

Lungime Segmente
1) Valorile lungimilor segmentelor sunt obţinute din proiecţie în plan.

Punct început	X / Y	Punct sfârşit	X / Y	Lungime segment (** (m)
1	413.496,771 540.194,492	2	413.450,304 540.105,195	100.663
2	413.450,304 540.105,195	3	413.461,355 540.096,321	14.173
3	413.461,355 540.096,321	4	413.508,397 540.186,722	101.908
4	413.508,397 540.186,722	5	413.505,131 540.187,559	3.372
5	413.505,131 540.187,559	1	413.496,771 540.194,492	10.861

Document care conține date cu caracter personal, protejat de prevederile Regulamentului (UE) nr. 679/2016 și Legii 190/2018

** Lungimile segmentelor sunt determinate în planul de proiecţie Stereo 70 şi sunt rotunjite la 1 milimetru.
*** Distanţa dintre puncte este formată din segmente cumulate ce sunt mai mici decât valoarea 1 milimetru.

Document care conține date cu caracter personal, protejat de prevederile Regulamentului (UE) nr. 679/2016 și Legii 190/2018

DATE DESPRE IMOBILUL NR. 5404

Oficiul de Cadastru şi Publicitate Imobiliară ALBA
Biroul de Cadastru şi Publicitate Imobiliară Aiud

A. Partea I. Descrierea imobilului

TEREN Extravilan

Adresa: Jud. Alba

Nr. Crt	Nr cadastral Nr. topografic	Suprafaţa* (mp)	Observaţii / Referinţe
A1		1.600	Sector cadastral:24 Teren neimprejmuit;

B. Partea II. Proprietari şi acte

Inscrieri privitoare la dreptul de proprietate şi alte drepturi reale		Referinţe
/		
Act Administrativ nr. 6489/227, din 23/06/1995 emis de CJPSDPAT ALBA (Titlu de proprietate);		
B1	Intabulare, drept de PROPRIETATE, dobandit prin Reconstituire, cota actuala 1/1	A1
	1) **DAMŞA ILEANA**	

C. Partea III. SARCINI .

Inscrieri privind dezmembramintele dreptului de proprietate, drepturi reale de garanţie şi sarcini	Referinţe
NU SUNT	

Document care conține date cu caracter personal, protejat de prevederile Regulamentului (UE) nr. 679/2016 și Legii 190/2018

Anexa Nr. 1 La Partea I

Teren

Nr cadastral	Suprafaţa (mp)*	Observaţii / Referinţe
	1.600	

* Suprafaţa este determinată in planul de proiecţie Stereo 70.

DETALII LINIARE IMOBIL

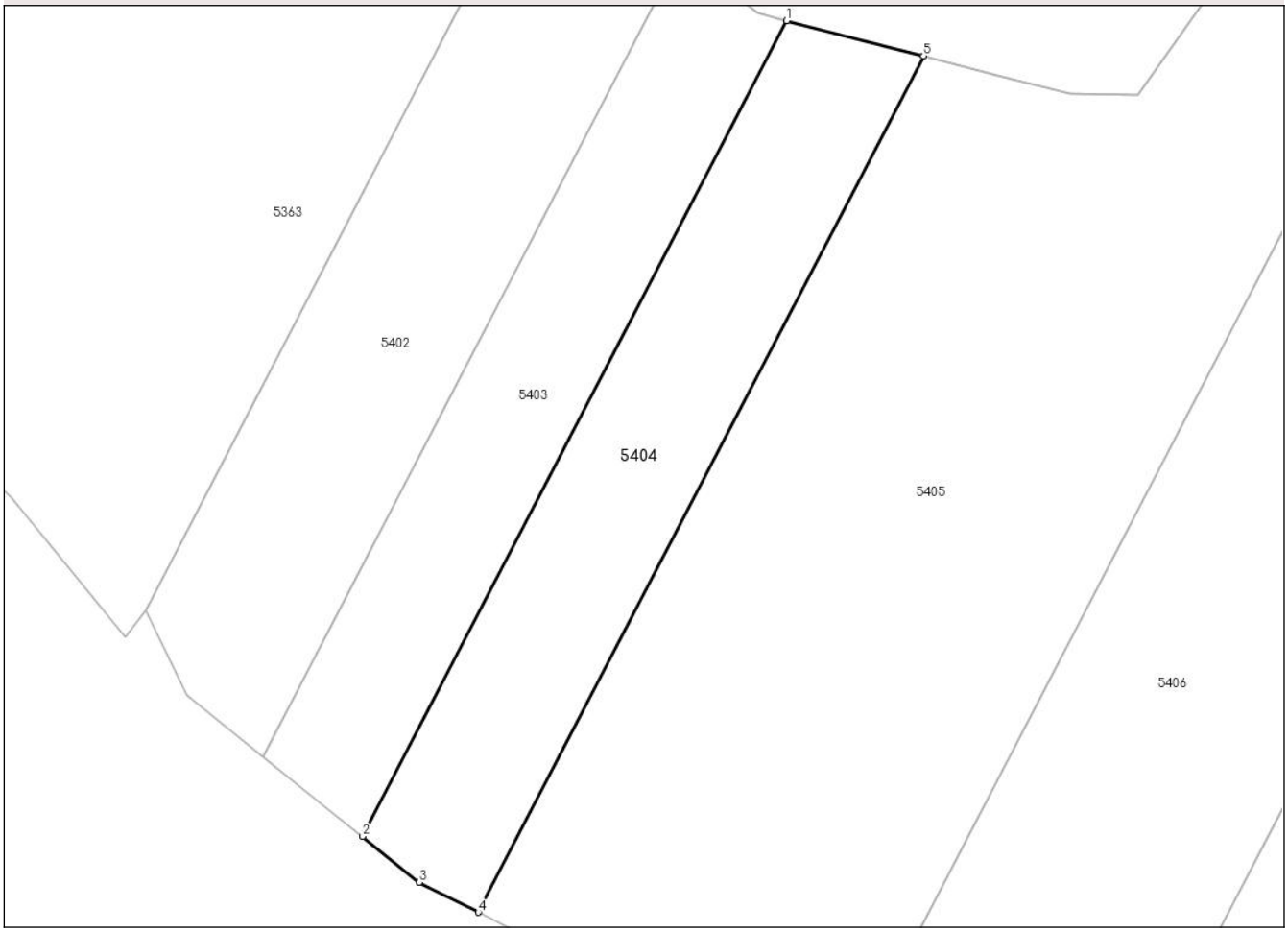

Date referitoare la teren

Crt	Categorie folosință	Intra vilan	Suprafaţa (mp)	Tarla	Parcelă	Nr. topo	Observaţii / Referinţe
1	altele	NU	1.600	-	563/16	-	

Lungime Segmente
1) Valorile lungimilor segmentelor sunt obţinute din proiecţie în plan.

Punct început	X / Y	Punct sfârşit	X / Y	Lungime segment (** (m)
1	413.508,397 540.186,722	2	413.461,355 540.096,321	101.908
2	413.461,355 540.096,321	3	413.467,654 540.091,264	8.078
3	413.467,654 540.091,264	4	413.474,195 540.087,935	7.339
4	413.474,195 540.087,935	5	413.523,577 540.182,833	106.978
5	413.523,577 540.182,833	1	413.508,397 540.186,722	15.67

Document care conține date cu caracter personal, protejat de prevederile Regulamentului (UE) nr. 679/2016 și Legii 190/2018

** Lungimile segmentelor sunt determinate în planul de proiecţie Stereo 70 şi sunt rotunjite la 1 milimetru.
*** Distanţa dintre puncte este formată din segmente cumulate ce sunt mai mici decât valoarea 1 milimetru.

Document care conține date cu caracter personal, protejat de prevederile Regulamentului (UE) nr. 679/2016 și Legii 190/2018

DATE DESPRE IMOBILUL NR. 5405

Oficiul de Cadastru şi Publicitate Imobiliară ALBA
Biroul de Cadastru şi Publicitate Imobiliară Aiud

A. Partea I. Descrierea imobilului

TEREN Extravilan

Adresa: Jud. Alba

Nr. Crt	Nr cadastral Nr. topografic	Suprafaţa* (mp)	Observaţii / Referinţe
A1		5.800	Sector cadastral:24 Teren neimprejmuit;

B. Partea II. Proprietari şi acte

Inscrieri privitoare la dreptul de proprietate şi alte drepturi reale		Referinţe
/		
Act Notarial nr. 14, din 08/02/2017 emis de BNP PETRUȚA MARIANA (CERTIFICAT DE MOSTENITOR);		
B1	Intabulare, drept de PROPRIETATE, dobandit prin Succesiune, cota actuala 1/1	A1
	1) **BOCICA LIVIU-CALIN** DEFUNCT:Da	

C. Partea III. SARCINI .

Inscrieri privind dezmembramintele dreptului de proprietate, drepturi reale de garanţie şi sarcini	Referinţe
NU SUNT	

Document care conține date cu caracter personal, protejat de prevederile Regulamentului (UE) nr. 679/2016 și Legii 190/2018

Anexa Nr. 1 La Partea I

Teren

Nr cadastral	Suprafaţa (mp)*	Observaţii / Referinţe
	5.800	

* Suprafaţa este determinată in planul de proiecţie Stereo 70.

DETALII LINIARE IMOBIL

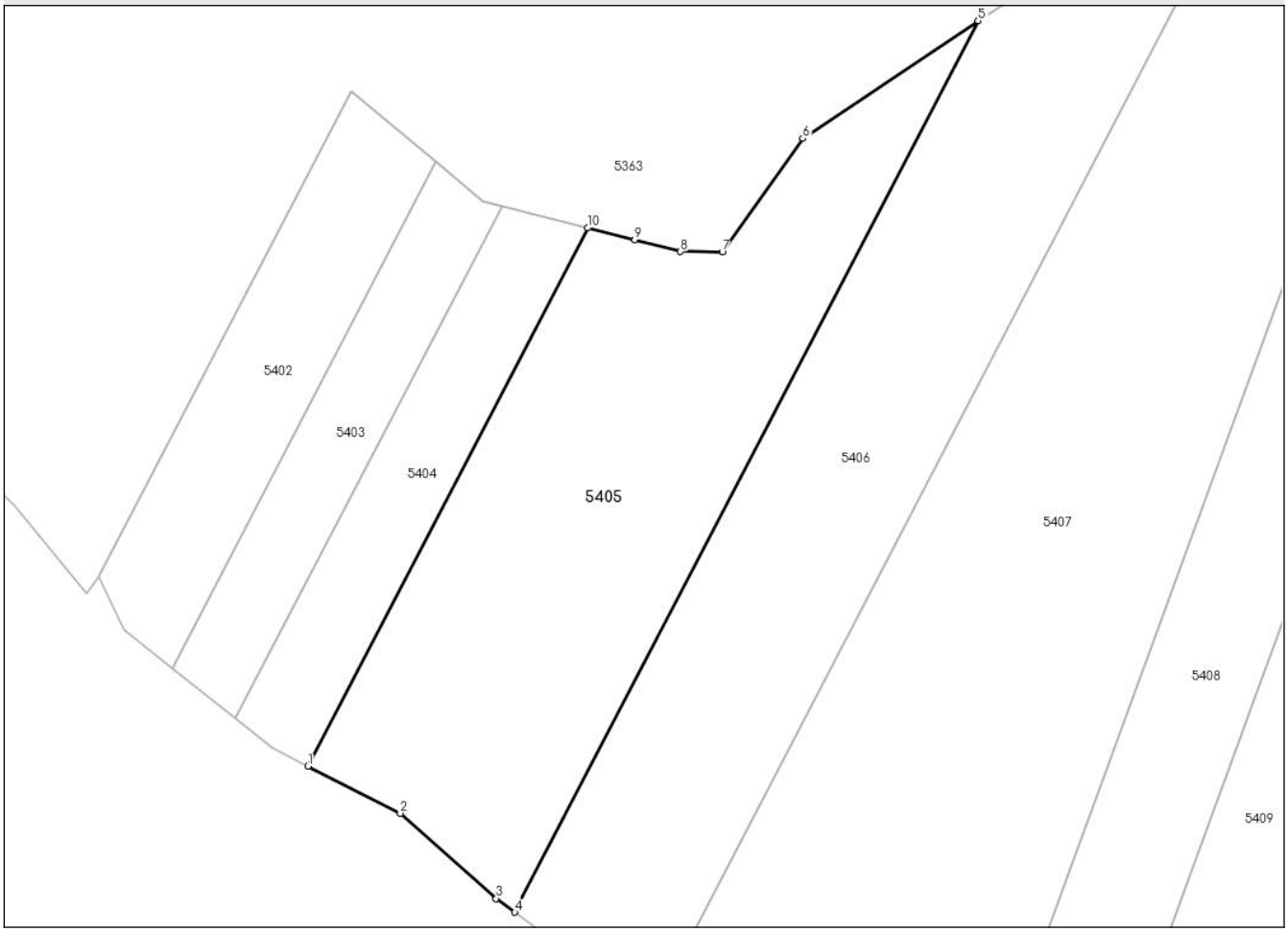

Date referitoare la teren

Crt	Categorie folosință	Intra vilan	Suprafaţa (mp)	Tarla	Parcelă	Nr. topo	Observaţii / Referinţe
1	faneata	NU	5.800	-	563/15	-	

Lungime Segmente
1) Valorile lungimilor segmentelor sunt obţinute din proiecţie în plan.

Punct început	X / Y	Punct sfârşit	X / Y	Lungime segment (** (m)
1	413.474,195 540.087,935	2	413.490,486 540.079,645	18.279
2	413.490,486 540.079,645	3	413.507,411 540.064,602	22.644
3	413.507,411 540.064,602	4	413.510,682 540.062,189	4.065
4	413.510,682 540.062,189	5	413.592,466 540.219,355	177.172
5	413.592,466 540.219,355	6	413.561,51 540.198,601	37.269

Document care conține date cu caracter personal, protejat de prevederile Regulamentului (UE) nr. 679/2016 și Legii 190/2018

Punct început	X / Y	Punct sfârşit	X / Y	Lungime segment (** (m)
6	413.561,51 540.198,601	7	413.547,321 540.178,551	24.563
7	413.547,321 540.178,551	8	413.539,911 540.178,648	7.411
8	413.539,911 540.178,648	9	413.531,873 540.180,708	8.298
9	413.531,873 540.180,708	10	413.523,577 540.182,833	8.564
10	413.523,577 540.182,833	1	413.474,195 540.087,935	106.978

** Lungimile segmentelor sunt determinate în planul de proiecţie Stereo 70 şi sunt rotunjite la 1 milimetru.
*** Distanţa dintre puncte este formată din segmente cumulate ce sunt mai mici decât valoarea 1 milimetru.

Document care conține date cu caracter personal, protejat de prevederile Regulamentului (UE) nr. 679/2016 și Legii 190/2018

DATE DESPRE IMOBILUL NR. 5406

Oficiul de Cadastru şi Publicitate Imobiliară ALBA
Biroul de Cadastru şi Publicitate Imobiliară Aiud

A. Partea I. Descrierea imobilului

TEREN Extravilan

Adresa: Jud. Alba

Nr. Crt	Nr cadastral Nr. topografic	Suprafaţa* (mp)	Observaţii / Referinţe
A1		6.700	Sector cadastral:24 Teren neimprejmuit;

B. Partea II. Proprietari şi acte

Inscrieri privitoare la dreptul de proprietate şi alte drepturi reale		Referinţe
/		
Act Normativ nr. 7, din 13/03/1996 emis de PARLAMENT (LEGE);		
B1	Inscrierea provizorie, drept de PROPRIETATE, dobandit prin Lege, cota actuala 1/1	A1
	1) **NEIDENTIFICAT NEIDENTIFICAT**	

C. Partea III. SARCINI .

Inscrieri privind dezmembramintele dreptului de proprietate, drepturi reale de garanţie şi sarcini	Referinţe
NU SUNT	

Document care conține date cu caracter personal, protejat de prevederile Regulamentului (UE) nr. 679/2016 și Legii 190/2018

Anexa Nr. 1 La Partea I

Teren

Nr cadastral	Suprafaţa (mp)*	Observaţii / Referinţe
	6.700	

* Suprafaţa este determinată in planul de proiecţie Stereo 70.

DETALII LINIARE IMOBIL

Date referitoare la teren

Crt	Categorie folosință	Intra vilan	Suprafaţa (mp)	Tarla	Parcelă	Nr. topo	Observaţii / Referinţe
1	arabil	NU	6.700	-	563/24	-	

Lungime Segmente
1) Valorile lungimilor segmentelor sunt obţinute din proiecţie în plan.

Punct început	X / Y	Punct sfârşit	X / Y	Lungime segment (** (m)
1	413.592,466 540.219,355	2	413.510,682 540.062,189	177.172
2	413.510,682 540.062,189	3	413.529,117 540.048,59	22.908
3	413.529,117 540.048,59	4	413.535,41 540.045,709	6.921
4	413.535,41 540.045,709	5	413.670,34 540.305,009	292.306
5	413.670,34 540.305,009	6	413.664,673 540.307,615	6.237

Document care conține date cu caracter personal, protejat de prevederile Regulamentului (UE) nr. 679/2016 și Legii 190/2018

Punct început	X / Y	Punct sfârşit	X / Y	Lungime segment (** (m)
6	413.664,673 540.307,615	7	413.640,678 540.264,111	49.683
7	413.640,678 540.264,111	8	413.605,893 540.228,357	49.883
8	413.605,893 540.228,357	1	413.592,466 540.219,355	16.165

** Lungimile segmentelor sunt determinate în planul de proiecţie Stereo 70 şi sunt rotunjite la 1 milimetru.
*** Distanţa dintre puncte este formată din segmente cumulate ce sunt mai mici decât valoarea 1 milimetru.

Document care conține date cu caracter personal, protejat de prevederile Regulamentului (UE) nr. 679/2016 și Legii 190/2018

DATE DESPRE IMOBILUL NR. 5407

Oficiul de Cadastru şi Publicitate Imobiliară ALBA
Biroul de Cadastru şi Publicitate Imobiliară Aiud

A. Partea I. Descrierea imobilului

TEREN Extravilan

Adresa: Jud. Alba

Nr. Crt	Nr cadastral Nr. topografic	Suprafaţa* (mp)	Observaţii / Referinţe
A1		12.177	Sector cadastral:24 Teren neimprejmuit;

B. Partea II. Proprietari şi acte

Inscrieri privitoare la dreptul de proprietate şi alte drepturi reale		Referinţe
/		
Act Normativ nr. 7, din 13/03/1996 emis de PARLAMENT (LEGE);		
B1	Inscrierea provizorie, drept de PROPRIETATE, dobandit prin Lege, cota actuala 1/1	A1
	1) **NEIDENTIFICAT NEIDENTIFICAT**	

C. Partea III. SARCINI .

Inscrieri privind dezmembramintele dreptului de proprietate, drepturi reale de garanţie şi sarcini	Referinţe
NU SUNT	

Document care conține date cu caracter personal, protejat de prevederile Regulamentului (UE) nr. 679/2016 și Legii 190/2018

Anexa Nr. 1 La Partea I

Teren

Nr cadastral	Suprafaţa (mp)*	Observaţii / Referinţe
	12.177	

* Suprafaţa este determinată in planul de proiecţie Stereo 70.

DETALII LINIARE IMOBIL

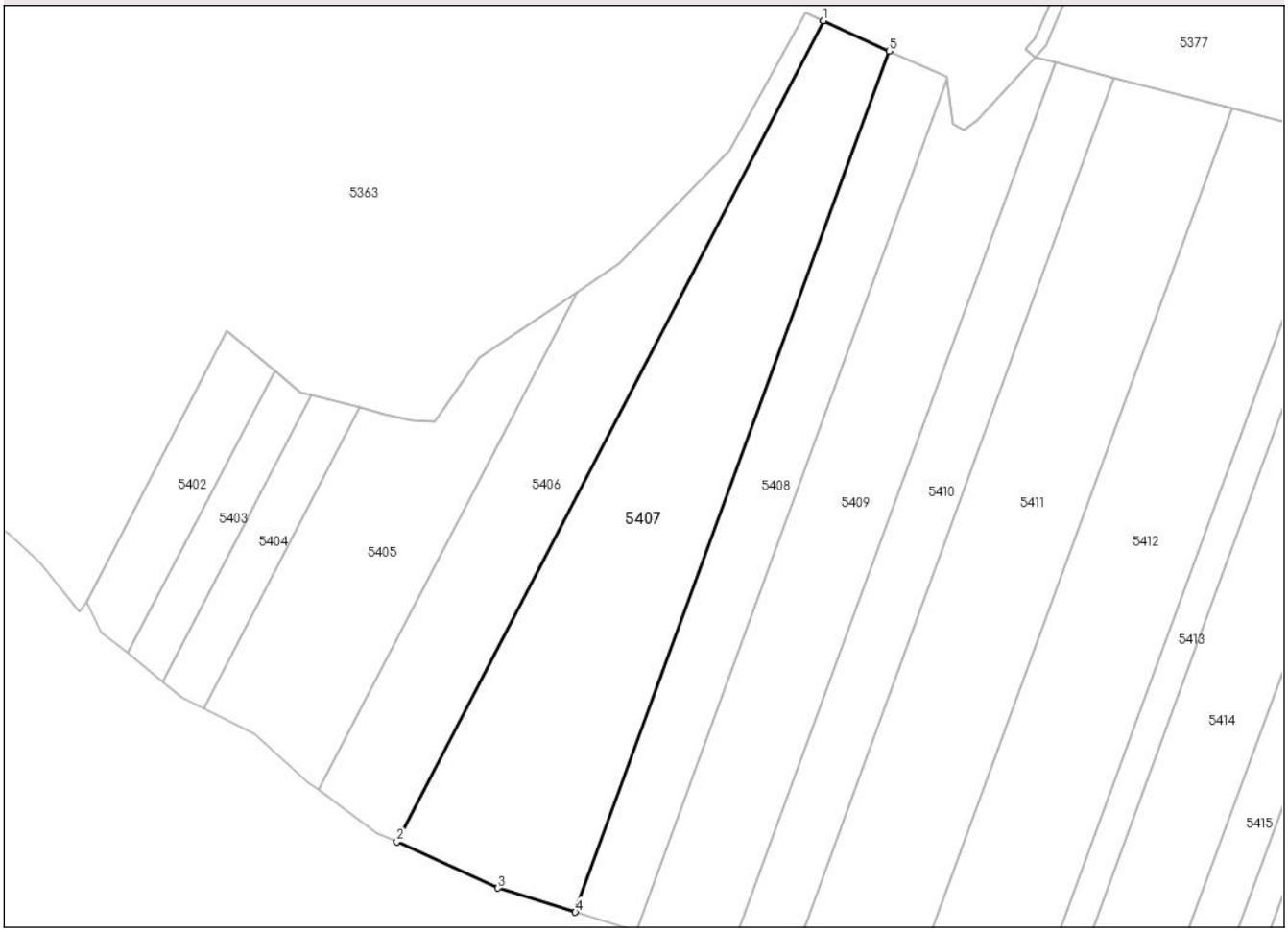

Date referitoare la teren

Crt	Categorie folosință	Intra vilan	Suprafaţa (mp)	Tarla	Parcelă	Nr. topo	Observaţii / Referinţe
1	arabil	NU	12.177	-	563/24/2	-	

Lungime Segmente
1) Valorile lungimilor segmentelor sunt obţinute din proiecţie în plan.

Punct început	X / Y	Punct sfârşit	X / Y	Lungime segment (** (m)
1	413.670,34 540.305,009	2	413.535,41 540.045,709	292.306
2	413.535,41 540.045,709	3	413.567,403 540.031,063	35.186
3	413.567,403 540.031,063	4	413.591,852 540.023,435	25.611
4	413.591,852 540.023,435	5	413.691,112 540.295,459	289.568
5	413.691,112 540.295,459	1	413.670,34 540.305,009	22.862

Document care conține date cu caracter personal, protejat de prevederile Regulamentului (UE) nr. 679/2016 și Legii 190/2018

** Lungimile segmentelor sunt determinate în planul de proiecţie Stereo 70 şi sunt rotunjite la 1 milimetru.
*** Distanţa dintre puncte este formată din segmente cumulate ce sunt mai mici decât valoarea 1 milimetru.

Document care conține date cu caracter personal, protejat de prevederile Regulamentului (UE) nr. 679/2016 și Legii 190/2018

DATE DESPRE IMOBILUL NR. 5408

Oficiul de Cadastru şi Publicitate Imobiliară ALBA
Biroul de Cadastru şi Publicitate Imobiliară Aiud

A. Partea I. Descrierea imobilului

TEREN Extravilan

Adresa: Jud. Alba

Nr. Crt	Nr cadastral Nr. topografic	Suprafaţa* (mp)	Observaţii / Referinţe
A1		5.800	Sector cadastral:24 Teren neimprejmuit;

B. Partea II. Proprietari şi acte

Inscrieri privitoare la dreptul de proprietate şi alte drepturi reale		Referinţe
/		
Act Administrativ nr. 7060/532, din 09/02/1996 emis de CJPSDPAT ALBA (Titlu de proprietate);		
B1	Intabulare, drept de PROPRIETATE, dobandit prin Reconstituire, cota actuala 1/1	A1
	1) **BOCICA TEODOR**	

C. Partea III. SARCINI .

Inscrieri privind dezmembramintele dreptului de proprietate, drepturi reale de garanţie şi sarcini	Referinţe
NU SUNT	

Document care conține date cu caracter personal, protejat de prevederile Regulamentului (UE) nr. 679/2016 și Legii 190/2018

Anexa Nr. 1 La Partea I

Teren

Nr cadastral	Suprafaţa (mp)*	Observaţii / Referinţe
	5.800	

* Suprafaţa este determinată in planul de proiecţie Stereo 70.

DETALII LINIARE IMOBIL

Date referitoare la teren

Crt	Categorie folosință	Intra vilan	Suprafaţa (mp)	Tarla	Parcelă	Nr. topo	Observaţii / Referinţe
1	arabil	NU	5.800	-	563/14	-	

Lungime Segmente
1) Valorile lungimilor segmentelor sunt obţinute din proiecţie în plan.

Punct început	X / Y	Punct sfârşit	X / Y	Lungime segment (** (m)
1	413.611,081 540.017,436	2	413.709,321 540.286,665	286.593
2	413.709,321 540.286,665	3	413.709,258 540.287,115	0.454
3	413.709,258 540.287,115	4	413.691,112 540.295,459	19.972
4	413.691,112 540.295,459	5	413.591,852 540.023,435	289.568
5	413.591,852 540.023,435	1	413.611,081 540.017,436	20.143

Document care conține date cu caracter personal, protejat de prevederile Regulamentului (UE) nr. 679/2016 și Legii 190/2018

** Lungimile segmentelor sunt determinate în planul de proiecţie Stereo 70 şi sunt rotunjite la 1 milimetru.
*** Distanţa dintre puncte este formată din segmente cumulate ce sunt mai mici decât valoarea 1 milimetru.

Document care conține date cu caracter personal, protejat de prevederile Regulamentului (UE) nr. 679/2016 și Legii 190/2018

DATE DESPRE IMOBILUL NR. 5409

Oficiul de Cadastru şi Publicitate Imobiliară ALBA
Biroul de Cadastru şi Publicitate Imobiliară Aiud

A. Partea I. Descrierea imobilului

TEREN Extravilan

Adresa: Jud. Alba

Nr. Crt	Nr cadastral Nr. topografic	Suprafaţa* (mp)	Observaţii / Referinţe
A1		8.700	Sector cadastral:24 Teren neimprejmuit;

B. Partea II. Proprietari şi acte

Inscrieri privitoare la dreptul de proprietate şi alte drepturi reale		Referinţe
/		
Act Administrativ nr. 5211/172, din 30/05/1995 emis de CJPSDPAT ALBA (Titlu de proprietate);		
B1	Intabulare, drept de PROPRIETATE, dobandit prin Reconstituire, cota actuala 1/1	A1
	1) **BOCICA ARON**	

C. Partea III. SARCINI .

Inscrieri privind dezmembramintele dreptului de proprietate, drepturi reale de garanţie şi sarcini	Referinţe
NU SUNT	

Document care conține date cu caracter personal, protejat de prevederile Regulamentului (UE) nr. 679/2016 și Legii 190/2018

Anexa Nr. 1 La Partea I

Teren

Nr cadastral	Suprafaţa (mp)*	Observaţii / Referinţe
	8.700	

* Suprafaţa este determinată in planul de proiecţie Stereo 70.

DETALII LINIARE IMOBIL

Date referitoare la teren

Crt	Categorie folosință	Intra vilan	Suprafaţa (mp)	Tarla	Parcelă	Nr. topo	Observaţii / Referinţe
1	pasune	NU	8.700	-	563	-	

Lungime Segmente
1) Valorile lungimilor segmentelor sunt obţinute din proiecţie în plan.

Punct început	X / Y	Punct sfârşit	X / Y	Lungime segment (** (m)
1	413.640,114 540.008,379	2	413.743,571 540.291,904	301.811
2	413.743,571 540.291,904	3	413.737,194 540.293,573	6.592
3	413.737,194 540.293,573	4	413.719,064 540.273,406	27.118
4	413.719,064 540.273,406	5	413.714,622 540.270,634	5.236
5	413.714,622 540.270,634	6	413.711,307 540.272,542	3.825

Document care conține date cu caracter personal, protejat de prevederile Regulamentului (UE) nr. 679/2016 și Legii 190/2018

Punct început	X / Y	Punct sfârşit	X / Y	Lungime segment (** (m)
6	413.711,307 540.272,542	7	413.709,321 540.286,665	14.262
7	413.709,321 540.286,665	8	413.611,081 540.017,436	286.593
8	413.611,081 540.017,436	1	413.640,114 540.008,379	30.413

** Lungimile segmentelor sunt determinate în planul de proiecţie Stereo 70 şi sunt rotunjite la 1 milimetru.
*** Distanţa dintre puncte este formată din segmente cumulate ce sunt mai mici decât valoarea 1 milimetru.

Document care conține date cu caracter personal, protejat de prevederile Regulamentului (UE) nr. 679/2016 și Legii 190/2018

DATE DESPRE IMOBILUL NR. 5410

Oficiul de Cadastru şi Publicitate Imobiliară ALBA
Biroul de Cadastru şi Publicitate Imobiliară Aiud

A. Partea I. Descrierea imobilului

TEREN Extravilan

Adresa: Jud. Alba

Nr. Crt	Nr cadastral Nr. topografic	Suprafaţa* (mp)	Observaţii / Referinţe
A1		5.800	Sector cadastral:24 Teren neimprejmuit;

B. Partea II. Proprietari şi acte

Inscrieri privitoare la dreptul de proprietate şi alte drepturi reale		Referinţe
/		
Act Administrativ nr. 11519/905, din 19/12/2002 emis de CJPSDPAT ALBA (Titlu de proprietate);		
B1	Intabulare, drept de PROPRIETATE, dobandit prin Reconstituire, cota actuala 1/1	A1
	1) **BOCICA SABIN** 2) **GATEA GHE MARIA**	
Act Administrativ nr. 51, din 09/01/2024 emis de Primaria Comunei Hoparta (Adeverinta de posesie.);		
B2	Se noteaza posesia faptica a numitei	A1
	1) **HANU SONIA**	

C. Partea III. SARCINI .

Inscrieri privind dezmembramintele dreptului de proprietate, drepturi reale de garanţie şi sarcini	Referinţe
NU SUNT	

Document care conține date cu caracter personal, protejat de prevederile Regulamentului (UE) nr. 679/2016 și Legii 190/2018

Anexa Nr. 1 La Partea I

Teren

Nr cadastral	Suprafaţa (mp)*	Observaţii / Referinţe
	5.800	

* Suprafaţa este determinată in planul de proiecţie Stereo 70.

DETALII LINIARE IMOBIL

Date referitoare la teren

Crt	Categorie folosință	Intra vilan	Suprafaţa (mp)	Tarla	Parcelă	Nr. topo	Observaţii / Referinţe
1	pasune	NU	5.800	-	563/1	-	

Lungime Segmente

1) Valorile lungimilor segmentelor sunt obţinute din proiecţie în plan.

Punct început	X / Y	Punct sfârşit	X / Y	Lungime segment (** (m)
1	413.658,453 540.002,657	2	413.762,216 540.287,023	302.706
2	413.762,216 540.287,023	3	413.743,571 540.291,904	19.273
3	413.743,571 540.291,904	4	413.640,114 540.008,379	301.811
4	413.640,114 540.008,379	1	413.658,453 540.002,657	19.211

**** Lungimile segmentelor sunt determinate în planul de proiecţie Stereo 70 şi sunt rotunjite la 1 milimetru.**

Document care conține date cu caracter personal, protejat de prevederile Regulamentului (UE) nr. 679/2016 și Legii 190/2018

***** Distanţa dintre puncte este formată din segmente cumulate ce sunt mai mici decât valoarea 1 milimetru.**

DATE DESPRE IMOBILUL NR. 5411

Oficiul de Cadastru şi Publicitate Imobiliară ALBA
Biroul de Cadastru şi Publicitate Imobiliară Aiud

A. Partea I. Descrierea imobilului

TEREN Extravilan

Adresa: Jud. Alba

Nr. Crt	Nr cadastral Nr. topografic	Suprafaţa* (mp)	Observaţii / Referinţe
A1		11.600	Sector cadastral:24 Teren neimprejmuit;

B. Partea II. Proprietari şi acte

Inscrieri privitoare la dreptul de proprietate şi alte drepturi reale		Referinţe
/		
Act Administrativ nr. 7060/531, din 09/02/1996 emis de CJPSDPAT ALBA (Titlu de proprietate);		
B1	Intabulare, drept de PROPRIETATE, dobandit prin Reconstituire, cota actuala 1/1	A1
	1) **BOCICA TEOTOR**	

C. Partea III. SARCINI .

Inscrieri privind dezmembramintele dreptului de proprietate, drepturi reale de garanţie şi sarcini	Referinţe
NU SUNT	

Document care conține date cu caracter personal, protejat de prevederile Regulamentului (UE) nr. 679/2016 și Legii 190/2018

Anexa Nr. 1 La Partea I

Teren

Nr cadastral	Suprafaţa (mp)*	Observaţii / Referinţe
	11.600	

* Suprafaţa este determinată in planul de proiecţie Stereo 70.

DETALII LINIARE IMOBIL

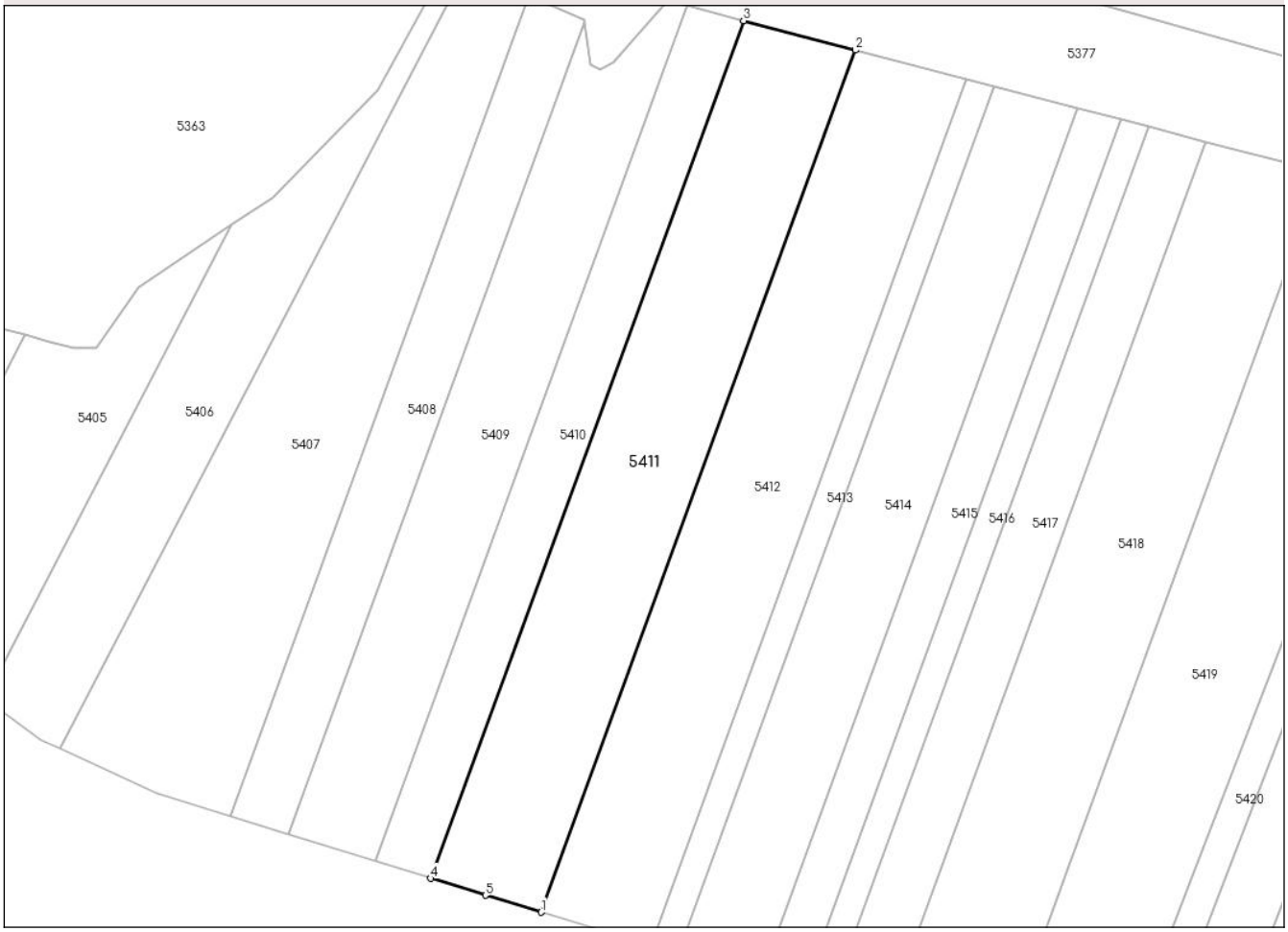

Date referitoare la teren

Crt	Categorie folosință	Intra vilan	Suprafaţa (mp)	Tarla	Parcelă	Nr. topo	Observaţii / Referinţe
1	arabil	NU	11.600	-	563/11	-	

Lungime Segmente
1) Valorile lungimilor segmentelor sunt obţinute din proiecţie în plan.

Punct început	X / Y	Punct sfârşit	X / Y	Lungime segment (** (m)
1	413.695,033 539.991,424	2	413.799,348 540.277,302	304.315
2	413.799,348 540.277,302	3	413.762,216 540.287,023	38.383
3	413.762,216 540.287,023	4	413.658,453 540.002,657	302.706
4	413.658,453 540.002,657	5	413.676,563 539.997,007	18.971
5	413.676,563 539.997,007	1	413.695,033 539.991,424	19.295

Document care conține date cu caracter personal, protejat de prevederile Regulamentului (UE) nr. 679/2016 și Legii 190/2018

** Lungimile segmentelor sunt determinate în planul de proiecţie Stereo 70 şi sunt rotunjite la 1 milimetru.
*** Distanţa dintre puncte este formată din segmente cumulate ce sunt mai mici decât valoarea 1 milimetru.

Document care conține date cu caracter personal, protejat de prevederile Regulamentului (UE) nr. 679/2016 și Legii 190/2018

DATE DESPRE IMOBILUL NR. 5412

Oficiul de Cadastru şi Publicitate Imobiliară ALBA
Biroul de Cadastru şi Publicitate Imobiliară Aiud

A. Partea I. Descrierea imobilului

TEREN Extravilan

Adresa: Jud. Alba

Nr. Crt	Nr cadastral Nr. topografic	Suprafaţa* (mp)	Observaţii / Referinţe
A1	70350	11.600	Sector cadastral:24 Teren neimprejmuit;

B. Partea II. Proprietari şi acte

Inscrieri privitoare la dreptul de proprietate şi alte drepturi reale		Referinţe
2009 / 06/02/2014		
Act Notarial nr. contract de vanzare cumparare aut nr 140, din 04/02/2014 emis de PETRUTA MARIANA;		
B6	Intabulare, drept de PROPRIETATEcu titlu cumparare bun comun, dobandit prin Conventie, cota actuala 1/1	A1
	1) **FRÂNCU DANUȚ**, și soția 2) **FRÂNCU MELINDA ROZALIA**	

C. Partea III. SARCINI .

Inscrieri privind dezmembramintele dreptului de proprietate, drepturi reale de garanţie şi sarcini	Referinţe
NU SUNT	

Anexa Nr. 1 La Partea I

Teren

Nr cadastral	Suprafaţa (mp)*	Observaţii / Referinţe
70350	11.600	

* Suprafaţa este determinată in planul de proiecţie Stereo 70.

DETALII LINIARE IMOBIL

Date referitoare la teren

Crt	Categorie folosință	Intra vilan	Suprafaţa (mp)	Tarla	Parcelă	Nr. topo	Observaţii / Referinţe
1	arabil	NU	11.600	-	563/1	-	neimprejmuit

Lungime Segmente
1) Valorile lungimilor segmentelor sunt obţinute din proiecţie în plan.

Punct început	X / Y	Punct sfârşit	X / Y	Lungime segment (** (m)
1	413.836,3 540.267,628	2	413.799,348 540.277,302	38.197
2	413.799,348 540.277,302	3	413.695,033 539.991,424	304.315
3	413.695,033 539.991,424	4	413.730,204 539.980,791	36.743
4	413.730,204 539.980,791	5	413.731,525 539.980,491	1.355
5	413.731,525 539.980,491	1	413.836,3 540.267,628	305.656

Document care conține date cu caracter personal, protejat de prevederile Regulamentului (UE) nr. 679/2016 și Legii 190/2018

** Lungimile segmentelor sunt determinate în planul de proiecţie Stereo 70 şi sunt rotunjite la 1 milimetru.
*** Distanţa dintre puncte este formată din segmente cumulate ce sunt mai mici decât valoarea 1 milimetru.

Document care conține date cu caracter personal, protejat de prevederile Regulamentului (UE) nr. 679/2016 și Legii 190/2018

DATE DESPRE IMOBILUL NR. 5413

Oficiul de Cadastru şi Publicitate Imobiliară ALBA
Biroul de Cadastru şi Publicitate Imobiliară Aiud

A. Partea I. Descrierea imobilului

TEREN Extravilan

Adresa: Jud. Alba

Nr. Crt	Nr cadastral Nr. topografic	Suprafaţa* (mp)	Observaţii / Referinţe
A1		2.900	Sector cadastral:24 Teren neimprejmuit;

B. Partea II. Proprietari şi acte

Inscrieri privitoare la dreptul de proprietate şi alte drepturi reale		Referinţe
/		
Act Administrativ nr. 5211/160, din 11/05/1995 emis de CJPSDPAT ALBA (Titlu de proprietate);		
B1	Intabulare, drept de PROPRIETATE, dobandit prin Reconstituire, cota actuala 1/1	A1
	1) **DAMŞA V GLIGOR**	

C. Partea III. SARCINI .

Inscrieri privind dezmembramintele dreptului de proprietate, drepturi reale de garanţie şi sarcini	Referinţe
NU SUNT	

Document care conține date cu caracter personal, protejat de prevederile Regulamentului (UE) nr. 679/2016 și Legii 190/2018

Anexa Nr. 1 La Partea I

Teren

Nr cadastral	Suprafaţa (mp)*	Observaţii / Referinţe
	2.900	

* Suprafaţa este determinată in planul de proiecţie Stereo 70.

DETALII LINIARE IMOBIL

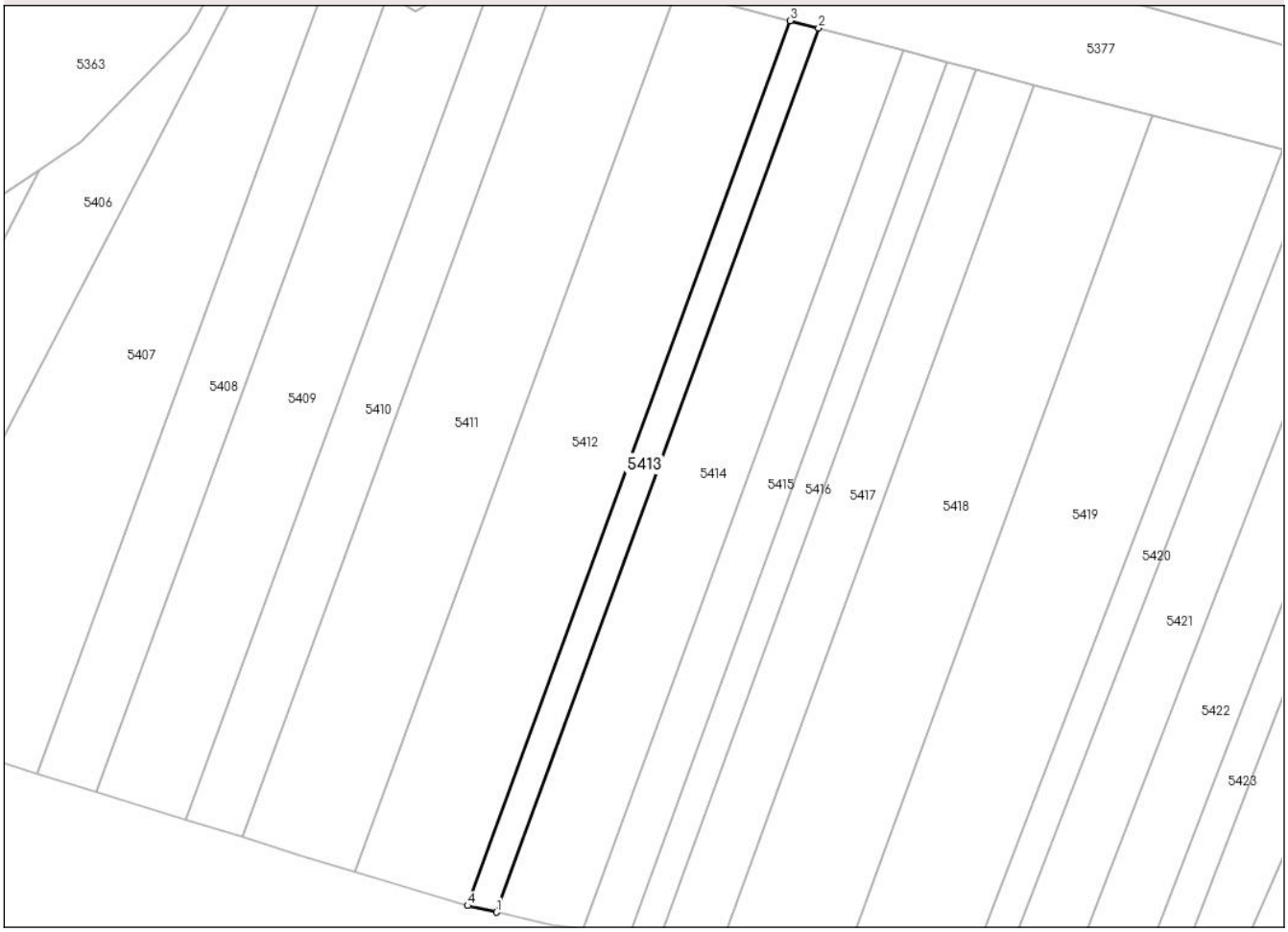

Date referitoare la teren

Crt	Categorie folosință	Intra vilan	Suprafaţa (mp)	Tarla	Parcelă	Nr. topo	Observaţii / Referinţe
1	altele	NU	2.900	-	563/8	-	

Lungime Segmente
1) Valorile lungimilor segmentelor sunt obţinute din proiecţie în plan.

Punct început	X / Y	Punct sfârşit	X / Y	Lungime segment (** (m)
1	413.740,855 539.978,368	2	413.845,523 540.265,214	305.346
2	413.845,523 540.265,214	3	413.836,3 540.267,628	9.534
3	413.836,3 540.267,628	4	413.731,525 539.980,491	305.656
4	413.731,525 539.980,491	1	413.740,855 539.978,368	9.568

**** Lungimile segmentelor sunt determinate în planul de proiecţie Stereo 70 şi sunt rotunjite la 1 milimetru.**

Document care conține date cu caracter personal, protejat de prevederile Regulamentului (UE) nr. 679/2016 și Legii 190/2018

***** Distanţa dintre puncte este formată din segmente cumulate ce sunt mai mici decât valoarea 1 milimetru.**

DATE DESPRE IMOBILUL NR. 5414

Oficiul de Cadastru şi Publicitate Imobiliară ALBA
Biroul de Cadastru şi Publicitate Imobiliară Aiud

A. Partea I. Descrierea imobilului

TEREN Extravilan

Adresa: Jud. Alba

Nr. Crt	Nr cadastral Nr. topografic	Suprafaţa* (mp)	Observaţii / Referinţe
A1		8.700	Sector cadastral:24 Teren neimprejmuit;

B. Partea II. Proprietari şi acte

Inscrieri privitoare la dreptul de proprietate şi alte drepturi reale		Referinţe
/		
Act Administrativ nr. 7060/563, din 13/06/1996 emis de CJPSDPAT ALBA (Titlu de proprietate);		
B1	Intabulare, drept de PROPRIETATE, dobandit prin Reconstituire, cota actuala 1/1	A1
	1) **VASÎNC MARIA**	

C. Partea III. SARCINI .

Inscrieri privind dezmembramintele dreptului de proprietate, drepturi reale de garanţie şi sarcini	Referinţe
NU SUNT	

Document care conține date cu caracter personal, protejat de prevederile Regulamentului (UE) nr. 679/2016 și Legii 190/2018

Anexa Nr. 1 La Partea I

Teren

Nr cadastral	Suprafaţa (mp)*	Observaţii / Referinţe
	8.700	

* Suprafaţa este determinată in planul de proiecţie Stereo 70.

DETALII LINIARE IMOBIL

Date referitoare la teren

Crt	Categorie folosință	Intra vilan	Suprafaţa (mp)	Tarla	Parcelă	Nr. topo	Observaţii / Referinţe
1	pasune	NU	8.700	-	563/7	-	

Lungime Segmente
1) Valorile lungimilor segmentelor sunt obţinute din proiecţie în plan.

Punct început	X / Y	Punct sfârşit	X / Y	Lungime segment (** (m)
1	413.769,227 539.972,83	2	413.873,266 540.257,951	303.51
2	413.873,266 540.257,951	3	413.845,523 540.265,214	28.678
3	413.845,523 540.265,214	4	413.740,855 539.978,368	305.346
4	413.740,855 539.978,368	5	413.758,943 539.974,253	18.55
5	413.758,943 539.974,253	1	413.769,227 539.972,83	10.382

Document care conține date cu caracter personal, protejat de prevederile Regulamentului (UE) nr. 679/2016 și Legii 190/2018

** Lungimile segmentelor sunt determinate în planul de proiecţie Stereo 70 şi sunt rotunjite la 1 milimetru.
*** Distanţa dintre puncte este formată din segmente cumulate ce sunt mai mici decât valoarea 1 milimetru.

Document care conține date cu caracter personal, protejat de prevederile Regulamentului (UE) nr. 679/2016 și Legii 190/2018

DATE DESPRE IMOBILUL NR. 5415

Oficiul de Cadastru şi Publicitate Imobiliară ALBA
Biroul de Cadastru şi Publicitate Imobiliară Aiud

A. Partea I. Descrierea imobilului

TEREN Extravilan

Adresa: Jud. Alba

Nr. Crt	Nr cadastral Nr. topografic	Suprafaţa* (mp)	Observaţii / Referinţe
A1		4.400	Sector cadastral:24 Teren neimprejmuit;

B. Partea II. Proprietari şi acte

Inscrieri privitoare la dreptul de proprietate şi alte drepturi reale		Referinţe
/		
Act Administrativ nr. 7060/547, din 10/04/1996 emis de CJPSDPAT ALBA (Titlu de proprietate);		
B1	Intabulare, drept de PROPRIETATE, dobandit prin Reconstituire, cota actuala 1/1	A1
	1) **MAIER N NICOLAE**	

C. Partea III. SARCINI .

Inscrieri privind dezmembramintele dreptului de proprietate, drepturi reale de garanţie şi sarcini	Referinţe
NU SUNT	

Document care conține date cu caracter personal, protejat de prevederile Regulamentului (UE) nr. 679/2016 și Legii 190/2018

Anexa Nr. 1 La Partea I

Teren

Nr cadastral	Suprafaţa (mp)*	Observaţii / Referinţe
	4.400	

* Suprafaţa este determinată in planul de proiecţie Stereo 70.

DETALII LINIARE IMOBIL

Date referitoare la teren

Crt	Categorie folosință	Intra vilan	Suprafaţa (mp)	Tarla	Parcelă	Nr. topo	Observaţii / Referinţe
1	altele	NU	4.400	63	563/6/2	-	

Lungime Segmente
1) Valorile lungimilor segmentelor sunt obţinute din proiecţie în plan.

Punct început	X / Y	Punct sfârşit	X / Y	Lungime segment (** (m)
1	413.783,96 539.970,79	2	413.887,393 540.254,252	301.743
2	413.887,393 540.254,252	3	413.873,266 540.257,951	14.603
3	413.873,266 540.257,951	4	413.769,227 539.972,83	303.51
4	413.769,227 539.972,83	1	413.783,96 539.970,79	14.874

**** Lungimile segmentelor sunt determinate în planul de proiecţie Stereo 70 şi sunt rotunjite la 1 milimetru.**

Document care conține date cu caracter personal, protejat de prevederile Regulamentului (UE) nr. 679/2016 și Legii 190/2018

***** Distanţa dintre puncte este formată din segmente cumulate ce sunt mai mici decât valoarea 1 milimetru.**

DATE DESPRE IMOBILUL NR. 5416

Oficiul de Cadastru şi Publicitate Imobiliară ALBA
Biroul de Cadastru şi Publicitate Imobiliară Aiud

A. Partea I. Descrierea imobilului

TEREN Extravilan

Adresa: Jud. Alba

Nr. Crt	Nr cadastral Nr. topografic	Suprafaţa* (mp)	Observaţii / Referinţe
A1		2.900	Sector cadastral:24 Teren neimprejmuit;

B. Partea II. Proprietari şi acte

Inscrieri privitoare la dreptul de proprietate şi alte drepturi reale		Referinţe
/		
Act Administrativ nr. 6429/247, din 11/09/1995 emis de CJPSDPAT ALBA (titlu de proprietate);		
B1	Intabulare, drept de PROPRIETATE, dobandit prin Reconstituire, cota actuala 1/1	A1
	1) **MUREŞAN I IOAN**	

C. Partea III. SARCINI .

Inscrieri privind dezmembramintele dreptului de proprietate, drepturi reale de garanţie şi sarcini	Referinţe
NU SUNT	

Document care conține date cu caracter personal, protejat de prevederile Regulamentului (UE) nr. 679/2016 și Legii 190/2018

Anexa Nr. 1 La Partea I

Teren

Nr cadastral	Suprafaţa (mp)*	Observaţii / Referinţe
	2.900	

* Suprafaţa este determinată in planul de proiecţie Stereo 70.

DETALII LINIARE IMOBIL

Date referitoare la teren

Crt	Categorie folosință	Intra vilan	Suprafaţa (mp)	Tarla	Parcelă	Nr. topo	Observaţii / Referinţe
1	pasune	NU	2.900	-	553/10	-	

Lungime Segmente

1) Valorile lungimilor segmentelor sunt obţinute din proiecţie în plan.

Punct început	X / Y	Punct sfârşit	X / Y	Lungime segment (** (m)
1	413.793,717 539.969,44	2	413.896,75 540.251,803	300.574
2	413.896,75 540.251,803	3	413.887,393 540.254,252	9.672
3	413.887,393 540.254,252	4	413.783,96 539.970,79	301.743
4	413.783,96 539.970,79	1	413.793,717 539.969,44	9.85

**** Lungimile segmentelor sunt determinate în planul de proiecţie Stereo 70 şi sunt rotunjite la 1 milimetru.**

Document care conține date cu caracter personal, protejat de prevederile Regulamentului (UE) nr. 679/2016 și Legii 190/2018

***** Distanţa dintre puncte este formată din segmente cumulate ce sunt mai mici decât valoarea 1 milimetru.**

DATE DESPRE IMOBILUL NR. 5417

Oficiul de Cadastru şi Publicitate Imobiliară ALBA
Biroul de Cadastru şi Publicitate Imobiliară Aiud

A. Partea I. Descrierea imobilului

TEREN Extravilan

Adresa: Jud. Alba

Nr. Crt	Nr cadastral Nr. topografic	Suprafaţa* (mp)	Observaţii / Referinţe
A1	70371	5.800	Sector cadastral:24 Teren neimprejmuit;

B. Partea II. Proprietari şi acte

Inscrieri privitoare la dreptul de proprietate şi alte drepturi reale		Referinţe
11383 / 10/10/2016		
Act Notarial nr. contract de vanzare aut nr 1915, din 06/10/2016 emis de PETRUTA MARIANA;		
B4	Intabulare, drept de PROPRIETATEcu titlu cumparare bun comun, dobandit prin Conventie, cota actuala 1/1	A1
	1) **FRÂNCU DANUŢ**, și soția 2) **FRÂNCU MELINDA ROZALIA**	

C. Partea III. SARCINI .

Inscrieri privind dezmembramintele dreptului de proprietate, drepturi reale de garanţie şi sarcini	Referinţe
NU SUNT	

Anexa Nr. 1 La Partea I

Teren

Nr cadastral	Suprafaţa (mp)*	Observaţii / Referinţe
70371	5.800	

* Suprafaţa este determinată in planul de proiecţie Stereo 70.

DETALII LINIARE IMOBIL

Date referitoare la teren

Crt	Categorie folosință	Intra vilan	Suprafaţa (mp)	Tarla	Parcelă	Nr. topo	Observaţii / Referinţe
1	pasune	NU	5.800	-	563/2	-	neimprejmuit

Lungime Segmente
1) Valorile lungimilor segmentelor sunt obţinute din proiecţie în plan.

Punct început	X / Y	Punct sfârşit	X / Y	Lungime segment (** (m)
1	413.813,646 539.967,514	2	413.915,582 540.246,873	297.376
2	413.915,582 540.246,873	3	413.896,75 540.251,803	19.467
3	413.896,75 540.251,803	4	413.793,717 539.969,44	300.574
4	413.793,717 539.969,44	5	413.806,611 539.967,655	13.017
5	413.806,611 539.967,655	1	413.813,646 539.967,514	7.036

Document care conține date cu caracter personal, protejat de prevederile Regulamentului (UE) nr. 679/2016 și Legii 190/2018

** Lungimile segmentelor sunt determinate în planul de proiecţie Stereo 70 şi sunt rotunjite la 1 milimetru.
*** Distanţa dintre puncte este formată din segmente cumulate ce sunt mai mici decât valoarea 1 milimetru.

Document care conține date cu caracter personal, protejat de prevederile Regulamentului (UE) nr. 679/2016 și Legii 190/2018

DATE DESPRE IMOBILUL NR. 5418

Oficiul de Cadastru şi Publicitate Imobiliară ALBA
Biroul de Cadastru şi Publicitate Imobiliară Aiud

A. Partea I. Descrierea imobilului

TEREN Extravilan

Adresa: Jud. Alba

Nr. Crt	Nr cadastral Nr. topografic	Suprafaţa* (mp)	Observaţii / Referinţe
A1		11.600	Sector cadastral:24 Teren neimprejmuit;

B. Partea II. Proprietari şi acte

Inscrieri privitoare la dreptul de proprietate şi alte drepturi reale		Referinţe
/		
Act Administrativ nr. 7060/558, din 23/05/1996 emis de CJPSDPAT ALBA (Titlu de proprietate);		
B1	Intabulare, drept de PROPRIETATE, dobandit prin Reconstituire, cota actuala 1/1	A1
	1) **CORBU ELISABETA**	

C. Partea III. SARCINI .

Inscrieri privind dezmembramintele dreptului de proprietate, drepturi reale de garanţie şi sarcini	Referinţe
NU SUNT	

Document care conține date cu caracter personal, protejat de prevederile Regulamentului (UE) nr. 679/2016 și Legii 190/2018

Anexa Nr. 1 La Partea I

Teren

Nr cadastral	Suprafaţa (mp)*	Observaţii / Referinţe
	11.600	

* Suprafaţa este determinată in planul de proiecţie Stereo 70.

DETALII LINIARE IMOBIL

Date referitoare la teren

Crt	Categorie folosință	Intra vilan	Suprafaţa (mp)	Tarla	Parcelă	Nr. topo	Observaţii / Referinţe
1	arabil	NU	11.600	-	563/4	-	

Lungime Segmente
1) Valorile lungimilor segmentelor sunt obţinute din proiecţie în plan.

Punct început	X / Y	Punct sfârşit	X / Y	Lungime segment (** (m)
1	413.855,561 539.966,67	2	413.954,123 540.236,783	287.533
2	413.954,123 540.236,783	3	413.915,582 540.246,873	39.84
3	413.915,582 540.246,873	4	413.813,646 539.967,514	297.376
4	413.813,646 539.967,514	1	413.855,561 539.966,67	41.923

**** Lungimile segmentelor sunt determinate în planul de proiecţie Stereo 70 şi sunt rotunjite la 1 milimetru.**

Document care conține date cu caracter personal, protejat de prevederile Regulamentului (UE) nr. 679/2016 și Legii 190/2018

***** Distanţa dintre puncte este formată din segmente cumulate ce sunt mai mici decât valoarea 1 milimetru.**

DATE DESPRE IMOBILUL NR. 5419

Oficiul de Cadastru şi Publicitate Imobiliară ALBA
Biroul de Cadastru şi Publicitate Imobiliară Aiud

A. Partea I. Descrierea imobilului

TEREN Extravilan

Adresa: Jud. Alba

Nr. Crt	Nr cadastral Nr. topografic	Suprafaţa* (mp)	Observaţii / Referinţe
A1		11.600	Sector cadastral:24 Teren neimprejmuit;

B. Partea II. Proprietari şi acte

Inscrieri privitoare la dreptul de proprietate şi alte drepturi reale		Referinţe
/		
Act Administrativ nr. 6489/237, din 07/07/1995 emis de CJPSDPAT ALBA (Titlu de proprietate);		
B1	Intabulare, drept de PROPRIETATE, dobandit prin Reconstituire, cota actuala 1/1	A1
	1) **GHIŞA M VASILE**	

C. Partea III. SARCINI .

Inscrieri privind dezmembramintele dreptului de proprietate, drepturi reale de garanţie şi sarcini	Referinţe
NU SUNT	

Document care conține date cu caracter personal, protejat de prevederile Regulamentului (UE) nr. 679/2016 și Legii 190/2018

Anexa Nr. 1 La Partea I

Teren

Nr cadastral	Suprafaţa (mp)*	Observaţii / Referinţe
	11.600	

* Suprafaţa este determinată in planul de proiecţie Stereo 70.

DETALII LINIARE IMOBIL

Date referitoare la teren

Crt	Categorie folosință	Intra vilan	Suprafaţa (mp)	Tarla	Parcelă	Nr. topo	Observaţii / Referinţe
1	altele	NU	11.600	-	563	-	

Lungime Segmente
1) Valorile lungimilor segmentelor sunt obţinute din proiecţie în plan.

Punct început	X / Y	Punct sfârşit	X / Y	Lungime segment (** (m)
1	413.954,123 540.236,783	2	413.855,561 539.966,67	287.533
2	413.855,561 539.966,67	3	413.861,614 539.966,549	6.054
3	413.861,614 539.966,549	4	413.867,44 539.969,514	6.537
4	413.867,44 539.969,514	5	413.871,372 539.970,961	4.19
5	413.871,372 539.970,961	6	413.873,452 539.971,459	2.139

Document care conține date cu caracter personal, protejat de prevederile Regulamentului (UE) nr. 679/2016 și Legii 190/2018

Punct început	X / Y	Punct sfârşit	X / Y	Lungime segment (** (m)
6	413.873,452 539.971,459	7	413.880,359 539.969,268	7.246
7	413.880,359 539.969,268	8	413.891,042 539.964,94	11.526
8	413.891,042 539.964,94	9	413.896,074 539.964,145	5.094
9	413.896,074 539.964,145	10	413.996,547 540.225,677	280.167
10	413.996,547 540.225,677	1	413.954,123 540.236,783	43.854

** Lungimile segmentelor sunt determinate în planul de proiecţie Stereo 70 şi sunt rotunjite la 1 milimetru.
*** Distanţa dintre puncte este formată din segmente cumulate ce sunt mai mici decât valoarea 1 milimetru.

Document care conține date cu caracter personal, protejat de prevederile Regulamentului (UE) nr. 679/2016 și Legii 190/2018

DATE DESPRE IMOBILUL NR. 5420

Oficiul de Cadastru şi Publicitate Imobiliară ALBA
Biroul de Cadastru şi Publicitate Imobiliară Aiud

A. Partea I. Descrierea imobilului

TEREN Extravilan

Adresa: Jud. Alba

Nr. Crt	Nr cadastral Nr. topografic	Suprafaţa* (mp)	Observaţii / Referinţe
A1		2.900	Sector cadastral:24 Teren neimprejmuit;

B. Partea II. Proprietari şi acte

Inscrieri privitoare la dreptul de proprietate şi alte drepturi reale		Referinţe
/		
Act Administrativ nr. 9220/623, din 26/05/1997 emis de CJPSDPAT ALBA (Titlu de proprietate);		
B1	Intabulare, drept de PROPRIETATE, dobandit prin Reconstituire, cota actuala 1/1	A1
	1) **MAIERUȚIU V VASILE**	

C. Partea III. SARCINI .

Inscrieri privind dezmembramintele dreptului de proprietate, drepturi reale de garanţie şi sarcini	Referinţe
NU SUNT	

Document care conține date cu caracter personal, protejat de prevederile Regulamentului (UE) nr. 679/2016 și Legii 190/2018

Anexa Nr. 1 La Partea I

Teren

Nr cadastral	Suprafaţa (mp)*	Observaţii / Referinţe
	2.900	

* Suprafaţa este determinată in planul de proiecţie Stereo 70.

DETALII LINIARE IMOBIL

Date referitoare la teren

Crt	Categorie folosință	Intra vilan	Suprafaţa (mp)	Tarla	Parcelă	Nr. topo	Observaţii / Referinţe
1	pasune	NU	2.900	-	563/3/1	-	

Lungime Segmente
1) Valorile lungimilor segmentelor sunt obţinute din proiecţie în plan.

Punct început	X / Y	Punct sfârşit	X / Y	Lungime segment (** (m)
1	413.906,551 539.962,499	2	414.006,641 540.223,034	279.099
2	414.006,641 540.223,034	3	413.996,547 540.225,677	10.434
3	413.996,547 540.225,677	4	413.896,074 539.964,145	280.167
4	413.896,074 539.964,145	5	413.905,773 539.962,611	9.82
5	413.905,773 539.962,611	1	413.906,551 539.962,499	0.786

Document care conține date cu caracter personal, protejat de prevederile Regulamentului (UE) nr. 679/2016 și Legii 190/2018

** Lungimile segmentelor sunt determinate în planul de proiecţie Stereo 70 şi sunt rotunjite la 1 milimetru.
*** Distanţa dintre puncte este formată din segmente cumulate ce sunt mai mici decât valoarea 1 milimetru.

Document care conține date cu caracter personal, protejat de prevederile Regulamentului (UE) nr. 679/2016 și Legii 190/2018

DATE DESPRE IMOBILUL NR. 5421

Oficiul de Cadastru şi Publicitate Imobiliară ALBA
Biroul de Cadastru şi Publicitate Imobiliară Aiud

A. Partea I. Descrierea imobilului

TEREN Extravilan

Adresa: Jud. Alba

Nr. Crt	Nr cadastral Nr. topografic	Suprafaţa* (mp)	Observaţii / Referinţe
A1	70322	5.800	Sector cadastral:24 Teren neimprejmuit;

B. Partea II. Proprietari şi acte

Inscrieri privitoare la dreptul de proprietate şi alte drepturi reale		Referinţe
471 / 13/01/2014		
Act Notarial nr. contract de vanzare aut. nr. 26, din 09/01/2014 emis de BNP PETRUTA MARIANA;		
B3	Intabulare, drept de PROPRIETATEcu titlu cumparare, dobandit prin Conventie, cota actuala 1/1	A1
	1) **SC VELAZQUEZ SRL**, CIF:22254875	

C. Partea III. SARCINI .

Inscrieri privind dezmembramintele dreptului de proprietate, drepturi reale de garanţie şi sarcini	Referinţe
NU SUNT	

Document care conține date cu caracter personal, protejat de prevederile Regulamentului (UE) nr. 679/2016 și Legii 190/2018

Anexa Nr. 1 La Partea I

Teren

Nr cadastral	Suprafaţa (mp)*	Observaţii / Referinţe
70322	5.800	

* Suprafaţa este determinată in planul de proiecţie Stereo 70.

DETALII LINIARE IMOBIL

Date referitoare la teren

Crt	Categorie folosință	Intra vilan	Suprafaţa (mp)	Tarla	Parcelă	Nr. topo	Observaţii / Referinţe
1	arabil	NU	5.800	-	570/16	-	neimprejmuit

Lungime Segmente
1) Valorile lungimilor segmentelor sunt obţinute din proiecţie în plan.

Punct început	X / Y	Punct sfârşit	X / Y	Lungime segment (** (m)
1	413.927,731 539.959,431	2	414.026,957 540.217,716	276.689
2	414.026,957 540.217,716	3	414.006,641 540.223,034	21.0
3	414.006,641 540.223,034	4	413.906,551 539.962,499	279.099
4	413.906,551 539.962,499	1	413.927,731 539.959,431	21.401

**** Lungimile segmentelor sunt determinate în planul de proiecţie Stereo 70 şi sunt rotunjite la 1 milimetru.**

Document care conține date cu caracter personal, protejat de prevederile Regulamentului (UE) nr. 679/2016 și Legii 190/2018

***** Distanţa dintre puncte este formată din segmente cumulate ce sunt mai mici decât valoarea 1 milimetru.**

Document care conține date cu caracter personal, protejat de prevederile Regulamentului (UE) nr. 679/2016 și Legii 190/2018

DATE DESPRE IMOBILUL NR. 5422

Oficiul de Cadastru şi Publicitate Imobiliară ALBA
Biroul de Cadastru şi Publicitate Imobiliară Aiud

A. Partea I. Descrierea imobilului

TEREN Extravilan

Adresa: Jud. Alba

Nr. Crt	Nr cadastral Nr. topografic	Suprafaţa* (mp)	Observaţii / Referinţe
A1		5.800	Sector cadastral:24 Teren neimprejmuit;

B. Partea II. Proprietari şi acte

Inscrieri privitoare la dreptul de proprietate şi alte drepturi reale		Referinţe
/		
Act Notarial nr. 26, din 09/01/2014 emis de BNP-DOREL MARGINEAN- (Contract de Vanzare -Cumparare);		
B1	Intabulare, drept de PROPRIETATE, dobandit prin Conventie, cota actuala 1/1	A1
	1) **SC <<VELAZQUEZ >>SRL**, CIF:22254875	

C. Partea III. SARCINI .

Inscrieri privind dezmembramintele dreptului de proprietate, drepturi reale de garanţie şi sarcini	Referinţe
NU SUNT	

Document care conține date cu caracter personal, protejat de prevederile Regulamentului (UE) nr. 679/2016 și Legii 190/2018

Anexa Nr. 1 La Partea I

Teren

Nr cadastral	Suprafaţa (mp)*	Observaţii / Referinţe
	5.800	

* Suprafaţa este determinată in planul de proiecţie Stereo 70.

DETALII LINIARE IMOBIL

Date referitoare la teren

Crt	Categorie folosință	Intra vilan	Suprafaţa (mp)	Tarla	Parcelă	Nr. topo	Observaţii / Referinţe
1	pasune	NU	5.800	64	570	70322	

Lungime Segmente
1) Valorile lungimilor segmentelor sunt obţinute din proiecţie în plan.

Punct început	X / Y	Punct sfârşit	X / Y	Lungime segment (** (m)
1	413.949,163 539.956,326	2	414.045,783 540.207,83	269.425
2	414.045,783 540.207,83	3	414.040,385 540.214,2	8.35
3	414.040,385 540.214,2	4	414.026,957 540.217,716	13.881
4	414.026,957 540.217,716	5	413.927,731 539.959,431	276.689
5	413.927,731 539.959,431	1	413.949,163 539.956,326	21.656

Document care conține date cu caracter personal, protejat de prevederile Regulamentului (UE) nr. 679/2016 și Legii 190/2018

** Lungimile segmentelor sunt determinate în planul de proiecţie Stereo 70 şi sunt rotunjite la 1 milimetru.
*** Distanţa dintre puncte este formată din segmente cumulate ce sunt mai mici decât valoarea 1 milimetru.

Document care conține date cu caracter personal, protejat de prevederile Regulamentului (UE) nr. 679/2016 și Legii 190/2018

DATE DESPRE IMOBILUL NR. 5423

Oficiul de Cadastru şi Publicitate Imobiliară ALBA
Biroul de Cadastru şi Publicitate Imobiliară Aiud

A. Partea I. Descrierea imobilului

TEREN Extravilan

Adresa: Jud. Alba

Nr. Crt	Nr cadastral Nr. topografic	Suprafaţa* (mp)	Observaţii / Referinţe
A1		2.900	Sector cadastral:24 Teren neimprejmuit;

B. Partea II. Proprietari şi acte

Inscrieri privitoare la dreptul de proprietate şi alte drepturi reale		Referinţe
/		
Act Administrativ nr. 11519/905, din 19/12/2002 emis de CJPSDPAT ALBA (Titlu de proprietate);		
B1	Intabulare, drept de PROPRIETATE, dobandit prin Reconstituire, cota actuala 1/1	A1
	1) **BOCICA SABIN** 2) **GATEA GHE MARIA**	

C. Partea III. SARCINI .

Inscrieri privind dezmembramintele dreptului de proprietate, drepturi reale de garanţie şi sarcini	Referinţe
NU SUNT	

Document care conține date cu caracter personal, protejat de prevederile Regulamentului (UE) nr. 679/2016 și Legii 190/2018

Anexa Nr. 1 La Partea I

Teren

Nr cadastral	Suprafaţa (mp)*	Observaţii / Referinţe
	2.900	

* Suprafaţa este determinată in planul de proiecţie Stereo 70.

DETALII LINIARE IMOBIL

Date referitoare la teren

Crt	Categorie folosință	Intra vilan	Suprafaţa (mp)	Tarla	Parcelă	Nr. topo	Observaţii / Referinţe
1	arabil	NU	2.900	-	570/2/17	-	

Lungime Segmente
1) Valorile lungimilor segmentelor sunt obţinute din proiecţie în plan.

Punct început	X / Y	Punct sfârşit	X / Y	Lungime segment (** (m)
1	413.960,26 539.954,719	2	414.053,923 540.198,525	261.178
2	414.053,923 540.198,525	3	414.053,556 540.198,656	0.39
3	414.053,556 540.198,656	4	414.045,783 540.207,83	12.024
4	414.045,783 540.207,83	5	413.949,163 539.956,326	269.425
5	413.949,163 539.956,326	1	413.960,26 539.954,719	11.213

Document care conține date cu caracter personal, protejat de prevederile Regulamentului (UE) nr. 679/2016 și Legii 190/2018

** Lungimile segmentelor sunt determinate în planul de proiecţie Stereo 70 şi sunt rotunjite la 1 milimetru.
*** Distanţa dintre puncte este formată din segmente cumulate ce sunt mai mici decât valoarea 1 milimetru.

Document care conține date cu caracter personal, protejat de prevederile Regulamentului (UE) nr. 679/2016 și Legii 190/2018

DATE DESPRE IMOBILUL NR. 5424

Oficiul de Cadastru şi Publicitate Imobiliară ALBA
Biroul de Cadastru şi Publicitate Imobiliară Aiud

A. Partea I. Descrierea imobilului

TEREN Extravilan

Adresa: Jud. Alba

Nr. Crt	Nr cadastral Nr. topografic	Suprafaţa* (mp)	Observaţii / Referinţe
A1		5.800	Sector cadastral:24 Teren neimprejmuit;

B. Partea II. Proprietari şi acte

Inscrieri privitoare la dreptul de proprietate şi alte drepturi reale		Referinţe
/		
Act Administrativ nr. 5211/119, din 16/03/1995 emis de CJPSDPAT ALBA (Titlu de proprietate);		
B1	Intabulare, drept de PROPRIETATE, dobandit prin Reconstituire, cota actuala 1/1	A1
	1) **MARGINEAN TEODOR** 2) **MARGINEAN IOAN**	
Act Administrativ nr. 51, din 09/01/2024 emis de Primaria Comunei Hoparta (Adeverinta de posesie.);		
B2	Se noteaza posesia faptica a numitei	A1
	1) **HANU SONIA**	

C. Partea III. SARCINI .

Inscrieri privind dezmembramintele dreptului de proprietate, drepturi reale de garanţie şi sarcini	Referinţe
NU SUNT	

Document care conține date cu caracter personal, protejat de prevederile Regulamentului (UE) nr. 679/2016 și Legii 190/2018

Anexa Nr. 1 La Partea I

Teren

Nr cadastral	Suprafaţa (mp)*	Observaţii / Referinţe
	5.800	

* Suprafaţa este determinată in planul de proiecţie Stereo 70.

DETALII LINIARE IMOBIL

Date referitoare la teren

Crt	Categorie folosință	Intra vilan	Suprafaţa (mp)	Tarla	Parcelă	Nr. topo	Observaţii / Referinţe
1	arabil	NU	5.800	-	570/4	-	

Lungime Segmente
1) Valorile lungimilor segmentelor sunt obţinute din proiecţie în plan.

Punct început	X / Y	Punct sfârşit	X / Y	Lungime segment (** (m)
1	414.053,923 540.198,525	2	413.960,26 539.954,719	261.178
2	413.960,26 539.954,719	3	413.968,645 539.953,504	8.473
3	413.968,645 539.953,504	4	413.976,704 539.951,544	8.294
4	413.976,704 539.951,544	5	414.080,958 540.190,094	260.336
5	414.080,958 540.190,094	6	414.077,628 540.190,094	3.33

Document care conține date cu caracter personal, protejat de prevederile Regulamentului (UE) nr. 679/2016 și Legii 190/2018

Punct început	X / Y	Punct sfârşit	X / Y	Lungime segment (** (m)
6	414.077,628 540.190,094	1	414.053,923 540.198,525	25.16

** Lungimile segmentelor sunt determinate în planul de proiecţie Stereo 70 şi sunt rotunjite la 1 milimetru.
*** Distanţa dintre puncte este formată din segmente cumulate ce sunt mai mici decât valoarea 1 milimetru.

Document care conține date cu caracter personal, protejat de prevederile Regulamentului (UE) nr. 679/2016 și Legii 190/2018

DATE DESPRE IMOBILUL NR. 5425

Oficiul de Cadastru şi Publicitate Imobiliară ALBA
Biroul de Cadastru şi Publicitate Imobiliară Aiud

A. Partea I. Descrierea imobilului

TEREN Extravilan

Adresa: Jud. Alba

Nr. Crt	Nr cadastral Nr. topografic	Suprafaţa* (mp)	Observaţii / Referinţe
A1		5.800	Sector cadastral:24 Teren neimprejmuit;

B. Partea II. Proprietari şi acte

Inscrieri privitoare la dreptul de proprietate şi alte drepturi reale		Referinţe
/		
Act Administrativ nr. 6489/226, din 23/06/1995 emis de CJPSDPAT ALBA (Titlu de proprietate);		
B1	Intabulare, drept de PROPRIETATE, dobandit prin Reconstituire, cota actuala 1/1	A1
	1) **STANCIU I ANA** DEFUNCT:Da	

C. Partea III. SARCINI .

Inscrieri privind dezmembramintele dreptului de proprietate, drepturi reale de garanţie şi sarcini	Referinţe
NU SUNT	

Document care conține date cu caracter personal, protejat de prevederile Regulamentului (UE) nr. 679/2016 și Legii 190/2018

Anexa Nr. 1 La Partea I

Teren

Nr cadastral	Suprafaţa (mp)*	Observaţii / Referinţe
	5.800	

* Suprafaţa este determinată in planul de proiecţie Stereo 70.

DETALII LINIARE IMOBIL

Date referitoare la teren

Crt	Categorie folosință	Intra vilan	Suprafaţa (mp)	Tarla	Parcelă	Nr. topo	Observaţii / Referinţe
1	altele	NU	800	-	570	-	
2	arabil	NU	5.000	-	570	-	

Lungime Segmente
1) Valorile lungimilor segmentelor sunt obţinute din proiecţie în plan.

Punct început	X / Y	Punct sfârşit	X / Y	Lungime segment (** (m)
1	413.998,581 539.946,225	2	414.102,774 540.184,636	260.185
2	414.102,774 540.184,636	3	414.091,335 540.190,094	12.674
3	414.091,335 540.190,094	4	414.080,958 540.190,094	10.377
4	414.080,958 540.190,094	5	413.976,704 539.951,544	260.336

Document care conține date cu caracter personal, protejat de prevederile Regulamentului (UE) nr. 679/2016 și Legii 190/2018

Punct început	X / Y	Punct sfârşit	X / Y	Lungime segment (** (m)
5	413.976,704 539.951,544	1	413.998,581 539.946,225	22.514

** Lungimile segmentelor sunt determinate în planul de proiecţie Stereo 70 şi sunt rotunjite la 1 milimetru.
*** Distanţa dintre puncte este formată din segmente cumulate ce sunt mai mici decât valoarea 1 milimetru.

Document care conține date cu caracter personal, protejat de prevederile Regulamentului (UE) nr. 679/2016 și Legii 190/2018

DATE DESPRE IMOBILUL NR. 5426

Oficiul de Cadastru şi Publicitate Imobiliară ALBA
Biroul de Cadastru şi Publicitate Imobiliară Aiud

A. Partea I. Descrierea imobilului

TEREN Extravilan

Adresa: Jud. Alba

Nr. Crt	Nr cadastral Nr. topografic	Suprafaţa* (mp)	Observaţii / Referinţe
A1		5.800	Sector cadastral:24 Teren neimprejmuit;

B. Partea II. Proprietari şi acte

Inscrieri privitoare la dreptul de proprietate şi alte drepturi reale		Referinţe
/		
Act Administrativ nr. 14129/1685, din 16/11/2007 emis de CJPSDPAT ALBA (Titlu de proprietate);		
B1	Intabulare, drept de PROPRIETATE, dobandit prin Reconstituire, cota actuala 1/1	A1
	1) **MAIER TEODOR**	

C. Partea III. SARCINI .

Inscrieri privind dezmembramintele dreptului de proprietate, drepturi reale de garanţie şi sarcini	Referinţe
NU SUNT	

Document care conține date cu caracter personal, protejat de prevederile Regulamentului (UE) nr. 679/2016 și Legii 190/2018

Anexa Nr. 1 La Partea I

Teren

Nr cadastral	Suprafaţa (mp)*	Observaţii / Referinţe
	5.800	

* Suprafaţa este determinată in planul de proiecţie Stereo 70.

DETALII LINIARE IMOBIL

Date referitoare la teren

Crt	Categorie folosință	Intra vilan	Suprafaţa (mp)	Tarla	Parcelă	Nr. topo	Observaţii / Referinţe
1	pasune	NU	5.800	-	570/2/15	-	

Lungime Segmente
1) Valorile lungimilor segmentelor sunt obţinute din proiecţie în plan.

Punct început	X / Y	Punct sfârşit	X / Y	Lungime segment (** (m)
1	414.020,712 539.940,86	2	414.123,684 540.176,476	257.134
2	414.123,684 540.176,476	3	414.104,149 540.183,979	20.926
3	414.104,149 540.183,979	4	414.102,774 540.184,636	1.524
4	414.102,774 540.184,636	5	413.998,581 539.946,225	260.185
5	413.998,581 539.946,225	6	414.019,979 539.941,022	22.021

Document care conține date cu caracter personal, protejat de prevederile Regulamentului (UE) nr. 679/2016 și Legii 190/2018

Punct început	X / Y	Punct sfârşit	X / Y	Lungime segment (** (m)
6	414.019,979 539.941,022	1	414.020,712 539.940,86	0.751

** Lungimile segmentelor sunt determinate în planul de proiecţie Stereo 70 şi sunt rotunjite la 1 milimetru.
*** Distanţa dintre puncte este formată din segmente cumulate ce sunt mai mici decât valoarea 1 milimetru.

Document care conține date cu caracter personal, protejat de prevederile Regulamentului (UE) nr. 679/2016 și Legii 190/2018

DATE DESPRE IMOBILUL NR. 5427

Oficiul de Cadastru şi Publicitate Imobiliară ALBA
Biroul de Cadastru şi Publicitate Imobiliară Aiud

A. Partea I. Descrierea imobilului

TEREN Extravilan

Adresa: Jud. Alba

Nr. Crt	Nr cadastral Nr. topografic	Suprafaţa* (mp)	Observaţii / Referinţe
A1		2.900	Sector cadastral:24 Teren neimprejmuit;

B. Partea II. Proprietari şi acte

Inscrieri privitoare la dreptul de proprietate şi alte drepturi reale		Referinţe
/		
Act Administrativ nr. 11519/905, din 19/12/2002 emis de CJPSDPAT ALBA (Titlu de proprietate);		
B1	Intabulare, drept de PROPRIETATE, dobandit prin Reconstituire, cota actuala 1/1	A1
	1) **BOCICA SABIN** 2) **GATEA GHE MARIA**	

C. Partea III. SARCINI .

Inscrieri privind dezmembramintele dreptului de proprietate, drepturi reale de garanţie şi sarcini	Referinţe
NU SUNT	

Document care conține date cu caracter personal, protejat de prevederile Regulamentului (UE) nr. 679/2016 și Legii 190/2018

Anexa Nr. 1 La Partea I

Teren

Nr cadastral	Suprafaţa (mp)*	Observaţii / Referinţe
	2.900	

* Suprafaţa este determinată in planul de proiecţie Stereo 70.

DETALII LINIARE IMOBIL

Date referitoare la teren

Crt	Categorie folosință	Intra vilan	Suprafaţa (mp)	Tarla	Parcelă	Nr. topo	Observaţii / Referinţe
1	arabil	NU	2.900	-	570/2/14	-	

Lungime Segmente
1) Valorile lungimilor segmentelor sunt obţinute din proiecţie în plan.

Punct început	X / Y	Punct sfârşit	X / Y	Lungime segment (** (m)
1	414.031,976 539.938,375	2	414.134,258 540.172,415	255.414
2	414.134,258 540.172,415	3	414.123,684 540.176,476	11.327
3	414.123,684 540.176,476	4	414.020,712 539.940,86	257.134
4	414.020,712 539.940,86	1	414.031,976 539.938,375	11.535

**** Lungimile segmentelor sunt determinate în planul de proiecţie Stereo 70 şi sunt rotunjite la 1 milimetru.**

Document care conține date cu caracter personal, protejat de prevederile Regulamentului (UE) nr. 679/2016 și Legii 190/2018

***** Distanţa dintre puncte este formată din segmente cumulate ce sunt mai mici decât valoarea 1 milimetru.**

Document care conține date cu caracter personal, protejat de prevederile Regulamentului (UE) nr. 679/2016 și Legii 190/2018

DATE DESPRE IMOBILUL NR. 5428

Oficiul de Cadastru şi Publicitate Imobiliară ALBA
Biroul de Cadastru şi Publicitate Imobiliară Aiud

A. Partea I. Descrierea imobilului

TEREN Extravilan

Adresa: Jud. Alba

Nr. Crt	Nr cadastral Nr. topografic	Suprafaţa* (mp)	Observaţii / Referinţe
A1		5.800	Sector cadastral:24 Teren neimprejmuit;

B. Partea II. Proprietari şi acte

Inscrieri privitoare la dreptul de proprietate şi alte drepturi reale		Referinţe
/		
Act Notarial nr. 428, din 05/03/2009 emis de BNP-DOREL MARGINEAN- (Contract de Vanzare -Cumparare);		
B1	Intabulare, drept de PROPRIETATE, dobandit prin Conventie, cota actuala 1/1	A1
	1) **SC <<VELAZQUEZ >>SRL**, CIF:22254875	

C. Partea III. SARCINI .

Inscrieri privind dezmembramintele dreptului de proprietate, drepturi reale de garanţie şi sarcini	Referinţe
NU SUNT	

Anexa Nr. 1 La Partea I

Teren

Nr cadastral	Suprafaţa (mp)*	Observaţii / Referinţe
	5.800	

* Suprafaţa este determinată in planul de proiecţie Stereo 70.

DETALII LINIARE IMOBIL

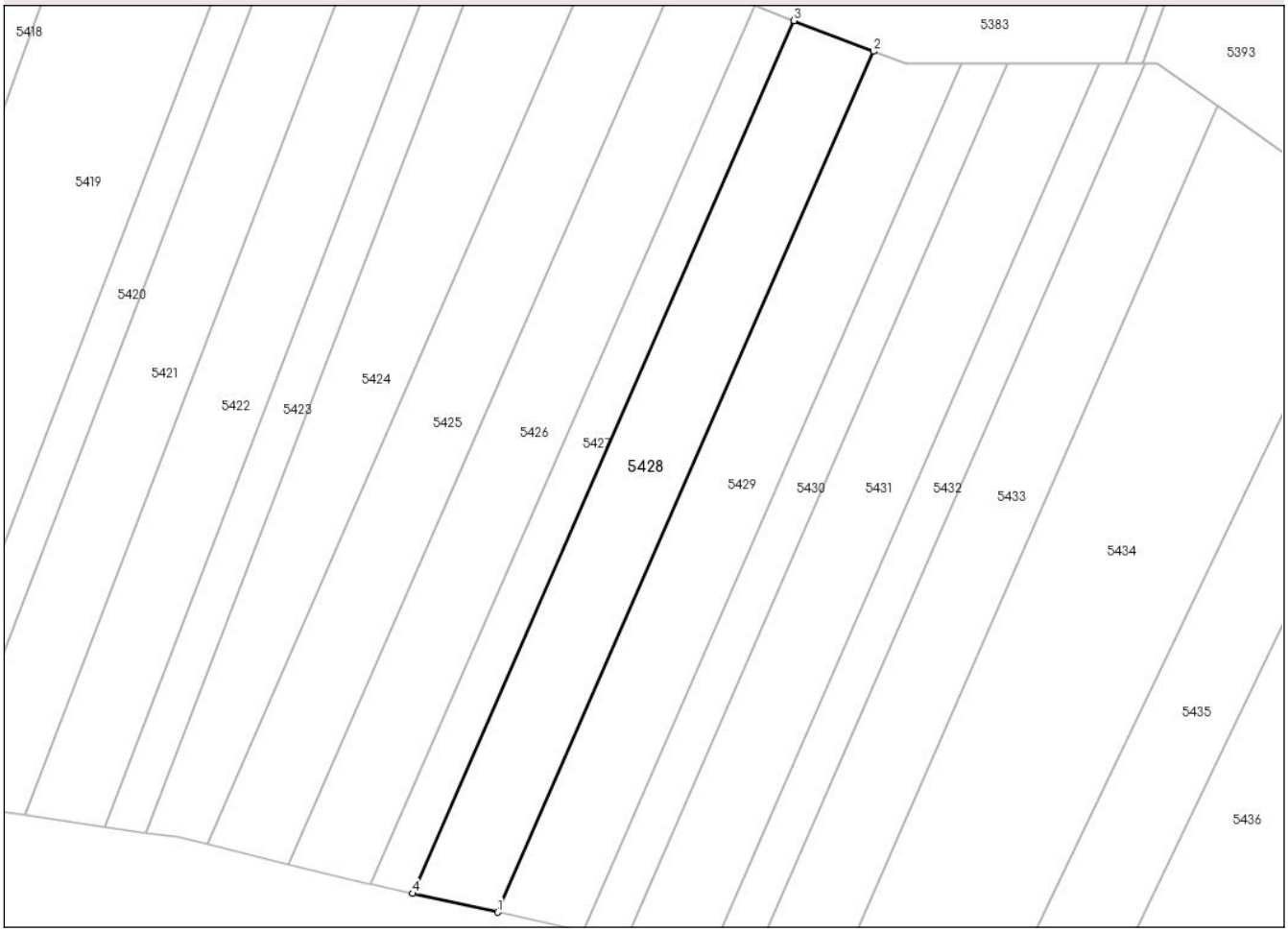

Date referitoare la teren

Crt	Categorie folosință	Intra vilan	Suprafaţa (mp)	Tarla	Parcelă	Nr. topo	Observaţii / Referinţe
1	arabil	NU	5.800	-	570/12	70005, 1118	

Lungime Segmente
1) Valorile lungimilor segmentelor sunt obţinute din proiecţie în plan.

Punct început	X / Y	Punct sfârşit	X / Y	Lungime segment (** (m)
1	414.054,734 539.933,355	2	414.155,624 540.164,208	251.936
2	414.155,624 540.164,208	3	414.134,258 540.172,415	22.888
3	414.134,258 540.172,415	4	414.031,976 539.938,375	255.414
4	414.031,976 539.938,375	1	414.054,734 539.933,355	23.305

**** Lungimile segmentelor sunt determinate în planul de proiecţie Stereo 70 şi sunt rotunjite la 1 milimetru.**

Document care conține date cu caracter personal, protejat de prevederile Regulamentului (UE) nr. 679/2016 și Legii 190/2018

***** Distanţa dintre puncte este formată din segmente cumulate ce sunt mai mici decât valoarea 1 milimetru.**

Document care conține date cu caracter personal, protejat de prevederile Regulamentului (UE) nr. 679/2016 și Legii 190/2018

DATE DESPRE IMOBILUL NR. 5429

Oficiul de Cadastru şi Publicitate Imobiliară ALBA
Biroul de Cadastru şi Publicitate Imobiliară Aiud

A. Partea I. Descrierea imobilului

TEREN Extravilan

Adresa: Jud. Alba

Nr. Crt	Nr cadastral Nr. topografic	Suprafaţa* (mp)	Observaţii / Referinţe
A1		5.800	Sector cadastral:24 Teren neimprejmuit;

B. Partea II. Proprietari şi acte

Inscrieri privitoare la dreptul de proprietate şi alte drepturi reale		Referinţe
/		
Act Normativ nr. 7, din 13/03/1996 emis de PARLAMENT (LEGE);		
B1	Inscrierea provizorie, drept de PROPRIETATE, dobandit prin Lege, cota actuala 1/1	A1
	1) **NEIDENTIFICAT NEIDENTIFICAT**	

C. Partea III. SARCINI .

Inscrieri privind dezmembramintele dreptului de proprietate, drepturi reale de garanţie şi sarcini	Referinţe
NU SUNT	

Document care conține date cu caracter personal, protejat de prevederile Regulamentului (UE) nr. 679/2016 și Legii 190/2018

Anexa Nr. 1 La Partea I

Teren

Nr cadastral	Suprafaţa (mp)*	Observaţii / Referinţe
	5.800	

* Suprafaţa este determinată in planul de proiecţie Stereo 70.

DETALII LINIARE IMOBIL

Date referitoare la teren

Crt	Categorie folosință	Intra vilan	Suprafaţa (mp)	Tarla	Parcelă	Nr. topo	Observaţii / Referinţe
1	arabil	NU	5.800	-	570/2/12	-	

Lungime Segmente
1) Valorile lungimilor segmentelor sunt obţinute din proiecţie în plan.

Punct început	X / Y	Punct sfârşit	X / Y	Lungime segment (** (m)
1	414.077,659 539.928,297	2	414.179,32 540.160,914	253.861
2	414.179,32 540.160,914	3	414.164,201 540.160,914	15.119
3	414.164,201 540.160,914	4	414.155,624 540.164,208	9.188
4	414.155,624 540.164,208	5	414.054,734 539.933,355	251.936
5	414.054,734 539.933,355	1	414.077,659 539.928,297	23.476

Document care conține date cu caracter personal, protejat de prevederile Regulamentului (UE) nr. 679/2016 și Legii 190/2018

** Lungimile segmentelor sunt determinate în planul de proiecţie Stereo 70 şi sunt rotunjite la 1 milimetru.
*** Distanţa dintre puncte este formată din segmente cumulate ce sunt mai mici decât valoarea 1 milimetru.

Document care conține date cu caracter personal, protejat de prevederile Regulamentului (UE) nr. 679/2016 și Legii 190/2018

DATE DESPRE IMOBILUL NR. 5430

Oficiul de Cadastru şi Publicitate Imobiliară ALBA
Biroul de Cadastru şi Publicitate Imobiliară Aiud

A. Partea I. Descrierea imobilului

TEREN Extravilan

Adresa: Jud. Alba

Nr. Crt	Nr cadastral Nr. topografic	Suprafaţa* (mp)	Observaţii / Referinţe
A1		2.900	Sector cadastral:24 Teren neimprejmuit;

B. Partea II. Proprietari şi acte

Inscrieri privitoare la dreptul de proprietate şi alte drepturi reale		Referinţe
/		
Act Administrativ nr. 9220/646, din 15/07/1997 emis de CJPSDPAT ALBA (Titlu de proprietate);		
B1	Intabulare, drept de PROPRIETATE, dobandit prin Reconstituire, cota actuala 1/1	A1
	1) **BOLDEA I ROMUL**	

C. Partea III. SARCINI .

Inscrieri privind dezmembramintele dreptului de proprietate, drepturi reale de garanţie şi sarcini	Referinţe
NU SUNT	

Document care conține date cu caracter personal, protejat de prevederile Regulamentului (UE) nr. 679/2016 și Legii 190/2018

Anexa Nr. 1 La Partea I

Teren

Nr cadastral	Suprafaţa (mp)*	Observaţii / Referinţe
	2.900	

* Suprafaţa este determinată in planul de proiecţie Stereo 70.

DETALII LINIARE IMOBIL

Date referitoare la teren

Crt	Categorie folosință	Intra vilan	Suprafaţa (mp)	Tarla	Parcelă	Nr. topo	Observaţii / Referinţe
1	arabil	NU	2.900	-	570/11	-	

Lungime Segmente
1) Valorile lungimilor segmentelor sunt obţinute din proiecţie în plan.

Punct început	X / Y	Punct sfârşit	X / Y	Lungime segment (** (m)
1	414.089,267 539.926,455	2	414.191,732 540.160,914	255.871
2	414.191,732 540.160,914	3	414.179,32 540.160,914	12.412
3	414.179,32 540.160,914	4	414.077,659 539.928,297	253.861
4	414.077,659 539.928,297	5	414.081,01 539.927,558	3.432
5	414.081,01 539.927,558	1	414.089,267 539.926,455	8.33

Document care conține date cu caracter personal, protejat de prevederile Regulamentului (UE) nr. 679/2016 și Legii 190/2018

** Lungimile segmentelor sunt determinate în planul de proiecţie Stereo 70 şi sunt rotunjite la 1 milimetru.
*** Distanţa dintre puncte este formată din segmente cumulate ce sunt mai mici decât valoarea 1 milimetru.

Document care conține date cu caracter personal, protejat de prevederile Regulamentului (UE) nr. 679/2016 și Legii 190/2018

DATE DESPRE IMOBILUL NR. 5431

Oficiul de Cadastru şi Publicitate Imobiliară ALBA
Biroul de Cadastru şi Publicitate Imobiliară Aiud

A. Partea I. Descrierea imobilului

TEREN Extravilan

Adresa: Jud. Alba

Nr. Crt	Nr cadastral Nr. topografic	Suprafaţa* (mp)	Observaţii / Referinţe
A1		5.800	Sector cadastral:24 Teren neimprejmuit;

B. Partea II. Proprietari şi acte

Inscrieri privitoare la dreptul de proprietate şi alte drepturi reale		Referinţe
/		
Act Administrativ nr. 14188/1791, din 18/09/2009 emis de CJPSDPAT ALBA (Titlu de proprietate);		
B1	Intabulare, drept de PROPRIETATE, dobandit prin Reconstituire, cota actuala 1/1	A1
	1) **BOLDEA ROMUL**	

C. Partea III. SARCINI .

Inscrieri privind dezmembramintele dreptului de proprietate, drepturi reale de garanţie şi sarcini	Referinţe
NU SUNT	

Document care conține date cu caracter personal, protejat de prevederile Regulamentului (UE) nr. 679/2016 și Legii 190/2018

Anexa Nr. 1 La Partea I

Teren

Nr cadastral	Suprafaţa (mp)*	Observaţii / Referinţe
	5.800	

* Suprafaţa este determinată in planul de proiecţie Stereo 70.

DETALII LINIARE IMOBIL

Date referitoare la teren

Crt	Categorie folosință	Intra vilan	Suprafaţa (mp)	Tarla	Parcelă	Nr. topo	Observaţii / Referinţe
1	pasune	NU	5.800	-	570/2/11/2	-	

Lungime Segmente

1) Valorile lungimilor segmentelor sunt obţinute din proiecţie în plan.

Punct început	X / Y	Punct sfârşit	X / Y	Lungime segment (** (m)
1	414.112,487 539.923,354	2	414.216,308 540.160,914	259.256
2	414.216,308 540.160,914	3	414.191,732 540.160,914	24.576
3	414.191,732 540.160,914	4	414.089,267 539.926,455	255.871
4	414.089,267 539.926,455	1	414.112,487 539.923,354	23.426

**** Lungimile segmentelor sunt determinate în planul de proiecţie Stereo 70 şi sunt rotunjite la 1 milimetru.**

Document care conține date cu caracter personal, protejat de prevederile Regulamentului (UE) nr. 679/2016 și Legii 190/2018

***** Distanţa dintre puncte este formată din segmente cumulate ce sunt mai mici decât valoarea 1 milimetru.**

Document care conține date cu caracter personal, protejat de prevederile Regulamentului (UE) nr. 679/2016 și Legii 190/2018

DATE DESPRE IMOBILUL NR. 5432

Oficiul de Cadastru şi Publicitate Imobiliară ALBA
Biroul de Cadastru şi Publicitate Imobiliară Aiud

A. Partea I. Descrierea imobilului

TEREN Extravilan

Adresa: Jud. Alba

Nr. Crt	Nr cadastral Nr. topografic	Suprafaţa* (mp)	Observaţii / Referinţe
A1		2.900	Sector cadastral:24 Teren neimprejmuit;

B. Partea II. Proprietari şi acte

Inscrieri privitoare la dreptul de proprietate şi alte drepturi reale		Referinţe
/		
Act Administrativ nr. 6489/229, din 23/06/1995 emis de CJPSDPAT ALBA (titlu de proprietate);		
B1	Intabulare, drept de PROPRIETATE, dobandit prin Reconstituire, cota actuala 1/1	A1
	1) **MURESAN SUSANA**	

C. Partea III. SARCINI .

Inscrieri privind dezmembramintele dreptului de proprietate, drepturi reale de garanţie şi sarcini	Referinţe
NU SUNT	

Document care conține date cu caracter personal, protejat de prevederile Regulamentului (UE) nr. 679/2016 și Legii 190/2018

Anexa Nr. 1 La Partea I

Teren

Nr cadastral	Suprafaţa (mp)*	Observaţii / Referinţe
	2.900	

* Suprafaţa este determinată in planul de proiecţie Stereo 70.

DETALII LINIARE IMOBIL

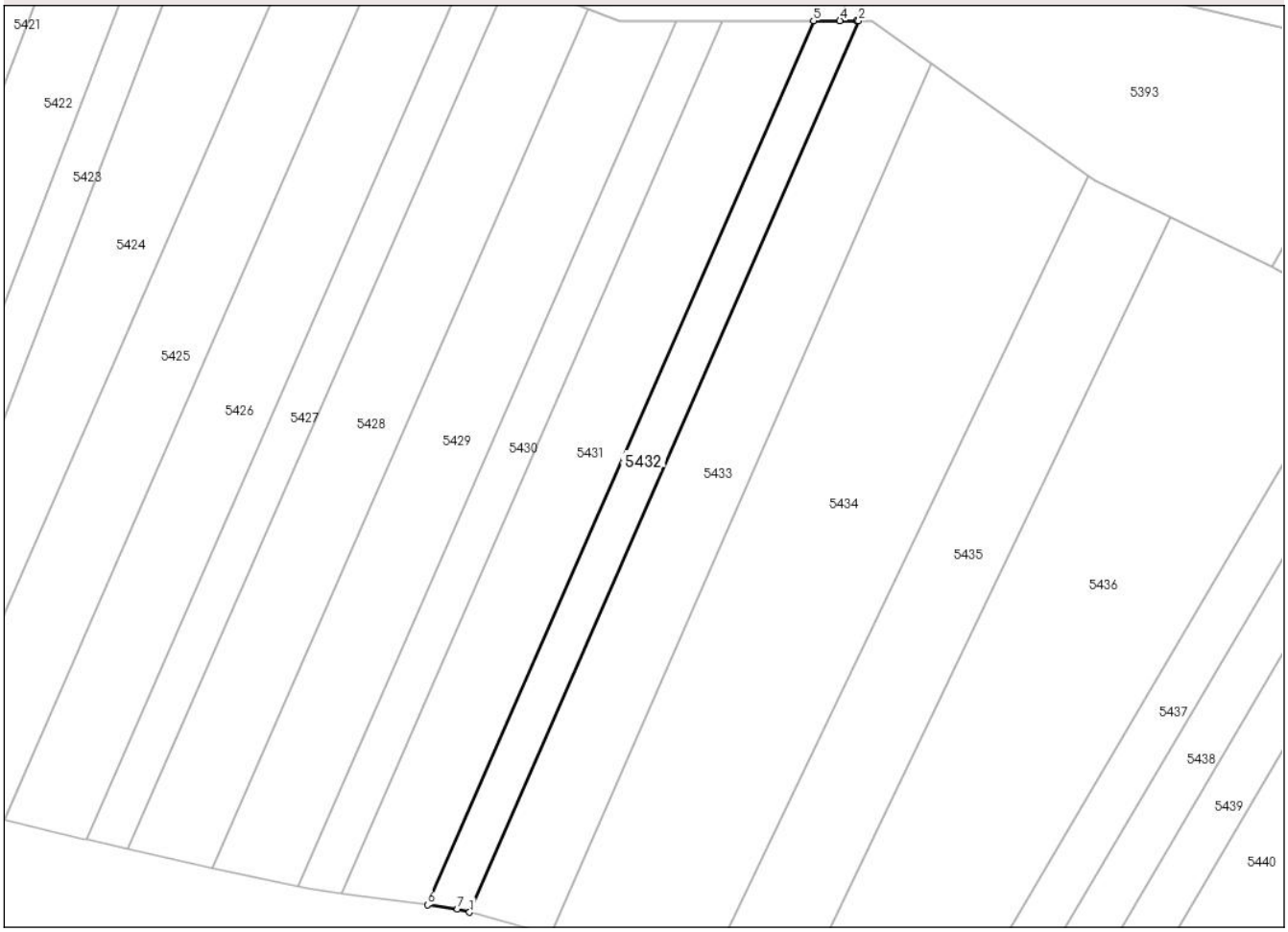

Date referitoare la teren

Crt	Categorie folosință	Intra vilan	Suprafaţa (mp)	Tarla	Parcelă	Nr. topo	Observaţii / Referinţe
1	faneata	NU	700	-	570/2	-	
2	arabil	NU	2.200	-	570/1	-	

Lungime Segmente
1) Valorile lungimilor segmentelor sunt obţinute din proiecţie în plan.

Punct început	X / Y	Punct sfârşit	X / Y	Lungime segment (** (m)
1	414.123,793 539.921,39	2	414.228,473 540.160,914	261.399
2	414.228,473 540.160,914	3	414.227,96 540.160,914	0.513
3	414.227,96 540.160,914	4	414.223,428 540.160,914	4.532
4	414.223,428 540.160,914	5	414.216,308 540.160,914	7.12

Document care conține date cu caracter personal, protejat de prevederile Regulamentului (UE) nr. 679/2016 și Legii 190/2018

Punct început	X / Y	Punct sfârşit	X / Y	Lungime segment (** (m)
5	414.216,308 540.160,914	6	414.112,487 539.923,354	259.256
6	414.112,487 539.923,354	7	414.120,582 539.922,273	8.166
7	414.120,582 539.922,273	1	414.123,793 539.921,39	3.331

** Lungimile segmentelor sunt determinate în planul de proiecţie Stereo 70 şi sunt rotunjite la 1 milimetru.
*** Distanţa dintre puncte este formată din segmente cumulate ce sunt mai mici decât valoarea 1 milimetru.

Document care conține date cu caracter personal, protejat de prevederile Regulamentului (UE) nr. 679/2016 și Legii 190/2018

DATE DESPRE IMOBILUL NR. 5433

Oficiul de Cadastru şi Publicitate Imobiliară ALBA
Biroul de Cadastru şi Publicitate Imobiliară Aiud

A. Partea I. Descrierea imobilului

Nr. CF vechi:1107
Nr. cadastral vechi:111

TEREN Extravilan

Adresa: Jud. Alba

Nr. Crt	Nr cadastral Nr. topografic	Suprafaţa* (mp)	Observaţii / Referinţe
A1	70001	5.800	Sector cadastral:24 Teren neimprejmuit;

B. Partea II. Proprietari şi acte

Inscrieri privitoare la dreptul de proprietate şi alte drepturi reale		Referinţe
1894 / 09/03/2009		
Act Notarial nr. contract de vanzare cumparare aut nr 428, din 05/03/2009 emis de BNP DOREL MARGINEAN;		
B7	Intabulare, drept de PROPRIETATEcu titlu cumparare, dobandit prin Conventie, cota actuala 1/1	A1
	1) **SOCIETATEA COMERCIALA VELAZQUEZ SRL SEDIU ALBA IULIA**, CIF:9999999999999	

C. Partea III. SARCINI .

Inscrieri privind dezmembramintele dreptului de proprietate, drepturi reale de garanţie şi sarcini	Referinţe
NU SUNT	

Document care conține date cu caracter personal, protejat de prevederile Regulamentului (UE) nr. 679/2016 și Legii 190/2018

Anexa Nr. 1 La Partea I

Teren

Nr cadastral	Suprafaţa (mp)*	Observaţii / Referinţe
70001	5.800	

* Suprafaţa este determinată in planul de proiecţie Stereo 70.

DETALII LINIARE IMOBIL

Date referitoare la teren

Crt	Categorie folosință	Intra vilan	Suprafaţa (mp)	Tarla	Parcelă	Nr. topo	Observaţii / Referinţe
1	arabil	NU	5.800	64	570/9	-	

Lungime Segmente
1) Valorile lungimilor segmentelor sunt obţinute din proiecţie în plan.

Punct început	X / Y	Punct sfârşit	X / Y	Lungime segment (** (m)
1	414.145,582 539.915,398	2	414.247,906 540.149,533	255.518
2	414.247,906 540.149,533	3	414.231,944 540.160,914	19.604
3	414.231,944 540.160,914	4	414.228,473 540.160,914	3.471
4	414.228,473 540.160,914	5	414.123,793 539.921,39	261.399
5	414.123,793 539.921,39	1	414.145,582 539.915,398	22.598

Document care conține date cu caracter personal, protejat de prevederile Regulamentului (UE) nr. 679/2016 și Legii 190/2018

** Lungimile segmentelor sunt determinate în planul de proiecţie Stereo 70 şi sunt rotunjite la 1 milimetru.
*** Distanţa dintre puncte este formată din segmente cumulate ce sunt mai mici decât valoarea 1 milimetru.

Document care conține date cu caracter personal, protejat de prevederile Regulamentului (UE) nr. 679/2016 și Legii 190/2018

DATE DESPRE IMOBILUL NR. 5434

Oficiul de Cadastru şi Publicitate Imobiliară ALBA
Biroul de Cadastru şi Publicitate Imobiliară Aiud

A. Partea I. Descrierea imobilului

TEREN Extravilan

Adresa: Jud. Alba

Nr. Crt	Nr cadastral Nr. topografic	Suprafaţa* (mp)	Observaţii / Referinţe
A1		11.600	Sector cadastral:24 Teren neimprejmuit;

B. Partea II. Proprietari şi acte

Inscrieri privitoare la dreptul de proprietate şi alte drepturi reale		Referinţe
/		
Act Administrativ nr. 5211/141, din 09/05/1995 emis de CJPSDPAT ALBA (Titlu de proprietate);		
B1	Intabulare, drept de PROPRIETATE, dobandit prin Reconstituire, cota actuala 1/1	A1
	1) **GÎRLEA VALERIA**	

C. Partea III. SARCINI .

Inscrieri privind dezmembramintele dreptului de proprietate, drepturi reale de garanţie şi sarcini	Referinţe
NU SUNT	

Document care conține date cu caracter personal, protejat de prevederile Regulamentului (UE) nr. 679/2016 și Legii 190/2018

Anexa Nr. 1 La Partea I

Teren

Nr cadastral	Suprafaţa (mp)*	Observaţii / Referinţe
	11.600	

* Suprafaţa este determinată in planul de proiecţie Stereo 70.

DETALII LINIARE IMOBIL

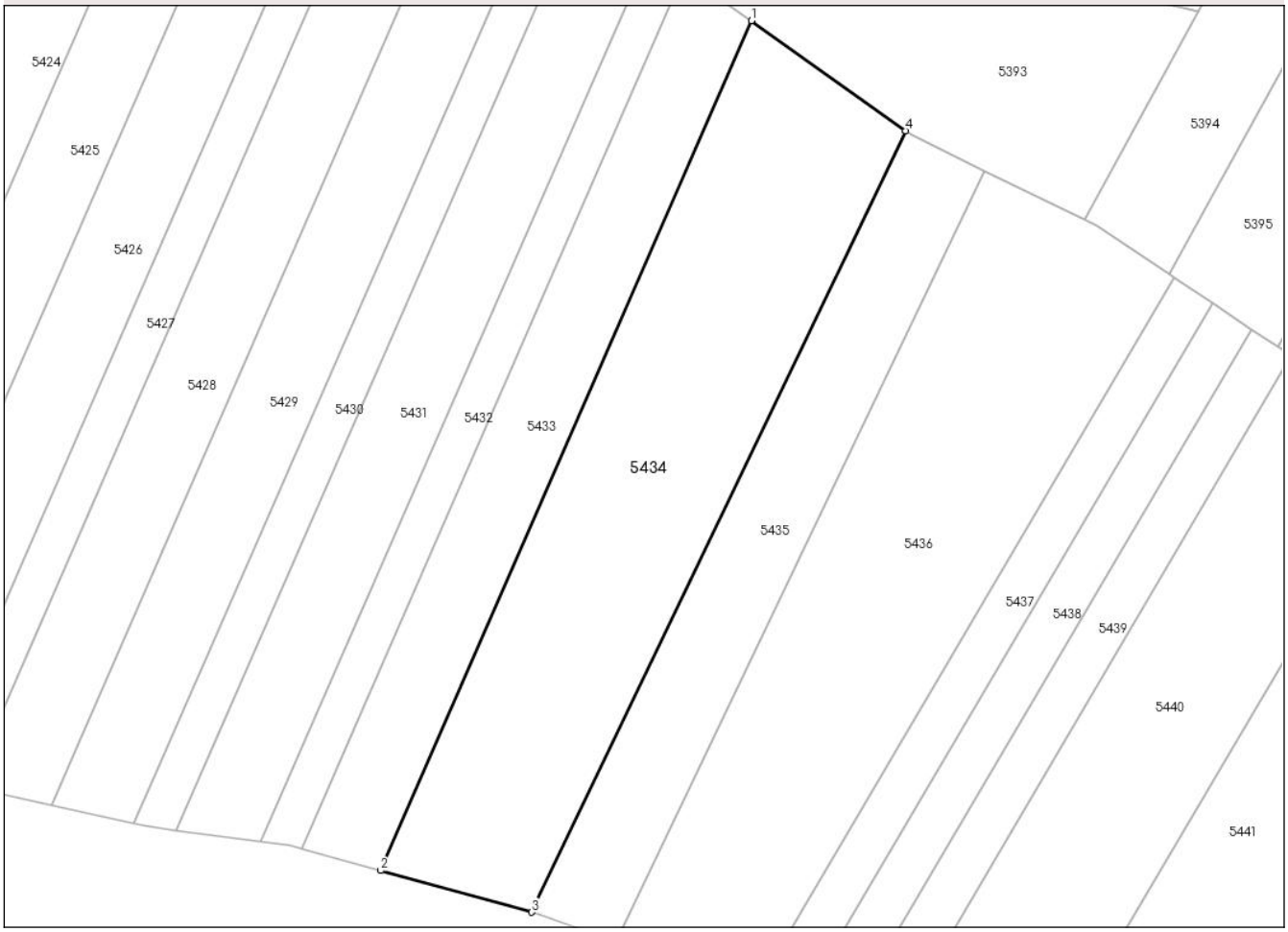

Date referitoare la teren

Crt	Categorie folosință	Intra vilan	Suprafaţa (mp)	Tarla	Parcelă	Nr. topo	Observaţii / Referinţe
1	arabil	NU	10.000	64	570/1	-	
2	altele	NU	1.600	64	570/2	-	

Lungime Segmente
1) Valorile lungimilor segmentelor sunt obţinute din proiecţie în plan.

Punct început	X / Y	Punct sfârşit	X / Y	Lungime segment (** (m)
1	414.247,906 540.149,533	2	414.145,582 539.915,398	255.518
2	414.145,582 539.915,398	3	414.187,258 539.903,937	43.223
3	414.187,258 539.903,937	4	414.290,384 540.119,246	238.732
4	414.290,384 540.119,246	1	414.247,906 540.149,533	52.17

Document care conține date cu caracter personal, protejat de prevederile Regulamentului (UE) nr. 679/2016 și Legii 190/2018

** Lungimile segmentelor sunt determinate în planul de proiecţie Stereo 70 şi sunt rotunjite la 1 milimetru.
*** Distanţa dintre puncte este formată din segmente cumulate ce sunt mai mici decât valoarea 1 milimetru.

Document care conține date cu caracter personal, protejat de prevederile Regulamentului (UE) nr. 679/2016 și Legii 190/2018

DATE DESPRE IMOBILUL NR. 5435

Oficiul de Cadastru şi Publicitate Imobiliară ALBA
Biroul de Cadastru şi Publicitate Imobiliară Aiud

A. Partea I. Descrierea imobilului

TEREN Extravilan

Adresa: Jud. Alba

Nr. Crt	Nr cadastral Nr. topografic	Suprafaţa* (mp)	Observaţii / Referinţe
A1		5.800	Sector cadastral:24 Teren neimprejmuit;

B. Partea II. Proprietari şi acte

Inscrieri privitoare la dreptul de proprietate şi alte drepturi reale		Referinţe
/		
Act Administrativ nr. 5211/155, din 10/05/1995 emis de CJPSDPAT ALBA (Titlu de proprietate);		
B1	Intabulare, drept de PROPRIETATE, dobandit prin Reconstituire, cota actuala 1/1	A1
	1) **DAMȘA SAXON** 2) **DAMȘA NICOLAE** 3) **DAMȘA SILVIA** 4) **DAMȘA MARIA** 5) **DAMȘA ION**	

C. Partea III. SARCINI .

Inscrieri privind dezmembramintele dreptului de proprietate, drepturi reale de garanţie şi sarcini	Referinţe
NU SUNT	

Document care conține date cu caracter personal, protejat de prevederile Regulamentului (UE) nr. 679/2016 și Legii 190/2018

Anexa Nr. 1 La Partea I

Teren

Nr cadastral	Suprafaţa (mp)*	Observaţii / Referinţe
	5.800	

* Suprafaţa este determinată in planul de proiecţie Stereo 70.

DETALII LINIARE IMOBIL

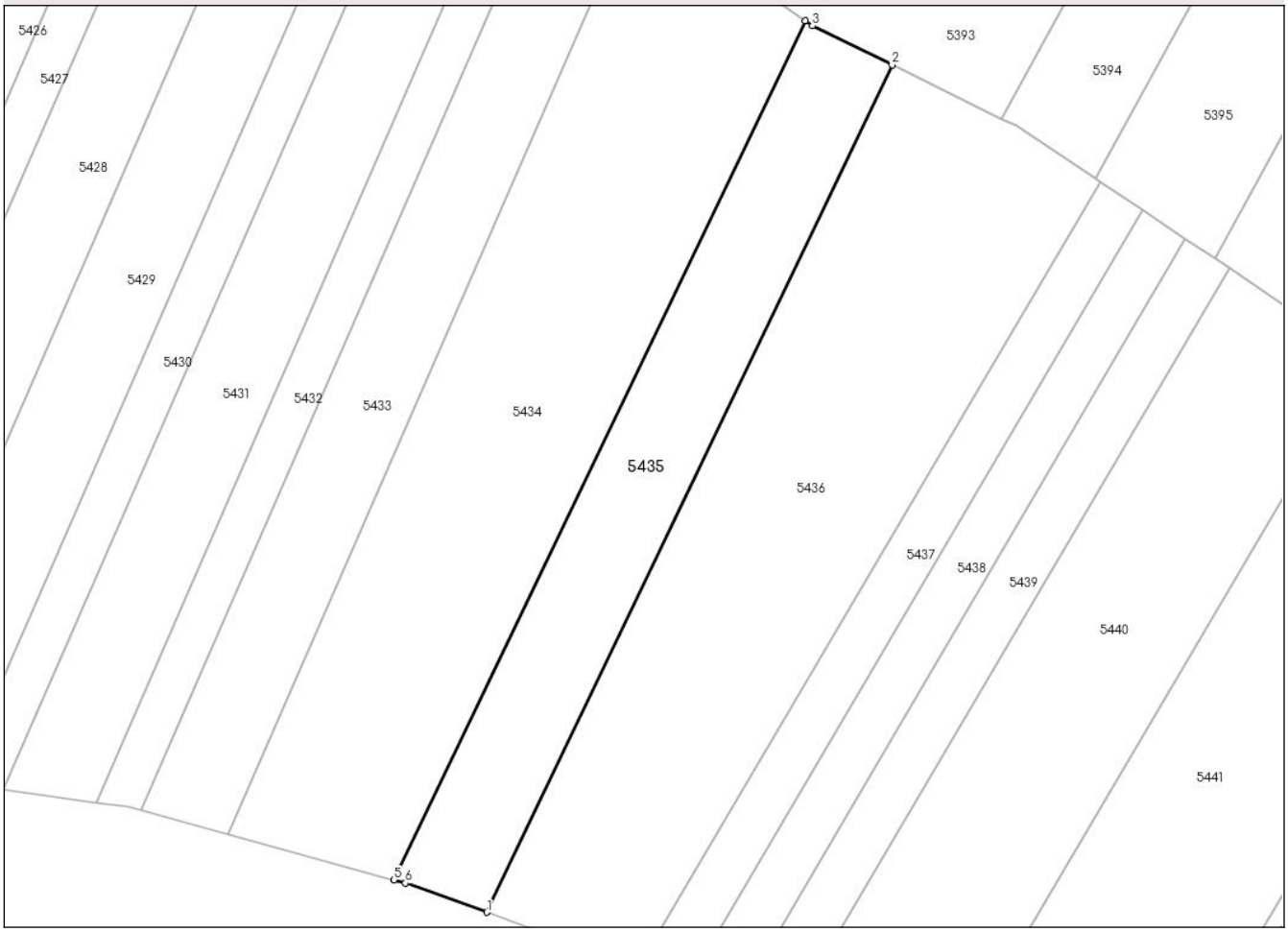

Date referitoare la teren

Crt	Categorie folosință	Intra vilan	Suprafaţa (mp)	Tarla	Parcelă	Nr. topo	Observaţii / Referinţe
1	arabil	NU	5.000	64	570/1	-	
2	altele	NU	800	64	570/2	-	

Lungime Segmente
1) Valorile lungimilor segmentelor sunt obţinute din proiecţie în plan.

Punct început	X / Y	Punct sfârşit	X / Y	Lungime segment (** (m)
1	414.210,544 539.895,852	2	414.312,224 540.108,142	235.385
2	414.312,224 540.108,142	3	414.292,184 540.117,962	22.317
3	414.292,184 540.117,962	4	414.290,384 540.119,246	2.211
4	414.290,384 540.119,246	5	414.187,258 539.903,937	238.732

Document care conține date cu caracter personal, protejat de prevederile Regulamentului (UE) nr. 679/2016 și Legii 190/2018

Punct început	X / Y	Punct sfârşit	X / Y	Lungime segment (** (m)
5	414.187,258 539.903,937	6	414.190,108 539.903,154	2.956
6	414.190,108 539.903,154	1	414.210,544 539.895,852	21.701

** Lungimile segmentelor sunt determinate în planul de proiecţie Stereo 70 şi sunt rotunjite la 1 milimetru.
*** Distanţa dintre puncte este formată din segmente cumulate ce sunt mai mici decât valoarea 1 milimetru.

Document care conține date cu caracter personal, protejat de prevederile Regulamentului (UE) nr. 679/2016 și Legii 190/2018

DATE DESPRE IMOBILUL NR. 5436

Oficiul de Cadastru şi Publicitate Imobiliară ALBA
Biroul de Cadastru şi Publicitate Imobiliară Aiud

A. Partea I. Descrierea imobilului

TEREN Extravilan

Adresa: Jud. Alba

Nr. Crt	Nr cadastral Nr. topografic	Suprafaţa* (mp)	Observaţii / Referinţe
A1		11.600	Sector cadastral:24 Teren neimprejmuit;

B. Partea II. Proprietari şi acte

Inscrieri privitoare la dreptul de proprietate şi alte drepturi reale		Referinţe
/		
Act Administrativ nr. 14129/1650, din 18/09/2007 emis de CJPSDPAT ALBA (Titlu de proprietate);		
B1	Intabulare, drept de PROPRIETATE, dobandit prin Reconstituire, cota actuala 1/1	A1
	1) **DAMSA ELISABETA**	

C. Partea III. SARCINI .

Inscrieri privind dezmembramintele dreptului de proprietate, drepturi reale de garanţie şi sarcini	Referinţe
NU SUNT	

Document care conține date cu caracter personal, protejat de prevederile Regulamentului (UE) nr. 679/2016 și Legii 190/2018

Anexa Nr. 1 La Partea I

Teren

Nr cadastral	Suprafaţa (mp)*	Observaţii / Referinţe
	11.600	

* Suprafaţa este determinată in planul de proiecţie Stereo 70.

DETALII LINIARE IMOBIL

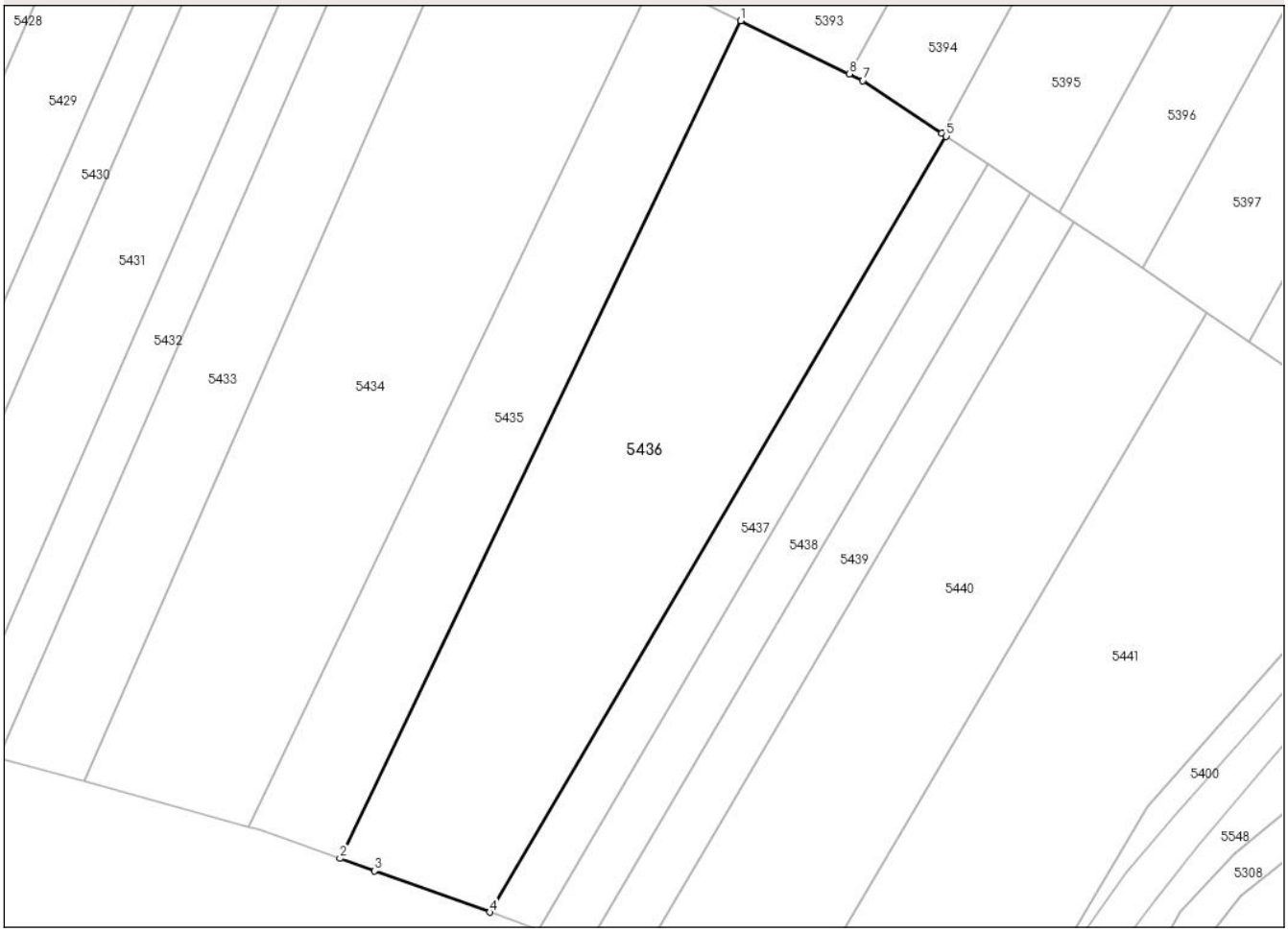

Date referitoare la teren

Crt	Categorie folosință	Intra vilan	Suprafaţa (mp)	Tarla	Parcelă	Nr. topo	Observaţii / Referinţe
1	arabil	NU	11.600	64	570/6	-	

Lungime Segmente
1) Valorile lungimilor segmentelor sunt obţinute din proiecţie în plan.

Punct început	X / Y	Punct sfârşit	X / Y	Lungime segment (** (m)
1	414.312,224 540.108,142	2	414.210,544 539.895,852	235.385
2	414.210,544 539.895,852	3	414.219,353 539.892,704	9.355
3	414.219,353 539.892,704	4	414.248,526 539.882,217	31.001
4	414.248,526 539.882,217	5	414.364,326 540.078,877	228.221
5	414.364,326 540.078,877	6	414.363,254 540.079,592	1.289

Document care conține date cu caracter personal, protejat de prevederile Regulamentului (UE) nr. 679/2016 și Legii 190/2018

Punct început	X / Y	Punct sfârşit	X / Y	Lungime segment (** (m)
6	414.363,254 540.079,592	7	414.343,205 540.092,961	24.098
7	414.343,205 540.092,961	8	414.339,748 540.094,655	3.85
8	414.339,748 540.094,655	1	414.312,224 540.108,142	30.651

** Lungimile segmentelor sunt determinate în planul de proiecţie Stereo 70 şi sunt rotunjite la 1 milimetru.
*** Distanţa dintre puncte este formată din segmente cumulate ce sunt mai mici decât valoarea 1 milimetru.

Document care conține date cu caracter personal, protejat de prevederile Regulamentului (UE) nr. 679/2016 și Legii 190/2018

DATE DESPRE IMOBILUL NR. 5437

Oficiul de Cadastru şi Publicitate Imobiliară ALBA
Biroul de Cadastru şi Publicitate Imobiliară Aiud

A. Partea I. Descrierea imobilului

TEREN Extravilan

Adresa: Jud. Alba

Nr. Crt	Nr cadastral Nr. topografic	Suprafaţa* (mp)	Observaţii / Referinţe
A1		2.900	Sector cadastral:24 Teren neimprejmuit;

B. Partea II. Proprietari şi acte

Inscrieri privitoare la dreptul de proprietate şi alte drepturi reale		Referinţe
/		
Act Administrativ nr. 5211/153, din 10/05/1995 emis de CJPSDPAT ALBA (Titlu de proprietate);		
B1	Intabulare, drept de PROPRIETATE, dobandit prin Reconstituire, cota actuala 1/1	A1
	1) **MACARIE SUSANA** DEFUNCT:Da	

C. Partea III. SARCINI .

Inscrieri privind dezmembramintele dreptului de proprietate, drepturi reale de garanţie şi sarcini	Referinţe
NU SUNT	

Document care conține date cu caracter personal, protejat de prevederile Regulamentului (UE) nr. 679/2016 și Legii 190/2018

Anexa Nr. 1 La Partea I

Teren

Nr cadastral	Suprafaţa (mp)*	Observaţii / Referinţe
	2.900	

* Suprafaţa este determinată in planul de proiecţie Stereo 70.

DETALII LINIARE IMOBIL

Date referitoare la teren

Crt	Categorie folosință	Intra vilan	Suprafaţa (mp)	Tarla	Parcelă	Nr. topo	Observaţii / Referinţe
1	arabil	NU	2.500	64	570/1	-	
2	altele	NU	400	64	570/2	-	

Lungime Segmente
1) Valorile lungimilor segmentelor sunt obţinute din proiecţie în plan.

Punct început	X / Y	Punct sfârşit	X / Y	Lungime segment (** (m)
1	414.260,78 539.877,812	2	414.374,988 540.071,768	225.083
2	414.374,988 540.071,768	3	414.364,326 540.078,877	12.815
3	414.364,326 540.078,877	4	414.248,526 539.882,217	228.221
4	414.248,526 539.882,217	1	414.260,78 539.877,812	13.022

Document care conține date cu caracter personal, protejat de prevederile Regulamentului (UE) nr. 679/2016 și Legii 190/2018

** Lungimile segmentelor sunt determinate în planul de proiecţie Stereo 70 şi sunt rotunjite la 1 milimetru.
*** Distanţa dintre puncte este formată din segmente cumulate ce sunt mai mici decât valoarea 1 milimetru.

Document care conține date cu caracter personal, protejat de prevederile Regulamentului (UE) nr. 679/2016 și Legii 190/2018

DATE DESPRE IMOBILUL NR. 5438

Oficiul de Cadastru şi Publicitate Imobiliară ALBA
Biroul de Cadastru şi Publicitate Imobiliară Aiud

A. Partea I. Descrierea imobilului

TEREN Extravilan

Adresa: Jud. Alba

Nr. Crt	Nr cadastral Nr. topografic	Suprafaţa* (mp)	Observaţii / Referinţe
A1		2.900	Sector cadastral:24 Teren neimprejmuit;

B. Partea II. Proprietari şi acte

Inscrieri privitoare la dreptul de proprietate şi alte drepturi reale		Referinţe
/		
Act Administrativ nr. 5211/189, din 13/06/1995 emis de CJPSDPAT ALBA (Titlu de proprietate);		
B1	Intabulare, drept de PROPRIETATE, dobandit prin Reconstituire, cota actuala 1/1	A1
	1) **VASÎNC MARIA**	

C. Partea III. SARCINI .

Inscrieri privind dezmembramintele dreptului de proprietate, drepturi reale de garanţie şi sarcini	Referinţe
NU SUNT	

Document care conține date cu caracter personal, protejat de prevederile Regulamentului (UE) nr. 679/2016 și Legii 190/2018

Anexa Nr. 1 La Partea I

Teren

Nr cadastral	Suprafaţa (mp)*	Observaţii / Referinţe
	2.900	

* Suprafaţa este determinată in planul de proiecţie Stereo 70.

DETALII LINIARE IMOBIL

Date referitoare la teren

Crt	Categorie folosință	Intra vilan	Suprafaţa (mp)	Tarla	Parcelă	Nr. topo	Observaţii / Referinţe
1	arabil	NU	2.900	64	570	-	

Lungime Segmente
1) Valorile lungimilor segmentelor sunt obţinute din proiecţie în plan.

Punct început	X / Y	Punct sfârşit	X / Y	Lungime segment (** (m)
1	414.385,801 540.064,557	2	414.374,988 540.071,768	12.997
2	414.374,988 540.071,768	3	414.260,78 539.877,812	225.083
3	414.260,78 539.877,812	4	414.273,208 539.873,345	13.206
4	414.273,208 539.873,345	1	414.385,801 540.064,557	221.899

**** Lungimile segmentelor sunt determinate în planul de proiecţie Stereo 70 şi sunt rotunjite la 1 milimetru.**

Document care conține date cu caracter personal, protejat de prevederile Regulamentului (UE) nr. 679/2016 și Legii 190/2018

***** Distanţa dintre puncte este formată din segmente cumulate ce sunt mai mici decât valoarea 1 milimetru.**

DATE DESPRE IMOBILUL NR. 5439

Oficiul de Cadastru şi Publicitate Imobiliară ALBA
Biroul de Cadastru şi Publicitate Imobiliară Aiud

A. Partea I. Descrierea imobilului

TEREN Extravilan

Adresa: Jud. Alba

Nr. Crt	Nr cadastral Nr. topografic	Suprafaţa* (mp)	Observaţii / Referinţe
A1		2.900	Sector cadastral:24 Teren neimprejmuit;

B. Partea II. Proprietari şi acte

Inscrieri privitoare la dreptul de proprietate şi alte drepturi reale		Referinţe
/		
Act Administrativ nr. 5211/174, din 30/05/1995 emis de CJPSDPAT ALBA (Titlu de proprietate);		
B1	Intabulare, drept de PROPRIETATE, dobandit prin Reconstituire, cota actuala 1/1	A1
	1) **MAIER MAGDALENA** DEFUNCT:Da 2) **MOLDOVAN ANA**	

C. Partea III. SARCINI .

Inscrieri privind dezmembramintele dreptului de proprietate, drepturi reale de garanţie şi sarcini	Referinţe
NU SUNT	

Document care conține date cu caracter personal, protejat de prevederile Regulamentului (UE) nr. 679/2016 și Legii 190/2018

Anexa Nr. 1 La Partea I

Teren

Nr cadastral	Suprafaţa (mp)*	Observaţii / Referinţe
	2.900	

* Suprafaţa este determinată in planul de proiecţie Stereo 70.

DETALII LINIARE IMOBIL

Date referitoare la teren

Crt	Categorie folosință	Intra vilan	Suprafaţa (mp)	Tarla	Parcelă	Nr. topo	Observaţii / Referinţe
1	arabil	NU	2.900	-	570	-	

Lungime Segmente
1) Valorile lungimilor segmentelor sunt obţinute din proiecţie în plan.

Punct început	X / Y	Punct sfârşit	X / Y	Lungime segment (** (m)
1	414.285,817 539.868,812	2	414.396,771 540.057,242	218.67
2	414.396,771 540.057,242	3	414.393,13 540.059,67	4.376
3	414.393,13 540.059,67	4	414.385,801 540.064,557	8.809
4	414.385,801 540.064,557	5	414.273,208 539.873,345	221.899
5	414.273,208 539.873,345	1	414.285,817 539.868,812	13.399

Document care conține date cu caracter personal, protejat de prevederile Regulamentului (UE) nr. 679/2016 și Legii 190/2018

** Lungimile segmentelor sunt determinate în planul de proiecţie Stereo 70 şi sunt rotunjite la 1 milimetru.
*** Distanţa dintre puncte este formată din segmente cumulate ce sunt mai mici decât valoarea 1 milimetru.

Document care conține date cu caracter personal, protejat de prevederile Regulamentului (UE) nr. 679/2016 și Legii 190/2018

DATE DESPRE IMOBILUL NR. 5440

Oficiul de Cadastru şi Publicitate Imobiliară ALBA
Biroul de Cadastru şi Publicitate Imobiliară Aiud

A. Partea I. Descrierea imobilului

TEREN Extravilan

Adresa: Jud. Alba

Nr. Crt	Nr cadastral Nr. topografic	Suprafaţa* (mp)	Observaţii / Referinţe
A1		8.700	Sector cadastral:24 Teren neimprejmuit;

B. Partea II. Proprietari şi acte

Inscrieri privitoare la dreptul de proprietate şi alte drepturi reale		Referinţe
/		
Act Administrativ nr. 7060/562, din 13/06/1996 emis de CJPSDPAT ALBA (Titlu de proprietate);		
B1	Intabulare, drept de PROPRIETATE, dobandit prin Reconstituire, cota actuala 1/1	A1
	1) **TODEA V IULIU**	

C. Partea III. SARCINI .

Inscrieri privind dezmembramintele dreptului de proprietate, drepturi reale de garanţie şi sarcini	Referinţe
NU SUNT	

Document care conține date cu caracter personal, protejat de prevederile Regulamentului (UE) nr. 679/2016 și Legii 190/2018

Anexa Nr. 1 La Partea I

Teren

Nr cadastral	Suprafaţa (mp)*	Observaţii / Referinţe
	8.700	

* Suprafaţa este determinată in planul de proiecţie Stereo 70.

DETALII LINIARE IMOBIL

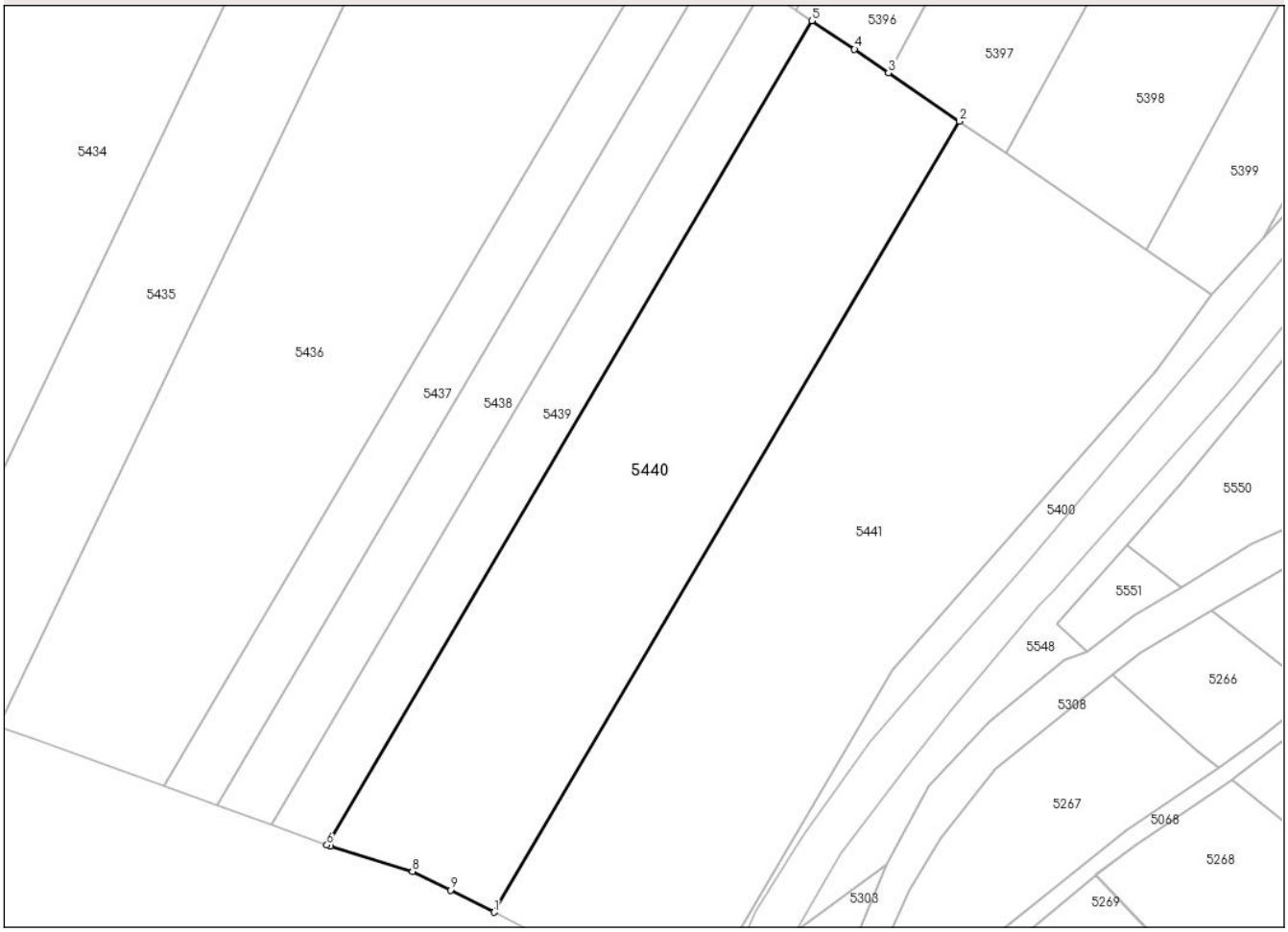

Date referitoare la teren

Crt	Categorie folosință	Intra vilan	Suprafaţa (mp)	Tarla	Parcelă	Nr. topo	Observaţii / Referinţe
1	arabil	NU	8.700	-	570/2	-	

Lungime Segmente
1) Valorile lungimilor segmentelor sunt obţinute din proiecţie în plan.

Punct început	X / Y	Punct sfârşit	X / Y	Lungime segment (** (m)
1	414.324,065 539.853,44	2	414.430,522 540.034,231	209.806
2	414.430,522 540.034,231	3	414.414,317 540.045,378	19.669
3	414.414,317 540.045,378	4	414.406,543 540.050,726	9.436
4	414.406,543 540.050,726	5	414.396,771 540.057,242	11.745
5	414.396,771 540.057,242	6	414.285,817 539.868,812	218.67

Document care conține date cu caracter personal, protejat de prevederile Regulamentului (UE) nr. 679/2016 și Legii 190/2018

Punct început	X / Y	Punct sfârşit	X / Y	Lungime segment (** (m)
6	414.285,817 539.868,812	7	414.286,593 539.868,533	0.825
7	414.286,593 539.868,533	8	414.305,374 539.862,729	19.657
8	414.305,374 539.862,729	9	414.314,086 539.858,514	9.678
9	414.314,086 539.858,514	1	414.324,065 539.853,44	11.195

** Lungimile segmentelor sunt determinate în planul de proiecţie Stereo 70 şi sunt rotunjite la 1 milimetru.
*** Distanţa dintre puncte este formată din segmente cumulate ce sunt mai mici decât valoarea 1 milimetru.

Document care conține date cu caracter personal, protejat de prevederile Regulamentului (UE) nr. 679/2016 și Legii 190/2018

DATE DESPRE IMOBILUL NR. 5441

Oficiul de Cadastru şi Publicitate Imobiliară ALBA
Biroul de Cadastru şi Publicitate Imobiliară Aiud

A. Partea I. Descrierea imobilului

TEREN Extravilan

Adresa: Jud. Alba

Nr. Crt	Nr cadastral Nr. topografic	Suprafaţa* (mp)	Observaţii / Referinţe
A1		11.600	Sector cadastral:24 Teren neimprejmuit;

B. Partea II. Proprietari şi acte

Inscrieri privitoare la dreptul de proprietate şi alte drepturi reale		Referinţe
/		
Act Administrativ nr. 5211/148, din 10/05/1995 emis de CJPSDPAT ALBA (Titlu de proprietate);		
B1	Intabulare, drept de PROPRIETATE, dobandit prin Reconstituire, cota actuala 1/1	A1
	1) **MUREŞAN I MARIA**	

C. Partea III. SARCINI .

Inscrieri privind dezmembramintele dreptului de proprietate, drepturi reale de garanţie şi sarcini	Referinţe
NU SUNT	

Document care conține date cu caracter personal, protejat de prevederile Regulamentului (UE) nr. 679/2016 și Legii 190/2018

Anexa Nr. 1 La Partea I

Teren

Nr cadastral	Suprafaţa (mp)*	Observaţii / Referinţe
	11.600	

* Suprafaţa este determinată in planul de proiecţie Stereo 70.

DETALII LINIARE IMOBIL

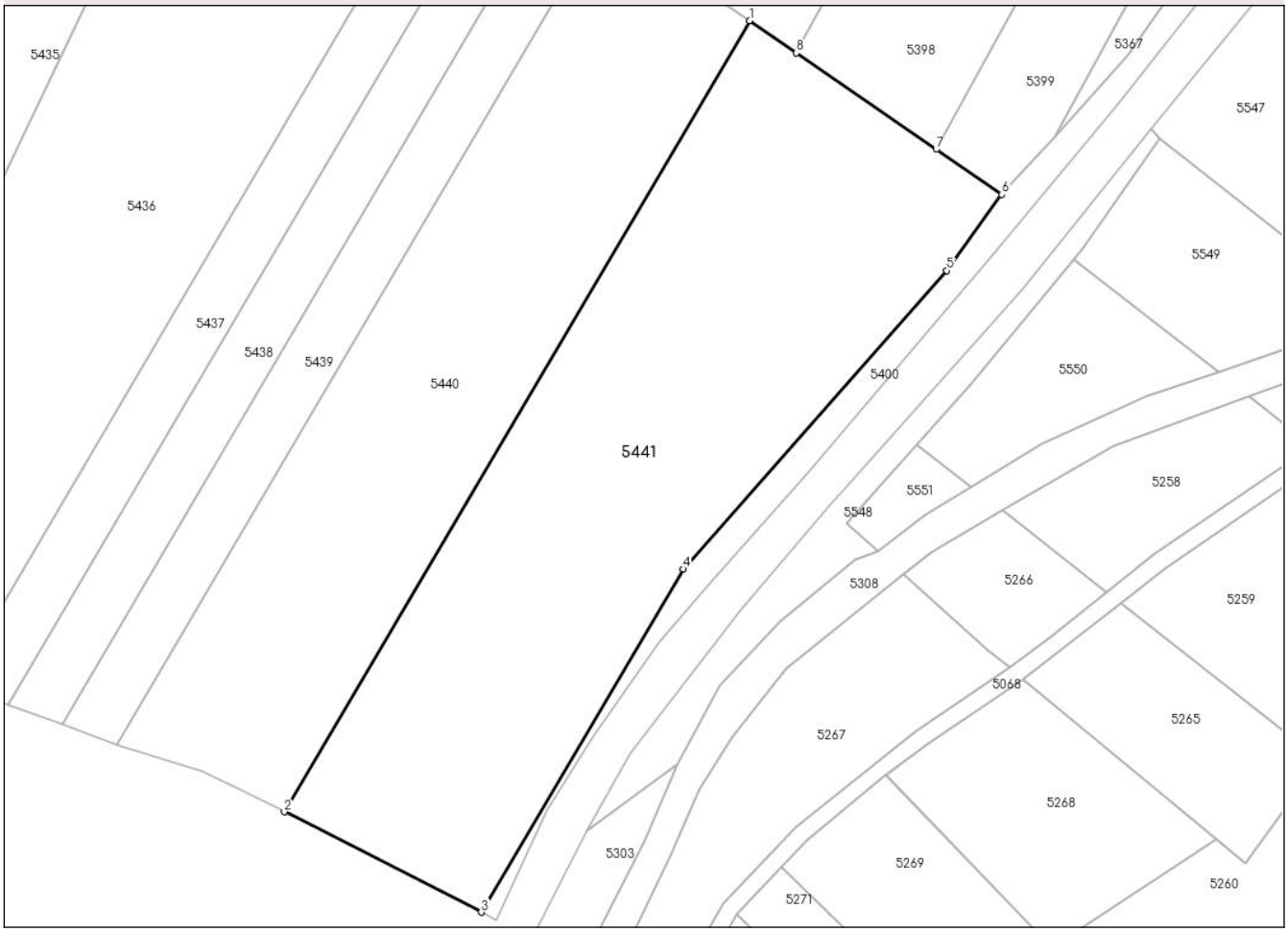

Date referitoare la teren

Crt	Categorie folosință	Intra vilan	Suprafaţa (mp)	Tarla	Parcelă	Nr. topo	Observaţii / Referinţe
1	arabil	NU	11.600	64	579	-	

Lungime Segmente
1) Valorile lungimilor segmentelor sunt obţinute din proiecţie în plan.

Punct început	X / Y	Punct sfârşit	X / Y	Lungime segment (** (m)
1	414.430,522 540.034,231	2	414.324,065 539.853,44	209.806
2	414.324,065 539.853,44	3	414.369,126 539.830,526	50.552
3	414.369,126 539.830,526	4	414.415,299 539.908,941	90.999
4	414.415,299 539.908,941	5	414.475,618 539.977,16	91.062
5	414.475,618 539.977,16	6	414.488,25 539.994,522	21.471

Document care conține date cu caracter personal, protejat de prevederile Regulamentului (UE) nr. 679/2016 și Legii 190/2018

Punct început	X / Y	Punct sfârşit	X / Y	Lungime segment (** (m)
6	414.488,25 539.994,522	7	414.473,216 540.004,864	18.248
7	414.473,216 540.004,864	8	414.441,207 540.026,881	38.85
8	414.441,207 540.026,881	1	414.430,522 540.034,231	12.969

** Lungimile segmentelor sunt determinate în planul de proiecţie Stereo 70 şi sunt rotunjite la 1 milimetru.
*** Distanţa dintre puncte este formată din segmente cumulate ce sunt mai mici decât valoarea 1 milimetru.

Document care conține date cu caracter personal, protejat de prevederile Regulamentului (UE) nr. 679/2016 și Legii 190/2018

DATE DESPRE IMOBILUL NR. 6818

Oficiul de Cadastru şi Publicitate Imobiliară ALBA
Biroul de Cadastru şi Publicitate Imobiliară Aiud

A. Partea I. Descrierea imobilului

TEREN Extravilan

Adresa: Jud. Alba

Nr. Crt	Nr cadastral Nr. topografic	Suprafaţa* (mp)	Observaţii / Referinţe
A1		2.900	Sector cadastral:24 Teren neimprejmuit;

B. Partea II. Proprietari şi acte

Inscrieri privitoare la dreptul de proprietate şi alte drepturi reale		Referinţe
/		
Act Administrativ nr. 6489/253, din 11/09/1995 emis de CJPSDPAT ALBA (titlu de proprietate);		
B1	Intabulare, drept de PROPRIETATE, dobandit prin Reconstituire, cota actuala 1/1	A1
	1) **CORPODEAN GHE VIRGINIA**	

C. Partea III. SARCINI .

Inscrieri privind dezmembramintele dreptului de proprietate, drepturi reale de garanţie şi sarcini	Referinţe
NU SUNT	

Document care conține date cu caracter personal, protejat de prevederile Regulamentului (UE) nr. 679/2016 și Legii 190/2018

Anexa Nr. 1 La Partea I

Teren

Nr cadastral	Suprafaţa (mp)*	Observaţii / Referinţe
	2.900	

* Suprafaţa este determinată in planul de proiecţie Stereo 70.

DETALII LINIARE IMOBIL

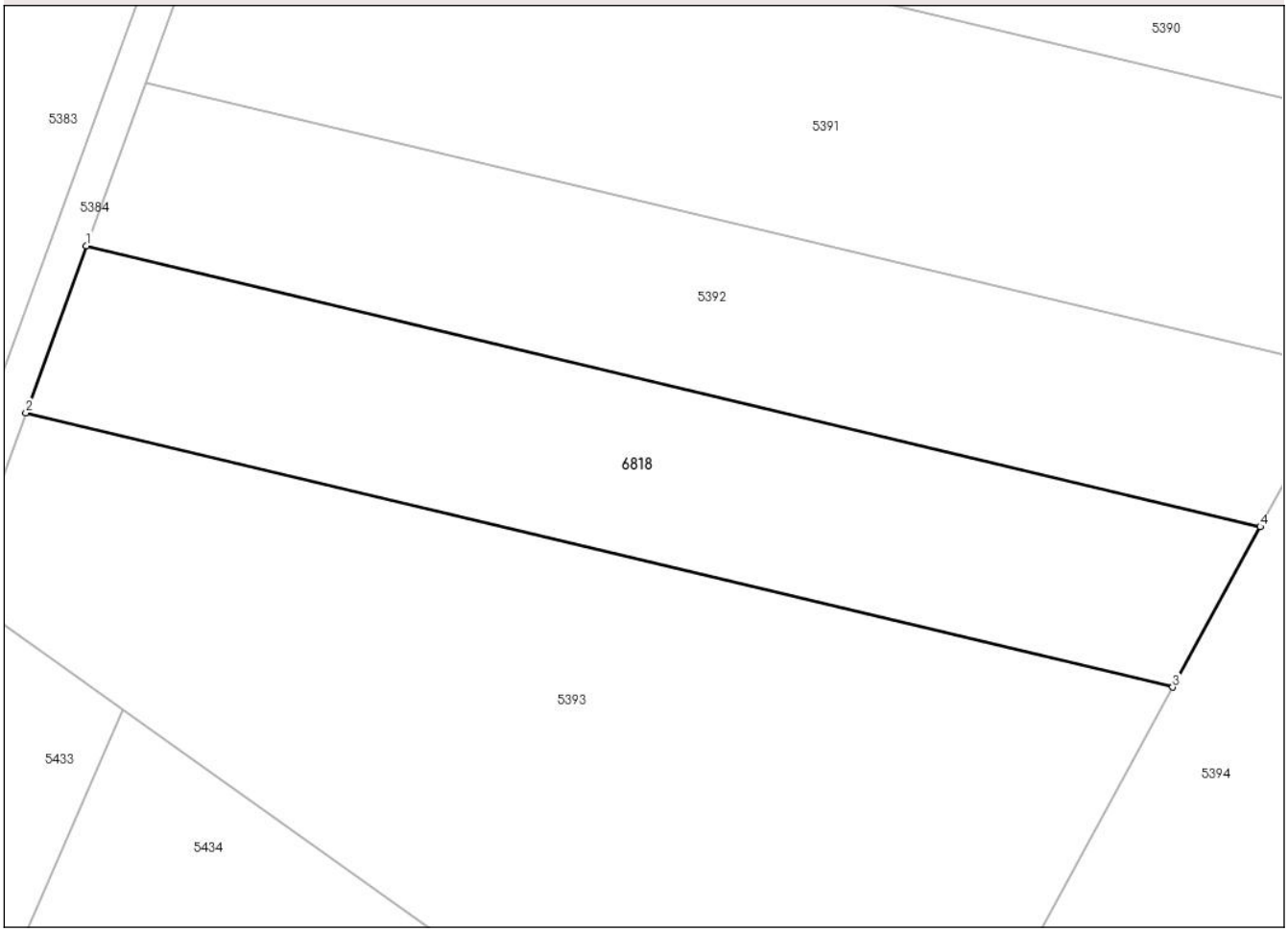

Date referitoare la teren

Crt	Categorie folosință	Intra vilan	Suprafaţa (mp)	Tarla	Parcelă	Nr. topo	Observaţii / Referinţe
1	pasune	NU	2.900	-	553	-	

Lungime Segmente
1) Valorile lungimilor segmentelor sunt obţinute din proiecţie în plan.

Punct început	X / Y	Punct sfârşit	X / Y	Lungime segment (** (m)
1	414.243,595 540.203,916	2	414.236,472 540.184,326	20.845
2	414.236,472 540.184,326	3	414.371,085 540.152,129	138.41
3	414.371,085 540.152,129	4	414.381,356 540.170,967	21.456
4	414.381,356 540.170,967	1	414.243,595 540.203,916	141.646

**** Lungimile segmentelor sunt determinate în planul de proiecţie Stereo 70 şi sunt rotunjite la 1 milimetru.**

Document care conține date cu caracter personal, protejat de prevederile Regulamentului (UE) nr. 679/2016 și Legii 190/2018

***** Distanţa dintre puncte este formată din segmente cumulate ce sunt mai mici decât valoarea 1 milimetru.**

DATE DESPRE IMOBILUL NR. 6822

Oficiul de Cadastru şi Publicitate Imobiliară ALBA
Biroul de Cadastru şi Publicitate Imobiliară Aiud

A. Partea I. Descrierea imobilului

TEREN Extravilan

Adresa: Jud. Alba

Nr. Crt	Nr cadastral Nr. topografic	Suprafaţa* (mp)	Observaţii / Referinţe
A1		500	Sector cadastral:24 Teren neimprejmuit;

B. Partea II. Proprietari şi acte

Inscrieri privitoare la dreptul de proprietate şi alte drepturi reale		Referinţe
/		
Act Administrativ nr. 7060/548, din 16/04/1996 emis de CJPSDPAT ALBA (titlu de proprietate);		
B1	Intabulare, drept de PROPRIETATE, dobandit prin Reconstituire, cota actuala 1/1	A1
	1) **CORBU I VASILE**	

C. Partea III. SARCINI .

Inscrieri privind dezmembramintele dreptului de proprietate, drepturi reale de garanţie şi sarcini	Referinţe
NU SUNT	

Document care conține date cu caracter personal, protejat de prevederile Regulamentului (UE) nr. 679/2016 și Legii 190/2018

Anexa Nr. 1 La Partea I

Teren

Nr cadastral	Suprafaţa (mp)*	Observaţii / Referinţe
	500	

* Suprafaţa este determinată in planul de proiecţie Stereo 70.

DETALII LINIARE IMOBIL

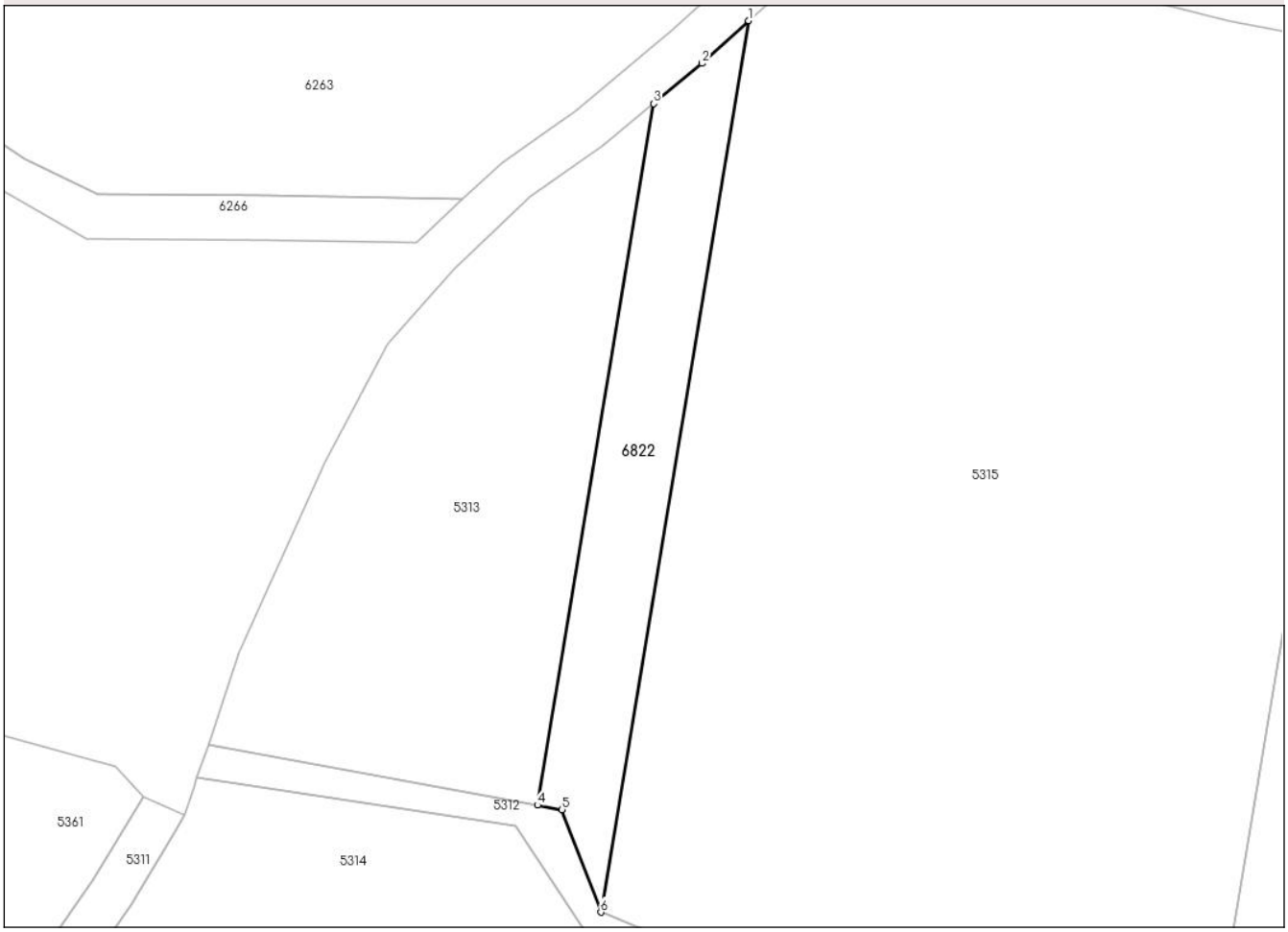

Date referitoare la teren

Crt	Categorie folosință	Intra vilan	Suprafaţa (mp)	Tarla	Parcelă	Nr. topo	Observaţii / Referinţe
1	arabil	NU	500	-	492/2	-	

Lungime Segmente
1) Valorile lungimilor segmentelor sunt obţinute din proiecţie în plan.

Punct început	X / Y	Punct sfârşit	X / Y	Lungime segment (** (m)
1	413.983,523 540.645,228	2	413.979,369 540.641,436	5.624
2	413.979,369 540.641,436	3	413.975,091 540.637,849	5.583
3	413.975,091 540.637,849	4	413.964,75 540.575,546	63.155
4	413.964,75 540.575,546	5	413.966,925 540.575,147	2.212
5	413.966,925 540.575,147	6	413.970,378 540.566,032	9.747

Document care conține date cu caracter personal, protejat de prevederile Regulamentului (UE) nr. 679/2016 și Legii 190/2018

Punct început	X / Y	Punct sfârşit	X / Y	Lungime segment (** (m)
6	413.970,378 540.566,032	1	413.983,523 540.645,228	80.279

** Lungimile segmentelor sunt determinate în planul de proiecţie Stereo 70 şi sunt rotunjite la 1 milimetru.
*** Distanţa dintre puncte este formată din segmente cumulate ce sunt mai mici decât valoarea 1 milimetru.

Document care conține date cu caracter personal, protejat de prevederile Regulamentului (UE) nr. 679/2016 și Legii 190/2018