

**DATE DESPRE IMOBILUL NR. 9145**

Oficiul de Cadastru și Publicitate Imobiliară ALBA
Biroul de Cadastru și Publicitate Imobiliară Sebes

A. Partea I. Descrierea imobilului

TEREN Extravilan

Adresa: Jud. Alba

Nr. Crt	Nr cadastral Nr. topografic	Suprafața* (mp)	Observații / Referințe
A1		155	Sector cadastral:58 Teren neimprejmut;

B. Partea II. Proprietari și acte

Inscrieri privitoare la dreptul de proprietate și alte drepturi reale	Referințe
1 / 18/05/2023	
Act Notarial nr. 90, din 15/04/2022 emis de NP BELDEAN VIOLETA (CERTIFICAT DE MOSTENITOR;);	
B1	A1
Intabulare, drept de PROPRIETATE, dobandit prin Succesiune, cota actuala 1/1, cota initiala 1/1 1) POPA ANDREEA-MARIANA, născută Pop;	
1 / 12/06/2023	
Act Administrativ nr. 2670, din 24/05/2023 emis de PRIMARIA COMUNEI GÂRBOVA (ADEVERINTA;);	
B2	A1
SE NOTEAZA POSESIA IN FAVOAREA 1) DUMITRESCU GABRIEL-IOAN	

C. Partea III. SARCINI .

Inscrieri privind dezmembramintele dreptului de proprietate, drepturi reale de garanție și sarcini	Referințe
NU SUNT	

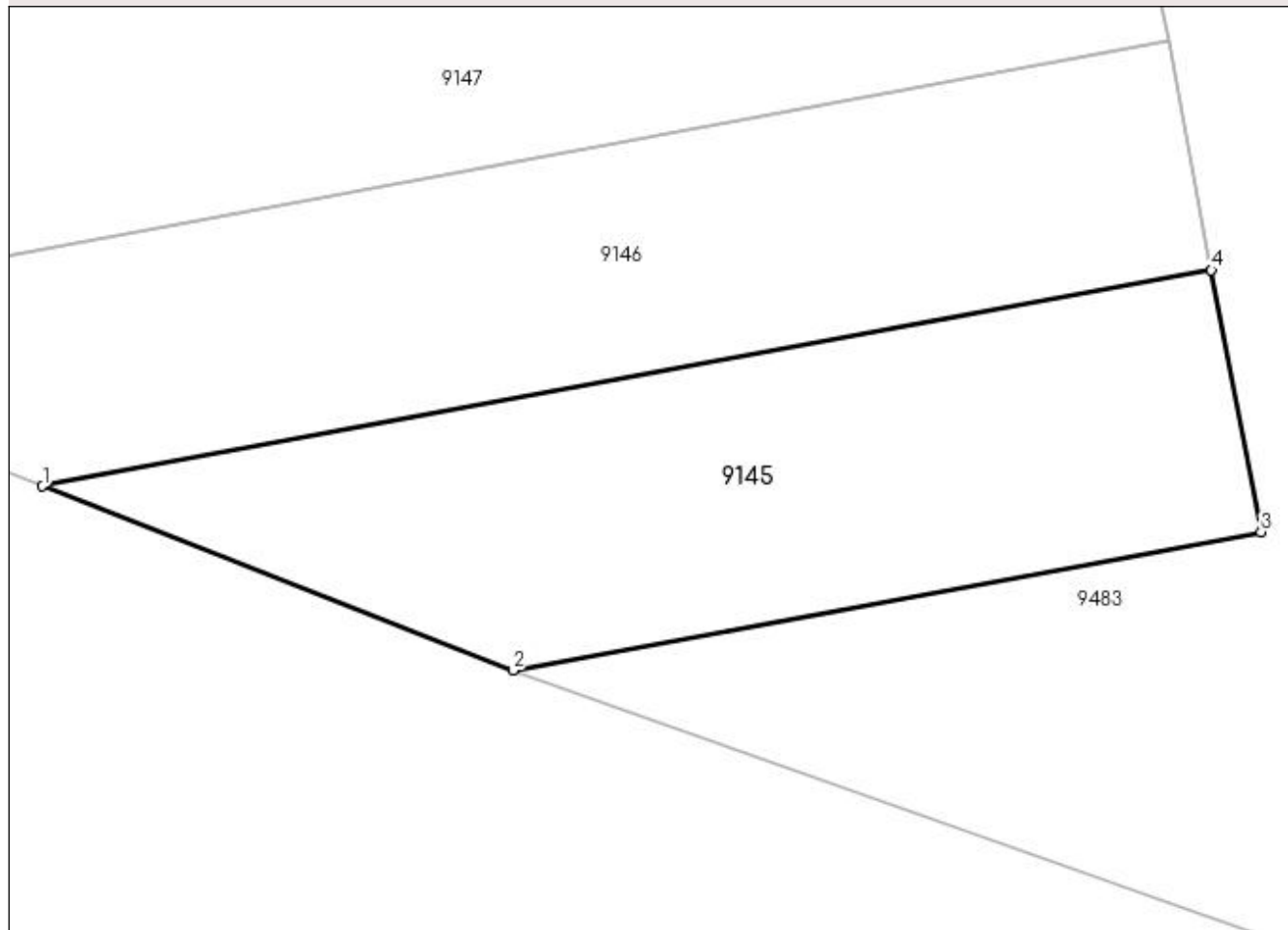
Anexa Nr. 1 La Partea I

Teren

Nr cadastral	Suprafața (mp)*	Observații / Referințe
	155	

* Suprafața este determinată în planul de proiecție Stereo 70.

DETALII LINIARE IMOBIL



Date referitoare la teren

Crt	Categorie folosință	Intra vilan	Suprafața (mp)	Tarla	Parcelă	Nr. topo	Observații / Referințe
1	vie	NU	155	-	1749/1/1	-	

Lungime Segmente

1) Valorile lungimilor segmentelor sunt obținute din proiecție în plan.

Punct început	X / Y	Punct sfârșit	X / Y	Lungime segment (** (m)
1	398.025,609 484.758,056	2	398.037,103 484.753,562	12.341
2	398.037,103 484.753,562	3	398.055,38 484.756,94	18.587
3	398.055,38 484.756,94	4	398.054,172 484.763,335	6.508
4	398.054,172 484.763,335	1	398.025,609 484.758,056	29.047

**** Lungimile segmentelor sunt determinate în planul de proiecție Stereo 70 și sunt rotunjite la 1 milimetru.**

***** Distanța dintre puncte este formată din segmente cumulate ce sunt mai mici decât valoarea 1 milimetru.**

**DATE DESPRE IMOBILUL NR. 9146**

Oficiul de Cadastru și Publicitate Imobiliară ALBA
Biroul de Cadastru și Publicitate Imobiliară Sebes

A. Partea I. Descrierea imobilului

TEREN Extravilan

Adresa: Jud. Alba

Nr. Crt	Nr cadastral Nr. topografic	Suprafața* (mp)	Observații / Referințe
A1		192	Sector cadastral:58 Teren neimprijmit;

B. Partea II. Proprietari și acte

Inscrieri privitoare la dreptul de proprietate și alte drepturi reale	Referințe
1 / 18/05/2023	
Act Administrativ nr. 9300/1065, din 13/11/1998 emis de CJSDPAT ALBA (TITLU DE PROPRIETATE;);	
B1	A1
Intabulare, drept de PROPRIETATE, dobândit prin Reconstituire, cota actuala 1/1, cota initiala 1/1	
1) CIOCA IOAN	
2) DRAGOMIR MARIA	
1 / 12/06/2023	
Act Administrativ nr. 2669, din 24/05/2023 emis de PRIMARIA COMUNEI GÂRBOVA (ADEVERINTA;);	
B2	A1
SE NOTEAZA POSESIA IN FAVOAREA	
1) DUMITRESCU GABRIEL-IOAN	

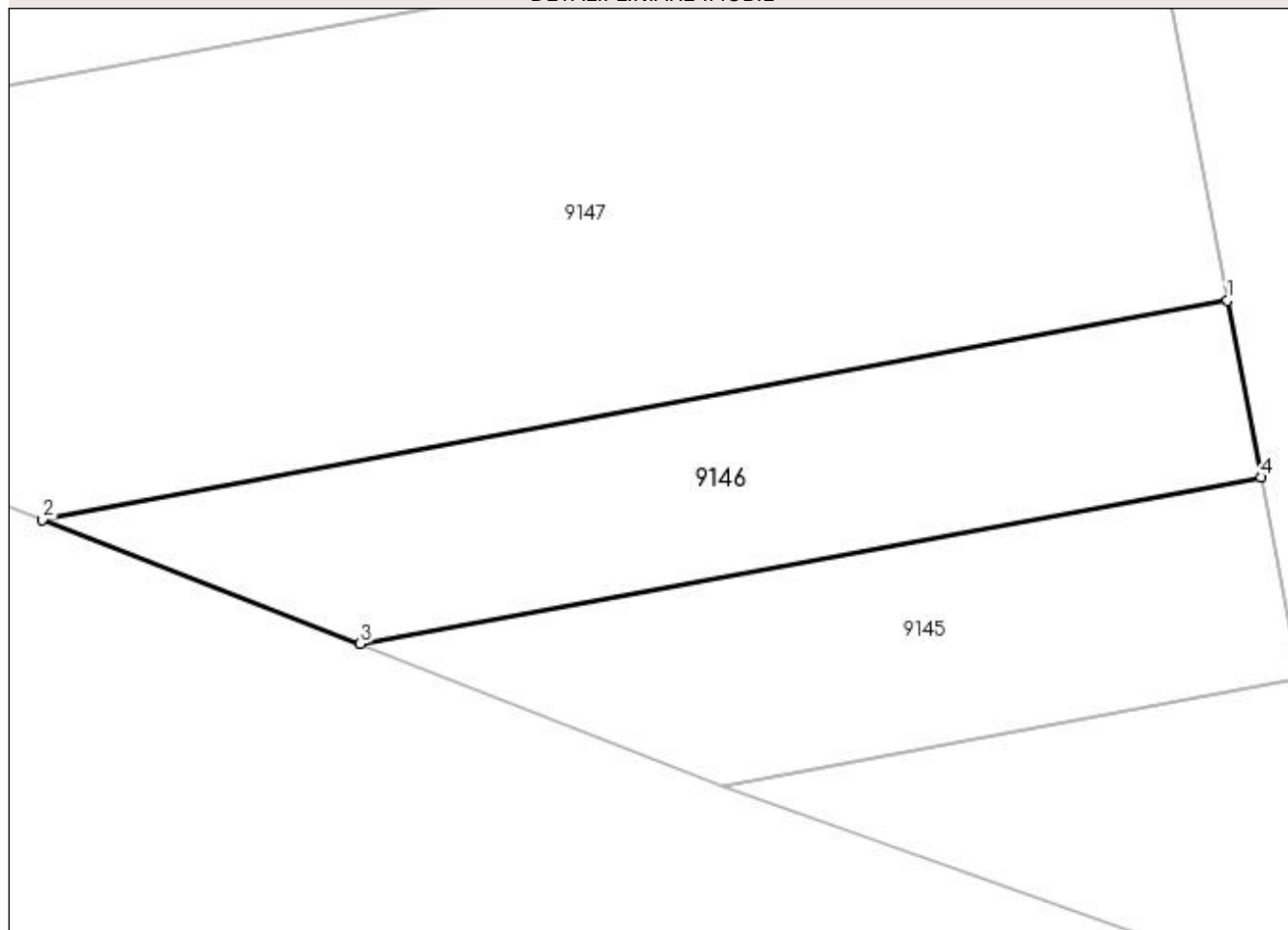
C. Partea III. SARCINI .

Inscrieri privind dezmembramintele dreptului de proprietate, drepturi reale de garanție și sarcini	Referințe
NU SUNT	

Anexa Nr. 1 La Partea I**Teren**

Nr cadastral	Suprafața (mp)*	Observații / Referințe
	192	

* Suprafața este determinată în planul de proiecție Stereo 70.

DETALII LINIARE IMOBIL**Date referitoare la teren**

Crt	Categorie folosință	Intra vilan	Suprafața (mp)	Tarla	Parcelă	Nr. topo	Observații / Referințe
1	vie	NU	192	188	1749/1/2	-	

Lungime Segmente

1) Valorile lungimilor segmentelor sunt obținute din proiecție în plan.

Punct început	X / Y	Punct sfârșit	X / Y	Lungime segment (** (m)
1	398.053,111 484.768,944	2	398.015,526 484.761,998	38.221
2	398.015,526 484.761,998	3	398.025,609 484.758,056	10.826
3	398.025,609 484.758,056	4	398.054,172 484.763,335	29.047
4	398.054,172 484.763,335	1	398.053,111 484.768,944	5.708

**** Lungimile segmentelor sunt determinate în planul de proiecție Stereo 70 și sunt rotunjite la 1 milimetru.**

***** Distanța dintre puncte este formată din segmente cumulate ce sunt mai mici decât valoarea 1 milimetru.**

**DATE DESPRE IMOBILUL NR. 9147**

Oficiul de Cadastru și Publicitate Imobiliară ALBA
Biroul de Cadastru și Publicitate Imobiliară Sebes

A. Partea I. Descrierea imobilului

TEREN Extravilan

Adresa: Jud. Alba

Nr. Crt	Nr cadastral Nr. topografic	Suprafața* (mp)	Observații / Referințe
A1		676	Sector cadastral:58 Teren neimpregmuit;

B. Partea II. Proprietari și acte

Inscrieri privitoare la dreptul de proprietate și alte drepturi reale		Referințe
1 / 18/05/2023		
Act Administrativ nr. 1762/164, din 14/09/1994 emis de CJSDPAT ALBA (TITLU DE PROPRIETATE;);		
B1	Intabulare, drept de PROPRIETATE, dobandit prin Reconstituire, cota actuala 1/2, cota initiala 1/2 1) GROZAV TRAIAN	A1
1 / 12/06/2023		
Act Notarial nr. 64, din 25/08/2022 emis de NP ILIȘESCU SILVIA (CERTIFICAT DE MOSTENITOR;);		
B2	Intabulare, drept de PROPRIETATE, dobandit prin Succesiune, cota actuala 1/2, cota initiala 1/2 1) DUMITRESCU LIDIA	A1
Act Administrativ nr. 2781, din 29/05/2023 emis de PRIMARIA COMUNEI GÂRBOVA (ADEVÉRINTA;);		
B3	SE NOTEAZA POSESIA PENTRU COTA DE 338 MP DIN 676 MP IN FAVOAREA 1) DUMITRESCU LIDIA	A1

C. Partea III. SARCINI .

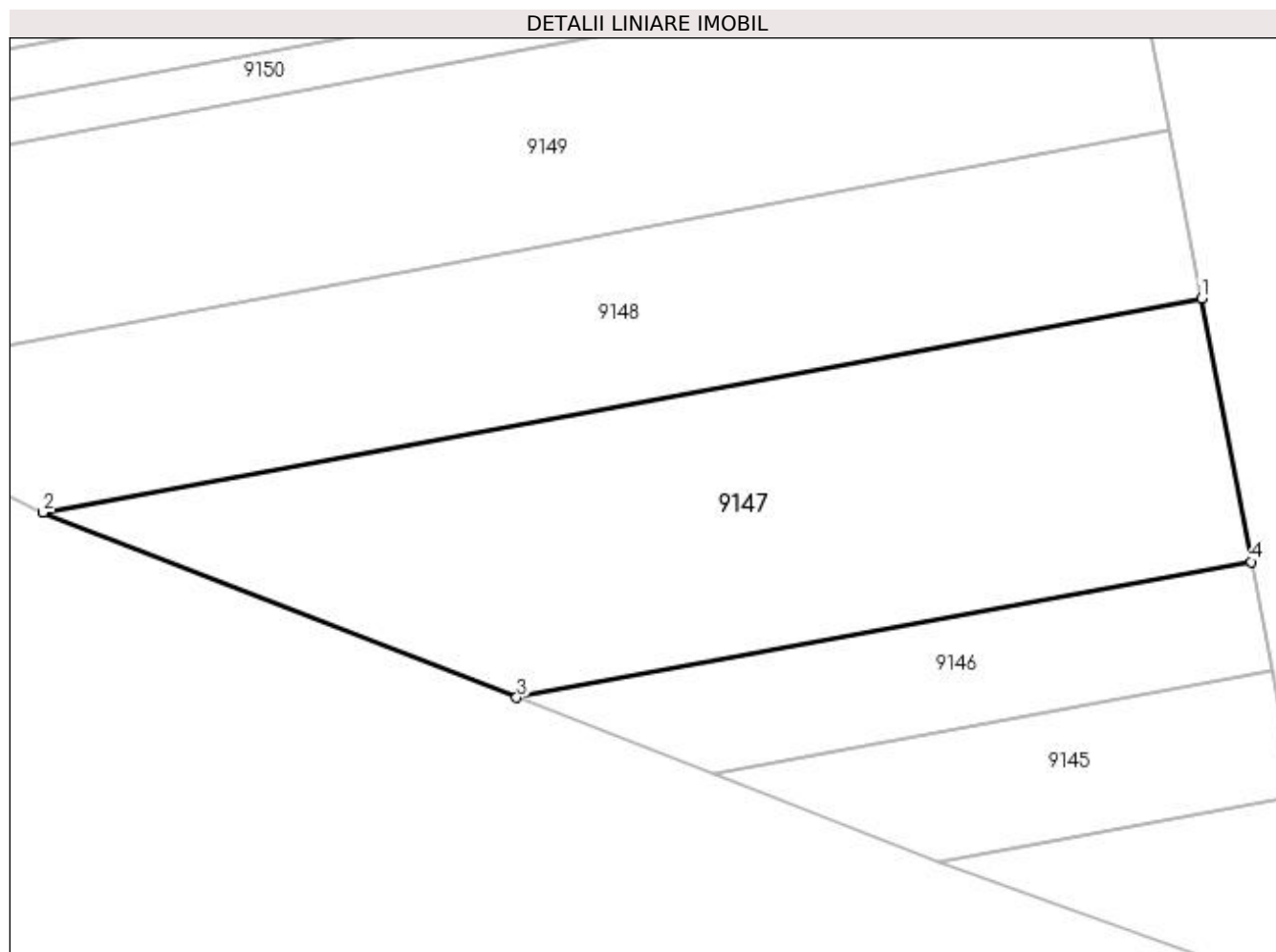
Inscrieri privind dezmembramintele dreptului de proprietate, drepturi reale de garanție și sarcini	Referințe
NU SUNT	

Anexa Nr. 1 La Partea I

Teren

Nr cadastral	Suprafața (mp)*	Observații / Referințe
	676	

* Suprafața este determinată în planul de proiecție Stereo 70.



Date referitoare la teren

Crt	Categorie folosință	Intra vilan	Suprafața (mp)	Tarla	Parcelă	Nr. topo	Observații / Referințe
1	vie	NU	676	-	1749/2	-	

Lungime Segmente

1) Valorile lungimilor segmentelor sunt obținute din proiecție în plan.

Punct început	X / Y	Punct sfârșit	X / Y	Lungime segment (** (m)
1	398.050,563 484.782,431	2	397.991,284 484.771,475	60.283
2	397.991,284 484.771,475	3	398.015,526 484.761,998	26.029
3	398.015,526 484.761,998	4	398.053,111 484.768,944	38.221
4	398.053,111 484.768,944	1	398.050,563 484.782,431	13.726

**** Lungimile segmentelor sunt determinate în planul de proiecție Stereo 70 și sunt rotunjite la 1 milimetru.**

***** Distanța dintre puncte este formată din segmente cumulate ce sunt mai mici decât valoarea 1 milimetru.**

**DATE DESPRE IMOBILUL NR. 9148**

Oficiul de Cadastru și Publicitate Imobiliară ALBA
Biroul de Cadastru și Publicitate Imobiliară Sebes

A. Partea I. Descrierea imobilului

TEREN Extravilan

Adresa: Jud. Alba

Nr. Crt	Nr cadastral Nr. topografic	Suprafața* (mp)	Observații / Referințe
A1		580	Sector cadastral:58 Teren neimprijmit;

B. Partea II. Proprietari și acte

Inscrieri privitoare la dreptul de proprietate și alte drepturi reale		Referințe
1 / 18/05/2023		
Act Administrativ nr. 5236/468, din 21/09/2015 emis de CJSDPAT ALBA (TITLU DE PROPRIETATE; EMIS INIȚIAL LA DATA DE 28.02.1995);		
B1	Intabulare, drept de PROPRIETATE, dobandit prin Reconstituire, cota actuala 1/1, cota initiala 1/1 1) RADU PARASCHIVA 2) RADU IOAN	A1
1 / 12/06/2023		
Act Administrativ nr. 2764, din 29/05/2023 emis de PRIMARIA COMUNEI GÂRBOVA (ADEVERINTA;);		
B2	SE NOTEAZA POSESIA PENTRU COTA DE 260 MP DIN 580 MP IN FAVOAREA 1) RADU GHEORGHE	A1
1 / 26/06/2023		
Act Administrativ nr. 3182, din 23/06/2023 emis de PRIMARIA COMUNEI GÂRBOVA (ADEVERINTA;);		
B3	SE NOTEAZA POSESIA PENTRU COTA DE 320 MP DIN 580 MP IN FAVOAREA 1) RADU VASILE	A1

C. Partea III. SARCINI .

Inscrieri privind dezmembramintele dreptului de proprietate, drepturi reale de garanție și sarcini	Referințe
NU SUNT	

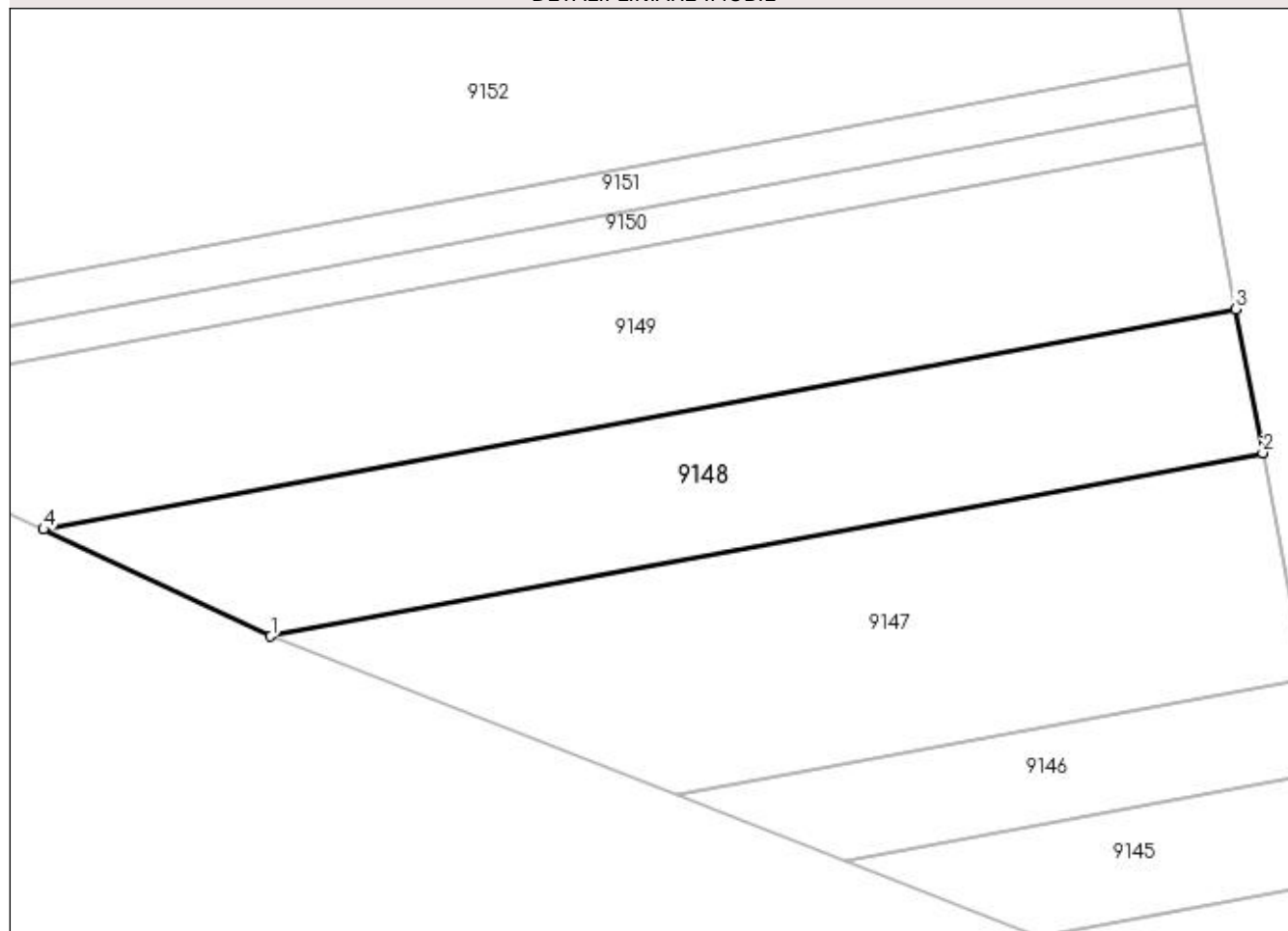
Anexa Nr. 1 La Partea I

Teren

Nr cadastral	Suprafața (mp)*	Observații / Referințe
	580	

* Suprafața este determinată în planul de proiecție Stereo 70.

DETALII LINIARE IMOBIL



Date referitoare la teren

Crt	Categorie folosință	Intra vilan	Suprafața (mp)	Tarla	Parcelă	Nr. topo	Observații / Referințe
1	vie	NU	580	188	1749/3	-	

Lungime Segmente

1) Valorile lungimilor segmentelor sunt obținute din proiecție în plan.

Punct început	X / Y	Punct sfârșit	X / Y	Lungime segment (** (m)
1	397.991,284 484.771,475	2	398.050,563 484.782,431	60.283
2	398.050,563 484.782,431	3	398.048,939 484.791,019	8.74
3	398.048,939 484.791,019	4	397.977,713 484.777,856	72.432
4	397.977,713 484.777,856	1	397.991,284 484.771,475	14.996

**** Lungimile segmentelor sunt determinate în planul de proiecție Stereo 70 și sunt rotunjite la 1 milimetru.**

***** Distanța dintre puncte este formată din segmente cumulate ce sunt mai mici decât valoarea 1 milimetru.**

**DATE DESPRE IMOBILUL NR. 9149**

Oficiul de Cadastru și Publicitate Imobiliară ALBA
Biroul de Cadastru și Publicitate Imobiliară Sebes

A. Partea I. Descrierea imobilului

TEREN Extravilan

Adresa: Jud. Alba

Nr. Crt	Nr cadastral Nr. topografic	Suprafața* (mp)	Observații / Referințe
A1		785	Sector cadastral:58 Teren neimprejmuit;

B. Partea II. Proprietari și acte

Inscrieri privitoare la dreptul de proprietate și alte drepturi reale	Referințe
1 / 18/05/2023	
Act Administrativ nr. 5236/489, din 14/03/1995 emis de CJSDPAT ALBA (TITLU DE PROPRIETATE;);	
B1	A1
Intabulare, drept de PROPRIETATE, dobandit prin Reconstituire, cota actuala 1/1, cota initiala 1/1 1) COMSA NICOLAE	

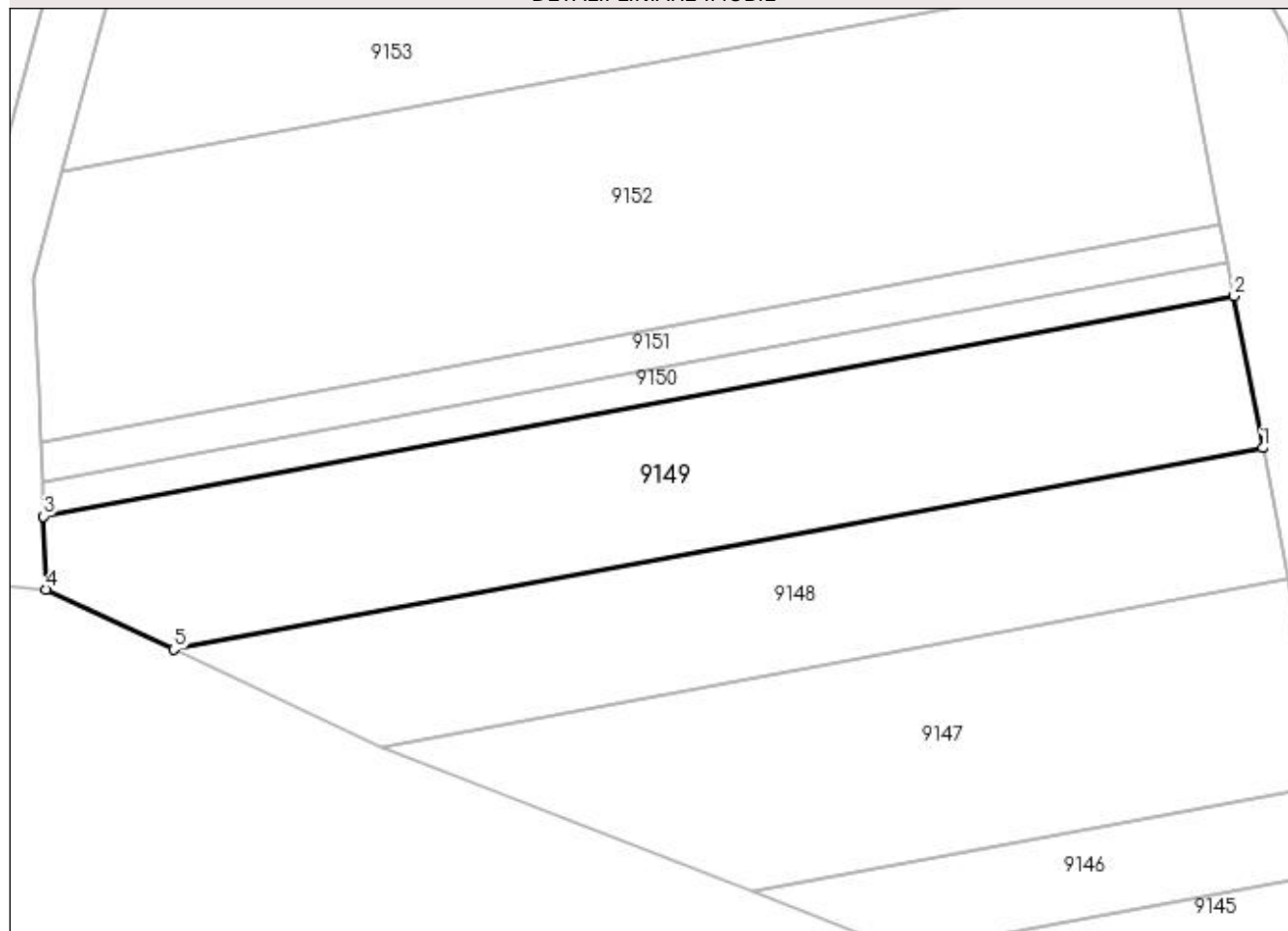
C. Partea III. SARCINI .

Inscrieri privind dezmembramintele dreptului de proprietate, drepturi reale de garanție și sarcini	Referințe
NU SUNT	

Anexa Nr. 1 La Partea I**Teren**

Nr cadastral	Suprafața (mp)*	Observații / Referințe
	785	

* Suprafața este determinată în planul de proiecție Stereo 70.

DETALII LINIARE IMOBIL**Date referitoare la teren**

Crt	Categorie folosință	Intra vilan	Suprafața (mp)	Tarla	Parcelă	Nr. topo	Observații / Referințe
1	vie	NU	785	-	1749/4	-	

Lungime Segmente

1) Valorile lungimilor segmentelor sunt obținute din proiecție în plan.

Punct început	X / Y	Punct sfârșit	X / Y	Lungime segment (** (m)
1	398.048,939 484.791,019	2	398.047,064 484.800,941	10.098
2	398.047,064 484.800,941	3	397.969,193 484.786,549	79.19
3	397.969,193 484.786,549	4	397.969,374 484.781,777	4.775
4	397.969,374 484.781,777	5	397.977,713 484.777,856	9.215
5	397.977,713 484.777,856	1	398.048,939 484.791,019	72.432

**** Lungimile segmentelor sunt determinate în planul de proiecție Stereo 70 și sunt rotunjite la 1 milimetru.**

***** Distanța dintre puncte este formată din segmente cumulate ce sunt mai mici decât valoarea 1 milimetru.**

**DATE DESPRE IMOBILUL NR. 9150**

Oficiul de Cadastru și Publicitate Imobiliară ALBA
Biroul de Cadastru și Publicitate Imobiliară Sebes

A. Partea I. Descrierea imobilului

TEREN Extravilan

Adresa: Jud. Alba

Nr. Crt	Nr cadastral Nr. topografic	Suprafața* (mp)	Observații / Referințe
A1		179	Sector cadastral:58 Teren neimprijmit;

B. Partea II. Proprietari și acte

Inscrieri privitoare la dreptul de proprietate și alte drepturi reale		Referințe
1 / 18/05/2023		
Act Administrativ nr. 1762/164, din 14/09/1994 emis de CJSDPAT ALBA (TITLU DE PROPRIETATE;);		
B1	Intabulare, drept de PROPRIETATE, dobandit prin Reconstituire, cota actuala 1/2, cota initiala 1/2 1) GROZAV TRAIAN	A1
1 / 12/06/2023		
Act Notarial nr. 64, din 25/08/2022 emis de NP ILIȘESCU SILVIA (CERTIFICAT DE MOSTENITOR;);		
B2	Intabulare, drept de PROPRIETATE, dobandit prin Succesiune, cota actuala 1/2, cota initiala 1/2 1) DUMITRESCU LIDIA	A1
Act Administrativ nr. 2782, din 29/05/2023 emis de PRIMARIA COMUNEI GÂRBOVA (ADEVÉRINTA;);		
B3	SE NOTEAZA POSESIA PENTRU COTA DE 89,5 MP DIN 179 MP IN FAVOAREA 1) DUMITRESCU LIDIA	A1

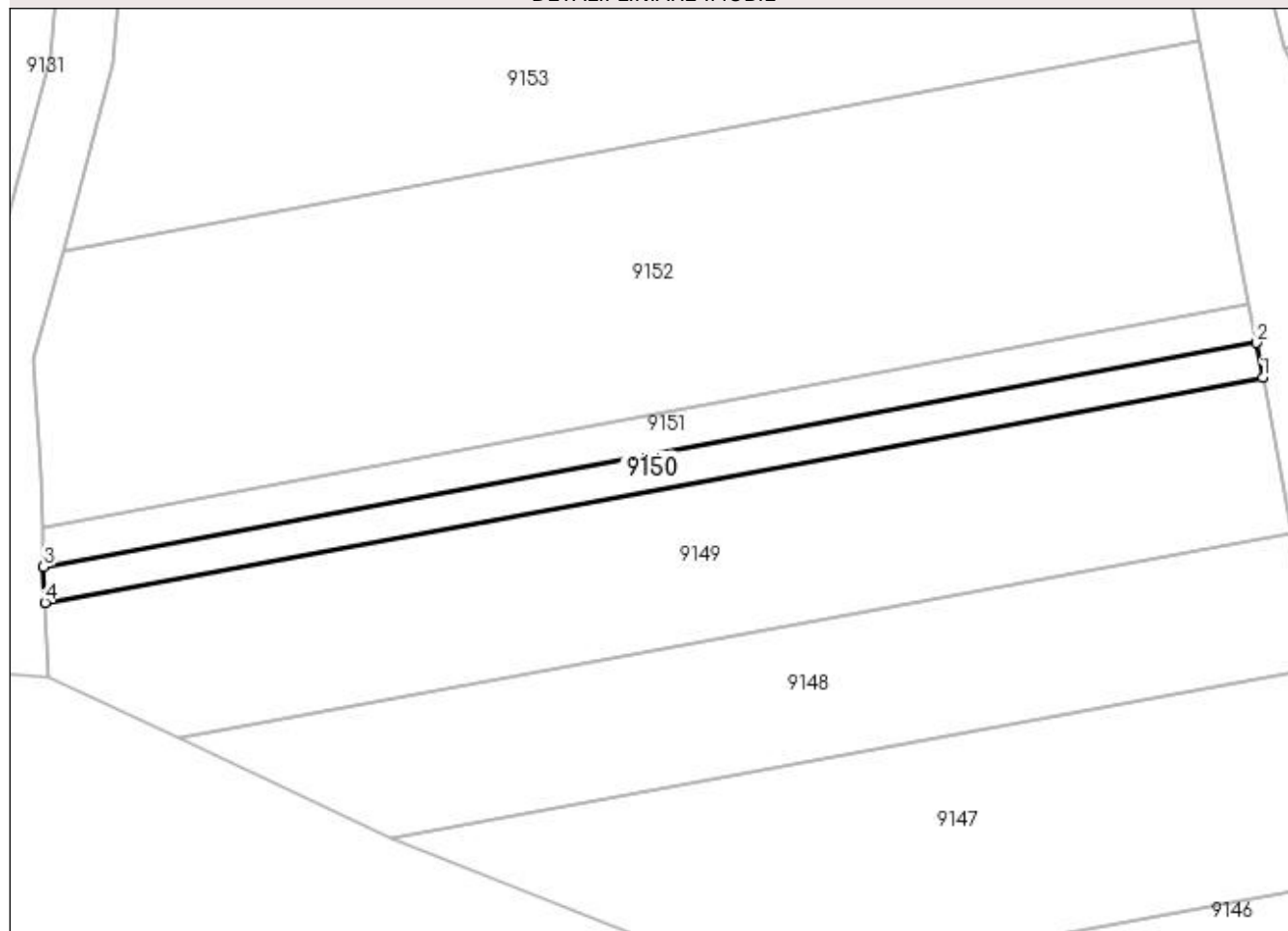
C. Partea III. SARCINI .

Inscrieri privind dezmembramintele dreptului de proprietate, drepturi reale de garanție și sarcini	Referințe
NU SUNT	

Anexa Nr. 1 La Partea I**Teren**

Nr cadastral	Suprafața (mp)*	Observații / Referințe
	179	

* Suprafața este determinată în planul de proiecție Stereo 70.

DETALII LINIARE IMOBIL**Date referitoare la teren**

Crt	Categorie folosință	Intra vilan	Suprafața (mp)	Tarla	Parcelă	Nr. topo	Observații / Referințe
1	vie	NU	179	-	1749/5	-	GREȘIT NR TOPO 1749/15 DIN TP, CORECT NR TOPO 1749/5 DIN PLAN.

Lungime Segmente

1) Valorile lungimilor segmentelor sunt obținute din proiecție în plan.

Punct început	X / Y	Punct sfârșit	X / Y	Lungime segment (** (m)
1	398.047,064 484.800,941	2	398.046,643 484.803,167	2.265
2	398.046,643 484.803,167	3	397.969,106 484.788,837	78.85
3	397.969,106 484.788,837	4	397.969,193 484.786,549	2.29
4	397.969,193 484.786,549	1	398.047,064 484.800,941	79.19

**** Lungimile segmentelor sunt determinate în planul de proiecție Stereo 70 și sunt rotunjite la 1 milimetru.**

***** Distanța dintre puncte este formată din segmente cumulate ce sunt mai mici decât valoarea 1 milimetru.**

**DATE DESPRE IMOBILUL NR. 9151**

Oficiul de Cadastru și Publicitate Imobiliară ALBA
Biroul de Cadastru și Publicitate Imobiliară Sebes

A. Partea I. Descrierea imobilului

TEREN Extravilan

Adresa: Jud. Alba

Nr. Crt	Nr cadastral Nr. topografic	Suprafața* (mp)	Observații / Referințe
A1		200	Sector cadastral:58 Teren neimprejmuit;

B. Partea II. Proprietari și acte

Inscrieri privitoare la dreptul de proprietate și alte drepturi reale	Referințe
1 / 18/05/2023	
Act Administrativ nr. 6466/620, din 05/06/1995 emis de CJSDPAT ALBA (TITLU DE PROPRIETATE;);	
B1	A1
Intabulare, drept de PROPRIETATE, dobandit prin Constituire, cota actuala 1/1, cota initiala 1/1 1) DUMITRESCU MARIA	

C. Partea III. SARCINI .

Inscrieri privind dezmembramintele dreptului de proprietate, drepturi reale de garanție și sarcini	Referințe
NU SUNT	

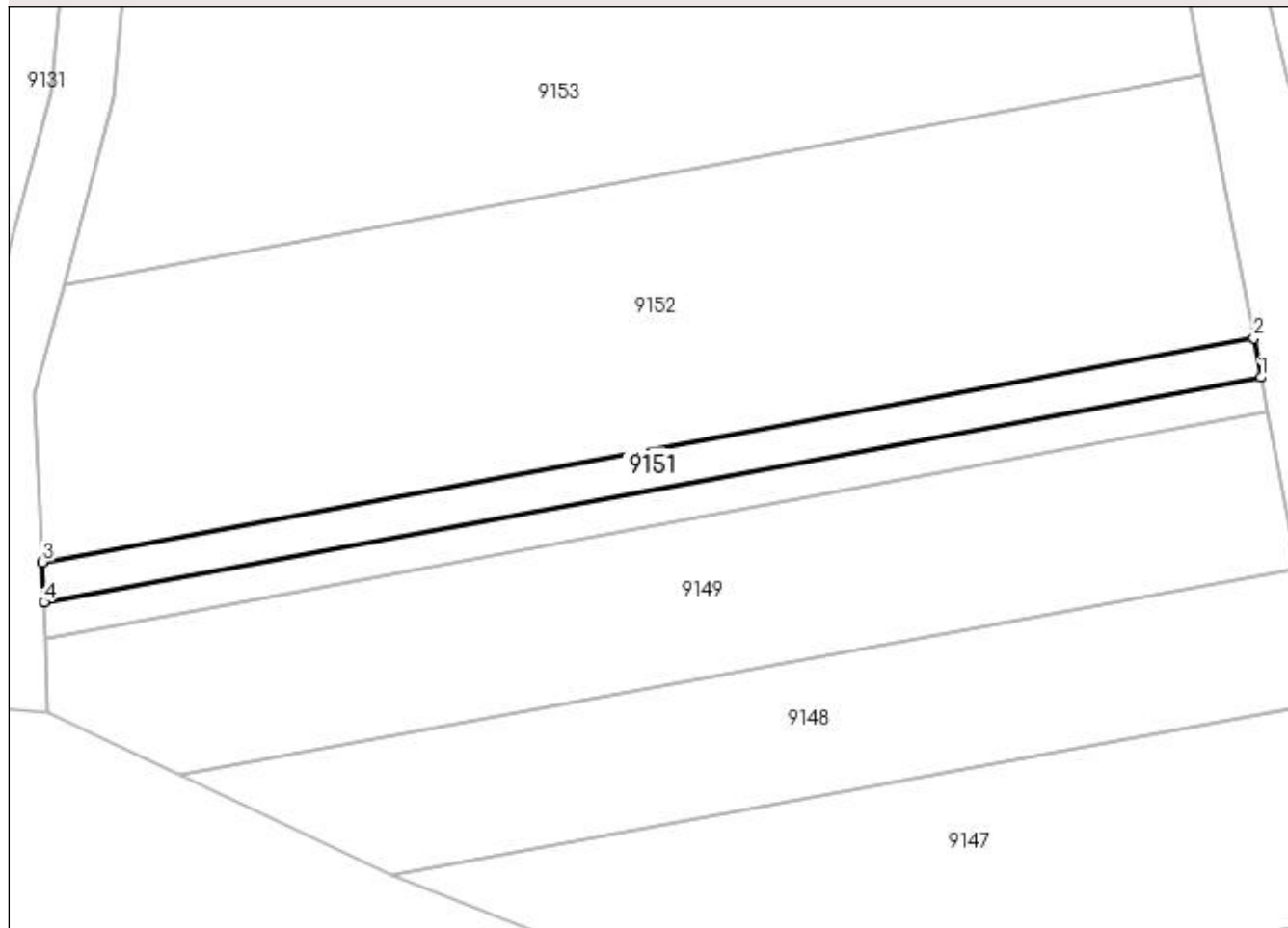
Anexa Nr. 1 La Partea I

Teren

Nr cadastral	Suprafața (mp)*	Observații / Referințe
	200	

* Suprafața este determinată în planul de proiecție Stereo 70.

DETALII LINIARE IMOBIL



Date referitoare la teren

Crt	Categorie folosință	Intra vilan	Suprafața (mp)	Tarla	Parcelă	Nr. topo	Observații / Referințe
1	vie	NU	200	-	1749/6	-	GREȘIT NR TOPO 1749/16 DIN TP, CORECT NR TOPO 1749/6 DIN PLAN.

Lungime Segmente

1) Valorile lungimilor segmentelor sunt obținute din proiecție în plan.

Punct început	X / Y	Punct sfârșit	X / Y	Lungime segment (** (m)
1	398.046,643 484.803,167	2	398.046,171 484.805,666	2.543
2	398.046,171 484.805,666	3	397.969,008 484.791,405	78.47
3	397.969,008 484.791,405	4	397.969,106 484.788,837	2.57
4	397.969,106 484.788,837	1	398.046,643 484.803,167	78.85

**** Lungimile segmentelor sunt determinate în planul de proiecție Stereo 70 și sunt rotunjite la 1 milimetru.**

***** Distanța dintre puncte este formată din segmente cumulate ce sunt mai mici decât valoarea 1 milimetru.**

**DATE DESPRE IMOBILUL NR. 9152**

Oficiul de Cadastru și Publicitate Imobiliară ALBA
Biroul de Cadastru și Publicitate Imobiliară Sebes

A. Partea I. Descrierea imobilului

TEREN Extravilan

Adresa: Jud. Alba

Nr. Crt	Nr cadastral Nr. topografic	Suprafața* (mp)	Observații / Referințe
A1		1.316	Sector cadastral:58 Teren neimprejmuit;

B. Partea II. Proprietari și acte

Inscrieri privitoare la dreptul de proprietate și alte drepturi reale	Referințe
1 / 18/05/2023	
Act Administrativ nr. 5232/393, din 23/12/1994 emis de CJSDPAT ALBA (TITLU DE PROPRIETATE;);	
B1	A1
Intabulare, drept de PROPRIETATE, dobandit prin Reconstituire, cota actuala 1/1, cota initiala 1/1	
1) DEPNER MIHAI	
2) DEPNER MARIA	

C. Partea III. SARCINI .

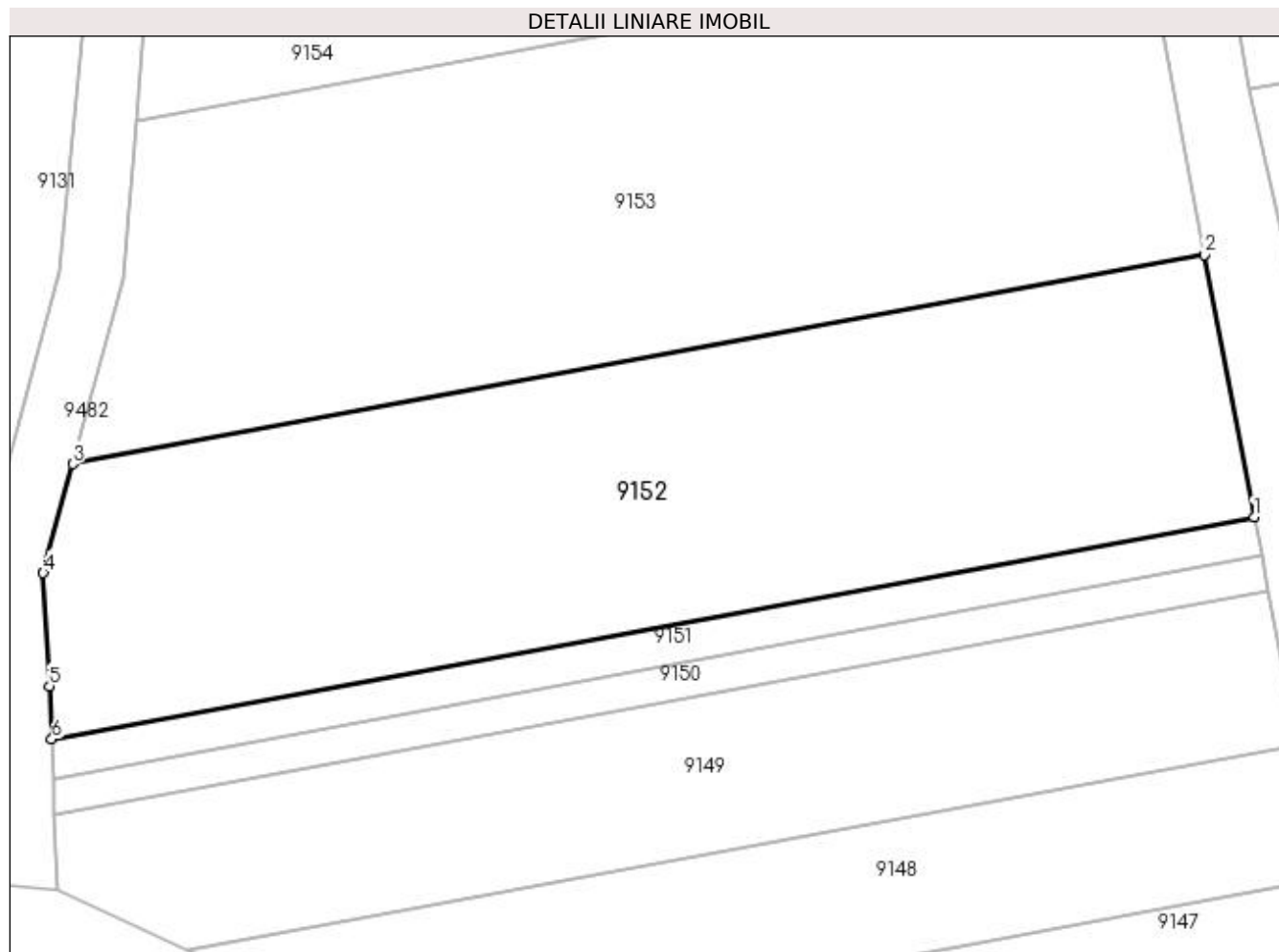
Inscrieri privind dezmembramintele dreptului de proprietate, drepturi reale de garanție și sarcini	Referințe
NU SUNT	

Anexa Nr. 1 La Partea I

Teren

Nr cadastral	Suprafața (mp)*	Observații / Referințe
	1.316	

* Suprafața este determinată în planul de proiecție Stereo 70.



Date referitoare la teren

Crt	Categorie folosință	Intra vilan	Suprafața (mp)	Tarla	Parcelă	Nr. topo	Observații / Referințe
1	vie	NU	1.316	188	1749/7	-	

Lungime Segmente

1) Valorile lungimilor segmentelor sunt obținute din proiecție în plan.

Punct început	X / Y	Punct sfârșit	X / Y	Lungime segment (** (m)
1	398.046,171 484.805,666	2	398.042,991 484.822,491	17.123
2	398.042,991 484.822,491	3	397.970,351 484.809,066	73.87
3	397.970,351 484.809,066	4	397.968,464 484.802,074	7.242
4	397.968,464 484.802,074	5	397.968,879 484.794,819	7.267
5	397.968,879 484.794,819	6	397.969,008 484.791,405	3.416

Punct început	X / Y	Punct sfârșit	X / Y	Lungime segment (** (m)
6	397.969,008 484.791,405	1	398.046,171 484.805,666	78.47

** Lungimile segmentelor sunt determinate în planul de proiecție Stereo 70 și sunt rotunjite la 1 milimetru.

*** Distanța dintre puncte este formată din segmente cumulate ce sunt mai mici decât valoarea 1 milimetru.

**DATE DESPRE IMOBILUL NR. 9153**

Oficiul de Cadastru și Publicitate Imobiliară ALBA
Biroul de Cadastru și Publicitate Imobiliară Sebes

A. Partea I. Descrierea imobilului

TEREN Extravilan

Adresa: Jud. Alba

Nr. Crt	Nr cadastral Nr. topografic	Suprafața* (mp)	Observații / Referințe
A1		1.450	Sector cadastral:58 Teren neimprejmuit;

B. Partea II. Proprietari și acte

Inscrieri privitoare la dreptul de proprietate și alte drepturi reale	Referințe
1 / 18/05/2023	
Act Administrativ nr. 5232/393, din 23/12/1994 emis de CJSDPAT ALBA (TITLU DE PROPRIETATE;);	
B1	A1
Intabulare, drept de PROPRIETATE, dobandit prin Reconstituire, cota actuala 1/1, cota initiala 1/1	
1) DEPNER MIHAI	
2) DEPNER MARIA	

C. Partea III. SARCINI .

Inscrieri privind dezmembramintele dreptului de proprietate, drepturi reale de garanție și sarcini	Referințe
NU SUNT	

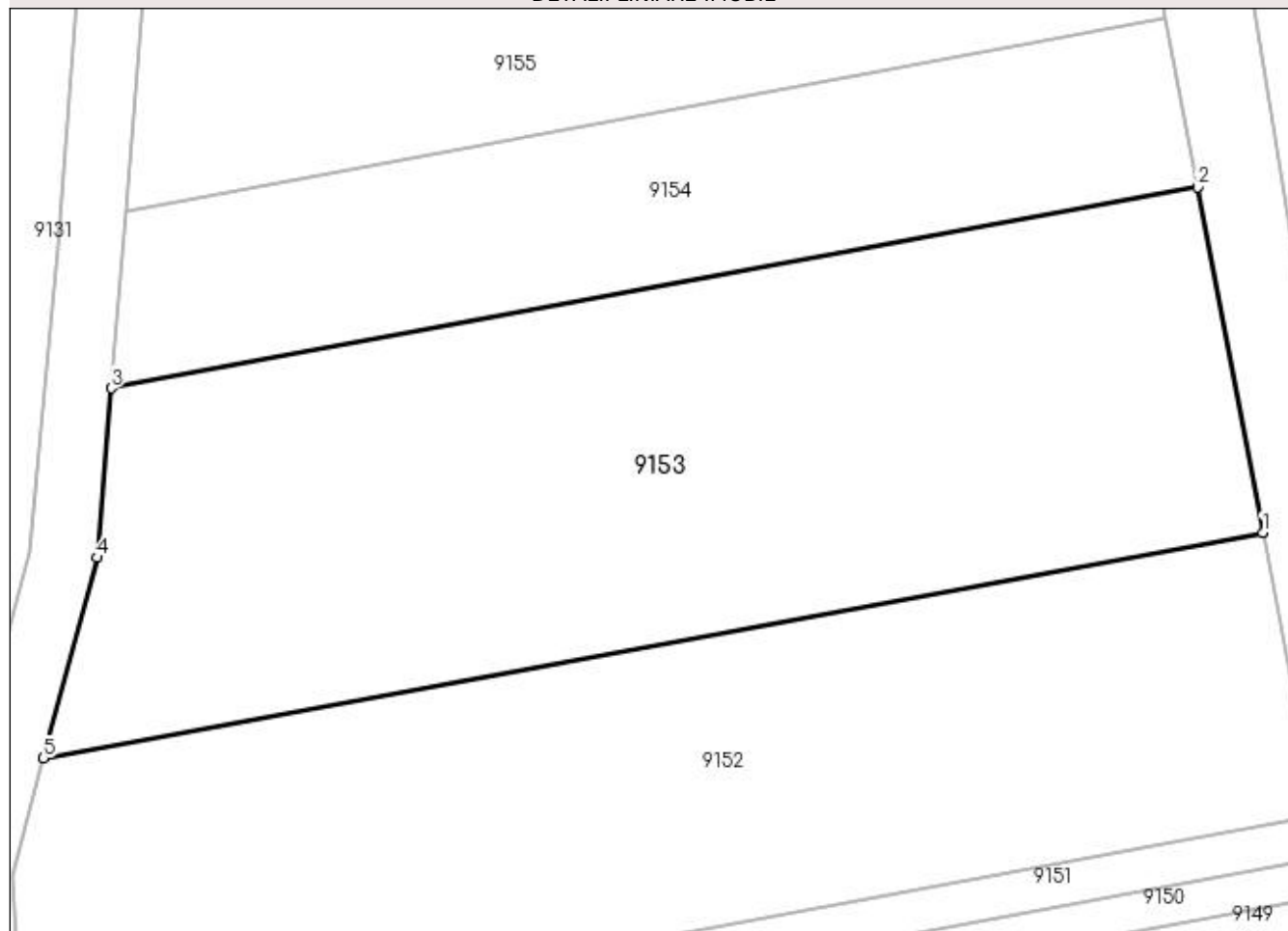
Anexa Nr. 1 La Partea I

Teren

Nr cadastral	Suprafața (mp)*	Observații / Referințe
	1.450	

* Suprafața este determinată în planul de proiecție Stereo 70.

DETALII LINIARE IMOBIL



Date referitoare la teren

Crt	Categorie folosință	Intra vilan	Suprafața (mp)	Tarla	Parcelă	Nr. topo	Observații / Referințe
1	vie	NU	1.450	188	1749/8	-	

Lungime Segmente

1) Valorile lungimilor segmentelor sunt obținute din proiecție în plan.

Punct început	X / Y	Punct sfârșit	X / Y	Lungime segment (** (m)
1	398.042,991 484.822,491	2	398.039,105 484.843,051	20.924
2	398.039,105 484.843,051	3	397.974,391 484.831,092	65.81
3	397.974,391 484.831,092	4	397.973,571 484.821,003	10.122
4	397.973,571 484.821,003	5	397.970,351 484.809,066	12.364
5	397.970,351 484.809,066	1	398.042,991 484.822,491	73.87

**** Lungimile segmentelor sunt determinate în planul de proiecție Stereo 70 și sunt rotunjite la 1 milimetru.**

***** Distanța dintre puncte este formată din segmente cumulate ce sunt mai mici decât valoarea 1 milimetru.**

**DATE DESPRE IMOBILUL NR. 9154**

Oficiul de Cadastru și Publicitate Imobiliară ALBA
Biroul de Cadastru și Publicitate Imobiliară Sebes

A. Partea I. Descrierea imobilului

TEREN Extravilan

Adresa: Jud. Alba

Nr. Crt	Nr cadastral Nr. topografic	Suprafața* (mp)	Observații / Referințe
A1		660	Sector cadastral:58 Teren neimprejmuit;

B. Partea II. Proprietari și acte

Inscrieri privitoare la dreptul de proprietate și alte drepturi reale	Referințe
1 / 18/05/2023	
Act Notarial nr. 158, din 02/11/2016 emis de NP GHEORGHE BELDEAN (CERTIFICAT DE MOSTENITOR;);	
B1	A1
Intabulare, drept de PROPRIETATE, dobandit prin Succesiune, cota actuala 1/1, cota initiala 1/1 1) LUTSCH JOHANN	

C. Partea III. SARCINI .

Inscrieri privind dezmembramintele dreptului de proprietate, drepturi reale de garanție și sarcini	Referințe
NU SUNT	

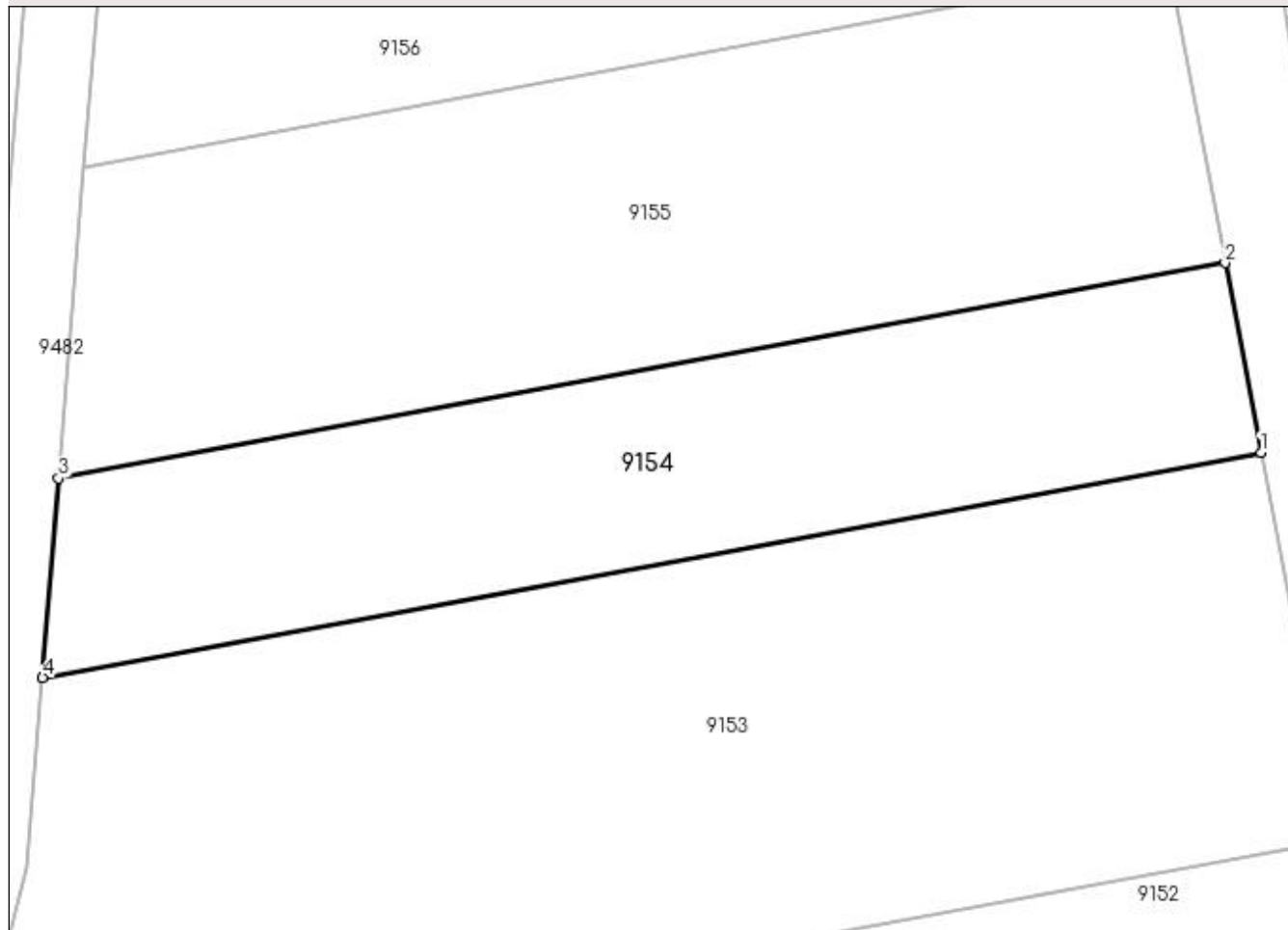
Anexa Nr. 1 La Partea I

Teren

Nr cadastral	Suprafața (mp)*	Observații / Referințe
	660	

* Suprafața este determinată în planul de proiecție Stereo 70.

DETALII LINIARE IMOBIL



Date referitoare la teren

Crt	Categorie folosință	Intra vilan	Suprafața (mp)	Tarla	Parcelă	Nr. topo	Observații / Referințe
1	vie	NU	660	-	1749/9	-	

Lungime Segmente

1) Valorile lungimilor segmentelor sunt obținute din proiecție în plan.

Punct început	X / Y	Punct sfârșit	X / Y	Lungime segment (** (m)
1	398.039,105 484.843,051	2	398.037,202 484.853,121	10.248
2	398.037,202 484.853,121	3	397.975,252 484.841,672	62.999
3	397.975,252 484.841,672	4	397.974,391 484.831,092	10.615
4	397.974,391 484.831,092	1	398.039,105 484.843,051	65.81

**** Lungimile segmentelor sunt determinate în planul de proiecție Stereo 70 și sunt rotunjite la 1 milimetru.**

***** Distanța dintre puncte este formată din segmente cumulate ce sunt mai mici decât valoarea 1 milimetru.**

**DATE DESPRE IMOBILUL NR. 9155**

Oficiul de Cadastru și Publicitate Imobiliară ALBA
Biroul de Cadastru și Publicitate Imobiliară Sebes

A. Partea I. Descrierea imobilului

TEREN Extravilan

Adresa: Jud. Alba

Nr. Crt	Nr cadastral Nr. topografic	Suprafața* (mp)	Observații / Referințe
A1		975	Sector cadastral:58 Teren neimprijmit;

B. Partea II. Proprietari și acte

Inscrieri privitoare la dreptul de proprietate și alte drepturi reale	Referințe
1 / 18/05/2023	
Act Administrativ nr. 5236/500, din 15/03/1995 emis de CJSDPAT ALBA (TITLU DE PROPRIETATE;);	
B1	A1
Intabulare, drept de PROPRIETATE, dobandit prin Reconstituire, cota actuala 1/1, cota initiala 1/1	
1) LAVU NICOLAE	
2) LAVU SAMUEL	
3) LAVU VASILE	
4) LAVU IOAN	

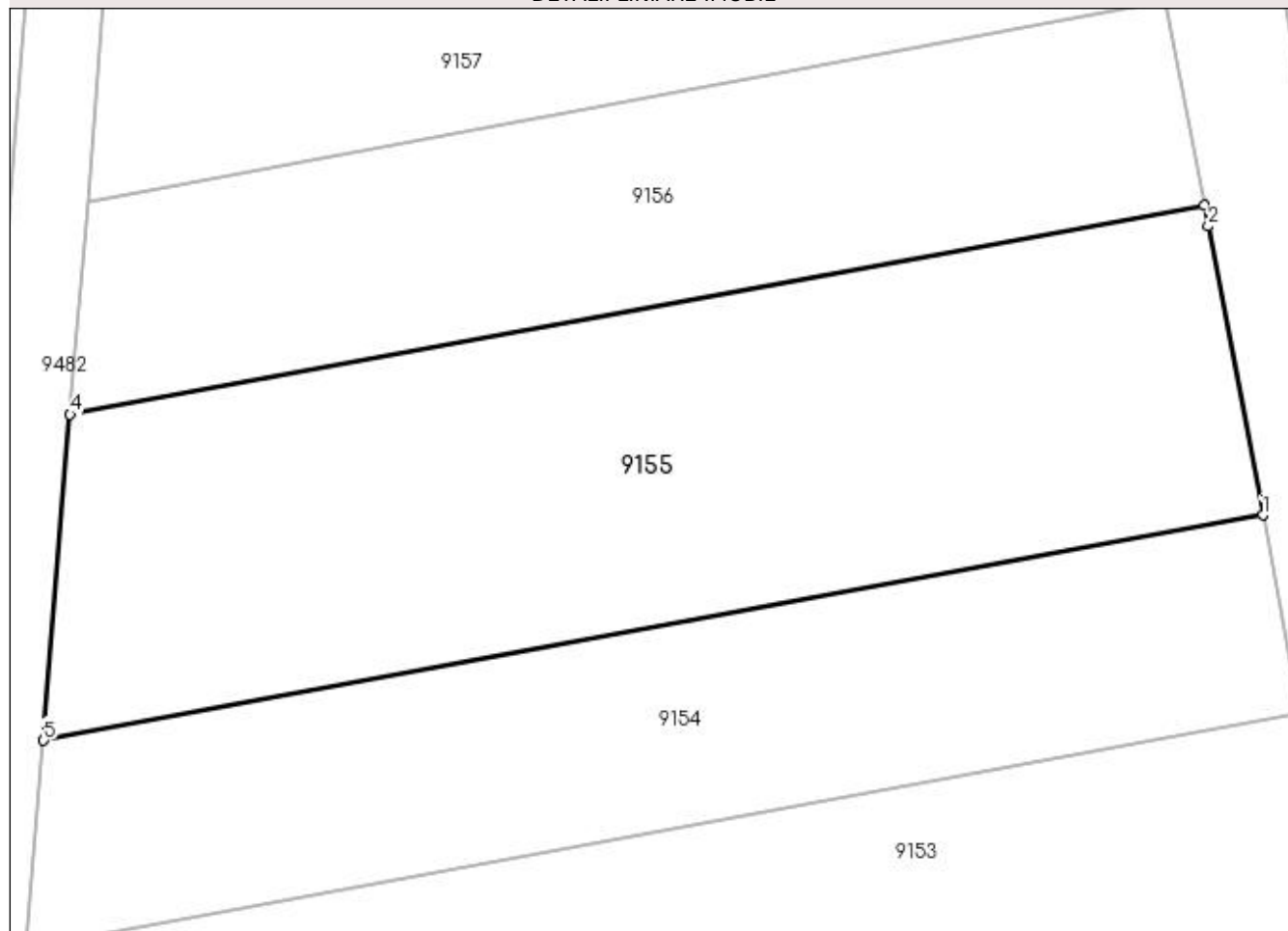
C. Partea III. SARCINI .

Inscrieri privind dezmembramintele dreptului de proprietate, drepturi reale de garanție și sarcini	Referințe
NU SUNT	

Anexa Nr. 1 La Partea I**Teren**

Nr cadastral	Suprafața (mp)*	Observații / Referințe
	975	

* Suprafața este determinată în planul de proiecție Stereo 70.

DETALII LINIARE IMOBIL**Date referitoare la teren**

Crt	Categorie folosință	Intravilan	Suprafața (mp)	Tarla	Parcelă	Nr. topo	Observații / Referințe
1	vie	NU	975	-	1749/10	-	

Lungime Segmente

1) Valorile lungimilor segmentelor sunt obținute din proiecție în plan.

Punct început	X / Y	Punct sfârșit	X / Y	Lungime segment (** (m)
1	398.037,202 484.853,121	2	398.034,429 484.867,793	14.932
2	398.034,429 484.867,793	3	398.034,223 484.868,878	1.104
3	398.034,223 484.868,878	4	397.976,598 484.858,228	58.601
4	397.976,598 484.858,228	5	397.975,252 484.841,672	16.611
5	397.975,252 484.841,672	1	398.037,202 484.853,121	62.999

**** Lungimile segmentelor sunt determinate în planul de proiecție Stereo 70 și sunt rotunjite la 1 milimetru.**

***** Distanța dintre puncte este formată din segmente cumulate ce sunt mai mici decât valoarea 1 milimetru.**

**DATE DESPRE IMOBILUL NR. 9156**

Oficiul de Cadastru și Publicitate Imobiliară ALBA
Biroul de Cadastru și Publicitate Imobiliară Sebes

A. Partea I. Descrierea imobilului

TEREN Extravilan

Adresa: Jud. Alba

Nr. Crt	Nr cadastral Nr. topografic	Suprafața* (mp)	Observații / Referințe
A1		600	Sector cadastral:58 Teren neimprejmuit;

B. Partea II. Proprietari și acte

Inscrieri privitoare la dreptul de proprietate și alte drepturi reale	Referințe
1 / 18/05/2023	
Act Notarial nr. 51, din 17/10/2008 emis de NP BARTOK MONICA (CERTIFICAT DE MOSTENITOR;);	
B1	A1
Intabulare, drept de PROPRIETATE, dobandit prin Succesiune, cota actuala 1/1, cota initiala 1/1 1) BEJU VIOREL , fiul lui Ilie și Elena ;	

C. Partea III. SARCINI .

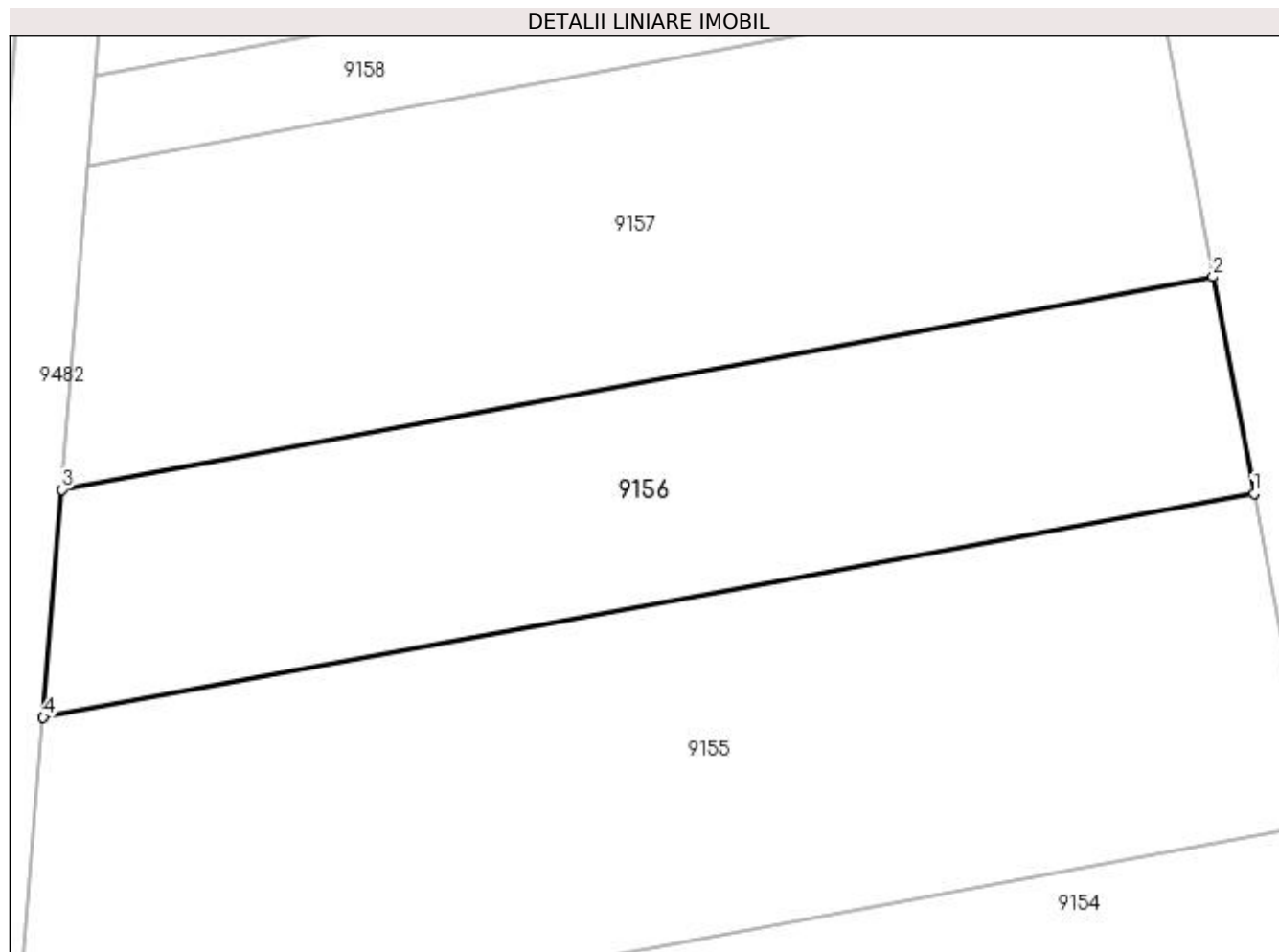
Inscrieri privind dezmembramintele dreptului de proprietate, drepturi reale de garanție și sarcini	Referințe
NU SUNT	

Anexa Nr. 1 La Partea I

Teren

Nr cadastral	Suprafața (mp)*	Observații / Referințe
	600	

* Suprafața este determinată în planul de proiecție Stereo 70.



Date referitoare la teren

Crt	Categorie folosință	Intra vilan	Suprafața (mp)	Tarla	Parcelă	Nr. topo	Observații / Referințe
1	vie	NU	600	188	1749/11	-	

Lungime Segmente

1) Valorile lungimilor segmentelor sunt obținute din proiecție în plan.

Punct început	X / Y	Punct sfârșit	X / Y	Lungime segment (** (m)
1	398.034,223 484.868,878	2	398.032,266 484.879,191	10.497
2	398.032,266 484.879,191	3	397.977,479 484.869,066	55.715
3	397.977,479 484.869,066	4	397.976,598 484.858,228	10.874
4	397.976,598 484.858,228	1	398.034,223 484.868,878	58.601

**** Lungimile segmentelor sunt determinate în planul de proiecție Stereo 70 și sunt rotunjite la 1 milimetru.**

***** Distanța dintre puncte este formată din segmente cumulate ce sunt mai mici decât valoarea 1 milimetru.**

**DATE DESPRE IMOBILUL NR. 9157**

Oficiul de Cadastru și Publicitate Imobiliară ALBA
Biroul de Cadastru și Publicitate Imobiliară Sebes

A. Partea I. Descrierea imobilului

TEREN Extravilan

Adresa: Jud. Alba

Nr. Crt	Nr cadastral Nr. topografic	Suprafața* (mp)	Observații / Referințe
A1		800	Sector cadastral:58 Teren neimprejmut;

B. Partea II. Proprietari și acte

Inscrieri privitoare la dreptul de proprietate și alte drepturi reale		Referințe
1 / 12/06/2023		
Act Notarial nr. 45, din 06/12/2021 emis de NP BEXA SIMION (CERTIFICAT DE MOSTENITOR;);		
B1	Intabulare, drept de PROPRIETATE, dobandit prin Succesiune, cota actuala 1/2, cota initiala 1/2 1) ALBU MIHAELA-ALEXANDRA	A1
B2	Intabulare, drept de PROPRIETATE, dobandit prin Succesiune, cota actuala 1/2, cota initiala 1/2 1) ALBU ALIN-DUMITRU	A1

C. Partea III. SARCINI .

Inscrieri privind dezmembramintele dreptului de proprietate, drepturi reale de garanție și sarcini	Referințe
NU SUNT	

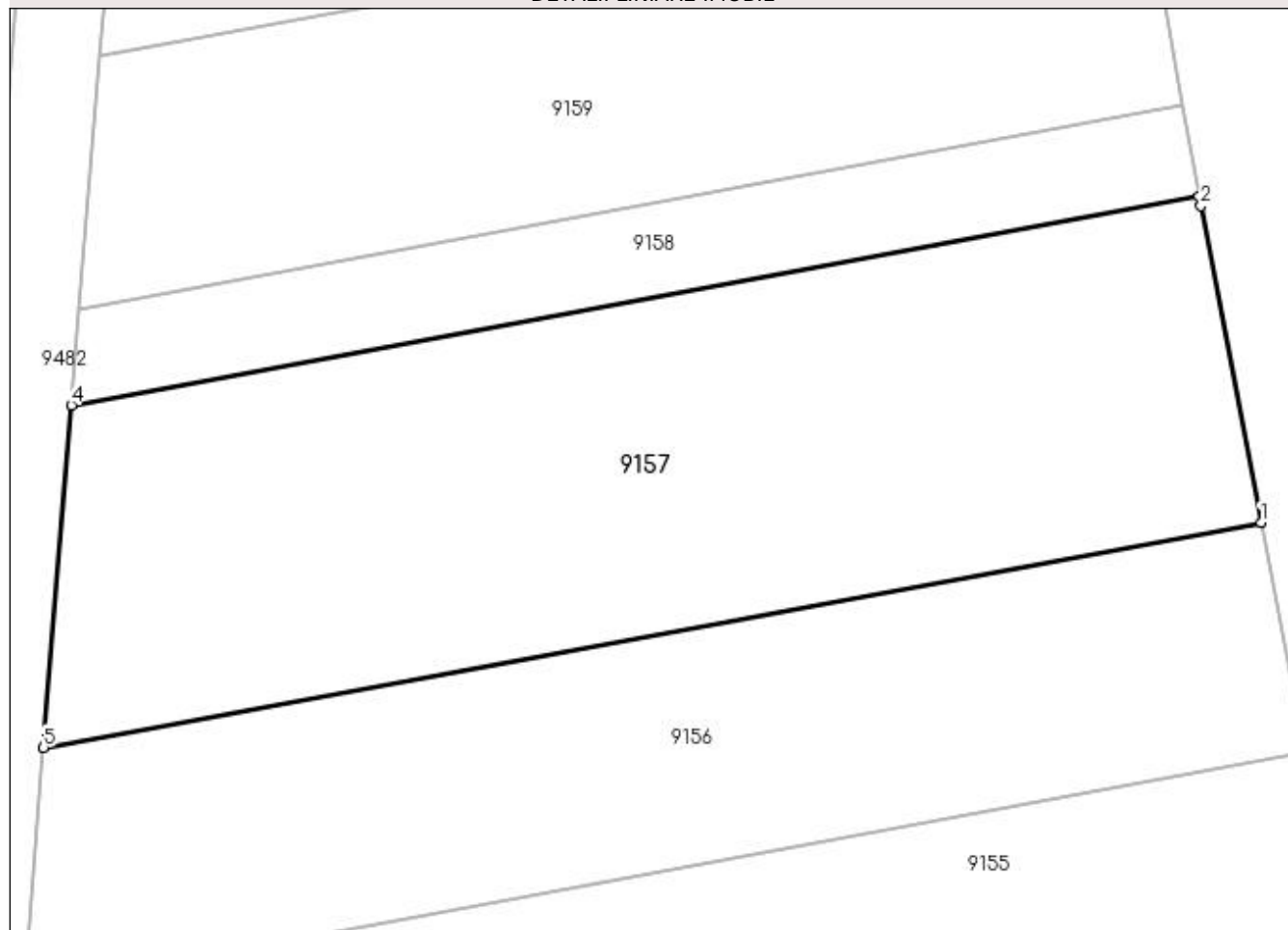
Anexa Nr. 1 La Partea I

Teren

Nr cadastral	Suprafața (mp)*	Observații / Referințe
	800	

* Suprafața este determinată în planul de proiecție Stereo 70.

DETALII LINIARE IMOBIL



Date referitoare la teren

Crt	Categorie folosință	Intra vilan	Suprafața (mp)	Tarla	Parcelă	Nr. topo	Observații / Referințe
1	vie	NU	800	-	1749/12	-	

Lungime Segmente

1) Valorile lungimilor segmentelor sunt obținute din proiecție în plan.

Punct început	X / Y	Punct sfârșit	X / Y	Lungime segment (** (m)
1	398.032,266 484.879,191	2	398.029,566 484.893,424	14.487
2	398.029,566 484.893,424	3	398.029,492 484.893,838	0.421
3	398.029,492 484.893,838	4	397.978,73 484.884,457	51.622
4	397.978,73 484.884,457	5	397.977,479 484.869,066	15.442
5	397.977,479 484.869,066	1	398.032,266 484.879,191	55.715

**** Lungimile segmentelor sunt determinate în planul de proiecție Stereo 70 și sunt rotunjite la 1 milimetru.**

***** Distanța dintre puncte este formată din segmente cumulate ce sunt mai mici decât valoarea 1 milimetru.**

**DATE DESPRE IMOBILUL NR. 9158**

Oficiul de Cadastru și Publicitate Imobiliară ALBA
Biroul de Cadastru și Publicitate Imobiliară Sebes

A. Partea I. Descrierea imobilului

TEREN Extravilan

Adresa: Jud. Alba

Nr. Crt	Nr cadastral Nr. topografic	Suprafața* (mp)	Observații / Referințe
A1		215	Sector cadastral:58 Teren neimprijmit;

B. Partea II. Proprietari și acte

Inscrieri privitoare la dreptul de proprietate și alte drepturi reale	Referințe
1 / 18/05/2023	
Act Administrativ nr. 6415/515, din 28/03/1995 emis de CJSDPAT ALBA (TITLU DE PROPRIETATE;);	
B1	A1
Intabulare, drept de PROPRIETATE, dobandit prin Reconstituire, cota actuala 1/1, cota initiala 1/1	
1) PAVEL MARIA	
2) PAVEL ELENA	

C. Partea III. SARCINI .

Inscrieri privind dezmembramintele dreptului de proprietate, drepturi reale de garanție și sarcini	Referințe
NU SUNT	

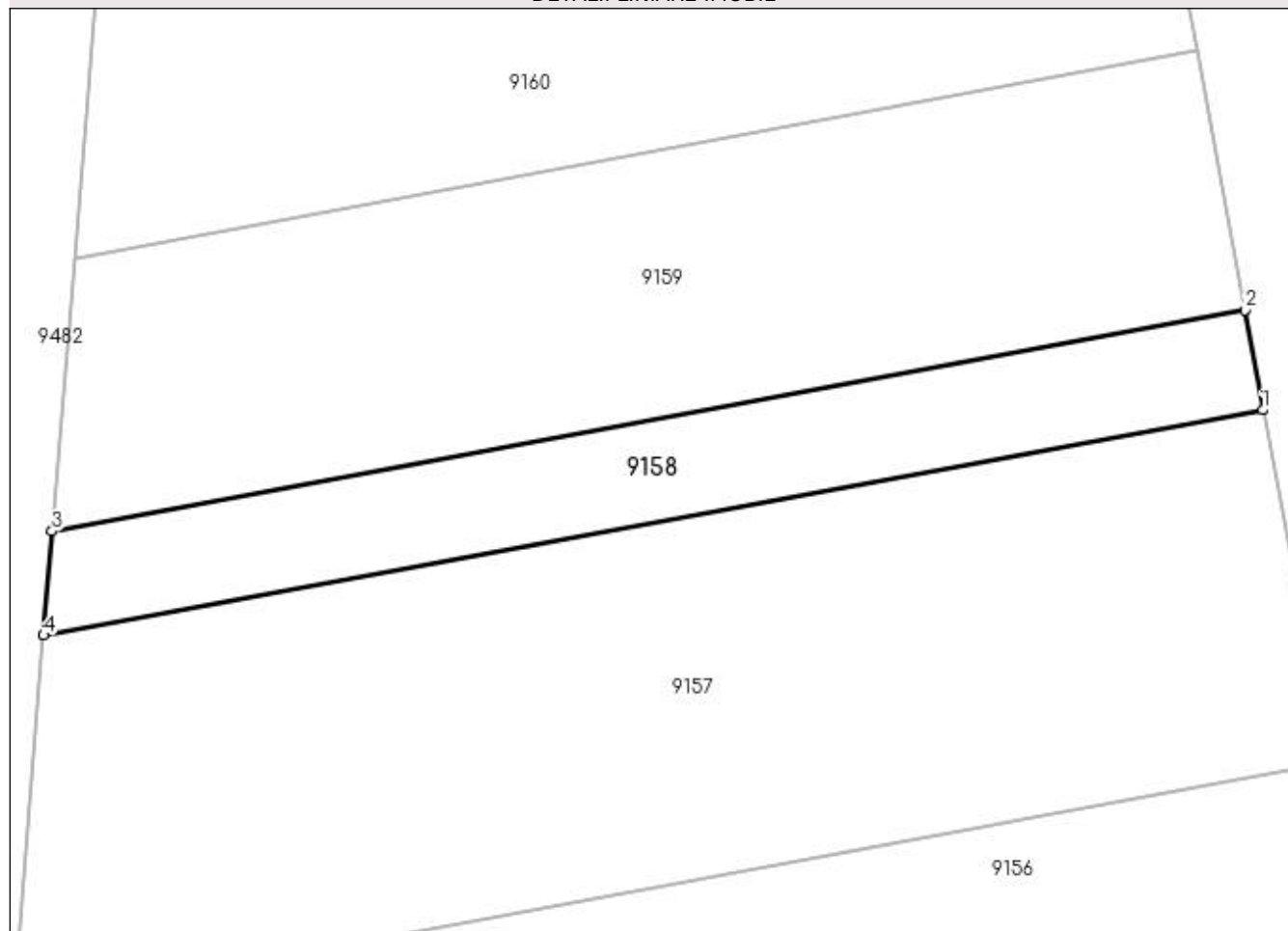
Anexa Nr. 1 La Partea I

Teren

Nr cadastral	Suprafața (mp)*	Observații / Referințe
	215	

* Suprafața este determinată în planul de proiecție Stereo 70.

DETALII LINIARE IMOBIL



Date referitoare la teren

Crt	Categorie folosință	Intra vilan	Suprafața (mp)	Tarla	Parcelă	Nr. topo	Observații / Referințe
1	vie	NU	215	-	1749/13	-	

Lungime Segmente

1) Valorile lungimilor segmentelor sunt obținute din proiecție în plan.

Punct început	X / Y	Punct sfârșit	X / Y	Lungime segment (** (m)
1	398.029,492 484.893,838	2	398.028,745 484.897,995	4.224
2	398.028,745 484.897,995	3	397.979,083 484.888,791	50.508
3	397.979,083 484.888,791	4	397.978,73 484.884,457	4.348
4	397.978,73 484.884,457	1	398.029,492 484.893,838	51.622

**** Lungimile segmentelor sunt determinate în planul de proiecție Stereo 70 și sunt rotunjite la 1 milimetru.**

***** Distanța dintre puncte este formată din segmente cumulate ce sunt mai mici decât valoarea 1 milimetru.**

**DATE DESPRE IMOBILUL NR. 9159**

Oficiul de Cadastru și Publicitate Imobiliară ALBA
Biroul de Cadastru și Publicitate Imobiliară Sebes

A. Partea I. Descrierea imobilului

TEREN Extravilan

Adresa: Jud. Alba

Nr. Crt	Nr cadastral Nr. topografic	Suprafața* (mp)	Observații / Referințe
A1		540	Sector cadastral:58 Teren neimprejmuit;

B. Partea II. Proprietari și acte

Inscrieri privitoare la dreptul de proprietate și alte drepturi reale	Referințe
1 / 18/05/2023	
Act Notarial nr. 703, din 04/05/2004 emis de NP ILIȘESCU SILVIA (CONTRACT DE DONATIE;);	
B1	A1
Intabulare, drept de PROPRIETATE, dobândit prin Conventie, cota actuala 1/1, cota initiala 1/1	
1) OLTEAN MARIA-IULIANA	

C. Partea III. SARCINI .

Inscrieri privind dezmembramintele dreptului de proprietate, drepturi reale de garanție și sarcini	Referințe
NU SUNT	

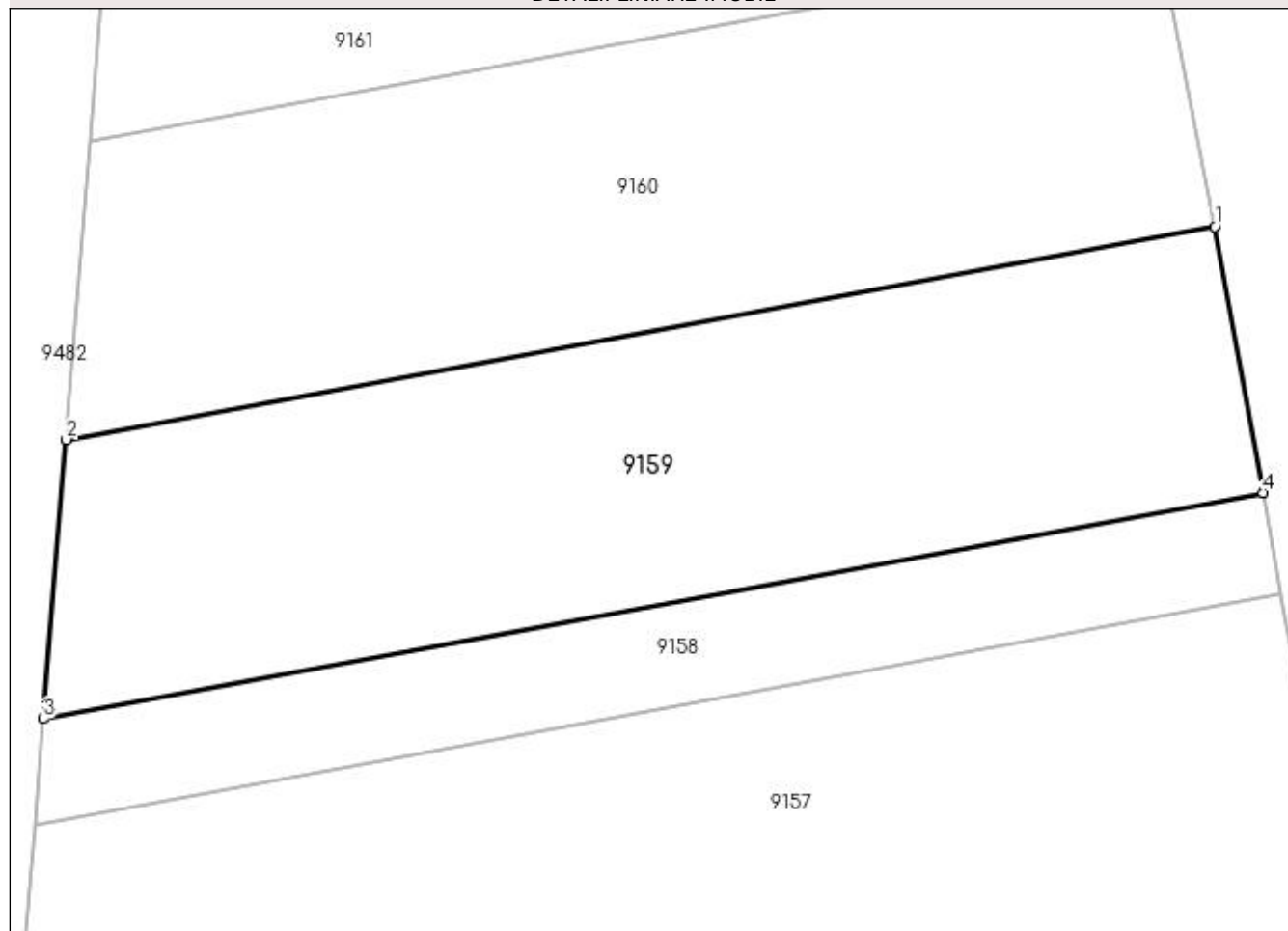
Anexa Nr. 1 La Partea I

Teren

Nr cadastral	Suprafața (mp)*	Observații / Referințe
	540	

* Suprafața este determinată în planul de proiecție Stereo 70.

DETALII LINIARE IMOBIL



Date referitoare la teren

Crt	Categorie folosință	Intra vilan	Suprafața (mp)	Tarla	Parcelă	Nr. topo	Observații / Referințe
1	vie	NU	540	188	1749/14	-	

Lungime Segmente

1) Valorile lungimilor segmentelor sunt obținute din proiecție în plan.

Punct început	X / Y	Punct sfârșit	X / Y	Lungime segment (** (m)
1	398.026,799 484.908,831	2	397.980,007 484.900,159	47.589
2	397.980,007 484.900,159	3	397.979,083 484.888,791	11.405
3	397.979,083 484.888,791	4	398.028,745 484.897,995	50.508
4	398.028,745 484.897,995	1	398.026,799 484.908,831	11.009

**** Lungimile segmentelor sunt determinate în planul de proiecție Stereo 70 și sunt rotunjite la 1 milimetru.**

***** Distanța dintre puncte este formată din segmente cumulate ce sunt mai mici decât valoarea 1 milimetru.**

**DATE DESPRE IMOBILUL NR. 9160**

Oficiul de Cadastru și Publicitate Imobiliară ALBA
Biroul de Cadastru și Publicitate Imobiliară Sebes

A. Partea I. Descrierea imobilului

TEREN Extravilan

Adresa: Jud. Alba

Nr. Crt	Nr cadastral Nr. topografic	Suprafața* (mp)	Observații / Referințe
A1		540	Sector cadastral:58 Teren neimprejmuit;

B. Partea II. Proprietari și acte

Inscrieri privitoare la dreptul de proprietate și alte drepturi reale	Referințe
1 / 18/05/2023	
Act Administrativ nr. 6415/549, din 30/03/1995 emis de CJSDPAT ALBA (TITLU DE PROPRIETATE;);	
B1	A1
Intabulare, drept de PROPRIETATE, dobândit prin Reconstituire, cota actuala 1/1, cota initiala 1/1	
1) MUNTEAN PARASCHIVA	
2) ALBU ILEANA	
3) ALBU ELENA	

C. Partea III. SARCINI .

Inscrieri privind dezmembramintele dreptului de proprietate, drepturi reale de garanție și sarcini	Referințe
NU SUNT	

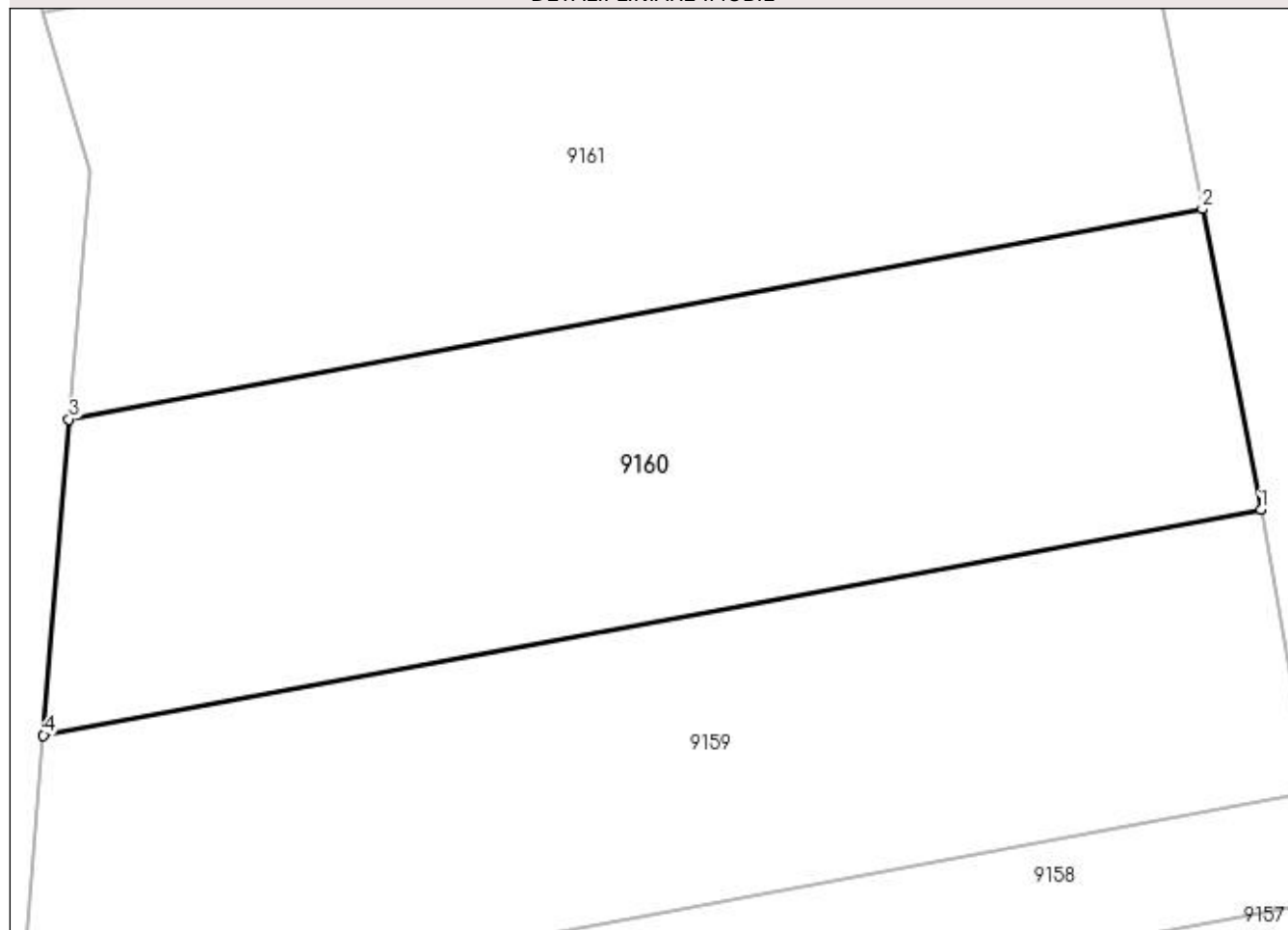
Anexa Nr. 1 La Partea I

Teren

Nr cadastral	Suprafața (mp)*	Observații / Referințe
	540	

* Suprafața este determinată în planul de proiecție Stereo 70.

DETALII LINIARE IMOBIL



Date referitoare la teren

Crt	Categorie folosință	Intra vilan	Suprafața (mp)	Tarla	Parcelă	Nr. topo	Observații / Referințe
1	vie	NU	540	-	1749/15	-	

Lungime Segmente

1) Valorile lungimilor segmentelor sunt obținute din proiecție în plan.

Punct început	X / Y	Punct sfârșit	X / Y	Lungime segment (** (m)
1	398.026,799 484.908,831	2	398.024,543 484.920,368	11.756
2	398.024,543 484.920,368	3	397.980,994 484.912,297	44.291
3	397.980,994 484.912,297	4	397.980,007 484.900,159	12.178
4	397.980,007 484.900,159	1	398.026,799 484.908,831	47.589

**** Lungimile segmentelor sunt determinate în planul de proiecție Stereo 70 și sunt rotunjite la 1 milimetru.**

***** Distanța dintre puncte este formată din segmente cumulate ce sunt mai mici decât valoarea 1 milimetru.**

**DATE DESPRE IMOBILUL NR. 9161**

Oficiul de Cadastru și Publicitate Imobiliară ALBA
Biroul de Cadastru și Publicitate Imobiliară Sebes

A. Partea I. Descrierea imobilului

TEREN Extravilan

Adresa: Jud. Alba

Nr. Crt	Nr cadastral Nr. topografic	Suprafața* (mp)	Observații / Referințe
A1		659	Sector cadastral:58 Teren neimprejmuit;

B. Partea II. Proprietari și acte

Inscrieri privitoare la dreptul de proprietate și alte drepturi reale		Referințe
/		
Act Normativ nr. 7, din 13/03/1996 emis de PARLAMENTUL ROMANIEI (art. 13 alin 15);		
B1	Inscrierea provizorie, drept de PROPRIETATE, dobandit prin Lege, cota actuala 1/1, cota initiala 1/1 1) UAT GÂRBOVA, CIF:4562044, PROPRIETAR NEIDENTIFICAT	A1

C. Partea III. SARCINI .

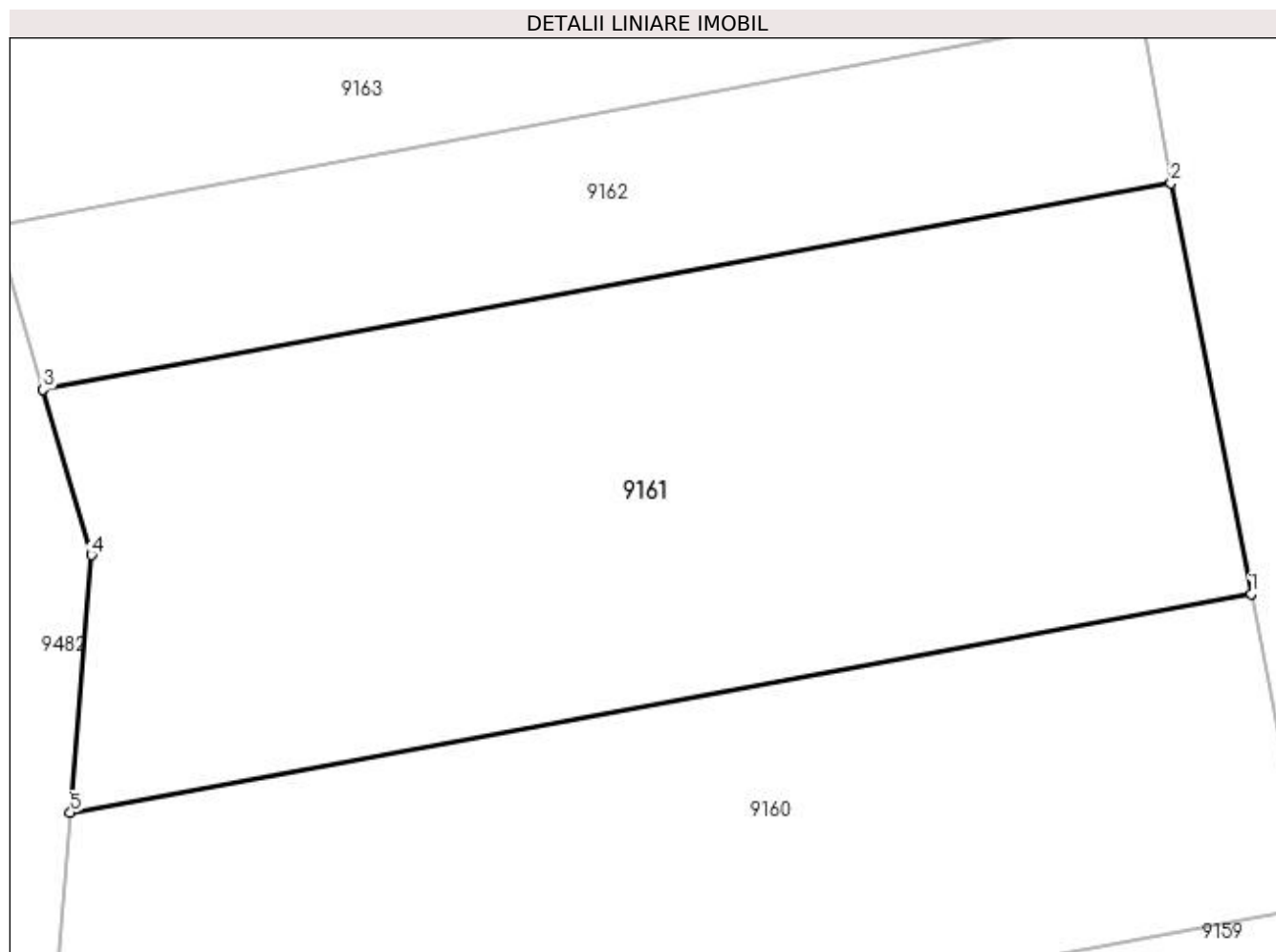
Inscrieri privind dezmembramintele dreptului de proprietate, drepturi reale de garanție și sarcini	Referințe
NU SUNT	

Anexa Nr. 1 La Partea I

Teren

Nr cadastral	Suprafața (mp)*	Observații / Referințe
	659	

* Suprafața este determinată în planul de proiecție Stereo 70.



Date referitoare la teren

Crt	Categorie folosință	Intra vilan	Suprafața (mp)	Tarla	Parcelă	Nr. topo	Observații / Referințe
1	vie	NU	659	-	1749/15/1	-	

Lungime Segmente

1) Valorile lungimilor segmentelor sunt obținute din proiecție în plan.

Punct început	X / Y	Punct sfârșit	X / Y	Lungime segment (** (m)
1	398.024,543 484.920,368	2	398.021,583 484.935,501	15.42
2	398.021,583 484.935,501	3	397.979,987 484.927,891	42.286
3	397.979,987 484.927,891	4	397.981,767 484.921,799	6.347
4	397.981,767 484.921,799	5	397.980,994 484.912,297	9.533
5	397.980,994 484.912,297	1	398.024,543 484.920,368	44.291

**** Lungimile segmentelor sunt determinate în planul de proiecție Stereo 70 și sunt rotunjite la 1 milimetru.**

***** Distanța dintre puncte este formată din segmente cumulate ce sunt mai mici decât valoarea 1 milimetru.**

**DATE DESPRE IMOBILUL NR. 9162**

Oficiul de Cadastru și Publicitate Imobiliară ALBA
Biroul de Cadastru și Publicitate Imobiliară Sebes

A. Partea I. Descrierea imobilului

TEREN Extravilan

Adresa: Jud. Alba

Nr. Crt	Nr cadastral Nr. topografic	Suprafața* (mp)	Observații / Referințe
A1		270	Sector cadastral:58 Teren neimprijmit;

B. Partea II. Proprietari și acte

Inscrieri privitoare la dreptul de proprietate și alte drepturi reale		Referințe
1 / 18/05/2023		
Act Notarial nr. 68, din 04/05/2004 emis de NP ILIȘESCU SILVIA (CERTIFICAT DE MOSTENITOR SUPLIMENTAR;);		
B1	Intabulare, drept de PROPRIETATE, dobandit prin Succesiune, cota actuala 1/1, cota initiala 1/1 1) CIOCA VASILE	A1
1 / 12/06/2023		
Act Administrativ nr. 2730, din 26/05/2023 emis de PRIMARIA COMUNEI GÂRBOVA (ADEVERINTA;);		
B2	SE NOTEAZA POSESIA IN FAVOAREA 1) MUNTEAN CONSTANTIN	A1

C. Partea III. SARCINI .

Inscrieri privind dezmembramintele dreptului de proprietate, drepturi reale de garanție și sarcini	Referințe
NU SUNT	

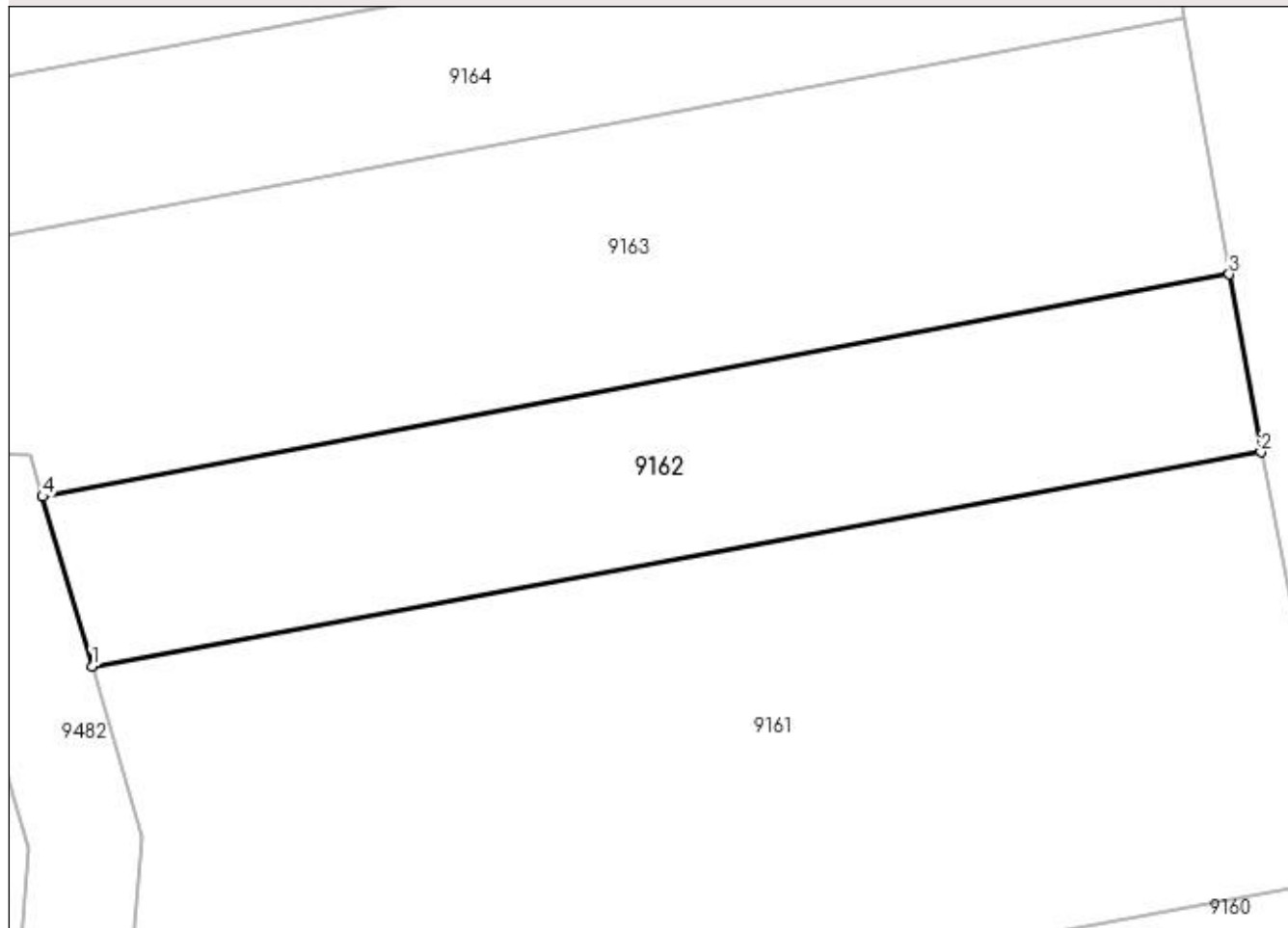
Anexa Nr. 1 La Partea I

Teren

Nr cadastral	Suprafața (mp)*	Observații / Referințe
	270	

* Suprafața este determinată în planul de proiecție Stereo 70.

DETALII LINIARE IMOBIL



Date referitoare la teren

Crt	Categorie folosință	Intra vilan	Suprafața (mp)	Tarla	Parcelă	Nr. topo	Observații / Referințe
1	vie	NU	270	188	1749/16	-	

Lungime Segmente

1) Valorile lungimilor segmentelor sunt obținute din proiecție în plan.

Punct început	X / Y	Punct sfârșit	X / Y	Lungime segment (** (m)
1	397.979,987 484.927,891	2	398.021,583 484.935,501	42.286
2	398.021,583 484.935,501	3	398.020,461 484.941,827	6.425
3	398.020,461 484.941,827	4	397.978,227 484.933,917	42.968
4	397.978,227 484.933,917	1	397.979,987 484.927,891	6.278

**** Lungimile segmentelor sunt determinate în planul de proiecție Stereo 70 și sunt rotunjite la 1 milimetru.**

***** Distanța dintre puncte este formată din segmente cumulate ce sunt mai mici decât valoarea 1 milimetru.**

**DATE DESPRE IMOBILUL NR. 9163**

Oficiul de Cadastru și Publicitate Imobiliară ALBA
Biroul de Cadastru și Publicitate Imobiliară Sebes

A. Partea I. Descrierea imobilului

TEREN Extravilan

Adresa: Jud. Alba

Nr. Crt	Nr cadastral Nr. topografic	Suprafața* (mp)	Observații / Referințe
A1		435	Sector cadastral:58 Teren neimprejmuit;

B. Partea II. Proprietari și acte

Inscrieri privitoare la dreptul de proprietate și alte drepturi reale		Referințe
1 / 18/05/2023		
Act Administrativ nr. 9258/930, din 07/07/2020 emis de CJSDPAT ALBA (TITLU DE PROPRIETATE; EMIS INIȚIAL LA DATA DE 23.05.1997);		
B1	Intabulare, drept de PROPRIETATE, dobandit prin Reconstituire, cota actuala 1/1, cota initiala 1/1 1) SCHULLER SOFIA	A1

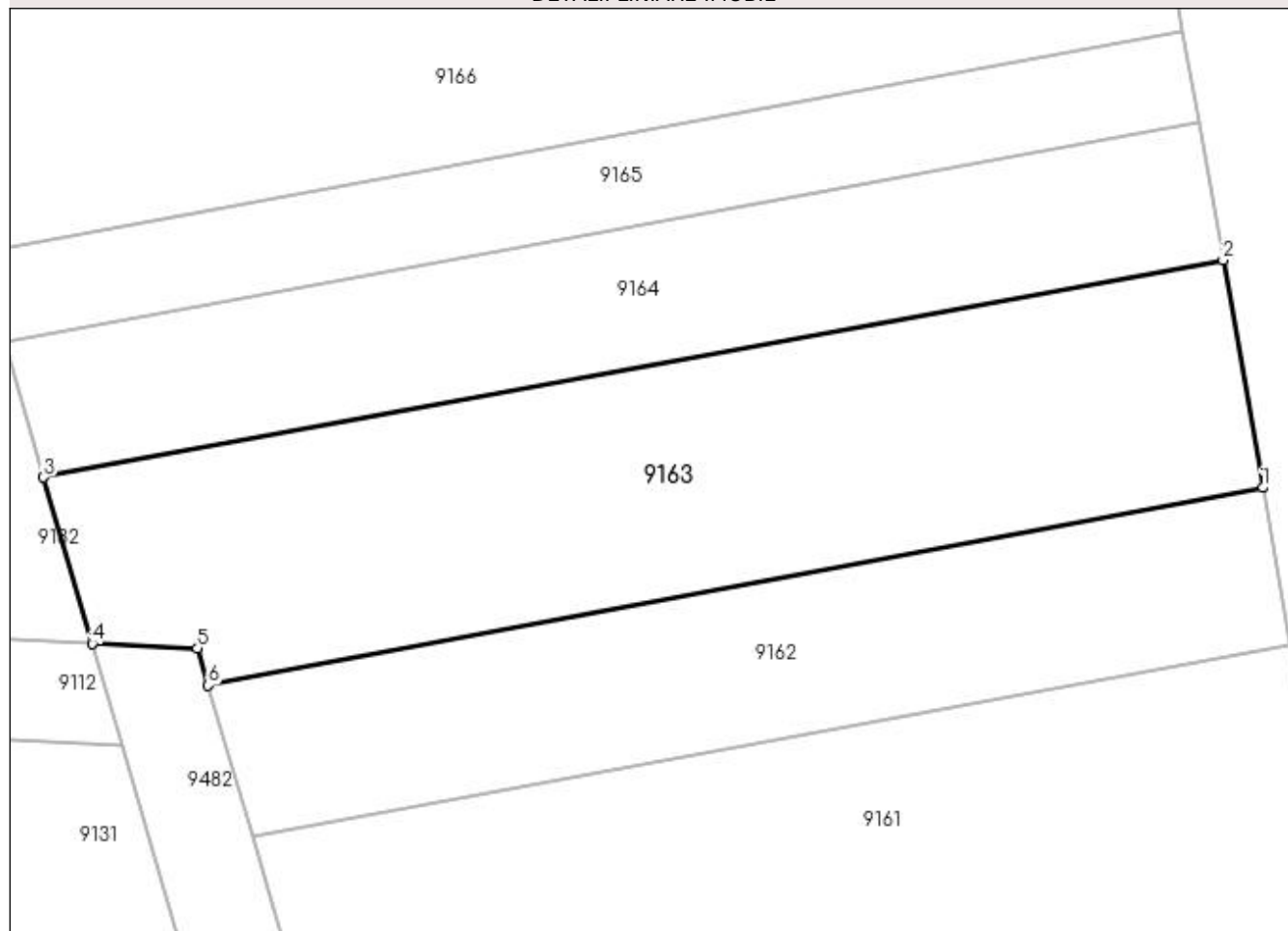
C. Partea III. SARCINI .

Inscrieri privind dezmembramintele dreptului de proprietate, drepturi reale de garanție și sarcini	Referințe
NU SUNT	

Anexa Nr. 1 La Partea I**Teren**

Nr cadastral	Suprafața (mp)*	Observații / Referințe
	435	

* Suprafața este determinată în planul de proiecție Stereo 70.

DETALII LINIARE IMOBIL**Date referitoare la teren**

Crt	Categorie folosință	Intra vilan	Suprafața (mp)	Tarla	Parcelă	Nr. topo	Observații / Referințe
1	vie	NU	435	188	1749/17	-	

Lungime Segmente

1) Valorile lungimilor segmentelor sunt obținute din proiecție în plan.

Punct început	X / Y	Punct sfârșit	X / Y	Lungime segment (** (m)
1	398.020,461 484.941,827	2	398.018,867 484.950,94	9.251
2	398.018,867 484.950,94	3	397.971,63 484.942,24	48.031
3	397.971,63 484.942,24	4	397.973,573 484.935,585	6.933
4	397.973,573 484.935,585	5	397.977,797 484.935,391	4.228
5	397.977,797 484.935,391	6	397.978,227 484.933,917	1.535

Punct început	X / Y	Punct sfârșit	X / Y	Lungime segment (** (m)
6	397.978,227 484.933,917	1	398.020,461 484.941,827	42.968

** Lungimile segmentelor sunt determinate în planul de proiecție Stereo 70 și sunt rotunjite la 1 milimetru.

*** Distanța dintre puncte este formată din segmente cumulate ce sunt mai mici decât valoarea 1 milimetru.

**DATE DESPRE IMOBILUL NR. 9164**

Oficiul de Cadastru și Publicitate Imobiliară ALBA
Biroul de Cadastru și Publicitate Imobiliară Sebes

A. Partea I. Descrierea imobilului

TEREN Extravilan

Adresa: Jud. Alba

Nr. Crt	Nr cadastral Nr. topografic	Suprafața* (mp)	Observații / Referințe
A1		270	Sector cadastral:58 Teren neimprejmuit;

B. Partea II. Proprietari și acte

Inscrieri privitoare la dreptul de proprietate și alte drepturi reale	Referințe
1 / 18/05/2023	
Act Notarial nr. 703, din 04/05/2004 emis de NP ILIȘESCU SILVIA (CONTRACT DE DONATIE;);	
B1	A1
Intabulare, drept de PROPRIETATE, dobândit prin Conventie, cota actuala 1/1, cota initiala 1/1 1) OLTEAN MARIA-IULIANA	

C. Partea III. SARCINI .

Inscrieri privind dezmembramintele dreptului de proprietate, drepturi reale de garanție și sarcini	Referințe
NU SUNT	

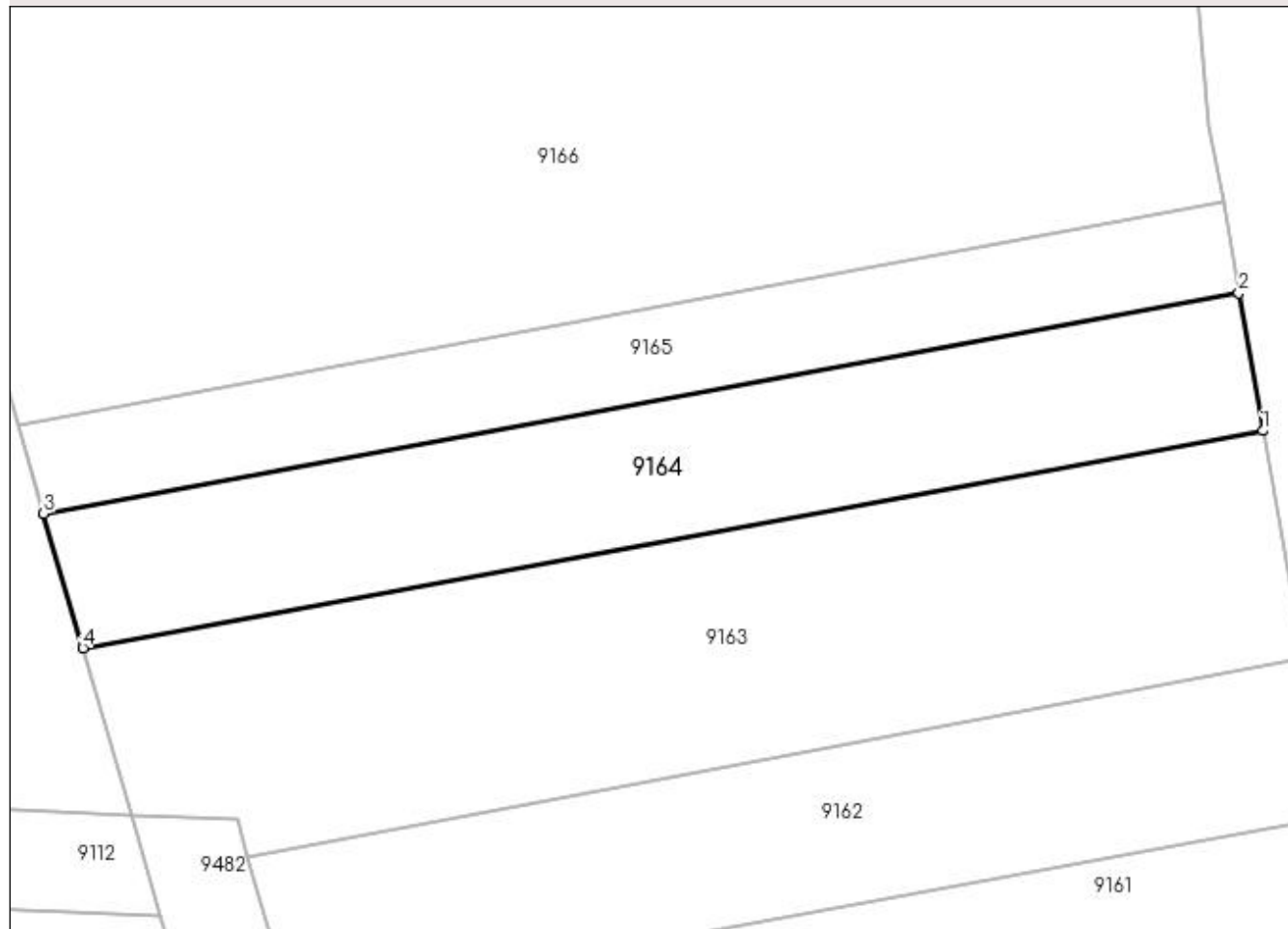
Anexa Nr. 1 La Partea I

Teren

Nr cadastral	Suprafața (mp)*	Observații / Referințe
	270	

* Suprafața este determinată în planul de proiecție Stereo 70.

DETALII LINIARE IMOBIL



Date referitoare la teren

Crt	Categorie folosință	Intra vilan	Suprafața (mp)	Tarla	Parcelă	Nr. topo	Observații / Referințe
1	vie	NU	270	188	1749/18	-	GREȘIT NR TOPO 1748/18 DIN TP, CORRECT NR TOPO 1749/18 DIN PLAN.

Lungime Segmente

1) Valorile lungimilor segmentelor sunt obținute din proiecție în plan.

Punct început	X / Y	Punct sfârșit	X / Y	Lungime segment (** (m)
1	398.018,867 484.950,94	2	398.017,904 484.956,442	5.586
2	398.017,904 484.956,442	3	397.970,055 484.947,629	48.654
3	397.970,055 484.947,629	4	397.971,63 484.942,24	5.614
4	397.971,63 484.942,24	1	398.018,867 484.950,94	48.031

**** Lungimile segmentelor sunt determinate în planul de proiecție Stereo 70 și sunt rotunjite la 1 milimetru.**

***** Distanța dintre puncte este formată din segmente cumulate ce sunt mai mici decât valoarea 1 milimetru.**

**DATE DESPRE IMOBILUL NR. 9165**

Oficiul de Cadastru și Publicitate Imobiliară ALBA
Biroul de Cadastru și Publicitate Imobiliară Sebes

A. Partea I. Descrierea imobilului

TEREN Extravilan

Adresa: Jud. Alba

Nr. Crt	Nr cadastral Nr. topografic	Suprafața* (mp)	Observații / Referințe
A1		180	Sector cadastral:58 Teren neimprejmuit;

B. Partea II. Proprietari și acte

Inscrieri privitoare la dreptul de proprietate și alte drepturi reale	Referințe
1 / 18/05/2023	
Act Notarial nr. 96, din 05/12/2019 emis de NP ILIȘESCU SILVIA (CERTIFICAT DE MOSTENITOR;);	
B1	A1
Intabulare, drept de PROPRIETATE, dobândit prin Succesiune, cota actuala 1/1, cota initiala 1/1 1) SUCIU NICOLAE - GHEORGHE, fiu;	

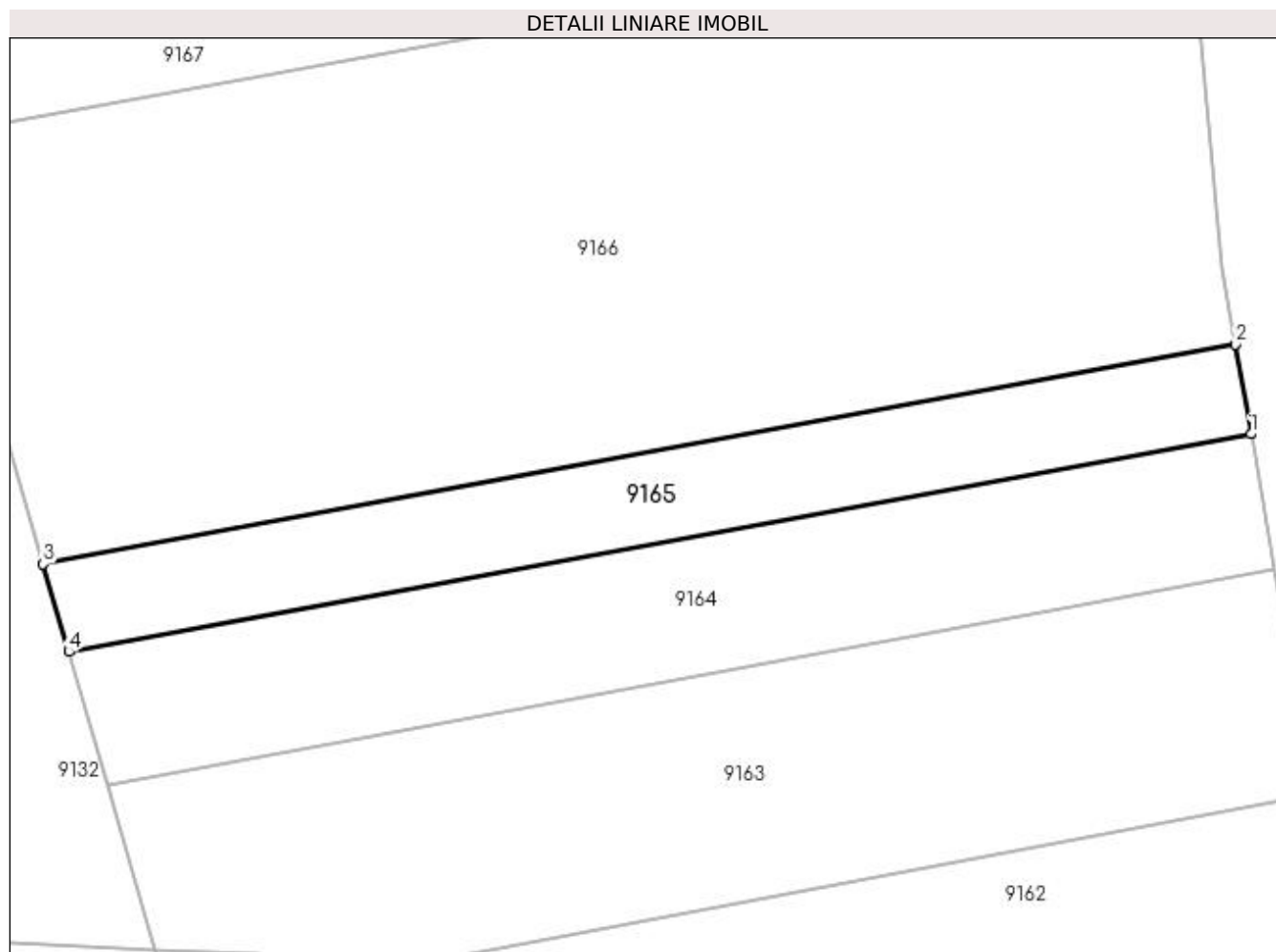
C. Partea III. SARCINI .

Inscrieri privind dezmembramintele dreptului de proprietate, drepturi reale de garanție și sarcini	Referințe
NU SUNT	

Anexa Nr. 1 La Partea I**Teren**

Nr cadastral	Suprafața (mp)*	Observații / Referințe
	180	

* Suprafața este determinată în planul de proiecție Stereo 70.

**Date referitoare la teren**

Crt	Categorie folosință	Intra vilan	Suprafața (mp)	Tarla	Parcelă	Nr. topo	Observații / Referințe
1	vie	NU	180	-	1749/19	-	

Lungime Segmente

1) Valorile lungimilor segmentelor sunt obținute din proiecție în plan.

Punct început	X / Y	Punct sfârșit	X / Y	Lungime segment (** (m)
1	398.017,904 484.956,442	2	398.017,268 484.960,074	3.687
2	398.017,268 484.960,074	3	397.969,016 484.951,186	49.064
3	397.969,016 484.951,186	4	397.970,055 484.947,629	3.706
4	397.970,055 484.947,629	1	398.017,904 484.956,442	48.654

**** Lungimile segmentelor sunt determinate în planul de proiecție Stereo 70 și sunt rotunjite la 1 milimetru.**

***** Distanța dintre puncte este formată din segmente cumulate ce sunt mai mici decât valoarea 1 milimetru.**

**DATE DESPRE IMOBILUL NR. 9166**

Oficiul de Cadastru și Publicitate Imobiliară ALBA
Biroul de Cadastru și Publicitate Imobiliară Sebes

A. Partea I. Descrierea imobilului

TEREN Extravilan

Adresa: Jud. Alba

Nr. Crt	Nr cadastral Nr. topografic	Suprafața* (mp)	Observații / Referințe
A1		900	Sector cadastral:58 Teren neimpregmuit;

B. Partea II. Proprietari și acte

Inscrieri privitoare la dreptul de proprietate și alte drepturi reale		Referințe
1 / 18/05/2023		
Act Administrativ nr. 6415/582, din 10/05/1995 emis de CJSDPAT ALBA (TITLU DE PROPRIETATE;);		
B1	Intabulare, drept de PROPRIETATE, dobândit prin Reconstituire, cota actuala 1/1, cota initiala 1/1 1) MUNTEAN MARIA 2) PAVEL IOAN	A1
1 / 12/06/2023		
Act Administrativ nr. 2790, din 29/05/2023 emis de PRIMARIA COMUNEI GÂRBOVA (ADEVERINTA;);		
B2	SE NOTEAZA POSESIA IN FAVOAREA 1) MUNTEAN ROMEO-IOAN	A1

C. Partea III. SARCINI .

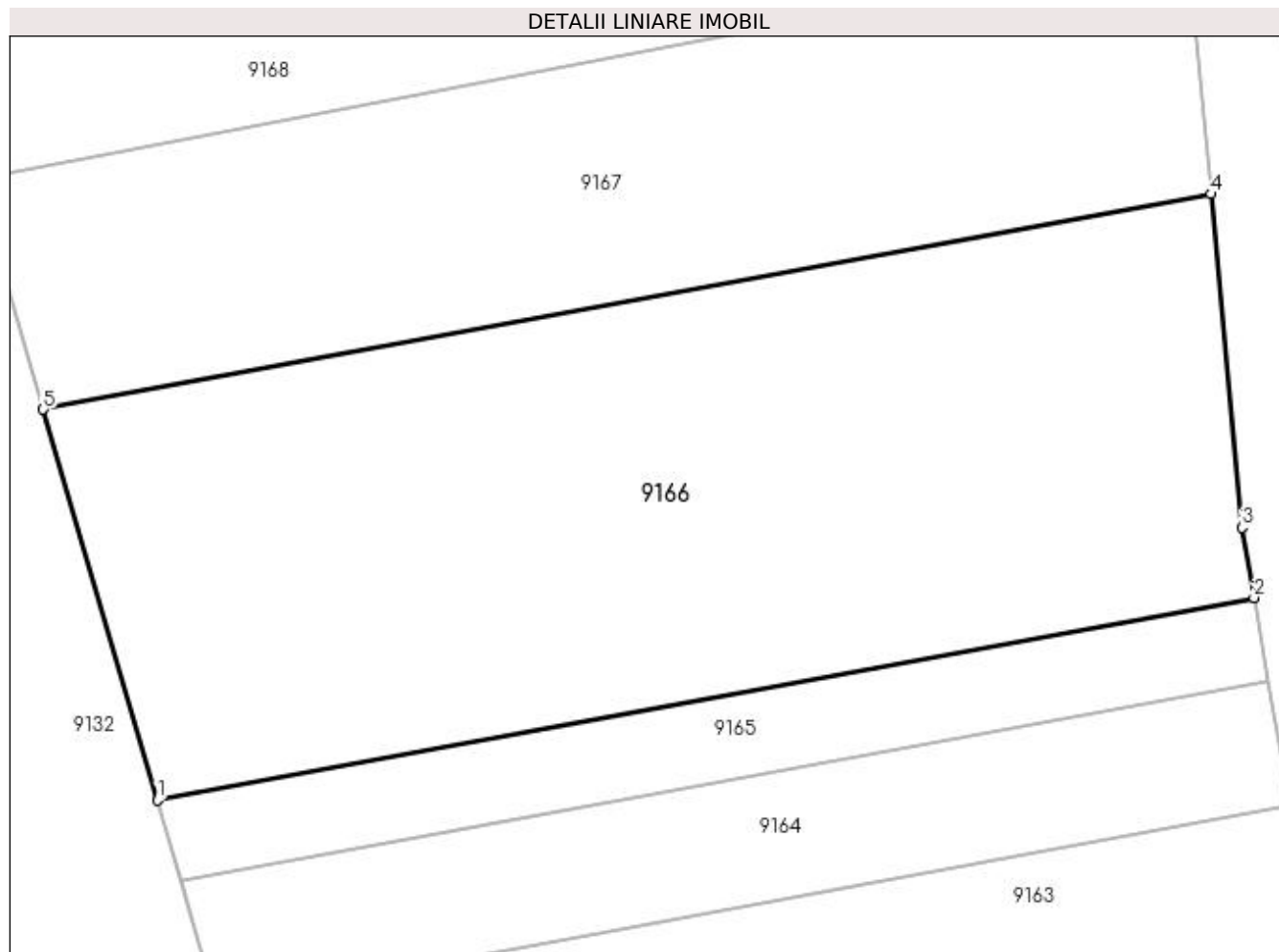
Inscrieri privind dezmembramintele dreptului de proprietate, drepturi reale de garanție și sarcini	Referințe
NU SUNT	

Anexa Nr. 1 La Partea I

Teren

Nr cadastral	Suprafața (mp)*	Observații / Referințe
	900	

* Suprafața este determinată în planul de proiecție Stereo 70.



Date referitoare la teren

Crt	Categorie folosință	Intravilan	Suprafața (mp)	Tarla	Parcelă	Nr. topo	Observații / Referințe
1	vie	NU	900	-	1749/20	-	

Lungime Segmente

1) Valorile lungimilor segmentelor sunt obținute din proiecție în plan.

Punct început	X / Y	Punct sfârșit	X / Y	Lungime segment (** (m)
1	397.969,016 484.951,186	2	398.017,268 484.960,074	49.064
2	398.017,268 484.960,074	3	398.016,727 484.963,169	3.142
3	398.016,727 484.963,169	4	398.015,391 484.977,831	14.723
4	398.015,391 484.977,831	5	397.963,999 484.968,365	52.257
5	397.963,999 484.968,365	1	397.969,016 484.951,186	17.897

**** Lungimile segmentelor sunt determinate în planul de proiecție Stereo 70 și sunt rotunjite la 1 milimetru.**

***** Distanța dintre puncte este formată din segmente cumulate ce sunt mai mici decât valoarea 1 milimetru.**

**DATE DESPRE IMOBILUL NR. 9167**

Oficiul de Cadastru și Publicitate Imobiliară ALBA
Biroul de Cadastru și Publicitate Imobiliară Sebes

A. Partea I. Descrierea imobilului

TEREN Extravilan

Adresa: Jud. Alba

Nr. Crt	Nr cadastral Nr. topografic	Suprafața* (mp)	Observații / Referințe
A1		570	Sector cadastral:58 Teren neimprijmit;

B. Partea II. Proprietari și acte

Inscrieri privitoare la dreptul de proprietate și alte drepturi reale		Referințe
1 / 18/05/2023		
Act Notarial nr. 95, din 05/09/2022 emis de NP OLIMPIU BURZ (CERTIFICAT DE MOSTENITOR;);		
B1	Intabulare, drept de PROPRIETATE, dobandit prin Succesiune, cota actuala 1/2, cota initiala 1/2 1) CIOROGARIU CĂLIN-IULIAN, fiu;	A1
1 / 12/06/2023		
Act Notarial nr. 26, din 11/04/2023 emis de NP OLIMPIU BURZ (CERTIFICAT DE MOSTENITOR;);		
B2	Intabulare, drept de PROPRIETATE, dobandit prin Succesiune, cota actuala 1/2, cota initiala 1/2 1) CIOROGARIU CĂLIN-IULIAN, fiu;	A1
Act Administrativ nr. 2775, din 29/05/2023 emis de PRIMARIA COMUNEI GÂRBOVA (ADEVERINTA;);		
B3	SE NOTEAZA POSESIA IN FAVOAREA 1) MANIU IOAN	A1

C. Partea III. SARCINI .

Inscrieri privind dezmembramintele dreptului de proprietate, drepturi reale de garanție și sarcini	Referințe
NU SUNT	

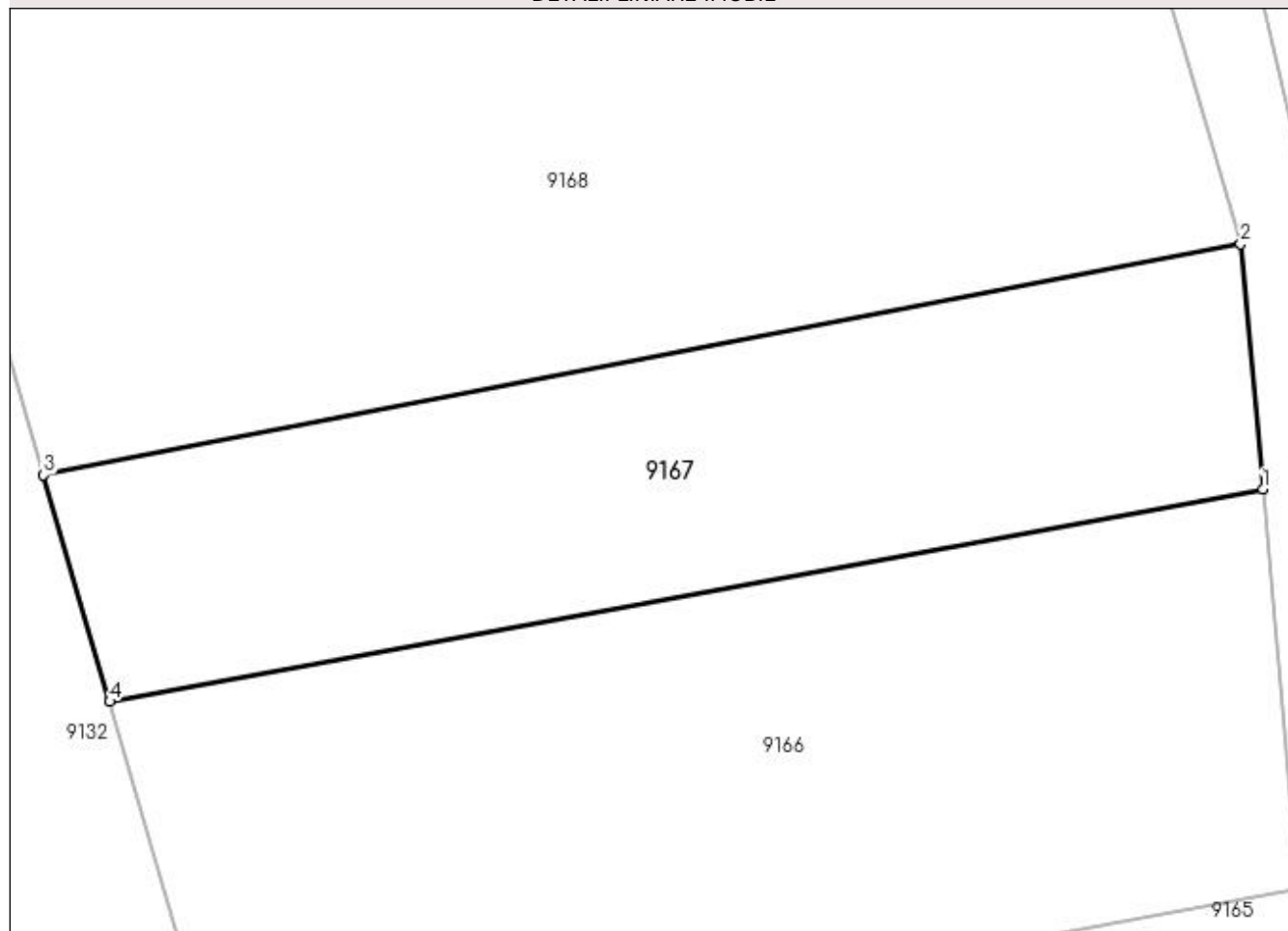
Anexa Nr. 1 La Partea I

Teren

Nr cadastral	Suprafața (mp)*	Observații / Referințe
	570	

* Suprafața este determinată în planul de proiecție Stereo 70.

DETALII LINIARE IMOBIL



Date referitoare la teren

Crt	Categorie folosință	Intra vilan	Suprafața (mp)	Tarla	Parcelă	Nr. topo	Observații / Referințe
1	vie	NU	570	-	1749/21	-	

Lungime Segmente

1) Valorile lungimilor segmentelor sunt obținute din proiecție în plan.

Punct început	X / Y	Punct sfârșit	X / Y	Lungime segment (** (m)
1	398.015,391 484.977,831	2	398.014,396 484.988,755	10.969
2	398.014,396 484.988,755	3	397.961,048 484.978,465	54.331
3	397.961,048 484.978,465	4	397.963,999 484.968,365	10.522
4	397.963,999 484.968,365	1	398.015,391 484.977,831	52.257

**** Lungimile segmentelor sunt determinate în planul de proiecție Stereo 70 și sunt rotunjite la 1 milimetru.**

***** Distanța dintre puncte este formată din segmente cumulate ce sunt mai mici decât valoarea 1 milimetru.**

**DATE DESPRE IMOBILUL NR. 9168**

Oficiul de Cadastru și Publicitate Imobiliară ALBA
Biroul de Cadastru și Publicitate Imobiliară Sebes

A. Partea I. Descrierea imobilului

TEREN Extravilan

Adresa: Jud. Alba

Nr. Crt	Nr cadastral Nr. topografic	Suprafața* (mp)	Observații / Referințe
A1		2.200	Sector cadastral:58 Teren neimprejmut;

B. Partea II. Proprietari și acte

Inscrieri privitoare la dreptul de proprietate și alte drepturi reale		Referințe
1 / 18/05/2023		
Act Administrativ nr. 5232/314, din 09/12/1994 emis de CJSDPAT ALBA (TITLU DE PROPRIETATE;);		
B1	Intabulare, drept de PROPRIETATE, dobandit prin Reconstituire, cota actuala 700/2200, cota initiala 700/2200 1) OPRIS SILVIA	A1
1 / 12/06/2023		
Act Notarial nr. 816, din 07/06/2002 emis de NP ILIȘESCU SILVIA (CONTRACT DE VANZARE-CUMPARARE;);		
B2	Intabulare, drept de PROPRIETATE, dobandit prin Conventie, cota actuala 800/2200, cota initiala 800/2200 1) OPRIȘ CONSTANTIN, și soția; 2) OPRIȘ DANIELA	A1
Act Notarial nr. 817, din 07/06/2002 emis de NP ILIȘESCU SILVIA (CONTRACT DE VANZARE-CUMPARARE;);		
B3	Intabulare, drept de PROPRIETATE, dobandit prin Conventie, cota actuala 700/2200, cota initiala 700/2200 1) NEDELA GHEORGHE 2) NEDELA ELENA	A1
Act Administrativ nr. 2638, din 24/05/2023 emis de PRIMARIA COMUNEI GÂRBOVA (ADEVERINTA;);		
B4	SE NOTEAZA POSESIA PENTRU COTA DE 200 MP DIN 700MP INSCRIS SUB B1 IN FAVOAREA 1) TĂNASĂ ANA	A1
Act Administrativ nr. 2648, din 24/05/2023 emis de PRIMARIA COMUNEI GÂRBOVA (ADEVERINTA;);		
B5	SE NOTEAZA POSESIA PENTRU COTA DE 500 MP DIN 700MP INSCRIS SUB B1 IN FAVOAREA 1) AVRAM VIORICA	A1

C. Partea III. SARCINI .

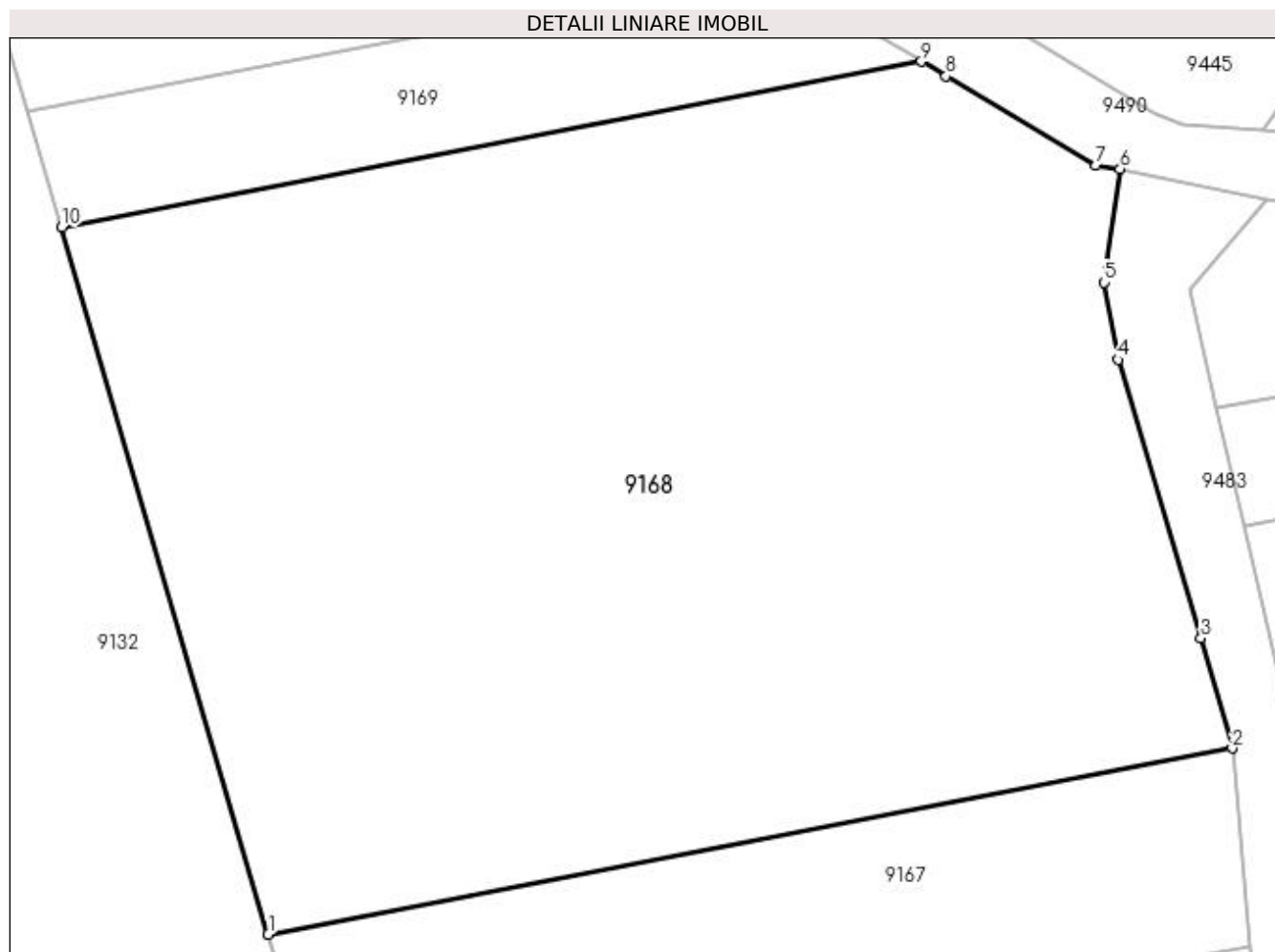
Inscrieri privind dezmembramintele dreptului de proprietate, drepturi reale de garanție și sarcini	Referințe
NU SUNT	

Anexa Nr. 1 La Partea I

Teren

Nr cadastral	Suprafața (mp)*	Observații / Referințe
	2.200	

* Suprafața este determinată în planul de proiecție Stereo 70.



Date referitoare la teren

Crt	Categorie folosință	Intravilan	Suprafața (mp)	Tarla	Parcelă	Nr. topo	Observații / Referințe
1	vie	NU	2.200	-	1749/22	-	

Lungime Segmente

1) Valorile lungimilor segmentelor sunt obținute din proiecție în plan.

Punct început	X / Y	Punct sfârșit	X / Y	Lungime segment (** (m)
1	397.961,048 484.978,465	2	398.014,396 484.988,755	54.331
2	398.014,396 484.988,755	3	398.012,655 484.994,841	6.33
3	398.012,655 484.994,841	4	398.008,093 485.010,249	16.069
4	398.008,093 485.010,249	5	398.007,303 485.014,515	4.339
5	398.007,303 485.014,515	6	398.008,185 485.020,783	6.33

Punct început	X / Y	Punct sfârșit	X / Y	Lungime segment (** (m)
6	398.008,185 485.020,783	7	398.006,854 485.020,97	1.344
7	398.006,854 485.020,97	8	397.998,547 485.025,919	9.669
8	397.998,547 485.025,919	9	397.997,188 485.026,729	1.582
9	397.997,188 485.026,729	10	397.949,631 485.017,556	48.434
10	397.949,631 485.017,556	1	397.961,048 484.978,465	40.724

** Lungimile segmentelor sunt determinate în planul de proiecție Stereo 70 și sunt rotunjite la 1 milimetru.

*** Distanța dintre puncte este formată din segmente cumulate ce sunt mai mici decât valoarea 1 milimetru.

**DATE DESPRE IMOBILUL NR. 9169**

Oficiul de Cadastru și Publicitate Imobiliară ALBA
Biroul de Cadastru și Publicitate Imobiliară Sebes

A. Partea I. Descrierea imobilului

TEREN Extravilan

Adresa: Jud. Alba

Nr. Crt	Nr cadastral Nr. topografic	Suprafața* (mp)	Observații / Referințe
A1		300	Sector cadastral:58 Teren neimprejmuit;

B. Partea II. Proprietari și acte

Inscrieri privitoare la dreptul de proprietate și alte drepturi reale	Referințe
1 / 18/05/2023	
Act Administrativ nr. 1762/152, din 14/07/1994 emis de CJSDPAT ALBA (TITLU DE PROPRIETATE;);	
B1	A1
Intabulare, drept de PROPRIETATE, dobandit prin Reconstituire, cota actuala 1/1, cota initiala 1/1 1) RADU MARIA	

C. Partea III. SARCINI .

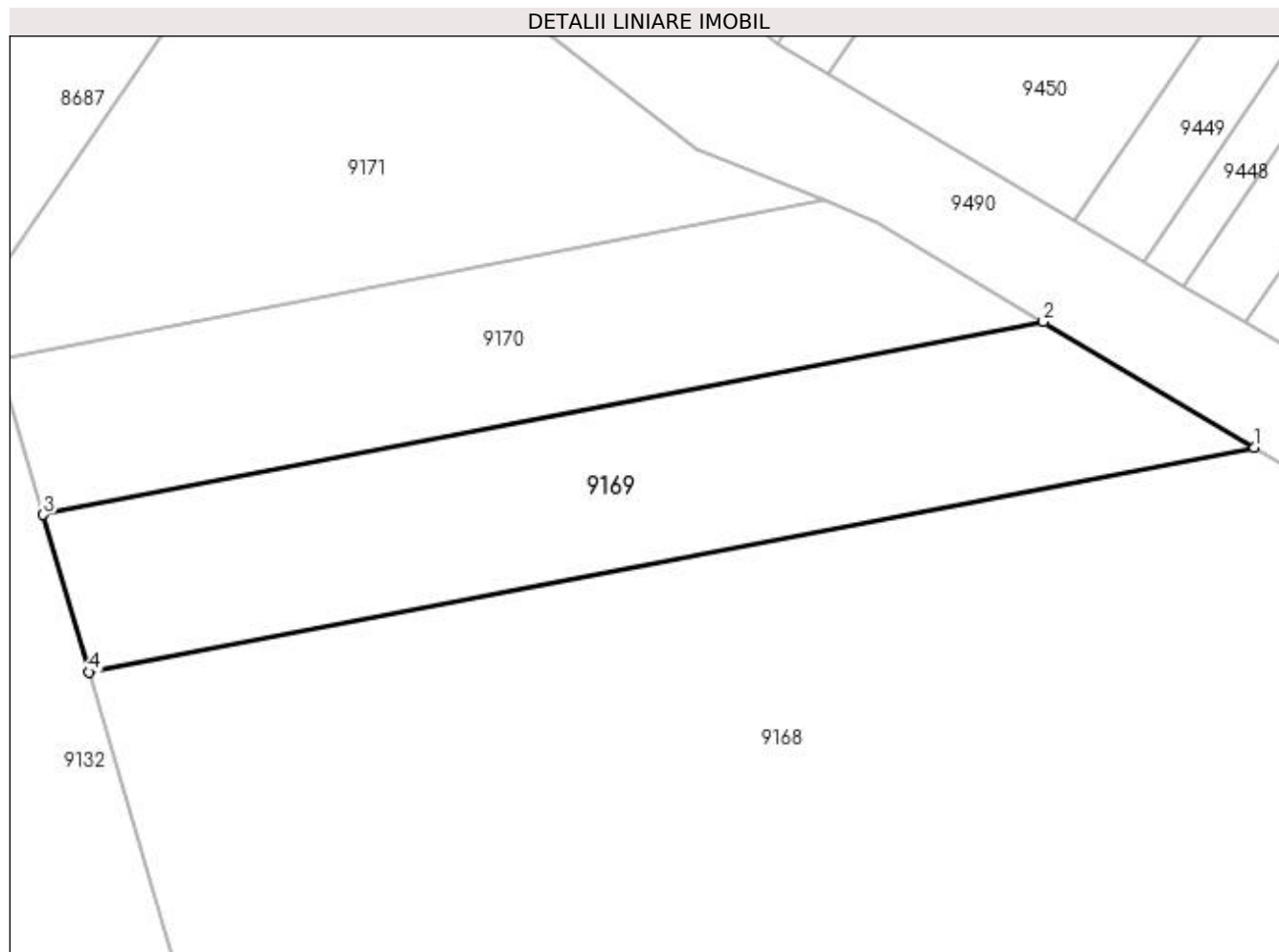
Inscrieri privind dezmembramintele dreptului de proprietate, drepturi reale de garanție și sarcini	Referințe
NU SUNT	

Anexa Nr. 1 La Partea I

Teren

Nr cadastral	Suprafața (mp)*	Observații / Referințe
	300	

* Suprafața este determinată în planul de proiecție Stereo 70.



Date referitoare la teren

Crt	Categorie folosință	Intra vilan	Suprafața (mp)	Tarla	Parcelă	Nr. topo	Observații / Referințe
1	vie	NU	300	189	1749/23	-	

Lungime Segmente

1) Valorile lungimilor segmentelor sunt obținute din proiecție în plan.

Punct început	X / Y	Punct sfârșit	X / Y	Lungime segment (** (m)
1	397.997,188 485.026,729	2	397.988,585 485.031,858	10.016
2	397.988,585 485.031,858	3	397.947,754 485.023,982	41.584
3	397.947,754 485.023,982	4	397.949,631 485.017,556	6.695
4	397.949,631 485.017,556	1	397.997,188 485.026,729	48.434

**** Lungimile segmentelor sunt determinate în planul de proiecție Stereo 70 și sunt rotunjite la 1 milimetru.**

***** Distanța dintre puncte este formată din segmente cumulate ce sunt mai mici decât valoarea 1 milimetru.**

**DATE DESPRE IMOBILUL NR. 9170**

Oficiul de Cadastru și Publicitate Imobiliară ALBA
Biroul de Cadastru și Publicitate Imobiliară Sebes

A. Partea I. Descrierea imobilului

TEREN Extravilan

Adresa: Jud. Alba

Nr. Crt	Nr cadastral Nr. topografic	Suprafața* (mp)	Observații / Referințe
A1		250	Sector cadastral:58 Teren neimprejmuit;

B. Partea II. Proprietari și acte

Inscrieri privitoare la dreptul de proprietate și alte drepturi reale	Referințe
1 / 18/05/2023	
Act Notarial nr. 115, din 09/10/2002 emis de NP ILIȘESCU SILVIA (CERTIFICAT DE MOSTENITOR;);	
B1	A1
Intabulare, drept de PROPRIETATE, dobândit prin Succesiune, cota actuala 1/1, cota initiala 1/1 1) FĂȚAN ELENA, fiică;	

C. Partea III. SARCINI .

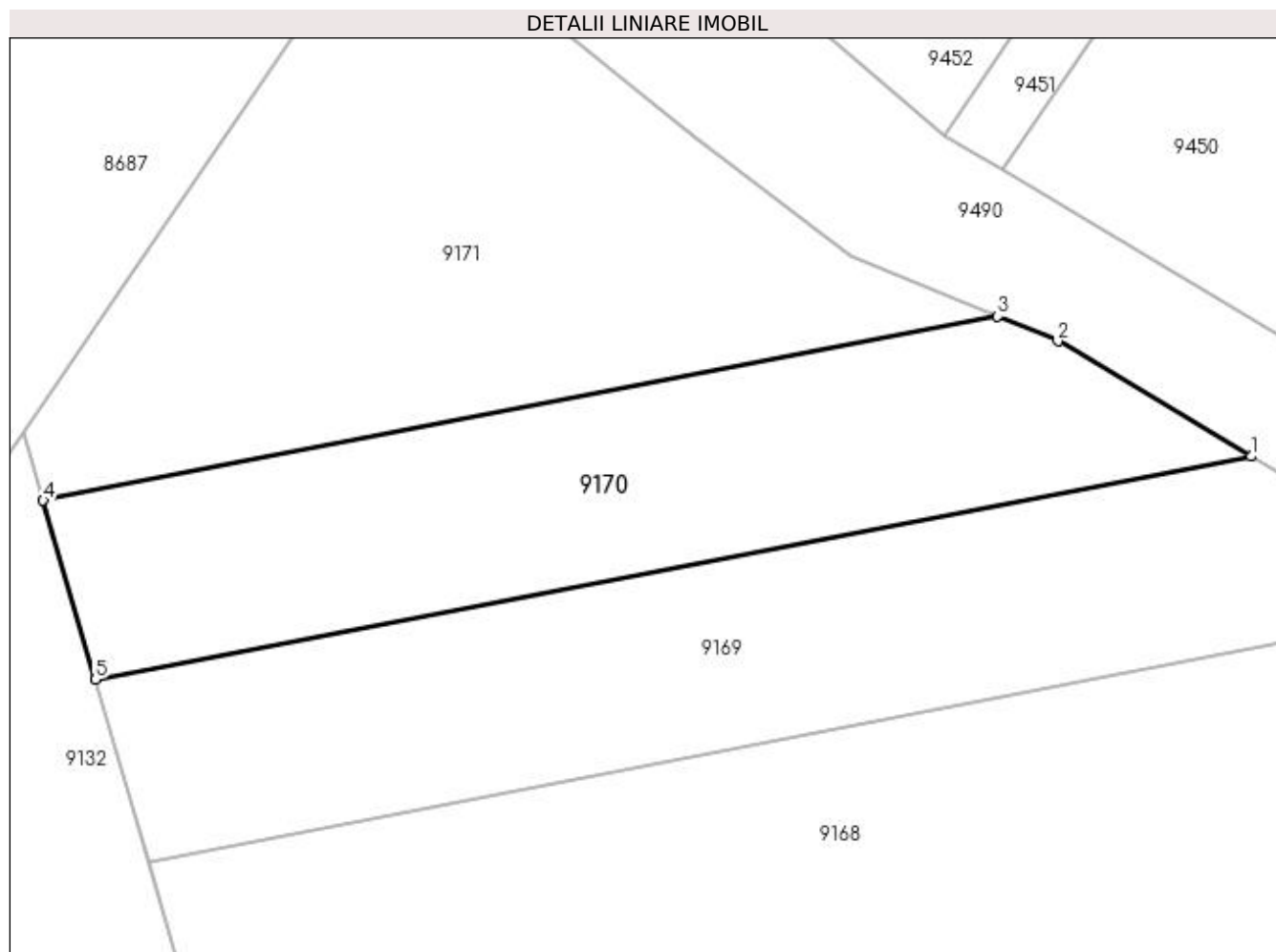
Inscrieri privind dezmembramintele dreptului de proprietate, drepturi reale de garanție și sarcini	Referințe
NU SUNT	

Anexa Nr. 1 La Partea I

Teren

Nr cadastral	Suprafața (mp)*	Observații / Referințe
	250	

* Suprafața este determinată în planul de proiecție Stereo 70.



Date referitoare la teren

Crt	Categorie folosință	Intra vilan	Suprafața (mp)	Tarla	Parcelă	Nr. topo	Observații / Referințe
1	vie	NU	250	-	1749/24	-	

Lungime Segmente

1) Valorile lungimilor segmentelor sunt obținute din proiecție în plan.

Punct început	X / Y	Punct sfârșit	X / Y	Lungime segment (** (m)
1	397.988,585 485.031,858	2	397.981,762 485.035,925	7.943
2	397.981,762 485.035,925	3	397.979,634 485.036,802	2.302
3	397.979,634 485.036,802	4	397.945,909 485.030,297	34.347
4	397.945,909 485.030,297	5	397.947,754 485.023,982	6.579
5	397.947,754 485.023,982	1	397.988,585 485.031,858	41.584

**** Lungimile segmentelor sunt determinate în planul de proiecție Stereo 70 și sunt rotunjite la 1 milimetru.**

***** Distanța dintre puncte este formată din segmente cumulate ce sunt mai mici decât valoarea 1 milimetru.**

**DATE DESPRE IMOBILUL NR. 9171**

Oficiul de Cadastru și Publicitate Imobiliară ALBA
Biroul de Cadastru și Publicitate Imobiliară Sebes

A. Partea I. Descrierea imobilului

TEREN Extravilan

Adresa: Jud. Alba

Nr. Crt	Nr cadastral Nr. topografic	Suprafața* (mp)	Observații / Referințe
A1		329	Sector cadastral:58 Teren neimprejmuit;

B. Partea II. Proprietari și acte

Inscrieri privitoare la dreptul de proprietate și alte drepturi reale		Referințe
/		
Act Normativ nr. 7, din 13/03/1996 emis de PARLAMENTUL ROMANIEI (art. 13 alin 15);		
B1	Inscrierea provizorie, drept de PROPRIETATE, dobandit prin Lege, cota actuala 1/1, cota initiala 1/1 1) UAT GÂRBOVA, CIF:4562044, PROPRIETAR NEIDENTIFICAT	A1

C. Partea III. SARCINI .

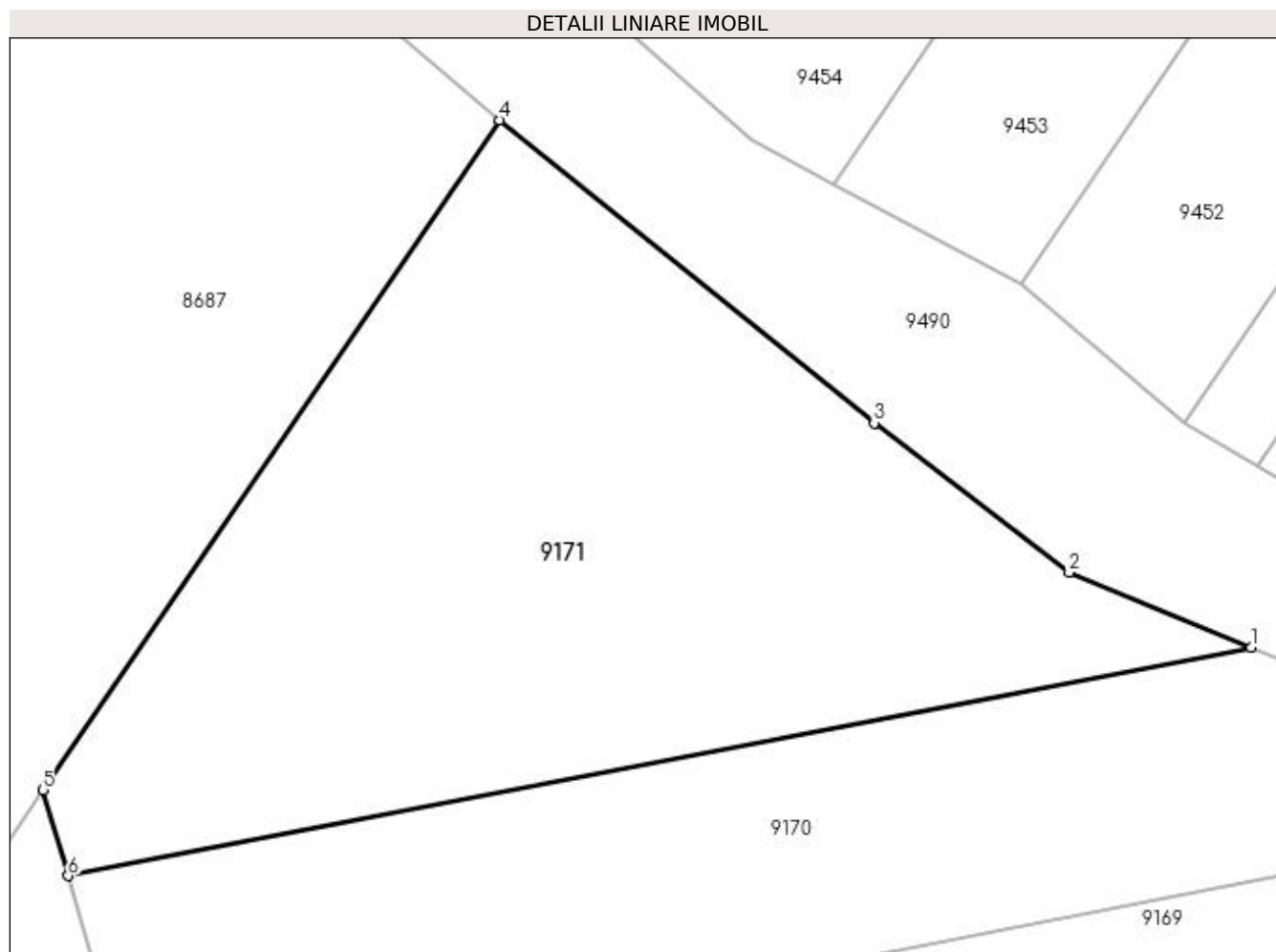
Inscrieri privind dezmembramintele dreptului de proprietate, drepturi reale de garanție și sarcini	Referințe
NU SUNT	

Anexa Nr. 1 La Partea I

Teren

Nr cadastral	Suprafața (mp)*	Observații / Referințe
	329	

* Suprafața este determinată în planul de proiecție Stereo 70.



Date referitoare la teren

Crt	Categorie folosință	Intra vilan	Suprafața (mp)	Tarla	Parcelă	Nr. topo	Observații / Referințe
1	vie	NU	329	-	1749/25	-	

Lungime Segmente

1) Valorile lungimilor segmentelor sunt obținute din proiecție în plan.

Punct început	X / Y	Punct sfârșit	X / Y	Lungime segment (** (m)
1	397.979,634 485.036,802	2	397.974,443 485.038,942	5.615
2	397.974,443 485.038,942	3	397.968,887 485.043,206	7.004
3	397.968,887 485.043,206	4	397.958,214 485.051,842	13.729
4	397.958,214 485.051,842	5	397.945,195 485.032,742	23.115
5	397.945,195 485.032,742	6	397.945,909 485.030,297	2.547

Punct început	X / Y	Punct sfârșit	X / Y	Lungime segment (** (m)
6	397.945,909 485.030,297	1	397.979,634 485.036,802	34.347

** Lungimile segmentelor sunt determinate în planul de proiecție Stereo 70 și sunt rotunjite la 1 milimetru.

*** Distanța dintre puncte este formată din segmente cumulate ce sunt mai mici decât valoarea 1 milimetru.

**DATE DESPRE IMOBILUL NR. 9172**

Oficiul de Cadastru și Publicitate Imobiliară ALBA
Biroul de Cadastru și Publicitate Imobiliară Sebes

A. Partea I. Descrierea imobilului

TEREN Extravilan

Adresa: Jud. Alba

Nr. Crt	Nr cadastral Nr. topografic	Suprafața* (mp)	Observații / Referințe
A1		1.930	Sector cadastral:58 Teren neimprijmit;

B. Partea II. Proprietari și acte

Inscrieri privitoare la dreptul de proprietate și alte drepturi reale		Referințe
1 / 15/06/2023		
Act Notarial nr. 71, din 23/01/2003 emis de NP ILIȘESCU SILVIA (CONTRACT DE DONATIE;);		
B1	Intabulare, drept de PROPRIETATE, dobandit prin Conventie, cota actuala 1330/1930, cota initiala 1330/1930 1) CORNEA IOAN , fiu;	A1
B2	Intabulare, drept de PROPRIETATE, dobandit prin Conventie, cota actuala 300/1930, cota initiala 300/1930 1) CARATA MARIA	A1
B3	Intabulare, drept de PROPRIETATE, dobandit prin Conventie, cota actuala 300/1930, cota initiala 300/1930 1) NEDELA RAFILA	A1
Act Administrativ nr. 2687, din 25/05/2023 emis de PRIMARIA COMUNEI GÂRBOVA (ADEVERINTA;);		
B4	SE NOTEAZA POSESIA PENTRU COTA DE 300 MP DIN 300 MP INSCRIS SUB B2 IN FAVOAREA 1) NEDELA GHEORGHE	A1

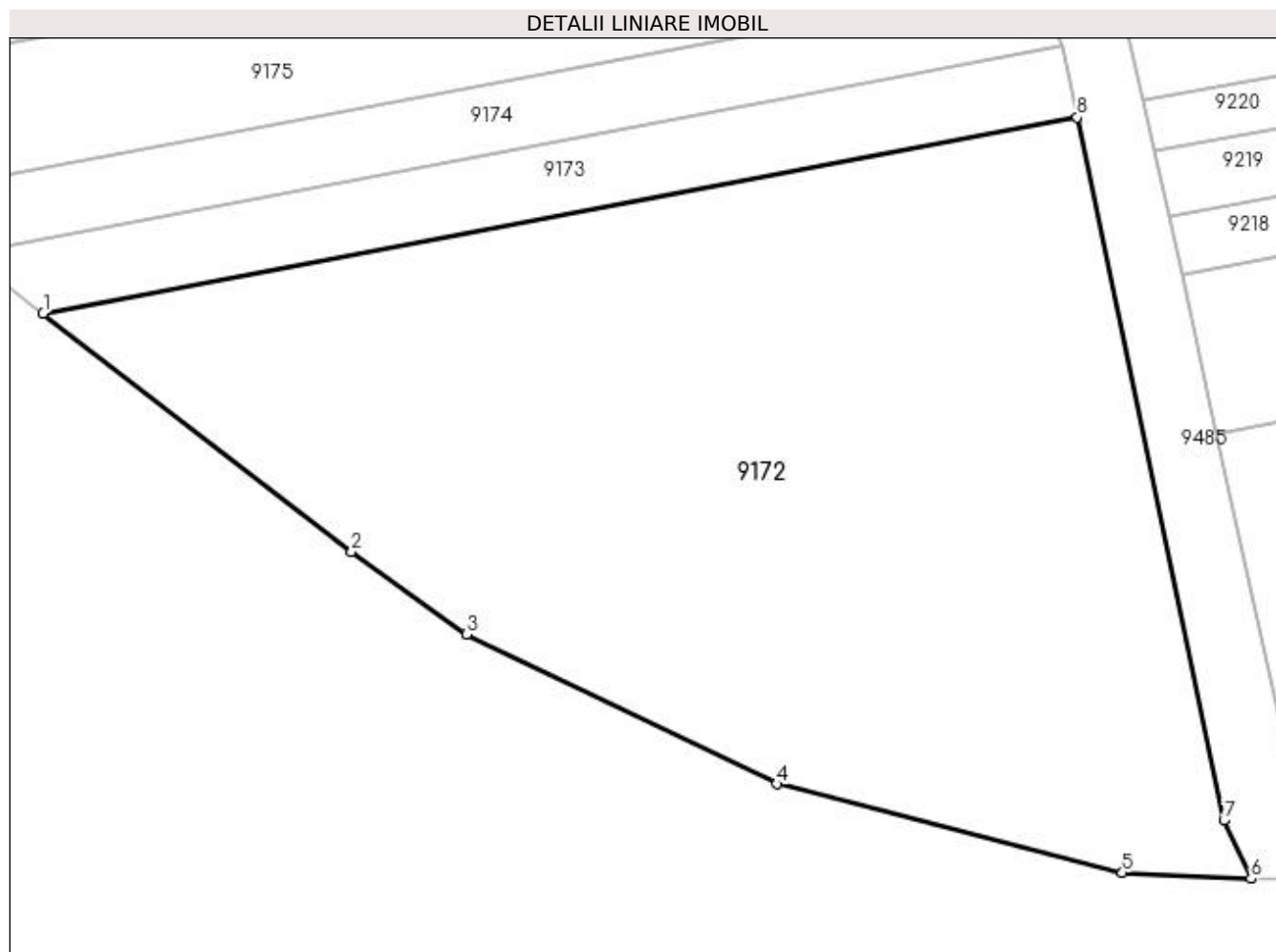
C. Partea III. SARCINI .

Inscrieri privind dezmembramintele dreptului de proprietate, drepturi reale de garanție și sarcini	Referințe
NU SUNT	

Anexa Nr. 1 La Partea I**Teren**

Nr cadastral	Suprafața (mp)*	Observații / Referințe
	1.930	

* Suprafața este determinată în planul de proiecție Stereo 70.

**Date referitoare la teren**

Crt	Categorie folosință	Intra vilan	Suprafața (mp)	Tarla	Parcelă	Nr. topo	Observații / Referințe
1	vie	NU	1.930	-	1748/1	-	

Lungime Segmente

1) Valorile lungimilor segmentelor sunt obținute din proiecție în plan.

Punct început	X / Y	Punct sfârșit	X / Y	Lungime segment (** (m)
1	398.095,718 484.724,928	2	398.114,784 484.710,202	24.091
2	398.114,784 484.710,202	3	398.121,857 484.705,085	8.73
3	398.121,857 484.705,085	4	398.141,044 484.695,864	21.288
4	398.141,044 484.695,864	5	398.162,388 484.690,379	22.038
5	398.162,388 484.690,379	6	398.170,338 484.690,012	7.958

Punct început	X / Y	Punct sfârșit	X / Y	Lungime segment (** (m)
6	398.170,338 484.690,012	7	398.168,666 484.693,605	3.963
7	398.168,666 484.693,605	8	398.159,586 484.737,02	44.354
8	398.159,586 484.737,02	1	398.095,718 484.724,928	65.003

** Lungimile segmentelor sunt determinate în planul de proiecție Stereo 70 și sunt rotunjite la 1 milimetru.

*** Distanța dintre puncte este formată din segmente cumulate ce sunt mai mici decât valoarea 1 milimetru.

**DATE DESPRE IMOBILUL NR. 9173**

Oficiul de Cadastru și Publicitate Imobiliară ALBA
Biroul de Cadastru și Publicitate Imobiliară Sebes

A. Partea I. Descrierea imobilului

TEREN Extravilan

Adresa: Jud. Alba

Nr. Crt	Nr cadastral Nr. topografic	Suprafața* (mp)	Observații / Referințe
A1		300	Sector cadastral:58 Teren neimprejmut;

B. Partea II. Proprietari și acte

Inscrieri privitoare la dreptul de proprietate și alte drepturi reale		Referințe
1 / 18/05/2023		
Act Notarial nr. 53, din 30/03/2018 emis de NP BELDEAN VIOLETA (CERTIFICAT DE MOSTENITOR;);		
B1	Intabulare, drept de PROPRIETATE, dobandit prin Succesiune, cota actuala 1/4, cota initiala 1/4 1) NEDELA ELENA	A1
1 / 12/06/2023		
Act Notarial nr. 53, din 30/03/2018 emis de NP BELDEAN VIOLETA (CERTIFICAT DE MOSTENITOR;);		
B2	Intabulare, drept de PROPRIETATE, dobandit prin Succesiune, cota actuala 1/4, cota initiala 1/4 1) OPRIȘ DANIELA	A1
Act Notarial nr. 54, din 30/03/2018 emis de NP BELDEAN VIOLETA (CERTIFICAT DE MOSTENITOR;);		
B3	Intabulare, drept de PROPRIETATE, dobandit prin Succesiune, cota actuala 1/4, cota initiala 1/4 1) NEDELA ELENA	A1
B4	Intabulare, drept de PROPRIETATE, dobandit prin Succesiune, cota actuala 1/4, cota initiala 1/4 1) OPRIȘ DANIELA	A1

C. Partea III. SARCINI .

Inscrieri privind dezmembramintele dreptului de proprietate, drepturi reale de garanție și sarcini	Referințe
NU SUNT	

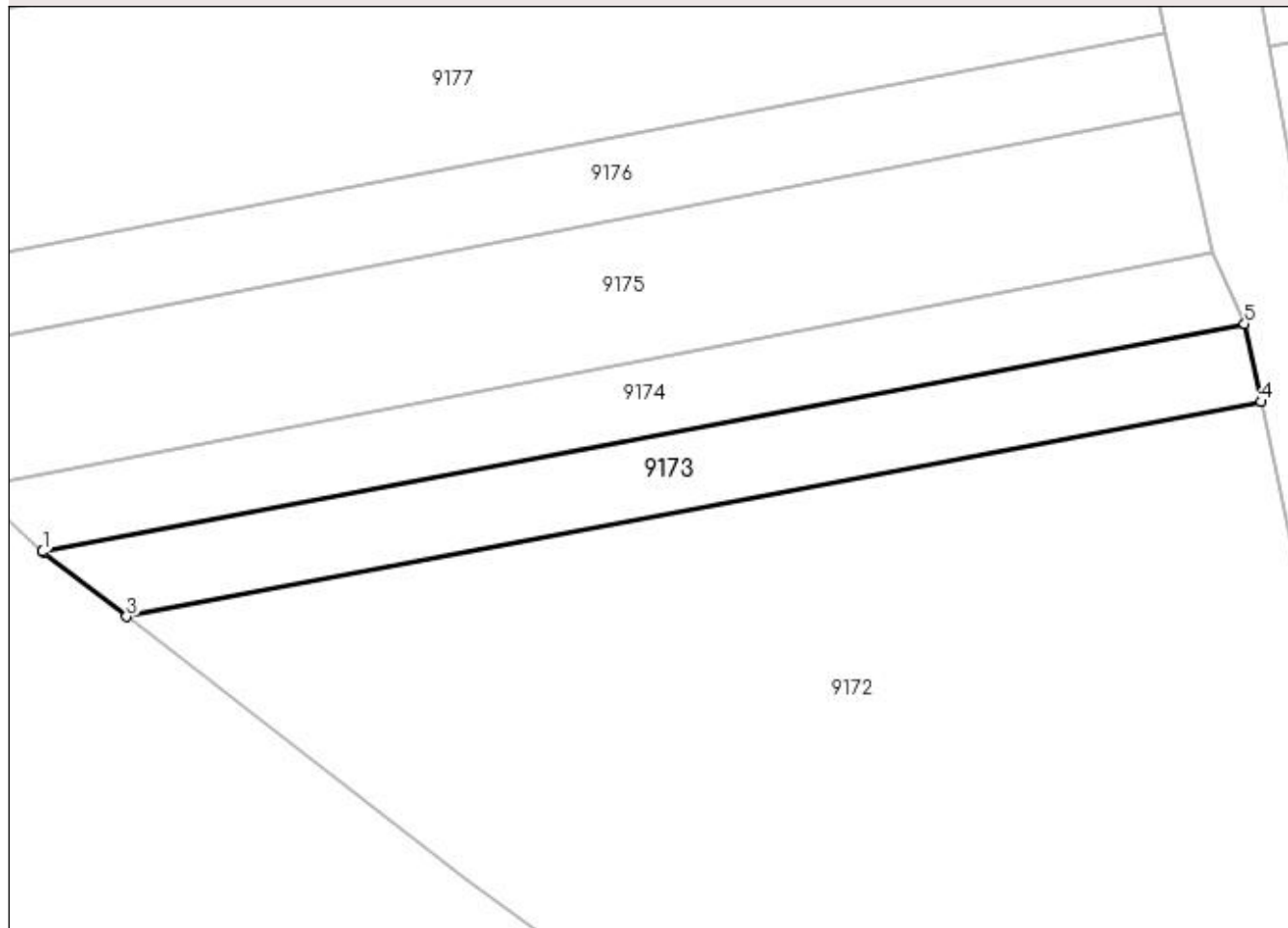
Anexa Nr. 1 La Partea I

Teren

Nr cadastral	Suprafața (mp)*	Observații / Referințe
	300	

* Suprafața este determinată în planul de proiecție Stereo 70.

DETALII LINIARE IMOBIL



Date referitoare la teren

Crt	Categorie folosință	Intra vilan	Suprafața (mp)	Tarla	Parcelă	Nr. topo	Observații / Referințe
1	vie	NU	300	-	1748/2	-	

Lungime Segmente

1) Valorile lungimilor segmentelor sunt obținute din proiecție în plan.

Punct început	X / Y	Punct sfârșit	X / Y	Lungime segment (** (m)
1	398.090,987 484.728,592	2	398.091,047 484.728,535	0.083
2	398.091,047 484.728,535	3	398.095,718 484.724,928	5.902
3	398.095,718 484.724,928	4	398.159,586 484.737,02	65.003
4	398.159,586 484.737,02	5	398.158,668 484.741,407	4.482
5	398.158,668 484.741,407	1	398.090,987 484.728,592	68.884

**** Lungimile segmentelor sunt determinate în planul de proiecție Stereo 70 și sunt rotunjite la 1 milimetru.**

***** Distanța dintre puncte este formată din segmente cumulate ce sunt mai mici decât valoarea 1 milimetru.**

**DATE DESPRE IMOBILUL NR. 9174**

Oficiul de Cadastru și Publicitate Imobiliară ALBA
Biroul de Cadastru și Publicitate Imobiliară Sebes

A. Partea I. Descrierea imobilului

TEREN Extravilan

Adresa: Jud. Alba

Nr. Crt	Nr cadastral Nr. topografic	Suprafața* (mp)	Observații / Referințe
A1		300	Sector cadastral:58 Teren neimprejmuit;

B. Partea II. Proprietari și acte

Inscrieri privitoare la dreptul de proprietate și alte drepturi reale	Referințe
1 / 18/05/2023	
Act Administrativ nr. 5208/295, din 07/12/1994 emis de CJSDPAT ALBA (TITLU DE PROPRIETATE;);	
B1	A1
Intabulare, drept de PROPRIETATE, dobandit prin Constituire, cota actuala 1/1, cota initiala 1/1 1) NEDELA MARIA	

C. Partea III. SARCINI .

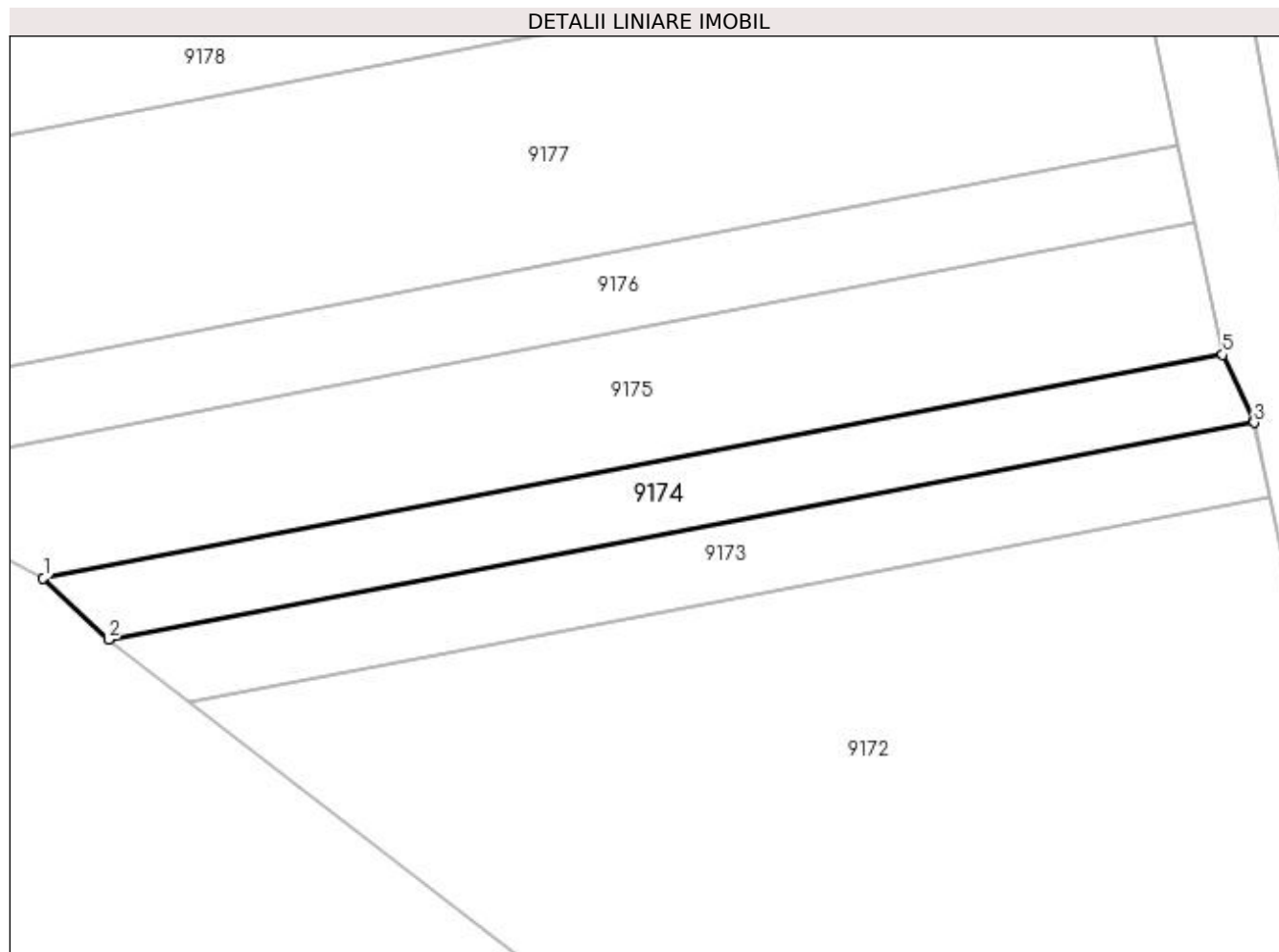
Inscrieri privind dezmembramintele dreptului de proprietate, drepturi reale de garanție și sarcini	Referințe
NU SUNT	

Anexa Nr. 1 La Partea I

Teren

Nr cadastral	Suprafața (mp)*	Observații / Referințe
	300	

* Suprafața este determinată în planul de proiecție Stereo 70.



Date referitoare la teren

Crt	Categorie folosință	Intra vilan	Suprafața (mp)	Tarla	Parcelă	Nr. topo	Observații / Referințe
1	vie	NU	300	-	1748/3	-	

Lungime Segmente

1) Valorile lungimilor segmentelor sunt obținute din proiecție în plan.

Punct început	X / Y	Punct sfârșit	X / Y	Lungime segment (** (m)
1	398.087,138 484.732,231	2	398.090,987 484.728,592	5.297
2	398.090,987 484.728,592	3	398.158,668 484.741,407	68.884
3	398.158,668 484.741,407	4	398.158,656 484.741,464	0.058
4	398.158,656 484.741,464	5	398.156,824 484.745,425	4.364
5	398.156,824 484.745,425	1	398.087,138 484.732,231	70.924

**** Lungimile segmentelor sunt determinate în planul de proiecție Stereo 70 și sunt rotunjite la 1 milimetru.**

***** Distanța dintre puncte este formată din segmente cumulate ce sunt mai mici decât valoarea 1 milimetru.**

**DATE DESPRE IMOBILUL NR. 9175**

Oficiul de Cadastru și Publicitate Imobiliară ALBA
Biroul de Cadastru și Publicitate Imobiliară Sebes

A. Partea I. Descrierea imobilului

TEREN Extravilan

Adresa: Jud. Alba

Nr. Crt	Nr cadastral Nr. topografic	Suprafața* (mp)	Observații / Referințe
A1		608	Sector cadastral:58 Teren neimprijmit;

B. Partea II. Proprietari și acte

Inscrieri privitoare la dreptul de proprietate și alte drepturi reale	Referințe
1 / 18/05/2023	
Act Administrativ nr. 9300/1065, din 13/11/1998 emis de CJSDPAT ALBA (TITLU DE PROPRIETATE;);	
B1	A1
Intabulare, drept de PROPRIETATE, dobandit prin Reconstituire, cota actuala 1/1, cota initiala 1/1	
1) CIOCA IOAN	
2) DRAGOMIR MARIA	
1 / 12/06/2023	
Act Administrativ nr. 2723, din 26/05/2023 emis de PRIMARIA COMUNEI GÂRBOVA (ADEVERINTA;);	
B2	A1
SE NOTEAZA POSESIA IN FAVOAREA	
1) ALBU IOAN-VASILE	

C. Partea III. SARCINI .

Inscrieri privind dezmembramintele dreptului de proprietate, drepturi reale de garanție și sarcini	Referințe
NU SUNT	

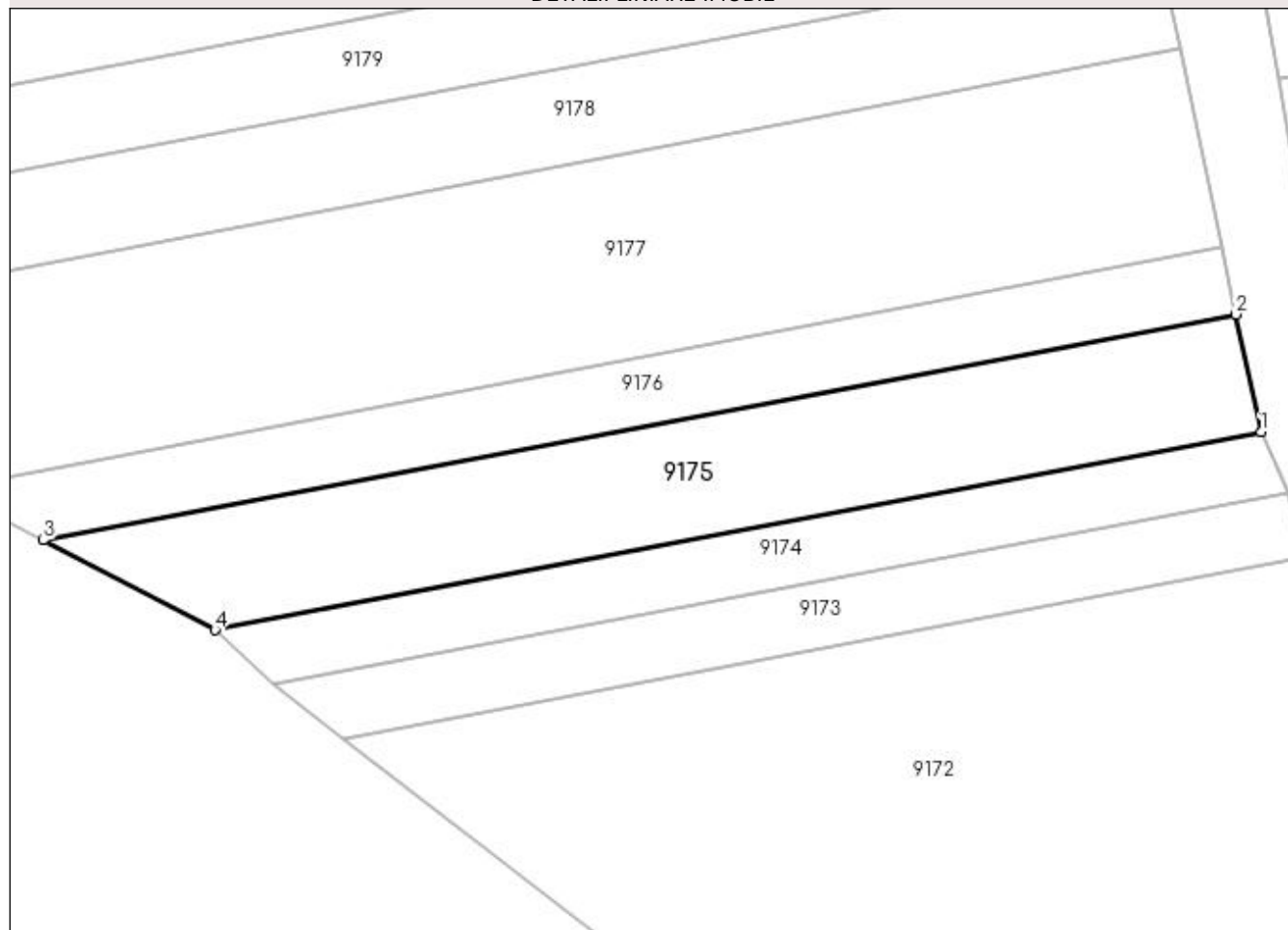
Anexa Nr. 1 La Partea I

Teren

Nr cadastral	Suprafața (mp)*	Observații / Referințe
	608	

* Suprafața este determinată în planul de proiecție Stereo 70.

DETALII LINIARE IMOBIL



Date referitoare la teren

Crt	Categorie folosință	Intra vilan	Suprafața (mp)	Tarla	Parcelă	Nr. topo	Observații / Referințe
1	vie	NU	608	188	1748/4	-	

Lungime Segmente

1) Valorile lungimilor segmentelor sunt obținute din proiecție în plan.

Punct început	X / Y	Punct sfârșit	X / Y	Lungime segment (** (m)
1	398.156,824 484.745,425	2	398.155,161 484.753,263	8.012
2	398.155,161 484.753,263	3	398.075,7 484.738,218	80.873
3	398.075,7 484.738,218	4	398.087,138 484.732,231	12.91
4	398.087,138 484.732,231	1	398.156,824 484.745,425	70.924

**** Lungimile segmentelor sunt determinate în planul de proiecție Stereo 70 și sunt rotunjite la 1 milimetru.**

***** Distanța dintre puncte este formată din segmente cumulate ce sunt mai mici decât valoarea 1 milimetru.**

**DATE DESPRE IMOBILUL NR. 9176**

Oficiul de Cadastru și Publicitate Imobiliară ALBA
Biroul de Cadastru și Publicitate Imobiliară Sebes

A. Partea I. Descrierea imobilului

TEREN Extravilan

Adresa: Jud. Alba

Nr. Crt	Nr cadastral Nr. topografic	Suprafața* (mp)	Observații / Referințe
A1		387	Sector cadastral:58 Teren neimprejmuit;

B. Partea II. Proprietari și acte

Inscrieri privitoare la dreptul de proprietate și alte drepturi reale	Referințe
1 / 18/05/2023	
Act Administrativ nr. 6415/597, din 22/05/1995 emis de CJSDPAT ALBA (TITLU DE PROPRIETATE;);	
B1	A1
Intabulare, drept de PROPRIETATE, dobandit prin Reconstituire, cota actuala 1/1, cota initiala 1/1 1) SZEGEDY AGNETHA	

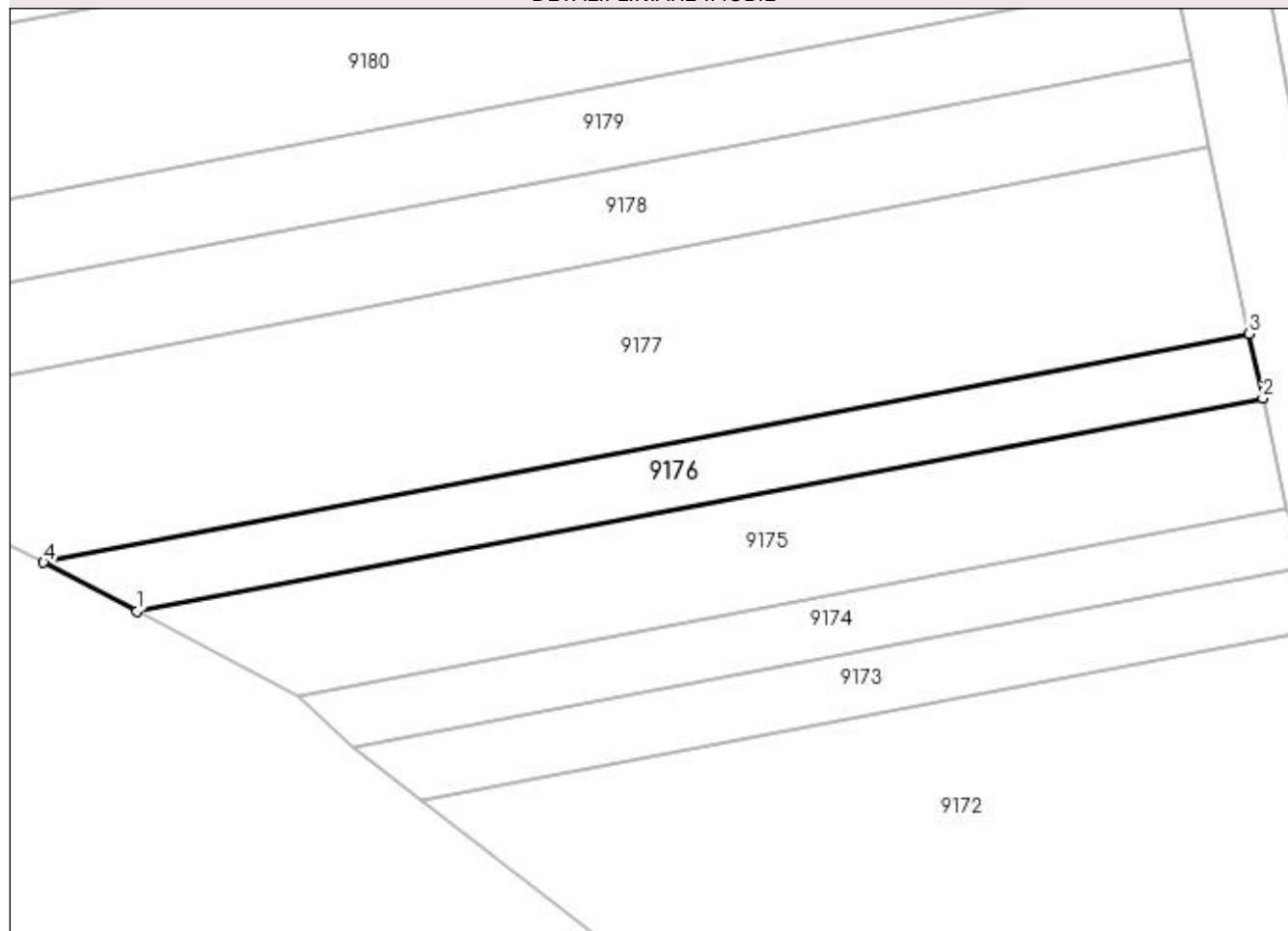
C. Partea III. SARCINI .

Inscrieri privind dezmembramintele dreptului de proprietate, drepturi reale de garanție și sarcini	Referințe
NU SUNT	

Anexa Nr. 1 La Partea I**Teren**

Nr cadastral	Suprafața (mp)*	Observații / Referințe
	387	

* Suprafața este determinată în planul de proiecție Stereo 70.

DETALII LINIARE IMOBIL**Date referitoare la teren**

Crt	Categorie folosință	Intra vilan	Suprafața (mp)	Tarla	Parcelă	Nr. topo	Observații / Referințe
1	vie	NU	387	-	1748/5	-	

Lungime Segmente

1) Valorile lungimilor segmentelor sunt obținute din proiecție în plan.

Punct început	X / Y	Punct sfârșit	X / Y	Lungime segment (** (m)
1	398.075,7 484.738,218	2	398.155,161 484.753,263	80.873
2	398.155,161 484.753,263	3	398.154,202 484.757,785	4.623
3	398.154,202 484.757,785	4	398.069,101 484.741,672	86.613
4	398.069,101 484.741,672	1	398.075,7 484.738,218	7.448

**** Lungimile segmentelor sunt determinate în planul de proiecție Stereo 70 și sunt rotunjite la 1 milimetru.**

***** Distanța dintre puncte este formată din segmente cumulate ce sunt mai mici decât valoarea 1 milimetru.**

**DATE DESPRE IMOBILUL NR. 9177**

Oficiul de Cadastru și Publicitate Imobiliară ALBA
Biroul de Cadastru și Publicitate Imobiliară Sebes

A. Partea I. Descrierea imobilului

TEREN Extravilan

Adresa: Jud. Alba

Nr. Crt	Nr cadastral Nr. topografic	Suprafața* (mp)	Observații / Referințe
A1		1.200	Sector cadastral:58 Teren neimprejmuit;

B. Partea II. Proprietari și acte

Inscrieri privitoare la dreptul de proprietate și alte drepturi reale	Referințe
1 / 18/05/2023	
Act Notarial nr. 128, din 04/04/2022 emis de NP ILIȘESCU SILVIA (ACT DE PARTAJ VOLUNTAR;);	
B1	A1
Intabulare, drept de PROPRIETATE, dobandit prin lesire Din Indiviziune, cota actuala 1/1, cota initiala 1/1 1) MUNTEAN MARIA	

C. Partea III. SARCINI .

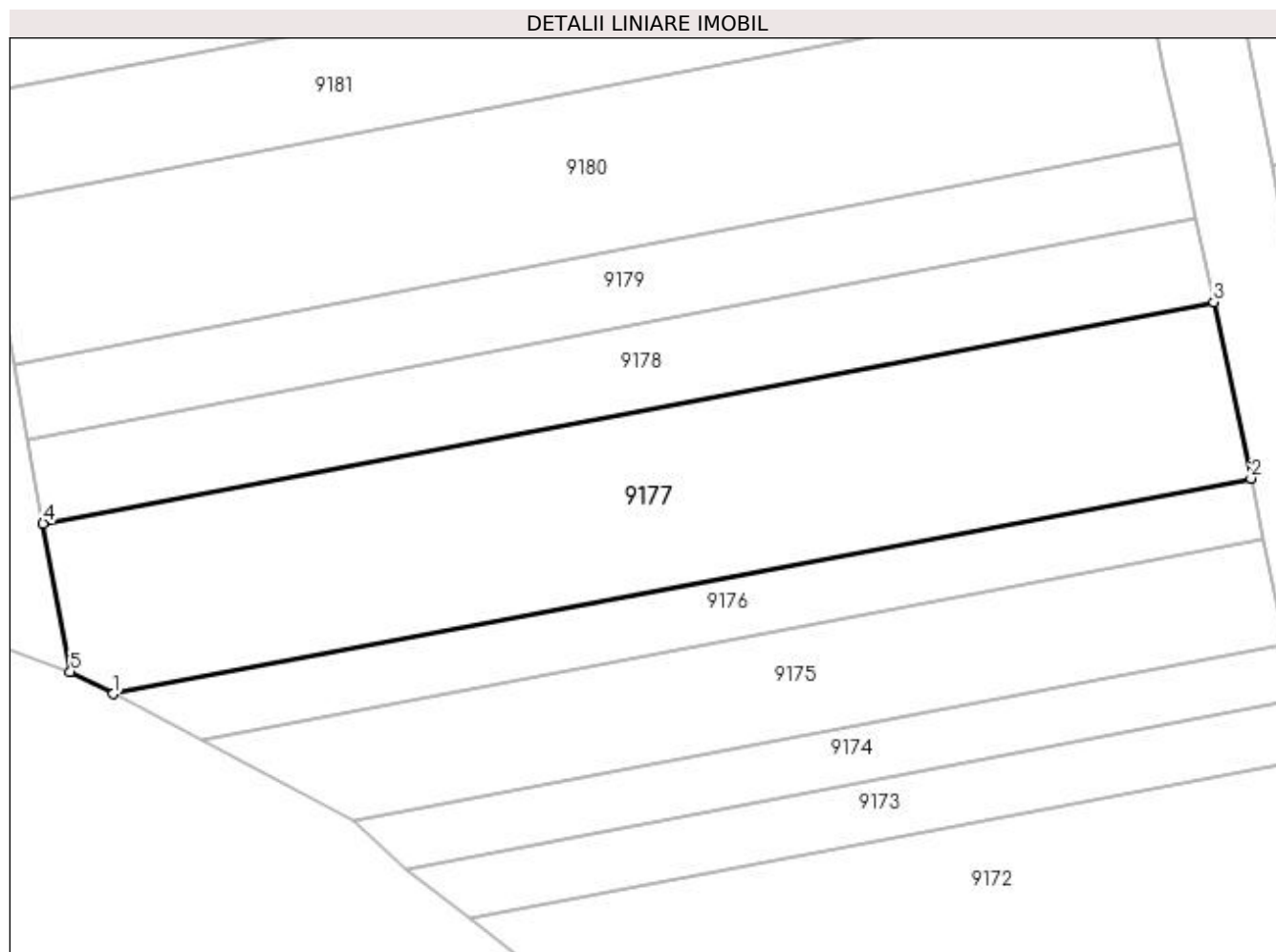
Inscrieri privind dezmembramintele dreptului de proprietate, drepturi reale de garanție și sarcini	Referințe
NU SUNT	

Anexa Nr. 1 La Partea I

Teren

Nr cadastral	Suprafața (mp)*	Observații / Referințe
	1.200	

* Suprafața este determinată în planul de proiecție Stereo 70.



Date referitoare la teren

Crt	Categorie folosință	Intra vilan	Suprafața (mp)	Tarla	Parcelă	Nr. topo	Observații / Referințe
1	vie	NU	1.200	-	1748/6	-	

Lungime Segmente

1) Valorile lungimilor segmentelor sunt obținute din proiecție în plan.

Punct început	X / Y	Punct sfârșit	X / Y	Lungime segment (** (m)
1	398.069,101 484.741,672	2	398.154,202 484.757,785	86.613
2	398.154,202 484.757,785	3	398.151,404 484.770,972	13.481
3	398.151,404 484.770,972	4	398.063,868 484.754,399	89.091
4	398.063,868 484.754,399	5	398.065,906 484.743,345	11.24
5	398.065,906 484.743,345	1	398.069,101 484.741,672	3.607

**** Lungimile segmentelor sunt determinate în planul de proiecție Stereo 70 și sunt rotunjite la 1 milimetru.**

***** Distanța dintre puncte este formată din segmente cumulate ce sunt mai mici decât valoarea 1 milimetru.**

**DATE DESPRE IMOBILUL NR. 9178**

Oficiul de Cadastru și Publicitate Imobiliară ALBA
Biroul de Cadastru și Publicitate Imobiliară Sebes

A. Partea I. Descrierea imobilului

TEREN Extravilan

Adresa: Jud. Alba

Nr. Crt	Nr cadastral Nr. topografic	Suprafața* (mp)	Observații / Referințe
A1		565	Sector cadastral:58 Teren neimprejmuit;

B. Partea II. Proprietari și acte

Inscrieri privitoare la dreptul de proprietate și alte drepturi reale	Referințe
1 / 18/05/2023	
Act Administrativ nr. 6415/597, din 22/05/1995 emis de CJSDPAT ALBA (TITLU DE PROPRIETATE;);	
B1	A1
Intabulare, drept de PROPRIETATE, dobandit prin Reconstituire, cota actuala 1/1, cota initiala 1/1 1) SZEGEDY AGNETHA	

C. Partea III. SARCINI .

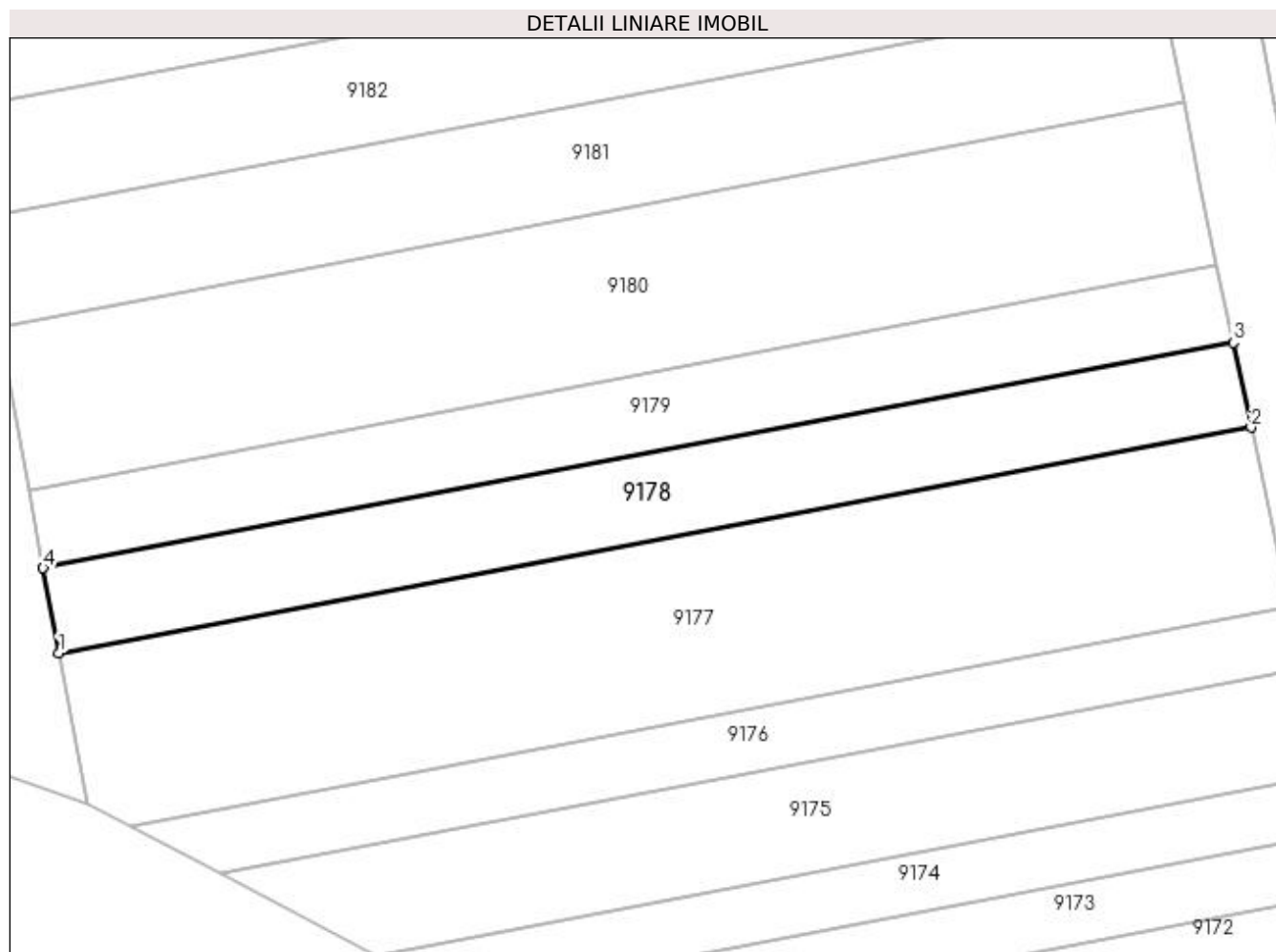
Inscrieri privind dezmembramintele dreptului de proprietate, drepturi reale de garanție și sarcini	Referințe
NU SUNT	

Anexa Nr. 1 La Partea I

Teren

Nr cadastral	Suprafața (mp)*	Observații / Referințe
	565	

* Suprafața este determinată în planul de proiecție Stereo 70.



Date referitoare la teren

Crt	Categorie folosință	Intra vilan	Suprafața (mp)	Tarla	Parcelă	Nr. topo	Observații / Referințe
1	vie	NU	565	-	1748/7	-	

Lungime Segmente

1) Valorile lungimilor segmentelor sunt obținute din proiecție în plan.

Punct început	X / Y	Punct sfârșit	X / Y	Lungime segment (** (m)
1	398.063,868 484.754,399	2	398.151,404 484.770,972	89.091
2	398.151,404 484.770,972	3	398.150,086 484.777,184	6.35
3	398.150,086 484.777,184	4	398.062,717 484.760,641	88.921
4	398.062,717 484.760,641	1	398.063,868 484.754,399	6.347

**** Lungimile segmentelor sunt determinate în planul de proiecție Stereo 70 și sunt rotunjite la 1 milimetru.**

***** Distanța dintre puncte este formată din segmente cumulate ce sunt mai mici decât valoarea 1 milimetru.**

**DATE DESPRE IMOBILUL NR. 9179**

Oficiul de Cadastru și Publicitate Imobiliară ALBA
Biroul de Cadastru și Publicitate Imobiliară Sebes

A. Partea I. Descrierea imobilului

TEREN Extravilan

Adresa: Jud. Alba

Nr. Crt	Nr cadastral Nr. topografic	Suprafața* (mp)	Observații / Referințe
A1		515	Sector cadastral:58 Teren neimprejmut;

B. Partea II. Proprietari și acte

Inscrieri privitoare la dreptul de proprietate și alte drepturi reale		Referințe
1 / 18/05/2023		
Act Notarial nr. 57, din 02/08/2021 emis de NP ILIȘESCU SILVIA;		
B1	Intabulare, drept de PROPRIETATE, dobandit prin Succesiune, cota actuala 1/1, cota initiala 1/1 1) MINTH IRMGARD AGNETA, domiciliată în Germania;	A1
1 / 12/06/2023		
Act Administrativ nr. 2788, din 29/05/2023 emis de PRIMARIA COMUNEI GÂRBOVA (ADEVERINTA;);		
B2	SE NOTEAZA POSESIA IN FAVOAREA 1) FULEA IOAN	A1

C. Partea III. SARCINI .

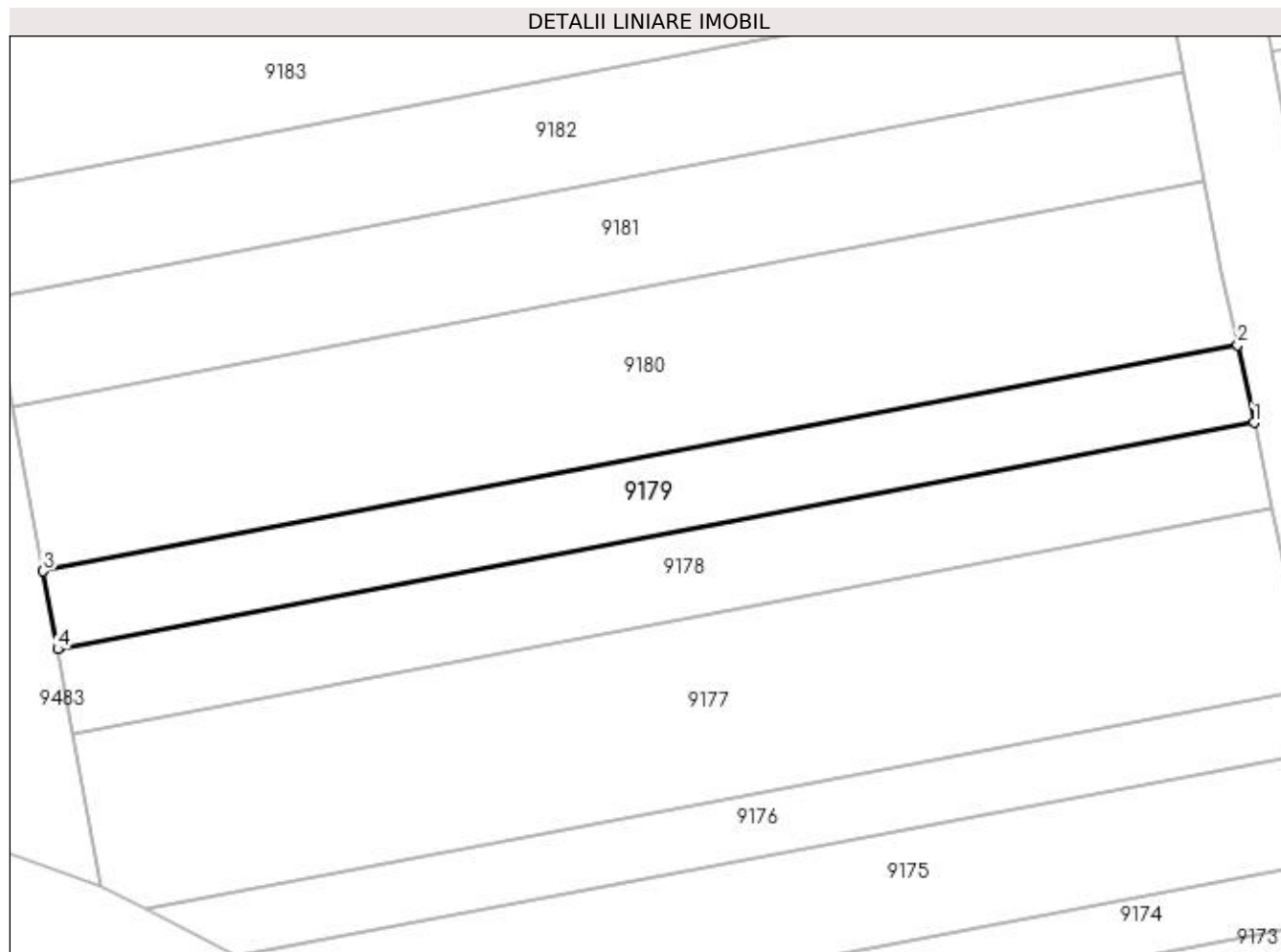
Inscrieri privind dezmembramintele dreptului de proprietate, drepturi reale de garanție și sarcini	Referințe
NU SUNT	

Anexa Nr. 1 La Partea I

Teren

Nr cadastral	Suprafața (mp)*	Observații / Referințe
	515	

* Suprafața este determinată în planul de proiecție Stereo 70.



Date referitoare la teren

Crt	Categorie folosință	Intra vilan	Suprafața (mp)	Tarla	Parcelă	Nr. topo	Observații / Referințe
1	vie	NU	515	188	1748/8	-	

Lungime Segmente

1) Valorile lungimilor segmentelor sunt obținute din proiecție în plan.

Punct început	X / Y	Punct sfârșit	X / Y	Lungime segment (** (m)
1	398.150,086 484.777,184	2	398.148,883 484.782,855	5.797
2	398.148,883 484.782,855	3	398.061,666 484.766,342	88.766
3	398.061,666 484.766,342	4	398.062,717 484.760,641	5.797
4	398.062,717 484.760,641	1	398.150,086 484.777,184	88.921

**** Lungimile segmentelor sunt determinate în planul de proiecție Stereo 70 și sunt rotunjite la 1 milimetru.**

***** Distanța dintre puncte este formată din segmente cumulate ce sunt mai mici decât valoarea 1 milimetru.**

**DATE DESPRE IMOBILUL NR. 9180**

Oficiul de Cadastru și Publicitate Imobiliară ALBA
Biroul de Cadastru și Publicitate Imobiliară Sebes

A. Partea I. Descrierea imobilului

TEREN Extravilan

Adresa: Jud. Alba

Nr. Crt	Nr cadastral Nr. topografic	Suprafața* (mp)	Observații / Referințe
A1		1.080	Sector cadastral:58 Teren neimprejmuit;

B. Partea II. Proprietari și acte

Inscrieri privitoare la dreptul de proprietate și alte drepturi reale	Referințe
1 / 18/05/2023	
Act Notarial nr. 109, din 05/02/2013 emis de NP ILIȘESCU SILVIA (ACT DE PARTAJ VOLUNTAR;);	
B1	A1
Intabulare, drept de PROPRIETATE, dobandit prin lesire Din Indiviziune, cota actuala 1/1, cota initiala 1/1 1) MANIU MARIA	

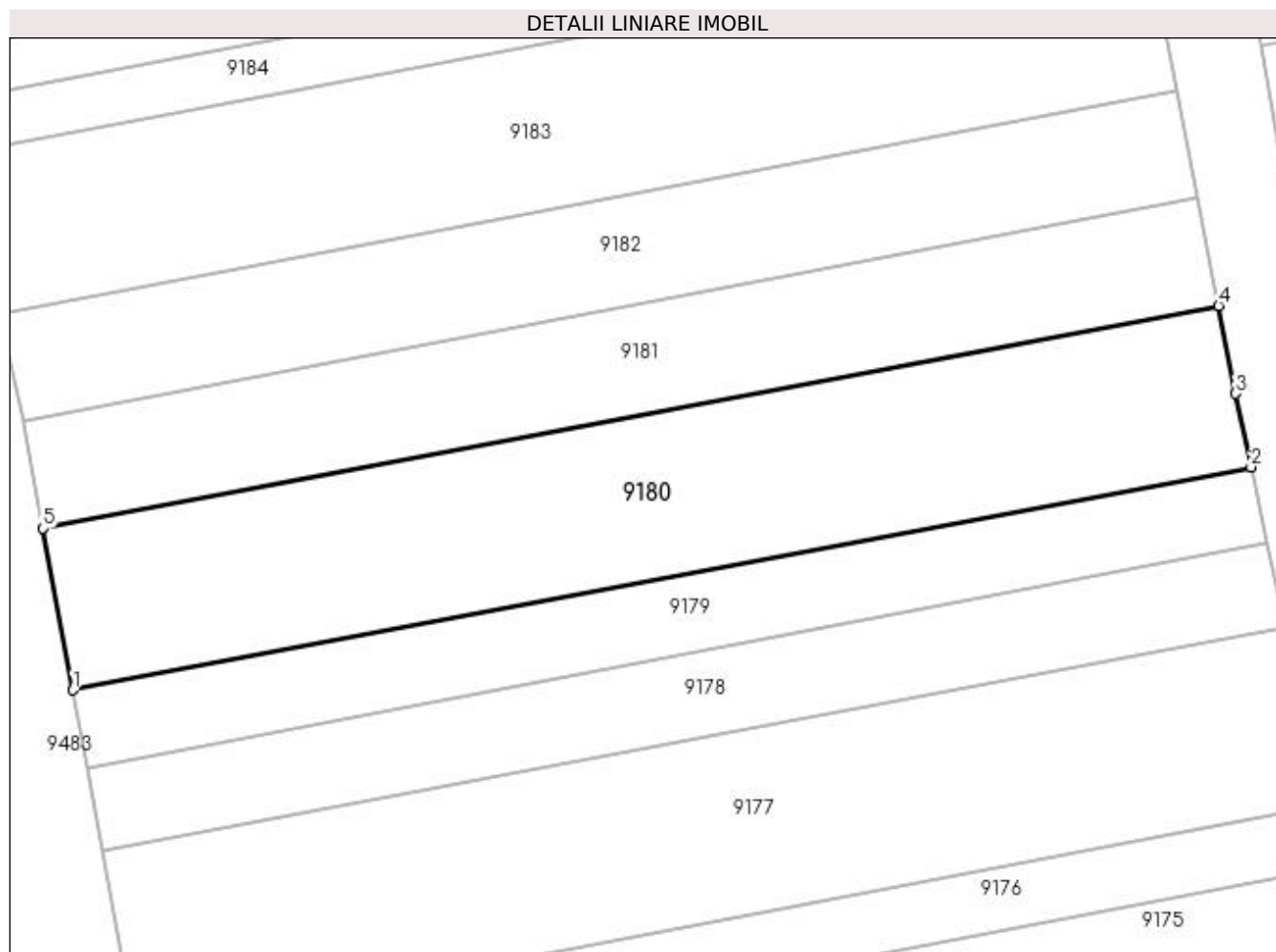
C. Partea III. SARCINI .

Inscrieri privind dezmembramintele dreptului de proprietate, drepturi reale de garanție și sarcini	Referințe
NU SUNT	

Anexa Nr. 1 La Partea I**Teren**

Nr cadastral	Suprafaţa (mp)*	Observații / Referințe
	1.080	

* Suprafața este determinată în planul de proiecție Stereo 70.

**Date referitoare la teren**

Crt	Categorie folosință	Intra vilan	Suprafața (mp)	Tarla	Parcelă	Nr. topo	Observații / Referințe
1	vie	NU	1.080	-	1748/9	-	GREȘIT NR TOPO 1749/9 DIN TP, CORECT NR TOPO 1748/9 DIN PLAN.

Lungime Segmente

1) Valorile lungimilor segmentelor sunt obținute din proiecție în plan.

Punct început	X / Y	Punct sfârșit	X / Y	Lungime segment (** (m)
1	398.061,666 484.766,342	2	398.148,883 484.782,855	88.766
2	398.148,883 484.782,855	3	398.147,73 484.788,29	5.556
3	398.147,73 484.788,29	4	398.146,479 484.794,801	6.63
4	398.146,479 484.794,801	5	398.059,457 484.778,325	88.568
5	398.059,457 484.778,325	1	398.061,666 484.766,342	12.185

**** Lungimile segmentelor sunt determinate în planul de proiecție Stereo 70 și sunt rotunjite la 1 milimetru.**

***** Distanța dintre puncte este formată din segmente cumulate ce sunt mai mici decât valoarea 1 milimetru.**

**DATE DESPRE IMOBILUL NR. 9181**

Oficiul de Cadastru și Publicitate Imobiliară ALBA
Biroul de Cadastru și Publicitate Imobiliară Sebes

A. Partea I. Descrierea imobilului

TEREN Extravilan

Adresa: Jud. Alba

Nr. Crt	Nr cadastral Nr. topografic	Suprafața* (mp)	Observații / Referințe
A1		720	Sector cadastral:58 Teren neimprejmit;

B. Partea II. Proprietari și acte

Inscrieri privitoare la dreptul de proprietate și alte drepturi reale		Referințe
1 / 18/05/2023		
Act Notarial nr. 57, din 02/08/2021 emis de NP ILIȘESCU SILVIA;		
B1	Intabulare, drept de PROPRIETATE, dobandit prin Succesiune, cota actuala 1/1, cota initiala 1/1 1) MINTH IRMGARD AGNETA, domiciliată în Germania;	A1
1 / 12/06/2023		
Act Administrativ nr. 2789, din 29/05/2023 emis de PRIMARIA COMUNEI GÂRBOVA (ADEVERINTA;);		
B2	SE NOTEAZA POSESIA IN FAVOAREA 1) FULEA IOAN	A1

C. Partea III. SARCINI .

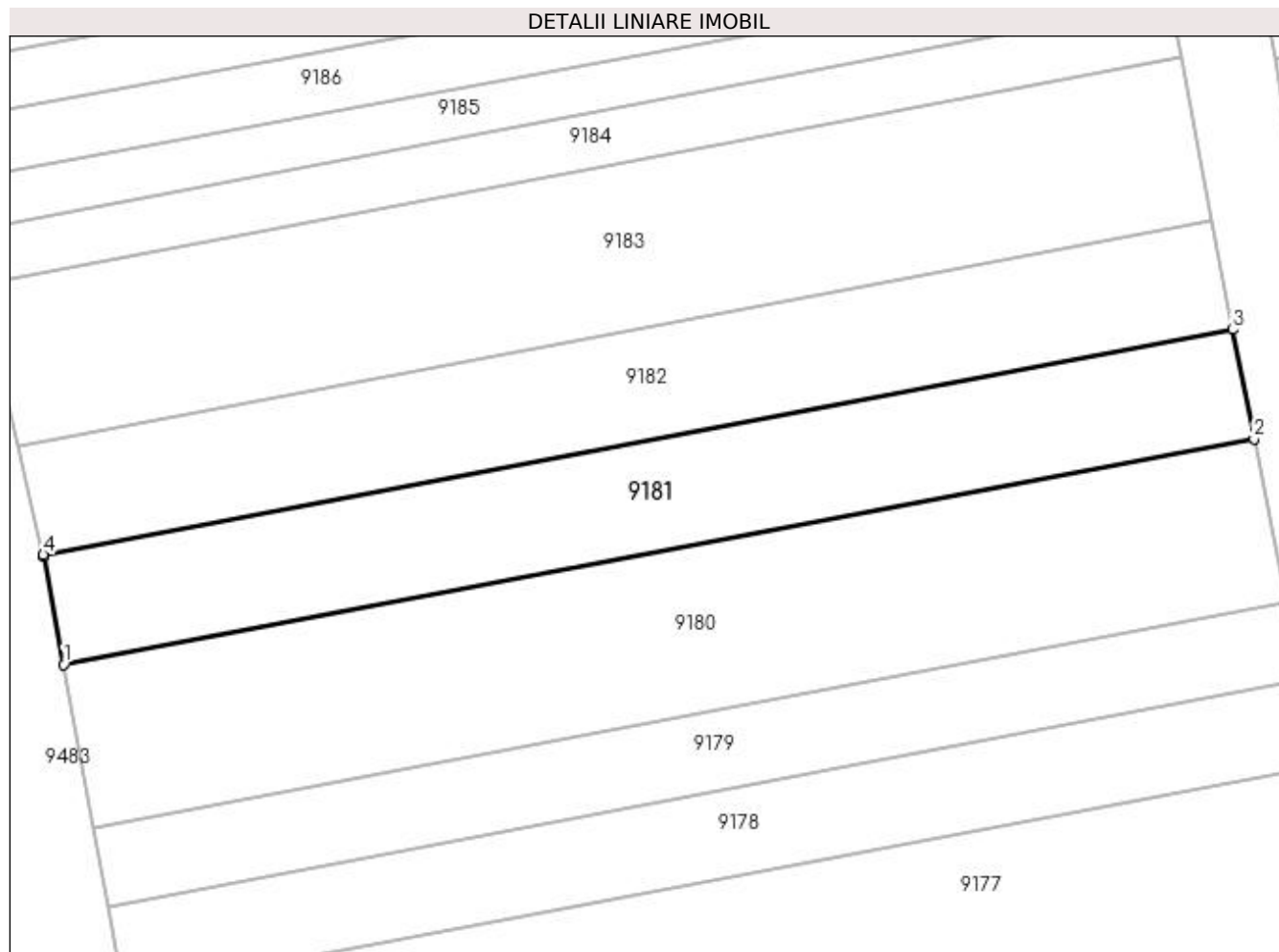
Inscrieri privind dezmembramintele dreptului de proprietate, drepturi reale de garanție și sarcini	Referințe
NU SUNT	

Anexa Nr. 1 La Partea I

Teren

Nr cadastral	Suprafața (mp)*	Observații / Referințe
	720	

* Suprafața este determinată în planul de proiecție Stereo 70.



Date referitoare la teren

Crt	Categorie folosință	Intra vilan	Suprafața (mp)	Tarla	Parcelă	Nr. topo	Observații / Referințe
1	vie	NU	720	188	1748/10	-	

Lungime Segmente

1) Valorile lungimilor segmentelor sunt obținute din proiecție în plan.

Punct început	X / Y	Punct sfârșit	X / Y	Lungime segment (** (m)
1	398.059,457 484.778,325	2	398.146,479 484.794,801	88.568
2	398.146,479 484.794,801	3	398.144,945 484.802,787	8.132
3	398.144,945 484.802,787	4	398.057,976 484.786,321	88.514
4	398.057,976 484.786,321	5	398.058,009 484.786,177	0.148
5	398.058,009 484.786,177	1	398.059,457 484.778,325	7.984

**** Lungimile segmentelor sunt determinate în planul de proiecție Stereo 70 și sunt rotunjite la 1 milimetru.**

***** Distanța dintre puncte este formată din segmente cumulate ce sunt mai mici decât valoarea 1 milimetru.**

**DATE DESPRE IMOBILUL NR. 9182**

Oficiul de Cadastru și Publicitate Imobiliară ALBA
Biroul de Cadastru și Publicitate Imobiliară Sebes

A. Partea I. Descrierea imobilului

TEREN Extravilan

Adresa: Jud. Alba

Nr. Crt	Nr cadastral Nr. topografic	Suprafața* (mp)	Observații / Referințe
A1		720	Sector cadastral:58 Teren neimprejmuit;

B. Partea II. Proprietari și acte

Inscrieri privitoare la dreptul de proprietate și alte drepturi reale	Referințe
1 / 18/05/2023	
Act Notarial nr. 628, din 02/10/2018 emis de NP ILIȘESCU SILVIA (ACT DE PARTAJ VOLUNTAR;);	
B1	A1
Intabulare, drept de PROPRIETATE, dobandit prin lesire Din Indiviziune, cota actuala 1/1, cota initiala 1/1 1) RADU ILIE	

C. Partea III. SARCINI .

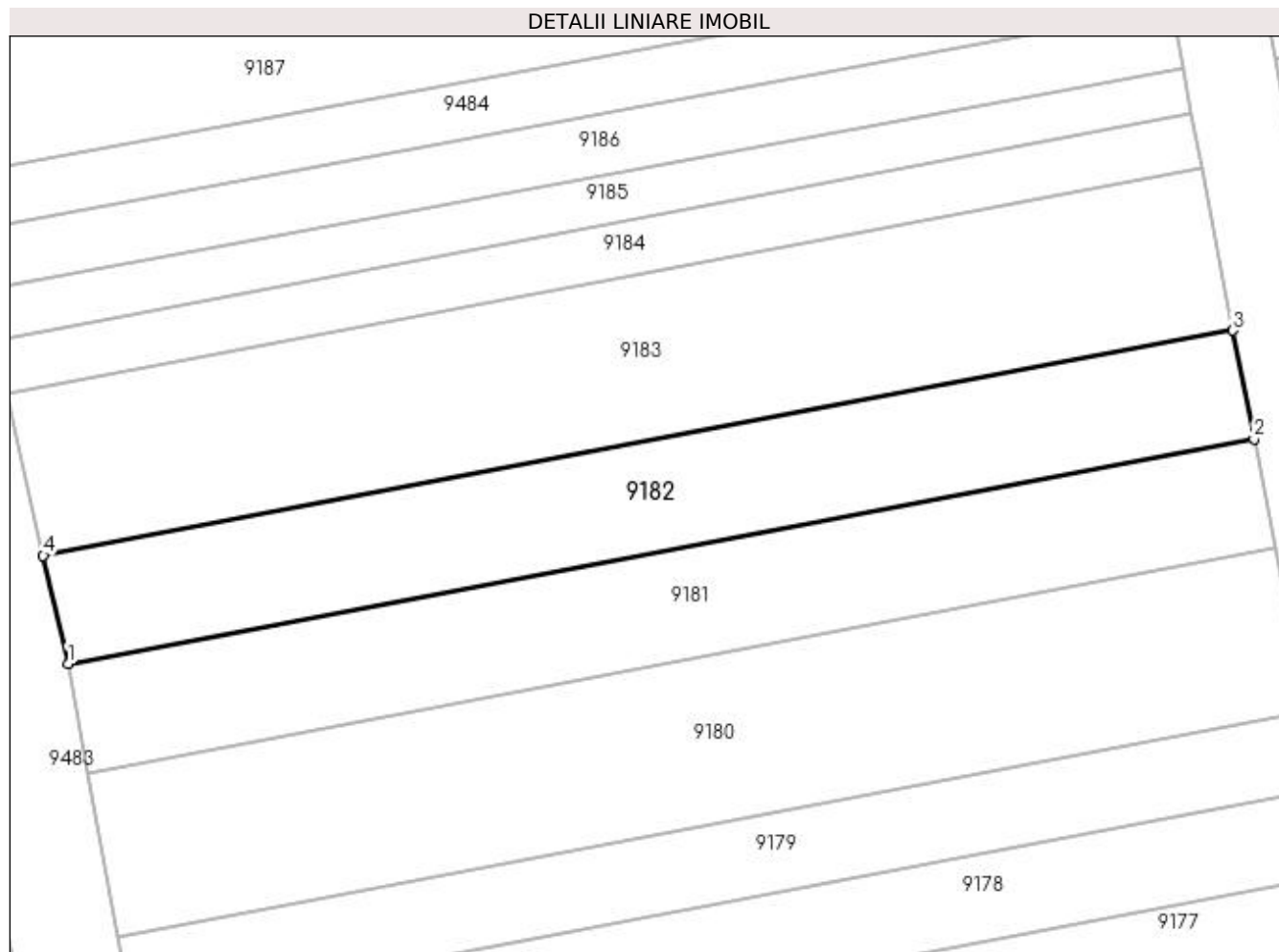
Inscrieri privind dezmembramintele dreptului de proprietate, drepturi reale de garanție și sarcini	Referințe
NU SUNT	

Anexa Nr. 1 La Partea I

Teren

Nr cadastral	Suprafața (mp)*	Observații / Referințe
	720	

* Suprafața este determinată în planul de proiecție Stereo 70.



Date referitoare la teren

Crt	Categorie folosință	Intra vilan	Suprafața (mp)	Tarla	Parcelă	Nr. topo	Observații / Referințe
1	vie	NU	720	188	1748/11	-	

Lungime Segmente

1) Valorile lungimilor segmentelor sunt obținute din proiecție în plan.

Punct început	X / Y	Punct sfârșit	X / Y	Lungime segment (** (m)
1	398.057,976 484.786,321	2	398.144,945 484.802,787	88.514
2	398.144,945 484.802,787	3	398.143,413 484.810,762	8.121
3	398.143,413 484.810,762	4	398.056,145 484.794,239	88.818
4	398.056,145 484.794,239	1	398.057,976 484.786,321	8.127

**** Lungimile segmentelor sunt determinate în planul de proiecție Stereo 70 și sunt rotunjite la 1 milimetru.**

***** Distanța dintre puncte este formată din segmente cumulate ce sunt mai mici decât valoarea 1 milimetru.**

**DATE DESPRE IMOBILUL NR. 9183**

Oficiul de Cadastru și Publicitate Imobiliară ALBA
Biroul de Cadastru și Publicitate Imobiliară Sebes

A. Partea I. Descrierea imobilului

TEREN Extravilan

Adresa: Jud. Alba

Nr. Crt	Nr cadastral Nr. topografic	Suprafața* (mp)	Observații / Referințe
A1		1.080	Sector cadastral:58 Teren neimprijmit;

B. Partea II. Proprietari și acte

Inscrieri privitoare la dreptul de proprietate și alte drepturi reale	Referințe
1 / 18/05/2023	
Act Administrativ nr. 6415/549, din 30/03/1995 emis de CJSDPAT ALBA (TITLU DE PROPRIETATE;);	
B1	A1
Intabulare, drept de PROPRIETATE, dobândit prin Reconstituire, cota actuala 1/1, cota initiala 1/1	
1) MUNTEAN PARASCHIVA	
2) ALBU ILEANA	
3) ALBU ELENA	
1 / 12/06/2023	
Act Administrativ nr. 2734, din 26/05/2023 emis de PRIMARIA COMUNEI GÂRBOVA (ADEVERINTA;);	
B2	A1
SE NOTEAZA POSESIA IN FAVOAREA	
1) NEDELA IOAN	

C. Partea III. SARCINI .

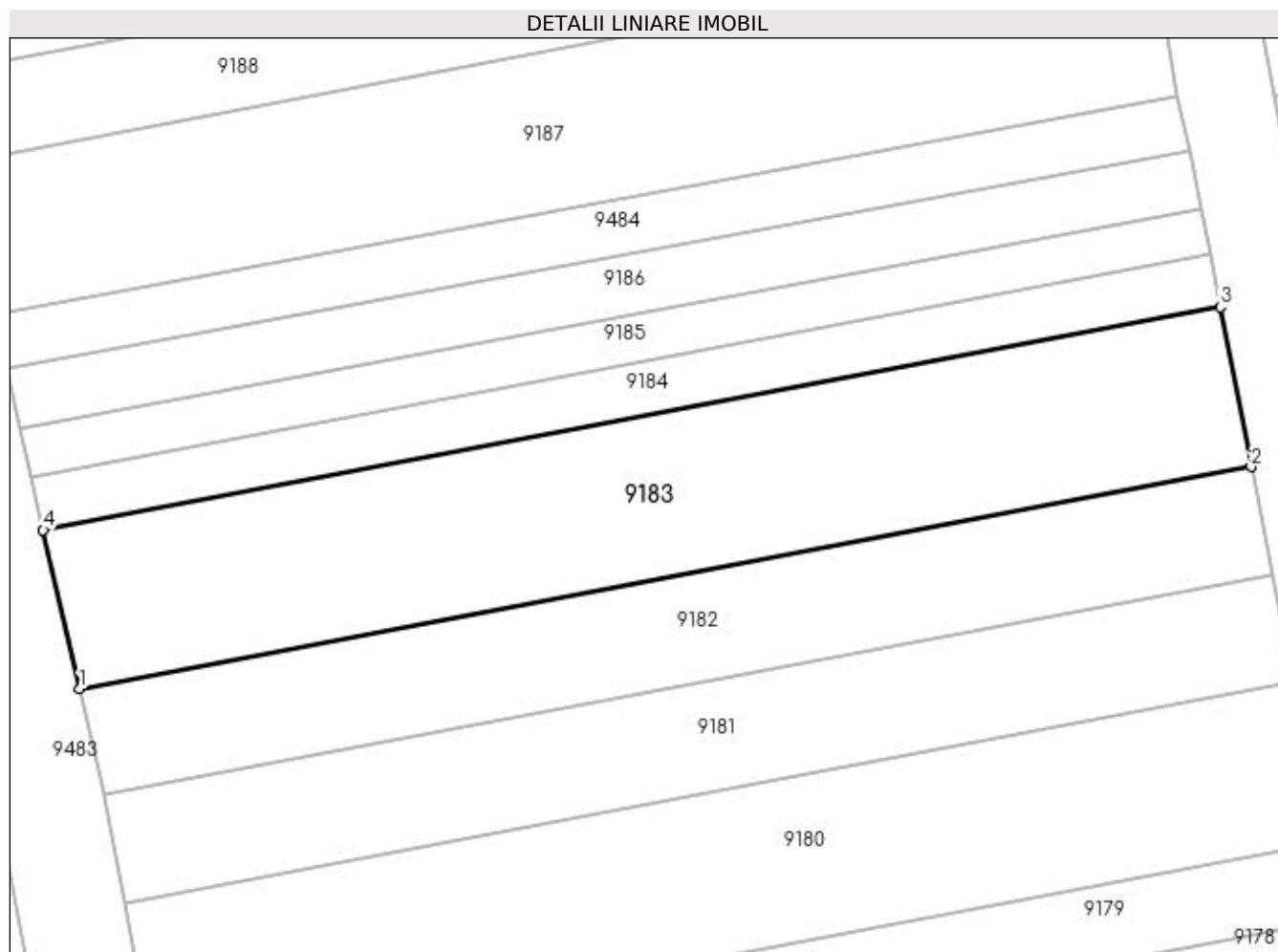
Inscrieri privind dezmembramintele dreptului de proprietate, drepturi reale de garanție și sarcini	Referințe
NU SUNT	

Anexa Nr. 1 La Partea I

Teren

Nr cadastral	Suprafața (mp)*	Observații / Referințe
	1.080	

* Suprafața este determinată în planul de proiecție Stereo 70.



Date referitoare la teren

Crt	Categorie folosință	Intra vilan	Suprafața (mp)	Tarla	Parcelă	Nr. topo	Observații / Referințe
1	vie	NU	1.080	-	1748/12	-	

Lungime Segmente

1) Valorile lungimilor segmentelor sunt obținute din proiecție în plan.

Punct început	X / Y	Punct sfârșit	X / Y	Lungime segment (** (m)
1	398.056,145 484.794,239	2	398.143,413 484.810,762	88.818
2	398.143,413 484.810,762	3	398.141,125 484.822,672	12.128
3	398.141,125 484.822,672	4	398.053,41 484.806,065	89.273
4	398.053,41 484.806,065	1	398.056,145 484.794,239	12.138

**** Lungimile segmentelor sunt determinate în planul de proiecție Stereo 70 și sunt rotunjite la 1 milimetru.**

***** Distanța dintre puncte este formată din segmente cumulate ce sunt mai mici decât valoarea 1 milimetru.**

**DATE DESPRE IMOBILUL NR. 9184**

Oficiul de Cadastru și Publicitate Imobiliară ALBA
Biroul de Cadastru și Publicitate Imobiliară Sebes

A. Partea I. Descrierea imobilului

TEREN Extravilan

Adresa: Jud. Alba

Nr. Crt	Nr cadastral Nr. topografic	Suprafața* (mp)	Observații / Referințe
A1		360	Sector cadastral:58 Teren neimprejmuit;

B. Partea II. Proprietari și acte

Inscrieri privitoare la dreptul de proprietate și alte drepturi reale	Referințe
1 / 18/05/2023	
Act Administrativ nr. 5236/489, din 14/03/1995 emis de CJSDPAT ALBA (TITLU DE PROPRIETATE;);	
B1	A1
Intabulare, drept de PROPRIETATE, dobândit prin Reconstituire, cota actuala 1/1, cota initiala 1/1 1) COMSA NICOLAE	

C. Partea III. SARCINI .

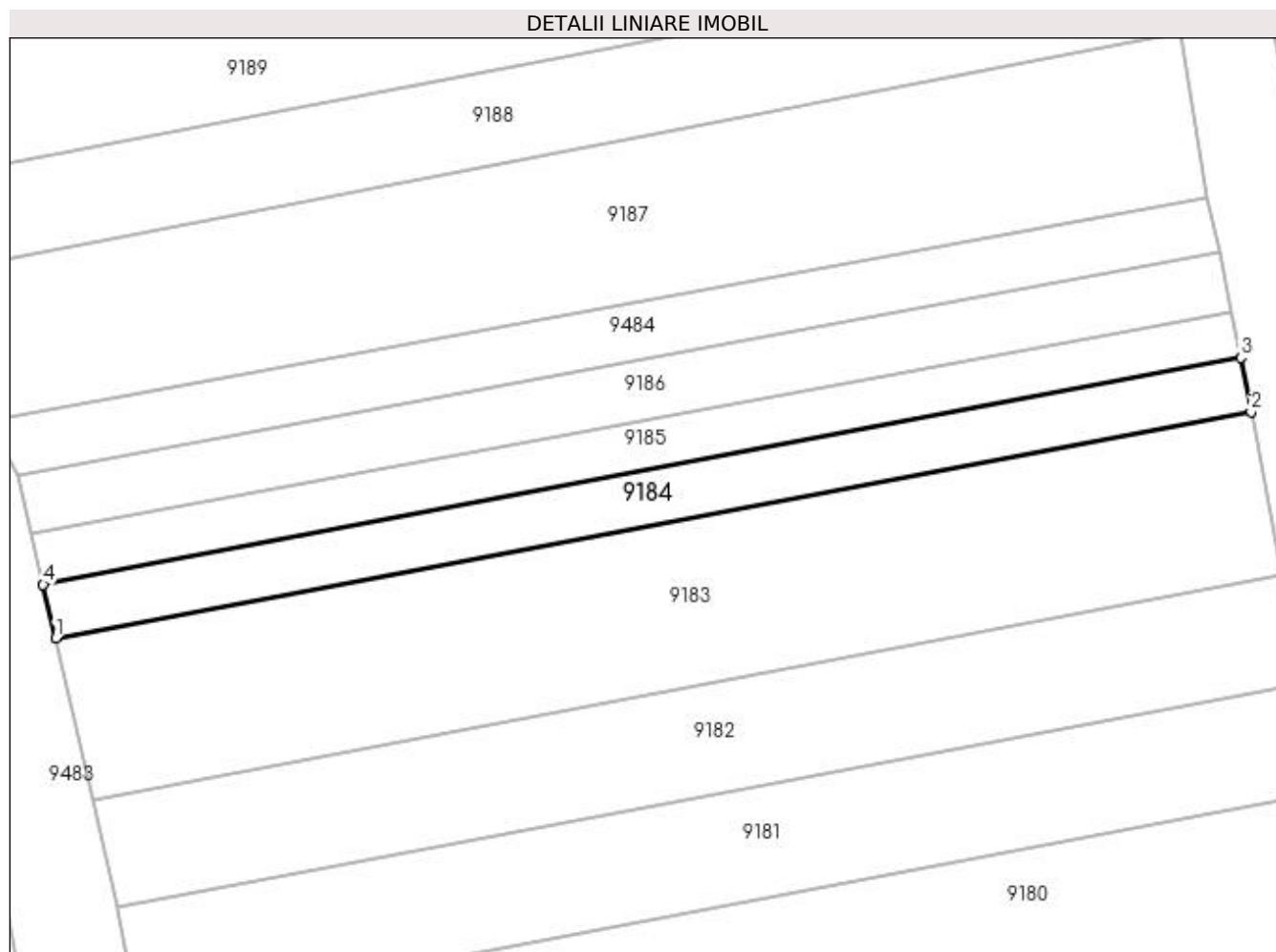
Inscrieri privind dezmembramintele dreptului de proprietate, drepturi reale de garanție și sarcini	Referințe
NU SUNT	

Anexa Nr. 1 La Partea I

Teren

Nr cadastral	Suprafața (mp)*	Observații / Referințe
	360	

* Suprafața este determinată în planul de proiecție Stereo 70.



Date referitoare la teren

Crt	Categorie folosință	Intra vilan	Suprafața (mp)	Tarla	Parcelă	Nr. topo	Observații / Referințe
1	vie	NU	360	-	1748/14	-	

Lungime Segmente

1) Valorile lungimilor segmentelor sunt obținute din proiecție în plan.

Punct început	X / Y	Punct sfârșit	X / Y	Lungime segment (** (m)
1	398.053,41 484.806,065	2	398.141,125 484.822,672	89.273
2	398.141,125 484.822,672	3	398.140,365 484.826,629	4.029
3	398.140,365 484.826,629	4	398.052,501 484.809,993	89.425
4	398.052,501 484.809,993	1	398.053,41 484.806,065	4.032

**** Lungimile segmentelor sunt determinate în planul de proiecție Stereo 70 și sunt rotunjite la 1 milimetru.**

***** Distanța dintre puncte este formată din segmente cumulate ce sunt mai mici decât valoarea 1 milimetru.**

**DATE DESPRE IMOBILUL NR. 9185**

Oficiul de Cadastru și Publicitate Imobiliară ALBA
Biroul de Cadastru și Publicitate Imobiliară Sebes

A. Partea I. Descrierea imobilului

TEREN Extravilan

Adresa: Jud. Alba

Nr. Crt	Nr cadastral Nr. topografic	Suprafața* (mp)	Observații / Referințe
A1		320	Sector cadastral:58 Teren neimprejmuit;

B. Partea II. Proprietari și acte

Inscrieri privitoare la dreptul de proprietate și alte drepturi reale	Referințe
1 / 18/05/2023	
Act Notarial nr. 628, din 02/10/2018 emis de NP ILIȘESCU SILVIA (ACT DE PARTAJ VOLUNTAR;);	
B1	A1
Intabulare, drept de PROPRIETATE, dobandit prin lesire Din Indiviziune, cota actuala 1/1, cota initiala 1/1 1) RADU ILIE	

C. Partea III. SARCINI .

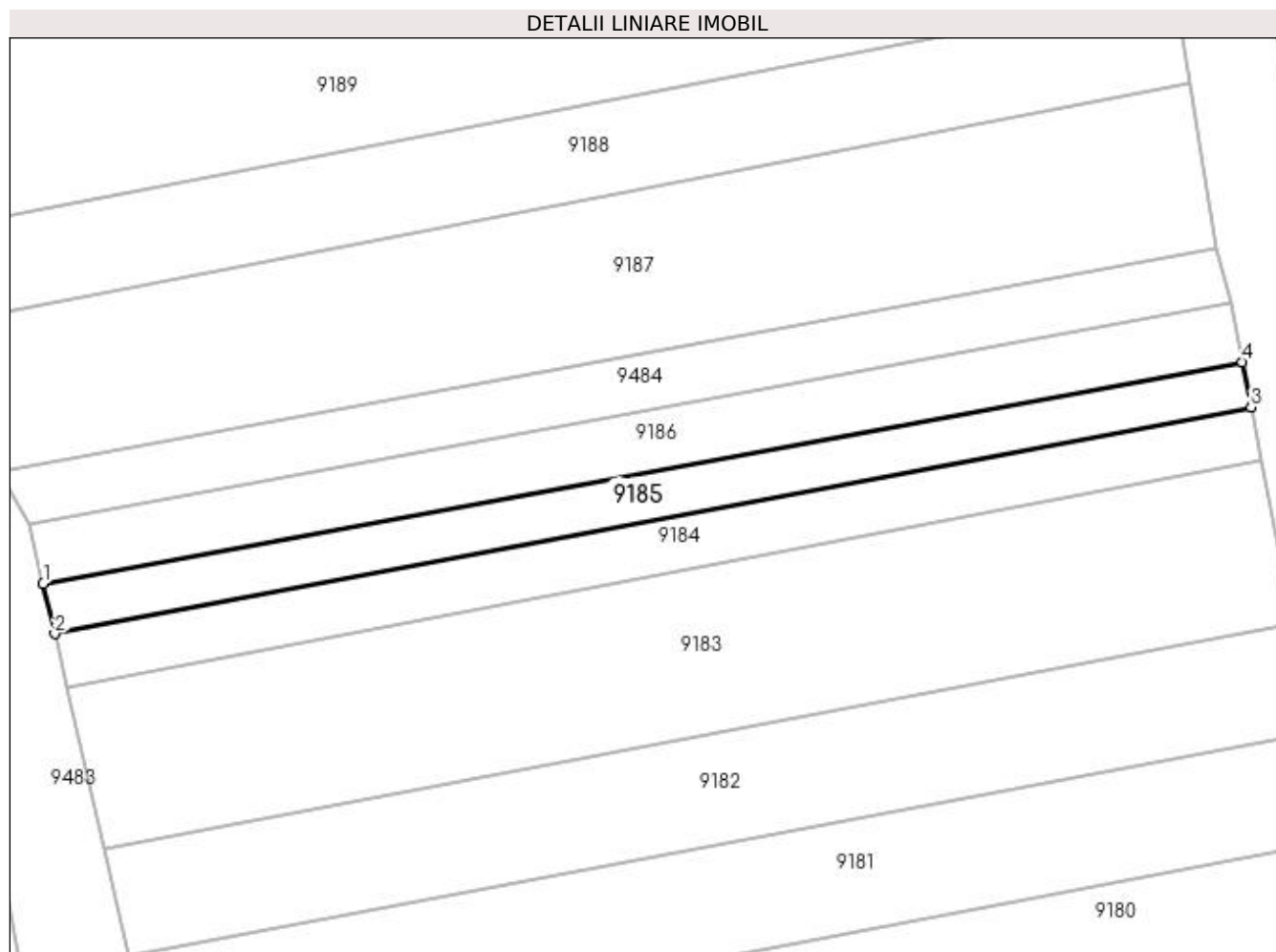
Inscrieri privind dezmembramintele dreptului de proprietate, drepturi reale de garanție și sarcini	Referințe
NU SUNT	

Anexa Nr. 1 La Partea I

Teren

Nr cadastral	Suprafața (mp)*	Observații / Referințe
	320	

* Suprafața este determinată în planul de proiecție Stereo 70.



Date referitoare la teren

Crt	Categorie folosință	Intra vilan	Suprafața (mp)	Tarla	Parcelă	Nr. topo	Observații / Referințe
1	vie	NU	320	188	1748/16	-	

Lungime Segmente

1) Valorile lungimilor segmentelor sunt obținute din proiecție în plan.

Punct început	X / Y	Punct sfârșit	X / Y	Lungime segment (** (m)
1	398.051,649 484.813,678	2	398.052,501 484.809,993	3.782
2	398.052,501 484.809,993	3	398.140,365 484.826,629	89.425
3	398.140,365 484.826,629	4	398.139,729 484.829,942	3.373
4	398.139,729 484.829,942	1	398.051,649 484.813,678	89.569

**** Lungimile segmentelor sunt determinate în planul de proiecție Stereo 70 și sunt rotunjite la 1 milimetru.**

***** Distanța dintre puncte este formată din segmente cumulate ce sunt mai mici decât valoarea 1 milimetru.**

**DATE DESPRE IMOBILUL NR. 9186**

Oficiul de Cadastru și Publicitate Imobiliară ALBA
Biroul de Cadastru și Publicitate Imobiliară Sebes

A. Partea I. Descrierea imobilului

TEREN Extravilan

Adresa: Jud. Alba

Nr. Crt	Nr cadastral Nr. topografic	Suprafața* (mp)	Observații / Referințe
A1		400	Sector cadastral:58 Teren neimprejmuit;

B. Partea II. Proprietari și acte

Inscrieri privitoare la dreptul de proprietate și alte drepturi reale	Referințe
1 / 18/05/2023	
Act Notarial nr. 115, din 09/10/2002 emis de NP ILIȘESCU SILVIA (CERTIFICAT DE MOSTENITOR;);	
B1	A1
Intabulare, drept de PROPRIETATE, dobândit prin Succesiune, cota actuala 1/1, cota initiala 1/1 1) FĂȚAN ELENA	

C. Partea III. SARCINI .

Inscrieri privind dezmembramintele dreptului de proprietate, drepturi reale de garanție și sarcini	Referințe
NU SUNT	

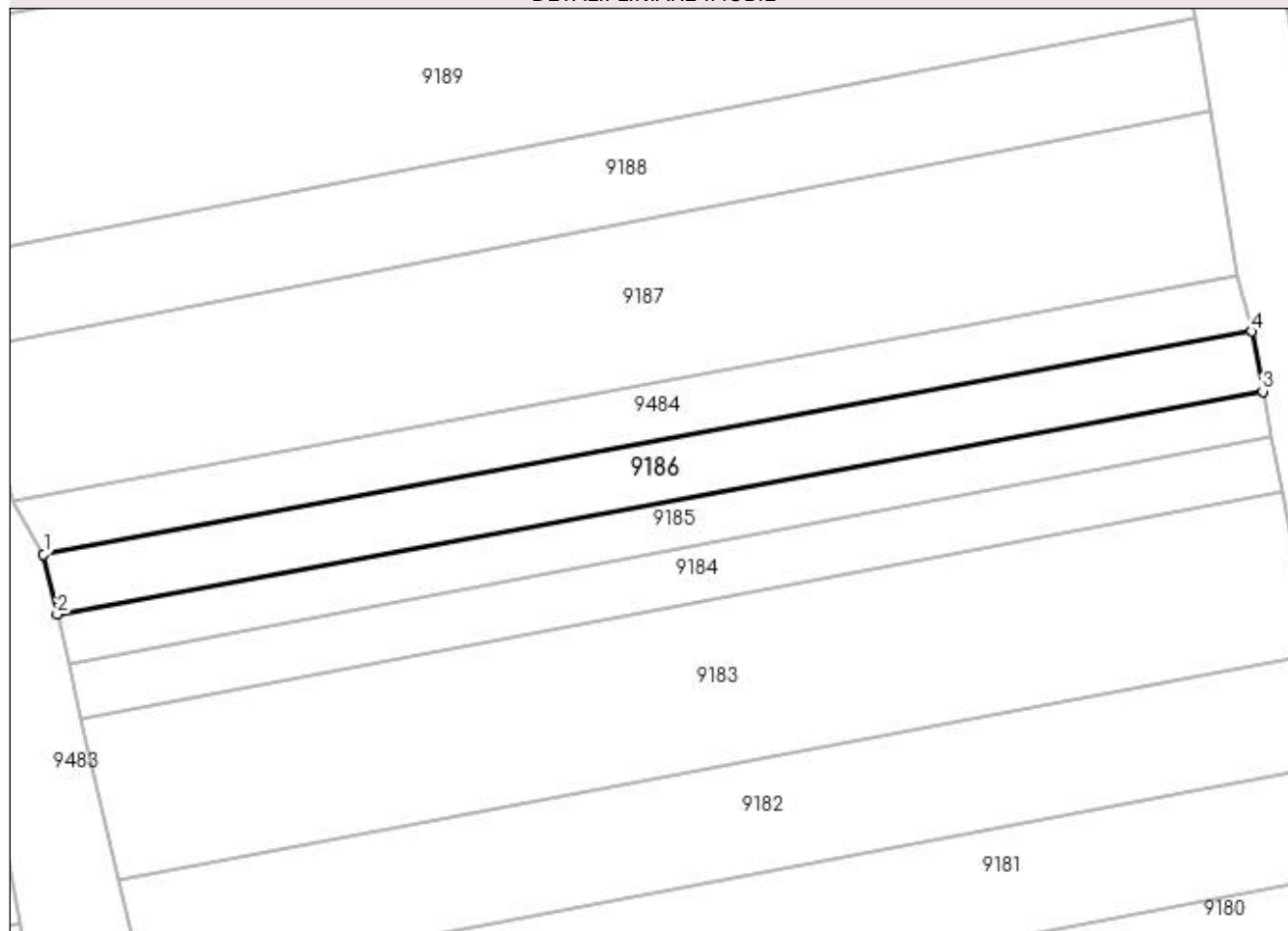
Anexa Nr. 1 La Partea I

Teren

Nr cadastral	Suprafața (mp)*	Observații / Referințe
	400	

* Suprafața este determinată în planul de proiecție Stereo 70.

DETALII LINIARE IMOBIL



Date referitoare la teren

Crt	Categorie folosință	Intra vilan	Suprafața (mp)	Tarla	Parcelă	Nr. topo	Observații / Referințe
1	vie	NU	400	-	1748/15	-	

Lungime Segmente

1) Valorile lungimilor segmentelor sunt obținute din proiecție în plan.

Punct început	X / Y	Punct sfârșit	X / Y	Lungime segment (** (m)
1	398.050,643 484.818,029	2	398.051,649 484.813,678	4.466
2	398.051,649 484.813,678	3	398.139,729 484.829,942	89.569
3	398.139,729 484.829,942	4	398.138,887 484.834,324	4.462
4	398.138,887 484.834,324	1	398.050,643 484.818,029	89.736

**** Lungimile segmentelor sunt determinate în planul de proiecție Stereo 70 și sunt rotunjite la 1 milimetru.**

***** Distanța dintre puncte este formată din segmente cumulate ce sunt mai mici decât valoarea 1 milimetru.**

**DATE DESPRE IMOBILUL NR. 9187**

Oficiul de Cadastru și Publicitate Imobiliară ALBA
Biroul de Cadastru și Publicitate Imobiliară Sebes

A. Partea I. Descrierea imobilului

TEREN Extravilan

Adresa: Jud. Alba

Nr. Crt	Nr cadastral Nr. topografic	Suprafața* (mp)	Observații / Referințe
A1		1.080	Sector cadastral:58 Teren neimprejmit;

B. Partea II. Proprietari și acte

Inscrieri privitoare la dreptul de proprietate și alte drepturi reale		Referințe
1 / 13/06/2023		
Act Notarial nr. 55, din 15/05/2009 emis de NP ILIȘESCU SILVIA (CERTIFICAT DE MOSTENITOR;);		
B1	Intabulare, drept de PROPRIETATE, dobandit prin Succesiune, cota actuala 1/2, cota initiala 1/2 1) MANIU GHEORGHE	A1
B2	Intabulare, drept de PROPRIETATE, dobandit prin Succesiune, cota actuala 1/2, cota initiala 1/2 1) MANIU ELISAVETA	A1

C. Partea III. SARCINI .

Inscrieri privind dezmembramintele dreptului de proprietate, drepturi reale de garanție și sarcini	Referințe
NU SUNT	

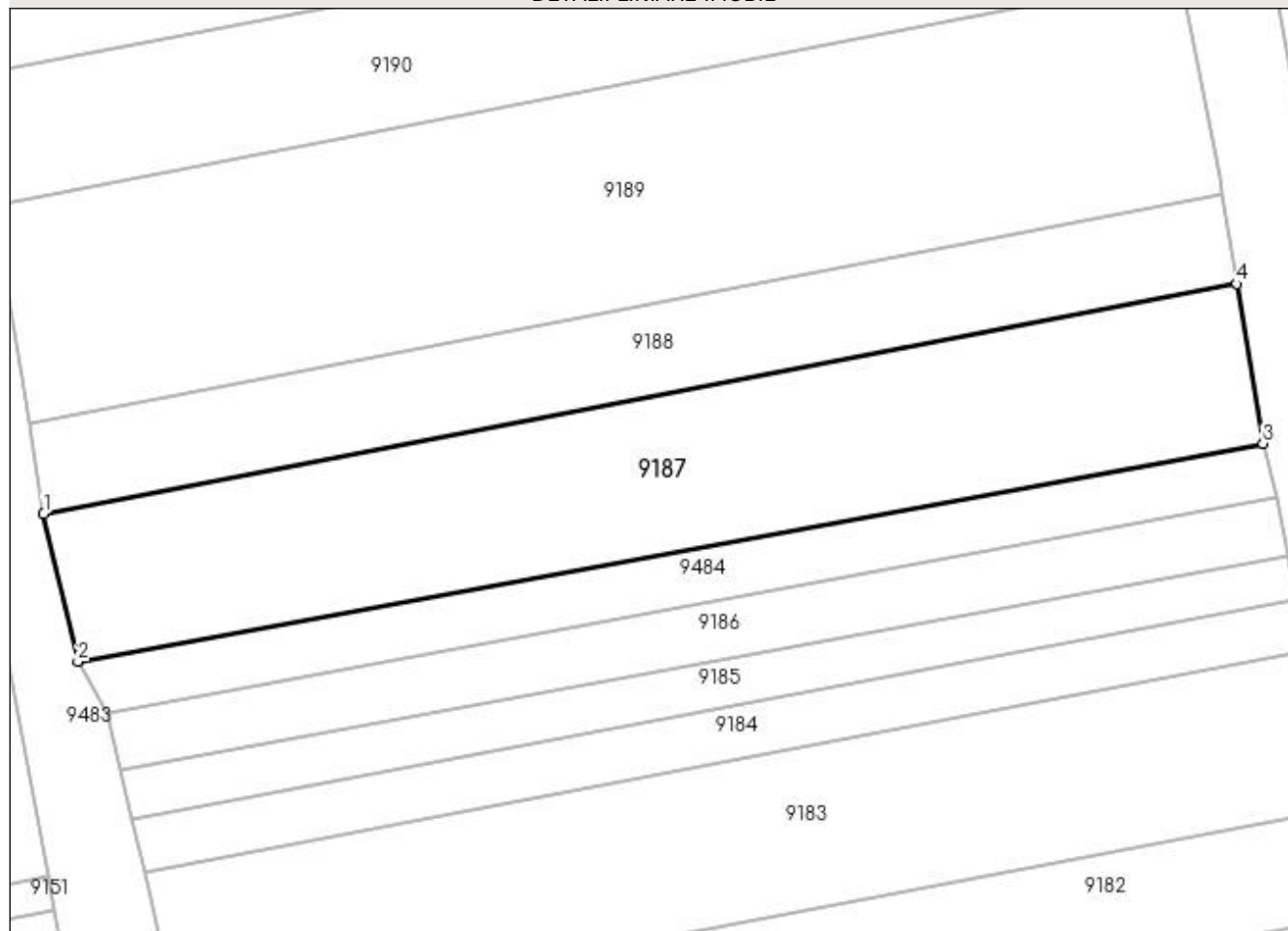
Anexa Nr. 1 La Partea I

Teren

Nr cadastral	Suprafața (mp)*	Observații / Referințe
	1.080	

* Suprafața este determinată în planul de proiecție Stereo 70.

DETALII LINIARE IMOBIL



Date referitoare la teren

Crt	Categorie folosință	Intra vilan	Suprafața (mp)	Tarla	Parcelă	Nr. topo	Observații / Referințe
1	vie	NU	1.080	188	1748/17	-	

Lungime Segmente

1) Valorile lungimilor segmentelor sunt obținute din proiecție în plan.

Punct început	X / Y	Punct sfârșit	X / Y	Lungime segment (** (m)
1	398.045,811 484.833,083	2	398.048,401 484.821,926	11.454
2	398.048,401 484.821,926	3	398.137,848 484.838,354	90.943
3	398.137,848 484.838,354	4	398.135,887 484.850,411	12.215
4	398.135,887 484.850,411	1	398.045,811 484.833,083	91.728

**** Lungimile segmentelor sunt determinate în planul de proiecție Stereo 70 și sunt rotunjite la 1 milimetru.**

***** Distanța dintre puncte este formată din segmente cumulate ce sunt mai mici decât valoarea 1 milimetru.**

**DATE DESPRE IMOBILUL NR. 9188**

Oficiul de Cadastru și Publicitate Imobiliară ALBA
Biroul de Cadastru și Publicitate Imobiliară Sebes

A. Partea I. Descrierea imobilului

TEREN Extravilan

Adresa: Jud. Alba

Nr. Crt	Nr cadastral Nr. topografic	Suprafața* (mp)	Observații / Referințe
A1		630	Sector cadastral:58 Teren neimprejmuit;

B. Partea II. Proprietari și acte

Inscrieri privitoare la dreptul de proprietate și alte drepturi reale	Referințe
1 / 13/06/2023	
Act Notarial nr. 10, din 07/02/2020 emis de NP OLIMPIU BURZ (CERTIFICAT DE MOSTENITOR;);	
B1	A1
Intabulare, drept de PROPRIETATE, dobandit prin Succesiune, cota actuala 1/1, cota initiala 1/1 1) CÎLNICEAN PETRU, FIU;	

C. Partea III. SARCINI .

Inscrieri privind dezmembramintele dreptului de proprietate, drepturi reale de garanție și sarcini	Referințe
NU SUNT	

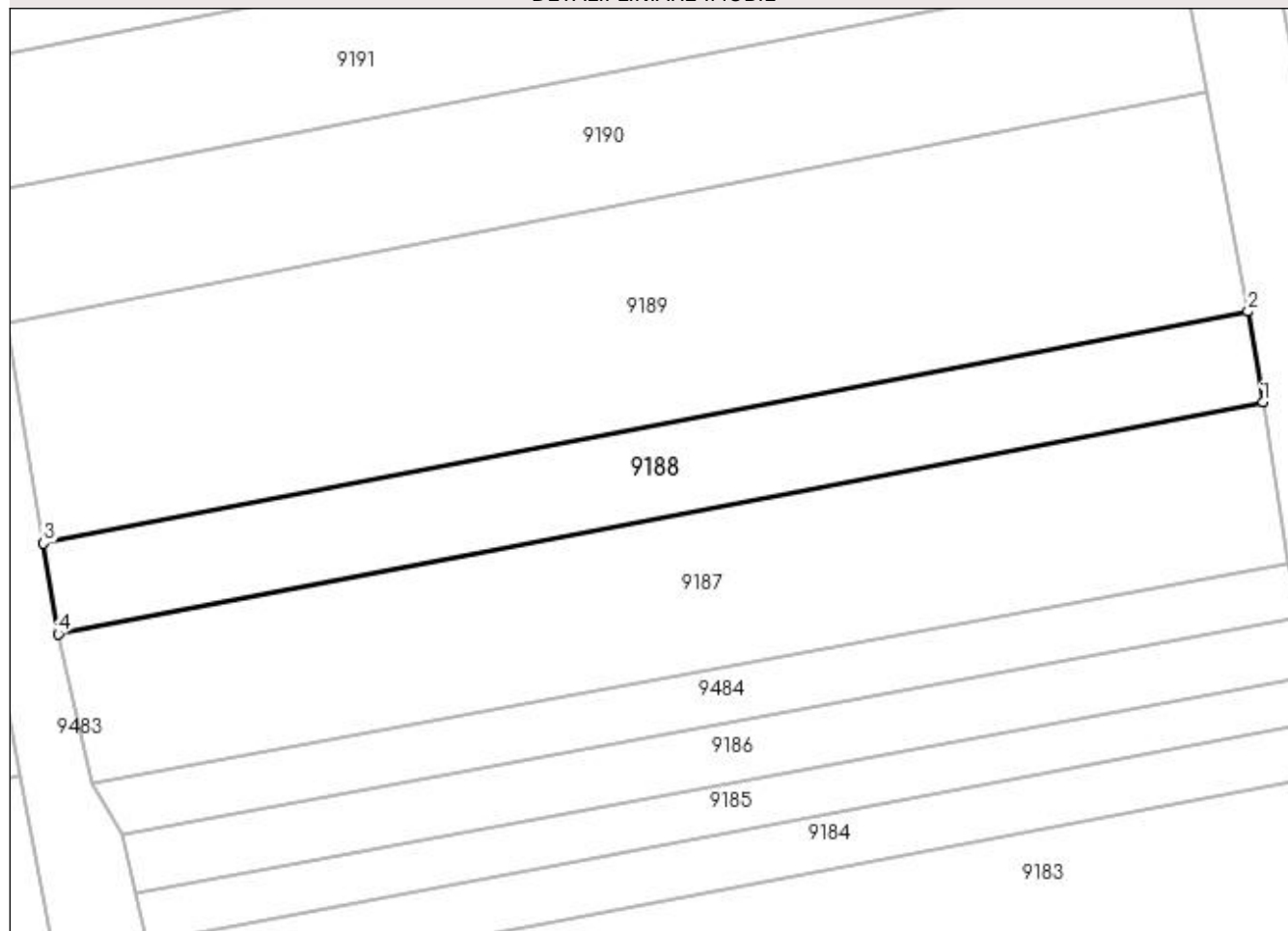
Anexa Nr. 1 La Partea I

Teren

Nr cadastral	Suprafața (mp)*	Observații / Referințe
	630	

* Suprafața este determinată în planul de proiecție Stereo 70.

DETALII LINIARE IMOBIL



Date referitoare la teren

Crt	Categorie folosință	Intra vilan	Suprafața (mp)	Tarla	Parcelă	Nr. topo	Observații / Referințe
1	vie	NU	630	188	1748/19	-	

Lungime Segmente

1) Valorile lungimilor segmentelor sunt obținute din proiecție în plan.

Punct început	X / Y	Punct sfârșit	X / Y	Lungime segment (** (m)
1	398.135,887 484.850,411	2	398.134,775 484.857,192	6.872
2	398.134,775 484.857,192	3	398.044,708 484.839,866	91.718
3	398.044,708 484.839,866	4	398.045,811 484.833,083	6.872
4	398.045,811 484.833,083	1	398.135,887 484.850,411	91.728

**** Lungimile segmentelor sunt determinate în planul de proiecție Stereo 70 și sunt rotunjite la 1 milimetru.**

***** Distanța dintre puncte este formată din segmente cumulate ce sunt mai mici decât valoarea 1 milimetru.**

**DATE DESPRE IMOBILUL NR. 9189**

Oficiul de Cadastru și Publicitate Imobiliară ALBA
Biroul de Cadastru și Publicitate Imobiliară Sebes

A. Partea I. Descrierea imobilului

TEREN Extravilan

Adresa: Jud. Alba

Nr. Crt	Nr cadastral Nr. topografic	Suprafața* (mp)	Observații / Referințe
A1		1.530	Sector cadastral:58 Teren neimprejmuit;

B. Partea II. Proprietari și acte

Inscrieri privitoare la dreptul de proprietate și alte drepturi reale	Referințe
1 / 18/05/2023	
Act Administrativ nr. 5236/478, din 13/03/1995 emis de CJSDPAT ALBA (TITLU DE PROPRIETATE;);	
B1	A1
Intabulare, drept de PROPRIETATE, dobandit prin Reconstituire, cota actuala 1/1, cota initiala 1/1 1) CUNTAN ELENA	

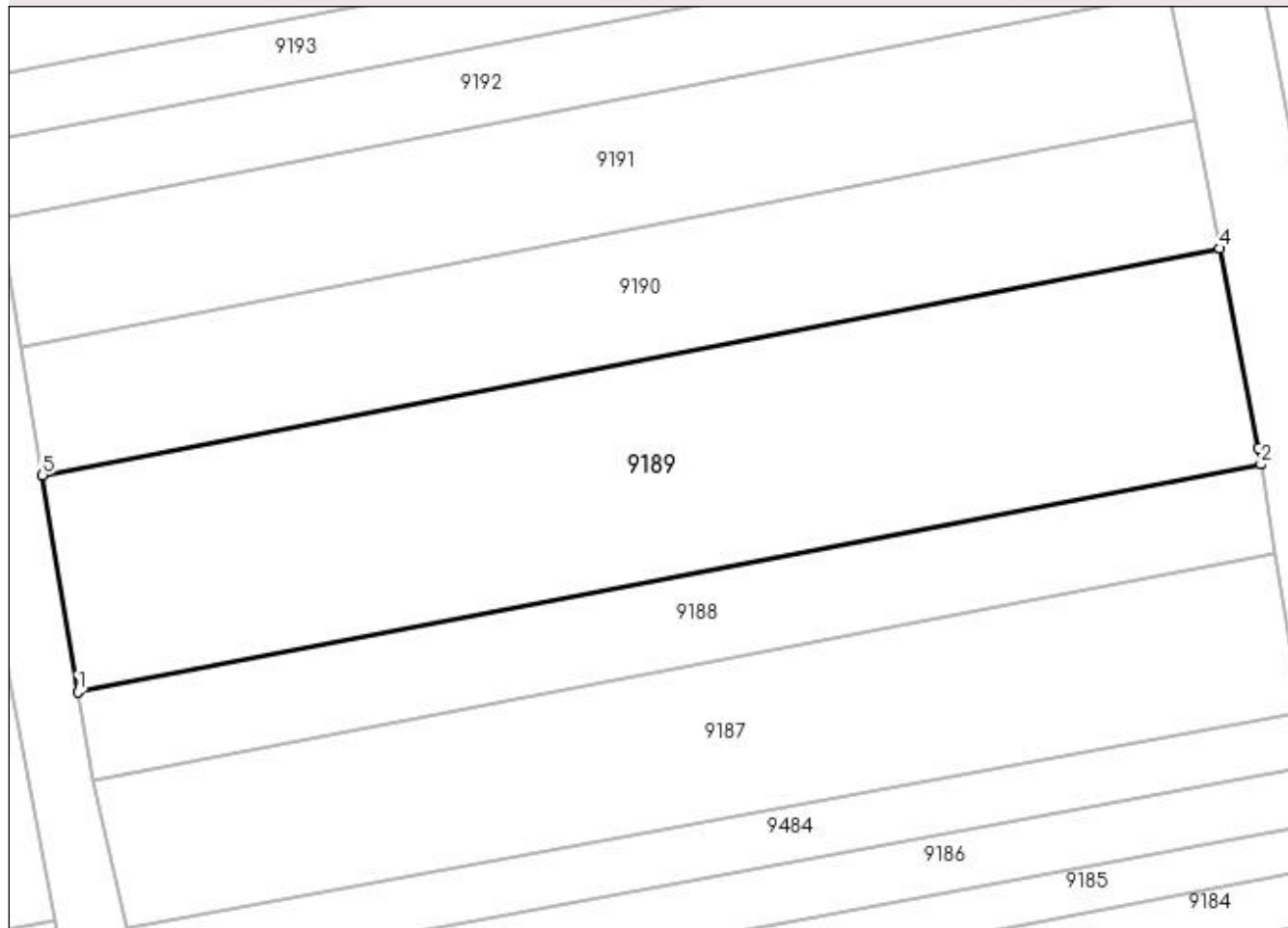
C. Partea III. SARCINI .

Inscrieri privind dezmembramintele dreptului de proprietate, drepturi reale de garanție și sarcini	Referințe
NU SUNT	

Anexa Nr. 1 La Partea I**Teren**

Nr cadastral	Suprafața (mp)*	Observații / Referințe
	1.530	

* Suprafața este determinată în planul de proiecție Stereo 70.

DETALII LINIARE IMOBIL**Date referitoare la teren**

Crt	Categorie folosință	Intra vilan	Suprafața (mp)	Tarla	Parcelă	Nr. topo	Observații / Referințe
1	vie	NU	1.530	-	1748/18	-	

Lungime Segmente

1) Valorile lungimilor segmentelor sunt obținute din proiecție în plan.

Punct început	X / Y	Punct sfârșit	X / Y	Lungime segment (** (m)
1	398.044,708 484.839,866	2	398.134,775 484.857,192	91.718
2	398.134,775 484.857,192	3	398.134,568 484.858,455	1.28
3	398.134,568 484.858,455	4	398.131,653 484.873,617	15.44
4	398.131,653 484.873,617	5	398.042,023 484.856,375	91.273
5	398.042,023 484.856,375	1	398.044,708 484.839,866	16.726

**** Lungimile segmentelor sunt determinate în planul de proiecție Stereo 70 și sunt rotunjite la 1 milimetru.**

***** Distanța dintre puncte este formată din segmente cumulate ce sunt mai mici decât valoarea 1 milimetru.**

**DATE DESPRE IMOBILUL NR. 9190**

Oficiul de Cadastru și Publicitate Imobiliară ALBA
Biroul de Cadastru și Publicitate Imobiliară Sebes

A. Partea I. Descrierea imobilului

TEREN Extravilan

Adresa: Jud. Alba

Nr. Crt	Nr cadastral Nr. topografic	Suprafața* (mp)	Observații / Referințe
A1		900	Sector cadastral:58 Teren neimprejmuit;

B. Partea II. Proprietari și acte

Inscrieri privitoare la dreptul de proprietate și alte drepturi reale	Referințe
1 / 13/06/2023	
Act Notarial nr. 96, din 06/02/2009 emis de NP ILIȘESCU SILVIA;	
B1	A1
Intabulare, drept de PROPRIETATE, dobandit prin lesire Din Indiviziune, cota actuala 1/1, cota initiala 1/1 1) MANIU ILIE	

C. Partea III. SARCINI .

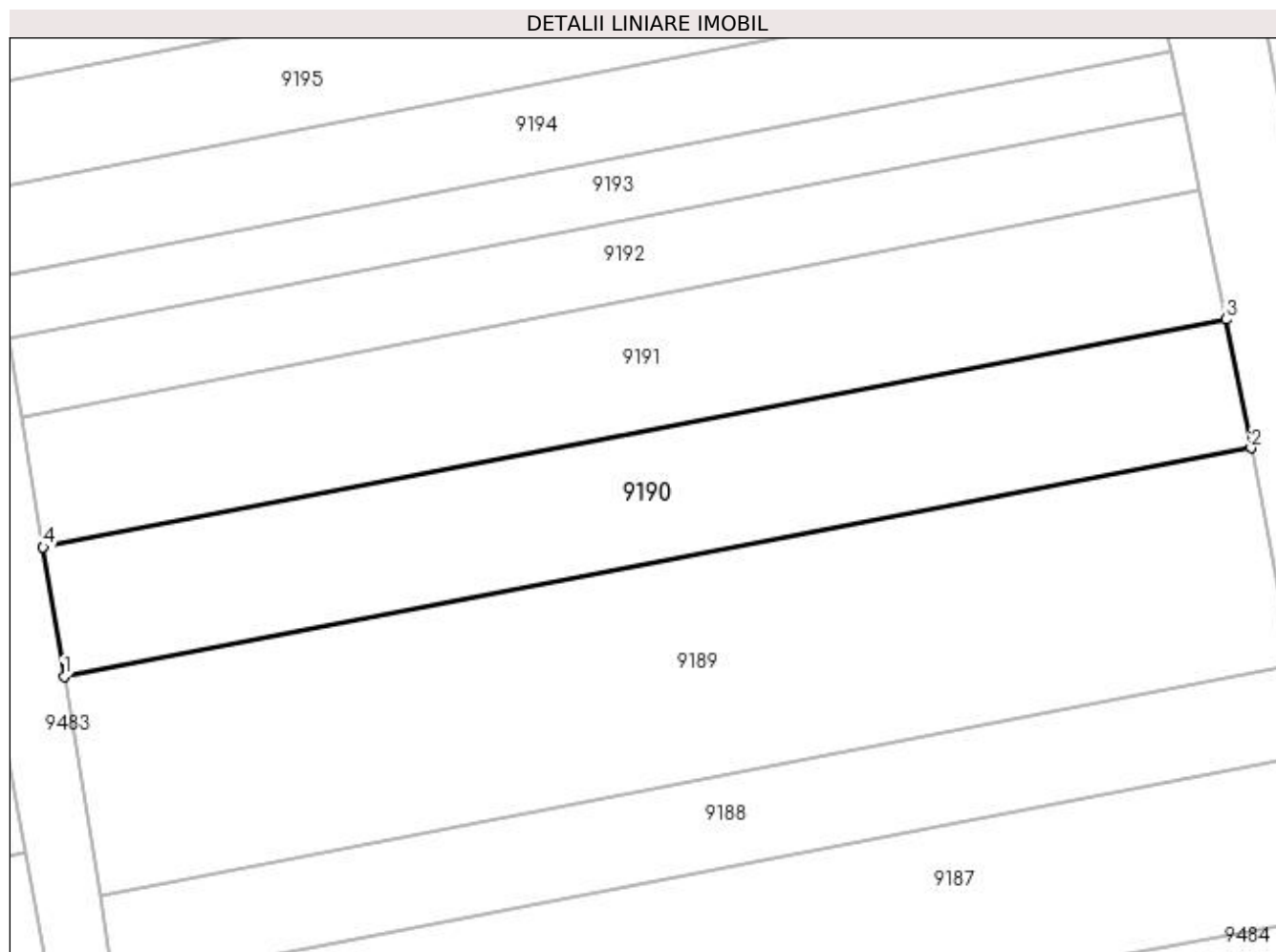
Inscrieri privind dezmembramintele dreptului de proprietate, drepturi reale de garanție și sarcini	Referințe
NU SUNT	

Anexa Nr. 1 La Partea I

Teren

Nr cadastral	Suprafața (mp)*	Observații / Referințe
	900	

* Suprafața este determinată în planul de proiecție Stereo 70.



Date referitoare la teren

Crt	Categorie folosință	Intra vilan	Suprafața (mp)	Tarla	Parcelă	Nr. topo	Observații / Referințe
1	vie	NU	900	-	1748/20	-	

Lungime Segmente

1) Valorile lungimilor segmentelor sunt obținute din proiecție în plan.

Punct început	X / Y	Punct sfârșit	X / Y	Lungime segment (** (m)
1	398.042,023 484.856,375	2	398.131,653 484.873,617	91.273
2	398.131,653 484.873,617	3	398.129,789 484.883,315	9.876
3	398.129,789 484.883,315	4	398.040,437 484.866,126	90.99
4	398.040,437 484.866,126	1	398.042,023 484.856,375	9.879

**** Lungimile segmentelor sunt determinate în planul de proiecție Stereo 70 și sunt rotunjite la 1 milimetru.**

***** Distanța dintre puncte este formată din segmente cumulate ce sunt mai mici decât valoarea 1 milimetru.**

**DATE DESPRE IMOBILUL NR. 9191**

Oficiul de Cadastru și Publicitate Imobiliară ALBA
Biroul de Cadastru și Publicitate Imobiliară Sebes

A. Partea I. Descrierea imobilului

TEREN Extravilan

Adresa: Jud. Alba

Nr. Crt	Nr cadastral Nr. topografic	Suprafața* (mp)	Observații / Referințe
A1		900	Sector cadastral:58 Teren neimprejmuit;

B. Partea II. Proprietari și acte

Inscrieri privitoare la dreptul de proprietate și alte drepturi reale	Referințe
1 / 18/05/2023	
Act Administrativ nr. 9375/1115, din 08/02/2001 emis de CJSDPAT ALBA (TITLU DE PROPRIETATE;);	
B1	A1
Intabulare, drept de PROPRIETATE, dobândit prin Reconstituire, cota actuala 1/1, cota initiala 1/1 1) SCHORSTEN ROZINA	

C. Partea III. SARCINI .

Inscrieri privind dezmembramintele dreptului de proprietate, drepturi reale de garanție și sarcini	Referințe
NU SUNT	

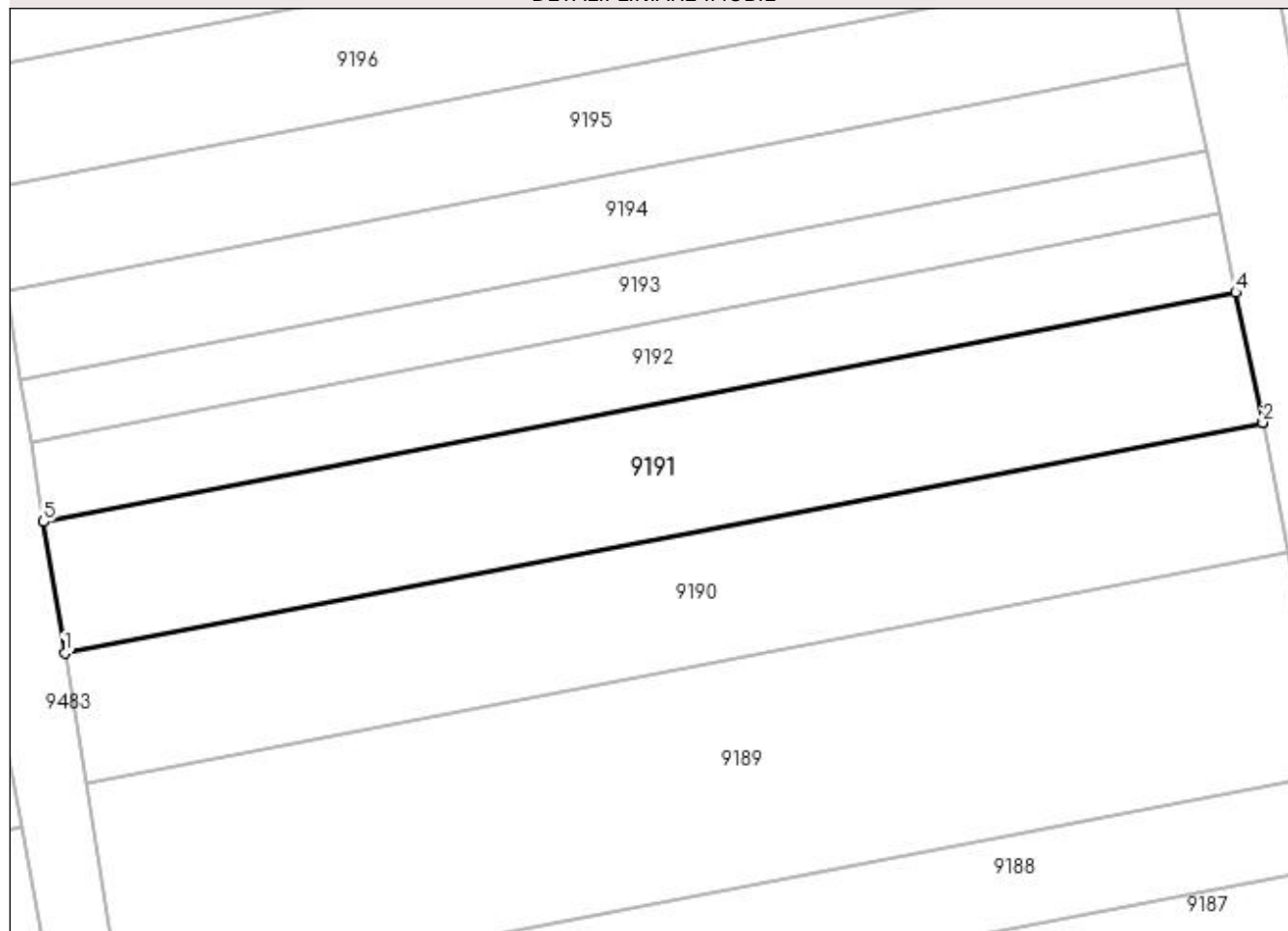
Anexa Nr. 1 La Partea I

Teren

Nr cadastral	Suprafața (mp)*	Observații / Referințe
	900	

* Suprafața este determinată în planul de proiecție Stereo 70.

DETALII LINIARE IMOBIL



Date referitoare la teren

Crt	Categorie folosință	Intra vilan	Suprafața (mp)	Tarla	Parcelă	Nr. topo	Observații / Referințe
1	vie	NU	900	188	1748/21	-	

Lungime Segmente

1) Valorile lungimilor segmentelor sunt obținute din proiecție în plan.

Punct început	X / Y	Punct sfârșit	X / Y	Lungime segment (** (m)
1	398.040,437 484.866,126	2	398.129,789 484.883,315	90.99
2	398.129,789 484.883,315	3	398.129,776 484.883,38	0.066
3	398.129,776 484.883,38	4	398.127,763 484.893,022	9.85
4	398.127,763 484.893,022	5	398.038,845 484.875,917	90.548
5	398.038,845 484.875,917	1	398.040,437 484.866,126	9.92

**** Lungimile segmentelor sunt determinate în planul de proiecție Stereo 70 și sunt rotunjite la 1 milimetru.**

***** Distanța dintre puncte este formată din segmente cumulate ce sunt mai mici decât valoarea 1 milimetru.**

**DATE DESPRE IMOBILUL NR. 9192**

Oficiul de Cadastru și Publicitate Imobiliară ALBA
Biroul de Cadastru și Publicitate Imobiliară Sebes

A. Partea I. Descrierea imobilului

TEREN Extravilan

Adresa: Jud. Alba

Nr. Crt	Nr cadastral Nr. topografic	Suprafața* (mp)	Observații / Referințe
A1		540	Sector cadastral:58 Teren neimprejmuit;

B. Partea II. Proprietari și acte

Inscrieri privitoare la dreptul de proprietate și alte drepturi reale	Referințe
1 / 18/05/2023	
Act Administrativ nr. 9375/1115, din 08/02/2001 emis de CJSDPAT ALBA (TITLU DE PROPRIETATE;);	
B1	A1
Intabulare, drept de PROPRIETATE, dobandit prin Reconstituire, cota actuala 1/1, cota initiala 1/1 1) SCHORSTEN ROZINA	

C. Partea III. SARCINI .

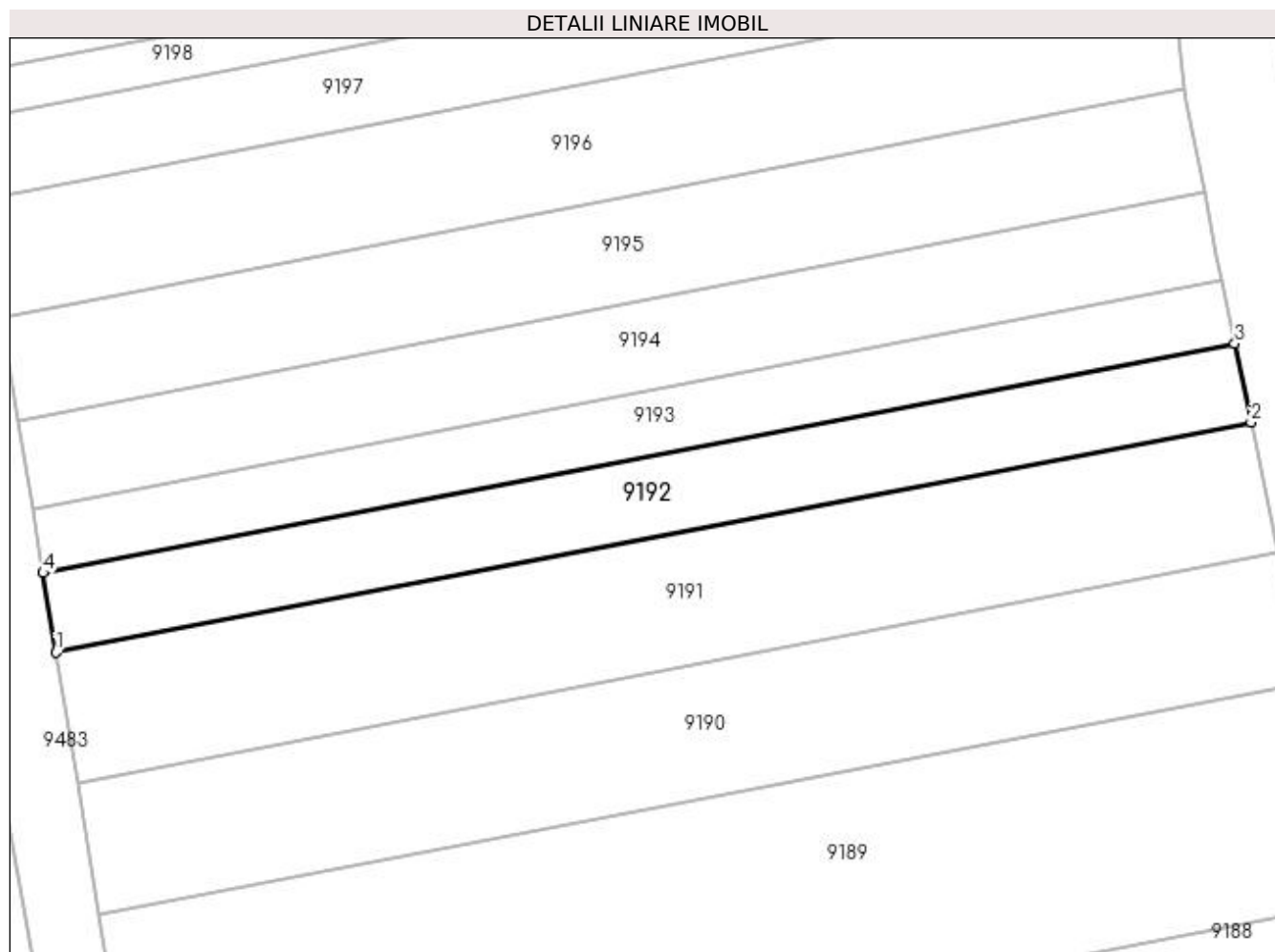
Inscrieri privind dezmembramintele dreptului de proprietate, drepturi reale de garanție și sarcini	Referințe
NU SUNT	

Anexa Nr. 1 La Partea I

Teren

Nr cadastral	Suprafața (mp)*	Observații / Referințe
	540	

* Suprafața este determinată în planul de proiecție Stereo 70.



Date referitoare la teren

Crt	Categorie folosință	Intra vilan	Suprafața (mp)	Tarla	Parcelă	Nr. topo	Observații / Referințe
1	vie	NU	540	188	1748/22	-	

Lungime Segmente

1) Valorile lungimilor segmentelor sunt obținute din proiecție în plan.

Punct început	X / Y	Punct sfârșit	X / Y	Lungime segment (** (m)
1	398.038,845 484.875,917	2	398.127,763 484.893,022	90.548
2	398.127,763 484.893,022	3	398.126,542 484.898,869	5.973
3	398.126,542 484.898,869	4	398.037,885 484.881,815	90.282
4	398.037,885 484.881,815	1	398.038,845 484.875,917	5.976

**** Lungimile segmentelor sunt determinate în planul de proiecție Stereo 70 și sunt rotunjite la 1 milimetru.**

***** Distanța dintre puncte este formată din segmente cumulate ce sunt mai mici decât valoarea 1 milimetru.**

**DATE DESPRE IMOBILUL NR. 9193**

Oficiul de Cadastru și Publicitate Imobiliară ALBA
Biroul de Cadastru și Publicitate Imobiliară Sebes

A. Partea I. Descrierea imobilului

TEREN Extravilan

Adresa: Jud. Alba

Nr. Crt	Nr cadastral Nr. topografic	Suprafața* (mp)	Observații / Referințe
A1		430	Sector cadastral:58 Teren neimprejmuit;

B. Partea II. Proprietari și acte

Inscrieri privitoare la dreptul de proprietate și alte drepturi reale	Referințe
1 / 18/05/2023	
Act Administrativ nr. 5232/372, din 22/12/1994 emis de CJSDPAT ALBA (TITLU DE PROPRIETATE;);	
B1	A1
Intabulare, drept de PROPRIETATE, dobândit prin Reconstituire, cota actuala 1/1, cota initiala 1/1	
1) GAJA ARON	

C. Partea III. SARCINI .

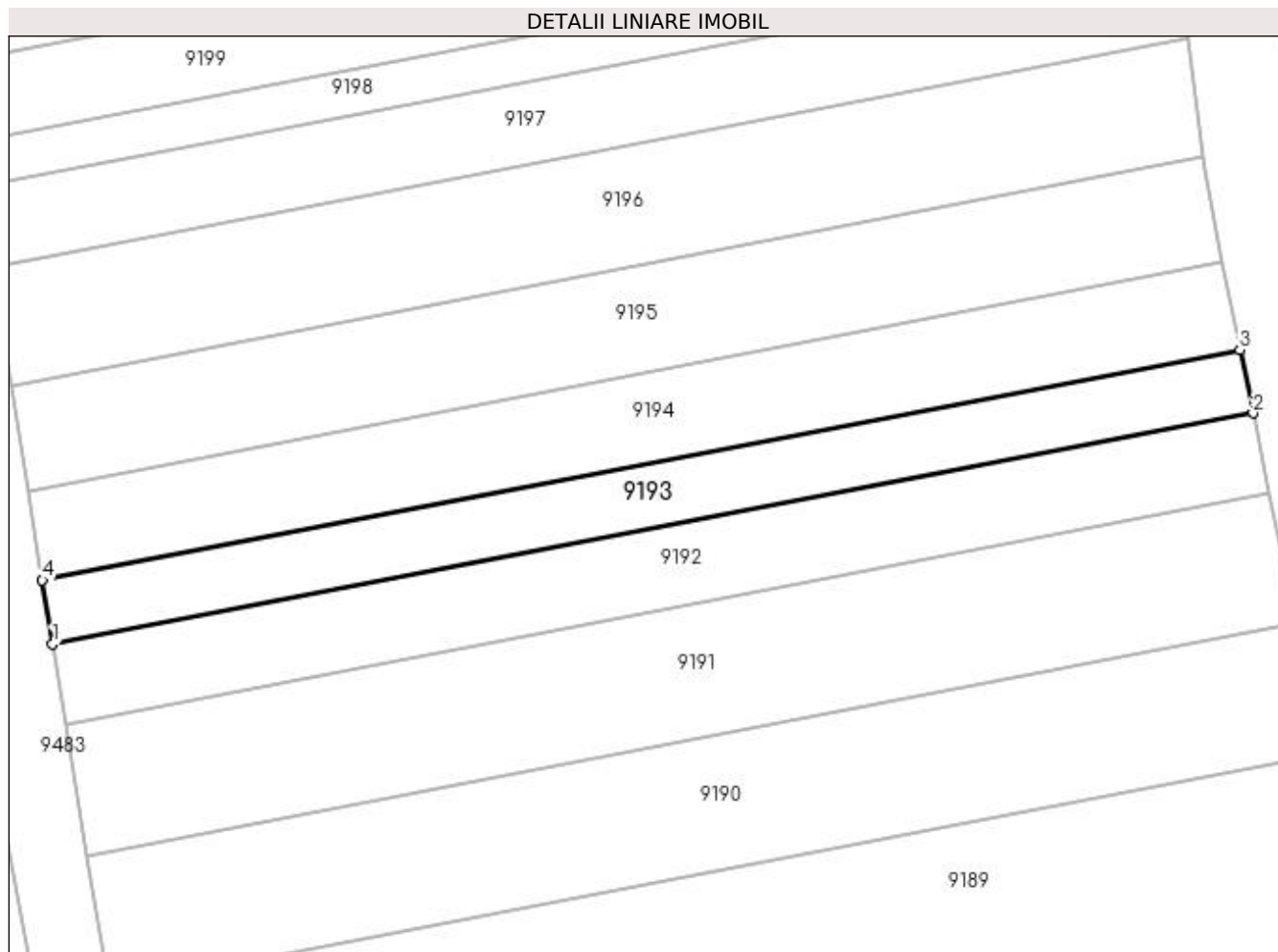
Inscrieri privind dezmembramintele dreptului de proprietate, drepturi reale de garanție și sarcini	Referințe
NU SUNT	

Anexa Nr. 1 La Partea I

Teren

Nr cadastral	Suprafața (mp)*	Observații / Referințe
	430	

* Suprafața este determinată în planul de proiecție Stereo 70.



Date referitoare la teren

Crt	Categorie folosință	Intra vilan	Suprafața (mp)	Tarla	Parcelă	Nr. topo	Observații / Referințe
1	vie	NU	430	188	1748/23	-	

Lungime Segmente

1) Valorile lungimilor segmentelor sunt obținute din proiecție în plan.

Punct început	X / Y	Punct sfârșit	X / Y	Lungime segment (** (m)
1	398.037,885 484.881,815	2	398.126,542 484.898,869	90.282
2	398.126,542 484.898,869	3	398.125,567 484.903,538	4.77
3	398.125,567 484.903,538	4	398.037,12 484.886,523	90.069
4	398.037,12 484.886,523	1	398.037,885 484.881,815	4.77

**** Lungimile segmentelor sunt determinate în planul de proiecție Stereo 70 și sunt rotunjite la 1 milimetru.**

***** Distanța dintre puncte este formată din segmente cumulate ce sunt mai mici decât valoarea 1 milimetru.**

**DATE DESPRE IMOBILUL NR. 9194**

Oficiul de Cadastru și Publicitate Imobiliară ALBA
Biroul de Cadastru și Publicitate Imobiliară Sebes

A. Partea I. Descrierea imobilului

TEREN Extravilan

Adresa: Jud. Alba

Nr. Crt	Nr cadastral Nr. topografic	Suprafața* (mp)	Observații / Referințe
A1		600	Sector cadastral:58 Teren neimprejmuit;

B. Partea II. Proprietari și acte

Inscrieri privitoare la dreptul de proprietate și alte drepturi reale	Referințe
1 / 19/06/2023	
Act Administrativ nr. 6466/607, din 23/05/1995 emis de CJSDPAT ALBA (TITLU DE PROPRIETATE;);	
B1	A1
Intabulare, drept de PROPRIETATE, dobândit prin Reconstituire, cota actuala 1/1, cota initiala 1/1 1) FATAN PARASCHIVA	

C. Partea III. SARCINI .

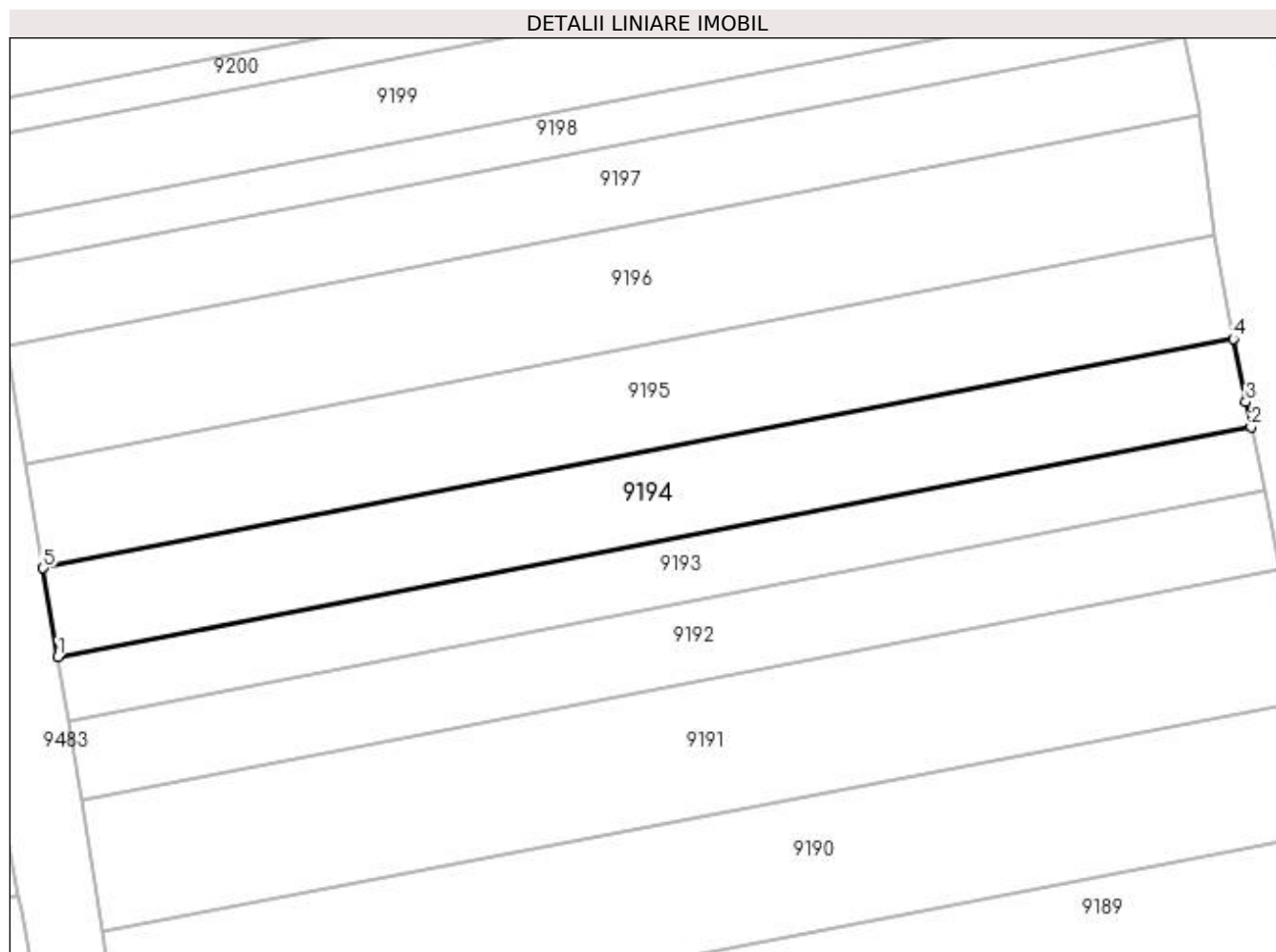
Inscrieri privind dezmembramintele dreptului de proprietate, drepturi reale de garanție și sarcini	Referințe
NU SUNT	

Anexa Nr. 1 La Partea I

Teren

Nr cadastral	Suprafața (mp)*	Observații / Referințe
	600	

* Suprafața este determinată în planul de proiecție Stereo 70.



Date referitoare la teren

Crt	Categorie folosință	Intra vilan	Suprafața (mp)	Tarla	Parcelă	Nr. topo	Observații / Referințe
1	vie	NU	600	-	1748/24	-	

Lungime Segmente

1) Valorile lungimilor segmentelor sunt obținute din proiecție în plan.

Punct început	X / Y	Punct sfârșit	X / Y	Lungime segment (** (m)
1	398.037,12 484.886,523	2	398.125,567 484.903,538	90.069
2	398.125,567 484.903,538	3	398.125,174 484.905,418	1.921
3	398.125,174 484.905,418	4	398.124,262 484.910,08	4.75
4	398.124,262 484.910,08	5	398.036,048 484.893,11	89.831
5	398.036,048 484.893,11	1	398.037,12 484.886,523	6.674

**** Lungimile segmentelor sunt determinate în planul de proiecție Stereo 70 și sunt rotunjite la 1 milimetru.**

***** Distanța dintre puncte este formată din segmente cumulate ce sunt mai mici decât valoarea 1 milimetru.**

**DATE DESPRE IMOBILUL NR. 9195**

Oficiul de Cadastru și Publicitate Imobiliară ALBA
Biroul de Cadastru și Publicitate Imobiliară Sebes

A. Partea I. Descrierea imobilului

TEREN Extravilan

Adresa: Jud. Alba

Nr. Crt	Nr cadastral Nr. topografic	Suprafața* (mp)	Observații / Referințe
A1		700	Sector cadastral:58 Teren neimprejmuit;

B. Partea II. Proprietari și acte

Inscrieri privitoare la dreptul de proprietate și alte drepturi reale	Referințe
1 / 19/06/2023	
Act Administrativ nr. 6466/644, din 23/11/1995 emis de CJSDPAT ALBA (TITLU DE PROPRIETATE;);	
B1	A1
Intabulare, drept de PROPRIETATE, dobandit prin Reconstituire, cota actuala 1/1, cota initiala 1/1	
1) FĂȚAN ILIE	

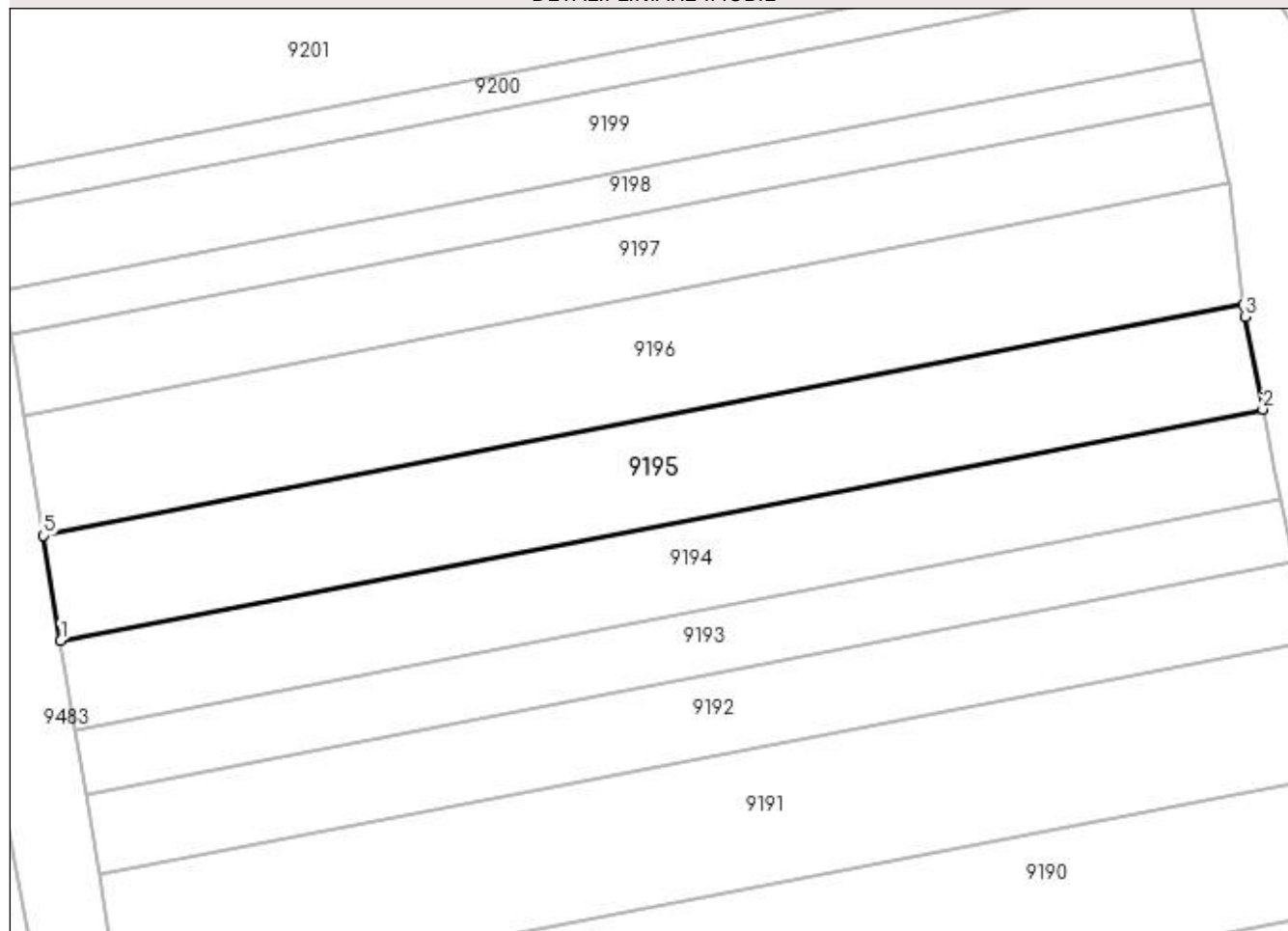
C. Partea III. SARCINI .

Inscrieri privind dezmembramintele dreptului de proprietate, drepturi reale de garanție și sarcini	Referințe
NU SUNT	

Anexa Nr. 1 La Partea I**Teren**

Nr cadastral	Suprafața (mp)*	Observații / Referințe
	700	

* Suprafața este determinată în planul de proiecție Stereo 70.

DETALII LINIARE IMOBIL**Date referitoare la teren**

Crt	Categorie folosință	Intravilan	Suprafața (mp)	Tarla	Parcelă	Nr. topo	Observații / Referințe
1	vie	NU	700	188	1748/25	-	

Lungime Segmente

1) Valorile lungimilor segmentelor sunt obținute din proiecție în plan.

Punct început	X / Y	Punct sfârșit	X / Y	Lungime segment (** (m)
1	398.036,048 484.893,11	2	398.124,262 484.910,08	89.831
2	398.124,262 484.910,08	3	398.122,931 484.916,881	6.93
3	398.122,931 484.916,881	4	398.122,827 484.917,75	0.875
4	398.122,827 484.917,75	5	398.034,795 484.900,815	89.646
5	398.034,795 484.900,815	1	398.036,048 484.893,11	7.806

**** Lungimile segmentelor sunt determinate în planul de proiecție Stereo 70 și sunt rotunjite la 1 milimetru.**

***** Distanța dintre puncte este formată din segmente cumulate ce sunt mai mici decât valoarea 1 milimetru.**

**DATE DESPRE IMOBILUL NR. 9196**

Oficiul de Cadastru și Publicitate Imobiliară ALBA
Biroul de Cadastru și Publicitate Imobiliară Sebes

A. Partea I. Descrierea imobilului

TEREN Extravilan

Adresa: Jud. Alba

Nr. Crt	Nr cadastral Nr. topografic	Suprafața* (mp)	Observații / Referințe
A1		800	Sector cadastral:58 Teren neimprejmuit;

B. Partea II. Proprietari și acte

Inscrieri privitoare la dreptul de proprietate și alte drepturi reale	Referințe
1 / 13/06/2023	
Act Notarial nr. 36, din 15/03/2006 emis de NP BELDEAN GHEORGHE (CERTIFICAT DE MOSTENITOR;);	
B1	A1
Intabulare, drept de PROPRIETATE, dobandit prin Succesiune, cota actuala 1/1, cota initiala 1/1 1) CRĂCIUN MARIA	

C. Partea III. SARCINI .

Inscrieri privind dezmembramintele dreptului de proprietate, drepturi reale de garanție și sarcini	Referințe
NU SUNT	

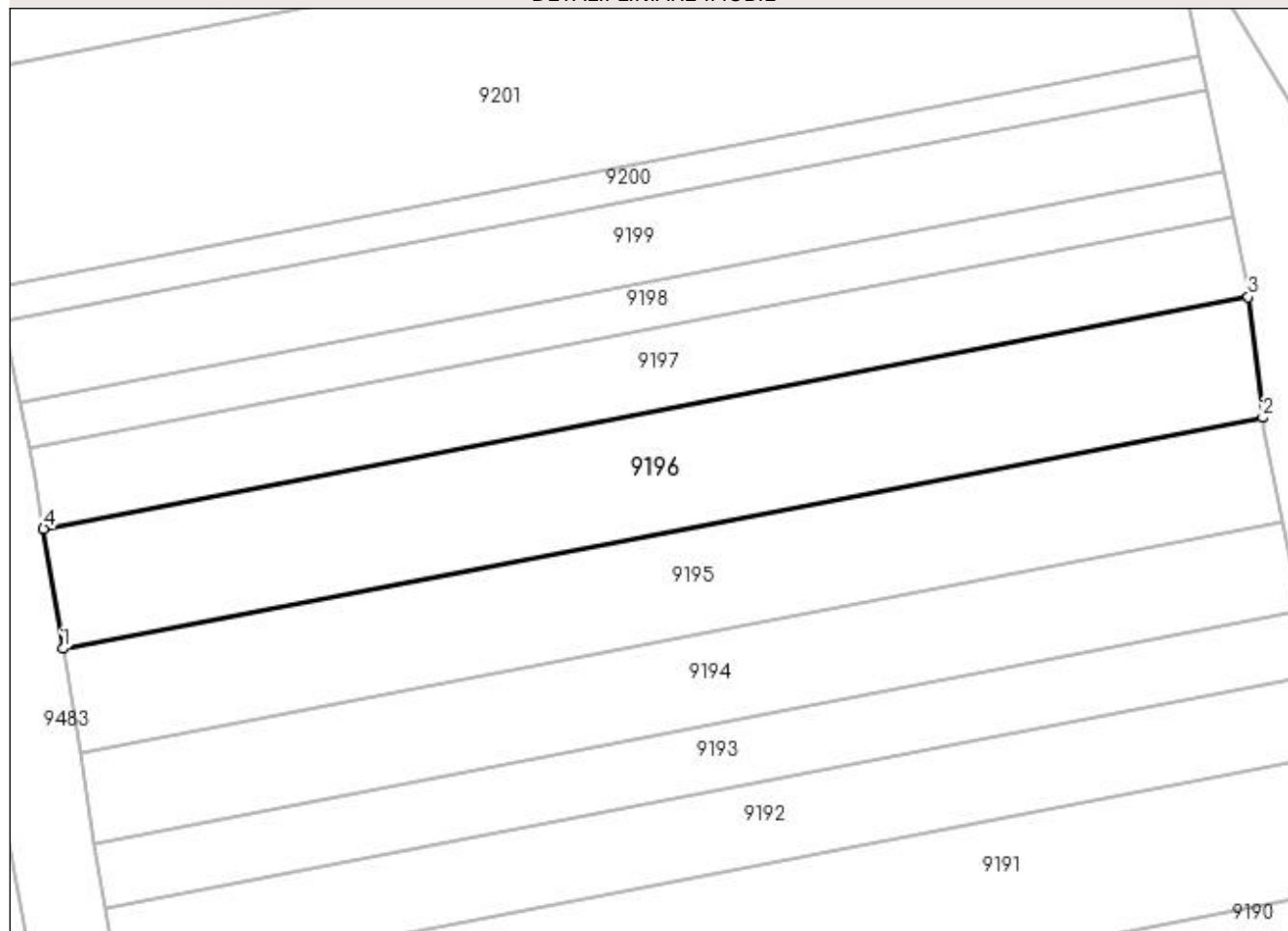
Anexa Nr. 1 La Partea I

Teren

Nr cadastral	Suprafața (mp)*	Observații / Referințe
	800	

* Suprafața este determinată în planul de proiecție Stereo 70.

DETALII LINIARE IMOBIL



Date referitoare la teren

Crt	Categorie folosință	Intra vilan	Suprafața (mp)	Tarla	Parcelă	Nr. topo	Observații / Referințe
1	vie	NU	800	-	1748/26	-	

Lungime Segmente

1) Valorile lungimilor segmentelor sunt obținute din proiecție în plan.

Punct început	X / Y	Punct sfârșit	X / Y	Lungime segment (** (m)
1	398.034,795 484.900,815	2	398.122,827 484.917,75	89.646
2	398.122,827 484.917,75	3	398.121,768 484.926,615	8.928
3	398.121,768 484.926,615	4	398.033,365 484.909,609	90.024
4	398.033,365 484.909,609	1	398.034,795 484.900,815	8.91

**** Lungimile segmentelor sunt determinate în planul de proiecție Stereo 70 și sunt rotunjite la 1 milimetru.**

***** Distanța dintre puncte este formată din segmente cumulate ce sunt mai mici decât valoarea 1 milimetru.**

**DATE DESPRE IMOBILUL NR. 9197**

Oficiul de Cadastru și Publicitate Imobiliară ALBA
Biroul de Cadastru și Publicitate Imobiliară Sebes

A. Partea I. Descrierea imobilului

TEREN Extravilan

Adresa: Jud. Alba

Nr. Crt	Nr cadastral Nr. topografic	Suprafața* (mp)	Observații / Referințe
A1		540	Sector cadastral:58 Teren neimprejmuit;

B. Partea II. Proprietari și acte

Inscrieri privitoare la dreptul de proprietate și alte drepturi reale	Referințe
1 / 18/05/2023	
Act Administrativ nr. 5232/372, din 22/12/1994 emis de CJSDPAT ALBA (TITLU DE PROPRIETATE;);	
B1	A1
Intabulare, drept de PROPRIETATE, dobandit prin Reconstituire, cota actuala 1/1, cota initiala 1/1 1) GAJA ARON	

C. Partea III. SARCINI .

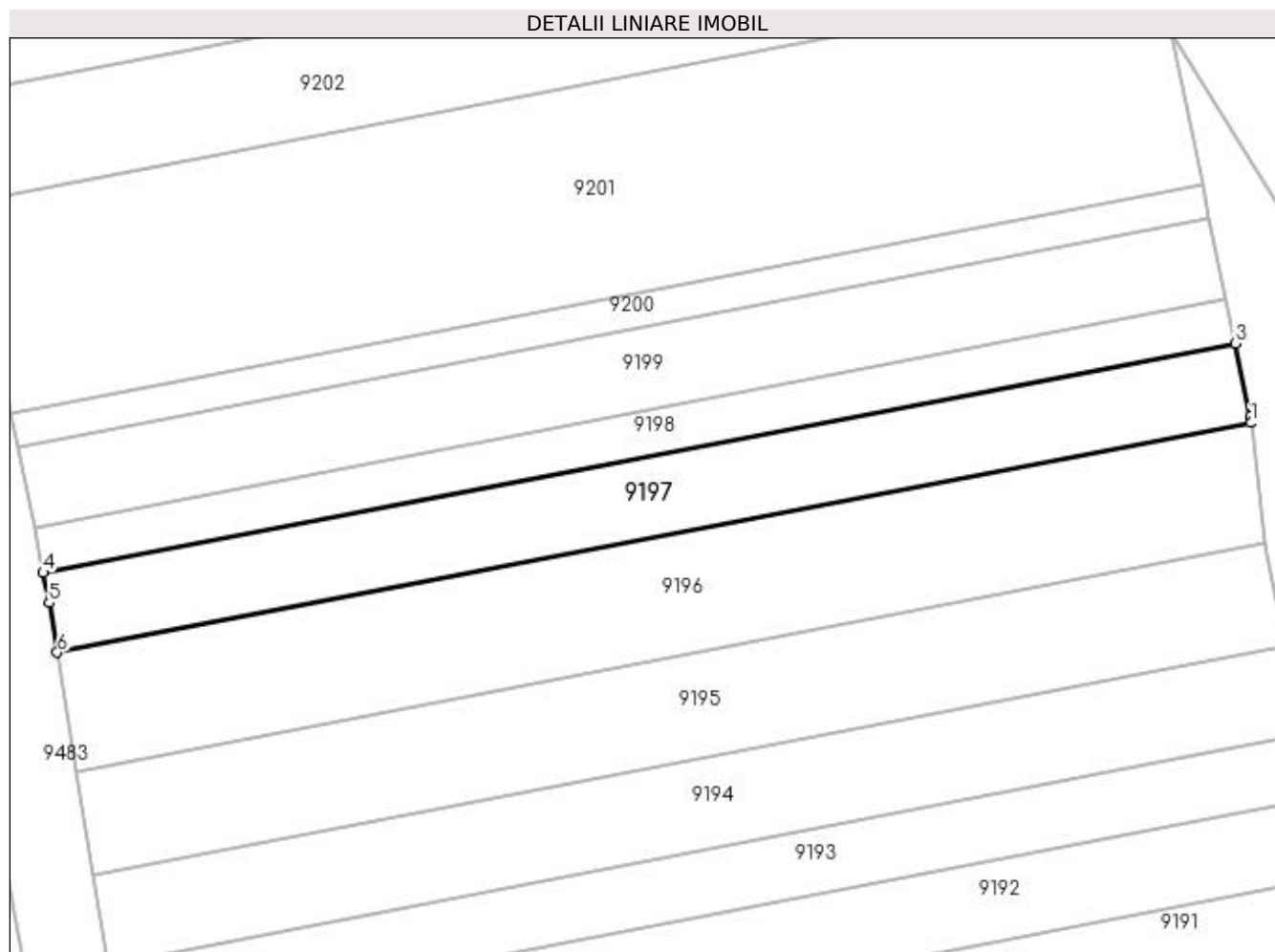
Inscrieri privind dezmembramintele dreptului de proprietate, drepturi reale de garanție și sarcini	Referințe
NU SUNT	

Anexa Nr. 1 La Partea I

Teren

Nr cadastral	Suprafața (mp)*	Observații / Referințe
	540	

* Suprafața este determinată în planul de proiecție Stereo 70.



Date referitoare la teren

Crt	Categorie folosință	Intra vilan	Suprafața (mp)	Tarla	Parcelă	Nr. topo	Observații / Referințe
1	vie	NU	540	188	1748/27	-	

Lungime Segmente

1) Valorile lungimilor segmentelor sunt obținute din proiecție în plan.

Punct început	X / Y	Punct sfârșit	X / Y	Lungime segment (** (m)
1	398.121,768 484.926,615	2	398.121,711 484.927,089	0.477
2	398.121,711 484.927,089	3	398.120,592 484.932,502	5.527
3	398.120,592 484.932,502	4	398.032,317 484.915,521	89.893
4	398.032,317 484.915,521	5	398.032,767 484.913,286	2.28
5	398.032,767 484.913,286	6	398.033,365 484.909,609	3.725

Punct început	X / Y	Punct sfârșit	X / Y	Lungime segment (** (m)
6	398.033,365 484.909,609	1	398.121,768 484.926,615	90.024

** Lungimile segmentelor sunt determinate în planul de proiecție Stereo 70 și sunt rotunjite la 1 milimetru.

*** Distanța dintre puncte este formată din segmente cumulate ce sunt mai mici decât valoarea 1 milimetru.

**DATE DESPRE IMOBILUL NR. 9198**

Oficiul de Cadastru și Publicitate Imobiliară ALBA
Biroul de Cadastru și Publicitate Imobiliară Sebes

A. Partea I. Descrierea imobilului

TEREN Extravilan

Adresa: Jud. Alba

Nr. Crt	Nr cadastral Nr. topografic	Suprafața* (mp)	Observații / Referințe
A1		300	Sector cadastral:58 Teren neimprejmuit;

B. Partea II. Proprietari și acte

Inscrieri privitoare la dreptul de proprietate și alte drepturi reale	Referințe
1 / 18/05/2023	
Act Administrativ nr. 5232/367, din 22/12/1994 emis de CJSDPAT ALBA (TITLU DE PROPRIETATE;);	
B1	A1
Intabulare, drept de PROPRIETATE, dobandit prin Constituire, cota actuala 1/1, cota initiala 1/1 1) FĂȚAN ELENA	

C. Partea III. SARCINI .

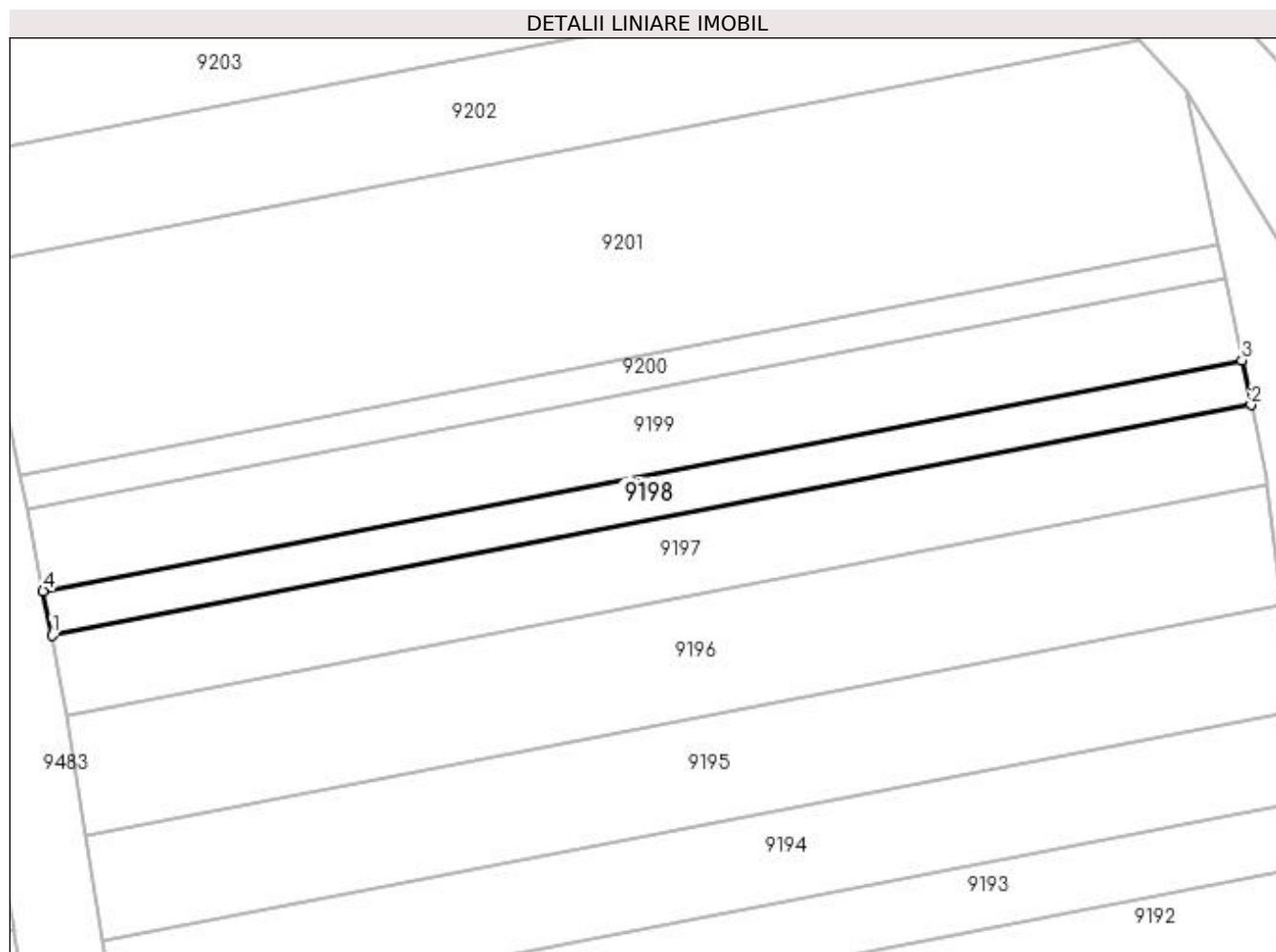
Inscrieri privind dezmembramintele dreptului de proprietate, drepturi reale de garanție și sarcini	Referințe
NU SUNT	

Anexa Nr. 1 La Partea I

Teren

Nr cadastral	Suprafața (mp)*	Observații / Referințe
	300	

* Suprafața este determinată în planul de proiecție Stereo 70.



Date referitoare la teren

Crt	Categorie folosință	Intra vilan	Suprafața (mp)	Tarla	Parcelă	Nr. topo	Observații / Referințe
1	vie	NU	300	188	1748/28	-	

Lungime Segmente

1) Valorile lungimilor segmentelor sunt obținute din proiecție în plan.

Punct început	X / Y	Punct sfârșit	X / Y	Lungime segment (** (m)
1	398.032,317 484.915,521	2	398.120,592 484.932,502	89.893
2	398.120,592 484.932,502	3	398.119,917 484.935,771	3.338
3	398.119,917 484.935,771	4	398.031,658 484.918,793	89.877
4	398.031,658 484.918,793	1	398.032,317 484.915,521	3.338

**** Lungimile segmentelor sunt determinate în planul de proiecție Stereo 70 și sunt rotunjite la 1 milimetru.**

***** Distanța dintre puncte este formată din segmente cumulate ce sunt mai mici decât valoarea 1 milimetru.**

**DATE DESPRE IMOBILUL NR. 9199**

Oficiul de Cadastru și Publicitate Imobiliară ALBA
Biroul de Cadastru și Publicitate Imobiliară Sebes

A. Partea I. Descrierea imobilului

TEREN Extravilan

Adresa: Jud. Alba

Nr. Crt	Nr cadastral Nr. topografic	Suprafața* (mp)	Observații / Referințe
A1		550	Sector cadastral:58 Teren neimprejmuit;

B. Partea II. Proprietari și acte

Inscrieri privitoare la dreptul de proprietate și alte drepturi reale		Referințe
1 / 13/06/2023		
Act Notarial nr. 43, din 23/04/2009 emis de NP ILIȘESCU SILVIA (CERTIFICAT DE MOSTENITOR;);		
B1	Intabulare, drept de PROPRIETATE, dobândit prin Succesiune, cota actuala 1/1, cota initiala 1/1 1) FĂȚAN MARIA	A1

C. Partea III. SARCINI .

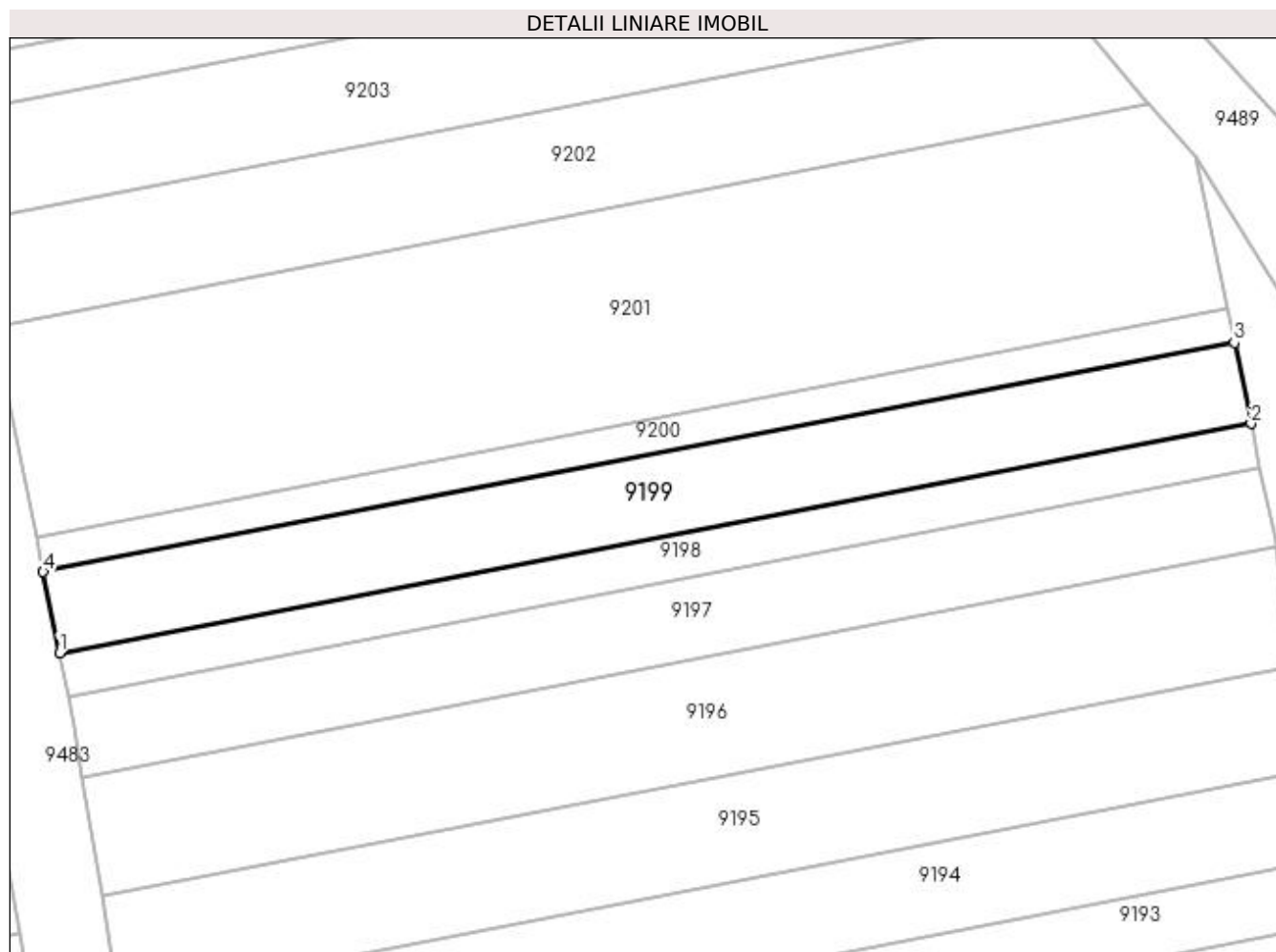
Inscrieri privind dezmembramintele dreptului de proprietate, drepturi reale de garanție și sarcini	Referințe
NU SUNT	

Anexa Nr. 1 La Partea I

Teren

Nr cadastral	Suprafața (mp)*	Observații / Referințe
	550	

* Suprafața este determinată în planul de proiecție Stereo 70.



Date referitoare la teren

Crt	Categorie folosință	Intra vilan	Suprafața (mp)	Tarla	Parcelă	Nr. topo	Observații / Referințe
1	vie	NU	550	188	1748/29	-	

Lungime Segmente

1) Valorile lungimilor segmentelor sunt obținute din proiecție în plan.

Punct început	X / Y	Punct sfârșit	X / Y	Lungime segment (** (m)
1	398.031,658 484.918,793	2	398.119,917 484.935,771	89.877
2	398.119,917 484.935,771	3	398.118,678 484.941,765	6.121
3	398.118,678 484.941,765	4	398.030,45 484.924,793	89.846
4	398.030,45 484.924,793	1	398.031,658 484.918,793	6.12

**** Lungimile segmentelor sunt determinate în planul de proiecție Stereo 70 și sunt rotunjite la 1 milimetru.**

***** Distanța dintre puncte este formată din segmente cumulate ce sunt mai mici decât valoarea 1 milimetru.**

**DATE DESPRE IMOBILUL NR. 9200**

Oficiul de Cadastru și Publicitate Imobiliară ALBA
Biroul de Cadastru și Publicitate Imobiliară Sebes

A. Partea I. Descrierea imobilului

TEREN Extravilan

Adresa: Jud. Alba

Nr. Crt	Nr cadastral Nr. topografic	Suprafața* (mp)	Observații / Referințe
A1		230	Sector cadastral:58 Teren neimpregmuit;

B. Partea II. Proprietari și acte

Inscrieri privitoare la dreptul de proprietate și alte drepturi reale		Referințe
1 / 13/06/2023		
Act Administrativ nr. 5236/471, din 28/02/1995 emis de CJSDPAT ALBA (TITLU DE PROPRIETATE;);		
B1	Intabulare, drept de PROPRIETATE, dobandit prin Reconstituire, cota actuala 1/2, cota initiala 1/2 1) FATAN MARIA	A1
Act Notarial nr. 43, din 23/04/2009 emis de NP ILIȘESCU SILVIA (CERTIFICAT DE MOSTENITOR;);		
B2	Intabulare, drept de PROPRIETATE, dobandit prin Succesiune, cota actuala 1/2, cota initiala 1/2 1) FĂȚAN MARIA	A1

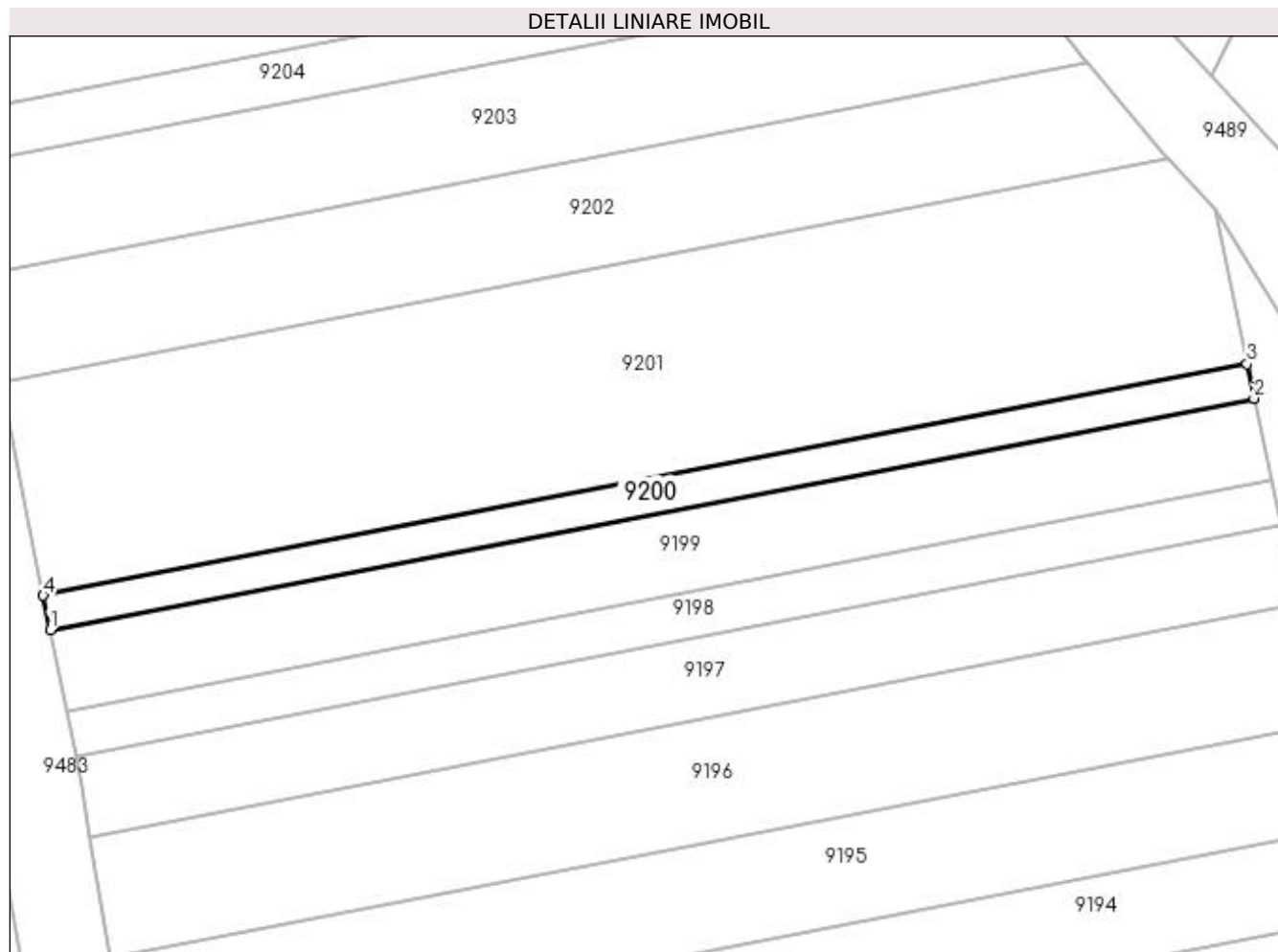
C. Partea III. SARCINI .

Inscrieri privind dezmembramintele dreptului de proprietate, drepturi reale de garanție și sarcini	Referințe
NU SUNT	

Anexa Nr. 1 La Partea I**Teren**

Nr cadastral	Suprafața (mp)*	Observații / Referințe
	230	

* Suprafața este determinată în planul de proiecție Stereo 70.

**Date referitoare la teren**

Crt	Categorie folosință	Intra vilan	Suprafața (mp)	Tarla	Parcelă	Nr. topo	Observații / Referințe
1	vie	NU	230	-	1748/30	-	

Lungime Segmente

1) Valorile lungimilor segmentelor sunt obținute din proiecție în plan.

Punct început	X / Y	Punct sfârșit	X / Y	Lungime segment (** (m)
1	398.030,45 484.924,793	2	398.118,678 484.941,765	89.846
2	398.118,678 484.941,765	3	398.118,159 484.944,272	2.56
3	398.118,159 484.944,272	4	398.029,944 484.927,303	89.832
4	398.029,944 484.927,303	1	398.030,45 484.924,793	2.56

**** Lungimile segmentelor sunt determinate în planul de proiecție Stereo 70 și sunt rotunjite la 1 milimetru.**

***** Distanța dintre puncte este formată din segmente cumulate ce sunt mai mici decât valoarea 1 milimetru.**

**DATE DESPRE IMOBILUL NR. 9201**

Oficiul de Cadastru și Publicitate Imobiliară ALBA
Biroul de Cadastru și Publicitate Imobiliară Sebes

A. Partea I. Descrierea imobilului

TEREN Extravilan

Adresa: Jud. Alba

Nr. Crt	Nr cadastral Nr. topografic	Suprafața* (mp)	Observații / Referințe
A1		1.425	Sector cadastral:58 Teren neimprijmit;

B. Partea II. Proprietari și acte

Inscrieri privitoare la dreptul de proprietate și alte drepturi reale	Referințe
1 / 18/05/2023	
Act Administrativ nr. 5236/424, din 06/02/1995 emis de CJSDPAT ALBA (TITLU DE PROPRIETATE;);	
B1	A1
Intabulare, drept de PROPRIETATE, dobandit prin Reconstituire, cota actuala 1/1, cota initiala 1/1	
1) CRĂCIUN MARIA	
1 / 13/06/2023	
Act Administrativ nr. 2664, din 24/05/2023 emis de PRIMARIA COMUNEI GÂRBOVA (ADEVERINTA;);	
B2	A1
SE NOTEAZA POSESIA IN FAVOAREA	
1) CÎLNICEAN PETRU	
2) CÎLNICEAN TEREZA GABRIELA	

C. Partea III. SARCINI .

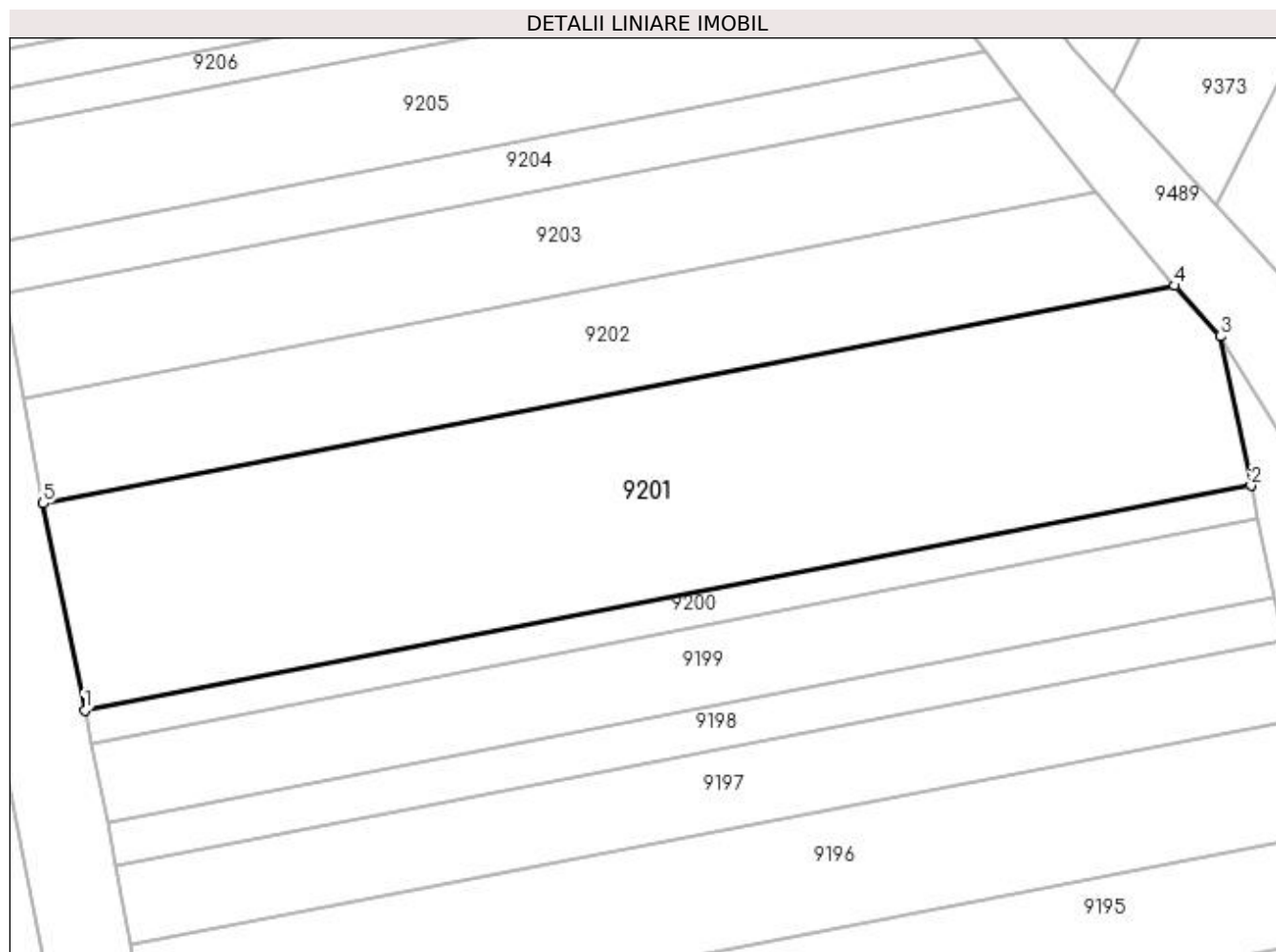
Inscrieri privind dezmembramintele dreptului de proprietate, drepturi reale de garanție și sarcini	Referințe
NU SUNT	

Anexa Nr. 1 La Partea I

Teren

Nr cadastral	Suprafața (mp)*	Observații / Referințe
	1.425	

* Suprafața este determinată în planul de proiecție Stereo 70.



Date referitoare la teren

Crt	Categorie folosință	Intra vilan	Suprafața (mp)	Tarla	Parcelă	Nr. topo	Observații / Referințe
1	vie	NU	1.425	188	1748/31	-	

Lungime Segmente

1) Valorile lungimilor segmentelor sunt obținute din proiecție în plan.

Punct început	X / Y	Punct sfârșit	X / Y	Lungime segment (** (m)
1	398.029,944 484.927,303	2	398.118,159 484.944,272	89.832
2	398.118,159 484.944,272	3	398.115,826 484.955,562	11.529
3	398.115,826 484.955,562	4	398.112,378 484.959,386	5.149
4	398.112,378 484.959,386	5	398.026,799 484.942,924	87.148
5	398.026,799 484.942,924	1	398.029,944 484.927,303	15.934

**** Lungimile segmentelor sunt determinate în planul de proiecție Stereo 70 și sunt rotunjite la 1 milimetru.**

***** Distanța dintre puncte este formată din segmente cumulate ce sunt mai mici decât valoarea 1 milimetru.**

**DATE DESPRE IMOBILUL NR. 9202**

Oficiul de Cadastru și Publicitate Imobiliară ALBA
Biroul de Cadastru și Publicitate Imobiliară Sebes

A. Partea I. Descrierea imobilului

TEREN Extravilan

Adresa: Jud. Alba

Nr. Crt	Nr cadastral Nr. topografic	Suprafața* (mp)	Observații / Referințe
A1		680	Sector cadastral:58 Teren neimprejmuit;

B. Partea II. Proprietari și acte

Inscrieri privitoare la dreptul de proprietate și alte drepturi reale	Referințe
1 / 13/06/2023	
Act Notarial nr. 96, din 05/12/2019 emis de NP ILIȘESCU SILVIA (CERTIFICAT DE MOSTENITOR;);	
B1	A1
Intabulare, drept de PROPRIETATE, dobândit prin Succesiune, cota actuala 1/1, cota initiala 1/1 1) SUCIU NICOLAE - GHEORGHE, fiu;	

C. Partea III. SARCINI .

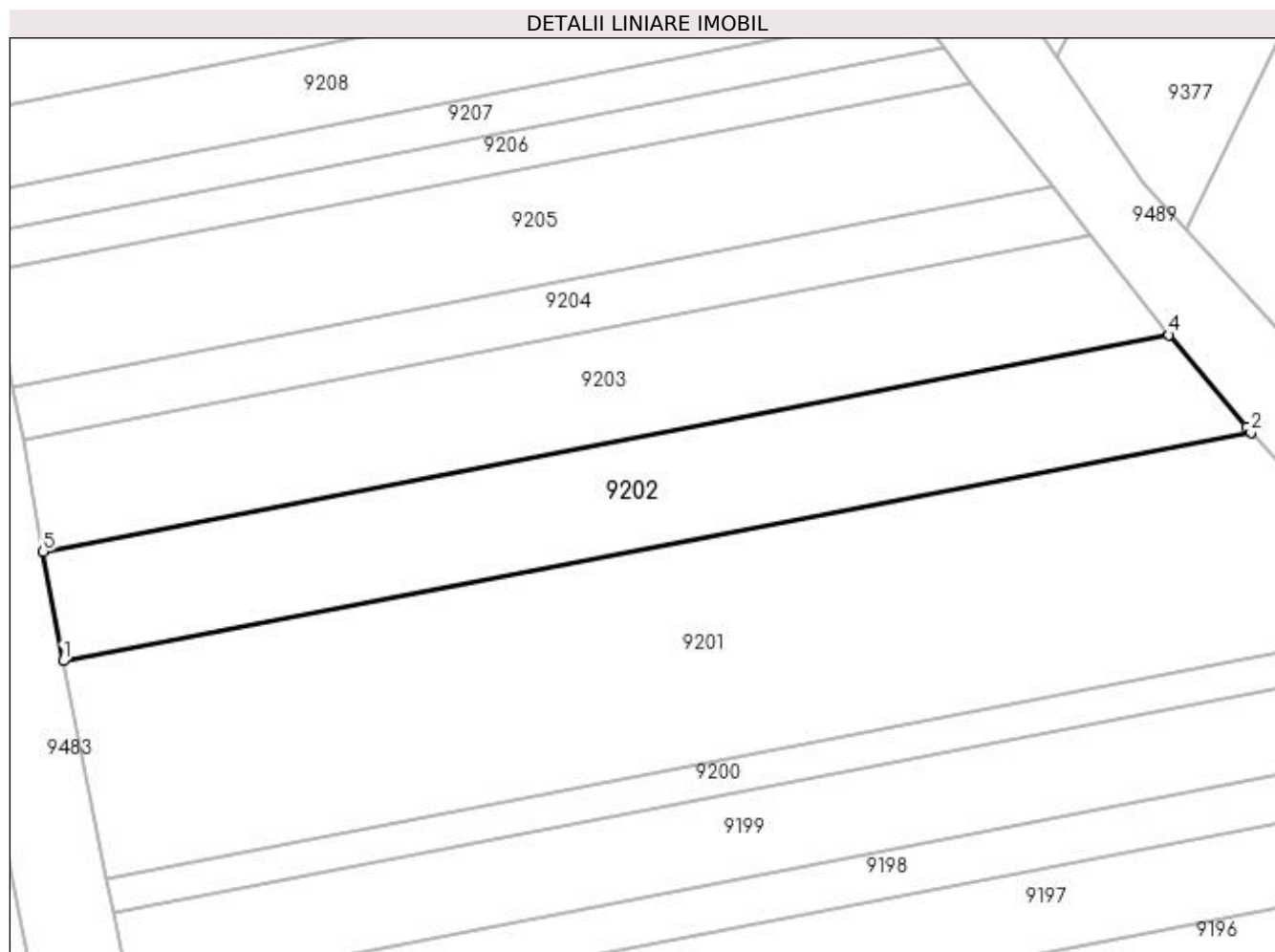
Inscrieri privind dezmembramintele dreptului de proprietate, drepturi reale de garanție și sarcini	Referințe
NU SUNT	

Anexa Nr. 1 La Partea I

Teren

Nr cadastral	Suprafața (mp)*	Observații / Referințe
	680	

* Suprafața este determinată în planul de proiecție Stereo 70.



Date referitoare la teren

Crt	Categorie folosință	Intra vilan	Suprafața (mp)	Tarla	Parcelă	Nr. topo	Observații / Referințe
1	vie	NU	680	-	1748/32	-	

Lungime Segmente

1) Valorile lungimilor segmentelor sunt obținute din proiecție în plan.

Punct început	X / Y	Punct sfârșit	X / Y	Lungime segment (** (m)
1	398.026,799 484.942,924	2	398.112,378 484.959,386	87.148
2	398.112,378 484.959,386	3	398.112,043 484.959,759	0.501
3	398.112,043 484.959,759	4	398.106,464 484.966,409	8.68
4	398.106,464 484.966,409	5	398.025,359 484.950,807	82.592
5	398.025,359 484.950,807	1	398.026,799 484.942,924	8.013

**** Lungimile segmentelor sunt determinate în planul de proiecție Stereo 70 și sunt rotunjite la 1 milimetru.**

***** Distanța dintre puncte este formată din segmente cumulate ce sunt mai mici decât valoarea 1 milimetru.**

**DATE DESPRE IMOBILUL NR. 9203**

Oficiul de Cadastru și Publicitate Imobiliară ALBA
Biroul de Cadastru și Publicitate Imobiliară Sebes

A. Partea I. Descrierea imobilului

TEREN Extravilan

Adresa: Jud. Alba

Nr. Crt	Nr cadastral Nr. topografic	Suprafața* (mp)	Observații / Referințe
A1		655	Sector cadastral:58 Teren neimprijmit;

B. Partea II. Proprietari și acte

Inscrieri privitoare la dreptul de proprietate și alte drepturi reale	Referințe
1 / 13/06/2023	
Act Notarial nr. 101, din 05/02/2015 emis de NP ILIȘESCU SILVIA (ACT DE PARTAJ VOLUNTAR;);	
B1	A1
Intabulare, drept de PROPRIETATE, dobandit prin lesire Din Indiviziune, cota actuala 1/1, cota initiala 1/1 1) NEDELA IOAN	

C. Partea III. SARCINI .

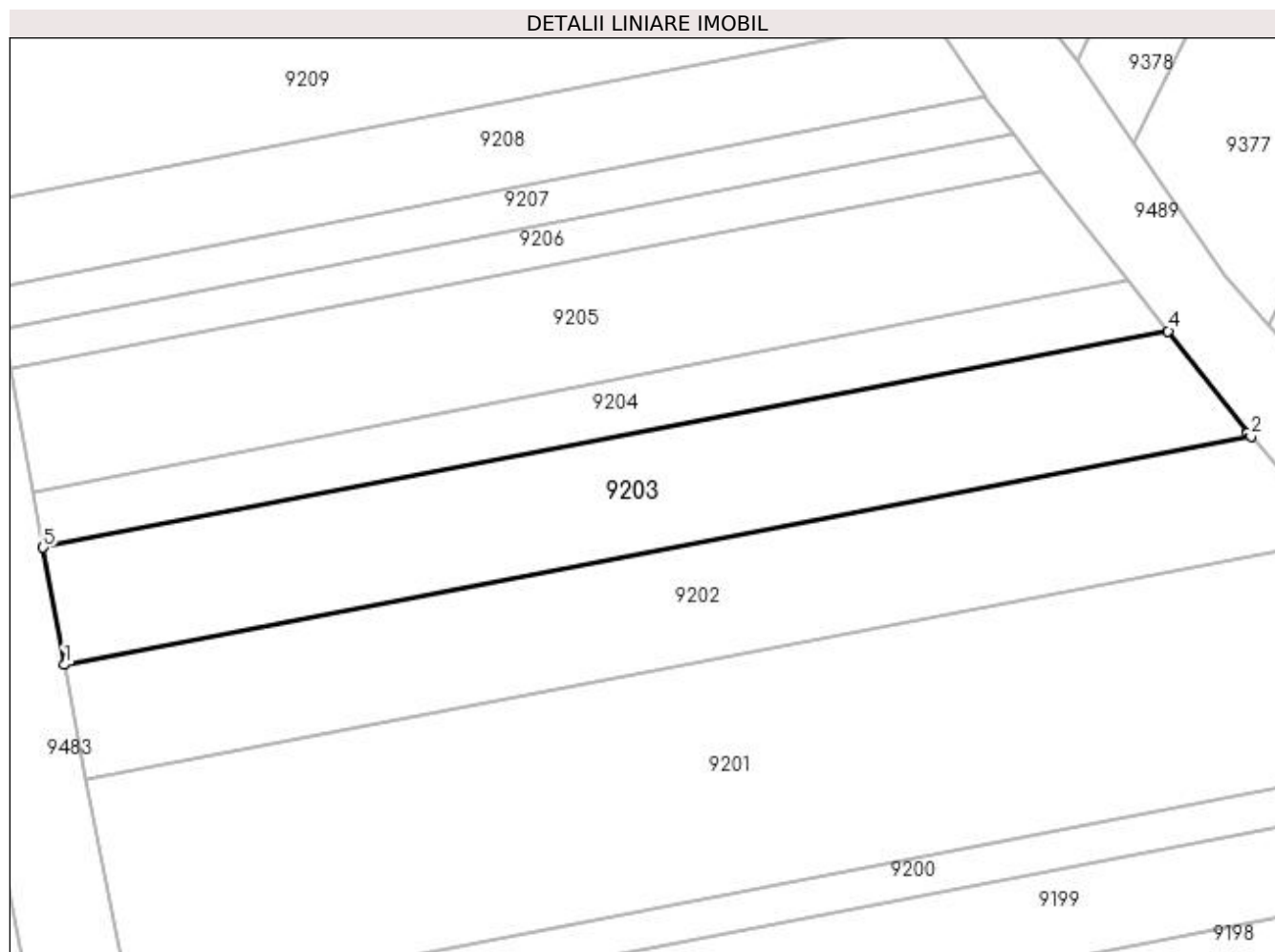
Inscrieri privind dezmembramintele dreptului de proprietate, drepturi reale de garanție și sarcini	Referințe
NU SUNT	

Anexa Nr. 1 La Partea I

Teren

Nr cadastral	Suprafața (mp)*	Observații / Referințe
	655	

* Suprafața este determinată în planul de proiecție Stereo 70.



Date referitoare la teren

Crt	Categorie folosință	Intra vilan	Suprafața (mp)	Tarla	Parcelă	Nr. topo	Observații / Referințe
1	vie	NU	655	188	1748/33	-	GREȘIT NR TOPO 1648/33 DIN TP, CORECT NR TOPO 1748/33 DIN PLAN.

Lungime Segmente

1) Valorile lungimilor segmentelor sunt obținute din proiecție în plan.

Punct început	X / Y	Punct sfârșit	X / Y	Lungime segment (** (m)
1	398.025,359 484.950,807	2	398.106,464 484.966,409	82.592
2	398.106,464 484.966,409	3	398.106,253 484.966,66	0.328
3	398.106,253 484.966,66	4	398.100,807 484.973,611	8.83
4	398.100,807 484.973,611	5	398.023,899 484.958,817	78.318
5	398.023,899 484.958,817	1	398.025,359 484.950,807	8.142

**** Lungimile segmentelor sunt determinate în planul de proiecție Stereo 70 și sunt rotunjite la 1 milimetru.**

***** Distanța dintre puncte este formată din segmente cumulate ce sunt mai mici decât valoarea 1 milimetru.**

**DATE DESPRE IMOBILUL NR. 9204**

Oficiul de Cadastru și Publicitate Imobiliară ALBA
Biroul de Cadastru și Publicitate Imobiliară Sebes

A. Partea I. Descrierea imobilului

TEREN Extravilan

Adresa: Jud. Alba

Nr. Crt	Nr cadastral Nr. topografic	Suprafața* (mp)	Observații / Referințe
A1		300	Sector cadastral:58 Teren neimprijmit;

B. Partea II. Proprietari și acte

Inscrieri privitoare la dreptul de proprietate și alte drepturi reale	Referințe
1 / 13/06/2023	
Act Notarial nr. 13, din 24/06/2009 emis de NP MĂRGINEAN NICOLAE;	
B1	Intabulare, drept de PROPRIETATE, dobandit prin Succesiune, cota actuala 1/1, cota initiala 1/1 1) NEDELA MARIA
Act Administrativ nr. 2528, din 18/05/2023 emis de PRIMARIA COMUNEI GÂRBOVA (ADEVÉRINTA;);	
B2	SE NOTEAZA POSESIA IN FAVOAREA 1) NEDELA IOAN 2) NEDELA ANA

C. Partea III. SARCINI .

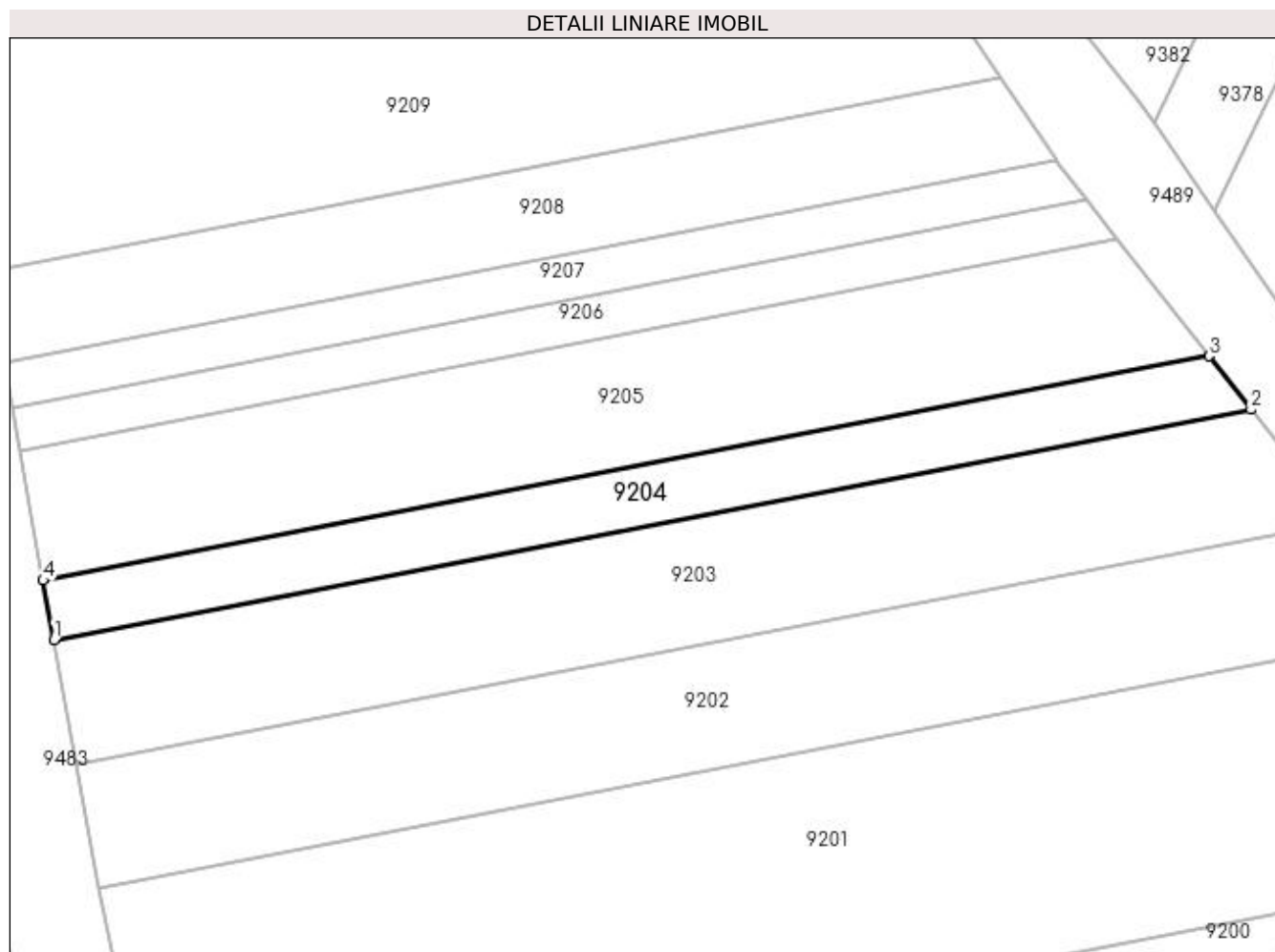
Inscrieri privind dezmembramintele dreptului de proprietate, drepturi reale de garanție și sarcini	Referințe
NU SUNT	

Anexa Nr. 1 La Partea I

Teren

Nr cadastral	Suprafața (mp)*	Observații / Referințe
	300	

* Suprafața este determinată în planul de proiecție Stereo 70.



Date referitoare la teren

Crt	Categorie folosință	Intra vilan	Suprafața (mp)	Tarla	Parcelă	Nr. topo	Observații / Referințe
1	vie	NU	300	188	1748/34	-	

Lungime Segmente

1) Valorile lungimilor segmentelor sunt obținute din proiecție în plan.

Punct început	X / Y	Punct sfârșit	X / Y	Lungime segment (** (m)
1	398.023,899 484.958,817	2	398.100,807 484.973,611	78.318
2	398.100,807 484.973,611	3	398.098,117 484.977,046	4.363
3	398.098,117 484.977,046	4	398.023,203 484.962,635	76.288
4	398.023,203 484.962,635	1	398.023,899 484.958,817	3.881

**** Lungimile segmentelor sunt determinate în planul de proiecție Stereo 70 și sunt rotunjite la 1 milimetru.**

***** Distanța dintre puncte este formată din segmente cumulate ce sunt mai mici decât valoarea 1 milimetru.**

**DATE DESPRE IMOBILUL NR. 9205**

Oficiul de Cadastru și Publicitate Imobiliară ALBA
Biroul de Cadastru și Publicitate Imobiliară Sebes

A. Partea I. Descrierea imobilului

TEREN Extravilan

Adresa: Jud. Alba

Nr. Crt	Nr cadastral Nr. topografic	Suprafața* (mp)	Observații / Referințe
A1		630	Sector cadastral:58 Teren neimprijmit;

B. Partea II. Proprietari și acte

Inscrieri privitoare la dreptul de proprietate și alte drepturi reale	Referințe
1 / 13/06/2023	
Act Notarial nr. 838, din 30/12/2021 emis de NP BURZ LIDIA-MARIA;	
B1	A1
Intabulare, drept de PROPRIETATE, dobandit prin lesire Din Indiviziune, cota actuala 1/1, cota initiala 1/1 1) PLITEA GHEORGHE	

C. Partea III. SARCINI .

Inscrieri privind dezmembramintele dreptului de proprietate, drepturi reale de garanție și sarcini	Referințe
NU SUNT	

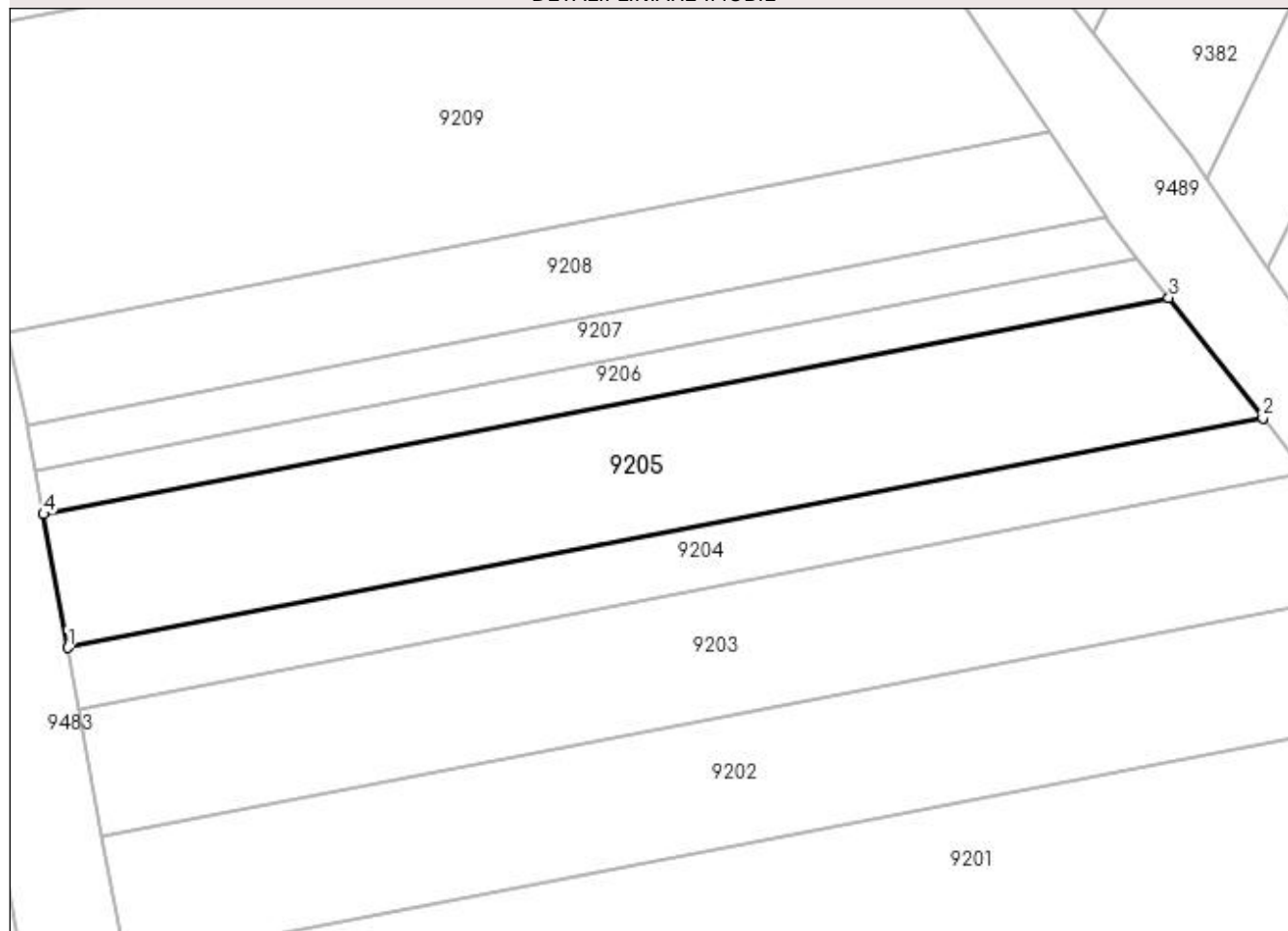
Anexa Nr. 1 La Partea I

Teren

Nr cadastral	Suprafața (mp)*	Observații / Referințe
	630	

* Suprafața este determinată în planul de proiecție Stereo 70.

DETALII LINIARE IMOBIL



Date referitoare la teren

Crt	Categorie folosință	Intra vilan	Suprafața (mp)	Tarla	Parcelă	Nr. topo	Observații / Referințe
1	vie	NU	630	-	1748/35	-	

Lungime Segmente

1) Valorile lungimilor segmentelor sunt obținute din proiecție în plan.

Punct început	X / Y	Punct sfârșit	X / Y	Lungime segment (** (m)
1	398.023,203 484.962,635	2	398.098,117 484.977,046	76.288
2	398.098,117 484.977,046	3	398.092,22 484.984,574	9.563
3	398.092,22 484.984,574	4	398.021,678 484.971,004	71.835
4	398.021,678 484.971,004	1	398.023,203 484.962,635	8.507

**** Lungimile segmentelor sunt determinate în planul de proiecție Stereo 70 și sunt rotunjite la 1 milimetru.**

***** Distanța dintre puncte este formată din segmente cumulate ce sunt mai mici decât valoarea 1 milimetru.**

**DATE DESPRE IMOBILUL NR. 9206**

Oficiul de Cadastru și Publicitate Imobiliară ALBA
Biroul de Cadastru și Publicitate Imobiliară Sebes

A. Partea I. Descrierea imobilului

TEREN Extravilan

Adresa: Jud. Alba

Nr. Crt	Nr cadastral Nr. topografic	Suprafața* (mp)	Observații / Referințe
A1		200	Sector cadastral:58 Teren neimprijmit;

B. Partea II. Proprietari și acte

Inscrieri privitoare la dreptul de proprietate și alte drepturi reale		Referințe
1 / 18/05/2023		
Act Administrativ nr. 5232/319, din 09/12/1994 emis de CJSDPAT ALBA (TITLU DE PROPRIETATE;);		
B1	Intabulare, drept de PROPRIETATE, dobandit prin Constituire, cota actuala 1/1, cota initiala 1/1 1) PLITEA MARIA 2) PLITEA GHEORGHE	A1
1 / 13/06/2023		
Act Administrativ nr. 2653, din 24/05/2023 emis de PRIMARIA COMUNEI GÂRBOVA (ADEVERINTA;);		
B2	SE NOTEAZA POSESIA PENTRU COTA DE 100 MP DIN 200 MP IN FAVOAREA 1) PLITEA GHEORGHE	A1

C. Partea III. SARCINI .

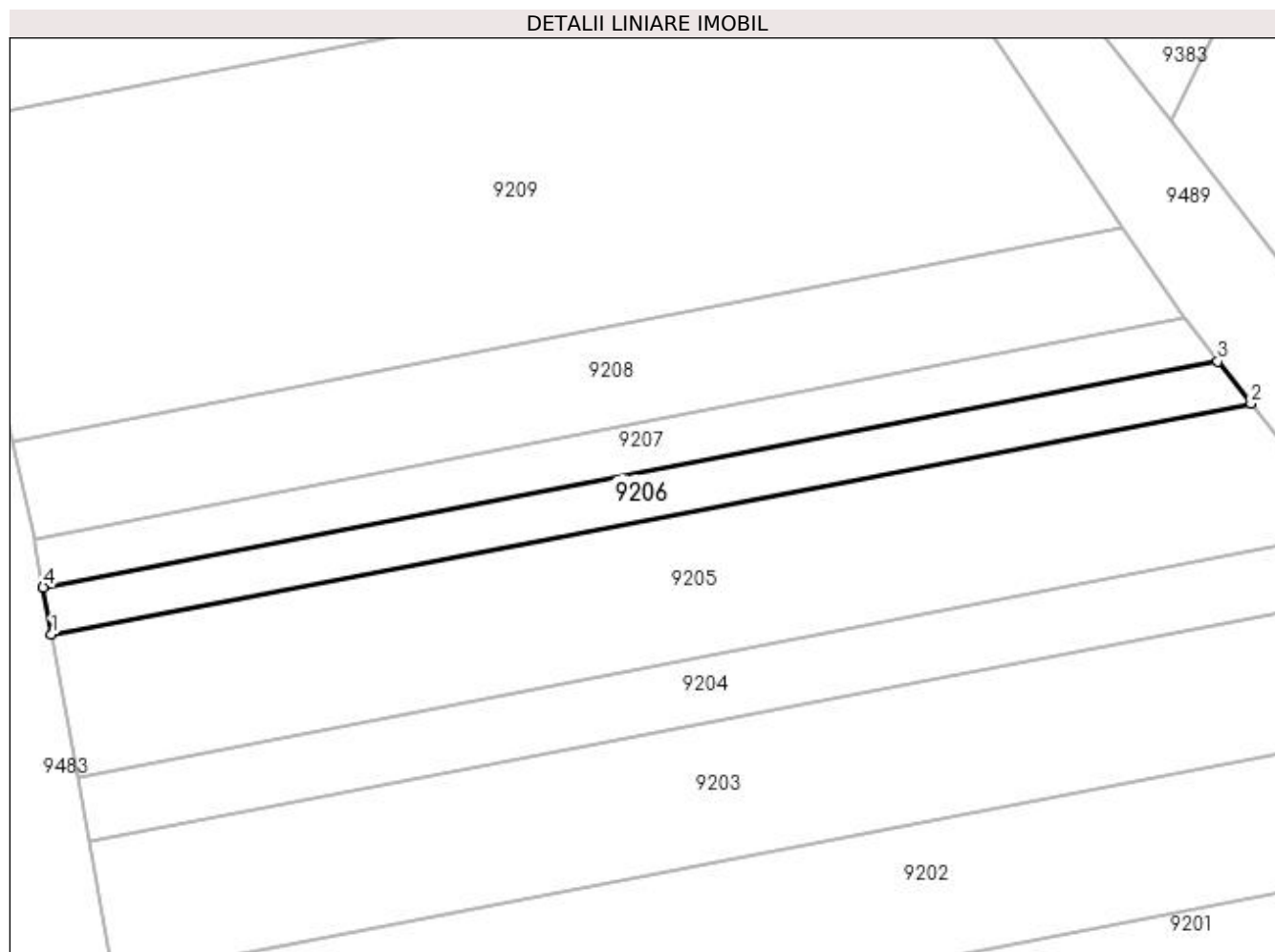
Inscrieri privind dezmembramintele dreptului de proprietate, drepturi reale de garanție și sarcini	Referințe
NU SUNT	

Anexa Nr. 1 La Partea I

Teren

Nr cadastral	Suprafața (mp)*	Observații / Referințe
	200	

* Suprafața este determinată în planul de proiecție Stereo 70.



Date referitoare la teren

Crt	Categorie folosință	Intra vilan	Suprafața (mp)	Tarla	Parcelă	Nr. topo	Observații / Referințe
1	vie	NU	200	-	1748/36	-	

Lungime Segmente

1) Valorile lungimilor segmentelor sunt obținute din proiecție în plan.

Punct început	X / Y	Punct sfârșit	X / Y	Lungime segment (** (m)
1	398.021,678 484.971,004	2	398.092,22 484.984,574	71.835
2	398.092,22 484.984,574	3	398.090,269 484.987,063	3.163
3	398.090,269 484.987,063	4	398.021,173 484.973,771	70.363
4	398.021,173 484.973,771	1	398.021,678 484.971,004	2.813

**** Lungimile segmentelor sunt determinate în planul de proiecție Stereo 70 și sunt rotunjite la 1 milimetru.**

***** Distanța dintre puncte este formată din segmente cumulate ce sunt mai mici decât valoarea 1 milimetru.**

**DATE DESPRE IMOBILUL NR. 9207**

Oficiul de Cadastru și Publicitate Imobiliară ALBA
Biroul de Cadastru și Publicitate Imobiliară Sebes

A. Partea I. Descrierea imobilului

TEREN Extravilan

Adresa: Jud. Alba

Nr. Crt	Nr cadastral Nr. topografic	Suprafața* (mp)	Observații / Referințe
A1		200	Sector cadastral:58 Teren neimprejmuit;

B. Partea II. Proprietari și acte

Inscrieri privitoare la dreptul de proprietate și alte drepturi reale	Referințe
1 / 18/05/2023	
Act Administrativ nr. 5232/305, din 08/12/1994 emis de CJSDPAT ALBA (TITLU DE PROPRIETATE;);	
B1	A1
Intabulare, drept de PROPRIETATE, dobandit prin Constituire, cota actuala 1/1, cota initiala 1/1	
1) PLITEA IOAN	
2) PLITEA ANA	

C. Partea III. SARCINI .

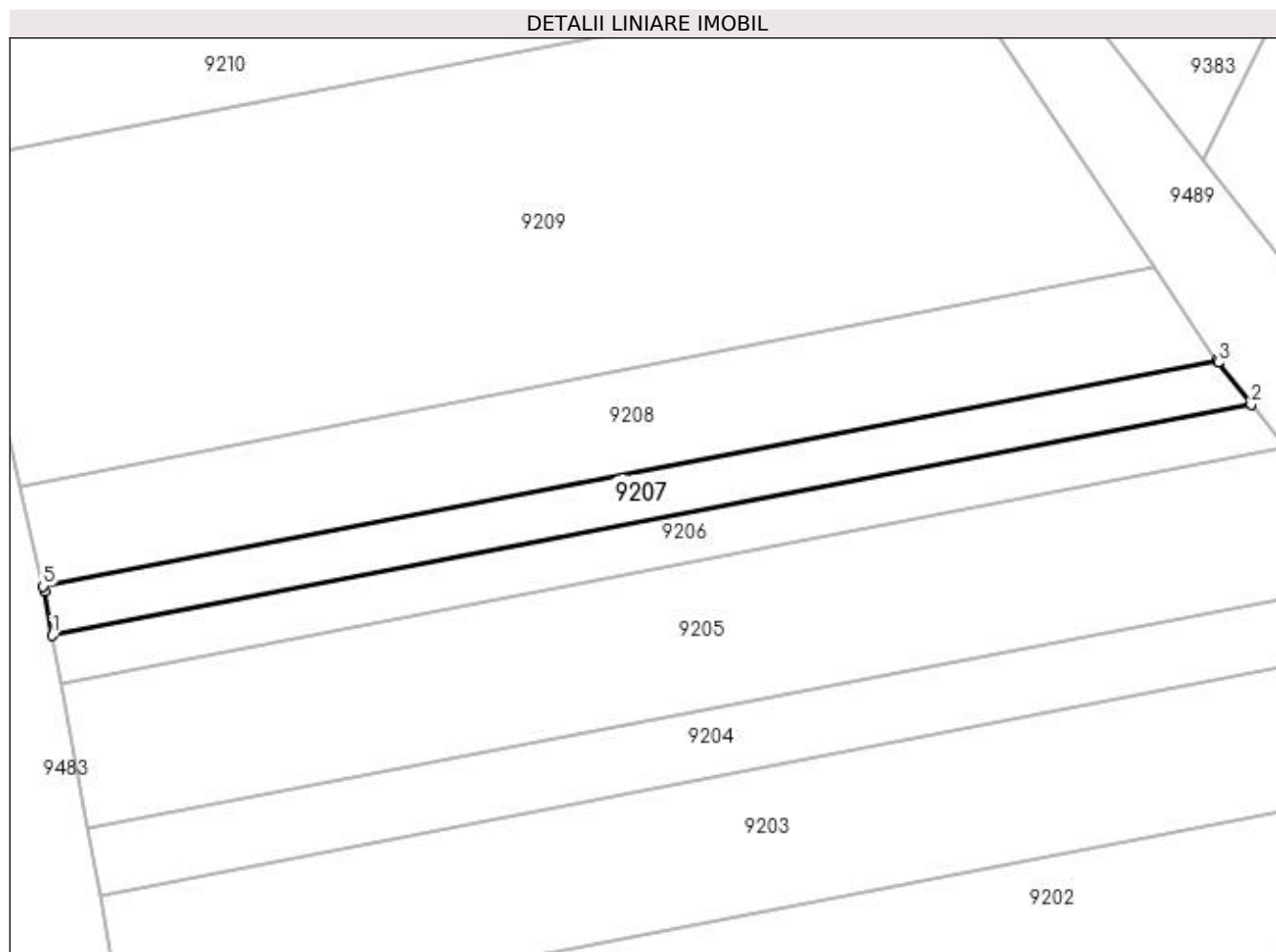
Inscrieri privind dezmembramintele dreptului de proprietate, drepturi reale de garanție și sarcini	Referințe
NU SUNT	

Anexa Nr. 1 La Partea I

Teren

Nr cadastral	Suprafața (mp)*	Observații / Referințe
	200	

* Suprafața este determinată în planul de proiecție Stereo 70.



Date referitoare la teren

Crt	Categorie folosință	Intravilan	Suprafața (mp)	Tarla	Parcelă	Nr. topo	Observații / Referințe
1	vie	NU	200	-	1748/37	-	

Lungime Segmente

1) Valorile lungimilor segmentelor sunt obținute din proiecție în plan.

Punct început	X / Y	Punct sfârșit	X / Y	Lungime segment (** (m)
1	398.021,173 484.973,771	2	398.090,269 484.987,063	70.363
2	398.090,269 484.987,063	3	398.088,373 484.989,484	3.075
3	398.088,373 484.989,484	4	398.088,289 484.989,608	0.15
4	398.088,289 484.989,608	5	398.020,645 484.976,595	68.884
5	398.020,645 484.976,595	6	398.020,712 484.976,302	0.301

Punct început	X / Y	Punct sfârșit	X / Y	Lungime segment (** (m)
6	398.020,712 484.976,302	1	398.021,173 484.973,771	2.573

** Lungimile segmentelor sunt determinate în planul de proiecție Stereo 70 și sunt rotunjite la 1 milimetru.

*** Distanța dintre puncte este formată din segmente cumulate ce sunt mai mici decât valoarea 1 milimetru.

**DATE DESPRE IMOBILUL NR. 9208**

Oficiul de Cadastru și Publicitate Imobiliară ALBA
Biroul de Cadastru și Publicitate Imobiliară Sebes

A. Partea I. Descrierea imobilului

TEREN Extravilan

Adresa: Jud. Alba

Nr. Crt	Nr cadastral Nr. topografic	Suprafața* (mp)	Observații / Referințe
A1		400	Sector cadastral:58 Teren neimprejmuit;

B. Partea II. Proprietari și acte

Inscrieri privitoare la dreptul de proprietate și alte drepturi reale		Referințe
1 / 13/06/2023		
Act Notarial nr. 29, din 16/02/2018 emis de NP BELDEAN VIOLETA (CERTIFICAT DE MOSTENITOR;);		
B1	Intabulare, drept de PROPRIETATE, dobandit prin Succesiune, cota actuala 1/1, cota initiala 1/1 1) MUNTEAN CONSTANTIN	A1

C. Partea III. SARCINI .

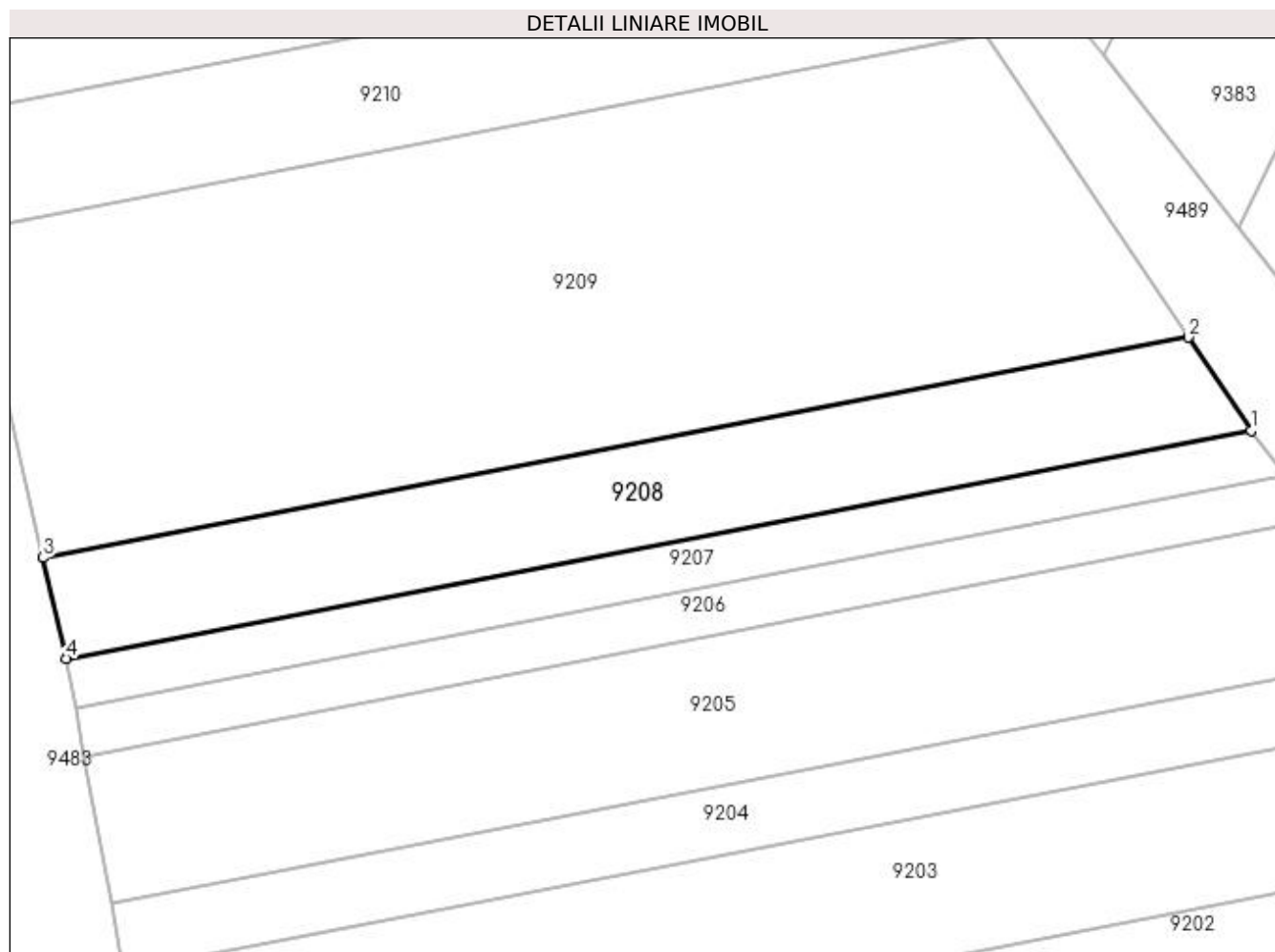
Inscrieri privind dezmembramintele dreptului de proprietate, drepturi reale de garanție și sarcini	Referințe
NU SUNT	

Anexa Nr. 1 La Partea I

Teren

Nr cadastral	Suprafața (mp)*	Observații / Referințe
	400	

* Suprafața este determinată în planul de proiecție Stereo 70.



Date referitoare la teren

Crt	Categorie folosință	Intra vilan	Suprafața (mp)	Tarla	Parcelă	Nr. topo	Observații / Referințe
1	vie	NU	400	-	1748/38	-	

Lungime Segmente

1) Valorile lungimilor segmentelor sunt obținute din proiecție în plan.

Punct început	X / Y	Punct sfârșit	X / Y	Lungime segment (** (m)
1	398.088,289 484.989,608	2	398.084,707 484.994,933	6.418
2	398.084,707 484.994,933	3	398.019,322 484.982,355	66.584
3	398.019,322 484.982,355	4	398.020,645 484.976,595	5.91
4	398.020,645 484.976,595	1	398.088,289 484.989,608	68.884

**** Lungimile segmentelor sunt determinate în planul de proiecție Stereo 70 și sunt rotunjite la 1 milimetru.**

***** Distanța dintre puncte este formată din segmente cumulate ce sunt mai mici decât valoarea 1 milimetru.**

**DATE DESPRE IMOBILUL NR. 9209**

Oficiul de Cadastru și Publicitate Imobiliară ALBA
Biroul de Cadastru și Publicitate Imobiliară Sebes

A. Partea I. Descrierea imobilului

TEREN Extravilan

Adresa: Jud. Alba

Nr. Crt	Nr cadastral Nr. topografic	Suprafața* (mp)	Observații / Referințe
A1		1.205	Sector cadastral:58 Teren neimprejmuit;

B. Partea II. Proprietari și acte

Inscrieri privitoare la dreptul de proprietate și alte drepturi reale	Referințe
1 / 18/05/2023	
Act Administrativ nr. 6415/553, din 31/03/1995 emis de CJSDPAT ALBA (TITLU DE PROPRIETATE;);	
B1	A1
Intabulare, drept de PROPRIETATE, dobandit prin Reconstituire, cota actuala 1/1, cota initiala 1/1	
1) PAROHIA ORTODOXA, CIF:9999999999999	

C. Partea III. SARCINI .

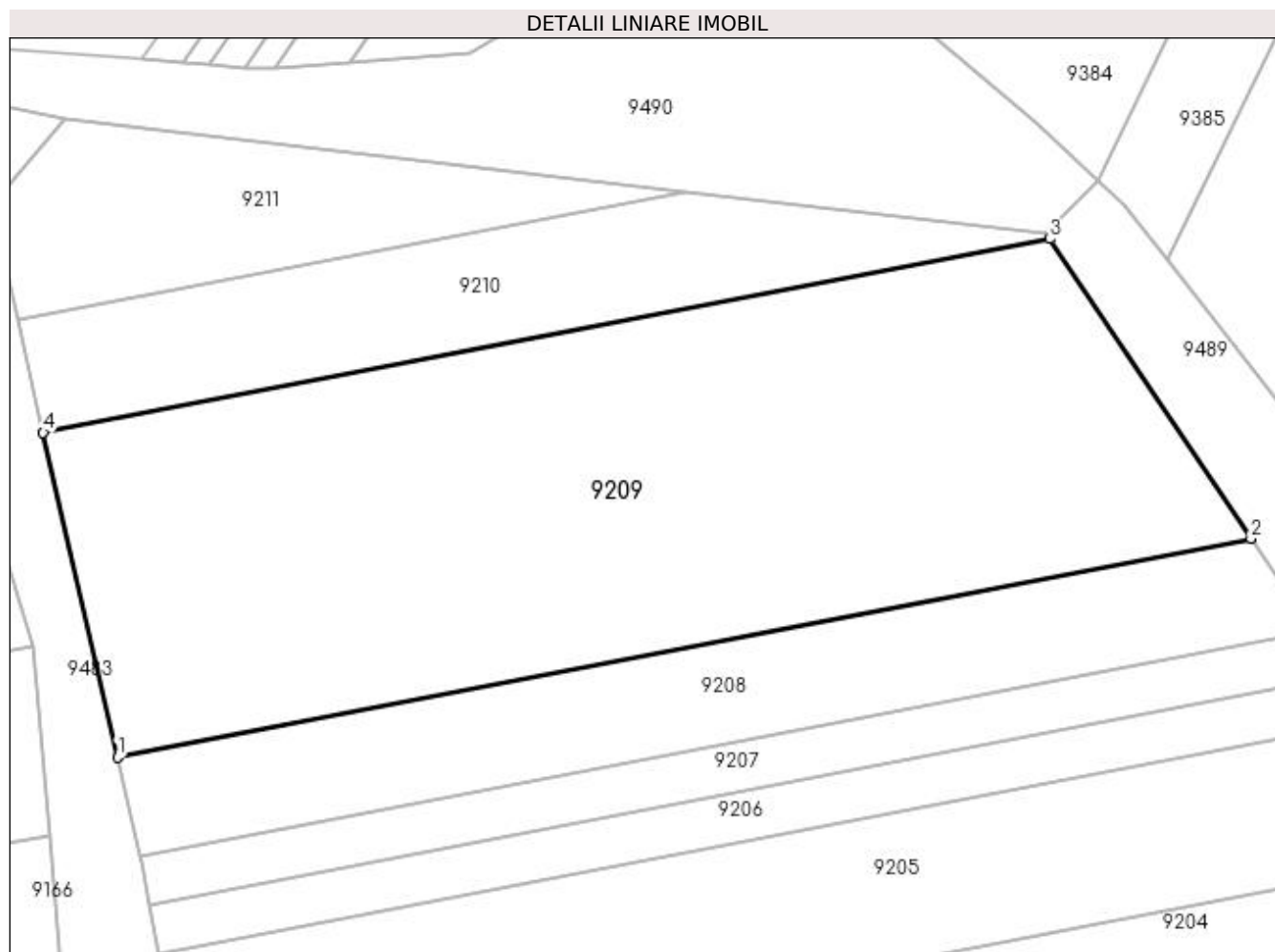
Inscrieri privind dezmembramintele dreptului de proprietate, drepturi reale de garanție și sarcini	Referințe
NU SUNT	

Anexa Nr. 1 La Partea I

Teren

Nr cadastral	Suprafața (mp)*	Observații / Referințe
	1.205	

* Suprafața este determinată în planul de proiecție Stereo 70.



Date referitoare la teren

Crt	Categorie folosință	Intra vilan	Suprafața (mp)	Tarla	Parcelă	Nr. topo	Observații / Referințe
1	vie	NU	1.205	-	1748/39	-	

Lungime Segmente

1) Valorile lungimilor segmentelor sunt obținute din proiecție în plan.

Punct început	X / Y	Punct sfârșit	X / Y	Lungime segment (** (m)
1	398.019,322 484.982,355	2	398.084,707 484.994,933	66.584
2	398.084,707 484.994,933	3	398.073,077 485.012,22	20.835
3	398.073,077 485.012,22	4	398.015,03 485.001,054	59.111
4	398.015,03 485.001,054	1	398.019,322 484.982,355	19.185

**** Lungimile segmentelor sunt determinate în planul de proiecție Stereo 70 și sunt rotunjite la 1 milimetru.**

***** Distanța dintre puncte este formată din segmente cumulate ce sunt mai mici decât valoarea 1 milimetru.**

**DATE DESPRE IMOBILUL NR. 9210**

Oficiul de Cadastru și Publicitate Imobiliară ALBA
Biroul de Cadastru și Publicitate Imobiliară Sebes

A. Partea I. Descrierea imobilului

TEREN Extravilan

Adresa: Jud. Alba

Nr. Crt	Nr cadastral Nr. topografic	Suprafața* (mp)	Observații / Referințe
A1		330	Sector cadastral:58 Teren neimpregmuit;

B. Partea II. Proprietari și acte

Inscrieri privitoare la dreptul de proprietate și alte drepturi reale	Referințe
1 / 13/06/2023	
Act Notarial nr. 106, din 23/08/2001 emis de NP ILIȘESCU SILVIA (CERTIFICAT DE MOSTENITOR;);	
B1	A1
Intabulare, drept de PROPRIETATE, dobandit prin Succesiune, cota actuala 1/1, cota initiala 1/1 1) KLEIN MARIA	
Act Administrativ nr. 2784, din 29/05/2023 emis de PRIMARIA COMUNEI GÂRBOVA (ADEVERINTA;);	
B2	A1
SE NOTEAZA POSESIA IN FAVOAREA 1) HANCIU IOAN-CRISTIAN	

C. Partea III. SARCINI .

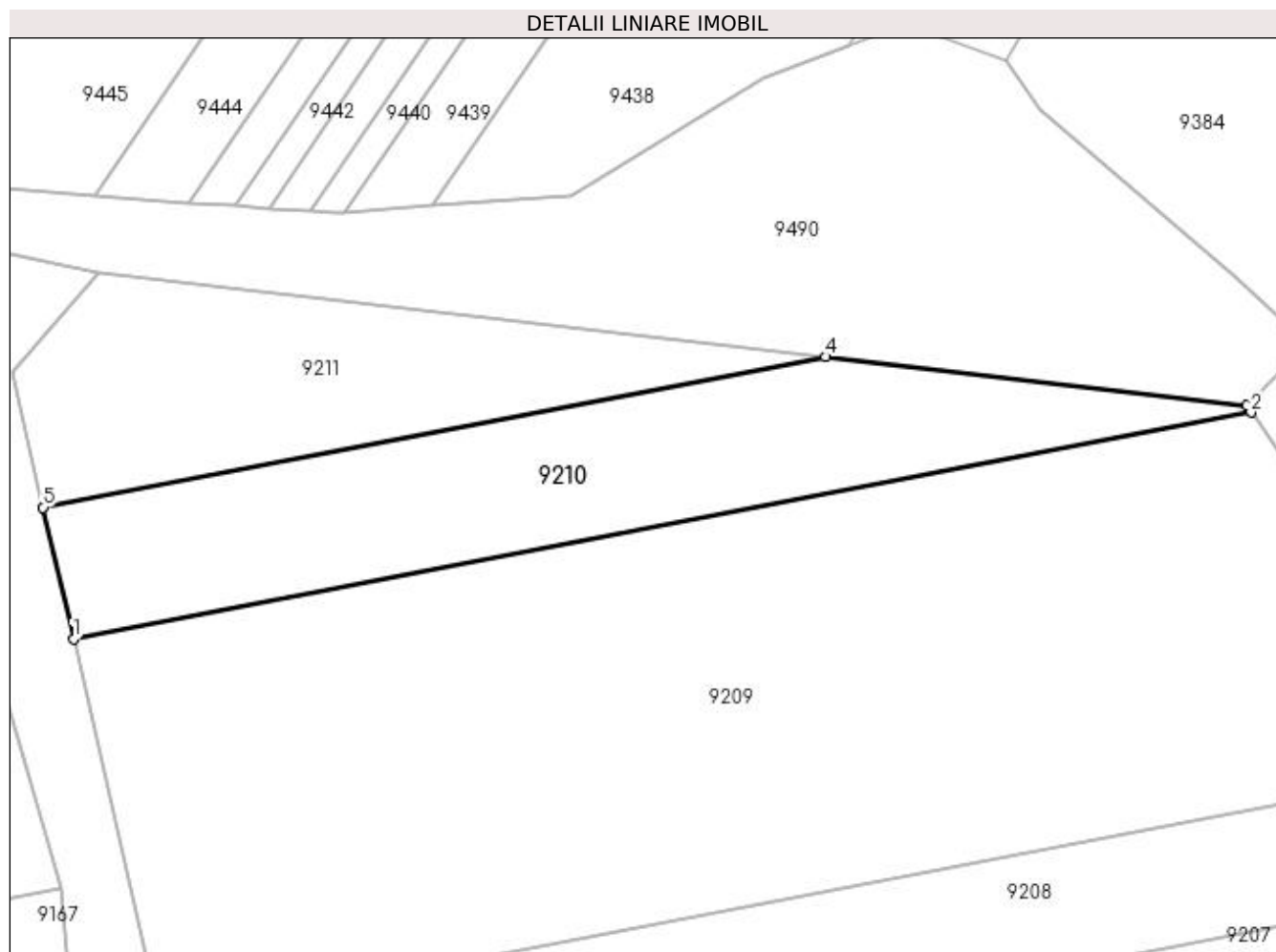
Inscrieri privind dezmembramintele dreptului de proprietate, drepturi reale de garanție și sarcini	Referințe
NU SUNT	

Anexa Nr. 1 La Partea I

Teren

Nr cadastral	Suprafața (mp)*	Observații / Referințe
	330	

* Suprafața este determinată în planul de proiecție Stereo 70.



Date referitoare la teren

Crt	Categorie folosință	Intra vilan	Suprafața (mp)	Tarla	Parcelă	Nr. topo	Observații / Referințe
1	vie	NU	330	188	1748/40	-	

Lungime Segmente

1) Valorile lungimilor segmentelor sunt obținute din proiecție în plan.

Punct început	X / Y	Punct sfârșit	X / Y	Lungime segment (** (m)
1	398.015,03 485.001,054	2	398.073,077 485.012,22	59.111
2	398.073,077 485.012,22	3	398.072,866 485.012,534	0.378
3	398.072,866 485.012,534	4	398.052,099 485.014,955	20.908
4	398.052,099 485.014,955	5	398.013,541 485.007,537	39.265
5	398.013,541 485.007,537	1	398.015,03 485.001,054	6.652

**** Lungimile segmentelor sunt determinate în planul de proiecție Stereo 70 și sunt rotunjite la 1 milimetru.**

***** Distanța dintre puncte este formată din segmente cumulate ce sunt mai mici decât valoarea 1 milimetru.**

**DATE DESPRE IMOBILUL NR. 9211**

Oficiul de Cadastru și Publicitate Imobiliară ALBA
Biroul de Cadastru și Publicitate Imobiliară Sebes

A. Partea I. Descrierea imobilului

TEREN Extravilan

Adresa: Jud. Alba

Nr. Crt	Nr cadastral Nr. topografic	Suprafața* (mp)	Observații / Referințe
A1		231	Sector cadastral:58 Teren neimprejmuit;

B. Partea II. Proprietari și acte

Inscrieri privitoare la dreptul de proprietate și alte drepturi reale		Referințe
/		
Act Normativ nr. 7, din 13/03/1996 emis de PARLAMENTUL ROMANIEI (art. 13 alin 15);		
B1	Inscrierea provizorie, drept de PROPRIETATE, dobandit prin Lege, cota actuala 1/1, cota initiala 1/1 1) UAT GÂRBOVA, CIF:4562044, PROPRIETAR NEIDENTIFICAT	A1

C. Partea III. SARCINI .

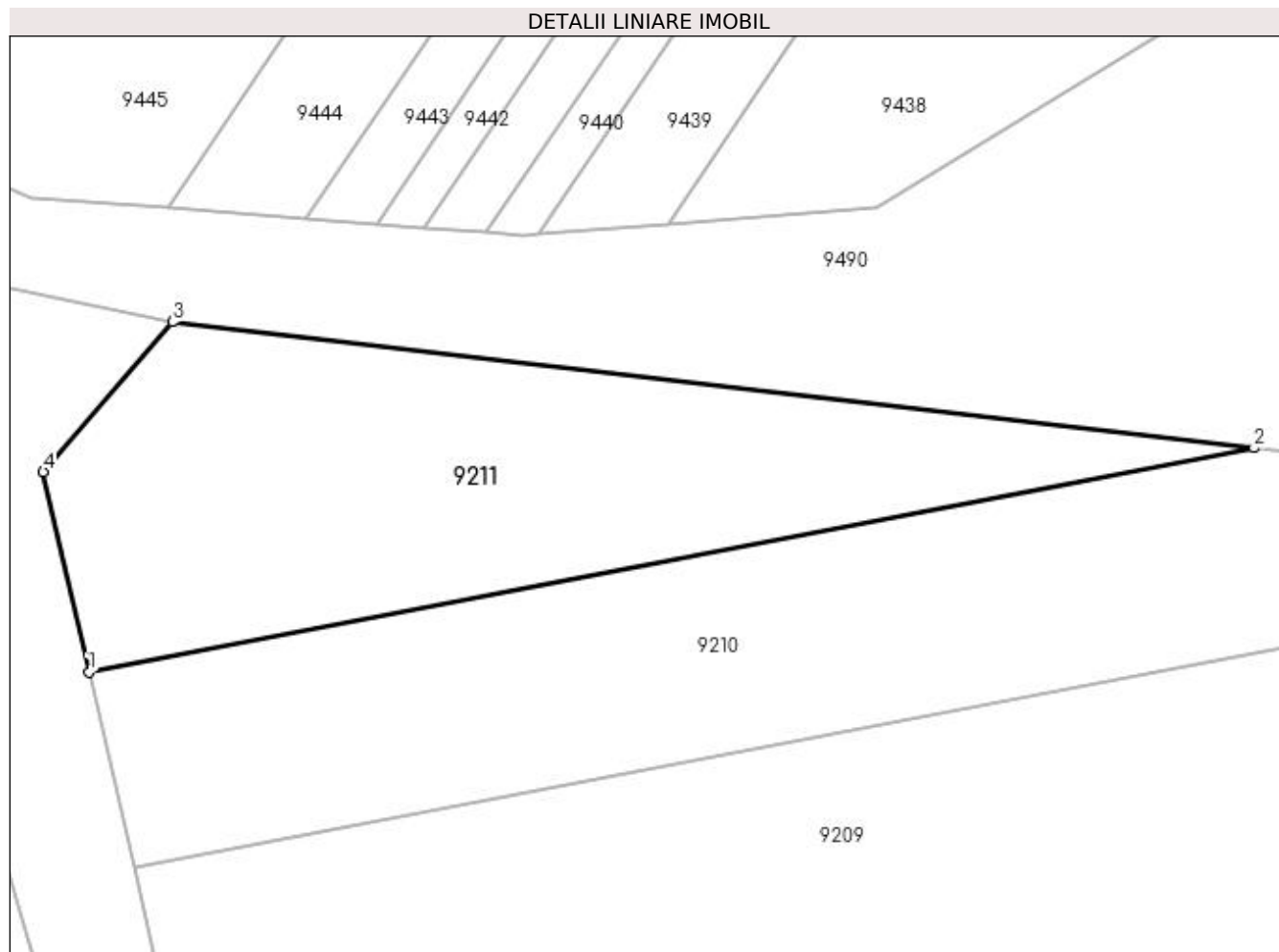
Inscrieri privind dezmembramintele dreptului de proprietate, drepturi reale de garanție și sarcini	Referințe
NU SUNT	

Anexa Nr. 1 La Partea I

Teren

Nr cadastral	Suprafața (mp)*	Observații / Referințe
	231	

* Suprafața este determinată în planul de proiecție Stereo 70.



Date referitoare la teren

Crt	Categorie folosință	Intra vilan	Suprafața (mp)	Tarla	Parcelă	Nr. topo	Observații / Referințe
1	vie	NU	231	-	1748/41	-	

Lungime Segmente

1) Valorile lungimilor segmentelor sunt obținute din proiecție în plan.

Punct început	X / Y	Punct sfârșit	X / Y	Lungime segment (** (m)
1	398.013,541 485.007,537	2	398.052,099 485.014,955	39.265
2	398.052,099 485.014,955	3	398.016,297 485.019,129	36.044
3	398.016,297 485.019,129	4	398.012,021 485.014,16	6.556
4	398.012,021 485.014,16	1	398.013,541 485.007,537	6.795

**** Lungimile segmentelor sunt determinate în planul de proiecție Stereo 70 și sunt rotunjite la 1 milimetru.**

***** Distanța dintre puncte este formată din segmente cumulate ce sunt mai mici decât valoarea 1 milimetru.**

**DATE DESPRE IMOBILUL NR. 9212**

Oficiul de Cadastru și Publicitate Imobiliară ALBA
Biroul de Cadastru și Publicitate Imobiliară Sebes

A. Partea I. Descrierea imobilului

TEREN Extravilan

Adresa: Jud. Alba

Nr. Crt	Nr cadastral Nr. topografic	Suprafața* (mp)	Observații / Referințe
A1		300	Sector cadastral:58 Teren neimprijmit;

B. Partea II. Proprietari și acte

Inscrieri privitoare la dreptul de proprietate și alte drepturi reale	Referințe
1 / 18/05/2023	
Act Administrativ nr. 6466/654, din 07/12/1995 emis de CJSDPAT ALBA (TITLU DE PROPRIETATE;);	
B1	A1
Intabulare, drept de PROPRIETATE, dobândit prin Reconstituire, cota actuala 1/1, cota initiala 1/1	
1) MORAR VASILE	
2) MORAR EUGENIA	
1 / 13/06/2023	
Act Administrativ nr. 2727, din 26/05/2023 emis de PRIMARIA COMUNEI GÂRBOVA (ADEVERINTA;);	
B2	A1
SE NOTEAZA POSESIA IN FAVOAREA	
1) MORAR VASILE	

C. Partea III. SARCINI .

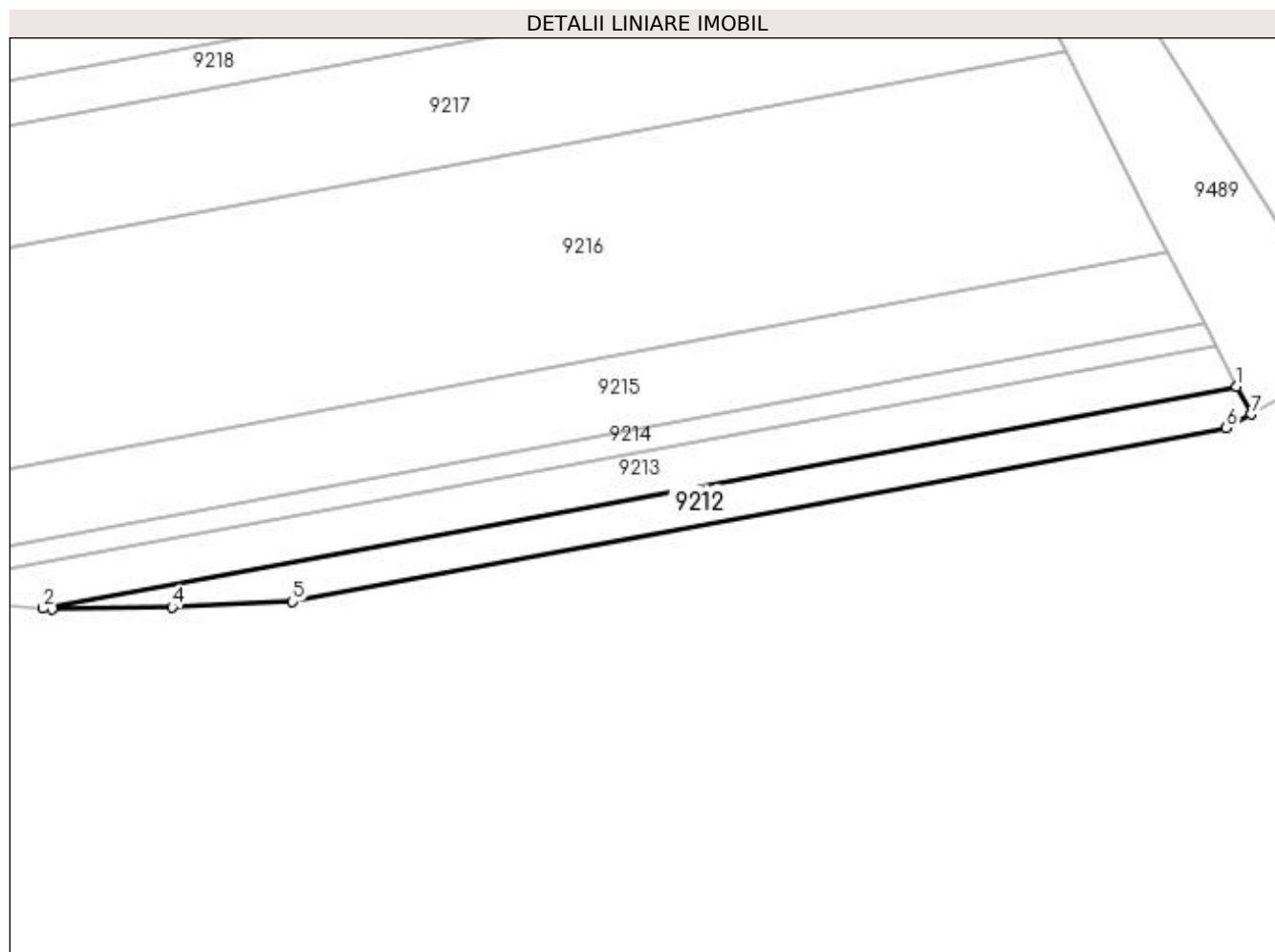
Inscrieri privind dezmembramintele dreptului de proprietate, drepturi reale de garanție și sarcini	Referințe
NU SUNT	

Anexa Nr. 1 La Partea I

Teren

Nr cadastral	Suprafața (mp)*	Observații / Referințe
	300	

* Suprafața este determinată în planul de proiecție Stereo 70.



Date referitoare la teren

Crt	Categorie folosință	Intra vilan	Suprafața (mp)	Tarla	Parcelă	Nr. topo	Observații / Referințe
1	vie	NU	300	-	1744/1	-	

Lungime Segmente

1) Valorile lungimilor segmentelor sunt obținute din proiecție în plan.

Punct început	X / Y	Punct sfârșit	X / Y	Lungime segment (** (m)
1	398.282,982 484.708,047	2	398.182,927 484.689,473	101.764
2	398.182,927 484.689,473	3	398.183,651 484.689,41	0.727
3	398.183,651 484.689,41	4	398.193,715 484.689,567	10.065
4	398.193,715 484.689,567	5	398.203,836 484.690,053	10.133
5	398.203,836 484.690,053	6	398.282,109 484.704,583	79.61

Punct început	X / Y	Punct sfârșit	X / Y	Lungime segment (** (m)
6	398.282,109 484.704,583	7	398.284,18 484.705,726	2.365
7	398.284,18 484.705,726	1	398.282,982 484.708,047	2.612

** Lungimile segmentelor sunt determinate în planul de proiecție Stereo 70 și sunt rotunjite la 1 milimetru.

*** Distanța dintre puncte este formată din segmente cumulate ce sunt mai mici decât valoarea 1 milimetru.

**DATE DESPRE IMOBILUL NR. 9213**

Oficiul de Cadastru și Publicitate Imobiliară ALBA
Biroul de Cadastru și Publicitate Imobiliară Sebes

A. Partea I. Descrierea imobilului

TEREN Extravilan

Adresa: Jud. Alba

Nr. Crt	Nr cadastral Nr. topografic	Suprafața* (mp)	Observații / Referințe
A1		400	Sector cadastral:58 Teren neimprijmit;

B. Partea II. Proprietari și acte

Inscrieri privitoare la dreptul de proprietate și alte drepturi reale	Referințe
1 / 18/05/2023	
Act Administrativ nr. 6415/559, din 08/05/1995 emis de CJSDPAT ALBA (TITLU DE PROPRIETATE;);	
B1	A1
Intabulare, drept de PROPRIETATE, dobândit prin Reconstituire, cota actuala 1/1, cota initiala 1/1	
1) MORAR NICOLAE 2) ȘTEFAN PARASCHIVA 3) MORAR MIRCEA 4) MORAR ILIE 5) MORAR VASILE 6) MORAR EUGENIA	
1 / 13/06/2023	
Act Administrativ nr. 2726, din 26/05/2023 emis de PRIMARIA COMUNEI GÂRBOVA (ADEVERINTA;);	
B2	A1
SE NOTEAZA POSESIA IN FAVOAREA	
1) MORAR VASILE	

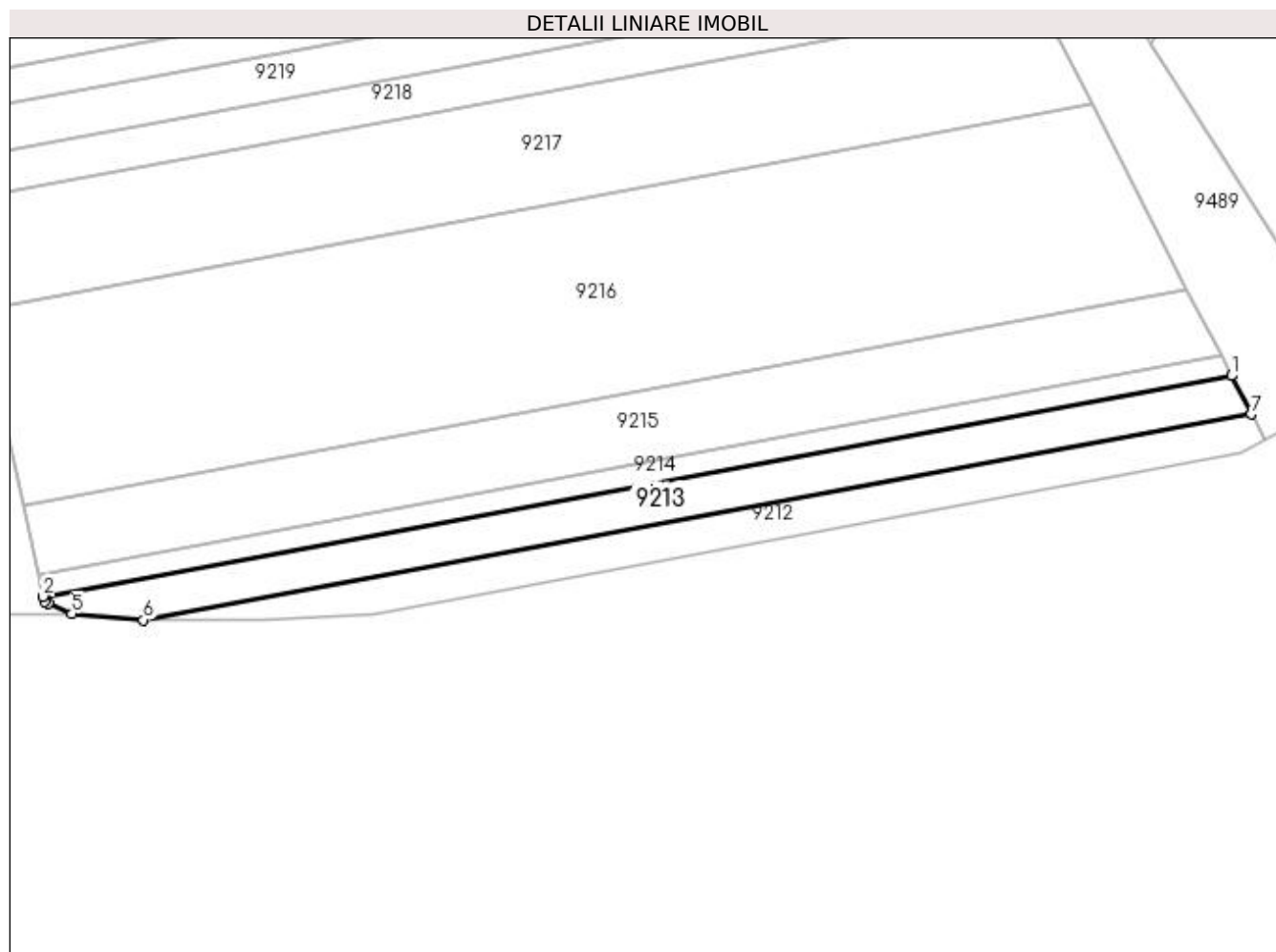
C. Partea III. SARCINI .

Inscrieri privind dezmembramintele dreptului de proprietate, drepturi reale de garanție și sarcini	Referințe
NU SUNT	

Anexa Nr. 1 La Partea I**Teren**

Nr cadastral	Suprafața (mp)*	Observații / Referințe
	400	

* Suprafața este determinată în planul de proiecție Stereo 70.

**Date referitoare la teren**

Crt	Categorie folosință	Intra vilan	Suprafața (mp)	Tarla	Parcelă	Nr. topo	Observații / Referințe
1	vie	NU	400	-	1744/2/1	-	

Lungime Segmente

1) Valorile lungimilor segmentelor sunt obținute din proiecție în plan.

Punct început	X / Y	Punct sfârșit	X / Y	Lungime segment (** (m)
1	398.281,188 484.711,525	2	398.173,85 484.691,598	109.172
2	398.173,85 484.691,598	3	398.173,96 484.691,095	0.515
3	398.173,96 484.691,095	4	398.174,309 484.690,985	0.366
4	398.174,309 484.690,985	5	398.176,453 484.690,036	2.345
5	398.176,453 484.690,036	6	398.182,927 484.689,473	6.498

Punct început	X / Y	Punct sfârșit	X / Y	Lungime segment (** (m)
6	398.182,927 484.689,473	7	398.282,982 484.708,047	101.764
7	398.282,982 484.708,047	1	398.281,188 484.711,525	3.913

** Lungimile segmentelor sunt determinate în planul de proiecție Stereo 70 și sunt rotunjite la 1 milimetru.

*** Distanța dintre puncte este formată din segmente cumulate ce sunt mai mici decât valoarea 1 milimetru.

**DATE DESPRE IMOBILUL NR. 9214**

Oficiul de Cadastru și Publicitate Imobiliară ALBA
Biroul de Cadastru și Publicitate Imobiliară Sebes

A. Partea I. Descrierea imobilului

TEREN Extravilan

Nr. CF vechi:76293
Nr. cadastral vechi:76293

Adresa: Jud. Alba

Nr. Crt	Nr cadastral Nr. topografic	Suprafata* (mp)	Observații / Referințe
A1	76293	210	Sector cadastral:58 Teren neimprejmuit;

B. Partea II. Proprietari și acte

Inscrieri privitoare la dreptul de proprietate și alte drepturi reale		Referințe
1150 / 06/02/2019		
Act Notarial nr. 65, din 01/09/2014 emis de BNP ILISESCU SILVIA;		
B2	Intabulare, drept de PROPRIETATE asupra cotei de sub B1.1, dobandit prin Succesiune, cota actuala 1/6, cota initiala 1/6 1) MORAR VASILE	A1
B3	Intabulare, drept de PROPRIETATE asupra cotei de sub B1.1, dobandit prin Succesiune, cota actuala 1/6, cota initiala 1/6 1) VELICHE RODICA-ELENA	A1
22912 / 16/11/2022		
Act Notarial nr. 493, din 10/11/2022 emis de ILIȘESCU Silvia;		
B6	Intabulare, drept de PROPRIETATE cu titlu cumpărare, dobandit prin Conventie, cota actuala 2/3, cota initiala 2/3 1) DN AGRAR APOLD SRL, CIF:23971851	A1

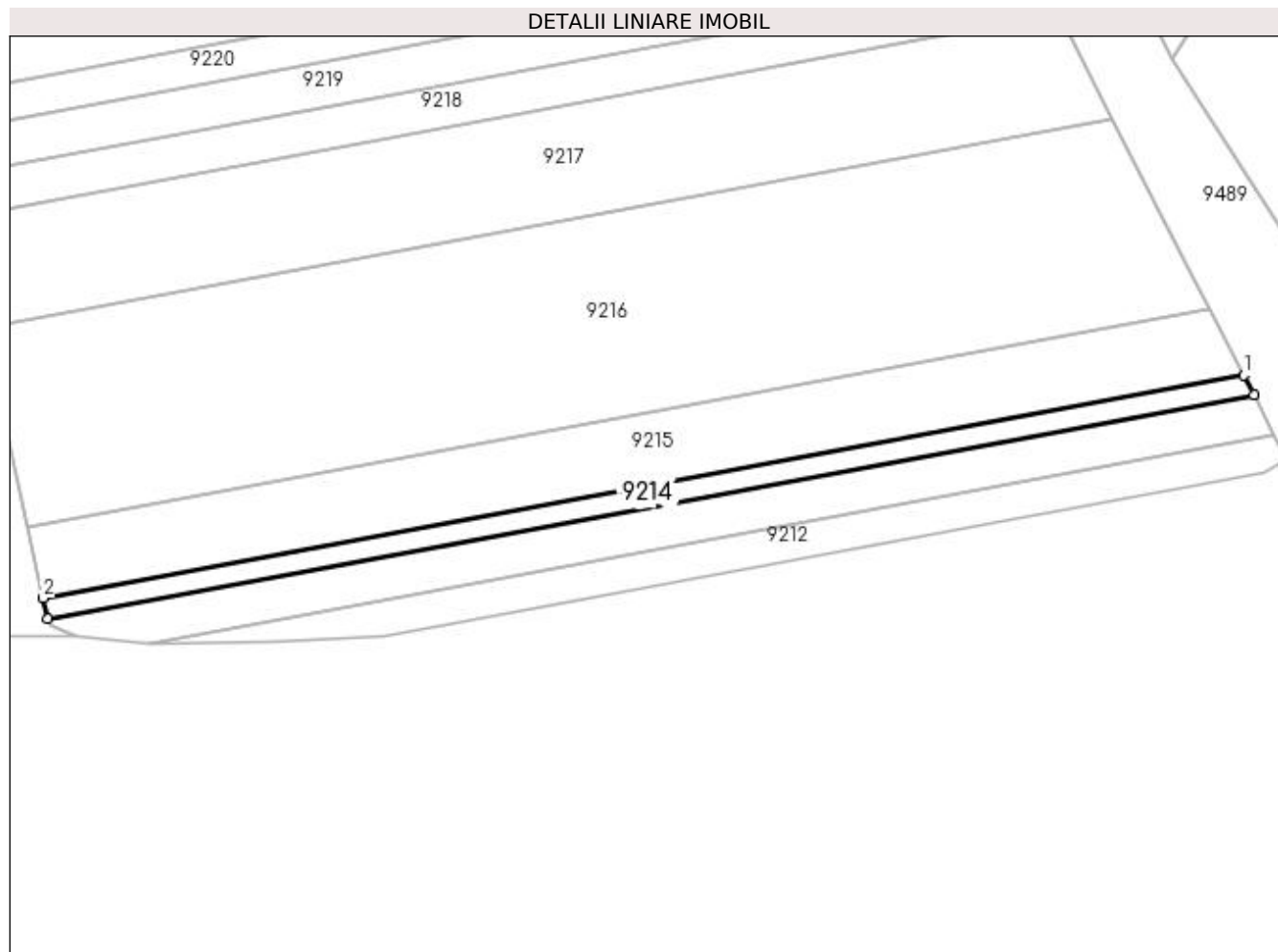
C. Partea III. SARCINI .

Inscrieri privind dezmembramintele dreptului de proprietate, drepturi reale de garanție și sarcini	Referințe
NU SUNT	

Anexa Nr. 1 La Partea I**Teren**

Nr cadastral	Suprafața (mp)*	Observații / Referințe
76293	210	

* Suprafața este determinată în planul de proiecție Stereo 70.

**Date referitoare la teren**

Crt	Categorie folosință	Intra vilan	Suprafața (mp)	Tarla	Parcelă	Nr. topo	Observații / Referințe
1	vie	NU	210	-	1744/2/2	-	

Lungime Segmente

1) Valorile lungimilor segmentelor sunt obținute din proiecție în plan.

Punct început	X / Y	Punct sfârșit	X / Y	Lungime segment (** (m))
1	398.280,265 484.713,314	2	398.173,438 484.693,483	108.652
2	398.173,438 484.693,483	3	398.173,85 484.691,598	1.929
3	398.173,85 484.691,598	4	398.281,188 484.711,525	109.172
4	398.281,188 484.711,525	1	398.280,265 484.713,314	2.013

**** Lungimile segmentelor sunt determinate în planul de proiecție Stereo 70 și sunt rotunjite la 1 milimetru.**

***** Distanța dintre puncte este formată din segmente cumulate ce sunt mai mici decât valoarea 1 milimetru.**

**DATE DESPRE IMOBILUL NR. 9215**

Oficiul de Cadastru și Publicitate Imobiliară ALBA
Biroul de Cadastru și Publicitate Imobiliară Sebes

A. Partea I. Descrierea imobilului

TEREN Extravilan

Adresa: Jud. Alba

Nr. Crt	Nr cadastral Nr. topografic	Suprafața* (mp)	Observații / Referințe
A1		690	Sector cadastral:58 Teren neimpregmuit;

B. Partea II. Proprietari și acte

Inscrieri privitoare la dreptul de proprietate și alte drepturi reale		Referințe
1 / 13/06/2023		
Act Notarial nr. 64, din 16/08/2011 emis de NP ILIȘESCU SILVIA (CERTIFICAT DE MOSTENITOR;);		
B1	Intabulare, drept de PROPRIETATE, dobandit prin Succesiune, cota actuala 1/2, cota initiala 1/2 1) MORAR VASILE	A1
B2	Intabulare, drept de PROPRIETATE, dobandit prin Succesiune, cota actuala 1/2, cota initiala 1/2 1) VELICHE RODICA-ELENA	A1

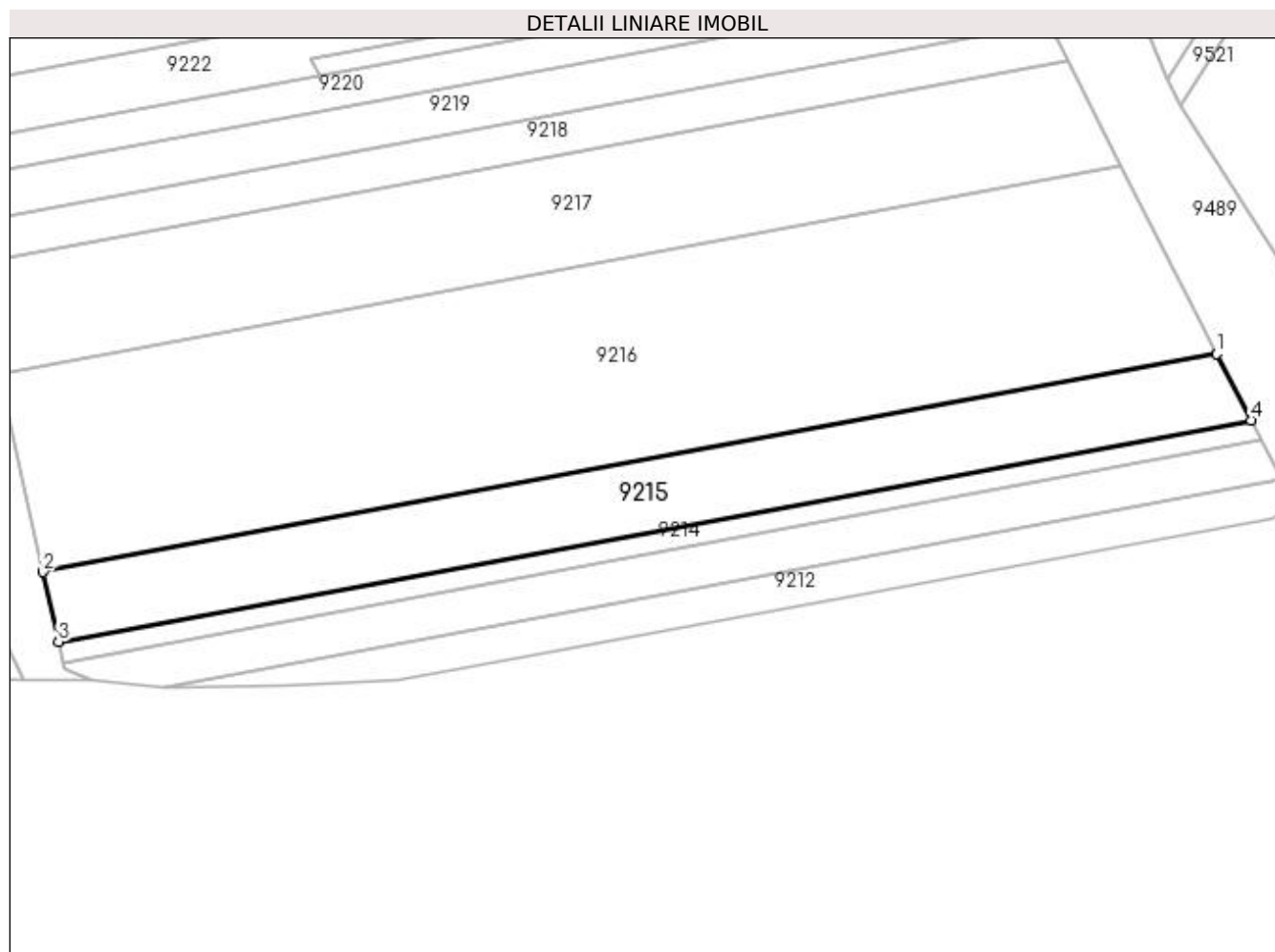
C. Partea III. SARCINI .

Inscrieri privind dezmembramintele dreptului de proprietate, drepturi reale de garanție și sarcini	Referințe
NU SUNT	

Anexa Nr. 1 La Partea I**Teren**

Nr cadastral	Suprafața (mp)*	Observații / Referințe
	690	

* Suprafața este determinată în planul de proiecție Stereo 70.

**Date referitoare la teren**

Crt	Categorie folosință	Intra vilan	Suprafața (mp)	Tarla	Parcelă	Nr. topo	Observații / Referințe
1	vie	NU	690	189	1744/3	-	GREȘIT NR TOPO 1744/4 DIN TP, CORECT NR TOPO 1744/3 DIN PLAN.

Lungime Segmente

1) Valorile lungimilor segmentelor sunt obținute din proiecție în plan.

Punct început	X / Y	Punct sfârșit	X / Y	Lungime segment (** (m)
1	398.277,199 484.719,256	2	398.172,069 484.699,74	106.926
2	398.172,069 484.699,74	3	398.173,438 484.693,483	6.405
3	398.173,438 484.693,483	4	398.280,265 484.713,314	108.652
4	398.280,265 484.713,314	1	398.277,199 484.719,256	6.686

**** Lungimile segmentelor sunt determinate în planul de proiecție Stereo 70 și sunt rotunjite la 1 milimetru.**

***** Distanța dintre puncte este formată din segmente cumulate ce sunt mai mici decât valoarea 1 milimetru.**

**DATE DESPRE IMOBILUL NR. 9216**

Oficiul de Cadastru și Publicitate Imobiliară ALBA
Biroul de Cadastru și Publicitate Imobiliară Sebes

A. Partea I. Descrierea imobilului

TEREN Extravilan

Adresa: Jud. Alba

Nr. Crt	Nr cadastral Nr. topografic	Suprafața* (mp)	Observații / Referințe
A1		1.900	Sector cadastral:58 Teren neimprejmut;

B. Partea II. Proprietari și acte

Inscrieri privitoare la dreptul de proprietate și alte drepturi reale	Referințe
1 / 18/05/2023	
Act Administrativ nr. 5236/475, din 13/03/1995 emis de CJSDPAT ALBA (TITLU DE PROPRIETATE;);	
B1	A1
Intabulare, drept de PROPRIETATE, dobandit prin Reconstituire, cota actuala 1/1, cota initiala 1/1 1) CRACIUN GHEORGHE	
1 / 13/06/2023	
Act Administrativ nr. 2729, din 26/05/2023 emis de PRIMARIA COMUNEI GÂRBOVA (ADEVERINTA;);	
B2	A1
SE NOTEAZA POSESIA IN FAVOAREA 1) VELICHE RODICA-ELENA	

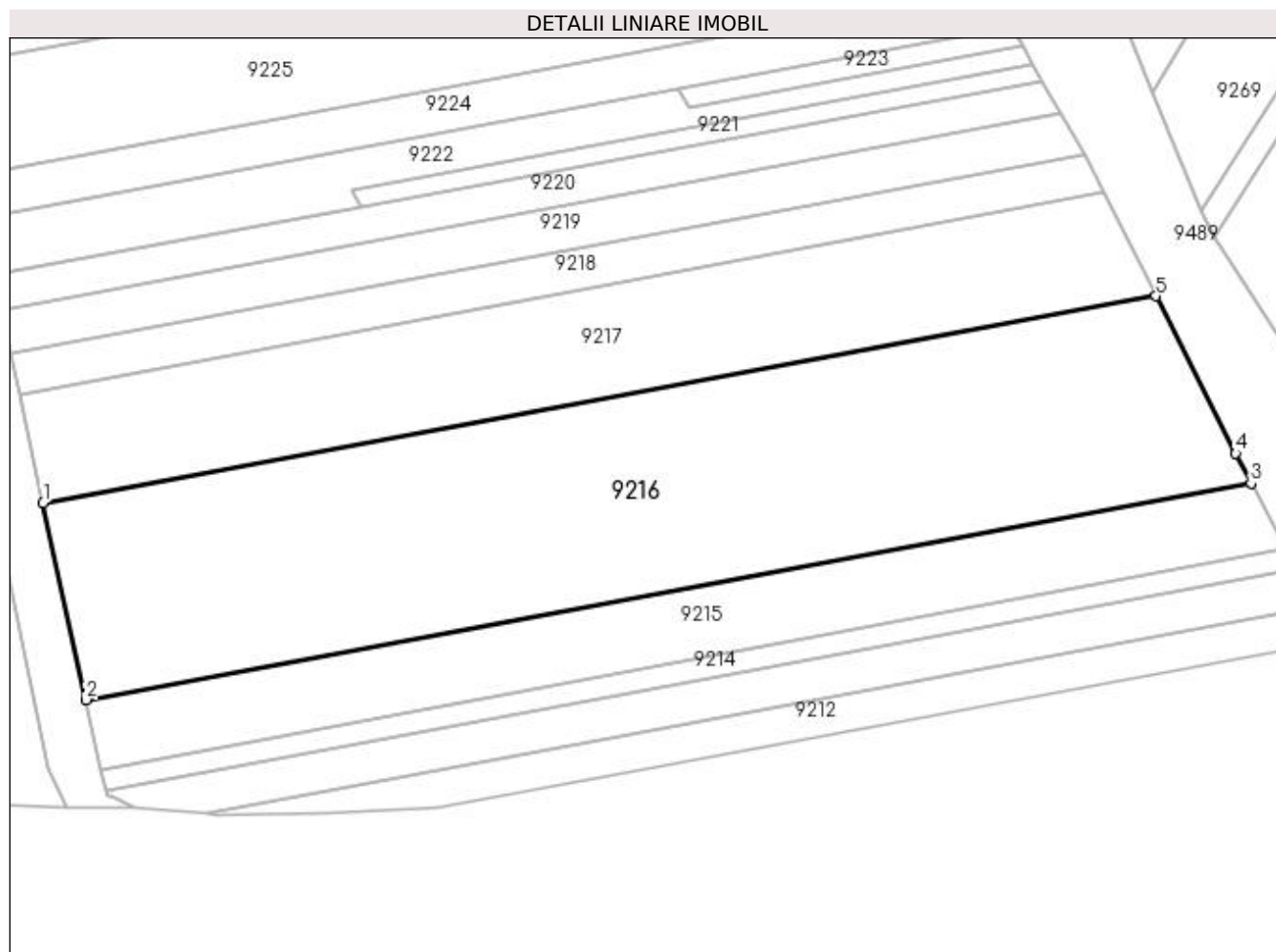
C. Partea III. SARCINI .

Inscrieri privind dezmembramintele dreptului de proprietate, drepturi reale de garanție și sarcini	Referințe
NU SUNT	

Anexa Nr. 1 La Partea I**Teren**

Nr cadastral	Suprafața (mp)*	Observații / Referințe
	1.900	

* Suprafața este determinată în planul de proiecție Stereo 70.

**Date referitoare la teren**

Crt	Categorie folosință	Intra vilan	Suprafața (mp)	Tarla	Parcelă	Nr. topo	Observații / Referințe
1	vie	NU	1.900	-	1744/4	-	

Lungime Segmente

1) Valorile lungimilor segmentelor sunt obținute din proiecție în plan.

Punct început	X / Y	Punct sfârșit	X / Y	Lungime segment (** (m)
1	398.168,183 484.717,506	2	398.172,069 484.699,74	18.186
2	398.172,069 484.699,74	3	398.277,199 484.719,256	106.926
3	398.277,199 484.719,256	4	398.275,808 484.721,953	3.035
4	398.275,808 484.721,953	5	398.268,619 484.736,151	15.914
5	398.268,619 484.736,151	1	398.168,183 484.717,506	102.152

**** Lungimile segmentelor sunt determinate în planul de proiecție Stereo 70 și sunt rotunjite la 1 milimetru.**

***** Distanța dintre puncte este formată din segmente cumulate ce sunt mai mici decât valoarea 1 milimetru.**

**DATE DESPRE IMOBILUL NR. 9217**

Oficiul de Cadastru și Publicitate Imobiliară ALBA
Biroul de Cadastru și Publicitate Imobiliară Sebes

A. Partea I. Descrierea imobilului

TEREN Extravilan

Adresa: Jud. Alba

Nr. Crt	Nr cadastral Nr. topografic	Suprafața* (mp)	Observații / Referințe
A1		1.010	Sector cadastral:58 Teren neimprejmuit;

B. Partea II. Proprietari și acte

Inscrieri privitoare la dreptul de proprietate și alte drepturi reale	Referințe
1 / 18/05/2023	
Act Administrativ nr. 6415/581, din 10/05/1995 emis de CJSDPAT ALBA (TITLU DE PROPRIETATE;);	
B1	A1
Intabulare, drept de PROPRIETATE, dobândit prin Reconstituire, cota actuala 1/1, cota initiala 1/1 1) DEPNER TOMA	

C. Partea III. SARCINI .

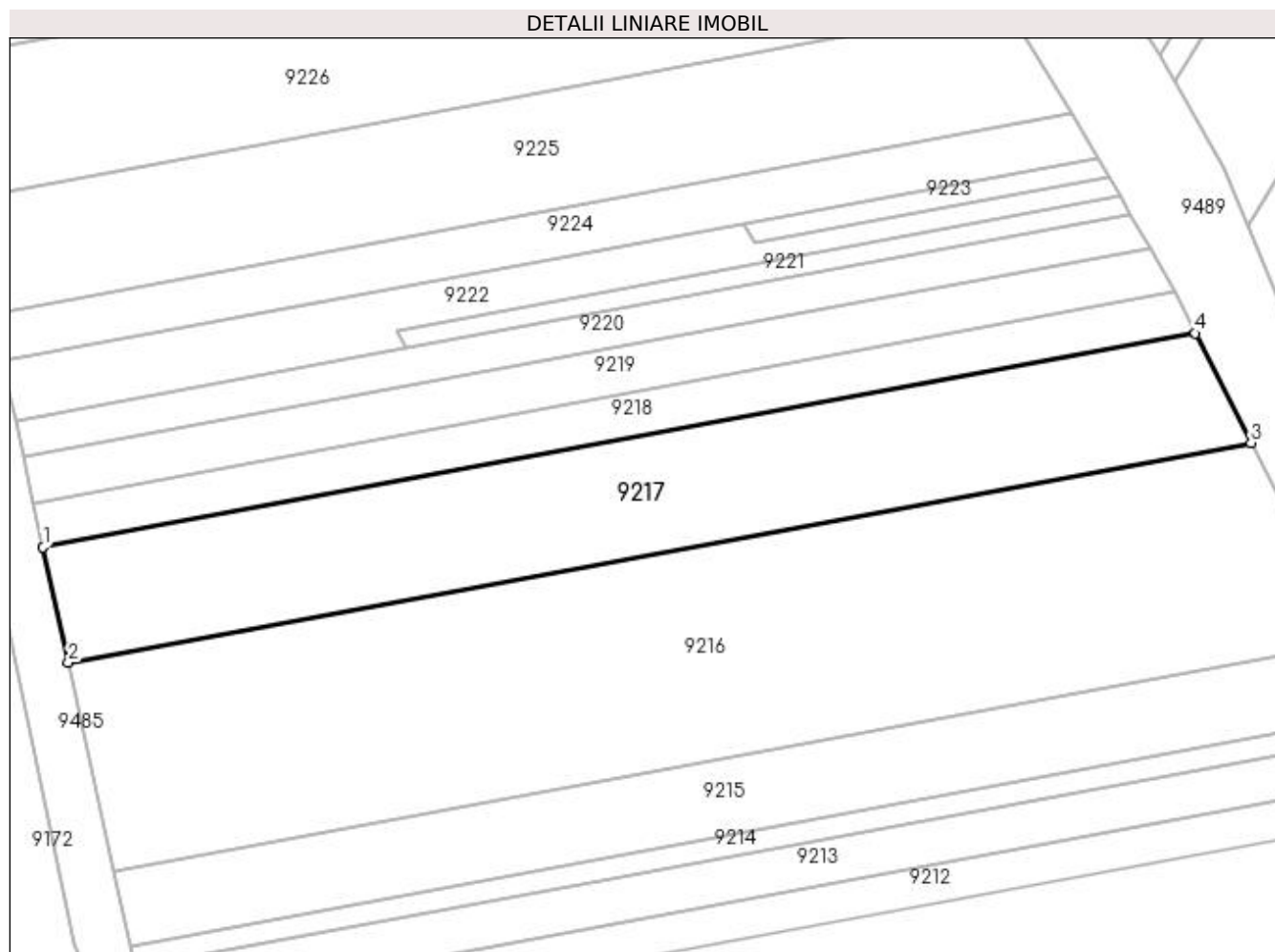
Inscrieri privind dezmembramintele dreptului de proprietate, drepturi reale de garanție și sarcini	Referințe
NU SUNT	

Anexa Nr. 1 La Partea I

Teren

Nr cadastral	Suprafața (mp)*	Observații / Referințe
	1.010	

* Suprafața este determinată în planul de proiecție Stereo 70.



Date referitoare la teren

Crt	Categorie folosință	Intra vilan	Suprafața (mp)	Tarla	Parcelă	Nr. topo	Observații / Referințe
1	vie	NU	1.010	-	1744/5	-	

Lungime Segmente

1) Valorile lungimilor segmentelor sunt obținute din proiecție în plan.

Punct început	X / Y	Punct sfârșit	X / Y	Lungime segment (** (m)
1	398.166,042 484.727,295	2	398.168,183 484.717,506	10.02
2	398.168,183 484.717,506	3	398.268,619 484.736,151	102.152
3	398.268,619 484.736,151	4	398.263,904 484.745,462	10.437
4	398.263,904 484.745,462	1	398.166,042 484.727,295	99.534

**** Lungimile segmentelor sunt determinate în planul de proiecție Stereo 70 și sunt rotunjite la 1 milimetru.**

***** Distanța dintre puncte este formată din segmente cumulate ce sunt mai mici decât valoarea 1 milimetru.**

**DATE DESPRE IMOBILUL NR. 9218**

Oficiul de Cadastru și Publicitate Imobiliară ALBA
Biroul de Cadastru și Publicitate Imobiliară Sebes

A. Partea I. Descrierea imobilului

TEREN Extravilan

Adresa: Jud. Alba

Nr. Crt	Nr cadastral Nr. topografic	Suprafața* (mp)	Observații / Referințe
A1		370	Sector cadastral:58 Teren neimprejmut;

B. Partea II. Proprietari și acte

Inscrieri privitoare la dreptul de proprietate și alte drepturi reale		Referințe
1 / 13/06/2023		
Act Notarial nr. 100, din 11/07/2008 emis de NP OLIMPIU BURZ (CERTIFICAT DE MOSTENITOR;);		
B1	Intabulare, drept de PROPRIETATE, dobandit prin Succesiune, cota actuala 1/4, cota initiala 1/4 1) ALBU GHEORGHE	A1
B2	Intabulare, drept de PROPRIETATE, dobandit prin Succesiune, cota actuala 1/4, cota initiala 1/4 1) VULCU ANA , născută ALBU;	A1
B3	Intabulare, drept de PROPRIETATE, dobandit prin Succesiune, cota actuala 1/4, cota initiala 1/4 1) ALBU MIRCEA	A1
Act Notarial nr. 75, din 13/04/2023 emis de NP COMAN TEODOR IOAN (CERTIFICAT DE MOSTENITOR;);		
B4	Intabulare, drept de PROPRIETATE, dobandit prin Succesiune, cota actuala 1/4, cota initiala 1/4 1) ALBU GHEORGHE	A1

C. Partea III. SARCINI .

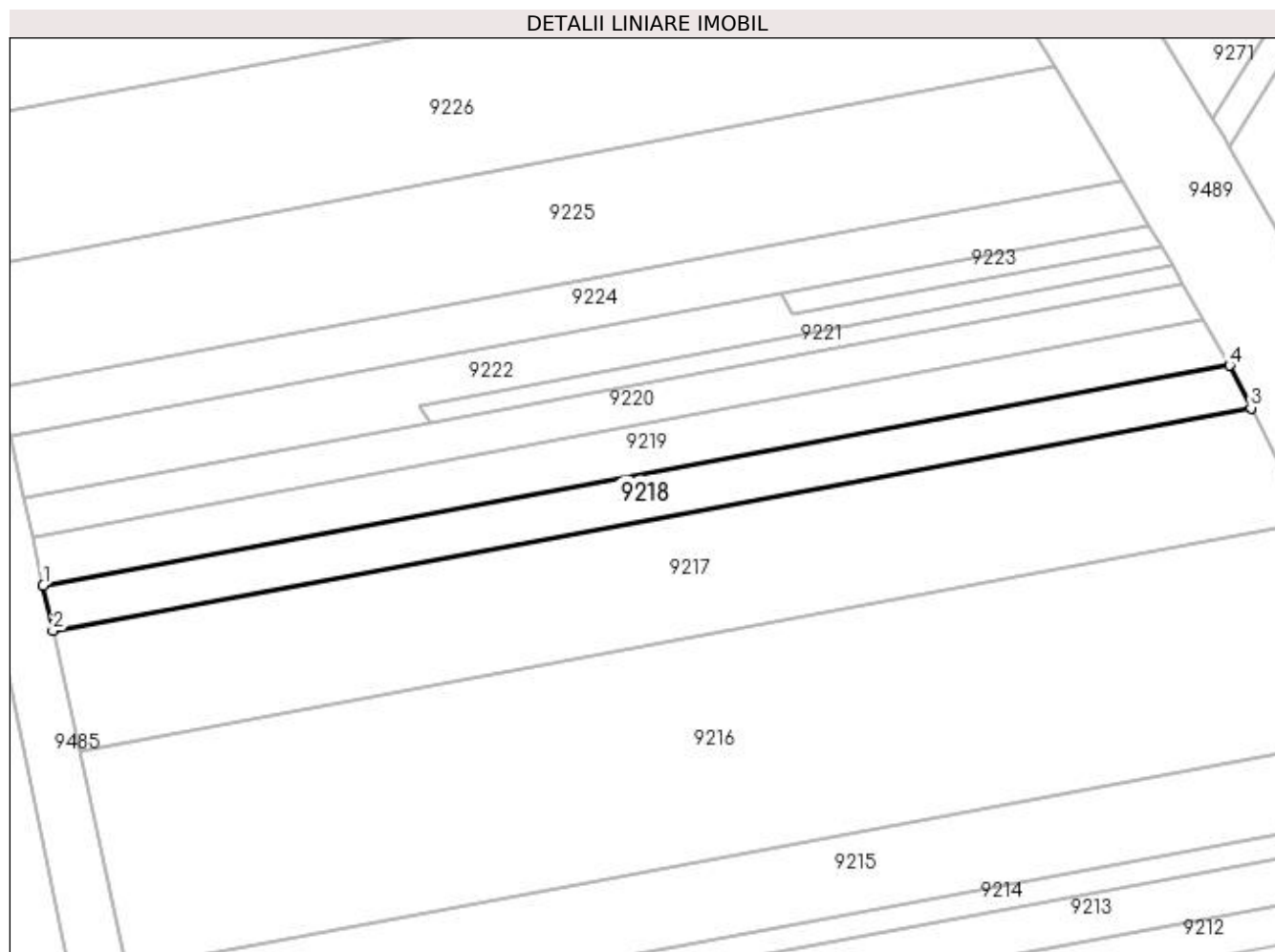
Inscrieri privind dezmembramintele dreptului de proprietate, drepturi reale de garanție și sarcini	Referințe
NU SUNT	

Anexa Nr. 1 La Partea I

Teren

Nr cadastral	Suprafața (mp)*	Observații / Referințe
	370	

* Suprafața este determinată în planul de proiecție Stereo 70.



Date referitoare la teren

Crt	Categorie folosință	Intra vilan	Suprafața (mp)	Tarla	Parcelă	Nr. topo	Observații / Referințe
1	vie	NU	370	188	1744/6	-	

Lungime Segmente

1) Valorile lungimilor segmentelor sunt obținute din proiecție în plan.

Punct început	X / Y	Punct sfârșit	X / Y	Lungime segment (** (m)
1	398.165,244 484.730,946	2	398.166,042 484.727,295	3.737
2	398.166,042 484.727,295	3	398.263,904 484.745,462	99.534
3	398.263,904 484.745,462	4	398.262,145 484.748,935	3.893
4	398.262,145 484.748,935	1	398.165,244 484.730,946	98.557

**** Lungimile segmentelor sunt determinate în planul de proiecție Stereo 70 și sunt rotunjite la 1 milimetru.**

***** Distanța dintre puncte este formată din segmente cumulate ce sunt mai mici decât valoarea 1 milimetru.**

**DATE DESPRE IMOBILUL NR. 9219**

Oficiul de Cadastru și Publicitate Imobiliară ALBA
Biroul de Cadastru și Publicitate Imobiliară Sebes

A. Partea I. Descrierea imobilului

TEREN Extravilan

Adresa: Jud. Alba

Nr. Crt	Nr cadastral Nr. topografic	Suprafața* (mp)	Observații / Referințe
A1		400	Sector cadastral:58 Teren neimprejmuit;

B. Partea II. Proprietari și acte

Inscrieri privitoare la dreptul de proprietate și alte drepturi reale	Referințe
1 / 18/05/2023	
Act Administrativ nr. 6415/593, din 22/05/1995 emis de CJSDPAT ALBA (TITLU DE PROPRIETATE;);	
B1	A1
Intabulare, drept de PROPRIETATE, dobandit prin Reconstituire, cota actuala 1/1, cota initiala 1/1	
1) VULC TIBERIU	
2) VULC HORIA	

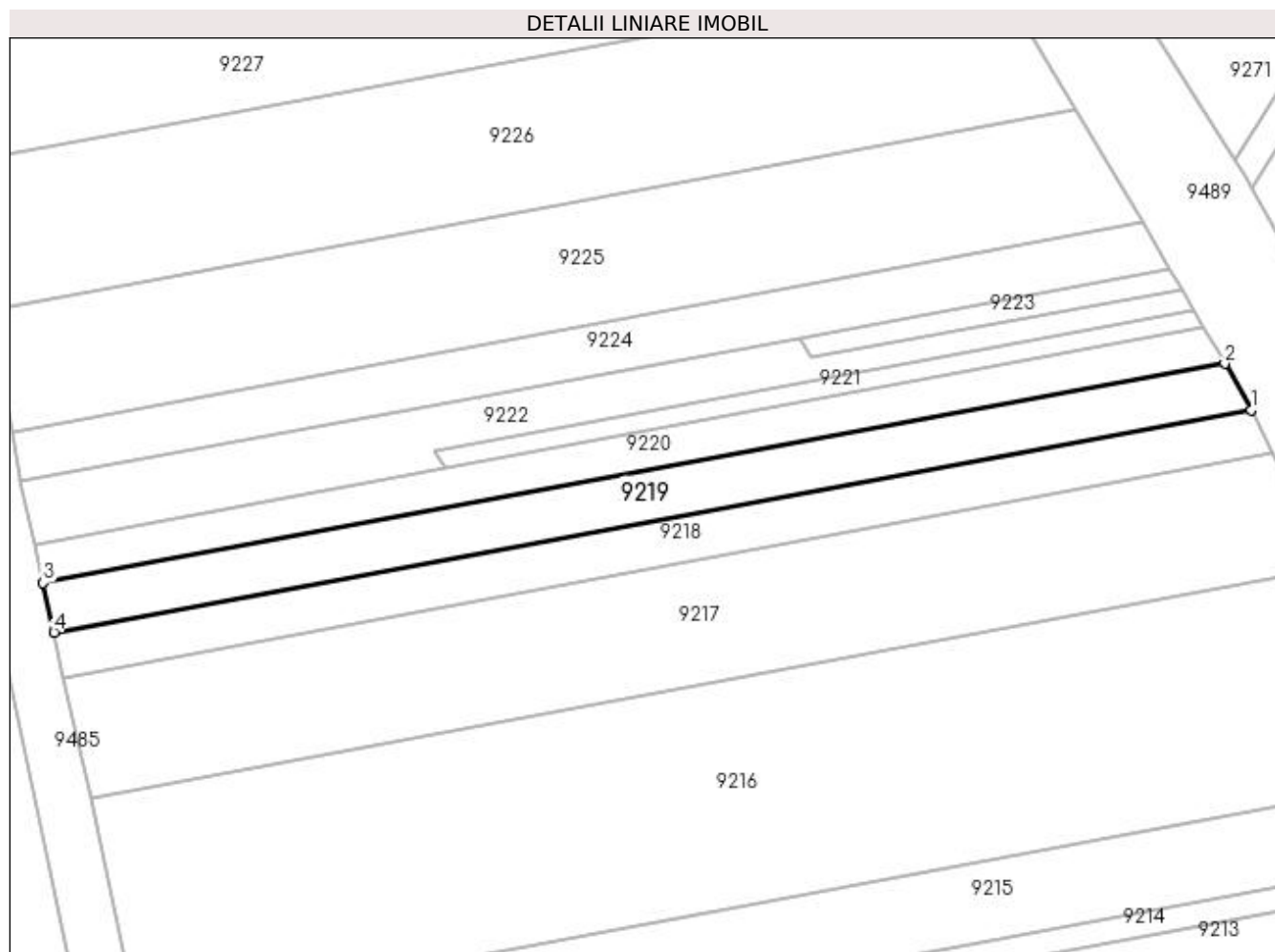
C. Partea III. SARCINI .

Inscrieri privind dezmembramintele dreptului de proprietate, drepturi reale de garanție și sarcini	Referințe
NU SUNT	

Anexa Nr. 1 La Partea I**Teren**

Nr cadastral	Suprafața (mp)*	Observații / Referințe
	400	

* Suprafața este determinată în planul de proiecție Stereo 70.

**Date referitoare la teren**

Crt	Categorie folosință	Intra vilan	Suprafața (mp)	Tarla	Parcelă	Nr. topo	Observații / Referințe
1	vie	NU	400	-	1744/7	-	

Lungime Segmente

1) Valorile lungimilor segmentelor sunt obținute din proiecție în plan.

Punct început	X / Y	Punct sfârșit	X / Y	Lungime segment (** (m)
1	398.262,145 484.748,935	2	398.260,005 484.752,693	4.325
2	398.260,005 484.752,693	3	398.164,36 484.734,937	97.279
3	398.164,36 484.734,937	4	398.165,244 484.730,946	4.088
4	398.165,244 484.730,946	1	398.262,145 484.748,935	98.557

**** Lungimile segmentelor sunt determinate în planul de proiecție Stereo 70 și sunt rotunjite la 1 milimetru.**

***** Distanța dintre puncte este formată din segmente cumulate ce sunt mai mici decât valoarea 1 milimetru.**

**DATE DESPRE IMOBILUL NR. 9220**

Oficiul de Cadastru și Publicitate Imobiliară ALBA
Biroul de Cadastru și Publicitate Imobiliară Sebes

A. Partea I. Descrierea imobilului

TEREN Extravilan

Adresa: Jud. Alba

Nr. Crt	Nr cadastral Nr. topografic	Suprafața* (mp)	Observații / Referințe
A1		307	Sector cadastral:58 Teren neimprejmuit;

B. Partea II. Proprietari și acte

Inscrieri privitoare la dreptul de proprietate și alte drepturi reale	Referințe
1 / 13/06/2023	
Act Notarial nr. 2036, din 19/11/1997 emis de NP ILIȘESCU SILVIA (CONTRACT DE DONATIE;);	
B1	A1
Intabulare, drept de PROPRIETATE, dobândit prin Conventie, cota actuala 1/1, cota initiala 1/1 1) DENGEL TOMA , domiciliat în Germania;	

C. Partea III. SARCINI .

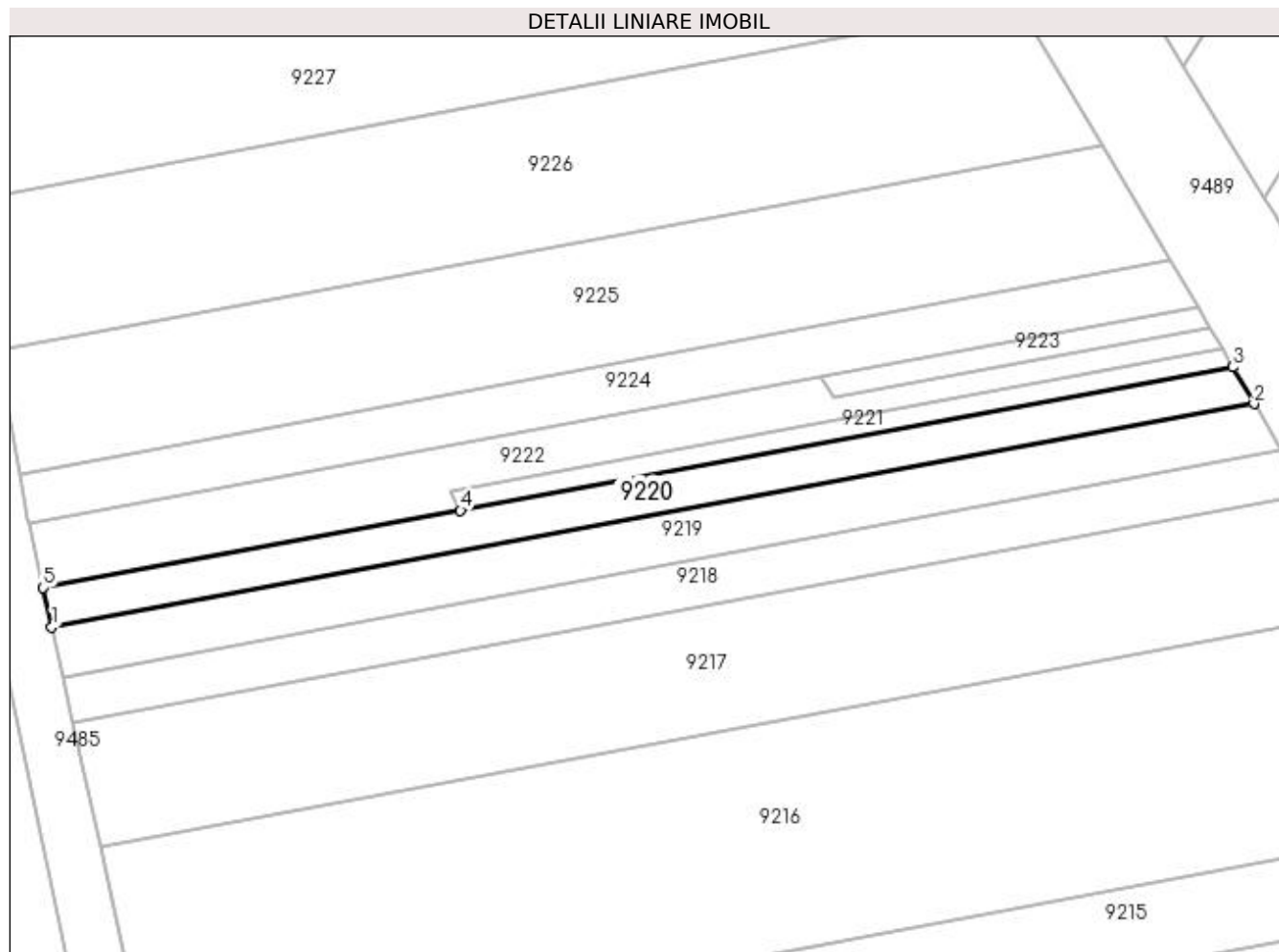
Inscrieri privind dezmembramintele dreptului de proprietate, drepturi reale de garanție și sarcini	Referințe
NU SUNT	

Anexa Nr. 1 La Partea I

Teren

Nr cadastral	Suprafața (mp)*	Observații / Referințe
	307	

* Suprafața este determinată în planul de proiecție Stereo 70.



Date referitoare la teren

Crt	Categorie folosință	Intra vilan	Suprafața (mp)	Tarla	Parcelă	Nr. topo	Observații / Referințe
1	vie	NU	307	-	1744/8	-	GREȘIT NR TOPO 1744/18 DIN CM, CORECT NR TOPO 1744/8 DIN PLAN.

Lungime Segmente

1) Valorile lungimilor segmentelor sunt obținute din proiecție în plan.

Punct început	X / Y	Punct sfârșit	X / Y	Lungime segment (** (m)
1	398.164,36 484.734,937	2	398.260,005 484.752,693	97.279
2	398.260,005 484.752,693	3	398.258,327 484.755,603	3.359
3	398.258,327 484.755,603	4	398.196,875 484.744,205	62.5
4	398.196,875 484.744,205	5	398.163,672 484.738,046	33.769
5	398.163,672 484.738,046	1	398.164,36 484.734,937	3.184

**** Lungimile segmentelor sunt determinate în planul de proiecție Stereo 70 și sunt rotunjite la 1 milimetru.**

***** Distanța dintre puncte este formată din segmente cumulate ce sunt mai mici decât valoarea 1 milimetru.**

**DATE DESPRE IMOBILUL NR. 9221**

Oficiul de Cadastru și Publicitate Imobiliară ALBA
Biroul de Cadastru și Publicitate Imobiliară Sebes

A. Partea I. Descrierea imobilului

TEREN Extravilan

Adresa: Jud. Alba

Nr. Crt	Nr cadastral Nr. topografic	Suprafața* (mp)	Observații / Referințe
A1		100	Sector cadastral:58 Teren neimprejmuit;

B. Partea II. Proprietari și acte

Inscrieri privitoare la dreptul de proprietate și alte drepturi reale	Referințe
1 / 18/05/2023	
Act Administrativ nr. 5232/350, din 22/12/1994 emis de CJSDPAT ALBA (TITLU DE PROPRIETATE;);	
B1	A1
Intabulare, drept de PROPRIETATE, dobandit prin Constituire, cota actuala 1/1, cota initiala 1/1 1) MORARIU CONSTANTIN	

C. Partea III. SARCINI .

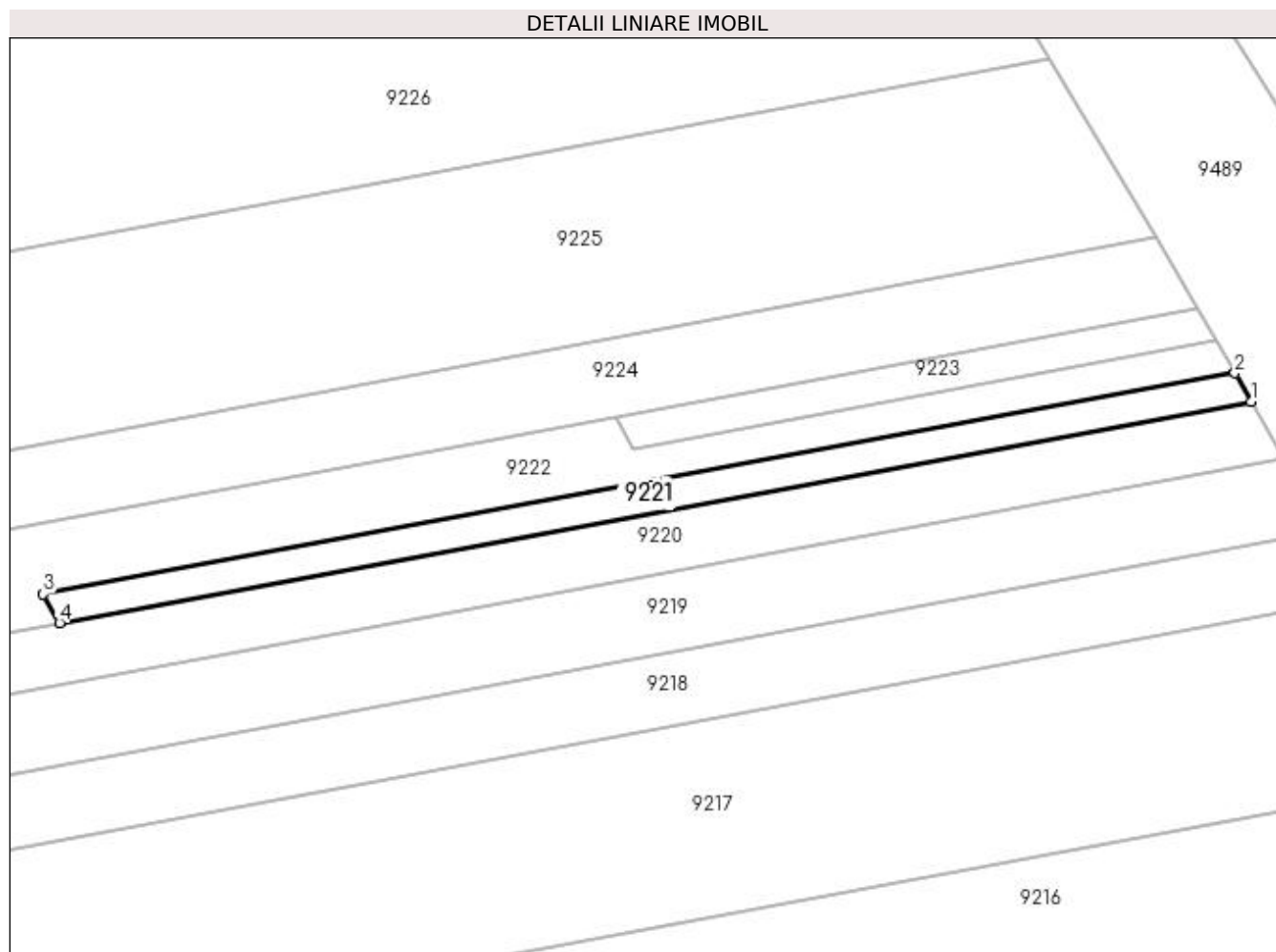
Inscrieri privind dezmembramintele dreptului de proprietate, drepturi reale de garanție și sarcini	Referințe
NU SUNT	

Anexa Nr. 1 La Partea I

Teren

Nr cadastral	Suprafața (mp)*	Observații / Referințe
	100	

* Suprafața este determinată în planul de proiecție Stereo 70.



Date referitoare la teren

Crt	Categorie folosință	Intra vilan	Suprafața (mp)	Tarla	Parcelă	Nr. topo	Observații / Referințe
1	vie	NU	100	188	1744/9	-	

Lungime Segmente

1) Valorile lungimilor segmentelor sunt obținute din proiecție în plan.

Punct început	X / Y	Punct sfârșit	X / Y	Lungime segment (** (m)
1	398.258,327 484.755,603	2	398.257,485 484.757,074	1.695
2	398.257,485 484.757,074	3	398.196,033 484.745,676	62.5
3	398.196,033 484.745,676	4	398.196,875 484.744,205	1.695
4	398.196,875 484.744,205	1	398.258,327 484.755,603	62.5

**** Lungimile segmentelor sunt determinate în planul de proiecție Stereo 70 și sunt rotunjite la 1 milimetru.**

***** Distanța dintre puncte este formată din segmente cumulate ce sunt mai mici decât valoarea 1 milimetru.**

**DATE DESPRE IMOBILUL NR. 9222**

Oficiul de Cadastru și Publicitate Imobiliară ALBA
Biroul de Cadastru și Publicitate Imobiliară Sebes

A. Partea I. Descrierea imobilului

TEREN Extravilan

Adresa: Jud. Alba

Nr. Crt	Nr cadastral Nr. topografic	Suprafața* (mp)	Observații / Referințe
A1		340	Sector cadastral:58 Teren neimprejmuit;

B. Partea II. Proprietari și acte

Inscrieri privitoare la dreptul de proprietate și alte drepturi reale	Referințe
1 / 13/06/2023	
Act Notarial nr. 86, din 11/11/2020 emis de NP ILIȘESCU SILVIA (CERTIFICAT DE MOSTENITOR;);	
B1	A1
Intabulare, drept de PROPRIETATE, dobândit prin Succesiune, cota actuala 1/1, cota initiala 1/1 1) ALBU IOAN-VASILE	

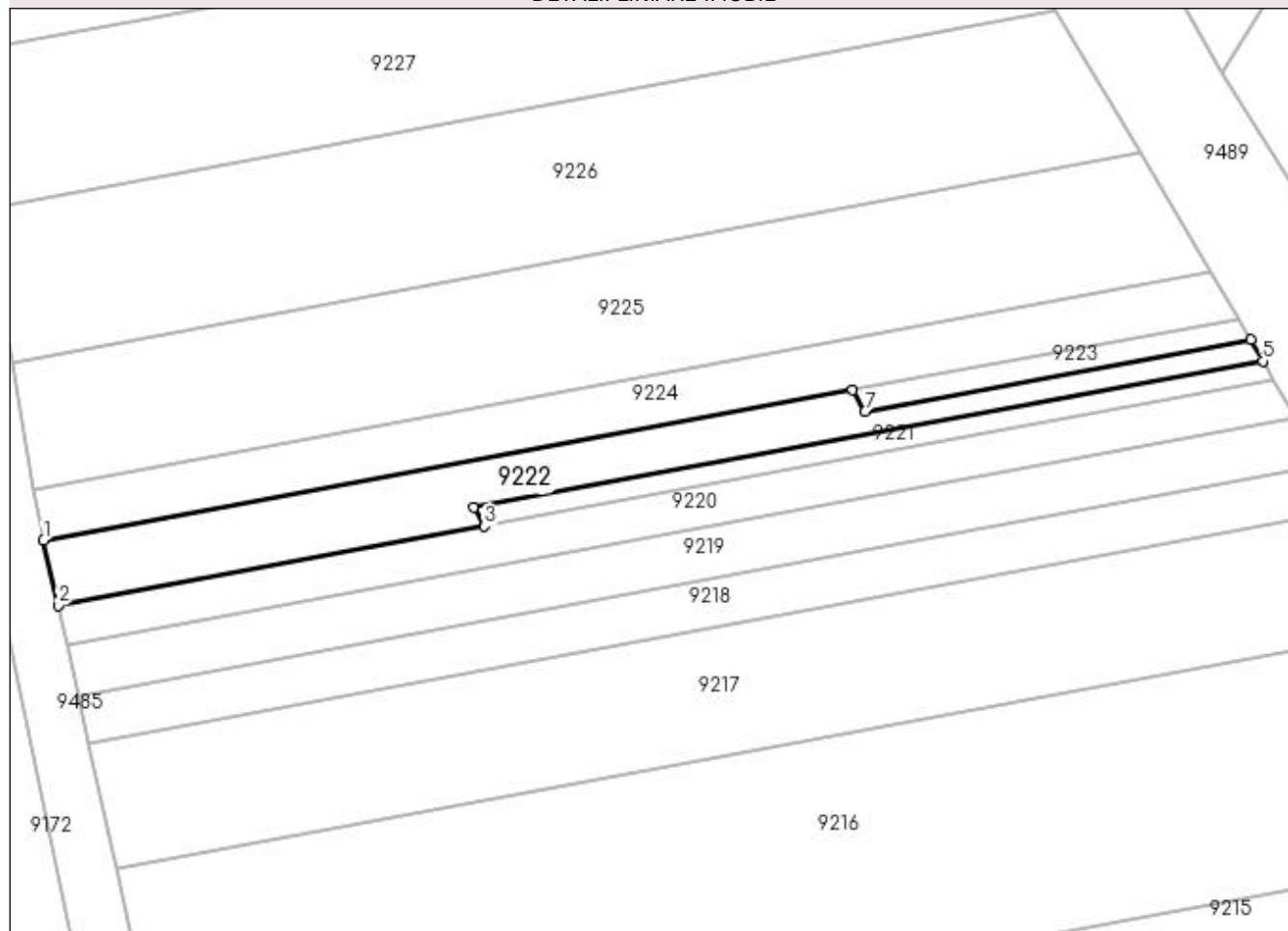
C. Partea III. SARCINI .

Inscrieri privind dezmembramintele dreptului de proprietate, drepturi reale de garanție și sarcini	Referințe
NU SUNT	

Anexa Nr. 1 La Partea I**Teren**

Nr cadastral	Suprafața (mp)*	Observații / Referințe
	340	

* Suprafața este determinată în planul de proiecție Stereo 70.

DETALII LINIARE IMOBIL**Date referitoare la teren**

Crt	Categorie folosință	Intravilan	Suprafața (mp)	Tarla	Parcelă	Nr. topo	Observații / Referințe
1	vie	NU	340	-	1744/10	-	

Lungime Segmente

1) Valorile lungimilor segmentelor sunt obținute din proiecție în plan.

Punct început	X / Y	Punct sfârșit	X / Y	Lungime segment (** (m)
1	398.162,549 484.743,112	2	398.163,672 484.738,046	5.189
2	398.163,672 484.738,046	3	398.196,875 484.744,205	33.769
3	398.196,875 484.744,205	4	398.196,033 484.745,676	1.695
4	398.196,033 484.745,676	5	398.257,485 484.757,074	62.5
5	398.257,485 484.757,074	6	398.256,544 484.758,716	1.893

Punct început	X / Y	Punct sfârșit	X / Y	Lungime segment (** (m)
6	398.256,544 484.758,716	7	398.226,501 484.753,143	30.556
7	398.226,501 484.753,143	8	398.225,554 484.754,798	1.907
8	398.225,554 484.754,798	1	398.162,549 484.743,112	64.08

** Lungimile segmentelor sunt determinate în planul de proiecție Stereo 70 și sunt rotunjite la 1 milimetru.

*** Distanța dintre puncte este formată din segmente cumulate ce sunt mai mici decât valoarea 1 milimetru.

**DATE DESPRE IMOBILUL NR. 9223**

Oficiul de Cadastru și Publicitate Imobiliară ALBA
Biroul de Cadastru și Publicitate Imobiliară Sebes

A. Partea I. Descrierea imobilului

TEREN Extravilan

Adresa: Jud. Alba

Nr. Crt	Nr cadastral Nr. topografic	Suprafața* (mp)	Observații / Referințe
A1		55	Sector cadastral:58 Teren neimprejmuit;

B. Partea II. Proprietari și acte

Inscrieri privitoare la dreptul de proprietate și alte drepturi reale	Referințe
1 / 18/05/2023	
Act Administrativ nr. 6415/540, din 30/03/1995 emis de CJSDPAT ALBA (TITLU DE PROPRIETATE;);	
B1	A1
Intabulare, drept de PROPRIETATE, dobandit prin Constituire, cota actuala 1/1, cota initiala 1/1 1) MORARIU PALAGHIA	

C. Partea III. SARCINI .

Inscrieri privind dezmembramintele dreptului de proprietate, drepturi reale de garanție și sarcini	Referințe
NU SUNT	

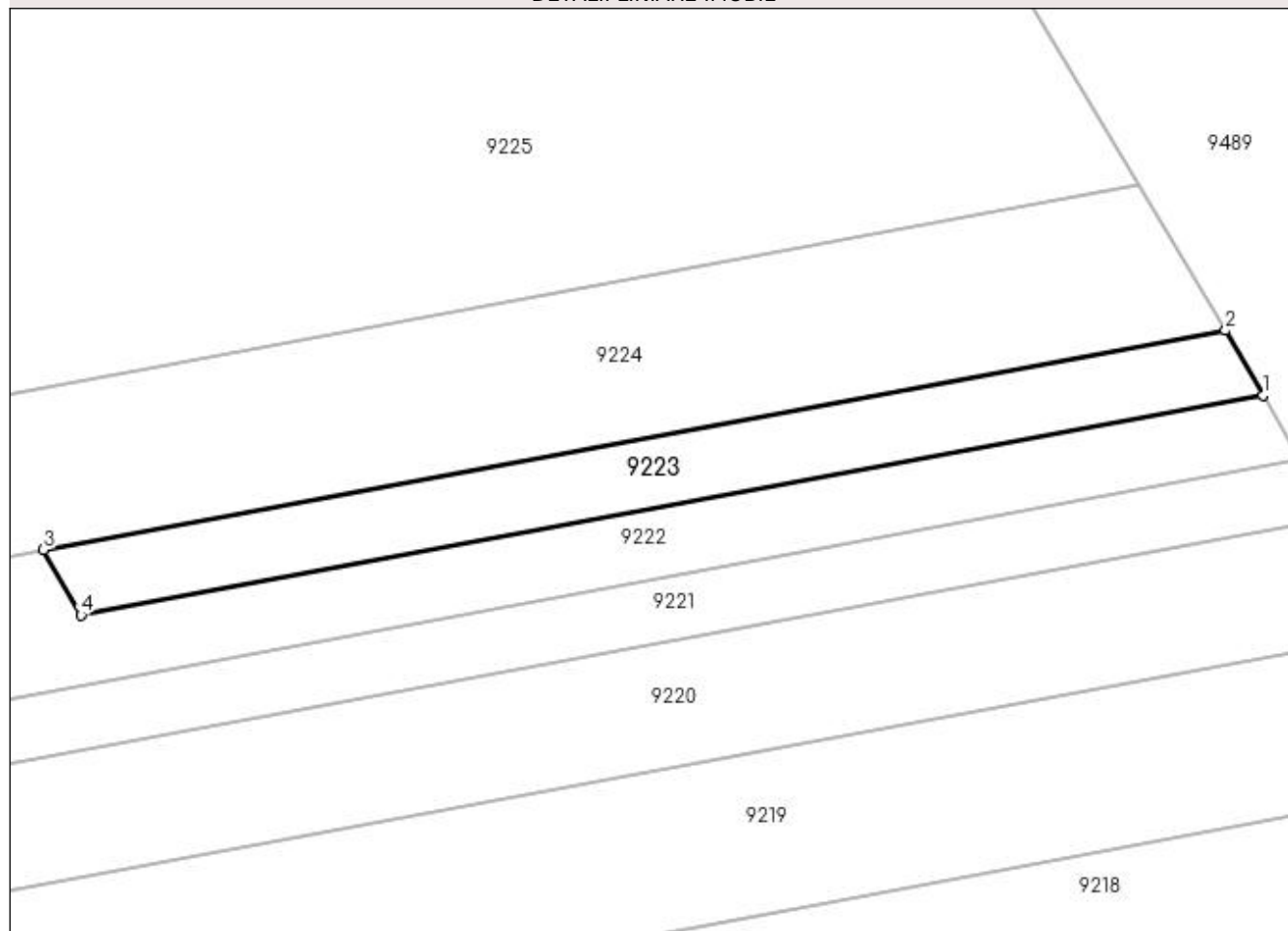
Anexa Nr. 1 La Partea I

Teren

Nr cadastral	Suprafața (mp)*	Observații / Referințe
	55	

* Suprafața este determinată în planul de proiecție Stereo 70.

DETALII LINIARE IMOBIL



Date referitoare la teren

Crt	Categorie folosință	Intra vilan	Suprafața (mp)	Tarla	Parcelă	Nr. topo	Observații / Referințe
1	vie	NU	55	-	1744/11	-	

Lungime Segmente

1) Valorile lungimilor segmentelor sunt obținute din proiecție în plan.

Punct început	X / Y	Punct sfârșit	X / Y	Lungime segment (** (m)
1	398.256,544 484.758,716	2	398.255,597 484.760,371	1.907
2	398.255,597 484.760,371	3	398.225,554 484.754,798	30.556
3	398.225,554 484.754,798	4	398.226,501 484.753,143	1.907
4	398.226,501 484.753,143	1	398.256,544 484.758,716	30.556

**** Lungimile segmentelor sunt determinate în planul de proiecție Stereo 70 și sunt rotunjite la 1 milimetru.**

***** Distanța dintre puncte este formată din segmente cumulate ce sunt mai mici decât valoarea 1 milimetru.**

**DATE DESPRE IMOBILUL NR. 9224**

Oficiul de Cadastru și Publicitate Imobiliară ALBA
Biroul de Cadastru și Publicitate Imobiliară Sebes

A. Partea I. Descrierea imobilului

TEREN Extravilan

Adresa: Jud. Alba

Nr. Crt	Nr cadastral Nr. topografic	Suprafața* (mp)	Observații / Referințe
A1		380	Sector cadastral:58 Teren neimprejmuit;

B. Partea II. Proprietari și acte

Inscrieri privitoare la dreptul de proprietate și alte drepturi reale	Referințe
1 / 13/06/2023	
Act Notarial nr. 2036, din 19/11/1997 emis de NP ILIȘESCU SILVIA (CONTRACT DE DONATIE;);	
B1	A1
Intabulare, drept de PROPRIETATE, dobândit prin Conventie, cota actuala 1/1, cota initiala 1/1 1) DENGEL TOMA , domiciliat în Germania;	

C. Partea III. SARCINI .

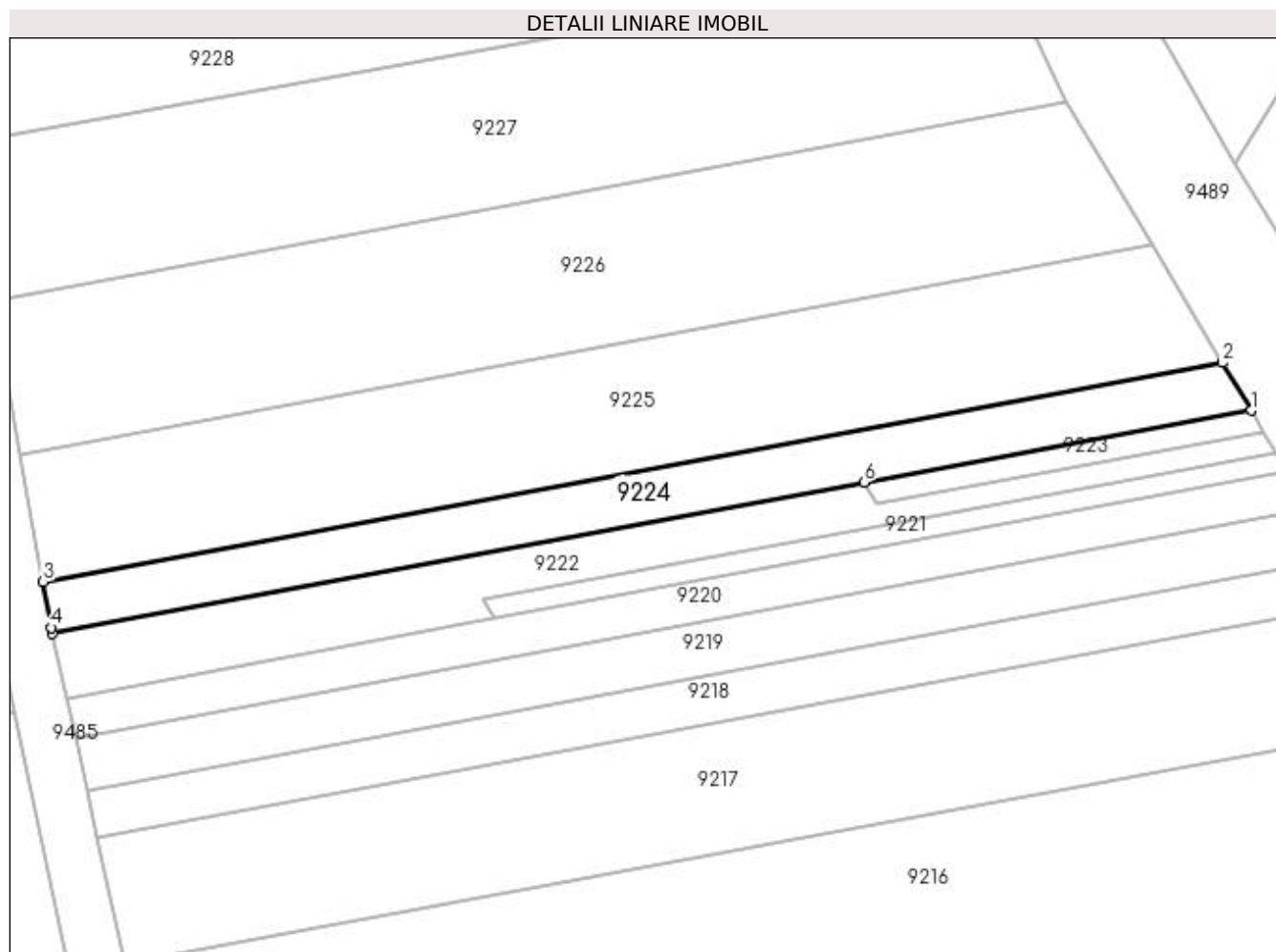
Inscrieri privind dezmembramintele dreptului de proprietate, drepturi reale de garanție și sarcini	Referințe
NU SUNT	

Anexa Nr. 1 La Partea I

Teren

Nr cadastral	Suprafața (mp)*	Observații / Referințe
	380	

* Suprafața este determinată în planul de proiecție Stereo 70.



Date referitoare la teren

Crt	Categorie folosință	Intravilan	Suprafața (mp)	Tarla	Parcelă	Nr. topo	Observații / Referințe
1	vie	NU	380	-	1744/12	-	

Lungime Segmente

1) Valorile lungimilor segmentelor sunt obținute din proiecție în plan.

Punct început	X / Y	Punct sfârșit	X / Y	Lungime segment (** (m)
1	398.255,597 484.760,371	2	398.253,387 484.764,078	4.316
2	398.253,387 484.764,078	3	398.161,825 484.747,095	93.124
3	398.161,825 484.747,095	4	398.162,459 484.743,516	3.635
4	398.162,459 484.743,516	5	398.162,549 484.743,112	0.414
5	398.162,549 484.743,112	6	398.225,554 484.754,798	64.08

Punct început	X / Y	Punct sfârșit	X / Y	Lungime segment (** (m)
6	398.225,554 484.754,798	1	398.255,597 484.760,371	30.556

** Lungimile segmentelor sunt determinate în planul de proiecție Stereo 70 și sunt rotunjite la 1 milimetru.

*** Distanța dintre puncte este formată din segmente cumulate ce sunt mai mici decât valoarea 1 milimetru.

**DATE DESPRE IMOBILUL NR. 9225**

Oficiul de Cadastru și Publicitate Imobiliară ALBA
Biroul de Cadastru și Publicitate Imobiliară Sebes

A. Partea I. Descrierea imobilului

TEREN Extravilan

Adresa: Jud. Alba

Nr. Crt	Nr cadastral Nr. topografic	Suprafața* (mp)	Observații / Referințe
A1		917	Sector cadastral:58 Teren neimprejmuit;

B. Partea II. Proprietari și acte

Inscrieri privitoare la dreptul de proprietate și alte drepturi reale	Referințe
1 / 18/05/2023	
Act Administrativ nr. 6415/597, din 22/05/1995 emis de CJSDPAT ALBA (TITLU DE PROPRIETATE;);	
B1	A1
Intabulare, drept de PROPRIETATE, dobandit prin Reconstituire, cota actuala 1/1, cota initiala 1/1 1) SZEGEDY AGNETHA	

C. Partea III. SARCINI .

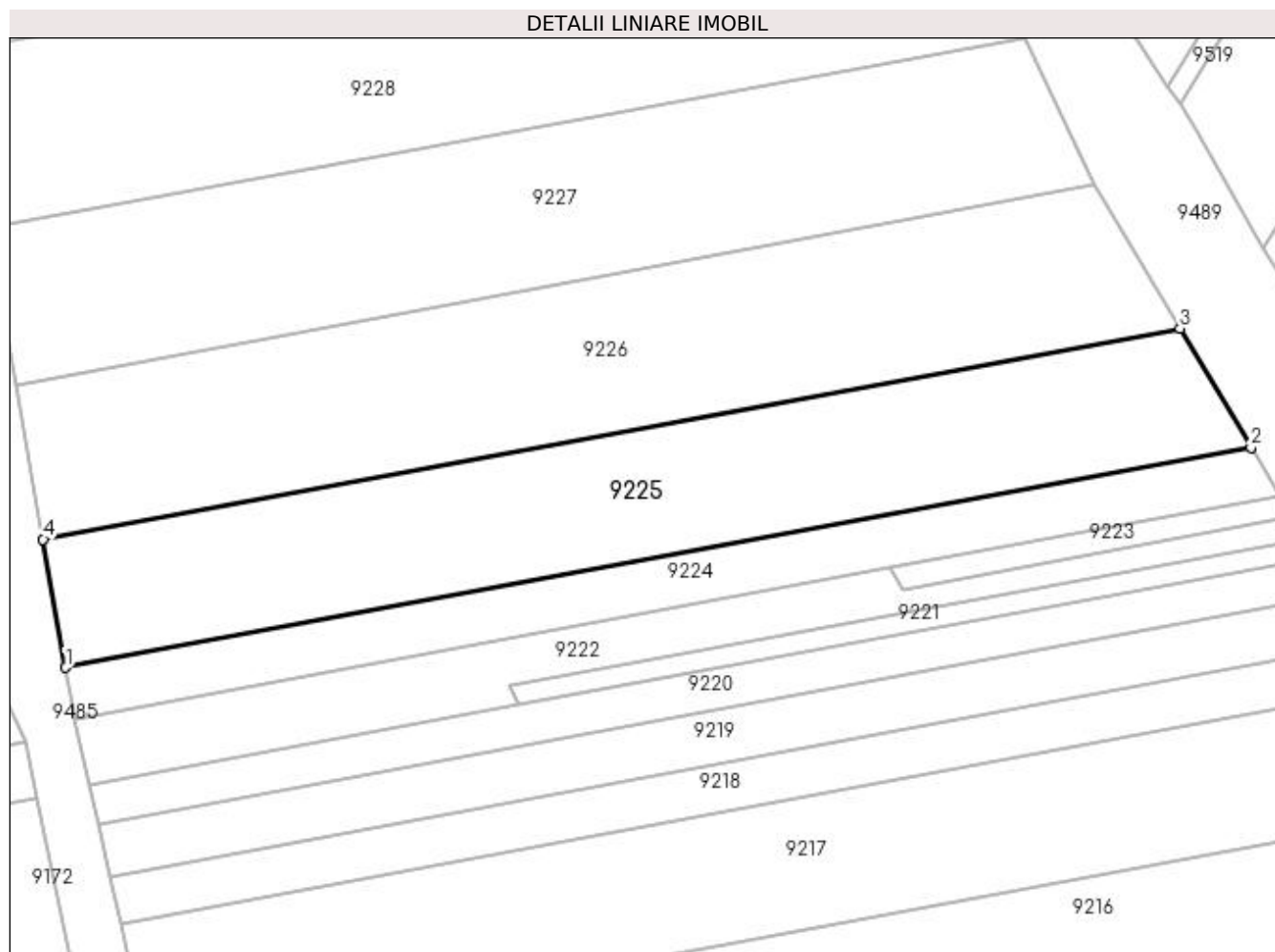
Inscrieri privind dezmembramintele dreptului de proprietate, drepturi reale de garanție și sarcini	Referințe
NU SUNT	

Anexa Nr. 1 La Partea I

Teren

Nr cadastral	Suprafața (mp)*	Observații / Referințe
	917	

* Suprafața este determinată în planul de proiecție Stereo 70.



Date referitoare la teren

Crt	Categorie folosință	Intravilan	Suprafața (mp)	Tarla	Parcelă	Nr. topo	Observații / Referințe
1	vie	NU	917	-	1744/13	-	

Lungime Segmente

1) Valorile lungimilor segmentelor sunt obținute din proiecție în plan.

Punct început	X / Y	Punct sfârșit	X / Y	Lungime segment (** (m)
1	398.161,825 484.747,095	2	398.253,387 484.764,078	93.124
2	398.253,387 484.764,078	3	398.247,898 484.773,284	10.718
3	398.247,898 484.773,284	4	398.160,073 484.756,994	89.323
4	398.160,073 484.756,994	1	398.161,825 484.747,095	10.053

**** Lungimile segmentelor sunt determinate în planul de proiecție Stereo 70 și sunt rotunjite la 1 milimetru.**

***** Distanța dintre puncte este formată din segmente cumulate ce sunt mai mici decât valoarea 1 milimetru.**

**DATE DESPRE IMOBILUL NR. 9226**

Oficiul de Cadastru și Publicitate Imobiliară ALBA
Biroul de Cadastru și Publicitate Imobiliară Sebes

A. Partea I. Descrierea imobilului

TEREN Extravilan

Adresa: Jud. Alba

Nr. Crt	Nr cadastral Nr. topografic	Suprafața* (mp)	Observații / Referințe
A1		1.055	Sector cadastral:58 Teren neimprejmuit;

B. Partea II. Proprietari și acte

Inscrieri privitoare la dreptul de proprietate și alte drepturi reale		Referințe
1 / 13/06/2023		
Act Notarial nr. 8, din 07/02/2011 emis de NP ILIȘESCU SILVIA (CERTIFICAT DE MOSTENITOR SUPLIMENTAR;);		
B1	Intabulare, drept de PROPRIETATE, dobandit prin Succesiune, cota actuala 1/1, cota initiala 1/1 1) LUDU OVIDIU-DUMITRU	A1

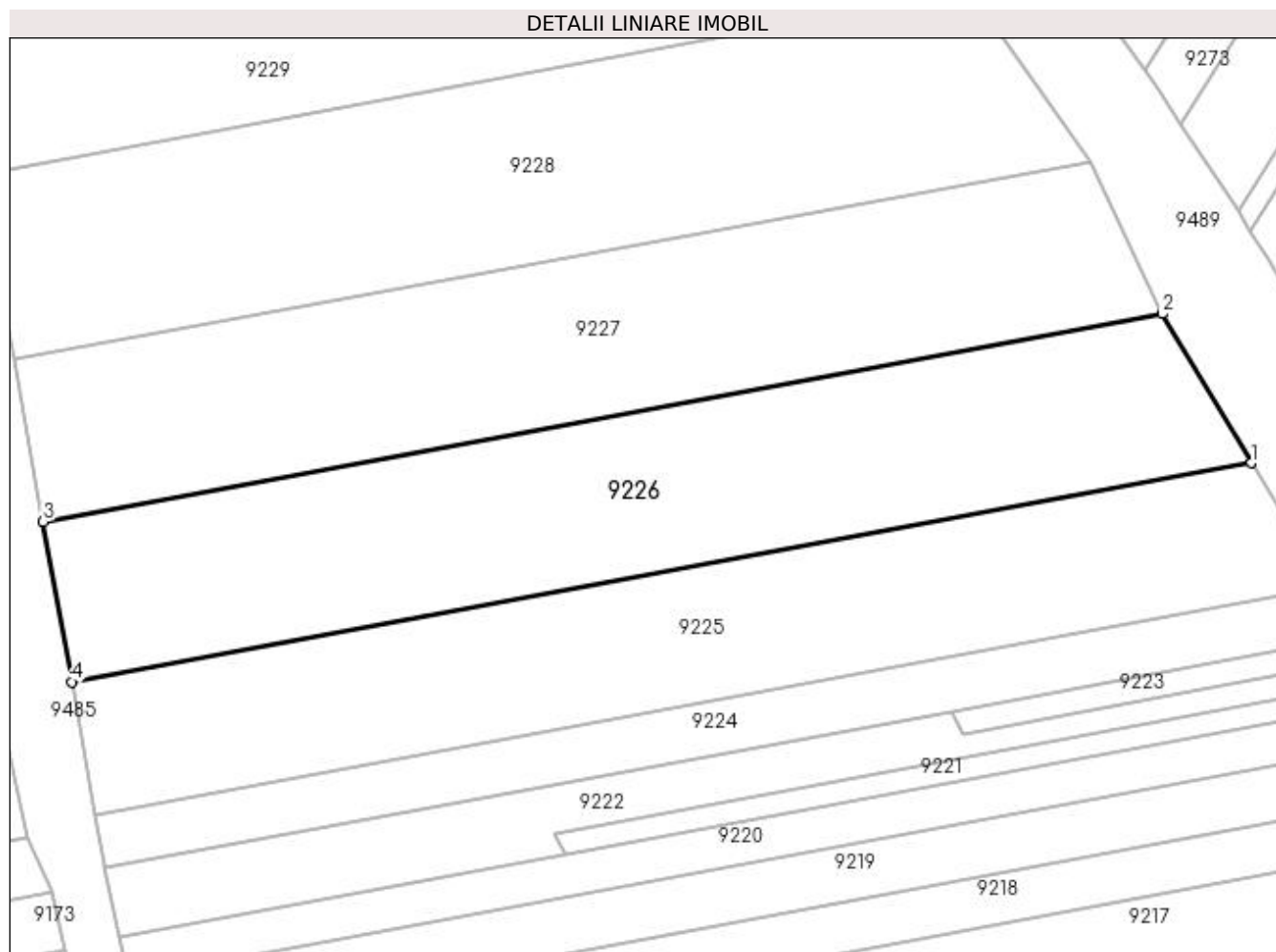
C. Partea III. SARCINI .

Inscrieri privind dezmembramintele dreptului de proprietate, drepturi reale de garanție și sarcini	Referințe
NU SUNT	

Anexa Nr. 1 La Partea I**Teren**

Nr cadastral	Suprafața (mp)*	Observații / Referințe
	1.055	

* Suprafața este determinată în planul de proiecție Stereo 70.

**Date referitoare la teren**

Crt	Categorie folosință	Intra vilan	Suprafața (mp)	Tarla	Parcelă	Nr. topo	Observații / Referințe
1	vie	NU	1.055	-	1744/14	-	

Lungime Segmente

1) Valorile lungimilor segmentelor sunt obținute din proiecție în plan.

Punct început	X / Y	Punct sfârșit	X / Y	Lungime segment (** (m)
1	398.247,898 484.773,284	2	398.241,28 484.784,385	12.924
2	398.241,28 484.784,385	3	398.157,96 484.768,93	84.741
3	398.157,96 484.768,93	4	398.160,073 484.756,994	12.122
4	398.160,073 484.756,994	1	398.247,898 484.773,284	89.323

**** Lungimile segmentelor sunt determinate în planul de proiecție Stereo 70 și sunt rotunjite la 1 milimetru.**

***** Distanța dintre puncte este formată din segmente cumulate ce sunt mai mici decât valoarea 1 milimetru.**

**DATE DESPRE IMOBILUL NR. 9227**

Oficiul de Cadastru și Publicitate Imobiliară ALBA
Biroul de Cadastru și Publicitate Imobiliară Sebes

A. Partea I. Descrierea imobilului

TEREN Extravilan

Adresa: Jud. Alba

Nr. Crt	Nr cadastral Nr. topografic	Suprafața* (mp)	Observații / Referințe
A1		1.013	Sector cadastral:58 Teren neimprejmuit;

B. Partea II. Proprietari și acte

Inscrieri privitoare la dreptul de proprietate și alte drepturi reale	Referințe
1 / 13/06/2023	
Act Notarial nr. 2036, din 19/11/1997 emis de NP ILIȘESCU SILVIA (CONTRACT DE DONATIE;);	
B1	A1
Intabulare, drept de PROPRIETATE, dobândit prin Conventie, cota actuala 1/1, cota initiala 1/1 1) DENGEL TOMA , domiciliat în Germania;	

C. Partea III. SARCINI .

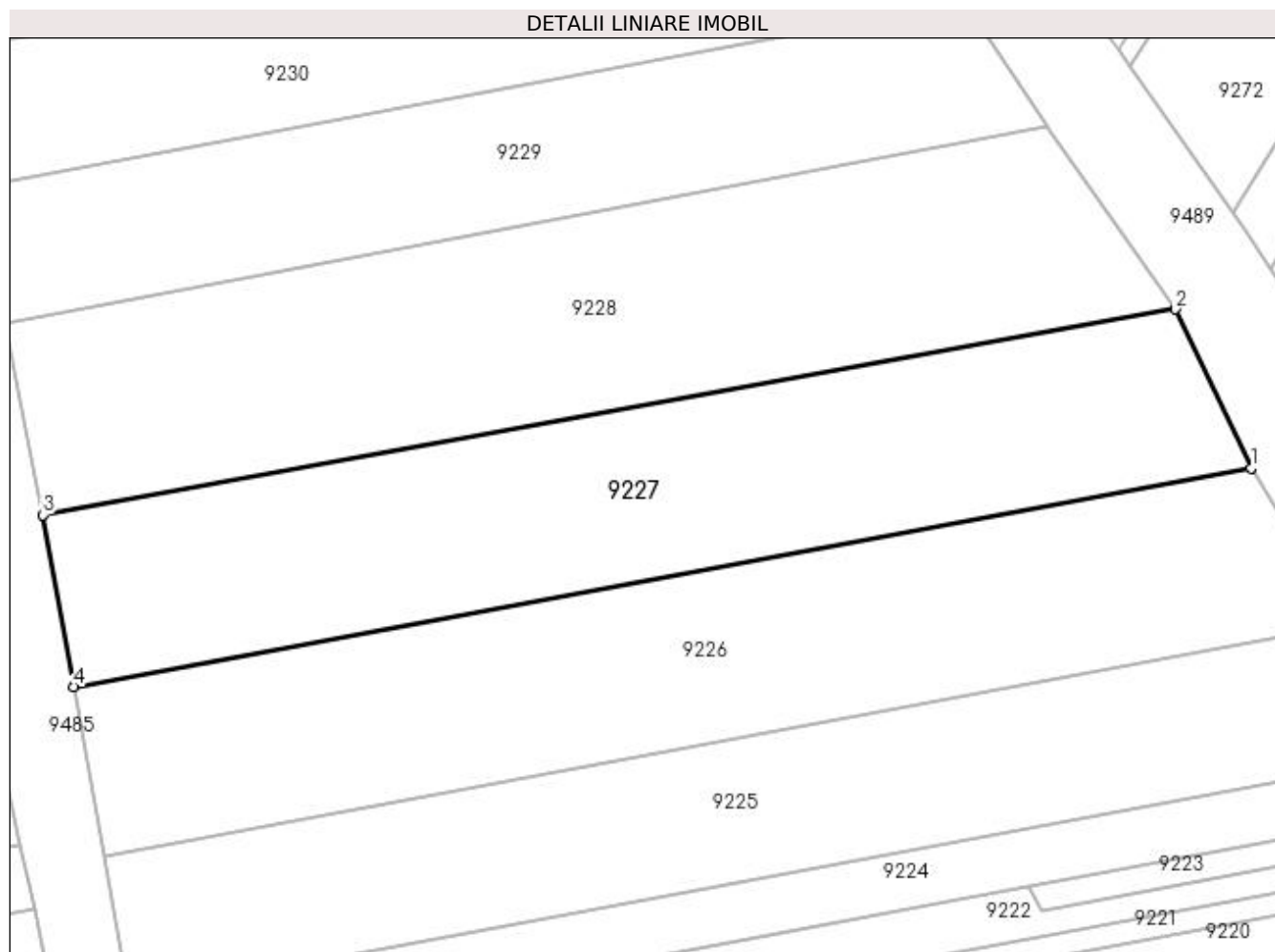
Inscrieri privind dezmembramintele dreptului de proprietate, drepturi reale de garanție și sarcini	Referințe
NU SUNT	

Anexa Nr. 1 La Partea I

Teren

Nr cadastral	Suprafața (mp)*	Observații / Referințe
	1.013	

* Suprafața este determinată în planul de proiecție Stereo 70.



Date referitoare la teren

Crt	Categorie folosință	Intra vilan	Suprafața (mp)	Tarla	Parcelă	Nr. topo	Observații / Referințe
1	vie	NU	1.013	-	1744/15	-	

Lungime Segmente

1) Valorile lungimilor segmentelor sunt obținute din proiecție în plan.

Punct început	X / Y	Punct sfârșit	X / Y	Lungime segment (** (m)
1	398.241,28 484.784,385	2	398.235,922 484.795,641	12.466
2	398.235,922 484.795,641	3	398.155,808 484.781,086	81.425
3	398.155,808 484.781,086	4	398.157,96 484.768,93	12.345
4	398.157,96 484.768,93	1	398.241,28 484.784,385	84.741

**** Lungimile segmentelor sunt determinate în planul de proiecție Stereo 70 și sunt rotunjite la 1 milimetru.**

***** Distanța dintre puncte este formată din segmente cumulate ce sunt mai mici decât valoarea 1 milimetru.**

**DATE DESPRE IMOBILUL NR. 9228**

Oficiul de Cadastru și Publicitate Imobiliară ALBA
Biroul de Cadastru și Publicitate Imobiliară Sebes

A. Partea I. Descrierea imobilului

TEREN Extravilan

Adresa: Jud. Alba

Nr. Crt	Nr cadastral Nr. topografic	Suprafața* (mp)	Observații / Referințe
A1		1.100	Sector cadastral:58 Teren neimprejmut;

B. Partea II. Proprietari și acte

Inscrieri privitoare la dreptul de proprietate și alte drepturi reale		Referințe
1 / 13/06/2023		
Act Notarial nr. 1046, din 02/09/2009 emis de NP ILIȘESCU SILVIA (ACT DE PARTAJ VOLUNTAR;);		
B1	Intabulare, drept de PROPRIETATE, dobandit prin lesire Din Indiviziune, cota actuala 1/1, cota initiala 1/1 1) ALBU NICOLAE	A1
Act Administrativ nr. 2829, din 30/05/2023 emis de PRIMARIA COMUNEI GÂRBOVA (ADEVERINTA;);		
B2	SE NOTEAZA POSESIA IN FAVOAREA 1) BORDEAN IOAN	A1

C. Partea III. SARCINI .

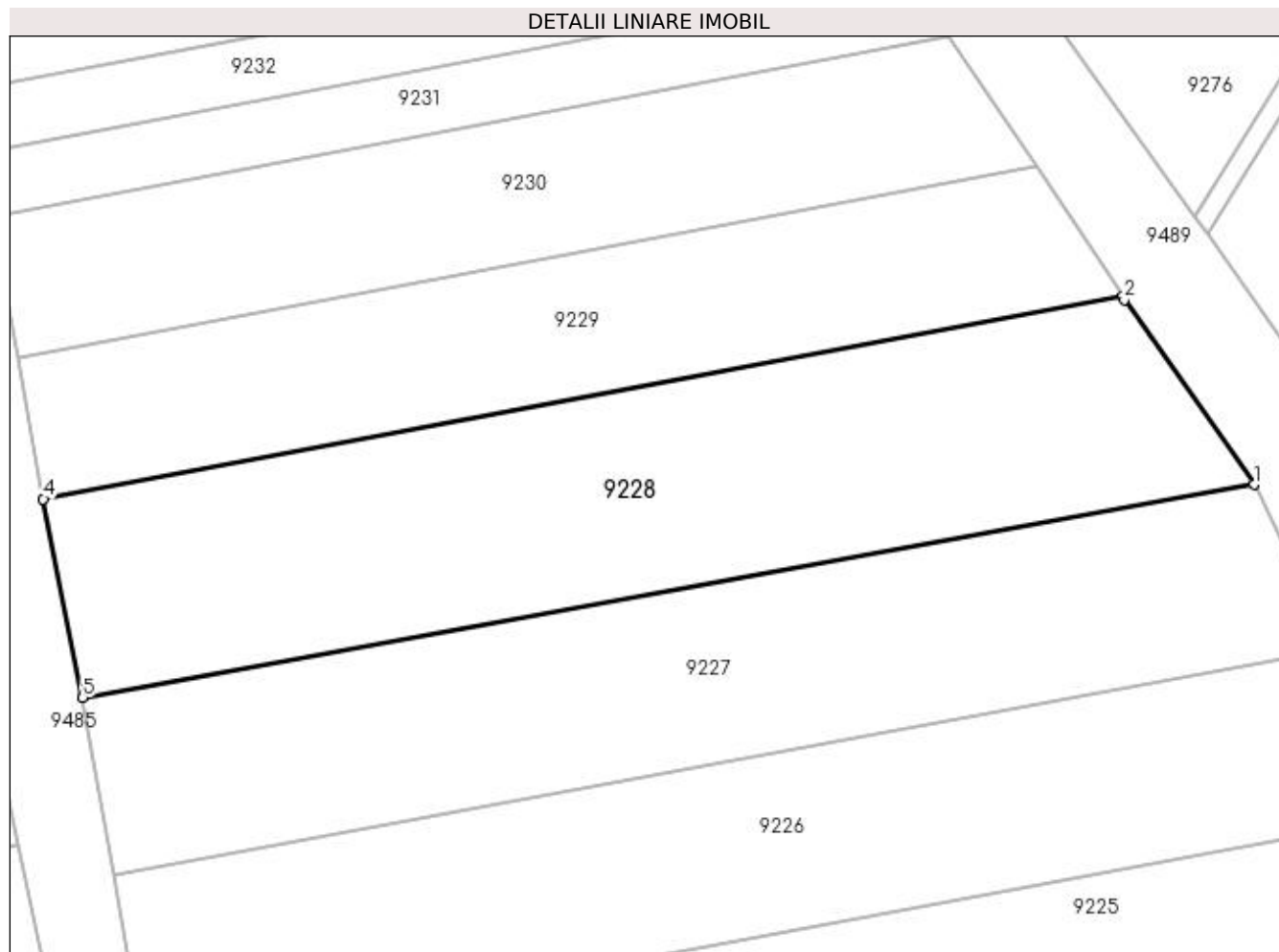
Inscrieri privind dezmembramintele dreptului de proprietate, drepturi reale de garanție și sarcini	Referințe
NU SUNT	

Anexa Nr. 1 La Partea I

Teren

Nr cadastral	Suprafața (mp)*	Observații / Referințe
	1.100	

* Suprafața este determinată în planul de proiecție Stereo 70.



Date referitoare la teren

Crt	Categorie folosință	Intra vilan	Suprafața (mp)	Tarla	Parcelă	Nr. topo	Observații / Referințe
1	vie	NU	1.100	-	1744/16	-	

Lungime Segmente

1) Valorile lungimilor segmentelor sunt obținute din proiecție în plan.

Punct început	X / Y	Punct sfârșit	X / Y	Lungime segment (** (m)
1	398.235,922 484.795,641	2	398.227,042 484.808,287	15.452
2	398.227,042 484.808,287	3	398.226,921 484.808,506	0.25
3	398.226,921 484.808,506	4	398.153,112 484.794,658	75.097
4	398.153,112 484.794,658	5	398.155,808 484.781,086	13.837
5	398.155,808 484.781,086	1	398.235,922 484.795,641	81.425

**** Lungimile segmentelor sunt determinate în planul de proiecție Stereo 70 și sunt rotunjite la 1 milimetru.**

***** Distanța dintre puncte este formată din segmente cumulate ce sunt mai mici decât valoarea 1 milimetru.**

**DATE DESPRE IMOBILUL NR. 9229**

Oficiul de Cadastru și Publicitate Imobiliară ALBA
Biroul de Cadastru și Publicitate Imobiliară Sebes

A. Partea I. Descrierea imobilului

TEREN Extravilan

Adresa: Jud. Alba

Nr. Crt	Nr cadastral Nr. topografic	Suprafața* (mp)	Observații / Referințe
A1		715	Sector cadastral:58 Teren neimprejmuit;

B. Partea II. Proprietari și acte

Inscrieri privitoare la dreptul de proprietate și alte drepturi reale	Referințe
1 / 13/06/2023	
Act Notarial nr. 96, din 05/12/2019 emis de NP ILIȘESCU SILVIA (CERTIFICAT DE MOSTENITOR;);	
B1	A1
Intabulare, drept de PROPRIETATE, dobândit prin Succesiune, cota actuala 1/1, cota initiala 1/1 1) SUCIU NICOLAE - GHEORGHE, fiu;	

C. Partea III. SARCINI .

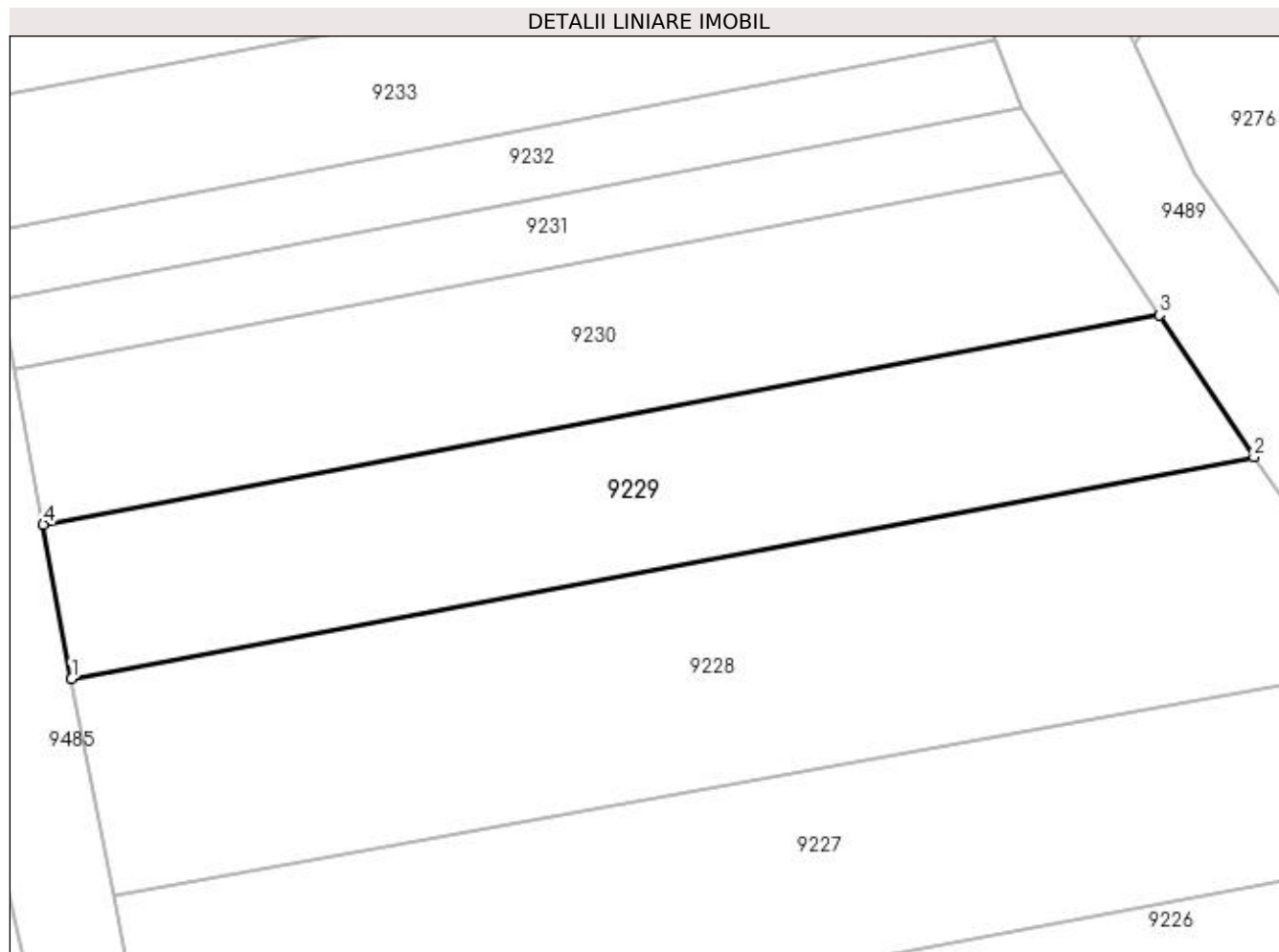
Inscrieri privind dezmembramintele dreptului de proprietate, drepturi reale de garanție și sarcini	Referințe
NU SUNT	

Anexa Nr. 1 La Partea I

Teren

Nr cadastral	Suprafața (mp)*	Observații / Referințe
	715	

* Suprafața este determinată în planul de proiecție Stereo 70.



Date referitoare la teren

Crt	Categorie folosință	Intra vilan	Suprafața (mp)	Tarla	Parcelă	Nr. topo	Observații / Referințe
1	vie	NU	715	-	1744/17	-	

Lungime Segmente

1) Valorile lungimilor segmentelor sunt obținute din proiecție în plan.

Punct început	X / Y	Punct sfârșit	X / Y	Lungime segment (** (m)
1	398.153,112 484.794,658	2	398.226,921 484.808,506	75.097
2	398.226,921 484.808,506	3	398.221,024 484.817,366	10.643
3	398.221,024 484.817,366	4	398.151,346 484.804,293	70.894
4	398.151,346 484.804,293	1	398.153,112 484.794,658	9.796

**** Lungimile segmentelor sunt determinate în planul de proiecție Stereo 70 și sunt rotunjite la 1 milimetru.**

***** Distanța dintre puncte este formată din segmente cumulate ce sunt mai mici decât valoarea 1 milimetru.**

**DATE DESPRE IMOBILUL NR. 9230**

Oficiul de Cadastru și Publicitate Imobiliară ALBA
Biroul de Cadastru și Publicitate Imobiliară Sebes

A. Partea I. Descrierea imobilului

TEREN Extravilan

Adresa: Jud. Alba

Nr. Crt	Nr cadastral Nr. topografic	Suprafața* (mp)	Observații / Referințe
A1		680	Sector cadastral:58 Teren neimprejmuit;

B. Partea II. Proprietari și acte

Inscrieri privitoare la dreptul de proprietate și alte drepturi reale	Referințe
1 / 13/06/2023	
Act Notarial nr. 838, din 30/12/2021 emis de NP BURZ LIDIA-MARIA;	
B1	A1
Intabulare, drept de PROPRIETATE, dobandit prin lesire Din Indiviziune, cota actuala 1/1, cota initiala 1/1 1) PLITEA GHEORGHE	

C. Partea III. SARCINI .

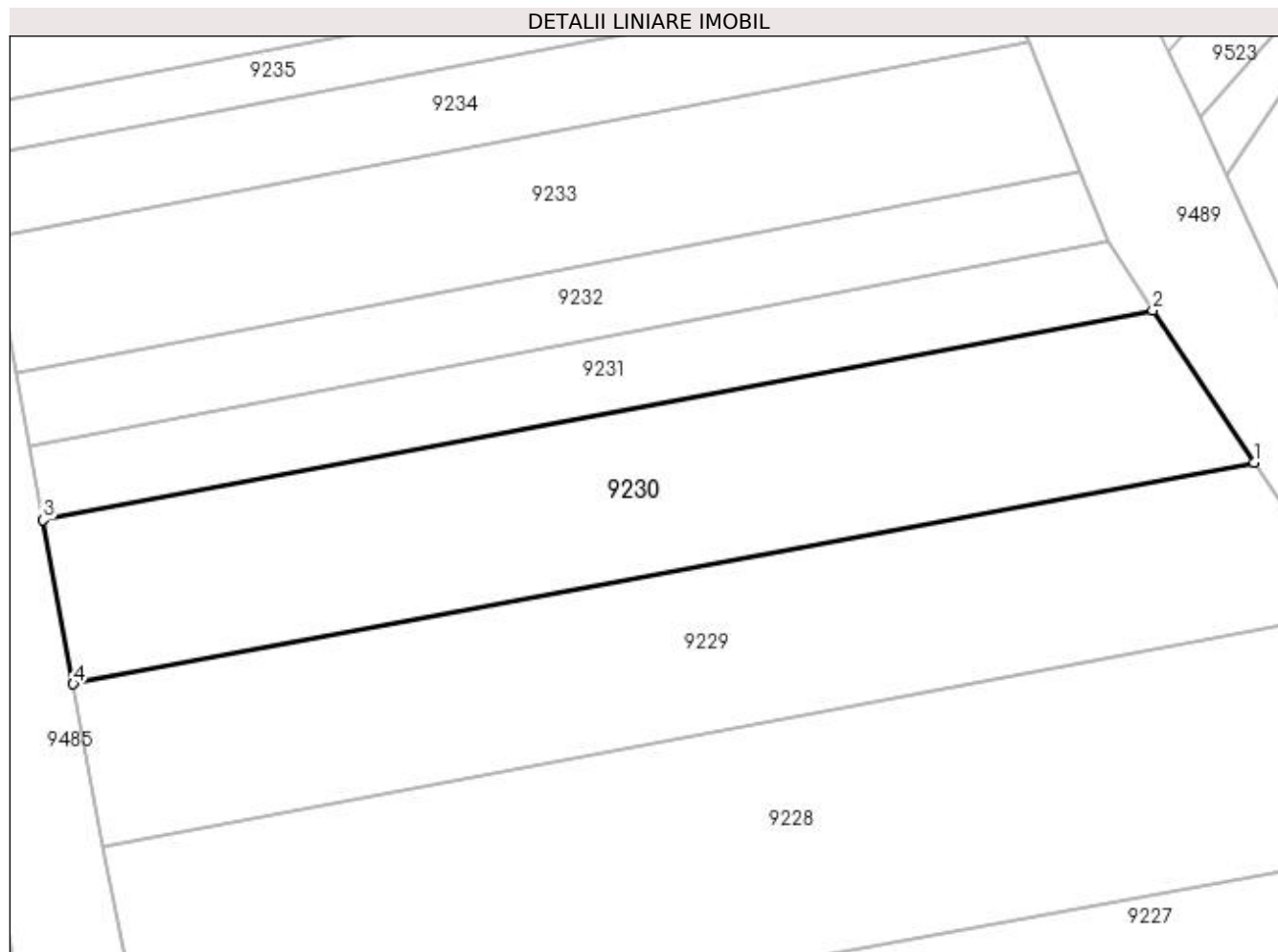
Inscrieri privind dezmembramintele dreptului de proprietate, drepturi reale de garanție și sarcini	Referințe
NU SUNT	

Anexa Nr. 1 La Partea I

Teren

Nr cadastral	Suprafața (mp)*	Observații / Referințe
	680	

* Suprafața este determinată în planul de proiecție Stereo 70.



Date referitoare la teren

Crt	Categorie folosință	Intra vilan	Suprafața (mp)	Tarla	Parcelă	Nr. topo	Observații / Referințe
1	vie	NU	680	-	1744/18	-	

Lungime Segmente

1) Valorile lungimilor segmentelor sunt obținute din proiecție în plan.

Punct început	X / Y	Punct sfârșit	X / Y	Lungime segment (** (m)
1	398.221,024 484.817,366	2	398.215,046 484.826,349	10.79
2	398.215,046 484.826,349	3	398.149,572 484.813,975	66.633
3	398.149,572 484.813,975	4	398.151,346 484.804,293	9.843
4	398.151,346 484.804,293	1	398.221,024 484.817,366	70.894

**** Lungimile segmentelor sunt determinate în planul de proiecție Stereo 70 și sunt rotunjite la 1 milimetru.**

***** Distanța dintre puncte este formată din segmente cumulate ce sunt mai mici decât valoarea 1 milimetru.**

**DATE DESPRE IMOBILUL NR. 9231**

Oficiul de Cadastru și Publicitate Imobiliară ALBA
Biroul de Cadastru și Publicitate Imobiliară Sebes

A. Partea I. Descrierea imobilului

TEREN Extravilan

Adresa: Jud. Alba

Nr. Crt	Nr cadastral Nr. topografic	Suprafața* (mp)	Observații / Referințe
A1		291	Sector cadastral:58 Teren neimprejmuit;

B. Partea II. Proprietari și acte

Inscrieri privitoare la dreptul de proprietate și alte drepturi reale		Referințe
/		
Act Normativ nr. 7, din 13/03/1996 emis de PARLAMENTUL ROMANIEI (art. 13 alin 15);		
B1	Inscrierea provizorie, drept de PROPRIETATE, dobandit prin Lege, cota actuala 1/1, cota initiala 1/1 1) UAT GÂRBOVA, CIF:4562044, PROPRIETAR NEIDENTIFICAT	A1

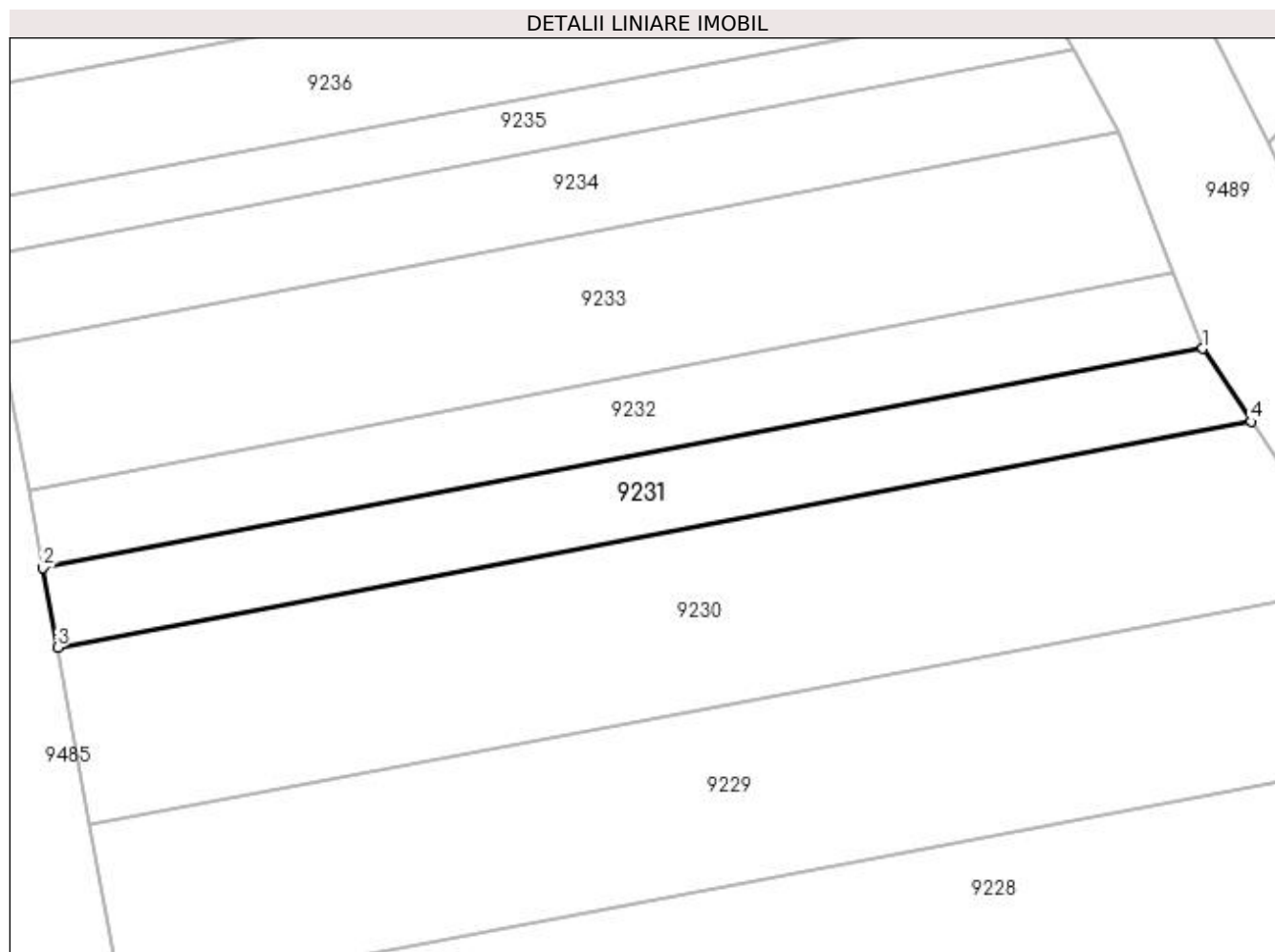
C. Partea III. SARCINI .

Inscrieri privind dezmembramintele dreptului de proprietate, drepturi reale de garanție și sarcini	Referințe
NU SUNT	

Anexa Nr. 1 La Partea I**Teren**

Nr cadastral	Suprafața (mp)*	Observații / Referințe
	291	

* Suprafața este determinată în planul de proiecție Stereo 70.

**Date referitoare la teren**

Crt	Categorie folosință	Intra vilan	Suprafața (mp)	Tarla	Parcelă	Nr. topo	Observații / Referințe
1	vie	NU	291	-	1744/18/1	-	

Lungime Segmente

1) Valorile lungimilor segmentelor sunt obținute din proiecție în plan.

Punct început	X / Y	Punct sfârșit	X / Y	Lungime segment (** (m)
1	398.212,381 484.830,354	2	398.148,773 484.818,333	64.734
2	398.148,773 484.818,333	3	398.149,572 484.813,975	4.431
3	398.149,572 484.813,975	4	398.215,046 484.826,349	66.633
4	398.215,046 484.826,349	1	398.212,381 484.830,354	4.811

**** Lungimile segmentelor sunt determinate în planul de proiecție Stereo 70 și sunt rotunjite la 1 milimetru.**

***** Distanța dintre puncte este formată din segmente cumulate ce sunt mai mici decât valoarea 1 milimetru.**

**DATE DESPRE IMOBILUL NR. 9232**

Oficiul de Cadastru și Publicitate Imobiliară ALBA
Biroul de Cadastru și Publicitate Imobiliară Sebes

A. Partea I. Descrierea imobilului

TEREN Extravilan

Adresa: Jud. Alba

Nr. Crt	Nr cadastral Nr. topografic	Suprafața* (mp)	Observații / Referințe
A1		280	Sector cadastral:58 Teren neimprejmuit;

B. Partea II. Proprietari și acte

Inscrieri privitoare la dreptul de proprietate și alte drepturi reale	Referințe
1 / 13/06/2023	
Act Notarial nr. 148, din 01/03/2017 emis de NP ILIȘESCU SILVIA (ACT DE PARTAJ VOLUNTAR;);	
B1	A1
Intabulare, drept de PROPRIETATE, dobandit prin lesire Din Indiviziune, cota actuala 1/1, cota initiala 1/1 1) MARTIN ANA	

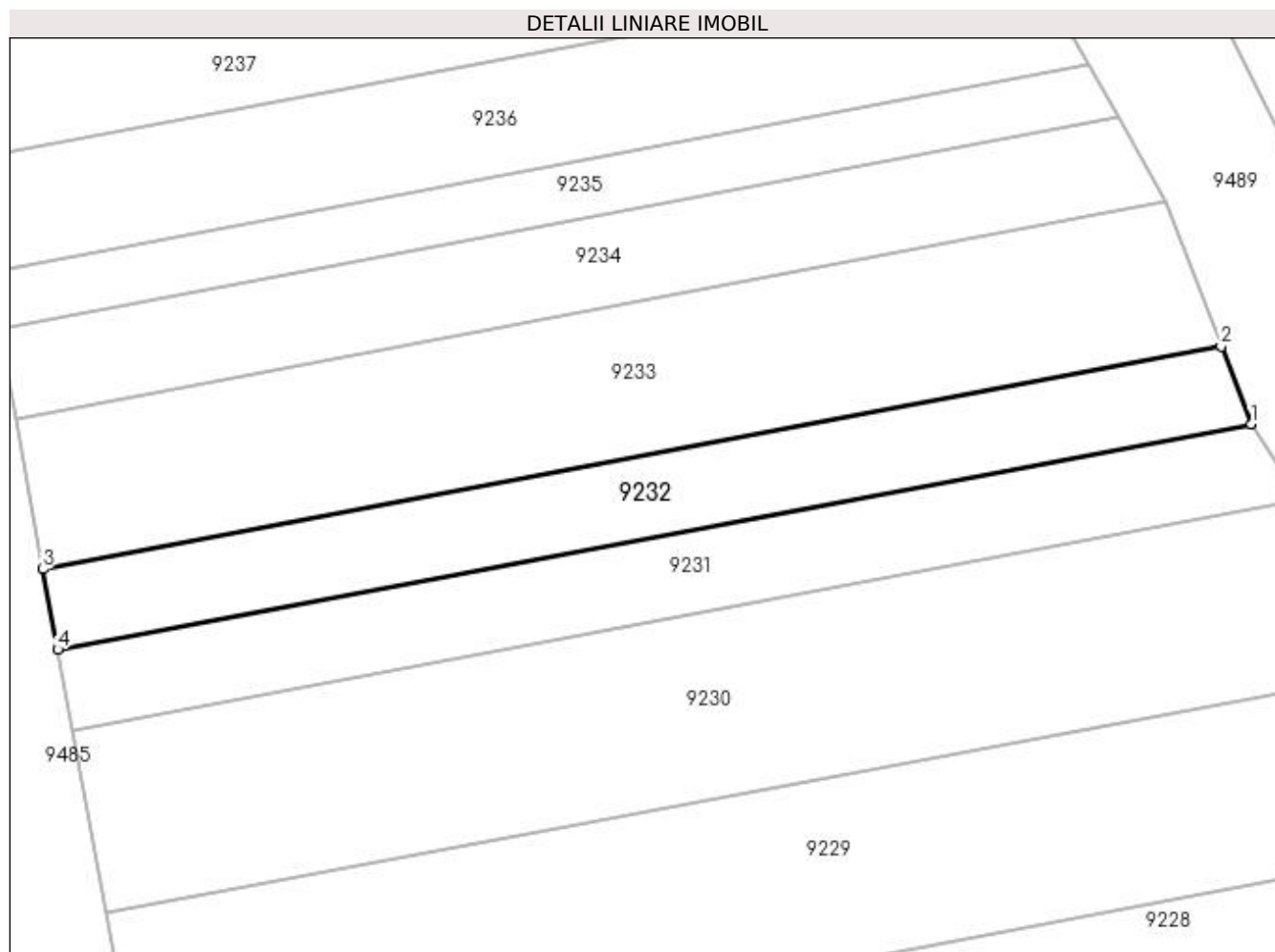
C. Partea III. SARCINI .

Inscrieri privind dezmembramintele dreptului de proprietate, drepturi reale de garanție și sarcini	Referințe
NU SUNT	

Anexa Nr. 1 La Partea I**Teren**

Nr cadastral	Suprafața (mp)*	Observații / Referințe
	280	

* Suprafața este determinată în planul de proiecție Stereo 70.

**Date referitoare la teren**

Crt	Categorie folosință	Intra vilan	Suprafața (mp)	Tarla	Parcelă	Nr. topo	Observații / Referințe
1	vie	NU	280	-	1744/19	-	

Lungime Segmente

1) Valorile lungimilor segmentelor sunt obținute din proiecție în plan.

Punct început	X / Y	Punct sfârșit	X / Y	Lungime segment (** (m)
1	398.212,381 484.830,354	2	398.210,788 484.834,483	4.426
2	398.210,788 484.834,483	3	398.147,988 484.822,615	63.912
3	398.147,988 484.822,615	4	398.148,773 484.818,333	4.353
4	398.148,773 484.818,333	1	398.212,381 484.830,354	64.734

**** Lungimile segmentelor sunt determinate în planul de proiecție Stereo 70 și sunt rotunjite la 1 milimetru.**

***** Distanța dintre puncte este formată din segmente cumulate ce sunt mai mici decât valoarea 1 milimetru.**

**DATE DESPRE IMOBILUL NR. 9233**

Oficiul de Cadastru și Publicitate Imobiliară ALBA
Biroul de Cadastru și Publicitate Imobiliară Sebes

A. Partea I. Descrierea imobilului

TEREN Extravilan

Adresa: Jud. Alba

Nr. Crt	Nr cadastral Nr. topografic	Suprafața* (mp)	Observații / Referințe
A1		515	Sector cadastral:58 Teren neimprejmuit;

B. Partea II. Proprietari și acte

Inscrieri privitoare la dreptul de proprietate și alte drepturi reale	Referințe
1 / 13/06/2023	
Act Notarial nr. 147, din 01/03/2017 emis de NP ILIȘESCU SILVIA (ACT DE PARTA) VOLUNTAR;);	
B1	A1
Intabulare, drept de PROPRIETATE, dobandit prin lesire Din Indiviziune, cota actuala 1/1, cota initiala 1/1 1) PETROVAN MARIA	

C. Partea III. SARCINI .

Inscrieri privind dezmembramintele dreptului de proprietate, drepturi reale de garanție și sarcini	Referințe
NU SUNT	

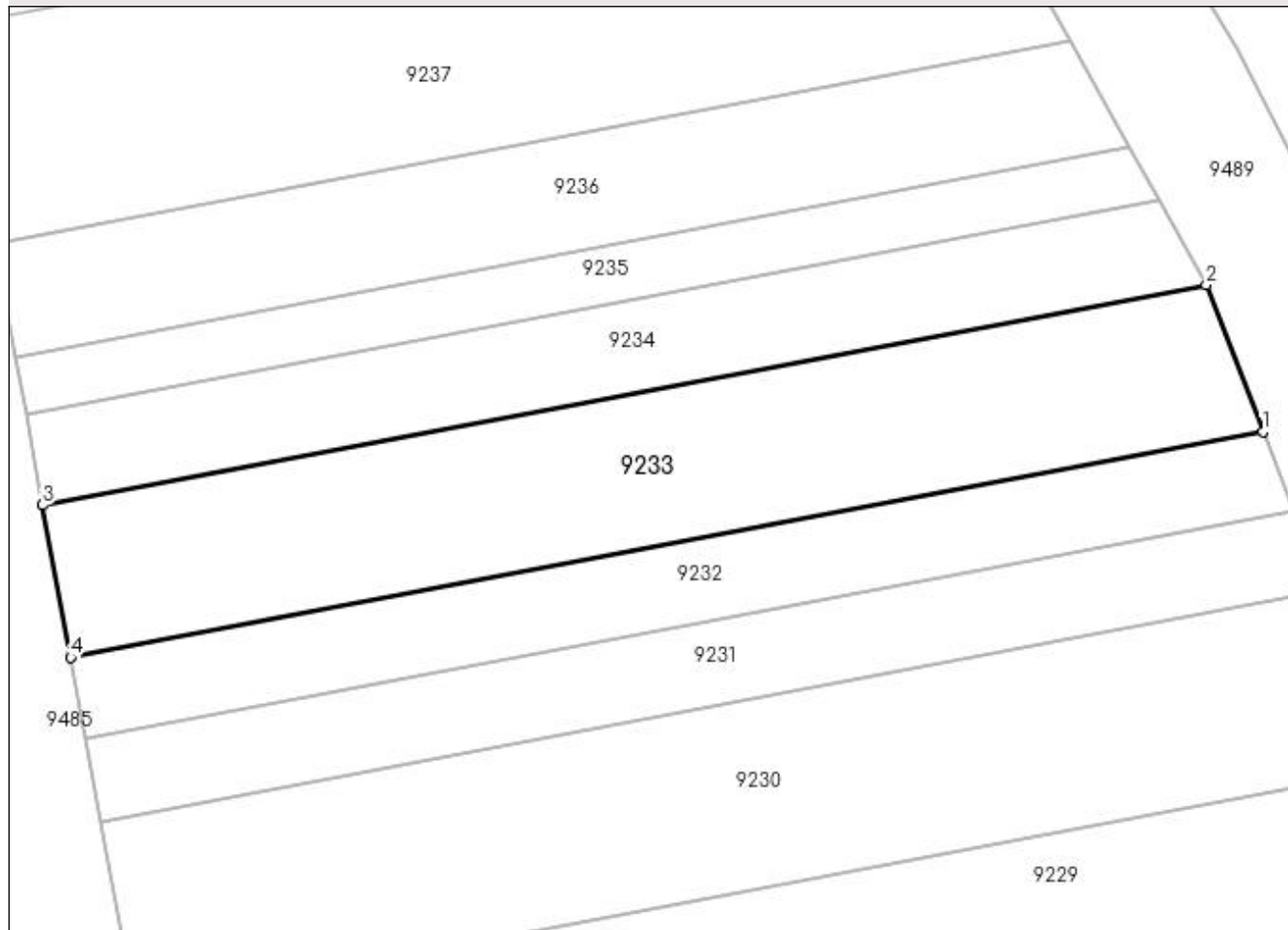
Anexa Nr. 1 La Partea I

Teren

Nr cadastral	Suprafața (mp)*	Observații / Referințe
	515	

* Suprafața este determinată în planul de proiecție Stereo 70.

DETALII LINIARE IMOBIL



Date referitoare la teren

Crt	Categorie folosință	Intra vilan	Suprafața (mp)	Tarla	Parcelă	Nr. topo	Observații / Referințe
1	vie	NU	515	-	1744/20	-	GREȘIT NR TOPO 1774/20 DIN TP, CM ȘI PĂRTAJ, CORECT NR TOPO 1744/20 DIN PLAN.

Lungime Segmente

1) Valorile lungimilor segmentelor sunt obținute din proiecție în plan.

Punct început	X / Y	Punct sfârșit	X / Y	Lungime segment (** (m)
1	398.210,788 484.834,483	2	398.207,804 484.842,22	8.292
2	398.207,804 484.842,22	3	398.146,517 484.830,638	62.372
3	398.146,517 484.830,638	4	398.147,988 484.822,615	8.157
4	398.147,988 484.822,615	1	398.210,788 484.834,483	63.912

**** Lungimile segmentelor sunt determinate în planul de proiecție Stereo 70 și sunt rotunjite la 1 milimetru.**

***** Distanța dintre puncte este formată din segmente cumulate ce sunt mai mici decât valoarea 1 milimetru.**

**DATE DESPRE IMOBILUL NR. 9234**

Oficiul de Cadastru și Publicitate Imobiliară ALBA
Biroul de Cadastru și Publicitate Imobiliară Sebes

A. Partea I. Descrierea imobilului

TEREN Extravilan

Adresa: Jud. Alba

Nr. Crt	Nr cadastral Nr. topografic	Suprafața* (mp)	Observații / Referințe
A1		300	Sector cadastral:58 Teren neimprejmuit;

B. Partea II. Proprietari și acte

Inscrieri privitoare la dreptul de proprietate și alte drepturi reale		Referințe
1 / 13/06/2023		
Act Administrativ nr. 6415/572, din 09/05/1995 emis de CJSDPAT ALBA (TITLU DE PROPRIETATE;);		
B1	Intabulare, drept de PROPRIETATE, dobandit prin Reconstituire, cota actuala 3/4, cota initiala 3/4 1) CRĂCIUN MARIA 2) FĂȚAN ION 3) NEDELA VICTORIA	A1
Act Notarial nr. 16, din 01/03/2017 emis de NP ILIȘESCU SILVIA (CERTIFICAT DE MOSTENITOR;);		
B2	Intabulare, drept de PROPRIETATE, dobandit prin Succesiune, cota actuala 1/4, cota initiala 1/4 1) FĂȚAN GHEORGHE	A1
Act Administrativ nr. 2772, din 29/05/2023 emis de PRIMARIA COMUNEI GÂRBOVA (ADEVERINTA;);		
B3	SE NOTEAZA POSESIA IN FAVOAREA 1) FĂȚAN GHEORGHE	A1

C. Partea III. SARCINI .

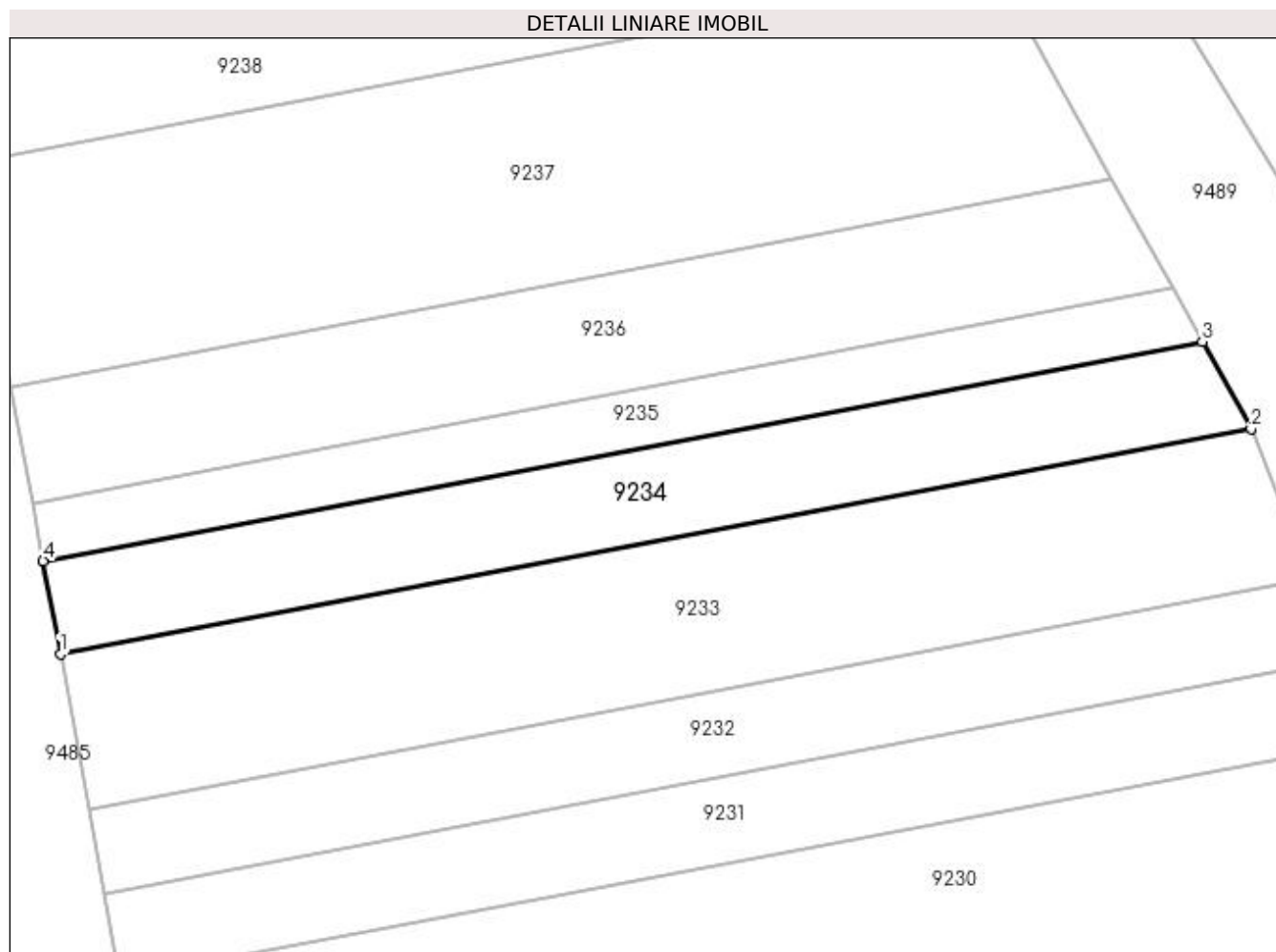
Inscrieri privind dezmembramintele dreptului de proprietate, drepturi reale de garanție și sarcini	Referințe
NU SUNT	

Anexa Nr. 1 La Partea I

Teren

Nr cadastral	Suprafața (mp)*	Observații / Referințe
	300	

* Suprafața este determinată în planul de proiecție Stereo 70.



Date referitoare la teren

Crt	Categorie folosință	Intra vilan	Suprafața (mp)	Tarla	Parcelă	Nr. topo	Observații / Referințe
1	vie	NU	300	-	1744/21	-	

Lungime Segmente

1) Valorile lungimilor segmentelor sunt obținute din proiecție în plan.

Punct început	X / Y	Punct sfârșit	X / Y	Lungime segment (** (m)
1	398.146,517 484.830,638	2	398.207,804 484.842,22	62.372
2	398.207,804 484.842,22	3	398.205,297 484.846,707	5.14
3	398.205,297 484.846,707	4	398.145,638 484.835,432	60.715
4	398.145,638 484.835,432	1	398.146,517 484.830,638	4.874

**** Lungimile segmentelor sunt determinate în planul de proiecție Stereo 70 și sunt rotunjite la 1 milimetru.**

***** Distanța dintre puncte este formată din segmente cumulate ce sunt mai mici decât valoarea 1 milimetru.**

**DATE DESPRE IMOBILUL NR. 9235**

Oficiul de Cadastru și Publicitate Imobiliară ALBA
Biroul de Cadastru și Publicitate Imobiliară Sebes

A. Partea I. Descrierea imobilului

TEREN Extravilan

Adresa: Jud. Alba

Nr. Crt	Nr cadastral Nr. topografic	Suprafața* (mp)	Observații / Referințe
A1		180	Sector cadastral:58 Teren neimprejmuit;

B. Partea II. Proprietari și acte

Inscrieri privitoare la dreptul de proprietate și alte drepturi reale	Referințe
1 / 18/05/2023	
Act Administrativ nr. 6415/516, din 28/03/1995 emis de CJSDPAT ALBA (TITLU DE PROPRIETATE;);	
B1	A1
Intabulare, drept de PROPRIETATE, dobandit prin Reconstituire, cota actuala 1/1, cota initiala 1/1	
1) ALBU ILIE	

C. Partea III. SARCINI .

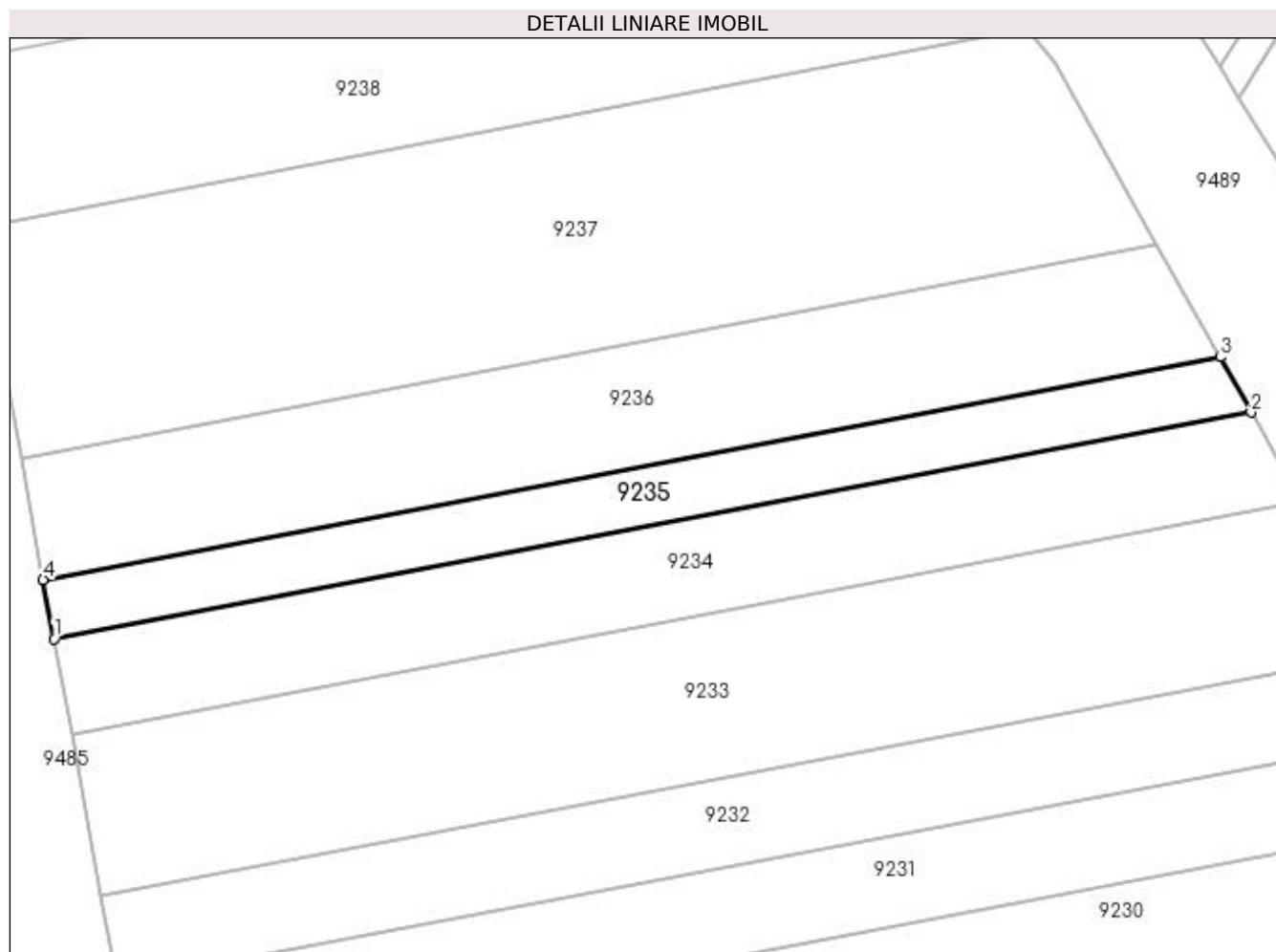
Inscrieri privind dezmembramintele dreptului de proprietate, drepturi reale de garanție și sarcini	Referințe
NU SUNT	

Anexa Nr. 1 La Partea I

Teren

Nr cadastral	Suprafața (mp)*	Observații / Referințe
	180	

* Suprafața este determinată în planul de proiecție Stereo 70.



Date referitoare la teren

Crt	Categorie folosință	Intra vilan	Suprafața (mp)	Tarla	Parcelă	Nr. topo	Observații / Referințe
1	vie	NU	180	-	1744/22	-	

Lungime Segmente

1) Valorile lungimilor segmentelor sunt obținute din proiecție în plan.

Punct început	X / Y	Punct sfârșit	X / Y	Lungime segment (** (m)
1	398.145,638 484.835,432	2	398.205,297 484.846,707	60.715
2	398.205,297 484.846,707	3	398.203,76 484.849,459	3.152
3	398.203,76 484.849,459	4	398.145,099 484.838,373	59.699
4	398.145,099 484.838,373	1	398.145,638 484.835,432	2.99

**** Lungimile segmentelor sunt determinate în planul de proiecție Stereo 70 și sunt rotunjite la 1 milimetru.**

***** Distanța dintre puncte este formată din segmente cumulate ce sunt mai mici decât valoarea 1 milimetru.**

**DATE DESPRE IMOBILUL NR. 9236**

Oficiul de Cadastru și Publicitate Imobiliară ALBA
Biroul de Cadastru și Publicitate Imobiliară Sebes

A. Partea I. Descrierea imobilului

TEREN Extravilan

Adresa: Jud. Alba

Nr. Crt	Nr cadastral Nr. topografic	Suprafața* (mp)	Observații / Referințe
A1		360	Sector cadastral:58 Teren neimprijmuit;

B. Partea II. Proprietari și acte

Inscrieri privitoare la dreptul de proprietate și alte drepturi reale	Referințe
1 / 18/05/2023	
Act Administrativ nr. 5232/374, din 22/12/1994 emis de CJSDPAT ALBA (TITLU DE PROPRIETATE;);	
B1	A1
Intabulare, drept de PROPRIETATE, dobândit prin Reconstituire, cota actuala 1/1, cota initiala 1/1	
1) ALBU ANA	
2) ALBU PARASCHIVA	

C. Partea III. SARCINI .

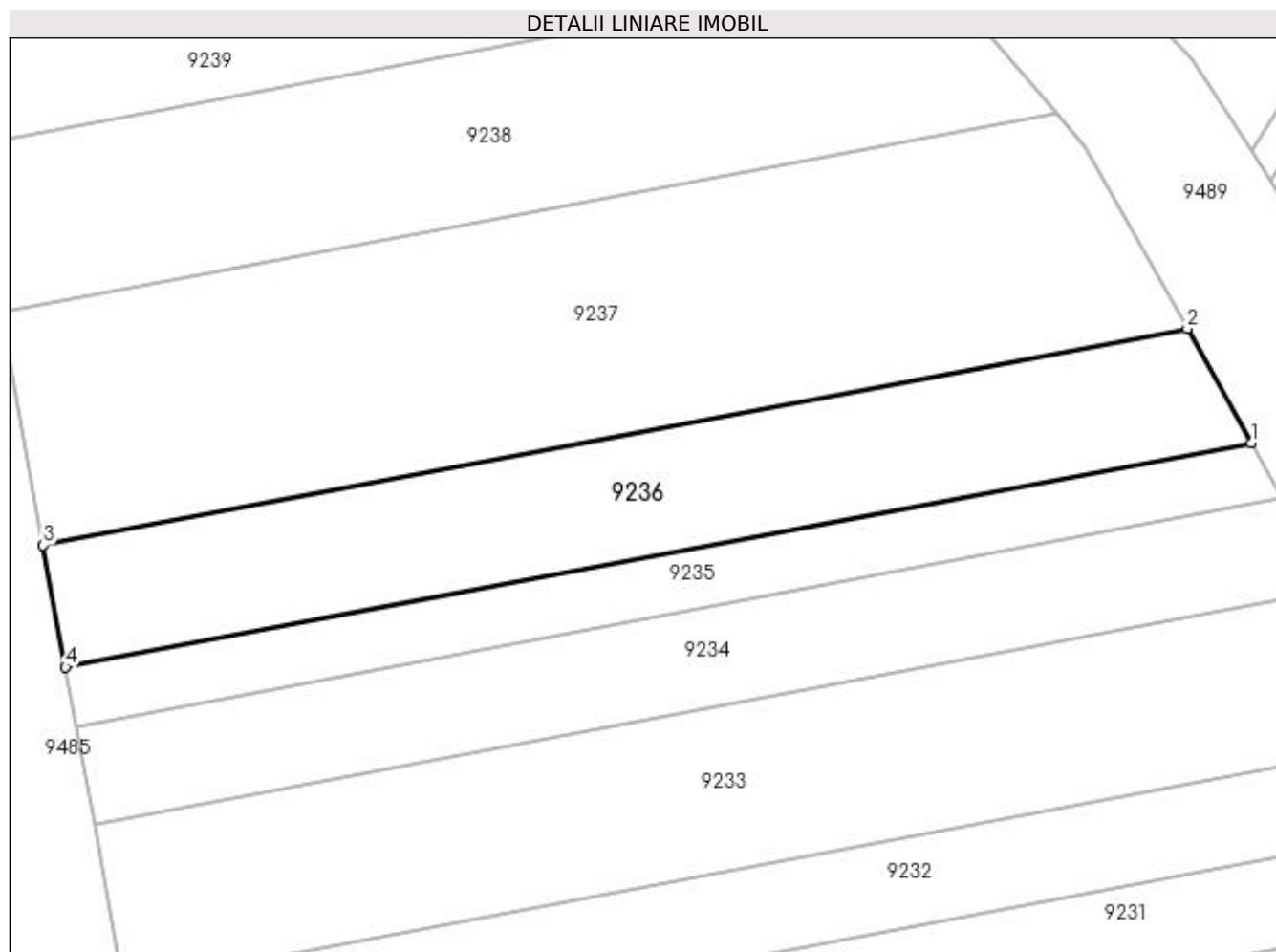
Inscrieri privind dezmembramintele dreptului de proprietate, drepturi reale de garanție și sarcini	Referințe
NU SUNT	

Anexa Nr. 1 La Partea I

Teren

Nr cadastral	Suprafața (mp)*	Observații / Referințe
	360	

* Suprafața este determinată în planul de proiecție Stereo 70.



Date referitoare la teren

Crt	Categorie folosință	Intra vilan	Suprafața (mp)	Tarla	Parcelă	Nr. topo	Observații / Referințe
1	vie	NU	360	188	1744/23	-	

Lungime Segmente

1) Valorile lungimilor segmentelor sunt obținute din proiecție în plan.

Punct început	X / Y	Punct sfârșit	X / Y	Lungime segment (** (m)
1	398.203,76 484.849,459	2	398.200,604 484.855,109	6.472
2	398.200,604 484.855,109	3	398.143,993 484.844,41	57.613
3	398.143,993 484.844,41	4	398.145,099 484.838,373	6.137
4	398.145,099 484.838,373	1	398.203,76 484.849,459	59.699

**** Lungimile segmentelor sunt determinate în planul de proiecție Stereo 70 și sunt rotunjite la 1 milimetru.**

***** Distanța dintre puncte este formată din segmente cumulate ce sunt mai mici decât valoarea 1 milimetru.**

**DATE DESPRE IMOBILUL NR. 9237**

Oficiul de Cadastru și Publicitate Imobiliară ALBA
Biroul de Cadastru și Publicitate Imobiliară Sebes

A. Partea I. Descrierea imobilului

TEREN Extravilan

Adresa: Jud. Alba

Nr. Crt	Nr cadastral Nr. topografic	Suprafața* (mp)	Observații / Referințe
A1		650	Sector cadastral:58 Teren neimprejmuit;

B. Partea II. Proprietari și acte

Inscrieri privitoare la dreptul de proprietate și alte drepturi reale		Referințe
1 / 18/05/2023		
Act Administrativ nr. 9258/930, din 07/07/2020 emis de CJSDPAT ALBA (TITLU DE PROPRIETATE; EMIS INIȚIAL LA DATA DE 23.05.1997);		
B1	Intabulare, drept de PROPRIETATE, dobandit prin Reconstituire, cota actuala 1/1, cota initiala 1/1 1) SCHULLER SOFIA	A1

C. Partea III. SARCINI .

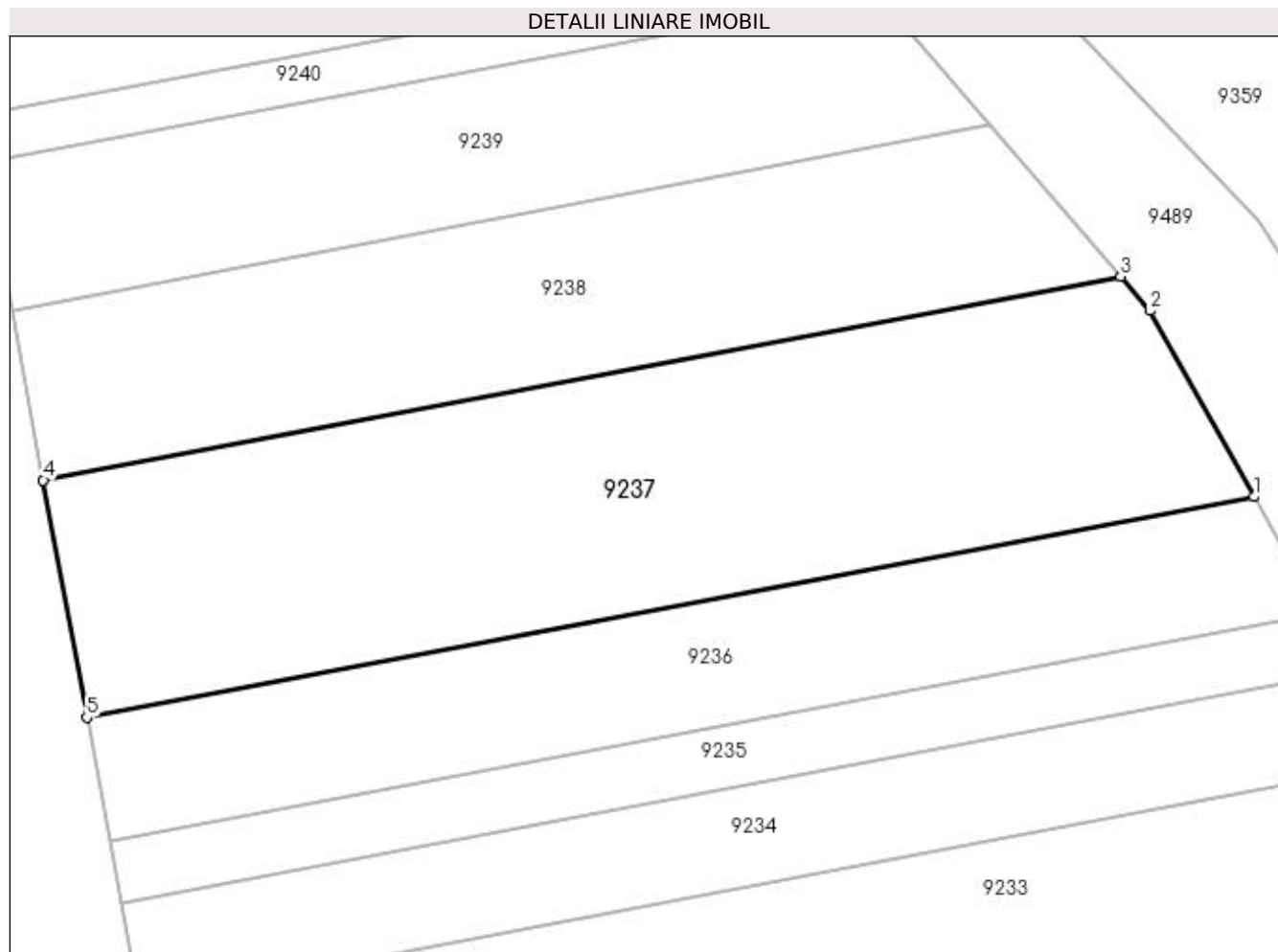
Inscrieri privind dezmembramintele dreptului de proprietate, drepturi reale de garanție și sarcini	Referințe
NU SUNT	

Anexa Nr. 1 La Partea I

Teren

Nr cadastral	Suprafața (mp)*	Observații / Referințe
	650	

* Suprafața este determinată în planul de proiecție Stereo 70.



Date referitoare la teren

Crt	Categorie folosință	Intra vilan	Suprafața (mp)	Tarla	Parcelă	Nr. topo	Observații / Referințe
1	vie	NU	650	188	1744/24	-	

Lungime Segmente

1) Valorile lungimilor segmentelor sunt obținute din proiecție în plan.

Punct început	X / Y	Punct sfârșit	X / Y	Lungime segment (** (m)
1	398.200,604 484.855,109	2	398.195,564 484.864,131	10.334
2	398.195,564 484.864,131	3	398.194,137 484.865,786	2.185
3	398.194,137 484.865,786	4	398.141,885 484.855,912	53.177
4	398.141,885 484.855,912	5	398.143,993 484.844,41	11.694
5	398.143,993 484.844,41	1	398.200,604 484.855,109	57.613

**** Lungimile segmentelor sunt determinate în planul de proiecție Stereo 70 și sunt rotunjite la 1 milimetru.**

***** Distanța dintre puncte este formată din segmente cumulate ce sunt mai mici decât valoarea 1 milimetru.**

**DATE DESPRE IMOBILUL NR. 9238**

Oficiul de Cadastru și Publicitate Imobiliară ALBA
Biroul de Cadastru și Publicitate Imobiliară Sebes

A. Partea I. Descrierea imobilului

TEREN Extravilan

Adresa: Jud. Alba

Nr. Crt	Nr cadastral Nr. topografic	Suprafața* (mp)	Observații / Referințe
A1		425	Sector cadastral:58 Teren neimprijmit;

B. Partea II. Proprietari și acte

Inscrieri privitoare la dreptul de proprietate și alte drepturi reale	Referințe
1 / 18/05/2023	
Act Administrativ nr. 6415/533, din 29/03/1995 emis de CJSDPAT ALBA (TITLU DE PROPRIETATE;);	
B1	A1
Intabulare, drept de PROPRIETATE, dobandit prin Reconstituire, cota actuala 1/1, cota initiala 1/1	
1) ALBU ANA	

C. Partea III. SARCINI .

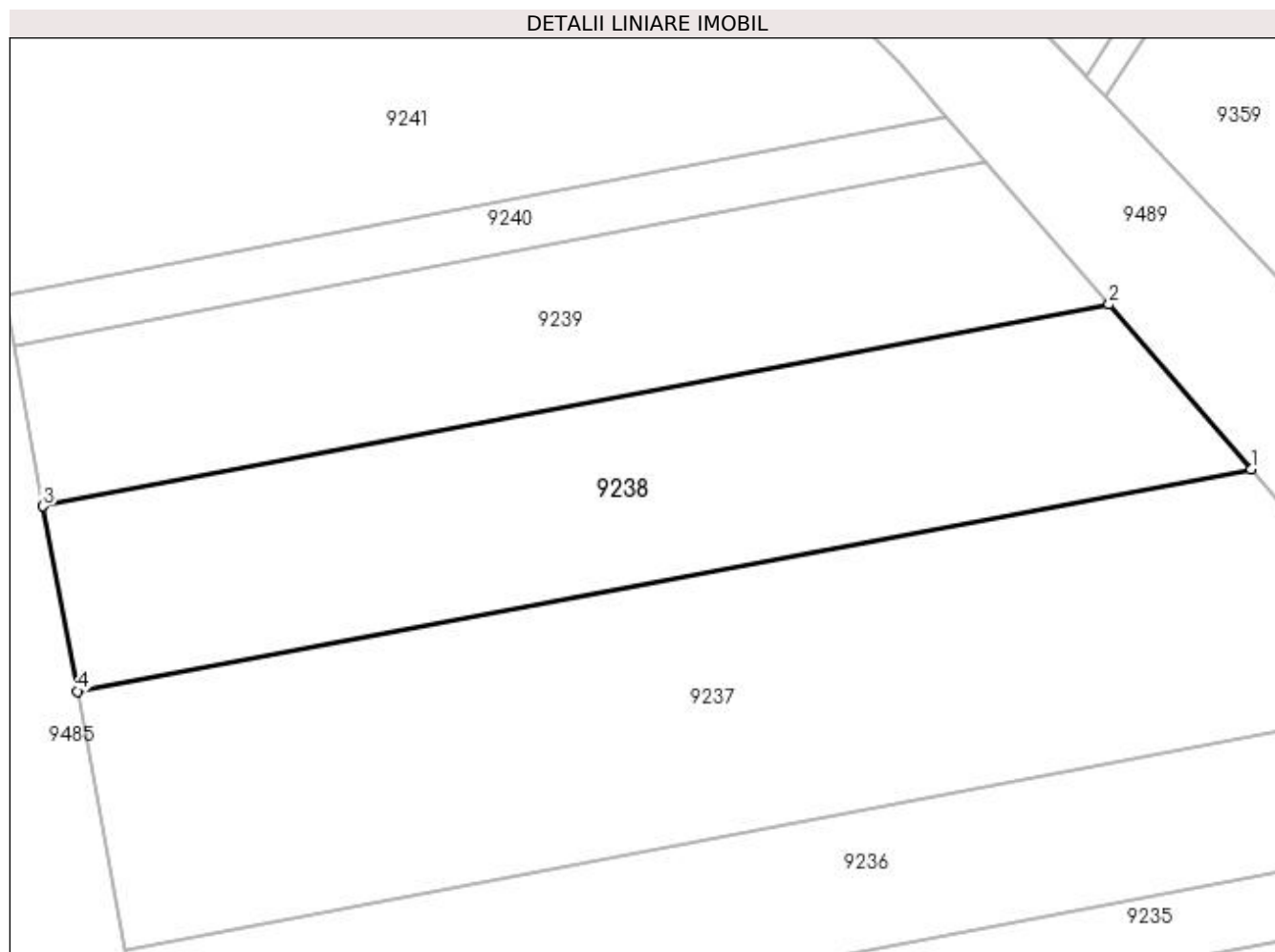
Inscrieri privind dezmembramintele dreptului de proprietate, drepturi reale de garanție și sarcini	Referințe
NU SUNT	

Anexa Nr. 1 La Partea I

Teren

Nr cadastral	Suprafața (mp)*	Observații / Referințe
	425	

* Suprafața este determinată în planul de proiecție Stereo 70.



Date referitoare la teren

Crt	Categorie folosință	Intra vilan	Suprafața (mp)	Tarla	Parcelă	Nr. topo	Observații / Referințe
1	vie	NU	425	-	1744/25	-	

Lungime Segmente

1) Valorile lungimilor segmentelor sunt obținute din proiecție în plan.

Punct început	X / Y	Punct sfârșit	X / Y	Lungime segment (** (m)
1	398.194,137 484.865,786	2	398.187,814 484.873,118	9.682
2	398.187,814 484.873,118	3	398.140,374 484.864,152	48.28
3	398.140,374 484.864,152	4	398.141,885 484.855,912	8.377
4	398.141,885 484.855,912	1	398.194,137 484.865,786	53.177

**** Lungimile segmentelor sunt determinate în planul de proiecție Stereo 70 și sunt rotunjite la 1 milimetru.**

***** Distanța dintre puncte este formată din segmente cumulate ce sunt mai mici decât valoarea 1 milimetru.**

**DATE DESPRE IMOBILUL NR. 9239**

Oficiul de Cadastru și Publicitate Imobiliară ALBA
Biroul de Cadastru și Publicitate Imobiliară Sebes

A. Partea I. Descrierea imobilului

TEREN Extravilan

Adresa: Jud. Alba

Nr. Crt	Nr cadastral Nr. topografic	Suprafața* (mp)	Observații / Referințe
A1		335	Sector cadastral:58 Teren neimprijmit;

B. Partea II. Proprietari și acte

Inscrieri privitoare la dreptul de proprietate și alte drepturi reale	Referințe
1 / 18/05/2023	
Act Administrativ nr. 5232/374, din 22/12/1994 emis de CJSDPAT ALBA (TITLU DE PROPRIETATE;);	
B1	A1
Intabulare, drept de PROPRIETATE, dobandit prin Reconstituire, cota actuala 1/1, cota initiala 1/1	
1) ALBU ANA	
2) ALBU PARASCHIVA	

C. Partea III. SARCINI .

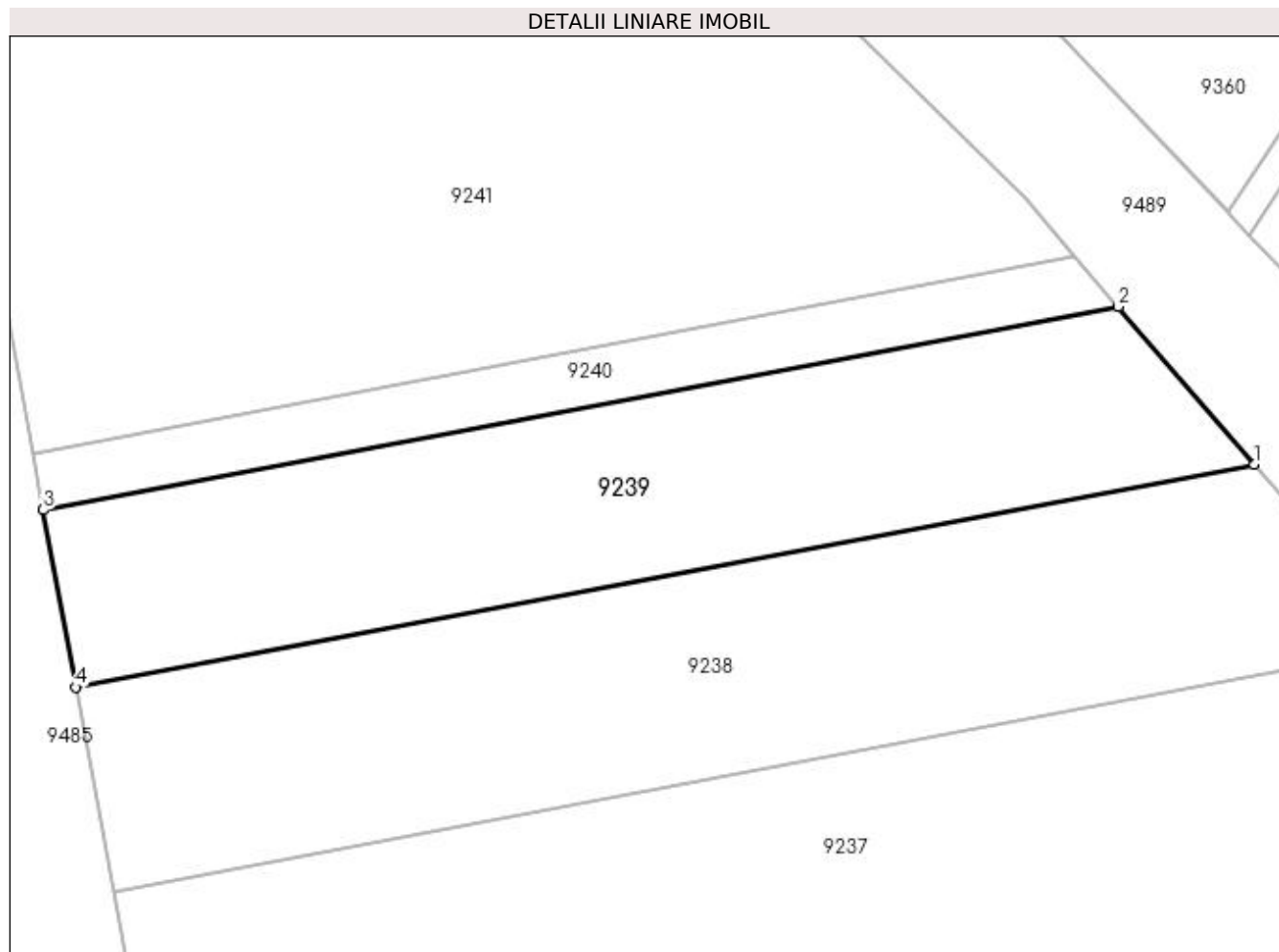
Inscrieri privind dezmembramintele dreptului de proprietate, drepturi reale de garanție și sarcini	Referințe
NU SUNT	

Anexa Nr. 1 La Partea I

Teren

Nr cadastral	Suprafața (mp)*	Observații / Referințe
	335	

* Suprafața este determinată în planul de proiecție Stereo 70.



Date referitoare la teren

Crt	Categorie folosință	Intra vilan	Suprafața (mp)	Tarla	Parcelă	Nr. topo	Observații / Referințe
1	vie	NU	335	188	1744/26	-	

Lungime Segmente

1) Valorile lungimilor segmentelor sunt obținute din proiecție în plan.

Punct început	X / Y	Punct sfârșit	X / Y	Lungime segment (** (m)
1	398.187,814 484.873,118	2	398.182,337 484.879,469	8.386
2	398.182,337 484.879,469	3	398.139,065 484.871,291	44.038
3	398.139,065 484.871,291	4	398.140,374 484.864,152	7.258
4	398.140,374 484.864,152	1	398.187,814 484.873,118	48.28

**** Lungimile segmentelor sunt determinate în planul de proiecție Stereo 70 și sunt rotunjite la 1 milimetru.**

***** Distanța dintre puncte este formată din segmente cumulate ce sunt mai mici decât valoarea 1 milimetru.**

**DATE DESPRE IMOBILUL NR. 9240**

Oficiul de Cadastru și Publicitate Imobiliară ALBA
Biroul de Cadastru și Publicitate Imobiliară Sebes

A. Partea I. Descrierea imobilului

TEREN Extravilan

Adresa: Jud. Alba

Nr. Crt	Nr cadastral Nr. topografic	Suprafața* (mp)	Observații / Referințe
A1		100	Sector cadastral:58 Teren neimprejmuit;

B. Partea II. Proprietari și acte

Inscrieri privitoare la dreptul de proprietate și alte drepturi reale	Referințe
1 / 13/06/2023	
Act Notarial nr. 8, din 08/02/2018 emis de NP OLIMPIU BURZ (CERTIFICAT DE MOSTENITOR;);	
B1	A1
Intabulare, drept de PROPRIETATE, dobandit prin Succesiune, cota actuala 1/1, cota initiala 1/1 1) SÎRBU RODICA	

C. Partea III. SARCINI .

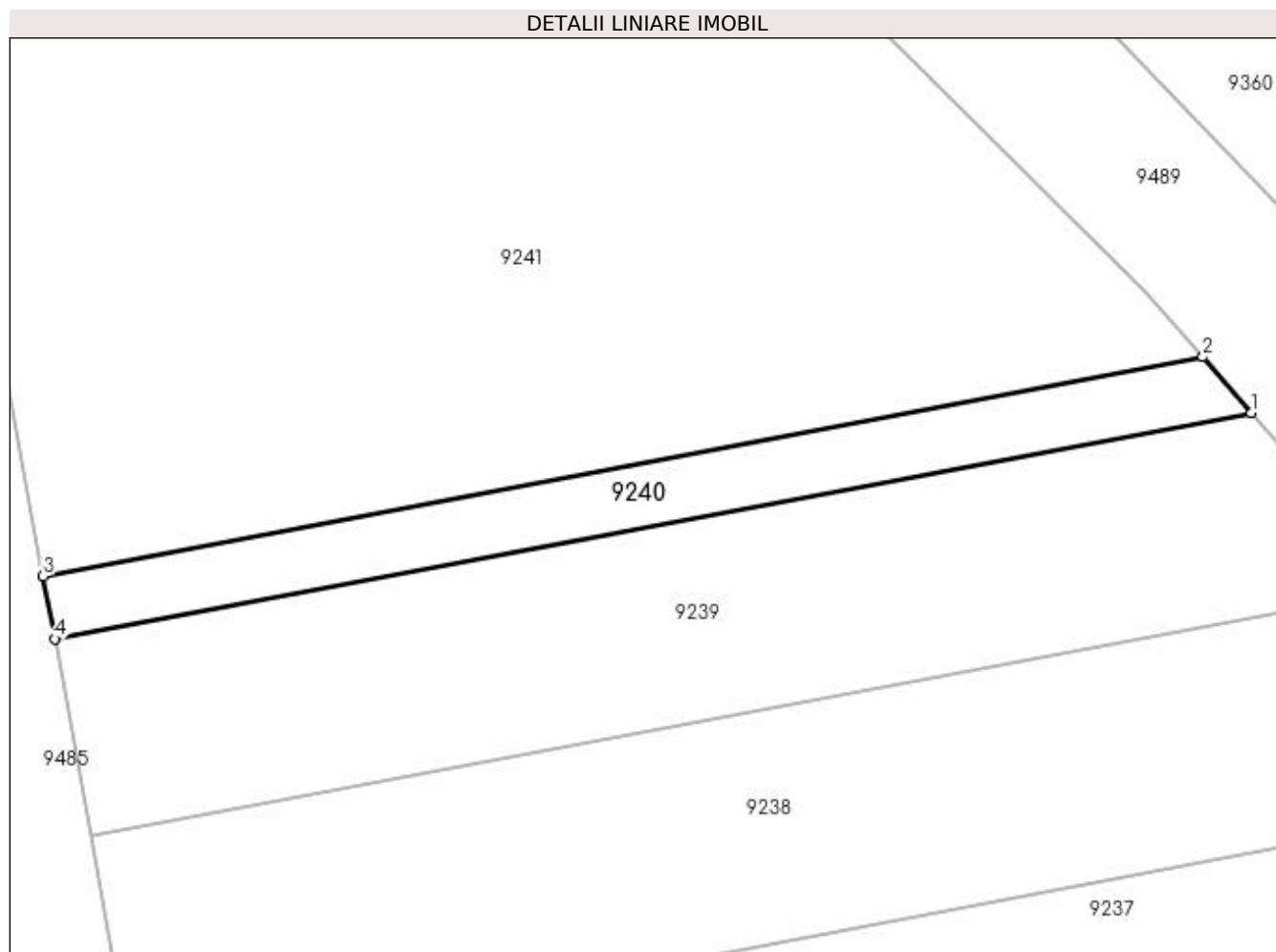
Inscrieri privind dezmembramintele dreptului de proprietate, drepturi reale de garanție și sarcini	Referințe
NU SUNT	

Anexa Nr. 1 La Partea I

Teren

Nr cadastral	Suprafața (mp)*	Observații / Referințe
	100	

* Suprafața este determinată în planul de proiecție Stereo 70.



Date referitoare la teren

Crt	Categorie folosință	Intra vilan	Suprafața (mp)	Tarla	Parcelă	Nr. topo	Observații / Referințe
1	vie	NU	100	188	1744/27	-	

Lungime Segmente

1) Valorile lungimilor segmentelor sunt obținute din proiecție în plan.

Punct început	X / Y	Punct sfârșit	X / Y	Lungime segment (** (m)
1	398.182,337 484.879,469	2	398.180,596 484.881,487	2.665
2	398.180,596 484.881,487	3	398.138,65 484.873,56	42.688
3	398.138,65 484.873,56	4	398.139,065 484.871,291	2.307
4	398.139,065 484.871,291	1	398.182,337 484.879,469	44.038

**** Lungimile segmentelor sunt determinate în planul de proiecție Stereo 70 și sunt rotunjite la 1 milimetru.**

***** Distanța dintre puncte este formată din segmente cumulate ce sunt mai mici decât valoarea 1 milimetru.**

**DATE DESPRE IMOBILUL NR. 9241**

Oficiul de Cadastru și Publicitate Imobiliară ALBA
Biroul de Cadastru și Publicitate Imobiliară Sebes

A. Partea I. Descrierea imobilului

TEREN Extravilan

Adresa: Jud. Alba

Nr. Crt	Nr cadastral Nr. topografic	Suprafața* (mp)	Observații / Referințe
A1		795	Sector cadastral:58 Teren neimprejmuit;

B. Partea II. Proprietari și acte

Inscrieri privitoare la dreptul de proprietate și alte drepturi reale	Referințe
1 / 13/06/2023	
Act Notarial nr. 90, din 23/08/2013 emis de NP BELDEAN GHEORGHE (CERTIFICAT DE MOSTENITOR;);	
B1	A1
Intabulare, drept de PROPRIETATE, dobandit prin Succesiune, cota actuala 1/1, cota initiala 1/1 1) MUNTEAN IOAN	

C. Partea III. SARCINI .

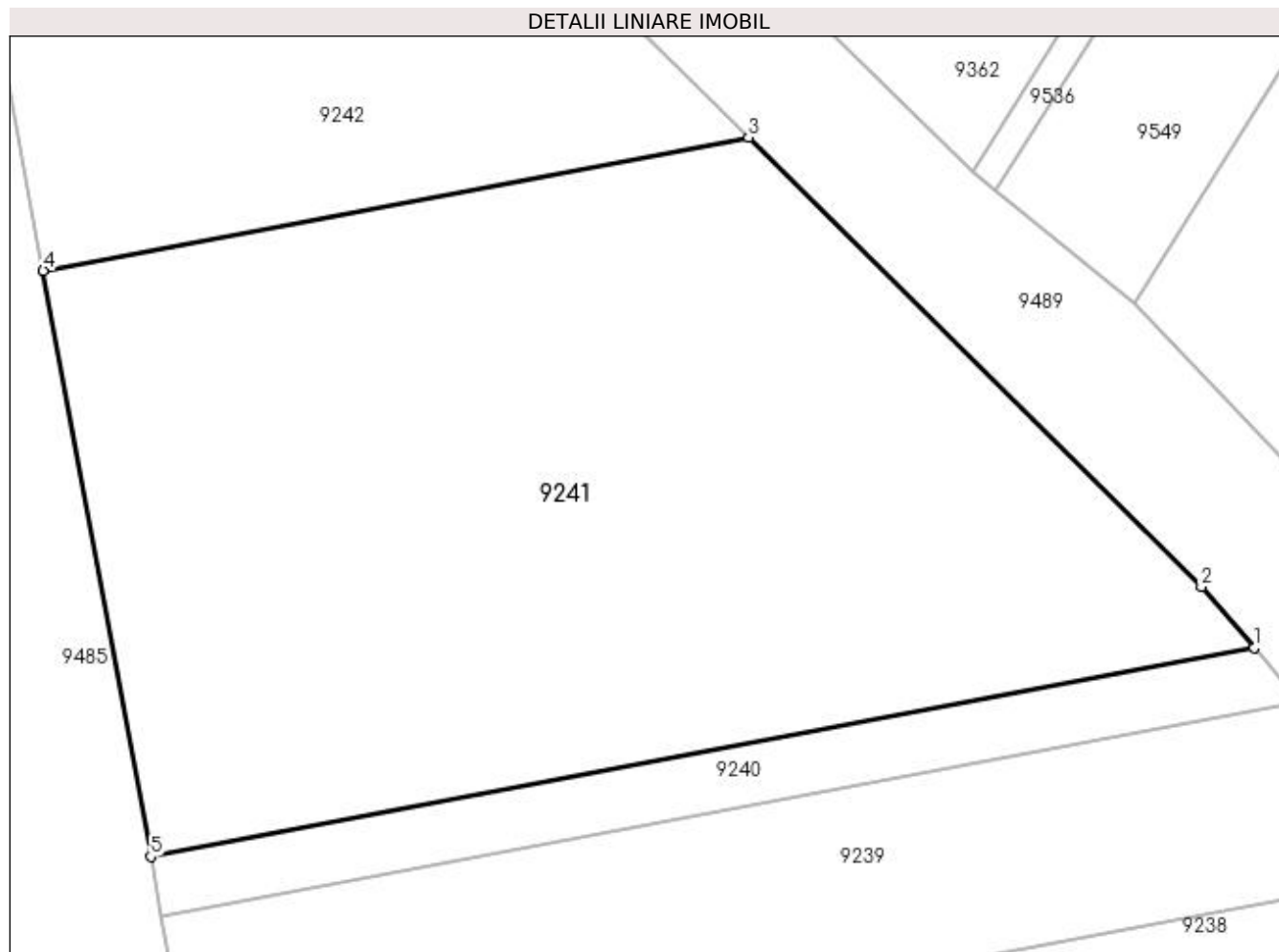
Inscrieri privind dezmembramintele dreptului de proprietate, drepturi reale de garanție și sarcini	Referințe
NU SUNT	

Anexa Nr. 1 La Partea I

Teren

Nr cadastral	Suprafața (mp)*	Observații / Referințe
	795	

* Suprafața este determinată în planul de proiecție Stereo 70.



Date referitoare la teren

Crt	Categorie folosință	Intra vilan	Suprafața (mp)	Tarla	Parcelă	Nr. topo	Observații / Referințe
1	vie	NU	795	188	1744/28	-	

Lungime Segmente

1) Valorile lungimilor segmentelor sunt obținute din proiecție în plan.

Punct început	X / Y	Punct sfârșit	X / Y	Lungime segment (** (m)
1	398.180,596 484.881,487	2	398.178,588 484.883,816	3.075
2	398.178,588 484.883,816	3	398.161,374 484.900,896	24.25
3	398.161,374 484.900,896	4	398.134,567 484.895,83	27.281
4	398.134,567 484.895,83	5	398.138,65 484.873,56	22.641
5	398.138,65 484.873,56	1	398.180,596 484.881,487	42.688

**** Lungimile segmentelor sunt determinate în planul de proiecție Stereo 70 și sunt rotunjite la 1 milimetru.**

***** Distanța dintre puncte este formată din segmente cumulate ce sunt mai mici decât valoarea 1 milimetru.**

**DATE DESPRE IMOBILUL NR. 9242**

Oficiul de Cadastru și Publicitate Imobiliară ALBA
Biroul de Cadastru și Publicitate Imobiliară Sebes

A. Partea I. Descrierea imobilului

TEREN Extravilan

Adresa: Jud. Alba

Nr. Crt	Nr cadastral Nr. topografic	Suprafața* (mp)	Observații / Referințe
A1		650	Sector cadastral:58 Teren neimprejmuit;

B. Partea II. Proprietari și acte

Inscrieri privitoare la dreptul de proprietate și alte drepturi reale	Referințe
1 / 13/06/2023	
Act Notarial nr. 101, din 05/02/2015 emis de NP ILIȘESCU SILVIA (ACT DE PARTA) VOLUNTAR;);	
B1	A1
Intabulare, drept de PROPRIETATE, dobandit prin lesire Din Indiviziune, cota actuala 1/1, cota initiala 1/1 1) MUNTEAN MARIANA , născută Nedela;	

C. Partea III. SARCINI .

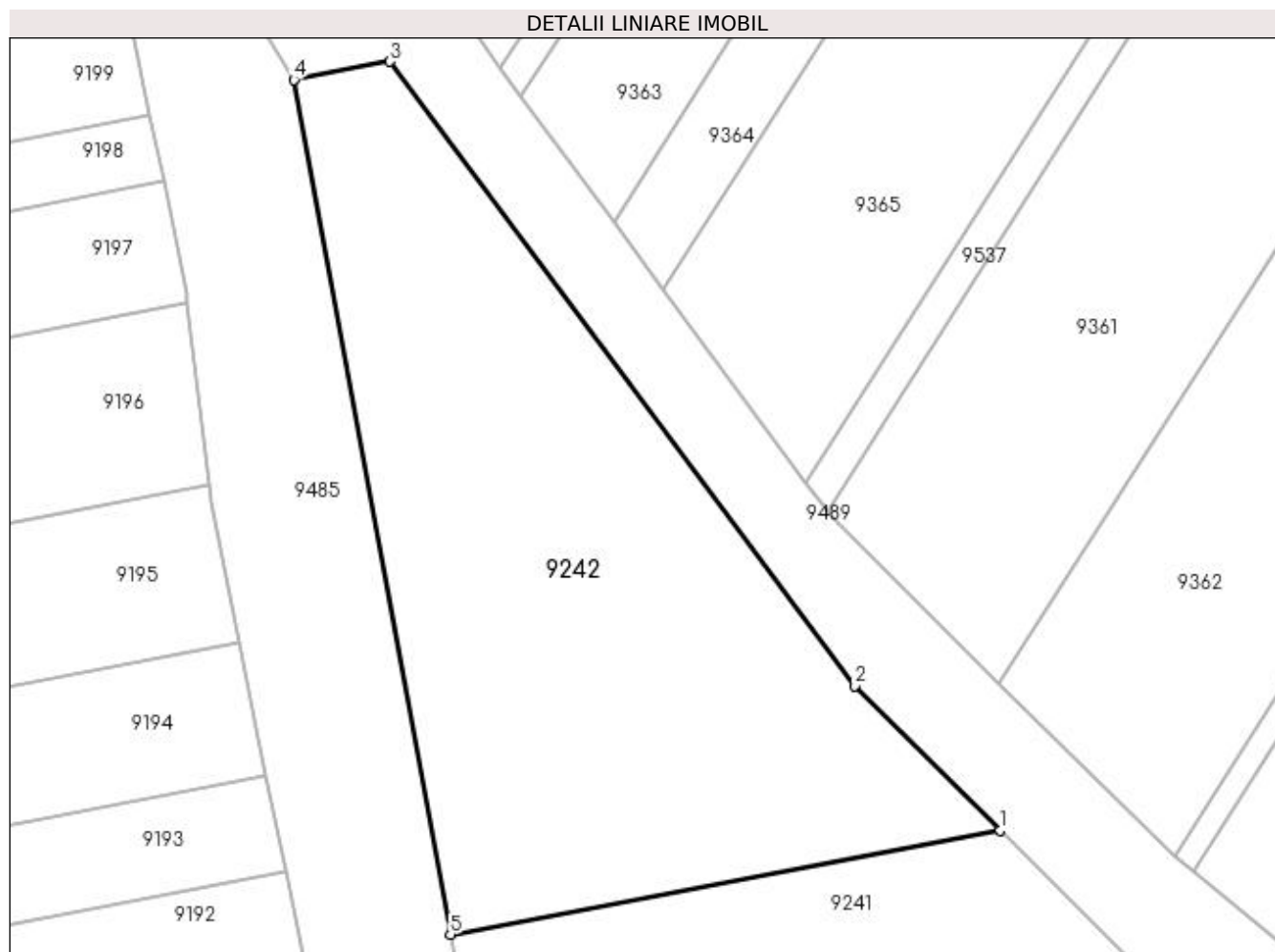
Inscrieri privind dezmembramintele dreptului de proprietate, drepturi reale de garanție și sarcini	Referințe
NU SUNT	

Anexa Nr. 1 La Partea I

Teren

Nr cadastral	Suprafața (mp)*	Observații / Referințe
	650	

* Suprafața este determinată în planul de proiecție Stereo 70.



Date referitoare la teren

Crt	Categorie folosință	Intra vilan	Suprafața (mp)	Tarla	Parcelă	Nr. topo	Observații / Referințe
1	vie	NU	650	188	1744/29	-	

Lungime Segmente

1) Valorile lungimilor segmentelor sunt obținute din proiecție în plan.

Punct început	X / Y	Punct sfârșit	X / Y	Lungime segment (** (m)
1	398.161,374 484.900,896	2	398.154,28 484.907,935	9.994
2	398.154,28 484.907,935	3	398.131,618 484.938,344	37.925
3	398.131,618 484.938,344	4	398.126,937 484.937,46	4.764
4	398.126,937 484.937,46	5	398.134,567 484.895,83	42.323
5	398.134,567 484.895,83	1	398.161,374 484.900,896	27.281

**** Lungimile segmentelor sunt determinate în planul de proiecție Stereo 70 și sunt rotunjite la 1 milimetru.**

***** Distanța dintre puncte este formată din segmente cumulate ce sunt mai mici decât valoarea 1 milimetru.**

**DATE DESPRE IMOBILUL NR. 9243**

Oficiul de Cadastru și Publicitate Imobiliară ALBA
Biroul de Cadastru și Publicitate Imobiliară Sebes

A. Partea I. Descrierea imobilului

TEREN Extravilan

Adresa: Jud. Alba

Nr. Crt	Nr cadastral Nr. topografic	Suprafața* (mp)	Observații / Referințe
A1		2.570	Sector cadastral:58 Teren neimprejmit;

B. Partea II. Proprietari și acte

Inscrieri privitoare la dreptul de proprietate și alte drepturi reale		Referințe
1 / 13/06/2023		
Act Notarial nr. 109, din 05/02/2013 emis de NP ILIȘESCU SILVIA (ACT DE PARTAJ VOLUNTAR;);		
B1	Intabulare, drept de PROPRIETATE, dobandit prin lesire Din Indiviziune, cota actuala 1/1, cota initiala 1/1 1) MANIU MARIA	A1
Act Administrativ nr. 2773, din 29/05/2023 emis de PRIMARIA COMUNEI GÂRBOVA (ADEVERINTA;);		
B2	SE NOTEAZA POSESIA PENTRU COTA DE 655 MP DIN 2570 MP IN FAVOAREA 1) CIOCA MARIUS-ILIE	A1

C. Partea III. SARCINI .

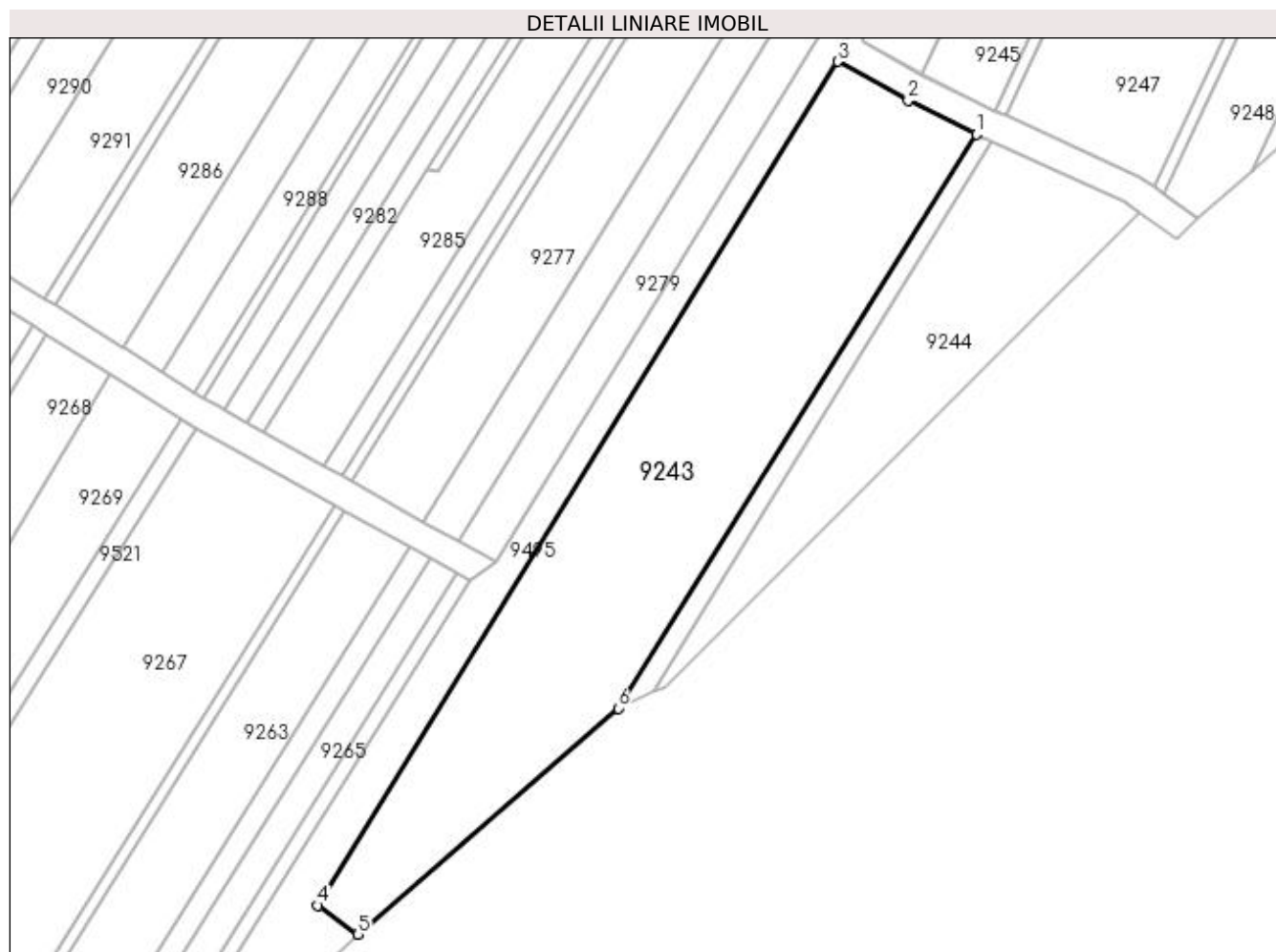
Inscrieri privind dezmembramintele dreptului de proprietate, drepturi reale de garanție și sarcini	Referințe
NU SUNT	

Anexa Nr. 1 La Partea I

Teren

Nr cadastral	Suprafața (mp)*	Observații / Referințe
	2.570	

* Suprafața este determinată în planul de proiecție Stereo 70.



Date referitoare la teren

Crt	Categorie folosință	Intra vilan	Suprafața (mp)	Tarla	Parcelă	Nr. topo	Observații / Referințe
1	vie	NU	2.570	-	1734	-	

Lungime Segmente

1) Valorile lungimilor segmentelor sunt obținute din proiecție în plan.

Punct început	X / Y	Punct sfârșit	X / Y	Lungime segment (** (m)
1	398.434,649 484.866,641	2	398.425,294 484.871,239	10.424
2	398.425,294 484.871,239	3	398.415,613 484.876,62	11.076
3	398.415,613 484.876,62	4	398.344,244 484.760,766	136.072
4	398.344,244 484.760,766	5	398.349,736 484.756,811	6.768
5	398.349,736 484.756,811	6	398.385,462 484.787,837	47.318

Punct început	X / Y	Punct sfârșit	X / Y	Lungime segment (** (m)
6	398.385,462 484.787,837	1	398.434,649 484.866,641	92.895

** Lungimile segmentelor sunt determinate în planul de proiecție Stereo 70 și sunt rotunjite la 1 milimetru.

*** Distanța dintre puncte este formată din segmente cumulate ce sunt mai mici decât valoarea 1 milimetru.

**DATE DESPRE IMOBILUL NR. 9244**

Oficiul de Cadastru și Publicitate Imobiliară ALBA
Biroul de Cadastru și Publicitate Imobiliară Sebes

A. Partea I. Descrierea imobilului

TEREN Extravilan

Adresa: Jud. Alba

Nr. Crt	Nr cadastral Nr. topografic	Suprafața* (mp)	Observații / Referințe
A1		1.030	Sector cadastral:58 Teren neimprijmit;

B. Partea II. Proprietari și acte

Inscrieri privitoare la dreptul de proprietate și alte drepturi reale	Referințe
1 / 19/05/2023	
Act Administrativ nr. 5208/264, din 22/11/1994 emis de CJSDPAT ALBA (TITLU DE PROPRIETATE;);	
B1	A1
Intabulare, drept de PROPRIETATE, dobândit prin Reconstituire, cota actuala 1/1, cota initiala 1/1	
1) PAVEL VICTORIA	

C. Partea III. SARCINI .

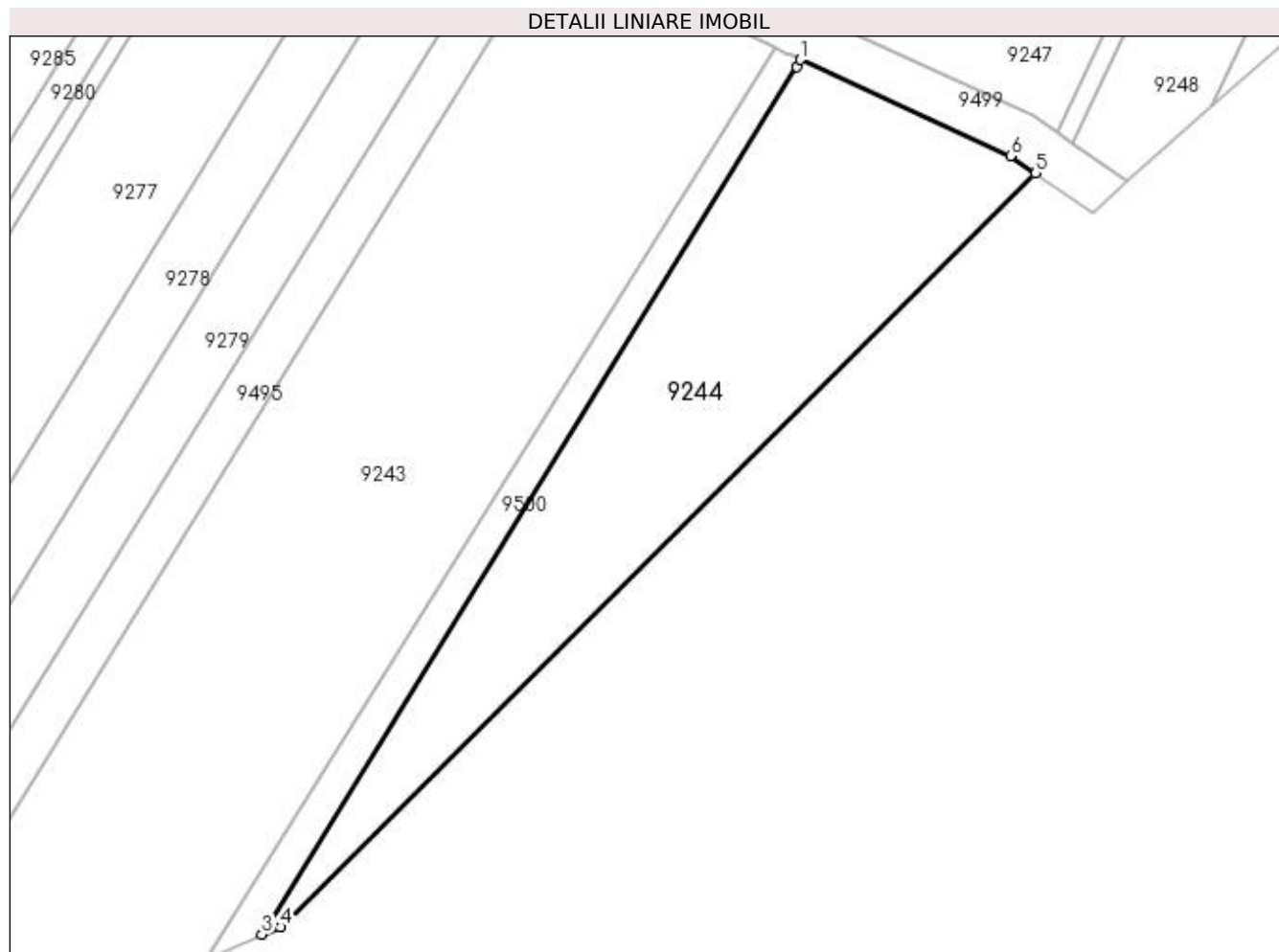
Inscrieri privind dezmembramintele dreptului de proprietate, drepturi reale de garanție și sarcini	Referințe
NU SUNT	

Anexa Nr. 1 La Partea I

Teren

Nr cadastral	Suprafața (mp)*	Observații / Referințe
	1.030	

* Suprafața este determinată în planul de proiecție Stereo 70.



Date referitoare la teren

Crt	Categorie folosință	Intra vilan	Suprafața (mp)	Tarla	Parcelă	Nr. topo	Observații / Referințe
1	vie	NU	1.030	-	1732/1	-	

Lungime Segmente

1) Valorile lungimilor segmentelor sunt obținute din proiecție în plan.

Punct început	X / Y	Punct sfârșit	X / Y	Lungime segment (** (m)
1	398.436,802 484.865,627	2	398.436,486 484.865,021	0.683
2	398.436,486 484.865,021	3	398.390,292 484.790,092	88.024
3	398.390,292 484.790,092	4	398.391,892 484.790,718	1.718
4	398.391,892 484.790,718	5	398.457,127 484.855,819	92.162
5	398.457,127 484.855,819	6	398.454,97 484.857,313	2.624

Punct început	X / Y	Punct sfârșit	X / Y	Lungime segment (** (m)
6	398.454,97 484.857,313	1	398.436,802 484.865,627	19.98

** Lungimile segmentelor sunt determinate în planul de proiecție Stereo 70 și sunt rotunjite la 1 milimetru.

*** Distanța dintre puncte este formată din segmente cumulate ce sunt mai mici decât valoarea 1 milimetru.

**DATE DESPRE IMOBILUL NR. 9245**

Oficiul de Cadastru și Publicitate Imobiliară ALBA
Biroul de Cadastru și Publicitate Imobiliară Sebes

A. Partea I. Descrierea imobilului

TEREN Extravilan

Adresa: Jud. Alba

Nr. Crt	Nr cadastral Nr. topografic	Suprafața* (mp)	Observații / Referințe
A1		1.230	Sector cadastral:58 Teren neimprijmit;

B. Partea II. Proprietari și acte

Inscrieri privitoare la dreptul de proprietate și alte drepturi reale		Referințe
1 / 19/05/2023		
Act Administrativ nr. 5236/468, din 21/09/2015 emis de CJSDPAT ALBA (TITLU DE PROPRIETATE; EMIS INIȚIAL LA DATA DE 28.02.1995);		
B1	Intabulare, drept de PROPRIETATE, dobandit prin Reconstituire, cota actuala 1/1, cota initiala 1/1 1) RADU PARASCHIVA 2) RADU IOAN	A1
1 / 26/06/2023		
Act Administrativ nr. 2792, din 29/05/2023 emis de PRIMARIA COMUNEI GÂRBOVA (ADEVERINTA;);		
B2	SE NOTEAZA POSESIA PENTRU COTA DE 704 MP DIN 1230 MP IN FAVOAREA 1) JURJ VALENTINA	A1
Act Administrativ nr. 3183, din 23/06/2023 emis de PRIMARIA COMUNEI GÂRBOVA (ADEVERINTA;);		
B3	SE NOTEAZA POSESIA PENTRU COTA DE 526 MP DIN 1230 MP IN FAVOAREA 1) RADU VASILE	A1

C. Partea III. SARCINI .

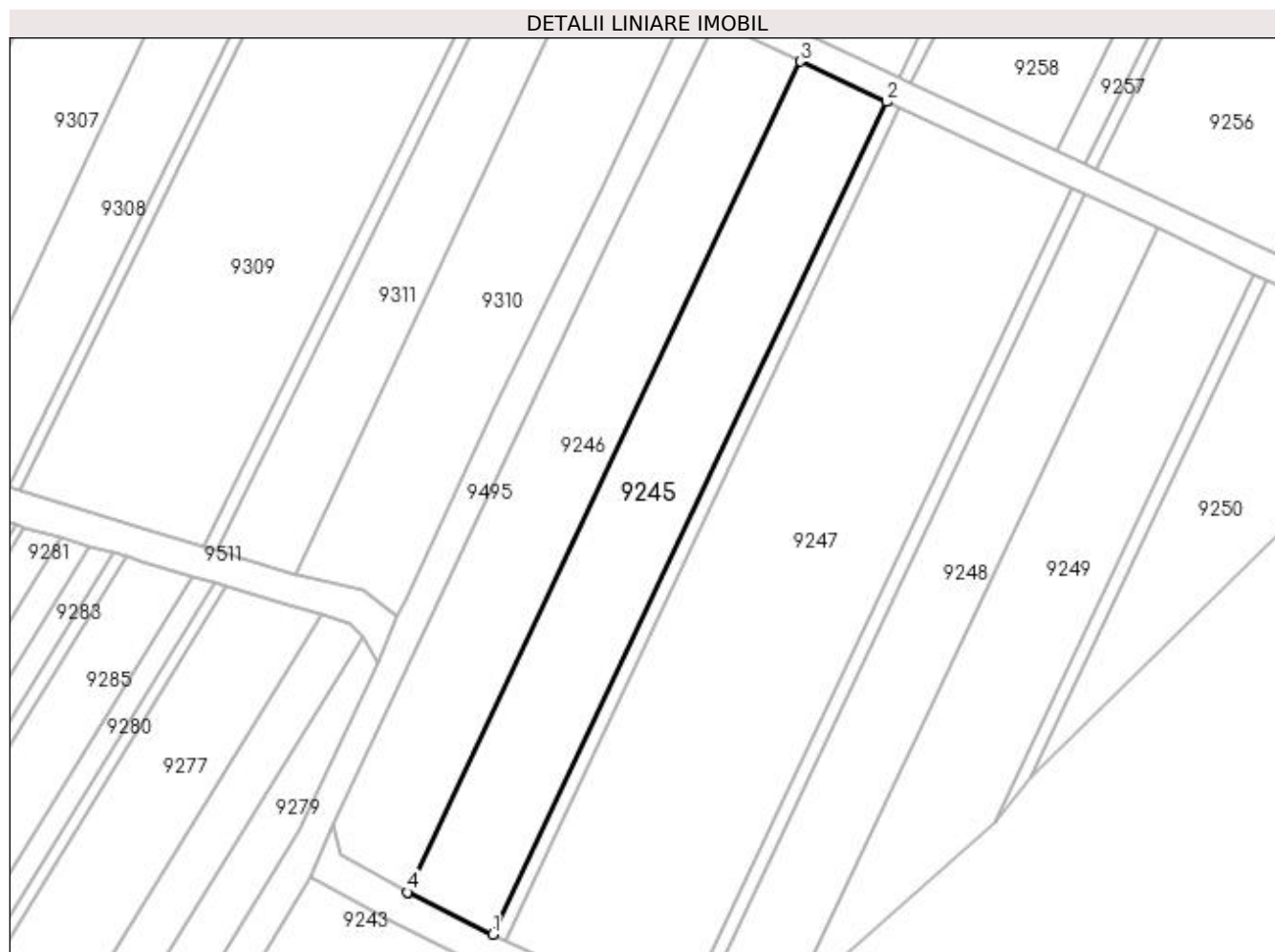
Inscrieri privind dezmembramintele dreptului de proprietate, drepturi reale de garanție și sarcini	Referințe
NU SUNT	

Anexa Nr. 1 La Partea I

Teren

Nr cadastral	Suprafața (mp)*	Observații / Referințe
	1.230	

* Suprafața este determinată în planul de proiecție Stereo 70.



Date referitoare la teren

Crt	Categorie folosință	Intra vilan	Suprafața (mp)	Tarla	Parcelă	Nr. topo	Observații / Referințe
1	vie	NU	1.230	188	1730/1	-	

Lungime Segmente

1) Valorile lungimilor segmentelor sunt obținute din proiecție în plan.

Punct început	X / Y	Punct sfârșit	X / Y	Lungime segment (** (m)
1	398.437,195 484.869,846	2	398.483,824 484.968,33	108.965
2	398.483,824 484.968,33	3	398.473,59 484.973,119	11.299
3	398.473,59 484.973,119	4	398.427,056 484.874,836	108.743
4	398.427,056 484.874,836	5	398.427,149 484.874,784	0.107
5	398.427,149 484.874,784	1	398.437,195 484.869,846	11.194

**** Lungimile segmentelor sunt determinate în planul de proiecție Stereo 70 și sunt rotunjite la 1 milimetru.**

***** Distanța dintre puncte este formată din segmente cumulate ce sunt mai mici decât valoarea 1 milimetru.**

**DATE DESPRE IMOBILUL NR. 9246**

Oficiul de Cadastru și Publicitate Imobiliară ALBA
Biroul de Cadastru și Publicitate Imobiliară Sebes

A. Partea I. Descrierea imobilului

TEREN Extravilan

Adresa: Jud. Alba

Nr. Crt	Nr cadastral Nr. topografic	Suprafața* (mp)	Observații / Referințe
A1		1.230	Sector cadastral:58 Teren neimprejmuit;

B. Partea II. Proprietari și acte

Inscrieri privitoare la dreptul de proprietate și alte drepturi reale	Referințe
1 / 13/06/2023	
Act Notarial nr. 46, din 04/06/2018 emis de NP ILIȘESCU SILVIA (CERTIFICAT DE MOSTENITOR;);	
B1	A1
Intabulare, drept de PROPRIETATE, dobândit prin Succesiune, cota actuala 1/1, cota initiala 1/1 1) PLITEA ILIE	

C. Partea III. SARCINI .

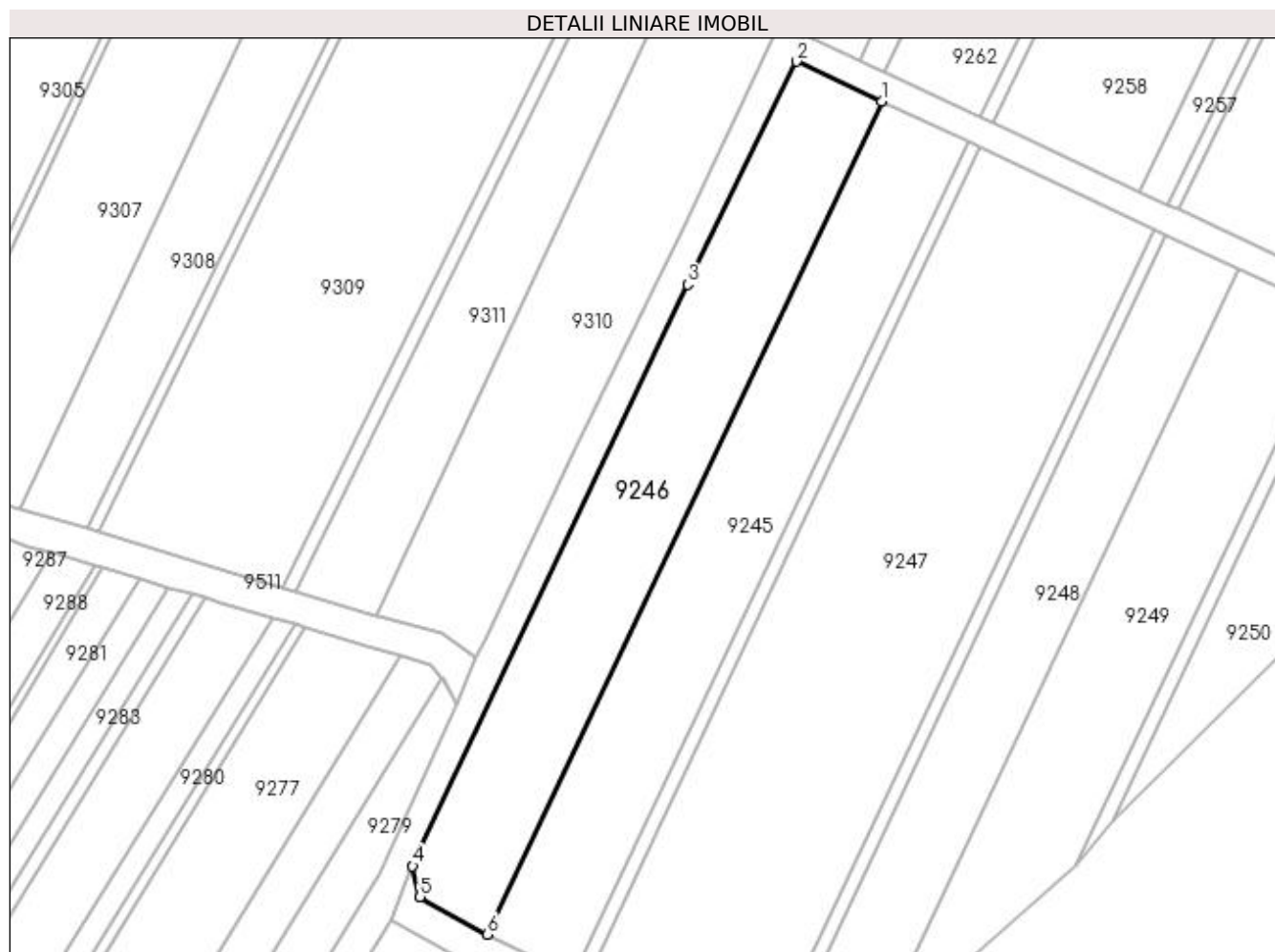
Inscrieri privind dezmembramintele dreptului de proprietate, drepturi reale de garanție și sarcini	Referințe
NU SUNT	

Anexa Nr. 1 La Partea I

Teren

Nr cadastral	Suprafața (mp)*	Observații / Referințe
	1.230	

* Suprafața este determinată în planul de proiecție Stereo 70.



Date referitoare la teren

Crt	Categorie folosință	Intra vilan	Suprafața (mp)	Tarla	Parcelă	Nr. topo	Observații / Referințe
1	vie	NU	1.230	188	1730/2	-	

Lungime Segmente

1) Valorile lungimilor segmentelor sunt obținute din proiecție în plan.

Punct început	X / Y	Punct sfârșit	X / Y	Lungime segment (** (m)
1	398.473,59 484.973,119	2	398.463,533 484.977,826	11.104
2	398.463,533 484.977,826	3	398.450,703 484.951,516	29.272
3	398.450,703 484.951,516	4	398.418,248 484.882,898	75.906
4	398.418,248 484.882,898	5	398.419,103 484.879,257	3.74
5	398.419,103 484.879,257	6	398.427,056 484.874,836	9.099

Punct început	X / Y	Punct sfârșit	X / Y	Lungime segment (** (m)
6	398.427,056 484.874,836	1	398.473,59 484.973,119	108.743

** Lungimile segmentelor sunt determinate în planul de proiecție Stereo 70 și sunt rotunjite la 1 milimetru.

*** Distanța dintre puncte este formată din segmente cumulate ce sunt mai mici decât valoarea 1 milimetru.

**DATE DESPRE IMOBILUL NR. 9247**

Oficiul de Cadastru și Publicitate Imobiliară ALBA
Biroul de Cadastru și Publicitate Imobiliară Sebes

A. Partea I. Descrierea imobilului

TEREN Extravilan

Adresa: Jud. Alba

Nr. Crt	Nr cadastral Nr. topografic	Suprafața* (mp)	Observații / Referințe
A1		2.460	Sector cadastral:58 Teren neimpregmuit;

B. Partea II. Proprietari și acte

Inscrieri privitoare la dreptul de proprietate și alte drepturi reale	Referințe
1 / 19/05/2023	
Act Administrativ nr. 5236/440, din 08/02/1995 emis de CJSDPAT ALBA (TITLU DE PROPRIETATE;);	
B1	A1
Intabulare, drept de PROPRIETATE, dobândit prin Reconstituire, cota actuala 1/1, cota initiala 1/1	
1) PAVEL MARIA	
2) PAVEL MARIA	
3) PAVEL IOAN	
4) PAVEL OCTAVIAN	
5) IENCIU DORINA	

C. Partea III. SARCINI .

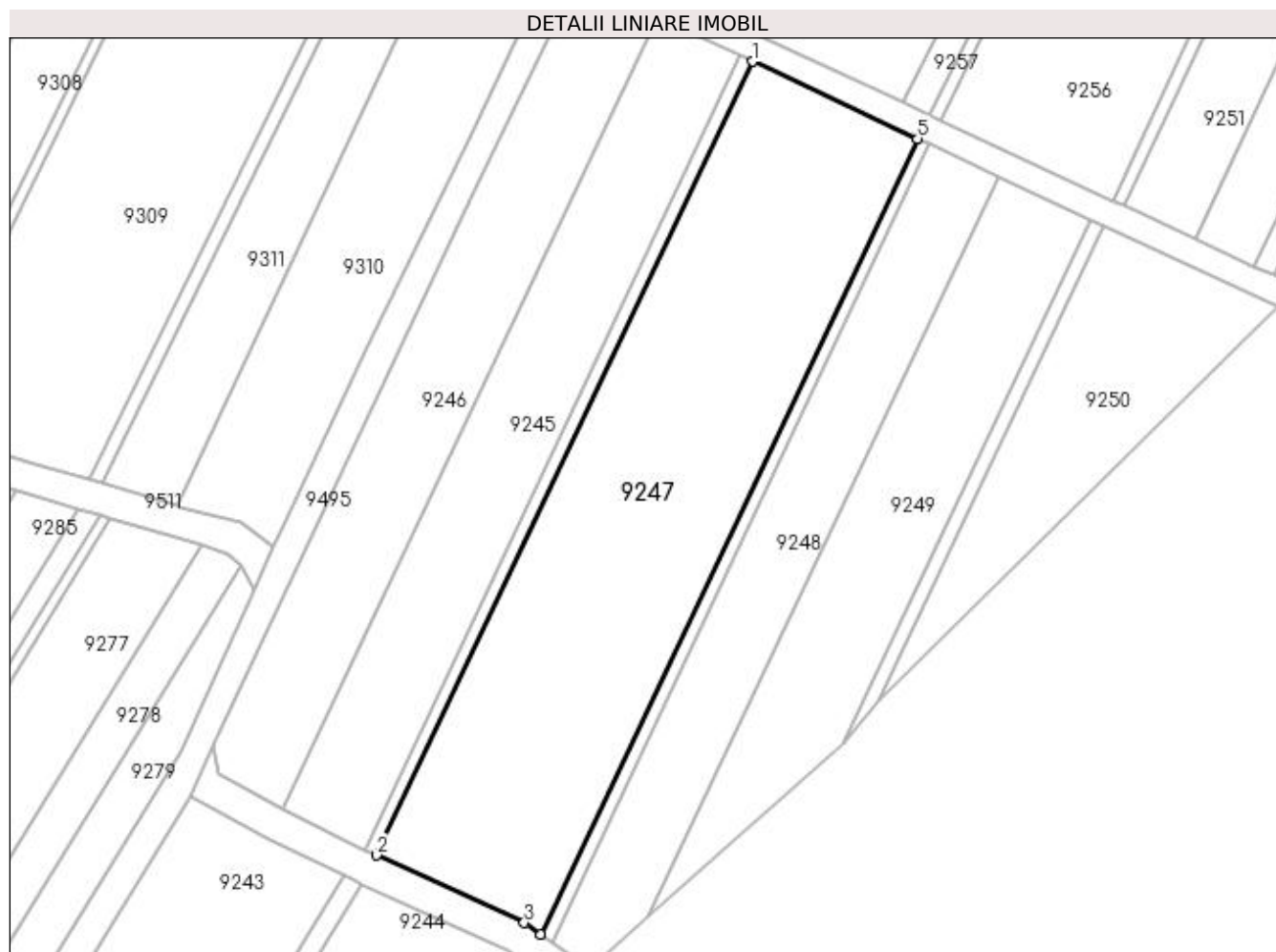
Inscrieri privind dezmembramintele dreptului de proprietate, drepturi reale de garanție și sarcini	Referințe
NU SUNT	

Anexa Nr. 1 La Partea I

Teren

Nr cadastral	Suprafața (mp)*	Observații / Referințe
	2.460	

* Suprafața este determinată în planul de proiecție Stereo 70.



Date referitoare la teren

Crt	Categorie folosință	Intra vilan	Suprafața (mp)	Tarla	Parcelă	Nr. topo	Observații / Referințe
1	vie	NU	2.460	188	1728	-	

Lungime Segmente

1) Valorile lungimilor segmentelor sunt obținute din proiecție în plan.

Punct început	X / Y	Punct sfârșit	X / Y	Lungime segment (** (m)
1	398.485,299 484.967,64	2	398.438,65 484.869,18	108.952
2	398.438,65 484.869,18	3	398.456,957 484.860,803	20.133
3	398.456,957 484.860,803	4	398.459,009 484.859,382	2.496
4	398.459,009 484.859,382	5	398.505,763 484.958,063	109.197
5	398.505,763 484.958,063	1	398.485,299 484.967,64	22.594

**** Lungimile segmentelor sunt determinate în planul de proiecție Stereo 70 și sunt rotunjite la 1 milimetru.**

***** Distanța dintre puncte este formată din segmente cumulate ce sunt mai mici decât valoarea 1 milimetru.**

**DATE DESPRE IMOBILUL NR. 9248**

Oficiul de Cadastru și Publicitate Imobiliară ALBA
Biroul de Cadastru și Publicitate Imobiliară Sebes

A. Partea I. Descrierea imobilului

TEREN Extravilan

Adresa: Jud. Alba

Nr. Crt	Nr cadastral Nr. topografic	Suprafața* (mp)	Observații / Referințe
A1		1.030	Sector cadastral:58 Teren neimprejmuit;

B. Partea II. Proprietari și acte

Inscrieri privitoare la dreptul de proprietate și alte drepturi reale	Referințe
1 / 13/06/2023	
Hotarare Judecatoreasca nr. 74, din 25/01/2010 emis de JUDECĂTORIA SEBEȘ (SENTINTA CIVILA;);	
B1	Intabulare, drept de PROPRIETATE, dobandit prin Hotarare Judecatoreasca, cota actuala 1/1, cota initiala 1/1 1) DOMNAR IOANA
Act Administrativ nr. 2717, din 26/05/2023 emis de PRIMARIA COMUNEI GÂRBOVA (ADEVERINTA;);	
B2	SE NOTEAZA POSESIA IN FAVOAREA 1) MANIU GEORGE CONSTANTIN

C. Partea III. SARCINI .

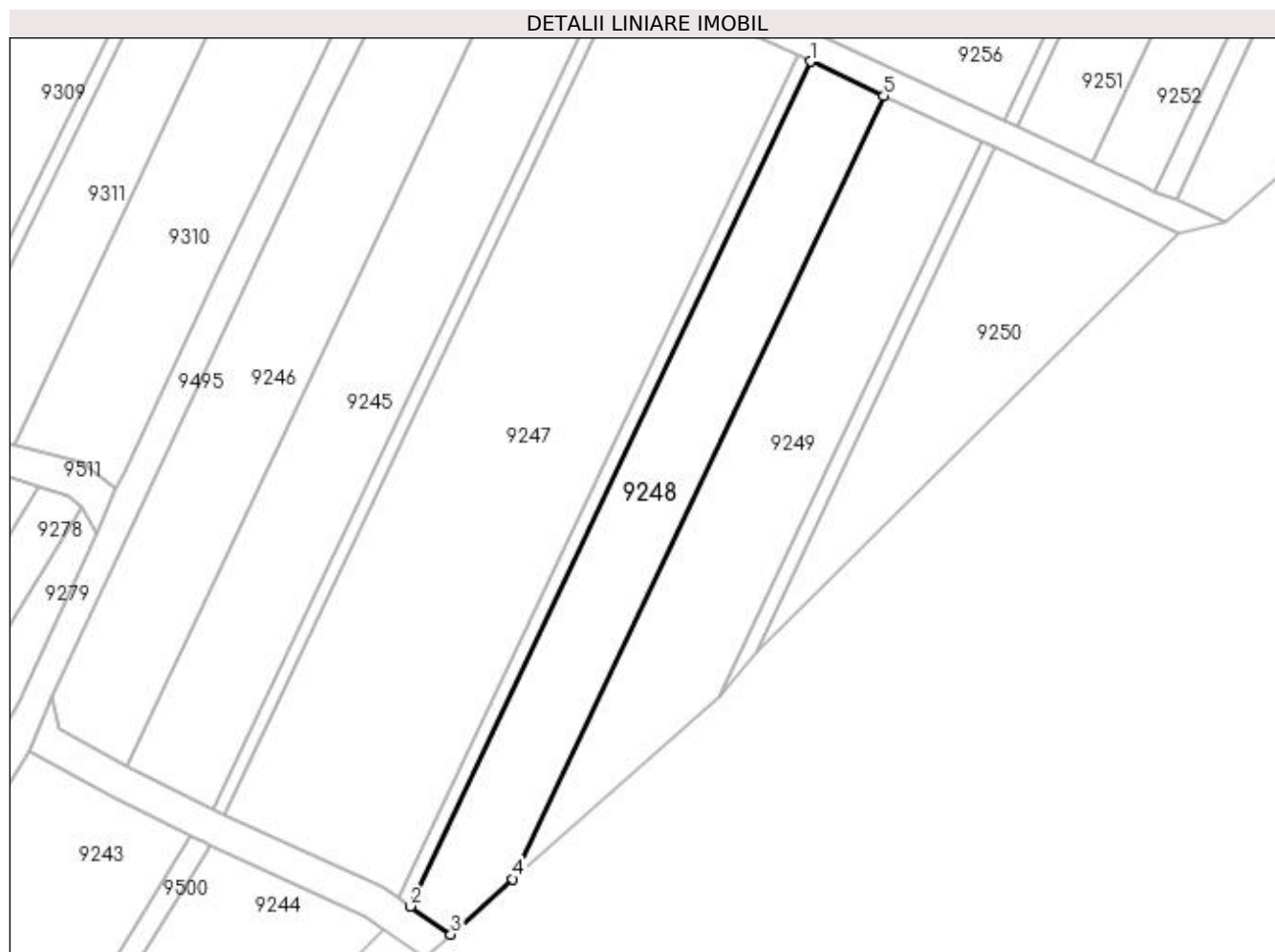
Inscrieri privind dezmembramintele dreptului de proprietate, drepturi reale de garanție și sarcini	Referințe
NU SUNT	

Anexa Nr. 1 La Partea I

Teren

Nr cadastral	Suprafața (mp)*	Observații / Referințe
	1.030	

* Suprafața este determinată în planul de proiecție Stereo 70.



Date referitoare la teren

Crt	Categorie folosință	Intra vilan	Suprafața (mp)	Tarla	Parcelă	Nr. topo	Observații / Referințe
1	vie	NU	1.030	188	1726/2	-	

Lungime Segmente

1) Valorile lungimilor segmentelor sunt obținute din proiecție în plan.

Punct început	X / Y	Punct sfârșit	X / Y	Lungime segment (** (m)
1	398.507,212 484.957,384	2	398.460,342 484.858,458	109.468
2	398.460,342 484.858,458	3	398.465,092 484.855,169	5.778
3	398.465,092 484.855,169	4	398.472,371 484.861,643	9.741
4	398.472,371 484.861,643	5	398.515,823 484.953,355	101.485
5	398.515,823 484.953,355	1	398.507,212 484.957,384	9.507

**** Lungimile segmentelor sunt determinate în planul de proiecție Stereo 70 și sunt rotunjite la 1 milimetru.**

***** Distanța dintre puncte este formată din segmente cumulate ce sunt mai mici decât valoarea 1 milimetru.**

**DATE DESPRE IMOBILUL NR. 9249**

Oficiul de Cadastru și Publicitate Imobiliară ALBA
Biroul de Cadastru și Publicitate Imobiliară Sebes

A. Partea I. Descrierea imobilului

TEREN Extravilan

Adresa: Jud. Alba

Nr. Crt	Nr cadastral Nr. topografic	Suprafața* (mp)	Observații / Referințe
A1		1.100	Sector cadastral:58 Teren neimprejmuit;

B. Partea II. Proprietari și acte

Inscrieri privitoare la dreptul de proprietate și alte drepturi reale	Referințe
1 / 13/06/2023	
Act Notarial nr. 3907, din 10/10/2022 emis de NP BELDEAN VIOLETA;	
B1	A1
Intabulare, drept de PROPRIETATE, dobandit prin lesire Din Indiviziune, cota actuala 1/1, cota initiala 1/1 1) ANGHEL ALINA-MARIA, născută Cioca;	

C. Partea III. SARCINI .

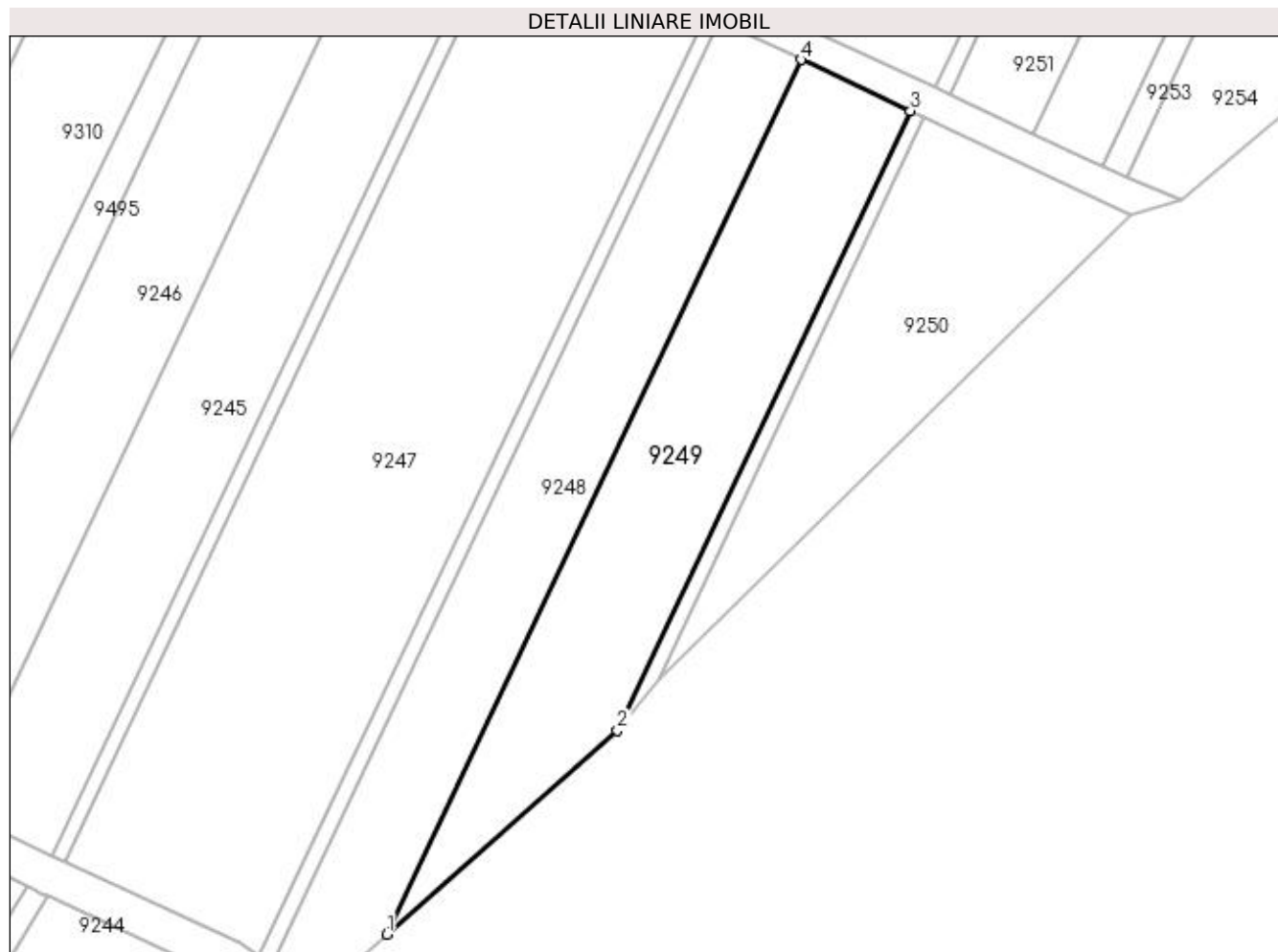
Inscrieri privind dezmembramintele dreptului de proprietate, drepturi reale de garanție și sarcini	Referințe
NU SUNT	

Anexa Nr. 1 La Partea I

Teren

Nr cadastral	Suprafața (mp)*	Observații / Referințe
	1.100	

* Suprafața este determinată în planul de proiecție Stereo 70.



Date referitoare la teren

Crt	Categorie folosință	Intra vilan	Suprafața (mp)	Tarla	Parcelă	Nr. topo	Observații / Referințe
1	vie	NU	1.100	188	1726/1	-	

Lungime Segmente

1) Valorile lungimilor segmentelor sunt obținute din proiecție în plan.

Punct început	X / Y	Punct sfârșit	X / Y	Lungime segment (** (m)
1	398.472,371 484.861,643	2	398.496,554 484.883,041	32.291
2	398.496,554 484.883,041	3	398.527,319 484.947,975	71.853
3	398.527,319 484.947,975	4	398.515,823 484.953,355	12.693
4	398.515,823 484.953,355	1	398.472,371 484.861,643	101.485

**** Lungimile segmentelor sunt determinate în planul de proiecție Stereo 70 și sunt rotunjite la 1 milimetru.**

***** Distanța dintre puncte este formată din segmente cumulate ce sunt mai mici decât valoarea 1 milimetru.**

**DATE DESPRE IMOBILUL NR. 9250**

Oficiul de Cadastru și Publicitate Imobiliară ALBA
Biroul de Cadastru și Publicitate Imobiliară Sebes

A. Partea I. Descrierea imobilului

TEREN Extravilan

Adresa: Jud. Alba

Nr. Crt	Nr cadastral Nr. topografic	Suprafața* (mp)	Observații / Referințe
A1		780	Sector cadastral:58 Teren neimprejmuit;

B. Partea II. Proprietari și acte

Inscrieri privitoare la dreptul de proprietate și alte drepturi reale	Referințe
1 / 19/05/2023	
Act Administrativ nr. 5208/264, din 22/11/1994 emis de CJSDPAT ALBA (TITLU DE PROPRIETATE;);	
B1	A1
Intabulare, drept de PROPRIETATE, dobândit prin Reconstituire, cota actuala 1/1, cota initiala 1/1	
1) PAVEL VICTORIA	

C. Partea III. SARCINI .

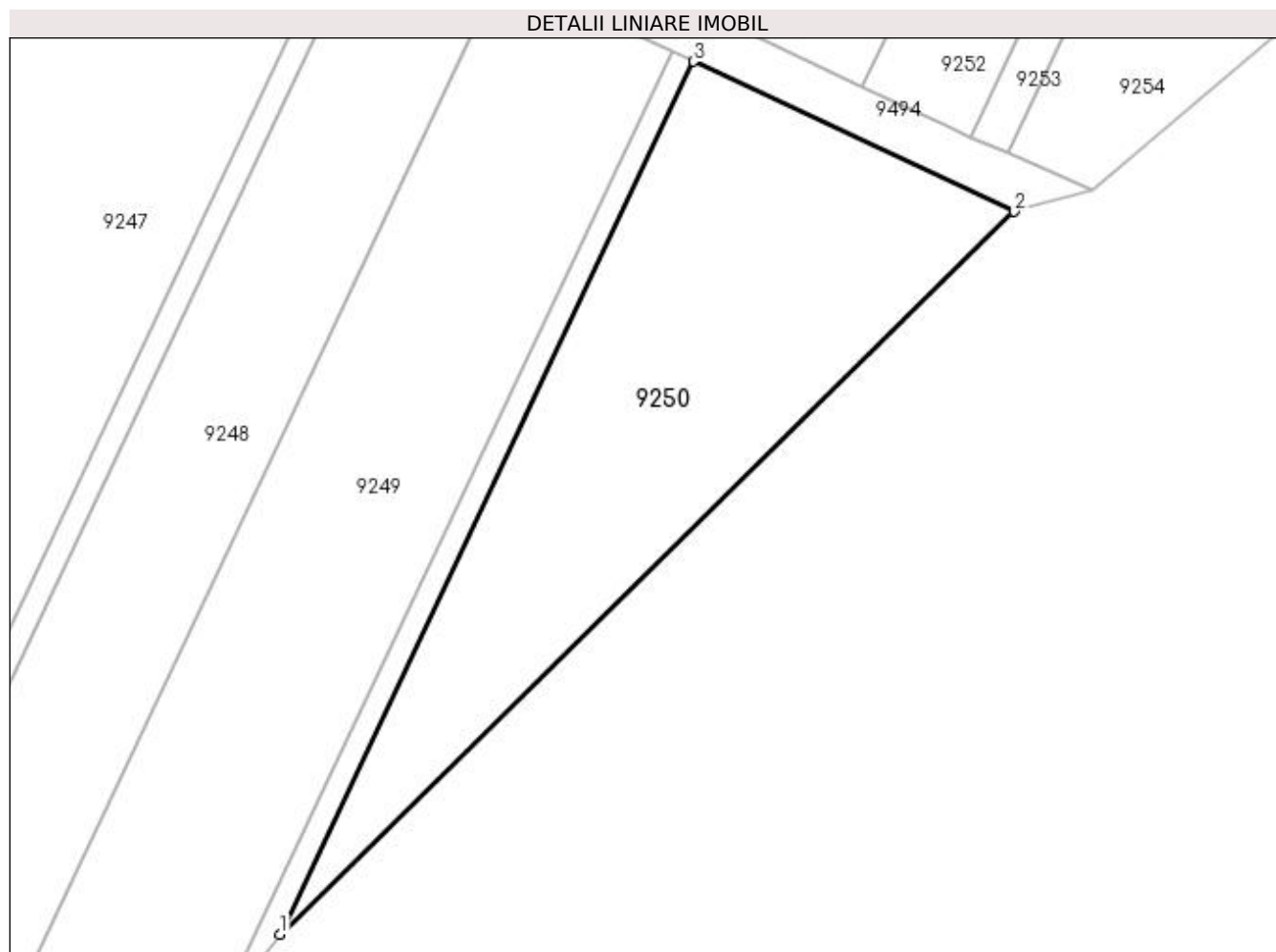
Inscrieri privind dezmembramintele dreptului de proprietate, drepturi reale de garanție și sarcini	Referințe
NU SUNT	

Anexa Nr. 1 La Partea I

Teren

Nr cadastral	Suprafața (mp)*	Observații / Referințe
	780	

* Suprafața este determinată în planul de proiecție Stereo 70.



Date referitoare la teren

Crt	Categorie folosință	Intra vilan	Suprafața (mp)	Tarla	Parcelă	Nr. topo	Observații / Referințe
1	vie	NU	780	-	1724	-	

Lungime Segmente

1) Valorile lungimilor segmentelor sunt obținute din proiecție în plan.

Punct început	X / Y	Punct sfârșit	X / Y	Lungime segment (** (m)
1	398.500,844 484.888,359	2	398.550,434 484.937,157	69.573
2	398.550,434 484.937,157	3	398.528,768 484.947,297	23.921
3	398.528,768 484.947,297	1	398.500,844 484.888,359	65.218

** Lungimile segmentelor sunt determinate în planul de proiecție Stereo 70 și sunt rotunjite la 1 milimetru.

*** Distanța dintre puncte este formată din segmente cumulate ce sunt mai mici decât valoarea 1 milimetru.

**DATE DESPRE IMOBILUL NR. 9251**

Oficiul de Cadastru și Publicitate Imobiliară ALBA
Biroul de Cadastru și Publicitate Imobiliară Sebes

A. Partea I. Descrierea imobilului

TEREN Extravilan

Adresa: Jud. Alba

Nr. Crt	Nr cadastral Nr. topografic	Suprafața* (mp)	Observații / Referințe
A1		1.060	Sector cadastral:58 Teren neimprejmuit;

B. Partea II. Proprietari și acte

Inscrieri privitoare la dreptul de proprietate și alte drepturi reale	Referințe
1 / 19/05/2023	
Act Administrativ nr. 5232/370, din 22/12/1994 emis de CJSDPAT ALBA (TITLU DE PROPRIETATE;);	
B1	A1
Intabulare, drept de PROPRIETATE, dobandit prin Reconstituire, cota actuala 1/1, cota initiala 1/1 1) NEDELA RAFILA	

C. Partea III. SARCINI .

Inscrieri privind dezmembramintele dreptului de proprietate, drepturi reale de garanție și sarcini	Referințe
NU SUNT	

Anexa Nr. 1 La Partea I

Teren

Nr cadastral	Suprafața (mp)*	Observații / Referințe
	1.060	

* Suprafața este determinată în planul de proiecție Stereo 70.



Date referitoare la teren

Crt	Categorie folosință	Intra vilan	Suprafața (mp)	Tarla	Parcelă	Nr. topo	Observații / Referințe
1	vie	NU	1.060	188	1721/1	-	

Lungime Segmente

1) Valorile lungimilor segmentelor sunt obținute din proiecție în plan.

Punct început	X / Y	Punct sfârșit	X / Y	Lungime segment (** (m)
1	398.531,417 484.949,717	2	398.540,192 484.945,599	9.693
2	398.540,192 484.945,599	3	398.586,627 485.044,586	109.337
3	398.586,627 485.044,586	4	398.577,877 485.048,754	9.692
4	398.577,877 485.048,754	1	398.531,417 484.949,717	109.393

**** Lungimile segmentelor sunt determinate în planul de proiecție Stereo 70 și sunt rotunjite la 1 milimetru.**

***** Distanța dintre puncte este formată din segmente cumulate ce sunt mai mici decât valoarea 1 milimetru.**

**DATE DESPRE IMOBILUL NR. 9252**

Oficiul de Cadastru și Publicitate Imobiliară ALBA
Biroul de Cadastru și Publicitate Imobiliară Sebes

A. Partea I. Descrierea imobilului

TEREN Extravilan

Adresa: Jud. Alba

Nr. Crt	Nr cadastral Nr. topografic	Suprafața* (mp)	Observații / Referințe
A1		885	Sector cadastral:58 Teren neimprejmuit;

B. Partea II. Proprietari și acte

Inscrieri privitoare la dreptul de proprietate și alte drepturi reale	Referințe
1 / 19/05/2023	
Act Administrativ nr. 5232/370, din 22/12/1994 emis de CJSDPAT ALBA (TITLU DE PROPRIETATE;);	
B1	A1
Intabulare, drept de PROPRIETATE, dobândit prin Reconstituire, cota actuala 1/1, cota initiala 1/1	
1) NEDELA RAFILA	

C. Partea III. SARCINI .

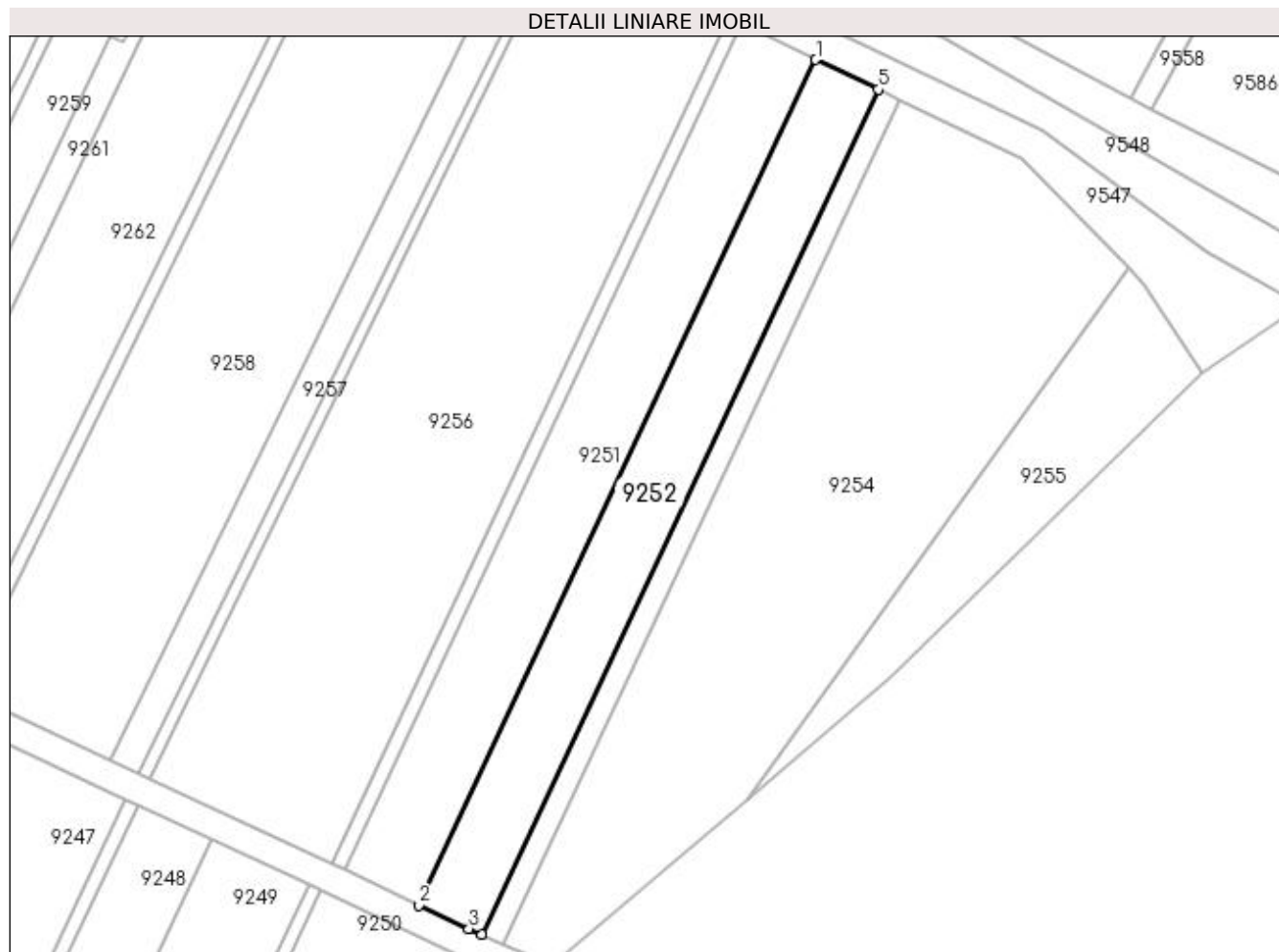
Inscrieri privind dezmembramintele dreptului de proprietate, drepturi reale de garanție și sarcini	Referințe
NU SUNT	

Anexa Nr. 1 La Partea I

Teren

Nr cadastral	Suprafața (mp)*	Observații / Referințe
	885	

* Suprafața este determinată în planul de proiecție Stereo 70.



Date referitoare la teren

Crt	Categorie folosință	Intra vilan	Suprafața (mp)	Tarla	Parcelă	Nr. topo	Observații / Referințe
1	vie	NU	885	188	1721/2	-	

Lungime Segmente

1) Valorile lungimilor segmentelor sunt obținute din proiecție în plan.

Punct început	X / Y	Punct sfârșit	X / Y	Lungime segment (** (m)
1	398.586,627 485.044,586	2	398.540,192 484.945,599	109.337
2	398.540,192 484.945,599	3	398.546,016 484.942,866	6.433
3	398.546,016 484.942,866	4	398.547,541 484.942,204	1.662
4	398.547,541 484.942,204	5	398.593,937 485.041,105	109.243
5	398.593,937 485.041,105	1	398.586,627 485.044,586	8.097

**** Lungimile segmentelor sunt determinate în planul de proiecție Stereo 70 și sunt rotunjite la 1 milimetru.**

***** Distanța dintre puncte este formată din segmente cumulate ce sunt mai mici decât valoarea 1 milimetru.**

**DATE DESPRE IMOBILUL NR. 9253**

Oficiul de Cadastru și Publicitate Imobiliară ALBA
Biroul de Cadastru și Publicitate Imobiliară Sebes

A. Partea I. Descrierea imobilului

TEREN Extravilan

Adresa: Jud. Alba

Nr. Crt	Nr cadastral Nr. topografic	Suprafața* (mp)	Observații / Referințe
A1		300	Sector cadastral:58 Teren neimprejmuit;

B. Partea II. Proprietari și acte

Inscrieri privitoare la dreptul de proprietate și alte drepturi reale	Referințe
1 / 19/05/2023	
Act Administrativ nr. 5236/472, din 28/02/1995 emis de CJSDPAT ALBA (TITLU DE PROPRIETATE;);	
B1	A1
Intabulare, drept de PROPRIETATE, dobandit prin Constituire, cota actuala 1/1, cota initiala 1/1 1) ALBU IOAN	

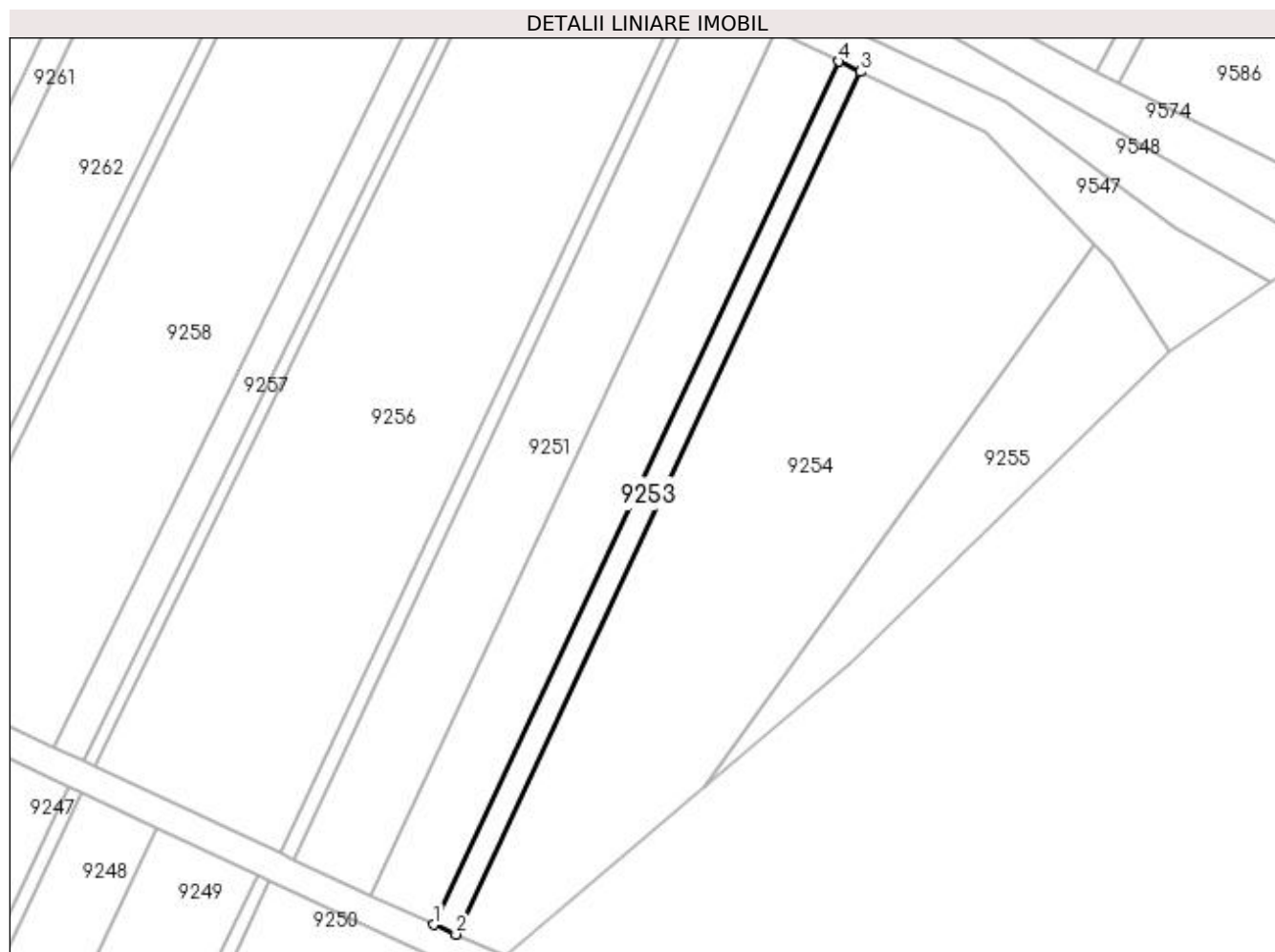
C. Partea III. SARCINI .

Inscrieri privind dezmembramintele dreptului de proprietate, drepturi reale de garanție și sarcini	Referințe
NU SUNT	

Anexa Nr. 1 La Partea I**Teren**

Nr cadastral	Suprafața (mp)*	Observații / Referințe
	300	

* Suprafața este determinată în planul de proiecție Stereo 70.

**Date referitoare la teren**

Crt	Categorie folosință	Intra vilan	Suprafața (mp)	Tarla	Parcelă	Nr. topo	Observații / Referințe
1	vie	NU	300	-	1721/3/1	-	GREȘIT NR TOPO 1721/3 DIN TP, CORECT NR TOPO 1721/3/1 DIN PLAN.

Lungime Segmente

1) Valorile lungimilor segmentelor sunt obținute din proiecție în plan.

Punct început	X / Y	Punct sfârșit	X / Y	Lungime segment (** (m)
1	398.547,541 484.942,204	2	398.550,063 484.941,109	2.749
2	398.550,063 484.941,109	3	398.596,417 485.039,923	109.146
3	398.596,417 485.039,923	4	398.593,937 485.041,105	2.747
4	398.593,937 485.041,105	1	398.547,541 484.942,204	109.243

**** Lungimile segmentelor sunt determinate în planul de proiecție Stereo 70 și sunt rotunjite la 1 milimetru.**

***** Distanța dintre puncte este formată din segmente cumulate ce sunt mai mici decât valoarea 1 milimetru.**

**DATE DESPRE IMOBILUL NR. 9254**

Oficiul de Cadastru și Publicitate Imobiliară ALBA
Biroul de Cadastru și Publicitate Imobiliară Sebes

A. Partea I. Descrierea imobilului

TEREN Extravilan

Adresa: Jud. Alba

Nr. Crt	Nr cadastral Nr. topografic	Suprafața* (mp)	Observații / Referințe
A1		2.425	Sector cadastral:58 Teren neimprejmuit;

B. Partea II. Proprietari și acte

Inscrieri privitoare la dreptul de proprietate și alte drepturi reale	Referințe
1 / 19/05/2023	
Act Administrativ nr. 6466/621, din 06/06/1995 emis de CJSDPAT ALBA (TITLU DE PROPRIETATE;);	
B1	A1
Intabulare, drept de PROPRIETATE, dobandit prin Reconstituire, cota actuala 1/1, cota initiala 1/1 1) CIOCA ELENA	

C. Partea III. SARCINI .

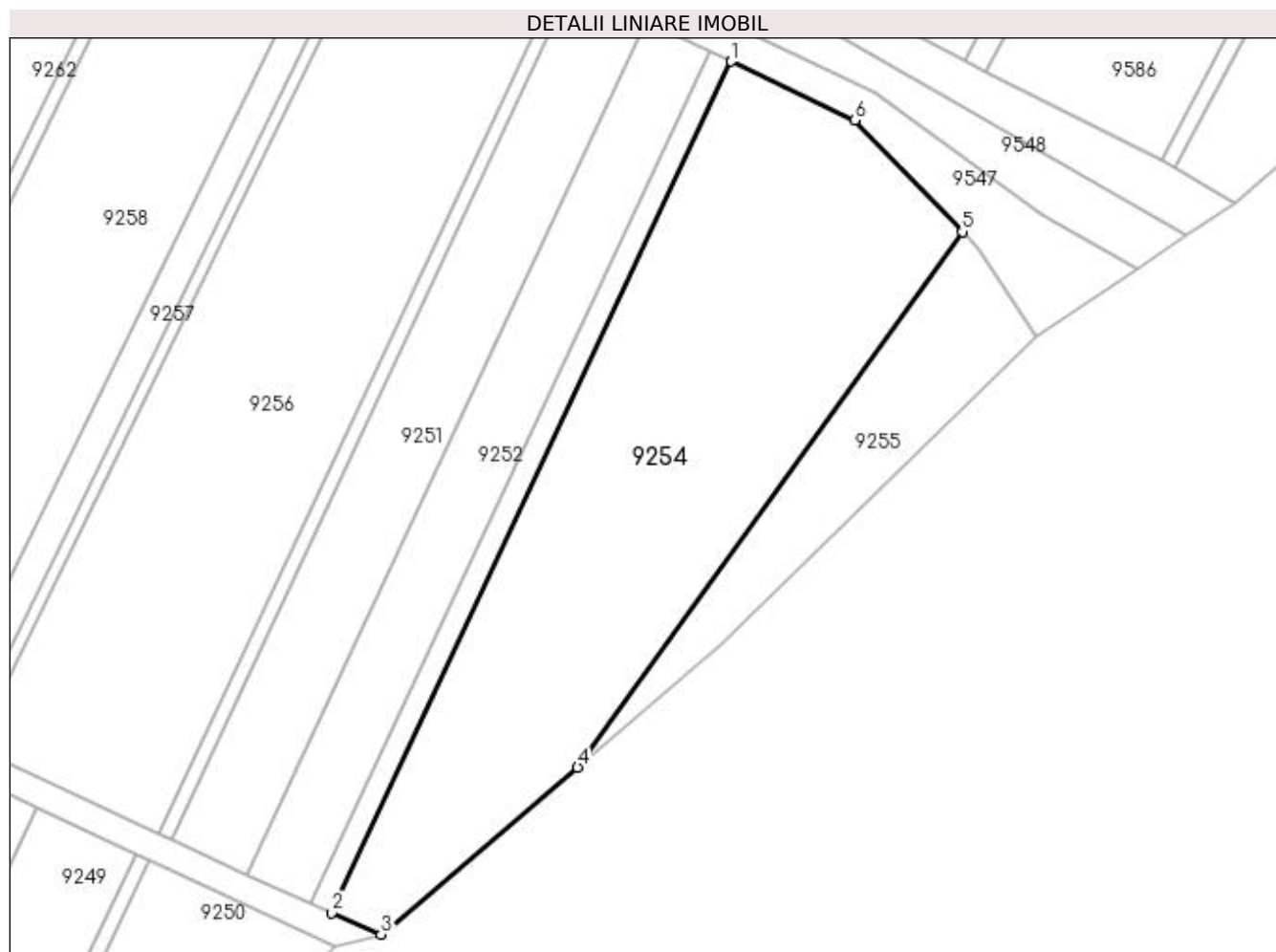
Inscrieri privind dezmembramintele dreptului de proprietate, drepturi reale de garanție și sarcini	Referințe
NU SUNT	

Anexa Nr. 1 La Partea I

Teren

Nr cadastral	Suprafața (mp)*	Observații / Referințe
	2.425	

* Suprafața este determinată în planul de proiecție Stereo 70.



Date referitoare la teren

Crt	Categorie folosință	Intra vilan	Suprafața (mp)	Tarla	Parcelă	Nr. topo	Observații / Referințe
1	vie	NU	2.425	-	1721/3	-	

Lungime Segmente

1) Valorile lungimilor segmentelor sunt obținute din proiecție în plan.

Punct început	X / Y	Punct sfârșit	X / Y	Lungime segment (** (m)
1	398.596,417 485.039,923	2	398.550,063 484.941,109	109.146
2	398.550,063 484.941,109	3	398.555,767 484.938,633	6.218
3	398.555,767 484.938,633	4	398.578,591 484.958,03	29.953
4	398.578,591 484.958,03	5	398.623,245 485.020,179	76.528
5	398.623,245 485.020,179	6	398.610,741 485.033,101	17.981

Punct început	X / Y	Punct sfârșit	X / Y	Lungime segment (** (m)
6	398.610,741 485.033,101	1	398.596,417 485.039,923	15.866

** Lungimile segmentelor sunt determinate în planul de proiecție Stereo 70 și sunt rotunjite la 1 milimetru.

*** Distanța dintre puncte este formată din segmente cumulate ce sunt mai mici decât valoarea 1 milimetru.

**DATE DESPRE IMOBILUL NR. 9255**

Oficiul de Cadastru și Publicitate Imobiliară ALBA
Biroul de Cadastru și Publicitate Imobiliară Sebes

A. Partea I. Descrierea imobilului

TEREN Extravilan

Adresa: Jud. Alba

Nr. Crt	Nr cadastral Nr. topografic	Suprafața* (mp)	Observații / Referințe
A1		583	Sector cadastral:58 Teren neimprejmuit;

B. Partea II. Proprietari și acte

Inscrieri privitoare la dreptul de proprietate și alte drepturi reale		Referințe
/		
Act Normativ nr. 7, din 13/03/1996 emis de PARLAMENTUL ROMANIEI (art. 13 alin 15);		
B1	Inscrierea provizorie, drept de PROPRIETATE, dobandit prin Lege, cota actuala 1/1, cota initiala 1/1 1) UAT GÂRBOVA, CIF:4562044, PROPRIETAR NEIDENTIFICAT	A1

C. Partea III. SARCINI .

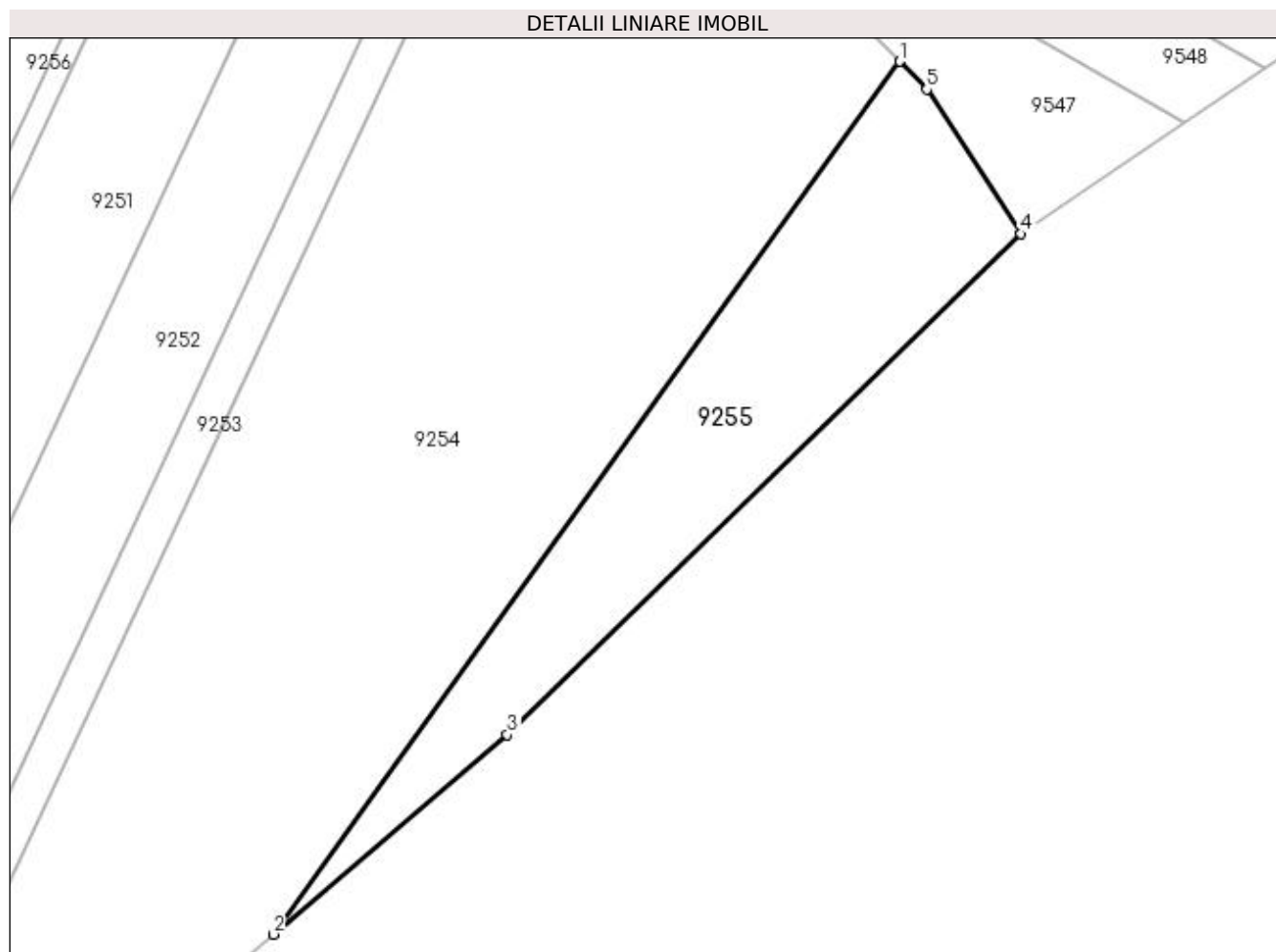
Inscrieri privind dezmembramintele dreptului de proprietate, drepturi reale de garanție și sarcini	Referințe
NU SUNT	

Anexa Nr. 1 La Partea I

Teren

Nr cadastral	Suprafața (mp)*	Observații / Referințe
	583	

* Suprafața este determinată în planul de proiecție Stereo 70.



Date referitoare la teren

Crt	Categorie folosință	Intravilan	Suprafața (mp)	Tarla	Parcelă	Nr. topo	Observații / Referințe
1	vie	NU	583	-	1721/4	-	

Lungime Segmente

1) Valorile lungimilor segmentelor sunt obținute din proiecție în plan.

Punct început	X / Y	Punct sfârșit	X / Y	Lungime segment (** (m)
1	398.623,245 485.020,179	2	398.578,591 484.958,03	76.528
2	398.578,591 484.958,03	3	398.595,282 484.972,235	21.917
3	398.595,282 484.972,235	4	398.631,885 485.007,904	51.108
4	398.631,885 485.007,904	5	398.625,155 485.018,205	12.305
5	398.625,155 485.018,205	1	398.623,245 485.020,179	2.747

**** Lungimile segmentelor sunt determinate în planul de proiecție Stereo 70 și sunt rotunjite la 1 milimetru.**

***** Distanța dintre puncte este formată din segmente cumulate ce sunt mai mici decât valoarea 1 milimetru.**

**DATE DESPRE IMOBILUL NR. 9256**

Oficiul de Cadastru și Publicitate Imobiliară ALBA
Biroul de Cadastru și Publicitate Imobiliară Sebes

A. Partea I. Descrierea imobilului

TEREN Extravilan

Adresa: Jud. Alba

Nr. Crt	Nr cadastral Nr. topografic	Suprafața* (mp)	Observații / Referințe
A1		2.475	Sector cadastral:58 Teren neimprejmuit;

B. Partea II. Proprietari și acte

Inscrieri privitoare la dreptul de proprietate și alte drepturi reale	Referințe
1 / 13/06/2023	
Act Notarial nr. 555, din 18/04/2002 emis de NP ILIȘESCU SILVIA (CONTRACT DE VANZARE-CUMPARARE;);	
B1	A1
Intabulare, drept de PROPRIETATE, dobândit prin Conventie, cota actuala 1/1, cota initiala 1/1	
1) POP PAVEL, căsătorit cu;	
2) POP ELENA	

C. Partea III. SARCINI .

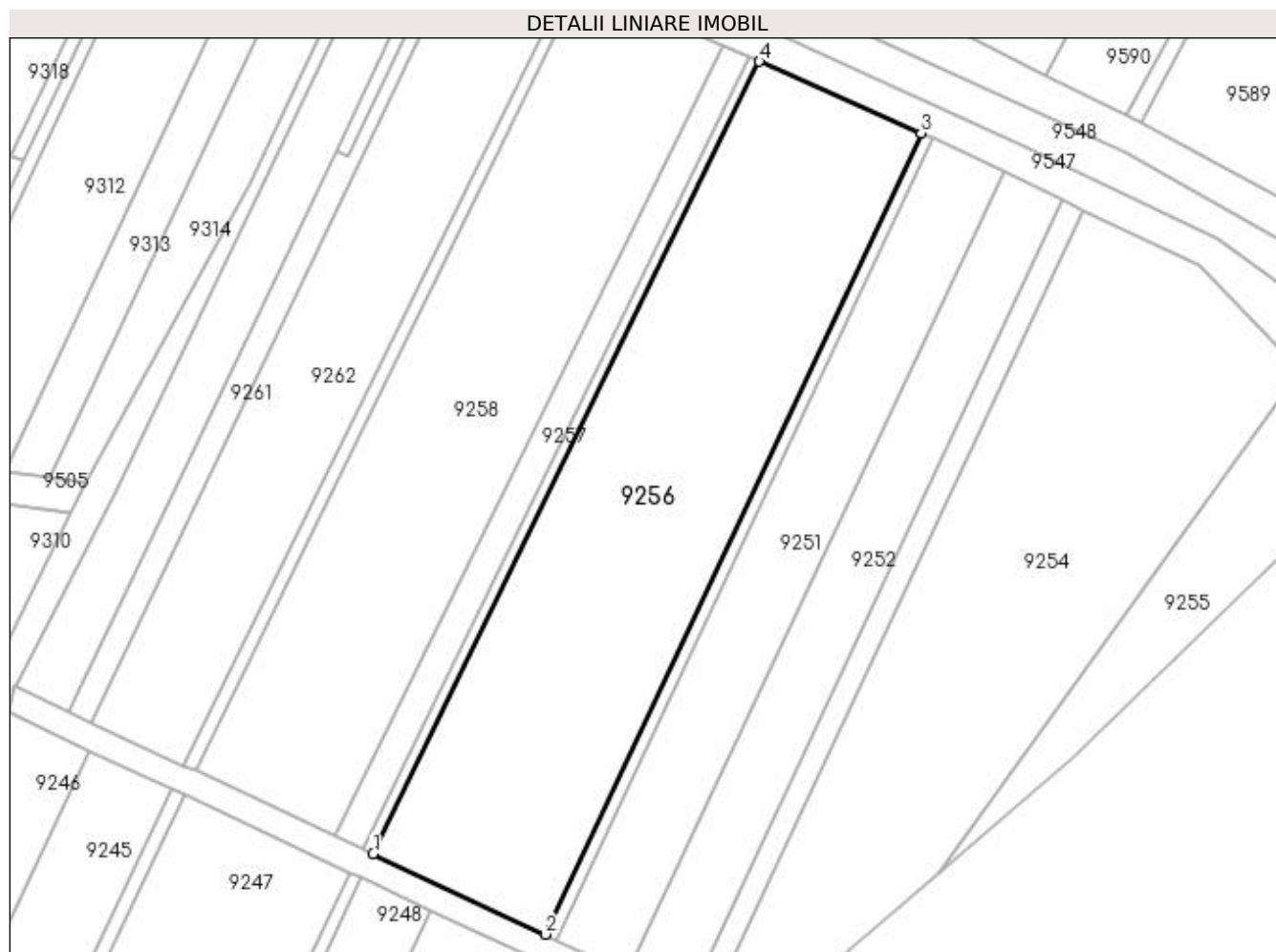
Inscrieri privind dezmembramintele dreptului de proprietate, drepturi reale de garanție și sarcini	Referințe
NU SUNT	

Anexa Nr. 1 La Partea I

Teren

Nr cadastral	Suprafața (mp)*	Observații / Referințe
	2.475	

* Suprafața este determinată în planul de proiecție Stereo 70.



Date referitoare la teren

Crt	Categorie folosință	Intra vilan	Suprafața (mp)	Tarla	Parcelă	Nr. topo	Observații / Referințe
1	vie	NU	2.475	-	1719	-	

Lungime Segmente

1) Valorile lungimilor segmentelor sunt obținute din proiecție în plan.

Punct început	X / Y	Punct sfârșit	X / Y	Lungime segment (** (m)
1	398.508,676 484.960,337	2	398.529,969 484.950,397	23.499
2	398.529,969 484.950,397	3	398.576,432 485.049,442	109.402
3	398.576,432 485.049,442	4	398.556,446 485.058,276	21.851
4	398.556,446 485.058,276	1	398.508,676 484.960,337	108.968

**** Lungimile segmentelor sunt determinate în planul de proiecție Stereo 70 și sunt rotunjite la 1 milimetru.**

***** Distanța dintre puncte este formată din segmente cumulate ce sunt mai mici decât valoarea 1 milimetru.**

**DATE DESPRE IMOBILUL NR. 9257**

Oficiul de Cadastru și Publicitate Imobiliară ALBA
Biroul de Cadastru și Publicitate Imobiliară Sebes

A. Partea I. Descrierea imobilului

TEREN Extravilan

Adresa: Jud. Alba

Nr. Crt	Nr cadastral Nr. topografic	Suprafața* (mp)	Observații / Referințe
A1		400	Sector cadastral:58 Teren neimprejmuit;

B. Partea II. Proprietari și acte

Inscrieri privitoare la dreptul de proprietate și alte drepturi reale	Referințe
1 / 19/05/2023	
Act Administrativ nr. 5232/330, din 09/12/1994 emis de CJSDPAT ALBA (TITLU DE PROPRIETATE;);	
B1	A1
Intabulare, drept de PROPRIETATE, dobândit prin Reconstituire, cota actuala 1/1, cota initiala 1/1 1) OPRIS DUMITRU	

C. Partea III. SARCINI .

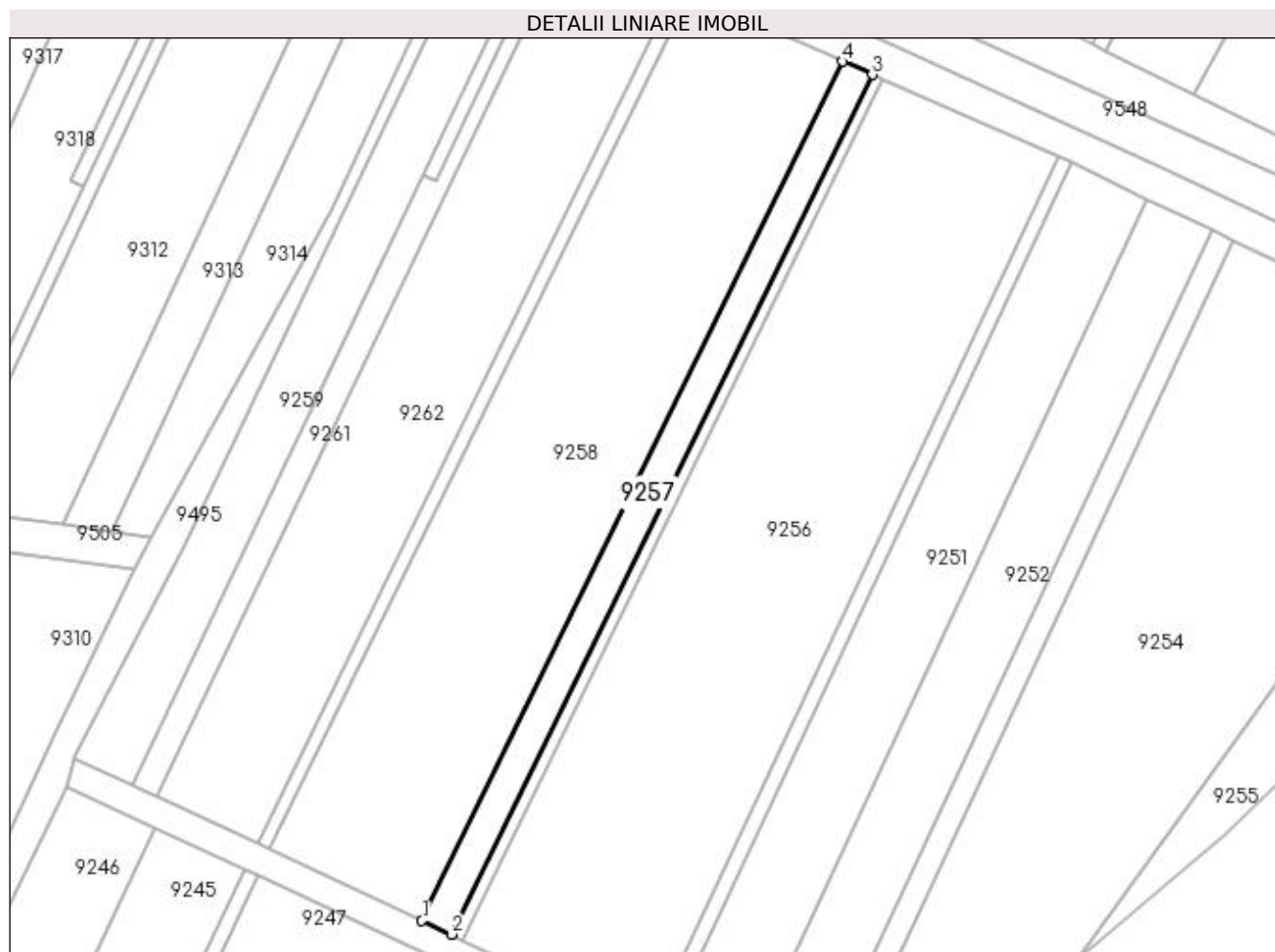
Inscrieri privind dezmembramintele dreptului de proprietate, drepturi reale de garanție și sarcini	Referințe
NU SUNT	

Anexa Nr. 1 La Partea I

Teren

Nr cadastral	Suprafața (mp)*	Observații / Referințe
	400	

* Suprafața este determinată în planul de proiecție Stereo 70.



Date referitoare la teren

Crt	Categorie folosință	Intra vilan	Suprafața (mp)	Tarla	Parcelă	Nr. topo	Observații / Referințe
1	vie	NU	400	-	1717/1	-	

Lungime Segmente

1) Valorile lungimilor segmentelor sunt obținute din proiecție în plan.

Punct început	X / Y	Punct sfârșit	X / Y	Lungime segment (** (m)
1	398.504,005 484.962,518	2	398.507,333 484.960,964	3.673
2	398.507,333 484.960,964	3	398.555,254 485.058,802	108.944
3	398.555,254 485.058,802	4	398.551,893 485.060,288	3.675
4	398.551,893 485.060,288	1	398.504,005 484.962,518	108.868

**** Lungimile segmentelor sunt determinate în planul de proiecție Stereo 70 și sunt rotunjite la 1 milimetru.**

***** Distanța dintre puncte este formată din segmente cumulate ce sunt mai mici decât valoarea 1 milimetru.**

**DATE DESPRE IMOBILUL NR. 9258**

Oficiul de Cadastru și Publicitate Imobiliară ALBA
Biroul de Cadastru și Publicitate Imobiliară Sebes

A. Partea I. Descrierea imobilului

TEREN Extravilan

Adresa: Jud. Alba

Nr. Crt	Nr cadastral Nr. topografic	Suprafața* (mp)	Observații / Referințe
A1		2.075	Sector cadastral:58 Teren neimprejmuit;

B. Partea II. Proprietari și acte

Inscrieri privitoare la dreptul de proprietate și alte drepturi reale	Referințe
1 / 19/05/2023	
Act Administrativ nr. 5232/330, din 09/12/1994 emis de CJSDPAT ALBA (TITLU DE PROPRIETATE;);	
B1	A1
Intabulare, drept de PROPRIETATE, dobândit prin Reconstituire, cota actuala 1/1, cota initiala 1/1	
1) OPRIS DUMITRU	

C. Partea III. SARCINI .

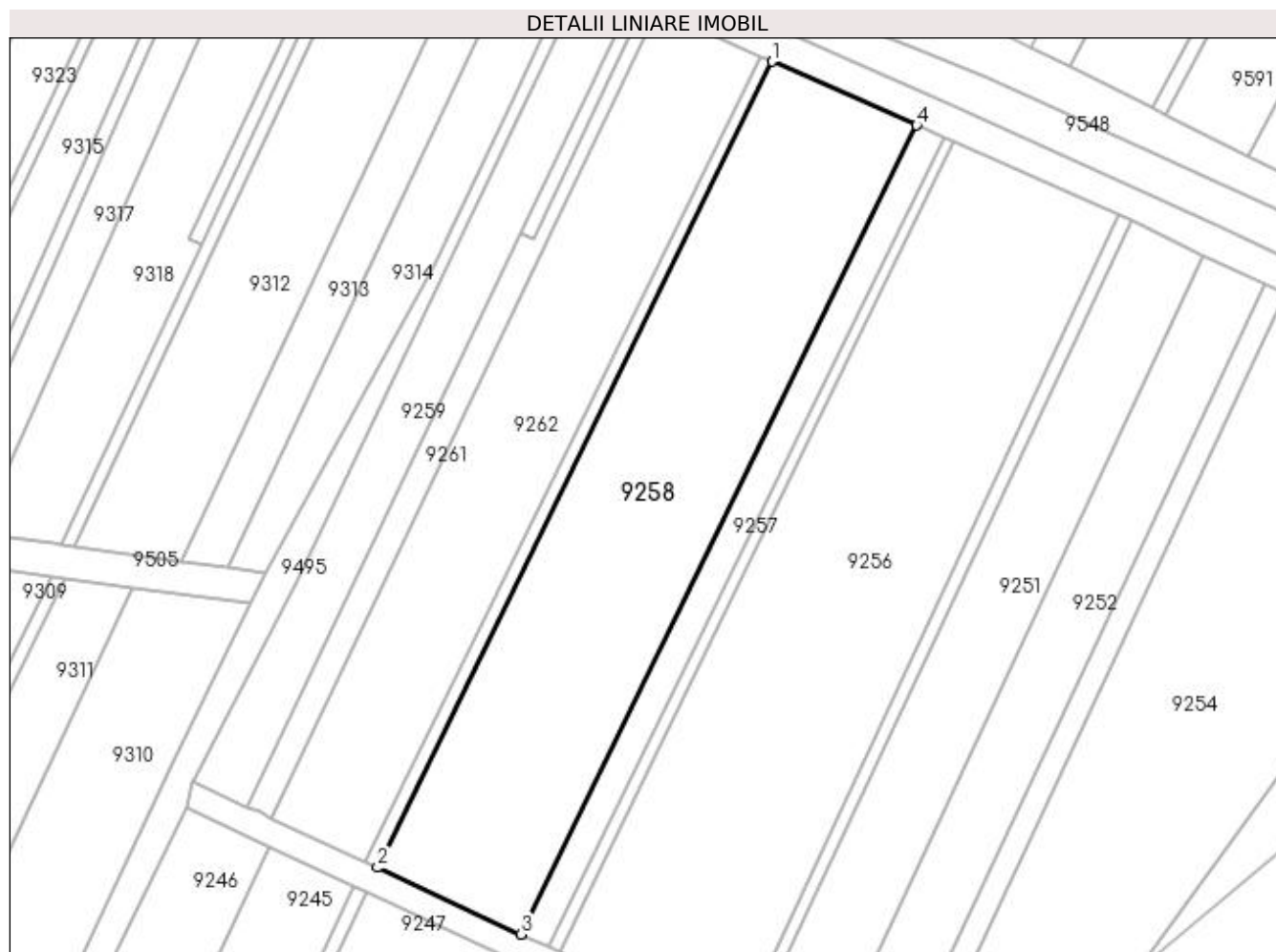
Inscrieri privind dezmembramintele dreptului de proprietate, drepturi reale de garanție și sarcini	Referințe
NU SUNT	

Anexa Nr. 1 La Partea I

Teren

Nr cadastral	Suprafața (mp)*	Observații / Referințe
	2.075	

* Suprafața este determinată în planul de proiecție Stereo 70.



Date referitoare la teren

Crt	Categorie folosință	Intra vilan	Suprafața (mp)	Tarla	Parcelă	Nr. topo	Observații / Referințe
1	vie	NU	2.075	-	1717/2	-	

Lungime Segmente

1) Valorile lungimilor segmentelor sunt obținute din proiecție în plan.

Punct început	X / Y	Punct sfârșit	X / Y	Lungime segment (** (m)
1	398.534,415 485.068,014	2	398.486,7 484.970,596	108.476
2	398.486,7 484.970,596	3	398.504,005 484.962,518	19.098
3	398.504,005 484.962,518	4	398.551,893 485.060,288	108.868
4	398.551,893 485.060,288	1	398.534,415 485.068,014	19.109

**** Lungimile segmentelor sunt determinate în planul de proiecție Stereo 70 și sunt rotunjite la 1 milimetru.**

***** Distanța dintre puncte este formată din segmente cumulate ce sunt mai mici decât valoarea 1 milimetru.**

**DATE DESPRE IMOBILUL NR. 9259**

Oficiul de Cadastru și Publicitate Imobiliară ALBA
Biroul de Cadastru și Publicitate Imobiliară Sebes

A. Partea I. Descrierea imobilului

TEREN Extravilan

Adresa: Jud. Alba

Nr. Crt	Nr cadastral Nr. topografic	Suprafața* (mp)	Observații / Referințe
A1		700	Sector cadastral:58 Teren neimprejmuit;

B. Partea II. Proprietari și acte

Inscrieri privitoare la dreptul de proprietate și alte drepturi reale		Referințe
1 / 19/05/2023		
Act Administrativ nr. 9375/1095, din 17/09/1999 emis de CJSDPAT ALBA (TITLU DE PROPRIETATE;);		
B1	Intabulare, drept de PROPRIETATE, dobândit prin Reconstituire, cota actuala 1/1, cota initiala 1/1 1) RADU VASILE 2) RADU IOAN 3) RADU PETRU	A1

C. Partea III. SARCINI .

Inscrieri privind dezmembramintele dreptului de proprietate, drepturi reale de garanție și sarcini	Referințe
NU SUNT	

Anexa Nr. 1 La Partea I**Teren**

Nr cadastral	Suprafața (mp)*	Observații / Referințe
	700	

* Suprafața este determinată în planul de proiecție Stereo 70.

DETALII LINIARE IMOBIL**Date referitoare la teren**

Crt	Categorie folosință	Intra vilan	Suprafața (mp)	Tarla	Parcelă	Nr. topo	Observații / Referințe
1	vie	NU	700	188	1715/1	-	

Lungime Segmente

1) Valorile lungimilor segmentelor sunt obținute din proiecție în plan.

Punct început	X / Y	Punct sfârșit	X / Y	Lungime segment (** (m)
1	398.464,346 484.981,031	2	398.470,935 484.977,955	7.272
2	398.470,935 484.977,955	3	398.504,066 485.047,276	76.831
3	398.504,066 485.047,276	4	398.517,542 485.075,471	31.25
4	398.517,542 485.075,471	5	398.511,707 485.078,051	6.38
5	398.511,707 485.078,051	6	398.511,567 485.077,735	0.346

Punct început	X / Y	Punct sfârșit	X / Y	Lungime segment (** (m)
6	398.511,567 485.077,735	7	398.476,774 485.004,937	80.685
7	398.476,774 485.004,937	8	398.464,44 484.981,226	26.727
8	398.464,44 484.981,226	1	398.464,346 484.981,031	0.216

** Lungimile segmentelor sunt determinate în planul de proiecție Stereo 70 și sunt rotunjite la 1 milimetru.

*** Distanța dintre puncte este formată din segmente cumulate ce sunt mai mici decât valoarea 1 milimetru.

**DATE DESPRE IMOBILUL NR. 9260**

Oficiul de Cadastru și Publicitate Imobiliară ALBA
Biroul de Cadastru și Publicitate Imobiliară Sebes

A. Partea I. Descrierea imobilului

TEREN Extravilan

Adresa: Jud. Alba

Nr. Crt	Nr cadastral Nr. topografic	Suprafața* (mp)	Observații / Referințe
A1		50	Sector cadastral:58 Teren neimprejmuit;

B. Partea II. Proprietari și acte

Inscrieri privitoare la dreptul de proprietate și alte drepturi reale	Referințe
1 / 19/05/2023	
Act Administrativ nr. 6415/569, din 09/05/1995 emis de CJSDPAT ALBA (TITLU DE PROPRIETATE;);	
B1	A1
Intabulare, drept de PROPRIETATE, dobândit prin Reconstituire, cota actuala 1/1, cota initiala 1/1	
1) NEDELA ILIE	

C. Partea III. SARCINI .

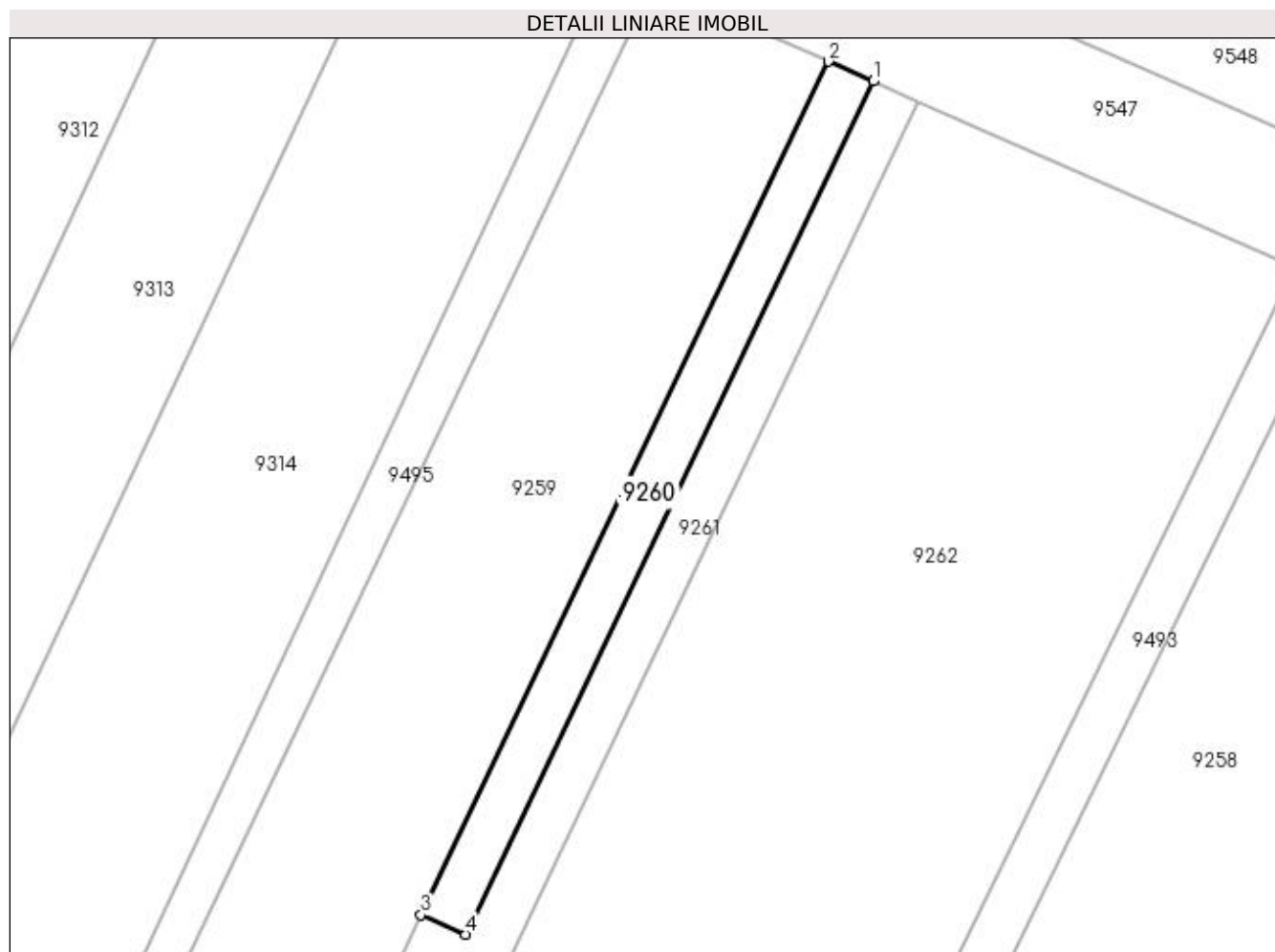
Inscrieri privind dezmembramintele dreptului de proprietate, drepturi reale de garanție și sarcini	Referințe
NU SUNT	

Anexa Nr. 1 La Partea I

Teren

Nr cadastral	Suprafața (mp)*	Observații / Referințe
	50	

* Suprafața este determinată în planul de proiecție Stereo 70.



Date referitoare la teren

Crt	Categorie folosință	Intra vilan	Suprafața (mp)	Tarla	Parcelă	Nr. topo	Observații / Referințe
1	vie	NU	50	-	1715/2	-	

Lungime Segmente

1) Valorile lungimilor segmentelor sunt obținute din proiecție în plan.

Punct început	X / Y	Punct sfârșit	X / Y	Lungime segment (** (m)
1	398.519,006 485.074,824	2	398.517,542 485.075,471	1.601
2	398.517,542 485.075,471	3	398.504,066 485.047,276	31.25
3	398.504,066 485.047,276	4	398.505,53 485.046,629	1.601
4	398.505,53 485.046,629	1	398.519,006 485.074,824	31.25

**** Lungimile segmentelor sunt determinate în planul de proiecție Stereo 70 și sunt rotunjite la 1 milimetru.**

***** Distanța dintre puncte este formată din segmente cumulate ce sunt mai mici decât valoarea 1 milimetru.**

**DATE DESPRE IMOBILUL NR. 9261**

Oficiul de Cadastru și Publicitate Imobiliară ALBA
Biroul de Cadastru și Publicitate Imobiliară Sebes

A. Partea I. Descrierea imobilului

TEREN Extravilan

Adresa: Jud. Alba

Nr. Crt	Nr cadastral Nr. topografic	Suprafața* (mp)	Observații / Referințe
A1		300	Sector cadastral:58 Teren neimprejmuit;

B. Partea II. Proprietari și acte

Inscrieri privitoare la dreptul de proprietate și alte drepturi reale	Referințe
1 / 13/06/2023	
Act Notarial nr. 12, din 21/02/2020 emis de NP ILIȘESCU SILVIA (CERTIFICAT DE MOSTENITOR;);	
B1	A1
Intabulare, drept de PROPRIETATE, dobândit prin Succesiune, cota actuala 1/1, cota initiala 1/1 1) RADU OCTAVIAN-PETRU	

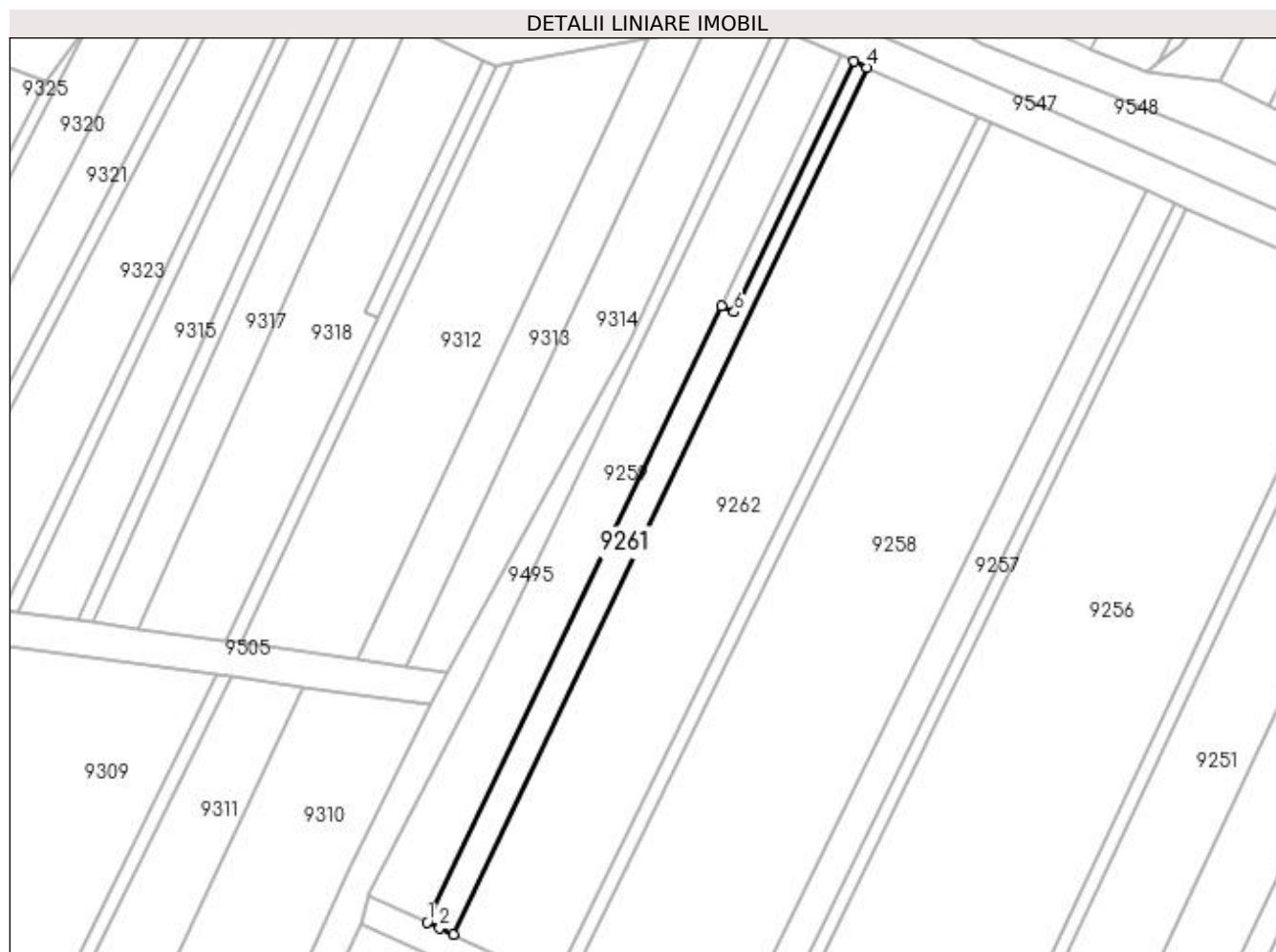
C. Partea III. SARCINI .

Inscrieri privind dezmembramintele dreptului de proprietate, drepturi reale de garanție și sarcini	Referințe
NU SUNT	

Anexa Nr. 1 La Partea I**Teren**

Nr cadastral	Suprafața (mp)*	Observații / Referințe
	300	

* Suprafața este determinată în planul de proiecție Stereo 70.

**Date referitoare la teren**

Crt	Categorie folosință	Intra vilan	Suprafața (mp)	Tarla	Parcelă	Nr. topo	Observații / Referințe
1	vie	NU	300	188	1715/3	-	

Lungime Segmente

1) Valorile lungimilor segmentelor sunt obținute din proiecție în plan.

Punct început	X / Y	Punct sfârșit	X / Y	Lungime segment (** (m)
1	398.470,935 484.977,955	2	398.472,385 484.977,278	1.6
2	398.472,385 484.977,278	3	398.473,869 484.976,586	1.637
3	398.473,869 484.976,586	4	398.520,504 485.074,162	108.148
4	398.520,504 485.074,162	5	398.519,006 485.074,824	1.638
5	398.519,006 485.074,824	6	398.505,53 485.046,629	31.25

Punct început	X / Y	Punct sfârșit	X / Y	Lungime segment (** (m)
6	398.505,53 485.046,629	7	398.504,066 485.047,276	1.601
7	398.504,066 485.047,276	1	398.470,935 484.977,955	76.831

** Lungimile segmentelor sunt determinate în planul de proiecție Stereo 70 și sunt rotunjite la 1 milimetru.

*** Distanța dintre puncte este formată din segmente cumulate ce sunt mai mici decât valoarea 1 milimetru.

**DATE DESPRE IMOBILUL NR. 9262**

Oficiul de Cadastru și Publicitate Imobiliară ALBA
Biroul de Cadastru și Publicitate Imobiliară Sebes

A. Partea I. Descrierea imobilului

TEREN Extravilan

Adresa: Jud. Alba

Nr. Crt	Nr cadastral Nr. topografic	Suprafața* (mp)	Observații / Referințe
A1		1.415	Sector cadastral:58 Teren neimprejmuit;

B. Partea II. Proprietari și acte

Inscrieri privitoare la dreptul de proprietate și alte drepturi reale	Referințe
1 / 13/06/2023	
Act Notarial nr. 1046, din 02/09/2009 emis de NP ILIȘESCU SILVIA (ACT DE PARTAJ VOLUNTAR;);	
B1	A1
Intabulare, drept de PROPRIETATE, dobandit prin lesire Din Indiviziune, cota actuala 1/1, cota initiala 1/1 1) ALBU NICOLAE	

C. Partea III. SARCINI .

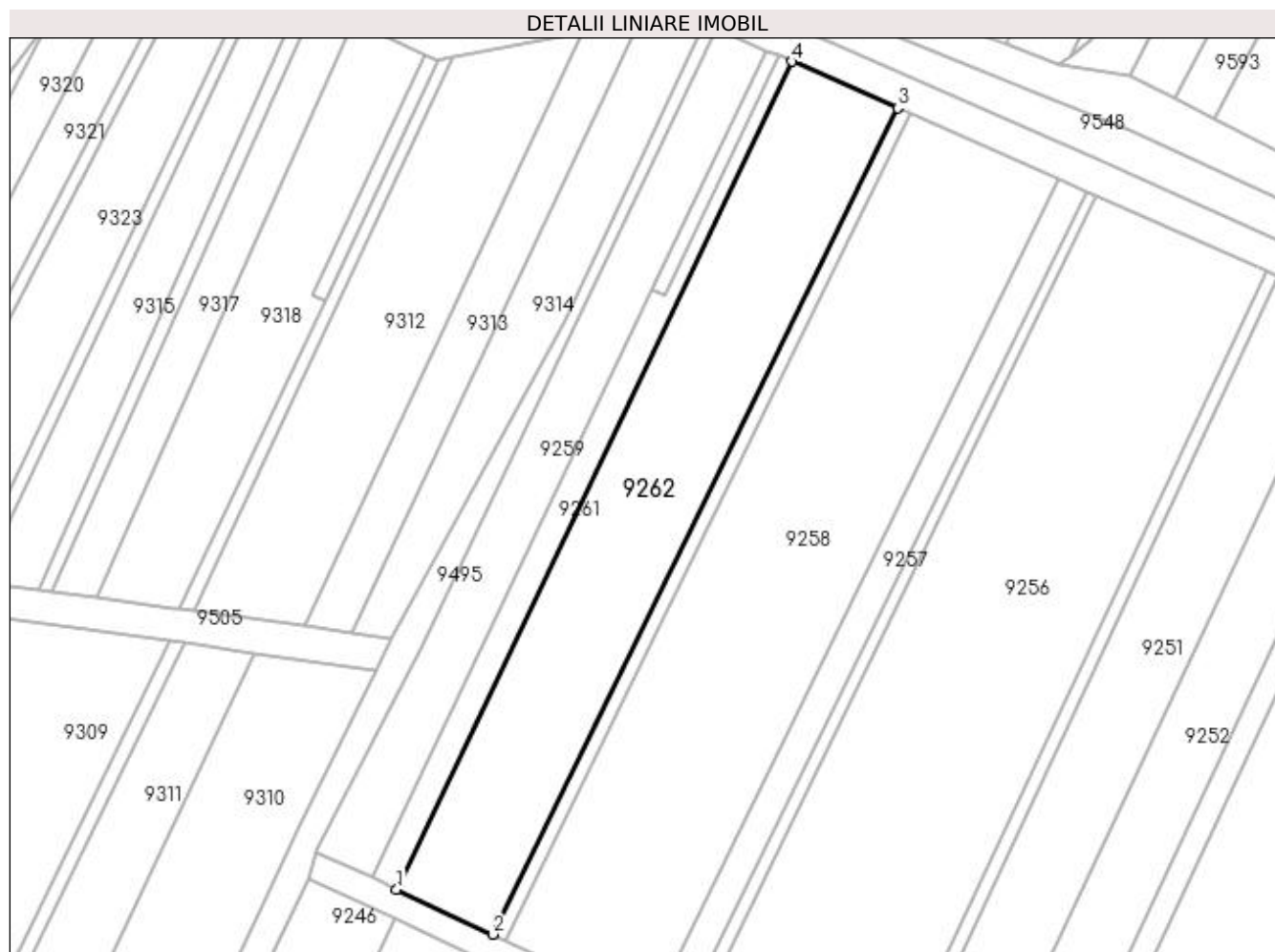
Inscrieri privind dezmembramintele dreptului de proprietate, drepturi reale de garanție și sarcini	Referințe
NU SUNT	

Anexa Nr. 1 La Partea I

Teren

Nr cadastral	Suprafața (mp)*	Observații / Referințe
	1.415	

* Suprafața este determinată în planul de proiecție Stereo 70.



Date referitoare la teren

Crt	Categorie folosință	Intra vilan	Suprafața (mp)	Tarla	Parcelă	Nr. topo	Observații / Referințe
1	vie	NU	1.415	-	1715/4	-	

Lungime Segmente

1) Valorile lungimilor segmentelor sunt obținute din proiecție în plan.

Punct început	X / Y	Punct sfârșit	X / Y	Lungime segment (** (m)
1	398.473,869 484.976,586	2	398.485,228 484.971,283	12.536
2	398.485,228 484.971,283	3	398.532,95 485.068,661	108.443
3	398.532,95 485.068,661	4	398.520,504 485.074,162	13.607
4	398.520,504 485.074,162	1	398.473,869 484.976,586	108.148

**** Lungimile segmentelor sunt determinate în planul de proiecție Stereo 70 și sunt rotunjite la 1 milimetru.**

***** Distanța dintre puncte este formată din segmente cumulate ce sunt mai mici decât valoarea 1 milimetru.**

**DATE DESPRE IMOBILUL NR. 9263**

Oficiul de Cadastru și Publicitate Imobiliară ALBA
Biroul de Cadastru și Publicitate Imobiliară Sebes

A. Partea I. Descrierea imobilului

TEREN Extravilan

Adresa: Jud. Alba

Nr. Crt	Nr cadastral Nr. topografic	Suprafața* (mp)	Observații / Referințe
A1		1.155	Sector cadastral:58 Teren neimprijmit;

B. Partea II. Proprietari și acte

Inscrieri privitoare la dreptul de proprietate și alte drepturi reale		Referințe
1 / 13/06/2023		
Act Administrativ nr. 5236/455, din 08/02/1995 emis de CJSDPAT ALBA (TITLU DE PROPRIETATE;);		
B1	Intabulare, drept de PROPRIETATE, dobandit prin Reconstituire, cota actuala 7/16, cota initiala 7/16 1) ALBU ELENA 2) ALBU IOAN	A1
Act Notarial nr. 112, din 20/12/2018 emis de NP ILIȘESCU SILVIA (CERTIFICAT DE MOSTENITOR SUPLIMENTAR;);		
B2	Intabulare, drept de PROPRIETATE, dobandit prin Succesiune, cota actuala 9/16, cota initiala 9/16 1) FĂȚAN ALINA-ELENA	A1

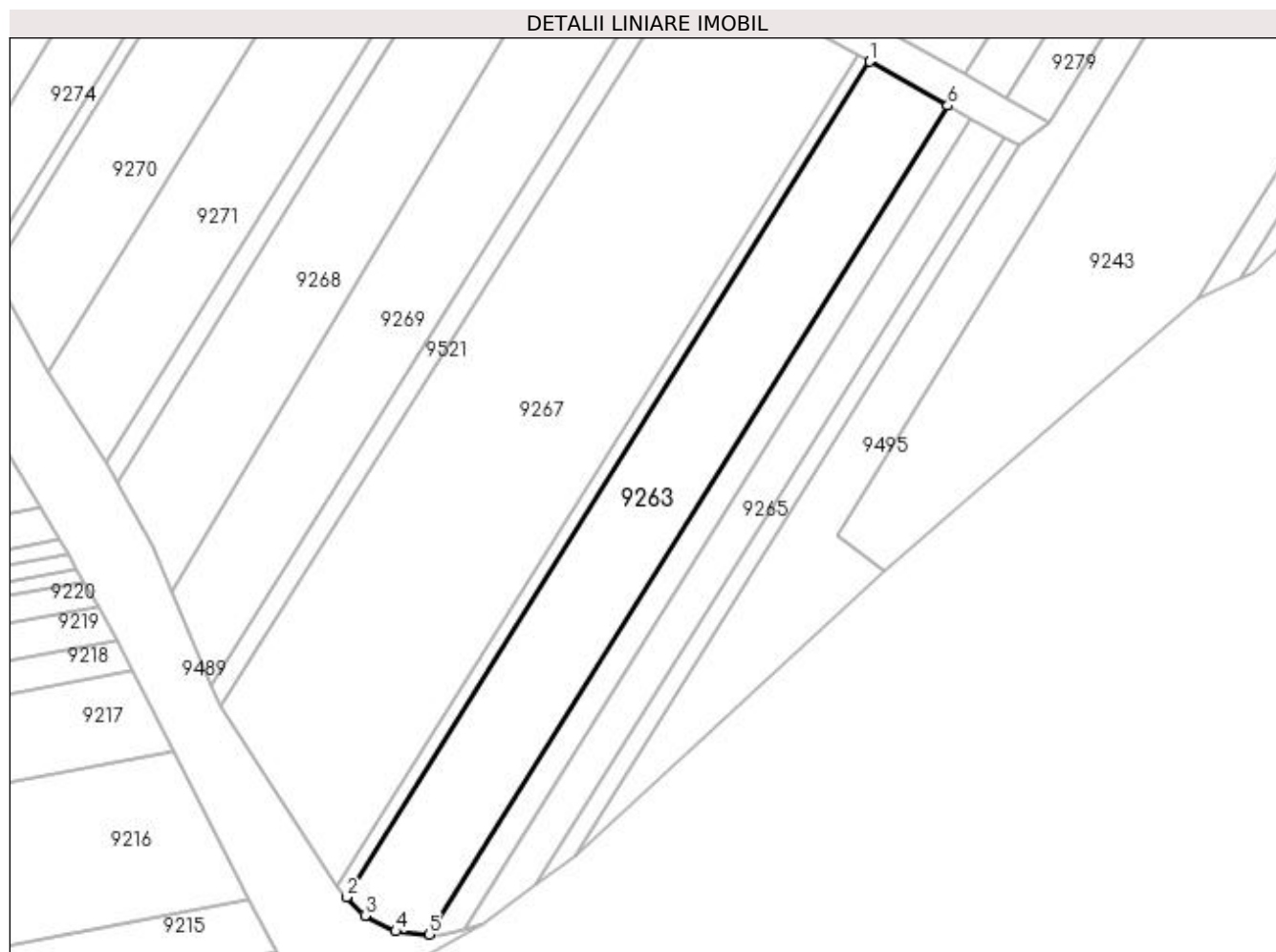
C. Partea III. SARCINI .

Inscrieri privind dezmembramintele dreptului de proprietate, drepturi reale de garanție și sarcini	Referințe
NU SUNT	

Anexa Nr. 1 La Partea I**Teren**

Nr cadastral	Suprafața (mp)*	Observații / Referințe
	1.155	

* Suprafața este determinată în planul de proiecție Stereo 70.

**Date referitoare la teren**

Crt	Categorie folosință	Intra vilan	Suprafața (mp)	Tarla	Parcelă	Nr. topo	Observații / Referințe
1	vie	NU	1.155	188	1712/1	-	

Lungime Segmente

1) Valorile lungimilor segmentelor sunt obținute din proiecție în plan.

Punct început	X / Y	Punct sfârșit	X / Y	Lungime segment (** (m)
1	398.347,973 484.814,914	2	398.288,29 484.719,616	112.445
2	398.288,29 484.719,616	3	398.290,403 484.717,482	3.003
3	398.290,403 484.717,482	4	398.293,911 484.715,7	3.935
4	398.293,911 484.715,7	5	398.297,702 484.715,356	3.807
5	398.297,702 484.715,356	6	398.356,91 484.809,898	111.552

Punct început	X / Y	Punct sfârșit	X / Y	Lungime segment (** (m)
6	398.356,91 484.809,898	1	398.347,973 484.814,914	10.248

** Lungimile segmentelor sunt determinate în planul de proiecție Stereo 70 și sunt rotunjite la 1 milimetru.

*** Distanța dintre puncte este formată din segmente cumulate ce sunt mai mici decât valoarea 1 milimetru.

**DATE DESPRE IMOBILUL NR. 9264**

Oficiul de Cadastru și Publicitate Imobiliară ALBA
Biroul de Cadastru și Publicitate Imobiliară Sebes

A. Partea I. Descrierea imobilului

TEREN Extravilan

Adresa: Jud. Alba

Nr. Crt	Nr cadastral Nr. topografic	Suprafața* (mp)	Observații / Referințe
A1		339	Sector cadastral:58 Teren neimprijmit;

B. Partea II. Proprietari și acte

Inscrieri privitoare la dreptul de proprietate și alte drepturi reale	Referințe
1 / 19/05/2023	
Act Administrativ nr. 6466/636, din 23/11/1995 emis de CJSDPAT ALBA (TITLU DE PROPRIETATE;);	
B1	A1
Intabulare, drept de PROPRIETATE, dobândit prin Reconstituire, cota actuala 1/1, cota initiala 1/1	
1) BANCIU VASILE	
2) BANCIU IOAN	
3) BUDA ANA	
4) PANAIT MARIA	

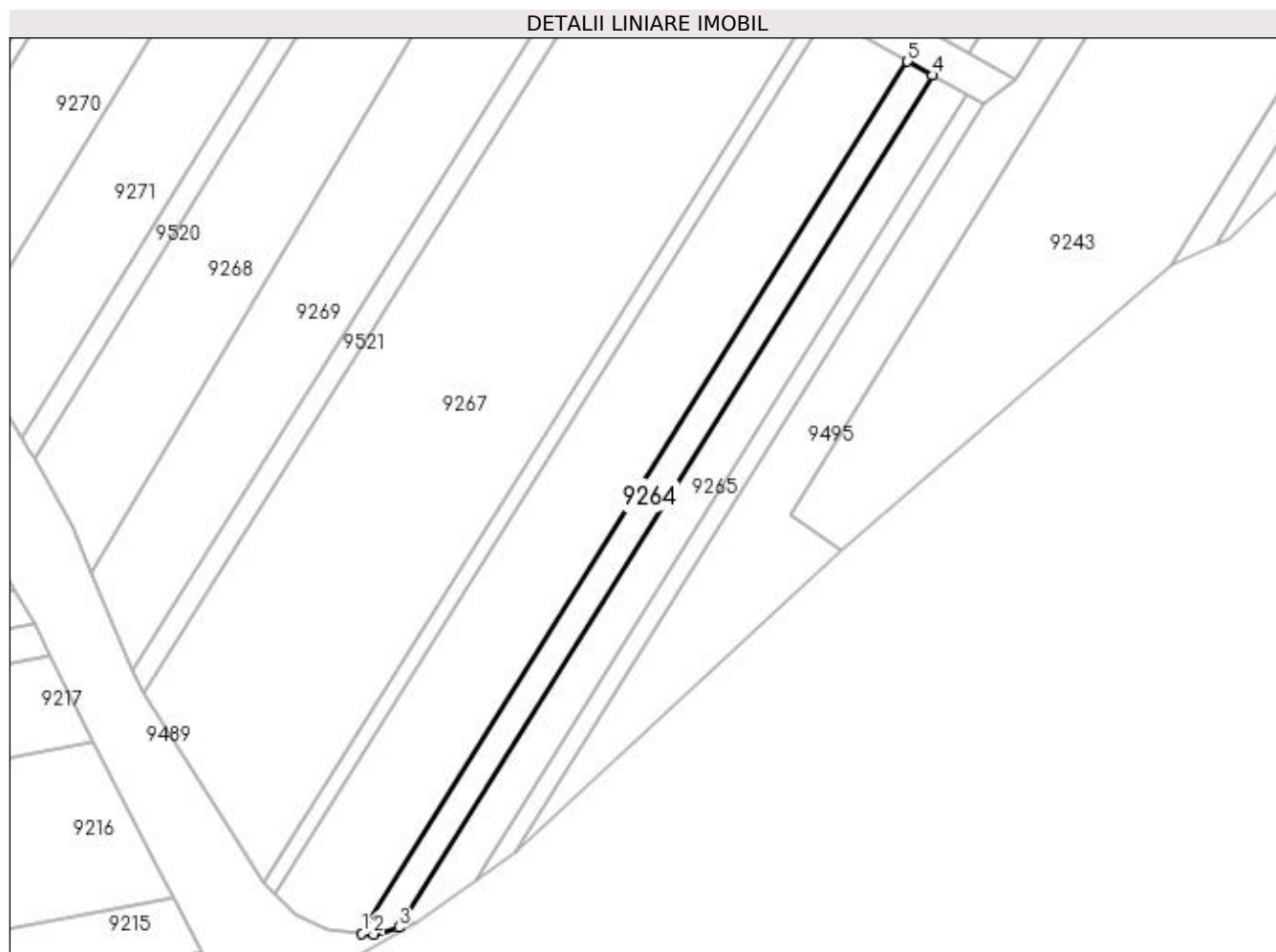
C. Partea III. SARCINI .

Inscrieri privind dezmembramintele dreptului de proprietate, drepturi reale de garanție și sarcini	Referințe
NU SUNT	

Anexa Nr. 1 La Partea I**Teren**

Nr cadastral	Suprafața (mp)*	Observații / Referințe
	339	

* Suprafața este determinată în planul de proiecție Stereo 70.

**Date referitoare la teren**

Crt	Categorie folosință	Intra vilan	Suprafața (mp)	Tarla	Parcelă	Nr. topo	Observații / Referințe
1	vie	NU	339	188	1712/2	-	

Lungime Segmente

1) Valorile lungimilor segmentelor sunt obținute din proiecție în plan.

Punct început	X / Y	Punct sfârșit	X / Y	Lungime segment (** (m)
1	398.297,702 484.715,356	2	398.298,951 484.715,242	1.254
2	398.298,951 484.715,242	3	398.301,723 484.715,995	2.872
3	398.301,723 484.715,995	4	398.359,588 484.808,394	109.023
4	398.359,588 484.808,394	5	398.356,91 484.809,898	3.071
5	398.356,91 484.809,898	1	398.297,702 484.715,356	111.552

**** Lungimile segmentelor sunt determinate în planul de proiecție Stereo 70 și sunt rotunjite la 1 milimetru.**

***** Distanța dintre puncte este formată din segmente cumulate ce sunt mai mici decât valoarea 1 milimetru.**

**DATE DESPRE IMOBILUL NR. 9265**

Oficiul de Cadastru și Publicitate Imobiliară ALBA
Biroul de Cadastru și Publicitate Imobiliară Sebes

A. Partea I. Descrierea imobilului

TEREN Extravilan

Adresa: Jud. Alba

Nr. Crt	Nr cadastral Nr. topografic	Suprafața* (mp)	Observații / Referințe
A1		454	Sector cadastral:58 Teren neimprejmut;

B. Partea II. Proprietari și acte

Inscrieri privitoare la dreptul de proprietate și alte drepturi reale		Referințe
1 / 13/06/2023		
Act Notarial nr. 95, din 05/09/2022 emis de NP OLIMPIU BURZ (CERTIFICAT DE MOSTENITOR;);		
B1	Intabulare, drept de PROPRIETATE, dobandit prin Succesiune, cota actuala 1/2, cota initiala 1/2 1) CIOROGARIU CĂLIN-IULIAN , fiu;	A1
Act Notarial nr. 26, din 11/04/2023 emis de NP OLIMPIU BURZ (CERTIFICAT DE MOSTENITOR;);		
B2	Intabulare, drept de PROPRIETATE, dobandit prin Succesiune, cota actuala 1/2, cota initiala 1/2 1) CIOROGARIU CĂLIN-IULIAN , fiu;	A1
Act Administrativ nr. 2774, din 29/05/2023 emis de PRIMARIA COMUNEI GÂRBOVA (ADEVERINTA;);		
B3	SE NOTEAZA POSESIA IN FAVOAREA 1) MANIU IOAN	A1

C. Partea III. SARCINI .

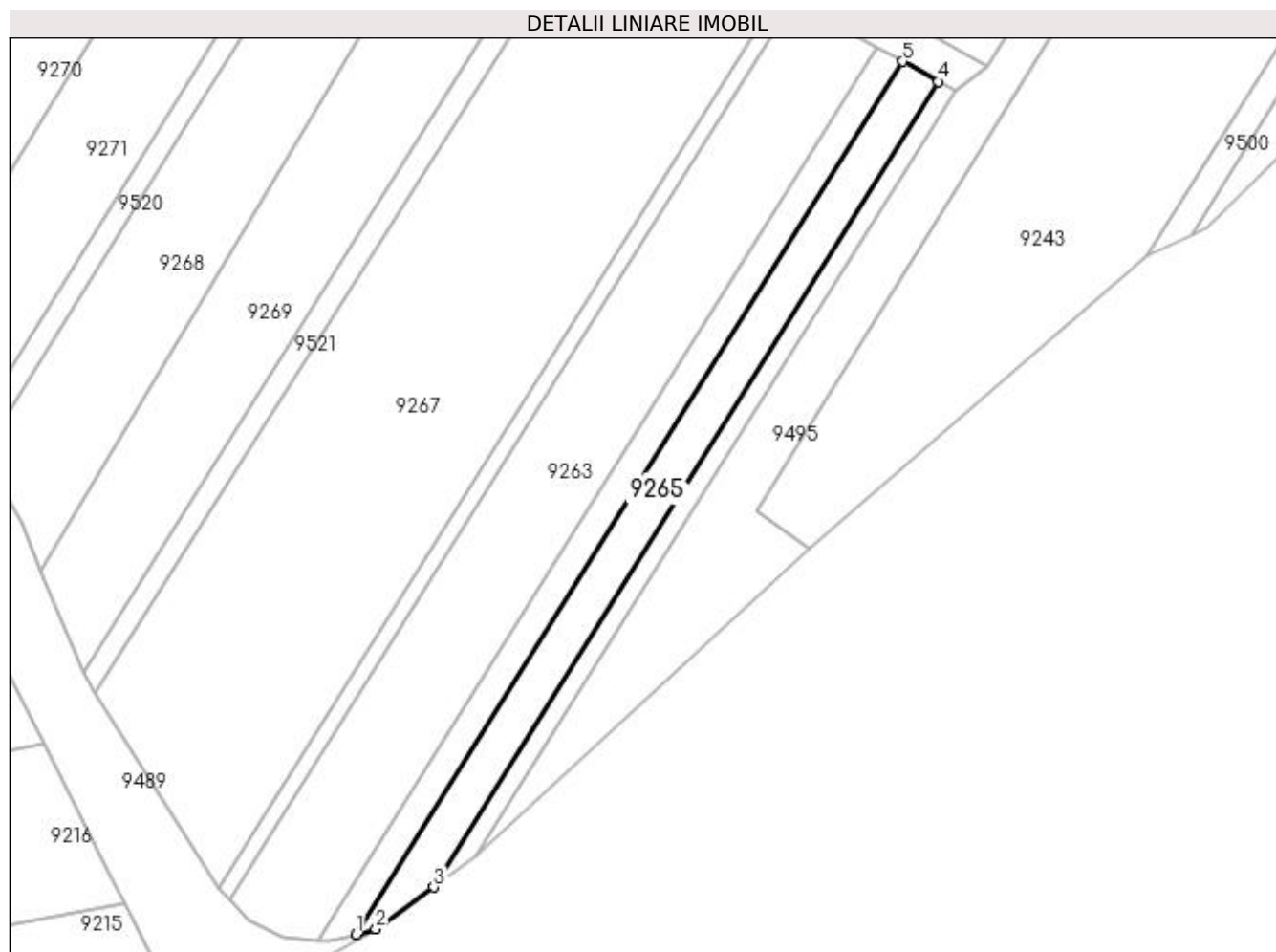
Inscrieri privind dezmembramintele dreptului de proprietate, drepturi reale de garanție și sarcini	Referințe
NU SUNT	

Anexa Nr. 1 La Partea I

Teren

Nr cadastral	Suprafața (mp)*	Observații / Referințe
	454	

* Suprafața este determinată în planul de proiecție Stereo 70.



Date referitoare la teren

Crt	Categorie folosință	Intra vilan	Suprafața (mp)	Tarla	Parcelă	Nr. topo	Observații / Referințe
1	vie	NU	454	-	1712/3	-	

Lungime Segmente

1) Valorile lungimilor segmentelor sunt obținute din proiecție în plan.

Punct început	X / Y	Punct sfârșit	X / Y	Lungime segment (** (m)
1	398.301,723 484.715,995	2	398.303,812 484.716,563	2.165
2	398.303,812 484.716,563	3	398.309,94 484.721,008	7.57
3	398.309,94 484.721,008	4	398.363,345 484.806,285	100.619
4	398.363,345 484.806,285	5	398.359,588 484.808,394	4.308
5	398.359,588 484.808,394	1	398.301,723 484.715,995	109.023

**** Lungimile segmentelor sunt determinate în planul de proiecție Stereo 70 și sunt rotunjite la 1 milimetru.**

***** Distanța dintre puncte este formată din segmente cumulate ce sunt mai mici decât valoarea 1 milimetru.**

**DATE DESPRE IMOBILUL NR. 9266**

Oficiul de Cadastru și Publicitate Imobiliară ALBA
Biroul de Cadastru și Publicitate Imobiliară Sebes

A. Partea I. Descrierea imobilului

TEREN Extravilan

Adresa: Jud. Alba

Nr. Crt	Nr cadastral Nr. topografic	Suprafața* (mp)	Observații / Referințe
A1		200	Sector cadastral:58 Teren neimprejmuit;

B. Partea II. Proprietari și acte

Inscrieri privitoare la dreptul de proprietate și alte drepturi reale	Referințe
1 / 19/05/2023	
Act Administrativ nr. 5208/222, din 27/10/1994 emis de CJSDPAT ALBA (TITLU DE PROPRIETATE;);	
B1	A1
Intabulare, drept de PROPRIETATE, dobândit prin Reconstituire, cota actuala 1/1, cota initiala 1/1	
1) SORESCU ANA	

C. Partea III. SARCINI .

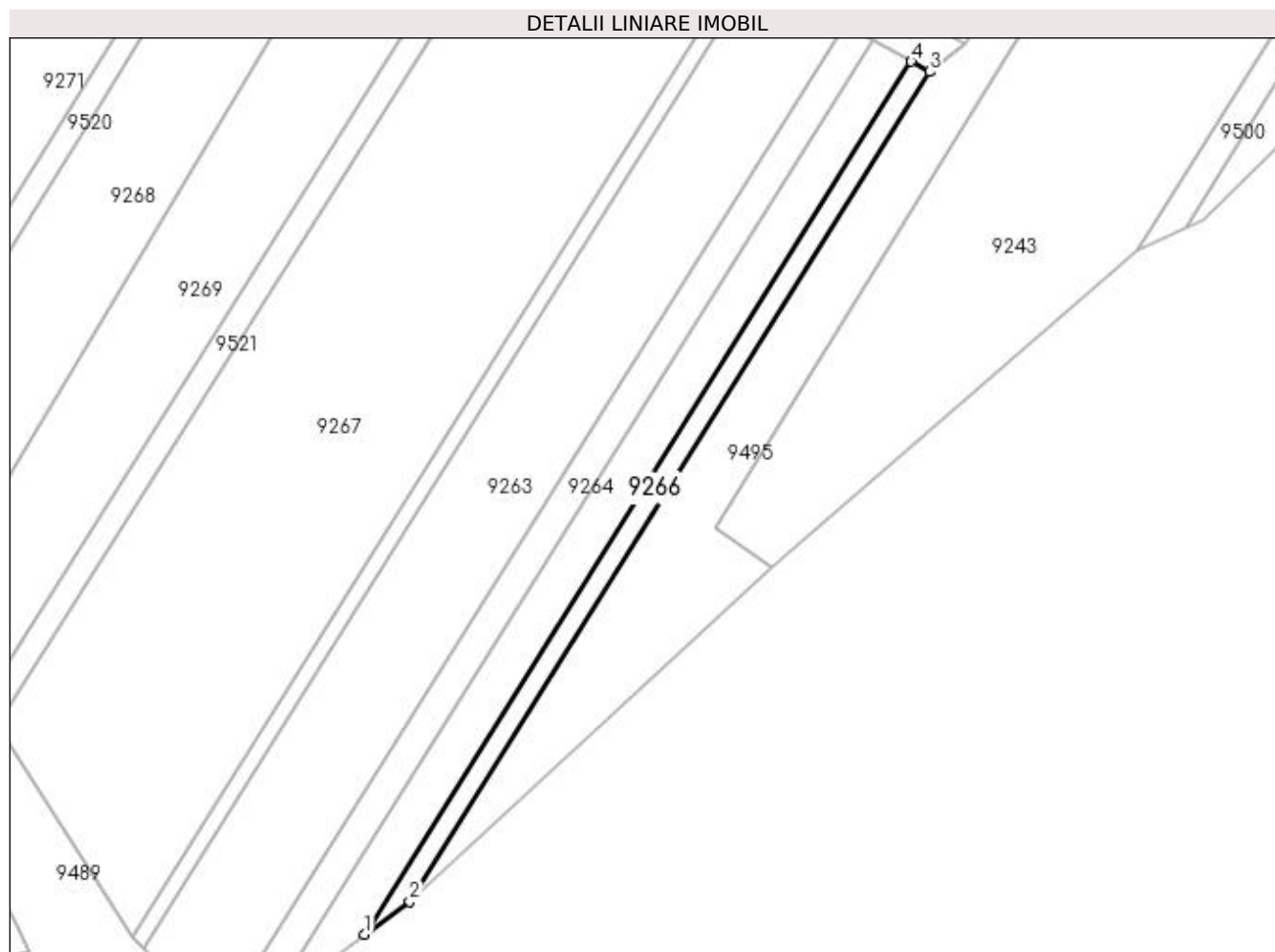
Inscrieri privind dezmembramintele dreptului de proprietate, drepturi reale de garanție și sarcini	Referințe
NU SUNT	

Anexa Nr. 1 La Partea I

Teren

Nr cadastral	Suprafața (mp)*	Observații / Referințe
	200	

* Suprafața este determinată în planul de proiecție Stereo 70.



Date referitoare la teren

Crt	Categorie folosință	Intra vilan	Suprafața (mp)	Tarla	Parcelă	Nr. topo	Observații / Referințe
1	vie	NU	200	-	1712/4	-	

Lungime Segmente

1) Valorile lungimilor segmentelor sunt obținute din proiecție în plan.

Punct început	X / Y	Punct sfârșit	X / Y	Lungime segment (** (m)
1	398.309,94 484.721,008	2	398.314,346 484.724,204	5.443
2	398.314,346 484.724,204	3	398.365,124 484.805,287	95.671
3	398.365,124 484.805,287	4	398.363,345 484.806,285	2.04
4	398.363,345 484.806,285	1	398.309,94 484.721,008	100.619

**** Lungimile segmentelor sunt determinate în planul de proiecție Stereo 70 și sunt rotunjite la 1 milimetru.**

***** Distanța dintre puncte este formată din segmente cumulate ce sunt mai mici decât valoarea 1 milimetru.**

**DATE DESPRE IMOBILUL NR. 9267**

Oficiul de Cadastru și Publicitate Imobiliară ALBA
Biroul de Cadastru și Publicitate Imobiliară Sebes

A. Partea I. Descrierea imobilului

TEREN Extravilan

Nr. CF vechi:75161
Nr. cadastral vechi:75161

Adresa: Jud. Alba

Nr. Crt	Nr cadastral Nr. topografic	Suprafața* (mp)	Observații / Referințe
A1	75161	2.330	Sector cadastral:58 Teren neimprejmuit;

B. Partea II. Proprietari și acte

Inscrieri privitoare la dreptul de proprietate și alte drepturi reale		Referințe
10275 / 31/08/2017		
Act Notarial nr. 2319, din 31/08/2017 emis de Burz Olimpiu;		
B4	Intabulare, drept de PROPRIETATEcu titlu cumpărare bun comun, dobândit prin Conventie, cota actuala 1/1, cota initiala 1/1 1) OPRIȘ ILIE , și soția; 2) OPRIȘ MARIANA	A1

C. Partea III. SARCINI .

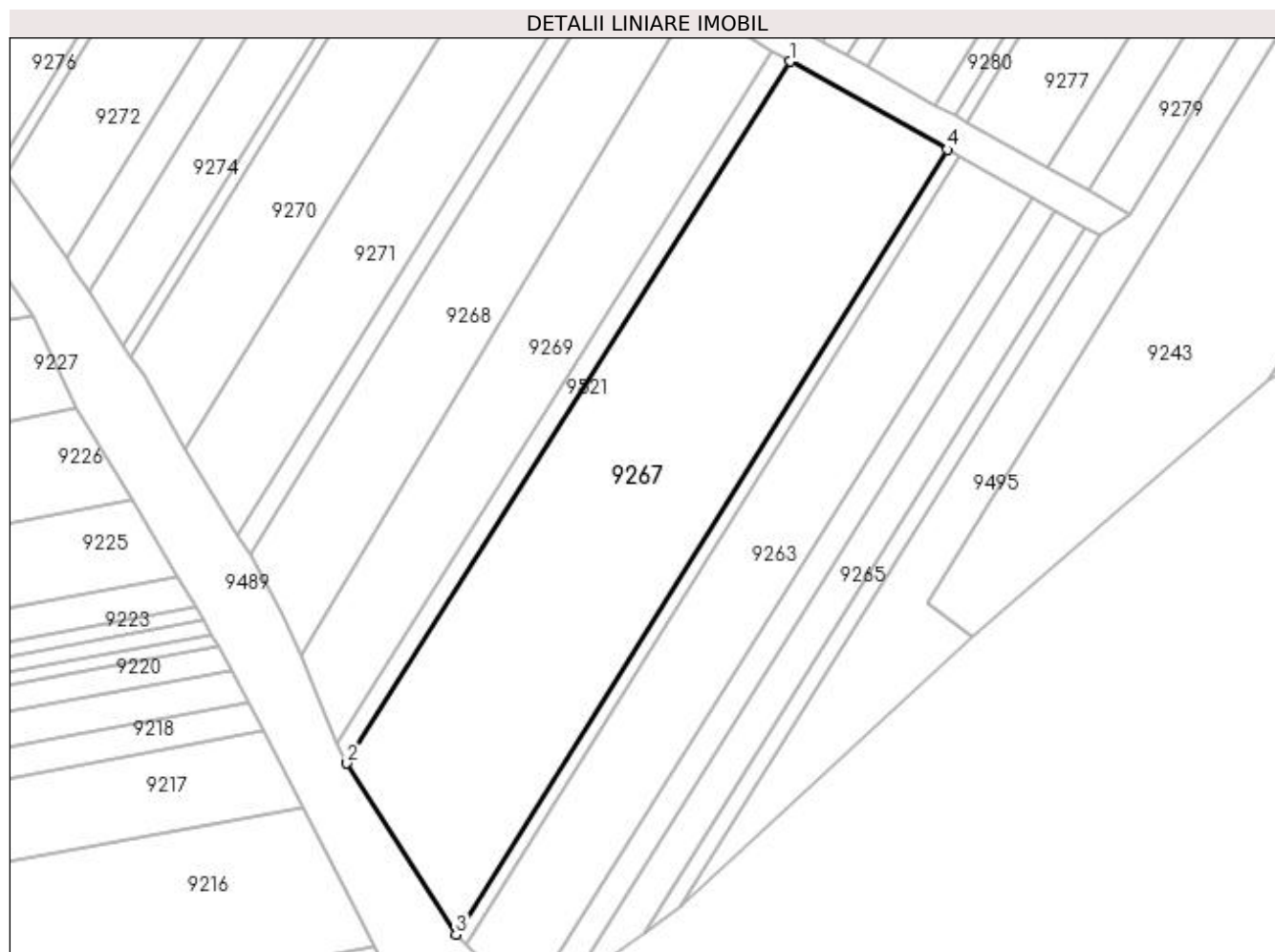
Inscrieri privind dezmembramintele dreptului de proprietate, drepturi reale de garanție și sarcini	Referințe
NU SUNT	

Anexa Nr. 1 La Partea I

Teren

Nr cadastral	Suprafața (mp)*	Observații / Referințe
75161	2.330	

* Suprafața este determinată în planul de proiecție Stereo 70.



Date referitoare la teren

Crt	Categorie folosință	Intra vilan	Suprafața (mp)	Tarla	Parcelă	Nr. topo	Observații / Referințe
1	vie	NU	2.330	-	1710	-	

Lungime Segmente

1) Valorile lungimilor segmentelor sunt obținute din proiecție în plan.

Punct început	X / Y	Punct sfârșit	X / Y	Lungime segment (** (m)
1	398.327,61 484.826,345	2	398.273,964 484.741,474	100.404
2	398.273,964 484.741,474	3	398.287,133 484.720,784	24.525
3	398.287,133 484.720,784	4	398.346,575 484.815,699	111.992
4	398.346,575 484.815,699	1	398.327,61 484.826,345	21.749

**** Lungimile segmentelor sunt determinate în planul de proiecție Stereo 70 și sunt rotunjite la 1 milimetru.**

***** Distanța dintre puncte este formată din segmente cumulate ce sunt mai mici decât valoarea 1 milimetru.**

**DATE DESPRE IMOBILUL NR. 9268**

Oficiul de Cadastru și Publicitate Imobiliară ALBA
Biroul de Cadastru și Publicitate Imobiliară Sebes

A. Partea I. Descrierea imobilului

TEREN Extravilan

Adresa: Jud. Alba

Nr. Crt	Nr cadastral Nr. topografic	Suprafața* (mp)	Observații / Referințe
A1		970	Sector cadastral:58 Teren neimprejmuit;

B. Partea II. Proprietari și acte

Inscrieri privitoare la dreptul de proprietate și alte drepturi reale	Referințe
1 / 13/06/2023	
Act Notarial nr. 1036, din 20/07/2001 emis de NP ILIȘESCU SILVIA (CONTRACT DE DONATIE;);	
B1	A1
Intabulare, drept de PROPRIETATE, dobândit prin Conventie, cota actuala 1/1, cota initiala 1/1 1) CUNȚAN MARIA TURICA	

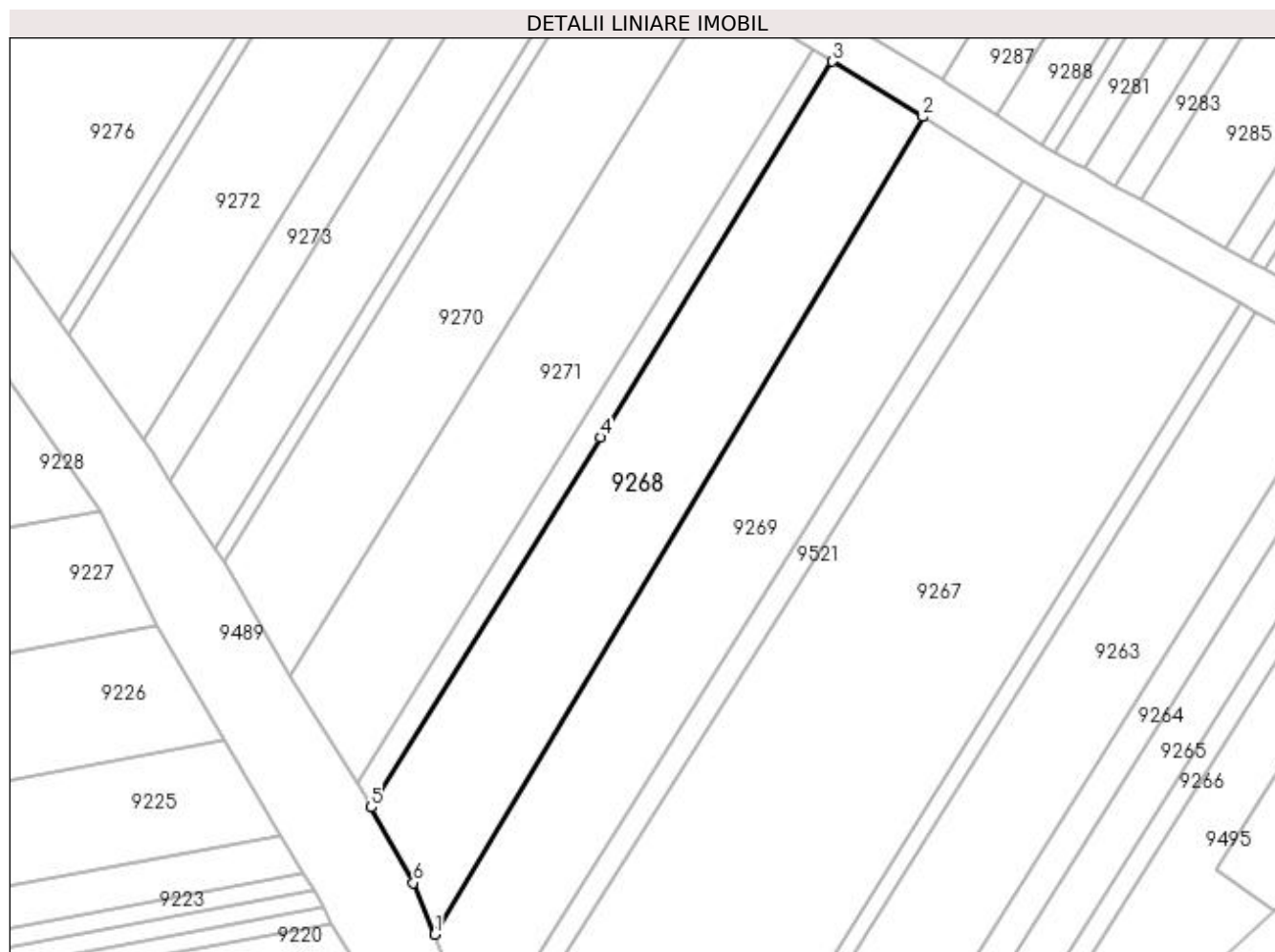
C. Partea III. SARCINI .

Inscrieri privind dezmembramintele dreptului de proprietate, drepturi reale de garanție și sarcini	Referințe
NU SUNT	

Anexa Nr. 1 La Partea I**Teren**

Nr cadastral	Suprafața (mp)*	Observații / Referințe
	970	

* Suprafața este determinată în planul de proiecție Stereo 70.

**Date referitoare la teren**

Crt	Categorie folosință	Intravilan	Suprafața (mp)	Tarla	Parcelă	Nr. topo	Observații / Referințe
1	vie	NU	970	-	1708/1	-	

Lungime Segmente

1) Valorile lungimilor segmentelor sunt obținute din proiecție în plan.

Punct început	X / Y	Punct sfârșit	X / Y	Lungime segment (** (m)
1	398.268,328 484.754,509	2	398.315,701 484.833,8	92.365
2	398.315,701 484.833,8	3	398.306,918 484.839,184	10.302
3	398.306,918 484.839,184	4	398.284,395 484.802,704	42.873
4	398.284,395 484.802,704	5	398.262,172 484.766,832	42.198
5	398.262,172 484.766,832	6	398.266,253 484.759,52	8.374

Punct început	X / Y	Punct sfârșit	X / Y	Lungime segment (** (m)
6	398.266,253 484.759,52	1	398.268,328 484.754,509	5.424

** Lungimile segmentelor sunt determinate în planul de proiecție Stereo 70 și sunt rotunjite la 1 milimetru.

*** Distanța dintre puncte este formată din segmente cumulate ce sunt mai mici decât valoarea 1 milimetru.

**DATE DESPRE IMOBILUL NR. 9269**

Oficiul de Cadastru și Publicitate Imobiliară ALBA
Biroul de Cadastru și Publicitate Imobiliară Sebes

A. Partea I. Descrierea imobilului

TEREN Extravilan

Adresa: Jud. Alba

Nr. Crt	Nr cadastral Nr. topografic	Suprafața* (mp)	Observații / Referințe
A1		1.000	Sector cadastral:58 Teren neimprejmuit;

B. Partea II. Proprietari și acte

Inscrieri privitoare la dreptul de proprietate și alte drepturi reale	Referințe
1 / 19/05/2023	
Act Normativ nr. 5236/489, din 14/03/1995 emis de CJSDPAT ALBA (TITLU DE PROPRIETATE;);	
B1	A1
Intabulare, drept de PROPRIETATE, dobandit prin Reconstituire, cota actuala 1/1, cota initiala 1/1 1) COMSA NICOLAE	

C. Partea III. SARCINI .

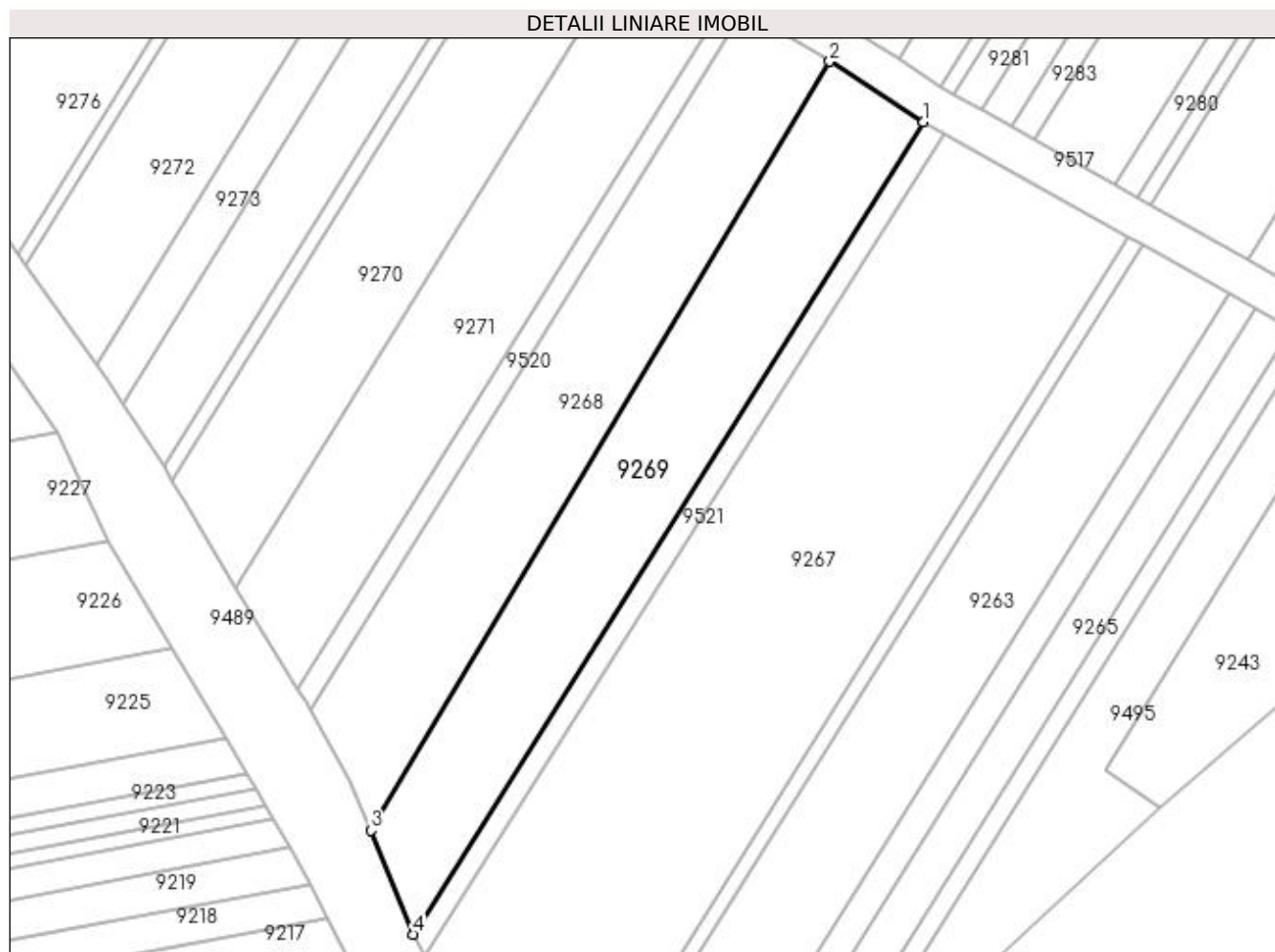
Inscrieri privind dezmembramintele dreptului de proprietate, drepturi reale de garanție și sarcini	Referințe
NU SUNT	

Anexa Nr. 1 La Partea I

Teren

Nr cadastral	Suprafața (mp)*	Observații / Referințe
	1.000	

* Suprafața este determinată în planul de proiecție Stereo 70.



Date referitoare la teren

Crt	Categorie folosință	Intra vilan	Suprafața (mp)	Tarla	Parcelă	Nr. topo	Observații / Referințe
1	vie	NU	1.000	-	1708/2	-	

Lungime Segmente

1) Valorile lungimilor segmentelor sunt obținute din proiecție în plan.

Punct început	X / Y	Punct sfârșit	X / Y	Lungime segment (** (m)
1	398.325,4 484.827,585	2	398.315,701 484.833,8	11.519
2	398.315,701 484.833,8	3	398.268,328 484.754,509	92.365
3	398.268,328 484.754,509	4	398.272,771 484.743,774	11.618
4	398.272,771 484.743,774	1	398.325,4 484.827,585	98.965

**** Lungimile segmentelor sunt determinate în planul de proiecție Stereo 70 și sunt rotunjite la 1 milimetru.**

***** Distanța dintre puncte este formată din segmente cumulate ce sunt mai mici decât valoarea 1 milimetru.**

**DATE DESPRE IMOBILUL NR. 9270**

Oficiul de Cadastru și Publicitate Imobiliară ALBA
Biroul de Cadastru și Publicitate Imobiliară Sebes

A. Partea I. Descrierea imobilului

TEREN Extravilan

Adresa: Jud. Alba

Nr. Crt	Nr cadastral Nr. topografic	Suprafața* (mp)	Observații / Referințe
A1		855	Sector cadastral:58 Teren neimprejmuit;

B. Partea II. Proprietari și acte

Inscrieri privitoare la dreptul de proprietate și alte drepturi reale	Referințe
1 / 13/06/2023	
Act Notarial nr. 3907, din 10/10/2022 emis de NP BELDEAN VIOLETA;	
B1	A1
Intabulare, drept de PROPRIETATE, dobandit prin lesire Din Indiviziune, cota actuala 1/1, cota initiala 1/1 1) ANGHEL ALINA-MARIA, născută Cioca;	

C. Partea III. SARCINI .

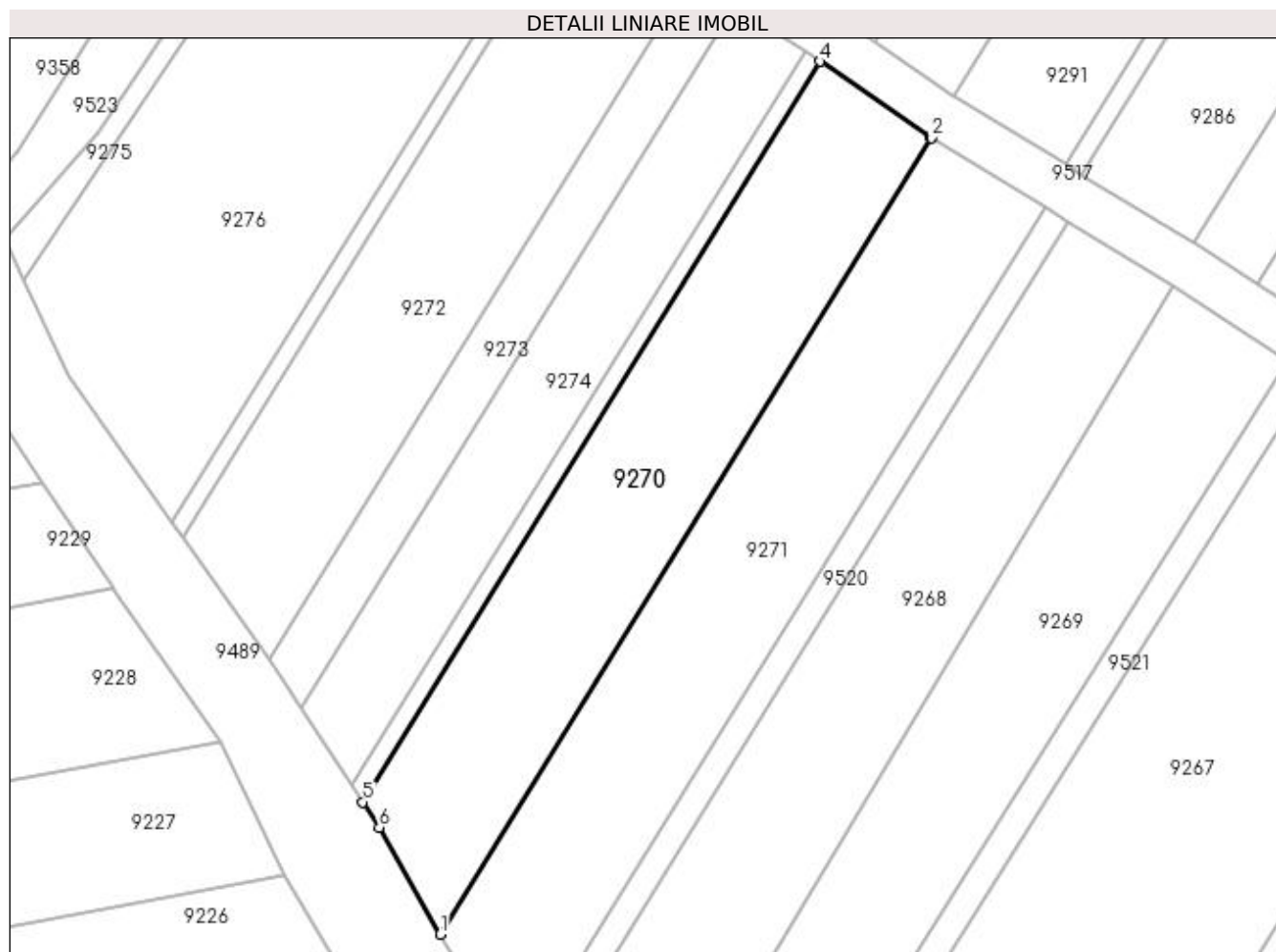
Inscrieri privind dezmembramintele dreptului de proprietate, drepturi reale de garanție și sarcini	Referințe
NU SUNT	

Anexa Nr. 1 La Partea I

Teren

Nr cadastral	Suprafața (mp)*	Observații / Referințe
	855	

* Suprafața este determinată în planul de proiecție Stereo 70.



Date referitoare la teren

Crt	Categorie folosință	Intra vilan	Suprafața (mp)	Tarla	Parcelă	Nr. topo	Observații / Referințe
1	vie	NU	855	188	1706/1	-	

Lungime Segmente

1) Valorile lungimilor segmentelor sunt obținute din proiecție în plan.

Punct început	X / Y	Punct sfârșit	X / Y	Lungime segment (** (m)
1	398.254,334 484.779,491	2	398.295,485 484.846,192	78.374
2	398.295,485 484.846,192	3	398.295,44 484.846,22	0.053
3	398.295,44 484.846,22	4	398.286,136 484.852,591	11.276
4	398.286,136 484.852,591	5	398.247,872 484.790,571	72.874
5	398.247,872 484.790,571	6	398.249,257 484.788,445	2.537

Punct început	X / Y	Punct sfârșit	X / Y	Lungime segment (** (m)
6	398.249,257 484.788,445	1	398.254,334 484.779,491	10.293

** Lungimile segmentelor sunt determinate în planul de proiecție Stereo 70 și sunt rotunjite la 1 milimetru.

*** Distanța dintre puncte este formată din segmente cumulate ce sunt mai mici decât valoarea 1 milimetru.

**DATE DESPRE IMOBILUL NR. 9271**

Oficiul de Cadastru și Publicitate Imobiliară ALBA
Biroul de Cadastru și Publicitate Imobiliară Sebes

A. Partea I. Descrierea imobilului

TEREN Extravilan

Adresa: Jud. Alba

Nr. Crt	Nr cadastral Nr. topografic	Suprafața* (mp)	Observații / Referințe
A1		900	Sector cadastral:58 Teren neimprejmuit;

B. Partea II. Proprietari și acte

Inscrieri privitoare la dreptul de proprietate și alte drepturi reale	Referințe
1 / 13/06/2023	
Act Notarial nr. 260, din 20/04/2016 emis de NP BURZ LIDIA-MARIA;	
B1	A1
Intabulare, drept de PROPRIETATE, dobandit prin lesire Din Indiviziune, cota actuala 1/1, cota initiala 1/1 1) ZORFIE ANA	

C. Partea III. SARCINI .

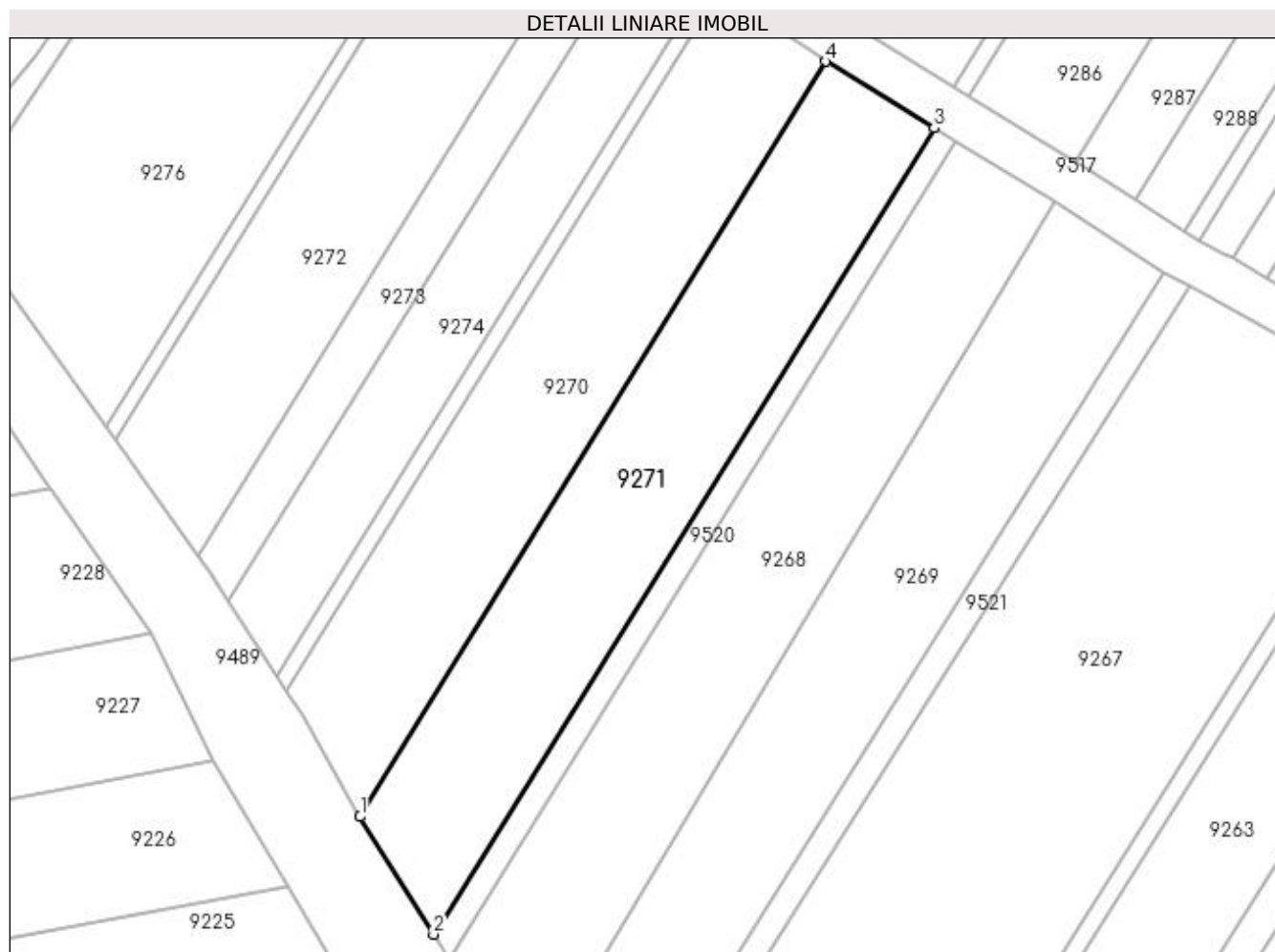
Inscrieri privind dezmembramintele dreptului de proprietate, drepturi reale de garanție și sarcini	Referințe
NU SUNT	

Anexa Nr. 1 La Partea I

Teren

Nr cadastral	Suprafața (mp)*	Observații / Referințe
	900	

* Suprafața este determinată în planul de proiecție Stereo 70.



Date referitoare la teren

Crt	Categorie folosință	Intravilan	Suprafața (mp)	Tarla	Parcelă	Nr. topo	Observații / Referințe
1	vie	NU	900	188	1706/2	-	

Lungime Segmente

1) Valorile lungimilor segmentelor sunt obținute din proiecție în plan.

Punct început	X / Y	Punct sfârșit	X / Y	Lungime segment (** (m)
1	398.254,334 484.779,491	2	398.260,808 484.769,111	12.233
2	398.260,808 484.769,111	3	398.305,054 484.840,327	83.842
3	398.305,054 484.840,327	4	398.295,485 484.846,192	11.223
4	398.295,485 484.846,192	1	398.254,334 484.779,491	78.374

**** Lungimile segmentelor sunt determinate în planul de proiecție Stereo 70 și sunt rotunjite la 1 milimetru.**

***** Distanța dintre puncte este formată din segmente cumulate ce sunt mai mici decât valoarea 1 milimetru.**

**DATE DESPRE IMOBILUL NR. 9272**

Oficiul de Cadastru și Publicitate Imobiliară ALBA
Biroul de Cadastru și Publicitate Imobiliară Sebes

A. Partea I. Descrierea imobilului

TEREN Extravilan

Adresa: Jud. Alba

Nr. Crt	Nr cadastral Nr. topografic	Suprafața* (mp)	Observații / Referințe
A1		750	Sector cadastral:58 Teren neimprejmit;

B. Partea II. Proprietari și acte

Inscrieri privitoare la dreptul de proprietate și alte drepturi reale		Referințe
1 / 13/06/2023		
Act Notarial nr. 115, din 22/10/2012 emis de NP ILIȘESCU SILVIA (CERTIFICAT DE MOSTENITOR;);		
B1	Intabulare, drept de PROPRIETATE, dobandit prin Succesiune, cota actuala 3/16, cota initiala 3/16 1) PARAEAN NICOLAE	A1
B2	Intabulare, drept de PROPRIETATE, dobandit prin Succesiune, cota actuala 3/16, cota initiala 3/16 1) ȘTEFAN ELENA	A1
B3	Intabulare, drept de PROPRIETATE, dobandit prin Succesiune, cota actuala 3/16, cota initiala 3/16 1) PĂRĂEAN MIRCEA	A1
B4	Intabulare, drept de PROPRIETATE, dobandit prin Succesiune, cota actuala 3/16, cota initiala 3/16 1) NIȚĂ MARIA	A1
Act Notarial nr. 99, din 14/12/2021 emis de NP ILIȘESCU SILVIA (CERTIFICAT DE MOSTENITOR;);		
B5	Intabulare, drept de PROPRIETATE, dobandit prin Succesiune, cota actuala 3/16, cota initiala 3/16 1) ȘTEFAN ELENA	A1
B6	Intabulare, drept de PROPRIETATE, dobandit prin Succesiune, cota actuala 1/16, cota initiala 1/16 1) NIȚĂ MARIA	A1

C. Partea III. SARCINI .

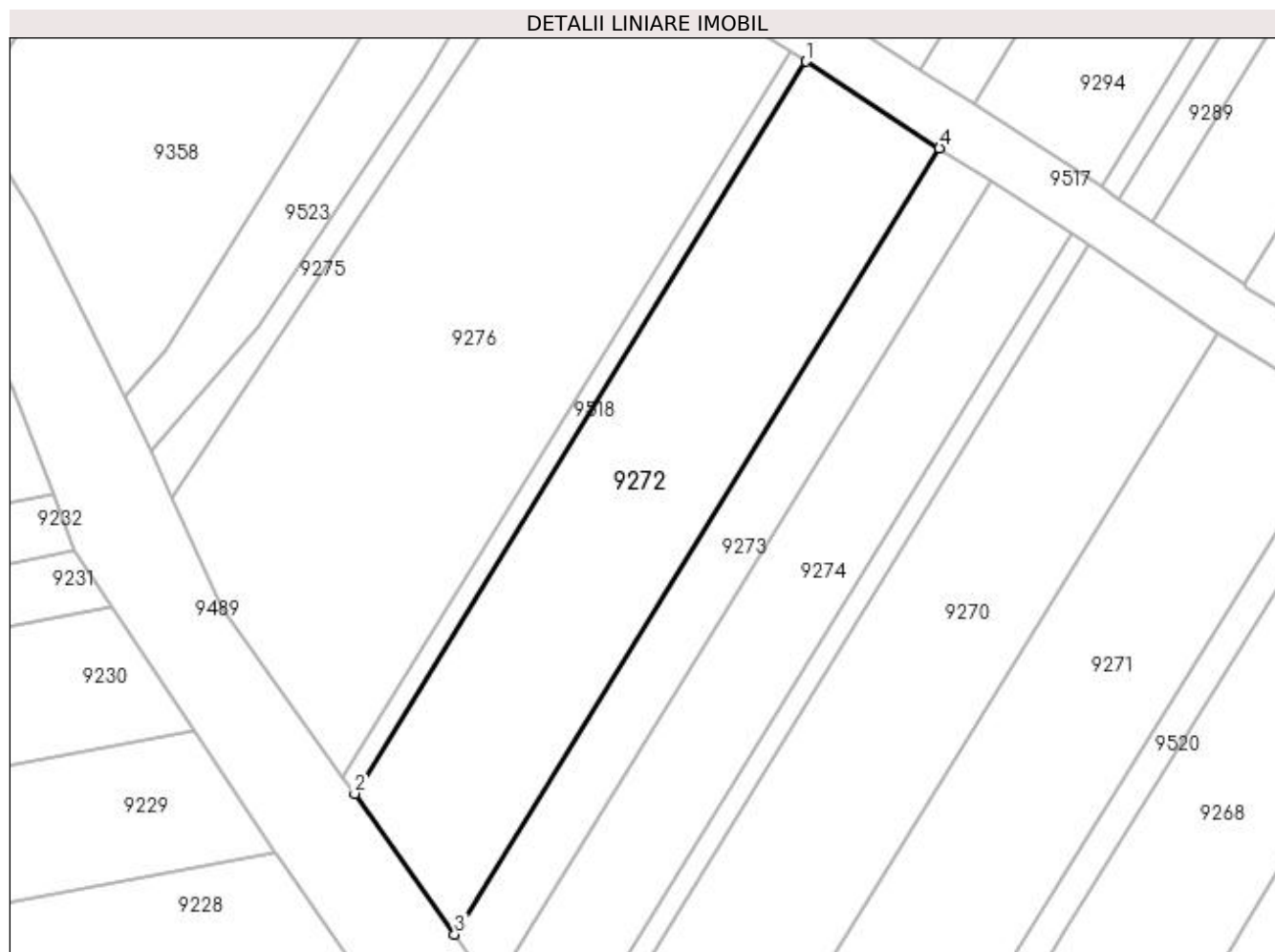
Inscrieri privind dezmembramintele dreptului de proprietate, drepturi reale de garanție și sarcini	Referințe
NU SUNT	

Anexa Nr. 1 La Partea I

Teren

Nr cadastral	Suprafața (mp)*	Observații / Referințe
	750	

* Suprafața este determinată în planul de proiecție Stereo 70.



Date referitoare la teren

Crt	Categorie folosință	Intravilan	Suprafața (mp)	Tarla	Parcelă	Nr. topo	Observații / Referințe
1	vie	NU	750	-	1704/1	-	

Lungime Segmente

1) Valorile lungimilor segmentelor sunt obținute din proiecție în plan.

Punct început	X / Y	Punct sfârșit	X / Y	Lungime segment (** (m)
1	398.265,555 484.865,963	2	398.232,727 484.812,751	62.524
2	398.232,727 484.812,751	3	398.240,005 484.802,519	12.556
3	398.240,005 484.802,519	4	398.275,266 484.859,675	67.158
4	398.275,266 484.859,675	1	398.265,555 484.865,963	11.569

**** Lungimile segmentelor sunt determinate în planul de proiecție Stereo 70 și sunt rotunjite la 1 milimetru.**

***** Distanța dintre puncte este formată din segmente cumulate ce sunt mai mici decât valoarea 1 milimetru.**

**DATE DESPRE IMOBILUL NR. 9273**

Oficiul de Cadastru și Publicitate Imobiliară ALBA
Biroul de Cadastru și Publicitate Imobiliară Sebes

A. Partea I. Descrierea imobilului

TEREN Extravilan

Adresa: Jud. Alba

Nr. Crt	Nr cadastral Nr. topografic	Suprafața* (mp)	Observații / Referințe
A1		300	Sector cadastral:58 Teren neimprejmuit;

B. Partea II. Proprietari și acte

Inscrieri privitoare la dreptul de proprietate și alte drepturi reale	Referințe
1 / 13/06/2023	
Act Notarial nr. 128, din 04/04/2022 emis de NP ILIȘESCU SILVIA (ACT DE PARTAJ VOLUNTAR;);	
B1	A1
Intabulare, drept de PROPRIETATE, dobandit prin lesire Din Indiviziune, cota actuala 1/1, cota initiala 1/1 1) MUNTEAN MARIA	

C. Partea III. SARCINI .

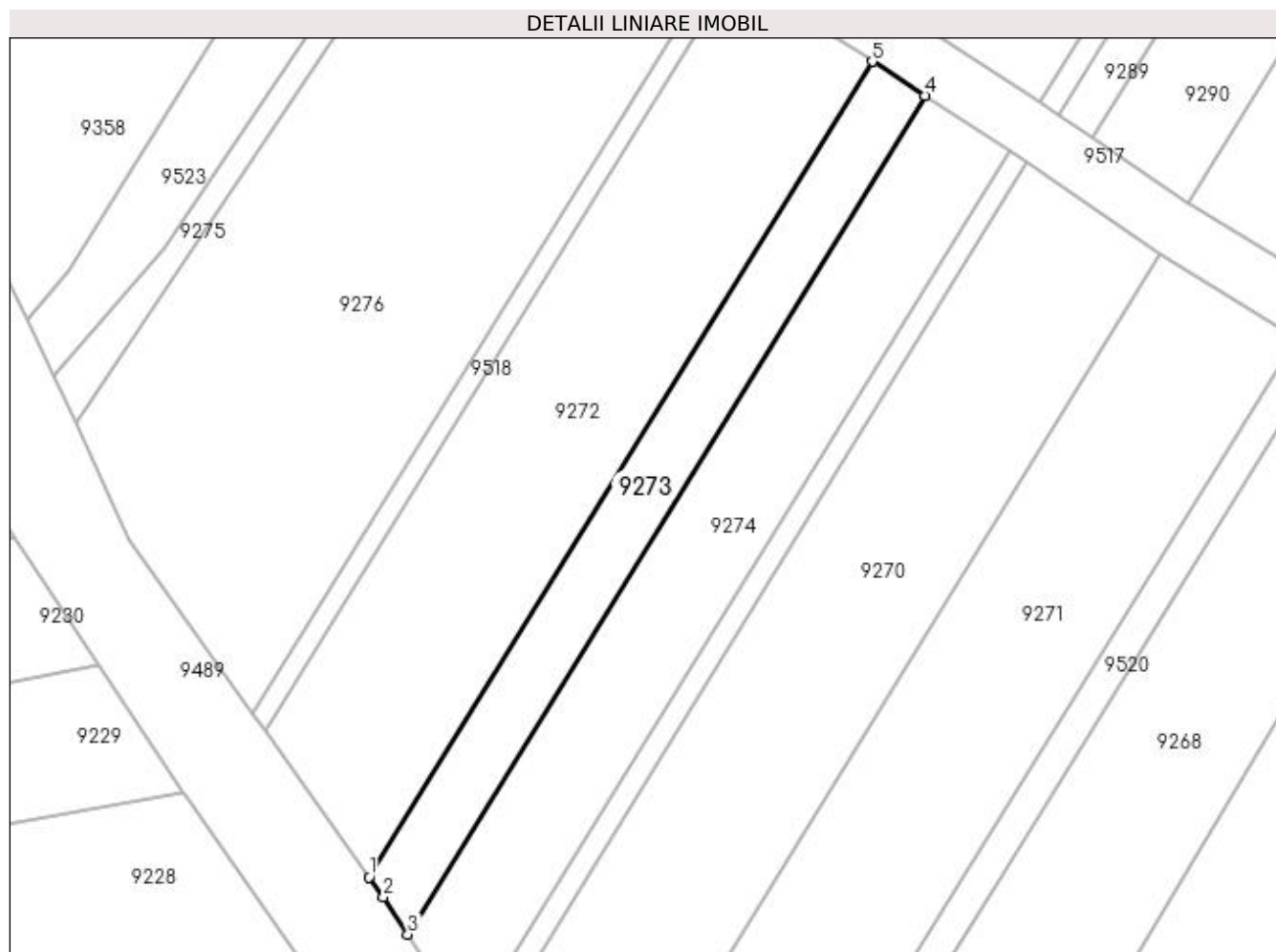
Inscrieri privind dezmembramintele dreptului de proprietate, drepturi reale de garanție și sarcini	Referințe
NU SUNT	

Anexa Nr. 1 La Partea I

Teren

Nr cadastral	Suprafața (mp)*	Observații / Referințe
	300	

* Suprafața este determinată în planul de proiecție Stereo 70.



Date referitoare la teren

Crt	Categorie folosință	Intra vilan	Suprafața (mp)	Tarla	Parcelă	Nr. topo	Observații / Referințe
1	vie	NU	300	-	1704/2	-	

Lungime Segmente

1) Valorile lungimilor segmentelor sunt obținute din proiecție în plan.

Punct început	X / Y	Punct sfârșit	X / Y	Lungime segment (** (m)
1	398.240,005 484.802,519	2	398.240,992 484.801,131	1.703
2	398.240,992 484.801,131	3	398.242,705 484.798,501	3.139
3	398.242,705 484.798,501	4	398.278,967 484.857,278	69.063
4	398.278,967 484.857,278	5	398.275,266 484.859,675	4.409
5	398.275,266 484.859,675	1	398.240,005 484.802,519	67.158

**** Lungimile segmentelor sunt determinate în planul de proiecție Stereo 70 și sunt rotunjite la 1 milimetru.**

***** Distanța dintre puncte este formată din segmente cumulate ce sunt mai mici decât valoarea 1 milimetru.**

**DATE DESPRE IMOBILUL NR. 9274**

Oficiul de Cadastru și Publicitate Imobiliară ALBA
Biroul de Cadastru și Publicitate Imobiliară Sebes

A. Partea I. Descrierea imobilului

TEREN Extravilan

Adresa: Jud. Alba

Nr. Crt	Nr cadastral Nr. topografic	Suprafața* (mp)	Observații / Referințe
A1		500	Sector cadastral:58 Teren neimprejmuit;

B. Partea II. Proprietari și acte

Inscrieri privitoare la dreptul de proprietate și alte drepturi reale	Referințe
1 / 19/05/2023	
Act Administrativ nr. 6415/563, din 08/05/1995 emis de CJSDPAT ALBA (TITLU DE PROPRIETATE;);	
B1	A1
Intabulare, drept de PROPRIETATE, dobandit prin Constituire, cota actuala 1/1, cota initiala 1/1 1) MUNTEAN MARIA	

C. Partea III. SARCINI .

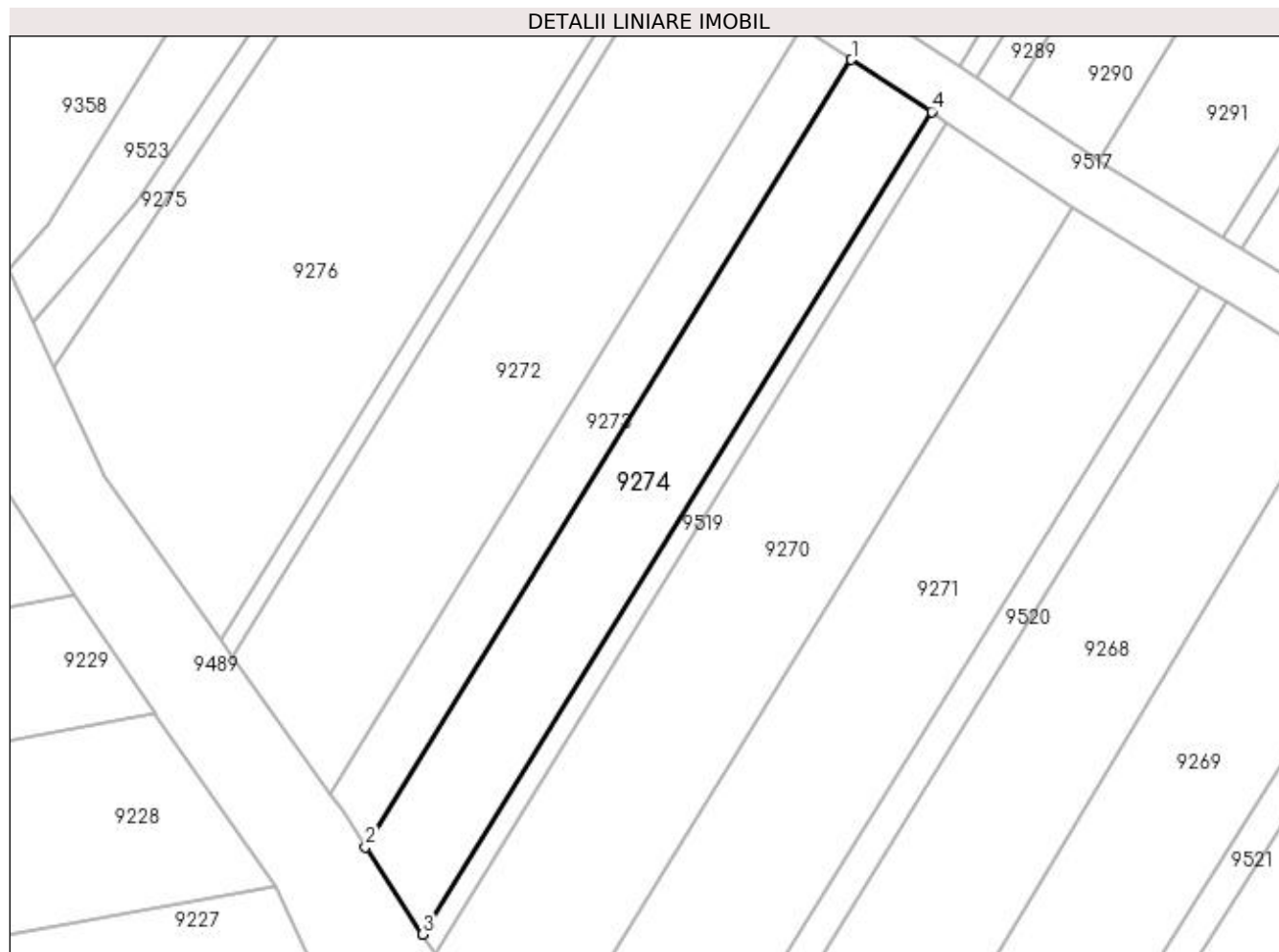
Inscrieri privind dezmembramintele dreptului de proprietate, drepturi reale de garanție și sarcini	Referințe
NU SUNT	

Anexa Nr. 1 La Partea I

Teren

Nr cadastral	Suprafața (mp)*	Observații / Referințe
	500	

* Suprafața este determinată în planul de proiecție Stereo 70.



Date referitoare la teren

Crt	Categorie folosință	Intra vilan	Suprafața (mp)	Tarla	Parcelă	Nr. topo	Observații / Referințe
1	vie	NU	500	-	1704/3	-	

Lungime Segmente

1) Valorile lungimilor segmentelor sunt obținute din proiecție în plan.

Punct început	X / Y	Punct sfârșit	X / Y	Lungime segment (** (m)
1	398.278,967 484.857,278	2	398.242,705 484.798,501	69.063
2	398.242,705 484.798,501	3	398.246,949 484.791,987	7.775
3	398.246,949 484.791,987	4	398.284,946 484.853,406	72.222
4	398.284,946 484.853,406	1	398.278,967 484.857,278	7.123

**** Lungimile segmentelor sunt determinate în planul de proiecție Stereo 70 și sunt rotunjite la 1 milimetru.**

***** Distanța dintre puncte este formată din segmente cumulate ce sunt mai mici decât valoarea 1 milimetru.**

**DATE DESPRE IMOBILUL NR. 9275**

Oficiul de Cadastru și Publicitate Imobiliară ALBA
Biroul de Cadastru și Publicitate Imobiliară Sebes

A. Partea I. Descrierea imobilului

TEREN Extravilan

Adresa: Jud. Alba

Nr. Crt	Nr cadastral Nr. topografic	Suprafața* (mp)	Observații / Referințe
A1		100	Sector cadastral:58 Teren neimprejmuit;

B. Partea II. Proprietari și acte

Inscrieri privitoare la dreptul de proprietate și alte drepturi reale	Referințe
1 / 19/05/2023	
Act Administrativ nr. 5208/222, din 27/10/1994 emis de CJSDPAT ALBA (TITLU DE PROPRIETATE;);	
B1	A1
Intabulare, drept de PROPRIETATE, dobândit prin Reconstituire, cota actuala 1/1, cota initiala 1/1	
1) SORESCU ANA	

C. Partea III. SARCINI .

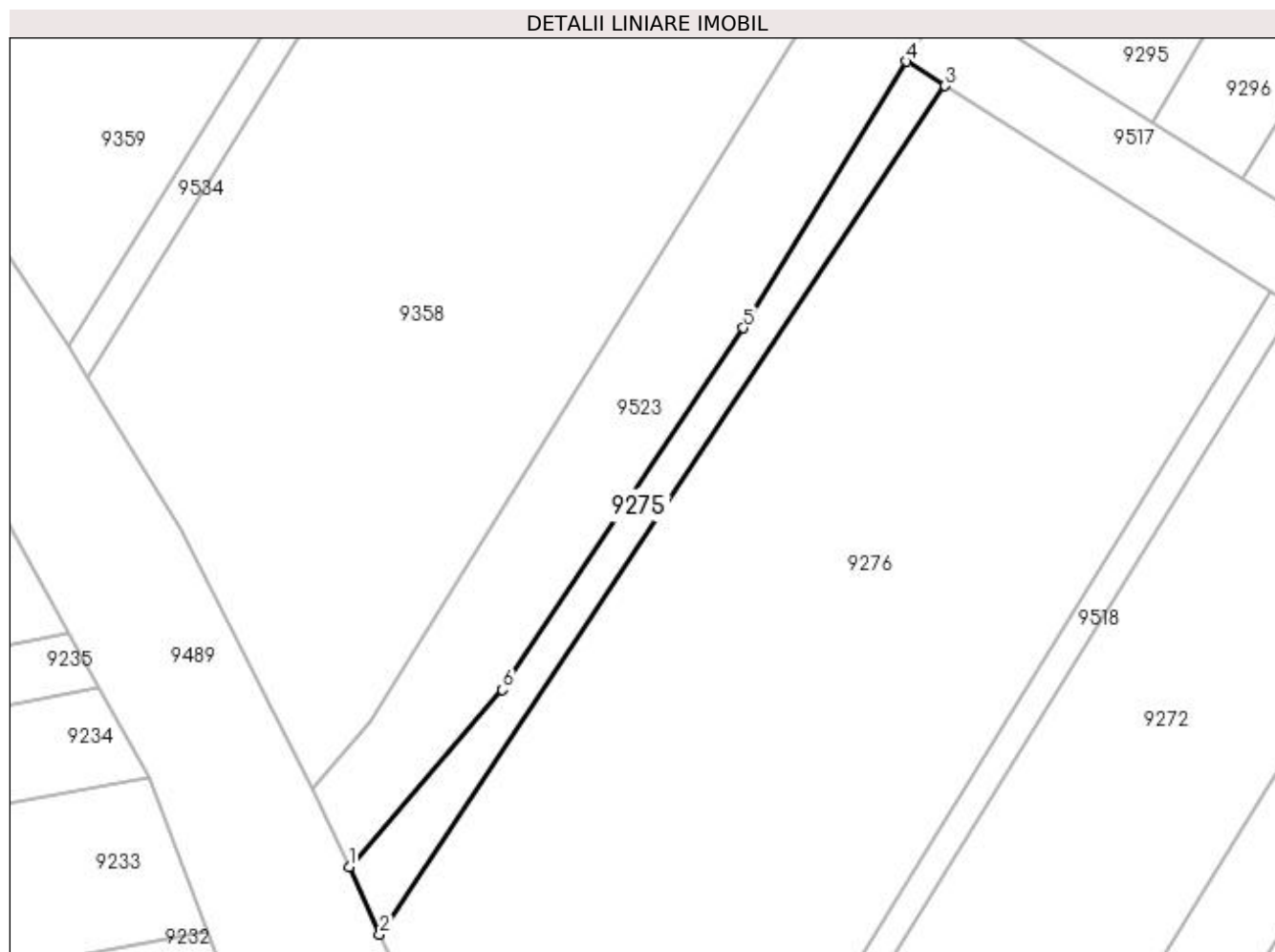
Inscrieri privind dezmembramintele dreptului de proprietate, drepturi reale de garanție și sarcini	Referințe
NU SUNT	

Anexa Nr. 1 La Partea I

Teren

Nr cadastral	Suprafața (mp)*	Observații / Referințe
	100	

* Suprafața este determinată în planul de proiecție Stereo 70.



Date referitoare la teren

Crt	Categorie folosință	Intra vilan	Suprafața (mp)	Tarla	Parcelă	Nr. topo	Observații / Referințe
1	vie	NU	100	-	1703/1	-	

Lungime Segmente

1) Valorile lungimilor segmentelor sunt obținute din proiecție în plan.

Punct început	X / Y	Punct sfârșit	X / Y	Lungime segment (** (m)
1	398.217,901 484.837,689	2	398.219,457 484.834,291	3.737
2	398.219,457 484.834,291	3	398.247,955 484.877,048	51.384
3	398.247,955 484.877,048	4	398.246,011 484.878,271	2.297
4	398.246,011 484.878,271	5	398.237,796 484.864,848	15.737
5	398.237,796 484.864,848	6	398.225,645 484.846,617	21.909

Punct început	X / Y	Punct sfârșit	X / Y	Lungime segment (** (m)
6	398.225,645 484.846,617	1	398.217,901 484.837,689	11.819

** Lungimile segmentelor sunt determinate în planul de proiecție Stereo 70 și sunt rotunjite la 1 milimetru.

*** Distanța dintre puncte este formată din segmente cumulate ce sunt mai mici decât valoarea 1 milimetru.

**DATE DESPRE IMOBILUL NR. 9276**

Oficiul de Cadastru și Publicitate Imobiliară ALBA
Biroul de Cadastru și Publicitate Imobiliară Sebes

A. Partea I. Descrierea imobilului

TEREN Extravilan

Adresa: Jud. Alba

Nr. Crt	Nr cadastral Nr. topografic	Suprafața* (mp)	Observații / Referințe
A1		1.170	Sector cadastral:58 Teren neimprejmuit;

B. Partea II. Proprietari și acte

Inscrieri privitoare la dreptul de proprietate și alte drepturi reale	Referințe
1 / 19/05/2023	
Act Administrativ nr. 6415/532, din 29/03/1995 emis de CJSDPAT ALBA (TITLU DE PROPRIETATE;);	
B1	A1
Intabulare, drept de PROPRIETATE, dobandit prin Reconstituire, cota actuala 1/1, cota initiala 1/1 1) BORZA AUREL	

C. Partea III. SARCINI .

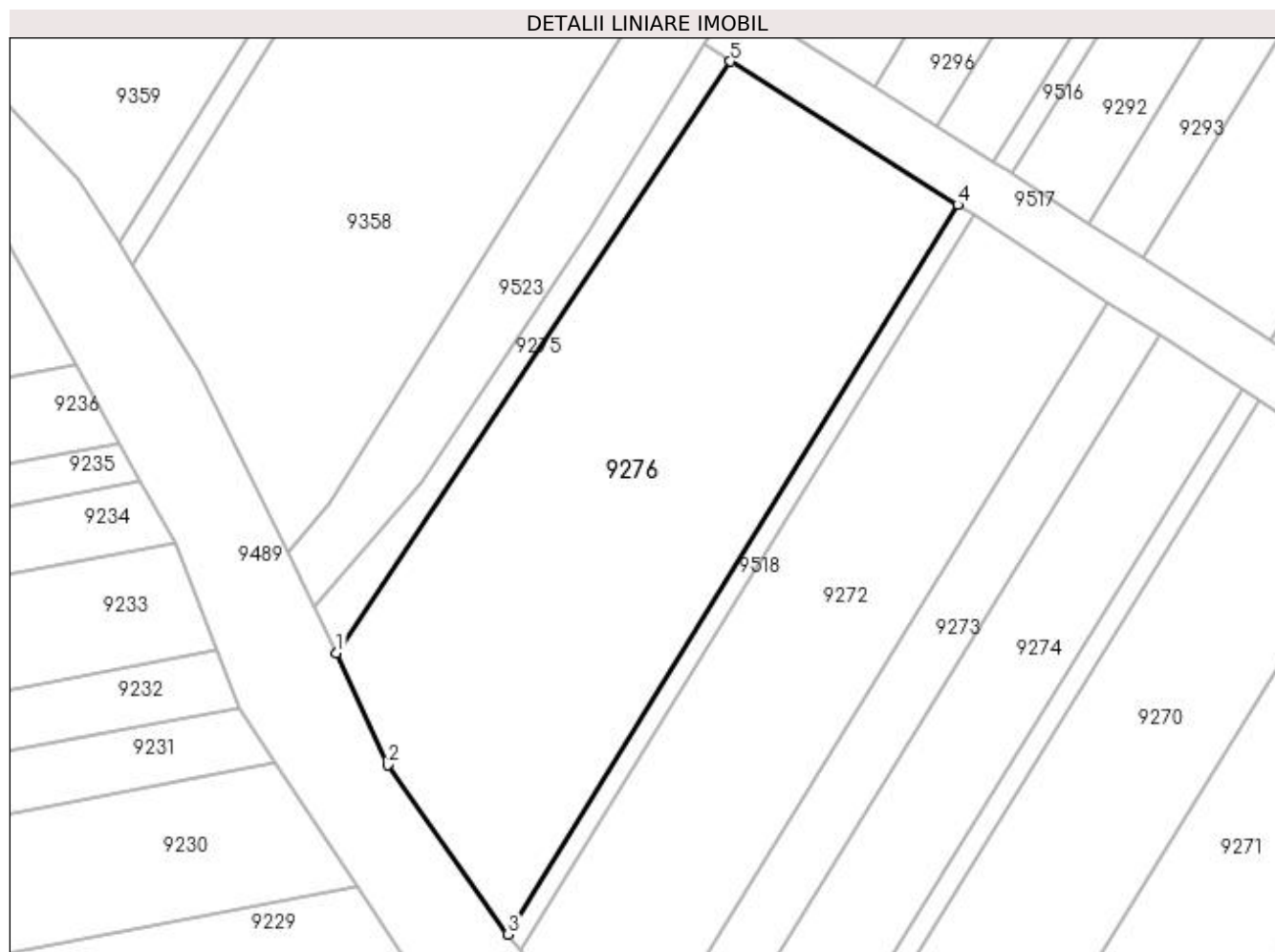
Inscrieri privind dezmembramintele dreptului de proprietate, drepturi reale de garanție și sarcini	Referințe
NU SUNT	

Anexa Nr. 1 La Partea I

Teren

Nr cadastral	Suprafața (mp)*	Observații / Referințe
	1.170	

* Suprafața este determinată în planul de proiecție Stereo 70.



Date referitoare la teren

Crt	Categorie folosință	Intra vilan	Suprafața (mp)	Tarla	Parcelă	Nr. topo	Observații / Referințe
1	vie	NU	1.170	-	1703/2	-	

Lungime Segmente

1) Valorile lungimilor segmentelor sunt obținute din proiecție în plan.

Punct început	X / Y	Punct sfârșit	X / Y	Lungime segment (** (m)
1	398.219,457 484.834,291	2	398.223,16 484.826,203	8.895
2	398.223,16 484.826,203	3	398.231,868 484.813,96	15.024
3	398.231,868 484.813,96	4	398.264,399 484.866,691	61.958
4	398.264,399 484.866,691	5	398.247,955 484.877,048	19.434
5	398.247,955 484.877,048	1	398.219,457 484.834,291	51.384

**** Lungimile segmentelor sunt determinate în planul de proiecție Stereo 70 și sunt rotunjite la 1 milimetru.**

***** Distanța dintre puncte este formată din segmente cumulate ce sunt mai mici decât valoarea 1 milimetru.**

**DATE DESPRE IMOBILUL NR. 9277**

Oficiul de Cadastru și Publicitate Imobiliară ALBA
Biroul de Cadastru și Publicitate Imobiliară Sebes

A. Partea I. Descrierea imobilului

TEREN Extravilan

Adresa: Jud. Alba

Nr. Crt	Nr cadastral Nr. topografic	Suprafața* (mp)	Observații / Referințe
A1		1.240	Sector cadastral:58 Teren neimprejmuit;

B. Partea II. Proprietari și acte

Inscrieri privitoare la dreptul de proprietate și alte drepturi reale	Referințe
1 / 19/05/2023	
Act Administrativ nr. 5236/435, din 07/02/1995 emis de CJSDPAT ALBA (TITLU DE PROPRIETATE;);	
B1	A1
Intabulare, drept de PROPRIETATE, dobandit prin Reconstituire, cota actuala 1/1, cota initiala 1/1 1) DRAGOMIR ELENA	

C. Partea III. SARCINI .

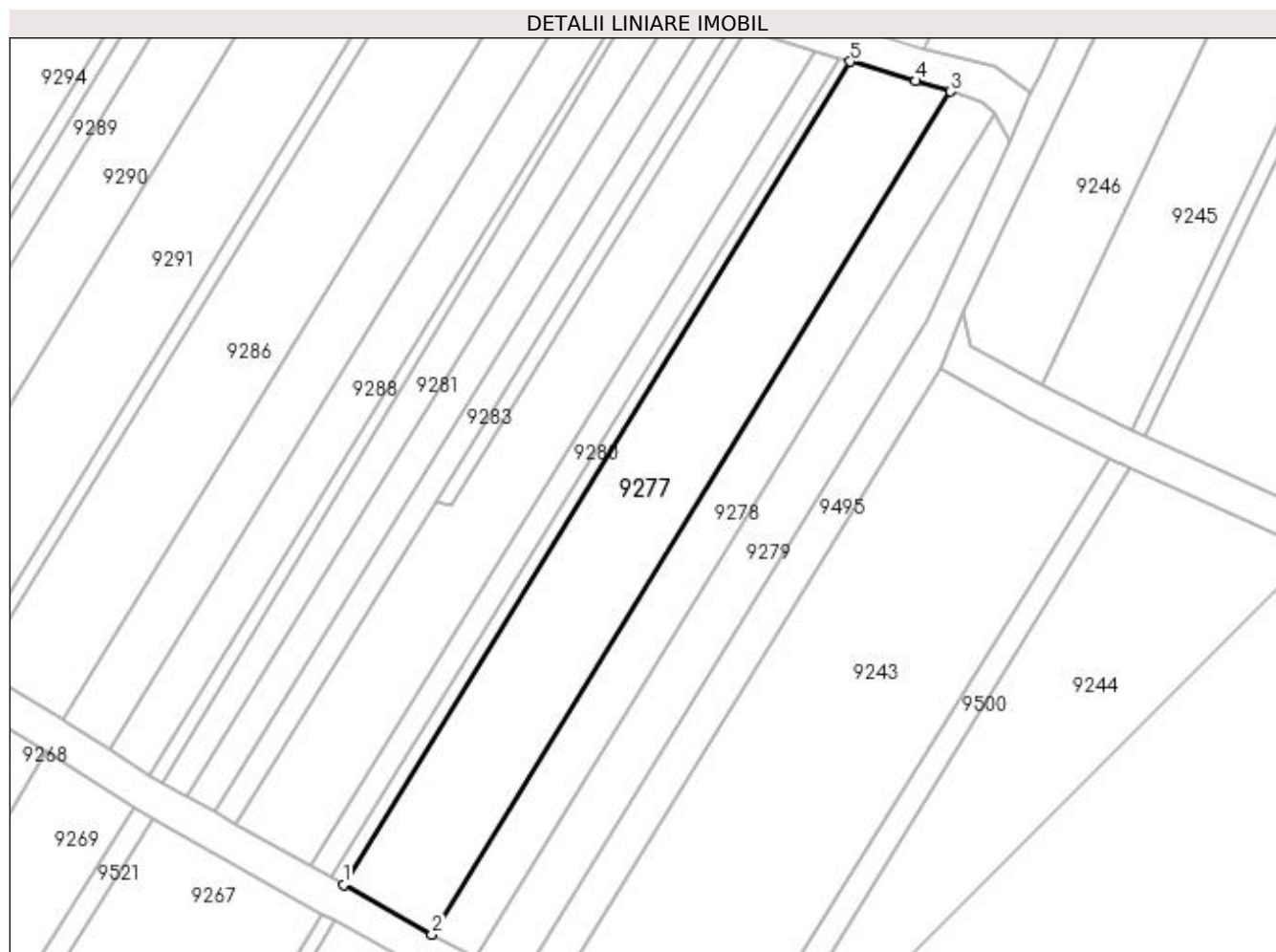
Inscrieri privind dezmembramintele dreptului de proprietate, drepturi reale de garanție și sarcini	Referințe
NU SUNT	

Anexa Nr. 1 La Partea I

Teren

Nr cadastral	Suprafața (mp)*	Observații / Referințe
	1.240	

* Suprafața este determinată în planul de proiecție Stereo 70.



Date referitoare la teren

Crt	Categorie folosință	Intra vilan	Suprafața (mp)	Tarla	Parcelă	Nr. topo	Observații / Referințe
1	vie	NU	1.240	188	1701/3	-	

Lungime Segmente

1) Valorile lungimilor segmentelor sunt obținute din proiecție în plan.

Punct început	X / Y	Punct sfârșit	X / Y	Lungime segment (** (m)
1	398.348,909 484.818,976	2	398.358,8 484.813,424	11.343
2	398.358,8 484.813,424	3	398.416,849 484.907,655	110.676
3	398.416,849 484.907,655	4	398.412,916 484.908,867	4.116
4	398.412,916 484.908,867	5	398.405,616 484.911,028	7.613
5	398.405,616 484.911,028	1	398.348,909 484.818,976	108.117

**** Lungimile segmentelor sunt determinate în planul de proiecție Stereo 70 și sunt rotunjite la 1 milimetru.**

***** Distanța dintre puncte este formată din segmente cumulate ce sunt mai mici decât valoarea 1 milimetru.**

**DATE DESPRE IMOBILUL NR. 9278**

Oficiul de Cadastru și Publicitate Imobiliară ALBA
Biroul de Cadastru și Publicitate Imobiliară Sebes

A. Partea I. Descrierea imobilului

TEREN Extravilan

Adresa: Jud. Alba

Nr. Crt	Nr cadastral Nr. topografic	Suprafața* (mp)	Observații / Referințe
A1		610	Sector cadastral:58 Teren neimprijmit;

B. Partea II. Proprietari și acte

Inscrieri privitoare la dreptul de proprietate și alte drepturi reale		Referințe
1 / 14/06/2023		
Act Administrativ nr. 6415/576, din 10/05/1995 emis de CJSDPAT ALBA (TITLU DE PROPRIETATE;);		
B1	Intabulare, drept de PROPRIETATE, dobandit prin Reconstituire, cota actuala 1/2, cota initiala 1/2 1) GROZA ANA	A1
Act Notarial nr. 139, din 02/02/2000 emis de NP DRAGOMIR NICOLAE (CONTRACT DE INTRETINERE;);		
B2	Intabulare, drept de PROPRIETATE, dobandit prin Conventie, cota actuala 1/2, cota initiala 1/2 1) GROZA MIRCEA , și soția; 2) GROZA MIOARA	A1

C. Partea III. SARCINI .

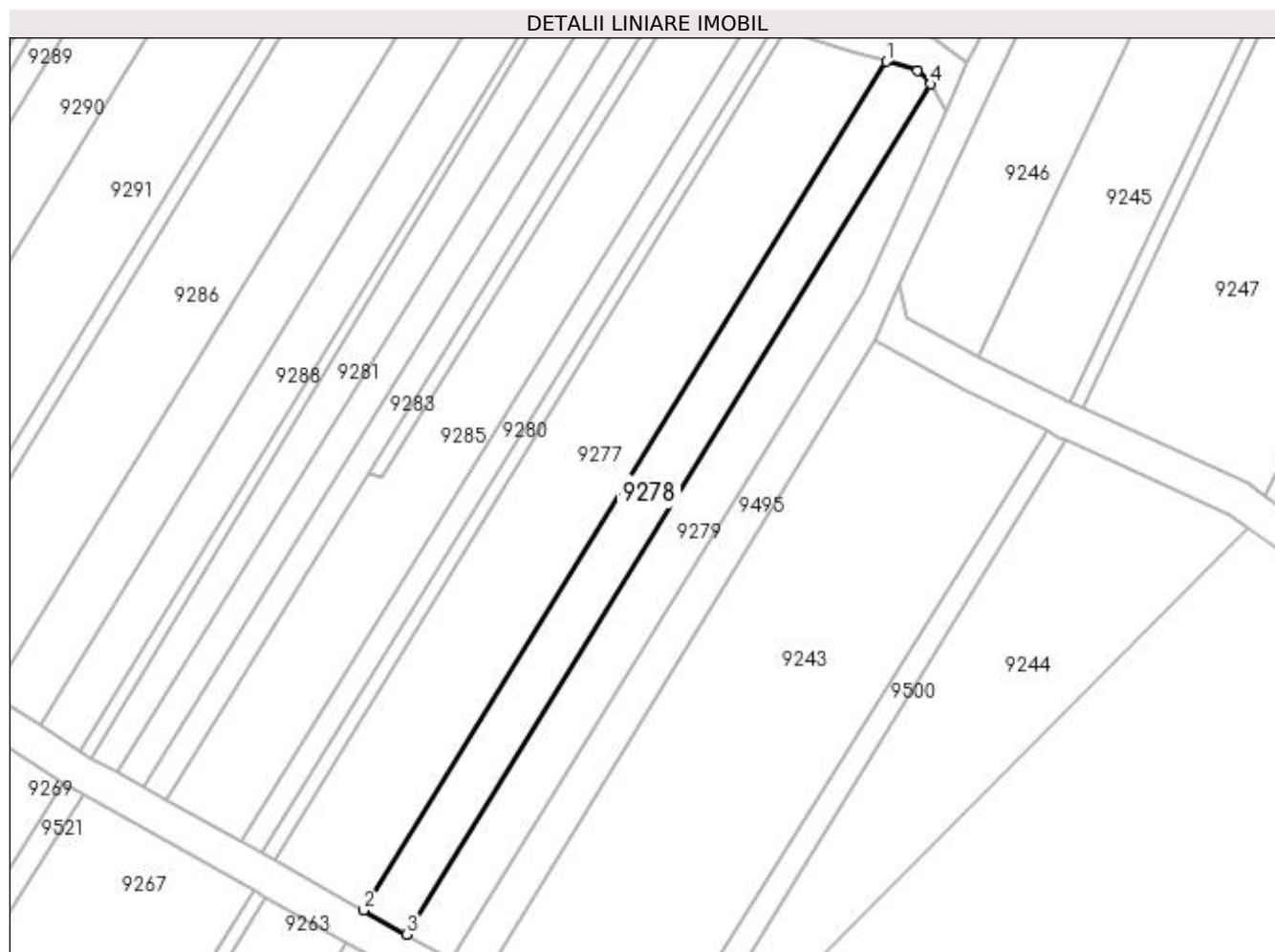
Inscrieri privind dezmembramintele dreptului de proprietate, drepturi reale de garanție și sarcini	Referințe
NU SUNT	

Anexa Nr. 1 La Partea I

Teren

Nr cadastral	Suprafața (mp)*	Observații / Referințe
	610	

* Suprafața este determinată în planul de proiecție Stereo 70.



Date referitoare la teren

Crt	Categorie folosință	Intra vilan	Suprafața (mp)	Tarla	Parcelă	Nr. topo	Observații / Referințe
1	vie	NU	610	-	1701/4	-	

Lungime Segmente

1) Valorile lungimilor segmentelor sunt obținute din proiecție în plan.

Punct început	X / Y	Punct sfârșit	X / Y	Lungime segment (** (m)
1	398.416,849 484.907,655	2	398.358,8 484.813,424	110.676
2	398.358,8 484.813,424	3	398.363,592 484.810,734	5.495
3	398.363,592 484.810,734	4	398.421,752 484.905,146	110.888
4	398.421,752 484.905,146	5	398.420,28 484.906,598	2.068
5	398.420,28 484.906,598	1	398.416,849 484.907,655	3.59

**** Lungimile segmentelor sunt determinate în planul de proiecție Stereo 70 și sunt rotunjite la 1 milimetru.**

***** Distanța dintre puncte este formată din segmente cumulate ce sunt mai mici decât valoarea 1 milimetru.**

**DATE DESPRE IMOBILUL NR. 9279**

Oficiul de Cadastru și Publicitate Imobiliară ALBA
Biroul de Cadastru și Publicitate Imobiliară Sebes

A. Partea I. Descrierea imobilului

TEREN Extravilan

Adresa: Jud. Alba

Nr. Crt	Nr cadastral Nr. topografic	Suprafața* (mp)	Observații / Referințe
A1		600	Sector cadastral:58 Teren neimprejmuit;

B. Partea II. Proprietari și acte

Inscrieri privitoare la dreptul de proprietate și alte drepturi reale	Referințe
1 / 19/05/2023	
Act Administrativ nr. 5232/372, din 22/12/1994 emis de CJSDPAT ALBA (TITLU DE PROPRIETATE;);	
B1	A1
Intabulare, drept de PROPRIETATE, dobândit prin Reconstituire, cota actuala 1/1, cota initiala 1/1 1) GAJA ARON	

C. Partea III. SARCINI .

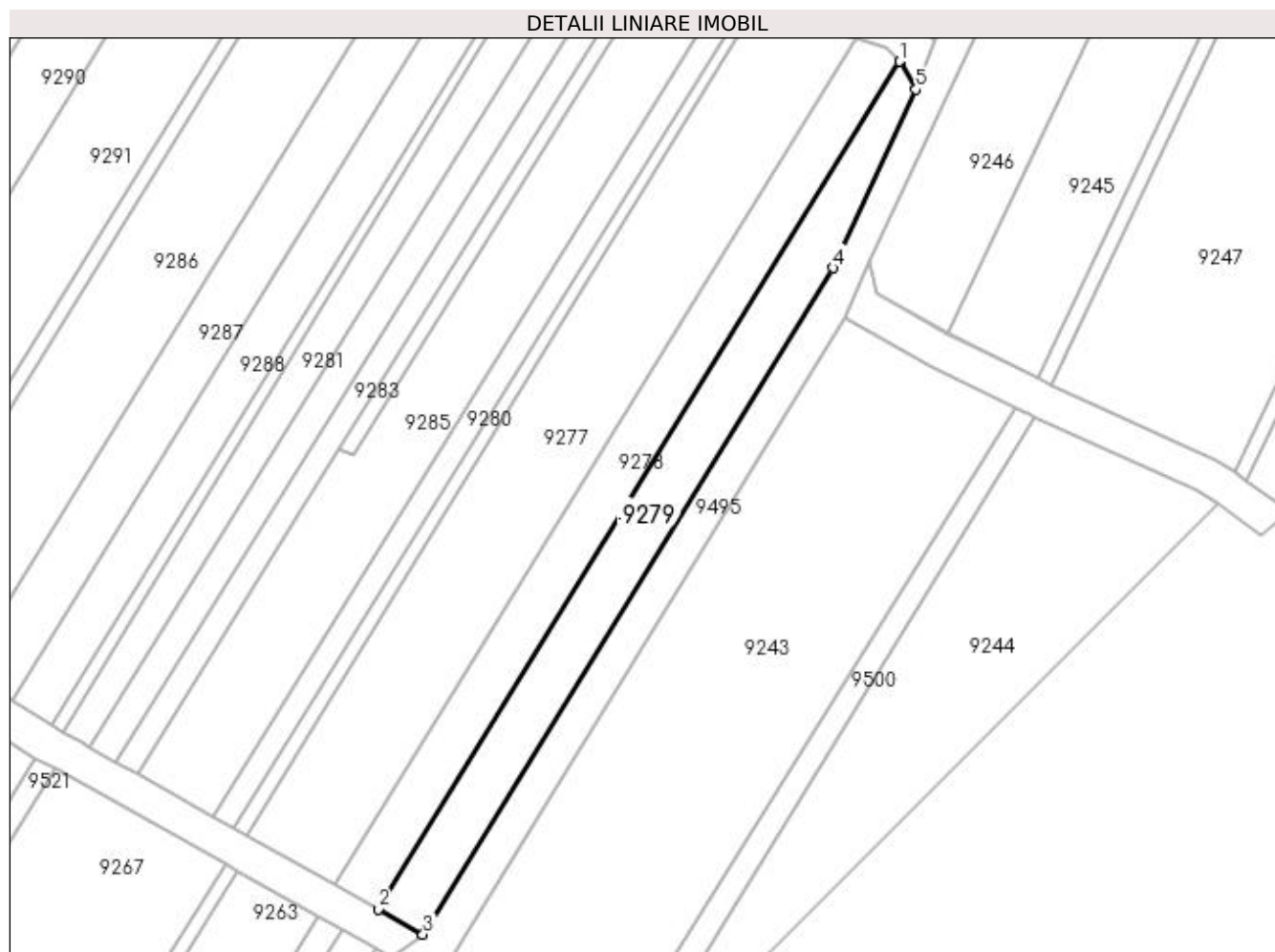
Inscrieri privind dezmembramintele dreptului de proprietate, drepturi reale de garanție și sarcini	Referințe
NU SUNT	

Anexa Nr. 1 La Partea I

Teren

Nr cadastral	Suprafața (mp)*	Observații / Referințe
	600	

* Suprafața este determinată în planul de proiecție Stereo 70.



Date referitoare la teren

Crt	Categorie folosință	Intra vilan	Suprafața (mp)	Tarla	Parcelă	Nr. topo	Observații / Referințe
1	vie	NU	600	188	1701/5	-	

Lungime Segmente

1) Valorile lungimilor segmentelor sunt obținute din proiecție în plan.

Punct început	X / Y	Punct sfârșit	X / Y	Lungime segment (** (m)
1	398.421,752 484.905,146	2	398.363,592 484.810,734	110.888
2	398.363,592 484.810,734	3	398.368,597 484.807,925	5.739
3	398.368,597 484.807,925	4	398.414,317 484.882,142	87.169
4	398.414,317 484.882,142	5	398.423,544 484.902,054	21.946
5	398.423,544 484.902,054	6	398.421,802 484.905,096	3.505

Punct început	X / Y	Punct sfârșit	X / Y	Lungime segment (** (m)
6	398.421,802 484.905,096	1	398.421,752 484.905,146	0.071

** Lungimile segmentelor sunt determinate în planul de proiecție Stereo 70 și sunt rotunjite la 1 milimetru.

*** Distanța dintre puncte este formată din segmente cumulate ce sunt mai mici decât valoarea 1 milimetru.

**DATE DESPRE IMOBILUL NR. 9280**

Oficiul de Cadastru și Publicitate Imobiliară ALBA
Biroul de Cadastru și Publicitate Imobiliară Sebes

A. Partea I. Descrierea imobilului

TEREN Extravilan

Adresa: Jud. Alba

Nr. Crt	Nr cadastral Nr. topografic	Suprafața* (mp)	Observații / Referințe
A1		290	Sector cadastral:58 Teren neimprejmuit;

B. Partea II. Proprietari și acte

Inscrieri privitoare la dreptul de proprietate și alte drepturi reale	Referințe
1 / 14/06/2023	
Act Notarial nr. 2648, din 03/08/2021 emis de NP BELDEAN GHEORGHE;	
B1	A1
Intabulare, drept de PROPRIETATE, dobandit prin lesire Din Indiviziune, cota actuala 1/1, cota initiala 1/1	
1) THIESS MARIA , cetățean german, domiciliat în Germania;	

C. Partea III. SARCINI .

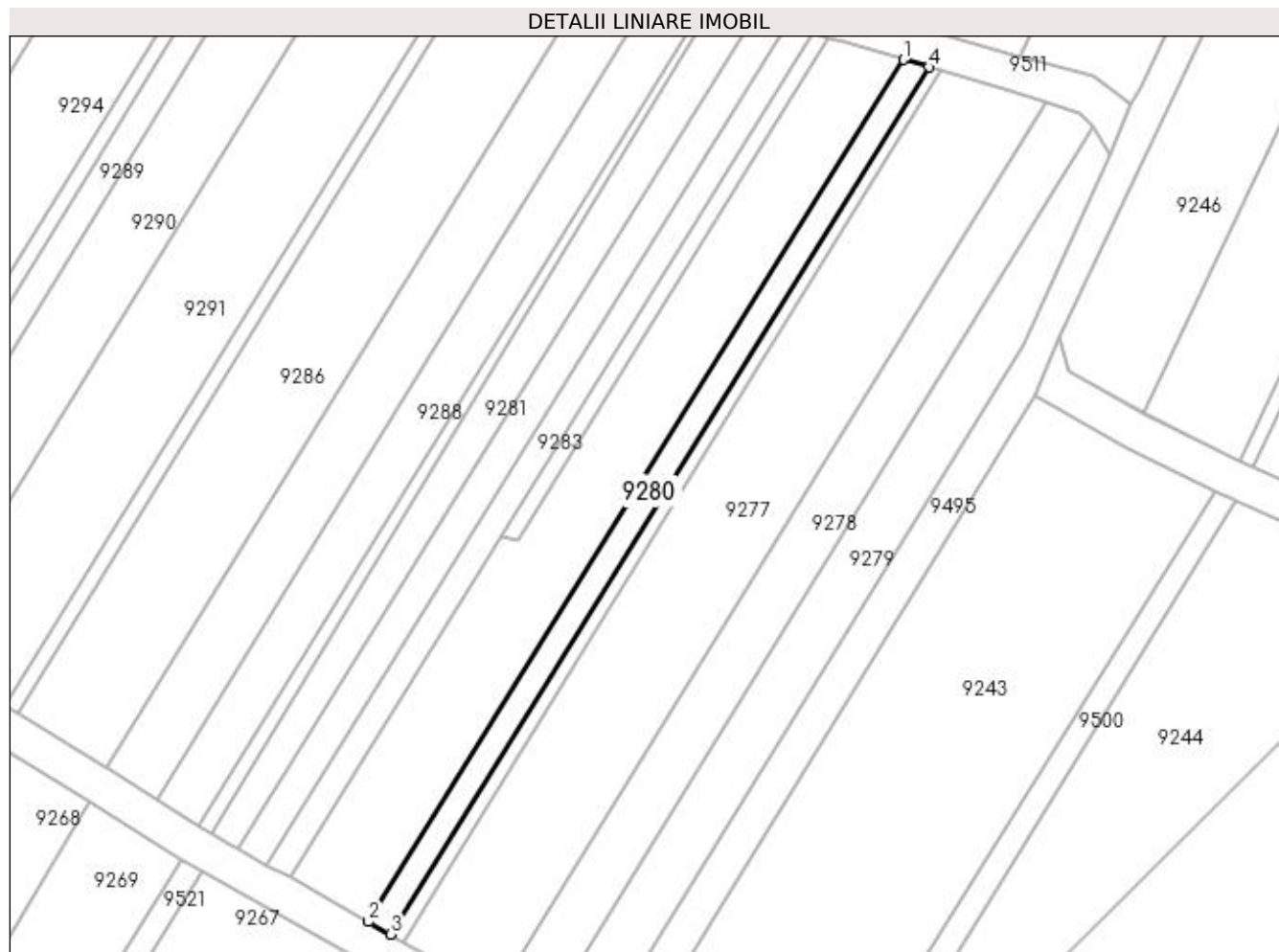
Inscrieri privind dezmembramintele dreptului de proprietate, drepturi reale de garanție și sarcini	Referințe
NU SUNT	

Anexa Nr. 1 La Partea I

Teren

Nr cadastral	Suprafața (mp)*	Observații / Referințe
	290	

* Suprafața este determinată în planul de proiecție Stereo 70.



Date referitoare la teren

Crt	Categorie folosință	Intra vilan	Suprafața (mp)	Tarla	Parcelă	Nr. topo	Observații / Referințe
1	vie	NU	290	-	1699/6	-	

Lungime Segmente

1) Valorile lungimilor segmentelor sunt obținute din proiecție în plan.

Punct început	X / Y	Punct sfârșit	X / Y	Lungime segment (** (m)
1	398.401,694 484.912,19	2	398.345,151 484.821,085	107.225
2	398.345,151 484.821,085	3	398.347,505 484.819,764	2.699
3	398.347,505 484.819,764	4	398.404,375 484.911,396	107.845
4	398.404,375 484.911,396	1	398.401,694 484.912,19	2.796

**** Lungimile segmentelor sunt determinate în planul de proiecție Stereo 70 și sunt rotunjite la 1 milimetru.**

***** Distanța dintre puncte este formată din segmente cumulate ce sunt mai mici decât valoarea 1 milimetru.**

**DATE DESPRE IMOBILUL NR. 9281**

Oficiul de Cadastru și Publicitate Imobiliară ALBA
Biroul de Cadastru și Publicitate Imobiliară Sebes

A. Partea I. Descrierea imobilului

TEREN Extravilan

Adresa: Jud. Alba

Nr. Crt	Nr cadastral Nr. topografic	Suprafața* (mp)	Observații / Referințe
A1		390	Sector cadastral:58 Teren neimprejmuit;

B. Partea II. Proprietari și acte

Inscrieri privitoare la dreptul de proprietate și alte drepturi reale	Referințe
1 / 19/05/2023	
Act Administrativ nr. 5236/438, din 07/02/1995 emis de CJSDPAT ALBA (TITLU DE PROPRIETATE;);	
B1	A1
Intabulare, drept de PROPRIETATE, dobândit prin Reconstituire, cota actuala 1/1, cota initiala 1/1	
1) GAJA MARIA	

C. Partea III. SARCINI .

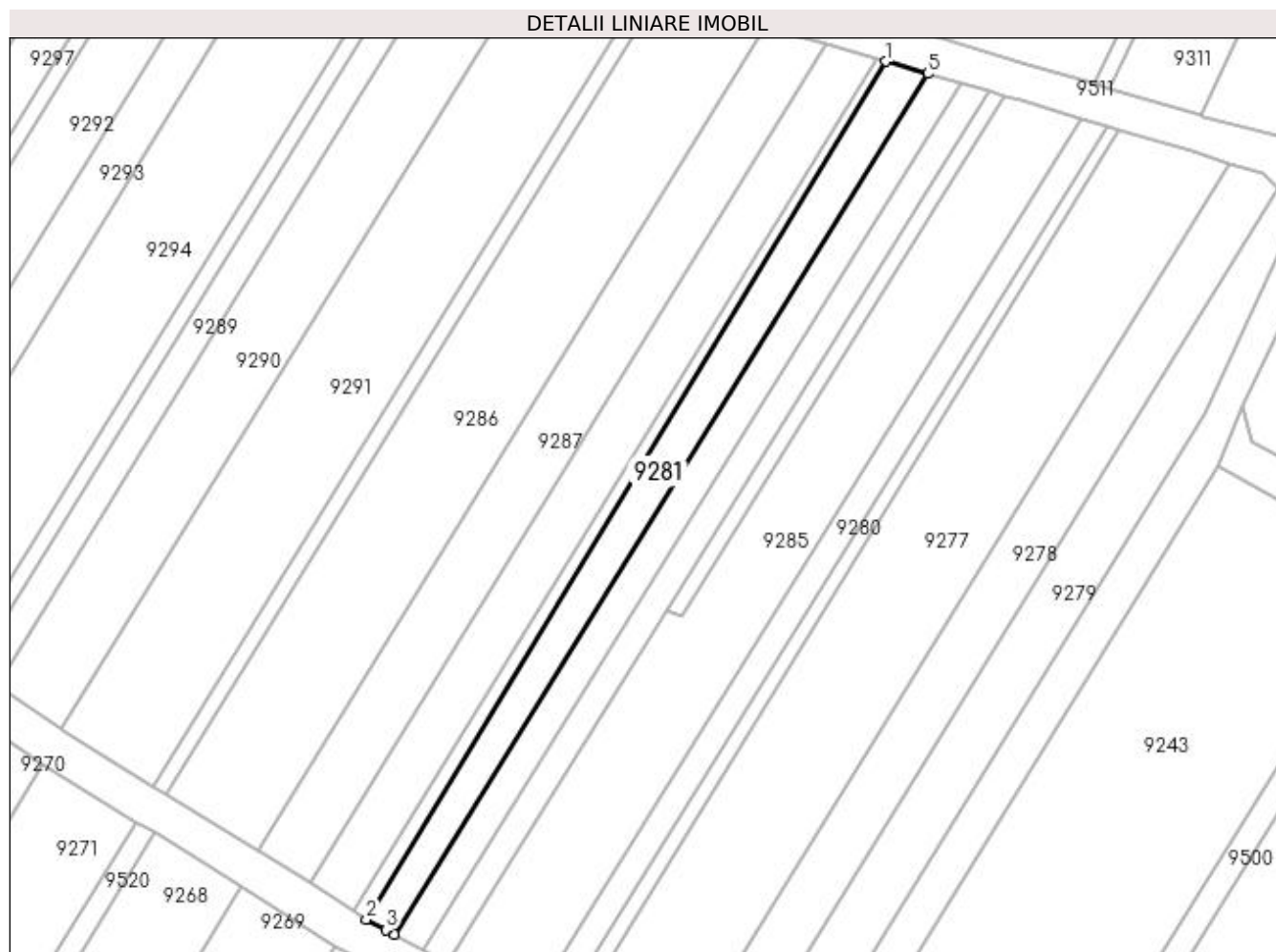
Inscrieri privind dezmembramintele dreptului de proprietate, drepturi reale de garanție și sarcini	Referințe
NU SUNT	

Anexa Nr. 1 La Partea I

Teren

Nr cadastral	Suprafața (mp)*	Observații / Referințe
	390	

* Suprafața este determinată în planul de proiecție Stereo 70.



Date referitoare la teren

Crt	Categorie folosință	Intra vilan	Suprafața (mp)	Tarla	Parcelă	Nr. topo	Observații / Referințe
1	vie	NU	390	188	1699/1	-	

Lungime Segmente

1) Valorile lungimilor segmentelor sunt obținute din proiecție în plan.

Punct început	X / Y	Punct sfârșit	X / Y	Lungime segment (** (m)
1	398.381,666 484.918,038	2	398.328,562 484.830,325	102.536
2	398.328,562 484.830,325	3	398.330,581 484.829,264	2.281
3	398.330,581 484.829,264	4	398.331,403 484.828,802	0.943
4	398.331,403 484.828,802	5	398.386,005 484.916,779	103.544
5	398.386,005 484.916,779	1	398.381,666 484.918,038	4.518

**** Lungimile segmentelor sunt determinate în planul de proiecție Stereo 70 și sunt rotunjite la 1 milimetru.**

***** Distanța dintre puncte este formată din segmente cumulate ce sunt mai mici decât valoarea 1 milimetru.**

**DATE DESPRE IMOBILUL NR. 9282**

Oficiul de Cadastru și Publicitate Imobiliară ALBA
Biroul de Cadastru și Publicitate Imobiliară Sebes

A. Partea I. Descrierea imobilului

TEREN Extravilan

Adresa: Jud. Alba

Nr. Crt	Nr cadastral Nr. topografic	Suprafața* (mp)	Observații / Referințe
A1		360	Sector cadastral:58 Teren neimprejmuit;

B. Partea II. Proprietari și acte

Inscrieri privitoare la dreptul de proprietate și alte drepturi reale	Referințe
1 / 14/06/2023	
Act Notarial nr. 628, din 02/10/2018 emis de NP ILIȘESCU SILVIA (ACT DE PARTAJ VOLUNTAR;);	
B1	A1
Intabulare, drept de PROPRIETATE, dobandit prin lesire Din Indiviziune, cota actuala 1/1, cota initiala 1/1 1) RADU ILIE	

C. Partea III. SARCINI .

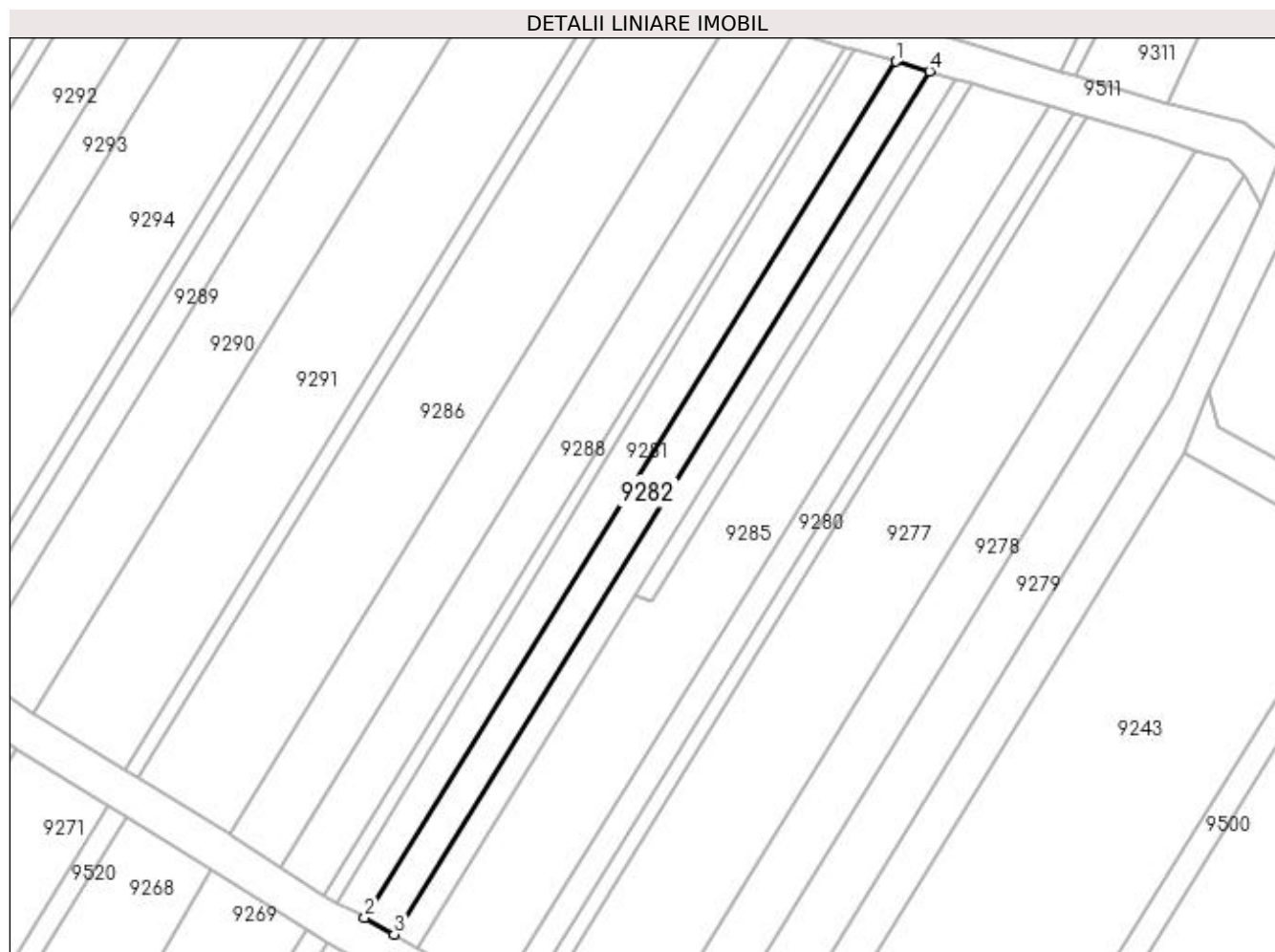
Inscrieri privind dezmembramintele dreptului de proprietate, drepturi reale de garanție și sarcini	Referințe
NU SUNT	

Anexa Nr. 1 La Partea I

Teren

Nr cadastral	Suprafața (mp)*	Observații / Referințe
	360	

* Suprafața este determinată în planul de proiecție Stereo 70.



Date referitoare la teren

Crt	Categorie folosință	Intra vilan	Suprafața (mp)	Tarla	Parcelă	Nr. topo	Observații / Referințe
1	vie	NU	360	188	1699/2	-	

Lungime Segmente

1) Valorile lungimilor segmentelor sunt obținute din proiecție în plan.

Punct început	X / Y	Punct sfârșit	X / Y	Lungime segment (** (m)
1	398.386,005 484.916,779	2	398.331,403 484.828,802	103.544
2	398.331,403 484.828,802	3	398.334,426 484.827,105	3.467
3	398.334,426 484.827,105	4	398.389,459 484.915,776	104.361
4	398.389,459 484.915,776	1	398.386,005 484.916,779	3.597

**** Lungimile segmentelor sunt determinate în planul de proiecție Stereo 70 și sunt rotunjite la 1 milimetru.**

***** Distanța dintre puncte este formată din segmente cumulate ce sunt mai mici decât valoarea 1 milimetru.**

**DATE DESPRE IMOBILUL NR. 9283**

Oficiul de Cadastru și Publicitate Imobiliară ALBA
Biroul de Cadastru și Publicitate Imobiliară Sebes

A. Partea I. Descrierea imobilului

TEREN Extravilan

Adresa: Jud. Alba

Nr. Crt	Nr cadastral Nr. topografic	Suprafața* (mp)	Observații / Referințe
A1		290	Sector cadastral:58 Teren neimprejmuit;

B. Partea II. Proprietari și acte

Inscrieri privitoare la dreptul de proprietate și alte drepturi reale	Referințe
1 / 14/06/2023	
Act Notarial nr. 2648, din 03/08/2021 emis de NP BELDEAN GHEORGHE;	
B1	A1
Intabulare, drept de PROPRIETATE, dobandit prin lesire Din Indiviziune, cota actuala 1/1, cota initiala 1/1	
1) THIESS MARIA , cetățean german, domiciliat în Germania;	

C. Partea III. SARCINI .

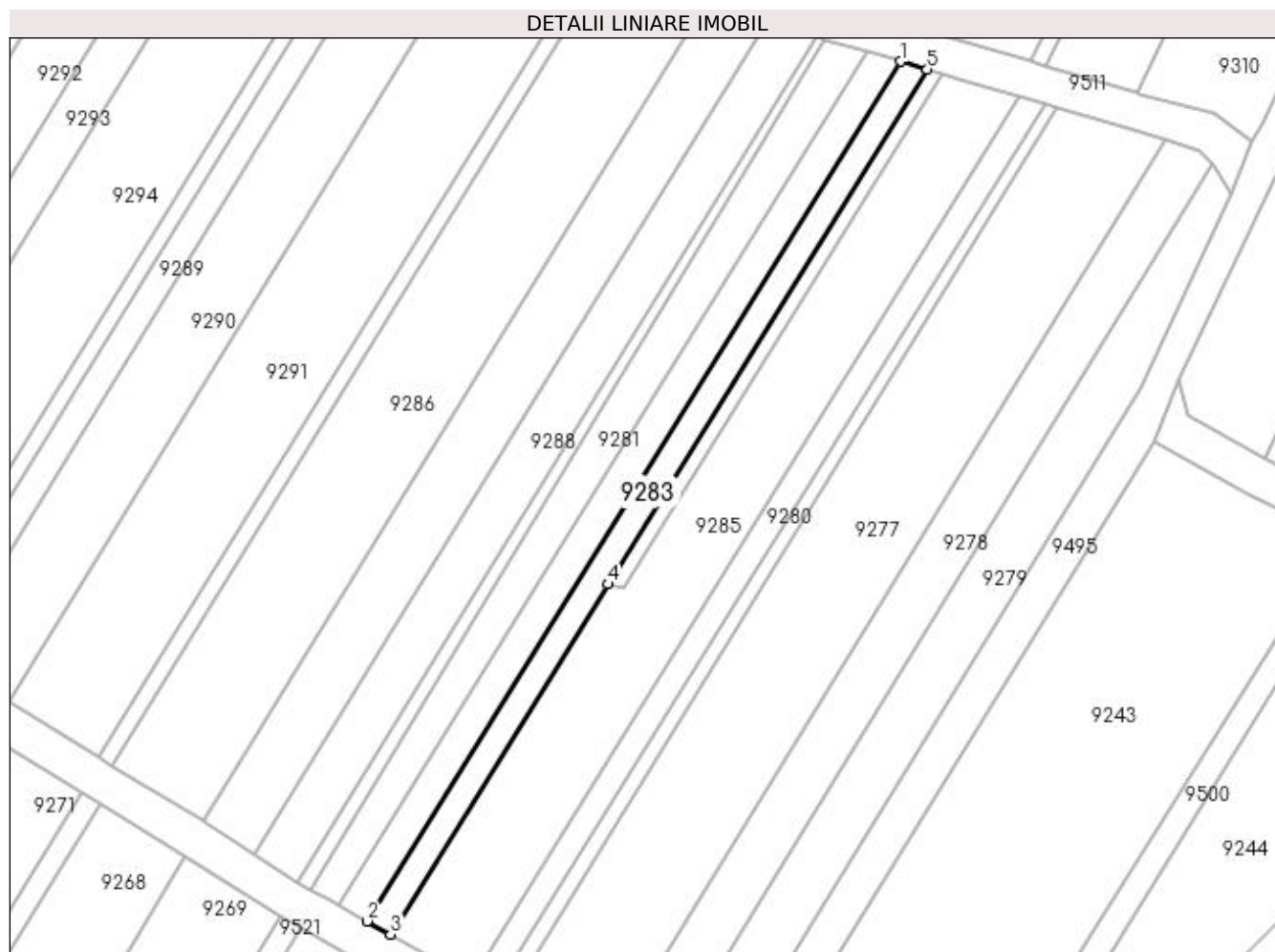
Inscrieri privind dezmembramintele dreptului de proprietate, drepturi reale de garanție și sarcini	Referințe
NU SUNT	

Anexa Nr. 1 La Partea I

Teren

Nr cadastral	Suprafața (mp)*	Observații / Referințe
	290	

* Suprafața este determinată în planul de proiecție Stereo 70.



Date referitoare la teren

Crt	Categorie folosință	Intra vilan	Suprafața (mp)	Tarla	Parcelă	Nr. topo	Observații / Referințe
1	vie	NU	290	-	1699/3	-	

Lungime Segmente

1) Valorile lungimilor segmentelor sunt obținute din proiecție în plan.

Punct început	X / Y	Punct sfârșit	X / Y	Lungime segment (** (m)
1	398.389,459 484.915,776	2	398.334,426 484.827,105	104.361
2	398.334,426 484.827,105	3	398.336,844 484.825,748	2.773
3	398.336,844 484.825,748	4	398.359,263 484.861,871	42.514
4	398.359,263 484.861,871	5	398.392,221 484.914,975	62.5
5	398.392,221 484.914,975	1	398.389,459 484.915,776	2.876

**** Lungimile segmentelor sunt determinate în planul de proiecție Stereo 70 și sunt rotunjite la 1 milimetru.**

***** Distanța dintre puncte este formată din segmente cumulate ce sunt mai mici decât valoarea 1 milimetru.**

**DATE DESPRE IMOBILUL NR. 9284**

Oficiul de Cadastru și Publicitate Imobiliară ALBA
Biroul de Cadastru și Publicitate Imobiliară Sebes

A. Partea I. Descrierea imobilului

TEREN Extravilan

Adresa: Jud. Alba

Nr. Crt	Nr cadastral Nr. topografic	Suprafața* (mp)	Observații / Referințe
A1		100	Sector cadastral:58 Teren neimprejmuit;

B. Partea II. Proprietari și acte

Inscrieri privitoare la dreptul de proprietate și alte drepturi reale	Referințe
1 / 15/06/2023	
Act Notarial nr. 846, din 23/10/2014 emis de NP ILIȘESCU SILVIA (ACT DE PARTAJ VOLUNTAR;);	
B1	A1
Intabulare, drept de PROPRIETATE, dobandit prin lesire Din Indiviziune, cota actuala 1/1, cota initiala 1/1 1) STOIAN IOAN	

C. Partea III. SARCINI .

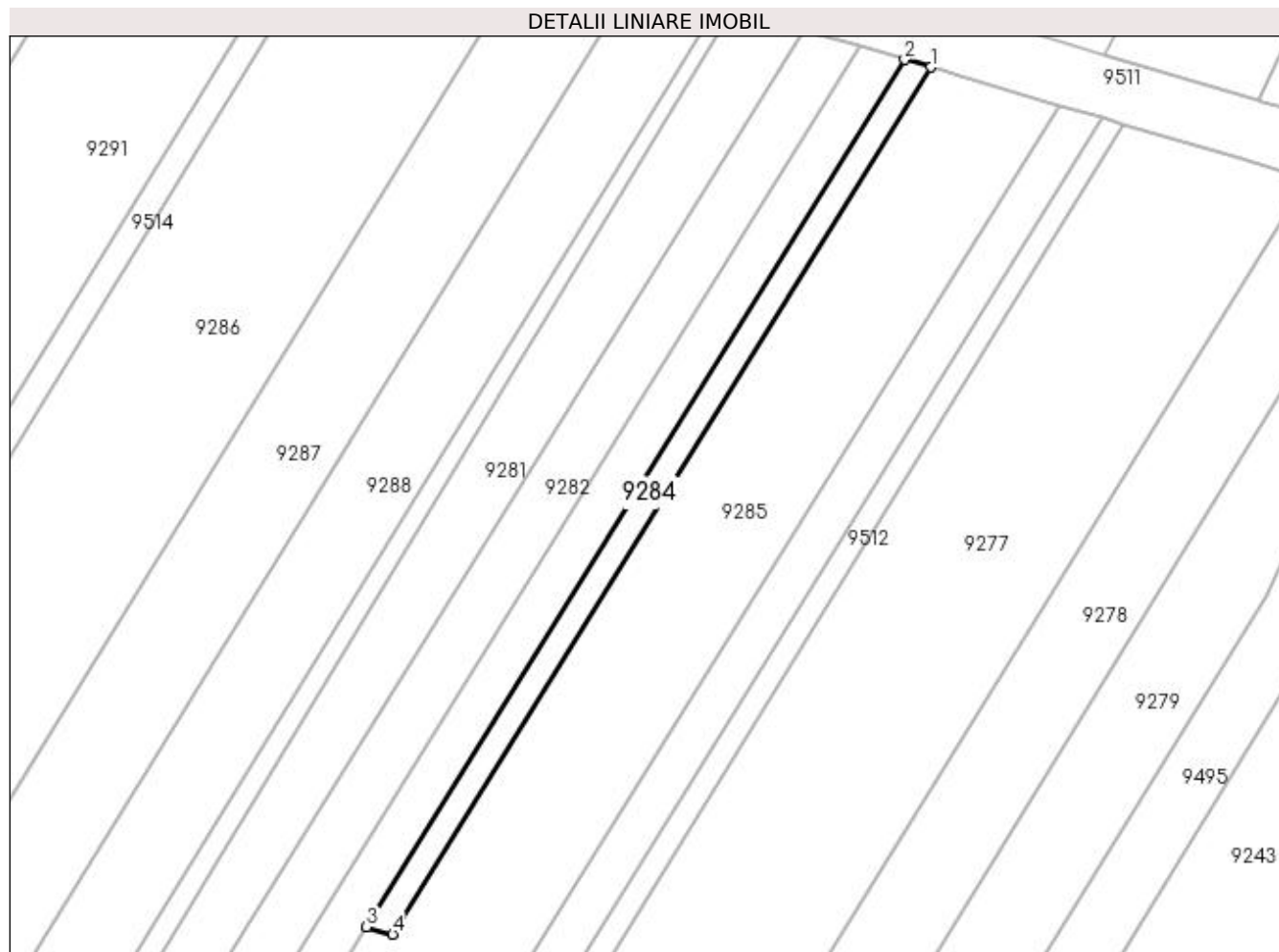
Inscrieri privind dezmembramintele dreptului de proprietate, drepturi reale de garanție și sarcini	Referințe
NU SUNT	

Anexa Nr. 1 La Partea I

Teren

Nr cadastral	Suprafața (mp)*	Observații / Referințe
	100	

* Suprafața este determinată în planul de proiecție Stereo 70.



Date referitoare la teren

Crt	Categorie folosință	Intra vilan	Suprafața (mp)	Tarla	Parcelă	Nr. topo	Observații / Referințe
1	vie	NU	100	-	1699/4	-	

Lungime Segmente

1) Valorile lungimilor segmentelor sunt obținute din proiecție în plan.

Punct început	X / Y	Punct sfârșit	X / Y	Lungime segment (** (m)
1	398.393,817 484.914,512	2	398.392,221 484.914,975	1.662
2	398.392,221 484.914,975	3	398.359,263 484.861,871	62.5
3	398.359,263 484.861,871	4	398.360,859 484.861,408	1.662
4	398.360,859 484.861,408	1	398.393,817 484.914,512	62.5

**** Lungimile segmentelor sunt determinate în planul de proiecție Stereo 70 și sunt rotunjite la 1 milimetru.**

***** Distanța dintre puncte este formată din segmente cumulate ce sunt mai mici decât valoarea 1 milimetru.**

**DATE DESPRE IMOBILUL NR. 9285**

Oficiul de Cadastru și Publicitate Imobiliară ALBA
Biroul de Cadastru și Publicitate Imobiliară Sebes

A. Partea I. Descrierea imobilului

TEREN Extravilan

Adresa: Jud. Alba

Nr. Crt	Nr cadastral Nr. topografic	Suprafața* (mp)	Observații / Referințe
A1		910	Sector cadastral:58 Teren neimprejmuit;

B. Partea II. Proprietari și acte

Inscrieri privitoare la dreptul de proprietate și alte drepturi reale	Referințe
1 / 15/06/2023	
Act Notarial nr. 119, din 23/09/2005 emis de NP ILIȘESCU SILVIA (CERTIFICAT DE MOSTENITOR;);	
B1	A1
Intabulare, drept de PROPRIETATE, dobândit prin Succesiune, cota actuala 1/1, cota initiala 1/1 1) CARATA MARIA	

C. Partea III. SARCINI .

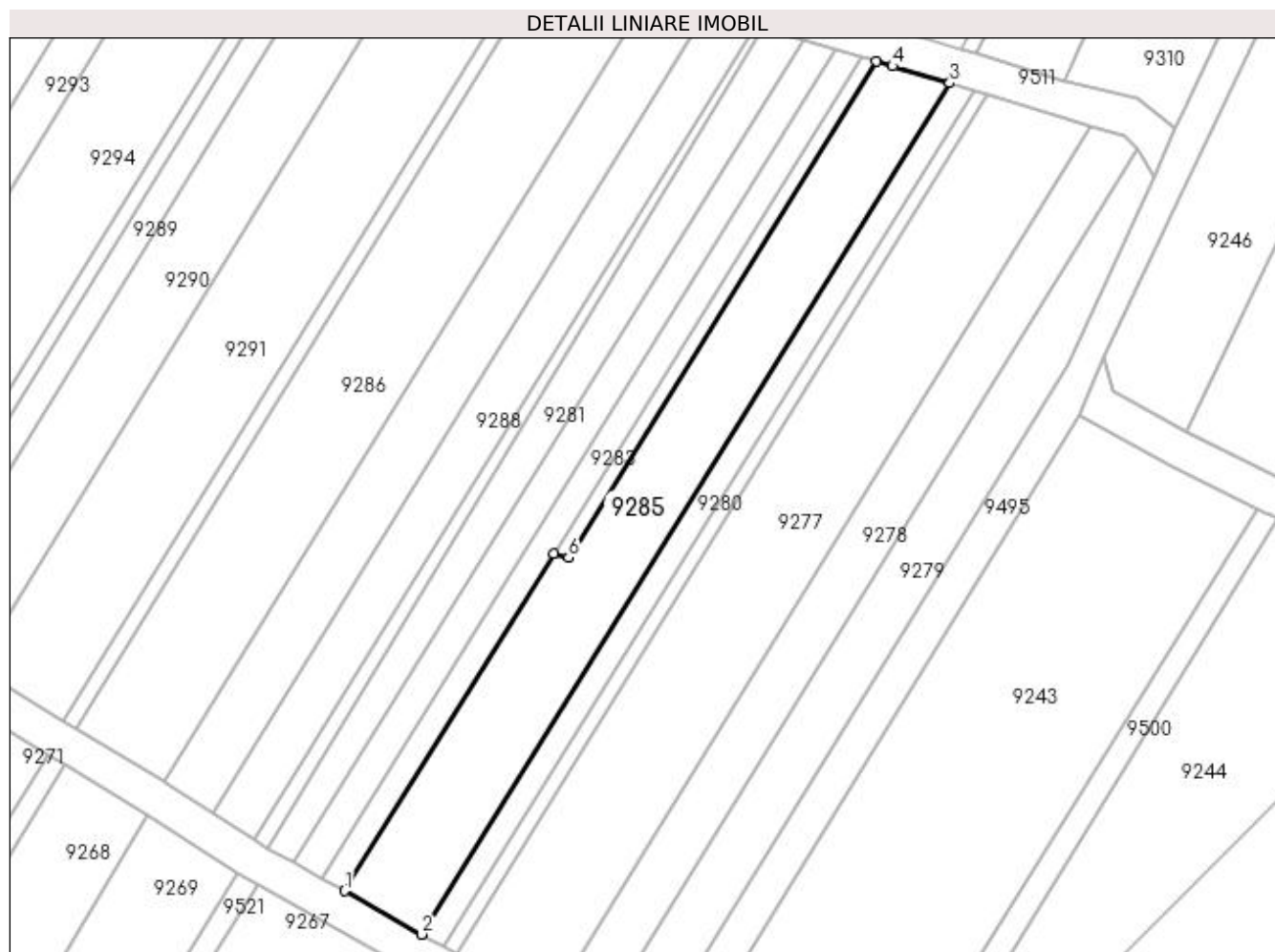
Inscrieri privind dezmembramintele dreptului de proprietate, drepturi reale de garanție și sarcini	Referințe
NU SUNT	

Anexa Nr. 1 La Partea I

Teren

Nr cadastral	Suprafața (mp)*	Observații / Referințe
	910	

* Suprafața este determinată în planul de proiecție Stereo 70.



Date referitoare la teren

Crt	Categorie folosință	Intra vilan	Suprafața (mp)	Tarla	Parcelă	Nr. topo	Observații / Referințe
1	vie	NU	910	-	1699/5	-	

Lungime Segmente

1) Valorile lungimilor segmentelor sunt obținute din proiecție în plan.

Punct început	X / Y	Punct sfârșit	X / Y	Lungime segment (** (m)
1	398.336,844 484.825,748	2	398.345,151 484.821,085	9.526
2	398.345,151 484.821,085	3	398.401,694 484.912,19	107.225
3	398.401,694 484.912,19	4	398.395,565 484.914,004	6.392
4	398.395,565 484.914,004	5	398.393,817 484.914,512	1.82
5	398.393,817 484.914,512	6	398.360,859 484.861,408	62.5

Punct început	X / Y	Punct sfârșit	X / Y	Lungime segment (** (m)
6	398.360,859 484.861,408	7	398.359,263 484.861,871	1.662
7	398.359,263 484.861,871	1	398.336,844 484.825,748	42.514

** Lungimile segmentelor sunt determinate în planul de proiecție Stereo 70 și sunt rotunjite la 1 milimetru.

*** Distanța dintre puncte este formată din segmente cumulate ce sunt mai mici decât valoarea 1 milimetru.

**DATE DESPRE IMOBILUL NR. 9286**

Oficiul de Cadastru și Publicitate Imobiliară ALBA
Biroul de Cadastru și Publicitate Imobiliară Sebes

A. Partea I. Descrierea imobilului

TEREN Extravilan

Adresa: Jud. Alba

Nr. Crt	Nr cadastral Nr. topografic	Suprafața* (mp)	Observații / Referințe
A1		1.080	Sector cadastral:58 Teren neimprijmit;

B. Partea II. Proprietari și acte

Inscrieri privitoare la dreptul de proprietate și alte drepturi reale		Referințe
1 / 14/06/2023		
Act Administrativ nr. 6415/576, din 10/05/1995 emis de CJSDPAT ALBA (TITLU DE PROPRIETATE;);		
B1	Intabulare, drept de PROPRIETATE, dobandit prin Reconstituire, cota actuala 1/2, cota initiala 1/2 1) GROZA ANA	A1
Act Notarial nr. 139, din 02/02/2000 emis de NP DRAGOMIR NICOLAE (CONTRACT DE INTRETINERE;);		
B2	Intabulare, drept de PROPRIETATE, dobandit prin Conventie, cota actuala 1/2, cota initiala 1/2 1) GROZA MIRCEA, și soția; 2) GROZA MIOARA	A1

C. Partea III. SARCINI .

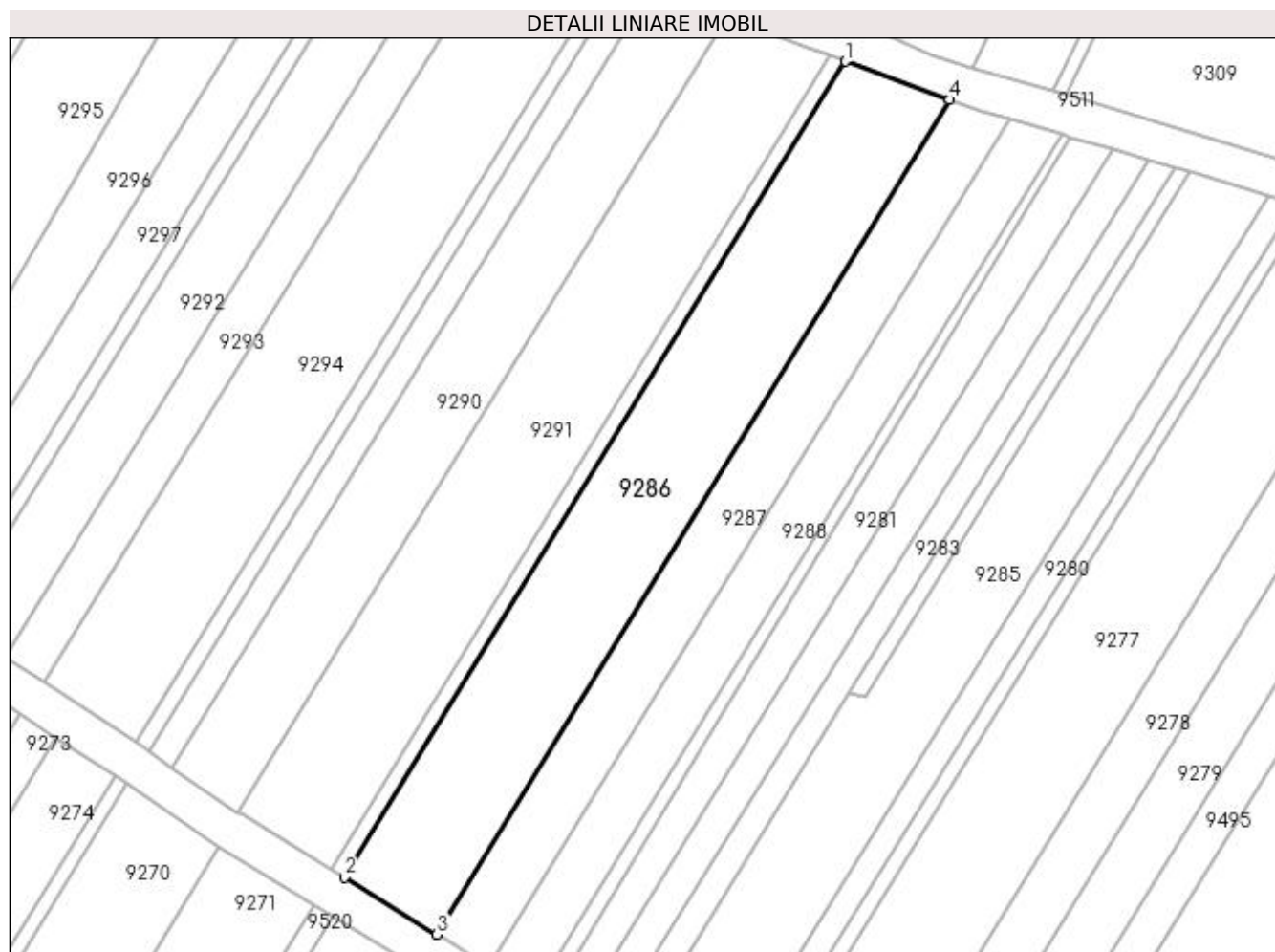
Inscrieri privind dezmembramintele dreptului de proprietate, drepturi reale de garanție și sarcini	Referințe
NU SUNT	

Anexa Nr. 1 La Partea I

Teren

Nr cadastral	Suprafața (mp)*	Observații / Referințe
	1.080	

* Suprafața este determinată în planul de proiecție Stereo 70.



Date referitoare la teren

Crt	Categorie folosință	Intra vilan	Suprafața (mp)	Tarla	Parcelă	Nr. topo	Observații / Referințe
1	vie	NU	1.080	-	1697/1	-	

Lungime Segmente

1) Valorile lungimilor segmentelor sunt obținute din proiecție în plan.

Punct început	X / Y	Punct sfârșit	X / Y	Lungime segment (** (m)
1	398.358,868 484.925,686	2	398.308,128 484.843,134	96.899
2	398.308,128 484.843,134	3	398.317,522 484.837,376	11.018
3	398.317,522 484.837,376	4	398.369,433 484.921,833	99.135
4	398.369,433 484.921,833	1	398.358,868 484.925,686	11.246

**** Lungimile segmentelor sunt determinate în planul de proiecție Stereo 70 și sunt rotunjite la 1 milimetru.**

***** Distanța dintre puncte este formată din segmente cumulate ce sunt mai mici decât valoarea 1 milimetru.**

**DATE DESPRE IMOBILUL NR. 9287**

Oficiul de Cadastru și Publicitate Imobiliară ALBA
Biroul de Cadastru și Publicitate Imobiliară Sebes

A. Partea I. Descrierea imobilului

TEREN Extravilan

Adresa: Jud. Alba

Nr. Crt	Nr cadastral Nr. topografic	Suprafața* (mp)	Observații / Referințe
A1		625	Sector cadastral:58 Teren neimprijmit;

B. Partea II. Proprietari și acte

Inscrieri privitoare la dreptul de proprietate și alte drepturi reale	Referințe
1 / 14/06/2023	
Act Notarial nr. 137, din 18/12/2009 emis de NP ILIȘESCU SILVIA (CERTIFICAT DE MOSTENITOR;);	
B1	A1
Intabulare, drept de PROPRIETATE, dobândit prin Succesiune, cota actuala 1/1, cota initiala 1/1 1) DRAGOMIR GHEORGHE	

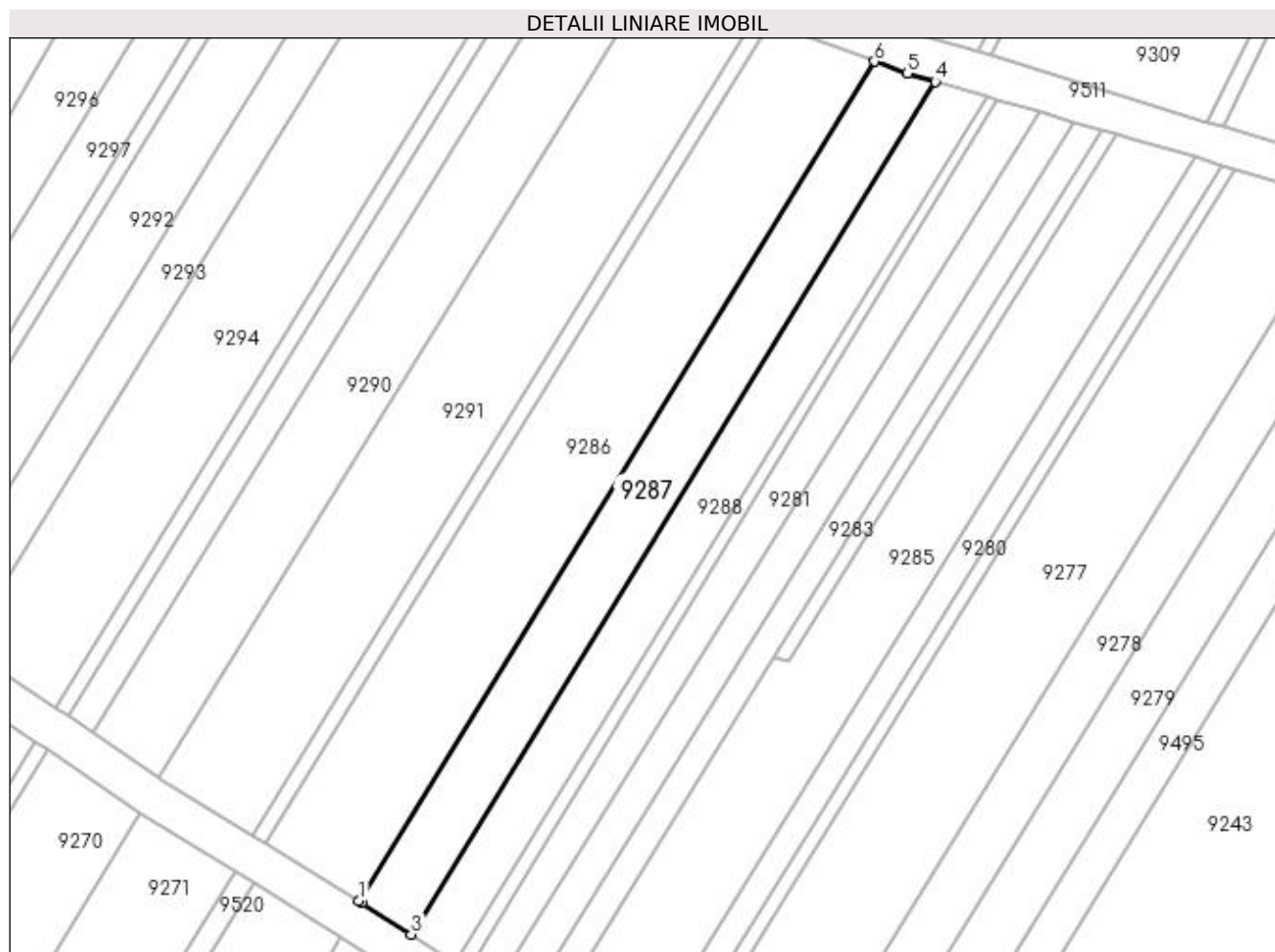
C. Partea III. SARCINI .

Inscrieri privind dezmembramintele dreptului de proprietate, drepturi reale de garanție și sarcini	Referințe
NU SUNT	

Anexa Nr. 1 La Partea I**Teren**

Nr cadastral	Suprafața (mp)*	Observații / Referințe
	625	

* Suprafața este determinată în planul de proiecție Stereo 70.

**Date referitoare la teren**

Crt	Categorie folosință	Intra vilan	Suprafața (mp)	Tarla	Parcelă	Nr. topo	Observații / Referințe
1	vie	NU	625	188	1697/2	-	

Lungime Segmente

1) Valorile lungimilor segmentelor sunt obținute din proiecție în plan.

Punct început	X / Y	Punct sfârșit	X / Y	Lungime segment (** (m)
1	398.317,522 484.837,376	2	398.317,8 484.837,205	0.326
2	398.317,8 484.837,205	3	398.322,796 484.834,005	5.933
3	398.322,796 484.834,005	4	398.375,539 484.919,816	100.724
4	398.375,539 484.919,816	5	398.372,724 484.920,633	2.931
5	398.372,724 484.920,633	6	398.369,433 484.921,833	3.503

Punct început	X / Y	Punct sfârșit	X / Y	Lungime segment (** (m)
6	398.369,433 484.921,833	1	398.317,522 484.837,376	99.135

** Lungimile segmentelor sunt determinate în planul de proiecție Stereo 70 și sunt rotunjite la 1 milimetru.

*** Distanța dintre puncte este formată din segmente cumulate ce sunt mai mici decât valoarea 1 milimetru.

**DATE DESPRE IMOBILUL NR. 9288**

Oficiul de Cadastru și Publicitate Imobiliară ALBA
Biroul de Cadastru și Publicitate Imobiliară Sebes

A. Partea I. Descrierea imobilului

TEREN Extravilan

Adresa: Jud. Alba

Nr. Crt	Nr cadastral Nr. topografic	Suprafața* (mp)	Observații / Referințe
A1		535	Sector cadastral:58 Teren neimprejmuit;

B. Partea II. Proprietari și acte

Inscrieri privitoare la dreptul de proprietate și alte drepturi reale	Referințe
1 / 19/05/2023	
Act Administrativ nr. 5236/498, din 15/03/1995 emis de CJSDPAT ALBA (TITLU DE PROPRIETATE;);	
B1	A1
Intabulare, drept de PROPRIETATE, dobandit prin Reconstituire, cota actuala 1/1, cota initiala 1/1 1) CRACIUN PARASCHIVA	

C. Partea III. SARCINI .

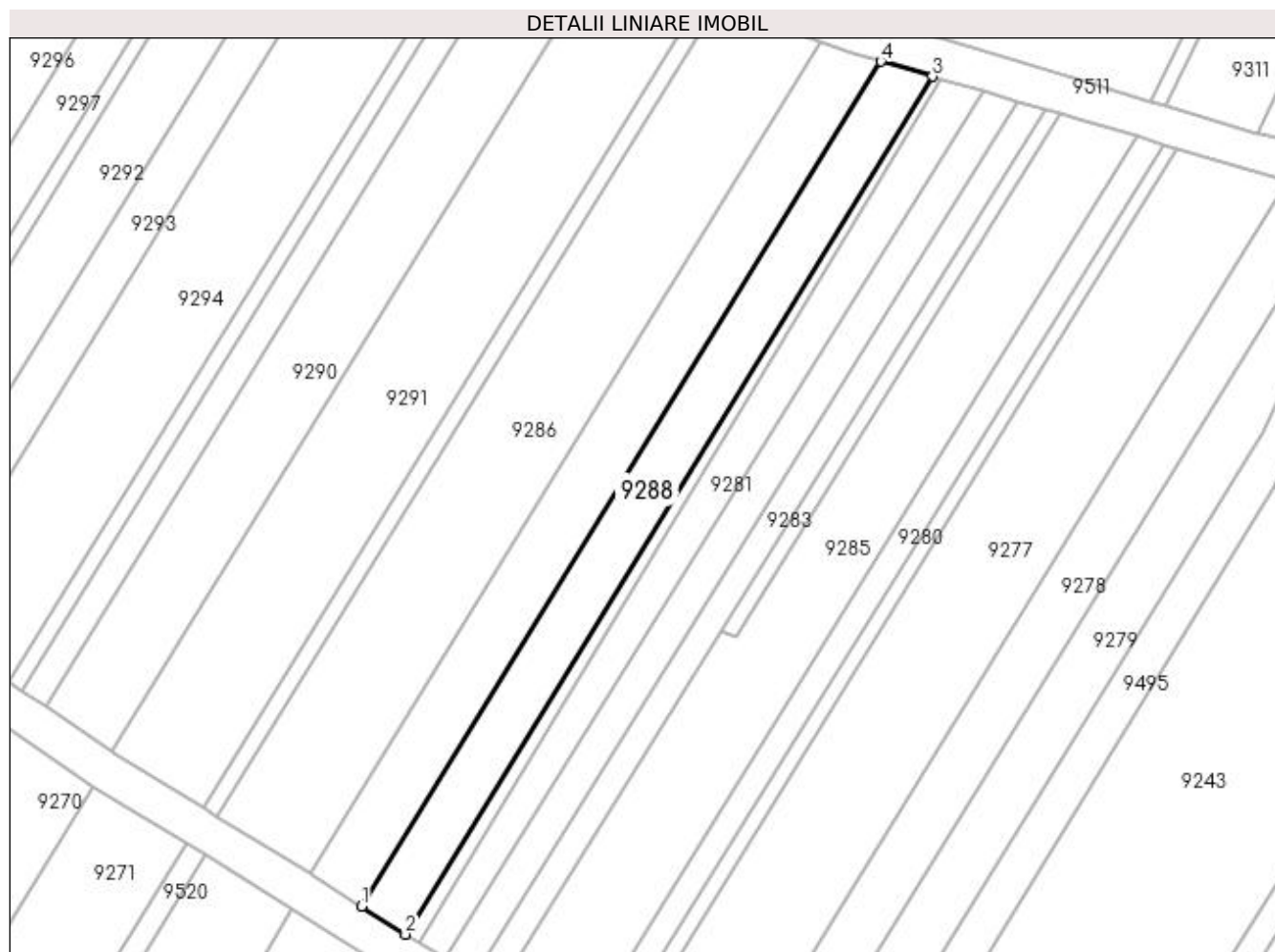
Inscrieri privind dezmembramintele dreptului de proprietate, drepturi reale de garanție și sarcini	Referințe
NU SUNT	

Anexa Nr. 1 La Partea I

Teren

Nr cadastral	Suprafața (mp)*	Observații / Referințe
	535	

* Suprafața este determinată în planul de proiecție Stereo 70.



Date referitoare la teren

Crt	Categorie folosință	Intra vilan	Suprafața (mp)	Tarla	Parcelă	Nr. topo	Observații / Referințe
1	vie	NU	535	-	1697/3	-	

Lungime Segmente

1) Valorile lungimilor segmentelor sunt obținute din proiecție în plan.

Punct început	X / Y	Punct sfârșit	X / Y	Lungime segment (** (m)
1	398.322,796 484.834,005	2	398.327,235 484.831,16	5.272
2	398.327,235 484.831,16	3	398.380,79 484.918,292	102.275
3	398.380,79 484.918,292	4	398.375,539 484.919,816	5.468
4	398.375,539 484.919,816	1	398.322,796 484.834,005	100.724

**** Lungimile segmentelor sunt determinate în planul de proiecție Stereo 70 și sunt rotunjite la 1 milimetru.**

***** Distanța dintre puncte este formată din segmente cumulate ce sunt mai mici decât valoarea 1 milimetru.**

**DATE DESPRE IMOBILUL NR. 9289**

Oficiul de Cadastru și Publicitate Imobiliară ALBA
Biroul de Cadastru și Publicitate Imobiliară Sebes

A. Partea I. Descrierea imobilului

TEREN Extravilan

Adresa: Jud. Alba

Nr. Crt	Nr cadastral Nr. topografic	Suprafața* (mp)	Observații / Referințe
A1		270	Sector cadastral:58 Teren neimprejmuit;

B. Partea II. Proprietari și acte

Inscrieri privitoare la dreptul de proprietate și alte drepturi reale	Referințe
1 / 19/05/2023	
Act Administrativ nr. 5232/321, din 09/12/1994 emis de CJSDPAT ALBA (TITLU DE PROPRIETATE;);	
B1	A1
Intabulare, drept de PROPRIETATE, dobândit prin Reconstituire, cota actuala 1/1, cota initiala 1/1	
1) FAGHIURA NICOLAE	
2) FAGHIURA IOAN	

C. Partea III. SARCINI .

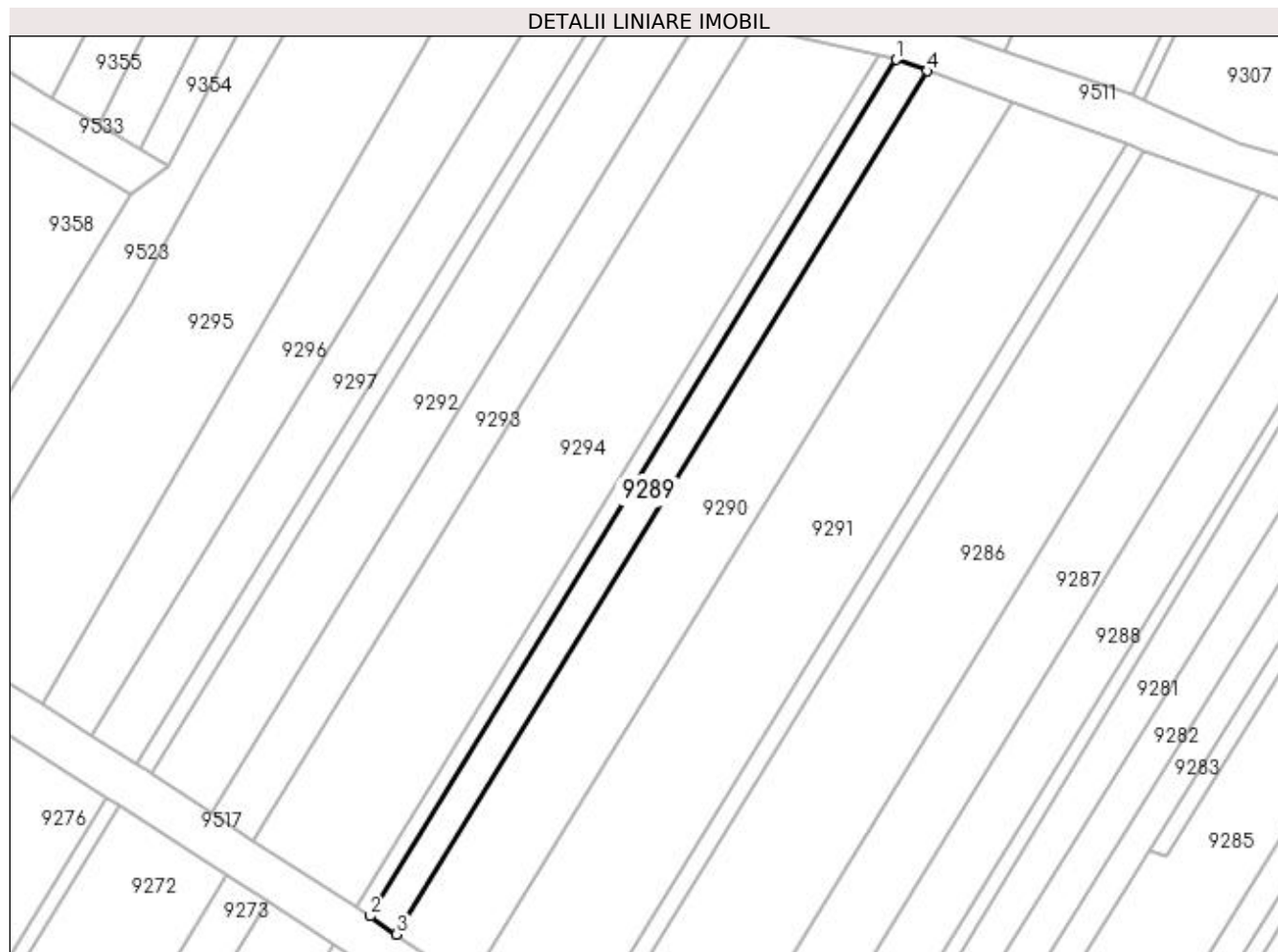
Inscrieri privind dezmembramintele dreptului de proprietate, drepturi reale de garanție și sarcini	Referințe
NU SUNT	

Anexa Nr. 1 La Partea I

Teren

Nr cadastral	Suprafața (mp)*	Observații / Referințe
	270	

* Suprafața este determinată în planul de proiecție Stereo 70.



Date referitoare la teren

Crt	Categorie folosință	Intra vilan	Suprafața (mp)	Tarla	Parcelă	Nr. topo	Observații / Referințe
1	vie	NU	270	-	1695/1	-	GREȘIT NR TOPO 1595/1 DIN TP, CORECT NR TOPO 1695/1 DIN PLAN.

Lungime Segmente

1) Valorile lungimilor segmentelor sunt obținute din proiecție în plan.

Punct început	X / Y	Punct sfârșit	X / Y	Lungime segment (** (m)
1	398.336,254 484.933,918	2	398.288,325 484.855,94	91.53
2	398.288,325 484.855,94	3	398.290,752 484.854,278	2.942
3	398.290,752 484.854,278	4	398.339,072 484.932,892	92.277
4	398.339,072 484.932,892	1	398.336,254 484.933,918	2.999

**** Lungimile segmentelor sunt determinate în planul de proiecție Stereo 70 și sunt rotunjite la 1 milimetru.**

***** Distanța dintre puncte este formată din segmente cumulate ce sunt mai mici decât valoarea 1 milimetru.**

**DATE DESPRE IMOBILUL NR. 9290**

Oficiul de Cadastru și Publicitate Imobiliară ALBA
Biroul de Cadastru și Publicitate Imobiliară Sebes

A. Partea I. Descrierea imobilului

TEREN Extravilan

Adresa: Jud. Alba

Nr. Crt	Nr cadastral Nr. topografic	Suprafața* (mp)	Observații / Referințe
A1		750	Sector cadastral:58 Teren neimprejmuit;

B. Partea II. Proprietari și acte

Inscrieri privitoare la dreptul de proprietate și alte drepturi reale	Referințe
1 / 19/05/2023	
Act Administrativ nr. 9258/917, din 12/05/1997 emis de CJSDPAT ALBA (TITLU DE PROPRIETATE;);	
B1	A1
Intabulare, drept de PROPRIETATE, dobândit prin Reconstituire, cota actuala 1/1, cota initiala 1/1	
1) SUCIU MARIA	
2) SUCIU VASILE	
3) ANGHEL IOAN	

C. Partea III. SARCINI .

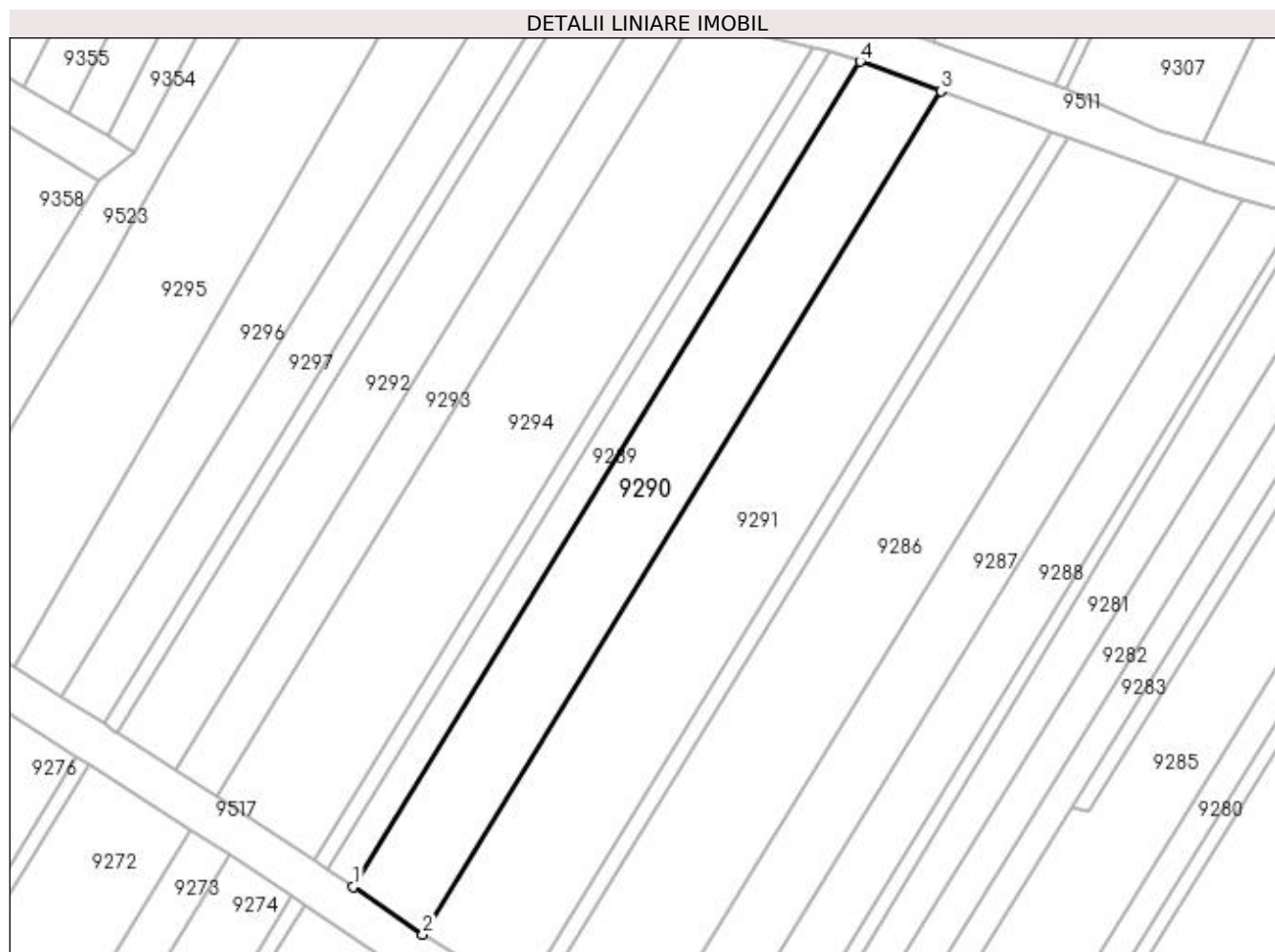
Inscrieri privind dezmembramintele dreptului de proprietate, drepturi reale de garanție și sarcini	Referințe
NU SUNT	

Anexa Nr. 1 La Partea I

Teren

Nr cadastral	Suprafața (mp)*	Observații / Referințe
	750	

* Suprafața este determinată în planul de proiecție Stereo 70.



Date referitoare la teren

Crt	Categorie folosință	Intra vilan	Suprafața (mp)	Tarla	Parcelă	Nr. topo	Observații / Referințe
1	vie	NU	750	-	1695/2	-	

Lungime Segmente

1) Valorile lungimilor segmentelor sunt obținute din proiecție în plan.

Punct început	X / Y	Punct sfârșit	X / Y	Lungime segment (** (m)
1	398.290,752 484.854,278	2	398.297,393 484.849,731	8.048
2	398.297,393 484.849,731	3	398.346,783 484.930,087	94.321
3	398.346,783 484.930,087	4	398.339,072 484.932,892	8.205
4	398.339,072 484.932,892	1	398.290,752 484.854,278	92.277

**** Lungimile segmentelor sunt determinate în planul de proiecție Stereo 70 și sunt rotunjite la 1 milimetru.**

***** Distanța dintre puncte este formată din segmente cumulate ce sunt mai mici decât valoarea 1 milimetru.**

**DATE DESPRE IMOBILUL NR. 9291**

Oficiul de Cadastru și Publicitate Imobiliară ALBA
Biroul de Cadastru și Publicitate Imobiliară Sebes

A. Partea I. Descrierea imobilului

TEREN Extravilan

Adresa: Jud. Alba

Nr. Crt	Nr cadastral Nr. topografic	Suprafața* (mp)	Observații / Referințe
A1		1.050	Sector cadastral:58 Teren neimprijmuit;

B. Partea II. Proprietari și acte

Inscrieri privitoare la dreptul de proprietate și alte drepturi reale		Referințe
1 / 19/05/2023		
Act Administrativ nr. 5236/468, din 21/09/2015 emis de CJSDPAT ALBA (TITLU DE PROPRIETATE; EMIS INIȚIAL LA DATA DE 28.02.1995);		
B1	Intabulare, drept de PROPRIETATE, dobandit prin Reconstituire, cota actuala 1/1, cota initiala 1/1 1) RADU PARASCHIVA 2) RADU IOAN	A1
1 / 26/06/2023		
Act Administrativ nr. 3181, din 23/06/2023 emis de PRIMARIA COMUNEI GÂRBOVA (ADEVERINTA;);		
B2	SE NOTEAZA POSESIA PENTRU COTA DE 450 MP DIN 1050 MP IN FAVOAREA 1) RADU VASILE	A1
Act Administrativ nr. 3184, din 23/06/2023 emis de PRIMARIA COMUNEI GÂRBOVA (ADEVERINTA;);		
B3	SE NOTEAZA POSESIA PENTRU COTA DE 600 MP DIN 1050 MP IN FAVOAREA 1) JURJ VALENTINA	A1

C. Partea III. SARCINI .

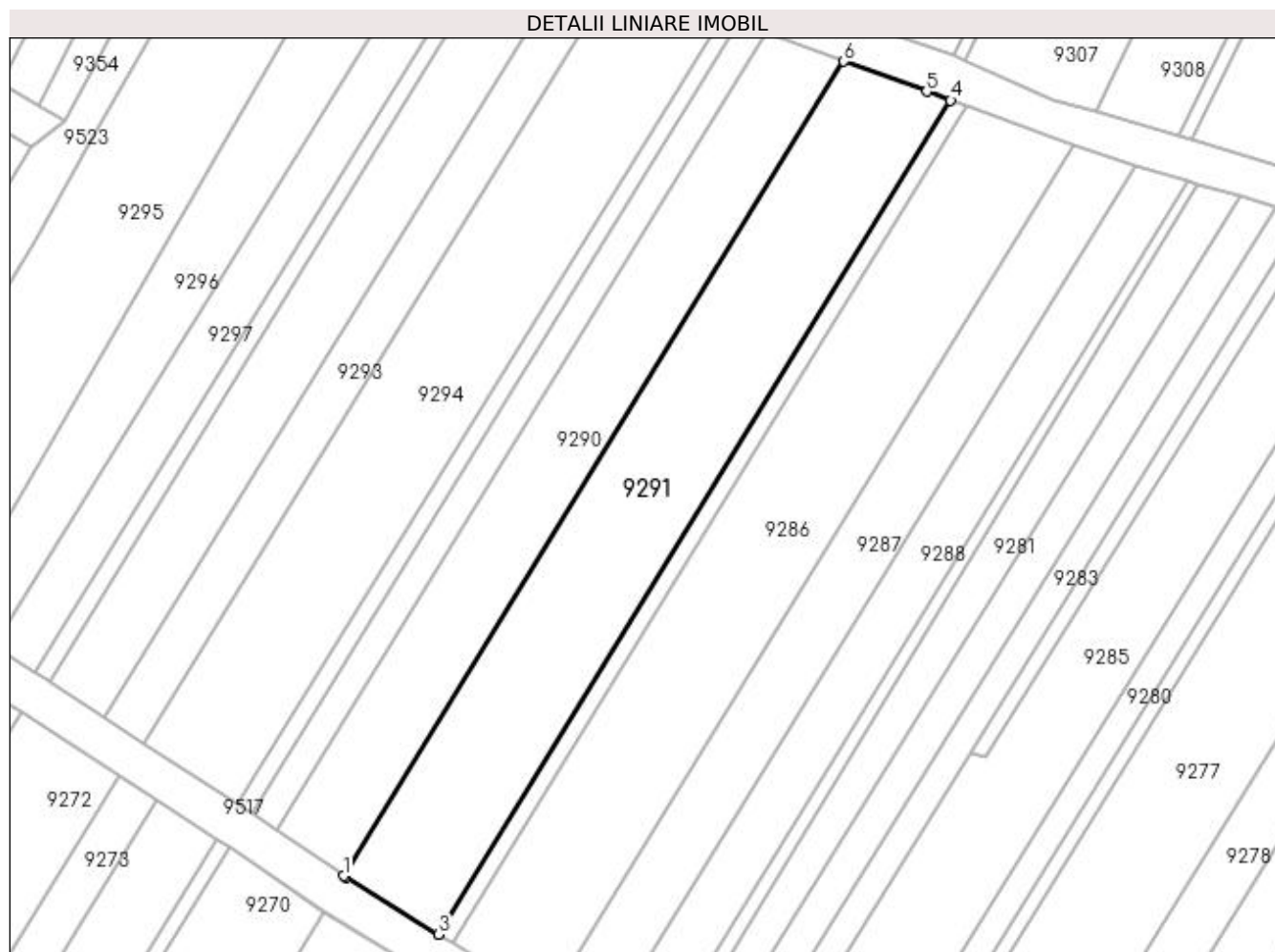
Inscrieri privind dezmembramintele dreptului de proprietate, drepturi reale de garanție și sarcini	Referințe
NU SUNT	

Anexa Nr. 1 La Partea I

Teren

Nr cadastral	Suprafața (mp)*	Observații / Referințe
	1.050	

* Suprafața este determinată în planul de proiecție Stereo 70.



Date referitoare la teren

Crt	Categorie folosință	Intra vilan	Suprafața (mp)	Tarla	Parcelă	Nr. topo	Observații / Referințe
1	vie	NU	1.050	188	1695/3	-	

Lungime Segmente

1) Valorile lungimilor segmentelor sunt obținute din proiecție în plan.

Punct început	X / Y	Punct sfârșit	X / Y	Lungime segment (** (m)
1	398.297,393 484.849,731	2	398.297,617 484.849,577	0.272
2	398.297,617 484.849,577	3	398.306,764 484.843,97	10.729
3	398.306,764 484.843,97	4	398.357,334 484.926,245	96.574
4	398.357,334 484.926,245	5	398.354,946 484.927,116	2.542
5	398.354,946 484.927,116	6	398.346,783 484.930,087	8.687

Punct început	X / Y	Punct sfârșit	X / Y	Lungime segment (** (m)
6	398.346,783 484.930,087	1	398.297,393 484.849,731	94.321

** Lungimile segmentelor sunt determinate în planul de proiecție Stereo 70 și sunt rotunjite la 1 milimetru.

*** Distanța dintre puncte este formată din segmente cumulate ce sunt mai mici decât valoarea 1 milimetru.

**DATE DESPRE IMOBILUL NR. 9292**

Oficiul de Cadastru și Publicitate Imobiliară ALBA
Biroul de Cadastru și Publicitate Imobiliară Sebes

A. Partea I. Descrierea imobilului

TEREN Extravilan

Adresa: Jud. Alba

Nr. Crt	Nr cadastral Nr. topografic	Suprafața* (mp)	Observații / Referințe
A1		550	Sector cadastral:58 Teren neimprejmuit;

B. Partea II. Proprietari și acte

Inscrieri privitoare la dreptul de proprietate și alte drepturi reale	Referințe
1 / 19/05/2023	
Act Administrativ nr. 9258/962, din 27/06/1997 emis de CJSDPAT ALBA (TITLU DE PROPRIETATE;);	
B1	A1
Intabulare, drept de PROPRIETATE, dobandit prin Reconstituire, cota actuala 1/1, cota initiala 1/1 1) OPRIȘ VASILE	

C. Partea III. SARCINI .

Inscrieri privind dezmembramintele dreptului de proprietate, drepturi reale de garanție și sarcini	Referințe
NU SUNT	

Anexa Nr. 1 La Partea I

Teren

Nr cadastral	Suprafața (mp)*	Observații / Referințe
	550	

* Suprafața este determinată în planul de proiecție Stereo 70.



Date referitoare la teren

Crt	Categorie folosință	Intra vilan	Suprafața (mp)	Tarla	Parcelă	Nr. topo	Observații / Referințe
1	vie	NU	550	-	1693/1	-	

Lungime Segmente

1) Valorile lungimilor segmentelor sunt obținute din proiecție în plan.

Punct început	X / Y	Punct sfârșit	X / Y	Lungime segment (** (m)
1	398.312,052 484.940,033	2	398.268,359 484.868,921	83.463
2	398.268,359 484.868,921	3	398.273,839 484.865,37	6.53
3	398.273,839 484.865,37	4	398.318,397 484.937,892	85.117
4	398.318,397 484.937,892	5	398.317,891 484.938,004	0.518
5	398.317,891 484.938,004	1	398.312,052 484.940,033	6.181

**** Lungimile segmentelor sunt determinate în planul de proiecție Stereo 70 și sunt rotunjite la 1 milimetru.**

***** Distanța dintre puncte este formată din segmente cumulate ce sunt mai mici decât valoarea 1 milimetru.**

**DATE DESPRE IMOBILUL NR. 9293**

Oficiul de Cadastru și Publicitate Imobiliară ALBA
Biroul de Cadastru și Publicitate Imobiliară Sebes

A. Partea I. Descrierea imobilului

TEREN Extravilan

Adresa: Jud. Alba

Nr. Crt	Nr cadastral Nr. topografic	Suprafața* (mp)	Observații / Referințe
A1		400	Sector cadastral:58 Teren neimprejmuit;

B. Partea II. Proprietari și acte

Inscrieri privitoare la dreptul de proprietate și alte drepturi reale	Referințe
1 / 14/06/2023	
Act Notarial nr. 231, din 08/03/2010 emis de NP ILIȘESCU SILVIA (ACT DE PARTA) VOLUNTAR;);	
B1	A1
Intabulare, drept de PROPRIETATE, dobandit prin lesire Din Indiviziune, cota actuala 1/1, cota initiala 1/1 1) CARATA ELENA	

C. Partea III. SARCINI .

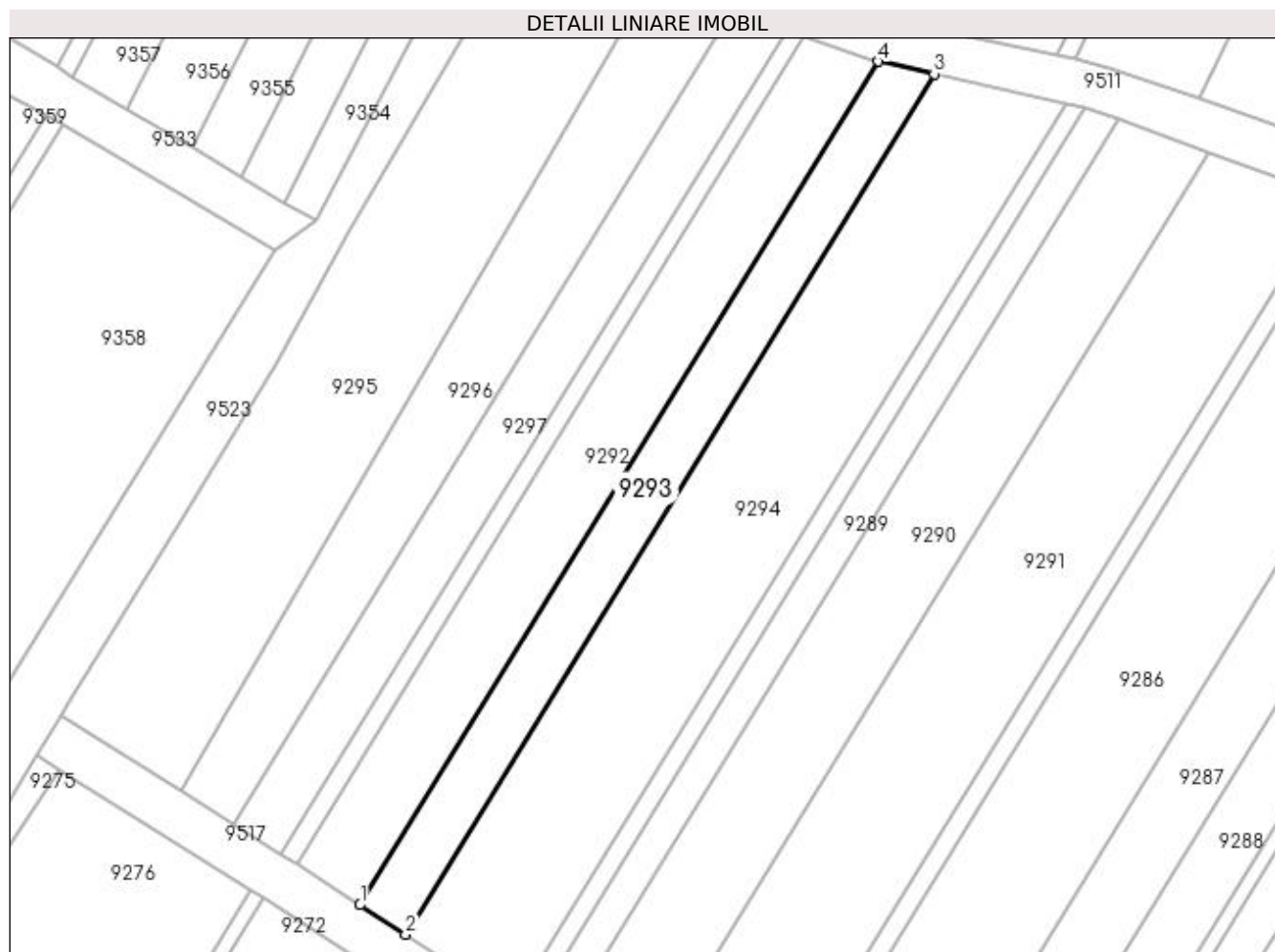
Inscrieri privind dezmembramintele dreptului de proprietate, drepturi reale de garanție și sarcini	Referințe
NU SUNT	

Anexa Nr. 1 La Partea I

Teren

Nr cadastral	Suprafața (mp)*	Observații / Referințe
	400	

* Suprafața este determinată în planul de proiecție Stereo 70.



Date referitoare la teren

Crt	Categorie folosință	Intra vilan	Suprafața (mp)	Tarla	Parcelă	Nr. topo	Observații / Referințe
1	vie	NU	400	-	1693/2	-	

Lungime Segmente

1) Valorile lungimilor segmentelor sunt obținute din proiecție în plan.

Punct început	X / Y	Punct sfârșit	X / Y	Lungime segment (** (m)
1	398.273,839 484.865,37	2	398.277,744 484.862,839	4.653
2	398.277,744 484.862,839	3	398.323,202 484.936,824	86.834
3	398.323,202 484.936,824	4	398.318,397 484.937,892	4.922
4	398.318,397 484.937,892	1	398.273,839 484.865,37	85.117

**** Lungimile segmentelor sunt determinate în planul de proiecție Stereo 70 și sunt rotunjite la 1 milimetru.**

***** Distanța dintre puncte este formată din segmente cumulate ce sunt mai mici decât valoarea 1 milimetru.**

**DATE DESPRE IMOBILUL NR. 9294**

Oficiul de Cadastru și Publicitate Imobiliară ALBA
Biroul de Cadastru și Publicitate Imobiliară Sebes

A. Partea I. Descrierea imobilului

TEREN Extravilan

Adresa: Jud. Alba

Nr. Crt	Nr cadastral Nr. topografic	Suprafața* (mp)	Observații / Referințe
A1		980	Sector cadastral:58 Teren neimprejmuit;

B. Partea II. Proprietari și acte

Inscrieri privitoare la dreptul de proprietate și alte drepturi reale	Referințe
1 / 19/05/2023	
Act Administrativ nr. 5232/333, din 22/12/1994 emis de CJSDPAT ALBA (TITLU DE PROPRIETATE;);	
B1	A1
Intabulare, drept de PROPRIETATE, dobândit prin Reconstituire, cota actuala 1/1, cota initiala 1/1 1) MANIU ILIE	

C. Partea III. SARCINI .

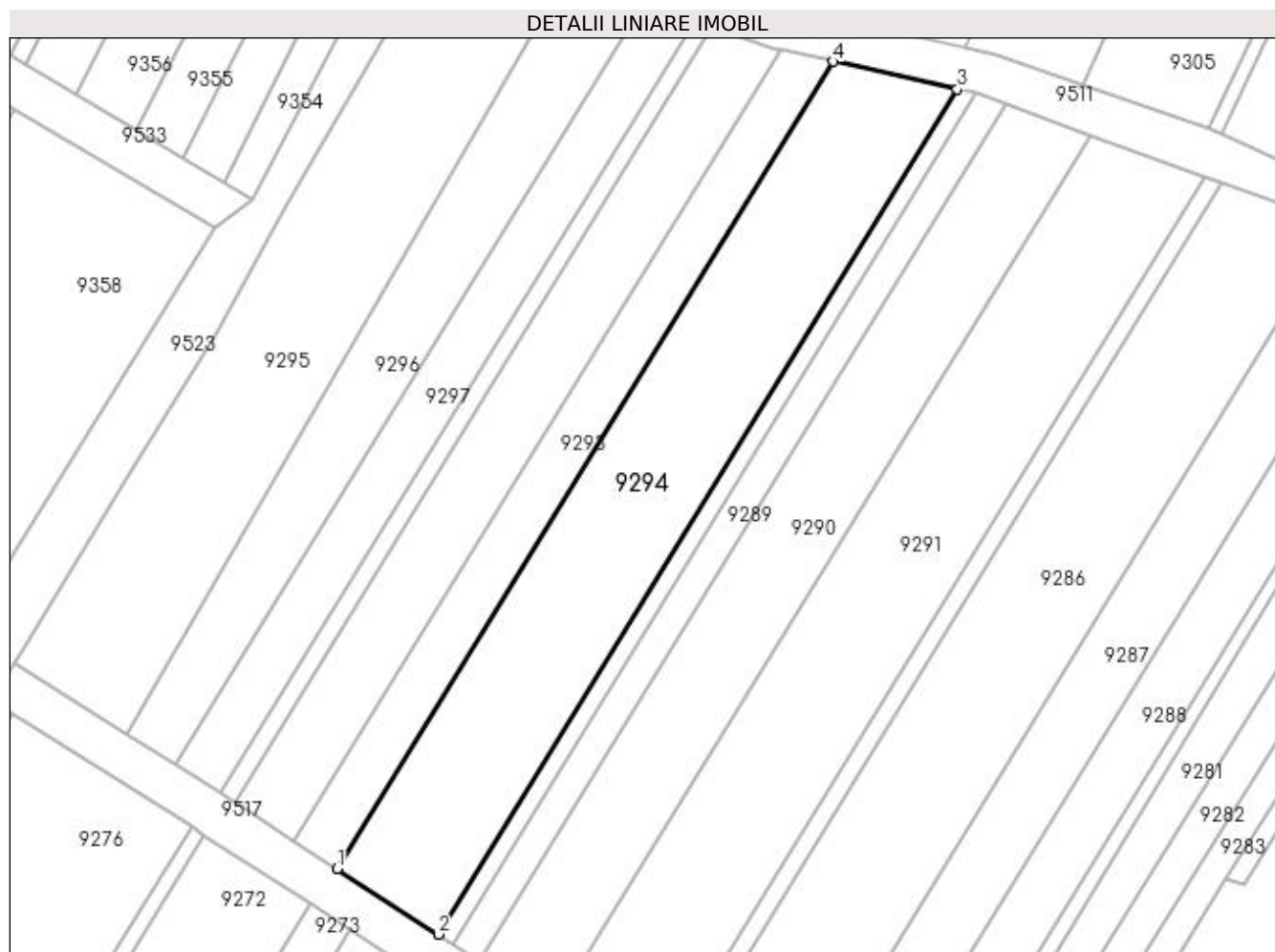
Inscrieri privind dezmembramintele dreptului de proprietate, drepturi reale de garanție și sarcini	Referințe
NU SUNT	

Anexa Nr. 1 La Partea I

Teren

Nr cadastral	Suprafața (mp)*	Observații / Referințe
	980	

* Suprafața este determinată în planul de proiecție Stereo 70.



Date referitoare la teren

Crt	Categorie folosință	Intra vilan	Suprafața (mp)	Tarla	Parcelă	Nr. topo	Observații / Referințe
1	vie	NU	980	188	1693/3	-	

Lungime Segmente

1) Valorile lungimilor segmentelor sunt obținute din proiecție în plan.

Punct început	X / Y	Punct sfârșit	X / Y	Lungime segment (** (m)
1	398.277,744 484.862,839	2	398.287,001 484.856,841	11.03
2	398.287,001 484.856,841	3	398.334,59 484.934,295	90.906
3	398.334,59 484.934,295	4	398.323,202 484.936,824	11.665
4	398.323,202 484.936,824	1	398.277,744 484.862,839	86.834

**** Lungimile segmentelor sunt determinate în planul de proiecție Stereo 70 și sunt rotunjite la 1 milimetru.**

***** Distanța dintre puncte este formată din segmente cumulate ce sunt mai mici decât valoarea 1 milimetru.**

**DATE DESPRE IMOBILUL NR. 9295**

Oficiul de Cadastru și Publicitate Imobiliară ALBA
Biroul de Cadastru și Publicitate Imobiliară Sebes

A. Partea I. Descrierea imobilului

TEREN Extravilan

Adresa: Jud. Alba

Nr. Crt	Nr cadastral Nr. topografic	Suprafața* (mp)	Observații / Referințe
A1		910	Sector cadastral:58 Teren neimprijmit;

B. Partea II. Proprietari și acte

Inscrieri privitoare la dreptul de proprietate și alte drepturi reale		Referințe
1 / 14/06/2023		
Act Notarial nr. 795, din 04/04/2002 emis de NP OLIMPIU BURZ (CONTRACT DE INTRETINERE;);		
B1	Intabulare, drept de PROPRIETATE, dobândit prin Conventie, cota actuala 1/1, cota initiala 1/1 1) LUTSCH CHRISTIAN, și soția; 2) LUTSCH DORINA, născută NEAMTU;	A1

C. Partea III. SARCINI

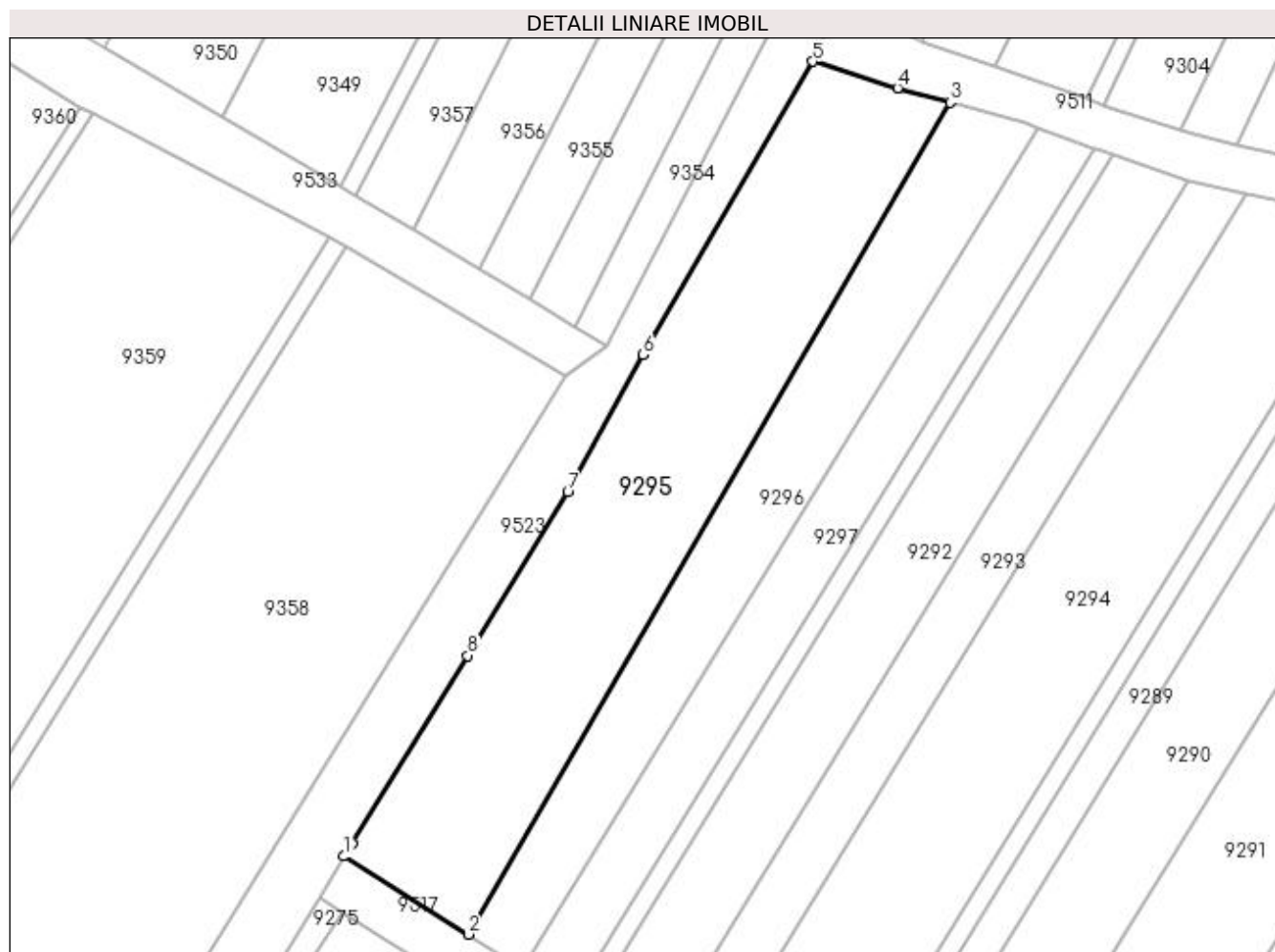
Inscrieri privind dezmembramentele dreptului de proprietate, drepturi reale de garanție și sarcini		Referințe
1 / 14/06/2023		
Act Notarial nr. 795, din 04/04/2002 emis de NP OLIMPIU BURZ (CONTRACT DE INTRETINERE;);		
C1	Intabulare, drept de UZUFRACT VIAGERobligația de întreținere pe durata vieții noastre, cota actuala 1/1, cota initiala 1/1 1) ELST MIHAI 2) ELST MARIA, născută LUTSCH;	A1

Anexa Nr. 1 La Partea I

Teren

Nr cadastral	Suprafața (mp)*	Observații / Referințe
	910	

* Suprafața este determinată în planul de proiecție Stereo 70.



Date referitoare la teren

Crt	Categorie folosință	Intra vilan	Suprafața (mp)	Tarla	Parcelă	Nr. topo	Observații / Referințe
1	vie	NU	910	188	1691/1	-	

Lungime Segmente

1) Valorile lungimilor segmentelor sunt obținute din proiecție în plan.

Punct început	X / Y	Punct sfârșit	X / Y	Lungime segment (** (m)
1	398.248,1 484.881,683	2	398.258,414 484.875,188	12.189
2	398.258,414 484.875,188	3	398.298,513 484.944,392	79.982
3	398.298,513 484.944,392	4	398.294,159 484.945,599	4.518
4	398.294,159 484.945,599	5	398.287,109 484.947,803	7.386
5	398.287,109 484.947,803	6	398.272,966 484.923,394	28.21

Punct început	X / Y	Punct sfârșit	X / Y	Lungime segment (** (m)
6	398.272,966 484.923,394	7	398.266,713 484.911,972	13.022
7	398.266,713 484.911,972	8	398.258,363 484.898,382	15.95
8	398.258,363 484.898,382	9	398.248,75 484.882,746	18.355
9	398.248,75 484.882,746	1	398.248,1 484.881,683	1.246

** Lungimile segmentelor sunt determinate în planul de proiecție Stereo 70 și sunt rotunjite la 1 milimetru.

*** Distanța dintre puncte este formată din segmente cumulate ce sunt mai mici decât valoarea 1 milimetru.

**DATE DESPRE IMOBILUL NR. 9296**

Oficiul de Cadastru și Publicitate Imobiliară ALBA
Biroul de Cadastru și Publicitate Imobiliară Sebes

A. Partea I. Descrierea imobilului

TEREN Extravilan

Adresa: Jud. Alba

Nr. Crt	Nr cadastral Nr. topografic	Suprafața* (mp)	Observații / Referințe
A1		515	Sector cadastral:58 Teren neimpregmuit;

B. Partea II. Proprietari și acte

Inscrieri privitoare la dreptul de proprietate și alte drepturi reale	Referințe
1 / 19/05/2023	
Act Administrativ nr. 6415/549, din 30/03/1995 emis de CJSDPAT ALBA (TITLU DE PROPRIETATE;);	
B1	A1
Intabulare, drept de PROPRIETATE, dobândit prin Reconstituire, cota actuala 1/1, cota initiala 1/1	
1) MUNTEAN PARASCHIVA	
2) ALBU ILEANA	
3) ALBU ELENA	

C. Partea III. SARCINI .

Inscrieri privind dezmembramintele dreptului de proprietate, drepturi reale de garanție și sarcini	Referințe
NU SUNT	

Anexa Nr. 1 La Partea I

Teren

Nr cadastral	Suprafața (mp)*	Observații / Referințe
	515	

* Suprafața este determinată în planul de proiecție Stereo 70.



Date referitoare la teren

Crt	Categorie folosință	Intra vilan	Suprafața (mp)	Tarla	Parcelă	Nr. topo	Observații / Referințe
1	vie	NU	515	-	1691/2	-	GREȘIT NR TOPO 1691/3 DIN TP, CORECT NR TOPO 1691/2 DIN PLAN.

Lungime Segmente

1) Valorile lungimilor segmentelor sunt obținute din proiecție în plan.

Punct început	X / Y	Punct sfârșit	X / Y	Lungime segment (** (m)
1	398.258,414 484.875,188	2	398.262,907 484.872,358	5.31
2	398.262,907 484.872,358	3	398.305,86 484.942,266	82.049
3	398.305,86 484.942,266	4	398.304,818 484.942,645	1.109
4	398.304,818 484.942,645	5	398.298,513 484.944,392	6.543
5	398.298,513 484.944,392	1	398.258,414 484.875,188	79.982

**** Lungimile segmentelor sunt determinate în planul de proiecție Stereo 70 și sunt rotunjite la 1 milimetru.**

***** Distanța dintre puncte este formată din segmente cumulate ce sunt mai mici decât valoarea 1 milimetru.**

**DATE DESPRE IMOBILUL NR. 9297**

Oficiul de Cadastru și Publicitate Imobiliară ALBA
Biroul de Cadastru și Publicitate Imobiliară Sebes

A. Partea I. Descrierea imobilului

TEREN Extravilan

Adresa: Jud. Alba

Nr. Crt	Nr cadastral Nr. topografic	Suprafața* (mp)	Observații / Referințe
A1		400	Sector cadastral:58 Teren neimprejmuit;

B. Partea II. Proprietari și acte

Inscrieri privitoare la dreptul de proprietate și alte drepturi reale	Referințe
1 / 14/06/2023	
Act Notarial nr. 160, din 14/09/2004 emis de NP BELDEAN GHEORGHE (CERTIFICAT DE MOSTENITOR;);	
B1	A1
Intabulare, drept de PROPRIETATE, dobandit prin Succesiune, cota actuala 1/1, cota initiala 1/1 1) MORARIU NICOLAE	

C. Partea III. SARCINI .

Inscrieri privind dezmembramintele dreptului de proprietate, drepturi reale de garanție și sarcini	Referințe
NU SUNT	

Anexa Nr. 1 La Partea I**Teren**

Nr cadastral	Suprafața (mp)*	Observații / Referințe
	400	

* Suprafața este determinată în planul de proiecție Stereo 70.

**Date referitoare la teren**

Crt	Categorie folosință	Intra vilan	Suprafața (mp)	Tarla	Parcelă	Nr. topo	Observații / Referințe
1	vie	NU	400	-	1691/3	-	

Lungime Segmente

1) Valorile lungimilor segmentelor sunt obținute din proiecție în plan.

Punct început	X / Y	Punct sfârșit	X / Y	Lungime segment (** (m)
1	398.262,907 484.872,358	2	398.267,007 484.869,776	4.845
2	398.267,007 484.869,776	3	398.310,507 484.940,575	83.095
3	398.310,507 484.940,575	4	398.305,86 484.942,266	4.945
4	398.305,86 484.942,266	1	398.262,907 484.872,358	82.049

**** Lungimile segmentelor sunt determinate în planul de proiecție Stereo 70 și sunt rotunjite la 1 milimetru.**

***** Distanța dintre puncte este formată din segmente cumulate ce sunt mai mici decât valoarea 1 milimetru.**

**DATE DESPRE IMOBILUL NR. 9298**

Oficiul de Cadastru și Publicitate Imobiliară ALBA
Biroul de Cadastru și Publicitate Imobiliară Sebes

A. Partea I. Descrierea imobilului

TEREN Extravilan

Adresa: Jud. Alba

Nr. Crt	Nr cadastral Nr. topografic	Suprafața* (mp)	Observații / Referințe
A1		655	Sector cadastral:58 Teren neimprijmit;

B. Partea II. Proprietari și acte

Inscrieri privitoare la dreptul de proprietate și alte drepturi reale	Referințe
1 / 19/05/2023	
Act Administrativ nr. 1762/191, din 18/11/2010 emis de CJSDPAT ALBA (TITLU DE PROPRIETATE;);	
B1	A1
Intabulare, drept de PROPRIETATE, dobandit prin Constituire, cota actuala 1/1, cota initiala 1/1 1) LASCU PETRU	

C. Partea III. SARCINI .

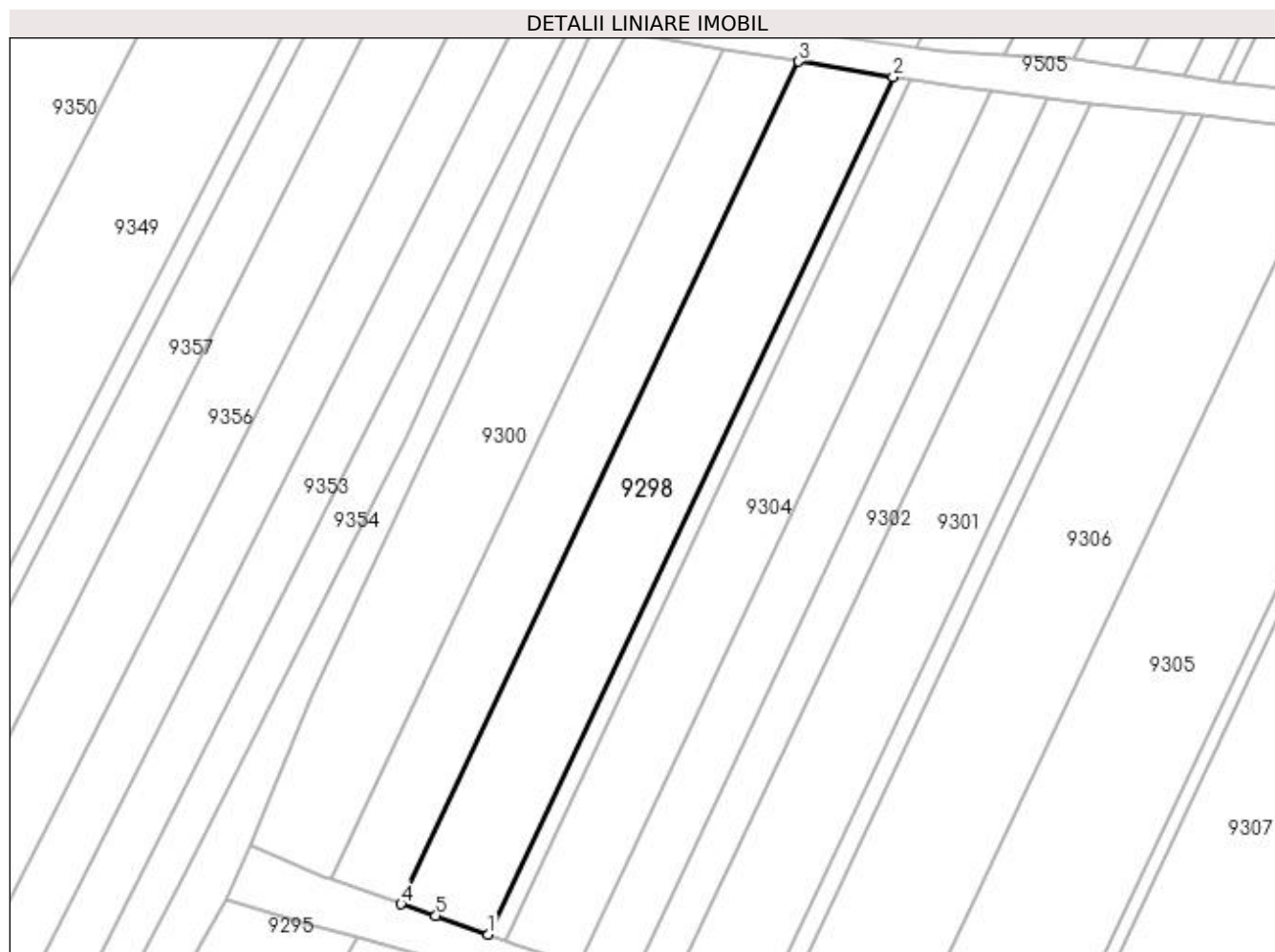
Inscrieri privind dezmembramintele dreptului de proprietate, drepturi reale de garanție și sarcini	Referințe
NU SUNT	

Anexa Nr. 1 La Partea I

Teren

Nr cadastral	Suprafața (mp)*	Observații / Referințe
	655	

* Suprafața este determinată în planul de proiecție Stereo 70.



Date referitoare la teren

Crt	Categorie folosință	Intra vilan	Suprafața (mp)	Tarla	Parcelă	Nr. topo	Observații / Referințe
1	vie	NU	655	-	1689/1	-	

Lungime Segmente

1) Valorile lungimilor segmentelor sunt obținute din proiecție în plan.

Punct început	X / Y	Punct sfârșit	X / Y	Lungime segment (** (m)
1	398.309,911 484.944,687	2	398.345,174 485.019,339	82.561
2	398.345,174 485.019,339	3	398.336,959 485.020,688	8.325
3	398.336,959 485.020,688	4	398.302,312 484.947,34	81.119
4	398.302,312 484.947,34	5	398.305,345 484.946,3	3.206
5	398.305,345 484.946,3	1	398.309,911 484.944,687	4.843

**** Lungimile segmentelor sunt determinate în planul de proiecție Stereo 70 și sunt rotunjite la 1 milimetru.**

***** Distanța dintre puncte este formată din segmente cumulate ce sunt mai mici decât valoarea 1 milimetru.**

**DATE DESPRE IMOBILUL NR. 9299**

Oficiul de Cadastru și Publicitate Imobiliară ALBA
Biroul de Cadastru și Publicitate Imobiliară Sebes

A. Partea I. Descrierea imobilului

TEREN Extravilan

Adresa: Jud. Alba

Nr. Crt	Nr cadastral Nr. topografic	Suprafața* (mp)	Observații / Referințe
A1		520	Sector cadastral:58 Teren neimprejmuit;

B. Partea II. Proprietari și acte

Inscrieri privitoare la dreptul de proprietate și alte drepturi reale	Referințe
1 / 19/05/2023	
Act Administrativ nr. 1762/171, din 14/09/1994 emis de CJSDPAT ALBA (TITLU DE PROPRIETATE;);	
B1	A1
Intabulare, drept de PROPRIETATE, dobandit prin Constituire, cota actuala 1/1, cota initiala 1/1 1) LASCU PETRU	

C. Partea III. SARCINI .

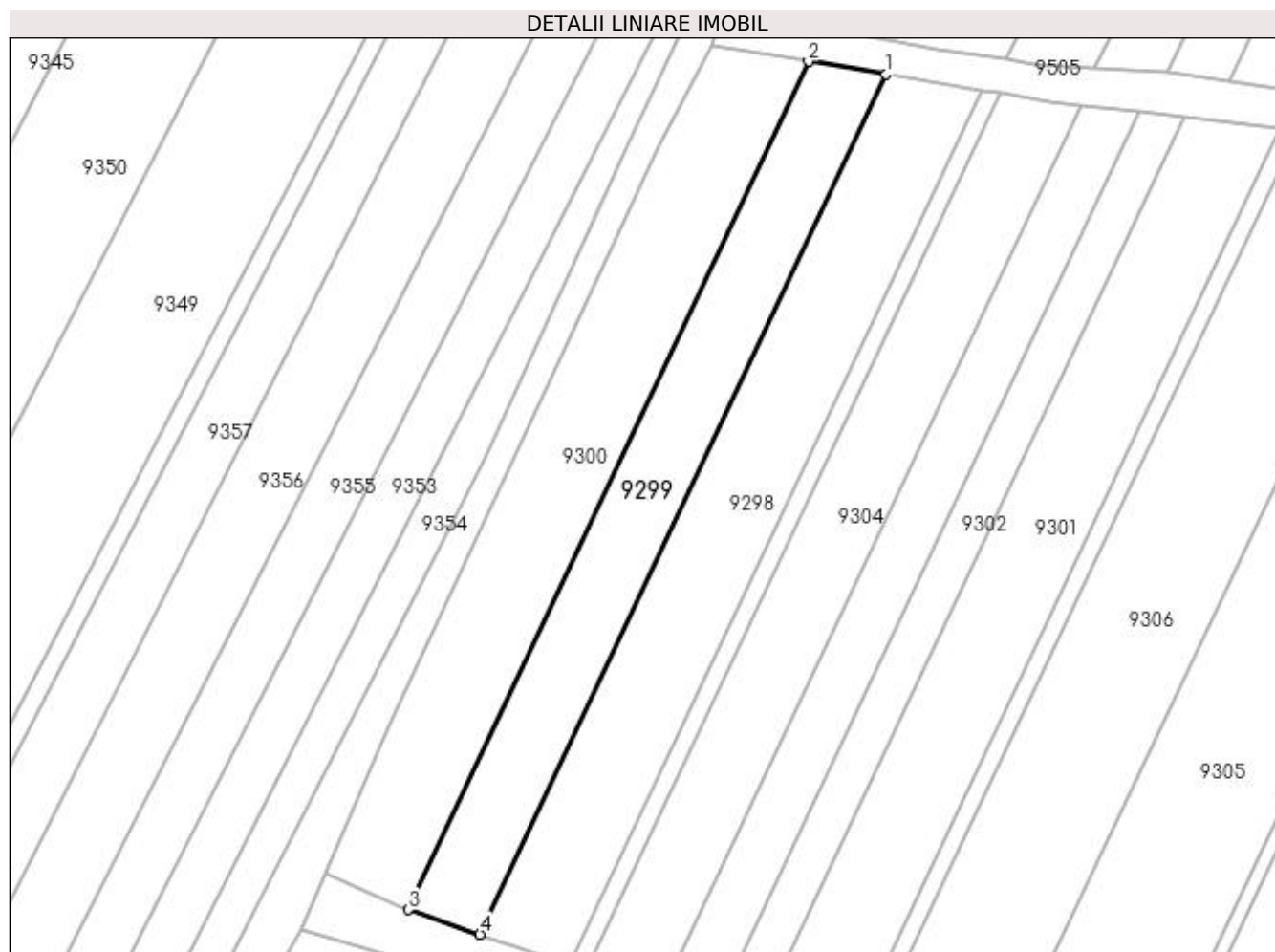
Inscrieri privind dezmembramintele dreptului de proprietate, drepturi reale de garanție și sarcini	Referințe
NU SUNT	

Anexa Nr. 1 La Partea I

Teren

Nr cadastral	Suprafața (mp)*	Observații / Referințe
	520	

* Suprafața este determinată în planul de proiecție Stereo 70.



Date referitoare la teren

Crt	Categorie folosință	Intra vilan	Suprafața (mp)	Tarla	Parcelă	Nr. topo	Observații / Referințe
1	vie	NU	520	-	1689/2	-	

Lungime Segmente

1) Valorile lungimilor segmentelor sunt obținute din proiecție în plan.

Punct început	X / Y	Punct sfârșit	X / Y	Lungime segment (** (m)
1	398.336,959 485.020,688	2	398.330,333 485.021,775	6.715
2	398.330,333 485.021,775	3	398.296,168 484.949,447	79.991
3	398.296,168 484.949,447	4	398.302,312 484.947,34	6.495
4	398.302,312 484.947,34	1	398.336,959 485.020,688	81.119

**** Lungimile segmentelor sunt determinate în planul de proiecție Stereo 70 și sunt rotunjite la 1 milimetru.**

***** Distanța dintre puncte este formată din segmente cumulate ce sunt mai mici decât valoarea 1 milimetru.**

**DATE DESPRE IMOBILUL NR. 9300**

Oficiul de Cadastru și Publicitate Imobiliară ALBA
Biroul de Cadastru și Publicitate Imobiliară Sebes

A. Partea I. Descrierea imobilului

TEREN Extravilan

Adresa: Jud. Alba

Nr. Crt	Nr cadastral Nr. topografic	Suprafața* (mp)	Observații / Referințe
A1		655	Sector cadastral:58 Teren neimprejmut;

B. Partea II. Proprietari și acte

Inscrieri privitoare la dreptul de proprietate și alte drepturi reale		Referințe
1 / 19/05/2023		
Act Administrativ nr. 5208/278, din 06/12/1994 emis de CJSDPAT ALBA (TITLU DE PROPRIETATE;);		
B1	Intabulare, drept de PROPRIETATE, dobandit prin Constituire, cota actuala 1/1, cota initiala 1/1 1) BOBICESCU ELENA	A1
1 / 14/06/2023		
Act Administrativ nr. 2383, din 29/05/2023 emis de PRIMARIA COMUNEI GÂRBOVA (ADEVERINTA;);		
B2	SE NOTEAZA POSESIA IN FAVOAREA 1) STERP LENICA	A1

C. Partea III. SARCINI .

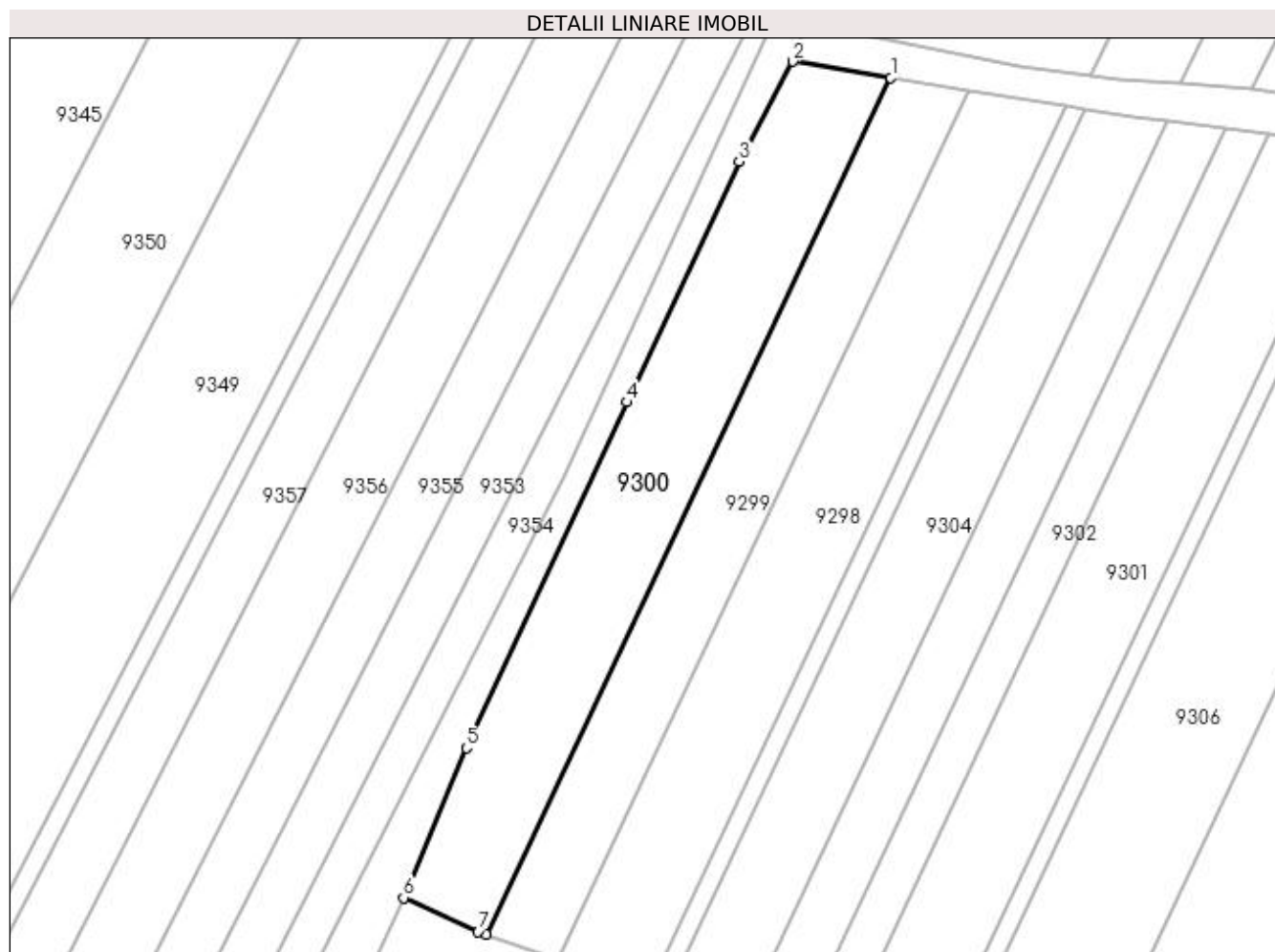
Inscrieri privind dezmembramintele dreptului de proprietate, drepturi reale de garanție și sarcini	Referințe
NU SUNT	

Anexa Nr. 1 La Partea I

Teren

Nr cadastral	Suprafața (mp)*	Observații / Referințe
	655	

* Suprafața este determinată în planul de proiecție Stereo 70.



Date referitoare la teren

Crt	Categorie folosință	Intra vilan	Suprafața (mp)	Tarla	Parcelă	Nr. topo	Observații / Referințe
1	vie	NU	655	-	1689/3	-	

Lungime Segmente

1) Valorile lungimilor segmentelor sunt obținute din proiecție în plan.

Punct început	X / Y	Punct sfârșit	X / Y	Lungime segment (** (m)
1	398.330,333 485.021,775	2	398.322,05 485.023,135	8.394
2	398.322,05 485.023,135	3	398.317,529 485.014,682	9.586
3	398.317,529 485.014,682	4	398.308,088 484.994,371	22.398
4	398.308,088 484.994,371	5	398.294,489 484.965,181	32.202
5	398.294,489 484.965,181	6	398.289,19 484.952,53	13.716

Punct început	X / Y	Punct sfârșit	X / Y	Lungime segment (** (m)
6	398.289,19 484.952,53	7	398.295,49 484.949,68	6.915
7	398.295,49 484.949,68	8	398.296,168 484.949,447	0.717
8	398.296,168 484.949,447	1	398.330,333 485.021,775	79.991

** Lungimile segmentelor sunt determinate în planul de proiecție Stereo 70 și sunt rotunjite la 1 milimetru.

*** Distanța dintre puncte este formată din segmente cumulate ce sunt mai mici decât valoarea 1 milimetru.

**DATE DESPRE IMOBILUL NR. 9301**

Oficiul de Cadastru și Publicitate Imobiliară ALBA
Biroul de Cadastru și Publicitate Imobiliară Sebes

A. Partea I. Descrierea imobilului

TEREN Extravilan

Adresa: Jud. Alba

Nr. Crt	Nr cadastral Nr. topografic	Suprafața* (mp)	Observații / Referințe
A1		670	Sector cadastral:58 Teren neimpregmuit;

B. Partea II. Proprietari și acte

Inscrieri privitoare la dreptul de proprietate și alte drepturi reale		Referințe
1 / 14/06/2023		
Act Administrativ nr. 6415/519, din 28/03/1995 emis de CJSDPAT ALBA (TITLU DE PROPRIETATE;);		
B1	Intabulare, drept de PROPRIETATE, dobandit prin Constituire, cota actuala 1/2, cota initiala 1/2 1) MUNTEAN ELISABETA	A1
Act Notarial nr. 75, din 27/07/2016 emis de NP ILIȘESCU SILVIA (CERTIFICAT DE MOSTENITOR;);		
B2	Intabulare, drept de PROPRIETATE, dobandit prin Succesiune, cota actuala 1/2, cota initiala 1/2 1) PRESECAN MARIA-MARCELA	A1

C. Partea III. SARCINI .

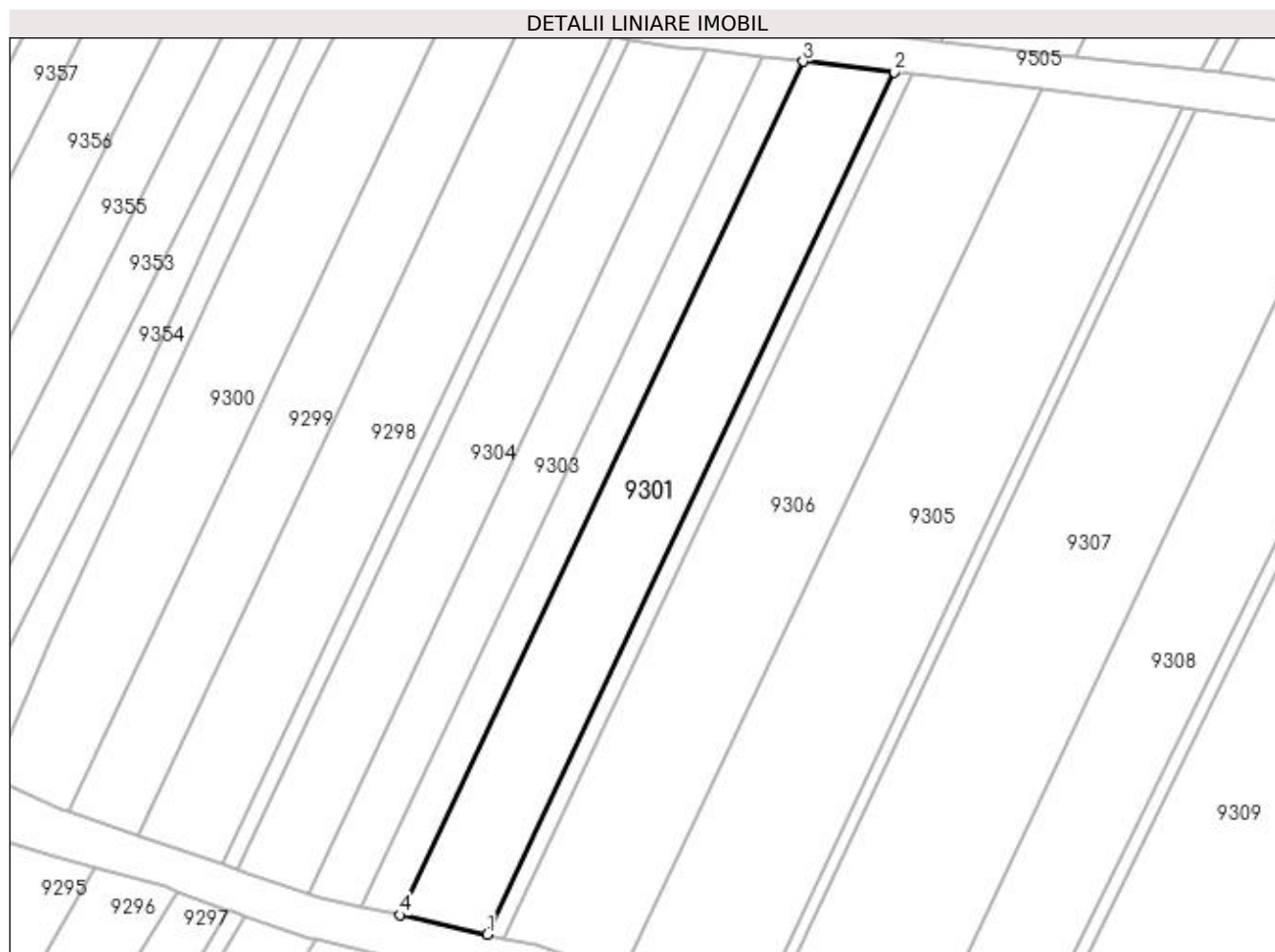
Inscrieri privind dezmembramintele dreptului de proprietate, drepturi reale de garanție și sarcini	Referințe
NU SUNT	

Anexa Nr. 1 La Partea I

Teren

Nr cadastral	Suprafața (mp)*	Observații / Referințe
	670	

* Suprafața este determinată în planul de proiecție Stereo 70.



Date referitoare la teren

Crt	Categorie folosință	Intra vilan	Suprafața (mp)	Tarla	Parcelă	Nr. topo	Observații / Referințe
1	vie	NU	670	-	1687/1	-	

Lungime Segmente

1) Valorile lungimilor segmentelor sunt obținute din proiecție în plan.

Punct început	X / Y	Punct sfârșit	X / Y	Lungime segment (** (m)
1	398.333,829 484.938,386	2	398.370,549 485.016,121	85.971
2	398.370,549 485.016,121	3	398.362,336 485.017,073	8.268
3	398.362,336 485.017,073	4	398.325,991 484.940,132	85.093
4	398.325,991 484.940,132	1	398.333,829 484.938,386	8.03

**** Lungimile segmentelor sunt determinate în planul de proiecție Stereo 70 și sunt rotunjite la 1 milimetru.**

***** Distanța dintre puncte este formată din segmente cumulate ce sunt mai mici decât valoarea 1 milimetru.**

**DATE DESPRE IMOBILUL NR. 9302**

Oficiul de Cadastru și Publicitate Imobiliară ALBA
Biroul de Cadastru și Publicitate Imobiliară Sebes

A. Partea I. Descrierea imobilului

TEREN Extravilan

Adresa: Jud. Alba

Nr. Crt	Nr cadastral Nr. topografic	Suprafața* (mp)	Observații / Referințe
A1		300	Sector cadastral:58 Teren neimprejmuit;

B. Partea II. Proprietari și acte

Inscrieri privitoare la dreptul de proprietate și alte drepturi reale	Referințe
1 / 14/06/2023	
Act Notarial nr. 158, din 02/11/2016 emis de NP BELDEAN GHEORGHE;	
B1	A1
Intabulare, drept de PROPRIETATE, dobândit prin Succesiune, cota actuala 1/1, cota initiala 1/1 1) LUTSCH JOHANN	

C. Partea III. SARCINI .

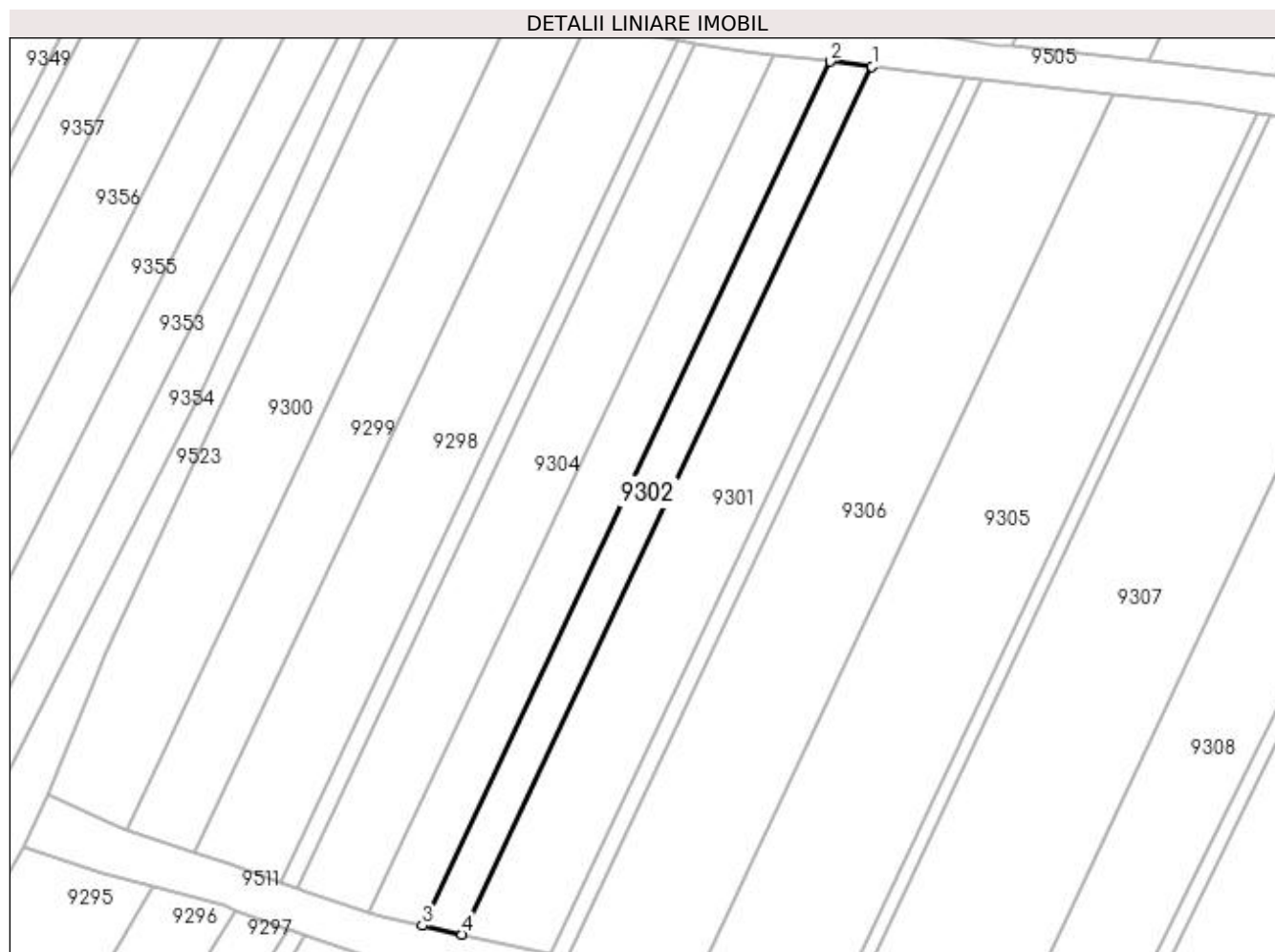
Inscrieri privind dezmembramintele dreptului de proprietate, drepturi reale de garanție și sarcini	Referințe
NU SUNT	

Anexa Nr. 1 La Partea I

Teren

Nr cadastral	Suprafața (mp)*	Observații / Referințe
	300	

* Suprafața este determinată în planul de proiecție Stereo 70.



Date referitoare la teren

Crt	Categorie folosință	Intra vilan	Suprafața (mp)	Tarla	Parcelă	Nr. topo	Observații / Referințe
1	vie	NU	300	-	1687/2	-	

Lungime Segmente

1) Valorile lungimilor segmentelor sunt obținute din proiecție în plan.

Punct început	X / Y	Punct sfârșit	X / Y	Lungime segment (** (m)
1	398.362,336 485.017,073	2	398.358,63 485.017,503	3.731
2	398.358,63 485.017,503	3	398.322,455 484.940,919	84.698
3	398.322,455 484.940,919	4	398.325,991 484.940,132	3.623
4	398.325,991 484.940,132	1	398.362,336 485.017,073	85.093

**** Lungimile segmentelor sunt determinate în planul de proiecție Stereo 70 și sunt rotunjite la 1 milimetru.**

***** Distanța dintre puncte este formată din segmente cumulate ce sunt mai mici decât valoarea 1 milimetru.**

**DATE DESPRE IMOBILUL NR. 9303**

Oficiul de Cadastru și Publicitate Imobiliară ALBA
Biroul de Cadastru și Publicitate Imobiliară Sebes

A. Partea I. Descrierea imobilului

TEREN Extravilan

Adresa: Jud. Alba

Nr. Crt	Nr cadastral Nr. topografic	Suprafața* (mp)	Observații / Referințe
A1		400	Sector cadastral:58 Teren neimprejmuit;

B. Partea II. Proprietari și acte

Inscrieri privitoare la dreptul de proprietate și alte drepturi reale	Referințe
1 / 14/06/2023	
Act Notarial nr. 273, din 22/03/2016 emis de NP ILIȘESCU SILVIA (ACT DE PARTAJ VOLUNTAR;);	
B1	A1
Intabulare, drept de PROPRIETATE, dobandit prin lesire Din Indiviziune, cota actuala 1/1, cota initiala 1/1 1) SÎRBU ELENA	

C. Partea III. SARCINI .

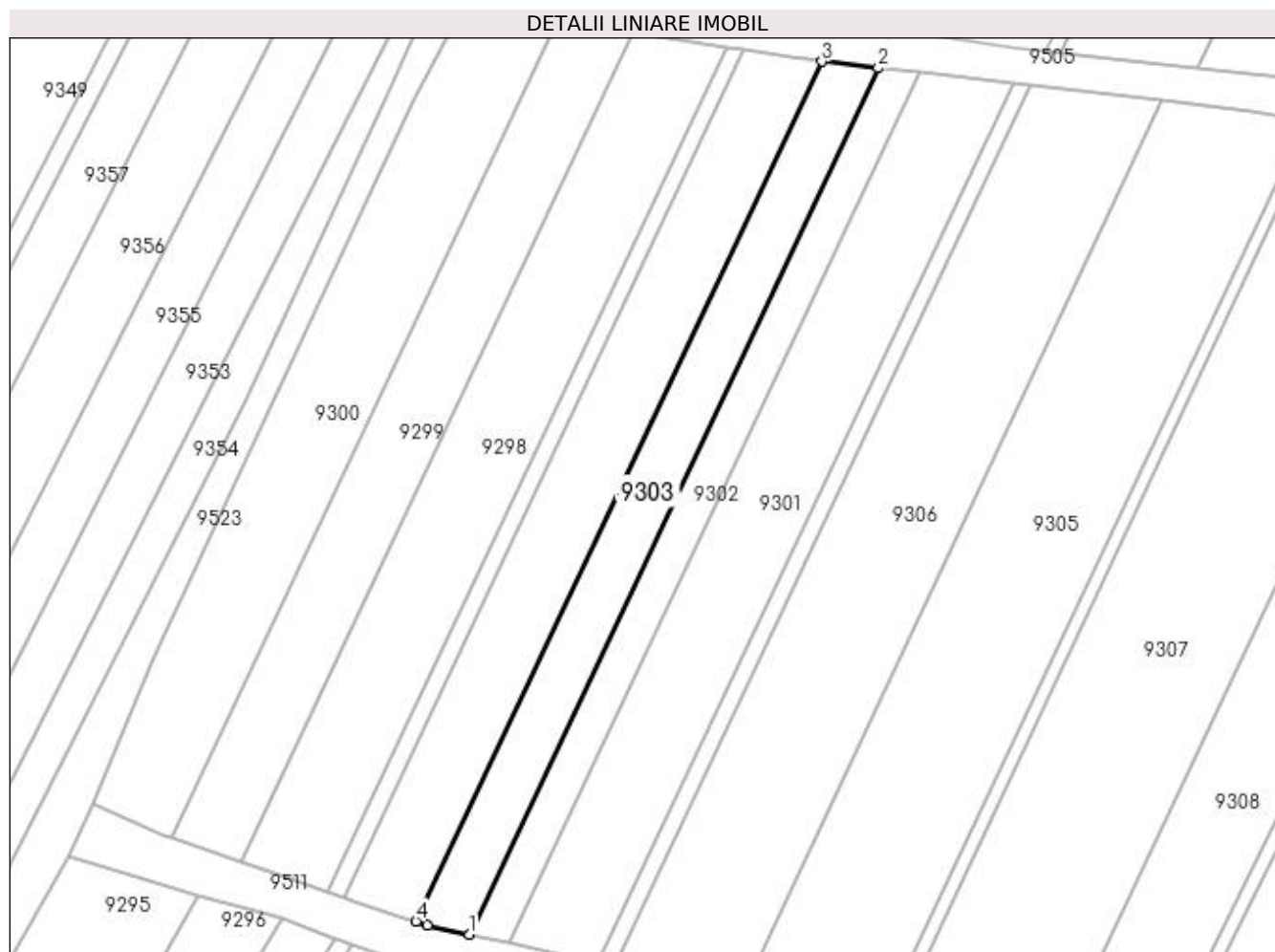
Inscrieri privind dezmembramintele dreptului de proprietate, drepturi reale de garanție și sarcini	Referințe
NU SUNT	

Anexa Nr. 1 La Partea I

Teren

Nr cadastral	Suprafața (mp)*	Observații / Referințe
	400	

* Suprafața este determinată în planul de proiecție Stereo 70.



Date referitoare la teren

Crt	Categorie folosință	Intra vilan	Suprafața (mp)	Tarla	Parcelă	Nr. topo	Observații / Referințe
1	vie	NU	400	188	1687/3	-	

Lungime Segmente

1) Valorile lungimilor segmentelor sunt obținute din proiecție în plan.

Punct început	X / Y	Punct sfârșit	X / Y	Lungime segment (** (m)
1	398.322,455 484.940,919	2	398.358,63 485.017,503	84.698
2	398.358,63 485.017,503	3	398.353,662 485.018,079	5.001
3	398.353,662 485.018,079	4	398.317,758 484.942,07	84.062
4	398.317,758 484.942,07	5	398.318,782 484.941,737	1.077
5	398.318,782 484.941,737	1	398.322,455 484.940,919	3.763

**** Lungimile segmentelor sunt determinate în planul de proiecție Stereo 70 și sunt rotunjite la 1 milimetru.**

***** Distanța dintre puncte este formată din segmente cumulate ce sunt mai mici decât valoarea 1 milimetru.**

**DATE DESPRE IMOBILUL NR. 9304**

Oficiul de Cadastru și Publicitate Imobiliară ALBA
Biroul de Cadastru și Publicitate Imobiliară Sebes

A. Partea I. Descrierea imobilului

TEREN Extravilan

Adresa: Jud. Alba

Nr. Crt	Nr cadastral Nr. topografic	Suprafața* (mp)	Observații / Referințe
A1		560	Sector cadastral:58 Teren neimprejmuit;

B. Partea II. Proprietari și acte

Inscrieri privitoare la dreptul de proprietate și alte drepturi reale	Referințe
1 / 19/05/2023	
Act Administrativ nr. 5232/398, din 23/12/1994 emis de CJSDPAT ALBA (TITLU DE PROPRIETATE;);	
B1	A1
Intabulare, drept de PROPRIETATE, dobândit prin Reconstituire, cota actuala 1/1, cota initiala 1/1 1) STĂNESE ANA	

C. Partea III. SARCINI .

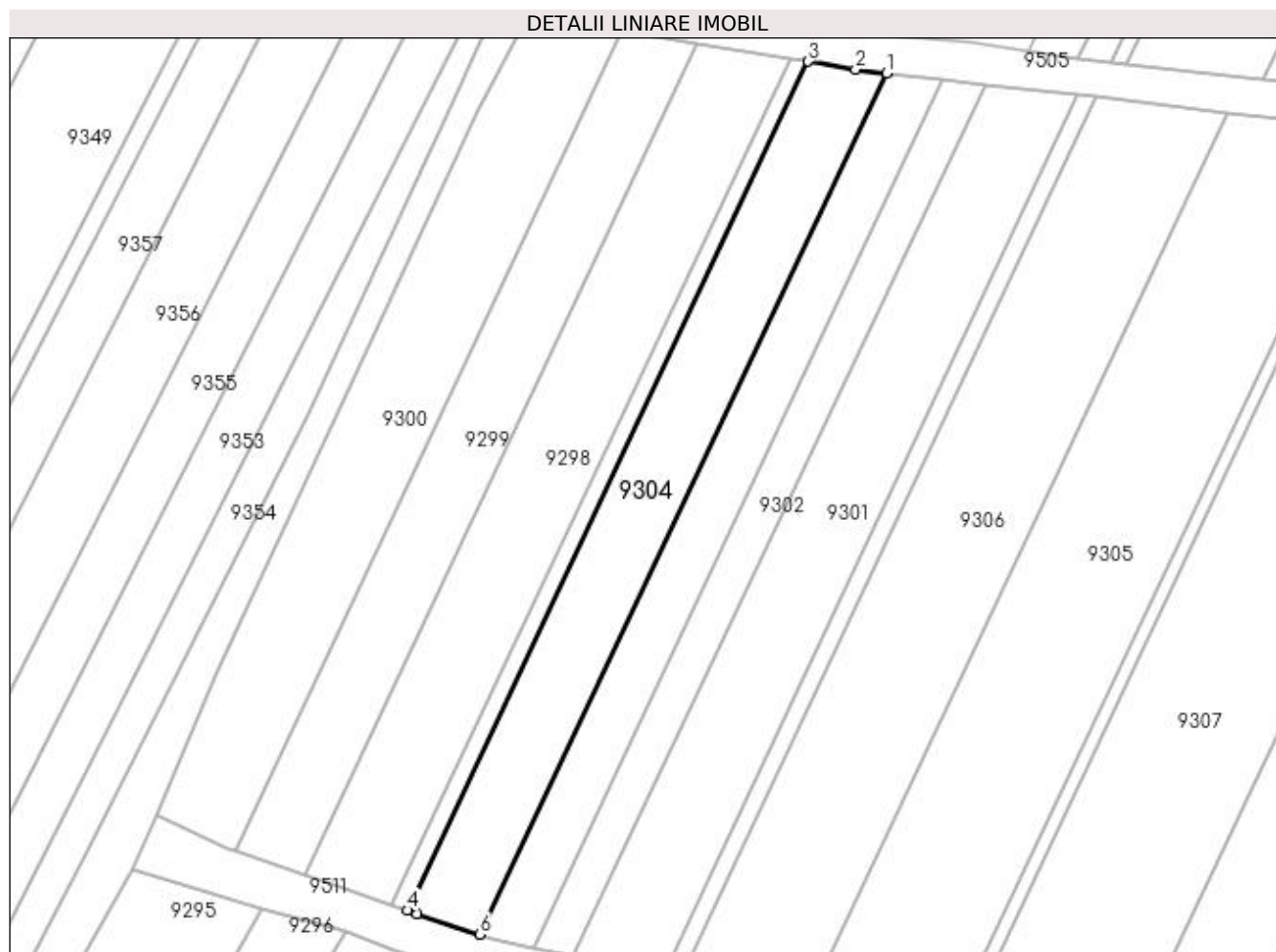
Inscrieri privind dezmembramintele dreptului de proprietate, drepturi reale de garanție și sarcini	Referințe
NU SUNT	

Anexa Nr. 1 La Partea I

Teren

Nr cadastral	Suprafața (mp)*	Observații / Referințe
	560	

* Suprafața este determinată în planul de proiecție Stereo 70.



Date referitoare la teren

Crt	Categorie folosință	Intra vilan	Suprafața (mp)	Tarla	Parcelă	Nr. topo	Observații / Referințe
1	vie	NU	560	188	1687/4	-	

Lungime Segmente

1) Valorile lungimilor segmentelor sunt obținute din proiecție în plan.

Punct început	X / Y	Punct sfârșit	X / Y	Lungime segment (** (m)
1	398.353,662 485.018,079	2	398.350,908 485.018,398	2.772
2	398.350,908 485.018,398	3	398.346,714 485.019,086	4.25
3	398.346,714 485.019,086	4	398.311,333 484.944,185	82.837
4	398.311,333 484.944,185	5	398.312,21 484.943,875	0.93
5	398.312,21 484.943,875	6	398.317,758 484.942,07	5.834

Punct început	X / Y	Punct sfârșit	X / Y	Lungime segment (** (m)
6	398.317,758 484.942,07	1	398.353,662 485.018,079	84.062

** Lungimile segmentelor sunt determinate în planul de proiecție Stereo 70 și sunt rotunjite la 1 milimetru.

*** Distanța dintre puncte este formată din segmente cumulate ce sunt mai mici decât valoarea 1 milimetru.

**DATE DESPRE IMOBILUL NR. 9305**

Oficiul de Cadastru și Publicitate Imobiliară ALBA
Biroul de Cadastru și Publicitate Imobiliară Sebes

A. Partea I. Descrierea imobilului

TEREN Extravilan

Adresa: Jud. Alba

Nr. Crt	Nr cadastral Nr. topografic	Suprafața* (mp)	Observații / Referințe
A1		1.100	Sector cadastral:58 Teren neimprejmuit;

B. Partea II. Proprietari și acte

Inscrieri privitoare la dreptul de proprietate și alte drepturi reale	Referințe
1 / 19/05/2023	
Act Administrativ nr. 5236/483, din 13/03/1995 emis de CJSDPAT ALBA (TITLU DE PROPRIETATE;);	
B1	A1
Intabulare, drept de PROPRIETATE, dobândit prin Reconstituire, cota actuala 1/1, cota initiala 1/1	
1) ALBU ELISABETA	

C. Partea III. SARCINI .

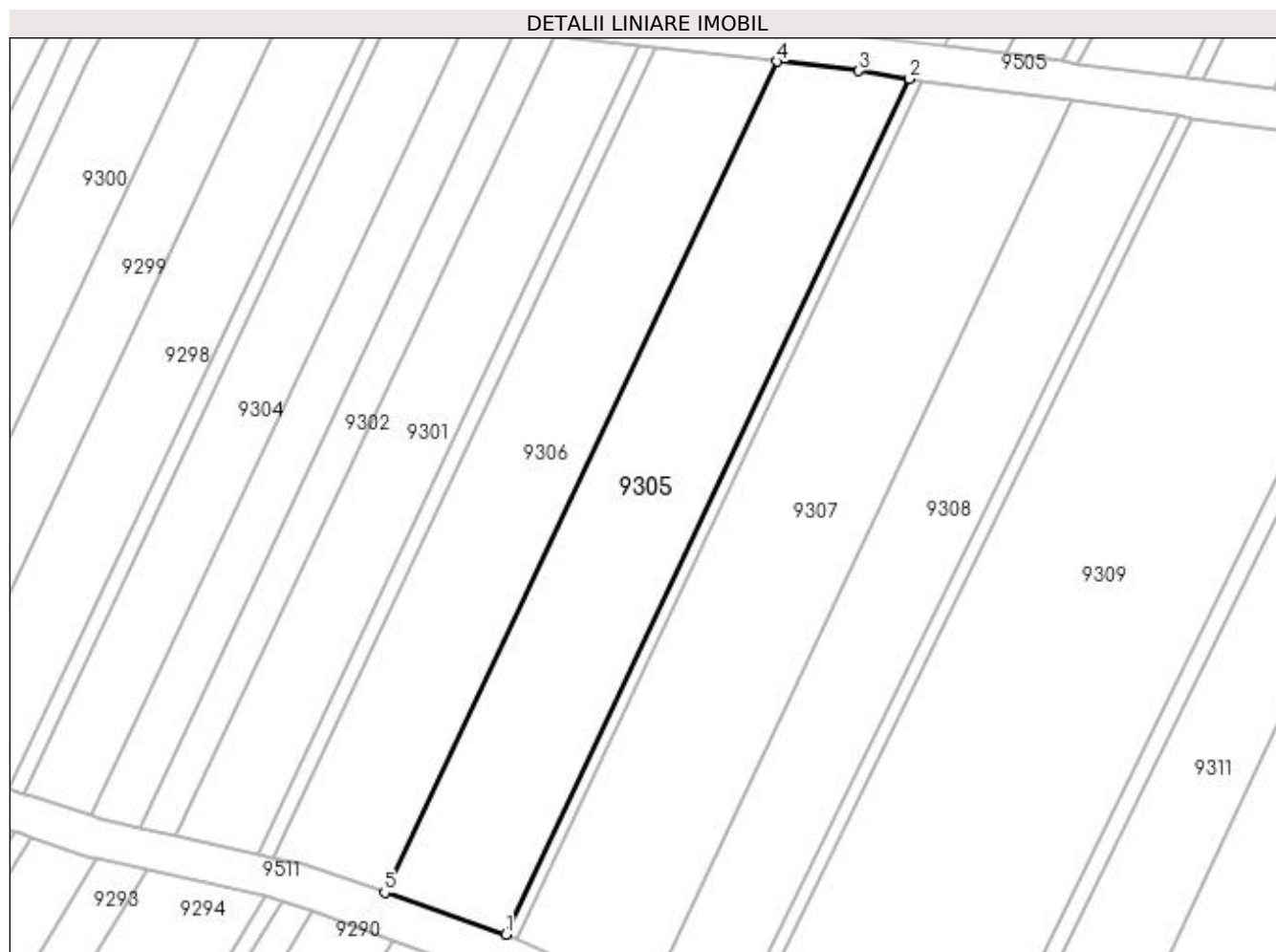
Inscrieri privind dezmembramintele dreptului de proprietate, drepturi reale de garanție și sarcini	Referințe
NU SUNT	

Anexa Nr. 1 La Partea I

Teren

Nr cadastral	Suprafața (mp)*	Observații / Referințe
	1.100	

* Suprafața este determinată în planul de proiecție Stereo 70.



Date referitoare la teren

Crt	Categorie folosință	Intra vilan	Suprafața (mp)	Tarla	Parcelă	Nr. topo	Observații / Referințe
1	vie	NU	1.100	-	1685/1	-	

Lungime Segmente

1) Valorile lungimilor segmentelor sunt obținute din proiecție în plan.

Punct început	X / Y	Punct sfârșit	X / Y	Lungime segment (** (m)
1	398.357,709 484.930,656	2	398.396,568 485.012,92	90.98
2	398.396,568 485.012,92	3	398.391,668 485.013,674	4.958
3	398.391,668 485.013,674	4	398.383,797 485.014,586	7.924
4	398.383,797 485.014,586	5	398.346,059 484.934,696	88.355
5	398.346,059 484.934,696	1	398.357,709 484.930,656	12.331

**** Lungimile segmentelor sunt determinate în planul de proiecție Stereo 70 și sunt rotunjite la 1 milimetru.**

***** Distanța dintre puncte este formată din segmente cumulate ce sunt mai mici decât valoarea 1 milimetru.**

**DATE DESPRE IMOBILUL NR. 9306**

Oficiul de Cadastru și Publicitate Imobiliară ALBA
Biroul de Cadastru și Publicitate Imobiliară Sebes

A. Partea I. Descrierea imobilului

TEREN Extravilan

Adresa: Jud. Alba

Nr. Crt	Nr cadastral Nr. topografic	Suprafața* (mp)	Observații / Referințe
A1		970	Sector cadastral:58 Teren neimprijmit;

B. Partea II. Proprietari și acte

Inscrieri privitoare la dreptul de proprietate și alte drepturi reale		Referințe
1 / 14/06/2023		
Act Notarial nr. 795, din 04/04/2002 emis de NP OLIMPIU BURZ (CONTRACT DE INTRETINERE;);		
B1	Intabulare, drept de PROPRIETATE, dobândit prin Conventie, cota actuala 1/1, cota initiala 1/1 1) LUTSCH CHRISTIAN, și soția; 2) LUTSCH DORINA	A1

C. Partea III. SARCINI

Inscrieri privind dezmembramintele dreptului de proprietate, drepturi reale de garanție și sarcini		Referințe
1 / 14/06/2023		
Act Notarial nr. 795, din 04/04/2002 emis de NP OLIMPIU BURZ (CONTRACT DE INTRETINERE;);		
C1	Intabulare, drept de UZUFRACT VIAGERobligația de întreținere pe durata vieții noastre, cota actuala 1/1, cota initiala 1/1 1) ELST MIHAI 2) ELST MARIA	A1

Anexa Nr. 1 La Partea I

Teren

Nr cadastral	Suprafața (mp)*	Observații / Referințe
	970	

* Suprafața este determinată în planul de proiecție Stereo 70.



Date referitoare la teren

Crt	Categorie folosință	Intravilan	Suprafața (mp)	Tarla	Parcelă	Nr. topo	Observații / Referințe
1	vie	NU	970	188	1685/2	-	

Lungime Segmente

1) Valorile lungimilor segmentelor sunt obținute din proiecție în plan.

Punct început	X / Y	Punct sfârșit	X / Y	Lungime segment (** (m)
1	398.383,797 485.014,586	2	398.372,122 485.015,939	11.753
2	398.372,122 485.015,939	3	398.335,33 484.938,051	86.141
3	398.335,33 484.938,051	4	398.338,276 484.937,395	3.018
4	398.338,276 484.937,395	5	398.346,059 484.934,696	8.238
5	398.346,059 484.934,696	1	398.383,797 485.014,586	88.355

**** Lungimile segmentelor sunt determinate în planul de proiecție Stereo 70 și sunt rotunjite la 1 milimetru.**

***** Distanța dintre puncte este formată din segmente cumulate ce sunt mai mici decât valoarea 1 milimetru.**

**DATE DESPRE IMOBILUL NR. 9307**

Oficiul de Cadastru și Publicitate Imobiliară ALBA
Biroul de Cadastru și Publicitate Imobiliară Sebes

A. Partea I. Descrierea imobilului

TEREN Extravilan

Adresa: Jud. Alba

Nr. Crt	Nr cadastral Nr. topografic	Suprafața* (mp)	Observații / Referințe
A1		1.300	Sector cadastral:58 Teren neimprejmuit;

B. Partea II. Proprietari și acte

Inscrieri privitoare la dreptul de proprietate și alte drepturi reale	Referințe
1 / 19/05/2023	
Act Administrativ nr. 5232/351, din 02/06/2009 emis de CJSDPAT ALBA (TITLU DE PROPRIETATE;);	
B1	A1
Intabulare, drept de PROPRIETATE, dobândit prin Reconstituire, cota actuala 1/1, cota initiala 1/1	
1) FATAN VASILE	

C. Partea III. SARCINI .

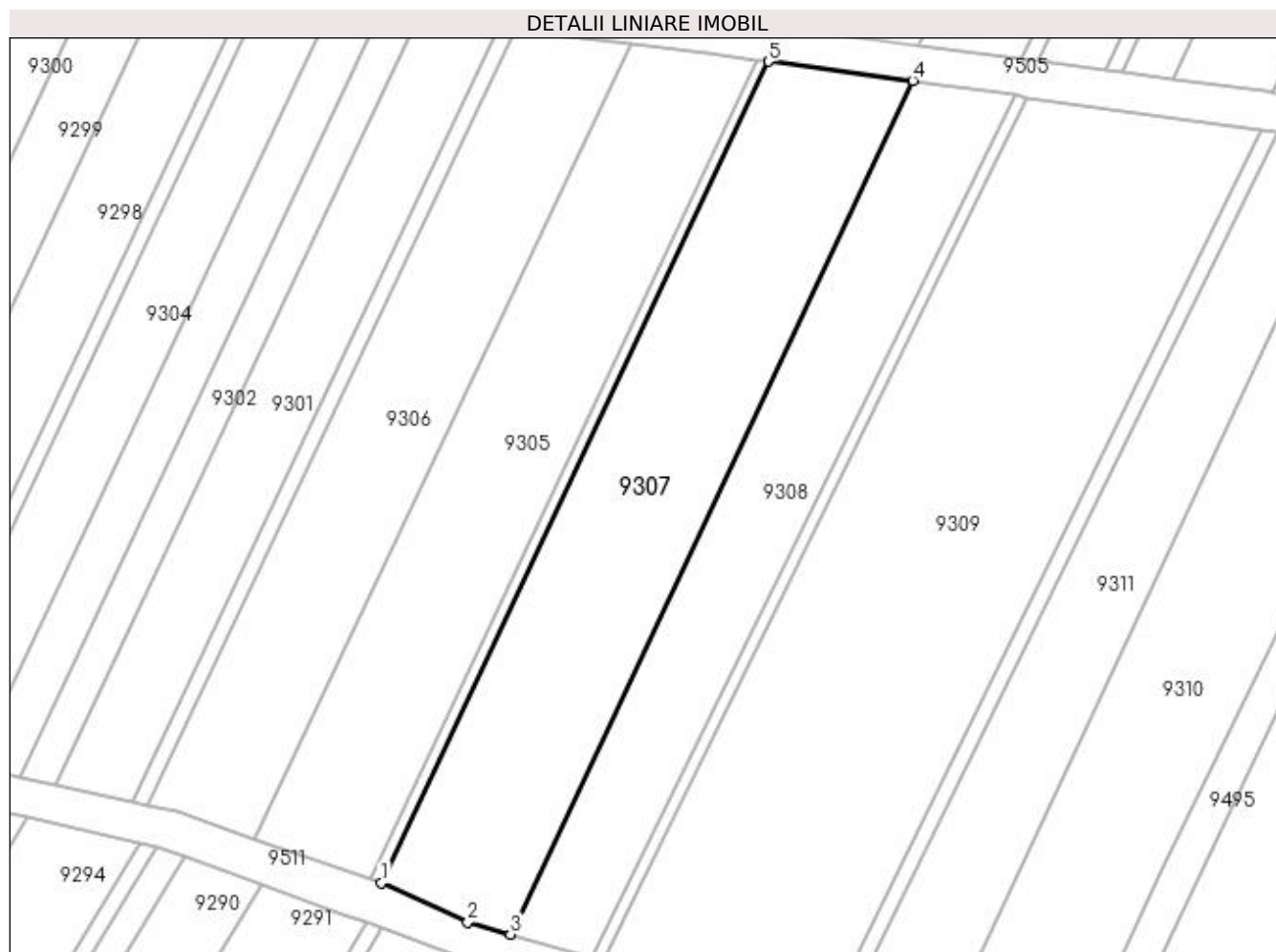
Inscrieri privind dezmembramintele dreptului de proprietate, drepturi reale de garanție și sarcini	Referințe
NU SUNT	

Anexa Nr. 1 La Partea I

Teren

Nr cadastral	Suprafața (mp)*	Observații / Referințe
	1.300	

* Suprafața este determinată în planul de proiecție Stereo 70.



Date referitoare la teren

Crt	Categorie folosință	Intra vilan	Suprafața (mp)	Tarla	Parcelă	Nr. topo	Observații / Referințe
1	vie	NU	1.300	188	1683/1	-	

Lungime Segmente

1) Valorile lungimilor segmentelor sunt obținute din proiecție în plan.

Punct început	X / Y	Punct sfârșit	X / Y	Lungime segment (** (m)
1	398.358,791 484.930,256	2	398.367,455 484.926,297	9.526
2	398.367,455 484.926,297	3	398.371,767 484.925,086	4.479
3	398.371,767 484.925,086	4	398.412,189 485.010,84	94.803
4	398.412,189 485.010,84	5	398.397,683 485.012,764	14.633
5	398.397,683 485.012,764	1	398.358,791 484.930,256	91.215

**** Lungimile segmentelor sunt determinate în planul de proiecție Stereo 70 și sunt rotunjite la 1 milimetru.**

***** Distanța dintre puncte este formată din segmente cumulate ce sunt mai mici decât valoarea 1 milimetru.**

**DATE DESPRE IMOBILUL NR. 9308**

Oficiul de Cadastru și Publicitate Imobiliară ALBA
Biroul de Cadastru și Publicitate Imobiliară Sebes

A. Partea I. Descrierea imobilului

TEREN Extravilan

Adresa: Jud. Alba

Nr. Crt	Nr cadastral Nr. topografic	Suprafața* (mp)	Observații / Referințe
A1		870	Sector cadastral:58 Teren neimpregmuit;

B. Partea II. Proprietari și acte

Inscrieri privitoare la dreptul de proprietate și alte drepturi reale		Referințe
1 / 14/06/2023		
Act Administrativ nr. 5236/471, din 28/02/1995 emis de CJSDPAT ALBA (TITLU DE PROPRIETATE;);		
B1	Intabulare, drept de PROPRIETATE, dobandit prin Reconstituire, cota actuala 1/2, cota initiala 1/2 1) FATAN MARIA	A1
Act Notarial nr. 43, din 23/04/2009 emis de NP ILIȘESCU SILVIA (CERTIFICAT DE MOSTENITOR;);		
B2	Intabulare, drept de PROPRIETATE, dobandit prin Succesiune, cota actuala 1/2, cota initiala 1/2 1) FĂȚAN MARIA	A1

C. Partea III. SARCINI .

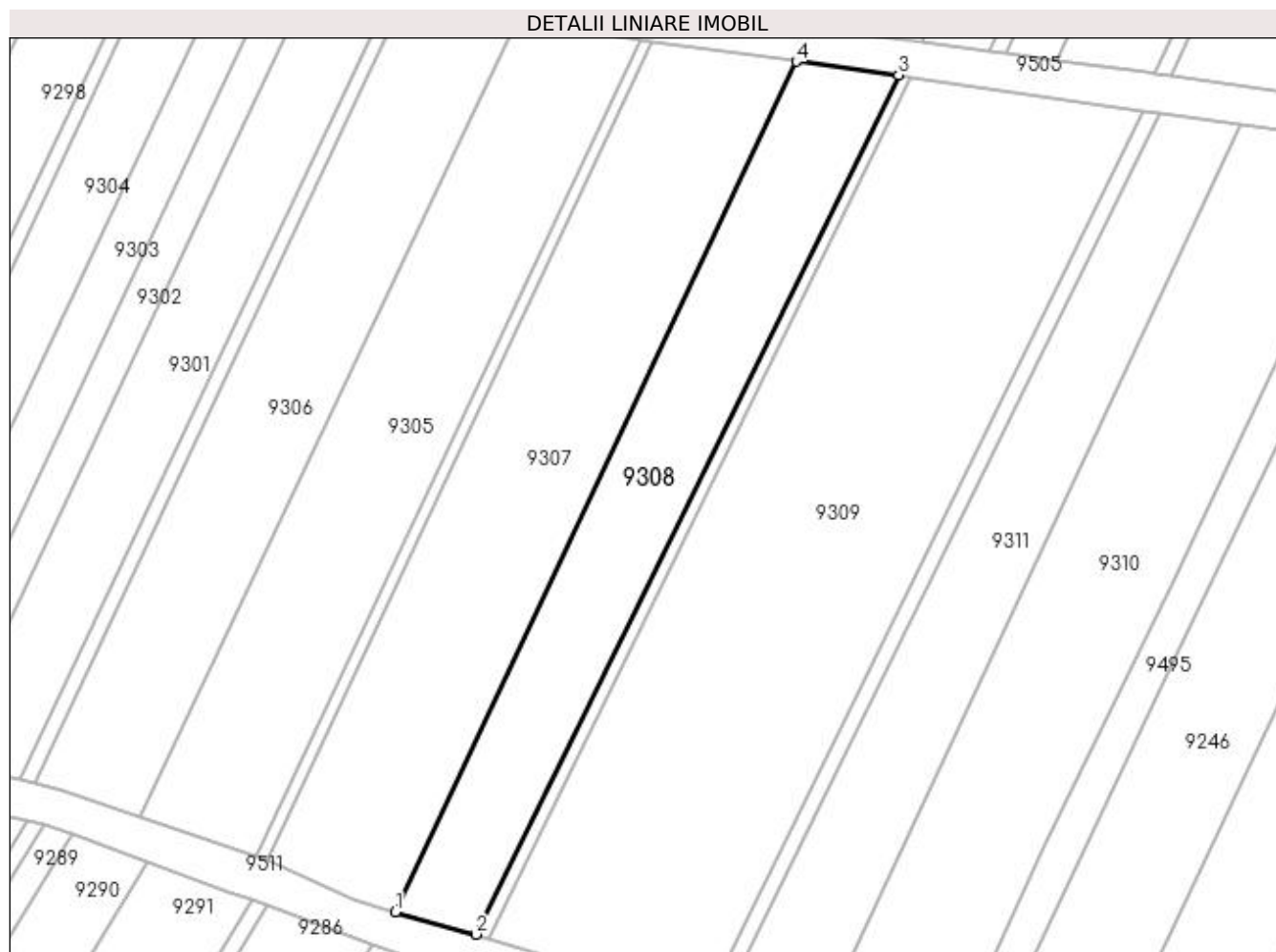
Inscrieri privind dezmembramintele dreptului de proprietate, drepturi reale de garanție și sarcini	Referințe
NU SUNT	

Anexa Nr. 1 La Partea I

Teren

Nr cadastral	Suprafața (mp)*	Observații / Referințe
	870	

* Suprafața este determinată în planul de proiecție Stereo 70.



Date referitoare la teren

Crt	Categorie folosință	Intra vilan	Suprafața (mp)	Tarla	Parcelă	Nr. topo	Observații / Referințe
1	vie	NU	870	-	1683/2	-	

Lungime Segmente

1) Valorile lungimilor segmentelor sunt obținute din proiecție în plan.

Punct început	X / Y	Punct sfârșit	X / Y	Lungime segment (** (m)
1	398.371,767 484.925,086	2	398.379,859 484.922,812	8.405
2	398.379,859 484.922,812	3	398.422,525 485.009,469	96.591
3	398.422,525 485.009,469	4	398.412,189 485.010,84	10.427
4	398.412,189 485.010,84	1	398.371,767 484.925,086	94.803

**** Lungimile segmentelor sunt determinate în planul de proiecție Stereo 70 și sunt rotunjite la 1 milimetru.**

***** Distanța dintre puncte este formată din segmente cumulate ce sunt mai mici decât valoarea 1 milimetru.**

**DATE DESPRE IMOBILUL NR. 9309**

Oficiul de Cadastru și Publicitate Imobiliară ALBA
Biroul de Cadastru și Publicitate Imobiliară Sebes

A. Partea I. Descrierea imobilului

TEREN Extravilan

Adresa: Jud. Alba

Nr. Crt	Nr cadastral Nr. topografic	Suprafața* (mp)	Observații / Referințe
A1		2.220	Sector cadastral:58 Teren neimprejmuit;

B. Partea II. Proprietari și acte

Inscrieri privitoare la dreptul de proprietate și alte drepturi reale	Referințe
1 / 19/05/2023	
Act Administrativ nr. 6415/516, din 28/03/1995 emis de CJSDPAT ALBA (TITLU DE PROPRIETATE;);	
B1	A1
Intabulare, drept de PROPRIETATE, dobândit prin Reconstituire, cota actuala 1/1, cota initiala 1/1	
1) ALBU ILIE	

C. Partea III. SARCINI .

Inscrieri privind dezmembramintele dreptului de proprietate, drepturi reale de garanție și sarcini	Referințe
NU SUNT	

Anexa Nr. 1 La Partea I

Teren

Nr cadastral	Suprafața (mp)*	Observații / Referințe
	2.220	

* Suprafața este determinată în planul de proiecție Stereo 70.



Date referitoare la teren

Crt	Categorie folosință	Intra vilan	Suprafața (mp)	Tarla	Parcelă	Nr. topo	Observații / Referințe
1	vie	NU	2.220	-	1681	-	

Lungime Segmente

1) Valorile lungimilor segmentelor sunt obținute din proiecție în plan.

Punct început	X / Y	Punct sfârșit	X / Y	Lungime segment (** (m)
1	398.402,961 484.915,771	2	398.447,199 485.005,837	100.344
2	398.447,199 485.005,837	3	398.423,698 485.009,125	23.73
3	398.423,698 485.009,125	4	398.381,116 484.922,427	96.591
4	398.381,116 484.922,427	5	398.396,211 484.917,801	15.788
5	398.396,211 484.917,801	1	398.402,961 484.915,771	7.049

**** Lungimile segmentelor sunt determinate în planul de proiecție Stereo 70 și sunt rotunjite la 1 milimetru.**

***** Distanța dintre puncte este formată din segmente cumulate ce sunt mai mici decât valoarea 1 milimetru.**

**DATE DESPRE IMOBILUL NR. 9310**

Oficiul de Cadastru și Publicitate Imobiliară ALBA
Biroul de Cadastru și Publicitate Imobiliară Sebes

A. Partea I. Descrierea imobilului

TEREN Extravilan

Adresa: Jud. Alba

Nr. Crt	Nr cadastral Nr. topografic	Suprafața* (mp)	Observații / Referințe
A1		1.370	Sector cadastral:58 Teren neimprejmuit;

B. Partea II. Proprietari și acte

Inscrieri privitoare la dreptul de proprietate și alte drepturi reale	Referințe
1 / 14/06/2023	
Act Notarial nr. 46, din 04/06/2018 emis de NP ILIȘESCU SILVIA (CERTIFICAT DE MOSTENITOR;);	
B1	A1
Intabulare, drept de PROPRIETATE, dobândit prin Succesiune, cota actuala 1/1, cota initiala 1/1 1) PLITEA ILIE	

C. Partea III. SARCINI .

Inscrieri privind dezmembramintele dreptului de proprietate, drepturi reale de garanție și sarcini	Referințe
NU SUNT	

Anexa Nr. 1 La Partea I

Teren

Nr cadastral	Suprafața (mp)*	Observații / Referințe
	1.370	

* Suprafața este determinată în planul de proiecție Stereo 70.



Date referitoare la teren

Crt	Categorie folosință	Intra vilan	Suprafața (mp)	Tarla	Parcelă	Nr. topo	Observații / Referințe
1	vie	NU	1.370	188	1679/1	-	

Lungime Segmente

1) Valorile lungimilor segmentelor sunt obținute din proiecție în plan.

Punct început	X / Y	Punct sfârșit	X / Y	Lungime segment (** (m)
1	398.471,348 485.002,475	2	398.456,998 485.004,473	14.488
2	398.456,998 485.004,473	3	398.413,905 484.912,48	101.586
3	398.413,905 484.912,48	4	398.414,135 484.912,41	0.24
4	398.414,135 484.912,41	5	398.421,775 484.910,493	7.877
5	398.421,775 484.910,493	6	398.425,728 484.907,447	4.99

Punct început	X / Y	Punct sfârșit	X / Y	Lungime segment (** (m)
6	398.425,728 484.907,447	7	398.426,828 484.909,433	2.27
7	398.426,828 484.909,433	8	398.437,386 484.932,032	24.944
8	398.437,386 484.932,032	9	398.450,061 484.957,838	28.751
9	398.450,061 484.957,838	10	398.462,324 484.984,016	28.908
10	398.462,324 484.984,016	1	398.471,348 485.002,475	20.547

** Lungimile segmentelor sunt determinate în planul de proiecție Stereo 70 și sunt rotunjite la 1 milimetru.

*** Distanța dintre puncte este formată din segmente cumulate ce sunt mai mici decât valoarea 1 milimetru.

**DATE DESPRE IMOBILUL NR. 9311**

Oficiul de Cadastru și Publicitate Imobiliară ALBA
Biroul de Cadastru și Publicitate Imobiliară Sebes

A. Partea I. Descrierea imobilului

TEREN Extravilan

Adresa: Jud. Alba

Nr. Crt	Nr cadastral Nr. topografic	Suprafața* (mp)	Observații / Referințe
A1		885	Sector cadastral:58 Teren neimprijmit;

B. Partea II. Proprietari și acte

Inscrieri privitoare la dreptul de proprietate și alte drepturi reale		Referințe
1 / 14/06/2023		
Act Administrativ nr. 5236/425, din 06/02/1995 emis de CJSDPAT ALBA (TITLU DE PROPRIETATE;);		
B1	Intabulare, drept de PROPRIETATE, dobândit prin Reconstituire, cota actuala 1/1, cota initiala 1/1 1) PLITEA MARIA	A1
Act Administrativ nr. 2622, din 23/05/2023 emis de PRIMARIA COMUNEI GÂRBOVA (ADEVERINTA;);		
B2	SE NOTEAZA POSESIA IN FAVOAREA 1) PLITEA ELENA	A1

C. Partea III. SARCINI .

Inscrieri privind dezmembramintele dreptului de proprietate, drepturi reale de garanție și sarcini	Referințe
NU SUNT	

Anexa Nr. 1 La Partea I

Teren

Nr cadastral	Suprafața (mp)*	Observații / Referințe
	885	

* Suprafața este determinată în planul de proiecție Stereo 70.



Date referitoare la teren

Crt	Categorie folosință	Intra vilan	Suprafața (mp)	Tarla	Parcelă	Nr. topo	Observații / Referințe
1	vie	NU	885	-	1679/2	-	

Lungime Segmente

1) Valorile lungimilor segmentelor sunt obținute din proiecție în plan.

Punct început	X / Y	Punct sfârșit	X / Y	Lungime segment (** (m)
1	398.456,998 485.004,473	2	398.448,867 485.005,605	8.209
2	398.448,867 485.005,605	3	398.404,514 484.915,304	100.605
3	398.404,514 484.915,304	4	398.413,905 484.912,48	9.806
4	398.413,905 484.912,48	1	398.456,998 485.004,473	101.586

**** Lungimile segmentelor sunt determinate în planul de proiecție Stereo 70 și sunt rotunjite la 1 milimetru.**

***** Distanța dintre puncte este formată din segmente cumulate ce sunt mai mici decât valoarea 1 milimetru.**

**DATE DESPRE IMOBILUL NR. 9312**

Oficiul de Cadastru și Publicitate Imobiliară ALBA
Biroul de Cadastru și Publicitate Imobiliară Sebes

A. Partea I. Descrierea imobilului

TEREN Extravilan

Adresa: Jud. Alba

Nr. Crt	Nr cadastral Nr. topografic	Suprafața* (mp)	Observații / Referințe
A1		940	Sector cadastral:58 Teren neimprejmuit;

B. Partea II. Proprietari și acte

Inscrieri privitoare la dreptul de proprietate și alte drepturi reale	Referințe
1 / 19/05/2023	
Act Administrativ nr. 5236/435, din 07/02/1995 emis de CJSDPAT ALBA (TITLU DE PROPRIETATE;);	
B1	A1
Intabulare, drept de PROPRIETATE, dobândit prin Reconstituire, cota actuala 1/1, cota initiala 1/1	
1) DRAGOMIR ELENA	

C. Partea III. SARCINI .

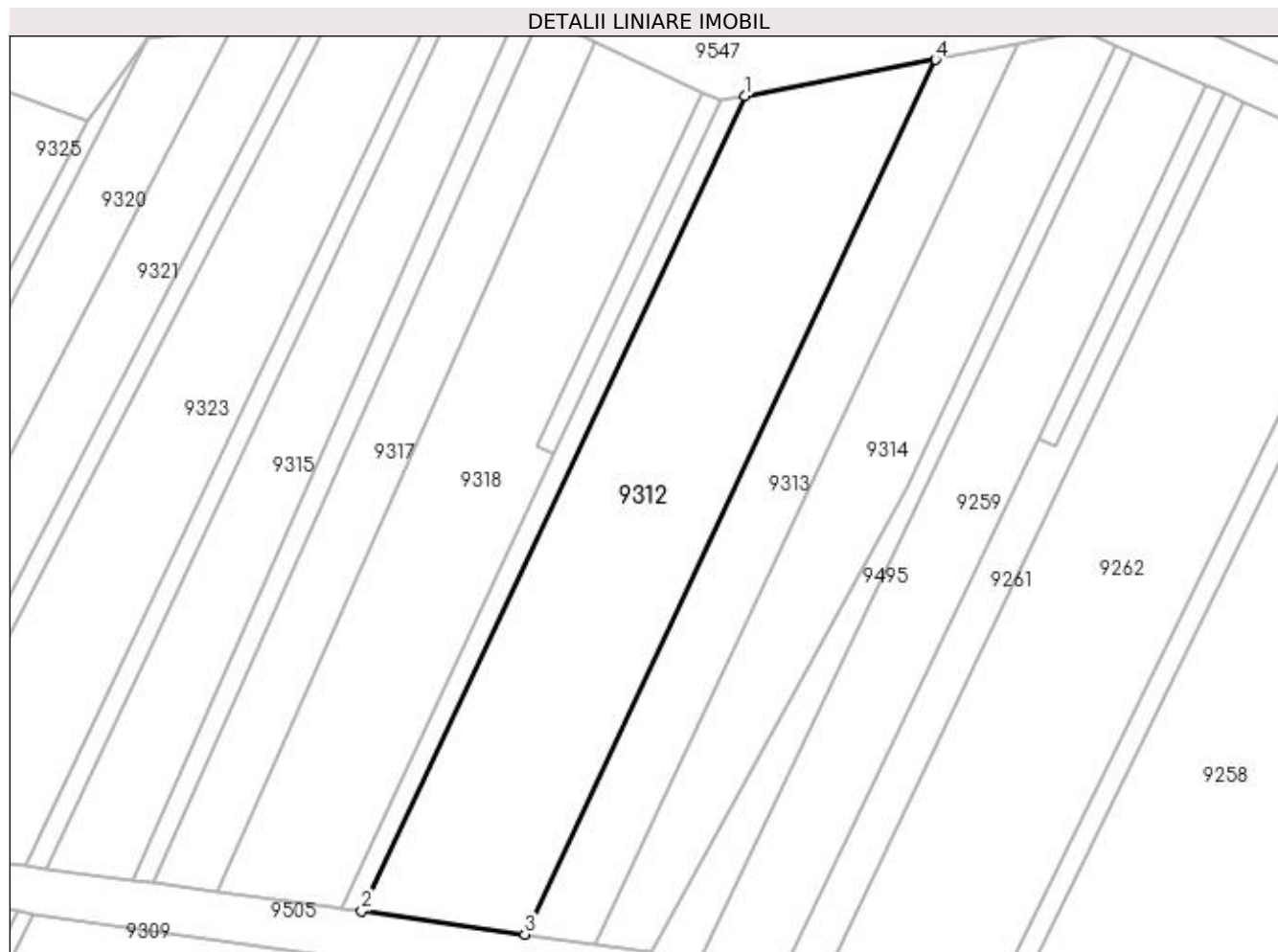
Inscrieri privind dezmembramintele dreptului de proprietate, drepturi reale de garanție și sarcini	Referințe
NU SUNT	

Anexa Nr. 1 La Partea I

Teren

Nr cadastral	Suprafața (mp)*	Observații / Referințe
	940	

* Suprafața este determinată în planul de proiecție Stereo 70.



Date referitoare la teren

Crt	Categorie folosință	Intra vilan	Suprafața (mp)	Tarla	Parcelă	Nr. topo	Observații / Referințe
1	vie	NU	940	188	1677/1	-	

Lungime Segmente

1) Valorile lungimilor segmentelor sunt obținute din proiecție în plan.

Punct început	X / Y	Punct sfârșit	X / Y	Lungime segment (** (m)
1	398.480,604 485.074,633	2	398.449,986 485.009,416	72.047
2	398.449,986 485.009,416	3	398.463,029 485.007,574	13.172
3	398.463,029 485.007,574	4	398.495,873 485.077,533	77.285
4	398.495,873 485.077,533	1	398.480,604 485.074,633	15.542

**** Lungimile segmentelor sunt determinate în planul de proiecție Stereo 70 și sunt rotunjite la 1 milimetru.**

***** Distanța dintre puncte este formată din segmente cumulate ce sunt mai mici decât valoarea 1 milimetru.**

**DATE DESPRE IMOBILUL NR. 9313**

Oficiul de Cadastru și Publicitate Imobiliară ALBA
Biroul de Cadastru și Publicitate Imobiliară Sebes

A. Partea I. Descrierea imobilului

TEREN Extravilan

Adresa: Jud. Alba

Nr. Crt	Nr cadastral Nr. topografic	Suprafața* (mp)	Observații / Referințe
A1		425	Sector cadastral:58 Teren neimprijmit;

B. Partea II. Proprietari și acte

Inscrieri privitoare la dreptul de proprietate și alte drepturi reale	Referințe
1 / 14/06/2023	
Act Notarial nr. 68, din 05/06/2001 emis de NP ILIȘESCU SILVIA (CERTIFICAT DE MOSTENITOR;);	
B1	A1
Intabulare, drept de PROPRIETATE, dobândit prin Succesiune, cota actuala 1/1, cota initiala 1/1 1) PAVEL ELENA	

C. Partea III. SARCINI .

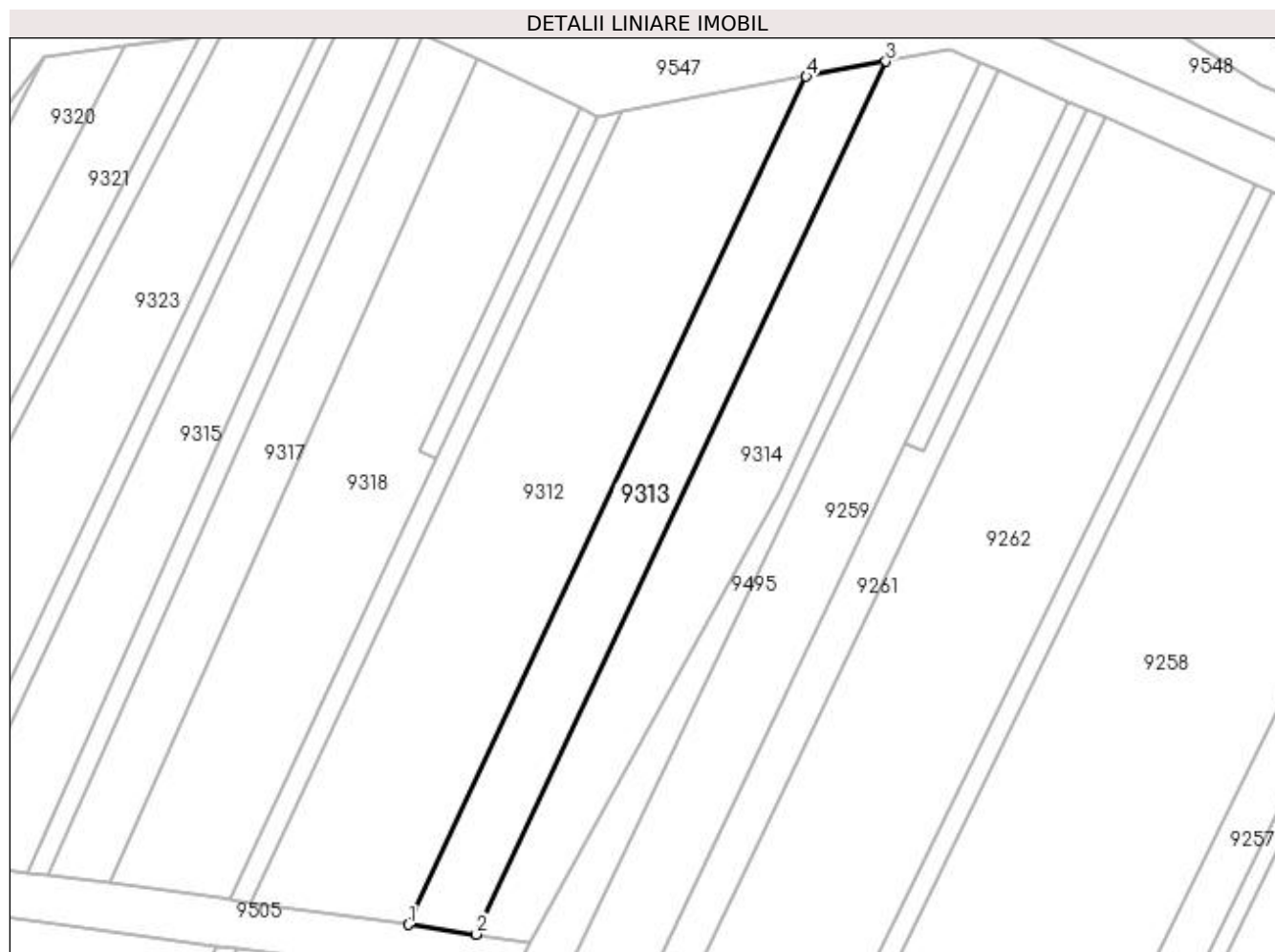
Inscrieri privind dezmembramintele dreptului de proprietate, drepturi reale de garanție și sarcini	Referințe
NU SUNT	

Anexa Nr. 1 La Partea I

Teren

Nr cadastral	Suprafața (mp)*	Observații / Referințe
	425	

* Suprafața este determinată în planul de proiecție Stereo 70.



Date referitoare la teren

Crt	Categorie folosință	Intra vilan	Suprafața (mp)	Tarla	Parcelă	Nr. topo	Observații / Referințe
1	vie	NU	425	-	1677/2	-	

Lungime Segmente

1) Valorile lungimilor segmentelor sunt obținute din proiecție în plan.

Punct început	X / Y	Punct sfârșit	X / Y	Lungime segment (** (m)
1	398.463,029 485.007,574	2	398.468,644 485.006,781	5.671
2	398.468,644 485.006,781	3	398.502,447 485.078,781	79.54
3	398.502,447 485.078,781	4	398.495,873 485.077,533	6.691
4	398.495,873 485.077,533	1	398.463,029 485.007,574	77.285

**** Lungimile segmentelor sunt determinate în planul de proiecție Stereo 70 și sunt rotunjite la 1 milimetru.**

***** Distanța dintre puncte este formată din segmente cumulate ce sunt mai mici decât valoarea 1 milimetru.**

**DATE DESPRE IMOBILUL NR. 9314**

Oficiul de Cadastru și Publicitate Imobiliară ALBA
Biroul de Cadastru și Publicitate Imobiliară Sebes

A. Partea I. Descrierea imobilului

TEREN Extravilan

Adresa: Jud. Alba

Nr. Crt	Nr cadastral Nr. topografic	Suprafața* (mp)	Observații / Referințe
A1		515	Sector cadastral:58 Teren neimprejmuit;

B. Partea II. Proprietari și acte

Inscrieri privitoare la dreptul de proprietate și alte drepturi reale	Referințe
1 / 19/05/2023	
Act Administrativ nr. 5236/433, din 07/02/1995 emis de CJSDPAT ALBA (TITLU DE PROPRIETATE;);	
B1	A1
Intabulare, drept de PROPRIETATE, dobandit prin Reconstituire, cota actuala 1/1, cota initiala 1/1	
1) DÎRZU MARIA	

C. Partea III. SARCINI .

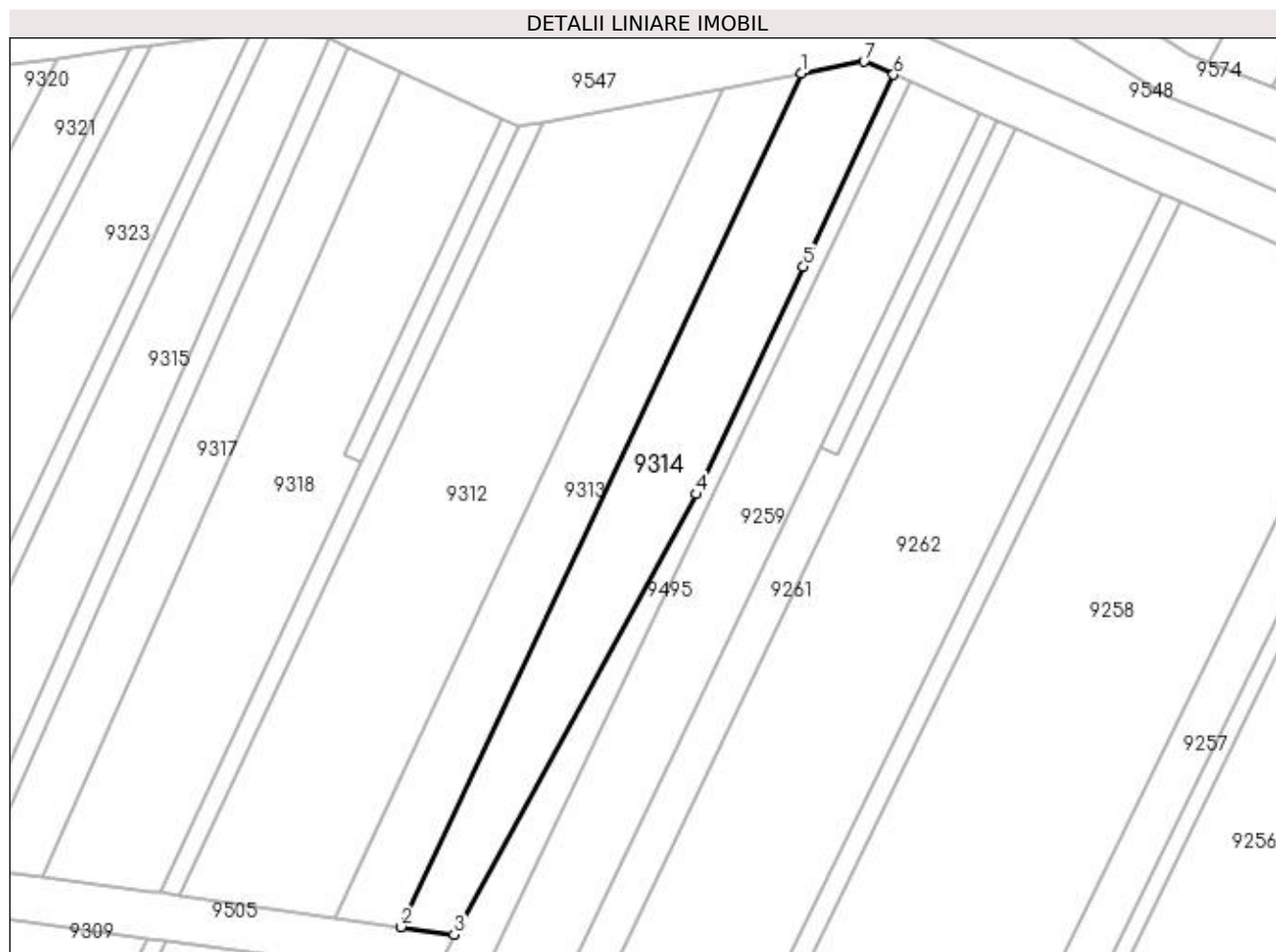
Inscrieri privind dezmembramintele dreptului de proprietate, drepturi reale de garanție și sarcini	Referințe
NU SUNT	

Anexa Nr. 1 La Partea I

Teren

Nr cadastral	Suprafața (mp)*	Observații / Referințe
	515	

* Suprafața este determinată în planul de proiecție Stereo 70.



Date referitoare la teren

Crt	Categorie folosință	Intra vilan	Suprafața (mp)	Tarla	Parcelă	Nr. topo	Observații / Referințe
1	vie	NU	515	188	1677/3	-	

Lungime Segmente

1) Valorile lungimilor segmentelor sunt obținute din proiecție în plan.

Punct început	X / Y	Punct sfârșit	X / Y	Lungime segment (** (m)
1	398.502,447 485.078,781	2	398.468,644 485.006,781	79.54
2	398.468,644 485.006,781	3	398.473,143 485.006,145	4.544
3	398.473,143 485.006,145	4	398.493,613 485.043,287	42.409
4	398.493,613 485.043,287	5	398.502,639 485.062,49	21.218
5	398.502,639 485.062,49	6	398.510,247 485.078,696	17.903

Punct început	X / Y	Punct sfârșit	X / Y	Lungime segment (** (m)
6	398.510,247 485.078,696	7	398.507,767 485.079,792	2.711
7	398.507,767 485.079,792	1	398.502,447 485.078,781	5.415

** Lungimile segmentelor sunt determinate în planul de proiecție Stereo 70 și sunt rotunjite la 1 milimetru.

*** Distanța dintre puncte este formată din segmente cumulate ce sunt mai mici decât valoarea 1 milimetru.

**DATE DESPRE IMOBILUL NR. 9315**

Oficiul de Cadastru și Publicitate Imobiliară ALBA
Biroul de Cadastru și Publicitate Imobiliară Sebes

A. Partea I. Descrierea imobilului

TEREN Extravilan

Adresa: Jud. Alba

Nr. Crt	Nr cadastral Nr. topografic	Suprafața* (mp)	Observații / Referințe
A1		440	Sector cadastral:58 Teren neimprejmuit;

B. Partea II. Proprietari și acte

Inscrieri privitoare la dreptul de proprietate și alte drepturi reale	Referințe
1 / 19/05/2023	
Act Administrativ nr. 7100/796, din 25/02/1997 emis de CJSDPAT ALBA (TITLU DE PROPRIETATE;);	
B1	A1
Intabulare, drept de PROPRIETATE, dobândit prin Reconstituire, cota actuala 1/1, cota initiala 1/1	
1) ALBU ELENA	
2) MORARIU MARIA	

C. Partea III. SARCINI .

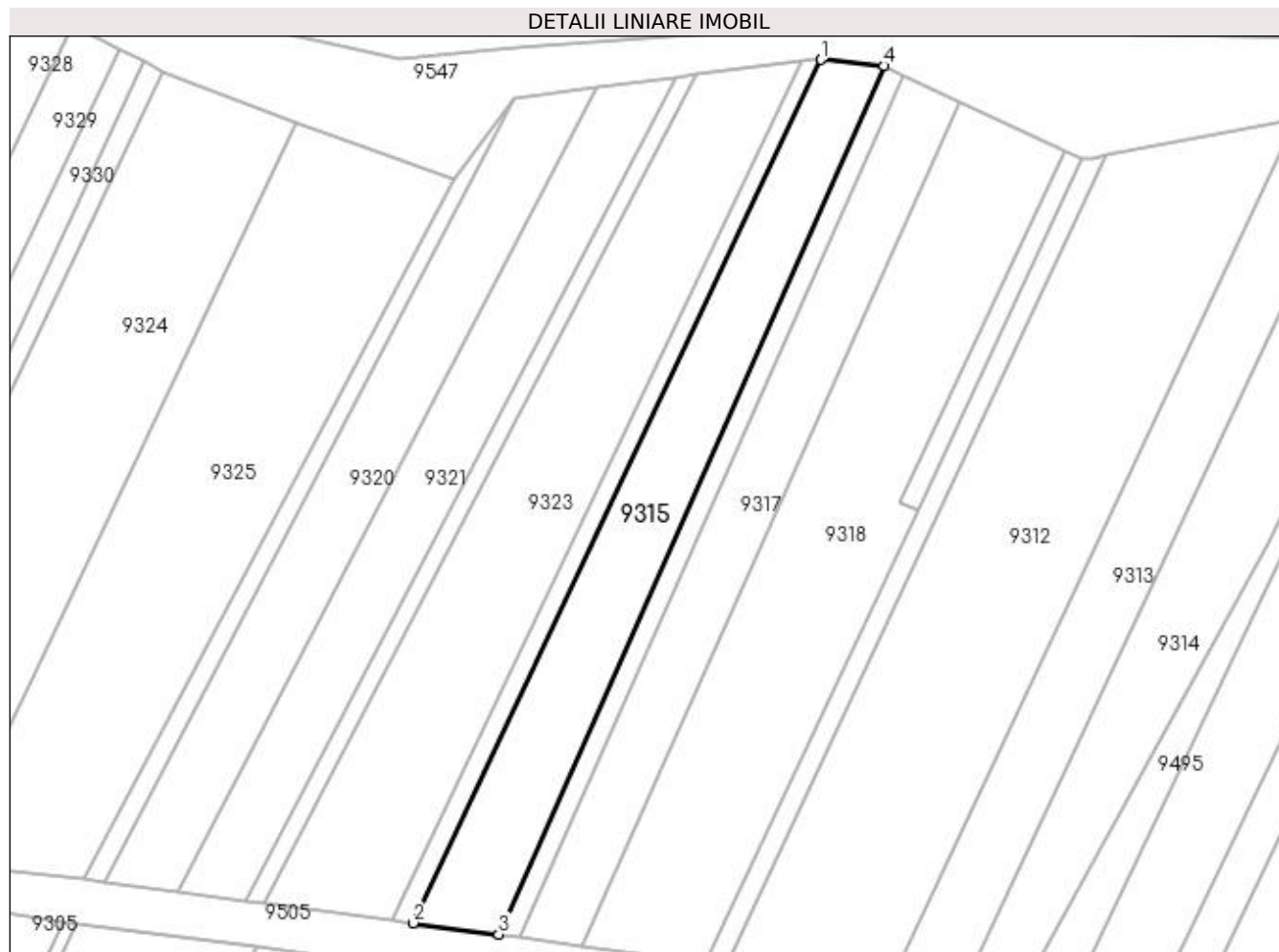
Inscrieri privind dezmembramintele dreptului de proprietate, drepturi reale de garanție și sarcini	Referințe
NU SUNT	

Anexa Nr. 1 La Partea I

Teren

Nr cadastral	Suprafața (mp)*	Observații / Referințe
	440	

* Suprafața este determinată în planul de proiecție Stereo 70.



Date referitoare la teren

Crt	Categorie folosință	Intra vilan	Suprafața (mp)	Tarla	Parcelă	Nr. topo	Observații / Referințe
1	vie	NU	440	-	1675/1	-	

Lungime Segmente

1) Valorile lungimilor segmentelor sunt obținute din proiecție în plan.

Punct început	X / Y	Punct sfârșit	X / Y	Lungime segment (** (m)
1	398.457,589 485.082,298	2	398.424,778 485.012,794	76.859
2	398.424,778 485.012,794	3	398.431,652 485.011,882	6.934
3	398.431,652 485.011,882	4	398.462,679 485.081,792	76.486
4	398.462,679 485.081,792	1	398.457,589 485.082,298	5.115

**** Lungimile segmentelor sunt determinate în planul de proiecție Stereo 70 și sunt rotunjite la 1 milimetru.**

***** Distanța dintre puncte este formată din segmente cumulate ce sunt mai mici decât valoarea 1 milimetru.**

**DATE DESPRE IMOBILUL NR. 9316**

Oficiul de Cadastru și Publicitate Imobiliară ALBA
Biroul de Cadastru și Publicitate Imobiliară Sebes

A. Partea I. Descrierea imobilului

TEREN Extravilan

Adresa: Jud. Alba

Nr. Crt	Nr cadastral Nr. topografic	Suprafața* (mp)	Observații / Referințe
A1		128	Sector cadastral:58 Teren neimprejmuit;

B. Partea II. Proprietari și acte

Inscrieri privitoare la dreptul de proprietate și alte drepturi reale	Referințe
1 / 19/05/2023	
Act Administrativ nr. 5236/500, din 15/03/1995 emis de CJSDPAT ALBA (TITLU DE PROPRIETATE;);	
B1	A1
Intabulare, drept de PROPRIETATE, dobândit prin Reconstituire, cota actuala 1/1, cota initiala 1/1	
1) LAVU NICOLAE	
2) LAVU SAMUEL	
3) LAVU VASILE	
4) LAVU IOAN	

C. Partea III. SARCINI .

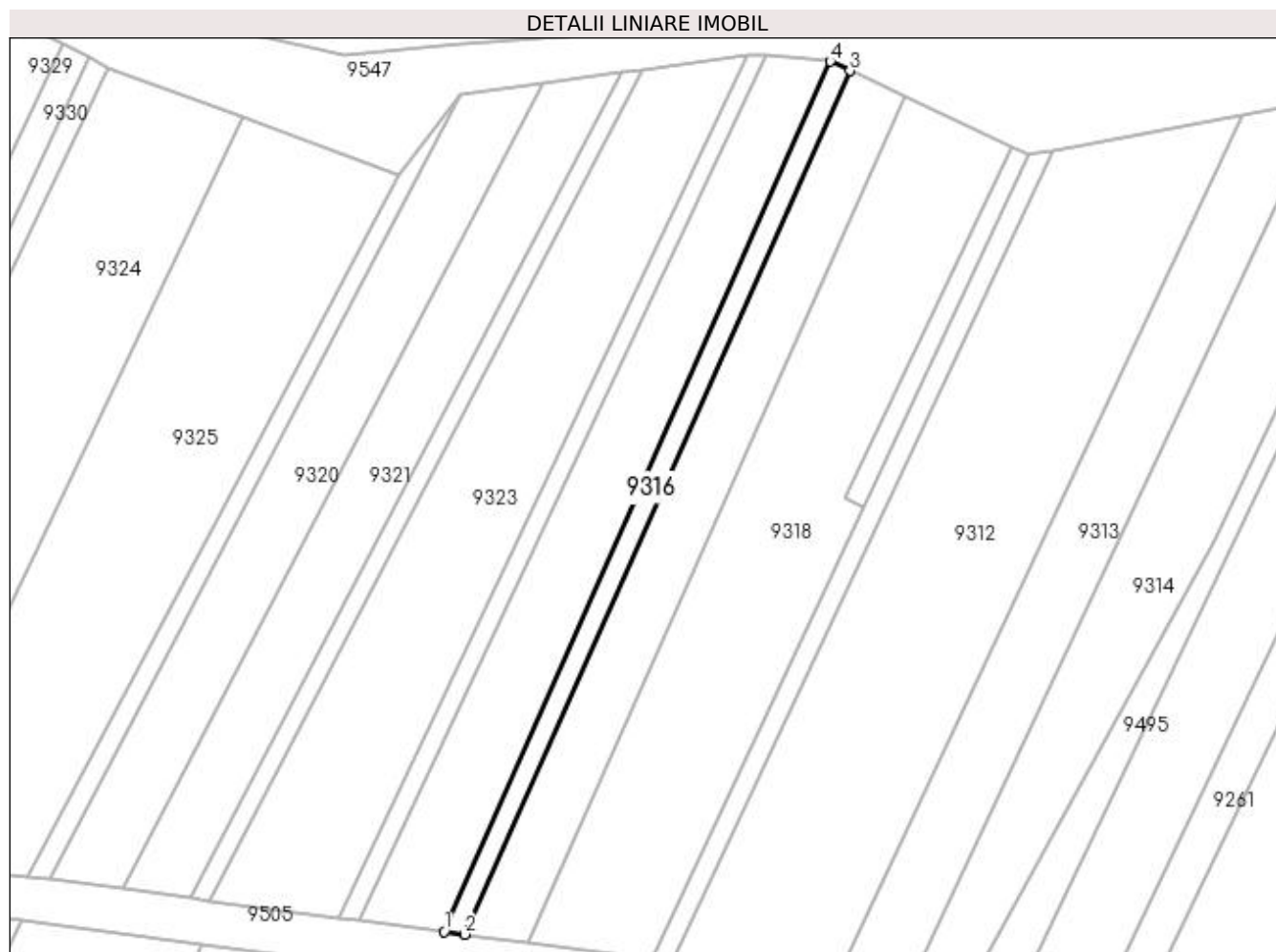
Inscrieri privind dezmembramintele dreptului de proprietate, drepturi reale de garanție și sarcini	Referințe
NU SUNT	

Anexa Nr. 1 La Partea I

Teren

Nr cadastral	Suprafața (mp)*	Observații / Referințe
	128	

* Suprafața este determinată în planul de proiecție Stereo 70.



Date referitoare la teren

Crt	Categorie folosință	Intra vilan	Suprafața (mp)	Tarla	Parcelă	Nr. topo	Observații / Referințe
1	vie	NU	128	-	1675/2	-	

Lungime Segmente

1) Valorile lungimilor segmentelor sunt obținute din proiecție în plan.

Punct început	X / Y	Punct sfârșit	X / Y	Lungime segment (** (m)
1	398.431,652 485.011,882	2	398.433,305 485.011,661	1.668
2	398.433,305 485.011,661	3	398.464,276 485.081,04	75.978
3	398.464,276 485.081,04	4	398.462,679 485.081,792	1.765
4	398.462,679 485.081,792	1	398.431,652 485.011,882	76.486

**** Lungimile segmentelor sunt determinate în planul de proiecție Stereo 70 și sunt rotunjite la 1 milimetru.**

***** Distanța dintre puncte este formată din segmente cumulate ce sunt mai mici decât valoarea 1 milimetru.**

**DATE DESPRE IMOBILUL NR. 9317**

Oficiul de Cadastru și Publicitate Imobiliară ALBA
Biroul de Cadastru și Publicitate Imobiliară Sebes

A. Partea I. Descrierea imobilului

TEREN Extravilan

Adresa: Jud. Alba

Nr. Crt	Nr cadastral Nr. topografic	Suprafața* (mp)	Observații / Referințe
A1		370	Sector cadastral:58 Teren neimprejmuit;

B. Partea II. Proprietari și acte

Inscrieri privitoare la dreptul de proprietate și alte drepturi reale	Referințe
1 / 22/05/2023	
Act Administrativ nr. 6415/523, din 28/03/1995 emis de CJSDPAT ALBA (TITLU DE PROPRIETATE;);	
B1	A1
Intabulare, drept de PROPRIETATE, dobândit prin Reconstituire, cota actuala 1/1, cota initiala 1/1	
1) COMSA NICOLAE	
2) CRACIUN ELISABETA	

C. Partea III. SARCINI .

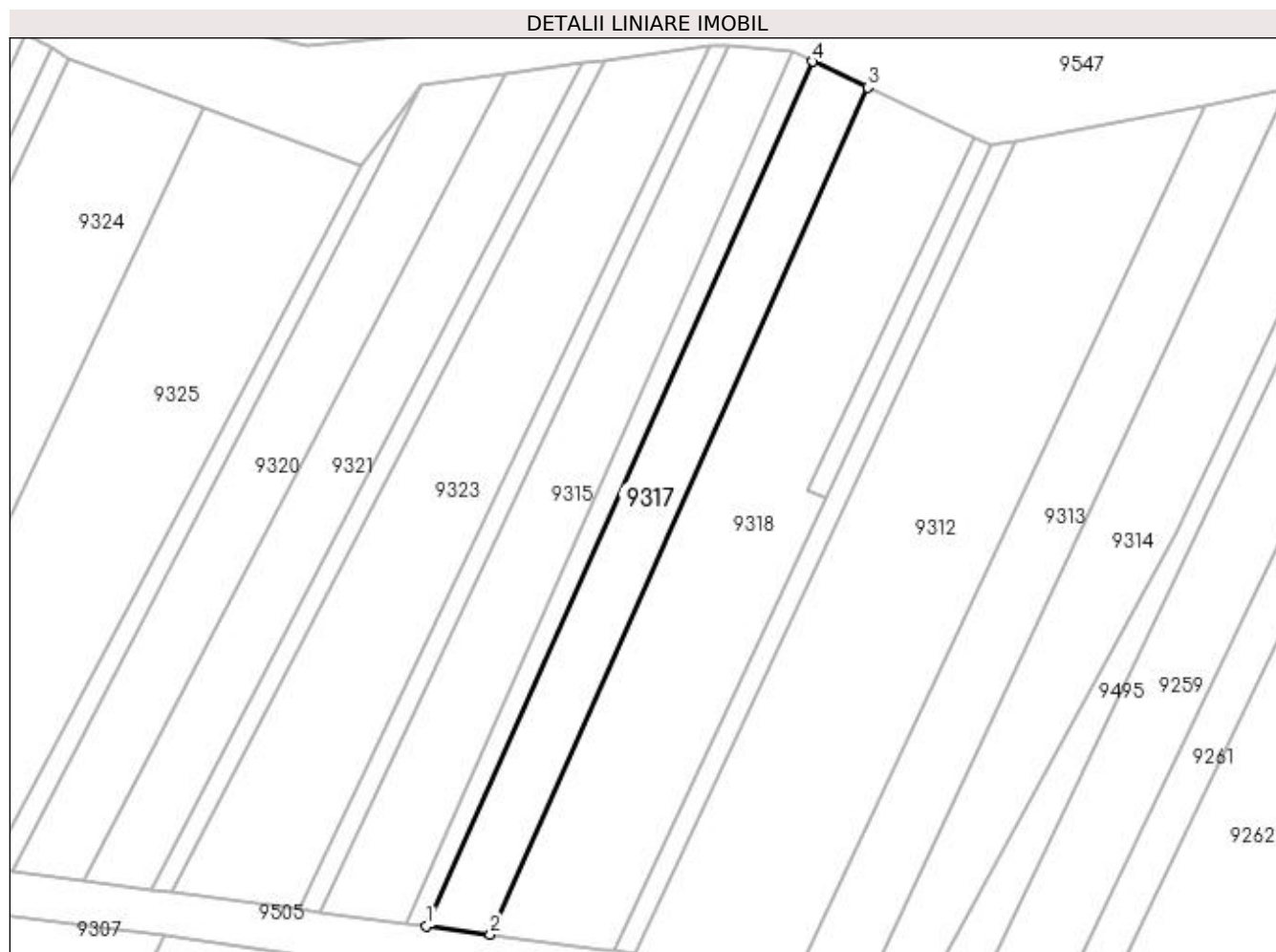
Inscrieri privind dezmembramintele dreptului de proprietate, drepturi reale de garanție și sarcini	Referințe
NU SUNT	

Anexa Nr. 1 La Partea I

Teren

Nr cadastral	Suprafața (mp)*	Observații / Referințe
	370	

* Suprafața este determinată în planul de proiecție Stereo 70.



Date referitoare la teren

Crt	Categorie folosință	Intra vilan	Suprafața (mp)	Tarla	Parcelă	Nr. topo	Observații / Referințe
1	vie	NU	370	-	1675/3	-	

Lungime Segmente

1) Valorile lungimilor segmentelor sunt obținute din proiecție în plan.

Punct început	X / Y	Punct sfârșit	X / Y	Lungime segment (** (m)
1	398.433,305 485.011,661	2	398.438,413 485.010,977	5.154
2	398.438,413 485.010,977	3	398.468,709 485.078,952	74.421
3	398.468,709 485.078,952	4	398.464,276 485.081,04	4.9
4	398.464,276 485.081,04	1	398.433,305 485.011,661	75.978

**** Lungimile segmentelor sunt determinate în planul de proiecție Stereo 70 și sunt rotunjite la 1 milimetru.**

***** Distanța dintre puncte este formată din segmente cumulate ce sunt mai mici decât valoarea 1 milimetru.**

**DATE DESPRE IMOBILUL NR. 9318**

Oficiul de Cadastru și Publicitate Imobiliară ALBA
Biroul de Cadastru și Publicitate Imobiliară Sebes

A. Partea I. Descrierea imobilului

TEREN Extravilan

Adresa: Jud. Alba

Nr. Crt	Nr cadastral Nr. topografic	Suprafața* (mp)	Observații / Referințe
A1		700	Sector cadastral:58 Teren neimprejmuit;

B. Partea II. Proprietari și acte

Inscrieri privitoare la dreptul de proprietate și alte drepturi reale	Referințe
1 / 22/05/2023	
Act Administrativ nr. 6415/534, din 29/03/1995 emis de CJSDPAT ALBA (TITLU DE PROPRIETATE;);	
B1	A1
Intabulare, drept de PROPRIETATE, dobândit prin Reconstituire, cota actuala 1/1, cota initiala 1/1	
1) NEDELA MARIA	
2) CRĂCIUN GHEORGHE	

C. Partea III. SARCINI .

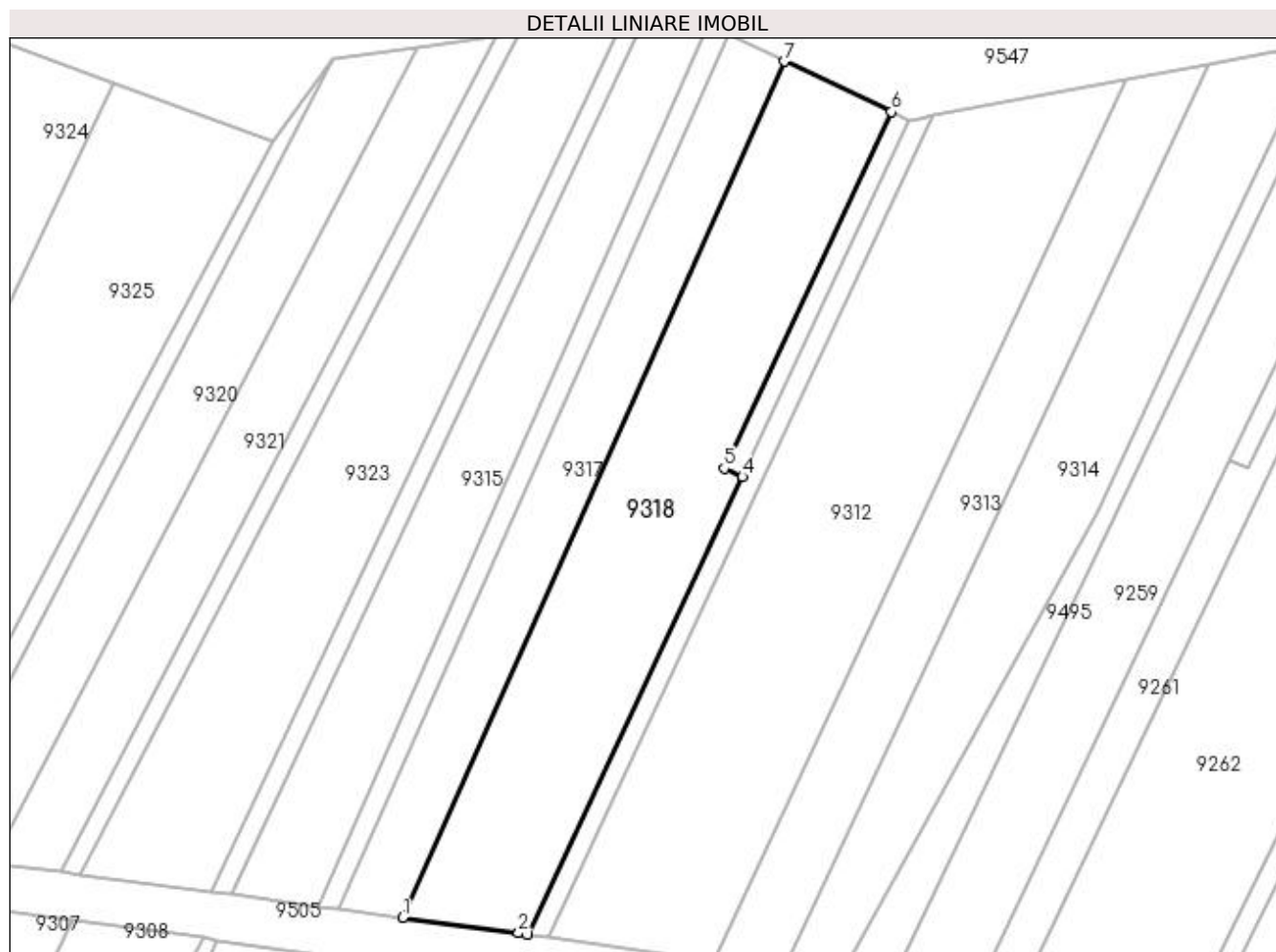
Inscrieri privind dezmembramintele dreptului de proprietate, drepturi reale de garanție și sarcini	Referințe
NU SUNT	

Anexa Nr. 1 La Partea I

Teren

Nr cadastral	Suprafața (mp)*	Observații / Referințe
	700	

* Suprafața este determinată în planul de proiecție Stereo 70.



Date referitoare la teren

Crt	Categorie folosință	Intra vilan	Suprafața (mp)	Tarla	Parcelă	Nr. topo	Observații / Referințe
1	vie	NU	700	-	1675/4	-	

Lungime Segmente

1) Valorile lungimilor segmentelor sunt obținute din proiecție în plan.

Punct început	X / Y	Punct sfârșit	X / Y	Lungime segment (** (m)
1	398.438,413 485.010,977	2	398.447,601 485.009,747	9.27
2	398.447,601 485.009,747	3	398.448,328 485.009,65	0.733
3	398.448,328 485.009,65	4	398.465,383 485.045,976	40.13
4	398.465,383 485.045,976	5	398.463,935 485.046,658	1.601
5	398.463,935 485.046,658	6	398.477,216 485.074,946	31.251

Punct început	X / Y	Punct sfârșit	X / Y	Lungime segment (** (m)
6	398.477,216 485.074,946	7	398.468,709 485.078,952	9.403
7	398.468,709 485.078,952	1	398.438,413 485.010,977	74.421

** Lungimile segmentelor sunt determinate în planul de proiecție Stereo 70 și sunt rotunjite la 1 milimetru.

*** Distanța dintre puncte este formată din segmente cumulate ce sunt mai mici decât valoarea 1 milimetru.

**DATE DESPRE IMOBILUL NR. 9319**

Oficiul de Cadastru și Publicitate Imobiliară ALBA
Biroul de Cadastru și Publicitate Imobiliară Sebes

A. Partea I. Descrierea imobilului

TEREN Extravilan

Adresa: Jud. Alba

Nr. Crt	Nr cadastral Nr. topografic	Suprafața* (mp)	Observații / Referințe
A1		50	Sector cadastral:58 Teren neimprejmuit;

B. Partea II. Proprietari și acte

Inscrieri privitoare la dreptul de proprietate și alte drepturi reale	Referințe
1 / 22/05/2023	
Act Administrativ nr. 6415/569, din 09/05/1995 emis de CJSDPAT ALBA (TITLU DE PROPRIETATE;);	
B1	A1
Intabulare, drept de PROPRIETATE, dobândit prin Reconstituire, cota actuala 1/1, cota initiala 1/1	
1) NEDELA ILIE	

C. Partea III. SARCINI .

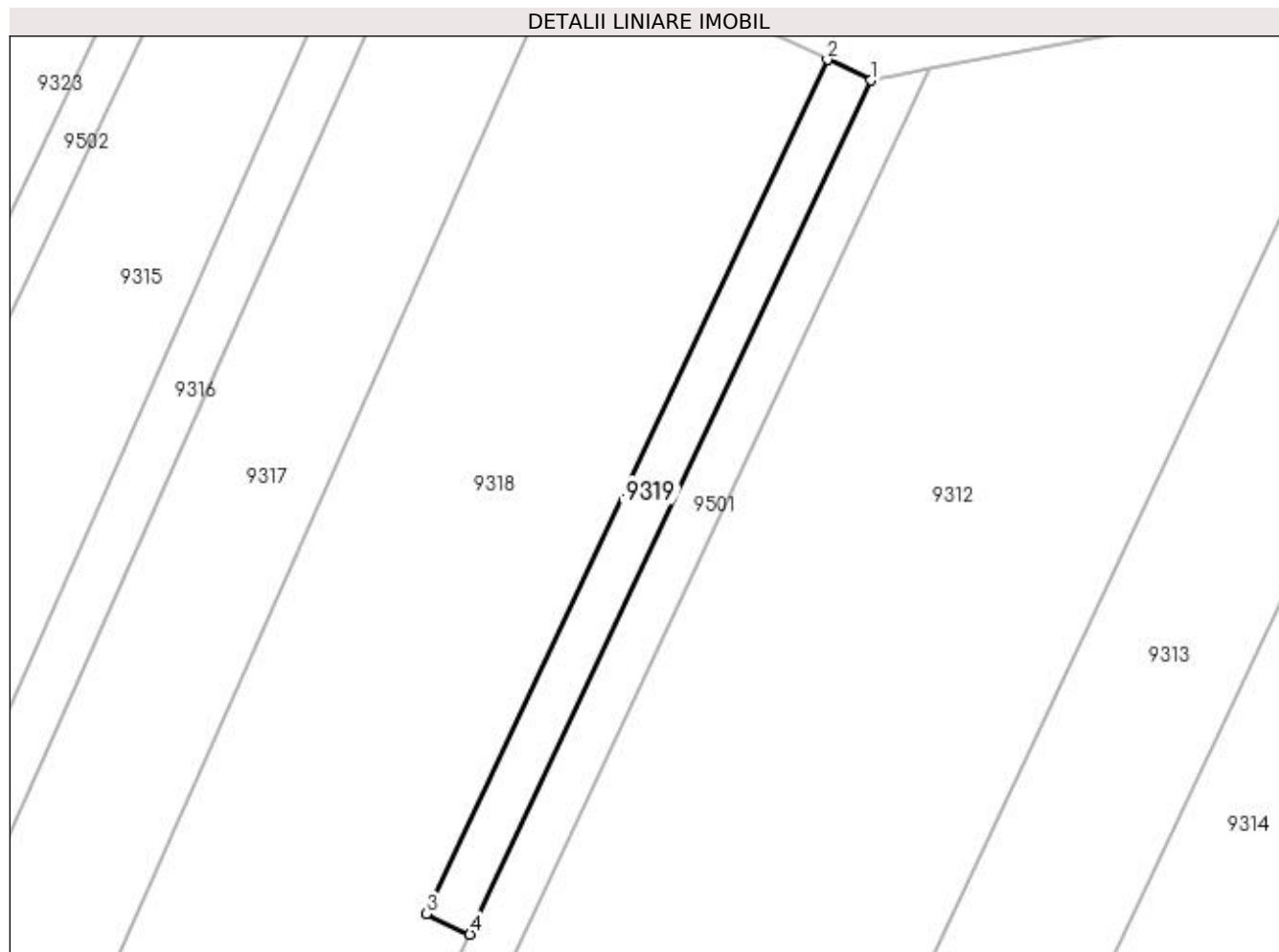
Inscrieri privind dezmembramintele dreptului de proprietate, drepturi reale de garanție și sarcini	Referințe
NU SUNT	

Anexa Nr. 1 La Partea I

Teren

Nr cadastral	Suprafața (mp)*	Observații / Referințe
	50	

* Suprafața este determinată în planul de proiecție Stereo 70.



Date referitoare la teren

Crt	Categorie folosință	Intra vilan	Suprafața (mp)	Tarla	Parcelă	Nr. topo	Observații / Referințe
1	vie	NU	50	-	1675/5	-	

Lungime Segmente

1) Valorile lungimilor segmentelor sunt obținute din proiecție în plan.

Punct început	X / Y	Punct sfârșit	X / Y	Lungime segment (** (m)
1	398.478,663 485.074,264	2	398.477,216 485.074,946	1.6
2	398.477,216 485.074,946	3	398.463,935 485.046,658	31.251
3	398.463,935 485.046,658	4	398.465,383 485.045,976	1.601
4	398.465,383 485.045,976	1	398.478,663 485.074,264	31.25

**** Lungimile segmentelor sunt determinate în planul de proiecție Stereo 70 și sunt rotunjite la 1 milimetru.**

***** Distanța dintre puncte este formată din segmente cumulate ce sunt mai mici decât valoarea 1 milimetru.**

**DATE DESPRE IMOBILUL NR. 9320**

Oficiul de Cadastru și Publicitate Imobiliară ALBA
Biroul de Cadastru și Publicitate Imobiliară Sebes

A. Partea I. Descrierea imobilului

TEREN Extravilan

Adresa: Jud. Alba

Nr. Crt	Nr cadastral Nr. topografic	Suprafața* (mp)	Observații / Referințe
A1		400	Sector cadastral:58 Teren neimprejmuit;

B. Partea II. Proprietari și acte

Inscrieri privitoare la dreptul de proprietate și alte drepturi reale	Referințe
1 / 14/06/2023	
Act Notarial nr. 1046, din 02/09/2009 emis de NP ILIȘESCU SILVIA (ACT DE PARTAJ VOLUNTAR;);	
B1	A1
Intabulare, drept de PROPRIETATE, dobandit prin lesire Din Indiviziune, cota actuala 1/1, cota initiala 1/1 1) ALBU NICOLAE	

C. Partea III. SARCINI .

Inscrieri privind dezmembramintele dreptului de proprietate, drepturi reale de garanție și sarcini	Referințe
NU SUNT	

Anexa Nr. 1 La Partea I

Teren

Nr cadastral	Suprafața (mp)*	Observații / Referințe
	400	

* Suprafața este determinată în planul de proiecție Stereo 70.



Date referitoare la teren

Crt	Categorie folosință	Intra vilan	Suprafața (mp)	Tarla	Parcelă	Nr. topo	Observații / Referințe
1	vie	NU	400	-	1672/1/1	-	

Lungime Segmente

1) Valorile lungimilor segmentelor sunt obținute din proiecție în plan.

Punct început	X / Y	Punct sfârșit	X / Y	Lungime segment (** (m)
1	398.399,974 485.016,083	2	398.405,824 485.015,308	5.901
2	398.405,824 485.015,308	3	398.439,631 485.080,085	73.068
3	398.439,631 485.080,085	4	398.432,916 485.079,202	6.773
4	398.432,916 485.079,202	1	398.399,974 485.016,083	71.198

**** Lungimile segmentelor sunt determinate în planul de proiecție Stereo 70 și sunt rotunjite la 1 milimetru.**

***** Distanța dintre puncte este formată din segmente cumulate ce sunt mai mici decât valoarea 1 milimetru.**

**DATE DESPRE IMOBILUL NR. 9321**

Oficiul de Cadastru și Publicitate Imobiliară ALBA
Biroul de Cadastru și Publicitate Imobiliară Sebes

A. Partea I. Descrierea imobilului

TEREN Extravilan

Adresa: Jud. Alba

Nr. Crt	Nr cadastral Nr. topografic	Suprafața* (mp)	Observații / Referințe
A1		380	Sector cadastral:58 Teren neimprejmuit;

B. Partea II. Proprietari și acte

Inscrieri privitoare la dreptul de proprietate și alte drepturi reale	Referințe
1 / 14/06/2023	
Act Notarial nr. 1046, din 02/09/2009 emis de NP ILIȘESCU SILVIA (ACT DE PARTAJ VOLUNTAR;);	
B1	A1
Intabulare, drept de PROPRIETATE, dobandit prin lesire Din Indiviziune, cota actuala 1/1, cota initiala 1/1 1) ALBU NICOLAE	

C. Partea III. SARCINI .

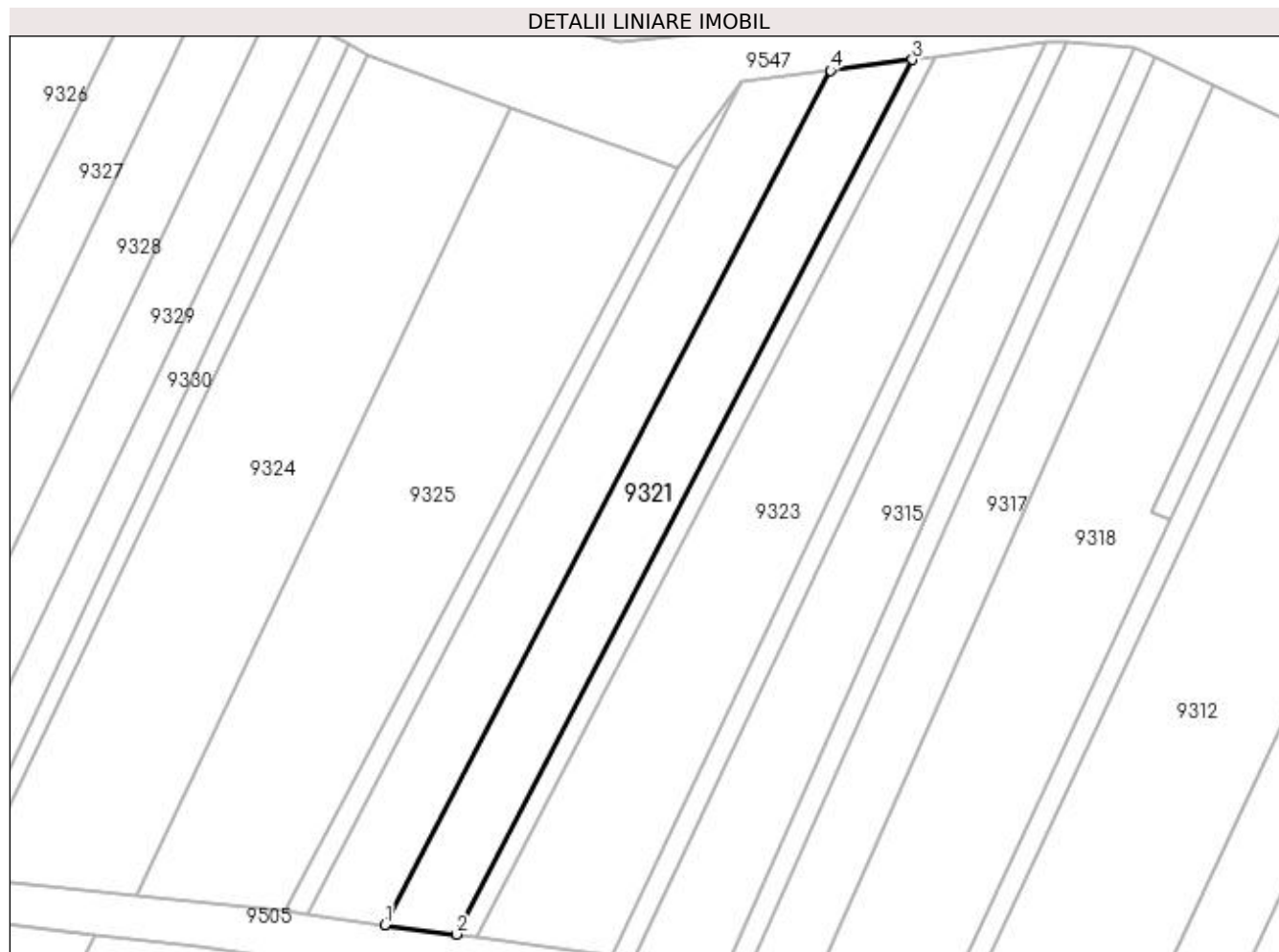
Inscrieri privind dezmembramintele dreptului de proprietate, drepturi reale de garanție și sarcini	Referințe
NU SUNT	

Anexa Nr. 1 La Partea I

Teren

Nr cadastral	Suprafața (mp)*	Observații / Referințe
	380	

* Suprafața este determinată în planul de proiecție Stereo 70.



Date referitoare la teren

Crt	Categorie folosință	Intra vilan	Suprafața (mp)	Tarla	Parcelă	Nr. topo	Observații / Referințe
1	vie	NU	380	-	1672/1/2	-	

Lungime Segmente

1) Valorile lungimilor segmentelor sunt obținute din proiecție în plan.

Punct început	X / Y	Punct sfârșit	X / Y	Lungime segment (** (m)
1	398.405,824 485.015,308	2	398.411,246 485.014,588	5.47
2	398.411,246 485.014,588	3	398.445,856 485.080,903	74.803
3	398.445,856 485.080,903	4	398.439,631 485.080,085	6.279
4	398.439,631 485.080,085	1	398.405,824 485.015,308	73.068

**** Lungimile segmentelor sunt determinate în planul de proiecție Stereo 70 și sunt rotunjite la 1 milimetru.**

***** Distanța dintre puncte este formată din segmente cumulate ce sunt mai mici decât valoarea 1 milimetru.**

**DATE DESPRE IMOBILUL NR. 9322**

Oficiul de Cadastru și Publicitate Imobiliară ALBA
Biroul de Cadastru și Publicitate Imobiliară Sebes

A. Partea I. Descrierea imobilului

TEREN Extravilan

Adresa: Jud. Alba

Nr. Crt	Nr cadastral Nr. topografic	Suprafața* (mp)	Observații / Referințe
A1		110	Sector cadastral:58 Teren neimprijmit;

B. Partea II. Proprietari și acte

Inscrieri privitoare la dreptul de proprietate și alte drepturi reale		Referințe
1 / 14/06/2023		
Hotarare Judecatoreasca nr. 1009, din 04/05/2022 emis de JUDECĂTORIA ALBA IULIA (SENTINTA CIVILA;);		
B1	Intabulare, drept de PROPRIETATE, dobandit prin Hotarare Judecatoreasca, cota actuala 1/3, cota initiala 1/3 1) FĂȚAN VASILE	A1
B2	Intabulare, drept de PROPRIETATE, dobandit prin Hotarare Judecatoreasca, cota actuala 1/3, cota initiala 1/3 1) LUPEA MARIA	A1
B3	Intabulare, drept de PROPRIETATE, dobandit prin Hotarare Judecatoreasca, cota actuala 1/3, cota initiala 1/3 1) FĂȚAN ELENA	A1
Act Administrativ nr. 2783, din 29/05/2023 emis de PRIMARIA COMUNEI GÂRBOVA (ADEVERINTA;);		
B4	SE NOTEAZA POSESIA IN FAVOAREA 1) HANCIU IOAN-CRISTIAN	A1

C. Partea III. SARCINI .

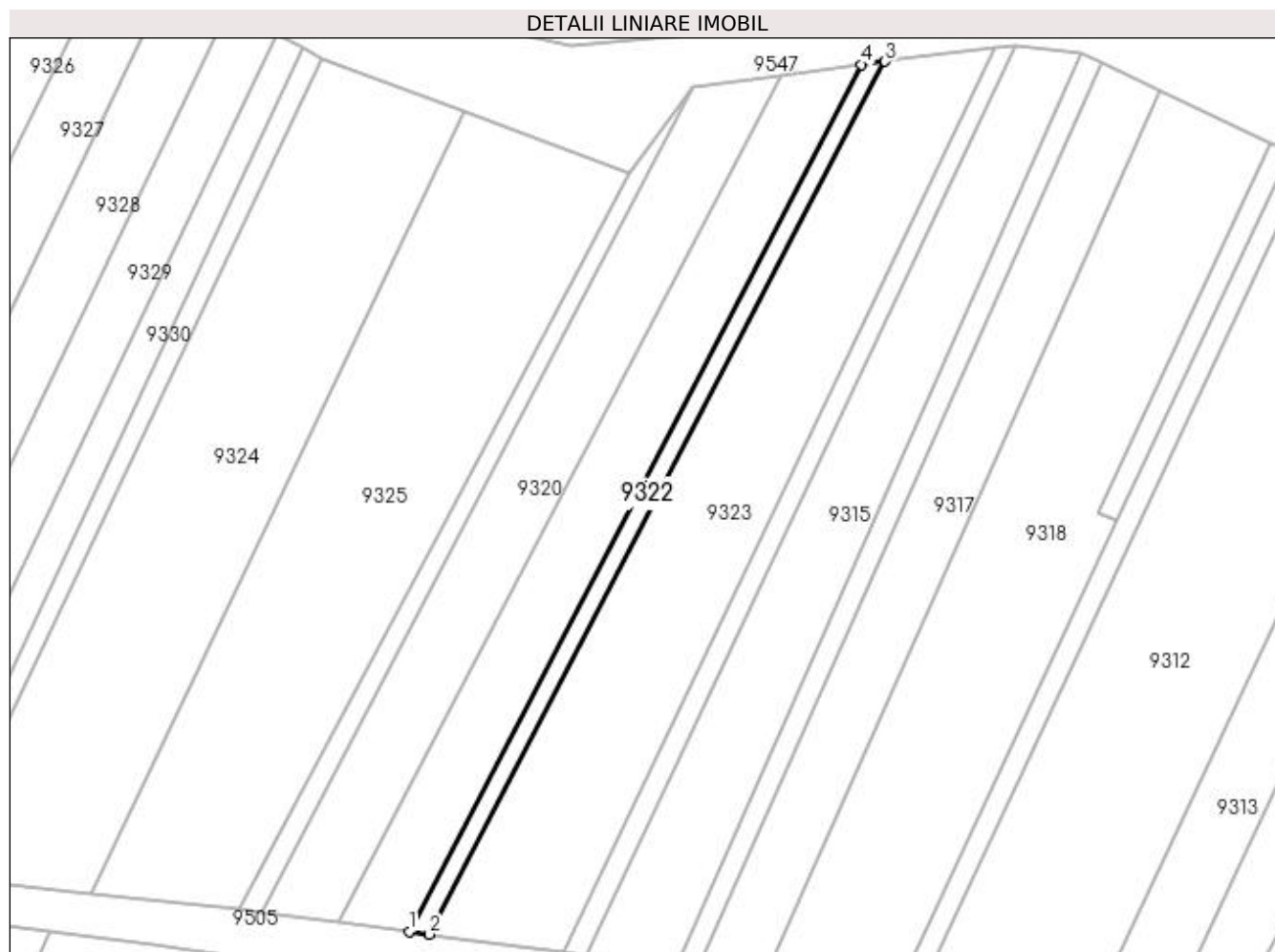
Inscrieri privind dezmembramintele dreptului de proprietate, drepturi reale de garanție și sarcini	Referințe
NU SUNT	

Anexa Nr. 1 La Partea I

Teren

Nr cadastral	Suprafața (mp)*	Observații / Referințe
	110	

* Suprafața este determinată în planul de proiecție Stereo 70.



Date referitoare la teren

Crt	Categorie folosință	Intra vilan	Suprafața (mp)	Tarla	Parcelă	Nr. topo	Observații / Referințe
1	vie	NU	110	-	1672/2	-	

Lungime Segmente

1) Valorile lungimilor segmentelor sunt obținute din proiecție în plan.

Punct început	X / Y	Punct sfârșit	X / Y	Lungime segment (** (m)
1	398.411,246 485.014,588	2	398.412,797 485.014,383	1.564
2	398.412,797 485.014,383	3	398.447,636 485.081,137	75.298
3	398.447,636 485.081,137	4	398.445,856 485.080,903	1.795
4	398.445,856 485.080,903	1	398.411,246 485.014,588	74.803

**** Lungimile segmentelor sunt determinate în planul de proiecție Stereo 70 și sunt rotunjite la 1 milimetru.**

***** Distanța dintre puncte este formată din segmente cumulate ce sunt mai mici decât valoarea 1 milimetru.**

**DATE DESPRE IMOBILUL NR. 9323**

Oficiul de Cadastru și Publicitate Imobiliară ALBA
Biroul de Cadastru și Publicitate Imobiliară Sebes

A. Partea I. Descrierea imobilului

TEREN Extravilan

Adresa: Jud. Alba

Nr. Crt	Nr cadastral Nr. topografic	Suprafața* (mp)	Observații / Referințe
A1		640	Sector cadastral:58 Teren neimprejmuit;

B. Partea II. Proprietari și acte

Inscrieri privitoare la dreptul de proprietate și alte drepturi reale	Referințe
1 / 14/06/2023	
Act Notarial nr. 1226, din 24/08/2021 emis de NP ILIȘESCU SILVIA (CONTRACT DE INTRETINERE;);	
B1	A1
Intabulare, drept de PROPRIETATE, dobândit prin Conventie, cota actuala 1/1, cota initiala 1/1	
1) HANCIU IOAN, și soția;	
2) HANCIU AGNETA	

C. Partea III. SARCINI .

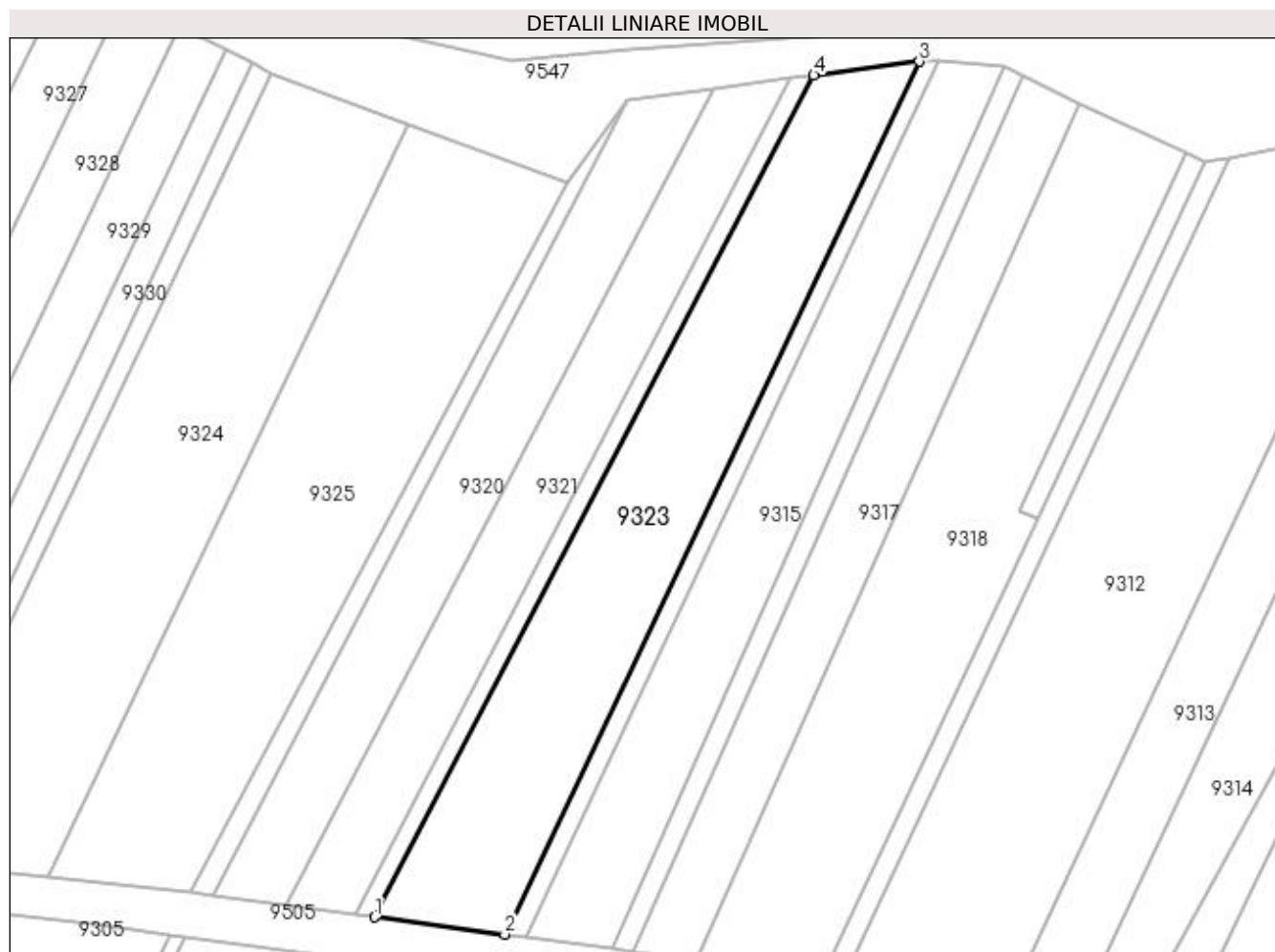
Inscrieri privind dezmembramintele dreptului de proprietate, drepturi reale de garanție și sarcini	Referințe
NU SUNT	

Anexa Nr. 1 La Partea I

Teren

Nr cadastral	Suprafața (mp)*	Observații / Referințe
	640	

* Suprafața este determinată în planul de proiecție Stereo 70.



Date referitoare la teren

Crt	Categorie folosință	Intra vilan	Suprafața (mp)	Tarla	Parcelă	Nr. topo	Observații / Referințe
1	vie	NU	640	-	1672/3	-	

Lungime Segmente

1) Valorile lungimilor segmentelor sunt obținute din proiecție în plan.

Punct început	X / Y	Punct sfârșit	X / Y	Lungime segment (** (m)
1	398.412,797 485.014,383	2	398.423,114 485.013,015	10.407
2	398.423,114 485.013,015	3	398.456,013 485.082,238	76.643
3	398.456,013 485.082,238	4	398.447,636 485.081,137	8.449
4	398.447,636 485.081,137	1	398.412,797 485.014,383	75.298

**** Lungimile segmentelor sunt determinate în planul de proiecție Stereo 70 și sunt rotunjite la 1 milimetru.**

***** Distanța dintre puncte este formată din segmente cumulate ce sunt mai mici decât valoarea 1 milimetru.**

**DATE DESPRE IMOBILUL NR. 9324**

Oficiul de Cadastru și Publicitate Imobiliară ALBA
Biroul de Cadastru și Publicitate Imobiliară Sebes

A. Partea I. Descrierea imobilului

TEREN Extravilan

Adresa: Jud. Alba

Nr. Crt	Nr cadastral Nr. topografic	Suprafața* (mp)	Observații / Referințe
A1		780	Sector cadastral:58 Teren neimprejmuit;

B. Partea II. Proprietari și acte

Inscrieri privitoare la dreptul de proprietate și alte drepturi reale	Referințe
1 / 14/06/2023	
Act Notarial nr. 273, din 22/03/2016 emis de NP ILIȘESCU SILVIA (ACT DE PARTAJ VOLUNTAR;);	
B1	A1
Intabulare, drept de PROPRIETATE, dobandit prin lesire Din Indiviziune, cota actuala 1/1, cota initiala 1/1 1) NEDELA MARIANA	

C. Partea III. SARCINI .

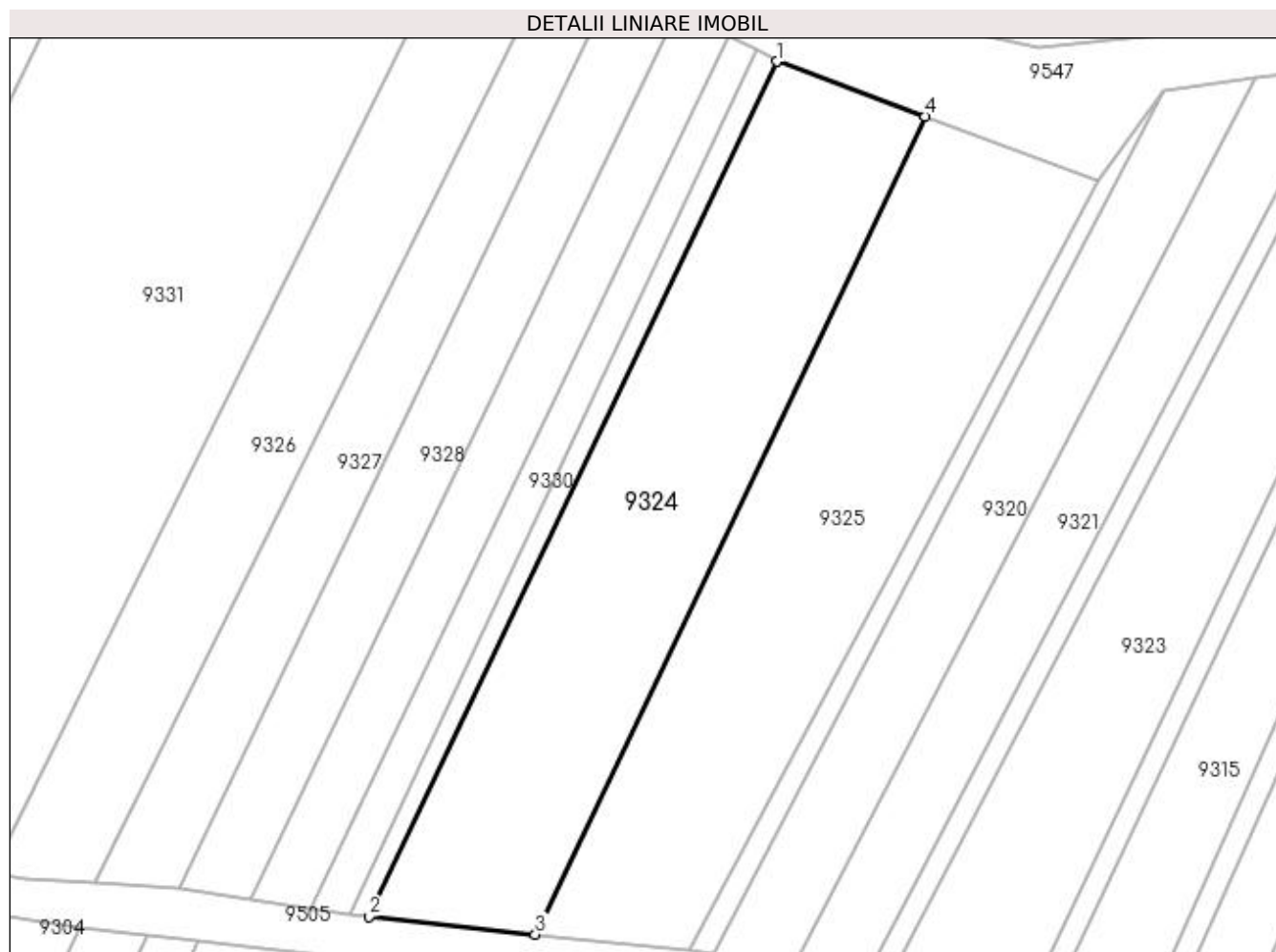
Inscrieri privind dezmembramintele dreptului de proprietate, drepturi reale de garanție și sarcini	Referințe
NU SUNT	

Anexa Nr. 1 La Partea I

Teren

Nr cadastral	Suprafața (mp)*	Observații / Referințe
	780	

* Suprafața este determinată în planul de proiecție Stereo 70.



Date referitoare la teren

Crt	Categorie folosință	Intra vilan	Suprafața (mp)	Tarla	Parcelă	Nr. topo	Observații / Referințe
1	vie	NU	780	188	1670/1	-	

Lungime Segmente

1) Valorile lungimilor segmentelor sunt obținute din proiecție în plan.

Punct început	X / Y	Punct sfârșit	X / Y	Lungime segment (** (m)
1	398.404,562 485.081,286	2	398.374,787 485.018,832	69.189
2	398.374,787 485.018,832	3	398.386,93 485.017,528	12.213
3	398.386,93 485.017,528	4	398.415,421 485.077,288	66.204
4	398.415,421 485.077,288	1	398.404,562 485.081,286	11.572

**** Lungimile segmentelor sunt determinate în planul de proiecție Stereo 70 și sunt rotunjite la 1 milimetru.**

***** Distanța dintre puncte este formată din segmente cumulate ce sunt mai mici decât valoarea 1 milimetru.**

**DATE DESPRE IMOBILUL NR. 9325**

Oficiul de Cadastru și Publicitate Imobiliară ALBA
Biroul de Cadastru și Publicitate Imobiliară Sebes

A. Partea I. Descrierea imobilului

TEREN Extravilan

Adresa: Jud. Alba

Nr. Crt	Nr cadastral Nr. topografic	Suprafața* (mp)	Observații / Referințe
A1		780	Sector cadastral:58 Teren neimprijmit;

B. Partea II. Proprietari și acte

Inscrieri privitoare la dreptul de proprietate și alte drepturi reale		Referințe
1 / 14/06/2023		
Act Administrativ nr. 5236/429, din 06/02/1995 emis de CJSDPAT ALBA (TITLU DE PROPRIETATE;);		
B1	Intabulare, drept de PROPRIETATE, dobandit prin Reconstituire, cota actuala 2/3, cota initiala 2/3 1) BROOS KARL 2) THIESS IOHAN	A1
Act Notarial nr. 29, din 21/04/2023 emis de NP OLIMPIU BURZ (CERTIFICAT DE MOSTENITOR;);		
B1	Intabulare, drept de PROPRIETATE, dobandit prin Succesiune, cota actuala 1/3, cota initiala 1/3 1) THIESS IOAN	A1

C. Partea III. SARCINI .

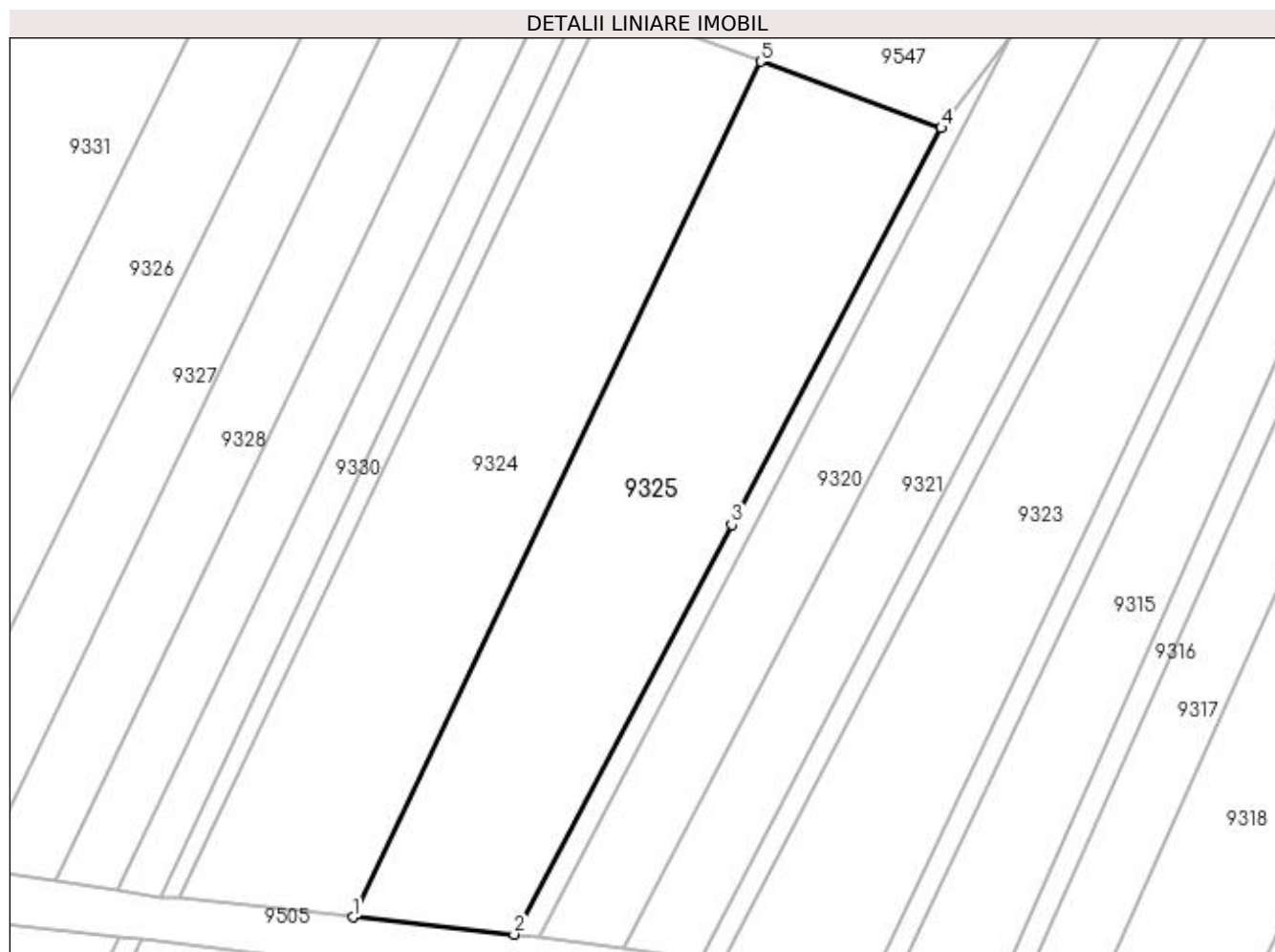
Inscrieri privind dezmembramintele dreptului de proprietate, drepturi reale de garanție și sarcini	Referințe
NU SUNT	

Anexa Nr. 1 La Partea I

Teren

Nr cadastral	Suprafața (mp)*	Observații / Referințe
	780	

* Suprafața este determinată în planul de proiecție Stereo 70.



Date referitoare la teren

Crt	Categorie folosință	Intra vilan	Suprafața (mp)	Tarla	Parcelă	Nr. topo	Observații / Referințe
1	vie	NU	780	188	1670/2	-	

Lungime Segmente

1) Valorile lungimilor segmentelor sunt obținute din proiecție în plan.

Punct început	X / Y	Punct sfârșit	X / Y	Lungime segment (** (m)
1	398.386,93 485.017,528	2	398.398,193 485.016,32	11.328
2	398.398,193 485.016,32	3	398.413,399 485.044,926	32.396
3	398.413,399 485.044,926	4	398.428,056 485.072,636	31.348
4	398.428,056 485.072,636	5	398.415,421 485.077,288	13.464
5	398.415,421 485.077,288	1	398.386,93 485.017,528	66.204

**** Lungimile segmentelor sunt determinate în planul de proiecție Stereo 70 și sunt rotunjite la 1 milimetru.**

***** Distanța dintre puncte este formată din segmente cumulate ce sunt mai mici decât valoarea 1 milimetru.**

**DATE DESPRE IMOBILUL NR. 9326**

Oficiul de Cadastru și Publicitate Imobiliară ALBA
Biroul de Cadastru și Publicitate Imobiliară Sebes

A. Partea I. Descrierea imobilului

TEREN Extravilan

Adresa: Jud. Alba

Nr. Crt	Nr cadastral Nr. topografic	Suprafața* (mp)	Observații / Referințe
A1		540	Sector cadastral:58 Teren neimprijmit;

B. Partea II. Proprietari și acte

Inscrieri privitoare la dreptul de proprietate și alte drepturi reale	Referințe
1 / 14/06/2023	
Act Administrativ nr. 5236/497, din 15/03/1995 emis de CJSDPAT ALBA (TITLU DE PROPRIETATE;);	
B1	Intabulare, drept de PROPRIETATE, dobandit prin Reconstituire, cota actuala 1/1, cota initiala 1/1
	1) GAJA MARIA 2) GAJA IOAN
Act Administrativ nr. 2721, din 26/05/2023 emis de PRIMARIA COMUNEI GÂRBOVA (ADEVÉRINTA;);	
B2	SE NOTEAZA POSESIA IN FAVOAREA
	1) MANIU GEORGE-CONSTANTIN

C. Partea III. SARCINI .

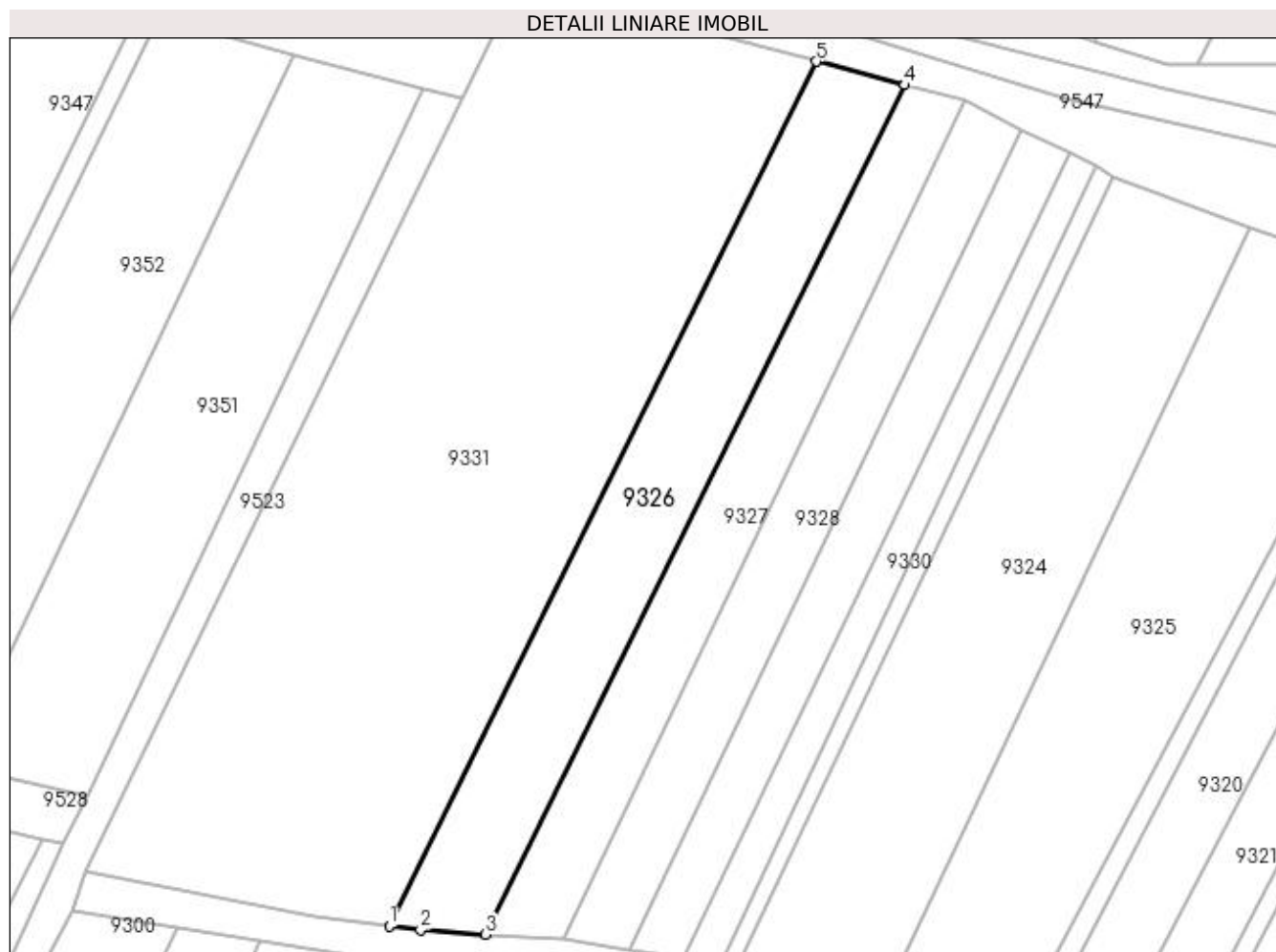
Inscrieri privind dezmembramintele dreptului de proprietate, drepturi reale de garanție și sarcini	Referințe
NU SUNT	

Anexa Nr. 1 La Partea I

Teren

Nr cadastral	Suprafața (mp)*	Observații / Referințe
	540	

* Suprafața este determinată în planul de proiecție Stereo 70.



Date referitoare la teren

Crt	Categorie folosință	Intra vilan	Suprafața (mp)	Tarla	Parcelă	Nr. topo	Observații / Referințe
1	vie	NU	540	-	1667/1	-	

Lungime Segmente

1) Valorile lungimilor segmentelor sunt obținute din proiecție în plan.

Punct început	X / Y	Punct sfârșit	X / Y	Lungime segment (** (m)
1	398.347,17 485.021,926	2	398.349,643 485.021,591	2.496
2	398.349,643 485.021,591	3	398.354,787 485.021,247	5.155
3	398.354,787 485.021,247	4	398.388,024 485.088,518	75.034
4	398.388,024 485.088,518	5	398.380,996 485.090,387	7.272
5	398.380,996 485.090,387	1	398.347,17 485.021,926	76.362

**** Lungimile segmentelor sunt determinate în planul de proiecție Stereo 70 și sunt rotunjite la 1 milimetru.**

***** Distanța dintre puncte este formată din segmente cumulate ce sunt mai mici decât valoarea 1 milimetru.**

**DATE DESPRE IMOBILUL NR. 9327**

Oficiul de Cadastru și Publicitate Imobiliară ALBA
Biroul de Cadastru și Publicitate Imobiliară Sebes

A. Partea I. Descrierea imobilului

TEREN Extravilan

Adresa: Jud. Alba

Nr. Crt	Nr cadastral Nr. topografic	Suprafața* (mp)	Observații / Referințe
A1		390	Sector cadastral:58 Teren neimprejmuit;

B. Partea II. Proprietari și acte

Inscrieri privitoare la dreptul de proprietate și alte drepturi reale	Referințe
1 / 22/05/2023	
Act Administrativ nr. 6466/652, din 07/12/1995 emis de CJSDPAT ALBA (TITLU DE PROPRIETATE;);	
B1	A1
Intabulare, drept de PROPRIETATE, dobândit prin Reconstituire, cota actuala 1/1, cota initiala 1/1	
1) BANCIU VASILE	

C. Partea III. SARCINI .

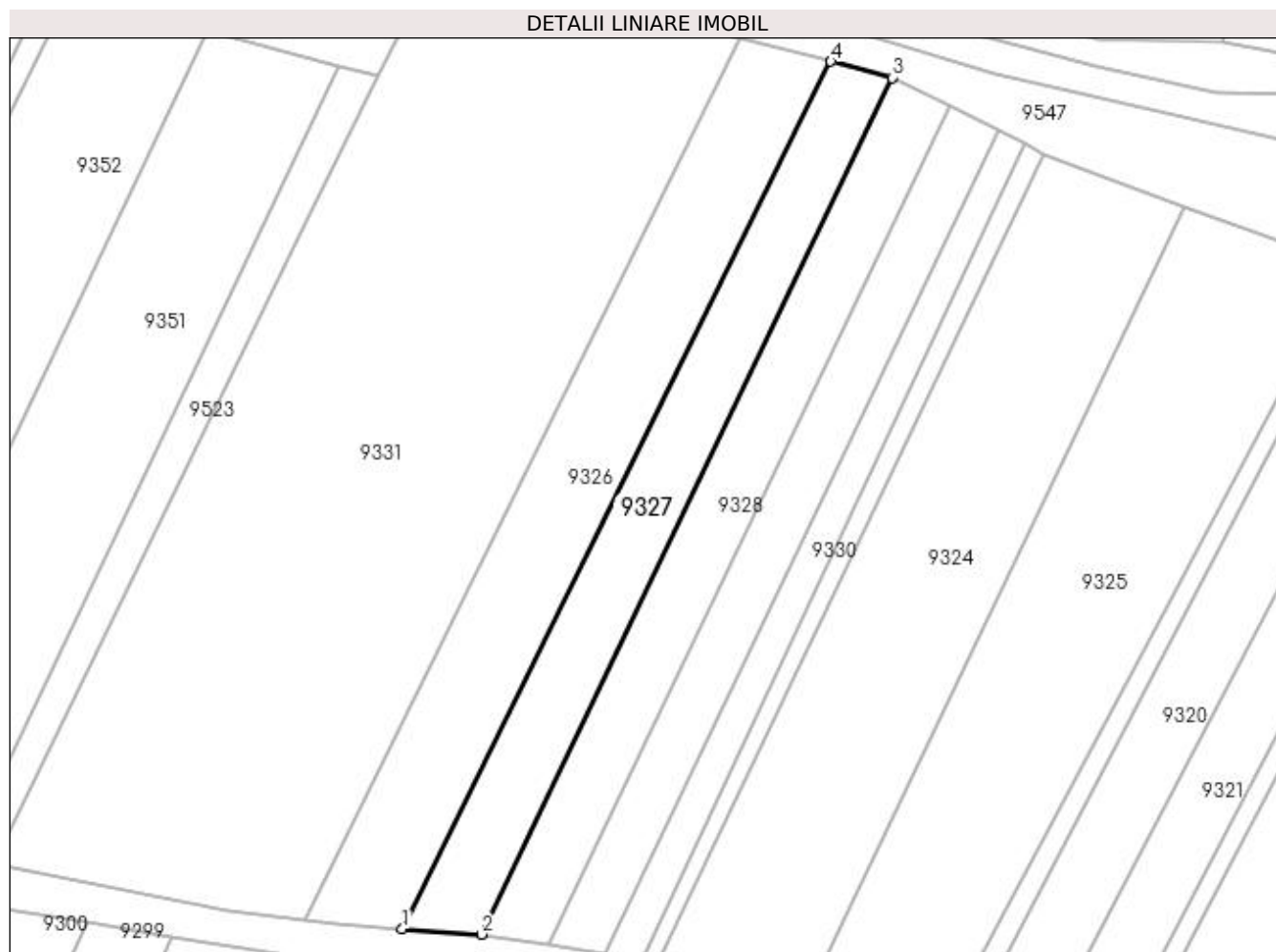
Inscrieri privind dezmembramintele dreptului de proprietate, drepturi reale de garanție și sarcini	Referințe
NU SUNT	

Anexa Nr. 1 La Partea I

Teren

Nr cadastral	Suprafața (mp)*	Observații / Referințe
	390	

* Suprafața este determinată în planul de proiecție Stereo 70.



Date referitoare la teren

Crt	Categorie folosință	Intra vilan	Suprafața (mp)	Tarla	Parcelă	Nr. topo	Observații / Referințe
1	vie	NU	390	-	1667/2	-	

Lungime Segmente

1) Valorile lungimilor segmentelor sunt obținute din proiecție în plan.

Punct început	X / Y	Punct sfârșit	X / Y	Lungime segment (** (m)
1	398.354,787 485.021,247	2	398.360,912 485.020,839	6.139
2	398.360,912 485.020,839	3	398.392,755 485.087,26	73.66
3	398.392,755 485.087,26	4	398.388,024 485.088,518	4.895
4	398.388,024 485.088,518	1	398.354,787 485.021,247	75.034

**** Lungimile segmentelor sunt determinate în planul de proiecție Stereo 70 și sunt rotunjite la 1 milimetru.**

***** Distanța dintre puncte este formată din segmente cumulate ce sunt mai mici decât valoarea 1 milimetru.**

**DATE DESPRE IMOBILUL NR. 9328**

Oficiul de Cadastru și Publicitate Imobiliară ALBA
Biroul de Cadastru și Publicitate Imobiliară Sebes

A. Partea I. Descrierea imobilului

TEREN Extravilan

Adresa: Jud. Alba

Nr. Crt	Nr cadastral Nr. topografic	Suprafața* (mp)	Observații / Referințe
A1		370	Sector cadastral:58 Teren neimprejmuit;

B. Partea II. Proprietari și acte

Inscrieri privitoare la dreptul de proprietate și alte drepturi reale	Referințe
1 / 22/05/2023	
Act Administrativ nr. 5236/406, din 28/12/1994 emis de CJSDPAT ALBA (TITLU DE PROPRIETATE;);	
B1	A1
Intabulare, drept de PROPRIETATE, dobândit prin Reconstituire, cota actuala 1/1, cota initiala 1/1 1) DEPNER TOMA	

C. Partea III. SARCINI .

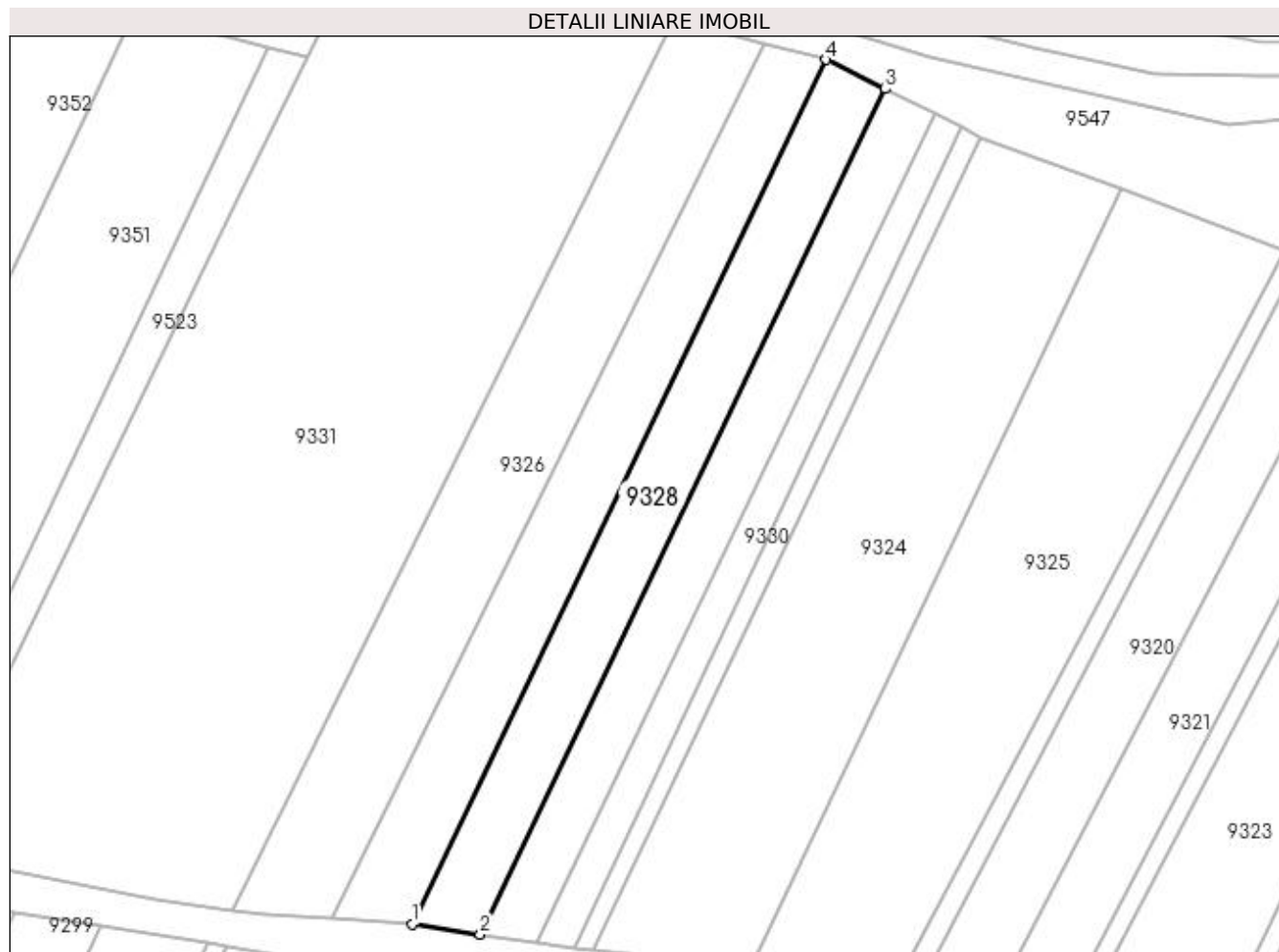
Inscrieri privind dezmembramintele dreptului de proprietate, drepturi reale de garanție și sarcini	Referințe
NU SUNT	

Anexa Nr. 1 La Partea I

Teren

Nr cadastral	Suprafața (mp)*	Observații / Referințe
	370	

* Suprafața este determinată în planul de proiecție Stereo 70.



Date referitoare la teren

Crt	Categorie folosință	Intra vilan	Suprafața (mp)	Tarla	Parcelă	Nr. topo	Observații / Referințe
1	vie	NU	370	188	1667/3	-	

Lungime Segmente

1) Valorile lungimilor segmentelor sunt obținute din proiecție în plan.

Punct început	X / Y	Punct sfârșit	X / Y	Lungime segment (** (m)
1	398.360,912 485.020,839	2	398.366,16 485.020,047	5.307
2	398.366,16 485.020,047	3	398.397,307 485.085,018	72.051
3	398.397,307 485.085,018	4	398.392,755 485.087,26	5.074
4	398.392,755 485.087,26	1	398.360,912 485.020,839	73.66

**** Lungimile segmentelor sunt determinate în planul de proiecție Stereo 70 și sunt rotunjite la 1 milimetru.**

***** Distanța dintre puncte este formată din segmente cumulate ce sunt mai mici decât valoarea 1 milimetru.**

**DATE DESPRE IMOBILUL NR. 9329**

Oficiul de Cadastru și Publicitate Imobiliară ALBA
Biroul de Cadastru și Publicitate Imobiliară Sebes

A. Partea I. Descrierea imobilului

TEREN Extravilan

Adresa: Jud. Alba

Nr. Crt	Nr cadastral Nr. topografic	Suprafața* (mp)	Observații / Referințe
A1		300	Sector cadastral:58 Teren neimprejmuit;

B. Partea II. Proprietari și acte

Inscrieri privitoare la dreptul de proprietate și alte drepturi reale	Referințe
1 / 14/06/2023	
Act Notarial nr. 698, din 23/02/2022 emis de NP OANA CLAUDIU OLIVIAN (ACT DE PARTAJ VOLUNTAR;);	
B1	A1
Intabulare, drept de PROPRIETATE, dobandit prin lesire Din Indiviziune, cota actuala 1/1, cota initiala 1/1 1) NEDELA MARIA	

C. Partea III. SARCINI .

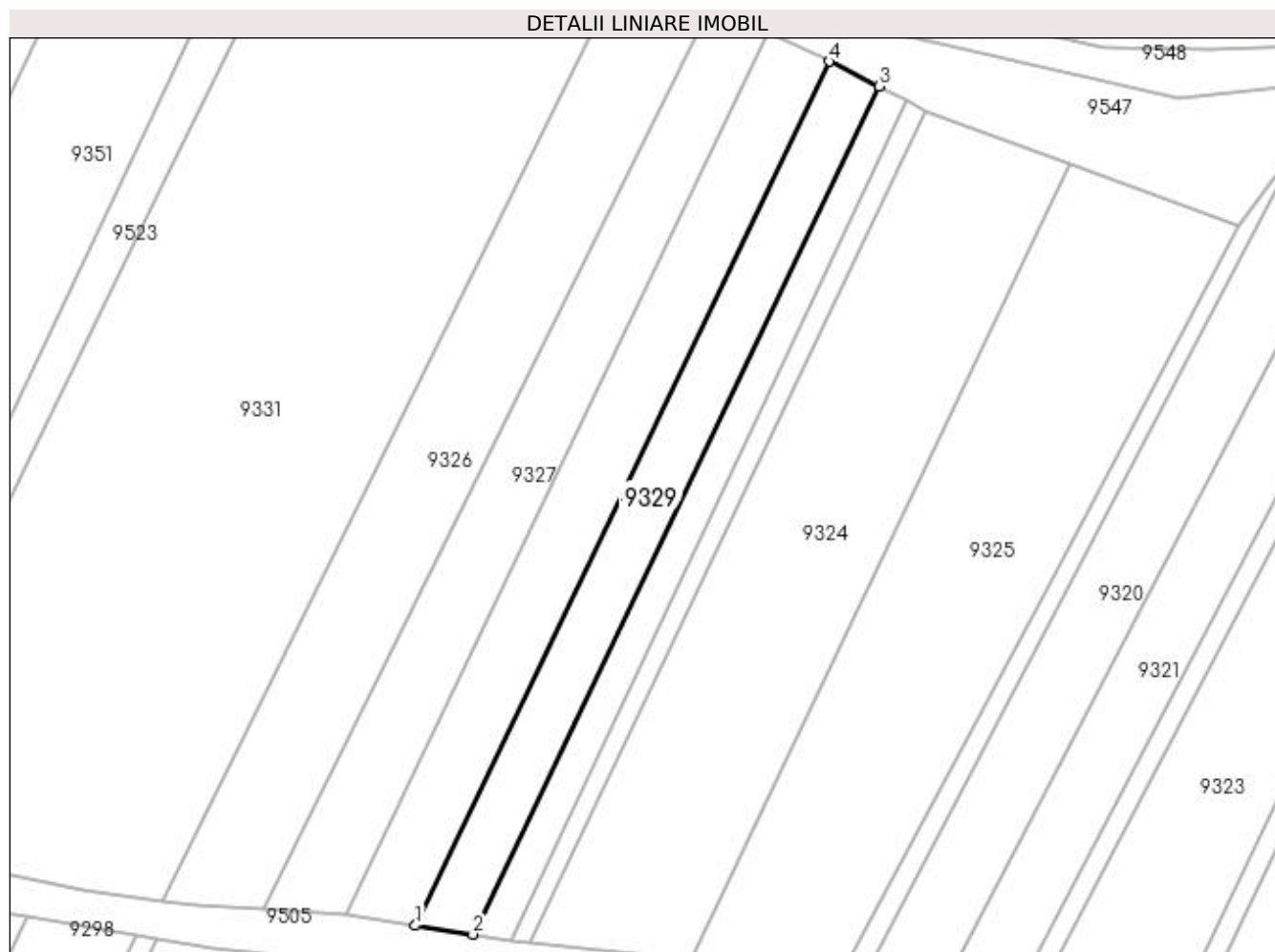
Inscrieri privind dezmembramintele dreptului de proprietate, drepturi reale de garanție și sarcini	Referințe
NU SUNT	

Anexa Nr. 1 La Partea I

Teren

Nr cadastral	Suprafața (mp)*	Observații / Referințe
	300	

* Suprafața este determinată în planul de proiecție Stereo 70.



Date referitoare la teren

Crt	Categorie folosință	Intra vilan	Suprafața (mp)	Tarla	Parcelă	Nr. topo	Observații / Referințe
1	vie	NU	300	188	1667/4	-	

Lungime Segmente

1) Valorile lungimilor segmentelor sunt obținute din proiecție în plan.

Punct început	X / Y	Punct sfârșit	X / Y	Lungime segment (** (m)
1	398.366,16 485.020,047	2	398.370,506 485.019,391	4.395
2	398.370,506 485.019,391	3	398.401,077 485.083,16	70.718
3	398.401,077 485.083,16	4	398.397,307 485.085,018	4.203
4	398.397,307 485.085,018	1	398.366,16 485.020,047	72.051

**** Lungimile segmentelor sunt determinate în planul de proiecție Stereo 70 și sunt rotunjite la 1 milimetru.**

***** Distanța dintre puncte este formată din segmente cumulate ce sunt mai mici decât valoarea 1 milimetru.**

**DATE DESPRE IMOBILUL NR. 9330**

Oficiul de Cadastru și Publicitate Imobiliară ALBA
Biroul de Cadastru și Publicitate Imobiliară Sebes

A. Partea I. Descrierea imobilului

TEREN Extravilan

Adresa: Jud. Alba

Nr. Crt	Nr cadastral Nr. topografic	Suprafața* (mp)	Observații / Referințe
A1		180	Sector cadastral:58 Teren neimprejmuit;

B. Partea II. Proprietari și acte

Inscrieri privitoare la dreptul de proprietate și alte drepturi reale	Referințe
1 / 14/06/2023	
Act Notarial nr. 96, din 06/02/2009 emis de NP ILIȘESCU SILVIA;	
B1	A1
Intabulare, drept de PROPRIETATE, dobandit prin lesire Din Indiviziune, cota actuala 1/1, cota initiala 1/1 1) MANIU ILIE	

C. Partea III. SARCINI .

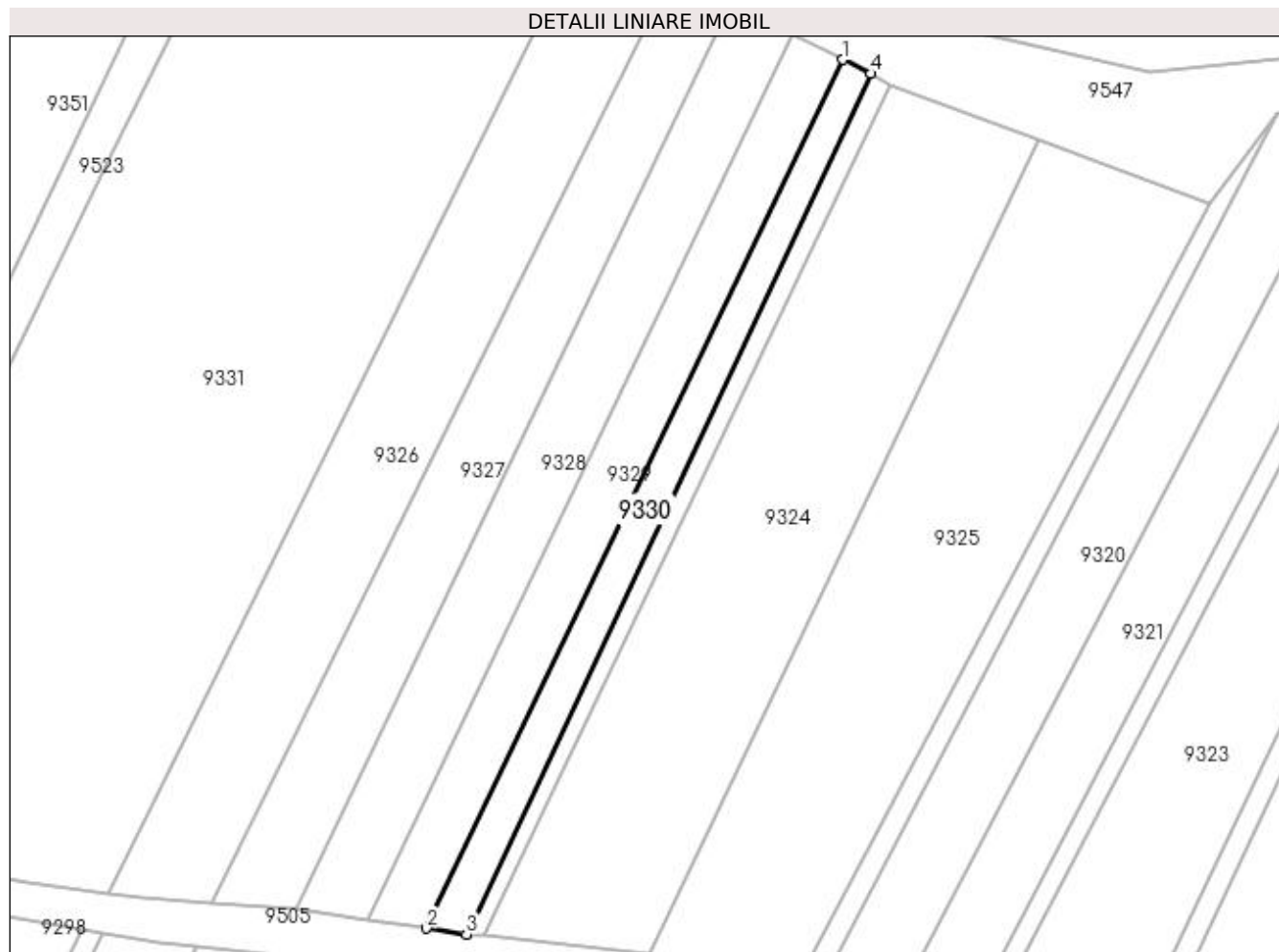
Inscrieri privind dezmembramintele dreptului de proprietate, drepturi reale de garanție și sarcini	Referințe
NU SUNT	

Anexa Nr. 1 La Partea I

Teren

Nr cadastral	Suprafața (mp)*	Observații / Referințe
	180	

* Suprafața este determinată în planul de proiecție Stereo 70.



Date referitoare la teren

Crt	Categorie folosință	Intra vilan	Suprafața (mp)	Tarla	Parcelă	Nr. topo	Observații / Referințe
1	vie	NU	180	-	1667/5	-	

Lungime Segmente

1) Valorile lungimilor segmentelor sunt obținute din proiecție în plan.

Punct început	X / Y	Punct sfârșit	X / Y	Lungime segment (** (m)
1	398.401,077 485.083,16	2	398.370,506 485.019,391	70.718
2	398.370,506 485.019,391	3	398.373,435 485.018,949	2.962
3	398.373,435 485.018,949	4	398.403,129 485.082,149	69.828
4	398.403,129 485.082,149	1	398.401,077 485.083,16	2.288

**** Lungimile segmentelor sunt determinate în planul de proiecție Stereo 70 și sunt rotunjite la 1 milimetru.**

***** Distanța dintre puncte este formată din segmente cumulate ce sunt mai mici decât valoarea 1 milimetru.**

**DATE DESPRE IMOBILUL NR. 9331**

Oficiul de Cadastru și Publicitate Imobiliară ALBA
Biroul de Cadastru și Publicitate Imobiliară Sebes

A. Partea I. Descrierea imobilului

TEREN Extravilan

Adresa: Jud. Alba

Nr. Crt	Nr cadastral Nr. topografic	Suprafața* (mp)	Observații / Referințe
A1		1.840	Sector cadastral:58 Teren neimprejmut;

B. Partea II. Proprietari și acte

Inscrieri privitoare la dreptul de proprietate și alte drepturi reale		Referințe
1 / 14/06/2023		
Act Notarial nr. 68, din 16/12/2022 emis de NP ROMAN FLORINA VIOLETA (CERTIFICAT DE MOSTENITOR SUPLIMENTAR;);		
B1	Intabulare, drept de PROPRIETATE, dobandit prin Succesiune, cota actuala 1/4, cota initiala 1/4 1) VULCU MARIANA , soție;	A1
B2	Intabulare, drept de PROPRIETATE, dobandit prin Succesiune, cota actuala 3/4, cota initiala 3/4 1) VULCU IULIA-IOANA , fiică;	A1

C. Partea III. SARCINI .

Inscrieri privind dezmembramintele dreptului de proprietate, drepturi reale de garanție și sarcini	Referințe
NU SUNT	

Anexa Nr. 1 La Partea I

Teren

Nr cadastral	Suprafața (mp)*	Observații / Referințe
	1.840	

* Suprafața este determinată în planul de proiecție Stereo 70.



Date referitoare la teren

Crt	Categorie folosință	Intra vilan	Suprafața (mp)	Tarla	Parcelă	Nr. topo	Observații / Referințe
1	vie	NU	1.840	-	1665	-	

Lungime Segmente

1) Valorile lungimilor segmentelor sunt obținute din proiecție în plan.

Punct început	X / Y	Punct sfârșit	X / Y	Lungime segment (** (m)
1	398.356,668 485.095,008	2	398.352,914 485.087,409	8.476
2	398.352,914 485.087,409	3	398.347,555 485.076,564	12.097
3	398.347,555 485.076,564	4	398.323,083 485.026,311	55.895
4	398.323,083 485.026,311	5	398.341,237 485.022,73	18.504
5	398.341,237 485.022,73	6	398.347,17 485.021,926	5.987

Punct început	X / Y	Punct sfârșit	X / Y	Lungime segment (** (m)
6	398.347,17 485.021,926	7	398.380,996 485.090,387	76.362
7	398.380,996 485.090,387	8	398.357,7 485.096,579	24.105
8	398.357,7 485.096,579	1	398.356,668 485.095,008	1.88

** Lungimile segmentelor sunt determinate în planul de proiecție Stereo 70 și sunt rotunjite la 1 milimetru.

*** Distanța dintre puncte este formată din segmente cumulate ce sunt mai mici decât valoarea 1 milimetru.

**DATE DESPRE IMOBILUL NR. 9332**

Oficiul de Cadastru și Publicitate Imobiliară ALBA
Biroul de Cadastru și Publicitate Imobiliară Sebes

A. Partea I. Descrierea imobilului

TEREN Extravilan

Adresa: Jud. Alba

Nr. Crt	Nr cadastral Nr. topografic	Suprafața* (mp)	Observații / Referințe
A1		500	Sector cadastral:58 Teren neimprejmuit;

B. Partea II. Proprietari și acte

Inscrieri privitoare la dreptul de proprietate și alte drepturi reale	Referințe
1 / 22/05/2023	
Act Administrativ nr. 5236/469, din 28/02/1995 emis de CJSDPAT ALBA (TITLU DE PROPRIETATE;);	
B1	A1
Intabulare, drept de PROPRIETATE, dobandit prin Reconstituire, cota actuala 1/1, cota initiala 1/1	
1) AVRAM VIORICA	
2) AVRAM ALEXANDRU	

C. Partea III. SARCINI .

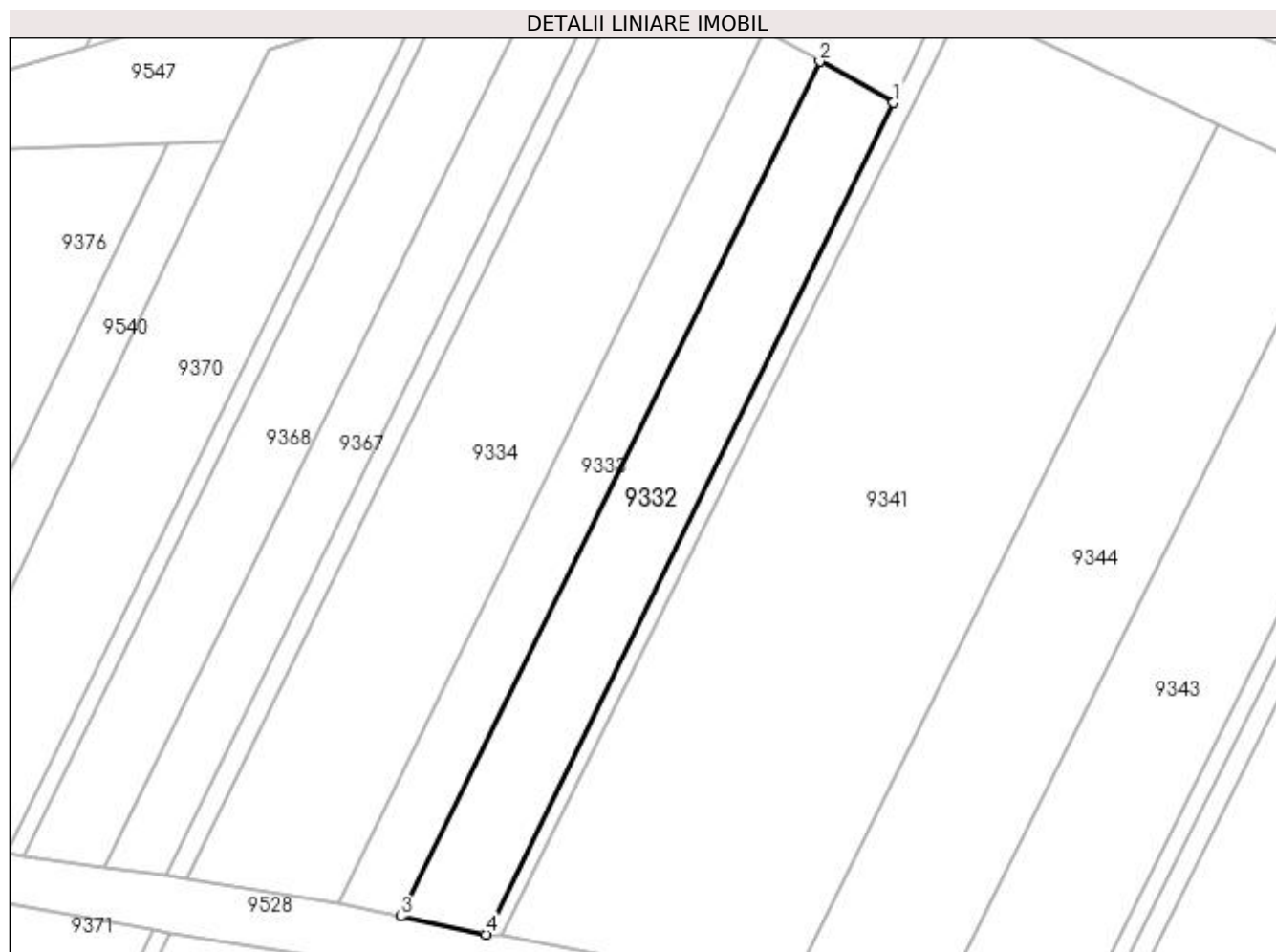
Inscrieri privind dezmembramintele dreptului de proprietate, drepturi reale de garanție și sarcini	Referințe
NU SUNT	

Anexa Nr. 1 La Partea I

Teren

Nr cadastral	Suprafața (mp)*	Observații / Referințe
	500	

* Suprafața este determinată în planul de proiecție Stereo 70.



Date referitoare la teren

Crt	Categorie folosință	Intra vilan	Suprafața (mp)	Tarla	Parcelă	Nr. topo	Observații / Referințe
1	vie	NU	500	-	1662/1	-	

Lungime Segmente

1) Valorile lungimilor segmentelor sunt obținute din proiecție în plan.

Punct început	X / Y	Punct sfârșit	X / Y	Lungime segment (** (m)
1	398.258,907 485.117,519	2	398.253,044 485.120,794	6.716
2	398.253,044 485.120,794	3	398.219,767 485.052,933	75.581
3	398.219,767 485.052,933	4	398.226,535 485.051,502	6.918
4	398.226,535 485.051,502	1	398.258,907 485.117,519	73.527

**** Lungimile segmentelor sunt determinate în planul de proiecție Stereo 70 și sunt rotunjite la 1 milimetru.**

***** Distanța dintre puncte este formată din segmente cumulate ce sunt mai mici decât valoarea 1 milimetru.**

**DATE DESPRE IMOBILUL NR. 9333**

Oficiul de Cadastru și Publicitate Imobiliară ALBA
Biroul de Cadastru și Publicitate Imobiliară Sebes

A. Partea I. Descrierea imobilului

TEREN Extravilan

Adresa: Jud. Alba

Nr. Crt	Nr cadastral Nr. topografic	Suprafața* (mp)	Observații / Referințe
A1		375	Sector cadastral:58 Teren neimprijmit;

B. Partea II. Proprietari și acte

Inscrieri privitoare la dreptul de proprietate și alte drepturi reale	Referințe
1 / 22/05/2023	
Act Administrativ nr. 5232/335, din 22/12/1994 emis de CJSDPAT ALBA (TITLU DE PROPRIETATE;);	
B1	A1
Intabulare, drept de PROPRIETATE, dobandit prin Reconstituire, cota actuala 1/1, cota initiala 1/1	
1) ALBU IOAN	

C. Partea III. SARCINI .

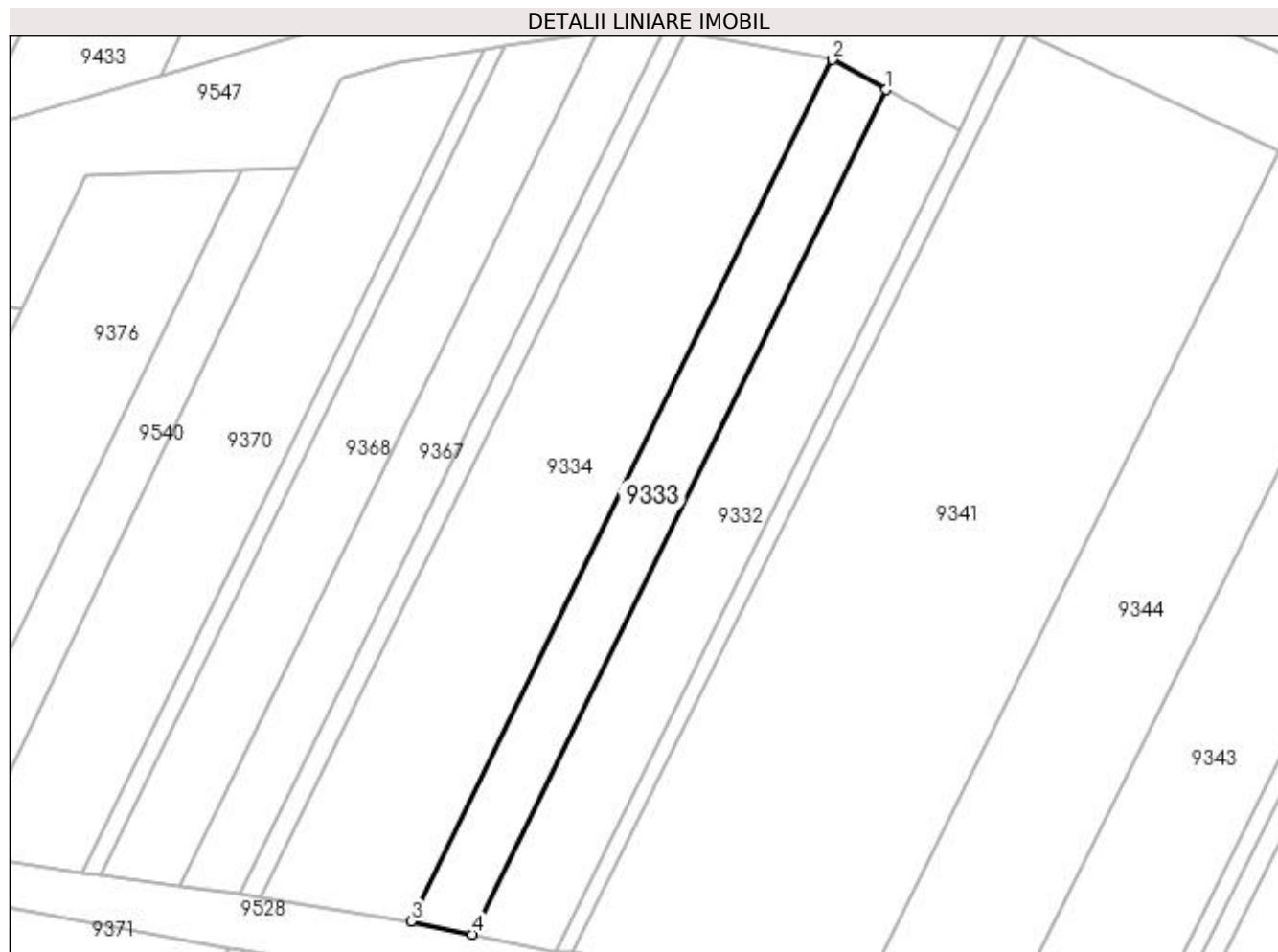
Inscrieri privind dezmembramintele dreptului de proprietate, drepturi reale de garanție și sarcini	Referințe
NU SUNT	

Anexa Nr. 1 La Partea I

Teren

Nr cadastral	Suprafața (mp)*	Observații / Referințe
	375	

* Suprafața este determinată în planul de proiecție Stereo 70.



Date referitoare la teren

Crt	Categorie folosință	Intra vilan	Suprafața (mp)	Tarla	Parcelă	Nr. topo	Observații / Referințe
1	vie	NU	375	188	1662/2	-	

Lungime Segmente

1) Valorile lungimilor segmentelor sunt obținute din proiecție în plan.

Punct început	X / Y	Punct sfârșit	X / Y	Lungime segment (** (m)
1	398.253,044 485.120,794	2	398.248,713 485.123,213	4.961
2	398.248,713 485.123,213	3	398.214,843 485.053,975	77.078
3	398.214,843 485.053,975	4	398.219,767 485.052,933	5.033
4	398.219,767 485.052,933	1	398.253,044 485.120,794	75.581

**** Lungimile segmentelor sunt determinate în planul de proiecție Stereo 70 și sunt rotunjite la 1 milimetru.**

***** Distanța dintre puncte este formată din segmente cumulate ce sunt mai mici decât valoarea 1 milimetru.**

**DATE DESPRE IMOBILUL NR. 9334**

Oficiul de Cadastru și Publicitate Imobiliară ALBA
Biroul de Cadastru și Publicitate Imobiliară Sebes

A. Partea I. Descrierea imobilului

TEREN Extravilan

Adresa: Jud. Alba

Nr. Crt	Nr cadastral Nr. topografic	Suprafața* (mp)	Observații / Referințe
A1		900	Sector cadastral:58 Teren neimprejmuit;

B. Partea II. Proprietari și acte

Inscrieri privitoare la dreptul de proprietate și alte drepturi reale		Referințe
1 / 14/06/2023		
Act Notarial nr. 178, din 07/10/2019 emis de NP BELDEAN GHEORGHE (CERTIFICAT DE MOSTENITOR;);		
B1	Intabulare, drept de PROPRIETATE, dobandit prin Succesiune, cota actuala 1/2, cota initiala 1/2 1) MOGA ADRIAN-DĂNUȚ	A1
B2	Intabulare, drept de PROPRIETATE, dobandit prin Succesiune, cota actuala 1/2, cota initiala 1/2 1) COMĂNEAN ELENA	A1

C. Partea III. SARCINI .

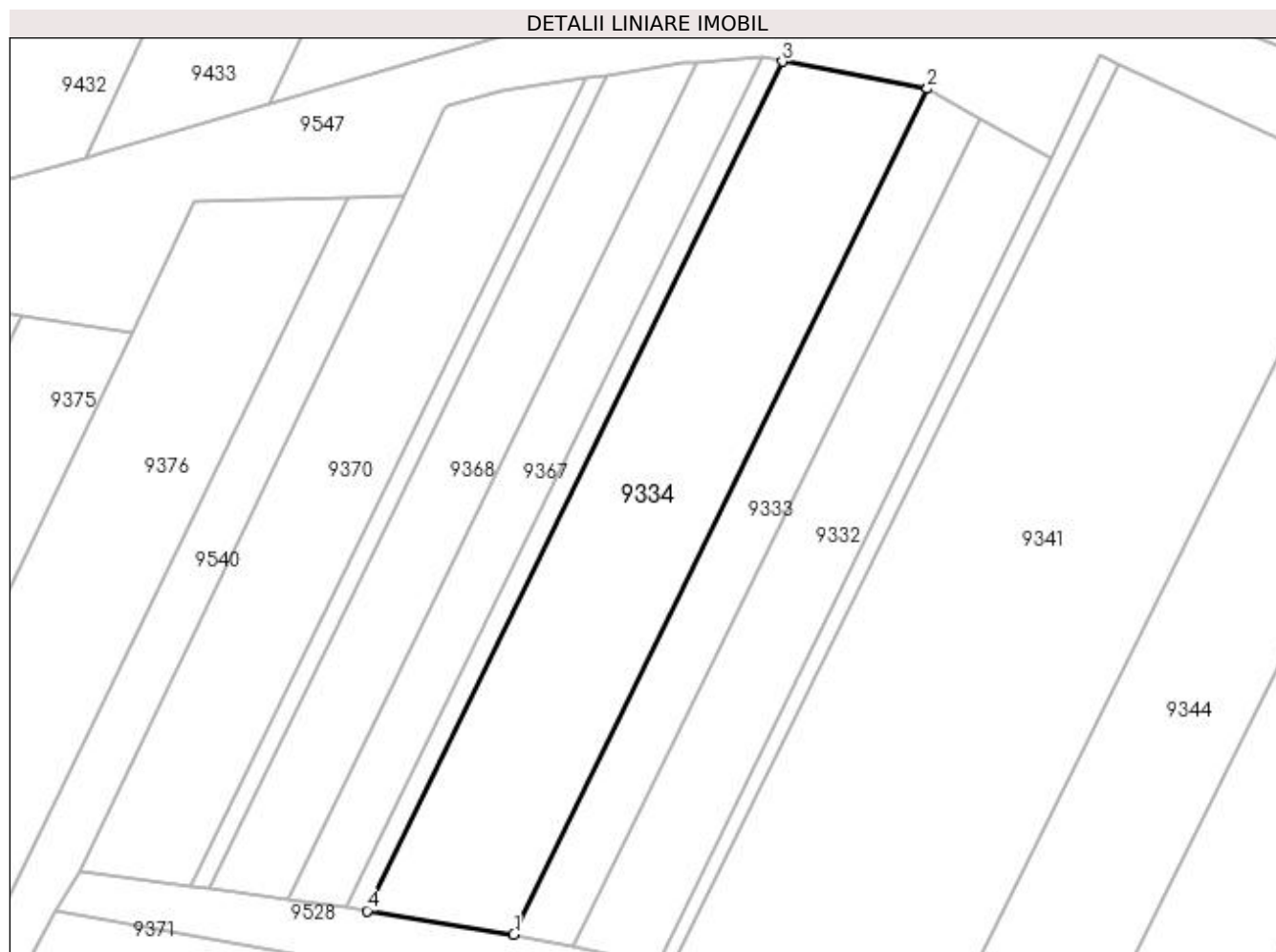
Inscrieri privind dezmembramintele dreptului de proprietate, drepturi reale de garanție și sarcini	Referințe
NU SUNT	

Anexa Nr. 1 La Partea I

Teren

Nr cadastral	Suprafața (mp)*	Observații / Referințe
	900	

* Suprafața este determinată în planul de proiecție Stereo 70.



Date referitoare la teren

Crt	Categorie folosință	Intra vilan	Suprafața (mp)	Tarla	Parcelă	Nr. topo	Observații / Referințe
1	vie	NU	900	188	1662/3	-	

Lungime Segmente

1) Valorile lungimilor segmentelor sunt obținute din proiecție în plan.

Punct început	X / Y	Punct sfârșit	X / Y	Lungime segment (** (m)
1	398.214,843 485.053,975	2	398.248,713 485.123,213	77.078
2	398.248,713 485.123,213	3	398.236,829 485.125,436	12.09
3	398.236,829 485.125,436	4	398.202,816 485.055,904	77.405
4	398.202,816 485.055,904	1	398.214,843 485.053,975	12.181

**** Lungimile segmentelor sunt determinate în planul de proiecție Stereo 70 și sunt rotunjite la 1 milimetru.**

***** Distanța dintre puncte este formată din segmente cumulate ce sunt mai mici decât valoarea 1 milimetru.**

**DATE DESPRE IMOBILUL NR. 9335**

Oficiul de Cadastru și Publicitate Imobiliară ALBA
Biroul de Cadastru și Publicitate Imobiliară Sebes

A. Partea I. Descrierea imobilului

TEREN Extravilan

Adresa: Jud. Alba

Nr. Crt	Nr cadastral Nr. topografic	Suprafața* (mp)	Observații / Referințe
A1		925	Sector cadastral:58 Teren neimprejmuit;

B. Partea II. Proprietari și acte

Inscrieri privitoare la dreptul de proprietate și alte drepturi reale	Referințe
1 / 22/05/2023	
Act Administrativ nr. 6415/530, din 29/03/1995 emis de CJSDPAT ALBA (TITLU DE PROPRIETATE;);	
B1	A1
Intabulare, drept de PROPRIETATE, dobândit prin Reconstituire, cota actuala 1/1, cota initiala 1/1 1) CRACIUN SILVIA	

C. Partea III. SARCINI .

Inscrieri privind dezmembramintele dreptului de proprietate, drepturi reale de garanție și sarcini	Referințe
NU SUNT	

Anexa Nr. 1 La Partea I

Teren

Nr cadastral	Suprafața (mp)*	Observații / Referințe
	925	

* Suprafața este determinată în planul de proiecție Stereo 70.



Date referitoare la teren

Crt	Categorie folosință	Intra vilan	Suprafața (mp)	Tarla	Parcelă	Nr. topo	Observații / Referințe
1	vie	NU	925	-	1662/4	-	

Lungime Segmente

1) Valorile lungimilor segmentelor sunt obținute din proiecție în plan.

Punct început	X / Y	Punct sfârșit	X / Y	Lungime segment (** (m)
1	398.187,878 484.972,923	2	398.225,368 485.047,679	83.63
2	398.225,368 485.047,679	3	398.213,611 485.049,608	11.914
3	398.213,611 485.049,608	4	398.178,137 484.978,851	79.151
4	398.178,137 484.978,851	1	398.187,878 484.972,923	11.403

**** Lungimile segmentelor sunt determinate în planul de proiecție Stereo 70 și sunt rotunjite la 1 milimetru.**

***** Distanța dintre puncte este formată din segmente cumulate ce sunt mai mici decât valoarea 1 milimetru.**

**DATE DESPRE IMOBILUL NR. 9336**

Oficiul de Cadastru și Publicitate Imobiliară ALBA
Biroul de Cadastru și Publicitate Imobiliară Sebes

A. Partea I. Descrierea imobilului

TEREN Extravilan

Adresa: Jud. Alba

Nr. Crt	Nr cadastral Nr. topografic	Suprafața* (mp)	Observații / Referințe
A1		875	Sector cadastral:58 Teren neimprijmit;

B. Partea II. Proprietari și acte

Inscrieri privitoare la dreptul de proprietate și alte drepturi reale	Referințe
1 / 22/05/2023	
Act Administrativ nr. 7100/773, din 13/05/1996 emis de CJSDPAT ALBA (TITLU DE PROPRIETATE;);	
B1	A1
Intabulare, drept de PROPRIETATE, dobandit prin Reconstituire, cota actuala 1/1, cota initiala 1/1 1) CRACIUN VIOREL	

C. Partea III. SARCINI .

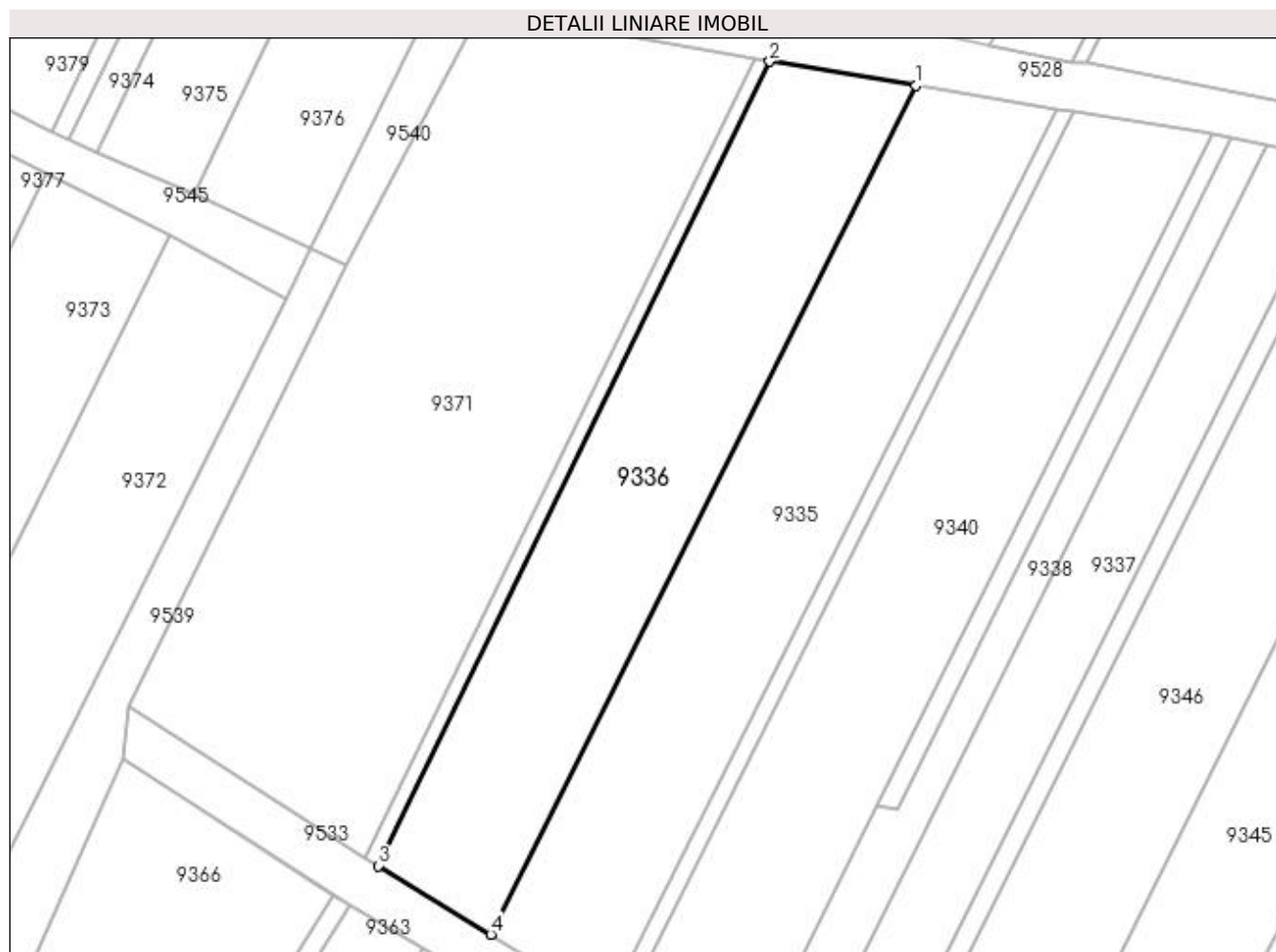
Inscrieri privind dezmembramintele dreptului de proprietate, drepturi reale de garanție și sarcini	Referințe
NU SUNT	

Anexa Nr. 1 La Partea I

Teren

Nr cadastral	Suprafața (mp)*	Observații / Referințe
	875	

* Suprafața este determinată în planul de proiecție Stereo 70.



Date referitoare la teren

Crt	Categorie folosință	Intra vilan	Suprafața (mp)	Tarla	Parcelă	Nr. topo	Observații / Referințe
1	vie	NU	875	-	1662/5	-	

Lungime Segmente

1) Valorile lungimilor segmentelor sunt obținute din proiecție în plan.

Punct început	X / Y	Punct sfârșit	X / Y	Lungime segment (** (m)
1	398.213,611 485.049,608	2	398.201,415 485.051,609	12.359
2	398.201,415 485.051,609	3	398.168,747 484.984,564	74.58
3	398.168,747 484.984,564	4	398.178,137 484.978,851	10.991
4	398.178,137 484.978,851	1	398.213,611 485.049,608	79.151

**** Lungimile segmentelor sunt determinate în planul de proiecție Stereo 70 și sunt rotunjite la 1 milimetru.**

***** Distanța dintre puncte este formată din segmente cumulate ce sunt mai mici decât valoarea 1 milimetru.**

**DATE DESPRE IMOBILUL NR. 9337**

Oficiul de Cadastru și Publicitate Imobiliară ALBA
Biroul de Cadastru și Publicitate Imobiliară Sebes

A. Partea I. Descrierea imobilului

TEREN Extravilan

Adresa: Jud. Alba

Nr. Crt	Nr cadastral Nr. topografic	Suprafața* (mp)	Observații / Referințe
A1		560	Sector cadastral:58 Teren neimprejmuit;

B. Partea II. Proprietari și acte

Inscrieri privitoare la dreptul de proprietate și alte drepturi reale	Referințe
1 / 22/05/2023	
Act Administrativ nr. 5208/262, din 22/11/1994 emis de CJSDPAT ALBA (TITLU DE PROPRIETATE;);	
B1	A1
Intabulare, drept de PROPRIETATE, dobandit prin Constituire, cota actuala 1/1, cota initiala 1/1 1) NEDELA ILIE	

C. Partea III. SARCINI .

Inscrieri privind dezmembramintele dreptului de proprietate, drepturi reale de garanție și sarcini	Referințe
NU SUNT	

Anexa Nr. 1 La Partea I

Teren

Nr cadastral	Suprafața (mp)*	Observații / Referințe
	560	

* Suprafața este determinată în planul de proiecție Stereo 70.



Date referitoare la teren

Crt	Categorie folosință	Intra vilan	Suprafața (mp)	Tarla	Parcelă	Nr. topo	Observații / Referințe
1	vie	NU	560	-	1660/2	-	

Lungime Segmente

1) Valorile lungimilor segmentelor sunt obținute din proiecție în plan.

Punct început	X / Y	Punct sfârșit	X / Y	Lungime segment (** (m)
1	398.207,925 484.960,988	2	398.249,159 485.043,411	92.162
2	398.249,159 485.043,411	3	398.242,899 485.044,635	6.379
3	398.242,899 485.044,635	4	398.202,601 484.964,082	90.071
4	398.202,601 484.964,082	1	398.207,925 484.960,988	6.158

**** Lungimile segmentelor sunt determinate în planul de proiecție Stereo 70 și sunt rotunjite la 1 milimetru.**

***** Distanța dintre puncte este formată din segmente cumulate ce sunt mai mici decât valoarea 1 milimetru.**

**DATE DESPRE IMOBILUL NR. 9338**

Oficiul de Cadastru și Publicitate Imobiliară ALBA
Biroul de Cadastru și Publicitate Imobiliară Sebes

A. Partea I. Descrierea imobilului

TEREN Extravilan

Adresa: Jud. Alba

Nr. Crt	Nr cadastral Nr. topografic	Suprafața* (mp)	Observații / Referințe
A1		300	Sector cadastral:58 Teren neimpregmuit;

B. Partea II. Proprietari și acte

Inscrieri privitoare la dreptul de proprietate și alte drepturi reale		Referințe
1 / 14/06/2023		
Act Administrativ nr. 6415/545, din 30/03/1995 emis de CJSDPAT ALBA (TITLU DE PROPRIETATE;);		
B1	Intabulare, drept de PROPRIETATE, dobandit prin Reconstituire, cota actuala 6/8, cota initiala 6/8 1) NEDELA ILIE 2) MORAR PALAGHIE 3) VINTAN ELENA	A1
Act Notarial nr. 53, din 30/03/2018 emis de NP BELDEAN VIOLETA (CERTIFICAT DE MOSTENITOR;);		
B2	Intabulare, drept de PROPRIETATE, dobandit prin Succesiune, cota actuala 1/8, cota initiala 1/8 1) NEDELA ELENA	A1
B3	Intabulare, drept de PROPRIETATE, dobandit prin Succesiune, cota actuala 1/8, cota initiala 1/8 1) OPRIȘ DANIELA	A1
Act Administrativ nr. 2760, din 29/05/2023 emis de PRIMARIA COMUNEI GÂRBOVA (ADEVERINTA;);		
B4	SE NOTEAZA POSESIA IN FAVOAREA 1) NEDELA STELIAN	A1

C. Partea III. SARCINI .

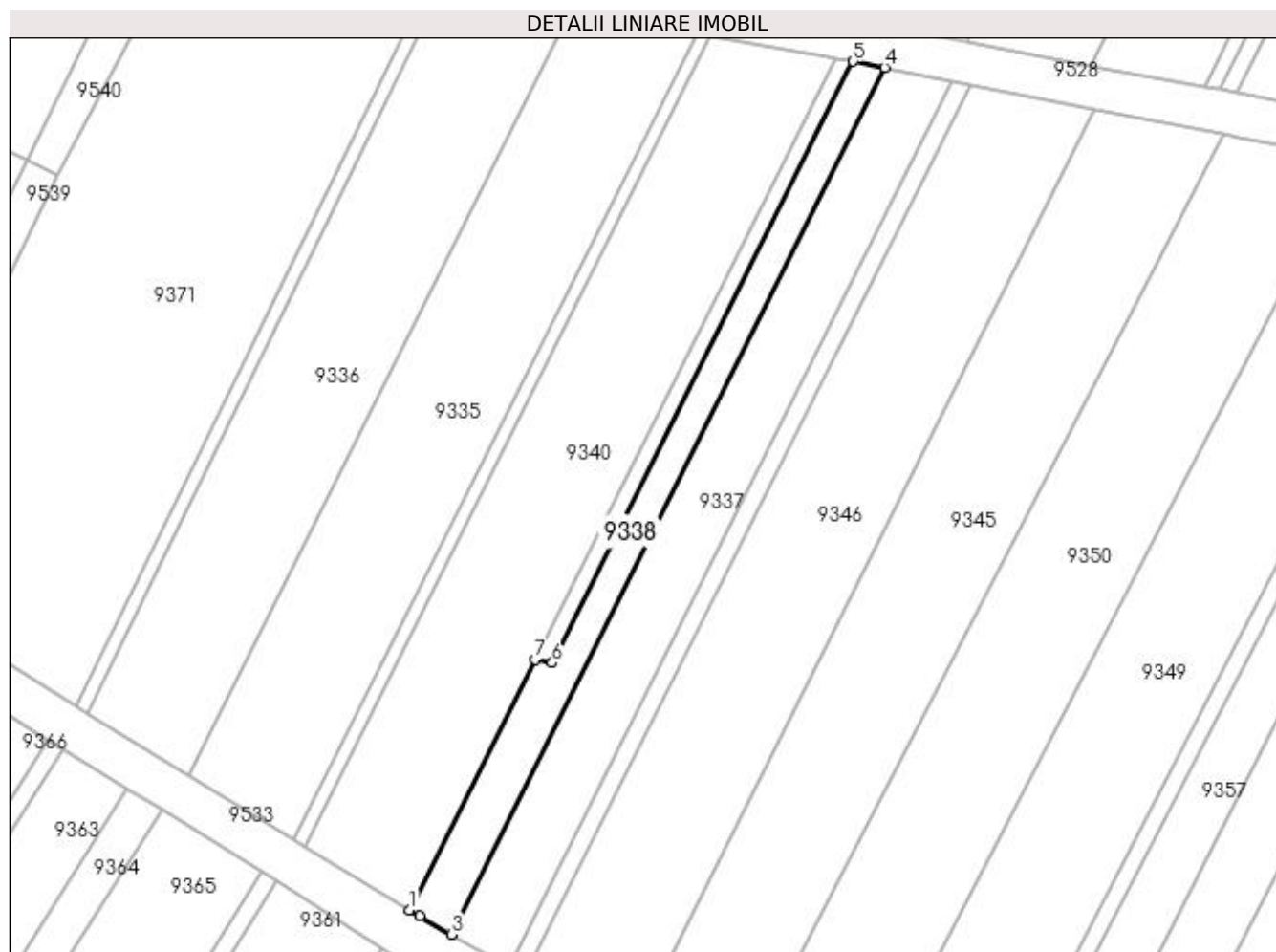
Inscrieri privind dezmembramintele dreptului de proprietate, drepturi reale de garanție și sarcini	Referințe
NU SUNT	

Anexa Nr. 1 La Partea I

Teren

Nr cadastral	Suprafața (mp)*	Observații / Referințe
	300	

* Suprafața este determinată în planul de proiecție Stereo 70.



Date referitoare la teren

Crt	Categorie folosință	Intra vilan	Suprafața (mp)	Tarla	Parcelă	Nr. topo	Observații / Referințe
1	vie	NU	300	-	1660/3/1	-	

Lungime Segmente

1) Valorile lungimilor segmentelor sunt obținute din proiecție în plan.

Punct început	X / Y	Punct sfârșit	X / Y	Lungime segment (** (m)
1	398.198,72 484.966,336	2	398.199,697 484.965,769	1.13
2	398.199,697 484.965,769	3	398.202,601 484.964,082	3.358
3	398.202,601 484.964,082	4	398.242,899 485.044,635	90.071
4	398.242,899 485.044,635	5	398.239,967 485.045,208	2.987
5	398.239,967 485.045,208	6	398.212,004 484.989,313	62.499

Punct început	X / Y	Punct sfârșit	X / Y	Lungime segment (** (m)
6	398.212,004 484.989,313	7	398.210,374 484.989,631	1.661
7	398.210,374 484.989,631	1	398.198,72 484.966,336	26.048

** Lungimile segmentelor sunt determinate în planul de proiecție Stereo 70 și sunt rotunjite la 1 milimetru.

*** Distanța dintre puncte este formată din segmente cumulate ce sunt mai mici decât valoarea 1 milimetru.

**DATE DESPRE IMOBILUL NR. 9339**

Oficiul de Cadastru și Publicitate Imobiliară ALBA
Biroul de Cadastru și Publicitate Imobiliară Sebes

A. Partea I. Descrierea imobilului

TEREN Extravilan

Adresa: Jud. Alba

Nr. Crt	Nr cadastral Nr. topografic	Suprafața* (mp)	Observații / Referințe
A1		100	Sector cadastral:58 Teren neimprijmit;

B. Partea II. Proprietari și acte

Inscrieri privitoare la dreptul de proprietate și alte drepturi reale	Referințe
1 / 22/05/2023	
Act Administrativ nr. 6415/572, din 09/05/1995 emis de CJSDPAT ALBA (TITLU DE PROPRIETATE;);	
B1	A1
Intabulare, drept de PROPRIETATE, dobândit prin Reconstituire, cota actuala 1/1, cota initiala 1/1	
1) CRĂCIUN MARIA	
2) FĂȚAN ION	
3) FĂȚAN GHEORGHE	
4) NEDELA VICTORIA	
1 / 14/06/2023	
Act Administrativ nr. 2761, din 29/05/2023 emis de PRIMARIA COMUNEI GÂRBOVA (ADEVERINTA;);	
B2	A1
SE NOTEAZA POSESIA IN FAVOAREA	
1) NEDELA STELIAN	

C. Partea III. SARCINI .

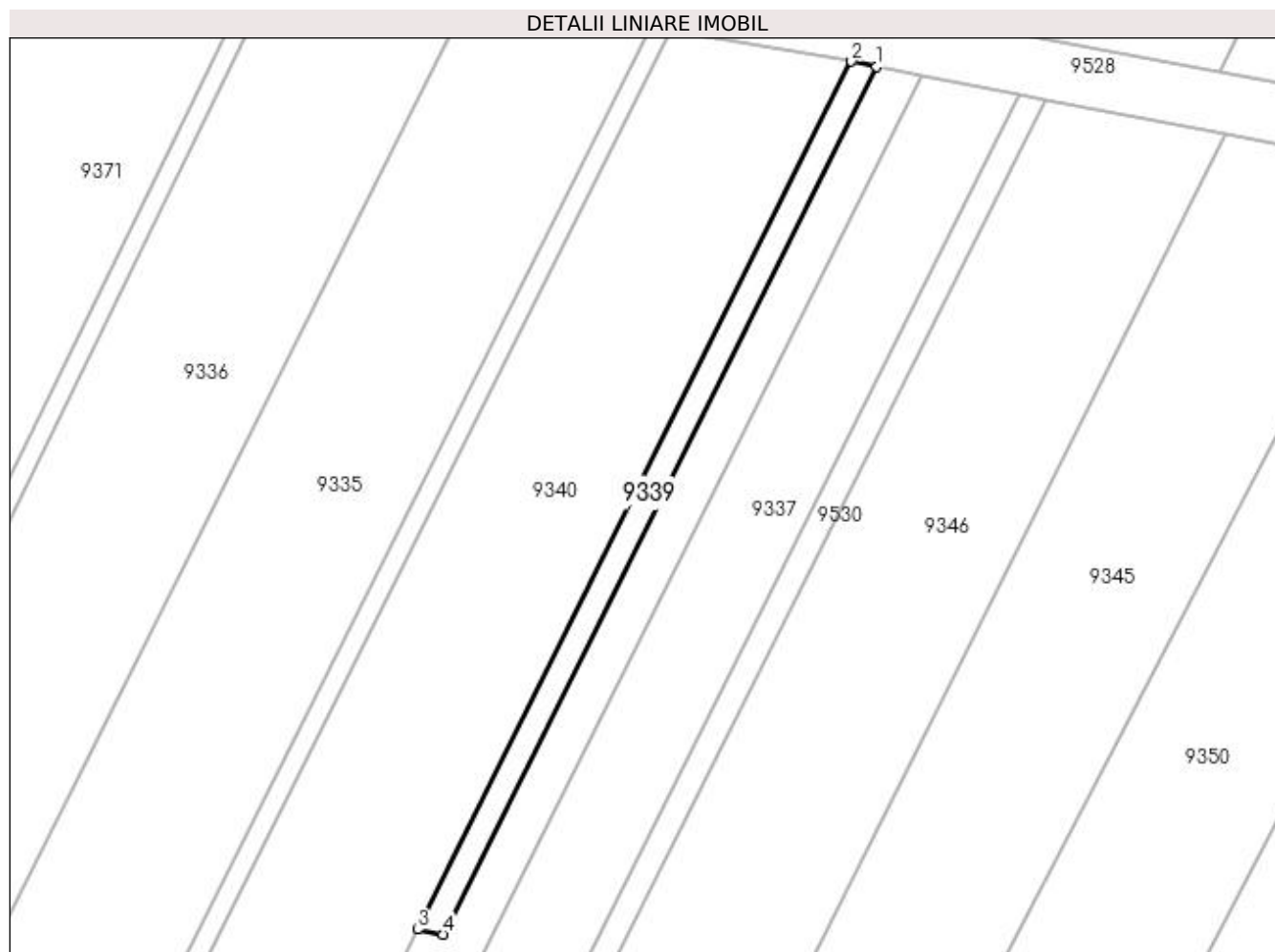
Inscrieri privind dezmembramintele dreptului de proprietate, drepturi reale de garanție și sarcini	Referințe
NU SUNT	

Anexa Nr. 1 La Partea I

Teren

Nr cadastral	Suprafața (mp)*	Observații / Referințe
	100	

* Suprafața este determinată în planul de proiecție Stereo 70.



Date referitoare la teren

Crt	Categorie folosință	Intra vilan	Suprafața (mp)	Tarla	Parcelă	Nr. topo	Observații / Referințe
1	vie	NU	100	-	1660/3/2	-	

Lungime Segmente

1) Valorile lungimilor segmentelor sunt obținute din proiecție în plan.

Punct început	X / Y	Punct sfârșit	X / Y	Lungime segment (** (m)
1	398.239,967 485.045,208	2	398.238,337 485.045,527	1.661
2	398.238,337 485.045,527	3	398.210,374 484.989,631	62.5
3	398.210,374 484.989,631	4	398.212,004 484.989,313	1.661
4	398.212,004 484.989,313	1	398.239,967 485.045,208	62.499

**** Lungimile segmentelor sunt determinate în planul de proiecție Stereo 70 și sunt rotunjite la 1 milimetru.**

***** Distanța dintre puncte este formată din segmente cumulate ce sunt mai mici decât valoarea 1 milimetru.**

**DATE DESPRE IMOBILUL NR. 9340**

Oficiul de Cadastru și Publicitate Imobiliară ALBA
Biroul de Cadastru și Publicitate Imobiliară Sebes

A. Partea I. Descrierea imobilului

TEREN Extravilan

Adresa: Jud. Alba

Nr. Crt	Nr cadastral Nr. topografic	Suprafața* (mp)	Observații / Referințe
A1		975	Sector cadastral:58 Teren neimprijmit;

B. Partea II. Proprietari și acte

Inscrieri privitoare la dreptul de proprietate și alte drepturi reale	Referințe
1 / 22/05/2023	
Act Administrativ nr. 5236/424, din 06/02/1995 emis de CJSDPAT ALBA (TITLU DE PROPRIETATE;);	
B1	A1
Intabulare, drept de PROPRIETATE, dobandit prin Reconstituire, cota actuala 1/1, cota initiala 1/1	
1) CRĂCIUN MARIA	
1 / 14/06/2023	
Act Administrativ nr. 2663, din 24/05/2023 emis de PRIMARIA COMUNEI GÂRBOVA (ADEVERINTA;);	
B2	A1
SE NOTEAZA POSESIA IN FAVOAREA	
1) CÎLNICEAN PETRU	
2) CÎLNICEAN TEREZA GABRIELA	

C. Partea III. SARCINI .

Inscrieri privind dezmembramintele dreptului de proprietate, drepturi reale de garanție și sarcini	Referințe
NU SUNT	

Anexa Nr. 1 La Partea I

Teren

Nr cadastral	Suprafața (mp)*	Observații / Referințe
	975	

* Suprafața este determinată în planul de proiecție Stereo 70.



Date referitoare la teren

Crt	Categorie folosință	Intra vilan	Suprafața (mp)	Tarla	Parcelă	Nr. topo	Observații / Referințe
1	vie	NU	975	188	1660/4	-	

Lungime Segmente

1) Valorile lungimilor segmentelor sunt obținute din proiecție în plan.

Punct început	X / Y	Punct sfârșit	X / Y	Lungime segment (** (m)
1	398.198,72 484.966,336	2	398.210,374 484.989,631	26.048
2	398.210,374 484.989,631	3	398.238,337 485.045,527	62.5
3	398.238,337 485.045,527	4	398.237,581 485.045,675	0.77
4	398.237,581 485.045,675	5	398.226,682 485.047,463	11.045
5	398.226,682 485.047,463	6	398.189,038 484.972,217	84.137

Punct început	X / Y	Punct sfârșit	X / Y	Lungime segment (** (m)
6	398.189,038 484.972,217	7	398.198,313 484.966,573	10.857
7	398.198,313 484.966,573	1	398.198,72 484.966,336	0.471

** Lungimile segmentelor sunt determinate în planul de proiecție Stereo 70 și sunt rotunjite la 1 milimetru.

*** Distanța dintre puncte este formată din segmente cumulate ce sunt mai mici decât valoarea 1 milimetru.

**DATE DESPRE IMOBILUL NR. 9341**

Oficiul de Cadastru și Publicitate Imobiliară ALBA
Biroul de Cadastru și Publicitate Imobiliară Sebes

A. Partea I. Descrierea imobilului

TEREN Extravilan

Adresa: Jud. Alba

Nr. Crt	Nr cadastral Nr. topografic	Suprafața* (mp)	Observații / Referințe
A1		1.775	Sector cadastral:58 Teren neimprijmit;

B. Partea II. Proprietari și acte

Inscrieri privitoare la dreptul de proprietate și alte drepturi reale		Referințe
1 / 14/06/2023		
Act Notarial nr. 90, din 15/04/2022 emis de NP BELDEAN VIOLETA (CERTIFICAT DE MOSTENITOR;);		
B1	Intabulare, drept de PROPRIETATE, dobândit prin Succesiune, cota actuala 1/1, cota initiala 1/1 1) POPA ANDREEA-MARIANA , născută Pop;	A1
Act Administrativ nr. 2762, din 29/05/2023 emis de PRIMARIA COMUNEI GÂRBOVA (ADEVERINTA;);		
B2	SE NOTEAZA POSESIA PENTRU COTA DE 500 MP DIN 1775 MP IN FAVOAREA 1) GAJA ARON	A1

C. Partea III. SARCINI .

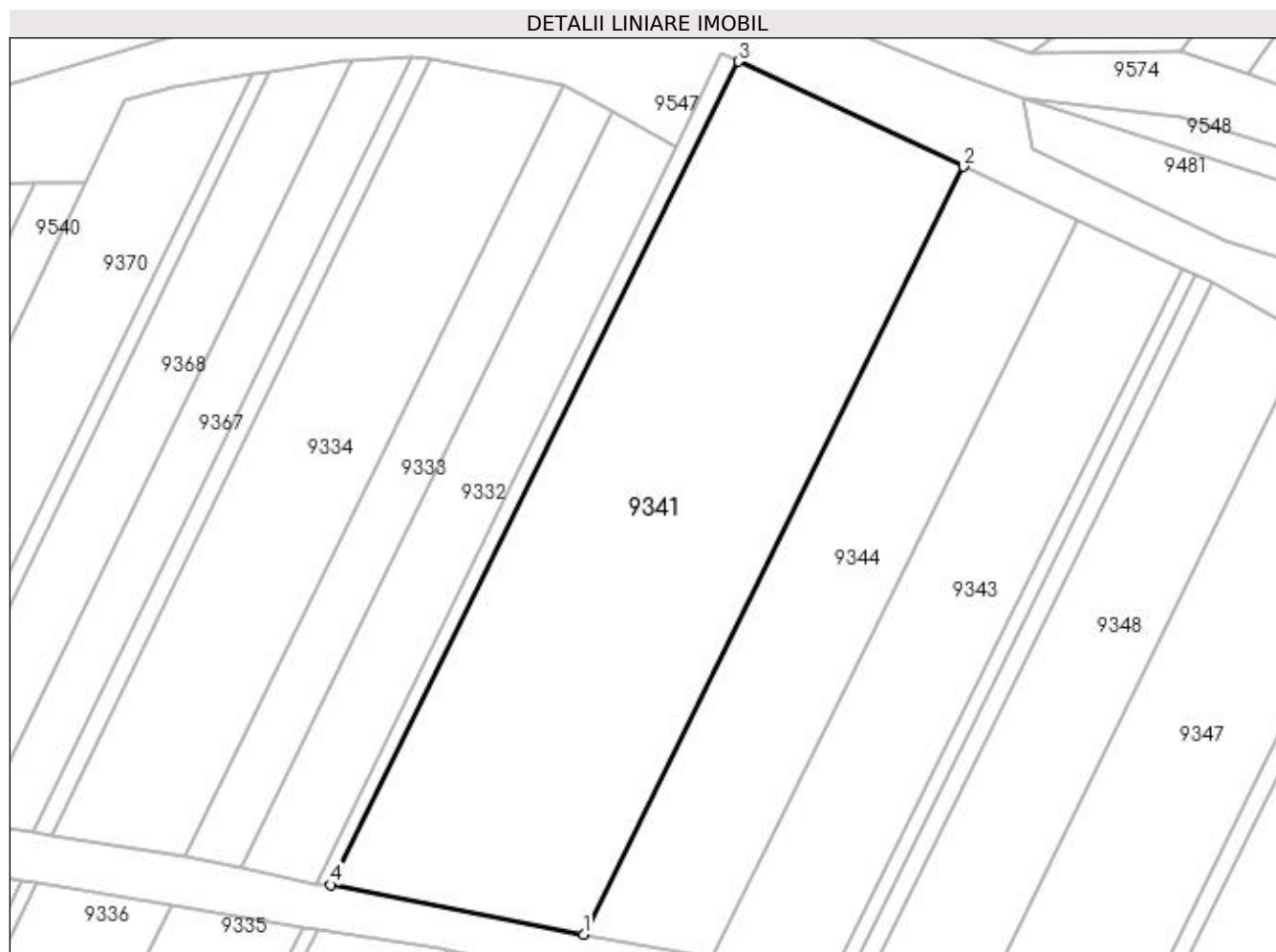
Inscrieri privind dezmembramintele dreptului de proprietate, drepturi reale de garanție și sarcini	Referințe
NU SUNT	

Anexa Nr. 1 La Partea I

Teren

Nr cadastral	Suprafața (mp)*	Observații / Referințe
	1.775	

* Suprafața este determinată în planul de proiecție Stereo 70.



Date referitoare la teren

Crt	Categorie folosință	Intra vilan	Suprafața (mp)	Tarla	Parcelă	Nr. topo	Observații / Referințe
1	vie	NU	1.775	-	1660	-	

Lungime Segmente

1) Valorile lungimilor segmentelor sunt obținute din proiecție în plan.

Punct început	X / Y	Punct sfârșit	X / Y	Lungime segment (** (m)
1	398.250,537 485.047,004	2	398.284,63 485.115,819	76.797
2	398.284,63 485.115,819	3	398.264,412 485.125,252	22.31
3	398.264,412 485.125,252	4	398.227,845 485.051,442	82.371
4	398.227,845 485.051,442	1	398.250,537 485.047,004	23.122

**** Lungimile segmentelor sunt determinate în planul de proiecție Stereo 70 și sunt rotunjite la 1 milimetru.**

***** Distanța dintre puncte este formată din segmente cumulate ce sunt mai mici decât valoarea 1 milimetru.**

**DATE DESPRE IMOBILUL NR. 9342**

Oficiul de Cadastru și Publicitate Imobiliară ALBA
Biroul de Cadastru și Publicitate Imobiliară Sebes

A. Partea I. Descrierea imobilului

TEREN Extravilan

Adresa: Jud. Alba

Nr. Crt	Nr cadastral Nr. topografic	Suprafața* (mp)	Observații / Referințe
A1		100	Sector cadastral:58 Teren neimprejmuit;

B. Partea II. Proprietari și acte

Inscrieri privitoare la dreptul de proprietate și alte drepturi reale	Referințe
1 / 22/05/2023	
Act Administrativ nr. 5236/448, din 08/02/1995 emis de CJSDPAT ALBA (TITLU DE PROPRIETATE;);	
B1	A1
Intabulare, drept de PROPRIETATE, dobandit prin Constituire, cota actuala 1/1, cota initiala 1/1 1) LAVU CORNELIA	

C. Partea III. SARCINI .

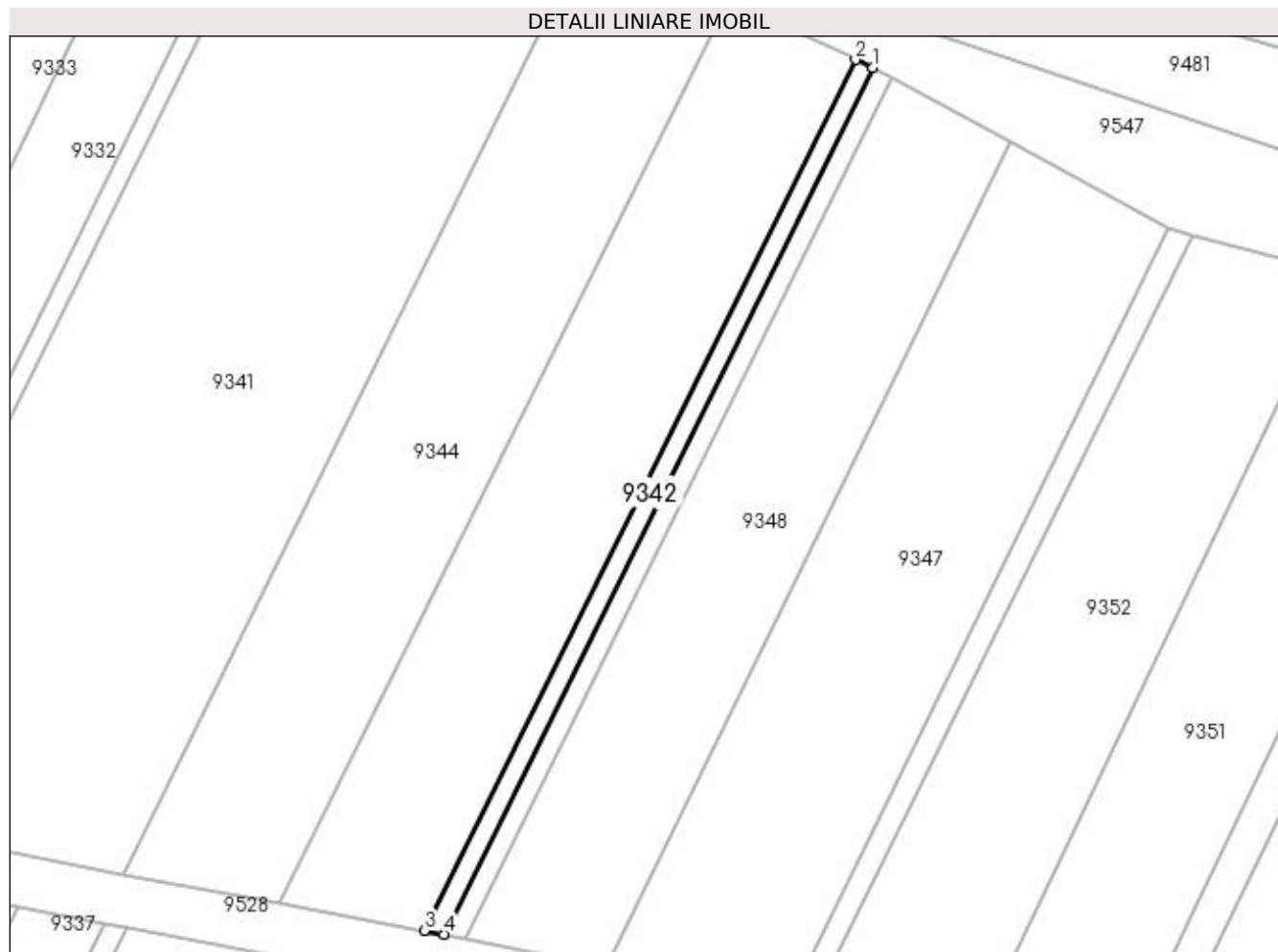
Inscrieri privind dezmembramintele dreptului de proprietate, drepturi reale de garanție și sarcini	Referințe
NU SUNT	

Anexa Nr. 1 La Partea I

Teren

Nr cadastral	Suprafața (mp)*	Observații / Referințe
	100	

* Suprafața este determinată în planul de proiecție Stereo 70.



Date referitoare la teren

Crt	Categorie folosință	Intra vilan	Suprafața (mp)	Tarla	Parcelă	Nr. topo	Observații / Referințe
1	vie	NU	100	188	1658/1	-	GREȘIT NR TOPO 1651/1 DIN TP, CORECT NR TOPO 1658/1 DIN PLAN.

Lungime Segmente

1) Valorile lungimilor segmentelor sunt obținute din proiecție în plan.

Punct început	X / Y	Punct sfârșit	X / Y	Lungime segment (** (m)
1	398.305,504 485.106,08	2	398.304,228 485.106,676	1.408
2	398.304,228 485.106,676	3	398.272,616 485.042,867	71.21
3	398.272,616 485.042,867	4	398.274,053 485.042,598	1.462
4	398.274,053 485.042,598	1	398.305,504 485.106,08	70.846

**** Lungimile segmentelor sunt determinate în planul de proiecție Stereo 70 și sunt rotunjite la 1 milimetru.**

***** Distanța dintre puncte este formată din segmente cumulate ce sunt mai mici decât valoarea 1 milimetru.**

**DATE DESPRE IMOBILUL NR. 9343**

Oficiul de Cadastru și Publicitate Imobiliară ALBA
Biroul de Cadastru și Publicitate Imobiliară Sebes

A. Partea I. Descrierea imobilului

TEREN Extravilan

Adresa: Jud. Alba

Nr. Crt	Nr cadastral Nr. topografic	Suprafața* (mp)	Observații / Referințe
A1		750	Sector cadastral:58 Teren neimprijmit;

B. Partea II. Proprietari și acte

Inscrieri privitoare la dreptul de proprietate și alte drepturi reale	Referințe
1 / 22/05/2023	
Act Administrativ nr. 5236/500, din 15/03/1995 emis de CJSDPAT ALBA (TITLU DE PROPRIETATE;);	
B1	A1
Intabulare, drept de PROPRIETATE, dobandit prin Reconstituire, cota actuala 1/1, cota initiala 1/1	
1) LAVU NICOLAE	
2) LAVU SAMUEL	
3) LAVU VASILE	
4) LAVU IOAN	

C. Partea III. SARCINI .

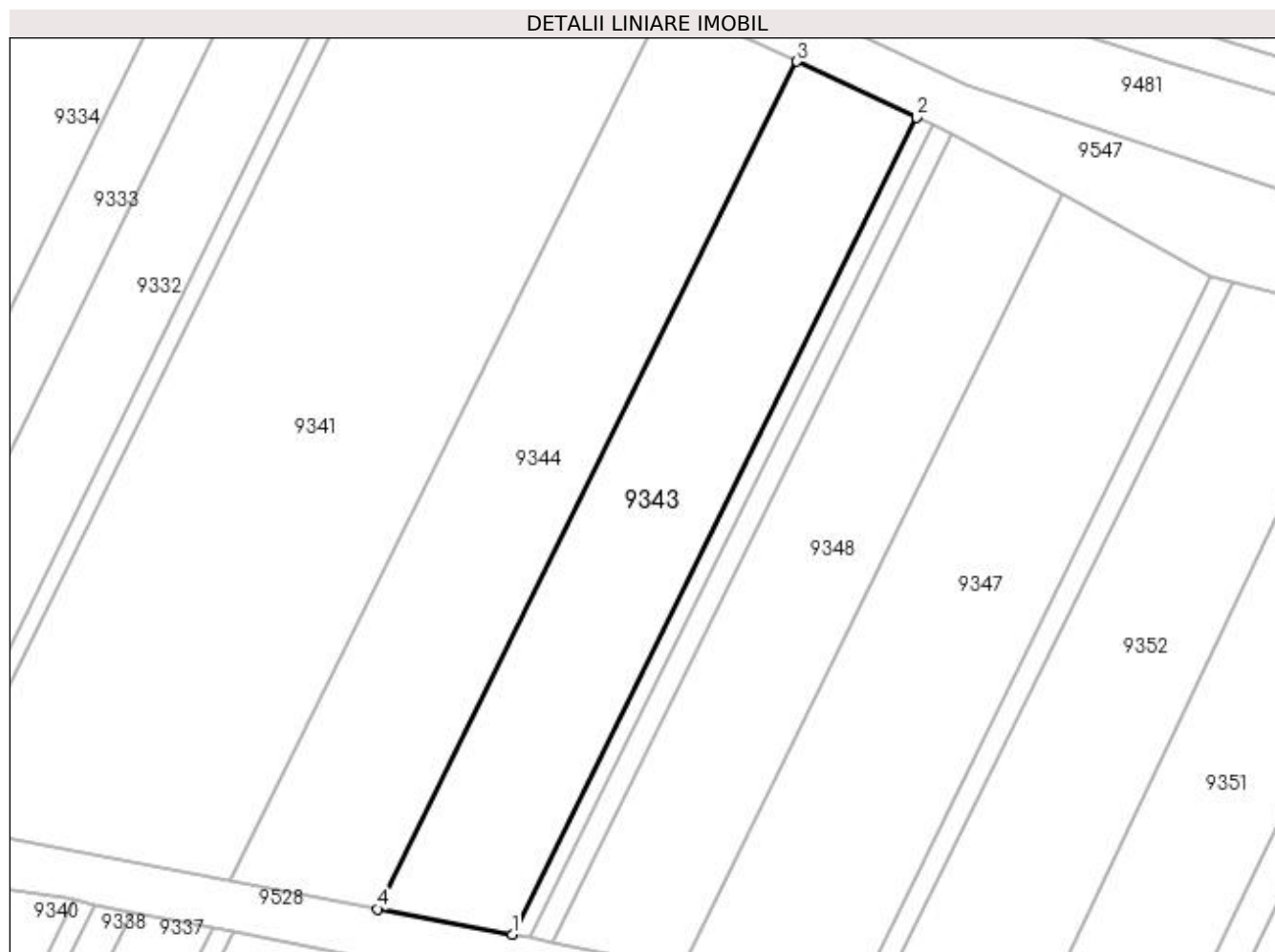
Inscrieri privind dezmembramintele dreptului de proprietate, drepturi reale de garanție și sarcini	Referințe
NU SUNT	

Anexa Nr. 1 La Partea I

Teren

Nr cadastral	Suprafața (mp)*	Observații / Referințe
	750	

* Suprafața este determinată în planul de proiecție Stereo 70.



Date referitoare la teren

Crt	Categorie folosință	Intra vilan	Suprafața (mp)	Tarla	Parcelă	Nr. topo	Observații / Referințe
1	vie	NU	750	-	1658/2	-	

Lungime Segmente

1) Valorile lungimilor segmentelor sunt obținute din proiecție în plan.

Punct început	X / Y	Punct sfârșit	X / Y	Lungime segment (** (m)
1	398.272,616 485.042,867	2	398.304,228 485.106,676	71.21
2	398.304,228 485.106,676	3	398.294,857 485.111,048	10.341
3	398.294,857 485.111,048	4	398.262,058 485.044,845	73.882
4	398.262,058 485.044,845	1	398.272,616 485.042,867	10.742

**** Lungimile segmentelor sunt determinate în planul de proiecție Stereo 70 și sunt rotunjite la 1 milimetru.**

***** Distanța dintre puncte este formată din segmente cumulate ce sunt mai mici decât valoarea 1 milimetru.**

**DATE DESPRE IMOBILUL NR. 9344**

Oficiul de Cadastru și Publicitate Imobiliară ALBA
Biroul de Cadastru și Publicitate Imobiliară Sebes

A. Partea I. Descrierea imobilului

TEREN Extravilan

Adresa: Jud. Alba

Nr. Crt	Nr cadastral Nr. topografic	Suprafața* (mp)	Observații / Referințe
A1		850	Sector cadastral:58 Teren neimprejmuit;

B. Partea II. Proprietari și acte

Inscrieri privitoare la dreptul de proprietate și alte drepturi reale	Referințe
1 / 22/05/2023	
Act Administrativ nr. 6415/532, din 29/03/1995 emis de CJSDPAT ALBA (TITLU DE PROPRIETATE;);	
B1	A1
Intabulare, drept de PROPRIETATE, dobandit prin Reconstituire, cota actuala 1/1, cota initiala 1/1 1) BORZA AUREL	

C. Partea III. SARCINI .

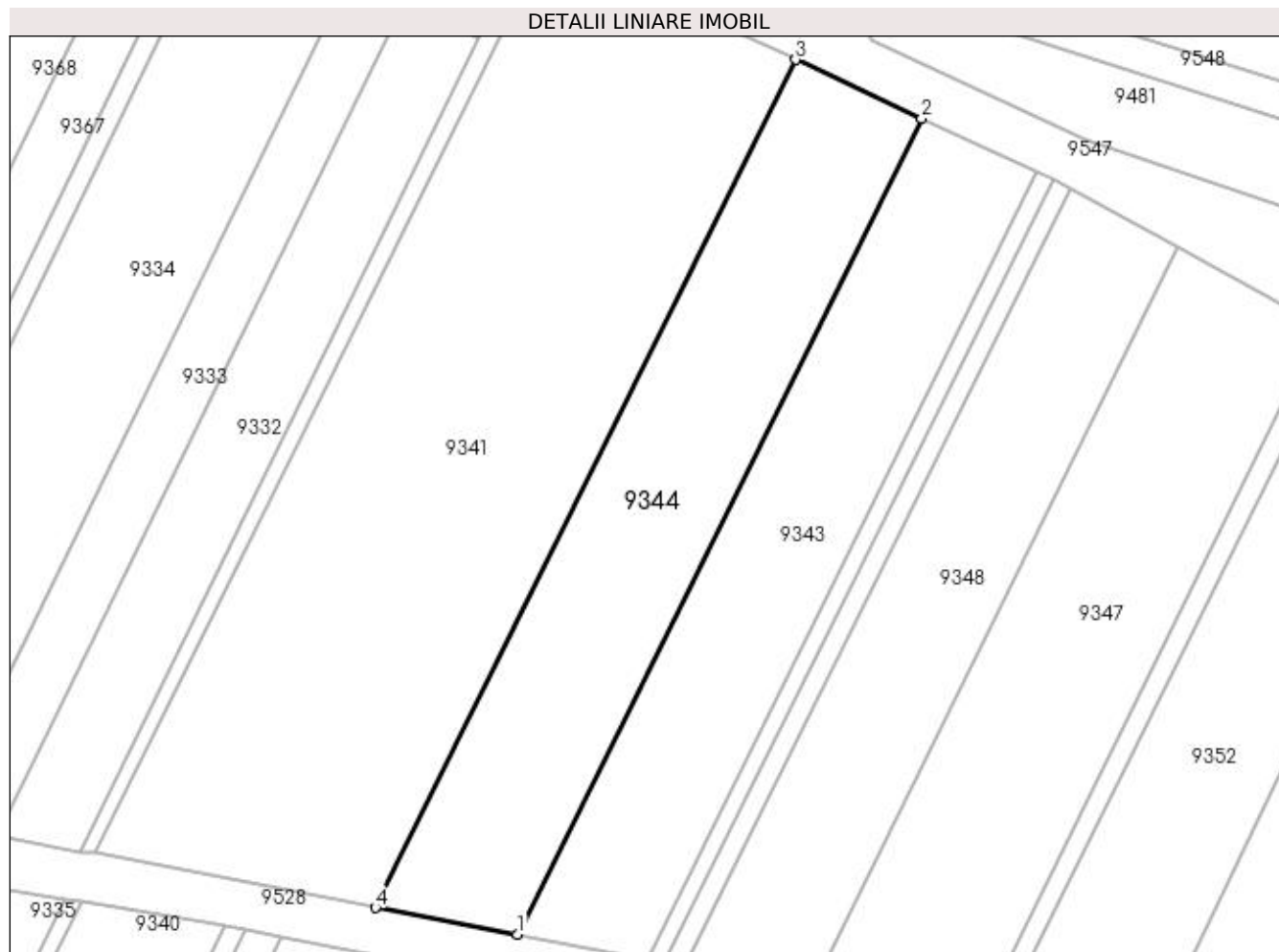
Inscrieri privind dezmembramintele dreptului de proprietate, drepturi reale de garanție și sarcini	Referințe
NU SUNT	

Anexa Nr. 1 La Partea I

Teren

Nr cadastral	Suprafața (mp)*	Observații / Referințe
	850	

* Suprafața este determinată în planul de proiecție Stereo 70.



Date referitoare la teren

Crt	Categorie folosință	Intra vilan	Suprafața (mp)	Tarla	Parcelă	Nr. topo	Observații / Referințe
1	vie	NU	850	-	1658/3	-	

Lungime Segmente

1) Valorile lungimilor segmentelor sunt obținute din proiecție în plan.

Punct început	X / Y	Punct sfârșit	X / Y	Lungime segment (** (m)
1	398.262,058 485.044,845	2	398.294,857 485.111,048	73.882
2	398.294,857 485.111,048	3	398.284,63 485.115,819	11.285
3	398.284,63 485.115,819	4	398.250,537 485.047,004	76.797
4	398.250,537 485.047,004	1	398.262,058 485.044,845	11.722

**** Lungimile segmentelor sunt determinate în planul de proiecție Stereo 70 și sunt rotunjite la 1 milimetru.**

***** Distanța dintre puncte este formată din segmente cumulate ce sunt mai mici decât valoarea 1 milimetru.**

**DATE DESPRE IMOBILUL NR. 9345**

Oficiul de Cadastru și Publicitate Imobiliară ALBA
Biroul de Cadastru și Publicitate Imobiliară Sebes

A. Partea I. Descrierea imobilului

TEREN Extravilan

Adresa: Jud. Alba

Nr. Crt	Nr cadastral Nr. topografic	Suprafața* (mp)	Observații / Referințe
A1		1.100	Sector cadastral:58 Teren neimprejmuit;

B. Partea II. Proprietari și acte

Inscrieri privitoare la dreptul de proprietate și alte drepturi reale	Referințe
1 / 22/05/2023	
Act Administrativ nr. 6415/516, din 28/03/1995 emis de CJSDPAT ALBA (TITLU DE PROPRIETATE;);	
B1	A1
Intabulare, drept de PROPRIETATE, dobândit prin Reconstituire, cota actuala 1/1, cota initiala 1/1	
1) ALBU ILIE	

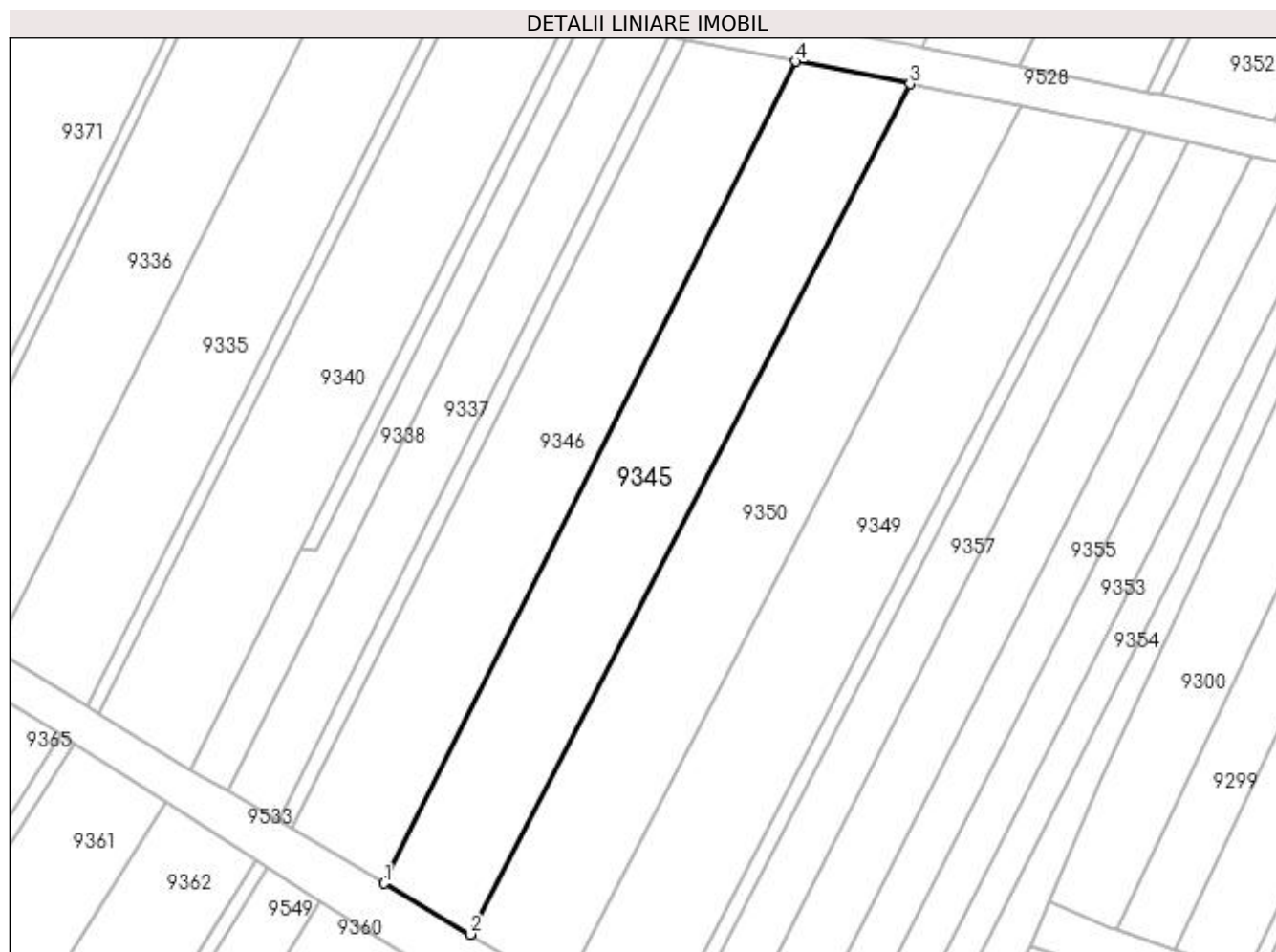
C. Partea III. SARCINI .

Inscrieri privind dezmembramintele dreptului de proprietate, drepturi reale de garanție și sarcini	Referințe
NU SUNT	

Anexa Nr. 1 La Partea I**Teren**

Nr cadastral	Suprafața (mp)*	Observații / Referințe
	1.100	

* Suprafața este determinată în planul de proiecție Stereo 70.

**Date referitoare la teren**

Crt	Categorie folosință	Intra vilan	Suprafața (mp)	Tarla	Parcelă	Nr. topo	Observații / Referințe
1	vie	NU	1.100	-	1658/3/1	-	GREȘIT NR TOPO 1658/3 DIN TP, CORECT NR TOPO 1658/3/1 DIN PLAN.

Lungime Segmente

1) Valorile lungimilor segmentelor sunt obținute din proiecție în plan.

Punct început	X / Y	Punct sfârșit	X / Y	Lungime segment (** (m)
1	398.219,137 484.954,342	2	398.228,169 484.948,988	10.5
2	398.228,169 484.948,988	3	398.274,464 485.038,463	100.742
3	398.274,464 485.038,463	4	398.262,41 485.040,82	12.282
4	398.262,41 485.040,82	1	398.219,137 484.954,342	96.701

**** Lungimile segmentelor sunt determinate în planul de proiecție Stereo 70 și sunt rotunjite la 1 milimetru.**

***** Distanța dintre puncte este formată din segmente cumulate ce sunt mai mici decât valoarea 1 milimetru.**

**DATE DESPRE IMOBILUL NR. 9346**

Oficiul de Cadastru și Publicitate Imobiliară ALBA
Biroul de Cadastru și Publicitate Imobiliară Sebes

A. Partea I. Descrierea imobilului

TEREN Extravilan

Adresa: Jud. Alba

Nr. Crt	Nr cadastral Nr. topografic	Suprafața* (mp)	Observații / Referințe
A1		1.075	Sector cadastral:58 Teren neimpregmuit;

B. Partea II. Proprietari și acte

Inscrieri privitoare la dreptul de proprietate și alte drepturi reale		Referințe
1 / 14/06/2023		
Act Notarial nr. 118, din 29/06/2017 emis de NP BELDEAN VIOLETA (CERTIFICAT DE MOSTENITOR;);		
B1	Intabulare, drept de PROPRIETATE, dobandit prin Succesiune, cota actuala 1/2, cota initiala 1/2 1) BARB IOAN	A1
Act Notarial nr. 119, din 29/06/2017 emis de NP BELDEAN VIOLETA (CERTIFICAT DE MOSTENITOR;);		
B2	Intabulare, drept de PROPRIETATE, dobandit prin Succesiune, cota actuala 1/2, cota initiala 1/2 1) BARB IOAN	A1
1 / 16/06/2023		
Act Administrativ nr. 2957, din 08/06/2023 emis de PRIMARIA COMUNEI GÂRBOVA (ADEVERINTA;);		
B3	SE NOTEAZA POSESIA IN FAVOAREA 1) BÎRLEA GLIGOR	A1

C. Partea III. SARCINI .

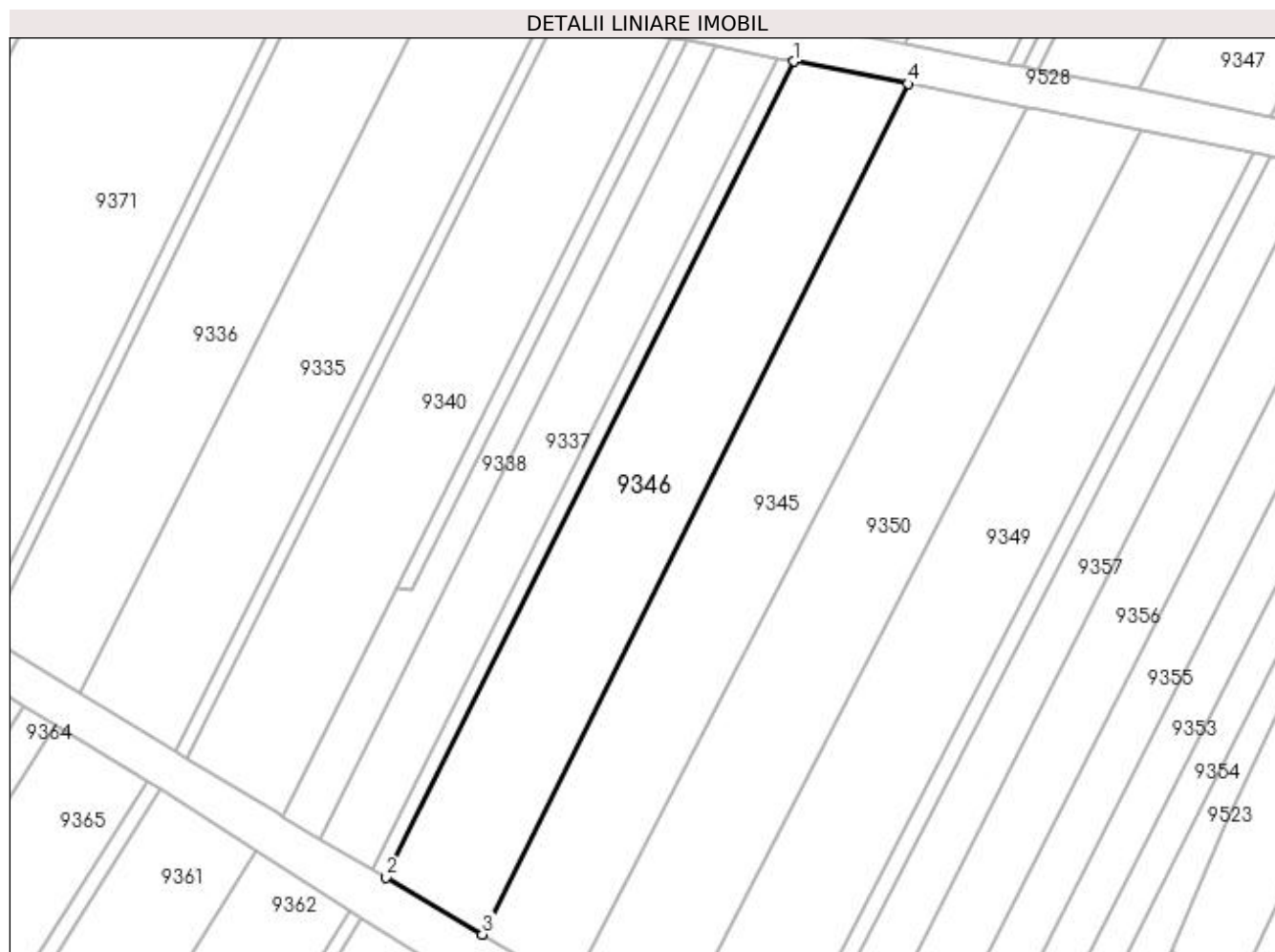
Inscrieri privind dezmembramintele dreptului de proprietate, drepturi reale de garanție și sarcini	Referințe
NU SUNT	

Anexa Nr. 1 La Partea I

Teren

Nr cadastral	Suprafața (mp)*	Observații / Referințe
	1.075	

* Suprafața este determinată în planul de proiecție Stereo 70.



Date referitoare la teren

Crt	Categorie folosință	Intravilan	Suprafața (mp)	Tarla	Parcelă	Nr. topo	Observații / Referințe
1	vie	NU	1.075	-	1658/4	-	

Lungime Segmente

1) Valorile lungimilor segmentelor sunt obținute din proiecție în plan.

Punct început	X / Y	Punct sfârșit	X / Y	Lungime segment (** (m)
1	398.250,851 485.043,08	2	398.209,35 484.960,144	92.74
2	398.209,35 484.960,144	3	398.219,137 484.954,342	11.378
3	398.219,137 484.954,342	4	398.262,41 485.040,82	96.701
4	398.262,41 485.040,82	1	398.250,851 485.043,08	11.778

**** Lungimile segmentelor sunt determinate în planul de proiecție Stereo 70 și sunt rotunjite la 1 milimetru.**

***** Distanța dintre puncte este formată din segmente cumulate ce sunt mai mici decât valoarea 1 milimetru.**

**DATE DESPRE IMOBILUL NR. 9347**

Oficiul de Cadastru și Publicitate Imobiliară ALBA
Biroul de Cadastru și Publicitate Imobiliară Sebes

A. Partea I. Descrierea imobilului

TEREN Extravilan

Adresa: Jud. Alba

Nr. Crt	Nr cadastral Nr. topografic	Suprafața* (mp)	Observații / Referințe
A1		865	Sector cadastral:58 Teren neimprijmit;

B. Partea II. Proprietari și acte

Inscrieri privitoare la dreptul de proprietate și alte drepturi reale		Referințe
1 / 14/06/2023		
Act Notarial nr. 68, din 16/12/2002 emis de NP ROMAN FLORINA VIOLETA (CERTIFICAT DE MOSTENITOR SUPLIMENTAR;);		
B1	Intabulare, drept de PROPRIETATE, dobandit prin Succesiune, cota actuala 1/4, cota initiala 1/4 1) VULCU MARIANA , soție;	A1
B2	Intabulare, drept de PROPRIETATE, dobandit prin Succesiune, cota actuala 3/4, cota initiala 3/4 1) VULCU IULIA-IOANA , fiică;	A1

C. Partea III. SARCINI .

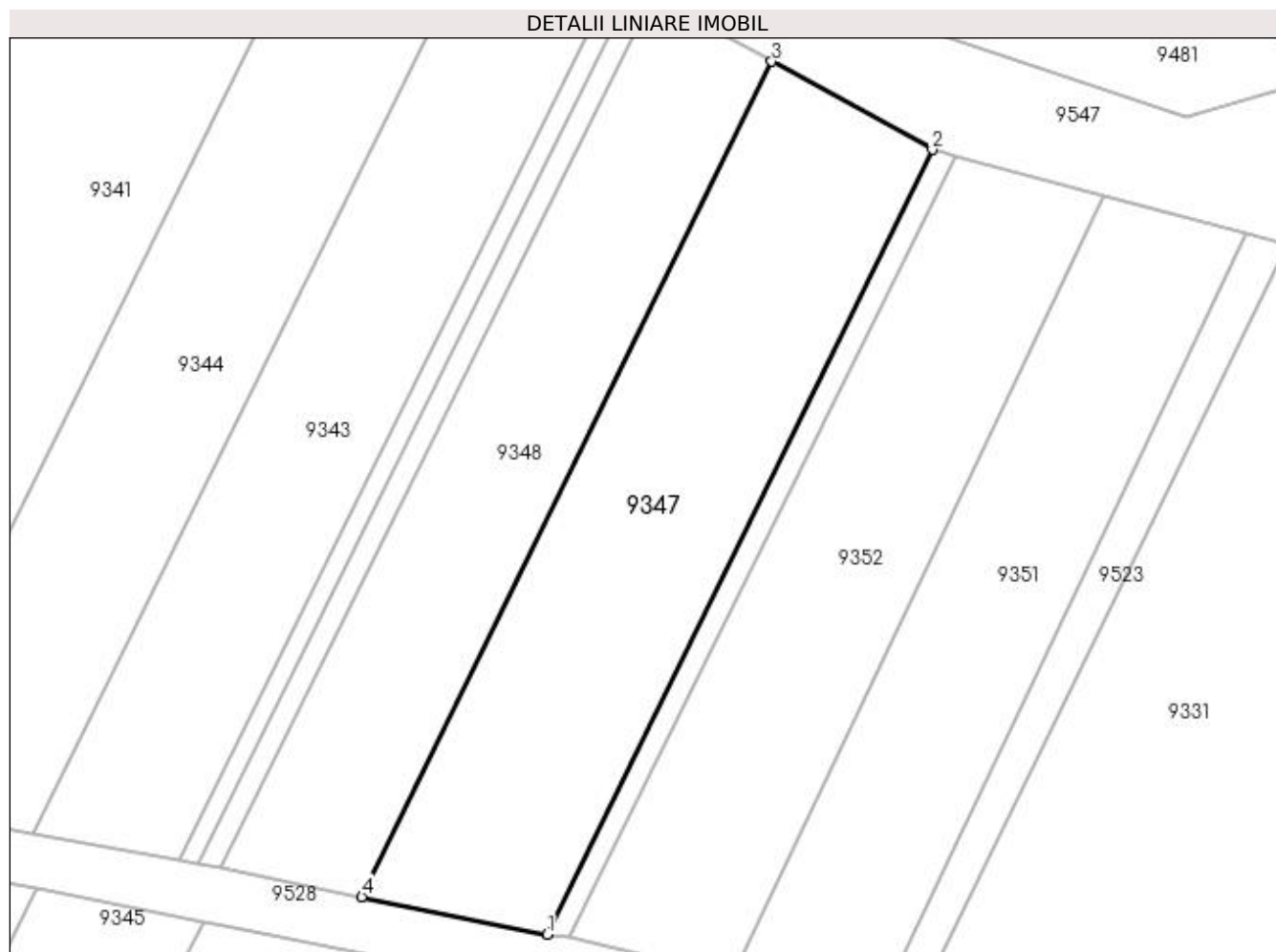
Inscrieri privind dezmembramintele dreptului de proprietate, drepturi reale de garanție și sarcini	Referințe
NU SUNT	

Anexa Nr. 1 La Partea I

Teren

Nr cadastral	Suprafața (mp)*	Observații / Referințe
	865	

* Suprafața este determinată în planul de proiecție Stereo 70.



Date referitoare la teren

Crt	Categorie folosință	Intra vilan	Suprafața (mp)	Tarla	Parcelă	Nr. topo	Observații / Referințe
1	vie	NU	865	-	1656/1	-	

Lungime Segmente

1) Valorile lungimilor segmentelor sunt obținute din proiecție în plan.

Punct început	X / Y	Punct sfârșit	X / Y	Lungime segment (** (m)
1	398.299,326 485.037,527	2	398.327,191 485.094,287	63.231
2	398.327,191 485.094,287	3	398.315,565 485.100,674	13.265
3	398.315,565 485.100,674	4	398.285,894 485.040,234	67.33
4	398.285,894 485.040,234	1	398.299,326 485.037,527	13.702

**** Lungimile segmentelor sunt determinate în planul de proiecție Stereo 70 și sunt rotunjite la 1 milimetru.**

***** Distanța dintre puncte este formată din segmente cumulate ce sunt mai mici decât valoarea 1 milimetru.**

**DATE DESPRE IMOBILUL NR. 9348**

Oficiul de Cadastru și Publicitate Imobiliară ALBA
Biroul de Cadastru și Publicitate Imobiliară Sebes

A. Partea I. Descrierea imobilului

TEREN Extravilan

Adresa: Jud. Alba

Nr. Crt	Nr cadastral Nr. topografic	Suprafața* (mp)	Observații / Referințe
A1		685	Sector cadastral:58 Teren neimpregmuit;

B. Partea II. Proprietari și acte

Inscrieri privitoare la dreptul de proprietate și alte drepturi reale		Referințe
1 / 14/06/2023		
Act Notarial nr. 68, din 16/12/2022 emis de NP ROMAN FOLRINA VIOLETA (CERTIFICAT DE MOSTENITOR SUPLIMENTAR;);		
B1	Intabulare, drept de PROPRIETATE, dobandit prin Succesiune, cota actuala 1/4, cota initiala 1/4 1) VULCU MARIANA , soție;	A1
B2	Intabulare, drept de PROPRIETATE, dobandit prin Succesiune, cota actuala 3/4, cota initiala 3/4 1) VULCU IULIA-IOANA , fiică;	A1
Act Administrativ nr. 2732, din 26/05/2023 emis de PRIMARIA COMUNEI GÂRBOVA (ADEVERINTA;);		
B3	SE NOTEAZA POSESIA IN FAVOAREA 1) MUNTEAN CORNEL	A1

C. Partea III. SARCINI .

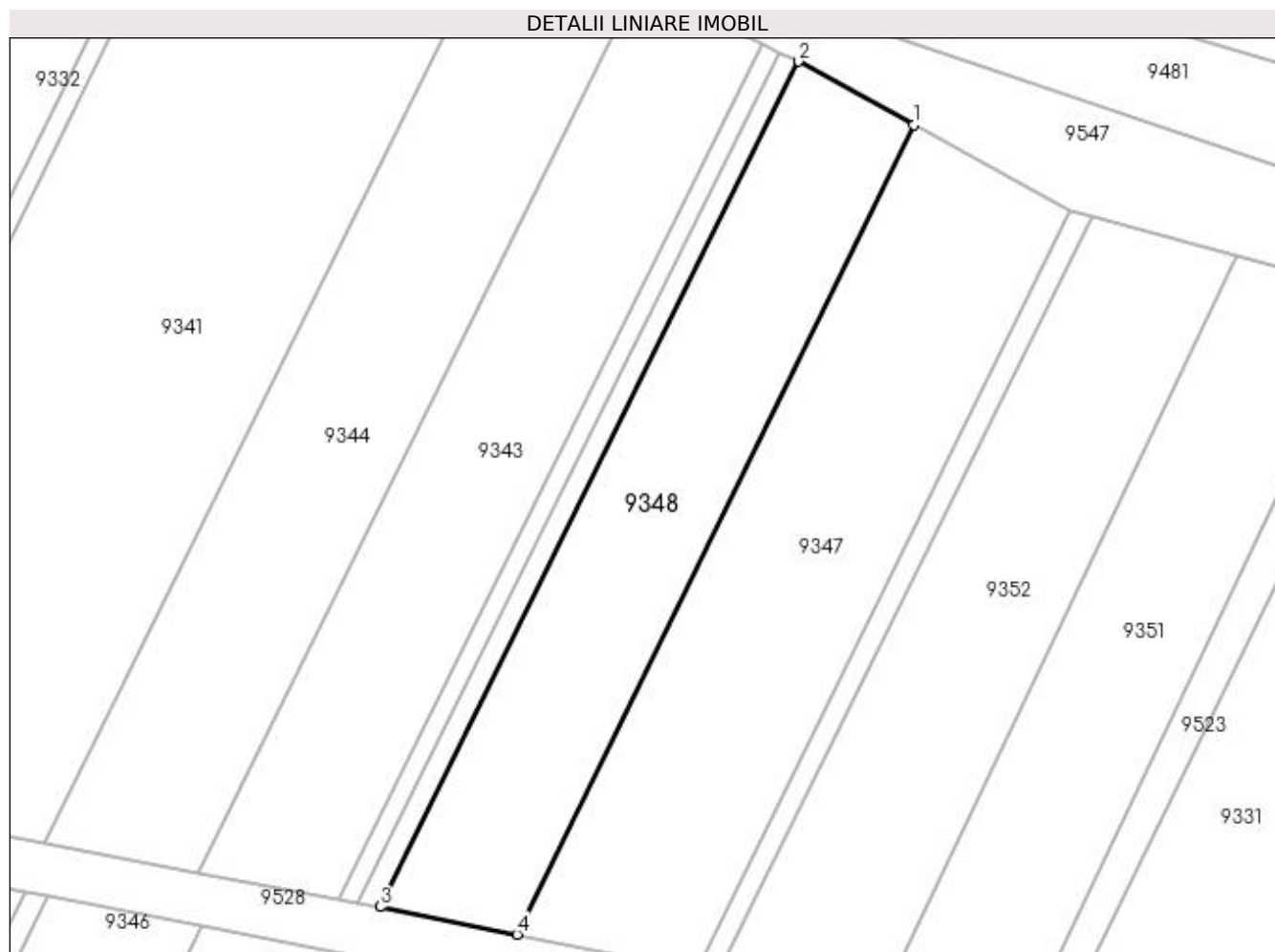
Inscrieri privind dezmembramintele dreptului de proprietate, drepturi reale de garanție și sarcini	Referințe
NU SUNT	

Anexa Nr. 1 La Partea I

Teren

Nr cadastral	Suprafața (mp)*	Observații / Referințe
	685	

* Suprafața este determinată în planul de proiecție Stereo 70.



Date referitoare la teren

Crt	Categorie folosință	Intra vilan	Suprafața (mp)	Tarla	Parcelă	Nr. topo	Observații / Referințe
1	vie	NU	685	-	1656/2	-	

Lungime Segmente

1) Valorile lungimilor segmentelor sunt obținute din proiecție în plan.

Punct început	X / Y	Punct sfârșit	X / Y	Lungime segment (** (m)
1	398.315,565 485.100,674	2	398.306,955 485.105,404	9.824
2	398.306,955 485.105,404	3	398.275,687 485.042,291	70.434
3	398.275,687 485.042,291	4	398.285,894 485.040,234	10.412
4	398.285,894 485.040,234	1	398.315,565 485.100,674	67.33

**** Lungimile segmentelor sunt determinate în planul de proiecție Stereo 70 și sunt rotunjite la 1 milimetru.**

***** Distanța dintre puncte este formată din segmente cumulate ce sunt mai mici decât valoarea 1 milimetru.**

**DATE DESPRE IMOBILUL NR. 9349**

Oficiul de Cadastru și Publicitate Imobiliară ALBA
Biroul de Cadastru și Publicitate Imobiliară Sebes

A. Partea I. Descrierea imobilului

TEREN Extravilan

Adresa: Jud. Alba

Nr. Crt	Nr cadastral Nr. topografic	Suprafața* (mp)	Observații / Referințe
A1		1.200	Sector cadastral:58 Teren neimprejmuit;

B. Partea II. Proprietari și acte

Inscrieri privitoare la dreptul de proprietate și alte drepturi reale	Referințe
1 / 22/05/2023	
Act Administrativ nr. 6466/637, din 23/11/1995 emis de CJSDPAT ALBA (TITLU DE PROPRIETATE;);	
B1	A1
Intabulare, drept de PROPRIETATE, dobândit prin Reconstituire, cota actuala 1/1, cota initiala 1/1	
1) RADU PETRU	

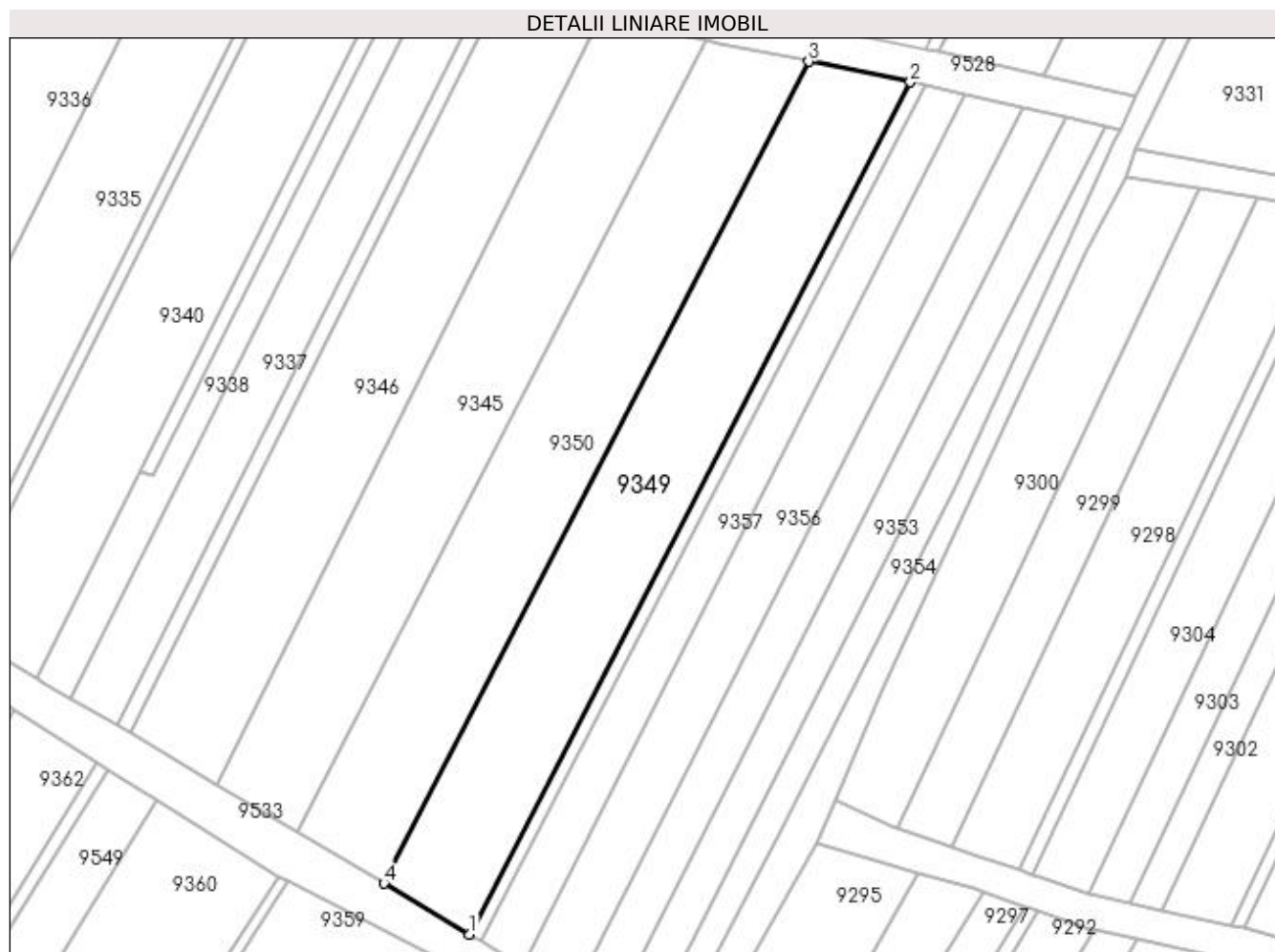
C. Partea III. SARCINI .

Inscrieri privind dezmembramintele dreptului de proprietate, drepturi reale de garanție și sarcini	Referințe
NU SUNT	

Anexa Nr. 1 La Partea I**Teren**

Nr cadastral	Suprafața (mp)*	Observații / Referințe
	1.200	

* Suprafața este determinată în planul de proiecție Stereo 70.

**Date referitoare la teren**

Crt	Categorie folosință	Intra vilan	Suprafața (mp)	Tarla	Parcelă	Nr. topo	Observații / Referințe
1	vie	NU	1.200	188	1656/3	-	

Lungime Segmente

1) Valorile lungimilor segmentelor sunt obținute din proiecție în plan.

Punct început	X / Y	Punct sfârșit	X / Y	Lungime segment (** (m)
1	398.247,725 484.937,396	2	398.297,602 485.033,795	108.538
2	398.297,602 485.033,795	3	398.286,128 485.036,114	11.706
3	398.286,128 485.036,114	4	398.238,026 484.943,145	104.676
4	398.238,026 484.943,145	1	398.247,725 484.937,396	11.275

**** Lungimile segmentelor sunt determinate în planul de proiecție Stereo 70 și sunt rotunjite la 1 milimetru.**

***** Distanța dintre puncte este formată din segmente cumulate ce sunt mai mici decât valoarea 1 milimetru.**

**DATE DESPRE IMOBILUL NR. 9350**

Oficiul de Cadastru și Publicitate Imobiliară ALBA
Biroul de Cadastru și Publicitate Imobiliară Sebes

A. Partea I. Descrierea imobilului

TEREN Extravilan

Adresa: Jud. Alba

Nr. Crt	Nr cadastral Nr. topografic	Suprafața* (mp)	Observații / Referințe
A1		1.175	Sector cadastral:58 Teren neimprejmuit;

B. Partea II. Proprietari și acte

Inscrieri privitoare la dreptul de proprietate și alte drepturi reale	Referințe
1 / 14/06/2023	
Act Notarial nr. 148, din 01/03/2017 emis de NP ILIȘESCU SILVIA (ACT DE PARTAJ VOLUNTAR;);	
B1	A1
Intabulare, drept de PROPRIETATE, dobandit prin lesire Din Indiviziune, cota actuala 1/1, cota initiala 1/1 1) PETROVAN MARIA	

C. Partea III. SARCINI .

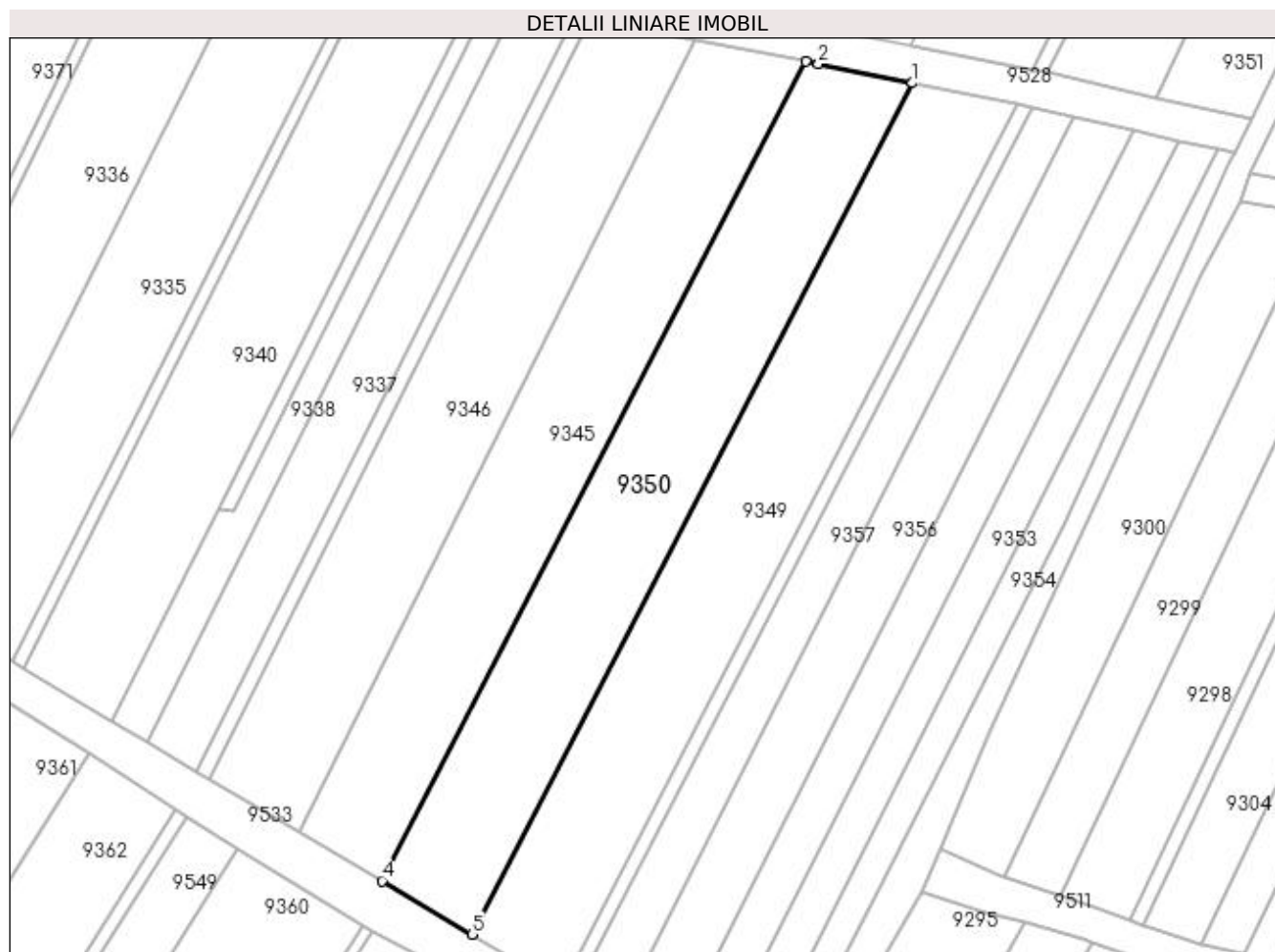
Inscrieri privind dezmembramintele dreptului de proprietate, drepturi reale de garanție și sarcini	Referințe
NU SUNT	

Anexa Nr. 1 La Partea I

Teren

Nr cadastral	Suprafața (mp)*	Observații / Referințe
	1.175	

* Suprafața este determinată în planul de proiecție Stereo 70.



Date referitoare la teren

Crt	Categorie folosință	Intra vilan	Suprafața (mp)	Tarla	Parcelă	Nr. topo	Observații / Referințe
1	vie	NU	1.175	-	1656/4	-	

Lungime Segmente

1) Valorile lungimilor segmentelor sunt obținute din proiecție în plan.

Punct început	X / Y	Punct sfârșit	X / Y	Lungime segment (** (m)
1	398.286,128 485.036,114	2	398.275,88 485.038,186	10.455
2	398.275,88 485.038,186	3	398.274,464 485.038,463	1.443
3	398.274,464 485.038,463	4	398.228,169 484.948,988	100.742
4	398.228,169 484.948,988	5	398.238,026 484.943,145	11.459
5	398.238,026 484.943,145	1	398.286,128 485.036,114	104.676

**** Lungimile segmentelor sunt determinate în planul de proiecție Stereo 70 și sunt rotunjite la 1 milimetru.**

***** Distanța dintre puncte este formată din segmente cumulate ce sunt mai mici decât valoarea 1 milimetru.**

**DATE DESPRE IMOBILUL NR. 9351**

Oficiul de Cadastru și Publicitate Imobiliară ALBA
Biroul de Cadastru și Publicitate Imobiliară Sebes

A. Partea I. Descrierea imobilului

TEREN Extravilan

Adresa: Jud. Alba

Nr. Crt	Nr cadastral Nr. topografic	Suprafața* (mp)	Observații / Referințe
A1		650	Sector cadastral:58 Teren neimprejmut;

B. Partea II. Proprietari și acte

Inscrieri privitoare la dreptul de proprietate și alte drepturi reale		Referințe
1 / 14/06/2023		
Act Administrativ nr. 6415/519, din 28/03/1995 emis de CJSDPAT ALBA (TITLU DE PROPRIETATE;);		
B1	Intabulare, drept de PROPRIETATE, dobandit prin Constituire, cota actuala 1/2, cota initiala 1/2 1) MUNTEAN ELISABETA	A1
Act Notarial nr. 75, din 27/07/2016 emis de NP ILIȘESCU SILVIA (CERTIFICAT DE MOSTENITOR;);		
B2	Intabulare, drept de PROPRIETATE, dobandit prin Succesiune, cota actuala 1/2, cota initiala 1/2 1) PRESECAN MARIA-MARCELA	A1

C. Partea III. SARCINI .

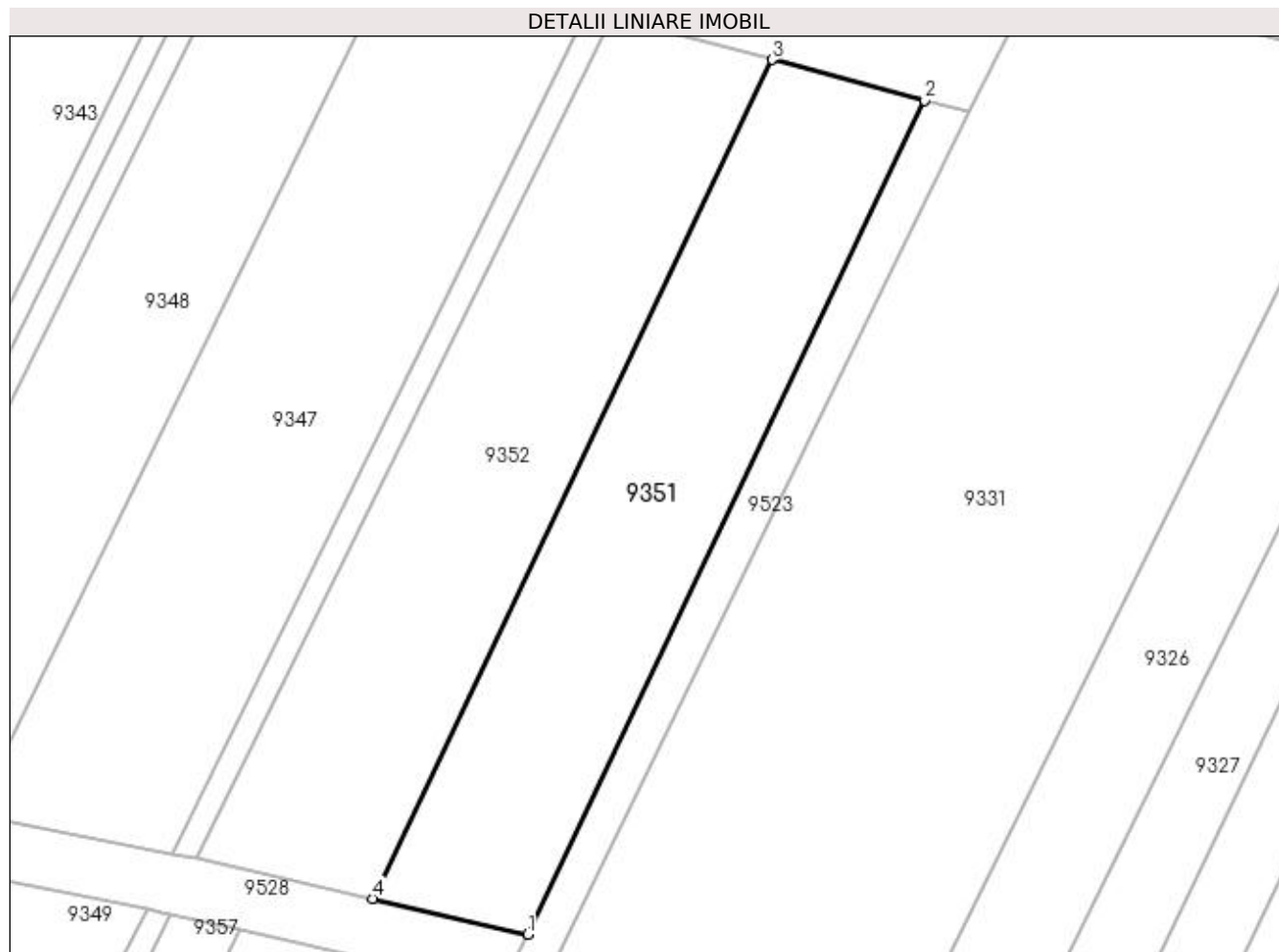
Inscrieri privind dezmembramintele dreptului de proprietate, drepturi reale de garanție și sarcini	Referințe
NU SUNT	

Anexa Nr. 1 La Partea I

Teren

Nr cadastral	Suprafața (mp)*	Observații / Referințe
	650	

* Suprafața este determinată în planul de proiecție Stereo 70.



Date referitoare la teren

Crt	Categorie folosință	Intra vilan	Suprafața (mp)	Tarla	Parcelă	Nr. topo	Observații / Referințe
1	vie	NU	650	-	1654/1	-	

Lungime Segmente

1) Valorile lungimilor segmentelor sunt obținute din proiecție în plan.

Punct început	X / Y	Punct sfârșit	X / Y	Lungime segment (** (m)
1	398.323,185 485.032,131	2	398.349,897 485.088,213	62.119
2	398.349,897 485.088,213	3	398.339,642 485.090,945	10.613
3	398.339,642 485.090,945	4	398.312,773 485.034,534	62.483
4	398.312,773 485.034,534	1	398.323,185 485.032,131	10.686

**** Lungimile segmentelor sunt determinate în planul de proiecție Stereo 70 și sunt rotunjite la 1 milimetru.**

***** Distanța dintre puncte este formată din segmente cumulate ce sunt mai mici decât valoarea 1 milimetru.**

**DATE DESPRE IMOBILUL NR. 9352**

Oficiul de Cadastru și Publicitate Imobiliară ALBA
Biroul de Cadastru și Publicitate Imobiliară Sebes

A. Partea I. Descrierea imobilului

TEREN Extravilan

Adresa: Jud. Alba

Nr. Crt	Nr cadastral Nr. topografic	Suprafața* (mp)	Observații / Referințe
A1		715	Sector cadastral:58 Teren neimprejmut;

B. Partea II. Proprietari și acte

Inscrieri privitoare la dreptul de proprietate și alte drepturi reale		Referințe
1 / 14/06/2023		
Act Notarial nr. 31, din 12/06/2020 emis de NP ILIȘESCU SILVIA;		
B1	Intabulare, drept de PROPRIETATE, dobandit prin Succesiune, cota actuala 2/4, cota initiala 2/4 1) SZEGEDI AGNETHA , domiciliată în Germania;	A1
Act Notarial nr. 32, din 12/06/2020 emis de NP ILIȘESCU SILVIA;		
B2	Intabulare, drept de PROPRIETATE, dobandit prin Succesiune, cota actuala 1/4, cota initiala 1/4 1) SZEGEDI IOHANN	A1
B3	Intabulare, drept de PROPRIETATE, dobandit prin Succesiune, cota actuala 1/4, cota initiala 1/4 1) SZEGEDI MARIANE	A1

C. Partea III. SARCINI .

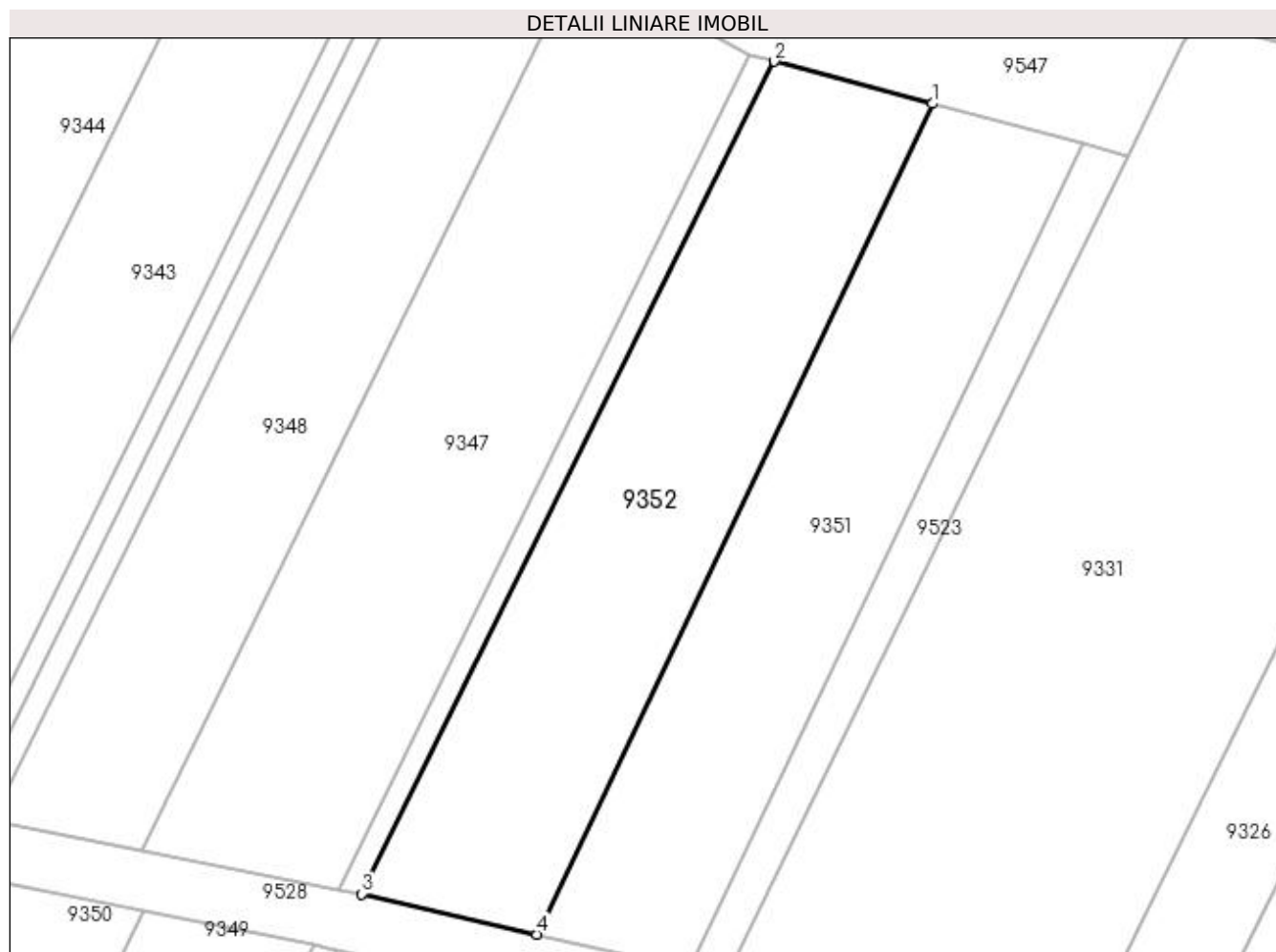
Inscrieri privind dezmembramintele dreptului de proprietate, drepturi reale de garanție și sarcini	Referințe
NU SUNT	

Anexa Nr. 1 La Partea I

Teren

Nr cadastral	Suprafața (mp)*	Observații / Referințe
	715	

* Suprafața este determinată în planul de proiecție Stereo 70.



Date referitoare la teren

Crt	Categorie folosință	Intra vilan	Suprafața (mp)	Tarla	Parcelă	Nr. topo	Observații / Referințe
1	vie	NU	715	118	1654/2	-	

Lungime Segmente

1) Valorile lungimilor segmentelor sunt obținute din proiecție în plan.

Punct început	X / Y	Punct sfârșit	X / Y	Lungime segment (** (m)
1	398.339,642 485.090,945	2	398.328,913 485.093,804	11.103
2	398.328,913 485.093,804	3	398.300,901 485.037,274	63.09
3	398.300,901 485.037,274	4	398.312,773 485.034,534	12.184
4	398.312,773 485.034,534	1	398.339,642 485.090,945	62.483

**** Lungimile segmentelor sunt determinate în planul de proiecție Stereo 70 și sunt rotunjite la 1 milimetru.**

***** Distanța dintre puncte este formată din segmente cumulate ce sunt mai mici decât valoarea 1 milimetru.**

**DATE DESPRE IMOBILUL NR. 9353**

Oficiul de Cadastru și Publicitate Imobiliară ALBA
Biroul de Cadastru și Publicitate Imobiliară Sebes

A. Partea I. Descrierea imobilului

TEREN Extravilan

Adresa: Jud. Alba

Nr. Crt	Nr cadastral Nr. topografic	Suprafața* (mp)	Observații / Referințe
A1		500	Sector cadastral:58 Teren neimprejmuit;

B. Partea II. Proprietari și acte

Inscrieri privitoare la dreptul de proprietate și alte drepturi reale	Referințe
1 / 22/05/2023	
Act Administrativ nr. 6415/509, din 27/03/1995 emis de CJSDPAT ALBA (TITLU DE PROPRIETATE;);	
B1	A1
Intabulare, drept de PROPRIETATE, dobandit prin Constituire, cota actuala 1/1, cota initiala 1/1 1) DÎRZU ANA	

C. Partea III. SARCINI .

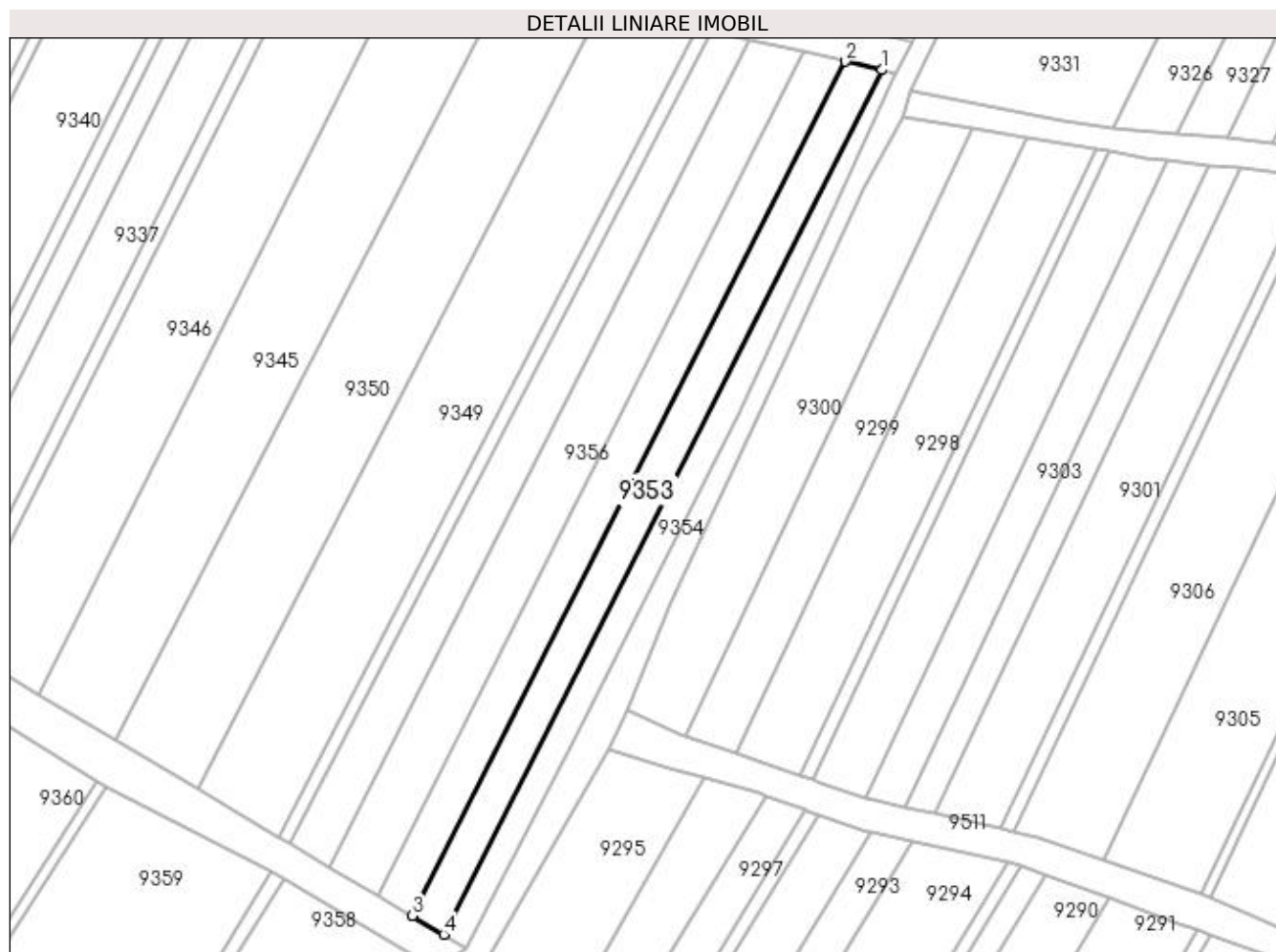
Inscrieri privind dezmembramintele dreptului de proprietate, drepturi reale de garanție și sarcini	Referințe
NU SUNT	

Anexa Nr. 1 La Partea I

Teren

Nr cadastral	Suprafața (mp)*	Observații / Referințe
	500	

* Suprafața este determinată în planul de proiecție Stereo 70.



Date referitoare la teren

Crt	Categorie folosință	Intra vilan	Suprafața (mp)	Tarla	Parcelă	Nr. topo	Observații / Referințe
1	vie	NU	500	-	1654/3/1	-	

Lungime Segmente

1) Valorile lungimilor segmentelor sunt obținute din proiecție în plan.

Punct început	X / Y	Punct sfârșit	X / Y	Lungime segment (** (m)
1	398.319,618 485.028,837	2	398.315,238 485.029,827	4.49
2	398.315,238 485.029,827	3	398.263,579 484.927,998	114.183
3	398.263,579 484.927,998	4	398.267,333 484.925,773	4.364
4	398.267,333 484.925,773	1	398.319,618 485.028,837	115.568

**** Lungimile segmentelor sunt determinate în planul de proiecție Stereo 70 și sunt rotunjite la 1 milimetru.**

***** Distanța dintre puncte este formată din segmente cumulate ce sunt mai mici decât valoarea 1 milimetru.**

**DATE DESPRE IMOBILUL NR. 9354**

Oficiul de Cadastru și Publicitate Imobiliară ALBA
Biroul de Cadastru și Publicitate Imobiliară Sebes

A. Partea I. Descrierea imobilului

TEREN Extravilan

Adresa: Jud. Alba

Nr. Crt	Nr cadastral Nr. topografic	Suprafața* (mp)	Observații / Referințe
A1		350	Sector cadastral:58 Teren neimprejmuit;

B. Partea II. Proprietari și acte

Inscrieri privitoare la dreptul de proprietate și alte drepturi reale	Referințe
1 / 22/05/2023	
Act Administrativ nr. 6466/604, din 23/05/1995 emis de CJSDPAT ALBA (TITLU DE PROPRIETATE;);	
B1	A1
Intabulare, drept de PROPRIETATE, dobândit prin Reconstituire, cota actuala 1/1, cota initiala 1/1	
1) MORAR LUCRETIA	

C. Partea III. SARCINI .

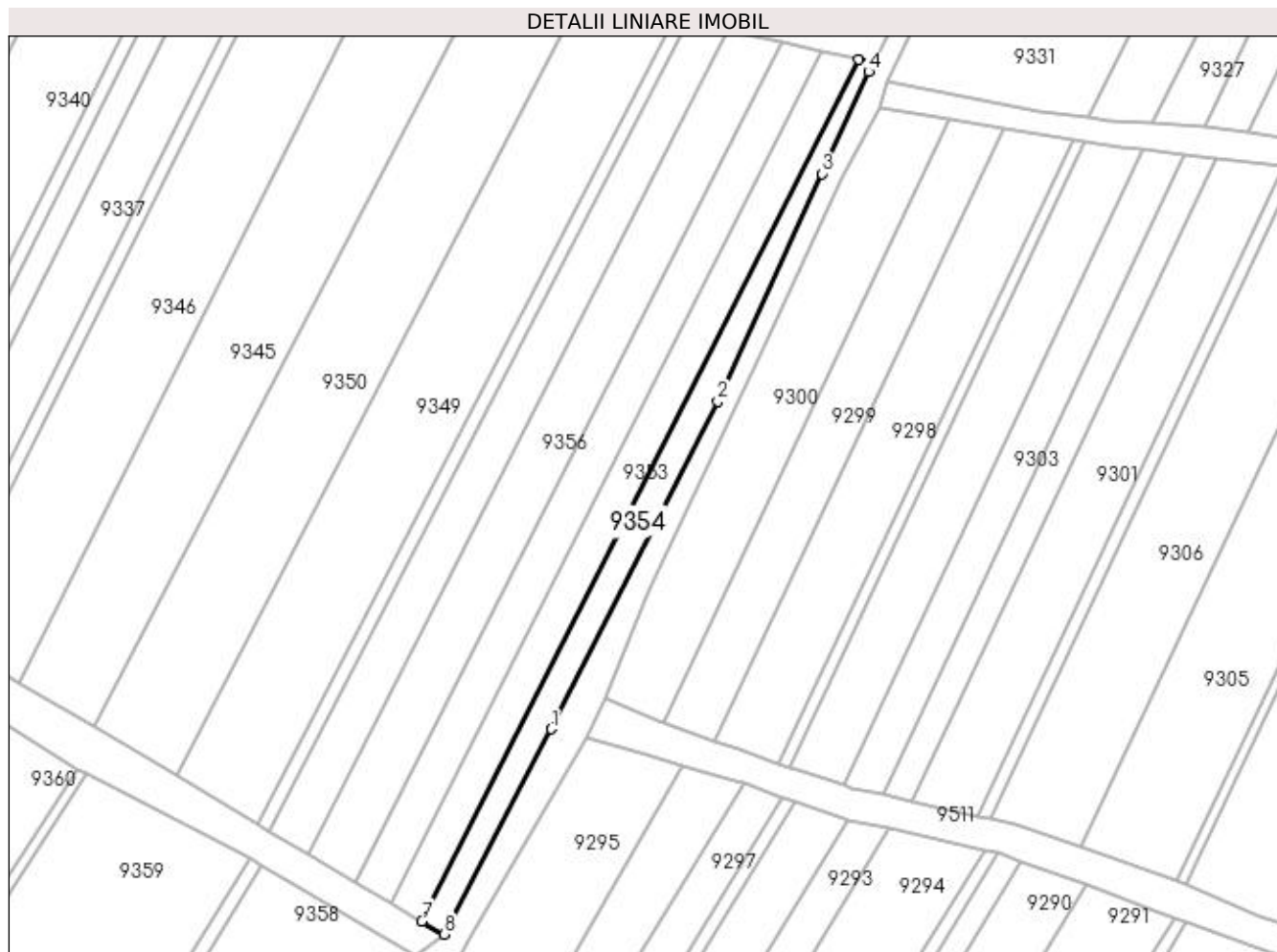
Inscrieri privind dezmembramintele dreptului de proprietate, drepturi reale de garanție și sarcini	Referințe
NU SUNT	

Anexa Nr. 1 La Partea I

Teren

Nr cadastral	Suprafața (mp)*	Observații / Referințe
	350	

* Suprafața este determinată în planul de proiecție Stereo 70.



Date referitoare la teren

Crt	Categorie folosință	Intra vilan	Suprafața (mp)	Tarla	Parcelă	Nr. topo	Observații / Referințe
1	vie	NU	350	-	1654/3/2	-	

Lungime Segmente

1) Valorile lungimilor segmentelor sunt obținute din proiecție în plan.

Punct început	X / Y	Punct sfârșit	X / Y	Lungime segment (** (m)
1	398.282,802 484.948,756	2	398.302,701 484.987,98	43.983
2	398.302,701 484.987,98	3	398.315,159 485.015,208	29.943
3	398.315,159 485.015,208	4	398.320,811 485.027,395	13.434
4	398.320,811 485.027,395	5	398.321,339 485.028,448	1.178
5	398.321,339 485.028,448	6	398.319,618 485.028,837	1.764

Punct început	X / Y	Punct sfârșit	X / Y	Lungime segment (** (m)
6	398.319,618 485.028,837	7	398.267,333 484.925,773	115.568
7	398.267,333 484.925,773	8	398.269,971 484.924,209	3.067
8	398.269,971 484.924,209	1	398.282,802 484.948,756	27.698

** Lungimile segmentelor sunt determinate în planul de proiecție Stereo 70 și sunt rotunjite la 1 milimetru.

*** Distanța dintre puncte este formată din segmente cumulate ce sunt mai mici decât valoarea 1 milimetru.

**DATE DESPRE IMOBILUL NR. 9355**

Oficiul de Cadastru și Publicitate Imobiliară ALBA
Biroul de Cadastru și Publicitate Imobiliară Sebes

A. Partea I. Descrierea imobilului

TEREN Extravilan

Adresa: Jud. Alba

Nr. Crt	Nr cadastral Nr. topografic	Suprafața* (mp)	Observații / Referințe
A1		550	Sector cadastral:58 Teren neimprejmut;

B. Partea II. Proprietari și acte

Inscrieri privitoare la dreptul de proprietate și alte drepturi reale		Referințe
1 / 14/06/2023		
Act Notarial nr. 21, din 02/03/2017 emis de NP OLIMPIU BURZ (CERTIFICAT DE MOSTENITOR;);		
B1	Intabulare, drept de PROPRIETATE, dobandit prin Succesiune, cota actuala 1/2, cota initiala 1/2 1) ZORFIE ILIE-IONEL-TIBERIU	A1
B2	Intabulare, drept de PROPRIETATE, dobandit prin Succesiune, cota actuala 1/2, cota initiala 1/2 1) ZORFIE ANA, născută ALBU;	A1

C. Partea III. SARCINI .

Inscrieri privind dezmembramintele dreptului de proprietate, drepturi reale de garanție și sarcini	Referințe
NU SUNT	

Anexa Nr. 1 La Partea I

Teren

Nr cadastral	Suprafața (mp)*	Observații / Referințe
	550	

* Suprafața este determinată în planul de proiecție Stereo 70.



Date referitoare la teren

Crt	Categorie folosință	Intra vilan	Suprafața (mp)	Tarla	Parcelă	Nr. topo	Observații / Referințe
1	vie	NU	550	188	1654/4	-	

Lungime Segmente

1) Valorile lungimilor segmentelor sunt obținute din proiecție în plan.

Punct început	X / Y	Punct sfârșit	X / Y	Lungime segment (** (m)
1	398.315,238 485.029,827	2	398.310,36 485.030,93	5.001
2	398.310,36 485.030,93	3	398.259,398 484.930,476	112.642
3	398.259,398 484.930,476	4	398.263,579 484.927,998	4.86
4	398.263,579 484.927,998	1	398.315,238 485.029,827	114.183

**** Lungimile segmentelor sunt determinate în planul de proiecție Stereo 70 și sunt rotunjite la 1 milimetru.**

***** Distanța dintre puncte este formată din segmente cumulate ce sunt mai mici decât valoarea 1 milimetru.**

**DATE DESPRE IMOBILUL NR. 9356**

Oficiul de Cadastru și Publicitate Imobiliară ALBA
Biroul de Cadastru și Publicitate Imobiliară Sebes

A. Partea I. Descrierea imobilului

TEREN Extravilan

Adresa: Jud. Alba

Nr. Crt	Nr cadastral Nr. topografic	Suprafața* (mp)	Observații / Referințe
A1		725	Sector cadastral:58 Teren neimprijmit;

B. Partea II. Proprietari și acte

Inscrieri privitoare la dreptul de proprietate și alte drepturi reale	Referințe
1 / 22/05/2023	
Act Administrativ nr. 5208/283, din 06/12/1994 emis de CJSDPAT ALBA (TITLU DE PROPRIETATE;);	
B1	A1
Intabulare, drept de PROPRIETATE, dobandit prin Constituire, cota actuala 1/1, cota initiala 1/1 1) LASCU ILIE	

C. Partea III. SARCINI .

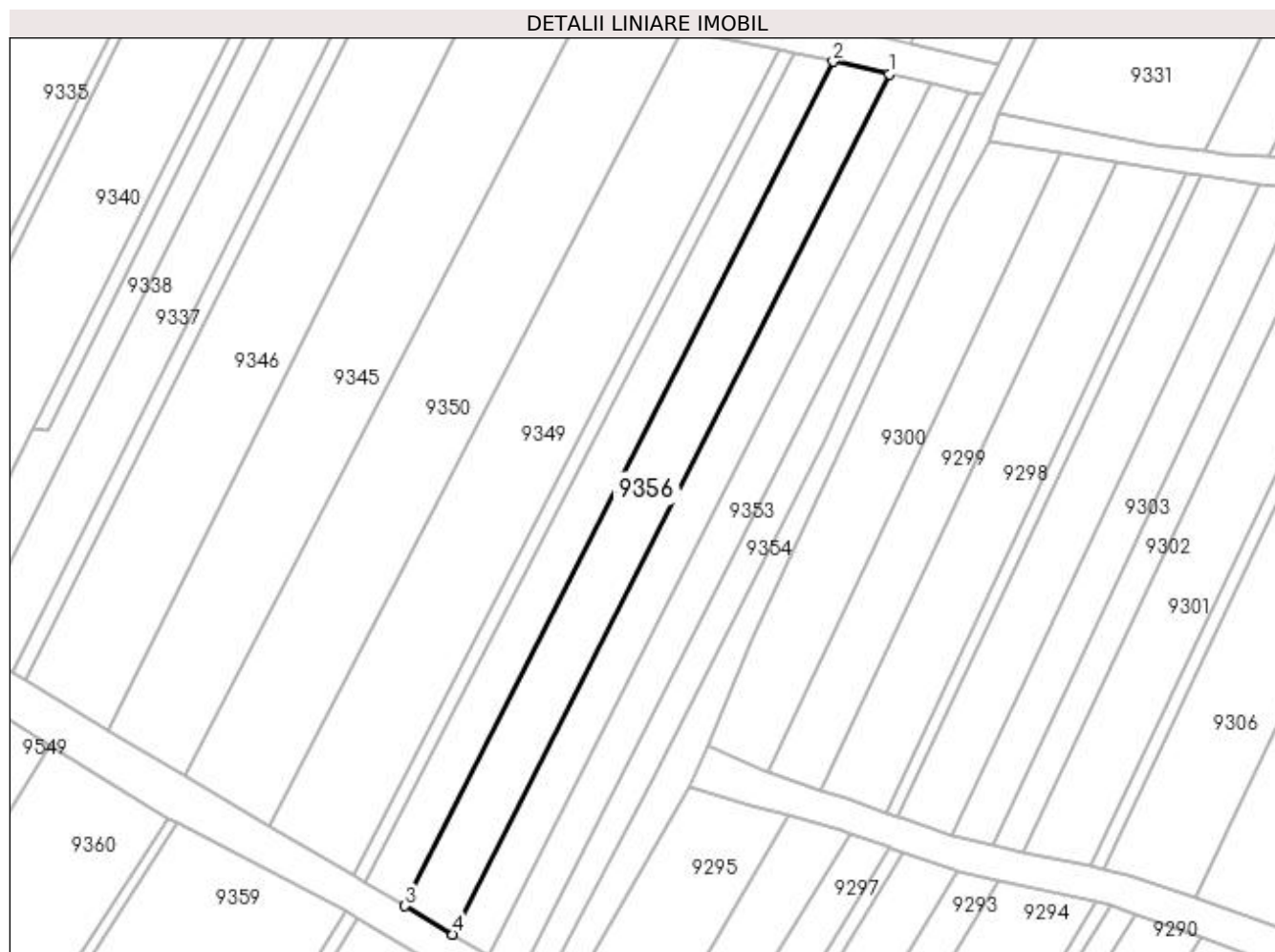
Inscrieri privind dezmembramintele dreptului de proprietate, drepturi reale de garanție și sarcini	Referințe
NU SUNT	

Anexa Nr. 1 La Partea I

Teren

Nr cadastral	Suprafața (mp)*	Observații / Referințe
	725	

* Suprafața este determinată în planul de proiecție Stereo 70.



Date referitoare la teren

Crt	Categorie folosință	Intra vilan	Suprafața (mp)	Tarla	Parcelă	Nr. topo	Observații / Referințe
1	vie	NU	725	-	1654/5	-	

Lungime Segmente

1) Valorile lungimilor segmentelor sunt obținute din proiecție în plan.

Punct început	X / Y	Punct sfârșit	X / Y	Lungime segment (** (m)
1	398.310,36 485.030,93	2	398.303,826 485.032,408	6.699
2	398.303,826 485.032,408	3	398.253,798 484.933,796	110.576
3	398.253,798 484.933,796	4	398.259,398 484.930,476	6.51
4	398.259,398 484.930,476	1	398.310,36 485.030,93	112.642

**** Lungimile segmentelor sunt determinate în planul de proiecție Stereo 70 și sunt rotunjite la 1 milimetru.**

***** Distanța dintre puncte este formată din segmente cumulate ce sunt mai mici decât valoarea 1 milimetru.**

**DATE DESPRE IMOBILUL NR. 9357**

Oficiul de Cadastru și Publicitate Imobiliară ALBA
Biroul de Cadastru și Publicitate Imobiliară Sebes

A. Partea I. Descrierea imobilului

TEREN Extravilan

Adresa: Jud. Alba

Nr. Crt	Nr cadastral Nr. topografic	Suprafața* (mp)	Observații / Referințe
A1		550	Sector cadastral:58 Teren neimprejmut;

B. Partea II. Proprietari și acte

Inscrieri privitoare la dreptul de proprietate și alte drepturi reale		Referințe
1 / 14/06/2023		
Act Administrativ nr. 5208/258, din 21/11/1994 emis de CJSDPAT ALBA (TITLU DE PROPRIETATE;);		
B1	Intabulare, drept de PROPRIETATE, dobandit prin Constituire, cota actuala 16/32, cota initiala 16/32 1) GROZAV MARIA	A1
Act Notarial nr. 59, din 22/08/2016 emis de NP OLIMPIU BURZ (CERTIFICAT DE MOSTENITOR;);		
B2	Intabulare, drept de PROPRIETATE, dobandit prin Succesiune, cota actuala 4/32, cota initiala 4/32 1) GROZAV MARIA	A1
B3	Intabulare, drept de PROPRIETATE, dobandit prin Succesiune, cota actuala 3/32, cota initiala 3/32 1) JUTARIU VIORICA	A1
B4	Intabulare, drept de PROPRIETATE, dobandit prin Succesiune, cota actuala 3/32, cota initiala 3/32 1) GROZAV MARIA	A1
B5	Intabulare, drept de PROPRIETATE, dobandit prin Succesiune, cota actuala 3/32, cota initiala 3/32 1) GROZAV TUDOR	A1
B6	Intabulare, drept de PROPRIETATE, dobandit prin Succesiune, cota actuala 3/32, cota initiala 3/32 1) VITAN IOAN	A1
Act Administrativ nr. 2767, din 29/05/2023 emis de PRIMARIA COMUNEI GÂRBOVA (ADEVÉRINTA;);		
B7	SE NOTEAZA POSESIA IN FAVOAREA 1) BEBEȘLEA STERP-MARIA	A1

C. Partea III. SARCINI .

Inscrieri privind dezmembramintele dreptului de proprietate, drepturi reale de garanție și sarcini	Referințe
NU SUNT	

Anexa Nr. 1 La Partea I

Teren

Nr cadastral	Suprafața (mp)*	Observații / Referințe
	550	

* Suprafața este determinată în planul de proiecție Stereo 70.

DETALII LINIARE IMOBIL



Date referitoare la teren

Crt	Categorie folosință	Intra vilan	Suprafața (mp)	Tarla	Parcelă	Nr. topo	Observații / Referințe
1	vie	NU	550	-	1654/6	-	

Lungime Segmente

1) Valorile lungimilor segmentelor sunt obținute din proiecție în plan.

Punct început	X / Y	Punct sfârșit	X / Y	Lungime segment (** (m)
1	398.303,826 485.032,408	2	398.299,225 485.033,449	4.717
2	398.299,225 485.033,449	3	398.249,104 484.936,578	109.069
3	398.249,104 484.936,578	4	398.253,798 484.933,796	5.456
4	398.253,798 484.933,796	1	398.303,826 485.032,408	110.576

**** Lungimile segmentelor sunt determinate în planul de proiecție Stereo 70 și sunt rotunjite la 1 milimetru.**

***** Distanța dintre puncte este formată din segmente cumulate ce sunt mai mici decât valoarea 1 milimetru.**

**DATE DESPRE IMOBILUL NR. 9358**

Oficiul de Cadastru și Publicitate Imobiliară ALBA
Biroul de Cadastru și Publicitate Imobiliară Sebes

A. Partea I. Descrierea imobilului

TEREN Extravilan

Adresa: Jud. Alba

Nr. Crt	Nr cadastral Nr. topografic	Suprafața* (mp)	Observații / Referințe
A1		1.880	Sector cadastral:58 Teren neimprejmuit;

B. Partea II. Proprietari și acte

Inscrieri privitoare la dreptul de proprietate și alte drepturi reale	Referințe
1 / 22/05/2023	
Act Administrativ nr. 5232/333, din 22/12/1994 emis de CJSDPAT ALBA (TITLU DE PROPRIETATE;);	
B1	A1
Intabulare, drept de PROPRIETATE, dobândit prin Reconstituire, cota actuala 1/1, cota initiala 1/1 1) MANIU ILIE	

C. Partea III. SARCINI .

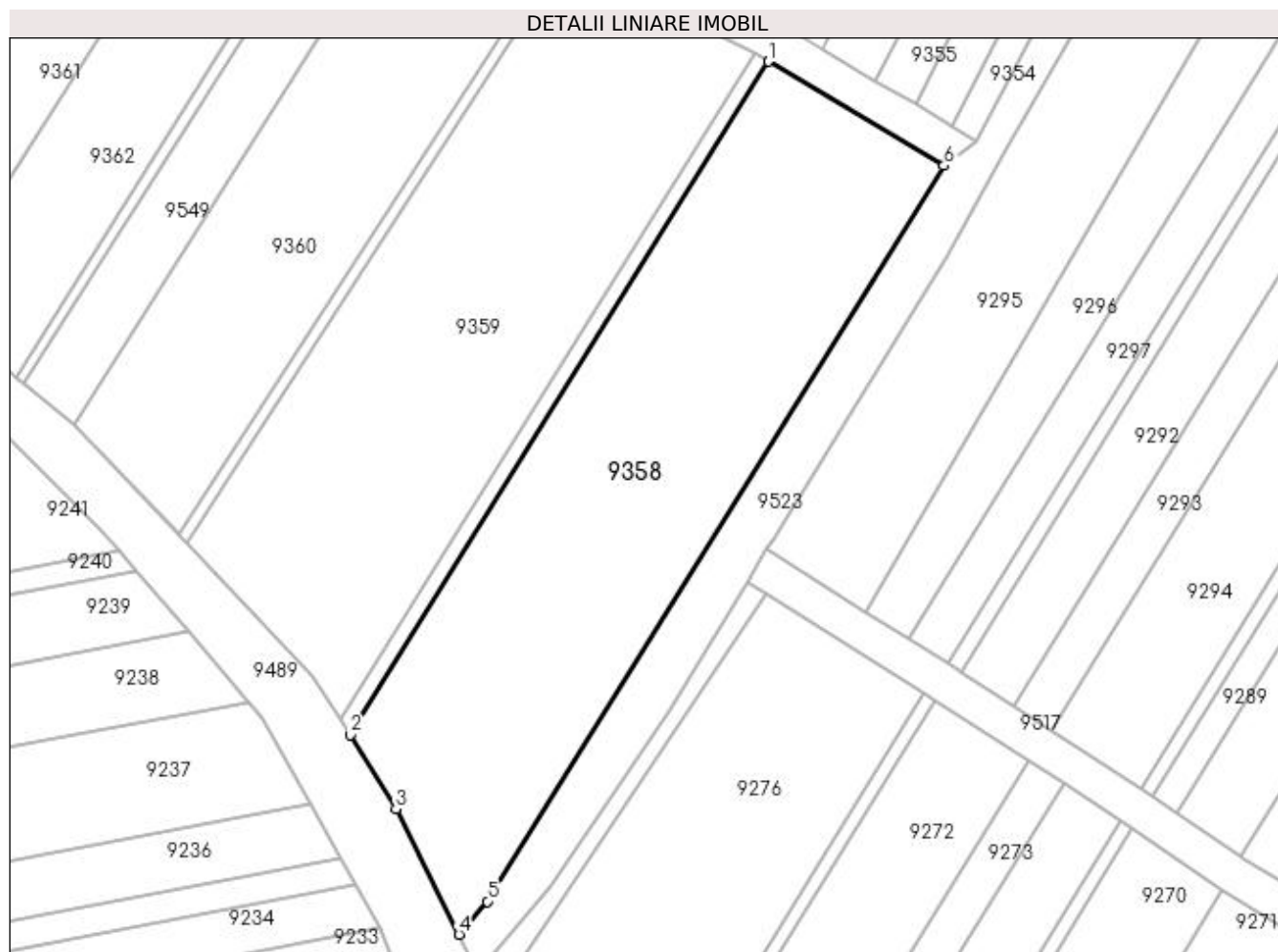
Inscrieri privind dezmembramintele dreptului de proprietate, drepturi reale de garanție și sarcini	Referințe
NU SUNT	

Anexa Nr. 1 La Partea I

Teren

Nr cadastral	Suprafața (mp)*	Observații / Referințe
	1.880	

* Suprafața este determinată în planul de proiecție Stereo 70.



Date referitoare la teren

Crt	Categorie folosință	Intravilan	Suprafața (mp)	Tarla	Parcelă	Nr. topo	Observații / Referințe
1	vie	NU	1.880	188	1651	-	

Lungime Segmente

1) Valorile lungimilor segmentelor sunt obținute din proiecție în plan.

Punct început	X / Y	Punct sfârșit	X / Y	Lungime segment (** (m)
1	398.248,22 484.932,453	2	398.204,711 484.862,378	82.484
2	398.204,711 484.862,378	3	398.209,469 484.854,663	9.064
3	398.209,469 484.854,663	4	398.216,009 484.841,611	14.599
4	398.216,009 484.841,611	5	398.218,981 484.845,039	4.537
5	398.218,981 484.845,039	6	398.266,52 484.921,605	90.124

Punct început	X / Y	Punct sfârșit	X / Y	Lungime segment (** (m)
6	398.266,52 484.921,605	1	398.248,22 484.932,453	21.274

** Lungimile segmentelor sunt determinate în planul de proiecție Stereo 70 și sunt rotunjite la 1 milimetru.

*** Distanța dintre puncte este formată din segmente cumulate ce sunt mai mici decât valoarea 1 milimetru.

**DATE DESPRE IMOBILUL NR. 9359**

Oficiul de Cadastru și Publicitate Imobiliară ALBA
Biroul de Cadastru și Publicitate Imobiliară Sebes

A. Partea I. Descrierea imobilului

TEREN Extravilan

Adresa: Jud. Alba

Nr. Crt	Nr cadastral Nr. topografic	Suprafața* (mp)	Observații / Referințe
A1		1.750	Sector cadastral:58 Teren neimprijmit;

B. Partea II. Proprietari și acte

Inscrieri privitoare la dreptul de proprietate și alte drepturi reale		Referințe
1 / 14/06/2023		
Act Administrativ nr. 6415/541, din 30/03/1995 emis de CJSDPAT ALBA (TITLU DE PROPRIETATE;);		
B1	Intabulare, drept de PROPRIETATE, dobandit prin Reconstituire, cota actuala 875/1750, cota initiala 875/1750 1) OPRIS NICOLAE	A1
Act Notarial nr. 838, din 30/12/2021 emis de NP BURZ LIDIA-MARIA;		
B2	Intabulare, drept de PROPRIETATE, dobandit prin lesire Din Indiviziune, cota actuala 875/1750, cota initiala 875/1750 1) PLITEA GHEORGHE	A1
Act Administrativ nr. 2651, din 24/05/2023 emis de PRIMARIA COMUNEI GÂRBOVA (ADEVERINTA;);		
B3	SE NOTEAZA POSESIA PENTRU COTA DE 875 MP DIN 875 MP INSCRIS SUB B1 IN FAVOAREA 1) PLITEA GHEORGHE	A1

C. Partea III. SARCINI .

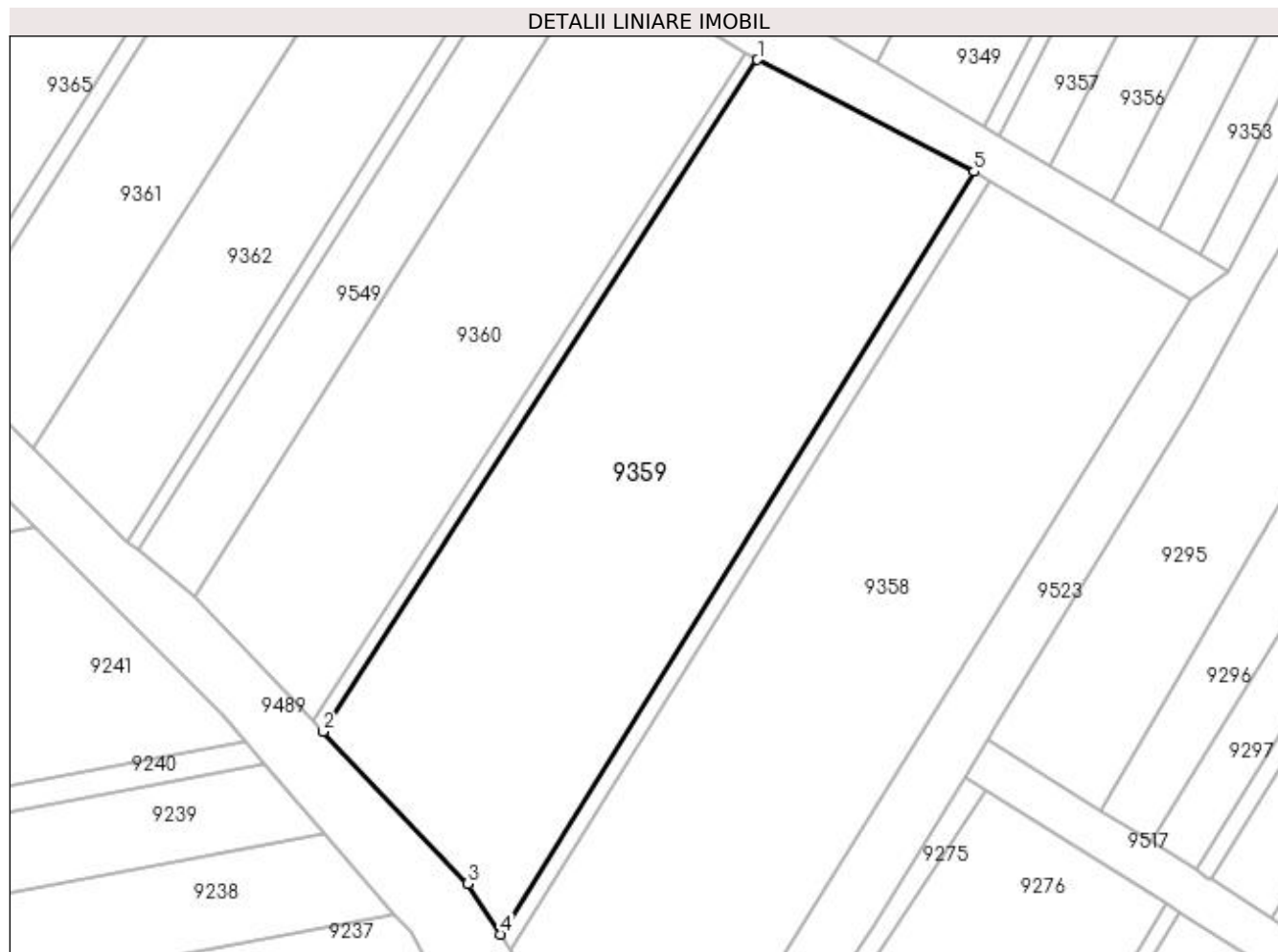
Inscrieri privind dezmembramintele dreptului de proprietate, drepturi reale de garanție și sarcini	Referințe
NU SUNT	

Anexa Nr. 1 La Partea I

Teren

Nr cadastral	Suprafața (mp)*	Observații / Referințe
	1.750	

* Suprafața este determinată în planul de proiecție Stereo 70.



Date referitoare la teren

Crt	Categorie folosință	Intra vilan	Suprafața (mp)	Tarla	Parcelă	Nr. topo	Observații / Referințe
1	vie	NU	1.750	-	1649	-	

Lungime Segmente

1) Valorile lungimilor segmentelor sunt obținute din proiecție în plan.

Punct început	X / Y	Punct sfârșit	X / Y	Lungime segment (** (m)
1	398.227,139 484.943,433	2	398.187,643 484.882,357	72.734
2	398.187,643 484.882,357	3	398.200,785 484.868,499	19.099
3	398.200,785 484.868,499	4	398.203,773 484.863,9	5.484
4	398.203,773 484.863,9	5	398.246,843 484.933,269	81.652
5	398.246,843 484.933,269	1	398.227,139 484.943,433	22.171

**** Lungimile segmentelor sunt determinate în planul de proiecție Stereo 70 și sunt rotunjite la 1 milimetru.**

***** Distanța dintre puncte este formată din segmente cumulate ce sunt mai mici decât valoarea 1 milimetru.**

**DATE DESPRE IMOBILUL NR. 9360**

Oficiul de Cadastru și Publicitate Imobiliară ALBA
Biroul de Cadastru și Publicitate Imobiliară Sebes

A. Partea I. Descrierea imobilului

TEREN Extravilan

Adresa: Jud. Alba

Nr. Crt	Nr cadastral Nr. topografic	Suprafața* (mp)	Observații / Referințe
A1		1.100	Sector cadastral:58 Teren neimprejmuit;

B. Partea II. Proprietari și acte

Inscrieri privitoare la dreptul de proprietate și alte drepturi reale	Referințe
1 / 14/06/2023	
Act Notarial nr. 101, din 05/02/2015 emis de NP ILIȘESCU SILVIA (ACT DE PARTAJ VOLUNTAR;);	
B1	A1
Intabulare, drept de PROPRIETATE, dobandit prin lesire Din Indiviziune, cota actuala 1/1, cota initiala 1/1 1) MUNTEAN MARIANA	

C. Partea III. SARCINI .

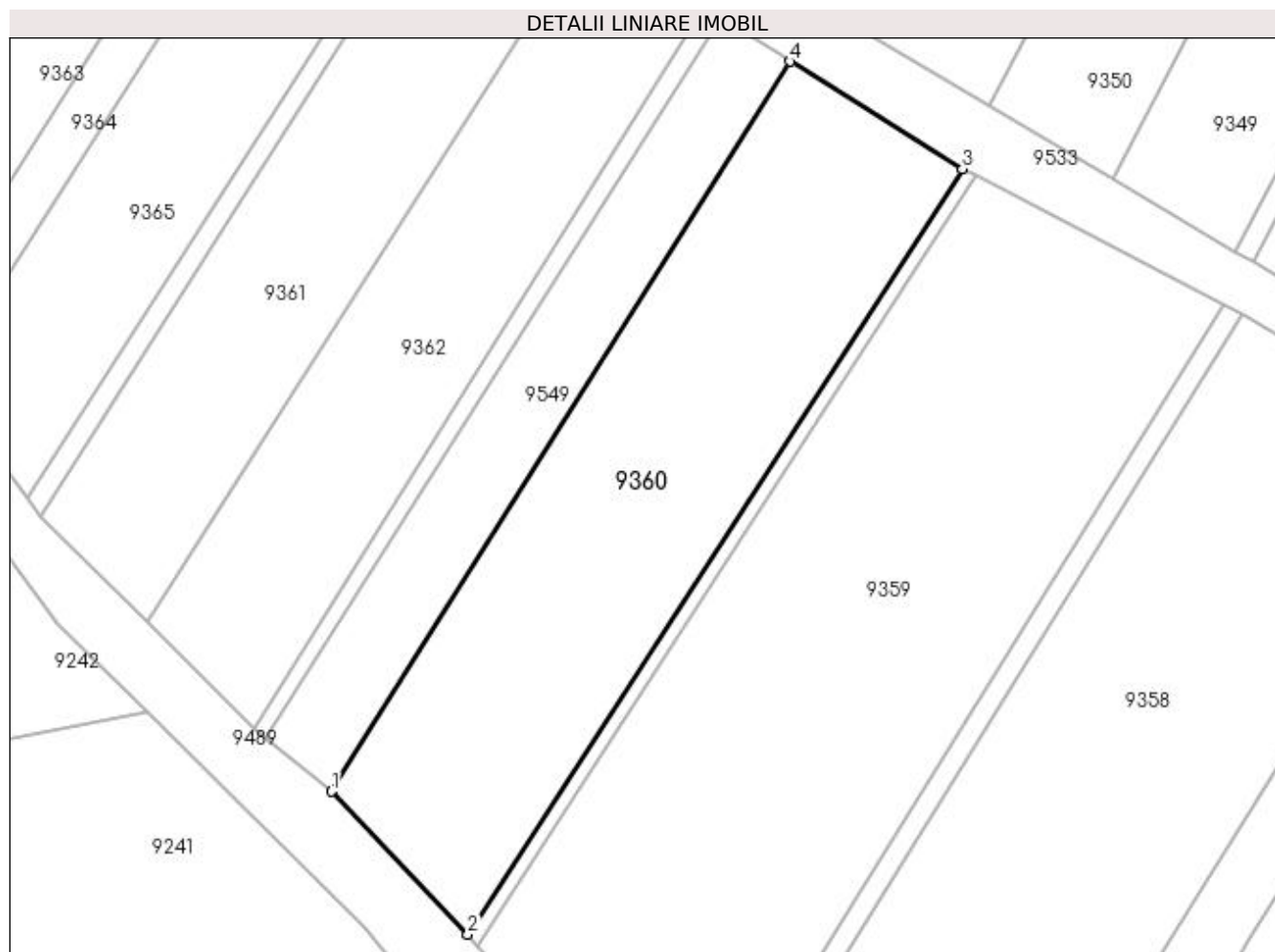
Inscrieri privind dezmembramintele dreptului de proprietate, drepturi reale de garanție și sarcini	Referințe
NU SUNT	

Anexa Nr. 1 La Partea I

Teren

Nr cadastral	Suprafața (mp)*	Observații / Referințe
	1.100	

* Suprafața este determinată în planul de proiecție Stereo 70.



Date referitoare la teren

Crt	Categorie folosință	Intra vilan	Suprafața (mp)	Tarla	Parcelă	Nr. topo	Observații / Referințe
1	vie	NU	1.100	-	1647/2	-	PARCELA NR CAD 1647 DIN TP SE PARCELEAZĂ, IAR DIFERENȚA DE SUPRAFAȚĂ SE GĂSEȘTE LA ID 9549 NR CAD 1647/1 DIN PLAN.

Lungime Segmente

1) Valorile lungimilor segmentelor sunt obținute din proiecție în plan.

Punct început	X / Y	Punct sfârșit	X / Y	Lungime segment (** (m)
1	398.176,019 484.894,615	2	398.186,808 484.883,293	15.639
2	398.186,808 484.883,293	3	398.226,059 484.943,99	72.283
3	398.226,059 484.943,99	4	398.212,393 484.952,499	16.099
4	398.212,393 484.952,499	1	398.176,019 484.894,615	68.364

**** Lungimile segmentelor sunt determinate în planul de proiecție Stereo 70 și sunt rotunjite la 1 milimetru.**

***** Distanța dintre puncte este formată din segmente cumulate ce sunt mai mici decât valoarea 1 milimetru.**

**DATE DESPRE IMOBILUL NR. 9361**

Oficiul de Cadastru și Publicitate Imobiliară ALBA
Biroul de Cadastru și Publicitate Imobiliară Sebes

A. Partea I. Descrierea imobilului

TEREN Extravilan

Adresa: Jud. Alba

Nr. Crt	Nr cadastral Nr. topografic	Suprafața* (mp)	Observații / Referințe
A1		740	Sector cadastral:58 Teren neimprejmut;

B. Partea II. Proprietari și acte

Inscrieri privitoare la dreptul de proprietate și alte drepturi reale		Referințe
1 / 22/05/2023		
Act Administrativ nr. 5236/468, din 21/09/2015 emis de CJSDPAT ALBA (TITLU DE PROPRIETATE; EMIS INIȚIAL LA DATA DE 28.02.1995);		
B1	Intabulare, drept de PROPRIETATE, dobandit prin Reconstituire, cota actuala 1/1, cota initiala 1/1 1) RADU PARASCHIVA 2) RADU IOAN	A1
1 / 14/06/2023		
Act Administrativ nr. 2765, din 29/05/2023 emis de PRIMARIA COMUNEI GÂRBOVA (ADEVERINTA;);		
B2	SE NOTEAZA POSESIA IN FAVOAREA 1) RADU GHEORGHE	A1

C. Partea III. SARCINI .

Inscrieri privind dezmembramintele dreptului de proprietate, drepturi reale de garanție și sarcini	Referințe
NU SUNT	

Anexa Nr. 1 La Partea I

Teren

Nr cadastral	Suprafața (mp)*	Observații / Referințe
	740	

* Suprafața este determinată în planul de proiecție Stereo 70.

DETALII LINIARE IMOBIL



Date referitoare la teren

Crt	Categorie folosință	Intra vilan	Suprafața (mp)	Tarla	Parcelă	Nr. topo	Observații / Referințe
1	vie	NU	740	188	1645/1	-	

Lungime Segmente

1) Valorile lungimilor segmentelor sunt obținute din proiecție în plan.

Punct început	X / Y	Punct sfârșit	X / Y	Lungime segment (** (m)
1	398.186,408 484.969,134	2	398.152,929 484.916,448	62.423
2	398.152,929 484.916,448	3	398.153,297 484.915,95	0.619
3	398.153,297 484.915,95	4	398.161,334 484.908,03	11.284
4	398.161,334 484.908,03	5	398.196,182 484.962,871	64.976
5	398.196,182 484.962,871	1	398.186,408 484.969,134	11.608

**** Lungimile segmentelor sunt determinate în planul de proiecție Stereo 70 și sunt rotunjite la 1 milimetru.**

***** Distanța dintre puncte este formată din segmente cumulate ce sunt mai mici decât valoarea 1 milimetru.**

**DATE DESPRE IMOBILUL NR. 9362**

Oficiul de Cadastru și Publicitate Imobiliară ALBA
Biroul de Cadastru și Publicitate Imobiliară Sebes

A. Partea I. Descrierea imobilului

TEREN Extravilan

Adresa: Jud. Alba

Nr. Crt	Nr cadastral Nr. topografic	Suprafața* (mp)	Observații / Referințe
A1		760	Sector cadastral:58 Teren neimpregmuit;

B. Partea II. Proprietari și acte

Inscrieri privitoare la dreptul de proprietate și alte drepturi reale	Referințe
1 / 14/06/2023	
Act Notarial nr. 158, din 02/11/2016 emis de NP BELDEAN GHEORGHE;	
B1	A1
Intabulare, drept de PROPRIETATE, dobandit prin Succesiune, cota actuala 1/1, cota initiala 1/1 1) LUTSCH JOHANN	
Act Administrativ nr. 2768, din 29/05/2023 emis de PRIMARIA COMUNEI GÂRBOVA (ADEVERINTA;);	
B2	A1
SE NOTEAZA POSESIA IN FAVOAREA 1) NEDELA IOAN 2) NEDELA ANA	

C. Partea III. SARCINI .

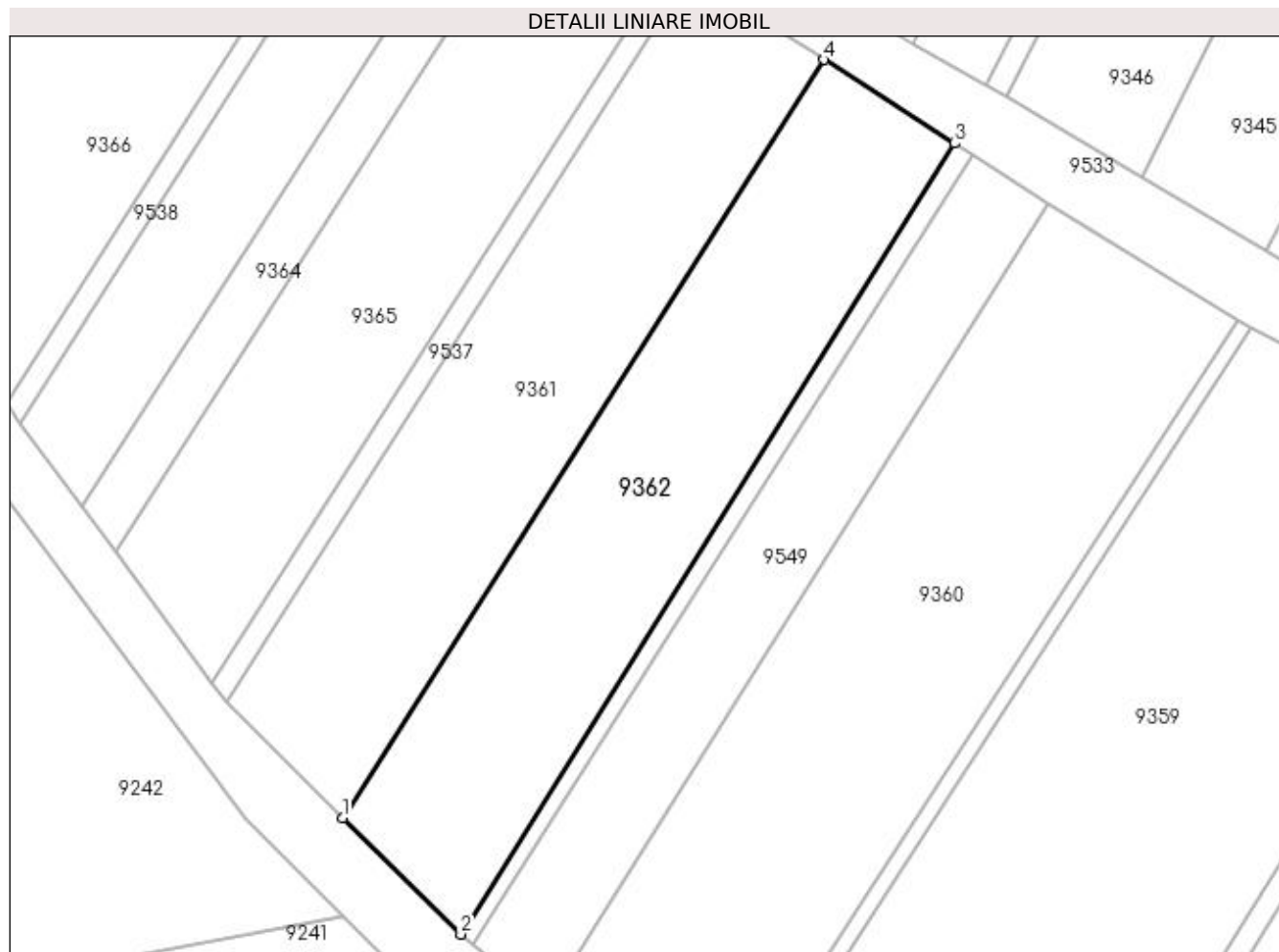
Inscrieri privind dezmembramintele dreptului de proprietate, drepturi reale de garanție și sarcini	Referințe
NU SUNT	

Anexa Nr. 1 La Partea I

Teren

Nr cadastral	Suprafața (mp)*	Observații / Referințe
	760	

* Suprafața este determinată în planul de proiecție Stereo 70.



Date referitoare la teren

Crt	Categorie folosință	Intra vilan	Suprafața (mp)	Tarla	Parcelă	Nr. topo	Observații / Referințe
1	vie	NU	760	-	1645/2	-	

Lungime Segmente

1) Valorile lungimilor segmentelor sunt obținute din proiecție în plan.

Punct început	X / Y	Punct sfârșit	X / Y	Lungime segment (** (m)
1	398.161,334 484.908,03	2	398.169,891 484.899,599	12.013
2	398.169,891 484.899,599	3	398.205,639 484.956,811	67.462
3	398.205,639 484.956,811	4	398.196,182 484.962,871	11.232
4	398.196,182 484.962,871	1	398.161,334 484.908,03	64.976

**** Lungimile segmentelor sunt determinate în planul de proiecție Stereo 70 și sunt rotunjite la 1 milimetru.**

***** Distanța dintre puncte este formată din segmente cumulate ce sunt mai mici decât valoarea 1 milimetru.**

**DATE DESPRE IMOBILUL NR. 9363**

Oficiul de Cadastru și Publicitate Imobiliară ALBA
Biroul de Cadastru și Publicitate Imobiliară Sebes

A. Partea I. Descrierea imobilului

TEREN Extravilan

Adresa: Jud. Alba

Nr. Crt	Nr cadastral Nr. topografic	Suprafața* (mp)	Observații / Referințe
A1		384	Sector cadastral:58 Teren neimprejmuit;

B. Partea II. Proprietari și acte

Inscrieri privitoare la dreptul de proprietate și alte drepturi reale	Referințe
1 / 22/05/2023	
Act Administrativ nr. 9258/965, din 27/06/1997 emis de CJSDPAT ALBA (TITLU DE PROPRIETATE;);	
B1	A1
Intabulare, drept de PROPRIETATE, dobandit prin Reconstituire, cota actuala 1/1, cota initiala 1/1 1) JOCH AGNETA	

C. Partea III. SARCINI .

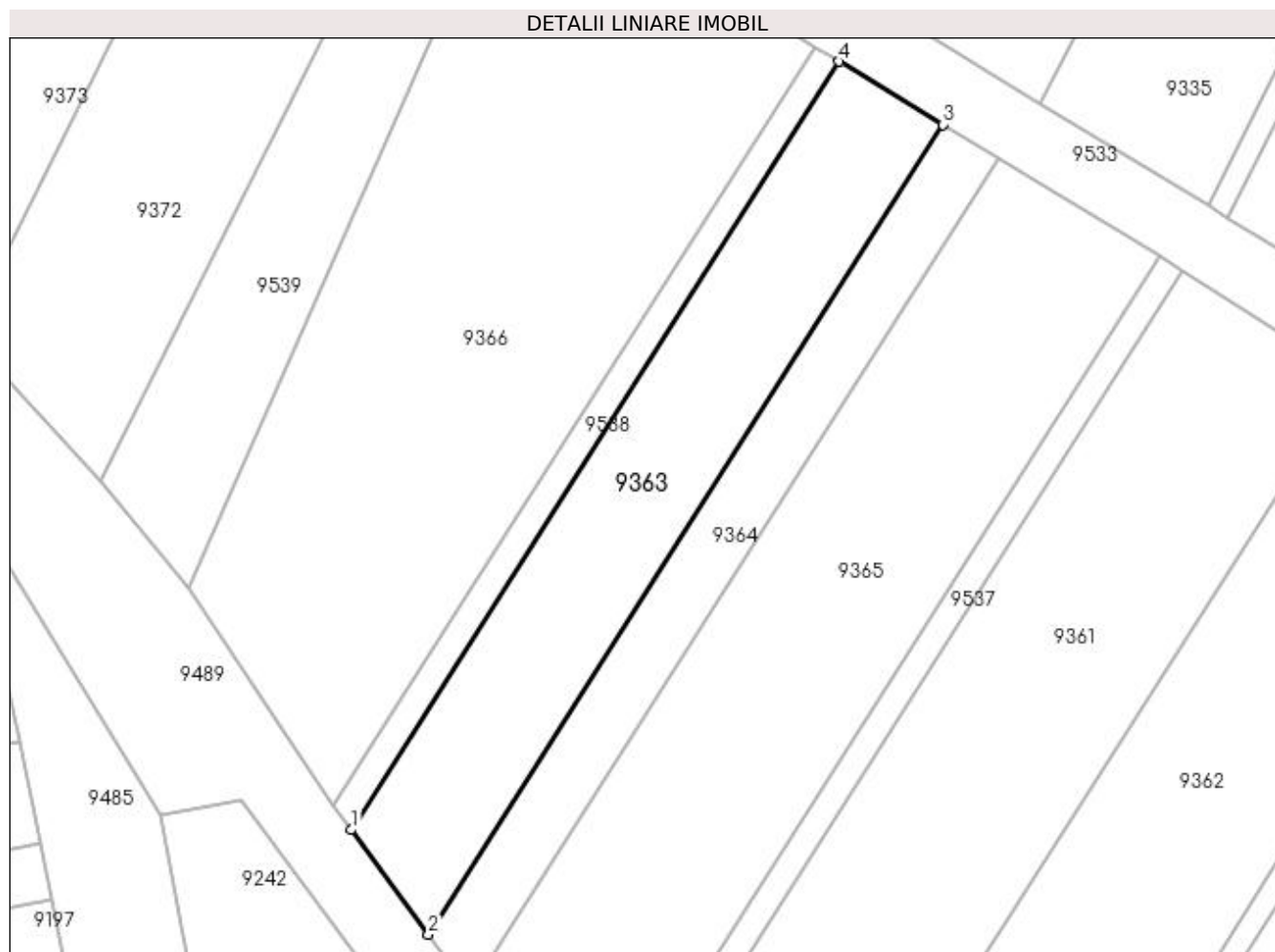
Inscrieri privind dezmembramintele dreptului de proprietate, drepturi reale de garanție și sarcini	Referințe
NU SUNT	

Anexa Nr. 1 La Partea I

Teren

Nr cadastral	Suprafața (mp)*	Observații / Referințe
	384	

* Suprafața este determinată în planul de proiecție Stereo 70.



Date referitoare la teren

Crt	Categorie folosință	Intravilan	Suprafața (mp)	Tarla	Parcelă	Nr. topo	Observații / Referințe
1	vie	NU	384	-	1643/1	-	

Lungime Segmente

1) Valorile lungimilor segmentelor sunt obținute din proiecție în plan.

Punct început	X / Y	Punct sfârșit	X / Y	Lungime segment (** (m))
1	398.138,022 484.936,601	2	398.142,522 484.930,517	7.567
2	398.142,522 484.930,517	3	398.172,456 484.977,624	55.813
3	398.172,456 484.977,624	4	398.166,423 484.981,296	7.063
4	398.166,423 484.981,296	1	398.138,022 484.936,601	52.955

**** Lungimile segmentelor sunt determinate în planul de proiecție Stereo 70 și sunt rotunjite la 1 milimetru.**

***** Distanța dintre puncte este formată din segmente cumulate ce sunt mai mici decât valoarea 1 milimetru.**

**DATE DESPRE IMOBILUL NR. 9364**

Oficiul de Cadastru și Publicitate Imobiliară ALBA
Biroul de Cadastru și Publicitate Imobiliară Sebes

A. Partea I. Descrierea imobilului

TEREN Extravilan

Adresa: Jud. Alba

Nr. Crt	Nr cadastral Nr. topografic	Suprafața* (mp)	Observații / Referințe
A1		216	Sector cadastral:58 Teren neimprejmuit;

B. Partea II. Proprietari și acte

Inscrieri privitoare la dreptul de proprietate și alte drepturi reale	Referințe
1 / 22/05/2023	
Act Administrativ nr. 6415/597, din 22/05/1995 emis de CJSDPAT ALBA (TITLU DE PROPRIETATE;);	
B1	A1
Intabulare, drept de PROPRIETATE, dobandit prin Reconstituire, cota actuala 1/1, cota initiala 1/1 1) SZEGEDY AGNETHA	

C. Partea III. SARCINI .

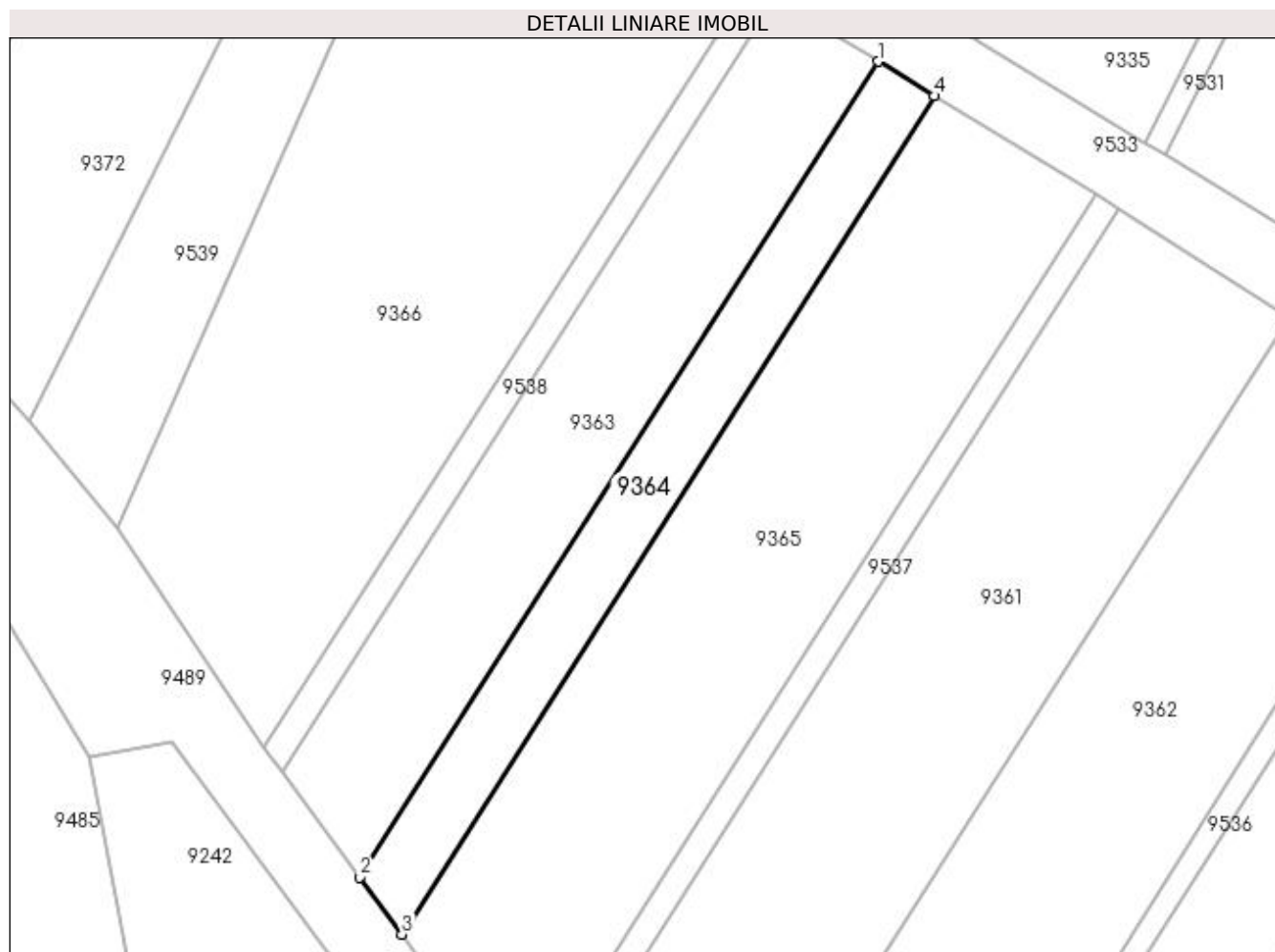
Inscrieri privind dezmembramintele dreptului de proprietate, drepturi reale de garanție și sarcini	Referințe
NU SUNT	

Anexa Nr. 1 La Partea I

Teren

Nr cadastral	Suprafața (mp)*	Observații / Referințe
	216	

* Suprafața este determinată în planul de proiecție Stereo 70.



Date referitoare la teren

Crt	Categorie folosință	Intra vilan	Suprafața (mp)	Tarla	Parcelă	Nr. topo	Observații / Referințe
1	vie	NU	216	-	1643/2	-	

Lungime Segmente

1) Valorile lungimilor segmentelor sunt obținute din proiecție în plan.

Punct început	X / Y	Punct sfârșit	X / Y	Lungime segment (** (m)
1	398.172,456 484.977,624	2	398.142,522 484.930,517	55.813
2	398.142,522 484.930,517	3	398.144,955 484.927,228	4.091
3	398.144,955 484.927,228	4	398.175,717 484.975,64	57.359
4	398.175,717 484.975,64	1	398.172,456 484.977,624	3.817

**** Lungimile segmentelor sunt determinate în planul de proiecție Stereo 70 și sunt rotunjite la 1 milimetru.**

***** Distanța dintre puncte este formată din segmente cumulate ce sunt mai mici decât valoarea 1 milimetru.**

**DATE DESPRE IMOBILUL NR. 9365**

Oficiul de Cadastru și Publicitate Imobiliară ALBA
Biroul de Cadastru și Publicitate Imobiliară Sebes

A. Partea I. Descrierea imobilului

TEREN Extravilan

Adresa: Jud. Alba

Nr. Crt	Nr cadastral Nr. topografic	Suprafața* (mp)	Observații / Referințe
A1		650	Sector cadastral:58 Teren neimprejmit;

B. Partea II. Proprietari și acte

Inscrieri privitoare la dreptul de proprietate și alte drepturi reale		Referințe
1 / 14/06/2023		
Act Notarial nr. 115, din 22/10/2012 emis de NP ILIȘESCU SILVIA (CERTIFICAT DE MOSTENITOR;);		
B1	Intabulare, drept de PROPRIETATE, dobandit prin Succesiune, cota actuala 3/16, cota initiala 3/16 1) PARAEAN NICOLAE	A1
B2	Intabulare, drept de PROPRIETATE, dobandit prin Succesiune, cota actuala 3/16, cota initiala 3/16 1) ȘTEFAN ELENA	A1
B3	Intabulare, drept de PROPRIETATE, dobandit prin Succesiune, cota actuala 3/16, cota initiala 3/16 1) PĂRĂEAN MIRCEA	A1
B4	Intabulare, drept de PROPRIETATE, dobandit prin Succesiune, cota actuala 3/16, cota initiala 3/16 1) NIȚĂ MARIA	A1
Act Notarial nr. 99, din 14/12/2021 emis de NP ILIȘESCU SILVIA (CERTIFICAT DE MOSTENITOR;);		
B5	Intabulare, drept de PROPRIETATE, dobandit prin Succesiune, cota actuala 3/16, cota initiala 3/16 1) ȘTEFAN ELENA	A1
B6	Intabulare, drept de PROPRIETATE, dobandit prin Succesiune, cota actuala 1/16, cota initiala 1/16 1) NIȚĂ MARIA	A1

C. Partea III. SARCINI .

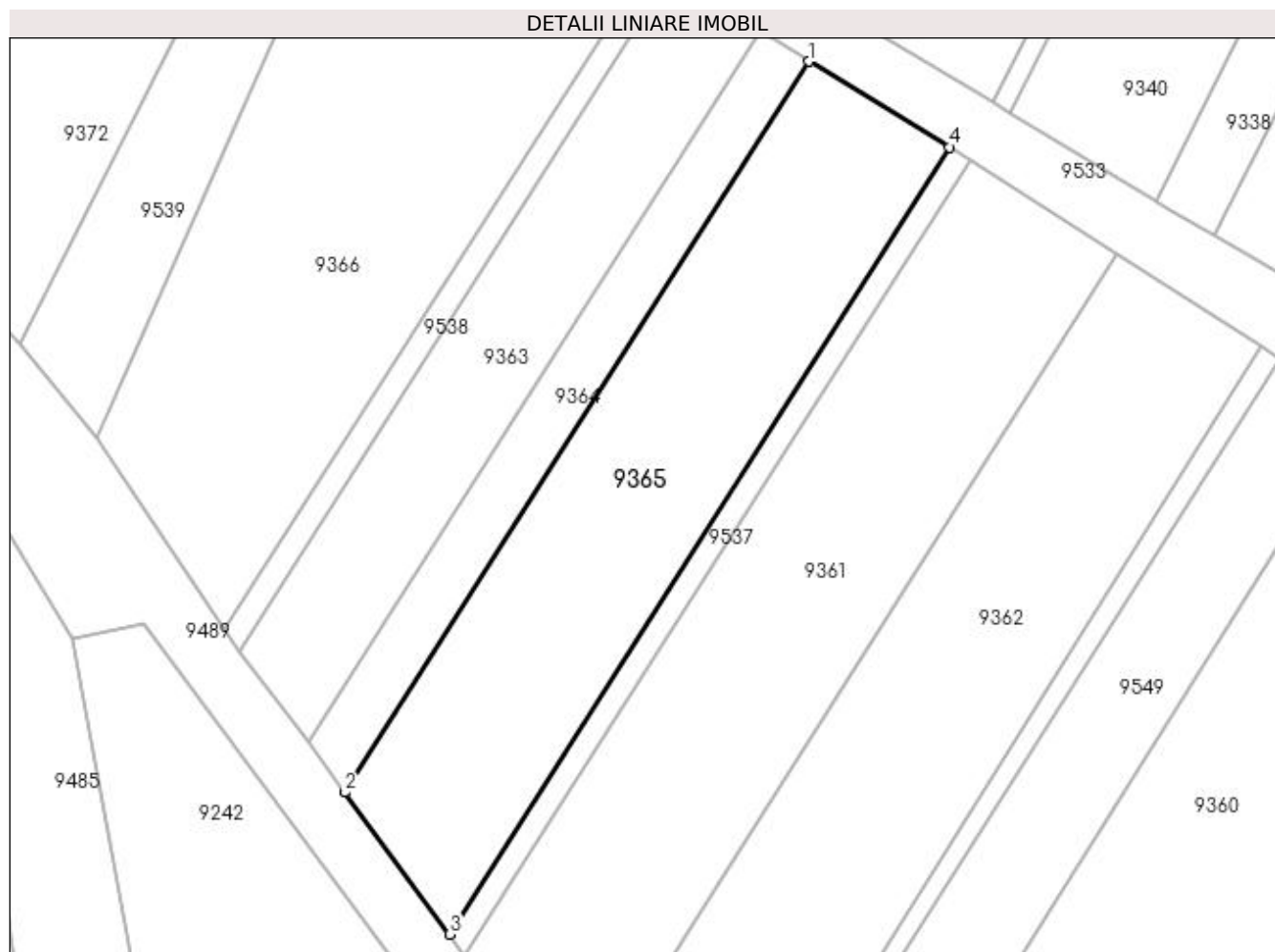
Inscrieri privind dezmembramintele dreptului de proprietate, drepturi reale de garanție și sarcini	Referințe
NU SUNT	

Anexa Nr. 1 La Partea I

Teren

Nr cadastral	Suprafața (mp)*	Observații / Referințe
	650	

* Suprafața este determinată în planul de proiecție Stereo 70.



Date referitoare la teren

Crt	Categorie folosință	Intra vilan	Suprafața (mp)	Tarla	Parcelă	Nr. topo	Observații / Referințe
1	vie	NU	650	-	1643/3	-	

Lungime Segmente

1) Valorile lungimilor segmentelor sunt obținute din proiecție în plan.

Punct început	X / Y	Punct sfârșit	X / Y	Lungime segment (** (m)
1	398.175,717 484.975,64	2	398.144,955 484.927,228	57.359
2	398.144,955 484.927,228	3	398.151,909 484.917,826	11.694
3	398.151,909 484.917,826	4	398.185,041 484.969,966	61.776
4	398.185,041 484.969,966	1	398.175,717 484.975,64	10.915

**** Lungimile segmentelor sunt determinate în planul de proiecție Stereo 70 și sunt rotunjite la 1 milimetru.**

***** Distanța dintre puncte este formată din segmente cumulate ce sunt mai mici decât valoarea 1 milimetru.**

**DATE DESPRE IMOBILUL NR. 9366**

Oficiul de Cadastru și Publicitate Imobiliară ALBA
Biroul de Cadastru și Publicitate Imobiliară Sebes

A. Partea I. Descrierea imobilului

TEREN Extravilan

Adresa: Jud. Alba

Nr. Crt	Nr cadastral Nr. topografic	Suprafața* (mp)	Observații / Referințe
A1		850	Sector cadastral:58 Teren neimpregmuit;

B. Partea II. Proprietari și acte

Inscrieri privitoare la dreptul de proprietate și alte drepturi reale	Referințe
1 / 22/05/2023	
Act Administrativ nr. 5236/419, din 06/02/1995 emis de CJSDPAT ALBA (TITLU DE PROPRIETATE;);	
B1	A1
Intabulare, drept de PROPRIETATE, dobândit prin Reconstituire, cota actuala 1/1, cota initiala 1/1	
1) SUCIU MARIA	
2) COMȘA GHEORGHE	
3) CÎLNICEAN MARIA	
4) COMȘA NICOLAE	
1 / 14/06/2023	
Act Administrativ nr. 2689, din 25/05/2023 emis de PRIMARIA COMUNEI GÂRBOVA (ADEVERINTA;);	
B2	A1
SE NOTEAZA POSESIA IN FAVOAREA	
1) SUCIU NICOLAE - GHEORGHE	

C. Partea III. SARCINI .

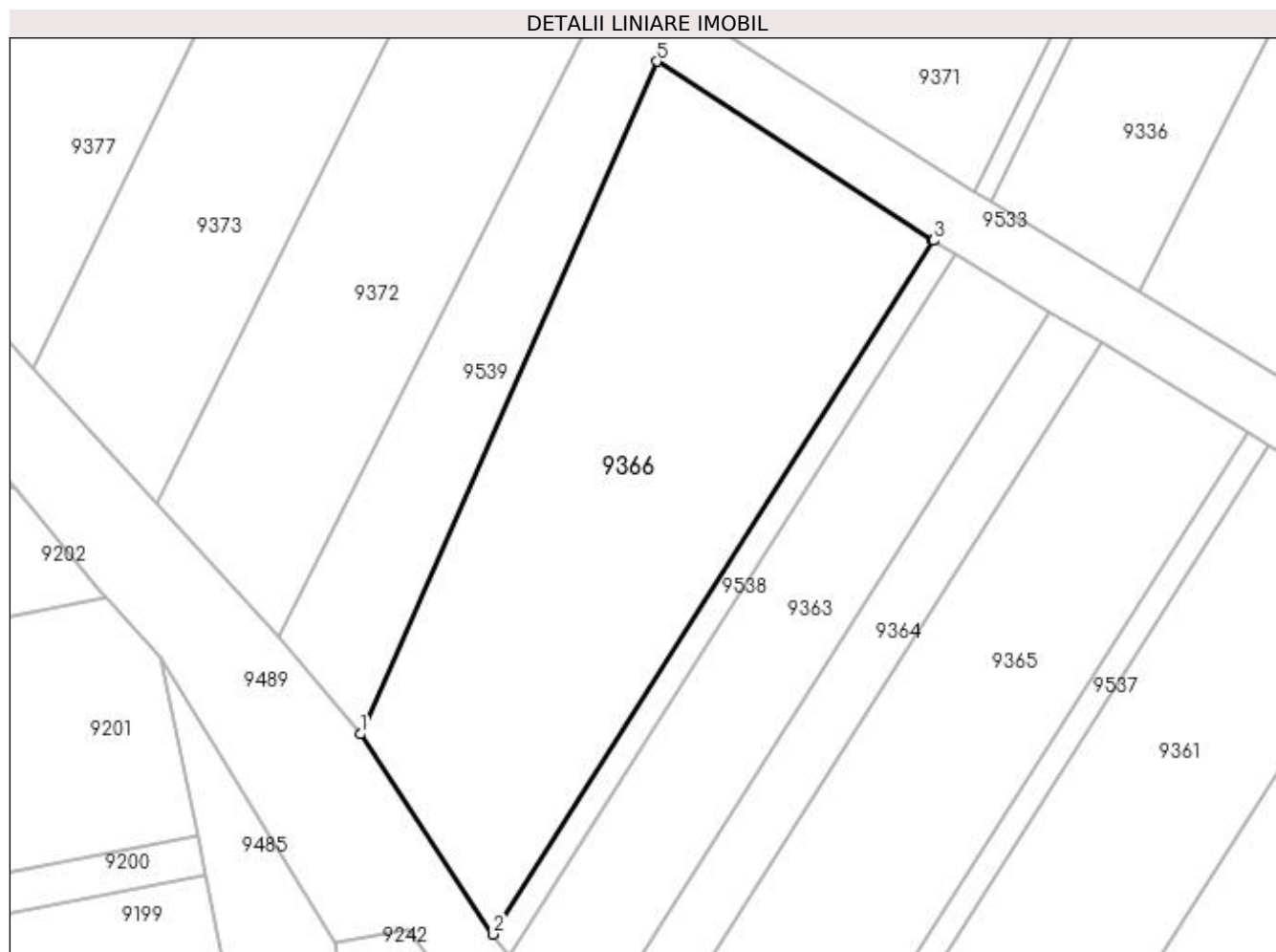
Inscrieri privind dezmembramintele dreptului de proprietate, drepturi reale de garanție și sarcini	Referințe
NU SUNT	

Anexa Nr. 1 La Partea I

Teren

Nr cadastral	Suprafața (mp)*	Observații / Referințe
	850	

* Suprafața este determinată în planul de proiecție Stereo 70.



Date referitoare la teren

Crt	Categorie folosință	Intra vilan	Suprafața (mp)	Tarla	Parcelă	Nr. topo	Observații / Referințe
1	vie	NU	850	188	1641	-	

Lungime Segmente

1) Valorile lungimilor segmentelor sunt obținute din proiecție în plan.

Punct început	X / Y	Punct sfârșit	X / Y	Lungime segment (** (m)
1	398.128,544 484.950,712	2	398.137,003 484.937,98	15.286
2	398.137,003 484.937,98	3	398.165,056 484.982,128	52.307
3	398.165,056 484.982,128	4	398.165,004 484.982,159	0.061
4	398.165,004 484.982,159	5	398.147,425 484.993,522	20.932
5	398.147,425 484.993,522	1	398.128,544 484.950,712	46.789

**** Lungimile segmentelor sunt determinate în planul de proiecție Stereo 70 și sunt rotunjite la 1 milimetru.**

***** Distanța dintre puncte este formată din segmente cumulate ce sunt mai mici decât valoarea 1 milimetru.**

**DATE DESPRE IMOBILUL NR. 9367**

Oficiul de Cadastru și Publicitate Imobiliară ALBA
Biroul de Cadastru și Publicitate Imobiliară Sebes

A. Partea I. Descrierea imobilului

TEREN Extravilan

Adresa: Jud. Alba

Nr. Crt	Nr cadastral Nr. topografic	Suprafața* (mp)	Observații / Referințe
A1		359	Sector cadastral:58 Teren neimprijmit;

B. Partea II. Proprietari și acte

Inscrieri privitoare la dreptul de proprietate și alte drepturi reale		Referințe
1 / 14/06/2023		
Act Administrativ nr. 5236/429, din 06/02/1995 emis de CJSDPAT ALBA (TITLU DE PROPRIETATE;);		
B1	Intabulare, drept de PROPRIETATE, dobandit prin Reconstituire, cota actuala 2/3, cota initiala 2/3 1) BROOS KARL 2) THIESS IOHAN	A1
Act Notarial nr. 29, din 21/04/2023 emis de NP OLIMPIU BURZ (CERTIFICAT DE MOSTENITOR;);		
B2	Intabulare, drept de PROPRIETATE, dobandit prin Succesiune, cota actuala 1/1, cota initiala 1/1 1) THIESS IOAN	A1

C. Partea III. SARCINI .

Inscrieri privind dezmembramintele dreptului de proprietate, drepturi reale de garanție și sarcini	Referințe
NU SUNT	

Anexa Nr. 1 La Partea I**Teren**

Nr cadastral	Suprafața (mp)*	Observații / Referințe
	359	

* Suprafața este determinată în planul de proiecție Stereo 70.

**Date referitoare la teren**

Crt	Categorie folosință	Intra vilan	Suprafața (mp)	Tarla	Parcelă	Nr. topo	Observații / Referințe
1	vie	NU	359	188	1640/1	-	

Lungime Segmente

1) Valorile lungimilor segmentelor sunt obținute din proiecție în plan.

Punct început	X / Y	Punct sfârșit	X / Y	Lungime segment (** (m)
1	398.201,155 485.056,151	2	398.235,197 485.125,741	77.47
2	398.235,197 485.125,741	3	398.229,822 485.125,378	5.387
3	398.229,822 485.125,378	4	398.196,289 485.056,83	76.31
4	398.196,289 485.056,83	1	398.201,155 485.056,151	4.913

**** Lungimile segmentelor sunt determinate în planul de proiecție Stereo 70 și sunt rotunjite la 1 milimetru.**

***** Distanța dintre puncte este formată din segmente cumulate ce sunt mai mici decât valoarea 1 milimetru.**

**DATE DESPRE IMOBILUL NR. 9368**

Oficiul de Cadastru și Publicitate Imobiliară ALBA
Biroul de Cadastru și Publicitate Imobiliară Sebes

A. Partea I. Descrierea imobilului

TEREN Extravilan

Adresa: Jud. Alba

Nr. Crt	Nr cadastral Nr. topografic	Suprafața* (mp)	Observații / Referințe
A1		466	Sector cadastral:58 Teren neimprejmuit;

B. Partea II. Proprietari și acte

Inscrieri privitoare la dreptul de proprietate și alte drepturi reale	Referințe
1 / 22/05/2023	
Act Administrativ nr. 9258/965, din 27/06/1997 emis de CJSDPAT ALBA (TITLU DE PROPRIETATE;);	
B1	A1
Intabulare, drept de PROPRIETATE, dobandit prin Reconstituire, cota actuala 1/1, cota initiala 1/1 1) JOCH AGNETA	

C. Partea III. SARCINI .

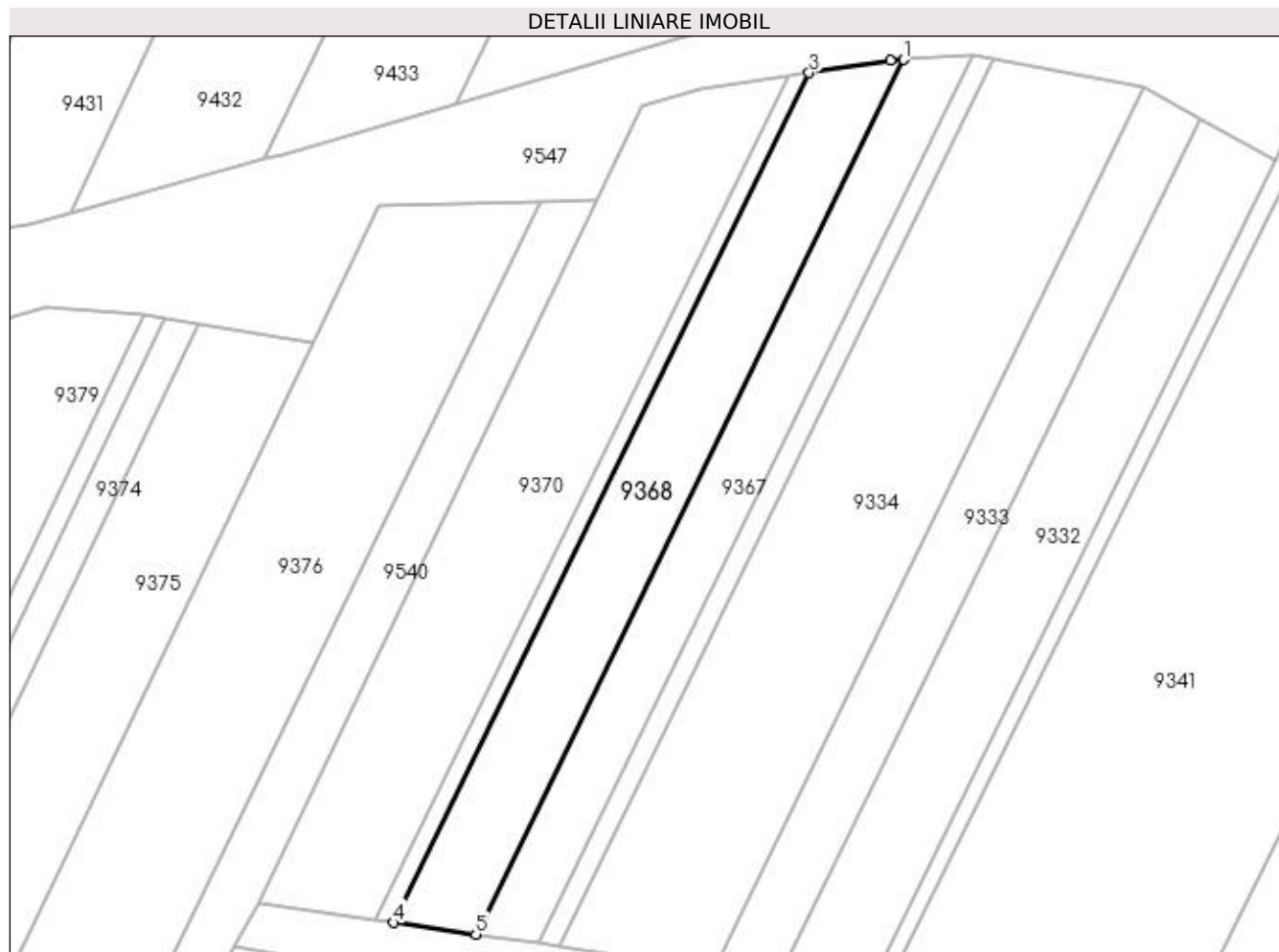
Inscrieri privind dezmembramintele dreptului de proprietate, drepturi reale de garanție și sarcini	Referințe
NU SUNT	

Anexa Nr. 1 La Partea I

Teren

Nr cadastral	Suprafața (mp)*	Observații / Referințe
	466	

* Suprafața este determinată în planul de proiecție Stereo 70.



Date referitoare la teren

Crt	Categorie folosință	Intra vilan	Suprafața (mp)	Tarla	Parcelă	Nr. topo	Observații / Referințe
1	vie	NU	466	-	1640/2	-	

Lungime Segmente

1) Valorile lungimilor segmentelor sunt obținute din proiecție în plan.

Punct început	X / Y	Punct sfârșit	X / Y	Lungime segment (** (m)
1	398.229,822 485.125,378	2	398.228,778 485.125,307	1.046
2	398.228,778 485.125,307	3	398.222,424 485.124,343	6.427
3	398.222,424 485.124,343	4	398.189,839 485.057,73	74.156
4	398.189,839 485.057,73	5	398.196,289 485.056,83	6.512
5	398.196,289 485.056,83	1	398.229,822 485.125,378	76.31

**** Lungimile segmentelor sunt determinate în planul de proiecție Stereo 70 și sunt rotunjite la 1 milimetru.**

***** Distanța dintre puncte este formată din segmente cumulate ce sunt mai mici decât valoarea 1 milimetru.**

**DATE DESPRE IMOBILUL NR. 9369**

Oficiul de Cadastru și Publicitate Imobiliară ALBA
Biroul de Cadastru și Publicitate Imobiliară Sebes

A. Partea I. Descrierea imobilului

TEREN Extravilan

Adresa: Jud. Alba

Nr. Crt	Nr cadastral Nr. topografic	Suprafața* (mp)	Observații / Referințe
A1		100	Sector cadastral:58 Teren neimprijmit;

B. Partea II. Proprietari și acte

Inscrieri privitoare la dreptul de proprietate și alte drepturi reale	Referințe
1 / 15/06/2023	
Act Administrativ nr. 5236/475, din 13/03/1995 emis de CJSDPAT ALBA (TITLU DE PROPRIETATE;);	
B1	A1
Intabulare, drept de PROPRIETATE, dobandit prin Reconstituire, cota actuala 1/1, cota initiala 1/1 1) CRACIUN GHEORGHE	
Act Administrativ nr. 2778, din 29/05/2023 emis de PRIMARIA COMUNEI GÂRBOVA (ADEVERINTA;);	
B2	A1
SE NOTEAZA POSESIA IN FAVOAREA 1) BĂDILĂ ELENA	

C. Partea III. SARCINI .

Inscrieri privind dezmembramintele dreptului de proprietate, drepturi reale de garanție și sarcini	Referințe
NU SUNT	

Anexa Nr. 1 La Partea I

Teren

Nr cadastral	Suprafața (mp)*	Observații / Referințe
	100	

* Suprafața este determinată în planul de proiecție Stereo 70.



Date referitoare la teren

Crt	Categorie folosință	Intra vilan	Suprafața (mp)	Tarla	Parcelă	Nr. topo	Observații / Referințe
1	vie	NU	100	-	1640/3	-	

Lungime Segmente

1) Valorile lungimilor segmentelor sunt obținute din proiecție în plan.

Punct început	X / Y	Punct sfârșit	X / Y	Lungime segment (** (m)
1	398.222,424 485.124,343	2	398.220,795 485.124,095	1.648
2	398.220,795 485.124,095	3	398.188,427 485.057,927	73.661
3	398.188,427 485.057,927	4	398.189,839 485.057,73	1.426
4	398.189,839 485.057,73	1	398.222,424 485.124,343	74.156

**** Lungimile segmentelor sunt determinate în planul de proiecție Stereo 70 și sunt rotunjite la 1 milimetru.**

***** Distanța dintre puncte este formată din segmente cumulate ce sunt mai mici decât valoarea 1 milimetru.**

**DATE DESPRE IMOBILUL NR. 9370**

Oficiul de Cadastru și Publicitate Imobiliară ALBA
Biroul de Cadastru și Publicitate Imobiliară Sebes

A. Partea I. Descrierea imobilului

TEREN Extravilan

Adresa: Jud. Alba

Nr. Crt	Nr cadastral Nr. topografic	Suprafața* (mp)	Observații / Referințe
A1		650	Sector cadastral:58 Teren neimprijmit;

B. Partea II. Proprietari și acte

Inscrieri privitoare la dreptul de proprietate și alte drepturi reale	Referințe
1 / 22/05/2023	
Act Administrativ nr. 5208/224, din 27/10/1994 emis de CJSDPAT ALBA (TITLU DE PROPRIETATE;);	
B1	A1
Intabulare, drept de PROPRIETATE, dobândit prin Reconstituire, cota actuala 1/1, cota initiala 1/1	
1) CRACIUN GHEORGHE	
2) POANTA ELISABETA	
1 / 15/06/2023	
Act Administrativ nr. 2702, din 25/05/2023 emis de PRIMARIA COMUNEI GÂRBOVA (ADEVERINTA;);	
B2	A1
SE NOTEAZA POSESIA IN FAVOAREA	
1) MUNTEAN IANCU	

C. Partea III. SARCINI .

Inscrieri privind dezmembramintele dreptului de proprietate, drepturi reale de garanție și sarcini	Referințe
NU SUNT	

Anexa Nr. 1 La Partea I

Teren

Nr cadastral	Suprafața (mp)*	Observații / Referințe
	650	

* Suprafața este determinată în planul de proiecție Stereo 70.



Date referitoare la teren

Crt	Categorie folosință	Intra vilan	Suprafața (mp)	Tarla	Parcelă	Nr. topo	Observații / Referințe
1	vie	NU	650	-	1640/4	-	

Lungime Segmente

1) Valorile lungimilor segmentelor sunt obținute din proiecție în plan.

Punct început	X / Y	Punct sfârșit	X / Y	Lungime segment (** (m)
1	398.220,795 485.124,095	2	398.213,825 485.123,037	7.05
2	398.213,825 485.123,037	3	398.209,339 485.121,811	4.651
3	398.209,339 485.121,811	4	398.209,165 485.121,456	0.395
4	398.209,165 485.121,456	5	398.205,804 485.114,458	7.763
5	398.205,804 485.114,458	6	398.179,267 485.059,205	61.295

Punct început	X / Y	Punct sfârșit	X / Y	Lungime segment (** (m)
6	398.179,267 485.059,205	7	398.188,427 485.057,927	9.249
7	398.188,427 485.057,927	1	398.220,795 485.124,095	73.661

** Lungimile segmentelor sunt determinate în planul de proiecție Stereo 70 și sunt rotunjite la 1 milimetru.

*** Distanța dintre puncte este formată din segmente cumulate ce sunt mai mici decât valoarea 1 milimetru.

**DATE DESPRE IMOBILUL NR. 9371**

Oficiul de Cadastru și Publicitate Imobiliară ALBA
Biroul de Cadastru și Publicitate Imobiliară Sebes

A. Partea I. Descrierea imobilului

TEREN Extravilan

Adresa: Jud. Alba

Nr. Crt	Nr cadastral Nr. topografic	Suprafața* (mp)	Observații / Referințe
A1		1.600	Sector cadastral:58 Teren neimprejmuit;

B. Partea II. Proprietari și acte

Inscrieri privitoare la dreptul de proprietate și alte drepturi reale	Referințe
1 / 15/06/2023	
Act Notarial nr. 58, din 27/05/2013 emis de NP BELDEAN GHEORGHE (CERTIFICAT DE MOSTENITOR;);	
B1	A1
Intabulare, drept de PROPRIETATE, dobândit prin Succesiune, cota actuala 1/1, cota initiala 1/1 1) RADU MARIA	

C. Partea III. SARCINI .

Inscrieri privind dezmembramintele dreptului de proprietate, drepturi reale de garanție și sarcini	Referințe
NU SUNT	

Anexa Nr. 1 La Partea I

Teren

Nr cadastral	Suprafața (mp)*	Observații / Referințe
	1.600	

* Suprafața este determinată în planul de proiecție Stereo 70.



Date referitoare la teren

Crt	Categorie folosință	Intra vilan	Suprafața (mp)	Tarla	Parcelă	Nr. topo	Observații / Referințe
1	vie	NU	1.600	-	1640/5	-	

Lungime Segmente

1) Valorile lungimilor segmentelor sunt obținute din proiecție în plan.

Punct început	X / Y	Punct sfârșit	X / Y	Lungime segment (** (m)
1	398.167,691 484.985,207	2	398.200,142 485.051,818	74.095
2	398.200,142 485.051,818	3	398.177,305 485.055,957	23.209
3	398.177,305 485.055,957	4	398.166,057 485.034,562	24.172
4	398.166,057 485.034,562	5	398.147,923 484.997,819	40.974
5	398.147,923 484.997,819	1	398.167,691 484.985,207	23.449

**** Lungimile segmentelor sunt determinate în planul de proiecție Stereo 70 și sunt rotunjite la 1 milimetru.**

***** Distanța dintre puncte este formată din segmente cumulate ce sunt mai mici decât valoarea 1 milimetru.**

**DATE DESPRE IMOBILUL NR. 9372**

Oficiul de Cadastru și Publicitate Imobiliară ALBA
Biroul de Cadastru și Publicitate Imobiliară Sebes

A. Partea I. Descrierea imobilului

TEREN Extravilan

Adresa: Jud. Alba

Nr. Crt	Nr cadastral Nr. topografic	Suprafața* (mp)	Observații / Referințe
A1		900	Sector cadastral:58 Teren neimprejmuit;

B. Partea II. Proprietari și acte

Inscrieri privitoare la dreptul de proprietate și alte drepturi reale	Referințe
1 / 15/06/2023	
Act Notarial nr. 128, din 04/04/2022 emis de NP ILIȘESCU SILVIA (ACT DE PARTA) VOLUNTAR;);	
B1	A1
Intabulare, drept de PROPRIETATE, dobandit prin lesire Din Indiviziune, cota actuala 1/1, cota initiala 1/1 1) MORAR NICOLAE	

C. Partea III. SARCINI .

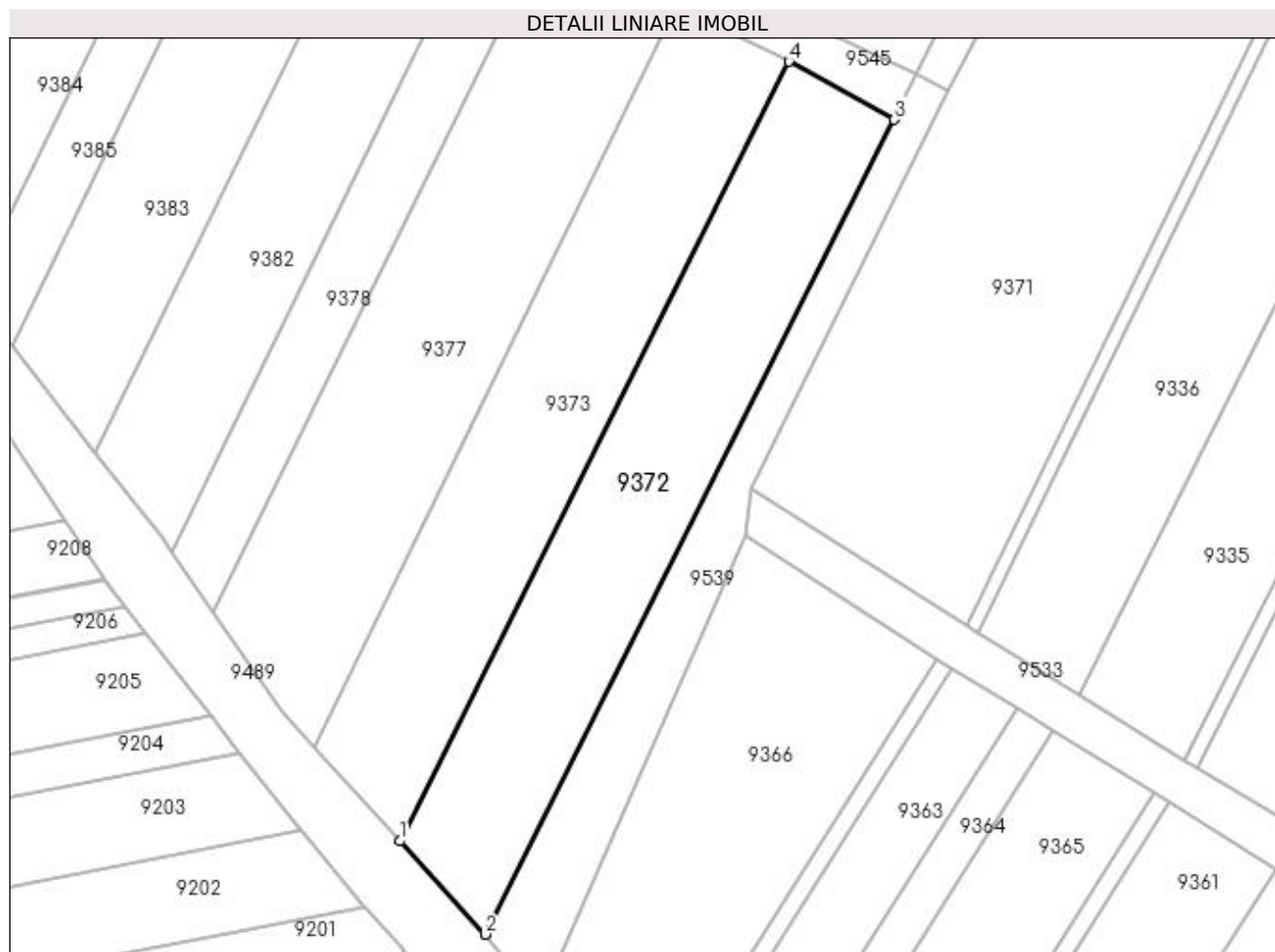
Inscrieri privind dezmembramintele dreptului de proprietate, drepturi reale de garanție și sarcini	Referințe
NU SUNT	

Anexa Nr. 1 La Partea I

Teren

Nr cadastral	Suprafața (mp)*	Observații / Referințe
	900	

* Suprafața este determinată în planul de proiecție Stereo 70.



Date referitoare la teren

Crt	Categorie folosință	Intravilan	Suprafața (mp)	Tarla	Parcelă	Nr. topo	Observații / Referințe
1	vie	NU	900	-	1637/2	-	

Lungime Segmente

1) Valorile lungimilor segmentelor sunt obținute din proiecție în plan.

Punct început	X / Y	Punct sfârșit	X / Y	Lungime segment (** (m)
1	398.115,548 484.965,438	2	398.123,396 484.956,867	11.621
2	398.123,396 484.956,867	3	398.161,109 485.031,85	83.933
3	398.161,109 485.031,85	4	398.151,396 485.037,193	11.086
4	398.151,396 485.037,193	1	398.115,548 484.965,438	80.211

**** Lungimile segmentelor sunt determinate în planul de proiecție Stereo 70 și sunt rotunjite la 1 milimetru.**

***** Distanța dintre puncte este formată din segmente cumulate ce sunt mai mici decât valoarea 1 milimetru.**

**DATE DESPRE IMOBILUL NR. 9373**

Oficiul de Cadastru și Publicitate Imobiliară ALBA
Biroul de Cadastru și Publicitate Imobiliară Sebes

A. Partea I. Descrierea imobilului

TEREN Extravilan

Adresa: Jud. Alba

Nr. Crt	Nr cadastral Nr. topografic	Suprafața* (mp)	Observații / Referințe
A1		875	Sector cadastral:58 Teren neimprejmit;

B. Partea II. Proprietari și acte

Inscrieri privitoare la dreptul de proprietate și alte drepturi reale		Referințe
1 / 15/06/2023		
Act Administrativ nr. 5232/395, din 23/12/1994 emis de CJSDPAT ALBA (TITLU DE PROPRIETATE;);		
B1	Intabulare, drept de PROPRIETATE, dobandit prin Reconstituire, cota actuala 1/2, cota initiala 1/2 1) KNUFF AGNETA	A1
Act Notarial nr. 2156, din 15/06/2022 emis de NP BELDEAN GHEORGHE (CONTRACT DE DONATIE;);		
B2	Intabulare, drept de PROPRIETATE, dobandit prin Conventie, cota actuala 1/2, cota initiala 1/2 1) DEPNER MICHAEL , domiciliat în Germania;	A1
Act Administrativ nr. 2691, din 25/05/2023 emis de PRIMARIA COMUNEI GÂRBOVA (ADEVERINTA;);		
B3	SE NOTEAZA POSESIA IN FAVOAREA 1) SOLOMON VALENTIN	A1

C. Partea III. SARCINI .

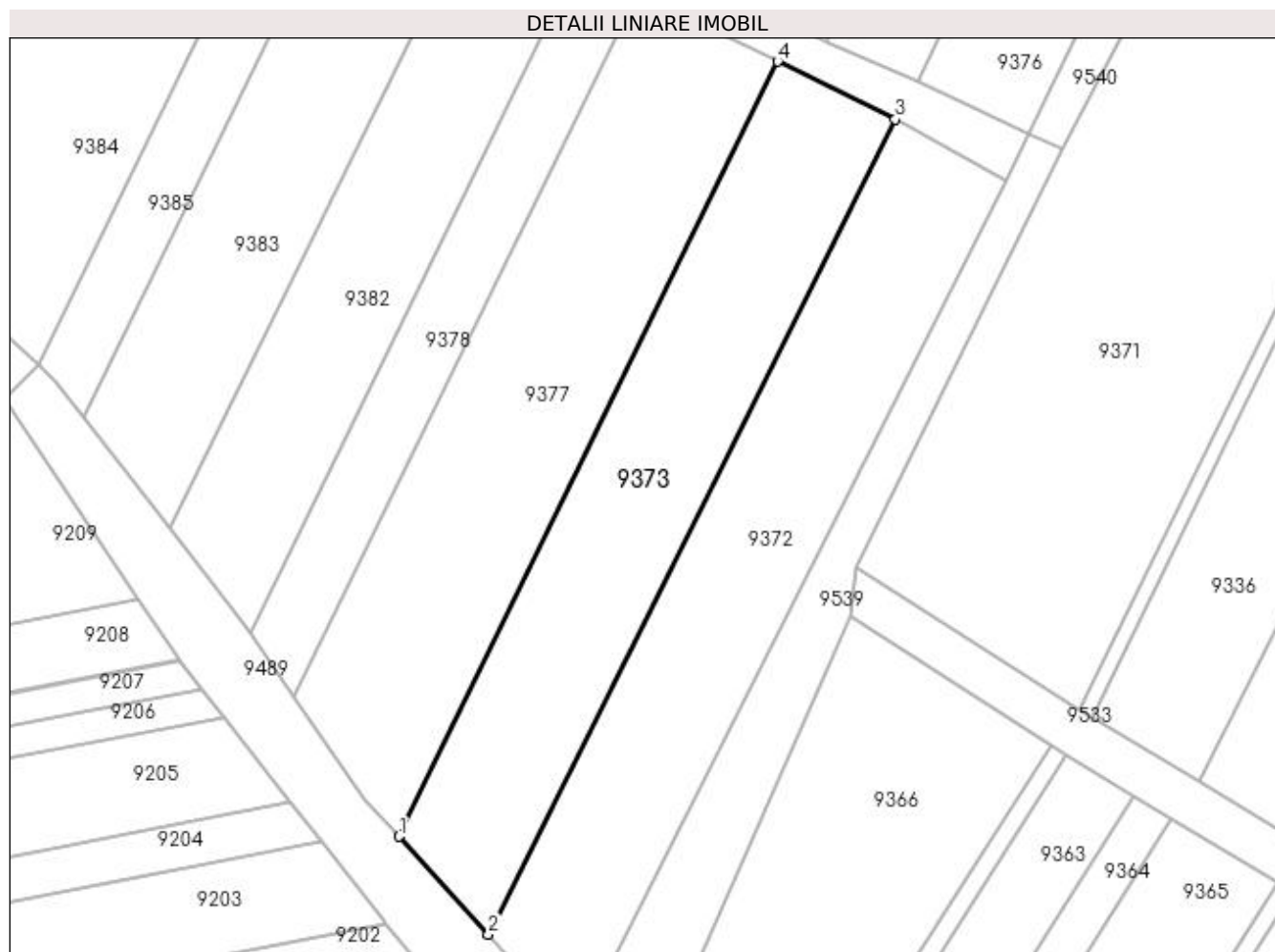
Inscrieri privind dezmembramintele dreptului de proprietate, drepturi reale de garanție și sarcini	Referințe
NU SUNT	

Anexa Nr. 1 La Partea I

Teren

Nr cadastral	Suprafața (mp)*	Observații / Referințe
	875	

* Suprafața este determinată în planul de proiecție Stereo 70.



Date referitoare la teren

Crt	Categorie folosință	Intra vilan	Suprafața (mp)	Tarla	Parcelă	Nr. topo	Observații / Referințe
1	vie	NU	875	188	1637/3	-	

Lungime Segmente

1) Valorile lungimilor segmentelor sunt obținute din proiecție în plan.

Punct început	X / Y	Punct sfârșit	X / Y	Lungime segment (** (m)
1	398.107,677 484.974,043	2	398.115,548 484.965,438	11.662
2	398.115,548 484.965,438	3	398.151,396 485.037,193	80.211
3	398.151,396 485.037,193	4	398.141,042 485.042,291	11.541
4	398.141,042 485.042,291	1	398.107,677 484.974,043	75.967

**** Lungimile segmentelor sunt determinate în planul de proiecție Stereo 70 și sunt rotunjite la 1 milimetru.**

***** Distanța dintre puncte este formată din segmente cumulate ce sunt mai mici decât valoarea 1 milimetru.**

**DATE DESPRE IMOBILUL NR. 9374**

Oficiul de Cadastru și Publicitate Imobiliară ALBA
Biroul de Cadastru și Publicitate Imobiliară Sebes

A. Partea I. Descrierea imobilului

TEREN Extravilan

Adresa: Jud. Alba

Nr. Crt	Nr cadastral Nr. topografic	Suprafața* (mp)	Observații / Referințe
A1		170	Sector cadastral:58 Teren neimprejmuit;

B. Partea II. Proprietari și acte

Inscrieri privitoare la dreptul de proprietate și alte drepturi reale		Referințe
1 / 15/06/2023		
Act Notarial nr. 88, din 16/09/2021 emis de NP OLIMPIU BURZ (CERTIFICAT DE MOSTENITOR;);		
B1	Intabulare, drept de PROPRIETATE, dobandit prin Succesiune, cota actuala 1/2, cota initiala 1/2 1) SILITRU GHEORGHE-DOREL, fiu, minor;	A1
B2	Intabulare, drept de PROPRIETATE, dobandit prin Succesiune, cota actuala 1/2, cota initiala 1/2 1) SILITRU MĂDĂLINA-DARIA, fiică, minor;	A1

C. Partea III. SARCINI .

Inscrieri privind dezmembramintele dreptului de proprietate, drepturi reale de garanție și sarcini	Referințe
NU SUNT	

Anexa Nr. 1 La Partea I

Teren

Nr cadastral	Suprafața (mp)*	Observații / Referințe
	170	

* Suprafața este determinată în planul de proiecție Stereo 70.



Date referitoare la teren

Crt	Categorie folosință	Intra vilan	Suprafața (mp)	Tarla	Parcelă	Nr. topo	Observații / Referințe
1	vie	NU	170	-	1636/1	-	

Lungime Segmente

1) Valorile lungimilor segmentelor sunt obținute din proiecție în plan.

Punct început	X / Y	Punct sfârșit	X / Y	Lungime segment (** (m)
1	398.174,491 485.104,659	2	398.171,92 485.105,074	2.604
2	398.171,92 485.105,074	3	398.142,985 485.045,09	66.598
3	398.142,985 485.045,09	4	398.145,358 485.044,068	2.584
4	398.145,358 485.044,068	1	398.174,491 485.104,659	67.231

**** Lungimile segmentelor sunt determinate în planul de proiecție Stereo 70 și sunt rotunjite la 1 milimetru.**

***** Distanța dintre puncte este formată din segmente cumulate ce sunt mai mici decât valoarea 1 milimetru.**

**DATE DESPRE IMOBILUL NR. 9375**

Oficiul de Cadastru și Publicitate Imobiliară ALBA
Biroul de Cadastru și Publicitate Imobiliară Sebes

A. Partea I. Descrierea imobilului

TEREN Extravilan

Adresa: Jud. Alba

Nr. Crt	Nr cadastral Nr. topografic	Suprafața* (mp)	Observații / Referințe
A1		600	Sector cadastral:58 Teren neimprejmuit;

B. Partea II. Proprietari și acte

Inscrieri privitoare la dreptul de proprietate și alte drepturi reale	Referințe
1 / 22/05/2023	
Act Administrativ nr. 9300/1077, din 22/01/1999 emis de CJSDPAT ALBA (TITLU DE PROPRIETATE;);	
B1	A1
Intabulare, drept de PROPRIETATE, dobandit prin Reconstituire, cota actuala 1/1, cota initiala 1/1	
1) OPRIȘ ELISABETA	
2) DOCOLINA EMILIA	

C. Partea III. SARCINI .

Inscrieri privind dezmembramintele dreptului de proprietate, drepturi reale de garanție și sarcini	Referințe
NU SUNT	

Anexa Nr. 1 La Partea I

Teren

Nr cadastral	Suprafața (mp)*	Observații / Referințe
	600	

* Suprafața este determinată în planul de proiecție Stereo 70.



Date referitoare la teren

Crt	Categorie folosință	Intravilan	Suprafața (mp)	Tarla	Parcelă	Nr. topo	Observații / Referințe
1	vie	NU	600	188	1636/2	-	

Lungime Segmente

1) Valorile lungimilor segmentelor sunt obținute din proiecție în plan.

Punct început	X / Y	Punct sfârșit	X / Y	Lungime segment (** (m)
1	398.153,427 485.040,592	2	398.183,529 485.103,199	69.468
2	398.183,529 485.103,199	3	398.174,491 485.104,659	9.155
3	398.174,491 485.104,659	4	398.145,358 485.044,068	67.231
4	398.145,358 485.044,068	1	398.153,427 485.040,592	8.786

**** Lungimile segmentelor sunt determinate în planul de proiecție Stereo 70 și sunt rotunjite la 1 milimetru.**

***** Distanța dintre puncte este formată din segmente cumulate ce sunt mai mici decât valoarea 1 milimetru.**

**DATE DESPRE IMOBILUL NR. 9376**

Oficiul de Cadastru și Publicitate Imobiliară ALBA
Biroul de Cadastru și Publicitate Imobiliară Sebes

A. Partea I. Descrierea imobilului

TEREN Extravilan

Adresa: Jud. Alba

Nr. Crt	Nr cadastral Nr. topografic	Suprafața* (mp)	Observații / Referințe
A1		925	Sector cadastral:58 Teren neimprejmuit;

B. Partea II. Proprietari și acte

Inscrieri privitoare la dreptul de proprietate și alte drepturi reale	Referințe
1 / 22/05/2023	
Act Administrativ nr. 5236/440, din 08/02/1995 emis de CJSDPAT ALBA (TITLU DE PROPRIETATE;);	
B1	A1
Intabulare, drept de PROPRIETATE, dobândit prin Reconstituire, cota actuala 1/1, cota initiala 1/1	
1) PAVEL IOAN	
2) PAVEL MARIA	
3) PAVEL MARIA	
4) PAVEL OCTAVIAN	
5) IENCIU DORINA	

C. Partea III. SARCINI .

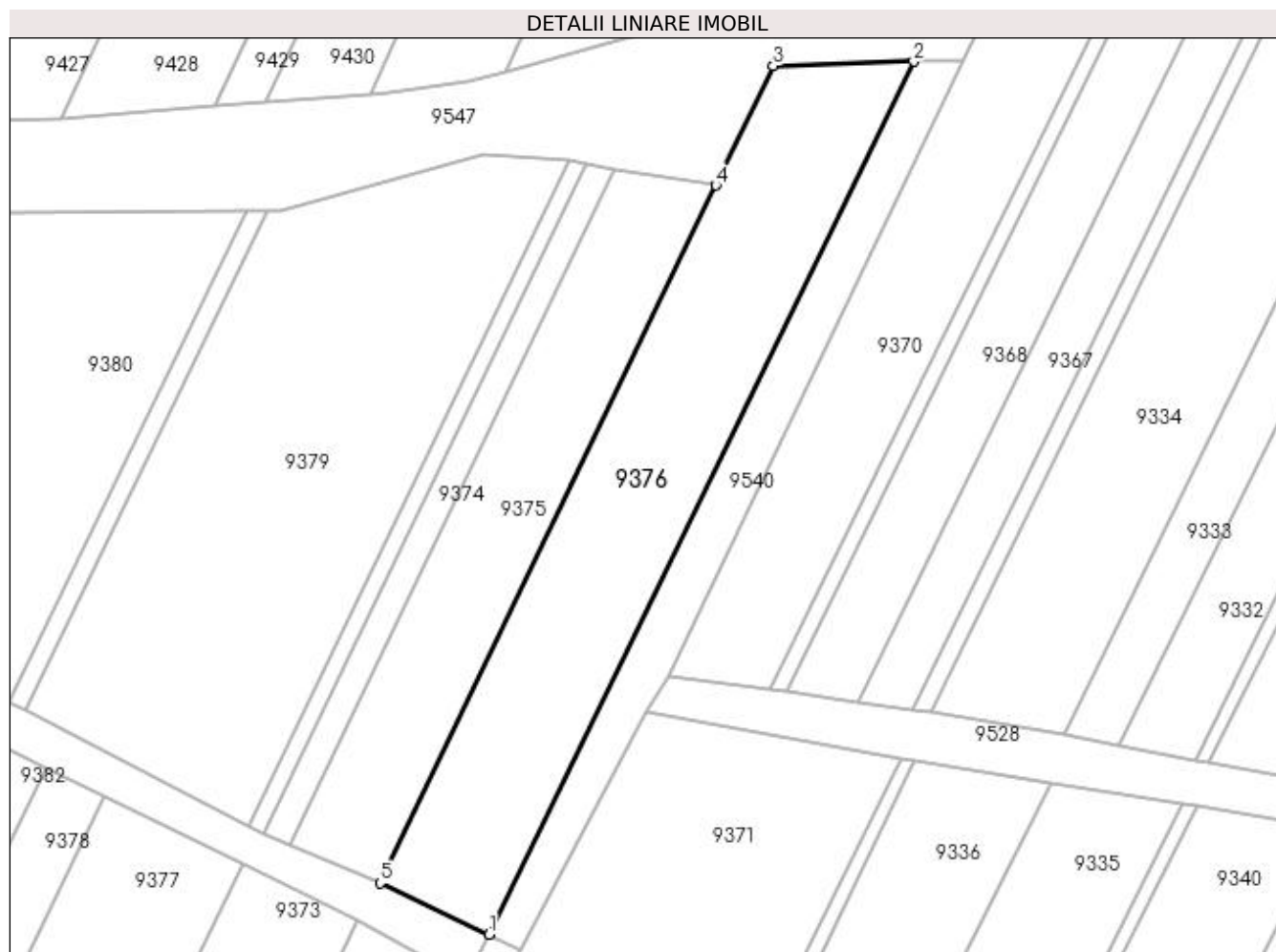
Inscrieri privind dezmembramintele dreptului de proprietate, drepturi reale de garanție și sarcini	Referințe
NU SUNT	

Anexa Nr. 1 La Partea I

Teren

Nr cadastral	Suprafața (mp)*	Observații / Referințe
	925	

* Suprafața este determinată în planul de proiecție Stereo 70.



Date referitoare la teren

Crt	Categorie folosință	Intra vilan	Suprafața (mp)	Tarla	Parcelă	Nr. topo	Observații / Referințe
1	vie	NU	925	188	1636/3	-	

Lungime Segmente

1) Valorile lungimilor segmentelor sunt obținute din proiecție în plan.

Punct început	X / Y	Punct sfârșit	X / Y	Lungime segment (** (m)
1	398.163,174 485.035,996	2	398.201,295 485.114,309	87.098
2	398.201,295 485.114,309	3	398.188,682 485.113,916	12.619
3	398.188,682 485.113,916	4	398.183,529 485.103,199	11.891
4	398.183,529 485.103,199	5	398.153,427 485.040,592	69.468
5	398.153,427 485.040,592	1	398.163,174 485.035,996	10.776

**** Lungimile segmentelor sunt determinate în planul de proiecție Stereo 70 și sunt rotunjite la 1 milimetru.**

***** Distanța dintre puncte este formată din segmente cumulate ce sunt mai mici decât valoarea 1 milimetru.**

**DATE DESPRE IMOBILUL NR. 9377**

Oficiul de Cadastru și Publicitate Imobiliară ALBA
Biroul de Cadastru și Publicitate Imobiliară Sebes

A. Partea I. Descrierea imobilului

TEREN Extravilan

Adresa: Jud. Alba

Nr. Crt	Nr cadastral Nr. topografic	Suprafața* (mp)	Observații / Referințe
A1		1.000	Sector cadastral:58 Teren neimprejmuit;

B. Partea II. Proprietari și acte

Inscrieri privitoare la dreptul de proprietate și alte drepturi reale	Referințe
1 / 15/06/2023	
Act Notarial nr. 36, din 15/03/2006 emis de NP BELDEAN GHEORGHE (CERTIFICAT DE MOSTENITOR;);	
B1	A1
Intabulare, drept de PROPRIETATE, dobandit prin Succesiune, cota actuala 1/1, cota initiala 1/1 1) CRĂCIUN MARIA	

C. Partea III. SARCINI .

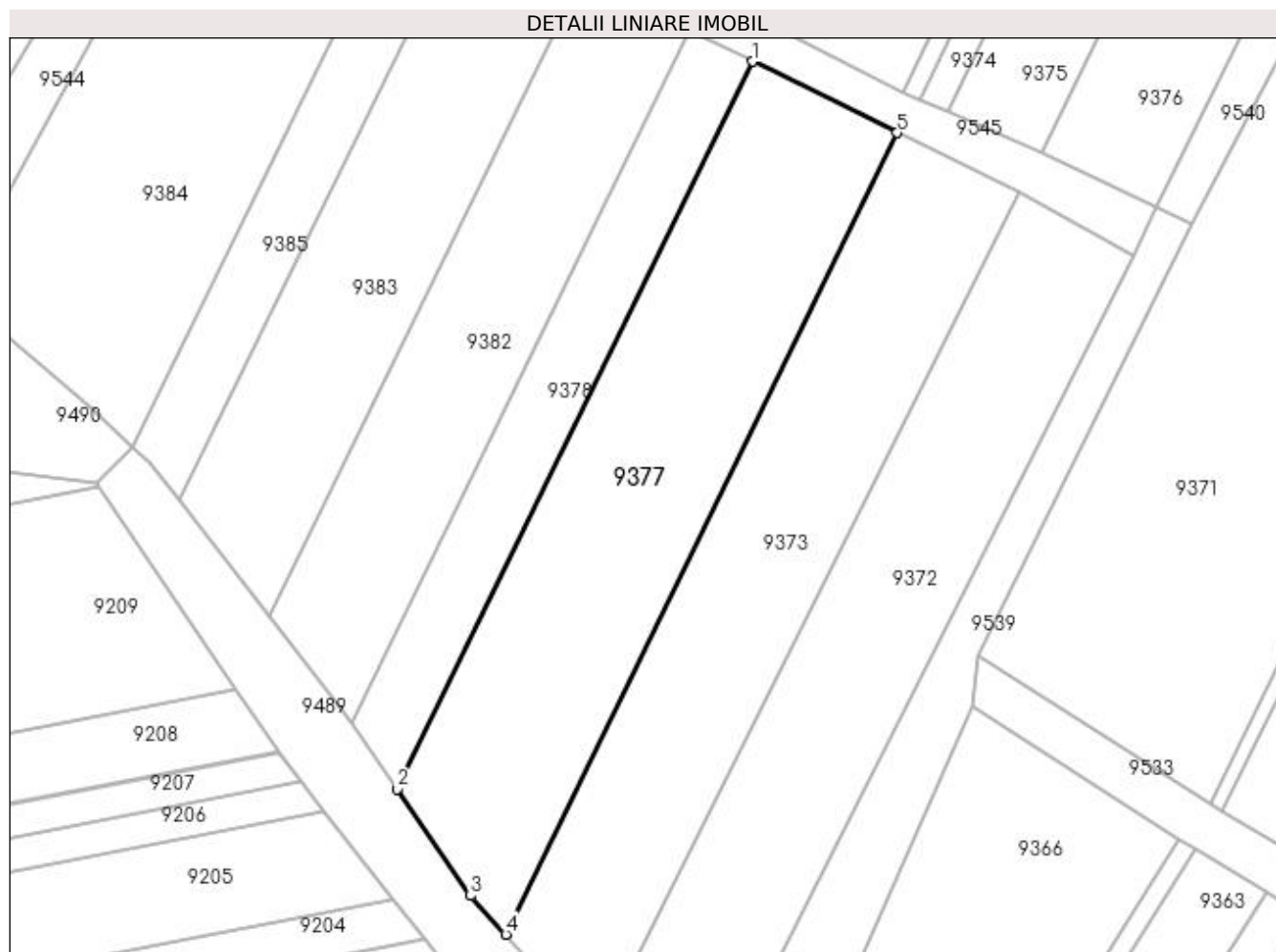
Inscrieri privind dezmembramintele dreptului de proprietate, drepturi reale de garanție și sarcini	Referințe
NU SUNT	

Anexa Nr. 1 La Partea I

Teren

Nr cadastral	Suprafața (mp)*	Observații / Referințe
	1.000	

* Suprafața este determinată în planul de proiecție Stereo 70.



Date referitoare la teren

Crt	Categorie folosință	Intra vilan	Suprafața (mp)	Tarla	Parcelă	Nr. topo	Observații / Referințe
1	vie	NU	1.000	-	1633/1	-	

Lungime Segmente

1) Valorile lungimilor segmentelor sunt obținute din proiecție în plan.

Punct început	X / Y	Punct sfârșit	X / Y	Lungime segment (** (m)
1	398.128,703 485.048,365	2	398.098,415 484.986,411	68.961
2	398.098,415 484.986,411	3	398.104,663 484.977,338	11.016
3	398.104,663 484.977,338	4	398.107,677 484.974,043	4.466
4	398.107,677 484.974,043	5	398.141,042 485.042,291	75.967
5	398.141,042 485.042,291	1	398.128,703 485.048,365	13.753

**** Lungimile segmentelor sunt determinate în planul de proiecție Stereo 70 și sunt rotunjite la 1 milimetru.**

***** Distanța dintre puncte este formată din segmente cumulate ce sunt mai mici decât valoarea 1 milimetru.**

**DATE DESPRE IMOBILUL NR. 9378**

Oficiul de Cadastru și Publicitate Imobiliară ALBA
Biroul de Cadastru și Publicitate Imobiliară Sebes

A. Partea I. Descrierea imobilului

TEREN Extravilan

Adresa: Jud. Alba

Nr. Crt	Nr cadastral Nr. topografic	Suprafața* (mp)	Observații / Referințe
A1		400	Sector cadastral:58 Teren neimpregmuit;

B. Partea II. Proprietari și acte

Inscrieri privitoare la dreptul de proprietate și alte drepturi reale	Referințe
1 / 15/06/2023	
Act Administrativ nr. 6466/643, din 23/11/1995 emis de CJSDPAT ALBA (TITLU DE PROPRIETATE;);	
B1	Intabulare, drept de PROPRIETATE, dobândit prin Reconstituire, cota actuala 1/1, cota initiala 1/1
	1) BOGDAN MARIA 2) SIMIONICĂ ANA
Act Administrativ nr. 2844, din 30/05/2023 emis de PRIMARIA COMUNEI GÂRBOVA (ADEVERINTA;);	
B2	SE NOTEAZA POSESIA IN FAVOAREA
	1) STRĂULEA GHEORGHE 2) STRĂULEA PARASCHIVA

C. Partea III. SARCINI .

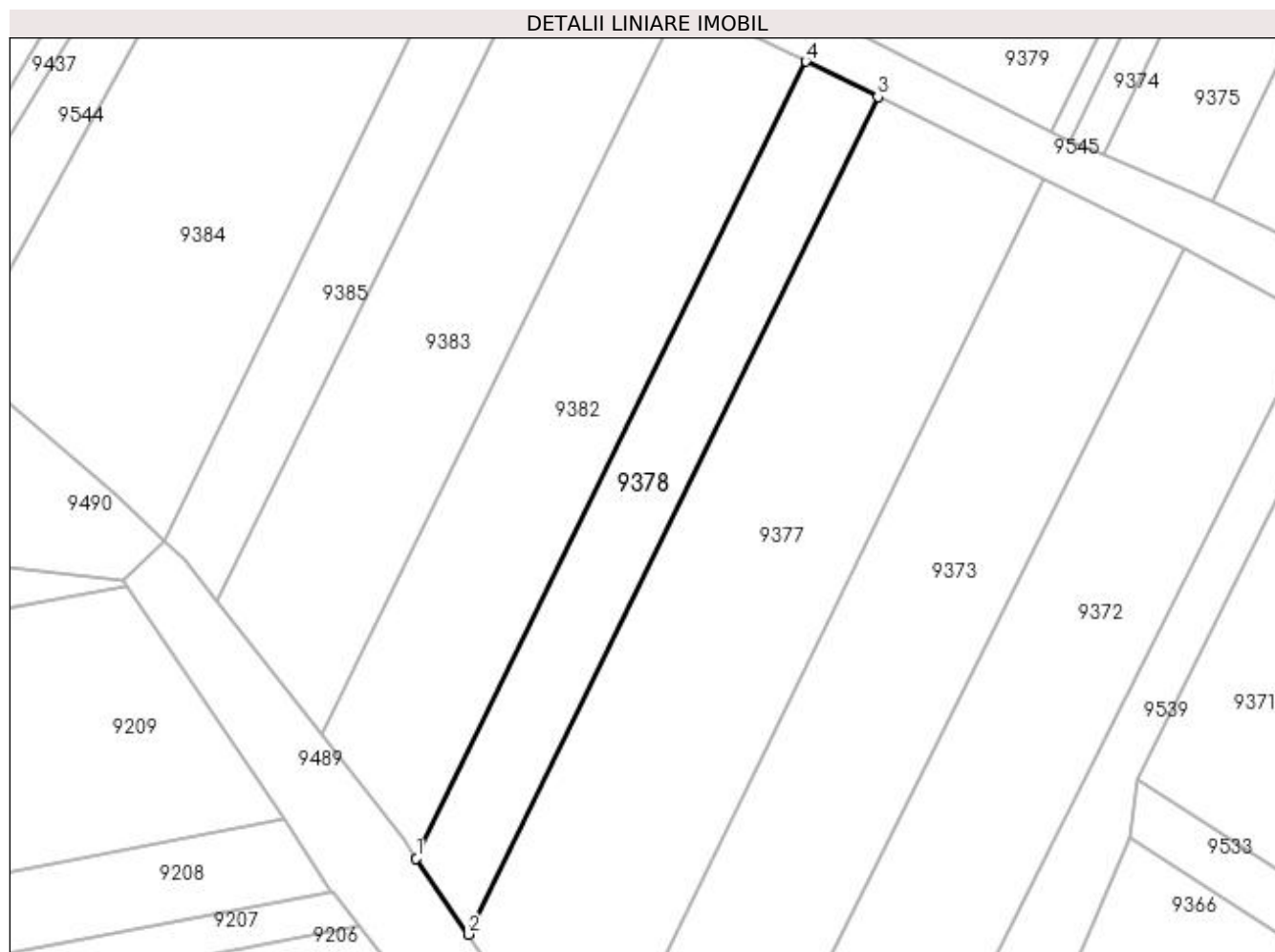
Inscrieri privind dezmembramintele dreptului de proprietate, drepturi reale de garanție și sarcini	Referințe
NU SUNT	

Anexa Nr. 1 La Partea I

Teren

Nr cadastral	Suprafața (mp)*	Observații / Referințe
	400	

* Suprafața este determinată în planul de proiecție Stereo 70.



Date referitoare la teren

Crt	Categorie folosință	Intra vilan	Suprafața (mp)	Tarla	Parcelă	Nr. topo	Observații / Referințe
1	vie	NU	400	188	1633/2	-	

Lungime Segmente

1) Valorile lungimilor segmentelor sunt obținute din proiecție în plan.

Punct început	X / Y	Punct sfârșit	X / Y	Lungime segment (** (m)
1	398.094,545 484.992,03	2	398.098,415 484.986,411	6.823
2	398.098,415 484.986,411	3	398.128,703 485.048,365	68.961
3	398.128,703 485.048,365	4	398.123,371 485.050,991	5.944
4	398.123,371 485.050,991	1	398.094,545 484.992,03	65.63

**** Lungimile segmentelor sunt determinate în planul de proiecție Stereo 70 și sunt rotunjite la 1 milimetru.**

***** Distanța dintre puncte este formată din segmente cumulate ce sunt mai mici decât valoarea 1 milimetru.**

**DATE DESPRE IMOBILUL NR. 9379**

Oficiul de Cadastru și Publicitate Imobiliară ALBA
Biroul de Cadastru și Publicitate Imobiliară Sebes

A. Partea I. Descrierea imobilului

TEREN Extravilan

Adresa: Jud. Alba

Nr. Crt	Nr cadastral Nr. topografic	Suprafața* (mp)	Observații / Referințe
A1		1.325	Sector cadastral:58 Teren neimprejmuit;

B. Partea II. Proprietari și acte

Inscrieri privitoare la dreptul de proprietate și alte drepturi reale	Referințe
1 / 15/06/2023	
Act Notarial nr. 1017, din 16/08/2011 emis de NP ILIȘESCU SILVIA (ACT DE PARTAJ VOLUNTAR;);	
B1	A1
Intabulare, drept de PROPRIETATE, dobandit prin lesire Din Indiviziune, cota actuala 1/1, cota initiala 1/1 1) VELICHE RODICA-ELENA	

C. Partea III. SARCINI .

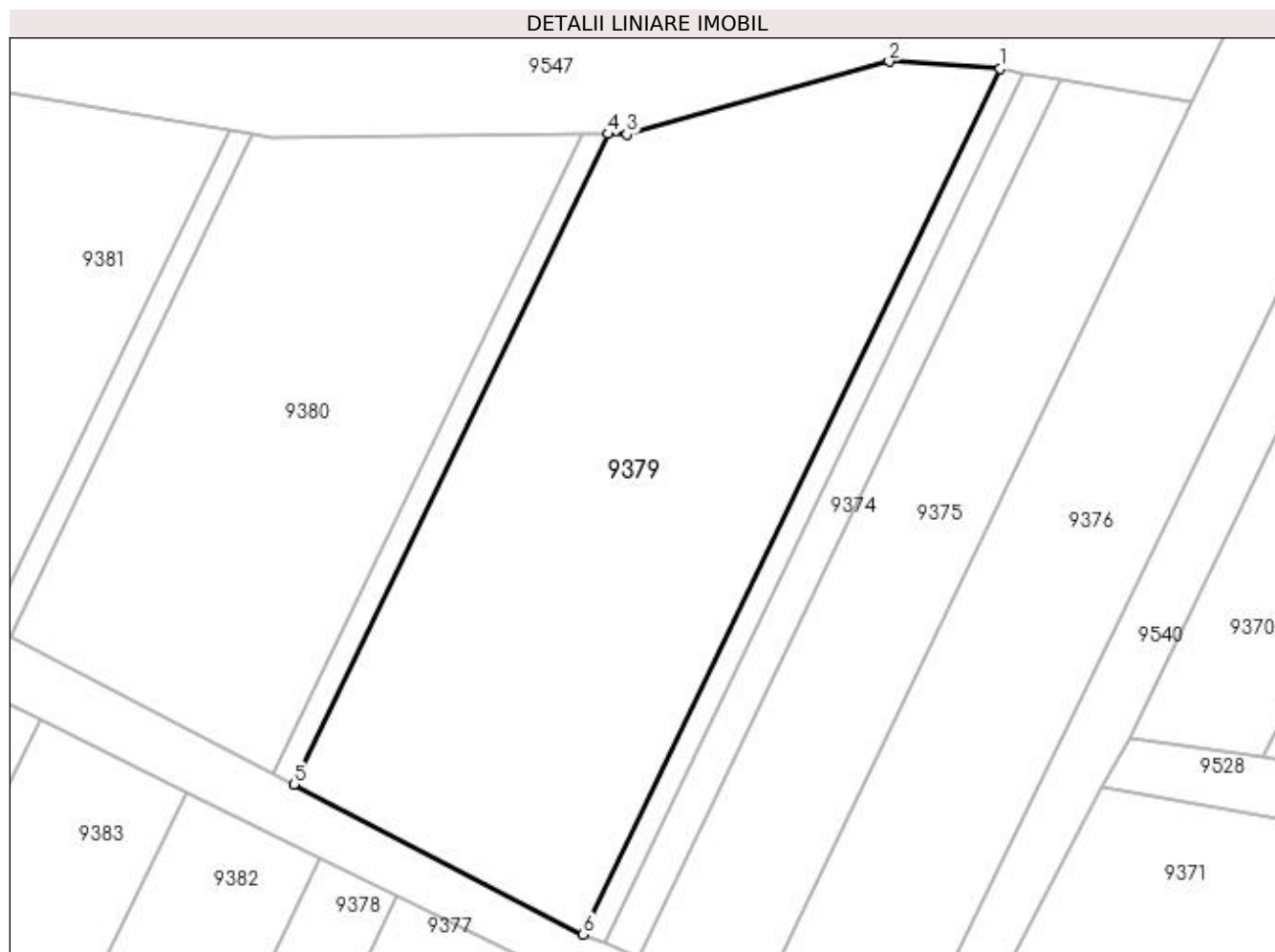
Inscrieri privind dezmembramintele dreptului de proprietate, drepturi reale de garanție și sarcini	Referințe
NU SUNT	

Anexa Nr. 1 La Partea I

Teren

Nr cadastral	Suprafața (mp)*	Observații / Referințe
	1.325	

* Suprafața este determinată în planul de proiecție Stereo 70.



Date referitoare la teren

Crt	Categorie folosință	Intra vilan	Suprafața (mp)	Tarla	Parcelă	Nr. topo	Observații / Referințe
1	vie	NU	1.325	189	1632	-	

Lungime Segmente

1) Valorile lungimilor segmentelor sunt obținute din proiecție în plan.

Punct început	X / Y	Punct sfârșit	X / Y	Lungime segment (** (m)
1	398.170,314 485.105,427	2	398.162,638 485.105,93	7.692
2	398.162,638 485.105,93	3	398.144,531 485.100,911	18.79
3	398.144,531 485.100,911	4	398.143,214 485.100,94	1.317
4	398.143,214 485.100,94	5	398.121,546 485.056,086	49.813
5	398.121,546 485.056,086	6	398.141,514 485.045,724	22.496

Punct început	X / Y	Punct sfârșit	X / Y	Lungime segment (** (m)
6	398.141,514 485.045,724	1	398.170,314 485.105,427	66.286

** Lungimile segmentelor sunt determinate în planul de proiecție Stereo 70 și sunt rotunjite la 1 milimetru.

*** Distanța dintre puncte este formată din segmente cumulate ce sunt mai mici decât valoarea 1 milimetru.

**DATE DESPRE IMOBILUL NR. 9380**

Oficiul de Cadastru și Publicitate Imobiliară ALBA
Biroul de Cadastru și Publicitate Imobiliară Sebes

A. Partea I. Descrierea imobilului

TEREN Extravilan

Adresa: Jud. Alba

Nr. Crt	Nr cadastral Nr. topografic	Suprafața* (mp)	Observații / Referințe
A1		890	Sector cadastral:58 Teren neimprejmuit;

B. Partea II. Proprietari și acte

Inscrieri privitoare la dreptul de proprietate și alte drepturi reale	Referințe
1 / 22/05/2023	
Act Administrativ nr. 9300/1032, din 21/07/1998 emis de CJSDPAT ALBA (TITLU DE PROPRIETATE;);	
B1	A1
Intabulare, drept de PROPRIETATE, dobândit prin Reconstituire, cota actuala 1/1, cota initiala 1/1 1) MUNTEAN CONSTANTIN	

C. Partea III. SARCINI .

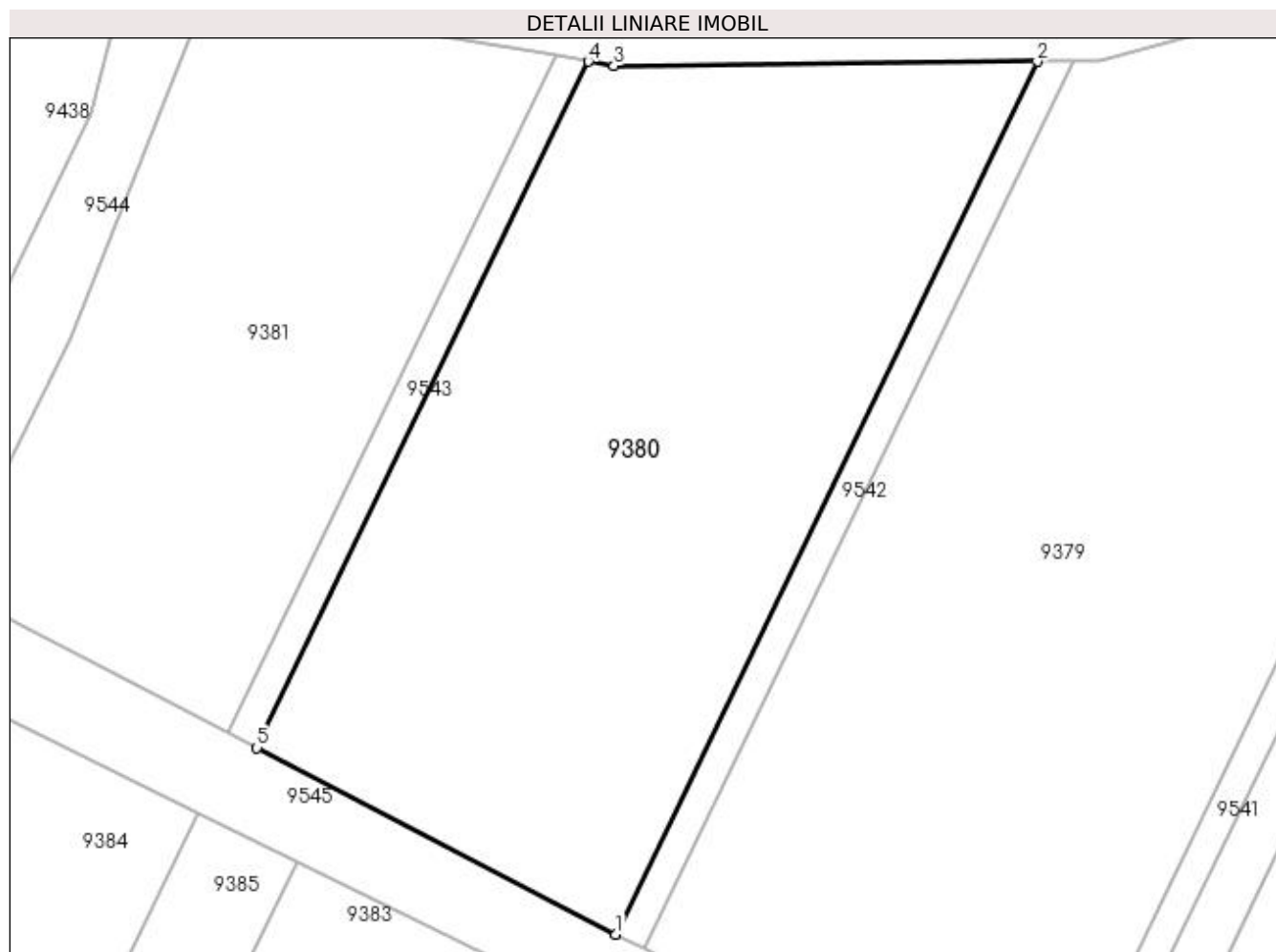
Inscrieri privind dezmembramintele dreptului de proprietate, drepturi reale de garanție și sarcini	Referințe
NU SUNT	

Anexa Nr. 1 La Partea I

Teren

Nr cadastral	Suprafața (mp)*	Observații / Referințe
	890	

* Suprafața este determinată în planul de proiecție Stereo 70.



Date referitoare la teren

Crt	Categorie folosință	Intra vilan	Suprafața (mp)	Tarla	Parcelă	Nr. topo	Observații / Referințe
1	vie	NU	890	188	1629	-	

Lungime Segmente

1) Valorile lungimilor segmentelor sunt obținute din proiecție în plan.

Punct început	X / Y	Punct sfârșit	X / Y	Lungime segment (** (m)
1	398.120,122 485.056,816	2	398.141,408 485.100,88	48.936
2	398.141,408 485.100,88	3	398.120,028 485.100,667	21.381
3	398.120,028 485.100,667	4	398.118,734 485.100,887	1.313
4	398.118,734 485.100,887	5	398.101,997 485.066,241	38.477
5	398.101,997 485.066,241	1	398.120,122 485.056,816	20.429

**** Lungimile segmentelor sunt determinate în planul de proiecție Stereo 70 și sunt rotunjite la 1 milimetru.**

***** Distanța dintre puncte este formată din segmente cumulate ce sunt mai mici decât valoarea 1 milimetru.**

**DATE DESPRE IMOBILUL NR. 9381**

Oficiul de Cadastru și Publicitate Imobiliară ALBA
Biroul de Cadastru și Publicitate Imobiliară Sebes

A. Partea I. Descrierea imobilului

TEREN Extravilan

Adresa: Jud. Alba

Nr. Crt	Nr cadastral Nr. topografic	Suprafața* (mp)	Observații / Referințe
A1		577	Sector cadastral:58 Teren neimprijmuit;

B. Partea II. Proprietari și acte

Inscrieri privitoare la dreptul de proprietate și alte drepturi reale		Referințe
/		
Act Normativ nr. 7, din 13/03/1996 emis de PARLAMENTUL ROMANIEI (art. 13 alin 15);		
B1	Inscrierea provizorie, drept de PROPRIETATE, dobandit prin Lege, cota actuala 1/1, cota initiala 1/1 1) UAT GÂRBOVA, CIF:4562044, PROPRIETAR NEIDENTIFICAT	A1

C. Partea III. SARCINI .

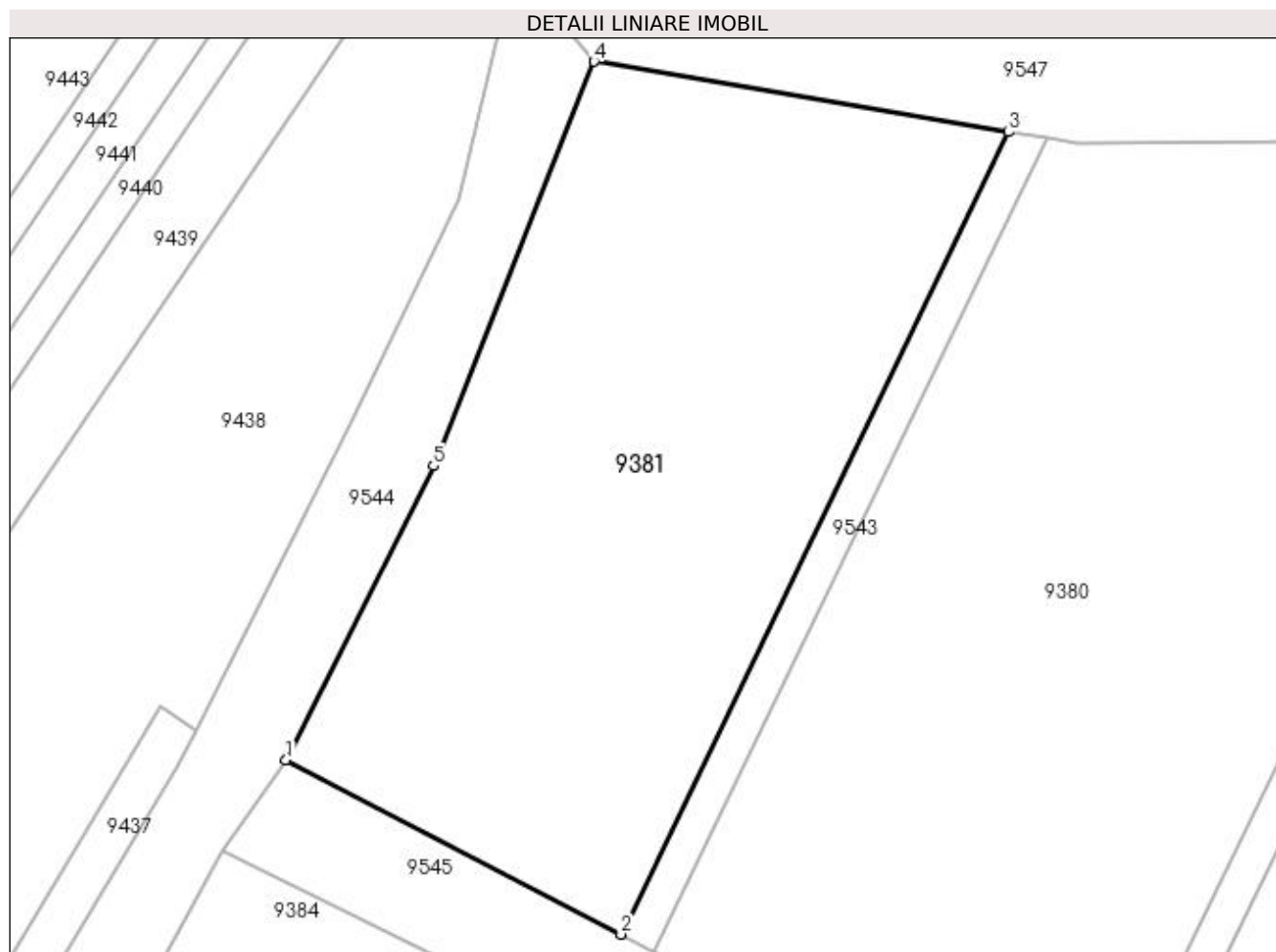
Inscrieri privind dezmembramintele dreptului de proprietate, drepturi reale de garanție și sarcini	Referințe
NU SUNT	

Anexa Nr. 1 La Partea I

Teren

Nr cadastral	Suprafața (mp)*	Observații / Referințe
	577	

* Suprafața este determinată în planul de proiecție Stereo 70.



Date referitoare la teren

Crt	Categorie folosință	Intra vilan	Suprafața (mp)	Tarla	Parcelă	Nr. topo	Observații / Referințe
1	vie	NU	577	-	1629/1	-	

Lungime Segmente

1) Valorile lungimilor segmentelor sunt obținute din proiecție în plan.

Punct început	X / Y	Punct sfârșit	X / Y	Lungime segment (** (m)
1	398.086,3 485.074,403	2	398.100,577 485.066,979	16.092
2	398.100,577 485.066,979	3	398.117,092 485.101,166	37.967
3	398.117,092 485.101,166	4	398.099,425 485.104,168	17.92
4	398.099,425 485.104,168	5	398.092,591 485.086,937	18.537
5	398.092,591 485.086,937	1	398.086,3 485.074,403	14.024

**** Lungimile segmentelor sunt determinate în planul de proiecție Stereo 70 și sunt rotunjite la 1 milimetru.**

***** Distanța dintre puncte este formată din segmente cumulate ce sunt mai mici decât valoarea 1 milimetru.**

**DATE DESPRE IMOBILUL NR. 9382**

Oficiul de Cadastru și Publicitate Imobiliară ALBA
Biroul de Cadastru și Publicitate Imobiliară Sebes

A. Partea I. Descrierea imobilului

TEREN Extravilan

Adresa: Jud. Alba

Nr. Crt	Nr cadastral Nr. topografic	Suprafața* (mp)	Observații / Referințe
A1		650	Sector cadastral:58 Teren neimprejmuit;

B. Partea II. Proprietari și acte

Inscrieri privitoare la dreptul de proprietate și alte drepturi reale		Referințe
1 / 22/05/2023		
Act Administrativ nr. 9258/930, din 07/07/2020 emis de CJSDPAT ALBA (TITLU DE PROPRIETATE; EMIS INIȚIAL LA DATA DE 23.05.1997);		
B1	Intabulare, drept de PROPRIETATE, dobandit prin Reconstituire, cota actuala 1/1, cota initiala 1/1 1) SCHULLER SOFIA	A1

C. Partea III. SARCINI .

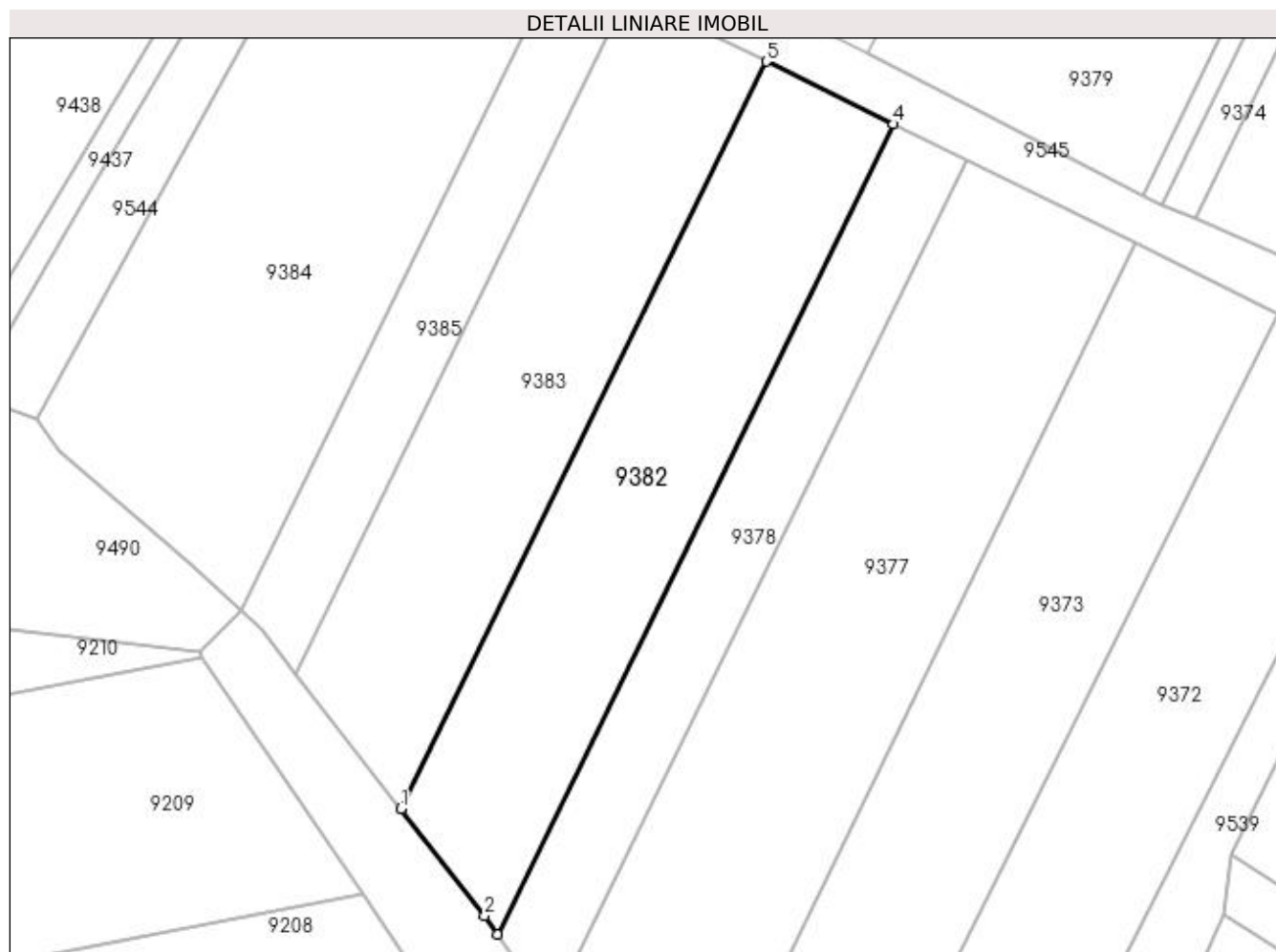
Inscrieri privind dezmembramintele dreptului de proprietate, drepturi reale de garanție și sarcini	Referințe
NU SUNT	

Anexa Nr. 1 La Partea I

Teren

Nr cadastral	Suprafața (mp)*	Observații / Referințe
	650	

* Suprafața este determinată în planul de proiecție Stereo 70.



Date referitoare la teren

Crt	Categorie folosință	Intra vilan	Suprafața (mp)	Tarla	Parcelă	Nr. topo	Observații / Referințe
1	vie	NU	650	188	1628/1	-	

Lungime Segmente

1) Valorile lungimilor segmentelor sunt obținute din proiecție în plan.

Punct început	X / Y	Punct sfârșit	X / Y	Lungime segment (** (m)
1	398.087,531 485.001,159	2	398.093,623 484.993,369	9.889
2	398.093,623 484.993,369	3	398.094,545 484.992,03	1.626
3	398.094,545 484.992,03	4	398.123,371 485.050,991	65.63
4	398.123,371 485.050,991	5	398.114,12 485.055,546	10.312
5	398.114,12 485.055,546	1	398.087,531 485.001,159	60.539

**** Lungimile segmentelor sunt determinate în planul de proiecție Stereo 70 și sunt rotunjite la 1 milimetru.**

***** Distanța dintre puncte este formată din segmente cumulate ce sunt mai mici decât valoarea 1 milimetru.**

**DATE DESPRE IMOBILUL NR. 9383**

Oficiul de Cadastru și Publicitate Imobiliară ALBA
Biroul de Cadastru și Publicitate Imobiliară Sebes

A. Partea I. Descrierea imobilului

TEREN Extravilan

Adresa: Jud. Alba

Nr. Crt	Nr cadastral Nr. topografic	Suprafața* (mp)	Observații / Referințe
A1		650	Sector cadastral:58 Teren neimprijmit;

B. Partea II. Proprietari și acte

Inscrieri privitoare la dreptul de proprietate și alte drepturi reale		Referințe
1 / 15/06/2023		
Act Administrativ nr. 9375/1129, din 27/06/2001 emis de CJSDPAT ALBA (TITLU DE PROPRIETATE;);		
B1	Intabulare, drept de PROPRIETATE, dobândit prin Reconstituire, cota actuala 1/1, cota initiala 1/1 1) CIOCA VASILE	A1
Act Administrativ nr. 2671, din 24/05/2023 emis de PRIMARIA COMUNEI GÂRBOVA (ADEVERINTA;);		
B2	SE NOTEAZA POSESIA PENTRU COTA DE 325 MP DIN 650 MP IN FAVOAREA 1) MUNTEAN CONSTANTIN	A1
Act Administrativ nr. 2672, din 24/05/2023 emis de PRIMARIA COMUNEI GÂRBOVA (ADEVERINTA;);		
B3	SE NOTEAZA POSESIA PENTRU COTA DE 325 MP DIN 650 MP IN FAVOAREA 1) POPA GHEORGHE	A1

C. Partea III. SARCINI .

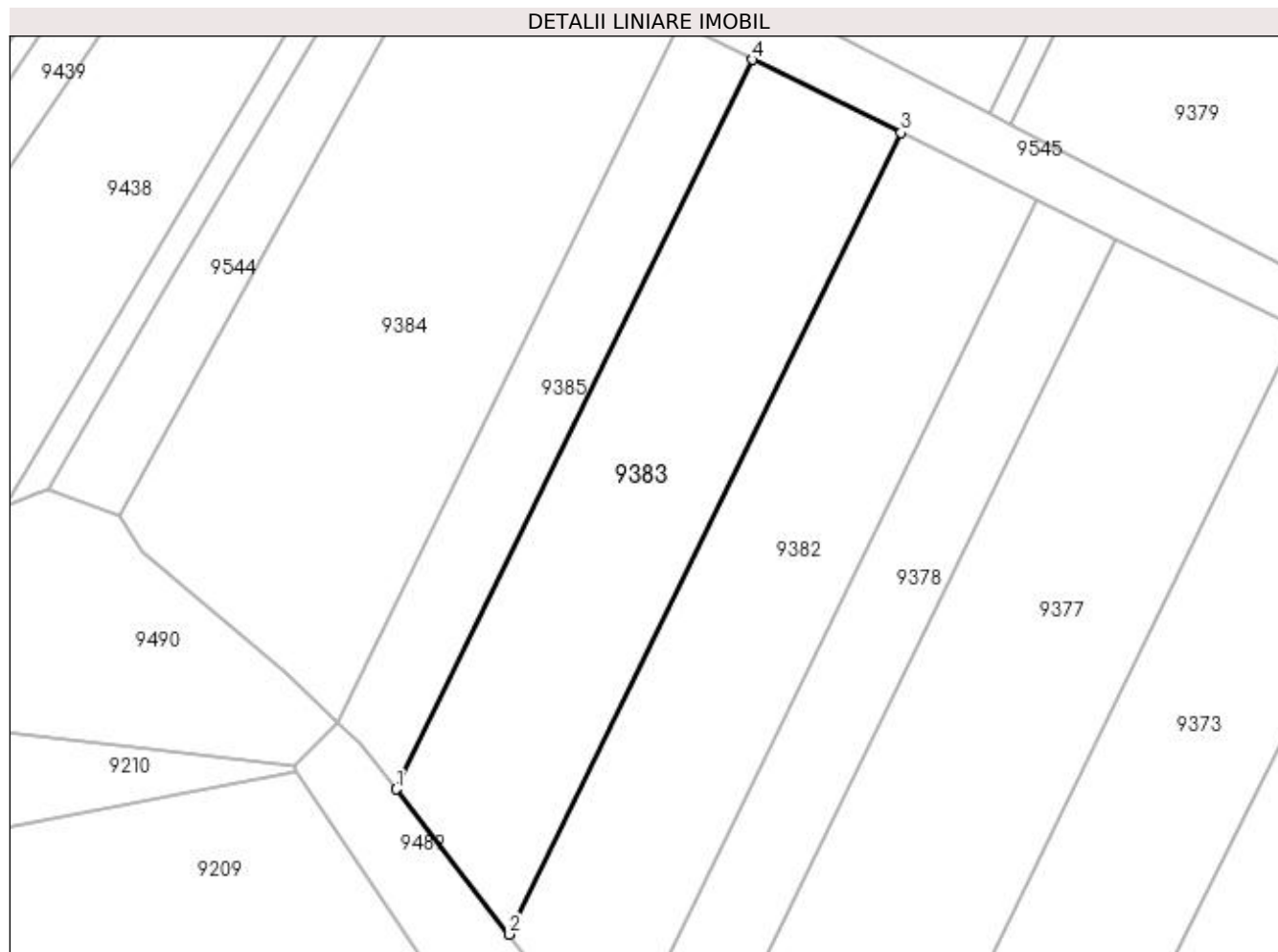
Inscrieri privind dezmembramintele dreptului de proprietate, drepturi reale de garanție și sarcini	Referințe
NU SUNT	

Anexa Nr. 1 La Partea I

Teren

Nr cadastral	Suprafața (mp)*	Observații / Referințe
	650	

* Suprafața este determinată în planul de proiecție Stereo 70.



Date referitoare la teren

Crt	Categorie folosință	Intravilan	Suprafața (mp)	Tarla	Parcelă	Nr. topo	Observații / Referințe
1	vie	NU	650	188	1628/2	-	GREȘIT NR TOPO 1729/2 DIN TP, CORECT NR TOPO 1628/2 DIN PLAN.

Lungime Segmente

1) Valorile lungimilor segmentelor sunt obținute din proiecție în plan.

Punct început	X / Y	Punct sfârșit	X / Y	Lungime segment (** (m)
1	398.079,831 485.011,003	2	398.087,531 485.001,159	12.498
2	398.087,531 485.001,159	3	398.114,12 485.055,546	60.539
3	398.114,12 485.055,546	4	398.104,034 485.060,511	11.242
4	398.104,034 485.060,511	1	398.079,831 485.011,003	55.107

**** Lungimile segmentelor sunt determinate în planul de proiecție Stereo 70 și sunt rotunjite la 1 milimetru.**

***** Distanța dintre puncte este formată din segmente cumulate ce sunt mai mici decât valoarea 1 milimetru.**

**DATE DESPRE IMOBILUL NR. 9384**

Oficiul de Cadastru și Publicitate Imobiliară ALBA
Biroul de Cadastru și Publicitate Imobiliară Sebes

A. Partea I. Descrierea imobilului

TEREN Extravilan

Adresa: Jud. Alba

Nr. Crt	Nr cadastral Nr. topografic	Suprafața* (mp)	Observații / Referințe
A1		920	Sector cadastral:58 Teren neimprejmuit;

B. Partea II. Proprietari și acte

Inscrieri privitoare la dreptul de proprietate și alte drepturi reale	Referințe
1 / 22/05/2023	
Act Administrativ nr. 5236/457, din 08/02/1995 emis de CJSDPAT ALBA (TITLU DE PROPRIETATE;);	
B1	A1
Intabulare, drept de PROPRIETATE, dobandit prin Reconstituire, cota actuala 1/1, cota initiala 1/1 1) MANIU MARIA	

C. Partea III. SARCINI .

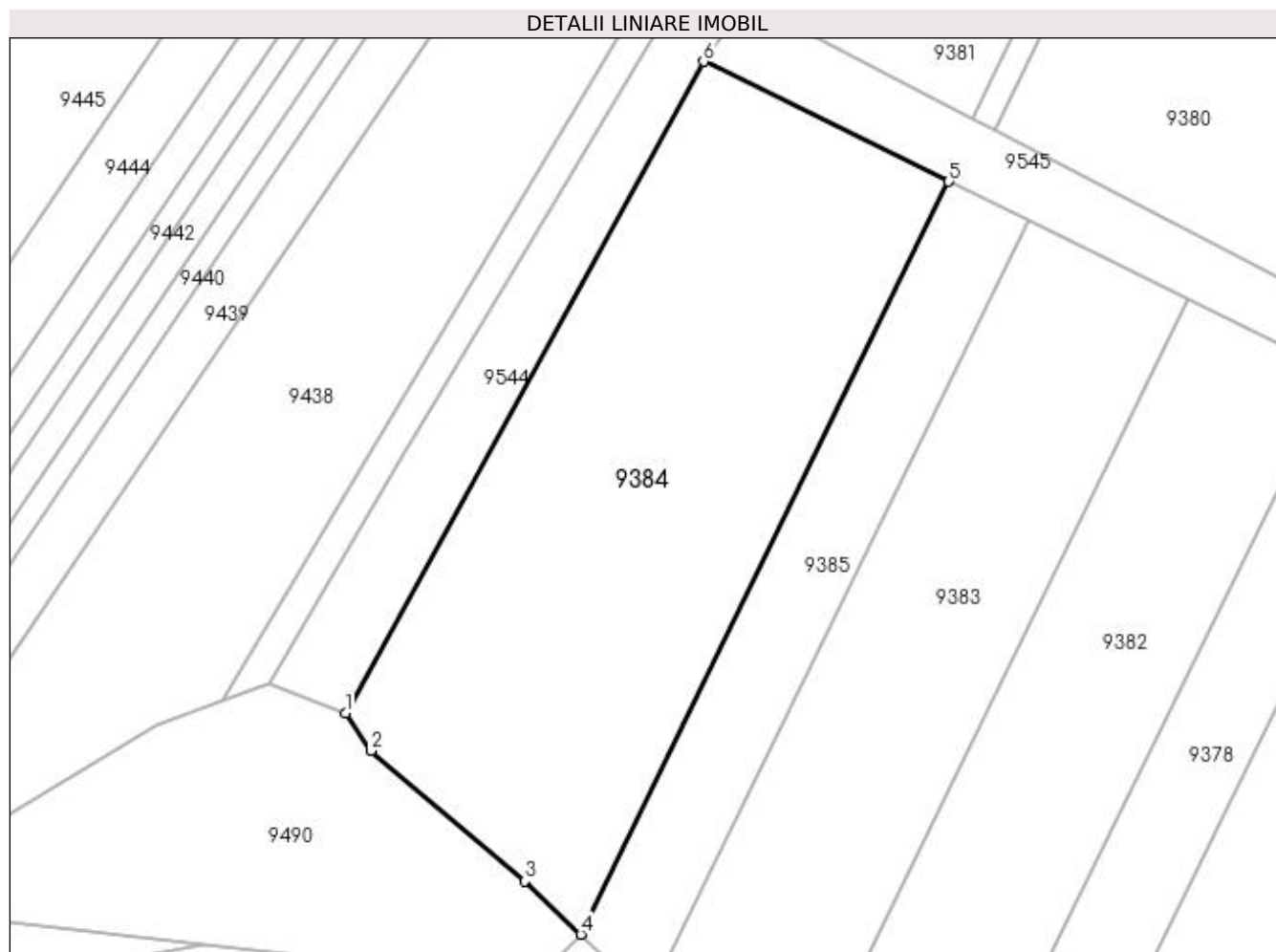
Inscrieri privind dezmembramintele dreptului de proprietate, drepturi reale de garanție și sarcini	Referințe
NU SUNT	

Anexa Nr. 1 La Partea I

Teren

Nr cadastral	Suprafața (mp)*	Observații / Referințe
	920	

* Suprafața este determinată în planul de proiecție Stereo 70.



Date referitoare la teren

Crt	Categorie folosință	Intra vilan	Suprafața (mp)	Tarla	Parcelă	Nr. topo	Observații / Referințe
1	vie	NU	920	188	1628/3	-	

Lungime Segmente

1) Valorile lungimilor segmentelor sunt obținute din proiecție în plan.

Punct început	X / Y	Punct sfârșit	X / Y	Lungime segment (** (m)
1	398.061,035 485.029,526	2	398.062,637 485.027,148	2.867
2	398.062,637 485.027,148	3	398.072,314 485.018,926	12.698
3	398.072,314 485.018,926	4	398.075,862 485.015,577	4.879
4	398.075,862 485.015,577	5	398.099,034 485.062,973	52.757
5	398.099,034 485.062,973	6	398.083,584 485.070,54	17.204

Punct început	X / Y	Punct sfârșit	X / Y	Lungime segment (** (m)
6	398.083,584 485.070,54	1	398.061,035 485.029,526	46.804

** Lungimile segmentelor sunt determinate în planul de proiecție Stereo 70 și sunt rotunjite la 1 milimetru.

*** Distanța dintre puncte este formată din segmente cumulate ce sunt mai mici decât valoarea 1 milimetru.

**DATE DESPRE IMOBILUL NR. 9385**

Oficiul de Cadastru și Publicitate Imobiliară ALBA
Biroul de Cadastru și Publicitate Imobiliară Sebes

A. Partea I. Descrierea imobilului

TEREN Extravilan

Adresa: Jud. Alba

Nr. Crt	Nr cadastral Nr. topografic	Suprafața* (mp)	Observații / Referințe
A1		300	Sector cadastral:58 Teren neimprejmuit;

B. Partea II. Proprietari și acte

Inscrieri privitoare la dreptul de proprietate și alte drepturi reale	Referințe
1 / 15/06/2023	
Act Notarial nr. 109, din 27/04/2023 emis de NP OANA CLAUDIU OLIVIAN (CERTIFICAT DE MOSTENITOR;);	
B1	A1
Intabulare, drept de PROPRIETATE, dobandit prin Succesiune, cota actuala 1/1, cota initiala 1/1 1) MANIU GHEORGHE	

C. Partea III. SARCINI .

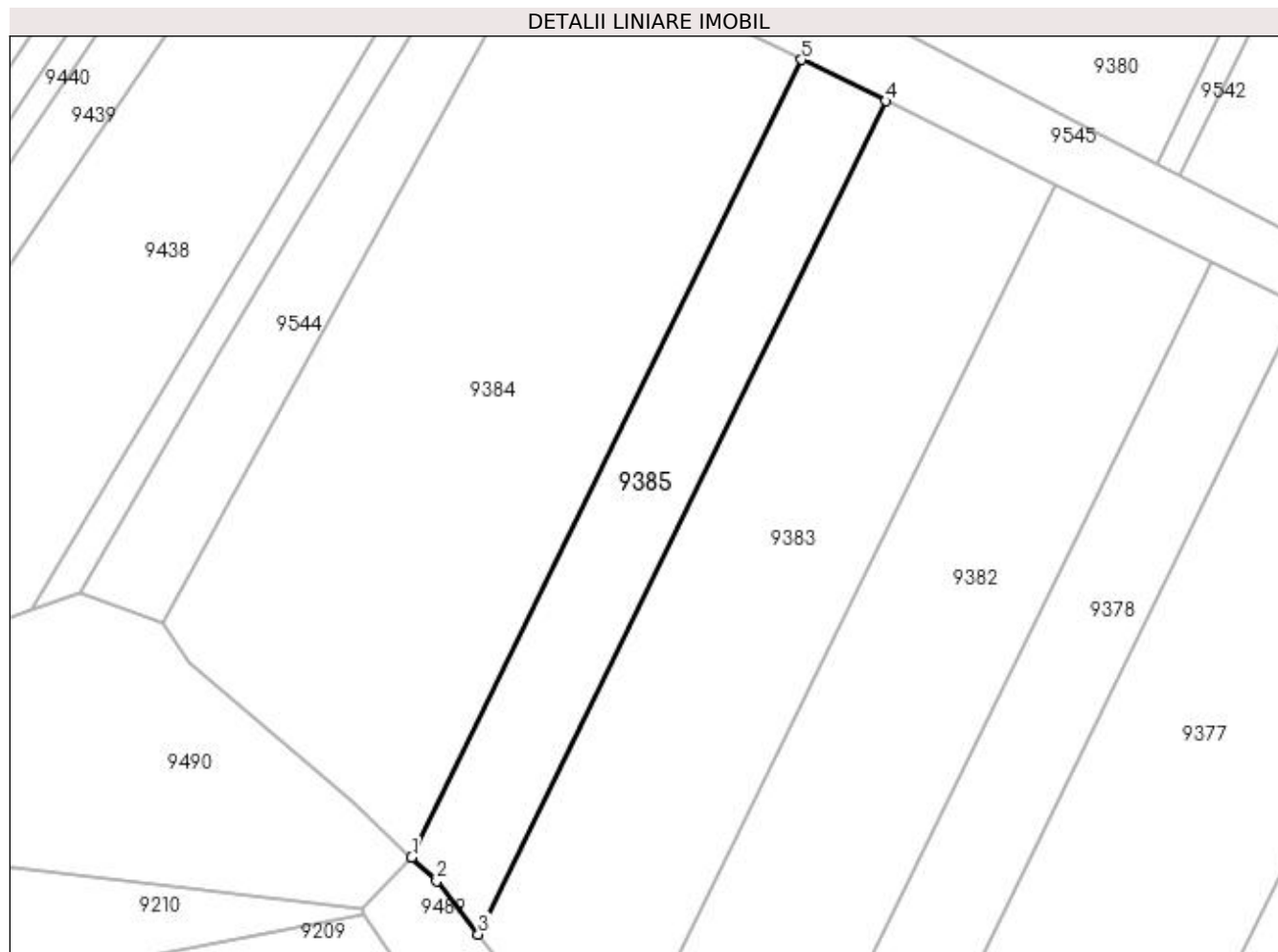
Inscrieri privind dezmembramintele dreptului de proprietate, drepturi reale de garanție și sarcini	Referințe
NU SUNT	

Anexa Nr. 1 La Partea I

Teren

Nr cadastral	Suprafața (mp)*	Observații / Referințe
	300	

* Suprafața este determinată în planul de proiecție Stereo 70.



Date referitoare la teren

Crt	Categorie folosință	Intravilan	Suprafața (mp)	Tarla	Parcelă	Nr. topo	Observații / Referințe
1	arabil	NU	300	-	1628/4	-	

Lungime Segmente

1) Valorile lungimilor segmentelor sunt obținute din proiecție în plan.

Punct început	X / Y	Punct sfârșit	X / Y	Lungime segment (** (m)
1	398.075,862 485.015,577	2	398.077,357 485.014,166	2.056
2	398.077,357 485.014,166	3	398.079,831 485.011,003	4.016
3	398.079,831 485.011,003	4	398.104,034 485.060,511	55.107
4	398.104,034 485.060,511	5	398.099,034 485.062,973	5.573
5	398.099,034 485.062,973	1	398.075,862 485.015,577	52.757

**** Lungimile segmentelor sunt determinate în planul de proiecție Stereo 70 și sunt rotunjite la 1 milimetru.**

***** Distanța dintre puncte este formată din segmente cumulate ce sunt mai mici decât valoarea 1 milimetru.**

**DATE DESPRE IMOBILUL NR. 9386**

Oficiul de Cadastru și Publicitate Imobiliară ALBA
Biroul de Cadastru și Publicitate Imobiliară Sebes

A. Partea I. Descrierea imobilului

TEREN Extravilan

Adresa: Jud. Alba

Nr. Crt	Nr cadastral Nr. topografic	Suprafața* (mp)	Observații / Referințe
A1		124	Sector cadastral:58 Teren neimpregmuit;

B. Partea II. Proprietari și acte

Inscrieri privitoare la dreptul de proprietate și alte drepturi reale		Referințe
1 / 15/06/2023		
Act Administrativ nr. 7100/796, din 25/02/1997 emis de CJSDPAT ALBA (TITLU DE PROPRIETATE;);		
B1	Intabulare, drept de PROPRIETATE, dobandit prin Reconstituire, cota actuala 1/2, cota initiala 1/2 1) MORARIU MARIA	A1
Act Notarial nr. 112, din 20/12/2018 emis de NP ILIȘESCU SILVIA (CERTIFICAT DE MOSTENITOR SUPLIMENTAR;);		
B2	Intabulare, drept de PROPRIETATE, dobandit prin Succesiune, cota actuala 1/2, cota initiala 1/2 1) FĂȚAN ALINA-ELENA	A1

C. Partea III. SARCINI .

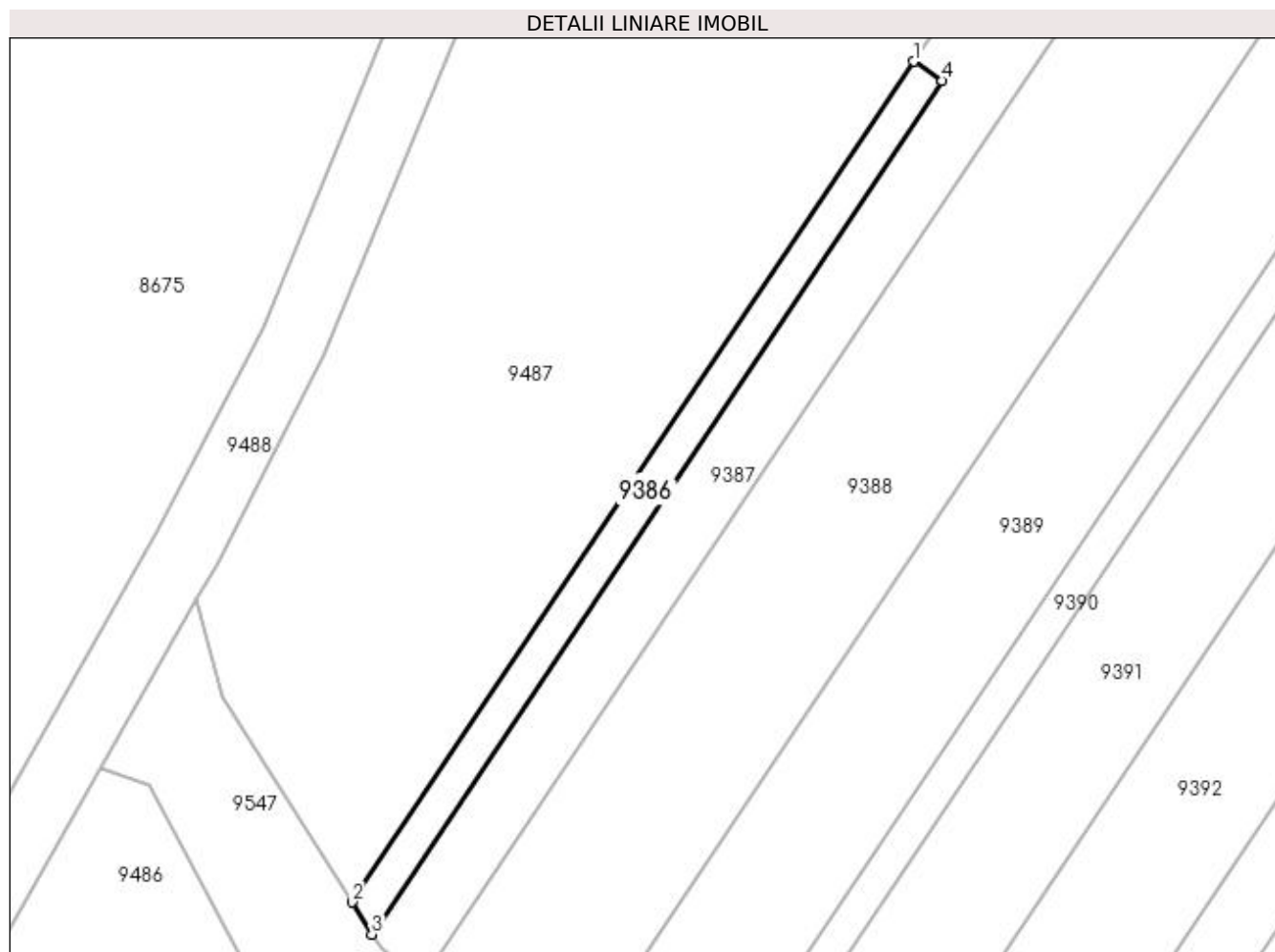
Inscrieri privind dezmembramintele dreptului de proprietate, drepturi reale de garanție și sarcini	Referințe
NU SUNT	

Anexa Nr. 1 La Partea I

Teren

Nr cadastral	Suprafața (mp)*	Observații / Referințe
	124	

* Suprafața este determinată în planul de proiecție Stereo 70.



Date referitoare la teren

Crt	Categorie folosință	Intra vilan	Suprafața (mp)	Tarla	Parcelă	Nr. topo	Observații / Referințe
1	vie	NU	124	-	1774/1	-	

Lungime Segmente

1) Valorile lungimilor segmentelor sunt obținute din proiecție în plan.

Punct început	X / Y	Punct sfârșit	X / Y	Lungime segment (** (m)
1	397.937,305 485.327,272	2	397.903,921 485.277,347	60.058
2	397.903,921 485.277,347	3	397.905,107 485.275,433	2.252
3	397.905,107 485.275,433	4	397.939,009 485.326,133	60.99
4	397.939,009 485.326,133	1	397.937,305 485.327,272	2.05

**** Lungimile segmentelor sunt determinate în planul de proiecție Stereo 70 și sunt rotunjite la 1 milimetru.**

***** Distanța dintre puncte este formată din segmente cumulate ce sunt mai mici decât valoarea 1 milimetru.**

**DATE DESPRE IMOBILUL NR. 9387**

Oficiul de Cadastru și Publicitate Imobiliară ALBA
Biroul de Cadastru și Publicitate Imobiliară Sebes

A. Partea I. Descrierea imobilului

TEREN Extravilan

Adresa: Jud. Alba

Nr. Crt	Nr cadastral Nr. topografic	Suprafața* (mp)	Observații / Referințe
A1		600	Sector cadastral:58 Teren neimprejmut;

B. Partea II. Proprietari și acte

Inscrieri privitoare la dreptul de proprietate și alte drepturi reale		Referințe
1 / 22/05/2023		
Act Administrativ nr. 5208/280, din 06/12/1994 emis de CJSDPAT ALBA (TITLU DE PROPRIETATE;);		
B1	Intabulare, drept de PROPRIETATE, dobandit prin Constituire, cota actuala 1/1, cota initiala 1/1 1) LASCU IOAN	A1
1 / 15/06/2023		
Act Administrativ nr. 2840, din 30/05/2023 emis de PRIMARIA COMUNEI GÂRBOVA (ADEVERINTA;);		
B2	SE NOTEAZA POSESIA IN FAVOAREA 1) ALBU GHEORGHE	A1

C. Partea III. SARCINI .

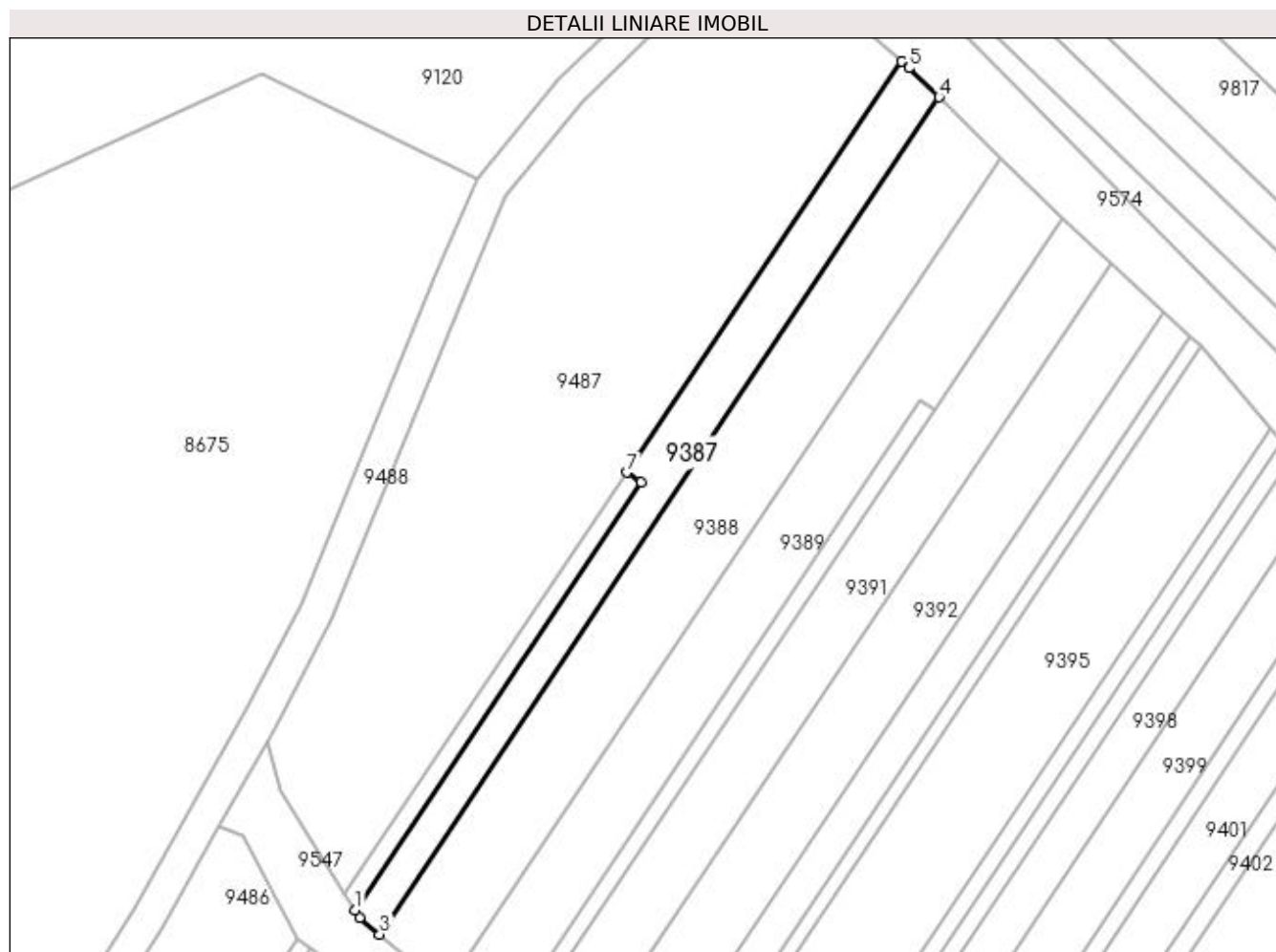
Inscrieri privind dezmembramintele dreptului de proprietate, drepturi reale de garanție și sarcini	Referințe
NU SUNT	

Anexa Nr. 1 La Partea I

Teren

Nr cadastral	Suprafața (mp)*	Observații / Referințe
	600	

* Suprafața este determinată în planul de proiecție Stereo 70.



Date referitoare la teren

Crt	Categorie folosință	Intra vilan	Suprafața (mp)	Tarla	Parcelă	Nr. topo	Observații / Referințe
1	vie	NU	600	-	1774/2	-	

Lungime Segmente

1) Valorile lungimilor segmentelor sunt obținute din proiecție în plan.

Punct început	X / Y	Punct sfârșit	X / Y	Lungime segment (** (m)
1	397.905,107 485.275,433	2	397.905,651 485.274,554	1.034
2	397.905,651 485.274,554	3	397.908,03 485.272,566	3.1
3	397.908,03 485.272,566	4	397.974,314 485.371,693	119.247
4	397.974,314 485.371,693	5	397.970,72 485.375,158	4.992
5	397.970,72 485.375,158	6	397.969,843 485.375,932	1.17

Punct început	X / Y	Punct sfârșit	X / Y	Lungime segment (** (m)
6	397.969,843 485.375,932	7	397.937,305 485.327,272	58.536
7	397.937,305 485.327,272	8	397.939,009 485.326,133	2.05
8	397.939,009 485.326,133	1	397.905,107 485.275,433	60.99

** Lungimile segmentelor sunt determinate în planul de proiecție Stereo 70 și sunt rotunjite la 1 milimetru.

*** Distanța dintre puncte este formată din segmente cumulate ce sunt mai mici decât valoarea 1 milimetru.

**DATE DESPRE IMOBILUL NR. 9388**

Oficiul de Cadastru și Publicitate Imobiliară ALBA
Biroul de Cadastru și Publicitate Imobiliară Sebes

A. Partea I. Descrierea imobilului

TEREN Extravilan

Adresa: Jud. Alba

Nr. Crt	Nr cadastral Nr. topografic	Suprafața* (mp)	Observații / Referințe
A1		1.200	Sector cadastral:58 Teren neimprejmuit;

B. Partea II. Proprietari și acte

Inscrieri privitoare la dreptul de proprietate și alte drepturi reale	Referințe
1 / 15/06/2023	
Act Notarial nr. 74, din 08/06/2006 emis de NP BELDEAN GHEORGHE (CERTIFICAT DE MOSTENITOR;);	
B1	A1
Intabulare, drept de PROPRIETATE, dobândit prin Succesiune, cota actuala 1/1, cota initiala 1/1 1) ALBU PARASCHIVA	

C. Partea III. SARCINI .

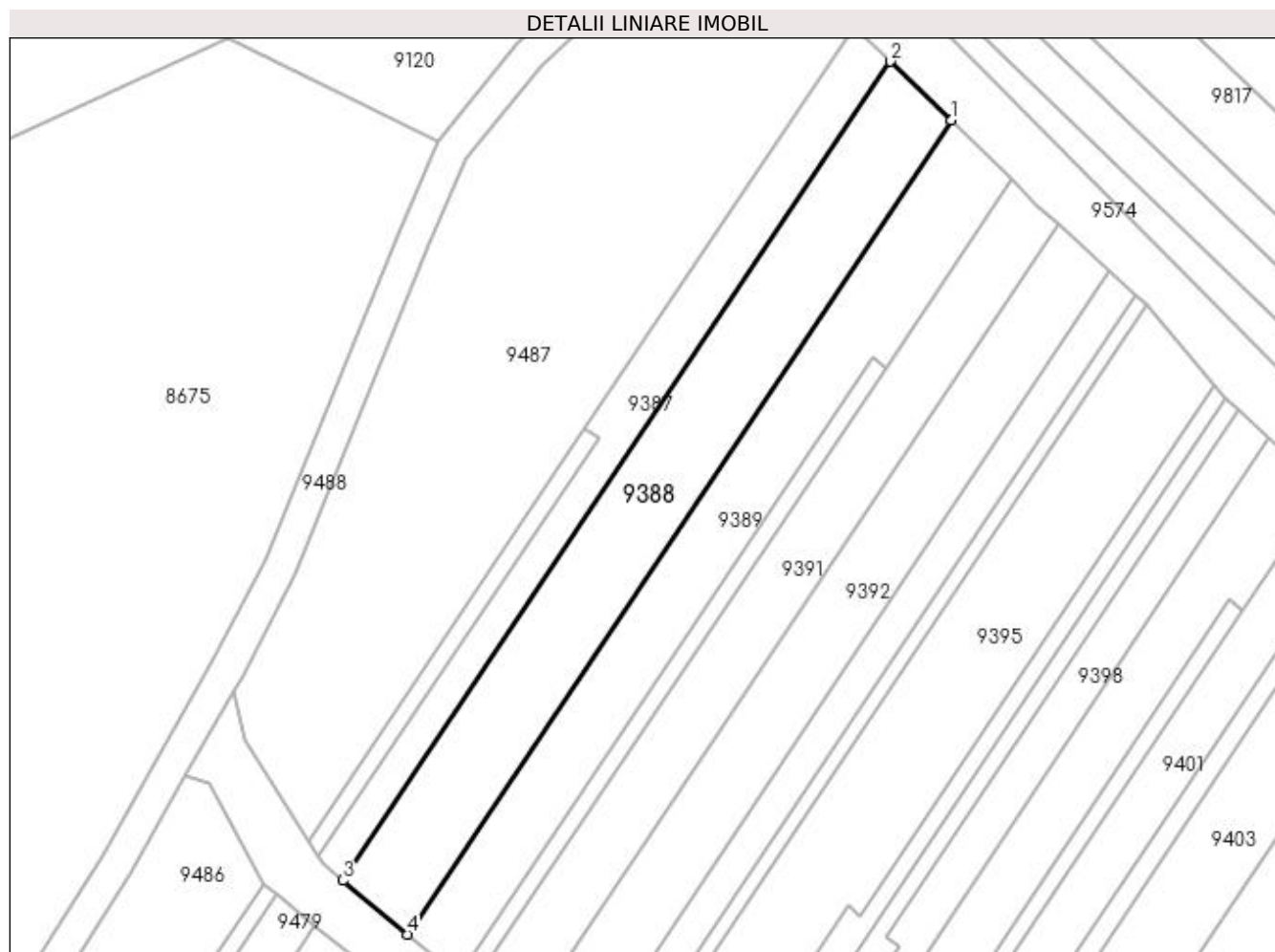
Inscrieri privind dezmembramintele dreptului de proprietate, drepturi reale de garanție și sarcini	Referințe
NU SUNT	

Anexa Nr. 1 La Partea I

Teren

Nr cadastral	Suprafața (mp)*	Observații / Referințe
	1.200	

* Suprafața este determinată în planul de proiecție Stereo 70.



Date referitoare la teren

Crt	Categorie folosință	Intra vilan	Suprafața (mp)	Tarla	Parcelă	Nr. topo	Observații / Referințe
1	vie	NU	1.200	38	1774/3	-	

Lungime Segmente

1) Valorile lungimilor segmentelor sunt obținute din proiecție în plan.

Punct început	X / Y	Punct sfârșit	X / Y	Lungime segment (** (m)
1	397.981,697 485.364,574	2	397.974,314 485.371,693	10.256
2	397.974,314 485.371,693	3	397.908,03 485.272,566	119.247
3	397.908,03 485.272,566	4	397.915,82 485.266,056	10.152
4	397.915,82 485.266,056	1	397.981,697 485.364,574	118.514

**** Lungimile segmentelor sunt determinate în planul de proiecție Stereo 70 și sunt rotunjite la 1 milimetru.**

***** Distanța dintre puncte este formată din segmente cumulate ce sunt mai mici decât valoarea 1 milimetru.**

**DATE DESPRE IMOBILUL NR. 9389**

Oficiul de Cadastru și Publicitate Imobiliară ALBA
Biroul de Cadastru și Publicitate Imobiliară Sebes

A. Partea I. Descrierea imobilului

TEREN Extravilan

Adresa: Jud. Alba

Nr. Crt	Nr cadastral Nr. topografic	Suprafața* (mp)	Observații / Referințe
A1		1.000	Sector cadastral:58 Teren neimprijmit;

B. Partea II. Proprietari și acte

Inscrieri privitoare la dreptul de proprietate și alte drepturi reale		Referințe
1 / 15/06/2023		
Act Administrativ nr. 5232/347, din 22/12/1994 emis de CJSDPAT ALBA (TITLU DE PROPRIETATE;);		
B1	Intabulare, drept de PROPRIETATE, dobandit prin Reconstituire, cota actuala 3/4, cota initiala 3/4 1) JOSAN ELENA	A1
Act Notarial nr. 20, din 09/02/2021 emis de NP BELDEAN VIOLETA (CERTIFICAT DE MOSTENITOR;);		
B2	Intabulare, drept de PROPRIETATE, dobandit prin Succesiune, cota actuala 1/4, cota initiala 1/4 1) JOSAN ELENA , fiică;	A1

C. Partea III. SARCINI .

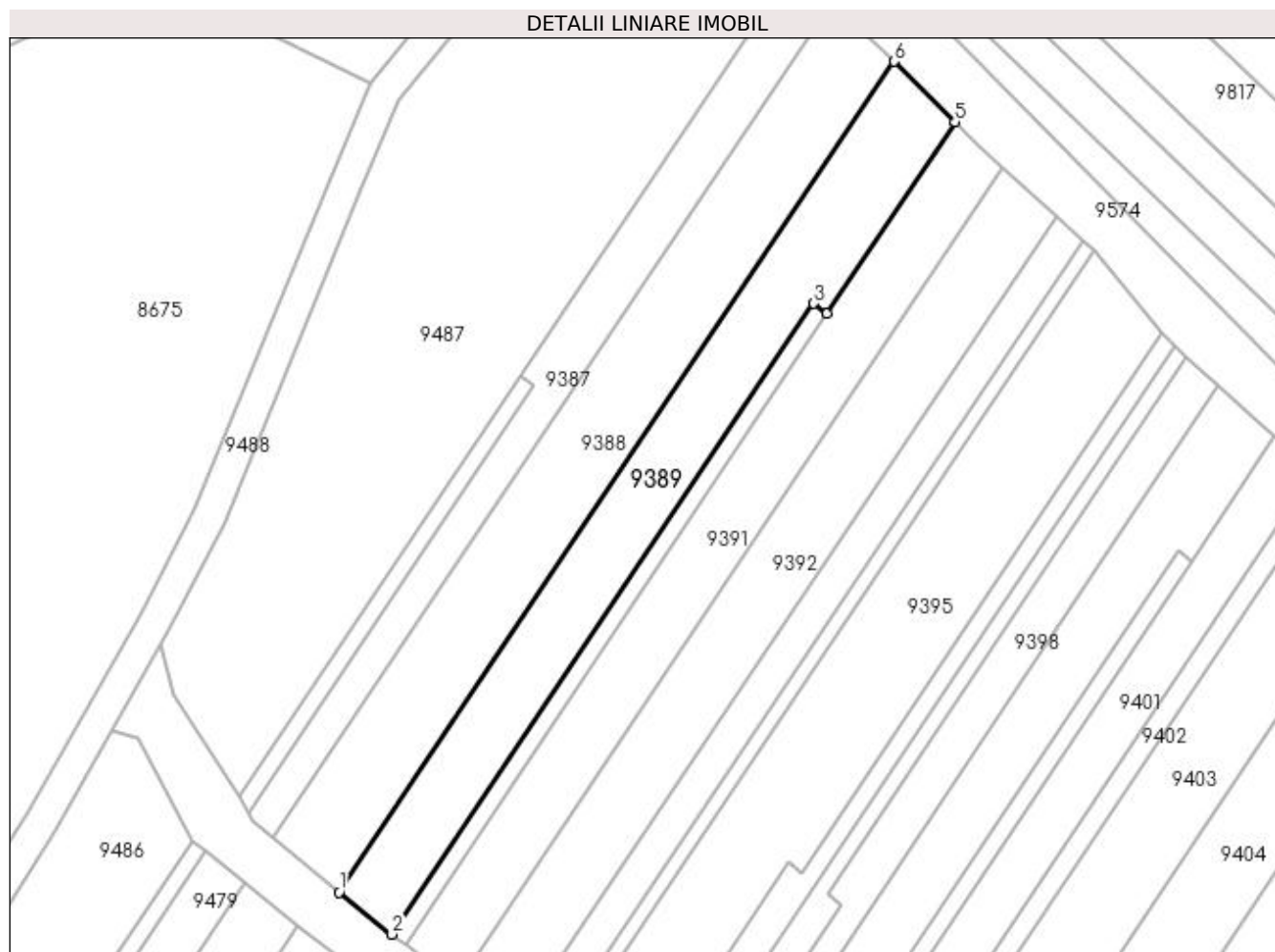
Inscrieri privind dezmembramintele dreptului de proprietate, drepturi reale de garanție și sarcini	Referințe
NU SUNT	

Anexa Nr. 1 La Partea I

Teren

Nr cadastral	Suprafața (mp)*	Observații / Referințe
	1.000	

* Suprafața este determinată în planul de proiecție Stereo 70.



Date referitoare la teren

Crt	Categorie folosință	Intra vilan	Suprafața (mp)	Tarla	Parcelă	Nr. topo	Observații / Referințe
1	vie	NU	1.000	188	1774/4	-	

Lungime Segmente

1) Valorile lungimilor segmentelor sunt obținute din proiecție în plan.

Punct început	X / Y	Punct sfârșit	X / Y	Lungime segment (** (m)
1	397.915,82 485.266,056	2	397.922,119 485.261,074	8.031
2	397.922,119 485.261,074	3	397.972,146 485.335,889	90.0
3	397.972,146 485.335,889	4	397.973,72 485.334,645	2.006
4	397.973,72 485.334,645	5	397.988,933 485.357,396	27.369
5	397.988,933 485.357,396	6	397.981,697 485.364,574	10.192

Punct început	X / Y	Punct sfârșit	X / Y	Lungime segment (** (m)
6	397.981,697 485.364,574	1	397.915,82 485.266,056	118.514

** Lungimile segmentelor sunt determinate în planul de proiecție Stereo 70 și sunt rotunjite la 1 milimetru.

*** Distanța dintre puncte este formată din segmente cumulate ce sunt mai mici decât valoarea 1 milimetru.

**DATE DESPRE IMOBILUL NR. 9390**

Oficiul de Cadastru și Publicitate Imobiliară ALBA
Biroul de Cadastru și Publicitate Imobiliară Sebes

A. Partea I. Descrierea imobilului

TEREN Extravilan

Adresa: Jud. Alba

Nr. Crt	Nr cadastral Nr. topografic	Suprafața* (mp)	Observații / Referințe
A1		180	Sector cadastral:58 Teren neimprejmuit;

B. Partea II. Proprietari și acte

Inscrieri privitoare la dreptul de proprietate și alte drepturi reale	Referințe
1 / 15/06/2023	
Hotarare Judecatoreasca nr. 1009, din 04/05/2022 emis de JUDECĂTORIA ALBA IULIA (SENTINTA CIVILA;);	
B1	Intabulare, drept de PROPRIETATE, dobandit prin Hotarare Judecatoreasca, cota actuala 1/1, cota initiala 1/1 1) JOSAN ELENA

C. Partea III. SARCINI .

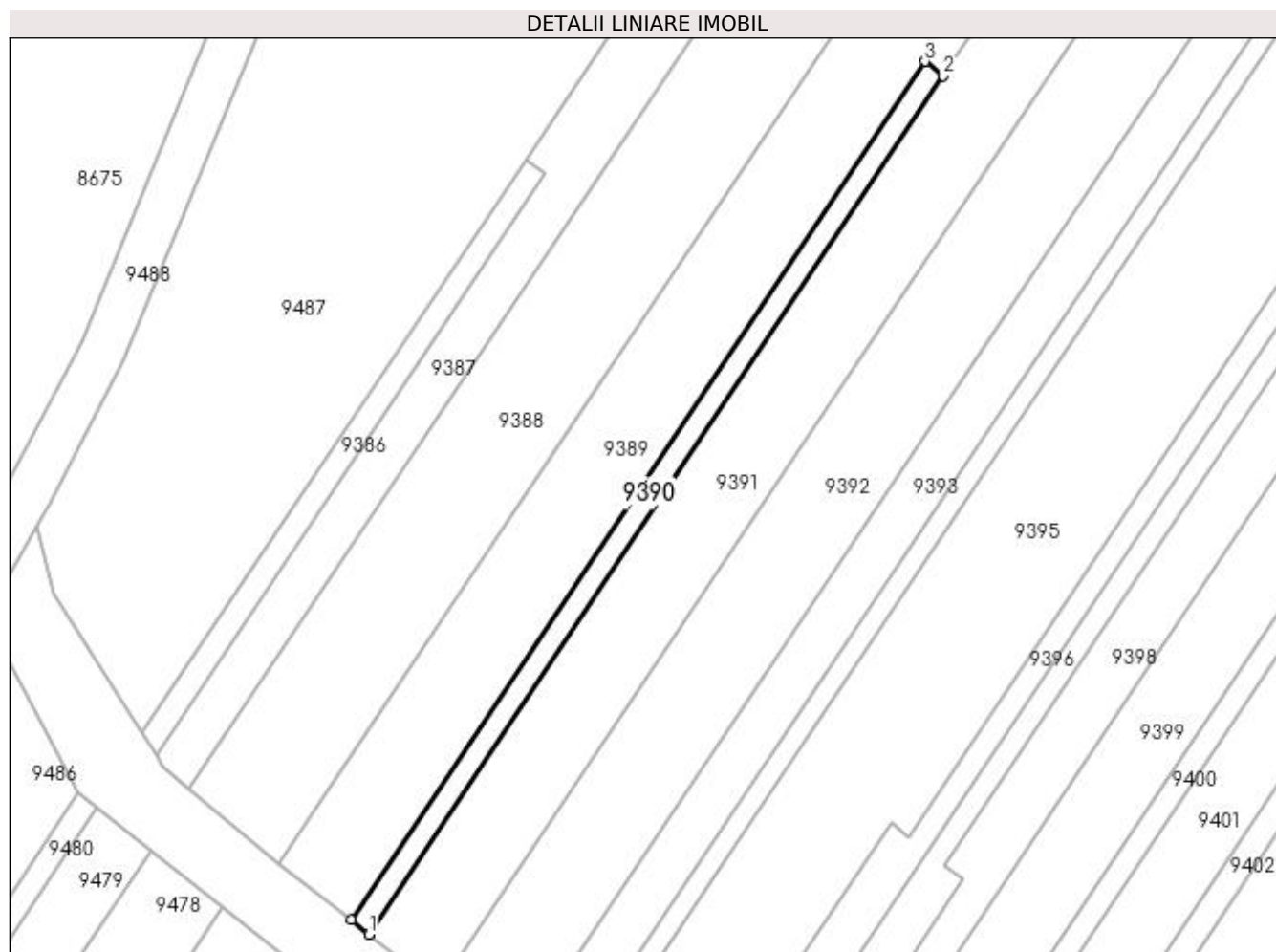
Inscrieri privind dezmembramintele dreptului de proprietate, drepturi reale de garanție și sarcini	Referințe
NU SUNT	

Anexa Nr. 1 La Partea I

Teren

Nr cadastral	Suprafața (mp)*	Observații / Referințe
	180	

* Suprafața este determinată în planul de proiecție Stereo 70.



Date referitoare la teren

Crt	Categorie folosință	Intra vilan	Suprafața (mp)	Tarla	Parcelă	Nr. topo	Observații / Referințe
1	vie	NU	180	-	1774/5	-	

Lungime Segmente

1) Valorile lungimilor segmentelor sunt obținute din proiecție în plan.

Punct început	X / Y	Punct sfârșit	X / Y	Lungime segment (** (m)
1	397.923,692 485.259,83	2	397.973,72 485.334,645	90.0
2	397.973,72 485.334,645	3	397.972,146 485.335,889	2.006
3	397.972,146 485.335,889	4	397.922,119 485.261,074	90.0
4	397.922,119 485.261,074	1	397.923,692 485.259,83	2.005

**** Lungimile segmentelor sunt determinate în planul de proiecție Stereo 70 și sunt rotunjite la 1 milimetru.**

***** Distanța dintre puncte este formată din segmente cumulate ce sunt mai mici decât valoarea 1 milimetru.**

**DATE DESPRE IMOBILUL NR. 9391**

Oficiul de Cadastru și Publicitate Imobiliară ALBA
Biroul de Cadastru și Publicitate Imobiliară Sebes

A. Partea I. Descrierea imobilului

TEREN Extravilan

Adresa: Jud. Alba

Nr. Crt	Nr cadastral Nr. topografic	Suprafața* (mp)	Observații / Referințe
A1		900	Sector cadastral:58 Teren neimprejmuit;

B. Partea II. Proprietari și acte

Inscrieri privitoare la dreptul de proprietate și alte drepturi reale	Referințe
1 / 22/05/2023	
Act Administrativ nr. 5208/297, din 08/12/1994 emis de CJSDPAT ALBA (TITLU DE PROPRIETATE;);	
B1	A1
Intabulare, drept de PROPRIETATE, dobândit prin Reconstituire, cota actuala 1/1, cota initiala 1/1	
1) MORARIU MARIA	

C. Partea III. SARCINI .

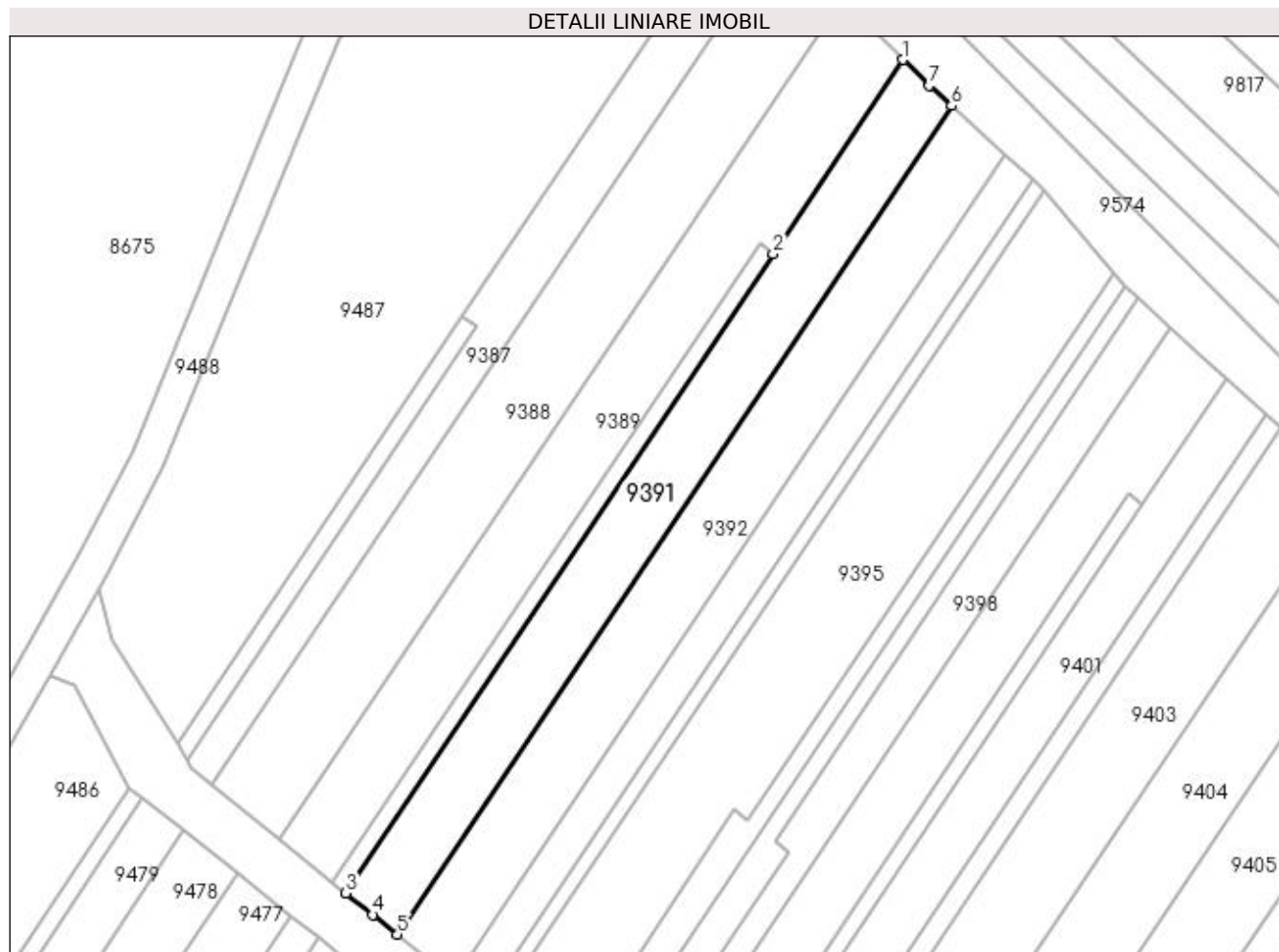
Inscrieri privind dezmembramintele dreptului de proprietate, drepturi reale de garanție și sarcini	Referințe
NU SUNT	

Anexa Nr. 1 La Partea I

Teren

Nr cadastral	Suprafața (mp)*	Observații / Referințe
	900	

* Suprafața este determinată în planul de proiecție Stereo 70.



Date referitoare la teren

Crt	Categorie folosință	Intra vilan	Suprafața (mp)	Tarla	Parcelă	Nr. topo	Observații / Referințe
1	vie	NU	900	-	1774/6	-	

Lungime Segmente

1) Valorile lungimilor segmentelor sunt obținute din proiecție în plan.

Punct început	X / Y	Punct sfârșit	X / Y	Lungime segment (** (m)
1	397.988,933 485.357,396	2	397.973,72 485.334,645	27.369
2	397.973,72 485.334,645	3	397.923,692 485.259,83	90.0
3	397.923,692 485.259,83	4	397.926,867 485.257,319	4.048
4	397.926,867 485.257,319	5	397.929,726 485.255,011	3.674
5	397.929,726 485.255,011	6	397.994,587 485.352,01	116.687

Punct început	X / Y	Punct sfârșit	X / Y	Lungime segment (** (m)
6	397.994,587 485.352,01	7	397.991,965 485.354,388	3.54
7	397.991,965 485.354,388	1	397.988,933 485.357,396	4.271

** Lungimile segmentelor sunt determinate în planul de proiecție Stereo 70 și sunt rotunjite la 1 milimetru.

*** Distanța dintre puncte este formată din segmente cumulate ce sunt mai mici decât valoarea 1 milimetru.

**DATE DESPRE IMOBILUL NR. 9392**

Oficiul de Cadastru și Publicitate Imobiliară ALBA
Biroul de Cadastru și Publicitate Imobiliară Sebes

A. Partea I. Descrierea imobilului

TEREN Extravilan

Adresa: Jud. Alba

Nr. Crt	Nr cadastral Nr. topografic	Suprafața* (mp)	Observații / Referințe
A1		979	Sector cadastral:58 Teren neimprijmit;

B. Partea II. Proprietari și acte

Inscrieri privitoare la dreptul de proprietate și alte drepturi reale		Referințe
1 / 15/06/2023		
Act Administrativ nr. 7100/796, din 25/02/1997 emis de CJSDPAT ALBA (TITLU DE PROPRIETATE;);		
B1	Intabulare, drept de PROPRIETATE, dobandit prin Reconstituire, cota actuala 1/2, cota initiala 1/2 1) MORARIU MARIA	A1
Act Notarial nr. 112, din 20/12/2018 emis de NP ILIȘESCU SILVIA (CERTIFICAT DE MOSTENITOR SUPLIMENTAR;);		
B2	Intabulare, drept de PROPRIETATE, dobandit prin Succesiune, cota actuala 1/2, cota initiala 1/2 1) FĂȚAN ALINA-ELENA	A1

C. Partea III. SARCINI .

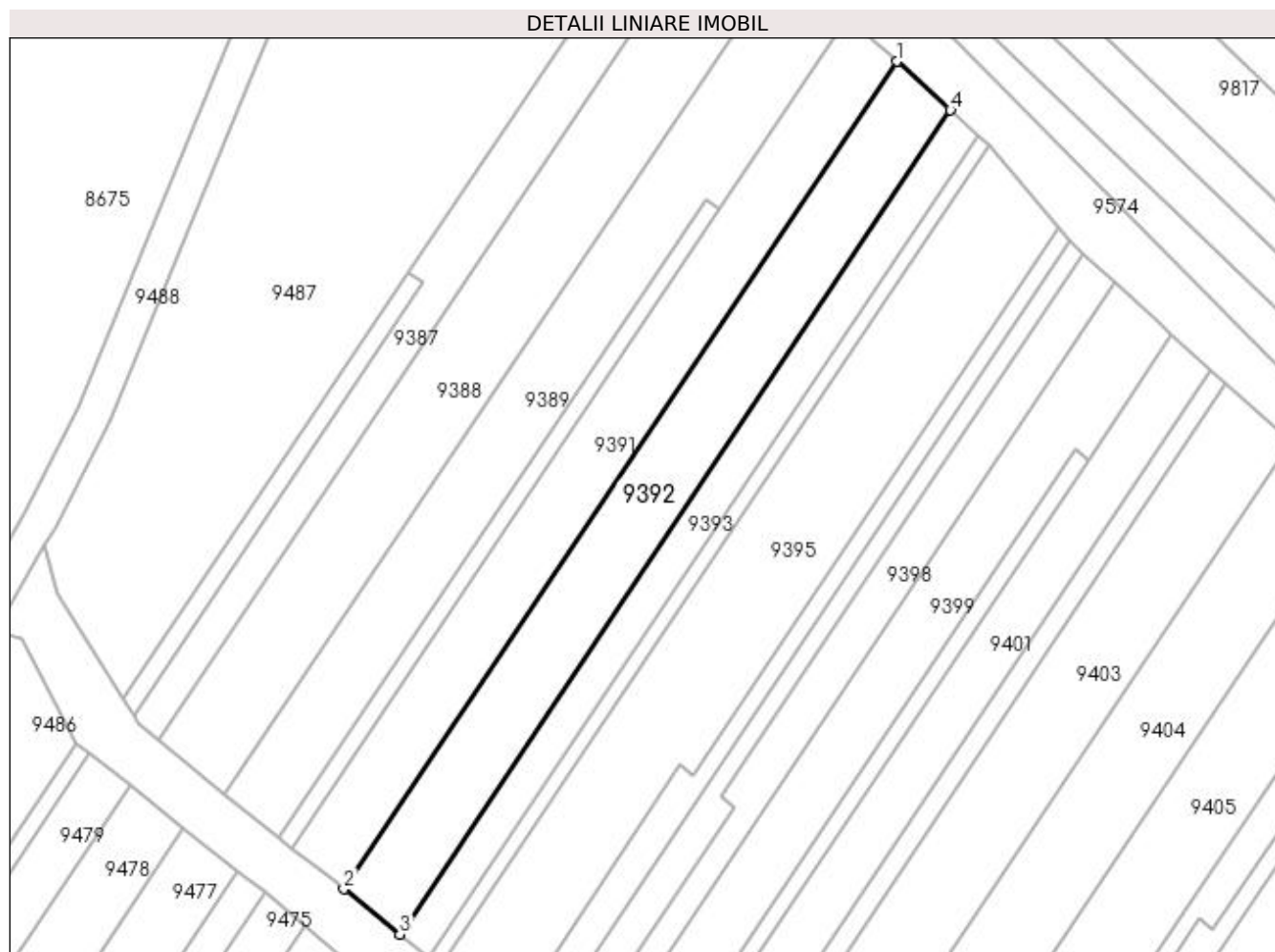
Inscrieri privind dezmembramintele dreptului de proprietate, drepturi reale de garanție și sarcini	Referințe
NU SUNT	

Anexa Nr. 1 La Partea I

Teren

Nr cadastral	Suprafața (mp)*	Observații / Referințe
	979	

* Suprafața este determinată în planul de proiecție Stereo 70.



Date referitoare la teren

Crt	Categorie folosință	Intra vilan	Suprafața (mp)	Tarla	Parcelă	Nr. topo	Observații / Referințe
1	vie	NU	979	-	1774/7	-	

Lungime Segmente

1) Valorile lungimilor segmentelor sunt obținute din proiecție în plan.

Punct început	X / Y	Punct sfârșit	X / Y	Lungime segment (** (m)
1	397.994,587 485.352,01	2	397.929,726 485.255,011	116.687
2	397.929,726 485.255,011	3	397.936,294 485.249,708	8.442
3	397.936,294 485.249,708	4	398.000,883 485.346,3	116.197
4	398.000,883 485.346,3	1	397.994,587 485.352,01	8.5

**** Lungimile segmentelor sunt determinate în planul de proiecție Stereo 70 și sunt rotunjite la 1 milimetru.**

***** Distanța dintre puncte este formată din segmente cumulate ce sunt mai mici decât valoarea 1 milimetru.**

**DATE DESPRE IMOBILUL NR. 9393**

Oficiul de Cadastru și Publicitate Imobiliară ALBA
Biroul de Cadastru și Publicitate Imobiliară Sebes

A. Partea I. Descrierea imobilului

TEREN Extravilan

Adresa: Jud. Alba

Nr. Crt	Nr cadastral Nr. topografic	Suprafața* (mp)	Observații / Referințe
A1		500	Sector cadastral:58 Teren neimprejmuit;

B. Partea II. Proprietari și acte

Inscrieri privitoare la dreptul de proprietate și alte drepturi reale	Referințe
1 / 15/06/2023	
Act Notarial nr. 257, din 18/04/2016 emis de NP BURZ LIDIA-MARIA;	
B1	A1
Intabulare, drept de PROPRIETATE, dobandit prin lesire Din Indiviziune, cota actuala 1/1, cota initiala 1/1 1) MANIU IOAN	

C. Partea III. SARCINI .

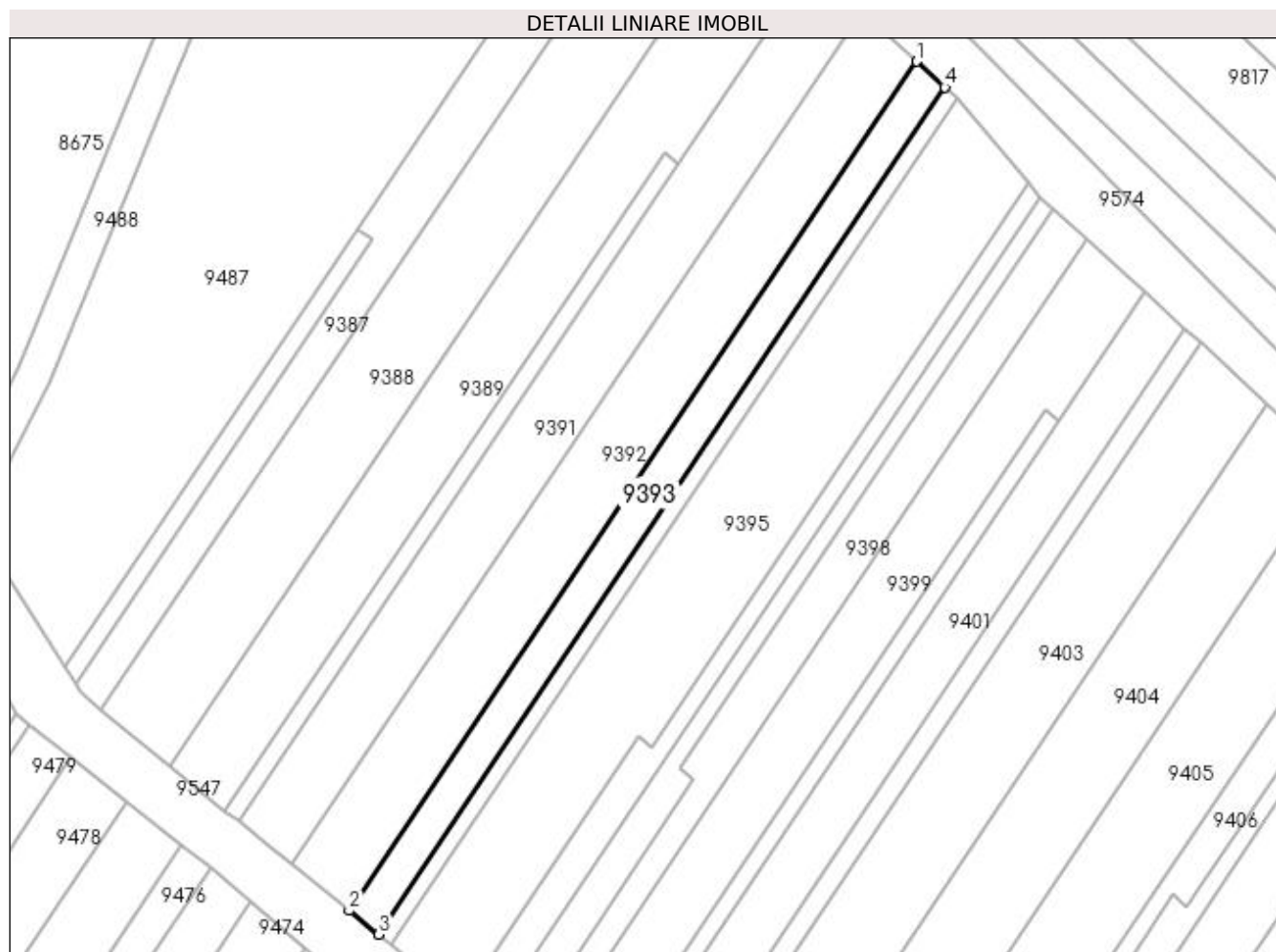
Inscrieri privind dezmembramintele dreptului de proprietate, drepturi reale de garanție și sarcini	Referințe
NU SUNT	

Anexa Nr. 1 La Partea I

Teren

Nr cadastral	Suprafața (mp)*	Observații / Referințe
	500	

* Suprafața este determinată în planul de proiecție Stereo 70.



Date referitoare la teren

Crt	Categorie folosință	Intra vilan	Suprafața (mp)	Tarla	Parcelă	Nr. topo	Observații / Referințe
1	vie	NU	500	-	1774/7/1	-	GREȘIT NR TOPO 1774/7 DIN TP, CM ȘI PARTAJ, CORECT NR TOPO 1774/7/1 DIN PLAN.

Lungime Segmente

1) Valorile lungimilor segmentelor sunt obținute din proiecție în plan.

Punct început	X / Y	Punct sfârșit	X / Y	Lungime segment (** (m)
1	398.000,883 485.346,3	2	397.936,294 485.249,708	116.197
2	397.936,294 485.249,708	3	397.939,659 485.246,991	4.325
3	397.939,659 485.246,991	4	398.004,109 485.343,375	115.947
4	398.004,109 485.343,375	1	398.000,883 485.346,3	4.355

**** Lungimile segmentelor sunt determinate în planul de proiecție Stereo 70 și sunt rotunjite la 1 milimetru.**

***** Distanța dintre puncte este formată din segmente cumulate ce sunt mai mici decât valoarea 1 milimetru.**

**DATE DESPRE IMOBILUL NR. 9394**

Oficiul de Cadastru și Publicitate Imobiliară ALBA
Biroul de Cadastru și Publicitate Imobiliară Sebes

A. Partea I. Descrierea imobilului

TEREN Extravilan

Adresa: Jud. Alba

Nr. Crt	Nr cadastral Nr. topografic	Suprafața* (mp)	Observații / Referințe
A1		200	Sector cadastral:58 Teren neimprijmit;

B. Partea II. Proprietari și acte

Inscrieri privitoare la dreptul de proprietate și alte drepturi reale	Referințe
1 / 15/06/2023	
Act Administrativ nr. 5232/302, din 08/12/1994 emis de CJSDPAT ALBA (TITLU DE PROPRIETATE;);	
B1	A1
Intabulare, drept de PROPRIETATE, dobandit prin Reconstituire, cota actuala 1/1, cota initiala 1/1 1) BORZA MARIA	
Act Administrativ nr. 2632, din 23/05/2023 emis de PRIMARIA COMUNEI GÂRBOVA (ADEVERINTA;);	
B2	A1
SE NOTEAZA POSESIA IN FAVOAREA 1) MANIU IOAN 2) MANIU VALERIA-ANGELA	

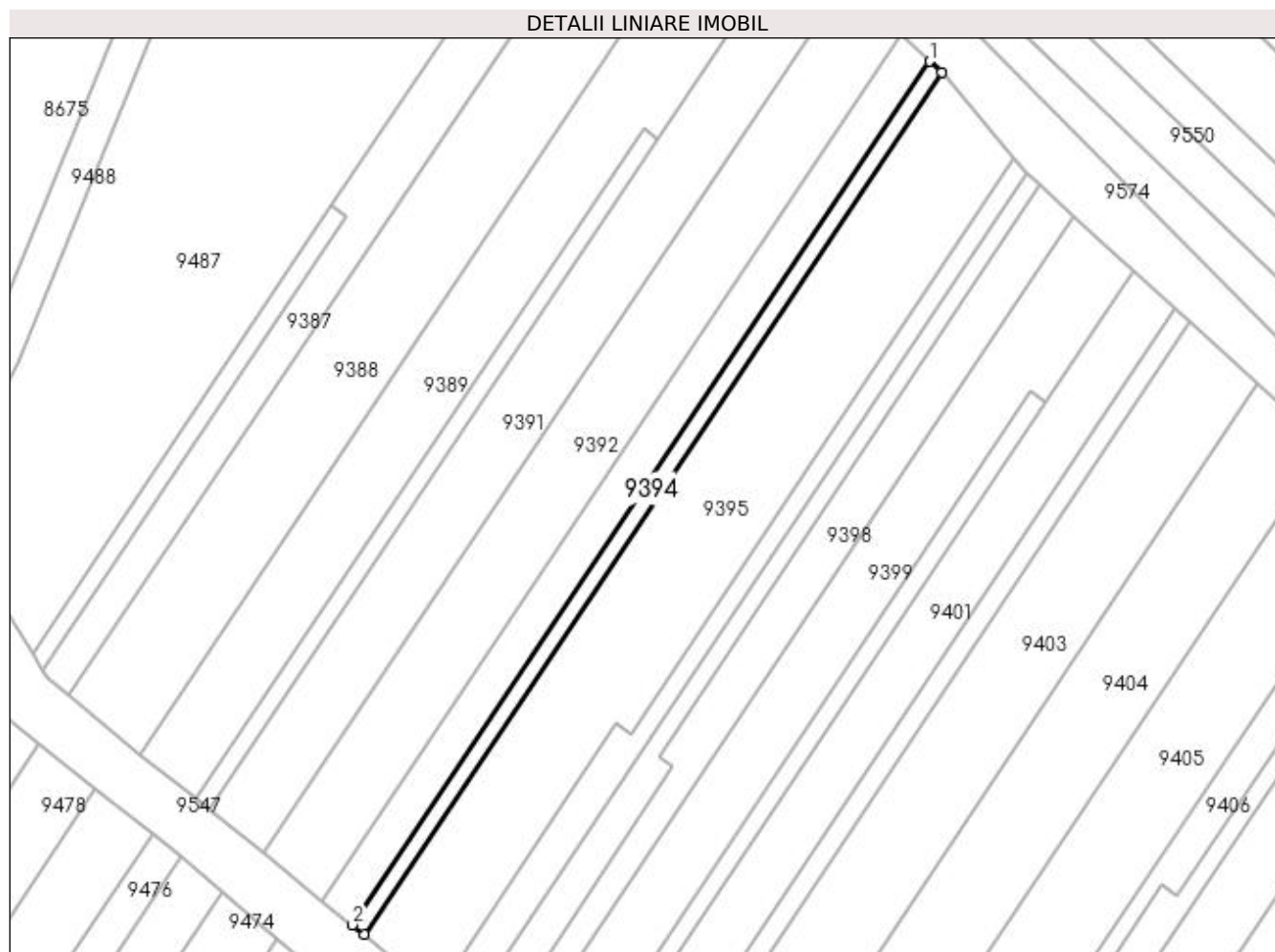
C. Partea III. SARCINI .

Inscrieri privind dezmembramintele dreptului de proprietate, drepturi reale de garanție și sarcini	Referințe
NU SUNT	

Anexa Nr. 1 La Partea I**Teren**

Nr cadastral	Suprafața (mp)*	Observații / Referințe
	200	

* Suprafața este determinată în planul de proiecție Stereo 70.

**Date referitoare la teren**

Crt	Categorie folosință	Intra vilan	Suprafața (mp)	Tarla	Parcelă	Nr. topo	Observații / Referințe
1	vie	NU	200	-	1774/8	-	

Lungime Segmente

1) Valorile lungimilor segmentelor sunt obținute din proiecție în plan.

Punct început	X / Y	Punct sfârșit	X / Y	Lungime segment (** (m)
1	398.004,109 485.343,375	2	397.939,659 485.246,991	115.947
2	397.939,659 485.246,991	3	397.940,963 485.245,935	1.678
3	397.940,963 485.245,935	4	398.005,445 485.342,167	115.838
4	398.005,445 485.342,167	1	398.004,109 485.343,375	1.801

**** Lungimile segmentelor sunt determinate în planul de proiecție Stereo 70 și sunt rotunjite la 1 milimetru.**

***** Distanța dintre puncte este formată din segmente cumulate ce sunt mai mici decât valoarea 1 milimetru.**

**DATE DESPRE IMOBILUL NR. 9395**

Oficiul de Cadastru și Publicitate Imobiliară ALBA
Biroul de Cadastru și Publicitate Imobiliară Sebes

A. Partea I. Descrierea imobilului

TEREN Extravilan

Adresa: Jud. Alba

Nr. Crt	Nr cadastral Nr. topografic	Suprafața* (mp)	Observații / Referințe
A1		1.330	Sector cadastral:58 Teren neimprejmuit;

B. Partea II. Proprietari și acte

Inscrieri privitoare la dreptul de proprietate și alte drepturi reale	Referințe
1 / 22/05/2023	
Act Administrativ nr. 5236/451, din 08/02/1995 emis de CJSDPAT ALBA (TITLU DE PROPRIETATE;);	
B1	A1
Intabulare, drept de PROPRIETATE, dobândit prin Reconstituire, cota actuala 1/1, cota initiala 1/1	
1) BARB MARIA	
2) BARB ILIE	

C. Partea III. SARCINI .

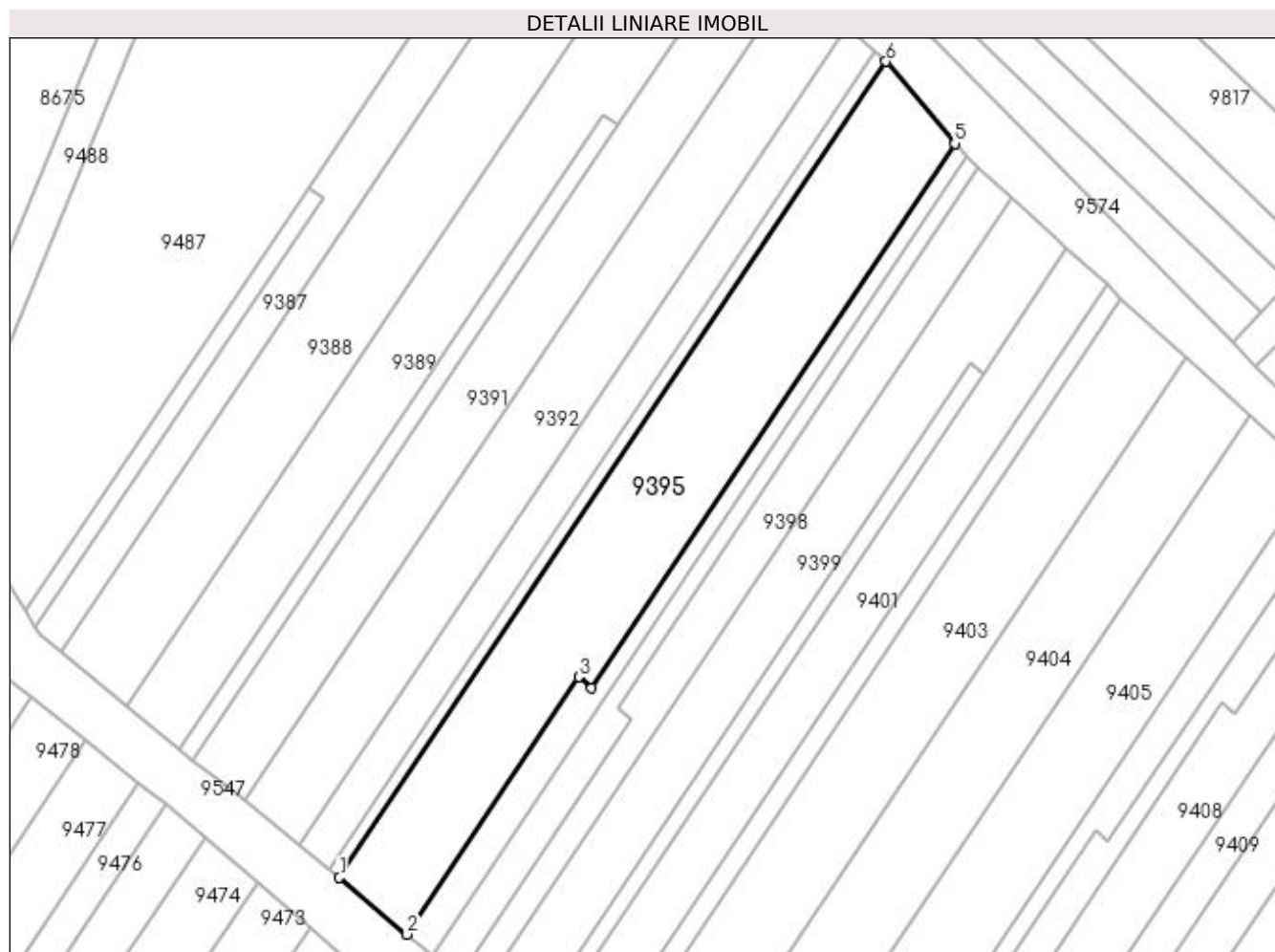
Inscrieri privind dezmembramintele dreptului de proprietate, drepturi reale de garanție și sarcini	Referințe
NU SUNT	

Anexa Nr. 1 La Partea I

Teren

Nr cadastral	Suprafața (mp)*	Observații / Referințe
	1.330	

* Suprafața este determinată în planul de proiecție Stereo 70.



Date referitoare la teren

Crt	Categorie folosință	Intra vilan	Suprafața (mp)	Tarla	Parcelă	Nr. topo	Observații / Referințe
1	vie	NU	1.330	188	1774/9	-	

Lungime Segmente

1) Valorile lungimilor segmentelor sunt obținute din proiecție în plan.

Punct început	X / Y	Punct sfârșit	X / Y	Lungime segment (** (m)
1	397.940,963 485.245,935	2	397.948,929 485.239,234	10.41
2	397.948,929 485.239,234	3	397.969,184 485.269,598	36.5
3	397.969,184 485.269,598	4	397.970,724 485.268,302	2.013
4	397.970,724 485.268,302	5	398.013,549 485.332,5	77.171
5	398.013,549 485.332,5	6	398.005,445 485.342,167	12.615

Punct început	X / Y	Punct sfârșit	X / Y	Lungime segment (** (m)
6	398.005,445 485.342,167	1	397.940,963 485.245,935	115.838

** Lungimile segmentelor sunt determinate în planul de proiecție Stereo 70 și sunt rotunjite la 1 milimetru.

*** Distanța dintre puncte este formată din segmente cumulate ce sunt mai mici decât valoarea 1 milimetru.

**DATE DESPRE IMOBILUL NR. 9396**

Oficiul de Cadastru și Publicitate Imobiliară ALBA
Biroul de Cadastru și Publicitate Imobiliară Sebes

A. Partea I. Descrierea imobilului

TEREN Extravilan

Adresa: Jud. Alba

Nr. Crt	Nr cadastral Nr. topografic	Suprafața* (mp)	Observații / Referințe
A1		300	Sector cadastral:58 Teren neimprejmuit;

B. Partea II. Proprietari și acte

Inscrieri privitoare la dreptul de proprietate și alte drepturi reale	Referințe
1 / 22/05/2023	
Act Administrativ nr. 5236/452, din 08/02/1995 emis de CJSDPAT ALBA (TITLU DE PROPRIETATE;);	
B1	A1
Intabulare, drept de PROPRIETATE, dobandit prin Constituire, cota actuala 1/1, cota initiala 1/1 1) CIOBANU VIRGINIA	

C. Partea III. SARCINI .

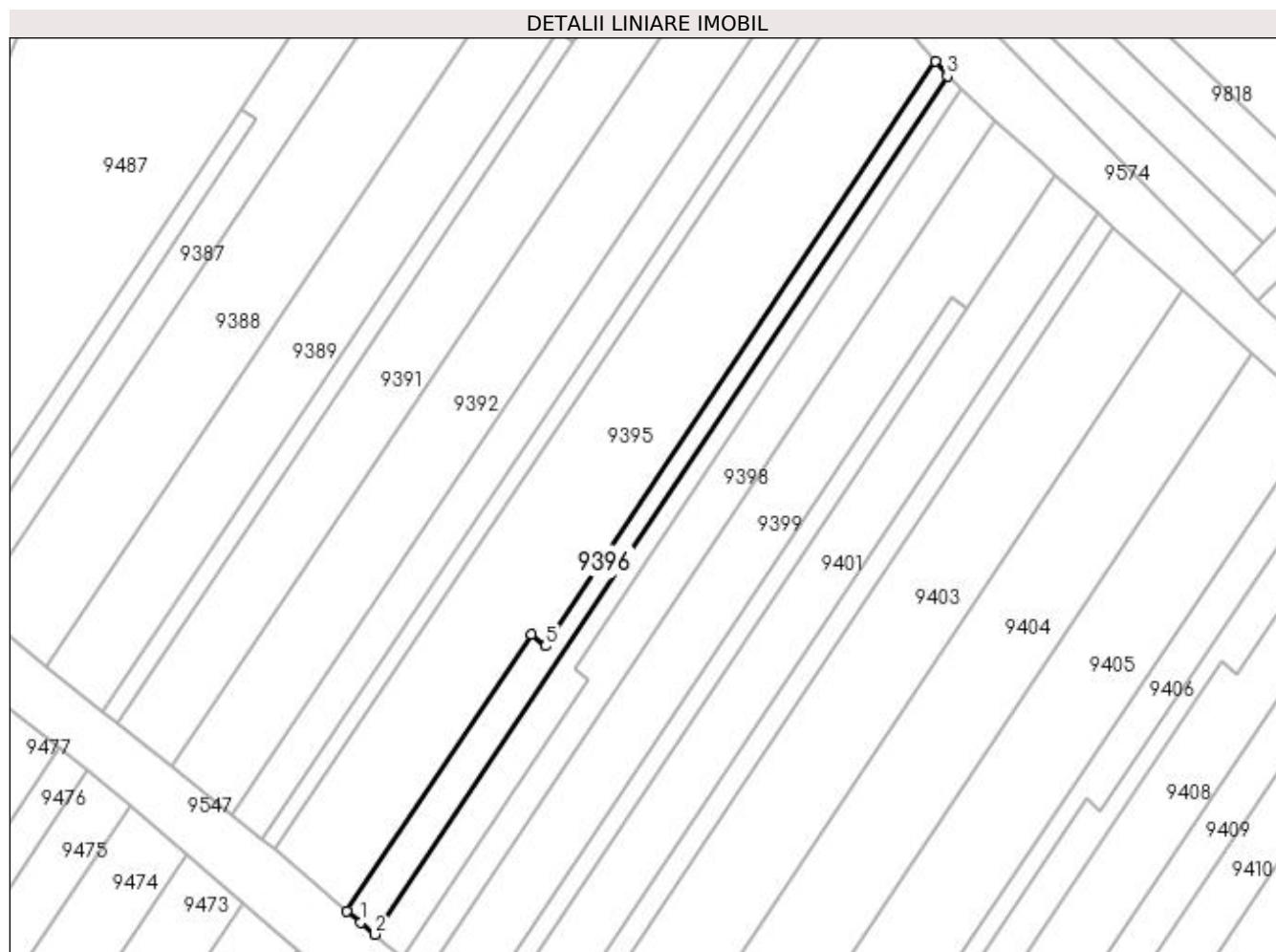
Inscrieri privind dezmembramintele dreptului de proprietate, drepturi reale de garanție și sarcini	Referințe
NU SUNT	

Anexa Nr. 1 La Partea I

Teren

Nr cadastral	Suprafața (mp)*	Observații / Referințe
	300	

* Suprafața este determinată în planul de proiecție Stereo 70.



Date referitoare la teren

Crt	Categorie folosință	Intra vilan	Suprafața (mp)	Tarla	Parcelă	Nr. topo	Observații / Referințe
1	vie	NU	300	188	1774/9/1	-	

Lungime Segmente

1) Valorile lungimilor segmentelor sunt obținute din proiecție în plan.

Punct început	X / Y	Punct sfârșit	X / Y	Lungime segment (** (m)
1	397.950,469 485.237,938	2	397.952,009 485.236,643	2.012
2	397.952,009 485.236,643	3	398.014,887 485.330,903	113.308
3	398.014,887 485.330,903	4	398.013,549 485.332,5	2.083
4	398.013,549 485.332,5	5	397.970,724 485.268,302	77.171
5	397.970,724 485.268,302	6	397.969,184 485.269,598	2.013

Punct început	X / Y	Punct sfârșit	X / Y	Lungime segment (** (m)
6	397.969,184 485.269,598	7	397.948,929 485.239,234	36.5
7	397.948,929 485.239,234	1	397.950,469 485.237,938	2.013

** Lungimile segmentelor sunt determinate în planul de proiecție Stereo 70 și sunt rotunjite la 1 milimetru.

*** Distanța dintre puncte este formată din segmente cumulate ce sunt mai mici decât valoarea 1 milimetru.

**DATE DESPRE IMOBILUL NR. 9397**

Oficiul de Cadastru și Publicitate Imobiliară ALBA
Biroul de Cadastru și Publicitate Imobiliară Sebes

A. Partea I. Descrierea imobilului

TEREN Extravilan

Adresa: Jud. Alba

Nr. Crt	Nr cadastral Nr. topografic	Suprafața* (mp)	Observații / Referințe
A1		300	Sector cadastral:58 Teren neimprejmuit;

B. Partea II. Proprietari și acte

Inscrieri privitoare la dreptul de proprietate și alte drepturi reale	Referințe
1 / 22/05/2023	
Act Administrativ nr. 6415/505, din 16/03/1995 emis de CJSDPAT ALBA (TITLU DE PROPRIETATE;);	
B1	A1
Intabulare, drept de PROPRIETATE, dobandit prin Constituire, cota actuala 1/1, cota initiala 1/1 1) DRAGOMIR ELENA	

C. Partea III. SARCINI .

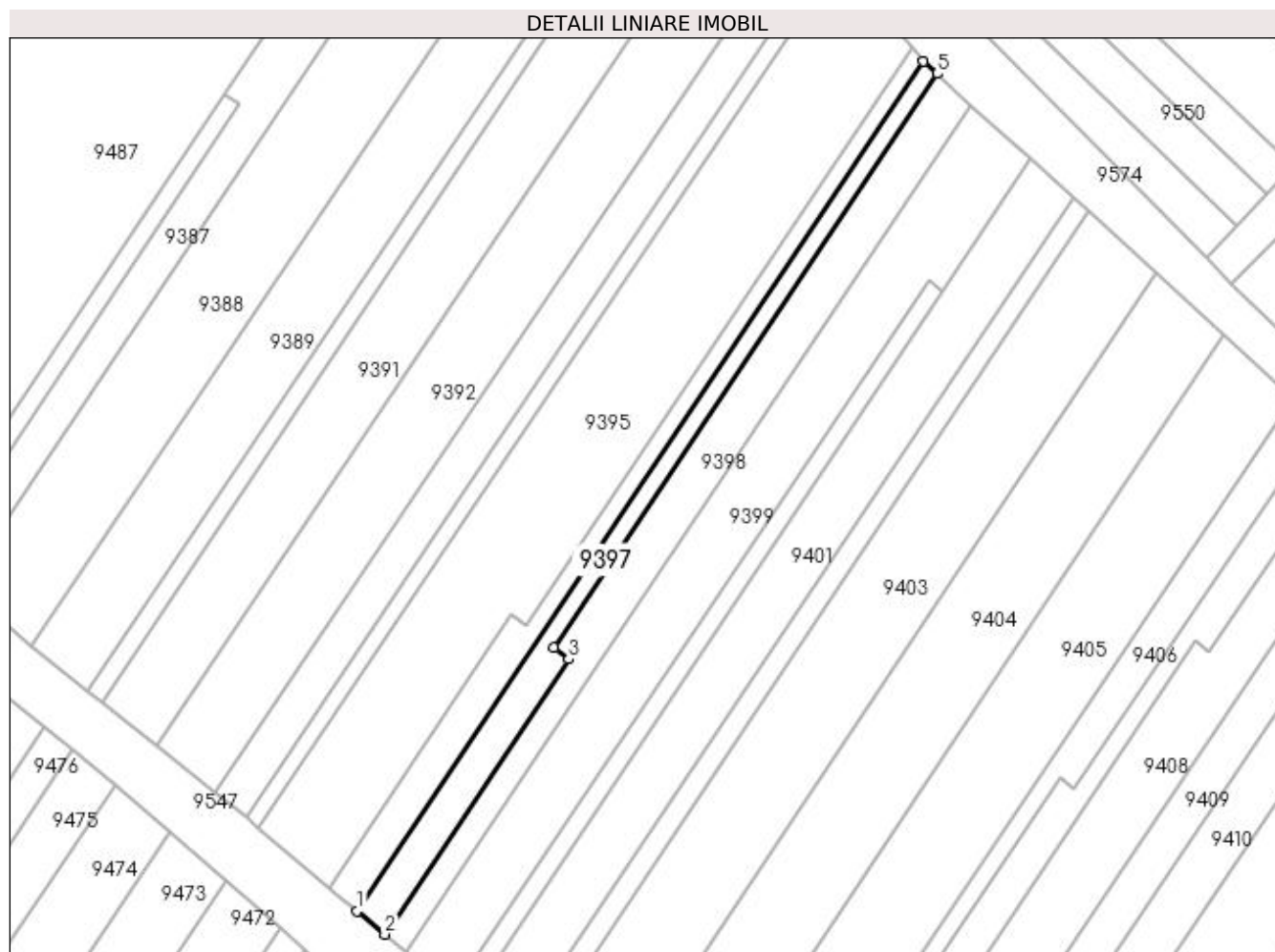
Inscrieri privind dezmembramintele dreptului de proprietate, drepturi reale de garanție și sarcini	Referințe
NU SUNT	

Anexa Nr. 1 La Partea I

Teren

Nr cadastral	Suprafața (mp)*	Observații / Referințe
	300	

* Suprafața este determinată în planul de proiecție Stereo 70.



Date referitoare la teren

Crt	Categorie folosință	Intra vilan	Suprafața (mp)	Tarla	Parcelă	Nr. topo	Observații / Referințe
1	vie	NU	300	-	1774/10/1	-	

Lungime Segmente

1) Valorile lungimilor segmentelor sunt obținute din proiecție în plan.

Punct început	X / Y	Punct sfârșit	X / Y	Lungime segment (** (m)
1	397.952,009 485.236,643	2	397.955,089 485.234,052	4.025
2	397.955,089 485.234,052	3	397.975,468 485.264,602	36.723
3	397.975,468 485.264,602	4	397.973,892 485.265,844	2.007
4	397.973,892 485.265,844	5	398.016,384 485.329,542	76.57
5	398.016,384 485.329,542	6	398.014,887 485.330,903	2.023

Punct început	X / Y	Punct sfârșit	X / Y	Lungime segment (** (m)
6	398.014,887 485.330,903	1	397.952,009 485.236,643	113.308

** Lungimile segmentelor sunt determinate în planul de proiecție Stereo 70 și sunt rotunjite la 1 milimetru.

*** Distanța dintre puncte este formată din segmente cumulate ce sunt mai mici decât valoarea 1 milimetru.

**DATE DESPRE IMOBILUL NR. 9398**

Oficiul de Cadastru și Publicitate Imobiliară ALBA
Biroul de Cadastru și Publicitate Imobiliară Sebes

A. Partea I. Descrierea imobilului

TEREN Extravilan

Adresa: Jud. Alba

Nr. Crt	Nr cadastral Nr. topografic	Suprafața* (mp)	Observații / Referințe
A1		500	Sector cadastral:58 Teren neimprejmuit;

B. Partea II. Proprietari și acte

Inscrieri privitoare la dreptul de proprietate și alte drepturi reale	Referințe
1 / 15/06/2023	
Act Notarial nr. 137, din 18/12/2009 emis de NP ILIȘESCU SILVIA (CERTIFICAT DE MOSTENITOR;);	
B1	A1
Intabulare, drept de PROPRIETATE, dobandit prin Succesiune, cota actuala 1/1, cota initiala 1/1 1) DRAGOMIR GHEORGHE	

C. Partea III. SARCINI .

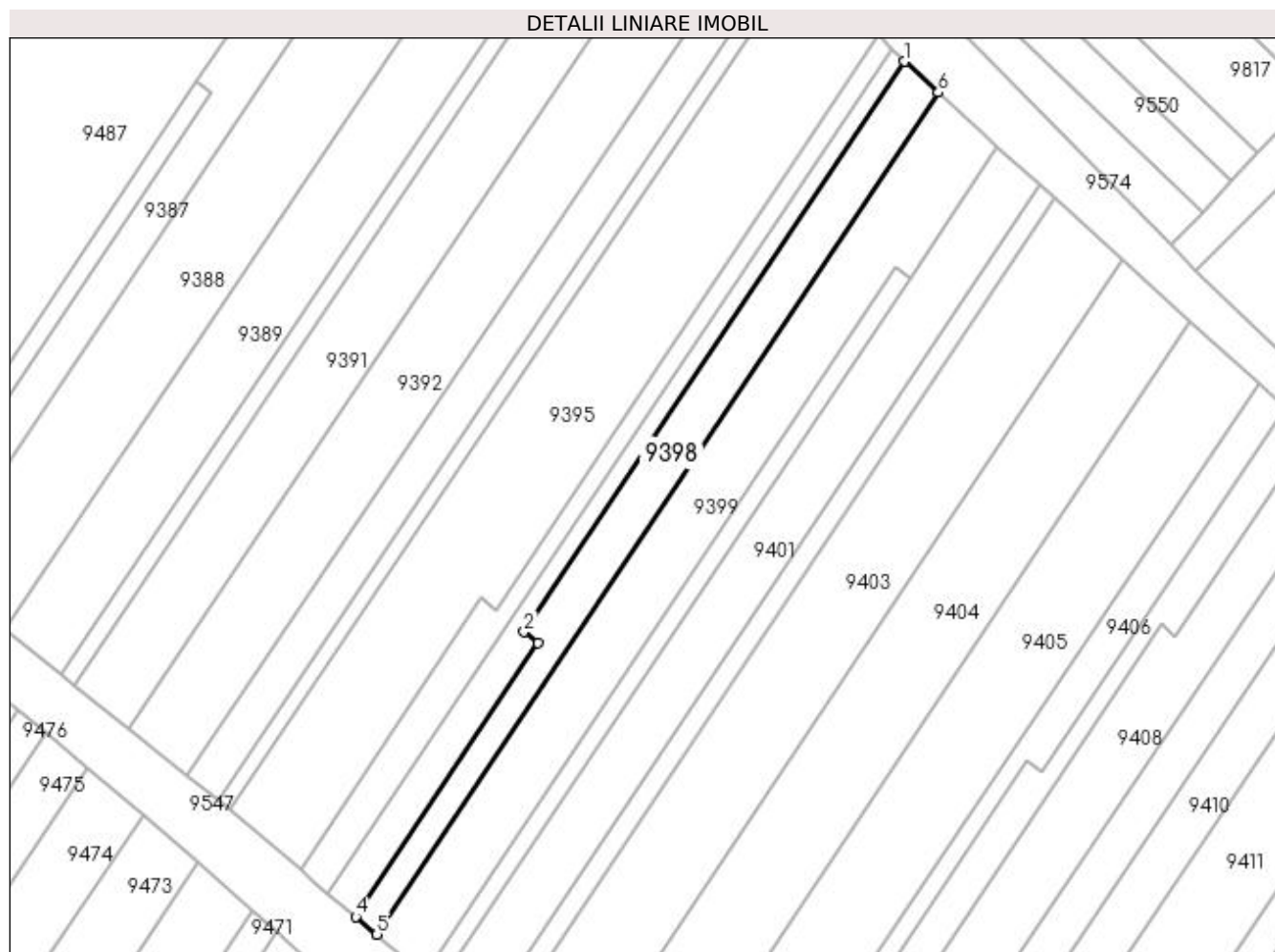
Inscrieri privind dezmembramintele dreptului de proprietate, drepturi reale de garanție și sarcini	Referințe
NU SUNT	

Anexa Nr. 1 La Partea I

Teren

Nr cadastral	Suprafața (mp)*	Observații / Referințe
	500	

* Suprafața este determinată în planul de proiecție Stereo 70.



Date referitoare la teren

Crt	Categorie folosință	Intra vilan	Suprafața (mp)	Tarla	Parcelă	Nr. topo	Observații / Referințe
1	vie	NU	500	188	1774/10/2	-	

Lungime Segmente

1) Valorile lungimilor segmentelor sunt obținute din proiecție în plan.

Punct început	X / Y	Punct sfârșit	X / Y	Lungime segment (** (m)
1	398.016,384 485.329,542	2	397.973,892 485.265,844	76.57
2	397.973,892 485.265,844	3	397.975,468 485.264,602	2.007
3	397.975,468 485.264,602	4	397.955,089 485.234,052	36.723
4	397.955,089 485.234,052	5	397.957,451 485.232,065	3.087
5	397.957,451 485.232,065	6	398.020,177 485.326,094	113.031

Punct început	X / Y	Punct sfârșit	X / Y	Lungime segment (** (m)
6	398.020,177 485.326,094	1	398.016,384 485.329,542	5.126

** Lungimile segmentelor sunt determinate în planul de proiecție Stereo 70 și sunt rotunjite la 1 milimetru.

*** Distanța dintre puncte este formată din segmente cumulate ce sunt mai mici decât valoarea 1 milimetru.

**DATE DESPRE IMOBILUL NR. 9399**

Oficiul de Cadastru și Publicitate Imobiliară ALBA
Biroul de Cadastru și Publicitate Imobiliară Sebes

A. Partea I. Descrierea imobilului

TEREN Extravilan

Adresa: Jud. Alba

Nr. Crt	Nr cadastral Nr. topografic	Suprafața* (mp)	Observații / Referințe
A1		810	Sector cadastral:58 Teren neimprejmuit;

B. Partea II. Proprietari și acte

Inscrieri privitoare la dreptul de proprietate și alte drepturi reale	Referințe
1 / 22/05/2023	
Act Administrativ nr. 5236/435, din 07/02/1995 emis de CJSDPAT ALBA (TITLU DE PROPRIETATE;);	
B1	A1
Intabulare, drept de PROPRIETATE, dobandit prin Reconstituire, cota actuala 1/1, cota initiala 1/1 1) DRAGOMIR ELENA	

C. Partea III. SARCINI .

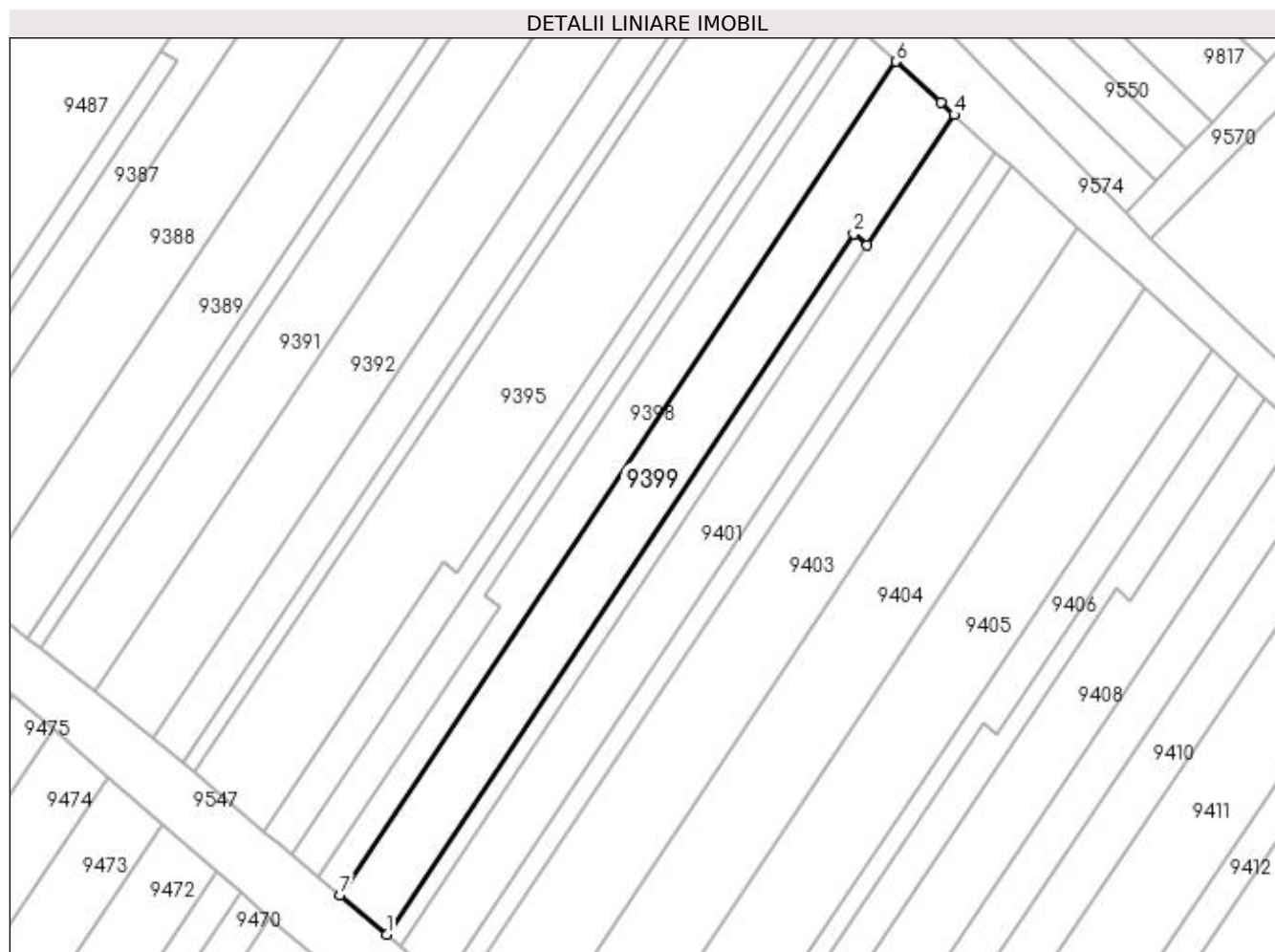
Inscrieri privind dezmembramintele dreptului de proprietate, drepturi reale de garanție și sarcini	Referințe
NU SUNT	

Anexa Nr. 1 La Partea I

Teren

Nr cadastral	Suprafața (mp)*	Observații / Referințe
	810	

* Suprafața este determinată în planul de proiecție Stereo 70.



Date referitoare la teren

Crt	Categorie folosință	Intravilan	Suprafața (mp)	Tarla	Parcelă	Nr. topo	Observații / Referințe
1	vie	NU	810	188	1774/10/3	-	GREȘIT NR TOPO 1774/10/2 DIN TP, CORECT NR TOPO 1774/10/3 DIN PLAN.

Lungime Segmente

1) Valorile lungimilor segmentelor sunt obținute din proiecție în plan.

Punct început	X / Y	Punct sfârșit	X / Y	Lungime segment (** (m)
1	397.962,734 485.227,621	2	398.015,453 485.306,651	95.0
2	398.015,453 485.306,651	3	398.016,993 485.305,355	2.013
3	398.016,993 485.305,355	4	398.026,807 485.320,067	17.685
4	398.026,807 485.320,067	5	398.025,31 485.321,427	2.023
5	398.025,31 485.321,427	6	398.020,177 485.326,094	6.937

Punct început	X / Y	Punct sfârșit	X / Y	Lungime segment (** (m)
6	398.020,177 485.326,094	7	397.957,451 485.232,065	113.031
7	397.957,451 485.232,065	1	397.962,734 485.227,621	6.904

** Lungimile segmentelor sunt determinate în planul de proiecție Stereo 70 și sunt rotunjite la 1 milimetru.

*** Distanța dintre puncte este formată din segmente cumulate ce sunt mai mici decât valoarea 1 milimetru.

**DATE DESPRE IMOBILUL NR. 9400**

Oficiul de Cadastru și Publicitate Imobiliară ALBA
Biroul de Cadastru și Publicitate Imobiliară Sebes

A. Partea I. Descrierea imobilului

TEREN Extravilan

Nr. CF vechi:76280
Nr. cadastral vechi:76280

Adresa: Jud. Alba

Nr. Crt	Nr cadastral Nr. topografic	Suprafața* (mp)	Observații / Referințe
A1	76280	190	Sector cadastral:58 Teren neimprejmit;

B. Partea II. Proprietari și acte

Inscrieri privitoare la dreptul de proprietate și alte drepturi reale		Referințe
1152 / 06/02/2019		
Act Notarial nr. 65, din 01/09/2014 emis de BNP ILISESCU SILVIA;		
B2	Intabulare, drept de PROPRIETATE asupra cotei de sub B1.1, dobandit prin Succesiune, cota actuala 1/6, cota initiala 1/6 1) MORAR VASILE , fiu;	A1
B3	Intabulare, drept de PROPRIETATE asupra cotei de sub B1.1, dobandit prin Succesiune, cota actuala 1/6, cota initiala 1/6 1) VELICHE RODICA ELENA	A1
22911 / 16/11/2022		
Act Notarial nr. 493, din 10/11/2022 emis de ILIȘESCU Silvia;		
B6	Intabulare, drept de PROPRIETATE cu titlu cumpărare, dobandit prin Conventie, cota actuala 2/3, cota initiala 2/3 1) DN AGRAR APOLD SRL , CIF:23971851	A1

C. Partea III. SARCINI .

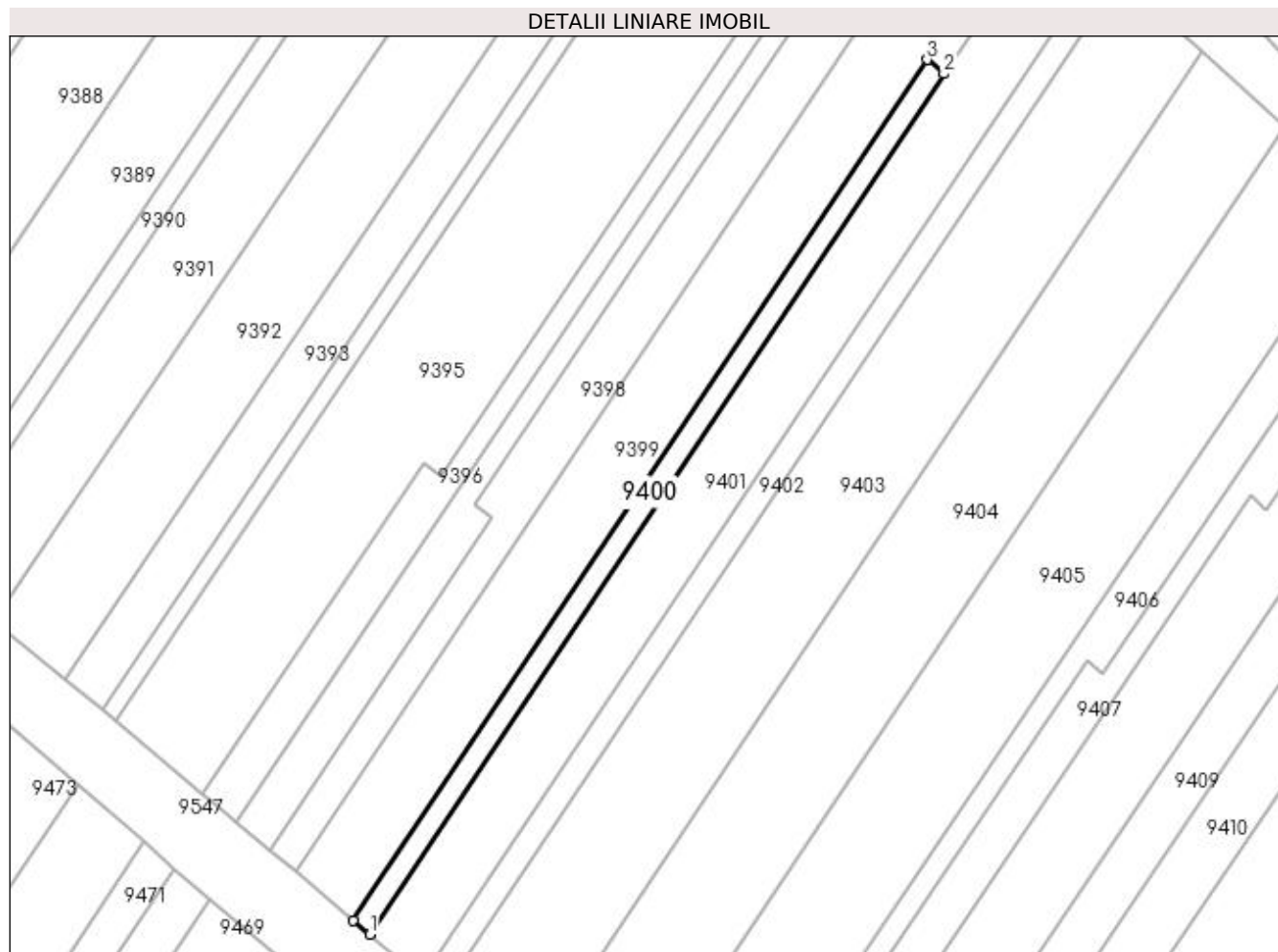
Inscrieri privind dezmembramintele dreptului de proprietate, drepturi reale de garanție și sarcini	Referințe
NU SUNT	

Anexa Nr. 1 La Partea I

Teren

Nr cadastral	Suprafața (mp)*	Observații / Referințe
76280	190	

* Suprafața este determinată în planul de proiecție Stereo 70.



Date referitoare la teren

Crt	Categorie folosință	Intra vilan	Suprafața (mp)	Tarla	Parcelă	Nr. topo	Observații / Referințe
1	vie	NU	190	-	1774/11	-	

Lungime Segmente

1) Valorile lungimilor segmentelor sunt obținute din proiecție în plan.

Punct început	X / Y	Punct sfârșit	X / Y	Lungime segment (** (m)
1	397.964,274 485.226,325	2	398.016,993 485.305,355	95.0
2	398.016,993 485.305,355	3	398.015,453 485.306,651	2.013
3	398.015,453 485.306,651	4	397.962,734 485.227,621	95.0
4	397.962,734 485.227,621	1	397.964,274 485.226,325	2.013

**** Lungimile segmentelor sunt determinate în planul de proiecție Stereo 70 și sunt rotunjite la 1 milimetru.**

***** Distanța dintre puncte este formată din segmente cumulate ce sunt mai mici decât valoarea 1 milimetru.**

**DATE DESPRE IMOBILUL NR. 9401**

Oficiul de Cadastru și Publicitate Imobiliară ALBA
Biroul de Cadastru și Publicitate Imobiliară Sebes

A. Partea I. Descrierea imobilului

TEREN Extravilan

Adresa: Jud. Alba

Nr. Crt	Nr cadastral Nr. topografic	Suprafața* (mp)	Observații / Referințe
A1		700	Sector cadastral:58 Teren neimprejmuit;

B. Partea II. Proprietari și acte

Inscrieri privitoare la dreptul de proprietate și alte drepturi reale	Referințe
1 / 15/06/2023	
Act Notarial nr. 93, din 26/11/2019 emis de NP ILIȘESCU SILVIA ;	
B1	A1
Intabulare, drept de PROPRIETATE, dobândit prin Succesiune, cota actuala 1/1, cota initiala 1/1 1) MORAR VASILE	

C. Partea III. SARCINI .

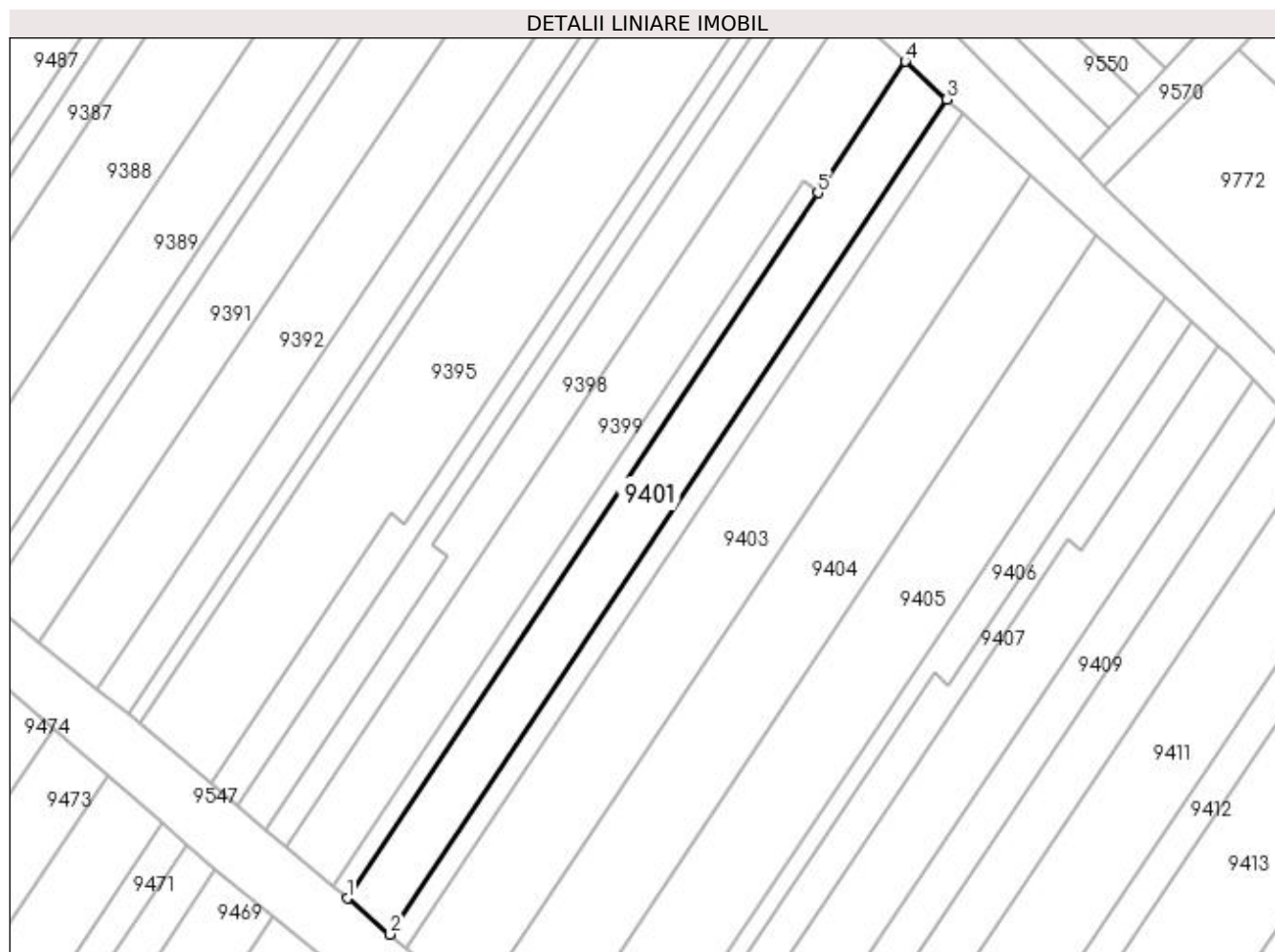
Inscrieri privind dezmembramintele dreptului de proprietate, drepturi reale de garanție și sarcini	Referințe
NU SUNT	

Anexa Nr. 1 La Partea I

Teren

Nr cadastral	Suprafața (mp)*	Observații / Referințe
	700	

* Suprafața este determinată în planul de proiecție Stereo 70.



Date referitoare la teren

Crt	Categorie folosință	Intra vilan	Suprafața (mp)	Tarla	Parcelă	Nr. topo	Observații / Referințe
1	vie	NU	700	188	1774/12	-	

Lungime Segmente

1) Valorile lungimilor segmentelor sunt obținute din proiecție în plan.

Punct început	X / Y	Punct sfârșit	X / Y	Lungime segment (** (m)
1	397.964,274 485.226,325	2	397.969,063 485.222,297	6.258
2	397.969,063 485.222,297	3	398.031,46 485.315,837	112.442
3	398.031,46 485.315,837	4	398.026,807 485.320,067	6.288
4	398.026,807 485.320,067	5	398.016,993 485.305,355	17.685
5	398.016,993 485.305,355	1	397.964,274 485.226,325	95.0

**** Lungimile segmentelor sunt determinate în planul de proiecție Stereo 70 și sunt rotunjite la 1 milimetru.**

***** Distanța dintre puncte este formată din segmente cumulate ce sunt mai mici decât valoarea 1 milimetru.**

**DATE DESPRE IMOBILUL NR. 9402**

Oficiul de Cadastru și Publicitate Imobiliară ALBA
Biroul de Cadastru și Publicitate Imobiliară Sebes

A. Partea I. Descrierea imobilului

TEREN Extravilan

Adresa: Jud. Alba

Nr. Crt	Nr cadastral Nr. topografic	Suprafața* (mp)	Observații / Referințe
A1		260	Sector cadastral:58 Teren neimpregmuit;

B. Partea II. Proprietari și acte

Inscrieri privitoare la dreptul de proprietate și alte drepturi reale		Referințe
1 / 15/06/2023		
Act Notarial nr. 107, din 14/10/2009 emis de NP ILIȘESCU SILVIA (CERTIFICAT DE MOSTENITOR SUPPLEMENTAR;);		
B1	Intabulare, drept de PROPRIETATE, dobandit prin Succesiune, cota actuala 1/2, cota initiala 1/2 1) GYORFI AGAFIA	A1
B2	Intabulare, drept de PROPRIETATE, dobandit prin Succesiune, cota actuala 1/2, cota initiala 1/2 1) MORAR IOAN DEFUNCT:Da	A1

C. Partea III. SARCINI .

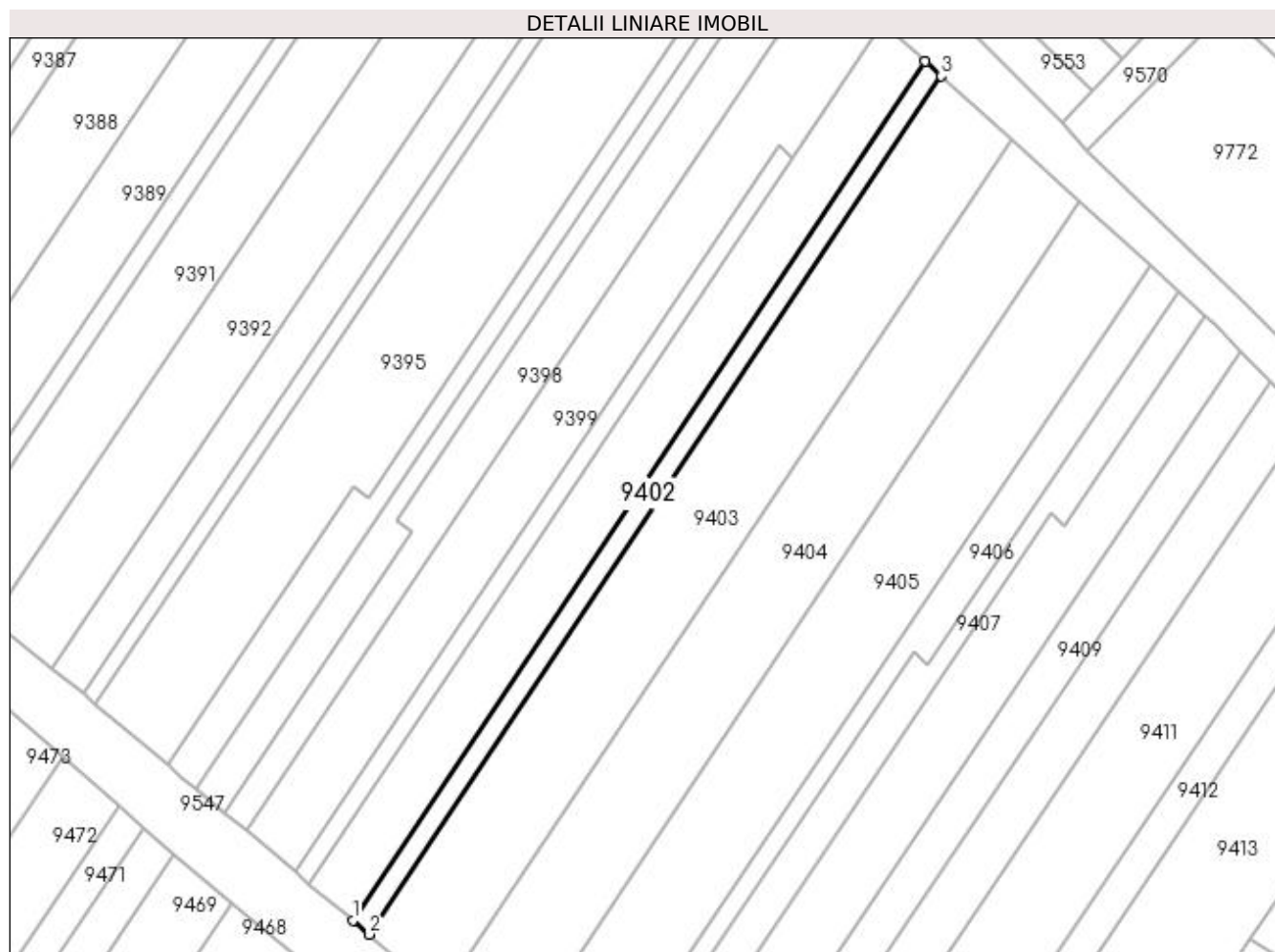
Inscrieri privind dezmembramintele dreptului de proprietate, drepturi reale de garanție și sarcini	Referințe
NU SUNT	

Anexa Nr. 1 La Partea I

Teren

Nr cadastral	Suprafața (mp)*	Observații / Referințe
	260	

* Suprafața este determinată în planul de proiecție Stereo 70.



Date referitoare la teren

Crt	Categorie folosință	Intra vilan	Suprafața (mp)	Tarla	Parcelă	Nr. topo	Observații / Referințe
1	vie	NU	260	-	1774/13	-	

Lungime Segmente

1) Valorile lungimilor segmentelor sunt obținute din proiecție în plan.

Punct început	X / Y	Punct sfârșit	X / Y	Lungime segment (** (m)
1	397.969,063 485.222,297	2	397.970,844 485.220,799	2.327
2	397.970,844 485.220,799	3	398.033,192 485.314,262	112.35
3	398.033,192 485.314,262	4	398.031,46 485.315,837	2.341
4	398.031,46 485.315,837	1	397.969,063 485.222,297	112.442

**** Lungimile segmentelor sunt determinate în planul de proiecție Stereo 70 și sunt rotunjite la 1 milimetru.**

***** Distanța dintre puncte este formată din segmente cumulate ce sunt mai mici decât valoarea 1 milimetru.**

**DATE DESPRE IMOBILUL NR. 9403**

Oficiul de Cadastru și Publicitate Imobiliară ALBA
Biroul de Cadastru și Publicitate Imobiliară Sebes

A. Partea I. Descrierea imobilului

TEREN Extravilan

Adresa: Jud. Alba

Nr. Crt	Nr cadastral Nr. topografic	Suprafața* (mp)	Observații / Referințe
A1		1.135	Sector cadastral:58 Teren neimprejmuit;

B. Partea II. Proprietari și acte

Inscrieri privitoare la dreptul de proprietate și alte drepturi reale	Referințe
1 / 15/06/2023	
Act Notarial nr. 94, din 27/04/2022 emis de NP BELDEAN GHEORGHE (CERTIFICAT DE MOSTENITOR;);	
B1	A1
Intabulare, drept de PROPRIETATE, dobândit prin Succesiune, cota actuala 1/1, cota initiala 1/1 1) MUNTEAN MARIA, născută FRÂNCU;	

C. Partea III. SARCINI .

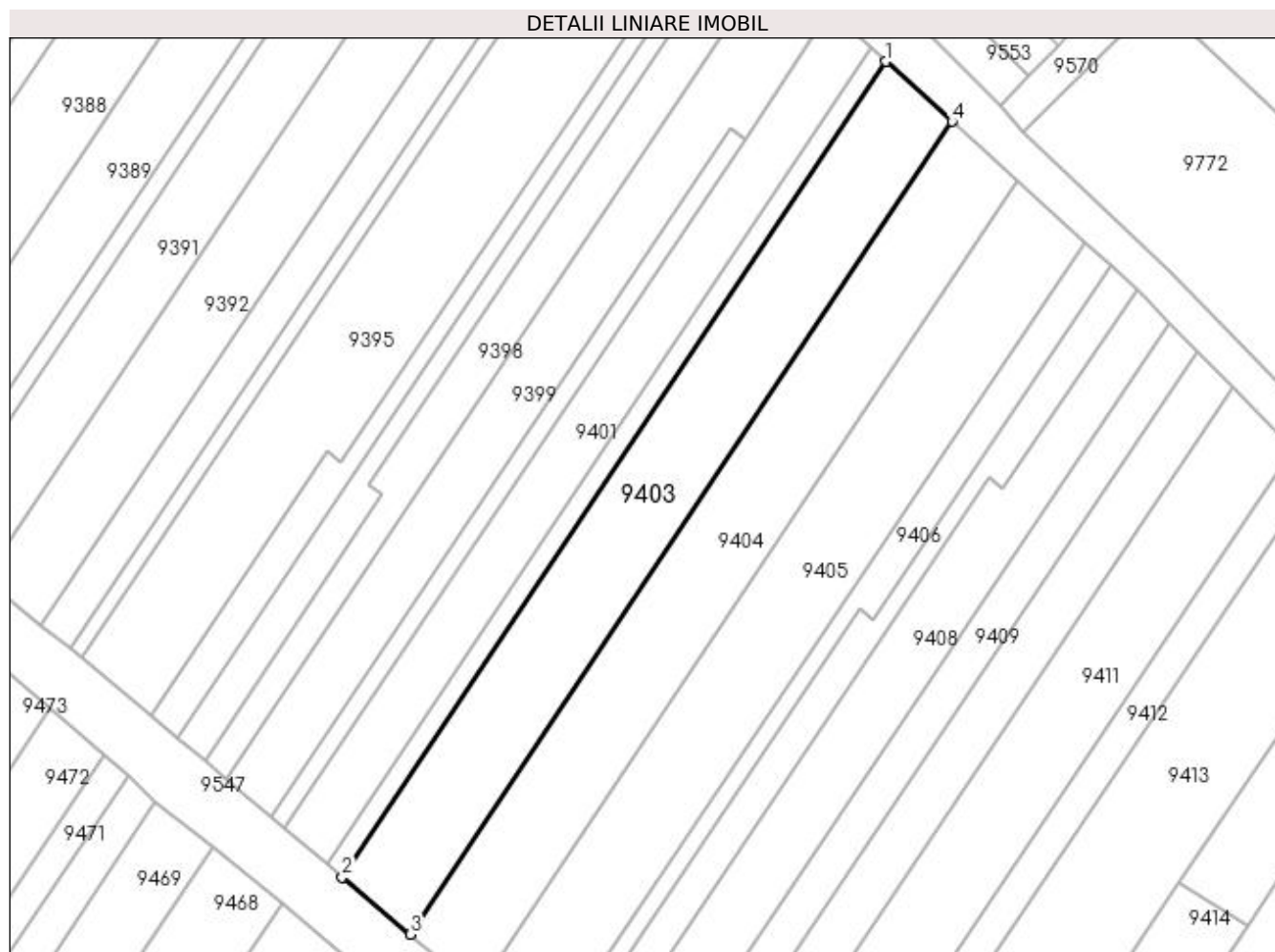
Inscrieri privind dezmembramintele dreptului de proprietate, drepturi reale de garanție și sarcini	Referințe
NU SUNT	

Anexa Nr. 1 La Partea I

Teren

Nr cadastral	Suprafața (mp)*	Observații / Referințe
	1.135	

* Suprafața este determinată în planul de proiecție Stereo 70.



Date referitoare la teren

Crt	Categorie folosință	Intra vilan	Suprafața (mp)	Tarla	Parcelă	Nr. topo	Observații / Referințe
1	vie	NU	1.135	-	1774/14	-	

Lungime Segmente

1) Valorile lungimilor segmentelor sunt obținute din proiecție în plan.

Punct început	X / Y	Punct sfârșit	X / Y	Lungime segment (** (m)
1	398.033,192 485.314,262	2	397.970,844 485.220,799	112.35
2	397.970,844 485.220,799	3	397.978,637 485.214,244	10.183
3	397.978,637 485.214,244	4	398.040,765 485.307,378	111.955
4	398.040,765 485.307,378	1	398.033,192 485.314,262	10.234

**** Lungimile segmentelor sunt determinate în planul de proiecție Stereo 70 și sunt rotunjite la 1 milimetru.**

***** Distanța dintre puncte este formată din segmente cumulate ce sunt mai mici decât valoarea 1 milimetru.**

**DATE DESPRE IMOBILUL NR. 9404**

Oficiul de Cadastru și Publicitate Imobiliară ALBA
Biroul de Cadastru și Publicitate Imobiliară Sebes

A. Partea I. Descrierea imobilului

TEREN Extravilan

Adresa: Jud. Alba

Nr. Crt	Nr cadastral Nr. topografic	Suprafața* (mp)	Observații / Referințe
A1		1.125	Sector cadastral:58 Teren neimprijmit;

B. Partea II. Proprietari și acte

Inscrieri privitoare la dreptul de proprietate și alte drepturi reale		Referințe
1 / 15/06/2023		
Act Notarial nr. 1046, din 02/09/2009 emis de NP ILIȘESCU SILVIA (ACT DE PARTAJ VOLUNTAR;);		
B1	Intabulare, drept de PROPRIETATE, dobandit prin lesire Din Indiviziune, cota actuala 1/1, cota initiala 1/1 1) ALBU NICOLAE	A1
Act Administrativ nr. 2832, din 30/05/2023 emis de PRIMARIA COMUNEI GÂRBOVA (ADEVERINTA;);		
B2	SE NOTEAZA POSESIA IN FAVOAREA 1) BORDEAN IOAN	A1

C. Partea III. SARCINI .

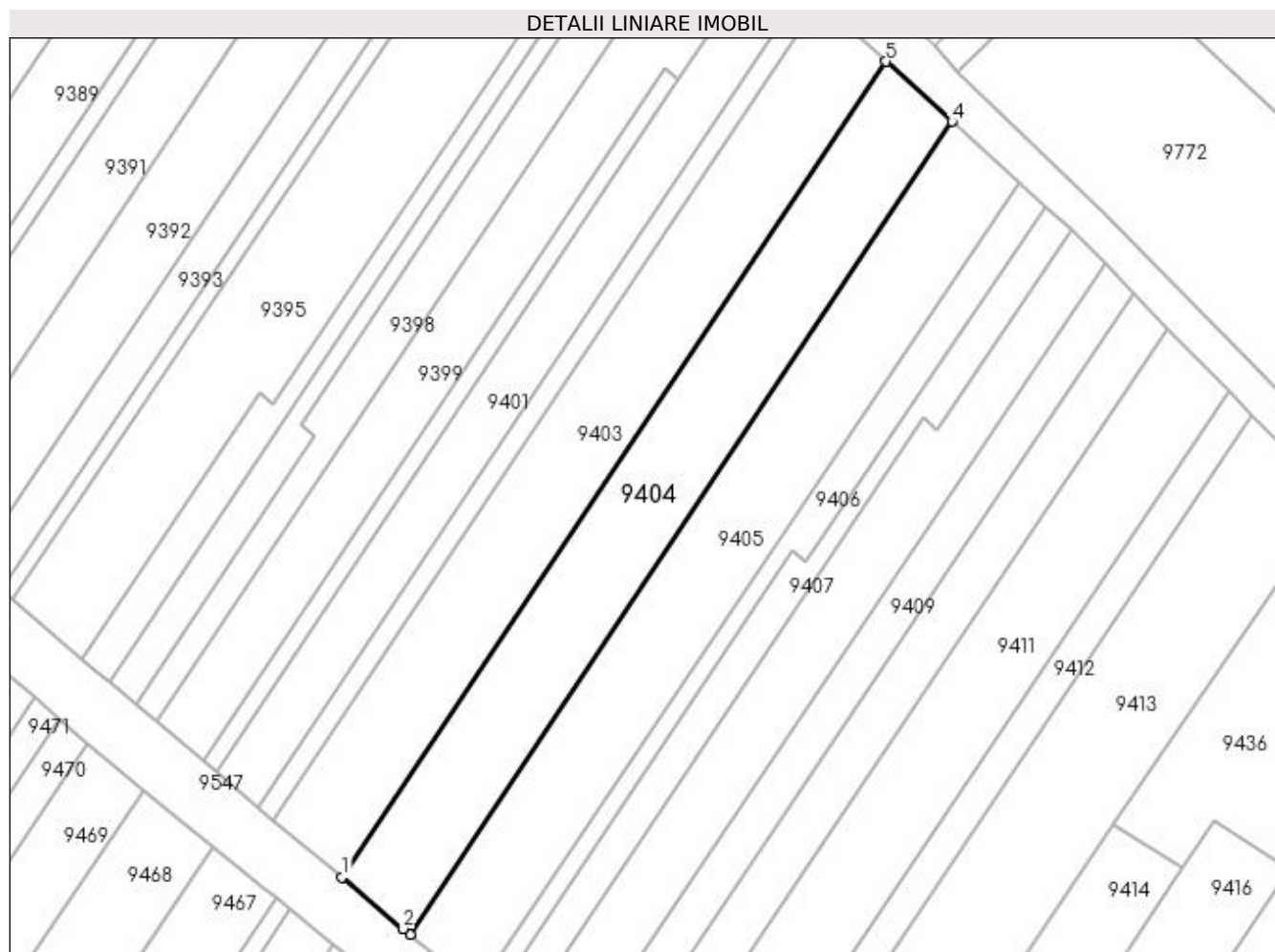
Inscrieri privind dezmembramintele dreptului de proprietate, drepturi reale de garanție și sarcini	Referințe
NU SUNT	

Anexa Nr. 1 La Partea I

Teren

Nr cadastral	Suprafața (mp)*	Observații / Referințe
	1.125	

* Suprafața este determinată în planul de proiecție Stereo 70.



Date referitoare la teren

Crt	Categorie folosință	Intra vilan	Suprafața (mp)	Tarla	Parcelă	Nr. topo	Observații / Referințe
1	vie	NU	1.125	-	1774/15	-	GREȘIT NR TOPO 1744/15 DIN TP, CORECT NR TOPO 1774/15 DIN PLAN.

Lungime Segmente

1) Valorile lungimilor segmentelor sunt obținute din proiecție în plan.

Punct început	X / Y	Punct sfârșit	X / Y	Lungime segment (** (m)
1	397.978,637 485.214,244	2	397.985,609 485.208,379	9.111
2	397.985,609 485.208,379	3	397.986,396 485.207,735	1.017
3	397.986,396 485.207,735	4	398.048,298 485.300,531	111.548
4	398.048,298 485.300,531	5	398.040,765 485.307,378	10.18
5	398.040,765 485.307,378	1	397.978,637 485.214,244	111.955

**** Lungimile segmentelor sunt determinate în planul de proiecție Stereo 70 și sunt rotunjite la 1 milimetru.**

***** Distanța dintre puncte este formată din segmente cumulate ce sunt mai mici decât valoarea 1 milimetru.**

**DATE DESPRE IMOBILUL NR. 9405**

Oficiul de Cadastru și Publicitate Imobiliară ALBA
Biroul de Cadastru și Publicitate Imobiliară Sebes

A. Partea I. Descrierea imobilului

TEREN Extravilan

Adresa: Jud. Alba

Nr. Crt	Nr cadastral Nr. topografic	Suprafața* (mp)	Observații / Referințe
A1		1.120	Sector cadastral:58 Teren neimprejmuit;

B. Partea II. Proprietari și acte

Inscrieri privitoare la dreptul de proprietate și alte drepturi reale	Referințe
1 / 22/05/2023	
Act Administrativ nr. 6415/530, din 29/03/1995 emis de CJSDPAT ALBA (TITLU DE PROPRIETATE;);	
B1	A1
Intabulare, drept de PROPRIETATE, dobândit prin Reconstituire, cota actuala 1/1, cota initiala 1/1	
1) CRACIUN SILVIA	

C. Partea III. SARCINI .

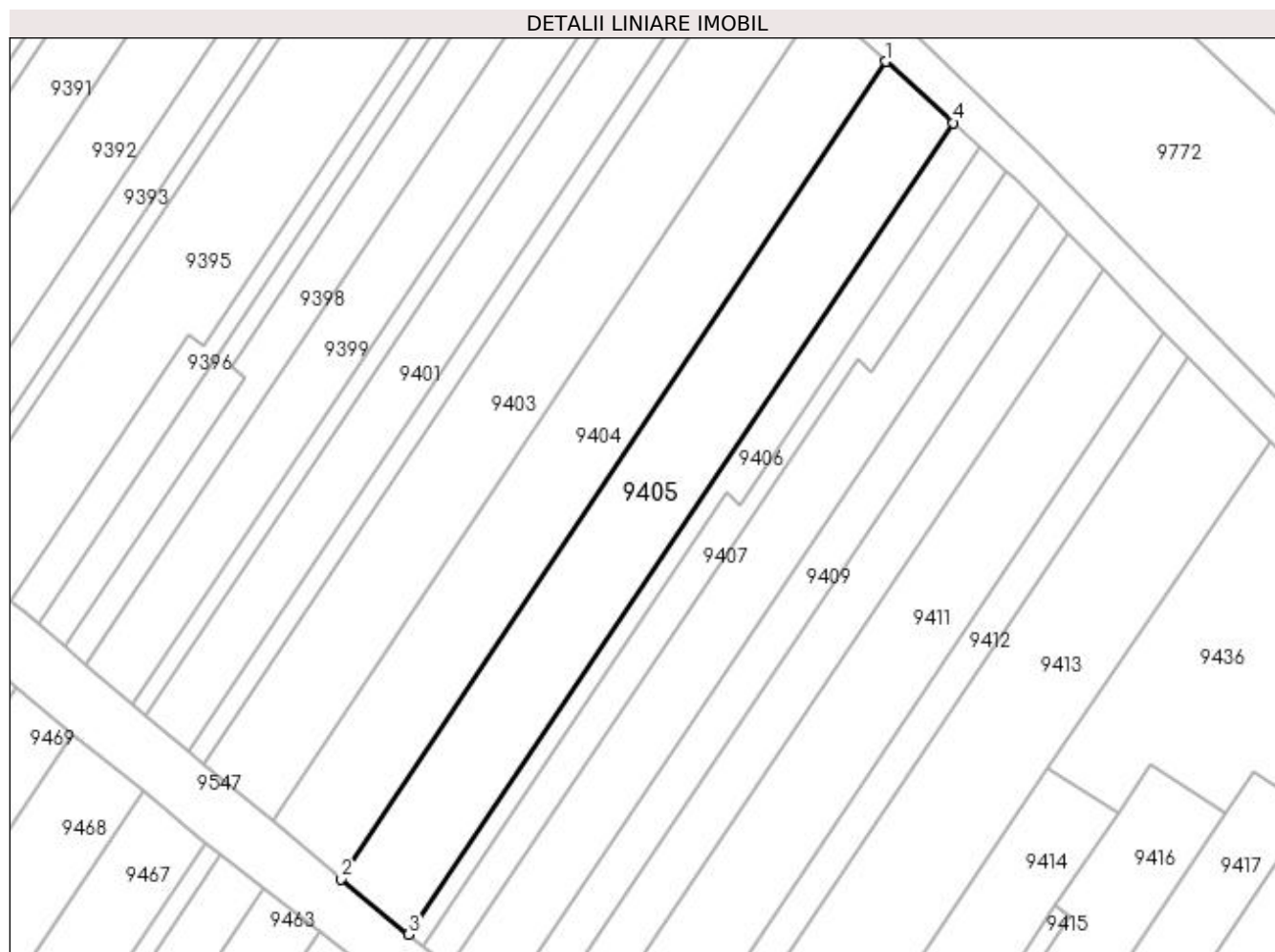
Inscrieri privind dezmembramintele dreptului de proprietate, drepturi reale de garanție și sarcini	Referințe
NU SUNT	

Anexa Nr. 1 La Partea I

Teren

Nr cadastral	Suprafața (mp)*	Observații / Referințe
	1.120	

* Suprafața este determinată în planul de proiecție Stereo 70.



Date referitoare la teren

Crt	Categorie folosință	Intra vilan	Suprafața (mp)	Tarla	Parcelă	Nr. topo	Observații / Referințe
1	vie	NU	1.120	-	1774/16	-	

Lungime Segmente

1) Valorile lungimilor segmentelor sunt obținute din proiecție în plan.

Punct început	X / Y	Punct sfârșit	X / Y	Lungime segment (** (m)
1	398.048,298 485.300,531	2	397.986,396 485.207,735	111.548
2	397.986,396 485.207,735	3	397.994,096 485.201,435	9.949
3	397.994,096 485.201,435	4	398.055,951 485.293,573	110.975
4	398.055,951 485.293,573	1	398.048,298 485.300,531	10.343

**** Lungimile segmentelor sunt determinate în planul de proiecție Stereo 70 și sunt rotunjite la 1 milimetru.**

***** Distanța dintre puncte este formată din segmente cumulate ce sunt mai mici decât valoarea 1 milimetru.**

**DATE DESPRE IMOBILUL NR. 9406**

Oficiul de Cadastru și Publicitate Imobiliară ALBA
Biroul de Cadastru și Publicitate Imobiliară Sebes

A. Partea I. Descrierea imobilului

TEREN Extravilan

Adresa: Jud. Alba

Nr. Crt	Nr cadastral Nr. topografic	Suprafața* (mp)	Observații / Referințe
A1		320	Sector cadastral:58 Teren neimprejmuit;

B. Partea II. Proprietari și acte

Inscrieri privitoare la dreptul de proprietate și alte drepturi reale	Referințe
1 / 22/05/2023	
Act Administrativ nr. 5208/277, din 06/12/1994 emis de CJSDPAT ALBA (TITLU DE PROPRIETATE;);	
B1	A1
Intabulare, drept de PROPRIETATE, dobandit prin Constituire, cota actuala 1/1, cota initiala 1/1 1) CIOCA ILIE	

C. Partea III. SARCINI .

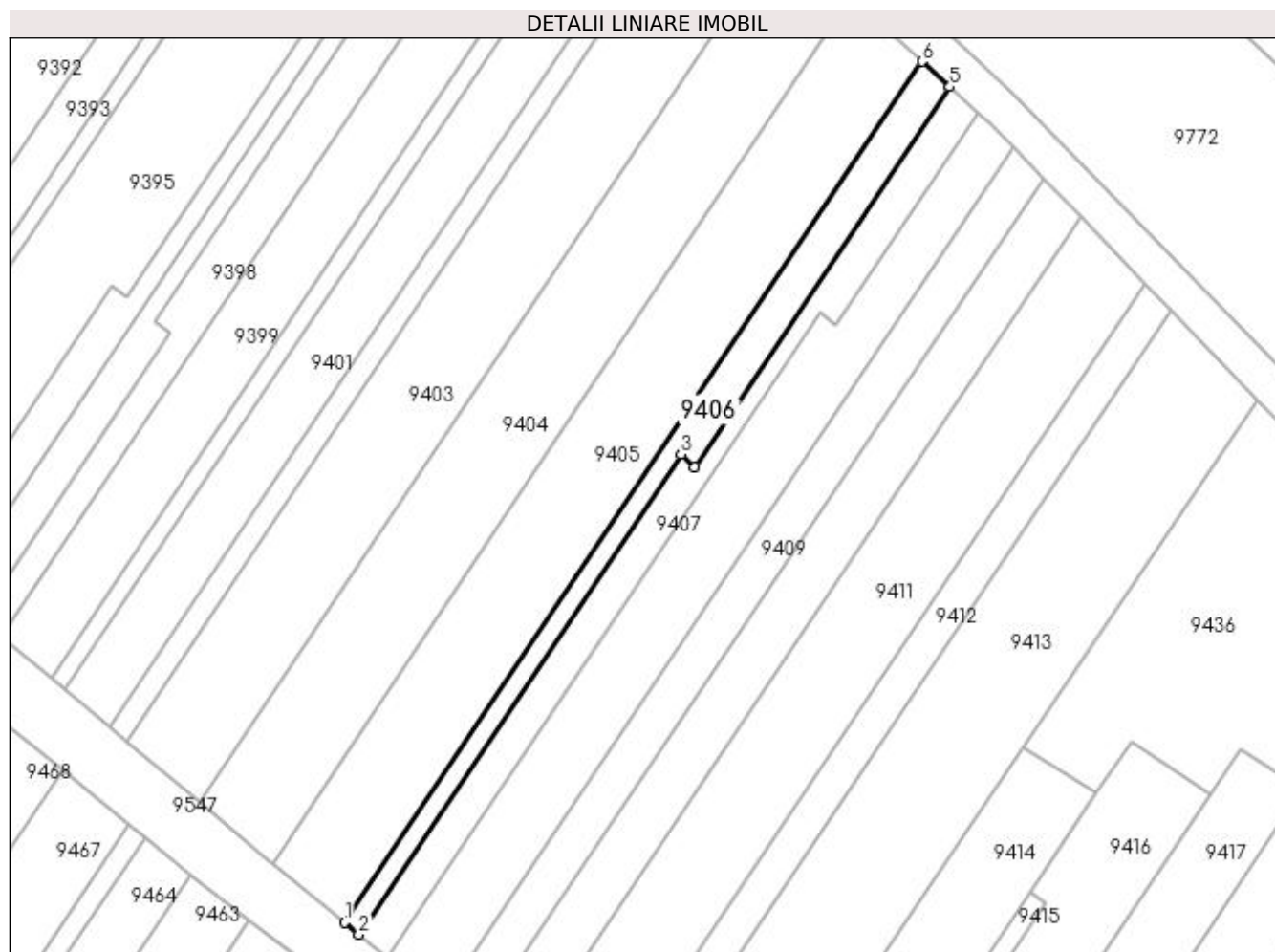
Inscrieri privind dezmembramintele dreptului de proprietate, drepturi reale de garanție și sarcini	Referințe
NU SUNT	

Anexa Nr. 1 La Partea I

Teren

Nr cadastral	Suprafața (mp)*	Observații / Referințe
	320	

* Suprafața este determinată în planul de proiecție Stereo 70.



Date referitoare la teren

Crt	Categorie folosință	Intra vilan	Suprafața (mp)	Tarla	Parcelă	Nr. topo	Observații / Referințe
1	vie	NU	320	-	1774/17	-	

Lungime Segmente

1) Valorile lungimilor segmentelor sunt obținute din proiecție în plan.

Punct început	X / Y	Punct sfârșit	X / Y	Lungime segment (** (m)
1	397.994,096 485.201,435	2	397.995,651 485.200,162	2.01
2	397.995,651 485.200,162	3	398.030,135 485.251,531	61.87
3	398.030,135 485.251,531	4	398.031,631 485.250,171	2.022
4	398.031,631 485.250,171	5	398.058,942 485.290,853	48.999
5	398.058,942 485.290,853	6	398.055,951 485.293,573	4.043

Punct început	X / Y	Punct sfârșit	X / Y	Lungime segment (** (m)
6	398.055,951 485.293,573	1	397.994,096 485.201,435	110.975

** Lungimile segmentelor sunt determinate în planul de proiecție Stereo 70 și sunt rotunjite la 1 milimetru.

*** Distanța dintre puncte este formată din segmente cumulate ce sunt mai mici decât valoarea 1 milimetru.

**DATE DESPRE IMOBILUL NR. 9407**

Oficiul de Cadastru și Publicitate Imobiliară ALBA
Biroul de Cadastru și Publicitate Imobiliară Sebes

A. Partea I. Descrierea imobilului

TEREN Extravilan

Adresa: Jud. Alba

Nr. Crt	Nr cadastral Nr. topografic	Suprafața* (mp)	Observații / Referințe
A1		400	Sector cadastral:58 Teren neimprijmit;

B. Partea II. Proprietari și acte

Inscrieri privitoare la dreptul de proprietate și alte drepturi reale	Referințe
1 / 15/06/2023	
Act Administrativ nr. 6415/572, din 09/05/1995 emis de CJSDPAT ALBA (TITLU DE PROPRIETATE;);	
B1	A1
Intabulare, drept de PROPRIETATE, dobândit prin Reconstituire, cota actuala 1/1, cota initiala 1/1	
1) CRĂCIUN MARIA	
2) FĂȚAN ION	
3) FĂȚAN GHEORGHE	
4) NEDELA VICTORIA	
Act Administrativ nr. 2779, din 29/05/2023 emis de PRIMARIA COMUNEI GÂRBOVA (ADEVERINTA;);	
B2	A1
SE NOTEAZA POSESIA IN FAVOAREA	
1) CIOCA MARIUS-ILIE	

C. Partea III. SARCINI .

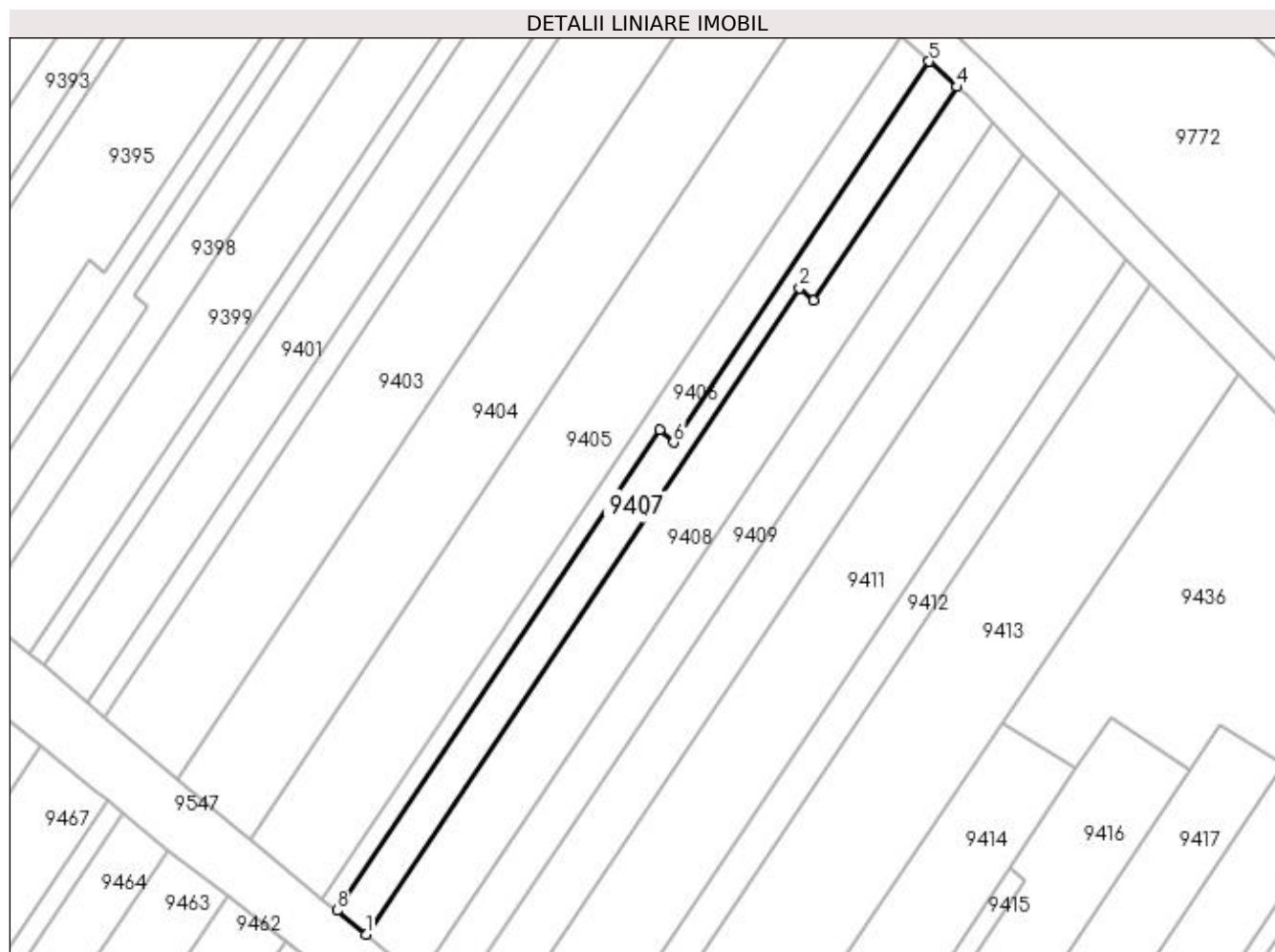
Inscrieri privind dezmembramintele dreptului de proprietate, drepturi reale de garanție și sarcini	Referințe
NU SUNT	

Anexa Nr. 1 La Partea I

Teren

Nr cadastral	Suprafața (mp)*	Observații / Referințe
	400	

* Suprafața este determinată în planul de proiecție Stereo 70.



Date referitoare la teren

Crt	Categorie folosință	Intra vilan	Suprafața (mp)	Tarla	Parcelă	Nr. topo	Observații / Referințe
1	vie	NU	400	-	1774/18	-	

Lungime Segmente

1) Valorile lungimilor segmentelor sunt obținute din proiecție în plan.

Punct început	X / Y	Punct sfârșit	X / Y	Lungime segment (** (m)
1	397.998,761 485.197,618	2	398.045,111 485.266,662	83.159
2	398.045,111 485.266,662	3	398.046,607 485.265,302	2.022
3	398.046,607 485.265,302	4	398.061,935 485.288,134	27.5
4	398.061,935 485.288,134	5	398.058,942 485.290,853	4.044
5	398.058,942 485.290,853	6	398.031,631 485.250,171	48.999

Punct început	X / Y	Punct sfârșit	X / Y	Lungime segment (** (m)
6	398.031,631 485.250,171	7	398.030,135 485.251,531	2.022
7	398.030,135 485.251,531	8	397.995,651 485.200,162	61.87
8	397.995,651 485.200,162	1	397.998,761 485.197,618	4.018

** Lungimile segmentelor sunt determinate în planul de proiecție Stereo 70 și sunt rotunjite la 1 milimetru.

*** Distanța dintre puncte este formată din segmente cumulate ce sunt mai mici decât valoarea 1 milimetru.

**DATE DESPRE IMOBILUL NR. 9408**

Oficiul de Cadastru și Publicitate Imobiliară ALBA
Biroul de Cadastru și Publicitate Imobiliară Sebes

A. Partea I. Descrierea imobilului

TEREN Extravilan

Adresa: Jud. Alba

Nr. Crt	Nr cadastral Nr. topografic	Suprafața* (mp)	Observații / Referințe
A1		750	Sector cadastral:58 Teren neimprejmuit;

B. Partea II. Proprietari și acte

Inscrieri privitoare la dreptul de proprietate și alte drepturi reale	Referințe
1 / 15/06/2023	
Act Notarial nr. 109, din 05/02/2013 emis de NP ILIȘESCU SILVIA (ACT DE PARTAJ VOLUNTAR;);	
B1	A1
Intabulare, drept de PROPRIETATE, dobandit prin lesire Din Indiviziune, cota actuala 1/1, cota initiala 1/1 1) CIOCA ILIE	

C. Partea III. SARCINI .

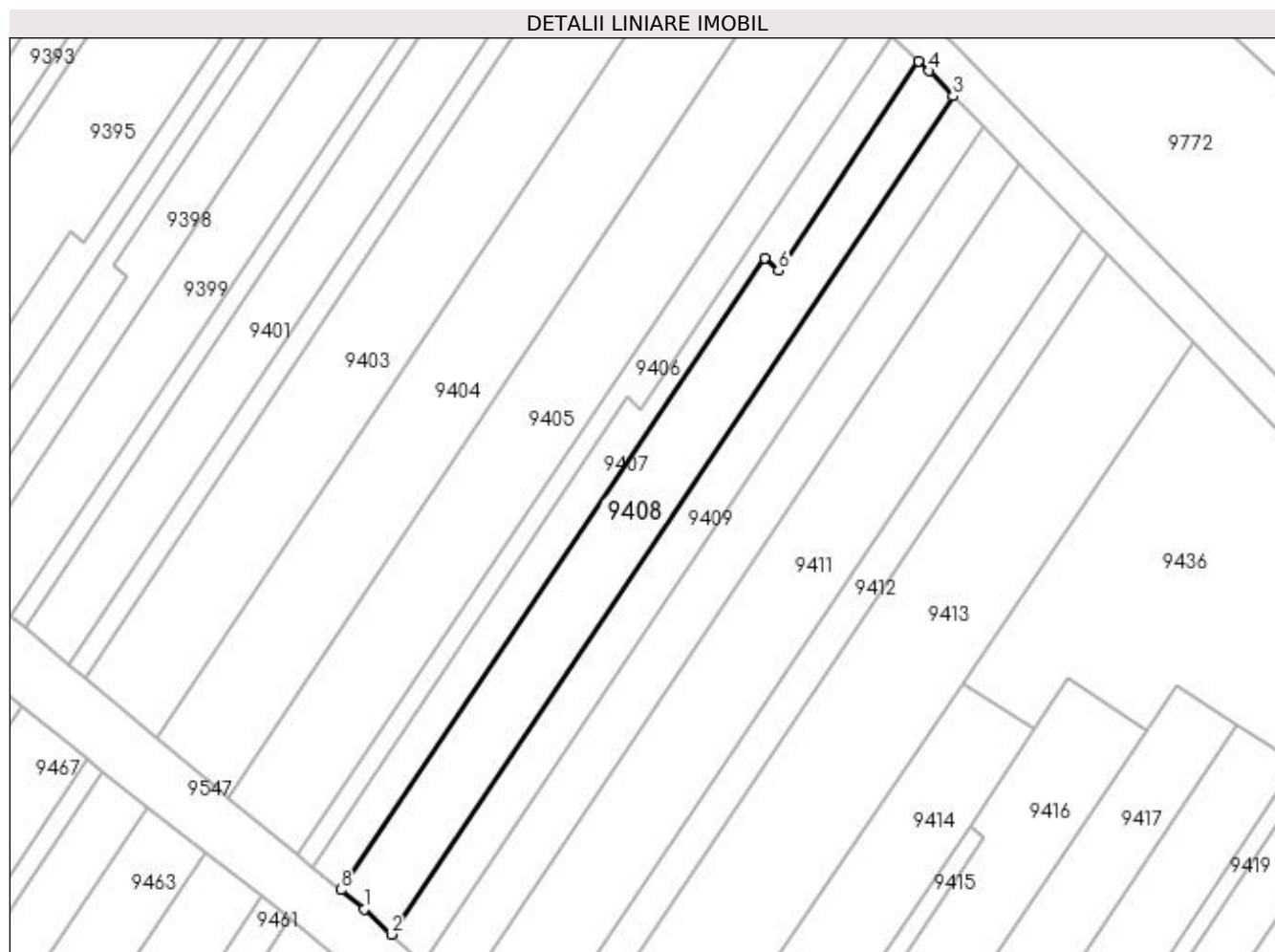
Inscrieri privind dezmembramintele dreptului de proprietate, drepturi reale de garanție și sarcini	Referințe
NU SUNT	

Anexa Nr. 1 La Partea I

Teren

Nr cadastral	Suprafața (mp)*	Observații / Referințe
	750	

* Suprafața este determinată în planul de proiecție Stereo 70.



Date referitoare la teren

Crt	Categorie folosință	Intra vilan	Suprafața (mp)	Tarla	Parcelă	Nr. topo	Observații / Referințe
1	vie	NU	750	-	1774/19	-	

Lungime Segmente

1) Valorile lungimilor segmentelor sunt obținute din proiecție în plan.

Punct început	X / Y	Punct sfârșit	X / Y	Lungime segment (** (m)
1	398.001,33 485.195,516	2	398.004,285 485.192,772	4.033
2	398.004,285 485.192,772	3	398.065,755 485.284,338	110.286
3	398.065,755 485.284,338	4	398.063,074 485.287,098	3.848
4	398.063,074 485.287,098	5	398.061,935 485.288,134	1.54
5	398.061,935 485.288,134	6	398.046,607 485.265,302	27.5

Punct început	X / Y	Punct sfârșit	X / Y	Lungime segment (** (m)
6	398.046,607 485.265,302	7	398.045,111 485.266,662	2.022
7	398.045,111 485.266,662	8	397.998,761 485.197,618	83.159
8	397.998,761 485.197,618	1	398.001,33 485.195,516	3.319

** Lungimile segmentelor sunt determinate în planul de proiecție Stereo 70 și sunt rotunjite la 1 milimetru.

*** Distanța dintre puncte este formată din segmente cumulate ce sunt mai mici decât valoarea 1 milimetru.

**DATE DESPRE IMOBILUL NR. 9409**

Oficiul de Cadastru și Publicitate Imobiliară ALBA
Biroul de Cadastru și Publicitate Imobiliară Sebes

A. Partea I. Descrierea imobilului

TEREN Extravilan

Adresa: Jud. Alba

Nr. Crt	Nr cadastral Nr. topografic	Suprafața* (mp)	Observații / Referințe
A1		500	Sector cadastral:58 Teren neimprejmuit;

B. Partea II. Proprietari și acte

Inscrieri privitoare la dreptul de proprietate și alte drepturi reale	Referințe
1 / 22/05/2023	
Act Administrativ nr. 6415/513, din 27/03/1995 emis de CJSDPAT ALBA (TITLU DE PROPRIETATE;);	
B1	A1
Intabulare, drept de PROPRIETATE, dobandit prin Constituire, cota actuala 1/1, cota initiala 1/1 1) FURDUI MIRCEA	

C. Partea III. SARCINI .

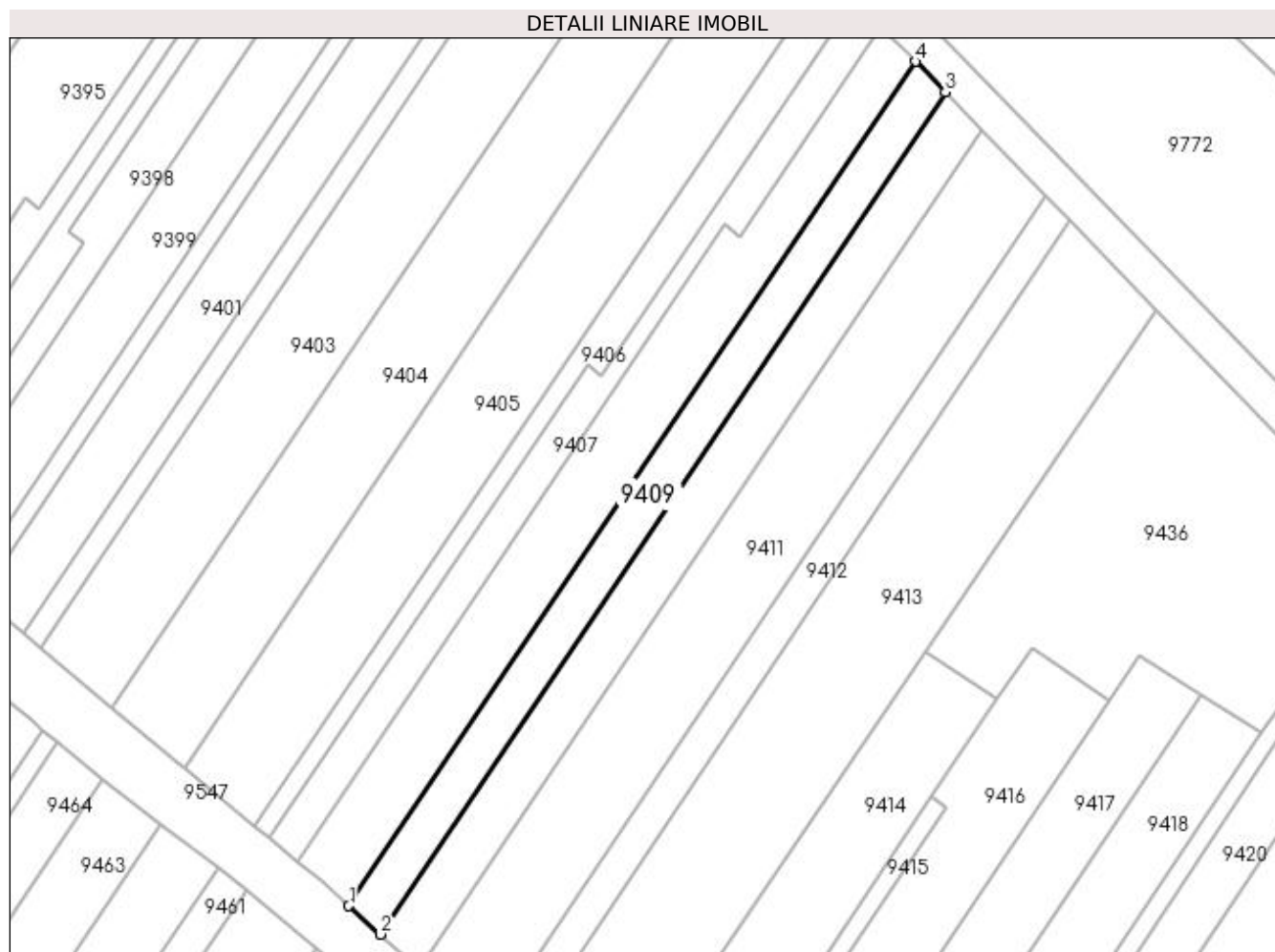
Inscrieri privind dezmembramintele dreptului de proprietate, drepturi reale de garanție și sarcini	Referințe
NU SUNT	

Anexa Nr. 1 La Partea I

Teren

Nr cadastral	Suprafața (mp)*	Observații / Referințe
	500	

* Suprafața este determinată în planul de proiecție Stereo 70.



Date referitoare la teren

Crt	Categorie folosință	Intra vilan	Suprafața (mp)	Tarla	Parcelă	Nr. topo	Observații / Referințe
1	vie	NU	500	-	1774/20	-	

Lungime Segmente

1) Valorile lungimilor segmentelor sunt obținute din proiecție în plan.

Punct început	X / Y	Punct sfârșit	X / Y	Lungime segment (** (m)
1	398.004,285 485.192,772	2	398.007,684 485.189,69	4.588
2	398.007,684 485.189,69	3	398.068,989 485.281,01	109.989
3	398.068,989 485.281,01	4	398.065,755 485.284,338	4.641
4	398.065,755 485.284,338	1	398.004,285 485.192,772	110.286

**** Lungimile segmentelor sunt determinate în planul de proiecție Stereo 70 și sunt rotunjite la 1 milimetru.**

***** Distanța dintre puncte este formată din segmente cumulate ce sunt mai mici decât valoarea 1 milimetru.**

**DATE DESPRE IMOBILUL NR. 9410**

Oficiul de Cadastru și Publicitate Imobiliară ALBA
Biroul de Cadastru și Publicitate Imobiliară Sebes

A. Partea I. Descrierea imobilului

TEREN Extravilan

Adresa: Jud. Alba

Nr. Crt	Nr cadastral Nr. topografic	Suprafața* (mp)	Observații / Referințe
A1		610	Sector cadastral:58 Teren neimprejmuit;

B. Partea II. Proprietari și acte

Inscrieri privitoare la dreptul de proprietate și alte drepturi reale	Referințe
1 / 22/05/2023	
Act Administrativ nr. 6466/641, din 23/11/1995 emis de CJSDPAT ALBA (TITLU DE PROPRIETATE;);	
B1	A1
Intabulare, drept de PROPRIETATE, dobândit prin Reconstituire, cota actuala 1/1, cota initiala 1/1 1) OPREAN PARASCHIVA	

C. Partea III. SARCINI .

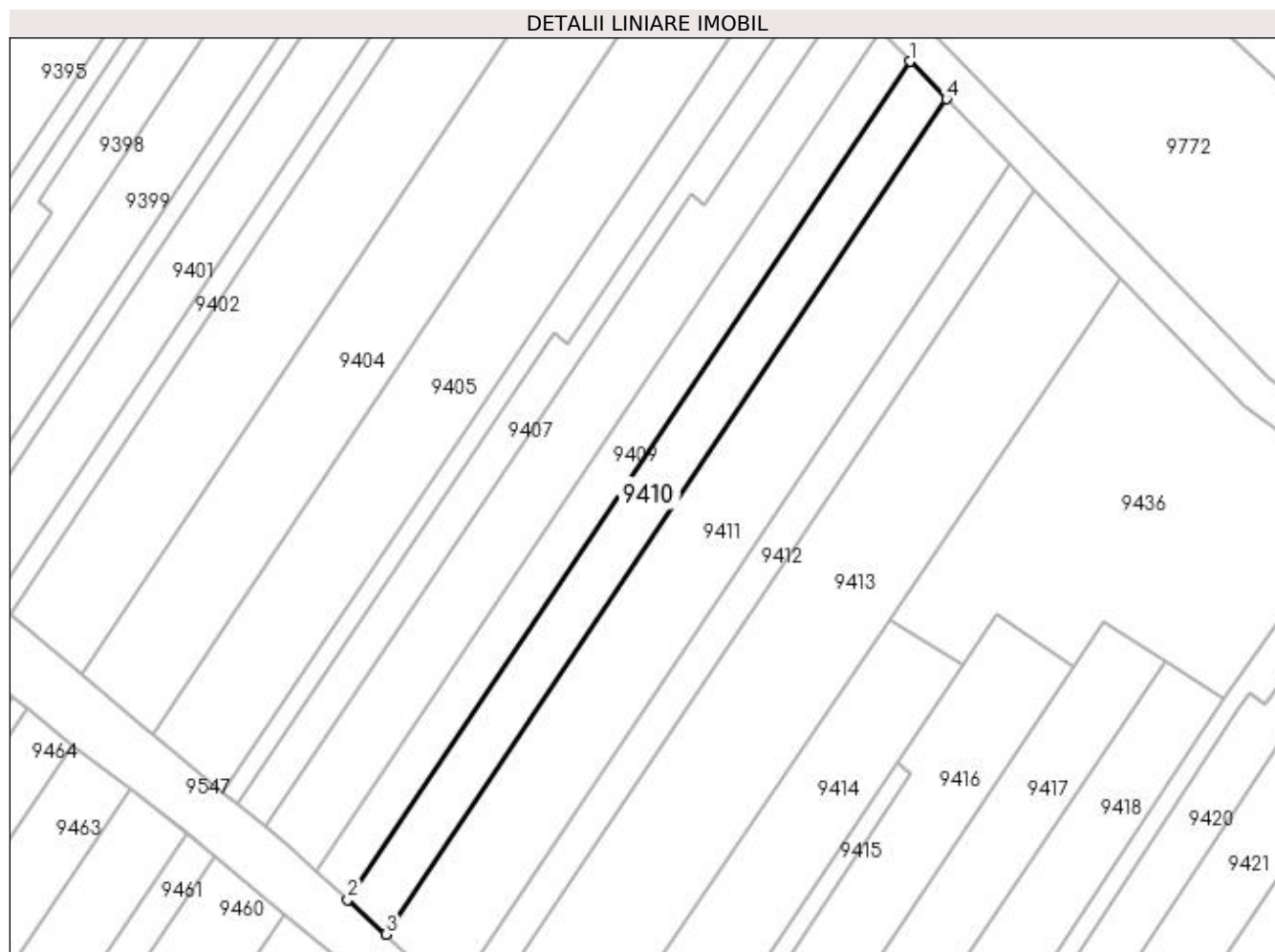
Inscrieri privind dezmembramintele dreptului de proprietate, drepturi reale de garanție și sarcini	Referințe
NU SUNT	

Anexa Nr. 1 La Partea I

Teren

Nr cadastral	Suprafața (mp)*	Observații / Referințe
	610	

* Suprafața este determinată în planul de proiecție Stereo 70.



Date referitoare la teren

Crt	Categorie folosință	Intra vilan	Suprafața (mp)	Tarla	Parcelă	Nr. topo	Observații / Referințe
1	vie	NU	610	188	1774/21	-	

Lungime Segmente

1) Valorile lungimilor segmentelor sunt obținute din proiecție în plan.

Punct început	X / Y	Punct sfârșit	X / Y	Lungime segment (** (m)
1	398.068,989 485.281,01	2	398.007,684 485.189,69	109.989
2	398.007,684 485.189,69	3	398.011,844 485.185,919	5.615
3	398.011,844 485.185,919	4	398.072,945 485.276,937	109.625
4	398.072,945 485.276,937	1	398.068,989 485.281,01	5.678

**** Lungimile segmentelor sunt determinate în planul de proiecție Stereo 70 și sunt rotunjite la 1 milimetru.**

***** Distanța dintre puncte este formată din segmente cumulate ce sunt mai mici decât valoarea 1 milimetru.**

**DATE DESPRE IMOBILUL NR. 9411**

Oficiul de Cadastru și Publicitate Imobiliară ALBA
Biroul de Cadastru și Publicitate Imobiliară Sebes

A. Partea I. Descrierea imobilului

TEREN Extravilan

Adresa: Jud. Alba

Nr. Crt	Nr cadastral Nr. topografic	Suprafața* (mp)	Observații / Referințe
A1		1.070	Sector cadastral:58 Teren neimprejmuit;

B. Partea II. Proprietari și acte

Inscrieri privitoare la dreptul de proprietate și alte drepturi reale	Referințe
1 / 22/05/2023	
Act Administrativ nr. 5208/279, din 06/12/1994 emis de CJSDPAT ALBA (TITLU DE PROPRIETATE;);	
B1	A1
Intabulare, drept de PROPRIETATE, dobandit prin Constituire, cota actuala 1/1, cota initiala 1/1	
1) LASCU GHEORGHE	
2) LASCU ELENA	

C. Partea III. SARCINI .

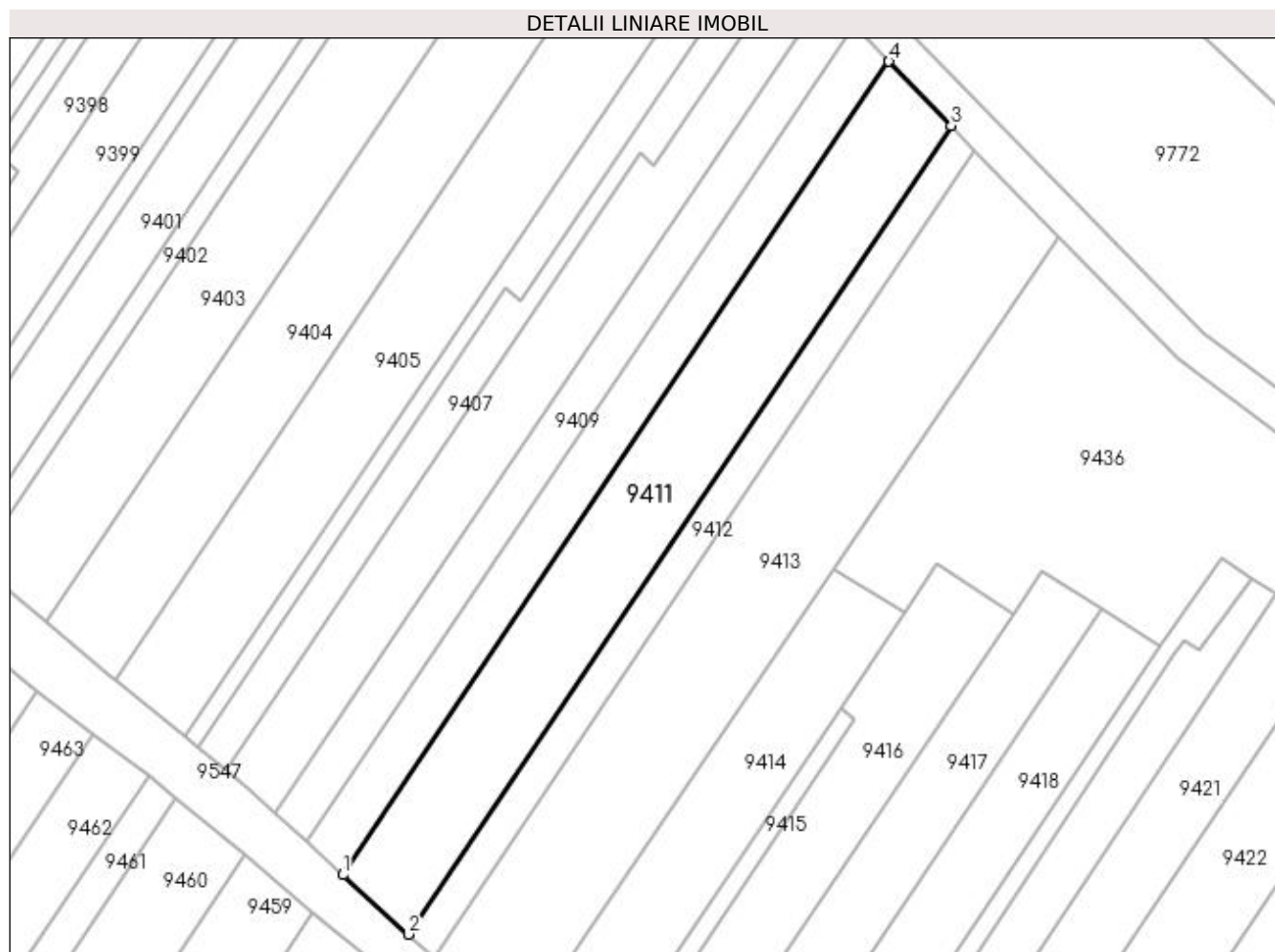
Inscrieri privind dezmembramintele dreptului de proprietate, drepturi reale de garanție și sarcini	Referințe
NU SUNT	

Anexa Nr. 1 La Partea I

Teren

Nr cadastral	Suprafața (mp)*	Observații / Referințe
	1.070	

* Suprafața este determinată în planul de proiecție Stereo 70.



Date referitoare la teren

Crt	Categorie folosință	Intra vilan	Suprafața (mp)	Tarla	Parcelă	Nr. topo	Observații / Referințe
1	vie	NU	1.070	-	1774/22	-	

Lungime Segmente

1) Valorile lungimilor segmentelor sunt obținute din proiecție în plan.

Punct început	X / Y	Punct sfârșit	X / Y	Lungime segment (** (m)
1	398.011,844 485.185,919	2	398.019,174 485.179,275	9.893
2	398.019,174 485.179,275	3	398.079,917 485.269,759	108.982
3	398.079,917 485.269,759	4	398.072,945 485.276,937	10.007
4	398.072,945 485.276,937	1	398.011,844 485.185,919	109.625

**** Lungimile segmentelor sunt determinate în planul de proiecție Stereo 70 și sunt rotunjite la 1 milimetru.**

***** Distanța dintre puncte este formată din segmente cumulate ce sunt mai mici decât valoarea 1 milimetru.**

**DATE DESPRE IMOBILUL NR. 9412**

Oficiul de Cadastru și Publicitate Imobiliară ALBA
Biroul de Cadastru și Publicitate Imobiliară Sebes

A. Partea I. Descrierea imobilului

TEREN Extravilan

Adresa: Jud. Alba

Nr. Crt	Nr cadastral Nr. topografic	Suprafața* (mp)	Observații / Referințe
A1		404	Sector cadastral:58 Teren neimprijmit;

B. Partea II. Proprietari și acte

Inscrieri privitoare la dreptul de proprietate și alte drepturi reale		Referințe
1 / 15/06/2023		
Act Notarial nr. 795, din 04/04/2002 emis de NP OLIMPIU BURZ (CONTRACT DE INTRETINERE;);		
B1	Intabulare, drept de PROPRIETATE, dobândit prin Conventie, cota actuala 1/1, cota initiala 1/1 1) LUTSCH CHRISTIAN 2) LUTSCH DORINA	A1

C. Partea III. SARCINI

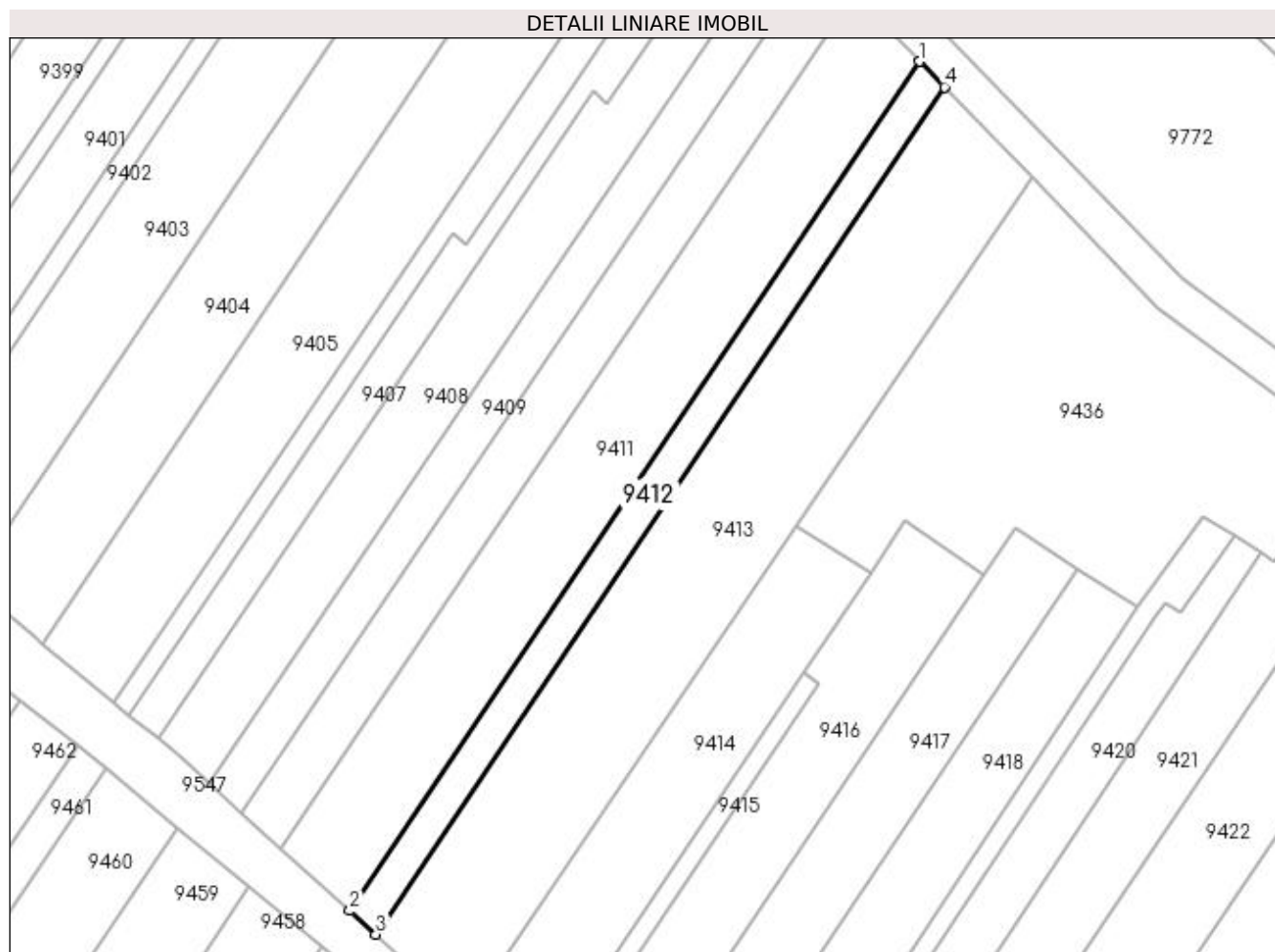
Inscrieri privind dezmembramintele dreptului de proprietate, drepturi reale de garanție și sarcini		Referințe
1 / 15/06/2023		
Act Notarial nr. 795, din 04/04/2002 emis de NP OLIMPIU BURZ (CONTRACT DE INTRETINERE;);		
C1	Intabulare, drept de UZUFRACT VIAGERobligația de întreținere pe durata vieții noastre, cota actuala 1/1, cota initiala 1/1 1) ELST MIHAI 2) ELST MARIA, născută LUTSCH;	A1

Anexa Nr. 1 La Partea I

Teren

Nr cadastral	Suprafața (mp)*	Observații / Referințe
	404	

* Suprafața este determinată în planul de proiecție Stereo 70.



Date referitoare la teren

Crt	Categorie folosință	Intravilan	Suprafața (mp)	Tarla	Parcelă	Nr. topo	Observații / Referințe
1	vie	NU	404	188	1774/23	-	

Lungime Segmente

1) Valorile lungimilor segmentelor sunt obținute din proiecție în plan.

Punct început	X / Y	Punct sfârșit	X / Y	Lungime segment (** (m)
1	398.079,917 485.269,759	2	398.019,174 485.179,275	108.982
2	398.019,174 485.179,275	3	398.021,952 485.176,756	3.75
3	398.021,952 485.176,756	4	398.082,56 485.267,039	108.74
4	398.082,56 485.267,039	1	398.079,917 485.269,759	3.793

**** Lungimile segmentelor sunt determinate în planul de proiecție Stereo 70 și sunt rotunjite la 1 milimetru.**

***** Distanța dintre puncte este formată din segmente cumulate ce sunt mai mici decât valoarea 1 milimetru.**

**DATE DESPRE IMOBILUL NR. 9413**

Oficiul de Cadastru și Publicitate Imobiliară ALBA
Biroul de Cadastru și Publicitate Imobiliară Sebes

A. Partea I. Descrierea imobilului

TEREN Extravilan

Adresa: Jud. Alba

Nr. Crt	Nr cadastral Nr. topografic	Suprafața* (mp)	Observații / Referințe
A1		1.400	Sector cadastral:58 Teren neimprejmuit;

B. Partea II. Proprietari și acte

Inscrieri privitoare la dreptul de proprietate și alte drepturi reale	Referințe
1 / 22/05/2023	
Act Administrativ nr. 6415/512, din 27/03/1995 emis de CJSDPAT ALBA (TITLU DE PROPRIETATE;);	
B1	A1
Intabulare, drept de PROPRIETATE, dobândit prin Reconstituire, cota actuala 1/1, cota initiala 1/1	
1) ALBU ELISABETA	

C. Partea III. SARCINI .

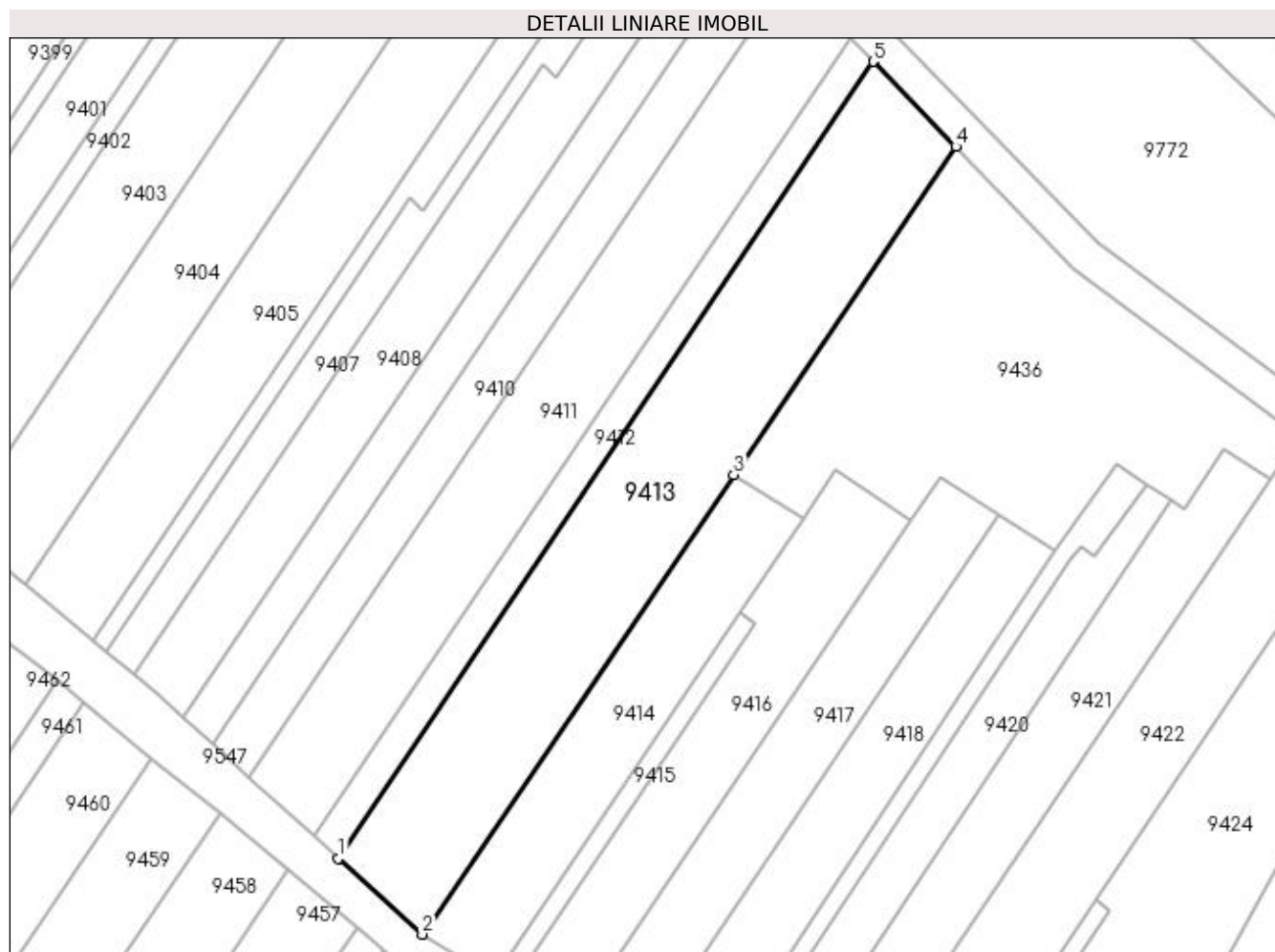
Inscrieri privind dezmembramintele dreptului de proprietate, drepturi reale de garanție și sarcini	Referințe
NU SUNT	

Anexa Nr. 1 La Partea I

Teren

Nr cadastral	Suprafața (mp)*	Observații / Referințe
	1.400	

* Suprafața este determinată în planul de proiecție Stereo 70.



Date referitoare la teren

Crt	Categorie folosință	Intra vilan	Suprafața (mp)	Tarla	Parcelă	Nr. topo	Observații / Referințe
1	vie	NU	1.400	-	1774/24	-	

Lungime Segmente

1) Valorile lungimilor segmentelor sunt obținute din proiecție în plan.

Punct început	X / Y	Punct sfârșit	X / Y	Lungime segment (** (m)
1	398.021,952 485.176,756	2	398.031,454 485.168,143	12.825
2	398.031,454 485.168,143	3	398.066,752 485.220,232	62.922
3	398.066,752 485.220,232	4	398.091,933 485.257,39	44.887
4	398.091,933 485.257,39	5	398.082,56 485.267,039	13.452
5	398.082,56 485.267,039	1	398.021,952 485.176,756	108.74

**** Lungimile segmentelor sunt determinate în planul de proiecție Stereo 70 și sunt rotunjite la 1 milimetru.**

***** Distanța dintre puncte este formată din segmente cumulate ce sunt mai mici decât valoarea 1 milimetru.**

**DATE DESPRE IMOBILUL NR. 9414**

Oficiul de Cadastru și Publicitate Imobiliară ALBA
Biroul de Cadastru și Publicitate Imobiliară Sebes

A. Partea I. Descrierea imobilului

TEREN Extravilan

Adresa: Jud. Alba

Nr. Crt	Nr cadastral Nr. topografic	Suprafața* (mp)	Observații / Referințe
A1		595	Sector cadastral:58 Teren neimprejmuit;

B. Partea II. Proprietari și acte

Inscrieri privitoare la dreptul de proprietate și alte drepturi reale	Referințe
1 / 22/05/2023	
Act Administrativ nr. 6466/637, din 23/11/1995 emis de CJSDPAT ALBA (TITLU DE PROPRIETATE;);	
B1	A1
Intabulare, drept de PROPRIETATE, dobândit prin Reconstituire, cota actuala 1/1, cota initiala 1/1	
1) RADU PETRU	

C. Partea III. SARCINI .

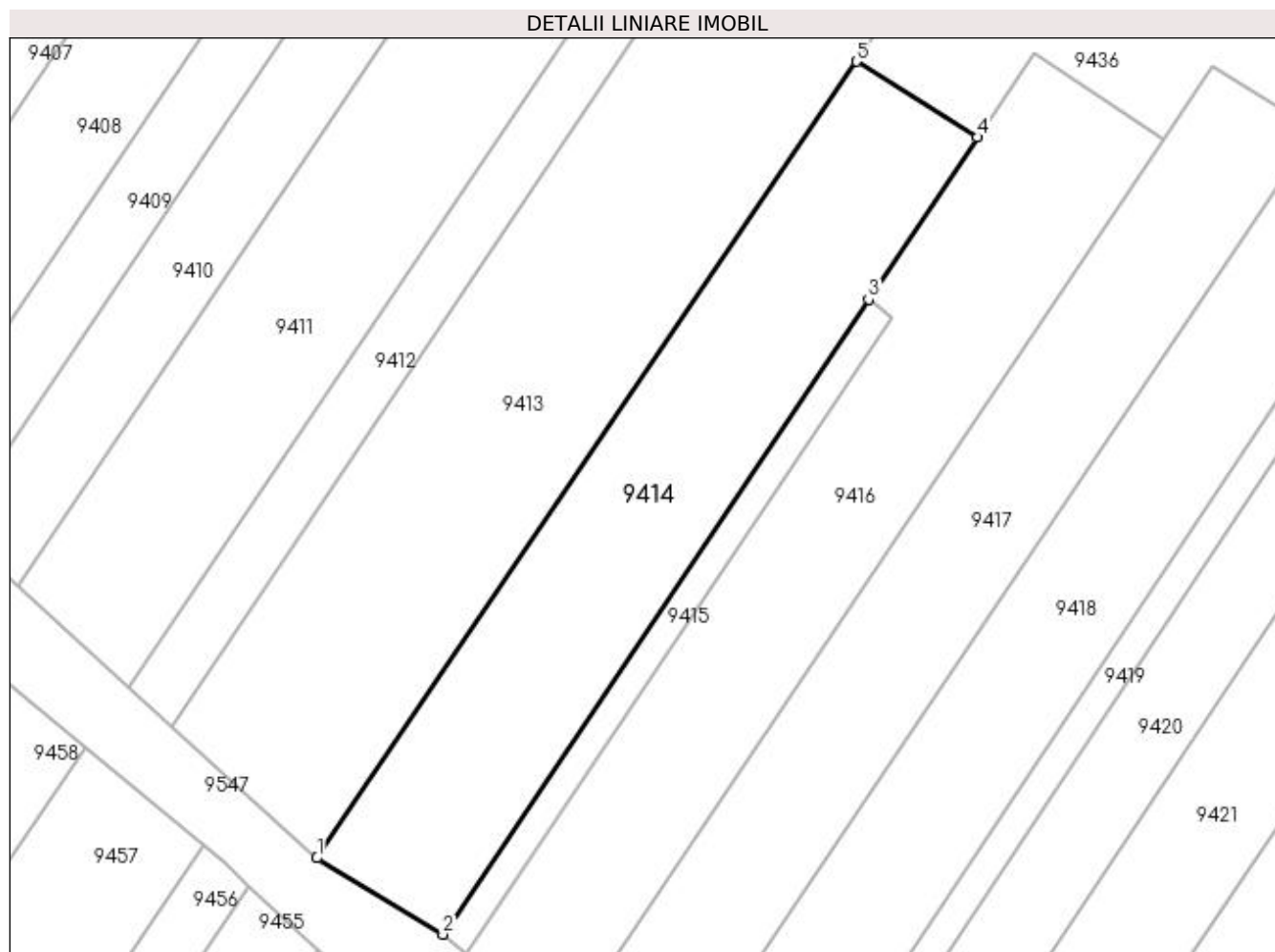
Inscrieri privind dezmembramintele dreptului de proprietate, drepturi reale de garanție și sarcini	Referințe
NU SUNT	

Anexa Nr. 1 La Partea I

Teren

Nr cadastral	Suprafața (mp)*	Observații / Referințe
	595	

* Suprafața este determinată în planul de proiecție Stereo 70.



Date referitoare la teren

Crt	Categorie folosință	Intra vilan	Suprafața (mp)	Tarla	Parcelă	Nr. topo	Observații / Referințe
1	vie	NU	595	188	1774/25	-	

Lungime Segmente

1) Valorile lungimilor segmentelor sunt obținute din proiecție în plan.

Punct început	X / Y	Punct sfârșit	X / Y	Lungime segment (** (m)
1	398.031,454 485.168,143	2	398.039,689 485.163,148	9.631
2	398.039,689 485.163,148	3	398.067,544 485.204,67	50.0
3	398.067,544 485.204,67	4	398.074,658 485.215,275	12.77
4	398.074,658 485.215,275	5	398.066,752 485.220,232	9.331
5	398.066,752 485.220,232	1	398.031,454 485.168,143	62.922

**** Lungimile segmentelor sunt determinate în planul de proiecție Stereo 70 și sunt rotunjite la 1 milimetru.**

***** Distanța dintre puncte este formată din segmente cumulate ce sunt mai mici decât valoarea 1 milimetru.**

**DATE DESPRE IMOBILUL NR. 9415**

Oficiul de Cadastru și Publicitate Imobiliară ALBA
Biroul de Cadastru și Publicitate Imobiliară Sebes

A. Partea I. Descrierea imobilului

TEREN Extravilan

Adresa: Jud. Alba

Nr. Crt	Nr cadastral Nr. topografic	Suprafața* (mp)	Observații / Referințe
A1		100	Sector cadastral:58 Teren neimprejmuit;

B. Partea II. Proprietari și acte

Inscrieri privitoare la dreptul de proprietate și alte drepturi reale	Referințe
1 / 22/05/2023	
Act Administrativ nr. 6415/577, din 10/05/1995 emis de CJSDPAT ALBA (TITLU DE PROPRIETATE;);	
B1	A1
Intabulare, drept de PROPRIETATE, dobandit prin Constituire, cota actuala 1/1, cota initiala 1/1 1) NEDELA MARIA	

C. Partea III. SARCINI .

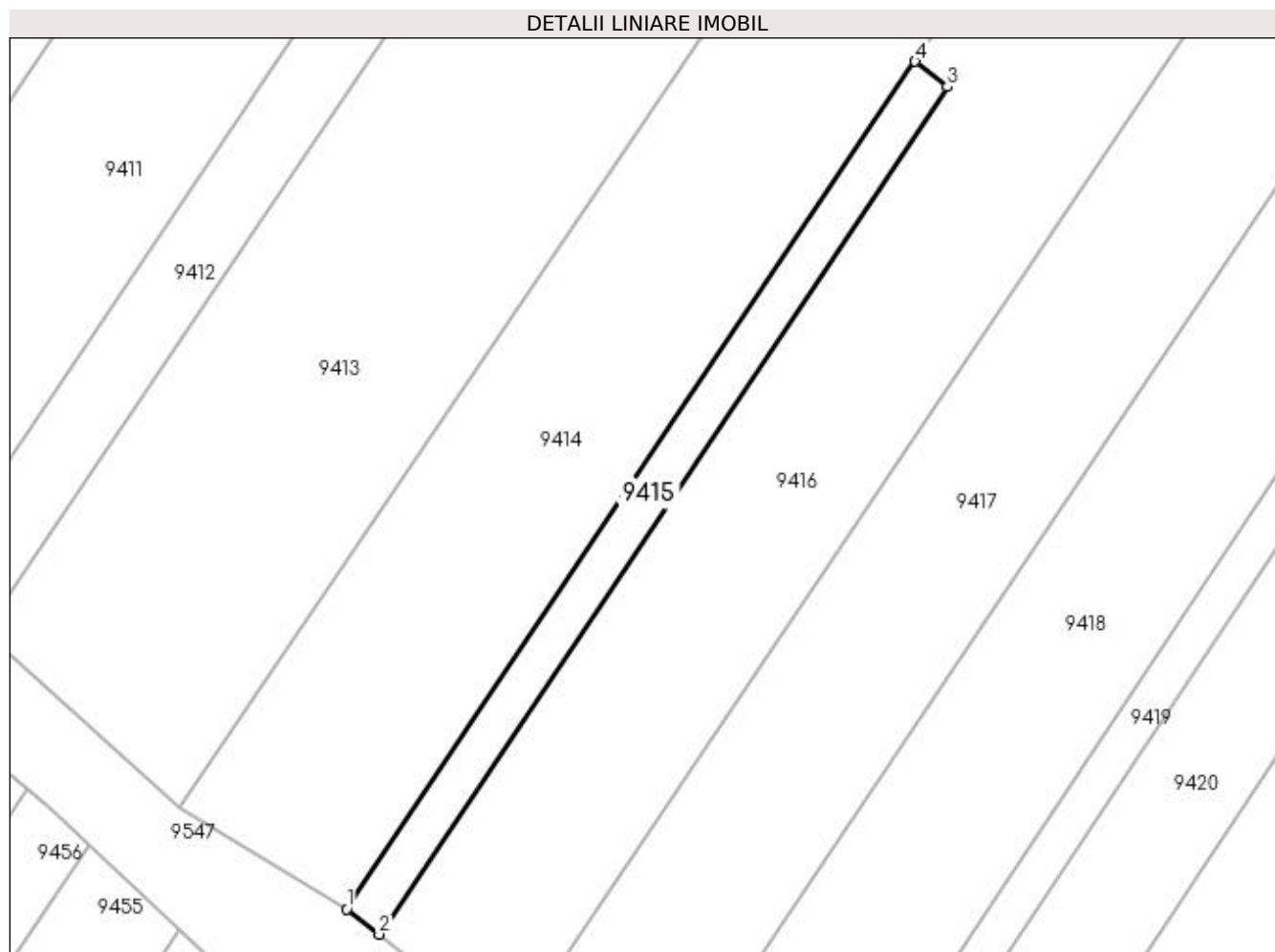
Inscrieri privind dezmembramintele dreptului de proprietate, drepturi reale de garanție și sarcini	Referințe
NU SUNT	

Anexa Nr. 1 La Partea I

Teren

Nr cadastral	Suprafața (mp)*	Observații / Referințe
	100	

* Suprafața este determinată în planul de proiecție Stereo 70.



Date referitoare la teren

Crt	Categorie folosință	Intra vilan	Suprafața (mp)	Tarla	Parcelă	Nr. topo	Observații / Referințe
1	vie	NU	100	-	1774/26	-	

Lungime Segmente

1) Valorile lungimilor segmentelor sunt obținute din proiecție în plan.

Punct început	X / Y	Punct sfârșit	X / Y	Lungime segment (** (m)
1	398.039,689 485.163,148	2	398.041,267 485.161,911	2.005
2	398.041,267 485.161,911	3	398.069,122 485.203,433	50.0
3	398.069,122 485.203,433	4	398.067,544 485.204,67	2.005
4	398.067,544 485.204,67	1	398.039,689 485.163,148	50.0

**** Lungimile segmentelor sunt determinate în planul de proiecție Stereo 70 și sunt rotunjite la 1 milimetru.**

***** Distanța dintre puncte este formată din segmente cumulate ce sunt mai mici decât valoarea 1 milimetru.**

**DATE DESPRE IMOBILUL NR. 9416**

Oficiul de Cadastru și Publicitate Imobiliară ALBA
Biroul de Cadastru și Publicitate Imobiliară Sebes

A. Partea I. Descrierea imobilului

TEREN Extravilan

Adresa: Jud. Alba

Nr. Crt	Nr cadastral Nr. topografic	Suprafața* (mp)	Observații / Referințe
A1		610	Sector cadastral:58 Teren neimprejmuit;

B. Partea II. Proprietari și acte

Inscrieri privitoare la dreptul de proprietate și alte drepturi reale	Referințe
1 / 22/05/2023	
Act Administrativ nr. 6415/540, din 30/03/1995 emis de CJSDPAT ALBA (TITLU DE PROPRIETATE;);	
B1	A1
Intabulare, drept de PROPRIETATE, dobandit prin Constituire, cota actuala 1/1, cota initiala 1/1 1) MORARIU PALAGHIA	

C. Partea III. SARCINI .

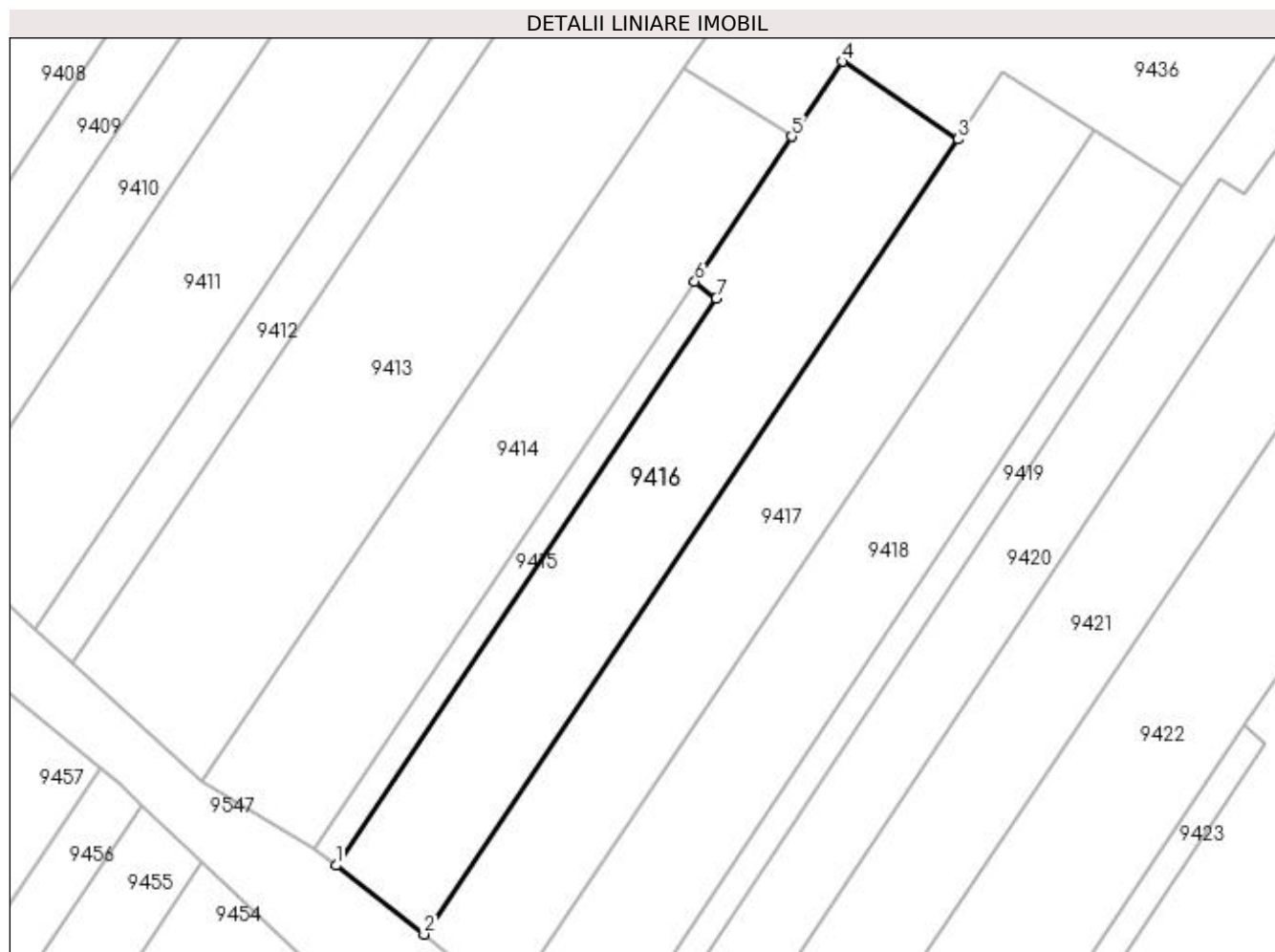
Inscrieri privind dezmembramintele dreptului de proprietate, drepturi reale de garanție și sarcini	Referințe
NU SUNT	

Anexa Nr. 1 La Partea I

Teren

Nr cadastral	Suprafața (mp)*	Observații / Referințe
	610	

* Suprafața este determinată în planul de proiecție Stereo 70.



Date referitoare la teren

Crt	Categorie folosință	Intravilan	Suprafața (mp)	Tarla	Parcelă	Nr. topo	Observații / Referințe
1	vie	NU	610	-	1774/27	-	

Lungime Segmente

1) Valorile lungimilor segmentelor sunt obținute din proiecție în plan.

Punct început	X / Y	Punct sfârșit	X / Y	Lungime segment (** (m)
1	398.041,267 485.161,911	2	398.047,706 485.156,868	8.179
2	398.047,706 485.156,868	3	398.086,823 485.215,089	70.141
3	398.086,823 485.215,089	4	398.078,352 485.220,781	10.206
4	398.078,352 485.220,781	5	398.074,658 485.215,275	6.63
5	398.074,658 485.215,275	6	398.067,544 485.204,67	12.77

Punct început	X / Y	Punct sfârșit	X / Y	Lungime segment (** (m)
6	398.067,544 485.204,67	7	398.069,122 485.203,433	2.005
7	398.069,122 485.203,433	1	398.041,267 485.161,911	50.0

** Lungimile segmentelor sunt determinate în planul de proiecție Stereo 70 și sunt rotunjite la 1 milimetru.

*** Distanța dintre puncte este formată din segmente cumulate ce sunt mai mici decât valoarea 1 milimetru.

**DATE DESPRE IMOBILUL NR. 9417**

Oficiul de Cadastru și Publicitate Imobiliară ALBA
Biroul de Cadastru și Publicitate Imobiliară Sebes

A. Partea I. Descrierea imobilului

TEREN Extravilan

Adresa: Jud. Alba

Nr. Crt	Nr cadastral Nr. topografic	Suprafața* (mp)	Observații / Referințe
A1		604	Sector cadastral:58 Teren neimprijmit;

B. Partea II. Proprietari și acte

Inscrieri privitoare la dreptul de proprietate și alte drepturi reale		Referințe
1 / 15/06/2023		
Act Notarial nr. 795, din 04/04/2002 emis de NP OLIMPIU BURZ (CONTRACT DE INTRETINERE;);		
B1	Intabulare, drept de PROPRIETATE, dobandit prin Conventie, cota actuala 1/1, cota initiala 1/1 1) LUTSCH CHRISTIAN 2) LUTSCH DORINA	A1

C. Partea III. SARCINI

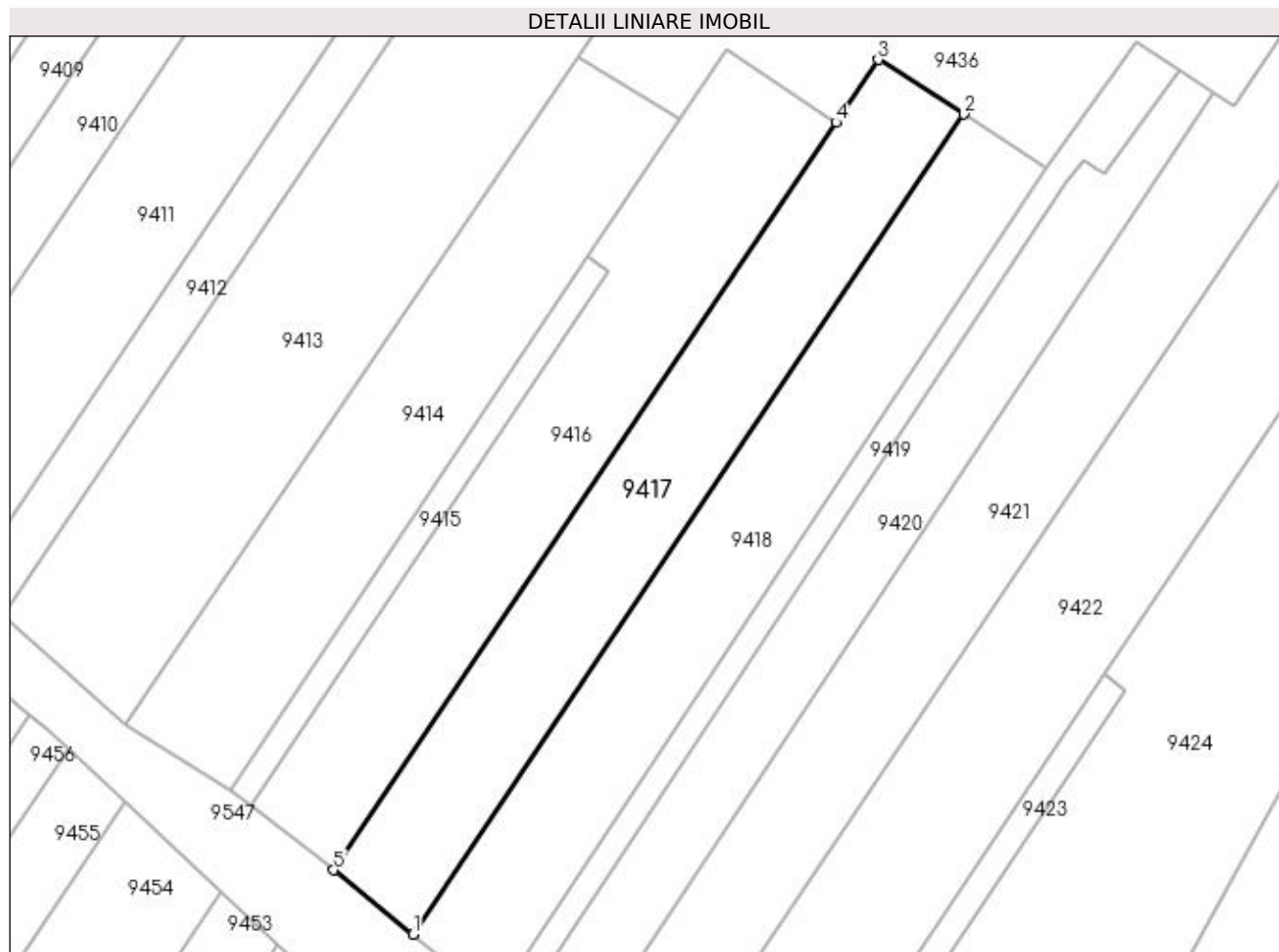
Inscrieri privind dezmembramintele dreptului de proprietate, drepturi reale de garanție și sarcini		Referințe
1 / 15/06/2023		
Act Notarial nr. 795, din 04/04/2002 emis de NP OLIMPIU BURZ (CONTRACT DE INTRETINERE;);		
C1	Intabulare, drept de UZUFRACT VIAGERobligația de întreținere pe durata vieții noastre, cota actuala 1/1, cota initiala 1/1 1) ELST MIHAI 2) ELST MARIA	A1

Anexa Nr. 1 La Partea I

Teren

Nr cadastral	Suprafața (mp)*	Observații / Referințe
	604	

* Suprafața este determinată în planul de proiecție Stereo 70.



Date referitoare la teren

Crt	Categorie folosință	Intra vilan	Suprafața (mp)	Tarla	Parcelă	Nr. topo	Observații / Referințe
1	vie	NU	604	188	1774/28	-	

Lungime Segmente

1) Valorile lungimilor segmentelor sunt obținute din proiecție în plan.

Punct început	X / Y	Punct sfârșit	X / Y	Lungime segment (** (m)
1	398.053,875 485.151,872	2	398.096,759 485.215,725	76.917
2	398.096,759 485.215,725	3	398.090,102 485.219,969	7.895
3	398.090,102 485.219,969	4	398.086,823 485.215,089	5.879
4	398.086,823 485.215,089	5	398.047,706 485.156,868	70.141
5	398.047,706 485.156,868	1	398.053,875 485.151,872	7.938

**** Lungimile segmentelor sunt determinate în planul de proiecție Stereo 70 și sunt rotunjite la 1 milimetru.**

***** Distanța dintre puncte este formată din segmente cumulate ce sunt mai mici decât valoarea 1 milimetru.**

**DATE DESPRE IMOBILUL NR. 9418**

Oficiul de Cadastru și Publicitate Imobiliară ALBA
Biroul de Cadastru și Publicitate Imobiliară Sebes

A. Partea I. Descrierea imobilului

TEREN Extravilan

Adresa: Jud. Alba

Nr. Crt	Nr cadastral Nr. topografic	Suprafața* (mp)	Observații / Referințe
A1		611	Sector cadastral:58 Teren neimprejmuit;

B. Partea II. Proprietari și acte

Inscrieri privitoare la dreptul de proprietate și alte drepturi reale	Referințe
1 / 15/06/2023	
Act Notarial nr. 13, din 28/09/2009 emis de NP BELDEAN VIOLETA (CERTIFICAT DE MOSTENITOR;);	
B1	A1
Intabulare, drept de PROPRIETATE, dobândit prin Succesiune, cota actuala 1/1, cota initiala 1/1 1) MUNTEAN MARIA	

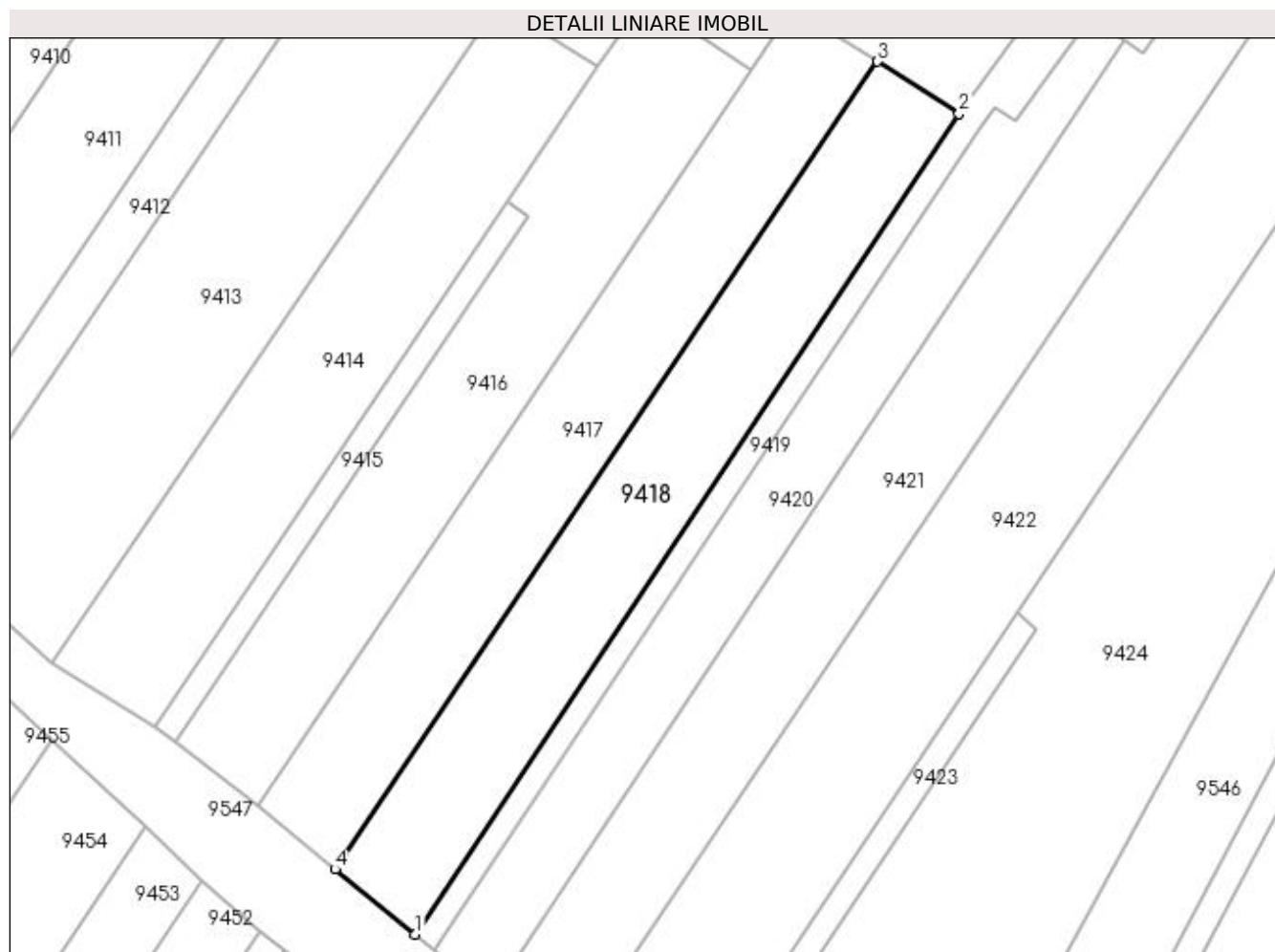
C. Partea III. SARCINI .

Inscrieri privind dezmembramintele dreptului de proprietate, drepturi reale de garanție și sarcini	Referințe
NU SUNT	

Anexa Nr. 1 La Partea I**Teren**

Nr cadastral	Suprafața (mp)*	Observații / Referințe
	611	

* Suprafața este determinată în planul de proiecție Stereo 70.

**Date referitoare la teren**

Crt	Categorie folosință	Intra vilan	Suprafața (mp)	Tarla	Parcelă	Nr. topo	Observații / Referințe
1	vie	NU	611	-	1774/29	-	

Lungime Segmente

1) Valorile lungimilor segmentelor sunt obținute din proiecție în plan.

Punct început	X / Y	Punct sfârșit	X / Y	Lungime segment (** (m)
1	398.060,22 485.146,734	2	398.103,218 485.211,608	77.83
2	398.103,218 485.211,608	3	398.096,759 485.215,725	7.66
3	398.096,759 485.215,725	4	398.053,875 485.151,872	76.917
4	398.053,875 485.151,872	1	398.060,22 485.146,734	8.164

**** Lungimile segmentelor sunt determinate în planul de proiecție Stereo 70 și sunt rotunjite la 1 milimetru.**

***** Distanța dintre puncte este formată din segmente cumulate ce sunt mai mici decât valoarea 1 milimetru.**

**DATE DESPRE IMOBILUL NR. 9419**

Oficiul de Cadastru și Publicitate Imobiliară ALBA
Biroul de Cadastru și Publicitate Imobiliară Sebes

A. Partea I. Descrierea imobilului

TEREN Extravilan

Adresa: Jud. Alba

Nr. Crt	Nr cadastral Nr. topografic	Suprafața* (mp)	Observații / Referințe
A1		200	Sector cadastral:58 Teren neimprejmuit;

B. Partea II. Proprietari și acte

Inscrieri privitoare la dreptul de proprietate și alte drepturi reale	Referințe
1 / 22/05/2023	
Act Administrativ nr. 5232/371, din 22/12/1994 emis de CJSDPAT ALBA (TITLU DE PROPRIETATE;);	
B1	A1
Intabulare, drept de PROPRIETATE, dobandit prin Constituire, cota actuala 1/1, cota initiala 1/1	
1) MUNTEAN ELENA	
2) MUNTEAN GHEORGHE	

C. Partea III. SARCINI .

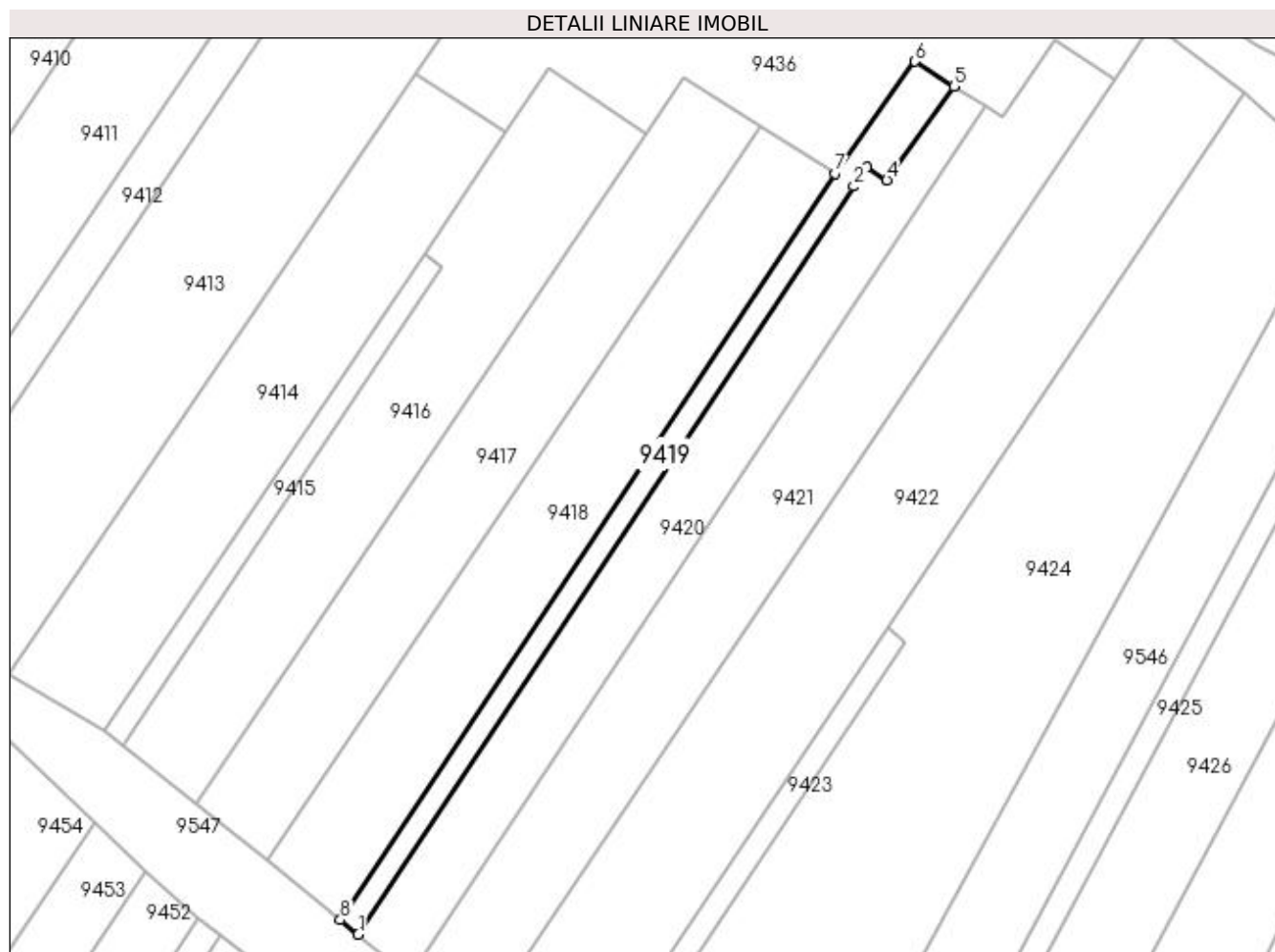
Inscrieri privind dezmembramintele dreptului de proprietate, drepturi reale de garanție și sarcini	Referințe
NU SUNT	

Anexa Nr. 1 La Partea I

Teren

Nr cadastral	Suprafața (mp)*	Observații / Referințe
	200	

* Suprafața este determinată în planul de proiecție Stereo 70.



Date referitoare la teren

Crt	Categorie folosință	Intra vilan	Suprafața (mp)	Tarla	Parcelă	Nr. topo	Observații / Referințe
1	vie	NU	200	188	1774/30	-	

Lungime Segmente

1) Valorile lungimilor segmentelor sunt obținute din proiecție în plan.

Punct început	X / Y	Punct sfârșit	X / Y	Lungime segment (** (m)
1	398.061,781 485.145,47	2	398.104,864 485.210,471	77.983
2	398.104,864 485.210,471	3	398.106,051 485.212,123	2.034
3	398.106,051 485.212,123	4	398.107,736 485.211,039	2.004
4	398.107,736 485.211,039	5	398.113,573 485.219,159	10.0
5	398.113,573 485.219,159	6	398.110,205 485.221,326	4.005

Punct început	X / Y	Punct sfârșit	X / Y	Lungime segment (** (m)
6	398.110,205 485.221,326	7	398.103,218 485.211,608	11.969
7	398.103,218 485.211,608	8	398.060,22 485.146,734	77.83
8	398.060,22 485.146,734	1	398.061,781 485.145,47	2.009

** Lungimile segmentelor sunt determinate în planul de proiecție Stereo 70 și sunt rotunjite la 1 milimetru.

*** Distanța dintre puncte este formată din segmente cumulate ce sunt mai mici decât valoarea 1 milimetru.

**DATE DESPRE IMOBILUL NR. 9420**

Oficiul de Cadastru și Publicitate Imobiliară ALBA
Biroul de Cadastru și Publicitate Imobiliară Sebes

A. Partea I. Descrierea imobilului

TEREN Extravilan

Adresa: Jud. Alba

Nr. Crt	Nr cadastral Nr. topografic	Suprafața* (mp)	Observații / Referințe
A1		488	Sector cadastral:58 Teren neimprejmuit;

B. Partea II. Proprietari și acte

Inscrieri privitoare la dreptul de proprietate și alte drepturi reale	Referințe
1 / 22/05/2023	
Act Administrativ nr. 5208/220, din 27/10/1994 emis de CJSDPAT ALBA (TITLU DE PROPRIETATE;);	
B1	A1
Intabulare, drept de PROPRIETATE, dobândit prin Reconstituire, cota actuala 1/1, cota initiala 1/1	
1) CIUCUR ISMAIL	
2) CIUCUR MARIA	

C. Partea III. SARCINI .

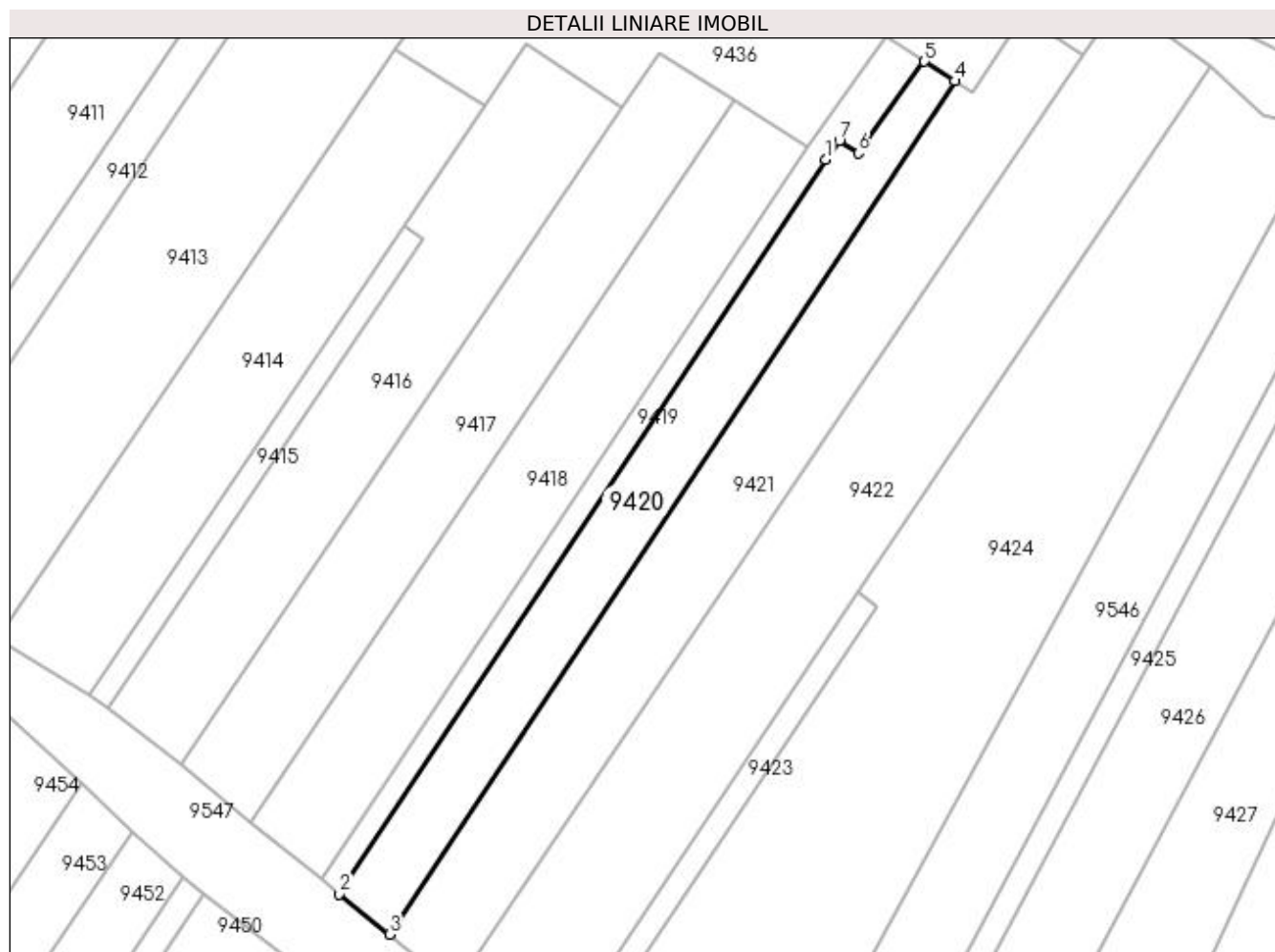
Inscrieri privind dezmembramintele dreptului de proprietate, drepturi reale de garanție și sarcini	Referințe
NU SUNT	

Anexa Nr. 1 La Partea I

Teren

Nr cadastral	Suprafața (mp)*	Observații / Referințe
	488	

* Suprafața este determinată în planul de proiecție Stereo 70.



Date referitoare la teren

Crt	Categorie folosință	Intra vilan	Suprafața (mp)	Tarla	Parcelă	Nr. topo	Observații / Referințe
1	vie	NU	488	-	1774/31	-	

Lungime Segmente

1) Valorile lungimilor segmentelor sunt obținute din proiecție în plan.

Punct început	X / Y	Punct sfârșit	X / Y	Lungime segment (** (m)
1	398.104,864 485.210,471	2	398.061,781 485.145,47	77.983
2	398.061,781 485.145,47	3	398.066,197 485.141,895	5.682
3	398.066,197 485.141,895	4	398.116,261 485.217,429	90.619
4	398.116,261 485.217,429	5	398.113,573 485.219,159	3.197
5	398.113,573 485.219,159	6	398.107,736 485.211,039	10.0

Punct început	X / Y	Punct sfârșit	X / Y	Lungime segment (** (m)
6	398.107,736 485.211,039	7	398.106,051 485.212,123	2.004
7	398.106,051 485.212,123	1	398.104,864 485.210,471	2.034

** Lungimile segmentelor sunt determinate în planul de proiecție Stereo 70 și sunt rotunjite la 1 milimetru.

*** Distanța dintre puncte este formată din segmente cumulate ce sunt mai mici decât valoarea 1 milimetru.

**DATE DESPRE IMOBILUL NR. 9421**

Oficiul de Cadastru și Publicitate Imobiliară ALBA
Biroul de Cadastru și Publicitate Imobiliară Sebes

A. Partea I. Descrierea imobilului

TEREN Extravilan

Adresa: Jud. Alba

Nr. Crt	Nr cadastral Nr. topografic	Suprafața* (mp)	Observații / Referințe
A1		760	Sector cadastral:58 Teren neimprejmuit;

B. Partea II. Proprietari și acte

Inscrieri privitoare la dreptul de proprietate și alte drepturi reale	Referințe
1 / 22/05/2023	
Act Administrativ nr. 9300/1032, din 21/07/1998 emis de CJSDPAT ALBA (TITLU DE PROPRIETATE;);	
B1	A1
Intabulare, drept de PROPRIETATE, dobândit prin Reconstituire, cota actuala 1/1, cota initiala 1/1 1) MUNTEAN CONSTANTIN	

C. Partea III. SARCINI .

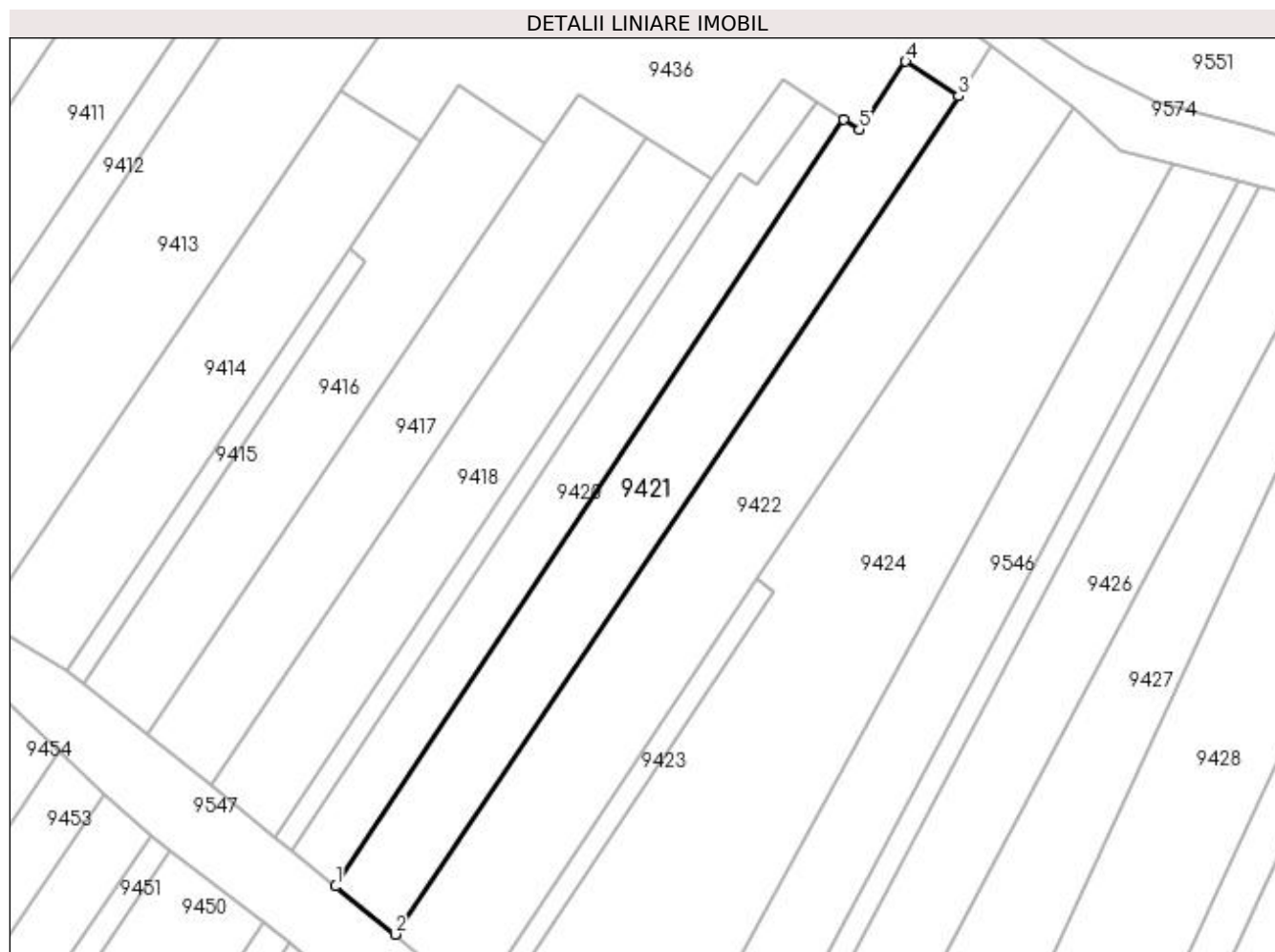
Inscrieri privind dezmembramintele dreptului de proprietate, drepturi reale de garanție și sarcini	Referințe
NU SUNT	

Anexa Nr. 1 La Partea I

Teren

Nr cadastral	Suprafața (mp)*	Observații / Referințe
	760	

* Suprafața este determinată în planul de proiecție Stereo 70.



Date referitoare la teren

Crt	Categorie folosință	Intravilan	Suprafața (mp)	Tarla	Parcelă	Nr. topo	Observații / Referințe
1	vie	NU	760	188	1774/32	-	

Lungime Segmente

1) Valorile lungimilor segmentelor sunt obținute din proiecție în plan.

Punct început	X / Y	Punct sfârșit	X / Y	Lungime segment (** (m)
1	398.066,197 485.141,895	2	398.072,044 485.137,16	7.524
2	398.072,044 485.137,16	3	398.127,582 485.219,752	99.528
3	398.127,582 485.219,752	4	398.122,356 485.223,148	6.232
4	398.122,356 485.223,148	5	398.117,829 485.216,421	8.108
5	398.117,829 485.216,421	6	398.116,261 485.217,429	1.864

Punct început	X / Y	Punct sfârșit	X / Y	Lungime segment (** (m)
6	398.116,261 485.217,429	1	398.066,197 485.141,895	90.619

** Lungimile segmentelor sunt determinate în planul de proiecție Stereo 70 și sunt rotunjite la 1 milimetru.

*** Distanța dintre puncte este formată din segmente cumulate ce sunt mai mici decât valoarea 1 milimetru.

**DATE DESPRE IMOBILUL NR. 9422**

Oficiul de Cadastru și Publicitate Imobiliară ALBA
Biroul de Cadastru și Publicitate Imobiliară Sebes

A. Partea I. Descrierea imobilului

TEREN Extravilan

Adresa: Jud. Alba

Nr. Crt	Nr cadastral Nr. topografic	Suprafața* (mp)	Observații / Referințe
A1		1.070	Sector cadastral:58 Teren neimprijmit;

B. Partea II. Proprietari și acte

Inscrieri privitoare la dreptul de proprietate și alte drepturi reale	Referințe
1 / 15/06/2023	
Act Notarial nr. 101, din 16/12/2020 emis de NP ILIȘESCU SILVIA (CERTIFICAT DE MOSTENITOR;);	
B1	A1
Intabulare, drept de PROPRIETATE, dobandit prin Succesiune, cota actuala 1/1, cota initiala 1/1 1) MANIU GHEORGHE	
Act Administrativ nr. 2678, din 24/05/2023 emis de PRIMARIA COMUNEI GÂRBOVA (ADEVERINTA;);	
B2	A1
SE NOTEAZA POSESIA IN FAVOAREA 1) CÎLNICEAN PETRU 2) CÎLNICEAN TEREZA GABRIELA	

C. Partea III. SARCINI .

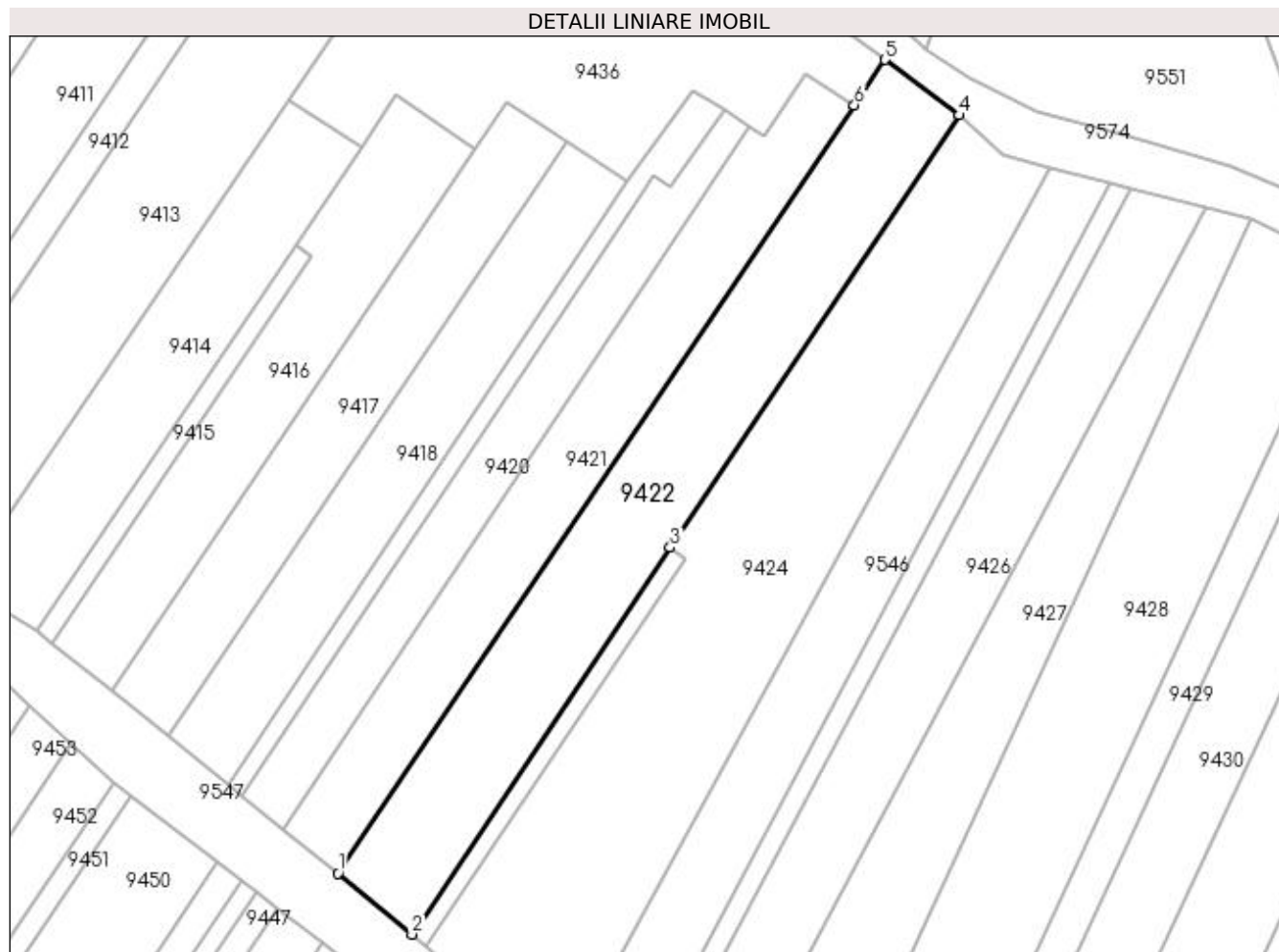
Inscrieri privind dezmembramintele dreptului de proprietate, drepturi reale de garanție și sarcini	Referințe
NU SUNT	

Anexa Nr. 1 La Partea I

Teren

Nr cadastral	Suprafața (mp)*	Observații / Referințe
	1.070	

* Suprafața este determinată în planul de proiecție Stereo 70.



Date referitoare la teren

Crt	Categorie folosință	Intra vilan	Suprafața (mp)	Tarla	Parcelă	Nr. topo	Observații / Referințe
1	vie	NU	1.070	188	1774/33	-	GREȘIT NR TOPO 1474/33 DIN TP, CORRECT NR TOPO 1774/33 DIN PLAN.

Lungime Segmente

1) Valorile lungimilor segmentelor sunt obținute din proiecție în plan.

Punct început	X / Y	Punct sfârșit	X / Y	Lungime segment (** (m)
1	398.072,044 485.137,16	2	398.079,995 485.130,578	10.322
2	398.079,995 485.130,578	3	398.107,781 485.172,147	50.0
3	398.107,781 485.172,147	4	398.138,875 485.218,665	55.953
4	398.138,875 485.218,665	5	398.130,856 485.224,621	9.989
5	398.130,856 485.224,621	6	398.127,582 485.219,752	5.867

Punct început	X / Y	Punct sfârșit	X / Y	Lungime segment (** (m)
6	398.127,582 485.219,752	1	398.072,044 485.137,16	99.528

** Lungimile segmentelor sunt determinate în planul de proiecție Stereo 70 și sunt rotunjite la 1 milimetru.

*** Distanța dintre puncte este formată din segmente cumulate ce sunt mai mici decât valoarea 1 milimetru.

**DATE DESPRE IMOBILUL NR. 9423**

Oficiul de Cadastru și Publicitate Imobiliară ALBA
Biroul de Cadastru și Publicitate Imobiliară Sebes

A. Partea I. Descrierea imobilului

TEREN Extravilan

Adresa: Jud. Alba

Nr. Crt	Nr cadastral Nr. topografic	Suprafața* (mp)	Observații / Referințe
A1		100	Sector cadastral:58 Teren neimprejmut;

B. Partea II. Proprietari și acte

Inscrieri privitoare la dreptul de proprietate și alte drepturi reale		Referințe
1 / 15/06/2023		
Act Notarial nr. 14, din 21/02/2011 emis de NP ILIȘESCU SILVIA (CERTIFICAT DE MOSTENITOR;);		
B1	Intabulare, drept de PROPRIETATE, dobandit prin Succesiune, cota actuala 5/20, cota initiala 5/20 1) BARB JENICA	A1
B2	Intabulare, drept de PROPRIETATE, dobandit prin Succesiune, cota actuala 3/20, cota initiala 3/20 1) BARB MARIUS-EUGEN	A1
B3	Intabulare, drept de PROPRIETATE, dobandit prin Succesiune, cota actuala 3/20, cota initiala 3/20 1) BARB IOAN-MARIAN	A1
B4	Intabulare, drept de PROPRIETATE, dobandit prin Succesiune, cota actuala 3/20, cota initiala 3/20 1) BARB VASILE	A1
B5	Intabulare, drept de PROPRIETATE, dobandit prin Succesiune, cota actuala 3/20, cota initiala 3/20 1) BARB ILIE	A1
B6	Intabulare, drept de PROPRIETATE, dobandit prin Succesiune, cota actuala 3/20, cota initiala 3/20 1) WOLZ EUGENIA-IONELA , domiciliată în Germania;	A1

C. Partea III. SARCINI .

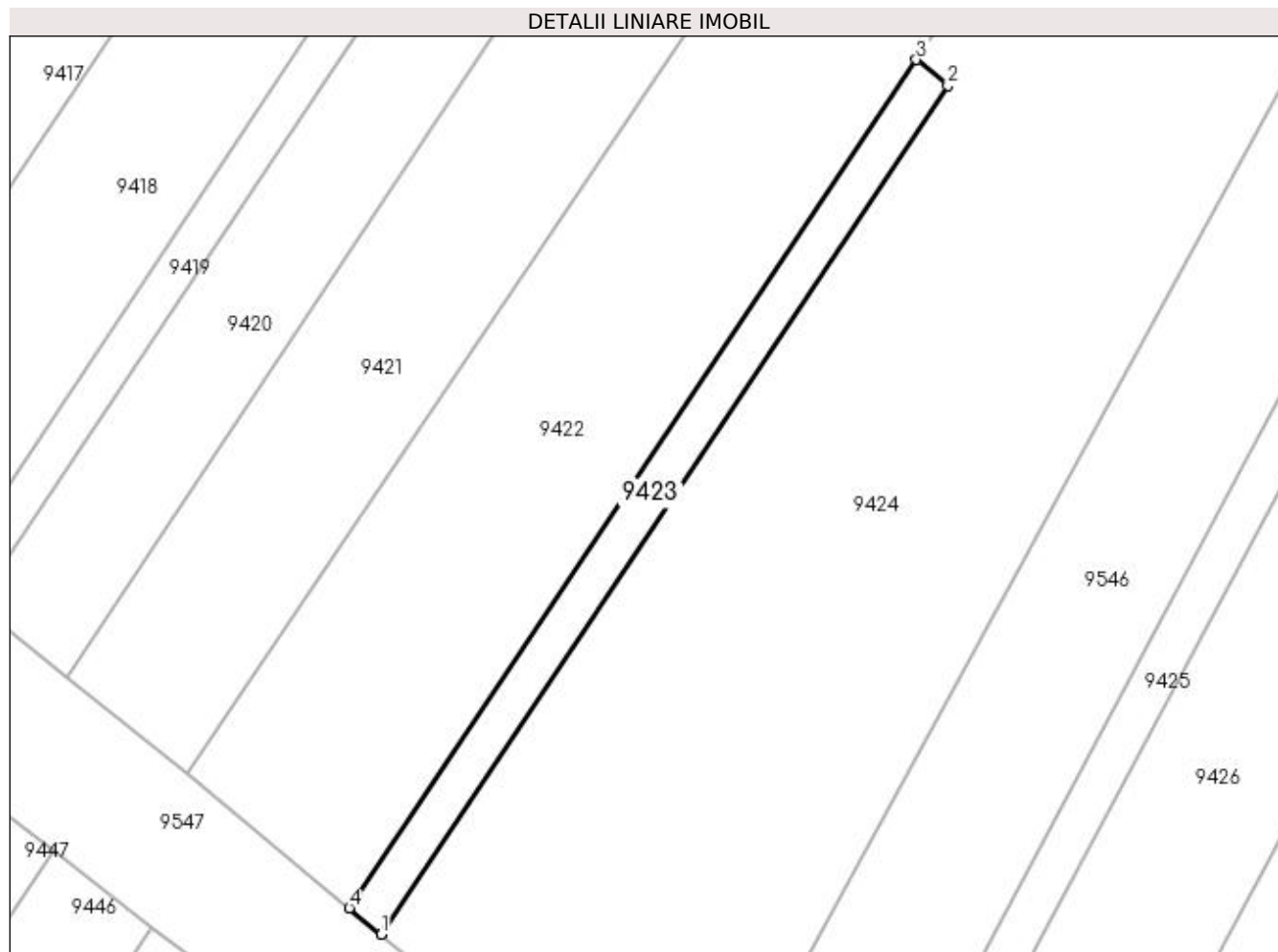
Inscrieri privind dezmembramintele dreptului de proprietate, drepturi reale de garanție și sarcini	Referințe
NU SUNT	

Anexa Nr. 1 La Partea I

Teren

Nr cadastral	Suprafața (mp)*	Observații / Referințe
	100	

* Suprafața este determinată în planul de proiecție Stereo 70.



Date referitoare la teren

Crt	Categorie folosință	Intra vilan	Suprafața (mp)	Tarla	Parcelă	Nr. topo	Observații / Referințe
1	vie	NU	100	188	1774/34	-	GREȘIT NR TOPO 1174/34 DIN TP, CORECT NR TOPO 1774/34 DIN PLAN.

Lungime Segmente

1) Valorile lungimilor segmentelor sunt obținute din proiecție în plan.

Punct început	X / Y	Punct sfârșit	X / Y	Lungime segment (** (m)
1	398.081,544 485.129,296	2	398.109,329 485.170,865	50.0
2	398.109,329 485.170,865	3	398.107,781 485.172,147	2.01
3	398.107,781 485.172,147	4	398.079,995 485.130,578	50.0
4	398.079,995 485.130,578	1	398.081,544 485.129,296	2.011

**** Lungimile segmentelor sunt determinate în planul de proiecție Stereo 70 și sunt rotunjite la 1 milimetru.**

***** Distanța dintre puncte este formată din segmente cumulate ce sunt mai mici decât valoarea 1 milimetru.**

**DATE DESPRE IMOBILUL NR. 9424**

Oficiul de Cadastru și Publicitate Imobiliară ALBA
Biroul de Cadastru și Publicitate Imobiliară Sebes

A. Partea I. Descrierea imobilului

TEREN Extravilan

Adresa: Jud. Alba

Nr. Crt	Nr cadastral Nr. topografic	Suprafața* (mp)	Observații / Referințe
A1		1.625	Sector cadastral:58 Teren neimprijmit;

B. Partea II. Proprietari și acte

Inscrieri privitoare la dreptul de proprietate și alte drepturi reale		Referințe
1 / 15/06/2023		
Act Notarial nr. 1047, din 28/06/2000 emis de NP ENĂCHESCU ADINA-RODICA (CONTRACT DE VANZARE-CUMPARARE;);		
B1	Intabulare, drept de PROPRIETATE, dobandit prin Conventie, cota actuala 20/40, cota initiala 20/40 1) BARB JENICA , căsătorită cu;	A1
Act Notarial nr. 14, din 21/02/2011 emis de NP ILIȘESCU SILVIA (CERTIFICAT DE MOSTENITOR;);		
B2	Intabulare, drept de PROPRIETATE, dobandit prin Succesiune, cota actuala 5/40, cota initiala 5/40 1) BARB JENICA	A1
B3	Intabulare, drept de PROPRIETATE, dobandit prin Succesiune, cota actuala 3/40, cota initiala 3/40 1) BARB MARIUS-EUGEN	A1
B4	Intabulare, drept de PROPRIETATE, dobandit prin Succesiune, cota actuala 3/40, cota initiala 3/40 1) BARB IOAN-MARIAN	A1
B5	Intabulare, drept de PROPRIETATE, dobandit prin Succesiune, cota actuala 3/40, cota initiala 3/40 1) BARB VASILE	A1
B6	Intabulare, drept de PROPRIETATE, dobandit prin Succesiune, cota actuala 3/40, cota initiala 3/40 1) BARB ILIE	A1
B7	Intabulare, drept de PROPRIETATE, dobandit prin Succesiune, cota actuala 3/40, cota initiala 3/40 1) WOLZ EUGENIA-IONELA	A1
1 / 26/06/2023		
Act Administrativ nr. 2859, din 30/05/2023 emis de PRIMARIA COMUNEI GÂRBOVA (ADEVERINTA;);		
B8	SE NOTEAZA POSESIA PENTRU COTA DE 600 MP DIN 1625 MP IN FAVOAREA 1) THIESS IOAN	A1

C. Partea III. SARCINI .

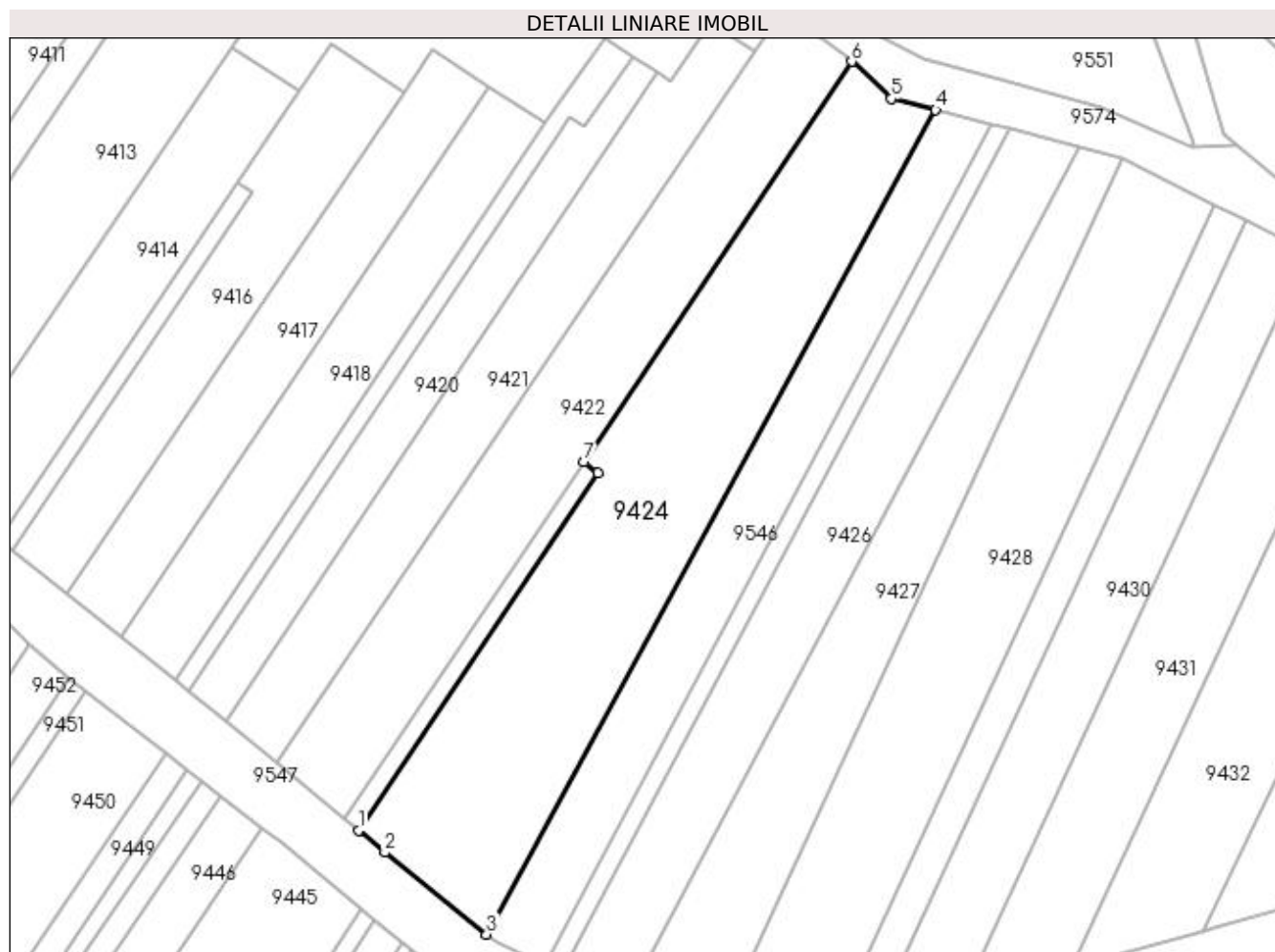
Inscrieri privind dezmembramintele dreptului de proprietate, drepturi reale de garanție și sarcini	Referințe
NU SUNT	

Anexa Nr. 1 La Partea I

Teren

Nr cadastral	Suprafața (mp)*	Observații / Referințe
	1.625	

* Suprafața este determinată în planul de proiecție Stereo 70.



Date referitoare la teren

Crt	Categorie folosință	Intra vilan	Suprafața (mp)	Tarla	Parcelă	Nr. topo	Observații / Referințe
1	vie	NU	1.625	-	1774/35	-	

Lungime Segmente

1) Valorile lungimilor segmentelor sunt obținute din proiecție în plan.

Punct început	X / Y	Punct sfârșit	X / Y	Lungime segment (** (m)
1	398.081,544 485.129,296	2	398.084,618 485.126,75	3.991
2	398.084,618 485.126,75	3	398.096,436 485.117,238	15.17
3	398.096,436 485.117,238	4	398.148,659 485.213,032	109.104
4	398.148,659 485.213,032	5	398.143,509 485.214,357	5.318
5	398.143,509 485.214,357	6	398.138,875 485.218,665	6.327

Punct început	X / Y	Punct sfârșit	X / Y	Lungime segment (** (m)
6	398.138,875 485.218,665	7	398.107,781 485.172,147	55.953
7	398.107,781 485.172,147	8	398.109,329 485.170,865	2.01
8	398.109,329 485.170,865	1	398.081,544 485.129,296	50.0

** Lungimile segmentelor sunt determinate în planul de proiecție Stereo 70 și sunt rotunjite la 1 milimetru.

*** Distanța dintre puncte este formată din segmente cumulate ce sunt mai mici decât valoarea 1 milimetru.

**DATE DESPRE IMOBILUL NR. 9425**

Oficiul de Cadastru și Publicitate Imobiliară ALBA
Biroul de Cadastru și Publicitate Imobiliară Sebes

A. Partea I. Descrierea imobilului

TEREN Extravilan

Adresa: Jud. Alba

Nr. Crt	Nr cadastral Nr. topografic	Suprafața* (mp)	Observații / Referințe
A1		238	Sector cadastral:58 Teren neimprejmuit;

B. Partea II. Proprietari și acte

Inscrieri privitoare la dreptul de proprietate și alte drepturi reale	Referințe
1 / 22/05/2023	
Act Administrativ nr. 5208/220, din 27/10/1994 emis de CJSDPAT ALBA (TITLU DE PROPRIETATE;);	
B1	A1
Intabulare, drept de PROPRIETATE, dobandit prin Reconstituire, cota actuala 1/1, cota initiala 1/1	
1) CIUCUR ISMAIL	
2) CIUCUR MARIA	

C. Partea III. SARCINI .

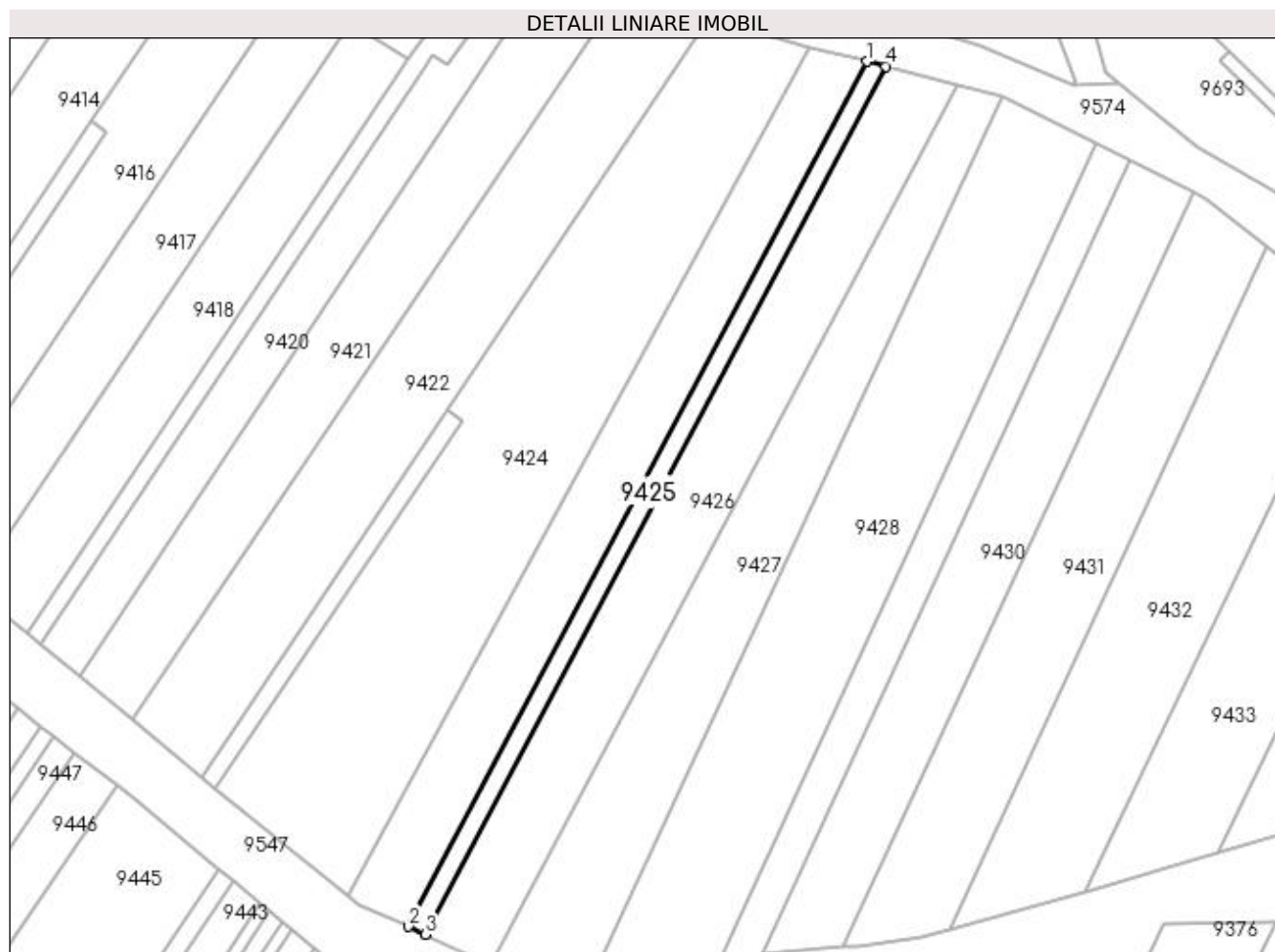
Inscrieri privind dezmembramintele dreptului de proprietate, drepturi reale de garanție și sarcini	Referințe
NU SUNT	

Anexa Nr. 1 La Partea I

Teren

Nr cadastral	Suprafața (mp)*	Observații / Referințe
	238	

* Suprafața este determinată în planul de proiecție Stereo 70.



Date referitoare la teren

Crt	Categorie folosință	Intra vilan	Suprafața (mp)	Tarla	Parcelă	Nr. topo	Observații / Referințe
1	vie	NU	238	-	1774/36	-	

Lungime Segmente

1) Valorile lungimilor segmentelor sunt obținute din proiecție în plan.

Punct început	X / Y	Punct sfârșit	X / Y	Lungime segment (** (m)
1	398.155,131 485.211,367	2	398.103,262 485.113,699	110.587
2	398.103,262 485.113,699	3	398.105,224 485.112,811	2.154
3	398.105,224 485.112,811	4	398.157,273 485.210,816	110.969
4	398.157,273 485.210,816	1	398.155,131 485.211,367	2.212

**** Lungimile segmentelor sunt determinate în planul de proiecție Stereo 70 și sunt rotunjite la 1 milimetru.**

***** Distanța dintre puncte este formată din segmente cumulate ce sunt mai mici decât valoarea 1 milimetru.**

**DATE DESPRE IMOBILUL NR. 9426**

Oficiul de Cadastru și Publicitate Imobiliară ALBA
Biroul de Cadastru și Publicitate Imobiliară Sebes

A. Partea I. Descrierea imobilului

TEREN Extravilan

Adresa: Jud. Alba

Nr. Crt	Nr cadastral Nr. topografic	Suprafața* (mp)	Observații / Referințe
A1		900	Sector cadastral:58 Teren neimprejmuit;

B. Partea II. Proprietari și acte

Inscrieri privitoare la dreptul de proprietate și alte drepturi reale	Referințe
1 / 23/05/2023	
Act Administrativ nr. 5208/285, din 07/12/1994 emis de CJSDPAT ALBA (TITLU DE PROPRIETATE;);	
B1	A1
Intabulare, drept de PROPRIETATE, dobandit prin Constituire, cota actuala 1/1, cota initiala 1/1 1) MANIU ILIE	

C. Partea III. SARCINI .

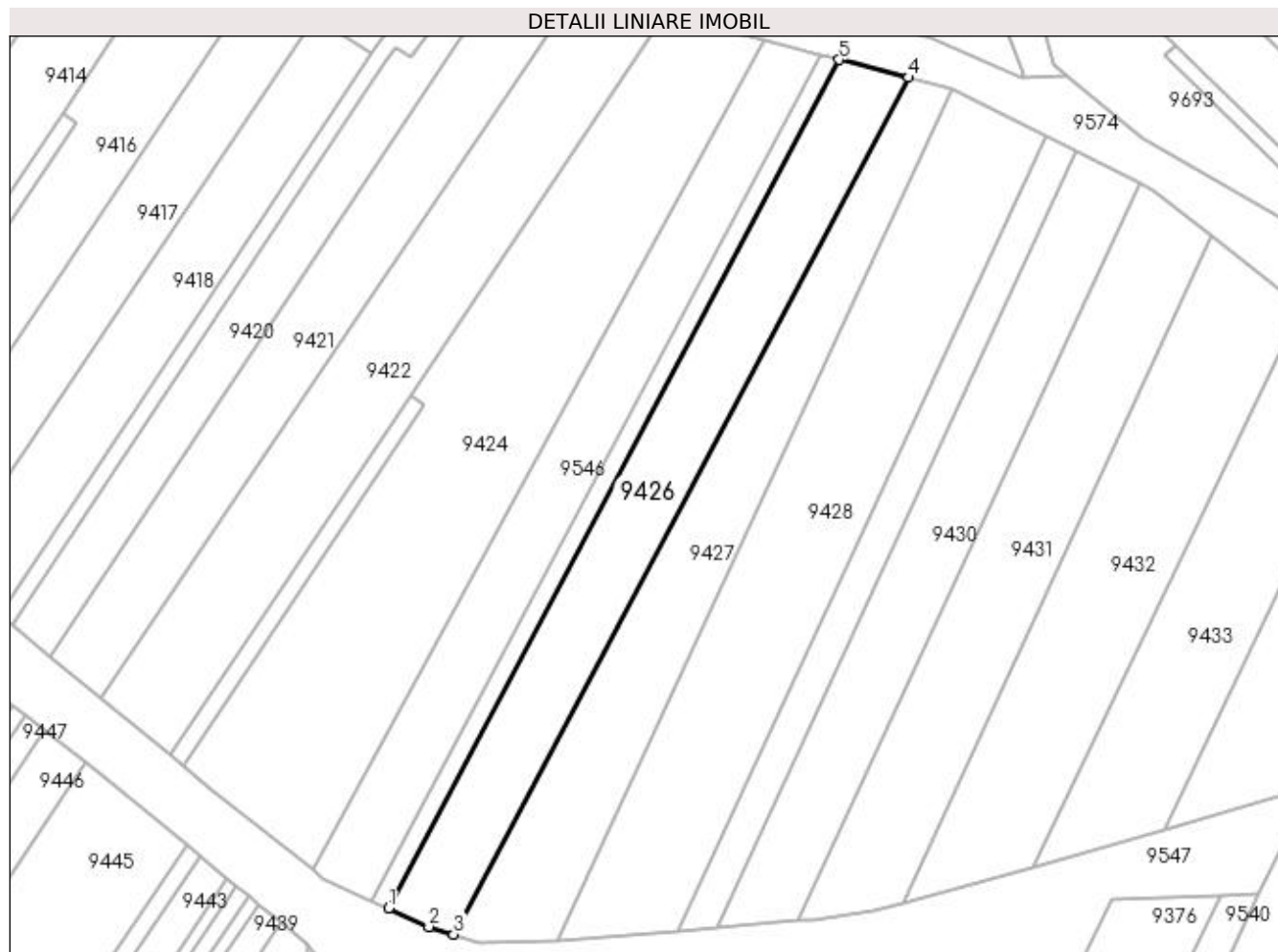
Inscrieri privind dezmembramintele dreptului de proprietate, drepturi reale de garanție și sarcini	Referințe
NU SUNT	

Anexa Nr. 1 La Partea I

Teren

Nr cadastral	Suprafața (mp)*	Observații / Referințe
	900	

* Suprafața este determinată în planul de proiecție Stereo 70.



Date referitoare la teren

Crt	Categorie folosință	Intra vilan	Suprafața (mp)	Tarla	Parcelă	Nr. topo	Observații / Referințe
1	vie	NU	900	-	1774/37	-	GREȘIT NR TOPO 11774/37 DIN TP, CORRECT NR TOPO 1774/37 DIN PLAN.

Lungime Segmente

1) Valorile lungimilor segmentelor sunt obținute din proiecție în plan.

Punct început	X / Y	Punct sfârșit	X / Y	Lungime segment (** (m)
1	398.105,224 485.112,811	2	398.109,895 485.110,696	5.128
2	398.109,895 485.110,696	3	398.112,762 485.109,813	3.0
3	398.112,762 485.109,813	4	398.165,306 485.208,75	112.024
4	398.165,306 485.208,75	5	398.157,273 485.210,816	8.294
5	398.157,273 485.210,816	1	398.105,224 485.112,811	110.969

**** Lungimile segmentelor sunt determinate în planul de proiecție Stereo 70 și sunt rotunjite la 1 milimetru.**

***** Distanța dintre puncte este formată din segmente cumulate ce sunt mai mici decât valoarea 1 milimetru.**

**DATE DESPRE IMOBILUL NR. 9427**

Oficiul de Cadastru și Publicitate Imobiliară ALBA
Biroul de Cadastru și Publicitate Imobiliară Sebes

A. Partea I. Descrierea imobilului

TEREN Extravilan

Adresa: Jud. Alba

Nr. Crt	Nr cadastral Nr. topografic	Suprafața* (mp)	Observații / Referințe
A1		890	Sector cadastral:58 Teren neimprejmuit;

B. Partea II. Proprietari și acte

Inscrieri privitoare la dreptul de proprietate și alte drepturi reale	Referințe
1 / 23/05/2023	
Act Administrativ nr. 7100/773, din 13/05/1996 emis de CJSDPAT ALBA (TITLU DE PROPRIETATE;);	
B1	A1
Intabulare, drept de PROPRIETATE, dobândit prin Reconstituire, cota actuala 1/1, cota initiala 1/1 1) CRACIUN VIOREL	

C. Partea III. SARCINI .

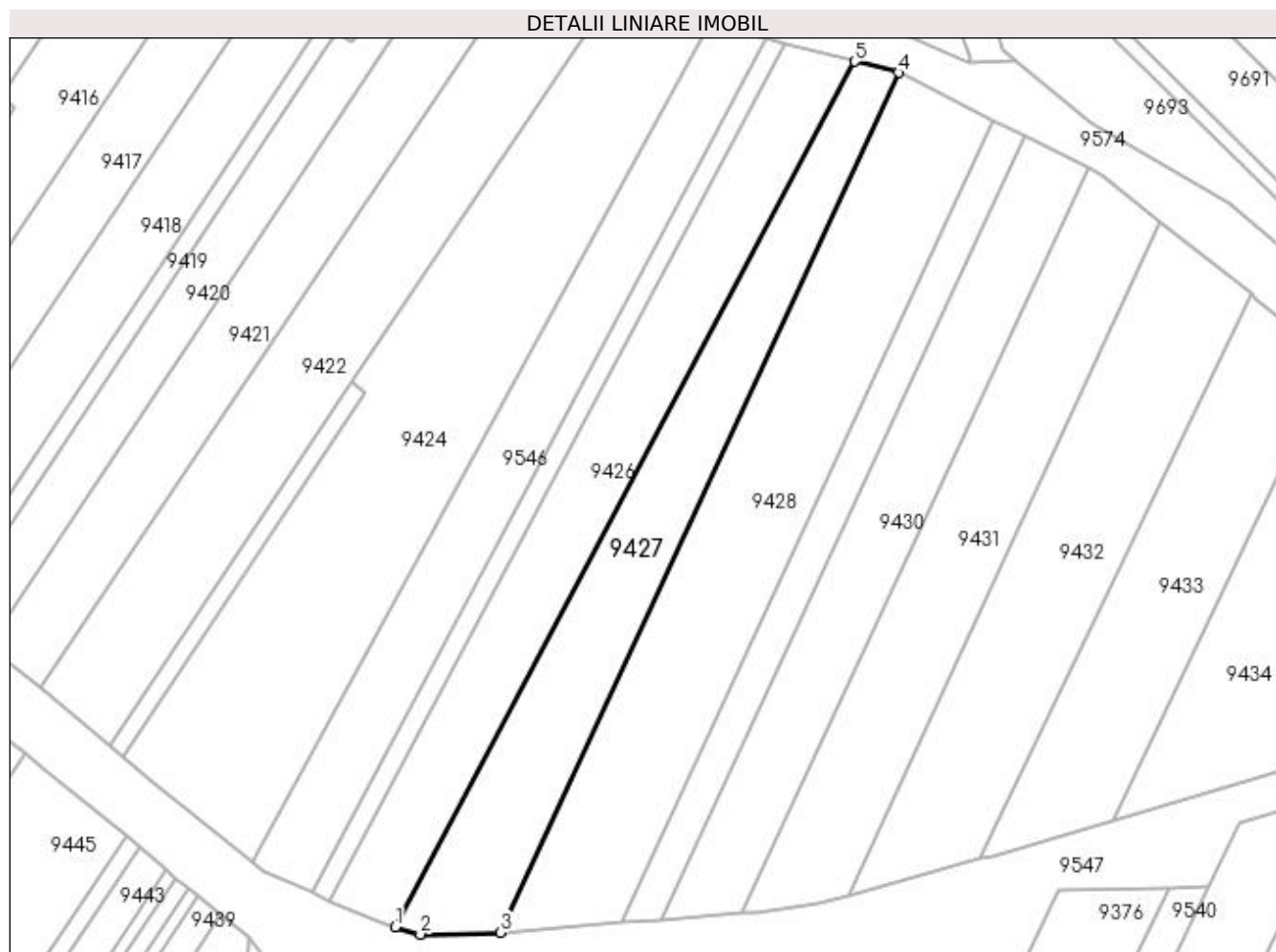
Inscrieri privind dezmembramintele dreptului de proprietate, drepturi reale de garanție și sarcini	Referințe
NU SUNT	

Anexa Nr. 1 La Partea I

Teren

Nr cadastral	Suprafața (mp)*	Observații / Referințe
	890	

* Suprafața este determinată în planul de proiecție Stereo 70.



Date referitoare la teren

Crt	Categorie folosință	Intra vilan	Suprafața (mp)	Tarla	Parcelă	Nr. topo	Observații / Referințe
1	vie	NU	890	-	1774/38	-	

Lungime Segmente

1) Valorile lungimilor segmentelor sunt obținute din proiecție în plan.

Punct început	X / Y	Punct sfârșit	X / Y	Lungime segment (** (m)
1	398.112,762 485.109,813	2	398.115,591 485.108,941	2.96
2	398.115,591 485.108,941	3	398.124,745 485.109,141	9.156
3	398.124,745 485.109,141	4	398.170,309 485.207,463	108.366
4	398.170,309 485.207,463	5	398.165,306 485.208,75	5.166
5	398.165,306 485.208,75	1	398.112,762 485.109,813	112.024

**** Lungimile segmentelor sunt determinate în planul de proiecție Stereo 70 și sunt rotunjite la 1 milimetru.**

***** Distanța dintre puncte este formată din segmente cumulate ce sunt mai mici decât valoarea 1 milimetru.**

**DATE DESPRE IMOBILUL NR. 9428**

Oficiul de Cadastru și Publicitate Imobiliară ALBA
Biroul de Cadastru și Publicitate Imobiliară Sebes

A. Partea I. Descrierea imobilului

TEREN Extravilan

Adresa: Jud. Alba

Nr. Crt	Nr cadastral Nr. topografic	Suprafața* (mp)	Observații / Referințe
A1		1.265	Sector cadastral:58 Teren neimprejmuit;

B. Partea II. Proprietari și acte

Inscrieri privitoare la dreptul de proprietate și alte drepturi reale	Referințe
1 / 15/06/2023	
Act Notarial nr. 1226, din 24/08/2001 emis de NP ILIȘESCU SILVIA (CONTRACT DE INTRETINERE;);	
B1	A1
Intabulare, drept de PROPRIETATE, dobândit prin Conventie, cota actuala 1/1, cota initiala 1/1	
1) HANCIU IOAN	
2) HANCIU AGNETA	

C. Partea III. SARCINI .

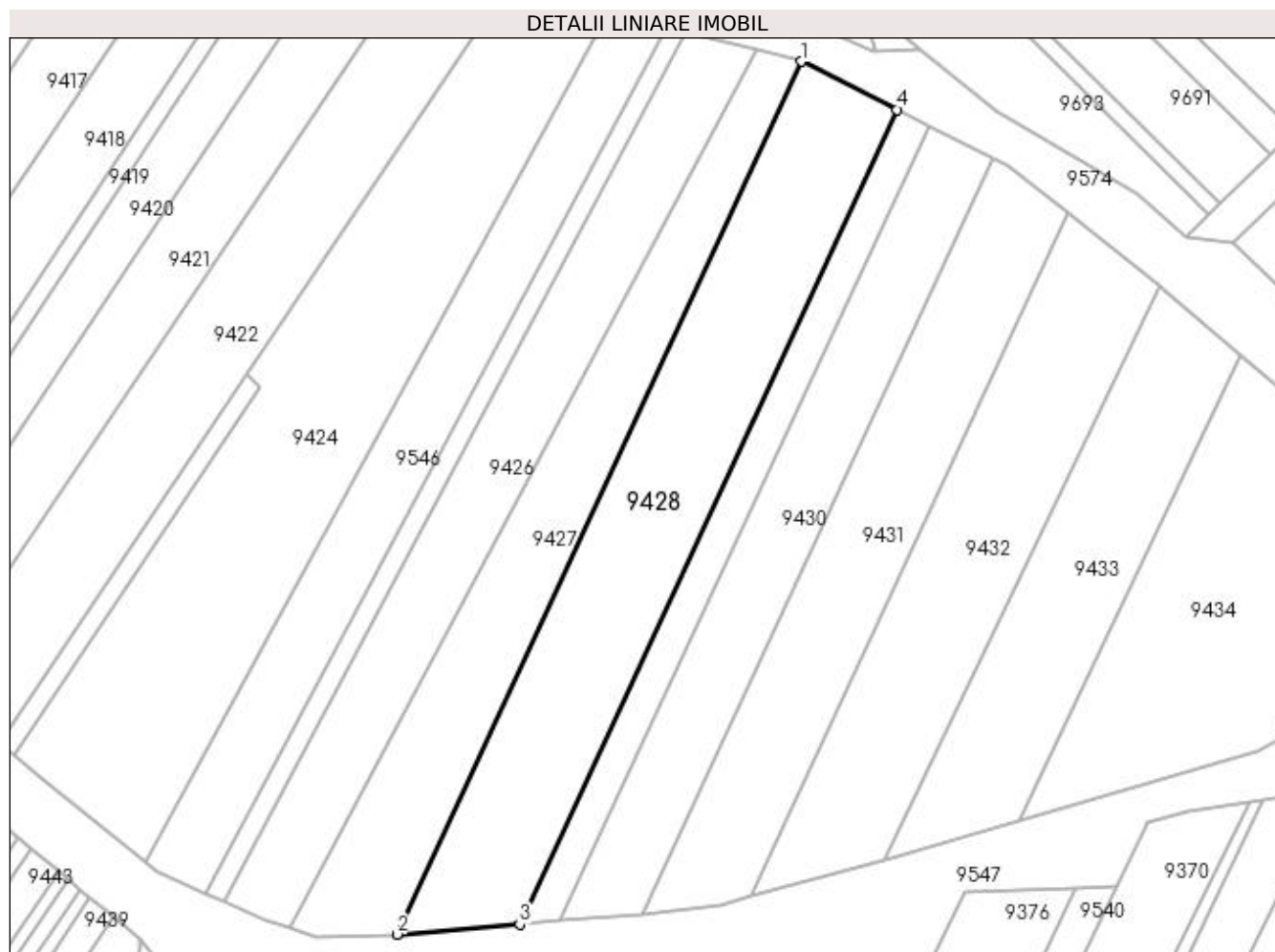
Inscrieri privind dezmembramintele dreptului de proprietate, drepturi reale de garanție și sarcini	Referințe
NU SUNT	

Anexa Nr. 1 La Partea I

Teren

Nr cadastral	Suprafața (mp)*	Observații / Referințe
	1.265	

* Suprafața este determinată în planul de proiecție Stereo 70.



Date referitoare la teren

Crt	Categorie folosință	Intra vilan	Suprafața (mp)	Tarla	Parcelă	Nr. topo	Observații / Referințe
1	vie	NU	1.265	-	1774/39	-	

Lungime Segmente

1) Valorile lungimilor segmentelor sunt obținute din proiecție în plan.

Punct început	X / Y	Punct sfârșit	X / Y	Lungime segment (** (m)
1	398.170,309 485.207,463	2	398.124,745 485.109,141	108.366
2	398.124,745 485.109,141	3	398.138,574 485.110,264	13.875
3	398.138,574 485.110,264	4	398.181,106 485.202,042	101.154
4	398.181,106 485.202,042	1	398.170,309 485.207,463	12.081

**** Lungimile segmentelor sunt determinate în planul de proiecție Stereo 70 și sunt rotunjite la 1 milimetru.**

***** Distanța dintre puncte este formată din segmente cumulate ce sunt mai mici decât valoarea 1 milimetru.**

**DATE DESPRE IMOBILUL NR. 9429**

Oficiul de Cadastru și Publicitate Imobiliară ALBA
Biroul de Cadastru și Publicitate Imobiliară Sebes

A. Partea I. Descrierea imobilului

TEREN Extravilan

Adresa: Jud. Alba

Nr. Crt	Nr cadastral Nr. topografic	Suprafața* (mp)	Observații / Referințe
A1		403	Sector cadastral:58 Teren neimprejmuit;

B. Partea II. Proprietari și acte

Inscrieri privitoare la dreptul de proprietate și alte drepturi reale	Referințe
1 / 23/05/2023	
Act Administrativ nr. 5208/289, din 07/12/1994 emis de CJSDPAT ALBA (TITLU DE PROPRIETATE;);	
B1	A1
Intabulare, drept de PROPRIETATE, dobandit prin Reconstituire, cota actuala 1/1, cota initiala 1/1	
1) MANIU MARIA	

C. Partea III. SARCINI .

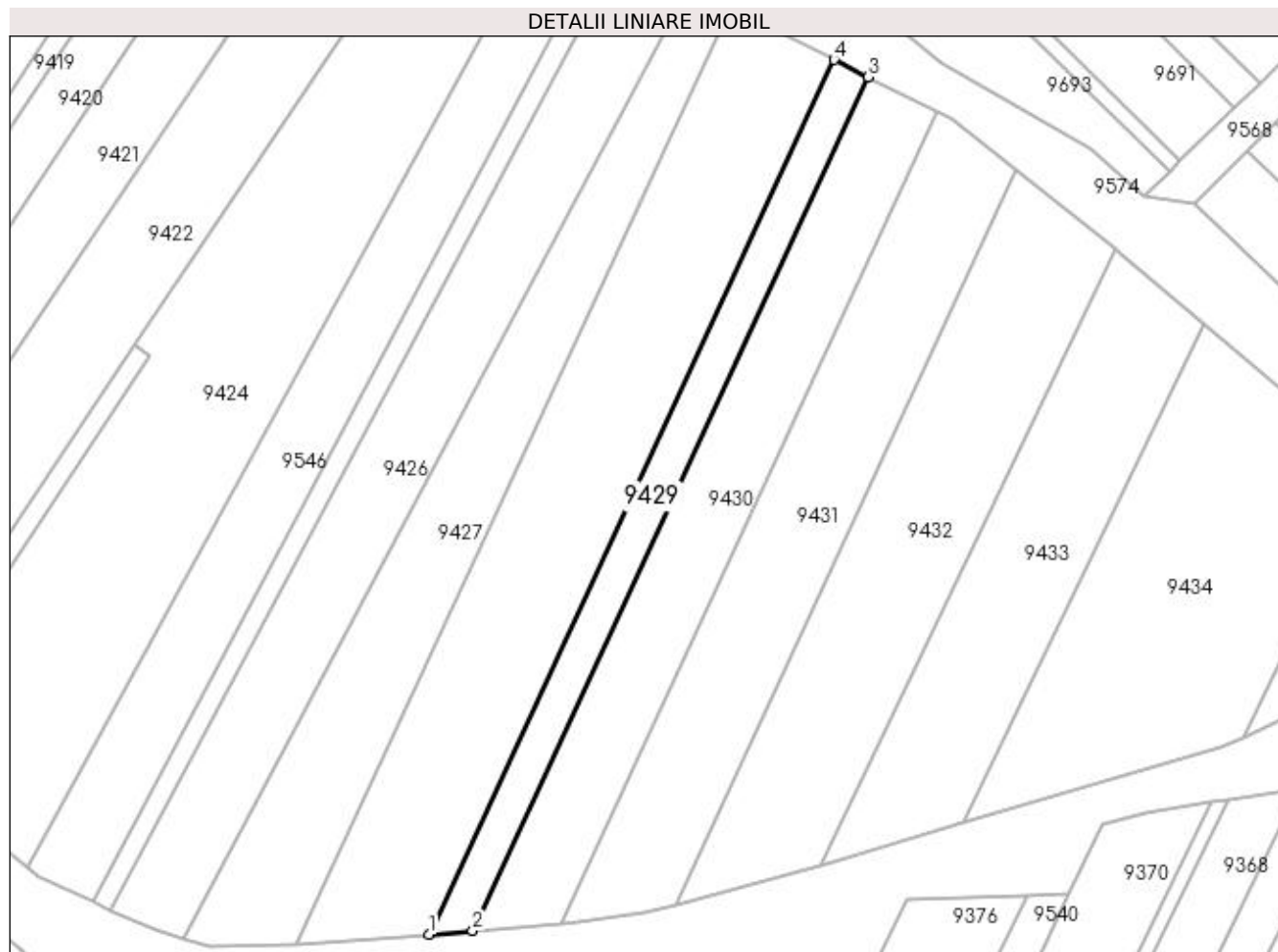
Inscrieri privind dezmembramintele dreptului de proprietate, drepturi reale de garanție și sarcini	Referințe
NU SUNT	

Anexa Nr. 1 La Partea I

Teren

Nr cadastral	Suprafața (mp)*	Observații / Referințe
	403	

* Suprafața este determinată în planul de proiecție Stereo 70.



Date referitoare la teren

Crt	Categorie folosință	Intra vilan	Suprafața (mp)	Tarla	Parcelă	Nr. topo	Observații / Referințe
1	vie	NU	403	-	1774/40	-	

Lungime Segmente

1) Valorile lungimilor segmentelor sunt obținute din proiecție în plan.

Punct început	X / Y	Punct sfârșit	X / Y	Lungime segment (** (m)
1	398.138,574 485.110,264	2	398.143,192 485.110,639	4.633
2	398.143,192 485.110,639	3	398.184,711 485.200,232	98.746
3	398.184,711 485.200,232	4	398.181,106 485.202,042	4.034
4	398.181,106 485.202,042	1	398.138,574 485.110,264	101.154

**** Lungimile segmentelor sunt determinate în planul de proiecție Stereo 70 și sunt rotunjite la 1 milimetru.**

***** Distanța dintre puncte este formată din segmente cumulate ce sunt mai mici decât valoarea 1 milimetru.**

**DATE DESPRE IMOBILUL NR. 9430**

Oficiul de Cadastru și Publicitate Imobiliară ALBA
Biroul de Cadastru și Publicitate Imobiliară Sebes

A. Partea I. Descrierea imobilului

TEREN Extravilan

Adresa: Jud. Alba

Nr. Crt	Nr cadastral Nr. topografic	Suprafața* (mp)	Observații / Referințe
A1		780	Sector cadastral:58 Teren neimprijmit;

B. Partea II. Proprietari și acte

Inscrieri privitoare la dreptul de proprietate și alte drepturi reale	Referințe
1 / 15/06/2023	
Act Administrativ nr. 9258/918, din 12/05/1997 emis de CJSDPAT ALBA (TITLU DE PROPRIETATE;);	
B1	A1
Intabulare, drept de PROPRIETATE, dobandit prin Reconstituire, cota actuala 1/1, cota initiala 1/1	
1) CARPINISAN RODICA	
2) CHELARU MARIANA	
3) HOLHOS DOINA	
4) KIRCA ELISABETA	
Act Administrativ nr. 2704, din 25/05/2023 emis de PRIMARIA COMUNEI GÂRBOVA (ADEVERINTA;);	
B2	A1
SE NOTEAZA POSESIA IN FAVOAREA	
1) MANIU IOAN	

C. Partea III. SARCINI .

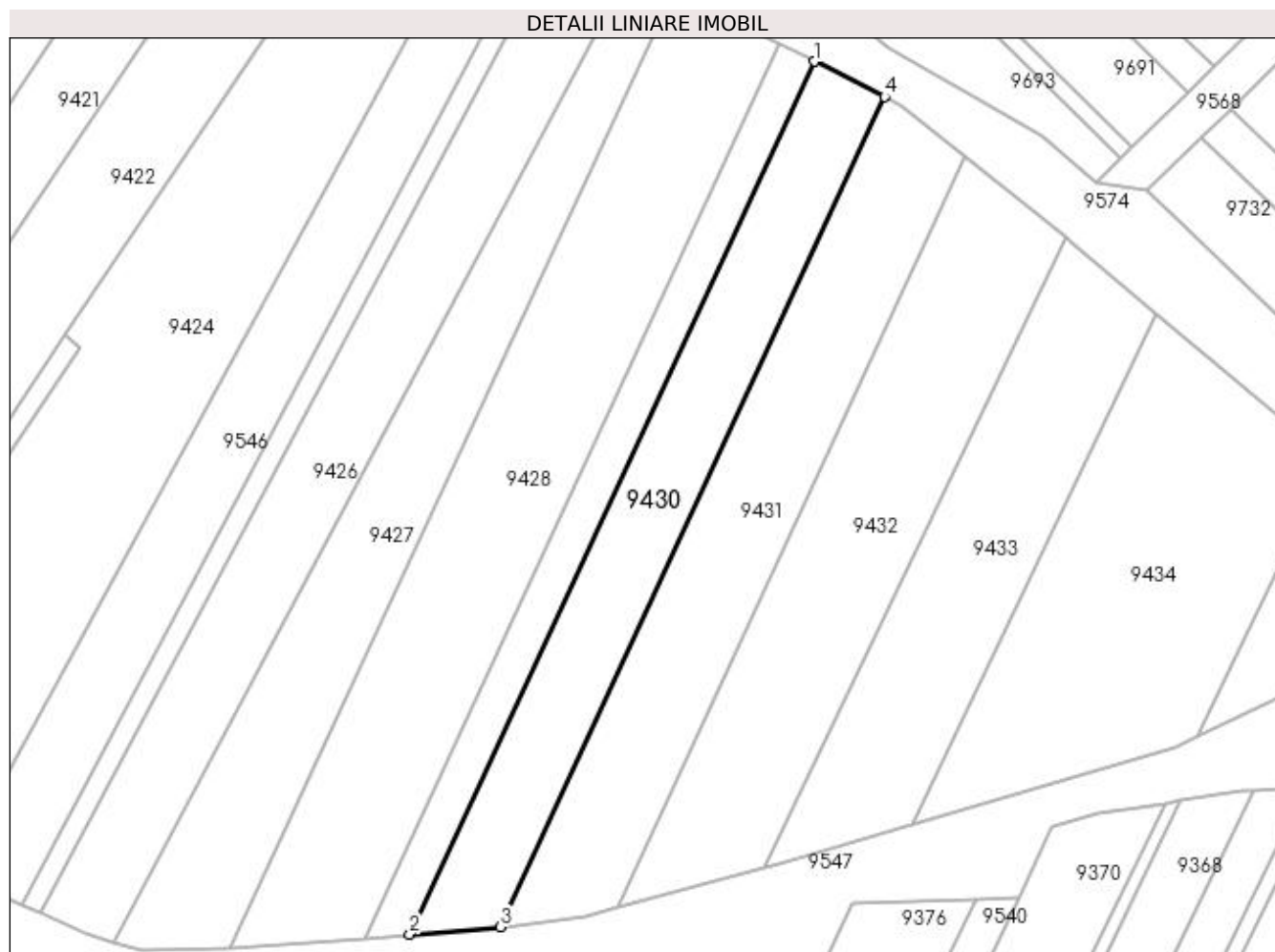
Inscrieri privind dezmembramintele dreptului de proprietate, drepturi reale de garanție și sarcini	Referințe
NU SUNT	

Anexa Nr. 1 La Partea I

Teren

Nr cadastral	Suprafața (mp)*	Observații / Referințe
	780	

* Suprafața este determinată în planul de proiecție Stereo 70.



Date referitoare la teren

Crt	Categorie folosință	Intra vilan	Suprafața (mp)	Tarla	Parcelă	Nr. topo	Observații / Referințe
1	vie	NU	780	-	1774/41	-	

Lungime Segmente

1) Valorile lungimilor segmentelor sunt obținute din proiecție în plan.

Punct început	X / Y	Punct sfârșit	X / Y	Lungime segment (** (m)
1	398.184,711 485.200,232	2	398.143,192 485.110,639	98.746
2	398.143,192 485.110,639	3	398.152,466 485.111,392	9.305
3	398.152,466 485.111,392	4	398.191,951 485.196,596	93.908
4	398.191,951 485.196,596	1	398.184,711 485.200,232	8.102

**** Lungimile segmentelor sunt determinate în planul de proiecție Stereo 70 și sunt rotunjite la 1 milimetru.**

***** Distanța dintre puncte este formată din segmente cumulate ce sunt mai mici decât valoarea 1 milimetru.**

**DATE DESPRE IMOBILUL NR. 9431**

Oficiul de Cadastru și Publicitate Imobiliară ALBA
Biroul de Cadastru și Publicitate Imobiliară Sebes

A. Partea I. Descrierea imobilului

TEREN Extravilan

Adresa: Jud. Alba

Nr. Crt	Nr cadastral Nr. topografic	Suprafața* (mp)	Observații / Referințe
A1		910	Sector cadastral:58 Teren neimprejmuit;

B. Partea II. Proprietari și acte

Inscrieri privitoare la dreptul de proprietate și alte drepturi reale	Referințe
1 / 23/05/2023	
Act Administrativ nr. 9258/967, din 27/06/1997 emis de CJSDPAT ALBA (TITLU DE PROPRIETATE;);	
B1	A1
Intabulare, drept de PROPRIETATE, dobandit prin Reconstituire, cota actuala 1/1, cota initiala 1/1	
1) FLEISCHER ERVIN	

C. Partea III. SARCINI .

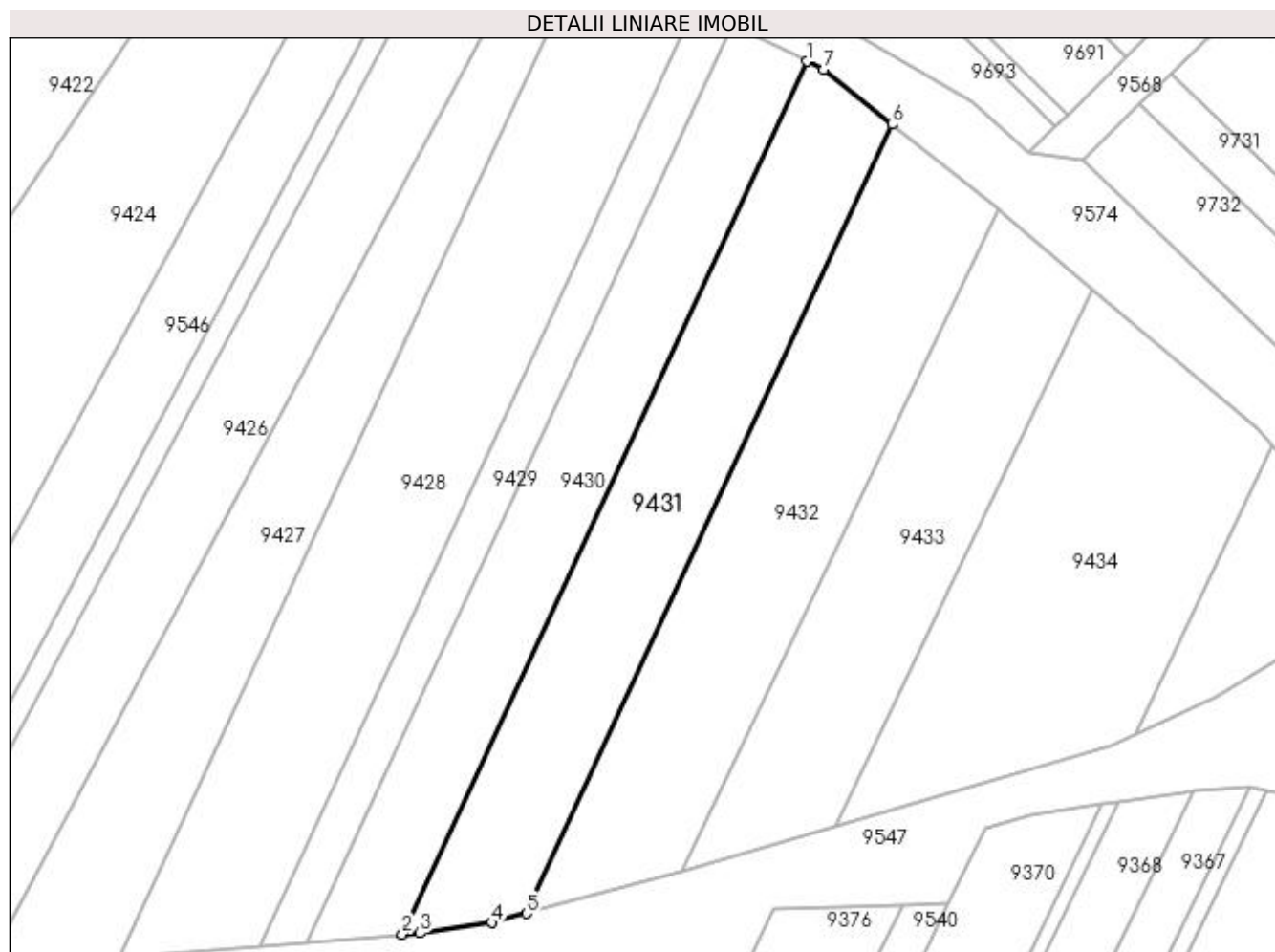
Inscrieri privind dezmembramintele dreptului de proprietate, drepturi reale de garanție și sarcini	Referințe
NU SUNT	

Anexa Nr. 1 La Partea I

Teren

Nr cadastral	Suprafața (mp)*	Observații / Referințe
	910	

* Suprafața este determinată în planul de proiecție Stereo 70.



Date referitoare la teren

Crt	Categorie folosință	Intra vilan	Suprafața (mp)	Tarla	Parcelă	Nr. topo	Observații / Referințe
1	vie	NU	910	-	1774/42	-	

Lungime Segmente

1) Valorile lungimilor segmentelor sunt obținute din proiecție în plan.

Punct început	X / Y	Punct sfârșit	X / Y	Lungime segment (** (m)
1	398.191,951 485.196,596	2	398.152,466 485.111,392	93.908
2	398.152,466 485.111,392	3	398.154,184 485.111,532	1.724
3	398.154,184 485.111,532	4	398.161,238 485.112,514	7.122
4	398.161,238 485.112,514	5	398.164,578 485.113,429	3.463
5	398.164,578 485.113,429	6	398.200,27 485.190,447	84.886

Punct început	X / Y	Punct sfârșit	X / Y	Lungime segment (** (m)
6	398.200,27 485.190,447	7	398.193,592 485.195,772	8.541
7	398.193,592 485.195,772	1	398.191,951 485.196,596	1.836

** Lungimile segmentelor sunt determinate în planul de proiecție Stereo 70 și sunt rotunjite la 1 milimetru.

*** Distanța dintre puncte este formată din segmente cumulate ce sunt mai mici decât valoarea 1 milimetru.

**DATE DESPRE IMOBILUL NR. 9432**

Oficiul de Cadastru și Publicitate Imobiliară ALBA
Biroul de Cadastru și Publicitate Imobiliară Sebes

A. Partea I. Descrierea imobilului

TEREN Extravilan

Adresa: Jud. Alba

Nr. Crt	Nr cadastral Nr. topografic	Suprafața* (mp)	Observații / Referințe
A1		970	Sector cadastral:58 Teren neimprijmit;

B. Partea II. Proprietari și acte

Inscrieri privitoare la dreptul de proprietate și alte drepturi reale	Referințe
1 / 15/06/2023	
Act Administrativ nr. 6466/628, din 06/06/1995 emis de CJSDPAT ALBA (TITLU DE PROPRIETATE;);	
B1	Intabulare, drept de PROPRIETATE, dobândit prin Reconstituire, cota actuala 1/1, cota initiala 1/1
	1) URSA DUMITRU 2) URSA IOAN
Act Administrativ nr. 2674, din 24/05/2023 emis de PRIMARIA COMUNEI GÂRBOVA (ADEVERINTA;);	
B2	SE NOTEAZA POSESIA IN FAVOAREA
	1) POP ELENA

C. Partea III. SARCINI .

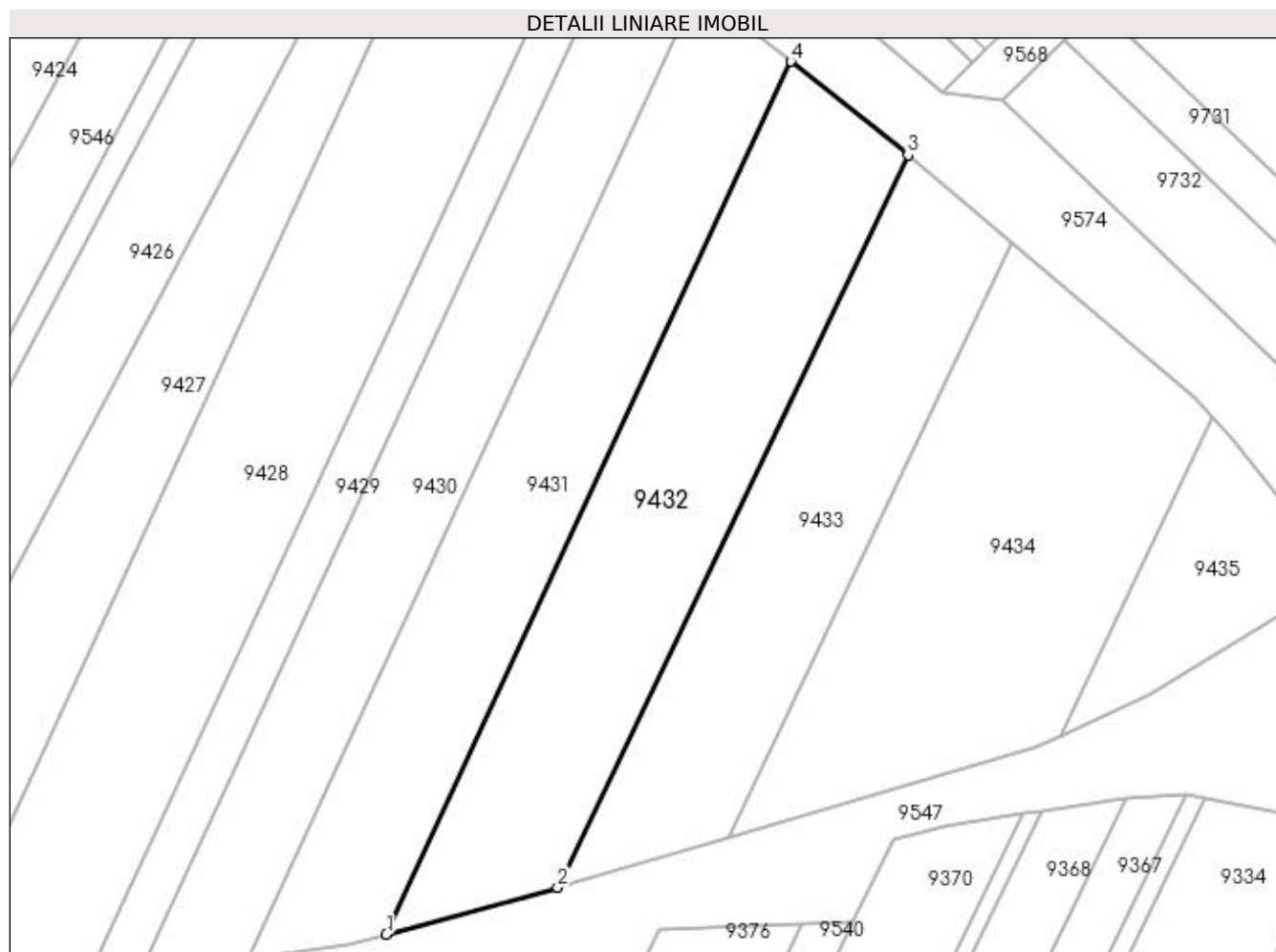
Inscrieri privind dezmembramintele dreptului de proprietate, drepturi reale de garanție și sarcini	Referințe
NU SUNT	

Anexa Nr. 1 La Partea I

Teren

Nr cadastral	Suprafața (mp)*	Observații / Referințe
	970	

* Suprafața este determinată în planul de proiecție Stereo 70.



Date referitoare la teren

Crt	Categorie folosință	Intra vilan	Suprafața (mp)	Tarla	Parcelă	Nr. topo	Observații / Referințe
1	vie	NU	970	-	1774/43	-	

Lungime Segmente

1) Valorile lungimilor segmentelor sunt obținute din proiecție în plan.

Punct început	X / Y	Punct sfârșit	X / Y	Lungime segment (** (m)
1	398.164,578 485.113,429	2	398.179,695 485.117,573	15.675
2	398.179,695 485.117,573	3	398.210,618 485.182,196	71.641
3	398.210,618 485.182,196	4	398.200,27 485.190,447	13.235
4	398.200,27 485.190,447	1	398.164,578 485.113,429	84.886

**** Lungimile segmentelor sunt determinate în planul de proiecție Stereo 70 și sunt rotunjite la 1 milimetru.**

***** Distanța dintre puncte este formată din segmente cumulate ce sunt mai mici decât valoarea 1 milimetru.**

**DATE DESPRE IMOBILUL NR. 9433**

Oficiul de Cadastru și Publicitate Imobiliară ALBA
Biroul de Cadastru și Publicitate Imobiliară Sebes

A. Partea I. Descrierea imobilului

TEREN Extravilan

Adresa: Jud. Alba

Nr. Crt	Nr cadastral Nr. topografic	Suprafața* (mp)	Observații / Referințe
A1		760	Sector cadastral:58 Teren neimprejmuit;

B. Partea II. Proprietari și acte

Inscrieri privitoare la dreptul de proprietate și alte drepturi reale	Referințe
1 / 15/06/2023	
Act Notarial nr. 93, din 26/11/2019 emis de NP ILIȘESCU SILVIA;	
B1	A1
Intabulare, drept de PROPRIETATE, dobandit prin Succesiune, cota actuala 1/1, cota initiala 1/1 1) MORAR VASILE	

C. Partea III. SARCINI .

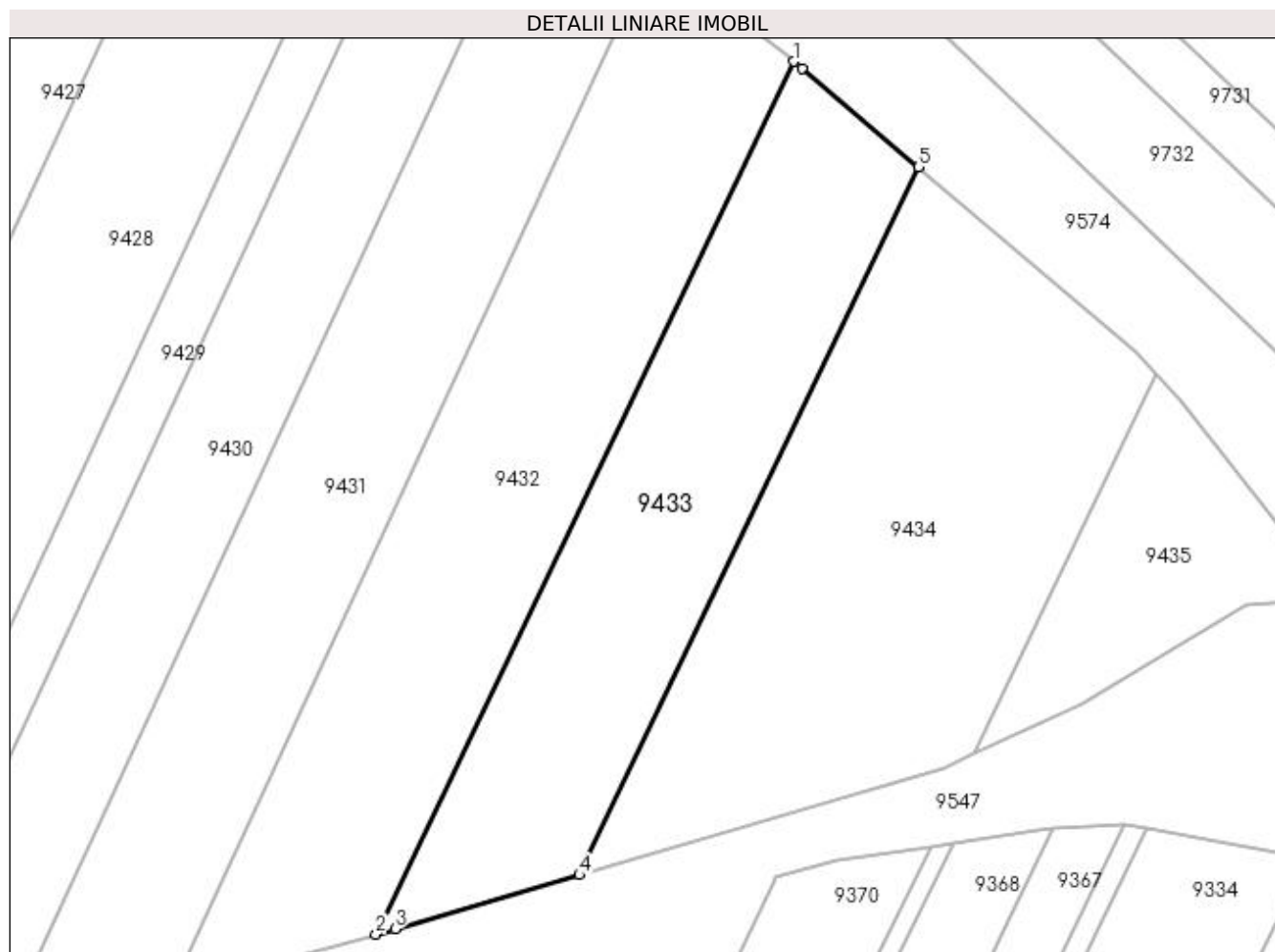
Inscrieri privind dezmembramintele dreptului de proprietate, drepturi reale de garanție și sarcini	Referințe
NU SUNT	

Anexa Nr. 1 La Partea I

Teren

Nr cadastral	Suprafața (mp)*	Observații / Referințe
	760	

* Suprafața este determinată în planul de proiecție Stereo 70.



Date referitoare la teren

Crt	Categorie folosință	Intravilan	Suprafața (mp)	Tarla	Parcelă	Nr. topo	Observații / Referințe
1	vie	NU	760	188	1774/44	-	

Lungime Segmente

1) Valorile lungimilor segmentelor sunt obținute din proiecție în plan.

Punct început	X / Y	Punct sfârșit	X / Y	Lungime segment (** (m)
1	398.210,618 485.182,196	2	398.179,695 485.117,573	71.641
2	398.179,695 485.117,573	3	398.181,124 485.117,965	1.482
3	398.181,124 485.117,965	4	398.194,776 485.121,964	14.226
4	398.194,776 485.121,964	5	398.219,863 485.174,392	58.121
5	398.219,863 485.174,392	6	398.211,246 485.181,695	11.295

Punct început	X / Y	Punct sfârșit	X / Y	Lungime segment (** (m)
6	398.211,246 485.181,695	1	398.210,618 485.182,196	0.803

** Lungimile segmentelor sunt determinate în planul de proiecție Stereo 70 și sunt rotunjite la 1 milimetru.

*** Distanța dintre puncte este formată din segmente cumulate ce sunt mai mici decât valoarea 1 milimetru.

**DATE DESPRE IMOBILUL NR. 9434**

Oficiul de Cadastru și Publicitate Imobiliară ALBA
Biroul de Cadastru și Publicitate Imobiliară Sebes

A. Partea I. Descrierea imobilului

TEREN Extravilan

Adresa: Jud. Alba

Nr. Crt	Nr cadastral Nr. topografic	Suprafața* (mp)	Observații / Referințe
A1		1.015	Sector cadastral:58 Teren neimprejmuit;

B. Partea II. Proprietari și acte

Inscrieri privitoare la dreptul de proprietate și alte drepturi reale	Referințe
1 / 23/05/2023	
Act Administrativ nr. 5236/489, din 14/03/1995 emis de CJSDPAT ALBA (TITLU DE PROPRIETATE;);	
B1	A1
Intabulare, drept de PROPRIETATE, dobândit prin Reconstituire, cota actuala 1/1, cota initiala 1/1 1) COMSA NICOLAE	

C. Partea III. SARCINI .

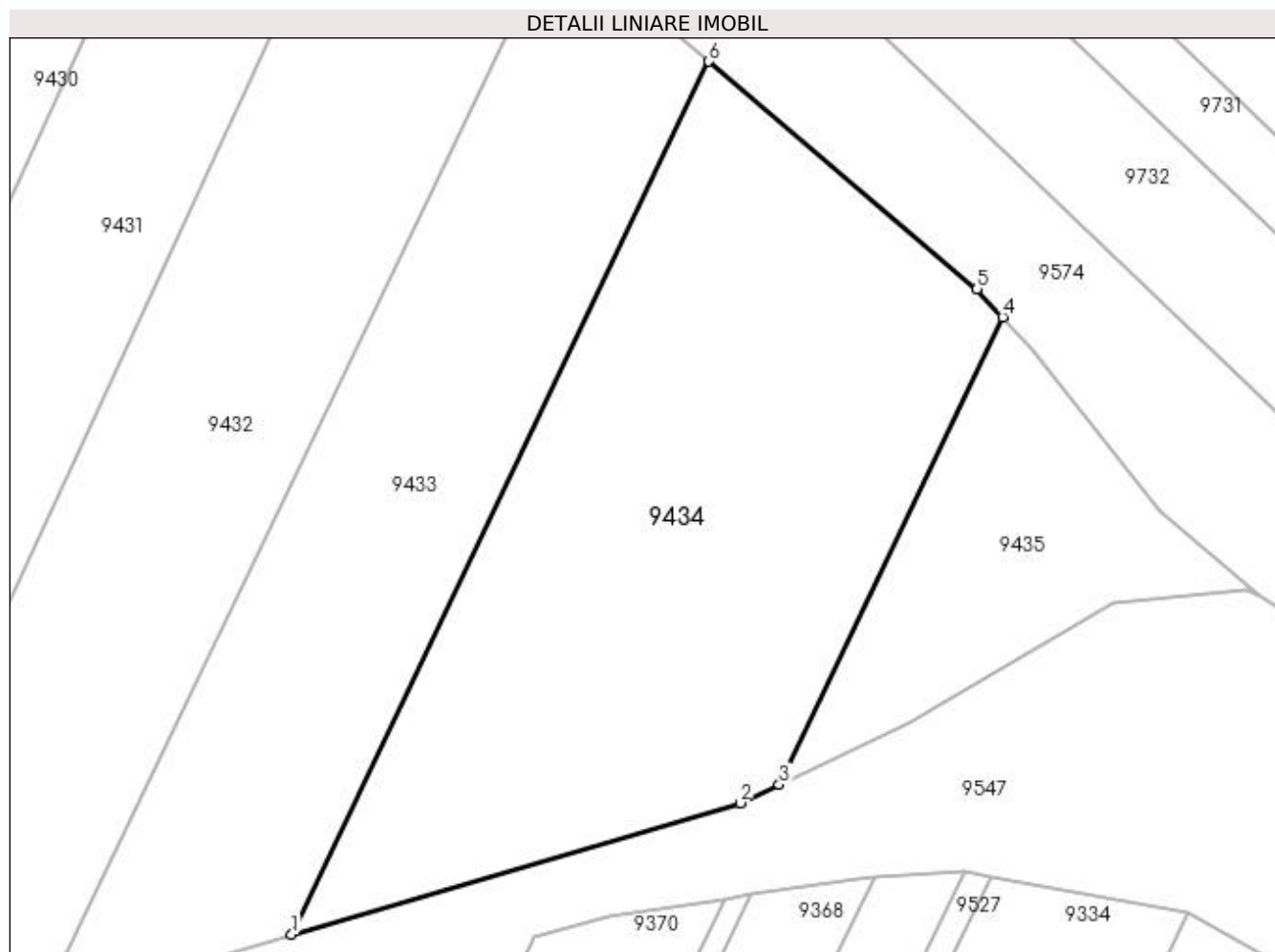
Inscrieri privind dezmembramintele dreptului de proprietate, drepturi reale de garanție și sarcini	Referințe
NU SUNT	

Anexa Nr. 1 La Partea I

Teren

Nr cadastral	Suprafața (mp)*	Observații / Referințe
	1.015	

* Suprafața este determinată în planul de proiecție Stereo 70.



Date referitoare la teren

Crt	Categorie folosință	Intra vilan	Suprafața (mp)	Tarla	Parcelă	Nr. topo	Observații / Referințe
1	vie	NU	1.015	-	1774/45	-	

Lungime Segmente

1) Valorile lungimilor segmentelor sunt obținute din proiecție în plan.

Punct început	X / Y	Punct sfârșit	X / Y	Lungime segment (** (m)
1	398.194,776 485.121,964	2	398.221,735 485.129,861	28.092
2	398.221,735 485.129,861	3	398.224,082 485.130,964	2.593
3	398.224,082 485.130,964	4	398.237,52 485.159,047	31.133
4	398.237,52 485.159,047	5	398.235,976 485.160,736	2.288
5	398.235,976 485.160,736	6	398.219,863 485.174,392	21.121

Punct început	X / Y	Punct sfârșit	X / Y	Lungime segment (** (m)
6	398.219,863 485.174,392	1	398.194,776 485.121,964	58.121

** Lungimile segmentelor sunt determinate în planul de proiecție Stereo 70 și sunt rotunjite la 1 milimetru.

*** Distanța dintre puncte este formată din segmente cumulate ce sunt mai mici decât valoarea 1 milimetru.

**DATE DESPRE IMOBILUL NR. 9435**

Oficiul de Cadastru și Publicitate Imobiliară ALBA
Biroul de Cadastru și Publicitate Imobiliară Sebes

A. Partea I. Descrierea imobilului

TEREN Extravilan

Adresa: Jud. Alba

Nr. Crt	Nr cadastral Nr. topografic	Suprafața* (mp)	Observații / Referințe
A1		279	Sector cadastral:58 Teren neimprijmit;

B. Partea II. Proprietari și acte

Inscrieri privitoare la dreptul de proprietate și alte drepturi reale		Referințe
/		
Act Normativ nr. 7, din 13/03/1996 emis de PARLAMENTUL ROMANIEI (art. 13 alin 15);		
B1	Inscrierea provizorie, drept de PROPRIETATE, dobandit prin Lege, cota actuala 1/1, cota initiala 1/1 1) UAT GÂRBOVA, CIF:4562044, PROPRIETAR NEIDENTIFICAT	A1

C. Partea III. SARCINI .

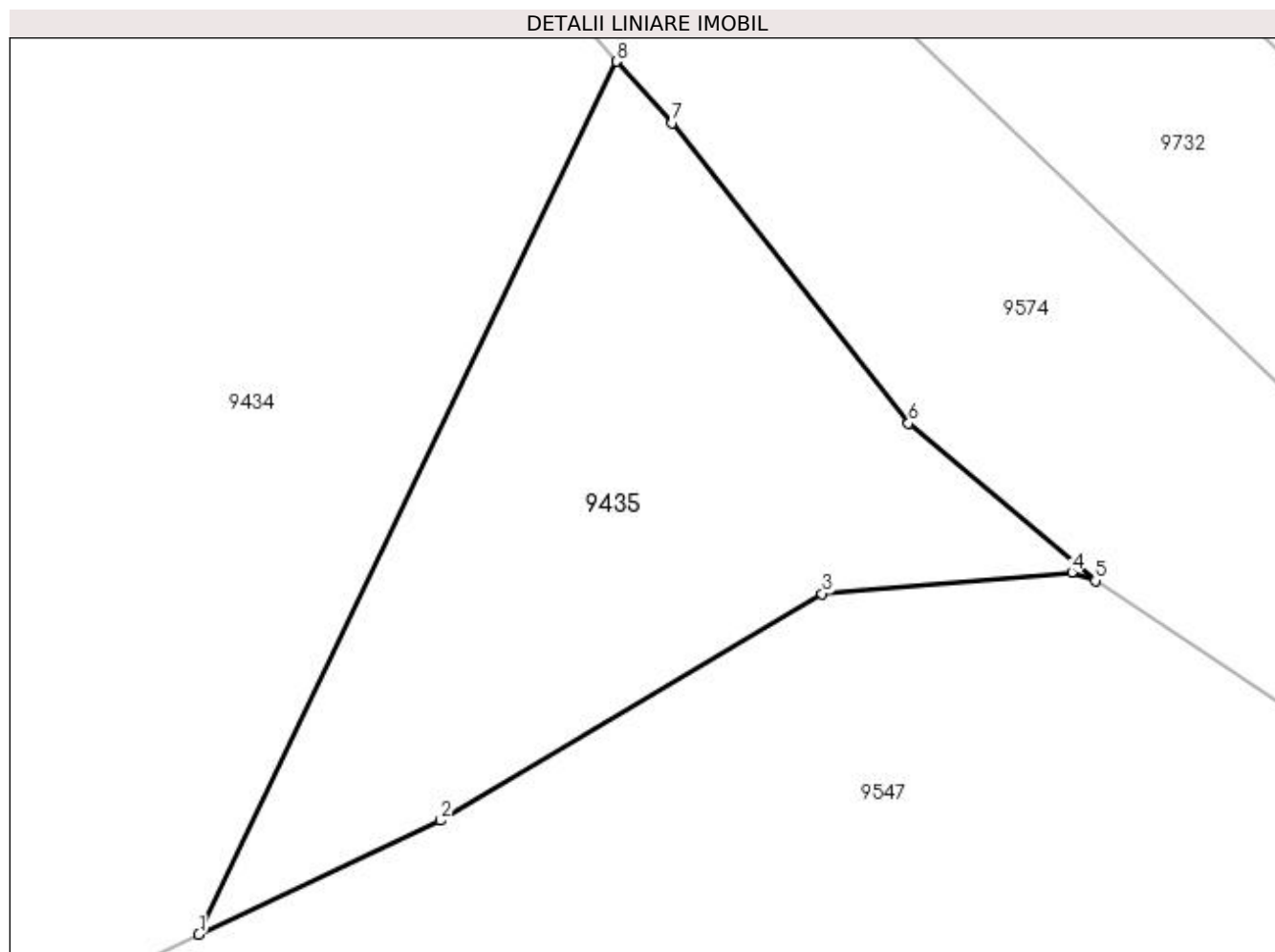
Inscrieri privind dezmembramintele dreptului de proprietate, drepturi reale de garanție și sarcini	Referințe
NU SUNT	

Anexa Nr. 1 La Partea I

Teren

Nr cadastral	Suprafața (mp)*	Observații / Referințe
	279	

* Suprafața este determinată în planul de proiecție Stereo 70.



Date referitoare la teren

Crt	Categorie folosință	Intra vilan	Suprafața (mp)	Tarla	Parcelă	Nr. topo	Observații / Referințe
1	faneata	NU	279	-	1772/1	-	

Lungime Segmente

1) Valorile lungimilor segmentelor sunt obținute din proiecție în plan.

Punct început	X / Y	Punct sfârșit	X / Y	Lungime segment (** (m)
1	398.224,082 485.130,964	2	398.231,868 485.134,625	8.604
2	398.231,868 485.134,625	3	398.244,14 485.141,921	14.277
3	398.244,14 485.141,921	4	398.252,181 485.142,612	8.071
4	398.252,181 485.142,612	5	398.252,936 485.142,34	0.803
5	398.252,936 485.142,34	6	398.246,928 485.147,411	7.862

Punct început	X / Y	Punct sfârșit	X / Y	Lungime segment (** (m)
6	398.246,928 485.147,411	7	398.239,322 485.157,075	12.298
7	398.239,322 485.157,075	8	398.237,52 485.159,047	2.671
8	398.237,52 485.159,047	1	398.224,082 485.130,964	31.133

** Lungimile segmentelor sunt determinate în planul de proiecție Stereo 70 și sunt rotunjite la 1 milimetru.

*** Distanța dintre puncte este formată din segmente cumulate ce sunt mai mici decât valoarea 1 milimetru.

**DATE DESPRE IMOBILUL NR. 9436**

Oficiul de Cadastru și Publicitate Imobiliară ALBA
Biroul de Cadastru și Publicitate Imobiliară Sebes

A. Partea I. Descrierea imobilului

TEREN Extravilan

Adresa: Jud. Alba

Nr. Crt	Nr cadastral Nr. topografic	Suprafața* (mp)	Observații / Referințe
A1		1.368	Sector cadastral:58 Teren neimprejmuit;

B. Partea II. Proprietari și acte

Inscrieri privitoare la dreptul de proprietate și alte drepturi reale		Referințe
/		
Act Normativ nr. 7, din 13/03/1996 emis de PARLAMENTUL ROMANIEI (art. 13 alin 15);		
B1	Inscrierea provizorie, drept de PROPRIETATE, dobandit prin Lege, cota actuala 1/1, cota initiala 1/1 1) UAT GÂRBOVA, CIF:4562044, PROPRIETAR NEIDENTIFICAT	A1

C. Partea III. SARCINI .

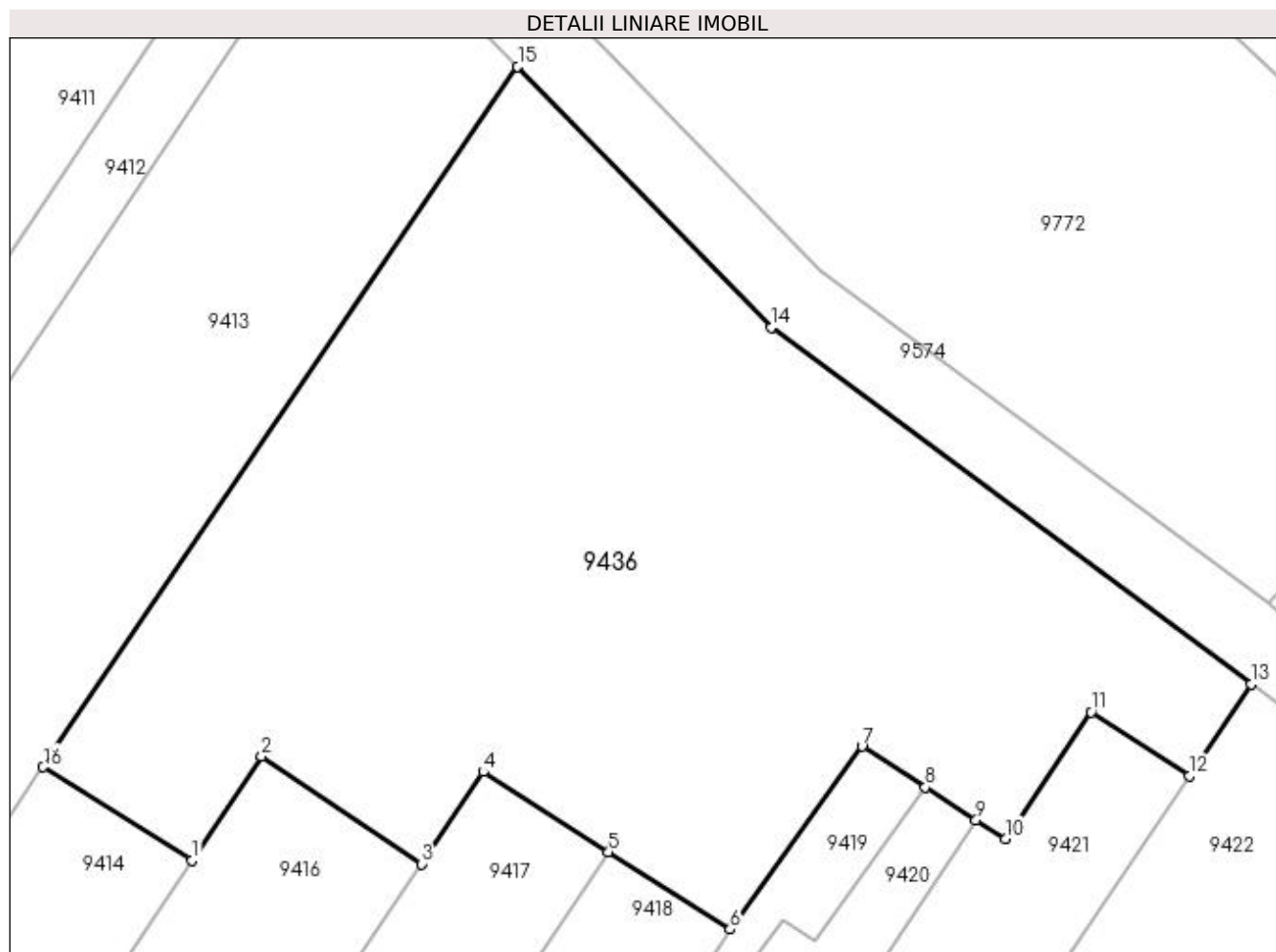
Inscrieri privind dezmembramintele dreptului de proprietate, drepturi reale de garanție și sarcini	Referințe
NU SUNT	

Anexa Nr. 1 La Partea I

Teren

Nr cadastral	Suprafața (mp)*	Observații / Referințe
	1.368	

* Suprafața este determinată în planul de proiecție Stereo 70.



Date referitoare la teren

Crt	Categorie folosință	Intravilan	Suprafața (mp)	Tarla	Parcelă	Nr. topo	Observații / Referințe
1	faneata	NU	1.368	-	1772/2	-	

Lungime Segmente

1) Valorile lungimilor segmentelor sunt obținute din proiecție în plan.

Punct început	X / Y	Punct sfârșit	X / Y	Lungime segment (** (m)
1	398.074,658 485.215,275	2	398.078,352 485.220,781	6.63
2	398.078,352 485.220,781	3	398.086,823 485.215,089	10.206
3	398.086,823 485.215,089	4	398.090,102 485.219,969	5.879
4	398.090,102 485.219,969	5	398.096,759 485.215,725	7.895
5	398.096,759 485.215,725	6	398.103,218 485.211,608	7.66

Punct început	X / Y	Punct sfârşit	X / Y	Lungime segment (** (m)
6	398.103,218 485.211,608	7	398.110,205 485.221,326	11.969
7	398.110,205 485.221,326	8	398.113,573 485.219,159	4.005
8	398.113,573 485.219,159	9	398.116,261 485.217,429	3.197
9	398.116,261 485.217,429	10	398.117,829 485.216,421	1.864
10	398.117,829 485.216,421	11	398.122,356 485.223,148	8.108
11	398.122,356 485.223,148	12	398.127,582 485.219,752	6.232
12	398.127,582 485.219,752	13	398.130,856 485.224,621	5.867
13	398.130,856 485.224,621	14	398.105,393 485.243,538	31.721
14	398.105,393 485.243,538	15	398.091,933 485.257,39	19.314
15	398.091,933 485.257,39	16	398.066,752 485.220,232	44.887
16	398.066,752 485.220,232	1	398.074,658 485.215,275	9.331

** Lungimile segmentelor sunt determinate în planul de proiecție Stereo 70 și sunt rotunjite la 1 milimetru.

*** Distanța dintre puncte este formată din segmente cumulate ce sunt mai mici decât valoarea 1 milimetru.

**DATE DESPRE IMOBILUL NR. 9437**

Oficiul de Cadastru și Publicitate Imobiliară ALBA
Biroul de Cadastru și Publicitate Imobiliară Sebes

A. Partea I. Descrierea imobilului

TEREN Extravilan

Adresa: Jud. Alba

Nr. Crt	Nr cadastral Nr. topografic	Suprafața* (mp)	Observații / Referințe
A1		100	Sector cadastral:58 Teren neimprejmuit;

B. Partea II. Proprietari și acte

Inscrieri privitoare la dreptul de proprietate și alte drepturi reale	Referințe
1 / 15/06/2023	
Act Notarial nr. 115, din 09/10/2002 emis de NP ILIȘESCU SILVIA (CERTIFICAT DE MOSTENITOR;);	
B1	A1
Intabulare, drept de PROPRIETATE, dobândit prin Succesiune, cota actuala 1/1, cota initiala 1/1 1) FĂȚAN ELENA	

C. Partea III. SARCINI .

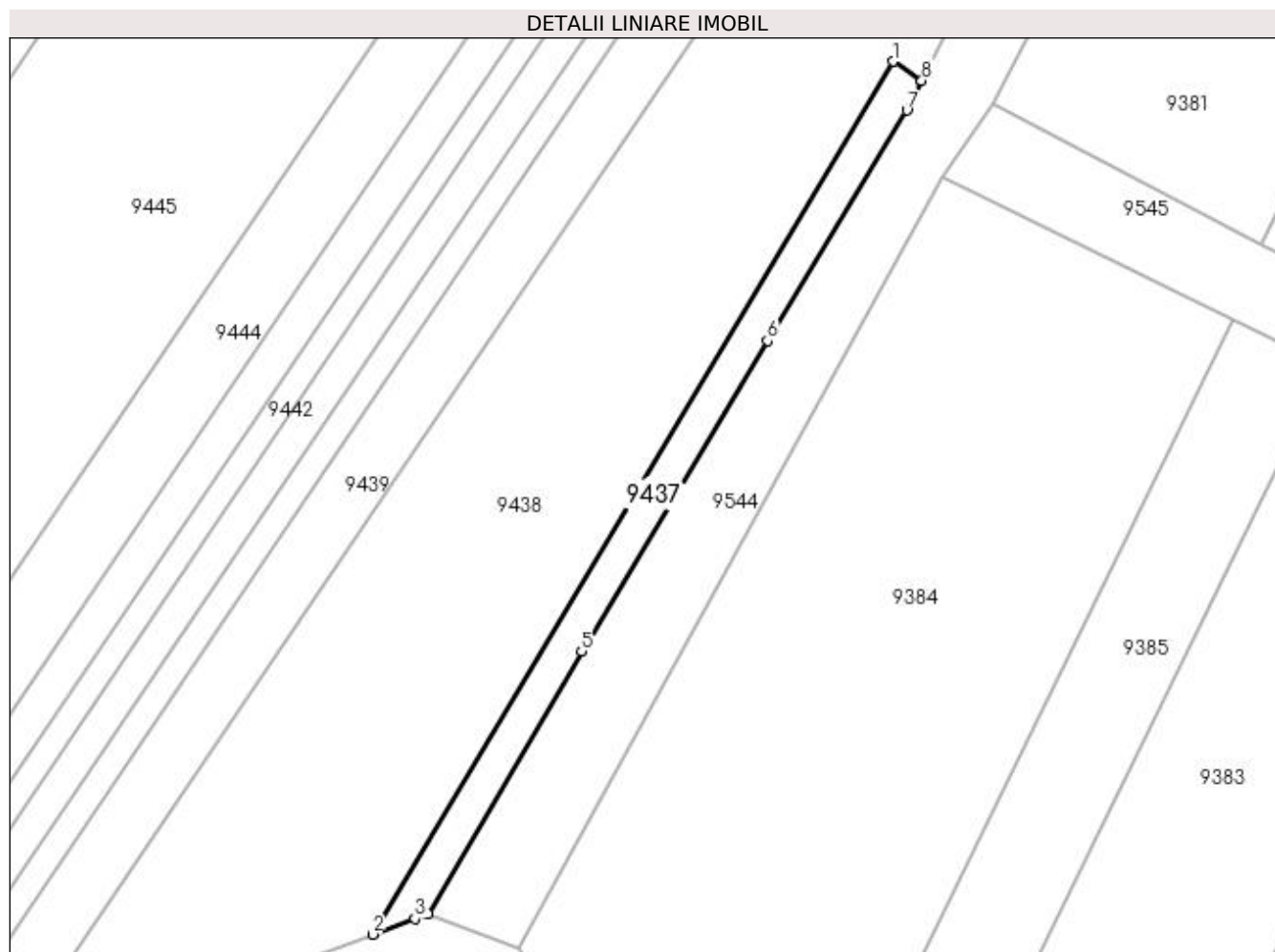
Inscrieri privind dezmembramintele dreptului de proprietate, drepturi reale de garanție și sarcini	Referințe
NU SUNT	

Anexa Nr. 1 La Partea I

Teren

Nr cadastral	Suprafața (mp)*	Observații / Referințe
	100	

* Suprafața este determinată în planul de proiecție Stereo 70.



Date referitoare la teren

Crt	Categorie folosință	Intra vilan	Suprafața (mp)	Tarla	Parcelă	Nr. topo	Observații / Referințe
1	vie	NU	100	-	1771/1	-	

Lungime Segmente

1) Valorile lungimilor segmentelor sunt obținute din proiecție în plan.

Punct început	X / Y	Punct sfârșit	X / Y	Lungime segment (** (m)
1	398.080,942 485.076,705	2	398.053,227 485.030,252	54.093
2	398.053,227 485.030,252	3	398.055,486 485.031,082	2.407
3	398.055,486 485.031,082	4	398.056,19 485.031,318	0.743
4	398.056,19 485.031,318	5	398.064,36 485.045,323	16.214
5	398.064,36 485.045,323	6	398.074,25 485.061,851	19.261

Punct început	X / Y	Punct sfârșit	X / Y	Lungime segment (** (m)
6	398.074,25 485.061,851	7	398.081,685 485.074,113	14.34
7	398.081,685 485.074,113	8	398.082,479 485.075,696	1.771
8	398.082,479 485.075,696	1	398.080,942 485.076,705	1.839

** Lungimile segmentelor sunt determinate în planul de proiecție Stereo 70 și sunt rotunjite la 1 milimetru.

*** Distanța dintre puncte este formată din segmente cumulate ce sunt mai mici decât valoarea 1 milimetru.

**DATE DESPRE IMOBILUL NR. 9438**

Oficiul de Cadastru și Publicitate Imobiliară ALBA
Biroul de Cadastru și Publicitate Imobiliară Sebes

A. Partea I. Descrierea imobilului

TEREN Extravilan

Adresa: Jud. Alba

Nr. Crt	Nr cadastral Nr. topografic	Suprafața* (mp)	Observații / Referințe
A1		1.029	Sector cadastral:58 Teren neimprejmuit;

B. Partea II. Proprietari și acte

Inscrieri privitoare la dreptul de proprietate și alte drepturi reale	Referințe
1 / 23/05/2023	
Act Administrativ nr. 6466/636, din 23/11/1995 emis de CJSDPAT ALBA (TITLU DE PROPRIETATE;);	
B1	A1
Intabulare, drept de PROPRIETATE, dobândit prin Reconstituire, cota actuala 1/1, cota initiala 1/1	
1) BANCIU VASILE	
2) BANCIU IOAN	
3) BUDA ANA	
4) PANAIT MARIA	

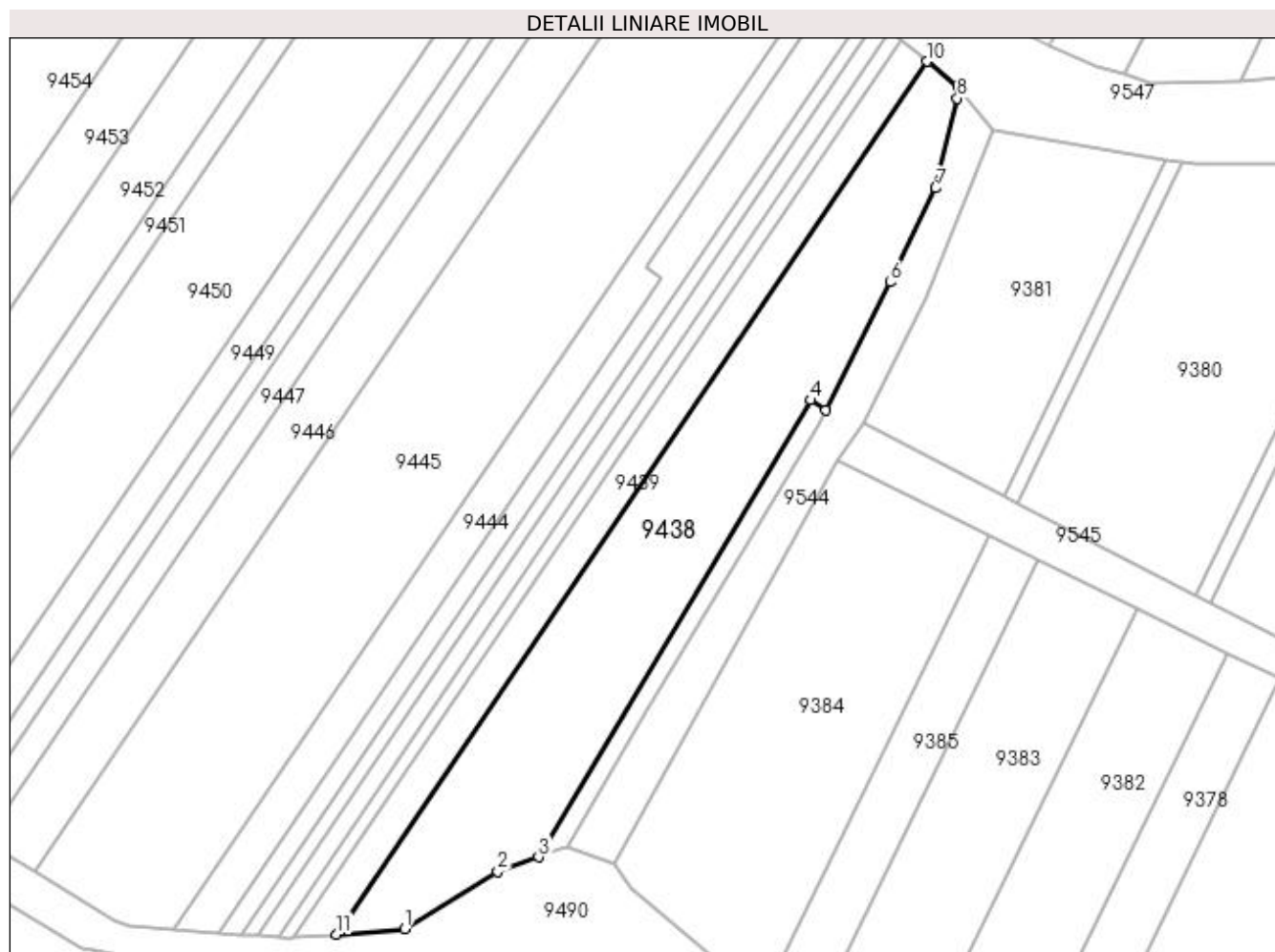
C. Partea III. SARCINI .

Inscrieri privind dezmembramintele dreptului de proprietate, drepturi reale de garanție și sarcini	Referințe
NU SUNT	

Anexa Nr. 1 La Partea I**Teren**

Nr cadastral	Suprafața (mp)*	Observații / Referințe
	1.029	

* Suprafața este determinată în planul de proiecție Stereo 70.

**Date referitoare la teren**

Crt	Categorie folosință	Intra vilan	Suprafața (mp)	Tarla	Parcelă	Nr. topo	Observații / Referințe
1	vie	NU	1.029	188	1771/2	-	

Lungime Segmente

1) Valorile lungimilor segmentelor sunt obținute din proiecție în plan.

Punct început	X / Y	Punct sfârșit	X / Y	Lungime segment (** (m)
1	398.039,599 485.022,926	2	398.049,085 485.028,731	11.121
2	398.049,085 485.028,731	3	398.053,227 485.030,252	4.412
3	398.053,227 485.030,252	4	398.080,942 485.076,705	54.093
4	398.080,942 485.076,705	5	398.082,479 485.075,696	1.839
5	398.082,479 485.075,696	6	398.089,003 485.088,705	14.553

Punct început	X / Y	Punct sfârșit	X / Y	Lungime segment (** (m)
6	398.089,003 485.088,705	7	398.093,626 485.098,253	10.608
7	398.093,626 485.098,253	8	398.095,843 485.107,39	9.402
8	398.095,843 485.107,39	9	398.095,852 485.108,571	1.181
9	398.095,852 485.108,571	10	398.092,76 485.111,14	4.02
10	398.092,76 485.111,14	11	398.032,707 485.022,384	107.163
11	398.032,707 485.022,384	1	398.039,599 485.022,926	6.913

** Lungimile segmentelor sunt determinate în planul de proiecție Stereo 70 și sunt rotunjite la 1 milimetru.

*** Distanța dintre puncte este formată din segmente cumulate ce sunt mai mici decât valoarea 1 milimetru.

**DATE DESPRE IMOBILUL NR. 9439**

Oficiul de Cadastru și Publicitate Imobiliară ALBA
Biroul de Cadastru și Publicitate Imobiliară Sebes

A. Partea I. Descrierea imobilului

TEREN Extravilan

Adresa: Jud. Alba

Nr. Crt	Nr cadastral Nr. topografic	Suprafața* (mp)	Observații / Referințe
A1		366	Sector cadastral:58 Teren neimprejmuit;

B. Partea II. Proprietari și acte

Inscrieri privitoare la dreptul de proprietate și alte drepturi reale	Referințe
1 / 15/06/2023	
Act Notarial nr. 251, din 14/04/2016 emis de NP OLIMPIU BURZ;	
B1	A1
Intabulare, drept de PROPRIETATE, dobandit prin lesire Din Indiviziune, cota actuala 1/1, cota initiala 1/1 1) ZORFIE ANA	

C. Partea III. SARCINI .

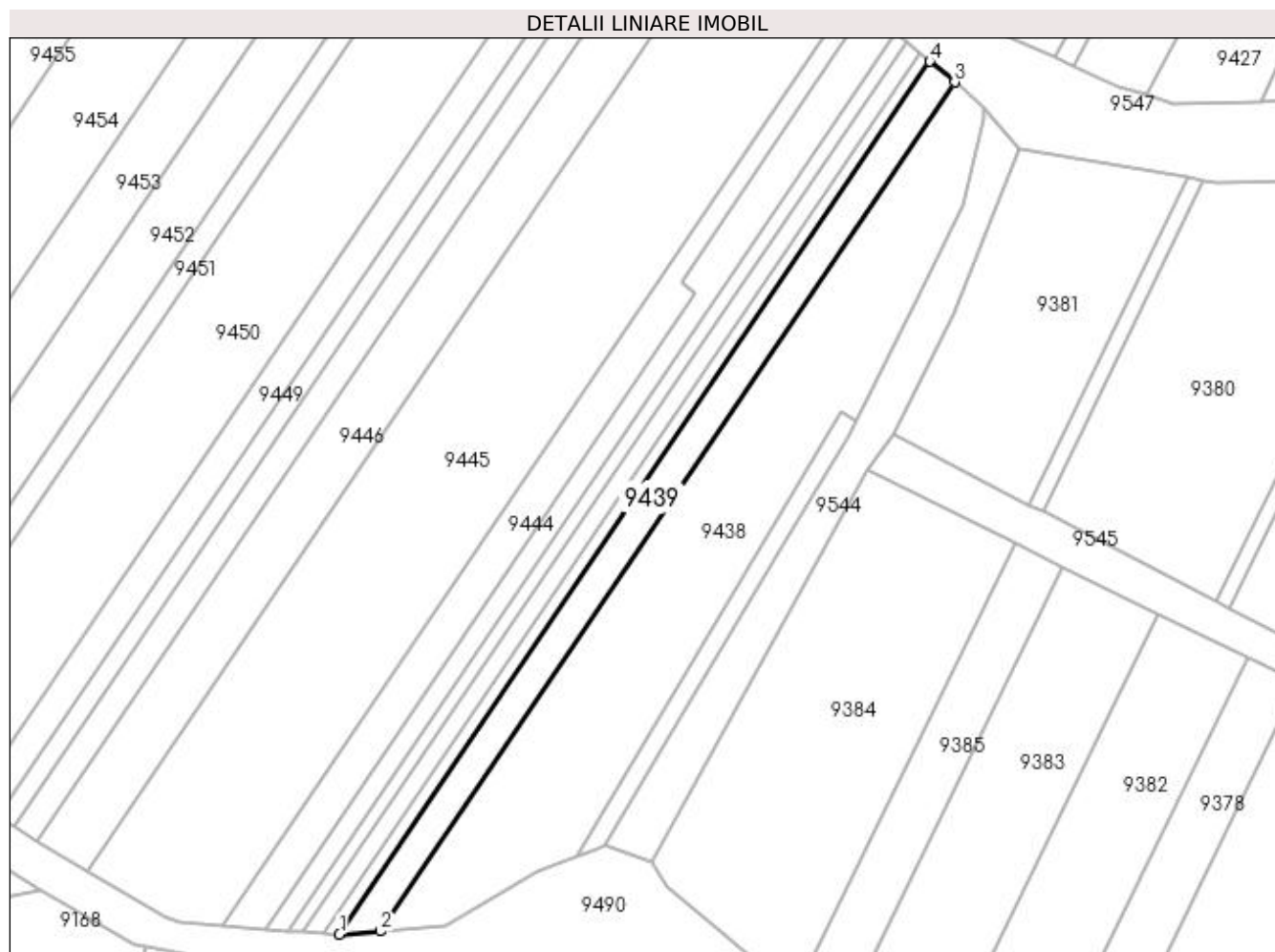
Inscrieri privind dezmembramintele dreptului de proprietate, drepturi reale de garanție și sarcini	Referințe
NU SUNT	

Anexa Nr. 1 La Partea I

Teren

Nr cadastral	Suprafața (mp)*	Observații / Referințe
	366	

* Suprafața este determinată în planul de proiecție Stereo 70.



Date referitoare la teren

Crt	Categorie folosință	Intra vilan	Suprafața (mp)	Tarla	Parcelă	Nr. topo	Observații / Referințe
1	vie	NU	366	188	1771/3	-	

Lungime Segmente

1) Valorile lungimilor segmentelor sunt obținute din proiecție în plan.

Punct început	X / Y	Punct sfârșit	X / Y	Lungime segment (** (m)
1	398.028,412 485.022,046	2	398.032,707 485.022,384	4.308
2	398.032,707 485.022,384	3	398.092,76 485.111,14	107.163
3	398.092,76 485.111,14	4	398.090,156 485.113,302	3.385
4	398.090,156 485.113,302	1	398.028,412 485.022,046	110.182

**** Lungimile segmentelor sunt determinate în planul de proiecție Stereo 70 și sunt rotunjite la 1 milimetru.**

***** Distanța dintre puncte este formată din segmente cumulate ce sunt mai mici decât valoarea 1 milimetru.**

**DATE DESPRE IMOBILUL NR. 9440**

Oficiul de Cadastru și Publicitate Imobiliară ALBA
Biroul de Cadastru și Publicitate Imobiliară Sebes

A. Partea I. Descrierea imobilului

TEREN Extravilan

Adresa: Jud. Alba

Nr. Crt	Nr cadastral Nr. topografic	Suprafața* (mp)	Observații / Referințe
A1		160	Sector cadastral:58 Teren neimprijmit;

B. Partea II. Proprietari și acte

Inscrieri privitoare la dreptul de proprietate și alte drepturi reale	Referințe
1 / 15/06/2023	
Act Administrativ nr. 5236/497, din 15/03/1995 emis de CJSDPAT ALBA (TITLU DE PROPRIETATE;);	
B1	Intabulare, drept de PROPRIETATE, dobandit prin Reconstituire, cota actuala 1/1, cota initiala 1/1
	1) GAJA MARIA 2) GAJA IOAN
Act Administrativ nr. 2630, din 23/05/2023 emis de PRIMARIA COMUNEI GÂRBOVA (ADEVERINTA;);	
B2	SE NOTEAZA POSESIA IN FAVOAREA
	1) ZORFIE ILIE-IONEL-TIBERIU 2) ZORFIE ANA

C. Partea III. SARCINI .

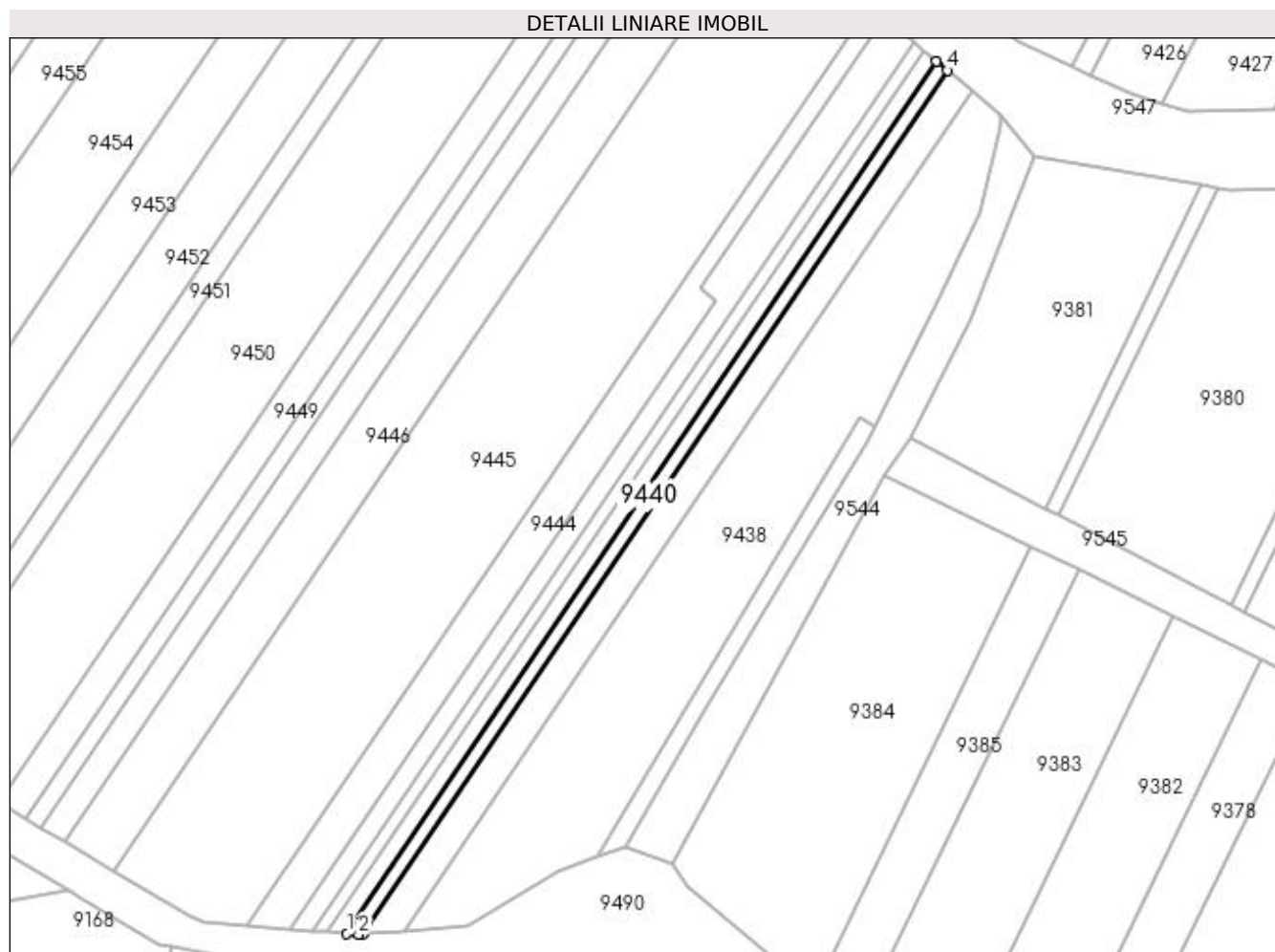
Inscrieri privind dezmembramintele dreptului de proprietate, drepturi reale de garanție și sarcini	Referințe
NU SUNT	

Anexa Nr. 1 La Partea I

Teren

Nr cadastral	Suprafața (mp)*	Observații / Referințe
	160	

* Suprafața este determinată în planul de proiecție Stereo 70.



Date referitoare la teren

Crt	Categorie folosință	Intra vilan	Suprafața (mp)	Tarla	Parcelă	Nr. topo	Observații / Referințe
1	vie	NU	160	-	1771/4	-	

Lungime Segmente

1) Valorile lungimilor segmentelor sunt obținute din proiecție în plan.

Punct început	X / Y	Punct sfârșit	X / Y	Lungime segment (** (m)
1	398.026,707 485.022,104	2	398.027,95 485.022,01	1.247
2	398.027,95 485.022,01	3	398.028,412 485.022,046	0.463
3	398.028,412 485.022,046	4	398.090,156 485.113,302	110.182
4	398.090,156 485.113,302	5	398.089,04 485.114,23	1.451
5	398.089,04 485.114,23	1	398.026,707 485.022,104	111.232

**** Lungimile segmentelor sunt determinate în planul de proiecție Stereo 70 și sunt rotunjite la 1 milimetru.**

***** Distanța dintre puncte este formată din segmente cumulate ce sunt mai mici decât valoarea 1 milimetru.**

**DATE DESPRE IMOBILUL NR. 9441**

Oficiul de Cadastru și Publicitate Imobiliară ALBA
Biroul de Cadastru și Publicitate Imobiliară Sebes

A. Partea I. Descrierea imobilului

TEREN Extravilan

Adresa: Jud. Alba

Nr. Crt	Nr cadastral Nr. topografic	Suprafața* (mp)	Observații / Referințe
A1		200	Sector cadastral:58 Teren neimprejmuit;

B. Partea II. Proprietari și acte

Inscrieri privitoare la dreptul de proprietate și alte drepturi reale	Referințe
1 / 15/06/2023	
Act Notarial nr. 260, din 20/04/2016 emis de NP BURZ LIDIA-MARIA;	
B1	A1
Intabulare, drept de PROPRIETATE, dobandit prin lesire Din Indiviziune, cota actuala 1/1, cota initiala 1/1 1) ZORFIE ANA	

C. Partea III. SARCINI .

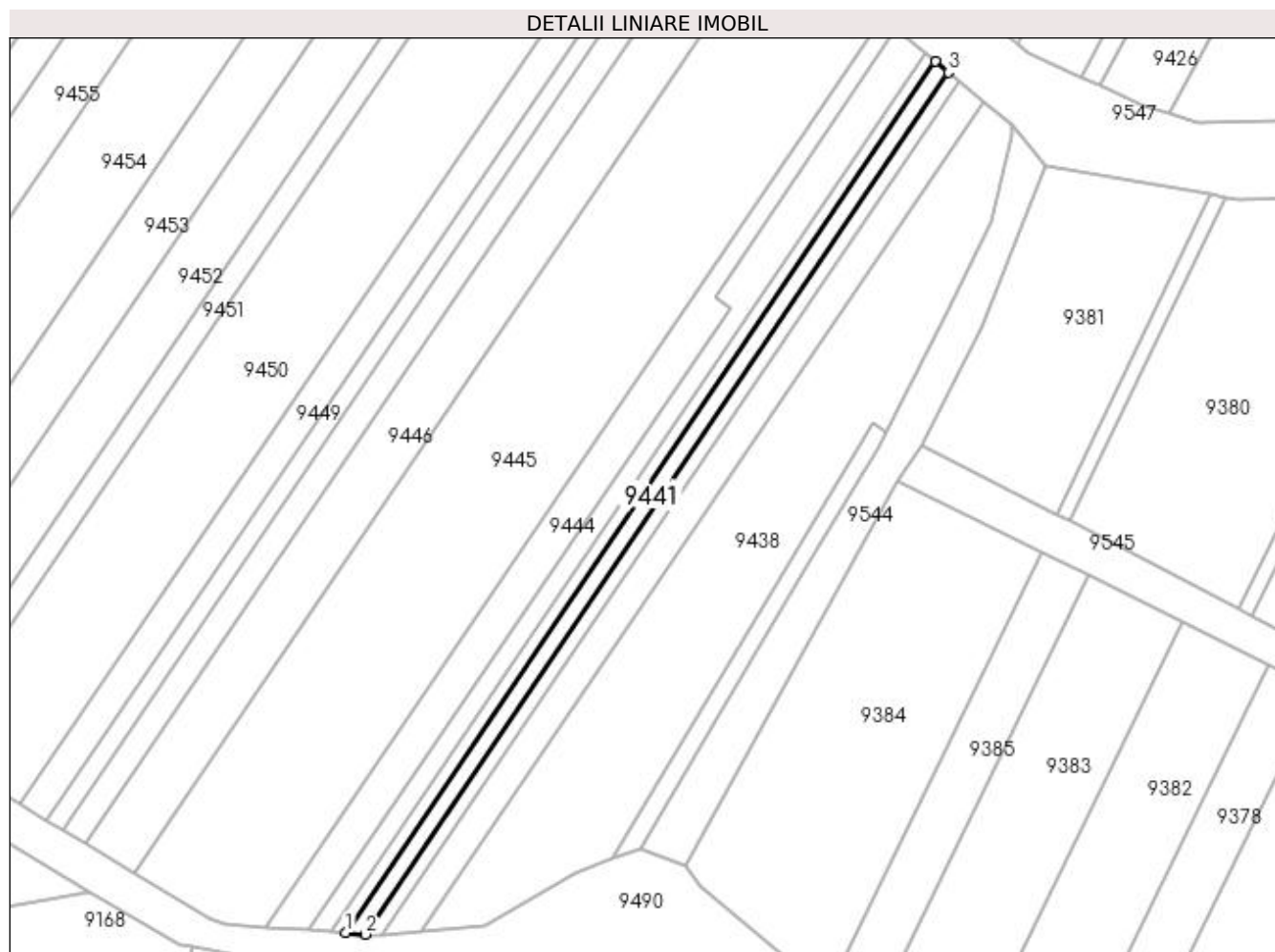
Inscrieri privind dezmembramintele dreptului de proprietate, drepturi reale de garanție și sarcini	Referințe
NU SUNT	

Anexa Nr. 1 La Partea I

Teren

Nr cadastral	Suprafața (mp)*	Observații / Referințe
	200	

* Suprafața este determinată în planul de proiecție Stereo 70.



Date referitoare la teren

Crt	Categorie folosință	Intra vilan	Suprafața (mp)	Tarla	Parcelă	Nr. topo	Observații / Referințe
1	vie	NU	200	188	1771/5	-	

Lungime Segmente

1) Valorile lungimilor segmentelor sunt obținute din proiecție în plan.

Punct început	X / Y	Punct sfârșit	X / Y	Lungime segment (** (m)
1	398.024,653 485.022,26	2	398.026,707 485.022,104	2.06
2	398.026,707 485.022,104	3	398.089,04 485.114,23	111.232
3	398.089,04 485.114,23	4	398.087,657 485.115,379	1.798
4	398.087,657 485.115,379	1	398.024,653 485.022,26	112.431

**** Lungimile segmentelor sunt determinate în planul de proiecție Stereo 70 și sunt rotunjite la 1 milimetru.**

***** Distanța dintre puncte este formată din segmente cumulate ce sunt mai mici decât valoarea 1 milimetru.**

**DATE DESPRE IMOBILUL NR. 9442**

Oficiul de Cadastru și Publicitate Imobiliară ALBA
Biroul de Cadastru și Publicitate Imobiliară Sebes

A. Partea I. Descrierea imobilului

TEREN Extravilan

Adresa: Jud. Alba

Nr. Crt	Nr cadastral Nr. topografic	Suprafața* (mp)	Observații / Referințe
A1		157	Sector cadastral:58 Teren neimprijmit;

B. Partea II. Proprietari și acte

Inscrieri privitoare la dreptul de proprietate și alte drepturi reale		Referințe
1 / 15/06/2023		
Act Notarial nr. 251, din 14/04/2016 emis de NP OLIMPIU BURZ;		
B1	Intabulare, drept de PROPRIETATE, dobandit prin lesire Din Indiviziune, cota actuala 1/1, cota initiala 1/1 1) ZORFIE ANA	A1

C. Partea III. SARCINI .

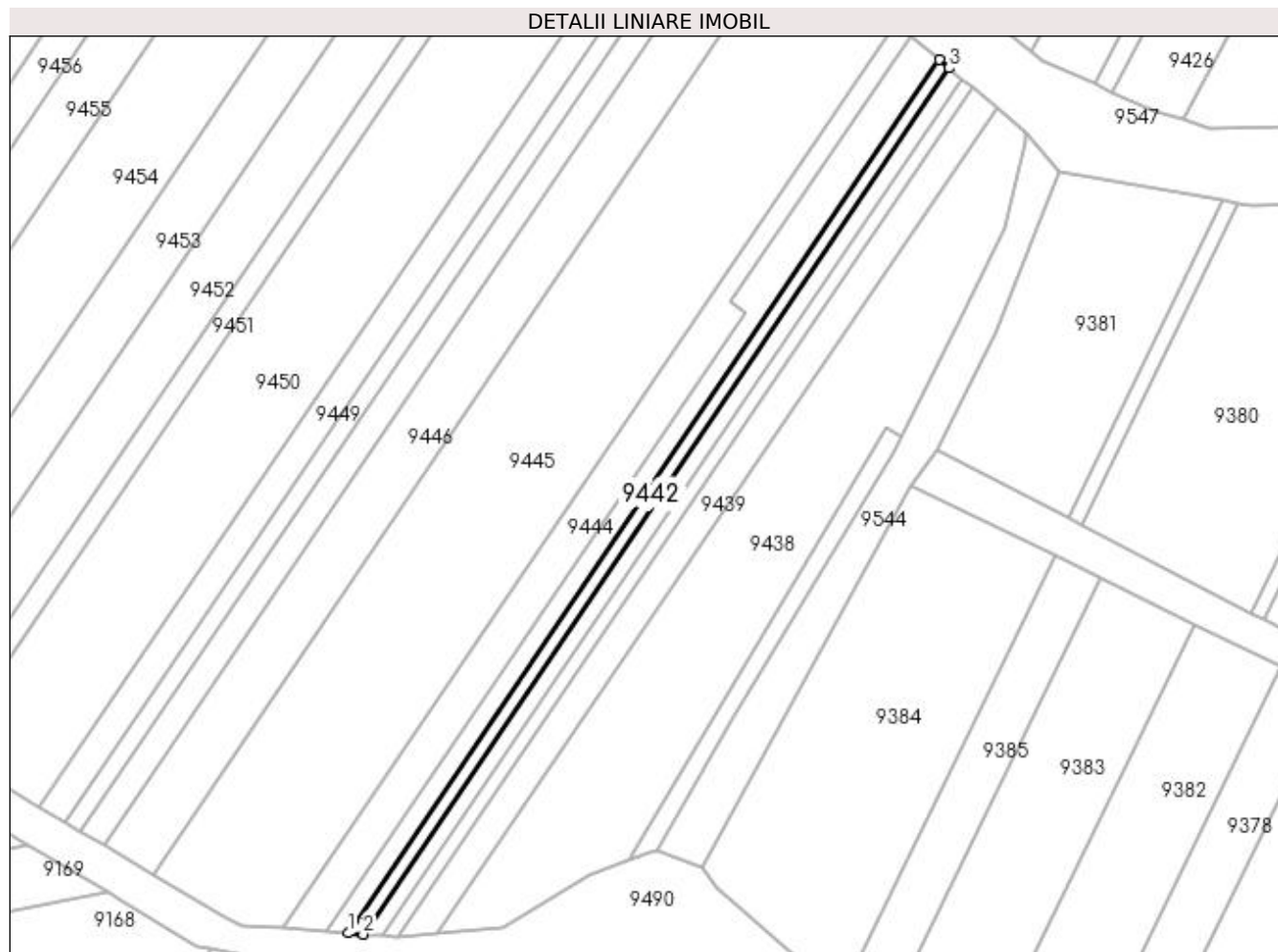
Inscrieri privind dezmembramintele dreptului de proprietate, drepturi reale de garanție și sarcini	Referințe
NU SUNT	

Anexa Nr. 1 La Partea I

Teren

Nr cadastral	Suprafața (mp)*	Observații / Referințe
	157	

* Suprafața este determinată în planul de proiecție Stereo 70.



Date referitoare la teren

Crt	Categorie folosință	Intra vilan	Suprafața (mp)	Tarla	Parcelă	Nr. topo	Observații / Referințe
1	vie	NU	157	188	1771/6	-	

Lungime Segmente

1) Valorile lungimilor segmentelor sunt obținute din proiecție în plan.

Punct început	X / Y	Punct sfârșit	X / Y	Lungime segment (** (m)
1	398.023,056 485.022,381	2	398.024,653 485.022,26	1.602
2	398.024,653 485.022,26	3	398.087,657 485.115,379	112.431
3	398.087,657 485.115,379	4	398.086,582 485.116,272	1.398
4	398.086,582 485.116,272	1	398.023,056 485.022,381	113.363

**** Lungimile segmentelor sunt determinate în planul de proiecție Stereo 70 și sunt rotunjite la 1 milimetru.**

***** Distanța dintre puncte este formată din segmente cumulate ce sunt mai mici decât valoarea 1 milimetru.**

**DATE DESPRE IMOBILUL NR. 9443**

Oficiul de Cadastru și Publicitate Imobiliară ALBA
Biroul de Cadastru și Publicitate Imobiliară Sebes

A. Partea I. Descrierea imobilului

TEREN Extravilan

Adresa: Jud. Alba

Nr. Crt	Nr cadastral Nr. topografic	Suprafața* (mp)	Observații / Referințe
A1		300	Sector cadastral:58 Teren neimprejmuit;

B. Partea II. Proprietari și acte

Inscrieri privitoare la dreptul de proprietate și alte drepturi reale	Referințe
1 / 23/05/2023	
Act Administrativ nr. 5208/269, din 23/11/1994 emis de CJSDPAT ALBA (TITLU DE PROPRIETATE;);	
B1	A1
Intabulare, drept de PROPRIETATE, dobandit prin Constituire, cota actuala 1/1, cota initiala 1/1 1) NEDELA MARIANA	

C. Partea III. SARCINI .

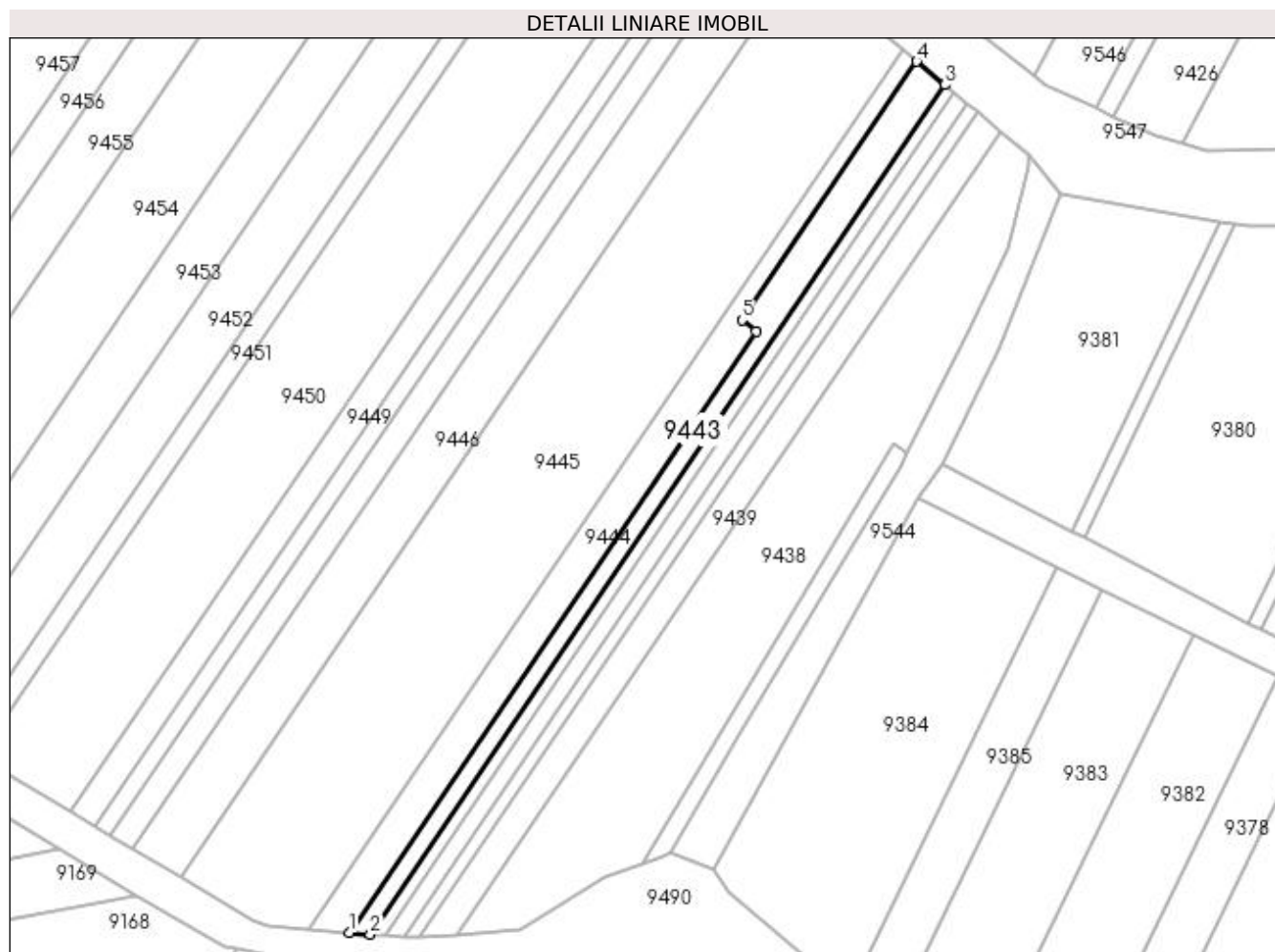
Inscrieri privind dezmembramintele dreptului de proprietate, drepturi reale de garanție și sarcini	Referințe
NU SUNT	

Anexa Nr. 1 La Partea I

Teren

Nr cadastral	Suprafața (mp)*	Observații / Referințe
	300	

* Suprafața este determinată în planul de proiecție Stereo 70.



Date referitoare la teren

Crt	Categorie folosință	Intra vilan	Suprafața (mp)	Tarla	Parcelă	Nr. topo	Observații / Referințe
1	vie	NU	300	-	1771/7	-	

Lungime Segmente

1) Valorile lungimilor segmentelor sunt obținute din proiecție în plan.

Punct început	X / Y	Punct sfârșit	X / Y	Lungime segment (** (m)
1	398.020,732 485.022,558	2	398.023,056 485.022,381	2.331
2	398.023,056 485.022,381	3	398.086,582 485.116,272	113.363
3	398.086,582 485.116,272	4	398.083,472 485.118,855	4.043
4	398.083,472 485.118,855	5	398.064,139 485.090,281	34.5
5	398.064,139 485.090,281	6	398.065,685 485.088,997	2.01

Punct început	X / Y	Punct sfârșit	X / Y	Lungime segment (** (m)
6	398.065,685 485.088,997	1	398.020,732 485.022,558	80.218

** Lungimile segmentelor sunt determinate în planul de proiecție Stereo 70 și sunt rotunjite la 1 milimetru.

*** Distanța dintre puncte este formată din segmente cumulate ce sunt mai mici decât valoarea 1 milimetru.

**DATE DESPRE IMOBILUL NR. 9444**

Oficiul de Cadastru și Publicitate Imobiliară ALBA
Biroul de Cadastru și Publicitate Imobiliară Sebes

A. Partea I. Descrierea imobilului

TEREN Extravilan

Adresa: Jud. Alba

Nr. Crt	Nr cadastral Nr. topografic	Suprafața* (mp)	Observații / Referințe
A1		395	Sector cadastral:58 Teren neimprijmit;

B. Partea II. Proprietari și acte

Inscrieri privitoare la dreptul de proprietate și alte drepturi reale		Referințe
1 / 15/06/2023		
Act Administrativ nr. 6415/572, din 09/05/1995 emis de CJSDPAT ALBA (TITLU DE PROPRIETATE;);		
B1	Intabulare, drept de PROPRIETATE, dobândit prin Reconstituire, cota actuala 1/1, cota initiala 1/1 1) CRĂCIUN MARIA 2) FĂȚAN ION 3) FĂȚAN GHEORGHE 4) NEDELA VICTORIA	A1
Act Administrativ nr. 2763, din 29/05/2023 emis de PRIMARIA COMUNEI GÂRBOVA (ADEVERINTA;);		
B2	SE NOTEAZA POSESIA IN FAVOAREA 1) NEDELA ILIE	A1

C. Partea III. SARCINI .

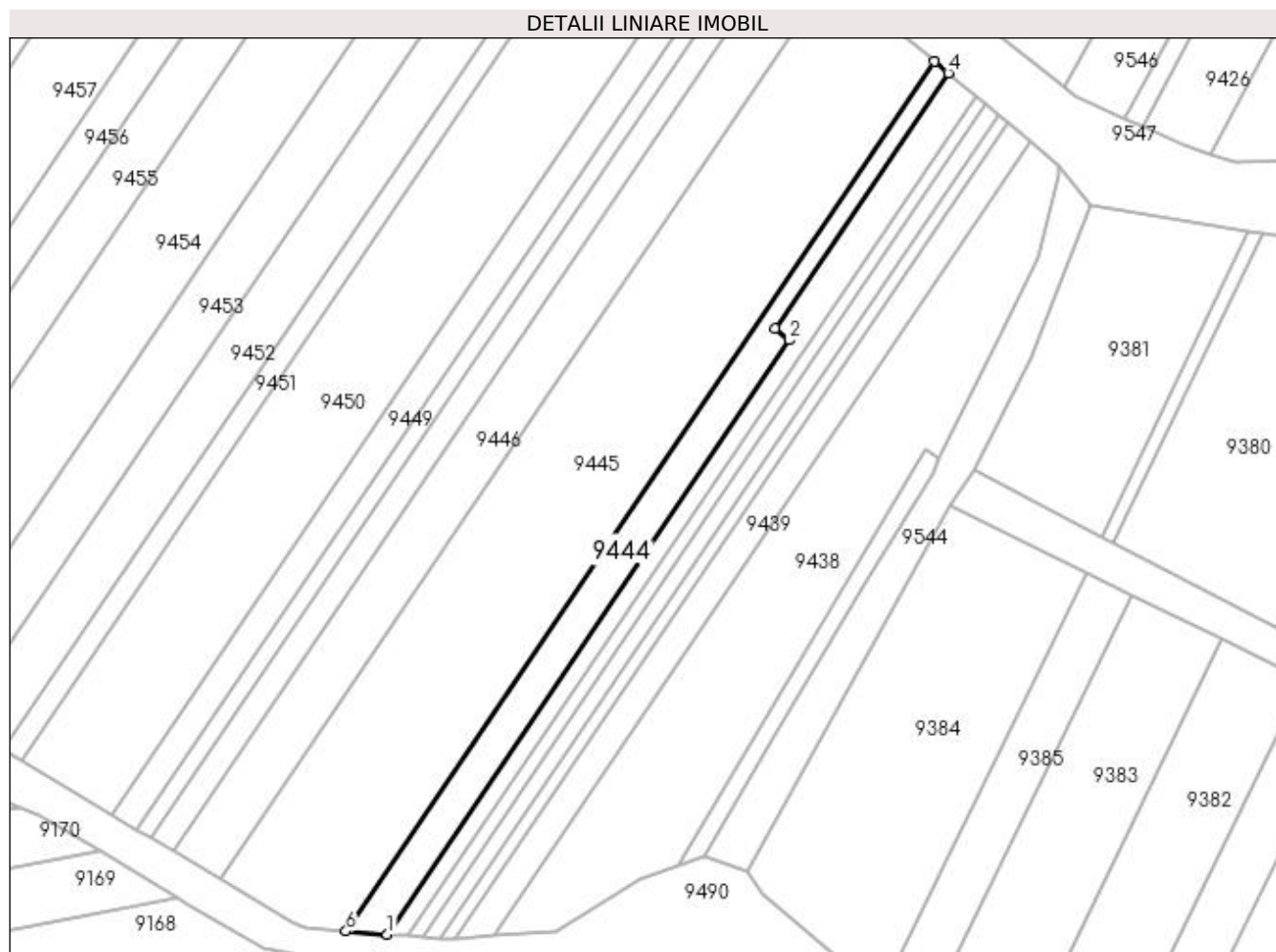
Inscrieri privind dezmembramintele dreptului de proprietate, drepturi reale de garanție și sarcini	Referințe
NU SUNT	

Anexa Nr. 1 La Partea I

Teren

Nr cadastral	Suprafața (mp)*	Observații / Referințe
	395	

* Suprafața este determinată în planul de proiecție Stereo 70.



Date referitoare la teren

Crt	Categorie folosință	Intra vilan	Suprafața (mp)	Tarla	Parcelă	Nr. topo	Observații / Referințe
1	vie	NU	395	-	1771/8	-	

Lungime Segmente

1) Valorile lungimilor segmentelor sunt obținute din proiecție în plan.

Punct început	X / Y	Punct sfârșit	X / Y	Lungime segment (** (m)
1	398.020,732 485.022,558	2	398.065,685 485.088,997	80.218
2	398.065,685 485.088,997	3	398.064,139 485.090,281	2.01
3	398.064,139 485.090,281	4	398.083,472 485.118,855	34.5
4	398.083,472 485.118,855	5	398.081,926 485.120,139	2.01
5	398.081,926 485.120,139	6	398.016,138 485.022,906	117.398

Punct început	X / Y	Punct sfârșit	X / Y	Lungime segment (** (m)
6	398.016,138 485.022,906	1	398.020,732 485.022,558	4.607

** Lungimile segmentelor sunt determinate în planul de proiecție Stereo 70 și sunt rotunjite la 1 milimetru.

*** Distanța dintre puncte este formată din segmente cumulate ce sunt mai mici decât valoarea 1 milimetru.

**DATE DESPRE IMOBILUL NR. 9445**

Oficiul de Cadastru și Publicitate Imobiliară ALBA
Biroul de Cadastru și Publicitate Imobiliară Sebes

A. Partea I. Descrierea imobilului

TEREN Extravilan

Adresa: Jud. Alba

Nr. Crt	Nr cadastral Nr. topografic	Suprafața* (mp)	Observații / Referințe
A1		1.800	Sector cadastral:58 Teren neimprejmuit;

B. Partea II. Proprietari și acte

Inscrieri privitoare la dreptul de proprietate și alte drepturi reale	Referințe
1 / 23/05/2023	
Act Administrativ nr. 5236/432, din 07/02/1995 emis de CJSDPAT ALBA (TITLU DE PROPRIETATE;);	
B1	A1
Intabulare, drept de PROPRIETATE, dobandit prin Reconstituire, cota actuala 1/1, cota initiala 1/1	
1) LUPEA IOAN	

C. Partea III. SARCINI .

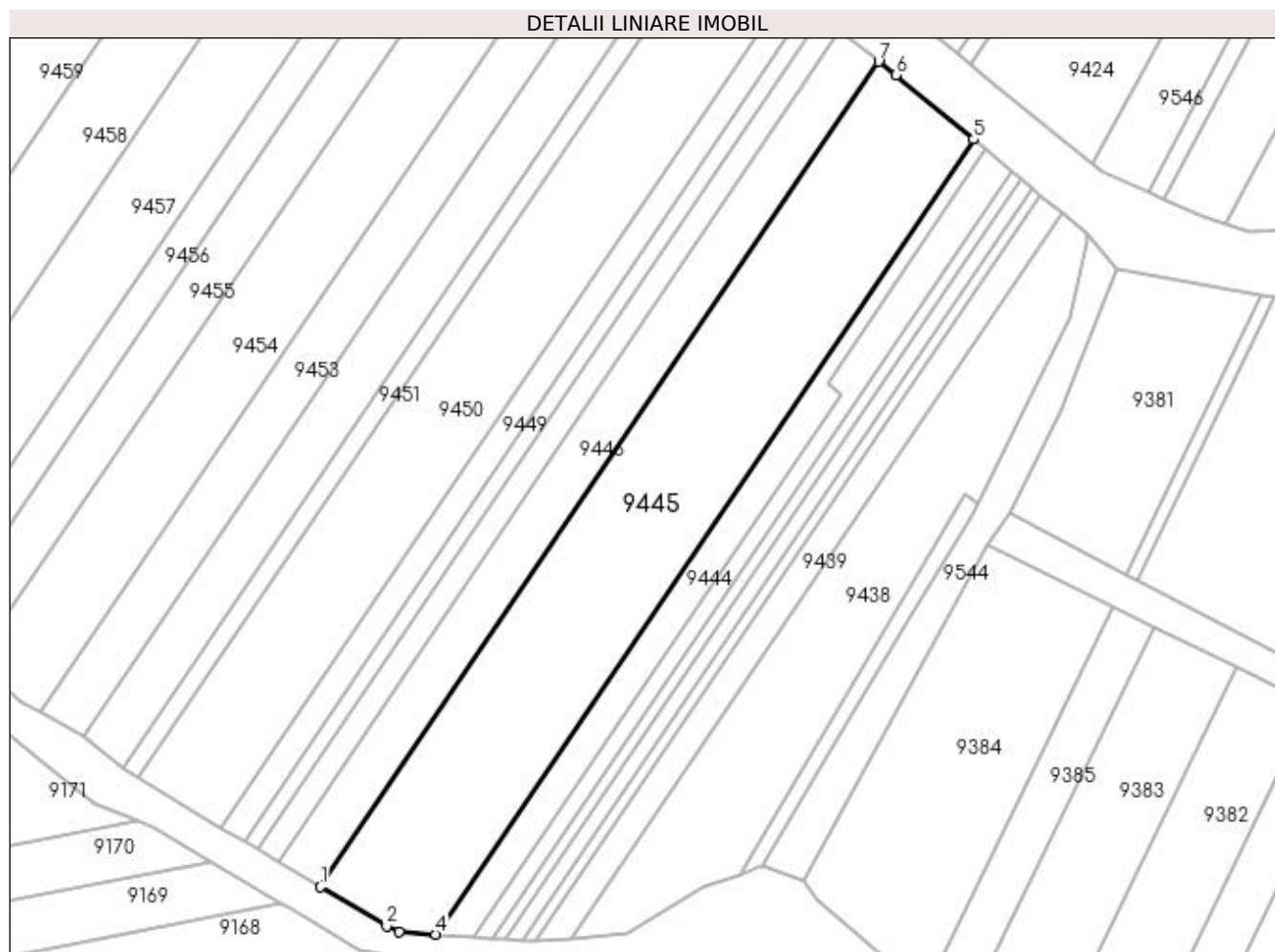
Inscrieri privind dezmembramintele dreptului de proprietate, drepturi reale de garanție și sarcini	Referințe
NU SUNT	

Anexa Nr. 1 La Partea I

Teren

Nr cadastral	Suprafața (mp)*	Observații / Referințe
	1.800	

* Suprafața este determinată în planul de proiecție Stereo 70.



Date referitoare la teren

Crt	Categorie folosință	Intra vilan	Suprafața (mp)	Tarla	Parcelă	Nr. topo	Observații / Referințe
1	vie	NU	1.800	188	1771/9	-	

Lungime Segmente

1) Valorile lungimilor segmentelor sunt obținute din proiecție în plan.

Punct început	X / Y	Punct sfârșit	X / Y	Lungime segment (** (m)
1	398.002,028 485.028,717	2	398.010,088 485.023,91	9.385
2	398.010,088 485.023,91	3	398.011,605 485.023,25	1.654
3	398.011,605 485.023,25	4	398.016,138 485.022,906	4.546
4	398.016,138 485.022,906	5	398.081,926 485.120,139	117.398
5	398.081,926 485.120,139	6	398.072,443 485.128,017	12.328

Punct început	X / Y	Punct sfârșit	X / Y	Lungime segment (** (m)
6	398.072,443 485.128,017	7	398.070,322 485.129,654	2.679
7	398.070,322 485.129,654	1	398.002,028 485.028,717	121.87

** Lungimile segmentelor sunt determinate în planul de proiecție Stereo 70 și sunt rotunjite la 1 milimetru.

*** Distanța dintre puncte este formată din segmente cumulate ce sunt mai mici decât valoarea 1 milimetru.

**DATE DESPRE IMOBILUL NR. 9446**

Oficiul de Cadastru și Publicitate Imobiliară ALBA
Biroul de Cadastru și Publicitate Imobiliară Sebes

A. Partea I. Descrierea imobilului

TEREN Extravilan

Adresa: Jud. Alba

Nr. Crt	Nr cadastral Nr. topografic	Suprafața* (mp)	Observații / Referințe
A1		740	Sector cadastral:58 Teren neimprejmuit;

B. Partea II. Proprietari și acte

Inscrieri privitoare la dreptul de proprietate și alte drepturi reale	Referințe
1 / 23/05/2023	
Act Administrativ nr. 5232/335, din 22/12/1994 emis de CJSDPAT ALBA (TITLU DE PROPRIETATE;);	
B1	A1
Intabulare, drept de PROPRIETATE, dobandit prin Reconstituire, cota actuala 1/1, cota initiala 1/1	
1) ALBU IOAN	

C. Partea III. SARCINI .

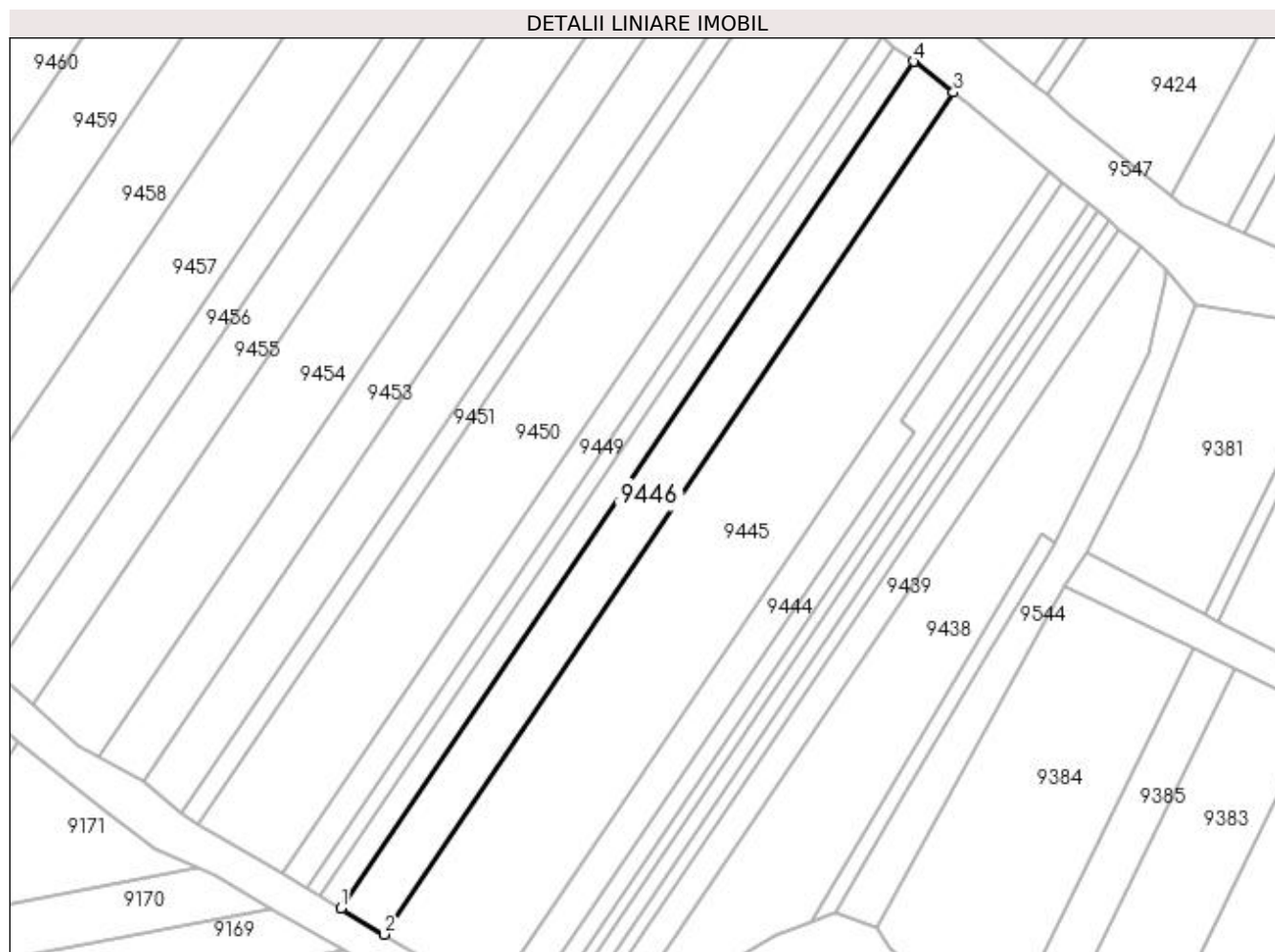
Inscrieri privind dezmembramintele dreptului de proprietate, drepturi reale de garanție și sarcini	Referințe
NU SUNT	

Anexa Nr. 1 La Partea I

Teren

Nr cadastral	Suprafața (mp)*	Observații / Referințe
	740	

* Suprafața este determinată în planul de proiecție Stereo 70.



Date referitoare la teren

Crt	Categorie folosință	Intra vilan	Suprafața (mp)	Tarla	Parcelă	Nr. topo	Observații / Referințe
1	vie	NU	740	188	1771/10	-	

Lungime Segmente

1) Valorile lungimilor segmentelor sunt obținute din proiecție în plan.

Punct început	X / Y	Punct sfârșit	X / Y	Lungime segment (** (m)
1	397.996,82 485.031,823	2	398.002,028 485.028,717	6.064
2	398.002,028 485.028,717	3	398.070,322 485.129,654	121.87
3	398.070,322 485.129,654	4	398.065,52 485.133,359	6.065
4	398.065,52 485.133,359	1	397.996,82 485.031,823	122.594

**** Lungimile segmentelor sunt determinate în planul de proiecție Stereo 70 și sunt rotunjite la 1 milimetru.**

***** Distanța dintre puncte este formată din segmente cumulate ce sunt mai mici decât valoarea 1 milimetru.**

**DATE DESPRE IMOBILUL NR. 9447**

Oficiul de Cadastru și Publicitate Imobiliară ALBA
Biroul de Cadastru și Publicitate Imobiliară Sebes

A. Partea I. Descrierea imobilului

TEREN Extravilan

Adresa: Jud. Alba

Nr. Crt	Nr cadastral Nr. topografic	Suprafața* (mp)	Observații / Referințe
A1		355	Sector cadastral:58 Teren neimprijmit;

B. Partea II. Proprietari și acte

Inscrieri privitoare la dreptul de proprietate și alte drepturi reale	Referințe
1 / 15/06/2023	
Act Administrativ nr. 5236/498, din 15/03/1995 emis de CJSDPAT ALBA (TITLU DE PROPRIETATE;);	
B1	A1
Intabulare, drept de PROPRIETATE, dobandit prin Reconstituire, cota actuala 1/1, cota initiala 1/1 1) CRACIUN PARASCHIVA	
Act Administrativ nr. 2706, din 25/05/2023 emis de PRIMARIA COMUNEI GÂRBOVA (ADEVERINTA;);	
B2	A1
SE NOTEAZA POSESIA IN FAVOAREA 1) DRAGOMIR NICOLAE	

C. Partea III. SARCINI .

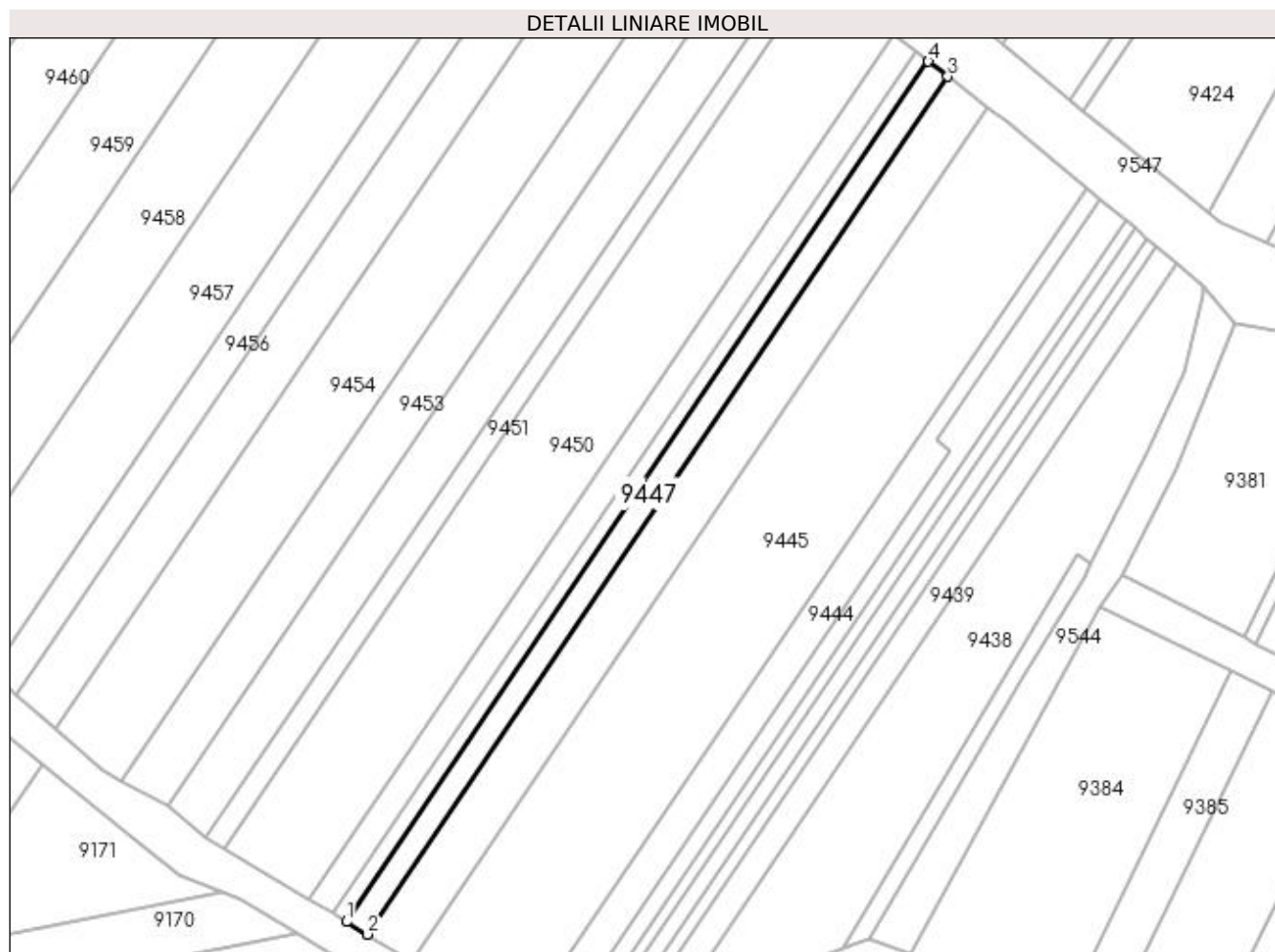
Inscrieri privind dezmembramintele dreptului de proprietate, drepturi reale de garanție și sarcini	Referințe
NU SUNT	

Anexa Nr. 1 La Partea I

Teren

Nr cadastral	Suprafața (mp)*	Observații / Referințe
	355	

* Suprafața este determinată în planul de proiecție Stereo 70.



Date referitoare la teren

Crt	Categorie folosință	Intra vilan	Suprafața (mp)	Tarla	Parcelă	Nr. topo	Observații / Referințe
1	vie	NU	355	-	1771/11	-	

Lungime Segmente

1) Valorile lungimilor segmentelor sunt obținute din proiecție în plan.

Punct început	X / Y	Punct sfârșit	X / Y	Lungime segment (** (m)
1	397.994,332 485.033,307	2	397.996,82 485.031,823	2.897
2	397.996,82 485.031,823	3	398.065,52 485.133,359	122.594
3	398.065,52 485.133,359	4	398.063,226 485.135,129	2.897
4	398.063,226 485.135,129	1	397.994,332 485.033,307	122.939

**** Lungimile segmentelor sunt determinate în planul de proiecție Stereo 70 și sunt rotunjite la 1 milimetru.**

***** Distanța dintre puncte este formată din segmente cumulate ce sunt mai mici decât valoarea 1 milimetru.**

**DATE DESPRE IMOBILUL NR. 9448**

Oficiul de Cadastru și Publicitate Imobiliară ALBA
Biroul de Cadastru și Publicitate Imobiliară Sebes

A. Partea I. Descrierea imobilului

TEREN Extravilan

Adresa: Jud. Alba

Nr. Crt	Nr cadastral Nr. topografic	Suprafața* (mp)	Observații / Referințe
A1		239	Sector cadastral:58 Teren neimprijmit;

B. Partea II. Proprietari și acte

Inscrieri privitoare la dreptul de proprietate și alte drepturi reale	Referințe
1 / 23/05/2023	
Act Administrativ nr. 6415/531, din 29/03/1995 emis de CJSDPAT ALBA (TITLU DE PROPRIETATE;);	
B1	A1
Intabulare, drept de PROPRIETATE, dobândit prin Reconstituire, cota actuala 1/1, cota initiala 1/1	
1) CRACIUN GHEORGHE 2) CRĂCIUN IOAN 3) CHIRA MARIA 4) CRĂCIUN MARIA 5) CRĂCIUN GHEORGHE	
1 / 15/06/2023	
Act Administrativ nr. 2707, din 25/05/2023 emis de PRIMARIA COMUNEI GÂRBOVA (ADEVERINTA;);	
B2	A1
SE NOTEAZA POSESIA IN FAVOAREA	
1) DRAGOMIR NICOLAE	

C. Partea III. SARCINI .

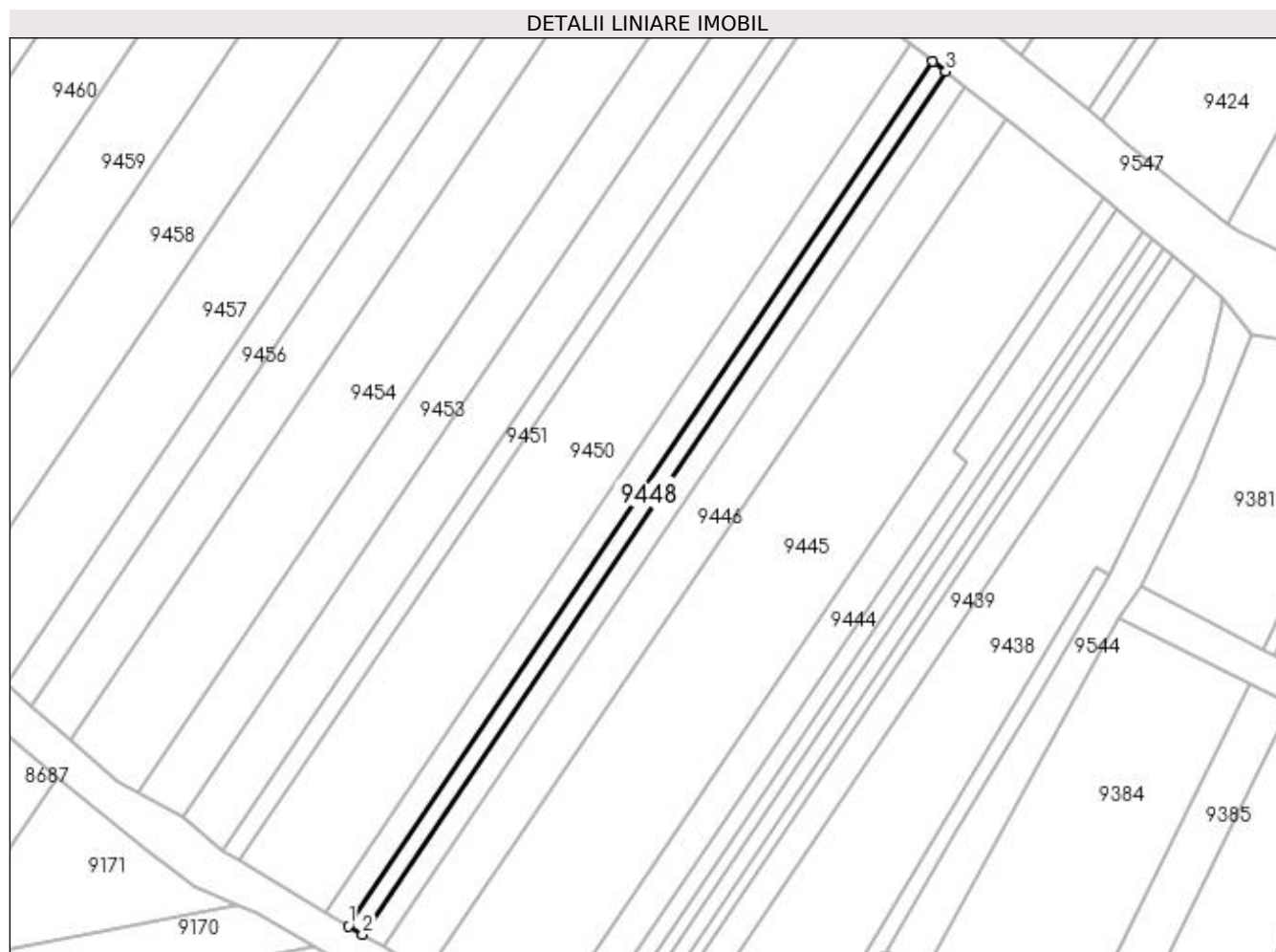
Inscrieri privind dezmembramintele dreptului de proprietate, drepturi reale de garanție și sarcini	Referințe
NU SUNT	

Anexa Nr. 1 La Partea I

Teren

Nr cadastral	Suprafața (mp)*	Observații / Referințe
	239	

* Suprafața este determinată în planul de proiecție Stereo 70.



Date referitoare la teren

Crt	Categorie folosință	Intra vilan	Suprafața (mp)	Tarla	Parcelă	Nr. topo	Observații / Referințe
1	vie	NU	239	-	1771/12	-	

Lungime Segmente

1) Valorile lungimilor segmentelor sunt obținute din proiecție în plan.

Punct început	X / Y	Punct sfârșit	X / Y	Lungime segment (** (m)
1	397.992,661 485.034,303	2	397.994,332 485.033,307	1.945
2	397.994,332 485.033,307	3	398.063,226 485.135,129	122.939
3	398.063,226 485.135,129	4	398.061,685 485.136,318	1.946
4	398.061,685 485.136,318	1	397.992,661 485.034,303	123.172

**** Lungimile segmentelor sunt determinate în planul de proiecție Stereo 70 și sunt rotunjite la 1 milimetru.**

***** Distanța dintre puncte este formată din segmente cumulate ce sunt mai mici decât valoarea 1 milimetru.**

**DATE DESPRE IMOBILUL NR. 9449**

Oficiul de Cadastru și Publicitate Imobiliară ALBA
Biroul de Cadastru și Publicitate Imobiliară Sebes

A. Partea I. Descrierea imobilului

TEREN Extravilan

Adresa: Jud. Alba

Nr. Crt	Nr cadastral Nr. topografic	Suprafața* (mp)	Observații / Referințe
A1		400	Sector cadastral:58 Teren neimprijmit;

B. Partea II. Proprietari și acte

Inscrieri privitoare la dreptul de proprietate și alte drepturi reale	Referințe
1 / 15/06/2023	
Act Administrativ nr. 5232/395, din 23/12/1994 emis de CJSDPAT ALBA (TITLU DE PROPRIETATE;);	
B1	A1
Intabulare, drept de PROPRIETATE, dobandit prin Reconstituire, cota actuala 1/1, cota initiala 1/1	
1) THIESS MIHAI	
2) KNUFF AGNETA	
Act Administrativ nr. 2693, din 25/05/2023 emis de PRIMARIA COMUNEI GÂRBOVA (ADEVERINTA;);	
B2	A1
SE NOTEAZA POSESIA IN FAVOAREA	
1) SOLOMON VALENTIN	

C. Partea III. SARCINI .

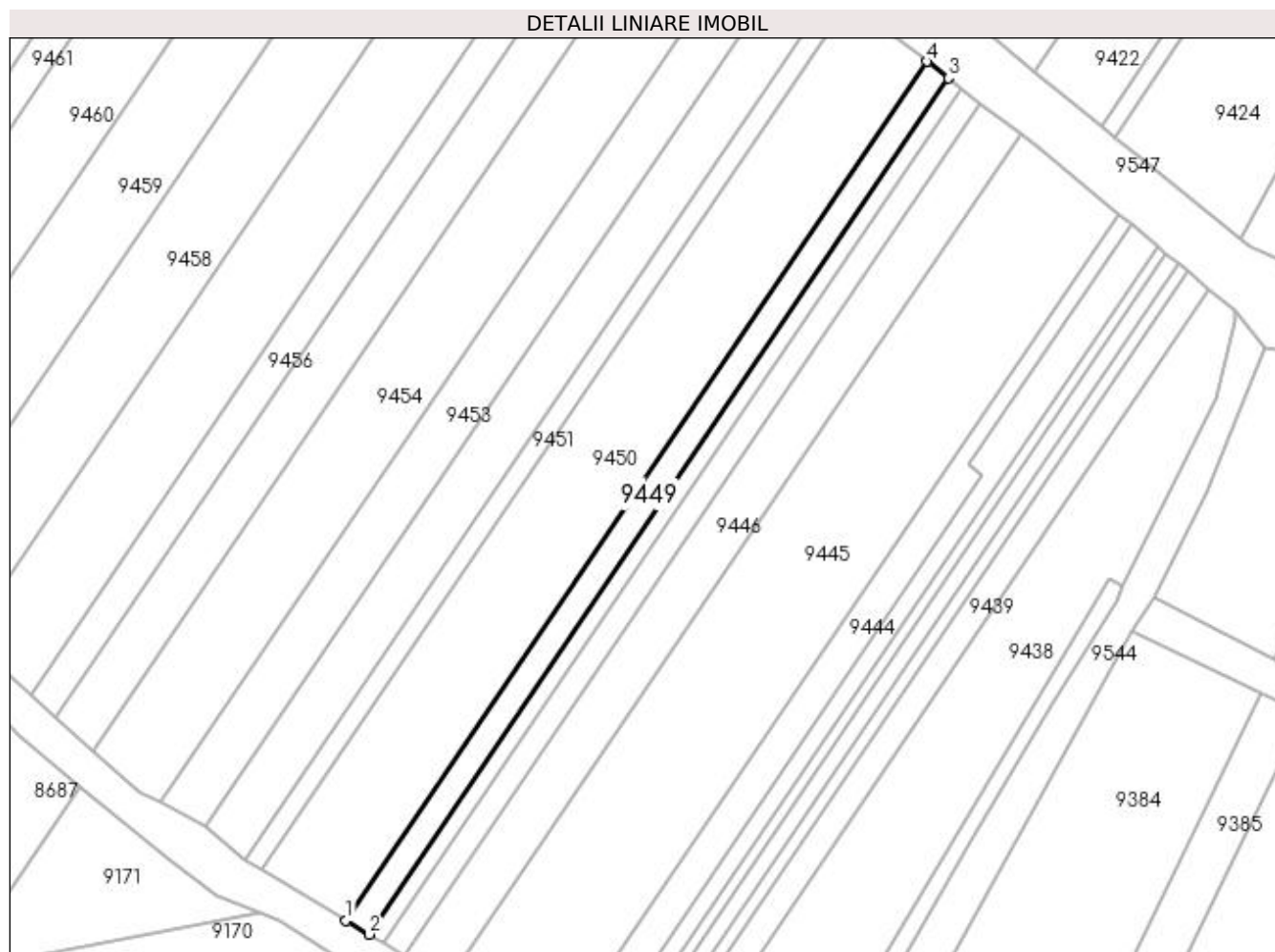
Inscrieri privind dezmembramintele dreptului de proprietate, drepturi reale de garanție și sarcini	Referințe
NU SUNT	

Anexa Nr. 1 La Partea I

Teren

Nr cadastral	Suprafața (mp)*	Observații / Referințe
	400	

* Suprafața este determinată în planul de proiecție Stereo 70.



Date referitoare la teren

Crt	Categorie folosință	Intra vilan	Suprafața (mp)	Tarla	Parcelă	Nr. topo	Observații / Referințe
1	vie	NU	400	188	1771/13	-	

Lungime Segmente

1) Valorile lungimilor segmentelor sunt obținute din proiecție în plan.

Punct început	X / Y	Punct sfârșit	X / Y	Lungime segment (** (m)
1	397.989,872 485.035,966	2	397.992,661 485.034,303	3.247
2	397.992,661 485.034,303	3	398.061,685 485.136,318	123.172
3	398.061,685 485.136,318	4	398.059,113 485.138,302	3.248
4	398.059,113 485.138,302	1	397.989,872 485.035,966	123.56

**** Lungimile segmentelor sunt determinate în planul de proiecție Stereo 70 și sunt rotunjite la 1 milimetru.**

***** Distanța dintre puncte este formată din segmente cumulate ce sunt mai mici decât valoarea 1 milimetru.**

**DATE DESPRE IMOBILUL NR. 9450**

Oficiul de Cadastru și Publicitate Imobiliară ALBA
Biroul de Cadastru și Publicitate Imobiliară Sebes

A. Partea I. Descrierea imobilului

TEREN Extravilan

Adresa: Jud. Alba

Nr. Crt	Nr cadastral Nr. topografic	Suprafața* (mp)	Observații / Referințe
A1		1.455	Sector cadastral:58 Teren neimprejmuit;

B. Partea II. Proprietari și acte

Inscrieri privitoare la dreptul de proprietate și alte drepturi reale	Referințe
1 / 15/06/2023	
Act Notarial nr. 89, din 20/07/2001 emis de NP ILIȘESCU SILVIA (CERTIFICAT DE MOSTENITOR;);	
B1	A1
Intabulare, drept de PROPRIETATE, dobândit prin Succesiune, cota actuala 1/1, cota initiala 1/1 1) CUNȚAN MARIA	

C. Partea III. SARCINI .

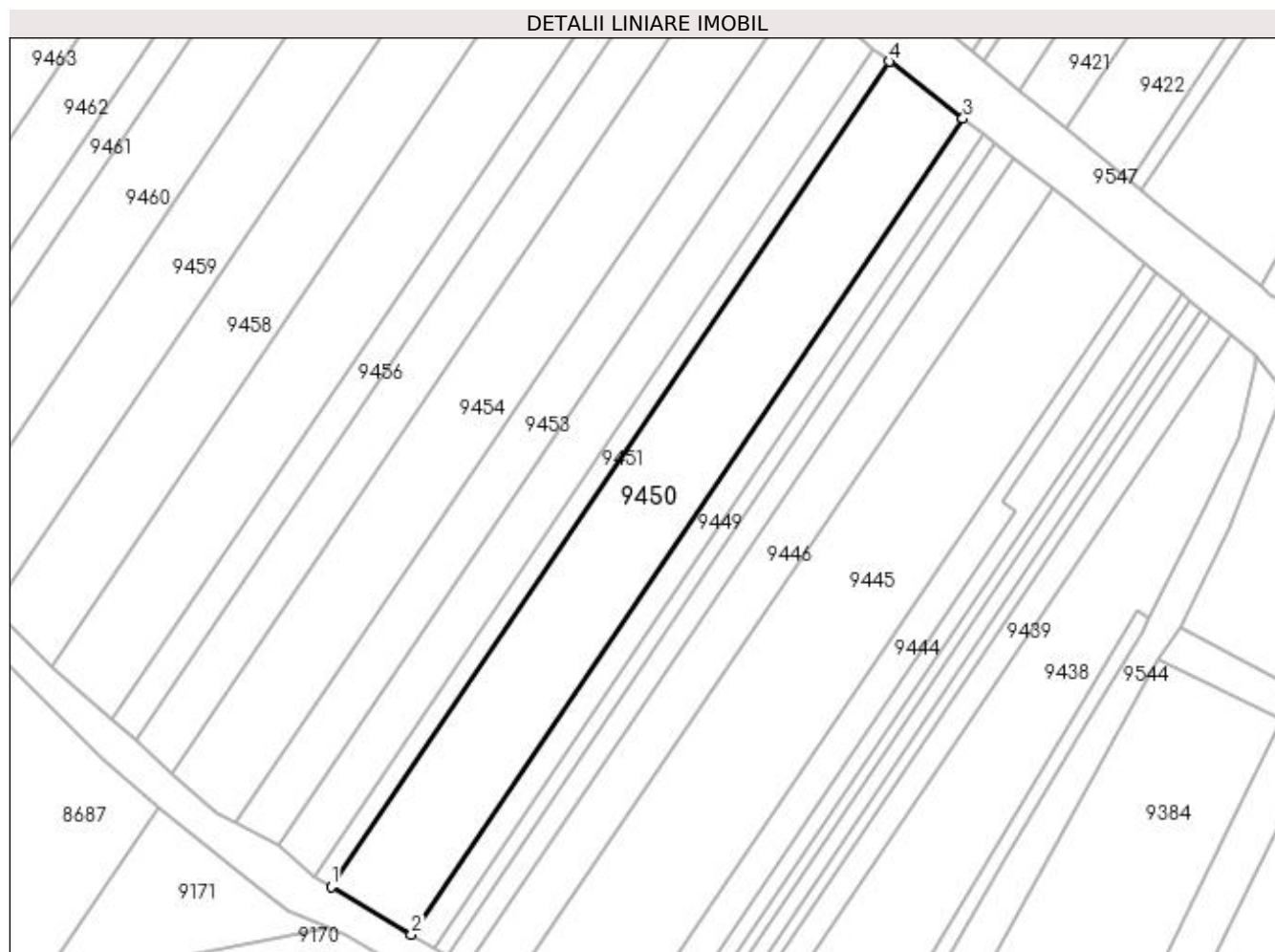
Inscrieri privind dezmembramintele dreptului de proprietate, drepturi reale de garanție și sarcini	Referințe
NU SUNT	

Anexa Nr. 1 La Partea I

Teren

Nr cadastral	Suprafața (mp)*	Observații / Referințe
	1.455	

* Suprafața este determinată în planul de proiecție Stereo 70.



Date referitoare la teren

Crt	Categorie folosință	Intra vilan	Suprafața (mp)	Tarla	Parcelă	Nr. topo	Observații / Referințe
1	vie	NU	1.455	-	1771/14	-	

Lungime Segmente

1) Valorile lungimilor segmentelor sunt obținute din proiecție în plan.

Punct început	X / Y	Punct sfârșit	X / Y	Lungime segment (** (m)
1	397.979,799 485.041,974	2	397.989,872 485.035,966	11.729
2	397.989,872 485.035,966	3	398.059,113 485.138,302	123.56
3	398.059,113 485.138,302	4	398.049,824 485.145,469	11.732
4	398.049,824 485.145,469	1	397.979,799 485.041,974	124.959

**** Lungimile segmentelor sunt determinate în planul de proiecție Stereo 70 și sunt rotunjite la 1 milimetru.**

***** Distanța dintre puncte este formată din segmente cumulate ce sunt mai mici decât valoarea 1 milimetru.**

**DATE DESPRE IMOBILUL NR. 9451**

Oficiul de Cadastru și Publicitate Imobiliară ALBA
Biroul de Cadastru și Publicitate Imobiliară Sebes

A. Partea I. Descrierea imobilului

TEREN Extravilan

Adresa: Jud. Alba

Nr. Crt	Nr cadastral Nr. topografic	Suprafața* (mp)	Observații / Referințe
A1		300	Sector cadastral:58 Teren neimprejmuit;

B. Partea II. Proprietari și acte

Inscrieri privitoare la dreptul de proprietate și alte drepturi reale	Referințe
1 / 23/05/2023	
Act Administrativ nr. 5232/391, din 23/12/1994 emis de CJSDPAT ALBA (TITLU DE PROPRIETATE;);	
B1	A1
Intabulare, drept de PROPRIETATE, dobandit prin Constituire, cota actuala 1/1, cota initiala 1/1	
1) CUNȚAN NICOLAE	
2) CUNȚAN MARIA	

C. Partea III. SARCINI .

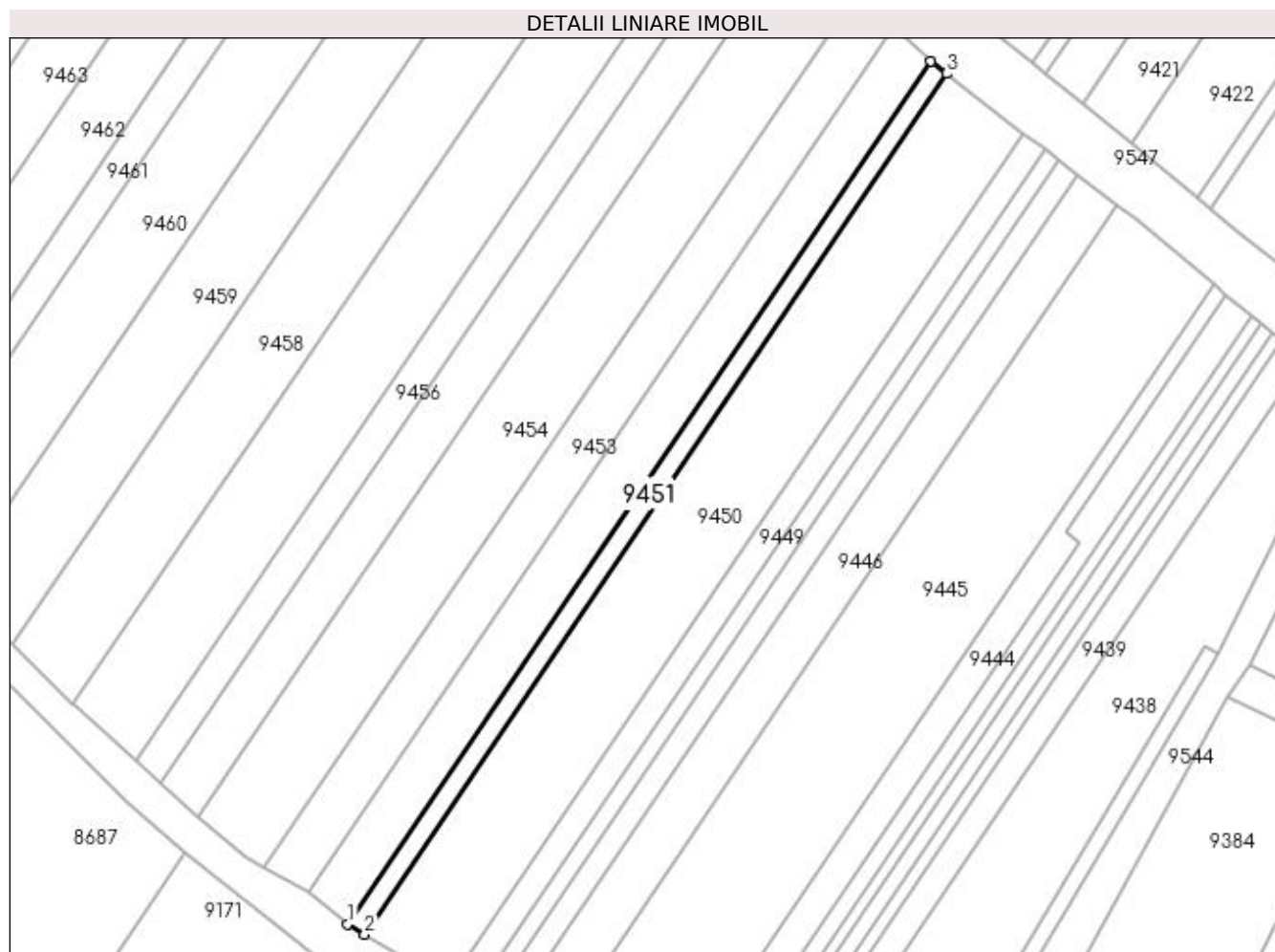
Inscrieri privind dezmembramintele dreptului de proprietate, drepturi reale de garanție și sarcini	Referințe
NU SUNT	

Anexa Nr. 1 La Partea I

Teren

Nr cadastral	Suprafața (mp)*	Observații / Referințe
	300	

* Suprafața este determinată în planul de proiecție Stereo 70.



Date referitoare la teren

Crt	Categorie folosință	Intra vilan	Suprafața (mp)	Tarla	Parcelă	Nr. topo	Observații / Referințe
1	vie	NU	300	188	1771/15	-	

Lungime Segmente

1) Valorile lungimilor segmentelor sunt obținute din proiecție în plan.

Punct început	X / Y	Punct sfârșit	X / Y	Lungime segment (** (m)
1	397.977,736 485.043,204	2	397.979,799 485.041,974	2.402
2	397.979,799 485.041,974	3	398.049,824 485.145,469	124.959
3	398.049,824 485.145,469	4	398.047,922 485.146,937	2.403
4	398.047,922 485.146,937	1	397.977,736 485.043,204	125.246

**** Lungimile segmentelor sunt determinate în planul de proiecție Stereo 70 și sunt rotunjite la 1 milimetru.**

***** Distanța dintre puncte este formată din segmente cumulate ce sunt mai mici decât valoarea 1 milimetru.**

**DATE DESPRE IMOBILUL NR. 9452**

Oficiul de Cadastru și Publicitate Imobiliară ALBA
Biroul de Cadastru și Publicitate Imobiliară Sebes

A. Partea I. Descrierea imobilului

TEREN Extravilan

Nr. CF vechi:76273
Nr. cadastral vechi:76273

Adresa: Jud. Alba

Nr. Crt	Nr cadastral Nr. topografic	Suprafața* (mp)	Observații / Referințe
A1	76273	760	Sector cadastral:58 Teren neimprejmuit;

B. Partea II. Proprietari și acte

Inscrieri privitoare la dreptul de proprietate și alte drepturi reale		Referințe
1448 / 13/02/2019		
Act Notarial nr. 53, din 26/10/2012 emis de BNP VERES ELENA;		
B2	Intabulare, drept de PROPRIETATE, dobandit prin Succesiune, cota actuala 1/3, cota initiala 1/3 1) TOMA ANA , născută Cornea;	A1
B3	Intabulare, drept de PROPRIETATE, dobandit prin Succesiune, cota actuala 1/3, cota initiala 1/3 1) ALBU MARIA , născ. Cornea;	A1
B4	Intabulare, drept de PROPRIETATE, dobandit prin Succesiune, cota actuala 1/3, cota initiala 1/3 1) ALBU PARASCHIVA , născ. Cornea;	A1

C. Partea III. SARCINI .

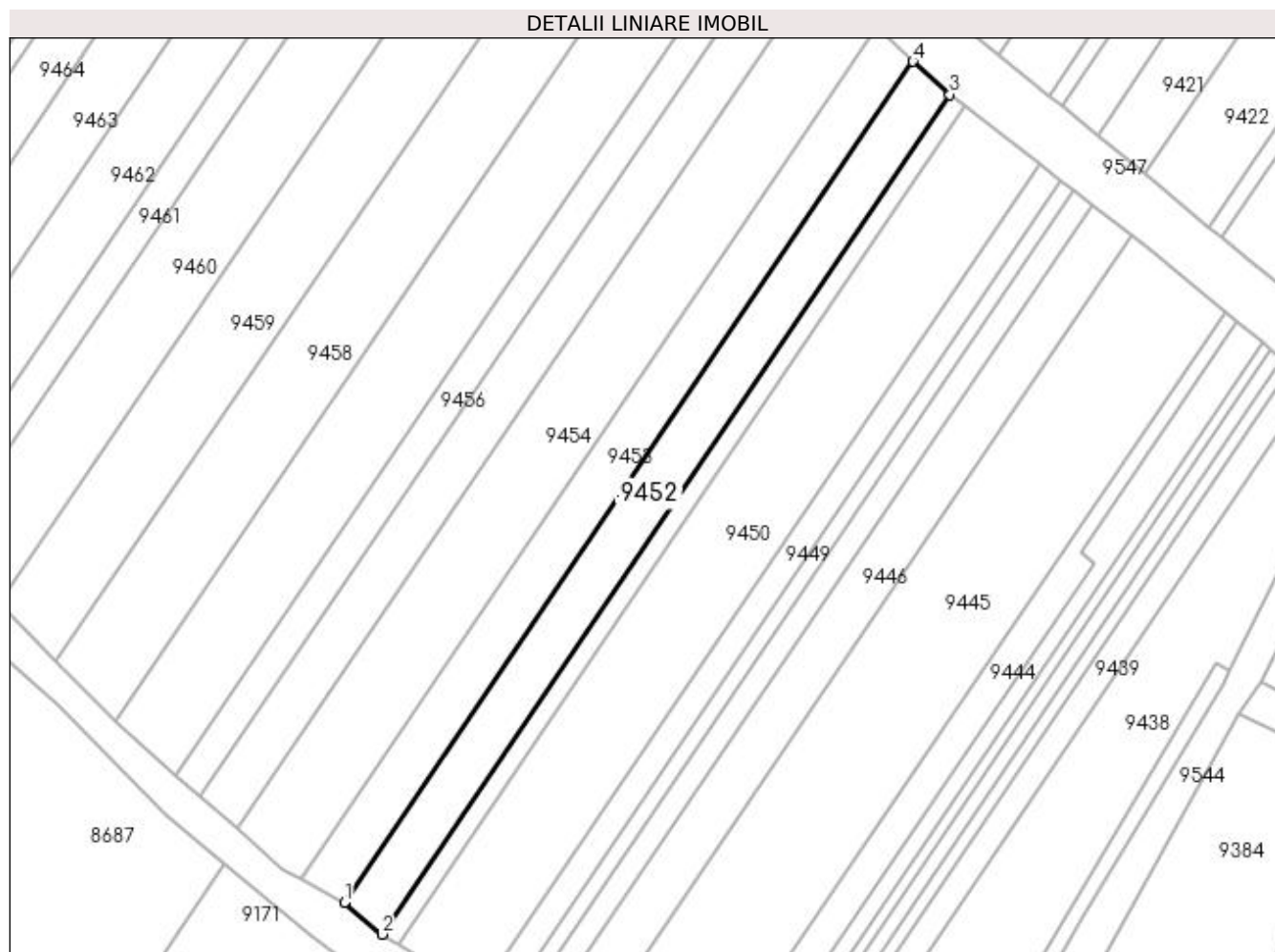
Inscrieri privind dezmembramintele dreptului de proprietate, drepturi reale de garanție și sarcini	Referințe
NU SUNT	

Anexa Nr. 1 La Partea I

Teren

Nr cadastral	Suprafața (mp)*	Observații / Referințe
76273	760	

* Suprafața este determinată în planul de proiecție Stereo 70.



Date referitoare la teren

Crt	Categorie folosință	Intra vilan	Suprafața (mp)	Tarla	Parcelă	Nr. topo	Observații / Referințe
1	vie	NU	760	-	1771/16	-	

Lungime Segmente

1) Valorile lungimilor segmentelor sunt obținute din proiecție în plan.

Punct început	X / Y	Punct sfârșit	X / Y	Lungime segment (** (m)
1	397.973,091 485.047,154	2	397.977,736 485.043,204	6.097
2	397.977,736 485.043,204	3	398.047,922 485.146,937	125.246
3	398.047,922 485.146,937	4	398.043,356 485.151,025	6.129
4	398.043,356 485.151,025	1	397.973,091 485.047,154	125.405

**** Lungimile segmentelor sunt determinate în planul de proiecție Stereo 70 și sunt rotunjite la 1 milimetru.**

***** Distanța dintre puncte este formată din segmente cumulate ce sunt mai mici decât valoarea 1 milimetru.**

**DATE DESPRE IMOBILUL NR. 9453**

Oficiul de Cadastru și Publicitate Imobiliară ALBA
Biroul de Cadastru și Publicitate Imobiliară Sebes

A. Partea I. Descrierea imobilului

TEREN Extravilan

Adresa: Jud. Alba

Nr. Crt	Nr cadastral Nr. topografic	Suprafața* (mp)	Observații / Referințe
A1		762	Sector cadastral:58 Teren neimpregmuit;

B. Partea II. Proprietari și acte

Inscrieri privitoare la dreptul de proprietate și alte drepturi reale	Referințe
1 / 23/05/2023	
Act Administrativ nr. 5232/395, din 23/12/1994 emis de CJSDPAT ALBA (TITLU DE PROPRIETATE;);	
B1	A1
Intabulare, drept de PROPRIETATE, dobandit prin Reconstituire, cota actuala 1/1, cota initiala 1/1	
1) THIESS MIHAI	
2) KNUFF AGNETA	
1 / 15/06/2023	
Act Administrativ nr. 2692, din 25/05/2023 emis de PRIMARIA COMUNEI GÂRBOVA (ADEVERINTA;);	
B2	A1
SE NOTEAZA POSESIA IN FAVOAREA	
1) SOLOMON VALENTIN	

C. Partea III. SARCINI .

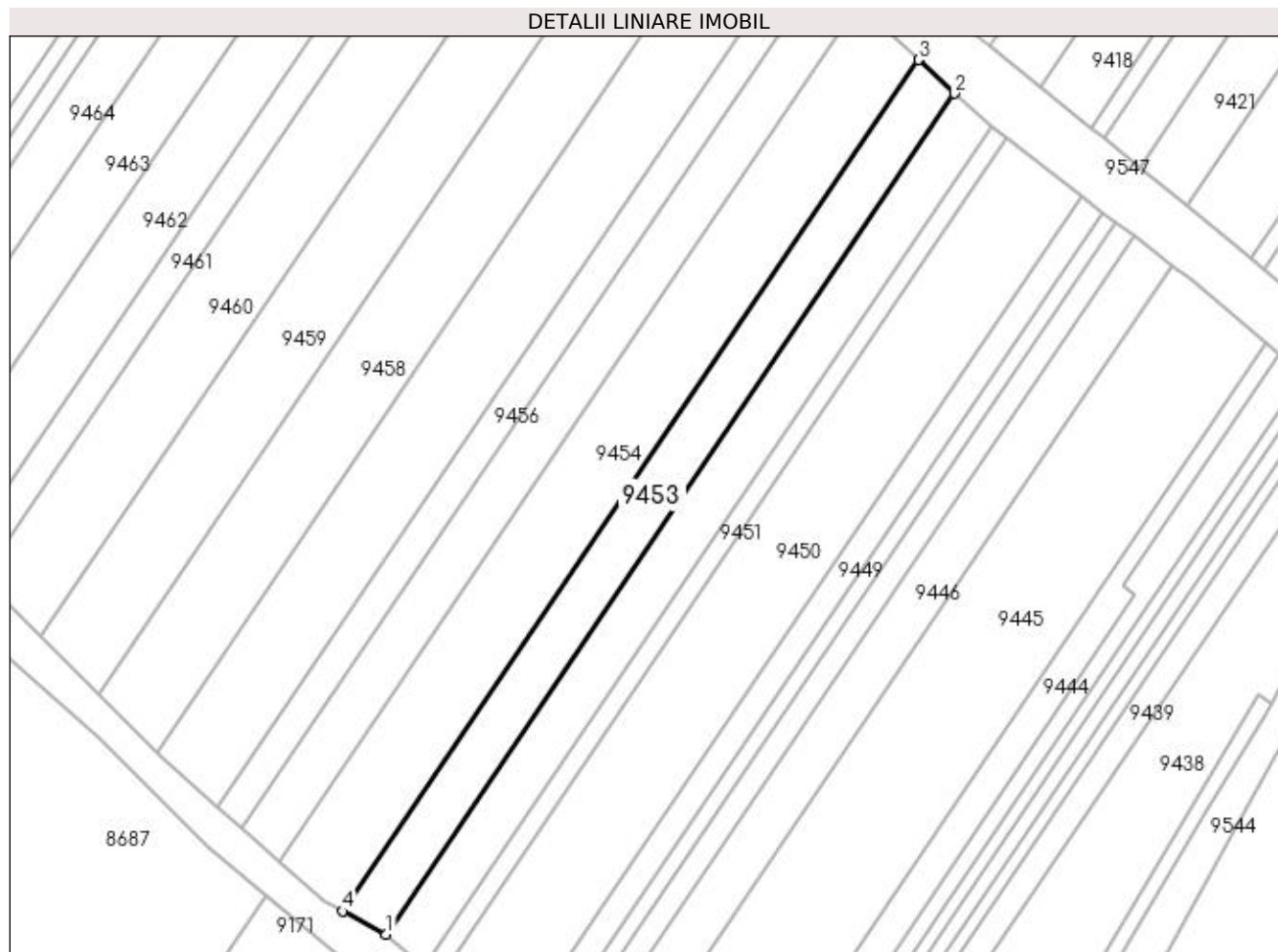
Inscrieri privind dezmembramintele dreptului de proprietate, drepturi reale de garanție și sarcini	Referințe
NU SUNT	

Anexa Nr. 1 La Partea I

Teren

Nr cadastral	Suprafața (mp)*	Observații / Referințe
	762	

* Suprafața este determinată în planul de proiecție Stereo 70.



Date referitoare la teren

Crt	Categorie folosință	Intra vilan	Suprafața (mp)	Tarla	Parcelă	Nr. topo	Observații / Referințe
1	vie	NU	762	188	1771/17	-	

Lungime Segmente

1) Valorile lungimilor segmentelor sunt obținute din proiecție în plan.

Punct început	X / Y	Punct sfârșit	X / Y	Lungime segment (** (m)
1	397.973,091 485.047,154	2	398.043,356 485.151,025	125.405
2	398.043,356 485.151,025	3	398.038,894 485.155,205	6.114
3	398.038,894 485.155,205	4	397.967,735 485.050,014	126.999
4	397.967,735 485.050,014	1	397.973,091 485.047,154	6.072

**** Lungimile segmentelor sunt determinate în planul de proiecție Stereo 70 și sunt rotunjite la 1 milimetru.**

***** Distanța dintre puncte este formată din segmente cumulate ce sunt mai mici decât valoarea 1 milimetru.**

**DATE DESPRE IMOBILUL NR. 9454**

Oficiul de Cadastru și Publicitate Imobiliară ALBA
Biroul de Cadastru și Publicitate Imobiliară Sebes

A. Partea I. Descrierea imobilului

TEREN Extravilan

Adresa: Jud. Alba

Nr. Crt	Nr cadastral Nr. topografic	Suprafața* (mp)	Observații / Referințe
A1		1.280	Sector cadastral:58 Teren neimpregmuit;

B. Partea II. Proprietari și acte

Inscrieri privitoare la dreptul de proprietate și alte drepturi reale		Referințe
1 / 15/06/2023		
Act Administrativ nr. 6415/576, din 10/05/1995 emis de CJSDPAT ALBA (TITLU DE PROPRIETATE;);		
B1	Intabulare, drept de PROPRIETATE, dobandit prin Reconstituire, cota actuala 1/2, cota initiala 1/2 1) GROZA IOAN	A1
Act Notarial nr. 5, din 01/02/2000 emis de NP ILIȘESCU SILVIA (CERTIFICAT DE MOSTENITOR;);		
B2	Intabulare, drept de PROPRIETATE, dobandit prin Succesiune, cota actuala 1/2, cota initiala 1/2 1) GROZA MIRCEA	A1

C. Partea III. SARCINI .

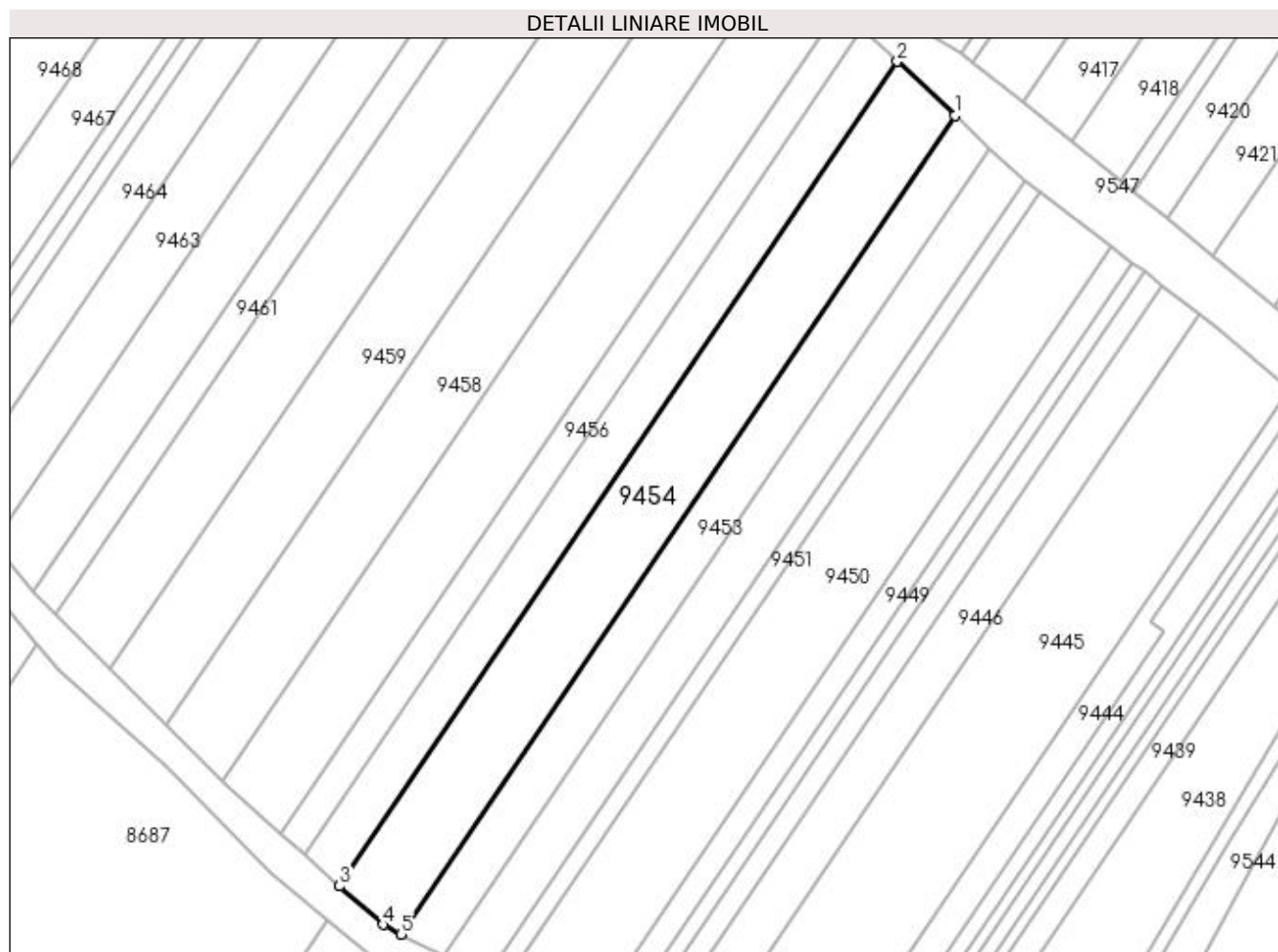
Inscrieri privind dezmembramintele dreptului de proprietate, drepturi reale de garanție și sarcini	Referințe
NU SUNT	

Anexa Nr. 1 La Partea I

Teren

Nr cadastral	Suprafața (mp)*	Observații / Referințe
	1.280	

* Suprafața este determinată în planul de proiecție Stereo 70.



Date referitoare la teren

Crt	Categorie folosință	Intra vilan	Suprafața (mp)	Tarla	Parcelă	Nr. topo	Observații / Referințe
1	vie	NU	1.280	-	1771/18	-	

Lungime Segmente

1) Valorile lungimilor segmentelor sunt obținute din proiecție în plan.

Punct început	X / Y	Punct sfârșit	X / Y	Lungime segment (** (m)
1	398.038,894 485.155,205	2	398.031,486 485.162,146	10.152
2	398.031,486 485.162,146	3	397.959,821 485.056,206	127.903
3	397.959,821 485.056,206	4	397.965,39 485.051,265	7.445
4	397.965,39 485.051,265	5	397.967,735 485.050,014	2.658
5	397.967,735 485.050,014	1	398.038,894 485.155,205	126.999

**** Lungimile segmentelor sunt determinate în planul de proiecție Stereo 70 și sunt rotunjite la 1 milimetru.**

***** Distanța dintre puncte este formată din segmente cumulate ce sunt mai mici decât valoarea 1 milimetru.**

**DATE DESPRE IMOBILUL NR. 9455**

Oficiul de Cadastru și Publicitate Imobiliară ALBA
Biroul de Cadastru și Publicitate Imobiliară Sebes

A. Partea I. Descrierea imobilului

TEREN Extravilan

Adresa: Jud. Alba

Nr. Crt	Nr cadastral Nr. topografic	Suprafața* (mp)	Observații / Referințe
A1		770	Sector cadastral:58 Teren neimpregmuit;

B. Partea II. Proprietari și acte

Inscrieri privitoare la dreptul de proprietate și alte drepturi reale		Referințe
1 / 15/06/2023		
Act Notarial nr. 68, din 16/12/2022 emis de NP ROMAN FOLRINA VIOLETA (CERTIFICAT DE MOSTENITOR SUPLIMENTAR;);		
B1	Intabulare, drept de PROPRIETATE, dobandit prin Succesiune, cota actuala 1/4, cota initiala 1/4 1) VULCU MARIANA , soție;	A1
B2	Intabulare, drept de PROPRIETATE, dobandit prin Succesiune, cota actuala 3/4, cota initiala 3/4 1) VULCU IULIA-IOANA , fiică;	A1

C. Partea III. SARCINI .

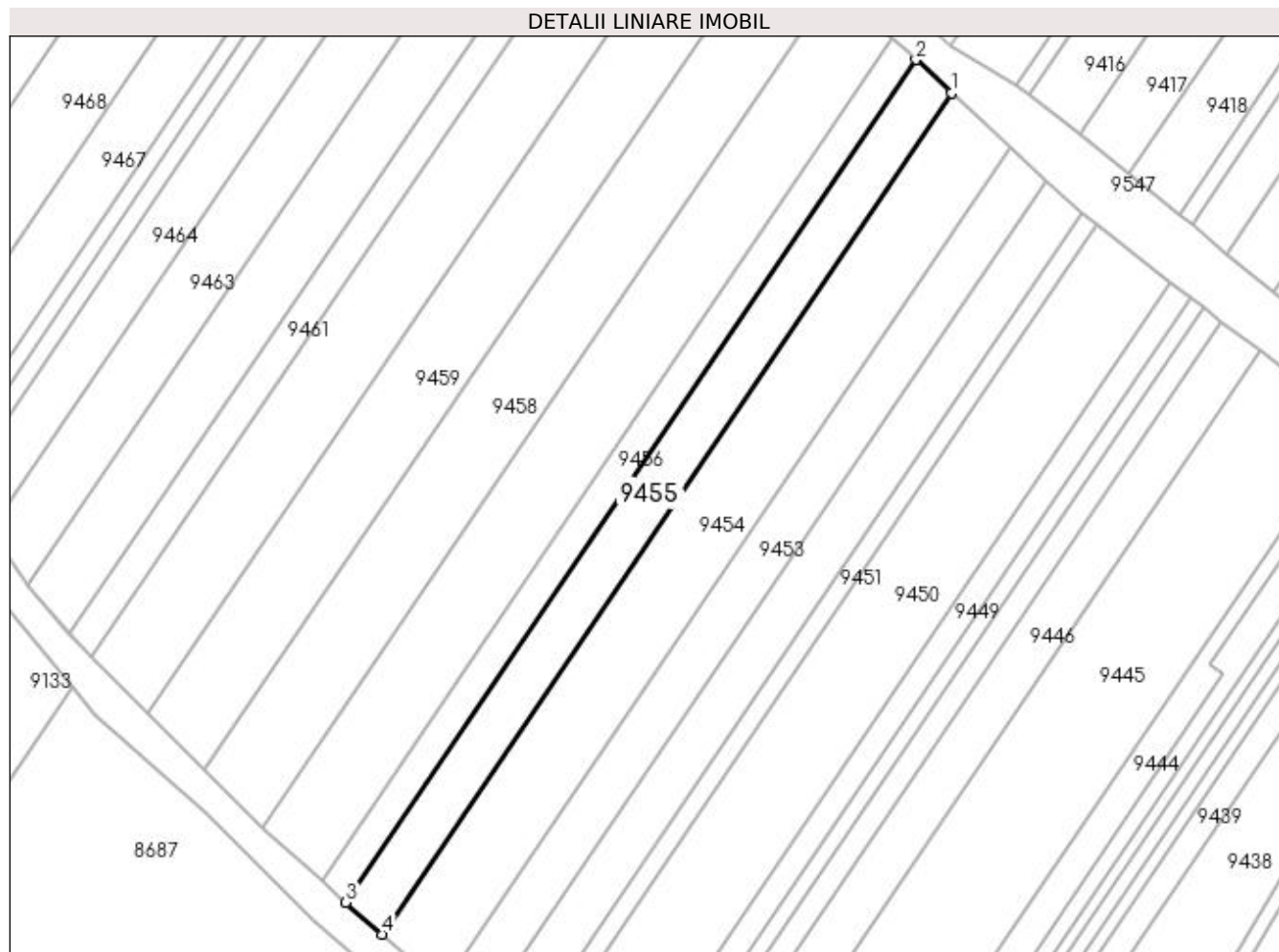
Inscrieri privind dezmembramintele dreptului de proprietate, drepturi reale de garanție și sarcini	Referințe
NU SUNT	

Anexa Nr. 1 La Partea I

Teren

Nr cadastral	Suprafața (mp)*	Observații / Referințe
	770	

* Suprafața este determinată în planul de proiecție Stereo 70.



Date referitoare la teren

Crt	Categorie folosință	Intra vilan	Suprafața (mp)	Tarla	Parcelă	Nr. topo	Observații / Referințe
1	vie	NU	770	-	1771/19	-	

Lungime Segmente

1) Valorile lungimilor segmentelor sunt obținute din proiecție în plan.

Punct început	X / Y	Punct sfârșit	X / Y	Lungime segment (** (m)
1	398.031,486 485.162,146	2	398.027,04 485.166,311	6.092
2	398.027,04 485.166,311	3	397.955,281 485.060,232	128.071
3	397.955,281 485.060,232	4	397.959,821 485.056,206	6.068
4	397.959,821 485.056,206	1	398.031,486 485.162,146	127.903

**** Lungimile segmentelor sunt determinate în planul de proiecție Stereo 70 și sunt rotunjite la 1 milimetru.**

***** Distanța dintre puncte este formată din segmente cumulate ce sunt mai mici decât valoarea 1 milimetru.**

**DATE DESPRE IMOBILUL NR. 9456**

Oficiul de Cadastru și Publicitate Imobiliară ALBA
Biroul de Cadastru și Publicitate Imobiliară Sebes

A. Partea I. Descrierea imobilului

TEREN Extravilan

Adresa: Jud. Alba

Nr. Crt	Nr cadastral Nr. topografic	Suprafața* (mp)	Observații / Referințe
A1		515	Sector cadastral:58 Teren neimpregmuit;

B. Partea II. Proprietari și acte

Inscrieri privitoare la dreptul de proprietate și alte drepturi reale		Referințe
1 / 15/06/2023		
Act Notarial nr. 68, din 16/12/2022 emis de NP ROMAN FOLRINA VIOLETA (CERTIFICAT DE MOSTENITOR SUPLIMENTAR;);		
B1	Intabulare, drept de PROPRIETATE, dobandit prin Succesiune, cota actuala 1/4, cota initiala 1/4 1) VULCU MARIANA , soție;	A1
B2	Intabulare, drept de PROPRIETATE, dobandit prin Succesiune, cota actuala 3/4, cota initiala 3/4 1) VULCU IULIA-IOANA , fiică;	A1

C. Partea III. SARCINI .

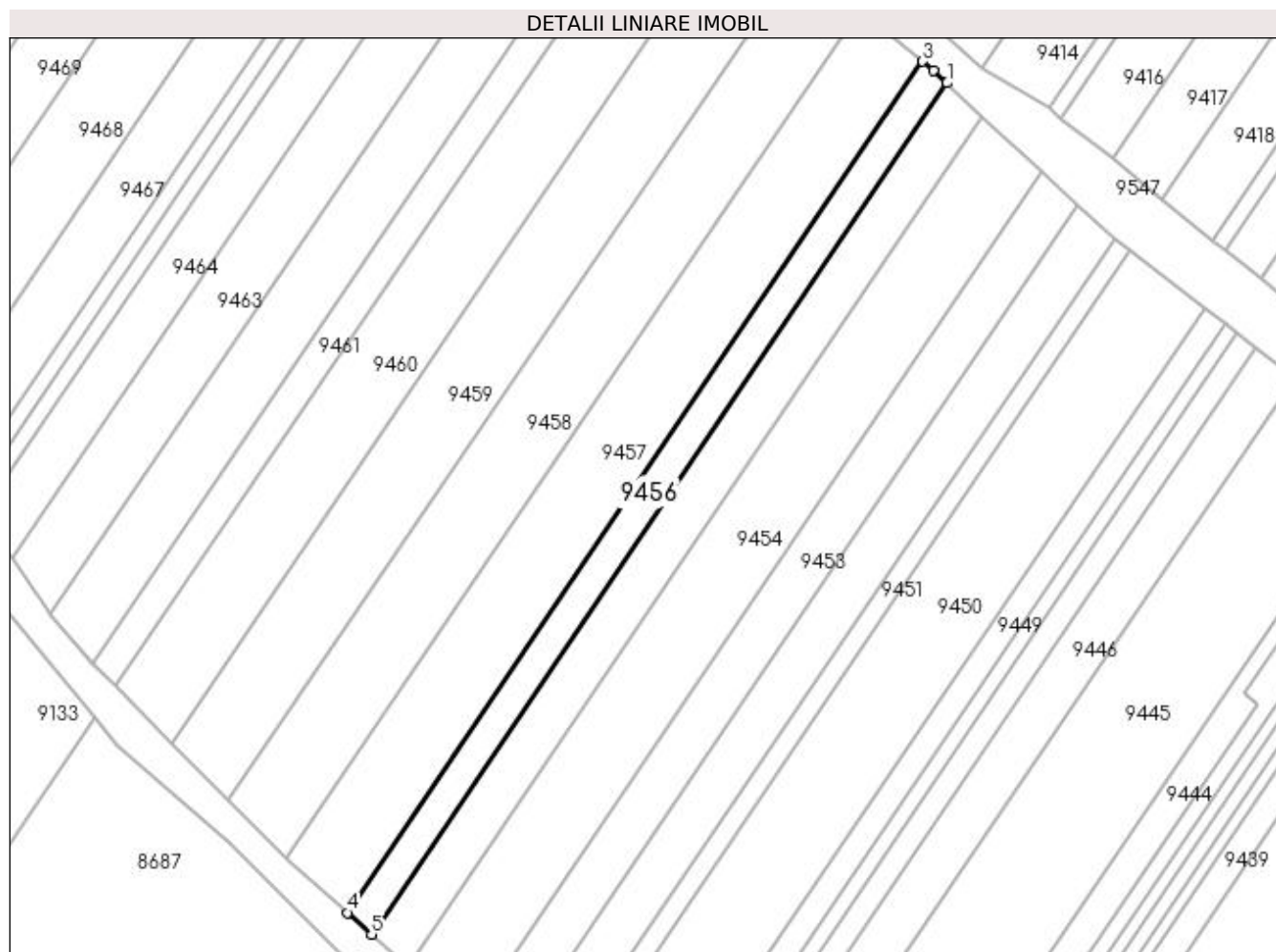
Inscrieri privind dezmembramintele dreptului de proprietate, drepturi reale de garanție și sarcini	Referințe
NU SUNT	

Anexa Nr. 1 La Partea I

Teren

Nr cadastral	Suprafața (mp)*	Observații / Referințe
	515	

* Suprafața este determinată în planul de proiecție Stereo 70.



Date referitoare la teren

Crt	Categorie folosință	Intra vilan	Suprafața (mp)	Tarla	Parcelă	Nr. topo	Observații / Referințe
1	vie	NU	515	-	1771/20	-	

Lungime Segmente

1) Valorile lungimilor segmentelor sunt obținute din proiecție în plan.

Punct început	X / Y	Punct sfârșit	X / Y	Lungime segment (** (m)
1	398.027,04 485.166,311	2	398.025,351 485.167,894	2.315
2	398.025,351 485.167,894	3	398.024,007 485.169,002	1.742
3	398.024,007 485.169,002	4	397.952,247 485.062,923	128.071
4	397.952,247 485.062,923	5	397.955,281 485.060,232	4.055
5	397.955,281 485.060,232	1	398.027,04 485.166,311	128.071

**** Lungimile segmentelor sunt determinate în planul de proiecție Stereo 70 și sunt rotunjite la 1 milimetru.**

***** Distanța dintre puncte este formată din segmente cumulate ce sunt mai mici decât valoarea 1 milimetru.**

**DATE DESPRE IMOBILUL NR. 9457**

Oficiul de Cadastru și Publicitate Imobiliară ALBA
Biroul de Cadastru și Publicitate Imobiliară Sebes

A. Partea I. Descrierea imobilului

TEREN Extravilan

Adresa: Jud. Alba

Nr. Crt	Nr cadastral Nr. topografic	Suprafața* (mp)	Observații / Referințe
A1		1.280	Sector cadastral:58 Teren neimprejmuit;

B. Partea II. Proprietari și acte

Inscrieri privitoare la dreptul de proprietate și alte drepturi reale	Referințe
1 / 23/05/2023	
Act Administrativ nr. 5236/414, din 03/02/1995 emis de CJSDPAT ALBA (TITLU DE PROPRIETATE;);	
B1	A1
Intabulare, drept de PROPRIETATE, dobandit prin Constituire, cota actuala 1/1, cota initiala 1/1 1) MONTIU IOAN	

C. Partea III. SARCINI .

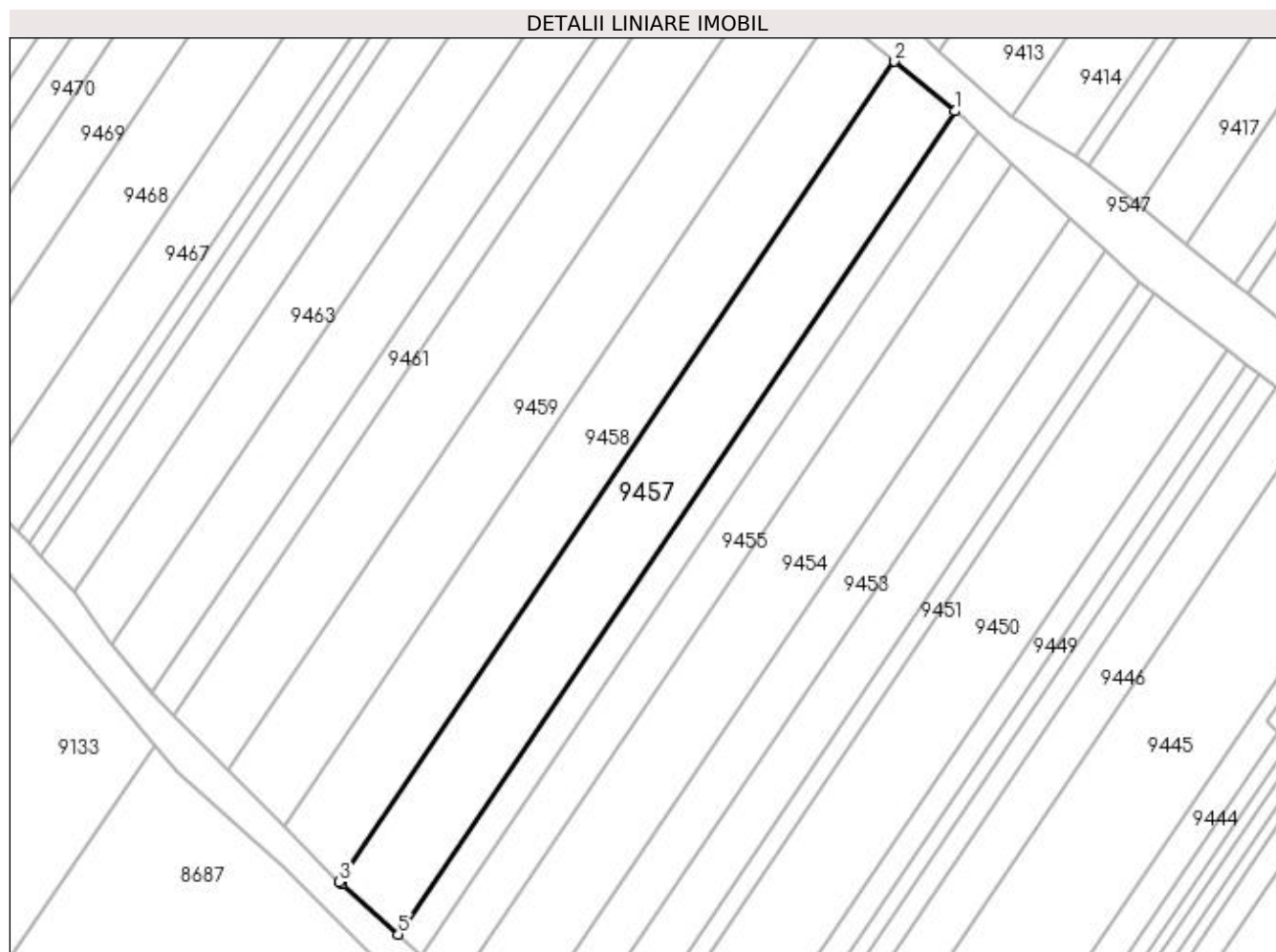
Inscrieri privind dezmembramintele dreptului de proprietate, drepturi reale de garanție și sarcini	Referințe
NU SUNT	

Anexa Nr. 1 La Partea I

Teren

Nr cadastral	Suprafața (mp)*	Observații / Referințe
	1.280	

* Suprafața este determinată în planul de proiecție Stereo 70.



Date referitoare la teren

Crt	Categorie folosință	Intra vilan	Suprafața (mp)	Tarla	Parcelă	Nr. topo	Observații / Referințe
1	vie	NU	1.280	188	1771/21	-	

Lungime Segmente

1) Valorile lungimilor segmentelor sunt obținute din proiecție în plan.

Punct început	X / Y	Punct sfârșit	X / Y	Lungime segment (** (m)
1	398.024,007 485.169,002	2	398.016,251 485.175,399	10.054
2	398.016,251 485.175,399	3	397.944,709 485.069,643	127.682
3	397.944,709 485.069,643	4	397.945,0 485.069,351	0.412
4	397.945,0 485.069,351	5	397.952,247 485.062,923	9.687
5	397.952,247 485.062,923	1	398.024,007 485.169,002	128.071

**** Lungimile segmentelor sunt determinate în planul de proiecție Stereo 70 și sunt rotunjite la 1 milimetru.**

***** Distanța dintre puncte este formată din segmente cumulate ce sunt mai mici decât valoarea 1 milimetru.**

**DATE DESPRE IMOBILUL NR. 9458**

Oficiul de Cadastru și Publicitate Imobiliară ALBA
Biroul de Cadastru și Publicitate Imobiliară Sebes

A. Partea I. Descrierea imobilului

TEREN Extravilan

Adresa: Jud. Alba

Nr. Crt	Nr cadastral Nr. topografic	Suprafața* (mp)	Observații / Referințe
A1		1.275	Sector cadastral:58 Teren neimprijmit;

B. Partea II. Proprietari și acte

Inscrieri privitoare la dreptul de proprietate și alte drepturi reale		Referințe
1 / 15/06/2023		
Act Notarial nr. 68, din 05/06/2001 emis de NP ILIȘESCU SILVIA (CERTIFICAT DE MOSTENITOR;);		
B1	Intabulare, drept de PROPRIETATE, dobândit prin Succesiune, cota actuala 1/1, cota initiala 1/1 1) PAVEL ELENA	A1
Act Administrativ nr. 2733, din 26/05/2023 emis de PRIMARIA COMUNEI GÂRBOVA (ADEVERINTA;);		
B2	SE NOTEAZA POSESIA IN FAVOAREA 1) GÎNJU IOAN	A1

C. Partea III. SARCINI .

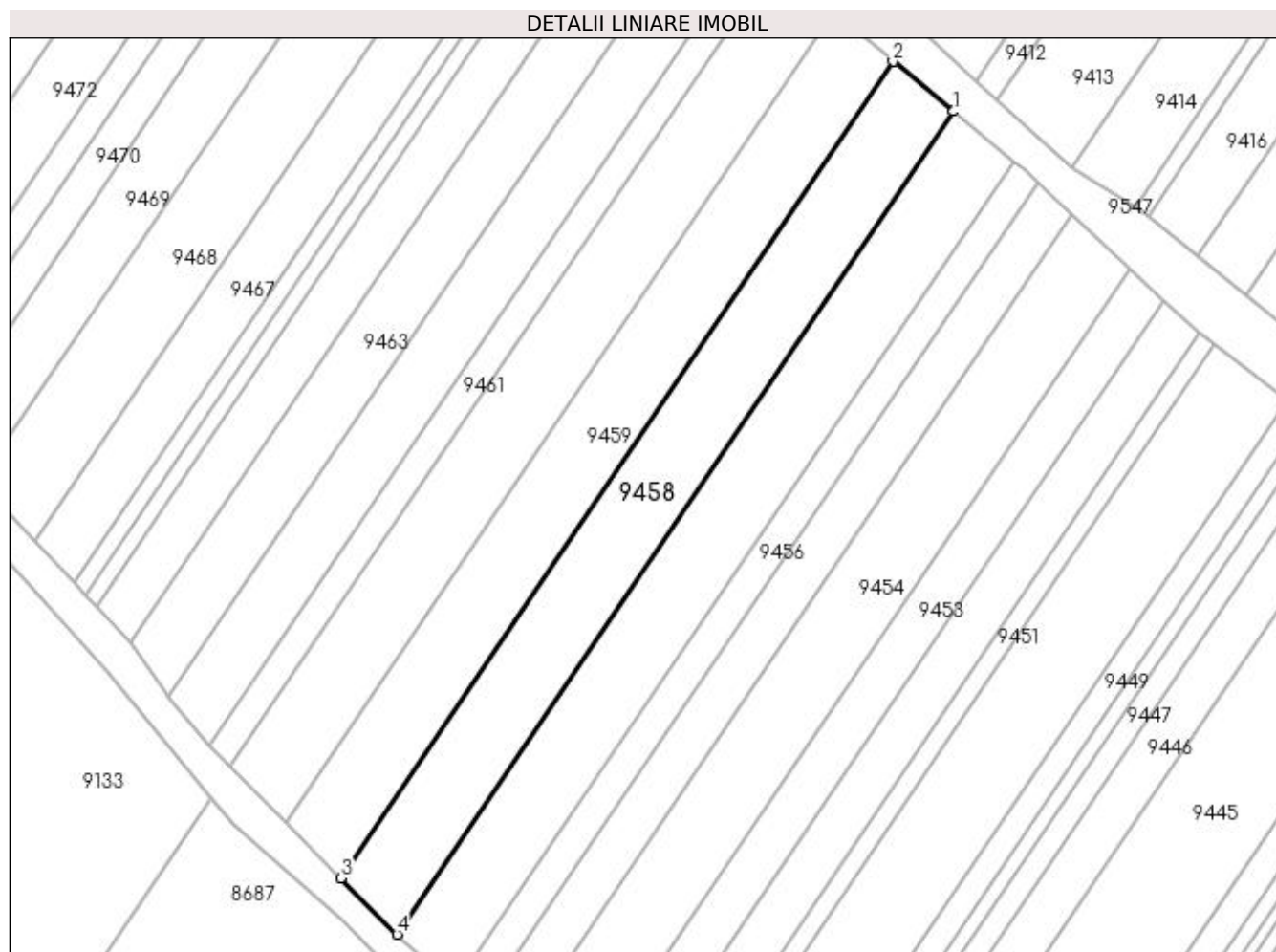
Inscrieri privind dezmembramintele dreptului de proprietate, drepturi reale de garanție și sarcini	Referințe
NU SUNT	

Anexa Nr. 1 La Partea I

Teren

Nr cadastral	Suprafața (mp)*	Observații / Referințe
	1.275	

* Suprafața este determinată în planul de proiecție Stereo 70.



Date referitoare la teren

Crt	Categorie folosință	Intra vilan	Suprafața (mp)	Tarla	Parcelă	Nr. topo	Observații / Referințe
1	vie	NU	1.275	-	1771/22	-	

Lungime Segmente

1) Valorile lungimilor segmentelor sunt obținute din proiecție în plan.

Punct început	X / Y	Punct sfârșit	X / Y	Lungime segment (** (m)
1	398.016,251 485.175,399	2	398.008,482 485.181,807	10.071
2	398.008,482 485.181,807	3	397.937,503 485.076,882	126.678
3	397.937,503 485.076,882	4	397.944,709 485.069,643	10.214
4	397.944,709 485.069,643	1	398.016,251 485.175,399	127.682

**** Lungimile segmentelor sunt determinate în planul de proiecție Stereo 70 și sunt rotunjite la 1 milimetru.**

***** Distanța dintre puncte este formată din segmente cumulate ce sunt mai mici decât valoarea 1 milimetru.**

**DATE DESPRE IMOBILUL NR. 9459**

Oficiul de Cadastru și Publicitate Imobiliară ALBA
Biroul de Cadastru și Publicitate Imobiliară Sebes

A. Partea I. Descrierea imobilului

TEREN Extravilan

Adresa: Jud. Alba

Nr. Crt	Nr cadastral Nr. topografic	Suprafața* (mp)	Observații / Referințe
A1		1.250	Sector cadastral:58 Teren neimprejmuit;

B. Partea II. Proprietari și acte

Inscrieri privitoare la dreptul de proprietate și alte drepturi reale	Referințe
1 / 15/06/2023	
Act Notarial nr. 1226, din 24/08/2001 emis de NP ILIȘESCU SILVIA (CONTRACT DE INTRETINERE;);	
B1	A1
Intabulare, drept de PROPRIETATE, dobândit prin Conventie, cota actuala 1/1, cota initiala 1/1	
1) HANCIU IOAN	
2) HANCIU AGNETA	

C. Partea III. SARCINI .

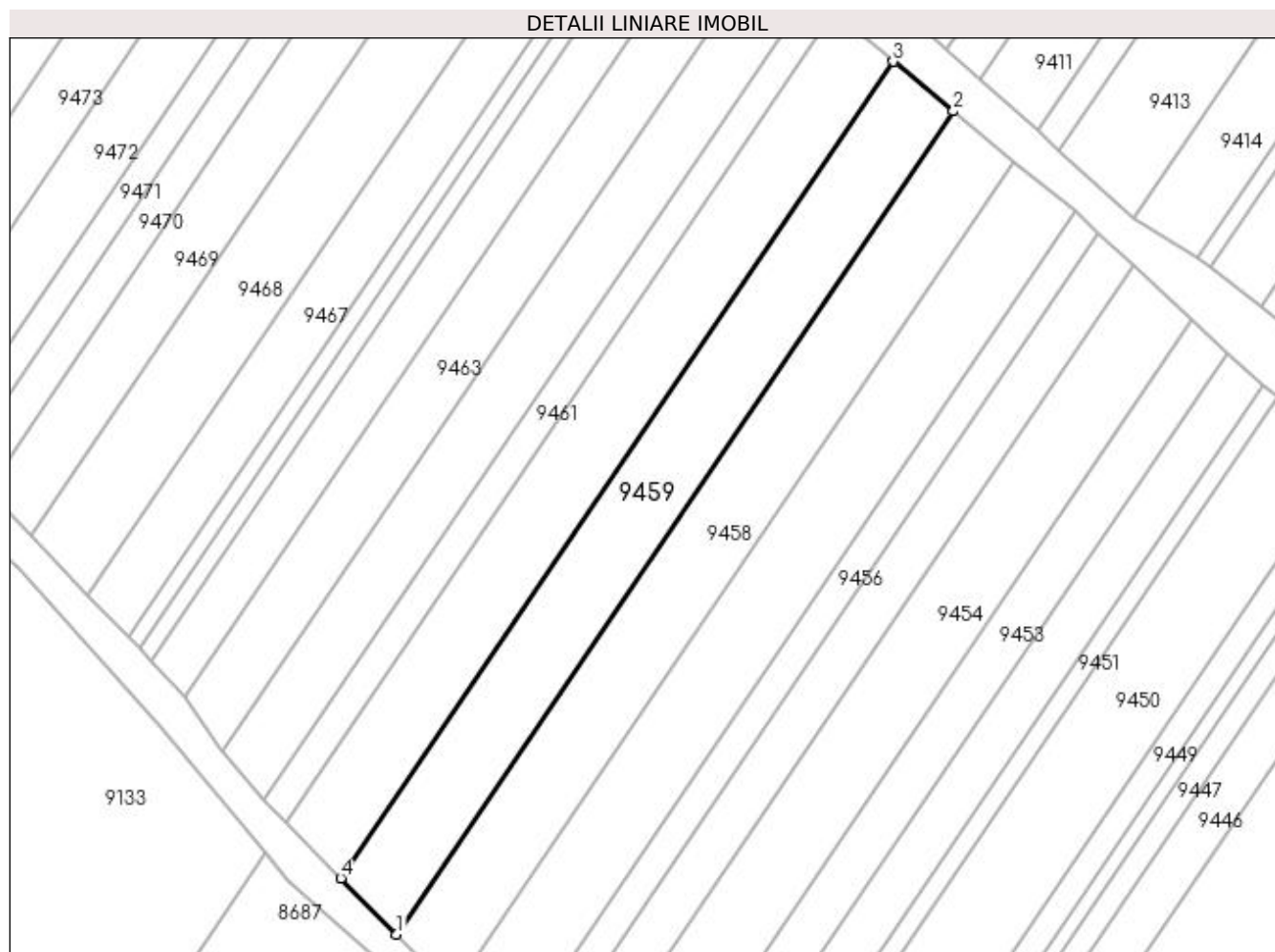
Inscrieri privind dezmembramintele dreptului de proprietate, drepturi reale de garanție și sarcini	Referințe
NU SUNT	

Anexa Nr. 1 La Partea I

Teren

Nr cadastral	Suprafața (mp)*	Observații / Referințe
	1.250	

* Suprafața este determinată în planul de proiecție Stereo 70.



Date referitoare la teren

Crt	Categorie folosință	Intra vilan	Suprafața (mp)	Tarla	Parcelă	Nr. topo	Observații / Referințe
1	vie	NU	1.250	-	1771/23	-	

Lungime Segmente

1) Valorile lungimilor segmentelor sunt obținute din proiecție în plan.

Punct început	X / Y	Punct sfârșit	X / Y	Lungime segment (** (m)
1	397.937,503 485.076,882	2	398.008,482 485.181,807	126.678
2	398.008,482 485.181,807	3	398.000,805 485.188,139	9.951
3	398.000,805 485.188,139	4	397.930,381 485.084,035	125.687
4	397.930,381 485.084,035	1	397.937,503 485.076,882	10.094

**** Lungimile segmentelor sunt determinate în planul de proiecție Stereo 70 și sunt rotunjite la 1 milimetru.**

***** Distanța dintre puncte este formată din segmente cumulate ce sunt mai mici decât valoarea 1 milimetru.**

**DATE DESPRE IMOBILUL NR. 9460**

Oficiul de Cadastru și Publicitate Imobiliară ALBA
Biroul de Cadastru și Publicitate Imobiliară Sebes

A. Partea I. Descrierea imobilului

TEREN Extravilan

Adresa: Jud. Alba

Nr. Crt	Nr cadastral Nr. topografic	Suprafața* (mp)	Observații / Referințe
A1		1.235	Sector cadastral:58 Teren neimprejmuit;

B. Partea II. Proprietari și acte

Inscrieri privitoare la dreptul de proprietate și alte drepturi reale		Referințe
1 / 15/06/2023		
Act Notarial nr. 83, din 26/06/2003 emis de NP ILIȘESCU SILVIA (CERTIFICAT DE MOSTENITOR SUPLIMENTAR;);		
B1	Intabulare, drept de PROPRIETATE, dobandit prin Succesiune, cota actuala 1/1, cota initiala 1/1 1) POPA GHEORGHE	A1

C. Partea III. SARCINI .

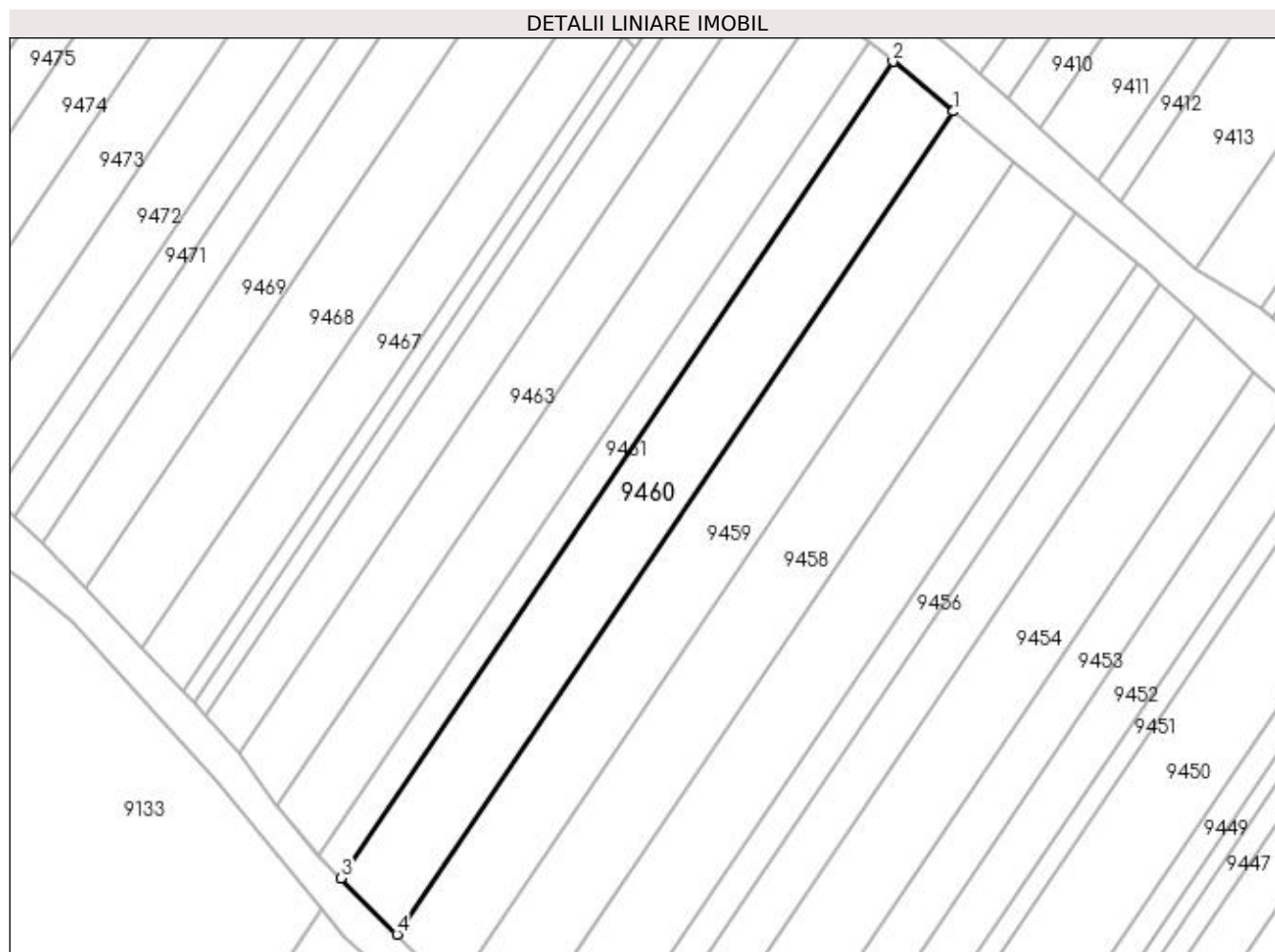
Inscrieri privind dezmembramintele dreptului de proprietate, drepturi reale de garanție și sarcini	Referințe
NU SUNT	

Anexa Nr. 1 La Partea I

Teren

Nr cadastral	Suprafața (mp)*	Observații / Referințe
	1.235	

* Suprafața este determinată în planul de proiecție Stereo 70.



Date referitoare la teren

Crt	Categorie folosință	Intra vilan	Suprafața (mp)	Tarla	Parcelă	Nr. topo	Observații / Referințe
1	vie	NU	1.235	188	1771/24	-	

Lungime Segmente

1) Valorile lungimilor segmentelor sunt obținute din proiecție în plan.

Punct început	X / Y	Punct sfârșit	X / Y	Lungime segment (** (m)
1	398.000,805 485.188,139	2	397.993,16 485.194,444	9.91
2	397.993,16 485.194,444	3	397.923,29 485.091,158	124.699
3	397.923,29 485.091,158	4	397.930,381 485.084,035	10.051
4	397.930,381 485.084,035	1	398.000,805 485.188,139	125.687

**** Lungimile segmentelor sunt determinate în planul de proiecție Stereo 70 și sunt rotunjite la 1 milimetru.**

***** Distanța dintre puncte este formată din segmente cumulate ce sunt mai mici decât valoarea 1 milimetru.**

**DATE DESPRE IMOBILUL NR. 9461**

Oficiul de Cadastru și Publicitate Imobiliară ALBA
Biroul de Cadastru și Publicitate Imobiliară Sebes

A. Partea I. Descrierea imobilului

TEREN Extravilan

Adresa: Jud. Alba

Nr. Crt	Nr cadastral Nr. topografic	Suprafața* (mp)	Observații / Referințe
A1		485	Sector cadastral:58 Teren neimprejmuit;

B. Partea II. Proprietari și acte

Inscrieri privitoare la dreptul de proprietate și alte drepturi reale	Referințe
1 / 23/05/2023	
Act Administrativ nr. 9258/965, din 27/06/1997 emis de CJSDPAT ALBA (TITLU DE PROPRIETATE;);	
B1	A1
Intabulare, drept de PROPRIETATE, dobândit prin Reconstituire, cota actuala 1/1, cota initiala 1/1 1) JOCH AGNETA	

C. Partea III. SARCINI .

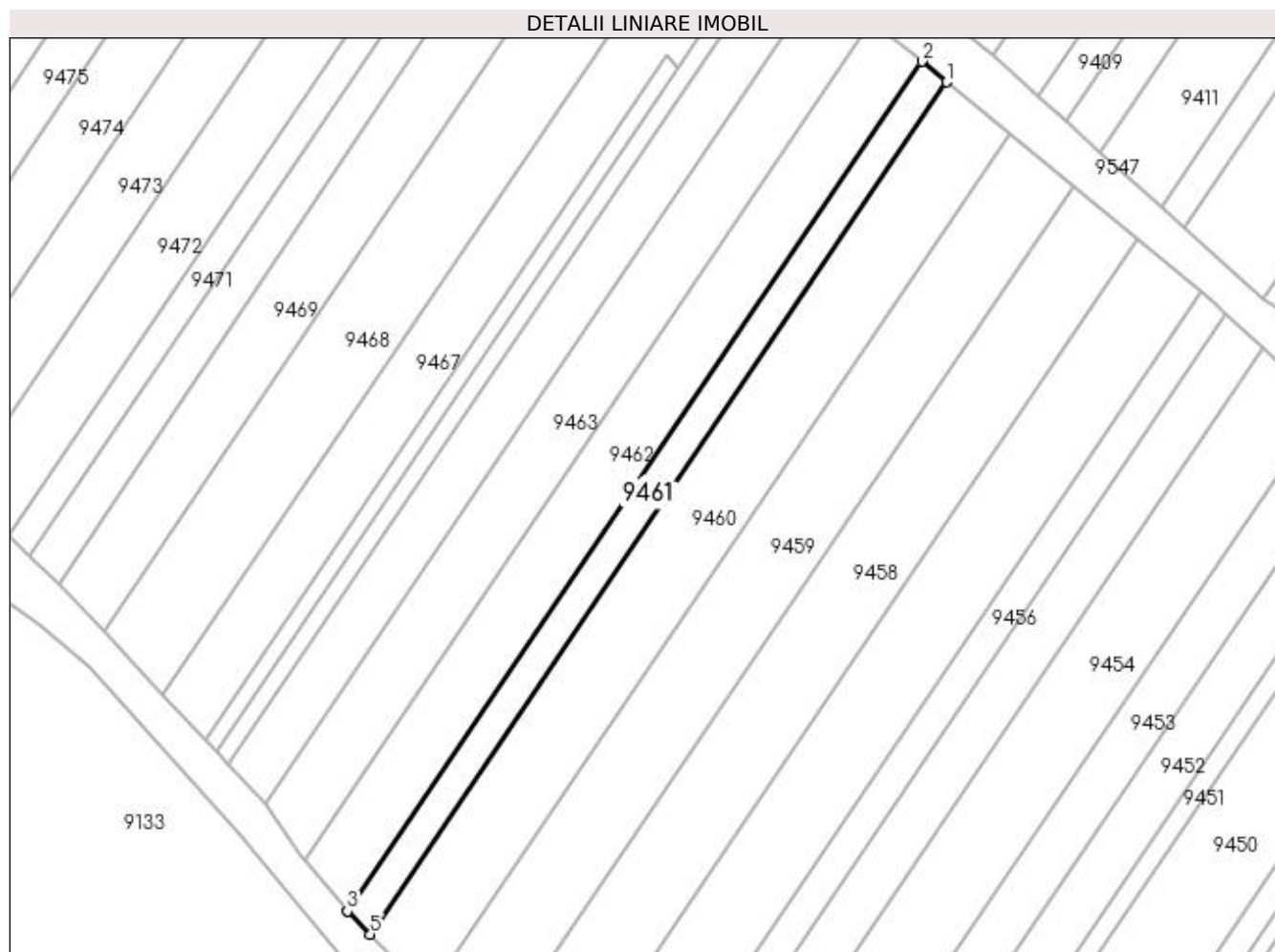
Inscrieri privind dezmembramintele dreptului de proprietate, drepturi reale de garanție și sarcini	Referințe
NU SUNT	

Anexa Nr. 1 La Partea I

Teren

Nr cadastral	Suprafața (mp)*	Observații / Referințe
	485	

* Suprafața este determinată în planul de proiecție Stereo 70.



Date referitoare la teren

Crt	Categorie folosință	Intra vilan	Suprafața (mp)	Tarla	Parcelă	Nr. topo	Observații / Referințe
1	vie	NU	485	-	1771/25	-	

Lungime Segmente

1) Valorile lungimilor segmentelor sunt obținute din proiecție în plan.

Punct început	X / Y	Punct sfârșit	X / Y	Lungime segment (** (m)
1	397.993,16 485.194,444	2	397.990,141 485.196,933	3.913
2	397.990,141 485.196,933	3	397.920,494 485.093,977	124.301
3	397.920,494 485.093,977	4	397.920,554 485.093,906	0.093
4	397.920,554 485.093,906	5	397.923,29 485.091,158	3.878
5	397.923,29 485.091,158	1	397.993,16 485.194,444	124.699

**** Lungimile segmentelor sunt determinate în planul de proiecție Stereo 70 și sunt rotunjite la 1 milimetru.**

***** Distanța dintre puncte este formată din segmente cumulate ce sunt mai mici decât valoarea 1 milimetru.**

**DATE DESPRE IMOBILUL NR. 9462**

Oficiul de Cadastru și Publicitate Imobiliară ALBA
Biroul de Cadastru și Publicitate Imobiliară Sebes

A. Partea I. Descrierea imobilului

TEREN Extravilan

Adresa: Jud. Alba

Nr. Crt	Nr cadastral Nr. topografic	Suprafața* (mp)	Observații / Referințe
A1		965	Sector cadastral:58 Teren neimprejmut;

B. Partea II. Proprietari și acte

Inscrieri privitoare la dreptul de proprietate și alte drepturi reale		Referințe
1 / 15/06/2023		
Act Notarial nr. 70, din 09/09/2021 emis de NP ILIȘESCU SILVIA (CERTIFICAT DE MOSTENITOR;);		
B1	Intabulare, drept de PROPRIETATE, dobandit prin Succesiune, cota actuala 1/3, cota initiala 1/3 1) MODRAN ANA	A1
B2	Intabulare, drept de PROPRIETATE, dobandit prin Succesiune, cota actuala 1/3, cota initiala 1/3 1) CIOCA IOAN-MARIUS	A1
B3	Intabulare, drept de PROPRIETATE, dobandit prin Succesiune, cota actuala 1/3, cota initiala 1/3 1) FRĂȚILĂ MARIA-LAURA	A1

C. Partea III. SARCINI .

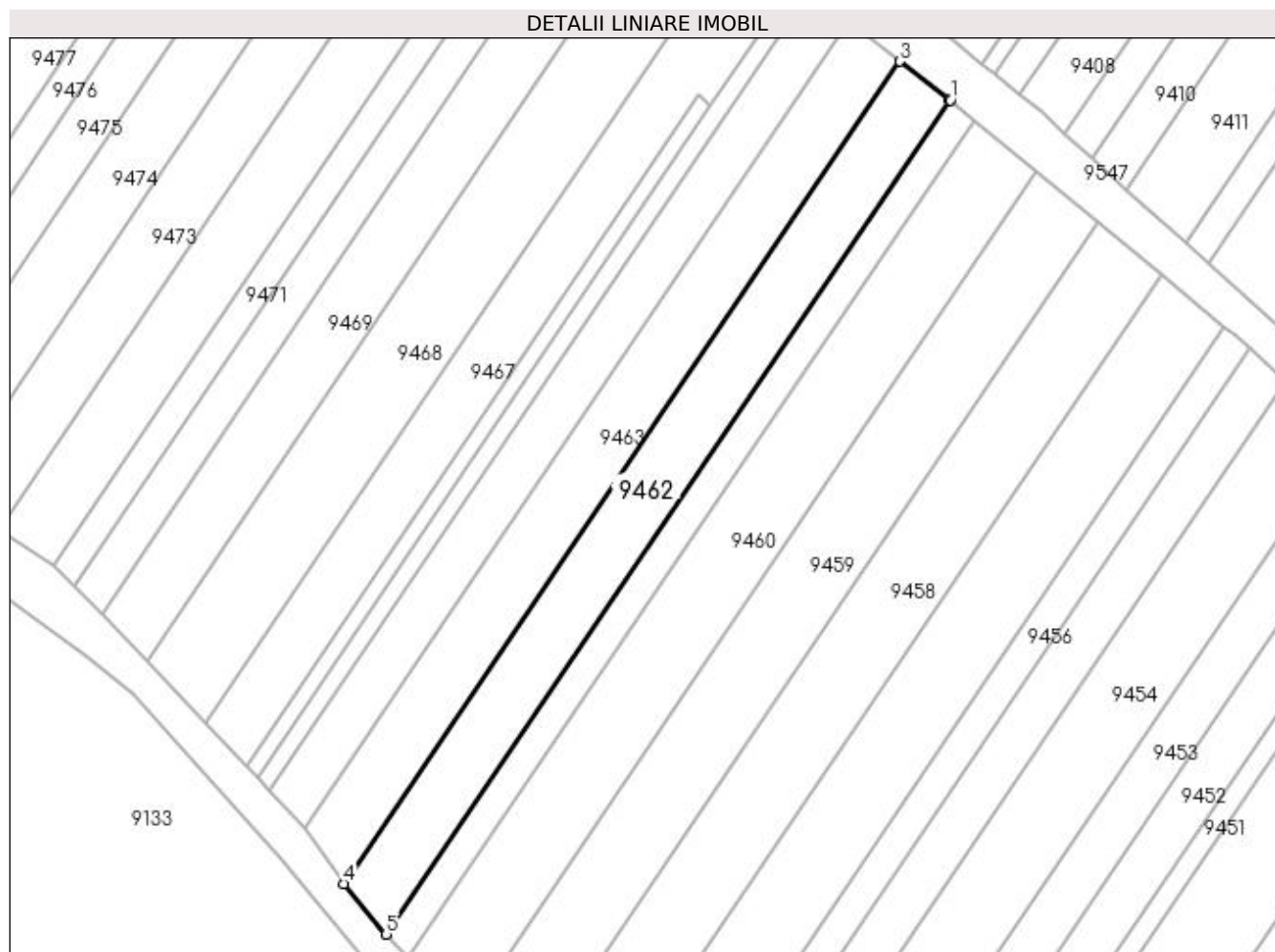
Inscrieri privind dezmembramintele dreptului de proprietate, drepturi reale de garanție și sarcini	Referințe
NU SUNT	

Anexa Nr. 1 La Partea I

Teren

Nr cadastral	Suprafața (mp)*	Observații / Referințe
	965	

* Suprafața este determinată în planul de proiecție Stereo 70.



Date referitoare la teren

Crt	Categorie folosință	Intravilan	Suprafața (mp)	Tarla	Parcelă	Nr. topo	Observații / Referințe
1	vie	NU	965	188	1771/26	-	

Lungime Segmente

1) Valorile lungimilor segmentelor sunt obținute din proiecție în plan.

Punct început	X / Y	Punct sfârșit	X / Y	Lungime segment (** (m)
1	397.990,141 485.196,933	2	397.990,073 485.196,989	0.088
2	397.990,073 485.196,989	3	397.983,928 485.201,703	7.745
3	397.983,928 485.201,703	4	397.915,273 485.100,215	122.529
4	397.915,273 485.100,215	5	397.920,494 485.093,977	8.135
5	397.920,494 485.093,977	1	397.990,141 485.196,933	124.301

**** Lungimile segmentelor sunt determinate în planul de proiecție Stereo 70 și sunt rotunjite la 1 milimetru.**

***** Distanța dintre puncte este formată din segmente cumulate ce sunt mai mici decât valoarea 1 milimetru.**

**DATE DESPRE IMOBILUL NR. 9463**

Oficiul de Cadastru și Publicitate Imobiliară ALBA
Biroul de Cadastru și Publicitate Imobiliară Sebes

A. Partea I. Descrierea imobilului

TEREN Extravilan

Adresa: Jud. Alba

Nr. Crt	Nr cadastral Nr. topografic	Suprafața* (mp)	Observații / Referințe
A1		955	Sector cadastral:58 Teren neimprejmuit;

B. Partea II. Proprietari și acte

Inscrieri privitoare la dreptul de proprietate și alte drepturi reale	Referințe
1 / 23/05/2023	
Act Administrativ nr. 5236/407, din 28/12/1994 emis de CJSDPAT ALBA (TITLU DE PROPRIETATE;);	
B1	A1
Intabulare, drept de PROPRIETATE, dobândit prin Reconstituire, cota actuala 1/1, cota initiala 1/1	
1) CRĂCIUN MARIA	

C. Partea III. SARCINI .

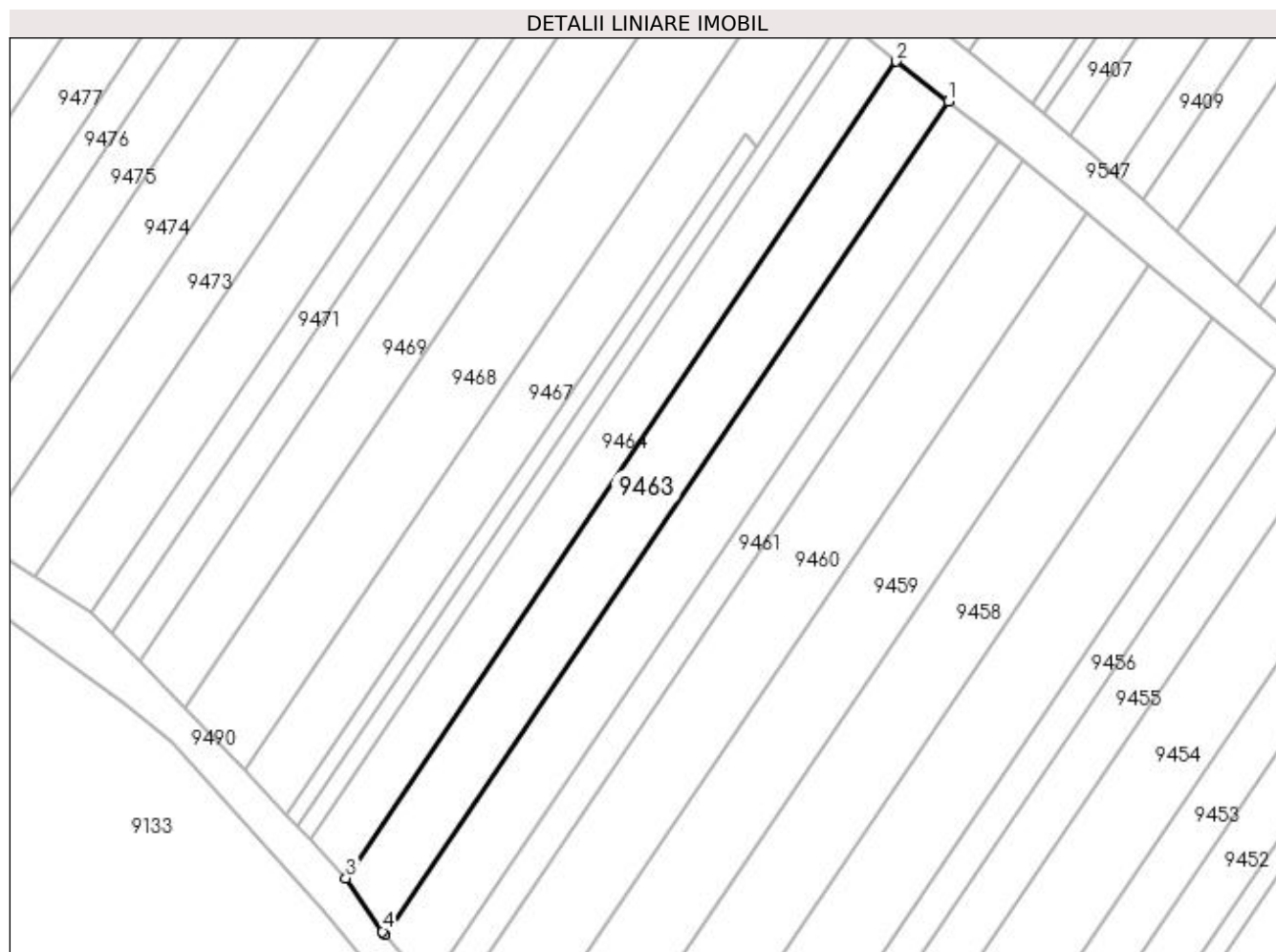
Inscrieri privind dezmembramintele dreptului de proprietate, drepturi reale de garanție și sarcini	Referințe
NU SUNT	

Anexa Nr. 1 La Partea I

Teren

Nr cadastral	Suprafața (mp)*	Observații / Referințe
	955	

* Suprafața este determinată în planul de proiecție Stereo 70.



Date referitoare la teren

Crt	Categorie folosință	Intra vilan	Suprafața (mp)	Tarla	Parcelă	Nr. topo	Observații / Referințe
1	vie	NU	955	188	1771/27	-	

Lungime Segmente

1) Valorile lungimilor segmentelor sunt obținute din proiecție în plan.

Punct început	X / Y	Punct sfârșit	X / Y	Lungime segment (** (m)
1	397.983,928 485.201,703	2	397.977,589 485.206,566	7.989
2	397.977,589 485.206,566	3	397.910,523 485.107,071	119.988
3	397.910,523 485.107,071	4	397.914,981 485.100,564	7.888
4	397.914,981 485.100,564	5	397.915,273 485.100,215	0.455
5	397.915,273 485.100,215	1	397.983,928 485.201,703	122.529

**** Lungimile segmentelor sunt determinate în planul de proiecție Stereo 70 și sunt rotunjite la 1 milimetru.**

***** Distanța dintre puncte este formată din segmente cumulate ce sunt mai mici decât valoarea 1 milimetru.**

**DATE DESPRE IMOBILUL NR. 9464**

Oficiul de Cadastru și Publicitate Imobiliară ALBA
Biroul de Cadastru și Publicitate Imobiliară Sebes

A. Partea I. Descrierea imobilului

TEREN Extravilan

Adresa: Jud. Alba

Nr. Crt	Nr cadastral Nr. topografic	Suprafața* (mp)	Observații / Referințe
A1		748	Sector cadastral:58 Teren neimprejmuit;

B. Partea II. Proprietari și acte

Inscrieri privitoare la dreptul de proprietate și alte drepturi reale	Referințe
1 / 23/05/2023	
Act Administrativ nr. 9258/965, din 27/06/1997 emis de CJSDPAT ALBA (TITLU DE PROPRIETATE;);	
B1	A1
Intabulare, drept de PROPRIETATE, dobandit prin Reconstituire, cota actuala 1/1, cota initiala 1/1 1) JOCH AGNETA	

C. Partea III. SARCINI .

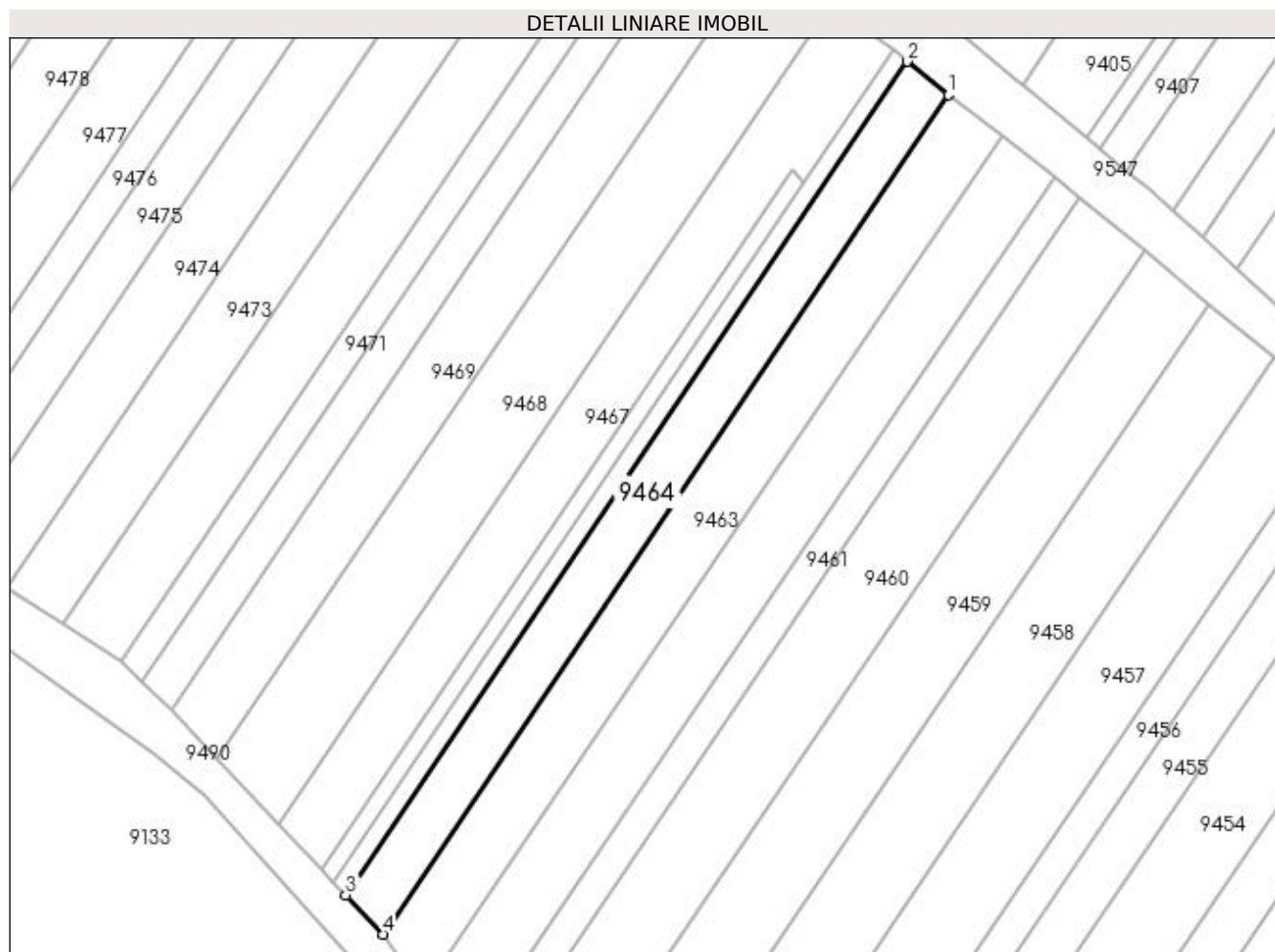
Inscrieri privind dezmembramintele dreptului de proprietate, drepturi reale de garanție și sarcini	Referințe
NU SUNT	

Anexa Nr. 1 La Partea I

Teren

Nr cadastral	Suprafața (mp)*	Observații / Referințe
	748	

* Suprafața este determinată în planul de proiecție Stereo 70.



Date referitoare la teren

Crt	Categorie folosință	Intra vilan	Suprafața (mp)	Tarla	Parcelă	Nr. topo	Observații / Referințe
1	vie	NU	748	-	1771/28	-	

Lungime Segmente

1) Valorile lungimilor segmentelor sunt obținute din proiecție în plan.

Punct început	X / Y	Punct sfârșit	X / Y	Lungime segment (** (m))
1	397.977,589 485.206,566	2	397.972,722 485.210,537	6.281
2	397.972,722 485.210,537	3	397.906,119 485.111,729	119.159
3	397.906,119 485.111,729	4	397.910,523 485.107,071	6.41
4	397.910,523 485.107,071	1	397.977,589 485.206,566	119.988

**** Lungimile segmentelor sunt determinate în planul de proiecție Stereo 70 și sunt rotunjite la 1 milimetru.**

***** Distanța dintre puncte este formată din segmente cumulate ce sunt mai mici decât valoarea 1 milimetru.**

**DATE DESPRE IMOBILUL NR. 9465**

Oficiul de Cadastru și Publicitate Imobiliară ALBA
Biroul de Cadastru și Publicitate Imobiliară Sebes

A. Partea I. Descrierea imobilului

TEREN Extravilan

Adresa: Jud. Alba

Nr. Crt	Nr cadastral Nr. topografic	Suprafața* (mp)	Observații / Referințe
A1		250	Sector cadastral:58 Teren neimprejmuit;

B. Partea II. Proprietari și acte

Inscrieri privitoare la dreptul de proprietate și alte drepturi reale	Referințe
1 / 15/06/2023	
Act Notarial nr. 43, din 23/04/2009 emis de NP ILIȘESCU SILVIA (CERTIFICAT DE MOSTENITOR;);	
B1	A1
Intabulare, drept de PROPRIETATE, dobandit prin Succesiune, cota actuala 1/1, cota initiala 1/1 1) FĂȚAN MARIA	

C. Partea III. SARCINI .

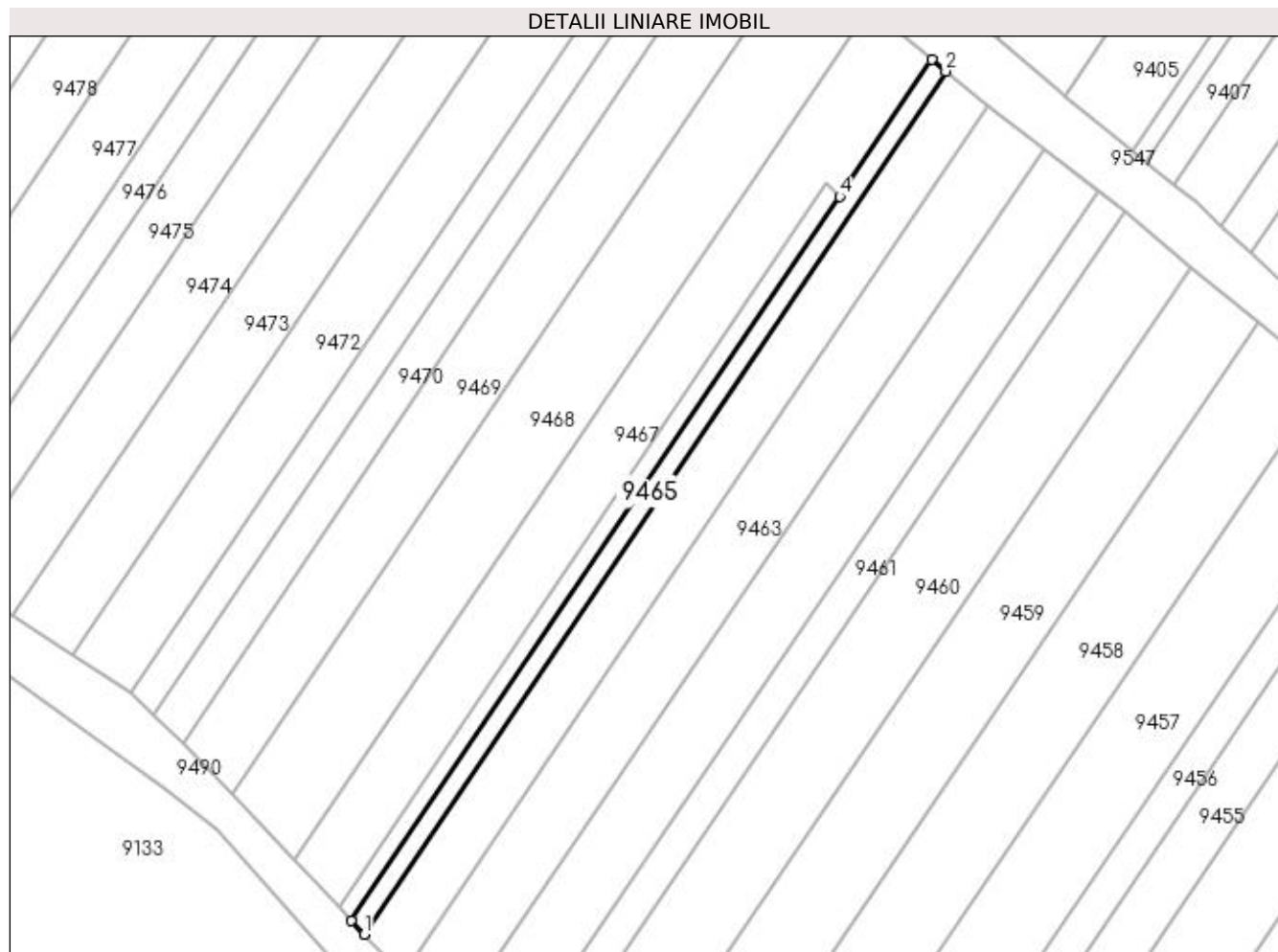
Inscrieri privind dezmembramintele dreptului de proprietate, drepturi reale de garanție și sarcini	Referințe
NU SUNT	

Anexa Nr. 1 La Partea I

Teren

Nr cadastral	Suprafața (mp)*	Observații / Referințe
	250	

* Suprafața este determinată în planul de proiecție Stereo 70.



Date referitoare la teren

Crt	Categorie folosință	Intra vilan	Suprafața (mp)	Tarla	Parcelă	Nr. topo	Observații / Referințe
1	vie	NU	250	188	1771/29	-	

Lungime Segmente

1) Valorile lungimilor segmentelor sunt obținute din proiecție în plan.

Punct început	X / Y	Punct sfârșit	X / Y	Lungime segment (** (m)
1	397.906,119 485.111,729	2	397.972,722 485.210,537	119.159
2	397.972,722 485.210,537	3	397.971,087 485.211,87	2.11
3	397.971,087 485.211,87	4	397.960,534 485.196,214	18.881
4	397.960,534 485.196,214	5	397.904,64 485.113,293	100.0
5	397.904,64 485.113,293	1	397.906,119 485.111,729	2.153

**** Lungimile segmentelor sunt determinate în planul de proiecție Stereo 70 și sunt rotunjite la 1 milimetru.**

***** Distanța dintre puncte este formată din segmente cumulate ce sunt mai mici decât valoarea 1 milimetru.**

**DATE DESPRE IMOBILUL NR. 9466**

Oficiul de Cadastru și Publicitate Imobiliară ALBA
Biroul de Cadastru și Publicitate Imobiliară Sebes

A. Partea I. Descrierea imobilului

TEREN Extravilan

Adresa: Jud. Alba

Nr. Crt	Nr cadastral Nr. topografic	Suprafața* (mp)	Observații / Referințe
A1		200	Sector cadastral:58 Teren neimprejmuit;

B. Partea II. Proprietari și acte

Inscrieri privitoare la dreptul de proprietate și alte drepturi reale	Referințe
1 / 23/05/2023	
Act Administrativ nr. 5232/352, din 22/12/1994 emis de CJSDPAT ALBA (TITLU DE PROPRIETATE;);	
B1	A1
Intabulare, drept de PROPRIETATE, dobândit prin Reconstituire, cota actuala 1/1, cota initiala 1/1	
1) ALBU IOAN	
2) SUCIU ANA	
3) UDRESCU MIRCEA	
4) ALBU ELENA	

C. Partea III. SARCINI .

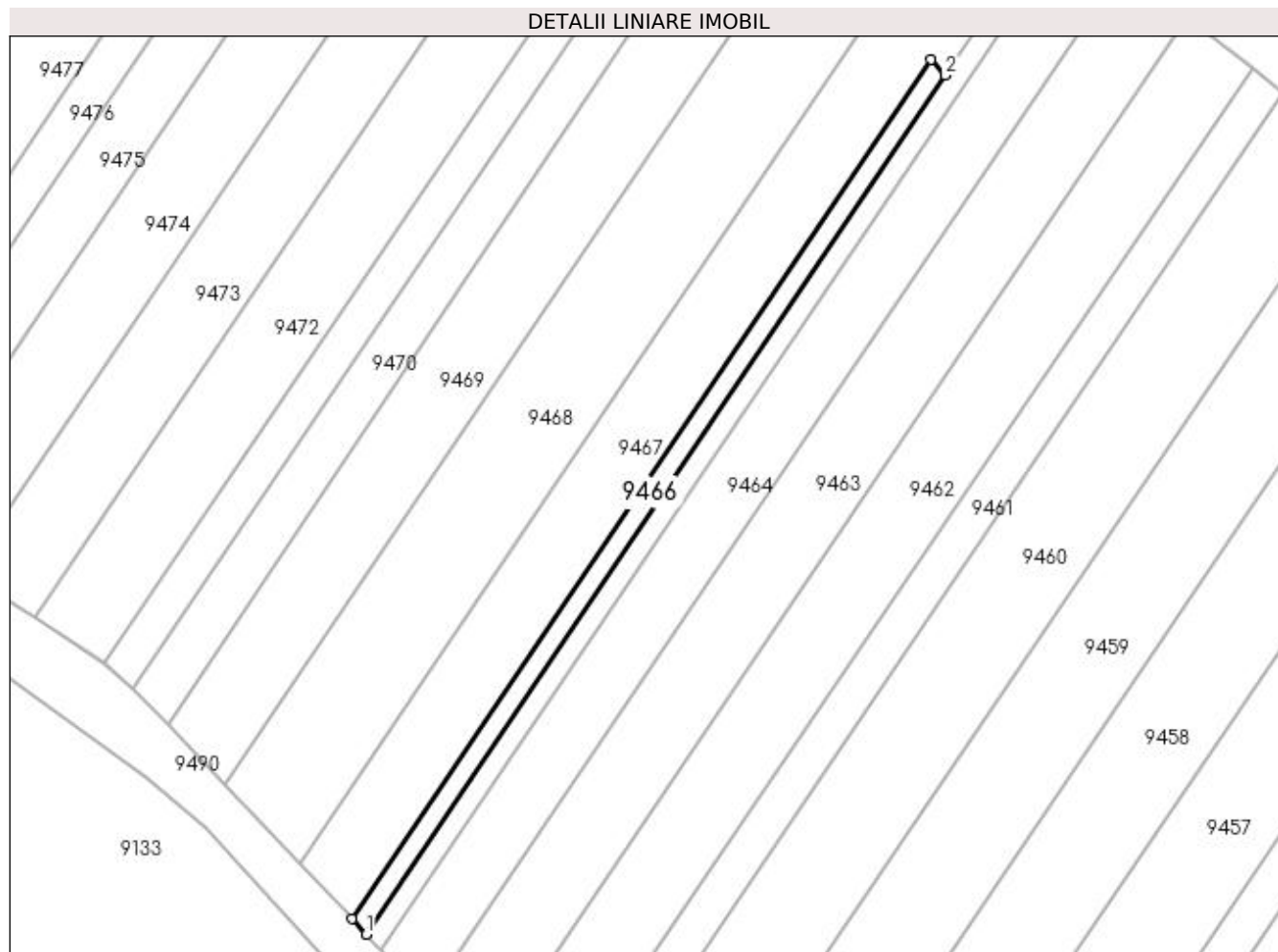
Inscrieri privind dezmembramintele dreptului de proprietate, drepturi reale de garanție și sarcini	Referințe
NU SUNT	

Anexa Nr. 1 La Partea I

Teren

Nr cadastral	Suprafața (mp)*	Observații / Referințe
	200	

* Suprafața este determinată în planul de proiecție Stereo 70.



Date referitoare la teren

Crt	Categorie folosință	Intra vilan	Suprafața (mp)	Tarla	Parcelă	Nr. topo	Observații / Referințe
1	vie	NU	200	188	1771/30	-	

Lungime Segmente

1) Valorile lungimilor segmentelor sunt obținute din proiecție în plan.

Punct început	X / Y	Punct sfârșit	X / Y	Lungime segment (** (m)
1	397.904,64 485.113,293	2	397.960,534 485.196,214	100.0
2	397.960,534 485.196,214	3	397.959,126 485.197,703	2.049
3	397.959,126 485.197,703	4	397.903,232 485.114,782	100.0
4	397.903,232 485.114,782	1	397.904,64 485.113,293	2.049

**** Lungimile segmentelor sunt determinate în planul de proiecție Stereo 70 și sunt rotunjite la 1 milimetru.**

***** Distanța dintre puncte este formată din segmente cumulate ce sunt mai mici decât valoarea 1 milimetru.**

**DATE DESPRE IMOBILUL NR. 9467**

Oficiul de Cadastru și Publicitate Imobiliară ALBA
Biroul de Cadastru și Publicitate Imobiliară Sebes

A. Partea I. Descrierea imobilului

TEREN Extravilan

Adresa: Jud. Alba

Nr. Crt	Nr cadastral Nr. topografic	Suprafața* (mp)	Observații / Referințe
A1		890	Sector cadastral:58 Teren neimprejmuit;

B. Partea II. Proprietari și acte

Inscrieri privitoare la dreptul de proprietate și alte drepturi reale	Referințe
1 / 15/06/2023	
Act Notarial nr. 140, din 10/06/2022 emis de NP BELDEAN GHEORGHE (CERTIFICAT DE MOSTENITOR;);	
B1	A1
Intabulare, drept de PROPRIETATE, dobandit prin Succesiune, cota actuala 1/1, cota initiala 1/1	
1) BĂDILĂ ELENA	

C. Partea III. SARCINI .

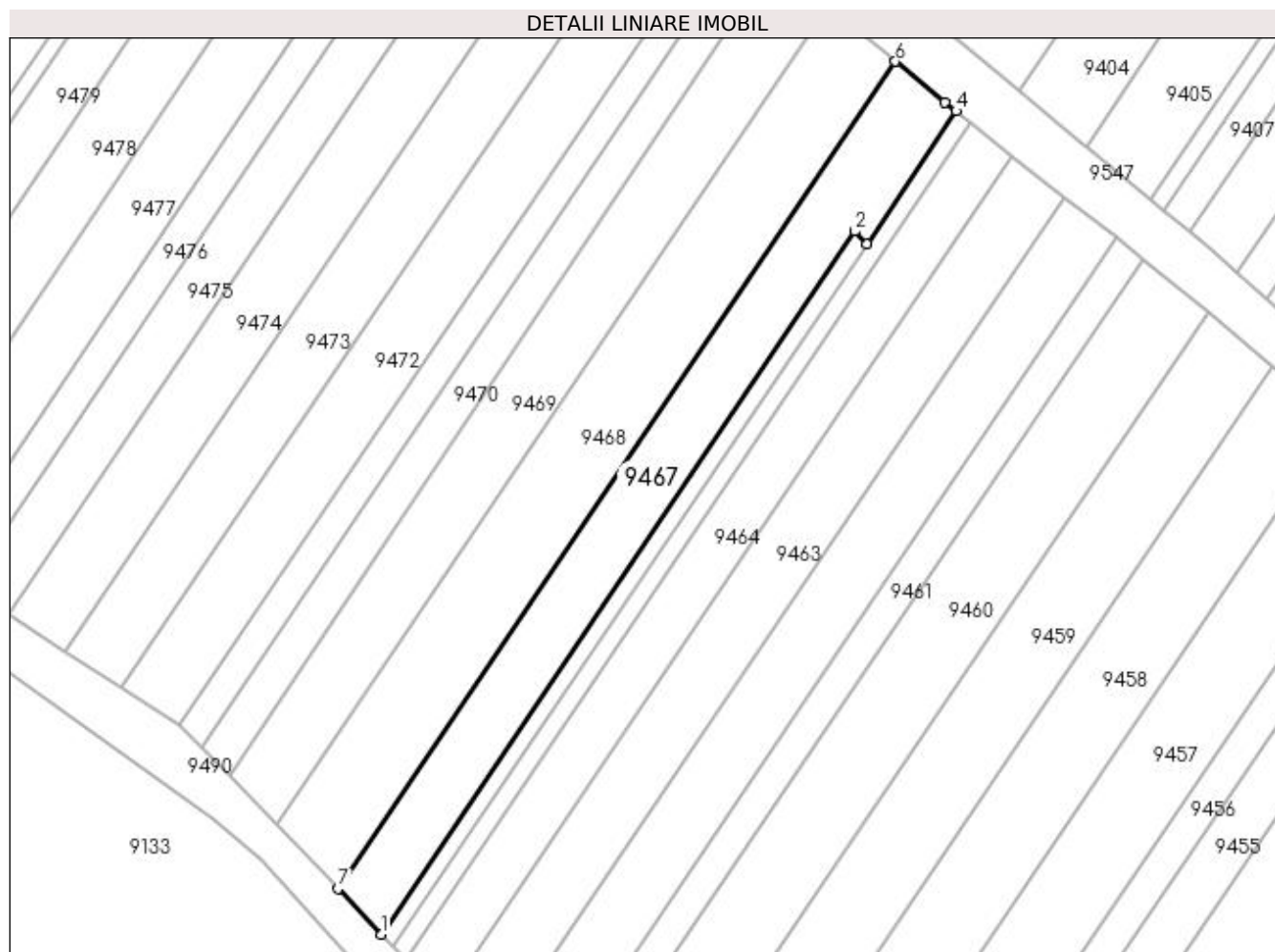
Inscrieri privind dezmembramintele dreptului de proprietate, drepturi reale de garanție și sarcini	Referințe
NU SUNT	

Anexa Nr. 1 La Partea I

Teren

Nr cadastral	Suprafața (mp)*	Observații / Referințe
	890	

* Suprafața este determinată în planul de proiecție Stereo 70.



Date referitoare la teren

Crt	Categorie folosință	Intra vilan	Suprafața (mp)	Tarla	Parcelă	Nr. topo	Observații / Referințe
1	vie	NU	890	-	1771/31	-	GREȘIT NR TOPO 1777/31 DIN TP, CORRECT NR TOPO 1771/31 DIN PLAN

Lungime Segmente

1) Valorile lungimilor segmentelor sunt obținute din proiecție în plan.

Punct început	X / Y	Punct sfârșit	X / Y	Lungime segment (** (m)
1	397.903,232 485.114,782	2	397.959,126 485.197,703	100.0
2	397.959,126 485.197,703	3	397.960,534 485.196,214	2.049
3	397.960,534 485.196,214	4	397.971,087 485.211,87	18.881
4	397.971,087 485.211,87	5	397.969,775 485.212,941	1.694
5	397.969,775 485.212,941	6	397.963,914 485.217,723	7.564

Punct început	X / Y	Punct sfârșit	X / Y	Lungime segment (** (m)
6	397.963,914 485.217,723	7	397.898,149 485.120,158	117.66
7	397.898,149 485.120,158	1	397.903,232 485.114,782	7.399

** Lungimile segmentelor sunt determinate în planul de proiecție Stereo 70 și sunt rotunjite la 1 milimetru.

*** Distanța dintre puncte este formată din segmente cumulate ce sunt mai mici decât valoarea 1 milimetru.

**DATE DESPRE IMOBILUL NR. 9468**

Oficiul de Cadastru și Publicitate Imobiliară ALBA
Biroul de Cadastru și Publicitate Imobiliară Sebes

A. Partea I. Descrierea imobilului

TEREN Extravilan

Adresa: Jud. Alba

Nr. Crt	Nr cadastral Nr. topografic	Suprafața* (mp)	Observații / Referințe
A1		1.200	Sector cadastral:58 Teren neimprejmut;

B. Partea II. Proprietari și acte

Inscrieri privitoare la dreptul de proprietate și alte drepturi reale	Referințe
1 / 15/06/2023	
Act Notarial nr. 790, din 10/10/2017 emis de NP ILIȘESCU SILVIA (ACT DE PARTAJ VOLUNTAR;);	
B1	Intabulare, drept de PROPRIETATE, dobandit prin lesire Din Indiviziune, cota actuala 1/1, cota initiala 1/1 1) CORNEA MARIUS-DUMITRU
Act Administrativ nr. 2827, din 30/05/2023 emis de PRIMARIA COMUNEI GÂRBOVA (ADEVERINTA;);	
B2	SE NOTEAZA POSESIA IN FAVOAREA 1) BORDEAN IOAN

C. Partea III. SARCINI .

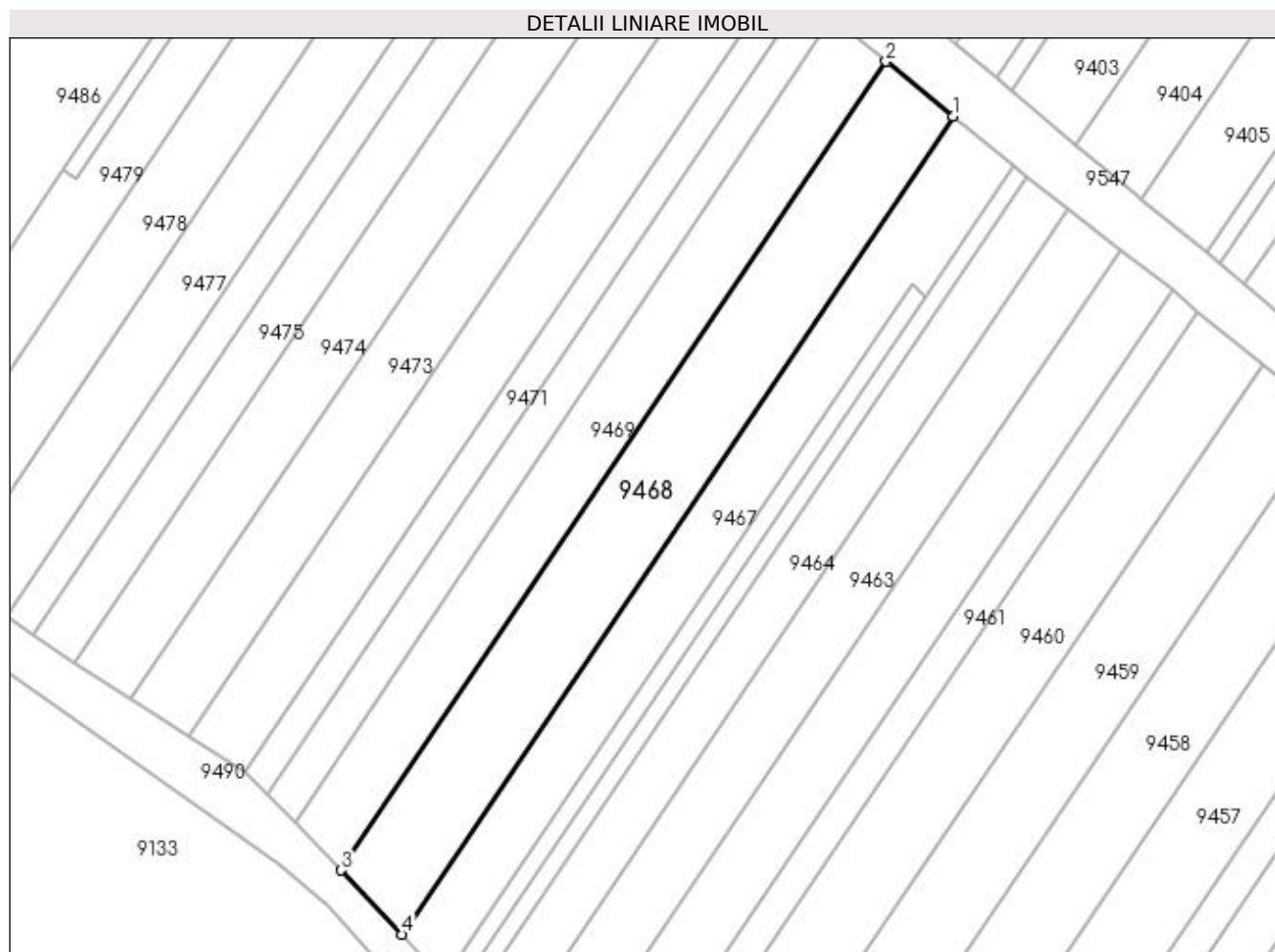
Inscrieri privind dezmembramintele dreptului de proprietate, drepturi reale de garanție și sarcini	Referințe
NU SUNT	

Anexa Nr. 1 La Partea I

Teren

Nr cadastral	Suprafața (mp)*	Observații / Referințe
	1.200	

* Suprafața este determinată în planul de proiecție Stereo 70.



Date referitoare la teren

Crt	Categorie folosință	Intravilan	Suprafața (mp)	Tarla	Parcelă	Nr. topo	Observații / Referințe
1	vie	NU	1.200	-	1771/32	-	

Lungime Segmente

1) Valorile lungimilor segmentelor sunt obținute din proiecție în plan.

Punct început	X / Y	Punct sfârșit	X / Y	Lungime segment (** (m)
1	397.963,914 485.217,723	2	397.955,933 485.224,235	10.301
2	397.955,933 485.224,235	3	397.890,927 485.127,796	116.302
3	397.890,927 485.127,796	4	397.898,149 485.120,158	10.512
4	397.898,149 485.120,158	1	397.963,914 485.217,723	117.66

**** Lungimile segmentelor sunt determinate în planul de proiecție Stereo 70 și sunt rotunjite la 1 milimetru.**

***** Distanța dintre puncte este formată din segmente cumulate ce sunt mai mici decât valoarea 1 milimetru.**

**DATE DESPRE IMOBILUL NR. 9469**

Oficiul de Cadastru și Publicitate Imobiliară ALBA
Biroul de Cadastru și Publicitate Imobiliară Sebes

A. Partea I. Descrierea imobilului

TEREN Extravilan

Adresa: Jud. Alba

Nr. Crt	Nr cadastral Nr. topografic	Suprafața* (mp)	Observații / Referințe
A1		930	Sector cadastral:58 Teren neimprijmit;

B. Partea II. Proprietari și acte

Inscrieri privitoare la dreptul de proprietate și alte drepturi reale	Referințe
1 / 15/06/2023	
Act Administrativ nr. 5232/320, din 09/12/1994 emis de CJSDPAT ALBA (TITLU DE PROPRIETATE;);	
B1	A1
Intabulare, drept de PROPRIETATE, dobândit prin Reconstituire, cota actuala 1/1, cota initiala 1/1 1) CORNEA ANA	
Act Administrativ nr. 2828, din 30/05/2023 emis de PRIMARIA COMUNEI GÂRBOVA (ADEVERINTA;);	
B2	A1
SE NOTEAZA POSESIA IN FAVOAREA 1) BORDEAN IOAN	

C. Partea III. SARCINI .

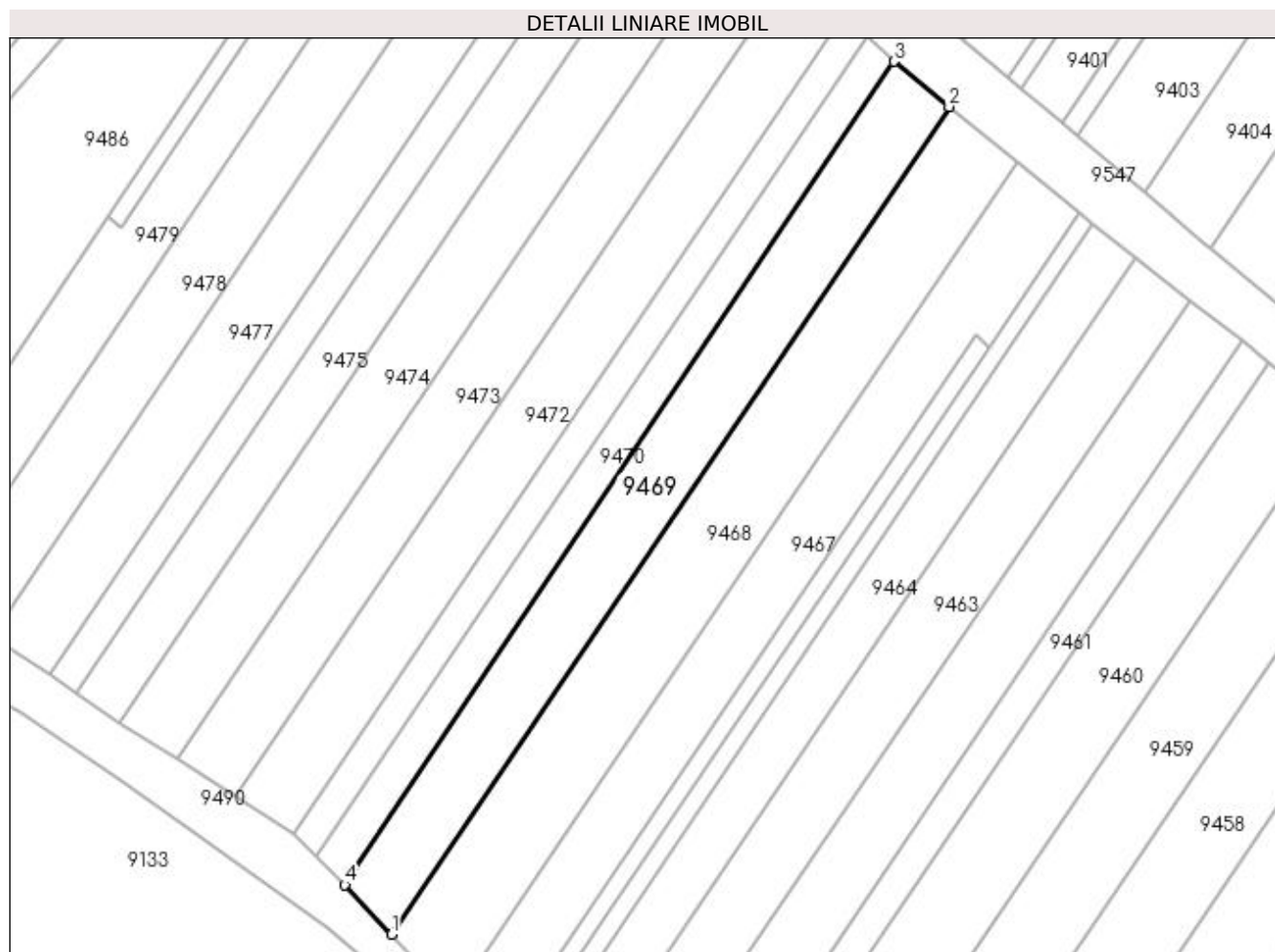
Inscrieri privind dezmembramintele dreptului de proprietate, drepturi reale de garanție și sarcini	Referințe
NU SUNT	

Anexa Nr. 1 La Partea I

Teren

Nr cadastral	Suprafața (mp)*	Observații / Referințe
	930	

* Suprafața este determinată în planul de proiecție Stereo 70.



Date referitoare la teren

Crt	Categorie folosință	Intra vilan	Suprafața (mp)	Tarla	Parcelă	Nr. topo	Observații / Referințe
1	vie	NU	930	-	1771/33	-	

Lungime Segmente

1) Valorile lungimilor segmentelor sunt obținute din proiecție în plan.

Punct început	X / Y	Punct sfârșit	X / Y	Lungime segment (** (m)
1	397.890,927 485.127,796	2	397.955,933 485.224,235	116.302
2	397.955,933 485.224,235	3	397.949,466 485.229,51	8.346
3	397.949,466 485.229,51	4	397.885,466 485.133,571	115.327
4	397.885,466 485.133,571	1	397.890,927 485.127,796	7.948

**** Lungimile segmentelor sunt determinate în planul de proiecție Stereo 70 și sunt rotunjite la 1 milimetru.**

***** Distanța dintre puncte este formată din segmente cumulate ce sunt mai mici decât valoarea 1 milimetru.**

**DATE DESPRE IMOBILUL NR. 9470**

Oficiul de Cadastru și Publicitate Imobiliară ALBA
Biroul de Cadastru și Publicitate Imobiliară Sebes

A. Partea I. Descrierea imobilului

TEREN Extravilan

Adresa: Jud. Alba

Nr. Crt	Nr cadastral Nr. topografic	Suprafața* (mp)	Observații / Referințe
A1		515	Sector cadastral:58 Teren neimprejmuit;

B. Partea II. Proprietari și acte

Inscrieri privitoare la dreptul de proprietate și alte drepturi reale	Referințe
1 / 23/05/2023	
Act Administrativ nr. 6466/652, din 07/12/1995 emis de CJSDPAT ALBA (TITLU DE PROPRIETATE;);	
B1	A1
Intabulare, drept de PROPRIETATE, dobandit prin Reconstituire, cota actuala 1/1, cota initiala 1/1	
1) BANCIU VASILE	

C. Partea III. SARCINI .

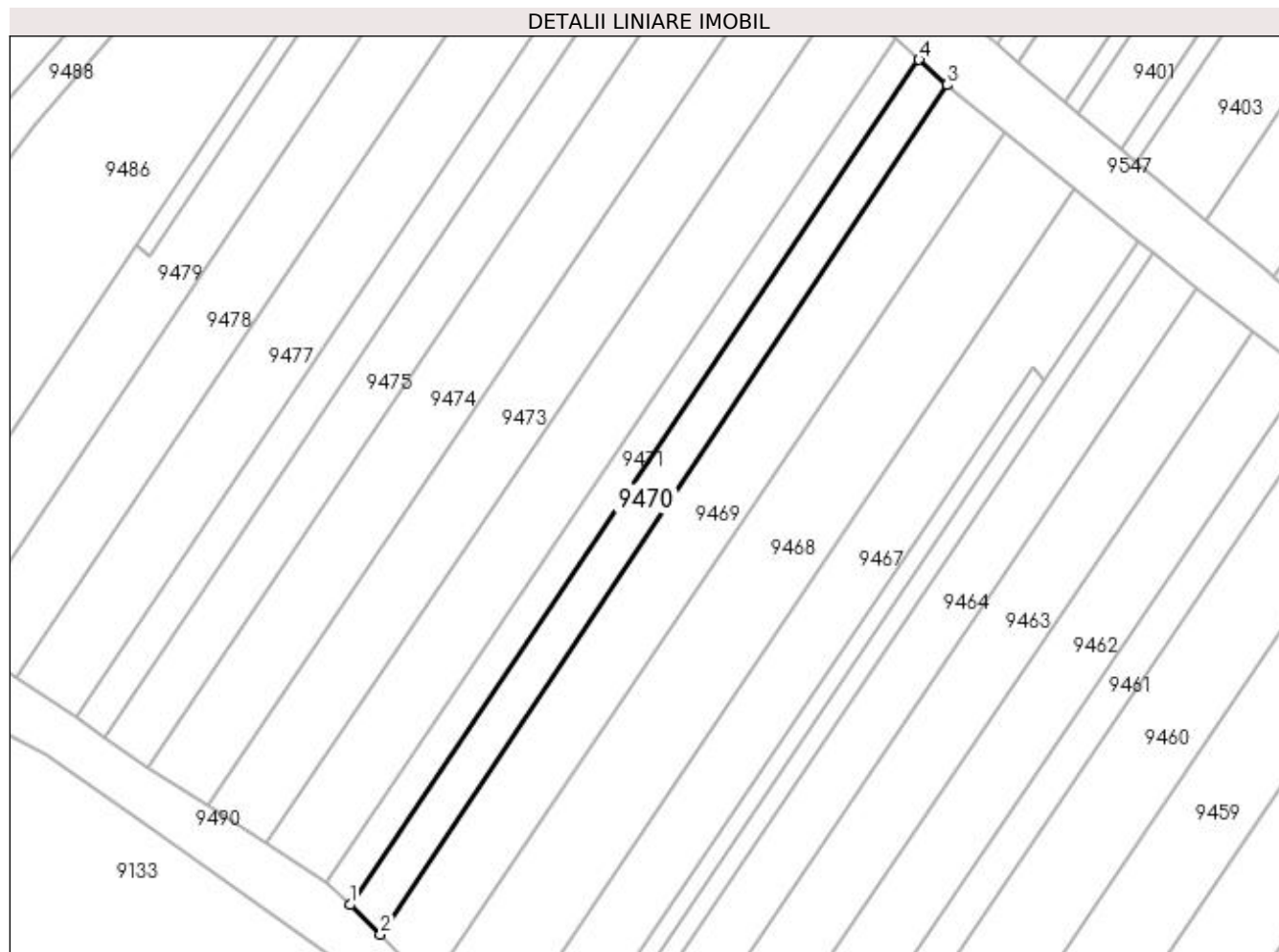
Inscrieri privind dezmembramintele dreptului de proprietate, drepturi reale de garanție și sarcini	Referințe
NU SUNT	

Anexa Nr. 1 La Partea I

Teren

Nr cadastral	Suprafața (mp)*	Observații / Referințe
	515	

* Suprafața este determinată în planul de proiecție Stereo 70.



Date referitoare la teren

Crt	Categorie folosință	Intra vilan	Suprafața (mp)	Tarla	Parcelă	Nr. topo	Observații / Referințe
1	vie	NU	515	-	1771/34	-	

Lungime Segmente

1) Valorile lungimilor segmentelor sunt obținute din proiecție în plan.

Punct început	X / Y	Punct sfârșit	X / Y	Lungime segment (** (m)
1	397.882,025 485.136,904	2	397.885,466 485.133,571	4.791
2	397.885,466 485.133,571	3	397.949,466 485.229,51	115.327
3	397.949,466 485.229,51	4	397.946,289 485.232,369	4.274
4	397.946,289 485.232,369	1	397.882,025 485.136,904	115.08

**** Lungimile segmentelor sunt determinate în planul de proiecție Stereo 70 și sunt rotunjite la 1 milimetru.**

***** Distanța dintre puncte este formată din segmente cumulate ce sunt mai mici decât valoarea 1 milimetru.**

**DATE DESPRE IMOBILUL NR. 9471**

Oficiul de Cadastru și Publicitate Imobiliară ALBA
Biroul de Cadastru și Publicitate Imobiliară Sebes

A. Partea I. Descrierea imobilului

TEREN Extravilan

Adresa: Jud. Alba

Nr. Crt	Nr cadastral Nr. topografic	Suprafața* (mp)	Observații / Referințe
A1		415	Sector cadastral:58 Teren neimprijmit;

B. Partea II. Proprietari și acte

Inscrieri privitoare la dreptul de proprietate și alte drepturi reale	Referințe
1 / 23/05/2023	
Act Administrativ nr. 6466/636, din 23/11/1995 emis de CJSDPAT ALBA (TITLU DE PROPRIETATE;);	
B1	A1
Intabulare, drept de PROPRIETATE, dobândit prin Reconstituire, cota actuala 1/1, cota initiala 1/1	
1) BANCIU VASILE	
2) BANCIU IOAN	
3) BUDA ANA	
4) PANAIT MARIA	

C. Partea III. SARCINI .

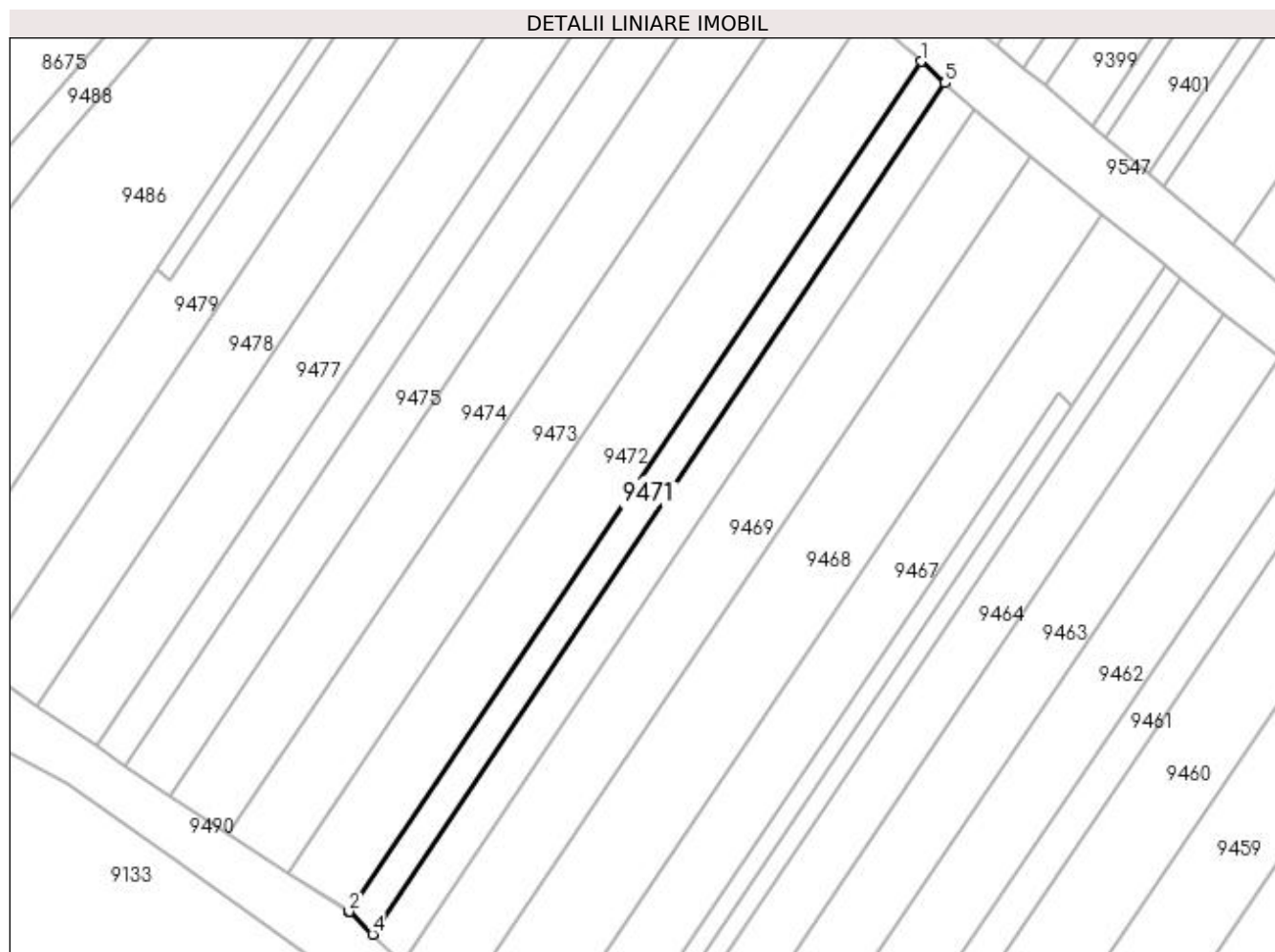
Inscrieri privind dezmembramintele dreptului de proprietate, drepturi reale de garanție și sarcini	Referințe
NU SUNT	

Anexa Nr. 1 La Partea I

Teren

Nr cadastral	Suprafața (mp)*	Observații / Referințe
	415	

* Suprafața este determinată în planul de proiecție Stereo 70.



Date referitoare la teren

Crt	Categorie folosință	Intra vilan	Suprafața (mp)	Tarla	Parcelă	Nr. topo	Observații / Referințe
1	vie	NU	415	188	1771/35	-	

Lungime Segmente

1) Valorile lungimilor segmentelor sunt obținute din proiecție în plan.

Punct început	X / Y	Punct sfârșit	X / Y	Lungime segment (** (m)
1	397.943,579 485.234,805	2	397.879,387 485.139,447	114.951
2	397.879,387 485.139,447	3	397.879,421 485.139,425	0.04
3	397.879,421 485.139,425	4	397.882,025 485.136,904	3.624
4	397.882,025 485.136,904	5	397.946,289 485.232,369	115.08
5	397.946,289 485.232,369	1	397.943,579 485.234,805	3.644

**** Lungimile segmentelor sunt determinate în planul de proiecție Stereo 70 și sunt rotunjite la 1 milimetru.**

***** Distanța dintre puncte este formată din segmente cumulate ce sunt mai mici decât valoarea 1 milimetru.**

**DATE DESPRE IMOBILUL NR. 9472**

Oficiul de Cadastru și Publicitate Imobiliară ALBA
Biroul de Cadastru și Publicitate Imobiliară Sebes

A. Partea I. Descrierea imobilului

TEREN Extravilan

Adresa: Jud. Alba

Nr. Crt	Nr cadastral Nr. topografic	Suprafața* (mp)	Observații / Referințe
A1		930	Sector cadastral:58 Teren neimprejmuit;

B. Partea II. Proprietari și acte

Inscrieri privitoare la dreptul de proprietate și alte drepturi reale		Referințe
1 / 15/06/2023		
Act Notarial nr. 610, din 15/02/2019 emis de NP BELDEAN GHEORGHE;		
B1	Intabulare, drept de PROPRIETATE, dobandit prin lesire Din Indiviziune, cota actuala 1/1, cota initiala 1/1 1) POP ELENA	A1

C. Partea III. SARCINI .

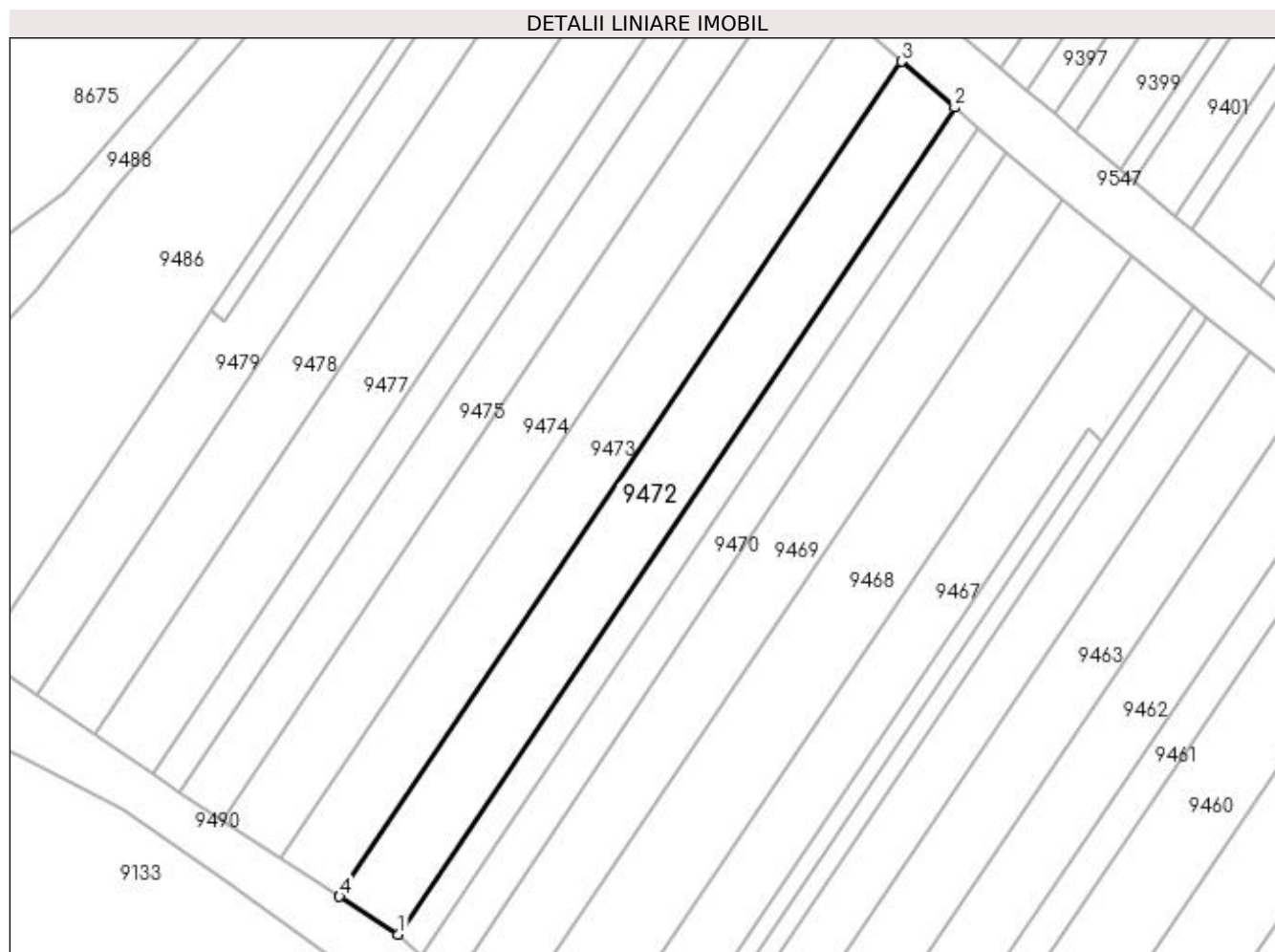
Inscrieri privind dezmembramintele dreptului de proprietate, drepturi reale de garanție și sarcini	Referințe
NU SUNT	

Anexa Nr. 1 La Partea I

Teren

Nr cadastral	Suprafața (mp)*	Observații / Referințe
	930	

* Suprafața este determinată în planul de proiecție Stereo 70.



Date referitoare la teren

Crt	Categorie folosință	Intra vilan	Suprafața (mp)	Tarla	Parcelă	Nr. topo	Observații / Referințe
1	vie	NU	930	-	1771/36	-	

Lungime Segmente

1) Valorile lungimilor segmentelor sunt obținute din proiecție în plan.

Punct început	X / Y	Punct sfârșit	X / Y	Lungime segment (** (m)
1	397.879,387 485.139,447	2	397.943,579 485.234,805	114.951
2	397.943,579 485.234,805	3	397.937,434 485.240,094	8.108
3	397.937,434 485.240,094	4	397.872,621 485.143,815	116.062
4	397.872,621 485.143,815	1	397.879,387 485.139,447	8.053

**** Lungimile segmentelor sunt determinate în planul de proiecție Stereo 70 și sunt rotunjite la 1 milimetru.**

***** Distanța dintre puncte este formată din segmente cumulate ce sunt mai mici decât valoarea 1 milimetru.**

**DATE DESPRE IMOBILUL NR. 9473**

Oficiul de Cadastru și Publicitate Imobiliară ALBA
Biroul de Cadastru și Publicitate Imobiliară Sebes

A. Partea I. Descrierea imobilului

TEREN Extravilan

Adresa: Jud. Alba

Nr. Crt	Nr cadastral Nr. topografic	Suprafața* (mp)	Observații / Referințe
A1		940	Sector cadastral:58 Teren neimprejmuit;

B. Partea II. Proprietari și acte

Inscrieri privitoare la dreptul de proprietate și alte drepturi reale	Referințe
1 / 15/06/2023	
Act Notarial nr. 273, din 22/03/2016 emis de NP ILIȘESCU SILVIA (ACT DE PARTA) VOLUNTAR;);	
B1	A1
Intabulare, drept de PROPRIETATE, dobandit prin lesire Din Indiviziune, cota actuala 1/1, cota initiala 1/1 1) COMȘA GHEORGHE	

C. Partea III. SARCINI .

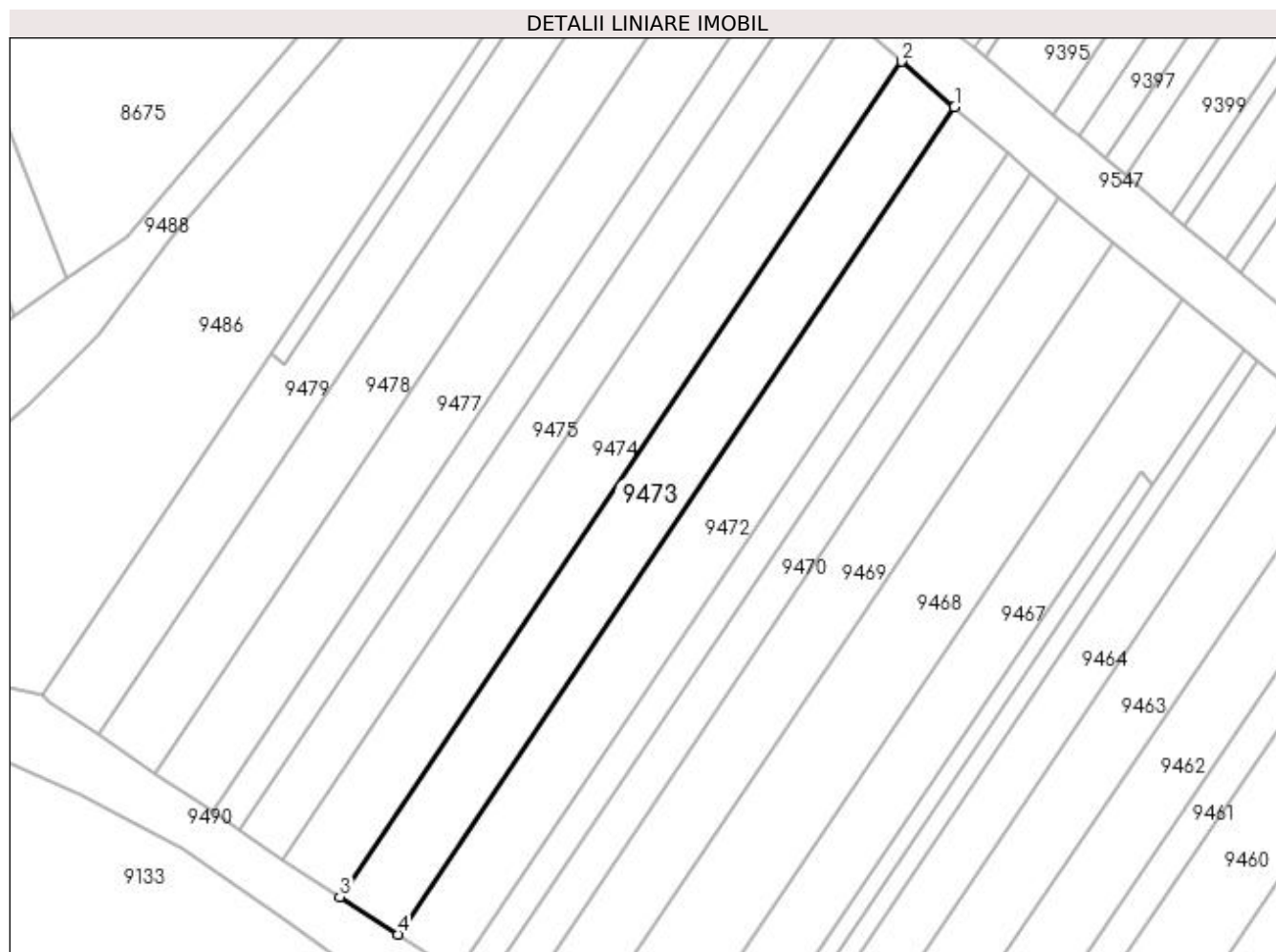
Inscrieri privind dezmembramintele dreptului de proprietate, drepturi reale de garanție și sarcini	Referințe
NU SUNT	

Anexa Nr. 1 La Partea I

Teren

Nr cadastral	Suprafața (mp)*	Observații / Referințe
	940	

* Suprafața este determinată în planul de proiecție Stereo 70.



Date referitoare la teren

Crt	Categorie folosință	Intra vilan	Suprafața (mp)	Tarla	Parcelă	Nr. topo	Observații / Referințe
1	vie	NU	940	188	1771/37	-	

Lungime Segmente

1) Valorile lungimilor segmentelor sunt obținute din proiecție în plan.

Punct început	X / Y	Punct sfârșit	X / Y	Lungime segment (** (m)
1	397.937,434 485.240,094	2	397.931,281 485.245,389	8.118
2	397.931,281 485.245,389	3	397.865,847 485.148,187	117.174
3	397.865,847 485.148,187	4	397.872,621 485.143,815	8.062
4	397.872,621 485.143,815	1	397.937,434 485.240,094	116.062

**** Lungimile segmentelor sunt determinate în planul de proiecție Stereo 70 și sunt rotunjite la 1 milimetru.**

***** Distanța dintre puncte este formată din segmente cumulate ce sunt mai mici decât valoarea 1 milimetru.**

**DATE DESPRE IMOBILUL NR. 9474**

Oficiul de Cadastru și Publicitate Imobiliară ALBA
Biroul de Cadastru și Publicitate Imobiliară Sebes

A. Partea I. Descrierea imobilului

TEREN Extravilan

Nr. CF vechi:75163
Nr. cadastral vechi:75163

Adresa: Jud. Alba

Nr. Crt	Nr cadastral Nr. topografic	Suprafața* (mp)	Observații / Referințe
A1	75163	945	Sector cadastral:58 Teren neimprejmuit;

B. Partea II. Proprietari și acte

Inscrieri privitoare la dreptul de proprietate și alte drepturi reale		Referințe
10276 / 31/08/2017		
Act Notarial nr. 2319, din 31/08/2017 emis de Burz Olimpiu;		
B4	Intabulare, drept de PROPRIETATEcu titlu cumpărare, bun comun, proprietate devălmașă, dobandit prin Conventie, cota actuala 1/1, cota initiala 1/1 1) OPRIȘ ILIE , și soția; 2) OPRIȘ MARIANA	A1

C. Partea III. SARCINI .

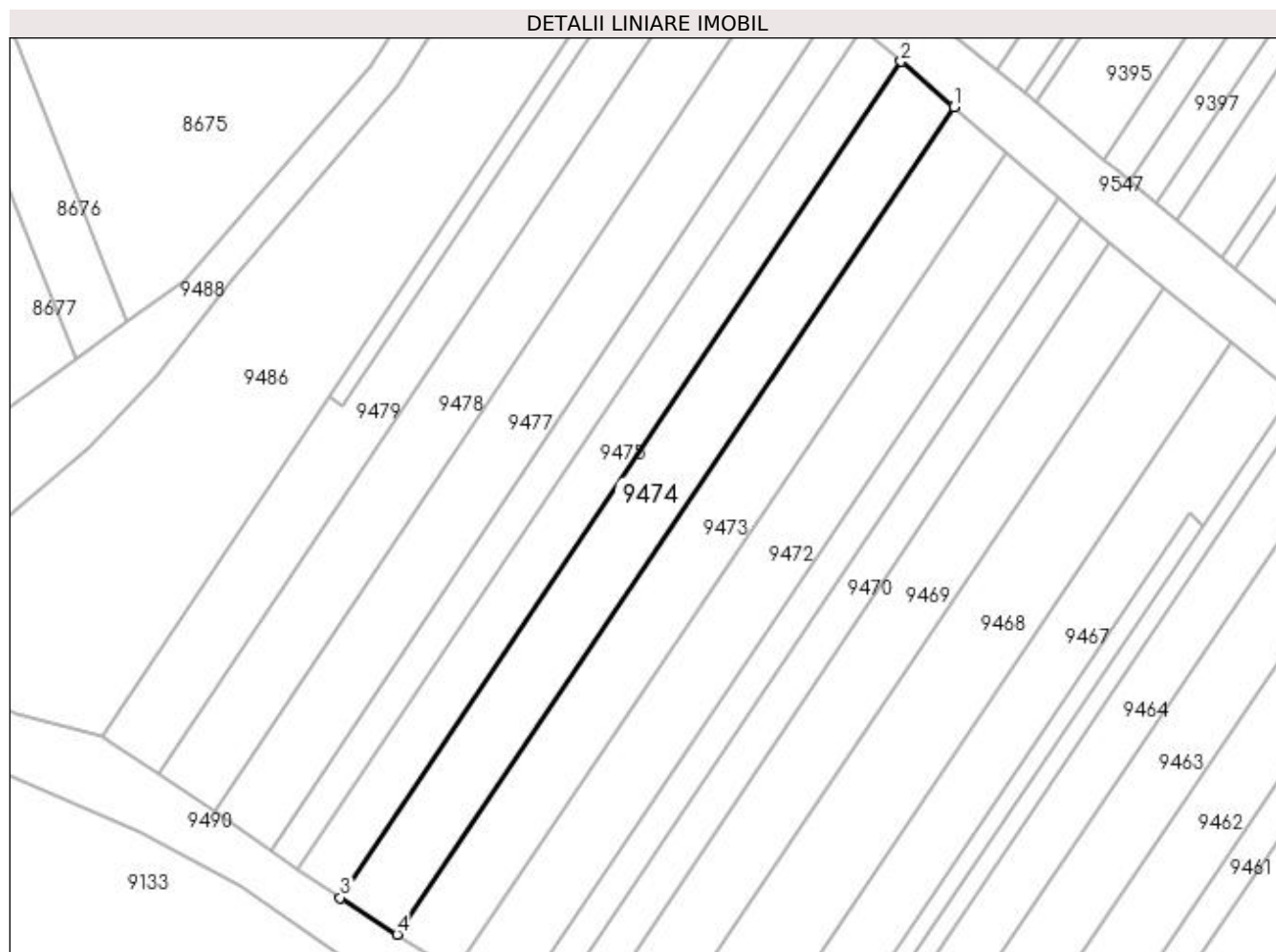
Inscrieri privind dezmembramintele dreptului de proprietate, drepturi reale de garanție și sarcini	Referințe
NU SUNT	

Anexa Nr. 1 La Partea I

Teren

Nr cadastral	Suprafața (mp)*	Observații / Referințe
75163	945	

* Suprafața este determinată în planul de proiecție Stereo 70.



Date referitoare la teren

Crt	Categorie folosință	Intravilan	Suprafața (mp)	Tarla	Parcelă	Nr. topo	Observații / Referințe
1	vie	NU	945	-	1771/38	-	

Lungime Segmente

1) Valorile lungimilor segmentelor sunt obținute din proiecție în plan.

Punct început	X / Y	Punct sfârșit	X / Y	Lungime segment (** (m)
1	397.931,281 485.245,389	2	397.925,082 485.250,723	8.178
2	397.925,082 485.250,723	3	397.859,181 485.152,49	118.291
3	397.859,181 485.152,49	4	397.865,847 485.148,187	7.934
4	397.865,847 485.148,187	1	397.931,281 485.245,389	117.174

**** Lungimile segmentelor sunt determinate în planul de proiecție Stereo 70 și sunt rotunjite la 1 milimetru.**

***** Distanța dintre puncte este formată din segmente cumulate ce sunt mai mici decât valoarea 1 milimetru.**

**DATE DESPRE IMOBILUL NR. 9475**

Oficiul de Cadastru și Publicitate Imobiliară ALBA
Biroul de Cadastru și Publicitate Imobiliară Sebes

A. Partea I. Descrierea imobilului

TEREN Extravilan

Adresa: Jud. Alba

Nr. Crt	Nr cadastral Nr. topografic	Suprafața* (mp)	Observații / Referințe
A1		710	Sector cadastral:58 Teren neimprijmit;

B. Partea II. Proprietari și acte

Inscrieri privitoare la dreptul de proprietate și alte drepturi reale		Referințe
1 / 15/06/2023		
Act Notarial nr. 99, din 13/04/2023 emis de NP BELDEAN VIOLETA (CERTIFICAT DE MOSTENITOR;);		
B1	Intabulare, drept de PROPRIETATE, dobandit prin Succesiune, cota actuala 1/2, cota initiala 1/2 1) BERGHEAN ELENA	A1
B2	Intabulare, drept de PROPRIETATE, dobandit prin Succesiune, cota actuala 1/2, cota initiala 1/2 1) BERGHEAN GHEORGHE	A1

C. Partea III. SARCINI .

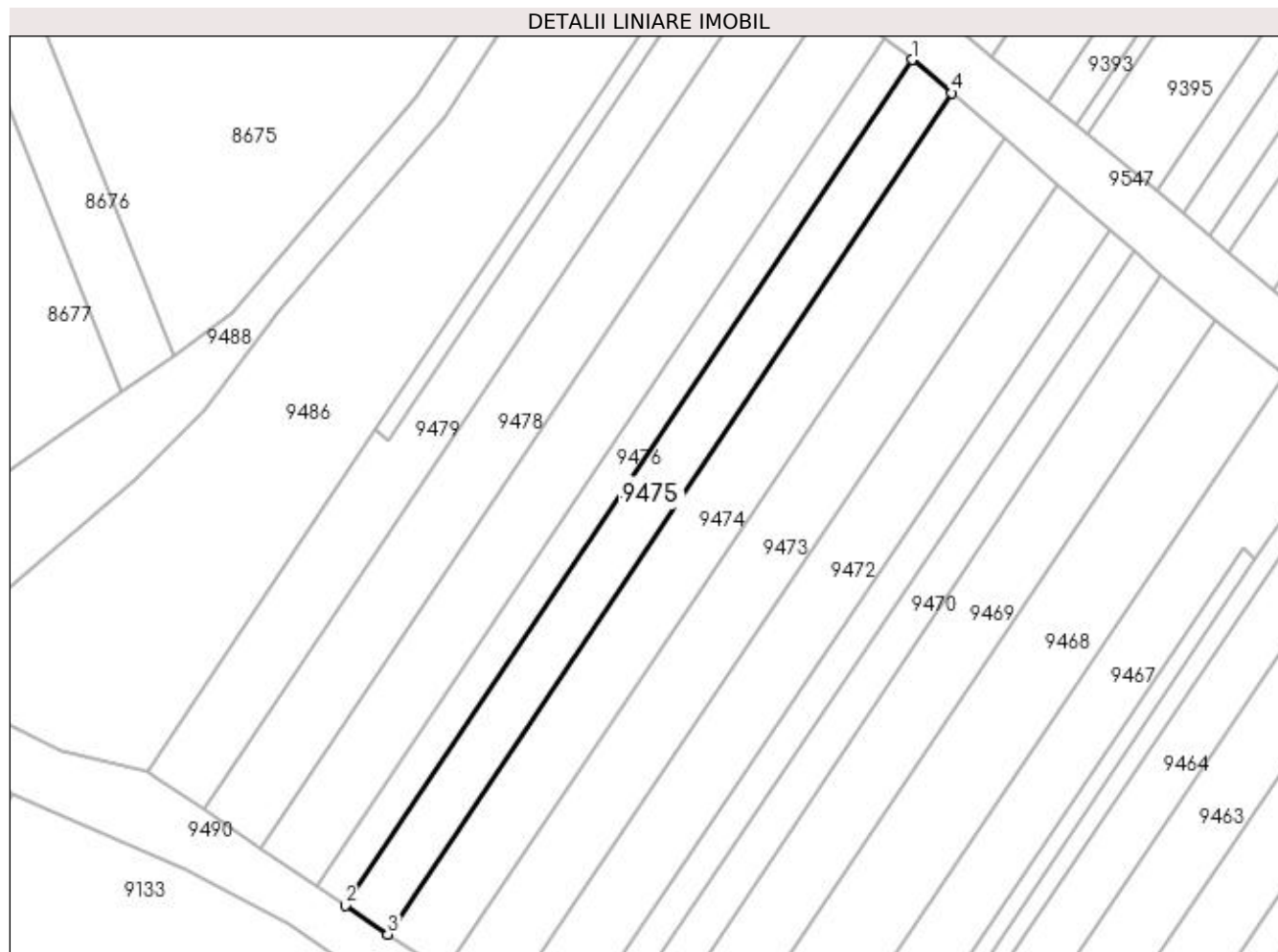
Inscrieri privind dezmembramintele dreptului de proprietate, drepturi reale de garanție și sarcini	Referințe
NU SUNT	

Anexa Nr. 1 La Partea I

Teren

Nr cadastral	Suprafața (mp)*	Observații / Referințe
	710	

* Suprafața este determinată în planul de proiecție Stereo 70.



Date referitoare la teren

Crt	Categorie folosință	Intra vilan	Suprafața (mp)	Tarla	Parcelă	Nr. topo	Observații / Referințe
1	vie	NU	710	-	1771/39	-	

Lungime Segmente

1) Valorile lungimilor segmentelor sunt obținute din proiecție în plan.

Punct început	X / Y	Punct sfârșit	X / Y	Lungime segment (** (m)
1	397.920,476 485.254,603	2	397.854,231 485.155,856	118.909
2	397.854,231 485.155,856	3	397.859,181 485.152,49	5.986
3	397.859,181 485.152,49	4	397.925,082 485.250,723	118.291
4	397.925,082 485.250,723	1	397.920,476 485.254,603	6.022

**** Lungimile segmentelor sunt determinate în planul de proiecție Stereo 70 și sunt rotunjite la 1 milimetru.**

***** Distanța dintre puncte este formată din segmente cumulate ce sunt mai mici decât valoarea 1 milimetru.**

**DATE DESPRE IMOBILUL NR. 9476**

Oficiul de Cadastru și Publicitate Imobiliară ALBA
Biroul de Cadastru și Publicitate Imobiliară Sebes

A. Partea I. Descrierea imobilului

TEREN Extravilan

Adresa: Jud. Alba

Nr. Crt	Nr cadastral Nr. topografic	Suprafața* (mp)	Observații / Referințe
A1		474	Sector cadastral:58 Teren neimprejmut;

B. Partea II. Proprietari și acte

Inscrieri privitoare la dreptul de proprietate și alte drepturi reale		Referințe
1 / 15/06/2023		
Act Notarial nr. 43, din 26/05/2011 emis de NP ILIȘESCU SILVIA (CERTIFICAT DE MOSTENITOR;);		
B1	Intabulare, drept de PROPRIETATE, dobandit prin Succesiune, cota actuala 1/2, cota initiala 1/2 1) FARA GHEORGHE	A1
B2	Intabulare, drept de PROPRIETATE, dobandit prin Succesiune, cota actuala 1/2, cota initiala 1/2 1) LUCA MARIA	A1
Act Administrativ nr. 2791, din 29/05/2023 emis de PRIMARIA COMUNEI GÂRBOVA (ADEVERINTA;);		
B3	SE NOTEAZA POSESIA IN FAVOAREA 1) MUNTEAN ROMEO-IOAN	A1

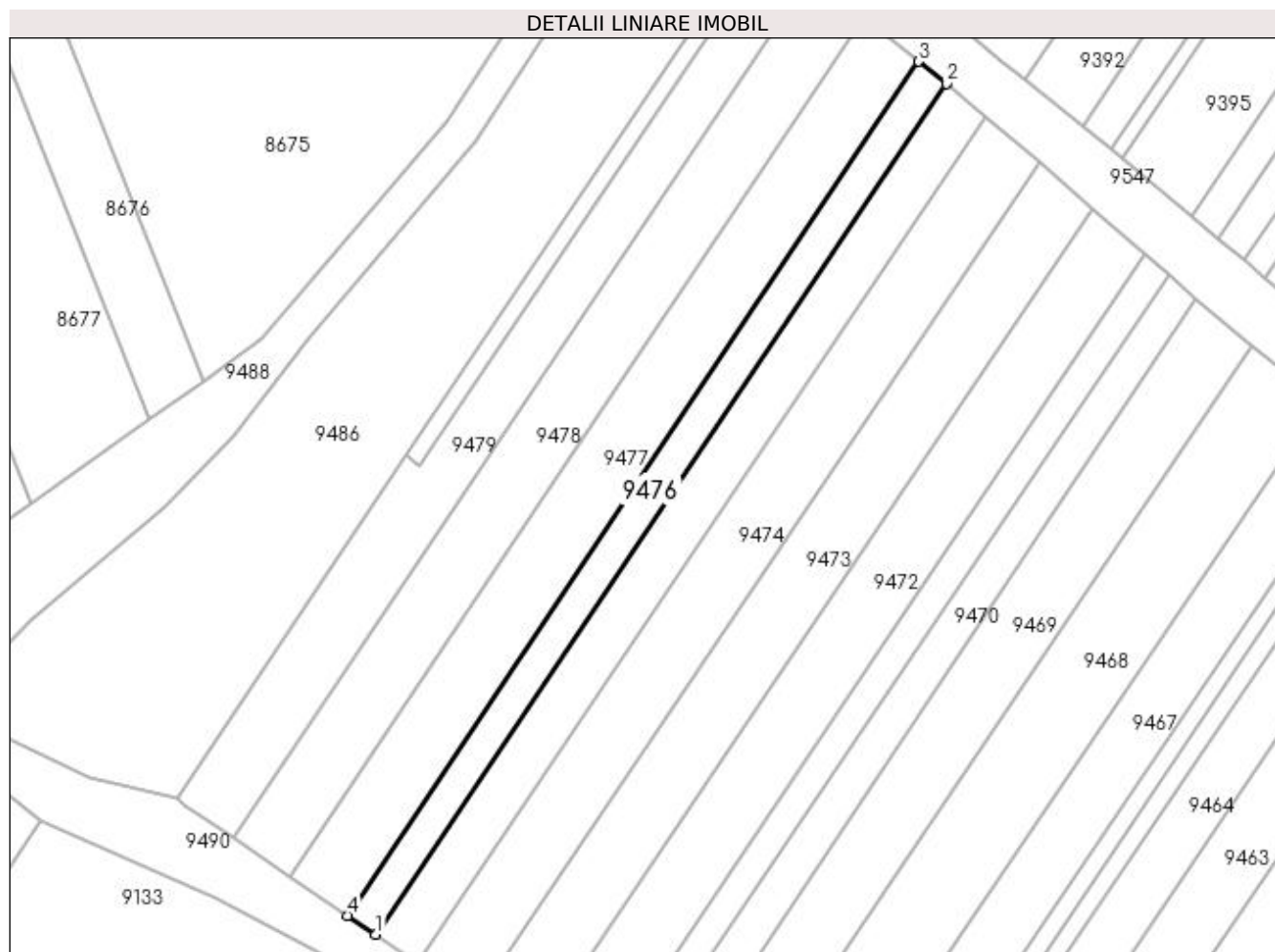
C. Partea III. SARCINI .

Inscrieri privind dezmembramintele dreptului de proprietate, drepturi reale de garanție și sarcini	Referințe
NU SUNT	

Anexa Nr. 1 La Partea I**Teren**

Nr cadastral	Suprafața (mp)*	Observații / Referințe
	474	

* Suprafața este determinată în planul de proiecție Stereo 70.

**Date referitoare la teren**

Crt	Categorie folosință	Intra vilan	Suprafața (mp)	Tarla	Parcelă	Nr. topo	Observații / Referințe
1	vie	NU	474	-	1771/40	-	

Lungime Segmente

1) Valorile lungimilor segmentelor sunt obținute din proiecție în plan.

Punct început	X / Y	Punct sfârșit	X / Y	Lungime segment (** (m)
1	397.854,231 485.155,856	2	397.920,476 485.254,603	118.909
2	397.920,476 485.254,603	3	397.917,264 485.257,148	4.098
3	397.917,264 485.257,148	4	397.851,023 485.158,037	119.209
4	397.851,023 485.158,037	1	397.854,231 485.155,856	3.879

**** Lungimile segmentelor sunt determinate în planul de proiecție Stereo 70 și sunt rotunjite la 1 milimetru.**

***** Distanța dintre puncte este formată din segmente cumulate ce sunt mai mici decât valoarea 1 milimetru.**

**DATE DESPRE IMOBILUL NR. 9477**

Oficiul de Cadastru și Publicitate Imobiliară ALBA
Biroul de Cadastru și Publicitate Imobiliară Sebes

A. Partea I. Descrierea imobilului

TEREN Extravilan

Adresa: Jud. Alba

Nr. Crt	Nr cadastral Nr. topografic	Suprafața* (mp)	Observații / Referințe
A1		960	Sector cadastral:58 Teren neimprejmuit;

B. Partea II. Proprietari și acte

Inscrieri privitoare la dreptul de proprietate și alte drepturi reale	Referințe
1 / 23/05/2023	
Act Administrativ nr. 9300/1077, din 22/01/1999 emis de CJSDPAT ALBA (TITLU DE PROPRIETATE;);	
B1	A1
Intabulare, drept de PROPRIETATE, dobandit prin Reconstituire, cota actuala 1/1, cota initiala 1/1	
1) OPRIȘ ELISABETA	
2) DOCOLINA EMILIA	

C. Partea III. SARCINI .

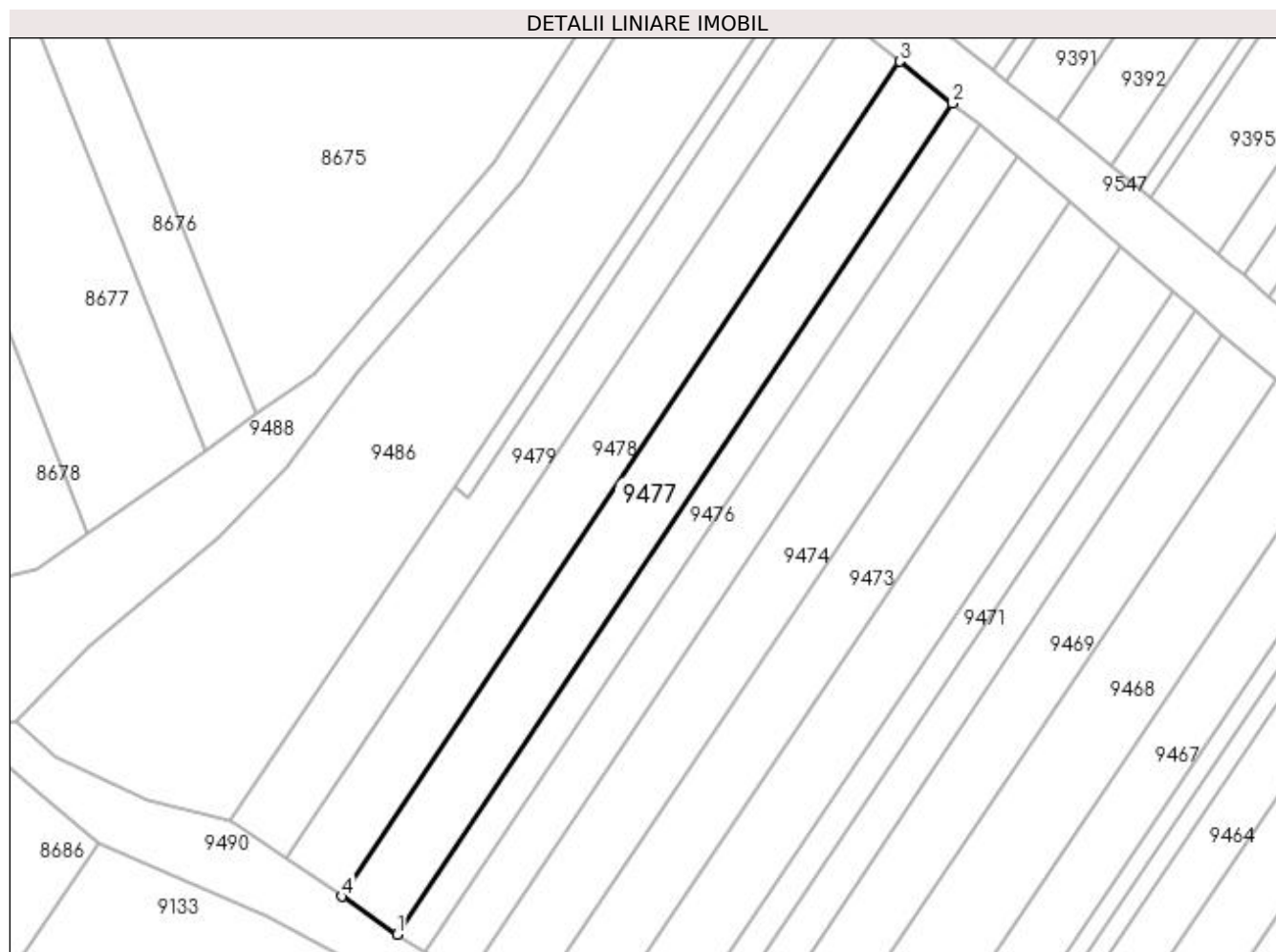
Inscrieri privind dezmembramintele dreptului de proprietate, drepturi reale de garanție și sarcini	Referințe
NU SUNT	

Anexa Nr. 1 La Partea I

Teren

Nr cadastral	Suprafața (mp)*	Observații / Referințe
	960	

* Suprafața este determinată în planul de proiecție Stereo 70.



Date referitoare la teren

Crt	Categorie folosință	Intra vilan	Suprafața (mp)	Tarla	Parcelă	Nr. topo	Observații / Referințe
1	vie	NU	960	188	1771/41	-	GREȘIT NR TOPO 1771/40 DIN TP, CORECT NR TOPO 1771/41 DIN PLAN

Lungime Segmente

1) Valorile lungimilor segmentelor sunt obținute din proiecție în plan.

Punct început	X / Y	Punct sfârșit	X / Y	Lungime segment (** (m)
1	397.851,023 485.158,037	2	397.917,264 485.257,148	119.209
2	397.917,264 485.257,148	3	397.910,947 485.262,154	8.06
3	397.910,947 485.262,154	4	397.844,38 485.162,554	119.797
4	397.844,38 485.162,554	1	397.851,023 485.158,037	8.033

**** Lungimile segmentelor sunt determinate în planul de proiecție Stereo 70 și sunt rotunjite la 1 milimetru.**

***** Distanța dintre puncte este formată din segmente cumulate ce sunt mai mici decât valoarea 1 milimetru.**

**DATE DESPRE IMOBILUL NR. 9478**

Oficiul de Cadastru și Publicitate Imobiliară ALBA
Biroul de Cadastru și Publicitate Imobiliară Sebes

A. Partea I. Descrierea imobilului

TEREN Extravilan

Adresa: Jud. Alba

Nr. Crt	Nr cadastral Nr. topografic	Suprafața* (mp)	Observații / Referințe
A1		965	Sector cadastral:58 Teren neimprijmit;

B. Partea II. Proprietari și acte

Inscrieri privitoare la dreptul de proprietate și alte drepturi reale		Referințe
1 / 15/06/2023		
Act Administrativ nr. 9300/1032, din 21/07/1998 emis de CJSDPAT ALBA (TITLU DE PROPRIETATE;);		
B1	Intabulare, drept de PROPRIETATE, dobândit prin Reconstituire, cota actuala 1/1, cota initiala 1/1 1) MUNTEAN CONSTANTIN	A1
Act Administrativ nr. 2833, din 30/05/2023 emis de PRIMARIA COMUNEI GÂRBOVA (ADEVERINTA;);		
B2	SE NOTEAZA POSESIA IN FAVOAREA 1) BORDEAN IOAN	A1

C. Partea III. SARCINI .

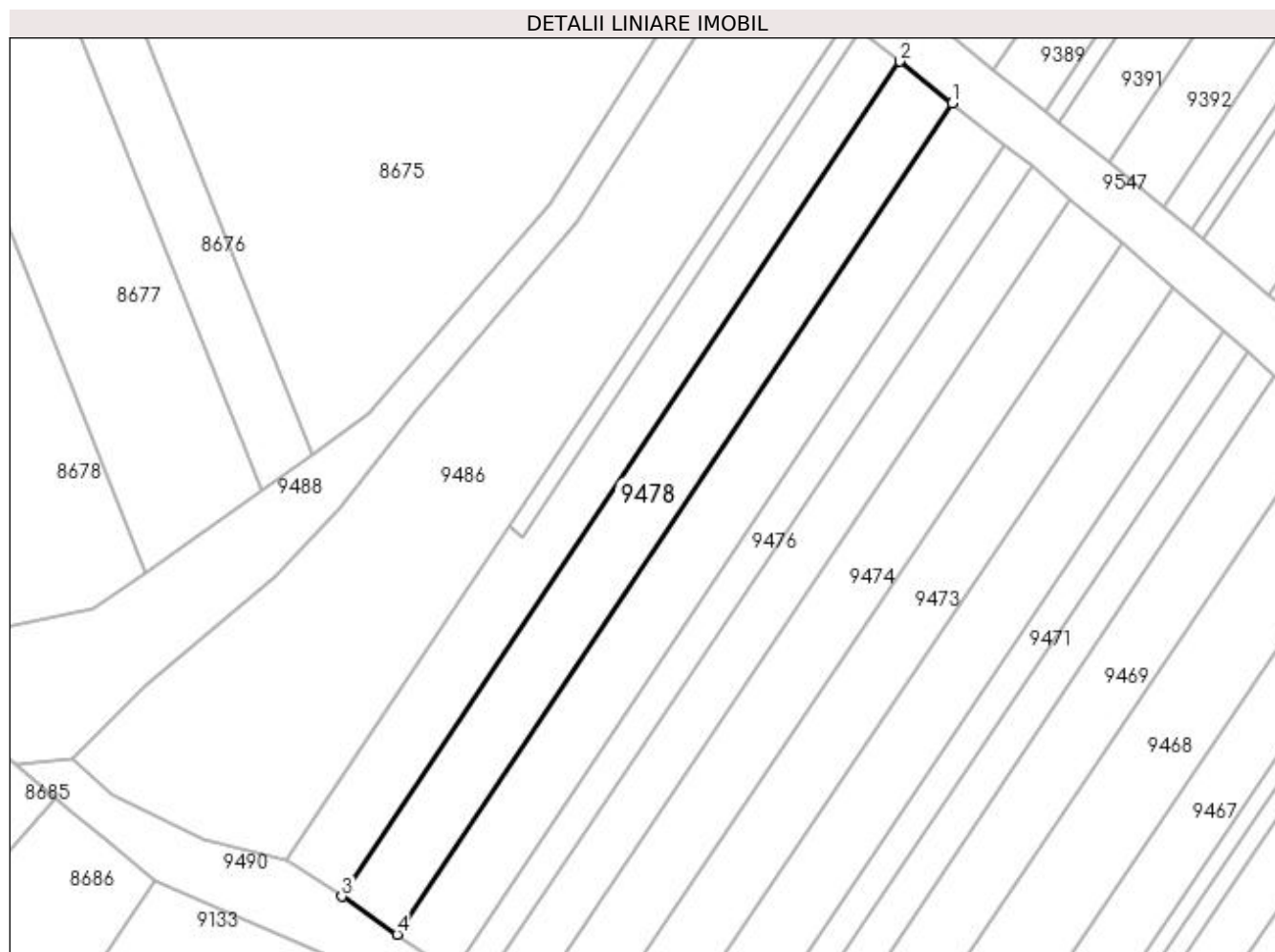
Inscrieri privind dezmembramintele dreptului de proprietate, drepturi reale de garanție și sarcini	Referințe
NU SUNT	

Anexa Nr. 1 La Partea I

Teren

Nr cadastral	Suprafața (mp)*	Observații / Referințe
	965	

* Suprafața este determinată în planul de proiecție Stereo 70.



Date referitoare la teren

Crt	Categorie folosință	Intra vilan	Suprafața (mp)	Tarla	Parcelă	Nr. topo	Observații / Referințe
1	vie	NU	965	188	1771/42	-	

Lungime Segmente

1) Valorile lungimilor segmentelor sunt obținute din proiecție în plan.

Punct început	X / Y	Punct sfârșit	X / Y	Lungime segment (** (m)
1	397.910,947 485.262,154	2	397.904,628 485.267,161	8.062
2	397.904,628 485.267,161	3	397.837,735 485.167,073	120.384
3	397.837,735 485.167,073	4	397.844,38 485.162,554	8.036
4	397.844,38 485.162,554	1	397.910,947 485.262,154	119.797

**** Lungimile segmentelor sunt determinate în planul de proiecție Stereo 70 și sunt rotunjite la 1 milimetru.**

***** Distanța dintre puncte este formată din segmente cumulate ce sunt mai mici decât valoarea 1 milimetru.**

**DATE DESPRE IMOBILUL NR. 9479**

Oficiul de Cadastru și Publicitate Imobiliară ALBA
Biroul de Cadastru și Publicitate Imobiliară Sebes

A. Partea I. Descrierea imobilului

TEREN Extravilan

Adresa: Jud. Alba

Nr. Crt	Nr cadastral Nr. topografic	Suprafața* (mp)	Observații / Referințe
A1		818	Sector cadastral:58 Teren neimprijmit;

B. Partea II. Proprietari și acte

Inscrieri privitoare la dreptul de proprietate și alte drepturi reale		Referințe
1 / 15/06/2023		
Act Administrativ nr. 6415/583, din 10/05/1995 emis de CJSDPAT ALBA (TITLU DE PROPRIETATE;);		
B1	Intabulare, drept de PROPRIETATE, dobândit prin Reconstituire, cota actuala 1/1, cota initiala 1/1 1) BÎRSAN IOAN	A1
Act Administrativ nr. 2830, din 30/05/2023 emis de PRIMARIA COMUNEI GÂRBOVA (ADEVERINTA;);		
B2	SE NOTEAZA POSESIA IN FAVOAREA 1) BORDEAN IOAN	A1

C. Partea III. SARCINI .

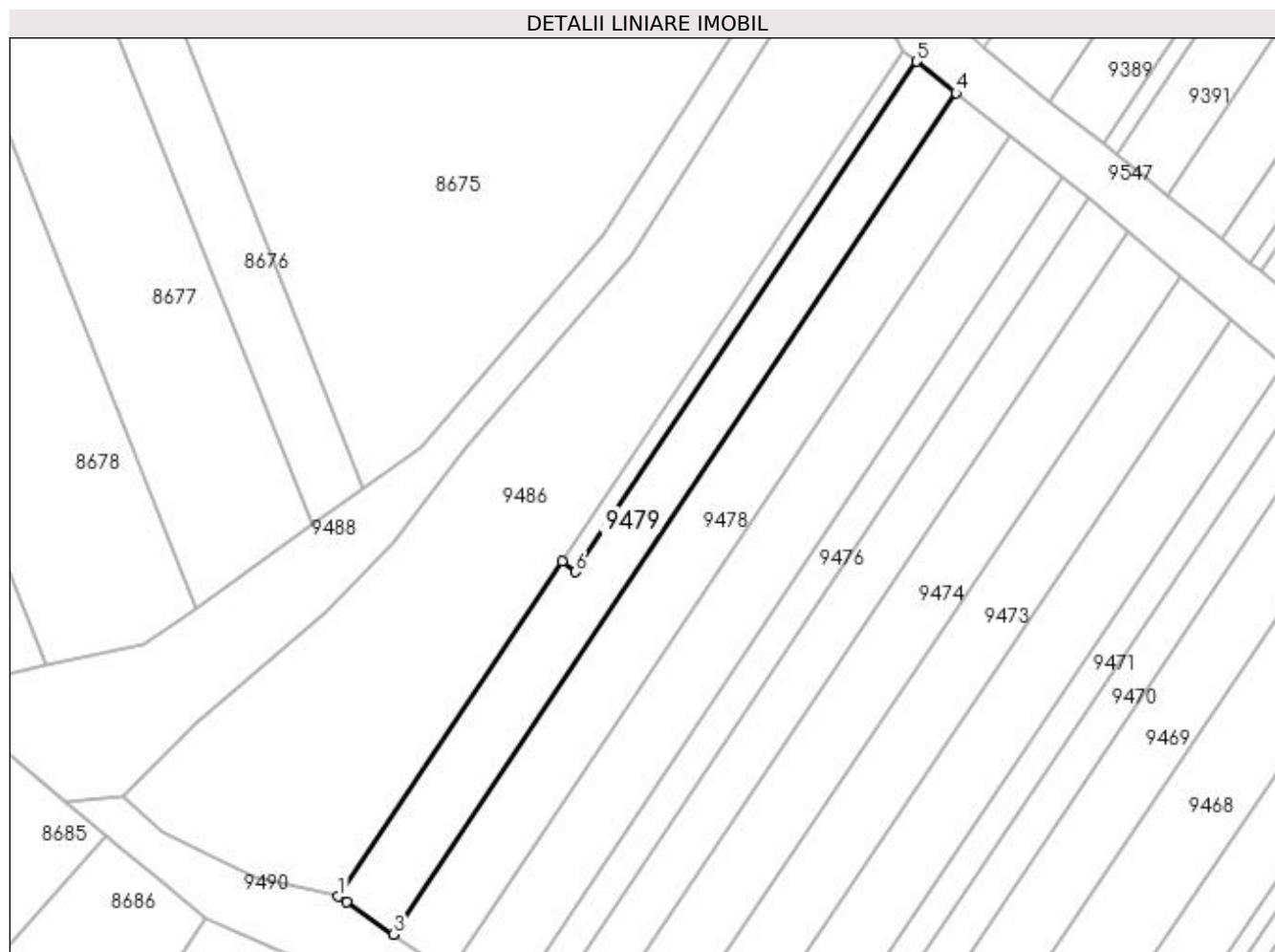
Inscrieri privind dezmembramintele dreptului de proprietate, drepturi reale de garanție și sarcini	Referințe
NU SUNT	

Anexa Nr. 1 La Partea I

Teren

Nr cadastral	Suprafața (mp)*	Observații / Referințe
	818	

* Suprafața este determinată în planul de proiecție Stereo 70.



Date referitoare la teren

Crt	Categorie folosință	Intra vilan	Suprafața (mp)	Tarla	Parcelă	Nr. topo	Observații / Referințe
1	vie	NU	818	-	1771/43	-	

Lungime Segmente

1) Valorile lungimilor segmentelor sunt obținute din proiecție în plan.

Punct început	X / Y	Punct sfârșit	X / Y	Lungime segment (** (m)
1	397.831,129 485.171,565	2	397.832,127 485.170,886	1.207
2	397.832,127 485.170,886	3	397.837,735 485.167,073	6.781
3	397.837,735 485.167,073	4	397.904,628 485.267,161	120.384
4	397.904,628 485.267,161	5	397.899,919 485.270,892	6.008
5	397.899,919 485.270,892	6	397.859,355 485.210,199	73.001

Punct început	X / Y	Punct sfârșit	X / Y	Lungime segment (** (m)
6	397.859,355 485.210,199	7	397.857,783 485.211,445	2.006
7	397.857,783 485.211,445	1	397.831,129 485.171,565	47.967

** Lungimile segmentelor sunt determinate în planul de proiecție Stereo 70 și sunt rotunjite la 1 milimetru.

*** Distanța dintre puncte este formată din segmente cumulate ce sunt mai mici decât valoarea 1 milimetru.

**DATE DESPRE IMOBILUL NR. 9480**

Oficiul de Cadastru și Publicitate Imobiliară ALBA
Biroul de Cadastru și Publicitate Imobiliară Sebes

A. Partea I. Descrierea imobilului

TEREN Extravilan

Adresa: Jud. Alba

Nr. Crt	Nr cadastral Nr. topografic	Suprafața* (mp)	Observații / Referințe
A1		146	Sector cadastral:58 Teren neimpregmuit;

B. Partea II. Proprietari și acte

Inscrieri privitoare la dreptul de proprietate și alte drepturi reale		Referințe
1 / 15/06/2023		
Act Administrativ nr. 7100/796, din 25/02/1997 emis de CJSDPAT ALBA (TITLU DE PROPRIETATE;);		
B1	Intabulare, drept de PROPRIETATE, dobandit prin Reconstituire, cota actuala 1/2, cota initiala 1/2 1) MORARIU MARIA	A1
Act Notarial nr. 112, din 20/12/2018 emis de NP ILIȘESCU SILVIA (CERTIFICAT DE MOSTENITOR SUPLIMENTAR;);		
B2	Intabulare, drept de PROPRIETATE, dobandit prin Succesiune, cota actuala 1/2, cota initiala 1/2 1) FĂȚAN ALINA-ELENA	A1

C. Partea III. SARCINI .

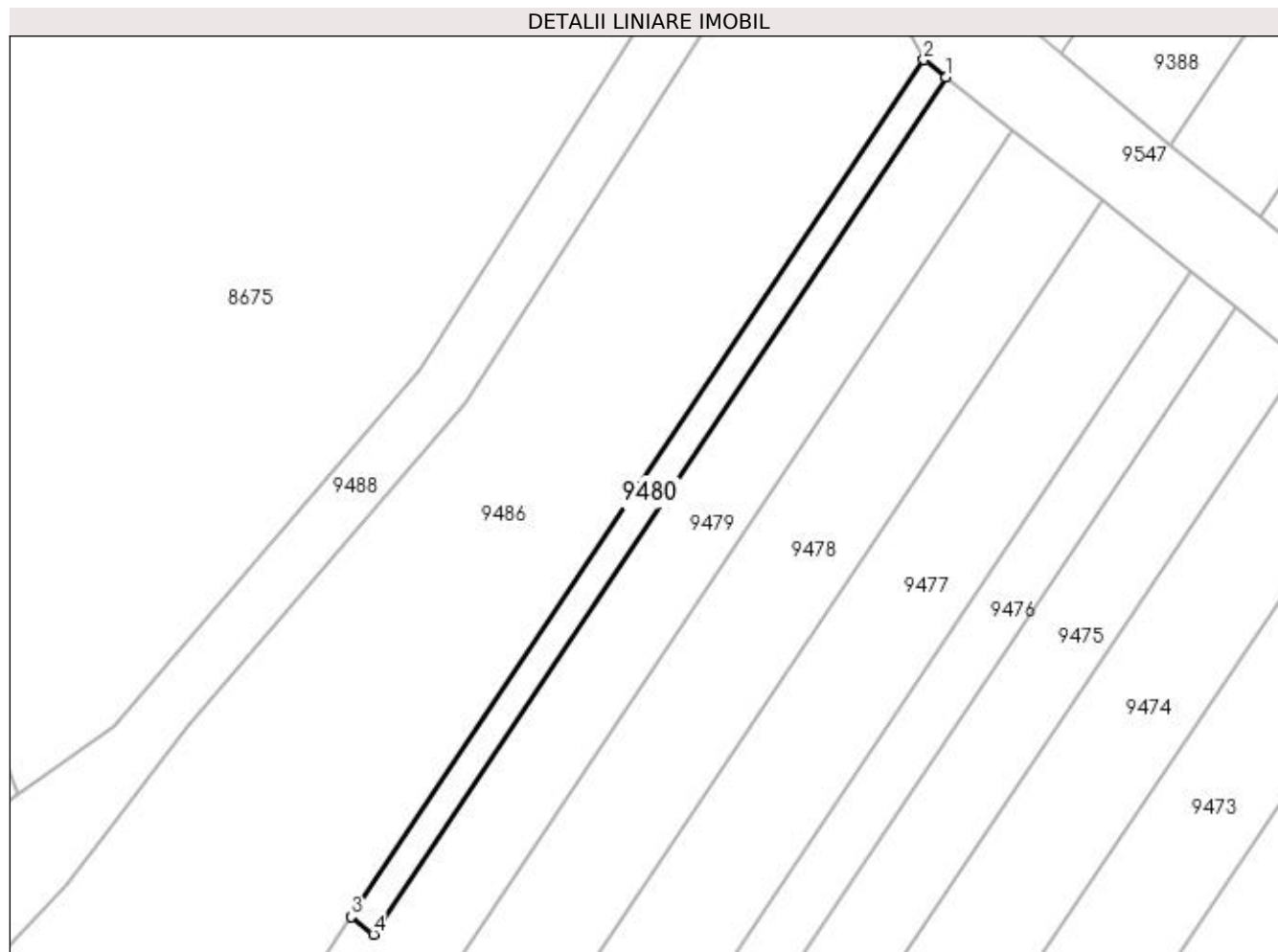
Inscrieri privind dezmembramintele dreptului de proprietate, drepturi reale de garanție și sarcini	Referințe
NU SUNT	

Anexa Nr. 1 La Partea I

Teren

Nr cadastral	Suprafața (mp)*	Observații / Referințe
	146	

* Suprafața este determinată în planul de proiecție Stereo 70.



Date referitoare la teren

Crt	Categorie folosință	Intra vilan	Suprafața (mp)	Tarla	Parcelă	Nr. topo	Observații / Referințe
1	vie	NU	146	-	1771/44	-	GREȘIT NR TOPO 1772/44 DIN TP, CORECT NR TOPO 1771/44 DIN PLAN

Lungime Segmente

1) Valorile lungimilor segmentelor sunt obținute din proiecție în plan.

Punct început	X / Y	Punct sfârșit	X / Y	Lungime segment (** (m)
1	397.899,919 485.270,892	2	397.898,346 485.272,138	2.007
2	397.898,346 485.272,138	3	397.857,783 485.211,445	73.0
3	397.857,783 485.211,445	4	397.859,355 485.210,199	2.006
4	397.859,355 485.210,199	1	397.899,919 485.270,892	73.001

**** Lungimile segmentelor sunt determinate în planul de proiecție Stereo 70 și sunt rotunjite la 1 milimetru.**

***** Distanța dintre puncte este formată din segmente cumulate ce sunt mai mici decât valoarea 1 milimetru.**

**DATE DESPRE IMOBILUL NR. 9481**

Oficiul de Cadastru și Publicitate Imobiliară ALBA
Biroul de Cadastru și Publicitate Imobiliară Sebes

A. Partea I. Descrierea imobilului

TEREN Extravilan

Adresa: Jud. Alba

Nr. Crt	Nr cadastral Nr. topografic	Suprafața* (mp)	Observații / Referințe
A1		419	Sector cadastral:58 Teren neimprejmuit;

B. Partea II. Proprietari și acte

Inscrieri privitoare la dreptul de proprietate și alte drepturi reale		Referințe
/		
Act Normativ nr. 7, din 13/03/1996 emis de PARLAMENTUL ROMANIEI (art. 13 alin 15);		
B1	Inscrierea provizorie, drept de PROPRIETATE, dobandit prin Lege, cota actuala 1/1, cota initiala 1/1 1) UAT GÂRBOVA, CIF:4562044, PROPRIETAR NEIDENTIFICAT	A1

C. Partea III. SARCINI .

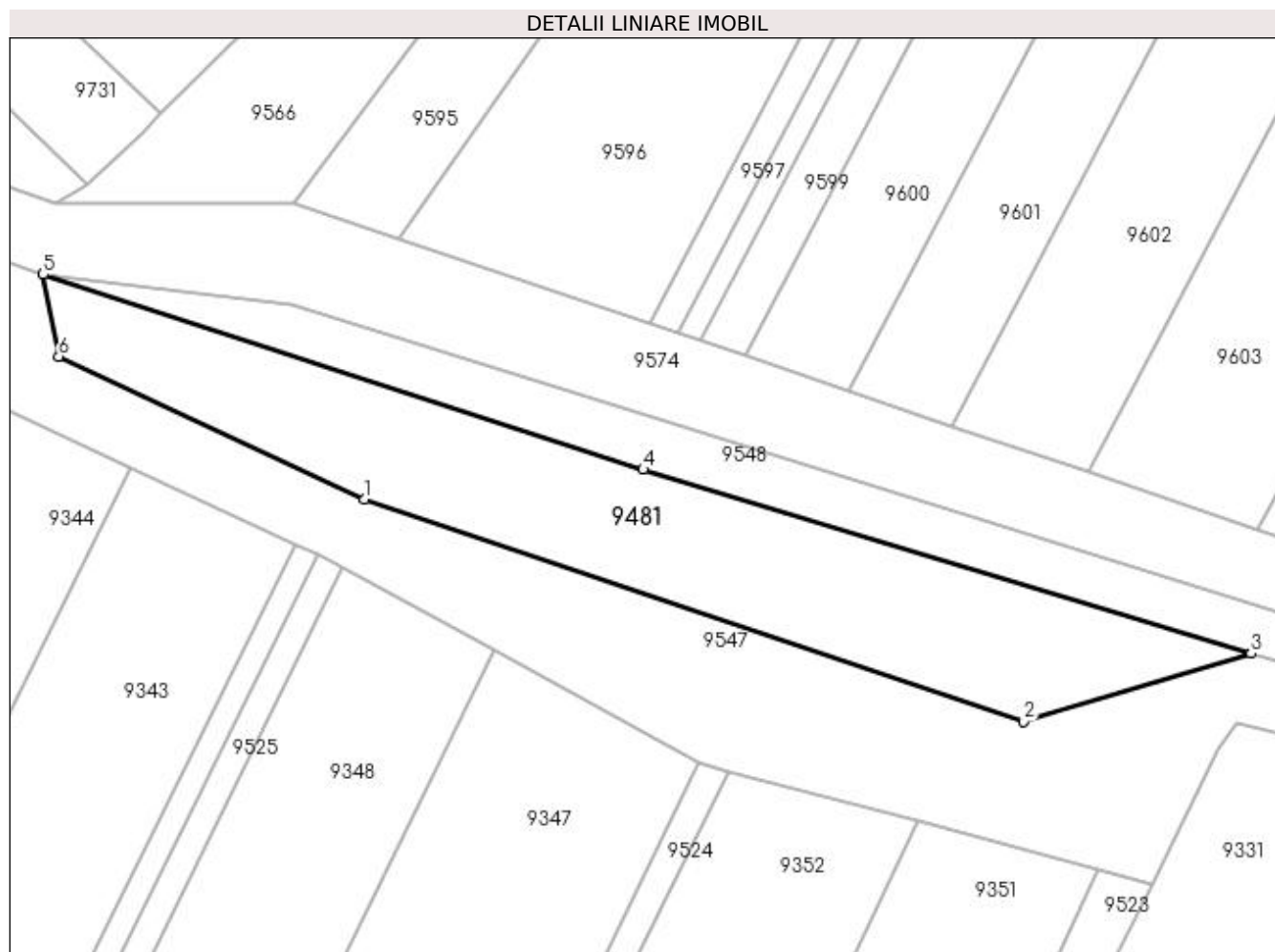
Inscrieri privind dezmembramintele dreptului de proprietate, drepturi reale de garanție și sarcini	Referințe
NU SUNT	

Anexa Nr. 1 La Partea I

Teren

Nr cadastral	Suprafața (mp)*	Observații / Referințe
	419	

* Suprafața este determinată în planul de proiecție Stereo 70.



Date referitoare la teren

Crt	Categorie folosință	Intra vilan	Suprafața (mp)	Tarla	Parcelă	Nr. topo	Observații / Referințe
1	faneata	NU	419	-	1664	-	

Lungime Segmente

1) Valorile lungimilor segmentelor sunt obținute din proiecție în plan.

Punct început	X / Y	Punct sfârșit	X / Y	Lungime segment (** (m)
1	398.308,164 485.109,253	2	398.345,626 485.096,617	39.536
2	398.345,626 485.096,617	3	398.358,559 485.100,49	13.5
3	398.358,559 485.100,49	4	398.324,013 485.110,93	36.089
4	398.324,013 485.110,93	5	398.289,899 485.122,02	35.871
5	398.289,899 485.122,02	6	398.290,793 485.117,358	4.747

Punct început	X / Y	Punct sfârșit	X / Y	Lungime segment (** (m)
6	398.290,793 485.117,358	1	398.308,164 485.109,253	19.169

** Lungimile segmentelor sunt determinate în planul de proiecție Stereo 70 și sunt rotunjite la 1 milimetru.

*** Distanța dintre puncte este formată din segmente cumulate ce sunt mai mici decât valoarea 1 milimetru.

**DATE DESPRE IMOBILUL NR. 9482**

Oficiul de Cadastru și Publicitate Imobiliară ALBA
Biroul de Cadastru și Publicitate Imobiliară Sebes

A. Partea I. Descrierea imobilului

TEREN Extravilan

Adresa: Jud. Alba

Nr. Crt	Nr cadastral Nr. topografic	Suprafața* (mp)	Observații / Referințe
A1		625	Sector cadastral:58 Teren neimprejmuit;

B. Partea II. Proprietari și acte

Inscrieri privitoare la dreptul de proprietate și alte drepturi reale	Referințe
1 / 20/07/2023	
Act Normativ nr. 974, din 05/09/2002 emis de GUVERNUL ROMÂNIEI;	
B1	A1
Intabulare, drept de PROPRIETATE"Poziția 533 din anexa 34 din HGR 974/2002", dobandit prin Lege, cota actuala 1/1, cota initiala 1/1 1) UAT GÂRBOVA - DOMENIUL PUBLIC, CIF:4562044	

C. Partea III. SARCINI .

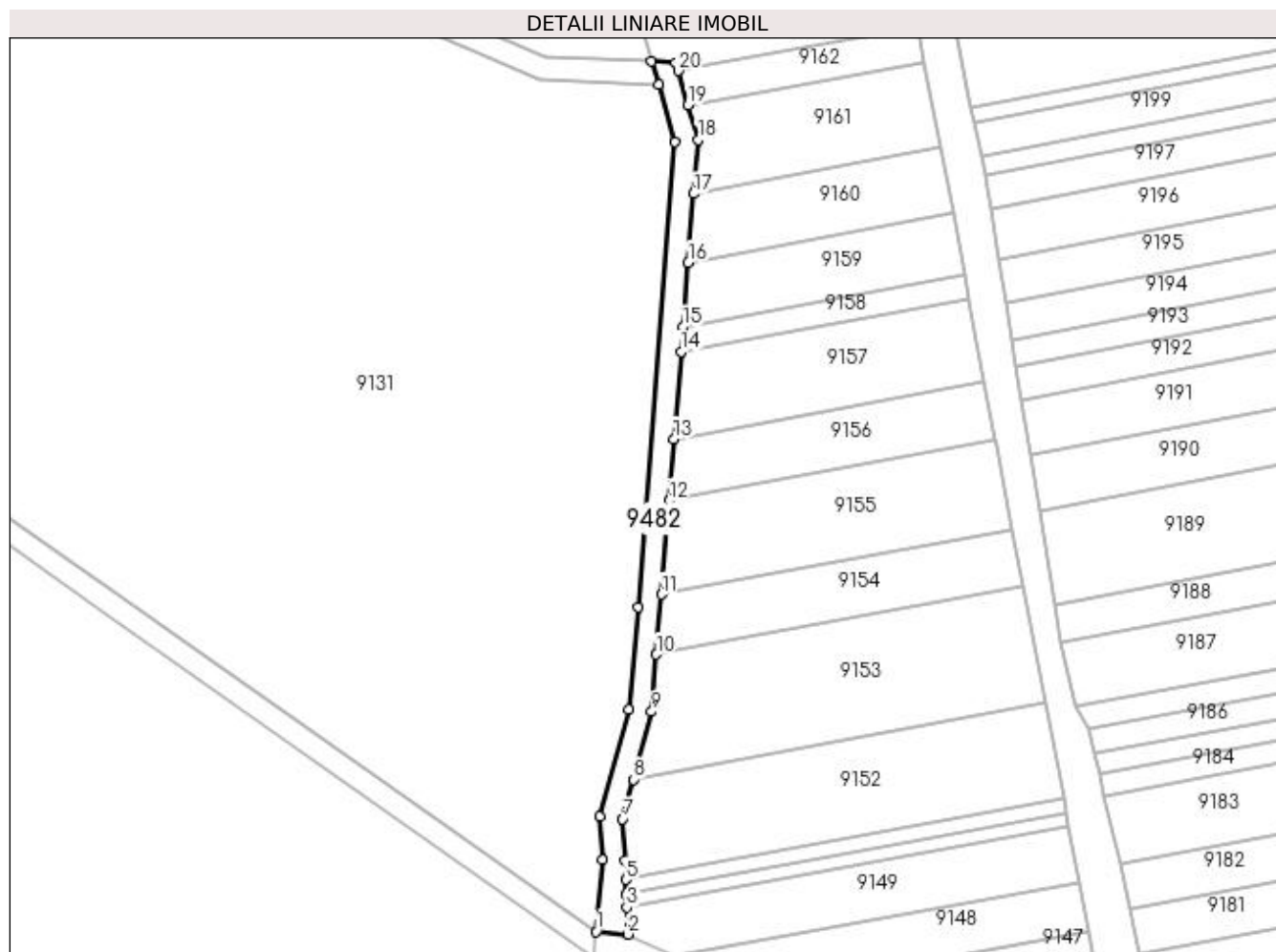
Inscrieri privind dezmembramintele dreptului de proprietate, drepturi reale de garanție și sarcini	Referințe
NU SUNT	

Anexa Nr. 1 La Partea I

Teren

Nr cadastral	Suprafața (mp)*	Observații / Referințe
	625	

* Suprafața este determinată în planul de proiecție Stereo 70.



Date referitoare la teren

Crt	Categorie folosință	Intravilan	Suprafața (mp)	Tarla	Parcelă	Nr. topo	Observații / Referințe
1	drum	NU	625	-	1759	-	

Lungime Segmente

1) Valorile lungimilor segmentelor sunt obținute din proiecție în plan.

Punct început	X / Y	Punct sfârșit	X / Y	Lungime segment (** (m)
1	397.963,77 484.782,232	2	397.969,374 484.781,777	5.622
3	397.969,193 484.786,549	4	397.969,106 484.788,837	2.29
5	397.969,008 484.791,405	6	397.968,879 484.794,819	3.416
7	397.968,464 484.802,074	8	397.970,351 484.809,066	7.242
9	397.973,571 484.821,003	10	397.974,391 484.831,092	10.122

Punct început	X / Y	Punct sfârșit	X / Y	Lungime segment (** (m)
2	397.969,374 484.781,777	3	397.969,193 484.786,549	4.775
4	397.969,106 484.788,837	5	397.969,008 484.791,405	2.57
6	397.968,879 484.794,819	7	397.968,464 484.802,074	7.267
8	397.970,351 484.809,066	9	397.973,571 484.821,003	12.364
10	397.974,391 484.831,092	11	397.975,252 484.841,672	10.615

Punct început	X / Y	Punct sfârșit	X / Y	Lungime segment (** (m)
11	397.975,252 484.841,672	12	397.976,598 484.858,228	16.611
13	397.977,479 484.869,066	14	397.978,73 484.884,457	15.442
15	397.979,083 484.888,791	16	397.980,007 484.900,159	11.405
17	397.980,994 484.912,297	18	397.981,767 484.921,799	9.533
19	397.979,987 484.927,891	20	397.978,227 484.933,917	6.278
21	397.977,797 484.935,391	22	397.973,573 484.935,585	4.228
23	397.974,758 484.931,527	24	397.977,72 484.921,387	10.564
25	397.971,194 484.839,451	26	397.969,528 484.821,373	18.155
27	397.964,434 484.802,492	28	397.964,869 484.794,878	7.626

Punct început	X / Y	Punct sfârșit	X / Y	Lungime segment (** (m)
12	397.976,598 484.858,228	13	397.977,479 484.869,066	10.874
14	397.978,73 484.884,457	15	397.979,083 484.888,791	4.348
16	397.980,007 484.900,159	17	397.980,994 484.912,297	12.178
18	397.981,767 484.921,799	19	397.979,987 484.927,891	6.347
20	397.978,227 484.933,917	21	397.977,797 484.935,391	1.535
22	397.973,573 484.935,585	23	397.974,758 484.931,527	4.227
24	397.977,72 484.921,387	25	397.971,194 484.839,451	82.195
26	397.969,528 484.821,373	27	397.964,434 484.802,492	19.556
28	397.964,869 484.794,878	1	397.963,77 484.782,232	12.694

** Lungimile segmentelor sunt determinate în planul de proiecție Stereo 70 și sunt rotunjite la 1 milimetru.

*** Distanța dintre puncte este formată din segmente cumulate ce sunt mai mici decât valoarea 1 milimetru.

**DATE DESPRE IMOBILUL NR. 9483**

Oficiul de Cadastru și Publicitate Imobiliară ALBA
Biroul de Cadastru și Publicitate Imobiliară Sebes

A. Partea I. Descrierea imobilului

TEREN Extravilan

Adresa: Jud. Alba

Nr. Crt	Nr cadastral Nr. topografic	Suprafața* (mp)	Observații / Referințe
A1		1.828	Sector cadastral:58 Teren neimprejmuit;

B. Partea II. Proprietari și acte

Inscrieri privitoare la dreptul de proprietate și alte drepturi reale	Referințe
1 / 20/07/2023	
Act Normativ nr. 974, din 05/09/2002 emis de GUVERNUL ROMÂNIEI;	
B1	A1
Intabulare, drept de PROPRIETATE"Poziția 534 din anexa 34 din HGR 974/2002", dobandit prin Lege, cota actuala 1/1, cota initiala 1/1 1) UAT GÂRBOVA - DOMENIUL PUBLIC, CIF:4562044	

C. Partea III. SARCINI .

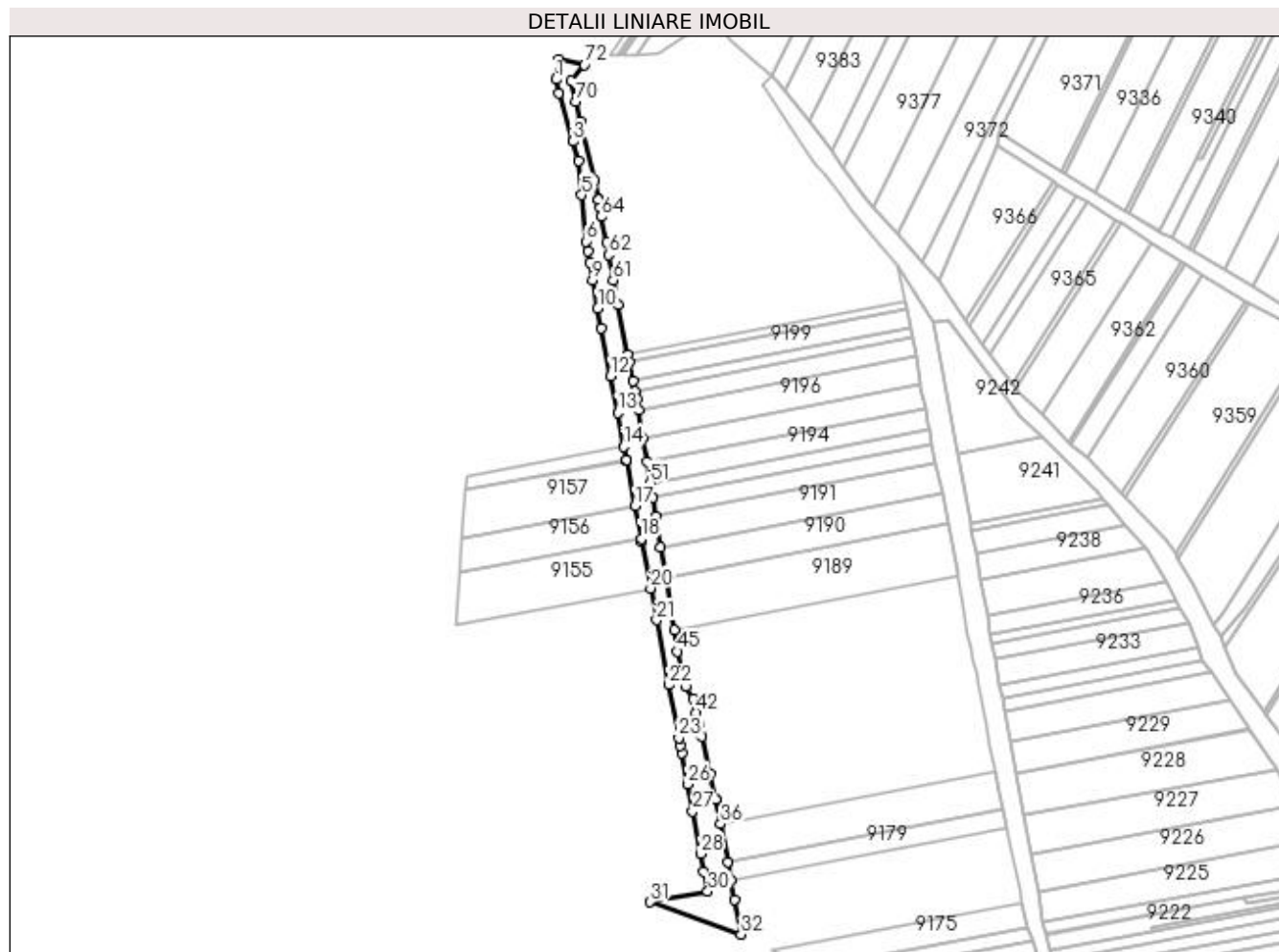
Inscrieri privind dezmembramintele dreptului de proprietate, drepturi reale de garanție și sarcini	Referințe
NU SUNT	

Anexa Nr. 1 La Partea I

Teren

Nr cadastral	Suprafața (mp)*	Observații / Referințe
	1.828	

* Suprafața este determinată în planul de proiecție Stereo 70.



Date referitoare la teren

Crt	Categorie folosință	Intra vilan	Suprafața (mp)	Tarla	Parcelă	Nr. topo	Observații / Referințe
1	drum	NU	1.828	-	1749/26	-	

Lungime Segmente

1) Valorile lungimilor segmentelor sunt obținute din proiecție în plan.

Punct început	X / Y	Punct sfârșit	X / Y	Lungime segment	Punct început	X / Y	Punct sfârșit	X / Y	Lungime segment	Punct început	X / Y	Punct sfârșit	X / Y	Lungime segment
1	398.007,303 485.014,515	2	398.008,093 485.010,249	4.339	2	398.008,093 485.010,249	3	398.012,655 484.994,841	16.069	3	398.012,655 484.994,841	4	398.014,396 484.988,755	6.33
4	398.014,396 484.988,755	5	398.015,391 484.977,831	10.969	5	398.015,391 484.977,831	6	398.016,727 484.963,169	14.723	6	398.016,727 484.963,169	7	398.017,268 484.960,074	3.142
7	398.017,268 484.960,074	8	398.017,904 484.956,442	3.687	8	398.017,904 484.956,442	9	398.018,867 484.950,94	5.586	9	398.018,867 484.950,94	10	398.020,461 484.941,827	9.251
10	398.020,461 484.941,827	11	398.021,583 484.935,501	6.425	11	398.021,583 484.935,501	12	398.024,543 484.920,368	15.42	12	398.024,543 484.920,368	13	398.026,799 484.908,831	11.756
13	398.026,799 484.908,831	14	398.028,745 484.897,995	11.009	14	398.028,745 484.897,995	15	398.029,492 484.893,838	4.224	15	398.029,492 484.893,838	16	398.029,566 484.893,424	0.421
16	398.029,566 484.893,424	17	398.032,266 484.879,191	14.487	17	398.032,266 484.879,191	18	398.034,223 484.868,878	10.497	18	398.034,223 484.868,878	19	398.034,429 484.867,793	1.104

Punct început	X / Y	Punct sfârșit	X / Y	Lungime segment	Punct început	X / Y	Punct sfârșit	X / Y	Lungime segment	Punct început	X / Y	Punct sfârșit	X / Y	Lungime segment
19	398.034,429 484.867,793	20	398.037,202 484.853,121	14.932	20	398.037,202 484.853,121	21	398.039,105 484.843,051	10.248	21	398.039,105 484.843,051	22	398.042,991 484.822,491	20.924
22	398.042,991 484.822,491	23	398.046,171 484.805,666	17.123	23	398.046,171 484.805,666	24	398.046,643 484.803,167	2.543	24	398.046,643 484.803,167	25	398.047,064 484.800,941	2.265
25	398.047,064 484.800,941	26	398.048,939 484.791,019	10.098	26	398.048,939 484.791,019	27	398.050,563 484.782,431	8.74	27	398.050,563 484.782,431	28	398.053,111 484.768,944	13.726
28	398.053,111 484.768,944	29	398.054,172 484.763,335	5.708	29	398.054,172 484.763,335	30	398.055,38 484.756,94	6.508	30	398.055,38 484.756,94	31	398.037,103 484.753,562	18.587
31	398.037,103 484.753,562	32	398.065,906 484.743,345	30.561	32	398.065,906 484.743,345	33	398.063,868 484.754,399	11.24	33	398.063,868 484.754,399	34	398.062,717 484.760,641	6.347
34	398.062,717 484.760,641	35	398.061,666 484.766,342	5.797	35	398.061,666 484.766,342	36	398.059,457 484.778,325	12.185	36	398.059,457 484.778,325	37	398.058,009 484.786,177	7.984
37	398.058,009 484.786,177	38	398.057,976 484.786,321	0.148	38	398.057,976 484.786,321	39	398.056,145 484.794,239	8.127	39	398.056,145 484.794,239	40	398.053,41 484.806,065	12.138
40	398.053,41 484.806,065	41	398.052,501 484.809,993	4.032	41	398.052,501 484.809,993	42	398.051,649 484.813,678	3.782	42	398.051,649 484.813,678	43	398.050,643 484.818,029	4.466
43	398.050,643 484.818,029	44	398.048,401 484.821,926	4.496	44	398.048,401 484.821,926	45	398.045,811 484.833,083	11.454	45	398.045,811 484.833,083	46	398.044,708 484.839,866	6.872
46	398.044,708 484.839,866	47	398.042,023 484.856,375	16.726	47	398.042,023 484.856,375	48	398.040,437 484.866,126	9.879	48	398.040,437 484.866,126	49	398.038,845 484.875,917	9.92
49	398.038,845 484.875,917	50	398.037,885 484.881,815	5.976	50	398.037,885 484.881,815	51	398.037,12 484.886,523	4.77	51	398.037,12 484.886,523	52	398.036,048 484.893,11	6.674
52	398.036,048 484.893,11	53	398.034,795 484.900,815	7.806	53	398.034,795 484.900,815	54	398.033,365 484.909,609	8.91	54	398.033,365 484.909,609	55	398.032,767 484.913,286	3.725
55	398.032,767 484.913,286	56	398.032,317 484.915,521	2.28	56	398.032,317 484.915,521	57	398.031,658 484.918,793	3.338	57	398.031,658 484.918,793	58	398.030,45 484.924,793	6.12
58	398.030,45 484.924,793	59	398.029,944 484.927,303	2.56	59	398.029,944 484.927,303	60	398.026,799 484.942,924	15.934	60	398.026,799 484.942,924	61	398.025,359 484.950,807	8.013
61	398.025,359 484.950,807	62	398.023,899 484.958,817	8.142	62	398.023,899 484.958,817	63	398.023,203 484.962,635	3.881	63	398.023,203 484.962,635	64	398.021,678 484.971,004	8.507
64	398.021,678 484.971,004	65	398.021,173 484.973,771	2.813	65	398.021,173 484.973,771	66	398.020,712 484.976,302	2.573	66	398.020,712 484.976,302	67	398.020,645 484.976,595	0.301
67	398.020,645 484.976,595	68	398.019,322 484.982,355	5.91	68	398.019,322 484.982,355	69	398.015,03 485.001,054	19.185	69	398.015,03 485.001,054	70	398.013,541 485.007,537	6.652
70	398.013,541 485.007,537	71	398.012,021 485.014,16	6.795	71	398.012,021 485.014,16	72	398.016,297 485.019,129	6.556	72	398.016,297 485.019,129	73	398.008,185 485.020,783	8.279
73	398.008,185 485.020,783	1	398.007,303 485.014,515	6.33										

** Lungimile segmentelor sunt determinate în planul de proiecție Stereo 70 și sunt rotunjite la 1 milimetru.

*** Distanța dintre puncte este formată din segmente cumulate ce sunt mai mici decât valoarea 1 milimetru.

**DATE DESPRE IMOBILUL NR. 9484**

Oficiul de Cadastru și Publicitate Imobiliară ALBA
Biroul de Cadastru și Publicitate Imobiliară Sebes

A. Partea I. Descrierea imobilului

TEREN Extravilan

Adresa: Jud. Alba

Nr. Crt	Nr cadastral Nr. topografic	Suprafața* (mp)	Observații / Referințe
A1		379	Sector cadastral:58 Teren neimprejmuit;

B. Partea II. Proprietari și acte

Inscrieri privitoare la dreptul de proprietate și alte drepturi reale	Referințe
1 / 20/07/2023	
Act Normativ nr. 974, din 05/09/2002 emis de GUVERNUL ROMÂNIEI;	
B1	A1
Intabulare, drept de PROPRIETATE"Poziția 535 din anexa 34 din HGR 974/2002", dobandit prin Lege, cota actuala 1/1, cota initiala 1/1 1) UAT GÂRBOVA - DOMENIUL PUBLIC, CIF:4562044	

C. Partea III. SARCINI .

Inscrieri privind dezmembramintele dreptului de proprietate, drepturi reale de garanție și sarcini	Referințe
NU SUNT	

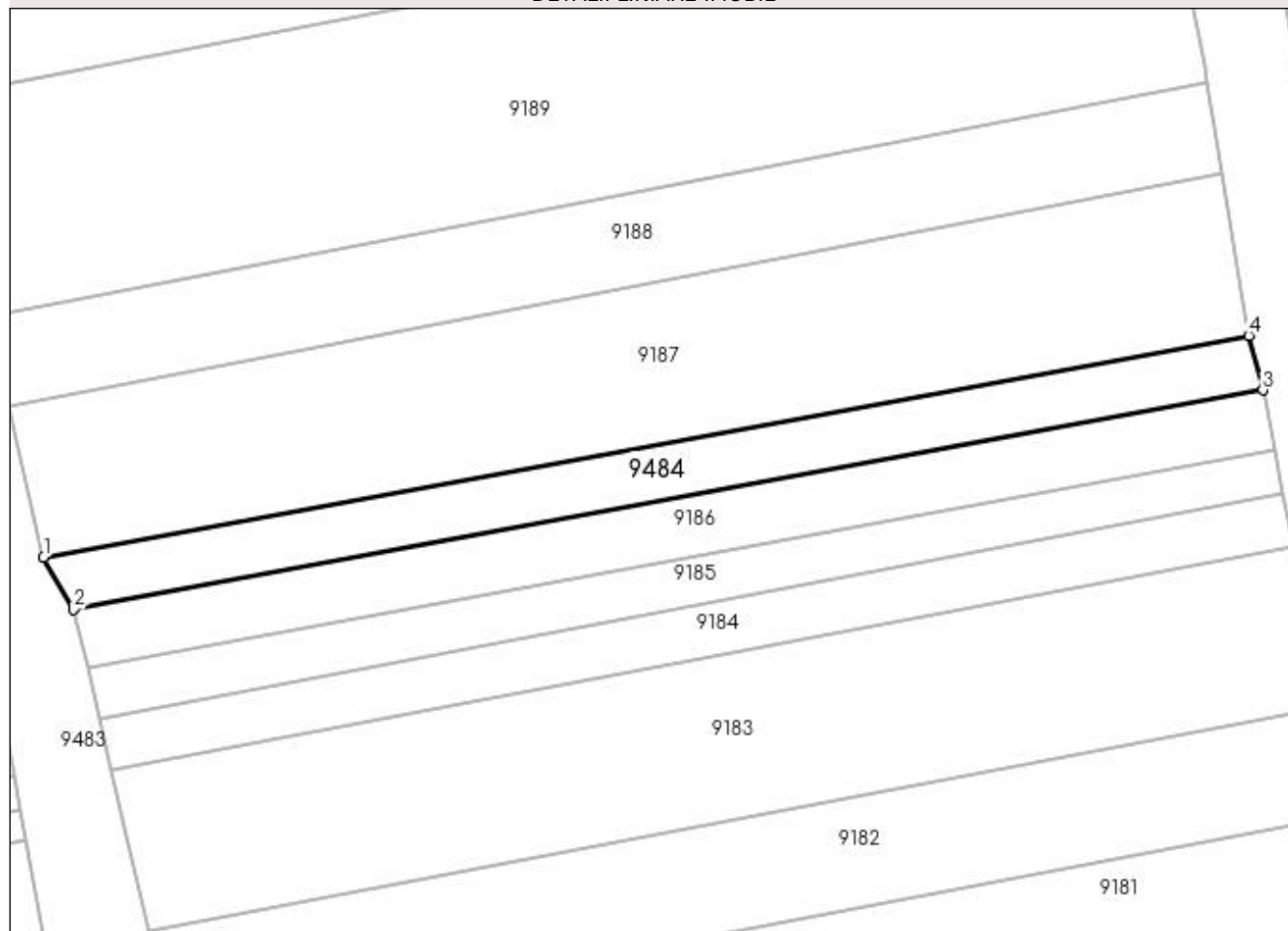
Anexa Nr. 1 La Partea I

Teren

Nr cadastral	Suprafața (mp)*	Observații / Referințe
	379	

* Suprafața este determinată în planul de proiecție Stereo 70.

DETALII LINIARE IMOBIL



Date referitoare la teren

Crt	Categorie folosință	Intra vilan	Suprafața (mp)	Tarla	Parcelă	Nr. topo	Observații / Referințe
1	drum	NU	379	-	1748/42/1	-	

Lungime Segmente

1) Valorile lungimilor segmentelor sunt obținute din proiecție în plan.

Punct început	X / Y	Punct sfârșit	X / Y	Lungime segment (** (m)
1	398.048,401 484.821,926	2	398.050,643 484.818,029	4.496
2	398.050,643 484.818,029	3	398.138,887 484.834,324	89.736
3	398.138,887 484.834,324	4	398.137,848 484.838,354	4.162
4	398.137,848 484.838,354	1	398.048,401 484.821,926	90.943

**** Lungimile segmentelor sunt determinate în planul de proiecție Stereo 70 și sunt rotunjite la 1 milimetru.**

***** Distanța dintre puncte este formată din segmente cumulate ce sunt mai mici decât valoarea 1 milimetru.**

**DATE DESPRE IMOBILUL NR. 9485**

Oficiul de Cadastru și Publicitate Imobiliară ALBA
Biroul de Cadastru și Publicitate Imobiliară Sebes

A. Partea I. Descrierea imobilului

TEREN Extravilan

Adresa: Jud. Alba

Nr. Crt	Nr cadastral Nr. topografic	Suprafața* (mp)	Observații / Referințe
A1		1.634	Sector cadastral:58 Teren neimprejmuit;

B. Partea II. Proprietari și acte

Inscrieri privitoare la dreptul de proprietate și alte drepturi reale	Referințe
1 / 20/07/2023	
Act Normativ nr. 974, din 05/09/2002 emis de GUVERNUL ROMÂNIEI;	
B1	A1
Intabulare, drept de PROPRIETATE"Poziția 536 din anexa 34 din HGR 974/2002", dobandit prin Lege, cota actuala 1/1, cota initiala 1/1 1) UAT GÂRBOVA - DOMENIUL PUBLIC, CIF:4562044	

C. Partea III. SARCINI .

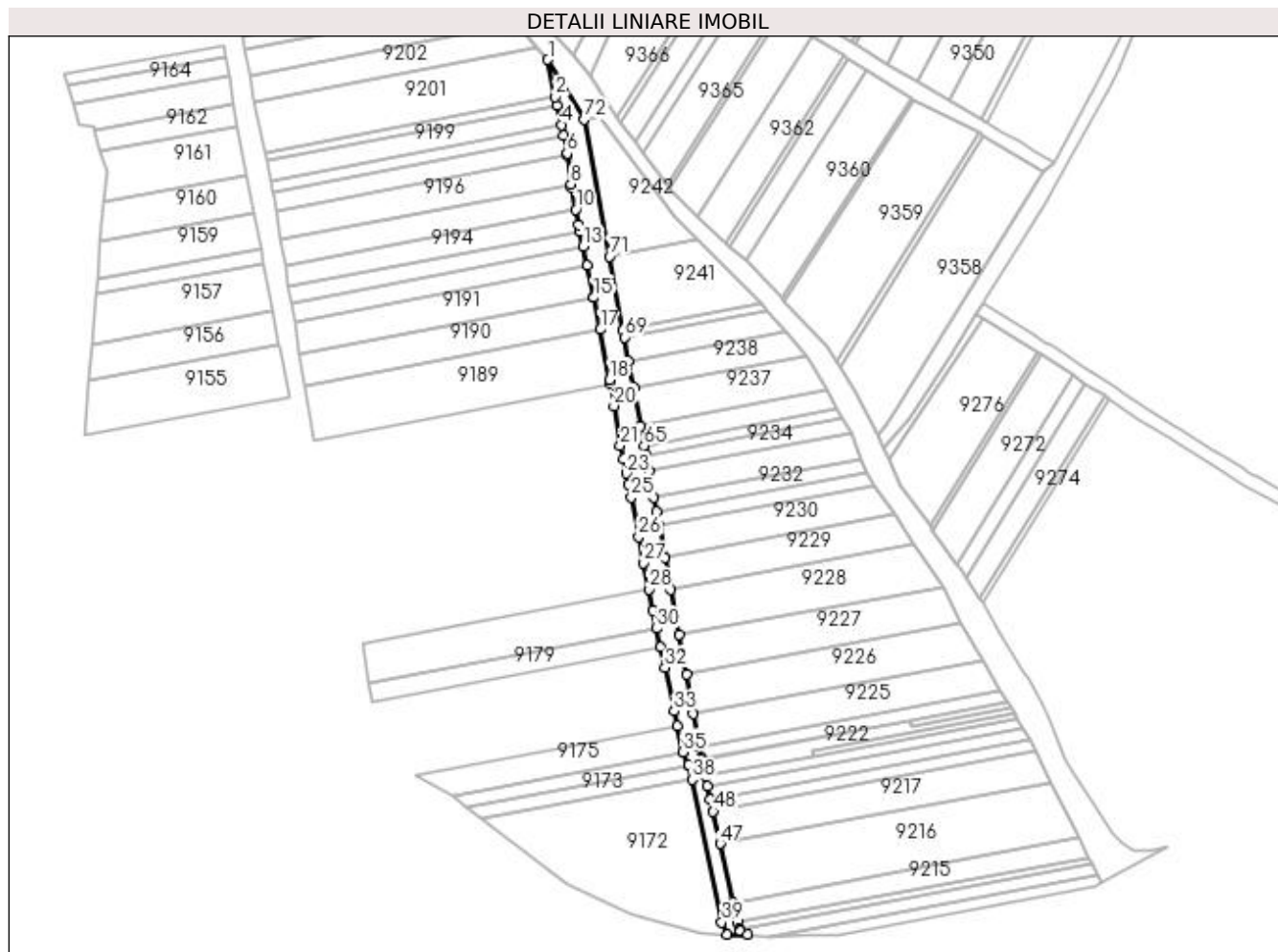
Inscrieri privind dezmembramintele dreptului de proprietate, drepturi reale de garanție și sarcini	Referințe
NU SUNT	

Anexa Nr. 1 La Partea I

Teren

Nr cadastral	Suprafața (mp)*	Observații / Referințe
	1.634	

* Suprafața este determinată în planul de proiecție Stereo 70.



Date referitoare la teren

Crt	Categorie folosință	Intravilan	Suprafața (mp)	Tarla	Parcelă	Nr. topo	Observații / Referințe
1	drum	NU	1.634	-	1748/42/2	-	

Lungime Segmente

1) Valorile lungimilor segmentelor sunt obținute din proiecție în plan.

Punct început	X / Y	Punct sfârșit	X / Y	Lungime segment	Punct început	X / Y	Punct sfârșit	X / Y	Lungime segment	Punct început	X / Y	Punct sfârșit	X / Y	Lungime segment
1	398.115,826 484.955,562	2	398.118,159 484.944,272	11.529	2	398.118,159 484.944,272	3	398.118,678 484.941,765	2.56	3	398.118,678 484.941,765	4	398.119,917 484.935,771	6.121
4	398.119,917 484.935,771	5	398.120,592 484.932,502	3.338	5	398.120,592 484.932,502	6	398.121,711 484.927,089	5.527	6	398.121,711 484.927,089	7	398.121,768 484.926,615	0.477
7	398.121,768 484.926,615	8	398.122,827 484.917,75	8.928	8	398.122,827 484.917,75	9	398.122,931 484.916,881	0.875	9	398.122,931 484.916,881	10	398.124,262 484.910,08	6.93
10	398.124,262 484.910,08	11	398.125,174 484.905,418	4.75	11	398.125,174 484.905,418	12	398.125,567 484.903,538	1.921	12	398.125,567 484.903,538	13	398.126,542 484.898,869	4.77
13	398.126,542 484.898,869	14	398.127,763 484.893,022	5.973	14	398.127,763 484.893,022	15	398.129,776 484.883,38	9.85	15	398.129,776 484.883,38	16	398.129,789 484.883,315	0.066
16	398.129,789 484.883,315	17	398.131,653 484.873,617	9.876	17	398.131,653 484.873,617	18	398.134,568 484.858,455	15.44	18	398.134,568 484.858,455	19	398.134,775 484.857,192	1.28

Punct început	X / Y	Punct sfârșit	X / Y	Lungime segment	Punct început	X / Y	Punct sfârșit	X / Y	Lungime segment	Punct început	X / Y	Punct sfârșit	X / Y	Lungime segment
19	398.134,775 484.857,192	20	398.135,887 484.850,411	6.872	20	398.135,887 484.850,411	21	398.137,848 484.838,354	12.215	21	398.137,848 484.838,354	22	398.138,887 484.834,324	4.162
22	398.138,887 484.834,324	23	398.139,729 484.829,942	4.462	23	398.139,729 484.829,942	24	398.140,365 484.826,629	3.373	24	398.140,365 484.826,629	25	398.141,125 484.822,672	4.029
25	398.141,125 484.822,672	26	398.143,413 484.810,762	12.128	26	398.143,413 484.810,762	27	398.144,945 484.802,787	8.121	27	398.144,945 484.802,787	28	398.146,479 484.794,801	8.132
28	398.146,479 484.794,801	29	398.147,73 484.788,29	6.63	29	398.147,73 484.788,29	30	398.148,883 484.782,855	5.556	30	398.148,883 484.782,855	31	398.150,086 484.777,184	5.797
31	398.150,086 484.777,184	32	398.151,404 484.770,972	6.35	32	398.151,404 484.770,972	33	398.154,202 484.757,785	13.481	33	398.154,202 484.757,785	34	398.155,161 484.753,263	4.623
34	398.155,161 484.753,263	35	398.156,824 484.745,425	8.012	35	398.156,824 484.745,425	36	398.158,656 484.741,464	4.364	36	398.158,656 484.741,464	37	398.158,668 484.741,407	0.058
37	398.158,668 484.741,407	38	398.159,586 484.737,02	4.482	38	398.159,586 484.737,02	39	398.168,666 484.693,605	44.354	39	398.168,666 484.693,605	40	398.170,338 484.690,012	3.963
40	398.170,338 484.690,012	41	398.176,453 484.690,036	6.115	41	398.176,453 484.690,036	42	398.174,309 484.690,985	2.345	42	398.174,309 484.690,985	43	398.173,96 484.691,095	0.366
43	398.173,96 484.691,095	44	398.173,85 484.691,598	0.515	44	398.173,85 484.691,598	45	398.173,438 484.693,483	1.929	45	398.173,438 484.693,483	46	398.172,069 484.699,74	6.405
46	398.172,069 484.699,74	47	398.168,183 484.717,506	18.186	47	398.168,183 484.717,506	48	398.166,042 484.727,295	10.02	48	398.166,042 484.727,295	49	398.165,244 484.730,946	3.737
49	398.165,244 484.730,946	50	398.164,36 484.734,937	4.088	50	398.164,36 484.734,937	51	398.163,672 484.738,046	3.184	51	398.163,672 484.738,046	52	398.162,549 484.743,112	5.189
52	398.162,549 484.743,112	53	398.162,459 484.743,516	0.414	53	398.162,459 484.743,516	54	398.161,825 484.747,095	3.635	54	398.161,825 484.747,095	55	398.160,073 484.756,994	10.053
55	398.160,073 484.756,994	56	398.157,96 484.768,93	12.122	56	398.157,96 484.768,93	57	398.155,808 484.781,086	12.345	57	398.155,808 484.781,086	58	398.153,112 484.794,658	13.837
58	398.153,112 484.794,658	59	398.151,346 484.804,293	9.796	59	398.151,346 484.804,293	60	398.149,572 484.813,975	9.843	60	398.149,572 484.813,975	61	398.148,773 484.818,333	4.431
61	398.148,773 484.818,333	62	398.147,988 484.822,615	4.353	62	398.147,988 484.822,615	63	398.146,517 484.830,638	8.157	63	398.146,517 484.830,638	64	398.145,638 484.835,432	4.874
64	398.145,638 484.835,432	65	398.145,099 484.838,373	2.99	65	398.145,099 484.838,373	66	398.143,993 484.844,41	6.137	66	398.143,993 484.844,41	67	398.141,885 484.855,912	11.694
67	398.141,885 484.855,912	68	398.140,374 484.864,152	8.377	68	398.140,374 484.864,152	69	398.139,065 484.871,291	7.258	69	398.139,065 484.871,291	70	398.138,65 484.873,56	2.307
70	398.138,65 484.873,56	71	398.134,567 484.895,83	22.641	71	398.134,567 484.895,83	72	398.126,937 484.937,46	42.323	72	398.126,937 484.937,46	1	398.115,826 484.955,562	21.24

** Lungimile segmentelor sunt determinate în planul de proiecție Stereo 70 și sunt rotunjite la 1 milimetru.

*** Distanța dintre puncte este formată din segmente cumulate ce sunt mai mici decât valoarea 1 milimetru.

**DATE DESPRE IMOBILUL NR. 9486**

Oficiul de Cadastru și Publicitate Imobiliară ALBA
Biroul de Cadastru și Publicitate Imobiliară Sebes

A. Partea I. Descrierea imobilului

TEREN Extravilan

Adresa: Jud. Alba

Nr. Crt	Nr cadastral Nr. topografic	Suprafața* (mp)	Observații / Referințe
A1		2.259	Sector cadastral:58 Teren neimprejmuit;

B. Partea II. Proprietari și acte

Inscrieri privitoare la dreptul de proprietate și alte drepturi reale	Referințe
1 / 20/07/2023	
Act Normativ nr. 974, din 05/09/2002 emis de GUVERNUL ROMÂNIEI;	
B1	A1
Intabulare, drept de PROPRIETATE"Poziția 147 din anexa 34 din HGR 974/2002", dobandit prin Lege, cota actuala 1/1, cota initiala 1/1 1) UAT GÂRBOVA - DOMENIUL PUBLIC, CIF:4562044	

C. Partea III. SARCINI .

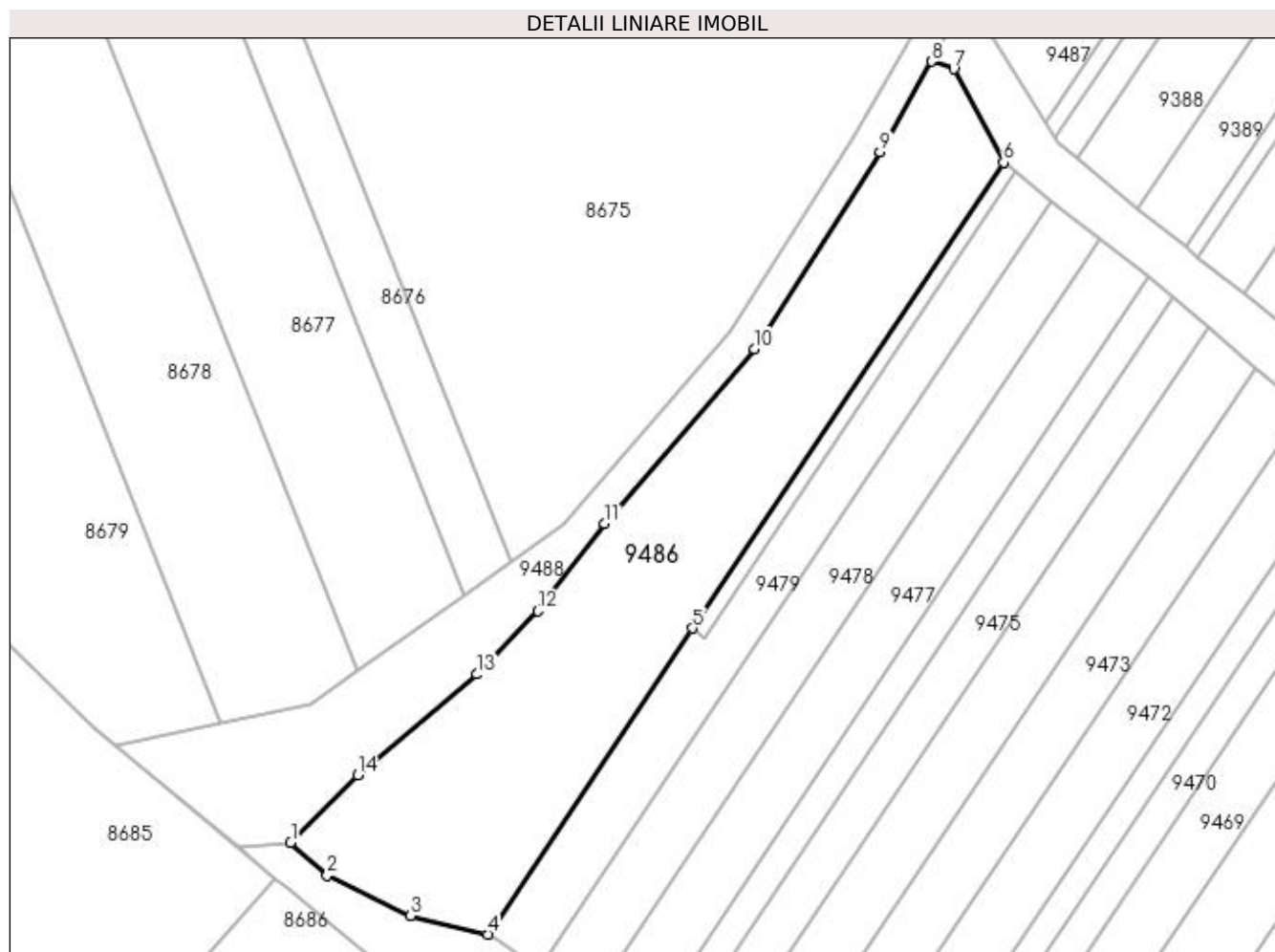
Inscrieri privind dezmembramintele dreptului de proprietate, drepturi reale de garanție și sarcini	Referințe
NU SUNT	

Anexa Nr. 1 La Partea I

Teren

Nr cadastral	Suprafața (mp)*	Observații / Referințe
	2.259	

* Suprafața este determinată în planul de proiecție Stereo 70.



Date referitoare la teren

Crt	Categorie folosință	Intra vilan	Suprafața (mp)	Tarla	Parcelă	Nr. topo	Observații / Referințe
1	pasune	NU	2.259	-	1790/5	-	

Lungime Segmente

1) Valorile lungimilor segmentelor sunt obținute din proiecție în plan.

Punct început	X / Y	Punct sfârșit	X / Y	Lungime segment (** (m)
1	397.805,431 485.183,54	2	397.810,171 485.179,22	6.413
2	397.810,171 485.179,22	3	397.821,08 485.174,009	12.09
3	397.821,08 485.174,009	4	397.831,129 485.171,565	10.342
4	397.831,129 485.171,565	5	397.857,783 485.211,445	47.967
5	397.857,783 485.211,445	6	397.898,346 485.272,138	73.0

Punct început	X / Y	Punct sfârșit	X / Y	Lungime segment (** (m)
6	397.898,346 485.272,138	7	397.891,87 485.284,283	13.764
7	397.891,87 485.284,283	8	397.888,974 485.285,277	3.062
8	397.888,974 485.285,277	9	397.882,269 485.273,449	13.596
9	397.882,269 485.273,449	10	397.865,88 485.247,813	30.427
10	397.865,88 485.247,813	11	397.846,355 485.225,057	29.984
11	397.846,355 485.225,057	12	397.837,675 485.213,682	14.308
12	397.837,675 485.213,682	13	397.829,679 485.205,444	11.48
13	397.829,679 485.205,444	14	397.814,178 485.192,303	20.322
14	397.814,178 485.192,303	1	397.805,431 485.183,54	12.381

** Lungimile segmentelor sunt determinate în planul de proiecție Stereo 70 și sunt rotunjite la 1 milimetru.

*** Distanța dintre puncte este formată din segmente cumulate ce sunt mai mici decât valoarea 1 milimetru.

**DATE DESPRE IMOBILUL NR. 9487**

Oficiul de Cadastru și Publicitate Imobiliară ALBA
Biroul de Cadastru și Publicitate Imobiliară Sebes

A. Partea I. Descrierea imobilului

TEREN Extravilan

Adresa: Jud. Alba

Nr. Crt	Nr cadastral Nr. topografic	Suprafața* (mp)	Observații / Referințe
A1		2.813	Sector cadastral:58 Teren neimprejmuit;

B. Partea II. Proprietari și acte

Inscrieri privitoare la dreptul de proprietate și alte drepturi reale	Referințe
1 / 20/07/2023	
Act Normativ nr. 974, din 05/09/2002 emis de GUVERNUL ROMÂNIEI;	
B1	A1
Intabulare, drept de PROPRIETATE"Poziția 147 din anexa 34 din HGR 974/2002", dobandit prin Lege, cota actuala 1/1, cota initiala 1/1 1) UAT GÂRBOVA - DOMENIUL PUBLIC, CIF:4562044	

C. Partea III. SARCINI .

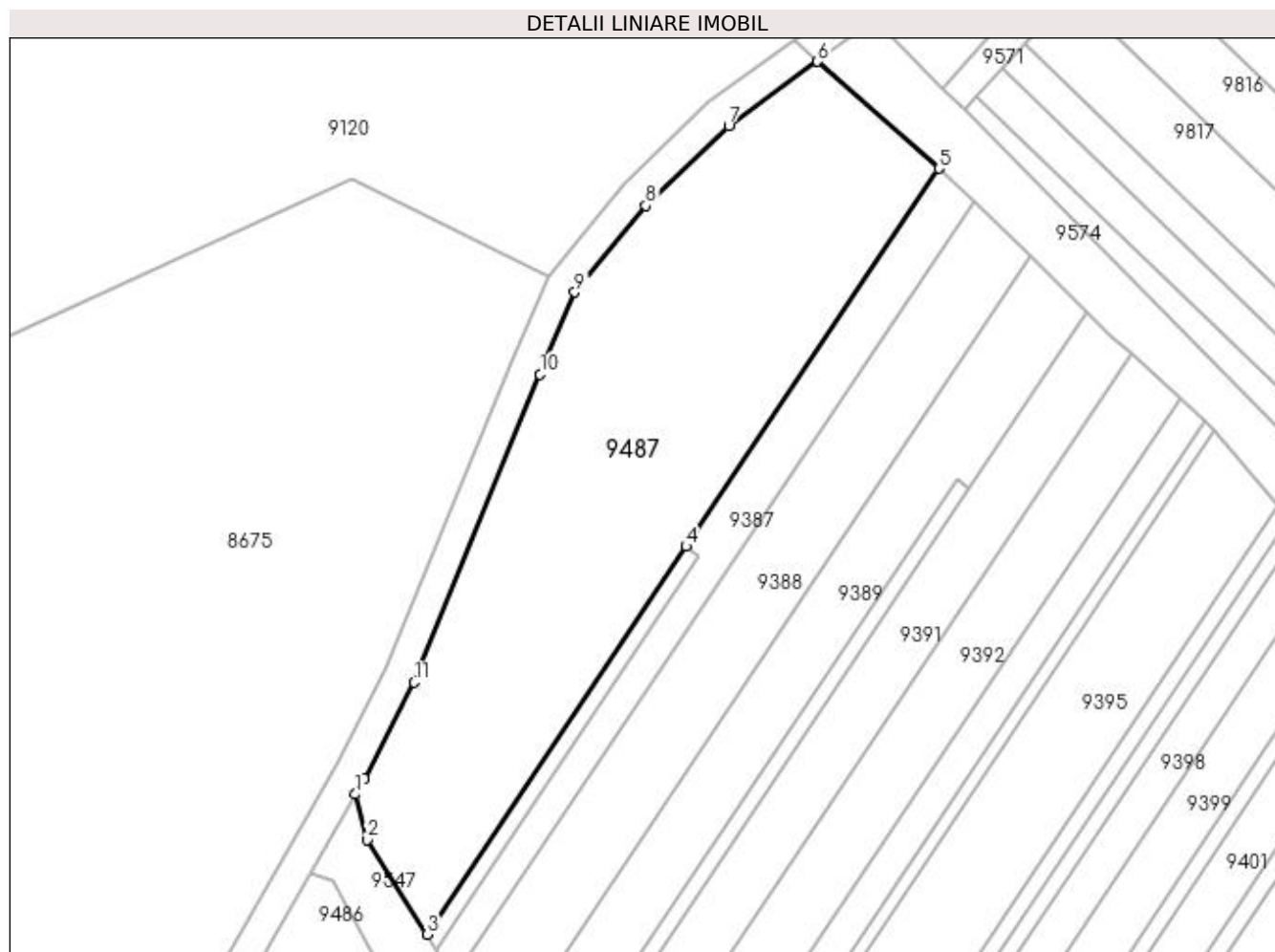
Inscrieri privind dezmembramintele dreptului de proprietate, drepturi reale de garanție și sarcini	Referințe
NU SUNT	

Anexa Nr. 1 La Partea I

Teren

Nr cadastral	Suprafața (mp)*	Observații / Referințe
	2.813	

* Suprafața este determinată în planul de proiecție Stereo 70.



Date referitoare la teren

Crt	Categorie folosință	Intra vilan	Suprafața (mp)	Tarla	Parcelă	Nr. topo	Observații / Referințe
1	pasune	NU	2.813	-	1790/6	-	

Lungime Segmente

1) Valorile lungimilor segmentelor sunt obținute din proiecție în plan.

Punct început	X / Y	Punct sfârșit	X / Y	Lungime segment (** (m)
1	397.894,704 485.295,384	2	397.896,247 485.289,548	6.037
2	397.896,247 485.289,548	3	397.903,921 485.277,347	14.414
3	397.903,921 485.277,347	4	397.937,305 485.327,272	60.058
4	397.937,305 485.327,272	5	397.969,843 485.375,932	58.536
5	397.969,843 485.375,932	6	397.954,24 485.389,709	20.815

Punct început	X / Y	Punct sfârșit	X / Y	Lungime segment (** (m)
6	397.954,24 485.389,709	7	397.942,811 485.381,47	14.089
7	397.942,811 485.381,47	8	397.932,087 485.371,154	14.88
8	397.932,087 485.371,154	9	397.922,965 485.360,0	14.409
9	397.922,965 485.360,0	10	397.918,497 485.349,432	11.474
10	397.918,497 485.349,432	11	397.902,28 485.309,793	42.828
11	397.902,28 485.309,793	12	397.895,84 485.297,389	13.976
12	397.895,84 485.297,389	1	397.894,704 485.295,384	2.304

** Lungimile segmentelor sunt determinate în planul de proiecție Stereo 70 și sunt rotunjite la 1 milimetru.

*** Distanța dintre puncte este formată din segmente cumulate ce sunt mai mici decât valoarea 1 milimetru.

**DATE DESPRE IMOBILUL NR. 9488**

Oficiul de Cadastru și Publicitate Imobiliară ALBA
Biroul de Cadastru și Publicitate Imobiliară Sebes

A. Partea I. Descrierea imobilului

TEREN Extravilan

Adresa: Jud. Alba

Nr. Crt	Nr cadastral Nr. topografic	Suprafața* (mp)	Observații / Referințe
A1		1.507	Sector cadastral:58 Teren neimprejmuit;

B. Partea II. Proprietari și acte

Inscrieri privitoare la dreptul de proprietate și alte drepturi reale	Referințe
1 / 20/07/2023	
Act Normativ nr. 974, din 05/09/2002 emis de GUVERNUL ROMÂNIEI;	
B1	A1
Intabulare, drept de PROPRIETATE"Poziția 147 din anexa 34 din HGR 974/2002", dobandit prin Lege, cota actuala 1/1, cota initiala 1/1 1) UAT GÂRBOVA - DOMENIUL PUBLIC, CIF:4562044	

C. Partea III. SARCINI .

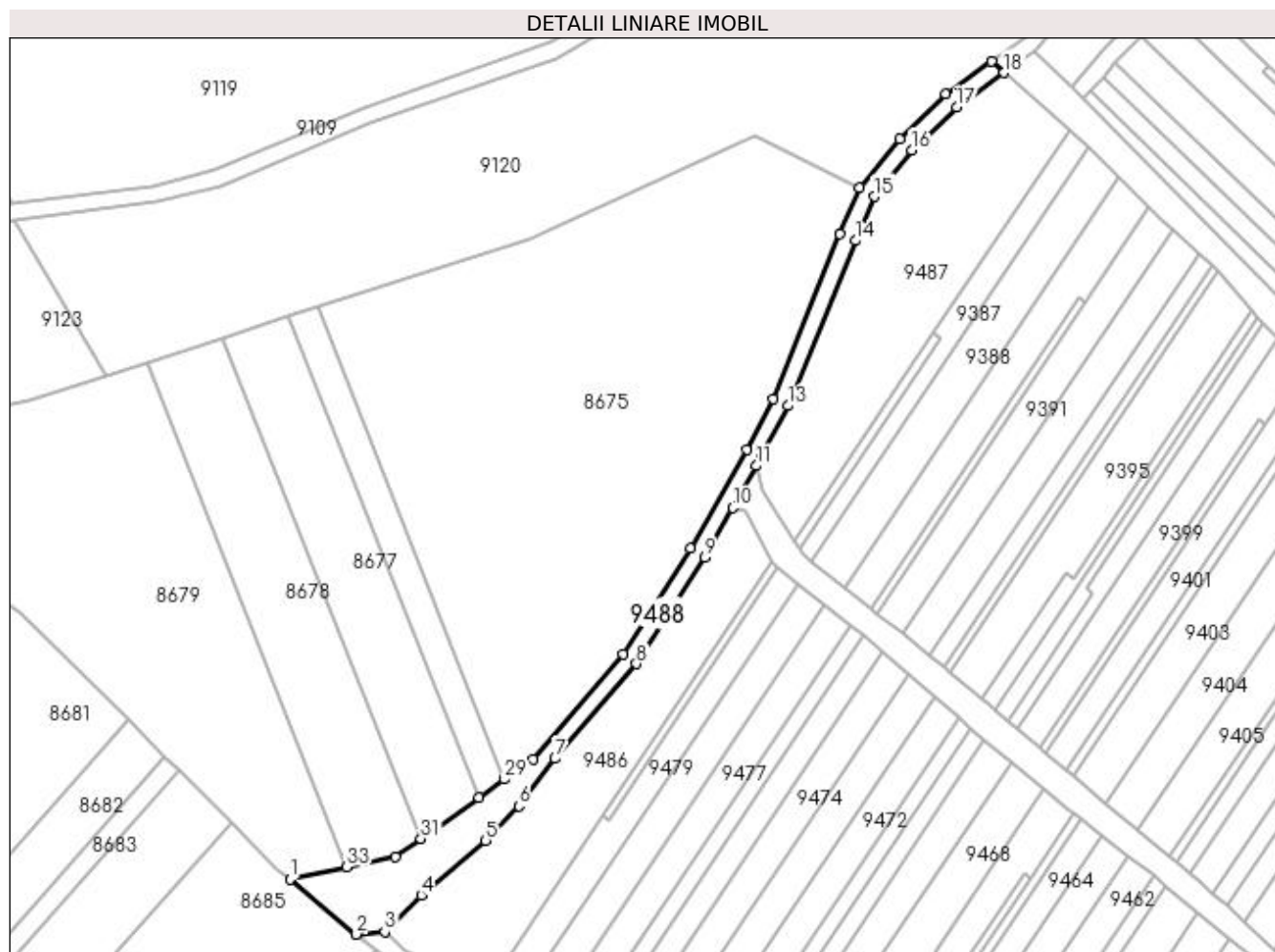
Inscrieri privind dezmembramintele dreptului de proprietate, drepturi reale de garanție și sarcini	Referințe
NU SUNT	

Anexa Nr. 1 La Partea I

Teren

Nr cadastral	Suprafața (mp)*	Observații / Referințe
	1.507	

* Suprafața este determinată în planul de proiecție Stereo 70.



Date referitoare la teren

Crt	Categorie folosință	Intra vilan	Suprafața (mp)	Tarla	Parcelă	Nr. topo	Observații / Referințe
1	drum	NU	1.507	-	1790/3	-	

Lungime Segmente

1) Valorile lungimilor segmentelor sunt obținute din proiecție în plan.

Punct început	X / Y	Punct sfârșit	X / Y	Lungime segment (** (m)
1	397.782,651 485.196,114	2	397.798,61 485.182,886	20.728
3	397.805,431 485.183,54	4	397.814,178 485.192,303	12.381
5	397.829,679 485.205,444	6	397.837,675 485.213,682	11.48
7	397.846,355 485.225,057	8	397.865,88 485.247,813	29.984
9	397.882,269 485.273,449	10	397.888,974 485.285,277	13.596

Punct început	X / Y	Punct sfârșit	X / Y	Lungime segment (** (m)
2	397.798,61 485.182,886	3	397.805,431 485.183,54	6.852
4	397.814,178 485.192,303	5	397.829,679 485.205,444	20.322
6	397.837,675 485.213,682	7	397.846,355 485.225,057	14.308
8	397.865,88 485.247,813	9	397.882,269 485.273,449	30.427
10	397.888,974 485.285,277	11	397.894,704 485.295,384	11.618

Punct început	X / Y	Punct sfârșit	X / Y	Lungime segment (** (m))
11	397.894,704 485.295,384	12	397.895,84 485.297,389	2.304
13	397.902,28 485.309,793	14	397.918,497 485.349,432	42.828
15	397.922,965 485.360,0	16	397.932,087 485.371,154	14.409
17	397.942,811 485.381,47	18	397.954,24 485.389,709	14.089
19	397.951,182 485.392,436	20	397.940,242 485.384,549	13.487
21	397.929,142 485.373,871	22	397.919,505 485.362,087	15.223
23	397.914,804 485.350,968	24	397.898,646 485.311,475	42.671
25	397.892,324 485.299,297	26	397.878,842 485.275,514	27.339
27	397.862,661 485.250,204	28	397.840,997 485.224,955	33.269
29	397.834,172 485.220,107	30	397.828,033 485.215,747	7.53
31	397.814,129 485.205,87	32	397.807,966 485.201,493	7.559
33	397.796,29 485.199,012	1	397.782,651 485.196,114	13.943

Punct început	X / Y	Punct sfârșit	X / Y	Lungime segment (** (m))
12	397.895,84 485.297,389	13	397.902,28 485.309,793	13.976
14	397.918,497 485.349,432	15	397.922,965 485.360,0	11.474
16	397.932,087 485.371,154	17	397.942,811 485.381,47	14.88
18	397.954,24 485.389,709	19	397.951,182 485.392,436	4.097
20	397.940,242 485.384,549	21	397.929,142 485.373,871	15.402
22	397.919,505 485.362,087	23	397.914,804 485.350,968	12.072
24	397.898,646 485.311,475	25	397.892,324 485.299,297	13.721
26	397.878,842 485.275,514	27	397.862,661 485.250,204	30.04
28	397.840,997 485.224,955	29	397.834,172 485.220,107	8.372
30	397.828,033 485.215,747	31	397.814,129 485.205,87	17.055
32	397.807,966 485.201,493	33	397.796,29 485.199,012	11.937

** Lungimile segmentelor sunt determinate în planul de proiecție Stereo 70 și sunt rotunjite la 1 milimetru.

*** Distanța dintre puncte este formată din segmente cumulate ce sunt mai mici decât valoarea 1 milimetru.

**DATE DESPRE IMOBILUL NR. 9489**

Oficiul de Cadastru și Publicitate Imobiliară ALBA
Biroul de Cadastru și Publicitate Imobiliară Sebes

A. Partea I. Descrierea imobilului

TEREN Extravilan

Adresa: Jud. Alba

Nr. Crt	Nr cadastral Nr. topografic	Suprafața* (mp)	Observații / Referințe
A1		2.592	Sector cadastral:58 Teren neimprejmuit;

B. Partea II. Proprietari și acte

Inscrieri privitoare la dreptul de proprietate și alte drepturi reale	Referințe
1 / 20/07/2023	
Act Normativ nr. 974, din 05/09/2002 emis de GUVERNUL ROMÂNIEI;	
B1	A1
Intabulare, drept de PROPRIETATE"Poziția 537 din anexa 34 din HGR 974/2002", dobandit prin Lege, cota actuala 1/1, cota initiala 1/1 1) UAT GÂRBOVA - DOMENIUL PUBLIC, CIF:4562044	

C. Partea III. SARCINI .

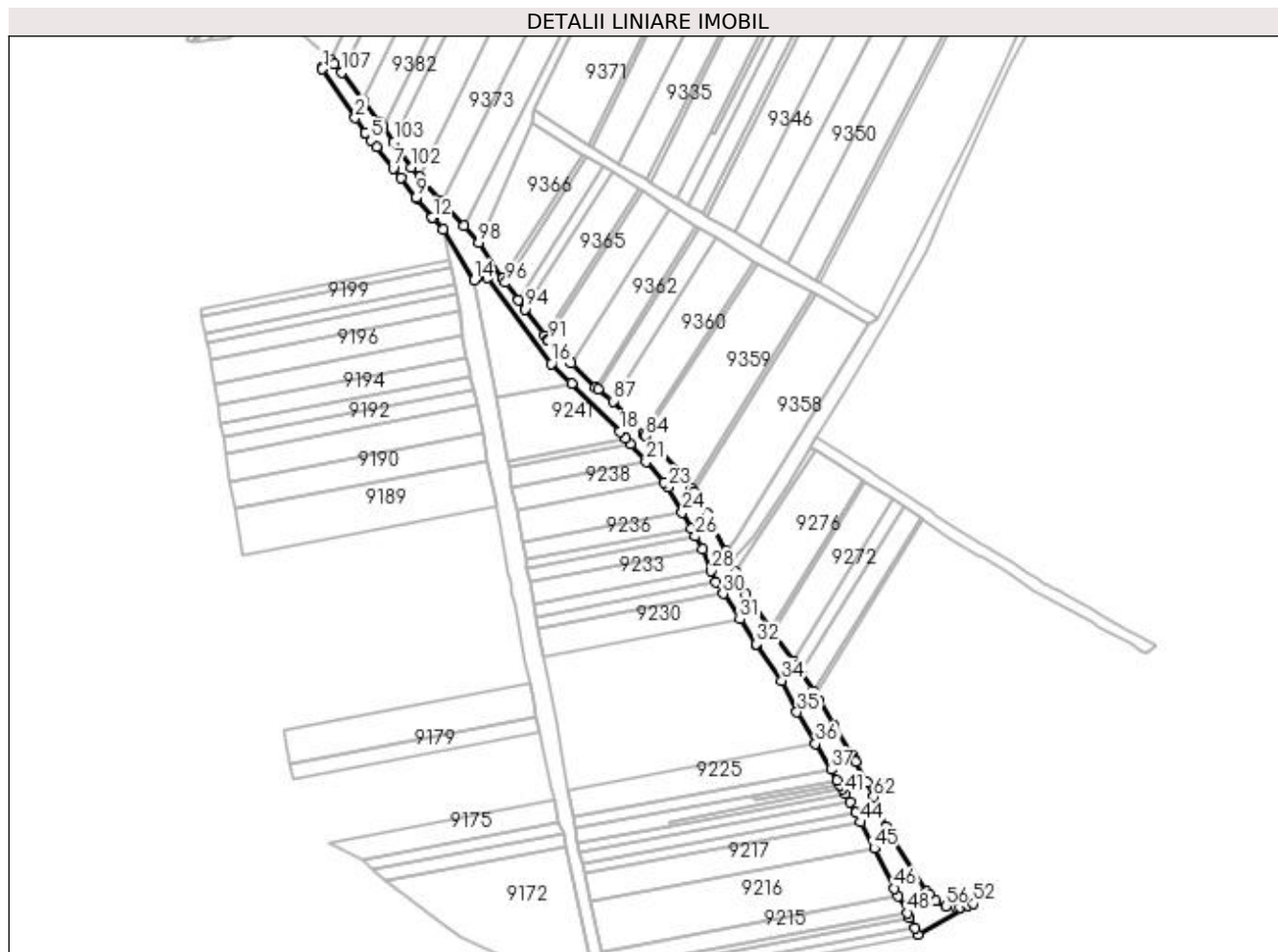
Inscrieri privind dezmembramintele dreptului de proprietate, drepturi reale de garanție și sarcini	Referințe
NU SUNT	

Anexa Nr. 1 La Partea I

Teren

Nr cadastral	Suprafața (mp)*	Observații / Referințe
	2.592	

* Suprafața este determinată în planul de proiecție Stereo 70.



Date referitoare la teren

Crt	Categorie folosință	Intravilan	Suprafața (mp)	Tarla	Parcelă	Nr. topo	Observații / Referințe
1	drum	NU	2.592	-	1744/30	-	

Lungime Segmente

1) Valorile lungimilor segmentelor sunt obținute din proiecție în plan.

Punct început	X / Y	Punct sfârșit	X / Y	Lungime segment	Punct început	X / Y	Punct sfârșit	X / Y	Lungime segment	Punct început	X / Y	Punct sfârșit	X / Y	Lungime segment
1	398.073,077 485.012,22	2	398.084,707 484.994,933	20.835	2	398.084,707 484.994,933	3	398.088,289 484.989,608	6.418	3	398.088,289 484.989,608	4	398.088,373 484.989,484	0.15
4	398.088,373 484.989,484	5	398.090,269 484.987,063	3.075	5	398.090,269 484.987,063	6	398.092,22 484.984,574	3.163	6	398.092,22 484.984,574	7	398.098,117 484.977,046	9.563
7	398.098,117 484.977,046	8	398.100,807 484.973,611	4.363	8	398.100,807 484.973,611	9	398.106,253 484.966,66	8.83	9	398.106,253 484.966,66	10	398.106,464 484.966,409	0.328
10	398.106,464 484.966,409	11	398.112,043 484.959,759	8.68	11	398.112,043 484.959,759	12	398.112,378 484.959,386	0.501	12	398.112,378 484.959,386	13	398.115,826 484.955,562	5.149
13	398.115,826 484.955,562	14	398.126,937 484.937,46	21.24	14	398.126,937 484.937,46	15	398.131,618 484.938,344	4.764	15	398.131,618 484.938,344	16	398.154,28 484.907,935	37.925
16	398.154,28 484.907,935	17	398.161,374 484.900,896	9.994	17	398.161,374 484.900,896	18	398.178,588 484.883,816	24.25	18	398.178,588 484.883,816	19	398.180,596 484.881,487	3.075

Punct început	X / Y	Punct sfârșit	X / Y	Lungime segment	Punct început	X / Y	Punct sfârșit	X / Y	Lungime segment	Punct început	X / Y	Punct sfârșit	X / Y	Lungime segment
19	398.180,596 484.881,487	20	398.182,337 484.879,469	2.665	20	398.182,337 484.879,469	21	398.187,814 484.873,118	8.386	21	398.187,814 484.873,118	22	398.194,137 484.865,786	9.682
22	398.194,137 484.865,786	23	398.195,564 484.864,131	2.185	23	398.195,564 484.864,131	24	398.200,604 484.855,109	10.334	24	398.200,604 484.855,109	25	398.203,76 484.849,459	6.472
25	398.203,76 484.849,459	26	398.205,297 484.846,707	3.152	26	398.205,297 484.846,707	27	398.207,804 484.842,22	5.14	27	398.207,804 484.842,22	28	398.210,788 484.834,483	8.292
28	398.210,788 484.834,483	29	398.212,381 484.830,354	4.426	29	398.212,381 484.830,354	30	398.215,046 484.826,349	4.811	30	398.215,046 484.826,349	31	398.221,024 484.817,366	10.79
31	398.221,024 484.817,366	32	398.226,921 484.808,506	10.643	32	398.226,921 484.808,506	33	398.227,042 484.808,287	0.25	33	398.227,042 484.808,287	34	398.235,922 484.795,641	15.452
34	398.235,922 484.795,641	35	398.241,28 484.784,385	12.466	35	398.241,28 484.784,385	36	398.247,898 484.773,284	12.924	36	398.247,898 484.773,284	37	398.253,387 484.764,078	10.718
37	398.253,387 484.764,078	38	398.255,597 484.760,371	4.316	38	398.255,597 484.760,371	39	398.256,544 484.758,716	1.907	39	398.256,544 484.758,716	40	398.257,485 484.757,074	1.893
40	398.257,485 484.757,074	41	398.258,327 484.755,603	1.695	41	398.258,327 484.755,603	42	398.260,005 484.752,693	3.359	42	398.260,005 484.752,693	43	398.262,145 484.748,935	4.325
43	398.262,145 484.748,935	44	398.263,904 484.745,462	3.893	44	398.263,904 484.745,462	45	398.268,619 484.736,151	10.437	45	398.268,619 484.736,151	46	398.275,808 484.721,953	15.914
46	398.275,808 484.721,953	47	398.277,199 484.719,256	3.035	47	398.277,199 484.719,256	48	398.280,265 484.713,314	6.686	48	398.280,265 484.713,314	49	398.281,188 484.711,525	2.013
49	398.281,188 484.711,525	50	398.282,982 484.708,047	3.913	50	398.282,982 484.708,047	51	398.284,18 484.705,726	2.612	51	398.284,18 484.705,726	52	398.303,812 484.716,563	22.424
52	398.303,812 484.716,563	53	398.301,723 484.715,995	2.165	53	398.301,723 484.715,995	54	398.298,951 484.715,242	2.872	54	398.298,951 484.715,242	55	398.297,702 484.715,356	1.254
55	398.297,702 484.715,356	56	398.293,911 484.715,7	3.807	56	398.293,911 484.715,7	57	398.290,403 484.717,482	3.935	57	398.290,403 484.717,482	58	398.288,29 484.719,616	3.003
58	398.288,29 484.719,616	59	398.287,133 484.720,784	1.644	59	398.287,133 484.720,784	60	398.273,964 484.741,474	24.525	60	398.273,964 484.741,474	61	398.272,771 484.743,774	2.591
61	398.272,771 484.743,774	62	398.268,328 484.754,509	11.618	62	398.268,328 484.754,509	63	398.266,253 484.759,52	5.424	63	398.266,253 484.759,52	64	398.262,172 484.766,832	8.374
64	398.262,172 484.766,832	65	398.261,678 484.767,716	1.013	65	398.261,678 484.767,716	66	398.260,808 484.769,111	1.644	66	398.260,808 484.769,111	67	398.254,334 484.779,491	12.233
67	398.254,334 484.779,491	68	398.249,257 484.788,445	10.293	68	398.249,257 484.788,445	69	398.247,872 484.790,571	2.537	69	398.247,872 484.790,571	70	398.246,949 484.791,987	1.69
70	398.246,949 484.791,987	71	398.242,705 484.798,501	7.775	71	398.242,705 484.798,501	72	398.240,992 484.801,131	3.139	72	398.240,992 484.801,131	73	398.240,005 484.802,519	1.703
73	398.240,005 484.802,519	74	398.232,727 484.812,751	12.556	74	398.232,727 484.812,751	75	398.231,868 484.813,96	1.483	75	398.231,868 484.813,96	76	398.223,16 484.826,203	15.024
76	398.223,16 484.826,203	77	398.219,457 484.834,291	8.895	77	398.219,457 484.834,291	78	398.217,901 484.837,689	3.737	78	398.217,901 484.837,689	79	398.216,009 484.841,611	4.355
79	398.216,009 484.841,611	80	398.209,469 484.854,663	14.599	80	398.209,469 484.854,663	81	398.204,711 484.862,378	9.064	81	398.204,711 484.862,378	82	398.203,773 484.863,9	1.788
82	398.203,773 484.863,9	83	398.200,785 484.868,499	5.484	83	398.200,785 484.868,499	84	398.187,643 484.882,357	19.099	84	398.187,643 484.882,357	85	398.186,781 484.883,267	1.253
85	398.186,781 484.883,267	86	398.186,808 484.883,293	0.037	86	398.186,808 484.883,293	87	398.176,019 484.894,615	15.639	87	398.176,019 484.894,615	88	398.170,767 484.898,887	6.77
88	398.170,767 484.898,887	89	398.169,891 484.899,599	1.129	89	398.169,891 484.899,599	90	398.161,334 484.908,03	12.013	90	398.161,334 484.908,03	91	398.153,297 484.915,95	11.284
91	398.153,297 484.915,95	92	398.152,929 484.916,448	0.619	92	398.152,929 484.916,448	93	398.151,909 484.917,826	1.714	93	398.151,909 484.917,826	94	398.144,955 484.927,228	11.694
94	398.144,955 484.927,228	95	398.142,522 484.930,517	4.091	95	398.142,522 484.930,517	96	398.138,022 484.936,601	7.567	96	398.138,022 484.936,601	97	398.137,003 484.937,98	1.715
97	398.137,003 484.937,98	98	398.128,544 484.950,712	15.286	98	398.128,544 484.950,712	99	398.123,396 484.956,867	8.024	99	398.123,396 484.956,867	100	398.115,548 484.965,438	11.621
100	398.115,548 484.965,438	101	398.107,677 484.974,043	11.662	101	398.107,677 484.974,043	102	398.104,663 484.977,338	4.466	102	398.104,663 484.977,338	103	398.098,415 484.986,411	11.016
103	398.098,415 484.986,411	104	398.094,545 484.992,03	6.823	104	398.094,545 484.992,03	105	398.093,623 484.993,369	1.626	105	398.093,623 484.993,369	106	398.087,531 485.001,159	9.889
106	398.087,531 485.001,159	107	398.079,831 485.011,003	12.498	107	398.079,831 485.011,003	108	398.077,357 485.014,166	4.016	108	398.077,357 485.014,166	109	398.075,862 485.015,577	2.056
109	398.075,862 485.015,577	110	398.072,866 485.012,534	4.27	110	398.072,866 485.012,534	1	398.073,077 485.012,22	0.378					

** Lungimile segmentelor sunt determinate în planul de proiecție Stereo 70 și sunt rotunjite la 1 milimetru.

*** Distanța dintre puncte este formată din segmente cumulate ce sunt mai mici decât valoarea 1 milimetru.

**DATE DESPRE IMOBILUL NR. 9490**

Oficiul de Cadastru și Publicitate Imobiliară ALBA
Biroul de Cadastru și Publicitate Imobiliară Sebes

A. Partea I. Descrierea imobilului

TEREN Extravilan

Adresa: Jud. Alba

Nr. Crt	Nr cadastral Nr. topografic	Suprafața* (mp)	Observații / Referințe
A1		1.883	Sector cadastral:58 Teren neimprejmuit;

B. Partea II. Proprietari și acte

Inscrieri privitoare la dreptul de proprietate și alte drepturi reale	Referințe
1 / 20/07/2023	
Act Normativ nr. 974, din 05/09/2002 emis de GUVERNUL ROMÂNIEI;	
B1	A1
Intabulare, drept de PROPRIETATE"Poziția 538 din anexa 34 din HGR 974/2002", dobandit prin Lege, cota actuala 1/1, cota initiala 1/1 1) UAT GÂRBOVA - DOMENIUL PUBLIC, CIF:4562044	

C. Partea III. SARCINI .

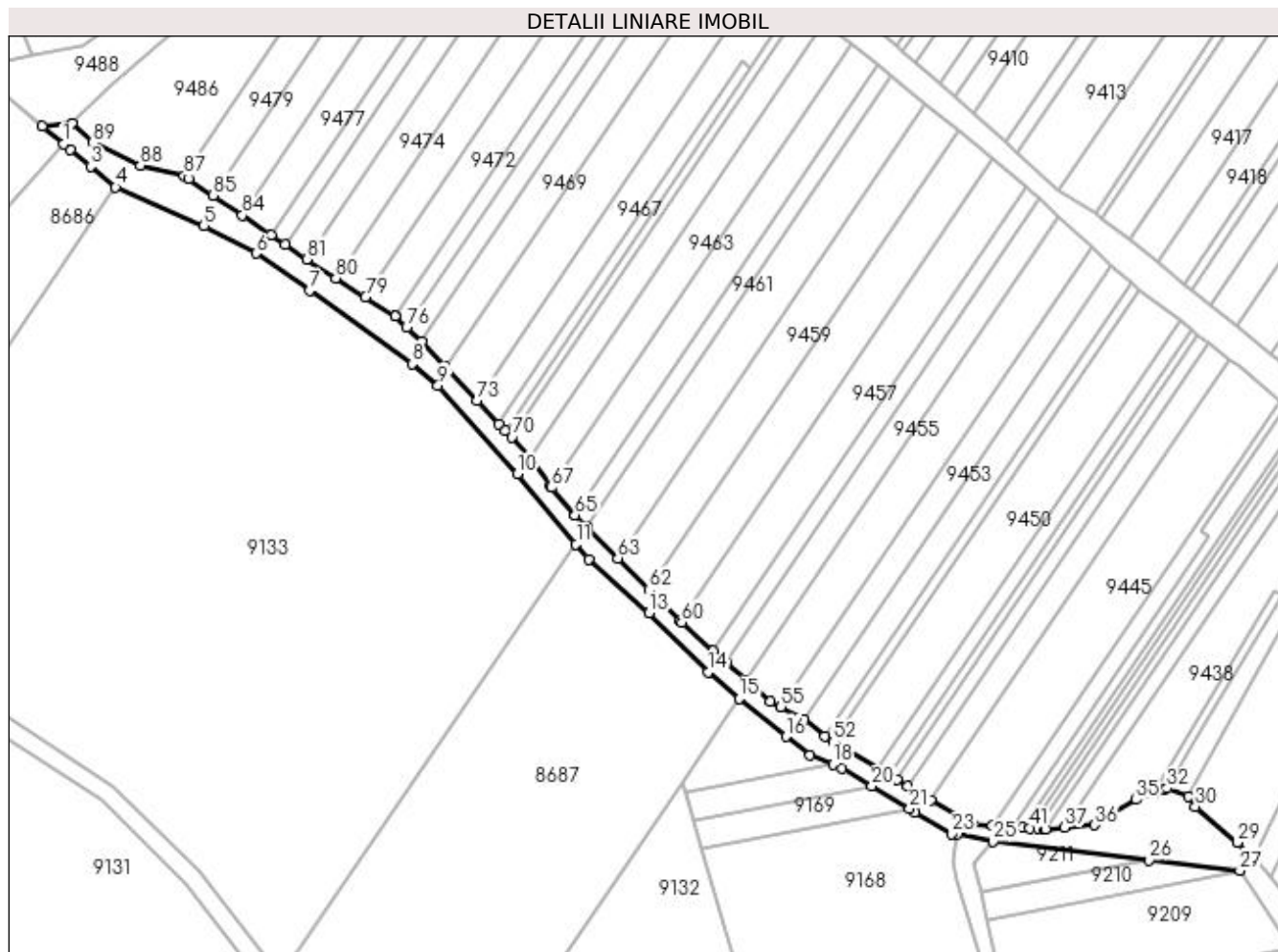
Inscrieri privind dezmembramintele dreptului de proprietate, drepturi reale de garanție și sarcini	Referințe
NU SUNT	

Anexa Nr. 1 La Partea I

Teren

Nr cadastral	Suprafața (mp)*	Observații / Referințe
	1.883	

* Suprafața este determinată în planul de proiecție Stereo 70.



Date referitoare la teren

Crt	Categorie folosință	Intra vilan	Suprafața (mp)	Tarla	Parcelă	Nr. topo	Observații / Referințe
1	drum	NU	1.883	-	1771/45	-	

Lungime Segmente

1) Valorile lungimilor segmentelor sunt obținute din proiecție în plan.

Punct început	X / Y	Punct sfârșit	X / Y	Lungime segment	Punct început	X / Y	Punct sfârșit	X / Y	Lungime segment	Punct început	X / Y	Punct sfârșit	X / Y	Lungime segment
1	397.803,448 485.178,876	2	397.805,015 485.177,577	2.035	2	397.805,015 485.177,577	3	397.809,701 485.173,694	6.086	3	397.809,701 485.173,694	4	397.815,412 485.168,96	7.418
4	397.815,412 485.168,96	5	397.835,591 485.160,138	22.023	5	397.835,591 485.160,138	6	397.847,616 485.153,797	13.594	6	397.847,616 485.153,797	7	397.859,838 485.145,312	14.879
7	397.859,838 485.145,312	8	397.883,357 485.128,494	28.913	8	397.883,357 485.128,494	9	397.889,234 485.123,644	7.62	9	397.889,234 485.123,644	10	397.907,47 485.103,41	27.239
10	397.907,47 485.103,41	11	397.920,837 485.087,248	20.973	11	397.920,837 485.087,248	12	397.923,703 485.083,782	4.497	12	397.923,703 485.083,782	13	397.937,596 485.071,521	18.53
13	397.937,596 485.071,521	14	397.951,087 485.057,931	19.149	14	397.951,087 485.057,931	15	397.958,214 485.051,842	9.374	15	397.958,214 485.051,842	16	397.968,887 485.043,206	13.729
16	397.968,887 485.043,206	17	397.974,443 485.038,942	7.004	17	397.974,443 485.038,942	18	397.979,634 485.036,802	5.615	18	397.979,634 485.036,802	19	397.981,762 485.035,925	2.302

Punct început	X / Y	Punct sfârșit	X / Y	Lungime segment	Punct început	X / Y	Punct sfârșit	X / Y	Lungime segment	Punct început	X / Y	Punct sfârșit	X / Y	Lungime segment
19	397.981,762 485.035,925	20	397.988,585 485.031,858	7.943	20	397.988,585 485.031,858	21	397.997,188 485.026,729	10.016	21	397.997,188 485.026,729	22	397.998,547 485.025,919	1.582
22	397.998,547 485.025,919	23	398.006,854 485.020,97	9.669	23	398.006,854 485.020,97	24	398.008,185 485.020,783	1.344	24	398.008,185 485.020,783	25	398.016,297 485.019,129	8.279
25	398.016,297 485.019,129	26	398.052,099 485.014,955	36.044	26	398.052,099 485.014,955	27	398.072,866 485.012,534	20.908	27	398.072,866 485.012,534	28	398.075,862 485.015,577	4.27
28	398.075,862 485.015,577	29	398.072,314 485.018,926	4.879	29	398.072,314 485.018,926	30	398.062,637 485.027,148	12.698	30	398.062,637 485.027,148	31	398.061,035 485.029,526	2.867
31	398.061,035 485.029,526	32	398.056,19 485.031,318	5.166	32	398.056,19 485.031,318	33	398.055,486 485.031,082	0.743	33	398.055,486 485.031,082	34	398.053,227 485.030,252	2.407
34	398.053,227 485.030,252	35	398.049,085 485.028,731	4.412	35	398.049,085 485.028,731	36	398.039,599 485.022,926	11.121	36	398.039,599 485.022,926	37	398.032,707 485.022,384	6.913
37	398.032,707 485.022,384	38	398.028,412 485.022,046	4.308	38	398.028,412 485.022,046	39	398.027,95 485.022,01	0.463	39	398.027,95 485.022,01	40	398.026,707 485.022,104	1.247
40	398.026,707 485.022,104	41	398.024,653 485.022,26	2.06	41	398.024,653 485.022,26	42	398.023,056 485.022,381	1.602	42	398.023,056 485.022,381	43	398.020,732 485.022,558	2.331
43	398.020,732 485.022,558	44	398.016,138 485.022,906	4.607	44	398.016,138 485.022,906	45	398.011,605 485.023,25	4.546	45	398.011,605 485.023,25	46	398.010,088 485.023,91	1.654
46	398.010,088 485.023,91	47	398.002,028 485.028,717	9.385	47	398.002,028 485.028,717	48	397.996,82 485.031,823	6.064	48	397.996,82 485.031,823	49	397.994,332 485.033,307	2.897
49	397.994,332 485.033,307	50	397.992,661 485.034,303	1.945	50	397.992,661 485.034,303	51	397.989,872 485.035,966	3.247	51	397.989,872 485.035,966	52	397.979,799 485.041,974	11.729
52	397.979,799 485.041,974	53	397.977,736 485.043,204	2.402	53	397.977,736 485.043,204	54	397.973,091 485.047,154	6.097	54	397.973,091 485.047,154	55	397.967,735 485.050,014	6.072
55	397.967,735 485.050,014	56	397.965,39 485.051,265	2.658	56	397.965,39 485.051,265	57	397.959,821 485.056,206	7.445	57	397.959,821 485.056,206	58	397.955,281 485.060,232	6.068
58	397.955,281 485.060,232	59	397.952,247 485.062,923	4.055	59	397.952,247 485.062,923	60	397.945,0 485.069,351	9.687	60	397.945,0 485.069,351	61	397.944,709 485.069,643	0.412
61	397.944,709 485.069,643	62	397.937,503 485.076,882	10.214	62	397.937,503 485.076,882	63	397.930,381 485.084,035	10.094	63	397.930,381 485.084,035	64	397.923,29 485.091,158	10.051
64	397.923,29 485.091,158	65	397.920,554 485.093,906	3.878	65	397.920,554 485.093,906	66	397.920,494 485.093,977	0.093	66	397.920,494 485.093,977	67	397.915,273 485.100,215	8.135
67	397.915,273 485.100,215	68	397.914,981 485.100,564	0.455	68	397.914,981 485.100,564	69	397.910,523 485.107,071	7.888	69	397.910,523 485.107,071	70	397.906,119 485.111,729	6.41
70	397.906,119 485.111,729	71	397.904,64 485.113,293	2.153	71	397.904,64 485.113,293	72	397.903,232 485.114,782	2.049	72	397.903,232 485.114,782	73	397.898,149 485.120,158	7.399
73	397.898,149 485.120,158	74	397.890,927 485.127,796	10.512	74	397.890,927 485.127,796	75	397.885,466 485.133,571	7.948	75	397.885,466 485.133,571	76	397.882,025 485.136,904	4.791
76	397.882,025 485.136,904	77	397.879,421 485.139,425	3.624	77	397.879,421 485.139,425	78	397.879,387 485.139,447	0.04	78	397.879,387 485.139,447	79	397.872,621 485.143,815	8.053
79	397.872,621 485.143,815	80	397.865,847 485.148,187	8.062	80	397.865,847 485.148,187	81	397.859,181 485.152,49	7.934	81	397.859,181 485.152,49	82	397.854,231 485.155,856	5.986
82	397.854,231 485.155,856	83	397.851,023 485.158,037	3.879	83	397.851,023 485.158,037	84	397.844,38 485.162,554	8.033	84	397.844,38 485.162,554	85	397.837,735 485.167,073	8.036
85	397.837,735 485.167,073	86	397.832,127 485.170,886	6.781	86	397.832,127 485.170,886	87	397.831,129 485.171,565	1.207	87	397.831,129 485.171,565	88	397.821,08 485.174,009	10.342
88	397.821,08 485.174,009	89	397.810,171 485.179,22	12.09	89	397.810,171 485.179,22	90	397.805,431 485.183,54	6.413	90	397.805,431 485.183,54	91	397.798,61 485.182,886	6.852
91	397.798,61 485.182,886	1	397.803,448 485.178,876	6.284										

** Lungimile segmentelor sunt determinate în planul de proiecție Stereo 70 și sunt rotunjite la 1 milimetru.

*** Distanța dintre puncte este formată din segmente cumulate ce sunt mai mici decât valoarea 1 milimetru.

**DATE DESPRE IMOBILUL NR. 9491**

Oficiul de Cadastru și Publicitate Imobiliară ALBA
Biroul de Cadastru și Publicitate Imobiliară Sebes

A. Partea I. Descrierea imobilului

TEREN Extravilan

Adresa: Jud. Alba

Nr. Crt	Nr cadastral Nr. topografic	Suprafața* (mp)	Observații / Referințe
A1		175	Sector cadastral:58 Teren neimprejmuit;

B. Partea II. Proprietari și acte

Inscrieri privitoare la dreptul de proprietate și alte drepturi reale	Referințe
1 / 20/07/2023	
Act Normativ nr. 974, din 05/09/2002 emis de GUVERNUL ROMÂNIEI;	
B1	A1
Intabulare, drept de PROPRIETATE Poziția 539 din anexa 34 din HGR 974/2002, dobandit prin Lege, cota actuala 1/1, cota initiala 1/1 1) UAT GÂRBOVA - DOMENIUL PUBLIC, CIF:4562044	

C. Partea III. SARCINI .

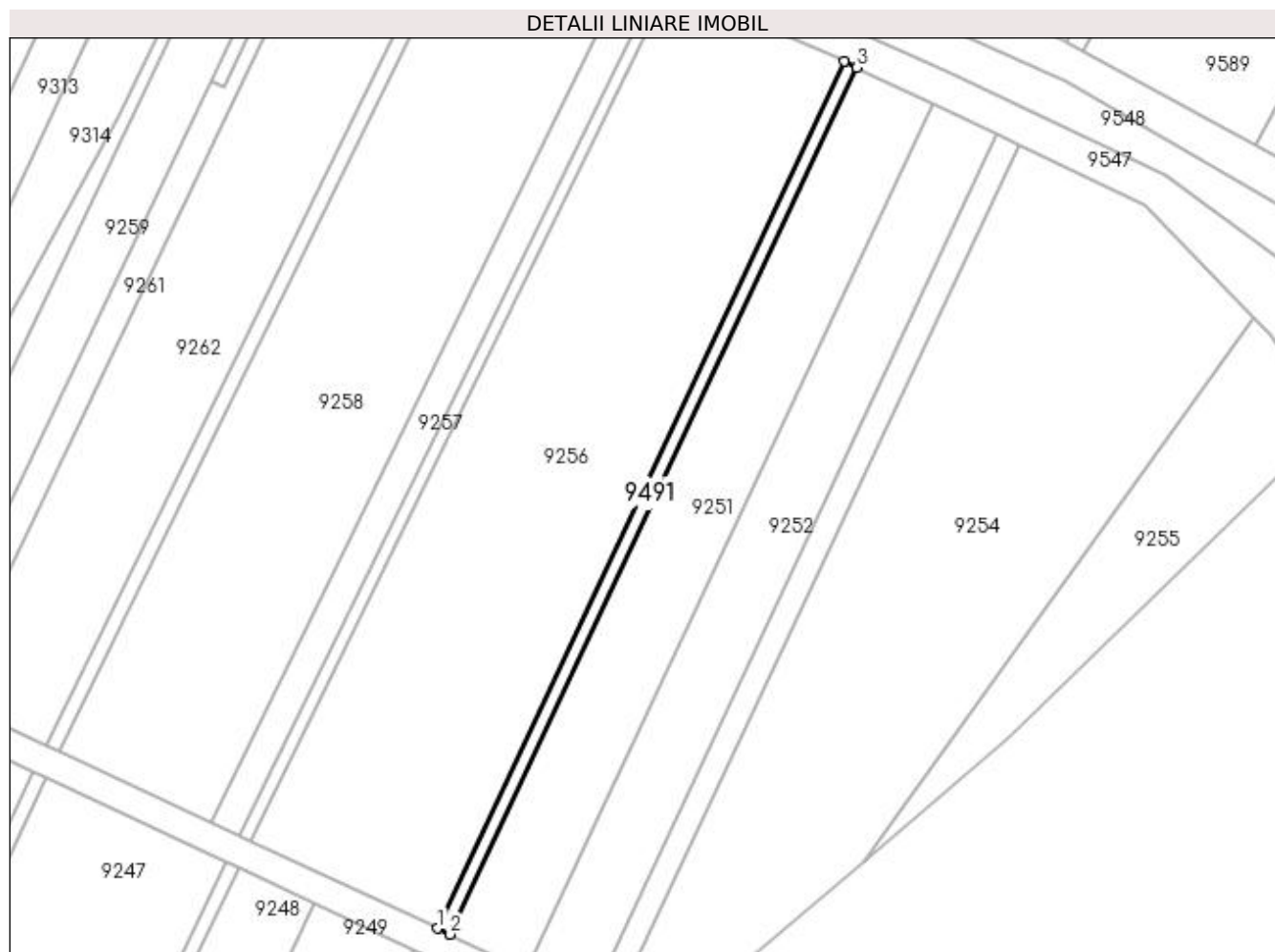
Inscrieri privind dezmembramintele dreptului de proprietate, drepturi reale de garanție și sarcini	Referințe
NU SUNT	

Anexa Nr. 1 La Partea I

Teren

Nr cadastral	Suprafața (mp)*	Observații / Referințe
	175	

* Suprafața este determinată în planul de proiecție Stereo 70.



Date referitoare la teren

Crt	Categorie folosință	Intra vilan	Suprafața (mp)	Tarla	Parcelă	Nr. topo	Observații / Referințe
1	drum	NU	175	-	1720	-	

Lungime Segmente

1) Valorile lungimilor segmentelor sunt obținute din proiecție în plan.

Punct început	X / Y	Punct sfârșit	X / Y	Lungime segment (** (m)
1	398.529,969 484.950,397	2	398.531,417 484.949,717	1.6
2	398.531,417 484.949,717	3	398.577,877 485.048,754	109.393
3	398.577,877 485.048,754	4	398.576,432 485.049,442	1.6
4	398.576,432 485.049,442	1	398.529,969 484.950,397	109.402

**** Lungimile segmentelor sunt determinate în planul de proiecție Stereo 70 și sunt rotunjite la 1 milimetru.**

***** Distanța dintre puncte este formată din segmente cumulate ce sunt mai mici decât valoarea 1 milimetru.**

**DATE DESPRE IMOBILUL NR. 9492**

Oficiul de Cadastru și Publicitate Imobiliară ALBA
Biroul de Cadastru și Publicitate Imobiliară Sebes

A. Partea I. Descrierea imobilului

TEREN Extravilan

Adresa: Jud. Alba

Nr. Crt	Nr cadastral Nr. topografic	Suprafața* (mp)	Observații / Referințe
A1		152	Sector cadastral:58 Teren neimprejmuit;

B. Partea II. Proprietari și acte

Inscrieri privitoare la dreptul de proprietate și alte drepturi reale	Referințe
1 / 20/07/2023	
Act Normativ nr. 974, din 05/09/2002 emis de GUVERNUL ROMÂNIEI;	
B1	A1
Intabulare, drept de PROPRIETATE"Poziția 540 din anexa 34 din HGR 974/2002", dobandit prin Lege, cota actuala 1/1, cota initiala 1/1 1) UAT GÂRBOVA - DOMENIUL PUBLIC, CIF:4562044	

C. Partea III. SARCINI .

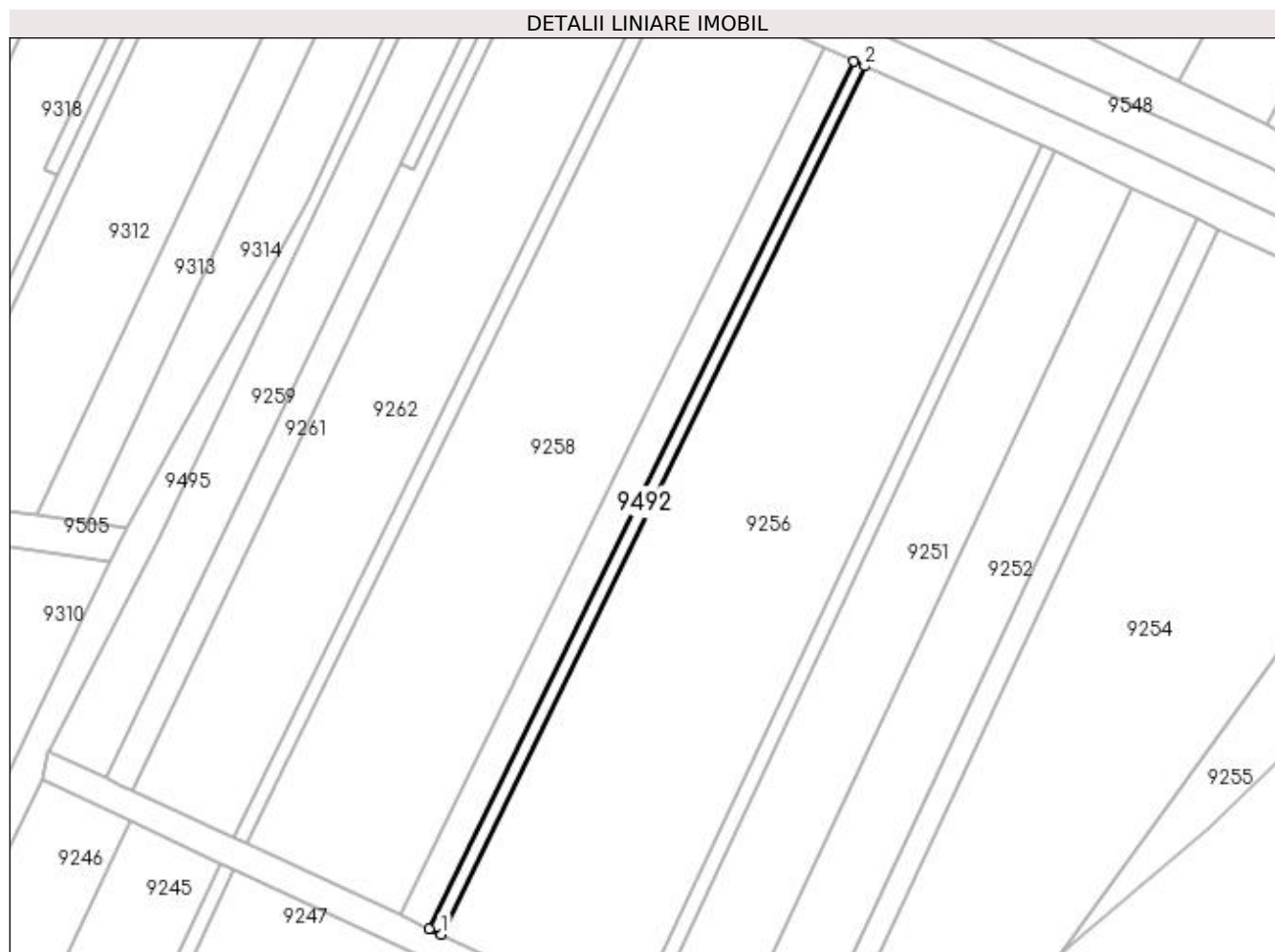
Inscrieri privind dezmembramintele dreptului de proprietate, drepturi reale de garanție și sarcini	Referințe
NU SUNT	

Anexa Nr. 1 La Partea I

Teren

Nr cadastral	Suprafața (mp)*	Observații / Referințe
	152	

* Suprafața este determinată în planul de proiecție Stereo 70.



Date referitoare la teren

Crt	Categorie folosință	Intra vilan	Suprafața (mp)	Tarla	Parcelă	Nr. topo	Observații / Referințe
1	drum	NU	152	-	1718	-	

Lungime Segmente

1) Valorile lungimilor segmentelor sunt obținute din proiecție în plan.

Punct început	X / Y	Punct sfârșit	X / Y	Lungime segment (** (m)
1	398.508,676 484.960,337	2	398.556,446 485.058,276	108.968
2	398.556,446 485.058,276	3	398.555,254 485.058,802	1.303
3	398.555,254 485.058,802	4	398.507,333 484.960,964	108.944
4	398.507,333 484.960,964	1	398.508,676 484.960,337	1.482

**** Lungimile segmentelor sunt determinate în planul de proiecție Stereo 70 și sunt rotunjite la 1 milimetru.**

***** Distanța dintre puncte este formată din segmente cumulate ce sunt mai mici decât valoarea 1 milimetru.**

**DATE DESPRE IMOBILUL NR. 9493**

Oficiul de Cadastru și Publicitate Imobiliară ALBA
Biroul de Cadastru și Publicitate Imobiliară Sebes

A. Partea I. Descrierea imobilului

TEREN Extravilan

Adresa: Jud. Alba

Nr. Crt	Nr cadastral Nr. topografic	Suprafața* (mp)	Observații / Referințe
A1		175	Sector cadastral:58 Teren neimprijmit;

B. Partea II. Proprietari și acte

Inscrieri privitoare la dreptul de proprietate și alte drepturi reale	Referințe
1 / 20/07/2023	
Act Normativ nr. 974, din 05/09/2002 emis de GUVERNUL ROMÂNIEI;	
B1	A1
Intabulare, drept de PROPRIETATE"Poziția 541 din anexa 34 din HGR 974/2002", dobandit prin Lege, cota actuala 1/1, cota initiala 1/1 1) UAT GÂRBOVA - DOMENIUL PUBLIC, CIF:4562044	

C. Partea III. SARCINI .

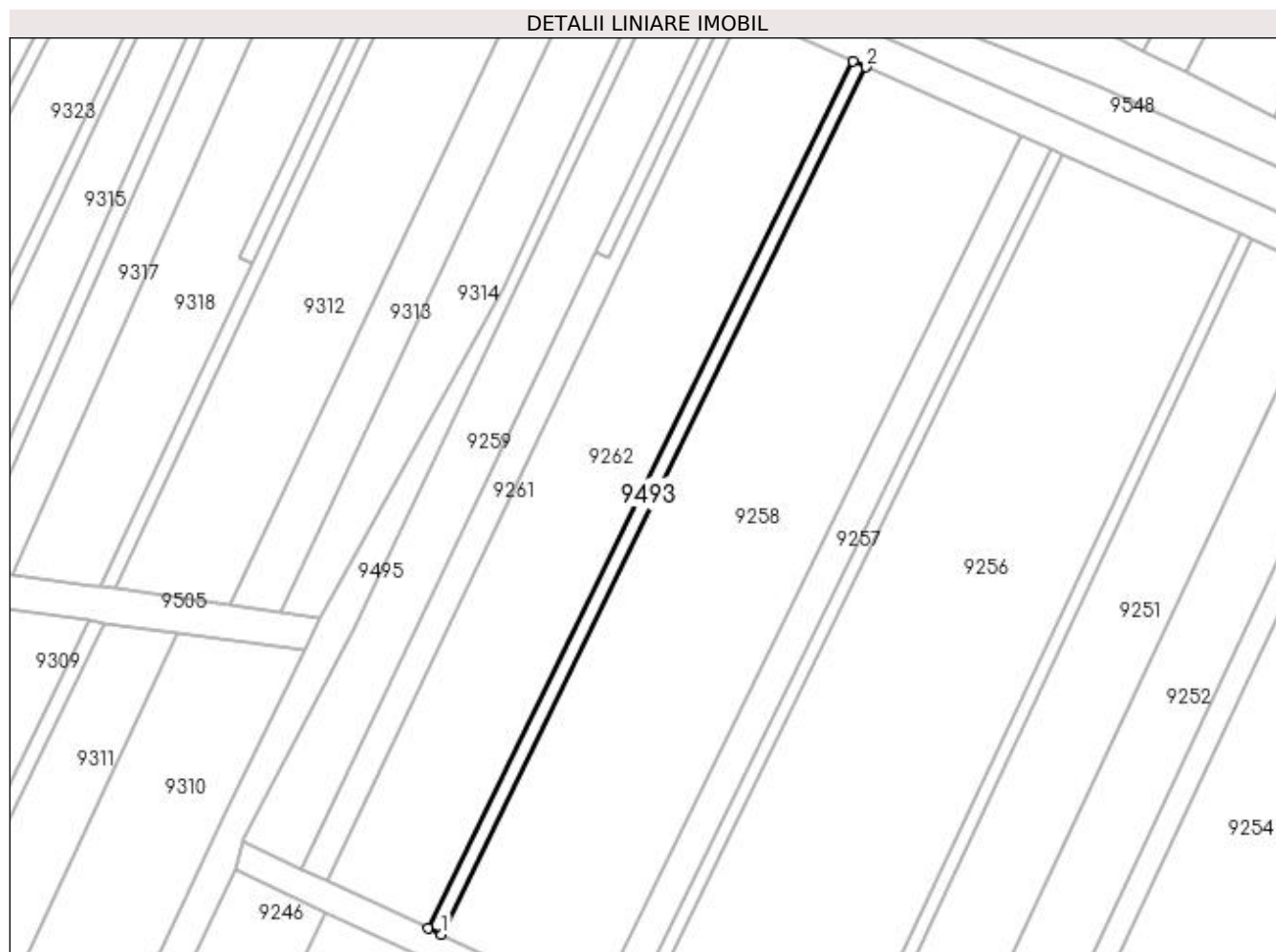
Inscrieri privind dezmembramintele dreptului de proprietate, drepturi reale de garanție și sarcini	Referințe
NU SUNT	

Anexa Nr. 1 La Partea I

Teren

Nr cadastral	Suprafața (mp)*	Observații / Referințe
	175	

* Suprafața este determinată în planul de proiecție Stereo 70.



Date referitoare la teren

Crt	Categorie folosință	Intra vilan	Suprafața (mp)	Tarla	Parcelă	Nr. topo	Observații / Referințe
1	drum	NU	175	-	1716	-	

Lungime Segmente

1) Valorile lungimilor segmentelor sunt obținute din proiecție în plan.

Punct început	X / Y	Punct sfârșit	X / Y	Lungime segment (** (m)
1	398.486,7 484.970,596	2	398.534,415 485.068,014	108.476
2	398.534,415 485.068,014	3	398.532,95 485.068,661	1.602
3	398.532,95 485.068,661	4	398.485,228 484.971,283	108.443
4	398.485,228 484.971,283	1	398.486,7 484.970,596	1.624

**** Lungimile segmentelor sunt determinate în planul de proiecție Stereo 70 și sunt rotunjite la 1 milimetru.**

***** Distanța dintre puncte este formată din segmente cumulate ce sunt mai mici decât valoarea 1 milimetru.**

**DATE DESPRE IMOBILUL NR. 9494**

Oficiul de Cadastru și Publicitate Imobiliară ALBA
Biroul de Cadastru și Publicitate Imobiliară Sebes

A. Partea I. Descrierea imobilului

TEREN Extravilan

Adresa: Jud. Alba

Nr. Crt	Nr cadastral Nr. topografic	Suprafața* (mp)	Observații / Referințe
A1		324	Sector cadastral:58 Teren neimprejmuit;

B. Partea II. Proprietari și acte

Inscrieri privitoare la dreptul de proprietate și alte drepturi reale	Referințe
1 / 20/07/2023	
Act Normativ nr. 974, din 05/09/2002 emis de GUVERNUL ROMÂNIEI;	
B1	A1
Intabulare, drept de PROPRIETATE"Poziția 542 din anexa 34 din HGR 974/2002", dobandit prin Lege, cota actuala 1/1, cota initiala 1/1 1) UAT GÂRBOVA - DOMENIUL PUBLIC, CIF:4562044	

C. Partea III. SARCINI .

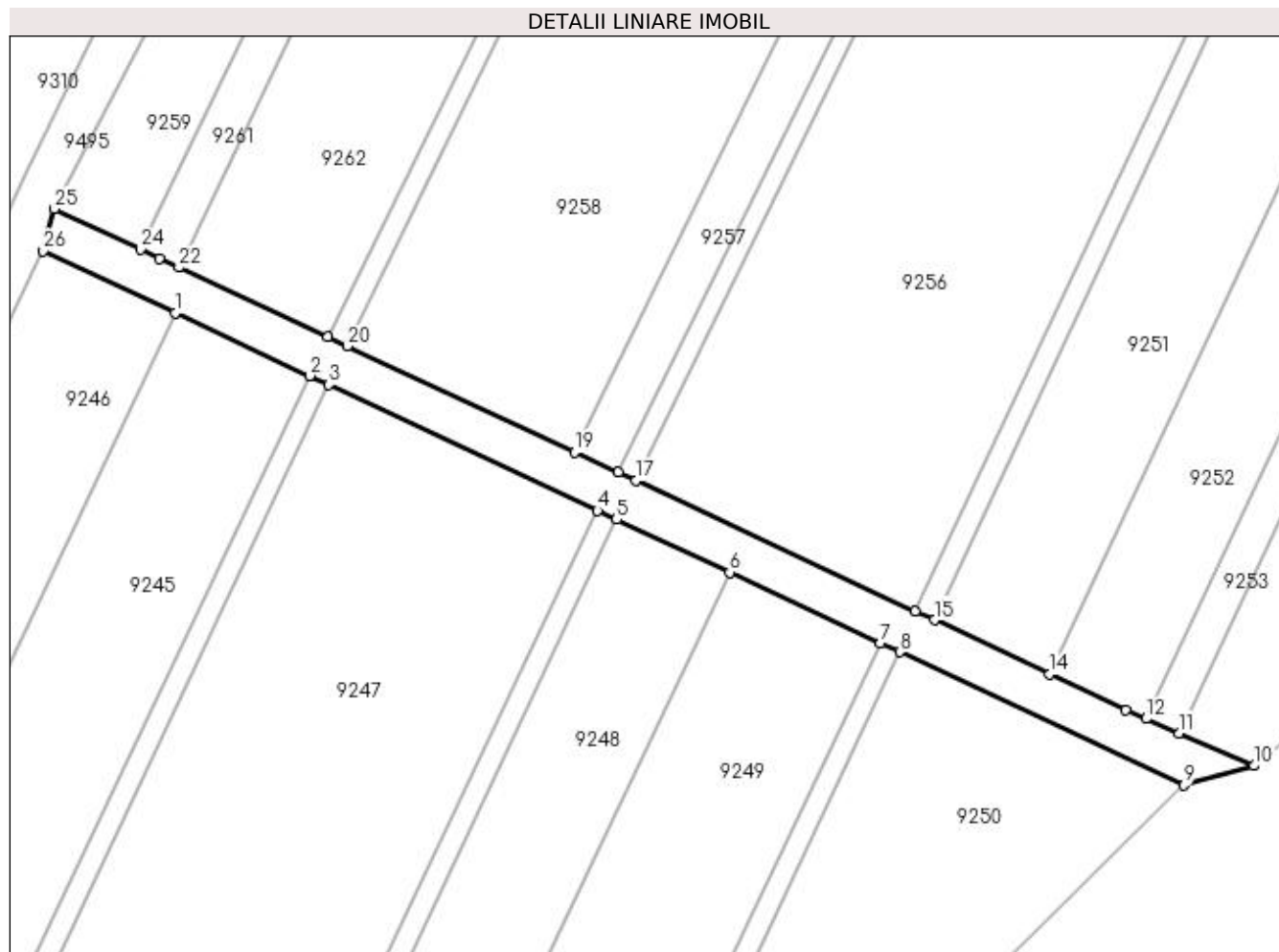
Inscrieri privind dezmembramintele dreptului de proprietate, drepturi reale de garanție și sarcini	Referințe
NU SUNT	

Anexa Nr. 1 La Partea I

Teren

Nr cadastral	Suprafața (mp)*	Observații / Referințe
	324	

* Suprafața este determinată în planul de proiecție Stereo 70.



Date referitoare la teren

Crt	Categorie folosință	Intravilan	Suprafața (mp)	Tarla	Parcelă	Nr. topo	Observații / Referințe
1	drum	NU	324	-	1731/1	-	

Lungime Segmente

1) Valorile lungimilor segmentelor sunt obținute din proiecție în plan.

Punct început	X / Y	Punct sfârșit	X / Y	Lungime segment (** (m)
1	398.473,59 484.973,119	2	398.483,824 484.968,33	11.299
3	398.485,299 484.967,64	4	398.505,763 484.958,063	22.594
5	398.507,212 484.957,384	6	398.515,823 484.953,355	9.507
7	398.527,319 484.947,975	8	398.528,768 484.947,297	1.6
9	398.550,434 484.937,157	10	398.555,767 484.938,633	5.533

Punct început	X / Y	Punct sfârșit	X / Y	Lungime segment (** (m)
2	398.483,824 484.968,33	3	398.485,299 484.967,64	1.628
4	398.505,763 484.958,063	5	398.507,212 484.957,384	1.6
6	398.515,823 484.953,355	7	398.527,319 484.947,975	12.693
8	398.528,768 484.947,297	9	398.550,434 484.937,157	23.921
10	398.555,767 484.938,633	11	398.550,063 484.941,109	6.218

Punct început	X / Y	Punct sfârșit	X / Y	Lungime segment (** (m))	Punct început	X / Y	Punct sfârșit	X / Y	Lungime segment (** (m))
11	398.550,063 484.941,109	12	398.547,541 484.942,204	2.749	12	398.547,541 484.942,204	13	398.546,016 484.942,866	1.662
13	398.546,016 484.942,866	14	398.540,192 484.945,599	6.433	14	398.540,192 484.945,599	15	398.531,417 484.949,717	9.693
15	398.531,417 484.949,717	16	398.529,969 484.950,397	1.6	16	398.529,969 484.950,397	17	398.508,676 484.960,337	23.499
17	398.508,676 484.960,337	18	398.507,333 484.960,964	1.482	18	398.507,333 484.960,964	19	398.504,005 484.962,518	3.673
19	398.504,005 484.962,518	20	398.486,7 484.970,596	19.098	20	398.486,7 484.970,596	21	398.485,228 484.971,283	1.624
21	398.485,228 484.971,283	22	398.473,869 484.976,586	12.536	22	398.473,869 484.976,586	23	398.472,385 484.977,278	1.637
23	398.472,385 484.977,278	24	398.470,935 484.977,955	1.6	24	398.470,935 484.977,955	25	398.464,346 484.981,031	7.272
25	398.464,346 484.981,031	26	398.463,533 484.977,826	3.307	26	398.463,533 484.977,826	1	398.473,59 484.973,119	11.104

** Lungimile segmentelor sunt determinate în planul de proiecție Stereo 70 și sunt rotunjite la 1 milimetru.

*** Distanța dintre puncte este formată din segmente cumulate ce sunt mai mici decât valoarea 1 milimetru.

**DATE DESPRE IMOBILUL NR. 9495**

Oficiul de Cadastru și Publicitate Imobiliară ALBA
Biroul de Cadastru și Publicitate Imobiliară Sebes

A. Partea I. Descrierea imobilului

TEREN Extravilan

Adresa: Jud. Alba

Nr. Crt	Nr cadastral Nr. topografic	Suprafața* (mp)	Observații / Referințe
A1		1.594	Sector cadastral:58 Teren neimprejmuit;

B. Partea II. Proprietari și acte

Inscrieri privitoare la dreptul de proprietate și alte drepturi reale	Referințe
1 / 20/07/2023	
Act Normativ nr. 974, din 05/09/2002 emis de GUVERNUL ROMÂNIEI;	
B1	A1
Intabulare, drept de PROPRIETATE"Poziția 543 din anexa 34 din HGR 974/2002", dobandit prin Lege, cota actuala 1/1, cota initiala 1/1 1) UAT GÂRBOVA - DOMENIUL PUBLIC, CIF:4562044	

C. Partea III. SARCINI .

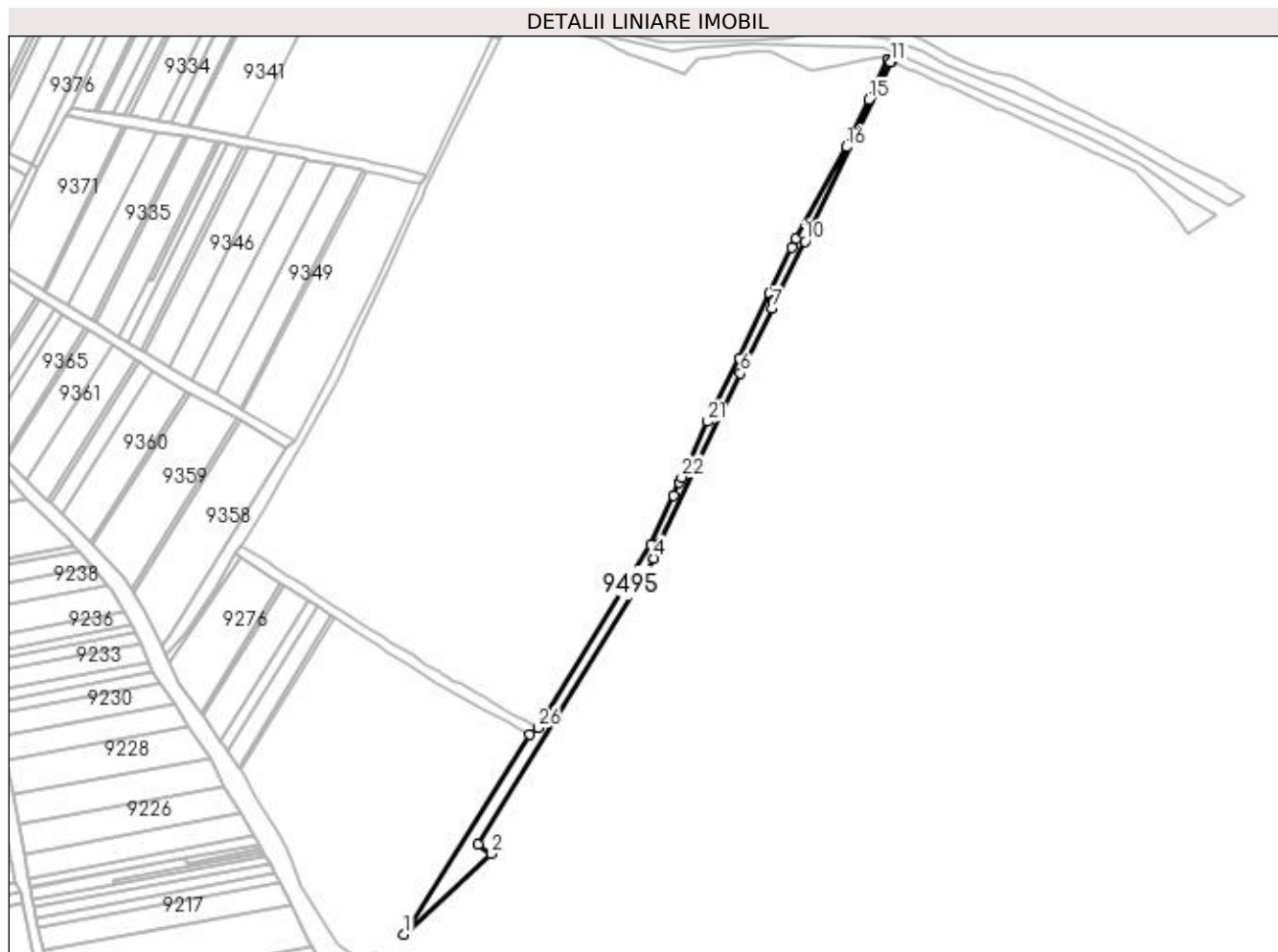
Inscrieri privind dezmembramintele dreptului de proprietate, drepturi reale de garanție și sarcini	Referințe
NU SUNT	

Anexa Nr. 1 La Partea I

Teren

Nr cadastral	Suprafața (mp)*	Observații / Referințe
	1.594	

* Suprafața este determinată în planul de proiecție Stereo 70.



Date referitoare la teren

Crt	Categorie folosință	Intra vilan	Suprafața (mp)	Tarla	Parcelă	Nr. topo	Observații / Referințe
1	drum	NU	1.594	-	1715	-	

Lungime Segmente

1) Valorile lungimilor segmentelor sunt obținute din proiecție în plan.

Punct început	X / Y	Punct sfârșit	X / Y	Lungime segment (** (m)
1	398.314,346 484.724,204	2	398.349,736 484.756,811	48.121
3	398.344,244 484.760,766	4	398.415,613 484.876,62	136.072
5	398.418,248 484.882,898	6	398.450,703 484.951,516	75.906
7	398.463,533 484.977,826	8	398.464,346 484.981,031	3.307
9	398.464,44 484.981,226	10	398.476,774 485.004,937	26.727

Punct început	X / Y	Punct sfârșit	X / Y	Lungime segment (** (m)
2	398.349,736 484.756,811	3	398.344,244 484.760,766	6.768
4	398.415,613 484.876,62	5	398.418,248 484.882,898	6.809
6	398.450,703 484.951,516	7	398.463,533 484.977,826	29.272
8	398.464,346 484.981,031	9	398.464,44 484.981,226	0.216
10	398.476,774 485.004,937	11	398.511,567 485.077,735	80.685

Punct început	X / Y	Punct sfârșit	X / Y	Lungime segment (** (m)
11	398.511,567 485.077,735	12	398.511,707 485.078,051	0.346
13	398.510,255 485.078,692	14	398.510,247 485.078,696	0.009
15	398.502,639 485.062,49	16	398.493,613 485.043,287	21.218
17	398.473,143 485.006,145	18	398.471,348 485.002,475	4.085
19	398.462,324 484.984,016	20	398.450,061 484.957,838	28.908
21	398.437,386 484.932,032	22	398.426,828 484.909,433	24.944
23	398.425,728 484.907,447	24	398.423,544 484.902,054	5.818
25	398.414,317 484.882,142	26	398.368,597 484.807,925	87.169
27	398.365,124 484.805,287	1	398.314,346 484.724,204	95.671

Punct început	X / Y	Punct sfârșit	X / Y	Lungime segment (** (m)
12	398.511,707 485.078,051	13	398.510,255 485.078,692	1.587
14	398.510,247 485.078,696	15	398.502,639 485.062,49	17.903
16	398.493,613 485.043,287	17	398.473,143 485.006,145	42.409
18	398.471,348 485.002,475	19	398.462,324 484.984,016	20.547
20	398.450,061 484.957,838	21	398.437,386 484.932,032	28.751
22	398.426,828 484.909,433	23	398.425,728 484.907,447	2.27
24	398.423,544 484.902,054	25	398.414,317 484.882,142	21.946
26	398.368,597 484.807,925	27	398.365,124 484.805,287	4.361

** Lungimile segmentelor sunt determinate în planul de proiecție Stereo 70 și sunt rotunjite la 1 milimetru.

*** Distanța dintre puncte este formată din segmente cumulate ce sunt mai mici decât valoarea 1 milimetru.

**DATE DESPRE IMOBILUL NR. 9496**

Oficiul de Cadastru și Publicitate Imobiliară ALBA
Biroul de Cadastru și Publicitate Imobiliară Sebes

A. Partea I. Descrierea imobilului

TEREN Extravilan

Adresa: Jud. Alba

Nr. Crt	Nr cadastral Nr. topografic	Suprafața* (mp)	Observații / Referințe
A1		110	Sector cadastral:58 Teren neimprejmuit;

B. Partea II. Proprietari și acte

Inscrieri privitoare la dreptul de proprietate și alte drepturi reale	Referințe
1 / 20/07/2023	
Act Normativ nr. 974, din 05/09/2002 emis de GUVERNUL ROMÂNIEI;	
B1	A1
Intabulare, drept de PROPRIETATE"Poziția 544 din anexa 34 din HGR 974/2002", dobandit prin Lege, cota actuala 1/1, cota initiala 1/1 1) UAT GÂRBOVA - DOMENIUL PUBLIC, CIF:4562044	

C. Partea III. SARCINI .

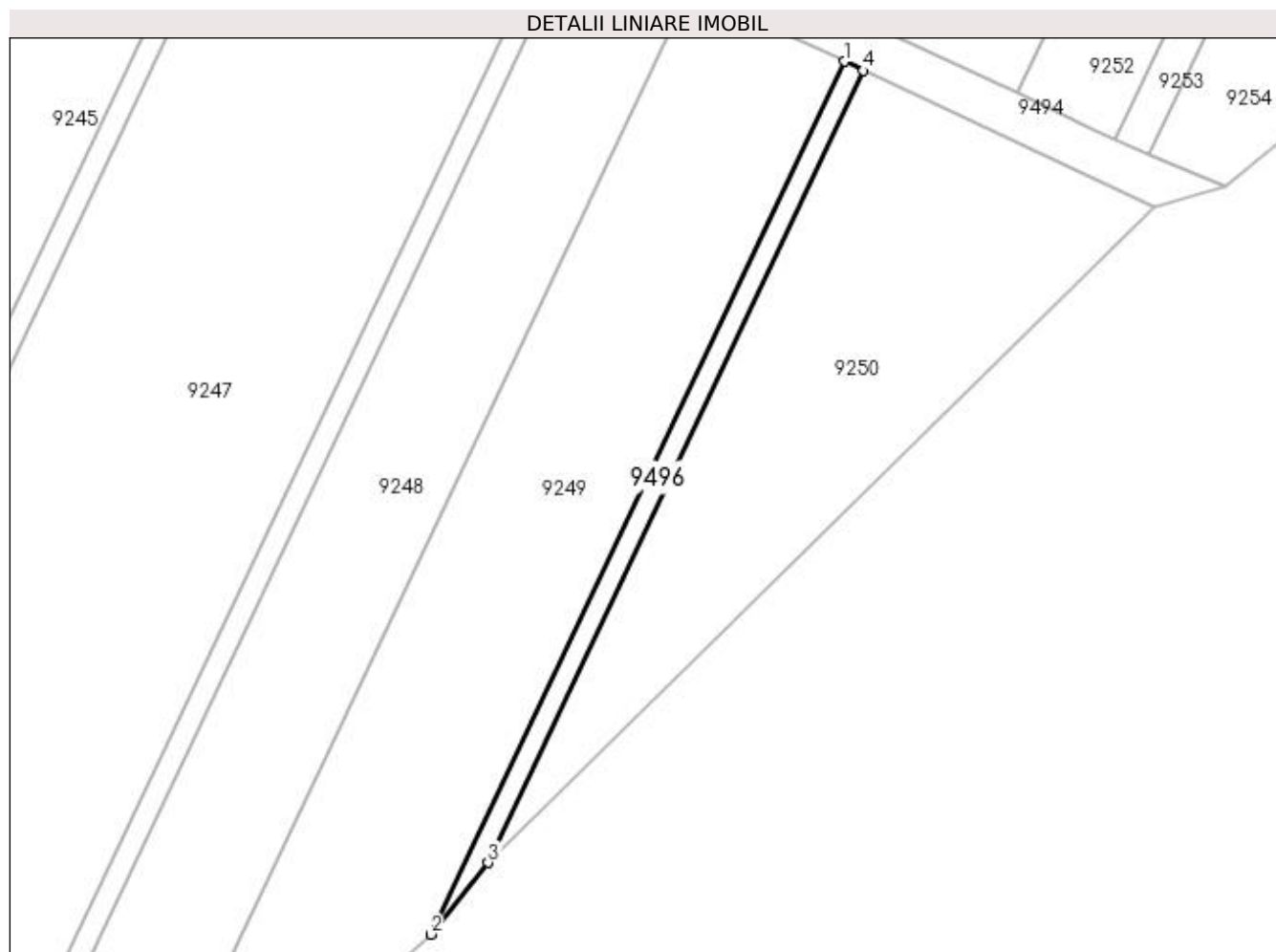
Inscrieri privind dezmembramintele dreptului de proprietate, drepturi reale de garanție și sarcini	Referințe
NU SUNT	

Anexa Nr. 1 La Partea I

Teren

Nr cadastral	Suprafața (mp)*	Observații / Referințe
	110	

* Suprafața este determinată în planul de proiecție Stereo 70.



Date referitoare la teren

Crt	Categorie folosință	Intra vilan	Suprafața (mp)	Tarla	Parcelă	Nr. topo	Observații / Referințe
1	drum	NU	110	-	1725	-	

Lungime Segmente

1) Valorile lungimilor segmentelor sunt obținute din proiecție în plan.

Punct început	X / Y	Punct sfârșit	X / Y	Lungime segment (** (m)
1	398.527,319 484.947,975	2	398.496,554 484.883,041	71.853
2	398.496,554 484.883,041	3	398.500,844 484.888,359	6.833
3	398.500,844 484.888,359	4	398.528,768 484.947,297	65.218
4	398.528,768 484.947,297	1	398.527,319 484.947,975	1.6

**** Lungimile segmentelor sunt determinate în planul de proiecție Stereo 70 și sunt rotunjite la 1 milimetru.**

***** Distanța dintre puncte este formată din segmente cumulate ce sunt mai mici decât valoarea 1 milimetru.**

**DATE DESPRE IMOBILUL NR. 9497**

Oficiul de Cadastru și Publicitate Imobiliară ALBA
Biroul de Cadastru și Publicitate Imobiliară Sebes

A. Partea I. Descrierea imobilului

TEREN Extravilan

Adresa: Jud. Alba

Nr. Crt	Nr cadastral Nr. topografic	Suprafața* (mp)	Observații / Referințe
A1		175	Sector cadastral:58 Teren neimprejmuit;

B. Partea II. Proprietari și acte

Inscrieri privitoare la dreptul de proprietate și alte drepturi reale	Referințe
1 / 20/07/2023	
Act Normativ nr. 974, din 05/09/2002 emis de GUVERNUL ROMÂNIEI;	
B1	A1
Intabulare, drept de PROPRIETATE"Poziția 545 din anexa 34 din HGR 974/2002", dobandit prin Lege, cota actuala 1/1, cota initiala 1/1 1) UAT GÂRBOVA - DOMENIUL PUBLIC, CIF:4562044	

C. Partea III. SARCINI .

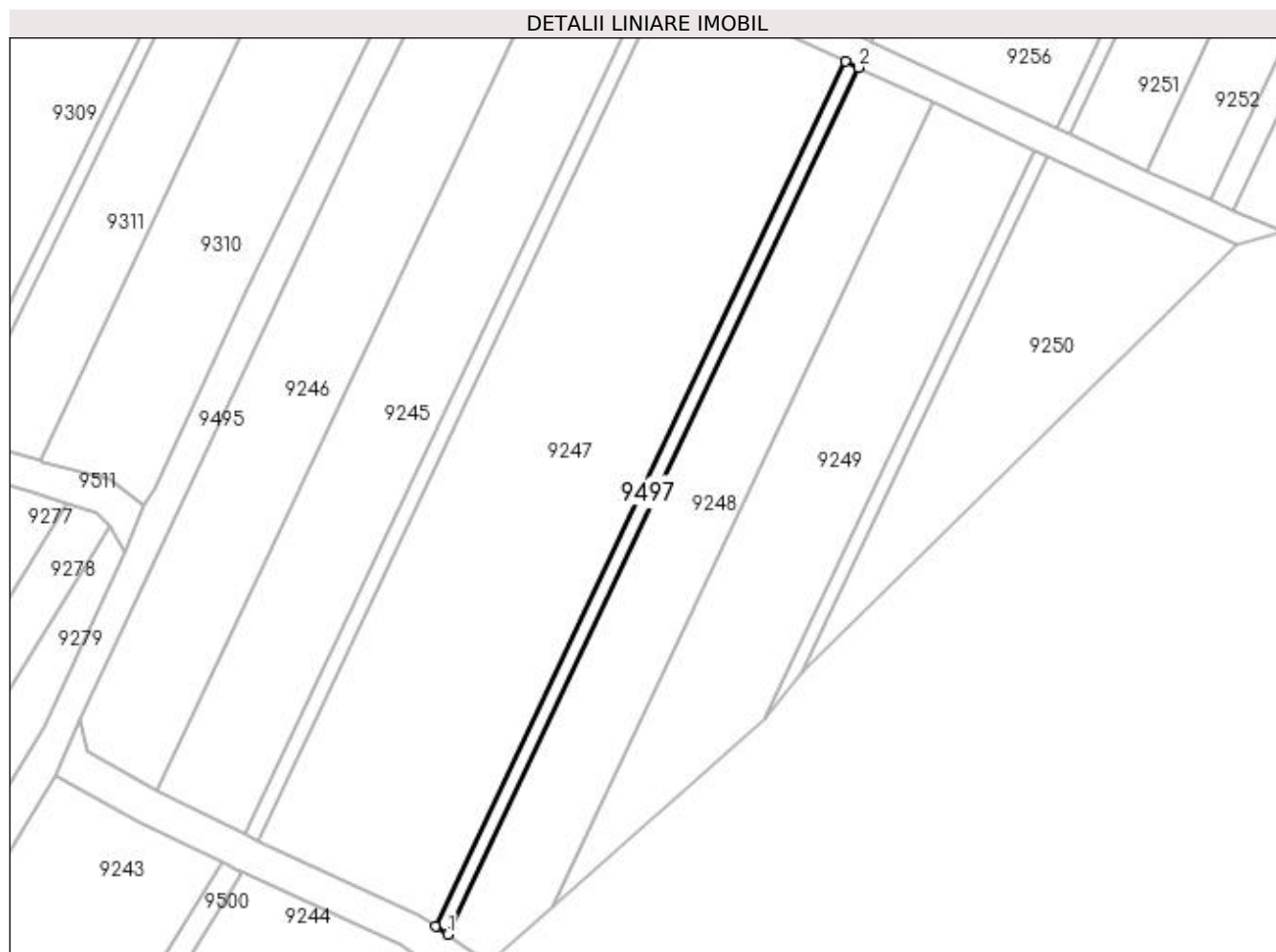
Inscrieri privind dezmembramintele dreptului de proprietate, drepturi reale de garanție și sarcini	Referințe
NU SUNT	

Anexa Nr. 1 La Partea I

Teren

Nr cadastral	Suprafața (mp)*	Observații / Referințe
	175	

* Suprafața este determinată în planul de proiecție Stereo 70.



Date referitoare la teren

Crt	Categorie folosință	Intra vilan	Suprafața (mp)	Tarla	Parcelă	Nr. topo	Observații / Referințe
1	drum	NU	175	-	1727	-	

Lungime Segmente

1) Valorile lungimilor segmentelor sunt obținute din proiecție în plan.

Punct început	X / Y	Punct sfârșit	X / Y	Lungime segment (** (m)
1	398.460,342 484.858,458	2	398.507,212 484.957,384	109.468
2	398.507,212 484.957,384	3	398.505,763 484.958,063	1.6
3	398.505,763 484.958,063	4	398.459,009 484.859,382	109.197
4	398.459,009 484.859,382	1	398.460,342 484.858,458	1.622

**** Lungimile segmentelor sunt determinate în planul de proiecție Stereo 70 și sunt rotunjite la 1 milimetru.**

***** Distanța dintre puncte este formată din segmente cumulate ce sunt mai mici decât valoarea 1 milimetru.**

**DATE DESPRE IMOBILUL NR. 9498**

Oficiul de Cadastru și Publicitate Imobiliară ALBA
Biroul de Cadastru și Publicitate Imobiliară Sebes

A. Partea I. Descrierea imobilului

TEREN Extravilan

Adresa: Jud. Alba

Nr. Crt	Nr cadastral Nr. topografic	Suprafața* (mp)	Observații / Referințe
A1		176	Sector cadastral:58 Teren neimpregmuit;

B. Partea II. Proprietari și acte

Inscrieri privitoare la dreptul de proprietate și alte drepturi reale	Referințe
1 / 20/07/2023	
Act Normativ nr. 974, din 05/09/2002 emis de GUVERNUL ROMÂNIEI;	
B1	A1
Intabulare, drept de PROPRIETATE"Poziția 546 din anexa 34 din HGR 974/2002", dobandit prin Lege, cota actuala 1/1, cota initiala 1/1 1) UAT GÂRBOVA - DOMENIUL PUBLIC, CIF:4562044	

C. Partea III. SARCINI .

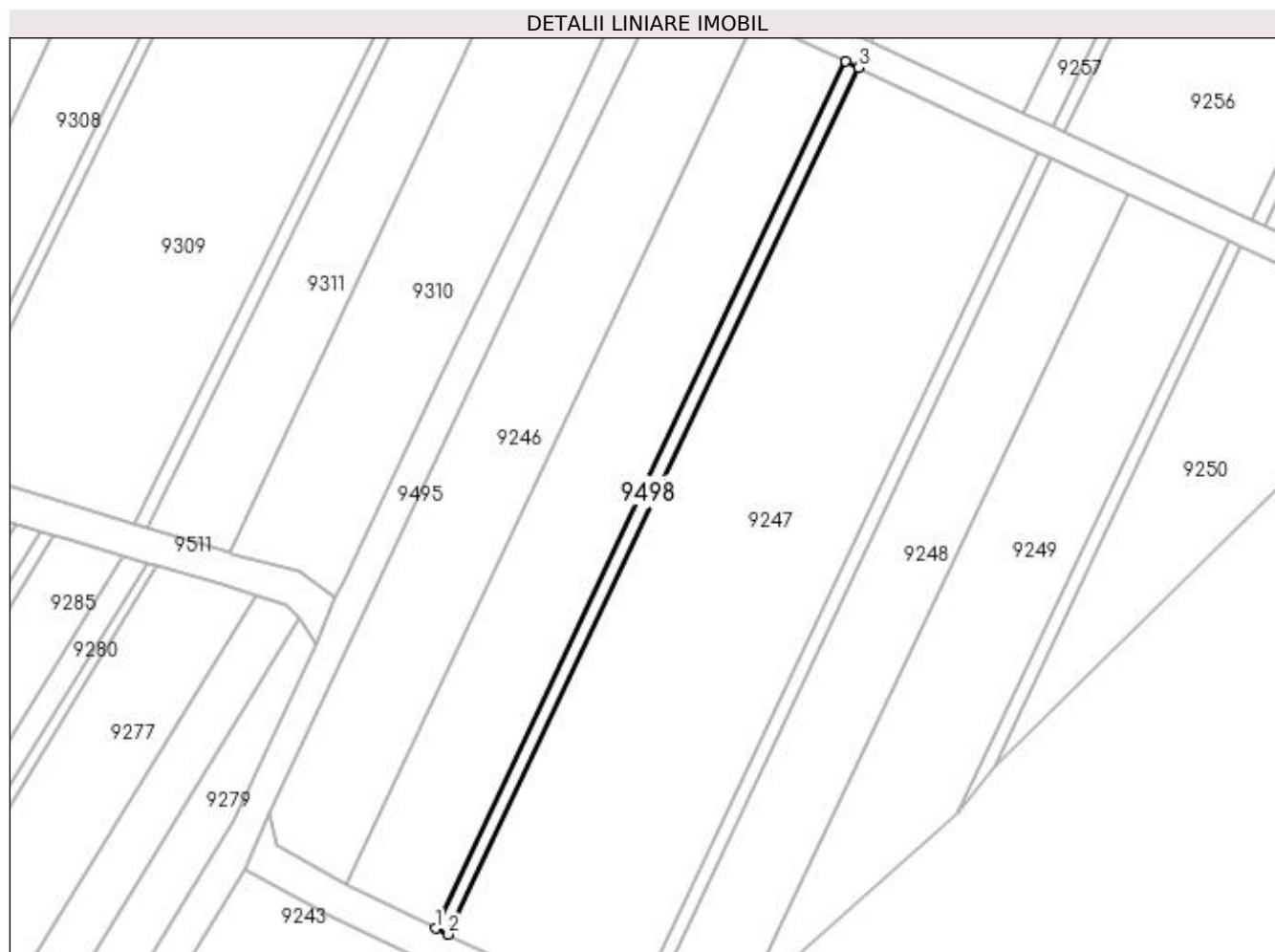
Inscrieri privind dezmembramintele dreptului de proprietate, drepturi reale de garanție și sarcini	Referințe
NU SUNT	

Anexa Nr. 1 La Partea I

Teren

Nr cadastral	Suprafața (mp)*	Observații / Referințe
	176	

* Suprafața este determinată în planul de proiecție Stereo 70.



Date referitoare la teren

Crt	Categorie folosință	Intra vilan	Suprafața (mp)	Tarla	Parcelă	Nr. topo	Observații / Referințe
1	drum	NU	176	-	1729	-	

Lungime Segmente

1) Valorile lungimilor segmentelor sunt obținute din proiecție în plan.

Punct început	X / Y	Punct sfârșit	X / Y	Lungime segment (** (m)
1	398.437,195 484.869,846	2	398.438,65 484.869,18	1.6
2	398.438,65 484.869,18	3	398.485,299 484.967,64	108.952
3	398.485,299 484.967,64	4	398.483,824 484.968,33	1.628
4	398.483,824 484.968,33	1	398.437,195 484.869,846	108.965

**** Lungimile segmentelor sunt determinate în planul de proiecție Stereo 70 și sunt rotunjite la 1 milimetru.**

***** Distanța dintre puncte este formată din segmente cumulate ce sunt mai mici decât valoarea 1 milimetru.**

**DATE DESPRE IMOBILUL NR. 9499**

Oficiul de Cadastru și Publicitate Imobiliară ALBA
Biroul de Cadastru și Publicitate Imobiliară Sebes

A. Partea I. Descrierea imobilului

TEREN Extravilan

Adresa: Jud. Alba

Nr. Crt	Nr cadastral Nr. topografic	Suprafața* (mp)	Observații / Referințe
A1		217	Sector cadastral:58 Teren neimprejmuit;

B. Partea II. Proprietari și acte

Inscrieri privitoare la dreptul de proprietate și alte drepturi reale	Referințe
1 / 20/07/2023	
Act Normativ nr. 974, din 05/09/2002 emis de GUVERNUL ROMÂNIEI;	
B1	A1
Intabulare, drept de PROPRIETATE"Poziția 547 din anexa 34 din HGR 974/2002", dobandit prin Lege, cota actuala 1/1, cota initiala 1/1 1) UAT GÂRBOVA - DOMENIUL PUBLIC, CIF:4562044	

C. Partea III. SARCINI .

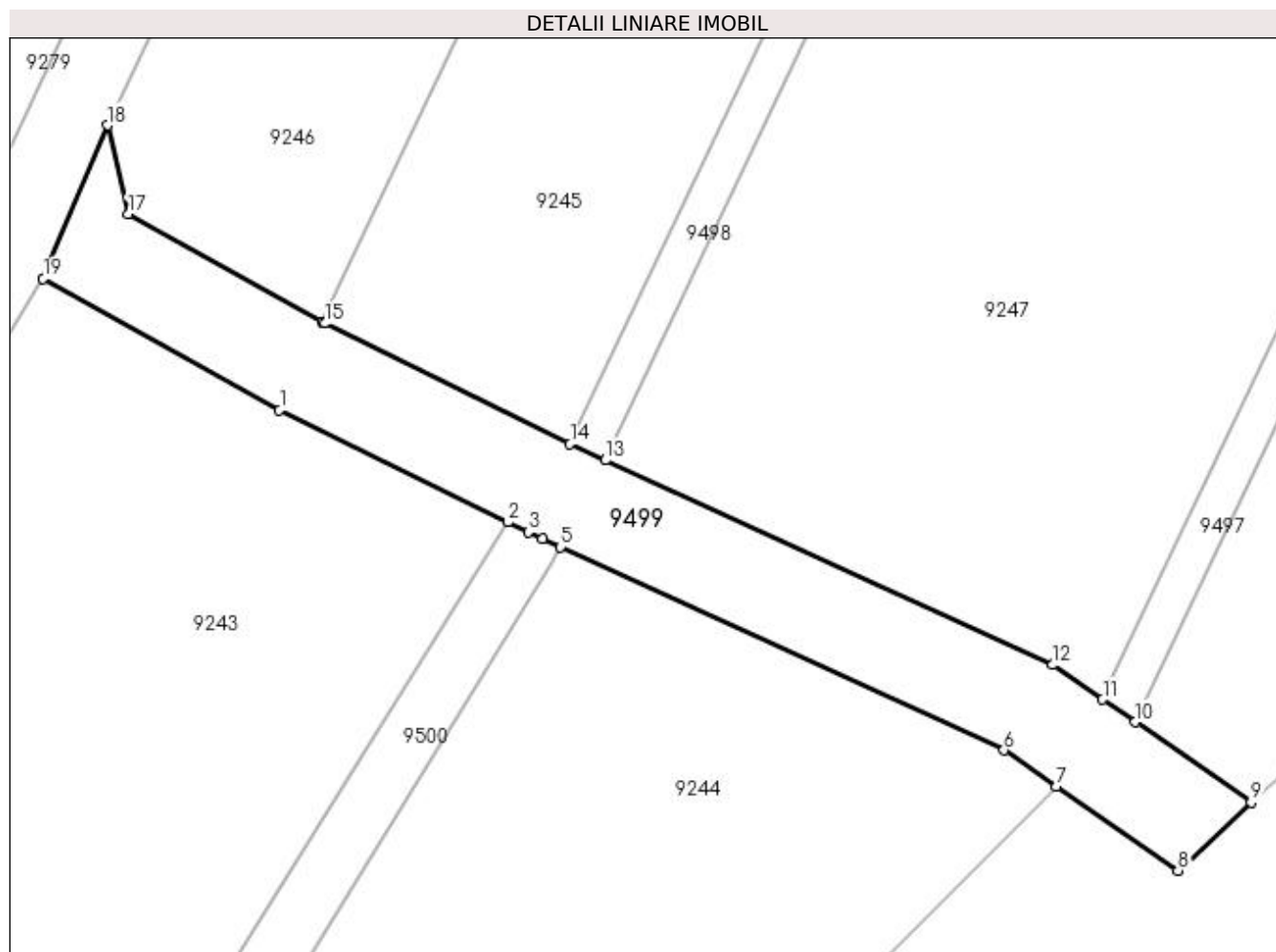
Inscrieri privind dezmembramintele dreptului de proprietate, drepturi reale de garanție și sarcini	Referințe
NU SUNT	

Anexa Nr. 1 La Partea I

Teren

Nr cadastral	Suprafața (mp)*	Observații / Referințe
	217	

* Suprafața este determinată în planul de proiecție Stereo 70.



Date referitoare la teren

Crt	Categorie folosință	Intra vilan	Suprafața (mp)	Tarla	Parcelă	Nr. topo	Observații / Referințe
1	drum	NU	217	-	1731/2	-	

Lungime Segmente

1) Valorile lungimilor segmentelor sunt obținute din proiecție în plan.

Punct început	X / Y	Punct sfârșit	X / Y	Lungime segment (** (m)
1	398.425,294 484.871,239	2	398.434,649 484.866,641	10.424
2	398.434,649 484.866,641	3	398.435,48 484.866,232	0.926
3	398.435,48 484.866,232	4	398.436,072 484.865,961	0.651
4	398.436,072 484.865,961	5	398.436,802 484.865,627	0.803
5	398.436,802 484.865,627	6	398.454,97 484.857,313	19.98

Punct început	X / Y	Punct sfârșit	X / Y	Lungime segment (** (m)
6	398.454,97 484.857,313	7	398.457,127 484.855,819	2.624
7	398.457,127 484.855,819	8	398.462,1 484.852,376	6.049
8	398.462,1 484.852,376	9	398.465,092 484.855,169	4.093
9	398.465,092 484.855,169	10	398.460,342 484.858,458	5.778
10	398.460,342 484.858,458	11	398.459,009 484.859,382	1.622
11	398.459,009 484.859,382	12	398.456,957 484.860,803	2.496
12	398.456,957 484.860,803	13	398.438,65 484.869,18	20.133
13	398.438,65 484.869,18	14	398.437,195 484.869,846	1.6
14	398.437,195 484.869,846	15	398.427,149 484.874,784	11.194
15	398.427,149 484.874,784	16	398.427,056 484.874,836	0.107
16	398.427,056 484.874,836	17	398.419,103 484.879,257	9.099
17	398.419,103 484.879,257	18	398.418,248 484.882,898	3.74
18	398.418,248 484.882,898	19	398.415,613 484.876,62	6.809
19	398.415,613 484.876,62	1	398.425,294 484.871,239	11.076

** Lungimile segmentelor sunt determinate în planul de proiecție Stereo 70 și sunt rotunjite la 1 milimetru.

*** Distanța dintre puncte este formată din segmente cumulate ce sunt mai mici decât valoarea 1 milimetru.

**DATE DESPRE IMOBILUL NR. 9500**

Oficiul de Cadastru și Publicitate Imobiliară ALBA
Biroul de Cadastru și Publicitate Imobiliară Sebes

A. Partea I. Descrierea imobilului

TEREN Extravilan

Adresa: Jud. Alba

Nr. Crt	Nr cadastral Nr. topografic	Suprafața* (mp)	Observații / Referințe
A1		242	Sector cadastral:58 Teren neimprejmuit;

B. Partea II. Proprietari și acte

Inscrieri privitoare la dreptul de proprietate și alte drepturi reale	Referințe
1 / 20/07/2023	
Act Normativ nr. 974, din 05/09/2002 emis de GUVERNUL ROMÂNIEI;	
B1	A1
Intabulare, drept de PROPRIETATE"Poziția 548 din anexa 34 din HGR 974/2002", dobandit prin Lege, cota actuala 1/1, cota initiala 1/1 1) UAT GÂRBOVA - DOMENIUL PUBLIC, CIF:4562044	

C. Partea III. SARCINI .

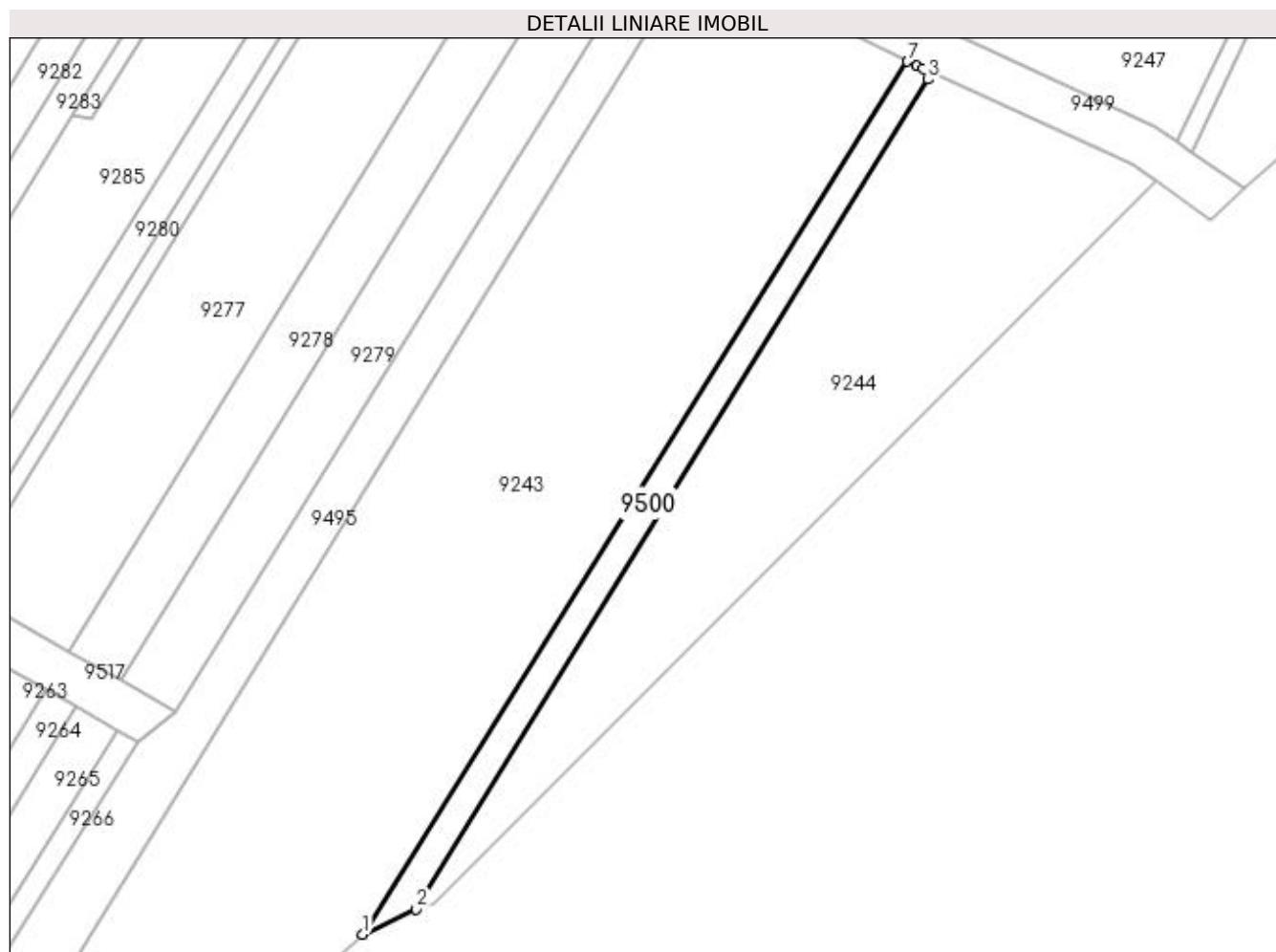
Inscrieri privind dezmembramintele dreptului de proprietate, drepturi reale de garanție și sarcini	Referințe
NU SUNT	

Anexa Nr. 1 La Partea I

Teren

Nr cadastral	Suprafața (mp)*	Observații / Referințe
	242	

* Suprafața este determinată în planul de proiecție Stereo 70.



Date referitoare la teren

Crt	Categorie folosință	Intra vilan	Suprafața (mp)	Tarla	Parcelă	Nr. topo	Observații / Referințe
1	drum	NU	242	-	1733	-	

Lungime Segmente

1) Valorile lungimilor segmentelor sunt obținute din proiecție în plan.

Punct început	X / Y	Punct sfârșit	X / Y	Lungime segment (** (m)
1	398.385,462 484.787,837	2	398.390,292 484.790,092	5.33
2	398.390,292 484.790,092	3	398.436,486 484.865,021	88.024
3	398.436,486 484.865,021	4	398.436,802 484.865,627	0.683
4	398.436,802 484.865,627	5	398.436,072 484.865,961	0.803
5	398.436,072 484.865,961	6	398.435,48 484.866,232	0.651

Punct început	X / Y	Punct sfârșit	X / Y	Lungime segment (** (m)
6	398.435,48 484.866,232	7	398.434,649 484.866,641	0.926
7	398.434,649 484.866,641	1	398.385,462 484.787,837	92.895

** Lungimile segmentelor sunt determinate în planul de proiecție Stereo 70 și sunt rotunjite la 1 milimetru.

*** Distanța dintre puncte este formată din segmente cumulate ce sunt mai mici decât valoarea 1 milimetru.

**DATE DESPRE IMOBILUL NR. 9501**

Oficiul de Cadastru și Publicitate Imobiliară ALBA
Biroul de Cadastru și Publicitate Imobiliară Sebes

A. Partea I. Descrierea imobilului

TEREN Extravilan

Adresa: Jud. Alba

Nr. Crt	Nr cadastral Nr. topografic	Suprafața* (mp)	Observații / Referințe
A1		115	Sector cadastral:58 Teren neimprejmuit;

B. Partea II. Proprietari și acte

Inscrieri privitoare la dreptul de proprietate și alte drepturi reale	Referințe
1 / 20/07/2023	
Act Normativ nr. 974, din 05/09/2002 emis de GUVERNUL ROMÂNIEI;	
B1	A1
Intabulare, drept de PROPRIETATE"Poziția 549 din anexa 34 din HGR 974/2002", dobandit prin Lege, cota actuala 1/1, cota initiala 1/1 1) UAT GÂRBOVA - DOMENIUL PUBLIC, CIF:4562044	

C. Partea III. SARCINI .

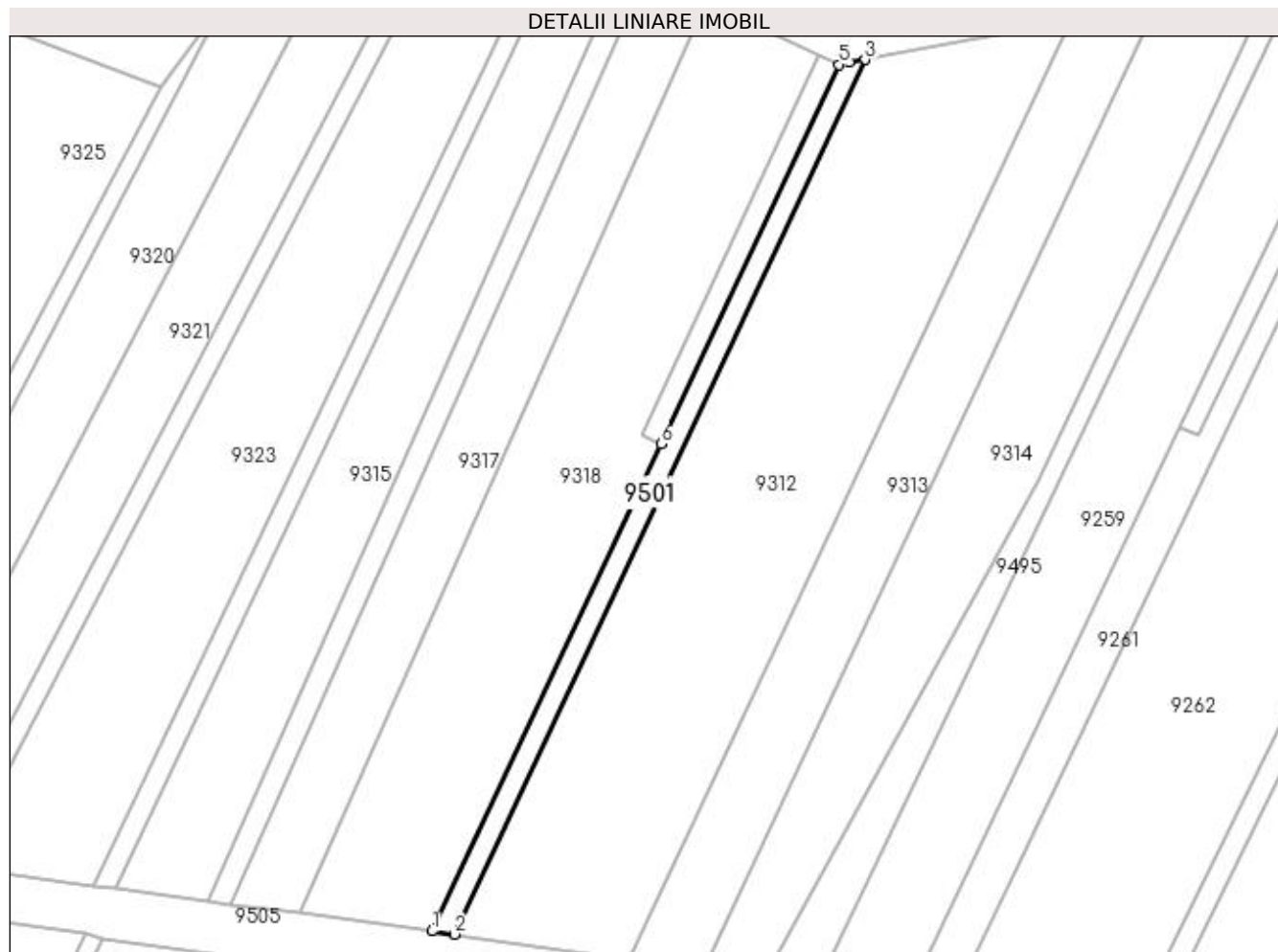
Inscrieri privind dezmembramintele dreptului de proprietate, drepturi reale de garanție și sarcini	Referințe
NU SUNT	

Anexa Nr. 1 La Partea I

Teren

Nr cadastral	Suprafața (mp)*	Observații / Referințe
	115	

* Suprafața este determinată în planul de proiecție Stereo 70.



Date referitoare la teren

Crt	Categorie folosință	Intra vilan	Suprafața (mp)	Tarla	Parcelă	Nr. topo	Observații / Referințe
1	drum	NU	115	-	1676	-	

Lungime Segmente

1) Valorile lungimilor segmentelor sunt obținute din proiecție în plan.

Punct început	X / Y	Punct sfârșit	X / Y	Lungime segment (** (m)
1	398.448,328 485.009,65	2	398.449,986 485.009,416	1.674
2	398.449,986 485.009,416	3	398.480,604 485.074,633	72.047
3	398.480,604 485.074,633	4	398.479,453 485.074,414	1.172
4	398.479,453 485.074,414	5	398.478,663 485.074,264	0.804
5	398.478,663 485.074,264	6	398.465,383 485.045,976	31.25

Punct început	X / Y	Punct sfârșit	X / Y	Lungime segment (** (m)
6	398.465,383 485.045,976	1	398.448,328 485.009,65	40.13

** Lungimile segmentelor sunt determinate în planul de proiecție Stereo 70 și sunt rotunjite la 1 milimetru.

*** Distanța dintre puncte este formată din segmente cumulate ce sunt mai mici decât valoarea 1 milimetru.

**DATE DESPRE IMOBILUL NR. 9502**

Oficiul de Cadastru și Publicitate Imobiliară ALBA
Biroul de Cadastru și Publicitate Imobiliară Sebes

A. Partea I. Descrierea imobilului

TEREN Extravilan

Adresa: Jud. Alba

Nr. Crt	Nr cadastral Nr. topografic	Suprafața* (mp)	Observații / Referințe
A1		115	Sector cadastral:58 Teren neimprejmuit;

B. Partea II. Proprietari și acte

Inscrieri privitoare la dreptul de proprietate și alte drepturi reale	Referințe
1 / 20/07/2023	
Act Normativ nr. 974, din 05/09/2002 emis de GUVERNUL ROMÂNIEI;	
B1	A1
Intabulare, drept de PROPRIETATE"Poziția 550 din anexa 34 din HGR 974/2002", dobandit prin Lege, cota actuala 1/1, cota initiala 1/1 1) UAT GÂRBOVA - DOMENIUL PUBLIC, CIF:4562044	

C. Partea III. SARCINI .

Inscrieri privind dezmembramintele dreptului de proprietate, drepturi reale de garanție și sarcini	Referințe
NU SUNT	

Anexa Nr. 1 La Partea I

Teren

Nr cadastral	Suprafața (mp)*	Observații / Referințe
	115	

* Suprafața este determinată în planul de proiecție Stereo 70.



Date referitoare la teren

Crt	Categorie folosință	Intra vilan	Suprafața (mp)	Tarla	Parcelă	Nr. topo	Observații / Referințe
1	drum	NU	115	-	1673	-	

Lungime Segmente

1) Valorile lungimilor segmentelor sunt obținute din proiecție în plan.

Punct început	X / Y	Punct sfârșit	X / Y	Lungime segment (** (m)
1	398.424,778 485.012,794	2	398.457,589 485.082,298	76.859
2	398.457,589 485.082,298	3	398.456,013 485.082,238	1.577
3	398.456,013 485.082,238	4	398.423,114 485.013,015	76.643
4	398.423,114 485.013,015	1	398.424,778 485.012,794	1.679

**** Lungimile segmentelor sunt determinate în planul de proiecție Stereo 70 și sunt rotunjite la 1 milimetru.**

***** Distanța dintre puncte este formată din segmente cumulate ce sunt mai mici decât valoarea 1 milimetru.**

**DATE DESPRE IMOBILUL NR. 9503**

Oficiul de Cadastru și Publicitate Imobiliară ALBA
Biroul de Cadastru și Publicitate Imobiliară Sebes

A. Partea I. Descrierea imobilului

TEREN Extravilan

Adresa: Jud. Alba

Nr. Crt	Nr cadastral Nr. topografic	Suprafața* (mp)	Observații / Referințe
A1		98	Sector cadastral:58 Teren neimprejmuit;

B. Partea II. Proprietari și acte

Inscrieri privitoare la dreptul de proprietate și alte drepturi reale	Referințe
1 / 20/07/2023	
Act Normativ nr. 974, din 05/09/2002 emis de GUVERNUL ROMÂNIEI;	
B1	A1
Intabulare, drept de PROPRIETATE"Poziția 551 din anexa 34 din HGR 974/2002", dobandit prin Lege, cota actuala 1/1, cota initiala 1/1 1) UAT GÂRBOVA - DOMENIUL PUBLIC, CIF:4562044	

C. Partea III. SARCINI .

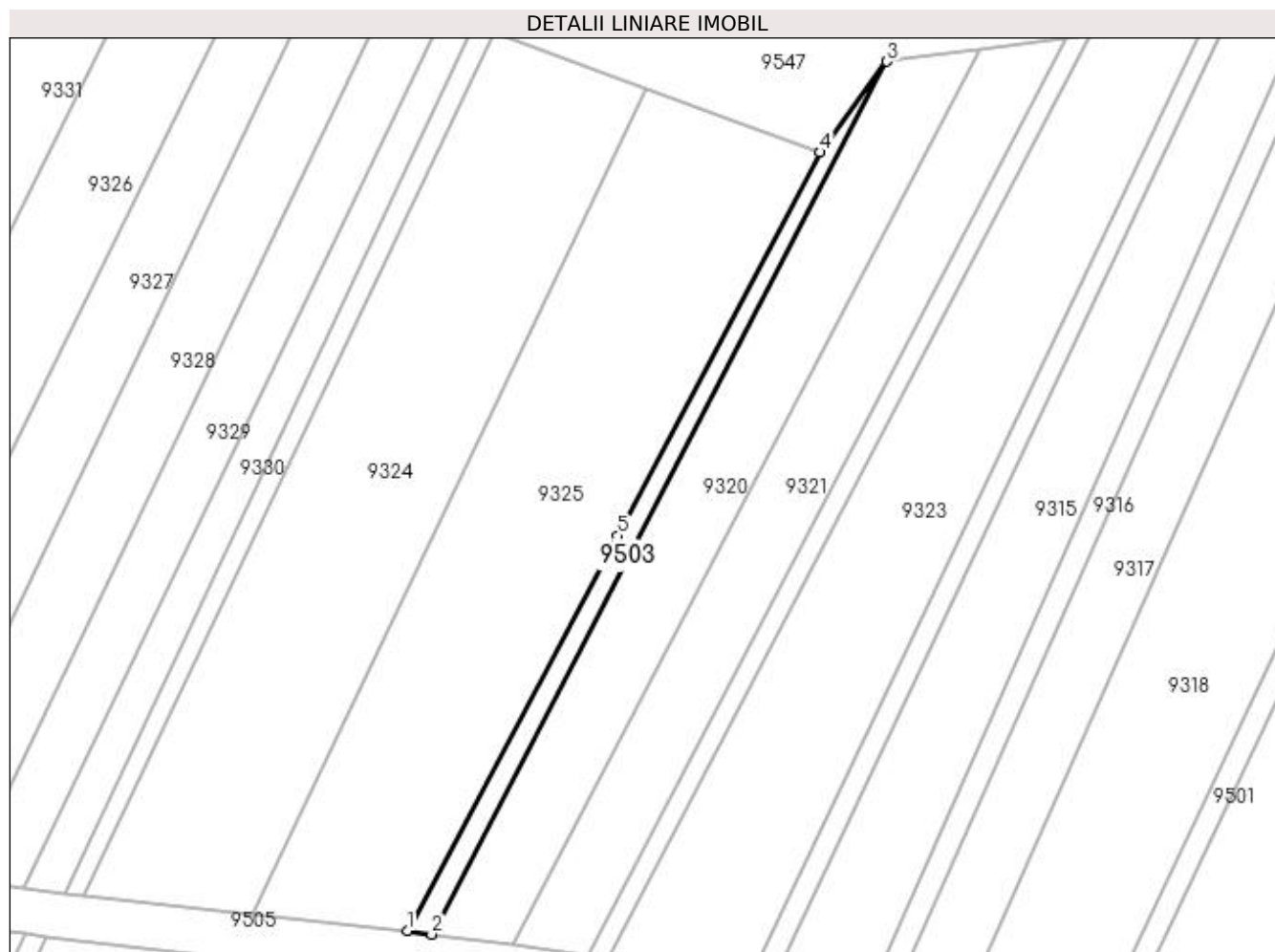
Inscrieri privind dezmembramintele dreptului de proprietate, drepturi reale de garanție și sarcini	Referințe
NU SUNT	

Anexa Nr. 1 La Partea I

Teren

Nr cadastral	Suprafața (mp)*	Observații / Referințe
	98	

* Suprafața este determinată în planul de proiecție Stereo 70.



Date referitoare la teren

Crt	Categorie folosință	Intra vilan	Suprafața (mp)	Tarla	Parcelă	Nr. topo	Observații / Referințe
1	drum	NU	98	-	1671	-	

Lungime Segmente

1) Valorile lungimilor segmentelor sunt obținute din proiecție în plan.

Punct început	X / Y	Punct sfârșit	X / Y	Lungime segment (** (m)
1	398.398,193 485.016,32	2	398.399,974 485.016,083	1.797
2	398.399,974 485.016,083	3	398.432,916 485.079,202	71.198
3	398.432,916 485.079,202	4	398.428,056 485.072,636	8.169
4	398.428,056 485.072,636	5	398.413,399 485.044,926	31.348
5	398.413,399 485.044,926	1	398.398,193 485.016,32	32.396

**** Lungimile segmentelor sunt determinate în planul de proiecție Stereo 70 și sunt rotunjite la 1 milimetru.**

***** Distanța dintre puncte este formată din segmente cumulate ce sunt mai mici decât valoarea 1 milimetru.**

**DATE DESPRE IMOBILUL NR. 9504**

Oficiul de Cadastru și Publicitate Imobiliară ALBA
Biroul de Cadastru și Publicitate Imobiliară Sebes

A. Partea I. Descrierea imobilului

TEREN Extravilan

Adresa: Jud. Alba

Nr. Crt	Nr cadastral Nr. topografic	Suprafața* (mp)	Observații / Referințe
A1		102	Sector cadastral:58 Teren neimprejmuit;

B. Partea II. Proprietari și acte

Inscrieri privitoare la dreptul de proprietate și alte drepturi reale	Referințe
1 / 20/07/2023	
Act Normativ nr. 974, din 05/09/2002 emis de GUVERNUL ROMÂNIEI;	
B1	A1
Intabulare, drept de PROPRIETATE"Poziția 552 din anexa 34 din HGR 974/2002", dobandit prin Lege, cota actuala 1/1, cota initiala 1/1 1) UAT GÂRBOVA - DOMENIUL PUBLIC, CIF:4562044	

C. Partea III. SARCINI .

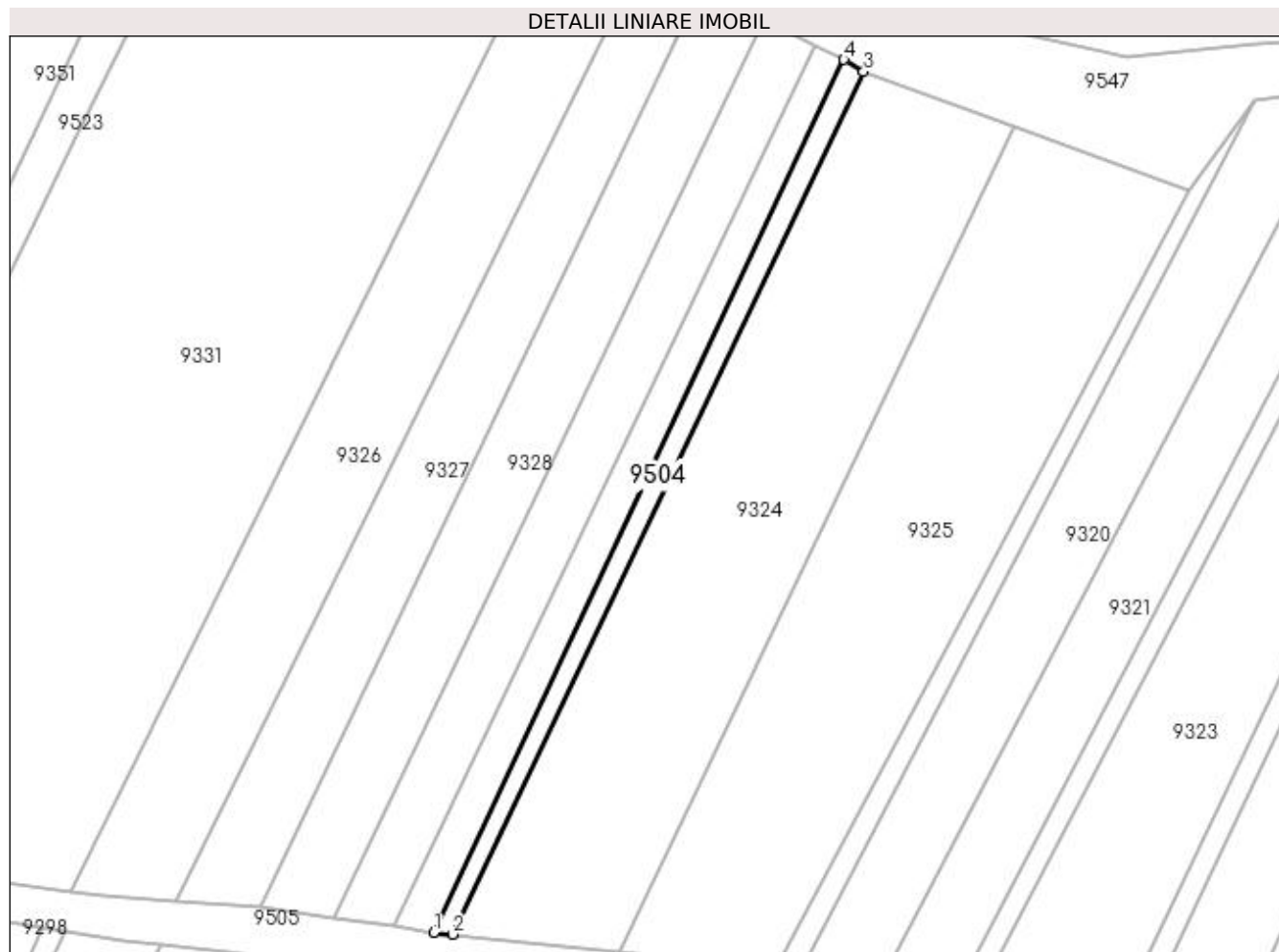
Inscrieri privind dezmembramintele dreptului de proprietate, drepturi reale de garanție și sarcini	Referințe
NU SUNT	

Anexa Nr. 1 La Partea I

Teren

Nr cadastral	Suprafața (mp)*	Observații / Referințe
	102	

* Suprafața este determinată în planul de proiecție Stereo 70.



Date referitoare la teren

Crt	Categorie folosință	Intra vilan	Suprafața (mp)	Tarla	Parcelă	Nr. topo	Observații / Referințe
1	drum	NU	102	-	1669	-	

Lungime Segmente

1) Valorile lungimilor segmentelor sunt obținute din proiecție în plan.

Punct început	X / Y	Punct sfârșit	X / Y	Lungime segment (** (m)
1	398.373,435 485.018,949	2	398.374,787 485.018,832	1.357
2	398.374,787 485.018,832	3	398.404,562 485.081,286	69.189
3	398.404,562 485.081,286	4	398.403,129 485.082,149	1.673
4	398.403,129 485.082,149	1	398.373,435 485.018,949	69.828

**** Lungimile segmentelor sunt determinate în planul de proiecție Stereo 70 și sunt rotunjite la 1 milimetru.**

***** Distanța dintre puncte este formată din segmente cumulate ce sunt mai mici decât valoarea 1 milimetru.**

**DATE DESPRE IMOBILUL NR. 9505**

Oficiul de Cadastru și Publicitate Imobiliară ALBA
Biroul de Cadastru și Publicitate Imobiliară Sebes

A. Partea I. Descrierea imobilului

TEREN Extravilan

Adresa: Jud. Alba

Nr. Crt	Nr cadastral Nr. topografic	Suprafața* (mp)	Observații / Referințe
A1		526	Sector cadastral:58 Teren neimprejmuit;

B. Partea II. Proprietari și acte

Inscrieri privitoare la dreptul de proprietate și alte drepturi reale	Referințe
1 / 20/07/2023	
Act Normativ nr. 974, din 05/09/2002 emis de GUVERNUL ROMÂNIEI;	
B1	A1
Intabulare, drept de PROPRIETATE"Poziția 553 din anexa 34 din HGR 974/2002", dobandit prin Lege, cota actuala 1/1, cota initiala 1/1 1) UAT GÂRBOVA - DOMENIUL PUBLIC, CIF:4562044	

C. Partea III. SARCINI .

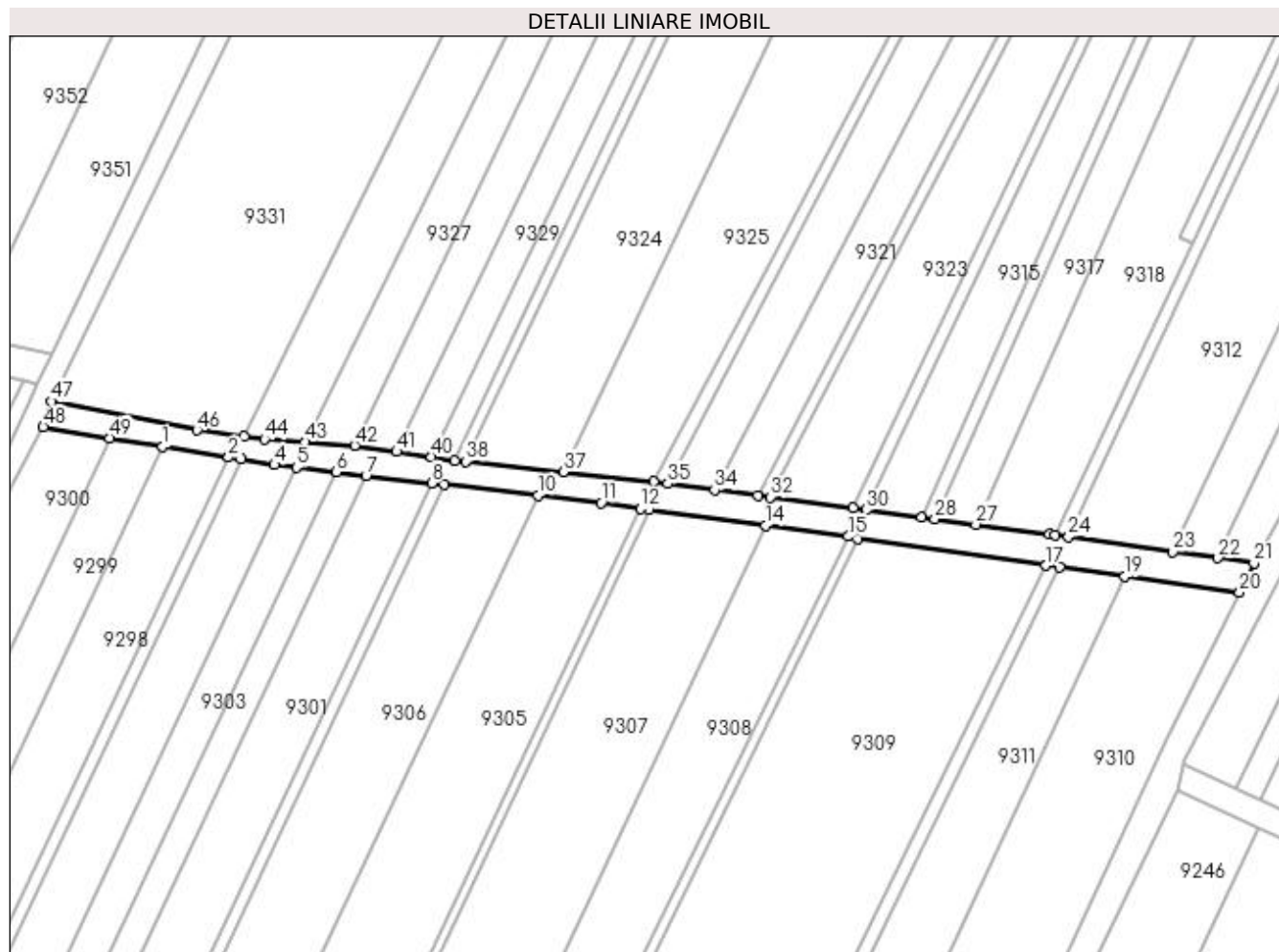
Inscrieri privind dezmembramintele dreptului de proprietate, drepturi reale de garanție și sarcini	Referințe
NU SUNT	

Anexa Nr. 1 La Partea I

Teren

Nr cadastral	Suprafața (mp)*	Observații / Referințe
	526	

* Suprafața este determinată în planul de proiecție Stereo 70.



Date referitoare la teren

Crt	Categorie folosință	Intra vilan	Suprafața (mp)	Tarla	Parcelă	Nr. topo	Observații / Referințe
1	drum	NU	526	-	1678	-	

Lungime Segmente

1) Valorile lungimilor segmentelor sunt obținute din proiecție în plan.

Punct început	X / Y	Punct sfârșit	X / Y	Lungime segment	Punct început	X / Y	Punct sfârșit	X / Y	Lungime segment	Punct început	X / Y	Punct sfârșit	X / Y	Lungime segment
1	398.336,959 485.020,688	2	398.345,174 485.019,339	8.325	2	398.345,174 485.019,339	3	398.346,714 485.019,086	1.561	3	398.346,714 485.019,086	4	398.350,908 485.018,398	4.25
4	398.350,908 485.018,398	5	398.353,662 485.018,079	2.772	5	398.353,662 485.018,079	6	398.358,63 485.017,503	5.001	6	398.358,63 485.017,503	7	398.362,336 485.017,073	3.731
7	398.362,336 485.017,073	8	398.370,549 485.016,121	8.268	8	398.370,549 485.016,121	9	398.372,122 485.015,939	1.583	9	398.372,122 485.015,939	10	398.383,797 485.014,586	11.753
10	398.383,797 485.014,586	11	398.391,668 485.013,674	7.924	11	398.391,668 485.013,674	12	398.396,568 485.012,92	4.958	12	398.396,568 485.012,92	13	398.397,683 485.012,764	1.126
13	398.397,683 485.012,764	14	398.412,189 485.010,84	14.633	14	398.412,189 485.010,84	15	398.422,525 485.009,469	10.427	15	398.422,525 485.009,469	16	398.423,698 485.009,125	1.222
16	398.423,698 485.009,125	17	398.447,199 485.005,837	23.73	17	398.447,199 485.005,837	18	398.448,867 485.005,605	1.684	18	398.448,867 485.005,605	19	398.456,998 485.004,473	8.209

Punct început	X / Y	Punct sfârșit	X / Y	Lungime segment	Punct început	X / Y	Punct sfârșit	X / Y	Lungime segment	Punct început	X / Y	Punct sfârșit	X / Y	Lungime segment
19	398.456,998 485.004,473	20	398.471,348 485.002,475	14.488	20	398.471,348 485.002,475	21	398.473,143 485.006,145	4.085	21	398.473,143 485.006,145	22	398.468,644 485.006,781	4.544
22	398.468,644 485.006,781	23	398.463,029 485.007,574	5.671	23	398.463,029 485.007,574	24	398.449,986 485.009,416	13.172	24	398.449,986 485.009,416	25	398.448,328 485.009,65	1.674
25	398.448,328 485.009,65	26	398.447,601 485.009,747	0.733	26	398.447,601 485.009,747	27	398.438,413 485.010,977	9.27	27	398.438,413 485.010,977	28	398.433,305 485.011,661	5.154
28	398.433,305 485.011,661	29	398.431,652 485.011,882	1.668	29	398.431,652 485.011,882	30	398.424,778 485.012,794	6.934	30	398.424,778 485.012,794	31	398.423,114 485.013,015	1.679
31	398.423,114 485.013,015	32	398.412,797 485.014,383	10.407	32	398.412,797 485.014,383	33	398.411,246 485.014,588	1.564	33	398.411,246 485.014,588	34	398.405,824 485.015,308	5.47
34	398.405,824 485.015,308	35	398.399,974 485.016,083	5.901	35	398.399,974 485.016,083	36	398.398,193 485.016,32	1.797	36	398.398,193 485.016,32	37	398.386,93 485.017,528	11.328
37	398.386,93 485.017,528	38	398.374,787 485.018,832	12.213	38	398.374,787 485.018,832	39	398.373,435 485.018,949	1.357	39	398.373,435 485.018,949	40	398.370,506 485.019,391	2.962
40	398.370,506 485.019,391	41	398.366,16 485.020,047	4.395	41	398.366,16 485.020,047	42	398.360,912 485.020,839	5.307	42	398.360,912 485.020,839	43	398.354,787 485.021,247	6.139
43	398.354,787 485.021,247	44	398.349,643 485.021,591	5.155	44	398.349,643 485.021,591	45	398.347,17 485.021,926	2.496	45	398.347,17 485.021,926	46	398.341,237 485.022,73	5.987
46	398.341,237 485.022,73	47	398.323,083 485.026,311	18.504	47	398.323,083 485.026,311	48	398.322,05 485.023,135	3.34	48	398.322,05 485.023,135	49	398.330,333 485.021,775	8.394
49	398.330,333 485.021,775	1	398.336,959 485.020,688	6.715										

** Lungimile segmentelor sunt determinate în planul de proiecție Stereo 70 și sunt rotunjite la 1 milimetru.

*** Distanța dintre puncte este formată din segmente cumulate ce sunt mai mici decât valoarea 1 milimetru.

**DATE DESPRE IMOBILUL NR. 9506**

Oficiul de Cadastru și Publicitate Imobiliară ALBA
Biroul de Cadastru și Publicitate Imobiliară Sebes

A. Partea I. Descrierea imobilului

TEREN Extravilan

Adresa: Jud. Alba

Nr. Crt	Nr cadastral Nr. topografic	Suprafața* (mp)	Observații / Referințe
A1		161	Sector cadastral:58 Teren neimprejmuit;

B. Partea II. Proprietari și acte

Inscrieri privitoare la dreptul de proprietate și alte drepturi reale	Referințe
1 / 20/07/2023	
Act Normativ nr. 974, din 05/09/2002 emis de GUVERNUL ROMÂNIEI;	
B1	A1
Intabulare, drept de PROPRIETATE"Poziția 554 din anexa 34 din HGR 974/2002", dobandit prin Lege, cota actuala 1/1, cota initiala 1/1 1) UAT GÂRBOVA - DOMENIUL PUBLIC, CIF:4562044	

C. Partea III. SARCINI .

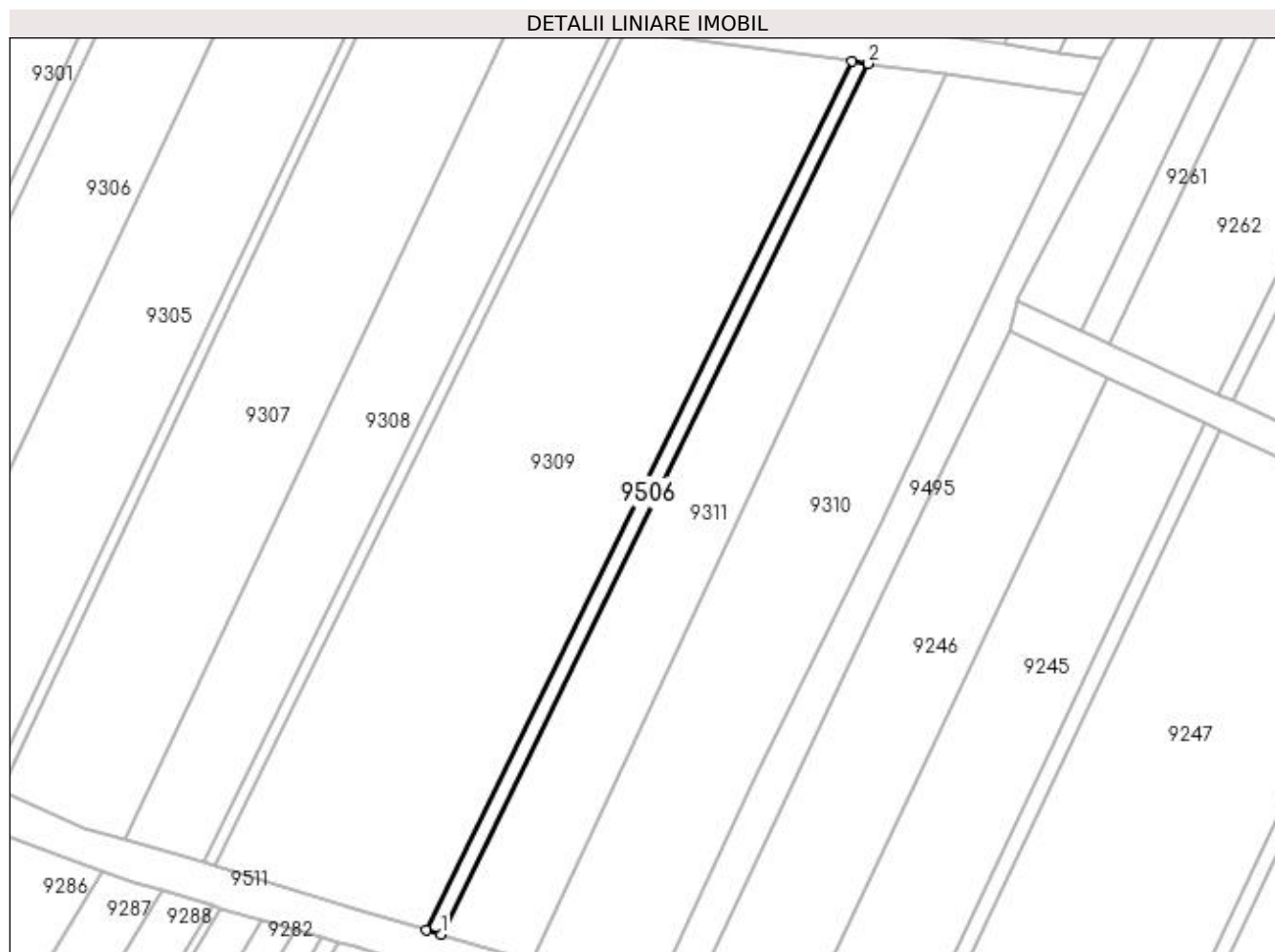
Inscrieri privind dezmembramintele dreptului de proprietate, drepturi reale de garanție și sarcini	Referințe
NU SUNT	

Anexa Nr. 1 La Partea I

Teren

Nr cadastral	Suprafața (mp)*	Observații / Referințe
	161	

* Suprafața este determinată în planul de proiecție Stereo 70.



Date referitoare la teren

Crt	Categorie folosință	Intra vilan	Suprafața (mp)	Tarla	Parcelă	Nr. topo	Observații / Referințe
1	drum	NU	161	-	1680	-	

Lungime Segmente

1) Valorile lungimilor segmentelor sunt obținute din proiecție în plan.

Punct început	X / Y	Punct sfârșit	X / Y	Lungime segment (** (m)
1	398.404,514 484.915,304	2	398.448,867 485.005,605	100.605
2	398.448,867 485.005,605	3	398.447,199 485.005,837	1.684
3	398.447,199 485.005,837	4	398.402,961 484.915,771	100.344
4	398.402,961 484.915,771	1	398.404,514 484.915,304	1.622

**** Lungimile segmentelor sunt determinate în planul de proiecție Stereo 70 și sunt rotunjite la 1 milimetru.**

***** Distanța dintre puncte este formată din segmente cumulate ce sunt mai mici decât valoarea 1 milimetru.**

**DATE DESPRE IMOBILUL NR. 9507**

Oficiul de Cadastru și Publicitate Imobiliară ALBA
Biroul de Cadastru și Publicitate Imobiliară Sebes

A. Partea I. Descrierea imobilului

TEREN Extravilan

Adresa: Jud. Alba

Nr. Crt	Nr cadastral Nr. topografic	Suprafața* (mp)	Observații / Referințe
A1		121	Sector cadastral:58 Teren neimprejmuit;

B. Partea II. Proprietari și acte

Inscrieri privitoare la dreptul de proprietate și alte drepturi reale	Referințe
1 / 20/07/2023	
Act Normativ nr. 974, din 05/09/2002 emis de GUVERNUL ROMÂNIEI;	
B1	A1
Intabulare, drept de PROPRIETATE"Poziția 555 din anexa 34 din HGR 974/2002", dobandit prin Lege, cota actuala 1/1, cota initiala 1/1 1) UAT GÂRBOVA - DOMENIUL PUBLIC, CIF:4562044	

C. Partea III. SARCINI .

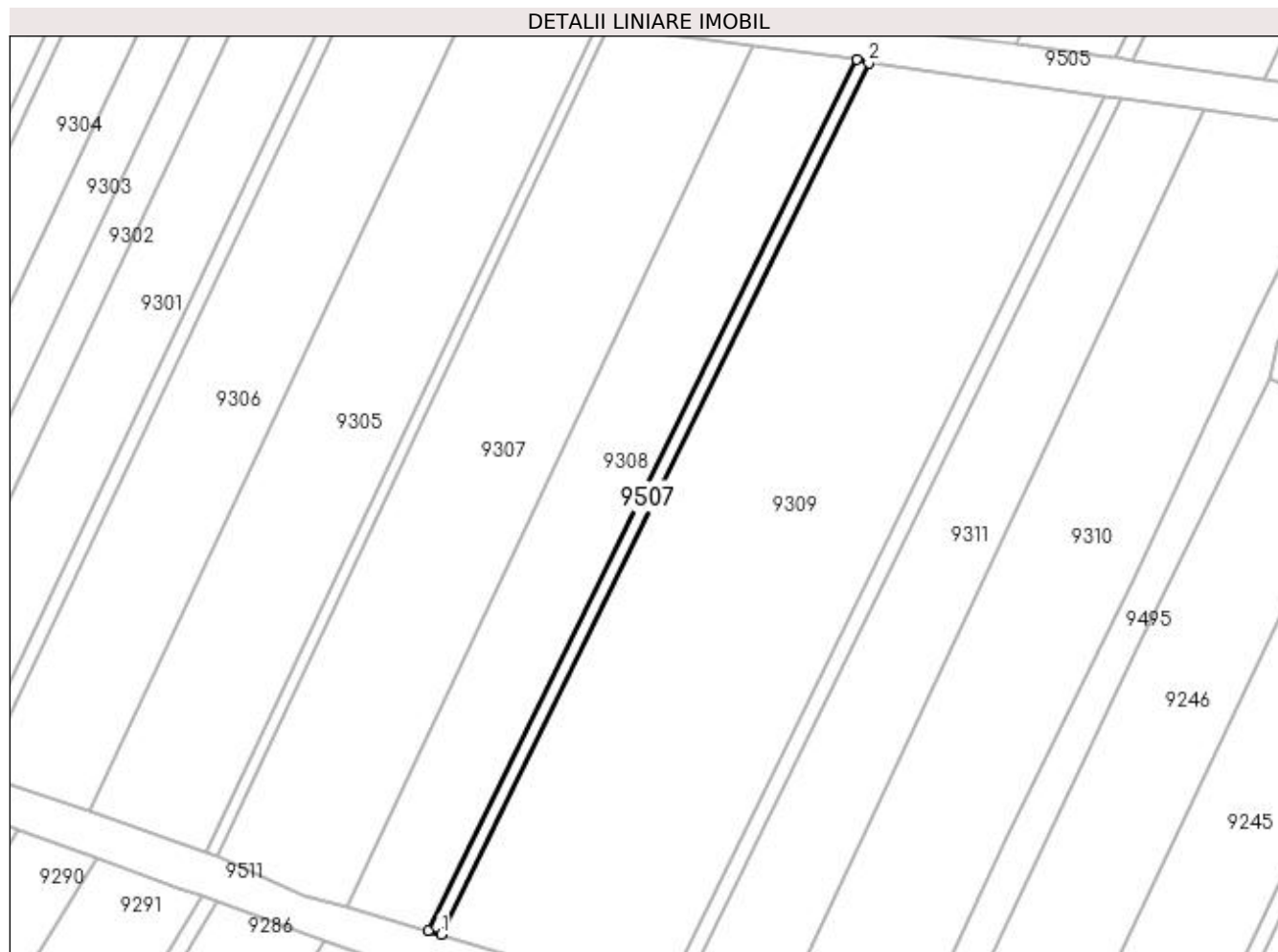
Inscrieri privind dezmembramintele dreptului de proprietate, drepturi reale de garanție și sarcini	Referințe
NU SUNT	

Anexa Nr. 1 La Partea I

Teren

Nr cadastral	Suprafața (mp)*	Observații / Referințe
	121	

* Suprafața este determinată în planul de proiecție Stereo 70.



Date referitoare la teren

Crt	Categorie folosință	Intra vilan	Suprafața (mp)	Tarla	Parcelă	Nr. topo	Observații / Referințe
1	drum	NU	121	-	1682	-	

Lungime Segmente

1) Valorile lungimilor segmentelor sunt obținute din proiecție în plan.

Punct început	X / Y	Punct sfârșit	X / Y	Lungime segment (** (m)
1	398.381,116 484.922,427	2	398.423,698 485.009,125	96.591
2	398.423,698 485.009,125	3	398.422,525 485.009,469	1.222
3	398.422,525 485.009,469	4	398.379,859 484.922,812	96.591
4	398.379,859 484.922,812	1	398.381,116 484.922,427	1.315

**** Lungimile segmentelor sunt determinate în planul de proiecție Stereo 70 și sunt rotunjite la 1 milimetru.**

***** Distanța dintre puncte este formată din segmente cumulate ce sunt mai mici decât valoarea 1 milimetru.**

**DATE DESPRE IMOBILUL NR. 9508**

Oficiul de Cadastru și Publicitate Imobiliară ALBA
Biroul de Cadastru și Publicitate Imobiliară Sebes

A. Partea I. Descrierea imobilului

TEREN Extravilan

Adresa: Jud. Alba

Nr. Crt	Nr cadastral Nr. topografic	Suprafața* (mp)	Observații / Referințe
A1		101	Sector cadastral:58 Teren neimprejmuit;

B. Partea II. Proprietari și acte

Inscrieri privitoare la dreptul de proprietate și alte drepturi reale	Referințe
1 / 20/07/2023	
Act Normativ nr. 974, din 05/09/2002 emis de GUVERNUL ROMÂNIEI;	
B1	A1
Intabulare, drept de PROPRIETATE"Poziția 556 din anexa 34 din HGR 974/2002", dobandit prin Lege, cota actuala 1/1, cota initiala 1/1 1) UAT GÂRBOVA - DOMENIUL PUBLIC, CIF:4562044	

C. Partea III. SARCINI .

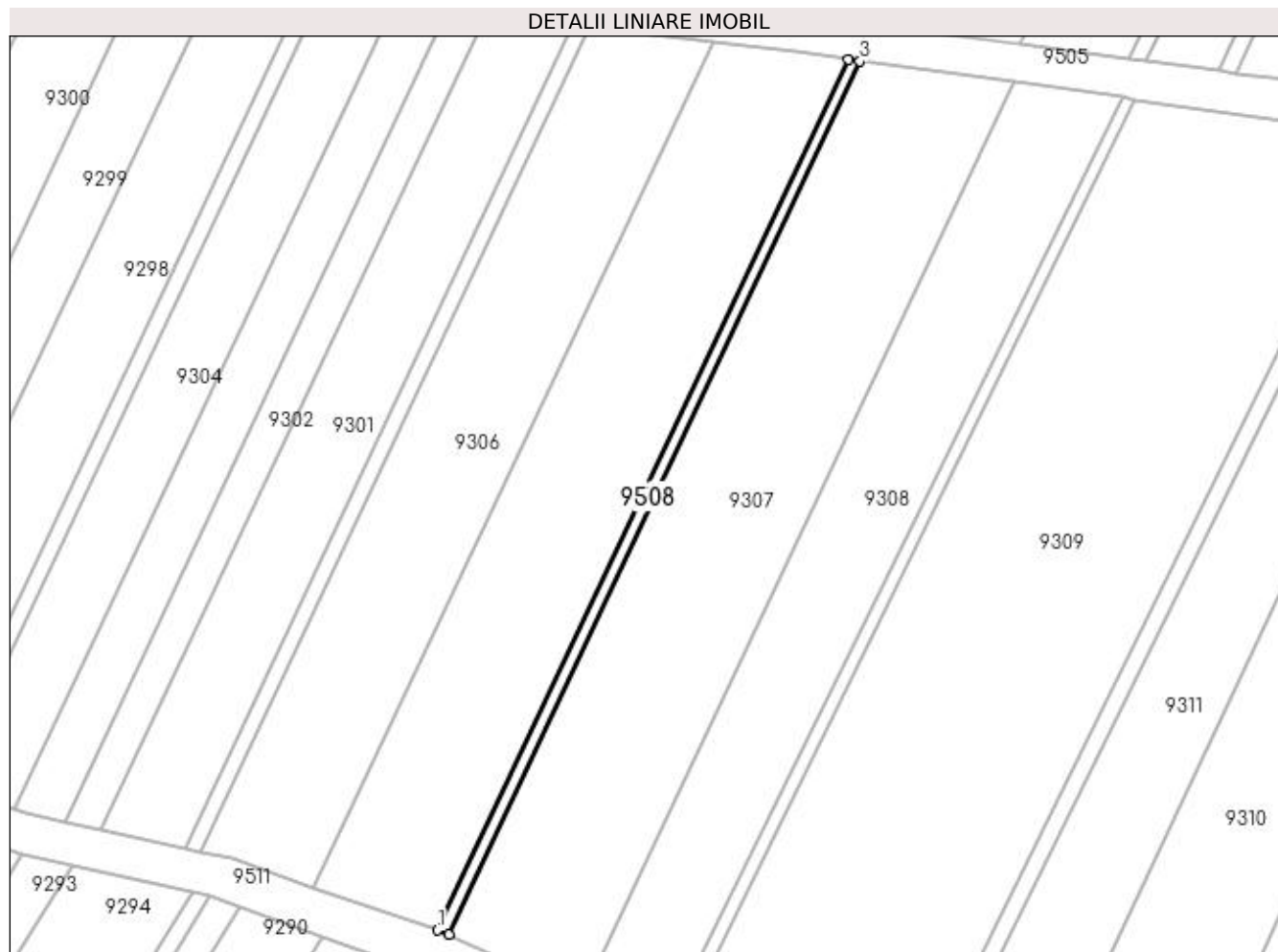
Inscrieri privind dezmembramintele dreptului de proprietate, drepturi reale de garanție și sarcini	Referințe
NU SUNT	

Anexa Nr. 1 La Partea I

Teren

Nr cadastral	Suprafața (mp)*	Observații / Referințe
	101	

* Suprafața este determinată în planul de proiecție Stereo 70.



Date referitoare la teren

Crt	Categorie folosință	Intra vilan	Suprafața (mp)	Tarla	Parcelă	Nr. topo	Observații / Referințe
1	drum	NU	101	-	1684	-	

Lungime Segmente

1) Valorile lungimilor segmentelor sunt obținute din proiecție în plan.

Punct început	X / Y	Punct sfârșit	X / Y	Lungime segment (** (m)
1	398.357,709 484.930,656	2	398.358,791 484.930,256	1.154
2	398.358,791 484.930,256	3	398.397,683 485.012,764	91.215
3	398.397,683 485.012,764	4	398.396,568 485.012,92	1.126
4	398.396,568 485.012,92	1	398.357,709 484.930,656	90.98

**** Lungimile segmentelor sunt determinate în planul de proiecție Stereo 70 și sunt rotunjite la 1 milimetru.**

***** Distanța dintre puncte este formată din segmente cumulate ce sunt mai mici decât valoarea 1 milimetru.**

**DATE DESPRE IMOBILUL NR. 9509**

Oficiul de Cadastru și Publicitate Imobiliară ALBA
Biroul de Cadastru și Publicitate Imobiliară Sebes

A. Partea I. Descrierea imobilului

TEREN Extravilan

Adresa: Jud. Alba

Nr. Crt	Nr cadastral Nr. topografic	Suprafața* (mp)	Observații / Referințe
A1		129	Sector cadastral:58 Teren neimprejmuit;

B. Partea II. Proprietari și acte

Inscrieri privitoare la dreptul de proprietate și alte drepturi reale	Referințe
1 / 20/07/2023	
Act Normativ nr. 974, din 05/09/2002 emis de GUVERNUL ROMÂNIEI;	
B1	A1
Intabulare, drept de PROPRIETATE"Poziția 557 din anexa 34 din HGR 974/2002", dobandit prin Lege, cota actuala 1/1, cota initiala 1/1 1) UAT GÂRBOVA - DOMENIUL PUBLIC, CIF:4562044	

C. Partea III. SARCINI .

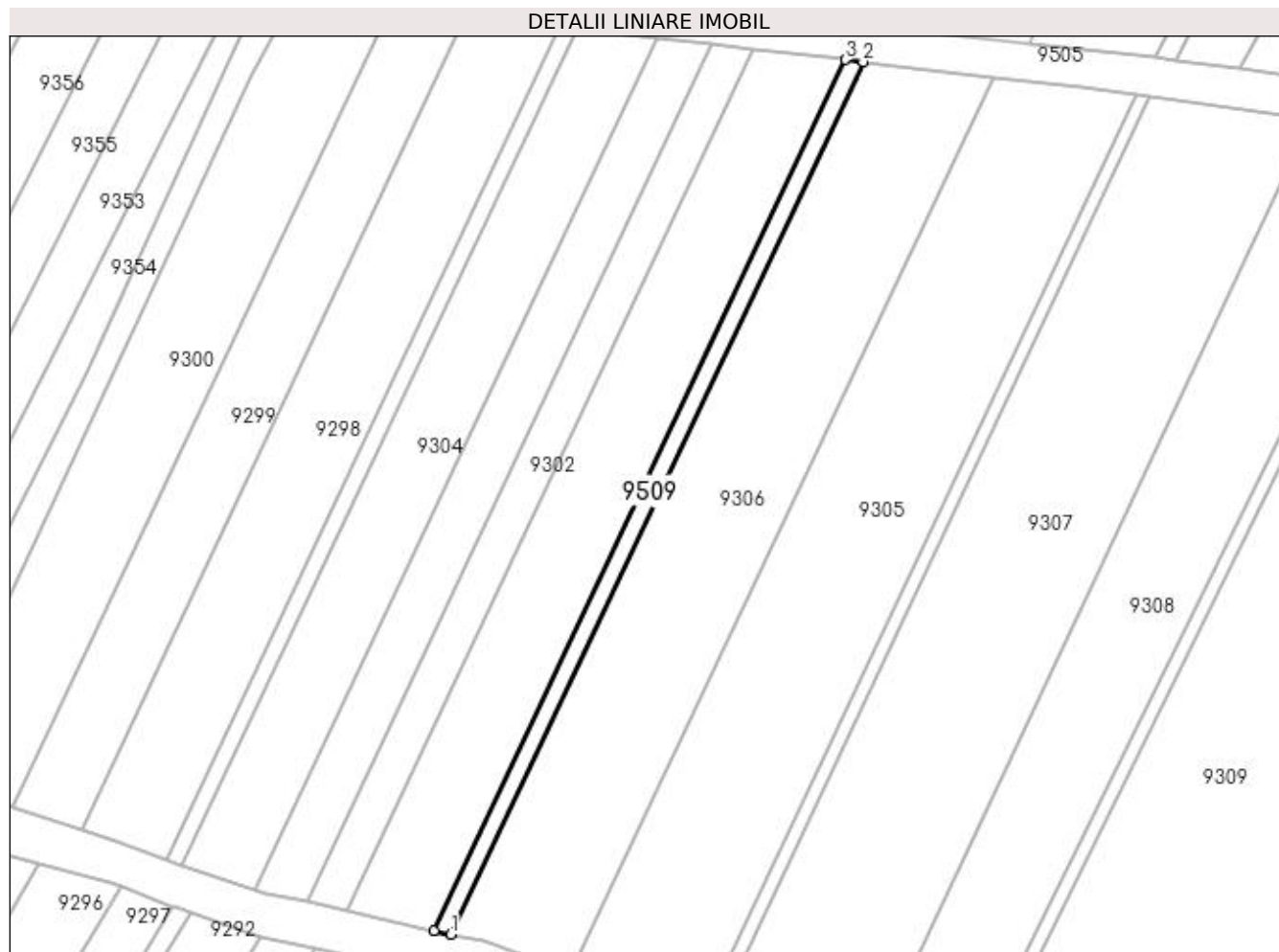
Inscrieri privind dezmembramintele dreptului de proprietate, drepturi reale de garanție și sarcini	Referințe
NU SUNT	

Anexa Nr. 1 La Partea I

Teren

Nr cadastral	Suprafața (mp)*	Observații / Referințe
	129	

* Suprafața este determinată în planul de proiecție Stereo 70.



Date referitoare la teren

Crt	Categorie folosință	Intra vilan	Suprafața (mp)	Tarla	Parcelă	Nr. topo	Observații / Referințe
1	drum	NU	129	-	1686	-	

Lungime Segmente

1) Valorile lungimilor segmentelor sunt obținute din proiecție în plan.

Punct început	X / Y	Punct sfârșit	X / Y	Lungime segment (** (m)
1	398.335,33 484.938,051	2	398.372,122 485.015,939	86.141
2	398.372,122 485.015,939	3	398.370,549 485.016,121	1.583
3	398.370,549 485.016,121	4	398.333,829 484.938,386	85.971
4	398.333,829 484.938,386	1	398.335,33 484.938,051	1.538

**** Lungimile segmentelor sunt determinate în planul de proiecție Stereo 70 și sunt rotunjite la 1 milimetru.**

***** Distanța dintre puncte este formată din segmente cumulate ce sunt mai mici decât valoarea 1 milimetru.**

**DATE DESPRE IMOBILUL NR. 9510**

Oficiul de Cadastru și Publicitate Imobiliară ALBA
Biroul de Cadastru și Publicitate Imobiliară Sebes

A. Partea I. Descrierea imobilului

TEREN Extravilan

Adresa: Jud. Alba

Nr. Crt	Nr cadastral Nr. topografic	Suprafața* (mp)	Observații / Referințe
A1		124	Sector cadastral:58 Teren neimprejmut;

B. Partea II. Proprietari și acte

Inscrieri privitoare la dreptul de proprietate și alte drepturi reale	Referințe
1 / 20/07/2023	
Act Normativ nr. 974, din 05/09/2002 emis de GUVERNUL ROMÂNIEI;	
B1	A1
Intabulare, drept de PROPRIETATE"Poziția 558 din anexa 34 din HGR 974/2002", dobandit prin Lege, cota actuala 1/1, cota initiala 1/1 1) UAT GÂRBOVA - DOMENIUL PUBLIC, CIF:4562044	

C. Partea III. SARCINI .

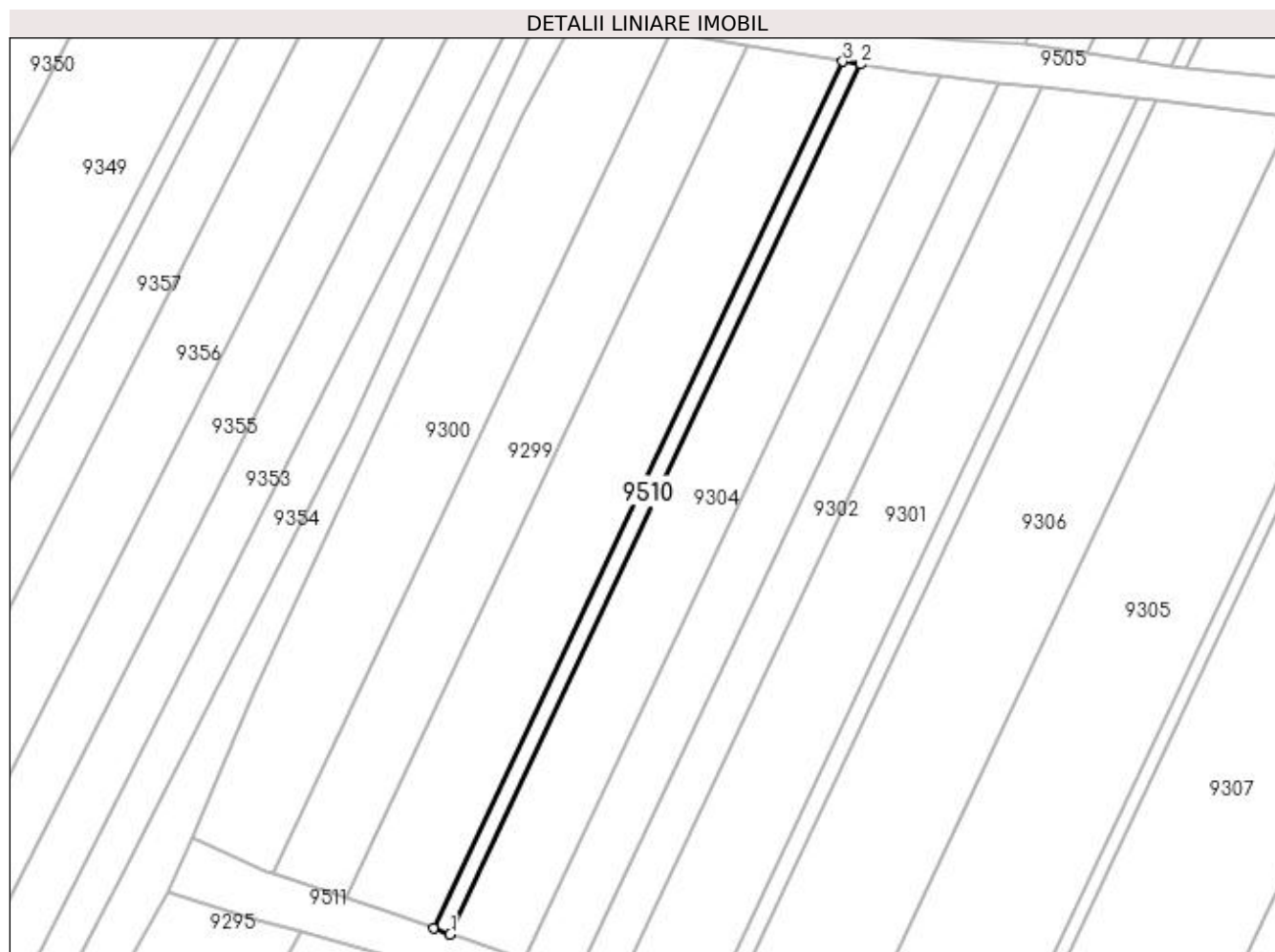
Inscrieri privind dezmembramintele dreptului de proprietate, drepturi reale de garanție și sarcini	Referințe
NU SUNT	

Anexa Nr. 1 La Partea I

Teren

Nr cadastral	Suprafața (mp)*	Observații / Referințe
	124	

* Suprafața este determinată în planul de proiecție Stereo 70.



Date referitoare la teren

Crt	Categorie folosință	Intra vilan	Suprafața (mp)	Tarla	Parcelă	Nr. topo	Observații / Referințe
1	drum	NU	124	-	1688	-	

Lungime Segmente

1) Valorile lungimilor segmentelor sunt obținute din proiecție în plan.

Punct început	X / Y	Punct sfârșit	X / Y	Lungime segment (** (m)
1	398.311,333 484.944,185	2	398.346,714 485.019,086	82.837
2	398.346,714 485.019,086	3	398.345,174 485.019,339	1.561
3	398.345,174 485.019,339	4	398.309,911 484.944,687	82.561
4	398.309,911 484.944,687	1	398.311,333 484.944,185	1.508

**** Lungimile segmentelor sunt determinate în planul de proiecție Stereo 70 și sunt rotunjite la 1 milimetru.**

***** Distanța dintre puncte este formată din segmente cumulate ce sunt mai mici decât valoarea 1 milimetru.**

**DATE DESPRE IMOBILUL NR. 9511**

Oficiul de Cadastru și Publicitate Imobiliară ALBA
Biroul de Cadastru și Publicitate Imobiliară Sebes

A. Partea I. Descrierea imobilului

TEREN Extravilan

Adresa: Jud. Alba

Nr. Crt	Nr cadastral Nr. topografic	Suprafața* (mp)	Observații / Referințe
A1		573	Sector cadastral:58 Teren neimprijmit;

B. Partea II. Proprietari și acte

Inscrieri privitoare la dreptul de proprietate și alte drepturi reale	Referințe
1 / 20/07/2023	
Act Normativ nr. 974, din 05/09/2002 emis de GUVERNUL ROMÂNIEI;	
B1	A1
Intabulare, drept de PROPRIETATE"Poziția 559 din anexa 34 din HGR 974/2002", dobandit prin Lege, cota actuala 1/1, cota initiala 1/1 1) UAT GÂRBOVA - DOMENIUL PUBLIC, CIF:4562044	

C. Partea III. SARCINI .

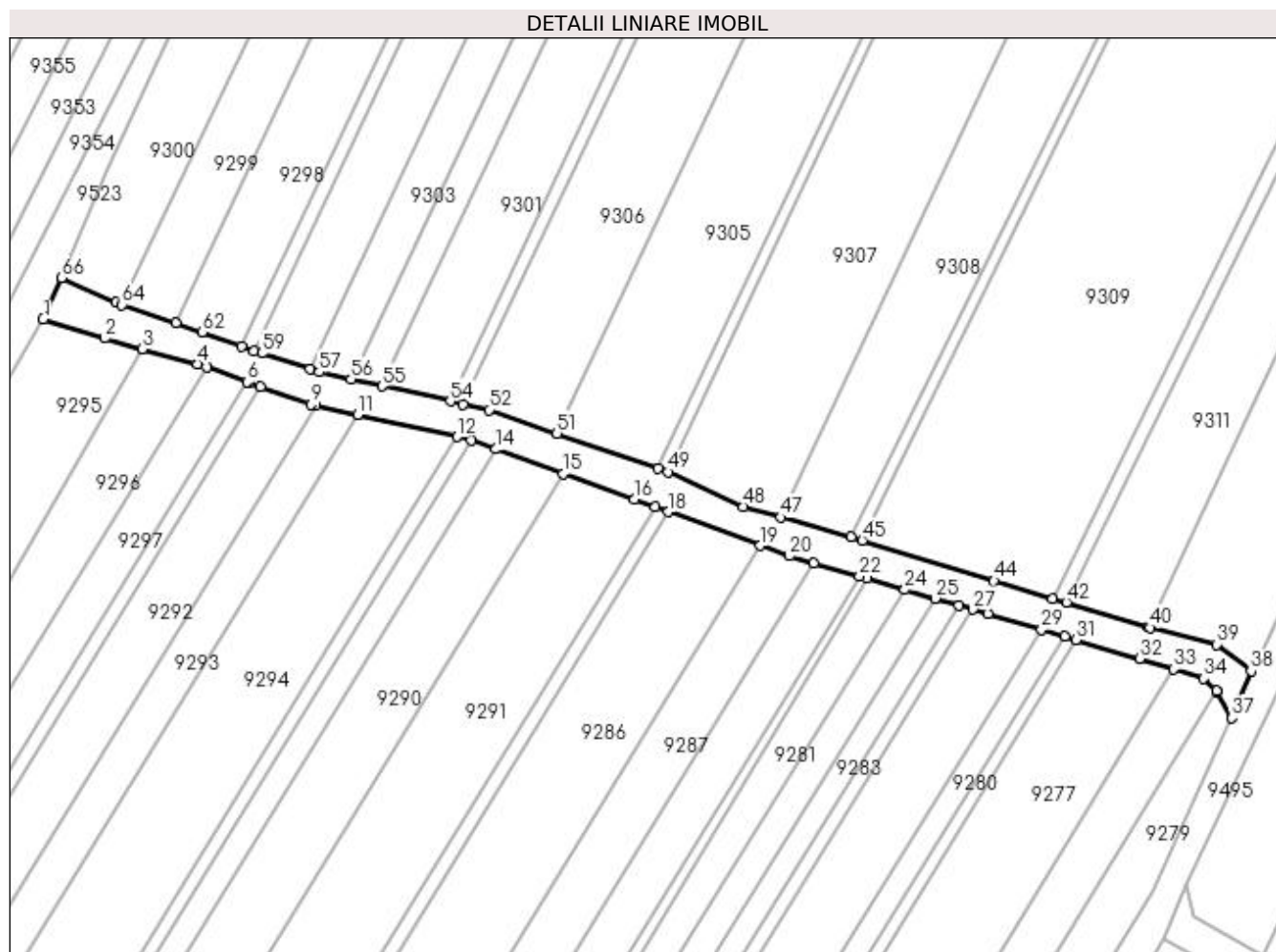
Inscrieri privind dezmembramintele dreptului de proprietate, drepturi reale de garanție și sarcini	Referințe
NU SUNT	

Anexa Nr. 1 La Partea I

Teren

Nr cadastral	Suprafața (mp)*	Observații / Referințe
	573	

* Suprafața este determinată în planul de proiecție Stereo 70.



Date referitoare la teren

Crt	Categorie folosință	Intra vilan	Suprafața (mp)	Tarla	Parcelă	Nr. topo	Observații / Referințe
1	drum	NU	573	-	1690	-	

Lungime Segmente

1) Valorile lungimilor segmentelor sunt obținute din proiecție în plan.

Punct început	X / Y	Punct sfârșit	X / Y	Lungime segment	Punct început	X / Y	Punct sfârșit	X / Y	Lungime segment	Punct început	X / Y	Punct sfârșit	X / Y	Lungime segment
1	398.287,109 484.947,803	2	398.294,159 484.945,599	7.386	2	398.294,159 484.945,599	3	398.298,513 484.944,392	4.518	3	398.298,513 484.944,392	4	398.304,818 484.942,645	6.543
4	398.304,818 484.942,645	5	398.305,86 484.942,266	1.109	5	398.305,86 484.942,266	6	398.310,507 484.940,575	4.945	6	398.310,507 484.940,575	7	398.310,744 484.940,488	0.252
7	398.310,744 484.940,488	8	398.312,052 484.940,033	1.385	8	398.312,052 484.940,033	9	398.317,891 484.938,004	6.181	9	398.317,891 484.938,004	10	398.318,397 484.937,892	0.518
10	398.318,397 484.937,892	11	398.323,202 484.936,824	4.922	11	398.323,202 484.936,824	12	398.334,59 484.934,295	11.665	12	398.334,59 484.934,295	13	398.336,254 484.933,918	1.706
13	398.336,254 484.933,918	14	398.339,072 484.932,892	2.999	14	398.339,072 484.932,892	15	398.346,783 484.930,087	8.205	15	398.346,783 484.930,087	16	398.354,946 484.927,116	8.687
16	398.354,946 484.927,116	17	398.357,334 484.926,245	2.542	17	398.357,334 484.926,245	18	398.358,868 484.925,686	1.633	18	398.358,868 484.925,686	19	398.369,433 484.921,833	11.246

Punct început	X / Y	Punct sfârșit	X / Y	Lungime segment	Punct început	X / Y	Punct sfârșit	X / Y	Lungime segment	Punct început	X / Y	Punct sfârșit	X / Y	Lungime segment
19	398.369,433 484.921,833	20	398.372,724 484.920,633	3.503	20	398.372,724 484.920,633	21	398.375,539 484.919,816	2.931	21	398.375,539 484.919,816	22	398.380,79 484.918,292	5.468
22	398.380,79 484.918,292	23	398.381,666 484.918,038	0.912	23	398.381,666 484.918,038	24	398.386,005 484.916,779	4.518	24	398.386,005 484.916,779	25	398.389,459 484.915,776	3.597
25	398.389,459 484.915,776	26	398.392,221 484.914,975	2.876	26	398.392,221 484.914,975	27	398.393,817 484.914,512	1.662	27	398.393,817 484.914,512	28	398.395,565 484.914,004	1.82
28	398.395,565 484.914,004	29	398.401,694 484.912,19	6.392	29	398.401,694 484.912,19	30	398.404,375 484.911,396	2.796	30	398.404,375 484.911,396	31	398.405,616 484.911,028	1.294
31	398.405,616 484.911,028	32	398.412,916 484.908,867	7.613	32	398.412,916 484.908,867	33	398.416,849 484.907,655	4.116	33	398.416,849 484.907,655	34	398.420,28 484.906,598	3.59
34	398.420,28 484.906,598	35	398.421,752 484.905,146	2.068	35	398.421,752 484.905,146	36	398.421,802 484.905,096	0.071	36	398.421,802 484.905,096	37	398.423,544 484.902,054	3.505
37	398.423,544 484.902,054	38	398.425,728 484.907,447	5.818	38	398.425,728 484.907,447	39	398.421,775 484.910,493	4.99	39	398.421,775 484.910,493	40	398.414,135 484.912,41	7.877
40	398.414,135 484.912,41	41	398.413,905 484.912,48	0.24	41	398.413,905 484.912,48	42	398.404,514 484.915,304	9.806	42	398.404,514 484.915,304	43	398.402,961 484.915,771	1.622
43	398.402,961 484.915,771	44	398.396,211 484.917,801	7.049	44	398.396,211 484.917,801	45	398.381,116 484.922,427	15.78 8	45	398.381,116 484.922,427	46	398.379,859 484.922,812	1.315
46	398.379,859 484.922,812	47	398.371,767 484.925,086	8.405	47	398.371,767 484.925,086	48	398.367,455 484.926,297	4.479	48	398.367,455 484.926,297	49	398.358,791 484.930,256	9.526
49	398.358,791 484.930,256	50	398.357,709 484.930,656	1.154	50	398.357,709 484.930,656	51	398.346,059 484.934,696	12.33 1	51	398.346,059 484.934,696	52	398.338,276 484.937,395	8.238
52	398.338,276 484.937,395	53	398.335,33 484.938,051	3.018	53	398.335,33 484.938,051	54	398.333,829 484.938,386	1.538	54	398.333,829 484.938,386	55	398.325,991 484.940,132	8.03
55	398.325,991 484.940,132	56	398.322,455 484.940,919	3.623	56	398.322,455 484.940,919	57	398.318,782 484.941,737	3.763	57	398.318,782 484.941,737	58	398.317,758 484.942,07	1.077
58	398.317,758 484.942,07	59	398.312,21 484.943,875	5.834	59	398.312,21 484.943,875	60	398.311,333 484.944,185	0.93	60	398.311,333 484.944,185	61	398.309,911 484.944,687	1.508
61	398.309,911 484.944,687	62	398.305,345 484.946,3	4.843	62	398.305,345 484.946,3	63	398.302,312 484.947,34	3.206	63	398.302,312 484.947,34	64	398.296,168 484.949,447	6.495
64	398.296,168 484.949,447	65	398.295,49 484.949,68	0.717	65	398.295,49 484.949,68	66	398.289,19 484.952,53	6.915	66	398.289,19 484.952,53	1	398.287,109 484.947,803	5.165

** Lungimile segmentelor sunt determinate în planul de proiecție Stereo 70 și sunt rotunjite la 1 milimetru.

*** Distanța dintre puncte este formată din segmente cumulate ce sunt mai mici decât valoarea 1 milimetru.

**DATE DESPRE IMOBILUL NR. 9512**

Oficiul de Cadastru și Publicitate Imobiliară ALBA
Biroul de Cadastru și Publicitate Imobiliară Sebes

A. Partea I. Descrierea imobilului

TEREN Extravilan

Adresa: Jud. Alba

Nr. Crt	Nr cadastral Nr. topografic	Suprafața* (mp)	Observații / Referințe
A1		154	Sector cadastral:58 Teren neimprejmuit;

B. Partea II. Proprietari și acte

Inscrieri privitoare la dreptul de proprietate și alte drepturi reale	Referințe
1 / 20/07/2023	
Act Normativ nr. 974, din 05/09/2002 emis de GUVERNUL ROMÂNIEI;	
B1	A1
Intabulare, drept de PROPRIETATE"Poziția 560 din anexa 34 din HGR 974/2002", dobandit prin Lege, cota actuala 1/1, cota initiala 1/1 1) UAT GÂRBOVA - DOMENIUL PUBLIC, CIF:4562044	

C. Partea III. SARCINI .

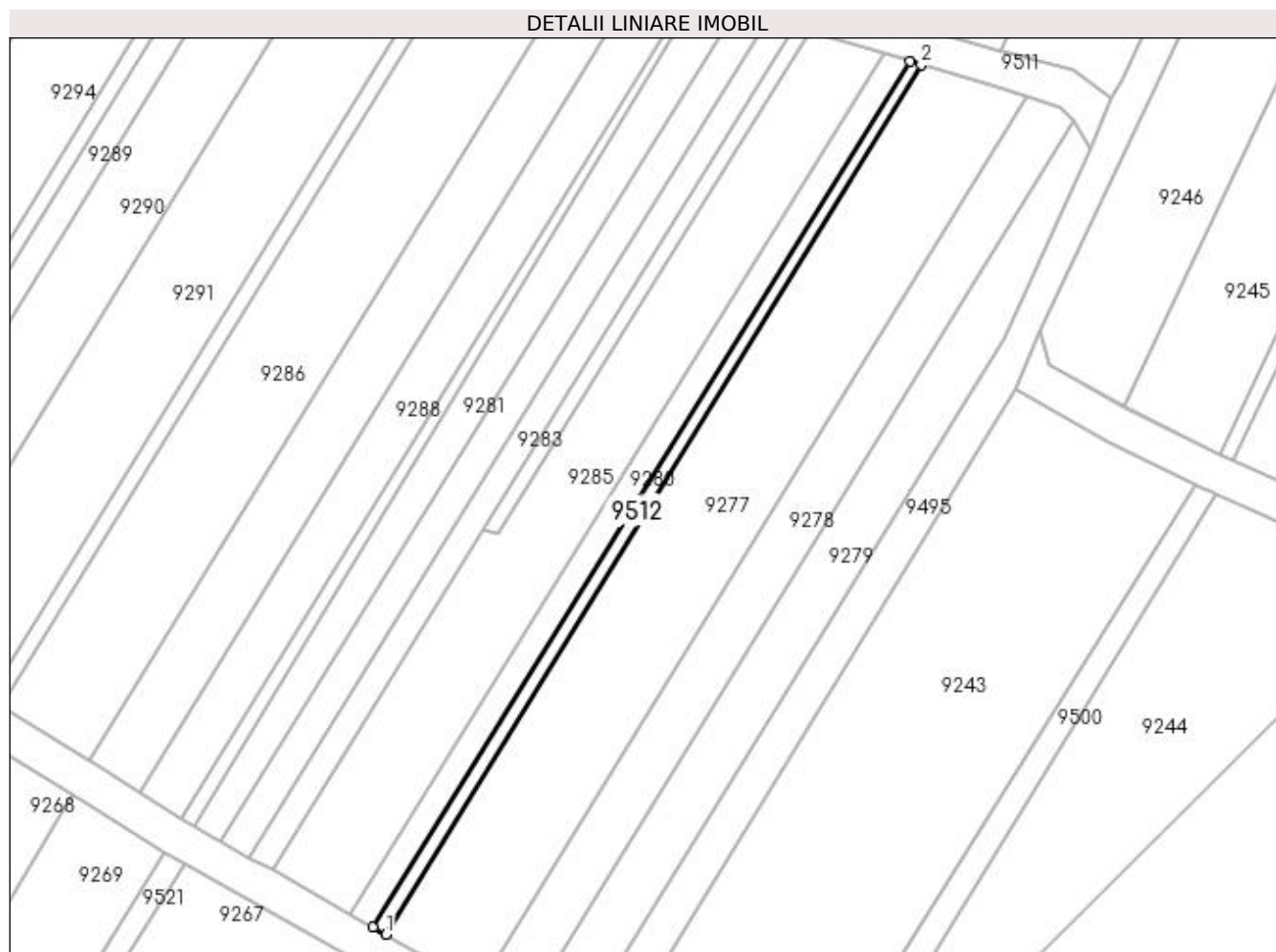
Inscrieri privind dezmembramintele dreptului de proprietate, drepturi reale de garanție și sarcini	Referințe
NU SUNT	

Anexa Nr. 1 La Partea I

Teren

Nr cadastral	Suprafața (mp)*	Observații / Referințe
	154	

* Suprafața este determinată în planul de proiecție Stereo 70.



Date referitoare la teren

Crt	Categorie folosință	Intra vilan	Suprafața (mp)	Tarla	Parcelă	Nr. topo	Observații / Referințe
1	drum	NU	154	-	1700	-	

Lungime Segmente

1) Valorile lungimilor segmentelor sunt obținute din proiecție în plan.

Punct început	X / Y	Punct sfârșit	X / Y	Lungime segment (** (m)
1	398.348,909 484.818,976	2	398.405,616 484.911,028	108.117
2	398.405,616 484.911,028	3	398.404,375 484.911,396	1.294
3	398.404,375 484.911,396	4	398.347,505 484.819,764	107.845
4	398.347,505 484.819,764	1	398.348,909 484.818,976	1.61

**** Lungimile segmentelor sunt determinate în planul de proiecție Stereo 70 și sunt rotunjite la 1 milimetru.**

***** Distanța dintre puncte este formată din segmente cumulate ce sunt mai mici decât valoarea 1 milimetru.**

**DATE DESPRE IMOBILUL NR. 9513**

Oficiul de Cadastru și Publicitate Imobiliară ALBA
Biroul de Cadastru și Publicitate Imobiliară Sebes

A. Partea I. Descrierea imobilului

TEREN Extravilan

Adresa: Jud. Alba

Nr. Crt	Nr cadastral Nr. topografic	Suprafața* (mp)	Observații / Referințe
A1		125	Sector cadastral:58 Teren neimprejmuit;

B. Partea II. Proprietari și acte

Inscrieri privitoare la dreptul de proprietate și alte drepturi reale	Referințe
1 / 20/07/2023	
Act Normativ nr. 974, din 05/09/2002 emis de GUVERNUL ROMÂNIEI;	
B1	A1
Intabulare, drept de PROPRIETATE"Poziția 561 din anexa 34 din HGR 974/2002", dobandit prin Lege, cota actuala 1/1, cota initiala 1/1 1) UAT GÂRBOVA - DOMENIUL PUBLIC, CIF:4562044	

C. Partea III. SARCINI .

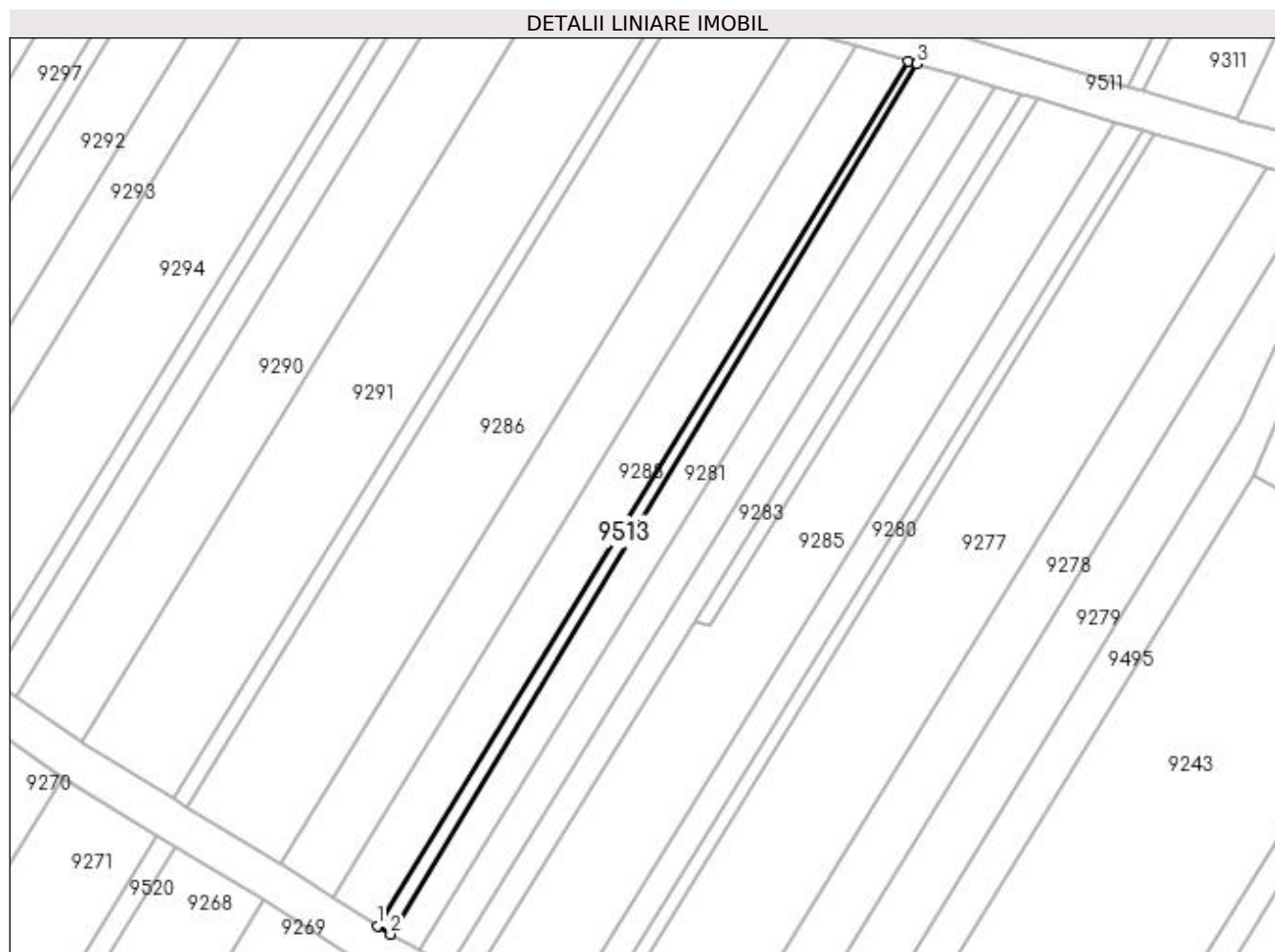
Inscrieri privind dezmembramintele dreptului de proprietate, drepturi reale de garanție și sarcini	Referințe
NU SUNT	

Anexa Nr. 1 La Partea I

Teren

Nr cadastral	Suprafața (mp)*	Observații / Referințe
	125	

* Suprafața este determinată în planul de proiecție Stereo 70.



Date referitoare la teren

Crt	Categorie folosință	Intra vilan	Suprafața (mp)	Tarla	Parcelă	Nr. topo	Observații / Referințe
1	drum	NU	125	-	1698	-	

Lungime Segmente

1) Valorile lungimilor segmentelor sunt obținute din proiecție în plan.

Punct început	X / Y	Punct sfârșit	X / Y	Lungime segment (** (m)
1	398.327,235 484.831,16	2	398.328,562 484.830,325	1.568
2	398.328,562 484.830,325	3	398.381,666 484.918,038	102.536
3	398.381,666 484.918,038	4	398.380,79 484.918,292	0.912
4	398.380,79 484.918,292	1	398.327,235 484.831,16	102.275

**** Lungimile segmentelor sunt determinate în planul de proiecție Stereo 70 și sunt rotunjite la 1 milimetru.**

***** Distanța dintre puncte este formată din segmente cumulate ce sunt mai mici decât valoarea 1 milimetru.**

**DATE DESPRE IMOBILUL NR. 9514**

Oficiul de Cadastru și Publicitate Imobiliară ALBA
Biroul de Cadastru și Publicitate Imobiliară Sebes

A. Partea I. Descrierea imobilului

TEREN Extravilan

Adresa: Jud. Alba

Nr. Crt	Nr cadastral Nr. topografic	Suprafața* (mp)	Observații / Referințe
A1		155	Sector cadastral:58 Teren neimprejmuit;

B. Partea II. Proprietari și acte

Inscrieri privitoare la dreptul de proprietate și alte drepturi reale	Referințe
1 / 20/07/2023	
Act Normativ nr. 974, din 05/09/2002 emis de GUVERNUL ROMÂNIEI;	
B1	A1
Intabulare, drept de PROPRIETATE"Poziția 562 din anexa 34 din HGR 974/2002", dobandit prin Lege, cota actuala 1/1, cota initiala 1/1 1) UAT GÂRBOVA - DOMENIUL PUBLIC, CIF:4562044	

C. Partea III. SARCINI .

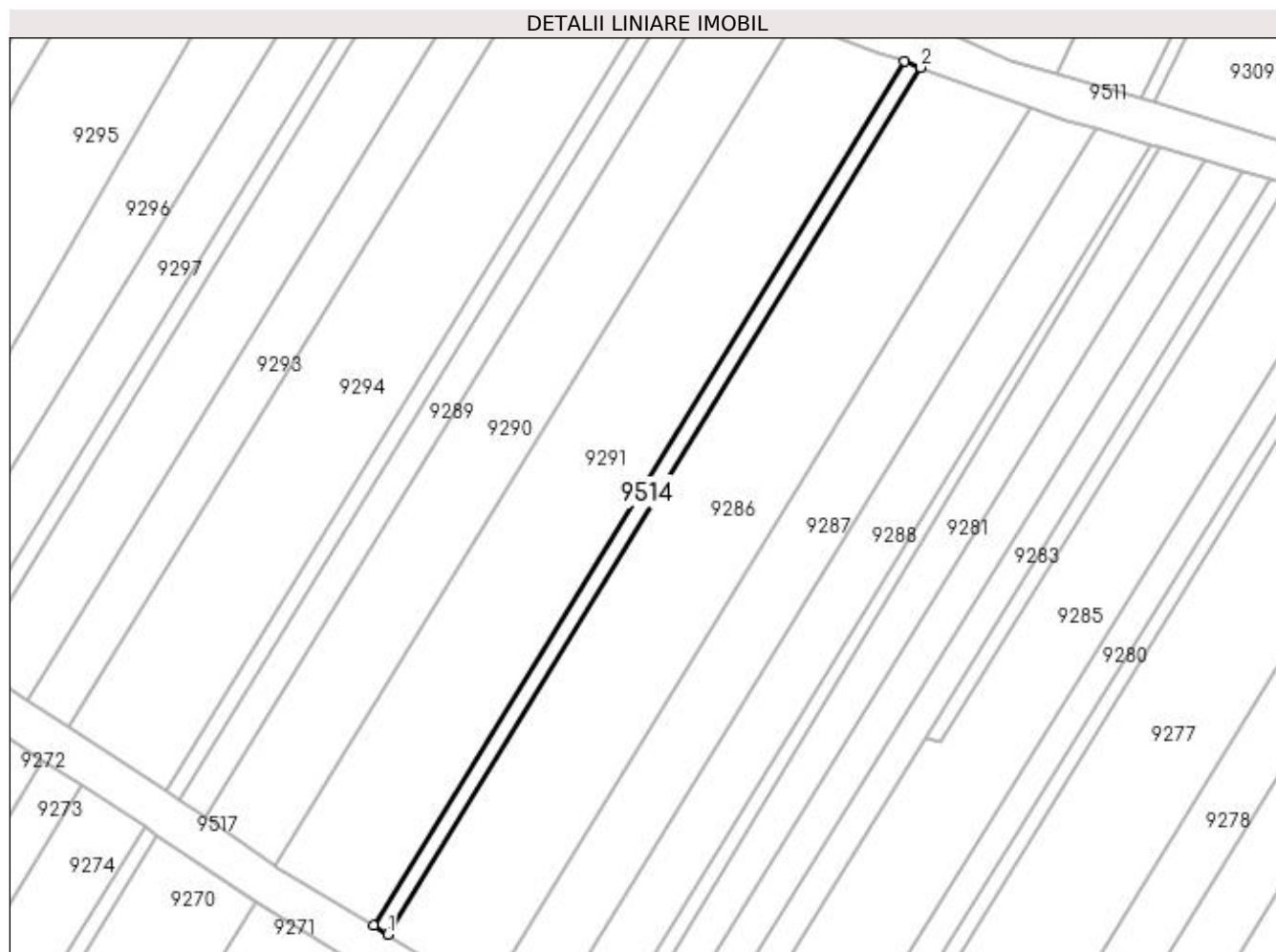
Inscrieri privind dezmembramintele dreptului de proprietate, drepturi reale de garanție și sarcini	Referințe
NU SUNT	

Anexa Nr. 1 La Partea I

Teren

Nr cadastral	Suprafața (mp)*	Observații / Referințe
	155	

* Suprafața este determinată în planul de proiecție Stereo 70.



Date referitoare la teren

Crt	Categorie folosință	Intra vilan	Suprafața (mp)	Tarla	Parcelă	Nr. topo	Observații / Referințe
1	drum	NU	155	-	1696	-	

Lungime Segmente

1) Valorile lungimilor segmentelor sunt obținute din proiecție în plan.

Punct început	X / Y	Punct sfârșit	X / Y	Lungime segment (** (m)
1	398.308,128 484.843,134	2	398.358,868 484.925,686	96.899
2	398.358,868 484.925,686	3	398.357,334 484.926,245	1.633
3	398.357,334 484.926,245	4	398.306,764 484.843,97	96.574
4	398.306,764 484.843,97	1	398.308,128 484.843,134	1.6

**** Lungimile segmentelor sunt determinate în planul de proiecție Stereo 70 și sunt rotunjite la 1 milimetru.**

***** Distanța dintre puncte este formată din segmente cumulate ce sunt mai mici decât valoarea 1 milimetru.**

**DATE DESPRE IMOBILUL NR. 9515**

Oficiul de Cadastru și Publicitate Imobiliară ALBA
Biroul de Cadastru și Publicitate Imobiliară Sebes

A. Partea I. Descrierea imobilului

TEREN Extravilan

Adresa: Jud. Alba

Nr. Crt	Nr cadastral Nr. topografic	Suprafața* (mp)	Observații / Referințe
A1		147	Sector cadastral:58 Teren neimprejmuit;

B. Partea II. Proprietari și acte

Inscrieri privitoare la dreptul de proprietate și alte drepturi reale	Referințe
1 / 20/07/2023	
Act Normativ nr. 974, din 05/09/2002 emis de GUVERNUL ROMÂNIEI;	
B1	A1
Intabulare, drept de PROPRIETATE"Poziția 563 din anexa 34 din HGR 974/2002", dobandit prin Lege, cota actuala 1/1, cota initiala 1/1 1) UAT GÂRBOVA - DOMENIUL PUBLIC, CIF:4562044	

C. Partea III. SARCINI .

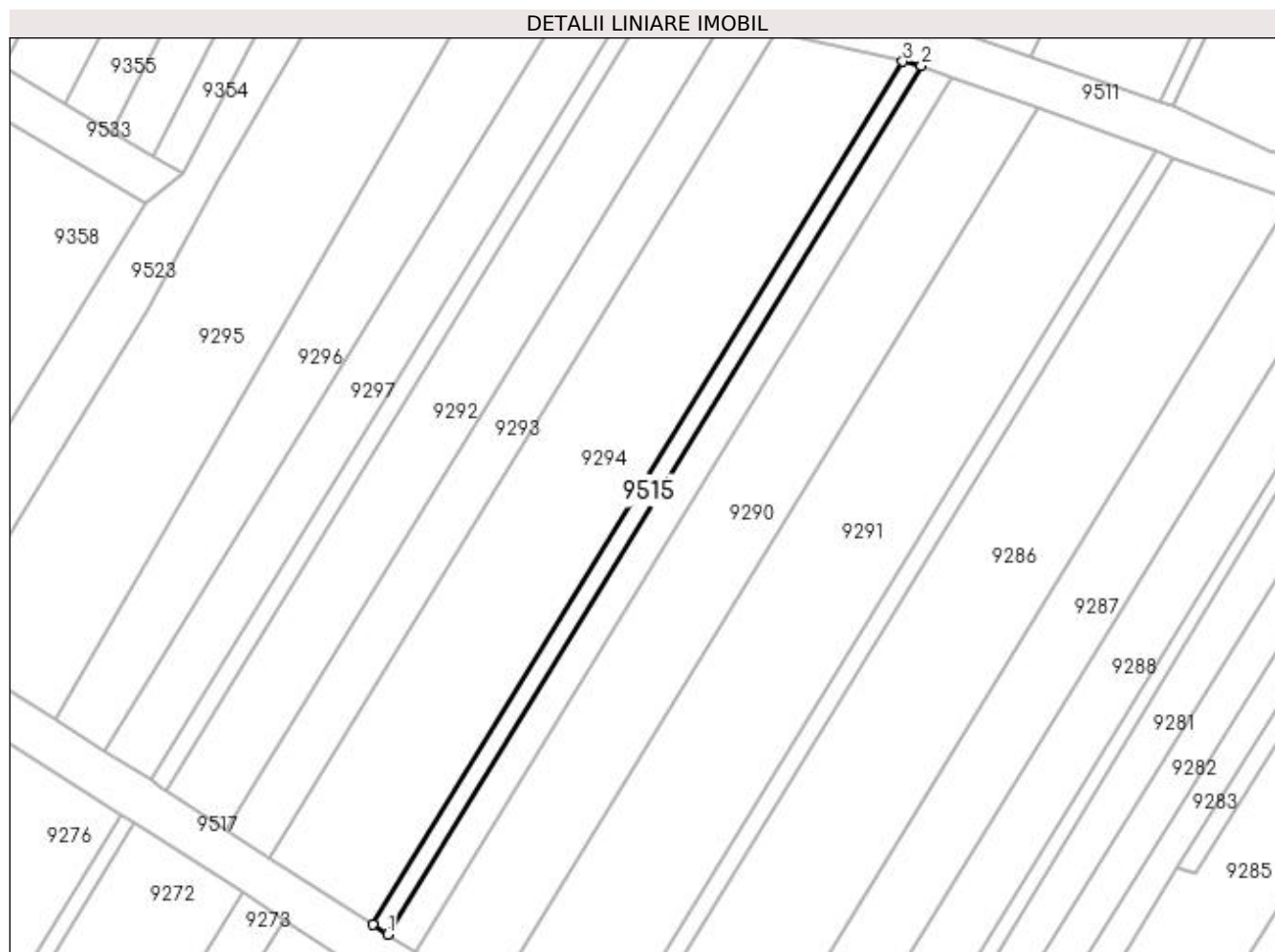
Inscrieri privind dezmembramintele dreptului de proprietate, drepturi reale de garanție și sarcini	Referințe
NU SUNT	

Anexa Nr. 1 La Partea I

Teren

Nr cadastral	Suprafața (mp)*	Observații / Referințe
	147	

* Suprafața este determinată în planul de proiecție Stereo 70.



Date referitoare la teren

Crt	Categorie folosință	Intravilan	Suprafața (mp)	Tarla	Parcelă	Nr. topo	Observații / Referințe
1	drum	NU	147	-	1694	-	

Lungime Segmente

1) Valorile lungimilor segmentelor sunt obținute din proiecție în plan.

Punct început	X / Y	Punct sfârșit	X / Y	Lungime segment (** (m)
1	398.288,325 484.855,94	2	398.336,254 484.933,918	91.53
2	398.336,254 484.933,918	3	398.334,59 484.934,295	1.706
3	398.334,59 484.934,295	4	398.287,001 484.856,841	90.906
4	398.287,001 484.856,841	1	398.288,325 484.855,94	1.601

**** Lungimile segmentelor sunt determinate în planul de proiecție Stereo 70 și sunt rotunjite la 1 milimetru.**

***** Distanța dintre puncte este formată din segmente cumulate ce sunt mai mici decât valoarea 1 milimetru.**

**DATE DESPRE IMOBILUL NR. 9516**

Oficiul de Cadastru și Publicitate Imobiliară ALBA
Biroul de Cadastru și Publicitate Imobiliară Sebes

A. Partea I. Descrierea imobilului

TEREN Extravilan

Adresa: Jud. Alba

Nr. Crt	Nr cadastral Nr. topografic	Suprafața* (mp)	Observații / Referințe
A1		133	Sector cadastral:58 Teren neimprejmuit;

B. Partea II. Proprietari și acte

Inscrieri privitoare la dreptul de proprietate și alte drepturi reale		Referințe
1 / 20/07/2023		
Act Normativ nr. 974, din 05/09/2002 emis de GUVERNUL ROMÂNIEI;		
B1	Intabulare, drept de PROPRIETATE"Poziția 564 din anexa 34 din HGR 974/2002", dobandit prin Lege, cota actuala 1/1, cota initiala 1/1 1) UAT GÂRBOVA - DOMENIUL PUBLIC, CIF:4562044	A1

C. Partea III. SARCINI .

Inscrieri privind dezmembramintele dreptului de proprietate, drepturi reale de garanție și sarcini	Referințe
NU SUNT	

Anexa Nr. 1 La Partea I

Teren

Nr cadastral	Suprafața (mp)*	Observații / Referințe
	133	

* Suprafața este determinată în planul de proiecție Stereo 70.



Date referitoare la teren

Crt	Categorie folosință	Intra vilan	Suprafața (mp)	Tarla	Parcelă	Nr. topo	Observații / Referințe
1	drum	NU	133	-	1692	-	

Lungime Segmente

1) Valorile lungimilor segmentelor sunt obținute din proiecție în plan.

Punct început	X / Y	Punct sfârșit	X / Y	Lungime segment (** (m)
1	398.267,007 484.869,776	2	398.268,176 484.869,04	1.381
2	398.268,176 484.869,04	3	398.268,359 484.868,921	0.218
3	398.268,359 484.868,921	4	398.312,052 484.940,033	83.463
4	398.312,052 484.940,033	5	398.310,744 484.940,488	1.385
5	398.310,744 484.940,488	6	398.310,507 484.940,575	0.252

Punct început	X / Y	Punct sfârșit	X / Y	Lungime segment (** (m)
6	398.310,507 484.940,575	1	398.267,007 484.869,776	83.095

** Lungimile segmentelor sunt determinate în planul de proiecție Stereo 70 și sunt rotunjite la 1 milimetru.

*** Distanța dintre puncte este formată din segmente cumulate ce sunt mai mici decât valoarea 1 milimetru.

**DATE DESPRE IMOBILUL NR. 9517**

Oficiul de Cadastru și Publicitate Imobiliară ALBA
Biroul de Cadastru și Publicitate Imobiliară Sebes

A. Partea I. Descrierea imobilului

TEREN Extravilan

Adresa: Jud. Alba

Nr. Crt	Nr cadastral Nr. topografic	Suprafața* (mp)	Observații / Referințe
A1		562	Sector cadastral:58 Teren neimprejmuit;

B. Partea II. Proprietari și acte

Inscrieri privitoare la dreptul de proprietate și alte drepturi reale	Referințe
1 / 20/07/2023	
Act Normativ nr. 974, din 05/09/2002 emis de GUVERNUL ROMÂNIEI;	
B1	A1
Intabulare, drept de PROPRIETATE"Poziția 305 din anexa 34 din HGR 974/2002", dobandit prin Lege, cota actuala 1/1, cota initiala 1/1 1) UAT GÂRBOVA - DOMENIUL PUBLIC, CIF:4562044	

C. Partea III. SARCINI .

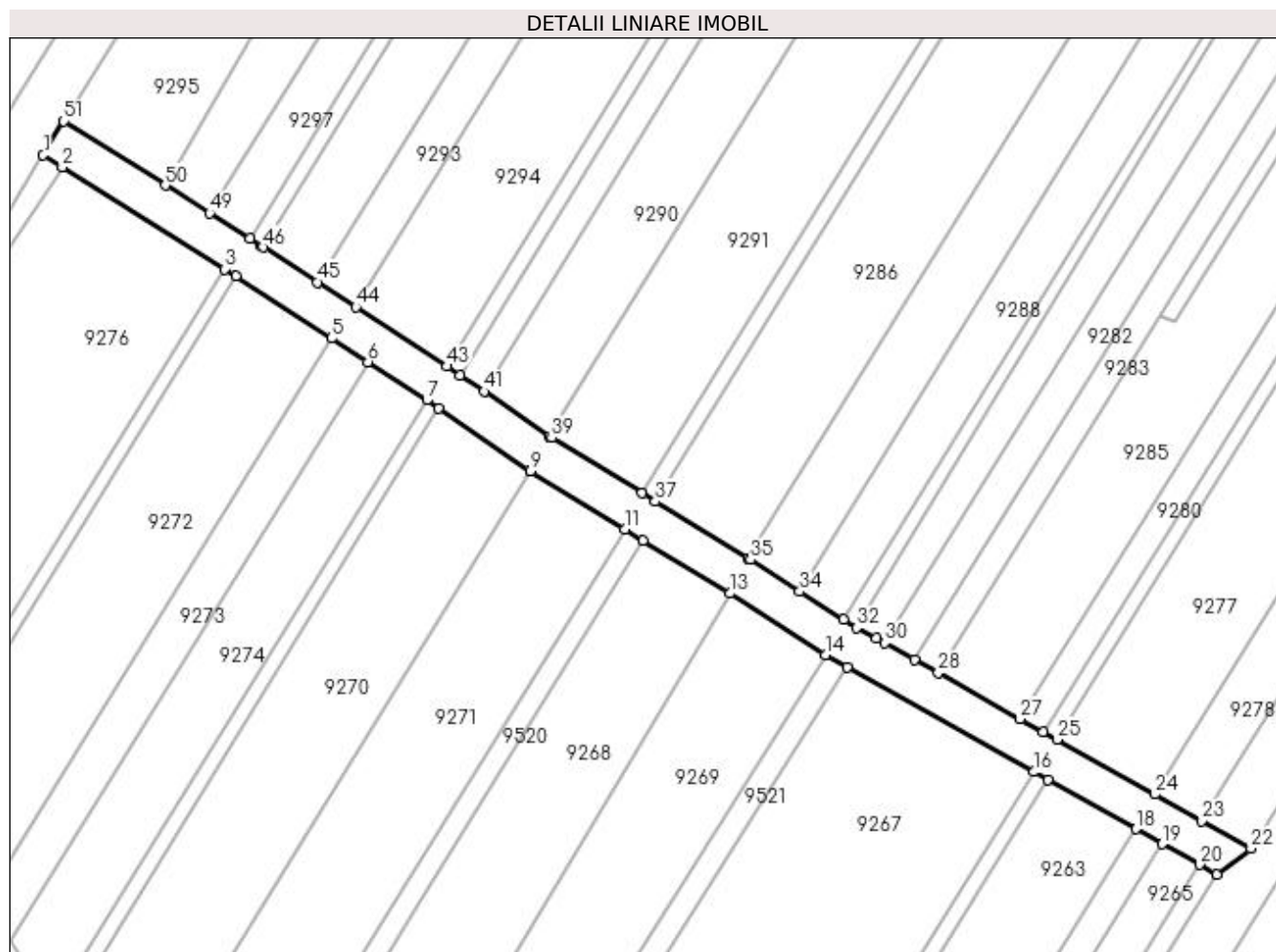
Inscrieri privind dezmembramintele dreptului de proprietate, drepturi reale de garanție și sarcini	Referințe
NU SUNT	

Anexa Nr. 1 La Partea I

Teren

Nr cadastral	Suprafața (mp)*	Observații / Referințe
	562	

* Suprafața este determinată în planul de proiecție Stereo 70.



Date referitoare la teren

Crt	Categorie folosință	Intravilan	Suprafața (mp)	Tarla	Parcelă	Nr. topo	Observații / Referințe
1	drum	NU	562	-	1702	-	

Lungime Segmente

1) Valorile lungimilor segmentelor sunt obținute din proiecție în plan.

Punct început	X / Y	Punct sfârșit	X / Y	Lungime segment	Punct început	X / Y	Punct sfârșit	X / Y	Lungime segment	Punct început	X / Y	Punct sfârșit	X / Y	Lungime segment
1	398.246,011 484.878,271	2	398.247,955 484.877,048	2.297	2	398.247,955 484.877,048	3	398.264,399 484.866,691	19.434	3	398.264,399 484.866,691	4	398.265,555 484.865,963	1.366
4	398.265,555 484.865,963	5	398.275,266 484.859,675	11.569	5	398.275,266 484.859,675	6	398.278,967 484.857,278	4.409	6	398.278,967 484.857,278	7	398.284,946 484.853,406	7.123
7	398.284,946 484.853,406	8	398.286,136 484.852,591	1.442	8	398.286,136 484.852,591	9	398.295,44 484.846,22	11.276	9	398.295,44 484.846,22	10	398.295,485 484.846,192	0.053
10	398.295,485 484.846,192	11	398.305,054 484.840,327	11.223	11	398.305,054 484.840,327	12	398.306,918 484.839,184	2.187	12	398.306,918 484.839,184	13	398.315,701 484.833,8	10.302
13	398.315,701 484.833,8	14	398.325,4 484.827,585	11.519	14	398.325,4 484.827,585	15	398.327,61 484.826,345	2.534	15	398.327,61 484.826,345	16	398.346,575 484.815,699	21.749
16	398.346,575 484.815,699	17	398.347,973 484.814,914	1.603	17	398.347,973 484.814,914	18	398.356,91 484.809,898	10.248	18	398.356,91 484.809,898	19	398.359,588 484.808,394	3.071

Punct început	X / Y	Punct sfârșit	X / Y	Lungime segment	Punct început	X / Y	Punct sfârșit	X / Y	Lungime segment	Punct început	X / Y	Punct sfârșit	X / Y	Lungime segment
19	398.359,588 484.808,394	20	398.363,345 484.806,285	4.308	20	398.363,345 484.806,285	21	398.365,124 484.805,287	2.04	21	398.365,124 484.805,287	22	398.368,597 484.807,925	4.361
22	398.368,597 484.807,925	23	398.363,592 484.810,734	5.739	23	398.363,592 484.810,734	24	398.358,8 484.813,424	5.495	24	398.358,8 484.813,424	25	398.348,909 484.818,976	11.343
25	398.348,909 484.818,976	26	398.347,505 484.819,764	1.61	26	398.347,505 484.819,764	27	398.345,151 484.821,085	2.699	27	398.345,151 484.821,085	28	398.336,844 484.825,748	9.526
28	398.336,844 484.825,748	29	398.334,426 484.827,105	2.773	29	398.334,426 484.827,105	30	398.331,403 484.828,802	3.467	30	398.331,403 484.828,802	31	398.330,581 484.829,264	0.943
31	398.330,581 484.829,264	32	398.328,562 484.830,325	2.281	32	398.328,562 484.830,325	33	398.327,235 484.831,16	1.568	33	398.327,235 484.831,16	34	398.322,796 484.834,005	5.272
34	398.322,796 484.834,005	35	398.317,8 484.837,205	5.933	35	398.317,8 484.837,205	36	398.317,522 484.837,376	0.326	36	398.317,522 484.837,376	37	398.308,128 484.843,134	11.018
37	398.308,128 484.843,134	38	398.306,764 484.843,97	1.6	38	398.306,764 484.843,97	39	398.297,617 484.849,577	10.729	39	398.297,617 484.849,577	40	398.297,393 484.849,731	0.272
40	398.297,393 484.849,731	41	398.290,752 484.854,278	8.048	41	398.290,752 484.854,278	42	398.288,325 484.855,94	2.942	42	398.288,325 484.855,94	43	398.287,001 484.856,841	1.601
43	398.287,001 484.856,841	44	398.277,744 484.862,839	11.03	44	398.277,744 484.862,839	45	398.273,839 484.865,37	4.653	45	398.273,839 484.865,37	46	398.268,359 484.868,921	6.53
46	398.268,359 484.868,921	47	398.268,176 484.869,04	0.218	47	398.268,176 484.869,04	48	398.267,007 484.869,776	1.381	48	398.267,007 484.869,776	49	398.262,907 484.872,358	4.845
49	398.262,907 484.872,358	50	398.258,414 484.875,188	5.31	50	398.258,414 484.875,188	51	398.248,1 484.881,683	12.189	51	398.248,1 484.881,683	1	398.246,011 484.878,271	4.001

** Lungimile segmentelor sunt determinate în planul de proiecție Stereo 70 și sunt rotunjite la 1 milimetru.

*** Distanța dintre puncte este formată din segmente cumulate ce sunt mai mici decât valoarea 1 milimetru.

**DATE DESPRE IMOBILUL NR. 9518**

Oficiul de Cadastru și Publicitate Imobiliară ALBA
Biroul de Cadastru și Publicitate Imobiliară Sebes

A. Partea I. Descrierea imobilului

TEREN Extravilan

Adresa: Jud. Alba

Nr. Crt	Nr cadastral Nr. topografic	Suprafața* (mp)	Observații / Referințe
A1		85	Sector cadastral:58 Teren neimprejmuit;

B. Partea II. Proprietari și acte

Inscrieri privitoare la dreptul de proprietate și alte drepturi reale	Referințe
1 / 20/07/2023	
Act Normativ nr. 974, din 05/09/2002 emis de GUVERNUL ROMÂNIEI;	
B1	A1
Intabulare, drept de PROPRIETATE"Poziția 565 din anexa 34 din HGR 974/2002", dobandit prin Lege, cota actuala 1/1, cota initiala 1/1 1) UAT GÂRBOVA - DOMENIUL PUBLIC, CIF:4562044	

C. Partea III. SARCINI .

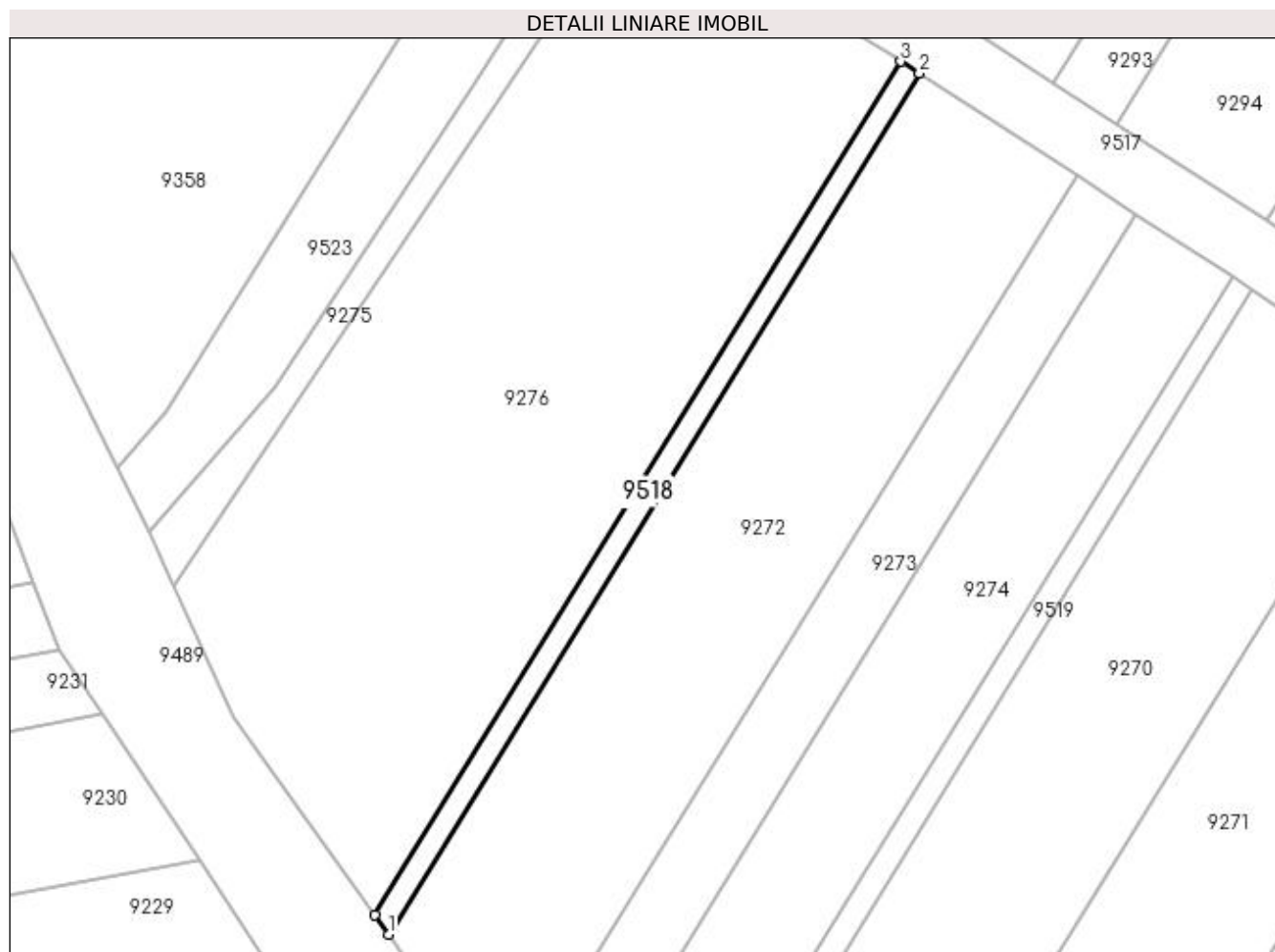
Inscrieri privind dezmembramintele dreptului de proprietate, drepturi reale de garanție și sarcini	Referințe
NU SUNT	

Anexa Nr. 1 La Partea I

Teren

Nr cadastral	Suprafața (mp)*	Observații / Referințe
	85	

* Suprafața este determinată în planul de proiecție Stereo 70.



Date referitoare la teren

Crt	Categorie folosință	Intra vilan	Suprafața (mp)	Tarla	Parcelă	Nr. topo	Observații / Referințe
1	drum	NU	85	-	1703	-	

Lungime Segmente

1) Valorile lungimilor segmentelor sunt obținute din proiecție în plan.

Punct început	X / Y	Punct sfârșit	X / Y	Lungime segment (** (m)
1	398.232,727 484.812,751	2	398.265,555 484.865,963	62.524
2	398.265,555 484.865,963	3	398.264,399 484.866,691	1.366
3	398.264,399 484.866,691	4	398.231,868 484.813,96	61.958
4	398.231,868 484.813,96	1	398.232,727 484.812,751	1.483

**** Lungimile segmentelor sunt determinate în planul de proiecție Stereo 70 și sunt rotunjite la 1 milimetru.**

***** Distanța dintre puncte este formată din segmente cumulate ce sunt mai mici decât valoarea 1 milimetru.**

**DATE DESPRE IMOBILUL NR. 9519**

Oficiul de Cadastru și Publicitate Imobiliară ALBA
Biroul de Cadastru și Publicitate Imobiliară Sebes

A. Partea I. Descrierea imobilului

TEREN Extravilan

Adresa: Jud. Alba

Nr. Crt	Nr cadastral Nr. topografic	Suprafața* (mp)	Observații / Referințe
A1		108	Sector cadastral:58 Teren neimprejmuit;

B. Partea II. Proprietari și acte

Inscrieri privitoare la dreptul de proprietate și alte drepturi reale	Referințe
1 / 20/07/2023	
Act Normativ nr. 974, din 05/09/2002 emis de GUVERNUL ROMÂNIEI;	
B1	A1
Intabulare, drept de PROPRIETATE"Poziția 566 din anexa 34 din HGR 974/2002", dobandit prin Lege, cota actuala 1/1, cota initiala 1/1 1) UAT GÂRBOVA - DOMENIUL PUBLIC, CIF:4562044	

C. Partea III. SARCINI .

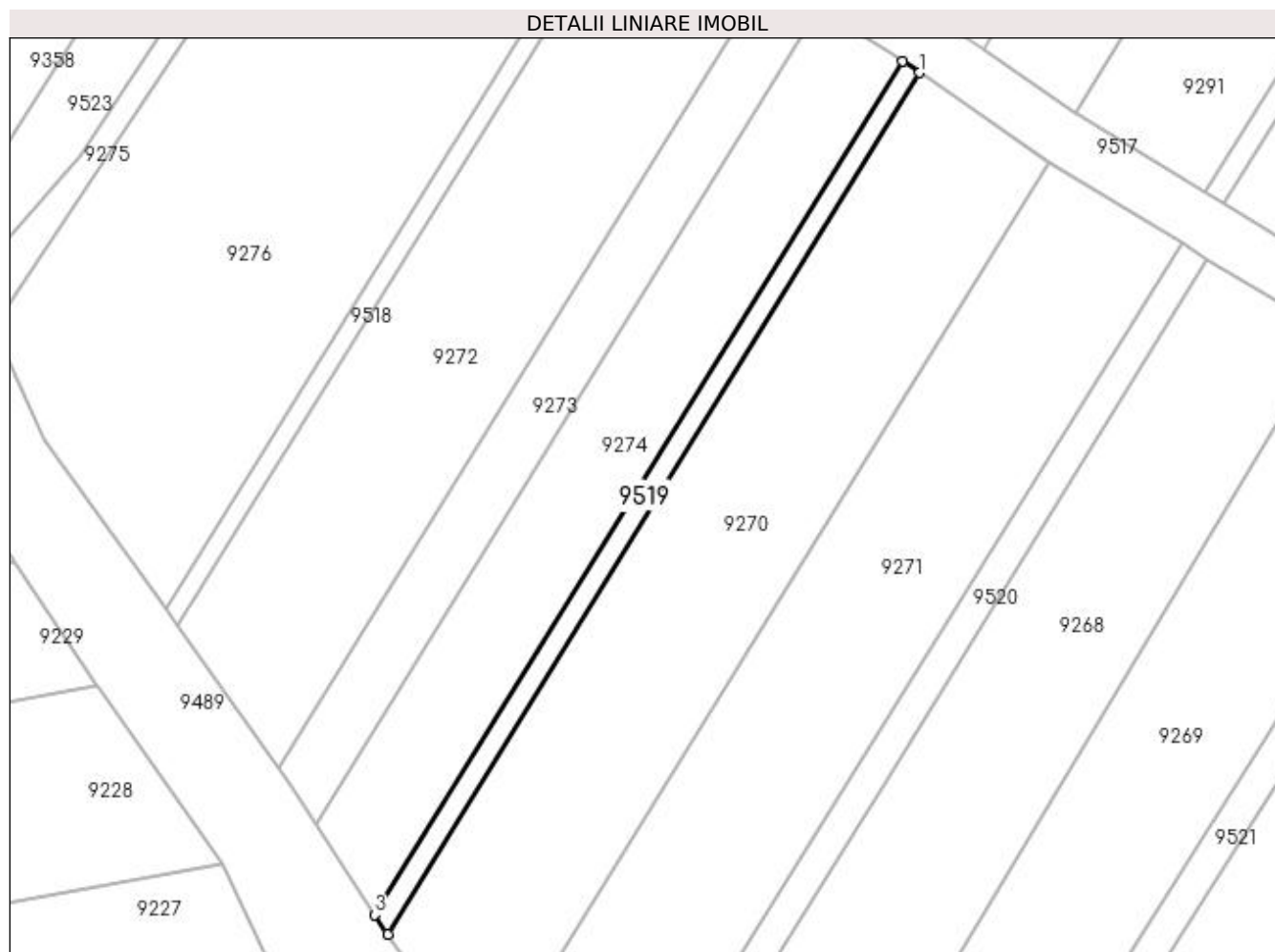
Inscrieri privind dezmembramintele dreptului de proprietate, drepturi reale de garanție și sarcini	Referințe
NU SUNT	

Anexa Nr. 1 La Partea I

Teren

Nr cadastral	Suprafața (mp)*	Observații / Referințe
	108	

* Suprafața este determinată în planul de proiecție Stereo 70.



Date referitoare la teren

Crt	Categorie folosință	Intra vilan	Suprafața (mp)	Tarla	Parcelă	Nr. topo	Observații / Referințe
1	drum	NU	108	-	1705	-	

Lungime Segmente

1) Valorile lungimilor segmentelor sunt obținute din proiecție în plan.

Punct început	X / Y	Punct sfârșit	X / Y	Lungime segment (** (m)
1	398.286,136 484.852,591	2	398.284,946 484.853,406	1.442
2	398.284,946 484.853,406	3	398.246,949 484.791,987	72.222
3	398.246,949 484.791,987	4	398.247,872 484.790,571	1.69
4	398.247,872 484.790,571	1	398.286,136 484.852,591	72.874

**** Lungimile segmentelor sunt determinate în planul de proiecție Stereo 70 și sunt rotunjite la 1 milimetru.**

***** Distanța dintre puncte este formată din segmente cumulate ce sunt mai mici decât valoarea 1 milimetru.**

**DATE DESPRE IMOBILUL NR. 9520**

Oficiul de Cadastru și Publicitate Imobiliară ALBA
Biroul de Cadastru și Publicitate Imobiliară Sebes

A. Partea I. Descrierea imobilului

TEREN Extravilan

Adresa: Jud. Alba

Nr. Crt	Nr cadastral Nr. topografic	Suprafața* (mp)	Observații / Referințe
A1		193	Sector cadastral:58 Teren neimprejmuit;

B. Partea II. Proprietari și acte

Inscrieri privitoare la dreptul de proprietate și alte drepturi reale	Referințe
1 / 20/07/2023	
Act Normativ nr. 974, din 05/09/2002 emis de GUVERNUL ROMÂNIEI;	
B1	A1
Intabulare, drept de PROPRIETATE"Poziția 567 din anexa 34 din HGR 974/2002", dobandit prin Lege, cota actuala 1/1, cota initiala 1/1 1) UAT GÂRBOVA - DOMENIUL PUBLIC, CIF:4562044	

C. Partea III. SARCINI .

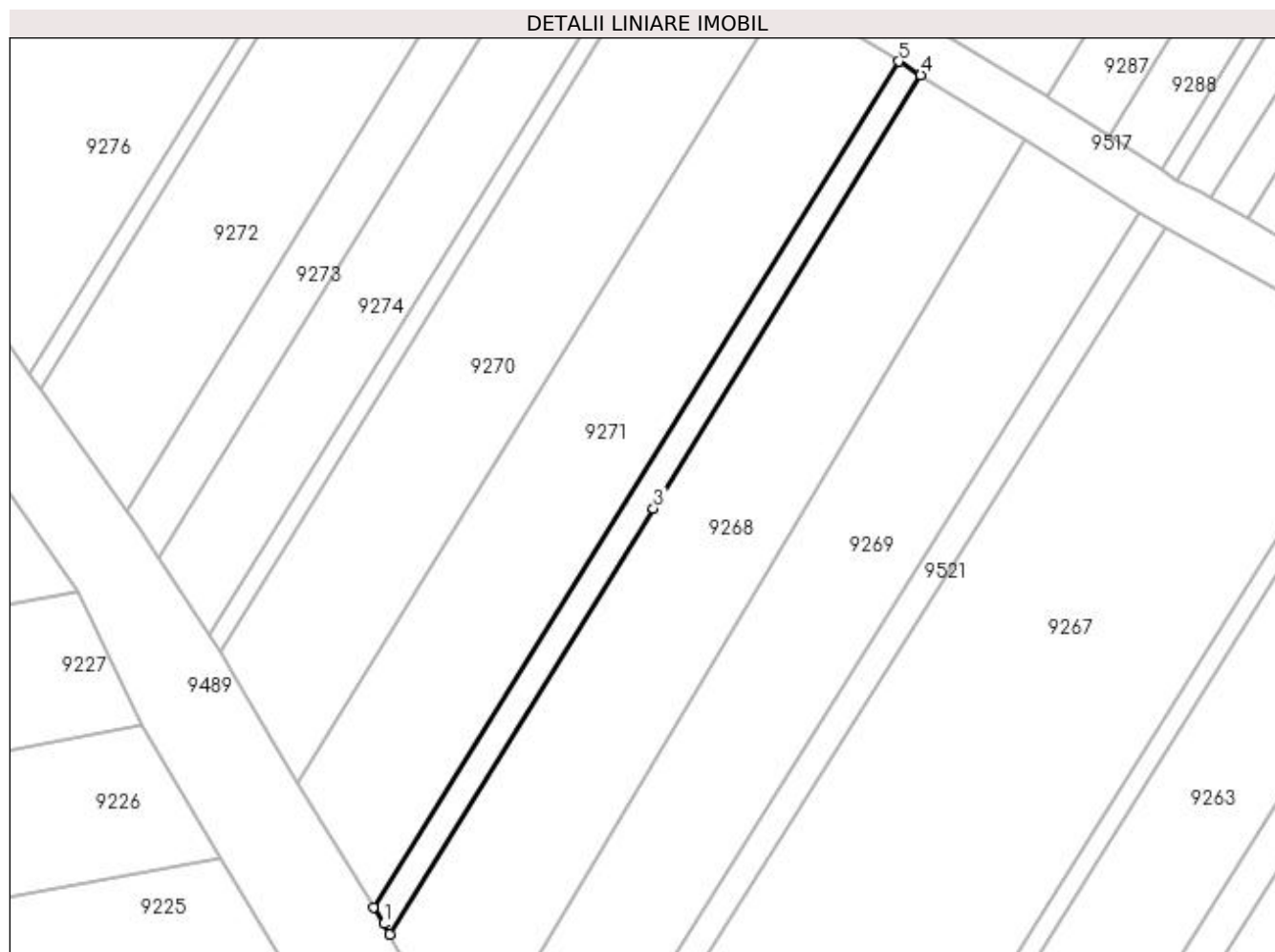
Inscrieri privind dezmembramintele dreptului de proprietate, drepturi reale de garanție și sarcini	Referințe
NU SUNT	

Anexa Nr. 1 La Partea I

Teren

Nr cadastral	Suprafața (mp)*	Observații / Referințe
	193	

* Suprafața este determinată în planul de proiecție Stereo 70.



Date referitoare la teren

Crt	Categorie folosință	Intra vilan	Suprafața (mp)	Tarla	Parcelă	Nr. topo	Observații / Referințe
1	drum	NU	193	-	1707	-	

Lungime Segmente

1) Valorile lungimilor segmentelor sunt obținute din proiecție în plan.

Punct început	X / Y	Punct sfârșit	X / Y	Lungime segment (** (m)
1	398.261,678 484.767,716	2	398.262,172 484.766,832	1.013
2	398.262,172 484.766,832	3	398.284,395 484.802,704	42.198
3	398.284,395 484.802,704	4	398.306,918 484.839,184	42.873
4	398.306,918 484.839,184	5	398.305,054 484.840,327	2.187
5	398.305,054 484.840,327	6	398.260,808 484.769,111	83.842

Punct început	X / Y	Punct sfârșit	X / Y	Lungime segment (** (m)
6	398.260,808 484.769,111	1	398.261,678 484.767,716	1.644

** Lungimile segmentelor sunt determinate în planul de proiecție Stereo 70 și sunt rotunjite la 1 milimetru.

*** Distanța dintre puncte este formată din segmente cumulate ce sunt mai mici decât valoarea 1 milimetru.

**DATE DESPRE IMOBILUL NR. 9521**

Oficiul de Cadastru și Publicitate Imobiliară ALBA
Biroul de Cadastru și Publicitate Imobiliară Sebes

A. Partea I. Descrierea imobilului

TEREN Extravilan

Adresa: Jud. Alba

Nr. Crt	Nr cadastral Nr. topografic	Suprafața* (mp)	Observații / Referințe
A1		238	Sector cadastral:58 Teren neimprejmuit;

B. Partea II. Proprietari și acte

Inscrieri privitoare la dreptul de proprietate și alte drepturi reale	Referințe
1 / 20/07/2023	
Act Normativ nr. 974, din 05/09/2002 emis de GUVERNUL ROMÂNIEI;	
B1	A1
Intabulare, drept de PROPRIETATE"Poziția 568 din anexa 34 din HGR 974/2002", dobandit prin Lege, cota actuala 1/1, cota initiala 1/1 1) UAT GÂRBOVA - DOMENIUL PUBLIC, CIF:4562044	

C. Partea III. SARCINI .

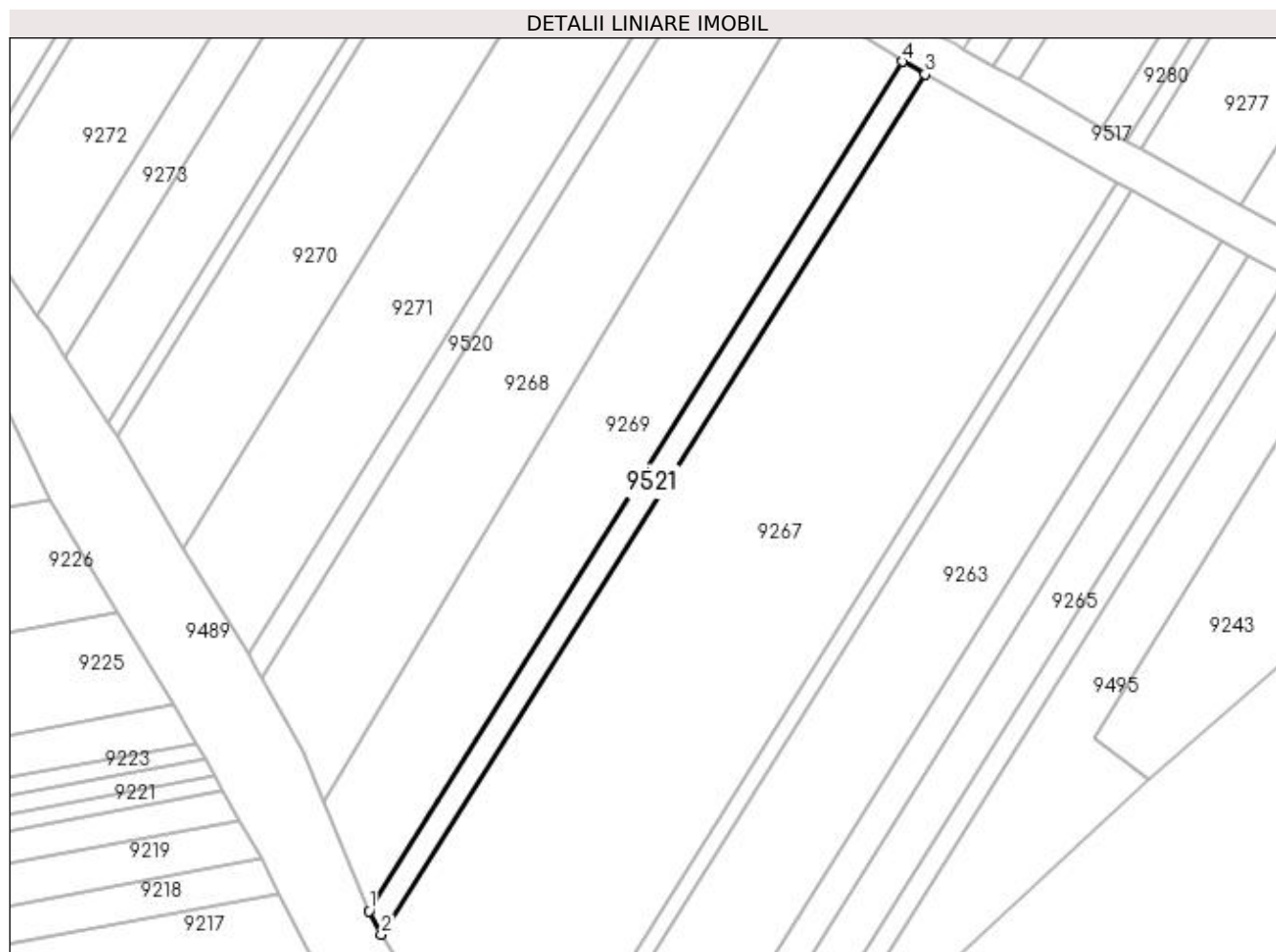
Inscrieri privind dezmembramintele dreptului de proprietate, drepturi reale de garanție și sarcini	Referințe
NU SUNT	

Anexa Nr. 1 La Partea I

Teren

Nr cadastral	Suprafața (mp)*	Observații / Referințe
	238	

* Suprafața este determinată în planul de proiecție Stereo 70.



Date referitoare la teren

Crt	Categorie folosință	Intra vilan	Suprafața (mp)	Tarla	Parcelă	Nr. topo	Observații / Referințe
1	drum	NU	238	-	1709	-	

Lungime Segmente

1) Valorile lungimilor segmentelor sunt obținute din proiecție în plan.

Punct început	X / Y	Punct sfârșit	X / Y	Lungime segment (** (m)
1	398.272,771 484.743,774	2	398.273,964 484.741,474	2.591
2	398.273,964 484.741,474	3	398.327,61 484.826,345	100.404
3	398.327,61 484.826,345	4	398.325,4 484.827,585	2.534
4	398.325,4 484.827,585	1	398.272,771 484.743,774	98.965

**** Lungimile segmentelor sunt determinate în planul de proiecție Stereo 70 și sunt rotunjite la 1 milimetru.**

***** Distanța dintre puncte este formată din segmente cumulate ce sunt mai mici decât valoarea 1 milimetru.**

**DATE DESPRE IMOBILUL NR. 9522**

Oficiul de Cadastru și Publicitate Imobiliară ALBA
Biroul de Cadastru și Publicitate Imobiliară Sebes

A. Partea I. Descrierea imobilului

TEREN Extravilan

Adresa: Jud. Alba

Nr. Crt	Nr cadastral Nr. topografic	Suprafața* (mp)	Observații / Referințe
A1		180	Sector cadastral:58 Teren neimprejmuit;

B. Partea II. Proprietari și acte

Inscrieri privitoare la dreptul de proprietate și alte drepturi reale	Referințe
1 / 20/07/2023	
Act Normativ nr. 974, din 05/09/2002 emis de GUVERNUL ROMÂNIEI;	
B1	A1
Intabulare, drept de PROPRIETATE"Poziția 569 din anexa 34 din HGR 974/2002", dobandit prin Lege, cota actuala 1/1, cota initiala 1/1 1) UAT GÂRBOVA - DOMENIUL PUBLIC, CIF:4562044	

C. Partea III. SARCINI .

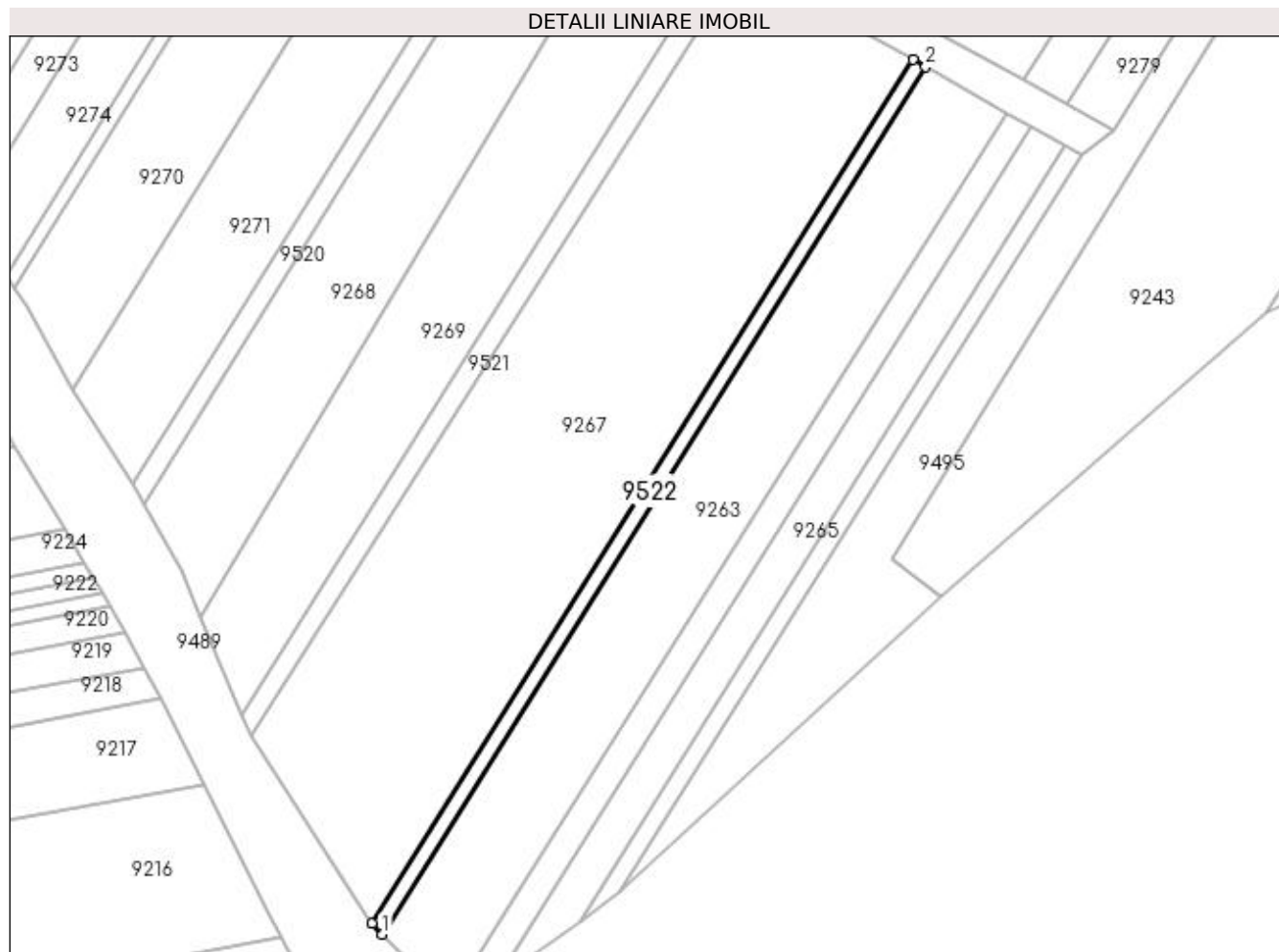
Inscrieri privind dezmembramintele dreptului de proprietate, drepturi reale de garanție și sarcini	Referințe
NU SUNT	

Anexa Nr. 1 La Partea I

Teren

Nr cadastral	Suprafața (mp)*	Observații / Referințe
	180	

* Suprafața este determinată în planul de proiecție Stereo 70.



Date referitoare la teren

Crt	Categorie folosință	Intra vilan	Suprafața (mp)	Tarla	Parcelă	Nr. topo	Observații / Referințe
1	drum	NU	180	-	1711	-	

Lungime Segmente

1) Valorile lungimilor segmentelor sunt obținute din proiecție în plan.

Punct început	X / Y	Punct sfârșit	X / Y	Lungime segment (** (m)
1	398.288,29 484.719,616	2	398.347,973 484.814,914	112.445
2	398.347,973 484.814,914	3	398.346,575 484.815,699	1.603
3	398.346,575 484.815,699	4	398.287,133 484.720,784	111.992
4	398.287,133 484.720,784	1	398.288,29 484.719,616	1.644

**** Lungimile segmentelor sunt determinate în planul de proiecție Stereo 70 și sunt rotunjite la 1 milimetru.**

***** Distanța dintre puncte este formată din segmente cumulate ce sunt mai mici decât valoarea 1 milimetru.**

**DATE DESPRE IMOBILUL NR. 9523**

Oficiul de Cadastru și Publicitate Imobiliară ALBA
Biroul de Cadastru și Publicitate Imobiliară Sebes

A. Partea I. Descrierea imobilului

TEREN Extravilan

Adresa: Jud. Alba

Nr. Crt	Nr cadastral Nr. topografic	Suprafața* (mp)	Observații / Referințe
A1		1.036	Sector cadastral:58 Teren neimprejmuit;

B. Partea II. Proprietari și acte

Inscrieri privitoare la dreptul de proprietate și alte drepturi reale	Referințe
1 / 20/07/2023	
Act Normativ nr. 974, din 05/09/2002 emis de GUVERNUL ROMÂNIEI;	
B1	A1
Intabulare, drept de PROPRIETATE"Poziția 307 din anexa 34 din HGR 974/2002", dobandit prin Lege, cota actuala 1/1, cota initiala 1/1 1) UAT GÂRBOVA - DOMENIUL PUBLIC, CIF:4562044	

C. Partea III. SARCINI .

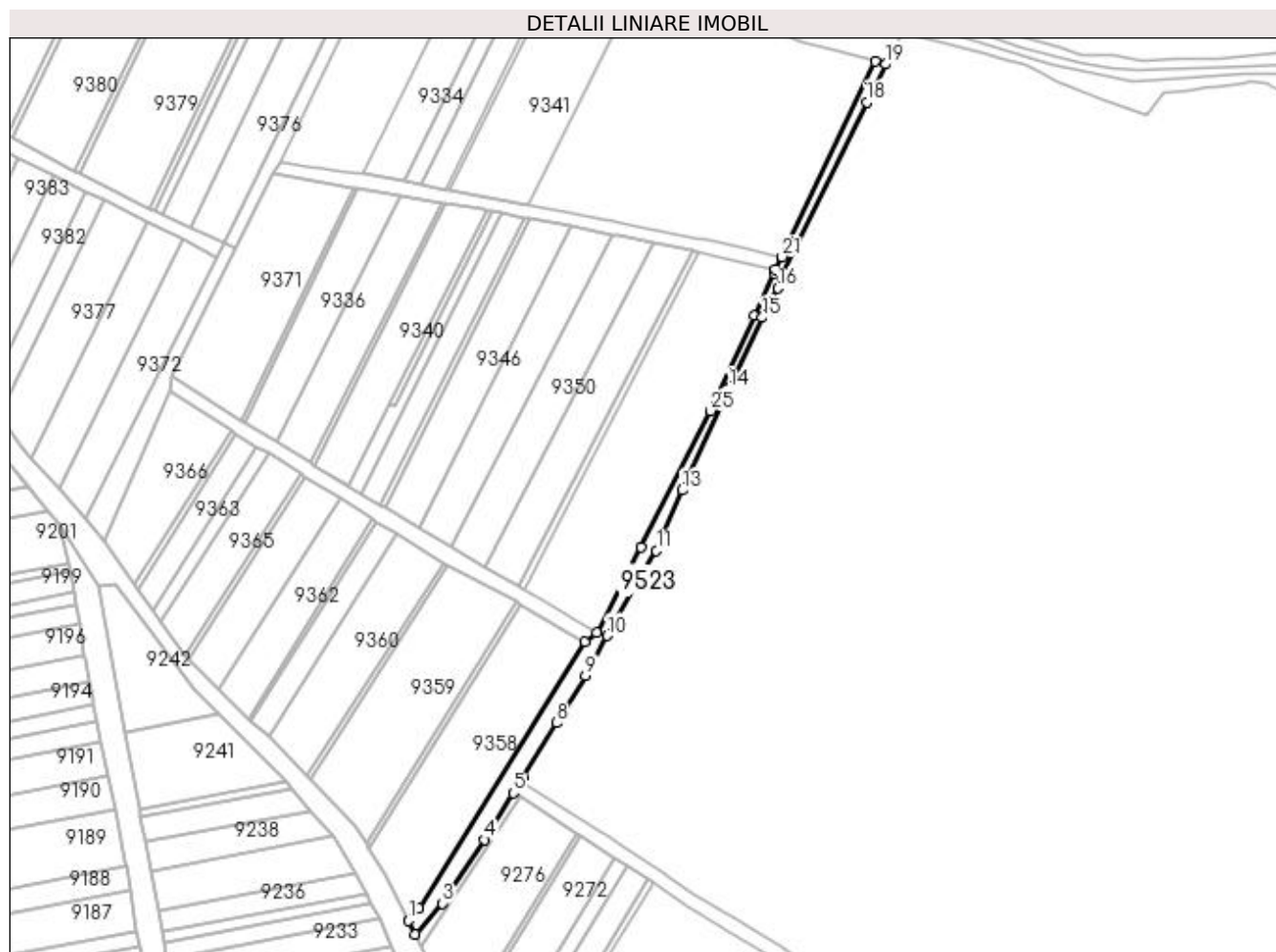
Inscrieri privind dezmembramintele dreptului de proprietate, drepturi reale de garanție și sarcini	Referințe
NU SUNT	

Anexa Nr. 1 La Partea I

Teren

Nr cadastral	Suprafața (mp)*	Observații / Referințe
	1.036	

* Suprafața este determinată în planul de proiecție Stereo 70.



Date referitoare la teren

Crt	Categorie folosință	Intra vilan	Suprafața (mp)	Tarla	Parcelă	Nr. topo	Observații / Referințe
1	drum	NU	1.036	-	1653	-	

Lungime Segmente

1) Valorile lungimilor segmentelor sunt obținute din proiecție în plan.

Punct început	X / Y	Punct sfârșit	X / Y	Lungime segment (** (m)
1	398.216,009 484.841,611	2	398.217,901 484.837,689	4.355
3	398.225,645 484.846,617	4	398.237,796 484.864,848	21.909
5	398.246,011 484.878,271	6	398.248,1 484.881,683	4.001
7	398.248,75 484.882,746	8	398.258,363 484.898,382	18.355
9	398.266,713 484.911,972	10	398.272,966 484.923,394	13.022

Punct început	X / Y	Punct sfârșit	X / Y	Lungime segment (** (m)
2	398.217,901 484.837,689	3	398.225,645 484.846,617	11.819
4	398.237,796 484.864,848	5	398.246,011 484.878,271	15.737
6	398.248,1 484.881,683	7	398.248,75 484.882,746	1.246
8	398.258,363 484.898,382	9	398.266,713 484.911,972	15.95
10	398.272,966 484.923,394	11	398.287,109 484.947,803	28.21

Punct început	X / Y	Punct sfârșit	X / Y	Lungime segment (** (m)
11	398.287,109 484.947,803	12	398.289,19 484.952,53	5.165
13	398.294,489 484.965,181	14	398.308,088 484.994,371	32.202
15	398.317,529 485.014,682	16	398.322,05 485.023,135	9.586
17	398.323,083 485.026,311	18	398.347,555 485.076,564	55.895
19	398.352,914 485.087,409	20	398.349,897 485.088,213	3.122
21	398.323,185 485.032,131	22	398.321,339 485.028,448	4.12
23	398.320,811 485.027,395	24	398.315,159 485.015,208	13.434
25	398.302,701 484.987,98	26	398.282,802 484.948,756	43.983
27	398.269,971 484.924,209	28	398.266,52 484.921,605	4.323
29	398.218,981 484.845,039	1	398.216,009 484.841,611	4.537

Punct început	X / Y	Punct sfârșit	X / Y	Lungime segment (** (m)
12	398.289,19 484.952,53	13	398.294,489 484.965,181	13.716
14	398.308,088 484.994,371	15	398.317,529 485.014,682	22.398
16	398.322,05 485.023,135	17	398.323,083 485.026,311	3.34
18	398.347,555 485.076,564	19	398.352,914 485.087,409	12.097
20	398.349,897 485.088,213	21	398.323,185 485.032,131	62.119
22	398.321,339 485.028,448	23	398.320,811 485.027,395	1.178
24	398.315,159 485.015,208	25	398.302,701 484.987,98	29.943
26	398.282,802 484.948,756	27	398.269,971 484.924,209	27.698
28	398.266,52 484.921,605	29	398.218,981 484.845,039	90.124

** Lungimile segmentelor sunt determinate în planul de proiecție Stereo 70 și sunt rotunjite la 1 milimetru.

*** Distanța dintre puncte este formată din segmente cumulate ce sunt mai mici decât valoarea 1 milimetru.

**DATE DESPRE IMOBILUL NR. 9524**

Oficiul de Cadastru și Publicitate Imobiliară ALBA
Biroul de Cadastru și Publicitate Imobiliară Sebes

A. Partea I. Descrierea imobilului

TEREN Extravilan

Adresa: Jud. Alba

Nr. Crt	Nr cadastral Nr. topografic	Suprafața* (mp)	Observații / Referințe
A1		104	Sector cadastral:58 Teren neimprejmuit;

B. Partea II. Proprietari și acte

Inscrieri privitoare la dreptul de proprietate și alte drepturi reale	Referințe
1 / 20/07/2023	
Act Normativ nr. 974, din 05/09/2002 emis de GUVERNUL ROMÂNIEI;	
B1	A1
Intabulare, drept de PROPRIETATE"Poziția 570 din anexa 34 din HGR 974/2002", dobandit prin Lege, cota actuala 1/1, cota initiala 1/1 1) UAT GÂRBOVA - DOMENIUL PUBLIC, CIF:4562044	

C. Partea III. SARCINI .

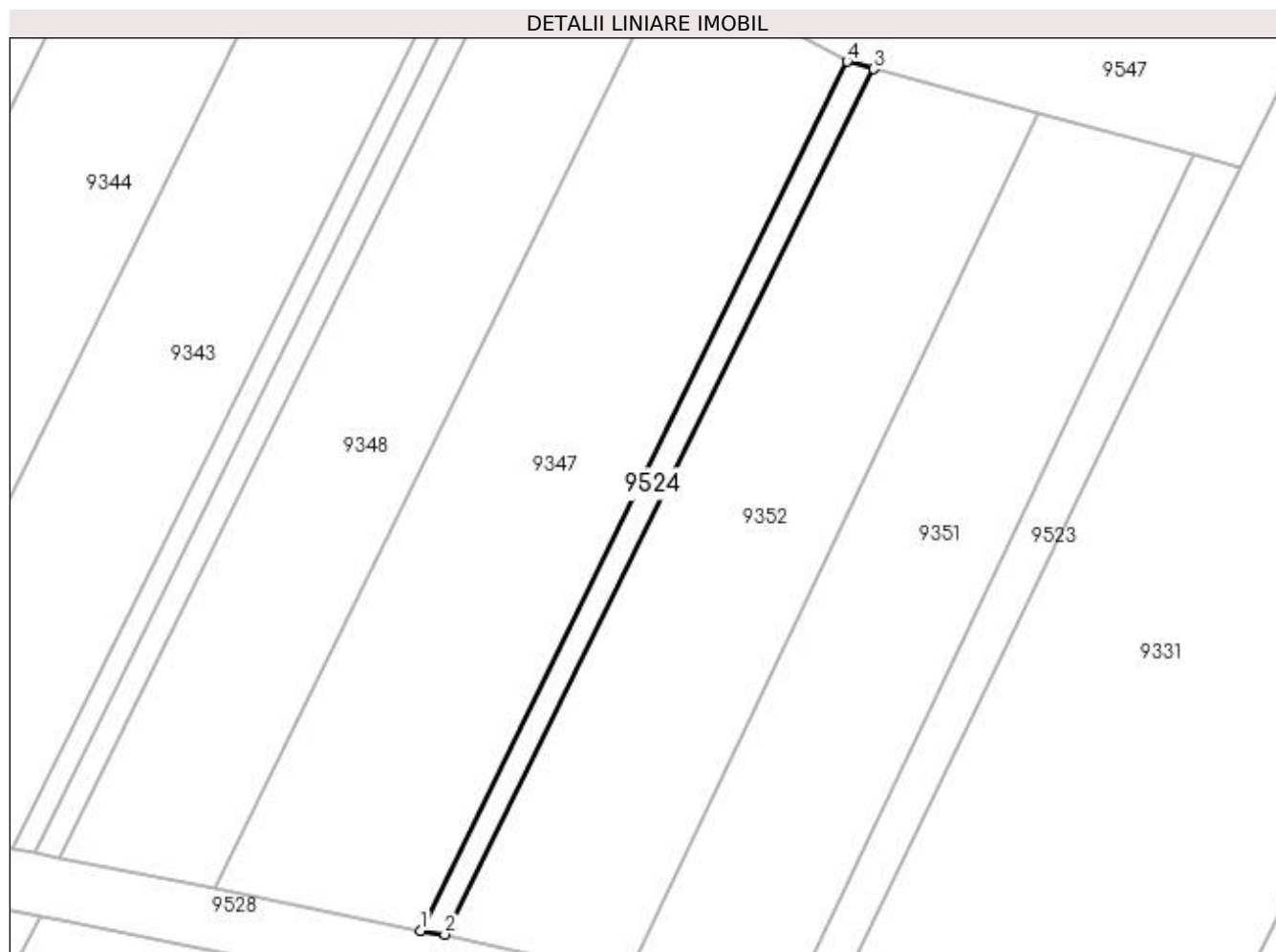
Inscrieri privind dezmembramintele dreptului de proprietate, drepturi reale de garanție și sarcini	Referințe
NU SUNT	

Anexa Nr. 1 La Partea I

Teren

Nr cadastral	Suprafața (mp)*	Observații / Referințe
	104	

* Suprafața este determinată în planul de proiecție Stereo 70.



Date referitoare la teren

Crt	Categorie folosință	Intra vilan	Suprafața (mp)	Tarla	Parcelă	Nr. topo	Observații / Referințe
1	drum	NU	104	-	1655/1	-	

Lungime Segmente

1) Valorile lungimilor segmentelor sunt obținute din proiecție în plan.

Punct început	X / Y	Punct sfârșit	X / Y	Lungime segment (** (m)
1	398.299,326 485.037,527	2	398.300,901 485.037,274	1.595
2	398.300,901 485.037,274	3	398.328,913 485.093,804	63.09
3	398.328,913 485.093,804	4	398.327,191 485.094,287	1.788
4	398.327,191 485.094,287	1	398.299,326 485.037,527	63.231

**** Lungimile segmentelor sunt determinate în planul de proiecție Stereo 70 și sunt rotunjite la 1 milimetru.**

***** Distanța dintre puncte este formată din segmente cumulate ce sunt mai mici decât valoarea 1 milimetru.**

**DATE DESPRE IMOBILUL NR. 9525**

Oficiul de Cadastru și Publicitate Imobiliară ALBA
Biroul de Cadastru și Publicitate Imobiliară Sebes

A. Partea I. Descrierea imobilului

TEREN Extravilan

Adresa: Jud. Alba

Nr. Crt	Nr cadastral Nr. topografic	Suprafața* (mp)	Observații / Referințe
A1		113	Sector cadastral:58 Teren neimprejmuit;

B. Partea II. Proprietari și acte

Inscrieri privitoare la dreptul de proprietate și alte drepturi reale	Referințe
1 / 20/07/2023	
Act Normativ nr. 974, din 05/09/2002 emis de GUVERNUL ROMÂNIEI;	
B1	A1
Intabulare, drept de PROPRIETATE"Poziția 571 din anexa 34 din HGR 974/2002", dobandit prin Lege, cota actuala 1/1, cota initiala 1/1 1) UAT GÂRBOVA - DOMENIUL PUBLIC, CIF:4562044	

C. Partea III. SARCINI .

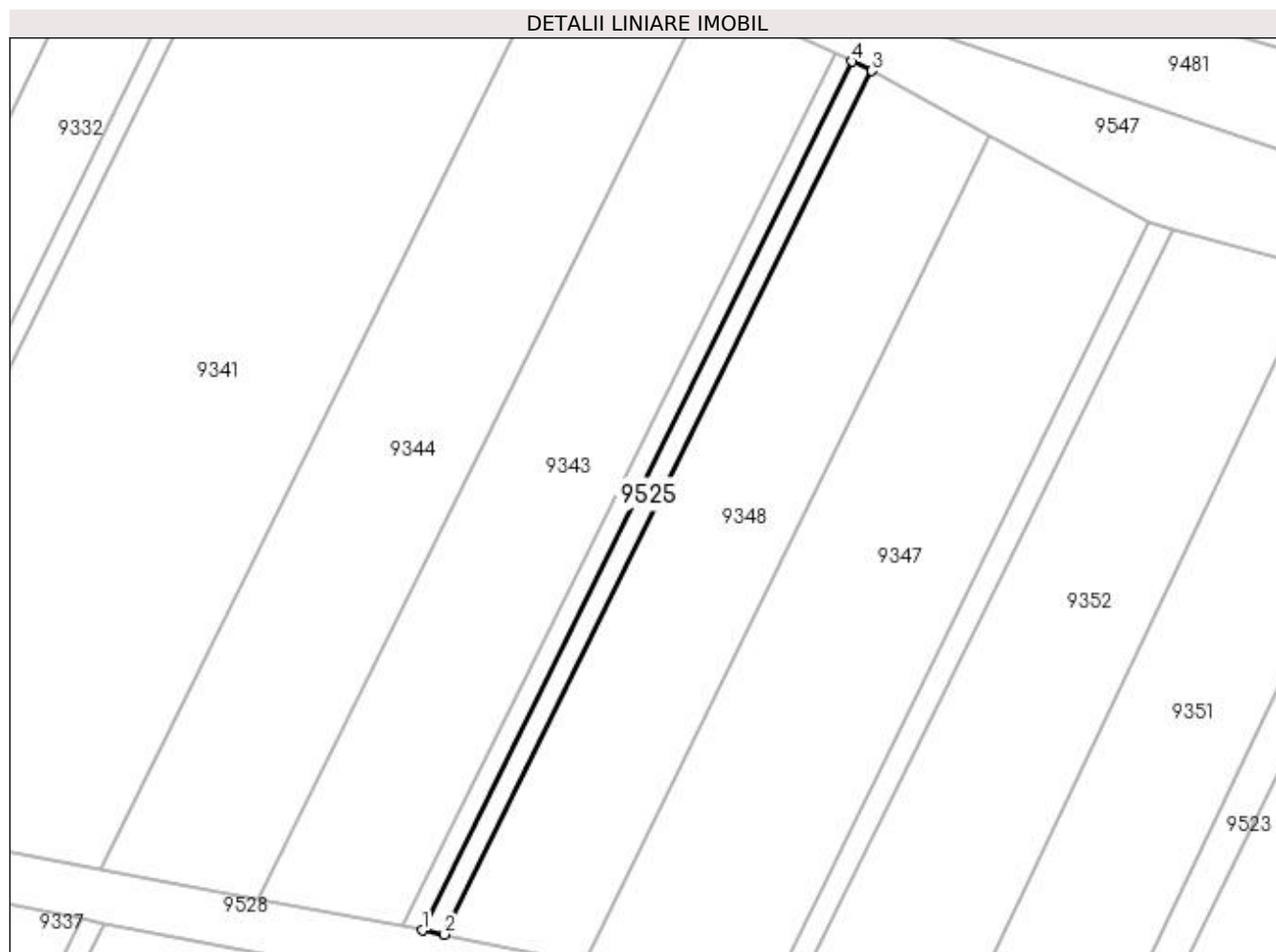
Inscrieri privind dezmembramintele dreptului de proprietate, drepturi reale de garanție și sarcini	Referințe
NU SUNT	

Anexa Nr. 1 La Partea I

Teren

Nr cadastral	Suprafața (mp)*	Observații / Referințe
	113	

* Suprafața este determinată în planul de proiecție Stereo 70.



Date referitoare la teren

Crt	Categorie folosință	Intra vilan	Suprafața (mp)	Tarla	Parcelă	Nr. topo	Observații / Referințe
1	drum	NU	113	-	1657	-	

Lungime Segmente

1) Valorile lungimilor segmentelor sunt obținute din proiecție în plan.

Punct început	X / Y	Punct sfârșit	X / Y	Lungime segment (** (m)
1	398.274,053 485.042,598	2	398.275,687 485.042,291	1.663
2	398.275,687 485.042,291	3	398.306,955 485.105,404	70.434
3	398.306,955 485.105,404	4	398.305,504 485.106,08	1.601
4	398.305,504 485.106,08	1	398.274,053 485.042,598	70.846

**** Lungimile segmentelor sunt determinate în planul de proiecție Stereo 70 și sunt rotunjite la 1 milimetru.**

***** Distanța dintre puncte este formată din segmente cumulate ce sunt mai mici decât valoarea 1 milimetru.**

**DATE DESPRE IMOBILUL NR. 9526**

Oficiul de Cadastru și Publicitate Imobiliară ALBA
Biroul de Cadastru și Publicitate Imobiliară Sebes

A. Partea I. Descrierea imobilului

TEREN Extravilan

Adresa: Jud. Alba

Nr. Crt	Nr cadastral Nr. topografic	Suprafața* (mp)	Observații / Referințe
A1		114	Sector cadastral:58 Teren neimprejmut;

B. Partea II. Proprietari și acte

Inscrieri privitoare la dreptul de proprietate și alte drepturi reale	Referințe
1 / 20/07/2023	
Act Normativ nr. 974, din 05/09/2002 emis de GUVERNUL ROMÂNIEI;	
B1	A1
Intabulare, drept de PROPRIETATE"Poziția 572 din anexa 34 din HGR 974/2002", dobandit prin Lege, cota actuala 1/1, cota initiala 1/1 1) UAT GÂRBOVA - DOMENIUL PUBLIC, CIF:4562044	

C. Partea III. SARCINI .

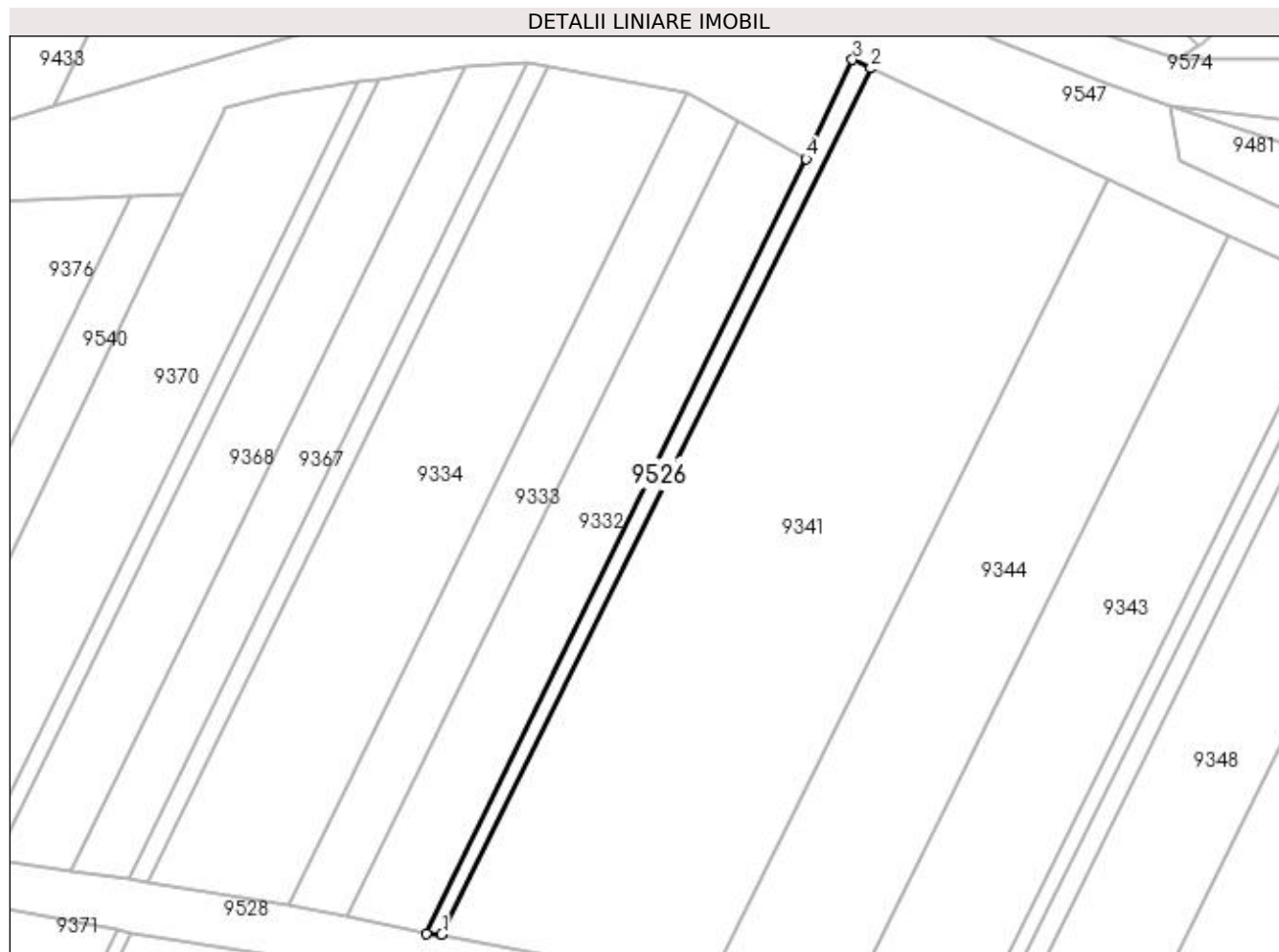
Inscrieri privind dezmembramintele dreptului de proprietate, drepturi reale de garanție și sarcini	Referințe
NU SUNT	

Anexa Nr. 1 La Partea I

Teren

Nr cadastral	Suprafața (mp)*	Observații / Referințe
	114	

* Suprafața este determinată în planul de proiecție Stereo 70.



Date referitoare la teren

Crt	Categorie folosință	Intravilan	Suprafața (mp)	Tarla	Parcelă	Nr. topo	Observații / Referințe
1	drum	NU	114	-	1661/1	-	

Lungime Segmente

1) Valorile lungimilor segmentelor sunt obținute din proiecție în plan.

Punct început	X / Y	Punct sfârșit	X / Y	Lungime segment (** (m)
1	398.227,845 485.051,442	2	398.264,412 485.125,252	82.371
2	398.264,412 485.125,252	3	398.262,854 485.125,979	1.719
3	398.262,854 485.125,979	4	398.258,907 485.117,519	9.335
4	398.258,907 485.117,519	5	398.226,535 485.051,502	73.527
5	398.226,535 485.051,502	1	398.227,845 485.051,442	1.311

**** Lungimile segmentelor sunt determinate în planul de proiecție Stereo 70 și sunt rotunjite la 1 milimetru.**

***** Distanța dintre puncte este formată din segmente cumulate ce sunt mai mici decât valoarea 1 milimetru.**

**DATE DESPRE IMOBILUL NR. 9527**

Oficiul de Cadastru și Publicitate Imobiliară ALBA
Biroul de Cadastru și Publicitate Imobiliară Sebes

A. Partea I. Descrierea imobilului

TEREN Extravilan

Adresa: Jud. Alba

Nr. Crt	Nr cadastral Nr. topografic	Suprafața* (mp)	Observații / Referințe
A1		124	Sector cadastral:58 Teren neimprejmuit;

B. Partea II. Proprietari și acte

Inscrieri privitoare la dreptul de proprietate și alte drepturi reale		Referințe
1 / 20/07/2023		
Act Normativ nr. 974, din 05/09/2002 emis de GUVERNUL ROMÂNIEI;		
B1	Intabulare, drept de PROPRIETATE"Poziția 573 din anexa 34 din HGR 974/2002", dobandit prin Lege, cota actuala 1/1, cota initiala 1/1 1) UAT GÂRBOVA - DOMENIUL PUBLIC, CIF:4562044	A1

C. Partea III. SARCINI .

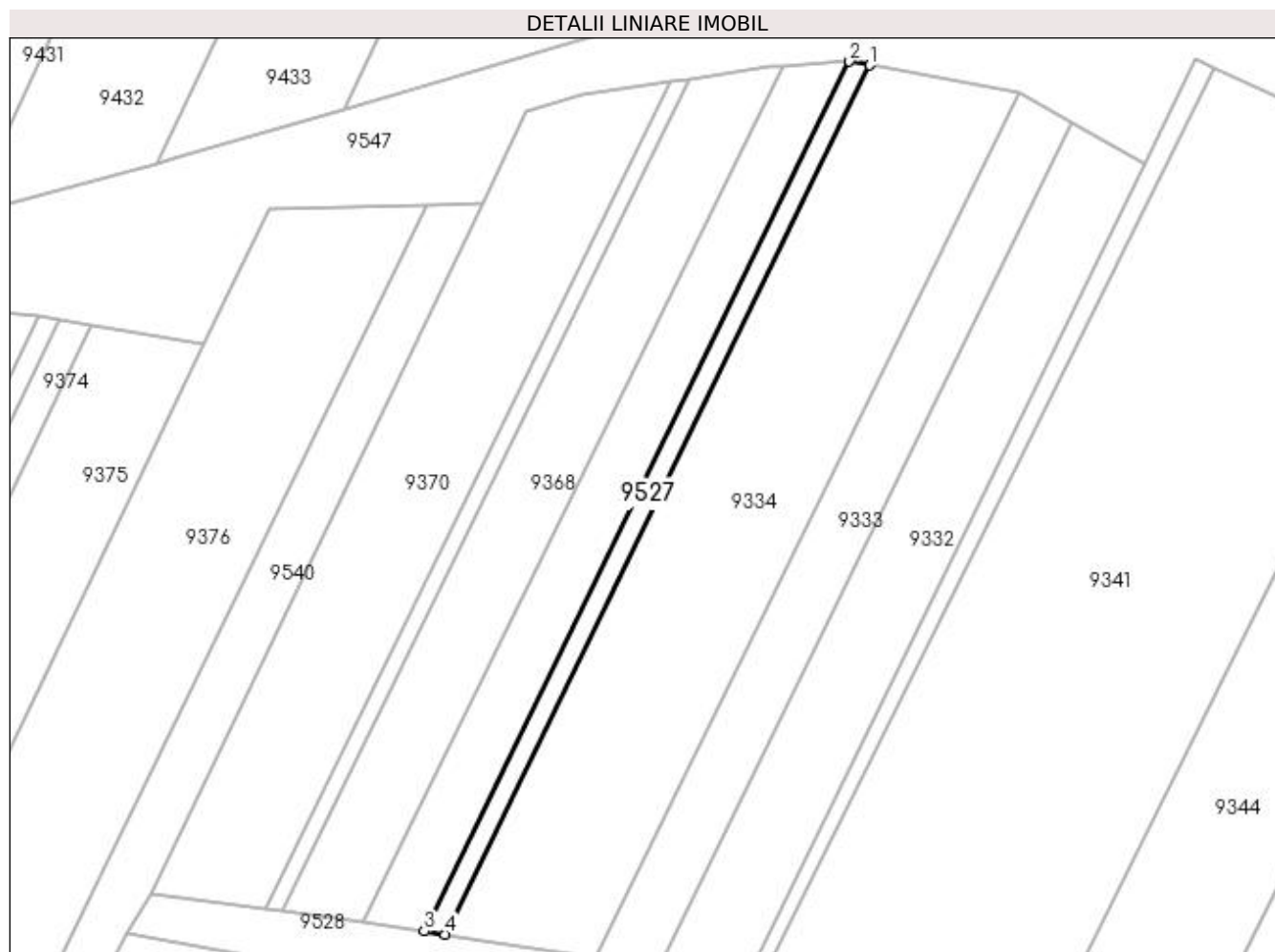
Inscrieri privind dezmembramintele dreptului de proprietate, drepturi reale de garanție și sarcini	Referințe
NU SUNT	

Anexa Nr. 1 La Partea I

Teren

Nr cadastral	Suprafața (mp)*	Observații / Referințe
	124	

* Suprafața este determinată în planul de proiecție Stereo 70.



Date referitoare la teren

Crt	Categorie folosință	Intra vilan	Suprafața (mp)	Tarla	Parcelă	Nr. topo	Observații / Referințe
1	drum	NU	124	-	1663/1	-	

Lungime Segmente

1) Valorile lungimilor segmentelor sunt obținute din proiecție în plan.

Punct început	X / Y	Punct sfârșit	X / Y	Lungime segment (** (m)
1	398.236,829 485.125,436	2	398.235,197 485.125,741	1.66
2	398.235,197 485.125,741	3	398.201,155 485.056,151	77.47
3	398.201,155 485.056,151	4	398.202,816 485.055,904	1.679
4	398.202,816 485.055,904	1	398.236,829 485.125,436	77.405

**** Lungimile segmentelor sunt determinate în planul de proiecție Stereo 70 și sunt rotunjite la 1 milimetru.**

***** Distanța dintre puncte este formată din segmente cumulate ce sunt mai mici decât valoarea 1 milimetru.**

**DATE DESPRE IMOBILUL NR. 9528**

Oficiul de Cadastru și Publicitate Imobiliară ALBA
Biroul de Cadastru și Publicitate Imobiliară Sebes

A. Partea I. Descrierea imobilului

TEREN Extravilan

Adresa: Jud. Alba

Nr. Crt	Nr cadastral Nr. topografic	Suprafața* (mp)	Observații / Referințe
A1		591	Sector cadastral:58 Teren neimprejmuit;

B. Partea II. Proprietari și acte

Inscrieri privitoare la dreptul de proprietate și alte drepturi reale	Referințe
1 / 20/07/2023	
Act Normativ nr. 974, din 05/09/2002 emis de GUVERNUL ROMÂNIEI;	
B1	A1
Intabulare, drept de PROPRIETATE"Poziția 574 din anexa 34 din HGR 974/2002", dobandit prin Lege, cota actuala 1/1, cota initiala 1/1 1) UAT GÂRBOVA - DOMENIUL PUBLIC, CIF:4562044	

C. Partea III. SARCINI .

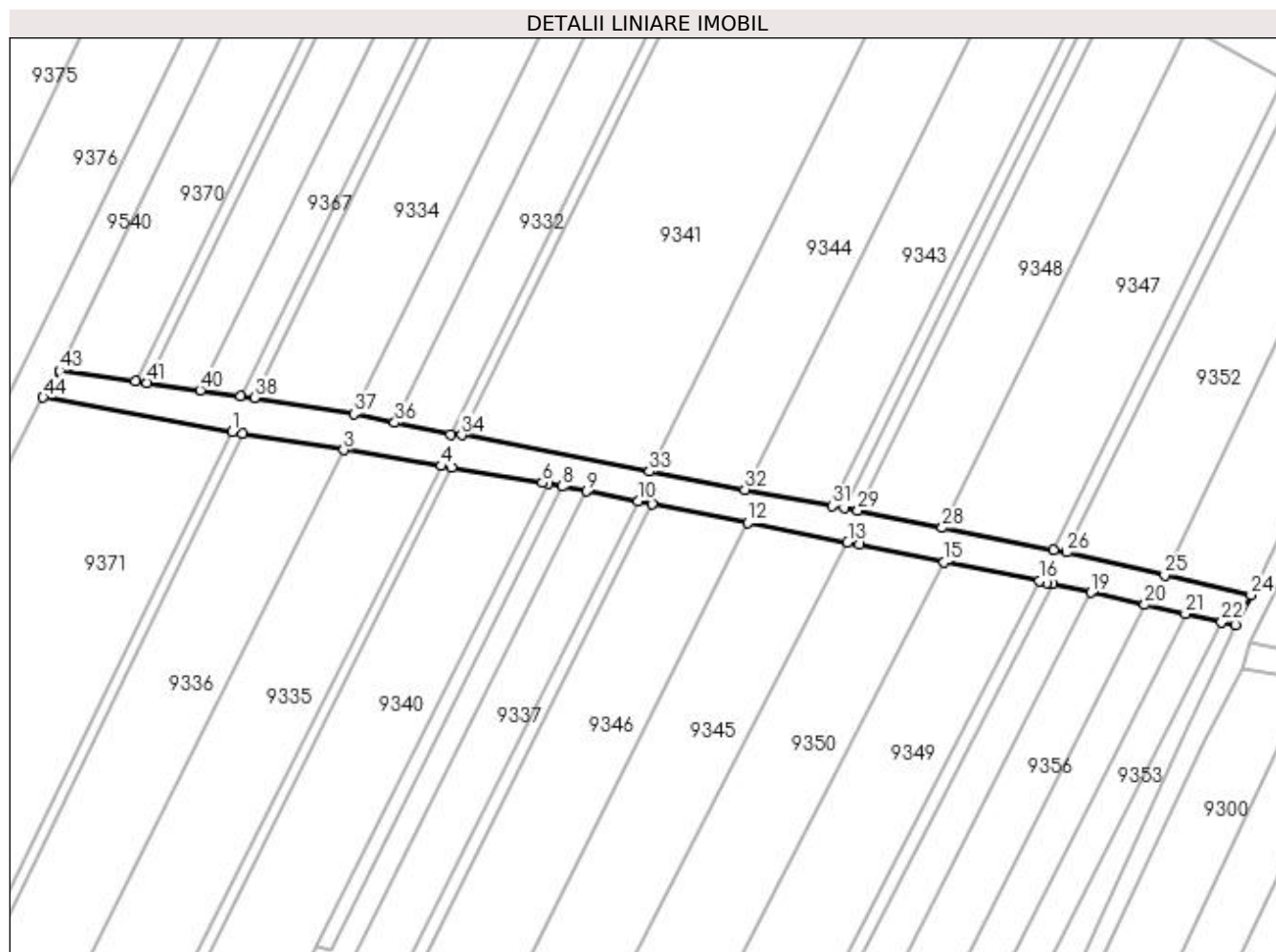
Inscrieri privind dezmembramintele dreptului de proprietate, drepturi reale de garanție și sarcini	Referințe
NU SUNT	

Anexa Nr. 1 La Partea I

Teren

Nr cadastral	Suprafața (mp)*	Observații / Referințe
	591	

* Suprafața este determinată în planul de proiecție Stereo 70.



Date referitoare la teren

Crt	Categorie folosință	Intra vilan	Suprafața (mp)	Tarla	Parcelă	Nr. topo	Observații / Referințe
1	drum	NU	591	-	1639/2	-	

Lungime Segmente

1) Valorile lungimilor segmentelor sunt obținute din proiecție în plan.

Punct început	X / Y	Punct sfârșit	X / Y	Lungime segment	Punct început	X / Y	Punct sfârșit	X / Y	Lungime segment	Punct început	X / Y	Punct sfârșit	X / Y	Lungime segment
1	398.200,142 485.051,818	2	398.201,415 485.051,609	1.29	2	398.201,415 485.051,609	3	398.213,611 485.049,608	12.35 9	3	398.213,611 485.049,608	4	398.225,368 485.047,679	11.91 4
4	398.225,368 485.047,679	5	398.226,682 485.047,463	1.332	5	398.226,682 485.047,463	6	398.237,581 485.045,675	11.04 5	6	398.237,581 485.045,675	7	398.238,337 485.045,527	0.77
7	398.238,337 485.045,527	8	398.239,967 485.045,208	1.661	8	398.239,967 485.045,208	9	398.242,899 485.044,635	2.987	9	398.242,899 485.044,635	10	398.249,159 485.043,411	6.379
10	398.249,159 485.043,411	11	398.250,851 485.043,08	1.724	11	398.250,851 485.043,08	12	398.262,41 485.040,82	11.77 8	12	398.262,41 485.040,82	13	398.274,464 485.038,463	12.28 2
13	398.274,464 485.038,463	14	398.275,88 485.038,186	1.443	14	398.275,88 485.038,186	15	398.286,128 485.036,114	10.45 5	15	398.286,128 485.036,114	16	398.297,602 485.033,795	11.70 6
16	398.297,602 485.033,795	17	398.298,488 485.033,615	0.904	17	398.298,488 485.033,615	18	398.299,225 485.033,449	0.755	18	398.299,225 485.033,449	19	398.303,826 485.032,408	4.717

Punct început	X / Y	Punct sfârșit	X / Y	Lungime segment	Punct început	X / Y	Punct sfârșit	X / Y	Lungime segment	Punct început	X / Y	Punct sfârșit	X / Y	Lungime segment
19	398.303,826 485.032,408	20	398.310,36 485.030,93	6.699	20	398.310,36 485.030,93	21	398.315,238 485.029,827	5.001	21	398.315,238 485.029,827	22	398.319,618 485.028,837	4.49
22	398.319,618 485.028,837	23	398.321,339 485.028,448	1.764	23	398.321,339 485.028,448	24	398.323,185 485.032,131	4.12	24	398.323,185 485.032,131	25	398.312,773 485.034,534	10.68 6
25	398.312,773 485.034,534	26	398.300,901 485.037,274	12.18 4	26	398.300,901 485.037,274	27	398.299,326 485.037,527	1.595	27	398.299,326 485.037,527	28	398.285,894 485.040,234	13.70 2
28	398.285,894 485.040,234	29	398.275,687 485.042,291	10.41 2	29	398.275,687 485.042,291	30	398.274,053 485.042,598	1.663	30	398.274,053 485.042,598	31	398.272,616 485.042,867	1.462
31	398.272,616 485.042,867	32	398.262,058 485.044,845	10.74 2	32	398.262,058 485.044,845	33	398.250,537 485.047,004	11.72 2	33	398.250,537 485.047,004	34	398.227,845 485.051,442	23.12 2
34	398.227,845 485.051,442	35	398.226,535 485.051,502	1.311	35	398.226,535 485.051,502	36	398.219,767 485.052,933	6.918	36	398.219,767 485.052,933	37	398.214,843 485.053,975	5.033
37	398.214,843 485.053,975	38	398.202,816 485.055,904	12.18 1	38	398.202,816 485.055,904	39	398.201,155 485.056,151	1.679	39	398.201,155 485.056,151	40	398.196,289 485.056,83	4.913
40	398.196,289 485.056,83	41	398.189,839 485.057,73	6.512	41	398.189,839 485.057,73	42	398.188,427 485.057,927	1.426	42	398.188,427 485.057,927	43	398.179,267 485.059,205	9.249
43	398.179,267 485.059,205	44	398.177,305 485.055,957	3.795	44	398.177,305 485.055,957	1	398.200,142 485.051,818	23.20 9					

** Lungimile segmentelor sunt determinate în planul de proiecție Stereo 70 și sunt rotunjite la 1 milimetru.

*** Distanța dintre puncte este formată din segmente cumulate ce sunt mai mici decât valoarea 1 milimetru.

**DATE DESPRE IMOBILUL NR. 9529**

Oficiul de Cadastru și Publicitate Imobiliară ALBA
Biroul de Cadastru și Publicitate Imobiliară Sebes

A. Partea I. Descrierea imobilului

TEREN Extravilan

Adresa: Jud. Alba

Nr. Crt	Nr cadastral Nr. topografic	Suprafața* (mp)	Observații / Referințe
A1		174	Sector cadastral:58 Teren neimprejmit;

B. Partea II. Proprietari și acte

Inscrieri privitoare la dreptul de proprietate și alte drepturi reale	Referințe
1 / 20/07/2023	
Act Normativ nr. 974, din 05/09/2002 emis de GUVERNUL ROMÂNIEI;	
B1	A1
Intabulare, drept de PROPRIETATE"Poziția 575 din anexa 34 din HGR 974/2002", dobandit prin Lege, cota actuala 1/1, cota initiala 1/1 1) UAT GÂRBOVA - DOMENIUL PUBLIC, CIF:4562044	

C. Partea III. SARCINI .

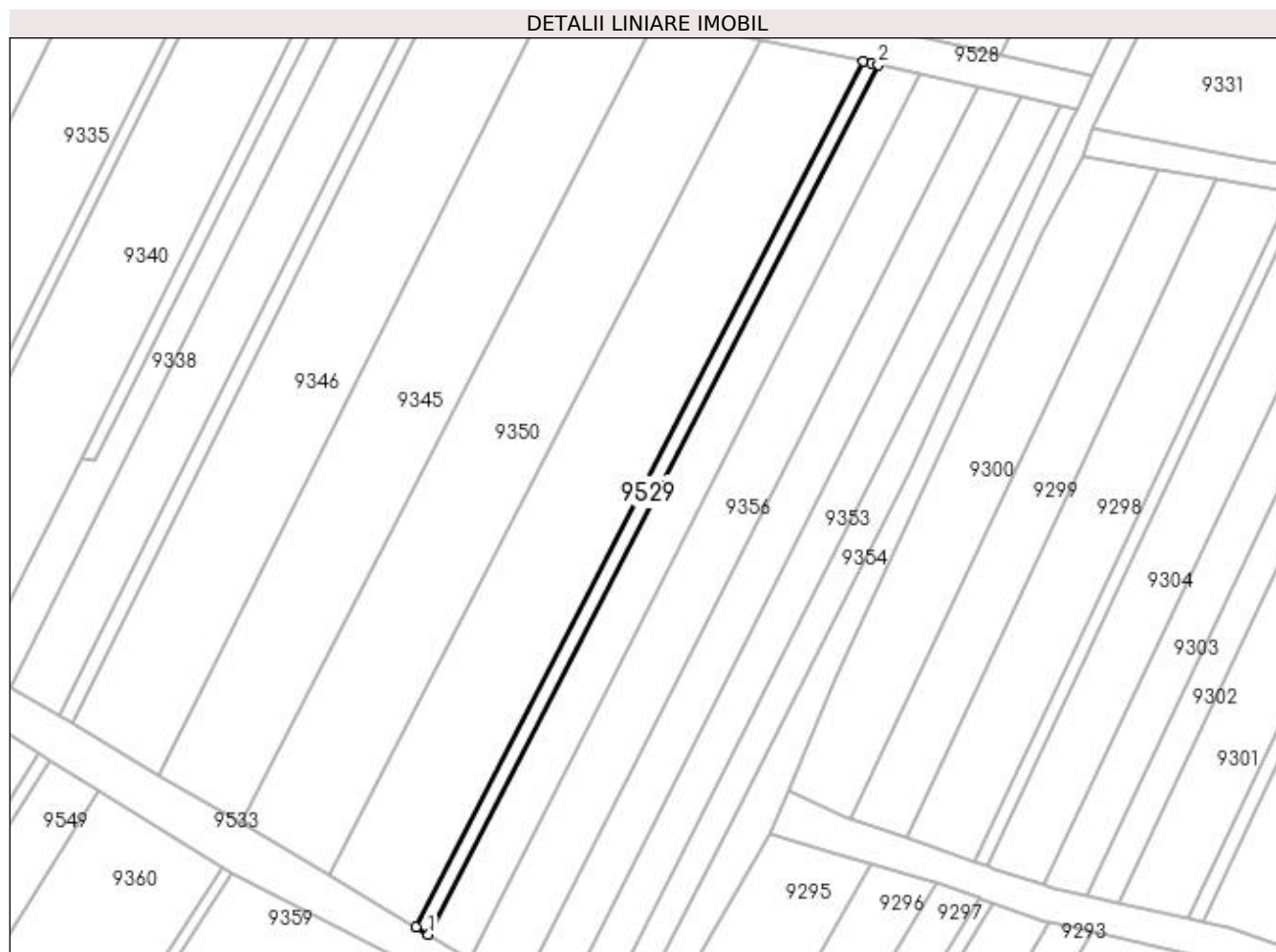
Inscrieri privind dezmembramintele dreptului de proprietate, drepturi reale de garanție și sarcini	Referințe
NU SUNT	

Anexa Nr. 1 La Partea I

Teren

Nr cadastral	Suprafața (mp)*	Observații / Referințe
	174	

* Suprafața este determinată în planul de proiecție Stereo 70.



Date referitoare la teren

Crt	Categorie folosință	Intra vilan	Suprafața (mp)	Tarla	Parcelă	Nr. topo	Observații / Referințe
1	drum	NU	174	-	1655/2	-	

Lungime Segmente

1) Valorile lungimilor segmentelor sunt obținute din proiecție în plan.

Punct început	X / Y	Punct sfârșit	X / Y	Lungime segment (** (m)
1	398.249,104 484.936,578	2	398.299,225 485.033,449	109.069
2	398.299,225 485.033,449	3	398.298,488 485.033,615	0.755
3	398.298,488 485.033,615	4	398.297,602 485.033,795	0.904
4	398.297,602 485.033,795	5	398.247,725 484.937,396	108.538
5	398.247,725 484.937,396	1	398.249,104 484.936,578	1.603

**** Lungimile segmentelor sunt determinate în planul de proiecție Stereo 70 și sunt rotunjite la 1 milimetru.**

***** Distanța dintre puncte este formată din segmente cumulate ce sunt mai mici decât valoarea 1 milimetru.**

**DATE DESPRE IMOBILUL NR. 9530**

Oficiul de Cadastru și Publicitate Imobiliară ALBA
Biroul de Cadastru și Publicitate Imobiliară Sebes

A. Partea I. Descrierea imobilului

TEREN Extravilan

Adresa: Jud. Alba

Nr. Crt	Nr cadastral Nr. topografic	Suprafața* (mp)	Observații / Referințe
A1		153	Sector cadastral:58 Teren neimprejmuit;

B. Partea II. Proprietari și acte

Inscrieri privitoare la dreptul de proprietate și alte drepturi reale	Referințe
1 / 20/07/2023	
Act Normativ nr. 974, din 05/09/2002 emis de GUVERNUL ROMÂNIEI;	
B1	A1
Intabulare, drept de PROPRIETATE"Poziția 576 din anexa 34 din HGR 974/2002", dobandit prin Lege, cota actuala 1/1, cota initiala 1/1 1) UAT GÂRBOVA - DOMENIUL PUBLIC, CIF:4562044	

C. Partea III. SARCINI .

Inscrieri privind dezmembramintele dreptului de proprietate, drepturi reale de garanție și sarcini	Referințe
NU SUNT	

Anexa Nr. 1 La Partea I

Teren

Nr cadastral	Suprafața (mp)*	Observații / Referințe
	153	

* Suprafața este determinată în planul de proiecție Stereo 70.



Date referitoare la teren

Crt	Categorie folosință	Intra vilan	Suprafața (mp)	Tarla	Parcelă	Nr. topo	Observații / Referințe
1	drum	NU	153	-	1659	-	

Lungime Segmente

1) Valorile lungimilor segmentelor sunt obținute din proiecție în plan.

Punct început	X / Y	Punct sfârșit	X / Y	Lungime segment (** (m)
1	398.207,925 484.960,988	2	398.209,35 484.960,144	1.656
2	398.209,35 484.960,144	3	398.250,851 485.043,08	92.74
3	398.250,851 485.043,08	4	398.249,159 485.043,411	1.724
4	398.249,159 485.043,411	1	398.207,925 484.960,988	92.162

**** Lungimile segmentelor sunt determinate în planul de proiecție Stereo 70 și sunt rotunjite la 1 milimetru.**

***** Distanța dintre puncte este formată din segmente cumulate ce sunt mai mici decât valoarea 1 milimetru.**

**DATE DESPRE IMOBILUL NR. 9531**

Oficiul de Cadastru și Publicitate Imobiliară ALBA
Biroul de Cadastru și Publicitate Imobiliară Sebes

A. Partea I. Descrierea imobilului

TEREN Extravilan

Adresa: Jud. Alba

Nr. Crt	Nr cadastral Nr. topografic	Suprafața* (mp)	Observații / Referințe
A1		110	Sector cadastral:58 Teren neimprejmuit;

B. Partea II. Proprietari și acte

Inscrieri privitoare la dreptul de proprietate și alte drepturi reale	Referințe
1 / 20/07/2023	
Act Normativ nr. 974, din 05/09/2002 emis de GUVERNUL ROMÂNIEI;	
B1	A1
Intabulare, drept de PROPRIETATE"Poziția 577 din anexa 34 din HGR 974/2002", dobandit prin Lege, cota actuala 1/1, cota initiala 1/1 1) UAT GÂRBOVA - DOMENIUL PUBLIC, CIF:4562044	

C. Partea III. SARCINI .

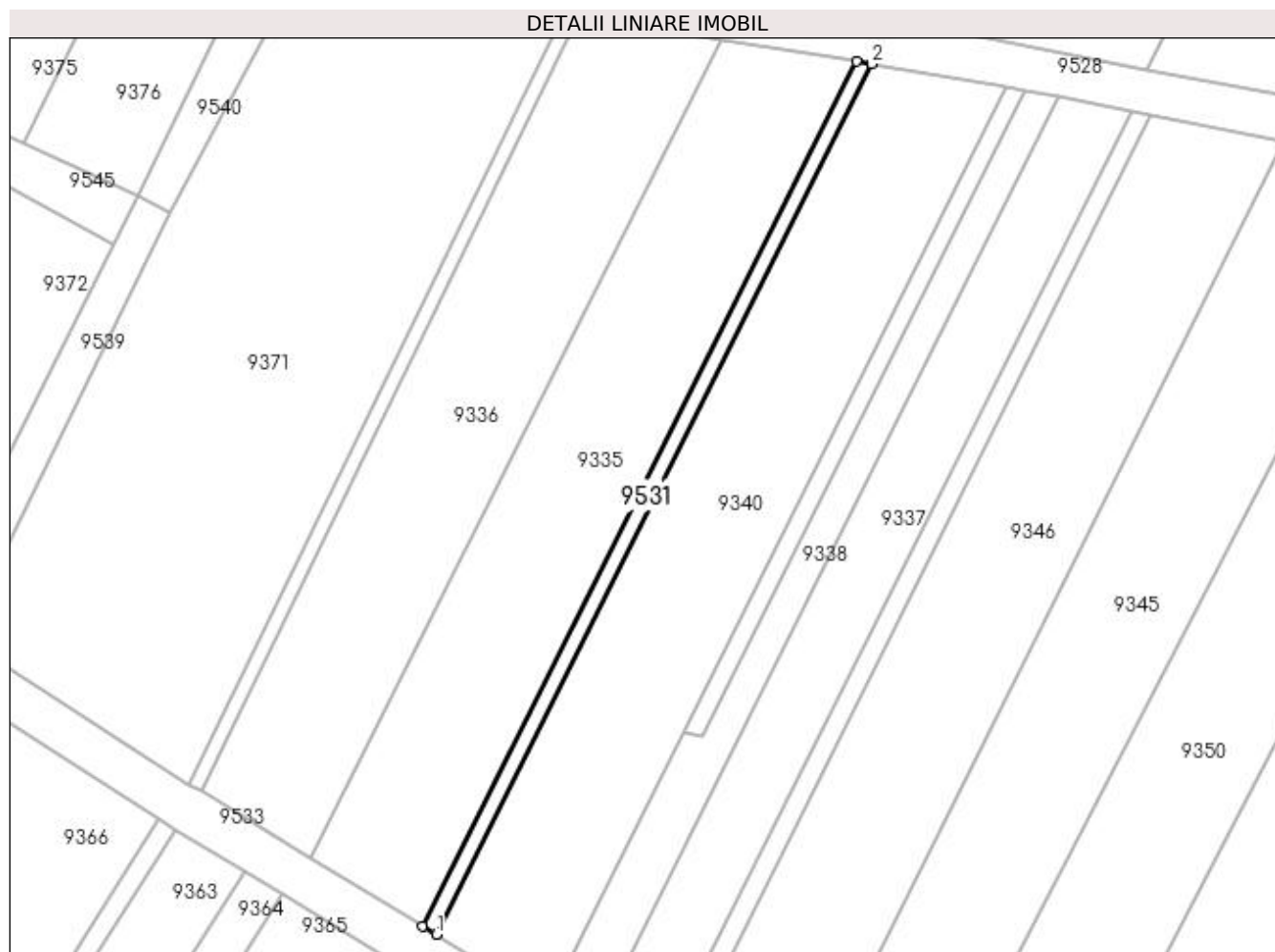
Inscrieri privind dezmembramintele dreptului de proprietate, drepturi reale de garanție și sarcini	Referințe
NU SUNT	

Anexa Nr. 1 La Partea I

Teren

Nr cadastral	Suprafața (mp)*	Observații / Referințe
	110	

* Suprafața este determinată în planul de proiecție Stereo 70.



Date referitoare la teren

Crt	Categorie folosință	Intra vilan	Suprafața (mp)	Tarla	Parcelă	Nr. topo	Observații / Referințe
1	drum	NU	110	-	1661/2	-	

Lungime Segmente

1) Valorile lungimilor segmentelor sunt obținute din proiecție în plan.

Punct început	X / Y	Punct sfârșit	X / Y	Lungime segment (** (m)
1	398.189,038 484.972,217	2	398.226,682 485.047,463	84.137
2	398.226,682 485.047,463	3	398.225,368 485.047,679	1.332
3	398.225,368 485.047,679	4	398.187,878 484.972,923	83.63
4	398.187,878 484.972,923	1	398.189,038 484.972,217	1.358

**** Lungimile segmentelor sunt determinate în planul de proiecție Stereo 70 și sunt rotunjite la 1 milimetru.**

***** Distanța dintre puncte este formată din segmente cumulate ce sunt mai mici decât valoarea 1 milimetru.**

**DATE DESPRE IMOBILUL NR. 9532**

Oficiul de Cadastru și Publicitate Imobiliară ALBA
Biroul de Cadastru și Publicitate Imobiliară Sebes

A. Partea I. Descrierea imobilului

TEREN Extravilan

Adresa: Jud. Alba

Nr. Crt	Nr cadastral Nr. topografic	Suprafața* (mp)	Observații / Referințe
A1		92	Sector cadastral:58 Teren neimprejmuit;

B. Partea II. Proprietari și acte

Inscrieri privitoare la dreptul de proprietate și alte drepturi reale	Referințe
1 / 20/07/2023	
Act Normativ nr. 974, din 05/09/2002 emis de GUVERNUL ROMÂNIEI;	
B1	A1
Intabulare, drept de PROPRIETATE"Poziția 578 din anexa 34 din HGR 974/2002", dobandit prin Lege, cota actuala 1/1, cota initiala 1/1 1) UAT GÂRBOVA - DOMENIUL PUBLIC, CIF:4562044	

C. Partea III. SARCINI .

Inscrieri privind dezmembramintele dreptului de proprietate, drepturi reale de garanție și sarcini	Referințe
NU SUNT	

Anexa Nr. 1 La Partea I

Teren

Nr cadastral	Suprafața (mp)*	Observații / Referințe
	92	

* Suprafața este determinată în planul de proiecție Stereo 70.



Date referitoare la teren

Crt	Categorie folosință	Intra vilan	Suprafața (mp)	Tarla	Parcelă	Nr. topo	Observații / Referințe
1	drum	NU	92	-	1663/2	-	

Lungime Segmente

1) Valorile lungimilor segmentelor sunt obținute din proiecție în plan.

Punct început	X / Y	Punct sfârșit	X / Y	Lungime segment (** (m)
1	398.168,747 484.984,564	2	398.201,415 485.051,609	74.58
2	398.201,415 485.051,609	3	398.200,142 485.051,818	1.29
3	398.200,142 485.051,818	4	398.167,691 484.985,207	74.095
4	398.167,691 484.985,207	1	398.168,747 484.984,564	1.236

**** Lungimile segmentelor sunt determinate în planul de proiecție Stereo 70 și sunt rotunjite la 1 milimetru.**

***** Distanța dintre puncte este formată din segmente cumulate ce sunt mai mici decât valoarea 1 milimetru.**

**DATE DESPRE IMOBILUL NR. 9533**

Oficiul de Cadastru și Publicitate Imobiliară ALBA
Biroul de Cadastru și Publicitate Imobiliară Sebes

A. Partea I. Descrierea imobilului

TEREN Extravilan

Adresa: Jud. Alba

Nr. Crt	Nr cadastral Nr. topografic	Suprafața* (mp)	Observații / Referințe
A1		612	Sector cadastral:58 Teren neimpregmuit;

B. Partea II. Proprietari și acte

Inscrieri privitoare la dreptul de proprietate și alte drepturi reale	Referințe
1 / 20/07/2023	
Act Normativ nr. 974, din 05/09/2002 emis de GUVERNUL ROMÂNIEI;	
B1	A1
Intabulare, drept de PROPRIETATE"Poziția 579 din anexa 34 din HGR 974/2002", dobandit prin Lege, cota actuala 1/1, cota initiala 1/1 1) UAT GÂRBOVA - DOMENIUL PUBLIC, CIF:4562044	

C. Partea III. SARCINI .

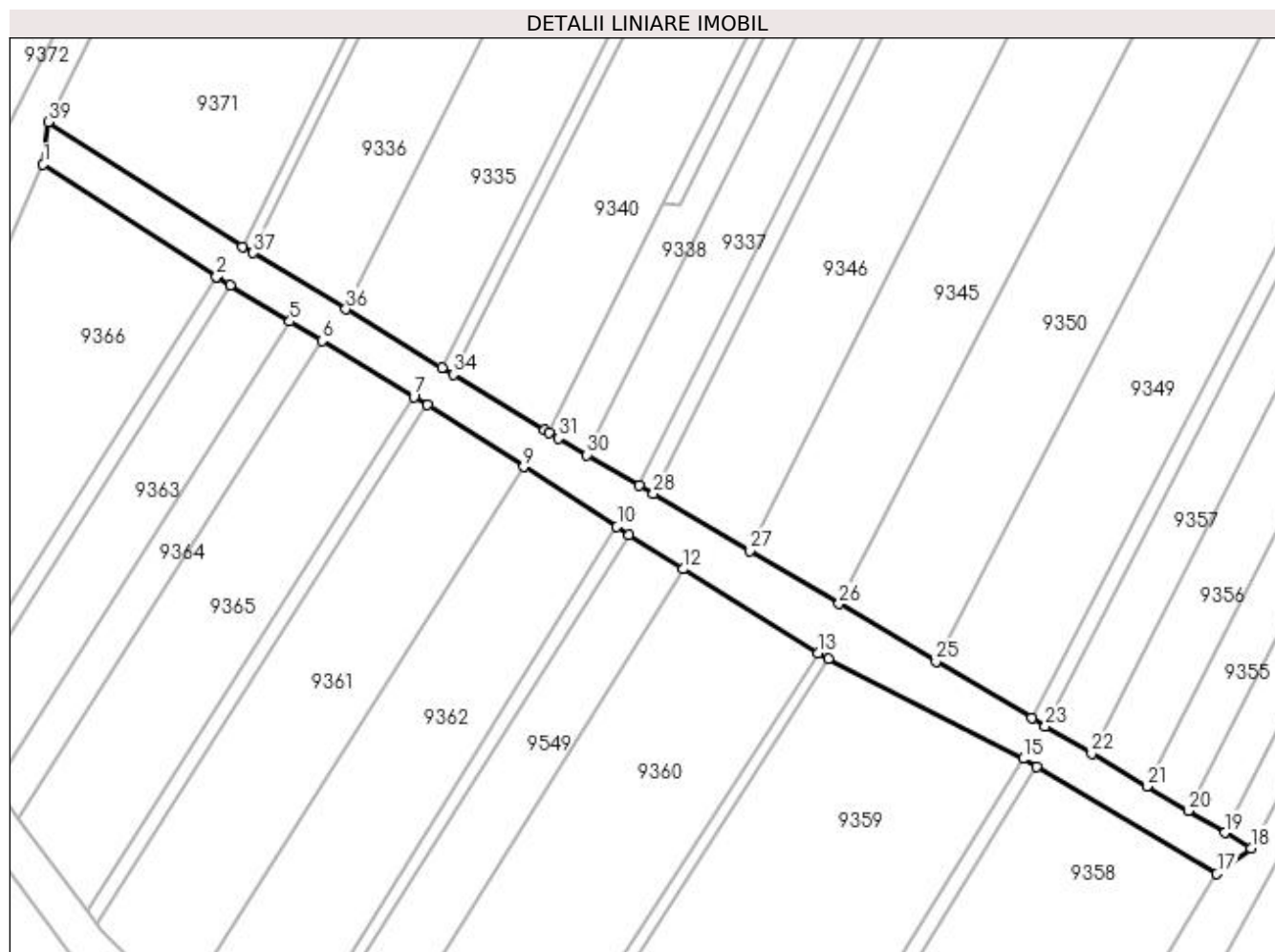
Inscrieri privind dezmembramintele dreptului de proprietate, drepturi reale de garanție și sarcini	Referințe
NU SUNT	

Anexa Nr. 1 La Partea I

Teren

Nr cadastral	Suprafața (mp)*	Observații / Referințe
	612	

* Suprafața este determinată în planul de proiecție Stereo 70.



Date referitoare la teren

Crt	Categorie folosință	Intra vilan	Suprafața (mp)	Tarla	Parcelă	Nr. topo	Observații / Referințe
1	drum	NU	612	-	1638/2	-	

Lungime Segmente

1) Valorile lungimilor segmentelor sunt obținute din proiecție în plan.

Punct început	X / Y	Punct sfârșit	X / Y	Lungime segment (** (m)
1	398.147,425 484.993,522	2	398.165,004 484.982,159	20.932
3	398.165,056 484.982,128	4	398.166,423 484.981,296	1.6
5	398.172,456 484.977,624	6	398.175,717 484.975,64	3.817
7	398.185,041 484.969,966	8	398.186,408 484.969,134	1.6
9	398.196,182 484.962,871	10	398.205,639 484.956,811	11.232

Punct început	X / Y	Punct sfârșit	X / Y	Lungime segment (** (m)
2	398.165,004 484.982,159	3	398.165,056 484.982,128	0.061
4	398.166,423 484.981,296	5	398.172,456 484.977,624	7.063
6	398.175,717 484.975,64	7	398.185,041 484.969,966	10.915
8	398.186,408 484.969,134	9	398.196,182 484.962,871	11.608
10	398.205,639 484.956,811	11	398.206,88 484.955,985	1.491

Punct început	X / Y	Punct sfârșit	X / Y	Lungime segment (** (m)
11	398.206,88 484.955,985	12	398.212,393 484.952,499	6.523
13	398.226,059 484.943,99	14	398.227,139 484.943,433	1.215
15	398.246,843 484.933,269	16	398.248,22 484.932,453	1.601
17	398.266,52 484.921,605	18	398.269,971 484.924,209	4.323
19	398.267,333 484.925,773	20	398.263,579 484.927,998	4.364
21	398.259,398 484.930,476	22	398.253,798 484.933,796	6.51
23	398.249,104 484.936,578	24	398.247,725 484.937,396	1.603
25	398.238,026 484.943,145	26	398.228,169 484.948,988	11.459
27	398.219,137 484.954,342	28	398.209,35 484.960,144	11.378
29	398.207,925 484.960,988	30	398.202,601 484.964,082	6.158
31	398.199,697 484.965,769	32	398.198,72 484.966,336	1.13
33	398.198,313 484.966,573	34	398.189,038 484.972,217	10.857
35	398.187,878 484.972,923	36	398.178,137 484.978,851	11.403
37	398.168,747 484.984,564	38	398.167,691 484.985,207	1.236
39	398.147,923 484.997,819	1	398.147,425 484.993,522	4.326

Punct început	X / Y	Punct sfârșit	X / Y	Lungime segment (** (m)
12	398.212,393 484.952,499	13	398.226,059 484.943,99	16.099
14	398.227,139 484.943,433	15	398.246,843 484.933,269	22.171
16	398.248,22 484.932,453	17	398.266,52 484.921,605	21.274
18	398.269,971 484.924,209	19	398.267,333 484.925,773	3.067
20	398.263,579 484.927,998	21	398.259,398 484.930,476	4.86
22	398.253,798 484.933,796	23	398.249,104 484.936,578	5.456
24	398.247,725 484.937,396	25	398.238,026 484.943,145	11.275
26	398.228,169 484.948,988	27	398.219,137 484.954,342	10.5
28	398.209,35 484.960,144	29	398.207,925 484.960,988	1.656
30	398.202,601 484.964,082	31	398.199,697 484.965,769	3.358
32	398.198,72 484.966,336	33	398.198,313 484.966,573	0.471
34	398.189,038 484.972,217	35	398.187,878 484.972,923	1.358
36	398.178,137 484.978,851	37	398.168,747 484.984,564	10.991
38	398.167,691 484.985,207	39	398.147,923 484.997,819	23.449

** Lungimile segmentelor sunt determinate în planul de proiecție Stereo 70 și sunt rotunjite la 1 milimetru.

*** Distanța dintre puncte este formată din segmente cumulate ce sunt mai mici decât valoarea 1 milimetru.

**DATE DESPRE IMOBILUL NR. 9534**

Oficiul de Cadastru și Publicitate Imobiliară ALBA
Biroul de Cadastru și Publicitate Imobiliară Sebes

A. Partea I. Descrierea imobilului

TEREN Extravilan

Adresa: Jud. Alba

Nr. Crt	Nr cadastral Nr. topografic	Suprafața* (mp)	Observații / Referințe
A1		131	Sector cadastral:58 Teren neimprejmuit;

B. Partea II. Proprietari și acte

Inscrieri privitoare la dreptul de proprietate și alte drepturi reale	Referințe
1 / 20/07/2023	
Act Normativ nr. 974, din 05/09/2002 emis de GUVERNUL ROMÂNIEI;	
B1	A1
Intabulare, drept de PROPRIETATE"Poziția 580 din anexa 34 din HGR 974/2002", dobandit prin Lege, cota actuala 1/1, cota initiala 1/1 1) UAT GÂRBOVA - DOMENIUL PUBLIC, CIF:4562044	

C. Partea III. SARCINI .

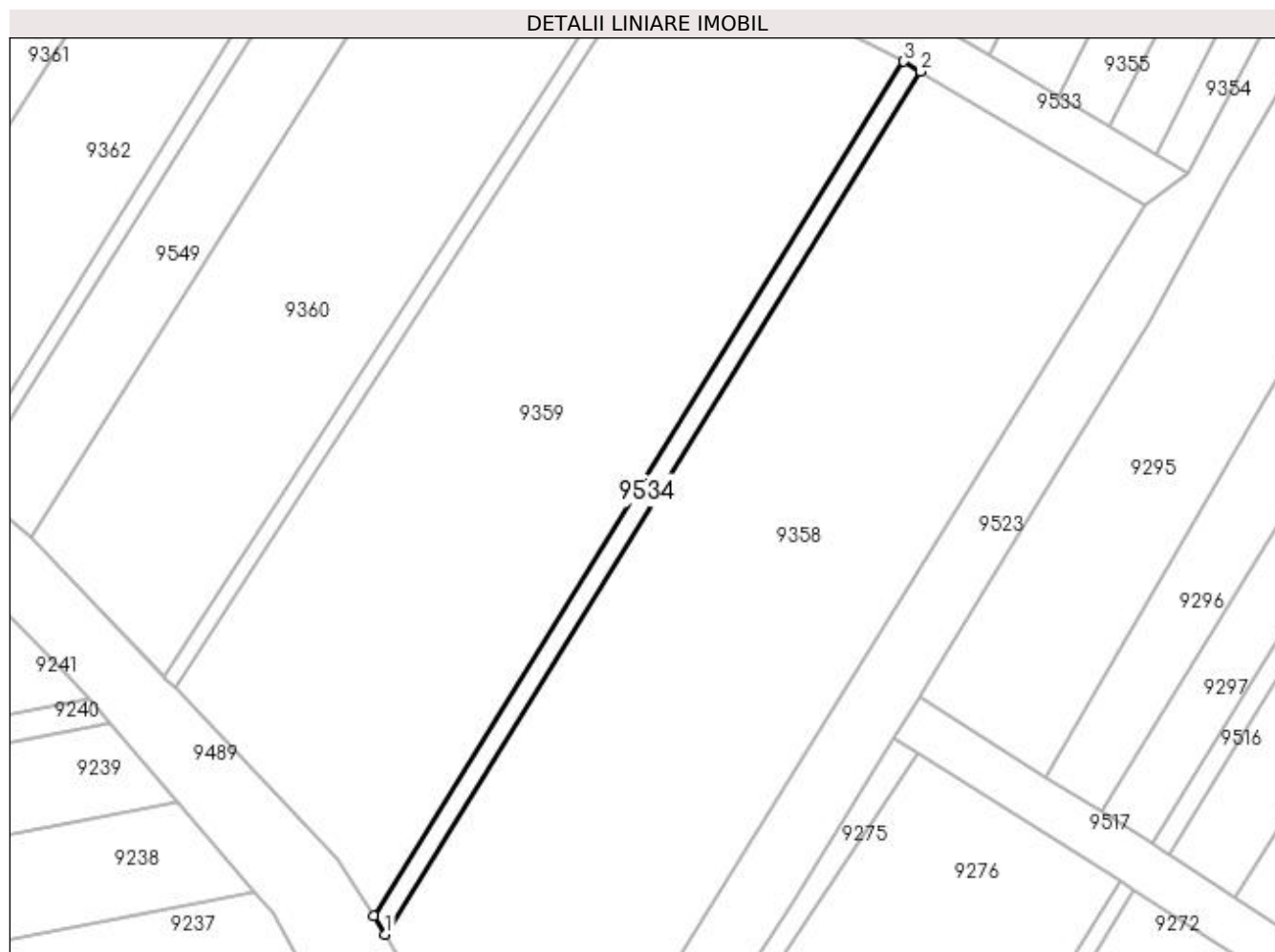
Inscrieri privind dezmembramintele dreptului de proprietate, drepturi reale de garanție și sarcini	Referințe
NU SUNT	

Anexa Nr. 1 La Partea I

Teren

Nr cadastral	Suprafața (mp)*	Observații / Referințe
	131	

* Suprafața este determinată în planul de proiecție Stereo 70.



Date referitoare la teren

Crt	Categorie folosință	Intra vilan	Suprafața (mp)	Tarla	Parcelă	Nr. topo	Observații / Referințe
1	drum	NU	131	-	1650	-	

Lungime Segmente

1) Valorile lungimilor segmentelor sunt obținute din proiecție în plan.

Punct început	X / Y	Punct sfârșit	X / Y	Lungime segment (** (m)
1	398.204,711 484.862,378	2	398.248,22 484.932,453	82.484
2	398.248,22 484.932,453	3	398.246,843 484.933,269	1.601
3	398.246,843 484.933,269	4	398.203,773 484.863,9	81.652
4	398.203,773 484.863,9	1	398.204,711 484.862,378	1.788

**** Lungimile segmentelor sunt determinate în planul de proiecție Stereo 70 și sunt rotunjite la 1 milimetru.**

***** Distanța dintre puncte este formată din segmente cumulate ce sunt mai mici decât valoarea 1 milimetru.**

**DATE DESPRE IMOBILUL NR. 9535**

Oficiul de Cadastru și Publicitate Imobiliară ALBA
Biroul de Cadastru și Publicitate Imobiliară Sebes

A. Partea I. Descrierea imobilului

TEREN Extravilan

Adresa: Jud. Alba

Nr. Crt	Nr cadastral Nr. topografic	Suprafața* (mp)	Observații / Referințe
A1		88	Sector cadastral:58 Teren neimprejmuit;

B. Partea II. Proprietari și acte

Inscrieri privitoare la dreptul de proprietate și alte drepturi reale	Referințe
1 / 20/07/2023	
Act Normativ nr. 974, din 05/09/2002 emis de GUVERNUL ROMÂNIEI;	
B1	A1
Intabulare, drept de PROPRIETATE"Poziția 581 din anexa 34 din HGR 974/2002", dobandit prin Lege, cota actuala 1/1, cota initiala 1/1 1) UAT GÂRBOVA - DOMENIUL PUBLIC, CIF:4562044	

C. Partea III. SARCINI .

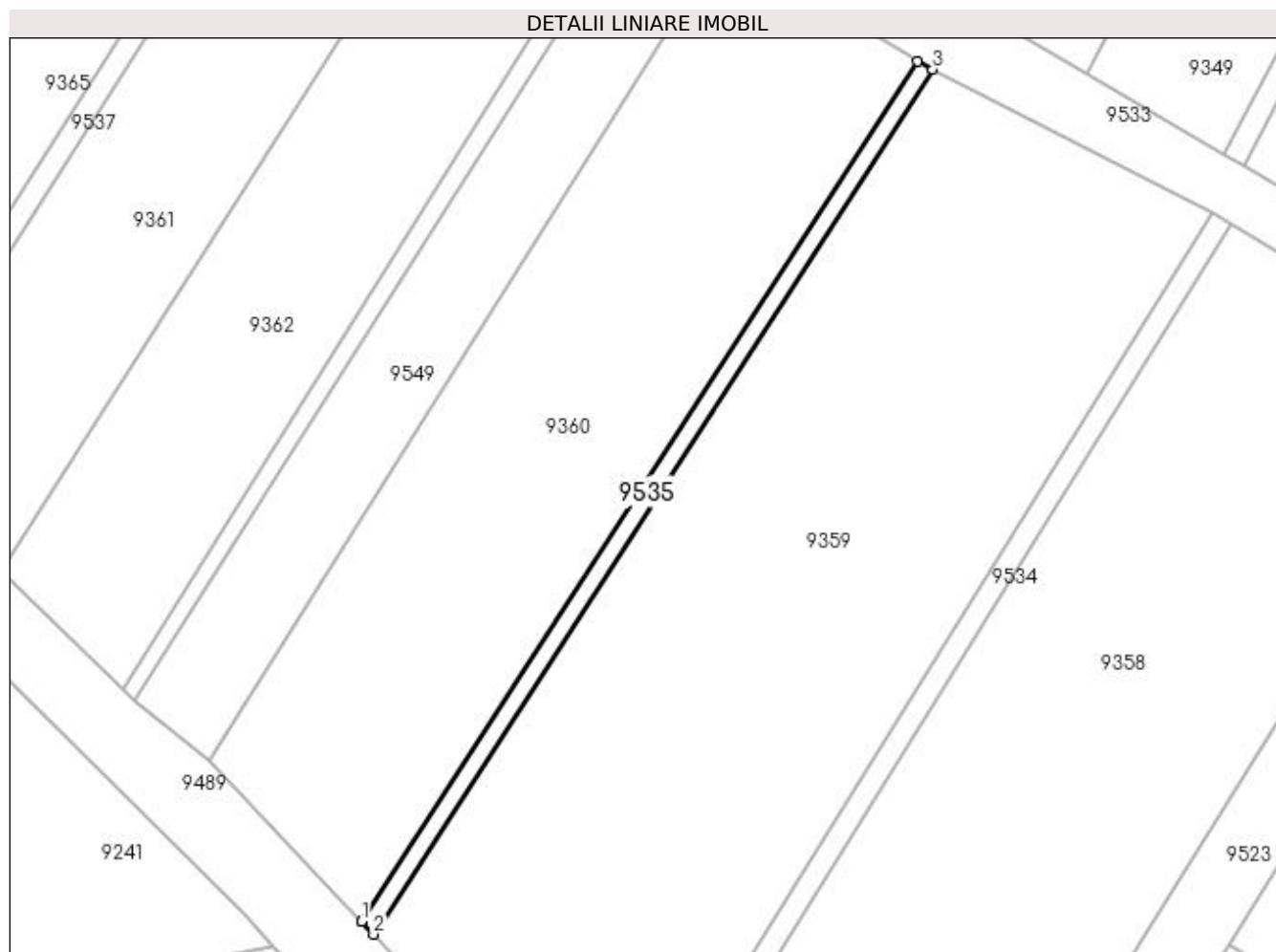
Inscrieri privind dezmembramintele dreptului de proprietate, drepturi reale de garanție și sarcini	Referințe
NU SUNT	

Anexa Nr. 1 La Partea I

Teren

Nr cadastral	Suprafața (mp)*	Observații / Referințe
	88	

* Suprafața este determinată în planul de proiecție Stereo 70.



Date referitoare la teren

Crt	Categorie folosință	Intra vilan	Suprafața (mp)	Tarla	Parcelă	Nr. topo	Observații / Referințe
1	drum	NU	88	-	1648	-	

Lungime Segmente

1) Valorile lungimilor segmentelor sunt obținute din proiecție în plan.

Punct început	X / Y	Punct sfârșit	X / Y	Lungime segment (** (m)
1	398.186,781 484.883,267	2	398.187,643 484.882,357	1.253
2	398.187,643 484.882,357	3	398.227,139 484.943,433	72.734
3	398.227,139 484.943,433	4	398.226,059 484.943,99	1.215
4	398.226,059 484.943,99	5	398.186,808 484.883,293	72.283
5	398.186,808 484.883,293	1	398.186,781 484.883,267	0.037

**** Lungimile segmentelor sunt determinate în planul de proiecție Stereo 70 și sunt rotunjite la 1 milimetru.**

***** Distanța dintre puncte este formată din segmente cumulate ce sunt mai mici decât valoarea 1 milimetru.**

**DATE DESPRE IMOBILUL NR. 9536**

Oficiul de Cadastru și Publicitate Imobiliară ALBA
Biroul de Cadastru și Publicitate Imobiliară Sebes

A. Partea I. Descrierea imobilului

TEREN Extravilan

Adresa: Jud. Alba

Nr. Crt	Nr cadastral Nr. topografic	Suprafața* (mp)	Observații / Referințe
A1		88	Sector cadastral:58 Teren neimprejmuit;

B. Partea II. Proprietari și acte

Inscrieri privitoare la dreptul de proprietate și alte drepturi reale	Referințe
1 / 20/07/2023	
Act Normativ nr. 974, din 05/09/2002 emis de GUVERNUL ROMÂNIEI;	
B1	A1
Intabulare, drept de PROPRIETATE"Poziția 582 din anexa 34 din HGR 974/2002", dobandit prin Lege, cota actuala 1/1, cota initiala 1/1 1) UAT GÂRBOVA - DOMENIUL PUBLIC, CIF:4562044	

C. Partea III. SARCINI .

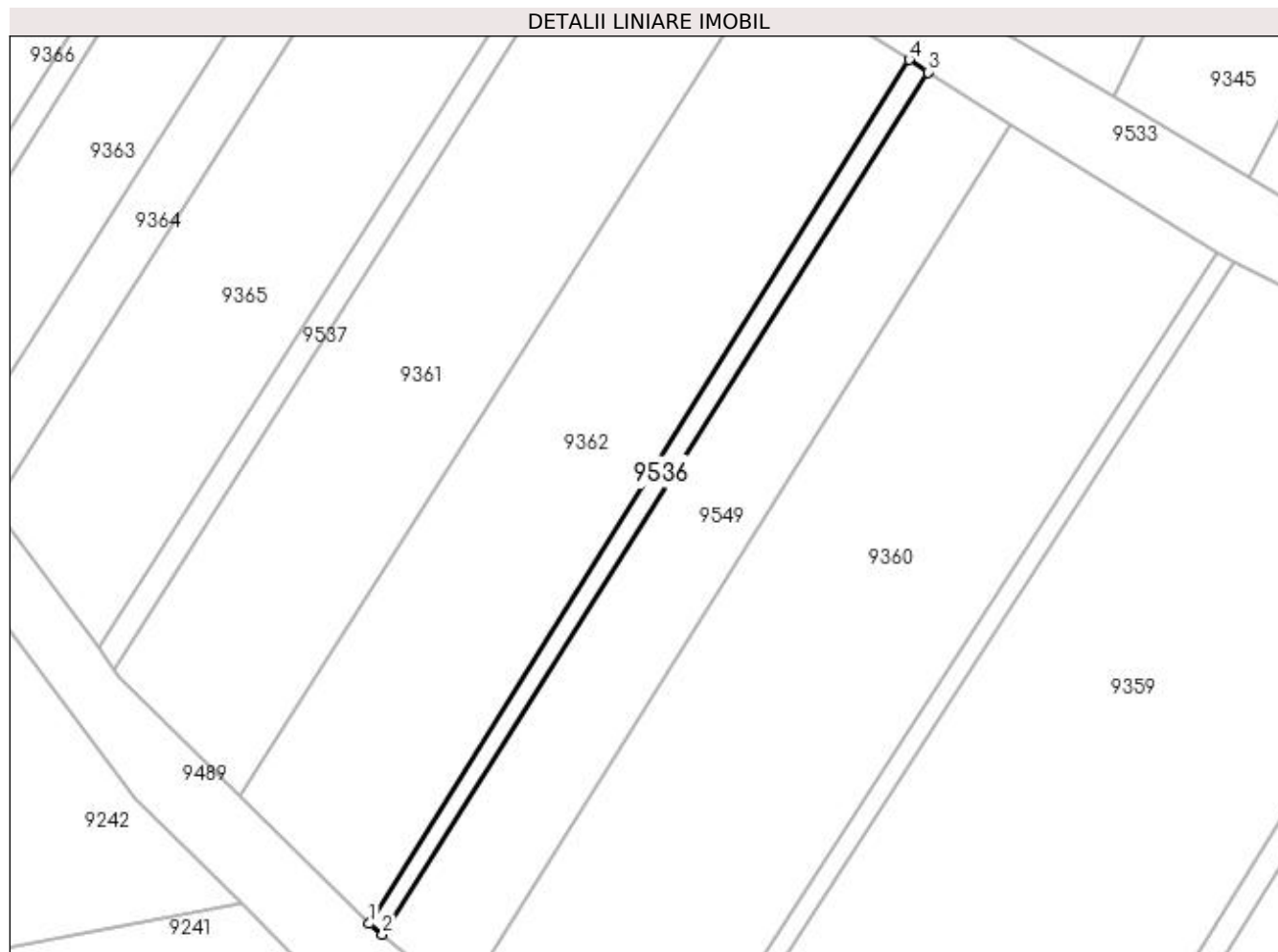
Inscrieri privind dezmembramintele dreptului de proprietate, drepturi reale de garanție și sarcini	Referințe
NU SUNT	

Anexa Nr. 1 La Partea I

Teren

Nr cadastral	Suprafața (mp)*	Observații / Referințe
	88	

* Suprafața este determinată în planul de proiecție Stereo 70.



Date referitoare la teren

Crt	Categorie folosință	Intra vilan	Suprafața (mp)	Tarla	Parcelă	Nr. topo	Observații / Referințe
1	drum	NU	88	-	1646	-	

Lungime Segmente

1) Valorile lungimilor segmentelor sunt obținute din proiecție în plan.

Punct început	X / Y	Punct sfârșit	X / Y	Lungime segment (** (m)
1	398.169,891 484.899,599	2	398.170,767 484.898,887	1.129
2	398.170,767 484.898,887	3	398.206,88 484.955,985	67.56
3	398.206,88 484.955,985	4	398.205,639 484.956,811	1.491
4	398.205,639 484.956,811	1	398.169,891 484.899,599	67.462

**** Lungimile segmentelor sunt determinate în planul de proiecție Stereo 70 și sunt rotunjite la 1 milimetru.**

***** Distanța dintre puncte este formată din segmente cumulate ce sunt mai mici decât valoarea 1 milimetru.**

**DATE DESPRE IMOBILUL NR. 9537**

Oficiul de Cadastru și Publicitate Imobiliară ALBA
Biroul de Cadastru și Publicitate Imobiliară Sebes

A. Partea I. Descrierea imobilului

TEREN Extravilan

Adresa: Jud. Alba

Nr. Crt	Nr cadastral Nr. topografic	Suprafața* (mp)	Observații / Referințe
A1		99	Sector cadastral:58 Teren neimprejmuit;

B. Partea II. Proprietari și acte

Inscrieri privitoare la dreptul de proprietate și alte drepturi reale	Referințe
1 / 20/07/2023	
Act Normativ nr. 974, din 05/09/2002 emis de GUVERNUL ROMÂNIEI;	
B1	A1
Intabulare, drept de PROPRIETATE"Poziția 583 din anexa 34 din HGR 974/2002", dobandit prin Lege, cota actuala 1/1, cota initiala 1/1 1) UAT GÂRBOVA - DOMENIUL PUBLIC, CIF:4562044	

C. Partea III. SARCINI .

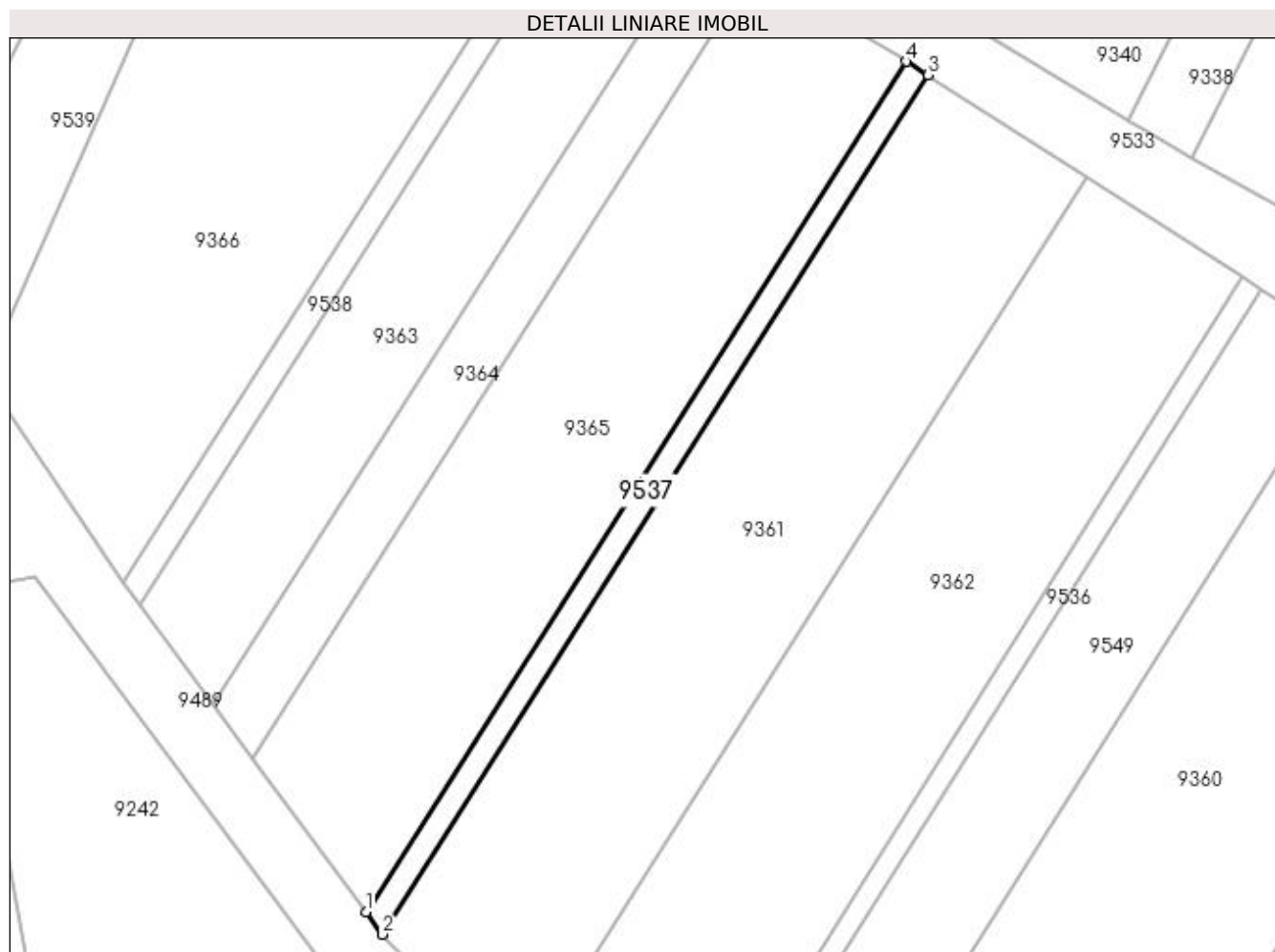
Inscrieri privind dezmembramintele dreptului de proprietate, drepturi reale de garanție și sarcini	Referințe
NU SUNT	

Anexa Nr. 1 La Partea I

Teren

Nr cadastral	Suprafața (mp)*	Observații / Referințe
	99	

* Suprafața este determinată în planul de proiecție Stereo 70.



Date referitoare la teren

Crt	Categorie folosință	Intra vilan	Suprafața (mp)	Tarla	Parcelă	Nr. topo	Observații / Referințe
1	drum	NU	99	-	1644	-	

Lungime Segmente

1) Valorile lungimilor segmentelor sunt obținute din proiecție în plan.

Punct început	X / Y	Punct sfârșit	X / Y	Lungime segment (** (m)
1	398.151,909 484.917,826	2	398.152,929 484.916,448	1.714
2	398.152,929 484.916,448	3	398.186,408 484.969,134	62.423
3	398.186,408 484.969,134	4	398.185,041 484.969,966	1.6
4	398.185,041 484.969,966	1	398.151,909 484.917,826	61.776

**** Lungimile segmentelor sunt determinate în planul de proiecție Stereo 70 și sunt rotunjite la 1 milimetru.**

***** Distanța dintre puncte este formată din segmente cumulate ce sunt mai mici decât valoarea 1 milimetru.**

**DATE DESPRE IMOBILUL NR. 9538**

Oficiul de Cadastru și Publicitate Imobiliară ALBA
Biroul de Cadastru și Publicitate Imobiliară Sebes

A. Partea I. Descrierea imobilului

TEREN Extravilan

Adresa: Jud. Alba

Nr. Crt	Nr cadastral Nr. topografic	Suprafața* (mp)	Observații / Referințe
A1		84	Sector cadastral:58 Teren neimprijmit;

B. Partea II. Proprietari și acte

Inscrieri privitoare la dreptul de proprietate și alte drepturi reale	Referințe
1 / 20/07/2023	
Act Normativ nr. 974, din 05/09/2002 emis de GUVERNUL ROMÂNIEI;	
B1	A1
Intabulare, drept de PROPRIETATE"Poziția 584 din anexa 34 din HGR 974/2002", dobandit prin Lege, cota actuala 1/1, cota initiala 1/1 1) UAT GÂRBOVA - DOMENIUL PUBLIC, CIF:4562044	

C. Partea III. SARCINI .

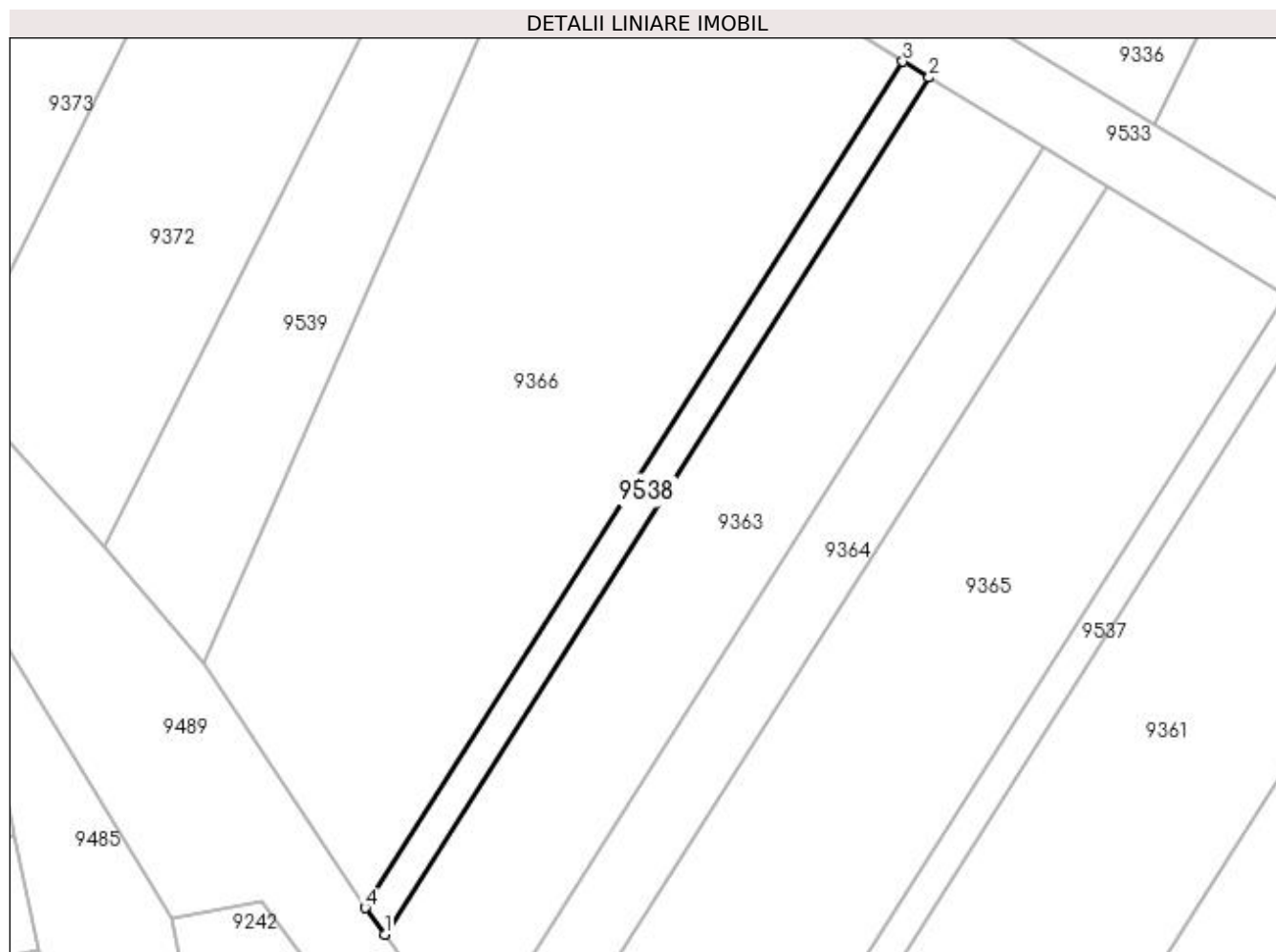
Inscrieri privind dezmembramintele dreptului de proprietate, drepturi reale de garanție și sarcini	Referințe
NU SUNT	

Anexa Nr. 1 La Partea I

Teren

Nr cadastral	Suprafața (mp)*	Observații / Referințe
	84	

* Suprafața este determinată în planul de proiecție Stereo 70.



Date referitoare la teren

Crt	Categorie folosință	Intra vilan	Suprafața (mp)	Tarla	Parcelă	Nr. topo	Observații / Referințe
1	drum	NU	84	-	1642	-	

Lungime Segmente

1) Valorile lungimilor segmentelor sunt obținute din proiecție în plan.

Punct început	X / Y	Punct sfârșit	X / Y	Lungime segment (** (m)
1	398.138,022 484.936,601	2	398.166,423 484.981,296	52.955
2	398.166,423 484.981,296	3	398.165,056 484.982,128	1.6
3	398.165,056 484.982,128	4	398.137,003 484.937,98	52.307
4	398.137,003 484.937,98	1	398.138,022 484.936,601	1.715

**** Lungimile segmentelor sunt determinate în planul de proiecție Stereo 70 și sunt rotunjite la 1 milimetru.**

***** Distanța dintre puncte este formată din segmente cumulate ce sunt mai mici decât valoarea 1 milimetru.**

**DATE DESPRE IMOBILUL NR. 9539**

Oficiul de Cadastru și Publicitate Imobiliară ALBA
Biroul de Cadastru și Publicitate Imobiliară Sebes

A. Partea I. Descrierea imobilului

TEREN Extravilan

Adresa: Jud. Alba

Nr. Crt	Nr cadastral Nr. topografic	Suprafața* (mp)	Observații / Referințe
A1		432	Sector cadastral:58 Teren neimprejmuit;

B. Partea II. Proprietari și acte

Inscrieri privitoare la dreptul de proprietate și alte drepturi reale	Referințe
1 / 20/07/2023	
Act Normativ nr. 974, din 05/09/2002 emis de GUVERNUL ROMÂNIEI;	
B1	A1
Intabulare, drept de PROPRIETATE"Poziția 585 din anexa 34 din HGR 974/2002", dobandit prin Lege, cota actuala 1/1, cota initiala 1/1 1) UAT GÂRBOVA - DOMENIUL PUBLIC, CIF:4562044	

C. Partea III. SARCINI .

Inscrieri privind dezmembramintele dreptului de proprietate, drepturi reale de garanție și sarcini	Referințe
NU SUNT	

Anexa Nr. 1 La Partea I

Teren

Nr cadastral	Suprafața (mp)*	Observații / Referințe
	432	

* Suprafața este determinată în planul de proiecție Stereo 70.



Date referitoare la teren

Crt	Categorie folosință	Intra vilan	Suprafața (mp)	Tarla	Parcelă	Nr. topo	Observații / Referințe
1	drum	NU	432	-	1638/1	-	

Lungime Segmente

1) Valorile lungimilor segmentelor sunt obținute din proiecție în plan.

Punct început	X / Y	Punct sfârșit	X / Y	Lungime segment (** (m)
1	398.123,396 484.956,867	2	398.128,544 484.950,712	8.024
2	398.128,544 484.950,712	3	398.147,425 484.993,522	46.789
3	398.147,425 484.993,522	4	398.147,923 484.997,819	4.326
4	398.147,923 484.997,819	5	398.166,057 485.034,562	40.974
5	398.166,057 485.034,562	6	398.163,174 485.035,996	3.22

Punct început	X / Y	Punct sfârșit	X / Y	Lungime segment (** (m)
6	398.163,174 485.035,996	7	398.161,109 485.031,85	4.632
7	398.161,109 485.031,85	1	398.123,396 484.956,867	83.933

** Lungimile segmentelor sunt determinate în planul de proiecție Stereo 70 și sunt rotunjite la 1 milimetru.

*** Distanța dintre puncte este formată din segmente cumulate ce sunt mai mici decât valoarea 1 milimetru.

**DATE DESPRE IMOBILUL NR. 9540**

Oficiul de Cadastru și Publicitate Imobiliară ALBA
Biroul de Cadastru și Publicitate Imobiliară Sebes

A. Partea I. Descrierea imobilului

TEREN Extravilan

Adresa: Jud. Alba

Nr. Crt	Nr cadastral Nr. topografic	Suprafața* (mp)	Observații / Referințe
A1		353	Sector cadastral:58 Teren neimprejmuit;

B. Partea II. Proprietari și acte

Inscrieri privitoare la dreptul de proprietate și alte drepturi reale	Referințe
1 / 20/07/2023	
Act Normativ nr. 974, din 05/09/2002 emis de GUVERNUL ROMÂNIEI;	
B1	A1
Intabulare, drept de PROPRIETATE"Poziția 586 din anexa 34 din HGR 974/2002", dobandit prin Lege, cota actuala 1/1, cota initiala 1/1 1) UAT GÂRBOVA - DOMENIUL PUBLIC, CIF:4562044	

C. Partea III. SARCINI .

Inscrieri privind dezmembramintele dreptului de proprietate, drepturi reale de garanție și sarcini	Referințe
NU SUNT	

Anexa Nr. 1 La Partea I

Teren

Nr cadastral	Suprafața (mp)*	Observații / Referințe
	353	

* Suprafața este determinată în planul de proiecție Stereo 70.



Date referitoare la teren

Crt	Categorie folosință	Intra vilan	Suprafața (mp)	Tarla	Parcelă	Nr. topo	Observații / Referințe
1	drum	NU	353	-	1639/1	-	

Lungime Segmente

1) Valorile lungimilor segmentelor sunt obținute din proiecție în plan.

Punct început	X / Y	Punct sfârșit	X / Y	Lungime segment (** (m)
1	398.177,305 485.055,957	2	398.179,267 485.059,205	3.795
2	398.179,267 485.059,205	3	398.205,804 485.114,458	61.295
3	398.205,804 485.114,458	4	398.201,295 485.114,309	4.511
4	398.201,295 485.114,309	5	398.163,174 485.035,996	87.098
5	398.163,174 485.035,996	6	398.166,057 485.034,562	3.22

Punct început	X / Y	Punct sfârșit	X / Y	Lungime segment (** (m)
6	398.166,057 485.034,562	1	398.177,305 485.055,957	24.172

** Lungimile segmentelor sunt determinate în planul de proiecție Stereo 70 și sunt rotunjite la 1 milimetru.

*** Distanța dintre puncte este formată din segmente cumulate ce sunt mai mici decât valoarea 1 milimetru.

**DATE DESPRE IMOBILUL NR. 9541**

Oficiul de Cadastru și Publicitate Imobiliară ALBA
Biroul de Cadastru și Publicitate Imobiliară Sebes

A. Partea I. Descrierea imobilului

TEREN Extravilan

Adresa: Jud. Alba

Nr. Crt	Nr cadastral Nr. topografic	Suprafața* (mp)	Observații / Referințe
A1		106	Sector cadastral:58 Teren neimprejmuit;

B. Partea II. Proprietari și acte

Inscrieri privitoare la dreptul de proprietate și alte drepturi reale	Referințe
1 / 20/07/2023	
Act Normativ nr. 974, din 05/09/2002 emis de GUVERNUL ROMÂNIEI;	
B1	A1
Intabulare, drept de PROPRIETATE"Poziția 587 din anexa 34 din HGR 974/2002", dobandit prin Lege, cota actuala 1/1, cota initiala 1/1 1) UAT GÂRBOVA - DOMENIUL PUBLIC, CIF:4562044	

C. Partea III. SARCINI .

Inscrieri privind dezmembramintele dreptului de proprietate, drepturi reale de garanție și sarcini	Referințe
NU SUNT	

Anexa Nr. 1 La Partea I

Teren

Nr cadastral	Suprafața (mp)*	Observații / Referințe
	106	

* Suprafața este determinată în planul de proiecție Stereo 70.



Date referitoare la teren

Crt	Categorie folosință	Intra vilan	Suprafața (mp)	Tarla	Parcelă	Nr. topo	Observații / Referințe
1	drum	NU	106	-	1635	-	

Lungime Segmente

1) Valorile lungimilor segmentelor sunt obținute din proiecție în plan.

Punct început	X / Y	Punct sfârșit	X / Y	Lungime segment (** (m)
1	398.141,514 485.045,724	2	398.142,985 485.045,09	1.602
2	398.142,985 485.045,09	3	398.171,92 485.105,074	66.598
3	398.171,92 485.105,074	4	398.170,314 485.105,427	1.644
4	398.170,314 485.105,427	1	398.141,514 485.045,724	66.286

**** Lungimile segmentelor sunt determinate în planul de proiecție Stereo 70 și sunt rotunjite la 1 milimetru.**

***** Distanța dintre puncte este formată din segmente cumulate ce sunt mai mici decât valoarea 1 milimetru.**

**DATE DESPRE IMOBILUL NR. 9542**

Oficiul de Cadastru și Publicitate Imobiliară ALBA
Biroul de Cadastru și Publicitate Imobiliară Sebes

A. Partea I. Descrierea imobilului

TEREN Extravilan

Adresa: Jud. Alba

Nr. Crt	Nr cadastral Nr. topografic	Suprafața* (mp)	Observații / Referințe
A1		79	Sector cadastral:58 Teren neimpregmuit;

B. Partea II. Proprietari și acte

Inscrieri privitoare la dreptul de proprietate și alte drepturi reale	Referințe
1 / 20/07/2023	
Act Normativ nr. 974, din 05/09/2002 emis de GUVERNUL ROMÂNIEI;	
B1	A1
Intabulare, drept de PROPRIETATE"Poziția 588 din anexa 34 din HGR 974/2002", dobandit prin Lege, cota actuala 1/1, cota initiala 1/1 1) UAT GÂRBOVA - DOMENIUL PUBLIC, CIF:4562044	

C. Partea III. SARCINI .

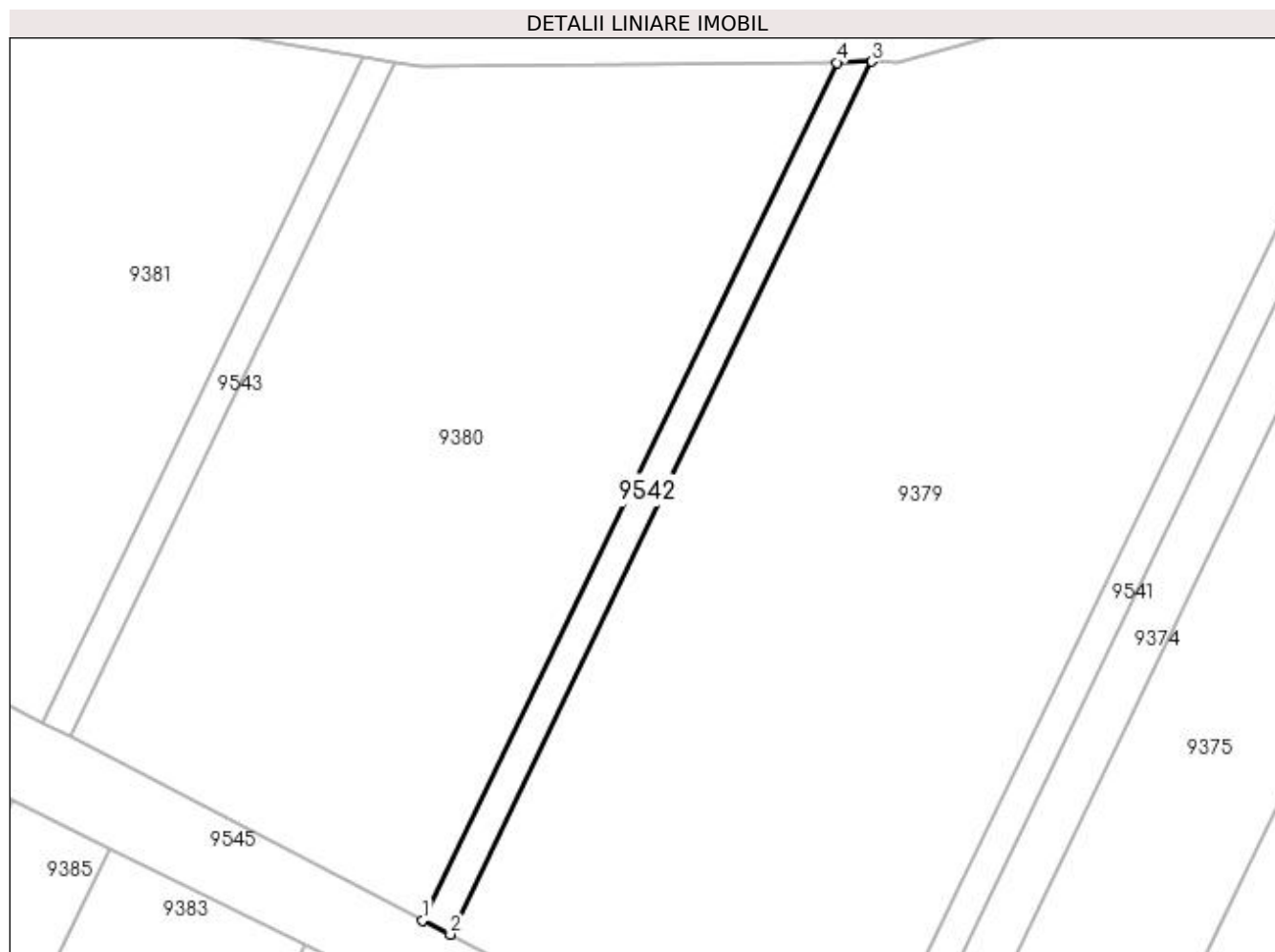
Inscrieri privind dezmembramintele dreptului de proprietate, drepturi reale de garanție și sarcini	Referințe
NU SUNT	

Anexa Nr. 1 La Partea I

Teren

Nr cadastral	Suprafața (mp)*	Observații / Referințe
	79	

* Suprafața este determinată în planul de proiecție Stereo 70.



Date referitoare la teren

Crt	Categorie folosință	Intra vilan	Suprafața (mp)	Tarla	Parcelă	Nr. topo	Observații / Referințe
1	drum	NU	79	-	1631	-	

Lungime Segmente

1) Valorile lungimilor segmentelor sunt obținute din proiecție în plan.

Punct început	X / Y	Punct sfârșit	X / Y	Lungime segment (** (m)
1	398.120,122 485.056,816	2	398.121,546 485.056,086	1.6
2	398.121,546 485.056,086	3	398.143,214 485.100,94	49.813
3	398.143,214 485.100,94	4	398.141,408 485.100,88	1.807
4	398.141,408 485.100,88	1	398.120,122 485.056,816	48.936

**** Lungimile segmentelor sunt determinate în planul de proiecție Stereo 70 și sunt rotunjite la 1 milimetru.**

***** Distanța dintre puncte este formată din segmente cumulate ce sunt mai mici decât valoarea 1 milimetru.**

**DATE DESPRE IMOBILUL NR. 9543**

Oficiul de Cadastru și Publicitate Imobiliară ALBA
Biroul de Cadastru și Publicitate Imobiliară Sebes

A. Partea I. Descrierea imobilului

TEREN Extravilan

Adresa: Jud. Alba

Nr. Crt	Nr cadastral Nr. topografic	Suprafața* (mp)	Observații / Referințe
A1		61	Sector cadastral:58 Teren neimprejmuit;

B. Partea II. Proprietari și acte

Inscrieri privitoare la dreptul de proprietate și alte drepturi reale	Referințe
1 / 20/07/2023	
Act Normativ nr. 974, din 05/09/2002 emis de GUVERNUL ROMÂNIEI;	
B1	A1
Intabulare, drept de PROPRIETATE"Poziția 589 din anexa 34 din HGR 974/2002", dobandit prin Lege, cota actuala 1/1, cota initiala 1/1 1) UAT GÂRBOVA - DOMENIUL PUBLIC, CIF:4562044	

C. Partea III. SARCINI .

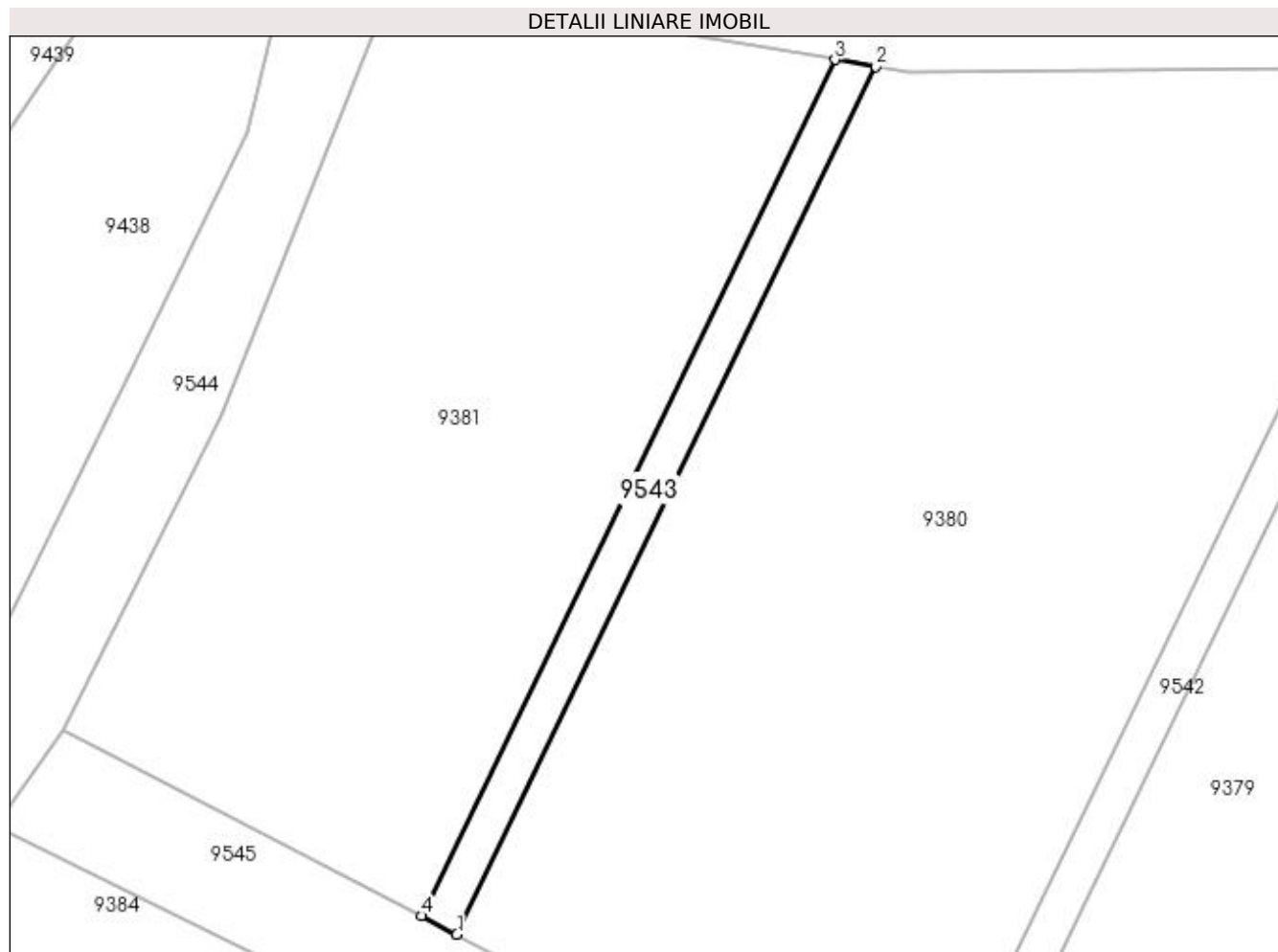
Inscrieri privind dezmembramintele dreptului de proprietate, drepturi reale de garanție și sarcini	Referințe
NU SUNT	

Anexa Nr. 1 La Partea I

Teren

Nr cadastral	Suprafața (mp)*	Observații / Referințe
	61	

* Suprafața este determinată în planul de proiecție Stereo 70.



Date referitoare la teren

Crt	Categorie folosință	Intra vilan	Suprafața (mp)	Tarla	Parcelă	Nr. topo	Observații / Referințe
1	drum	NU	61	-	1630	-	

Lungime Segmente

1) Valorile lungimilor segmentelor sunt obținute din proiecție în plan.

Punct început	X / Y	Punct sfârșit	X / Y	Lungime segment (** (m)
1	398.101,997 485.066,241	2	398.118,734 485.100,887	38.477
2	398.118,734 485.100,887	3	398.117,092 485.101,166	1.666
3	398.117,092 485.101,166	4	398.100,577 485.066,979	37.967
4	398.100,577 485.066,979	1	398.101,997 485.066,241	1.6

**** Lungimile segmentelor sunt determinate în planul de proiecție Stereo 70 și sunt rotunjite la 1 milimetru.**

***** Distanța dintre puncte este formată din segmente cumulate ce sunt mai mici decât valoarea 1 milimetru.**

**DATE DESPRE IMOBILUL NR. 9544**

Oficiul de Cadastru și Publicitate Imobiliară ALBA
Biroul de Cadastru și Publicitate Imobiliară Sebes

A. Partea I. Descrierea imobilului

TEREN Extravilan

Adresa: Jud. Alba

Nr. Crt	Nr cadastral Nr. topografic	Suprafața* (mp)	Observații / Referințe
A1		352	Sector cadastral:58 Teren neimprejmuit;

B. Partea II. Proprietari și acte

Inscrieri privitoare la dreptul de proprietate și alte drepturi reale	Referințe
1 / 20/07/2023	
Act Normativ nr. 974, din 05/09/2002 emis de GUVERNUL ROMÂNIEI;	
B1	A1
Intabulare, drept de PROPRIETATE"Poziția 590 din anexa 34 din HGR 974/2002", dobandit prin Lege, cota actuala 1/1, cota initiala 1/1 1) UAT GÂRBOVA - DOMENIUL PUBLIC, CIF:4562044	

C. Partea III. SARCINI .

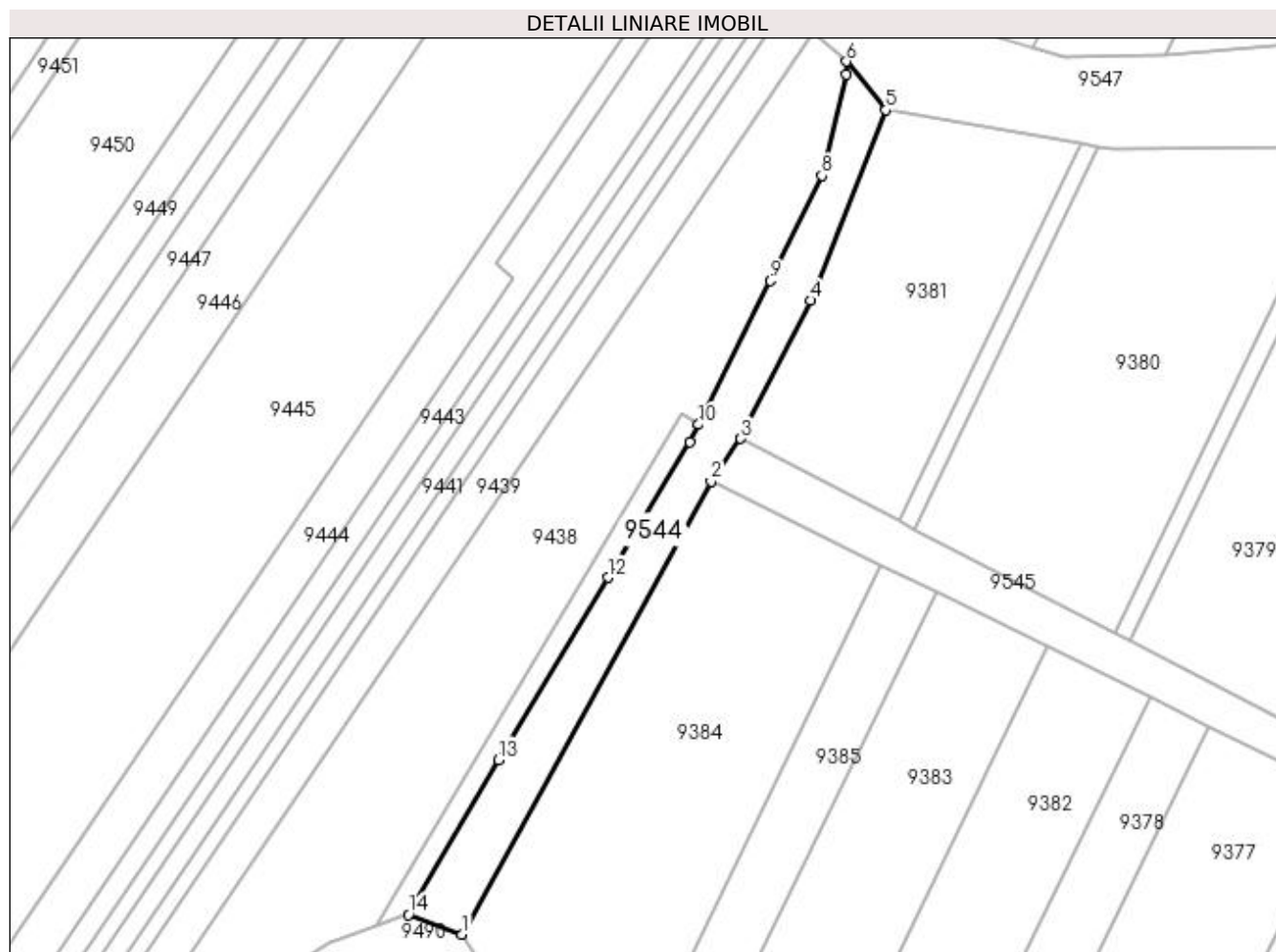
Inscrieri privind dezmembramintele dreptului de proprietate, drepturi reale de garanție și sarcini	Referințe
NU SUNT	

Anexa Nr. 1 La Partea I

Teren

Nr cadastral	Suprafața (mp)*	Observații / Referințe
	352	

* Suprafața este determinată în planul de proiecție Stereo 70.



Date referitoare la teren

Crt	Categorie folosință	Intra vilan	Suprafața (mp)	Tarla	Parcelă	Nr. topo	Observații / Referințe
1	drum	NU	352	-	1626/1	-	

Lungime Segmente

1) Valorile lungimilor segmentelor sunt obținute din proiecție în plan.

Punct început	X / Y	Punct sfârșit	X / Y	Lungime segment (** (m)
1	398.061,035 485.029,526	2	398.083,584 485.070,54	46.804
2	398.083,584 485.070,54	3	398.086,3 485.074,403	4.722
3	398.086,3 485.074,403	4	398.092,591 485.086,937	14.024
4	398.092,591 485.086,937	5	398.099,425 485.104,168	18.537
5	398.099,425 485.104,168	6	398.095,852 485.108,571	5.67

Punct început	X / Y	Punct sfârșit	X / Y	Lungime segment (** (m)
6	398.095,852 485.108,571	7	398.095,843 485.107,39	1.181
7	398.095,843 485.107,39	8	398.093,626 485.098,253	9.402
8	398.093,626 485.098,253	9	398.089,003 485.088,705	10.608
9	398.089,003 485.088,705	10	398.082,479 485.075,696	14.553
10	398.082,479 485.075,696	11	398.081,685 485.074,113	1.771
11	398.081,685 485.074,113	12	398.074,25 485.061,851	14.34
12	398.074,25 485.061,851	13	398.064,36 485.045,323	19.261
13	398.064,36 485.045,323	14	398.056,19 485.031,318	16.214
14	398.056,19 485.031,318	1	398.061,035 485.029,526	5.166

** Lungimile segmentelor sunt determinate în planul de proiecție Stereo 70 și sunt rotunjite la 1 milimetru.

*** Distanța dintre puncte este formată din segmente cumulate ce sunt mai mici decât valoarea 1 milimetru.

**DATE DESPRE IMOBILUL NR. 9545**

Oficiul de Cadastru și Publicitate Imobiliară ALBA
Biroul de Cadastru și Publicitate Imobiliară Sebes

A. Partea I. Descrierea imobilului

TEREN Extravilan

Adresa: Jud. Alba

Nr. Crt	Nr cadastral Nr. topografic	Suprafața* (mp)	Observații / Referințe
A1		341	Sector cadastral:58 Teren neimprejmuit;

B. Partea II. Proprietari și acte

Inscrieri privitoare la dreptul de proprietate și alte drepturi reale	Referințe
1 / 20/07/2023	
Act Normativ nr. 974, din 05/09/2002 emis de GUVERNUL ROMÂNIEI;	
B1	A1
Intabulare, drept de PROPRIETATE"Poziția 591 din anexa 34 din HGR 974/2002", dobandit prin Lege, cota actuala 1/1, cota initiala 1/1 1) UAT GÂRBOVA - DOMENIUL PUBLIC, CIF:4562044	

C. Partea III. SARCINI .

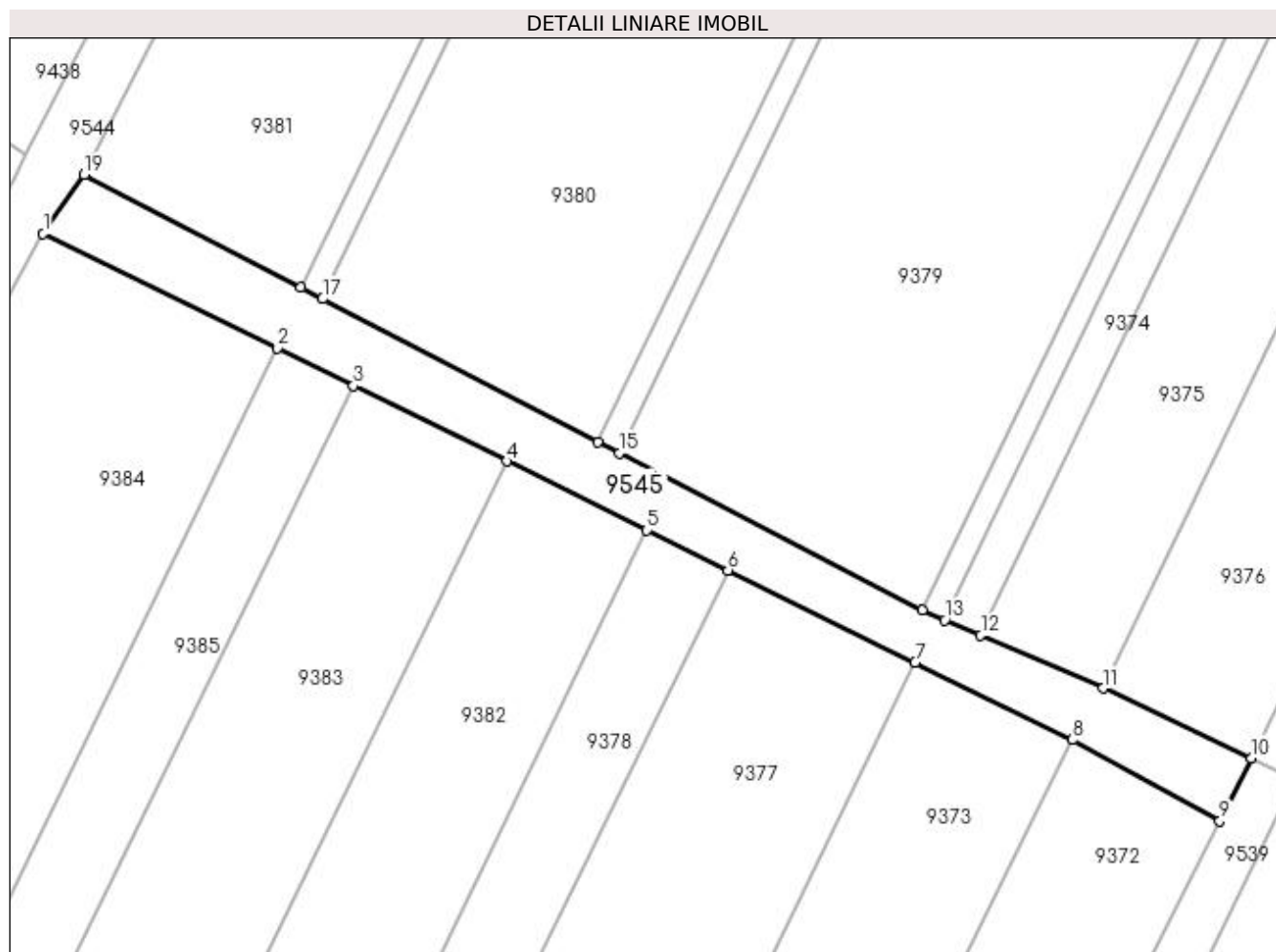
Inscrieri privind dezmembramintele dreptului de proprietate, drepturi reale de garanție și sarcini	Referințe
NU SUNT	

Anexa Nr. 1 La Partea I

Teren

Nr cadastral	Suprafața (mp)*	Observații / Referințe
	341	

* Suprafața este determinată în planul de proiecție Stereo 70.



Date referitoare la teren

Crt	Categorie folosință	Intra vilan	Suprafața (mp)	Tarla	Parcelă	Nr. topo	Observații / Referințe
1	drum	NU	341	-	1626/2	-	

Lungime Segmente

1) Valorile lungimilor segmentelor sunt obținute din proiecție în plan.

Punct început	X / Y	Punct sfârșit	X / Y	Lungime segment (** (m)
1	398.083,584 485.070,54	2	398.099,034 485.062,973	17.204
2	398.099,034 485.062,973	3	398.104,034 485.060,511	5.573
3	398.104,034 485.060,511	4	398.114,12 485.055,546	11.242
4	398.114,12 485.055,546	5	398.123,371 485.050,991	10.312
5	398.123,371 485.050,991	6	398.128,703 485.048,365	5.944

Punct început	X / Y	Punct sfârșit	X / Y	Lungime segment (** (m)
6	398.128,703 485.048,365	7	398.141,042 485.042,291	13.753
7	398.141,042 485.042,291	8	398.151,396 485.037,193	11.541
8	398.151,396 485.037,193	9	398.161,109 485.031,85	11.086
9	398.161,109 485.031,85	10	398.163,174 485.035,996	4.632
10	398.163,174 485.035,996	11	398.153,427 485.040,592	10.776
11	398.153,427 485.040,592	12	398.145,358 485.044,068	8.786
12	398.145,358 485.044,068	13	398.142,985 485.045,09	2.584
13	398.142,985 485.045,09	14	398.141,514 485.045,724	1.602
14	398.141,514 485.045,724	15	398.121,546 485.056,086	22.496
15	398.121,546 485.056,086	16	398.120,122 485.056,816	1.6
16	398.120,122 485.056,816	17	398.101,997 485.066,241	20.429
17	398.101,997 485.066,241	18	398.100,577 485.066,979	1.6
18	398.100,577 485.066,979	19	398.086,3 485.074,403	16.092
19	398.086,3 485.074,403	1	398.083,584 485.070,54	4.722

** Lungimile segmentelor sunt determinate în planul de proiecție Stereo 70 și sunt rotunjite la 1 milimetru.

*** Distanța dintre puncte este formată din segmente cumulate ce sunt mai mici decât valoarea 1 milimetru.

**DATE DESPRE IMOBILUL NR. 9546**

Oficiul de Cadastru și Publicitate Imobiliară ALBA
Biroul de Cadastru și Publicitate Imobiliară Sebes

A. Partea I. Descrierea imobilului

TEREN Extravilan

Adresa: Jud. Alba

Nr. Crt	Nr cadastral Nr. topografic	Suprafața* (mp)	Observații / Referințe
A1		780	Sector cadastral:58 Teren neimprejmuit;

B. Partea II. Proprietari și acte

Inscrieri privitoare la dreptul de proprietate și alte drepturi reale	Referințe
1 / 20/07/2023	
Act Normativ nr. 974, din 05/09/2002 emis de GUVERNUL ROMÂNIEI;	
B1	A1
Intabulare, drept de PROPRIETATE"Poziția 592 din anexa 34 din HGR 974/2002", dobandit prin Lege, cota actuala 1/1, cota initiala 1/1 1) UAT GÂRBOVA - DOMENIUL PUBLIC, CIF:4562044	

C. Partea III. SARCINI .

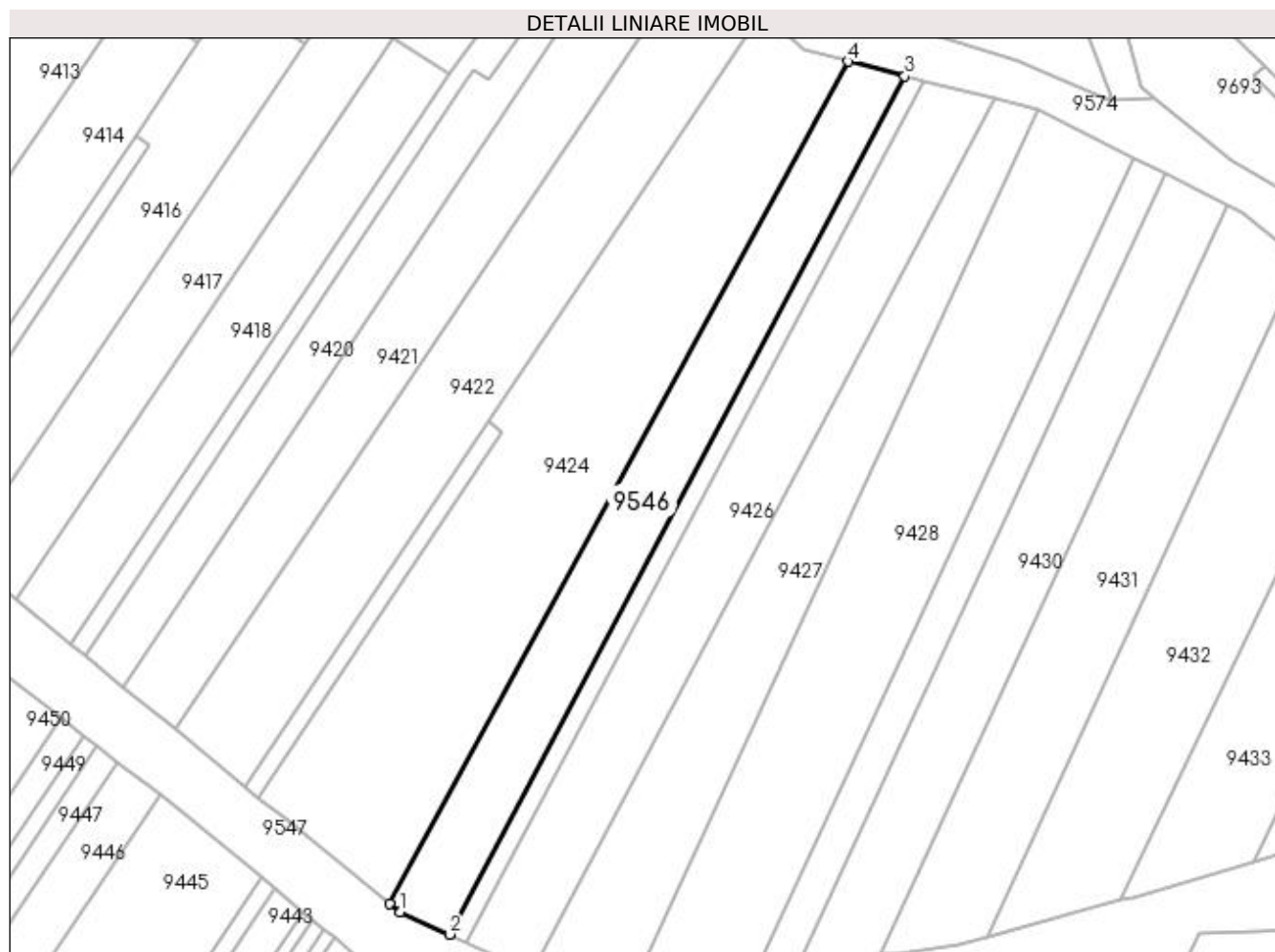
Inscrieri privind dezmembramintele dreptului de proprietate, drepturi reale de garanție și sarcini	Referințe
NU SUNT	

Anexa Nr. 1 La Partea I

Teren

Nr cadastral	Suprafața (mp)*	Observații / Referințe
	780	

* Suprafața este determinată în planul de proiecție Stereo 70.



Date referitoare la teren

Crt	Categorie folosință	Intra vilan	Suprafața (mp)	Tarla	Parcelă	Nr. topo	Observații / Referințe
1	drum	NU	780	-	1774/35/1	-	

Lungime Segmente

1) Valorile lungimilor segmentelor sunt obținute din proiecție în plan.

Punct început	X / Y	Punct sfârșit	X / Y	Lungime segment (** (m)
1	398.097,707 485.116,215	2	398.103,262 485.113,699	6.098
2	398.103,262 485.113,699	3	398.155,131 485.211,367	110.587
3	398.155,131 485.211,367	4	398.148,659 485.213,032	6.683
4	398.148,659 485.213,032	5	398.096,436 485.117,238	109.104
5	398.096,436 485.117,238	1	398.097,707 485.116,215	1.632

**** Lungimile segmentelor sunt determinate în planul de proiecție Stereo 70 și sunt rotunjite la 1 milimetru.**

***** Distanța dintre puncte este formată din segmente cumulate ce sunt mai mici decât valoarea 1 milimetru.**

**DATE DESPRE IMOBILUL NR. 9547**

Oficiul de Cadastru și Publicitate Imobiliară ALBA
Biroul de Cadastru și Publicitate Imobiliară Sebes

A. Partea I. Descrierea imobilului

TEREN Extravilan

Adresa: Jud. Alba

Nr. Crt	Nr cadastral Nr. topografic	Suprafața* (mp)	Observații / Referințe
A1		5.616	Sector cadastral:58 Teren neimprejmuit;

B. Partea II. Proprietari și acte

Inscrieri privitoare la dreptul de proprietate și alte drepturi reale	Referințe
1 / 20/07/2023	
Act Normativ nr. 974, din 05/09/2002 emis de GUVERNUL ROMÂNIEI;	
B1	A1
Intabulare, drept de PROPRIETATE"Poziția 593 din anexa 34 din HGR 974/2002", dobandit prin Lege, cota actuala 1/1, cota initiala 1/1 1) UAT GÂRBOVA - DOMENIUL PUBLIC, CIF:4562044	

C. Partea III. SARCINI .

Inscrieri privind dezmembramintele dreptului de proprietate, drepturi reale de garanție și sarcini	Referințe
NU SUNT	


Anexa Nr. 1 La Partea I

Teren

Nr cadastral	Suprafața (mp)*	Observații / Referințe
	5.616	

* Suprafața este determinată în planul de proiecție Stereo 70.

DETALII LINIARE IMOBIL



Date referitoare la teren

Crt	Categorie folosință	Intravilan	Suprafața (mp)	Tarla	Parcelă	Nr. topo	Observații / Referințe
1	drum	NU	5.616	-	1774	-	

Lungime Segmente

1) Valorile lungimilor segmentelor sunt obținute din proiecție în plan.

Punct început	X / Y	Punct sfârșit	X / Y	Lungime segment	Punct început	X / Y	Punct sfârșit	X / Y	Lungime segment	Punct început	X / Y	Punct sfârșit	X / Y	Lungime segment
1	397.888,974 485.285,277	2	397.891,87 485.284,283	3.062	2	397.891,87 485.284,283	3	397.898,346 485.272,138	13.764	3	397.898,346 485.272,138	4	397.899,919 485.270,892	2.007
4	397.899,919 485.270,892	5	397.904,628 485.267,161	6.008	5	397.904,628 485.267,161	6	397.910,947 485.262,154	8.062	6	397.910,947 485.262,154	7	397.917,264 485.257,148	8.06
7	397.917,264 485.257,148	8	397.920,476 485.254,603	4.098	8	397.920,476 485.254,603	9	397.925,082 485.250,723	6.022	9	397.925,082 485.250,723	10	397.931,281 485.245,389	8.178
10	397.931,281 485.245,389	11	397.937,434 485.240,094	8.118	11	397.937,434 485.240,094	12	397.943,579 485.234,805	8.108	12	397.943,579 485.234,805	13	397.946,289 485.232,369	3.644
13	397.946,289 485.232,369	14	397.949,466 485.229,51	4.274	14	397.949,466 485.229,51	15	397.955,933 485.224,235	8.346	15	397.955,933 485.224,235	16	397.963,914 485.217,723	10.301
16	397.963,914 485.217,723	17	397.969,775 485.212,941	7.564	17	397.969,775 485.212,941	18	397.971,087 485.211,87	1.694	18	397.971,087 485.211,87	19	397.972,722 485.210,537	2.11

Punct început	X / Y	Punct sfârșit	X / Y	Lungime segment	Punct început	X / Y	Punct sfârșit	X / Y	Lungime segment	Punct început	X / Y	Punct sfârșit	X / Y	Lungime segment
19	397.972,722 485.210,537	20	397.977,589 485.206,566	6.281	20	397.977,589 485.206,566	21	397.983,928 485.201,703	7.989	21	397.983,928 485.201,703	22	397.990,073 485.196,989	7.745
22	397.990,073 485.196,989	23	397.990,141 485.196,933	0.088	23	397.990,141 485.196,933	24	397.993,16 485.194,444	3.913	24	397.993,16 485.194,444	25	398.000,805 485.188,139	9.91
25	398.000,805 485.188,139	26	398.008,482 485.181,807	9.951	26	398.008,482 485.181,807	27	398.016,251 485.175,399	10.071	27	398.016,251 485.175,399	28	398.024,007 485.169,002	10.054
28	398.024,007 485.169,002	29	398.025,351 485.167,894	1.742	29	398.025,351 485.167,894	30	398.027,04 485.166,311	2.315	30	398.027,04 485.166,311	31	398.031,486 485.162,146	6.092
31	398.031,486 485.162,146	32	398.038,894 485.155,205	10.152	32	398.038,894 485.155,205	33	398.043,356 485.151,025	6.114	33	398.043,356 485.151,025	34	398.047,922 485.146,937	6.129
34	398.047,922 485.146,937	35	398.049,824 485.145,469	2.403	35	398.049,824 485.145,469	36	398.059,113 485.138,302	11.732	36	398.059,113 485.138,302	37	398.061,685 485.136,318	3.248
37	398.061,685 485.136,318	38	398.063,226 485.135,129	1.946	38	398.063,226 485.135,129	39	398.065,52 485.133,359	2.897	39	398.065,52 485.133,359	40	398.070,322 485.129,654	6.065
40	398.070,322 485.129,654	41	398.072,443 485.128,017	2.679	41	398.072,443 485.128,017	42	398.081,926 485.120,139	12.328	42	398.081,926 485.120,139	43	398.083,472 485.118,855	2.01
43	398.083,472 485.118,855	44	398.086,582 485.116,272	4.043	44	398.086,582 485.116,272	45	398.087,657 485.115,379	1.398	45	398.087,657 485.115,379	46	398.089,04 485.114,23	1.798
46	398.089,04 485.114,23	47	398.090,156 485.113,302	1.451	47	398.090,156 485.113,302	48	398.092,76 485.111,14	3.385	48	398.092,76 485.111,14	49	398.095,852 485.108,571	4.02
49	398.095,852 485.108,571	50	398.099,425 485.104,168	5.67	50	398.099,425 485.104,168	51	398.117,092 485.101,166	17.92	51	398.117,092 485.101,166	52	398.118,734 485.100,887	1.666
52	398.118,734 485.100,887	53	398.120,028 485.100,667	1.313	53	398.120,028 485.100,667	54	398.141,408 485.100,88	21.381	54	398.141,408 485.100,88	55	398.143,214 485.100,94	1.807
55	398.143,214 485.100,94	56	398.144,531 485.100,911	1.317	56	398.144,531 485.100,911	57	398.162,638 485.105,93	18.79	57	398.162,638 485.105,93	58	398.170,314 485.105,427	7.692
58	398.170,314 485.105,427	59	398.171,92 485.105,074	1.644	59	398.171,92 485.105,074	60	398.174,491 485.104,659	2.604	60	398.174,491 485.104,659	61	398.183,529 485.103,199	9.155
61	398.183,529 485.103,199	62	398.188,682 485.113,916	11.891	62	398.188,682 485.113,916	63	398.201,295 485.114,309	12.619	63	398.201,295 485.114,309	64	398.205,804 485.114,458	4.511
64	398.205,804 485.114,458	65	398.209,165 485.121,456	7.763	65	398.209,165 485.121,456	66	398.209,339 485.121,811	0.395	66	398.209,339 485.121,811	67	398.213,825 485.123,037	4.651
67	398.213,825 485.123,037	68	398.220,795 485.124,095	7.05	68	398.220,795 485.124,095	69	398.222,424 485.124,343	1.648	69	398.222,424 485.124,343	70	398.228,778 485.125,307	6.427
70	398.228,778 485.125,307	71	398.229,822 485.125,378	1.046	71	398.229,822 485.125,378	72	398.235,197 485.125,741	5.387	72	398.235,197 485.125,741	73	398.236,829 485.125,436	1.66
73	398.236,829 485.125,436	74	398.248,713 485.123,213	12.09	74	398.248,713 485.123,213	75	398.253,044 485.120,794	4.961	75	398.253,044 485.120,794	76	398.258,907 485.117,519	6.716
76	398.258,907 485.117,519	77	398.262,854 485.125,979	9.335	77	398.262,854 485.125,979	78	398.264,412 485.125,252	1.719	78	398.264,412 485.125,252	79	398.284,63 485.115,819	22.31
79	398.284,63 485.115,819	80	398.294,857 485.111,048	11.285	80	398.294,857 485.111,048	81	398.304,228 485.106,676	10.341	81	398.304,228 485.106,676	82	398.305,504 485.106,08	1.408
82	398.305,504 485.106,08	83	398.306,955 485.105,404	1.601	83	398.306,955 485.105,404	84	398.315,565 485.100,674	9.824	84	398.315,565 485.100,674	85	398.327,191 485.094,287	13.265
85	398.327,191 485.094,287	86	398.328,913 485.093,804	1.788	86	398.328,913 485.093,804	87	398.339,642 485.090,945	11.103	87	398.339,642 485.090,945	88	398.349,897 485.088,213	10.613
88	398.349,897 485.088,213	89	398.352,914 485.087,409	3.122	89	398.352,914 485.087,409	90	398.356,668 485.095,008	8.476	90	398.356,668 485.095,008	91	398.357,7 485.096,579	1.88
91	398.357,7 485.096,579	92	398.380,996 485.090,387	24.105	92	398.380,996 485.090,387	93	398.388,024 485.088,518	7.272	93	398.388,024 485.088,518	94	398.392,755 485.087,26	4.895
94	398.392,755 485.087,26	95	398.397,307 485.085,018	5.074	95	398.397,307 485.085,018	96	398.401,077 485.083,16	4.203	96	398.401,077 485.083,16	97	398.403,129 485.082,149	2.288
97	398.403,129 485.082,149	98	398.404,562 485.081,286	1.673	98	398.404,562 485.081,286	99	398.415,421 485.077,288	11.572	99	398.415,421 485.077,288	100	398.428,056 485.072,636	13.464
100	398.428,056 485.072,636	101	398.432,916 485.079,202	8.169	101	398.432,916 485.079,202	102	398.439,631 485.080,085	6.773	102	398.439,631 485.080,085	103	398.445,856 485.080,903	6.279
103	398.445,856 485.080,903	104	398.447,636 485.081,137	1.795	104	398.447,636 485.081,137	105	398.456,013 485.082,238	8.449	105	398.456,013 485.082,238	106	398.457,589 485.082,298	1.577
106	398.457,589 485.082,298	107	398.462,679 485.081,792	5.115	107	398.462,679 485.081,792	108	398.464,276 485.081,04	1.765	108	398.464,276 485.081,04	109	398.468,709 485.078,952	4.9
109	398.468,709 485.078,952	110	398.477,216 485.074,946	9.403	110	398.477,216 485.074,946	111	398.478,663 485.074,264	1.6	111	398.478,663 485.074,264	112	398.479,453 485.074,414	0.804
112	398.479,453 485.074,414	113	398.480,604 485.074,633	1.172	113	398.480,604 485.074,633	114	398.495,873 485.077,533	15.542	114	398.495,873 485.077,533	115	398.502,447 485.078,781	6.691
115	398.502,447 485.078,781	116	398.507,767 485.079,792	5.415	116	398.507,767 485.079,792	117	398.510,247 485.078,696	2.711	117	398.510,247 485.078,696	118	398.510,255 485.078,692	0.009

Punct început	X / Y	Punct sfârșit	X / Y	Lungime segment	Punct început	X / Y	Punct sfârșit	X / Y	Lungime segment	Punct început	X / Y	Punct sfârșit	X / Y	Lungime segment
118	398.510,255 485.078,692	119	398.511,707 485.078,051	1.587	119	398.511,707 485.078,051	120	398.517,542 485.075,471	6.38	120	398.517,542 485.075,471	121	398.519,006 485.074,824	1.601
121	398.519,006 485.074,824	122	398.520,504 485.074,162	1.638	122	398.520,504 485.074,162	123	398.532,95 485.068,661	13.607	123	398.532,95 485.068,661	124	398.534,415 485.068,014	1.602
124	398.534,415 485.068,014	125	398.551,893 485.060,288	19.109	125	398.551,893 485.060,288	126	398.555,254 485.058,802	3.675	126	398.555,254 485.058,802	127	398.556,446 485.058,276	1.303
127	398.556,446 485.058,276	128	398.576,432 485.049,442	21.851	128	398.576,432 485.049,442	129	398.577,877 485.048,754	1.6	129	398.577,877 485.048,754	130	398.586,627 485.044,586	9.692
130	398.586,627 485.044,586	131	398.593,937 485.041,105	8.097	131	398.593,937 485.041,105	132	398.596,417 485.039,923	2.747	132	398.596,417 485.039,923	133	398.610,741 485.033,101	15.866
133	398.610,741 485.033,101	134	398.623,245 485.020,179	17.981	134	398.623,245 485.020,179	135	398.625,155 485.018,205	2.747	135	398.625,155 485.018,205	136	398.631,885 485.007,904	12.305
136	398.631,885 485.007,904	137	398.643,489 485.015,803	14.037	137	398.643,489 485.015,803	138	398.632,54 485.022,072	12.617	138	398.632,54 485.022,072	139	398.613,113 485.036,402	24.14
139	398.613,113 485.036,402	140	398.588,313 485.048,214	27.469	140	398.588,313 485.048,214	141	398.556,889 485.062,454	34.5	141	398.556,889 485.062,454	142	398.508,701 485.083,752	52.685
142	398.508,701 485.083,752	143	398.456,038 485.084,898	52.675	143	398.456,038 485.084,898	144	398.433,052 485.083,255	23.045	144	398.433,052 485.083,255	145	398.423,636 485.082,311	9.463
145	398.423,636 485.082,311	146	398.400,734 485.087,519	23.487	146	398.400,734 485.087,519	147	398.358,559 485.100,49	44.125	147	398.358,559 485.100,49	148	398.345,626 485.096,617	13.5
148	398.345,626 485.096,617	149	398.308,164 485.109,253	39.536	149	398.308,164 485.109,253	150	398.290,793 485.117,358	19.169	150	398.290,793 485.117,358	151	398.289,899 485.122,02	4.747
151	398.289,899 485.122,02	152	398.284,424 485.123,922	5.796	152	398.284,424 485.123,922	153	398.274,738 485.127,8	10.433	153	398.274,738 485.127,8	154	398.252,936 485.142,34	26.206
154	398.252,936 485.142,34	155	398.252,181 485.142,612	0.803	155	398.252,181 485.142,612	156	398.244,14 485.141,921	8.071	156	398.244,14 485.141,921	157	398.231,868 485.134,625	14.277
157	398.231,868 485.134,625	158	398.224,082 485.130,964	8.604	158	398.224,082 485.130,964	159	398.221,735 485.129,861	2.593	159	398.221,735 485.129,861	160	398.194,776 485.121,964	28.092
160	398.194,776 485.121,964	161	398.181,124 485.117,965	14.226	161	398.181,124 485.117,965	162	398.179,695 485.117,573	1.482	162	398.179,695 485.117,573	163	398.164,578 485.113,429	15.675
163	398.164,578 485.113,429	164	398.161,238 485.112,514	3.463	164	398.161,238 485.112,514	165	398.154,184 485.111,532	7.122	165	398.154,184 485.111,532	166	398.152,466 485.111,392	1.724
166	398.152,466 485.111,392	167	398.143,192 485.110,639	9.305	167	398.143,192 485.110,639	168	398.138,574 485.110,264	4.633	168	398.138,574 485.110,264	169	398.124,745 485.109,141	13.875
169	398.124,745 485.109,141	170	398.115,591 485.108,941	9.156	170	398.115,591 485.108,941	171	398.112,762 485.109,813	2.96	171	398.112,762 485.109,813	172	398.109,895 485.110,696	3.0
172	398.109,895 485.110,696	173	398.105,224 485.112,811	5.128	173	398.105,224 485.112,811	174	398.103,262 485.113,699	2.154	174	398.103,262 485.113,699	175	398.097,707 485.116,215	6.098
175	398.097,707 485.116,215	176	398.096,436 485.117,238	1.632	176	398.096,436 485.117,238	177	398.084,618 485.126,75	15.17	177	398.084,618 485.126,75	178	398.081,544 485.129,296	3.991
178	398.081,544 485.129,296	179	398.079,995 485.130,578	2.011	179	398.079,995 485.130,578	180	398.072,044 485.137,16	10.322	180	398.072,044 485.137,16	181	398.066,197 485.141,895	7.524
181	398.066,197 485.141,895	182	398.061,781 485.145,47	5.682	182	398.061,781 485.145,47	183	398.060,22 485.146,734	2.009	183	398.060,22 485.146,734	184	398.053,875 485.151,872	8.164
184	398.053,875 485.151,872	185	398.047,706 485.156,868	7.938	185	398.047,706 485.156,868	186	398.041,267 485.161,911	8.179	186	398.041,267 485.161,911	187	398.039,689 485.163,148	2.005
187	398.039,689 485.163,148	188	398.031,454 485.168,143	9.631	188	398.031,454 485.168,143	189	398.021,952 485.176,756	12.825	189	398.021,952 485.176,756	190	398.019,174 485.179,275	3.75
190	398.019,174 485.179,275	191	398.011,844 485.185,919	9.893	191	398.011,844 485.185,919	192	398.007,684 485.189,69	5.615	192	398.007,684 485.189,69	193	398.004,285 485.192,772	4.588
193	398.004,285 485.192,772	194	398.001,33 485.195,516	4.033	194	398.001,33 485.195,516	195	397.998,761 485.197,618	3.319	195	397.998,761 485.197,618	196	397.995,651 485.200,162	4.018
196	397.995,651 485.200,162	197	397.994,096 485.201,435	2.01	197	397.994,096 485.201,435	198	397.986,396 485.207,735	9.949	198	397.986,396 485.207,735	199	397.985,609 485.208,379	1.017
199	397.985,609 485.208,379	200	397.978,637 485.214,244	9.111	200	397.978,637 485.214,244	201	397.970,844 485.220,799	10.183	201	397.970,844 485.220,799	202	397.969,063 485.222,297	2.327
202	397.969,063 485.222,297	203	397.964,274 485.226,325	6.258	203	397.964,274 485.226,325	204	397.962,734 485.227,621	2.013	204	397.962,734 485.227,621	205	397.957,451 485.232,065	6.904
205	397.957,451 485.232,065	206	397.955,089 485.234,052	3.087	206	397.955,089 485.234,052	207	397.952,009 485.236,643	4.025	207	397.952,009 485.236,643	208	397.950,469 485.237,938	2.012
208	397.950,469 485.237,938	209	397.948,929 485.239,234	2.013	209	397.948,929 485.239,234	210	397.940,963 485.245,935	10.41	210	397.940,963 485.245,935	211	397.939,659 485.246,991	1.678
211	397.939,659 485.246,991	212	397.936,294 485.249,708	4.325	212	397.936,294 485.249,708	213	397.929,726 485.255,011	8.442	213	397.929,726 485.255,011	214	397.926,867 485.257,319	3.674
214	397.926,867 485.257,319	215	397.923,692 485.259,83	4.048	215	397.923,692 485.259,83	216	397.922,119 485.261,074	2.005	216	397.922,119 485.261,074	217	397.915,82 485.266,056	8.031

Punct început	X / Y	Punct sfârșit	X / Y	Lungime segment
217	397.915,82 485.266,056	218	397.908,03 485.272,566	10.15 2
220	397.905,107 485.275,433	221	397.903,921 485.277,347	2.252
223	397.894,704 485.295,384	1	397.888,974 485.285,277	11.61 8

Punct început	X / Y	Punct sfârșit	X / Y	Lungime segment
218	397.908,03 485.272,566	219	397.905,651 485.274,554	3.1
221	397.903,921 485.277,347	222	397.896,247 485.289,548	14.41 4

Punct început	X / Y	Punct sfârșit	X / Y	Lungime segment
219	397.905,651 485.274,554	220	397.905,107 485.275,433	1.034
222	397.896,247 485.289,548	223	397.894,704 485.295,384	6.037

** Lungimile segmentelor sunt determinate în planul de proiecție Stereo 70 și sunt rotunjite la 1 milimetru.

*** Distanța dintre puncte este formată din segmente cumulate ce sunt mai mici decât valoarea 1 milimetru.

**DATE DESPRE IMOBILUL NR. 9548**

Oficiul de Cadastru și Publicitate Imobiliară ALBA
Biroul de Cadastru și Publicitate Imobiliară Sebes

A. Partea I. Descrierea imobilului

TEREN Extravilan

Adresa: Jud. Alba

Nr. Crt	Nr cadastral Nr. topografic	Suprafața* (mp)	Observații / Referințe
A1		1.362	Sector cadastral:58 Teren neimprejmuit;

B. Partea II. Proprietari și acte

Inscrieri privitoare la dreptul de proprietate și alte drepturi reale	Referințe
1 / 20/07/2023	
Act Normativ nr. 974, din 05/09/2002 emis de GUVERNUL ROMÂNIEI;	
B1	A1
Intabulare, drept de PROPRIETATE"Poziția 594 din anexa 34 din HGR 974/2002", dobandit prin Lege, cota actuala 1/1, cota initiala 1/1 1) UAT GÂRBOVA - DOMENIUL PUBLIC, CIF:4562044	

C. Partea III. SARCINI .

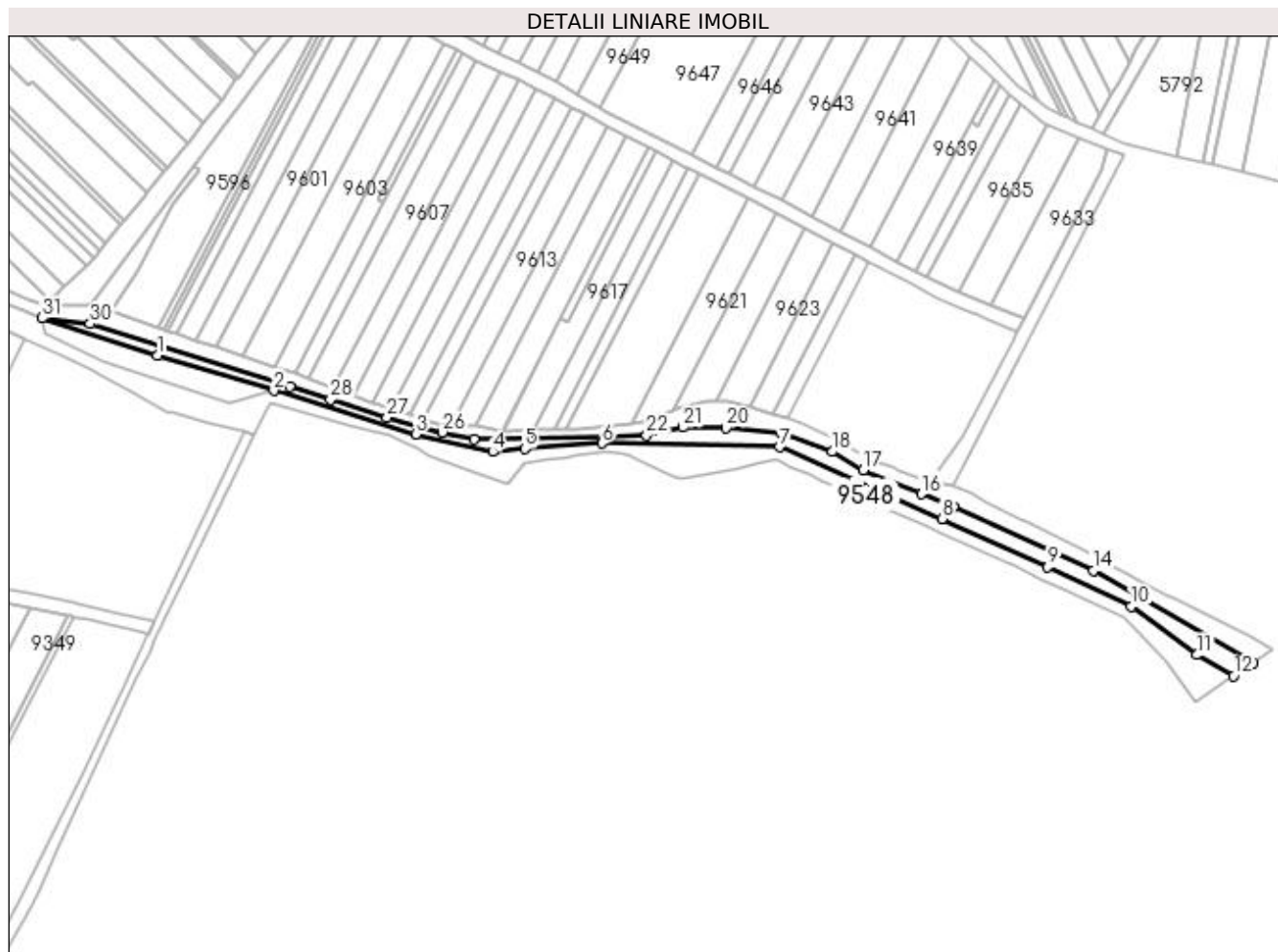
Inscrieri privind dezmembramintele dreptului de proprietate, drepturi reale de garanție și sarcini	Referințe
NU SUNT	

Anexa Nr. 1 La Partea I

Teren

Nr cadastral	Suprafața (mp)*	Observații / Referințe
	1.362	

* Suprafața este determinată în planul de proiecție Stereo 70.



Date referitoare la teren

Crt	Categorie folosință	Intravilan	Suprafața (mp)	Tarla	Parcelă	Nr. topo	Observații / Referințe
1	ape curgătoare	NU	1.362	-	2814/1	-	

Lungime Segmente

1) Valorile lungimilor segmentelor sunt obținute din proiecție în plan.

Punct început	X / Y	Punct sfârșit	X / Y	Lungime segment (** (m)
1	398.324,013 485.110,93	2	398.358,559 485.100,49	36.089
3	398.400,734 485.087,519	4	398.423,636 485.082,311	23.487
5	398.433,052 485.083,255	6	398.456,038 485.084,898	23.045
7	398.508,701 485.083,752	8	398.556,889 485.062,454	52.685
9	398.588,313 485.048,214	10	398.613,113 485.036,402	27.469

Punct început	X / Y	Punct sfârșit	X / Y	Lungime segment (** (m)
2	398.358,559 485.100,49	3	398.400,734 485.087,519	44.125
4	398.423,636 485.082,311	5	398.433,052 485.083,255	9.463
6	398.456,038 485.084,898	7	398.508,701 485.083,752	52.675
8	398.556,889 485.062,454	9	398.588,313 485.048,214	34.5
10	398.613,113 485.036,402	11	398.632,54 485.022,072	24.14

Punct început	X / Y	Punct sfârșit	X / Y	Lungime segment (** (m)
11	398.632,54 485.022,072	12	398.643,489 485.015,803	12.617
13	398.649,197 485.019,688	14	398.601,816 485.047,087	54.733
15	398.560,352 485.065,988	16	398.550,886 485.069,826	10.214
17	398.533,414 485.076,818	18	398.524,372 485.082,354	10.602
19	398.509,218 485.087,673	20	398.492,743 485.089,417	16.567
21	398.480,017 485.089,597	22	398.469,244 485.087,147	11.048
23	398.456,786 485.086,667	24	398.426,075 485.085,964	30.719
25	398.417,978 485.086,095	26	398.408,646 485.088,152	9.556
27	398.392,143 485.092,438	28	398.375,447 485.097,88	17.561
29	398.363,38 485.101,796	30	398.304,062 485.120,279	62.131
31	398.289,899 485.122,02	1	398.324,013 485.110,93	35.871

Punct început	X / Y	Punct sfârșit	X / Y	Lungime segment (** (m)
12	398.643,489 485.015,803	13	398.649,197 485.019,688	6.905
14	398.601,816 485.047,087	15	398.560,352 485.065,988	45.569
16	398.550,886 485.069,826	17	398.533,414 485.076,818	18.819
18	398.524,372 485.082,354	19	398.509,218 485.087,673	16.06
20	398.492,743 485.089,417	21	398.480,017 485.089,597	12.727
22	398.469,244 485.087,147	23	398.456,786 485.086,667	12.467
24	398.426,075 485.085,964	25	398.417,978 485.086,095	8.098
26	398.408,646 485.088,152	27	398.392,143 485.092,438	17.05
28	398.375,447 485.097,88	29	398.363,38 485.101,796	12.687
30	398.304,062 485.120,279	31	398.289,899 485.122,02	14.27

** Lungimile segmentelor sunt determinate în planul de proiecție Stereo 70 și sunt rotunjite la 1 milimetru.

*** Distanța dintre puncte este formată din segmente cumulate ce sunt mai mici decât valoarea 1 milimetru.

**DATE DESPRE IMOBILUL NR. 9549**

Oficiul de Cadastru și Publicitate Imobiliară ALBA
Biroul de Cadastru și Publicitate Imobiliară Sebes

A. Partea I. Descrierea imobilului

TEREN Extravilan

Adresa: Jud. Alba

Nr. Crt	Nr cadastral Nr. topografic	Suprafața* (mp)	Observații / Referințe
A1		450	Sector cadastral:58 Teren neimprijmit;

B. Partea II. Proprietari și acte

Inscrieri privitoare la dreptul de proprietate și alte drepturi reale		Referințe
1 / 22/05/2023		
Act Administrativ nr. 6466/635, din 23/11/1995 emis de CJSDPAT ALBA (TITLU DE PROPRIETATE;);		
B1	Intabulare, drept de PROPRIETATE, dobandit prin Reconstituire, cota actuala 1/1, cota initiala 1/1 1) MUNTEAN MARIANA	A1
1 / 14/06/2023		
Act Administrativ nr. 2531, din 18/05/2023 emis de PRIMARIA COMUNEI GÂRBOVA (ADEVERINTA;);		
B2	SE NOTEAZA POSESIA IN FAVOAREA 1) NEDELA IOAN	A1

C. Partea III. SARCINI .

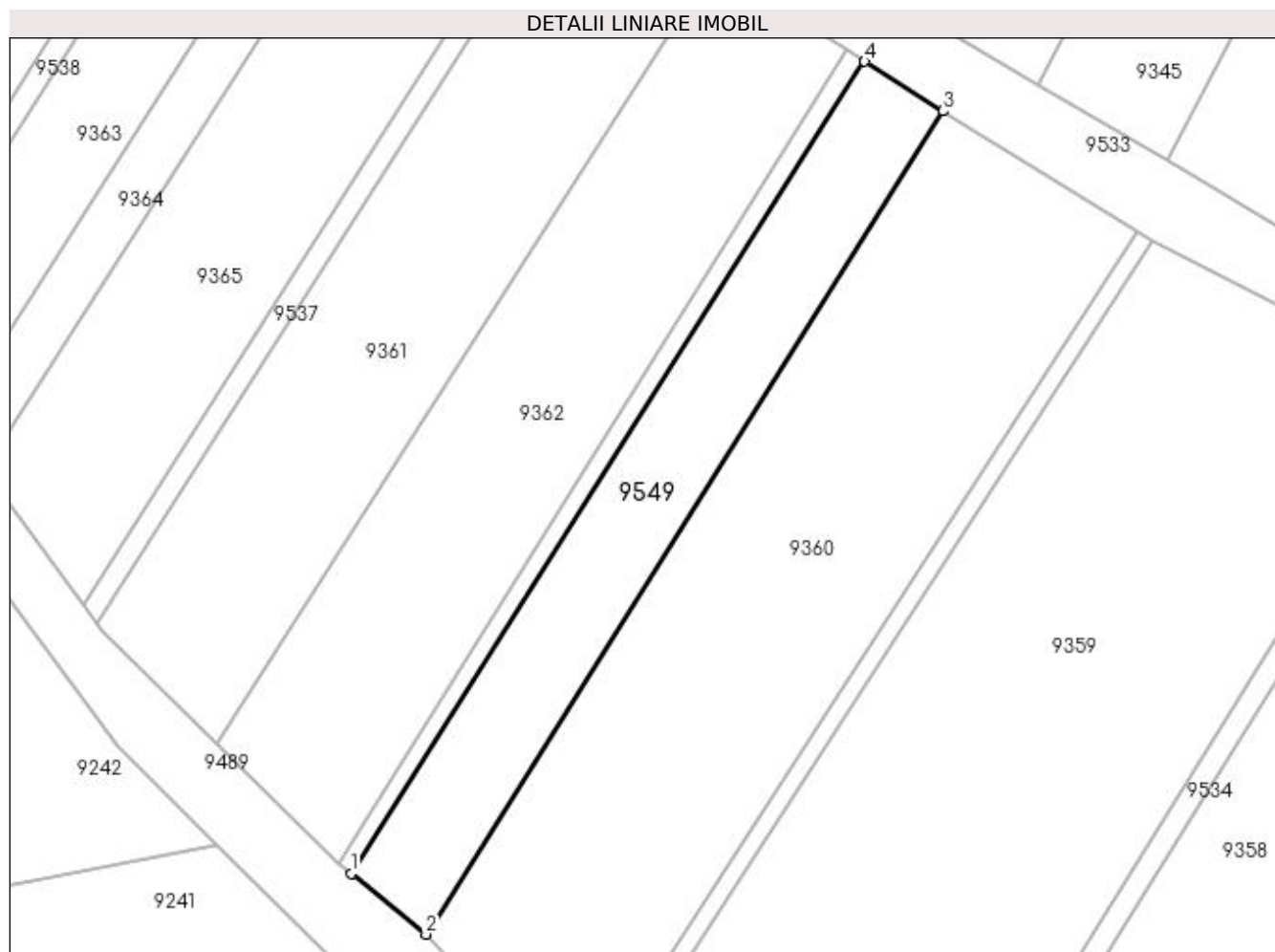
Inscrieri privind dezmembramintele dreptului de proprietate, drepturi reale de garanție și sarcini	Referințe
NU SUNT	

Anexa Nr. 1 La Partea I

Teren

Nr cadastral	Suprafața (mp)*	Observații / Referințe
	450	

* Suprafața este determinată în planul de proiecție Stereo 70.



Date referitoare la teren

Crt	Categorie folosință	Intravilan	Suprafața (mp)	Tarla	Parcelă	Nr. topo	Observații / Referințe
1	vie	NU	450	188	1647/1	-	PARCELA NR CAD 1647 DIN TP SE PARCELEAZĂ, IAR DIFERENȚA DE SUPRAFAȚĂ SE GĂSEȘTE LA ID 9360 NR CAD 1647/2 DIN PLAN.

Lungime Segmente

1) Valorile lungimilor segmentelor sunt obținute din proiecție în plan.

Punct început	X / Y	Punct sfârșit	X / Y	Lungime segment (** (m)
1	398.170,767 484.898,887	2	398.176,019 484.894,615	6.77
2	398.176,019 484.894,615	3	398.212,393 484.952,499	68.364
3	398.212,393 484.952,499	4	398.206,88 484.955,985	6.523
4	398.206,88 484.955,985	1	398.170,767 484.898,887	67.56

**** Lungimile segmentelor sunt determinate în planul de proiecție Stereo 70 și sunt rotunjite la 1 milimetru.**

***** Distanța dintre puncte este formată din segmente cumulate ce sunt mai mici decât valoarea 1 milimetru.**

