

**DATE DESPRE IMOBILUL NR. 4900**

Oficiul de Cadastru și Publicitate Imobiliară ALBA
Biroul de Cadastru și Publicitate Imobiliară Alba Iulia

A. Partea I. Descrierea imobilului

TEREN Extravilan

Adresa: Jud. Alba

Nr. Crt	Nr cadastral Nr. topografic	Suprafața* (mp)	Observații / Referințe
A1		20.400	Sector cadastral:90 Teren neimprejmut;

B. Partea II. Proprietari și acte

Inscrieri privitoare la dreptul de proprietate și alte drepturi reale		Referințe
/		
Act Normativ nr. 7, din 13/03/1996 emis de Parlamentul României;		
B1	Inscrierea posesiei, drept de PROPRIETATE, dobândit prin Lege, cota actuala 1/1 1) NEIDENTIFICAT NEIDENTIFICAT	A1
Act Normativ nr. 7, din 13/03/1996 emis de Parlamentul României (art.13 alin.(14));		
B2	Se notează mențiunea proprietar neidentificat, rezerva comisiei locale de fond funciar.	A1

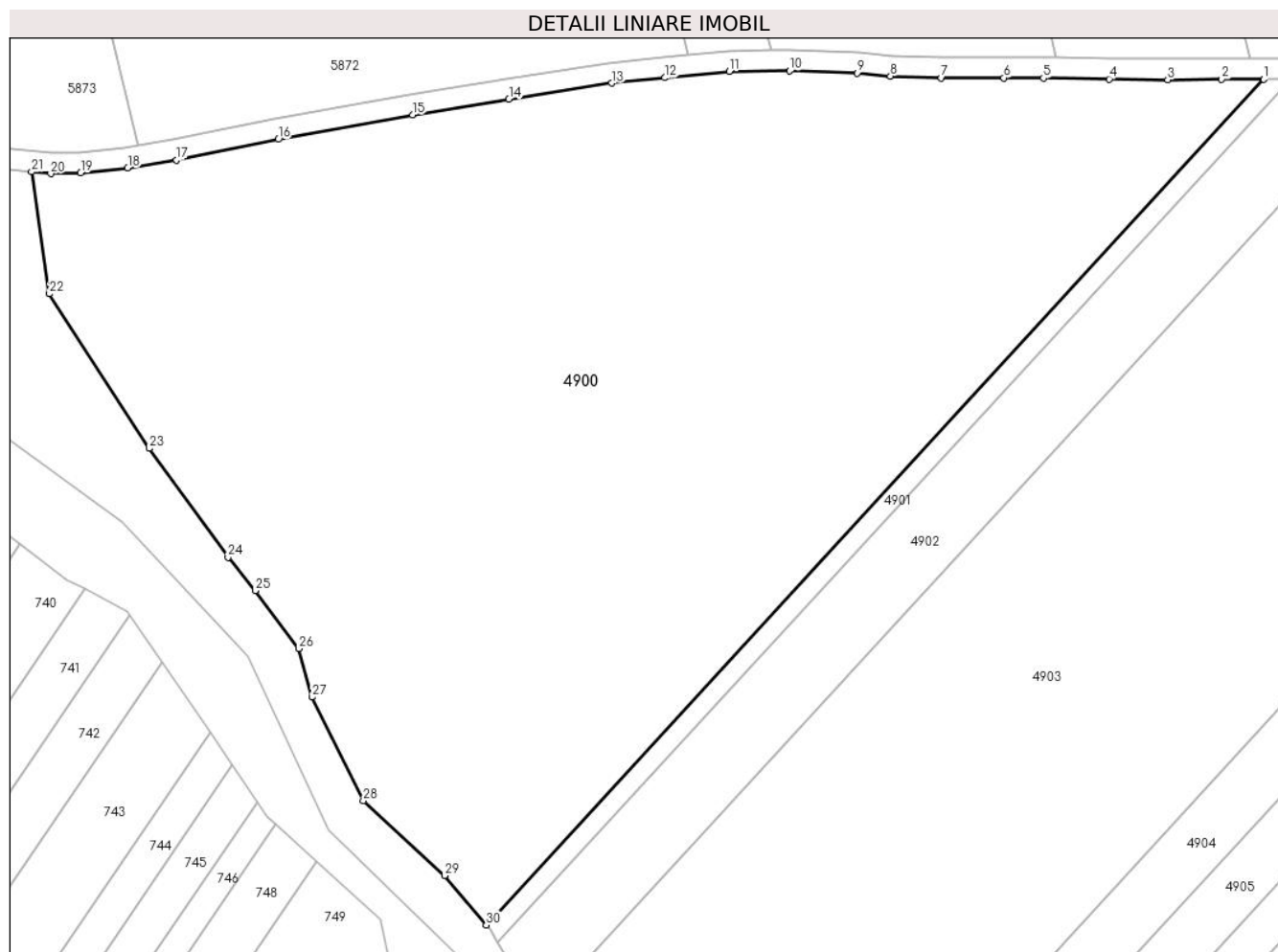
C. Partea III. SARCINI .

Inscrieri privind dezmembramintele dreptului de proprietate, drepturi reale de garanție și sarcini	Referințe
NU SUNT	

Teren

Nr cadastral	Suprafața (mp)*	Observații / Referințe
	20.400	

* Suprafața este determinată în planul de proiecție Stereo 70.



Date referitoare la teren

Crt	Categorie folosință	Intravilan	Suprafața (mp)	Tarla	Parcelă	Nr. topo	Observații / Referințe
1	arabil	NU	20.400	-	-	-	

Lungime Segmente

1) Valorile lungimilor segmentelor sunt obținute din proiecție în plan.

Punct început	X / Y	Punct sfârșit	X / Y	Lungime segment (** (m)
1	391.249,464 522.105,406	2	391.241,275 522.105,434	8.189
3	391.230,801 522.105,354	4	391.219,42 522.105,46	11.381
5	391.206,638 522.105,657	6	391.198,981 522.105,702	7.657
7	391.186,78 522.105,68	8	391.176,902 522.106,016	9.883
9	391.170,498 522.106,639	10	391.157,281 522.107,059	13.223

Punct început	X / Y	Punct sfârșit	X / Y	Lungime segment (** (m)
2	391.241,275 522.105,434	3	391.230,801 522.105,354	10.474
4	391.219,42 522.105,46	5	391.206,638 522.105,657	12.784
6	391.198,981 522.105,702	7	391.186,78 522.105,68	12.202
8	391.176,902 522.106,016	9	391.170,498 522.106,639	6.435
10	391.157,281 522.107,059	11	391.145,569 522.106,937	11.713

Punct început	X / Y	Punct sfârșit	X / Y	Lungime segment (** (m)	Punct început	X / Y	Punct sfârșit	X / Y	Lungime segment (** (m)
11	391.145,569 522.106,937	12	391.133,044 522.105,715	12.585	12	391.133,044 522.105,715	13	391.122,718 522.104,66	10.379
13	391.122,718 522.104,66	14	391.102,758 522.101,549	20.201	14	391.102,758 522.101,549	15	391.084,019 522.098,496	18.986
15	391.084,019 522.098,496	16	391.057,897 522.093,752	26.55	16	391.057,897 522.093,752	17	391.038,175 522.089,741	20.125
17	391.038,175 522.089,741	18	391.028,658 522.088,184	9.644	18	391.028,658 522.088,184	19	391.019,524 522.087,272	9.179
19	391.019,524 522.087,272	20	391.013,682 522.087,096	5.844	20	391.013,682 522.087,096	21	391.009,984 522.087,455	3.716
21	391.009,984 522.087,455	22	391.013,442 522.063,768	23.939	22	391.013,442 522.063,768	23	391.032,806 522.033,716	35.75
23	391.032,806 522.033,716	24	391.048,144 522.012,566	26.126	24	391.048,144 522.012,566	25	391.053,455 522.006,092	8.373
25	391.053,455 522.006,092	26	391.061,859 521.994,849	14.037	26	391.061,859 521.994,849	27	391.064,436 521.985,413	9.781
27	391.064,436 521.985,413	28	391.074,453 521.965,334	22.439	28	391.074,453 521.965,334	29	391.090,26 521.950,762	21.499
29	391.090,26 521.950,762	30	391.098,364 521.941,137	12.583	30	391.098,364 521.941,137	1	391.249,464 522.105,406	223.195

** Lungimile segmentelor sunt determinate în planul de proiecție Stereo 70 și sunt rotunjite la 1 milimetru.

*** Distanța dintre puncte este formată din segmente cumulate ce sunt mai mici decât valoarea 1 milimetru.

**DATE DESPRE IMOBILUL NR. 4901**

Oficiul de Cadastru și Publicitate Imobiliară ALBA
Biroul de Cadastru și Publicitate Imobiliară Alba Iulia

A. Partea I. Descrierea imobilului

TEREN Extravilan

Adresa: Jud. Alba

Nr. Crt	Nr cadastral Nr. topografic	Suprafața* (mp)	Observații / Referințe
A1		900	Sector cadastral:90 Teren neimprejmuit; IE 70628 - CRICĂU

B. Partea II. Proprietari și acte

Inscrieri privitoare la dreptul de proprietate și alte drepturi reale		Referințe
45116 / 09/11/2017		
Act Notarial nr. 24, din 08/11/2017 emis de Bucur Cosmina Eugenia;		
B4	Intabulare, drept de PROPRIETATEcu titlu moștenire, dobandit prin Succesiune, cota actuala 1/1 1) COMȘA GHEORGHE-ADRIAN	A1

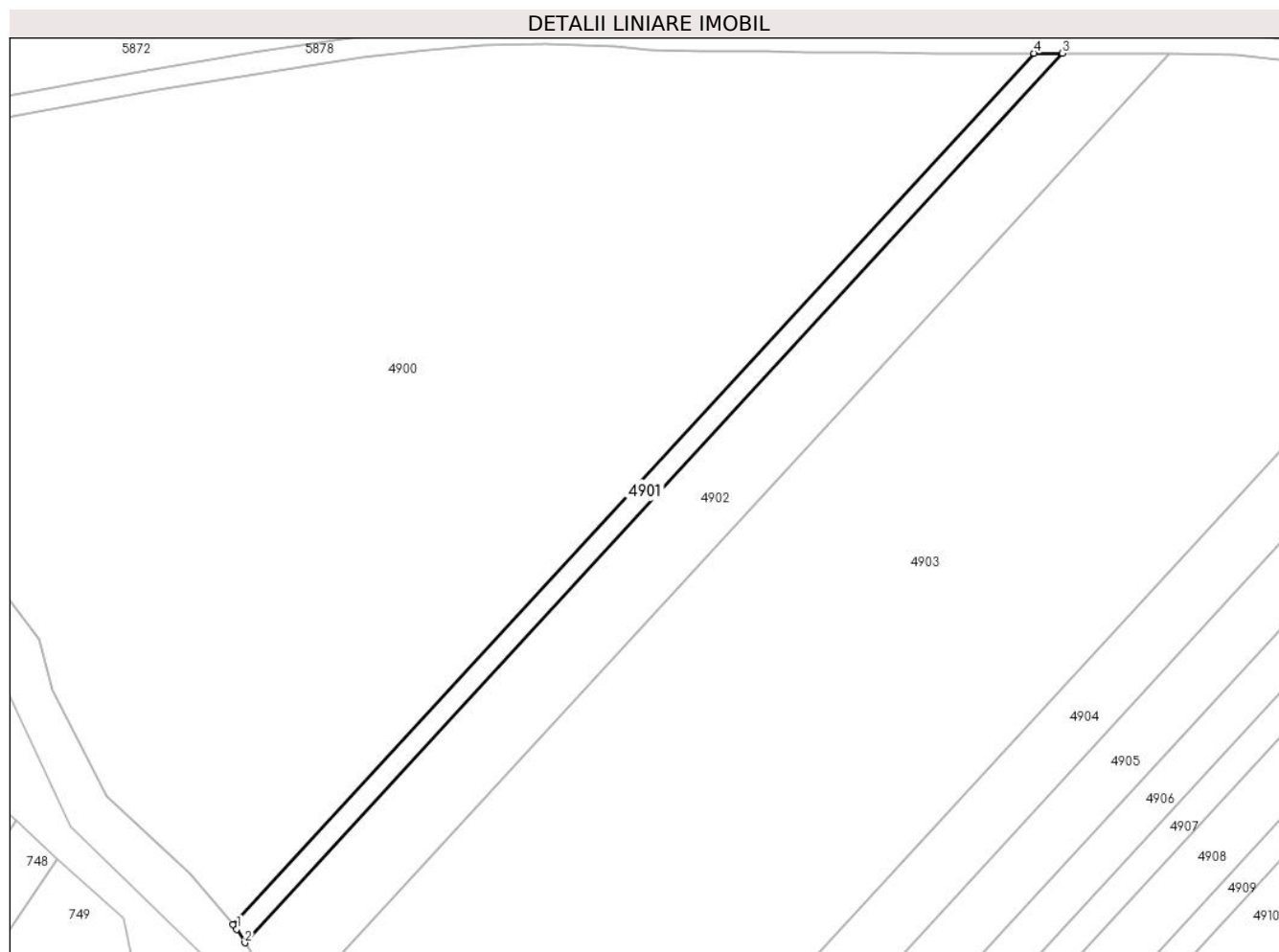
C. Partea III. SARCINI .

Inscrieri privind dezmembramintele dreptului de proprietate, drepturi reale de garanție și sarcini	Referințe
NU SUNT	

Anexa Nr. 1 La Partea I**Teren**

Nr cadastral	Suprafața (mp)*	Observații / Referințe
	900	IE 70628 - CRICĂU

* Suprafața este determinată în planul de proiecție Stereo 70.

**Date referitoare la teren**

Crt	Categorie folosință	Intra vilan	Suprafața (mp)	Tarla	Parcelă	Nr. topo	Observații / Referințe
1	arabil	NU	900	-	1828/200/3	-	

Lungime Segmente

1) Valorile lungimilor segmentelor sunt obținute din proiecție în plan.

Punct început	X / Y	Punct sfârșit	X / Y	Lungime segment (** (m)
1	391.099,08 521.940,286	2	391.100,646 521.937,721	3.005
2	391.100,646 521.937,721	3	391.254,872 522.105,389	227.811
3	391.254,872 522.105,389	4	391.249,464 522.105,406	5.408
4	391.249,464 522.105,406	5	391.098,364 521.941,137	223.195
5	391.098,364 521.941,137	1	391.099,08 521.940,286	1.112

**** Lungimile segmentelor sunt determinate în planul de proiecție Stereo 70 și sunt rotunjite la 1 milimetru.**

***** Distanța dintre puncte este formată din segmente cumulate ce sunt mai mici decât valoarea 1 milimetru.**

**DATE DESPRE IMOBILUL NR. 4902**

Oficiul de Cadastru și Publicitate Imobiliară ALBA
Biroul de Cadastru și Publicitate Imobiliară Alba Iulia

A. Partea I. Descrierea imobilului

TEREN Extravilan

Adresa: Jud. Alba

Nr. Crt	Nr cadastral Nr. topografic	Suprafața* (mp)	Observații / Referințe
A1		3.500	Sector cadastral:90 Teren neimpregmuit;

B. Partea II. Proprietari și acte

Inscrieri privitoare la dreptul de proprietate și alte drepturi reale		Referințe
/		
Act Administrativ nr. 9286/788, din 24/04/1998 emis de CJPSDPAT ALBA;		
B1	Intabulare, drept de PROPRIETATE, dobandit prin Reconstituire, cota actuala 1/1 1) CIORTEA I DORINA 2) PODAR I MONICA 3) RUSAN T DOMNICA 4) POPA T LIVIA 5) GROZA Z MARIA	A1

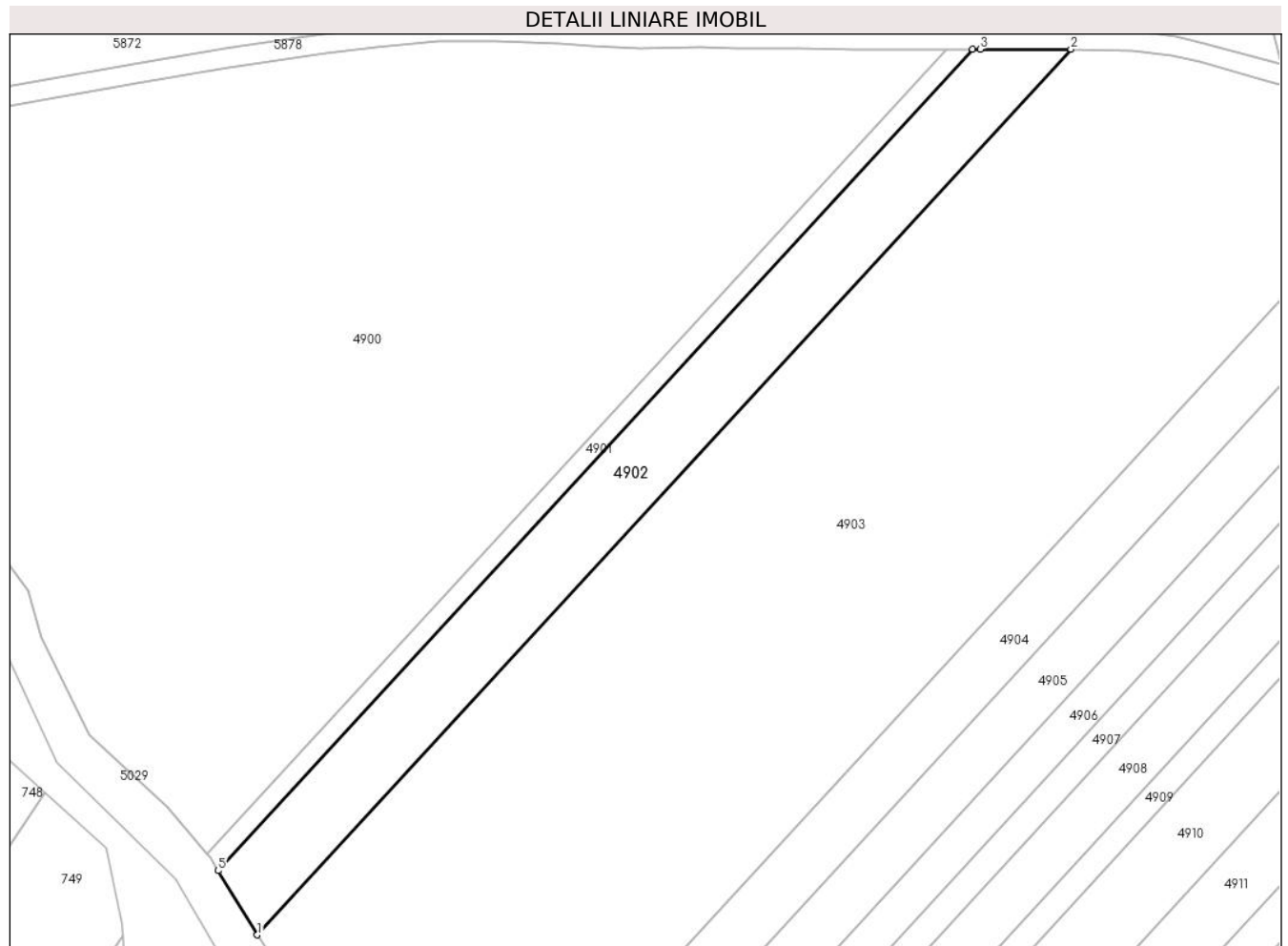
C. Partea III. SARCINI .

Inscrieri privind dezmembramintele dreptului de proprietate, drepturi reale de garanție și sarcini	Referințe
NU SUNT	

Teren

Nr cadastral	Suprafața (mp)*	Observații / Referințe
	3.500	

* Suprafața este determinată în planul de proiecție Stereo 70.



Date referitoare la teren

Crt	Categorie folosință	Intravilan	Suprafața (mp)	Tarla	Parcelă	Nr. topo	Observații / Referințe
1	arabil	NU	3.500	-	1828/200/4	-	

Lungime Segmente

1) Valorile lungimilor segmentelor sunt obținute din proiecție în plan.

Punct început	X / Y	Punct sfârșit	X / Y	Lungime segment (** (m)
1	391.108,662 521.924,598	2	391.274,974 522.105,404	245.663
2	391.274,974 522.105,404	3	391.256,438 522.105,383	18.536
3	391.256,438 522.105,383	4	391.254,872 522.105,389	1.566
4	391.254,872 522.105,389	5	391.100,646 521.937,721	227.811
5	391.100,646 521.937,721	1	391.108,662 521.924,598	15.378

**** Lungimile segmentelor sunt determinate în planul de proiecție Stereo 70 și sunt rotunjite la 1 milimetru.**

***** Distanța dintre puncte este formată din segmente cumulate ce sunt mai mici decât valoarea 1 milimetru.**

**DATE DESPRE IMOBILUL NR. 4903**

Oficiul de Cadastru și Publicitate Imobiliară ALBA
Biroul de Cadastru și Publicitate Imobiliară Alba Iulia

A. Partea I. Descrierea imobilului

TEREN Extravilan

Adresa: Jud. Alba

Nr. Crt	Nr cadastral Nr. topografic	Suprafața* (mp)	Observații / Referințe
A1		17.300	Sector cadastral:90 Teren neimprejmuit;

B. Partea II. Proprietari și acte

Inscrieri privitoare la dreptul de proprietate și alte drepturi reale		Referințe
/		
Act Administrativ nr. 11507/1369, din 28/11/2002 emis de CJPSDPAT ALBA;		
B1	Intabulare, drept de PROPRIETATE, dobandit prin Reconstituire, cota actuala 1/1 1) POPESCU C DORINA 2) RUSAN C GRIGORE	A1

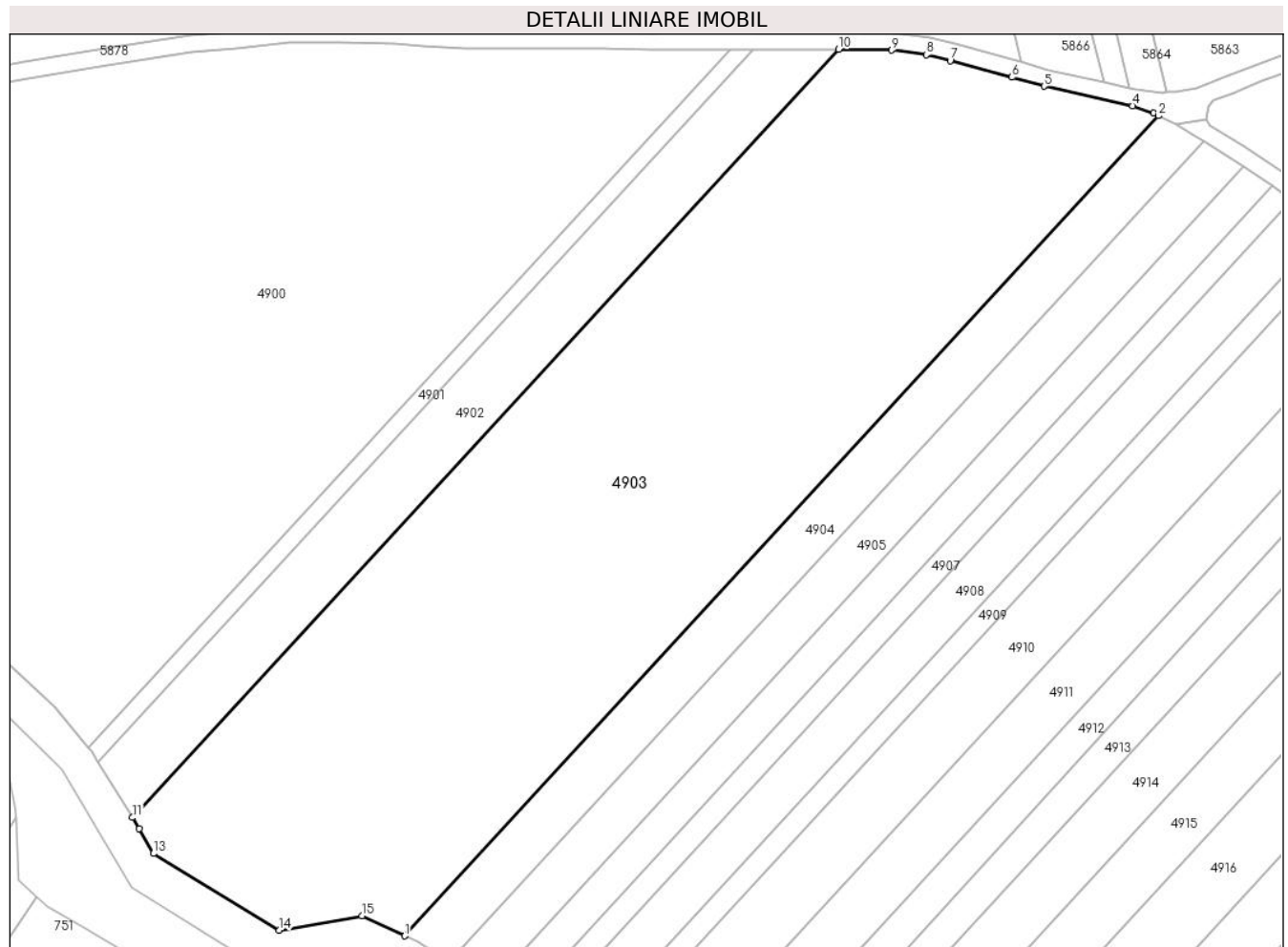
C. Partea III. SARCINI .

Inscrieri privind dezmembramintele dreptului de proprietate, drepturi reale de garanție și sarcini	Referințe
NU SUNT	

Teren

Nr cadastral	Suprafața (mp)*	Observații / Referințe
	17.300	

* Suprafața este determinată în planul de proiecție Stereo 70.



Date referitoare la teren

Crt	Categorie folosință	Intravilan	Suprafața (mp)	Tarla	Parcelă	Nr. topo	Observații / Referințe
1	arabil	NU	17.300	-	1828/200/5	-	

Lungime Segmente

1) Valorile lungimilor segmentelor sunt obținute din proiecție în plan.

Punct început	X / Y	Punct sfârșit	X / Y	Lungime segment (** (m)
1	391.172,827 521.896,73	2	391.350,353 522.089,728	262.229
2	391.350,353 522.089,728	3	391.349,174 522.090,315	1.317
3	391.349,174 522.090,315	4	391.344,24 522.092,105	5.248
4	391.344,24 522.092,105	5	391.323,385 522.096,685	21.352
5	391.323,385 522.096,685	6	391.315,87 522.098,801	7.807

Punct început	X / Y	Punct sfârşit	X / Y	Lungime segment (** (m)
6	391.315,87 522.098,801	7	391.301,298 522.102,75	15.098
7	391.301,298 522.102,75	8	391.295,71 522.104,122	5.754
8	391.295,71 522.104,122	9	391.287,476 522.105,182	8.302
9	391.287,476 522.105,182	10	391.274,974 522.105,404	12.504
10	391.274,974 522.105,404	11	391.108,662 521.924,598	245.663
11	391.108,662 521.924,598	12	391.110,288 521.921,936	3.119
12	391.110,288 521.921,936	13	391.113,593 521.916,134	6.677
13	391.113,593 521.916,134	14	391.143,253 521.898,08	34.723
14	391.143,253 521.898,08	15	391.162,763 521.901,437	19.797
15	391.162,763 521.901,437	1	391.172,827 521.896,73	11.111

** Lungimile segmentelor sunt determinate în planul de proiecţie Stereo 70 şi sunt rotunjite la 1 milimetru.

*** Distanţa dintre puncte este formată din segmente cumulate ce sunt mai mici decât valoarea 1 milimetru.

**DATE DESPRE IMOBILUL NR. 4904**

Oficiul de Cadastru și Publicitate Imobiliară ALBA
Biroul de Cadastru și Publicitate Imobiliară Alba Iulia

A. Partea I. Descrierea imobilului

TEREN Extravilan

Adresa: Jud. Alba

Nr. Crt	Nr cadastral Nr. topografic	Suprafața* (mp)	Observații / Referințe
A1		3.100	Sector cadastral:90 Teren neimprejmuit;

B. Partea II. Proprietari și acte

Inscrieri privitoare la dreptul de proprietate și alte drepturi reale	Referințe
/	
Act Administrativ nr. 11419/1174, din 24/08/2001 emis de CJPSDPAT ALBA;	
B1	A1
Intabulare, drept de PROPRIETATE, dobandit prin Reconstituire, cota actuala 1/1	
1) ROSU E EMIL	
2) ROȘU E NICOLAE	

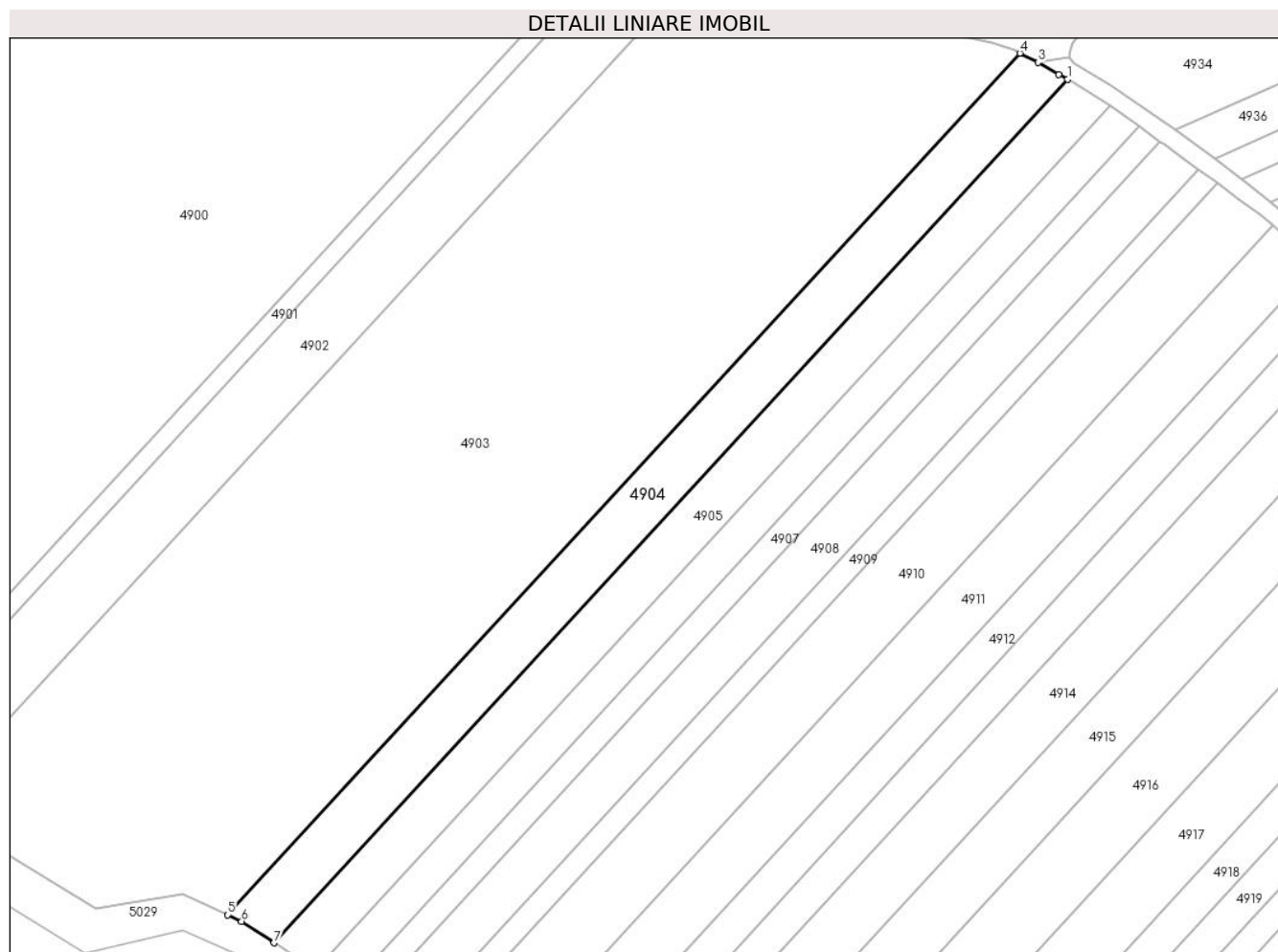
C. Partea III. SARCINI .

Inscrieri privind dezmembramintele dreptului de proprietate, drepturi reale de garanție și sarcini	Referințe
NU SUNT	

Anexa Nr. 1 La Partea I**Teren**

Nr cadastral	Suprafața (mp)*	Observații / Referințe
	3.100	

* Suprafața este determinată în planul de proiecție Stereo 70.

**Date referitoare la teren**

Crt	Categorie folosință	Intravilan	Suprafața (mp)	Tarla	Parcelă	Nr. topo	Observații / Referințe
1	arabil	NU	3.100	-	1828/200/6	-	IN TP NR PARCELA 1828/200/1

Lungime Segmente

1) Valorile lungimilor segmentelor sunt obținute din proiecție în plan.

Punct început	X / Y	Punct sfârșit	X / Y	Lungime segment (** (m)
1	391.361,016 522.083,87	2	391.359,108 522.084,946	2.191
2	391.359,108 522.084,946	3	391.354,451 522.087,687	5.403
3	391.354,451 522.087,687	4	391.350,353 522.089,728	4.578
4	391.350,353 522.089,728	5	391.172,827 521.896,73	262.229
5	391.172,827 521.896,73	6	391.175,906 521.895,29	3.399

Punct început	X / Y	Punct sfârșit	X / Y	Lungime segment (** (m)
6	391.175,906 521.895,29	7	391.183,124 521.890,473	8.677
7	391.183,124 521.890,473	1	391.361,016 522.083,87	262.77

** Lungimile segmentelor sunt determinate în planul de proiecție Stereo 70 și sunt rotunjite la 1 milimetru.

*** Distanța dintre puncte este formată din segmente cumulate ce sunt mai mici decât valoarea 1 milimetru.

**DATE DESPRE IMOBILUL NR. 4905**

Oficiul de Cadastru și Publicitate Imobiliară ALBA
Biroul de Cadastru și Publicitate Imobiliară Alba Iulia

A. Partea I. Descrierea imobilului

TEREN Extravilan

Adresa: Jud. Alba

Nr. Crt	Nr cadastral Nr. topografic	Suprafața* (mp)	Observații / Referințe
A1		2.899	Sector cadastral:90 Teren neimprejmuit;

B. Partea II. Proprietari și acte

Inscrieri privitoare la dreptul de proprietate și alte drepturi reale	Referințe
/	
Act Administrativ nr. 11432/1313, din 27/09/2002 emis de CJPSDPAT ALBA;	
B1	A1
Intabulare, drept de PROPRIETATE, dobandit prin Reconstituire, cota actuala 1/1 1) BARB L OCTAVIAN	

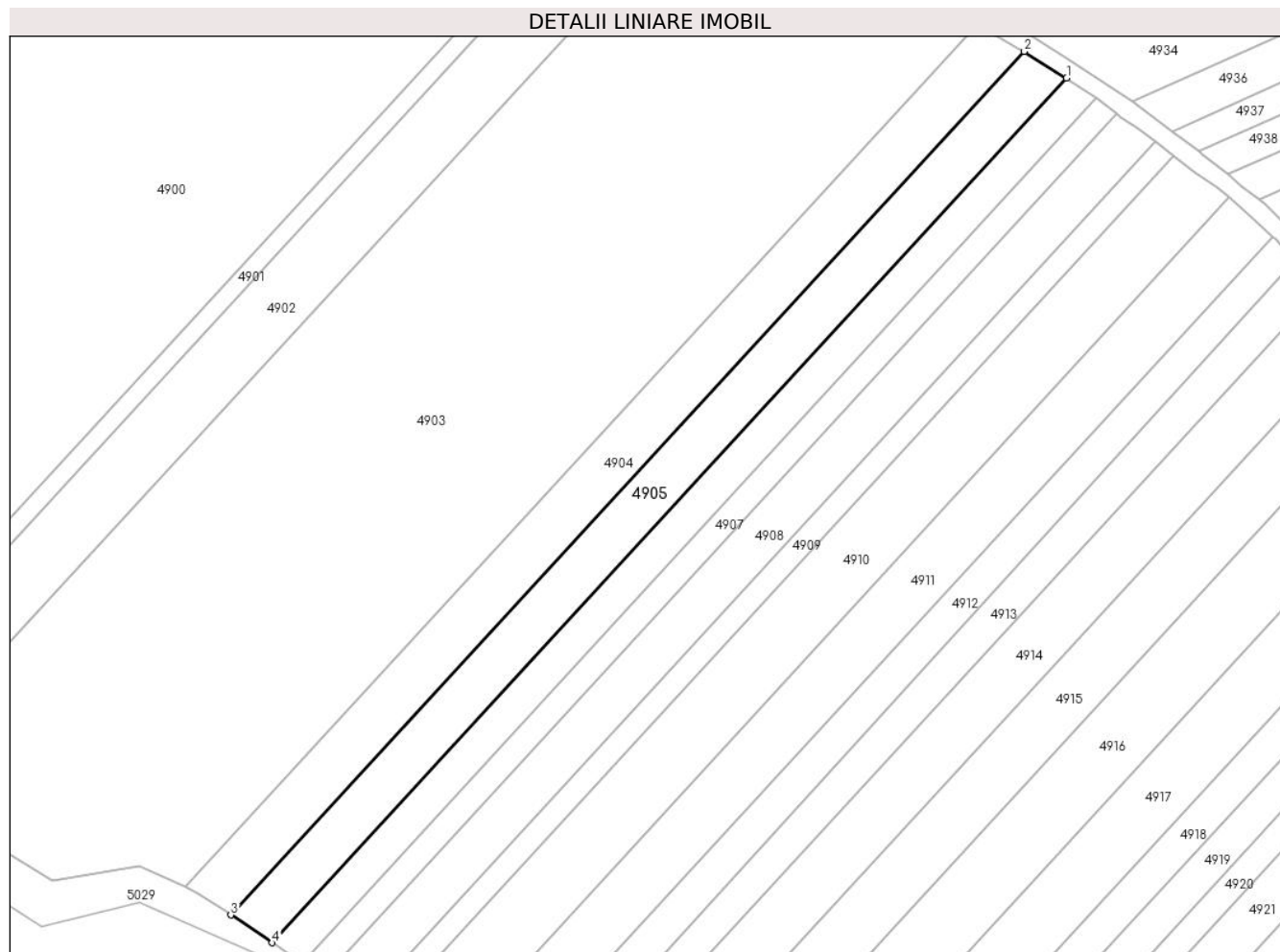
C. Partea III. SARCINI .

Inscrieri privind dezmembramintele dreptului de proprietate, drepturi reale de garanție și sarcini	Referințe
NU SUNT	

Teren

Nr cadastral	Suprafața (mp)*	Observații / Referințe
	2.899	

* Suprafața este determinată în planul de proiecție Stereo 70.



Date referitoare la teren

Crt	Categorie folosință	Intra vilan	Suprafața (mp)	Tarla	Parcelă	Nr. topo	Observații / Referințe
1	arabil	NU	2.899	-	1828/200/7	-	

Lungime Segmente

1) Valorile lungimilor segmentelor sunt obținute din proiecție în plan.

Punct început	X / Y	Punct sfârșit	X / Y	Lungime segment (** (m)
1	391.370,491 522.077,88	2	391.361,016 522.083,87	11.209
2	391.361,016 522.083,87	3	391.183,124 521.890,473	262.77
3	391.183,124 521.890,473	4	391.192,409 521.884,277	11.162
4	391.192,409 521.884,277	1	391.370,491 522.077,88	263.05

** Lungimile segmentelor sunt determinate în planul de proiecție Stereo 70 și sunt rotunjite la 1 milimetru.

***** Distanţa dintre puncte este formată din segmente cumulate ce sunt mai mici decât valoarea 1 milimetru.**

**DATE DESPRE IMOBILUL NR. 4906**

Oficiul de Cadastru și Publicitate Imobiliară ALBA
Biroul de Cadastru și Publicitate Imobiliară Alba Iulia

A. Partea I. Descrierea imobilului

TEREN Extravilan

Adresa: Jud. Alba

Nr. Crt	Nr cadastral Nr. topografic	Suprafața* (mp)	Observații / Referințe
A1		2.100	Sector cadastral:90 Teren neimprejmuit;

B. Partea II. Proprietari și acte

Inscrieri privitoare la dreptul de proprietate și alte drepturi reale	Referințe
/	
Act Administrativ nr. 11432/1310, din 27/09/2002 emis de CJPSDPAT ALBA;	
B1	A1
Intabulare, drept de PROPRIETATE, dobandit prin Reconstituire, cota actuala 1/1 1) CĂLIMAN I IOAN	

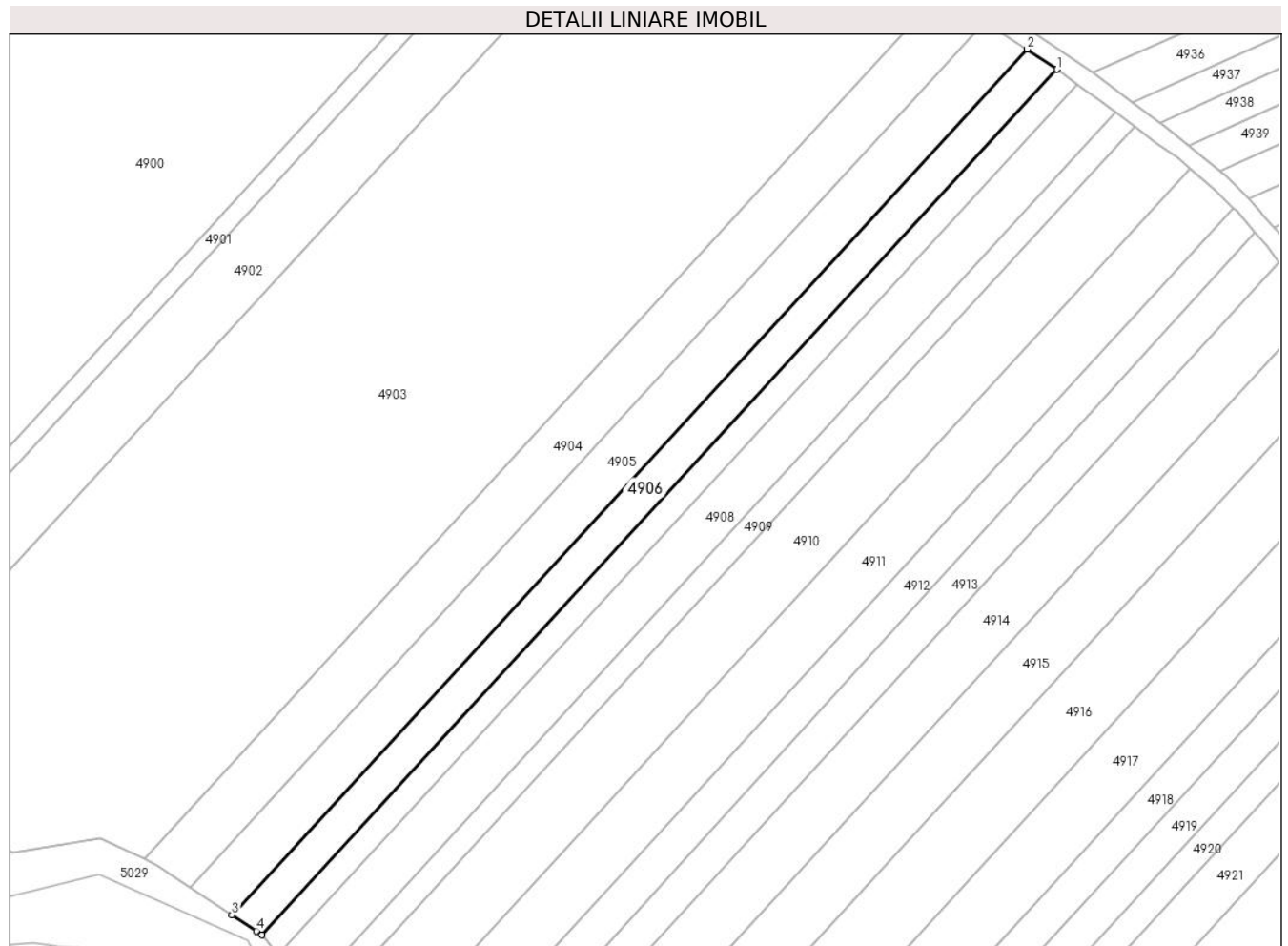
C. Partea III. SARCINI .

Inscrieri privind dezmembramintele dreptului de proprietate, drepturi reale de garanție și sarcini	Referințe
NU SUNT	

Teren

Nr cadastral	Suprafața (mp)*	Observații / Referințe
	2.100	

* Suprafața este determinată în planul de proiecție Stereo 70.



Date referitoare la teren

Crt	Categorie folosință	Intravilan	Suprafața (mp)	Tarla	Parcelă	Nr. topo	Observații / Referințe
1	arabil	NU	2.100	-	1828/200/8	-	

Lungime Segmente

1) Valorile lungimilor segmentelor sunt obținute din proiecție în plan.

Punct început	X / Y	Punct sfârșit	X / Y	Lungime segment (** (m)
1	391.377,193 522.073,374	2	391.370,491 522.077,88	8.076
2	391.370,491 522.077,88	3	391.192,409 521.884,277	263.05
3	391.192,409 521.884,277	4	391.197,851 521.880,646	6.543
4	391.197,851 521.880,646	5	391.199,101 521.879,761	1.531
5	391.199,101 521.879,761	1	391.377,193 522.073,374	263.064

**** Lungimile segmentelor sunt determinate în planul de proiecție Stereo 70 și sunt rotunjite la 1 milimetru.**

***** Distanța dintre puncte este formată din segmente cumulate ce sunt mai mici decât valoarea 1 milimetru.**

**DATE DESPRE IMOBILUL NR. 4907**

Oficiul de Cadastru și Publicitate Imobiliară ALBA
Biroul de Cadastru și Publicitate Imobiliară Alba Iulia

A. Partea I. Descrierea imobilului

TEREN Extravilan

Adresa: Jud. Alba

Nr. Crt	Nr cadastral Nr. topografic	Suprafața* (mp)	Observații / Referințe
A1		1.500	Sector cadastral:90 Teren neimprejmuit;

B. Partea II. Proprietari și acte

Inscrieri privitoare la dreptul de proprietate și alte drepturi reale	Referințe
/	
Act Administrativ nr. 14055/1462, din 22/10/2004 emis de CJPSDPAT ALBA;	
B1	A1
Intabulare, drept de PROPRIETATE, dobandit prin Reconstituire, cota actuala 1/1	
1) ROSU S VICTOR	
2) ROSU S IOAN	
3) RUSAN A CORNEL	
4) RUSAN A GHEORGHE	

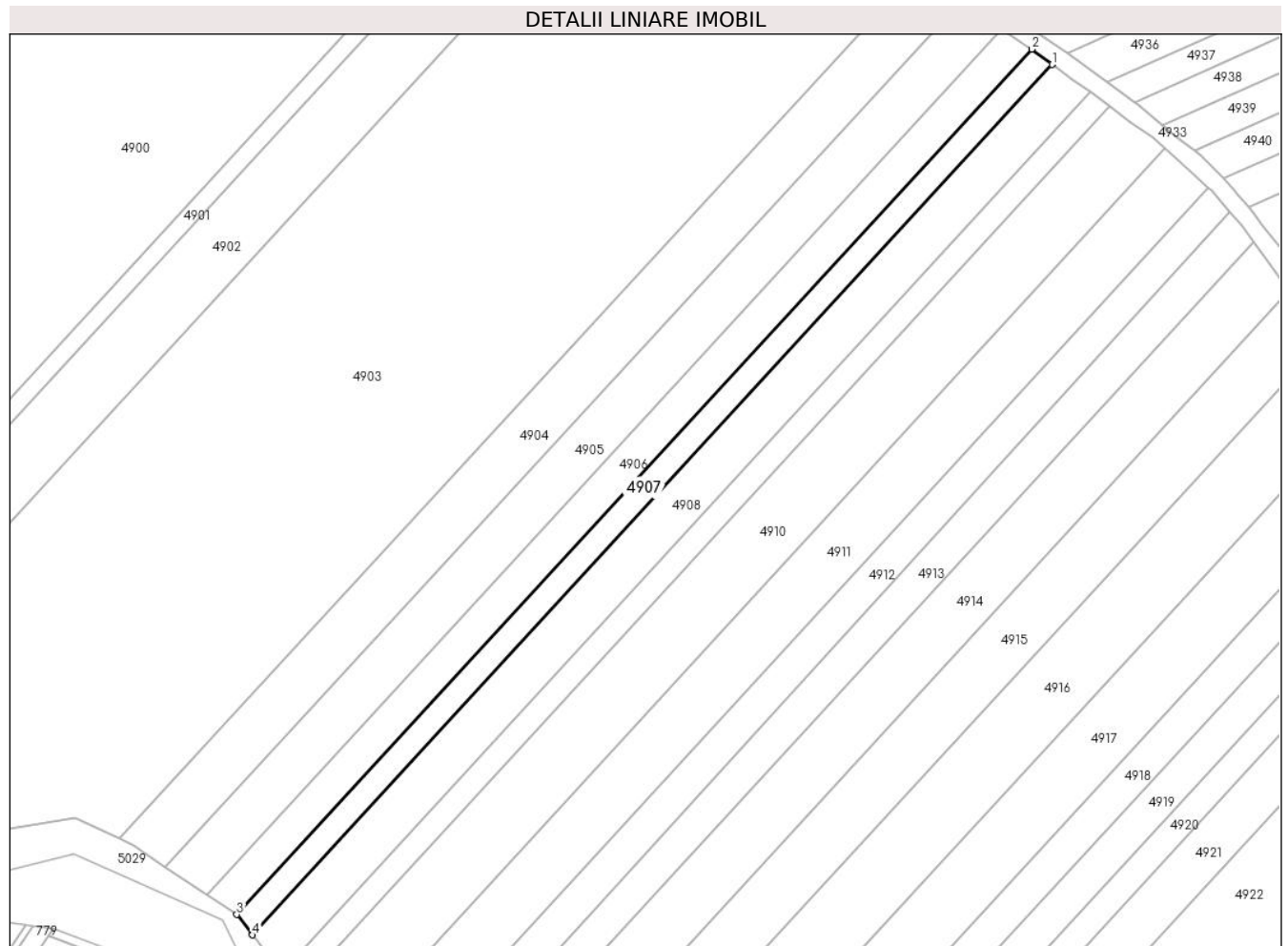
C. Partea III. SARCINI .

Inscrieri privind dezmembramintele dreptului de proprietate, drepturi reale de garanție și sarcini	Referințe
NU SUNT	

Teren

Nr cadastral	Suprafața (mp)*	Observații / Referințe
	1.500	

* Suprafața este determinată în planul de proiecție Stereo 70.



Date referitoare la teren

Crt	Categorie folosință	Intravilan	Suprafața (mp)	Tarla	Parcelă	Nr. topo	Observații / Referințe
1	arabil	NU	1.500	-	1828/200/10	-	

Lungime Segmente

1) Valorile lungimilor segmentelor sunt obținute din proiecție în plan.

Punct început	X / Y	Punct sfârșit	X / Y	Lungime segment (** (m)
1	391.381,77 522.069,953	2	391.377,193 522.073,374	5.715
2	391.377,193 522.073,374	3	391.199,101 521.879,761	263.064
3	391.199,101 521.879,761	4	391.202,632 521.875,201	5.767
4	391.202,632 521.875,201	1	391.381,77 522.069,953	264.611

** Lungimile segmentelor sunt determinate în planul de proiecție Stereo 70 și sunt rotunjite la 1 milimetru.

***** Distanţa dintre puncte este formată din segmente cumulate ce sunt mai mici decât valoarea 1 milimetru.**

**DATE DESPRE IMOBILUL NR. 4908**

Oficiul de Cadastru și Publicitate Imobiliară ALBA
Biroul de Cadastru și Publicitate Imobiliară Alba Iulia

A. Partea I. Descrierea imobilului

TEREN Extravilan

Adresa: Jud. Alba

Nr. Crt	Nr cadastral Nr. topografic	Suprafața* (mp)	Observații / Referințe
A1		2.800	Sector cadastral:90 Teren neimprejmuit;

B. Partea II. Proprietari și acte

Inscrieri privitoare la dreptul de proprietate și alte drepturi reale		Referințe
/		
Act Administrativ nr. 14055/1453, din 17/08/2004 emis de CJPSDPAT ALBA;		
B1	Intabulare, drept de PROPRIETATE, dobandit prin Reconstituire, cota actuala 1/1 1) ROSU P LIVIA 2) RUSAN P IOAN	A1

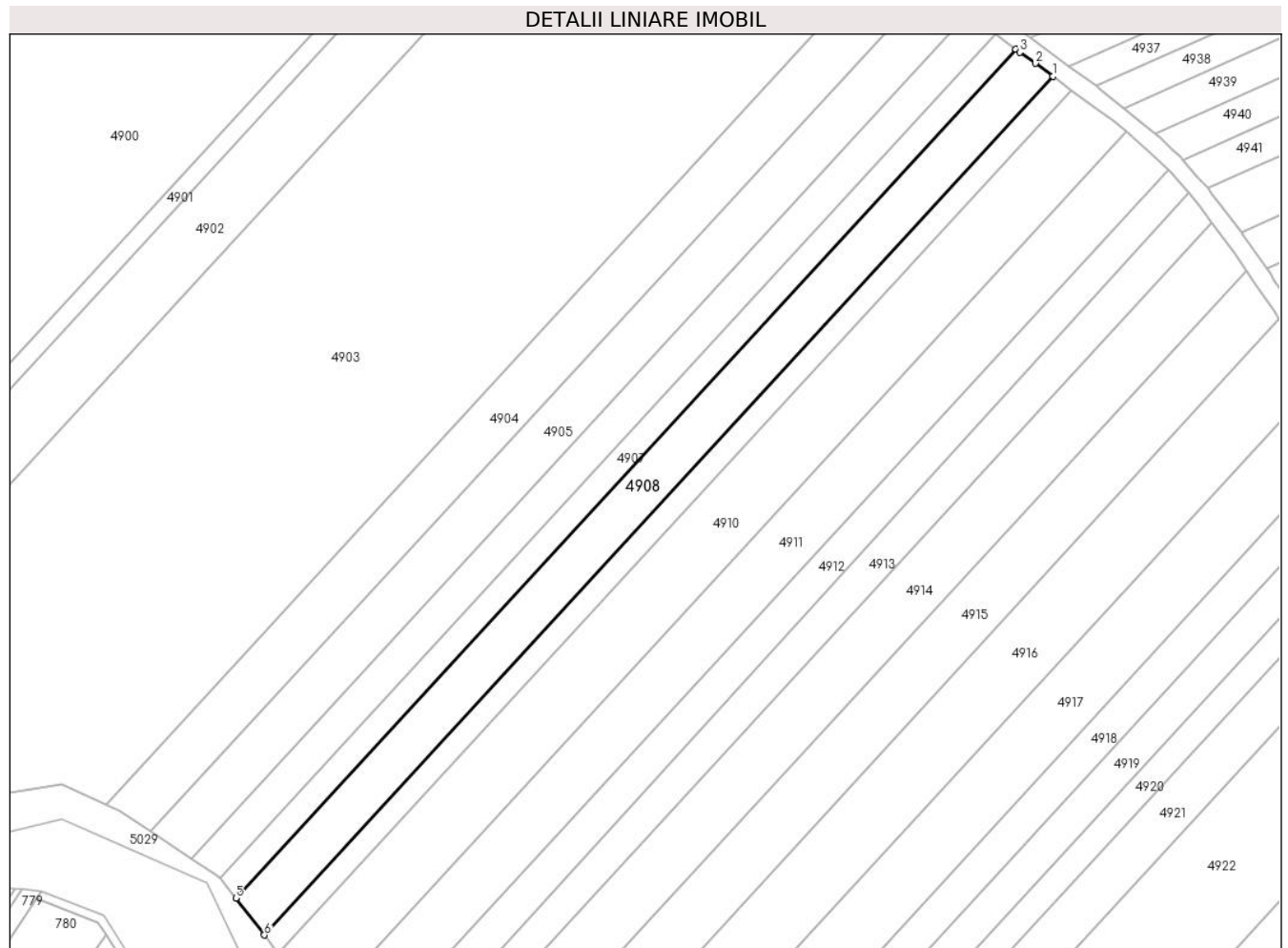
C. Partea III. SARCINI .

Inscrieri privind dezmembramintele dreptului de proprietate, drepturi reale de garanție și sarcini	Referințe
NU SUNT	

Teren

Nr cadastral	Suprafața (mp)*	Observații / Referințe
	2.800	

* Suprafața este determinată în planul de proiecție Stereo 70.



Date referitoare la teren

Crt	Categorie folosință	Intravilan	Suprafața (mp)	Tarla	Parcelă	Nr. topo	Observații / Referințe
1	arabil	NU	2.800	-	1828/200/11	-	

Lungime Segmente

1) Valorile lungimilor segmentelor sunt obținute din proiecție în plan.

Punct început	X / Y	Punct sfârșit	X / Y	Lungime segment (** (m)
1	391.390,365 522.063,755	2	391.386,298 522.066,69	5.016
2	391.386,298 522.066,69	3	391.382,703 522.069,256	4.416
3	391.382,703 522.069,256	4	391.381,77 522.069,953	1.165
4	391.381,77 522.069,953	5	391.202,632 521.875,201	264.611
5	391.202,632 521.875,201	6	391.209,165 521.866,762	10.672

Punct început	X / Y	Punct sfârșit	X / Y	Lungime segment (** (m)
6	391.209,165 521.866,762	1	391.390,365 522.063,755	267.656

** Lungimile segmentelor sunt determinate în planul de proiecție Stereo 70 și sunt rotunjite la 1 milimetru.

*** Distanța dintre puncte este formată din segmente cumulate ce sunt mai mici decât valoarea 1 milimetru.

**DATE DESPRE IMOBILUL NR. 4909**

Oficiul de Cadastru și Publicitate Imobiliară ALBA
Biroul de Cadastru și Publicitate Imobiliară Alba Iulia

A. Partea I. Descrierea imobilului

TEREN Extravilan

Adresa: Jud. Alba

Nr. Crt	Nr cadastral Nr. topografic	Suprafața* (mp)	Observații / Referințe
A1		1.400	Sector cadastral:90 Teren neimprejmuit;

B. Partea II. Proprietari și acte

Inscrieri privitoare la dreptul de proprietate și alte drepturi reale	Referințe
/	
Act Administrativ nr. 11432/1267, din 11/02/2002 emis de CJPSDPAT ALBA;	
B1	A1
Intabulare, drept de PROPRIETATE, dobandit prin Reconstituire, cota actuala 1/1 1) ROSU T AUGUSTIN	

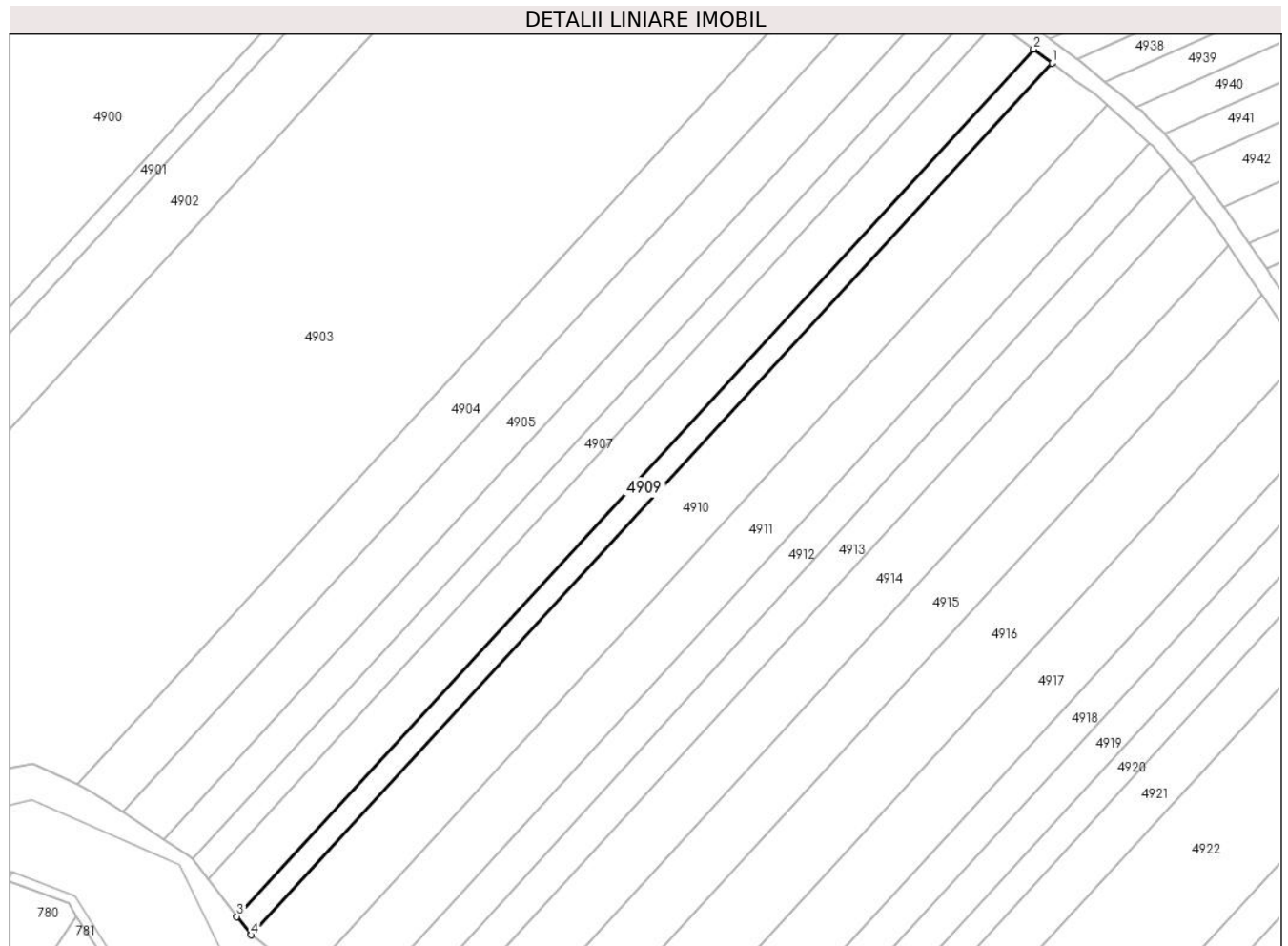
C. Partea III. SARCINI .

Inscrieri privind dezmembramintele dreptului de proprietate, drepturi reale de garanție și sarcini	Referințe
NU SUNT	

Teren

Nr cadastral	Suprafața (mp)*	Observații / Referințe
	1.400	

* Suprafața este determinată în planul de proiecție Stereo 70.



Date referitoare la teren

Crt	Categorie folosință	Intra vilan	Suprafața (mp)	Tarla	Parcelă	Nr. topo	Observații / Referințe
1	arabil	NU	1.400	-	1828/200/13	-	

Lungime Segmente

1) Valorile lungimilor segmentelor sunt obținute din proiecție în plan.

Punct început	X / Y	Punct sfârșit	X / Y	Lungime segment (** (m)
1	391.394,545 522.060,594	2	391.390,365 522.063,755	5.241
2	391.390,365 522.063,755	3	391.209,165 521.866,762	267.656
3	391.209,165 521.866,762	4	391.212,404 521.862,578	5.291
4	391.212,404 521.862,578	1	391.394,545 522.060,594	269.045

** Lungimile segmentelor sunt determinate în planul de proiecție Stereo 70 și sunt rotunjite la 1 milimetru.

***** Distanţa dintre puncte este formată din segmente cumulate ce sunt mai mici decât valoarea 1 milimetru.**

**DATE DESPRE IMOBILUL NR. 4910**

Oficiul de Cadastru și Publicitate Imobiliară ALBA
Biroul de Cadastru și Publicitate Imobiliară Alba Iulia

A. Partea I. Descrierea imobilului

TEREN Extravilan

Adresa: Jud. Alba

Nr. Crt	Nr cadastral Nr. topografic	Suprafața* (mp)	Observații / Referințe
A1		4.200	Sector cadastral:90 Teren neimprejmuit;

B. Partea II. Proprietari și acte

Inscrieri privitoare la dreptul de proprietate și alte drepturi reale		Referințe
/		
Act Administrativ nr. 11507/1381, din 29/11/2002 emis de CJPSDPAT ALBA;		
B1	Intabulare, drept de PROPRIETATE, dobandit prin Reconstituire, cota actuala 1/1	A1
	1) FRÎNCU P ECATERINA-ZOIȚA 2) FRINCU G TRAIAN	

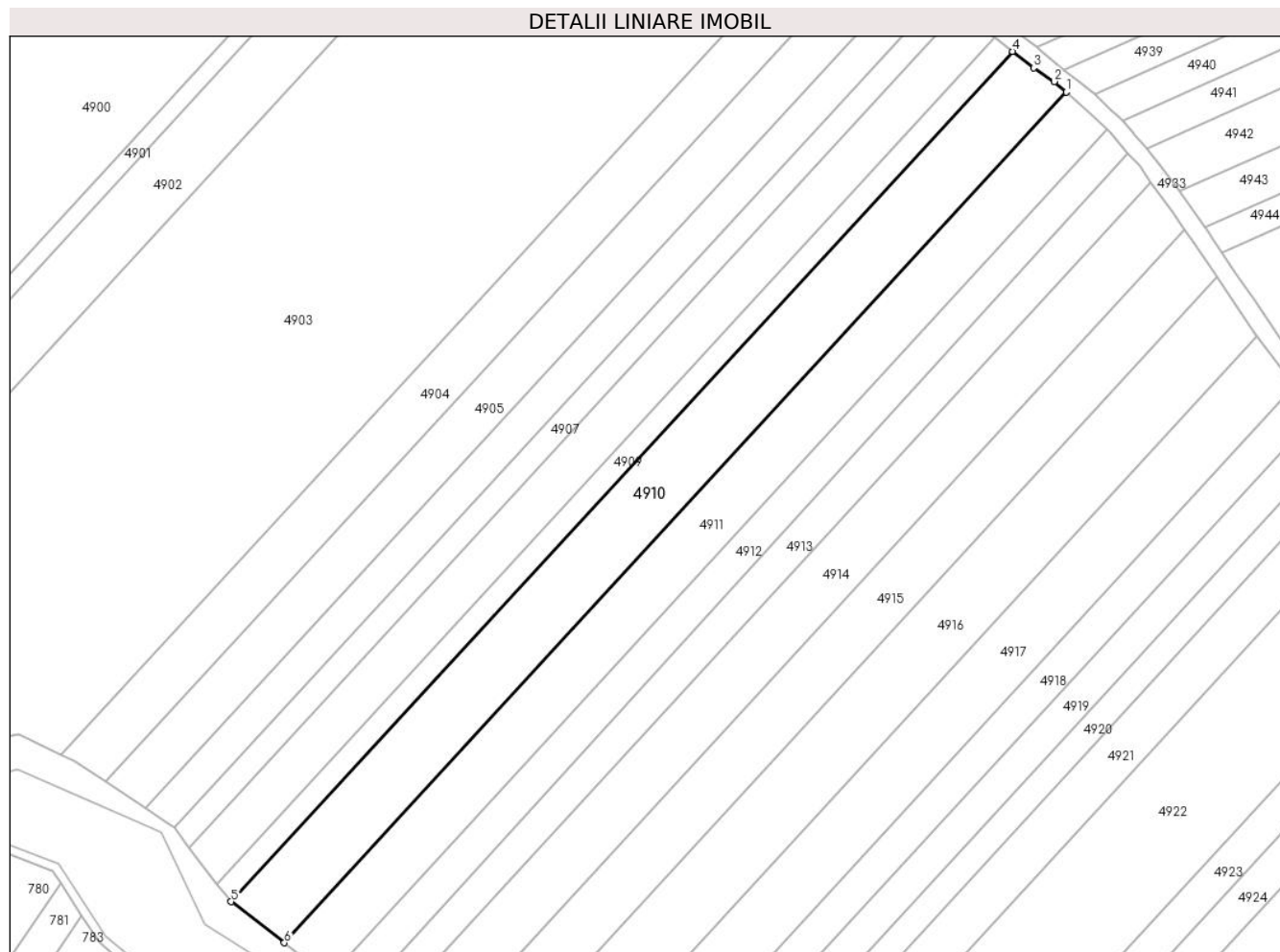
C. Partea III. SARCINI .

Inscrieri privind dezmembramintele dreptului de proprietate, drepturi reale de garanție și sarcini	Referințe
NU SUNT	

Teren

Nr cadastral	Suprafața (mp)*	Observații / Referințe
	4.200	

* Suprafața este determinată în planul de proiecție Stereo 70.



Date referitoare la teren

Crt	Categorie folosință	Intravilan	Suprafața (mp)	Tarla	Parcelă	Nr. topo	Observații / Referințe
1	arabil	NU	4.200	-	1828/200/14/1	-	

Lungime Segmente

1) Valorile lungimilor segmentelor sunt obținute din proiecție în plan.

Punct început	X / Y	Punct sfârșit	X / Y	Lungime segment (** (m)
1	391.407,073 522.051,167	2	391.404,269 522.053,563	3.689
2	391.404,269 522.053,563	3	391.399,481 522.056,774	5.765
3	391.399,481 522.056,774	4	391.394,545 522.060,594	6.242
4	391.394,545 522.060,594	5	391.212,404 521.862,578	269.045
5	391.212,404 521.862,578	6	391.224,806 521.853,013	15.662

Punct început	X / Y	Punct sfârșit	X / Y	Lungime segment (** (m)
6	391.224,806 521.853,013	1	391.407,073 522.051,167	269.232

** Lungimile segmentelor sunt determinate în planul de proiecție Stereo 70 și sunt rotunjite la 1 milimetru.

*** Distanța dintre puncte este formată din segmente cumulate ce sunt mai mici decât valoarea 1 milimetru.

**DATE DESPRE IMOBILUL NR. 4911**

Oficiul de Cadastru și Publicitate Imobiliară ALBA
Biroul de Cadastru și Publicitate Imobiliară Alba Iulia

A. Partea I. Descrierea imobilului

TEREN Extravilan

Adresa: Jud. Alba

Nr. Crt	Nr cadastral Nr. topografic	Suprafața* (mp)	Observații / Referințe
A1		3.500	Sector cadastral:90 Teren neimpregmuit;

B. Partea II. Proprietari și acte

Inscrieri privitoare la dreptul de proprietate și alte drepturi reale	Referințe
/	
Act Administrativ nr. 11432/1266, din 29/01/2002 emis de CJPSDPAT ALBA;	
B1	A1
Intabulare, drept de PROPRIETATE, dobandit prin Reconstituire, cota actuala 1/1 1) MOGA S OCTAVIA	

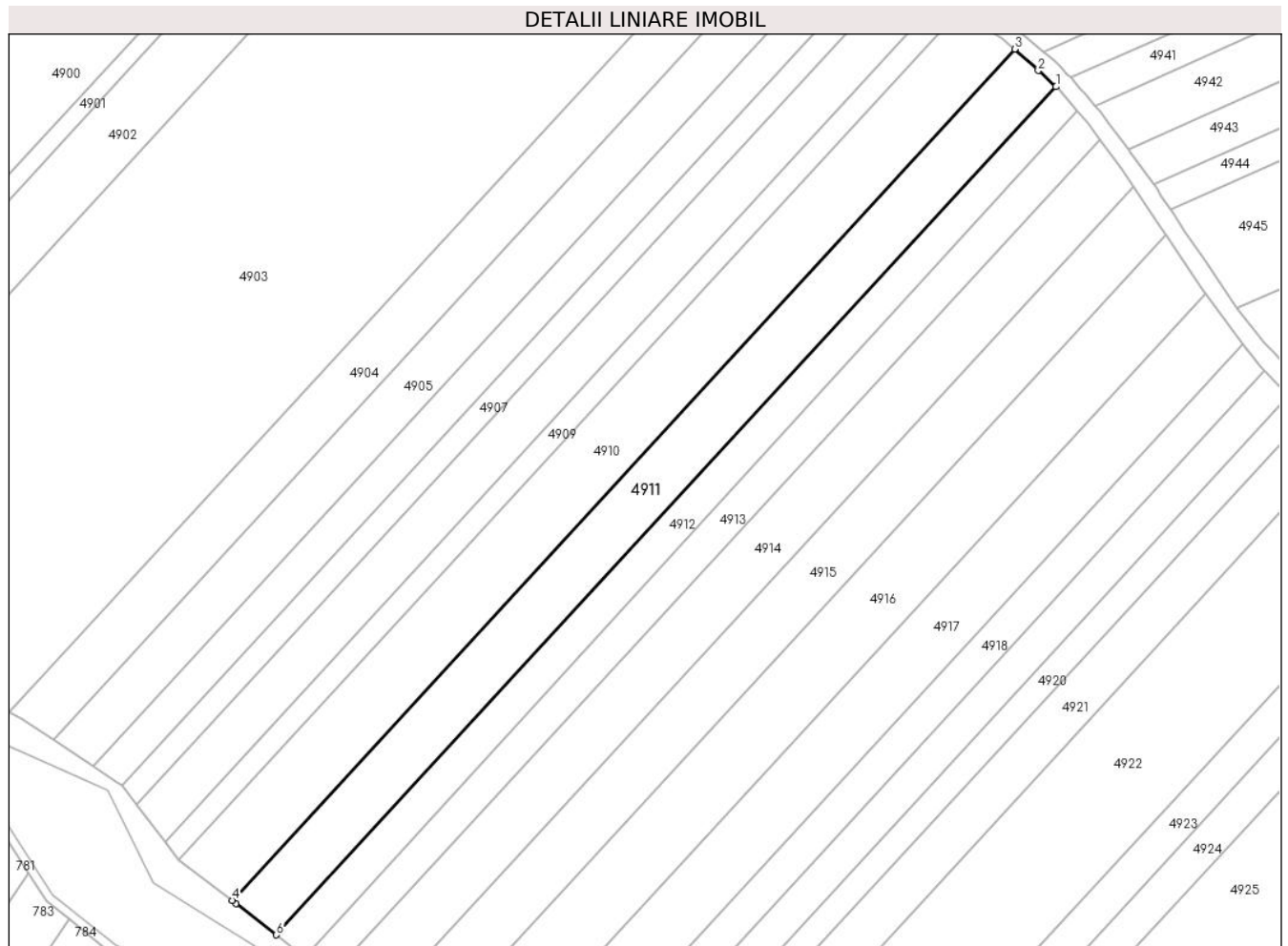
C. Partea III. SARCINI .

Inscrieri privind dezmembramintele dreptului de proprietate, drepturi reale de garanție și sarcini	Referințe
NU SUNT	

Teren

Nr cadastral	Suprafața (mp)*	Observații / Referințe
	3.500	

* Suprafața este determinată în planul de proiecție Stereo 70.



Date referitoare la teren

Crt	Categorie folosință	Intravilan	Suprafața (mp)	Tarla	Parcelă	Nr. topo	Observații / Referințe
1	arabil	NU	3.500	-	1828/200/14/2	-	

Lungime Segmente

1) Valorile lungimilor segmentelor sunt obținute din proiecție în plan.

Punct început	X / Y	Punct sfârșit	X / Y	Lungime segment (** (m)
1	391.416,716 522.042,413	2	391.412,586 522.046,208	5.608
2	391.412,586 522.046,208	3	391.407,073 522.051,167	7.415
3	391.407,073 522.051,167	4	391.224,806 521.853,013	269.232
4	391.224,806 521.853,013	5	391.225,739 521.852,294	1.178
5	391.225,739 521.852,294	6	391.235,126 521.844,997	11.89

Punct început	X / Y	Punct sfârşit	X / Y	Lungime segment (** (m)
6	391.235,126 521.844,997	1	391.416,716 522.042,413	268.23

** Lungimile segmentelor sunt determinate în planul de proiecţie Stereo 70 şi sunt rotunjite la 1 milimetru.

*** Distanţa dintre puncte este formată din segmente cumulate ce sunt mai mici decât valoarea 1 milimetru.

**DATE DESPRE IMOBILUL NR. 4912**

Oficiul de Cadastru și Publicitate Imobiliară ALBA
Biroul de Cadastru și Publicitate Imobiliară Alba Iulia

A. Partea I. Descrierea imobilului

TEREN Extravilan

Adresa: Jud. Alba, Intre Veli

Nr. Crt	Nr cadastral Nr. topografic	Suprafața* (mp)	Observații / Referințe
A1	74613	2.100	Sector cadastral:90 Teren neimprijmit;

B. Partea II. Proprietari și acte

Inscrieri privitoare la dreptul de proprietate și alte drepturi reale		Referințe
48671 / 20/11/2018		
Act Notarial nr. 1761, din 20/11/2018 emis de HOMOȘTEAN- MILACIU IOAN- FLORIN;		
B1	Se infiinteaza cartea funciara 74613 a imobilului cu numarul cadastral 74613/Galda de Jos, rezultat din dezmembrarea imobilului cu numarul cadastral 74522 inscris in cartea funciara 74522;	A1
48678 / 20/11/2018		
Act Notarial nr. 1762, din 20/11/2018 emis de HOMOȘTEAN- MILACIU IOAN- FLORIN;		
B6	Intabulare, drept de PROPRIETATEcu titlul cumpărare, în regimul comunității legale de bunuri, dobandit prin Conventie, cota actuala 1/1 1) TODOR IOAN, căsătorit cu 2) TODOR ALEXANDRINA MARIA	A1

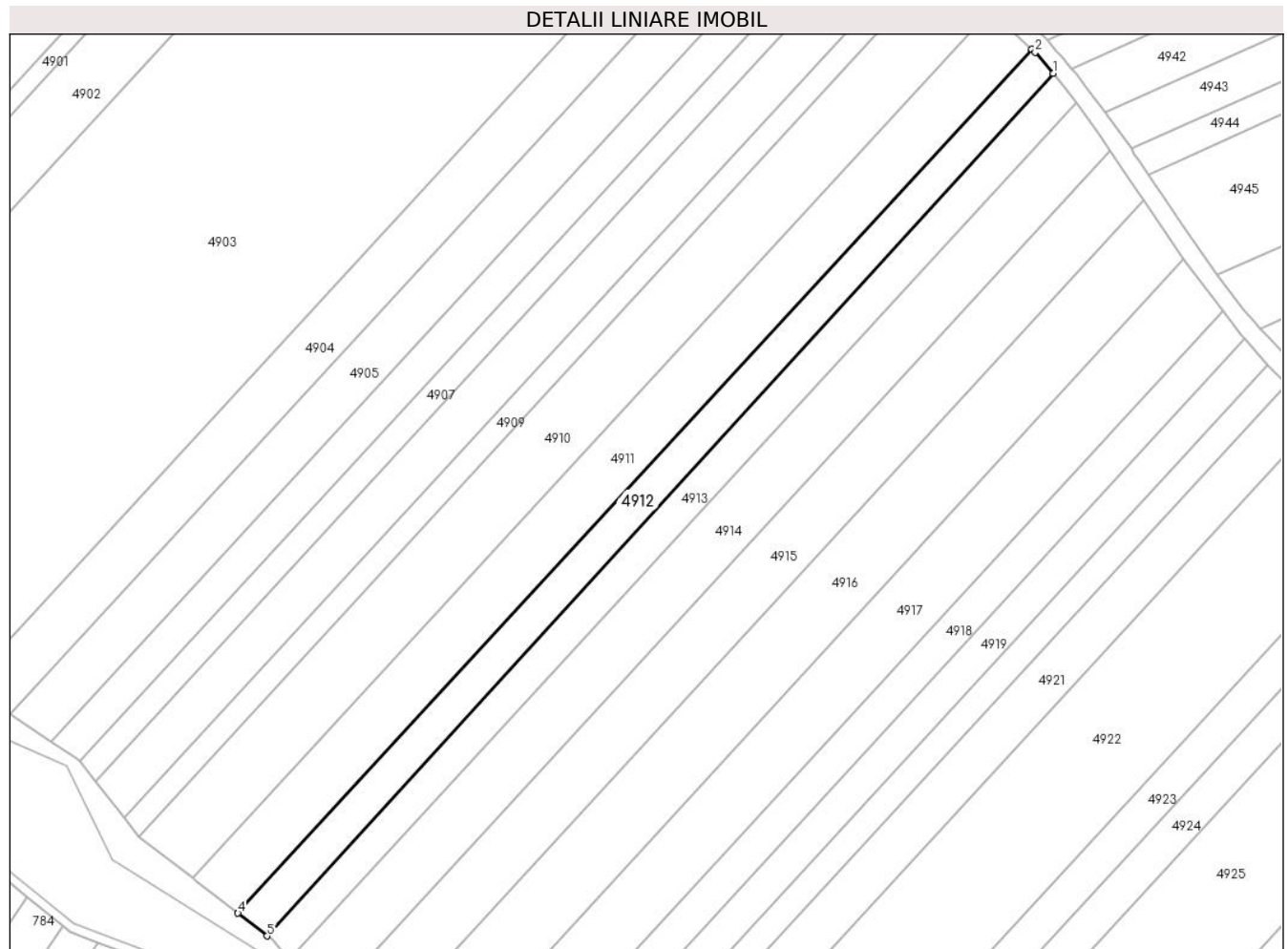
C. Partea III. SARCINI .

Inscrieri privind dezmembramintele dreptului de proprietate, drepturi reale de garanție și sarcini	Referințe
NU SUNT	

Teren

Nr cadastral	Suprafața (mp)*	Observații / Referințe
74613	2.100	

* Suprafața este determinată în planul de proiecție Stereo 70.



Date referitoare la teren

Crt	Categorie folosință	Intravilan	Suprafața (mp)	Tarla	Parcelă	Nr. topo	Observații / Referințe
1	arabil	NU	2.100	-	1828/200/15/1	-	

Lungime Segmente

1) Valorile lungimilor segmentelor sunt obținute din proiecție în plan.

Punct început	X / Y	Punct sfârșit	X / Y	Lungime segment (** (m)
1	391.421,541 522.036,928	2	391.417,466 522.041,724	6.293
2	391.417,466 522.041,724	3	391.416,716 522.042,413	1.019
3	391.416,716 522.042,413	4	391.235,126 521.844,997	268.23
4	391.235,126 521.844,997	5	391.241,808 521.839,804	8.463
5	391.241,808 521.839,804	1	391.421,541 522.036,928	266.762

**** Lungimile segmentelor sunt determinate în planul de proiecție Stereo 70 și sunt rotunjite la 1 milimetru.**

***** Distanța dintre puncte este formată din segmente cumulate ce sunt mai mici decât valoarea 1 milimetru.**

**DATE DESPRE IMOBILUL NR. 4913**

Oficiul de Cadastru și Publicitate Imobiliară ALBA
Biroul de Cadastru și Publicitate Imobiliară Alba Iulia

A. Partea I. Descrierea imobilului

TEREN Extravilan

Adresa: Jud. Alba, Intre Veli

Nr. Crt	Nr cadastral Nr. topografic	Suprafața* (mp)	Observații / Referințe
A1	74614	2.100	Sector cadastral:90 Teren neimprijmit;

B. Partea II. Proprietari și acte

Inscrieri privitoare la dreptul de proprietate și alte drepturi reale		Referințe
48671 / 20/11/2018		
Act Notarial nr. 1761, din 20/11/2018 emis de HOMOȘTEAN- MILACIU IOAN- FLORIN;		
B1	Se infiinteaza cartea funciara 74614 a imobilului cu numarul cadastral 74614/Galda de Jos, rezultat din dezmembrarea imobilului cu numarul cadastral 74522 inscris in cartea funciara 74522;	A1
Act Administrativ nr. 11419/1191, din 27/08/2001 emis de CJPSDPAT (act notarial nr 243 din 01.11.2011, emis de BNP Elena Teodorescu);		
B2	Intabulare, drept de PROPRIETATEcu titlu moștenire, dobandit prin Succesiune, cota actuala 3/8 1) FRASINEANU DOINA <i>OBSERVATII: pozitie transcrisa din CF 74522/Galda de Jos, inscrisa prin incheierea nr. 29187 din 18/07/2018;</i>	A1
B3	Intabulare, drept de PROPRIETATEcu titlu moștenire, dobandit prin Succesiune, cota actuala 5/8 1) FRASINEANU DOINA <i>OBSERVATII: pozitie transcrisa din CF 74522/Galda de Jos, inscrisa prin incheierea nr. 29187 din 18/07/2018;</i>	A1

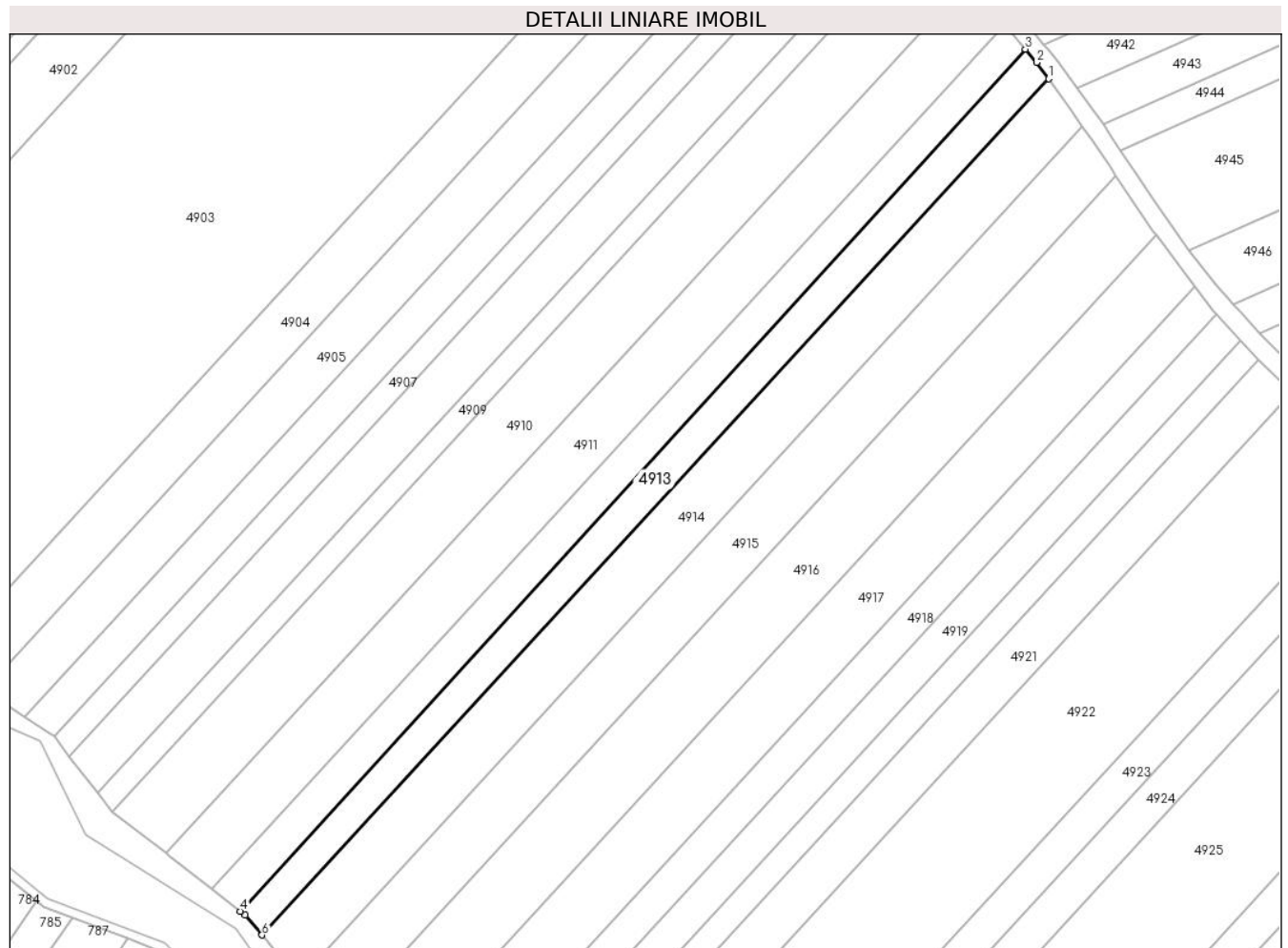
C. Partea III. SARCINI .

Inscrieri privind dezmembramintele dreptului de proprietate, drepturi reale de garanție și sarcini	Referințe
NU SUNT	

Teren

Nr cadastral	Suprafața (mp)*	Observații / Referințe
74614	2.100	

* Suprafața este determinată în planul de proiecție Stereo 70.



Date referitoare la teren

Crt	Categorie folosință	Intravilan	Suprafața (mp)	Tarla	Parcelă	Nr. topo	Observații / Referințe
1	arabil	NU	2.100	-	1828/200/15/1	-	

Lungime Segmente

1) Valorile lungimilor segmentelor sunt obținute din proiecție în plan.

Punct început	X / Y	Punct sfârșit	X / Y	Lungime segment (** (m)
1	391.426,854 522.030,193	2	391.424,12 522.033,892	4.6
2	391.424,12 522.033,892	3	391.421,541 522.036,928	3.983
3	391.421,541 522.036,928	4	391.241,808 521.839,804	266.762
4	391.241,808 521.839,804	5	391.242,912 521.838,946	1.398
5	391.242,912 521.838,946	6	391.246,709 521.834,348	5.964

Punct început	X / Y	Punct sfârșit	X / Y	Lungime segment (** (m)
6	391.246,709 521.834,348	1	391.426,854 522.030,193	266.097

** Lungimile segmentelor sunt determinate în planul de proiecție Stereo 70 și sunt rotunjite la 1 milimetru.

*** Distanța dintre puncte este formată din segmente cumulate ce sunt mai mici decât valoarea 1 milimetru.

**DATE DESPRE IMOBILUL NR. 4914**

Oficiul de Cadastru și Publicitate Imobiliară ALBA
Biroul de Cadastru și Publicitate Imobiliară Alba Iulia

A. Partea I. Descrierea imobilului

TEREN Extravilan

Adresa: Jud. Alba

Nr. Crt	Nr cadastral Nr. topografic	Suprafața* (mp)	Observații / Referințe
A1		3.500	Sector cadastral:90 Teren neimprejmuit;

B. Partea II. Proprietari și acte

Inscrieri privitoare la dreptul de proprietate și alte drepturi reale	Referințe
/	
Act Administrativ nr. 9378/967, din 14/08/2000 emis de CJPSDPAT ALBA;	
B1	A1
Intabulare, drept de PROPRIETATE, dobandit prin Reconstituire, cota actuala 1/1 1) GROZA N IOAN	

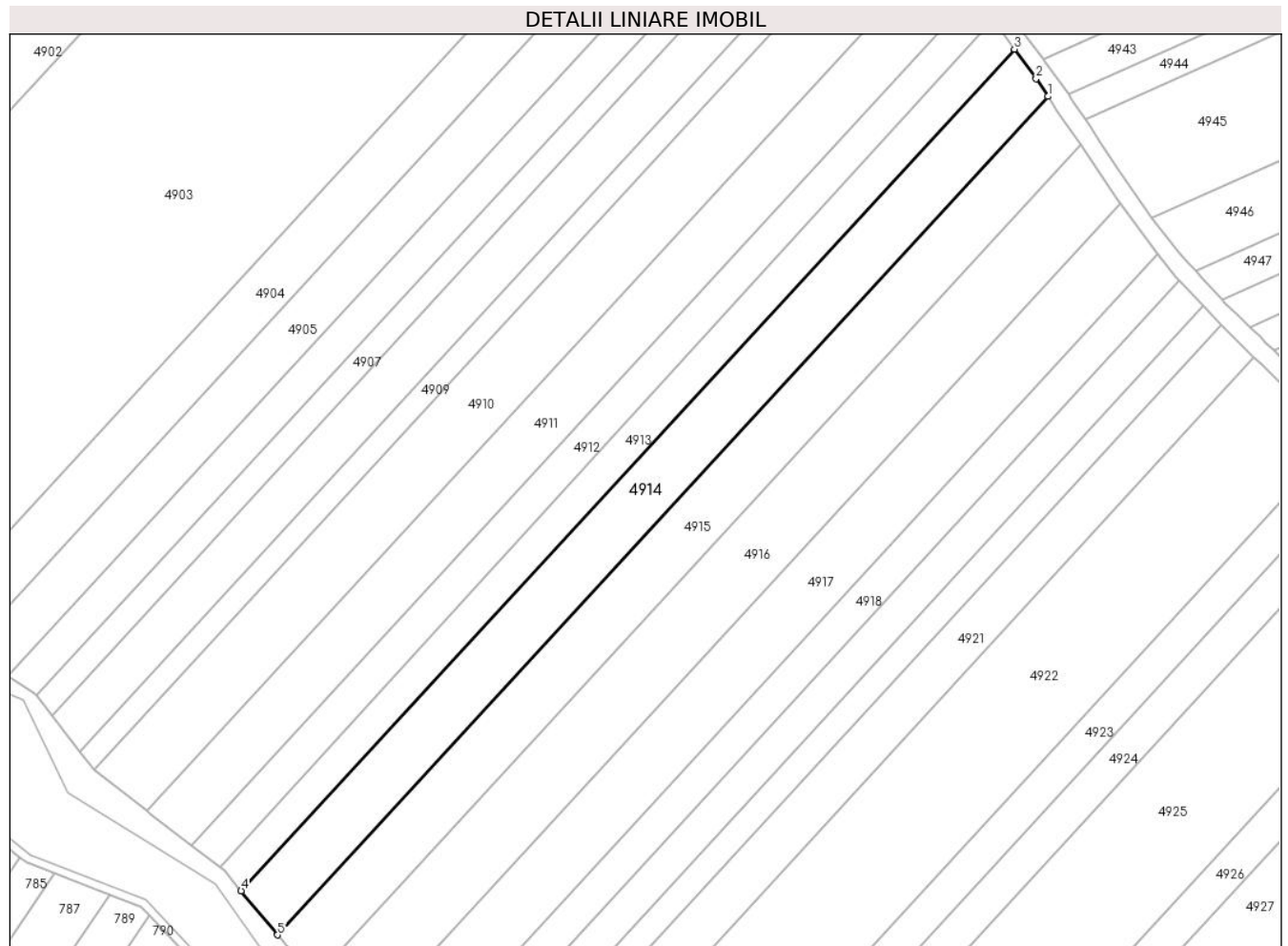
C. Partea III. SARCINI .

Inscrieri privind dezmembramintele dreptului de proprietate, drepturi reale de garanție și sarcini	Referințe
NU SUNT	

Teren

Nr cadastral	Suprafața (mp)*	Observații / Referințe
	3.500	

* Suprafața este determinată în planul de proiecție Stereo 70.



Date referitoare la teren

Crt	Categorie folosință	Intravilan	Suprafața (mp)	Tarla	Parcelă	Nr. topo	Observații / Referințe
1	arabil	NU	3.500	-	1828/200/16	-	

Lungime Segmente

1) Valorile lungimilor segmentelor sunt obținute din proiecție în plan.

Punct început	X / Y	Punct sfârșit	X / Y	Lungime segment (** (m)
1	391.434,655 522.019,215	2	391.431,908 522.023,357	4.969
2	391.431,908 522.023,357	3	391.426,854 522.030,193	8.502
3	391.426,854 522.030,193	4	391.246,709 521.834,348	266.097
4	391.246,709 521.834,348	5	391.255,177 521.824,095	13.298
5	391.255,177 521.824,095	1	391.434,655 522.019,215	265.112

**** Lungimile segmentelor sunt determinate în planul de proiecție Stereo 70 și sunt rotunjite la 1 milimetru.**

***** Distanța dintre puncte este formată din segmente cumulate ce sunt mai mici decât valoarea 1 milimetru.**

**DATE DESPRE IMOBILUL NR. 4915**

Oficiul de Cadastru și Publicitate Imobiliară ALBA
Biroul de Cadastru și Publicitate Imobiliară Alba Iulia

A. Partea I. Descrierea imobilului

TEREN Extravilan

Adresa: Jud. Alba

Nr. Crt	Nr cadastral Nr. topografic	Suprafața* (mp)	Observații / Referințe
A1		3.500	Sector cadastral:90 Teren neimprijmit;

B. Partea II. Proprietari și acte

Inscrieri privitoare la dreptul de proprietate și alte drepturi reale		Referințe
/		
Act Normativ nr. 7, din 13/03/1996 emis de Parlamentul României;		
B1	Inscrierea posesiei, drept de PROPRIETATE, dobândit prin Lege, cota actuala 1/1 1) NEIDENTIFICAT NEIDENTIFICAT	A1
Act Normativ nr. 7, din 13/03/1996 emis de Parlamentul României (art.13 alin.(14));		
B2	Se notează mențiunea proprietar neidentificat, rezerva comisiei locale de fond funciar.	A1

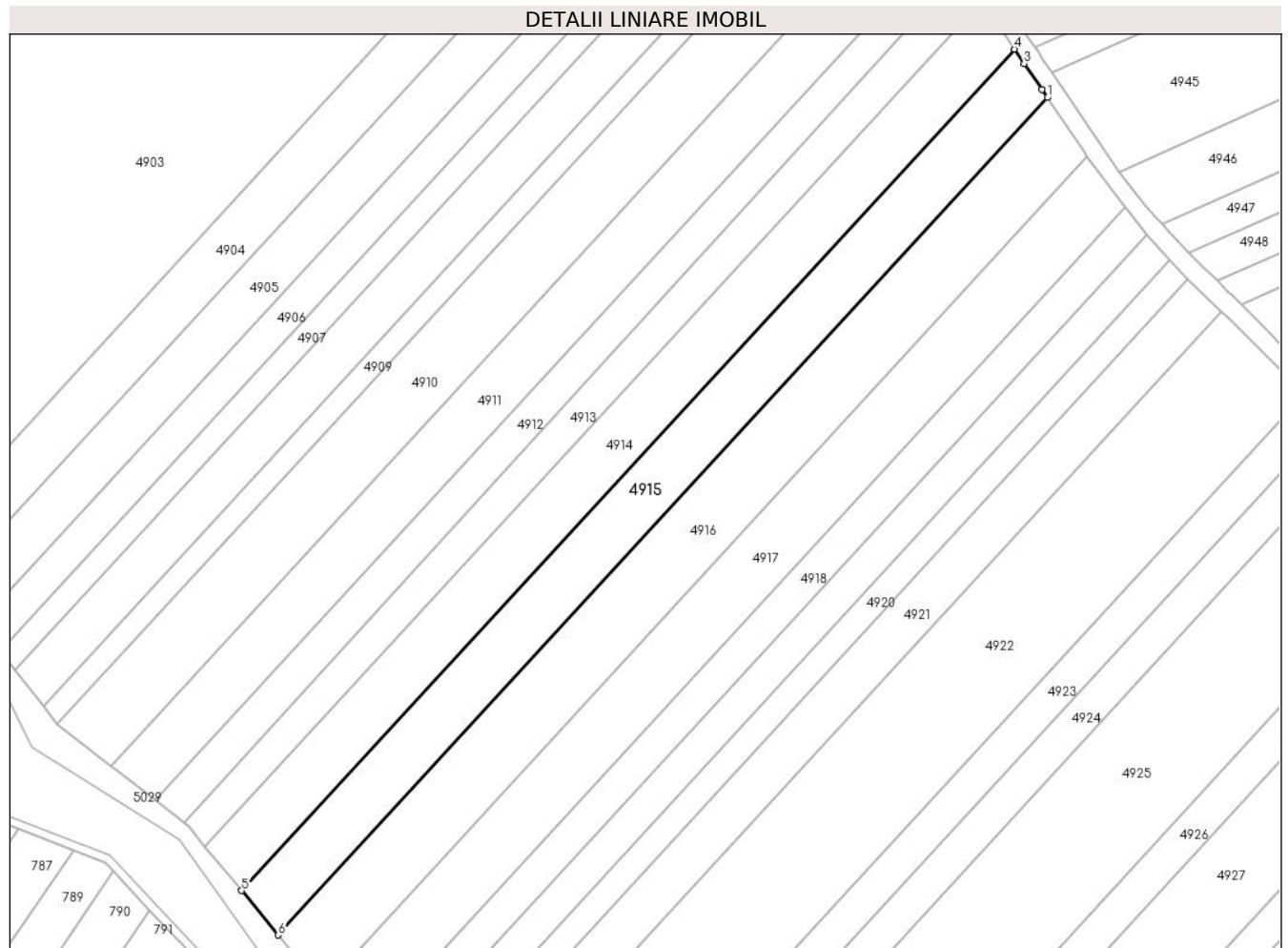
C. Partea III. SARCINI .

Inscrieri privind dezmembramintele dreptului de proprietate, drepturi reale de garanție și sarcini	Referințe
NU SUNT	

Teren

Nr cadastral	Suprafața (mp)*	Observații / Referințe
	3.500	

* Suprafața este determinată în planul de proiecție Stereo 70.



Date referitoare la teren

Crt	Categorie folosință	Intravilan	Suprafața (mp)	Tarla	Parcelă	Nr. topo	Observații / Referințe
1	arabil	NU	3.500	-	1828/200/17	-	

Lungime Segmente

1) Valorile lungimilor segmentelor sunt obținute din proiecție în plan.

Punct început	X / Y	Punct sfârșit	X / Y	Lungime segment (** (m)
1	391.442,297 522.007,974	2	391.441,003 522.009,903	2.323
2	391.441,003 522.009,903	3	391.436,868 522.015,877	7.265
3	391.436,868 522.015,877	4	391.434,655 522.019,215	4.005
4	391.434,655 522.019,215	5	391.255,177 521.824,095	265.112
5	391.255,177 521.824,095	6	391.263,684 521.813,794	13.359

Punct început	X / Y	Punct sfârşit	X / Y	Lungime segment (** (m)
6	391.263,684 521.813,794	1	391.442,297 522.007,974	263.834

** Lungimile segmentelor sunt determinate în planul de proiecţie Stereo 70 şi sunt rotunjite la 1 milimetru.

*** Distanţa dintre puncte este formată din segmente cumulate ce sunt mai mici decât valoarea 1 milimetru.

**DATE DESPRE IMOBILUL NR. 4916**

Oficiul de Cadastru și Publicitate Imobiliară ALBA
Biroul de Cadastru și Publicitate Imobiliară Alba Iulia

A. Partea I. Descrierea imobilului

TEREN Extravilan

Adresa: Jud. Alba

Nr. Crt	Nr cadastral Nr. topografic	Suprafața* (mp)	Observații / Referințe
A1		4.200	Sector cadastral:90 Teren neimprijmit;

B. Partea II. Proprietari și acte

Inscrieri privitoare la dreptul de proprietate și alte drepturi reale		Referințe
/		
Act Normativ nr. 7, din 13/03/1996 emis de Parlamentul României;		
B1	Inscrierea posesiei, drept de PROPRIETATE, dobândit prin Lege, cota actuala 1/1 1) NEIDENTIFICAT NEIDENTIFICAT	A1
Act Normativ nr. 7, din 13/03/1996 emis de Parlamentul României (art.13 alin.(14));		
B2	Se notează mențiunea proprietar neidentificat, rezerva comisiei locale de fond funciar.	A1

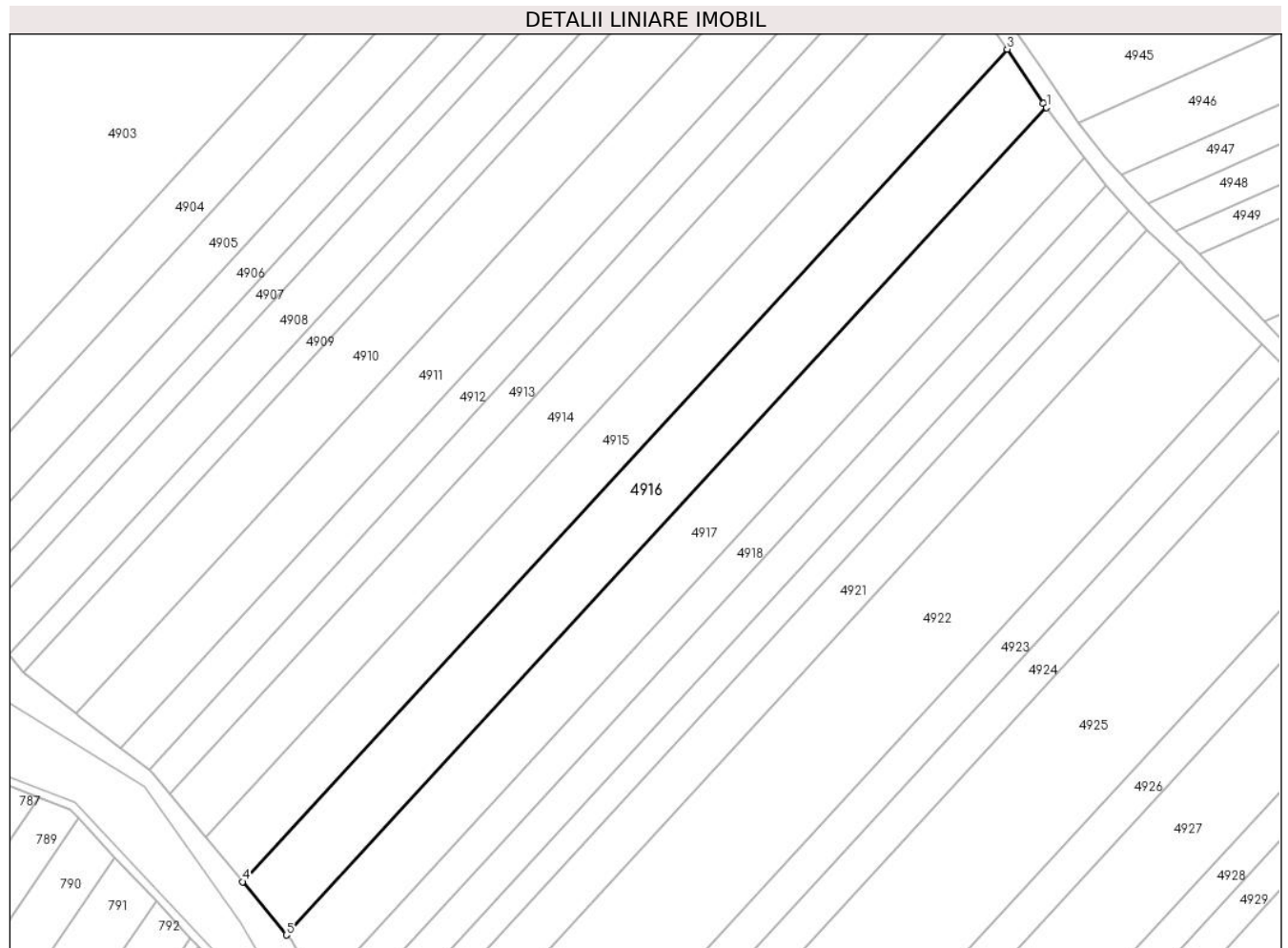
C. Partea III. SARCINI .

Inscrieri privind dezmembramintele dreptului de proprietate, drepturi reale de garanție și sarcini	Referințe
NU SUNT	

Teren

Nr cadastral	Suprafața (mp)*	Observații / Referințe
	4.200	

* Suprafața este determinată în planul de proiecție Stereo 70.



Date referitoare la teren

Crt	Categorie folosință	Intravilan	Suprafața (mp)	Tarla	Parcelă	Nr. topo	Observații / Referințe
1	arabil	NU	4.200	-	1828/200/18	-	

Lungime Segmente

1) Valorile lungimilor segmentelor sunt obținute din proiecție în plan.

Punct început	X / Y	Punct sfârșit	X / Y	Lungime segment (** (m)
1	391.451,494 521.994,384	2	391.450,771 521.995,348	1.205
2	391.450,771 521.995,348	3	391.442,297 522.007,974	15.206
3	391.442,297 522.007,974	4	391.263,684 521.813,794	263.834
4	391.263,684 521.813,794	5	391.273,949 521.801,366	16.119
5	391.273,949 521.801,366	1	391.451,494 521.994,384	262.256

**** Lungimile segmentelor sunt determinate în planul de proiecție Stereo 70 și sunt rotunjite la 1 milimetru.**

***** Distanța dintre puncte este formată din segmente cumulate ce sunt mai mici decât valoarea 1 milimetru.**

**DATE DESPRE IMOBILUL NR. 4917**

Oficiul de Cadastru și Publicitate Imobiliară ALBA
Biroul de Cadastru și Publicitate Imobiliară Alba Iulia

A. Partea I. Descrierea imobilului

TEREN Extravilan

Adresa: Jud. Alba, Intre Veli

Nr. Crt	Nr cadastral Nr. topografic	Suprafața* (mp)	Observații / Referințe
A1	74524	3.800	Sector cadastral:90 Teren neimprijmit;

B. Partea II. Proprietari și acte

Inscrieri privitoare la dreptul de proprietate și alte drepturi reale	Referințe
29193 / 18/07/2018	
Act Notarial nr. 243, din 01/11/2011 emis de BNP Elena Teodorescu (act administrativ nr referat de constatare din 19.07.2018, emis de Serviciul cadastru al OCPI Alba;act administrativ nr 11432/1213 din 03.10.2001, emis de Comisia județeană pentru stabilirea dreptului de proprietate asupra terenurilor);	
B2	in baza referatului de constatare/19-07-2018 emis de Serviciul cadastru al OCPI Alba se noteaza ca imobilul de sub A1 se afla situat pe teritoriul administrativ al UAT Galda de Jos
	A1
48682 / 20/11/2018	
Act Notarial nr. aut. 1762, din 13/11/2018 emis de notar public HOMOȘTEAN- MILACIU IOAN- FLORIN;	
B5	Intabulare, drept de PROPRIETATEtitlul de drept cumpărare, în regimul comunității legale, dobandit prin Conventie, cota actuala 1/1
	1) TODOR IOAN, căsătorit cu 2) TODOR ALEXANDRINA MARIA
	A1

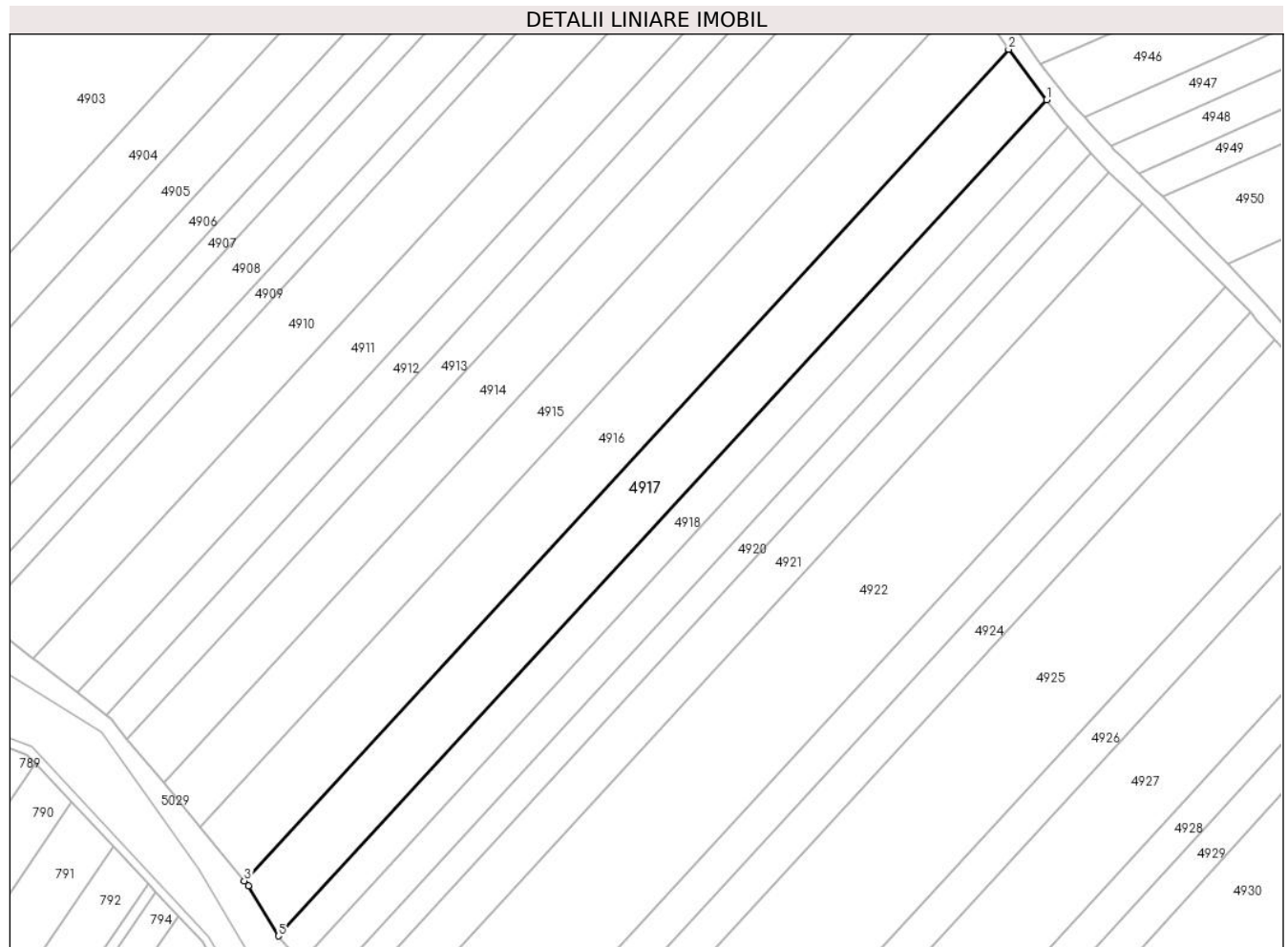
C. Partea III. SARCINI .

Inscrieri privind dezmembramintele dreptului de proprietate, drepturi reale de garanție și sarcini	Referințe
NU SUNT	

Teren

Nr cadastral	Suprafața (mp)*	Observații / Referințe
74524	3.800	

* Suprafața este determinată în planul de proiecție Stereo 70.



Date referitoare la teren

Crt	Categorie folosință	Intravilan	Suprafața (mp)	Tarla	Parcelă	Nr. topo	Observații / Referințe
1	arabil	NU	3.800	-	1828/200/19	-	

Lungime Segmente

1) Valorile lungimilor segmentelor sunt obținute din proiecție în plan.

Punct început	X / Y	Punct sfârșit	X / Y	Lungime segment (** (m)
1	391.460,317 521.982,621	2	391.451,494 521.994,384	14.704
2	391.451,494 521.994,384	3	391.273,949 521.801,366	262.256
3	391.273,949 521.801,366	4	391.274,89 521.800,226	1.478
4	391.274,89 521.800,226	5	391.281,835 521.788,584	13.556
5	391.281,835 521.788,584	1	391.460,317 521.982,621	263.64

**** Lungimile segmentelor sunt determinate în planul de proiecție Stereo 70 și sunt rotunjite la 1 milimetru.**

***** Distanța dintre puncte este formată din segmente cumulate ce sunt mai mici decât valoarea 1 milimetru.**

**DATE DESPRE IMOBILUL NR. 4918**

Oficiul de Cadastru și Publicitate Imobiliară ALBA
Biroul de Cadastru și Publicitate Imobiliară Alba Iulia

A. Partea I. Descrierea imobilului

TEREN Extravilan

Adresa: Jud. Alba

Nr. Crt	Nr cadastral Nr. topografic	Suprafața* (mp)	Observații / Referințe
A1		2.100	Sector cadastral:90 Teren neimpregmuit;

B. Partea II. Proprietari și acte

Inscrieri privitoare la dreptul de proprietate și alte drepturi reale		Referințe
/		
Act Normativ nr. 7, din 13/03/1996 emis de Parlamentul României;		
B1	Inscrierea posesiei, drept de PROPRIETATE, dobândit prin Lege, cota actuala 1/1 1) NEIDENTIFICAT NEIDENTIFICAT	A1
Act Normativ nr. 7, din 13/03/1996 emis de Parlamentul României (art.13 alin.(14));		
B2	Se notează mențiunea proprietar neidentificat, rezerva comisiei locale de fond funciar.	A1

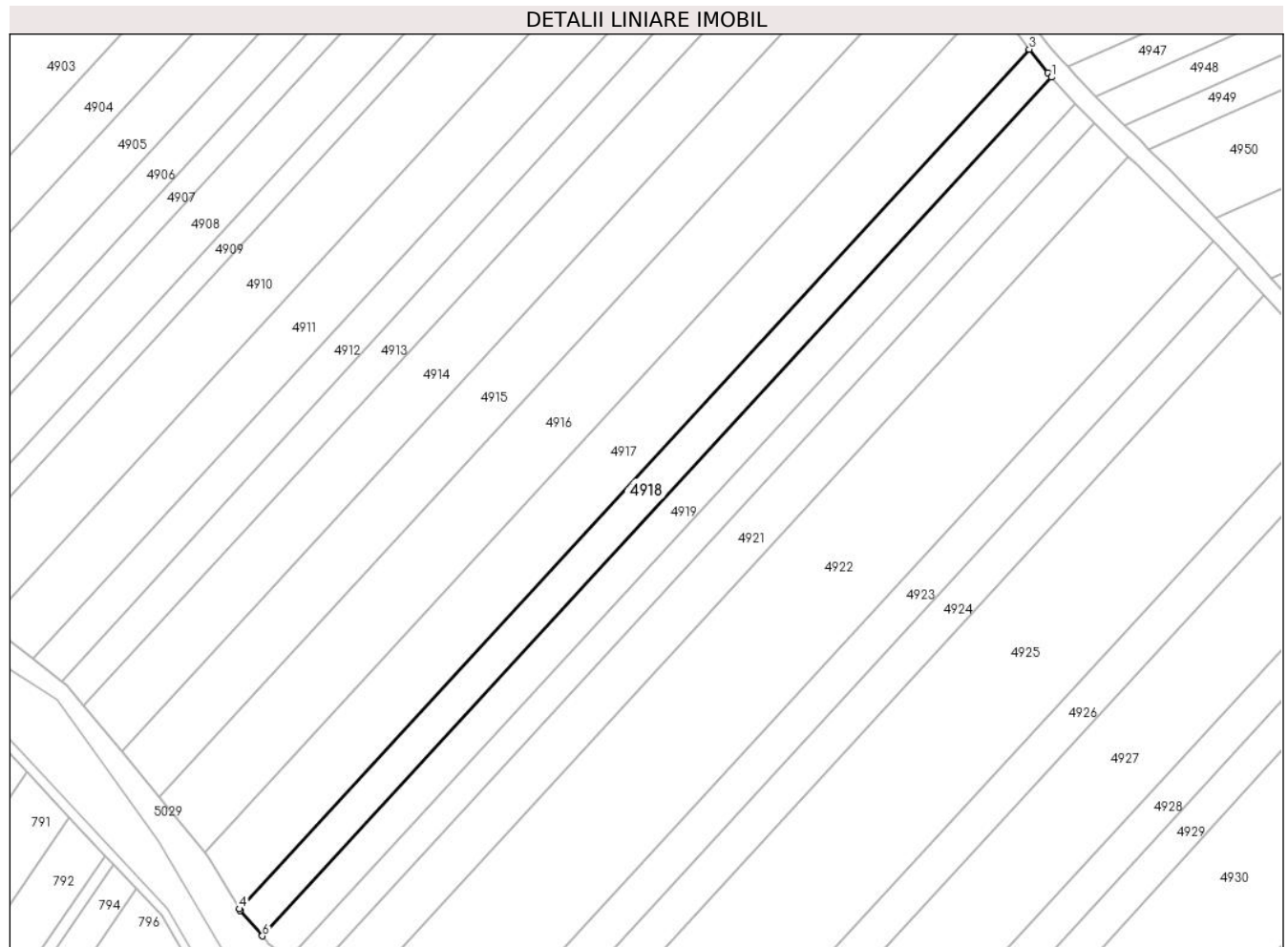
C. Partea III. SARCINI .

Inscrieri privind dezmembramintele dreptului de proprietate, drepturi reale de garanție și sarcini	Referințe
NU SUNT	

Teren

Nr cadastral	Suprafața (mp)*	Observații / Referințe
	2.100	

* Suprafața este determinată în planul de proiecție Stereo 70.



Date referitoare la teren

Crt	Categorie folosință	Intravilan	Suprafața (mp)	Tarla	Parcelă	Nr. topo	Observații / Referințe
1	arabil	NU	2.100	-	1828/200/20/1	-	

Lungime Segmente

1) Valorile lungimilor segmentelor sunt obținute din proiecție în plan.

Punct început	X / Y	Punct sfârșit	X / Y	Lungime segment (** (m)
1	391.465,342 521.976,312	2	391.464,474 521.977,265	1.289
2	391.464,474 521.977,265	3	391.460,317 521.982,621	6.781
3	391.460,317 521.982,621	4	391.281,835 521.788,584	263.64
4	391.281,835 521.788,584	5	391.282,05 521.788,224	0.419
5	391.282,05 521.788,224	6	391.287,042 521.782,472	7.616

Punct început	X / Y	Punct sfârșit	X / Y	Lungime segment (** (m)
6	391.287,042 521.782,472	1	391.465,342 521.976,312	263.372

** Lungimile segmentelor sunt determinate în planul de proiecție Stereo 70 și sunt rotunjite la 1 milimetru.

*** Distanța dintre puncte este formată din segmente cumulate ce sunt mai mici decât valoarea 1 milimetru.

**DATE DESPRE IMOBILUL NR. 4919**

Oficiul de Cadastru și Publicitate Imobiliară ALBA
Biroul de Cadastru și Publicitate Imobiliară Alba Iulia

A. Partea I. Descrierea imobilului

TEREN Extravilan

Adresa: Jud. Alba

Nr. Crt	Nr cadastral Nr. topografic	Suprafața* (mp)	Observații / Referințe
A1		2.100	Sector cadastral:90 Teren neimprijmit;

B. Partea II. Proprietari și acte

Inscrieri privitoare la dreptul de proprietate și alte drepturi reale		Referințe
/		
Act Normativ nr. 7, din 13/03/1996 emis de Parlamentul României;		
B1	Inscrierea posesiei, drept de PROPRIETATE, dobândit prin Lege, cota actuala 1/1 1) NEIDENTIFICAT NEIDENTIFICAT	A1
Act Normativ nr. 7, din 13/03/1996 emis de Parlamentul României (art.13 alin.(14));		
B2	Se notează mențiunea proprietar neidentificat, rezerva comisiei locale de fond funciar.	A1

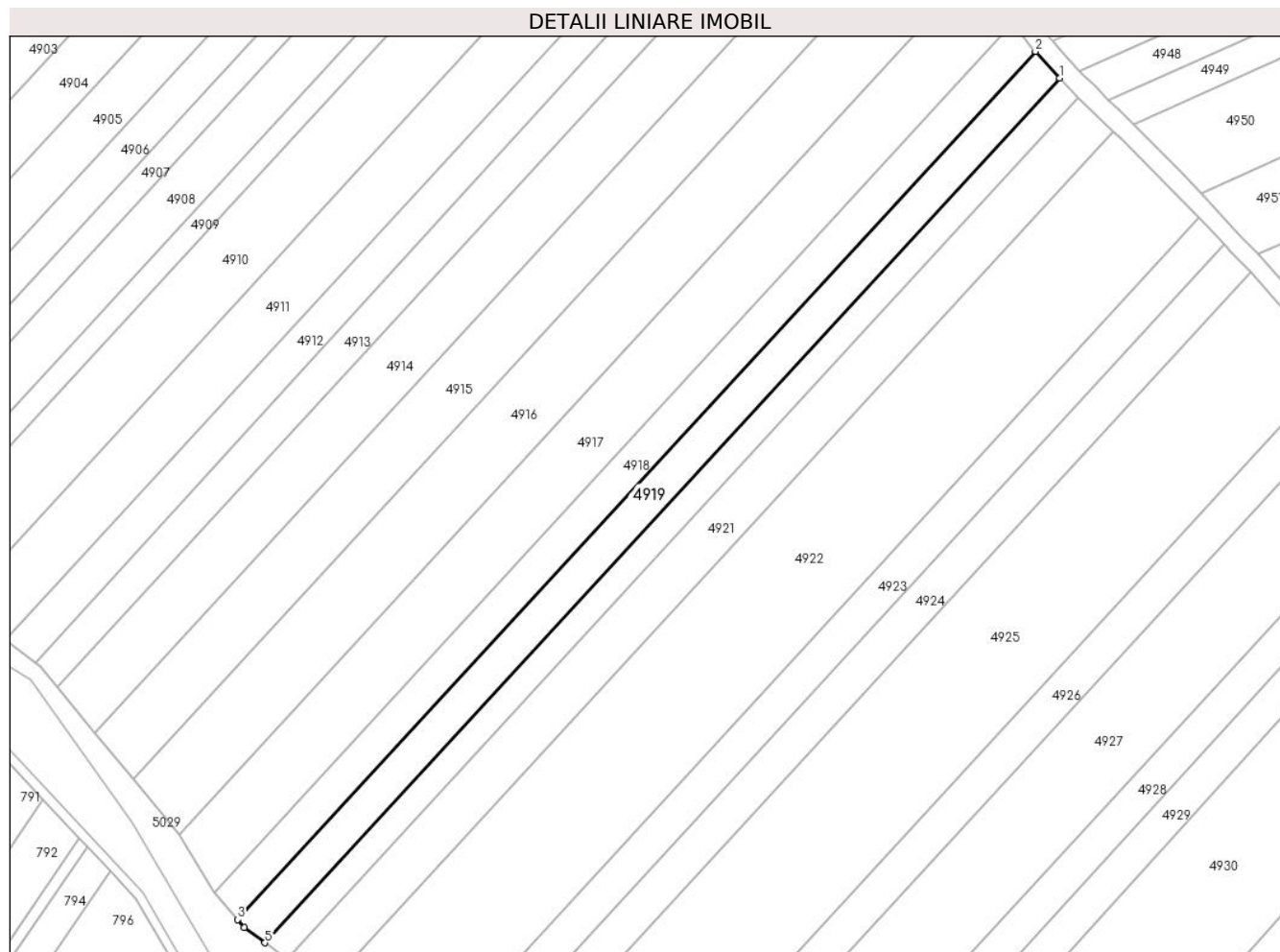
C. Partea III. SARCINI .

Inscrieri privind dezmembramintele dreptului de proprietate, drepturi reale de garanție și sarcini	Referințe
NU SUNT	

Teren

Nr cadastral	Suprafața (mp)*	Observații / Referințe
	2.100	

* Suprafața este determinată în planul de proiecție Stereo 70.



Date referitoare la teren

Crt	Categorie folosință	Intravilan	Suprafața (mp)	Tarla	Parcelă	Nr. topo	Observații / Referințe
1	arabil	NU	2.100	-	1828/200/20/2	-	

Lungime Segmente

1) Valorile lungimilor segmentelor sunt obținute din proiecție în plan.

Punct început	X / Y	Punct sfârșit	X / Y	Lungime segment (** (m)
1	391.470,737 521.970,384	2	391.465,342 521.976,312	8.016
2	391.465,342 521.976,312	3	391.287,042 521.782,472	263.372
3	391.287,042 521.782,472	4	391.288,529 521.780,759	2.268
4	391.288,529 521.780,759	5	391.293,145 521.777,313	5.76
5	391.293,145 521.777,313	1	391.470,737 521.970,384	262.326

**** Lungimile segmentelor sunt determinate în planul de proiecție Stereo 70 și sunt rotunjite la 1 milimetru.**

***** Distanța dintre puncte este formată din segmente cumulate ce sunt mai mici decât valoarea 1 milimetru.**

**DATE DESPRE IMOBILUL NR. 4920**

Oficiul de Cadastru și Publicitate Imobiliară ALBA
Biroul de Cadastru și Publicitate Imobiliară Alba Iulia

A. Partea I. Descrierea imobilului

TEREN Extravilan

Adresa: Jud. Alba

Nr. Crt	Nr cadastral Nr. topografic	Suprafața* (mp)	Observații / Referințe
A1		1.600	Sector cadastral:90 Teren neimprejmuit;

B. Partea II. Proprietari și acte

Inscrieri privitoare la dreptul de proprietate și alte drepturi reale		Referințe
/		
Act Administrativ nr. 14055/1529, din 28/05/2008 emis de CJPSDPAT ALBA;		
B1	Intabulare, drept de PROPRIETATE, dobandit prin Reconstituire, cota actuala 1/1 1) BARB N EMIL 2) BAGACEAN N PARASCHIVA	A1

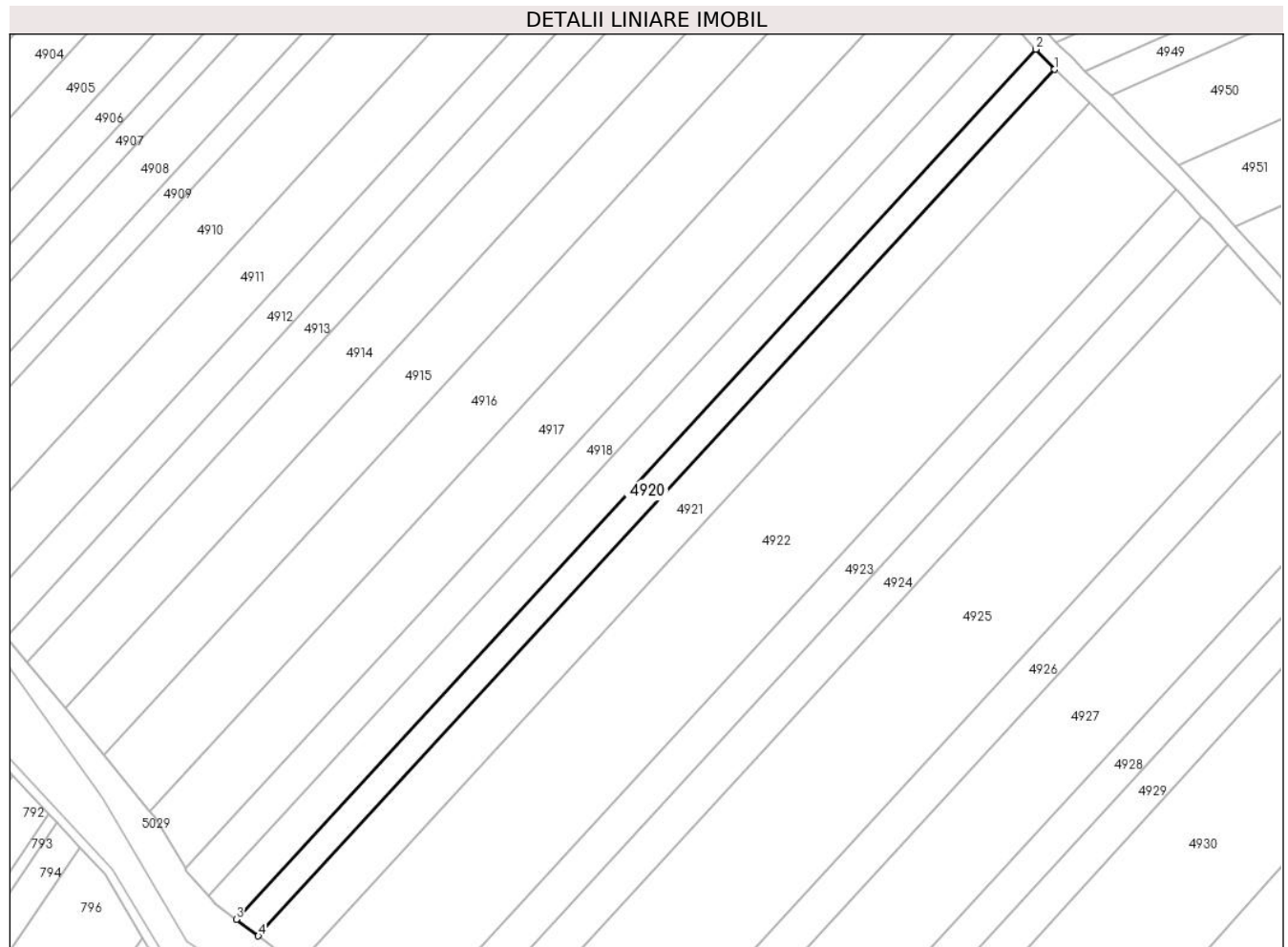
C. Partea III. SARCINI .

Inscrieri privind dezmembramintele dreptului de proprietate, drepturi reale de garanție și sarcini	Referințe
NU SUNT	

Teren

Nr cadastral	Suprafața (mp)*	Observații / Referințe
	1.600	

* Suprafața este determinată în planul de proiecție Stereo 70.



Date referitoare la teren

Crt	Categorie folosință	Intravilan	Suprafața (mp)	Tarla	Parcelă	Nr. topo	Observații / Referințe
1	arabil	NU	1.600	-	1828/200/20/3	-	

Lungime Segmente

1) Valorile lungimilor segmentelor sunt obținute din proiecție în plan.

Punct început	X / Y	Punct sfârșit	X / Y	Lungime segment (** (m)
1	391.474,924 521.965,907	2	391.470,737 521.970,384	6.129
2	391.470,737 521.970,384	3	391.293,145 521.777,313	262.326
3	391.293,145 521.777,313	4	391.298,069 521.773,638	6.144
4	391.298,069 521.773,638	1	391.474,924 521.965,907	261.238

**** Lungimile segmentelor sunt determinate în planul de proiecție Stereo 70 și sunt rotunjite la 1 milimetru.**

***** Distanța dintre puncte este formată din segmente cumulate ce sunt mai mici decât valoarea 1 milimetru.**

**DATE DESPRE IMOBILUL NR. 4921**

Oficiul de Cadastru și Publicitate Imobiliară ALBA
Biroul de Cadastru și Publicitate Imobiliară Alba Iulia

A. Partea I. Descrierea imobilului

TEREN Extravilan

Adresa: Jud. Alba

Nr. Crt	Nr cadastral Nr. topografic	Suprafața* (mp)	Observații / Referințe
A1		2.800	Sector cadastral:90 Teren neimprejmuit;

B. Partea II. Proprietari și acte

Inscrieri privitoare la dreptul de proprietate și alte drepturi reale	Referințe
/	
Act Administrativ nr. 11507/1425, din 19/08/2003 emis de CJPSDPAT ALBA;	
B1	A1
Intabulare, drept de PROPRIETATE, dobandit prin Reconstituire, cota actuala 1/1 1) RUSAN T SILVESTRU	

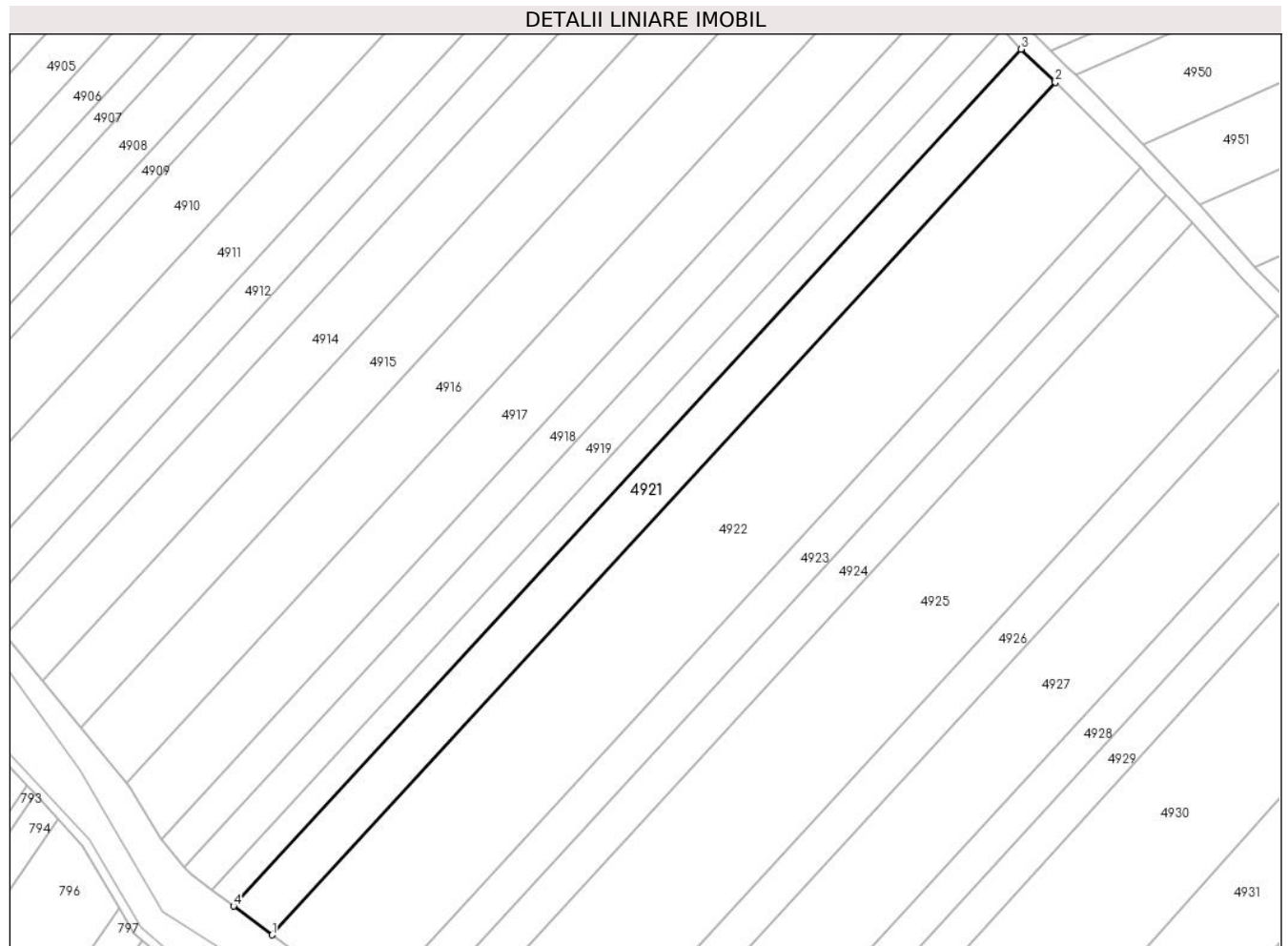
C. Partea III. SARCINI .

Inscrieri privind dezmembramintele dreptului de proprietate, drepturi reale de garanție și sarcini	Referințe
NU SUNT	

Teren

Nr cadastral	Suprafața (mp)*	Observații / Referințe
	2.800	

* Suprafața este determinată în planul de proiecție Stereo 70.



Date referitoare la teren

Crt	Categorie folosință	Intra vilan	Suprafața (mp)	Tarla	Parcelă	Nr. topo	Observații / Referințe
1	arabil	NU	2.800	-	1828/200/21	-	

Lungime Segmente

1) Valorile lungimilor segmentelor sunt obținute din proiecție în plan.

Punct început	X / Y	Punct sfârșit	X / Y	Lungime segment (** (m)
1	391.306,725 521.767,176	2	391.482,68 521.958,467	259.908
2	391.482,68 521.958,467	3	391.474,924 521.965,907	10.748
3	391.474,924 521.965,907	4	391.298,069 521.773,638	261.238
4	391.298,069 521.773,638	1	391.306,725 521.767,176	10.802

** Lungimile segmentelor sunt determinate în planul de proiecție Stereo 70 și sunt rotunjite la 1 milimetru.

***** Distanţa dintre puncte este formată din segmente cumulate ce sunt mai mici decât valoarea 1 milimetru.**

**DATE DESPRE IMOBILUL NR. 4922**

Oficiul de Cadastru și Publicitate Imobiliară ALBA
Biroul de Cadastru și Publicitate Imobiliară Alba Iulia

A. Partea I. Descrierea imobilului

TEREN Extravilan

Adresa: Jud. Alba

Nr. Crt	Nr cadastral Nr. topografic	Suprafața* (mp)	Observații / Referințe
A1		7.000	Sector cadastral:90 Teren neimprejmuit;

B. Partea II. Proprietari și acte

Inscrieri privitoare la dreptul de proprietate și alte drepturi reale	Referințe
/	
Act Administrativ nr. 11507/1433, din 03/09/2003 emis de CJPSDPAT ALBA;	
B1	A1
Intabulare, drept de PROPRIETATE, dobandit prin Reconstituire, cota actuala 1/1 1) RUSAN C TRAIAN	

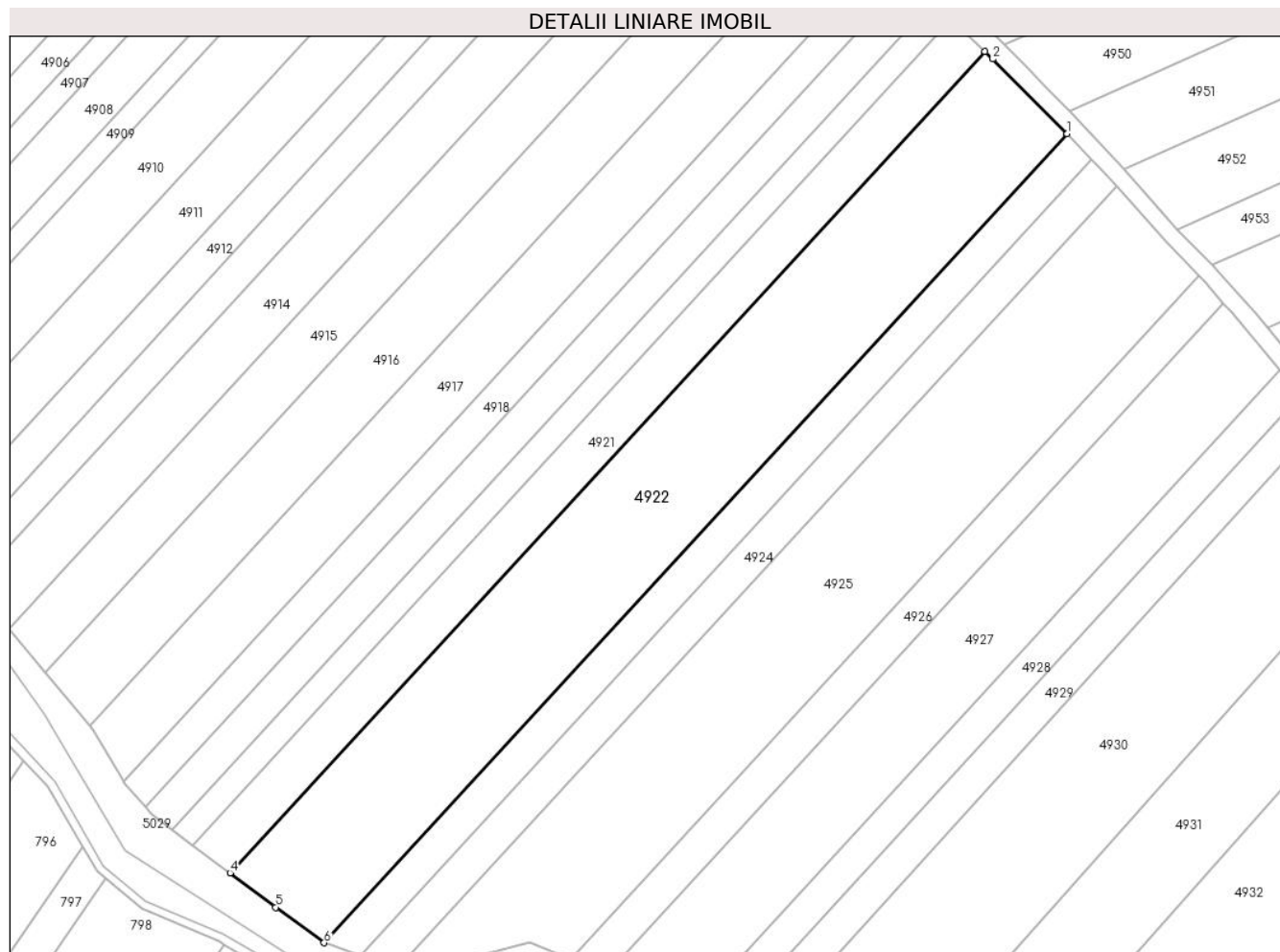
C. Partea III. SARCINI .

Inscrieri privind dezmembramintele dreptului de proprietate, drepturi reale de garanție și sarcini	Referințe
NU SUNT	

Teren

Nr cadastral	Suprafața (mp)*	Observații / Referințe
	7.000	

* Suprafața este determinată în planul de proiecție Stereo 70.



Date referitoare la teren

Crt	Categorie folosință	Intravilan	Suprafața (mp)	Tarla	Parcelă	Nr. topo	Observații / Referințe
1	arabil	NU	7.000	-	1828/200/22	-	

Lungime Segmente

1) Valorile lungimilor segmentelor sunt obținute din proiecție în plan.

Punct început	X / Y	Punct sfârșit	X / Y	Lungime segment (** (m)
1	391.501,904 521.939,285	2	391.484,505 521.956,684	24.605
2	391.484,505 521.956,684	3	391.482,68 521.958,467	2.552
3	391.482,68 521.958,467	4	391.306,725 521.767,176	259.908
4	391.306,725 521.767,176	5	391.317,382 521.759,153	13.34
5	391.317,382 521.759,153	6	391.328,623 521.750,902	13.944

Punct început	X / Y	Punct sfârșit	X / Y	Lungime segment (** (m)
6	391.328,623 521.750,902	1	391.501,904 521.939,285	255.957

** Lungimile segmentelor sunt determinate în planul de proiecție Stereo 70 și sunt rotunjite la 1 milimetru.

*** Distanța dintre puncte este formată din segmente cumulate ce sunt mai mici decât valoarea 1 milimetru.

**DATE DESPRE IMOBILUL NR. 4923**

Oficiul de Cadastru și Publicitate Imobiliară ALBA
Biroul de Cadastru și Publicitate Imobiliară Alba Iulia

A. Partea I. Descrierea imobilului

TEREN Extravilan

Adresa: Jud. Alba

Nr. Crt	Nr cadastral Nr. topografic	Suprafața* (mp)	Observații / Referințe
A1		2.100	Sector cadastral:90 Teren neimprijmit;

B. Partea II. Proprietari și acte

Inscrieri privitoare la dreptul de proprietate și alte drepturi reale		Referințe
/		
Act Normativ nr. 7, din 13/03/1996 emis de Parlamentul României;		
B1	Inscrierea posesiei, drept de PROPRIETATE, dobândit prin Lege, cota actuala 1/1 1) NEIDENTIFICAT NEIDENTIFICAT	A1
Act Normativ nr. 7, din 13/03/1996 emis de Parlamentul României (art.13 alin.(14));		
B2	Se notează mențiunea proprietar neidentificat, rezerva comisiei locale de fond funciar.	A1

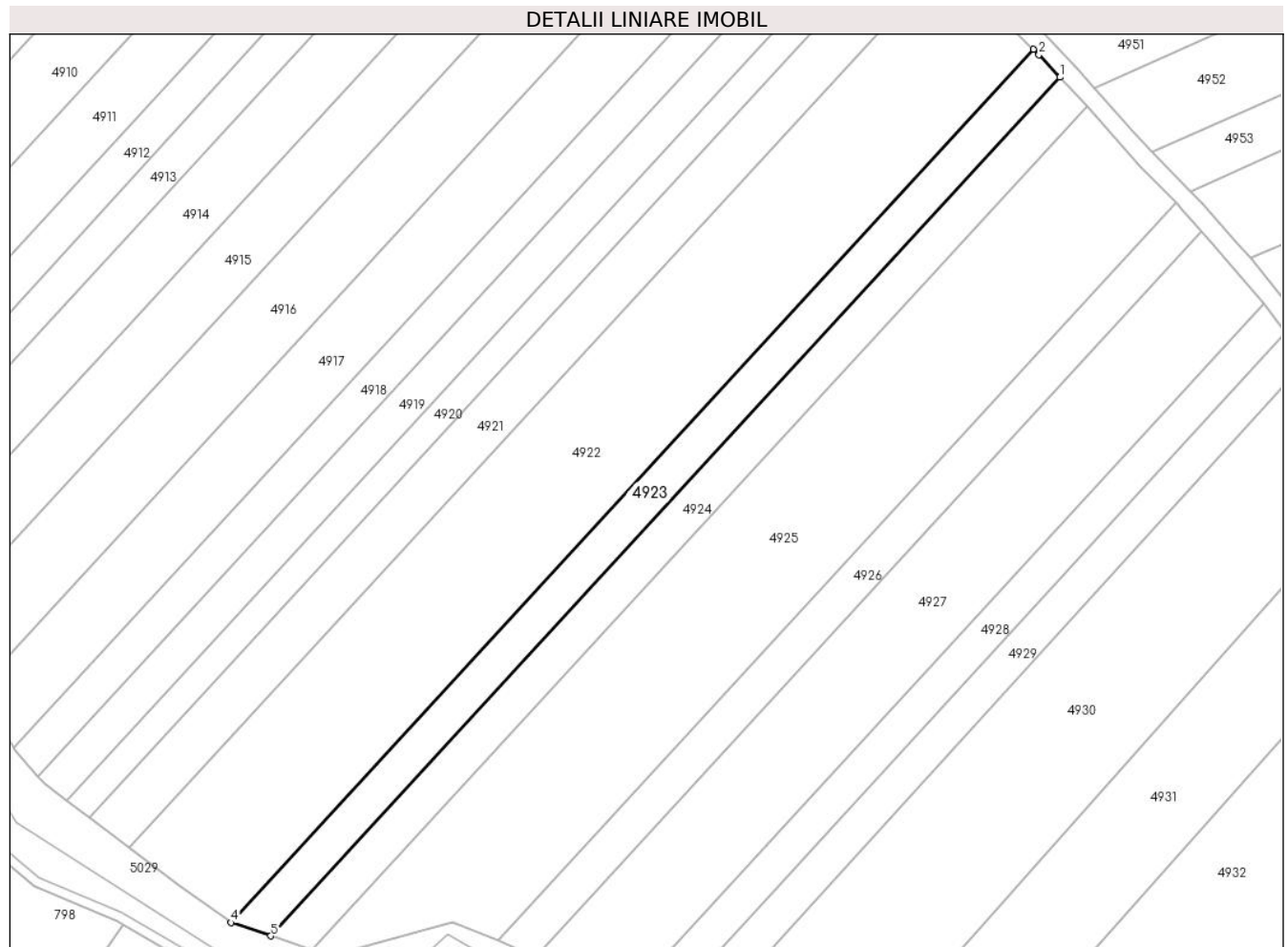
C. Partea III. SARCINI .

Inscrieri privind dezmembramintele dreptului de proprietate, drepturi reale de garanție și sarcini	Referințe
NU SUNT	

Teren

Nr cadastral	Suprafața (mp)*	Observații / Referințe
	2.100	

* Suprafața este determinată în planul de proiecție Stereo 70.



Date referitoare la teren

Crt	Categorie folosință	Intra vilan	Suprafața (mp)	Tarla	Parcelă	Nr. topo	Observații / Referințe
1	arabil	NU	2.100	-	1828/200/23	-	

Lungime Segmente

1) Valorile lungimilor segmentelor sunt obținute din proiecție în plan.

Punct început	X / Y	Punct sfârșit	X / Y	Lungime segment (** (m)
1	391.507,605 521.933,262	2	391.503,073 521.938,116	6.641
2	391.503,073 521.938,116	3	391.501,904 521.939,285	1.653
3	391.501,904 521.939,285	4	391.328,623 521.750,902	255.957
4	391.328,623 521.750,902	5	391.337,231 521.748,04	9.071
5	391.337,231 521.748,04	1	391.507,605 521.933,262	251.664

**** Lungimile segmentelor sunt determinate în planul de proiecție Stereo 70 și sunt rotunjite la 1 milimetru.**

***** Distanța dintre puncte este formată din segmente cumulate ce sunt mai mici decât valoarea 1 milimetru.**

**DATE DESPRE IMOBILUL NR. 4924**

Oficiul de Cadastru și Publicitate Imobiliară ALBA
Biroul de Cadastru și Publicitate Imobiliară Alba Iulia

A. Partea I. Descrierea imobilului

TEREN Extravilan

Adresa: Jud. Alba

Nr. Crt	Nr cadastral Nr. topografic	Suprafața* (mp)	Observații / Referințe
A1		2.100	Sector cadastral:90 Teren neimprejmuit;

B. Partea II. Proprietari și acte

Inscrieri privitoare la dreptul de proprietate și alte drepturi reale	Referințe
/	
Act Administrativ nr. 11432/1248, din 28/01/2002 emis de CJPSDPAT ALBA;	
B1	A1
Intabulare, drept de PROPRIETATE, dobandit prin Reconstituire, cota actuala 1/1 1) RUSAN C MARIA	

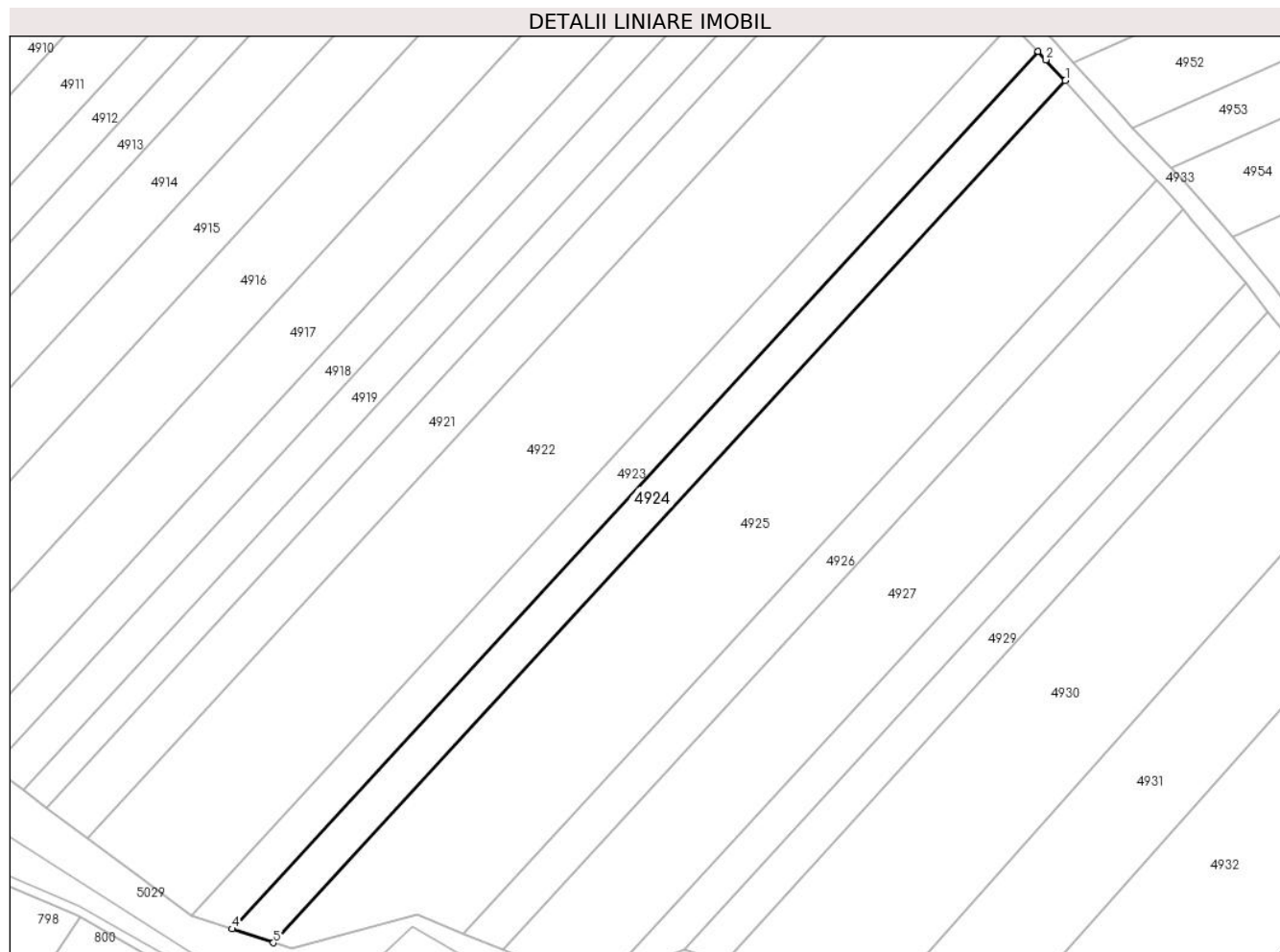
C. Partea III. SARCINI .

Inscrieri privind dezmembramintele dreptului de proprietate, drepturi reale de garanție și sarcini	Referințe
NU SUNT	

Teren

Nr cadastral	Suprafața (mp)*	Observații / Referințe
	2.100	

* Suprafața este determinată în planul de proiecție Stereo 70.



Date referitoare la teren

Crt	Categorie folosință	Intravilan	Suprafața (mp)	Tarla	Parcelă	Nr. topo	Observații / Referințe
1	arabil	NU	2.100	-	1828/200/24	-	

Lungime Segmente

1) Valorile lungimilor segmentelor sunt obținute din proiecție în plan.

Punct început	X / Y	Punct sfârșit	X / Y	Lungime segment (** (m)
1	391.513,37 521.927,095	2	391.509,261 521.931,488	6.015
2	391.509,261 521.931,488	3	391.507,605 521.933,262	2.427
3	391.507,605 521.933,262	4	391.337,231 521.748,04	251.664
4	391.337,231 521.748,04	5	391.345,99 521.745,127	9.231
5	391.345,99 521.745,127	1	391.513,37 521.927,095	247.242

**** Lungimile segmentelor sunt determinate în planul de proiecție Stereo 70 și sunt rotunjite la 1 milimetru.**

***** Distanța dintre puncte este formată din segmente cumulate ce sunt mai mici decât valoarea 1 milimetru.**

**DATE DESPRE IMOBILUL NR. 4925**

Oficiul de Cadastru și Publicitate Imobiliară ALBA
Biroul de Cadastru și Publicitate Imobiliară Alba Iulia

A. Partea I. Descrierea imobilului

TEREN Extravilan

Adresa: Jud. Alba

Nr. Crt	Nr cadastral Nr. topografic	Suprafața* (mp)	Observații / Referințe
A1		6.500	Sector cadastral:90 Teren neimprejmuit;

B. Partea II. Proprietari și acte

Inscrieri privitoare la dreptul de proprietate și alte drepturi reale	Referințe
/	
Act Administrativ nr. 11507/1382, din 29/11/2002 emis de CJPSDPAT ALBA;	
B1	A1
Intabulare, drept de PROPRIETATE, dobandit prin Reconstituire, cota actuala 1/1	
1) BARB N PARTENIE	
2) ROSU I STEFAN	

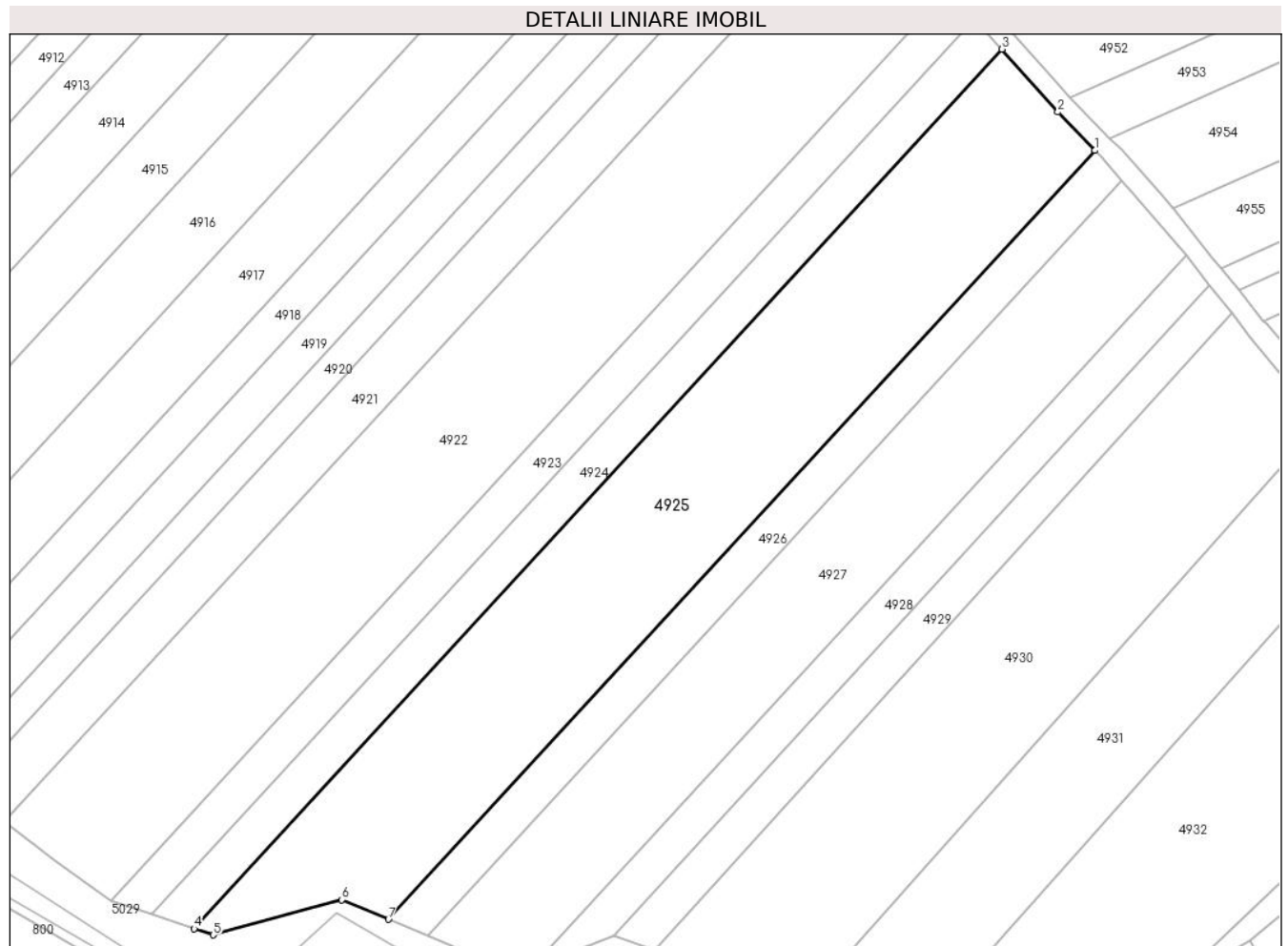
C. Partea III. SARCINI .

Inscrieri privind dezmembramintele dreptului de proprietate, drepturi reale de garanție și sarcini	Referințe
NU SUNT	

Teren

Nr cadastral	Suprafața (mp)*	Observații / Referințe
	6.500	

* Suprafața este determinată în planul de proiecție Stereo 70.



Date referitoare la teren

Crt	Categorie folosință	Intravilan	Suprafața (mp)	Tarla	Parcelă	Nr. topo	Observații / Referințe
1	arabil	NU	6.500	-	1828/200/25	-	

Lungime Segmente

1) Valorile lungimilor segmentelor sunt obținute din proiecție în plan.

Punct început	X / Y	Punct sfârșit	X / Y	Lungime segment (** (m)
1	391.532,581 521.906,144	2	391.524,952 521.914,111	11.031
2	391.524,952 521.914,111	3	391.513,37 521.927,095	17.399
3	391.513,37 521.927,095	4	391.345,99 521.745,127	247.242
4	391.345,99 521.745,127	5	391.349,918 521.743,82	4.139
5	391.349,918 521.743,82	6	391.376,519 521.751,114	27.584

Punct început	X / Y	Punct sfârșit	X / Y	Lungime segment (** (m)
6	391.376,519 521.751,114	7	391.386,228 521.747,035	10.531
7	391.386,228 521.747,035	1	391.532,581 521.906,144	216.183

** Lungimile segmentelor sunt determinate în planul de proiecție Stereo 70 și sunt rotunjite la 1 milimetru.

*** Distanța dintre puncte este formată din segmente cumulate ce sunt mai mici decât valoarea 1 milimetru.

**DATE DESPRE IMOBILUL NR. 4926**

Oficiul de Cadastru și Publicitate Imobiliară ALBA
Biroul de Cadastru și Publicitate Imobiliară Alba Iulia

A. Partea I. Descrierea imobilului

TEREN Extravilan

Adresa: Jud. Alba

Nr. Crt	Nr cadastral Nr. topografic	Suprafața* (mp)	Observații / Referințe
A1		1.800	Sector cadastral:90 Teren neimprijmit;

B. Partea II. Proprietari și acte

Inscrieri privitoare la dreptul de proprietate și alte drepturi reale		Referințe
/		
Act Normativ nr. 7, din 13/03/1996 emis de Parlamentul României;		
B1	Inscrierea posesiei, drept de PROPRIETATE, dobândit prin Lege, cota actuala 1/1 1) NEIDENTIFICAT NEIDENTIFICAT	A1
Act Normativ nr. 7, din 13/03/1996 emis de Parlamentul României (art.13 alin.(14));		
B2	Se notează mențiunea proprietar neidentificat, rezerva comisiei locale de fond funciar.	A1

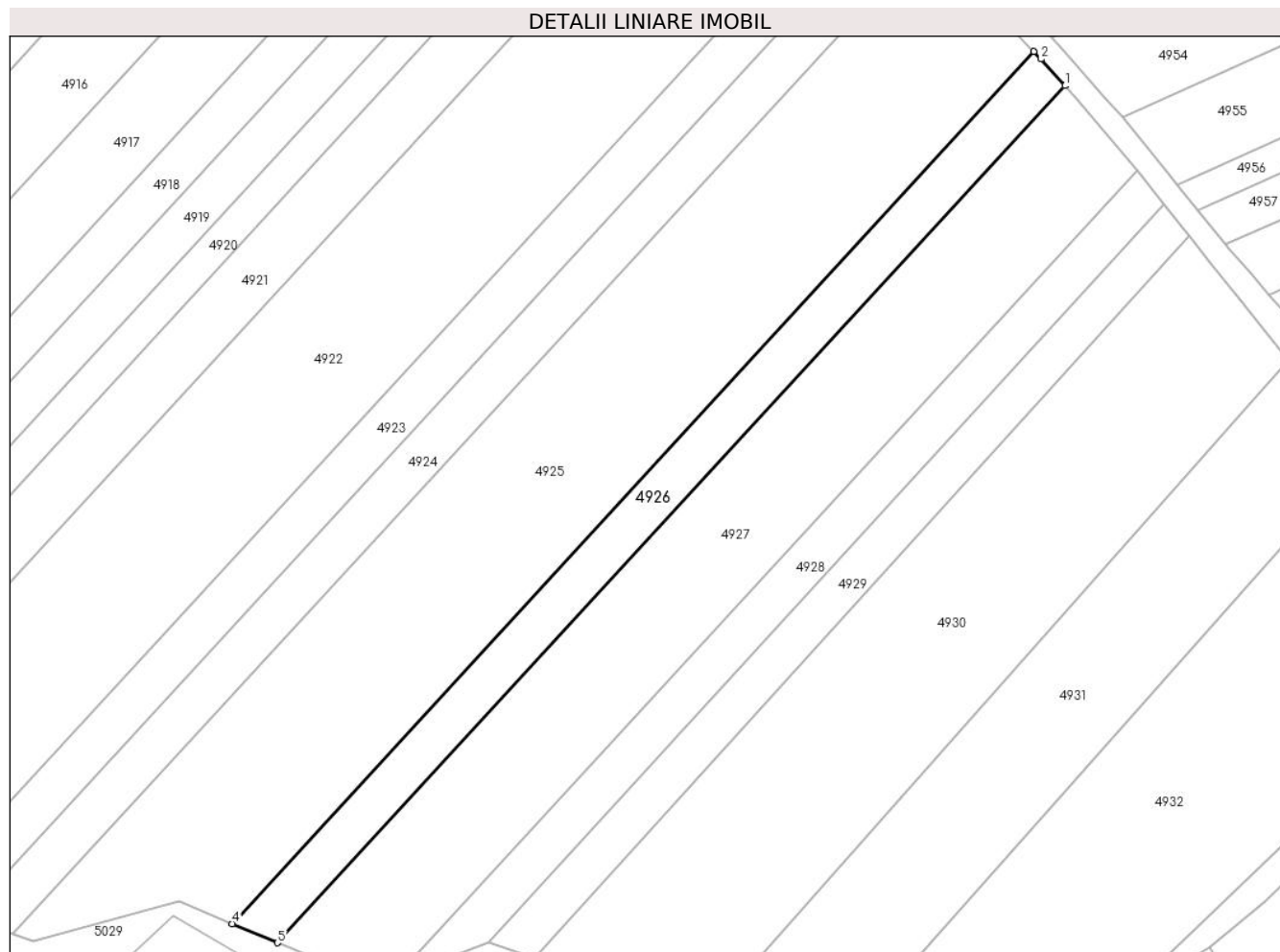
C. Partea III. SARCINI .

Inscrieri privind dezmembramintele dreptului de proprietate, drepturi reale de garanție și sarcini	Referințe
NU SUNT	

Teren

Nr cadastral	Suprafața (mp)*	Observații / Referințe
	1.800	

* Suprafața este determinată în planul de proiecție Stereo 70.



Date referitoare la teren

Crt	Categorie folosință	Intravilan	Suprafața (mp)	Tarla	Parcelă	Nr. topo	Observații / Referințe
1	arabil	NU	1.800	-	1828/200/26	-	

Lungime Segmente

1) Valorile lungimilor segmentelor sunt obținute din proiecție în plan.

Punct început	X / Y	Punct sfârșit	X / Y	Lungime segment (** (m)
1	391.538,243 521.899,894	2	391.533,899 521.904,769	6.53
2	391.533,899 521.904,769	3	391.532,581 521.906,144	1.905
3	391.532,581 521.906,144	4	391.386,228 521.747,035	216.183
4	391.386,228 521.747,035	5	391.394,458 521.743,577	8.927
5	391.394,458 521.743,577	1	391.538,243 521.899,894	212.389

**** Lungimile segmentelor sunt determinate în planul de proiecție Stereo 70 și sunt rotunjite la 1 milimetru.**

***** Distanța dintre puncte este formată din segmente cumulate ce sunt mai mici decât valoarea 1 milimetru.**

**DATE DESPRE IMOBILUL NR. 4927**

Oficiul de Cadastru și Publicitate Imobiliară ALBA
Biroul de Cadastru și Publicitate Imobiliară Alba Iulia

A. Partea I. Descrierea imobilului

TEREN Extravilan

Adresa: Jud. Alba

Nr. Crt	Nr cadastral Nr. topografic	Suprafața* (mp)	Observații / Referințe
A1		4.200	Sector cadastral:90 Teren neimprijmit;

B. Partea II. Proprietari și acte

Inscrieri privitoare la dreptul de proprietate și alte drepturi reale	Referințe
/	
Act Administrativ nr. 11432/1306, din 27/09/2002 emis de CJPSDPAT ALBA;	
B1	A1
Intabulare, drept de PROPRIETATE, dobandit prin Reconstituire, cota actuala 1/1 1) NĂCREALĂ I VALERIA	
Act Administrativ nr. 4917/2024, din 09/07/2024 emis de PRIMARIA GALDA DE JOS;	
B2	A1
Se noteaza posesia factica in favoarea lui 1) CHITULEA CĂLIN ROMULUS	

C. Partea III. SARCINI .

Inscrieri privind dezmembramintele dreptului de proprietate, drepturi reale de garanție și sarcini	Referințe
NU SUNT	

Teren

Nr cadastral	Suprafața (mp)*	Observații / Referințe
	4.200	

* Suprafața este determinată în planul de proiecție Stereo 70.



Date referitoare la teren

Crt	Categorie folosință	Intravilan	Suprafața (mp)	Tarla	Parcelă	Nr. topo	Observații / Referințe
1	arabil	NU	4.200	-	1828/200/27	-	

Lungime Segmente

1) Valorile lungimilor segmentelor sunt obținute din proiecție în plan.

Punct început	X / Y	Punct sfârșit	X / Y	Lungime segment (** (m)
1	391.415,893 521.736,94	2	391.551,512 521.884,38	200.327
2	391.551,512 521.884,38	3	391.540,158 521.897,666	17.476
3	391.540,158 521.897,666	4	391.538,243 521.899,894	2.938
4	391.538,243 521.899,894	5	391.394,458 521.743,577	212.389
5	391.394,458 521.743,577	6	391.409,123 521.737,415	15.907

Punct început	X / Y	Punct sfârșit	X / Y	Lungime segment (** (m)
6	391.409,123 521.737,415	1	391.415,893 521.736,94	6.786

** Lungimile segmentelor sunt determinate în planul de proiecție Stereo 70 și sunt rotunjite la 1 milimetru.

*** Distanța dintre puncte este formată din segmente cumulate ce sunt mai mici decât valoarea 1 milimetru.

**DATE DESPRE IMOBILUL NR. 4928**

Oficiul de Cadastru și Publicitate Imobiliară ALBA
Biroul de Cadastru și Publicitate Imobiliară Alba Iulia

A. Partea I. Descrierea imobilului

TEREN Extravilan

Adresa: Jud. Alba

Nr. Crt	Nr cadastral Nr. topografic	Suprafața* (mp)	Observații / Referințe
A1		1.500	Sector cadastral:90 Teren neimprijmit;

B. Partea II. Proprietari și acte

Inscrieri privitoare la dreptul de proprietate și alte drepturi reale		Referințe
/		
Act Normativ nr. 7, din 13/03/1996 emis de Parlamentul României;		
B1	Inscrierea posesiei, drept de PROPRIETATE, dobândit prin Lege, cota actuala 1/1 1) NEIDENTIFICAT NEIDENTIFICAT	A1
Act Normativ nr. 7, din 13/03/1996 emis de Parlamentul României (art.13 alin.(14));		
B2	Se notează mențiunea proprietar neidentificat, rezerva comisiei locale de fond funciar.	A1

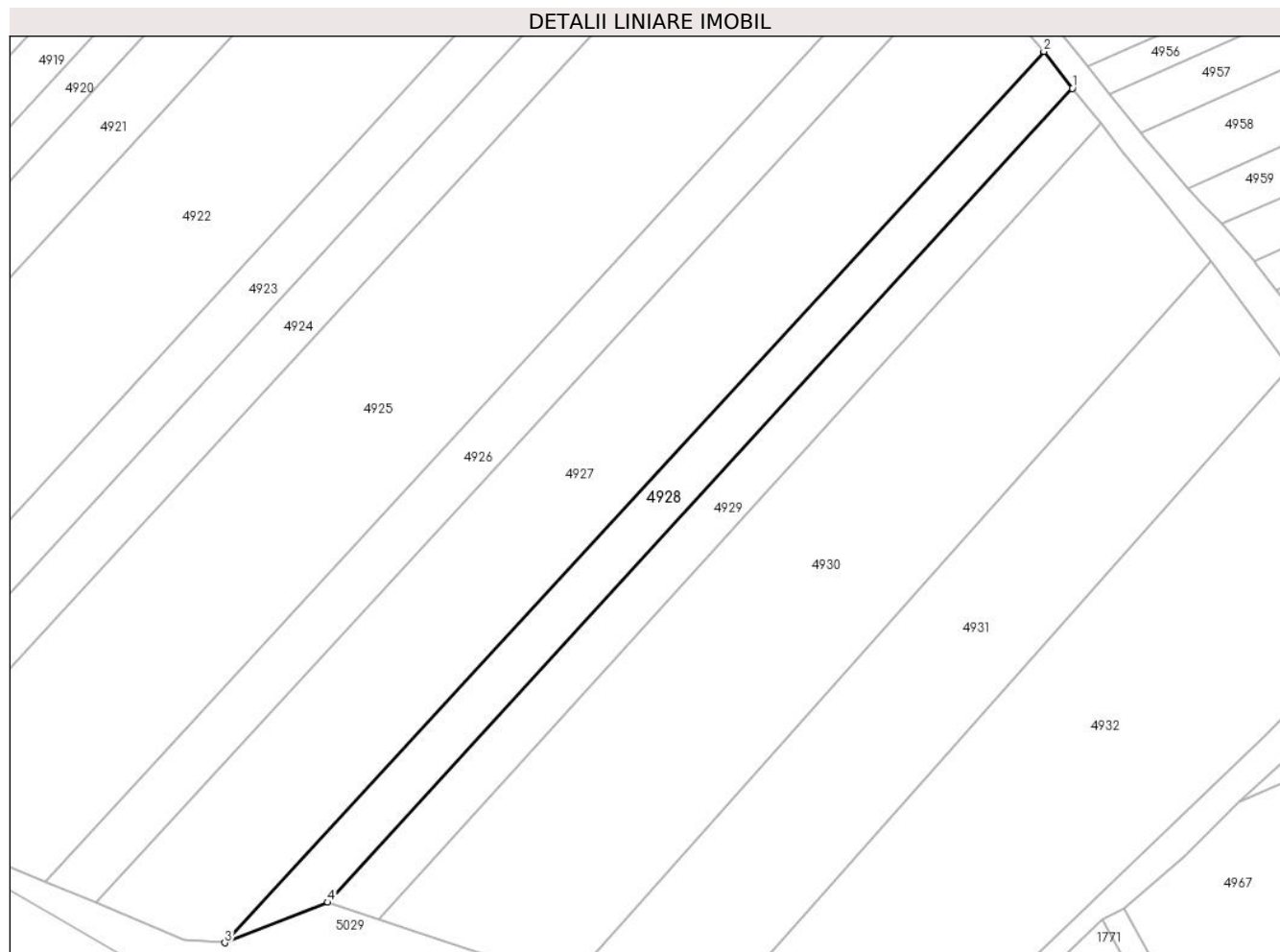
C. Partea III. SARCINI .

Inscrieri privind dezmembramintele dreptului de proprietate, drepturi reale de garanție și sarcini	Referințe
NU SUNT	

Teren

Nr cadastral	Suprafața (mp)*	Observații / Referințe
	1.500	

* Suprafața este determinată în planul de proiecție Stereo 70.



Date referitoare la teren

Crt	Categorie folosință	Intravilan	Suprafața (mp)	Tarla	Parcelă	Nr. topo	Observații / Referințe
1	arabil	NU	1.500	-	1828/200/28	-	

Lungime Segmente

1) Valorile lungimilor segmentelor sunt obținute din proiecție în plan.

Punct început	X / Y	Punct sfârșit	X / Y	Lungime segment (** (m)
1	391.556,249 521.878,264	2	391.551,512 521.884,38	7.736
2	391.551,512 521.884,38	3	391.415,893 521.736,94	200.327
3	391.415,893 521.736,94	4	391.432,947 521.743,62	18.316
4	391.432,947 521.743,62	1	391.556,249 521.878,264	182.571

** Lungimile segmentelor sunt determinate în planul de proiecție Stereo 70 și sunt rotunjite la 1 milimetru.

***** Distanţa dintre puncte este formată din segmente cumulate ce sunt mai mici decât valoarea 1 milimetru.**

**DATE DESPRE IMOBILUL NR. 4929**

Oficiul de Cadastru și Publicitate Imobiliară ALBA
Biroul de Cadastru și Publicitate Imobiliară Alba Iulia

A. Partea I. Descrierea imobilului

TEREN Extravilan

Adresa: Jud. Alba

Nr. Crt	Nr cadastral Nr. topografic	Suprafața* (mp)	Observații / Referințe
A1		1.400	Sector cadastral:90 Teren neimprejmuit;

B. Partea II. Proprietari și acte

Inscrieri privitoare la dreptul de proprietate și alte drepturi reale	Referințe
/	
Act Administrativ nr. 11432/1233, din 07/12/2001 emis de CJPSDPAT ALBA;	
B1	A1
Intabulare, drept de PROPRIETATE, dobandit prin Reconstituire, cota actuala 1/1 1) MORAR V PARASCHIVA	

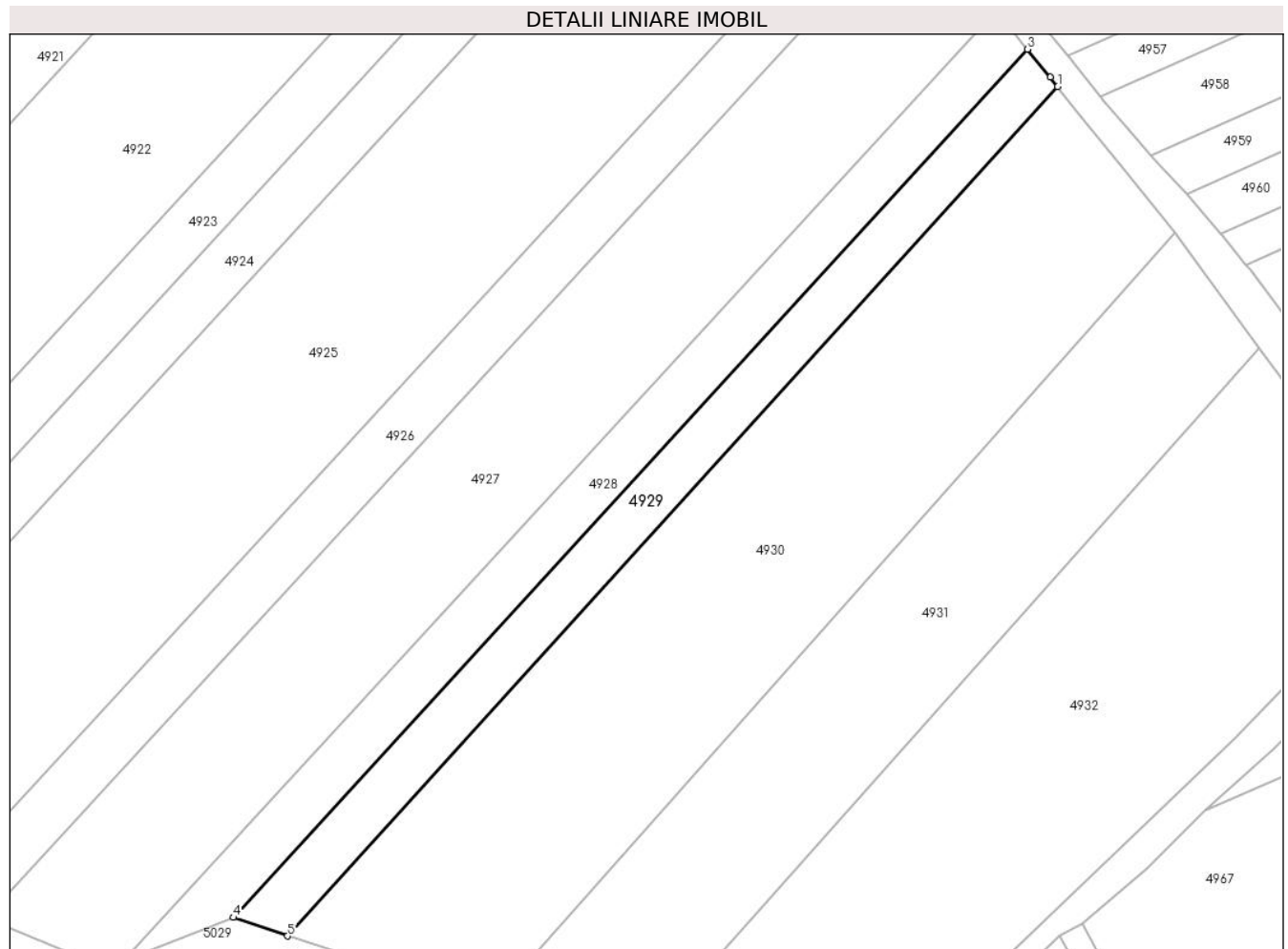
C. Partea III. SARCINI .

Inscrieri privind dezmembramintele dreptului de proprietate, drepturi reale de garanție și sarcini	Referințe
NU SUNT	

Teren

Nr cadastral	Suprafața (mp)*	Observații / Referințe
	1.400	

* Suprafața este determinată în planul de proiecție Stereo 70.



Date referitoare la teren

Crt	Categorie folosință	Intravilan	Suprafața (mp)	Tarla	Parcelă	Nr. topo	Observații / Referințe
1	arabil	NU	1.400	-	1828/200/29	-	

Lungime Segmente

1) Valorile lungimilor segmentelor sunt obținute din proiecție în plan.

Punct început	X / Y	Punct sfârșit	X / Y	Lungime segment (** (m)
1	391.560,94 521.872,449	2	391.559,801 521.873,93	1.868
2	391.559,801 521.873,93	3	391.556,249 521.878,264	5.604
3	391.556,249 521.878,264	4	391.432,947 521.743,62	182.572
4	391.432,947 521.743,62	5	391.441,357 521.740,746	8.888
5	391.441,357 521.740,746	1	391.560,94 521.872,449	177.893

**** Lungimile segmentelor sunt determinate în planul de proiecție Stereo 70 și sunt rotunjite la 1 milimetru.**

***** Distanța dintre puncte este formată din segmente cumulate ce sunt mai mici decât valoarea 1 milimetru.**

**DATE DESPRE IMOBILUL NR. 4930**

Oficiul de Cadastru și Publicitate Imobiliară ALBA
Biroul de Cadastru și Publicitate Imobiliară Alba Iulia

A. Partea I. Descrierea imobilului

TEREN Extravilan

Adresa: Jud. Alba

Nr. Crt	Nr cadastral Nr. topografic	Suprafața* (mp)	Observații / Referințe
A1		5.000	Sector cadastral:90 Teren neimprejmut;

B. Partea II. Proprietari și acte

Inscrieri privitoare la dreptul de proprietate și alte drepturi reale	Referințe
/	
Act Administrativ nr. 9378/966, din 11/08/2000 emis de CJPSDPAT ALBA;	
B1	A1
Intabulare, drept de PROPRIETATE, dobandit prin Reconstituire, cota actuala 1/1	
1) COTĂRLEA T MARIA	
2) RUSAN T ALEXANDRU	
3) POPA T ELENA	
4) SANDRU T DORINA	

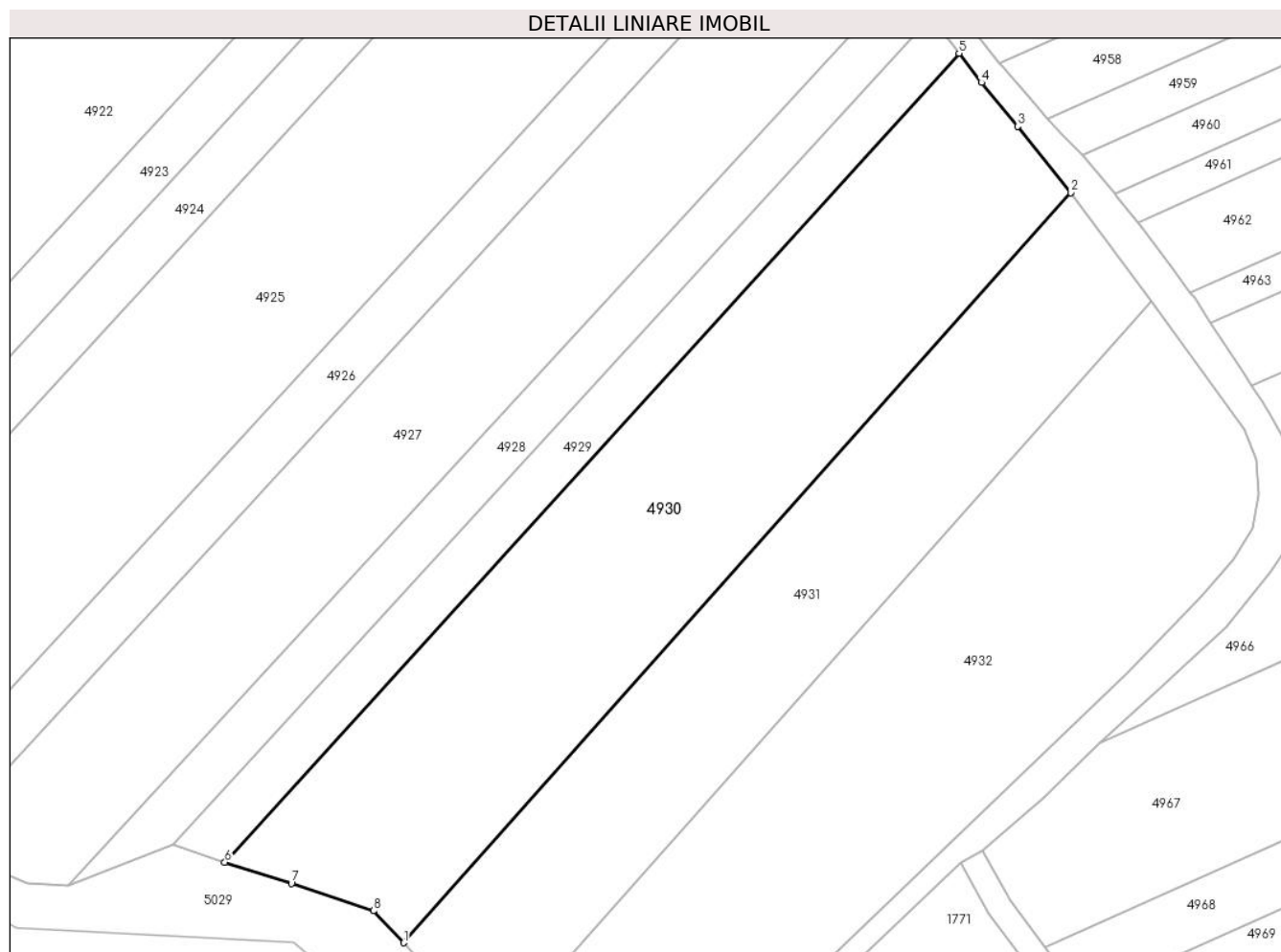
C. Partea III. SARCINI .

Inscrieri privind dezmembramintele dreptului de proprietate, drepturi reale de garanție și sarcini	Referințe
NU SUNT	

Teren

Nr cadastral	Suprafața (mp)*	Observații / Referințe
	5.000	

* Suprafața este determinată în planul de proiecție Stereo 70.



Date referitoare la teren

Crt	Categorie folosință	Intravilan	Suprafața (mp)	Tarla	Parcelă	Nr. topo	Observații / Referințe
1	arabil	NU	5.000	-	1828/200/30	-	

Lungime Segmente

1) Valorile lungimilor segmentelor sunt obținute din proiecție în plan.

Punct început	X / Y	Punct sfârșit	X / Y	Lungime segment (** (m)
1	391.470,516 521.727,645	2	391.579,117 521.849,759	163.42
2	391.579,117 521.849,759	3	391.570,514 521.860,548	13.799
3	391.570,514 521.860,548	4	391.564,61 521.867,675	9.255
4	391.564,61 521.867,675	5	391.560,94 521.872,449	6.022
5	391.560,94 521.872,449	6	391.441,357 521.740,746	177.893

Punct început	X / Y	Punct sfârșit	X / Y	Lungime segment (** (m)
6	391.441,357 521.740,746	7	391.452,203 521.737,305	11.379
7	391.452,203 521.737,305	8	391.465,546 521.732,854	14.066
8	391.465,546 521.732,854	1	391.470,516 521.727,645	7.2

** Lungimile segmentelor sunt determinate în planul de proiecție Stereo 70 și sunt rotunjite la 1 milimetru.

*** Distanța dintre puncte este formată din segmente cumulate ce sunt mai mici decât valoarea 1 milimetru.

**DATE DESPRE IMOBILUL NR. 4931**

Oficiul de Cadastru și Publicitate Imobiliară ALBA
Biroul de Cadastru și Publicitate Imobiliară Alba Iulia

A. Partea I. Descrierea imobilului

TEREN Extravilan

Adresa: Jud. Alba

Nr. Crt	Nr cadastral Nr. topografic	Suprafața* (mp)	Observații / Referințe
A1		3.500	Sector cadastral:90 Teren neimprejmuit;

B. Partea II. Proprietari și acte

Inscrieri privitoare la dreptul de proprietate și alte drepturi reale	Referințe
/	
Act Administrativ nr. 11419/1148, din 14/08/2001 emis de CJPSDPAT ALBA;	
B1	A1
Intabulare, drept de PROPRIETATE, dobandit prin Reconstituire, cota actuala 1/1 1) BORZA S ISIDOR	

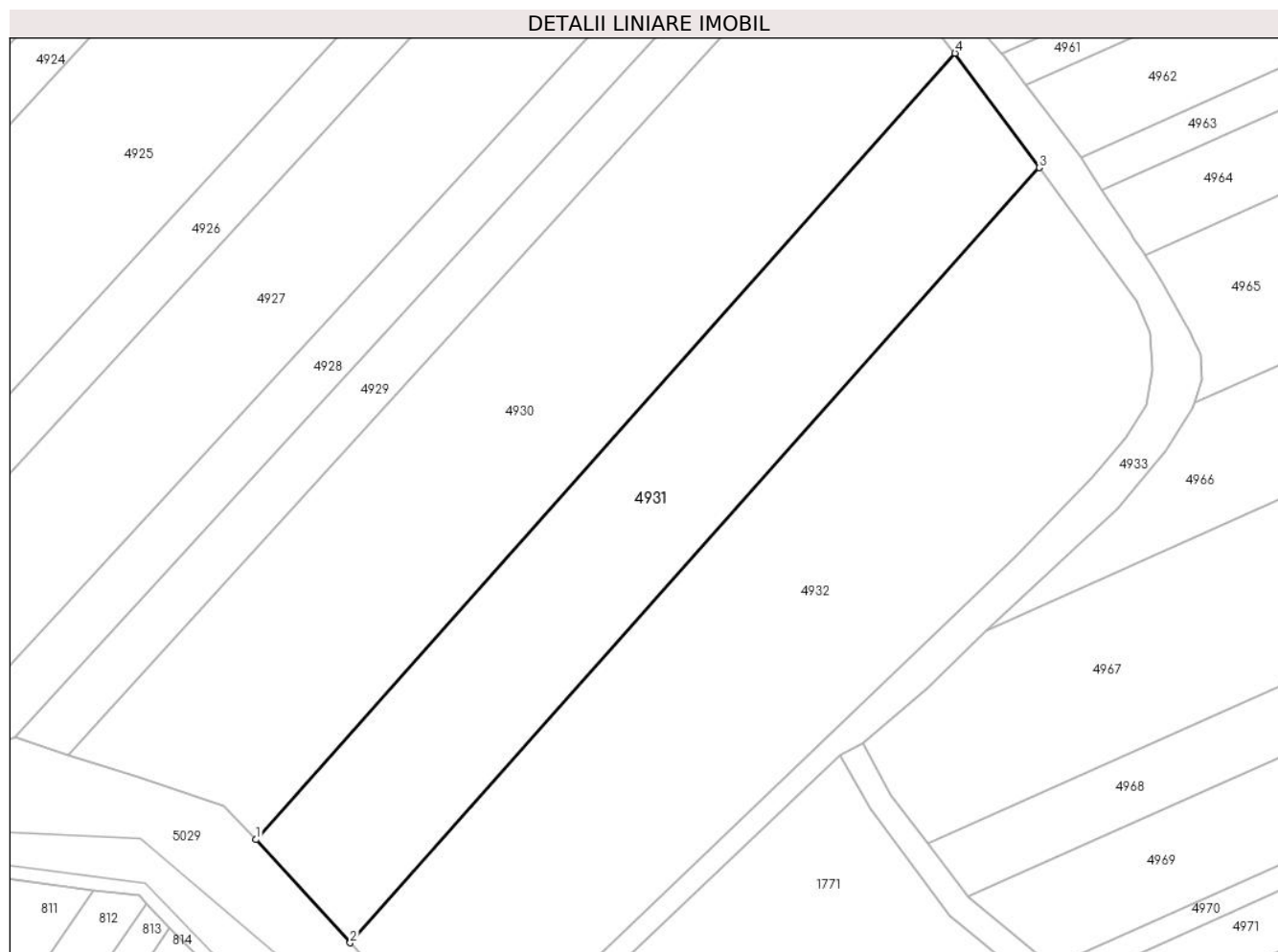
C. Partea III. SARCINI .

Inscrieri privind dezmembramintele dreptului de proprietate, drepturi reale de garanție și sarcini	Referințe
NU SUNT	

Teren

Nr cadastral	Suprafața (mp)*	Observații / Referințe
	3.500	

* Suprafața este determinată în planul de proiecție Stereo 70.



Date referitoare la teren

Crt	Categorie folosință	Intra vilan	Suprafața (mp)	Tarla	Parcelă	Nr. topo	Observații / Referințe
1	arabil	NU	3.500	-	1828/200/31	-	

Lungime Segmente

1) Valorile lungimilor segmentelor sunt obținute din proiecție în plan.

Punct început	X / Y	Punct sfârșit	X / Y	Lungime segment (** (m)
1	391.470,516 521.727,645	2	391.485,137 521.711,625	21.689
2	391.485,137 521.711,625	3	391.592,181 521.831,989	161.077
3	391.592,181 521.831,989	4	391.579,117 521.849,759	22.055
4	391.579,117 521.849,759	1	391.470,516 521.727,645	163.42

** Lungimile segmentelor sunt determinate în planul de proiecție Stereo 70 și sunt rotunjite la 1 milimetru.

***** Distanţa dintre puncte este formată din segmente cumulate ce sunt mai mici decât valoarea 1 milimetru.**

**DATE DESPRE IMOBILUL NR. 4932**

Oficiul de Cadastru și Publicitate Imobiliară ALBA
Biroul de Cadastru și Publicitate Imobiliară Alba Iulia

A. Partea I. Descrierea imobilului

TEREN Extravilan

Adresa: Jud. Alba

Nr. Crt	Nr cadastral Nr. topografic	Suprafața* (mp)	Observații / Referințe
A1		5.300	Sector cadastral:90 Teren neimprejmuit;

B. Partea II. Proprietari și acte

Inscrieri privitoare la dreptul de proprietate și alte drepturi reale	Referințe
/	
Act Administrativ nr. 14192/1548, din 01/02/2010 emis de CJPSDPAT ALBA;	
B1	A1
Intabulare, drept de PROPRIETATE, dobandit prin Reconstituire, cota actuala 1/1	
1) PAROHIA ORTODOXĂ TIBRU, CIF:999999999999	

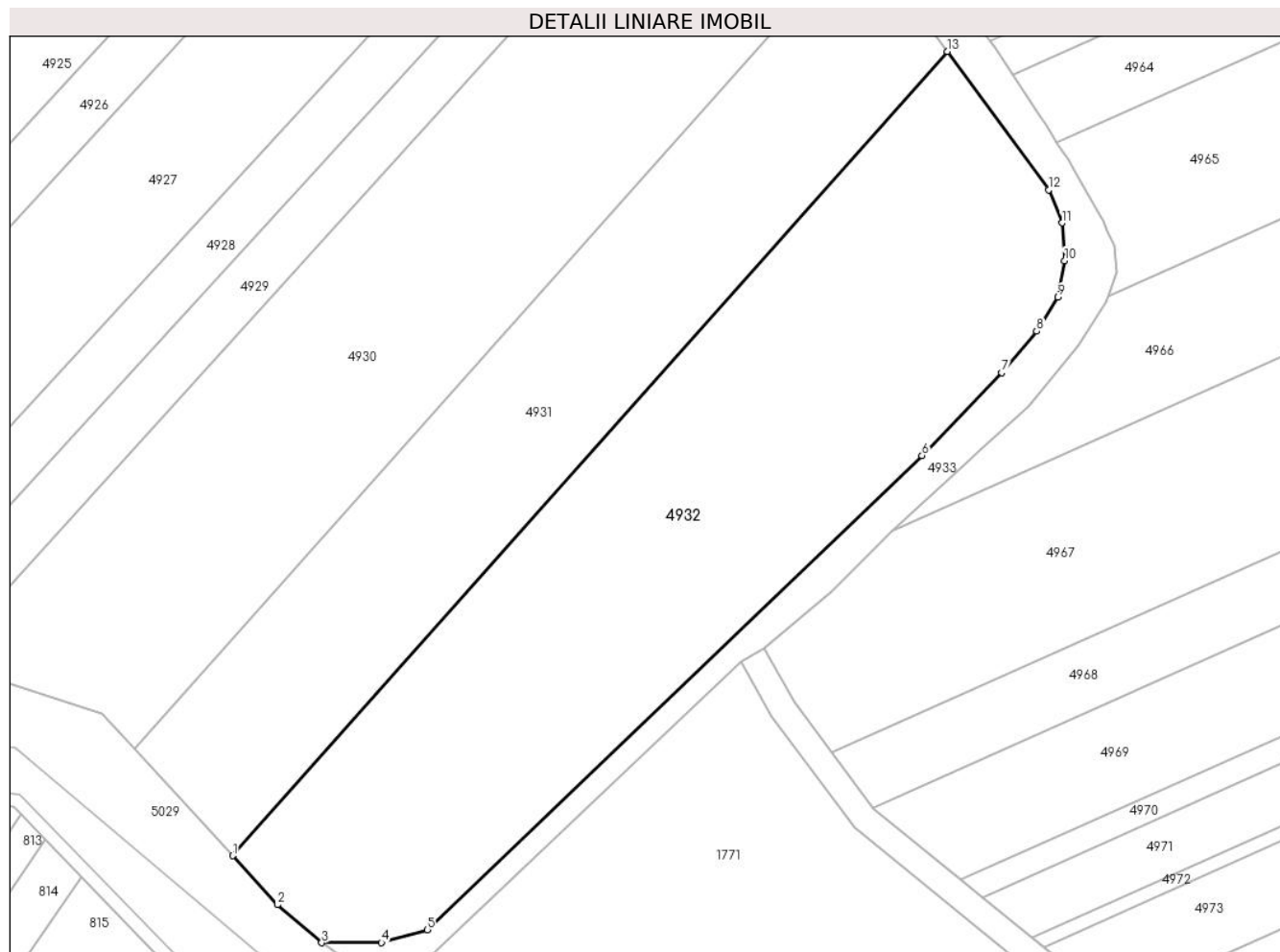
C. Partea III. SARCINI .

Inscrieri privind dezmembramintele dreptului de proprietate, drepturi reale de garanție și sarcini	Referințe
NU SUNT	

Teren

Nr cadastral	Suprafața (mp)*	Observații / Referințe
	5.300	

* Suprafața este determinată în planul de proiecție Stereo 70.



Date referitoare la teren

Crt	Categorie folosință	Intravilan	Suprafața (mp)	Tarla	Parcelă	Nr. topo	Observații / Referințe
1	arabil	NU	5.300	-	1828/200/31/2	-	

Lungime Segmente

1) Valorile lungimilor segmentelor sunt obținute din proiecție în plan.

Punct început	X / Y	Punct sfârșit	X / Y	Lungime segment (** (m)
1	391.485,137 521.711,625	2	391.491,854 521.704,265	9.964
2	391.491,854 521.704,265	3	391.498,456 521.698,586	8.708
3	391.498,456 521.698,586	4	391.507,42 521.698,596	8.964
4	391.507,42 521.698,596	5	391.514,253 521.700,542	7.105
5	391.514,253 521.700,542	6	391.588,418 521.771,493	102.638

Punct început	X / Y	Punct sfârșit	X / Y	Lungime segment (** (m)
6	391.588,418 521.771,493	7	391.600,378 521.783,916	17.244
7	391.600,378 521.783,916	8	391.605,614 521.790,099	8.102
8	391.605,614 521.790,099	9	391.608,764 521.795,196	5.992
9	391.608,764 521.795,196	10	391.609,79 521.800,656	5.556
10	391.609,79 521.800,656	11	391.609,411 521.806,304	5.661
11	391.609,411 521.806,304	12	391.607,411 521.811,274	5.357
12	391.607,411 521.811,274	13	391.592,181 521.831,989	25.711
13	391.592,181 521.831,989	1	391.485,137 521.711,625	161.077

** Lungimile segmentelor sunt determinate în planul de proiecție Stereo 70 și sunt rotunjite la 1 milimetru.

*** Distanța dintre puncte este formată din segmente cumulate ce sunt mai mici decât valoarea 1 milimetru.

**DATE DESPRE IMOBILUL NR. 4933**

Oficiul de Cadastru și Publicitate Imobiliară ALBA
Biroul de Cadastru și Publicitate Imobiliară Alba Iulia

A. Partea I. Descrierea imobilului

TEREN Extravilan

Adresa: Jud. Alba

Nr. Crt	Nr cadastral Nr. topografic	Suprafața* (mp)	Observații / Referințe
A1		2.436	Sector cadastral:90 Teren neimprijmit;

B. Partea II. Proprietari și acte

Inscrieri privitoare la dreptul de proprietate și alte drepturi reale		Referințe
/		
Act Normativ nr. 7, din 13/03/1996 emis de Parlamentul României;		
B1	Inscrierea posesiei, drept de PROPRIETATE, dobândit prin Lege, cota actuala 1/1 1) NEIDENTIFICAT NEIDENTIFICAT	A1
Act Normativ nr. 7, din 13/03/1996 emis de Parlamentul României (art.13 alin.(15));		
B2	Se notează mențiunea proprietar neidentificat.	A1

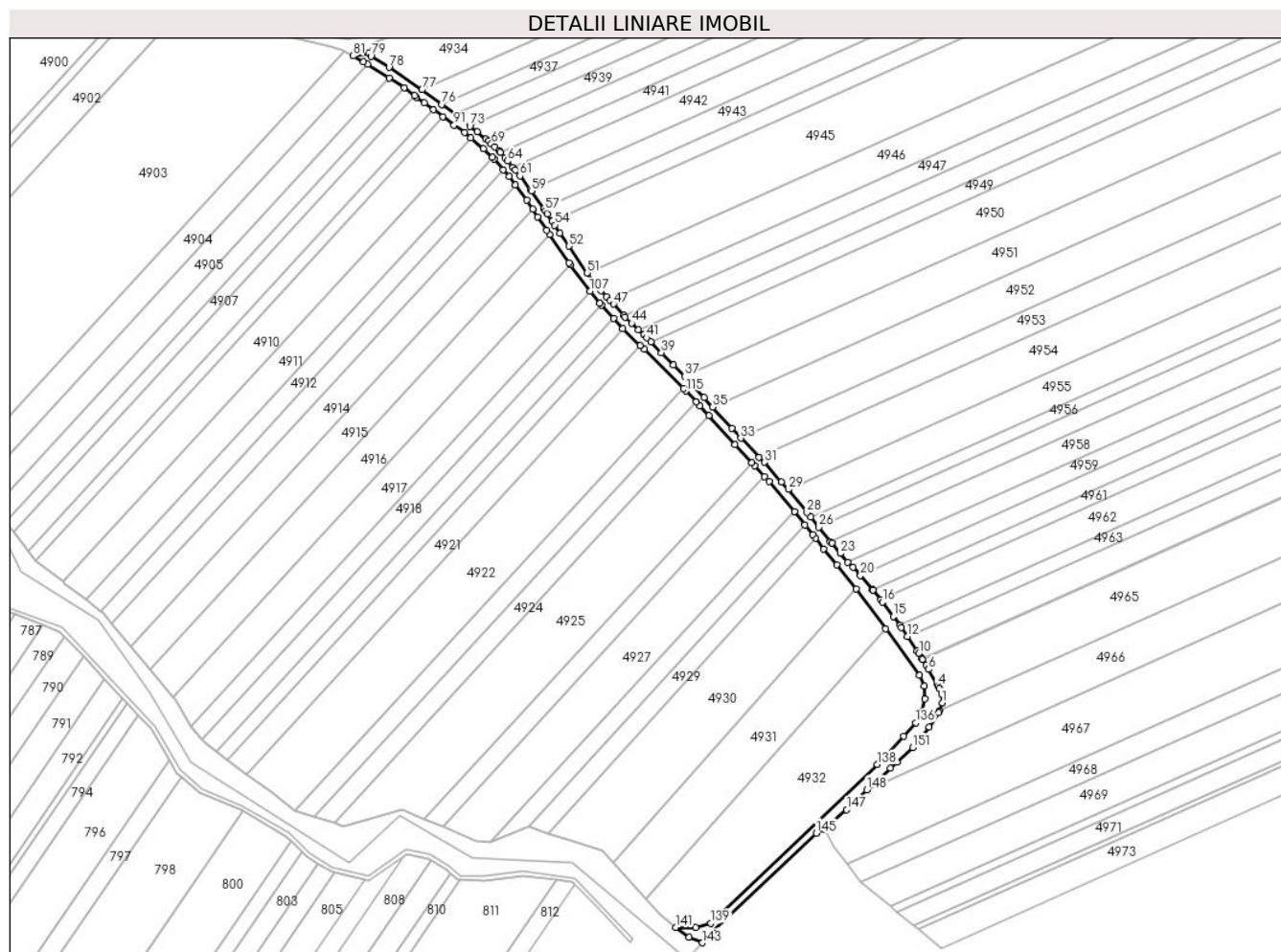
C. Partea III. SARCINI .

Inscrieri privind dezmembramintele dreptului de proprietate, drepturi reale de garanție și sarcini	Referințe
NU SUNT	

Teren

Nr cadastral	Suprafața (mp)*	Observații / Referințe
	2.436	

* Suprafața este determinată în planul de proiecție Stereo 70.



Date referitoare la teren

Crt	Categorie folosință	Intravilan	Suprafața (mp)	Tarla	Parcelă	Nr. topo	Observații / Referințe
1	drum	NU	2.436	-	-	-	

Lungime Segmente

1) Valorile lungimilor segmentelor sunt obținute din proiecție în plan.

Punct început	X / Y	Punct sfârșit	X / Y	Lungime segment
1	391.617,555 521.798,994	2	391.617,272 521.802,979	3.995
4	391.615,601 521.806,486	5	391.615,13 521.807,475	1.095
7	391.610,286 521.815,741	8	391.608,639 521.818,363	3.096
10	391.607,024 521.820,846	11	391.606,225 521.822,065	1.458
13	391.599,268 521.832,62	14	391.598,652 521.833,548	1.114
16	391.590,818 521.843,963	17	391.590,102 521.844,868	1.154
2	391.617,272 521.802,979	3	391.616,206 521.805,216	2.478
5	391.615,13 521.807,475	6	391.611,466 521.813,862	7.363
8	391.608,639 521.818,363	9	391.608,394 521.818,752	0.46
11	391.606,225 521.822,065	12	391.601,995 521.828,511	7.71
14	391.598,652 521.833,548	15	391.595,681 521.837,514	4.955
17	391.590,102 521.844,868	18	391.586,651 521.849,237	5.568
3	391.616,206 521.805,216	4	391.615,601 521.806,486	1.407
6	391.611,466 521.813,862	7	391.610,286 521.815,741	2.219
9	391.608,394 521.818,752	10	391.607,024 521.820,846	2.502
12	391.601,995 521.828,511	13	391.599,268 521.832,62	4.932
15	391.595,681 521.837,514	16	391.590,818 521.843,963	8.077
18	391.586,651 521.849,237	19	391.586,32 521.849,622	0.508

Punct început	X / Y	Punct sfârșit	X / Y	Lungime segment	Punct început	X / Y	Punct sfârșit	X / Y	Lungime segment	Punct început	X / Y	Punct sfârșit	X / Y	Lungime segment
19	391.586,32 521.849,622	20	391.581,02 521.855,798	8.138	20	391.581,02 521.855,798	21	391.577,63 521.859,393	4.941	21	391.577,63 521.859,393	22	391.575,426 521.861,781	3.25
22	391.575,426 521.861,781	23	391.572,096 521.865,643	5.099	23	391.572,096 521.865,643	24	391.568,188 521.870,176	5.985	24	391.568,188 521.870,176	25	391.567,605 521.870,903	0.932
25	391.567,605 521.870,903	26	391.562,492 521.877,266	8.163	26	391.562,492 521.877,266	27	391.558,75 521.881,825	5.898	27	391.558,75 521.881,825	28	391.557,125 521.883,844	2.592
28	391.557,125 521.883,844	29	391.548,793 521.894,161	13.26 1	29	391.548,793 521.894,161	30	391.545,762 521.897,572	4.563	30	391.545,762 521.897,572	31	391.538,029 521.906,274	11.64 1
31	391.538,029 521.906,274	32	391.535,754 521.908,674	3.307	32	391.535,754 521.908,674	33	391.527,519 521.917,032	11.73 3	33	391.527,519 521.917,032	34	391.523,661 521.921,362	5.799
34	391.523,661 521.921,362	35	391.515,068 521.930,998	12.91 1	35	391.515,068 521.930,998	36	391.511,153 521.935,214	5.753	36	391.511,153 521.935,214	37	391.502,436 521.944,6	12.80 9
37	391.502,436 521.944,6	38	391.497,476 521.949,712	7.123	38	391.497,476 521.949,712	39	391.492,096 521.955,254	7.724	39	391.492,096 521.955,254	40	391.487,364 521.960,111	6.781
40	391.487,364 521.960,111	41	391.485,537 521.961,848	2.521	41	391.485,537 521.961,848	42	391.484,198 521.963,121	1.848	42	391.484,198 521.963,121	43	391.481,746 521.965,47	3.396
43	391.481,746 521.965,47	44	391.478,872 521.968,319	4.047	44	391.478,872 521.968,319	45	391.476,011 521.971,155	4.028	45	391.476,011 521.971,155	46	391.475,235 521.971,991	1.141
46	391.475,235 521.971,991	47	391.470,706 521.976,865	6.653	47	391.470,706 521.976,865	48	391.469,094 521.978,613	2.378	48	391.469,094 521.978,613	49	391.467,671 521.980,156	2.099
49	391.467,671 521.980,156	50	391.465,226 521.982,807	3.606	50	391.465,226 521.982,807	51	391.458,957 521.990,806	10.16 3	51	391.458,957 521.990,806	52	391.450,864 522.002,731	14.41 2
52	391.450,864 522.002,731	53	391.446,905 522.008,564	7.05	53	391.446,905 522.008,564	54	391.444,474 522.012,145	4.328	54	391.444,474 522.012,145	55	391.443,354 522.013,824	2.018
55	391.443,354 522.013,824	56	391.441,228 522.017,007	3.828	56	391.441,228 522.017,007	57	391.440,222 522.018,514	1.812	57	391.440,222 522.018,514	58	391.439,433 522.019,656	1.388
58	391.439,433 522.019,656	59	391.434,022 522.027,328	9.388	59	391.434,022 522.027,328	60	391.433,539 522.027,971	0.804	60	391.433,539 522.027,971	61	391.428,91 522.034,12	7.697
61	391.428,91 522.034,12	62	391.426,887 522.036,806	3.363	62	391.426,887 522.036,806	63	391.425,832 522.038,014	1.604	63	391.425,832 522.038,014	64	391.423,462 522.040,726	3.602
64	391.423,462 522.040,726	65	391.422,218 522.042,149	1.89	65	391.422,218 522.042,149	66	391.420,161 522.044,504	3.127	66	391.420,161 522.044,504	67	391.419,472 522.045,292	1.047
67	391.419,472 522.045,292	68	391.417,593 522.047,099	2.607	68	391.417,593 522.047,099	69	391.416,191 522.048,447	1.945	69	391.416,191 522.048,447	70	391.414,973 522.049,618	1.69
70	391.414,973 522.049,618	71	391.413,737 522.050,601	1.579	71	391.413,737 522.050,601	72	391.409,784 522.053,743	5.05	72	391.409,784 522.053,743	73	391.406,588 522.056,297	4.091
73	391.406,588 522.056,297	74	391.401,094 522.060,803	7.105	74	391.401,094 522.060,803	75	391.400,171 522.061,489	1.15	75	391.400,171 522.061,489	76	391.394,082 522.066,012	7.585
76	391.394,082 522.066,012	77	391.385,253 522.072,571	10.99 9	77	391.385,253 522.072,571	78	391.370,486 522.082,524	17.80 8	78	391.370,486 522.082,524	79	391.362,369 522.087,519	9.531
79	391.362,369 522.087,519	80	391.361,495 522.088,861	1.602	80	391.361,495 522.088,861	81	391.354,451 522.087,687	7.141	81	391.354,451 522.087,687	82	391.359,108 522.084,946	5.404
82	391.359,108 522.084,946	83	391.361,016 522.083,87	2.19	83	391.361,016 522.083,87	84	391.370,491 522.077,881	11.20 9	84	391.370,491 522.077,881	85	391.377,193 522.073,374	8.077
85	391.377,193 522.073,374	86	391.381,77 522.069,953	5.714	86	391.381,77 522.069,953	87	391.382,703 522.069,256	1.165	87	391.382,703 522.069,256	88	391.386,298 522.066,69	4.417
88	391.386,298 522.066,69	89	391.390,365 522.063,755	5.015	89	391.390,365 522.063,755	90	391.394,545 522.060,594	5.241	90	391.394,545 522.060,594	91	391.399,481 522.056,774	6.242
91	391.399,481 522.056,774	92	391.404,269 522.053,563	5.765	92	391.404,269 522.053,563	93	391.407,073 522.051,167	3.688	93	391.407,073 522.051,167	94	391.412,586 522.046,208	7.415
94	391.412,586 522.046,208	95	391.416,716 522.042,413	5.609	95	391.416,716 522.042,413	96	391.417,466 522.041,724	1.018	96	391.417,466 522.041,724	97	391.421,541 522.036,928	6.293
97	391.421,541 522.036,928	98	391.424,12 522.033,892	3.984	98	391.424,12 522.033,892	99	391.426,854 522.030,193	4.6	99	391.426,854 522.030,193	100	391.431,909 522.023,357	8.502
100	391.431,909 522.023,357	101	391.434,655 522.019,215	4.97	101	391.434,655 522.019,215	102	391.436,868 522.015,877	4.005	102	391.436,868 522.015,877	103	391.441,003 522.009,903	7.265
103	391.441,003 522.009,903	104	391.442,297 522.007,974	2.323	104	391.442,297 522.007,974	105	391.450,771 521.995,348	15.20 6	105	391.450,771 521.995,348	106	391.451,494 521.994,384	1.205
106	391.451,494 521.994,384	107	391.460,317 521.982,621	14.70 4	107	391.460,317 521.982,621	108	391.464,474 521.977,265	6.78	108	391.464,474 521.977,265	109	391.465,342 521.976,312	1.289
109	391.465,342 521.976,312	110	391.470,737 521.970,384	8.015	110	391.470,737 521.970,384	111	391.474,924 521.965,907	6.13	111	391.474,924 521.965,907	112	391.482,68 521.958,467	10.74 8
112	391.482,68 521.958,467	113	391.484,505 521.956,684	2.551	113	391.484,505 521.956,684	114	391.501,904 521.939,285	24.60 6	114	391.501,904 521.939,285	115	391.503,073 521.938,116	1.653
115	391.503,073 521.938,116	116	391.507,605 521.933,262	6.641	116	391.507,605 521.933,262	117	391.509,261 521.931,488	2.427	117	391.509,261 521.931,488	118	391.513,37 521.927,095	6.015

Punct început	X / Y	Punct sfârșit	X / Y	Lungime segment	Punct început	X / Y	Punct sfârșit	X / Y	Lungime segment	Punct început	X / Y	Punct sfârșit	X / Y	Lungime segment
118	391.513,37 521.927,095	119	391.524,952 521.914,111	17.399	119	391.524,952 521.914,111	120	391.532,581 521.906,144	11.031	120	391.532,581 521.906,144	121	391.533,899 521.904,769	1.905
121	391.533,899 521.904,769	122	391.538,243 521.899,894	6.53	122	391.538,243 521.899,894	123	391.540,158 521.897,666	2.938	123	391.540,158 521.897,666	124	391.551,512 521.884,38	17.477
124	391.551,512 521.884,38	125	391.556,249 521.878,264	7.736	125	391.556,249 521.878,264	126	391.559,801 521.873,93	5.604	126	391.559,801 521.873,93	127	391.560,94 521.872,449	1.868
127	391.560,94 521.872,449	128	391.564,61 521.867,675	6.022	128	391.564,61 521.867,675	129	391.570,514 521.860,548	9.255	129	391.570,514 521.860,548	130	391.579,117 521.849,759	13.799
130	391.579,117 521.849,759	131	391.592,181 521.831,989	22.055	131	391.592,181 521.831,989	132	391.607,411 521.811,274	25.711	132	391.607,411 521.811,274	133	391.609,411 521.806,304	5.357
133	391.609,411 521.806,304	134	391.609,79 521.800,656	5.661	134	391.609,79 521.800,656	135	391.608,764 521.795,196	5.556	135	391.608,764 521.795,196	136	391.605,614 521.790,099	5.992
136	391.605,614 521.790,099	137	391.600,378 521.783,916	8.102	137	391.600,378 521.783,916	138	391.588,418 521.771,493	17.244	138	391.588,418 521.771,493	139	391.514,253 521.700,542	102.638
139	391.514,253 521.700,542	140	391.507,42 521.698,596	7.105	140	391.507,42 521.698,596	141	391.498,456 521.698,586	8.964	141	391.498,456 521.698,586	142	391.504,547 521.694,364	7.411
142	391.504,547 521.694,364	143	391.510,459 521.691,841	6.428	143	391.510,459 521.691,841	144	391.513,619 521.695,63	4.934	144	391.513,619 521.695,63	145	391.561,287 521.740,75	65.636
145	391.561,287 521.740,75	146	391.564,797 521.742,669	4.0	146	391.564,797 521.742,669	147	391.574,836 521.751,216	13.185	147	391.574,836 521.751,216	148	391.583,89 521.760,15	12.72
148	391.583,89 521.760,15	149	391.594,417 521.769,824	14.297	149	391.594,417 521.769,824	150	391.597,306 521.772,471	3.918	150	391.597,306 521.772,471	151	391.604,363 521.778,934	9.569
151	391.604,363 521.778,934	152	391.611,778 521.787,986	11.701	152	391.611,778 521.787,986	153	391.616,049 521.794,479	7.772	153	391.616,049 521.794,479	154	391.616,365 521.795,427	0.999
154	391.616,365 521.795,427	1	391.617,555 521.798,994	3.76										

** Lungimile segmentelor sunt determinate în planul de proiecție Stereo 70 și sunt rotunjite la 1 milimetru.

*** Distanța dintre puncte este formată din segmente cumulate ce sunt mai mici decât valoarea 1 milimetru.

**DATE DESPRE IMOBILUL NR. 4934**

Oficiul de Cadastru și Publicitate Imobiliară ALBA
Biroul de Cadastru și Publicitate Imobiliară Alba Iulia

A. Partea I. Descrierea imobilului

TEREN Extravilan

Adresa: Jud. Alba

Nr. Crt	Nr cadastral Nr. topografic	Suprafața* (mp)	Observații / Referințe
A1		2.748	Sector cadastral:90 Teren neimprijmit;

B. Partea II. Proprietari și acte

Inscrieri privitoare la dreptul de proprietate și alte drepturi reale		Referințe
/		
Act Normativ nr. 7, din 13/03/1996 emis de Parlamentul României;		
B1	Inscrierea posesiei, drept de PROPRIETATE, dobândit prin Lege, cota actuala 1/1 1) NEIDENTIFICAT NEIDENTIFICAT	A1
Act Normativ nr. 7, din 13/03/1996 emis de Parlamentul României (art.13 alin.(15));		
B2	Se notează mențiunea proprietar neidentificat.	A1

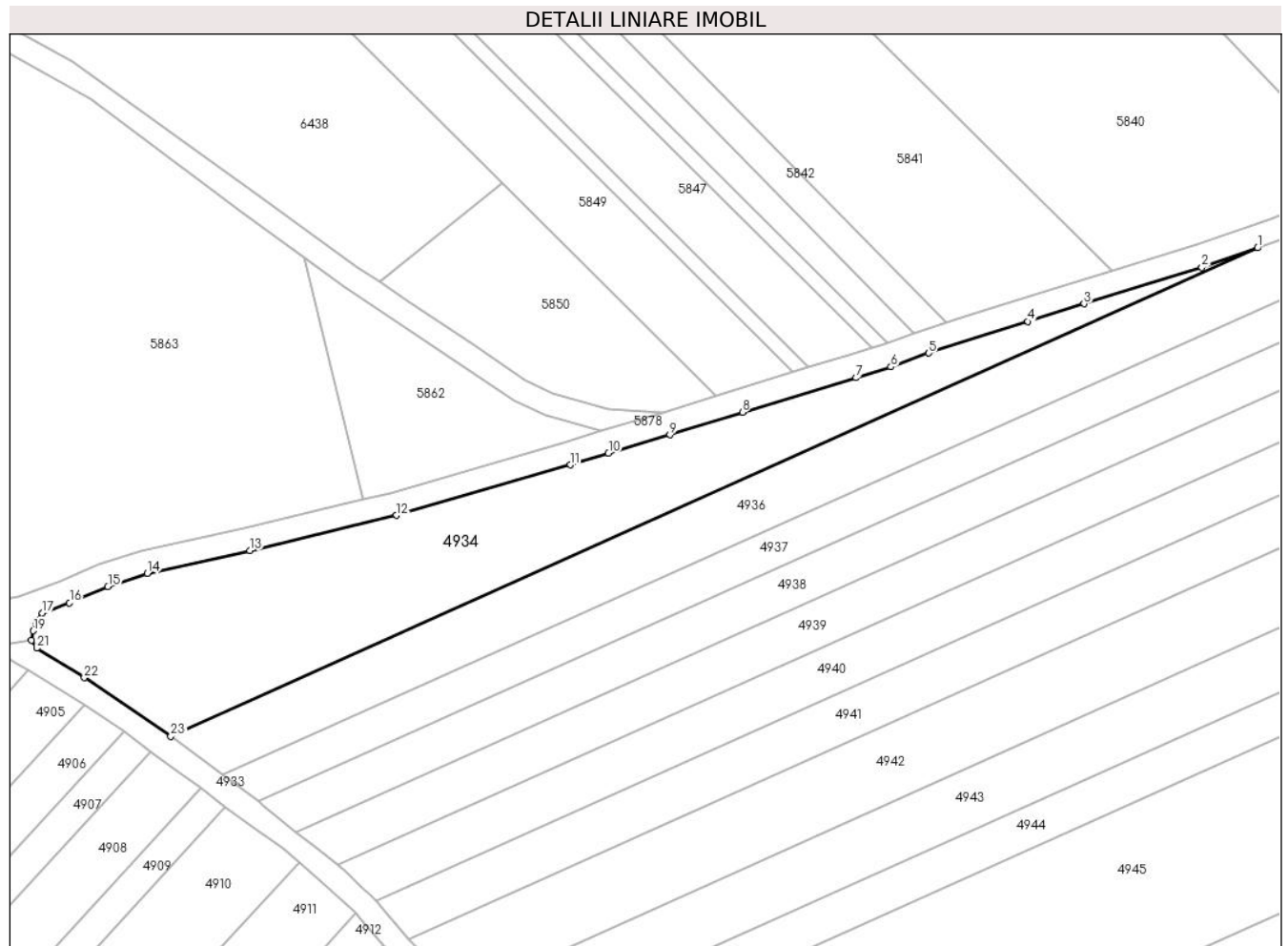
C. Partea III. SARCINI .

Inscrieri privind dezmembramintele dreptului de proprietate, drepturi reale de garanție și sarcini	Referințe
NU SUNT	

Teren

Nr cadastral	Suprafața (mp)*	Observații / Referințe
	2.748	

* Suprafața este determinată în planul de proiecție Stereo 70.



Date referitoare la teren

Crt	Categorie folosință	Intravilan	Suprafața (mp)	Tarla	Parcelă	Nr. topo	Observații / Referințe
1	altele	NU	2.748	-	-	-	

Lungime Segmente

1) Valorile lungimilor segmentelor sunt obținute din proiecție în plan.

Punct început	X / Y	Punct sfârșit	X / Y	Lungime segment (** (m)
1	391.570,372 522.155,621	2	391.560,912 522.152,282	10.032
3	391.540,806 522.146,112	4	391.531,263 522.143,09	10.01
5	391.514,307 522.137,728	6	391.507,908 522.135,38	6.816
7	391.501,976 522.133,537	8	391.482,6 522.127,673	20.244
9	391.470,28 522.123,819	10	391.459,797 522.120,687	10.941

Punct început	X / Y	Punct sfârșit	X / Y	Lungime segment (** (m)
2	391.560,912 522.152,282	3	391.540,806 522.146,112	21.031
4	391.531,263 522.143,09	5	391.514,307 522.137,728	17.784
6	391.507,908 522.135,38	7	391.501,976 522.133,537	6.212
8	391.482,6 522.127,673	9	391.470,28 522.123,819	12.909
10	391.459,797 522.120,687	11	391.453,281 522.118,726	6.805

Punct început	X / Y	Punct sfârșit	X / Y	Lungime segment (** (m)
11	391.453,281 522.118,726	12	391.423,707 522.110,126	30.799
13	391.398,721 522.104,119	14	391.381,186 522.100,237	17.96
15	391.374,513 522.097,991	16	391.367,973 522.095,247	7.092
17	391.363,339 522.093,511	18	391.362,247 522.092,074	1.805
19	391.361,797 522.090,491	20	391.361,495 522.088,861	1.658
21	391.362,369 522.087,519	22	391.370,486 522.082,524	9.531
23	391.385,253 522.072,571	1	391.570,372 522.155,621	202.895

Punct început	X / Y	Punct sfârșit	X / Y	Lungime segment (** (m)
12	391.423,707 522.110,126	13	391.398,721 522.104,119	25.698
14	391.381,186 522.100,237	15	391.374,513 522.097,991	7.041
16	391.367,973 522.095,247	17	391.363,339 522.093,511	4.948
18	391.362,247 522.092,074	19	391.361,797 522.090,491	1.646
20	391.361,495 522.088,861	21	391.362,369 522.087,519	1.602
22	391.370,486 522.082,524	23	391.385,253 522.072,571	17.808

** Lungimile segmentelor sunt determinate în planul de proiecție Stereo 70 și sunt rotunjite la 1 milimetru.

*** Distanța dintre puncte este formată din segmente cumulate ce sunt mai mici decât valoarea 1 milimetru.

**DATE DESPRE IMOBILUL NR. 4936**

Oficiul de Cadastru și Publicitate Imobiliară ALBA
Biroul de Cadastru și Publicitate Imobiliară Alba Iulia

A. Partea I. Descrierea imobilului

TEREN Extravilan

Adresa: Jud. Alba

Nr. Crt	Nr cadastral Nr. topografic	Suprafața* (mp)	Observații / Referințe
A1		3.200	Sector cadastral:90 Teren neimprejmuit;

B. Partea II. Proprietari și acte

Inscrieri privitoare la dreptul de proprietate și alte drepturi reale	Referințe
/	
Act Administrativ nr. 6473/737, din 02/06/1995 emis de CJPSDPAT ALBA;	
B1	A1
Intabulare, drept de PROPRIETATE, dobandit prin Reconstituire, cota actuala 1/1 1) UCENIC E FIRVONIA	

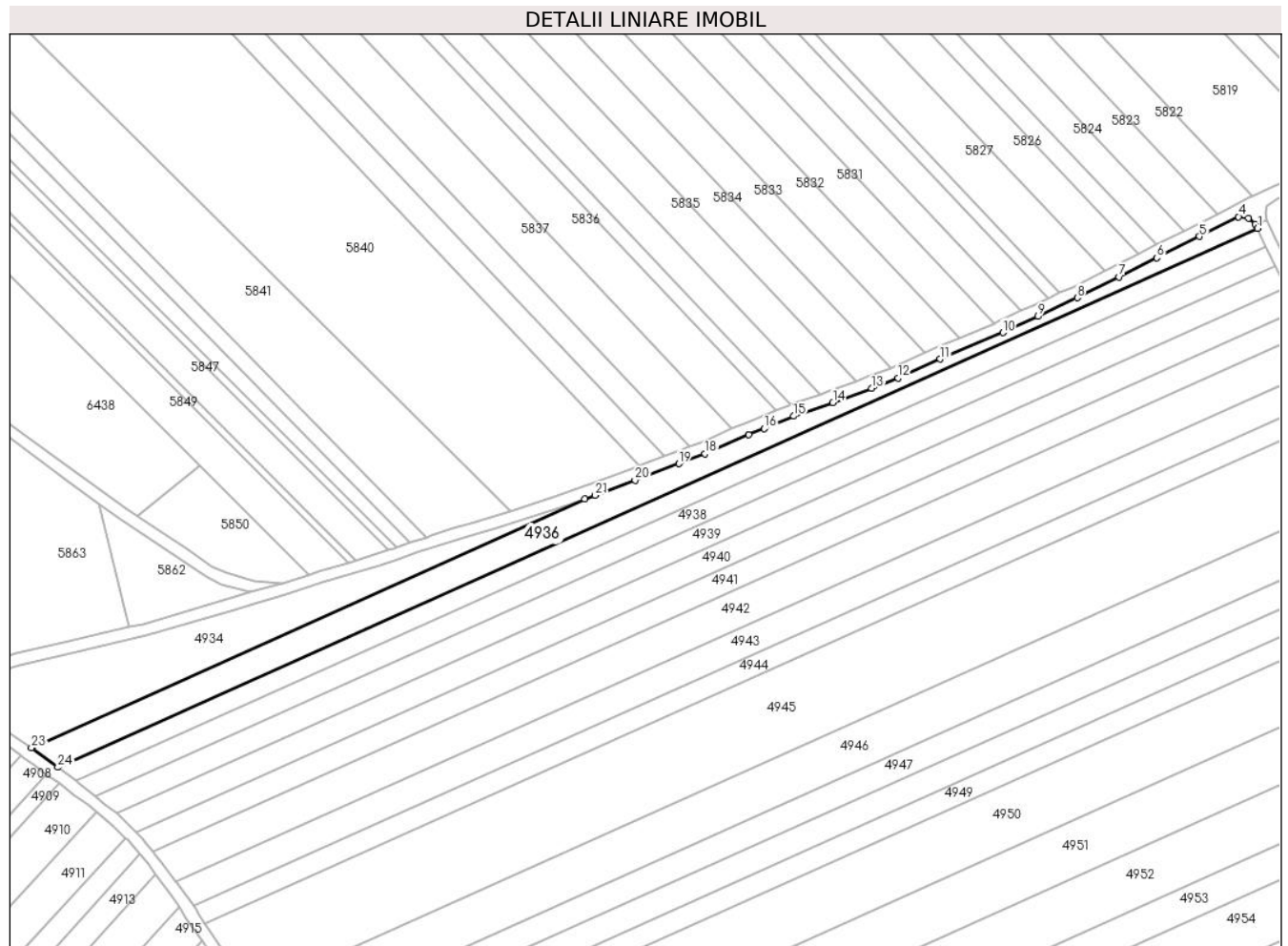
C. Partea III. SARCINI .

Inscrieri privind dezmembramintele dreptului de proprietate, drepturi reale de garanție și sarcini	Referințe
NU SUNT	

Teren

Nr cadastral	Suprafața (mp)*	Observații / Referințe
	3.200	

* Suprafața este determinată în planul de proiecție Stereo 70.



Date referitoare la teren

Crt	Categorie folosință	Intravilan	Suprafața (mp)	Tarla	Parcelă	Nr. topo	Observații / Referințe
1	arabil	NU	3.200	-	1828/1/2	-	

Lungime Segmente

1) Valorile lungimilor segmentelor sunt obținute din proiecție în plan.

Punct început	X / Y	Punct sfârșit	X / Y	Lungime segment (** (m)
1	391.795,414 522.246,061	2	391.794,702 522.247,534	1.636
3	391.792,408 522.249,463	4	391.789,051 522.249,949	3.392
5	391.775,974 522.243,363	6	391.761,742 522.236,185	15.94
7	391.749,133 522.229,872	8	391.735,112 522.222,853	15.68
9	391.722,013 522.216,658	10	391.710,207 522.211,202	13.006

Punct început	X / Y	Punct sfârșit	X / Y	Lungime segment (** (m)
2	391.794,702 522.247,534	3	391.792,408 522.249,463	2.997
4	391.789,051 522.249,949	5	391.775,974 522.243,363	14.642
6	391.761,742 522.236,185	7	391.749,133 522.229,872	14.101
8	391.735,112 522.222,853	9	391.722,013 522.216,658	14.49
10	391.710,207 522.211,202	11	391.689,235 522.202,368	22.757

Punct început	X / Y	Punct sfârșit	X / Y	Lungime segment (** (m)
11	391.689,235 522.202,368	12	391.675,083 522.196,024	15.509
13	391.666,288 522.192,606	14	391.653,35 522.187,9	13.767
15	391.640,202 522.183,349	16	391.630,353 522.179,144	10.709
17	391.625,203 522.177,219	18	391.610,597 522.170,783	15.961
19	391.601,844 522.167,454	20	391.587,145 522.161,937	15.7
21	391.573,868 522.156,854	22	391.570,372 522.155,621	3.707
23	391.385,253 522.072,571	24	391.394,082 522.066,012	10.999

Punct început	X / Y	Punct sfârșit	X / Y	Lungime segment (** (m)
12	391.675,083 522.196,024	13	391.666,288 522.192,606	9.436
14	391.653,35 522.187,9	15	391.640,202 522.183,349	13.913
16	391.630,353 522.179,144	17	391.625,203 522.177,219	5.498
18	391.610,597 522.170,783	19	391.601,844 522.167,454	9.365
20	391.587,145 522.161,937	21	391.573,868 522.156,854	14.217
22	391.570,372 522.155,621	23	391.385,253 522.072,571	202.895
24	391.394,082 522.066,012	1	391.795,414 522.246,061	439.869

** Lungimile segmentelor sunt determinate în planul de proiecție Stereo 70 și sunt rotunjite la 1 milimetru.

*** Distanța dintre puncte este formată din segmente cumulate ce sunt mai mici decât valoarea 1 milimetru.

**DATE DESPRE IMOBILUL NR. 4937**

Oficiul de Cadastru și Publicitate Imobiliară ALBA
Biroul de Cadastru și Publicitate Imobiliară Alba Iulia

A. Partea I. Descrierea imobilului

TEREN Extravilan

Adresa: Jud. Alba

Nr. Crt	Nr cadastral Nr. topografic	Suprafața* (mp)	Observații / Referințe
A1		2.900	Sector cadastral:90 Teren neimprejmuit;

B. Partea II. Proprietari și acte

Inscrieri privitoare la dreptul de proprietate și alte drepturi reale	Referințe
/	
Act Administrativ nr. 9214/1578, din 08/04/1997 emis de CJPSDPAT ALBA;	
B1	A1
Intabulare, drept de PROPRIETATE, dobandit prin Reconstituire, cota actuala 1/1 1) TEOC TRAIAN	

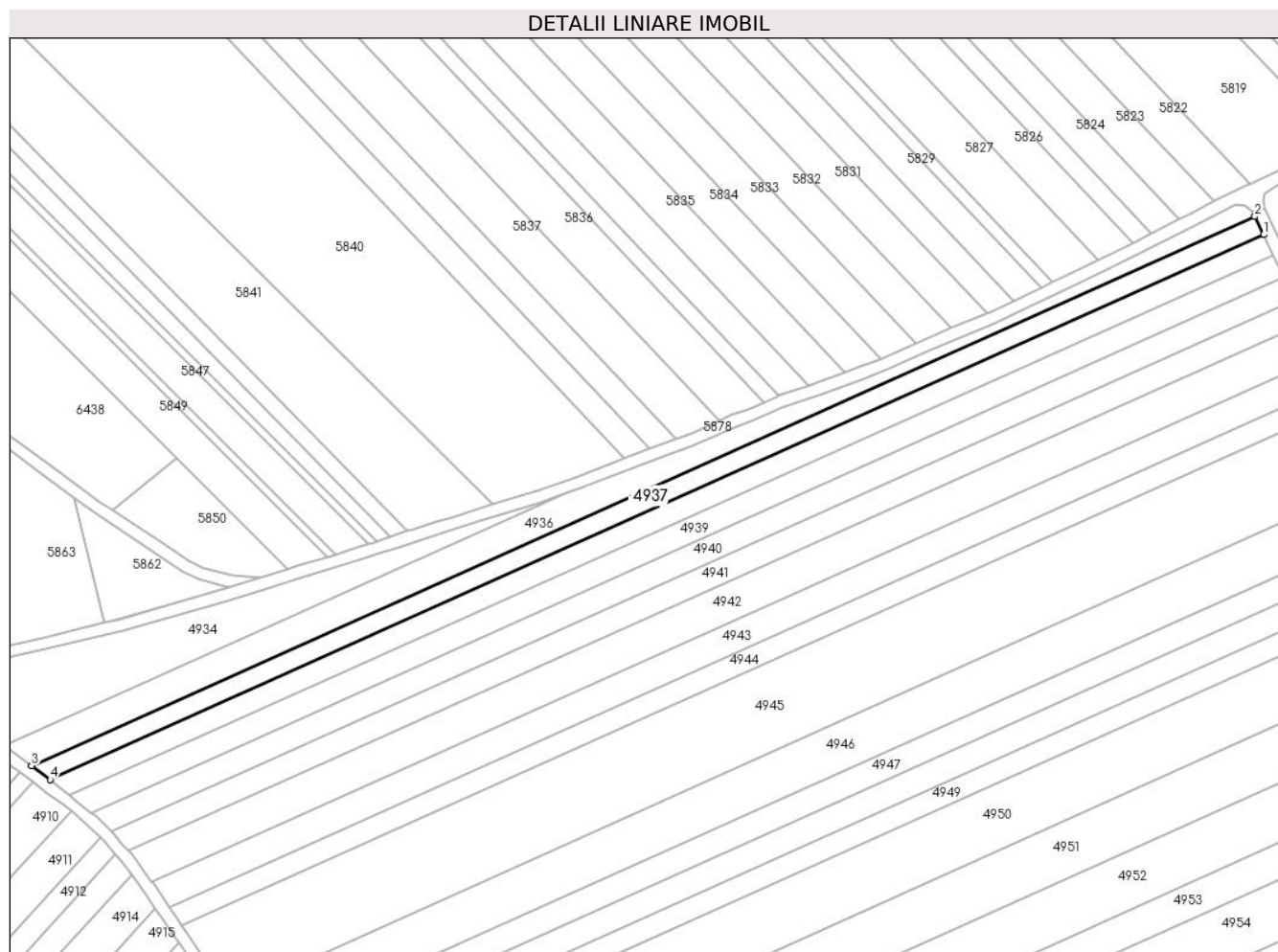
C. Partea III. SARCINI .

Inscrieri privind dezmembramintele dreptului de proprietate, drepturi reale de garanție și sarcini	Referințe
NU SUNT	

Teren

Nr cadastral	Suprafața (mp)*	Observații / Referințe
	2.900	

* Suprafața este determinată în planul de proiecție Stereo 70.



Date referitoare la teren

Crt	Categorie folosință	Intravilan	Suprafața (mp)	Tarla	Parcelă	Nr. topo	Observații / Referințe
1	arabil	NU	2.900	-	1828/1/3	-	

Lungime Segmente

1) Valorile lungimilor segmentelor sunt obținute din proiecție în plan.

Punct început	X / Y	Punct sfârșit	X / Y	Lungime segment (** (m)
1	391.798,299 522.240,101	2	391.795,414 522.246,061	6.622
2	391.795,414 522.246,061	3	391.394,082 522.066,012	439.869
3	391.394,082 522.066,012	4	391.400,171 522.061,489	7.585
4	391.400,171 522.061,489	1	391.798,299 522.240,101	436.358

** Lungimile segmentelor sunt determinate în planul de proiecție Stereo 70 și sunt rotunjite la 1 milimetru.

***** Distanţa dintre puncte este formată din segmente cumulate ce sunt mai mici decât valoarea 1 milimetru.**

**DATE DESPRE IMOBILUL NR. 4938**

Oficiul de Cadastru și Publicitate Imobiliară ALBA
Biroul de Cadastru și Publicitate Imobiliară Alba Iulia

A. Partea I. Descrierea imobilului

TEREN Extravilan

Adresa: Jud. Alba

Nr. Crt	Nr cadastral Nr. topografic	Suprafața* (mp)	Observații / Referințe
A1		3.200	Sector cadastral:90 Teren neimprejmuit;

B. Partea II. Proprietari și acte

Inscrieri privitoare la dreptul de proprietate și alte drepturi reale	Referințe
/	
Act Administrativ nr. 11438/2301, din 10/12/2002 emis de CJPSDPAT ALBA;	
B1	A1
Intabulare, drept de PROPRIETATE, dobandit prin Reconstituire, cota actuala 1/1	
1) MIRON ILIE	
2) MIRON ELENA	
3) MIRON MARIA	
4) MIRON SILVIU	
Act Administrativ nr. 4710/2024, din 09/07/2024 emis de PRIMARIA GALDA DE JOS;	
B2	A1
Se noteaza posesia factica in favoarea lui	
1) ȘTEAU IOAN-GABRIEL	
2) ȘTEAU OLGA-ELEONORA	

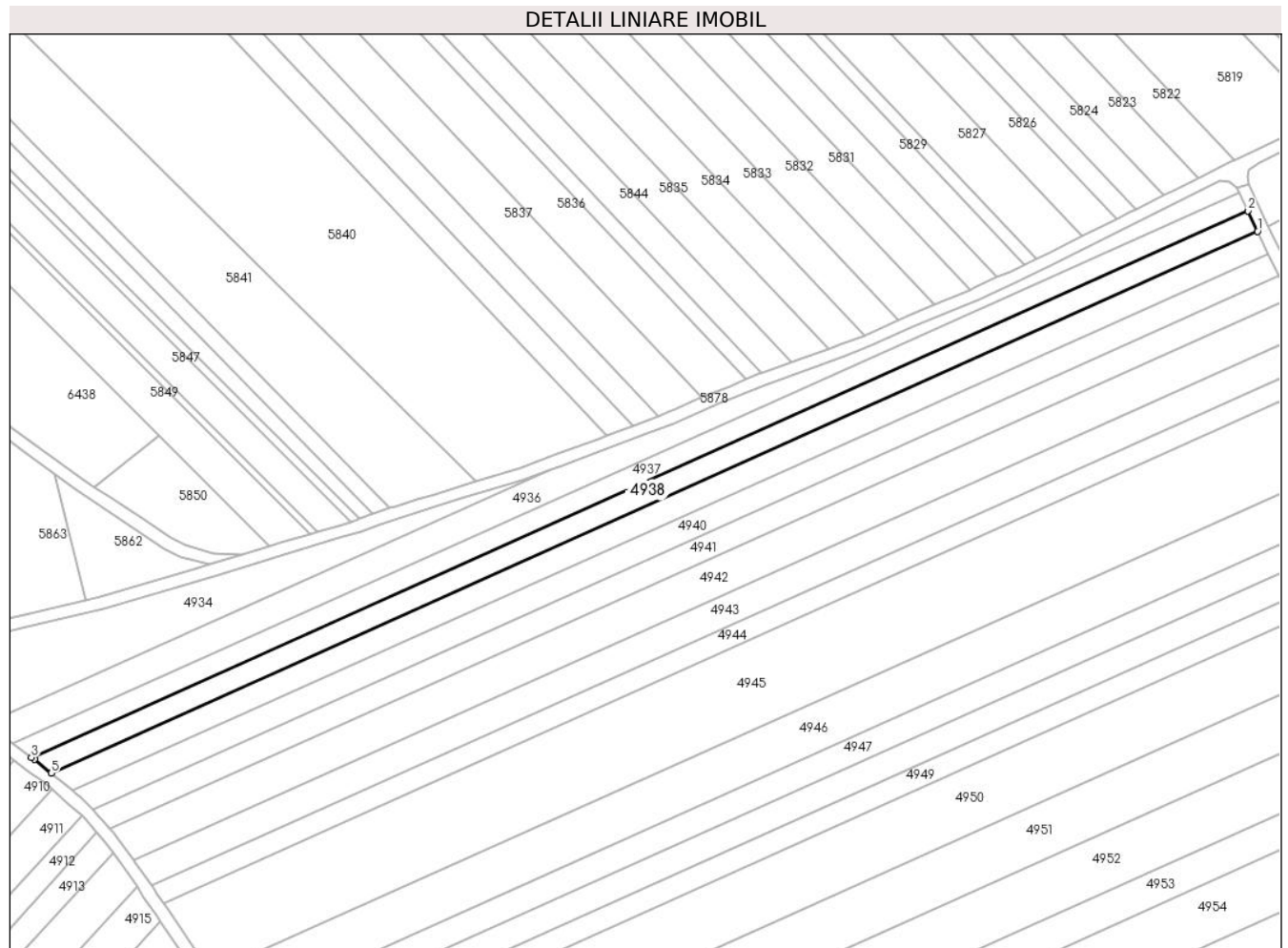
C. Partea III. SARCINI .

Inscrieri privind dezmembramintele dreptului de proprietate, drepturi reale de garanție și sarcini	Referințe
NU SUNT	

Teren

Nr cadastral	Suprafața (mp)*	Observații / Referințe
	3.200	

* Suprafața este determinată în planul de proiecție Stereo 70.



Date referitoare la teren

Crt	Categorie folosință	Intravilan	Suprafața (mp)	Tarla	Parcelă	Nr. topo	Observații / Referințe
1	arabil	NU	3.200	-	1828/1/4	-	

Lungime Segmente

1) Valorile lungimilor segmentelor sunt obținute din proiecție în plan.

Punct început	X / Y	Punct sfârșit	X / Y	Lungime segment (** (m)
1	391.801,507 522.233,469	2	391.798,299 522.240,101	7.367
2	391.798,299 522.240,101	3	391.400,171 522.061,489	436.358
3	391.400,171 522.061,489	4	391.401,094 522.060,803	1.15
4	391.401,094 522.060,803	5	391.406,588 522.056,297	7.105
5	391.406,588 522.056,297	1	391.801,507 522.233,469	432.841

**** Lungimile segmentelor sunt determinate în planul de proiecție Stereo 70 și sunt rotunjite la 1 milimetru.**

***** Distanța dintre puncte este formată din segmente cumulate ce sunt mai mici decât valoarea 1 milimetru.**

**DATE DESPRE IMOBILUL NR. 4939**

Oficiul de Cadastru și Publicitate Imobiliară ALBA
Biroul de Cadastru și Publicitate Imobiliară Alba Iulia

A. Partea I. Descrierea imobilului

TEREN Extravilan

Adresa: Jud. Alba

Nr. Crt	Nr cadastral Nr. topografic	Suprafața* (mp)	Observații / Referințe
A1		3.500	Sector cadastral:90 Teren neimprejmuit;

B. Partea II. Proprietari și acte

Inscrieri privitoare la dreptul de proprietate și alte drepturi reale		Referințe
/		
Act Notarial nr. 129/2015, din 03/11/2015 emis de NP DAN-ADRIAN DOȚIU (certificat de mostenitor);		
B1	Intabulare, drept de PROPRIETATE, dobandit prin Succesiune, cota actuala 1/2 1) IOANAȘ MIRCEA	A1
B2	Intabulare, drept de PROPRIETATE, dobandit prin Succesiune, cota actuala 1/2 1) IONAȘ SIMION DAMIAN	A1

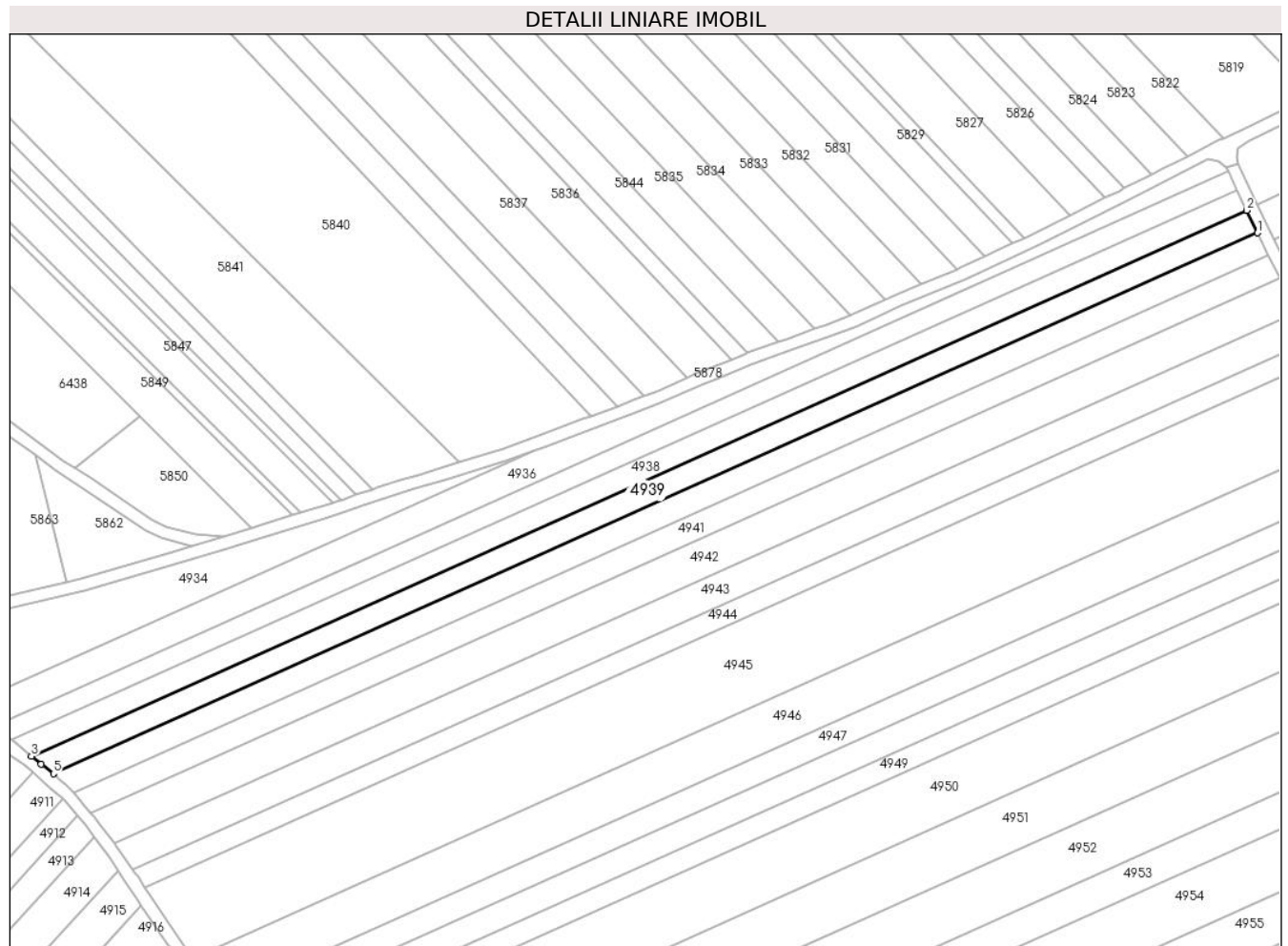
C. Partea III. SARCINI .

Inscrieri privind dezmembramintele dreptului de proprietate, drepturi reale de garanție și sarcini	Referințe
NU SUNT	

Teren

Nr cadastral	Suprafața (mp)*	Observații / Referințe
	3.500	

* Suprafața este determinată în planul de proiecție Stereo 70.



Date referitoare la teren

Crt	Categorie folosință	Intravilan	Suprafața (mp)	Tarla	Parcelă	Nr. topo	Observații / Referințe
1	arabil	NU	3.500	-	1828/1/5	-	

Lungime Segmente

1) Valorile lungimilor segmentelor sunt obținute din proiecție în plan.

Punct început	X / Y	Punct sfârșit	X / Y	Lungime segment (** (m)
1	391.805,047 522.226,154	2	391.801,507 522.233,469	8.127
2	391.801,507 522.233,469	3	391.406,588 522.056,297	432.841
3	391.406,588 522.056,297	4	391.409,784 522.053,743	4.091
4	391.409,784 522.053,743	5	391.413,737 522.050,601	5.05
5	391.413,737 522.050,601	1	391.805,047 522.226,154	428.885

**** Lungimile segmentelor sunt determinate în planul de proiecție Stereo 70 și sunt rotunjite la 1 milimetru.**

***** Distanța dintre puncte este formată din segmente cumulate ce sunt mai mici decât valoarea 1 milimetru.**

**DATE DESPRE IMOBILUL NR. 4940**

Oficiul de Cadastru și Publicitate Imobiliară ALBA
Biroul de Cadastru și Publicitate Imobiliară Alba Iulia

A. Partea I. Descrierea imobilului

TEREN Extravilan

Adresa: Jud. Alba

Nr. Crt	Nr cadastral Nr. topografic	Suprafața* (mp)	Observații / Referințe
A1		3.500	Sector cadastral:90 Teren neimprejmuit;

B. Partea II. Proprietari și acte

Inscrieri privitoare la dreptul de proprietate și alte drepturi reale		Referințe
/		
Act Administrativ nr. 9288/1775, din 10/08/1998 emis de CJPSDPAT ALBA;		
B1	Intabulare, drept de PROPRIETATE, dobandit prin Reconstituire, cota actuala 1/1 1) CIUGUDEAN LIVIA	A1

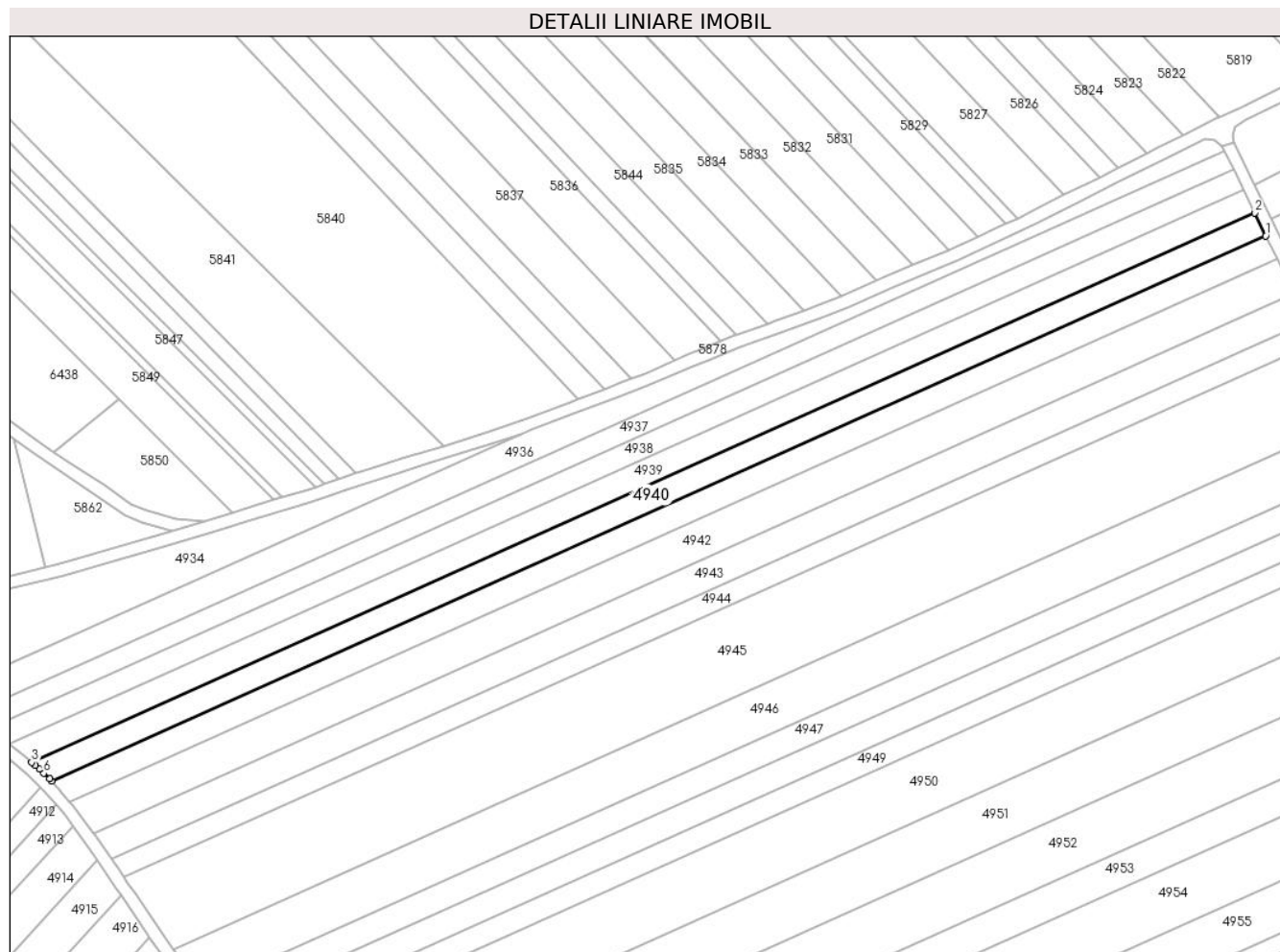
C. Partea III. SARCINI .

Inscrieri privind dezmembramintele dreptului de proprietate, drepturi reale de garanție și sarcini	Referințe
NU SUNT	

Teren

Nr cadastral	Suprafața (mp)*	Observații / Referințe
	3.500	

* Suprafața este determinată în planul de proiecție Stereo 70.



Date referitoare la teren

Crt	Categorie folosință	Intravilan	Suprafața (mp)	Tarla	Parcelă	Nr. topo	Observații / Referințe
1	arabil	NU	3.500	-	1828/1/6	-	

Lungime Segmente

1) Valorile lungimilor segmentelor sunt obținute din proiecție în plan.

Punct început	X / Y	Punct sfârșit	X / Y	Lungime segment (** (m)
1	391.808,617 522.218,777	2	391.805,047 522.226,154	8.195
2	391.805,047 522.226,154	3	391.413,737 522.050,601	428.885
3	391.413,737 522.050,601	4	391.414,973 522.049,618	1.579
4	391.414,973 522.049,618	5	391.416,191 522.048,447	1.69
5	391.416,191 522.048,447	6	391.417,593 522.047,099	1.945

Punct început	X / Y	Punct sfârșit	X / Y	Lungime segment (** (m)
6	391.417,593 522.047,099	7	391.419,472 522.045,292	2.607
7	391.419,472 522.045,292	8	391.420,161 522.044,504	1.047
8	391.420,161 522.044,504	1	391.808,617 522.218,777	425.757

** Lungimile segmentelor sunt determinate în planul de proiecție Stereo 70 și sunt rotunjite la 1 milimetru.

*** Distanța dintre puncte este formată din segmente cumulate ce sunt mai mici decât valoarea 1 milimetru.

**DATE DESPRE IMOBILUL NR. 4941**

Oficiul de Cadastru și Publicitate Imobiliară ALBA
Biroul de Cadastru și Publicitate Imobiliară Alba Iulia

A. Partea I. Descrierea imobilului

TEREN Extravilan

Adresa: Jud. Alba

Nr. Crt	Nr cadastral Nr. topografic	Suprafața* (mp)	Observații / Referințe
A1		3.500	Sector cadastral:90 Teren neimprejmuit;

B. Partea II. Proprietari și acte

Inscrieri privitoare la dreptul de proprietate și alte drepturi reale	Referințe
/	
Act Administrativ nr. 11438/2323, din 11/06/2003 emis de CJPSDPAT ALBA;	
B1	A1
Intabulare, drept de PROPRIETATE, dobandit prin Reconstituire, cota actuala 1/1 1) MIRON VICTORIA	

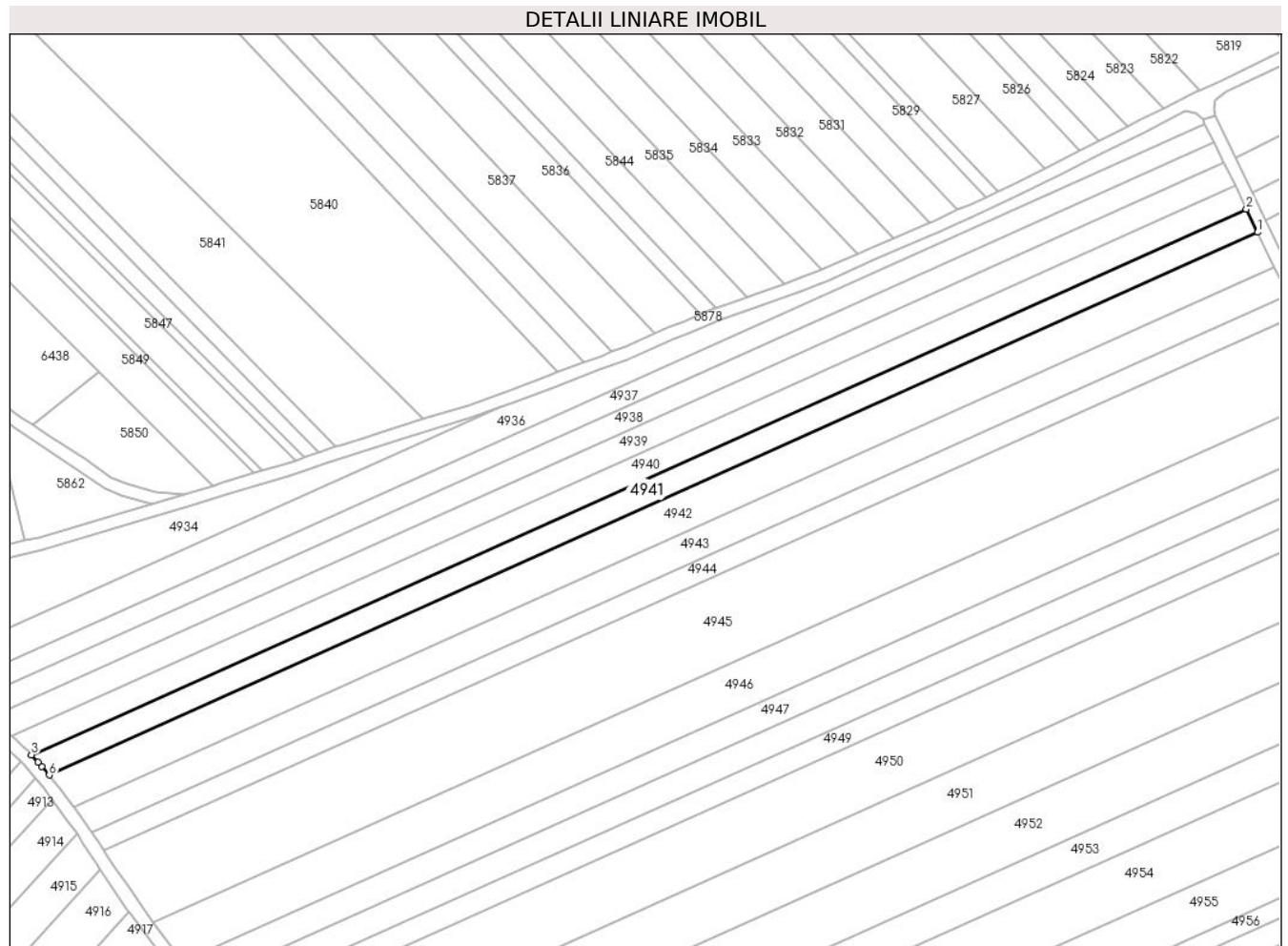
C. Partea III. SARCINI .

Inscrieri privind dezmembramintele dreptului de proprietate, drepturi reale de garanție și sarcini	Referințe
NU SUNT	

Teren

Nr cadastral	Suprafața (mp)*	Observații / Referințe
	3.500	

* Suprafața este determinată în planul de proiecție Stereo 70.



Date referitoare la teren

Crt	Categorie folosință	Intravilan	Suprafața (mp)	Tarla	Parcelă	Nr. topo	Observații / Referințe
1	arabil	NU	3.500	-	1828/1/7	-	

Lungime Segmente

1) Valorile lungimilor segmentelor sunt obținute din proiecție în plan.

Punct început	X / Y	Punct sfârșit	X / Y	Lungime segment (** (m)
1	391.812,209 522.211,354	2	391.808,617 522.218,777	8.246
2	391.808,617 522.218,777	3	391.420,161 522.044,504	425.757
3	391.420,161 522.044,504	4	391.422,218 522.042,149	3.127
4	391.422,218 522.042,149	5	391.423,462 522.040,726	1.89
5	391.423,462 522.040,726	6	391.425,832 522.038,014	3.602

Punct început	X / Y	Punct sfârșit	X / Y	Lungime segment (** (m)
6	391.425,832 522.038,014	1	391.812,209 522.211,354	423.478

** Lungimile segmentelor sunt determinate în planul de proiecție Stereo 70 și sunt rotunjite la 1 milimetru.

*** Distanța dintre puncte este formată din segmente cumulate ce sunt mai mici decât valoarea 1 milimetru.

**DATE DESPRE IMOBILUL NR. 4942**

Oficiul de Cadastru și Publicitate Imobiliară ALBA
Biroul de Cadastru și Publicitate Imobiliară Alba Iulia

A. Partea I. Descrierea imobilului

TEREN Extravilan

Adresa: Jud. Alba

Nr. Crt	Nr cadastral Nr. topografic	Suprafața* (mp)	Observații / Referințe
A1		5.200	Sector cadastral:90 Teren neimprejmuit;

B. Partea II. Proprietari și acte

Inscrieri privitoare la dreptul de proprietate și alte drepturi reale		Referințe
/		
Act Administrativ nr. 9288/1729, din 23/03/1998 emis de CJPSDPAT ALBA;		
B1	Intabulare, drept de PROPRIETATE, dobandit prin Reconstituire, cota actuala 1/1 1) ȘONEA MARIA 2) MIRON IOAN	A1
Act Administrativ nr. 4651/2024, din 05/07/2024 emis de PRIMARIA GALDA DE JOS;		
B2	Se noteaza posesia factica in favoarea lui 1) BORZA FLORIAN 2) BORZA DELIA-MARIA-SILVIA	A1

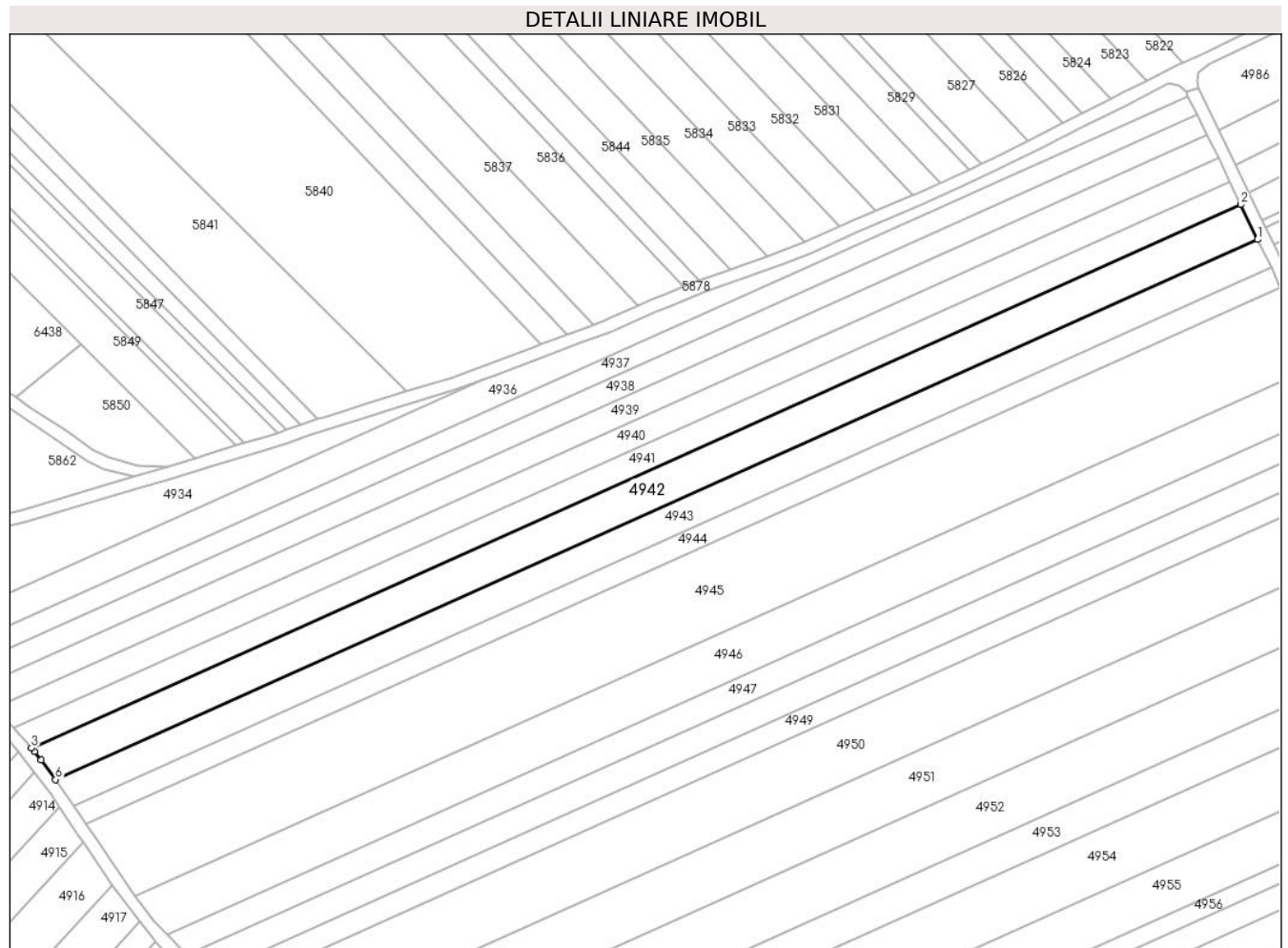
C. Partea III. SARCINI .

Inscrieri privind dezmembramintele dreptului de proprietate, drepturi reale de garanție și sarcini	Referințe
NU SUNT	

Teren

Nr cadastral	Suprafața (mp)*	Observații / Referințe
	5.200	

* Suprafața este determinată în planul de proiecție Stereo 70.



Date referitoare la teren

Crt	Categorie folosință	Intravilan	Suprafața (mp)	Tarla	Parcelă	Nr. topo	Observații / Referințe
1	arabil	NU	5.200	-	1828/1/8	-	

Lungime Segmente

1) Valorile lungimilor segmentelor sunt obținute din proiecție în plan.

Punct început	X / Y	Punct sfârșit	X / Y	Lungime segment (** (m)
1	391.817,577 522.200,261	2	391.812,209 522.211,354	12.324
2	391.812,209 522.211,354	3	391.425,832 522.038,014	423.478
3	391.425,832 522.038,014	4	391.426,887 522.036,806	1.604
4	391.426,887 522.036,806	5	391.428,91 522.034,12	3.363
5	391.428,91 522.034,12	6	391.433,539 522.027,971	7.697

Punct început	X / Y	Punct sfârșit	X / Y	Lungime segment (** (m)
6	391.433,539 522.027,971	1	391.817,577 522.200,261	420.915

** Lungimile segmentelor sunt determinate în planul de proiecție Stereo 70 și sunt rotunjite la 1 milimetru.

*** Distanța dintre puncte este formată din segmente cumulate ce sunt mai mici decât valoarea 1 milimetru.

**DATE DESPRE IMOBILUL NR. 4943**

Oficiul de Cadastru și Publicitate Imobiliară ALBA
Biroul de Cadastru și Publicitate Imobiliară Alba Iulia

A. Partea I. Descrierea imobilului

TEREN Extravilan

Adresa: Jud. Alba

Nr. Crt	Nr cadastral Nr. topografic	Suprafața* (mp)	Observații / Referințe
A1		4.200	Sector cadastral:90 Teren neimprejmuit;

B. Partea II. Proprietari și acte

Inscrieri privitoare la dreptul de proprietate și alte drepturi reale		Referințe
/		
Act Administrativ nr. 11438/2323, din 11/06/2003 emis de CJPSDPAT ALBA;		
B1	Intabulare, drept de PROPRIETATE, dobandit prin Reconstituire, cota actuala 1/1 1) MIRON VICTORIA	A1

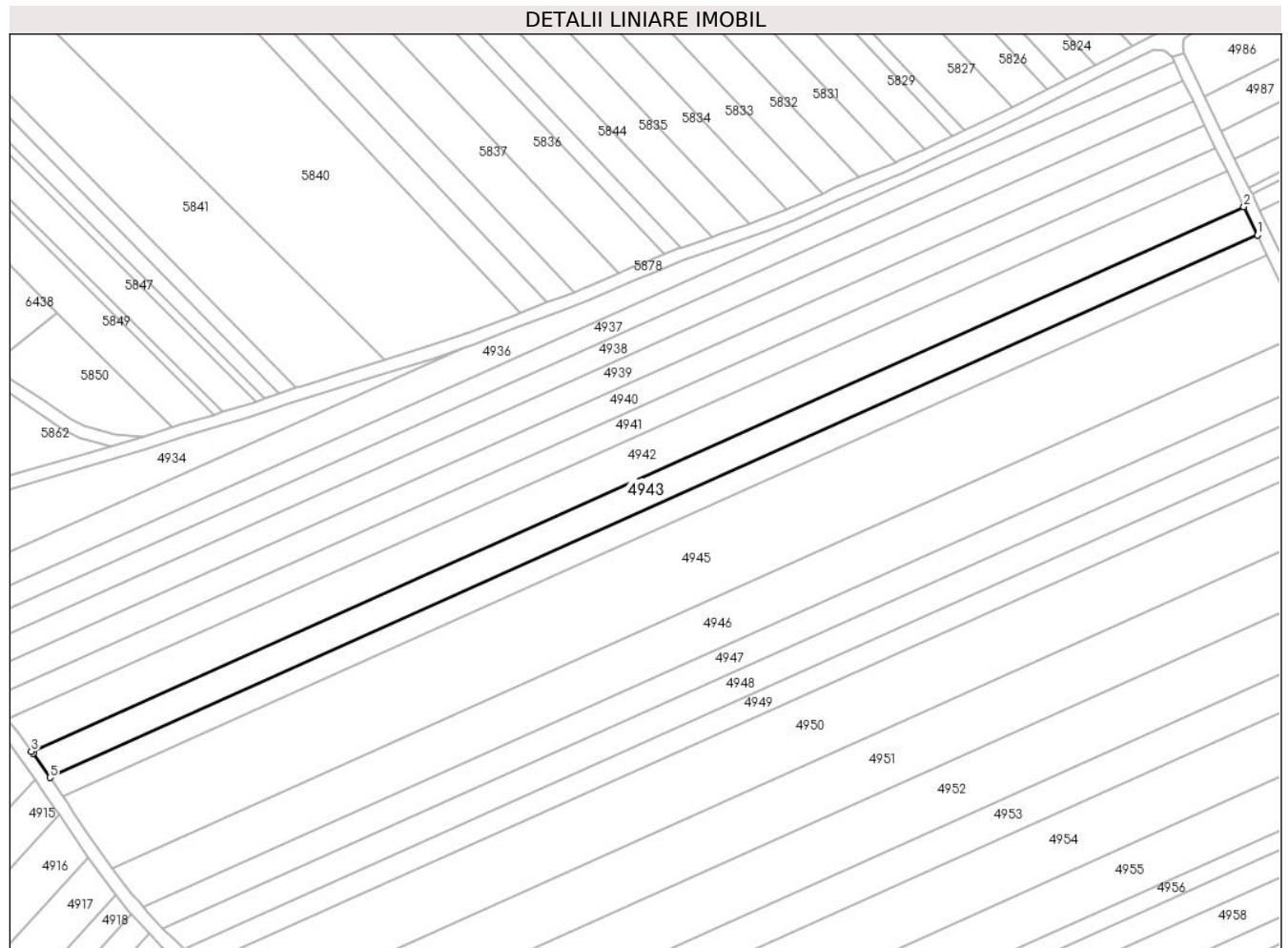
C. Partea III. SARCINI .

Inscrieri privind dezmembramintele dreptului de proprietate, drepturi reale de garanție și sarcini	Referințe
NU SUNT	

Teren

Nr cadastral	Suprafața (mp)*	Observații / Referințe
	4.200	

* Suprafața este determinată în planul de proiecție Stereo 70.



Date referitoare la teren

Crt	Categorie folosință	Intravilan	Suprafața (mp)	Tarla	Parcelă	Nr. topo	Observații / Referințe
1	arabil	NU	4.200	-	1828/1/9	-	

Lungime Segmente

1) Valorile lungimilor segmentelor sunt obținute din proiecție în plan.

Punct început	X / Y	Punct sfârșit	X / Y	Lungime segment (** (m)
1	391.821,934 522.191,257	2	391.817,577 522.200,261	10.003
2	391.817,577 522.200,261	3	391.433,539 522.027,971	420.915
3	391.433,539 522.027,971	4	391.434,022 522.027,328	0.804
4	391.434,022 522.027,328	5	391.439,433 522.019,656	9.388
5	391.439,433 522.019,656	1	391.821,934 522.191,257	419.23

**** Lungimile segmentelor sunt determinate în planul de proiecție Stereo 70 și sunt rotunjite la 1 milimetru.**

***** Distanța dintre puncte este formată din segmente cumulate ce sunt mai mici decât valoarea 1 milimetru.**

**DATE DESPRE IMOBILUL NR. 4944**

Oficiul de Cadastru și Publicitate Imobiliară ALBA
Biroul de Cadastru și Publicitate Imobiliară Alba Iulia

A. Partea I. Descrierea imobilului

TEREN Extravilan

Adresa: Jud. Alba

Nr. Crt	Nr cadastral Nr. topografic	Suprafața* (mp)	Observații / Referințe
A1		2.900	Sector cadastral:90 Teren neimprijmit;

B. Partea II. Proprietari și acte

Inscrieri privitoare la dreptul de proprietate și alte drepturi reale		Referințe
/		
Act Administrativ nr. 19589/2329, din 03/07/2003 emis de CJPSDPAT ALBA;		
B1	Intabulare, drept de PROPRIETATE, dobandit prin Reconstituire, cota actuala 1/1 1) CRISAN MARIANA 2) GEANTĂ CARMEN 3) CHIRILĂ MIHAILĂ 4) CHIRILA VASILE 5) CHIRILA CORNELIA	A1

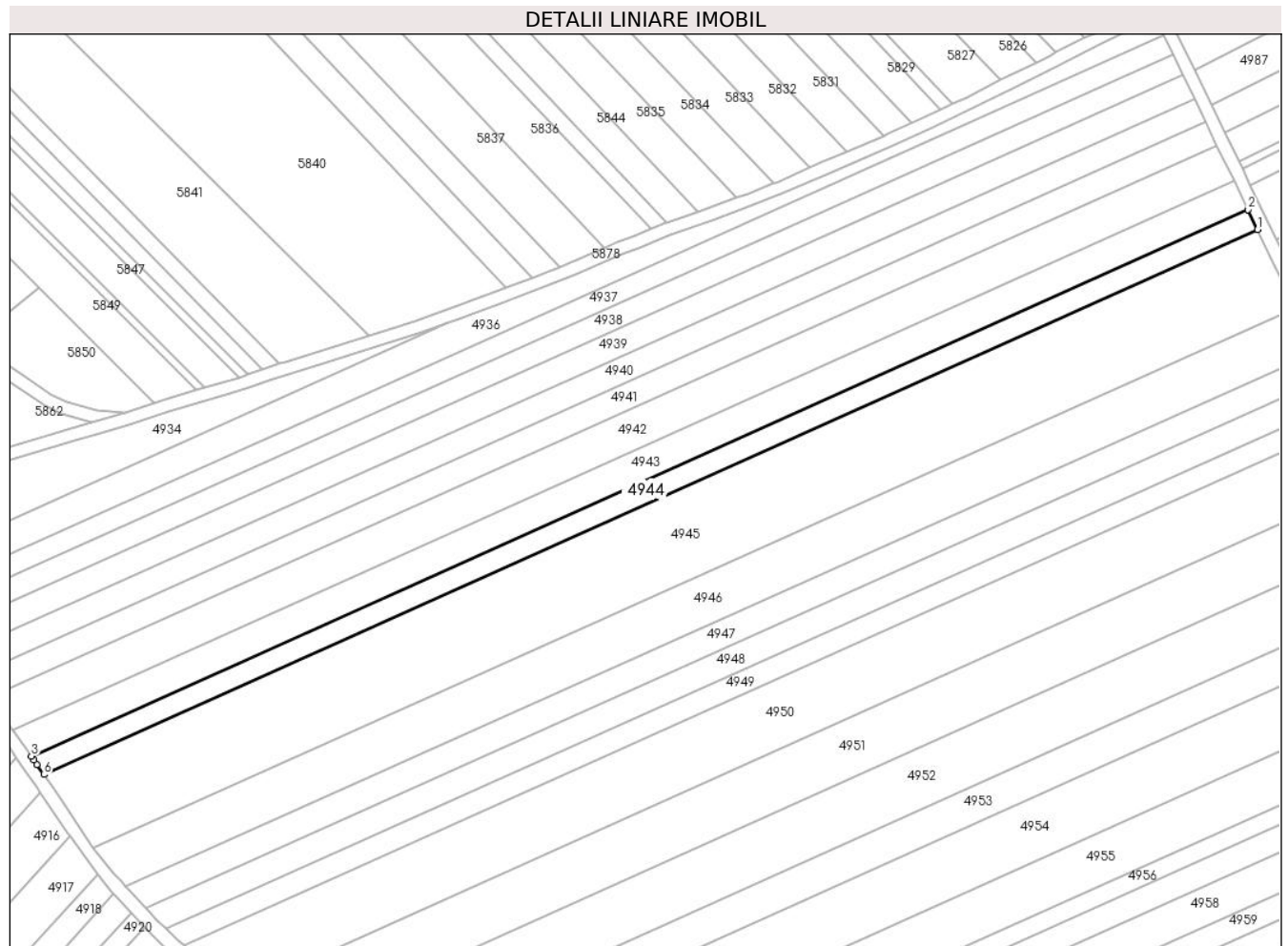
C. Partea III. SARCINI .

Inscrieri privind dezmembramintele dreptului de proprietate, drepturi reale de garanție și sarcini	Referințe
NU SUNT	

Teren

Nr cadastral	Suprafața (mp)*	Observații / Referințe
	2.900	

* Suprafața este determinată în planul de proiecție Stereo 70.



Date referitoare la teren

Crt	Categorie folosință	Intravilan	Suprafața (mp)	Tarla	Parcelă	Nr. topo	Observații / Referințe
1	arabil	NU	2.900	-	1828/1/10	-	

Lungime Segmente

1) Valorile lungimilor segmentelor sunt obținute din proiecție în plan.

Punct început	X / Y	Punct sfârșit	X / Y	Lungime segment (** (m)
1	391.824,952 522.185,02	2	391.821,934 522.191,257	6.929
2	391.821,934 522.191,257	3	391.439,433 522.019,656	419.23
3	391.439,433 522.019,656	4	391.440,222 522.018,514	1.388
4	391.440,222 522.018,514	5	391.441,228 522.017,007	1.812
5	391.441,228 522.017,007	6	391.443,354 522.013,824	3.828

Punct început	X / Y	Punct sfârșit	X / Y	Lungime segment (** (m)
6	391.443,354 522.013,824	1	391.824,952 522.185,02	418.24

** Lungimile segmentelor sunt determinate în planul de proiecție Stereo 70 și sunt rotunjite la 1 milimetru.

*** Distanța dintre puncte este formată din segmente cumulate ce sunt mai mici decât valoarea 1 milimetru.

**DATE DESPRE IMOBILUL NR. 4945**

Oficiul de Cadastru și Publicitate Imobiliară ALBA
Biroul de Cadastru și Publicitate Imobiliară Alba Iulia

A. Partea I. Descrierea imobilului

TEREN Extravilan

Adresa: Jud. Alba

Nr. Crt	Nr cadastral Nr. topografic	Suprafața* (mp)	Observații / Referințe
A1		11.400	Sector cadastral:90 Teren neimprijmit;

B. Partea II. Proprietari și acte

Inscrieri privitoare la dreptul de proprietate și alte drepturi reale	Referințe
/	
Act Administrativ nr. 9257/1663, din 25/08/1997 emis de CJSPDPAT ALBA;	
B1	A1
Intabulare, drept de PROPRIETATE, dobandit prin Reconstituire, cota actuala 1/1 1) FLORICEL I ILEANA OLGA	

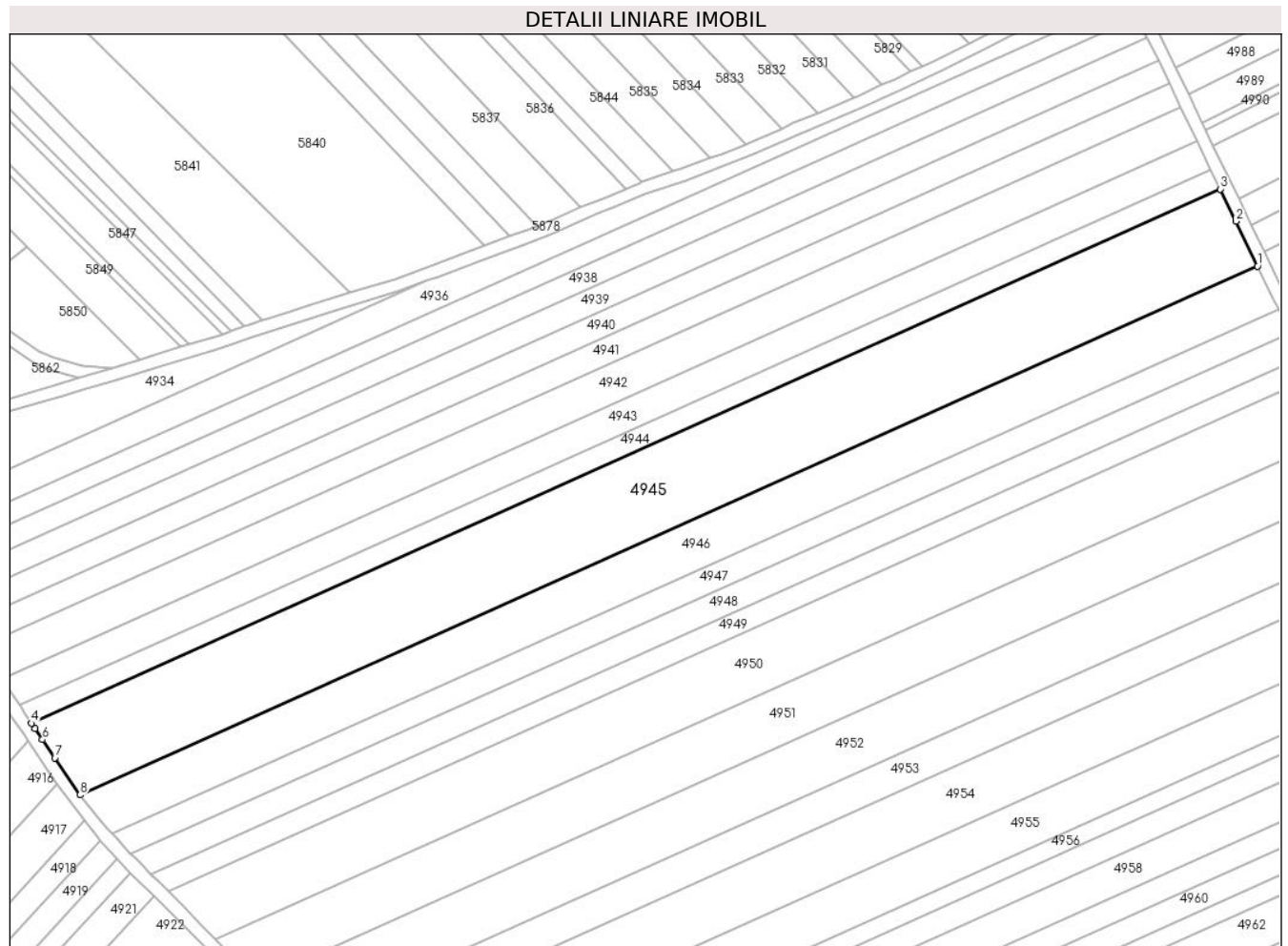
C. Partea III. SARCINI .

Inscrieri privind dezmembramintele dreptului de proprietate, drepturi reale de garanție și sarcini	Referințe
NU SUNT	

Teren

Nr cadastral	Suprafața (mp)*	Observații / Referințe
	11.400	

* Suprafața este determinată în planul de proiecție Stereo 70.



Date referitoare la teren

Crt	Categorie folosință	Intravilan	Suprafața (mp)	Tarla	Parcelă	Nr. topo	Observații / Referințe
1	arabil	NU	11.400	-	1828/1/11	-	

Lungime Segmente

1) Valorile lungimilor segmentelor sunt obținute din proiecție în plan.

Punct început	X / Y	Punct sfârșit	X / Y	Lungime segment (** (m)
1	391.836,887 522.160,357	2	391.829,934 522.174,725	15.962
2	391.829,934 522.174,725	3	391.824,952 522.185,02	11.437
3	391.824,952 522.185,02	4	391.443,354 522.013,824	418.24
4	391.443,354 522.013,824	5	391.444,474 522.012,145	2.018
5	391.444,474 522.012,145	6	391.446,905 522.008,564	4.328

Punct început	X / Y	Punct sfârșit	X / Y	Lungime segment (** (m)
6	391.446,905 522.008,564	7	391.450,864 522.002,731	7.05
7	391.450,864 522.002,731	8	391.458,957 521.990,806	14.412
8	391.458,957 521.990,806	1	391.836,887 522.160,357	414.221

** Lungimile segmentelor sunt determinate în planul de proiecție Stereo 70 și sunt rotunjite la 1 milimetru.

*** Distanța dintre puncte este formată din segmente cumulate ce sunt mai mici decât valoarea 1 milimetru.

**DATE DESPRE IMOBILUL NR. 4946**

Oficiul de Cadastru și Publicitate Imobiliară ALBA
Biroul de Cadastru și Publicitate Imobiliară Alba Iulia

A. Partea I. Descrierea imobilului

TEREN Extravilan

Adresa: Jud. Alba

Nr. Crt	Nr cadastral Nr. topografic	Suprafața* (mp)	Observații / Referințe
A1		6.300	Sector cadastral:90 Teren neimprejmuit;

B. Partea II. Proprietari și acte

Inscrieri privitoare la dreptul de proprietate și alte drepturi reale		Referințe
/		
Act Administrativ nr. 9288/1715, din 19/02/1998 emis de CJPSDPAT ALBA;		
B1	Intabulare, drept de PROPRIETATE, dobandit prin Reconstituire, cota actuala 1/1 1) SUCIU ELVIRA 2) IONAS EMIL 3) IONAS LIVIU	A1

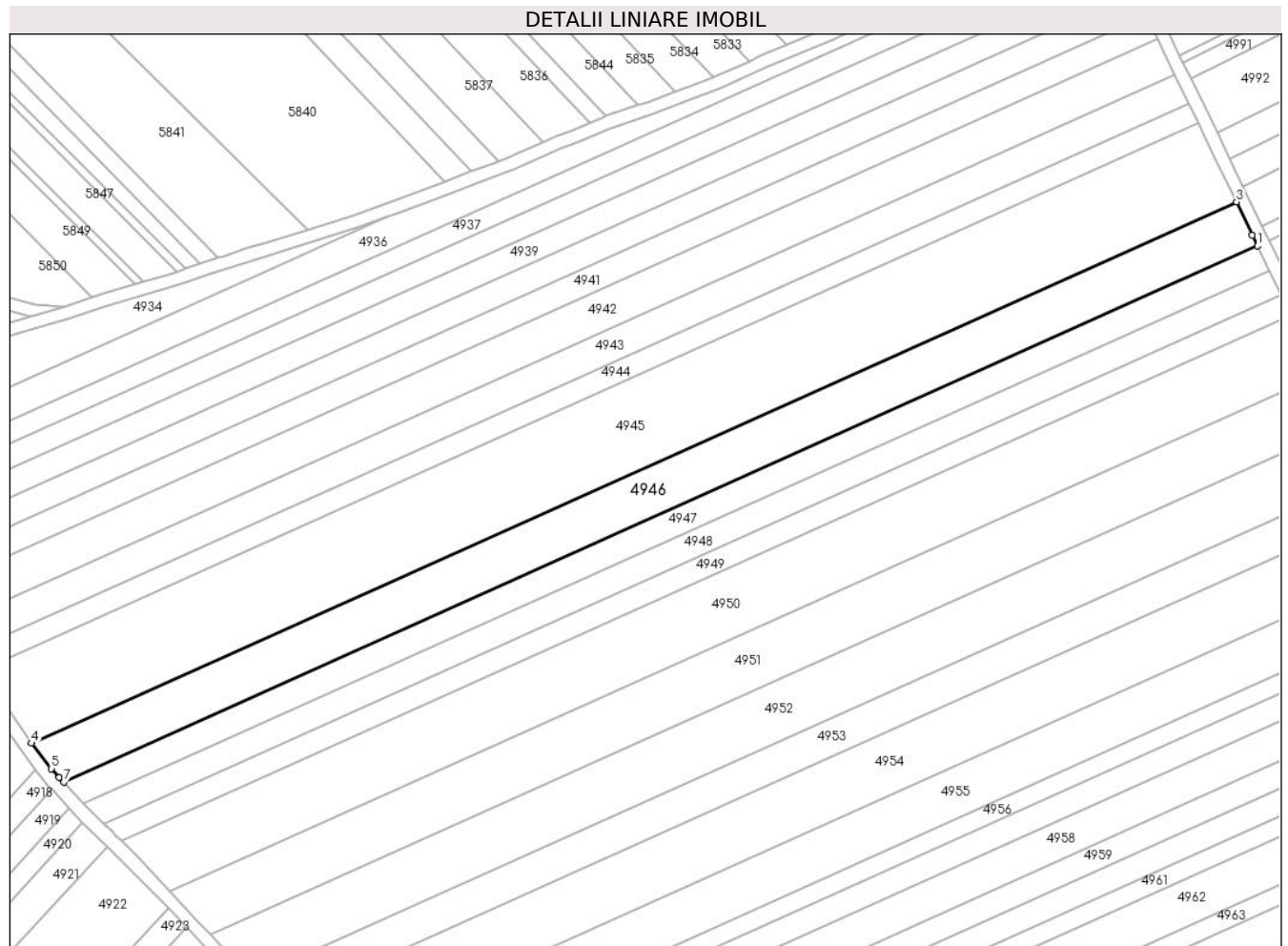
C. Partea III. SARCINI .

Inscrieri privind dezmembramintele dreptului de proprietate, drepturi reale de garanție și sarcini	Referințe
NU SUNT	

Teren

Nr cadastral	Suprafața (mp)*	Observații / Referințe
	6.300	

* Suprafața este determinată în planul de proiecție Stereo 70.



Date referitoare la teren

Crt	Categorie folosință	Intravilan	Suprafața (mp)	Tarla	Parcelă	Nr. topo	Observații / Referințe
1	arabil	NU	6.300	-	1828/1/12	-	

Lungime Segmente

1) Valorile lungimilor segmentelor sunt obținute din proiecție în plan.

Punct început	X / Y	Punct sfârșit	X / Y	Lungime segment (** (m)
1	391.843,543 522.146,602	2	391.841,922 522.149,95	3.72
2	391.841,922 522.149,95	3	391.836,887 522.160,357	11.561
3	391.836,887 522.160,357	4	391.458,957 521.990,806	414.221
4	391.458,957 521.990,806	5	391.465,226 521.982,807	10.163
5	391.465,226 521.982,807	6	391.467,671 521.980,156	3.606

Punct început	X / Y	Punct sfârșit	X / Y	Lungime segment (** (m)
6	391.467,671 521.980,156	7	391.469,094 521.978,613	2.099
7	391.469,094 521.978,613	1	391.843,543 522.146,602	410.405

** Lungimile segmentelor sunt determinate în planul de proiecție Stereo 70 și sunt rotunjite la 1 milimetru.

*** Distanța dintre puncte este formată din segmente cumulate ce sunt mai mici decât valoarea 1 milimetru.

**DATE DESPRE IMOBILUL NR. 4947**

Oficiul de Cadastru și Publicitate Imobiliară ALBA
Biroul de Cadastru și Publicitate Imobiliară Alba Iulia

A. Partea I. Descrierea imobilului

TEREN Extravilan

Adresa: Jud. Alba

Nr. Crt	Nr cadastral Nr. topografic	Suprafața* (mp)	Observații / Referințe
A1		3.500	Sector cadastral:90 Teren neimprejmuit;

B. Partea II. Proprietari și acte

Inscrieri privitoare la dreptul de proprietate și alte drepturi reale		Referințe
/		
Act Administrativ nr. 9257/1637, din 25/06/1997 emis de CJPSDPAT ALBA;		
B1	Intabulare, drept de PROPRIETATE, dobandit prin Reconstituire, cota actuala 1/1 1) SANDRU GAFIA 2) GIURGIU ELISABETA	A1

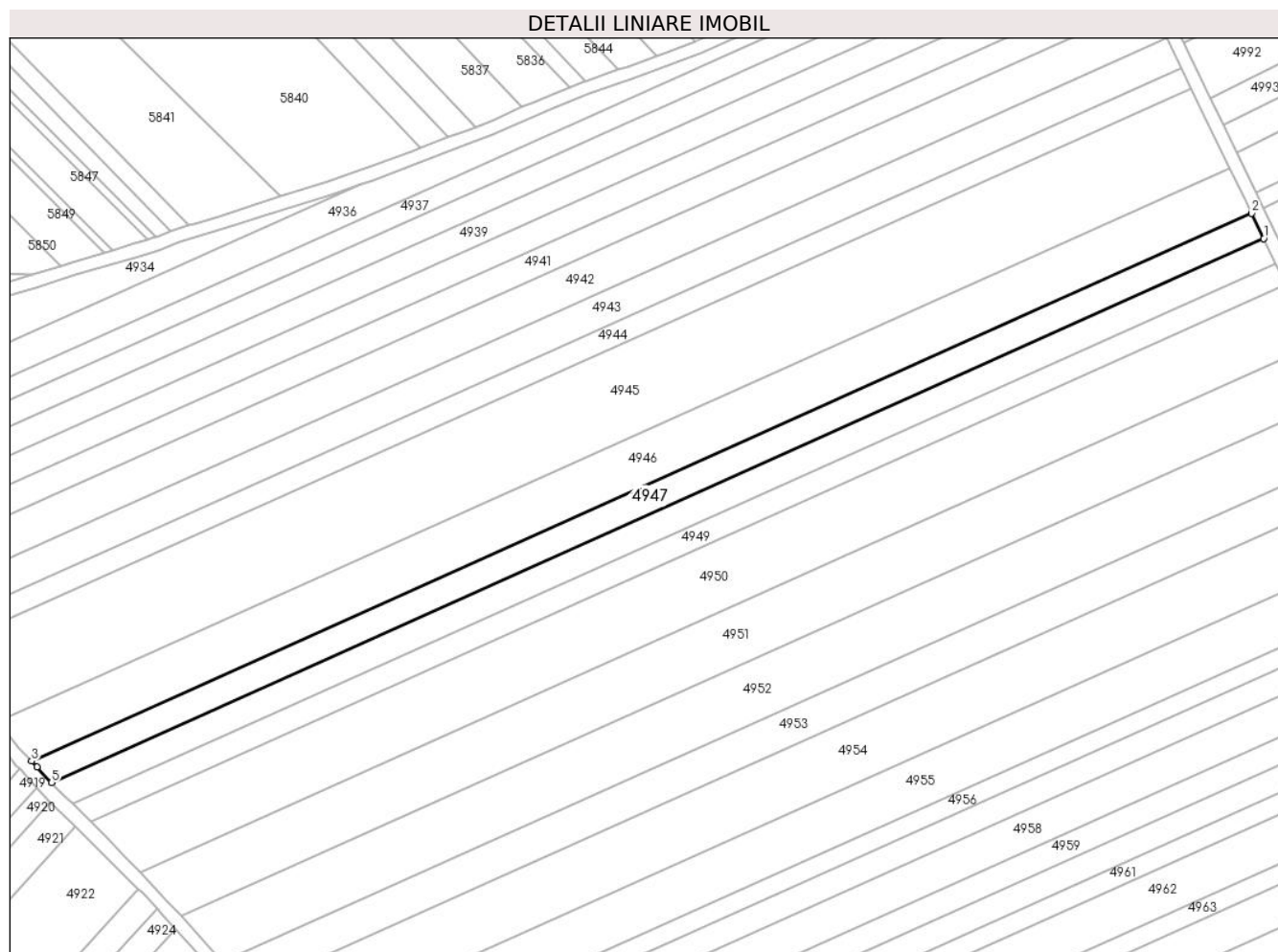
C. Partea III. SARCINI .

Inscrieri privind dezmembramintele dreptului de proprietate, drepturi reale de garanție și sarcini	Referințe
NU SUNT	

Teren

Nr cadastral	Suprafața (mp)*	Observații / Referințe
	3.500	

* Suprafața este determinată în planul de proiecție Stereo 70.



Date referitoare la teren

Crt	Categorie folosință	Intravilan	Suprafața (mp)	Tarla	Parcelă	Nr. topo	Observații / Referințe
1	arabil	NU	3.500	-	1828/1/13	-	

Lungime Segmente

1) Valorile lungimilor segmentelor sunt obținute din proiecție în plan.

Punct început	X / Y	Punct sfârșit	X / Y	Lungime segment (** (m)
1	391.847,271 522.138,897	2	391.843,543 522.146,602	8.559
2	391.843,543 522.146,602	3	391.469,094 521.978,613	410.405
3	391.469,094 521.978,613	4	391.470,706 521.976,865	2.378
4	391.470,706 521.976,865	5	391.475,235 521.971,991	6.653
5	391.475,235 521.971,991	1	391.847,271 522.138,897	407.76

**** Lungimile segmentelor sunt determinate în planul de proiecție Stereo 70 și sunt rotunjite la 1 milimetru.**

***** Distanța dintre puncte este formată din segmente cumulate ce sunt mai mici decât valoarea 1 milimetru.**

**DATE DESPRE IMOBILUL NR. 4948**

Oficiul de Cadastru și Publicitate Imobiliară ALBA
Biroul de Cadastru și Publicitate Imobiliară Alba Iulia

A. Partea I. Descrierea imobilului

TEREN Extravilan

Adresa: Jud. Alba

Nr. Crt	Nr cadastral Nr. topografic	Suprafața* (mp)	Observații / Referințe
A1		3.500	Sector cadastral:90 Teren neimprejmuit;

B. Partea II. Proprietari și acte

Inscrieri privitoare la dreptul de proprietate și alte drepturi reale	Referințe
/	
Act Notarial nr. 878/1999, din 17/06/1999 emis de NP CARMEN GÂLCĂ (act de partaj);	
B1	A1
Intabulare, drept de PROPRIETATE, dobandit prin Iesire Din Indiviziune, cota actuala 1/1 1) RUSAN SIMION	

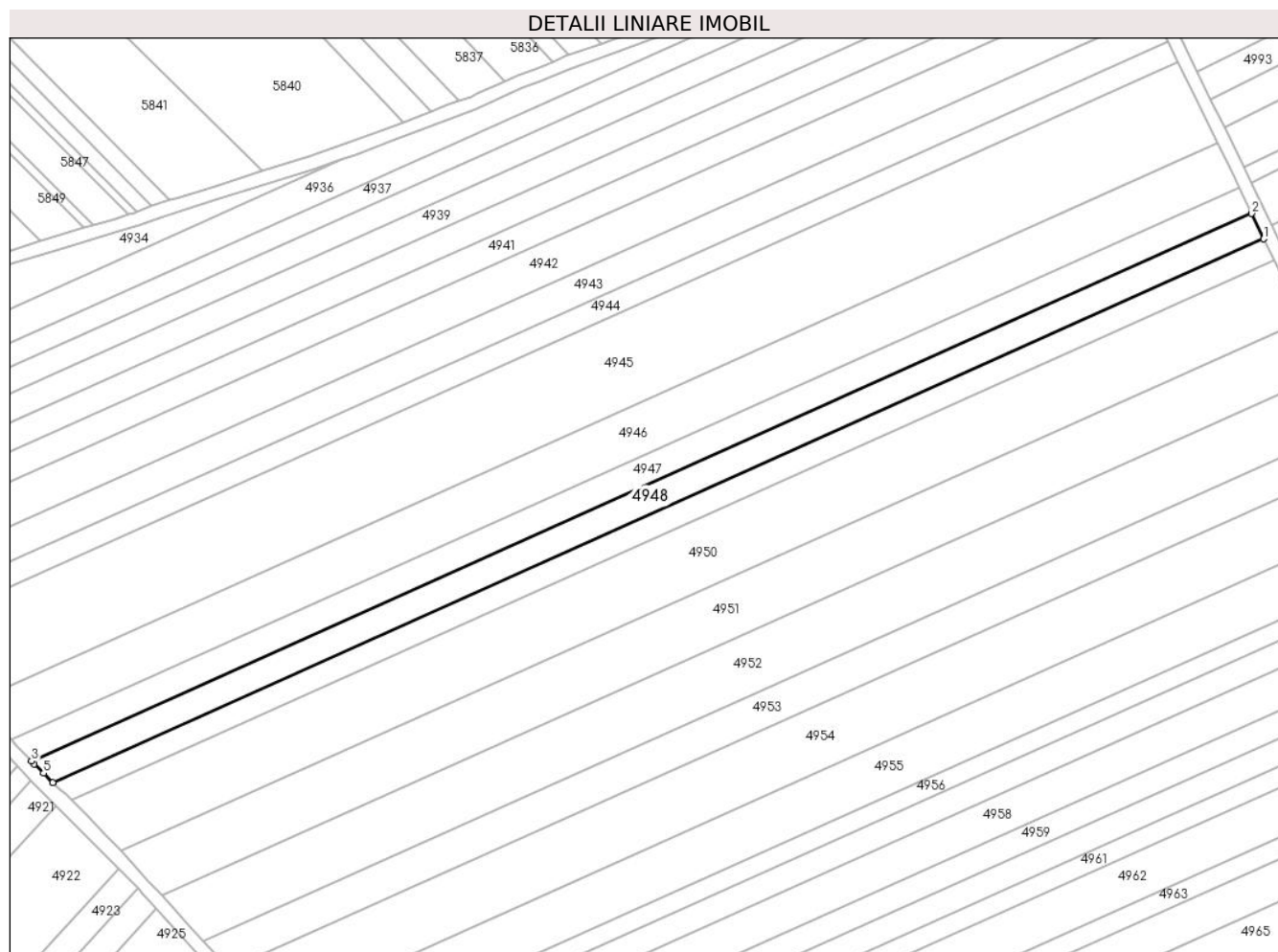
C. Partea III. SARCINI .

Inscrieri privind dezmembramintele dreptului de proprietate, drepturi reale de garanție și sarcini	Referințe
NU SUNT	

Teren

Nr cadastral	Suprafața (mp)*	Observații / Referințe
	3.500	

* Suprafața este determinată în planul de proiecție Stereo 70.



Date referitoare la teren

Crt	Categorie folosință	Intravilan	Suprafața (mp)	Tarla	Parcelă	Nr. topo	Observații / Referințe
1	arabil	NU	3.500	-	1828/1/14	-	

Lungime Segmente

1) Valorile lungimilor segmentelor sunt obținute din proiecție în plan.

Punct început	X / Y	Punct sfârșit	X / Y	Lungime segment (** (m)
1	391.851,025 522.131,139	2	391.847,271 522.138,897	8.619
2	391.847,271 522.138,897	3	391.475,235 521.971,991	407.76
3	391.475,235 521.971,991	4	391.476,011 521.971,155	1.141
4	391.476,011 521.971,155	5	391.478,872 521.968,319	4.028
5	391.478,872 521.968,319	6	391.481,746 521.965,47	4.047

Punct început	X / Y	Punct sfârșit	X / Y	Lungime segment (** (m)
6	391.481,746 521.965,47	1	391.851,025 522.131,139	404.738

** Lungimile segmentelor sunt determinate în planul de proiecție Stereo 70 și sunt rotunjite la 1 milimetru.

*** Distanța dintre puncte este formată din segmente cumulate ce sunt mai mici decât valoarea 1 milimetru.

**DATE DESPRE IMOBILUL NR. 4949**

Oficiul de Cadastru și Publicitate Imobiliară ALBA
Biroul de Cadastru și Publicitate Imobiliară Alba Iulia

A. Partea I. Descrierea imobilului

TEREN Extravilan

Adresa: Jud. Alba

Nr. Crt	Nr cadastral Nr. topografic	Suprafața* (mp)	Observații / Referințe
A1		2.900	Sector cadastral:90 Teren neimprejmuit;

B. Partea II. Proprietari și acte

Inscrieri privitoare la dreptul de proprietate și alte drepturi reale	Referințe
/	
Act Administrativ nr. 19589/2418, din 20/07/2004 emis de CJPSDPAT ALBA;	
B1	A1
Intabulare, drept de PROPRIETATE, dobandit prin Reconstituire, cota actuala 1/1 1) DAISA I SABINA	

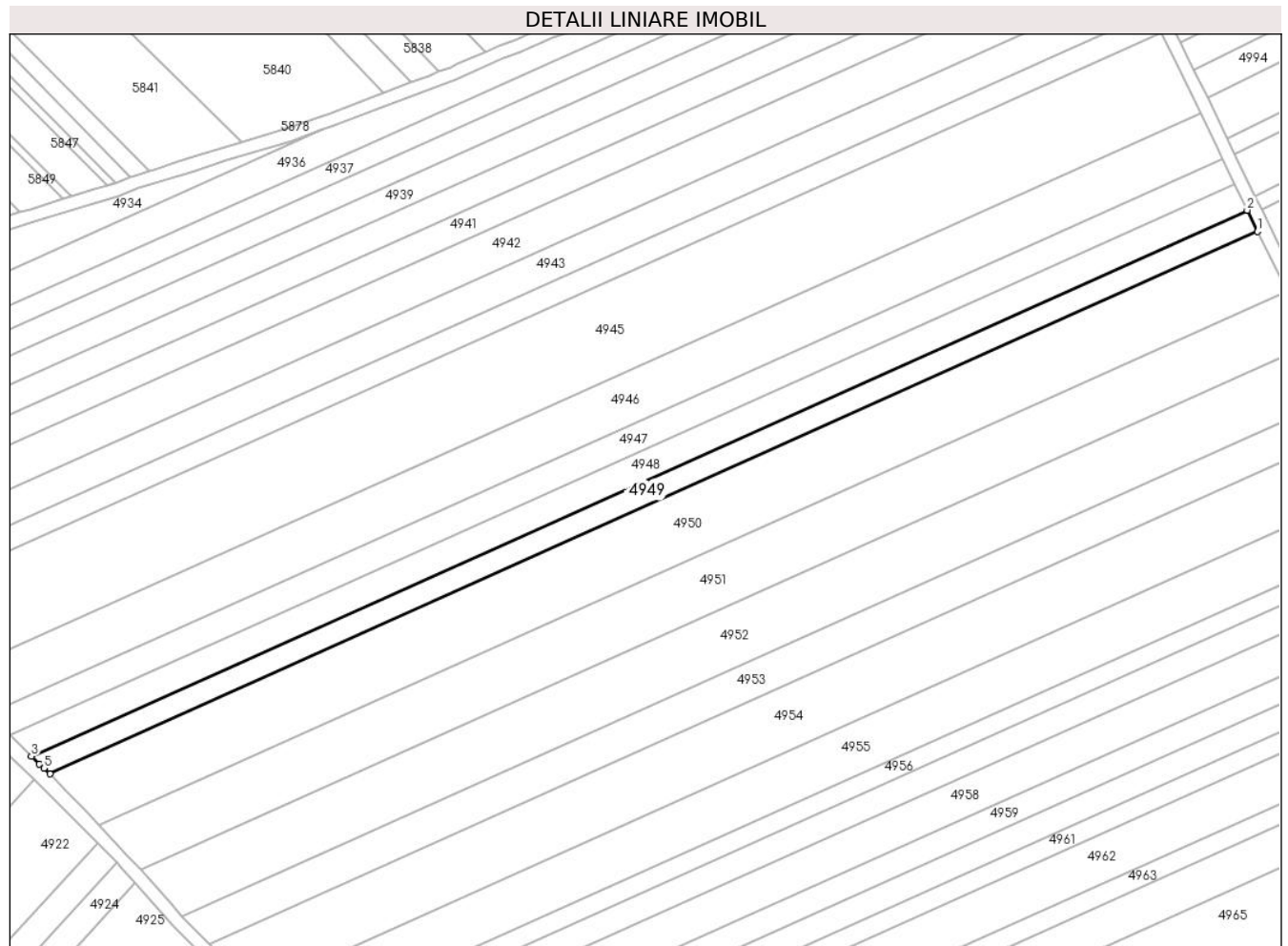
C. Partea III. SARCINI .

Inscrieri privind dezmembramintele dreptului de proprietate, drepturi reale de garanție și sarcini	Referințe
NU SUNT	

Teren

Nr cadastral	Suprafața (mp)*	Observații / Referințe
	2.900	

* Suprafața este determinată în planul de proiecție Stereo 70.



Date referitoare la teren

Crt	Categorie folosință	Intra vilan	Suprafața (mp)	Tarla	Parcelă	Nr. topo	Observații / Referințe
1	arabil	NU	2.900	-	1828/1/15	-	

Lungime Segmente

1) Valorile lungimilor segmentelor sunt obținute din proiecție în plan.

Punct început	X / Y	Punct sfârșit	X / Y	Lungime segment (** (m)
1	391.854,158 522.124,665	2	391.851,025 522.131,139	7.192
2	391.851,025 522.131,139	3	391.481,746 521.965,47	404.738
3	391.481,746 521.965,47	4	391.484,198 521.963,121	3.396
4	391.484,198 521.963,121	5	391.485,537 521.961,848	1.848
5	391.485,537 521.961,848	6	391.487,364 521.960,111	2.521

Punct început	X / Y	Punct sfârşit	X / Y	Lungime segment (** (m)
6	391.487,364 521.960,111	1	391.854,158 522.124,665	402.015

** Lungimile segmentelor sunt determinate în planul de proiecţie Stereo 70 şi sunt rotunjite la 1 milimetru.

*** Distanţa dintre puncte este formată din segmente cumulate ce sunt mai mici decât valoarea 1 milimetru.

**DATE DESPRE IMOBILUL NR. 4950**

Oficiul de Cadastru și Publicitate Imobiliară ALBA
Biroul de Cadastru și Publicitate Imobiliară Alba Iulia

A. Partea I. Descrierea imobilului

TEREN Extravilan

Adresa: Jud. Alba

Nr. Crt	Nr cadastral Nr. topografic	Suprafața* (mp)	Observații / Referințe
A1		8.100	Sector cadastral:90 Teren neimpregmuit;

B. Partea II. Proprietari și acte

Inscrieri privitoare la dreptul de proprietate și alte drepturi reale		Referințe
/		
Act Administrativ nr. 9214/1577, din 08/04/1997 emis de CJPSDPAT ALBA;		
B1	Intabulare, drept de PROPRIETATE, dobandit prin Reconstituire, cota actuala 1/1 1) ANGHEL TRAIAN 2) PETRE ELVIRA 3) ANGHEL COSMA 4) ANGHEL AUREL 5) ANGHEL FILIMON 6) ANGHEL IULIU	A1

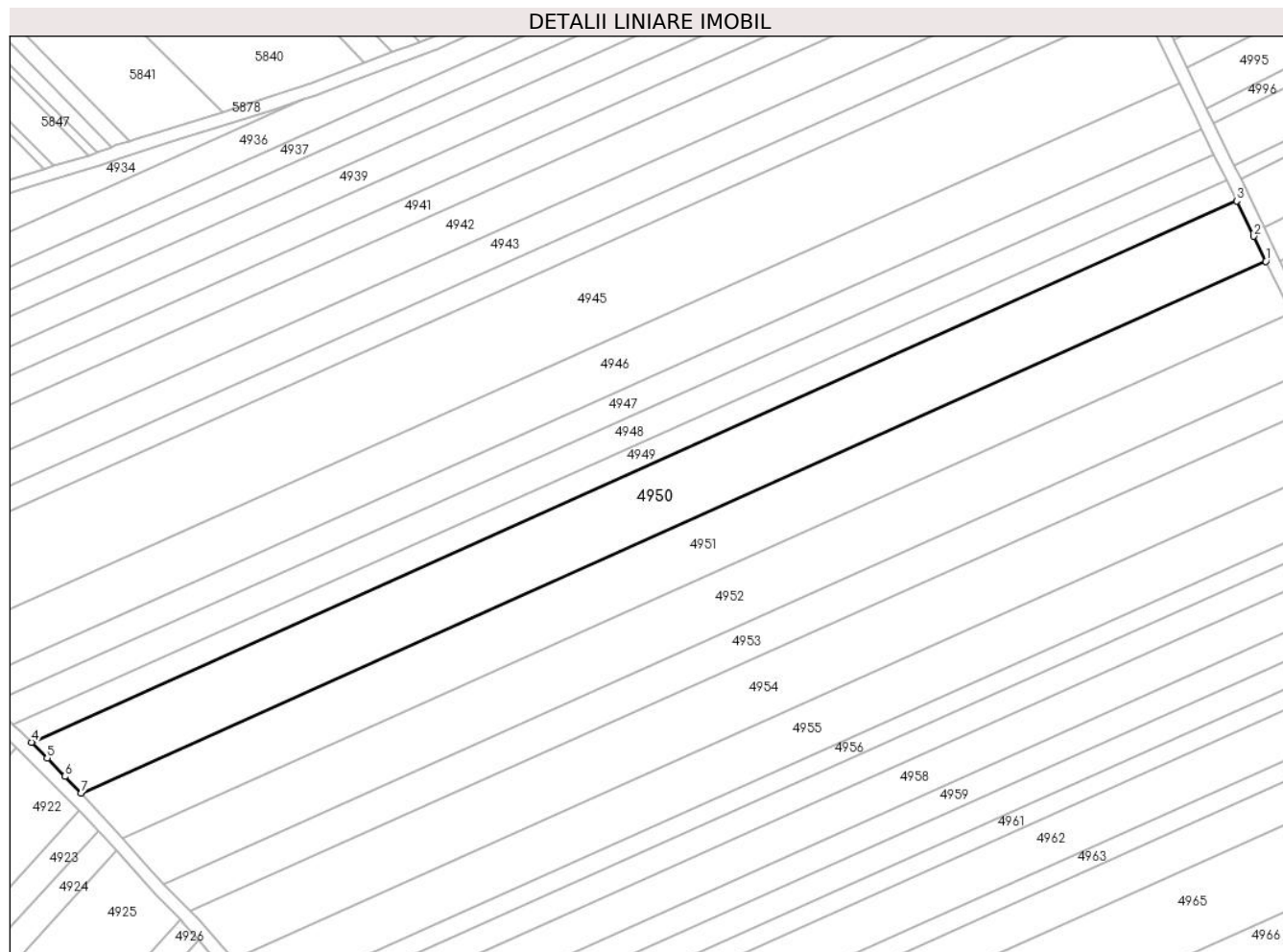
C. Partea III. SARCINI .

Inscrieri privind dezmembramintele dreptului de proprietate, drepturi reale de garanție și sarcini	Referințe
NU SUNT	

Teren

Nr cadastral	Suprafața (mp)*	Observații / Referințe
	8.100	

* Suprafața este determinată în planul de proiecție Stereo 70.



Date referitoare la teren

Crt	Categorie folosință	Intravilan	Suprafața (mp)	Tarla	Parcelă	Nr. topo	Observații / Referințe
1	arabil	NU	8.100	-	1828/1/16	-	

Lungime Segmente

1) Valorile lungimilor segmentelor sunt obținute din proiecție în plan.

Punct început	X / Y	Punct sfârșit	X / Y	Lungime segment (** (m)
1	391.863,013 522.106,366	2	391.859,356 522.113,922	8.394
2	391.859,356 522.113,922	3	391.854,158 522.124,665	11.934
3	391.854,158 522.124,665	4	391.487,364 521.960,111	402.015
4	391.487,364 521.960,111	5	391.492,096 521.955,254	6.781
5	391.492,096 521.955,254	6	391.497,476 521.949,712	7.724

Punct început	X / Y	Punct sfârșit	X / Y	Lungime segment (** (m)
6	391.497,476 521.949,712	7	391.502,436 521.944,6	7.123
7	391.502,436 521.944,6	1	391.863,013 522.106,366	395.201

** Lungimile segmentelor sunt determinate în planul de proiecție Stereo 70 și sunt rotunjite la 1 milimetru.

*** Distanța dintre puncte este formată din segmente cumulate ce sunt mai mici decât valoarea 1 milimetru.

**DATE DESPRE IMOBILUL NR. 4951**

Oficiul de Cadastru și Publicitate Imobiliară ALBA
Biroul de Cadastru și Publicitate Imobiliară Alba Iulia

A. Partea I. Descrierea imobilului

TEREN Extravilan

Adresa: Jud. Alba

Nr. Crt	Nr cadastral Nr. topografic	Suprafața* (mp)	Observații / Referințe
A1		6.900	Sector cadastral:90 Teren neimprejmuit;

B. Partea II. Proprietari și acte

Inscrieri privitoare la dreptul de proprietate și alte drepturi reale		Referințe
/		
Act Administrativ nr. 9257/1638, din 30/06/1997 emis de CJPSDPAT ALBA;		
B1	Intabulare, drept de PROPRIETATE, dobandit prin Reconstituire, cota actuala 1/1 1) ANGHEL I EUGEN 2) ANGHEL L DORIN 3) ANGHEL L LIVIU 4) FULGA L LIGIA 5) ANGHEL V OVIDIU	A1

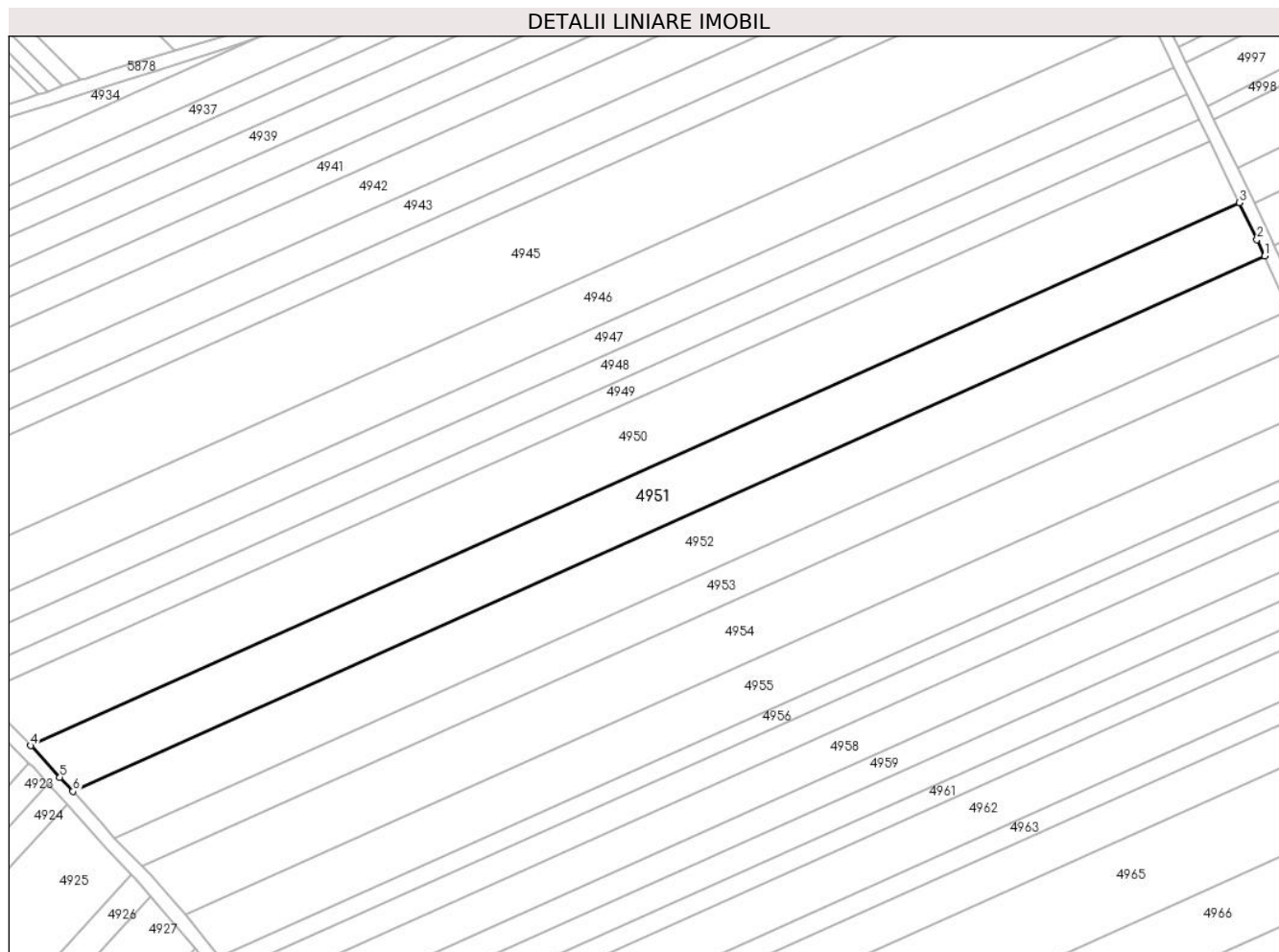
C. Partea III. SARCINI .

Inscrieri privind dezmembramintele dreptului de proprietate, drepturi reale de garanție și sarcini	Referințe
NU SUNT	

Teren

Nr cadastral	Suprafața (mp)*	Observații / Referințe
	6.900	

* Suprafața este determinată în planul de proiecție Stereo 70.



Date referitoare la teren

Crt	Categorie folosință	Intra vilan	Suprafața (mp)	Tarla	Parcelă	Nr. topo	Observații / Referințe
1	arabil	NU	6.900	-	1828/1/17/1	-	IN TP NR PARCELA 1822/1/17/1

Lungime Segmente

1) Valorile lungimilor segmentelor sunt obținute din proiecție în plan.

Punct început	X / Y	Punct sfârșit	X / Y	Lungime segment (** (m)
1	391.870,567 522.090,485	2	391.868,3 522.095,44	5.449
2	391.868,3 522.095,44	3	391.863,013 522.106,366	12.138
3	391.863,013 522.106,366	4	391.502,436 521.944,6	395.201
4	391.502,436 521.944,6	5	391.511,153 521.935,214	12.809
5	391.511,153 521.935,214	6	391.515,068 521.930,998	5.753

Punct început	X / Y	Punct sfârşit	X / Y	Lungime segment (** (m)
6	391.515,068 521.930,998	1	391.870,567 522.090,485	389.635

** Lungimile segmentelor sunt determinate în planul de proiecţie Stereo 70 şi sunt rotunjite la 1 milimetru.

*** Distanţa dintre puncte este formată din segmente cumulate ce sunt mai mici decât valoarea 1 milimetru.

**DATE DESPRE IMOBILUL NR. 4952**

Oficiul de Cadastru și Publicitate Imobiliară ALBA
Biroul de Cadastru și Publicitate Imobiliară Alba Iulia

A. Partea I. Descrierea imobilului

TEREN Extravilan

Adresa: Jud. Alba

Nr. Crt	Nr cadastral Nr. topografic	Suprafața* (mp)	Observații / Referințe
A1		6.900	Sector cadastral:90 Teren neimprejmuit;

B. Partea II. Proprietari și acte

Inscrieri privitoare la dreptul de proprietate și alte drepturi reale		Referințe
/		
Act Administrativ nr. 9257/1640, din 15/07/1997 emis de CJPSDPAT ALBA;		
B1	Intabulare, drept de PROPRIETATE, dobandit prin Reconstituire, cota actuala 1/1 1) ANGHEL FILIMON	A1

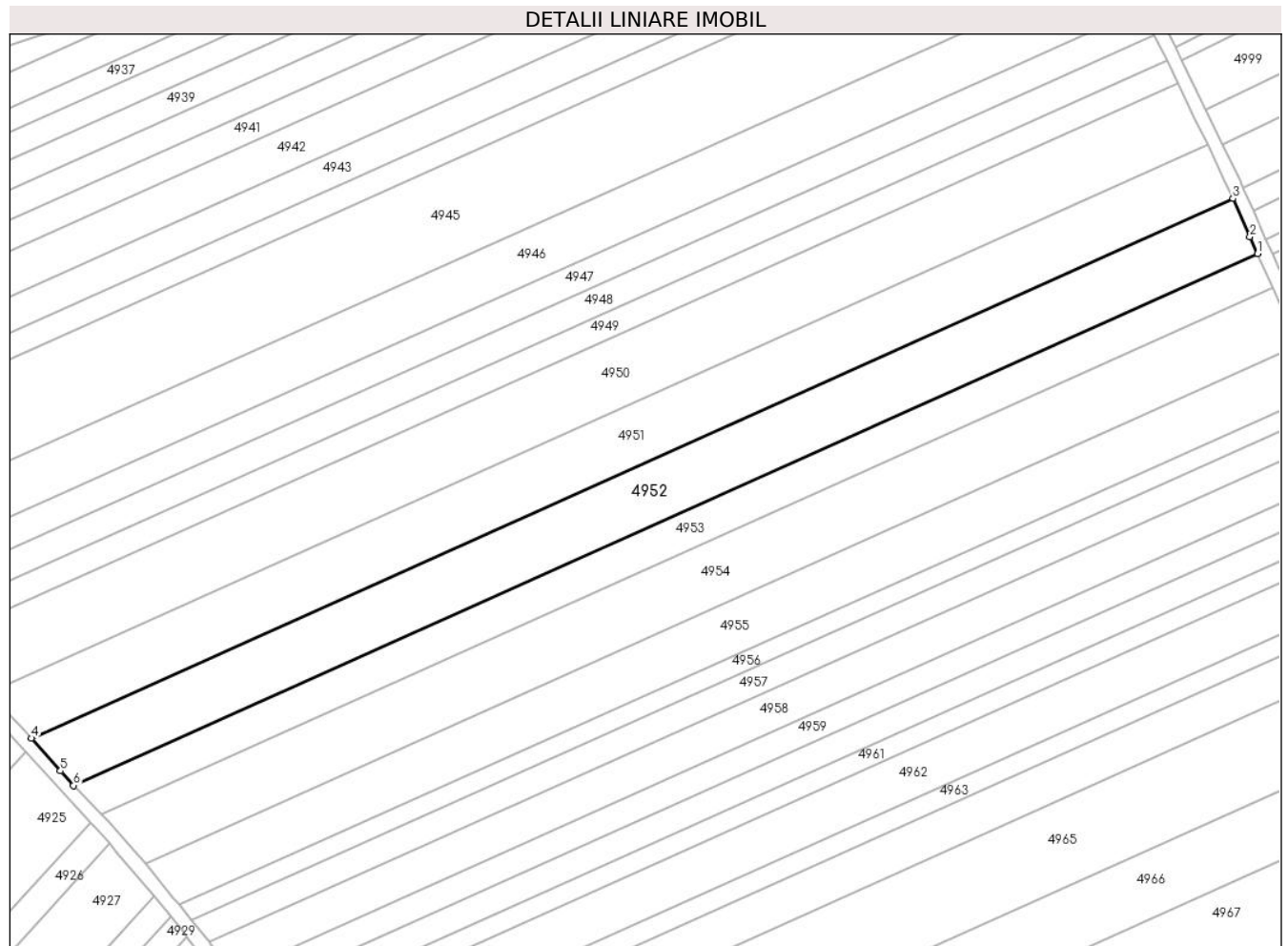
C. Partea III. SARCINI .

Inscrieri privind dezmembramintele dreptului de proprietate, drepturi reale de garanție și sarcini	Referințe
NU SUNT	

Teren

Nr cadastral	Suprafața (mp)*	Observații / Referințe
	6.900	

* Suprafața este determinată în planul de proiecție Stereo 70.



Date referitoare la teren

Crt	Categorie folosință	Intravilan	Suprafața (mp)	Tarla	Parcelă	Nr. topo	Observații / Referințe
1	arabil	NU	6.900	-	1828/1/18	-	

Lungime Segmente

1) Valorile lungimilor segmentelor sunt obținute din proiecție în plan.

Punct început	X / Y	Punct sfârșit	X / Y	Lungime segment (** (m)
1	391.877,833 522.074,193	2	391.875,581 522.079,243	5.529
2	391.875,581 522.079,243	3	391.870,567 522.090,485	12.309
3	391.870,567 522.090,485	4	391.515,068 521.930,998	389.635
4	391.515,068 521.930,998	5	391.523,661 521.921,362	12.911
5	391.523,661 521.921,362	6	391.527,519 521.917,032	5.799

Punct început	X / Y	Punct sfârșit	X / Y	Lungime segment (** (m)
6	391.527,519 521.917,032	1	391.877,833 522.074,193	383.952

** Lungimile segmentelor sunt determinate în planul de proiecție Stereo 70 și sunt rotunjite la 1 milimetru.

*** Distanța dintre puncte este formată din segmente cumulate ce sunt mai mici decât valoarea 1 milimetru.

**DATE DESPRE IMOBILUL NR. 4953**

Oficiul de Cadastru și Publicitate Imobiliară ALBA
Biroul de Cadastru și Publicitate Imobiliară Alba Iulia

A. Partea I. Descrierea imobilului

TEREN Extravilan

Adresa: Jud. Alba

Nr. Crt	Nr cadastral Nr. topografic	Suprafața* (mp)	Observații / Referințe
A1		4.200	Sector cadastral:90 Teren neimprejmuit;

B. Partea II. Proprietari și acte

Inscrieri privitoare la dreptul de proprietate și alte drepturi reale	Referințe
/	
Act Administrativ nr. 11438/2323, din 11/06/2003 emis de CJPSDPAT ALBA;	
B1	A1
Intabulare, drept de PROPRIETATE, dobandit prin Reconstituire, cota actuala 1/1 1) MIRON VICTORIA	

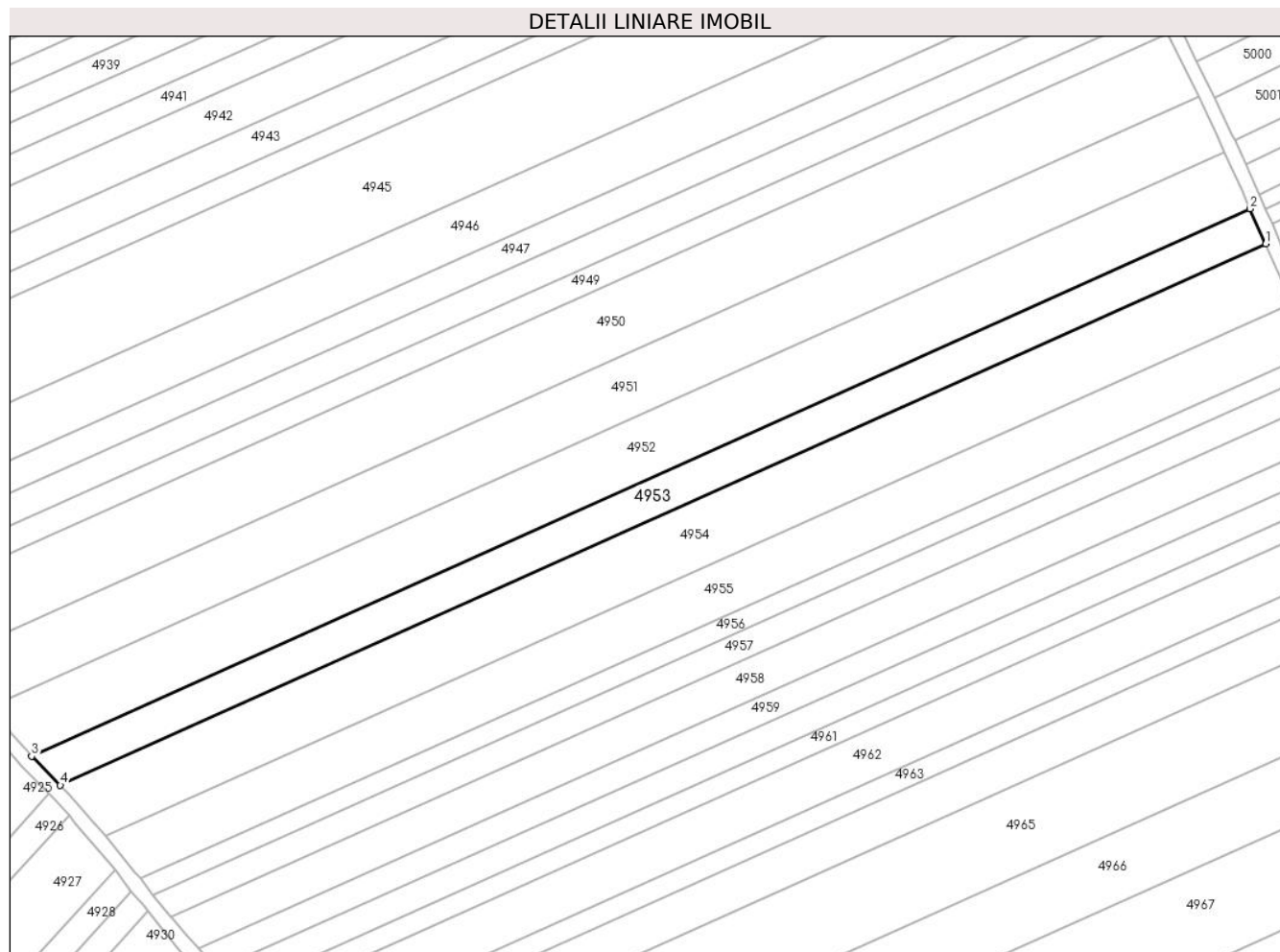
C. Partea III. SARCINI .

Inscrieri privind dezmembramintele dreptului de proprietate, drepturi reale de garanție și sarcini	Referințe
NU SUNT	

Teren

Nr cadastral	Suprafața (mp)*	Observații / Referințe
	4.200	

* Suprafața este determinată în planul de proiecție Stereo 70.



Date referitoare la teren

Crt	Categorie folosință	Intravilan	Suprafața (mp)	Tarla	Parcelă	Nr. topo	Observații / Referințe
1	arabil	NU	4.200	-	1828/1/19	-	

Lungime Segmente

1) Valorile lungimilor segmentelor sunt obținute din proiecție în plan.

Punct început	X / Y	Punct sfârșit	X / Y	Lungime segment (** (m)
1	391.882,313 522.064,15	2	391.877,833 522.074,193	10.997
2	391.877,833 522.074,193	3	391.527,519 521.917,032	383.952
3	391.527,519 521.917,032	4	391.535,754 521.908,674	11.733
4	391.535,754 521.908,674	1	391.882,313 522.064,15	379.837

** Lungimile segmentelor sunt determinate în planul de proiecție Stereo 70 și sunt rotunjite la 1 milimetru.

***** Distanţa dintre puncte este formată din segmente cumulate ce sunt mai mici decât valoarea 1 milimetru.**

**DATE DESPRE IMOBILUL NR. 4954**

Oficiul de Cadastru și Publicitate Imobiliară ALBA
Biroul de Cadastru și Publicitate Imobiliară Alba Iulia

A. Partea I. Descrierea imobilului

TEREN Extravilan

Adresa: Jud. Alba

Nr. Crt	Nr cadastral Nr. topografic	Suprafața* (mp)	Observații / Referințe
A1		7.000	Sector cadastral:90 Teren neimprejmuit;

B. Partea II. Proprietari și acte

Inscrieri privitoare la dreptul de proprietate și alte drepturi reale	Referințe
/	
Act Notarial nr. 878/1999, din 17/06/1999 emis de NP CARMEN GÂLCĂ (act de partaj);	
B1	A1
Intabulare, drept de PROPRIETATE, dobandit prin Iesire Din Indiviziune, cota actuala 1/1 1) RUSAN SIMION	


C. Partea III. SARCINI .

Inscrieri privind dezmembramintele dreptului de proprietate, drepturi reale de garanție și sarcini	Referințe
NU SUNT	

Teren

Nr cadastral	Suprafața (mp)*	Observații / Referințe
	7.000	

* Suprafața este determinată în planul de proiecție Stereo 70.



Date referitoare la teren

Crt	Categorie folosință	Intravilan	Suprafața (mp)	Tarla	Parcelă	Nr. topo	Observații / Referințe
1	arabil	NU	7.000	-	1828/1/20	-	

Lungime Segmente

1) Valorile lungimilor segmentelor sunt obținute din proiecție în plan.

Punct început	X / Y	Punct sfârșit	X / Y	Lungime segment (** (m)
1	391.889,88 522.047,183	2	391.887,459 522.052,612	5.944
2	391.887,459 522.052,612	3	391.882,313 522.064,15	12.634
3	391.882,313 522.064,15	4	391.535,754 521.908,674	379.837
4	391.535,754 521.908,674	5	391.538,029 521.906,274	3.307
5	391.538,029 521.906,274	6	391.545,762 521.897,572	11.641

Punct început	X / Y	Punct sfârșit	X / Y	Lungime segment (** (m)
6	391.545,762 521.897,572	7	391.548,793 521.894,161	4.563
7	391.548,793 521.894,161	1	391.889,88 522.047,183	373.84

** Lungimile segmentelor sunt determinate în planul de proiecție Stereo 70 și sunt rotunjite la 1 milimetru.

*** Distanța dintre puncte este formată din segmente cumulate ce sunt mai mici decât valoarea 1 milimetru.

**DATE DESPRE IMOBILUL NR. 4955**

Oficiul de Cadastru și Publicitate Imobiliară ALBA
Biroul de Cadastru și Publicitate Imobiliară Alba Iulia

A. Partea I. Descrierea imobilului

TEREN Extravilan

Adresa: Jud. Alba

Nr. Crt	Nr cadastral Nr. topografic	Suprafața* (mp)	Observații / Referințe
A1		5.700	Sector cadastral:90 Teren neimprejmuit;

B. Partea II. Proprietari și acte

Inscrieri privitoare la dreptul de proprietate și alte drepturi reale		Referințe
/		
Act Administrativ nr. 9288/1766, din 24/06/1998 emis de CJPSDPAT ALBA;		
B1	Intabulare, drept de PROPRIETATE, dobandit prin Reconstituire, cota actuala 1/1 1) LUPȘAN SIMION	A1
Act Administrativ nr. 4653/2024, din 05/07/2024 emis de PRIMARIA GALDA DE JOS;		
B2	Se noteaza posesia factica in favoarea lui 1) BORZA FLORIAN 2) BORZA DELIA-MARIA-SILVIA	A1


C. Partea III. SARCINI .

Inscrieri privind dezmembramintele dreptului de proprietate, drepturi reale de garanție și sarcini	Referințe
NU SUNT	

Teren

Nr cadastral	Suprafața (mp)*	Observații / Referințe
	5.700	

* Suprafața este determinată în planul de proiecție Stereo 70.



Date referitoare la teren

Crt	Categorie folosință	Intra vilan	Suprafața (mp)	Tarla	Parcelă	Nr. topo	Observații / Referințe
1	arabil	NU	5.700	-	1828/1/21	-	

Lungime Segmente

1) Valorile lungimilor segmentelor sunt obținute din proiecție în plan.

Punct început	X / Y	Punct sfârșit	X / Y	Lungime segment (** (m)
1	391.896,125 522.033,181	2	391.889,88 522.047,183	15.332
2	391.889,88 522.047,183	3	391.548,793 521.894,161	373.84
3	391.548,793 521.894,161	4	391.557,125 521.883,844	13.261
4	391.557,125 521.883,844	5	391.558,75 521.881,825	2.592
5	391.558,75 521.881,825	1	391.896,125 522.033,181	369.771

**** Lungimile segmentelor sunt determinate în planul de proiecție Stereo 70 și sunt rotunjite la 1 milimetru.**

***** Distanța dintre puncte este formată din segmente cumulate ce sunt mai mici decât valoarea 1 milimetru.**

**DATE DESPRE IMOBILUL NR. 4956**

Oficiul de Cadastru și Publicitate Imobiliară ALBA
Biroul de Cadastru și Publicitate Imobiliară Alba Iulia

A. Partea I. Descrierea imobilului

TEREN Extravilan

Adresa: Jud. Alba

Nr. Crt	Nr cadastral Nr. topografic	Suprafața* (mp)	Observații / Referințe
A1		2.100	Sector cadastral:90 Teren neimprejmuit;

B. Partea II. Proprietari și acte

Inscrieri privitoare la dreptul de proprietate și alte drepturi reale	Referințe
/	
Act Administrativ nr. 9257/1624, din 24/06/1997 emis de CJPSDPAT ALBA;	
B1	A1
Intabulare, drept de PROPRIETATE, dobandit prin Reconstituire, cota actuala 1/1 1) CHIRILĂ GLIGOR	


C. Partea III. SARCINI .

Inscrieri privind dezmembramintele dreptului de proprietate, drepturi reale de garanție și sarcini	Referințe
NU SUNT	

Teren

Nr cadastral	Suprafața (mp)*	Observații / Referințe
	2.100	

* Suprafața este determinată în planul de proiecție Stereo 70.



Date referitoare la teren

Crt	Categorie folosință	Intra vilan	Suprafața (mp)	Tarla	Parcelă	Nr. topo	Observații / Referințe
1	arabil	NU	2.100	-	1828/1/22	-	

Lungime Segmente

1) Valorile lungimilor segmentelor sunt obținute din proiecție în plan.

Punct început	X / Y	Punct sfârșit	X / Y	Lungime segment (** (m)
1	391.898,443 522.027,984	2	391.896,125 522.033,181	5.691
2	391.896,125 522.033,181	3	391.558,75 521.881,825	369.771
3	391.558,75 521.881,825	4	391.562,492 521.877,266	5.898
4	391.562,492 521.877,266	1	391.898,443 522.027,984	368.211

** Lungimile segmentelor sunt determinate în planul de proiecție Stereo 70 și sunt rotunjite la 1 milimetru.

***** Distanţa dintre puncte este formată din segmente cumulate ce sunt mai mici decât valoarea 1 milimetru.**

**DATE DESPRE IMOBILUL NR. 4957**

Oficiul de Cadastru și Publicitate Imobiliară ALBA
Biroul de Cadastru și Publicitate Imobiliară Alba Iulia

A. Partea I. Descrierea imobilului

TEREN Extravilan

Adresa: Jud. Alba

Nr. Crt	Nr cadastral Nr. topografic	Suprafața* (mp)	Observații / Referințe
A1		2.900	Sector cadastral:90 Teren neimprejmuit;

B. Partea II. Proprietari și acte

Inscrieri privitoare la dreptul de proprietate și alte drepturi reale	Referințe
/	
Act Administrativ nr. 620/261, din 11/10/1994 emis de CJPSDPAT ALBA;	
B1	A1
Intabulare, drept de PROPRIETATE, dobandit prin Reconstituire, cota actuala 1/1	
1) CREȚU A VERONICA	
2) DUCA A NICOLAE	

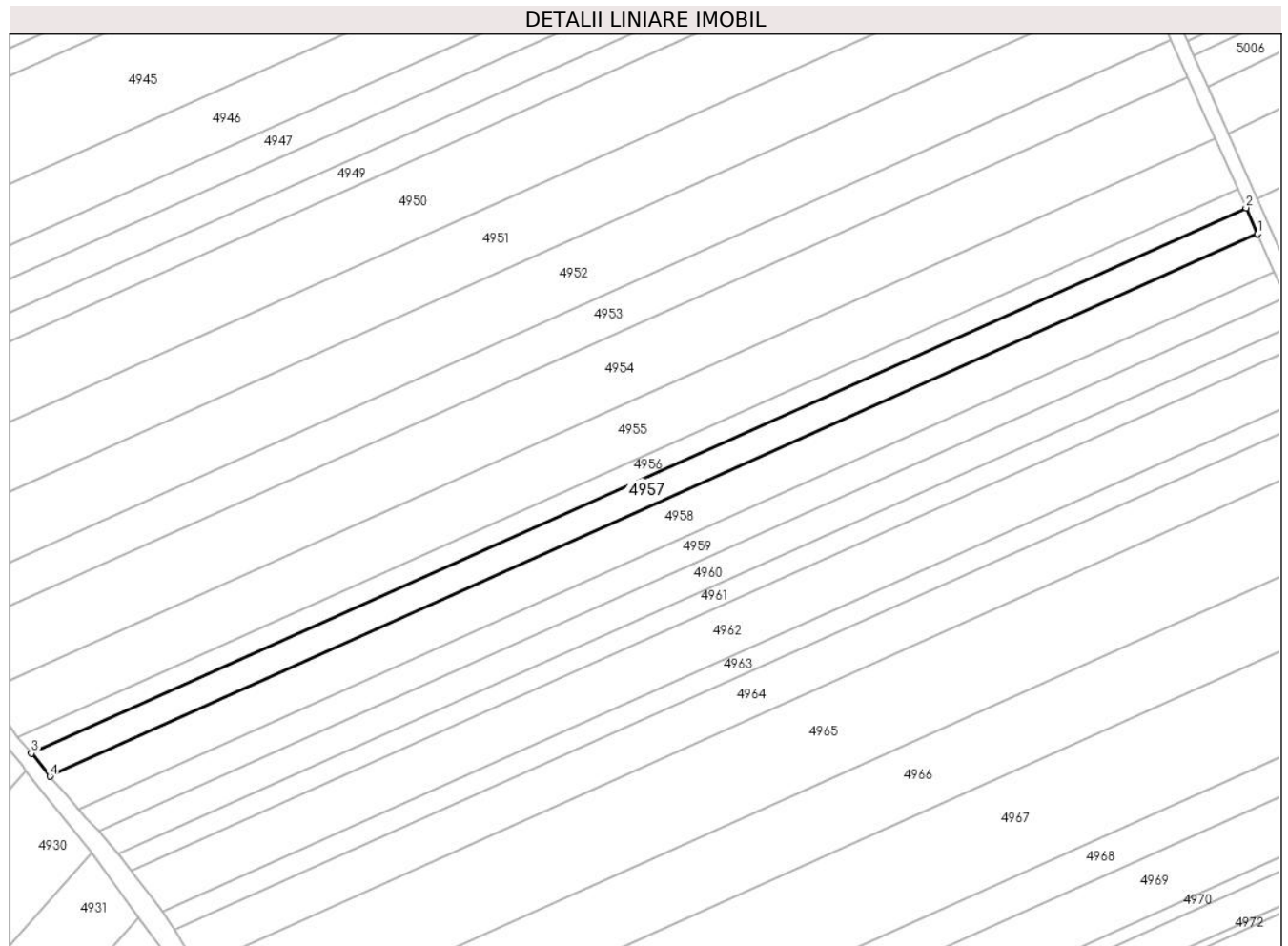
C. Partea III. SARCINI .

Inscrieri privind dezmembramintele dreptului de proprietate, drepturi reale de garanție și sarcini	Referințe
NU SUNT	

Teren

Nr cadastral	Suprafața (mp)*	Observații / Referințe
	2.900	

* Suprafața este determinată în planul de proiecție Stereo 70.



Date referitoare la teren

Crt	Categorie folosință	Intravilan	Suprafața (mp)	Tarla	Parcelă	Nr. topo	Observații / Referințe
1	arabil	NU	2.900	-	1828/1/23	-	

Lungime Segmente

1) Valorile lungimilor segmentelor sunt obținute din proiecție în plan.

Punct început	X / Y	Punct sfârșit	X / Y	Lungime segment (** (m)
1	391.901,66 522.020,77	2	391.898,443 522.027,984	7.899
2	391.898,443 522.027,984	3	391.562,492 521.877,266	368.211
3	391.562,492 521.877,266	4	391.567,605 521.870,903	8.163
4	391.567,605 521.870,903	1	391.901,66 522.020,77	366.132

** Lungimile segmentelor sunt determinate în planul de proiecție Stereo 70 și sunt rotunjite la 1 milimetru.

***** Distanţa dintre puncte este formată din segmente cumulate ce sunt mai mici decât valoarea 1 milimetru.**

**DATE DESPRE IMOBILUL NR. 4958**

Oficiul de Cadastru și Publicitate Imobiliară ALBA
Biroul de Cadastru și Publicitate Imobiliară Alba Iulia

A. Partea I. Descrierea imobilului

TEREN Extravilan

Adresa: Jud. Alba

Nr. Crt	Nr cadastral Nr. topografic	Suprafața* (mp)	Observații / Referințe
A1		4.200	Sector cadastral:90 Teren neimprejmuit;

B. Partea II. Proprietari și acte

Inscrieri privitoare la dreptul de proprietate și alte drepturi reale	Referințe
/	
Act Administrativ nr. 9257/1639, din 30/06/1997 emis de CJPSDPAT ALBA;	
B1	A1
Intabulare, drept de PROPRIETATE, dobandit prin Reconstituire, cota actuala 1/1 1) HENTER MINERVA	


C. Partea III. SARCINI .

Inscrieri privind dezmembramintele dreptului de proprietate, drepturi reale de garanție și sarcini	Referințe
NU SUNT	

Teren

Nr cadastral	Suprafața (mp)*	Observații / Referințe
	4.200	

* Suprafața este determinată în planul de proiecție Stereo 70.



Date referitoare la teren

Crt	Categorie folosință	Intra vilan	Suprafața (mp)	Tarla	Parcelă	Nr. topo	Observații / Referințe
1	arabil	NU	4.200	-	1828/1/24	-	

Lungime Segmente

1) Valorile lungimilor segmentelor sunt obținute din proiecție în plan.

Punct început	X / Y	Punct sfârșit	X / Y	Lungime segment (** (m)
1	391.906,355 522.010,245	2	391.901,66 522.020,77	11.525
2	391.901,66 522.020,77	3	391.567,605 521.870,903	366.132
3	391.567,605 521.870,903	4	391.568,188 521.870,176	0.932
4	391.568,188 521.870,176	5	391.572,096 521.865,643	5.985
5	391.572,096 521.865,643	6	391.575,426 521.861,781	5.099

Punct început	X / Y	Punct sfârşit	X / Y	Lungime segment (** (m)
6	391.575,426 521.861,781	1	391.906,355 522.010,245	362.706

** Lungimile segmentelor sunt determinate în planul de proiecţie Stereo 70 şi sunt rotunjite la 1 milimetru.

*** Distanţa dintre puncte este formată din segmente cumulate ce sunt mai mici decât valoarea 1 milimetru.

**DATE DESPRE IMOBILUL NR. 4959**

Oficiul de Cadastru și Publicitate Imobiliară ALBA
Biroul de Cadastru și Publicitate Imobiliară Alba Iulia

A. Partea I. Descrierea imobilului

TEREN Extravilan

Adresa: Jud. Alba

Nr. Crt	Nr cadastral Nr. topografic	Suprafața* (mp)	Observații / Referințe
A1		2.800	Sector cadastral:90 Teren neimprejmuit;

B. Partea II. Proprietari și acte

Inscrieri privitoare la dreptul de proprietate și alte drepturi reale	Referințe
/	
Act Administrativ nr. 9288/1741, din 10/04/1998 emis de CJSPDPAT ALBA;	
B1	A1
Intabulare, drept de PROPRIETATE, dobandit prin Reconstituire, cota actuala 1/1 1) MEDREA IULIUS	


C. Partea III. SARCINI .

Inscrieri privind dezmembramintele dreptului de proprietate, drepturi reale de garanție și sarcini	Referințe
NU SUNT	

Teren

Nr cadastral	Suprafața (mp)*	Observații / Referințe
	2.800	

* Suprafața este determinată în planul de proiecție Stereo 70.



Date referitoare la teren

Crt	Categorie folosință	Intra vilan	Suprafața (mp)	Tarla	Parcelă	Nr. topo	Observații / Referințe
1	arabil	NU	2.800	-	1828/1/25	-	

Lungime Segmente

1) Valorile lungimilor segmentelor sunt obținute din proiecție în plan.

Punct început	X / Y	Punct sfârșit	X / Y	Lungime segment (** (m)
1	391.909,471 522.003,151	2	391.907,607 522.007,437	4.674
2	391.907,607 522.007,437	3	391.906,355 522.010,245	3.074
3	391.906,355 522.010,245	4	391.575,426 521.861,781	362.706
4	391.575,426 521.861,781	5	391.577,63 521.859,393	3.25
5	391.577,63 521.859,393	6	391.581,02 521.855,798	4.941

Punct început	X / Y	Punct sfârșit	X / Y	Lungime segment (** (m)
6	391.581,02 521.855,798	1	391.909,471 522.003,151	359.99

** Lungimile segmentelor sunt determinate în planul de proiecție Stereo 70 și sunt rotunjite la 1 milimetru.

*** Distanța dintre puncte este formată din segmente cumulate ce sunt mai mici decât valoarea 1 milimetru.

**DATE DESPRE IMOBILUL NR. 4960**

Oficiul de Cadastru și Publicitate Imobiliară ALBA
Biroul de Cadastru și Publicitate Imobiliară Alba Iulia

A. Partea I. Descrierea imobilului

TEREN Extravilan

Adresa: Jud. Alba

Nr. Crt	Nr cadastral Nr. topografic	Suprafața* (mp)	Observații / Referințe
A1		2.800	Sector cadastral:90 Teren neimprejmuit;

B. Partea II. Proprietari și acte

Inscrieri privitoare la dreptul de proprietate și alte drepturi reale	Referințe
/	
Act Administrativ nr. 9288/1749, din 04/05/1998 emis de CJPSDPAT ALBA;	
B1	A1
Intabulare, drept de PROPRIETATE, dobandit prin Reconstituire, cota actuala 1/1 1) BARBU ZAHARIE	


C. Partea III. SARCINI .

Inscrieri privind dezmembramintele dreptului de proprietate, drepturi reale de garanție și sarcini	Referințe
NU SUNT	

Teren

Nr cadastral	Suprafața (mp)*	Observații / Referințe
	2.800	

* Suprafața este determinată în planul de proiecție Stereo 70.



Date referitoare la teren

Crt	Categorie folosință	Intra vilan	Suprafața (mp)	Tarla	Parcelă	Nr. topo	Observații / Referințe
1	arabil	NU	2.800	-	1828/1/26	-	

Lungime Segmente

1) Valorile lungimilor segmentelor sunt obținute din proiecție în plan.

Punct început	X / Y	Punct sfârșit	X / Y	Lungime segment (** (m)
1	391.912,584 521.995,994	2	391.909,471 522.003,151	7.805
2	391.909,471 522.003,151	3	391.581,02 521.855,798	359.99
3	391.581,02 521.855,798	4	391.586,32 521.849,622	8.138
4	391.586,32 521.849,622	1	391.912,584 521.995,994	357.593

** Lungimile segmentelor sunt determinate în planul de proiecție Stereo 70 și sunt rotunjite la 1 milimetru.

***** Distanţa dintre puncte este formată din segmente cumulate ce sunt mai mici decât valoarea 1 milimetru.**

**DATE DESPRE IMOBILUL NR. 4961**

Oficiul de Cadastru și Publicitate Imobiliară ALBA
Biroul de Cadastru și Publicitate Imobiliară Alba Iulia

A. Partea I. Descrierea imobilului

TEREN Extravilan

Adresa: Jud. Alba

Nr. Crt	Nr cadastral Nr. topografic	Suprafața* (mp)	Observații / Referințe
A1		2.100	Sector cadastral:90 Teren neimprijmit;

B. Partea II. Proprietari și acte

Inscrieri privitoare la dreptul de proprietate și alte drepturi reale		Referințe
/		
Act Notarial nr. 129/2015, din 03/11/2015 emis de NP DAN-ADRIAN DOȚIU (certificat de mostenitor);		
B1	Intabulare, drept de PROPRIETATE, dobandit prin Succesiune, cota actuala 1/2 1) IOANAȘ MIRCEA	A1
B2	Intabulare, drept de PROPRIETATE, dobandit prin Succesiune, cota actuala 1/2 1) IONAȘ SIMION DAMIAN	A1


C. Partea III. SARCINI .

Inscrieri privind dezmembramintele dreptului de proprietate, drepturi reale de garanție și sarcini	Referințe
NU SUNT	

Teren

Nr cadastral	Suprafața (mp)*	Observații / Referințe
	2.100	

* Suprafața este determinată în planul de proiecție Stereo 70.



Date referitoare la teren

Crt	Categorie folosință	Intravilan	Suprafața (mp)	Tarla	Parcelă	Nr. topo	Observații / Referințe
1	arabil	NU	2.100	-	1828/1/27	-	

Lungime Segmente

1) Valorile lungimilor segmentelor sunt obținute din proiecție în plan.

Punct început	X / Y	Punct sfârșit	X / Y	Lungime segment (** (m)
1	391.914,931 521.990,596	2	391.912,584 521.995,994	5.886
2	391.912,584 521.995,994	3	391.586,32 521.849,622	357.593
3	391.586,32 521.849,622	4	391.586,651 521.849,237	0.508
4	391.586,651 521.849,237	5	391.590,102 521.844,868	5.568
5	391.590,102 521.844,868	1	391.914,931 521.990,596	356.02

**** Lungimile segmentelor sunt determinate în planul de proiecție Stereo 70 și sunt rotunjite la 1 milimetru.**

***** Distanța dintre puncte este formată din segmente cumulate ce sunt mai mici decât valoarea 1 milimetru.**

**DATE DESPRE IMOBILUL NR. 4962**

Oficiul de Cadastru și Publicitate Imobiliară ALBA
Biroul de Cadastru și Publicitate Imobiliară Alba Iulia

A. Partea I. Descrierea imobilului

TEREN Extravilan

Adresa: Jud. Alba

Nr. Crt	Nr cadastral Nr. topografic	Suprafața* (mp)	Observații / Referințe
A1		4.900	Sector cadastral:90 Teren neimprejmut;

B. Partea II. Proprietari și acte

Inscrieri privitoare la dreptul de proprietate și alte drepturi reale		Referințe
/		
Act Administrativ nr. 9288/1766, din 24/06/1998 emis de CJPSDPAT ALBA;		
B1	Intabulare, drept de PROPRIETATE, dobandit prin Reconstituire, cota actuala 1/1 1) LUPȘAN SIMION	A1
Act Administrativ nr. 4654/2024, din 05/07/2024 emis de PRIMARIA GALDA DE JOS;		
B2	Se noteaza posesia factica in favoarea lui 1) BORZA FLORIAN 2) BORZA DELIA-MARIA-SILVIA	A1


C. Partea III. SARCINI .

Inscrieri privind dezmembramintele dreptului de proprietate, drepturi reale de garanție și sarcini	Referințe
NU SUNT	

Teren

Nr cadastral	Suprafața (mp)*	Observații / Referințe
	4.900	

* Suprafața este determinată în planul de proiecție Stereo 70.



Date referitoare la teren

Crt	Categorie folosință	Intravilan	Suprafața (mp)	Tarla	Parcelă	Nr. topo	Observații / Referințe
1	arabil	NU	4.900	-	1828/1/28	-	

Lungime Segmente

1) Valorile lungimilor segmentelor sunt obținute din proiecție în plan.

Punct început	X / Y	Punct sfârșit	X / Y	Lungime segment (** (m)
1	391.920,447 521.977,914	2	391.917,933 521.983,695	6.304
2	391.917,933 521.983,695	3	391.914,931 521.990,596	7.526
3	391.914,931 521.990,596	4	391.590,102 521.844,868	356.02
4	391.590,102 521.844,868	5	391.590,818 521.843,963	1.154
5	391.590,818 521.843,963	6	391.595,681 521.837,514	8.077

Punct început	X / Y	Punct sfârșit	X / Y	Lungime segment (** (m)
6	391.595,681 521.837,514	7	391.598,652 521.833,548	4.955
7	391.598,652 521.833,548	1	391.920,447 521.977,914	352.695

** Lungimile segmentelor sunt determinate în planul de proiecție Stereo 70 și sunt rotunjite la 1 milimetru.

*** Distanța dintre puncte este formată din segmente cumulate ce sunt mai mici decât valoarea 1 milimetru.

**DATE DESPRE IMOBILUL NR. 4963**

Oficiul de Cadastru și Publicitate Imobiliară ALBA
Biroul de Cadastru și Publicitate Imobiliară Alba Iulia

A. Partea I. Descrierea imobilului

TEREN Extravilan

Adresa: Jud. Alba

Nr. Crt	Nr cadastral Nr. topografic	Suprafața* (mp)	Observații / Referințe
A1		2.100	Sector cadastral:90 Teren neimprejmuit;

B. Partea II. Proprietari și acte

Inscrieri privitoare la dreptul de proprietate și alte drepturi reale		Referințe
/		
Act Administrativ nr. 9288/1715, din 19/02/1998 emis de CJPSDPAT ALBA;		
B1	Intabulare, drept de PROPRIETATE, dobandit prin Reconstituire, cota actuala 1/1 1) SUCIU ELVIRA 2) IONAS EMIL 3) IONAS LIVIU	A1

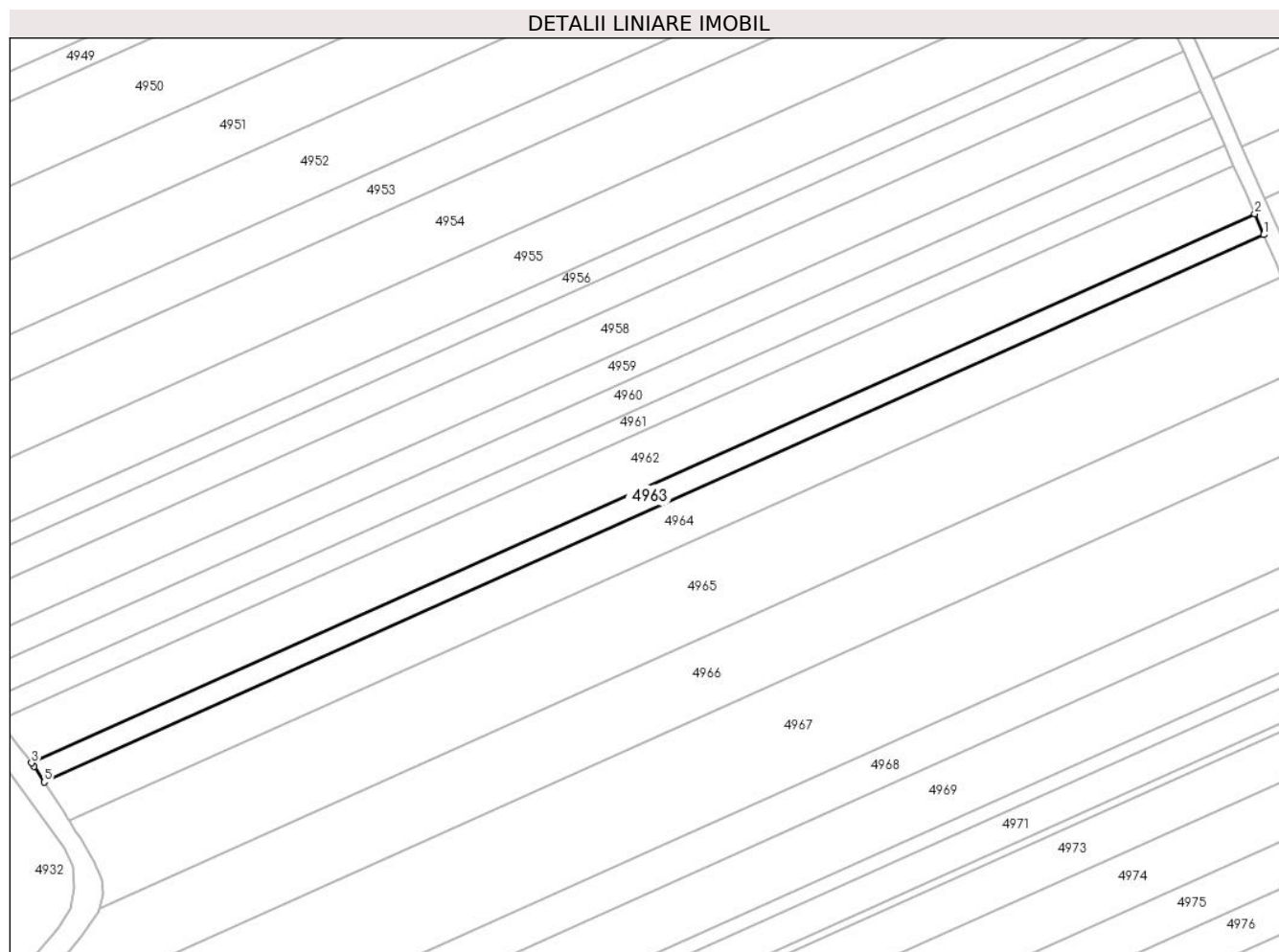
C. Partea III. SARCINI .

Inscrieri privind dezmembramintele dreptului de proprietate, drepturi reale de garanție și sarcini	Referințe
NU SUNT	

Teren

Nr cadastral	Suprafața (mp)*	Observații / Referințe
	2.100	

* Suprafața este determinată în planul de proiecție Stereo 70.



Date referitoare la teren

Crt	Categorie folosință	Intravilan	Suprafața (mp)	Tarla	Parcelă	Nr. topo	Observații / Referințe
1	arabil	NU	2.100	-	1828/1/29	-	

Lungime Segmente

1) Valorile lungimilor segmentelor sunt obținute din proiecție în plan.

Punct început	X / Y	Punct sfârșit	X / Y	Lungime segment (** (m)
1	391.922,825 521.972,445	2	391.920,447 521.977,914	5.964
2	391.920,447 521.977,914	3	391.598,652 521.833,548	352.695
3	391.598,652 521.833,548	4	391.599,268 521.832,62	1.114
4	391.599,268 521.832,62	5	391.601,995 521.828,511	4.932
5	391.601,995 521.828,511	1	391.922,825 521.972,445	351.637

**** Lungimile segmentelor sunt determinate în planul de proiecție Stereo 70 și sunt rotunjite la 1 milimetru.**

***** Distanța dintre puncte este formată din segmente cumulate ce sunt mai mici decât valoarea 1 milimetru.**

**DATE DESPRE IMOBILUL NR. 4964**

Oficiul de Cadastru și Publicitate Imobiliară ALBA
Biroul de Cadastru și Publicitate Imobiliară Alba Iulia

A. Partea I. Descrierea imobilului

TEREN Extravilan

Adresa: Jud. Alba

Nr. Crt	Nr cadastral Nr. topografic	Suprafața* (mp)	Observații / Referințe
A1		4.200	Sector cadastral:90 Teren neimprejmuit;

B. Partea II. Proprietari și acte

Inscrieri privitoare la dreptul de proprietate și alte drepturi reale	Referințe
/	
Act Administrativ nr. 11409/2152, din 24/07/2001 emis de CJPSDPAT ALBA;	
B1	A1
Intabulare, drept de PROPRIETATE, dobandit prin Reconstituire, cota actuala 1/1 1) MARCU MARIA	

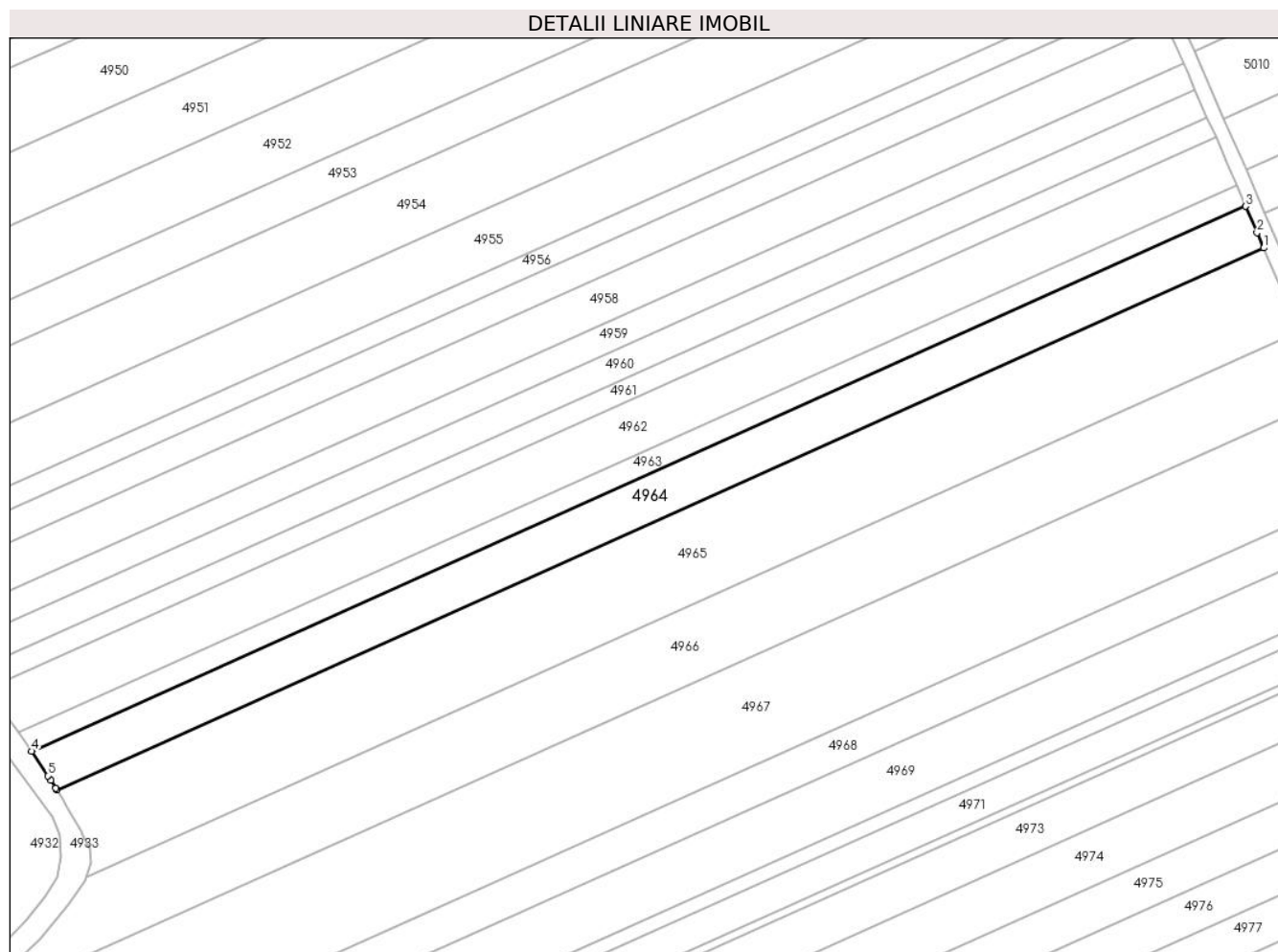
C. Partea III. SARCINI .

Inscrieri privind dezmembramintele dreptului de proprietate, drepturi reale de garanție și sarcini	Referințe
NU SUNT	

Teren

Nr cadastral	Suprafața (mp)*	Observații / Referințe
	4.200	

* Suprafața este determinată în planul de proiecție Stereo 70.



Date referitoare la teren

Crt	Categorie folosință	Intra vilan	Suprafața (mp)	Tarla	Parcelă	Nr. topo	Observații / Referințe
1	arabil	NU	4.200	-	1828/1/30	-	

Lungime Segmente

1) Valorile lungimilor segmentelor sunt obținute din proiecție în plan.

Punct început	X / Y	Punct sfârșit	X / Y	Lungime segment (** (m)
1	391.927,603 521.961,459	2	391.925,862 521.965,464	4.367
2	391.925,862 521.965,464	3	391.922,825 521.972,445	7.613
3	391.922,825 521.972,445	4	391.601,995 521.828,511	351.637
4	391.601,995 521.828,511	5	391.606,225 521.822,065	7.71
5	391.606,225 521.822,065	6	391.607,024 521.820,846	1.458

Punct început	X / Y	Punct sfârșit	X / Y	Lungime segment (** (m)
6	391.607,024 521.820,846	7	391.608,394 521.818,752	2.502
7	391.608,394 521.818,752	8	391.608,639 521.818,363	0.46
8	391.608,639 521.818,363	1	391.927,603 521.961,459	349.592

** Lungimile segmentelor sunt determinate în planul de proiecție Stereo 70 și sunt rotunjite la 1 milimetru.

*** Distanța dintre puncte este formată din segmente cumulate ce sunt mai mici decât valoarea 1 milimetru.

**DATE DESPRE IMOBILUL NR. 4965**

Oficiul de Cadastru și Publicitate Imobiliară ALBA
Biroul de Cadastru și Publicitate Imobiliară Alba Iulia

A. Partea I. Descrierea imobilului

TEREN Extravilan

Adresa: Jud. Alba

Nr. Crt	Nr cadastral Nr. topografic	Suprafața* (mp)	Observații / Referințe
A1	80040	8.400	Sector cadastral:90 Teren neimprejmuit;

B. Partea II. Proprietari și acte

Inscrieri privitoare la dreptul de proprietate și alte drepturi reale	Referințe
/	
Act Administrativ nr. 14245/2589, din 16/03/2021 emis de CJPSDPAT ALBA;	
B1	A1
Intabulare, drept de PROPRIETATE, dobandit prin Reconstituire, cota actuala 1/1 1) TODERICIU MIRCEA	


C. Partea III. SARCINI .

Inscrieri privind dezmembramintele dreptului de proprietate, drepturi reale de garanție și sarcini	Referințe
NU SUNT	

Teren

Nr cadastral	Suprafața (mp)*	Observații / Referințe
80040	8.400	

* Suprafața este determinată în planul de proiecție Stereo 70.



Date referitoare la teren

Crt	Categorie folosință	Intravilan	Suprafața (mp)	Tarla	Parcelă	Nr. topo	Observații / Referințe
1	arabil	NU	8.400	-	1828/1/31	-	

Lungime Segmente

1) Valorile lungimilor segmentelor sunt obținute din proiecție în plan.

Punct început	X / Y	Punct sfârșit	X / Y	Lungime segment (** (m)
1	391.937,211 521.939,368	2	391.933,062 521.948,908	10.403
2	391.933,062 521.948,908	3	391.927,603 521.961,459	13.687
3	391.927,603 521.961,459	4	391.608,639 521.818,363	349.592
4	391.608,639 521.818,363	5	391.610,286 521.815,741	3.096
5	391.610,286 521.815,741	6	391.611,466 521.813,862	2.219

Punct început	X / Y	Punct sfârșit	X / Y	Lungime segment (** (m)
6	391.611,466 521.813,862	7	391.615,13 521.807,475	7.363
7	391.615,13 521.807,475	8	391.615,601 521.806,486	1.095
8	391.615,601 521.806,486	9	391.616,206 521.805,216	1.407
9	391.616,206 521.805,216	10	391.617,272 521.802,979	2.478
10	391.617,272 521.802,979	11	391.617,555 521.798,994	3.995
11	391.617,555 521.798,994	12	391.616,365 521.795,427	3.76
12	391.616,365 521.795,427	1	391.937,211 521.939,368	351.655

** Lungimile segmentelor sunt determinate în planul de proiecție Stereo 70 și sunt rotunjite la 1 milimetru.

*** Distanța dintre puncte este formată din segmente cumulate ce sunt mai mici decât valoarea 1 milimetru.

**DATE DESPRE IMOBILUL NR. 4966**

Oficiul de Cadastru și Publicitate Imobiliară ALBA
Biroul de Cadastru și Publicitate Imobiliară Alba Iulia

A. Partea I. Descrierea imobilului

TEREN Extravilan

Adresa: Jud. Alba

Nr. Crt	Nr cadastral Nr. topografic	Suprafața* (mp)	Observații / Referințe
A1		7.000	Sector cadastral:90 Teren neimprijmit;

B. Partea II. Proprietari și acte

Inscrieri privitoare la dreptul de proprietate și alte drepturi reale	Referințe
/	
Act Administrativ nr. 6473/784, din 22/06/1995 emis de CJPSDPAT ALBA;	
B1	Intabulare, drept de PROPRIETATE, dobandit prin Reconstituire, cota actuala 1/1 1) TEBEREAN I VASILE
Act Administrativ nr. 4683/2024, din 09/07/2024 emis de PRIMARIA GALDA DE JOS;	
B2	Se noteaza posesia factica in favoarea lui 1) ȘTEAU IONUȚ-BOGDAN 2) ȘTEAU MARIA-IULIANA


C. Partea III. SARCINI .

Inscrieri privind dezmembramintele dreptului de proprietate, drepturi reale de garanție și sarcini	Referințe
NU SUNT	

Teren

Nr cadastral	Suprafața (mp)*	Observații / Referințe
	7.000	

* Suprafața este determinată în planul de proiecție Stereo 70.



Date referitoare la teren

Crt	Categorie folosință	Intramilan	Suprafața (mp)	Tarla	Parcelă	Nr. topo	Observații / Referințe
1	arabil	NU	7.000	-	1828/1/32	-	

Lungime Segmente

1) Valorile lungimilor segmentelor sunt obținute din proiecție în plan.

Punct început	X / Y	Punct sfârșit	X / Y	Lungime segment (** (m)
1	391.945,403 521.922,335	2	391.942,865 521.927,499	5.754
2	391.942,865 521.927,499	3	391.939,694 521.933,922	7.163
3	391.939,694 521.933,922	4	391.937,211 521.939,368	5.985
4	391.937,211 521.939,368	5	391.616,365 521.795,427	351.655
5	391.616,365 521.795,427	6	391.616,049 521.794,479	0.999

Punct început	X / Y	Punct sfârșit	X / Y	Lungime segment (** (m)
6	391.616,049 521.794,479	7	391.611,778 521.787,986	7.772
7	391.611,778 521.787,986	8	391.604,363 521.778,934	11.701
8	391.604,363 521.778,934	9	391.597,306 521.772,471	9.569
9	391.597,306 521.772,471	10	391.594,417 521.769,824	3.918
10	391.594,417 521.769,824	11	391.583,89 521.760,15	14.297
11	391.583,89 521.760,15	1	391.945,403 521.922,335	396.227

** Lungimile segmentelor sunt determinate în planul de proiecție Stereo 70 și sunt rotunjite la 1 milimetru.

*** Distanța dintre puncte este formată din segmente cumulate ce sunt mai mici decât valoarea 1 milimetru.

**DATE DESPRE IMOBILUL NR. 4967**

Oficiul de Cadastru și Publicitate Imobiliară ALBA
Biroul de Cadastru și Publicitate Imobiliară Alba Iulia

A. Partea I. Descrierea imobilului

TEREN Extravilan

Adresa: Jud. Alba, Loc. Mesentea, "Pod Mesentea"

Nr. Crt	Nr cadastral Nr. topografic	Suprafața* (mp)	Observații / Referințe
A1	80044	11.072	Sector cadastral:90 Teren neimprejmuit; Se identifica cu nr. cadastral 80044

B. Partea II. Proprietari și acte

Inscrieri privitoare la dreptul de proprietate și alte drepturi reale		Referințe
28781 / 09/05/2024		
Act Administrativ nr. 14245/2589, din 16/03/2021 emis de CJPSDPAT ALBA (act administrativ nr 2964 din 24.04.2024, emis de Primaria Galda de Jos;inscris sub semnatura privata nr A16 din 09.05.2024, emis de Ampoitan Marius;inscris sub semnatura privata nr A15 din 09.05.2024, emis de Ampoitan Marius;inscris sub semnatura privata nr 1 din 09.05.2024, emis de Ampoitan Marius Ioan;act notarial nr 58 din 15.03.2019, emis de NP Petrean Livia);		
B1	Intabulare, drept de PROPRIETATEcu titlu reconstituire în baza L18/1991, L1/2000, L247/2005, nr.cad.TP 1828/1/33, dobandit prin Reconstituire, cota actuala 1/1, cota initiala 1/1 1) TODERICIU MIRCEA	A1

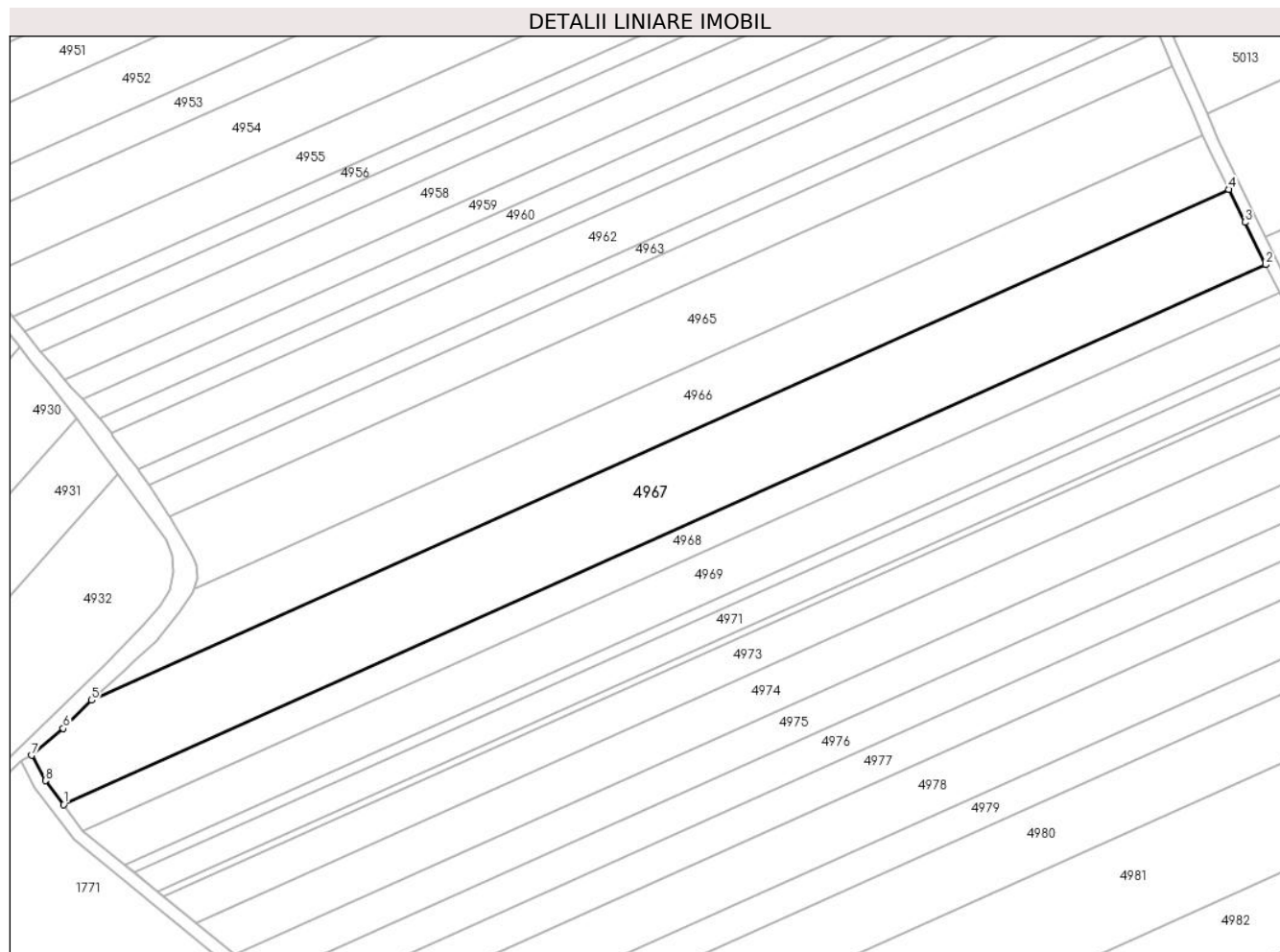
C. Partea III. SARCINI .

Inscrieri privind dezmembramintele dreptului de proprietate, drepturi reale de garanție și sarcini	Referințe
NU SUNT	

Teren

Nr cadastral	Suprafața (mp)*	Observații / Referințe
80044	11.072	Se identifica cu nr. cadastral 80044

* Suprafața este determinată în planul de proiecție Stereo 70.



Date referitoare la teren

Crt	Categorie folosință	Intra vilan	Suprafața (mp)	Tarla	Parcelă	Nr. topo	Observații / Referințe
1	arabil	NU	11.072	-	1828/1/33	-	

Lungime Segmente

1) Valorile lungimilor segmentelor sunt obținute din proiecție în plan.

Punct început	X / Y	Punct sfârșit	X / Y	Lungime segment (** (m)
1	391.574,929 521.726,996	2	391.957,133 521.898,464	418.905
2	391.957,133 521.898,464	3	391.950,517 521.911,929	15.003
3	391.950,517 521.911,929	4	391.945,403 521.922,335	11.595
4	391.945,403 521.922,335	5	391.583,89 521.760,15	396.227
5	391.583,89 521.760,15	6	391.574,836 521.751,216	12.72

Punct început	X / Y	Punct sfârșit	X / Y	Lungime segment (** (m)
6	391.574,836 521.751,216	7	391.564,797 521.742,669	13.185
7	391.564,797 521.742,669	8	391.569,211 521.734,594	9.203
8	391.569,211 521.734,594	1	391.574,929 521.726,996	9.509

** Lungimile segmentelor sunt determinate în planul de proiecție Stereo 70 și sunt rotunjite la 1 milimetru.

*** Distanța dintre puncte este formată din segmente cumulate ce sunt mai mici decât valoarea 1 milimetru.

**DATE DESPRE IMOBILUL NR. 4968**

Oficiul de Cadastru și Publicitate Imobiliară ALBA
Biroul de Cadastru și Publicitate Imobiliară Alba Iulia

A. Partea I. Descrierea imobilului

TEREN Extravilan

Adresa: Jud. Alba

Nr. Crt	Nr cadastral Nr. topografic	Suprafața* (mp)	Observații / Referințe
A1		4.200	Sector cadastral:90 Teren neimpregmuit;

B. Partea II. Proprietari și acte

Inscrieri privitoare la dreptul de proprietate și alte drepturi reale	Referințe
/	
Act Administrativ nr. 9288/1745, din 16/04/1998 emis de CJPSDPAT ALBA;	
B1	A1
Intabulare, drept de PROPRIETATE, dobandit prin Reconstituire, cota actuala 1/1	
1) HĂLĂLAE I VICTORIA	
2) POPA GHEORGHE	
Act Administrativ nr. 4718/2024, din 08/07/2024 emis de PRIMARIA GALDA DE JOS;	
B2	A1
Se noteaza posesia factica in favoarea lui	
1) ȘTEAU IOAN-GABRIEL	
2) ȘTEAU OLGA-ELEONORA	

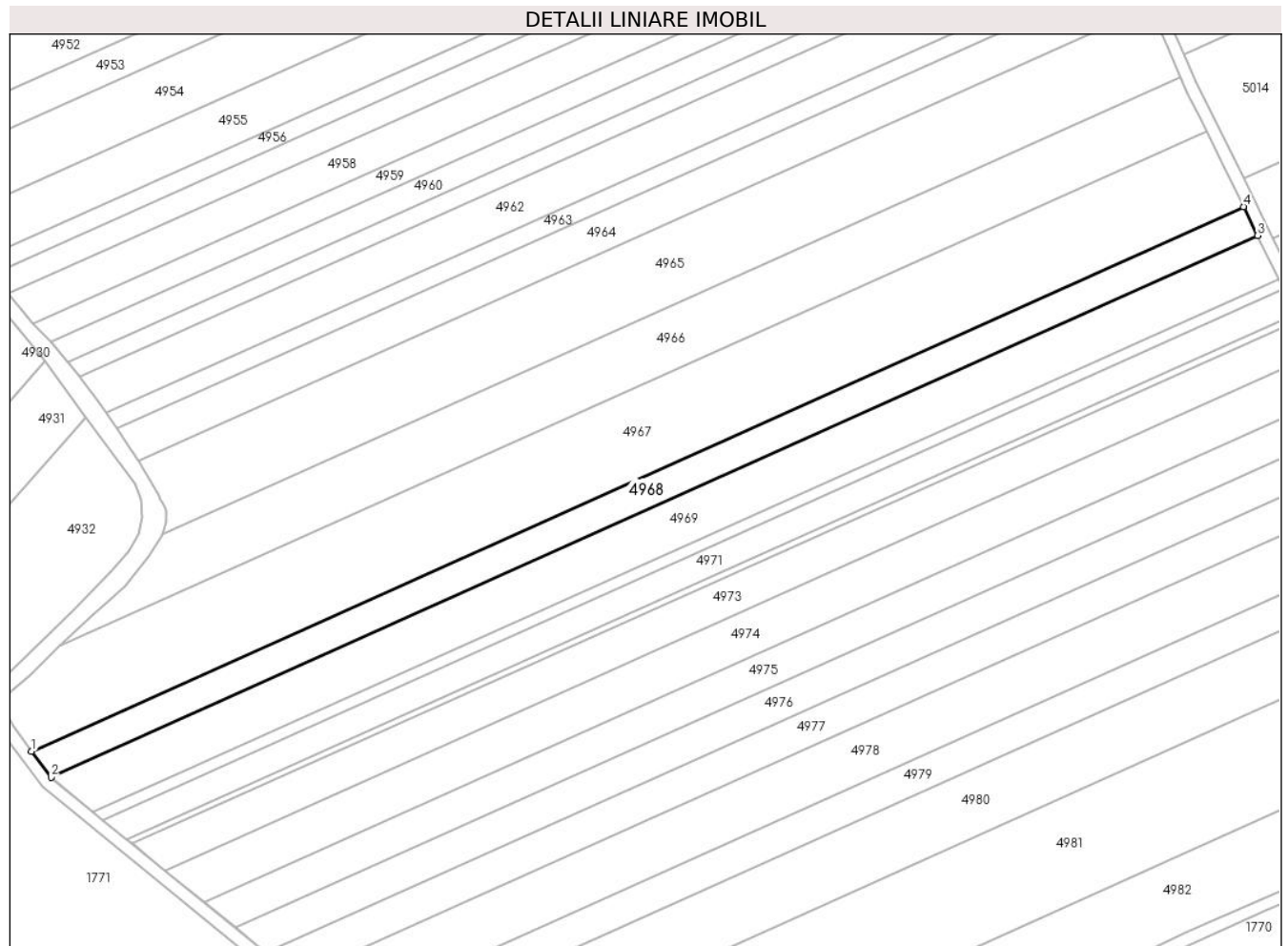
C. Partea III. SARCINI .

Inscrieri privind dezmembramintele dreptului de proprietate, drepturi reale de garanție și sarcini	Referințe
NU SUNT	

Teren

Nr cadastral	Suprafața (mp)*	Observații / Referințe
	4.200	

* Suprafața este determinată în planul de proiecție Stereo 70.



Date referitoare la teren

Crt	Categorie folosință	Intra vilan	Suprafața (mp)	Tarla	Parcelă	Nr. topo	Observații / Referințe
1	arabil	NU	4.200	-	1828/1/34	-	

Lungime Segmente

1) Valorile lungimilor segmentelor sunt obținute din proiecție în plan.

Punct început	X / Y	Punct sfârșit	X / Y	Lungime segment (** (m)
1	391.574,929 521.726,996	2	391.581,126 521.718,762	10.305
2	391.581,126 521.718,762	3	391.961,568 521.889,44	416.974
3	391.961,568 521.889,44	4	391.957,133 521.898,464	10.055
4	391.957,133 521.898,464	1	391.574,929 521.726,996	418.905

** Lungimile segmentelor sunt determinate în planul de proiecție Stereo 70 și sunt rotunjite la 1 milimetru.

***** Distanţa dintre puncte este formată din segmente cumulate ce sunt mai mici decât valoarea 1 milimetru.**

**DATE DESPRE IMOBILUL NR. 4969**

Oficiul de Cadastru și Publicitate Imobiliară ALBA
Biroul de Cadastru și Publicitate Imobiliară Alba Iulia

A. Partea I. Descrierea imobilului

TEREN Extravilan

Adresa: Jud. Alba

Nr. Crt	Nr cadastral Nr. topografic	Suprafața* (mp)	Observații / Referințe
A1		6.300	Sector cadastral:90 Teren neimprejmuit;

B. Partea II. Proprietari și acte

Inscrieri privitoare la dreptul de proprietate și alte drepturi reale		Referințe
/		
Act Administrativ nr. 9257/1606, din 09/06/1997 emis de CJPSDPAT ALBA;		
B1	Intabulare, drept de PROPRIETATE, dobandit prin Reconstituire, cota actuala 1/1 1) CURTA MARIA 2) CURTA EMIL	A1

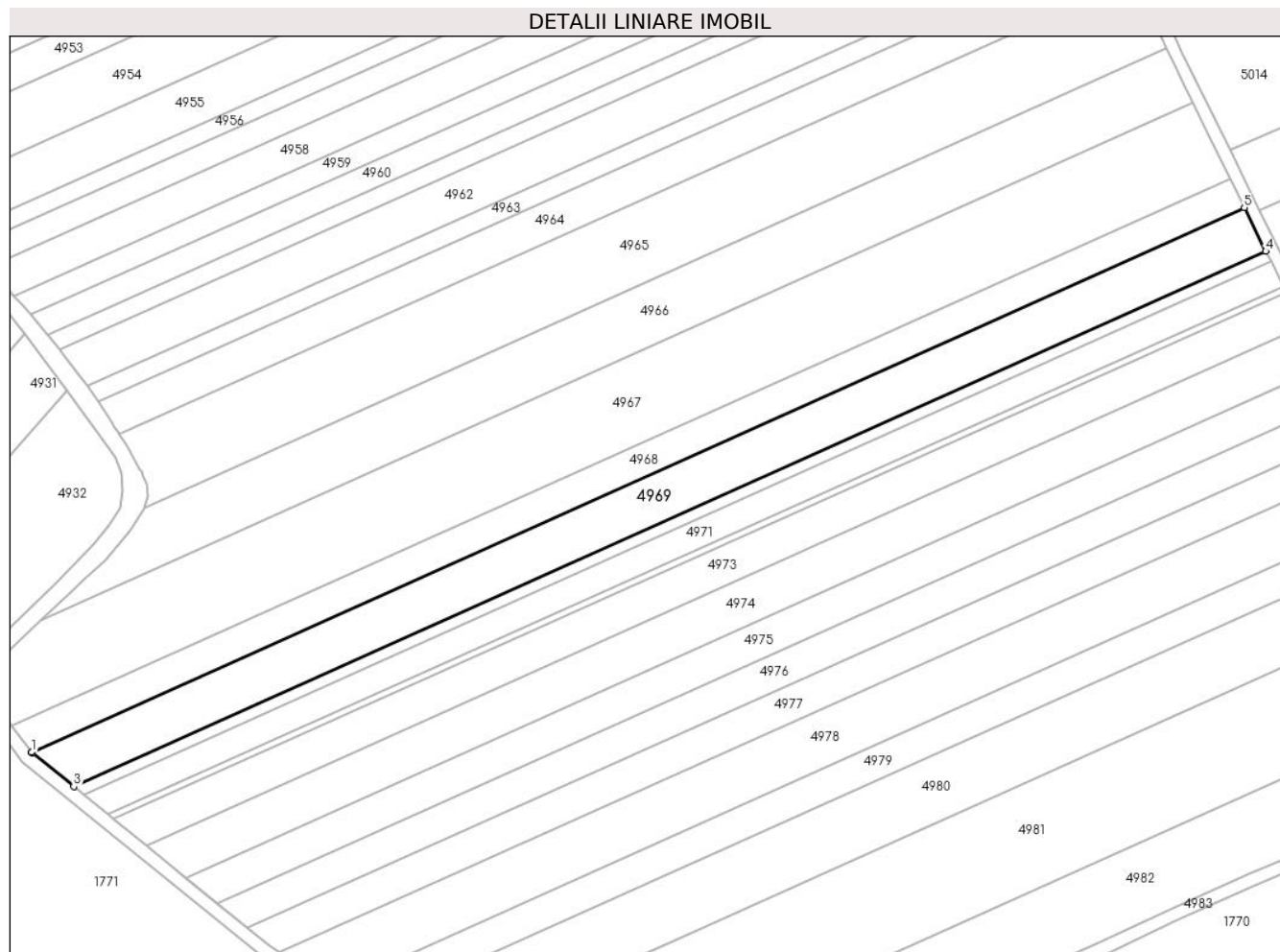
C. Partea III. SARCINI .

Inscrieri privind dezmembramintele dreptului de proprietate, drepturi reale de garanție și sarcini	Referințe
NU SUNT	

Teren

Nr cadastral	Suprafața (mp)*	Observații / Referințe
	6.300	

* Suprafața este determinată în planul de proiecție Stereo 70.



Date referitoare la teren

Crt	Categorie folosință	Intra vilan	Suprafața (mp)	Tarla	Parcelă	Nr. topo	Observații / Referințe
1	arabil	NU	6.300	-	1828/1/35/1	-	

Lungime Segmente

1) Valorile lungimilor segmentelor sunt obținute din proiecție în plan.

Punct început	X / Y	Punct sfârșit	X / Y	Lungime segment (** (m)
1	391.581,126 521.718,762	2	391.581,215 521.718,644	0.148
2	391.581,215 521.718,644	3	391.594,322 521.707,982	16.896
3	391.594,322 521.707,982	4	391.968,293 521.875,756	409.881
4	391.968,293 521.875,756	5	391.961,568 521.889,44	15.247
5	391.961,568 521.889,44	1	391.581,126 521.718,762	416.974

**** Lungimile segmentelor sunt determinate în planul de proiecție Stereo 70 și sunt rotunjite la 1 milimetru.**

***** Distanța dintre puncte este formată din segmente cumulate ce sunt mai mici decât valoarea 1 milimetru.**

**DATE DESPRE IMOBILUL NR. 4970**

Oficiul de Cadastru și Publicitate Imobiliară ALBA
Biroul de Cadastru și Publicitate Imobiliară Alba Iulia

A. Partea I. Descrierea imobilului

TEREN Extravilan

Adresa: Jud. Alba

Nr. Crt	Nr cadastral Nr. topografic	Suprafața* (mp)	Observații / Referințe
A1		1.500	Sector cadastral:90 Teren neimprejmuit;

B. Partea II. Proprietari și acte

Inscrieri privitoare la dreptul de proprietate și alte drepturi reale	Referințe
/	
Act Administrativ nr. 5246/457, din 14/02/1994 emis de CJPSDPAT ALBA;	
B1	A1
Intabulare, drept de PROPRIETATE, dobandit prin Reconstituire, cota actuala 1/1 1) CURTA EMIL	

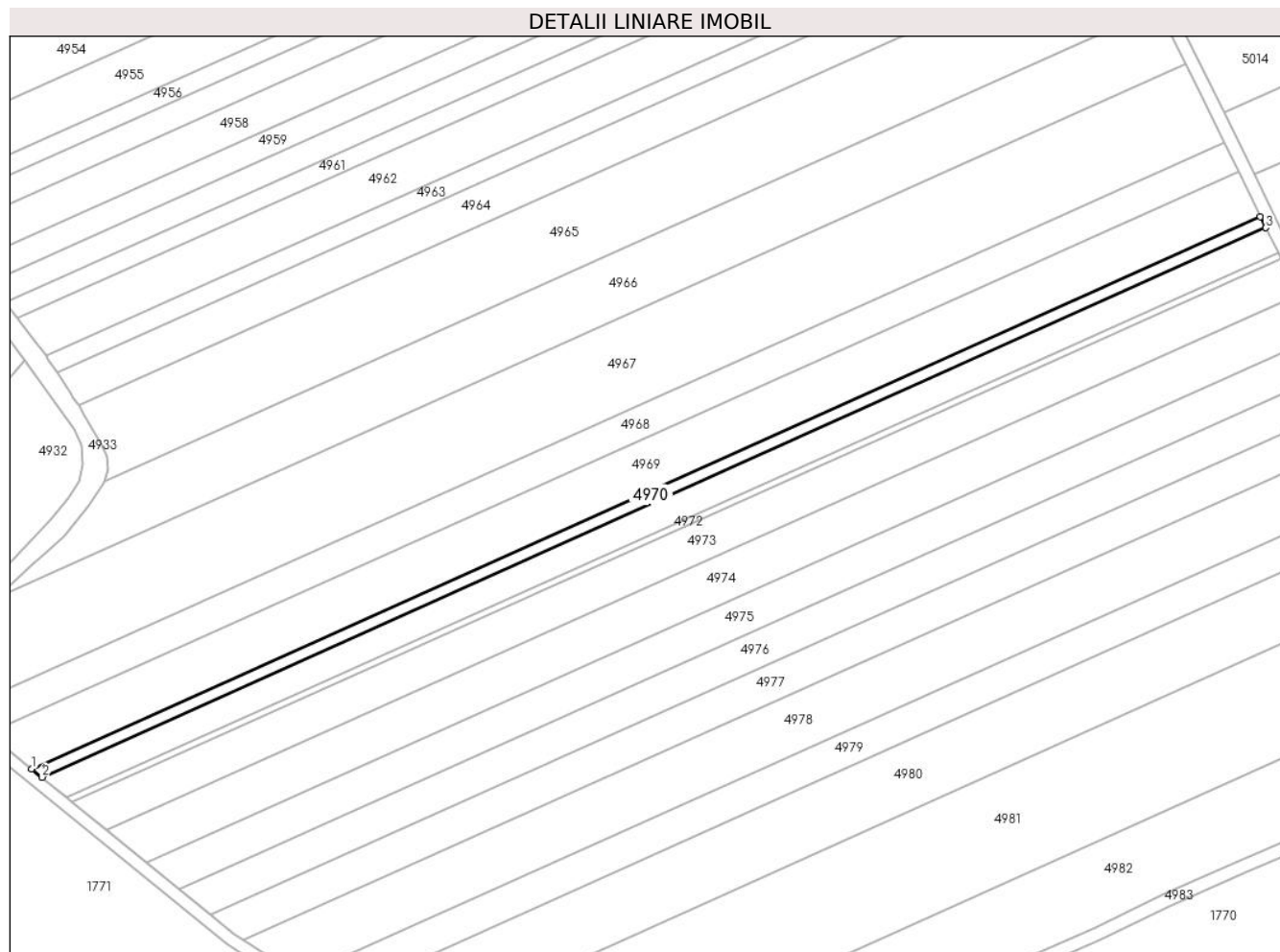
C. Partea III. SARCINI .

Inscrieri privind dezmembramintele dreptului de proprietate, drepturi reale de garanție și sarcini	Referințe
NU SUNT	

Teren

Nr cadastral	Suprafața (mp)*	Observații / Referințe
	1.500	

* Suprafața este determinată în planul de proiecție Stereo 70.



Date referitoare la teren

Crt	Categorie folosință	Intra vilan	Suprafața (mp)	Tarla	Parcelă	Nr. topo	Observații / Referințe
1	arabil	NU	1.500	-	1828/1/35/2	-	

Lungime Segmente

1) Valorile lungimilor segmentelor sunt obținute din proiecție în plan.

Punct început	X / Y	Punct sfârșit	X / Y	Lungime segment (** (m)
1	391.594,322 521.707,982	2	391.597,507 521.705,391	4.106
2	391.597,507 521.705,391	3	391.969,911 521.872,462	408.164
3	391.969,911 521.872,462	4	391.968,293 521.875,756	3.67
4	391.968,293 521.875,756	1	391.594,322 521.707,982	409.881

** Lungimile segmentelor sunt determinate în planul de proiecție Stereo 70 și sunt rotunjite la 1 milimetru.

***** Distanţa dintre puncte este formată din segmente cumulate ce sunt mai mici decât valoarea 1 milimetru.**

**DATE DESPRE IMOBILUL NR. 4971**

Oficiul de Cadastru și Publicitate Imobiliară ALBA
Biroul de Cadastru și Publicitate Imobiliară Alba Iulia

A. Partea I. Descrierea imobilului

TEREN Extravilan

Adresa: Jud. Alba

Nr. Crt	Nr cadastral Nr. topografic	Suprafața* (mp)	Observații / Referințe
A1		3.500	Sector cadastral:90 Teren neimprejmuit;

B. Partea II. Proprietari și acte

Inscrieri privitoare la dreptul de proprietate și alte drepturi reale	Referințe
/	
Act Administrativ nr. 19589/2418, din 20/07/2004 emis de CJPSDPAT ALBA;	
B1	A1
Intabulare, drept de PROPRIETATE, dobandit prin Reconstituire, cota actuala 1/1 1) DAISA I SABINA	


C. Partea III. SARCINI .

Inscrieri privind dezmembramintele dreptului de proprietate, drepturi reale de garanție și sarcini	Referințe
NU SUNT	

Teren

Nr cadastral	Suprafața (mp)*	Observații / Referințe
	3.500	

* Suprafața este determinată în planul de proiecție Stereo 70.



Date referitoare la teren

Crt	Categorie folosință	Intra vilan	Suprafața (mp)	Tarla	Parcelă	Nr. topo	Observații / Referințe
1	arabil	NU	3.500	-	1828/1/36	-	

Lungime Segmente

1) Valorile lungimilor segmentelor sunt obținute din proiecție în plan.

Punct început	X / Y	Punct sfârșit	X / Y	Lungime segment (** (m)
1	391.597,507 521.705,391	2	391.604,991 521.699,303	9.647
2	391.604,991 521.699,303	3	391.973,714 521.864,723	404.129
3	391.973,714 521.864,723	4	391.969,911 521.872,462	8.623
4	391.969,911 521.872,462	1	391.597,507 521.705,391	408.164

** Lungimile segmentelor sunt determinate în planul de proiecție Stereo 70 și sunt rotunjite la 1 milimetru.

***** Distanţa dintre puncte este formată din segmente cumulate ce sunt mai mici decât valoarea 1 milimetru.**

**DATE DESPRE IMOBILUL NR. 4972**

Oficiul de Cadastru și Publicitate Imobiliară ALBA
Biroul de Cadastru și Publicitate Imobiliară Alba Iulia

A. Partea I. Descrierea imobilului

TEREN Extravilan

Adresa: Jud. Alba

Nr. Crt	Nr cadastral Nr. topografic	Suprafața* (mp)	Observații / Referințe
A1		800	Sector cadastral:90 Teren neimpregmuit;

B. Partea II. Proprietari și acte

Inscrieri privitoare la dreptul de proprietate și alte drepturi reale	Referințe
/	
Act Administrativ nr. 9288/1725, din 18/03/1998 emis de CJPSDPAT ALBA;	
B1	A1
Intabulare, drept de PROPRIETATE, dobandit prin Reconstituire, cota actuala 1/1 1) SIMA IOAN	
Act Administrativ nr. 5082/2024, din 23/07/2024 emis de PRIMARIA GALDA DE JOS;	
B2	A1
Se noteaza posesia factica in favoarea lui 1) AVRAM IANCU-IOAN 2) AVRAM EMILIA	

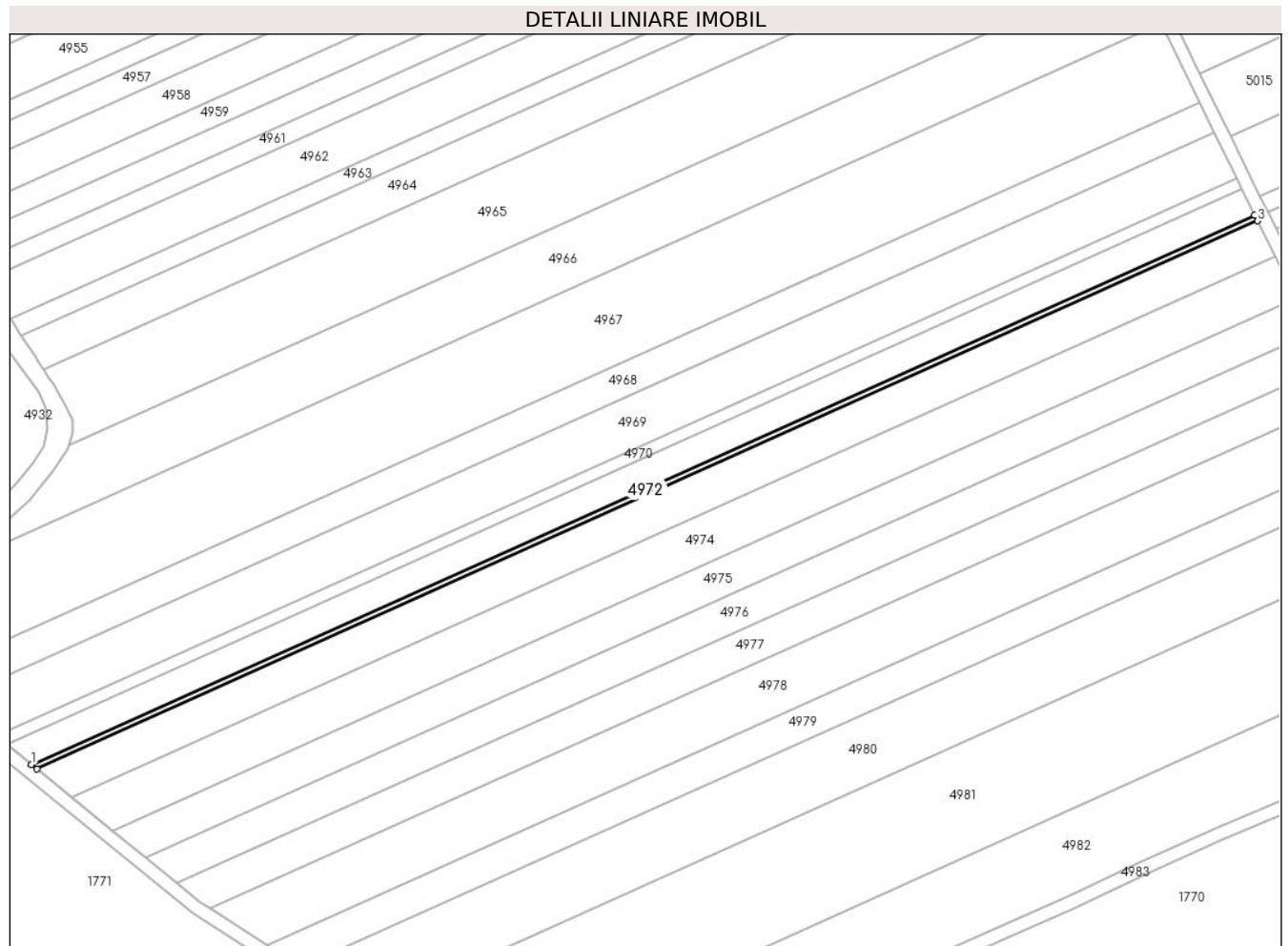
C. Partea III. SARCINI .

Inscrieri privind dezmembramintele dreptului de proprietate, drepturi reale de garanție și sarcini	Referințe
NU SUNT	

Teren

Nr cadastral	Suprafața (mp)*	Observații / Referințe
	800	

* Suprafața este determinată în planul de proiecție Stereo 70.



Date referitoare la teren

Crt	Categorie folosință	Intra vilan	Suprafața (mp)	Tarla	Parcelă	Nr. topo	Observații / Referințe
1	arabil	NU	800	-	1828/1/37/1	-	

Lungime Segmente

1) Valorile lungimilor segmentelor sunt obținute din proiecție în plan.

Punct început	X / Y	Punct sfârșit	X / Y	Lungime segment (** (m)
1	391.604,991 521.699,303	2	391.606,712 521.697,903	2.219
2	391.606,712 521.697,903	3	391.974,589 521.862,944	403.202
3	391.974,589 521.862,944	4	391.973,714 521.864,723	1.983
4	391.973,714 521.864,723	1	391.604,991 521.699,303	404.129

** Lungimile segmentelor sunt determinate în planul de proiecție Stereo 70 și sunt rotunjite la 1 milimetru.

***** Distanţa dintre puncte este formată din segmente cumulate ce sunt mai mici decât valoarea 1 milimetru.**

**DATE DESPRE IMOBILUL NR. 4973**

Oficiul de Cadastru și Publicitate Imobiliară ALBA
Biroul de Cadastru și Publicitate Imobiliară Alba Iulia

A. Partea I. Descrierea imobilului

TEREN Extravilan

Adresa: Jud. Alba

Nr. Crt	Nr cadastral Nr. topografic	Suprafața* (mp)	Observații / Referințe
A1		4.800	Sector cadastral:90 Teren neimprejmuit;

B. Partea II. Proprietari și acte

Inscrieri privitoare la dreptul de proprietate și alte drepturi reale	Referințe
/	
Act Administrativ nr. 11438/2213, din 15/03/2002 emis de CJPSDPAT ALBA;	
B1	A1
Intabulare, drept de PROPRIETATE, dobandit prin Reconstituire, cota actuala 1/1 1) MIRON ILIE	

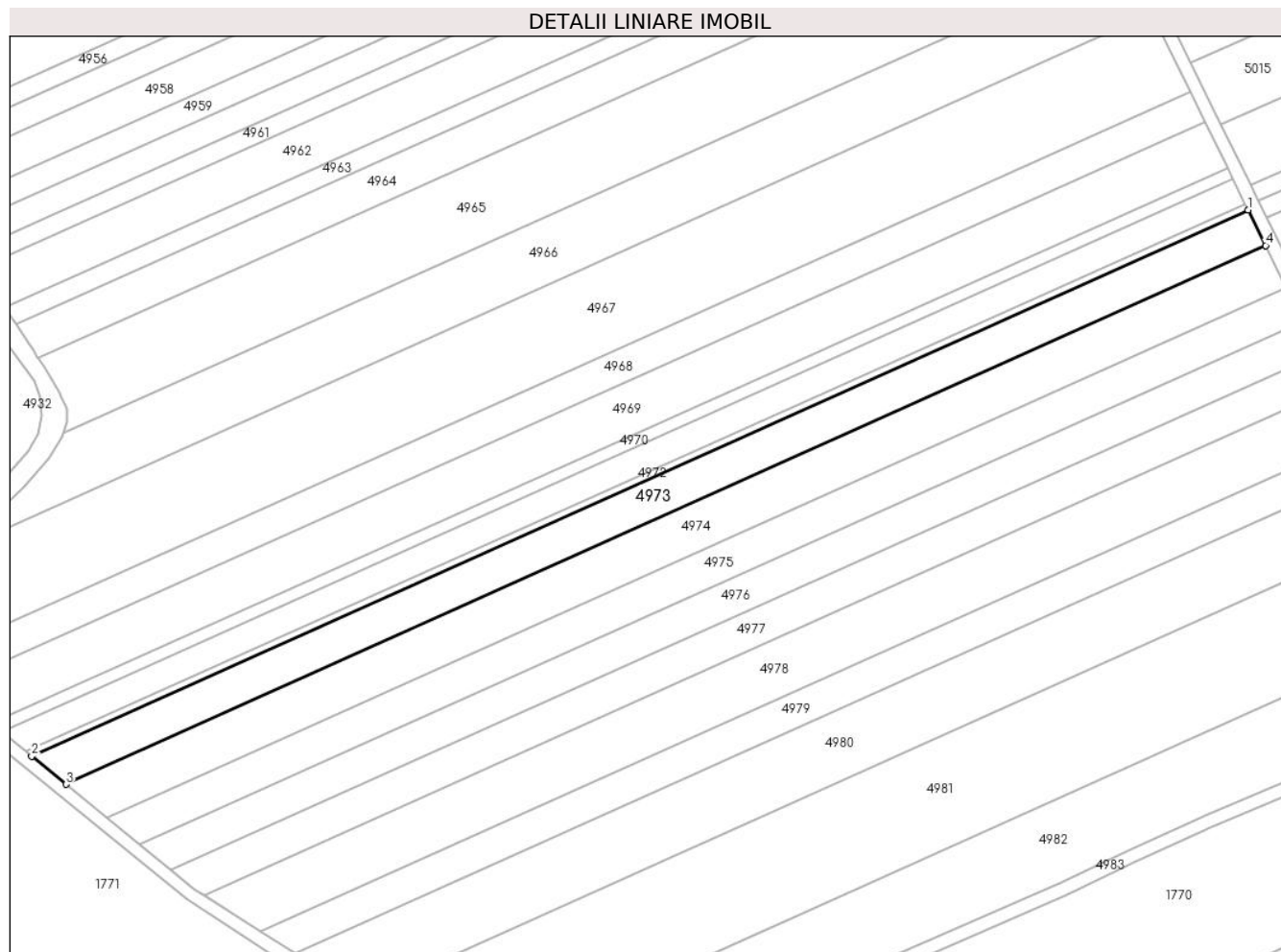
C. Partea III. SARCINI .

Inscrieri privind dezmembramintele dreptului de proprietate, drepturi reale de garanție și sarcini	Referințe
NU SUNT	

Teren

Nr cadastral	Suprafața (mp)*	Observații / Referințe
	4.800	

* Suprafața este determinată în planul de proiecție Stereo 70.



Date referitoare la teren

Crt	Categorie folosință	Intra vilan	Suprafața (mp)	Tarla	Parcelă	Nr. topo	Observații / Referințe
1	arabil	NU	4.800	-	1828/1/37/2	-	

Lungime Segmente

1) Valorile lungimilor segmentelor sunt obținute din proiecție în plan.

Punct început	X / Y	Punct sfârșit	X / Y	Lungime segment (** (m)
1	391.974,589 521.862,944	2	391.606,712 521.697,903	403.202
2	391.606,712 521.697,903	3	391.617,122 521.689,434	13.42
3	391.617,122 521.689,434	4	391.979,879 521.852,178	397.591
4	391.979,879 521.852,178	1	391.974,589 521.862,944	11.995

** Lungimile segmentelor sunt determinate în planul de proiecție Stereo 70 și sunt rotunjite la 1 milimetru.

***** Distanţa dintre puncte este formată din segmente cumulate ce sunt mai mici decât valoarea 1 milimetru.**

**DATE DESPRE IMOBILUL NR. 4974**

Oficiul de Cadastru și Publicitate Imobiliară ALBA
Biroul de Cadastru și Publicitate Imobiliară Alba Iulia

A. Partea I. Descrierea imobilului

TEREN Extravilan

Adresa: Jud. Alba

Nr. Crt	Nr cadastral Nr. topografic	Suprafața* (mp)	Observații / Referințe
A1		5.600	Sector cadastral:90 Teren neimprejmuit;

B. Partea II. Proprietari și acte

Inscrieri privitoare la dreptul de proprietate și alte drepturi reale	Referințe
/	
Act Administrativ nr. 11438/2213, din 15/03/2002 emis de CJPSDPAT ALBA;	
B1	A1
Intabulare, drept de PROPRIETATE, dobandit prin Reconstituire, cota actuala 1/1 1) MIRON ILIE	

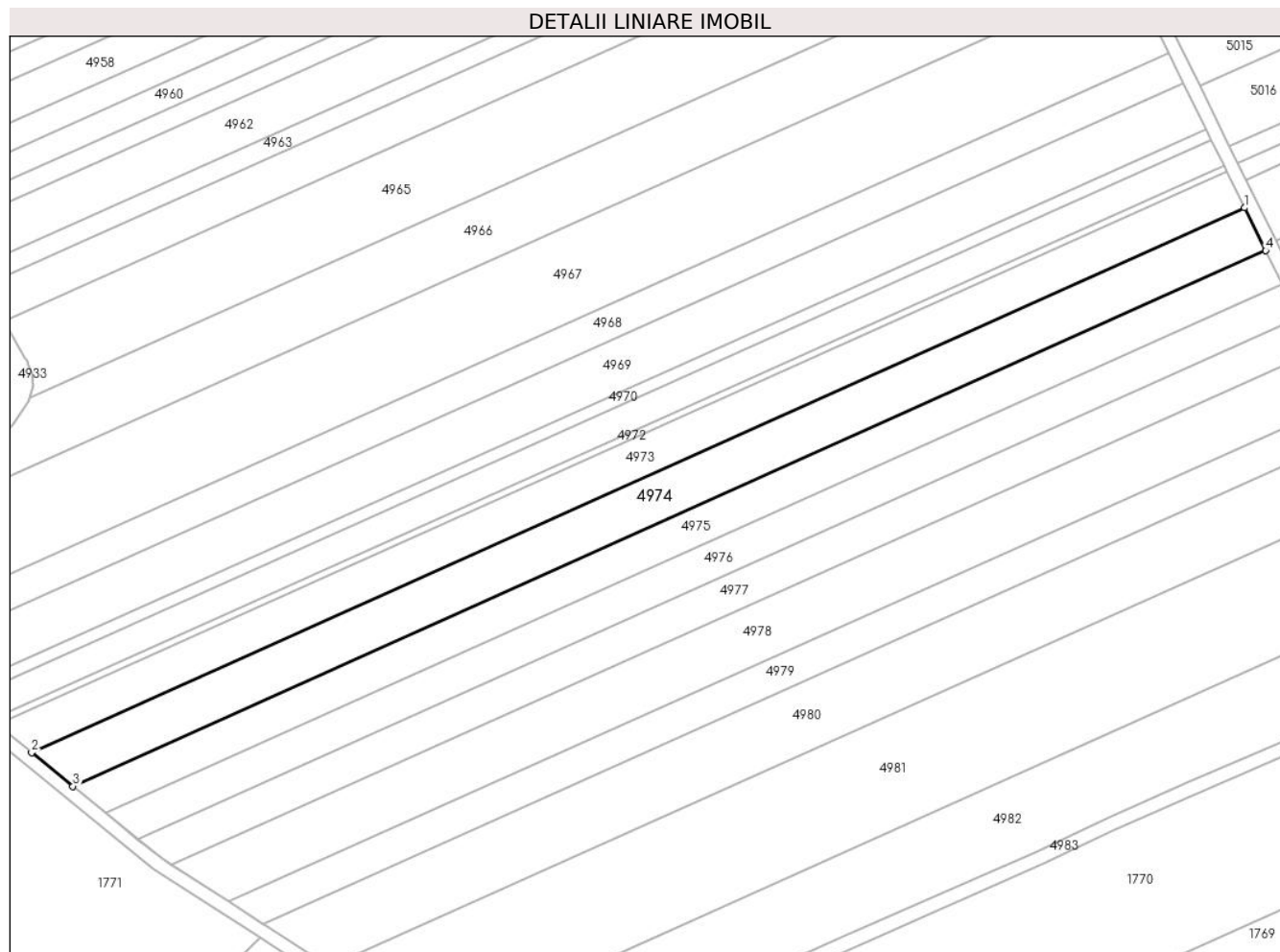
C. Partea III. SARCINI .

Inscrieri privind dezmembramintele dreptului de proprietate, drepturi reale de garanție și sarcini	Referințe
NU SUNT	

Teren

Nr cadastral	Suprafața (mp)*	Observații / Referințe
	5.600	

* Suprafața este determinată în planul de proiecție Stereo 70.



Date referitoare la teren

Crt	Categorie folosință	Intra vilan	Suprafața (mp)	Tarla	Parcelă	Nr. topo	Observații / Referințe
1	arabil	NU	5.600	-	1828/1/37/3	-	

Lungime Segmente

1) Valorile lungimilor segmentelor sunt obținute din proiecție în plan.

Punct început	X / Y	Punct sfârșit	X / Y	Lungime segment (** (m)
1	391.979,879 521.852,178	2	391.617,122 521.689,434	397.591
2	391.617,122 521.689,434	3	391.629,457 521.679,4	15.901
3	391.629,457 521.679,4	4	391.986,147 521.839,422	390.941
4	391.986,147 521.839,422	1	391.979,879 521.852,178	14.213

** Lungimile segmentelor sunt determinate în planul de proiecție Stereo 70 și sunt rotunjite la 1 milimetru.

***** Distanţa dintre puncte este formată din segmente cumulate ce sunt mai mici decât valoarea 1 milimetru.**

**DATE DESPRE IMOBILUL NR. 4975**

Oficiul de Cadastru și Publicitate Imobiliară ALBA
Biroul de Cadastru și Publicitate Imobiliară Alba Iulia

A. Partea I. Descrierea imobilului

TEREN Extravilan

Adresa: Jud. Alba

Nr. Crt	Nr cadastral Nr. topografic	Suprafața* (mp)	Observații / Referințe
A1		4.400	Sector cadastral:90 Teren neimprejmit;

B. Partea II. Proprietari și acte

Inscrieri privitoare la dreptul de proprietate și alte drepturi reale		Referințe
/		
Act Administrativ nr. 9372/1946, din 25/10/1999 emis de CJSPDPAT ALBA;		
B1	Intabulare, drept de PROPRIETATE, dobandit prin Reconstituire, cota actuala 1/1 1) MIRON IOAN 2) ALEMAN PARASCHIVA 3) DOIA LUCRETIA	A1

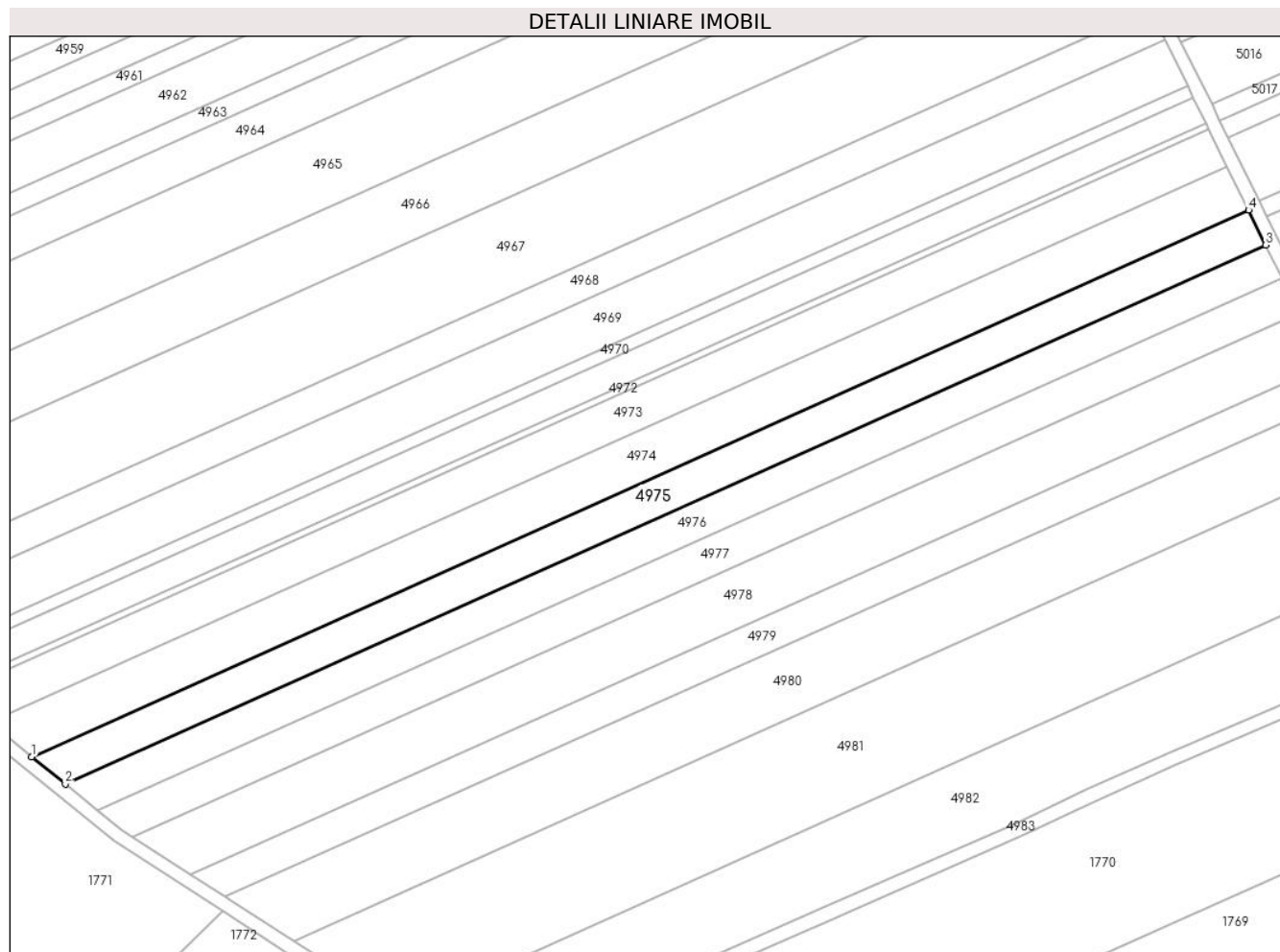
C. Partea III. SARCINI .

Inscrieri privind dezmembramintele dreptului de proprietate, drepturi reale de garanție și sarcini	Referințe
NU SUNT	

Teren

Nr cadastral	Suprafața (mp)*	Observații / Referințe
	4.400	

* Suprafața este determinată în planul de proiecție Stereo 70.



Date referitoare la teren

Crt	Categorie folosință	Intra vilan	Suprafața (mp)	Tarla	Parcelă	Nr. topo	Observații / Referințe
1	arabil	NU	4.400	-	1828/1/38	-	

Lungime Segmente

1) Valorile lungimilor segmentelor sunt obținute din proiecție în plan.

Punct început	X / Y	Punct sfârșit	X / Y	Lungime segment (** (m)
1	391.629,457 521.679,4	2	391.639,297 521.671,395	12.685
2	391.639,297 521.671,395	3	391.991,148 521.829,246	385.637
3	391.991,148 521.829,246	4	391.986,147 521.839,422	11.338
4	391.986,147 521.839,422	1	391.629,457 521.679,4	390.941

** Lungimile segmentelor sunt determinate în planul de proiecție Stereo 70 și sunt rotunjite la 1 milimetru.

***** Distanţa dintre puncte este formată din segmente cumulate ce sunt mai mici decât valoarea 1 milimetru.**

**DATE DESPRE IMOBILUL NR. 4976**

Oficiul de Cadastru și Publicitate Imobiliară ALBA
Biroul de Cadastru și Publicitate Imobiliară Alba Iulia

A. Partea I. Descrierea imobilului

TEREN Extravilan

Adresa: Jud. Alba

Nr. Crt	Nr cadastral Nr. topografic	Suprafața* (mp)	Observații / Referințe
A1		4.200	Sector cadastral:90 Teren neimprejmuit;

B. Partea II. Proprietari și acte

Inscrieri privitoare la dreptul de proprietate și alte drepturi reale	Referințe
/	
Act Administrativ nr. 9288/1775, din 10/08/1998 emis de CJSPDPAT ALBA;	
B1	A1
Intabulare, drept de PROPRIETATE, dobandit prin Reconstituire, cota actuala 1/1 1) CIUGUDEAN LIVIA	

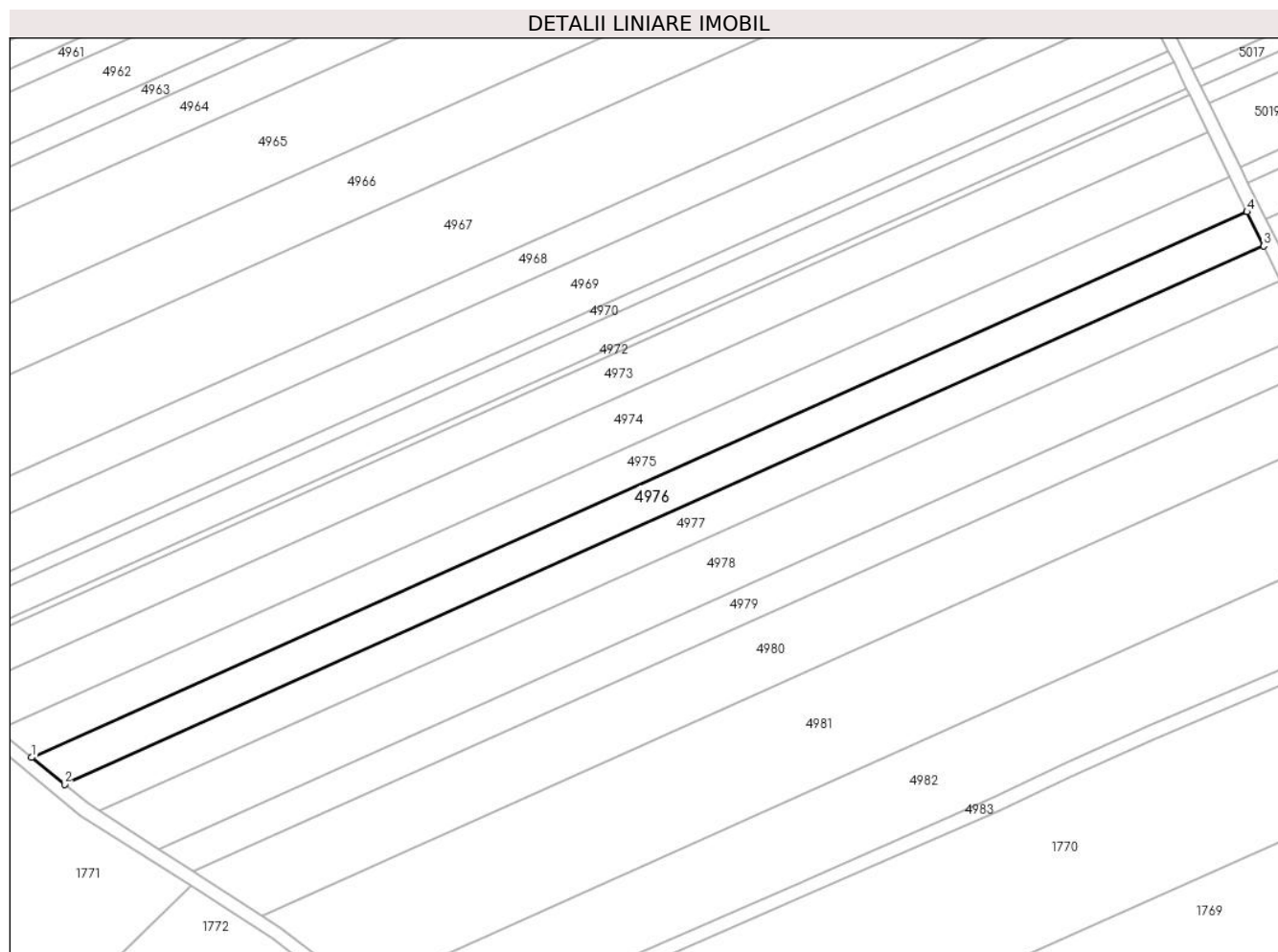
C. Partea III. SARCINI .

Inscrieri privind dezmembramintele dreptului de proprietate, drepturi reale de garanție și sarcini	Referințe
NU SUNT	

Teren

Nr cadastral	Suprafața (mp)*	Observații / Referințe
	4.200	

* Suprafața este determinată în planul de proiecție Stereo 70.



Date referitoare la teren

Crt	Categorie folosință	Intra vilan	Suprafața (mp)	Tarla	Parcelă	Nr. topo	Observații / Referințe
1	arabil	NU	4.200	-	1828/1/39	-	

Lungime Segmente

1) Valorile lungimilor segmentelor sunt obținute din proiecție în plan.

Punct început	X / Y	Punct sfârșit	X / Y	Lungime segment (** (m)
1	391.639,297 521.671,395	2	391.648,819 521.663,65	12.274
2	391.648,819 521.663,65	3	391.995,987 521.819,4	380.505
3	391.995,987 521.819,4	4	391.991,148 521.829,246	10.971
4	391.991,148 521.829,246	1	391.639,297 521.671,395	385.637

** Lungimile segmentelor sunt determinate în planul de proiecție Stereo 70 și sunt rotunjite la 1 milimetru.

***** Distanţa dintre puncte este formată din segmente cumulate ce sunt mai mici decât valoarea 1 milimetru.**

**DATE DESPRE IMOBILUL NR. 4977**

Oficiul de Cadastru și Publicitate Imobiliară ALBA
Biroul de Cadastru și Publicitate Imobiliară Alba Iulia

A. Partea I. Descrierea imobilului

TEREN Extravilan

Adresa: Jud. Alba

Nr. Crt	Nr cadastral Nr. topografic	Suprafața* (mp)	Observații / Referințe
A1		4.200	Sector cadastral:90 Teren neimprejmuit;

B. Partea II. Proprietari și acte

Inscrieri privitoare la dreptul de proprietate și alte drepturi reale	Referințe
/	
Act Administrativ nr. 9288/1741, din 10/04/1998 emis de CJPSDPAT ALBA;	
B1	A1
Intabulare, drept de PROPRIETATE, dobandit prin Reconstituire, cota actuala 1/1 1) MEDREA IULIUS	

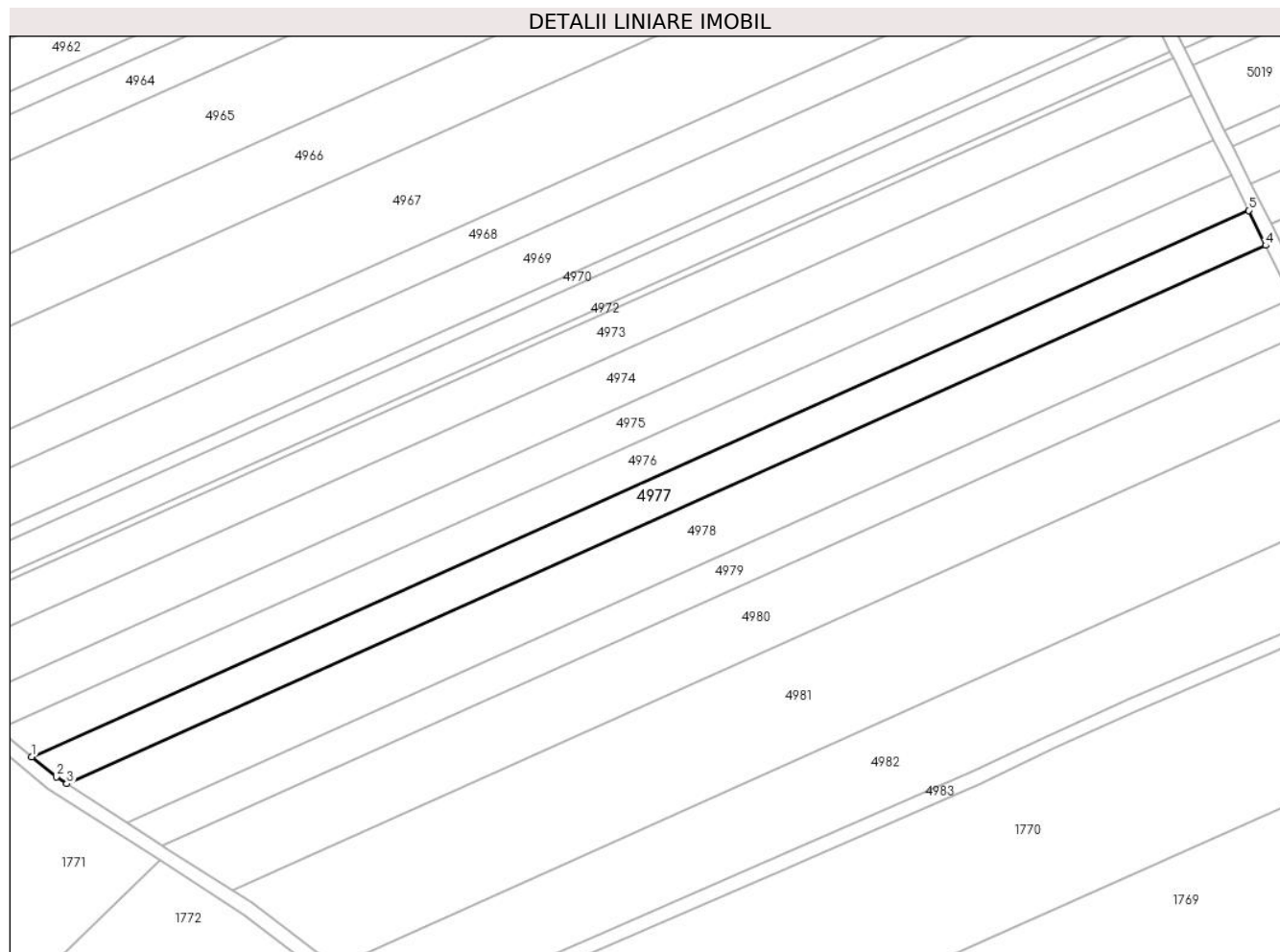
C. Partea III. SARCINI .

Inscrieri privind dezmembramintele dreptului de proprietate, drepturi reale de garanție și sarcini	Referințe
NU SUNT	

Teren

Nr cadastral	Suprafața (mp)*	Observații / Referințe
	4.200	

* Suprafața este determinată în planul de proiecție Stereo 70.



Date referitoare la teren

Crt	Categorie folosință	Intravilan	Suprafața (mp)	Tarla	Parcelă	Nr. topo	Observații / Referințe
1	arabil	NU	4.200	-	1828/1/40	-	

Lungime Segmente

1) Valorile lungimilor segmentelor sunt obținute din proiecție în plan.

Punct început	X / Y	Punct sfârșit	X / Y	Lungime segment (** (m)
1	391.648,819 521.663,65	2	391.655,822 521.657,953	9.028
2	391.655,822 521.657,953	3	391.658,883 521.655,982	3.641
3	391.658,883 521.655,982	4	392.000,892 521.809,417	374.85
4	392.000,892 521.809,417	5	391.995,987 521.819,4	11.123
5	391.995,987 521.819,4	1	391.648,819 521.663,65	380.505

**** Lungimile segmentelor sunt determinate în planul de proiecție Stereo 70 și sunt rotunjite la 1 milimetru.**

***** Distanța dintre puncte este formată din segmente cumulate ce sunt mai mici decât valoarea 1 milimetru.**

**DATE DESPRE IMOBILUL NR. 4978**

Oficiul de Cadastru și Publicitate Imobiliară ALBA
Biroul de Cadastru și Publicitate Imobiliară Alba Iulia

A. Partea I. Descrierea imobilului

TEREN Extravilan

Adresa: Jud. Alba

Nr. Crt	Nr cadastral Nr. topografic	Suprafața* (mp)	Observații / Referințe
A1		6.300	Sector cadastral:90 Teren neimpregmuit;

B. Partea II. Proprietari și acte

Inscrieri privitoare la dreptul de proprietate și alte drepturi reale		Referințe
/		
Act Administrativ nr. 9372/1944, din 25/10/1999 emis de CJPSDPAT ALBA;		
B1	Intabulare, drept de PROPRIETATE, dobandit prin Reconstituire, cota actuala 1/1 1) DOIA LUCRETIA 2) SANDRU GAFIA 3) FLESER MARIA 4) FLOREA MARIA 5) ALEMAN PARASCHIVA 6) FLOREA IOAN 7) MIRON IOAN	A1

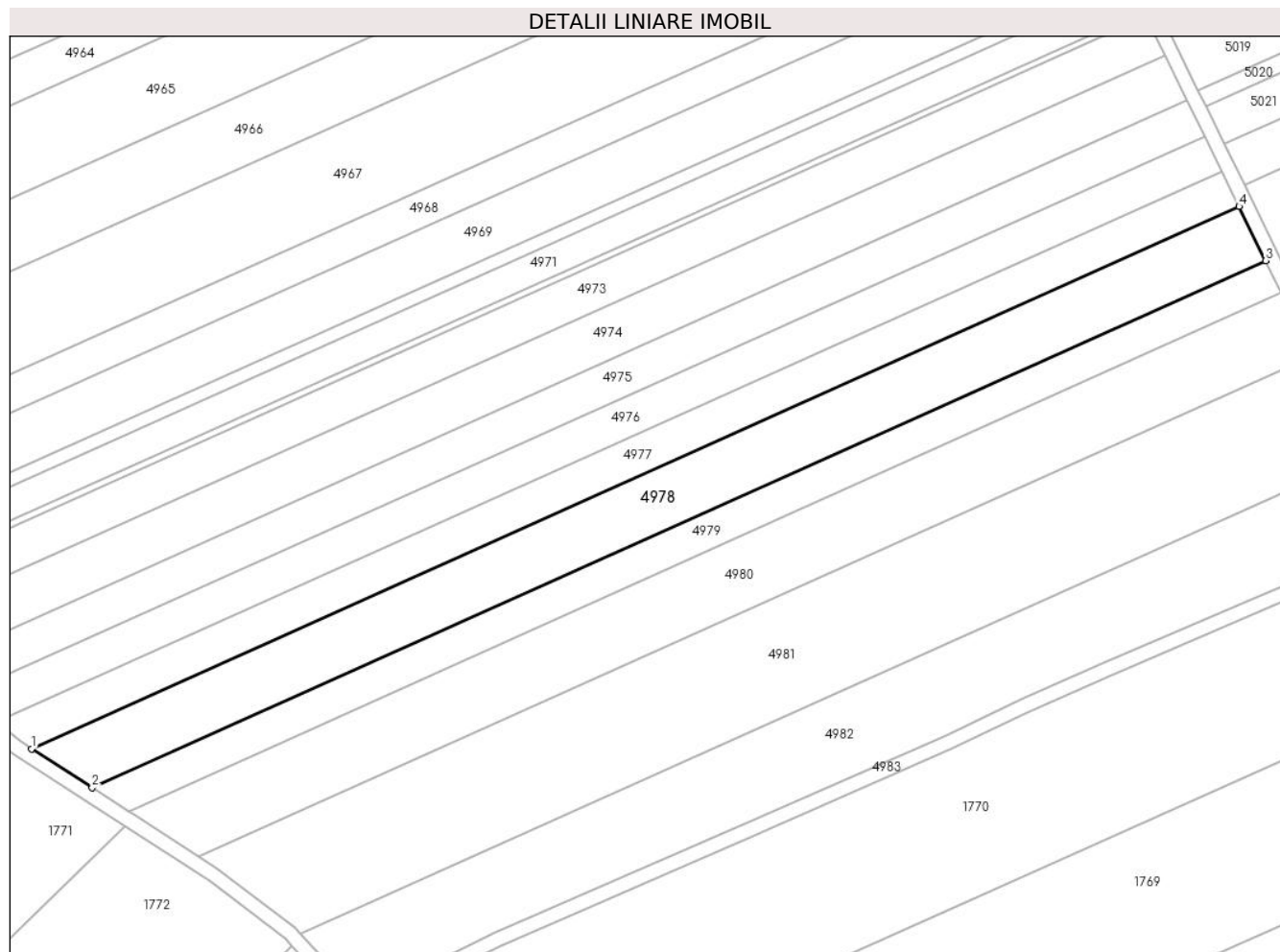
C. Partea III. SARCINI .

Inscrieri privind dezmembramintele dreptului de proprietate, drepturi reale de garanție și sarcini	Referințe
NU SUNT	

Teren

Nr cadastral	Suprafața (mp)*	Observații / Referințe
	6.300	

* Suprafața este determinată în planul de proiecție Stereo 70.



Date referitoare la teren

Crt	Categorie folosință	Intra vilan	Suprafața (mp)	Tarla	Parcelă	Nr. topo	Observații / Referințe
1	arabil	NU	6.300	-	1828/1/41	-	

Lungime Segmente

1) Valorile lungimilor segmentelor sunt obținute din proiecție în plan.

Punct început	X / Y	Punct sfârșit	X / Y	Lungime segment (** (m)
1	391.658,883 521.655,982	2	391.675,984 521.644,972	20.339
2	391.675,984 521.644,972	3	392.008,415 521.794,11	364.352
3	392.008,415 521.794,11	4	392.000,892 521.809,417	17.056
4	392.000,892 521.809,417	1	391.658,883 521.655,982	374.85

** Lungimile segmentelor sunt determinate în planul de proiecție Stereo 70 și sunt rotunjite la 1 milimetru.

***** Distanţa dintre puncte este formată din segmente cumulate ce sunt mai mici decât valoarea 1 milimetru.**

**DATE DESPRE IMOBILUL NR. 4979**

Oficiul de Cadastru și Publicitate Imobiliară ALBA
Biroul de Cadastru și Publicitate Imobiliară Alba Iulia

A. Partea I. Descrierea imobilului

TEREN Extravilan

Adresa: Jud. Alba

Nr. Crt	Nr cadastral Nr. topografic	Suprafața* (mp)	Observații / Referințe
A1		3.700	Sector cadastral:90 Teren neimprejmuit;

B. Partea II. Proprietari și acte

Inscrieri privitoare la dreptul de proprietate și alte drepturi reale		Referințe
/		
Act Administrativ nr. 6433/678, din 18/05/1995 emis de CJPSDPAT ALBA;		
B1	Intabulare, drept de PROPRIETATE, dobandit prin Reconstituire, cota actuala 1/1 1) PASCU MIRCEA IOAN 2) PASCU HOREA NICOLAE	A1

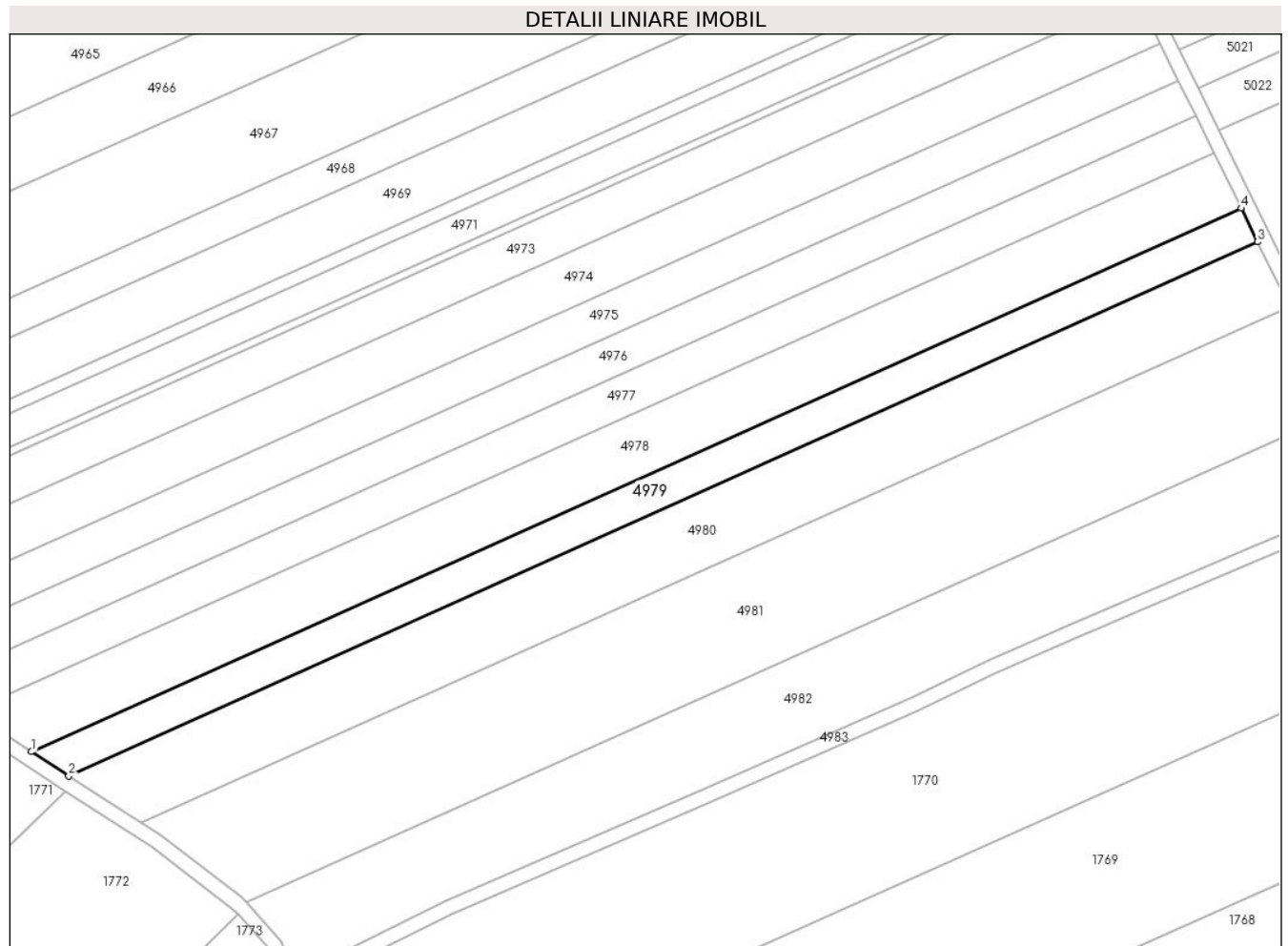
C. Partea III. SARCINI .

Inscrieri privind dezmembramintele dreptului de proprietate, drepturi reale de garanție și sarcini	Referințe
NU SUNT	

Teren

Nr cadastral	Suprafața (mp)*	Observații / Referințe
	3.700	

* Suprafața este determinată în planul de proiecție Stereo 70.



Date referitoare la teren

Crt	Categorie folosință	Intravilan	Suprafața (mp)	Tarla	Parcelă	Nr. topo	Observații / Referințe
1	arabil	NU	3.700	-	1828/1/42	-	

Lungime Segmente

1) Valorile lungimilor segmentelor sunt obținute din proiecție în plan.

Punct început	X / Y	Punct sfârșit	X / Y	Lungime segment (** (m)
1	391.675,984 521.644,972	2	391.686,261 521.638,355	12.223
2	391.686,261 521.638,355	3	392.012,935 521.784,911	358.043
3	392.012,935 521.784,911	4	392.008,415 521.794,11	10.249
4	392.008,415 521.794,11	1	391.675,984 521.644,972	364.352

** Lungimile segmentelor sunt determinate în planul de proiecție Stereo 70 și sunt rotunjite la 1 milimetru.

***** Distanţa dintre puncte este formată din segmente cumulate ce sunt mai mici decât valoarea 1 milimetru.**

**DATE DESPRE IMOBILUL NR. 4980**

Oficiul de Cadastru și Publicitate Imobiliară ALBA
Biroul de Cadastru și Publicitate Imobiliară Alba Iulia

A. Partea I. Descrierea imobilului

TEREN Extravilan

Adresa: Jud. Alba

Nr. Crt	Nr cadastral Nr. topografic	Suprafața* (mp)	Observații / Referințe
A1		7.000	Sector cadastral:90 Teren neimprejmuit;

B. Partea II. Proprietari și acte

Inscrieri privitoare la dreptul de proprietate și alte drepturi reale	Referințe
/	
Act Administrativ nr. 9288/1754, din 05/05/1998 emis de CJPSDPAT ALBA;	
B1	A1
Intabulare, drept de PROPRIETATE, dobandit prin Reconstituire, cota actuala 1/1	
1) MĂRGINEAN IOAN	
2) MIHAILESCU LIVIA	
3) MUNTEANU MARIA-LIA	

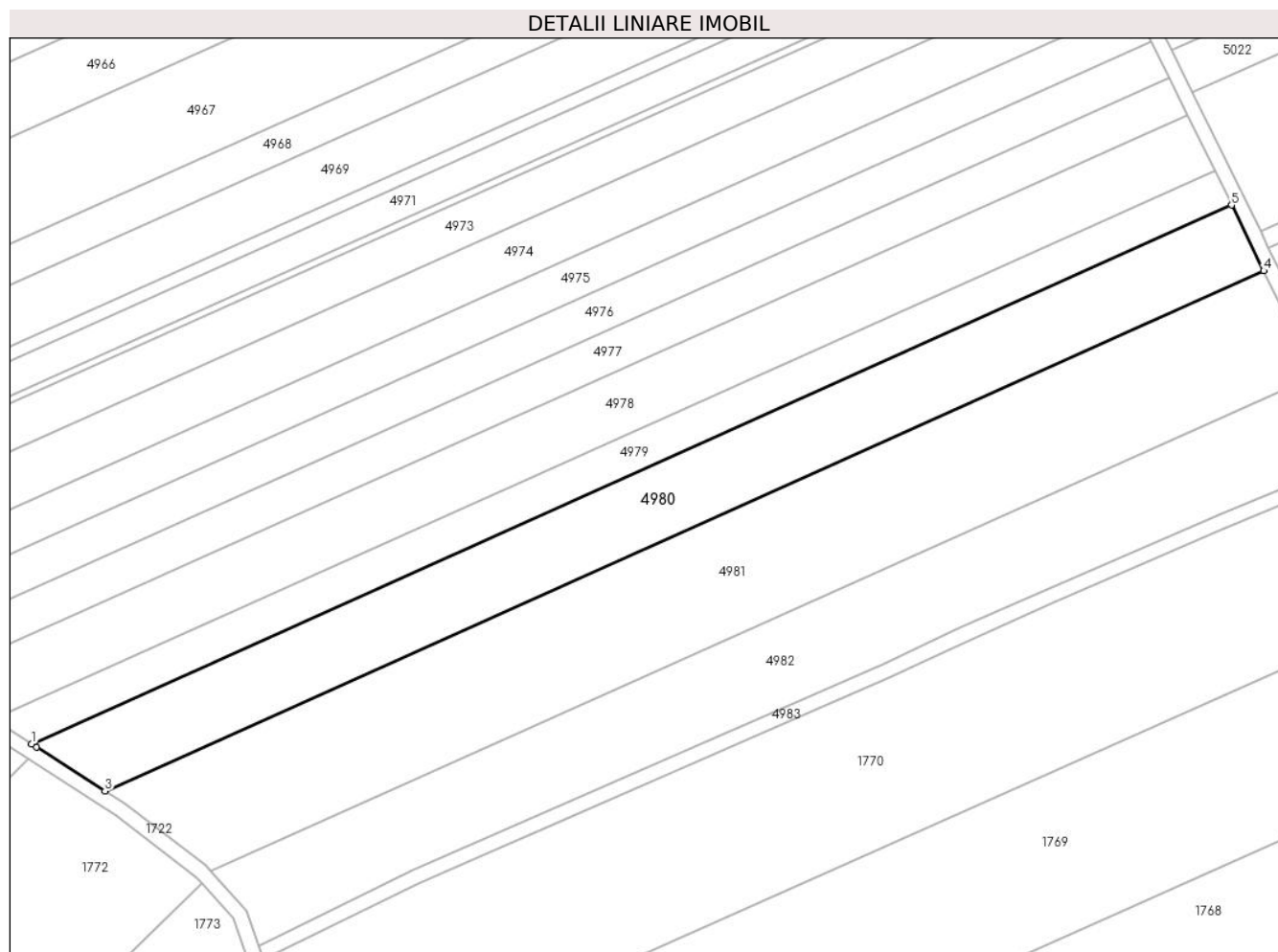
C. Partea III. SARCINI .

Inscrieri privind dezmembramintele dreptului de proprietate, drepturi reale de garanție și sarcini	Referințe
NU SUNT	

Teren

Nr cadastral	Suprafața (mp)*	Observații / Referințe
	7.000	

* Suprafața este determinată în planul de proiecție Stereo 70.



Date referitoare la teren

Crt	Categorie folosință	Intra vilan	Suprafața (mp)	Tarla	Parcelă	Nr. topo	Observații / Referințe
1	arabil	NU	7.000	-	1828/1/43	-	

Lungime Segmente

1) Valorile lungimilor segmentelor sunt obținute din proiecție în plan.

Punct început	X / Y	Punct sfârșit	X / Y	Lungime segment (** (m)
1	391.686,261 521.638,355	2	391.687,557 521.637,521	1.541
2	391.687,557 521.637,521	3	391.706,217 521.625,507	22.193
3	391.706,217 521.625,507	4	392.021,713 521.767,048	345.791
4	392.021,713 521.767,048	5	392.012,935 521.784,911	19.903
5	392.012,935 521.784,911	1	391.686,261 521.638,355	358.043

**** Lungimile segmentelor sunt determinate în planul de proiecție Stereo 70 și sunt rotunjite la 1 milimetru.**

***** Distanța dintre puncte este formată din segmente cumulate ce sunt mai mici decât valoarea 1 milimetru.**

**DATE DESPRE IMOBILUL NR. 4981**

Oficiul de Cadastru și Publicitate Imobiliară ALBA
Biroul de Cadastru și Publicitate Imobiliară Alba Iulia

A. Partea I. Descrierea imobilului

TEREN Extravilan

Adresa: Jud. Alba

Nr. Crt	Nr cadastral Nr. topografic	Suprafața* (mp)	Observații / Referințe
A1		10.700	Sector cadastral:90 Teren neimprejmuit;

B. Partea II. Proprietari și acte

Inscrieri privitoare la dreptul de proprietate și alte drepturi reale		Referințe
/		
Act Administrativ nr. 9331/1827, din 04/05/1999 emis de CJPSDPAT ALBA;		
B1	Intabulare, drept de PROPRIETATE, dobandit prin Reconstituire, cota actuala 1/1 1) FLOREA MARIA 2) FLOREA IOAN	A1

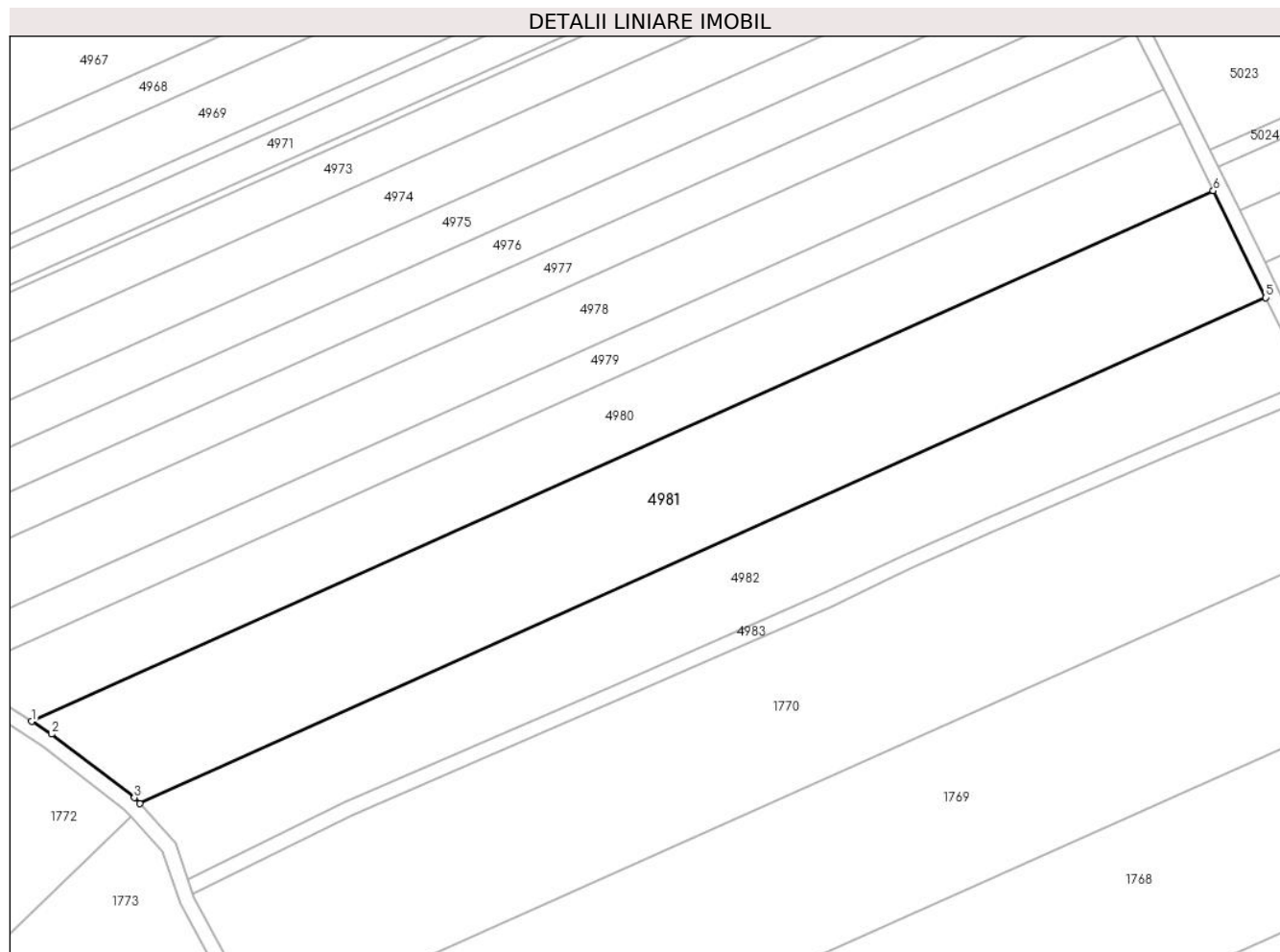
C. Partea III. SARCINI .

Inscrieri privind dezmembramintele dreptului de proprietate, drepturi reale de garanție și sarcini	Referințe
NU SUNT	

Teren

Nr cadastral	Suprafața (mp)*	Observații / Referințe
	10.700	

* Suprafața este determinată în planul de proiecție Stereo 70.



Date referitoare la teren

Crt	Categorie folosință	Intravilan	Suprafața (mp)	Tarla	Parcelă	Nr. topo	Observații / Referințe
1	arabil	NU	10.700	-	1828/1/44/1	-	

Lungime Segmente

1) Valorile lungimilor segmentelor sunt obținute din proiecție în plan.

Punct început	X / Y	Punct sfârșit	X / Y	Lungime segment (** (m)
1	391.706,217 521.625,507	2	391.711,483 521.622,117	6.263
2	391.711,483 521.622,117	3	391.733,641 521.605,18	27.89
3	391.733,641 521.605,18	4	391.735,029 521.603,658	2.06
4	391.735,029 521.603,658	5	392.035,715 521.738,555	329.559
5	392.035,715 521.738,555	6	392.021,713 521.767,048	31.748

Punct început	X / Y	Punct sfârşit	X / Y	Lungime segment (** (m)
6	392.021,713 521.767,048	1	391.706,217 521.625,507	345.791

** Lungimile segmentelor sunt determinate în planul de proiecţie Stereo 70 şi sunt rotunjite la 1 milimetru.

*** Distanţa dintre puncte este formată din segmente cumulate ce sunt mai mici decât valoarea 1 milimetru.

**DATE DESPRE IMOBILUL NR. 4982**

Oficiul de Cadastru și Publicitate Imobiliară ALBA
Biroul de Cadastru și Publicitate Imobiliară Alba Iulia

A. Partea I. Descrierea imobilului

TEREN Extravilan

Adresa: Jud. Alba

Nr. Crt	Nr cadastral Nr. topografic	Suprafața* (mp)	Observații / Referințe
A1		Din acte: 6.300 Masurata: 7.600	Sector cadastral:90 Teren neimprijmit;

B. Partea II. Proprietari și acte

Inscrieri privitoare la dreptul de proprietate și alte drepturi reale		Referințe
/		
Act Administrativ nr. 9372/1944, din 25/10/1999 emis de CJPSDPAT ALBA;		
B1	Intabulare, drept de PROPRIETATE, dobandit prin Reconstituire, cota actuala 1/1 1) DOIA LUCRETIA 2) SANDRU GAFIA 3) FLESER MARIA 4) FLOREA MARIA 5) ALEMAN PARASCHIVA 6) FLOREA IOAN 7) MIRON IOAN	A1

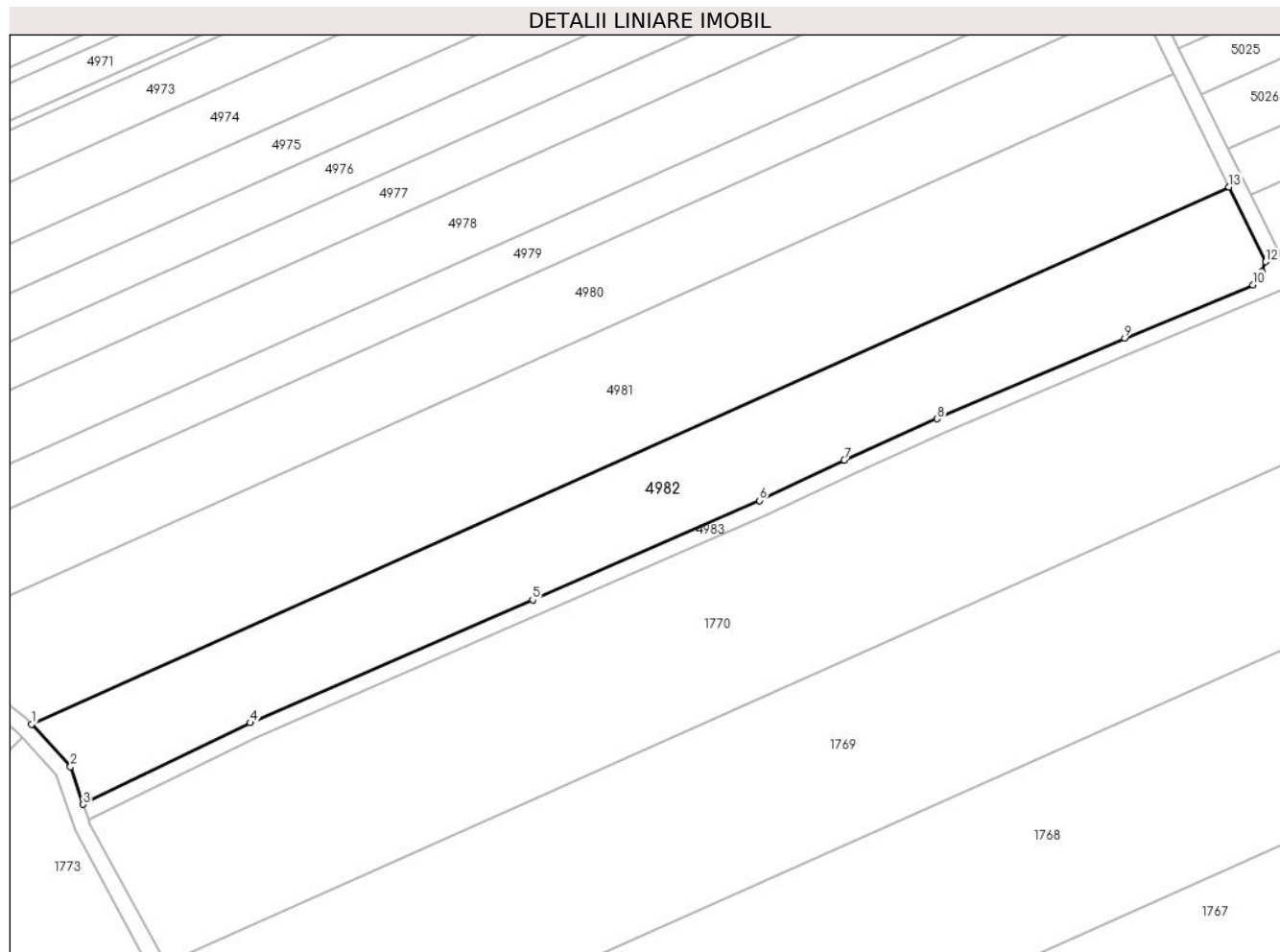
C. Partea III. SARCINI .

Inscrieri privind dezmembramintele dreptului de proprietate, drepturi reale de garanție și sarcini	Referințe
NU SUNT	

Teren

Nr cadastral	Suprafața (mp)*	Observații / Referințe
	Din acte: 6.300 Masurata: 7.600	

* Suprafața este determinată în planul de proiecție Stereo 70.



Date referitoare la teren

Crt	Categorie folosință	Intra vilan	Suprafața (mp)	Tarla	Parcelă	Nr. topo	Observații / Referințe
1	arabil	NU	7.600	-	1828/1/44/2	-	IN TP NR PARCELA 1828/44/2

Lungime Segmente

1) Valorile lungimilor segmentelor sunt obținute din proiecție în plan.

Punct început	X / Y	Punct sfârșit	X / Y	Lungime segment (** (m)
1	391.735,029 521.603,658	2	391.744,77 521.592,978	14.455
2	391.744,77 521.592,978	3	391.747,977 521.583,489	10.016
3	391.747,977 521.583,489	4	391.789,993 521.603,997	46.754
4	391.789,993 521.603,997	5	391.860,865 521.634,839	77.292
5	391.860,865 521.634,839	6	391.917,855 521.659,775	62.207

Punct început	X / Y	Punct sfârșit	X / Y	Lungime segment (** (m)
6	391.917,855 521.659,775	7	391.939,084 521.669,897	23.519
7	391.939,084 521.669,897	8	391.962,446 521.680,337	25.589
8	391.962,446 521.680,337	9	392.009,558 521.700,553	51.266
9	392.009,558 521.700,553	10	392.041,71 521.713,973	34.84
10	392.041,71 521.713,973	11	392.044,021 521.717,272	4.028
11	392.044,021 521.717,272	12	392.044,949 521.719,765	2.66
12	392.044,949 521.719,765	13	392.035,715 521.738,555	20.936
13	392.035,715 521.738,555	1	391.735,029 521.603,658	329.559

** Lungimile segmentelor sunt determinate în planul de proiecție Stereo 70 și sunt rotunjite la 1 milimetru.

*** Distanța dintre puncte este formată din segmente cumulate ce sunt mai mici decât valoarea 1 milimetru.

**DATE DESPRE IMOBILUL NR. 4983**

Oficiul de Cadastru și Publicitate Imobiliară ALBA
Biroul de Cadastru și Publicitate Imobiliară Alba Iulia

A. Partea I. Descrierea imobilului

TEREN Extravilan

Adresa: Jud. Alba

Nr. Crt	Nr cadastral Nr. topografic	Suprafața* (mp)	Observații / Referințe
A1		2.309	Sector cadastral:90 Teren neimprijmit;

B. Partea II. Proprietari și acte

Inscrieri privitoare la dreptul de proprietate și alte drepturi reale		Referințe
/		
Act Normativ nr. 7, din 13/03/1996 emis de Parlamentul României;		
B1	Inscrierea posesiei, drept de PROPRIETATE, dobândit prin Lege, cota actuala 1/1 1) NEIDENTIFICAT NEIDENTIFICAT	A1
Act Normativ nr. 7, din 13/03/1996 emis de Parlamentul României (art.13 alin.(15));		
B2	Se notează mențiunea proprietar neidentificat.	A1

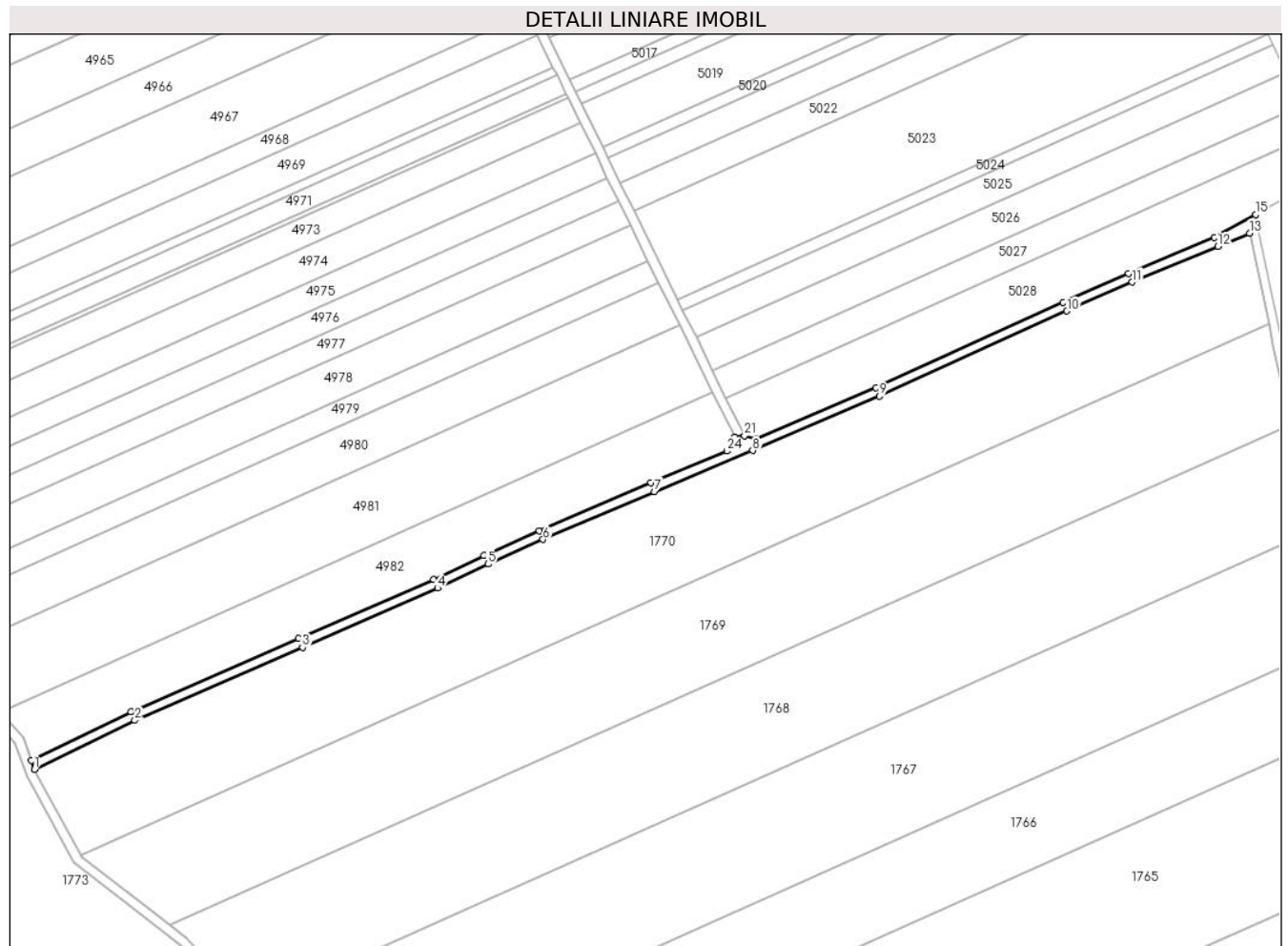
C. Partea III. SARCINI .

Inscrieri privind dezmembramintele dreptului de proprietate, drepturi reale de garanție și sarcini	Referințe
NU SUNT	

Teren

Nr cadastral	Suprafața (mp)*	Observații / Referințe
	2.309	

* Suprafața este determinată în planul de proiecție Stereo 70.



Date referitoare la teren

Crt	Categorie folosință	Intravilan	Suprafața (mp)	Tarla	Parcelă	Nr. topo	Observații / Referințe
1	drum	NU	2.309	-	-	-	

Lungime Segmente

1) Valorile lungimilor segmentelor sunt obținute din proiecție în plan.

Punct început	X / Y	Punct sfârșit	X / Y	Lungime segment (** (m)
1	391.749,268 521.579,668	2	391.791,669 521.600,364	47.182
3	391.862,465 521.631,173	4	391.919,518 521.656,136	62.275
5	391.940,761 521.666,265	6	391.964,051 521.676,673	25.51
7	392.011,117 521.696,869	8	392.052,581 521.714,176	44.931
9	392.106,158 521.737,076	10	392.185,335 521.772,999	86.945

Punct început	X / Y	Punct sfârșit	X / Y	Lungime segment (** (m)
2	391.791,669 521.600,364	3	391.862,465 521.631,173	77.209
4	391.919,518 521.656,136	5	391.940,761 521.666,265	23.534
6	391.964,051 521.676,673	7	392.011,117 521.696,869	51.216
8	392.052,581 521.714,176	9	392.106,158 521.737,076	58.266
10	392.185,335 521.772,999	11	392.212,895 521.785,203	30.141

Punct început	X / Y	Punct sfârșit	X / Y	Lungime segment (** (m))
11	392.212,895 521.785,203	12	392.249,102 521.800,279	39.22
13	392.262,487 521.805,888	14	392.265,831 521.809,357	4.818
15	392.264,948 521.813,646	16	392.247,56 521.803,97	19.899
17	392.211,316 521.788,879	18	392.183,699 521.776,649	30.204
19	392.104,545 521.740,737	20	392.053,909 521.719,094	55.067
21	392.049,092 521.720,404	22	392.044,949 521.719,765	4.192
23	392.044,021 521.717,272	24	392.041,71 521.713,973	4.028
25	392.009,558 521.700,553	26	391.962,446 521.680,337	51.266
27	391.939,084 521.669,897	28	391.917,855 521.659,775	23.519
29	391.860,865 521.634,839	30	391.789,993 521.603,997	77.292
31	391.747,977 521.583,489	1	391.749,268 521.579,668	4.033

Punct început	X / Y	Punct sfârșit	X / Y	Lungime segment (** (m))
12	392.249,102 521.800,279	13	392.262,487 521.805,888	14.513
14	392.265,831 521.809,357	15	392.264,948 521.813,646	4.379
16	392.247,56 521.803,97	17	392.211,316 521.788,879	39.26
18	392.183,699 521.776,649	19	392.104,545 521.740,737	86.92
20	392.053,909 521.719,094	21	392.049,092 521.720,404	4.992
22	392.044,949 521.719,765	23	392.044,021 521.717,272	2.66
24	392.041,71 521.713,973	25	392.009,558 521.700,553	34.84
26	391.962,446 521.680,337	27	391.939,084 521.669,897	25.589
28	391.917,855 521.659,775	29	391.860,865 521.634,839	62.207
30	391.789,993 521.603,997	31	391.747,977 521.583,489	46.754

** Lungimile segmentelor sunt determinate în planul de proiecție Stereo 70 și sunt rotunjite la 1 milimetru.

*** Distanța dintre puncte este formată din segmente cumulate ce sunt mai mici decât valoarea 1 milimetru.

**DATE DESPRE IMOBILUL NR. 4984**

Oficiul de Cadastru și Publicitate Imobiliară ALBA
Biroul de Cadastru și Publicitate Imobiliară Alba Iulia

A. Partea I. Descrierea imobilului

TEREN Extravilan

Adresa: Jud. Alba

Nr. Crt	Nr cadastral Nr. topografic	Suprafața* (mp)	Observații / Referințe
A1		2.338	Sector cadastral:90 Teren neimprijmit;

B. Partea II. Proprietari și acte

Inscrieri privitoare la dreptul de proprietate și alte drepturi reale		Referințe
/		
Act Normativ nr. 7, din 13/03/1996 emis de Parlamentul României;		
B1	Inscrierea posesiei, drept de PROPRIETATE, dobândit prin Lege, cota actuala 1/1 1) NEIDENTIFICAT NEIDENTIFICAT	A1
Act Normativ nr. 7, din 13/03/1996 emis de Parlamentul României (art.13 alin.(15));		
B2	Se notează mențiunea proprietar neidentificat.	A1


C. Partea III. SARCINI .

Inscrieri privind dezmembramintele dreptului de proprietate, drepturi reale de garanție și sarcini	Referințe
NU SUNT	

Teren

Nr cadastral	Suprafața (mp)*	Observații / Referințe
	2.338	

* Suprafața este determinată în planul de proiecție Stereo 70.



Date referitoare la teren

Crt	Categorie folosință	Intravilan	Suprafața (mp)	Tarla	Parcelă	Nr. topo	Observații / Referințe
1	drum	NU	2.338	-	-	-	

Lungime Segmente

1) Valorile lungimilor segmentelor sunt obținute din proiecție în plan.

Punct început	X / Y	Punct sfârșit	X / Y	Lungime segment
1	391.794,702 522.247,534	2	391.795,414 522.246,061	1.636
4	391.801,507 522.233,469	5	391.805,047 522.226,154	8.127
7	391.812,209 522.211,354	8	391.817,577 522.200,261	12.324
10	391.824,952 522.185,02	11	391.829,934 522.174,725	11.437
13	391.841,922 522.149,95	14	391.843,543 522.146,602	3.72
16	391.851,025 522.131,139	17	391.854,158 522.124,665	7.192

Punct început	X / Y	Punct sfârșit	X / Y	Lungime segment
2	391.795,414 522.246,061	3	391.798,299 522.240,101	6.622
5	391.805,047 522.226,154	6	391.808,617 522.218,777	8.195
8	391.817,577 522.200,261	9	391.821,934 522.191,257	10.003
11	391.829,934 522.174,725	12	391.836,887 522.160,357	15.962
14	391.843,543 522.146,602	15	391.847,271 522.138,897	8.559
17	391.854,158 522.124,665	18	391.859,356 522.113,922	11.934

Punct început	X / Y	Punct sfârșit	X / Y	Lungime segment
3	391.798,299 522.240,101	4	391.801,507 522.233,469	7.367
6	391.808,617 522.218,777	7	391.812,209 522.211,354	8.246
9	391.821,934 522.191,257	10	391.824,952 522.185,02	6.929
12	391.836,887 522.160,357	13	391.841,922 522.149,95	11.561
15	391.847,271 522.138,897	16	391.851,025 522.131,139	8.619
18	391.859,356 522.113,922	19	391.863,013 522.106,366	8.394

**DATE DESPRE IMOBILUL NR. 4986**

Oficiul de Cadastru și Publicitate Imobiliară ALBA
Biroul de Cadastru și Publicitate Imobiliară Alba Iulia

A. Partea I. Descrierea imobilului

TEREN Extravilan

Adresa: Jud. Alba

Nr. Crt	Nr cadastral Nr. topografic	Suprafața* (mp)	Observații / Referințe
A1		5.800	Sector cadastral:90 Teren neimprejmuit; Se identifica cu nr. cadastral 70625

B. Partea II. Proprietari și acte

Inscrieri privitoare la dreptul de proprietate și alte drepturi reale		Referințe
/		
Act Administrativ nr. 9331/1828, din 04/05/1999 emis de CJPSDPAT ALBA;		
B1	Intabulare, drept de PROPRIETATE, dobandit prin Reconstituire, cota actuala 1/1 1) RAICA AUREL 2) VÂNT TEODOR	A1

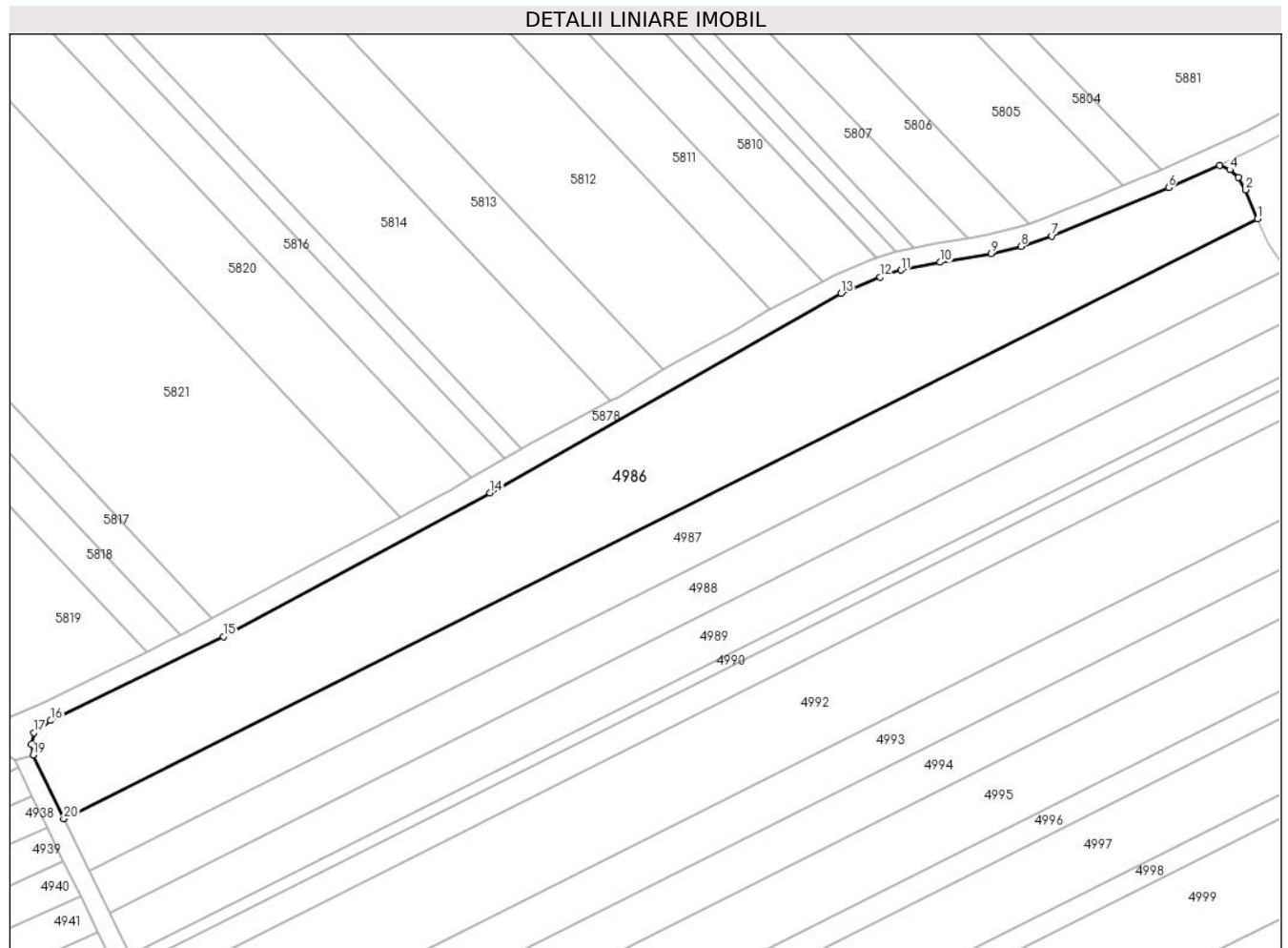
C. Partea III. SARCINI .

Inscrieri privind dezmembramintele dreptului de proprietate, drepturi reale de garanție și sarcini	Referințe
NU SUNT	

Teren

Nr cadastral	Suprafața (mp)*	Observații / Referințe
	5.800	Se identifica cu nr. cadastral 70625

* Suprafața este determinată în planul de proiecție Stereo 70.



Date referitoare la teren

Crt	Categorie folosință	Intravilan	Suprafața (mp)	Tarla	Parcelă	Nr. topo	Observații / Referințe
1	arabil	NU	5.800	-	1826/1	-	

Lungime Segmente

1) Valorile lungimilor segmentelor sunt obținute din proiecție în plan.

Punct început	X / Y	Punct sfârșit	X / Y	Lungime segment (** (m)
1	392.058,381 522.362,375	2	392.055,844 522.368,533	6.66
2	392.055,844 522.368,533	3	392.054,357 522.371,104	2.97
3	392.054,357 522.371,104	4	392.052,503 522.372,765	2.489
4	392.052,503 522.372,765	5	392.050,328 522.373,701	2.368
5	392.050,328 522.373,701	6	392.039,479 522.368,979	11.832

Punct început	X / Y	Punct sfârşit	X / Y	Lungime segment (** (m)
6	392.039,479 522.368,979	7	392.014,761 522.358,709	26.767
7	392.014,761 522.358,709	8	392.008,153 522.356,546	6.953
8	392.008,153 522.356,546	9	392.001,877 522.355,006	6.462
9	392.001,877 522.355,006	10	391.991,064 522.353,16	10.969
10	391.991,064 522.353,16	11	391.982,747 522.351,485	8.484
11	391.982,747 522.351,485	12	391.978,223 522.350,047	4.747
12	391.978,223 522.350,047	13	391.969,997 522.346,616	8.913
13	391.969,997 522.346,616	14	391.895,508 522.304,31	85.665
14	391.895,508 522.304,31	15	391.838,959 522.273,842	64.235
15	391.838,959 522.273,842	16	391.802,292 522.256,075	40.745
16	391.802,292 522.256,075	17	391.798,692 522.253,506	4.423
17	391.798,692 522.253,506	18	391.798,235 522.250,977	2.57
18	391.798,235 522.250,977	19	391.798,569 522.248,725	2.277
19	391.798,569 522.248,725	20	391.805,096 522.235,236	14.985
20	391.805,096 522.235,236	1	392.058,381 522.362,375	283.404

** Lungimile segmentelor sunt determinate în planul de proiecție Stereo 70 și sunt rotunjite la 1 milimetru.

*** Distanța dintre puncte este formată din segmente cumulate ce sunt mai mici decât valoarea 1 milimetru.

**DATE DESPRE IMOBILUL NR. 4987**

Oficiul de Cadastru și Publicitate Imobiliară ALBA
Biroul de Cadastru și Publicitate Imobiliară Alba Iulia

A. Partea I. Descrierea imobilului

TEREN Extravilan

Adresa: Jud. Alba

Nr. Crt	Nr cadastral Nr. topografic	Suprafața* (mp)	Observații / Referințe
A1		3.500	Sector cadastral:90 Teren neimprejmuit; Se identifica cu nr. cadastral 70626

B. Partea II. Proprietari și acte

Inscrieri privitoare la dreptul de proprietate și alte drepturi reale		Referințe
/		
Act Administrativ nr. 9214/1525, din 22/10/1996 emis de CJPSDPAT ALBA;		
B1	Intabulare, drept de PROPRIETATE, dobandit prin Reconstituire, cota actuala 1/1 1) TRIF A NICOLAE	A1

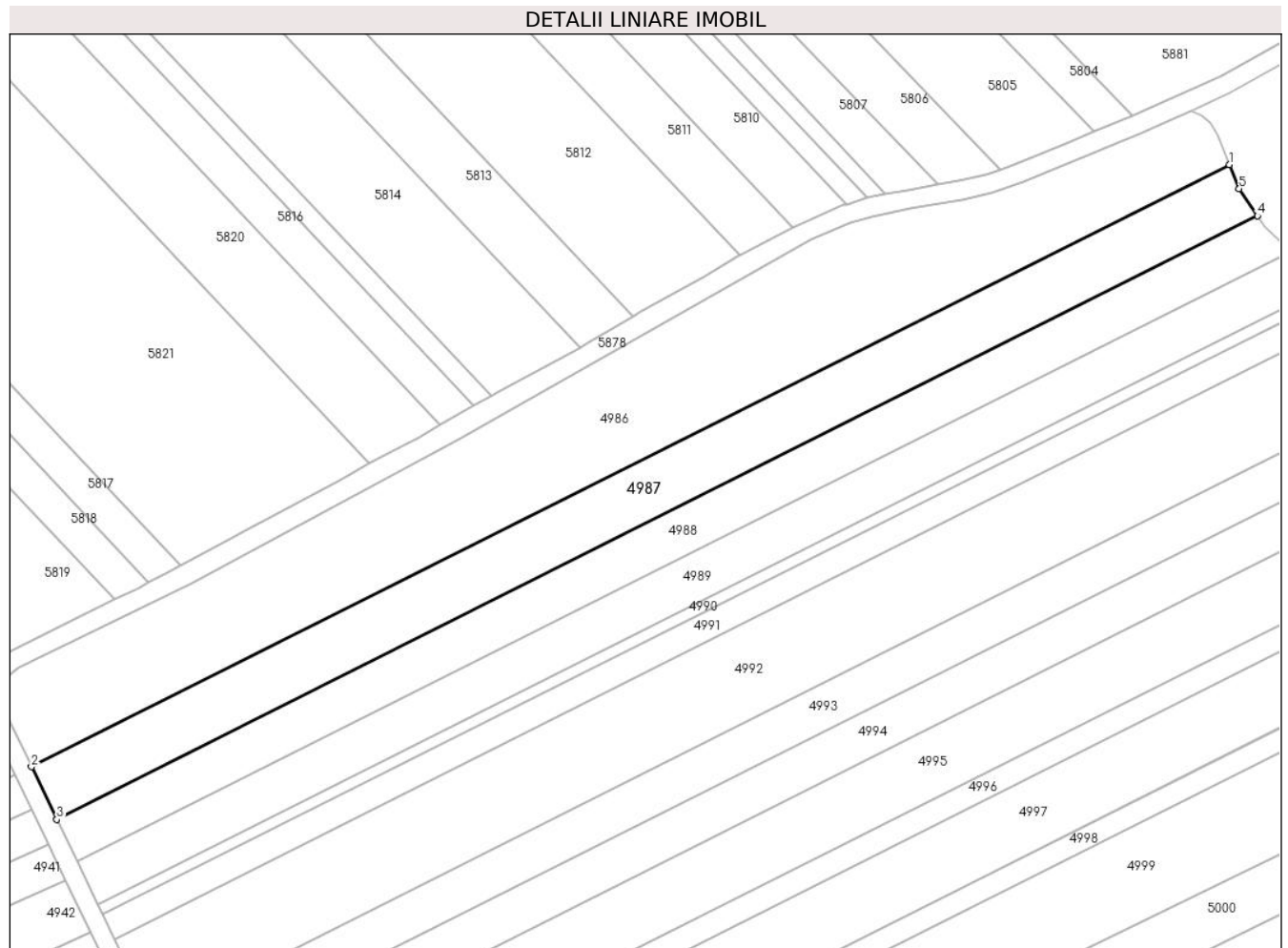
C. Partea III. SARCINI .

Inscrieri privind dezmembramintele dreptului de proprietate, drepturi reale de garanție și sarcini	Referințe
NU SUNT	

Teren

Nr cadastral	Suprafața (mp)*	Observații / Referințe
	3.500	Se identifica cu nr. cadastral 70626

* Suprafața este determinată în planul de proiecție Stereo 70.



Date referitoare la teren

Crt	Categorie folosință	Intravilan	Suprafața (mp)	Tarla	Parcelă	Nr. topo	Observații / Referințe
1	arabil	NU	3.500	-	1826/2	-	

Lungime Segmente

1) Valorile lungimilor segmentelor sunt obținute din proiecție în plan.

Punct început	X / Y	Punct sfârșit	X / Y	Lungime segment (** (m)
1	392.058,381 522.362,375	2	391.805,096 522.235,236	283.404
2	391.805,096 522.235,236	3	391.810,476 522.224,119	12.35
3	391.810,476 522.224,119	4	392.064,363 522.351,561	284.078
4	392.064,363 522.351,561	5	392.060,48 522.357,279	6.912
5	392.060,48 522.357,279	1	392.058,381 522.362,375	5.511

**** Lungimile segmentelor sunt determinate în planul de proiecție Stereo 70 și sunt rotunjite la 1 milimetru.**

***** Distanța dintre puncte este formată din segmente cumulate ce sunt mai mici decât valoarea 1 milimetru.**

**DATE DESPRE IMOBILUL NR. 4988**

Oficiul de Cadastru și Publicitate Imobiliară ALBA
Biroul de Cadastru și Publicitate Imobiliară Alba Iulia

A. Partea I. Descrierea imobilului

TEREN Extravilan

Adresa: Jud. Alba

Nr. Crt	Nr cadastral Nr. topografic	Suprafața* (mp)	Observații / Referințe
A1		2.800	Sector cadastral:90 Teren neimprejmuit; Se identifica cu nr. cadastral 70627

B. Partea II. Proprietari și acte

Inscrieri privitoare la dreptul de proprietate și alte drepturi reale		Referințe
/		
Act Administrativ nr. 6433/651, din 12/05/1995 emis de CJPSDPAT ALBA;		
B1	Intabulare, drept de PROPRIETATE, dobandit prin Reconstituire, cota actuala 1/1 1) MICU ELISABETA 2) MATEȘ SILVIA 3) RADU MARIA 4) BĂLOS CORNELIA	A1

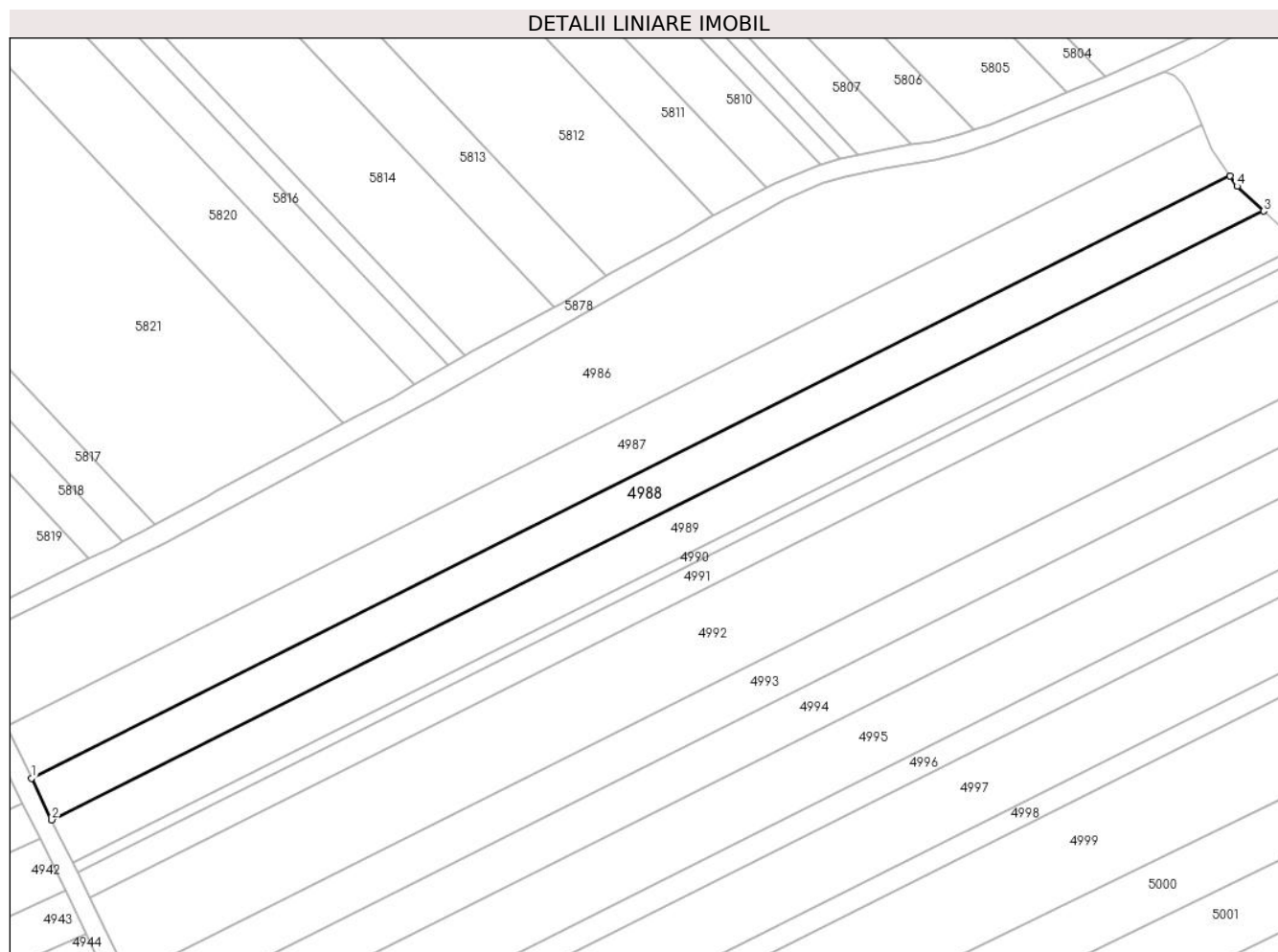
C. Partea III. SARCINI .

Inscrieri privind dezmembramintele dreptului de proprietate, drepturi reale de garanție și sarcini	Referințe
NU SUNT	

Teren

Nr cadastral	Suprafața (mp)*	Observații / Referințe
	2.800	Se identifica cu nr. cadastral 70627

* Suprafața este determinată în planul de proiecție Stereo 70.



Date referitoare la teren

Crt	Categorie folosință	Intravilan	Suprafața (mp)	Tarla	Parcelă	Nr. topo	Observații / Referințe
1	arabil	NU	2.800	-	1826/3	-	

Lungime Segmente

1) Valorile lungimilor segmentelor sunt obținute din proiecție în plan.

Punct început	X / Y	Punct sfârșit	X / Y	Lungime segment (** (m)
1	391.810,476 522.224,119	2	391.814,749 522.215,288	9.81
2	391.814,749 522.215,288	3	392.071,461 522.344,147	287.238
3	392.071,461 522.344,147	4	392.065,827 522.349,405	7.706
4	392.065,827 522.349,405	5	392.064,363 522.351,561	2.606
5	392.064,363 522.351,561	1	391.810,476 522.224,119	284.078

**** Lungimile segmentelor sunt determinate în planul de proiecție Stereo 70 și sunt rotunjite la 1 milimetru.**

***** Distanța dintre puncte este formată din segmente cumulate ce sunt mai mici decât valoarea 1 milimetru.**

**DATE DESPRE IMOBILUL NR. 4989**

Oficiul de Cadastru și Publicitate Imobiliară ALBA
Biroul de Cadastru și Publicitate Imobiliară Alba Iulia

A. Partea I. Descrierea imobilului

TEREN Extravilan

Adresa: Jud. Alba

Nr. Crt	Nr cadastral Nr. topografic	Suprafața* (mp)	Observații / Referințe
A1		2.900	Sector cadastral:90 Teren neimprijmuit; Se identifica cu nr. cadastral 70628

B. Partea II. Proprietari și acte

Inscrieri privitoare la dreptul de proprietate și alte drepturi reale		Referințe
/		
Act Administrativ nr. 5246/456, din 14/02/1995 emis de CJPSDPAT ALBA;		
B1	Intabulare, drept de PROPRIETATE, dobandit prin Reconstituire, cota actuala 1/1 1) ANGHEL T AUREL	A1

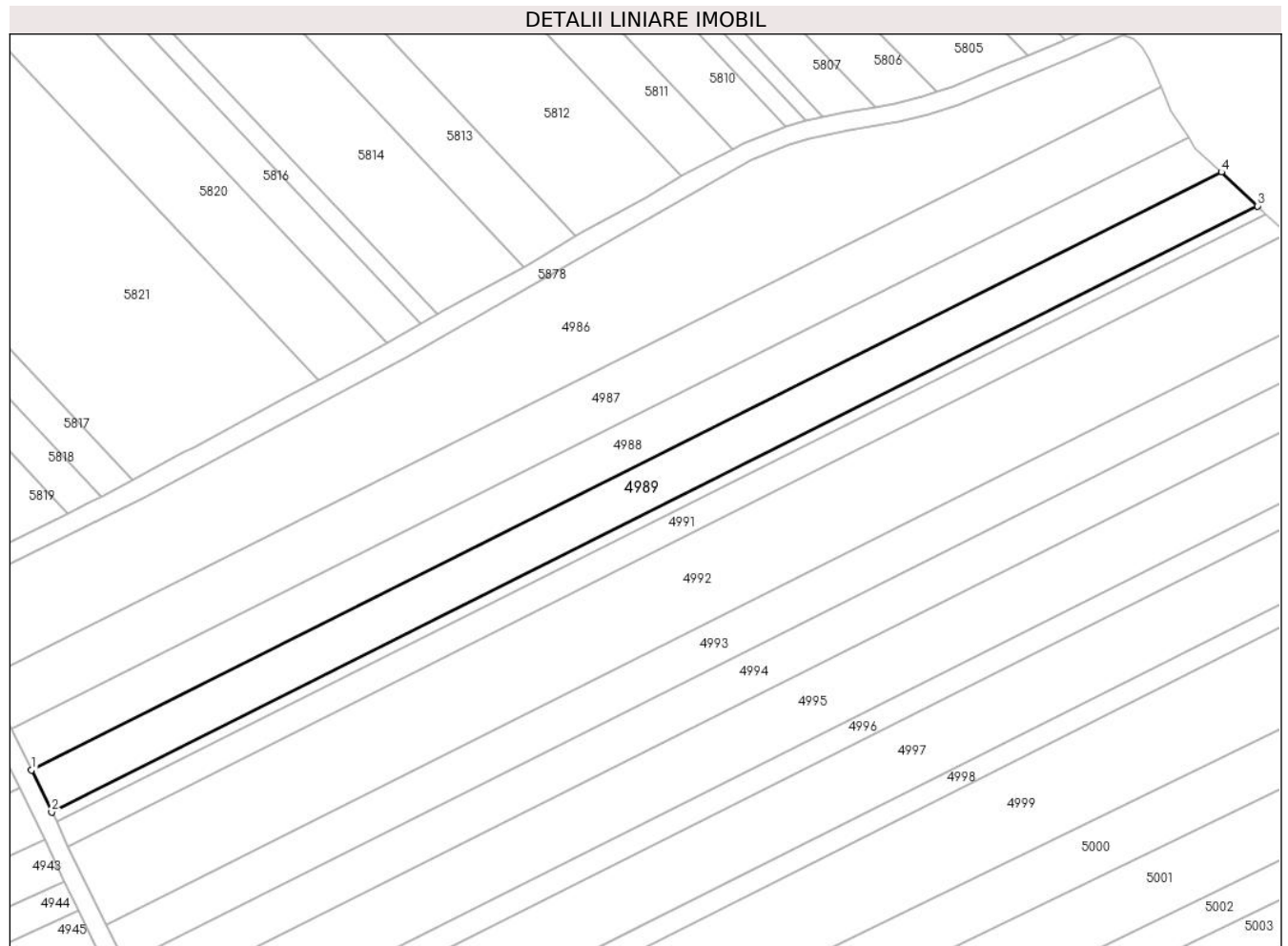
C. Partea III. SARCINI .

Inscrieri privind dezmembramintele dreptului de proprietate, drepturi reale de garanție și sarcini	Referințe
NU SUNT	

Teren

Nr cadastral	Suprafața (mp)*	Observații / Referințe
	2.900	Se identifica cu nr. cadastral 70628

* Suprafața este determinată în planul de proiecție Stereo 70.



Date referitoare la teren

Crt	Categorie folosință	Intra vilan	Suprafața (mp)	Tarla	Parcelă	Nr. topo	Observații / Referințe
1	arabil	NU	2.900	-	1826/4	-	

Lungime Segmente

1) Valorile lungimilor segmentelor sunt obținute din proiecție în plan.

Punct început	X / Y	Punct sfârșit	X / Y	Lungime segment (** (m)
1	391.814,749 522.215,288	2	391.819,118 522.206,26	10.03
2	391.819,118 522.206,26	3	392.079,279 522.336,851	291.098
3	392.079,279 522.336,851	4	392.071,461 522.344,147	10.694
4	392.071,461 522.344,147	1	391.814,749 522.215,288	287.238

** Lungimile segmentelor sunt determinate în planul de proiecție Stereo 70 și sunt rotunjite la 1 milimetru.

***** Distanţa dintre puncte este formată din segmente cumulate ce sunt mai mici decât valoarea 1 milimetru.**

**DATE DESPRE IMOBILUL NR. 4990**

Oficiul de Cadastru și Publicitate Imobiliară ALBA
Biroul de Cadastru și Publicitate Imobiliară Alba Iulia

A. Partea I. Descrierea imobilului

TEREN Extravilan

Adresa: Jud. Alba

Nr. Crt	Nr cadastral Nr. topografic	Suprafața* (mp)	Observații / Referințe
A1		700	Sector cadastral:90 Teren neimprejmuit; Se identifica cu nr. cadastral 70629

B. Partea II. Proprietari și acte

Inscrieri privitoare la dreptul de proprietate și alte drepturi reale		Referințe
/		
Act Administrativ nr. 9331/1832, din 04/05/1999 emis de CJPSDPAT ALBA;		
B1	Intabulare, drept de PROPRIETATE, dobandit prin Reconstituire, cota actuala 1/1 1) IVAN AURELIA 2) LUPSAN PARASTIE	A1

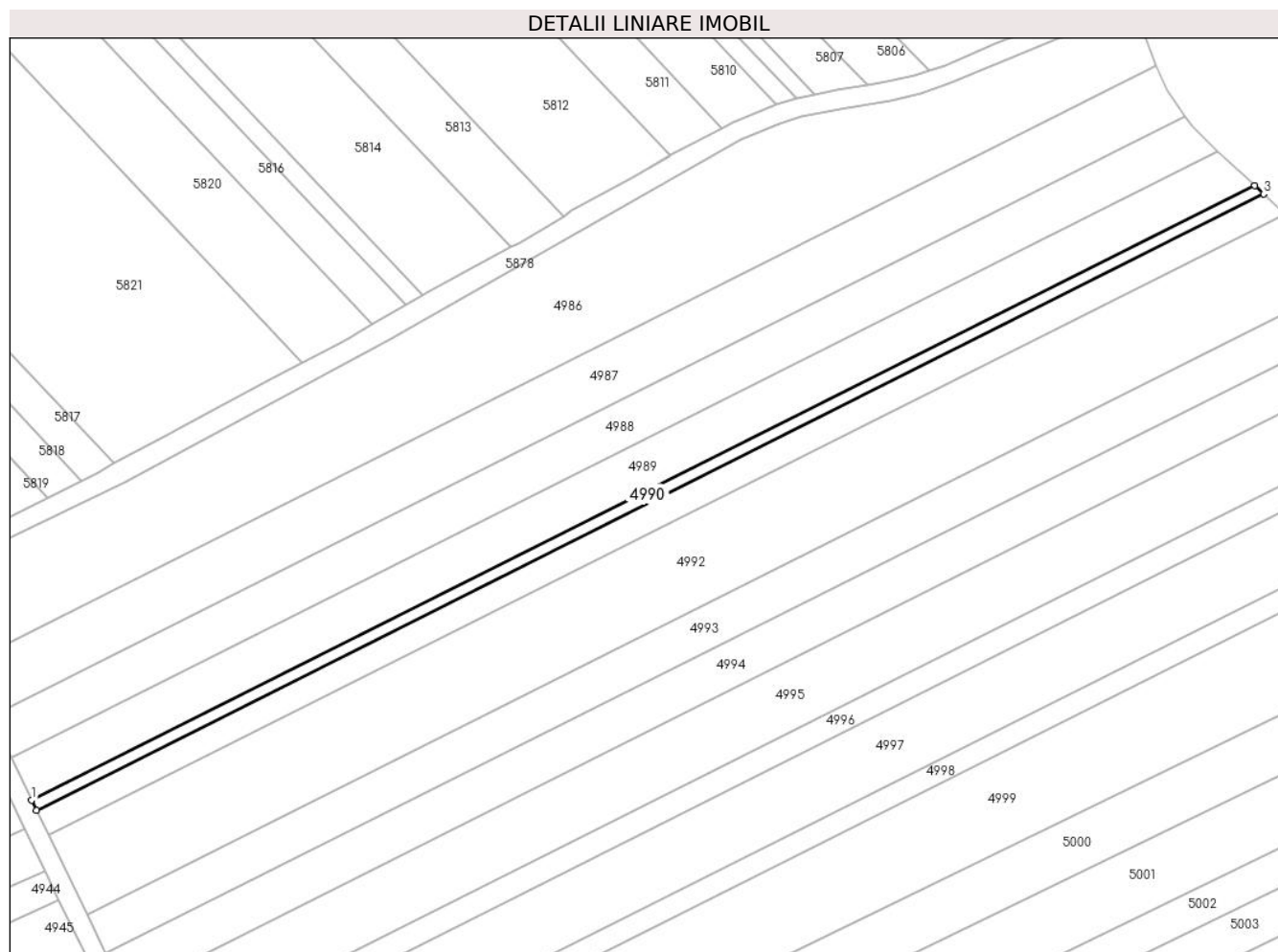
C. Partea III. SARCINI .

Inscrieri privind dezmembramintele dreptului de proprietate, drepturi reale de garanție și sarcini	Referințe
NU SUNT	

Anexa Nr. 1 La Partea I**Teren**

Nr cadastral	Suprafața (mp)*	Observații / Referințe
	700	Se identifica cu nr. cadastral 70629

* Suprafața este determinată în planul de proiecție Stereo 70.

**Date referitoare la teren**

Crt	Categorie folosință	Intravilan	Suprafața (mp)	Tarla	Parcelă	Nr. topo	Observații / Referințe
1	arabil	NU	700	-	1826/5/1	-	

Lungime Segmente

1) Valorile lungimilor segmentelor sunt obținute din proiecție în plan.

Punct început	X / Y	Punct sfârșit	X / Y	Lungime segment (** (m)
1	391.819,118 522.206,26	2	391.820,164 522.204,098	2.402
2	391.820,164 522.204,098	3	392.081,151 522.335,104	292.022
3	392.081,151 522.335,104	4	392.079,279 522.336,851	2.561
4	392.079,279 522.336,851	1	391.819,118 522.206,26	291.098

** Lungimile segmentelor sunt determinate în planul de proiecție Stereo 70 și sunt rotunjite la 1 milimetru.

***** Distanţa dintre puncte este formată din segmente cumulate ce sunt mai mici decât valoarea 1 milimetru.**

**DATE DESPRE IMOBILUL NR. 4991**

Oficiul de Cadastru și Publicitate Imobiliară ALBA
Biroul de Cadastru și Publicitate Imobiliară Alba Iulia

A. Partea I. Descrierea imobilului

TEREN Extravilan

Adresa: Jud. Alba

Nr. Crt	Nr cadastral Nr. topografic	Suprafața* (mp)	Observații / Referințe
A1		1.700	Sector cadastral:90 Teren neimprejmuit; Se identifica cu nr. cadastral 70630

B. Partea II. Proprietari și acte

Inscrieri privitoare la dreptul de proprietate și alte drepturi reale		Referințe
/		
Act Administrativ nr. 5246/455, din 14/02/1995 emis de CJPSDPAT ALBA;		
B1	Intabulare, drept de PROPRIETATE, dobandit prin Reconstituire, cota actuala 1/1 1) VÎNTU A AURELIA	A1

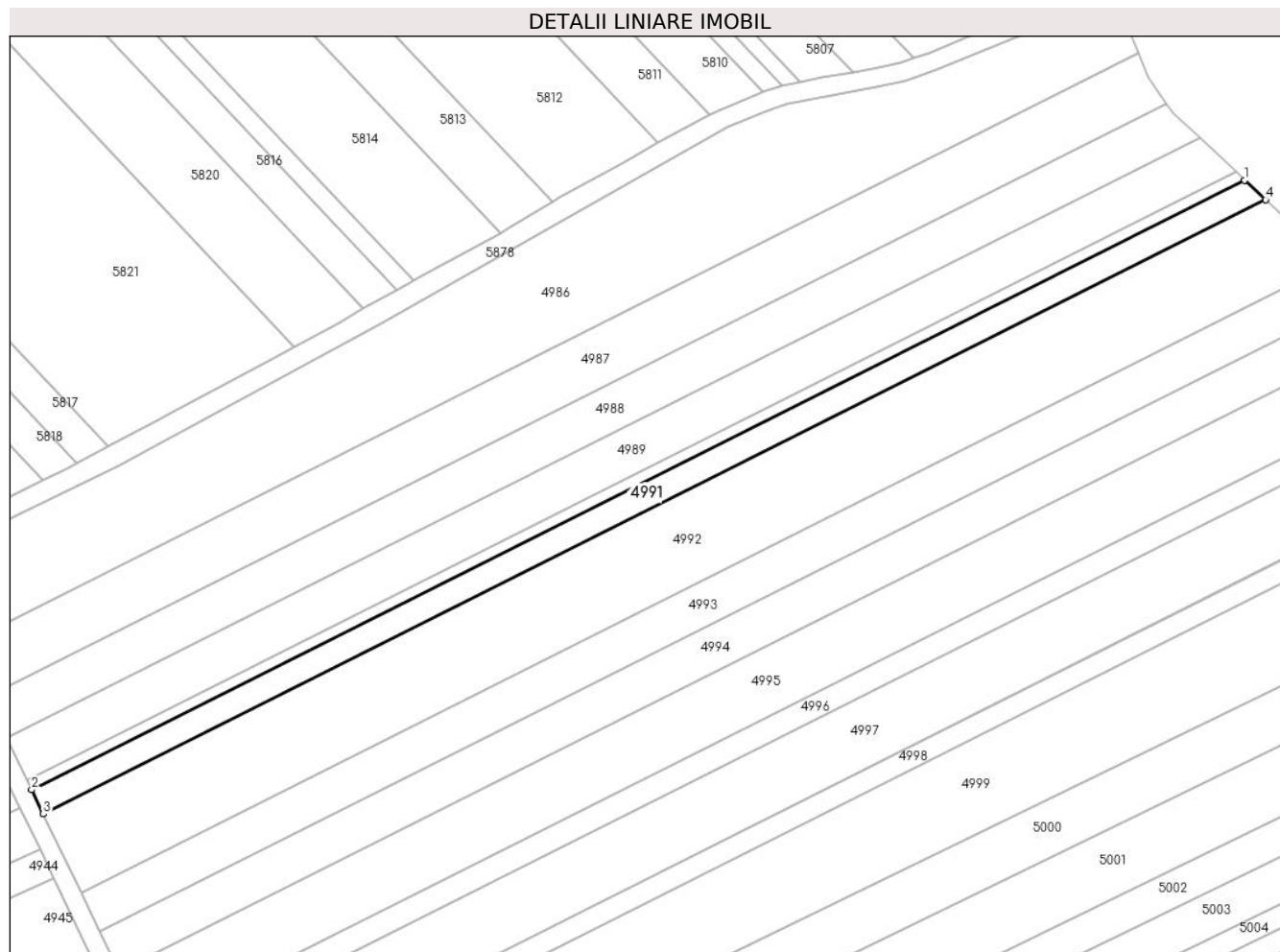
C. Partea III. SARCINI .

Inscrieri privind dezmembramintele dreptului de proprietate, drepturi reale de garanție și sarcini	Referințe
NU SUNT	

Anexa Nr. 1 La Partea I**Teren**

Nr cadastral	Suprafața (mp)*	Observații / Referințe
	1.700	Se identifica cu nr. cadastral 70630

* Suprafața este determinată în planul de proiecție Stereo 70.

**Date referitoare la teren**

Crt	Categorie folosință	Intra vilan	Suprafața (mp)	Tarla	Parcelă	Nr. topo	Observații / Referințe
1	arabil	NU	1.700	-	1826/5/2	-	

Lungime Segmente

1) Valorile lungimilor segmentelor sunt obținute din proiecție în plan.

Punct început	X / Y	Punct sfârșit	X / Y	Lungime segment (** (m)
1	392.081,151 522.335,104	2	391.820,164 522.204,098	292.022
2	391.820,164 522.204,098	3	391.822,69 522.198,878	5.799
3	391.822,69 522.198,878	4	392.085,672 522.330,885	294.254
4	392.085,672 522.330,885	1	392.081,151 522.335,104	6.184

** Lungimile segmentelor sunt determinate în planul de proiecție Stereo 70 și sunt rotunjite la 1 milimetru.

***** Distanţa dintre puncte este formată din segmente cumulate ce sunt mai mici decât valoarea 1 milimetru.**

**DATE DESPRE IMOBILUL NR. 4992**

Oficiul de Cadastru și Publicitate Imobiliară ALBA
Biroul de Cadastru și Publicitate Imobiliară Alba Iulia

A. Partea I. Descrierea imobilului

TEREN Extravilan

Adresa: Jud. Alba

Nr. Crt	Nr cadastral Nr. topografic	Suprafața* (mp)	Observații / Referințe
A1		5.600	Sector cadastral:90 Teren neimprejmuit; Se identifica cu nr. cadastral 70631

B. Partea II. Proprietari și acte

Inscrieri privitoare la dreptul de proprietate și alte drepturi reale		Referințe
/		
Act Administrativ nr. 9372/1945, din 25/10/1999 emis de CJPSDPAT ALBA;		
B1	Intabulare, drept de PROPRIETATE, dobandit prin Reconstituire, cota actuala 1/1 1) MAGDA F MARIA	A1

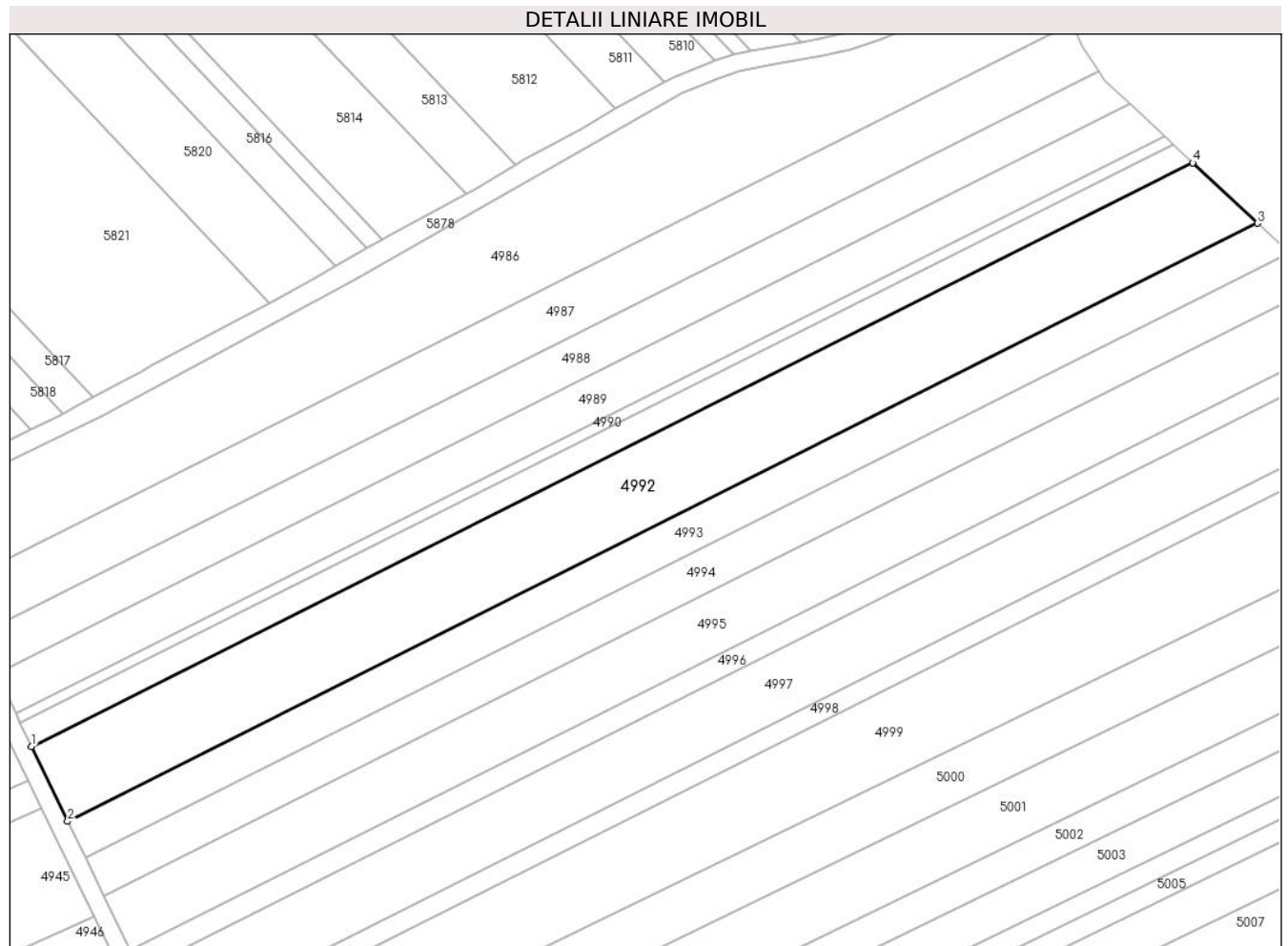
C. Partea III. SARCINI .

Inscrieri privind dezmembramintele dreptului de proprietate, drepturi reale de garanție și sarcini	Referințe
NU SUNT	

Teren

Nr cadastral	Suprafața (mp)*	Observații / Referințe
	5.600	Se identifica cu nr. cadastral 70631

* Suprafața este determinată în planul de proiecție Stereo 70.



Date referitoare la teren

Crt	Categorie folosință	Intra vilan	Suprafața (mp)	Tarla	Parcelă	Nr. topo	Observații / Referințe
1	arabil	NU	5.600	-	1826/6	-	

Lungime Segmente

1) Valorile lungimilor segmentelor sunt obținute din proiecție în plan.

Punct început	X / Y	Punct sfârșit	X / Y	Lungime segment (** (m)
1	391.822,69 522.198,878	2	391.830,88 522.181,953	18.802
2	391.830,88 522.181,953	3	392.100,329 522.317,206	301.49
3	392.100,329 522.317,206	4	392.085,672 522.330,885	20.049
4	392.085,672 522.330,885	1	391.822,69 522.198,878	294.254

** Lungimile segmentelor sunt determinate în planul de proiecție Stereo 70 și sunt rotunjite la 1 milimetru.

***** Distanţa dintre puncte este formată din segmente cumulate ce sunt mai mici decât valoarea 1 milimetru.**

**DATE DESPRE IMOBILUL NR. 4993**

Oficiul de Cadastru și Publicitate Imobiliară ALBA
Biroul de Cadastru și Publicitate Imobiliară Alba Iulia

A. Partea I. Descrierea imobilului

TEREN Extravilan

Adresa: Jud. Alba

Nr. Crt	Nr cadastral Nr. topografic	Suprafața* (mp)	Observații / Referințe
A1		2.800	Sector cadastral:90 Teren neimprejmuit; Se identifica cu nr. cadastral 70632

B. Partea II. Proprietari și acte

Inscrieri privitoare la dreptul de proprietate și alte drepturi reale		Referințe
/		
Act Administrativ nr. 9214/1577, din 08/04/1997 emis de CJPSDPAT ALBA;		
B1	Intabulare, drept de PROPRIETATE, dobandit prin Reconstituire, cota actuala 1/1 1) ANGHIEL TRAIAN 2) PETRE ELVIRA 3) ANGHIEL COSMA 4) ANGHIEL AUREL 5) ANGHIEL FILIMON 6) ANGHIEL IULIU	A1

C. Partea III. SARCINI .

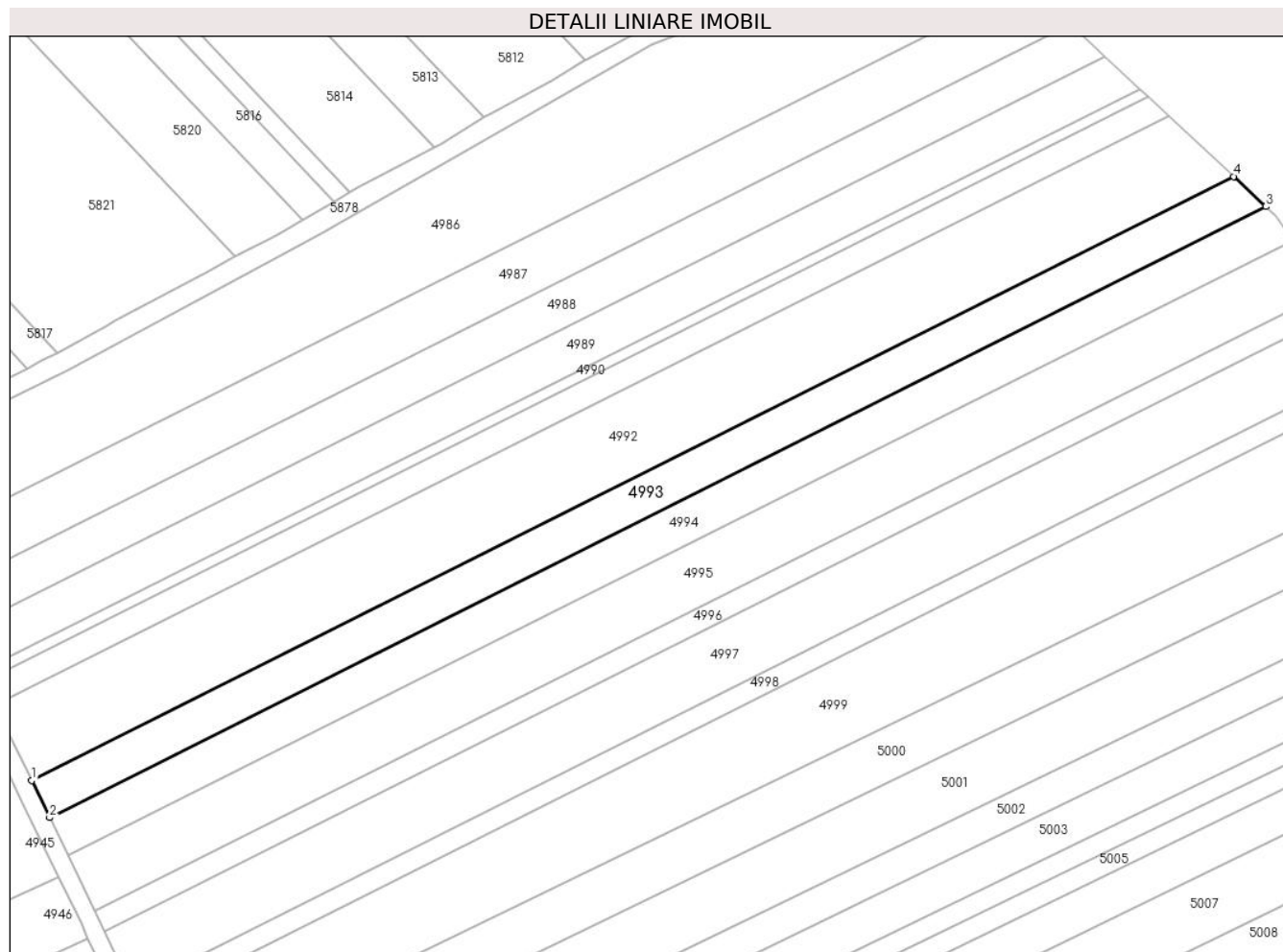
Inscrieri privind dezmembramintele dreptului de proprietate, drepturi reale de garanție și sarcini	Referințe
NU SUNT	

Anexa Nr. 1 La Partea I

Teren

Nr cadastral	Suprafața (mp)*	Observații / Referințe
	2.800	Se identifica cu nr. cadastral 70632

* Suprafața este determinată în planul de proiecție Stereo 70.



Date referitoare la teren

Crt	Categorie folosință	Intravilan	Suprafața (mp)	Tarla	Parcelă	Nr. topo	Observații / Referințe
1	arabil	NU	2.800	-	1826/7	-	

Lungime Segmente

1) Valorile lungimilor segmentelor sunt obținute din proiecție în plan.

Punct început	X / Y	Punct sfârșit	X / Y	Lungime segment (** (m)
1	391.830,88 522.181,953	2	391.834,902 522.173,641	9.234
2	391.834,902 522.173,641	3	392.107,527 522.310,489	305.044
3	392.107,527 522.310,489	4	392.100,329 522.317,206	9.845
4	392.100,329 522.317,206	1	391.830,88 522.181,953	301.49

** Lungimile segmentelor sunt determinate în planul de proiecție Stereo 70 și sunt rotunjite la 1 milimetru.

***** Distanţa dintre puncte este formată din segmente cumulate ce sunt mai mici decât valoarea 1 milimetru.**

**DATE DESPRE IMOBILUL NR. 4994**

Oficiul de Cadastru și Publicitate Imobiliară ALBA
Biroul de Cadastru și Publicitate Imobiliară Alba Iulia

A. Partea I. Descrierea imobilului

TEREN Extravilan

Adresa: Jud. Alba

Nr. Crt	Nr cadastral Nr. topografic	Suprafața* (mp)	Observații / Referințe
A1		2.900	Sector cadastral:90 Teren neimprejmuit; Se identifica cu nr. cadastral 70633

B. Partea II. Proprietari și acte

Inscrieri privitoare la dreptul de proprietate și alte drepturi reale		Referințe
/		
Act Administrativ nr. 6473/693, din 29/05/1995 emis de CJPSDPAT ALBA;		
B1	Intabulare, drept de PROPRIETATE, dobandit prin Reconstituire, cota actuala 1/1 1) BARBU MARIA 2) MUNTEAN ELENA 3) BALOSIN ISTINA	A1

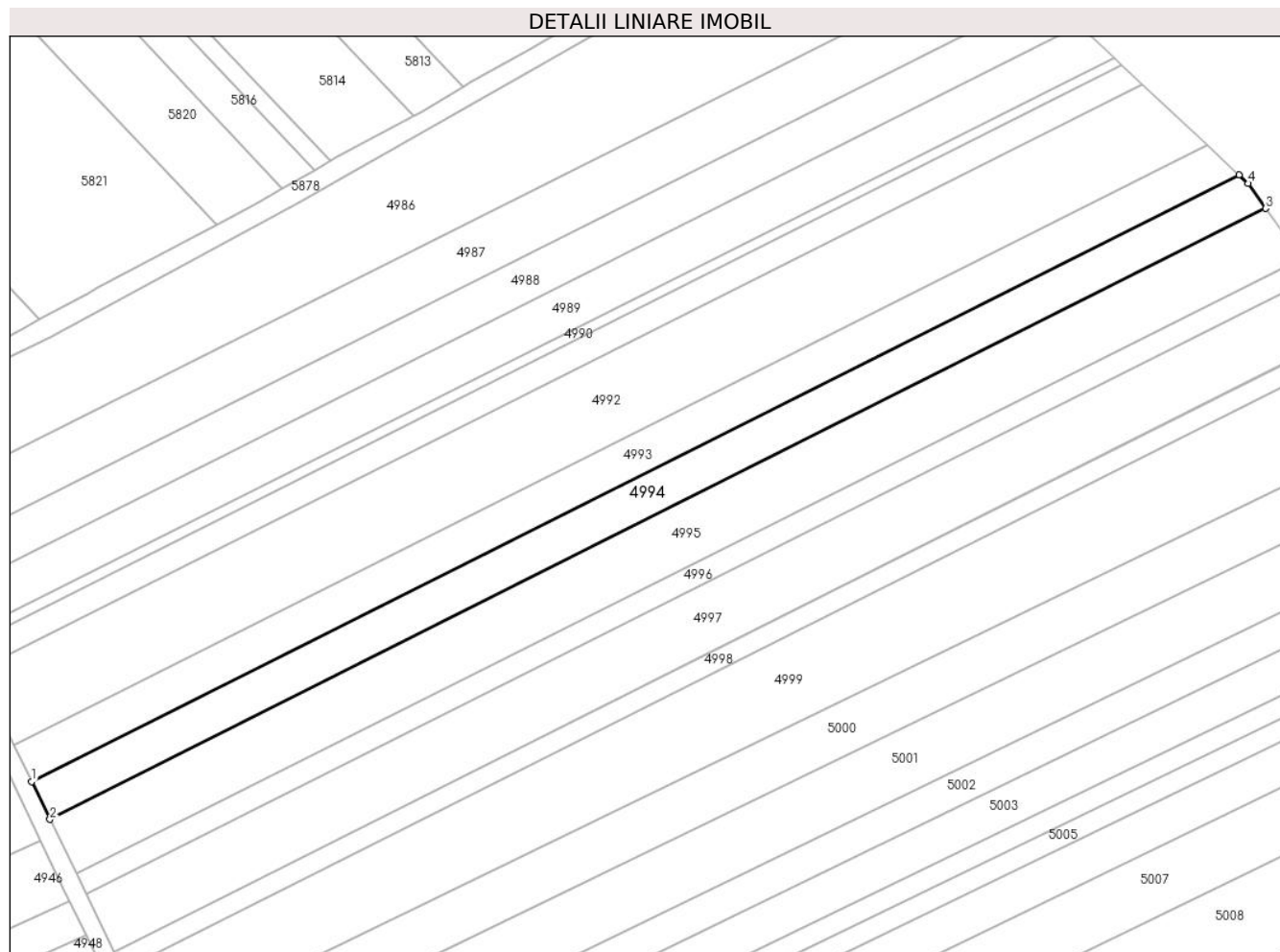
C. Partea III. SARCINI .

Inscrieri privind dezmembramintele dreptului de proprietate, drepturi reale de garanție și sarcini	Referințe
NU SUNT	

Teren

Nr cadastral	Suprafața (mp)*	Observații / Referințe
	2.900	Se identifica cu nr. cadastral 70633

* Suprafața este determinată în planul de proiecție Stereo 70.



Date referitoare la teren

Crt	Categorie folosință	Intravilan	Suprafața (mp)	Tarla	Parcelă	Nr. topo	Observații / Referințe
1	arabil	NU	2.900	-	1826/8	-	

Lungime Segmente

1) Valorile lungimilor segmentelor sunt obținute din proiecție în plan.

Punct început	X / Y	Punct sfârșit	X / Y	Lungime segment (** (m)
1	391.834,902 522.173,641	2	391.839,026 522.165,119	9.467
2	391.839,026 522.165,119	3	392.113,556 522.302,922	307.175
3	392.113,556 522.302,922	4	392.109,624 522.308,532	6.851
4	392.109,624 522.308,532	5	392.107,527 522.310,489	2.868
5	392.107,527 522.310,489	1	391.834,902 522.173,641	305.044

**** Lungimile segmentelor sunt determinate în planul de proiecție Stereo 70 și sunt rotunjite la 1 milimetru.**

***** Distanța dintre puncte este formată din segmente cumulate ce sunt mai mici decât valoarea 1 milimetru.**

**DATE DESPRE IMOBILUL NR. 4995**

Oficiul de Cadastru și Publicitate Imobiliară ALBA
Biroul de Cadastru și Publicitate Imobiliară Alba Iulia

A. Partea I. Descrierea imobilului

TEREN Extravilan

Adresa: Jud. Alba

Nr. Crt	Nr cadastral Nr. topografic	Suprafața* (mp)	Observații / Referințe
A1		4.200	Sector cadastral:90 Teren neimprejmuit; Se identifica cu nr. cadastral 70634

B. Partea II. Proprietari și acte

Inscrieri privitoare la dreptul de proprietate și alte drepturi reale		Referințe
/		
Act Notarial nr. 878/1999, din 17/06/1999 emis de NP CARMEN GÂLCĂ (act de partaj);		
B1	Intabulare, drept de PROPRIETATE, dobandit prin lesire Din Indiviziune, cota actuala 1/1 1) RUSAN SIMION	A1

C. Partea III. SARCINI .

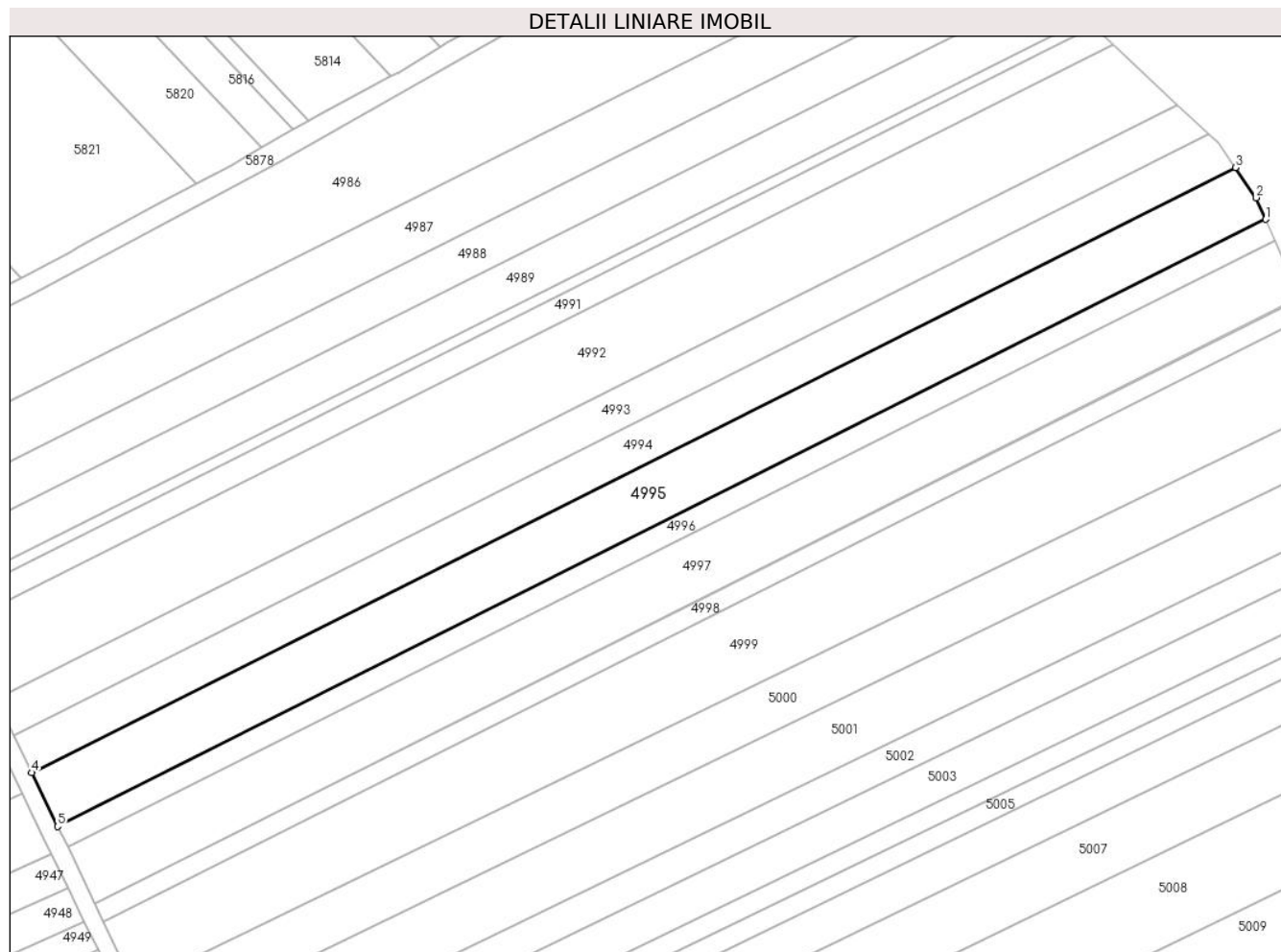
Inscrieri privind dezmembramintele dreptului de proprietate, drepturi reale de garanție și sarcini	Referințe
NU SUNT	

Anexa Nr. 1 La Partea I

Teren

Nr cadastral	Suprafața (mp)*	Observații / Referințe
	4.200	Se identifica cu nr. cadastral 70634

* Suprafața este determinată în planul de proiecție Stereo 70.



Date referitoare la teren

Crt	Categorie folosință	Intra vilan	Suprafața (mp)	Tarla	Parcelă	Nr. topo	Observații / Referințe
1	arabil	NU	4.200	-	1826/9	-	

Lungime Segmente

1) Valorile lungimilor segmentelor sunt obținute din proiecție în plan.

Punct început	X / Y	Punct sfârșit	X / Y	Lungime segment (** (m)
1	392.120,483 522.291,144	2	392.118,342 522.296,093	5.392
2	392.118,342 522.296,093	3	392.113,556 522.302,922	8.339
3	392.113,556 522.302,922	4	391.839,026 522.165,119	307.175
4	391.839,026 522.165,119	5	391.844,965 522.152,845	13.635
5	391.844,965 522.152,845	1	392.120,483 522.291,144	308.28

**** Lungimile segmentelor sunt determinate în planul de proiecție Stereo 70 și sunt rotunjite la 1 milimetru.**

***** Distanța dintre puncte este formată din segmente cumulate ce sunt mai mici decât valoarea 1 milimetru.**

**DATE DESPRE IMOBILUL NR. 4996**

Oficiul de Cadastru și Publicitate Imobiliară ALBA
Biroul de Cadastru și Publicitate Imobiliară Alba Iulia

A. Partea I. Descrierea imobilului

TEREN Extravilan

Adresa: Jud. Alba

Nr. Crt	Nr cadastral Nr. topografic	Suprafața* (mp)	Observații / Referințe
A1		1.600	Sector cadastral:90 Teren neimprejmuit; Se identifica cu nr. cadastral 70635

B. Partea II. Proprietari și acte

Inscrieri privitoare la dreptul de proprietate și alte drepturi reale		Referințe
/		
Act Normativ nr. 7, din 13/03/1996 emis de Parlamentul României;		
B1	Inscrierea posesiei, drept de PROPRIETATE, dobandit prin Lege, cota actuala 1/1 1) NEIDENTIFICAT NEIDENTIFICAT	A1
Act Normativ nr. 7, din 13/03/1996 emis de Parlamentul României (art.13 alin.(14));		
B2	Se notează mențiunea proprietar neidentificat, rezerva comisiei locale de fond funciar.	A1

C. Partea III. SARCINI .

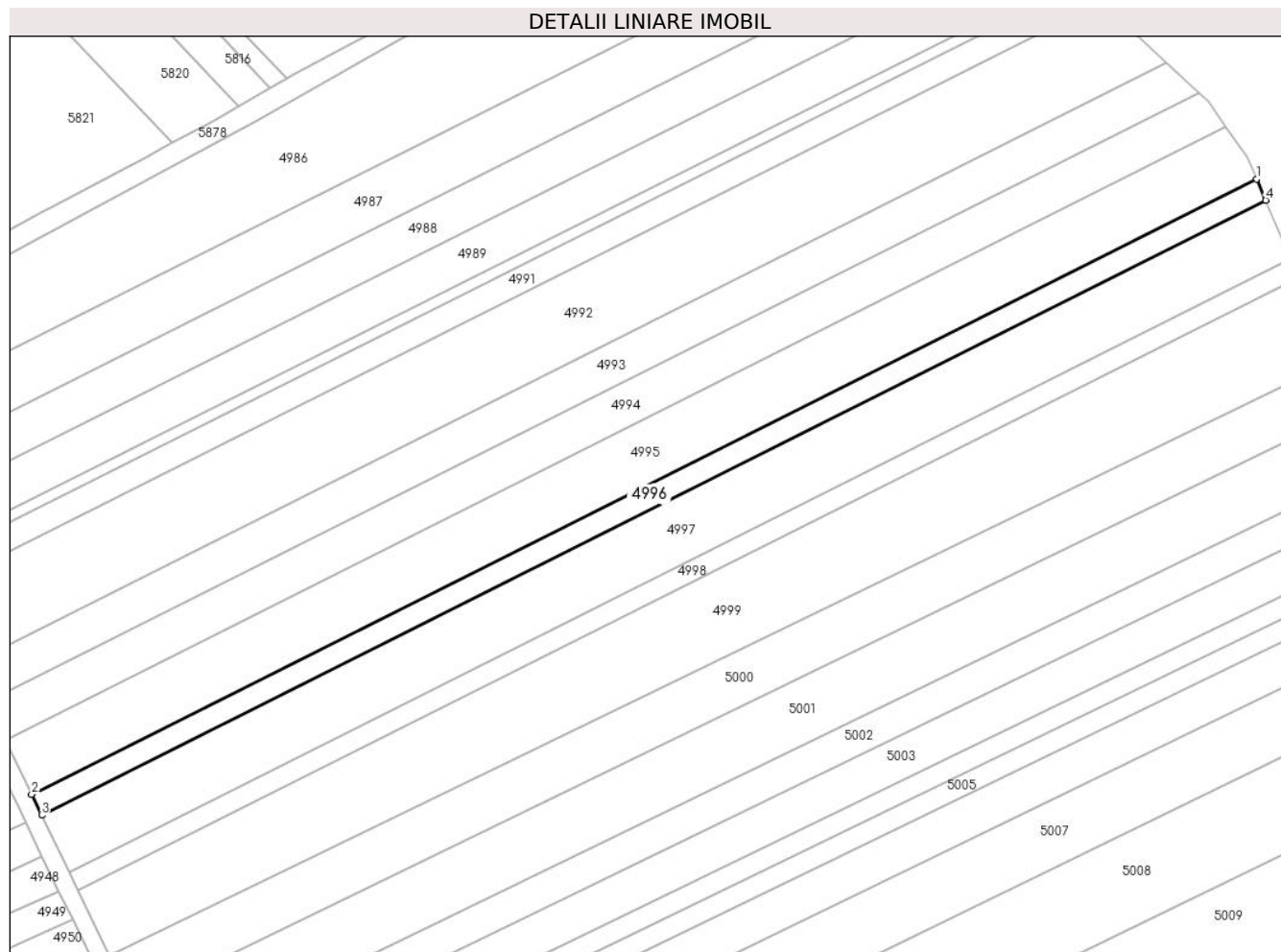
Inscrieri privind dezmembramintele dreptului de proprietate, drepturi reale de garanție și sarcini		Referințe
NU SUNT		

Anexa Nr. 1 La Partea I

Teren

Nr cadastral	Suprafața (mp)*	Observații / Referințe
	1.600	Se identifica cu nr. cadastral 70635

* Suprafața este determinată în planul de proiecție Stereo 70.



Date referitoare la teren

Crt	Categorie folosință	Intra vilan	Suprafața (mp)	Tarla	Parcelă	Nr. topo	Observații / Referințe
1	arabil	NU	1.600	-	1826/10	-	

Lungime Segmente

1) Valorile lungimilor segmentelor sunt obținute din proiecție în plan.

Punct început	X / Y	Punct sfârșit	X / Y	Lungime segment (** (m)
1	392.120,483 522.291,144	2	391.844,965 522.152,845	308.28
2	391.844,965 522.152,845	3	391.847,227 522.148,171	5.193
3	391.847,227 522.148,171	4	392.122,548 522.286,371	308.06
4	392.122,548 522.286,371	1	392.120,483 522.291,144	5.201

** Lungimile segmentelor sunt determinate în planul de proiecție Stereo 70 și sunt rotunjite la 1 milimetru.

***** Distanţa dintre puncte este formată din segmente cumulate ce sunt mai mici decât valoarea 1 milimetru.**

**DATE DESPRE IMOBILUL NR. 4997**

Oficiul de Cadastru și Publicitate Imobiliară ALBA
Biroul de Cadastru și Publicitate Imobiliară Alba Iulia

A. Partea I. Descrierea imobilului

TEREN Extravilan

Adresa: Jud. Alba

Nr. Crt	Nr cadastral Nr. topografic	Suprafața* (mp)	Observații / Referințe
A1		Din acte: 1.400 Masurata: 4.400	Sector cadastral:90 Teren neimprejmuit; Se identifica cu nr. cadastral 70636

B. Partea II. Proprietari și acte

Inscrieri privitoare la dreptul de proprietate și alte drepturi reale		Referințe
/		
Act Administrativ nr. 9331/1827, din 04/05/1999 emis de CJPSDPAT ALBA;		
B1	Intabulare, drept de PROPRIETATE, dobandit prin Reconstituire, cota actuala 1/1 1) FLOREA MARIA 2) FLOREA IOAN	A1


C. Partea III. SARCINI .

Inscrieri privind dezmembramintele dreptului de proprietate, drepturi reale de garanție și sarcini	Referințe
NU SUNT	

Anexa Nr. 1 La Partea I**Teren**

Nr cadastral	Suprafața (mp)*	Observații / Referințe
	Din acte: 1.400 Masurata: 4.400	Se identifica cu nr. cadastral 70636

* Suprafața este determinată în planul de proiecție Stereo 70.

DETALII LINIARE IMOBIL**Date referitoare la teren**

Crt	Categorie folosință	Intra vilan	Suprafața (mp)	Tarla	Parcelă	Nr. topo	Observații / Referințe
1	arabil	NU	4.400	-	1826/11	-	

Lungime Segmente

1) Valorile lungimilor segmentelor sunt obținute din proiecție în plan.

Punct început	X / Y	Punct sfârșit	X / Y	Lungime segment (** (m)
1	391.847,227 522.148,171	2	391.853,455 522.135,3	14.299
2	391.853,455 522.135,3	3	392.128,233 522.273,228	307.453
3	392.128,233 522.273,228	4	392.122,548 522.286,371	14.32
4	392.122,548 522.286,371	1	391.847,227 522.148,171	308.06

**** Lungimile segmentelor sunt determinate în planul de proiecție Stereo 70 și sunt rotunjite la 1 milimetru.**

***** Distanța dintre puncte este formată din segmente cumulate ce sunt mai mici decât valoarea 1 milimetru.**

**DATE DESPRE IMOBILUL NR. 4998**

Oficiul de Cadastru și Publicitate Imobiliară ALBA
Biroul de Cadastru și Publicitate Imobiliară Alba Iulia

A. Partea I. Descrierea imobilului

TEREN Extravilan

Adresa: Jud. Alba

Nr. Crt	Nr cadastral Nr. topografic	Suprafața* (mp)	Observații / Referințe
A1		1.400	Sector cadastral:90 Teren neimprejmuit; Se identifica cu nr. cadastral 70637

B. Partea II. Proprietari și acte

Inscrieri privitoare la dreptul de proprietate și alte drepturi reale		Referințe
/		
Act Administrativ nr. 19589/2418, din 20/07/2004 emis de CJPSDPAT ALBA;		
B1	Intabulare, drept de PROPRIETATE, dobandit prin Reconstituire, cota actuala 1/1 1) DAISA I SABINA	A1

C. Partea III. SARCINI .

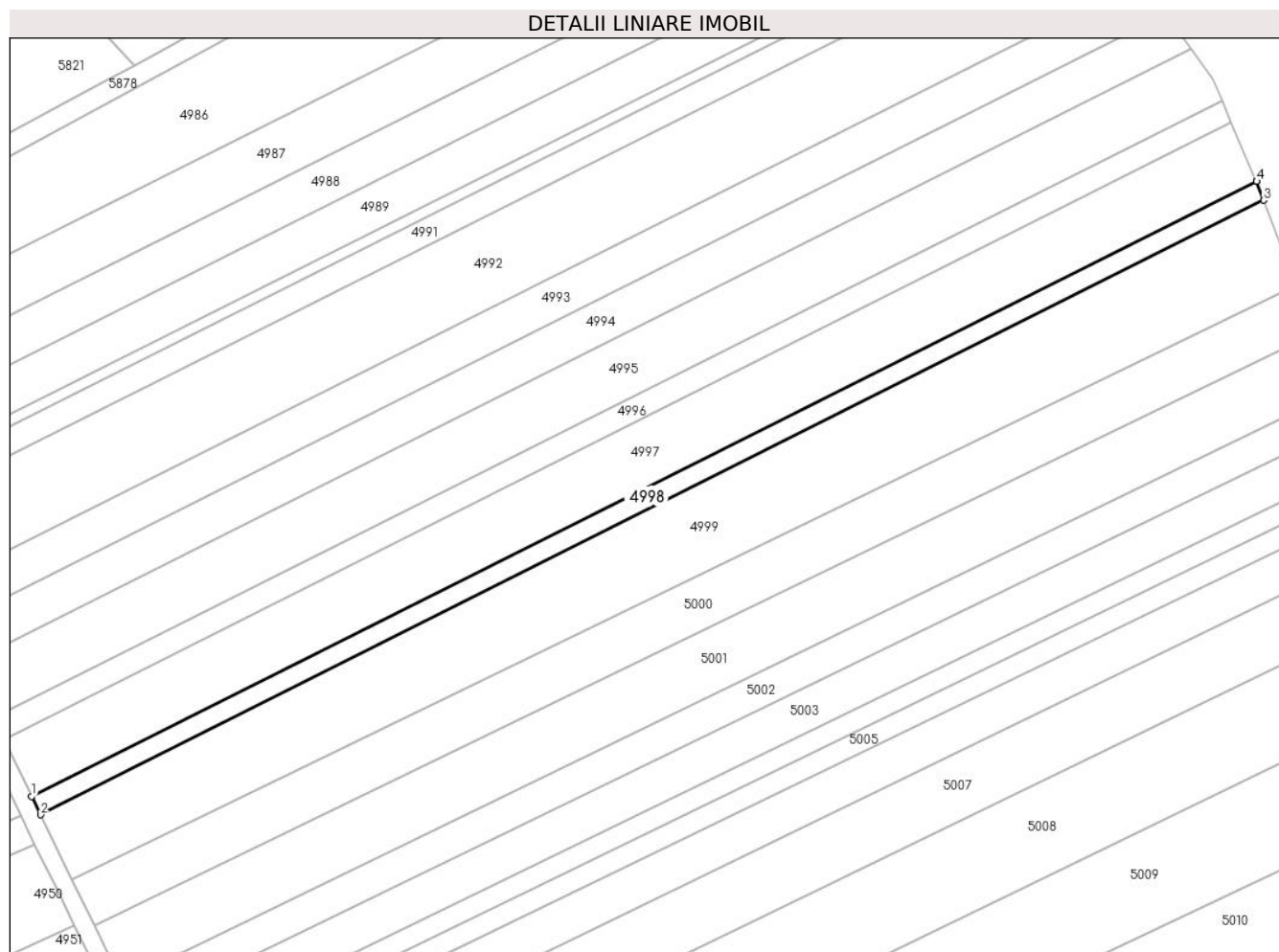
Inscrieri privind dezmembramintele dreptului de proprietate, drepturi reale de garanție și sarcini	Referințe
NU SUNT	

Anexa Nr. 1 La Partea I

Teren

Nr cadastral	Suprafața (mp)*	Observații / Referințe
	1.400	Se identifica cu nr. cadastral 70637

* Suprafața este determinată în planul de proiecție Stereo 70.



Date referitoare la teren

Crt	Categorie folosință	Intravilan	Suprafața (mp)	Tarla	Parcelă	Nr. topo	Observații / Referințe
1	arabil	NU	1.400	-	1826/12	-	

Lungime Segmente

1) Valorile lungimilor segmentelor sunt obținute din proiecție în plan.

Punct început	X / Y	Punct sfârșit	X / Y	Lungime segment (** (m)
1	391.853,455 522.135,3	2	391.855,44 522.131,198	4.557
2	391.855,44 522.131,198	3	392.129,854 522.268,943	307.045
3	392.129,854 522.268,943	4	392.128,27 522.273,145	4.491
4	392.128,27 522.273,145	5	392.128,233 522.273,228	0.091
5	392.128,233 522.273,228	1	391.853,455 522.135,3	307.453

**** Lungimile segmentelor sunt determinate în planul de proiecție Stereo 70 și sunt rotunjite la 1 milimetru.**

***** Distanța dintre puncte este formată din segmente cumulate ce sunt mai mici decât valoarea 1 milimetru.**

**DATE DESPRE IMOBILUL NR. 4999**

Oficiul de Cadastru și Publicitate Imobiliară ALBA
Biroul de Cadastru și Publicitate Imobiliară Alba Iulia

A. Partea I. Descrierea imobilului

TEREN Extravilan

Adresa: Jud. Alba

Nr. Crt	Nr cadastral Nr. topografic	Suprafața* (mp)	Observații / Referințe
A1		5.600	Sector cadastral:90 Teren neimprejmuit; Se identifica cu nr. cadastral 70638

B. Partea II. Proprietari și acte

Inscrieri privitoare la dreptul de proprietate și alte drepturi reale		Referințe
/		
Act Administrativ nr. 9257/1624, din 24/06/1997 emis de CJPSDPAT ALBA;		
B1	Intabulare, drept de PROPRIETATE, dobandit prin Reconstituire, cota actuala 1/1 1) CHIRILĂ GLIGOR	A1


C. Partea III. SARCINI .

Inscrieri privind dezmembramintele dreptului de proprietate, drepturi reale de garanție și sarcini	Referințe
NU SUNT	

Anexa Nr. 1 La Partea I**Teren**

Nr cadastral	Suprafața (mp)*	Observații / Referințe
	5.600	Se identifica cu nr. cadastral 70638

* Suprafața este determinată în planul de proiecție Stereo 70.

**Date referitoare la teren**

Crt	Categorie folosință	Intravilan	Suprafața (mp)	Tarla	Parcelă	Nr. topo	Observații / Referințe
1	arabil	NU	5.600	-	1826/13	-	

Lungime Segmente

1) Valorile lungimilor segmentelor sunt obținute din proiecție în plan.

Punct început	X / Y	Punct sfârșit	X / Y	Lungime segment (** (m)
1	392.137,079 522.249,786	2	392.129,854 522.268,943	20.474
2	392.129,854 522.268,943	3	391.855,44 522.131,198	307.045
3	391.855,44 522.131,198	4	391.862,503 522.116,603	16.214
4	391.862,503 522.116,603	1	392.137,079 522.249,786	305.172

** Lungimile segmentelor sunt determinate în planul de proiecție Stereo 70 și sunt rotunjite la 1 milimetru.

***** Distanţa dintre puncte este formată din segmente cumulate ce sunt mai mici decât valoarea 1 milimetru.**

**DATE DESPRE IMOBILUL NR. 5000**

Oficiul de Cadastru și Publicitate Imobiliară ALBA
Biroul de Cadastru și Publicitate Imobiliară Alba Iulia

A. Partea I. Descrierea imobilului

TEREN Extravilan

Adresa: Jud. Alba

Nr. Crt	Nr cadastral Nr. topografic	Suprafața* (mp)	Observații / Referințe
A1		3.500	Sector cadastral:90 Teren neimprejmuit; Se identifica cu nr. cadastral 70639

B. Partea II. Proprietari și acte

Inscrieri privitoare la dreptul de proprietate și alte drepturi reale		Referințe
/		
Act Administrativ nr. 6473/708, din 31/05/1995 emis de CJPSDPAT ALBA;		
B1	Intabulare, drept de PROPRIETATE, dobandit prin Reconstituire, cota actuala 1/1 1) FLOREA TRAIAN 2) FLOREA ȘTEFAN 3) FLOREA ILIE 4) FLOREA OCTAVIAN IOAN	A1
Act Administrativ nr. 4795/2024, din 09/07/2024 emis de PRIMARIA GALDA DE JOS;		
B2	Se noteaza posesia factica in favoarea lui 1) ȘTEAU IONUȚ-BOGDAN 2) ȘTEAU MARIA-IULIANA	A1

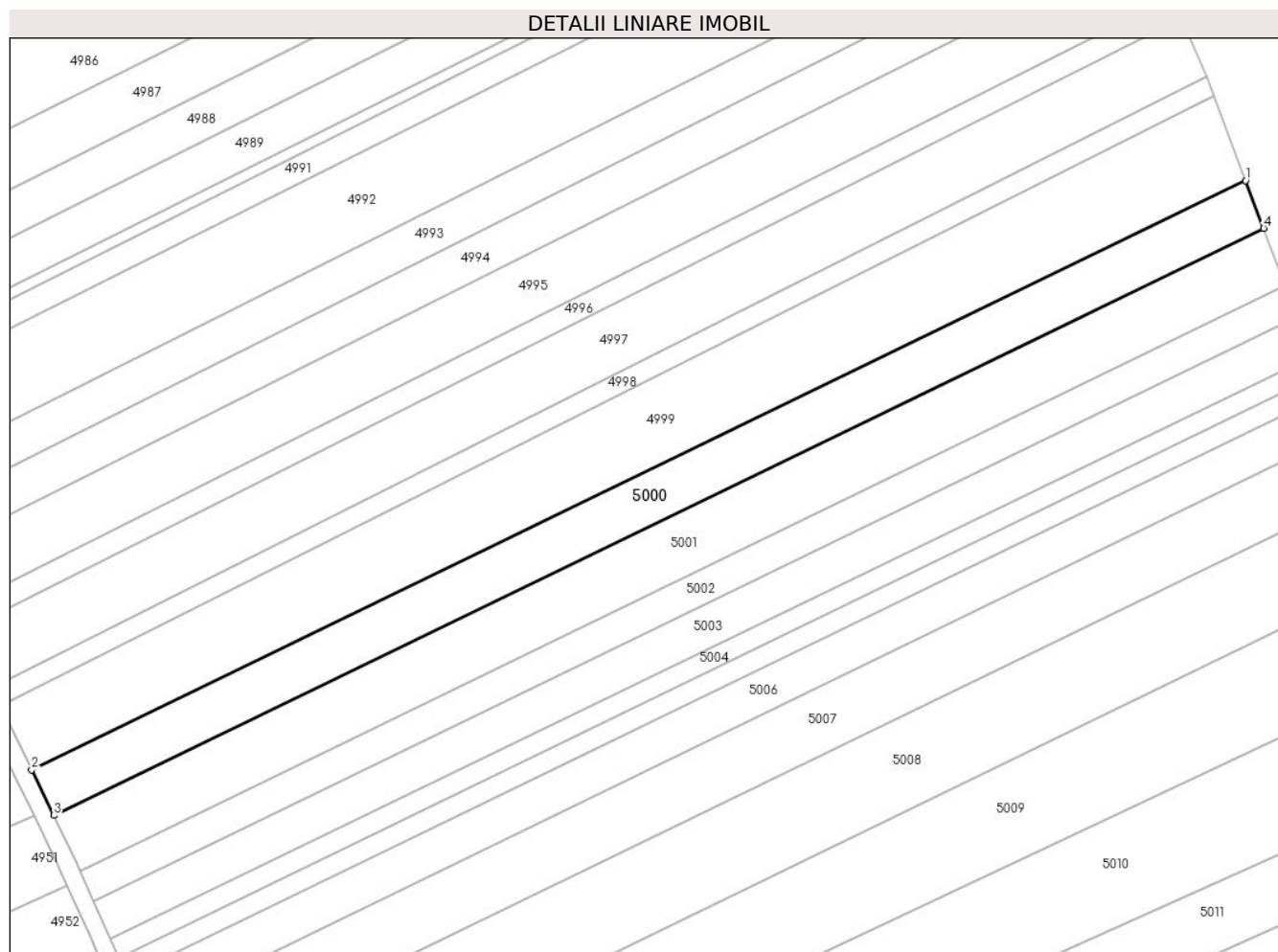
C. Partea III. SARCINI .

Inscrieri privind dezmembramintele dreptului de proprietate, drepturi reale de garanție și sarcini	Referințe
NU SUNT	

Teren

Nr cadastral	Suprafața (mp)*	Observații / Referințe
	3.500	Se identifica cu nr. cadastral 70639

* Suprafața este determinată în planul de proiecție Stereo 70.



Date referitoare la teren

Crt	Categorie folosință	Intra vilan	Suprafața (mp)	Tarla	Parcelă	Nr. topo	Observații / Referințe
1	arabil	NU	3.500	-	1826/14	-	

Lungime Segmente

1) Valorile lungimilor segmentelor sunt obținute din proiecție în plan.

Punct început	X / Y	Punct sfârșit	X / Y	Lungime segment (** (m)
1	392.137,079 522.249,786	2	391.862,503 522.116,603	305.172
2	391.862,503 522.116,603	3	391.867,507 522.106,262	11.488
3	391.867,507 522.106,262	4	392.141,149 522.238,992	304.134
4	392.141,149 522.238,992	1	392.137,079 522.249,786	11.536

** Lungimile segmentelor sunt determinate în planul de proiecție Stereo 70 și sunt rotunjite la 1 milimetru.

***** Distanţa dintre puncte este formată din segmente cumulate ce sunt mai mici decât valoarea 1 milimetru.**

**DATE DESPRE IMOBILUL NR. 5001**

Oficiul de Cadastru și Publicitate Imobiliară ALBA
Biroul de Cadastru și Publicitate Imobiliară Alba Iulia

A. Partea I. Descrierea imobilului

TEREN Extravilan

Adresa: Jud. Alba

Nr. Crt	Nr cadastral Nr. topografic	Suprafața* (mp)	Observații / Referințe
A1		4.200	Sector cadastral:90 Teren neimprejmuit; Se identifica cu nr. cadastral 70640

B. Partea II. Proprietari și acte

Inscrieri privitoare la dreptul de proprietate și alte drepturi reale		Referințe
/		
Act Notarial nr. 129/2015, din 03/11/2015 emis de NP DAN-ADRIAN DOȚIU (certificat de mostenitor);		
B1	Intabulare, drept de PROPRIETATE, dobandit prin Succesiune, cota actuala 1/2 1) IOANAȘ MIRCEA	A1
B2	Intabulare, drept de PROPRIETATE, dobandit prin Succesiune, cota actuala 1/2 1) IONAȘ SIMION DAMIAN	A1


C. Partea III. SARCINI .

Inscrieri privind dezmembramintele dreptului de proprietate, drepturi reale de garanție și sarcini	Referințe
NU SUNT	

Teren

Nr cadastral	Suprafața (mp)*	Observații / Referințe
	4.200	Se identifica cu nr. cadastral 70640

* Suprafața este determinată în planul de proiecție Stereo 70.



Date referitoare la teren

Crt	Categorie folosință	Intravilan	Suprafața (mp)	Tarla	Parcelă	Nr. topo	Observații / Referințe
1	arabil	NU	4.200	-	1826/15	-	

Lungime Segmente

1) Valorile lungimilor segmentelor sunt obținute din proiecție în plan.

Punct început	X / Y	Punct sfârșit	X / Y	Lungime segment (** (m)
1	391.867,507 522.106,262	2	391.872,655 522.095,622	11.82
2	391.872,655 522.095,622	3	391.873,478 522.093,778	2.019
3	391.873,478 522.093,778	4	392.146,053 522.225,991	302.948
4	392.146,053 522.225,991	5	392.141,149 522.238,992	13.895
5	392.141,149 522.238,992	1	391.867,507 522.106,262	304.134

**** Lungimile segmentelor sunt determinate în planul de proiecție Stereo 70 și sunt rotunjite la 1 milimetru.**

***** Distanța dintre puncte este formată din segmente cumulate ce sunt mai mici decât valoarea 1 milimetru.**

**DATE DESPRE IMOBILUL NR. 5002**

Oficiul de Cadastru și Publicitate Imobiliară ALBA
Biroul de Cadastru și Publicitate Imobiliară Alba Iulia

A. Partea I. Descrierea imobilului

TEREN Extravilan

Adresa: Jud. Alba

Nr. Crt	Nr cadastral Nr. topografic	Suprafața* (mp)	Observații / Referințe
A1		2.300	Sector cadastral:90 Teren neimprejmuit; Se identifica cu nr. cadastral 70641

B. Partea II. Proprietari și acte

Inscrieri privitoare la dreptul de proprietate și alte drepturi reale		Referințe
/		
Act Administrativ nr. 9288/1712, din 19/02/1998 emis de CJPSDPAT ALBA;		
B1	Intabulare, drept de PROPRIETATE, dobandit prin Reconstituire, cota actuala 1/1 1) IONAS VERONICA 2) SUCIU ANUTA 3) PICOS ISTINA 4) BELDEAN MARIA	A1


C. Partea III. SARCINI .

Inscrieri privind dezmembramintele dreptului de proprietate, drepturi reale de garanție și sarcini	Referințe
NU SUNT	

Teren

Nr cadastral	Suprafața (mp)*	Observații / Referințe
	2.300	Se identifica cu nr. cadastral 70641

* Suprafața este determinată în planul de proiecție Stereo 70.



Date referitoare la teren

Crt	Categorie folosință	Intra vilan	Suprafața (mp)	Tarla	Parcelă	Nr. topo	Observații / Referințe
1	arabil	NU	2.300	-	1826/16	-	

Lungime Segmente

1) Valorile lungimilor segmentelor sunt obținute din proiecție în plan.

Punct început	X / Y	Punct sfârșit	X / Y	Lungime segment (** (m)
1	391.873,478 522.093,778	2	391.876,574 522.086,836	7.601
2	391.876,574 522.086,836	3	392.148,745 522.218,852	302.498
3	392.148,745 522.218,852	4	392.146,053 522.225,991	7.63
4	392.146,053 522.225,991	1	391.873,478 522.093,778	302.948

** Lungimile segmentelor sunt determinate în planul de proiecție Stereo 70 și sunt rotunjite la 1 milimetru.

***** Distanţa dintre puncte este formată din segmente cumulate ce sunt mai mici decât valoarea 1 milimetru.**

**DATE DESPRE IMOBILUL NR. 5003**

Oficiul de Cadastru și Publicitate Imobiliară ALBA
Biroul de Cadastru și Publicitate Imobiliară Alba Iulia

A. Partea I. Descrierea imobilului

TEREN Extravilan

Adresa: Jud. Alba

Nr. Crt	Nr cadastral Nr. topografic	Suprafața* (mp)	Observații / Referințe
A1		2.800	Sector cadastral:90 Teren neimprejmuit; Se identifica cu nr. cadastral 70642

B. Partea II. Proprietari și acte

Inscrieri privitoare la dreptul de proprietate și alte drepturi reale		Referințe
/		
Act Administrativ nr. 6433/658, din 12/05/1995 emis de CJPSDPAT ALBA;		
B1	Intabulare, drept de PROPRIETATE, dobandit prin Reconstituire, cota actuala 1/1 1) CRISTEA IOAN 2) BALAȘ VERONICA	A1


C. Partea III. SARCINI .

Inscrieri privind dezmembramintele dreptului de proprietate, drepturi reale de garanție și sarcini	Referințe
NU SUNT	

Teren

Nr cadastral	Suprafața (mp)*	Observații / Referințe
	2.800	Se identifica cu nr. cadastral 70642

* Suprafața este determinată în planul de proiecție Stereo 70.



Date referitoare la teren

Crt	Categorie folosință	Intra vilan	Suprafața (mp)	Tarla	Parcelă	Nr. topo	Observații / Referințe
1	arabil	NU	2.800	-	1826/17	-	

Lungime Segmente

1) Valorile lungimilor segmentelor sunt obținute din proiecție în plan.

Punct început	X / Y	Punct sfârșit	X / Y	Lungime segment (** (m)
1	391.876,574 522.086,836	2	391.880,35 522.078,37	9.27
2	391.880,35 522.078,37	3	392.152,022 522.210,145	301.944
3	392.152,022 522.210,145	4	392.152,008 522.210,201	0.058
4	392.152,008 522.210,201	5	392.148,745 522.218,852	9.246
5	392.148,745 522.218,852	1	391.876,574 522.086,836	302.498

**** Lungimile segmentelor sunt determinate în planul de proiecție Stereo 70 și sunt rotunjite la 1 milimetru.**

***** Distanța dintre puncte este formată din segmente cumulate ce sunt mai mici decât valoarea 1 milimetru.**

**DATE DESPRE IMOBILUL NR. 5004**

Oficiul de Cadastru și Publicitate Imobiliară ALBA
Biroul de Cadastru și Publicitate Imobiliară Alba Iulia

A. Partea I. Descrierea imobilului

TEREN Extravilan

Adresa: Jud. Alba

Nr. Crt	Nr cadastral Nr. topografic	Suprafața* (mp)	Observații / Referințe
A1		1.400	Sector cadastral:90 Teren neimprejmuit; Se identifica cu nr. cadastral 70643

B. Partea II. Proprietari și acte

Inscrieri privitoare la dreptul de proprietate și alte drepturi reale		Referințe
/		
Act Administrativ nr. 9214/1521, din 22/10/1996 emis de CJPSDPAT ALBA;		
B1	Intabulare, drept de PROPRIETATE, dobandit prin Reconstituire, cota actuala 1/1 1) DARAMUȘ IOAN	A1


C. Partea III. SARCINI .

Inscrieri privind dezmembramintele dreptului de proprietate, drepturi reale de garanție și sarcini	Referințe
NU SUNT	

Anexa Nr. 1 La Partea I**Teren**

Nr cadastral	Suprafața (mp)*	Observații / Referințe
	1.400	Se identifica cu nr. cadastral 70643

* Suprafața este determinată în planul de proiecție Stereo 70.

DETALII LINIARE IMOBIL**Date referitoare la teren**

Crt	Categorie folosință	Intra vilan	Suprafața (mp)	Tarla	Parcelă	Nr. topo	Observații / Referințe
1	arabil	NU	1.400	-	1826/18	-	

Lungime Segmente

1) Valorile lungimilor segmentelor sunt obținute din proiecție în plan.

Punct început	X / Y	Punct sfârșit	X / Y	Lungime segment (** (m)
1	391.880,35 522.078,37	2	391.882,242 522.074,128	4.645
2	391.882,242 522.074,128	3	392.153,237 522.205,574	301.192
3	392.153,237 522.205,574	4	392.152,022 522.210,145	4.73
4	392.152,022 522.210,145	1	391.880,35 522.078,37	301.944

** Lungimile segmentelor sunt determinate în planul de proiecție Stereo 70 și sunt rotunjite la 1 milimetru.

***** Distanţa dintre puncte este formată din segmente cumulate ce sunt mai mici decât valoarea 1 milimetru.**



DATE DESPRE IMOBILUL NR. 5005

Oficiul de Cadastru și Publicitate Imobiliară ALBA
Biroul de Cadastru și Publicitate Imobiliară Alba Iulia

A. Partea I. Descrierea imobilului

TEREN Extravilan

Adresa: Jud. Alba

Nr. Crt	Nr cadastral Nr. topografic	Suprafața* (mp)	Observații / Referințe
A1		1.400	Sector cadastral:90 Teren neimprejmuit; Se identifica cu nr. cadastral 70644

B. Partea II. Proprietari și acte

Inscrieri privitoare la dreptul de proprietate și alte drepturi reale		Referințe
/		
Act Administrativ nr. 6473/784, din 22/06/1995 emis de CJPSDPAT ALBA;		
B1	Intabulare, drept de PROPRIETATE, dobandit prin Reconstituire, cota actuala 1/1 1) TEBEREAN I VASILE	A1
Act Administrativ nr. 4686/2024, din 05/07/2024 emis de PRIMARIA GALDA DE JOS;		
B2	Se noteaza posesia factica in favoarea lui 1) ȘTEAU IONUȚ-BOGDAN 2) ȘTEAU MARIA-IULIANA	A1

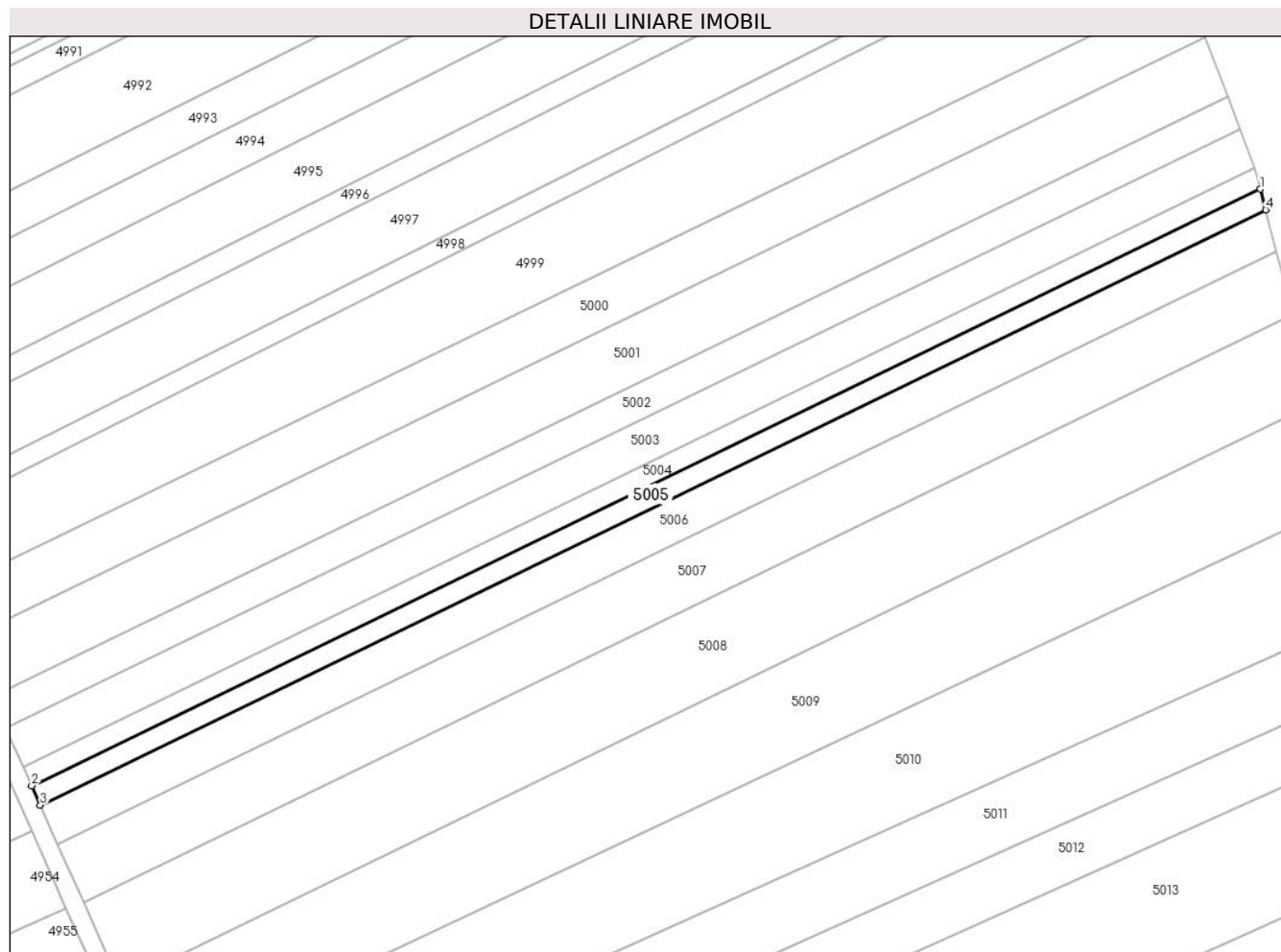
C. Partea III. SARCINI .

Inscrieri privind dezmembramintele dreptului de proprietate, drepturi reale de garanție și sarcini	Referințe
NU SUNT	

Anexa Nr. 1 La Partea I**Teren**

Nr cadastral	Suprafața (mp)*	Observații / Referințe
	1.400	Se identifica cu nr. cadastral 70644

* Suprafața este determinată în planul de proiecție Stereo 70.

**Date referitoare la teren**

Crt	Categorie folosință	Intra vilan	Suprafața (mp)	Tarla	Parcelă	Nr. topo	Observații / Referințe
1	arabil	NU	1.400	-	1826/19	-	

Lungime Segmente

1) Valorile lungimilor segmentelor sunt obținute din proiecție în plan.

Punct început	X / Y	Punct sfârșit	X / Y	Lungime segment (** (m)
1	392.153,237 522.205,574	2	391.882,242 522.074,128	301.192
2	391.882,242 522.074,128	3	391.884,139 522.069,876	4.656
3	391.884,139 522.069,876	4	392.154,454 522.200,992	300.436
4	392.154,454 522.200,992	1	392.153,237 522.205,574	4.741

** Lungimile segmentelor sunt determinate în planul de proiecție Stereo 70 și sunt rotunjite la 1 milimetru.

***** Distanţa dintre puncte este formată din segmente cumulate ce sunt mai mici decât valoarea 1 milimetru.**

**DATE DESPRE IMOBILUL NR. 5006**

Oficiul de Cadastru și Publicitate Imobiliară ALBA
Biroul de Cadastru și Publicitate Imobiliară Alba Iulia

A. Partea I. Descrierea imobilului

TEREN Extravilan

Adresa: Jud. Alba

Nr. Crt	Nr cadastral Nr. topografic	Suprafața* (mp)	Observații / Referințe
A1		2.800	Sector cadastral:90 Teren neimprejmuit; Se identifica cu nr. cadastral 70645

B. Partea II. Proprietari și acte

Inscrieri privitoare la dreptul de proprietate și alte drepturi reale		Referințe
/		
Act Administrativ nr. 9257/1624, din 24/06/1997 emis de CJPSDPAT ALBA;		
B1	Intabulare, drept de PROPRIETATE, dobandit prin Reconstituire, cota actuala 1/1 1) CHIRILĂ GLIGOR	A1

C. Partea III. SARCINI .

Inscrieri privind dezmembramintele dreptului de proprietate, drepturi reale de garanție și sarcini	Referințe
NU SUNT	


Anexa Nr. 1 La Partea I

Teren

Nr cadastral	Suprafața (mp)*	Observații / Referințe
	2.800	Se identifica cu nr. cadastral 70645

* Suprafața este determinată în planul de proiecție Stereo 70.

DETALII LINIARE IMOBIL



Date referitoare la teren

Crt	Categorie folosință	Intra vilan	Suprafața (mp)	Tarla	Parcelă	Nr. topo	Observații / Referințe
1	arabil	NU	2.800	-	1826/20	-	

Lungime Segmente

1) Valorile lungimilor segmentelor sunt obținute din proiecție în plan.

Punct început	X / Y	Punct sfârșit	X / Y	Lungime segment (** (m)
1	391.884,139 522.069,876	2	391.887,946 522.061,338	9.348
2	391.887,946 522.061,338	3	392.156,898 522.191,793	298.921
3	392.156,898 522.191,793	4	392.154,454 522.200,992	9.518
4	392.154,454 522.200,992	1	391.884,139 522.069,876	300.436

** Lungimile segmentelor sunt determinate în planul de proiecție Stereo 70 și sunt rotunjite la 1 milimetru.

***** Distanţa dintre puncte este formată din segmente cumulate ce sunt mai mici decât valoarea 1 milimetru.**

**DATE DESPRE IMOBILUL NR. 5007**

Oficiul de Cadastru și Publicitate Imobiliară ALBA
Biroul de Cadastru și Publicitate Imobiliară Alba Iulia

A. Partea I. Descrierea imobilului

TEREN Extravilan

Adresa: Jud. Alba

Nr. Crt	Nr cadastral Nr. topografic	Suprafața* (mp)	Observații / Referințe
A1		4.200	Sector cadastral:90 Teren neimprejmuit; Se identifica cu nr. cadastral 70646

B. Partea II. Proprietari și acte

Inscrieri privitoare la dreptul de proprietate și alte drepturi reale		Referințe
/		
Act Administrativ nr. 9257/1637, din 25/06/1997 emis de CJPSDPAT ALBA;		
B1	Intabulare, drept de PROPRIETATE, dobandit prin Reconstituire, cota actuala 1/1 1) SANDRU GAFIA 2) GIURGIU ELISABETA	A1


C. Partea III. SARCINI .

Inscrieri privind dezmembramintele dreptului de proprietate, drepturi reale de garanție și sarcini	Referințe
NU SUNT	

Teren

Nr cadastral	Suprafața (mp)*	Observații / Referințe
	4.200	Se identifica cu nr. cadastral 70646

* Suprafața este determinată în planul de proiecție Stereo 70.



Date referitoare la teren

Crt	Categorie folosință	Intra vilan	Suprafața (mp)	Tarla	Parcelă	Nr. topo	Observații / Referințe
1	arabil	NU	4.200	-	1826/21	-	

Lungime Segmente

1) Valorile lungimilor segmentelor sunt obținute din proiecție în plan.

Punct început	X / Y	Punct sfârșit	X / Y	Lungime segment (** (m)
1	391.887,946 522.061,338	2	391.893,695 522.048,45	14.112
2	391.893,695 522.048,45	3	392.160,587 522.177,907	296.632
3	392.160,587 522.177,907	4	392.156,898 522.191,793	14.368
4	392.156,898 522.191,793	1	391.887,946 522.061,338	298.921

** Lungimile segmentelor sunt determinate în planul de proiecție Stereo 70 și sunt rotunjite la 1 milimetru.

***** Distanţa dintre puncte este formată din segmente cumulate ce sunt mai mici decât valoarea 1 milimetru.**

**DATE DESPRE IMOBILUL NR. 5008**

Oficiul de Cadastru și Publicitate Imobiliară ALBA
Biroul de Cadastru și Publicitate Imobiliară Alba Iulia

A. Partea I. Descrierea imobilului

TEREN Extravilan

Adresa: Jud. Alba

Nr. Crt	Nr cadastral Nr. topografic	Suprafața* (mp)	Observații / Referințe
A1		5.800	Sector cadastral:90 Teren neimprejmuit; Se identifica cu nr. cadastral 70647

B. Partea II. Proprietari și acte

Inscrieri privitoare la dreptul de proprietate și alte drepturi reale		Referințe
/		
Act Administrativ nr. 5228/297, din 21/11/1994 emis de CJPSDPAT ALBA;		
B1	Intabulare, drept de PROPRIETATE, dobandit prin Reconstituire, cota actuala 1/1 1) POPA VICTOR 2) POPA GHEORGHE 3) POPĂ LENUȚA	A1
Act Administrativ nr. 4794/2024, din 09/07/2024 emis de PRIMARIA GALDA DE JOS;		
B2	Se noteaza posesia factica in favoarea lui 1) ȘTEAU IOAN-GABRIEL 2) ȘTEAU OLGA-ELEONORA	A1


C. Partea III. SARCINI .

Inscrieri privind dezmembramintele dreptului de proprietate, drepturi reale de garanție și sarcini	Referințe
NU SUNT	

Anexa Nr. 1 La Partea I**Teren**

Nr cadastral	Suprafața (mp)*	Observații / Referințe
	5.800	Se identifica cu nr. cadastral 70647

* Suprafața este determinată în planul de proiecție Stereo 70.

DETALII LINIARE IMOBIL**Date referitoare la teren**

Crt	Categorie folosință	Intra vilan	Suprafața (mp)	Tarla	Parcelă	Nr. topo	Observații / Referințe
1	arabil	NU	5.800	-	1826/22	-	

Lungime Segmente

1) Valorile lungimilor segmentelor sunt obținute din proiecție în plan.

Punct început	X / Y	Punct sfârșit	X / Y	Lungime segment (** (m)
1	391.893,695 522.048,45	2	391.901,706 522.030,487	19.668
2	391.901,706 522.030,487	3	392.165,729 522.158,552	293.443
3	392.165,729 522.158,552	4	392.160,587 522.177,907	20.026
4	392.160,587 522.177,907	1	391.893,695 522.048,45	296.632

** Lungimile segmentelor sunt determinate în planul de proiecție Stereo 70 și sunt rotunjite la 1 milimetru.

***** Distanţa dintre puncte este formată din segmente cumulate ce sunt mai mici decât valoarea 1 milimetru.**

**DATE DESPRE IMOBILUL NR. 5009**

Oficiul de Cadastru și Publicitate Imobiliară ALBA
Biroul de Cadastru și Publicitate Imobiliară Alba Iulia

A. Partea I. Descrierea imobilului

TEREN Extravilan

Adresa: Jud. Alba

Nr. Crt	Nr cadastral Nr. topografic	Suprafața* (mp)	Observații / Referințe
A1	70653	6.000	Sector cadastral:90 Teren neimprijmit;

B. Partea II. Proprietari și acte

Inscrieri privitoare la dreptul de proprietate și alte drepturi reale		Referințe
26996 / 15/07/2015		
Act Administrativ nr. TP 146/85, din 24/03/1994 emis de CJPSDPAT ALBA (act administrativ nr. SERIA DR 359281/29-09-2004 emis de PRIMARIA COMUNEI GALDA DE JOS;);		
B1	Intabulare, drept de PROPRIETATE, dobandit prin Lege, cota actuala 1/1 1) PETCA N IZIDOR	A1
/		
Act Administrativ nr. 4793/2024, din 09/07/2024 emis de PRIMARIA GALDA DE JOS;		
B2	Se noteaza posesia factica in favoarea lui 1) ȘTEAU IOAN-GABRIEL 2) ȘTEAU OLGA-ELEONORA	A1


C. Partea III. SARCINI .

Inscrieri privind dezmembramintele dreptului de proprietate, drepturi reale de garanție și sarcini	Referințe
NU SUNT	

Teren

Nr cadastral	Suprafața (mp)*	Observații / Referințe
70653	6.000	

* Suprafața este determinată în planul de proiecție Stereo 70.



Date referitoare la teren

Crt	Categorie folosință	Intravilan	Suprafața (mp)	Tarla	Parcelă	Nr. topo	Observații / Referințe
1	arabil	NU	6.000	99	1826/23	-	

Lungime Segmente

1) Valorile lungimilor segmentelor sunt obținute din proiecție în plan.

Punct început	X / Y	Punct sfârșit	X / Y	Lungime segment (** (m)
1	392.171,472 522.136,536	2	392.169,859 522.143,008	6.67
2	392.169,859 522.143,008	3	392.165,729 522.158,552	16.083
3	392.165,729 522.158,552	4	391.901,706 522.030,487	293.443
4	391.901,706 522.030,487	5	391.909,373 522.013,297	18.822
5	391.909,373 522.013,297	1	392.171,472 522.136,536	289.627

**** Lungimile segmentelor sunt determinate în planul de proiecție Stereo 70 și sunt rotunjite la 1 milimetru.**

***** Distanța dintre puncte este formată din segmente cumulate ce sunt mai mici decât valoarea 1 milimetru.**

**DATE DESPRE IMOBILUL NR. 5010**

Oficiul de Cadastru și Publicitate Imobiliară ALBA
Biroul de Cadastru și Publicitate Imobiliară Alba Iulia

A. Partea I. Descrierea imobilului

TEREN Extravilan

Adresa: Jud. Alba

Nr. Crt	Nr cadastral Nr. topografic	Suprafața* (mp)	Observații / Referințe
A1		6.300	Sector cadastral:90 Teren neimprejmuit; Se identifica cu nr. cadastral 70654

B. Partea II. Proprietari și acte

Inscrieri privitoare la dreptul de proprietate și alte drepturi reale		Referințe
/		
Act Administrativ nr. 19589/2418, din 20/07/2004 emis de CJPSDPAT ALBA;		
B1	Intabulare, drept de PROPRIETATE, dobandit prin Reconstituire, cota actuala 1/1 1) DAISA I SABINA	A1


C. Partea III. SARCINI .

Inscrieri privind dezmembramintele dreptului de proprietate, drepturi reale de garanție și sarcini	Referințe
NU SUNT	

Anexa Nr. 1 La Partea I**Teren**

Nr cadastral	Suprafața (mp)*	Observații / Referințe
	6.300	Se identifica cu nr. cadastral 70654

* Suprafața este determinată în planul de proiecție Stereo 70.

**Date referitoare la teren**

Crt	Categorie folosință	Intra vilan	Suprafața (mp)	Tarla	Parcelă	Nr. topo	Observații / Referințe
1	arabil	NU	6.300	-	1826/24	-	

Lungime Segmente

1) Valorile lungimilor segmentelor sunt obținute din proiecție în plan.

Punct început	X / Y	Punct sfârșit	X / Y	Lungime segment (** (m)
1	392.177,495 522.112,368	2	392.171,472 522.136,536	24.907
2	392.171,472 522.136,536	3	391.909,373 522.013,297	289.627
3	391.909,373 522.013,297	4	391.911,268 522.009,049	4.652
4	391.911,268 522.009,049	5	391.917,133 521.995,562	14.707
5	391.917,133 521.995,562	1	392.177,495 522.112,368	285.363

**** Lungimile segmentelor sunt determinate în planul de proiecție Stereo 70 și sunt rotunjite la 1 milimetru.**

***** Distanța dintre puncte este formată din segmente cumulate ce sunt mai mici decât valoarea 1 milimetru.**

**DATE DESPRE IMOBILUL NR. 5011**

Oficiul de Cadastru și Publicitate Imobiliară ALBA
Biroul de Cadastru și Publicitate Imobiliară Alba Iulia

A. Partea I. Descrierea imobilului

TEREN Extravilan

Adresa: Jud. Alba

Nr. Crt	Nr cadastral Nr. topografic	Suprafața* (mp)	Observații / Referințe
A1		4.200	Sector cadastral:90 Teren neimprejmuit; Se identifica cu nr. cadastral 70655

B. Partea II. Proprietari și acte

Inscrieri privitoare la dreptul de proprietate și alte drepturi reale		Referințe
/		
Act Administrativ nr. 5228/336, din 24/11/1994 emis de CJPSDPAT ALBA;		
B1	Intabulare, drept de PROPRIETATE, dobandit prin Reconstituire, cota actuala 1/1 1) NĂCREALĂ D VALERIA	A1

C. Partea III. SARCINI .

Inscrieri privind dezmembramintele dreptului de proprietate, drepturi reale de garanție și sarcini	Referințe
NU SUNT	


Anexa Nr. 1 La Partea I

Teren

Nr cadastral	Suprafața (mp)*	Observații / Referințe
	4.200	Se identifica cu nr. cadastral 70655

* Suprafața este determinată în planul de proiecție Stereo 70.

DETALII LINIARE IMOBIL



Date referitoare la teren

Crt	Categorie folosință	Intra vilan	Suprafața (mp)	Tarla	Parcelă	Nr. topo	Observații / Referințe
1	arabil	NU	4.200	-	1826/25	-	

Lungime Segmente

1) Valorile lungimilor segmentelor sunt obținute din proiecție în plan.

Punct început	X / Y	Punct sfârșit	X / Y	Lungime segment (** (m)
1	392.177,495 522.112,368	2	391.917,133 521.995,562	285.363
2	391.917,133 521.995,562	3	391.923,029 521.982,006	14.783
3	391.923,029 521.982,006	4	392.181,126 522.097,795	282.88
4	392.181,126 522.097,795	1	392.177,495 522.112,368	15.019

** Lungimile segmentelor sunt determinate în planul de proiecție Stereo 70 și sunt rotunjite la 1 milimetru.

***** Distanţa dintre puncte este formată din segmente cumulate ce sunt mai mici decât valoarea 1 milimetru.**



DATE DESPRE IMOBILUL NR. 5012

Oficiul de Cadastru și Publicitate Imobiliară ALBA
Biroul de Cadastru și Publicitate Imobiliară Alba Iulia

A. Partea I. Descrierea imobilului

TEREN Extravilan

Adresa: Jud. Alba

Nr. Crt	Nr cadastral Nr. topografic	Suprafața* (mp)	Observații / Referințe
A1		3.500	Sector cadastral:90 Teren neimprejmuit; Se identifica cu nr. cadastral 70656

B. Partea II. Proprietari și acte

Inscrieri privitoare la dreptul de proprietate și alte drepturi reale		Referințe
/		
Act Administrativ nr. 11438/2193, din 02/11/2001 emis de CJPSDPAT ALBA;		
B1	Intabulare, drept de PROPRIETATE, dobandit prin Reconstituire, cota actuala 1/1 1) MOLDOVAN IOAN	A1
Act Administrativ nr. 4717/2024, din 19/07/2024 emis de PRIMARIA GALDA DE JOS;		
B2	Se noteaza posesia factica in favoarea lui 1) ȘTEAU IOAN-GABRIEL 2) ȘTEAU OLGA-ELEONORA	A1

C. Partea III. SARCINI .

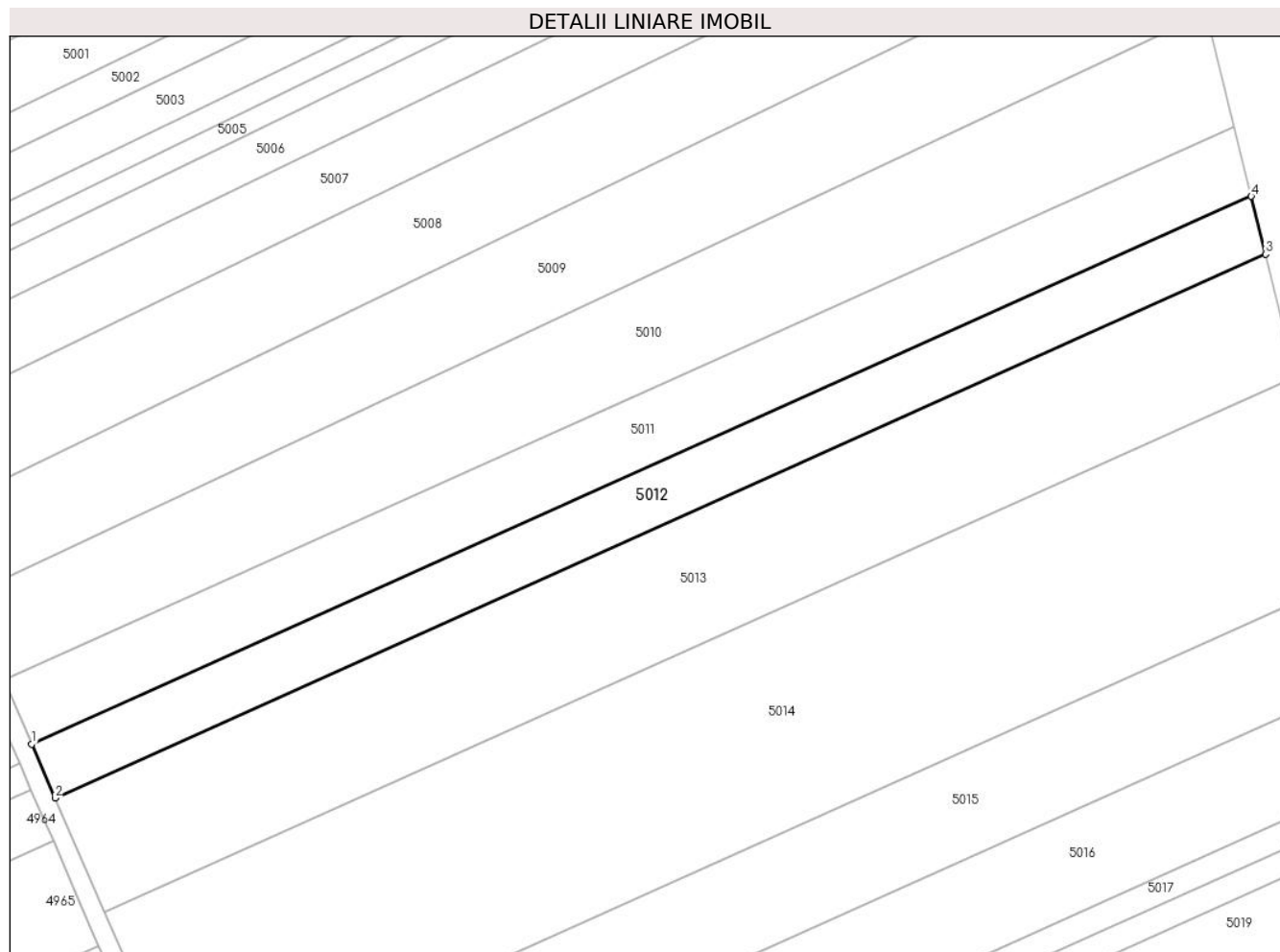
Inscrieri privind dezmembramintele dreptului de proprietate, drepturi reale de garanție și sarcini	Referințe
NU SUNT	

Anexa Nr. 1 La Partea I

Teren

Nr cadastral	Suprafața (mp)*	Observații / Referințe
	3.500	Se identifica cu nr. cadastral 70656

* Suprafața este determinată în planul de proiecție Stereo 70.



Date referitoare la teren

Crt	Categorie folosință	Intra vilan	Suprafața (mp)	Tarla	Parcelă	Nr. topo	Observații / Referințe
1	arabil	NU	3.500	-	1826/26	-	

Lungime Segmente

1) Valorile lungimilor segmentelor sunt obținute din proiecție în plan.

Punct început	X / Y	Punct sfârșit	X / Y	Lungime segment (** (m)
1	391.923,029 521.982,006	2	391.927,982 521.970,617	12.419
2	391.927,982 521.970,617	3	392.184,177 522.085,553	280.796
3	392.184,177 522.085,553	4	392.181,126 522.097,795	12.616
4	392.181,126 522.097,795	1	391.923,029 521.982,006	282.88

** Lungimile segmentelor sunt determinate în planul de proiecție Stereo 70 și sunt rotunjite la 1 milimetru.

***** Distanţa dintre puncte este formată din segmente cumulate ce sunt mai mici decât valoarea 1 milimetru.**

**DATE DESPRE IMOBILUL NR. 5013**

Oficiul de Cadastru și Publicitate Imobiliară ALBA
Biroul de Cadastru și Publicitate Imobiliară Alba Iulia

A. Partea I. Descrierea imobilului

TEREN Extravilan

Adresa: Jud. Alba

Nr. Crt	Nr cadastral Nr. topografic	Suprafața* (mp)	Observații / Referințe
A1		7.300	Sector cadastral:90 Teren neimprejmuit; Se identifica cu nr. cadastral 70657

B. Partea II. Proprietari și acte

Inscrieri privitoare la dreptul de proprietate și alte drepturi reale		Referințe
/		
Act Administrativ nr. 11409/2130, din 11/04/2001 emis de CJPSDPAT ALBA;		
B1	Intabulare, drept de PROPRIETATE, dobandit prin Reconstituire, cota actuala 1/1 1) LUPȘAN I NICOLAE	A1

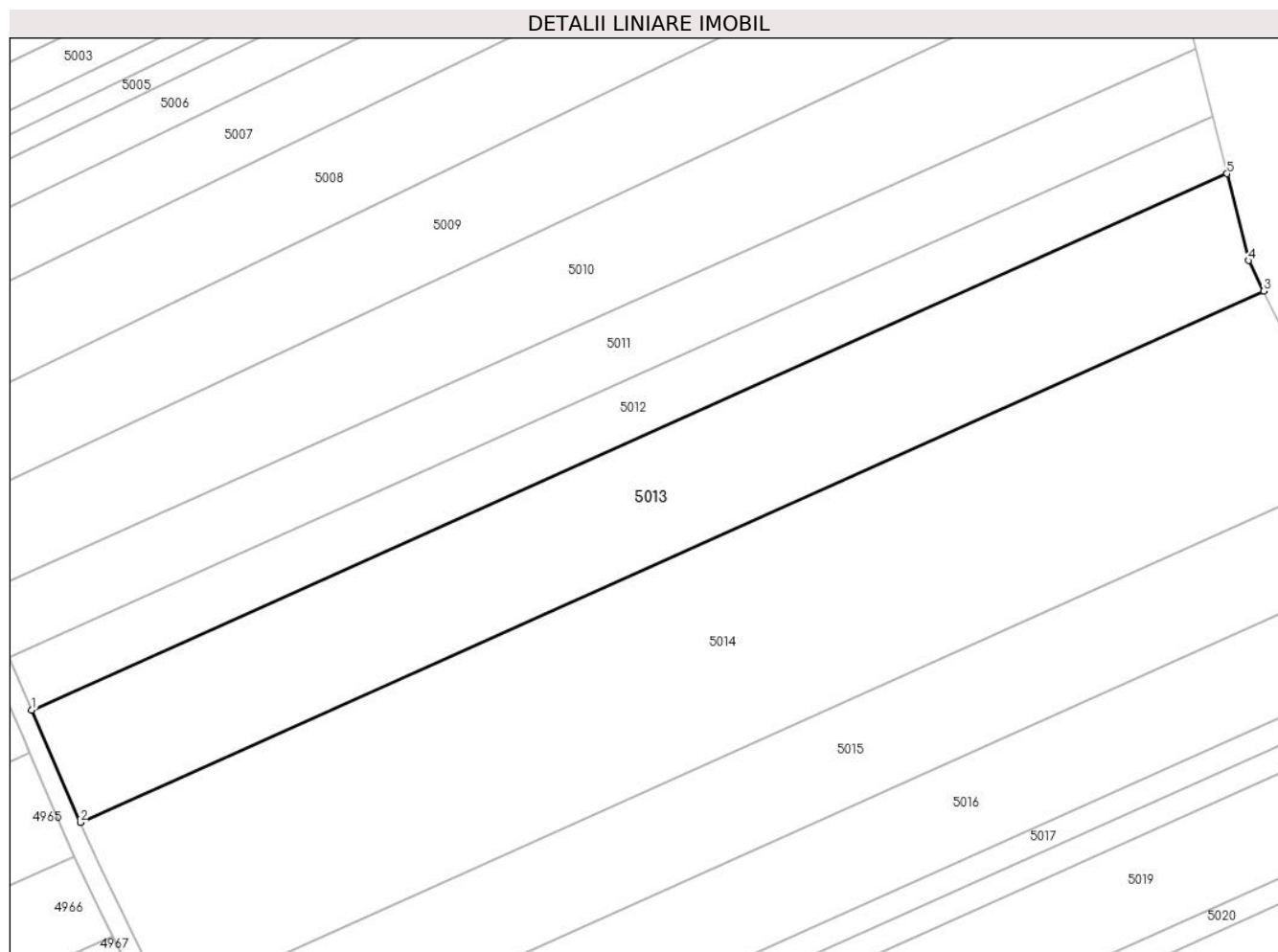
C. Partea III. SARCINI .

Inscrieri privind dezmembramintele dreptului de proprietate, drepturi reale de garanție și sarcini	Referințe
NU SUNT	

Teren

Nr cadastral	Suprafața (mp)*	Observații / Referințe
	7.300	Se identifica cu nr. cadastral 70657

* Suprafața este determinată în planul de proiecție Stereo 70.



Date referitoare la teren

Crt	Categorie folosință	Intra vilan	Suprafața (mp)	Tarla	Parcelă	Nr. topo	Observații / Referințe
1	arabil	NU	7.300	-	1826/27	-	

Lungime Segmente

1) Valorile lungimilor segmentelor sunt obținute din proiecție în plan.

Punct început	X / Y	Punct sfârșit	X / Y	Lungime segment (** (m)
1	391.927,982 521.970,617	2	391.938,425 521.946,605	26.185
2	391.938,425 521.946,605	3	392.192,048 522.060,388	277.977
3	392.192,048 522.060,388	4	392.188,825 522.066,902	7.268
4	392.188,825 522.066,902	5	392.184,177 522.085,553	19.221
5	392.184,177 522.085,553	1	391.927,982 521.970,617	280.796

**** Lungimile segmentelor sunt determinate în planul de proiecție Stereo 70 și sunt rotunjite la 1 milimetru.**

***** Distanța dintre puncte este formată din segmente cumulate ce sunt mai mici decât valoarea 1 milimetru.**

**DATE DESPRE IMOBILUL NR. 5014**

Oficiul de Cadastru și Publicitate Imobiliară ALBA
Biroul de Cadastru și Publicitate Imobiliară Alba Iulia

A. Partea I. Descrierea imobilului

TEREN Extravilan

Adresa: Jud. Alba

Nr. Crt	Nr cadastral Nr. topografic	Suprafața* (mp)	Observații / Referințe
A1		12.100	Sector cadastral:90 Teren neimprejmuit; Se identifica cu nr. cadastral 70658

B. Partea II. Proprietari și acte

Inscrieri privitoare la dreptul de proprietate și alte drepturi reale		Referințe
/		
Act Administrativ nr. 6473/744, din 02/06/1995 emis de CJPSDPAT ALBA;		
B1	Intabulare, drept de PROPRIETATE, dobandit prin Reconstituire, cota actuala 1/1 1) IONAȘ D EMILIA	A1

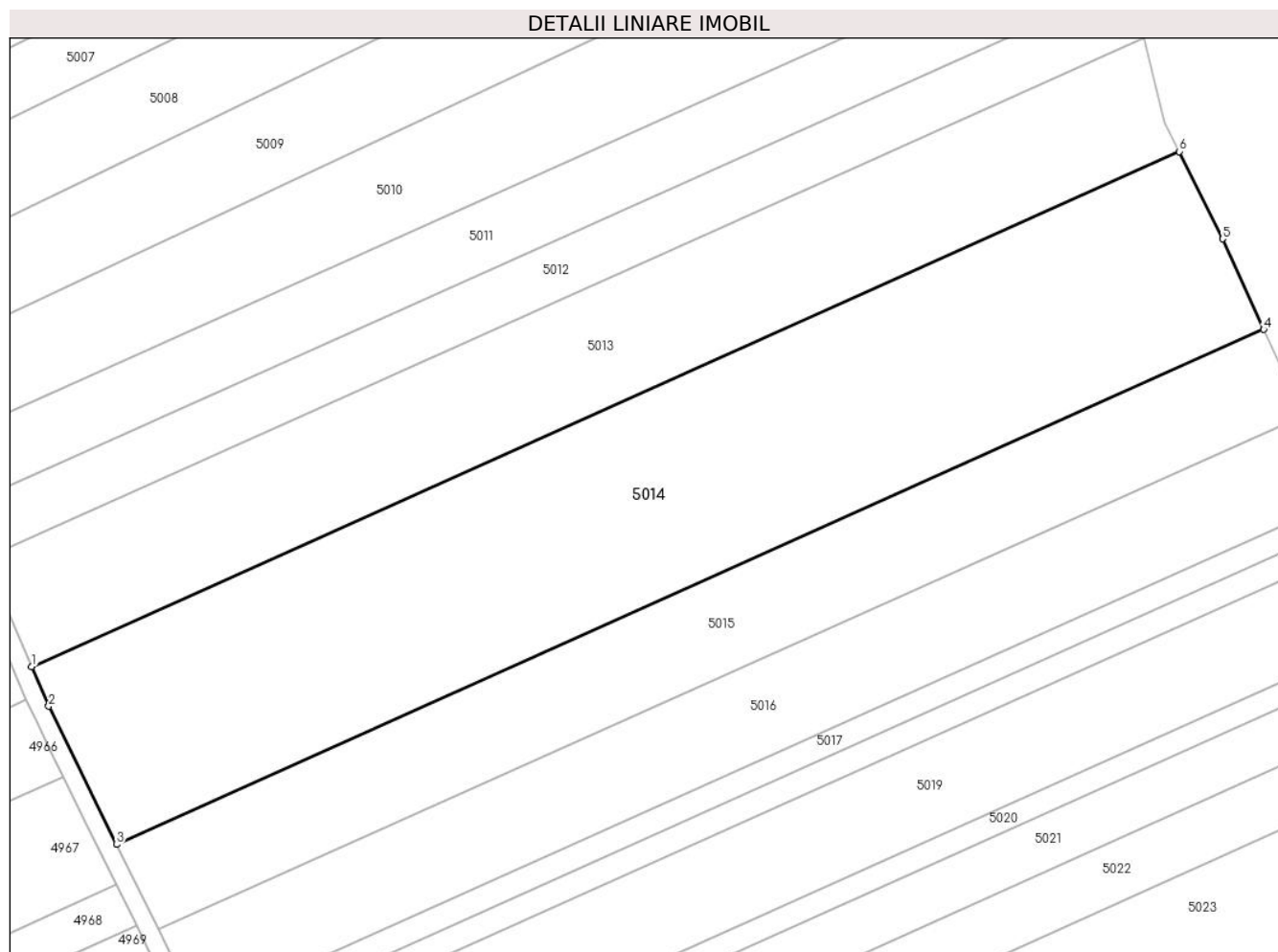
C. Partea III. SARCINI .

Inscrieri privind dezmembramintele dreptului de proprietate, drepturi reale de garanție și sarcini	Referințe
NU SUNT	

Anexa Nr. 1 La Partea I**Teren**

Nr cadastral	Suprafața (mp)*	Observații / Referințe
	12.100	Se identifica cu nr. cadastral 70658

* Suprafața este determinată în planul de proiecție Stereo 70.

**Date referitoare la teren**

Crt	Categorie folosință	Intravilan	Suprafața (mp)	Tarla	Parcelă	Nr. topo	Observații / Referințe
1	arabil	NU	12.100	-	1826/18	-	

Lungime Segmente

1) Valorile lungimilor segmentelor sunt obținute din proiecție în plan.

Punct început	X / Y	Punct sfârșit	X / Y	Lungime segment (** (m)
1	391.938,425 521.946,605	2	391.942,212 521.937,897	9.496
2	391.942,212 521.937,897	3	391.957,213 521.907,372	34.012
3	391.957,213 521.907,372	4	392.210,693 522.021,09	277.82
4	392.210,693 522.021,09	5	392.201,598 522.041,082	21.964
5	392.201,598 522.041,082	6	392.192,048 522.060,388	21.539

Punct început	X / Y	Punct sfârșit	X / Y	Lungime segment (** (m)
6	392.192,048 522.060,388	1	391.938,425 521.946,605	277.977

** Lungimile segmentelor sunt determinate în planul de proiecție Stereo 70 și sunt rotunjite la 1 milimetru.

*** Distanța dintre puncte este formată din segmente cumulate ce sunt mai mici decât valoarea 1 milimetru.

**DATE DESPRE IMOBILUL NR. 5015**

Oficiul de Cadastru și Publicitate Imobiliară ALBA
Biroul de Cadastru și Publicitate Imobiliară Alba Iulia

A. Partea I. Descrierea imobilului

TEREN Extravilan

Adresa: Jud. Alba

Nr. Crt	Nr cadastral Nr. topografic	Suprafața* (mp)	Observații / Referințe
A1		5.800	Sector cadastral:90 Teren neimprejmuit; Se identifica cu nr. cadastral 70659

B. Partea II. Proprietari și acte

Inscrieri privitoare la dreptul de proprietate și alte drepturi reale		Referințe
/		
Act Administrativ nr. 11438/2320, din 22/05/2003 emis de CJPSDPAT ALBA;		
B1	Intabulare, drept de PROPRIETATE, dobandit prin Reconstituire, cota actuala 1/1 1) PASCU MARIA	A1
Act Administrativ nr. 5231/2024, din 15/07/2024 emis de PRIMARIA GALDA DE JOS;		
B2	Se noteaza posesia factica in favoarea lui 1) RAICA AUREL-CORNEL 2) RAICA GABRIELA-ELENA	A1

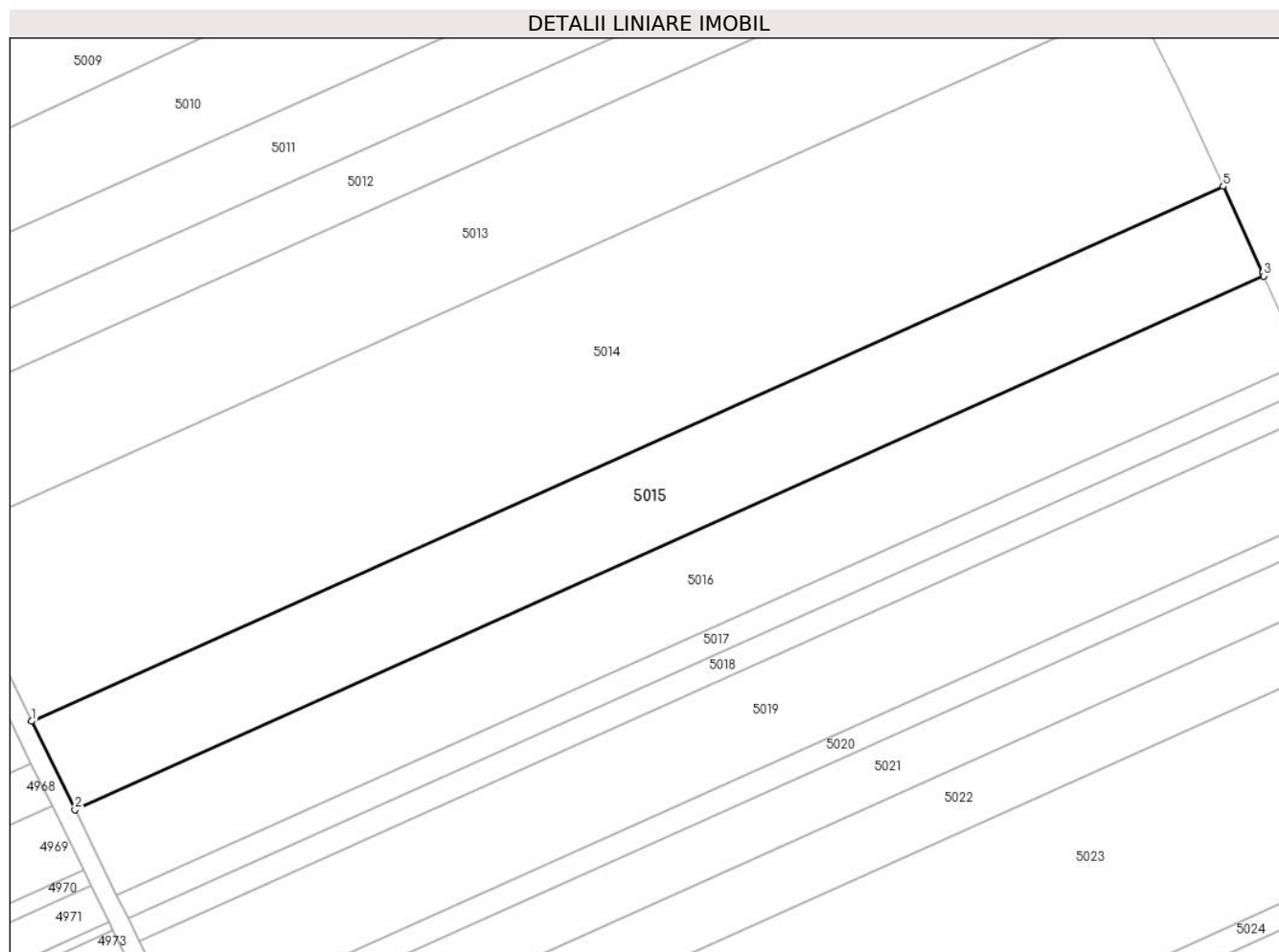
C. Partea III. SARCINI .

Inscrieri privind dezmembramintele dreptului de proprietate, drepturi reale de garanție și sarcini	Referințe
NU SUNT	

Anexa Nr. 1 La Partea I**Teren**

Nr cadastral	Suprafața (mp)*	Observații / Referințe
	5.800	Se identifica cu nr. cadastral 70659

* Suprafața este determinată în planul de proiecție Stereo 70.

**Date referitoare la teren**

Crt	Categorie folosință	Intra vilan	Suprafața (mp)	Tarla	Parcelă	Nr. topo	Observații / Referințe
1	arabil	NU	5.800	-	1826/29	-	

Lungime Segmente

1) Valorile lungimilor segmentelor sunt obținute din proiecție în plan.

Punct început	X / Y	Punct sfârșit	X / Y	Lungime segment (** (m)
1	391.957,213 521.907,372	2	391.966,436 521.888,603	20.913
2	391.966,436 521.888,603	3	392.219,342 522.002,063	277.191
3	392.219,342 522.002,063	4	392.219,043 522.002,736	0.736
4	392.219,043 522.002,736	5	392.210,693 522.021,09	20.164
5	392.210,693 522.021,09	1	391.957,213 521.907,372	277.82

**** Lungimile segmentelor sunt determinate în planul de proiecție Stereo 70 și sunt rotunjite la 1 milimetru.**

***** Distanța dintre puncte este formată din segmente cumulate ce sunt mai mici decât valoarea 1 milimetru.**

**DATE DESPRE IMOBILUL NR. 5016**

Oficiul de Cadastru și Publicitate Imobiliară ALBA
Biroul de Cadastru și Publicitate Imobiliară Alba Iulia

A. Partea I. Descrierea imobilului

TEREN Extravilan

Adresa: Jud. Alba

Nr. Crt	Nr cadastral Nr. topografic	Suprafața* (mp)	Observații / Referințe
A1		5.600	Sector cadastral:90 Teren neimprejmuit; Se identifica cu nr. cadastral 70650

B. Partea II. Proprietari și acte

Inscrieri privitoare la dreptul de proprietate și alte drepturi reale		Referințe
/		
Act Notarial nr. 1574/2021, din 23/06/2021 emis de NP DAN-ADRIAN DOȚIU (act de partaj);		
B1	Intabulare, drept de PROPRIETATE, dobandit prin lesire Din Indiviziune, cota actuala 1/1 1) FRÂNCU IOSIF	A1

C. Partea III. SARCINI .

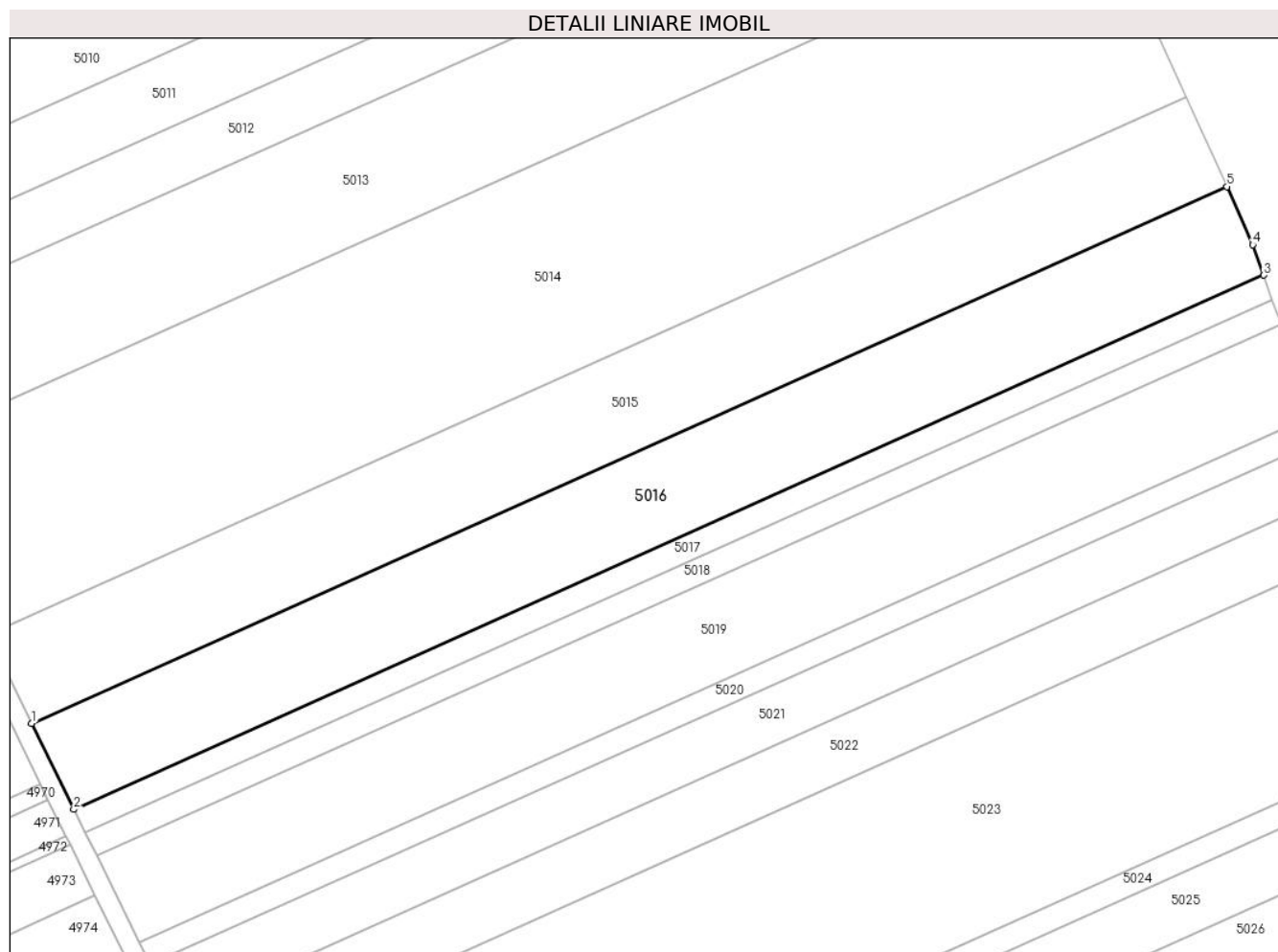
Inscrieri privind dezmembramintele dreptului de proprietate, drepturi reale de garanție și sarcini	Referințe
NU SUNT	

Anexa Nr. 1 La Partea I

Teren

Nr cadastral	Suprafața (mp)*	Observații / Referințe
	5.600	Se identifica cu nr. cadastral 70650

* Suprafața este determinată în planul de proiecție Stereo 70.



Date referitoare la teren

Crt	Categorie folosință	Intra vilan	Suprafața (mp)	Tarla	Parcelă	Nr. topo	Observații / Referințe
1	arabil	NU	5.600	-	1826/30	-	

Lungime Segmente

1) Valorile lungimilor segmentelor sunt obținute din proiecție în plan.

Punct început	X / Y	Punct sfârșit	X / Y	Lungime segment (** (m)
1	391.966,436 521.888,603	2	391.975,367 521.870,428	20.251
2	391.975,367 521.870,428	3	392.227,098 521.983,362	275.903
3	392.227,098 521.983,362	4	392.224,801 521.989,767	6.804
4	392.224,801 521.989,767	5	392.219,342 522.002,063	13.453
5	392.219,342 522.002,063	1	391.966,436 521.888,603	277.191

**** Lungimile segmentelor sunt determinate în planul de proiecție Stereo 70 și sunt rotunjite la 1 milimetru.**

***** Distanța dintre puncte este formată din segmente cumulate ce sunt mai mici decât valoarea 1 milimetru.**

**DATE DESPRE IMOBILUL NR. 5017**

Oficiul de Cadastru și Publicitate Imobiliară ALBA
Biroul de Cadastru și Publicitate Imobiliară Alba Iulia

A. Partea I. Descrierea imobilului

TEREN Extravilan

Adresa: Jud. Alba

Nr. Crt	Nr cadastral Nr. topografic	Suprafața* (mp)	Observații / Referințe
A1		1.500	Sector cadastral:90 Teren neimprejmuit; Se identifica cu nr. cadastral 70660

B. Partea II. Proprietari și acte

Inscrieri privitoare la dreptul de proprietate și alte drepturi reale		Referințe
/		
Act Administrativ nr. 11438/2193, din 02/11/2001 emis de CJPSDPAT ALBA;		
B1	Intabulare, drept de PROPRIETATE, dobandit prin Reconstituire, cota actuala 1/1 1) MOLDOVAN IOAN	A1
Act Administrativ nr. 4716/2024, din 19/07/2024 emis de PRIMARIA GALDA DE JOS;		
B2	Se noteaza posesia factica in favoarea lui 1) ȘTEAU IOAN-GABRIEL 2) ȘTEAU OLGA-ELEONORA	A1

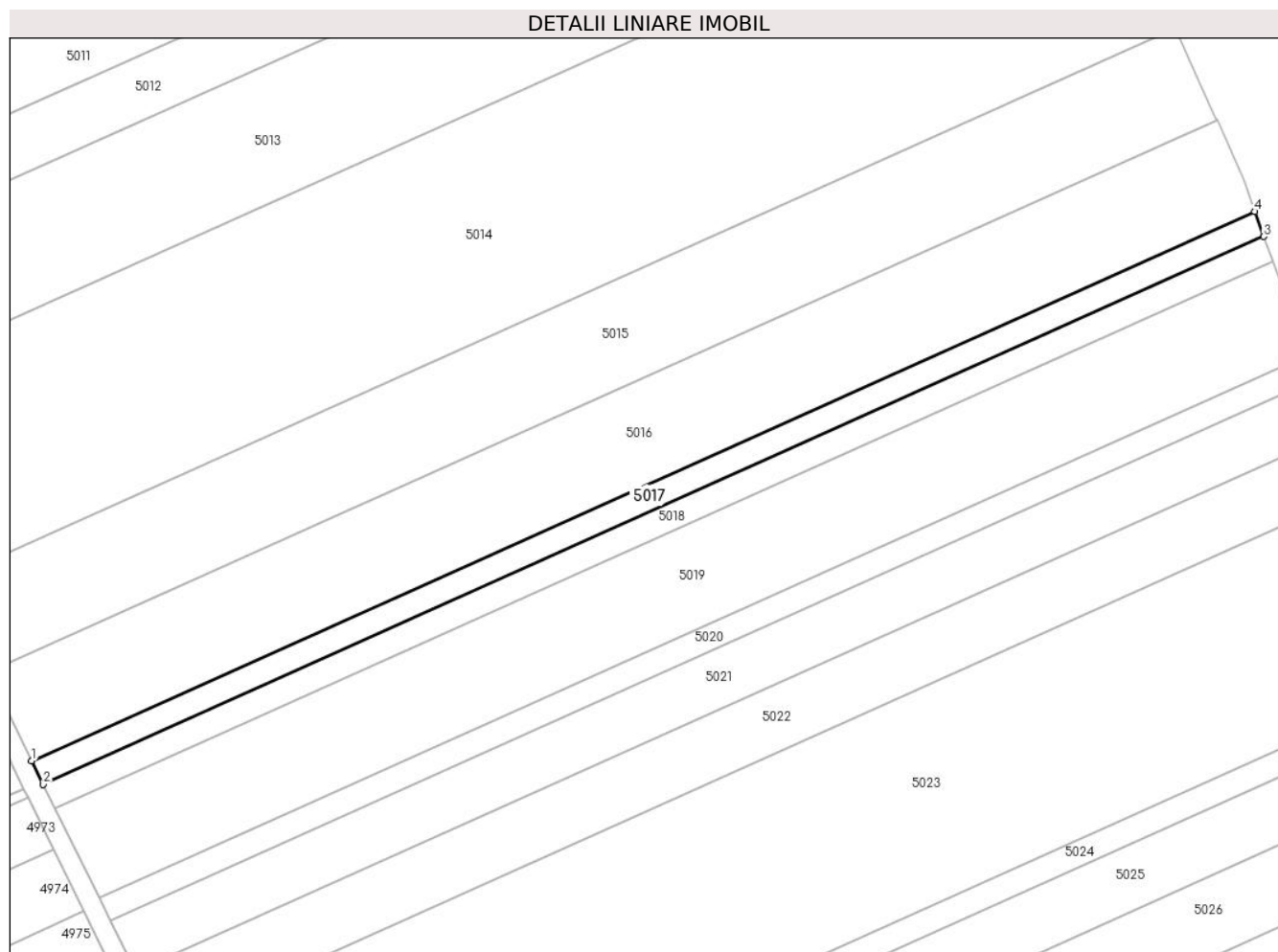
C. Partea III. SARCINI .

Inscrieri privind dezmembramintele dreptului de proprietate, drepturi reale de garanție și sarcini	Referințe
NU SUNT	

Anexa Nr. 1 La Partea I**Teren**

Nr cadastral	Suprafața (mp)*	Observații / Referințe
	1.500	Se identifica cu nr. cadastral 70660

* Suprafața este determinată în planul de proiecție Stereo 70.

**Date referitoare la teren**

Crt	Categorie folosință	Intravilan	Suprafața (mp)	Tarla	Parcelă	Nr. topo	Observații / Referințe
1	arabil	NU	1.500	-	1826/31	-	

Lungime Segmente

1) Valorile lungimilor segmentelor sunt obținute din proiecție în plan.

Punct început	X / Y	Punct sfârșit	X / Y	Lungime segment (** (m)
1	391.975,367 521.870,428	2	391.977,769 521.865,541	5.445
2	391.977,769 521.865,541	3	392.228,94 521.978,223	275.289
3	392.228,94 521.978,223	4	392.227,098 521.983,362	5.459
4	392.227,098 521.983,362	1	391.975,367 521.870,428	275.903

** Lungimile segmentelor sunt determinate în planul de proiecție Stereo 70 și sunt rotunjite la 1 milimetru.

***** Distanţa dintre puncte este formată din segmente cumulate ce sunt mai mici decât valoarea 1 milimetru.**

**DATE DESPRE IMOBILUL NR. 5018**

Oficiul de Cadastru și Publicitate Imobiliară ALBA
Biroul de Cadastru și Publicitate Imobiliară Alba Iulia

A. Partea I. Descrierea imobilului

TEREN Extravilan

Adresa: Jud. Alba

Nr. Crt	Nr cadastral Nr. topografic	Suprafața* (mp)	Observații / Referințe
A1		1.500	Sector cadastral:90 Teren neimprejmuit; Se identifica cu nr. cadastral 70661

B. Partea II. Proprietari și acte

Inscrieri privitoare la dreptul de proprietate și alte drepturi reale		Referințe
/		
Act Administrativ nr. 6473/737, din 02/06/1995 emis de CJPSDPAT ALBA;		
B1	Intabulare, drept de PROPRIETATE, dobandit prin Reconstituire, cota actuala 1/1 1) UCENIC E FIRVONIA	A1

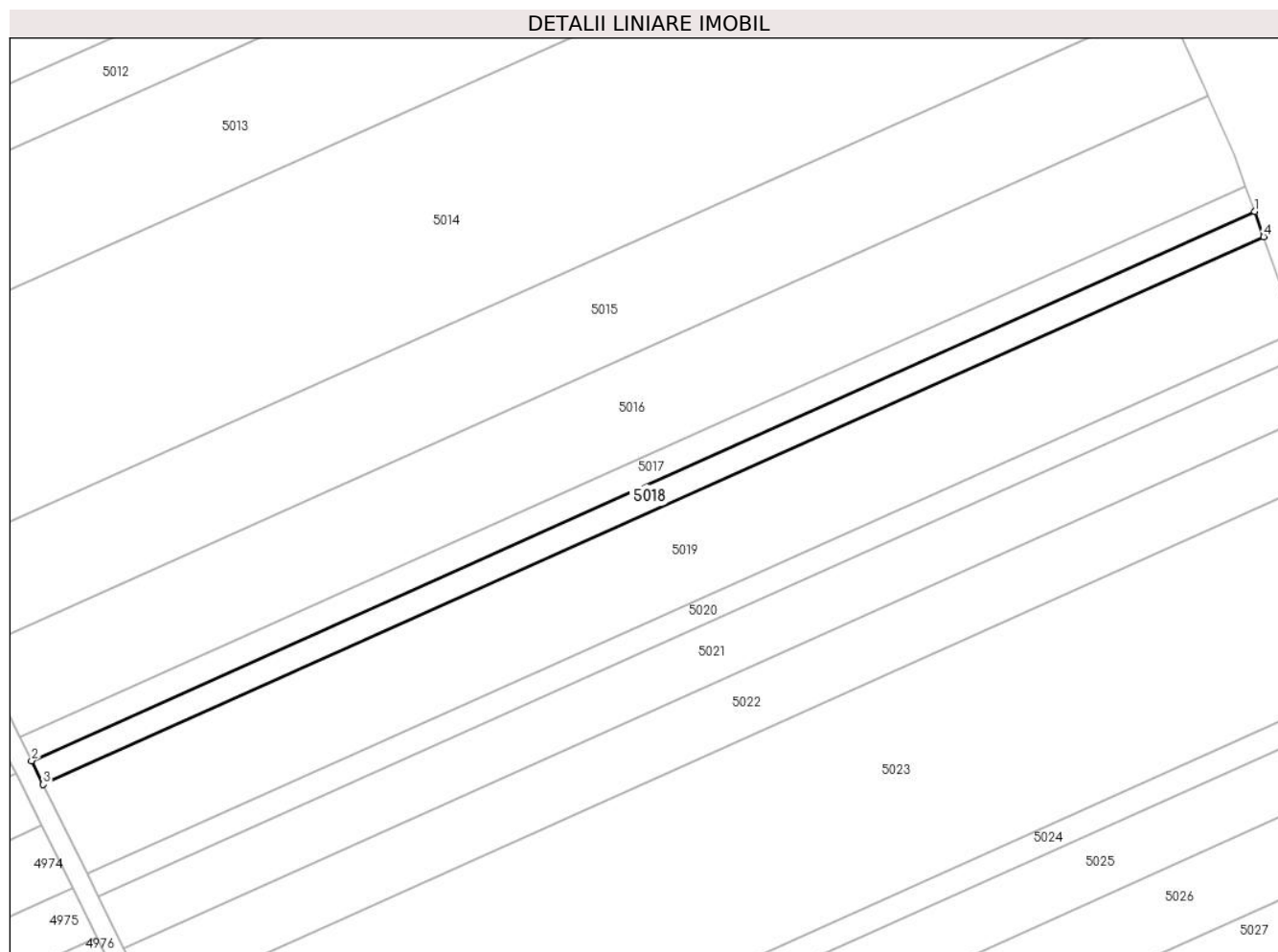
C. Partea III. SARCINI .

Inscrieri privind dezmembramintele dreptului de proprietate, drepturi reale de garanție și sarcini	Referințe
NU SUNT	

Teren

Nr cadastral	Suprafața (mp)*	Observații / Referințe
	1.500	Se identifica cu nr. cadastral 70661

* Suprafața este determinată în planul de proiecție Stereo 70.



Date referitoare la teren

Crt	Categorie folosință	Intra vilan	Suprafața (mp)	Tarla	Parcelă	Nr. topo	Observații / Referințe
1	arabil	NU	1.500	-	1826/32	-	

Lungime Segmente

1) Valorile lungimilor segmentelor sunt obținute din proiecție în plan.

Punct început	X / Y	Punct sfârșit	X / Y	Lungime segment (** (m)
1	392.228,94 521.978,223	2	391.977,769 521.865,541	275.289
2	391.977,769 521.865,541	3	391.980,177 521.860,642	5.459
3	391.980,177 521.860,642	4	392.230,787 521.973,073	274.675
4	392.230,787 521.973,073	1	392.228,94 521.978,223	5.471

** Lungimile segmentelor sunt determinate în planul de proiecție Stereo 70 și sunt rotunjite la 1 milimetru.

***** Distanţa dintre puncte este formată din segmente cumulate ce sunt mai mici decât valoarea 1 milimetru.**

**DATE DESPRE IMOBILUL NR. 5019**

Oficiul de Cadastru și Publicitate Imobiliară ALBA
Biroul de Cadastru și Publicitate Imobiliară Alba Iulia

A. Partea I. Descrierea imobilului

TEREN Extravilan

Adresa: Jud. Alba

Nr. Crt	Nr cadastral Nr. topografic	Suprafața* (mp)	Observații / Referințe
A1		5.600	Sector cadastral:90 Teren neimprejmuit; Se identifica cu nr. cadastral 70662

B. Partea II. Proprietari și acte

Inscrieri privitoare la dreptul de proprietate și alte drepturi reale		Referințe
/		
Act Administrativ nr. 9257/1606, din 09/06/1997 emis de CJPSDPAT ALBA;		
B1	Intabulare, drept de PROPRIETATE, dobandit prin Reconstituire, cota actuala 1/1 1) CURTA MARIA 2) CURTA EMIL	A1

C. Partea III. SARCINI .

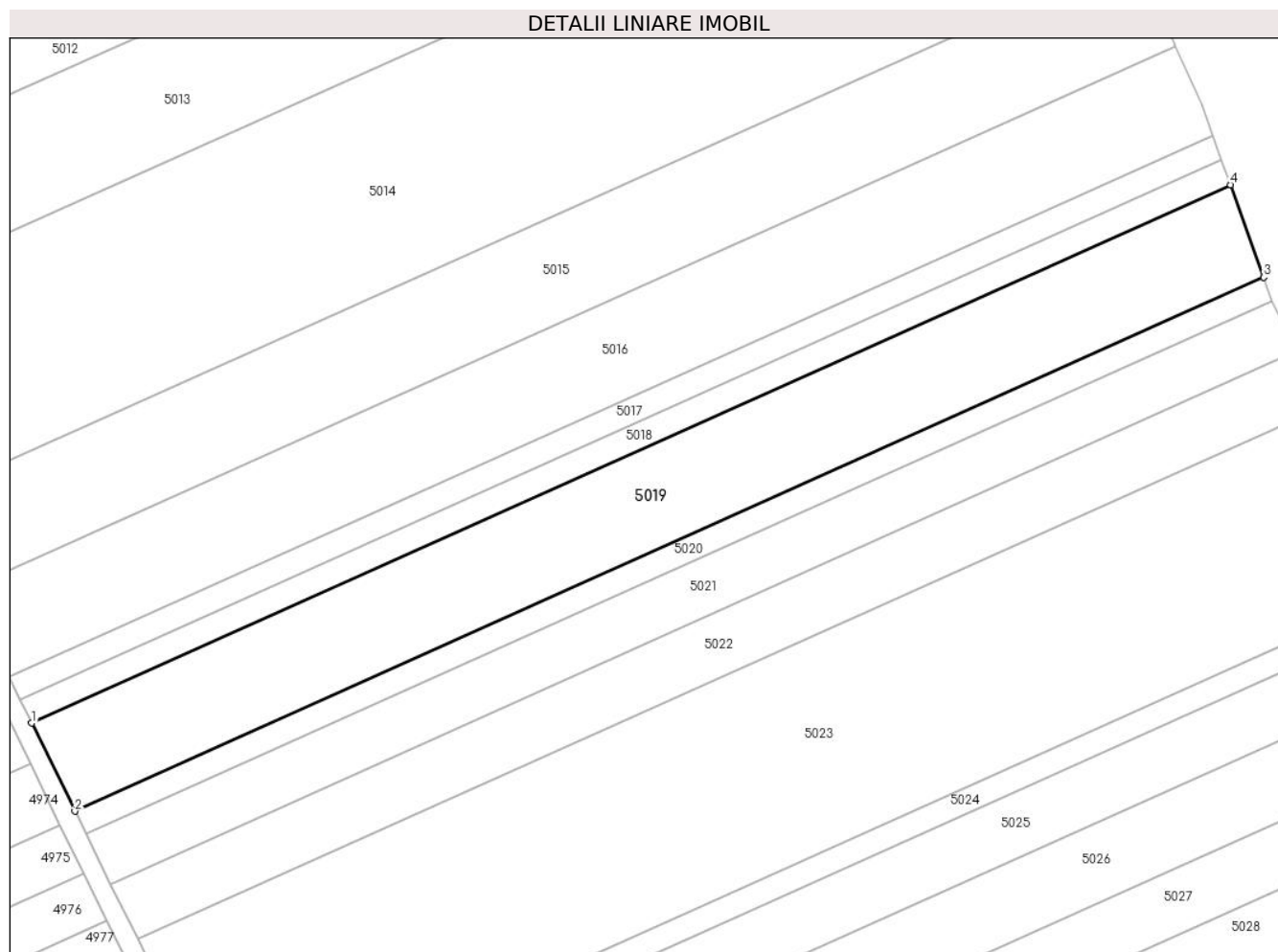
Inscrieri privind dezmembramintele dreptului de proprietate, drepturi reale de garanție și sarcini	Referințe
NU SUNT	

Anexa Nr. 1 La Partea I

Teren

Nr cadastral	Suprafața (mp)*	Observații / Referințe
	5.600	Se identifica cu nr. cadastral 70662

* Suprafața este determinată în planul de proiecție Stereo 70.



Date referitoare la teren

Crt	Categorie folosință	Intra vilan	Suprafața (mp)	Tarla	Parcelă	Nr. topo	Observații / Referințe
1	arabil	NU	5.600	-	1826/33	-	

Lungime Segmente

1) Valorile lungimilor segmentelor sunt obținute din proiecție în plan.

Punct început	X / Y	Punct sfârșit	X / Y	Lungime segment (** (m)
1	391.980,177 521.860,642	2	391.989,212 521.842,256	20.486
2	391.989,212 521.842,256	3	392.237,718 521.953,743	272.368
3	392.237,718 521.953,743	4	392.230,787 521.973,073	20.535
4	392.230,787 521.973,073	1	391.980,177 521.860,642	274.675

** Lungimile segmentelor sunt determinate în planul de proiecție Stereo 70 și sunt rotunjite la 1 milimetru.

***** Distanţa dintre puncte este formată din segmente cumulate ce sunt mai mici decât valoarea 1 milimetru.**

**DATE DESPRE IMOBILUL NR. 5020**

Oficiul de Cadastru și Publicitate Imobiliară ALBA
Biroul de Cadastru și Publicitate Imobiliară Alba Iulia

A. Partea I. Descrierea imobilului

TEREN Extravilan

Adresa: Jud. Alba

Nr. Crt	Nr cadastral Nr. topografic	Suprafața* (mp)	Observații / Referințe
A1		1.400	Sector cadastral:90 Teren neimprejmuit; Se identifica cu nr. cadastral 70663

B. Partea II. Proprietari și acte

Inscrieri privitoare la dreptul de proprietate și alte drepturi reale		Referințe
/		
Act Administrativ nr. 9288/1741, din 10/04/1998 emis de CJPSDPAT ALBA;		
B1	Intabulare, drept de PROPRIETATE, dobandit prin Reconstituire, cota actuala 1/1 1) MEDREA IULIUS	A1

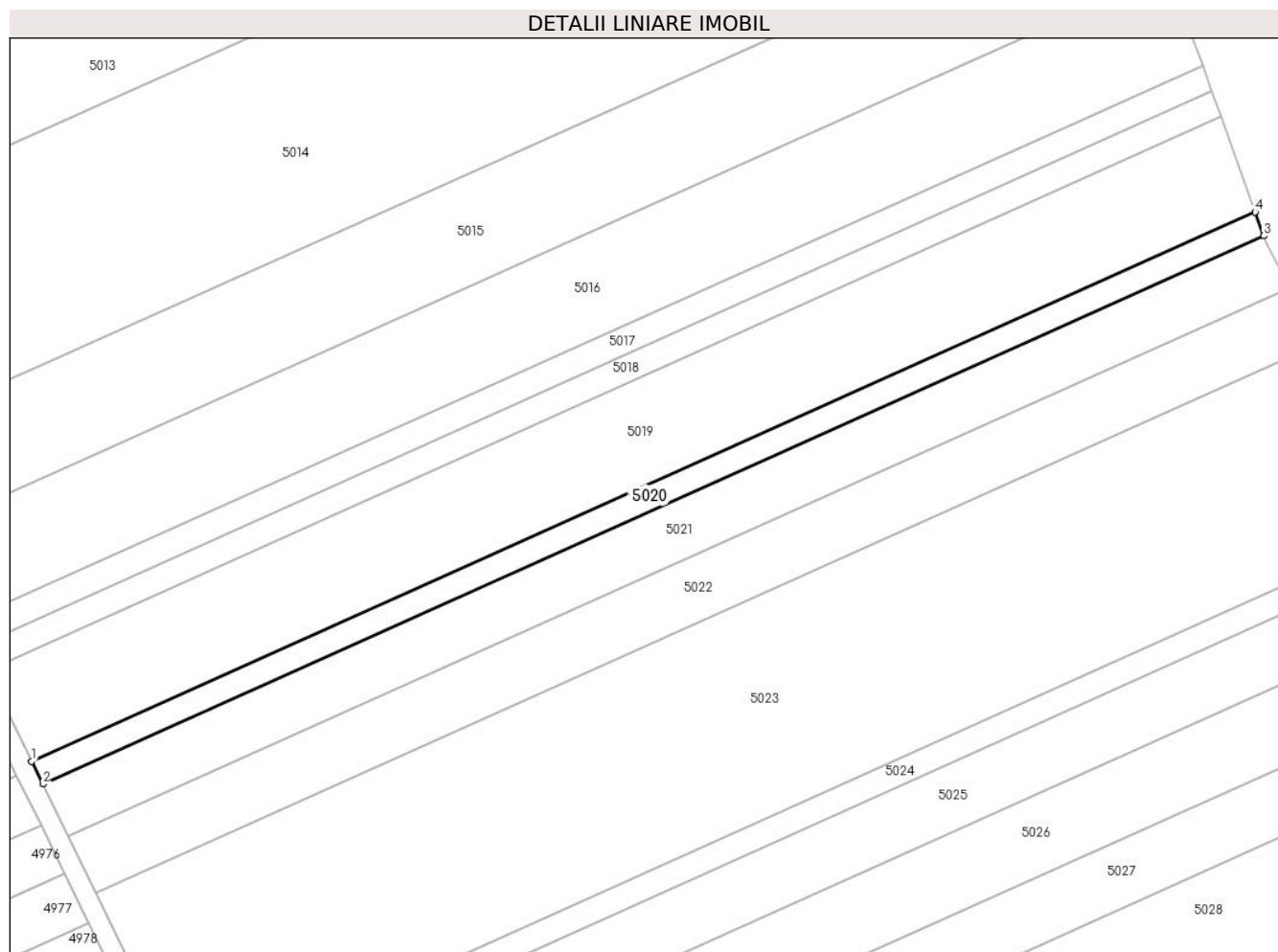
C. Partea III. SARCINI .

Inscrieri privind dezmembramintele dreptului de proprietate, drepturi reale de garanție și sarcini	Referințe
NU SUNT	

Anexa Nr. 1 La Partea I**Teren**

Nr cadastral	Suprafața (mp)*	Observații / Referințe
	1.400	Se identifica cu nr. cadastral 70663

* Suprafața este determinată în planul de proiecție Stereo 70.

**Date referitoare la teren**

Crt	Categorie folosință	Intra vilan	Suprafața (mp)	Tarla	Parcelă	Nr. topo	Observații / Referințe
1	arabil	NU	1.400	-	1826/34	-	

Lungime Segmente

1) Valorile lungimilor segmentelor sunt obținute din proiecție în plan.

Punct început	X / Y	Punct sfârșit	X / Y	Lungime segment (** (m)
1	391.989,212 521.842,256	2	391.991,483 521.837,635	5.149
2	391.991,483 521.837,635	3	392.239,46 521.948,885	271.789
3	392.239,46 521.948,885	4	392.237,718 521.953,743	5.161
4	392.237,718 521.953,743	1	391.989,212 521.842,256	272.368

** Lungimile segmentelor sunt determinate în planul de proiecție Stereo 70 și sunt rotunjite la 1 milimetru.

***** Distanţa dintre puncte este formată din segmente cumulate ce sunt mai mici decât valoarea 1 milimetru.**

**DATE DESPRE IMOBILUL NR. 5021**

Oficiul de Cadastru și Publicitate Imobiliară ALBA
Biroul de Cadastru și Publicitate Imobiliară Alba Iulia

A. Partea I. Descrierea imobilului

TEREN Extravilan

Adresa: Jud. Alba

Nr. Crt	Nr cadastral Nr. topografic	Suprafața* (mp)	Observații / Referințe
A1		3.200	Sector cadastral:90 Teren neimprejmuit; Se identifica cu nr. cadastral 70651

B. Partea II. Proprietari și acte

Inscrieri privitoare la dreptul de proprietate și alte drepturi reale		Referințe
/		
Act Administrativ nr. 9372/1944, din 25/10/1999 emis de CJPSDPAT ALBA;		
B1	Intabulare, drept de PROPRIETATE, dobandit prin Reconstituire, cota actuala 1/1 1) DOIA LUCRETIA 2) SANDRU GAFIA 3) FLESER MARIA 4) FLOREA MARIA 5) ALEMAN PARASCHIVA 6) FLOREA IOAN 7) MIRON IOAN	A1

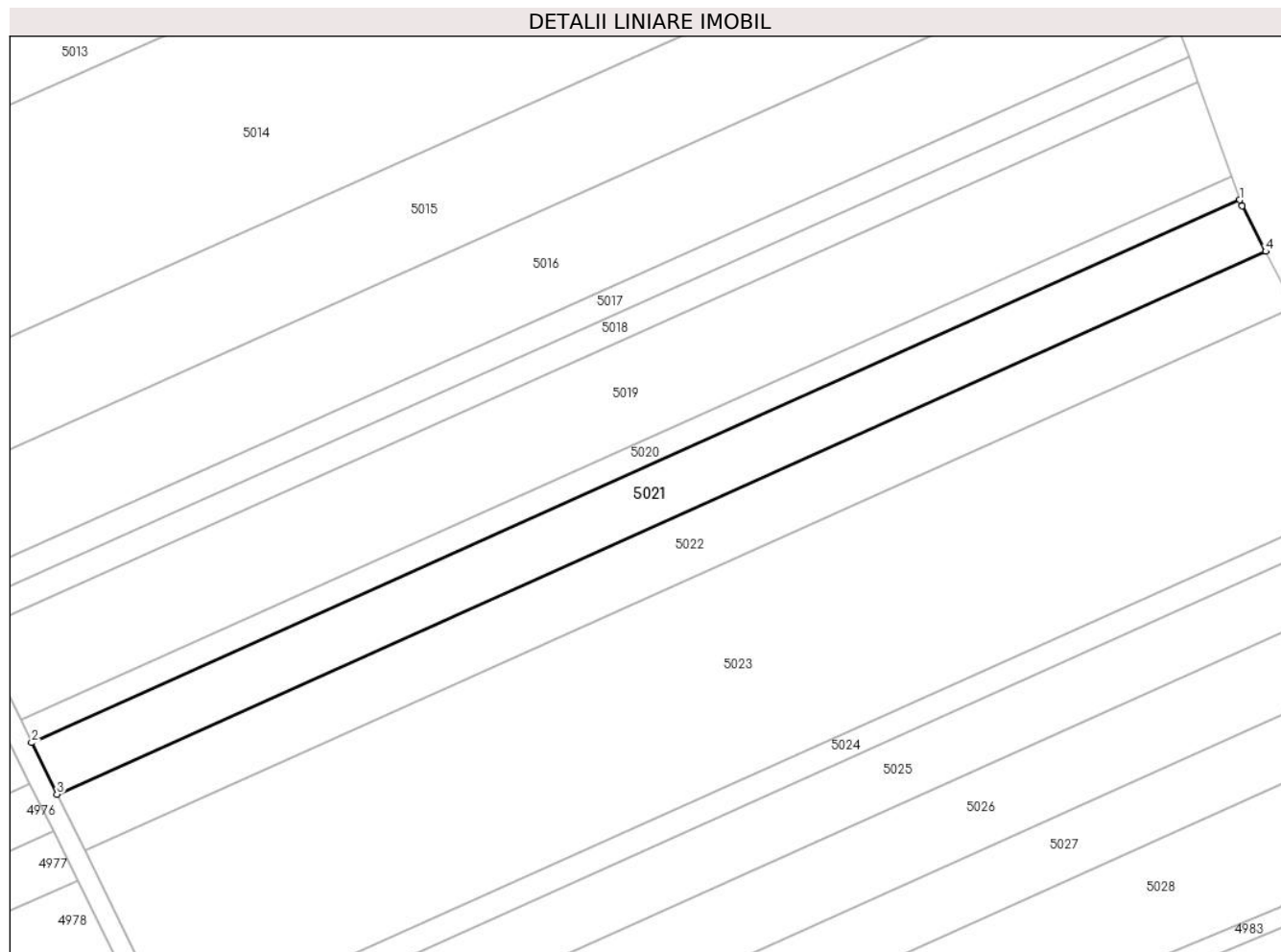
C. Partea III. SARCINI .

Inscrieri privind dezmembramintele dreptului de proprietate, drepturi reale de garanție și sarcini	Referințe
NU SUNT	

Anexa Nr. 1 La Partea I**Teren**

Nr cadastral	Suprafața (mp)*	Observații / Referințe
	3.200	Se identifica cu nr. cadastral 70651

* Suprafața este determinată în planul de proiecție Stereo 70.

**Date referitoare la teren**

Crt	Categorie folosință	Intravilan	Suprafața (mp)	Tarla	Parcelă	Nr. topo	Observații / Referințe
1	arabil	NU	3.200	-	1826/35	-	

Lungime Segmente

1) Valorile lungimilor segmentelor sunt obținute din proiecție în plan.

Punct început	X / Y	Punct sfârșit	X / Y	Lungime segment (** (m)
1	392.239,46 521.948,885	2	391.991,483 521.837,635	271.789
2	391.991,483 521.837,635	3	391.996,679 521.827,06	11.783
3	391.996,679 521.827,06	4	392.244,744 521.938,35	271.885
4	392.244,744 521.938,35	5	392.239,894 521.947,674	10.51
5	392.239,894 521.947,674	1	392.239,46 521.948,885	1.286

**** Lungimile segmentelor sunt determinate în planul de proiecție Stereo 70 și sunt rotunjite la 1 milimetru.**

***** Distanța dintre puncte este formată din segmente cumulate ce sunt mai mici decât valoarea 1 milimetru.**

**DATE DESPRE IMOBILUL NR. 5022**

Oficiul de Cadastru și Publicitate Imobiliară ALBA
Biroul de Cadastru și Publicitate Imobiliară Alba Iulia

A. Partea I. Descrierea imobilului

TEREN Extravilan

Adresa: Jud. Alba

Nr. Crt	Nr cadastral Nr. topografic	Suprafața* (mp)	Observații / Referințe
A1		3.500	Sector cadastral:90 Teren neimprejmuit; Se identifica cu nr. cadastral 70664

B. Partea II. Proprietari și acte

Inscrieri privitoare la dreptul de proprietate și alte drepturi reale		Referințe
/		
Act Administrativ nr. 9288/1775, din 10/08/1998 emis de CJPSDPAT ALBA;		
B1	Intabulare, drept de PROPRIETATE, dobandit prin Reconstituire, cota actuala 1/1 1) CIUGUDEAN LIVIA	A1

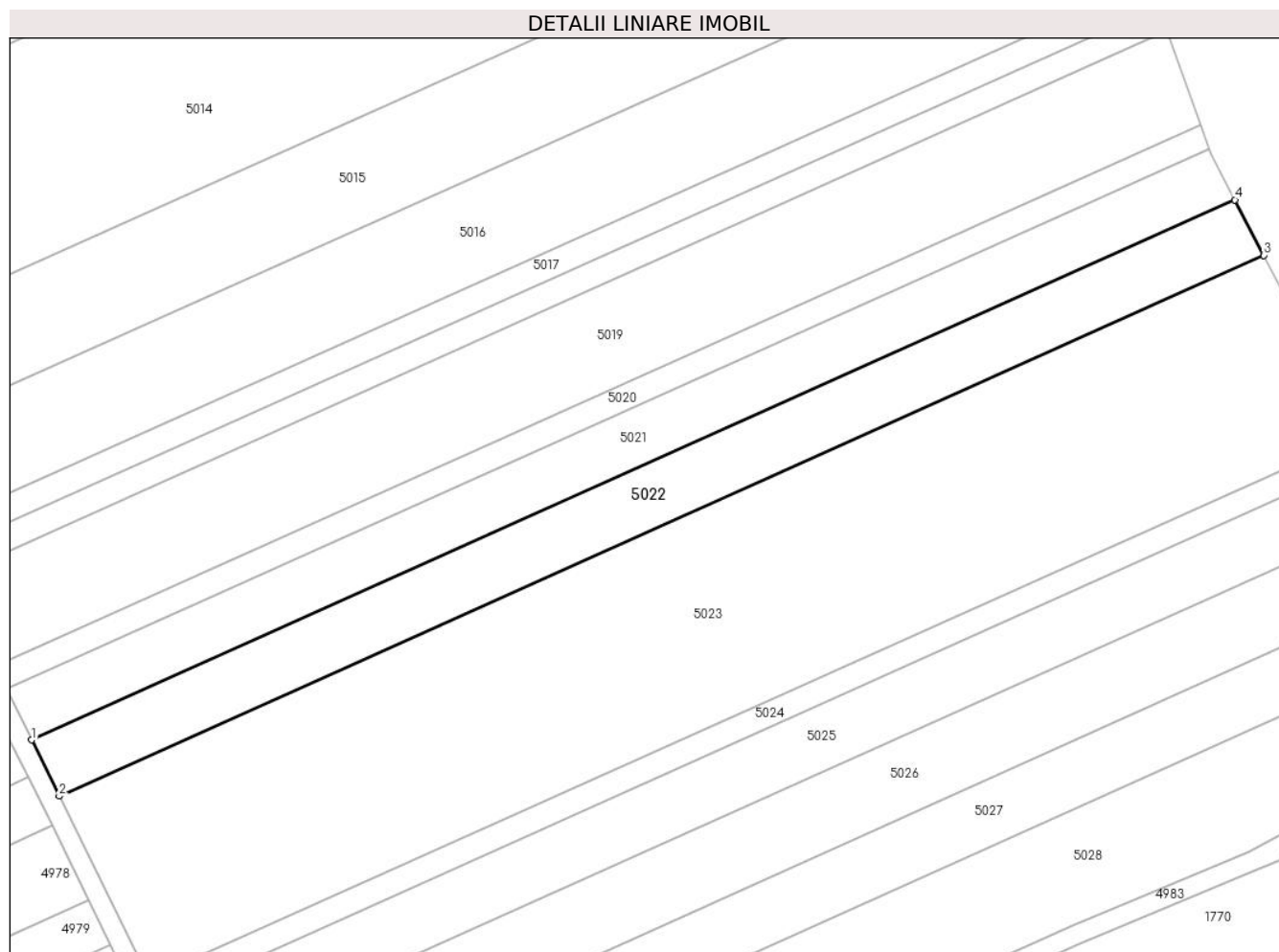
C. Partea III. SARCINI .

Inscrieri privind dezmembramintele dreptului de proprietate, drepturi reale de garanție și sarcini	Referințe
NU SUNT	

Anexa Nr. 1 La Partea I**Teren**

Nr cadastral	Suprafața (mp)*	Observații / Referințe
	3.500	Se identifica cu nr. cadastral 70664

* Suprafața este determinată în planul de proiecție Stereo 70.

**Date referitoare la teren**

Crt	Categorie folosință	Intra vilan	Suprafața (mp)	Tarla	Parcelă	Nr. topo	Observații / Referințe
1	arabil	NU	3.500	-	1826/36	-	

Lungime Segmente

1) Valorile lungimilor segmentelor sunt obținute din proiecție în plan.

Punct început	X / Y	Punct sfârșit	X / Y	Lungime segment (** (m)
1	391.996,679 521.827,06	2	392.002,357 521.815,506	12.874
2	392.002,357 521.815,506	3	392.250,691 521.926,916	272.18
3	392.250,691 521.926,916	4	392.244,744 521.938,35	12.888
4	392.244,744 521.938,35	1	391.996,679 521.827,06	271.885

** Lungimile segmentelor sunt determinate în planul de proiecție Stereo 70 și sunt rotunjite la 1 milimetru.

***** Distanţa dintre puncte este formată din segmente cumulate ce sunt mai mici decât valoarea 1 milimetru.**

**DATE DESPRE IMOBILUL NR. 5023**

Oficiul de Cadastru și Publicitate Imobiliară ALBA
Biroul de Cadastru și Publicitate Imobiliară Alba Iulia

A. Partea I. Descrierea imobilului

TEREN Extravilan

Adresa: Jud. Alba

Nr. Crt	Nr cadastral Nr. topografic	Suprafața* (mp)	Observații / Referințe
A1		11.400	Sector cadastral:90 Teren neimprejmuit; Se identifica cu nr. cadastral 70665

B. Partea II. Proprietari și acte

Inscrieri privitoare la dreptul de proprietate și alte drepturi reale		Referințe
/		
Act Administrativ nr. 9372/1945, din 25/10/1999 emis de CJPSDPAT ALBA;		
B1	Intabulare, drept de PROPRIETATE, dobandit prin Reconstituire, cota actuala 1/1 1) MAGDA F MARIA	A1

C. Partea III. SARCINI .

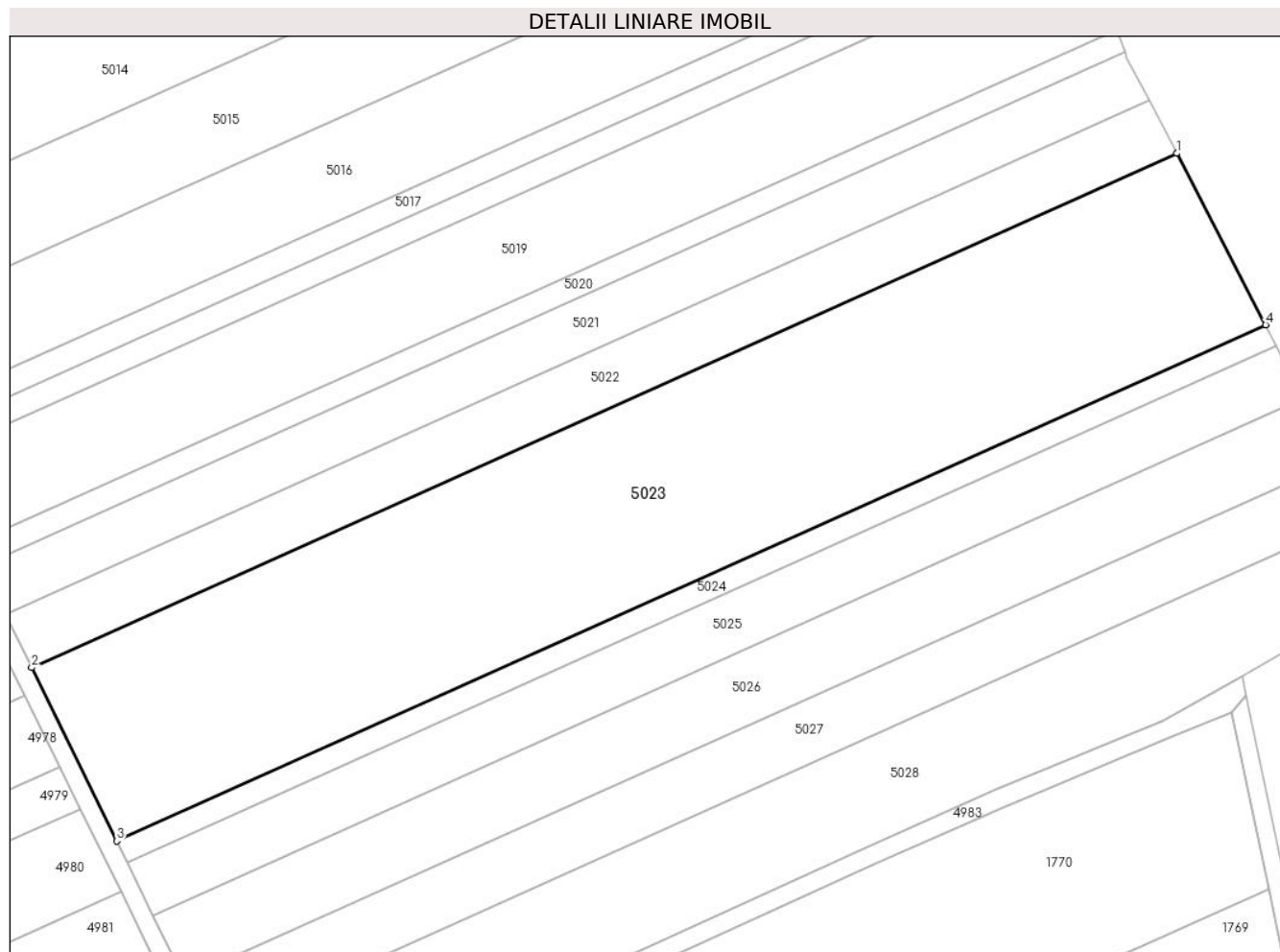
Inscrieri privind dezmembramintele dreptului de proprietate, drepturi reale de garanție și sarcini	Referințe
NU SUNT	

Anexa Nr. 1 La Partea I

Teren

Nr cadastral	Suprafața (mp)*	Observații / Referințe
	11.400	Se identifica cu nr. cadastral 70665

* Suprafața este determinată în planul de proiecție Stereo 70.



Date referitoare la teren

Crt	Categorie folosință	Intra vilan	Suprafața (mp)	Tarla	Parcelă	Nr. topo	Observații / Referințe
1	arabil	NU	11.400	-	1826/37	-	

Lungime Segmente

1) Valorile lungimilor segmentelor sunt obținute din proiecție în plan.

Punct început	X / Y	Punct sfârșit	X / Y	Lungime segment (** (m)
1	392.250,691 521.926,916	2	392.002,357 521.815,506	272.18
2	392.002,357 521.815,506	3	392.020,809 521.777,959	41.836
3	392.020,809 521.777,959	4	392.270,017 521.889,761	273.138
4	392.270,017 521.889,761	1	392.250,691 521.926,916	41.881

** Lungimile segmentelor sunt determinate în planul de proiecție Stereo 70 și sunt rotunjite la 1 milimetru.

***** Distanţa dintre puncte este formată din segmente cumulate ce sunt mai mici decât valoarea 1 milimetru.**

**DATE DESPRE IMOBILUL NR. 5024**

Oficiul de Cadastru și Publicitate Imobiliară ALBA
Biroul de Cadastru și Publicitate Imobiliară Alba Iulia

A. Partea I. Descrierea imobilului

TEREN Extravilan

Adresa: Jud. Alba

Nr. Crt	Nr cadastral Nr. topografic	Suprafața* (mp)	Observații / Referințe
A1		1.400	Sector cadastral:90 Teren neimprejmuit; Se identifica cu nr. cadastral 70666

B. Partea II. Proprietari și acte

Inscrieri privitoare la dreptul de proprietate și alte drepturi reale		Referințe
/		
Act Administrativ nr. 6473/693, din 29/05/1995 emis de CJPSDPAT ALBA;		
B1	Intabulare, drept de PROPRIETATE, dobandit prin Reconstituire, cota actuala 1/1 1) BARBU MARIA 2) MUNTEAN ELENA 3) BALOSIN ISTINA	A1
Act Administrativ nr. 4749, din 22/07/2024 emis de PRIMARIA GALDA DE JOS;		
B2	Se noteaza posesia factica in favoarea lui 1) VALEA SIMION-OVIDIU 2) VALEA IOANA DORINA	A1

C. Partea III. SARCINI .

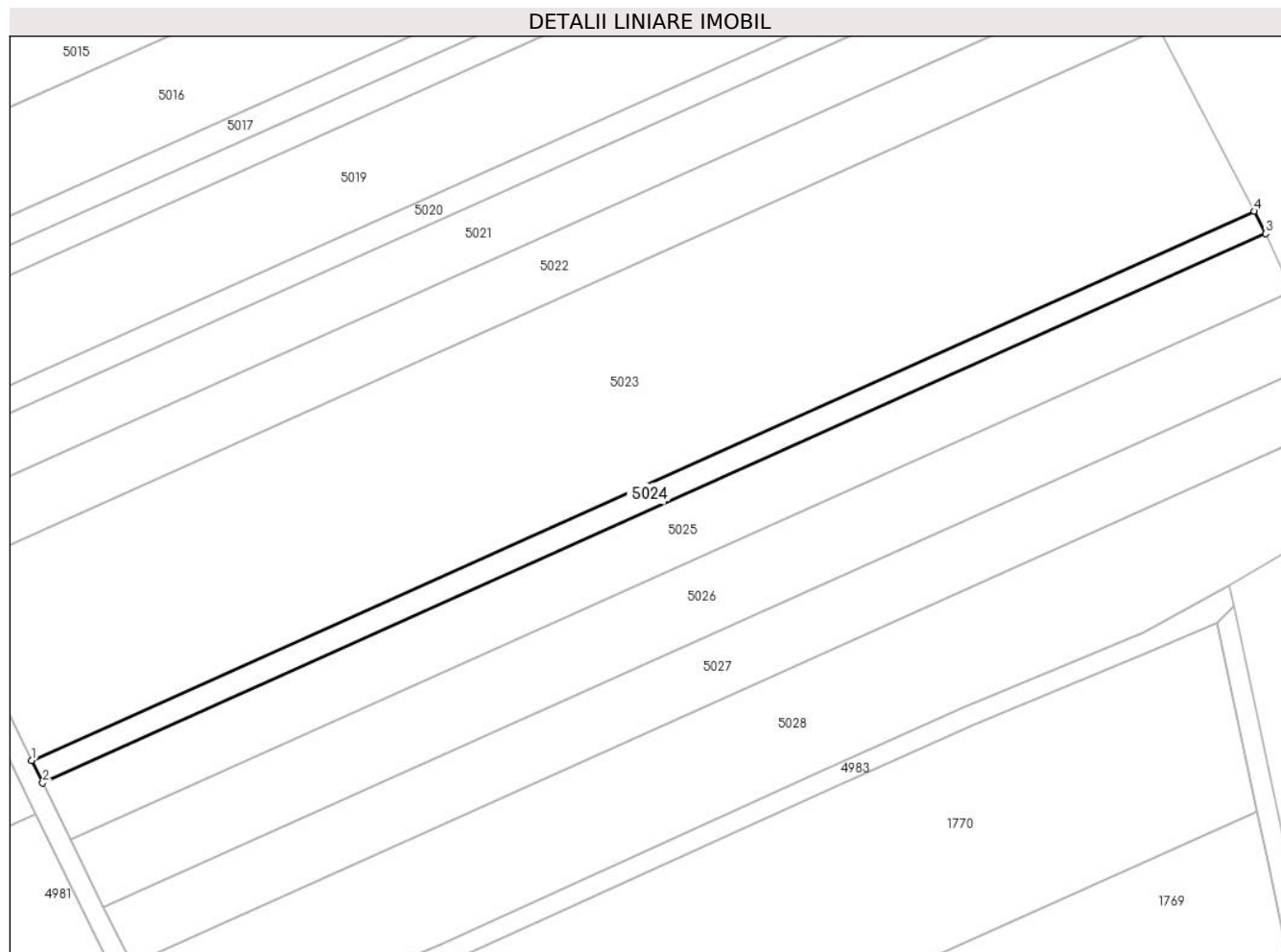
Inscrieri privind dezmembramintele dreptului de proprietate, drepturi reale de garanție și sarcini	Referințe
NU SUNT	

Anexa Nr. 1 La Partea I

Teren

Nr cadastral	Suprafața (mp)*	Observații / Referințe
	1.400	Se identifica cu nr. cadastral 70666

* Suprafața este determinată în planul de proiecție Stereo 70.



Date referitoare la teren

Crt	Categorie folosință	Intra vilan	Suprafața (mp)	Tarla	Parcelă	Nr. topo	Observații / Referințe
1	arabil	NU	1.400	-	1826/38	-	

Lungime Segmente

1) Valorile lungimilor segmentelor sunt obținute din proiecție în plan.

Punct început	X / Y	Punct sfârșit	X / Y	Lungime segment (** (m)
1	392.020,809 521.777,959	2	392.023,07 521.773,357	5.127
2	392.023,07 521.773,357	3	392.272,386 521.885,207	273.256
3	392.272,386 521.885,207	4	392.270,017 521.889,761	5.133
4	392.270,017 521.889,761	1	392.020,809 521.777,959	273.138

** Lungimile segmentelor sunt determinate în planul de proiecție Stereo 70 și sunt rotunjite la 1 milimetru.

***** Distanţa dintre puncte este formată din segmente cumulate ce sunt mai mici decât valoarea 1 milimetru.**

**DATE DESPRE IMOBILUL NR. 5025**

Oficiul de Cadastru și Publicitate Imobiliară ALBA
Biroul de Cadastru și Publicitate Imobiliară Alba Iulia

A. Partea I. Descrierea imobilului

TEREN Extravilan

Adresa: Jud. Alba

Nr. Crt	Nr cadastral Nr. topografic	Suprafața* (mp)	Observații / Referințe
A1		3.500	Sector cadastral:90 Teren neimprejmuit; Se identifica cu nr. cadastral 70667

B. Partea II. Proprietari și acte

Inscrieri privitoare la dreptul de proprietate și alte drepturi reale		Referințe
/		
Act Administrativ nr. 9372/1943, din 25/10/1999 emis de CJPSDPAT ALBA;		
B1	Intabulare, drept de PROPRIETATE, dobandit prin Reconstituire, cota actuala 1/1 1) RUS LIVIA 2) SUTEU IOAN	A1

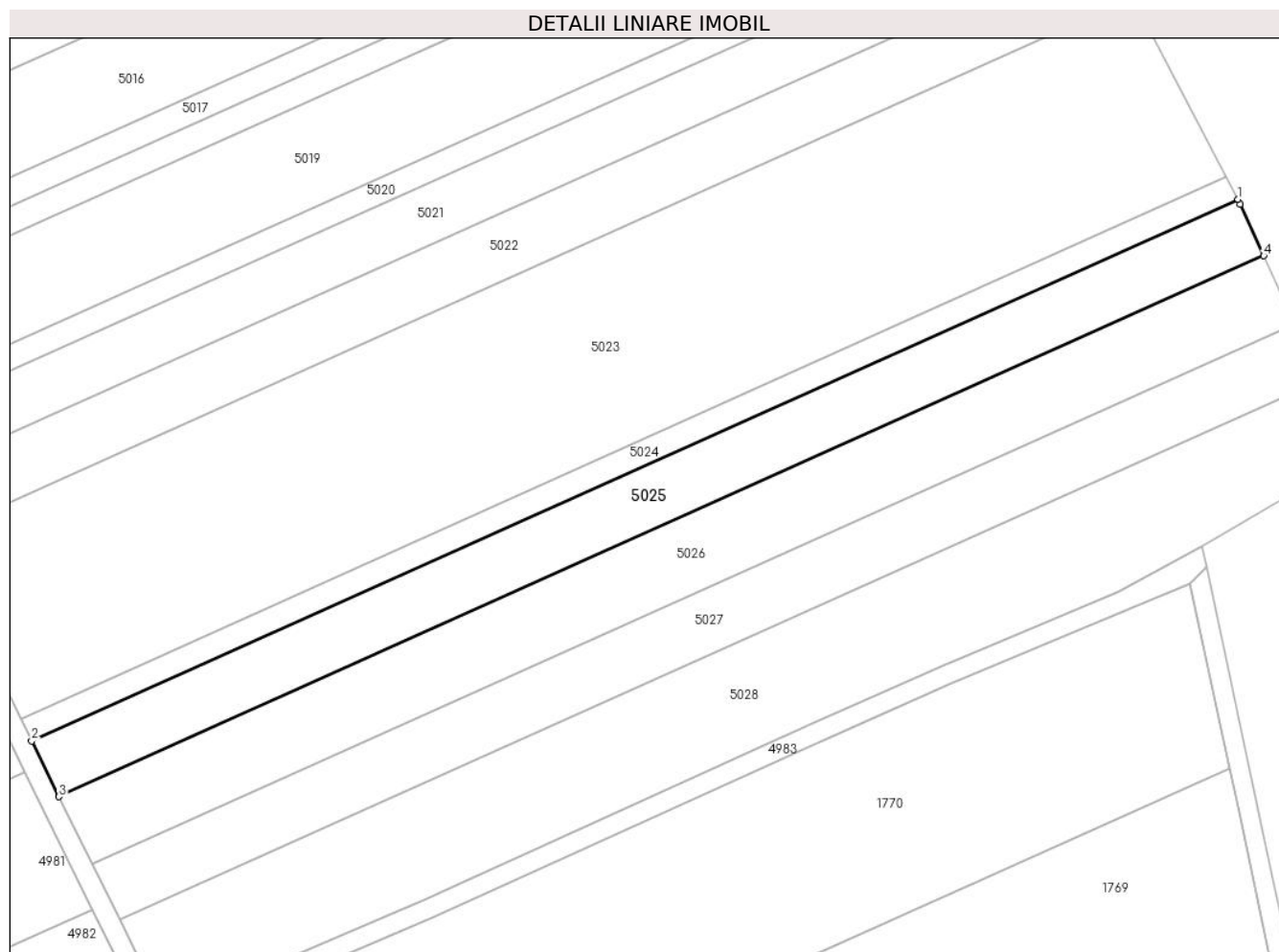
C. Partea III. SARCINI .

Inscrieri privind dezmembramintele dreptului de proprietate, drepturi reale de garanție și sarcini	Referințe
NU SUNT	

Teren

Nr cadastral	Suprafața (mp)*	Observații / Referințe
	3.500	Se identifica cu nr. cadastral 70667

* Suprafața este determinată în planul de proiecție Stereo 70.



Date referitoare la teren

Crt	Categorie folosință	Intra vilan	Suprafața (mp)	Tarla	Parcelă	Nr. topo	Observații / Referințe
1	arabil	NU	3.500	-	1826/39	-	

Lungime Segmente

1) Valorile lungimilor segmentelor sunt obținute din proiecție în plan.

Punct început	X / Y	Punct sfârșit	X / Y	Lungime segment (** (m)
1	392.272,386 521.885,207	2	392.023,07 521.773,357	273.256
2	392.023,07 521.773,357	3	392.028,726 521.761,847	12.825
3	392.028,726 521.761,847	4	392.277,698 521.873,543	272.879
4	392.277,698 521.873,543	5	392.272,897 521.884,224	11.71
5	392.272,897 521.884,224	1	392.272,386 521.885,207	1.108

**** Lungimile segmentelor sunt determinate în planul de proiecție Stereo 70 și sunt rotunjite la 1 milimetru.**

***** Distanța dintre puncte este formată din segmente cumulate ce sunt mai mici decât valoarea 1 milimetru.**

**DATE DESPRE IMOBILUL NR. 5026**

Oficiul de Cadastru și Publicitate Imobiliară ALBA
Biroul de Cadastru și Publicitate Imobiliară Alba Iulia

A. Partea I. Descrierea imobilului

TEREN Extravilan

Adresa: Jud. Alba

Nr. Crt	Nr cadastral Nr. topografic	Suprafața* (mp)	Observații / Referințe
A1		4.200	Sector cadastral:90 Teren neimprejmuit; Se identifica cu nr. cadastral 70668

B. Partea II. Proprietari și acte

Inscrieri privitoare la dreptul de proprietate și alte drepturi reale		Referințe
/		
Act Administrativ nr. 9288/1749, din 04/05/1998 emis de CJPSDPAT ALBA;		
B1	Intabulare, drept de PROPRIETATE, dobandit prin Reconstituire, cota actuala 1/1 1) BARBU ZAHARIE	A1

C. Partea III. SARCINI .

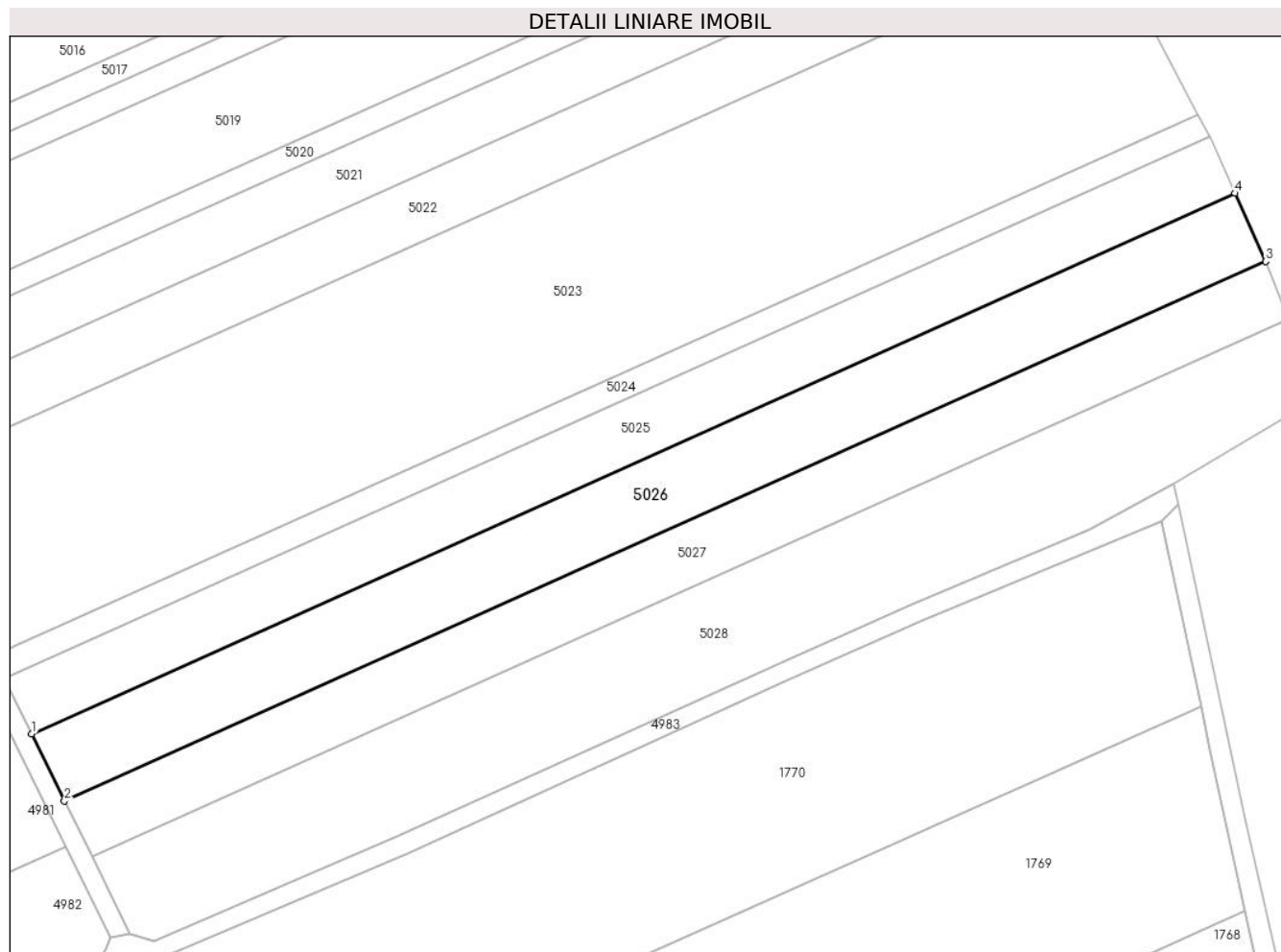
Inscrieri privind dezmembramintele dreptului de proprietate, drepturi reale de garanție și sarcini	Referințe
NU SUNT	

Anexa Nr. 1 La Partea I

Teren

Nr cadastral	Suprafața (mp)*	Observații / Referințe
	4.200	Se identifica cu nr. cadastral 70668

* Suprafața este determinată în planul de proiecție Stereo 70.



Date referitoare la teren

Crt	Categorie folosință	Intra vilan	Suprafața (mp)	Tarla	Parcelă	Nr. topo	Observații / Referințe
1	arabil	NU	4.200	-	1826/40	-	

Lungime Segmente

1) Valorile lungimilor segmentelor sunt obținute din proiecție în plan.

Punct început	X / Y	Punct sfârșit	X / Y	Lungime segment (** (m)
1	392.028,726 521.761,847	2	392.035,525 521.748,012	15.415
2	392.035,525 521.748,012	3	392.284,014 521.859,491	272.35
3	392.284,014 521.859,491	4	392.277,698 521.873,543	15.406
4	392.277,698 521.873,543	1	392.028,726 521.761,847	272.879

** Lungimile segmentelor sunt determinate în planul de proiecție Stereo 70 și sunt rotunjite la 1 milimetru.

***** Distanţa dintre puncte este formată din segmente cumulate ce sunt mai mici decât valoarea 1 milimetru.**

**DATE DESPRE IMOBILUL NR. 5027**

Oficiul de Cadastru și Publicitate Imobiliară ALBA
Biroul de Cadastru și Publicitate Imobiliară Alba Iulia

A. Partea I. Descrierea imobilului

TEREN Extravilan

Adresa: Jud. Alba

Nr. Crt	Nr cadastral Nr. topografic	Suprafața* (mp)	Observații / Referințe
A1		3.500	Sector cadastral:90 Teren neimprejmuit; Se identifica cu nr. cadastral 70652

B. Partea II. Proprietari și acte

Inscrieri privitoare la dreptul de proprietate și alte drepturi reale		Referințe
/		
Act Administrativ nr. 620/231, din 26/09/1994 emis de CJPSDPAT ALBA;		
B1	Intabulare, drept de PROPRIETATE, dobandit prin Reconstituire, cota actuala 1/1 1) STEAU I PARTENIE 2) ZDRINCU I SILVIA	A1
Act Administrativ nr. 4719/2024, din 08/07/2024 emis de PRIMARIA GALDA DE JOS;		
B2	Se noteaza posesia factica in favoarea lui 1) ȘTEAU IOAN-GABRIEL 2) ȘTEAU OLGA-ELEONORA	A1

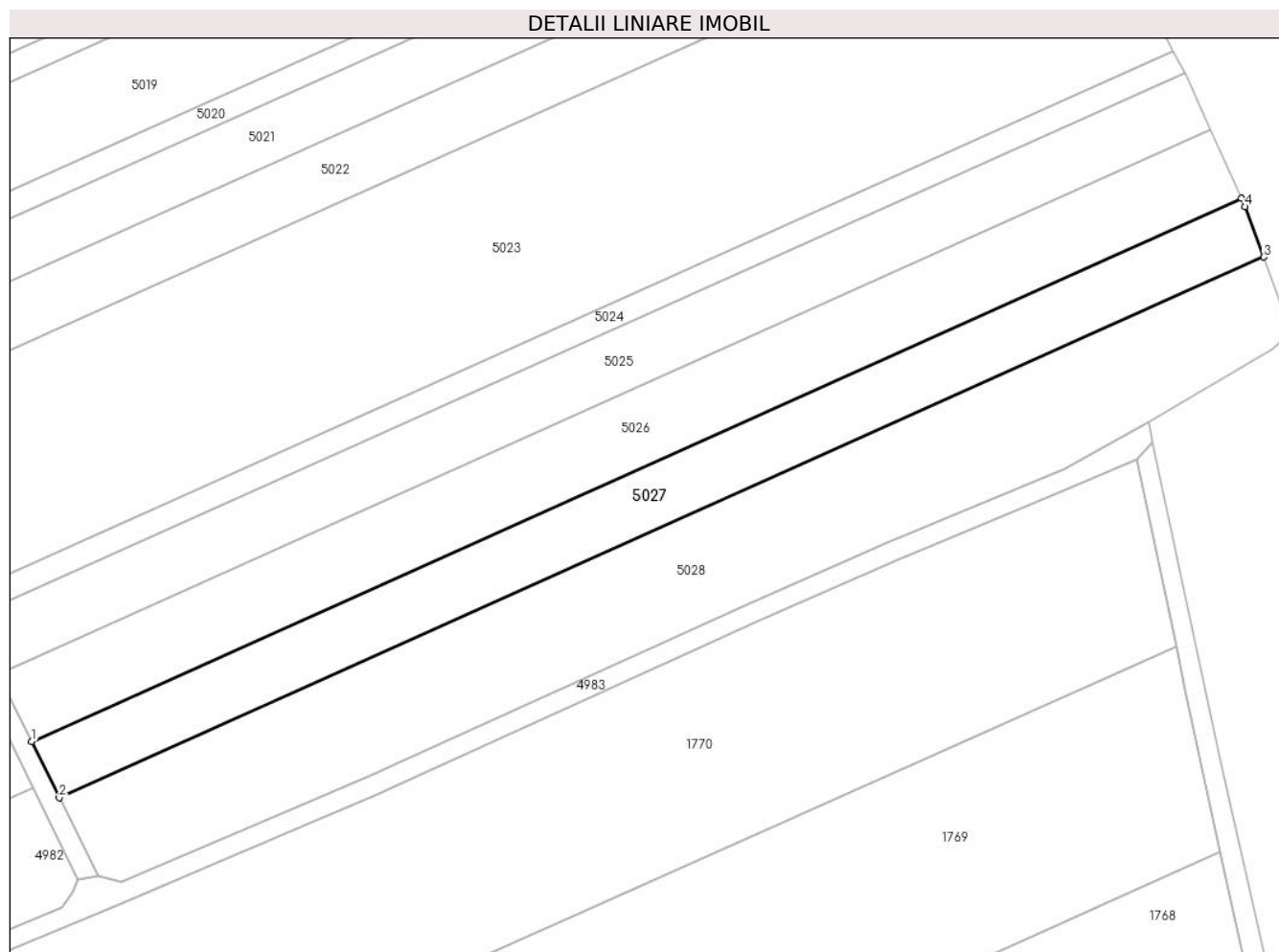
C. Partea III. SARCINI .

Inscrieri privind dezmembramintele dreptului de proprietate, drepturi reale de garanție și sarcini	Referințe
NU SUNT	

Anexa Nr. 1 La Partea I**Teren**

Nr cadastral	Suprafața (mp)*	Observații / Referințe
	3.500	Se identifica cu nr. cadastral 70652

* Suprafața este determinată în planul de proiecție Stereo 70.

**Date referitoare la teren**

Crt	Categorie folosință	Intra vilan	Suprafața (mp)	Tarla	Parcelă	Nr. topo	Observații / Referințe
1	arabil	NU	3.500	-	1826/41	-	

Lungime Segmente

1) Valorile lungimilor segmentelor sunt obținute din proiecție în plan.

Punct început	X / Y	Punct sfârșit	X / Y	Lungime segment (** (m)
1	392.035,525 521.748,012	2	392.041,207 521.736,448	12.885
2	392.041,207 521.736,448	3	392.288,603 521.847,437	271.152
3	392.288,603 521.847,437	4	392.284,79 521.857,765	11.009
4	392.284,79 521.857,765	5	392.284,014 521.859,491	1.892
5	392.284,014 521.859,491	1	392.035,525 521.748,012	272.35

**** Lungimile segmentelor sunt determinate în planul de proiecție Stereo 70 și sunt rotunjite la 1 milimetru.**

***** Distanța dintre puncte este formată din segmente cumulate ce sunt mai mici decât valoarea 1 milimetru.**

**DATE DESPRE IMOBILUL NR. 5028**

Oficiul de Cadastru și Publicitate Imobiliară ALBA
Biroul de Cadastru și Publicitate Imobiliară Alba Iulia

A. Partea I. Descrierea imobilului

TEREN Extravilan

Adresa: Jud. Alba

Nr. Crt	Nr cadastral Nr. topografic	Suprafața* (mp)	Observații / Referințe
A1		5.800	Sector cadastral:90 Teren neimprejmuit; Se identifica cu nr. cadastral 70649

B. Partea II. Proprietari și acte

Inscrieri privitoare la dreptul de proprietate și alte drepturi reale		Referințe
/		
Act Notarial nr. 24/2006, din 28/04/2006 emis de NP CARMEN GÂLCĂ (certificat de legatar);		
B1	Intabulare, drept de PROPRIETATE, dobandit prin Succesiune, cota actuala 1/2 1) BOLUNDUȚ GLIGOR	A1
B2	Intabulare, drept de PROPRIETATE, dobandit prin Succesiune, cota actuala 1/2 1) BOLUNDUȚ ELENA	A1

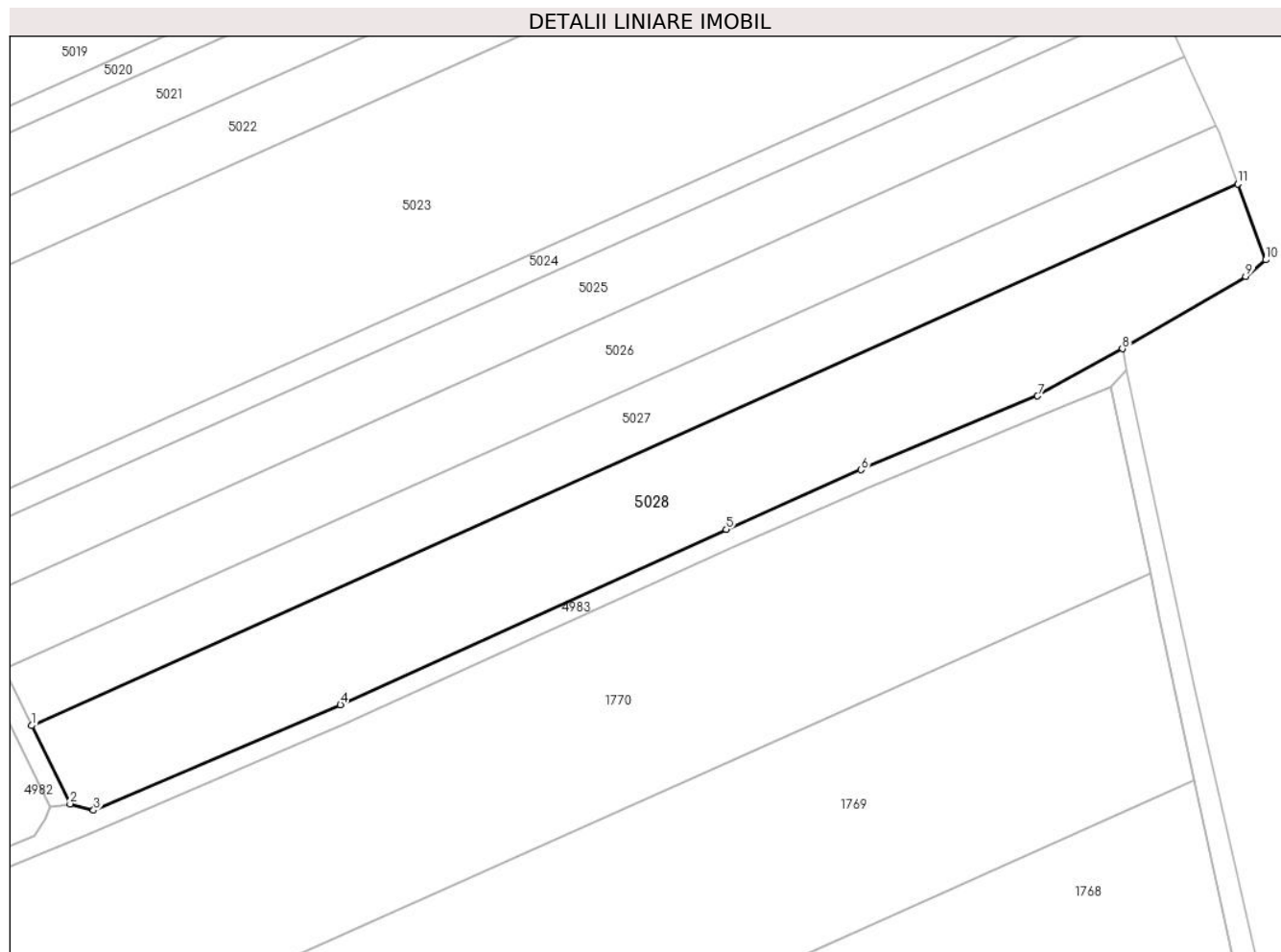
C. Partea III. SARCINI .

Inscrieri privind dezmembramintele dreptului de proprietate, drepturi reale de garanție și sarcini	Referințe
NU SUNT	

Anexa Nr. 1 La Partea I**Teren**

Nr cadastral	Suprafața (mp)*	Observații / Referințe
	5.800	Se identifica cu nr. cadastral 70649

* Suprafața este determinată în planul de proiecție Stereo 70.

**Date referitoare la teren**

Crt	Categorie folosință	Intra vilan	Suprafața (mp)	Tarla	Parcelă	Nr. topo	Observații / Referințe
1	arabil	NU	5.800	-	1826/42	-	

Lungime Segmente

1) Valorile lungimilor segmentelor sunt obținute din proiecție în plan.

Punct început	X / Y	Punct sfârșit	X / Y	Lungime segment (** (m)
1	392.041,207 521.736,448	2	392.049,092 521.720,404	17.877
2	392.049,092 521.720,404	3	392.053,909 521.719,094	4.992
3	392.053,909 521.719,094	4	392.104,545 521.740,737	55.067
4	392.104,545 521.740,737	5	392.183,699 521.776,649	86.92
5	392.183,699 521.776,649	6	392.211,316 521.788,879	30.204

Punct început	X / Y	Punct sfârșit	X / Y	Lungime segment (** (m)
6	392.211,316 521.788,879	7	392.247,56 521.803,97	39.26
7	392.247,56 521.803,97	8	392.264,948 521.813,646	19.899
8	392.264,948 521.813,646	9	392.290,246 521.828,436	29.304
9	392.290,246 521.828,436	10	392.294,351 521.831,871	5.353
10	392.294,351 521.831,871	11	392.288,603 521.847,437	16.593
11	392.288,603 521.847,437	1	392.041,207 521.736,448	271.152

** Lungimile segmentelor sunt determinate în planul de proiecție Stereo 70 și sunt rotunjite la 1 milimetru.

*** Distanța dintre puncte este formată din segmente cumulate ce sunt mai mici decât valoarea 1 milimetru.

**DATE DESPRE IMOBILUL NR. 5029**

Oficiul de Cadastru și Publicitate Imobiliară ALBA
Biroul de Cadastru și Publicitate Imobiliară Alba Iulia

A. Partea I. Descrierea imobilului

TEREN Extravilan

Adresa: Jud. Alba

Nr. Crt	Nr cadastral Nr. topografic	Suprafața* (mp)	Observații / Referințe
A1		7.101	Sector cadastral:90 Teren neimprijmit;

B. Partea II. Proprietari și acte

Inscrieri privitoare la dreptul de proprietate și alte drepturi reale		Referințe
/		
Act Normativ nr. 7, din 13/03/1996 emis de Parlamentul României;		
B1	Inscrierea posesiei, drept de PROPRIETATE, dobândit prin Lege, cota actuala 1/1 1) NEIDENTIFICAT NEIDENTIFICAT	A1
Act Normativ nr. 7, din 13/03/1996 emis de Parlamentul României (art.13 alin.(15));		
B2	Se notează mențiunea proprietar neidentificat.	A1

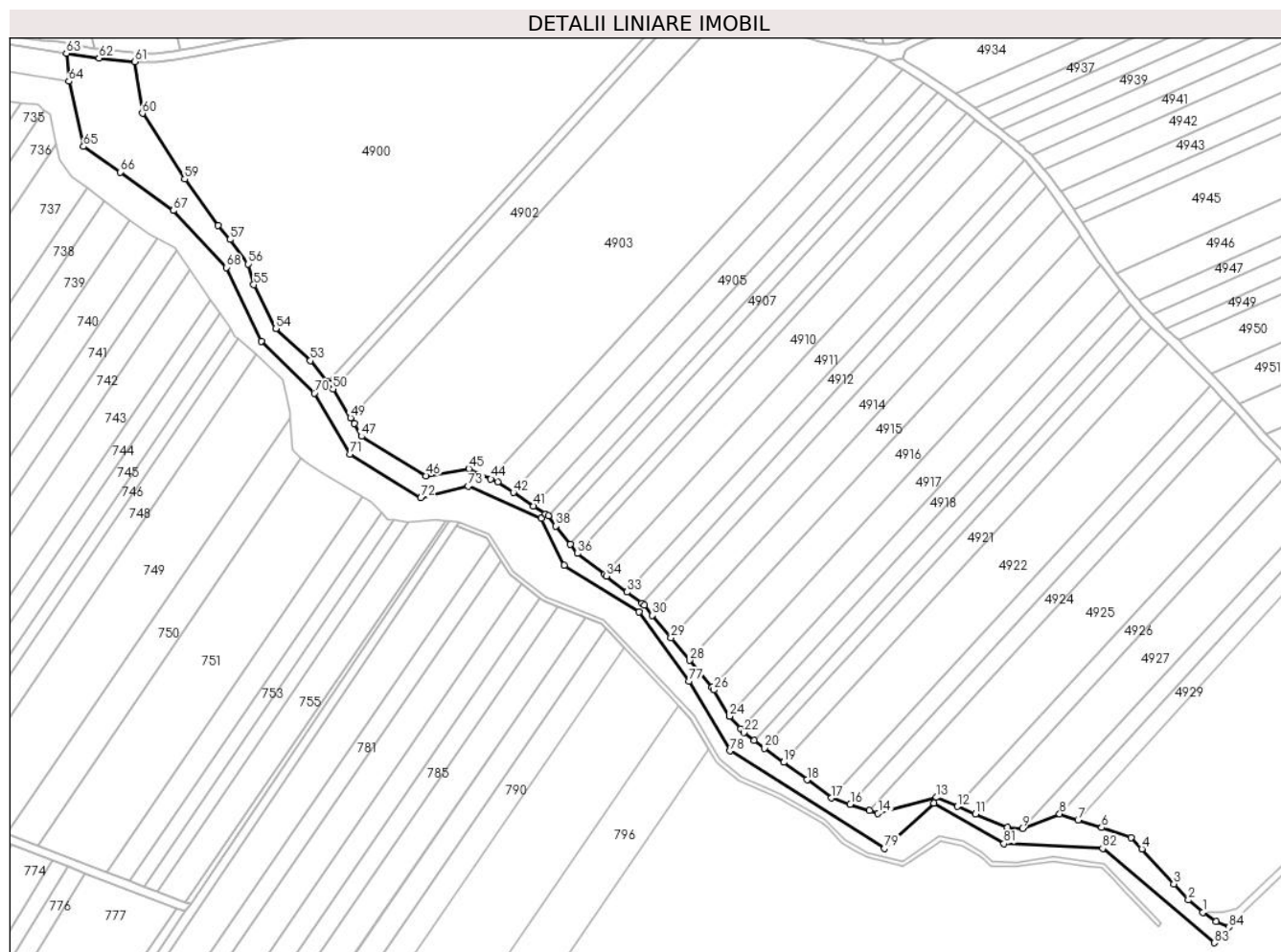
C. Partea III. SARCINI .

Inscrieri privind dezmembramintele dreptului de proprietate, drepturi reale de garanție și sarcini	Referințe
NU SUNT	

Teren

Nr cadastral	Suprafața (mp)*	Observații / Referințe
	7.101	

* Suprafața este determinată în planul de proiecție Stereo 70.



Date referitoare la teren

Crt	Categorie folosință	Intravilan	Suprafața (mp)	Tarla	Parcelă	Nr. topo	Observații / Referințe
1	ape curgătoare	NU	7.101	-	-	-	

Lungime Segmente

1) Valorile lungimilor segmentelor sunt obținute din proiecție în plan.

Punct început	X / Y	Punct sfârșit	X / Y	Lungime segment	Punct început	X / Y	Punct sfârșit	X / Y	Lungime segment	Punct început	X / Y	Punct sfârșit	X / Y	Lungime segment
1	391.498,456 521.698,586	2	391.491,854 521.704,265	8.708	2	391.491,854 521.704,265	3	391.485,137 521.711,625	9.964	3	391.485,137 521.711,625	4	391.470,516 521.727,645	21.689
4	391.470,516 521.727,645	5	391.465,546 521.732,854	7.2	5	391.465,546 521.732,854	6	391.452,203 521.737,305	14.066	6	391.452,203 521.737,305	7	391.441,357 521.740,746	11.379
7	391.441,357 521.740,746	8	391.432,947 521.743,62	8.888	8	391.432,947 521.743,62	9	391.415,893 521.736,94	18.316	9	391.415,893 521.736,94	10	391.409,123 521.737,415	6.787
10	391.409,123 521.737,415	11	391.394,458 521.743,577	15.907	11	391.394,458 521.743,577	12	391.386,228 521.747,035	8.927	12	391.386,228 521.747,035	13	391.376,519 521.751,114	10.531
13	391.376,519 521.751,114	14	391.349,918 521.743,82	27.583	14	391.349,918 521.743,82	15	391.345,99 521.745,127	4.14	15	391.345,99 521.745,127	16	391.337,231 521.748,04	9.231

Punct început	X / Y	Punct sfârșit	X / Y	Lungime segment	Punct început	X / Y	Punct sfârșit	X / Y	Lungime segment	Punct început	X / Y	Punct sfârșit	X / Y	Lungime segment
16	391.337,231 521.748,04	17	391.328,623 521.750,902	9.071	17	391.328,623 521.750,902	18	391.317,383 521.759,153	13.943	18	391.317,383 521.759,153	19	391.306,725 521.767,176	13.34
19	391.306,725 521.767,176	20	391.298,069 521.773,638	10.802	20	391.298,069 521.773,638	21	391.293,145 521.777,313	6.144	21	391.293,145 521.777,313	22	391.288,529 521.780,759	5.76
22	391.288,529 521.780,759	23	391.287,042 521.782,472	2.268	23	391.287,042 521.782,472	24	391.282,05 521.788,224	7.616	24	391.282,05 521.788,224	25	391.281,835 521.788,584	0.419
25	391.281,835 521.788,584	26	391.274,89 521.800,226	13.556	26	391.274,89 521.800,226	27	391.273,949 521.801,366	1.478	27	391.273,949 521.801,366	28	391.263,684 521.813,794	16.119
28	391.263,684 521.813,794	29	391.255,177 521.824,095	13.36	29	391.255,177 521.824,095	30	391.246,709 521.834,348	13.298	30	391.246,709 521.834,348	31	391.242,912 521.838,946	5.963
31	391.242,912 521.838,946	32	391.241,808 521.839,804	1.398	32	391.241,808 521.839,804	33	391.235,126 521.844,997	8.463	33	391.235,126 521.844,997	34	391.225,739 521.852,294	11.89
34	391.225,739 521.852,294	35	391.224,806 521.853,013	1.178	35	391.224,806 521.853,013	36	391.212,404 521.862,578	15.662	36	391.212,404 521.862,578	37	391.209,165 521.866,762	5.291
37	391.209,165 521.866,762	38	391.202,632 521.875,201	10.672	38	391.202,632 521.875,201	39	391.199,101 521.879,761	5.767	39	391.199,101 521.879,761	40	391.197,851 521.880,646	1.532
40	391.197,851 521.880,646	41	391.192,409 521.884,277	6.542	41	391.192,409 521.884,277	42	391.183,124 521.890,473	11.163	42	391.183,124 521.890,473	43	391.175,906 521.895,29	8.678
43	391.175,906 521.895,29	44	391.172,827 521.896,73	3.399	44	391.172,827 521.896,73	45	391.162,763 521.901,437	11.11	45	391.162,763 521.901,437	46	391.143,253 521.898,08	19.797
46	391.143,253 521.898,08	47	391.113,593 521.916,134	34.723	47	391.113,593 521.916,134	48	391.110,288 521.921,936	6.677	48	391.110,288 521.921,936	49	391.108,662 521.924,597	3.118
49	391.108,662 521.924,597	50	391.100,646 521.937,721	15.378	50	391.100,646 521.937,721	51	391.099,08 521.940,286	3.005	51	391.099,08 521.940,286	52	391.098,364 521.941,137	1.112
52	391.098,364 521.941,137	53	391.090,26 521.950,763	12.583	53	391.090,26 521.950,763	54	391.074,453 521.965,334	21.498	54	391.074,453 521.965,334	55	391.064,436 521.985,413	22.439
55	391.064,436 521.985,413	56	391.061,859 521.994,849	9.782	56	391.061,859 521.994,849	57	391.053,455 522.006,093	14.038	57	391.053,455 522.006,093	58	391.048,144 522.012,566	8.373
58	391.048,144 522.012,566	59	391.032,806 522.033,716	26.126	59	391.032,806 522.033,716	60	391.013,442 522.063,768	35.75	60	391.013,442 522.063,768	61	391.009,984 522.087,455	23.938
61	391.009,984 522.087,455	62	390.993,601 522.088,933	16.45	62	390.993,601 522.088,933	63	390.978,659 522.091,239	15.119	63	390.978,659 522.091,239	64	390.979,84 522.078,372	12.921
64	390.979,84 522.078,372	65	390.986,519 522.048,602	30.51	65	390.986,519 522.048,602	66	391.003,367 522.036,946	20.487	66	391.003,367 522.036,946	67	391.027,604 522.019,375	29.936
67	391.027,604 522.019,375	68	391.051,942 521.993,362	35.623	68	391.051,942 521.993,362	69	391.067,774 521.959,672	37.225	69	391.067,774 521.959,672	70	391.092,121 521.935,877	34.044
70	391.092,121 521.935,877	71	391.108,321 521.908,078	32.175	71	391.108,321 521.908,078	72	391.140,743 521.888,0	38.135	72	391.140,743 521.888,0	73	391.162,579 521.893,313	22.473
73	391.162,579 521.893,313	74	391.195,977 521.878,636	36.481	74	391.195,977 521.878,636	75	391.206,345 521.857,265	23.753	75	391.206,345 521.857,265	76	391.240,689 521.835,895	40.45
76	391.240,689 521.835,895	77	391.263,369 521.804,163	39.004	77	391.263,369 521.804,163	78	391.282,161 521.772,431	36.879	78	391.282,161 521.772,431	79	391.352,793 521.727,747	83.58
79	391.352,793 521.727,747	80	391.375,473 521.748,47	30.722	80	391.375,473 521.748,47	81	391.407,426 521.730,005	36.905	81	391.407,426 521.730,005	82	391.452,585 521.727,747	45.215
82	391.452,585 521.727,747	83	391.503,67 521.684,687	66.812	83	391.503,67 521.684,687	84	391.510,459 521.691,841	9.863	84	391.510,459 521.691,841	85	391.504,547 521.694,364	6.428
85	391.504,547 521.694,364	1	391.498,456 521.698,586	7.411										

** Lungimile segmentelor sunt determinate în planul de proiecție Stereo 70 și sunt rotunjite la 1 milimetru.

*** Distanța dintre puncte este formată din segmente cumulate ce sunt mai mici decât valoarea 1 milimetru.

