

**DATE DESPRE IMOBILUL NR. 5765**

Oficiul de Cadastru și Publicitate Imobiliară ALBA
Biroul de Cadastru și Publicitate Imobiliară Alba Iulia

A. Partea I. Descrierea imobilului

TEREN Extravilan

Adresa: Jud. Alba

Nr. Crt	Nr cadastral Nr. topografic	Suprafața* (mp)	Observații / Referințe
A1		5.200	Sector cadastral:88 Teren neimprejmuit;

B. Partea II. Proprietari și acte

Inscrieri privitoare la dreptul de proprietate și alte drepturi reale		Referințe
/		
Act Administrativ nr. 7125/1333, din 22/06/1996 emis de CJPSDPAT ALBA;		
B1	Intabulare, drept de PROPRIETATE, dobandit prin Reconstituire, cota actuala 1/1 1) DAISA I SABINA	A1
Act Administrativ nr. 4709/2024, din 09/07/2024 emis de PRIMARIA GALDA DE JOS;		
B2	Se noteaza posesia factica in favoarea lui 1) ȘTEAU IOAN-GABRIEL 2) ȘTEAU OLGA-ELEONORA	A1

C. Partea III. SARCINI .

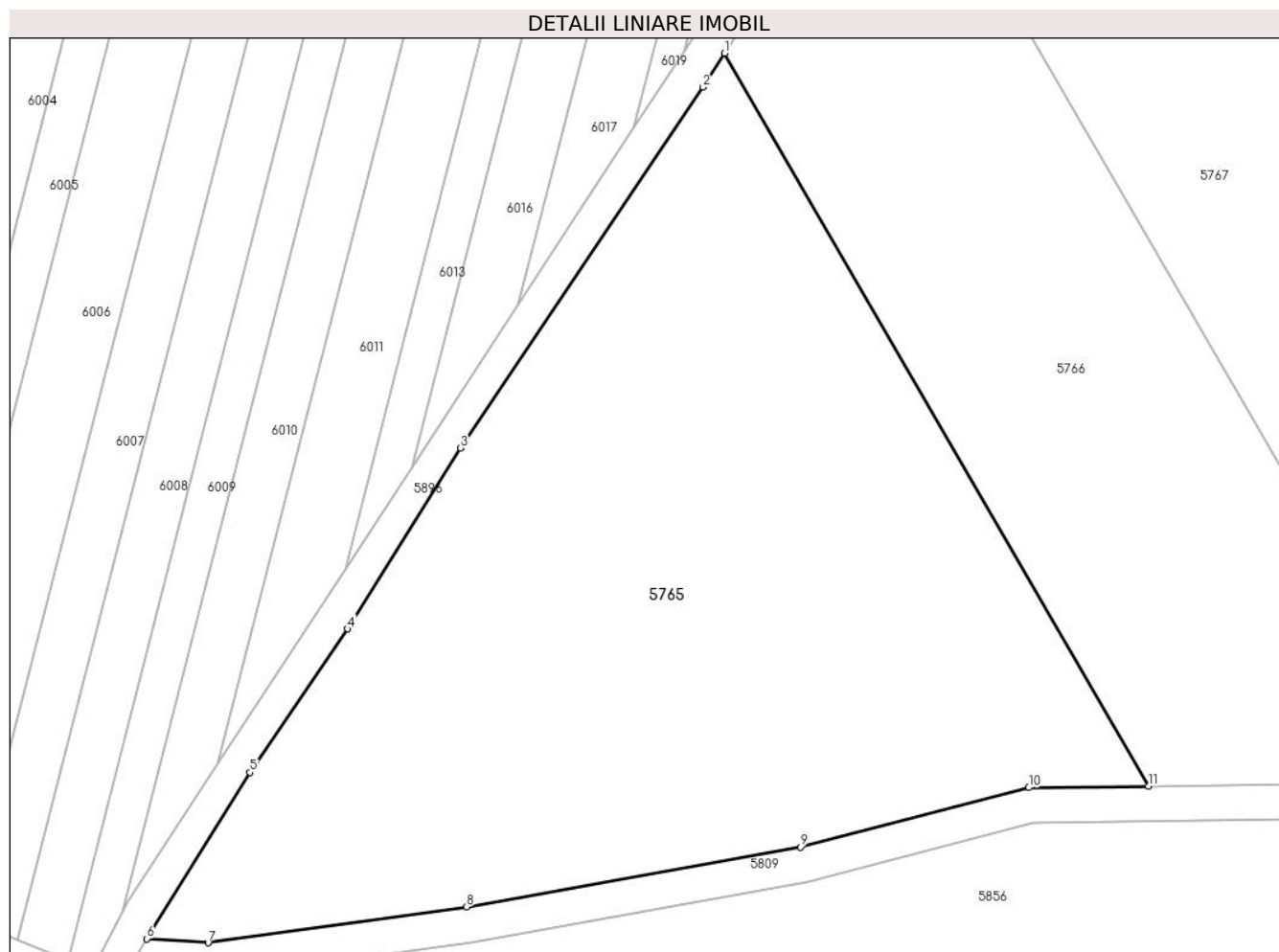
Inscrieri privind dezmembramintele dreptului de proprietate, drepturi reale de garanție și sarcini	Referințe
NU SUNT	

Anexa Nr. 1 La Partea I

Teren

Nr cadastral	Suprafața (mp)*	Observații / Referințe
	5.200	

* Suprafața este determinată în planul de proiecție Stereo 70.



Date referitoare la teren

Crt	Categorie folosință	Intravilan	Suprafața (mp)	Tarla	Parcelă	Nr. topo	Observații / Referințe
1	arabil	NU	5.200	-	1616/194	-	

Lungime Segmente

1) Valorile lungimilor segmentelor sunt obținute din proiecție în plan.

Punct început	X / Y	Punct sfârșit	X / Y	Lungime segment (** (m)
1	391.060,538 522.551,09	2	391.058,085 522.547,26	4.549
2	391.058,085 522.547,26	3	391.030,705 522.506,552	49.06
3	391.030,705 522.506,552	4	391.018,002 522.486,163	24.022
4	391.018,002 522.486,163	5	391.006,952 522.469,97	19.603
5	391.006,952 522.469,97	6	390.995,356 522.451,212	22.053

Punct început	X / Y	Punct sfârșit	X / Y	Lungime segment (** (m)
6	390.995,356 522.451,212	7	391.002,255 522.450,765	6.914
7	391.002,255 522.450,765	8	391.031,413 522.454,814	29.438
8	391.031,413 522.454,814	9	391.069,104 522.461,566	38.29
9	391.069,104 522.461,566	10	391.094,87 522.468,26	26.621
10	391.094,87 522.468,26	11	391.108,364 522.468,439	13.495
11	391.108,364 522.468,439	1	391.060,538 522.551,09	95.491

** Lungimile segmentelor sunt determinate în planul de proiecție Stereo 70 și sunt rotunjite la 1 milimetru.

*** Distanța dintre puncte este formată din segmente cumulate ce sunt mai mici decât valoarea 1 milimetru.

**DATE DESPRE IMOBILUL NR. 5766**

Oficiul de Cadastru și Publicitate Imobiliară ALBA
Biroul de Cadastru și Publicitate Imobiliară Alba Iulia

A. Partea I. Descrierea imobilului

TEREN Extravilan

Adresa: Jud. Alba

Nr. Crt	Nr cadastral Nr. topografic	Suprafața* (mp)	Observații / Referințe
A1		3.500	Sector cadastral:88 Teren neimprejmuit;

B. Partea II. Proprietari și acte

Inscrieri privitoare la dreptul de proprietate și alte drepturi reale		Referințe
/		
Act Administrativ nr. 9331/1827, din 04/05/1999 emis de CJPSDPAT ALBA;		
B1	Intabulare, drept de PROPRIETATE, dobandit prin Reconstituire, cota actuala 1/1 1) FLOREA MARIA 2) FLOREA IOAN	A1
Act Administrativ nr. 4679/2024, din 09/07/2024 emis de PRIMARIA GALDA DE JOS;		
B2	Se noteaza posesia factica in favoarea lui 1) ȘTEAU IONUȚ-BOGDAN 2) ȘTEAU MARIA-IULIANA	A1

C. Partea III. SARCINI .

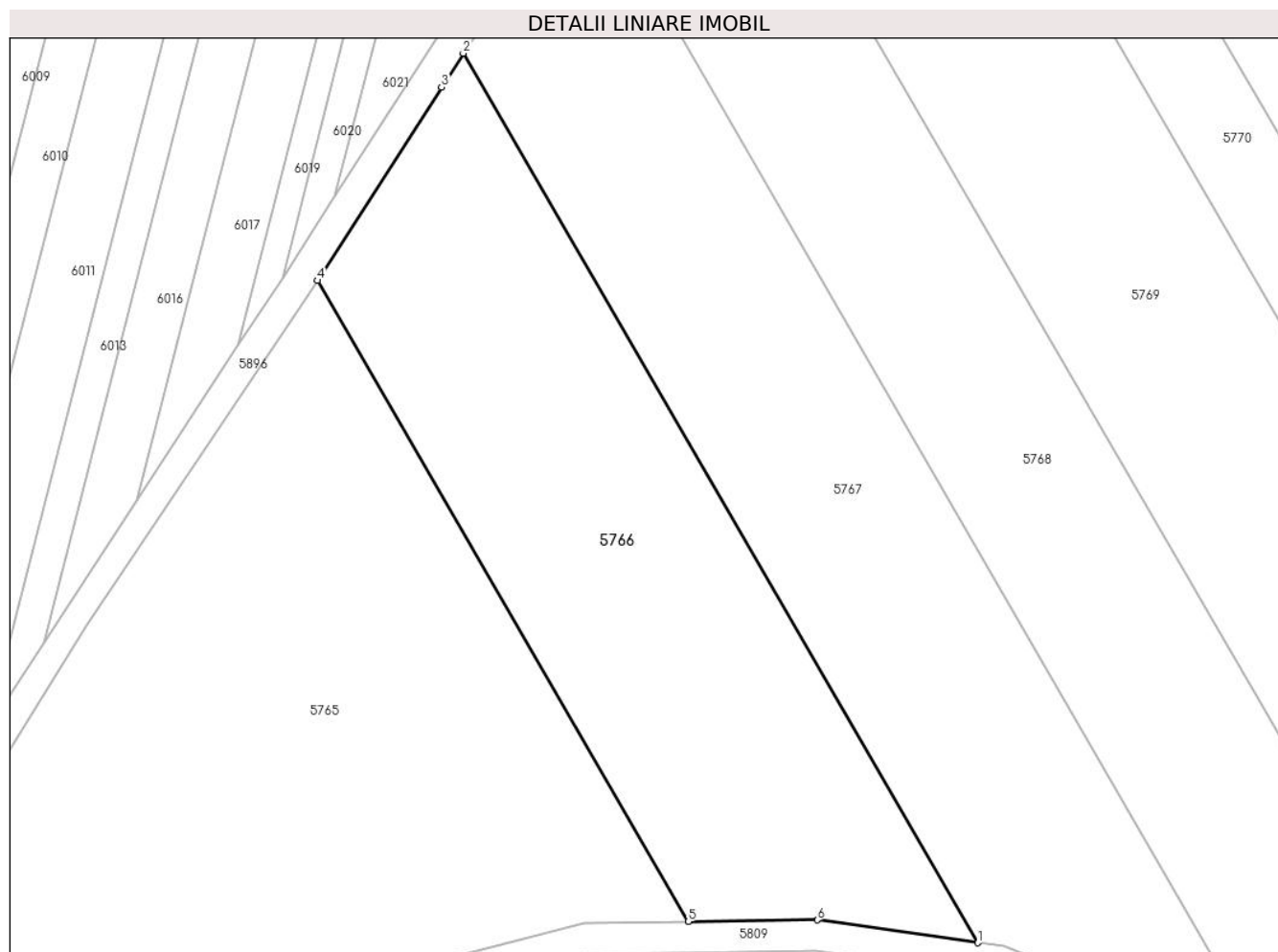
Inscrieri privind dezmembramintele dreptului de proprietate, drepturi reale de garanție și sarcini	Referințe
NU SUNT	

Anexa Nr. 1 La Partea I

Teren

Nr cadastral	Suprafața (mp)*	Observații / Referințe
	3.500	

* Suprafața este determinată în planul de proiecție Stereo 70.



Date referitoare la teren

Crt	Categorie folosință	Intravilan	Suprafața (mp)	Tarla	Parcelă	Nr. topo	Observații / Referințe
1	arabil	NU	3.500	-	1616/193	-	

Lungime Segmente

1) Valorile lungimilor segmentelor sunt obținute din proiecție în plan.

Punct început	X / Y	Punct sfârșit	X / Y	Lungime segment (** (m)
1	391.145,686 522.465,709	2	391.079,33 522.580,382	132.488
2	391.079,33 522.580,382	3	391.076,508 522.576,029	5.188
3	391.076,508 522.576,029	4	391.060,538 522.551,09	29.614
4	391.060,538 522.551,09	5	391.108,364 522.468,439	95.491
5	391.108,364 522.468,439	6	391.125,016 522.468,66	16.654

Punct început	X / Y	Punct sfârșit	X / Y	Lungime segment (** (m)
6	391.125,016 522.468,66	1	391.145,686 522.465,709	20.88

** Lungimile segmentelor sunt determinate în planul de proiecție Stereo 70 și sunt rotunjite la 1 milimetru.

*** Distanța dintre puncte este formată din segmente cumulate ce sunt mai mici decât valoarea 1 milimetru.

**DATE DESPRE IMOBILUL NR. 5767**

Oficiul de Cadastru și Publicitate Imobiliară ALBA
Biroul de Cadastru și Publicitate Imobiliară Alba Iulia

A. Partea I. Descrierea imobilului

TEREN Extravilan

Adresa: Jud. Alba

Nr. Crt	Nr cadastral Nr. topografic	Suprafața* (mp)	Observații / Referințe
A1		3.900	Sector cadastral:88 Teren neimprejmuit;

B. Partea II. Proprietari și acte

Inscrieri privitoare la dreptul de proprietate și alte drepturi reale	Referințe
/	
Act Administrativ nr. 9372/1945, din 25/10/1999 emis de CJPSDPAT ALBA;	
B1	A1
Intabulare, drept de PROPRIETATE, dobandit prin Reconstituire, cota actuala 1/1 1) MAGDA F MARIA	

C. Partea III. SARCINI .

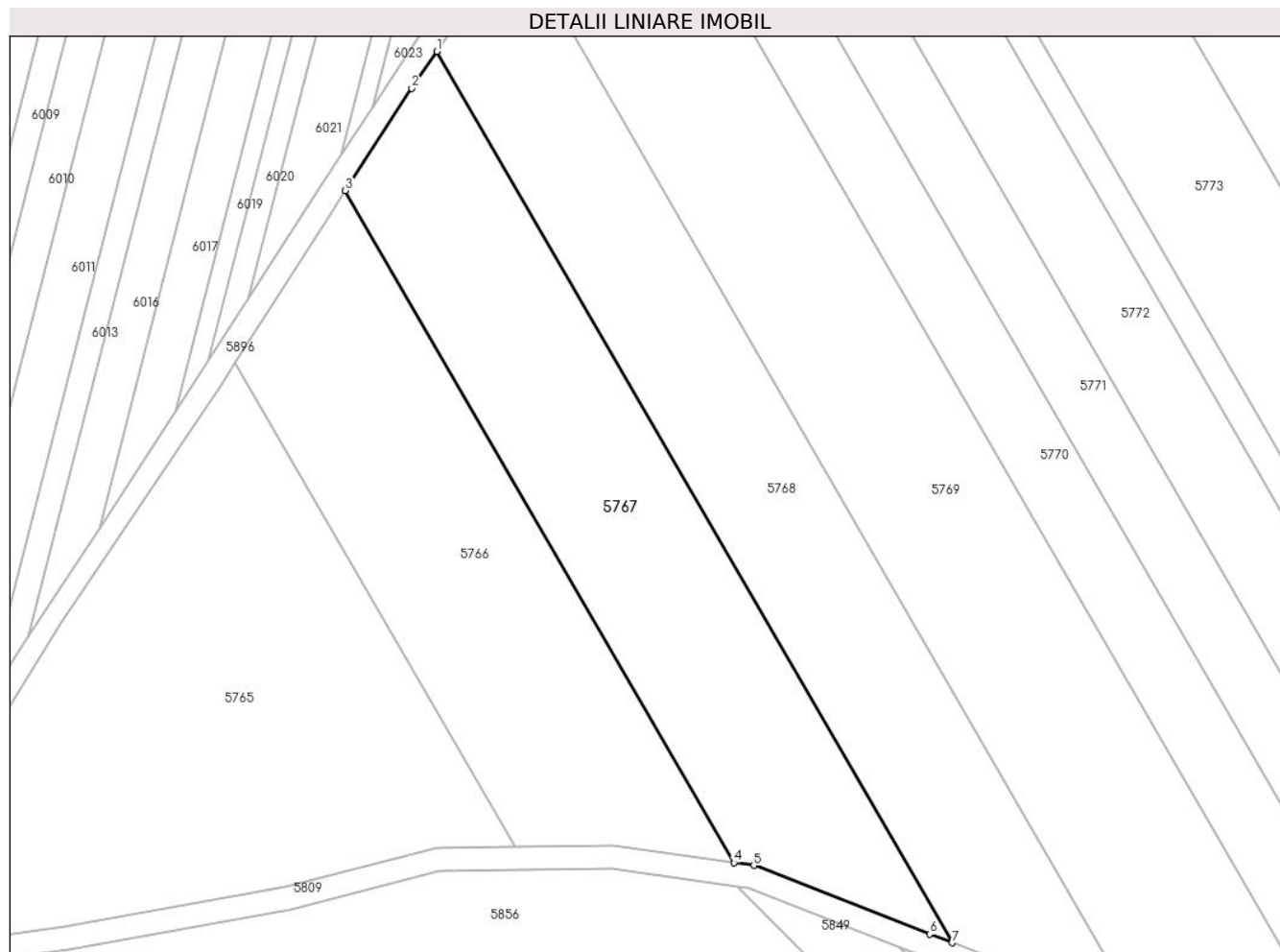
Inscrieri privind dezmembramintele dreptului de proprietate, drepturi reale de garanție și sarcini	Referințe
NU SUNT	

Anexa Nr. 1 La Partea I

Teren

Nr cadastral	Suprafața (mp)*	Observații / Referințe
	3.900	

* Suprafața este determinată în planul de proiecție Stereo 70.



Date referitoare la teren

Crt	Categorie folosință	Intravilan	Suprafața (mp)	Tarla	Parcelă	Nr. topo	Observații / Referințe
1	arabil	NU	3.900	-	1616/192	-	

Lungime Segmente

1) Valorile lungimilor segmentelor sunt obținute din proiecție în plan.

Punct început	X / Y	Punct sfârșit	X / Y	Lungime segment (** (m)
1	391.094,927 522.604,118	2	391.090,648 522.597,842	7.596
2	391.090,648 522.597,842	3	391.079,33 522.580,382	20.807
3	391.079,33 522.580,382	4	391.145,686 522.465,709	132.488
4	391.145,686 522.465,709	5	391.149,098 522.465,222	3.446
5	391.149,098 522.465,222	6	391.179,141 522.453,498	32.25

Punct început	X / Y	Punct sfârșit	X / Y	Lungime segment (** (m)
6	391.179,141 522.453,498	7	391.182,929 522.452,036	4.06
7	391.182,929 522.452,036	1	391.094,927 522.604,118	175.707

** Lungimile segmentelor sunt determinate în planul de proiecție Stereo 70 și sunt rotunjite la 1 milimetru.

*** Distanța dintre puncte este formată din segmente cumulate ce sunt mai mici decât valoarea 1 milimetru.

**DATE DESPRE IMOBILUL NR. 5768**

Oficiul de Cadastru și Publicitate Imobiliară ALBA
Biroul de Cadastru și Publicitate Imobiliară Alba Iulia

A. Partea I. Descrierea imobilului

TEREN Extravilan

Adresa: Jud. Alba

Nr. Crt	Nr cadastral Nr. topografic	Suprafața* (mp)	Observații / Referințe
A1		4.200	Sector cadastral:88 Teren neimpregmuit;

B. Partea II. Proprietari și acte

Inscrieri privitoare la dreptul de proprietate și alte drepturi reale		Referințe
/		
Act Administrativ nr. 9214/1577, din 08/04/1997 emis de CJPSDPAT ALBA;		
B1	Intabulare, drept de PROPRIETATE, dobândit prin Reconstituire, cota actuala 1/1 1) ANGHEL TRAIAN 2) PETRE ELVIRA 3) ANGHEL COSMA 4) ANGHEL AUREL 5) ANGHEL FILIMON 6) ANGHEL IULIU	A1
Act Administrativ nr. 4693/2024, din 05/07/2024 emis de PRIMARIA GALDA DE JOS;		
B2	Se noteaza posesia factica in cota de 2100/4200 parti in favoarea lui 1) ȘTEAU IONUȚ-BOGDAN 2) ȘTEAU MARIA-IULIANA	A1

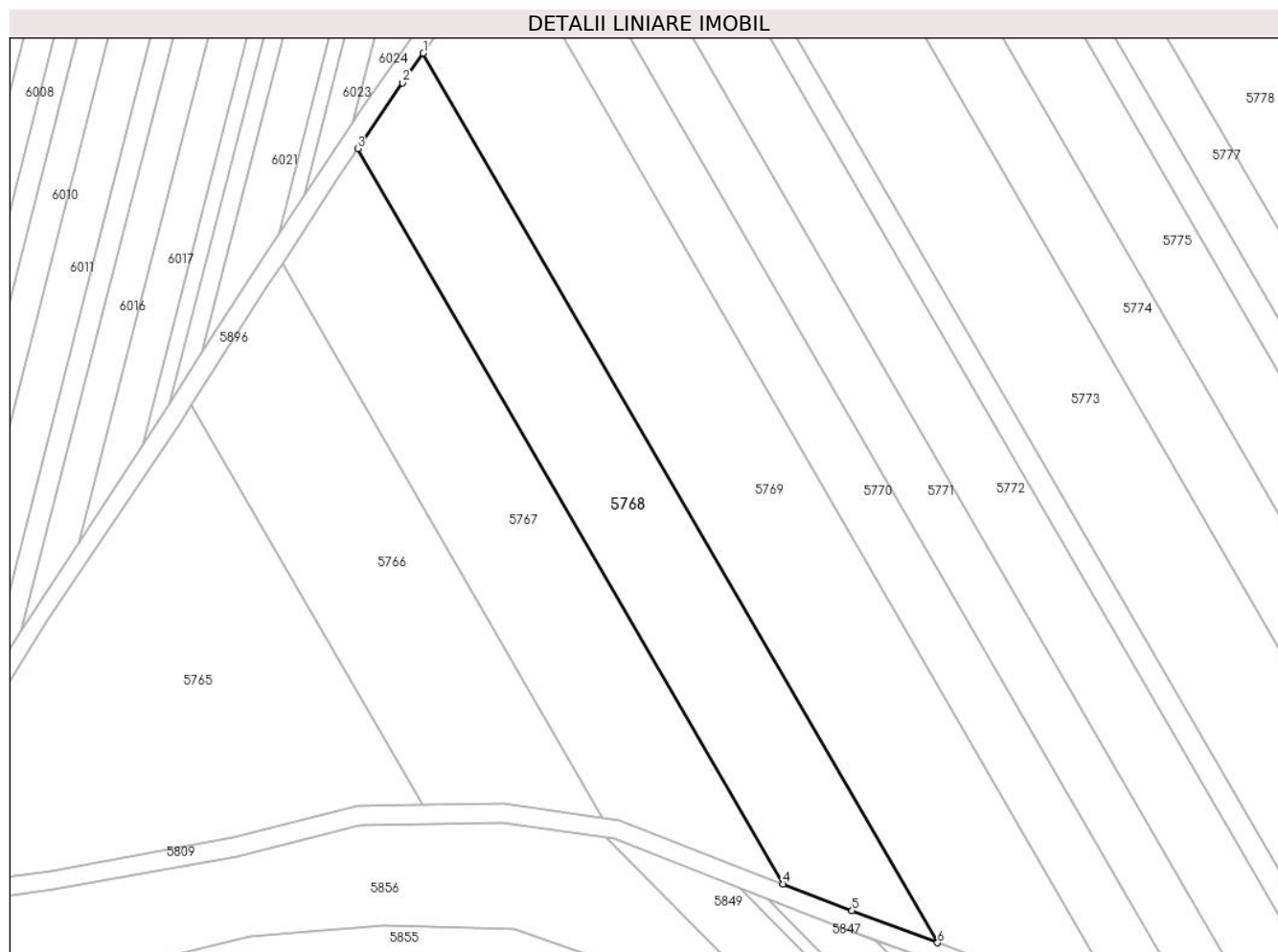
C. Partea III. SARCINI .

Inscrieri privind dezmembramintele dreptului de proprietate, drepturi reale de garanție și sarcini	Referințe
NU SUNT	

Anexa Nr. 1 La Partea I**Teren**

Nr cadastral	Suprafața (mp)*	Observații / Referințe
	4.200	

* Suprafața este determinată în planul de proiecție Stereo 70.

**Date referitoare la teren**

Crt	Categorie folosință	Intravilan	Suprafața (mp)	Tarla	Parcelă	Nr. topo	Observații / Referințe
1	arabil	NU	4.200	-	1616/191	-	

Lungime Segmente

1) Valorile lungimilor segmentelor sunt obținute din proiecție în plan.

Punct început	X / Y	Punct sfârșit	X / Y	Lungime segment (** (m)
1	391.108,479 522.623,872	2	391.104,219 522.617,745	7.462
2	391.104,219 522.617,745	3	391.094,927 522.604,118	16.494
3	391.094,927 522.604,118	4	391.182,929 522.452,036	175.707
4	391.182,929 522.452,036	5	391.197,261 522.446,508	15.361
5	391.197,261 522.446,508	6	391.214,954 522.439,867	18.898

Punct început	X / Y	Punct sfârşit	X / Y	Lungime segment (** (m)
6	391.214,954 522.439,867	1	391.108,479 522.623,872	212.59

** Lungimile segmentelor sunt determinate în planul de proiecţie Stereo 70 şi sunt rotunjite la 1 milimetru.

*** Distanţa dintre puncte este formată din segmente cumulate ce sunt mai mici decât valoarea 1 milimetru.

**DATE DESPRE IMOBILUL NR. 5769**

Oficiul de Cadastru și Publicitate Imobiliară ALBA
Biroul de Cadastru și Publicitate Imobiliară Alba Iulia

A. Partea I. Descrierea imobilului

TEREN Extravilan

Adresa: Jud. Alba

Nr. Crt	Nr cadastral Nr. topografic	Suprafața* (mp)	Observații / Referințe
A1		6.300	Sector cadastral:88 Teren neimprejmuit;

B. Partea II. Proprietari și acte

Inscrieri privitoare la dreptul de proprietate și alte drepturi reale	Referințe
/	
Act Administrativ nr. 620/262, din 11/10/1994 emis de CJPSDPAT ALBA;	
B1	A1
Intabulare, drept de PROPRIETATE, dobandit prin Reconstituire, cota actuala 1/1 1) TOMA MARIA	

C. Partea III. SARCINI .

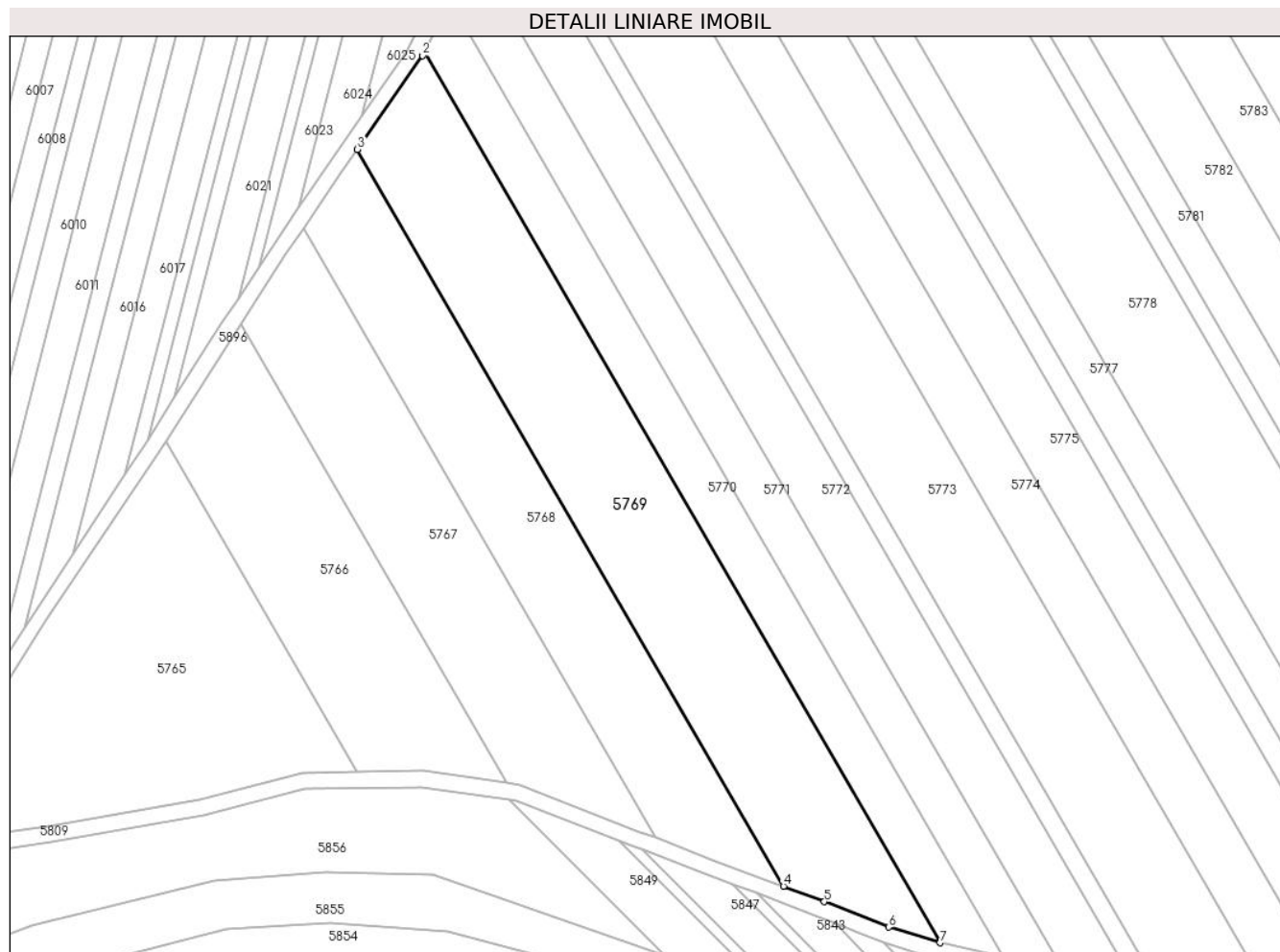
Inscrieri privind dezmembramintele dreptului de proprietate, drepturi reale de garanție și sarcini	Referințe
NU SUNT	

Anexa Nr. 1 La Partea I

Teren

Nr cadastral	Suprafața (mp)*	Observații / Referințe
	6.300	

* Suprafața este determinată în planul de proiecție Stereo 70.



Date referitoare la teren

Crt	Categorie folosință	Intravilan	Suprafața (mp)	Tarla	Parcelă	Nr. topo	Observații / Referințe
1	arabil	NU	6.300	-	1616/190	-	

Lungime Segmente

1) Valorile lungimilor segmentelor sunt obținute din proiecție în plan.

Punct început	X / Y	Punct sfârșit	X / Y	Lungime segment (** (m)
1	391.125,269 522.648,33	2	391.124,756 522.647,284	1.164
2	391.124,756 522.647,284	3	391.108,479 522.623,872	28.515
3	391.108,479 522.623,872	4	391.214,954 522.439,867	212.59
4	391.214,954 522.439,867	5	391.225,184 522.436,027	10.928
5	391.225,184 522.436,027	6	391.241,252 522.429,673	17.279

Punct început	X / Y	Punct sfârșit	X / Y	Lungime segment (** (m)
6	391.241,252 522.429,673	7	391.254,061 522.425,758	13.393
7	391.254,061 522.425,758	1	391.125,269 522.648,33	257.148

** Lungimile segmentelor sunt determinate în planul de proiecție Stereo 70 și sunt rotunjite la 1 milimetru.

*** Distanța dintre puncte este formată din segmente cumulate ce sunt mai mici decât valoarea 1 milimetru.

**DATE DESPRE IMOBILUL NR. 5770**

Oficiul de Cadastru și Publicitate Imobiliară ALBA
Biroul de Cadastru și Publicitate Imobiliară Alba Iulia

A. Partea I. Descrierea imobilului

TEREN Extravilan

Adresa: Jud. Alba

Nr. Crt	Nr cadastral Nr. topografic	Suprafața* (mp)	Observații / Referințe
A1		3.200	Sector cadastral:88 Teren neimpregmuit;

B. Partea II. Proprietari și acte

Inscrieri privitoare la dreptul de proprietate și alte drepturi reale		Referințe
/		
Act Administrativ nr. 11438/2193, din 02/11/2001 emis de CJPSDPAT ALBA;		
B1	Intabulare, drept de PROPRIETATE, dobandit prin Reconstituire, cota actuala 1/1 1) MOLDOVAN IOAN	A1
Act Administrativ nr. 4715/2024, din 19/07/2024 emis de PRIMARIA GALDA DE JOS;		
B2	Se noteaza posesia factica in favoarea lui 1) ȘTEAU IOAN-GABRIEL 2) ȘTEAU OLGA-ELEONORA	A1

C. Partea III. SARCINI .

Inscrieri privind dezmembramintele dreptului de proprietate, drepturi reale de garanție și sarcini	Referințe
NU SUNT	

Teren

Nr cadastral	Suprafața (mp)*	Observații / Referințe
	3.200	

* Suprafața este determinată în planul de proiecție Stereo 70.



Date referitoare la teren

Crt	Categorie folosință	Intravilan	Suprafața (mp)	Tarla	Parcelă	Nr. topo	Observații / Referințe
1	arabil	NU	3.200	-	1616/189	-	

Lungime Segmente

1) Valorile lungimilor segmentelor sunt obținute din proiecție în plan.

Punct început	X / Y	Punct sfârșit	X / Y	Lungime segment (** (m)
1	391.131,63 522.661,294	2	391.125,269 522.648,33	14.44
2	391.125,269 522.648,33	3	391.254,061 522.425,758	257.148
3	391.254,061 522.425,758	4	391.254,211 522.425,712	0.157
4	391.254,211 522.425,712	5	391.269,982 522.422,2	16.157
5	391.269,982 522.422,2	1	391.131,63 522.661,294	276.236

**** Lungimile segmentelor sunt determinate în planul de proiecție Stereo 70 și sunt rotunjite la 1 milimetru.**

***** Distanța dintre puncte este formată din segmente cumulate ce sunt mai mici decât valoarea 1 milimetru.**

**DATE DESPRE IMOBILUL NR. 5771**

Oficiul de Cadastru și Publicitate Imobiliară ALBA
Biroul de Cadastru și Publicitate Imobiliară Alba Iulia

A. Partea I. Descrierea imobilului

TEREN Extravilan

Adresa: Jud. Alba

Nr. Crt	Nr cadastral Nr. topografic	Suprafața* (mp)	Observații / Referințe
A1		3.200	Sector cadastral:88 Teren neimprejmuit;

B. Partea II. Proprietari și acte

Inscrieri privitoare la dreptul de proprietate și alte drepturi reale	Referințe
/	
Act Administrativ nr. 5228/336, din 24/11/1994 emis de CJPSDPAT ALBA;	
B1	A1
Intabulare, drept de PROPRIETATE, dobandit prin Reconstituire, cota actuala 1/1 1) NĂCREALĂ D VALERIA	

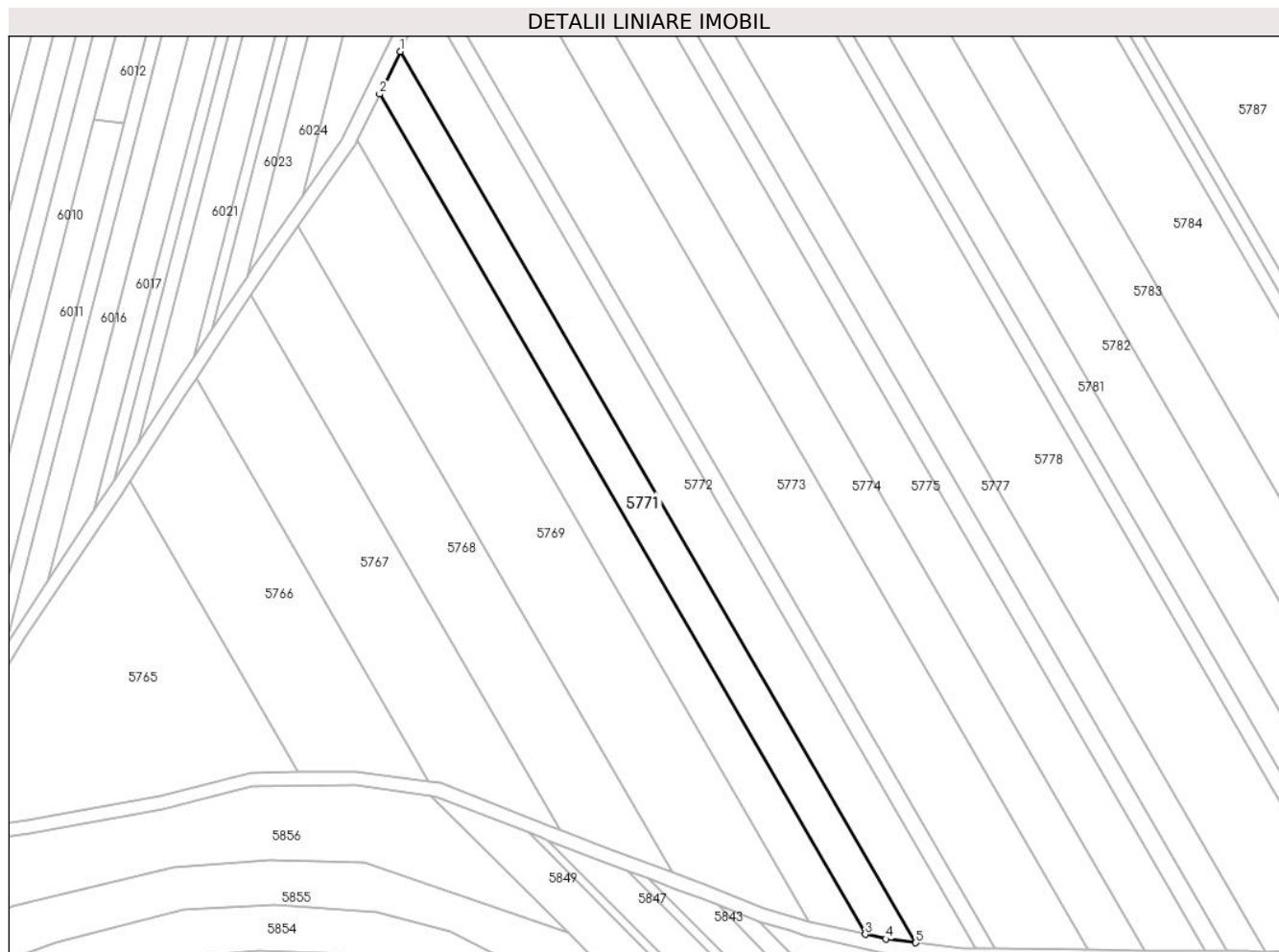
C. Partea III. SARCINI .

Inscrieri privind dezmembramintele dreptului de proprietate, drepturi reale de garanție și sarcini	Referințe
NU SUNT	

Teren

Nr cadastral	Suprafața (mp)*	Observații / Referințe
	3.200	

* Suprafața este determinată în planul de proiecție Stereo 70.



Date referitoare la teren

Crt	Categorie folosință	Intravilan	Suprafața (mp)	Tarla	Parcelă	Nr. topo	Observații / Referințe
1	arabil	NU	3.200	-	1616/188	-	

Lungime Segmente

1) Valorile lungimilor segmentelor sunt obținute din proiecție în plan.

Punct început	X / Y	Punct sfârșit	X / Y	Lungime segment (** (m)
1	391.137,586 522.673,432	2	391.131,63 522.661,294	13.521
2	391.131,63 522.661,294	3	391.269,982 522.422,2	276.236
3	391.269,982 522.422,2	4	391.275,832 522.420,898	5.993
4	391.275,832 522.420,898	5	391.284,332 522.419,832	8.567
5	391.284,332 522.419,832	1	391.137,586 522.673,432	292.997

**** Lungimile segmentelor sunt determinate în planul de proiecție Stereo 70 și sunt rotunjite la 1 milimetru.**

***** Distanța dintre puncte este formată din segmente cumulate ce sunt mai mici decât valoarea 1 milimetru.**

**DATE DESPRE IMOBILUL NR. 5772**

Oficiul de Cadastru și Publicitate Imobiliară ALBA
Biroul de Cadastru și Publicitate Imobiliară Alba Iulia

A. Partea I. Descrierea imobilului

TEREN Extravilan

Adresa: Jud. Alba

Nr. Crt	Nr cadastral Nr. topografic	Suprafața* (mp)	Observații / Referințe
A1		4.200	Sector cadastral:88 Teren neimprijmit;

B. Partea II. Proprietari și acte

Inscrieri privitoare la dreptul de proprietate și alte drepturi reale		Referințe
/		
Act Administrativ nr. 9288/1767, din 24/06/1998 emis de CJPSDPAT ALBA;		
B1	Intabulare, drept de PROPRIETATE, dobandit prin Reconstituire, cota actuala 1/1 1) LUPSAN DOMNICA	A1
Act Administrativ nr. 5055/2024, din 19/07/2024 emis de PRIMARIA GALDA DE JOS;		
B2	Se noteaza posesia factica in favoarea lui 1) VALEA SIMION-OVIDIU 2) VALEA IOANA DORINA	A1

C. Partea III. SARCINI .

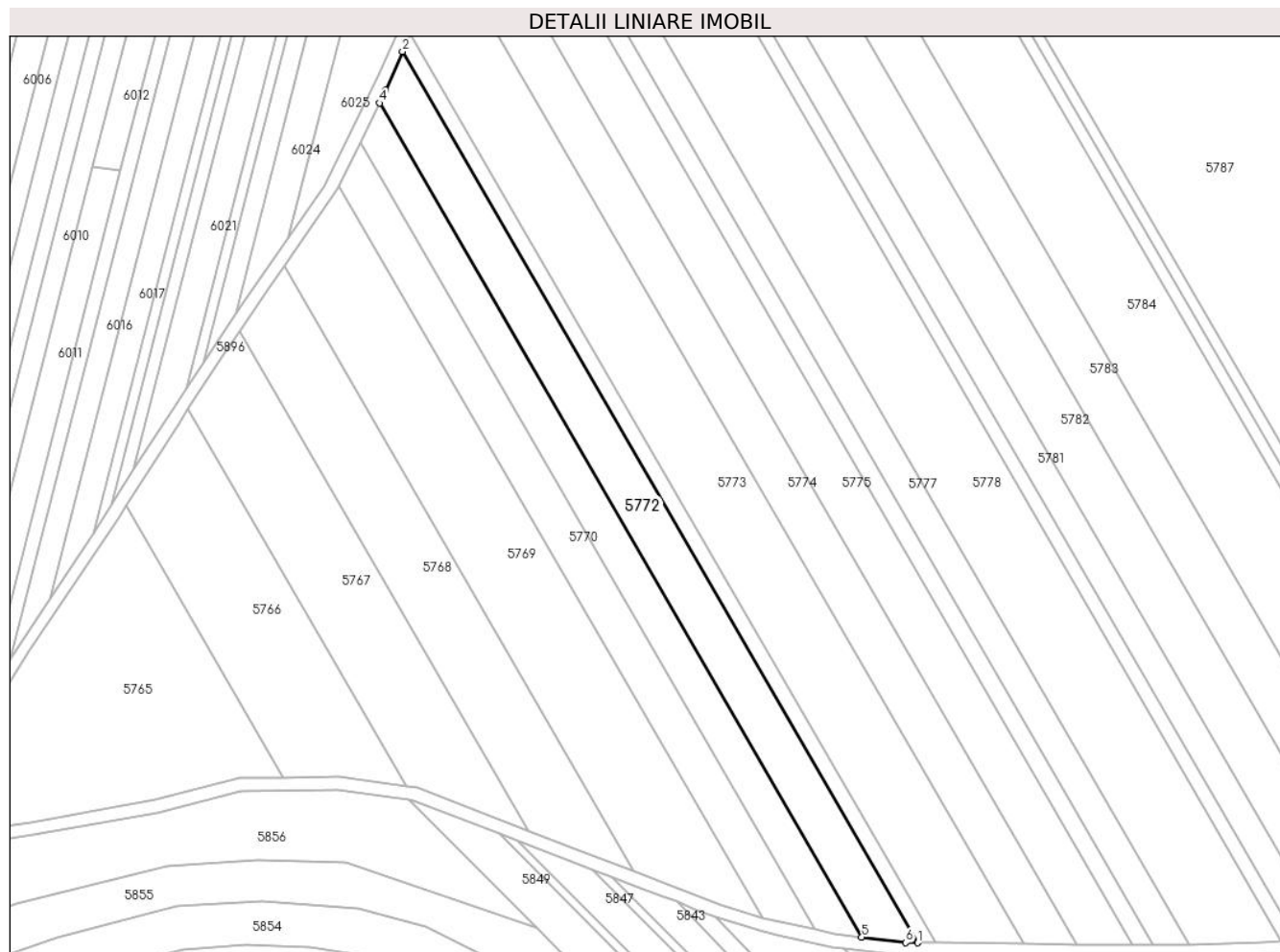
Inscrieri privind dezmembramintele dreptului de proprietate, drepturi reale de garanție și sarcini	Referințe
NU SUNT	

Anexa Nr. 1 La Partea I

Teren

Nr cadastral	Suprafața (mp)*	Observații / Referințe
	4.200	

* Suprafața este determinată în planul de proiecție Stereo 70.



Date referitoare la teren

Crt	Categorie folosință	Intra vilan	Suprafața (mp)	Tarla	Parcelă	Nr. topo	Observații / Referințe
1	arabil	NU	4.200	-	1616/187	-	

Lungime Segmente

1) Valorile lungimilor segmentelor sunt obținute din proiecție în plan.

Punct început	X / Y	Punct sfârșit	X / Y	Lungime segment (** (m)
1	391.301,334 522.418,113	2	391.144,52 522.689,113	313.1
2	391.144,52 522.689,113	3	391.139,453 522.677,236	12.913
3	391.139,453 522.677,236	4	391.137,586 522.673,432	4.237
4	391.137,586 522.673,432	5	391.284,332 522.419,832	292.997
5	391.284,332 522.419,832	6	391.297,775 522.418,147	13.548

Punct început	X / Y	Punct sfârşit	X / Y	Lungime segment (** (m)
6	391.297,775 522.418,147	1	391.301,334 522.418,113	3.559

** Lungimile segmentelor sunt determinate în planul de proiecţie Stereo 70 şi sunt rotunjite la 1 milimetru.

*** Distanţa dintre puncte este formată din segmente cumulate ce sunt mai mici decât valoarea 1 milimetru.

**DATE DESPRE IMOBILUL NR. 5773**

Oficiul de Cadastru și Publicitate Imobiliară ALBA
Biroul de Cadastru și Publicitate Imobiliară Alba Iulia

A. Partea I. Descrierea imobilului

TEREN Extravilan

Adresa: Jud. Alba

Nr. Crt	Nr cadastral Nr. topografic	Suprafața* (mp)	Observații / Referințe
A1		7.600	Sector cadastral:88 Teren neimprejmuit;

B. Partea II. Proprietari și acte

Inscrieri privitoare la dreptul de proprietate și alte drepturi reale	Referințe
/	
Act Administrativ nr. 5228/350, din 25/11/1994 emis de CJPSDPAT ALBA;	
B1	A1
Intabulare, drept de PROPRIETATE, dobandit prin Reconstituire, cota actuala 1/1	
1) ADAM L STEFAN	
2) ADAM L AUREL	
3) REPEDE L ELEONORA	

C. Partea III. SARCINI .

Inscrieri privind dezmembramintele dreptului de proprietate, drepturi reale de garanție și sarcini	Referințe
NU SUNT	

Teren

Nr cadastral	Suprafața (mp)*	Observații / Referințe
	7.600	

* Suprafața este determinată în planul de proiecție Stereo 70.



Date referitoare la teren

Crt	Categorie folosință	Intravilan	Suprafața (mp)	Tarla	Parcelă	Nr. topo	Observații / Referințe
1	arabil	NU	7.600	-	1616/186	-	

Lungime Segmente

1) Valorile lungimilor segmentelor sunt obținute din proiecție în plan.

Punct început	X / Y	Punct sfârșit	X / Y	Lungime segment (** (m)
1	391.154,358 522.709,653	2	391.146,976 522.694,34	16.999
2	391.146,976 522.694,34	3	391.306,846 522.418,061	319.2
3	391.306,846 522.418,061	4	391.333,525 522.417,806	26.68
4	391.333,525 522.417,806	5	391.166,404 522.706,618	333.679
5	391.166,404 522.706,618	6	391.160,339 522.708,146	6.255

Punct început	X / Y	Punct sfârșit	X / Y	Lungime segment (** (m)
6	391.160,339 522.708,146	1	391.154,358 522.709,653	6.168

** Lungimile segmentelor sunt determinate în planul de proiecție Stereo 70 și sunt rotunjite la 1 milimetru.

*** Distanța dintre puncte este formată din segmente cumulate ce sunt mai mici decât valoarea 1 milimetru.

**DATE DESPRE IMOBILUL NR. 5774**

Oficiul de Cadastru și Publicitate Imobiliară ALBA
Biroul de Cadastru și Publicitate Imobiliară Alba Iulia

A. Partea I. Descrierea imobilului

TEREN Extravilan

Adresa: Jud. Alba

Nr. Crt	Nr cadastral Nr. topografic	Suprafața* (mp)	Observații / Referințe
A1		4.600	Sector cadastral:88 Teren neimprijmit;

B. Partea II. Proprietari și acte

Inscrieri privitoare la dreptul de proprietate și alte drepturi reale		Referințe
/		
Act Notarial nr. 65/2002, din 19/06/2002 emis de NP CARMEN GÂLCĂ;		
B1	Intabulare, drept de PROPRIETATE, dobandit prin Succesiune, cota actuala 2/10 1) FILIP ELENA	A1
B2	Intabulare, drept de PROPRIETATE, dobandit prin Succesiune, cota actuala 2/10 1) CRÎȘAN HOREA-CONSTANTIN	A1
B3	Intabulare, drept de PROPRIETATE, dobandit prin Succesiune, cota actuala 2/10 1) CRÎȘAN MARIA-STELA	A1
B4	Intabulare, drept de PROPRIETATE, dobandit prin Succesiune, cota actuala 1/10 1) CRÎȘAN RADU-DORIN	A1
B5	Intabulare, drept de PROPRIETATE, dobandit prin Succesiune, cota actuala 1/10 1) NĂȘĂUDEAN MIRELA-ANA-ALINA	A1
B6	Intabulare, drept de PROPRIETATE, dobandit prin Succesiune, cota actuala 1/10 1) CRÎȘAN LUMINIȚA-AUGUSTA	A1
B7	Intabulare, drept de PROPRIETATE, dobandit prin Succesiune, cota actuala 1/10 1) CRÎȘAN DANIELA-VOICHIȚA	A1

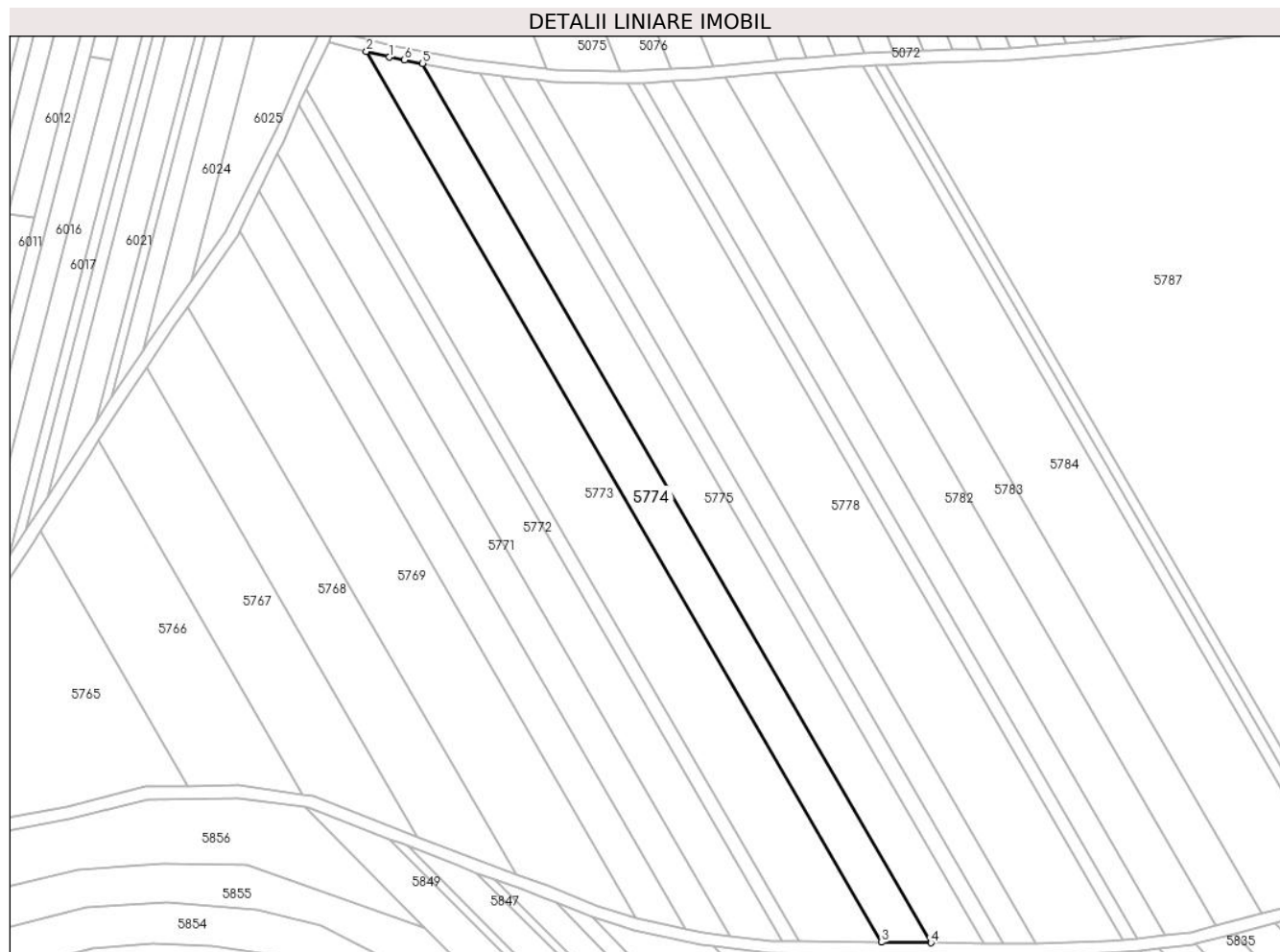
C. Partea III. SARCINI .

Inscrieri privind dezmembramintele dreptului de proprietate, drepturi reale de garanție și sarcini	Referințe
NU SUNT	

Teren

Nr cadastral	Suprafața (mp)*	Observații / Referințe
	4.600	

* Suprafața este determinată în planul de proiecție Stereo 70.



Date referitoare la teren

Crt	Categorie folosință	Intra vilan	Suprafața (mp)	Tarla	Parcelă	Nr. topo	Observații / Referințe
1	arabil	NU	4.600	-	1616/185	-	

Lungime Segmente

1) Valorile lungimilor segmentelor sunt obținute din proiecție în plan.

Punct început	X / Y	Punct sfârșit	X / Y	Lungime segment (** (m)
1	391.173,909 522.704,727	2	391.166,404 522.706,618	7.74
2	391.166,404 522.706,618	3	391.333,525 522.417,806	333.679
3	391.333,525 522.417,806	4	391.349,654 522.417,652	16.13
4	391.349,654 522.417,652	5	391.184,686 522.702,743	329.38
5	391.184,686 522.702,743	6	391.178,808 522.703,825	5.977

Punct început	X / Y	Punct sfârșit	X / Y	Lungime segment (** (m)
6	391.178,808 522.703,825	1	391.173,909 522.704,727	4.981

** Lungimile segmentelor sunt determinate în planul de proiecție Stereo 70 și sunt rotunjite la 1 milimetru.

*** Distanța dintre puncte este formată din segmente cumulate ce sunt mai mici decât valoarea 1 milimetru.

**DATE DESPRE IMOBILUL NR. 5775**

Oficiul de Cadastru și Publicitate Imobiliară ALBA
Biroul de Cadastru și Publicitate Imobiliară Alba Iulia

A. Partea I. Descrierea imobilului

TEREN Extravilan

Adresa: Jud. Alba, tarlăua ,, Magulice

Nr. Crt	Nr cadastral Nr. topografic	Suprafața* (mp)	Observații / Referințe
A1	74585	4.800	Sector cadastral:88 Teren neimprijmit;

B. Partea II. Proprietari și acte

Inscrieri privitoare la dreptul de proprietate și alte drepturi reale		Referințe
35722 / 04/09/2018		
Act Administrativ nr. 11438, din 08/04/2002 emis de CJSIPT ALBA (act notarial nr 102 din 31.05.2002, emis de NP ELENA TEODORESCU; act notarial nr 2382 din 31.05.2002, emis de NP ELENA TEODORESCU);		
B1	Intabulare, drept de PROPRIETATEcu titlu mostenire si partaj, dobandit prin Conventie, cota actuala 1/2 1) HARASIM VLADIMIR	A1
B2	Intabulare, drept de PROPRIETATEcu titlu mostenire si partaj, dobandit prin Conventie, cota actuala 1/2 1) HARASIM CRISTIAN-NICOLAE	A1
/		
Act Administrativ nr. 4688/2024, din 22/07/2024 emis de PRIMARIA GALDA DE JOS;		
B3	Se noteaza posesia factica in favoarea lui 1) ȘTEAU IONUȚ-BOGDAN 2) ȘTEAU MARIA-IULIANA	A1

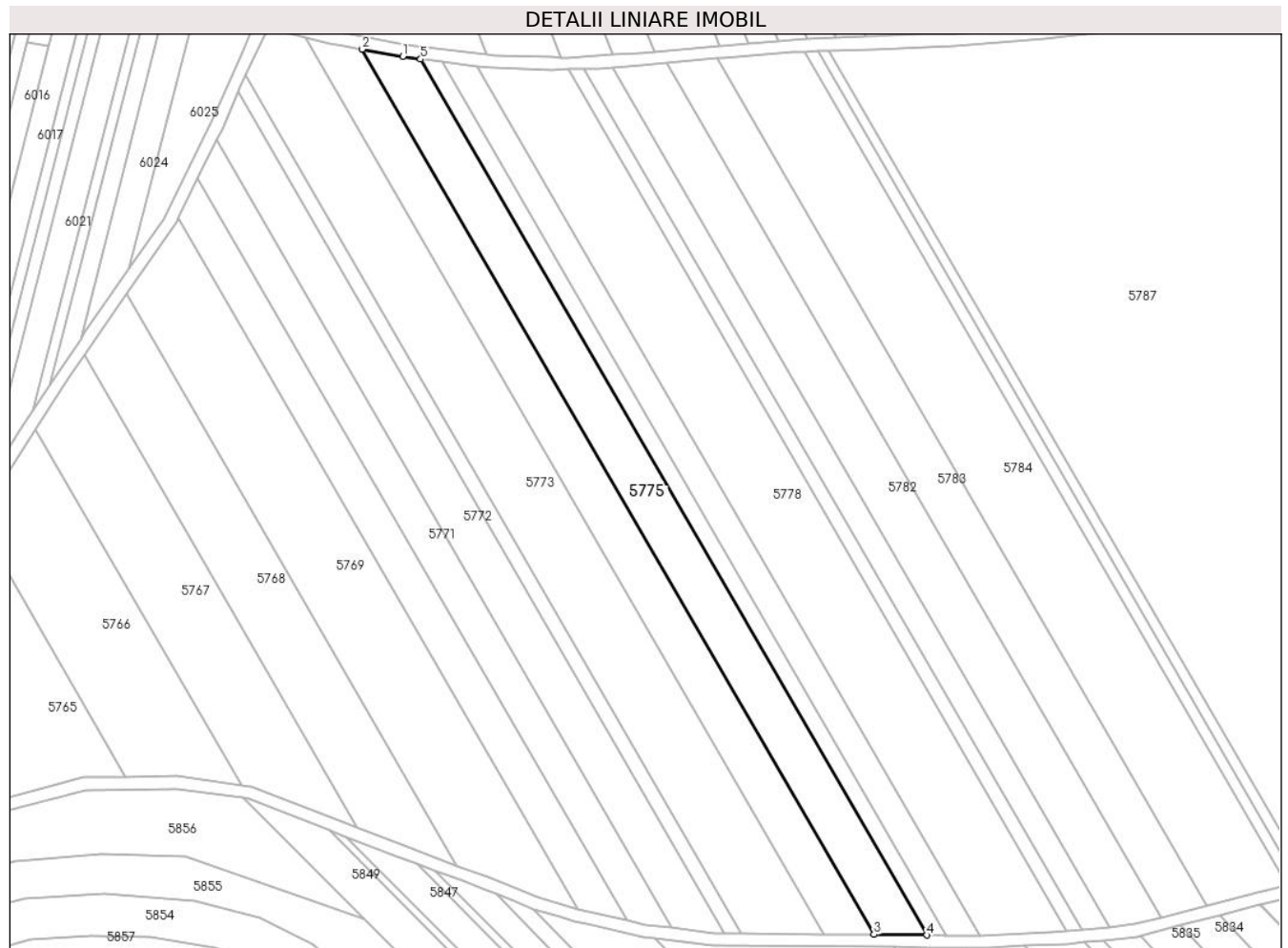
C. Partea III. SARCINI .

Inscrieri privind dezmembramintele dreptului de proprietate, drepturi reale de garanție și sarcini	Referințe
NU SUNT	

Teren

Nr cadastral	Suprafața (mp)*	Observații / Referințe
74585	4.800	

* Suprafața este determinată în planul de proiecție Stereo 70.



Date referitoare la teren

Crt	Categorie folosință	Intra vilan	Suprafața (mp)	Tarla	Parcelă	Nr. topo	Observații / Referințe
1	arabil	NU	4.800	-	1616/177	-	

Lungime Segmente

1) Valorile lungimilor segmentelor sunt obținute din proiecție în plan.

Punct început	X / Y	Punct sfârșit	X / Y	Lungime segment (** (m)
1	391.197,694 522.700,349	2	391.184,686 522.702,743	13.226
2	391.184,686 522.702,743	3	391.349,654 522.417,652	329.38
3	391.349,654 522.417,652	4	391.366,681 522.417,49	17.028
4	391.366,681 522.417,49	5	391.203,479 522.699,529	325.854
5	391.203,479 522.699,529	1	391.197,694 522.700,349	5.843

**** Lungimile segmentelor sunt determinate în planul de proiecție Stereo 70 și sunt rotunjite la 1 milimetru.**

***** Distanța dintre puncte este formată din segmente cumulate ce sunt mai mici decât valoarea 1 milimetru.**

**DATE DESPRE IMOBILUL NR. 5776**

Oficiul de Cadastru și Publicitate Imobiliară ALBA
Biroul de Cadastru și Publicitate Imobiliară Alba Iulia

A. Partea I. Descrierea imobilului

TEREN Extravilan

Adresa: Jud. Alba

Nr. Crt	Nr cadastral Nr. topografic	Suprafața* (mp)	Observații / Referințe
A1		1.800	Sector cadastral:88 Teren neimprijmit;

B. Partea II. Proprietari și acte

Inscrieri privitoare la dreptul de proprietate și alte drepturi reale		Referințe
/		
Act Administrativ nr. 6401/523, din 02/03/1995 emis de CJPSDPAT ALBA;		
B1	Intabulare, drept de PROPRIETATE, dobandit prin Reconstituire, cota actuala 1/1 1) SMARANDA SOFIA	A1
Act Administrativ nr. 5340/2024, din 25/07/2024 emis de PRIMARIA GALDA DE JOS;		
B2	Se noteaza posesia factica in favoarea lui 1) CREȚA MARIUS-CRISTIAN 2) CREȚA MARIA	A1

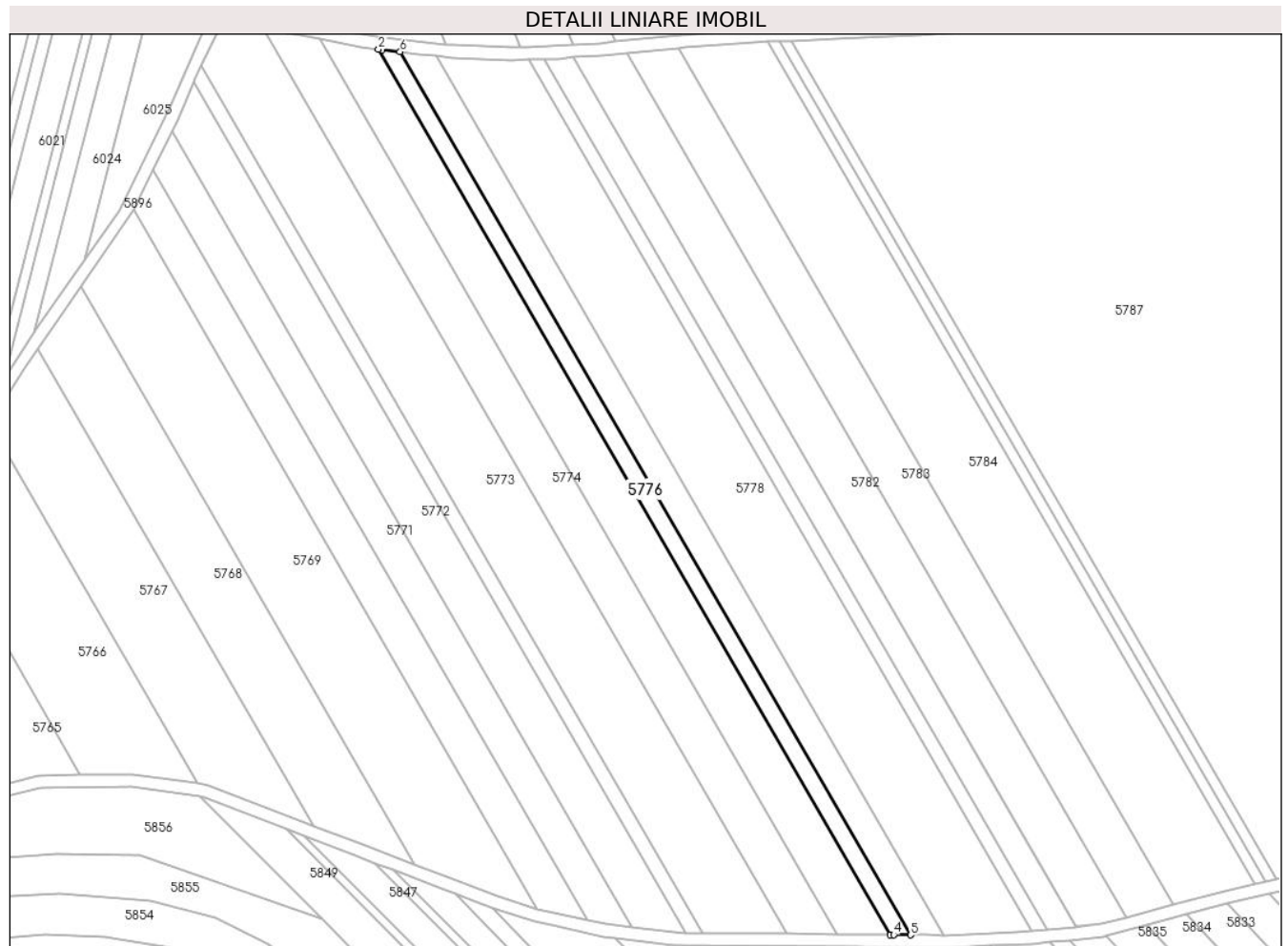
C. Partea III. SARCINI .

Inscrieri privind dezmembramintele dreptului de proprietate, drepturi reale de garanție și sarcini	Referințe
NU SUNT	

Teren

Nr cadastral	Suprafața (mp)*	Observații / Referințe
	1.800	

* Suprafața este determinată în planul de proiecție Stereo 70.



Date referitoare la teren

Crt	Categorie folosință	Intra vilan	Suprafața (mp)	Tarla	Parcelă	Nr. topo	Observații / Referințe
1	arabil	NU	1.800	-	1616/173	-	

Lungime Segmente

1) Valorile lungimilor segmentelor sunt obținute din proiecție în plan.

Punct început	X / Y	Punct sfârșit	X / Y	Lungime segment (** (m)
1	391.204,64 522.699,365	2	391.203,479 522.699,529	1.173
2	391.203,479 522.699,529	3	391.366,681 522.417,49	325.854
3	391.366,681 522.417,49	4	391.367,753 522.417,48	1.072
4	391.367,753 522.417,48	5	391.373,108 522.417,429	5.355
5	391.373,108 522.417,429	6	391.210,349 522.698,702	324.969

Punct început	X / Y	Punct sfârșit	X / Y	Lungime segment (** (m)
6	391.210,349 522.698,702	1	391.204,64 522.699,365	5.747

** Lungimile segmentelor sunt determinate în planul de proiecție Stereo 70 și sunt rotunjite la 1 milimetru.

*** Distanța dintre puncte este formată din segmente cumulate ce sunt mai mici decât valoarea 1 milimetru.

**DATE DESPRE IMOBILUL NR. 5777**

Oficiul de Cadastru și Publicitate Imobiliară ALBA
Biroul de Cadastru și Publicitate Imobiliară Alba Iulia

A. Partea I. Descrierea imobilului

TEREN Extravilan

Adresa: Jud. Alba

Nr. Crt	Nr cadastral Nr. topografic	Suprafața* (mp)	Observații / Referințe
A1		3.000	Sector cadastral:88 Teren neimprejmuit;

B. Partea II. Proprietari și acte

Inscrieri privitoare la dreptul de proprietate și alte drepturi reale	Referințe
/	
Act Administrativ nr. 620/244, din 11/10/1994 emis de CJPSDPAT ALBA;	
B1	A1
Intabulare, drept de PROPRIETATE, dobandit prin Reconstituire, cota actuala 1/1	
1) FRÂNCU D ELISAVETA	

C. Partea III. SARCINI .

Inscrieri privind dezmembramintele dreptului de proprietate, drepturi reale de garanție și sarcini	Referințe
NU SUNT	

Anexa Nr. 1 La Partea I

Teren

Nr cadastral	Suprafața (mp)*	Observații / Referințe
	3.000	

* Suprafața este determinată în planul de proiecție Stereo 70.



Date referitoare la teren

Crt	Categorie folosință	Intravilan	Suprafața (mp)	Tarla	Parcelă	Nr. topo	Observații / Referințe
1	arabil	NU	3.000	-	1616/172	-	

Lungime Segmente

1) Valorile lungimilor segmentelor sunt obținute din proiecție în plan.

Punct început	X / Y	Punct sfârșit	X / Y	Lungime segment (** (m)
1	391.216,074 522.698,037	2	391.210,349 522.698,702	5.763
2	391.210,349 522.698,702	3	391.373,108 522.417,429	324.969
3	391.373,108 522.417,429	4	391.378,478 522.417,377	5.37
4	391.378,478 522.417,377	5	391.383,849 522.417,339	5.371
5	391.383,849 522.417,339	6	391.221,808 522.697,372	323.536

Punct început	X / Y	Punct sfârșit	X / Y	Lungime segment (** (m)
6	391.221,808 522.697,372	1	391.216,074 522.698,037	5.772

** Lungimile segmentelor sunt determinate în planul de proiecție Stereo 70 și sunt rotunjite la 1 milimetru.

*** Distanța dintre puncte este formată din segmente cumulate ce sunt mai mici decât valoarea 1 milimetru.

**DATE DESPRE IMOBILUL NR. 5778**

Oficiul de Cadastru și Publicitate Imobiliară ALBA
Biroul de Cadastru și Publicitate Imobiliară Alba Iulia

A. Partea I. Descrierea imobilului

TEREN Extravilan

Adresa: Jud. Alba

Nr. Crt	Nr cadastral Nr. topografic	Suprafața* (mp)	Observații / Referințe
A1		Din acte: 8.000 Masurata: 7.999	Sector cadastral:88 Teren neimprijmit;

B. Partea II. Proprietari și acte

Inscrieri privitoare la dreptul de proprietate și alte drepturi reale		Referințe
/		
Act Administrativ nr. 9257/1606, din 09/06/1997 emis de CJPSDPAT ALBA;		
B1	Intabulare, drept de PROPRIETATE, dobandit prin Reconstituire, cota actuala 1/1 1) CURTA MARIA 2) CURTA EMIL	A1

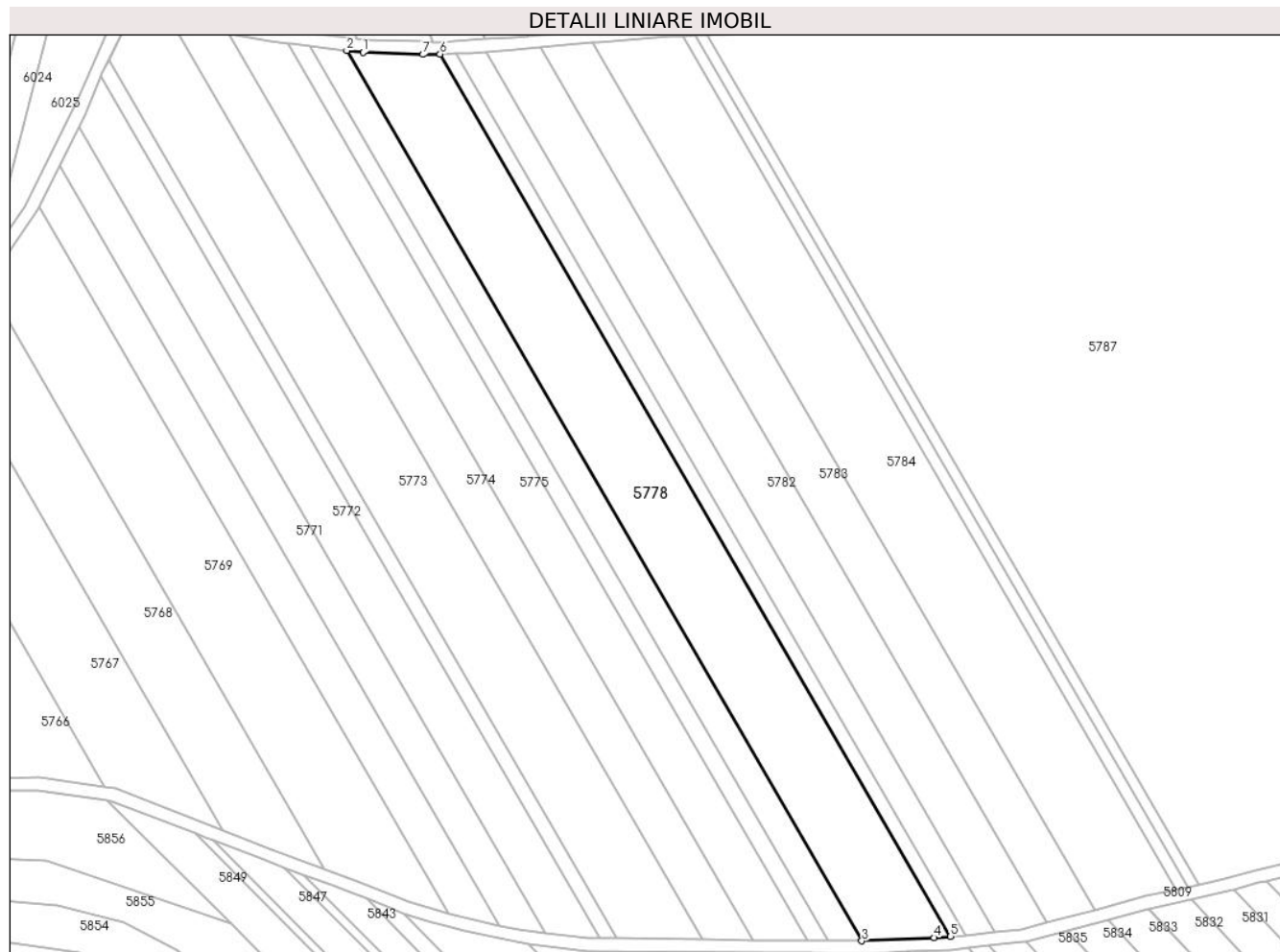
C. Partea III. SARCINI .

Inscrieri privind dezmembramintele dreptului de proprietate, drepturi reale de garanție și sarcini	Referințe
NU SUNT	

Teren

Nr cadastral	Suprafața (mp)*	Observații / Referințe
	Din acte: 8.000 Masurata: 7.999	

* Suprafața este determinată în planul de proiecție Stereo 70.



Date referitoare la teren

Crt	Categorie folosință	Intra vilan	Suprafața (mp)	Tarla	Parcelă	Nr. topo	Observații / Referințe
1	arabil	NU	8.000	-	1616/168	-	

Lungime Segmente

1) Valorile lungimilor segmentelor sunt obținute din proiecție în plan.

Punct început	X / Y	Punct sfârșit	X / Y	Lungime segment (** (m)
1	391.226,958 522.696,774	2	391.221,808 522.697,372	5.185
2	391.221,808 522.697,372	3	391.383,849 522.417,339	323.536
3	391.383,849 522.417,339	4	391.406,598 522.418,326	22.77
4	391.406,598 522.418,326	5	391.411,786 522.418,691	5.201
5	391.411,786 522.418,691	6	391.251,183 522.696,24	320.666

Punct început	X / Y	Punct sfârșit	X / Y	Lungime segment (** (m)
6	391.251,183 522.696,24	7	391.245,859 522.696,109	5.326
7	391.245,859 522.696,109	1	391.226,958 522.696,774	18.913

** Lungimile segmentelor sunt determinate în planul de proiecție Stereo 70 și sunt rotunjite la 1 milimetru.

*** Distanța dintre puncte este formată din segmente cumulate ce sunt mai mici decât valoarea 1 milimetru.

**DATE DESPRE IMOBILUL NR. 5779**

Oficiul de Cadastru și Publicitate Imobiliară ALBA
Biroul de Cadastru și Publicitate Imobiliară Alba Iulia

A. Partea I. Descrierea imobilului

TEREN Extravilan

Adresa: Jud. Alba

Nr. Crt	Nr cadastral Nr. topografic	Suprafața* (mp)	Observații / Referințe
A1		Din acte: 1.400 Masurata: 1.401	Sector cadastral:88 Teren neimprejmut;

B. Partea II. Proprietari și acte

Inscrieri privitoare la dreptul de proprietate și alte drepturi reale		Referințe
/		
Act Administrativ nr. 9214/1521, din 22/10/1996 emis de CJPSDPAT ALBA;		
B1	Intabulare, drept de PROPRIETATE, dobandit prin Reconstituire, cota actuala 1/1 1) DARAMUȘ IOAN	A1

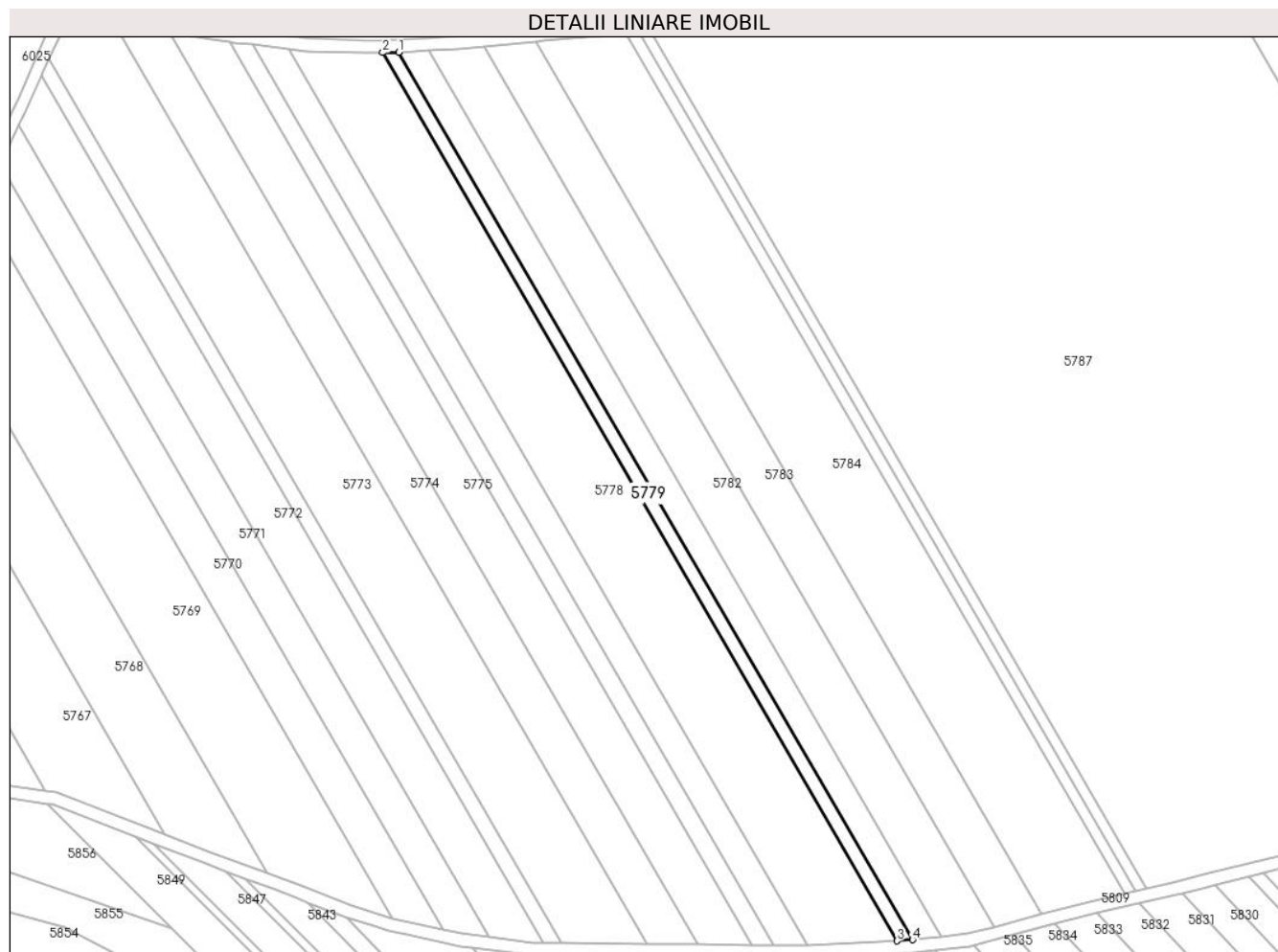
C. Partea III. SARCINI .

Inscrieri privind dezmembramintele dreptului de proprietate, drepturi reale de garanție și sarcini	Referințe
NU SUNT	

Anexa Nr. 1 La Partea I**Teren**

Nr cadastral	Suprafața (mp)*	Observații / Referințe
	Din acte: 1.400 Masurata: 1.401	

* Suprafața este determinată în planul de proiecție Stereo 70.

**Date referitoare la teren**

Crt	Categorie folosință	Intra vilan	Suprafața (mp)	Tarla	Parcelă	Nr. topo	Observații / Referințe
1	arabil	NU	1.400	-	1616/167	-	

Lungime Segmente

1) Valorile lungimilor segmentelor sunt obținute din proiecție în plan.

Punct început	X / Y	Punct sfârșit	X / Y	Lungime segment (** (m)
1	391.256,157 522.696,363	2	391.251,183 522.696,24	4.976
2	391.251,183 522.696,24	3	391.411,786 522.418,691	320.666
3	391.411,786 522.418,691	4	391.416,619 522.419,069	4.848
4	391.416,619 522.419,069	1	391.256,157 522.696,363	320.375

**** Lungimile segmentelor sunt determinate în planul de proiecție Stereo 70 și sunt rotunjite la 1 milimetru.**

***** Distanța dintre puncte este formată din segmente cumulate ce sunt mai mici decât valoarea 1 milimetru.**

**DATE DESPRE IMOBILUL NR. 5780**

Oficiul de Cadastru și Publicitate Imobiliară ALBA
Biroul de Cadastru și Publicitate Imobiliară Alba Iulia

A. Partea I. Descrierea imobilului

TEREN Extravilan

Adresa: Jud. Alba

Nr. Crt	Nr cadastral Nr. topografic	Suprafața* (mp)	Observații / Referințe
A1		1.500	Sector cadastral:88 Teren neimpregmuit;

B. Partea II. Proprietari și acte

Inscrieri privitoare la dreptul de proprietate și alte drepturi reale	Referințe
/	
Act Administrativ nr. 620/242, din 11/10/1994 emis de CJPSDPAT ALBA;	
B1	A1
Intabulare, drept de PROPRIETATE, dobandit prin Reconstituire, cota actuala 1/1 1) CREȚU CORNEL IACOB	
Act Administrativ nr. 4611, din 18/07/2024 emis de PRIMARIA GALDA DE JOS;	
B2	A1
Se noteaza posesia factica in favoarea lui 1) VALEA SIMION-OVIDIU 2) VALEA IOANA DORINA	

C. Partea III. SARCINI .

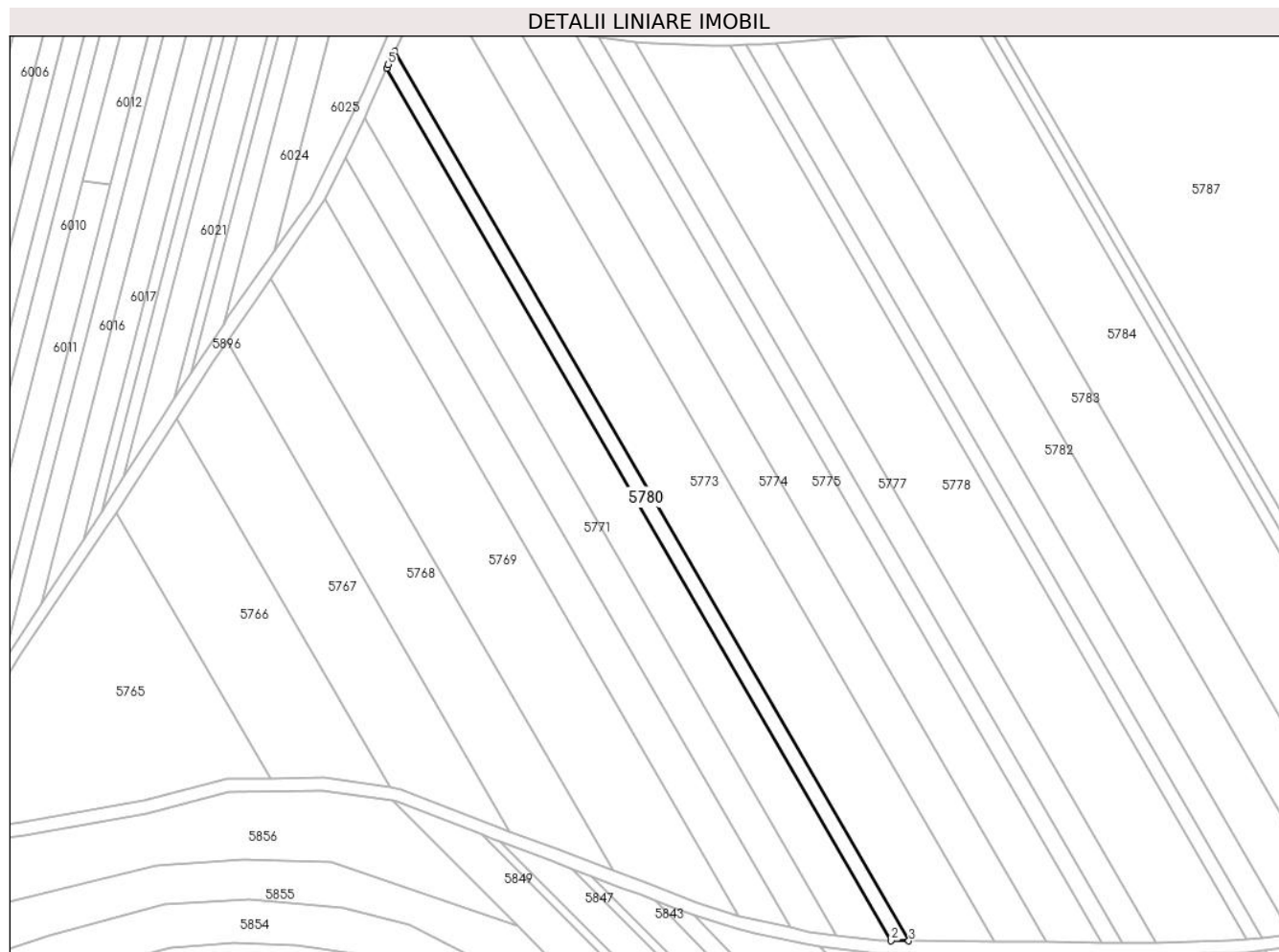
Inscrieri privind dezmembramintele dreptului de proprietate, drepturi reale de garanție și sarcini	Referințe
NU SUNT	

Anexa Nr. 1 La Partea I

Teren

Nr cadastral	Suprafața (mp)*	Observații / Referințe
	1.500	

* Suprafața este determinată în planul de proiecție Stereo 70.



Date referitoare la teren

Crt	Categorie folosință	Intravilan	Suprafața (mp)	Tarla	Parcelă	Nr. topo	Observații / Referințe
1	arabil	NU	1.500	-	1616/166	-	

Lungime Segmente

1) Valorile lungimilor segmentelor sunt obținute din proiecție în plan.

Punct început	X / Y	Punct sfârșit	X / Y	Lungime segment (** (m)
1	391.144,52 522.689,113	2	391.301,334 522.418,113	313.1
2	391.301,334 522.418,113	3	391.306,846 522.418,061	5.512
3	391.306,846 522.418,061	4	391.146,976 522.694,34	319.2
4	391.146,976 522.694,34	5	391.145,011 522.690,263	4.526
5	391.145,011 522.690,263	1	391.144,52 522.689,113	1.25

**** Lungimile segmentelor sunt determinate în planul de proiecție Stereo 70 și sunt rotunjite la 1 milimetru.**

***** Distanța dintre puncte este formată din segmente cumulate ce sunt mai mici decât valoarea 1 milimetru.**

**DATE DESPRE IMOBILUL NR. 5781**

Oficiul de Cadastru și Publicitate Imobiliară ALBA
Biroul de Cadastru și Publicitate Imobiliară Alba Iulia

A. Partea I. Descrierea imobilului

TEREN Extravilan

Adresa: Jud. Alba

Nr. Crt	Nr cadastral Nr. topografic	Suprafața* (mp)	Observații / Referințe
A1		2.700	Sector cadastral:88 Teren neimpregmuit;

B. Partea II. Proprietari și acte

Inscrieri privitoare la dreptul de proprietate și alte drepturi reale	Referințe
/	
Act Administrativ nr. 7040/1071, din 25/10/1995 emis de CJPSDPAT ALBA;	
B1	A1
Intabulare, drept de PROPRIETATE, dobandit prin Reconstituire, cota actuala 1/1 1) SUCIU IOAN	

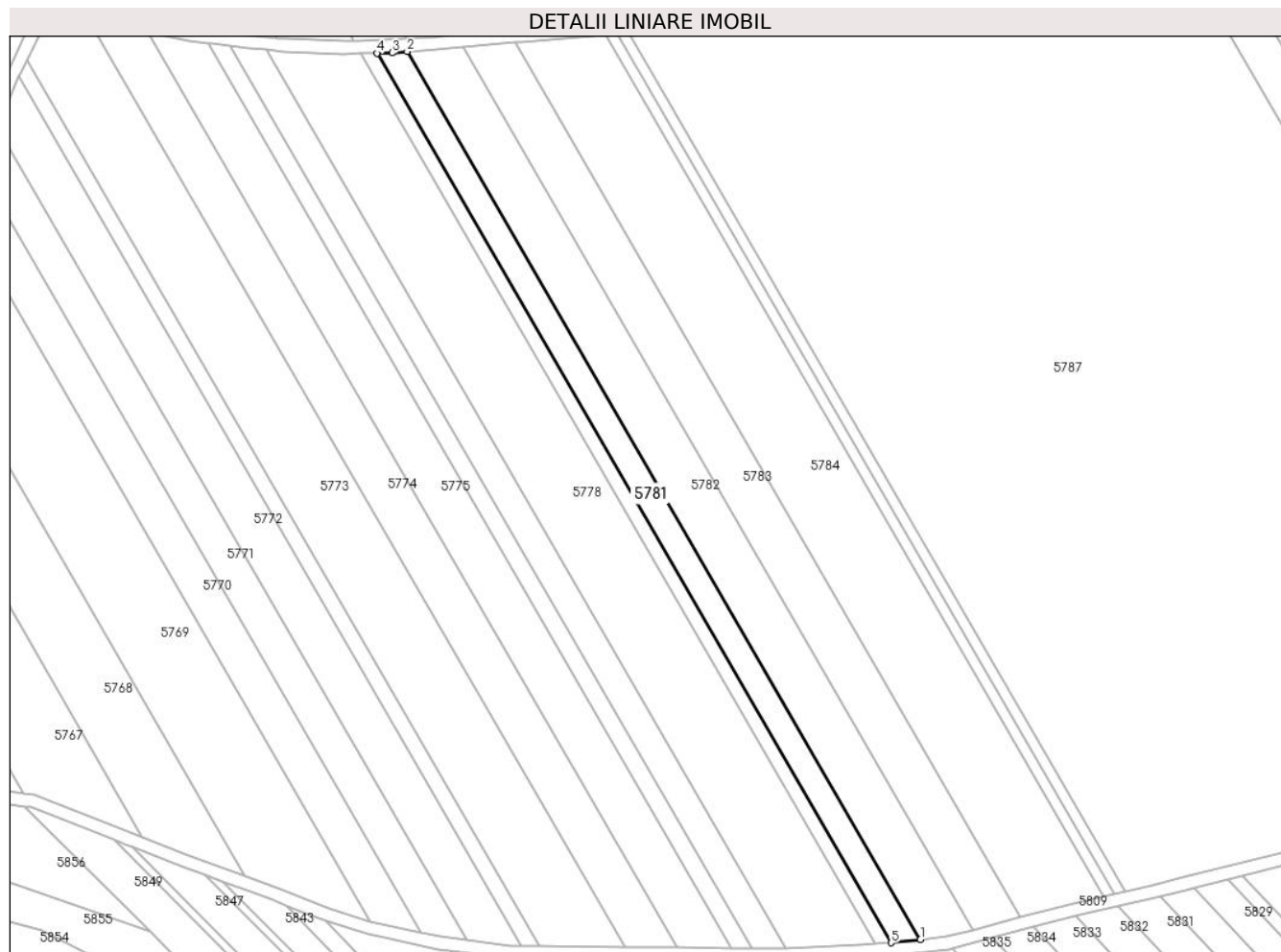
C. Partea III. SARCINI .

Inscrieri privind dezmembramintele dreptului de proprietate, drepturi reale de garanție și sarcini	Referințe
NU SUNT	

Anexa Nr. 1 La Partea I**Teren**

Nr cadastral	Suprafața (mp)*	Observații / Referințe
	2.700	

* Suprafața este determinată în planul de proiecție Stereo 70.

**Date referitoare la teren**

Crt	Categorie folosință	Intravilan	Suprafața (mp)	Tarla	Parcelă	Nr. topo	Observații / Referințe
1	arabil	NU	2.700	-	1616/165	-	

Lungime Segmente

1) Valorile lungimilor segmentelor sunt obținute din proiecție în plan.

Punct început	X / Y	Punct sfârșit	X / Y	Lungime segment (** (m)
1	391.425,795 522.420,05	2	391.265,577 522.696,933	319.897
2	391.265,577 522.696,933	3	391.260,897 522.696,495	4.7
3	391.260,897 522.696,495	4	391.256,157 522.696,363	4.742
4	391.256,157 522.696,363	5	391.416,619 522.419,069	320.375
5	391.416,619 522.419,069	1	391.425,795 522.420,05	9.228

**** Lungimile segmentelor sunt determinate în planul de proiecție Stereo 70 și sunt rotunjite la 1 milimetru.**

***** Distanța dintre puncte este formată din segmente cumulate ce sunt mai mici decât valoarea 1 milimetru.**

**DATE DESPRE IMOBILUL NR. 5782**

Oficiul de Cadastru și Publicitate Imobiliară ALBA
Biroul de Cadastru și Publicitate Imobiliară Alba Iulia

A. Partea I. Descrierea imobilului

TEREN Extravilan

Adresa: Jud. Alba

Nr. Crt	Nr cadastral Nr. topografic	Suprafața* (mp)	Observații / Referințe
A1		5.000	Sector cadastral:88 Teren neimprejmuit;

B. Partea II. Proprietari și acte

Inscrieri privitoare la dreptul de proprietate și alte drepturi reale	Referințe
/	
Act Administrativ nr. 7093/1220, din 04/03/1996 emis de CJSPDPAT ALBA;	
B1	A1
Intabulare, drept de PROPRIETATE, dobandit prin Reconstituire, cota actuala 1/1 1) PAL LETIȚIA	

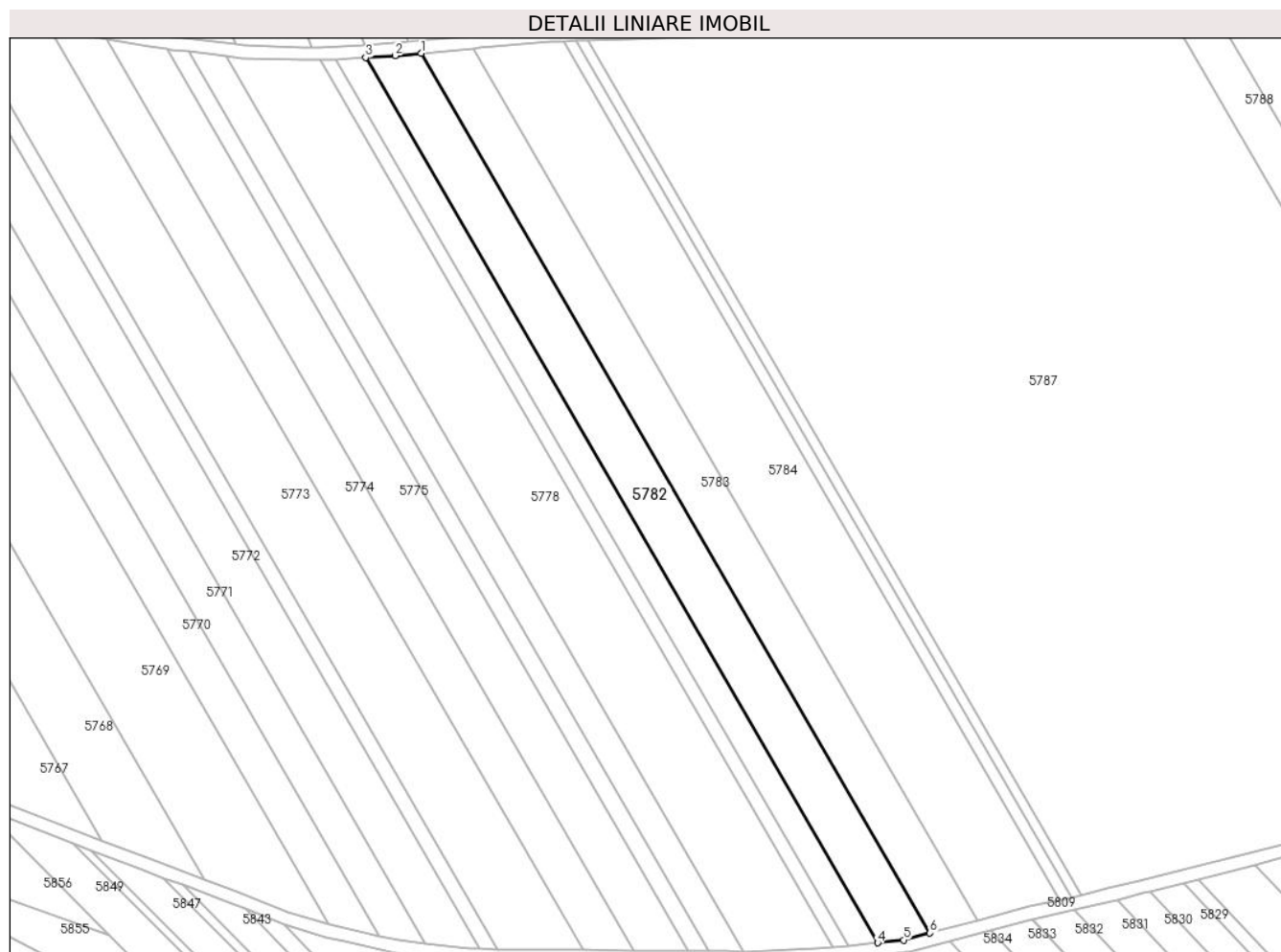
C. Partea III. SARCINI .

Inscrieri privind dezmembramintele dreptului de proprietate, drepturi reale de garanție și sarcini	Referințe
NU SUNT	

Teren

Nr cadastral	Suprafața (mp)*	Observații / Referințe
	5.000	

* Suprafața este determinată în planul de proiecție Stereo 70.



Date referitoare la teren

Crt	Categorie folosință	Intra vilan	Suprafața (mp)	Tarla	Parcelă	Nr. topo	Observații / Referințe
1	arabil	NU	5.000	-	1616/164	-	

Lungime Segmente

1) Valorile lungimilor segmentelor sunt obținute din proiecție în plan.

Punct început	X / Y	Punct sfârșit	X / Y	Lungime segment (** (m)
1	391.282,912 522.698,255	2	391.274,816 522.697,492	8.131
2	391.274,816 522.697,492	3	391.265,577 522.696,933	9.256
3	391.265,577 522.696,933	4	391.425,795 522.420,05	319.896
4	391.425,795 522.420,05	5	391.433,907 522.420,918	8.158
5	391.433,907 522.420,918	6	391.442,134 522.423,093	8.51

Punct început	X / Y	Punct sfârșit	X / Y	Lungime segment (** (m)
6	391.442,134 522.423,093	1	391.282,912 522.698,255	317.909

** Lungimile segmentelor sunt determinate în planul de proiecție Stereo 70 și sunt rotunjite la 1 milimetru.

*** Distanța dintre puncte este formată din segmente cumulate ce sunt mai mici decât valoarea 1 milimetru.

**DATE DESPRE IMOBILUL NR. 5783**

Oficiul de Cadastru și Publicitate Imobiliară ALBA
Biroul de Cadastru și Publicitate Imobiliară Alba Iulia

A. Partea I. Descrierea imobilului

TEREN Extravilan

Adresa: Jud. Alba

Nr. Crt	Nr cadastral Nr. topografic	Suprafața* (mp)	Observații / Referințe
A1		4.700	Sector cadastral:88 Teren neimprejmuit;

B. Partea II. Proprietari și acte

Inscrieri privitoare la dreptul de proprietate și alte drepturi reale	Referințe
/	
Act Administrativ nr. 11438/2224, din 08/04/2002 emis de CJPSDPAT ALBA;	
B1	A1
Intabulare, drept de PROPRIETATE, dobandit prin Reconstituire, cota actuala 1/1 1) MIRON MARIA	

C. Partea III. SARCINI .

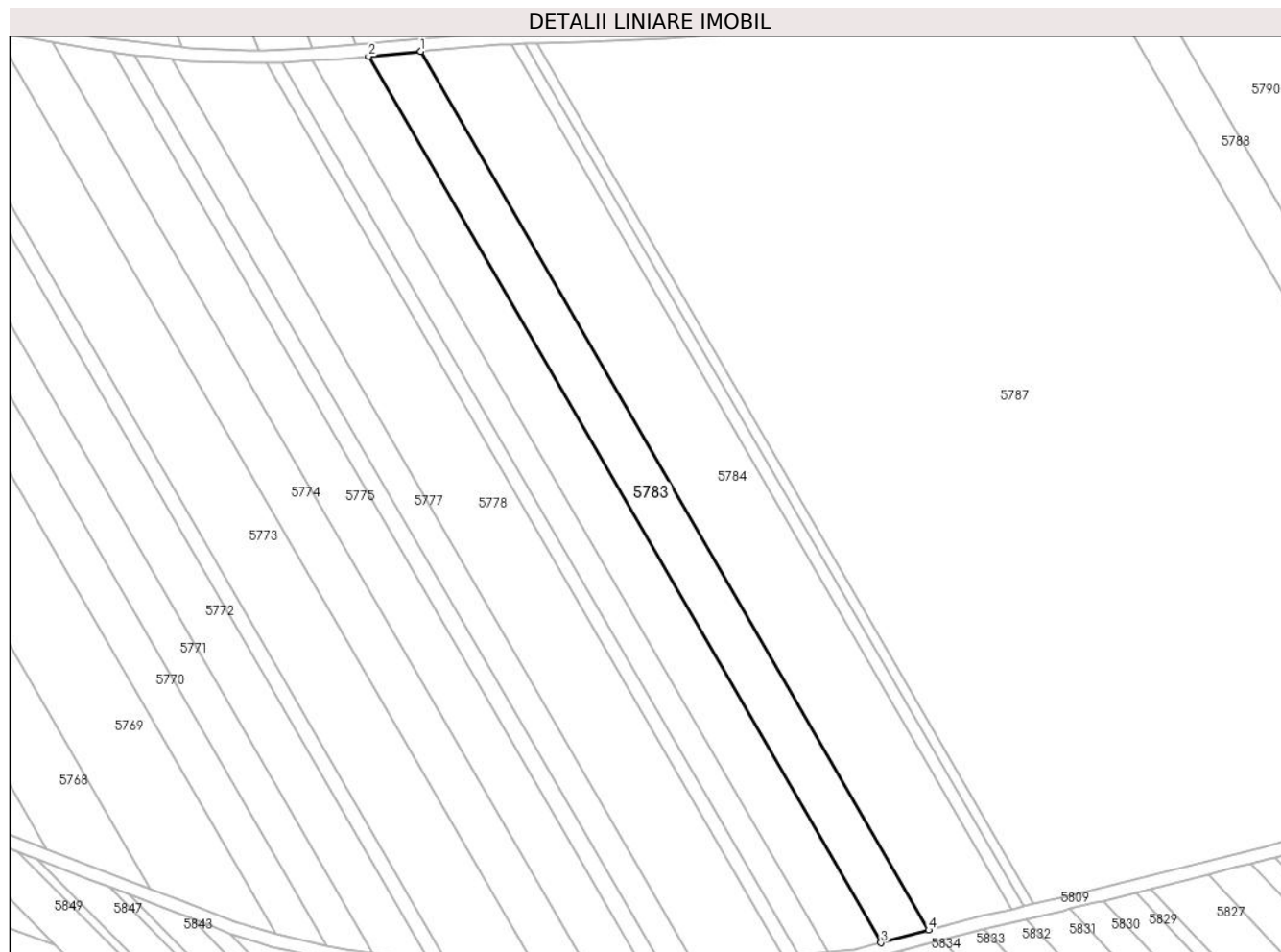
Inscrieri privind dezmembramintele dreptului de proprietate, drepturi reale de garanție și sarcini	Referințe
NU SUNT	

Anexa Nr. 1 La Partea I

Teren

Nr cadastral	Suprafața (mp)*	Observații / Referințe
	4.700	

* Suprafața este determinată în planul de proiecție Stereo 70.



Date referitoare la teren

Crt	Categorie folosință	Intravilan	Suprafața (mp)	Tarla	Parcelă	Nr. topo	Observații / Referințe
1	arabil	NU	4.700	-	1616/163	-	

Lungime Segmente

1) Valorile lungimilor segmentelor sunt obținute din proiecție în plan.

Punct început	X / Y	Punct sfârșit	X / Y	Lungime segment (** (m)
1	391.299,179 522.699,79	2	391.282,912 522.698,255	16.34
2	391.282,912 522.698,255	3	391.442,134 522.423,093	317.909
3	391.442,134 522.423,093	4	391.457,013 522.427,028	15.39
4	391.457,013 522.427,028	1	391.299,179 522.699,79	315.136

** Lungimile segmentelor sunt determinate în planul de proiecție Stereo 70 și sunt rotunjite la 1 milimetru.

***** Distanţa dintre puncte este formată din segmente cumulate ce sunt mai mici decât valoarea 1 milimetru.**

**DATE DESPRE IMOBILUL NR. 5784**

Oficiul de Cadastru și Publicitate Imobiliară ALBA
Biroul de Cadastru și Publicitate Imobiliară Alba Iulia

A. Partea I. Descrierea imobilului

TEREN Extravilan

Adresa: Jud. Alba

Nr. Crt	Nr cadastral Nr. topografic	Suprafața* (mp)	Observații / Referințe
A1		8.000	Sector cadastral:88 Teren neimprejmuit;

B. Partea II. Proprietari și acte

Inscrieri privitoare la dreptul de proprietate și alte drepturi reale		Referințe
/		
Act Administrativ nr. 9288/1725, din 18/03/1998 emis de CJPSDPAT ALBA;		
B1	Intabulare, drept de PROPRIETATE, dobandit prin Reconstituire, cota actuala 1/1 1) SIMA IOAN	A1
Act Administrativ nr. 5081/2024, din 08/07/2024 emis de PRIMARIA GALDA DE JOS;		
B2	Se noteaza posesia factica in favoarea lui 1) AVRAM IANCU-IOAN 2) AVRAM EMILIA	A1

C. Partea III. SARCINI .

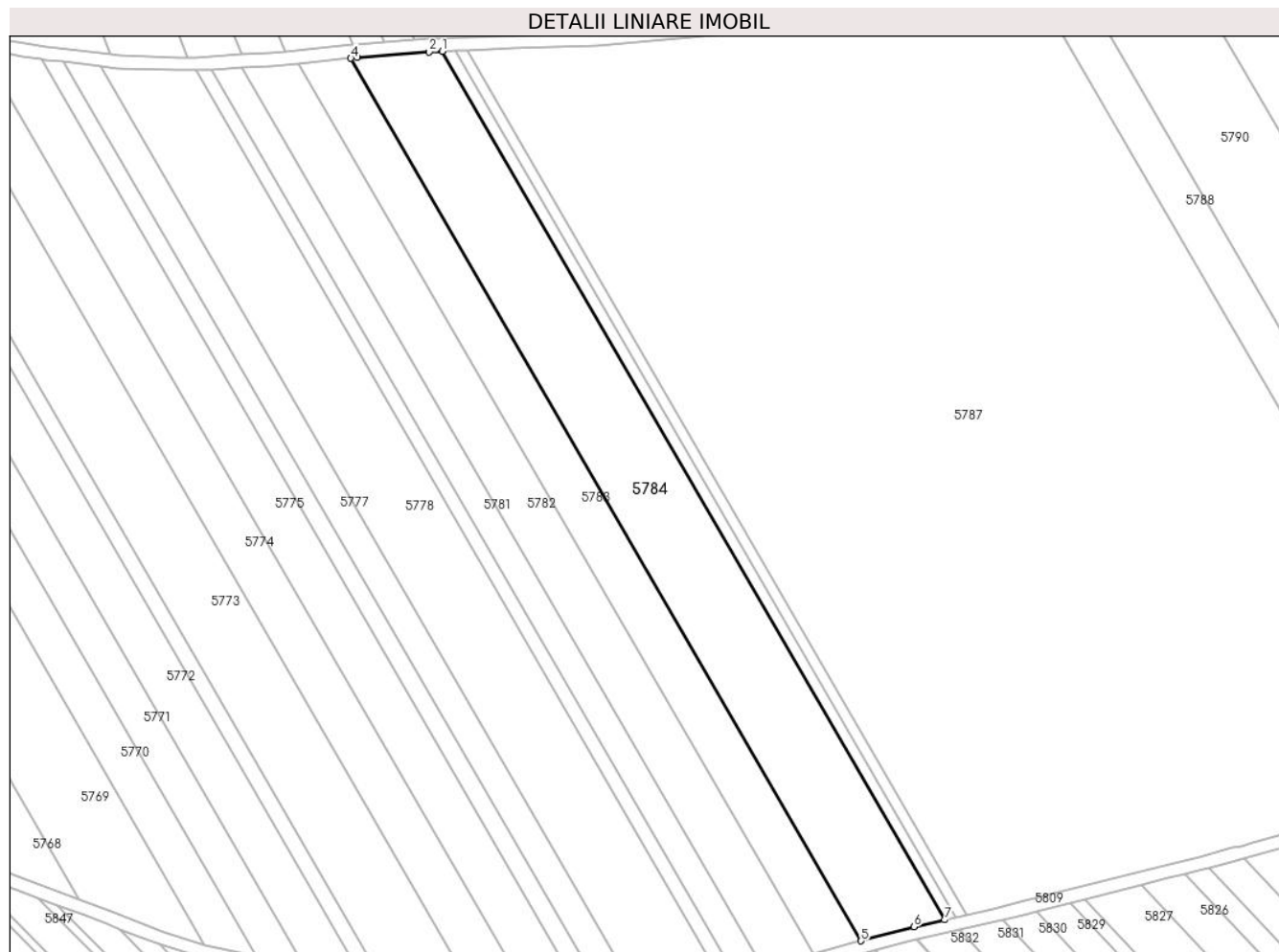
Inscrieri privind dezmembramintele dreptului de proprietate, drepturi reale de garanție și sarcini	Referințe
NU SUNT	

Anexa Nr. 1 La Partea I

Teren

Nr cadastral	Suprafața (mp)*	Observații / Referințe
	8.000	

* Suprafața este determinată în planul de proiecție Stereo 70.



Date referitoare la teren

Crt	Categorie folosință	Intra vilan	Suprafața (mp)	Tarla	Parcelă	Nr. topo	Observații / Referințe
1	arabil	NU	8.000	-	1616/161	-	

Lungime Segmente

1) Valorile lungimilor segmentelor sunt obținute din proiecție în plan.

Punct început	X / Y	Punct sfârșit	X / Y	Lungime segment (** (m)
1	391.327,491 522.701,956	2	391.323,418 522.701,799	4.076
2	391.323,418 522.701,799	3	391.301,157 522.699,977	22.335
3	391.301,157 522.699,977	4	391.299,179 522.699,79	1.987
4	391.299,179 522.699,79	5	391.457,013 522.427,028	315.136
5	391.457,013 522.427,028	6	391.473,35 522.431,348	16.898

Punct început	X / Y	Punct sfârșit	X / Y	Lungime segment (** (m)
6	391.473,35 522.431,348	7	391.482,826 522.433,513	9.72
7	391.482,826 522.433,513	1	391.327,491 522.701,956	310.145

** Lungimile segmentelor sunt determinate în planul de proiecție Stereo 70 și sunt rotunjite la 1 milimetru.

*** Distanța dintre puncte este formată din segmente cumulate ce sunt mai mici decât valoarea 1 milimetru.

**DATE DESPRE IMOBILUL NR. 5785**

Oficiul de Cadastru și Publicitate Imobiliară ALBA
Biroul de Cadastru și Publicitate Imobiliară Alba Iulia

A. Partea I. Descrierea imobilului

TEREN Extravilan

Adresa: Jud. Alba

Nr. Crt	Nr cadastral Nr. topografic	Suprafața* (mp)	Observații / Referințe
A1		1.083	Sector cadastral:88 Teren neimprijmit;

B. Partea II. Proprietari și acte

Inscrieri privitoare la dreptul de proprietate și alte drepturi reale		Referințe
/		
Act Normativ nr. 7, din 13/03/1996 emis de PARLAMENTUL ROMANIEI;		
B1	Inscrierea posesiei, drept de PROPRIETATE, dobândit prin Lege, cota actuala 1/1 1) NEIDENTIFICAT NEIDENTIFICAT	A1
Act Normativ nr. 7, din 13/03/1996 emis de PARLAMENTUL ROMANIEI (art.13 alin.(14));		
B2	Se notează mențiunea proprietar neidentificat, rezerva comisiei locale de fond funciar.	A1

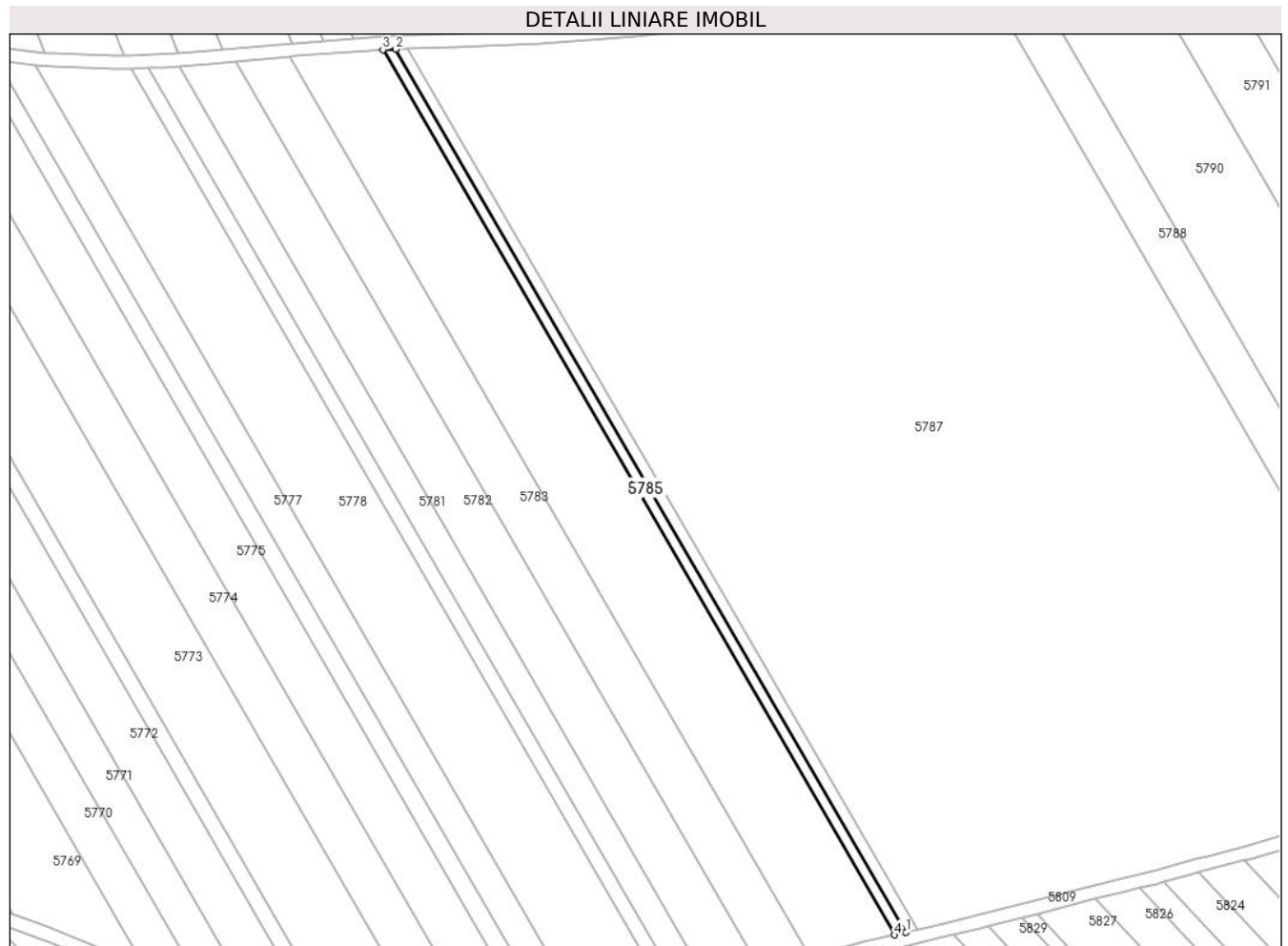
C. Partea III. SARCINI .

Inscrieri privind dezmembramintele dreptului de proprietate, drepturi reale de garanție și sarcini	Referințe
NU SUNT	

Teren

Nr cadastral	Suprafața (mp)*	Observații / Referințe
	1.083	

* Suprafața este determinată în planul de proiecție Stereo 70.



Date referitoare la teren

Crt	Categorie folosință	Intravilan	Suprafața (mp)	Tarla	Parcelă	Nr. topo	Observații / Referințe
1	arabil	NU	1.083	-	-	-	

Lungime Segmente

1) Valorile lungimilor segmentelor sunt obținute din proiecție în plan.

Punct început	X / Y	Punct sfârșit	X / Y	Lungime segment (** (m)
1	391.486,393 522.434,328	2	391.331,442 522.702,107	309.379
2	391.331,442 522.702,107	3	391.327,491 522.701,956	3.954
3	391.327,491 522.701,956	4	391.482,826 522.433,513	310.145
4	391.482,826 522.433,513	1	391.486,393 522.434,328	3.659

** Lungimile segmentelor sunt determinate în planul de proiecție Stereo 70 și sunt rotunjite la 1 milimetru.

***** Distanţa dintre puncte este formată din segmente cumulate ce sunt mai mici decât valoarea 1 milimetru.**

**DATE DESPRE IMOBILUL NR. 5786**

Oficiul de Cadastru și Publicitate Imobiliară ALBA
Biroul de Cadastru și Publicitate Imobiliară Alba Iulia

A. Partea I. Descrierea imobilului

TEREN Extravilan

Adresa: Jud. Alba

Nr. Crt	Nr cadastral Nr. topografic	Suprafața* (mp)	Observații / Referințe
A1		1.000	Sector cadastral:88 Teren neimprejmuit;

B. Partea II. Proprietari și acte

Inscrieri privitoare la dreptul de proprietate și alte drepturi reale	Referințe
/	
Act Administrativ nr. 620/214, din 12/09/1994 emis de CJPSDPAT ALBA;	
B1	A1
Intabulare, drept de PROPRIETATE, dobandit prin Reconstituire, cota actuala 1/1 1) ZACH VICTORIA	

C. Partea III. SARCINI .

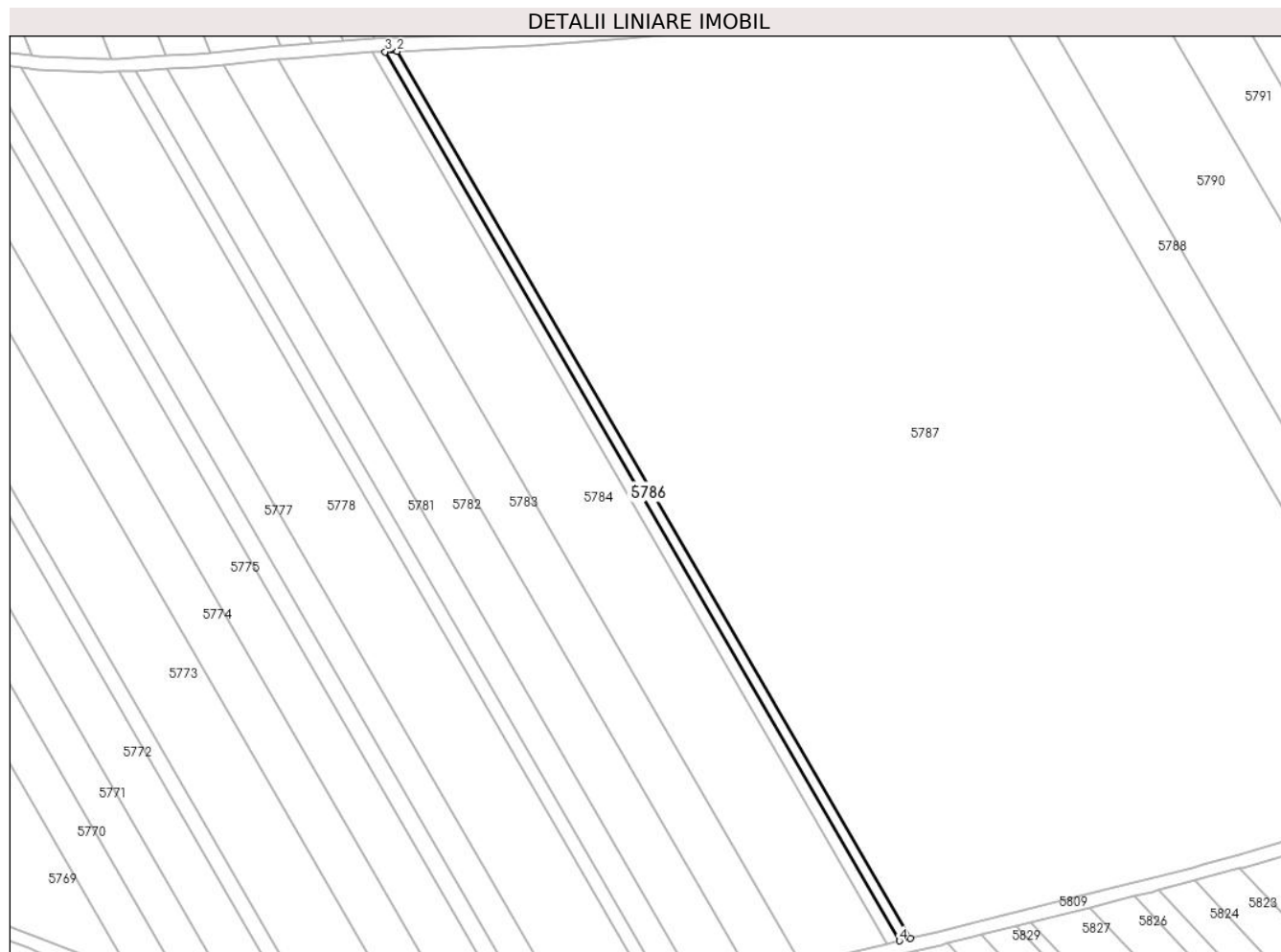
Inscrieri privind dezmembramintele dreptului de proprietate, drepturi reale de garanție și sarcini	Referințe
NU SUNT	

Anexa Nr. 1 La Partea I

Teren

Nr cadastral	Suprafața (mp)*	Observații / Referințe
	1.000	

* Suprafața este determinată în planul de proiecție Stereo 70.



Date referitoare la teren

Crt	Categorie folosință	Intravilan	Suprafața (mp)	Tarla	Parcelă	Nr. topo	Observații / Referințe
1	arabil	NU	1.000	-	1616/158/2	-	

Lungime Segmente

1) Valorile lungimilor segmentelor sunt obținute din proiecție în plan.

Punct început	X / Y	Punct sfârșit	X / Y	Lungime segment (** (m)
1	391.489,695 522.435,083	2	391.335,1 522.702,248	308.669
2	391.335,1 522.702,248	3	391.331,442 522.702,107	3.66
3	391.331,442 522.702,107	4	391.486,393 522.434,328	309.379
4	391.486,393 522.434,328	1	391.489,695 522.435,083	3.387

** Lungimile segmentelor sunt determinate în planul de proiecție Stereo 70 și sunt rotunjite la 1 milimetru.

***** Distanţa dintre puncte este formată din segmente cumulate ce sunt mai mici decât valoarea 1 milimetru.**

**DATE DESPRE IMOBILUL NR. 5787**

Oficiul de Cadastru și Publicitate Imobiliară ALBA
Biroul de Cadastru și Publicitate Imobiliară Alba Iulia

A. Partea I. Descrierea imobilului

TEREN Extravilan

Adresa: Jud. Alba

Nr. Crt	Nr cadastral Nr. topografic	Suprafața* (mp)	Observații / Referințe
A1		47.400	Sector cadastral:88 Teren neimpregmuit;

B. Partea II. Proprietari și acte

Inscrieri privitoare la dreptul de proprietate și alte drepturi reale		Referințe
/		
Act Administrativ nr. 5228/294, din 21/11/1994 emis de CJPSDPAT ALBA;		
B1	Intabulare, drept de PROPRIETATE, dobandit prin Reconstituire, cota actuala 1/1 1) GOMBOȘ CORNELIU 2) GOMBOȘ IOAN 3) GOMBOȘ CORNELIA	A1

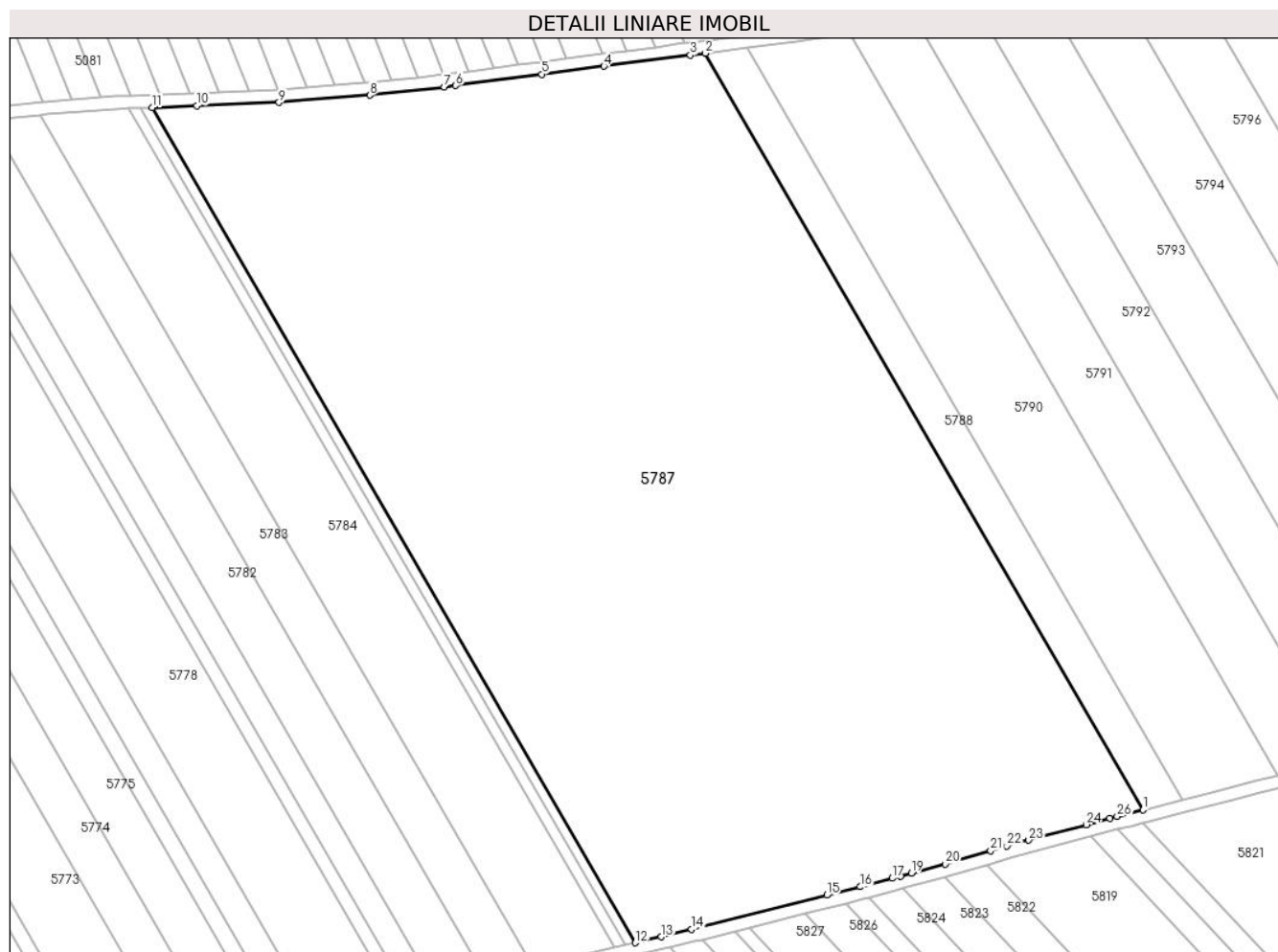
C. Partea III. SARCINI .

Inscrieri privind dezmembramintele dreptului de proprietate, drepturi reale de garanție și sarcini	Referințe
NU SUNT	

Teren

Nr cadastral	Suprafața (mp)*	Observații / Referințe
	47.400	

* Suprafața este determinată în planul de proiecție Stereo 70.



Date referitoare la teren

Crt	Categorie folosință	Intravilan	Suprafața (mp)	Tarla	Parcelă	Nr. topo	Observații / Referințe
1	arabil	NU	47.400	-	1616/158	-	

Lungime Segmente

1) Valorile lungimilor segmentelor sunt obținute din proiecție în plan.

Punct început	X / Y	Punct sfârșit	X / Y	Lungime segment (** (m)
1	391.652,145 522.477,621	2	391.512,124 522.719,599	279.57
3	391.507,3 522.718,97	4	391.479,631 522.715,437	27.894
5	391.459,707 522.712,882	6	391.432,212 522.709,288	27.729
7	391.428,508 522.708,836	8	391.404,652 522.706,16	24.006
9	391.375,61 522.703,842	10	391.349,294 522.702,793	26.337

Punct început	X / Y	Punct sfârșit	X / Y	Lungime segment (** (m)
2	391.512,124 522.719,599	3	391.507,3 522.718,97	4.864
4	391.479,631 522.715,437	5	391.459,707 522.712,882	20.088
6	391.432,212 522.709,288	7	391.428,508 522.708,836	3.732
8	391.404,652 522.706,16	9	391.375,61 522.703,842	29.134
10	391.349,294 522.702,793	11	391.335,1 522.702,248	14.204

Punct început	X / Y	Punct sfârșit	X / Y	Lungime segment (** (m)	Punct început	X / Y	Punct sfârșit	X / Y	Lungime segment (** (m)
11	391.335,1 522.702,248	12	391.489,695 522.435,083	308.669	12	391.489,695 522.435,083	13	391.498,026 522.436,987	8.546
13	391.498,026 522.436,987	14	391.507,691 522.439,414	9.965	14	391.507,691 522.439,414	15	391.550,981 522.450,321	44.643
15	391.550,981 522.450,321	16	391.561,7 522.452,984	11.045	16	391.561,7 522.452,984	17	391.571,898 522.455,72	10.559
17	391.571,898 522.455,72	18	391.574,56 522.456,434	2.756	18	391.574,56 522.456,434	19	391.577,993 522.457,355	3.554
19	391.577,993 522.457,355	20	391.588,859 522.460,27	11.25	20	391.588,859 522.460,27	21	391.603,428 522.464,508	15.173
21	391.603,428 522.464,508	22	391.608,64 522.466,024	5.428	22	391.608,64 522.466,024	23	391.615,607 522.467,9	7.215
23	391.615,607 522.467,9	24	391.633,966 522.472,846	19.014	24	391.633,966 522.472,846	25	391.641,492 522.474,825	7.782
25	391.641,492 522.474,825	26	391.643,91 522.475,46	2.5	26	391.643,91 522.475,46	1	391.652,145 522.477,621	8.513

** Lungimile segmentelor sunt determinate în planul de proiecție Stereo 70 și sunt rotunjite la 1 milimetru.

*** Distanța dintre puncte este formată din segmente cumulate ce sunt mai mici decât valoarea 1 milimetru.

**DATE DESPRE IMOBILUL NR. 5788**

Oficiul de Cadastru și Publicitate Imobiliară ALBA
Biroul de Cadastru și Publicitate Imobiliară Alba Iulia

A. Partea I. Descrierea imobilului

TEREN Extravilan

Adresa: Jud. Alba

Nr. Crt	Nr cadastral Nr. topografic	Suprafața* (mp)	Observații / Referințe
A1		3.500	Sector cadastral:88 Teren neimprejmuit;

B. Partea II. Proprietari și acte

Inscrieri privitoare la dreptul de proprietate și alte drepturi reale		Referințe
/		
Act Administrativ nr. 620/232, din 26/09/1994 emis de CJPSDPAT ALBA;		
B1	Intabulare, drept de PROPRIETATE, dobandit prin Reconstituire, cota actuala 1/1 1) MUNTEAN LUCRETIA	A1

C. Partea III. SARCINI .

Inscrieri privind dezmembramintele dreptului de proprietate, drepturi reale de garanție și sarcini	Referințe
NU SUNT	

Teren

Nr cadastral	Suprafața (mp)*	Observații / Referințe
	3.500	

* Suprafața este determinată în planul de proiecție Stereo 70.



Date referitoare la teren

Crt	Categorie folosință	Intravilan	Suprafața (mp)	Tarla	Parcelă	Nr. topo	Observații / Referințe
1	arabil	NU	3.500	-	1616/157	-	

Lungime Segmente

1) Valorile lungimilor segmentelor sunt obținute din proiecție în plan.

Punct început	X / Y	Punct sfârșit	X / Y	Lungime segment (** (m)
1	391.664,81 522.480,805	2	391.525,612 522.721,36	277.926
2	391.525,612 522.721,36	3	391.512,124 522.719,599	13.602
3	391.512,124 522.719,599	4	391.652,145 522.477,621	279.57
4	391.652,145 522.477,621	5	391.653,14 522.477,882	1.029
5	391.653,14 522.477,882	1	391.664,81 522.480,805	12.03

**** Lungimile segmentelor sunt determinate în planul de proiecție Stereo 70 și sunt rotunjite la 1 milimetru.**

***** Distanța dintre puncte este formată din segmente cumulate ce sunt mai mici decât valoarea 1 milimetru.**

**DATE DESPRE IMOBILUL NR. 5790**

Oficiul de Cadastru și Publicitate Imobiliară ALBA
Biroul de Cadastru și Publicitate Imobiliară Alba Iulia

A. Partea I. Descrierea imobilului

TEREN Extravilan

Adresa: Jud. Alba

Nr. Crt	Nr cadastral Nr. topografic	Suprafața* (mp)	Observații / Referințe
A1		8.400	Sector cadastral:88 Teren neimprejmuit;

B. Partea II. Proprietari și acte

Inscrieri privitoare la dreptul de proprietate și alte drepturi reale	Referințe
/	
Act Notarial nr. 878/1999, din 17/06/1999 emis de NP CARMEN GÂLCĂ (act de partaj);	
B1	A1
Intabulare, drept de PROPRIETATE, dobandit prin Iesire Din Indiviziune, cota actuala 1/1 1) RUSAN SIMION	

C. Partea III. SARCINI .

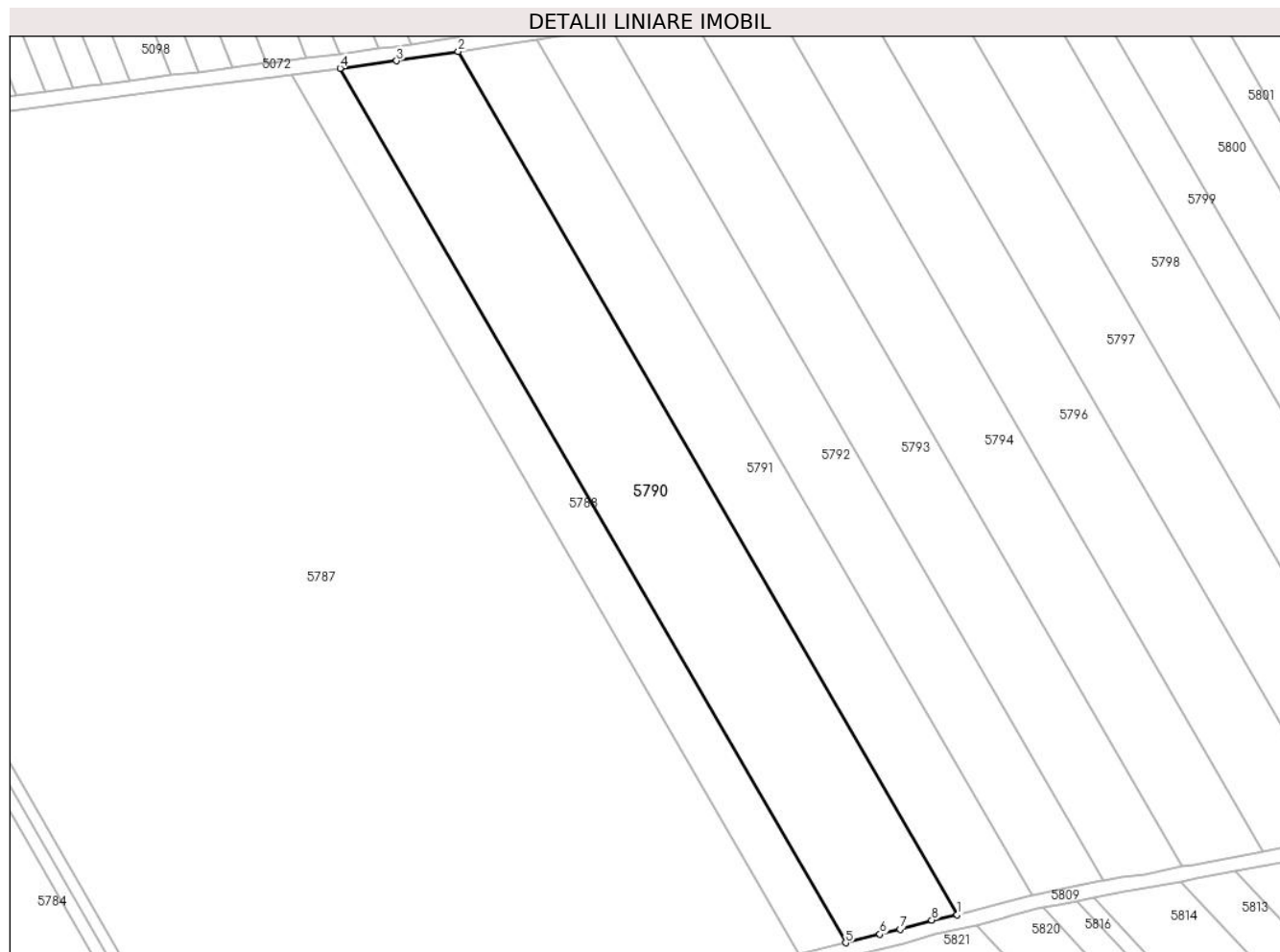
Inscrieri privind dezmembramintele dreptului de proprietate, drepturi reale de garanție și sarcini	Referințe
NU SUNT	

Anexa Nr. 1 La Partea I

Teren

Nr cadastral	Suprafața (mp)*	Observații / Referințe
	8.400	

* Suprafața este determinată în planul de proiecție Stereo 70.



Date referitoare la teren

Crt	Categorie folosință	Intra vilan	Suprafața (mp)	Tarla	Parcelă	Nr. topo	Observații / Referințe
1	arabil	NU	8.400	-	1616/155	-	

Lungime Segmente

1) Valorile lungimilor segmentelor sunt obținute din proiecție în plan.

Punct început	X / Y	Punct sfârșit	X / Y	Lungime segment (** (m)
1	391.695,51 522.488,521	2	391.558,101 522.725,985	274.355
2	391.558,101 522.725,985	3	391.541,15 522.723,389	17.149
3	391.541,15 522.723,389	4	391.525,612 522.721,36	15.67
4	391.525,612 522.721,36	5	391.664,81 522.480,805	277.926
5	391.664,81 522.480,805	6	391.674,27 522.483,174	9.753

Punct început	X / Y	Punct sfârșit	X / Y	Lungime segment (** (m)
6	391.674,27 522.483,174	7	391.679,848 522.484,572	5.75
7	391.679,848 522.484,572	8	391.688,516 522.487,034	9.011
8	391.688,516 522.487,034	1	391.695,51 522.488,521	7.151

** Lungimile segmentelor sunt determinate în planul de proiecție Stereo 70 și sunt rotunjite la 1 milimetru.

*** Distanța dintre puncte este formată din segmente cumulate ce sunt mai mici decât valoarea 1 milimetru.

**DATE DESPRE IMOBILUL NR. 5791**

Oficiul de Cadastru și Publicitate Imobiliară ALBA
Biroul de Cadastru și Publicitate Imobiliară Alba Iulia

A. Partea I. Descrierea imobilului

TEREN Extravilan

Adresa: Jud. Alba

Nr. Crt	Nr cadastral Nr. topografic	Suprafața* (mp)	Observații / Referințe
A1		5.600	Sector cadastral:88 Teren neimprejmut;

B. Partea II. Proprietari și acte

Inscrieri privitoare la dreptul de proprietate și alte drepturi reale		Referințe
/		
Act Administrativ nr. 9372/1946, din 25/10/1999 emis de CJPSDPAT ALBA;		
B1	Intabulare, drept de PROPRIETATE, dobandit prin Reconstituire, cota actuala 1/1 1) DOIA LUCRETIA 2) ALEMAN PARASCHIVA 3) MIRON IOAN	A1

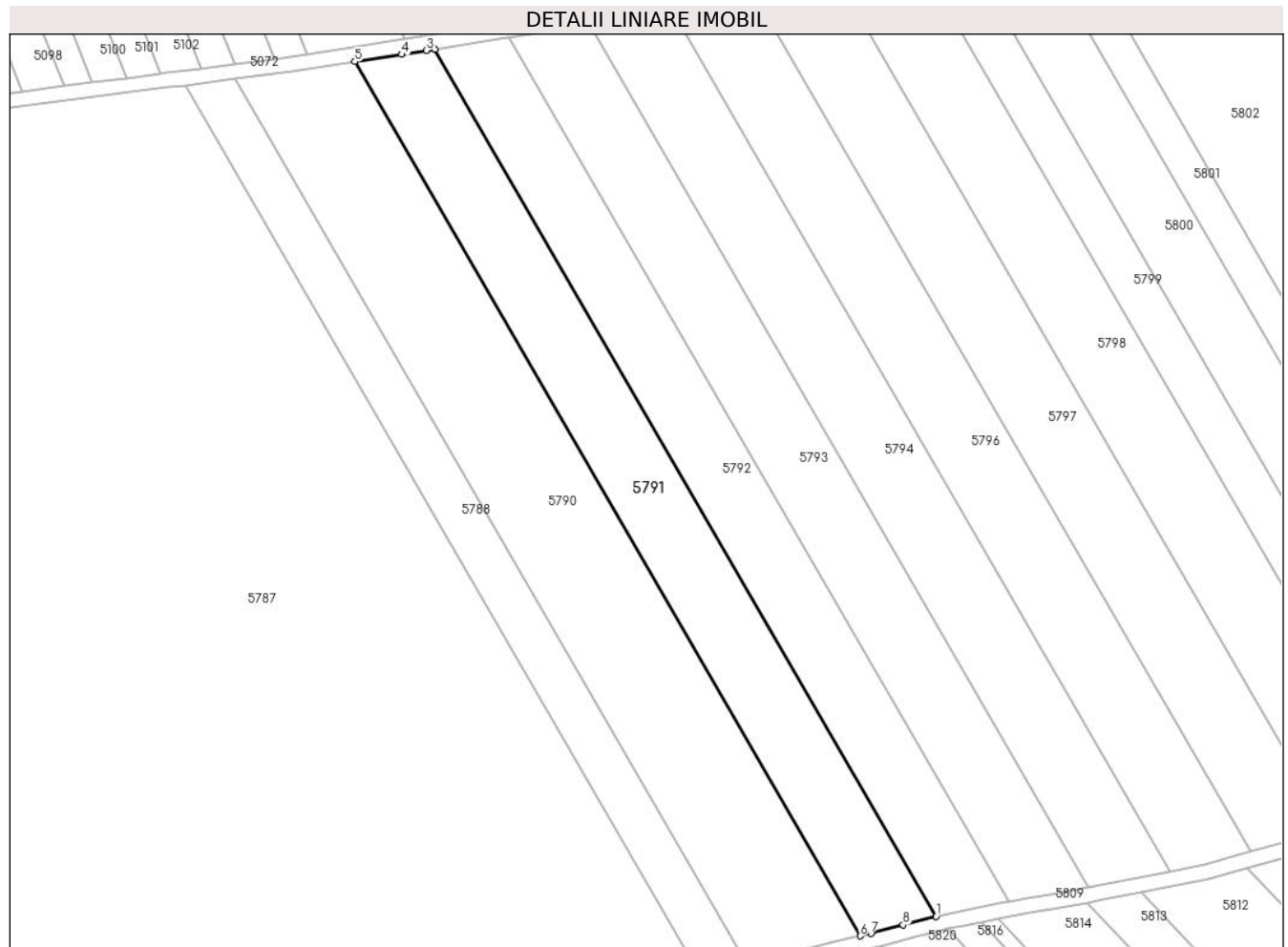
C. Partea III. SARCINI .

Inscrieri privind dezmembramintele dreptului de proprietate, drepturi reale de garanție și sarcini	Referințe
NU SUNT	

Teren

Nr cadastral	Suprafața (mp)*	Observații / Referințe
	5.600	

* Suprafața este determinată în planul de proiecție Stereo 70.



Date referitoare la teren

Crt	Categorie folosință	Intravilan	Suprafața (mp)	Tarla	Parcelă	Nr. topo	Observații / Referințe
1	arabil	NU	5.600	-	1616/154	-	

Lungime Segmente

1) Valorile lungimilor segmentelor sunt obținute din proiecție în plan.

Punct început	X / Y	Punct sfârșit	X / Y	Lungime segment (** (m)
1	391.716,098 522.493,859	2	391.579,824 522.729,364	272.091
2	391.579,824 522.729,364	3	391.577,492 522.728,992	2.361
3	391.577,492 522.728,992	4	391.570,89 522.727,944	6.684
4	391.570,89 522.727,944	5	391.558,101 522.725,985	12.938
5	391.558,101 522.725,985	6	391.695,51 522.488,521	274.355

Punct început	X / Y	Punct sfârșit	X / Y	Lungime segment (** (m)
6	391.695,51 522.488,521	7	391.698,424 522.489,14	2.979
7	391.698,424 522.489,14	8	391.707,137 522.491,504	9.028
8	391.707,137 522.491,504	1	391.716,098 522.493,859	9.266

** Lungimile segmentelor sunt determinate în planul de proiecție Stereo 70 și sunt rotunjite la 1 milimetru.

*** Distanța dintre puncte este formată din segmente cumulate ce sunt mai mici decât valoarea 1 milimetru.

**DATE DESPRE IMOBILUL NR. 5792**

Oficiul de Cadastru și Publicitate Imobiliară ALBA
Biroul de Cadastru și Publicitate Imobiliară Alba Iulia

A. Partea I. Descrierea imobilului

TEREN Extravilan

Adresa: Jud. Alba

Nr. Crt	Nr cadastral Nr. topografic	Suprafața* (mp)	Observații / Referințe
A1		5.200	Sector cadastral:88 Teren neimprijmit;

B. Partea II. Proprietari și acte

Inscrieri privitoare la dreptul de proprietate și alte drepturi reale		Referințe
/		
Act Administrativ nr. 9331/1827, din 04/05/1999 emis de CJPSDPAT ALBA;		
B1	Intabulare, drept de PROPRIETATE, dobandit prin Reconstituire, cota actuala 1/1 1) FLOREA IOAN 2) FLOREA MARIA	A1
Act Administrativ nr. 4680/2024, din 09/07/2024 emis de PRIMARIA GALDA DE JOS;		
B2	Se noteaza posesia factica in favoarea lui 1) ȘTEAU IONUȚ-BOGDAN 2) ȘTEAU MARIA-IULIANA	A1

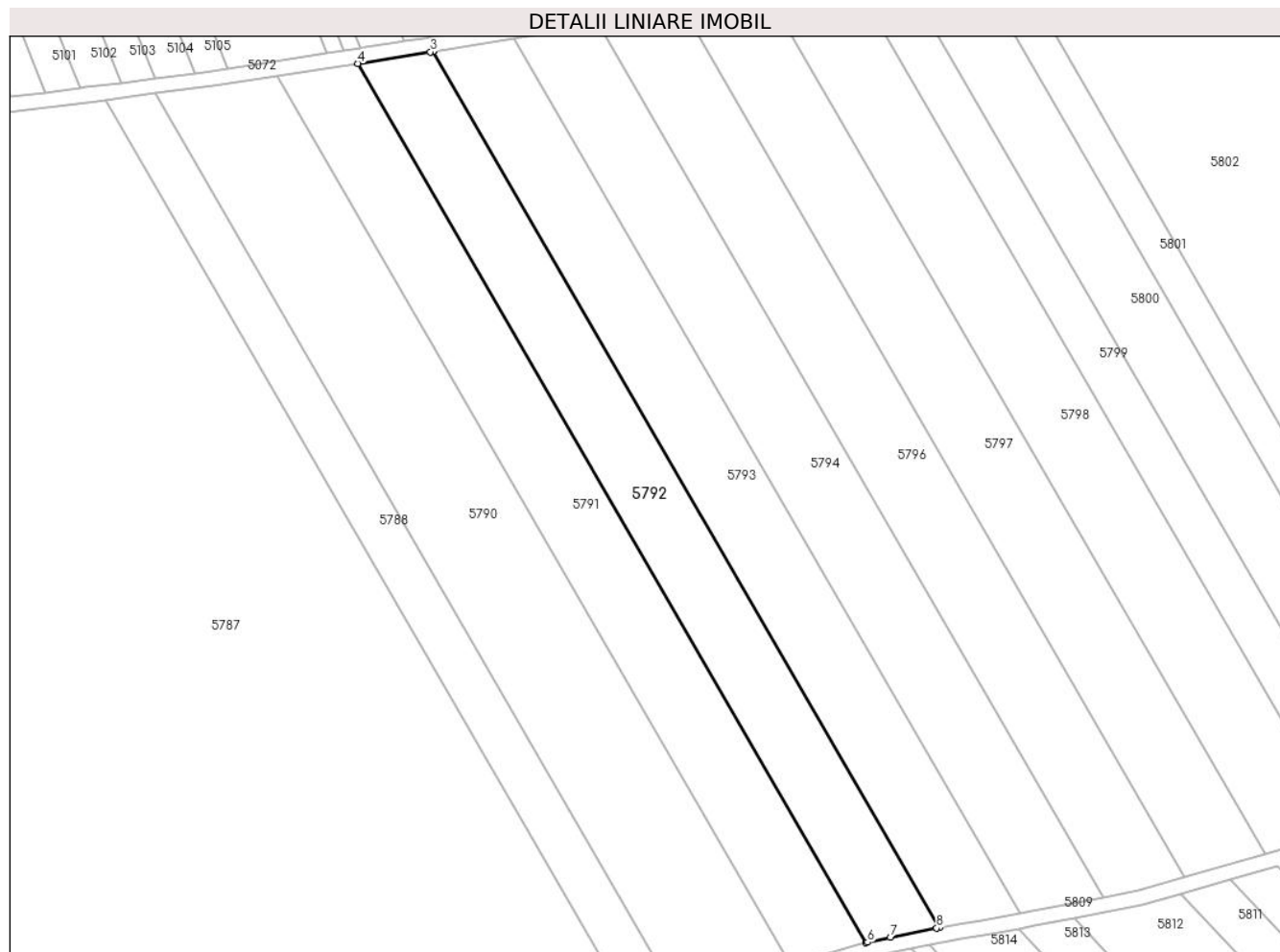
C. Partea III. SARCINI .

Inscrieri privind dezmembramintele dreptului de proprietate, drepturi reale de garanție și sarcini	Referințe
NU SUNT	

Teren

Nr cadastral	Suprafața (mp)*	Observații / Referințe
	5.200	

* Suprafața este determinată în planul de proiecție Stereo 70.



Date referitoare la teren

Crt	Categorie folosință	Intravilan	Suprafața (mp)	Tarla	Parcelă	Nr. topo	Observații / Referințe
1	arabil	NU	5.200	-	1616/153	-	

Lungime Segmente

1) Valorile lungimilor segmentelor sunt obținute din proiecție în plan.

Punct început	X / Y	Punct sfârșit	X / Y	Lungime segment (** (m)
1	391.735,873 522.497,918	2	391.600,08 522.732,591	271.129
2	391.600,08 522.732,591	3	391.599,301 522.732,464	0.789
3	391.599,301 522.732,464	4	391.579,824 522.729,364	19.723
4	391.579,824 522.729,364	5	391.716,098 522.493,859	272.091
5	391.716,098 522.493,859	6	391.716,548 522.493,977	0.465

Punct început	X / Y	Punct sfârșit	X / Y	Lungime segment (** (m)
6	391.716,548 522.493,977	7	391.722,639 522.495,288	6.231
7	391.722,639 522.495,288	8	391.735,109 522.497,767	12.713
8	391.735,109 522.497,767	1	391.735,873 522.497,918	0.779

** Lungimile segmentelor sunt determinate în planul de proiecție Stereo 70 și sunt rotunjite la 1 milimetru.

*** Distanța dintre puncte este formată din segmente cumulate ce sunt mai mici decât valoarea 1 milimetru.

**DATE DESPRE IMOBILUL NR. 5793**

Oficiul de Cadastru și Publicitate Imobiliară ALBA
Biroul de Cadastru și Publicitate Imobiliară Alba Iulia

A. Partea I. Descrierea imobilului

TEREN Extravilan

Adresa: Jud. Alba

Nr. Crt	Nr cadastral Nr. topografic	Suprafața* (mp)	Observații / Referințe
A1		5.600	Sector cadastral:88 Teren neimprejmuit;

B. Partea II. Proprietari și acte

Inscrieri privitoare la dreptul de proprietate și alte drepturi reale		Referințe
/		
Act Administrativ nr. 1756/141, din 23/06/1994 emis de CJPSDPAT ALBA;		
B1	Intabulare, drept de PROPRIETATE, dobandit prin Reconstituire, cota actuala 1/1 1) CHENȚI Z MARIA 2) CHENȚI Z IOAN 3) CHENȚI AURELIA 4) CHENȚI VICTORIA	A1

C. Partea III. SARCINI .

Inscrieri privind dezmembramintele dreptului de proprietate, drepturi reale de garanție și sarcini	Referințe
NU SUNT	

Anexa Nr. 1 La Partea I

Teren

Nr cadastral	Suprafața (mp)*	Observații / Referințe
	5.600	

* Suprafața este determinată în planul de proiecție Stereo 70.



Date referitoare la teren

Crt	Categorie folosință	Intravilan	Suprafața (mp)	Tarla	Parcelă	Nr. topo	Observații / Referințe
1	arabil	NU	5.600	-	1616/152	-	

Lungime Segmente

1) Valorile lungimilor segmentelor sunt obținute din proiecție în plan.

Punct început	X / Y	Punct sfârșit	X / Y	Lungime segment (** (m)
1	391.757,531 522.501,746	2	391.621,889 522.736,156	270.826
2	391.621,889 522.736,156	3	391.600,08 522.732,591	22.099
3	391.600,08 522.732,591	4	391.735,873 522.497,918	271.129
4	391.735,873 522.497,918	5	391.740,911 522.498,92	5.137
5	391.740,911 522.498,92	6	391.746,991 522.499,71	6.131

Punct început	X / Y	Punct sfârșit	X / Y	Lungime segment (** (m)
6	391.746,991 522.499,71	1	391.757,531 522.501,746	10.735

** Lungimile segmentelor sunt determinate în planul de proiecție Stereo 70 și sunt rotunjite la 1 milimetru.

*** Distanța dintre puncte este formată din segmente cumulate ce sunt mai mici decât valoarea 1 milimetru.

**DATE DESPRE IMOBILUL NR. 5794**

Oficiul de Cadastru și Publicitate Imobiliară ALBA
Biroul de Cadastru și Publicitate Imobiliară Alba Iulia

A. Partea I. Descrierea imobilului

TEREN Extravilan

Adresa: Jud. Alba

Nr. Crt	Nr cadastral Nr. topografic	Suprafața* (mp)	Observații / Referințe
A1		5.800	Sector cadastral:88 Teren neimprejmuit;

B. Partea II. Proprietari și acte

Inscrieri privitoare la dreptul de proprietate și alte drepturi reale	Referințe
/	
Act Administrativ nr. 146/56, din 21/03/1994 emis de CJPSDPAT ALBA;	
B1	A1
Intabulare, drept de PROPRIETATE, dobandit prin Reconstituire, cota actuala 1/1 1) MOGA S MARIA	

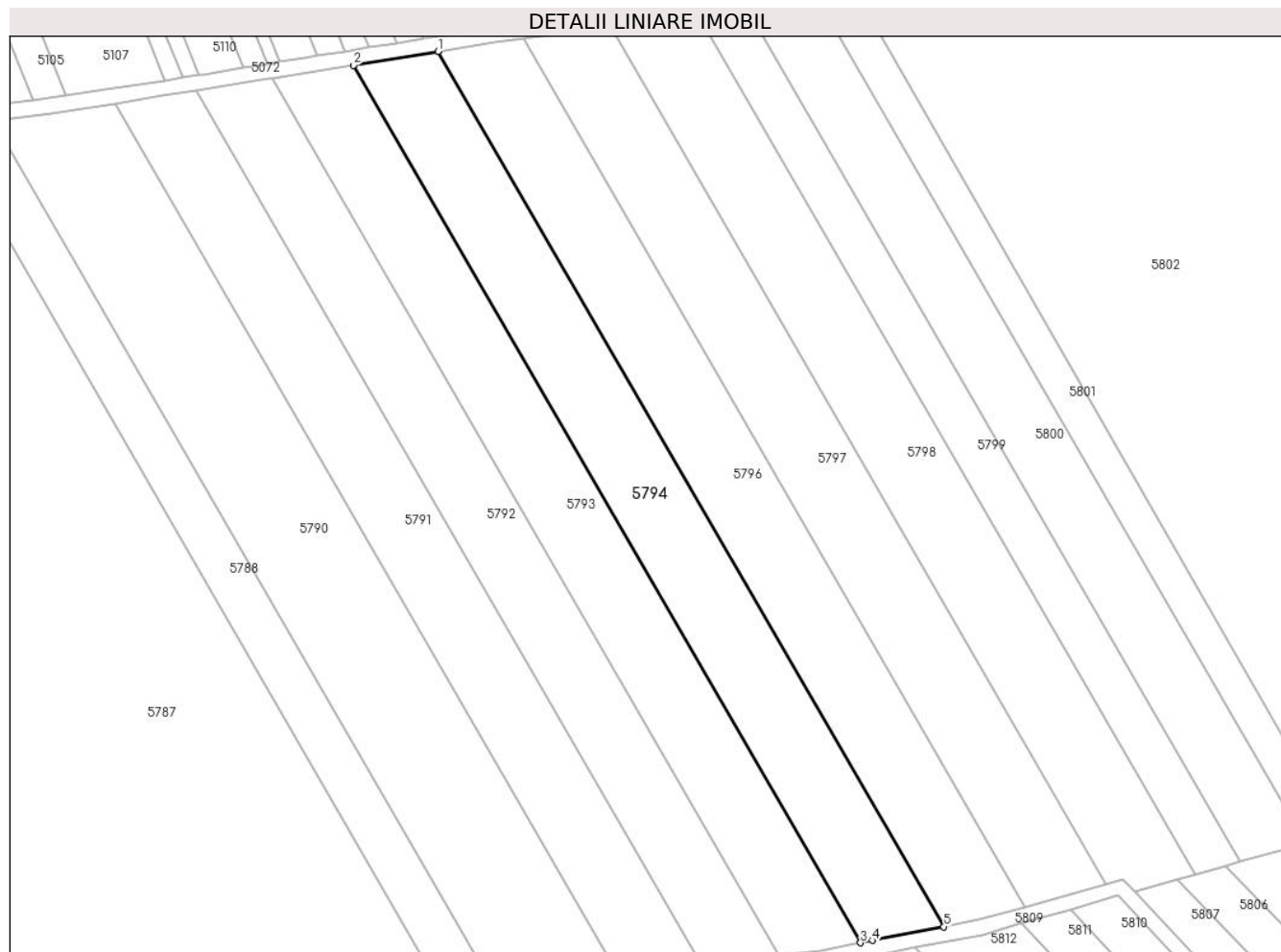
C. Partea III. SARCINI .

Inscrieri privind dezmembramintele dreptului de proprietate, drepturi reale de garanție și sarcini	Referințe
NU SUNT	

Anexa Nr. 1 La Partea I**Teren**

Nr cadastral	Suprafața (mp)*	Observații / Referințe
	5.800	

* Suprafața este determinată în planul de proiecție Stereo 70.

**Date referitoare la teren**

Crt	Categorie folosință	Intravilan	Suprafața (mp)	Tarla	Parcelă	Nr. topo	Observații / Referințe
1	arabil	NU	5.800	-	1616/151	-	ÎN TP NR. PARCELA 1616

Lungime Segmente

1) Valorile lungimilor segmentelor sunt obținute din proiecție în plan.

Punct început	X / Y	Punct sfârșit	X / Y	Lungime segment (** (m)
1	391.644,53 522.739,844	2	391.621,889 522.736,156	22.939
2	391.621,889 522.736,156	3	391.757,531 522.501,746	270.826
3	391.757,531 522.501,746	4	391.760,65 522.502,349	3.177
4	391.760,65 522.502,349	5	391.779,829 522.506,025	19.528
5	391.779,829 522.506,025	1	391.644,53 522.739,844	270.143

**** Lungimile segmentelor sunt determinate în planul de proiecție Stereo 70 și sunt rotunjite la 1 milimetru.**

***** Distanța dintre puncte este formată din segmente cumulate ce sunt mai mici decât valoarea 1 milimetru.**

**DATE DESPRE IMOBILUL NR. 5796**

Oficiul de Cadastru și Publicitate Imobiliară ALBA
Biroul de Cadastru și Publicitate Imobiliară Alba Iulia

A. Partea I. Descrierea imobilului

TEREN Extravilan

Adresa: Jud. Alba

Nr. Crt	Nr cadastral Nr. topografic	Suprafața* (mp)	Observații / Referințe
A1		5.800	Sector cadastral:88 Teren neimpregmuit;

B. Partea II. Proprietari și acte

Inscrieri privitoare la dreptul de proprietate și alte drepturi reale		Referințe
/		
Act Administrativ nr. 9288/1767, din 24/06/1998 emis de CJPSDPAT ALBA;		
B1	Intabulare, drept de PROPRIETATE, dobandit prin Reconstituire, cota actuala 1/1 1) LUPSAN DOMNICA	A1
Act Administrativ nr. 4743, din 19/07/2024 emis de PRIMARIA GALDA DE JOS;		
B2	Se noteaza posesia factica in favoarea lui 1) VALEA SIMION-OVIDIU 2) VALEA IOANA DORINA	A1

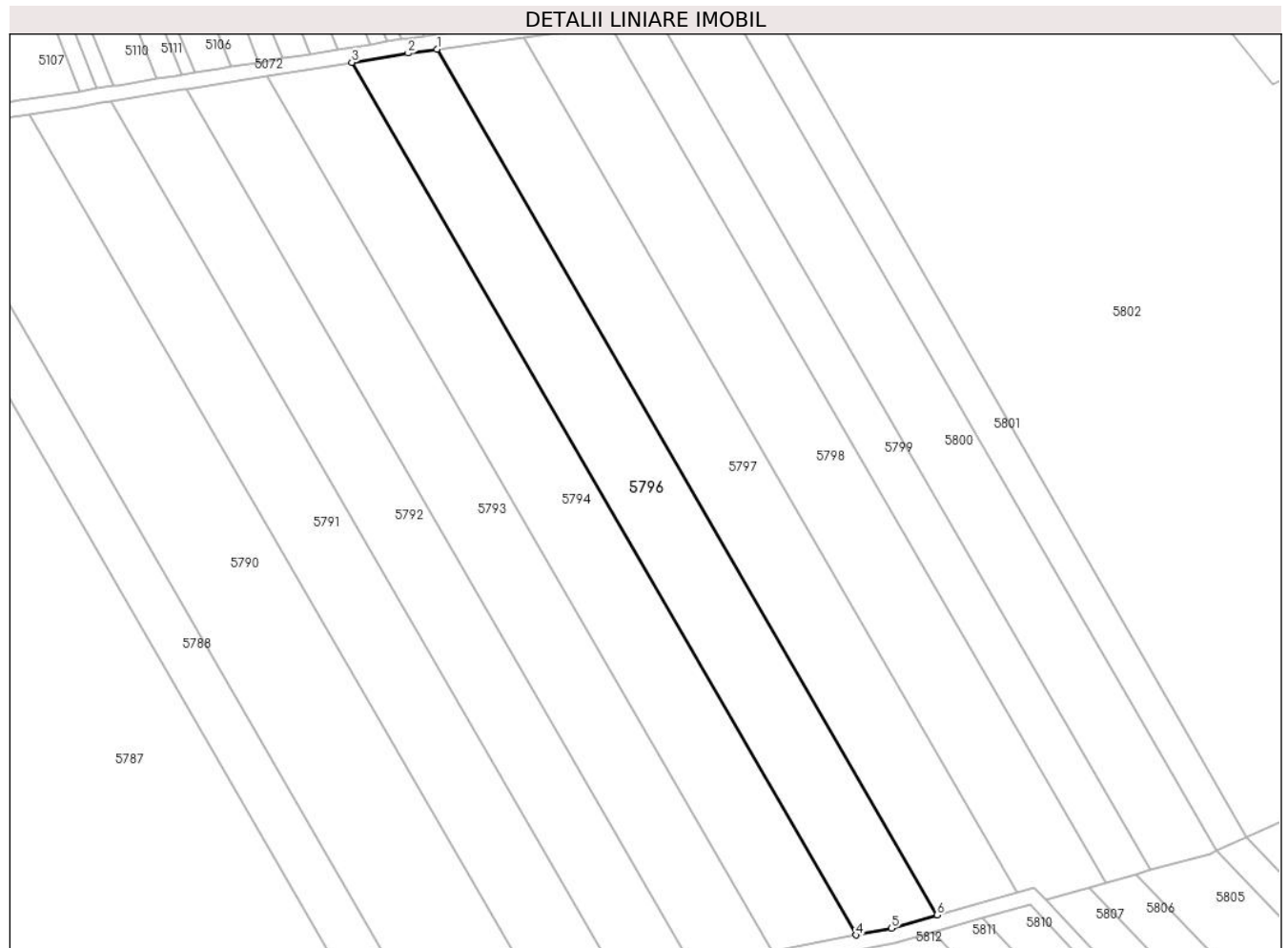
C. Partea III. SARCINI .

Inscrieri privind dezmembramintele dreptului de proprietate, drepturi reale de garanție și sarcini	Referințe
NU SUNT	

Teren

Nr cadastral	Suprafața (mp)*	Observații / Referințe
	5.800	

* Suprafața este determinată în planul de proiecție Stereo 70.



Date referitoare la teren

Crt	Categorie folosință	Intravilan	Suprafața (mp)	Tarla	Parcelă	Nr. topo	Observații / Referințe
1	arabil	NU	5.800	-	1616/149	-	

Lungime Segmente

1) Valorile lungimilor segmentelor sunt obținute din proiecție în plan.

Punct început	X / Y	Punct sfârșit	X / Y	Lungime segment (** (m)
1	391.667,363 522.743,367	2	391.659,672 522.742,303	7.764
2	391.659,672 522.742,303	3	391.644,53 522.739,844	15.341
3	391.644,53 522.739,844	4	391.779,829 522.506,025	270.143
4	391.779,829 522.506,025	5	391.789,346 522.507,85	9.69
5	391.789,346 522.507,85	6	391.801,616 522.511,357	12.762

Punct început	X / Y	Punct sfârșit	X / Y	Lungime segment (** (m)
6	391.801,616 522.511,357	1	391.667,363 522.743,367	268.053

** Lungimile segmentelor sunt determinate în planul de proiecție Stereo 70 și sunt rotunjite la 1 milimetru.

*** Distanța dintre puncte este formată din segmente cumulate ce sunt mai mici decât valoarea 1 milimetru.

**DATE DESPRE IMOBILUL NR. 5797**

Oficiul de Cadastru și Publicitate Imobiliară ALBA
Biroul de Cadastru și Publicitate Imobiliară Alba Iulia

A. Partea I. Descrierea imobilului

TEREN Extravilan

Adresa: Jud. Alba

Nr. Crt	Nr cadastral Nr. topografic	Suprafața* (mp)	Observații / Referințe
A1		5.800	Sector cadastral:88 Teren neimprijmit;

B. Partea II. Proprietari și acte

Inscrieri privitoare la dreptul de proprietate și alte drepturi reale		Referințe
/		
Act Administrativ nr. 6473/708, din 31/05/1995 emis de CJPSDPAT ALBA;		
B1	Intabulare, drept de PROPRIETATE, dobandit prin Reconstituire, cota actuala 1/1 1) FLOREA TRAIAN 2) FLOREA ȘTEFAN 3) FLOREA ILIE 4) FLOREA OCTAVIAN IOAN	A1

C. Partea III. SARCINI .

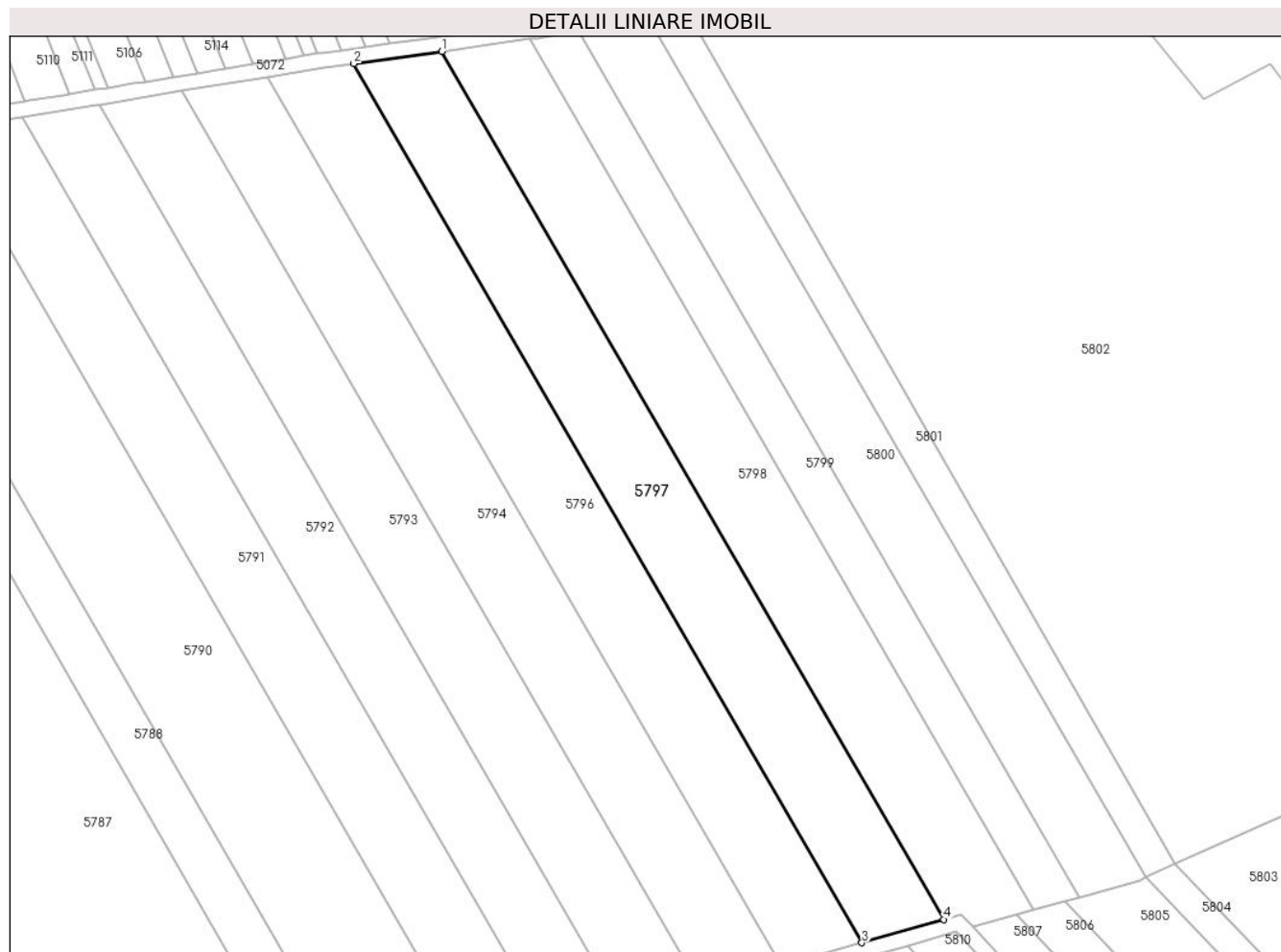
Inscrieri privind dezmembramintele dreptului de proprietate, drepturi reale de garanție și sarcini	Referințe
NU SUNT	

Anexa Nr. 1 La Partea I

Teren

Nr cadastral	Suprafața (mp)*	Observații / Referințe
	5.800	

* Suprafața este determinată în planul de proiecție Stereo 70.



Date referitoare la teren

Crt	Categorie folosință	Intra vilan	Suprafața (mp)	Tarla	Parcelă	Nr. topo	Observații / Referințe
1	arabil	NU	5.800	-	1616/148	-	

Lungime Segmente

1) Valorile lungimilor segmentelor sunt obținute din proiecție în plan.

Punct început	X / Y	Punct sfârșit	X / Y	Lungime segment (** (m)
1	391.690,656 522.746,593	2	391.667,363 522.743,367	23.515
2	391.667,363 522.743,367	3	391.801,616 522.511,357	268.053
3	391.801,616 522.511,357	4	391.823,204 522.517,528	22.453
4	391.823,204 522.517,528	1	391.690,656 522.746,593	264.651

** Lungimile segmentelor sunt determinate în planul de proiecție Stereo 70 și sunt rotunjite la 1 milimetru.

***** Distanţa dintre puncte este formată din segmente cumulate ce sunt mai mici decât valoarea 1 milimetru.**

**DATE DESPRE IMOBILUL NR. 5798**

Oficiul de Cadastru și Publicitate Imobiliară ALBA
Biroul de Cadastru și Publicitate Imobiliară Alba Iulia

A. Partea I. Descrierea imobilului

TEREN Extravilan

Adresa: Jud. Alba

Nr. Crt	Nr cadastral Nr. topografic	Suprafața* (mp)	Observații / Referințe
A1		5.800	Sector cadastral:88 Teren neimprejmuit;

B. Partea II. Proprietari și acte

Inscrieri privitoare la dreptul de proprietate și alte drepturi reale	Referințe
/	
Act Administrativ nr. 9288/1749, din 04/05/1998 emis de CJPSDPAT ALBA;	
B1	A1
Intabulare, drept de PROPRIETATE, dobandit prin Reconstituire, cota actuala 1/1 1) BARBU ZAHARIE	

C. Partea III. SARCINI .

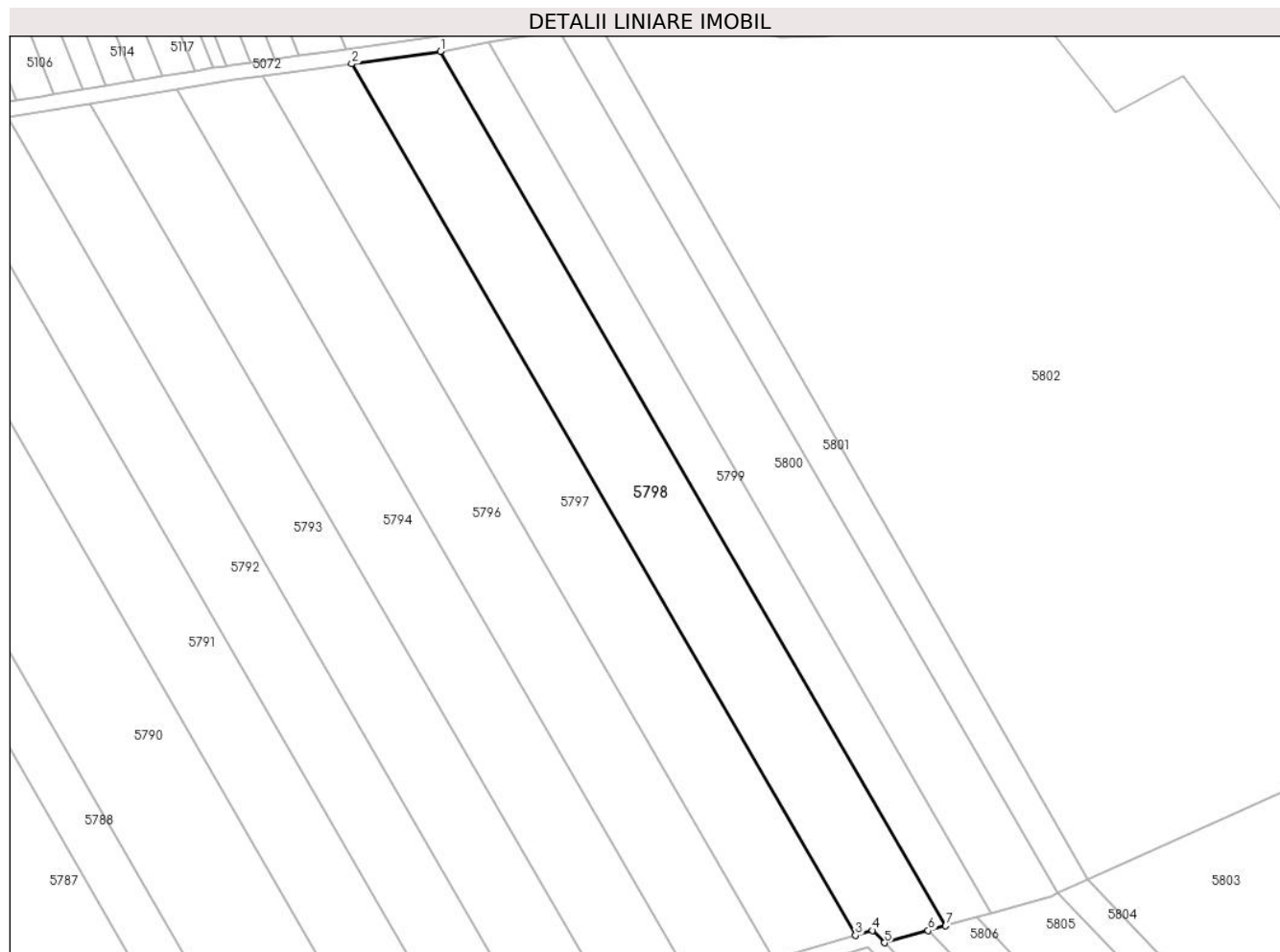
Inscrieri privind dezmembramintele dreptului de proprietate, drepturi reale de garanție și sarcini	Referințe
NU SUNT	

Anexa Nr. 1 La Partea I

Teren

Nr cadastral	Suprafața (mp)*	Observații / Referințe
	5.800	

* Suprafața este determinată în planul de proiecție Stereo 70.



Date referitoare la teren

Crt	Categorie folosință	Intra vilan	Suprafața (mp)	Tarla	Parcelă	Nr. topo	Observații / Referințe
1	arabil	NU	5.800	-	1616/147	-	

Lungime Segmente

1) Valorile lungimilor segmentelor sunt obținute din proiecție în plan.

Punct început	X / Y	Punct sfârșit	X / Y	Lungime segment (** (m)
1	391.713,952 522.749,841	2	391.690,656 522.746,593	23.522
2	391.690,656 522.746,593	3	391.823,204 522.517,528	264.651
3	391.823,204 522.517,528	4	391.827,657 522.518,8	4.631
4	391.827,657 522.518,8	5	391.830,835 522.515,548	4.547
5	391.830,835 522.515,548	6	391.842,366 522.518,764	11.971

Punct început	X / Y	Punct sfârșit	X / Y	Lungime segment (** (m)
6	391.842,366 522.518,764	7	391.846,928 522.520,036	4.736
7	391.846,928 522.520,036	1	391.713,952 522.749,841	265.505

** Lungimile segmentelor sunt determinate în planul de proiecție Stereo 70 și sunt rotunjite la 1 milimetru.

*** Distanța dintre puncte este formată din segmente cumulate ce sunt mai mici decât valoarea 1 milimetru.

**DATE DESPRE IMOBILUL NR. 5799**

Oficiul de Cadastru și Publicitate Imobiliară ALBA
Biroul de Cadastru și Publicitate Imobiliară Alba Iulia

A. Partea I. Descrierea imobilului

TEREN Extravilan

Adresa: Jud. Alba

Nr. Crt	Nr cadastral Nr. topografic	Suprafața* (mp)	Observații / Referințe
A1		3.200	Sector cadastral:88 Teren neimpregmuit;

B. Partea II. Proprietari și acte

Inscrieri privitoare la dreptul de proprietate și alte drepturi reale		Referințe
/		
Act Notarial nr. 129/2015, din 03/11/2015 emis de NP DAN-ADRIAN DOȚIU (certificat de mostenitor);		
B1	Intabulare, drept de PROPRIETATE, dobandit prin Succesiune, cota actuala 1/2 1) IOANAȘ MIRCEA	A1
B2	Intabulare, drept de PROPRIETATE, dobandit prin Succesiune, cota actuala 1/2 1) IONAȘ SIMION DAMIAN	A1

C. Partea III. SARCINI .

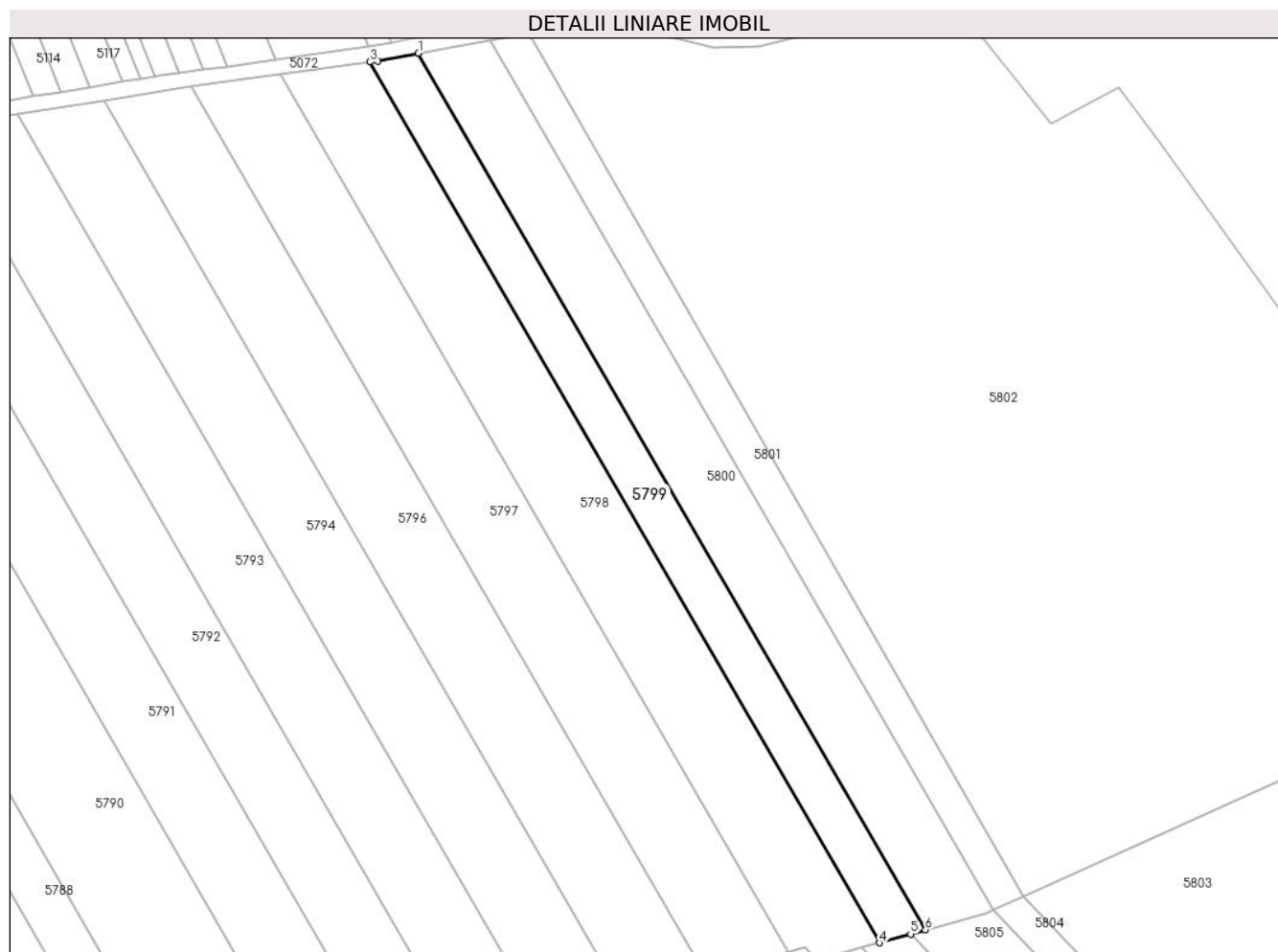
Inscrieri privind dezmembramintele dreptului de proprietate, drepturi reale de garanție și sarcini	Referințe
NU SUNT	

Anexa Nr. 1 La Partea I

Teren

Nr cadastral	Suprafața (mp)*	Observații / Referințe
	3.200	

* Suprafața este determinată în planul de proiecție Stereo 70.



Date referitoare la teren

Crt	Categorie folosință	Intravilan	Suprafața (mp)	Tarla	Parcelă	Nr. topo	Observații / Referințe
1	arabil	NU	3.200	-	1616/146	-	

Lungime Segmente

1) Valorile lungimilor segmentelor sunt obținute din proiecție în plan.

Punct început	X / Y	Punct sfârșit	X / Y	Lungime segment (** (m)
1	391.726,591 522.752,123	2	391.715,928 522.750,116	10.85
2	391.715,928 522.750,116	3	391.713,952 522.749,841	1.995
3	391.713,952 522.749,841	4	391.846,928 522.520,036	265.505
4	391.846,928 522.520,036	5	391.855,104 522.522,317	8.488
5	391.855,104 522.522,317	6	391.858,948 522.523,388	3.99

Punct început	X / Y	Punct sfârșit	X / Y	Lungime segment (** (m)
6	391.858,948 522.523,388	1	391.726,591 522.752,123	264.269

** Lungimile segmentelor sunt determinate în planul de proiecție Stereo 70 și sunt rotunjite la 1 milimetru.

*** Distanța dintre puncte este formată din segmente cumulate ce sunt mai mici decât valoarea 1 milimetru.

**DATE DESPRE IMOBILUL NR. 5800**

Oficiul de Cadastru și Publicitate Imobiliară ALBA
Biroul de Cadastru și Publicitate Imobiliară Alba Iulia

A. Partea I. Descrierea imobilului

TEREN Extravilan

Adresa: Jud. Alba

Nr. Crt	Nr cadastral Nr. topografic	Suprafața* (mp)	Observații / Referințe
A1		4.700	Sector cadastral:88 Teren neimprejmuit;

B. Partea II. Proprietari și acte

Inscrieri privitoare la dreptul de proprietate și alte drepturi reale	Referințe
/	
Act Administrativ nr. 1756/143, din 24/06/1994 emis de CJPSDPAT ALBA;	
B1	A1
Intabulare, drept de PROPRIETATE, dobandit prin Reconstituire, cota actuala 1/1	
1) KALMAN I VERONICA	
2) FRÎNCU I MARIA	

C. Partea III. SARCINI .

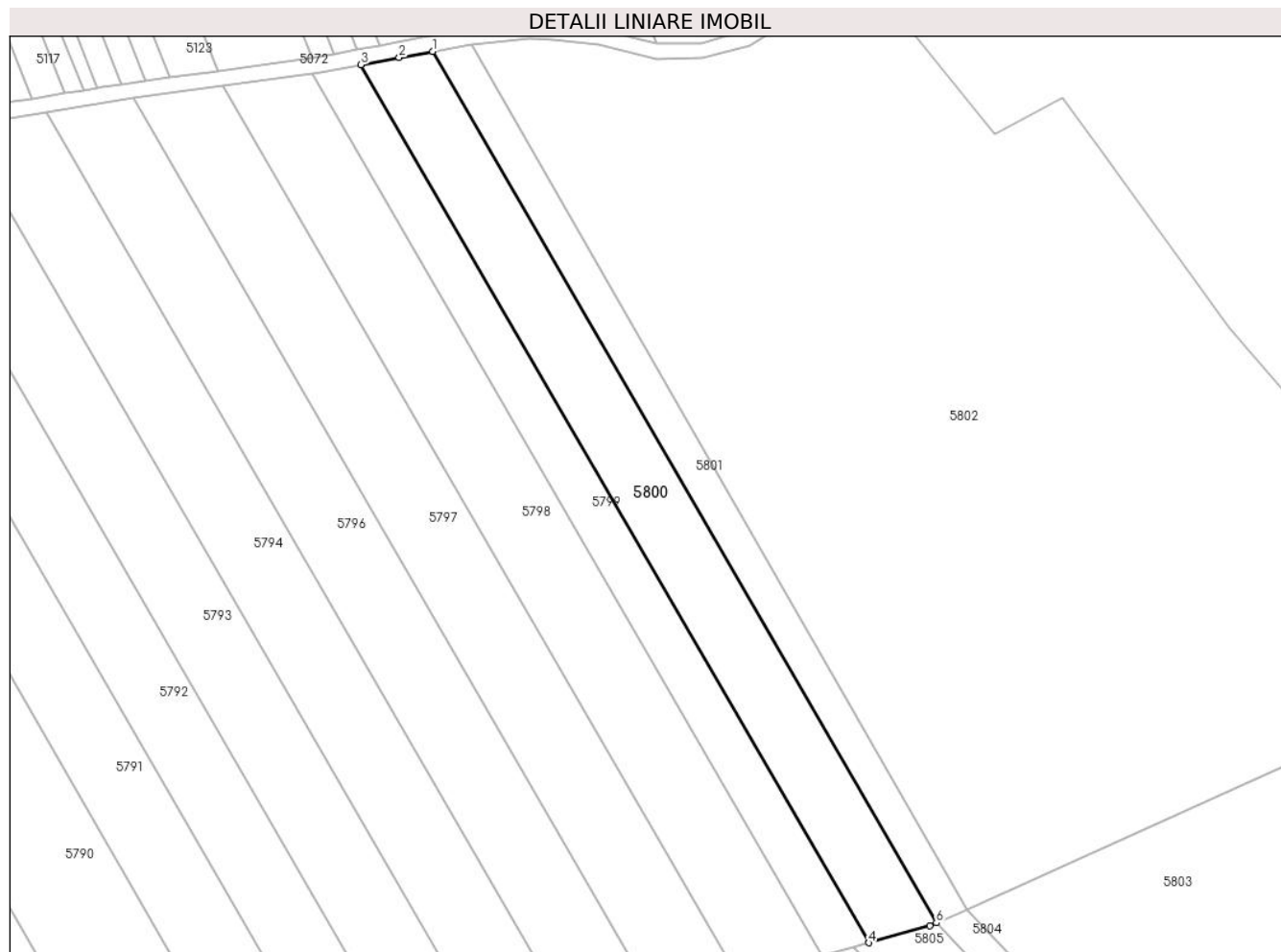
Inscrieri privind dezmembramintele dreptului de proprietate, drepturi reale de garanție și sarcini	Referințe
NU SUNT	

Anexa Nr. 1 La Partea I

Teren

Nr cadastral	Suprafața (mp)*	Observații / Referințe
	4.700	

* Suprafața este determinată în planul de proiecție Stereo 70.



Date referitoare la teren

Crt	Categorie folosință	Intra vilan	Suprafața (mp)	Tarla	Parcelă	Nr. topo	Observații / Referințe
1	arabil	NU	4.700	-	1616/145	-	

Lungime Segmente

1) Valorile lungimilor segmentelor sunt obținute din proiecție în plan.

Punct început	X / Y	Punct sfârșit	X / Y	Lungime segment (** (m)
1	391.745,218 522.755,559	2	391.736,474 522.753,984	8.885
2	391.736,474 522.753,984	3	391.726,591 522.752,123	10.057
3	391.726,591 522.752,123	4	391.858,948 522.523,388	264.269
4	391.858,948 522.523,388	5	391.874,906 522.527,839	16.566
5	391.874,906 522.527,839	6	391.876,558 522.528,584	1.812

Punct început	X / Y	Punct sfârșit	X / Y	Lungime segment (** (m)
6	391.876,558 522.528,584	1	391.745,218 522.755,559	262.236

** Lungimile segmentelor sunt determinate în planul de proiecție Stereo 70 și sunt rotunjite la 1 milimetru.

*** Distanța dintre puncte este formată din segmente cumulate ce sunt mai mici decât valoarea 1 milimetru.

**DATE DESPRE IMOBILUL NR. 5801**

Oficiul de Cadastru și Publicitate Imobiliară ALBA
Biroul de Cadastru și Publicitate Imobiliară Alba Iulia

A. Partea I. Descrierea imobilului

TEREN Extravilan

Adresa: Jud. Alba

Nr. Crt	Nr cadastral Nr. topografic	Suprafața* (mp)	Observații / Referințe
A1		2.400	Sector cadastral:88 Teren neimprejmuit;

B. Partea II. Proprietari și acte

Inscrieri privitoare la dreptul de proprietate și alte drepturi reale		Referințe
/		
Act Administrativ nr. 7125/1362, din 07/06/1996 emis de CJPSDPAT ALBA;		
B1	Intabulare, drept de PROPRIETATE, dobandit prin Reconstituire, cota actuala 1/1 1) LAMOREAN MARIA	A1

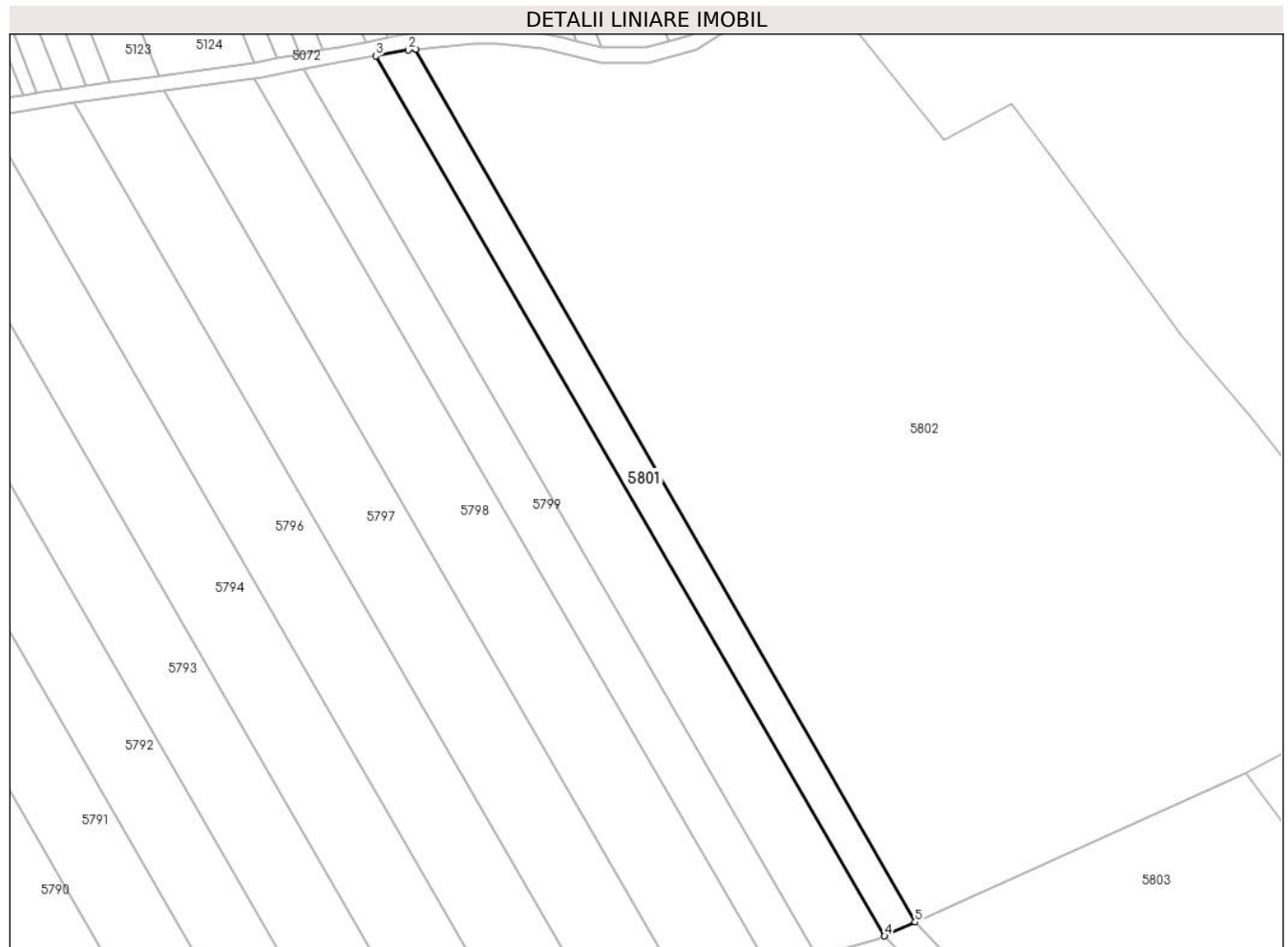
C. Partea III. SARCINI .

Inscrieri privind dezmembramintele dreptului de proprietate, drepturi reale de garanție și sarcini	Referințe
NU SUNT	

Teren

Nr cadastral	Suprafața (mp)*	Observații / Referințe
	2.400	

* Suprafața este determinată în planul de proiecție Stereo 70.



Date referitoare la teren

Crt	Categorie folosință	Intra vilan	Suprafața (mp)	Tarla	Parcelă	Nr. topo	Observații / Referințe
1	arabil	NU	2.400	-	1616/144	-	

Lungime Segmente

1) Valorile lungimilor segmentelor sunt obținute din proiecție în plan.

Punct început	X / Y	Punct sfârșit	X / Y	Lungime segment (** (m)
1	391.755,544 522.757,267	2	391.753,65 522.757,077	1.903
2	391.753,65 522.757,077	3	391.745,218 522.755,559	8.567
3	391.745,218 522.755,559	4	391.876,558 522.528,584	262.236
4	391.876,558 522.528,584	5	391.884,434 522.532,136	8.64
5	391.884,434 522.532,136	1	391.755,544 522.757,267	259.416

**** Lungimile segmentelor sunt determinate în planul de proiecție Stereo 70 și sunt rotunjite la 1 milimetru.**

***** Distanța dintre puncte este formată din segmente cumulate ce sunt mai mici decât valoarea 1 milimetru.**

**DATE DESPRE IMOBILUL NR. 5802**

Oficiul de Cadastru și Publicitate Imobiliară ALBA
Biroul de Cadastru și Publicitate Imobiliară Alba Iulia

A. Partea I. Descrierea imobilului

TEREN Extravilan

Adresa: Jud. Alba

Nr. Crt	Nr cadastral Nr. topografic	Suprafața* (mp)	Observații / Referințe
A1		31.000	Sector cadastral:88 Teren neimprejmuit;

B. Partea II. Proprietari și acte

Inscrieri privitoare la dreptul de proprietate și alte drepturi reale	Referințe
/	
Act Administrativ nr. 9257/1665, din 25/08/1997 emis de CJPSDPAT ALBA;	
B1	A1
Intabulare, drept de PROPRIETATE, dobandit prin Reconstituire, cota actuala 1/1	
1) PAROHIA ORTODOXĂ ROMÂNĂ MESENTEA, CIF:9999999999999	

C. Partea III. SARCINI .

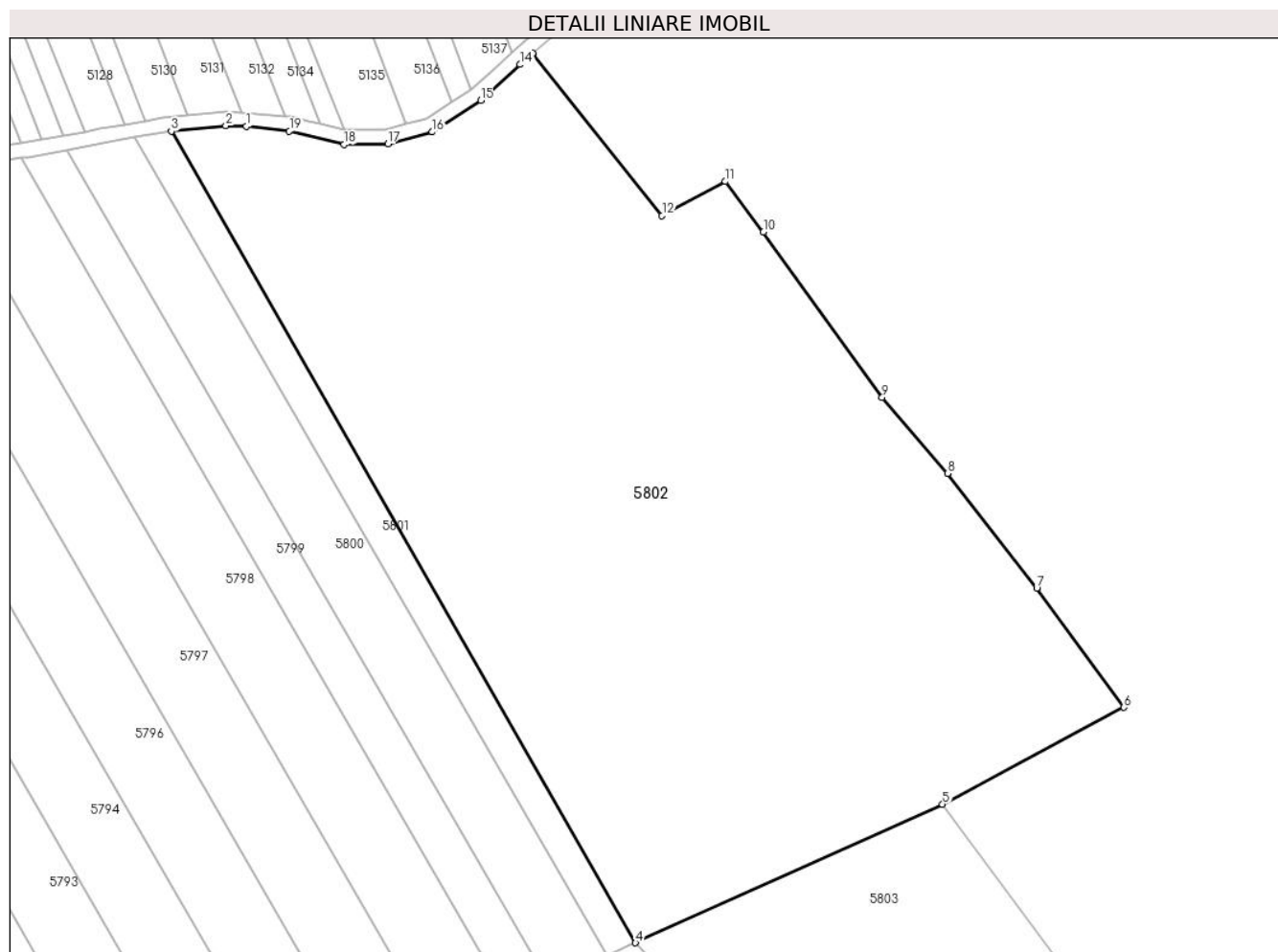
Inscrieri privind dezmembramintele dreptului de proprietate, drepturi reale de garanție și sarcini	Referințe
NU SUNT	

Anexa Nr. 1 La Partea I

Teren

Nr cadastral	Suprafața (mp)*	Observații / Referințe
	31.000	

* Suprafața este determinată în planul de proiecție Stereo 70.



Date referitoare la teren

Crt	Categorie folosință	Intra vilan	Suprafața (mp)	Tarla	Parcelă	Nr. topo	Observații / Referințe
1	arabil	NU	31.000	-	1616/143/1	-	

Lungime Segmente

1) Valorile lungimilor segmentelor sunt obținute din proiecție în plan.

Punct început	X / Y	Punct sfârșit	X / Y	Lungime segment (** (m)
1	391.776,42 522.758,67	2	391.770,692 522.758,789	5.729
2	391.770,692 522.758,789	3	391.755,544 522.757,267	15.225
3	391.755,544 522.757,267	4	391.884,434 522.532,136	259.416
4	391.884,434 522.532,136	5	391.969,679 522.570,586	93.515
5	391.969,679 522.570,586	6	392.020,089 522.597,453	57.123

Punct început	X / Y	Punct sfârşit	X / Y	Lungime segment (** (m)
6	392.020,089 522.597,453	7	391.995,858 522.630,516	40.991
7	391.995,858 522.630,516	8	391.971,154 522.662,39	40.327
8	391.971,154 522.662,39	9	391.952,942 522.683,479	27.864
9	391.952,942 522.683,479	10	391.919,952 522.729,325	56.482
10	391.919,952 522.729,325	11	391.909,414 522.743,346	17.54
11	391.909,414 522.743,346	12	391.891,811 522.733,878	19.987
12	391.891,811 522.733,878	13	391.855,855 522.778,93	57.64
13	391.855,855 522.778,93	14	391.852,365 522.775,808	4.682
14	391.852,365 522.775,808	15	391.841,556 522.765,81	14.723
15	391.841,556 522.765,81	16	391.828,032 522.757,085	16.095
16	391.828,032 522.757,085	17	391.815,676 522.753,767	12.794
17	391.815,676 522.753,767	18	391.803,557 522.753,628	12.119
18	391.803,557 522.753,628	19	391.788,349 522.757,369	15.661
19	391.788,349 522.757,369	1	391.776,42 522.758,67	12.0

** Lungimile segmentelor sunt determinate în planul de proiecție Stereo 70 și sunt rotunjite la 1 milimetru.

*** Distanța dintre puncte este formată din segmente cumulate ce sunt mai mici decât valoarea 1 milimetru.

**DATE DESPRE IMOBILUL NR. 5803**

Oficiul de Cadastru și Publicitate Imobiliară ALBA
Biroul de Cadastru și Publicitate Imobiliară Alba Iulia

A. Partea I. Descrierea imobilului

TEREN Extravilan

Adresa: Jud. Alba

Nr. Crt	Nr cadastral Nr. topografic	Suprafața* (mp)	Observații / Referințe
A1		9.500	Sector cadastral:88 Teren neimprejmuit;

B. Partea II. Proprietari și acte

Inscrieri privitoare la dreptul de proprietate și alte drepturi reale	Referințe
/	
Act Administrativ nr. 9257/1665, din 25/08/1997 emis de CJPSDPAT ALBA;	
B1	A1
Intabulare, drept de PROPRIETATE, dobandit prin Reconstituire, cota actuala 1/1	
1) PAROHIA ORTODOXĂ ROMÂNĂ, CIF:999999999999	

C. Partea III. SARCINI .

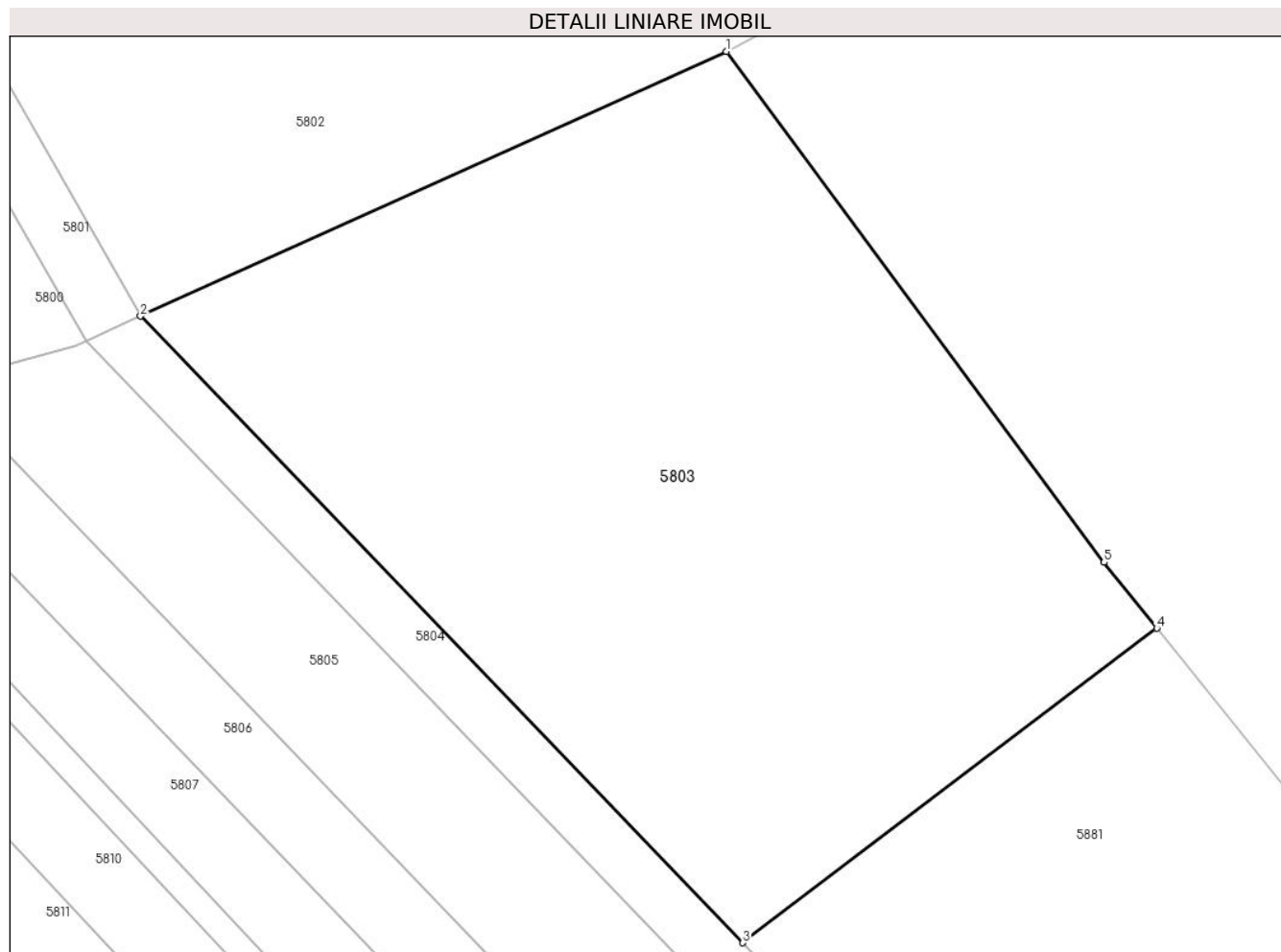
Inscrieri privind dezmembramintele dreptului de proprietate, drepturi reale de garanție și sarcini	Referințe
NU SUNT	

Anexa Nr. 1 La Partea I

Teren

Nr cadastral	Suprafața (mp)*	Observații / Referințe
	9.500	

* Suprafața este determinată în planul de proiecție Stereo 70.



Date referitoare la teren

Crt	Categorie folosință	Intra vilan	Suprafața (mp)	Tarla	Parcelă	Nr. topo	Observații / Referințe
1	arabil	NU	9.500	-	1825/1	-	

Lungime Segmente

1) Valorile lungimilor segmentelor sunt obținute din proiecție în plan.

Punct început	X / Y	Punct sfârșit	X / Y	Lungime segment (** (m)
1	391.969,679 522.570,586	2	391.884,434 522.532,136	93.515
2	391.884,434 522.532,136	3	391.972,072 522.441,061	126.392
3	391.972,072 522.441,061	4	392.032,306 522.486,769	75.613
4	392.032,306 522.486,769	5	392.024,611 522.496,356	12.294
5	392.024,611 522.496,356	1	391.969,679 522.570,586	92.345

**** Lungimile segmentelor sunt determinate în planul de proiecție Stereo 70 și sunt rotunjite la 1 milimetru.**

***** Distanța dintre puncte este formată din segmente cumulate ce sunt mai mici decât valoarea 1 milimetru.**

**DATE DESPRE IMOBILUL NR. 5804**

Oficiul de Cadastru și Publicitate Imobiliară ALBA
Biroul de Cadastru și Publicitate Imobiliară Alba Iulia

A. Partea I. Descrierea imobilului

TEREN Extravilan

Adresa: Jud. Alba

Nr. Crt	Nr cadastral Nr. topografic	Suprafața* (mp)	Observații / Referințe
A1		1.800	Sector cadastral:88 Teren neimprejmuit;

B. Partea II. Proprietari și acte

Inscrieri privitoare la dreptul de proprietate și alte drepturi reale	Referințe
/	
Act Administrativ nr. 7125/1362, din 07/06/1996 emis de CJPSDPAT ALBA;	
B1	A1
Intabulare, drept de PROPRIETATE, dobandit prin Reconstituire, cota actuala 1/1	
1) LAMOREAN MARIA	
2) IONAȘ NICOLAE	

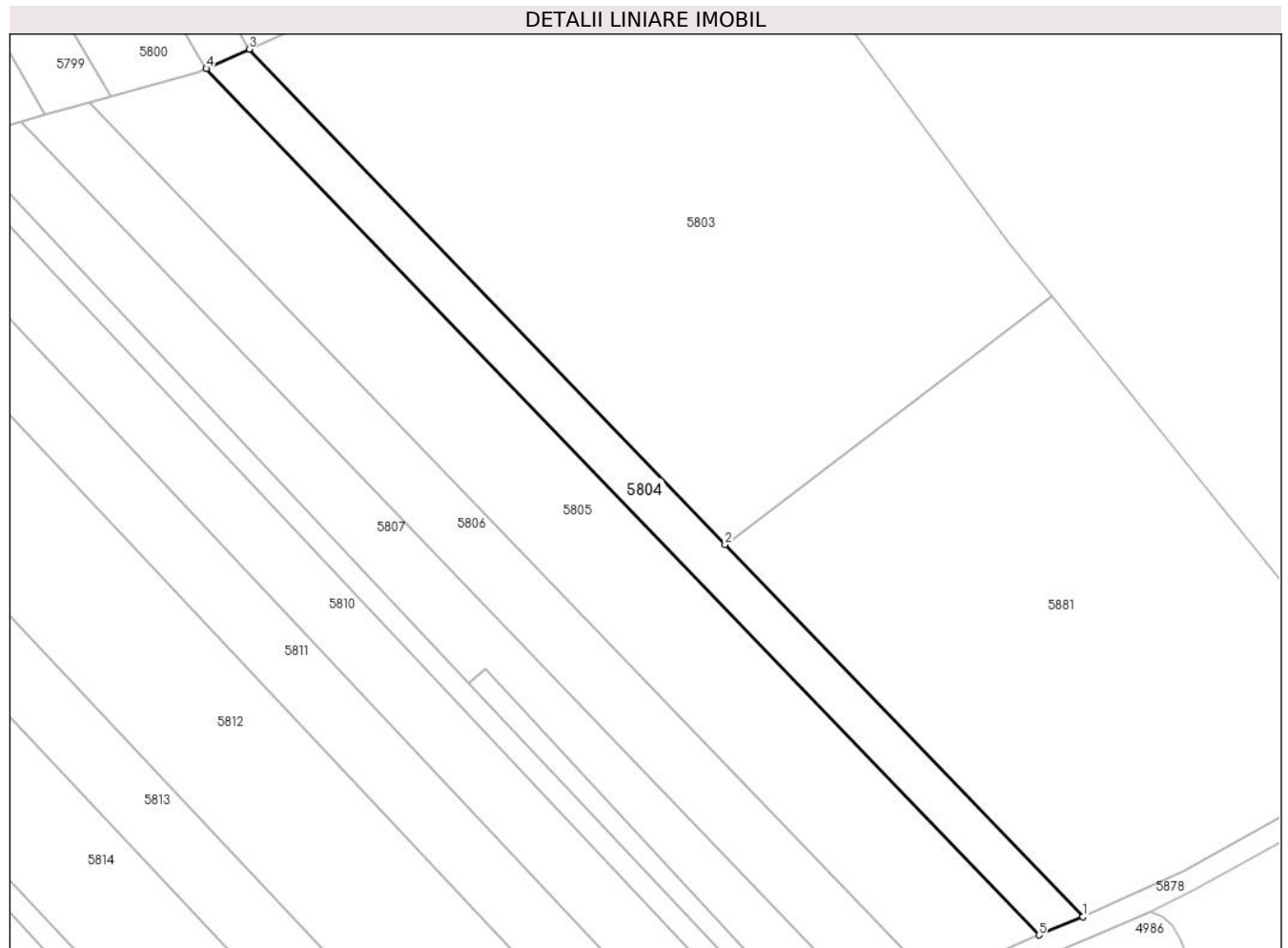
C. Partea III. SARCINI .

Inscrieri privind dezmembramintele dreptului de proprietate, drepturi reale de garanție și sarcini	Referințe
NU SUNT	

Teren

Nr cadastral	Suprafața (mp)*	Observații / Referințe
	1.800	

* Suprafața este determinată în planul de proiecție Stereo 70.



Date referitoare la teren

Crt	Categorie folosință	Intravilan	Suprafața (mp)	Tarla	Parcelă	Nr. topo	Observații / Referințe
1	arabil	NU	1.800	-	1825/3	-	

Lungime Segmente

1) Valorile lungimilor segmentelor sunt obținute din proiecție în plan.

Punct început	X / Y	Punct sfârșit	X / Y	Lungime segment (** (m)
1	392.037,898 522.372,654	2	391.972,072 522.441,061	94.935
2	391.972,072 522.441,061	3	391.884,434 522.532,136	126.392
3	391.884,434 522.532,136	4	391.876,558 522.528,584	8.64
4	391.876,558 522.528,584	5	392.029,814 522.369,318	221.028
5	392.029,814 522.369,318	1	392.037,898 522.372,654	8.745

**** Lungimile segmentelor sunt determinate în planul de proiecție Stereo 70 și sunt rotunjite la 1 milimetru.**

***** Distanța dintre puncte este formată din segmente cumulate ce sunt mai mici decât valoarea 1 milimetru.**

**DATE DESPRE IMOBILUL NR. 5805**

Oficiul de Cadastru și Publicitate Imobiliară ALBA
Biroul de Cadastru și Publicitate Imobiliară Alba Iulia

A. Partea I. Descrierea imobilului

TEREN Extravilan

Adresa: Jud. Alba

Nr. Crt	Nr cadastral Nr. topografic	Suprafața* (mp)	Observații / Referințe
A1		4.400	Sector cadastral:88 Teren neimprejmuit;

B. Partea II. Proprietari și acte

Inscrieri privitoare la dreptul de proprietate și alte drepturi reale		Referințe
/		
Act Administrativ nr. 1756/143, din 24/06/1994 emis de CJPSDPAT ALBA;		
B1	Intabulare, drept de PROPRIETATE, dobandit prin Reconstituire, cota actuala 1/1 1) KALMAN I VERONICA 2) FRÎNCU I MARIA	A1

C. Partea III. SARCINI .

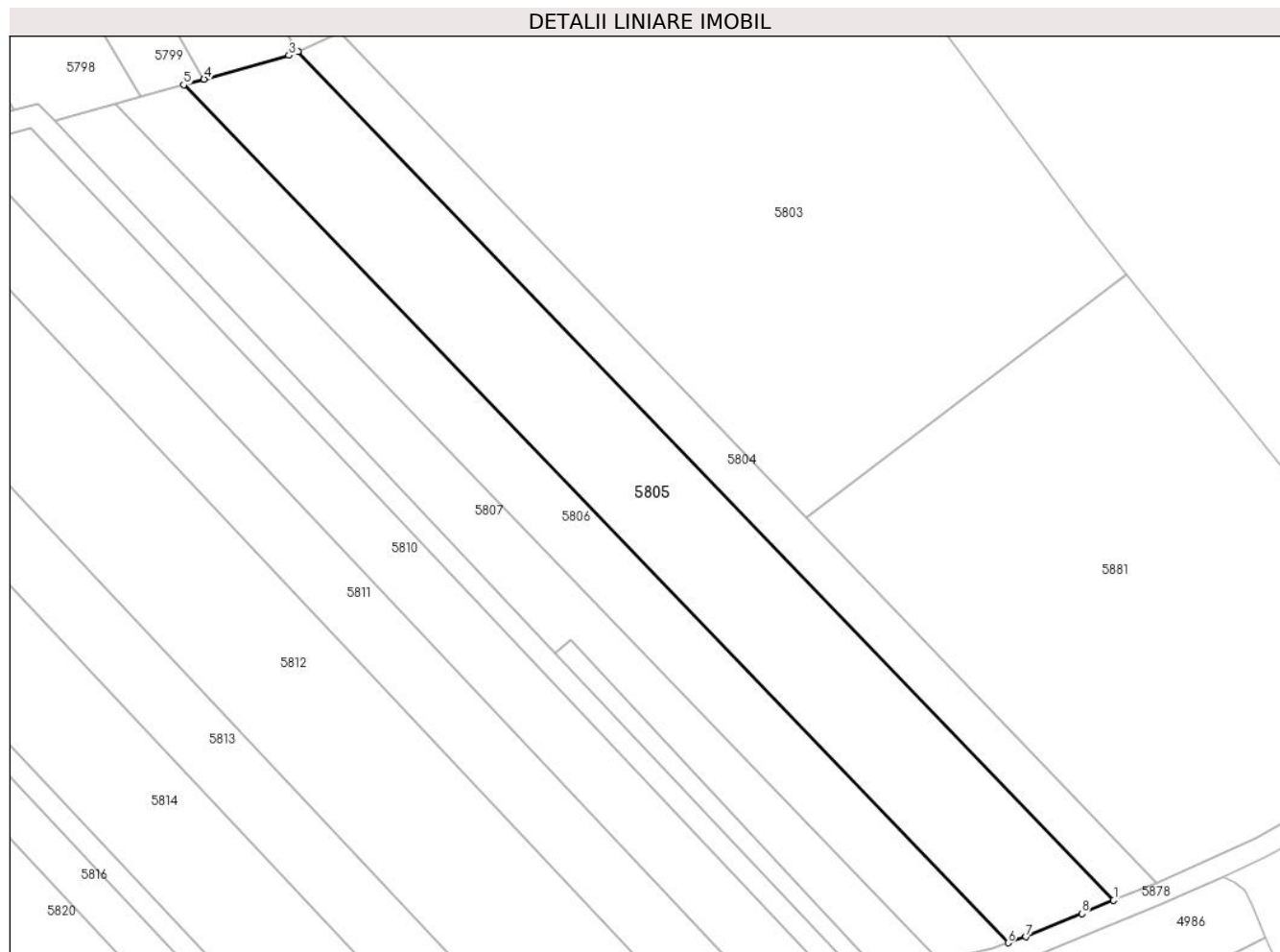
Inscrieri privind dezmembramintele dreptului de proprietate, drepturi reale de garanție și sarcini	Referințe
NU SUNT	

Anexa Nr. 1 La Partea I

Teren

Nr cadastral	Suprafața (mp)*	Observații / Referințe
	4.400	

* Suprafața este determinată în planul de proiecție Stereo 70.



Date referitoare la teren

Crt	Categorie folosință	Intravilan	Suprafața (mp)	Tarla	Parcelă	Nr. topo	Observații / Referințe
1	arabil	NU	4.400	-	1825/4	-	ÎN TP NR. PARCELA 1825

Lungime Segmente

1) Valorile lungimilor segmentelor sunt obținute din proiecție în plan.

Punct început	X / Y	Punct sfârșit	X / Y	Lungime segment (** (m)
1	392.029,814 522.369,318	2	391.876,558 522.528,584	221.028
2	391.876,558 522.528,584	3	391.874,906 522.527,839	1.812
3	391.874,906 522.527,839	4	391.858,948 522.523,388	16.566
4	391.858,948 522.523,388	5	391.855,104 522.522,317	3.99
5	391.855,104 522.522,317	6	392.009,991 522.361,356	223.379

Punct început	X / Y	Punct sfârșit	X / Y	Lungime segment (** (m)
6	392.009,991 522.361,356	7	392.013,364 522.362,46	3.548
7	392.013,364 522.362,46	8	392.023,819 522.366,844	11.337
8	392.023,819 522.366,844	1	392.029,814 522.369,318	6.485

** Lungimile segmentelor sunt determinate în planul de proiecție Stereo 70 și sunt rotunjite la 1 milimetru.

*** Distanța dintre puncte este formată din segmente cumulate ce sunt mai mici decât valoarea 1 milimetru.

**DATE DESPRE IMOBILUL NR. 5806**

Oficiul de Cadastru și Publicitate Imobiliară ALBA
Biroul de Cadastru și Publicitate Imobiliară Alba Iulia

A. Partea I. Descrierea imobilului

TEREN Extravilan

Adresa: Jud. Alba

Nr. Crt	Nr cadastral Nr. topografic	Suprafața* (mp)	Observații / Referințe
A1		2.600	Sector cadastral:88 Teren neimprejmuit;

B. Partea II. Proprietari și acte

Inscrieri privitoare la dreptul de proprietate și alte drepturi reale	Referințe
/	
Act Administrativ nr. 9331/1870, din 13/08/1999 emis de CJPSDPAT ALBA;	
B1	A1
Intabulare, drept de PROPRIETATE, dobandit prin Reconstituire, cota actuala 1/1 1) IUONAȘ DEMIAN	

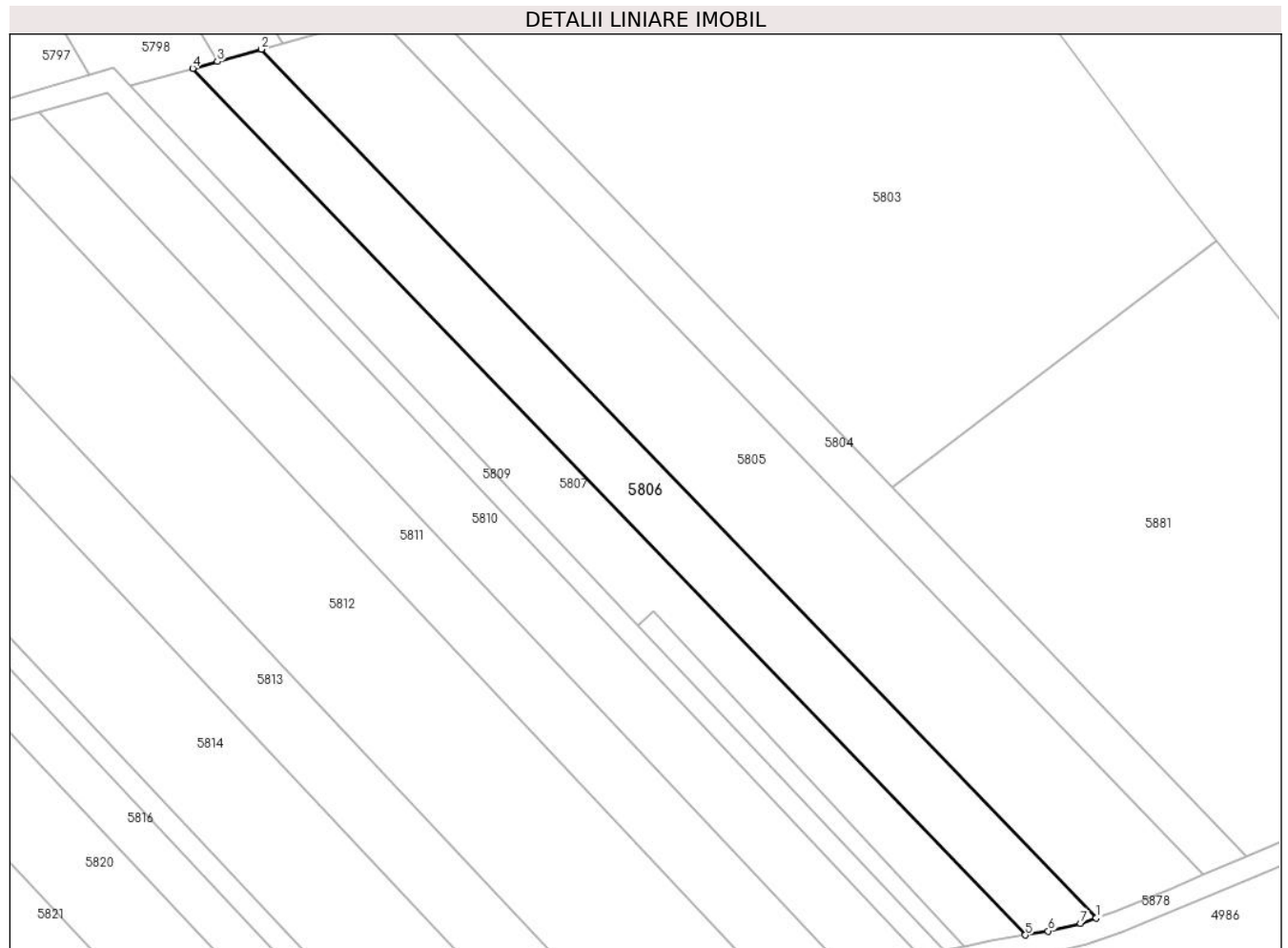
C. Partea III. SARCINI .

Inscrieri privind dezmembramintele dreptului de proprietate, drepturi reale de garanție și sarcini	Referințe
NU SUNT	

Teren

Nr cadastral	Suprafața (mp)*	Observații / Referințe
	2.600	

* Suprafața este determinată în planul de proiecție Stereo 70.



Date referitoare la teren

Crt	Categorie folosință	Intravilan	Suprafața (mp)	Tarla	Parcelă	Nr. topo	Observații / Referințe
1	arabil	NU	2.600	-	1825/5	-	

Lungime Segmente

1) Valorile lungimilor segmentelor sunt obținute din proiecție în plan.

Punct început	X / Y	Punct sfârșit	X / Y	Lungime segment (** (m)
1	392.009,991 522.361,356	2	391.855,104 522.522,317	223.379
2	391.855,104 522.522,317	3	391.846,928 522.520,036	8.488
3	391.846,928 522.520,036	4	391.842,366 522.518,764	4.736
4	391.842,366 522.518,764	5	391.996,864 522.358,208	222.818
5	391.996,864 522.358,208	6	392.001,063 522.358,924	4.26

Punct început	X / Y	Punct sfârșit	X / Y	Lungime segment (** (m)
6	392.001,063 522.358,924	7	392.007,052 522.360,394	6.167
7	392.007,052 522.360,394	1	392.009,991 522.361,356	3.092

** Lungimile segmentelor sunt determinate în planul de proiecție Stereo 70 și sunt rotunjite la 1 milimetru.

*** Distanța dintre puncte este formată din segmente cumulate ce sunt mai mici decât valoarea 1 milimetru.

**DATE DESPRE IMOBILUL NR. 5807**

Oficiul de Cadastru și Publicitate Imobiliară ALBA
Biroul de Cadastru și Publicitate Imobiliară Alba Iulia

A. Partea I. Descrierea imobilului

TEREN Extravilan

Adresa: Jud. Alba

Nr. Crt	Nr cadastral Nr. topografic	Suprafața* (mp)	Observații / Referințe
A1		2.299	Sector cadastral:88 Teren neimprejmuit;

B. Partea II. Proprietari și acte

Inscrieri privitoare la dreptul de proprietate și alte drepturi reale	Referințe
/	
Act Administrativ nr. 9257/1647, din 11/08/1997 emis de CJPSDPAT ALBA;	
B1	A1
Intabulare, drept de PROPRIETATE, dobandit prin Reconstituire, cota actuala 1/1	
1) MUNTEAN GENICA	
2) FRATILA SIMION	

C. Partea III. SARCINI .

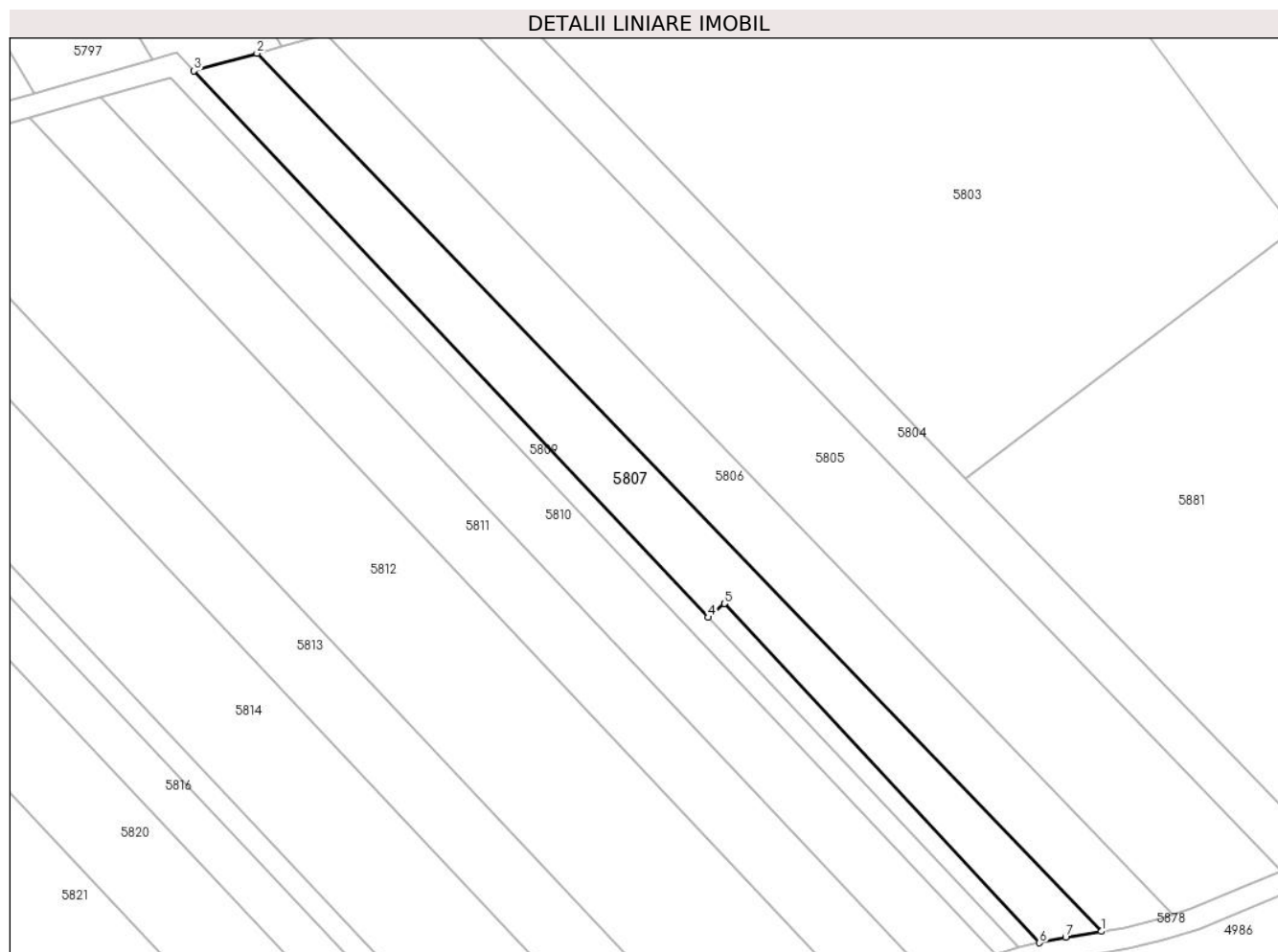
Inscrieri privind dezmembramintele dreptului de proprietate, drepturi reale de garanție și sarcini	Referințe
NU SUNT	

Anexa Nr. 1 La Partea I

Teren

Nr cadastral	Suprafața (mp)*	Observații / Referințe
	2.299	

* Suprafața este determinată în planul de proiecție Stereo 70.



Date referitoare la teren

Crt	Categorie folosință	Intravilan	Suprafața (mp)	Tarla	Parcelă	Nr. topo	Observații / Referințe
1	arabil	NU	2.299	-	1825/6	-	

Lungime Segmente

1) Valorile lungimilor segmentelor sunt obținute din proiecție în plan.

Punct început	X / Y	Punct sfârșit	X / Y	Lungime segment (** (m)
1	391.996,864 522.358,208	2	391.842,366 522.518,764	222.818
2	391.842,366 522.518,764	3	391.830,835 522.515,548	11.971
3	391.830,835 522.515,548	4	391.924,967 522.415,63	137.275
4	391.924,967 522.415,63	5	391.927,878 522.418,145	3.847
5	391.927,878 522.418,145	6	391.985,569 522.356,134	84.697

Punct început	X / Y	Punct sfârșit	X / Y	Lungime segment (** (m)
6	391.985,569 522.356,134	7	391.990,332 522.357,093	4.859
7	391.990,332 522.357,093	1	391.996,864 522.358,208	6.626

** Lungimile segmentelor sunt determinate în planul de proiecție Stereo 70 și sunt rotunjite la 1 milimetru.

*** Distanța dintre puncte este formată din segmente cumulate ce sunt mai mici decât valoarea 1 milimetru.

**DATE DESPRE IMOBILUL NR. 5808**

Oficiul de Cadastru și Publicitate Imobiliară ALBA
Biroul de Cadastru și Publicitate Imobiliară Alba Iulia

A. Partea I. Descrierea imobilului

TEREN Extravilan

Adresa: Jud. Alba

Nr. Crt	Nr cadastral Nr. topografic	Suprafața* (mp)	Observații / Referințe
A1		300	Sector cadastral:88 Teren neimprejmuit;

B. Partea II. Proprietari și acte

Inscrieri privitoare la dreptul de proprietate și alte drepturi reale	Referințe
/	
Act Administrativ nr. 5246/406, din 27/01/1995 emis de CJPSDPAT ALBA;	
B1	A1
Intabulare, drept de PROPRIETATE, dobandit prin Reconstituire, cota actuala 1/1	
1) DUCA VICTOR	
2) BULBUCAN MARIA	

C. Partea III. SARCINI .

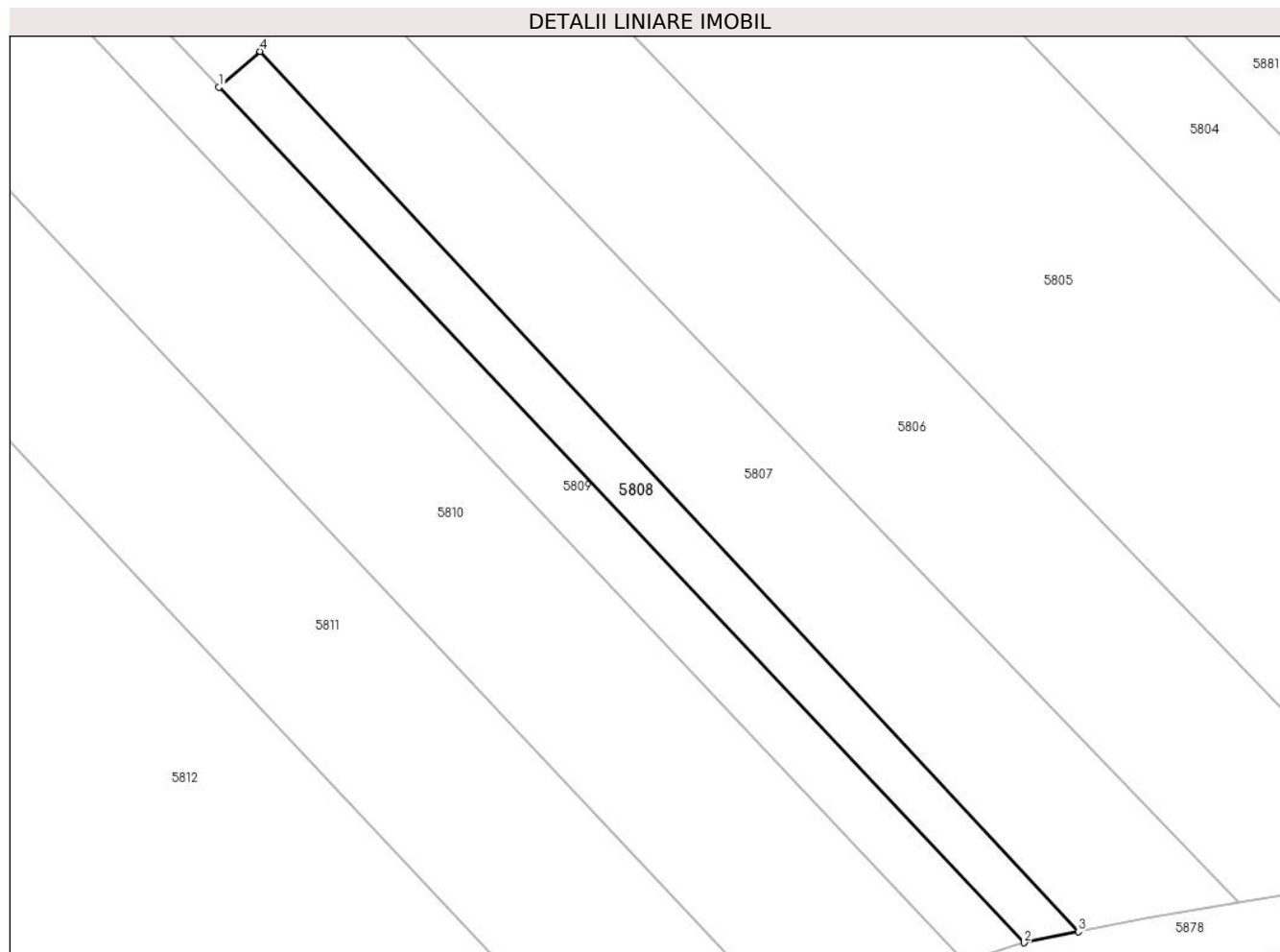
Inscrieri privind dezmembramintele dreptului de proprietate, drepturi reale de garanție și sarcini	Referințe
NU SUNT	

Anexa Nr. 1 La Partea I

Teren

Nr cadastral	Suprafața (mp)*	Observații / Referințe
	300	

* Suprafața este determinată în planul de proiecție Stereo 70.



Date referitoare la teren

Crt	Categorie folosință	Intra vilan	Suprafața (mp)	Tarla	Parcelă	Nr. topo	Observații / Referințe
1	arabil	NU	300	-	1825/7	-	

Lungime Segmente

1) Valorile lungimilor segmentelor sunt obținute din proiecție în plan.

Punct început	X / Y	Punct sfârșit	X / Y	Lungime segment (** (m)
1	391.924,967 522.415,63	2	391.981,743 522.355,363	82.799
2	391.981,743 522.355,363	3	391.985,569 522.356,134	3.903
3	391.985,569 522.356,134	4	391.927,878 522.418,145	84.697
4	391.927,878 522.418,145	1	391.924,967 522.415,63	3.847

** Lungimile segmentelor sunt determinate în planul de proiecție Stereo 70 și sunt rotunjite la 1 milimetru.

***** Distanţa dintre puncte este formată din segmente cumulate ce sunt mai mici decât valoarea 1 milimetru.**

**DATE DESPRE IMOBILUL NR. 5809**

Oficiul de Cadastru și Publicitate Imobiliară ALBA
Biroul de Cadastru și Publicitate Imobiliară Alba Iulia

A. Partea I. Descrierea imobilului

TEREN Extravilan

Adresa: Jud. Alba

Nr. Crt	Nr cadastral Nr. topografic	Suprafața* (mp)	Observații / Referințe
A1		4.313	Sector cadastral:88 Teren neimprijmit;

B. Partea II. Proprietari și acte

Inscrieri privitoare la dreptul de proprietate și alte drepturi reale		Referințe
/		
Act Normativ nr. 7, din 13/03/1996 emis de PARLAMENTUL ROMANIEI;		
B1	Inscrierea posesiei, drept de PROPRIETATE, dobândit prin Lege, cota actuala 1/1 1) NEIDENTIFICAT NEIDENTIFICAT	A1
Act Administrativ nr. 7, din 13/03/1996 emis de PARLAMENTUL ROMANIEI (art.13 alin(15));		
B2	Se noteaza mentiunea proprietar neidentificat.	A1

C. Partea III. SARCINI .

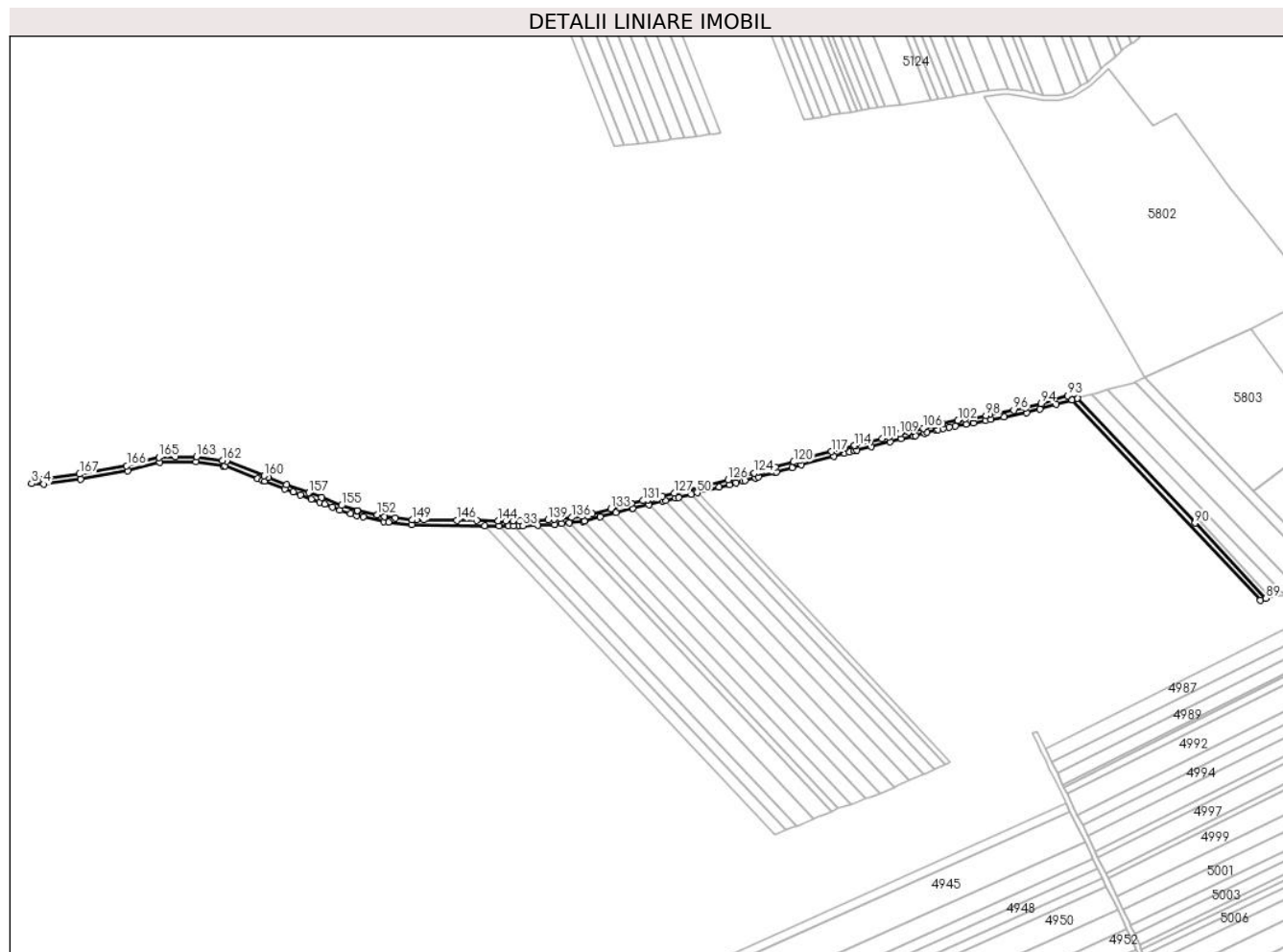
Inscrieri privind dezmembramintele dreptului de proprietate, drepturi reale de garanție și sarcini	Referințe
NU SUNT	

Anexa Nr. 1 La Partea I

Teren

Nr cadastral	Suprafața (mp)*	Observații / Referințe
	4.313	

* Suprafața este determinată în planul de proiecție Stereo 70.



Date referitoare la teren

Crt	Categorie folosință	Intravilan	Suprafața (mp)	Tarla	Parcelă	Nr. topo	Observații / Referințe
1	drum	NU	4.313	-	-	-	

Lungime Segmente

1) Valorile lungimilor segmentelor sunt obținute din proiecție în plan.

Punct început	X / Y	Punct sfârșit	X / Y	Lungime segment
1	391.002,255 522.450,765	2	390.995,356 522.451,212	6.913
4	391.002,52 522.446,763	5	391.032,041 522.450,863	29.80 4
7	391.095,407 522.464,267	8	391.124,758 522.464,656	29.35 4
10	391.148,074 522.461,327	11	391.173,964 522.451,224	27.79 1
13	391.179,679 522.449,003	14	391.195,838 522.442,769	17.32
16	391.208,214 522.438,124	17	391.216,867 522.434,876	9.243
2	390.995,356 522.451,212	3	390.992,977 522.447,18	4.682
5	391.032,041 522.450,863	6	391.069,96 522.457,656	38.52 3
8	391.124,758 522.464,656	9	391.146,323 522.461,577	21.78 4
11	391.173,964 522.451,224	12	391.177,694 522.449,769	4.004
14	391.195,838 522.442,769	15	391.202,343 522.440,328	6.948
17	391.216,867 522.434,876	18	391.223,746 522.432,294	7.348
3	390.992,977 522.447,18	4	391.002,52 522.446,763	9.552
6	391.069,96 522.457,656	7	391.095,407 522.464,267	26.29 2
9	391.146,323 522.461,577	10	391.148,074 522.461,327	1.769
12	391.177,694 522.449,769	13	391.179,679 522.449,003	2.128
15	391.202,343 522.440,328	16	391.208,214 522.438,124	6.271
18	391.223,746 522.432,294	19	391.227,949 522.430,632	4.52

Punct început	X / Y	Punct sfârșit	X / Y	Lungime segment	Punct început	X / Y	Punct sfârșit	X / Y	Lungime segment	Punct început	X / Y	Punct sfârșit	X / Y	Lungime segment
19	391.227,949 522.430,632	20	391.233,8 522.428,319	6.292	20	391.233,8 522.428,319	21	391.239,93 522.425,895	6.592	21	391.239,93 522.425,895	22	391.248,446 522.423,292	8.905
22	391.248,446 522.423,292	23	391.253,19 522.421,842	4.961	23	391.253,19 522.421,842	24	391.258,778 522.420,597	5.725	24	391.258,778 522.420,597	25	391.275,147 522.416,952	16.77
25	391.275,147 522.416,952	26	391.278,957 522.416,475	3.84	26	391.278,957 522.416,475	27	391.297,507 522.414,149	18.69 5	27	391.297,507 522.414,149	28	391.355,914 522.413,592	58.41
28	391.355,914 522.413,592	29	391.367,436 522.413,483	11.52 3	29	391.367,436 522.413,483	30	391.374,925 522.413,411	7.489	30	391.374,925 522.413,411	31	391.379,115 522.413,371	4.19
31	391.379,115 522.413,371	32	391.383,67 522.413,328	4.555	32	391.383,67 522.413,328	33	391.386,563 522.413,453	2.896	33	391.386,563 522.413,453	34	391.398,344 522.413,964	11.79 2
34	391.398,344 522.413,964	35	391.412,07 522.414,56	13.73 9	35	391.412,07 522.414,56	36	391.417,472 522.415,137	5.433	36	391.417,472 522.415,137	37	391.423,811 522.415,815	6.375
37	391.423,811 522.415,815	38	391.434,635 522.416,973	10.88 6	38	391.434,635 522.416,973	39	391.435,653 522.417,242	1.053	39	391.435,653 522.417,242	40	391.448,397 522.420,612	13.18 2
40	391.448,397 522.420,612	41	391.461,198 522.423,997	13.24 1	41	391.461,198 522.423,997	42	391.474,077 522.427,402	13.32 2	42	391.474,077 522.427,402	43	391.474,307 522.427,463	0.238
43	391.474,307 522.427,463	44	391.487,416 522.430,459	13.44 7	44	391.487,416 522.430,459	45	391.498,959 522.433,097	11.84 1	45	391.498,959 522.433,097	46	391.500,84 522.433,57	1.94
46	391.500,84 522.433,57	47	391.508,665 522.435,535	8.068	47	391.508,665 522.435,535	48	391.511,202 522.436,174	2.616	48	391.511,202 522.436,174	49	391.521,632 522.438,802	10.75 6
49	391.521,632 522.438,802	50	391.526,125 522.439,934	4.633	50	391.526,125 522.439,934	51	391.543,871 522.444,405	18.30 1	51	391.543,871 522.444,405	52	391.551,952 522.446,441	8.334
52	391.551,952 522.446,441	53	391.557,263 522.447,76	5.472	53	391.557,263 522.447,76	54	391.562,7 522.449,112	5.603	54	391.562,7 522.449,112	55	391.564,578 522.449,615	1.944
55	391.564,578 522.449,615	56	391.572,934 522.451,856	8.651	56	391.572,934 522.451,856	57	391.575,314 522.452,495	2.464	57	391.575,314 522.452,495	58	391.588,86 522.456,129	14.02 5
58	391.588,86 522.456,129	59	391.589,936 522.456,418	1.114	59	391.589,936 522.456,418	60	391.602,333 522.460,023	12.91 1	60	391.602,333 522.460,023	61	391.609,719 522.462,172	7.692
61	391.609,719 522.462,172	62	391.635,54 522.469,124	26.74 1	62	391.635,54 522.469,124	63	391.644,046 522.471,359	8.795	63	391.644,046 522.471,359	64	391.648,119 522.472,429	4.211
64	391.648,119 522.472,429	65	391.652,208 522.473,502	4.227	65	391.652,208 522.473,502	66	391.654,134 522.474,007	1.991	66	391.654,134 522.474,007	67	391.665,505 522.476,855	11.72 2
67	391.665,505 522.476,855	68	391.680,881 522.480,707	15.85 1	68	391.680,881 522.480,707	69	391.689,48 522.483,15	8.939	69	391.689,48 522.483,15	70	391.699,365 522.485,251	10.10 6
70	391.699,365 522.485,251	71	391.700,913 522.485,671	1.604	71	391.700,913 522.485,671	72	391.708,169 522.487,639	7.518	72	391.708,169 522.487,639	73	391.710,367 522.488,217	2.273
73	391.710,367 522.488,217	74	391.717,478 522.490,086	7.353	74	391.717,478 522.490,086	75	391.719,141 522.490,444	1.701	75	391.719,141 522.490,444	76	391.723,45 522.491,371	4.408
76	391.723,45 522.491,371	77	391.728,345 522.492,344	4.991	77	391.728,345 522.492,344	78	391.733,019 522.493,273	4.765	78	391.733,019 522.493,273	79	391.741,56 522.494,97	8.708
79	391.741,56 522.494,97	80	391.747,629 522.495,759	6.12	80	391.747,629 522.495,759	81	391.757,221 522.497,612	9.769	81	391.757,221 522.497,612	82	391.761,406 522.498,421	4.262
82	391.761,406 522.498,421	83	391.771,989 522.500,45	10.77 6	83	391.771,989 522.500,45	84	391.790,274 522.503,955	18.61 8	84	391.790,274 522.503,955	85	391.800,679 522.506,929	10.82 2
85	391.800,679 522.506,929	86	391.813,758 522.510,667	13.60 3	86	391.813,758 522.510,667	87	391.826,492 522.514,307	13.24 4	87	391.826,492 522.514,307	88	391.977,514 522.354,019	220.2 27
88	391.977,514 522.354,019	89	391.981,743 522.355,363	4.437	89	391.981,743 522.355,363	90	391.924,967 522.415,63	82.79 9	90	391.924,967 522.415,63	91	391.830,835 522.515,548	137.2 75
91	391.830,835 522.515,548	92	391.827,657 522.518,8	4.547	92	391.827,657 522.518,8	93	391.823,204 522.517,528	4.631	93	391.823,204 522.517,528	94	391.801,616 522.511,357	22.45 3
94	391.801,616 522.511,357	95	391.789,346 522.507,85	12.76 1	95	391.789,346 522.507,85	96	391.779,829 522.506,025	9.69	96	391.779,829 522.506,025	97	391.760,65 522.502,349	19.52 8
97	391.760,65 522.502,349	98	391.757,531 522.501,746	3.177	98	391.757,531 522.501,746	99	391.746,991 522.499,71	10.73 5	99	391.746,991 522.499,71	100	391.740,911 522.498,92	6.131
100	391.740,911 522.498,92	101	391.735,873 522.497,919	5.136	101	391.735,873 522.497,919	102	391.735,109 522.497,767	0.779	102	391.735,109 522.497,767	103	391.722,639 522.495,288	12.71 4
103	391.722,639 522.495,288	104	391.716,548 522.493,977	6.23	104	391.716,548 522.493,977	105	391.716,099 522.493,859	0.464	105	391.716,099 522.493,859	106	391.707,137 522.491,504	9.266
106	391.707,137 522.491,504	107	391.698,424 522.489,14	9.028	107	391.698,424 522.489,14	108	391.695,51 522.488,521	2.979	108	391.695,51 522.488,521	109	391.688,516 522.487,034	7.15
109	391.688,516 522.487,034	110	391.679,848 522.484,572	9.011	110	391.679,848 522.484,572	111	391.674,27 522.483,174	5.751	111	391.674,27 522.483,174	112	391.664,81 522.480,805	9.752
112	391.664,81 522.480,805	113	391.653,14 522.477,882	12.03	113	391.653,14 522.477,882	114	391.652,145 522.477,621	1.029	114	391.652,145 522.477,621	115	391.643,91 522.475,46	8.514
115	391.643,91 522.475,46	116	391.641,492 522.474,825	2.5	116	391.641,492 522.474,825	117	391.633,966 522.472,846	7.782	117	391.633,966 522.472,846	118	391.615,607 522.467,9	19.01 4

Punct început	X / Y	Punct sfârșit	X / Y	Lungime segment	Punct început	X / Y	Punct sfârșit	X / Y	Lungime segment	Punct început	X / Y	Punct sfârșit	X / Y	Lungime segment
118	391.615,607 522.467,9	119	391.608,64 522.466,024	7.215	119	391.608,64 522.466,024	120	391.603,428 522.464,508	5.428	120	391.603,428 522.464,508	121	391.588,859 522.460,27	15.173
121	391.588,859 522.460,27	122	391.577,993 522.457,355	11.25	122	391.577,993 522.457,355	123	391.574,561 522.456,434	3.553	123	391.574,561 522.456,434	124	391.571,898 522.455,72	2.757
124	391.571,898 522.455,72	125	391.561,7 522.452,985	10.558	125	391.561,7 522.452,985	126	391.550,981 522.450,321	11.045	126	391.550,981 522.450,321	127	391.507,691 522.439,414	44.643
127	391.507,691 522.439,414	128	391.498,026 522.436,987	9.965	128	391.498,026 522.436,987	129	391.489,695 522.435,083	8.546	129	391.489,695 522.435,083	130	391.486,393 522.434,328	3.387
130	391.486,393 522.434,328	131	391.482,826 522.433,513	3.659	131	391.482,826 522.433,513	132	391.473,35 522.431,348	9.72	132	391.473,35 522.431,348	133	391.457,013 522.427,028	16.899
133	391.457,013 522.427,028	134	391.442,134 522.423,093	15.391	134	391.442,134 522.423,093	135	391.433,907 522.420,918	8.51	135	391.433,907 522.420,918	136	391.425,795 522.420,05	8.158
136	391.425,795 522.420,05	137	391.416,619 522.419,069	9.228	137	391.416,619 522.419,069	138	391.411,786 522.418,691	4.848	138	391.411,786 522.418,691	139	391.406,598 522.418,326	5.201
139	391.406,598 522.418,326	140	391.383,849 522.417,339	22.77	140	391.383,849 522.417,339	141	391.378,478 522.417,377	5.371	141	391.378,478 522.417,377	142	391.373,108 522.417,429	5.37
142	391.373,108 522.417,429	143	391.367,753 522.417,48	5.355	143	391.367,753 522.417,48	144	391.366,681 522.417,49	1.072	144	391.366,681 522.417,49	145	391.349,654 522.417,652	17.028
145	391.349,654 522.417,652	146	391.333,525 522.417,806	16.13	146	391.333,525 522.417,806	147	391.306,846 522.418,061	26.68	147	391.306,846 522.418,061	148	391.301,334 522.418,113	5.512
148	391.301,334 522.418,113	149	391.297,775 522.418,147	3.559	149	391.297,775 522.418,147	150	391.284,332 522.419,832	13.548	150	391.284,332 522.419,832	151	391.275,832 522.420,898	8.567
151	391.275,832 522.420,898	152	391.269,982 522.422,2	5.993	152	391.269,982 522.422,2	153	391.254,211 522.425,712	16.157	153	391.254,211 522.425,712	154	391.254,061 522.425,758	0.157
154	391.254,061 522.425,758	155	391.241,252 522.429,673	13.394	155	391.241,252 522.429,673	156	391.225,184 522.436,027	17.279	156	391.225,184 522.436,027	157	391.214,954 522.439,867	10.927
157	391.214,954 522.439,867	158	391.197,261 522.446,508	18.898	158	391.197,261 522.446,508	159	391.182,929 522.452,036	15.361	159	391.182,929 522.452,036	160	391.179,141 522.453,498	4.06
160	391.179,141 522.453,498	161	391.149,098 522.465,222	32.25	161	391.149,098 522.465,222	162	391.145,686 522.465,709	3.447	162	391.145,686 522.465,709	163	391.125,016 522.468,66	20.88
163	391.125,016 522.468,66	164	391.108,364 522.468,439	16.653	164	391.108,364 522.468,439	165	391.094,87 522.468,26	13.495	165	391.094,87 522.468,26	166	391.069,104 522.461,566	26.621
166	391.069,104 522.461,566	167	391.031,413 522.454,814	38.291	167	391.031,413 522.454,814	1	391.002,255 522.450,765	29.438					

** Lungimile segmentelor sunt determinate în planul de proiecție Stereo 70 și sunt rotunjite la 1 milimetru.

*** Distanța dintre puncte este formată din segmente cumulate ce sunt mai mici decât valoarea 1 milimetru.

**DATE DESPRE IMOBILUL NR. 5810**

Oficiul de Cadastru și Publicitate Imobiliară ALBA
Biroul de Cadastru și Publicitate Imobiliară Alba Iulia

A. Partea I. Descrierea imobilului

TEREN Extravilan

Adresa: Jud. Alba

Nr. Crt	Nr cadastral Nr. topografic	Suprafața* (mp)	Observații / Referințe
A1		2.600	Sector cadastral:88 Teren neimprejmuit;

B. Partea II. Proprietari și acte

Inscrieri privitoare la dreptul de proprietate și alte drepturi reale		Referințe
/		
Act Administrativ nr. 5246/406, din 27/01/1995 emis de CJPSDPAT ALBA;		
B1	Intabulare, drept de PROPRIETATE, dobandit prin Reconstituire, cota actuala 1/1 1) DUCA VICTOR 2) BULBUCAN MARIA	A1

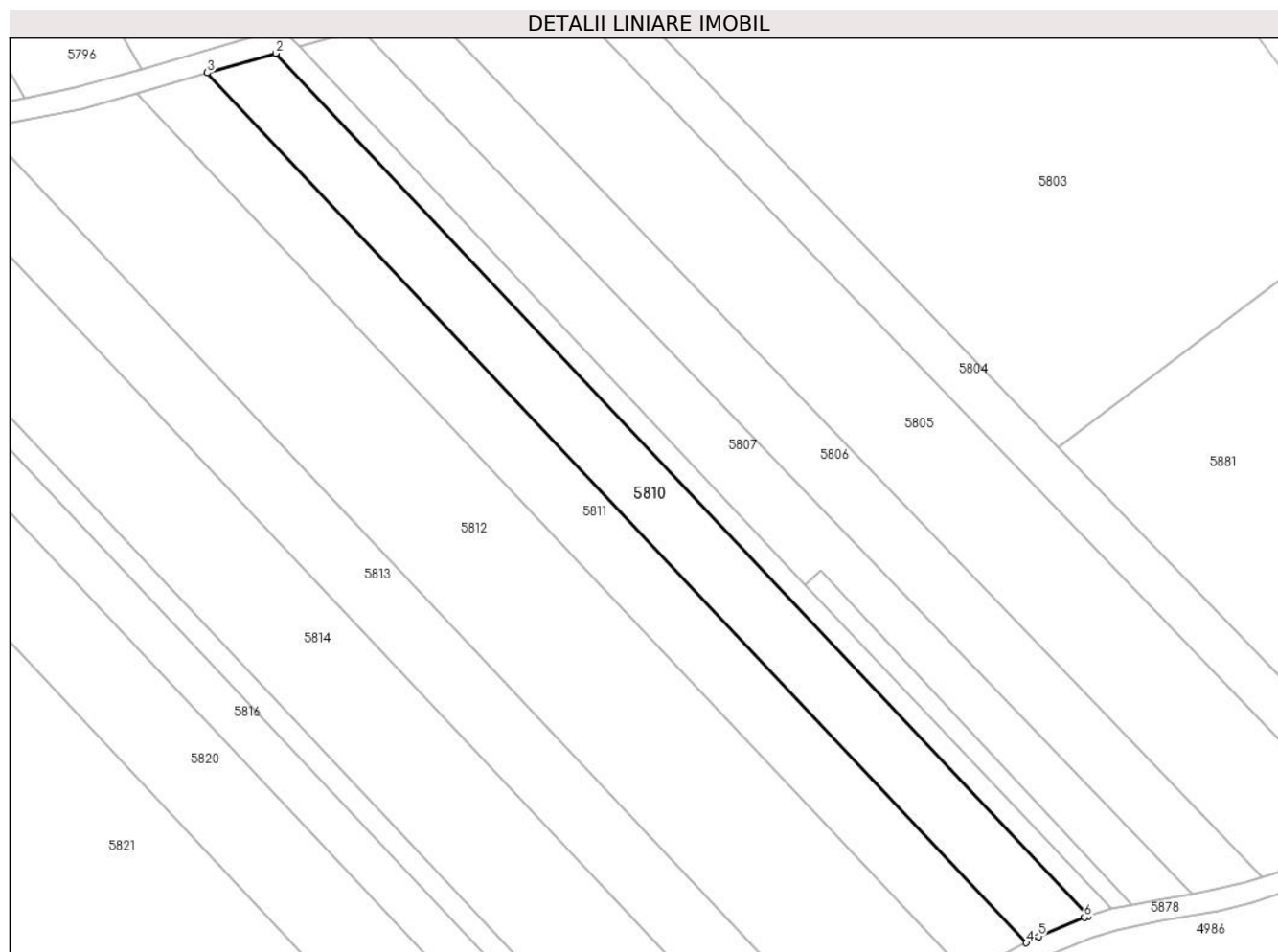
C. Partea III. SARCINI .

Inscrieri privind dezmembramintele dreptului de proprietate, drepturi reale de garanție și sarcini	Referințe
NU SUNT	

Anexa Nr. 1 La Partea I**Teren**

Nr cadastral	Suprafața (mp)*	Observații / Referințe
	2.600	

* Suprafața este determinată în planul de proiecție Stereo 70.

**Date referitoare la teren**

Crt	Categorie folosință	Intravilan	Suprafața (mp)	Tarla	Parcelă	Nr. topo	Observații / Referințe
1	livada	NU	2.600	-	1821/1	-	

Lungime Segmente

1) Valorile lungimilor segmentelor sunt obținute din proiecție în plan.

Punct început	X / Y	Punct sfârșit	X / Y	Lungime segment (** (m)
1	391.977,514 522.354,019	2	391.826,492 522.514,307	220.227
2	391.826,492 522.514,307	3	391.813,758 522.510,667	13.244
3	391.813,758 522.510,667	4	391.966,025 522.349,058	222.043
4	391.966,025 522.349,058	5	391.968,3 522.350,242	2.565
5	391.968,3 522.350,242	6	391.976,844 522.353,806	9.258

Punct început	X / Y	Punct sfârșit	X / Y	Lungime segment (** (m)
6	391.976,844 522.353,806	1	391.977,514 522.354,019	0.703

** Lungimile segmentelor sunt determinate în planul de proiecție Stereo 70 și sunt rotunjite la 1 milimetru.

*** Distanța dintre puncte este formată din segmente cumulate ce sunt mai mici decât valoarea 1 milimetru.

**DATE DESPRE IMOBILUL NR. 5811**

Oficiul de Cadastru și Publicitate Imobiliară ALBA
Biroul de Cadastru și Publicitate Imobiliară Alba Iulia

A. Partea I. Descrierea imobilului

TEREN Extravilan

Adresa: Jud. Alba

Nr. Crt	Nr cadastral Nr. topografic	Suprafața* (mp)	Observații / Referințe
A1		2.700	Sector cadastral:88 Teren neimprejmuit;

B. Partea II. Proprietari și acte

Inscrieri privitoare la dreptul de proprietate și alte drepturi reale	Referințe
/	
Act Administrativ nr. 5228/335, din 24/11/1994 emis de CJPSDPAT ALBA;	
B1	A1
Intabulare, drept de PROPRIETATE, dobandit prin Reconstituire, cota actuala 1/1 1) GEOGEAN V STEFAN	

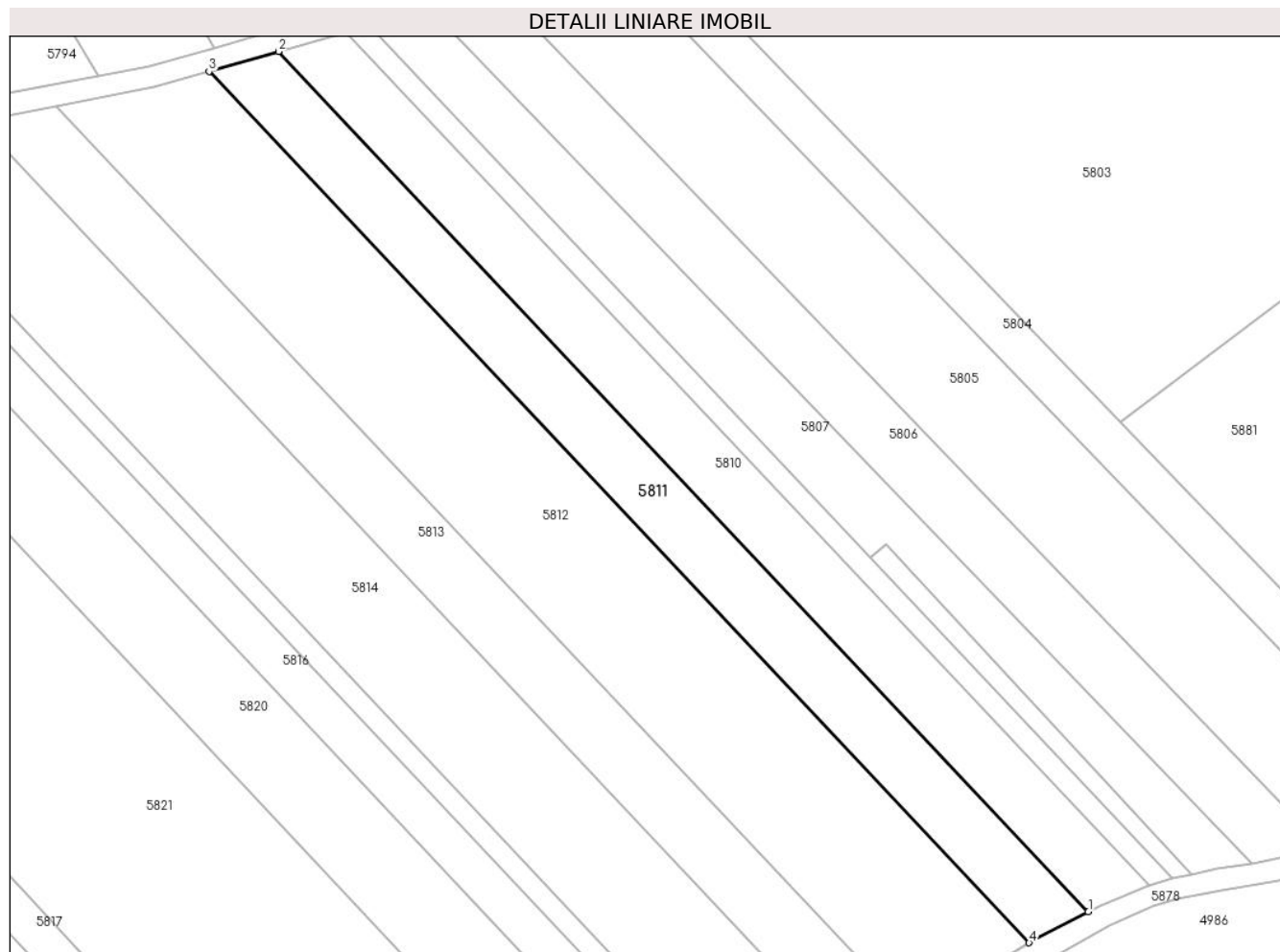
C. Partea III. SARCINI .

Inscrieri privind dezmembramintele dreptului de proprietate, drepturi reale de garanție și sarcini	Referințe
NU SUNT	

Anexa Nr. 1 La Partea I**Teren**

Nr cadastral	Suprafața (mp)*	Observații / Referințe
	2.700	

* Suprafața este determinată în planul de proiecție Stereo 70.

**Date referitoare la teren**

Crt	Categorie folosință	Intravilan	Suprafața (mp)	Tarla	Parcelă	Nr. topo	Observații / Referințe
1	livada	NU	2.700	-	1821/2	-	IN TP NR PARCELA 1825/2

Lungime Segmente

1) Valorile lungimilor segmentelor sunt obținute din proiecție în plan.

Punct început	X / Y	Punct sfârșit	X / Y	Lungime segment (** (m)
1	391.966,025 522.349,058	2	391.813,758 522.510,667	222.043
2	391.813,758 522.510,667	3	391.800,679 522.506,929	13.603
3	391.800,679 522.506,929	4	391.954,888 522.343,259	224.874
4	391.954,888 522.343,259	1	391.966,025 522.349,058	12.557

** Lungimile segmentelor sunt determinate în planul de proiecție Stereo 70 și sunt rotunjite la 1 milimetru.

***** Distanţa dintre puncte este formată din segmente cumulate ce sunt mai mici decât valoarea 1 milimetru.**

**DATE DESPRE IMOBILUL NR. 5812**

Oficiul de Cadastru și Publicitate Imobiliară ALBA
Biroul de Cadastru și Publicitate Imobiliară Alba Iulia

A. Partea I. Descrierea imobilului

TEREN Extravilan

Adresa: Jud. Alba

Nr. Crt	Nr cadastral Nr. topografic	Suprafața* (mp)	Observații / Referințe
A1		5.800	Sector cadastral:88 Teren neimprijmit;

B. Partea II. Proprietari și acte

Inscrieri privitoare la dreptul de proprietate și alte drepturi reale		Referințe
/		
Act Administrativ nr. 6433/687, din 19/05/1995 emis de CJPSDPAT ALBA;		
B1	Intabulare, drept de PROPRIETATE, dobandit prin Reconstituire, cota actuala 1/1 1) BELDEAN DOMENIC 2) BELDEAN SILVIA	A1
Act Administrativ nr. 5301, din 22/07/2024 emis de PRIMARIA GALDA DE JOS;		
B2	Se noteaza posesia factica in favoarea lui 1) VALEA SIMION-OVIDIU 2) VALEA IOANA DORINA	A1

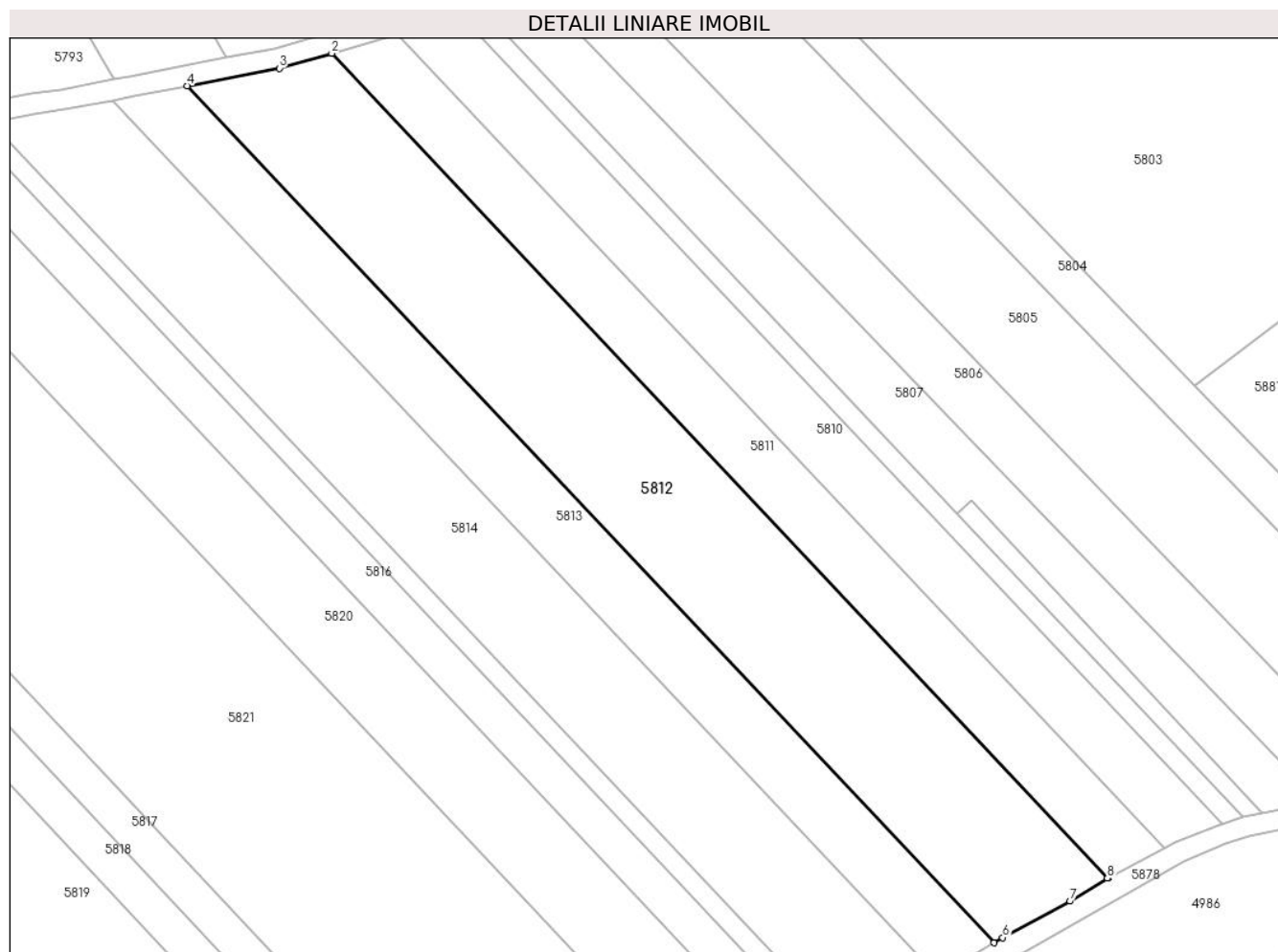
C. Partea III. SARCINI .

Inscrieri privind dezmembramintele dreptului de proprietate, drepturi reale de garanție și sarcini	Referințe
NU SUNT	

Teren

Nr cadastral	Suprafața (mp)*	Observații / Referințe
	5.800	

* Suprafața este determinată în planul de proiecție Stereo 70.



Date referitoare la teren

Crt	Categorie folosință	Intravilan	Suprafața (mp)	Tarla	Parcelă	Nr. topo	Observații / Referințe
1	livada	NU	5.800	-	1821/3	-	

Lungime Segmente

1) Valorile lungimilor segmentelor sunt obținute din proiecție în plan.

Punct început	X / Y	Punct sfârșit	X / Y	Lungime segment (** (m)
1	391.954,888 522.343,259	2	391.800,679 522.506,929	224.874
2	391.800,679 522.506,929	3	391.790,274 522.503,955	10.822
3	391.790,274 522.503,955	4	391.771,989 522.500,45	18.618
4	391.771,989 522.500,45	5	391.932,224 522.330,383	233.662
5	391.932,224 522.330,383	6	391.933,932 522.331,419	1.998

Punct început	X / Y	Punct sfârșit	X / Y	Lungime segment (** (m)
6	391.933,932 522.331,419	7	391.947,308 522.338,638	15.2
7	391.947,308 522.338,638	8	391.954,761 522.343,193	8.735
8	391.954,761 522.343,193	1	391.954,888 522.343,259	0.143

** Lungimile segmentelor sunt determinate în planul de proiecție Stereo 70 și sunt rotunjite la 1 milimetru.

*** Distanța dintre puncte este formată din segmente cumulate ce sunt mai mici decât valoarea 1 milimetru.

**DATE DESPRE IMOBILUL NR. 5813**

Oficiul de Cadastru și Publicitate Imobiliară ALBA
Biroul de Cadastru și Publicitate Imobiliară Alba Iulia

A. Partea I. Descrierea imobilului

TEREN Extravilan

Adresa: Jud. Alba

Nr. Crt	Nr cadastral Nr. topografic	Suprafața* (mp)	Observații / Referințe
A1		3.000	Sector cadastral:88 Teren neimpregmuit;

B. Partea II. Proprietari și acte

Inscrieri privitoare la dreptul de proprietate și alte drepturi reale	Referințe
/	
Act Administrativ nr. 5246/458, din 14/02/1995 emis de CJPSDPAT ALBA;	
B1	A1
Intabulare, drept de PROPRIETATE, dobandit prin Reconstituire, cota actuala 1/1 1) BURUIANĂ D PETRU	
Act Administrativ nr. 5272, din 23/07/2024 emis de PRIMARIA GALDA DE JOS;	
B2	A1
Se noteaza posesia factica in favoarea lui 1) VALEA SIMION-OVIDIU 2) VALEA IOANA DORINA	

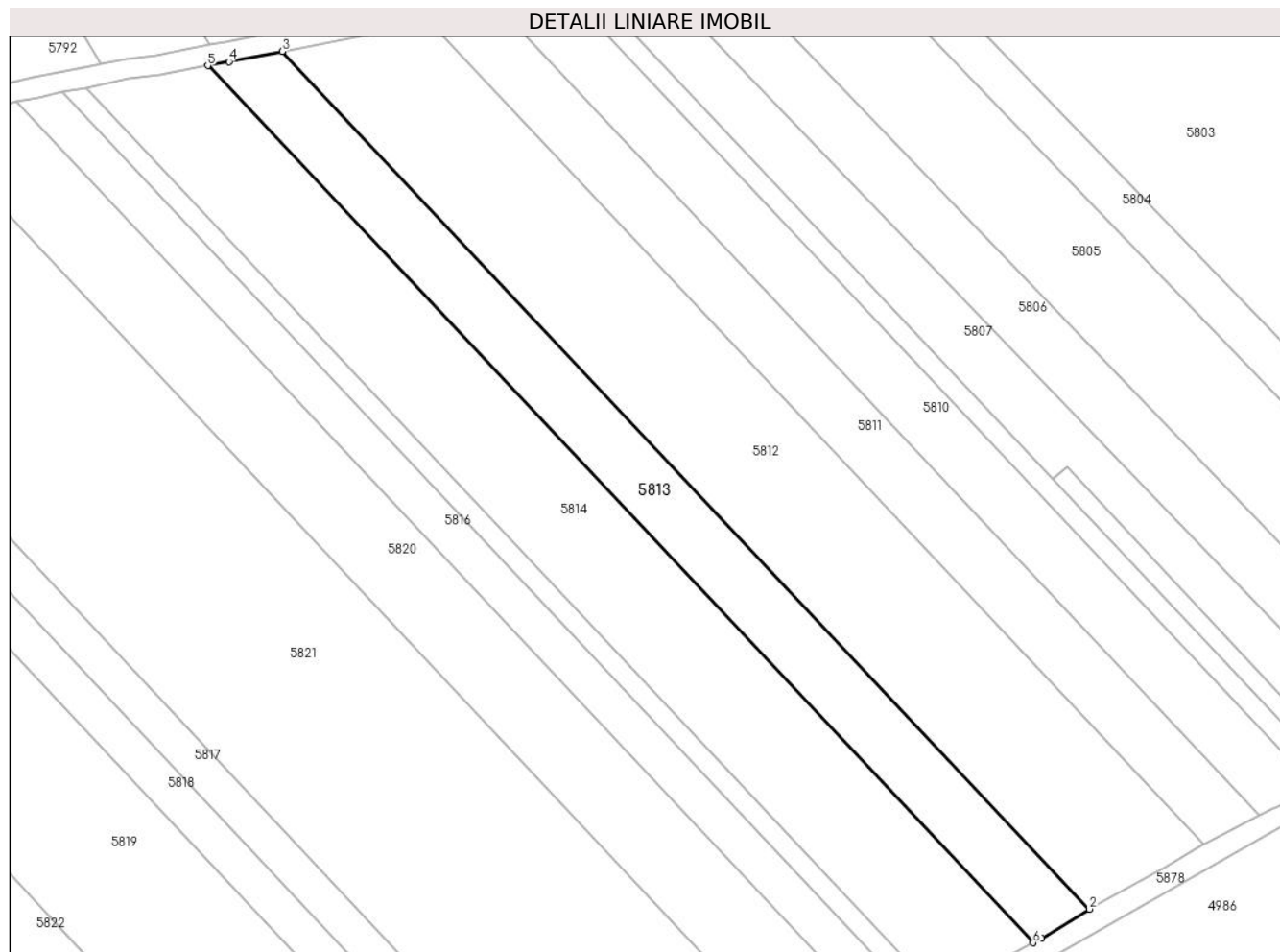
C. Partea III. SARCINI .

Inscrieri privind dezmembramintele dreptului de proprietate, drepturi reale de garanție și sarcini	Referințe
NU SUNT	

Teren

Nr cadastral	Suprafața (mp)*	Observații / Referințe
	3.000	

* Suprafața este determinată în planul de proiecție Stereo 70.



Date referitoare la teren

Crt	Categorie folosință	Intravilan	Suprafața (mp)	Tarla	Parcelă	Nr. topo	Observații / Referințe
1	livada	NU	3.000	-	1821/4	-	

Lungime Segmente

1) Valorile lungimilor segmentelor sunt obținute din proiecție în plan.

Punct început	X / Y	Punct sfârșit	X / Y	Lungime segment (** (m)
1	391.922,722 522.324,624	2	391.932,224 522.330,383	11.111
2	391.932,224 522.330,383	3	391.771,989 522.500,45	233.662
3	391.771,989 522.500,45	4	391.761,406 522.498,421	10.776
4	391.761,406 522.498,421	5	391.757,221 522.497,612	4.262
5	391.757,221 522.497,612	6	391.921,049 522.323,732	238.901

Punct început	X / Y	Punct sfârșit	X / Y	Lungime segment (** (m)
6	391.921,049 522.323,732	1	391.922,722 522.324,624	1.896

** Lungimile segmentelor sunt determinate în planul de proiecție Stereo 70 și sunt rotunjite la 1 milimetru.

*** Distanța dintre puncte este formată din segmente cumulate ce sunt mai mici decât valoarea 1 milimetru.

**DATE DESPRE IMOBILUL NR. 5814**

Oficiul de Cadastru și Publicitate Imobiliară ALBA
Biroul de Cadastru și Publicitate Imobiliară Alba Iulia

A. Partea I. Descrierea imobilului

TEREN Extravilan

Adresa: Jud. Alba

Nr. Crt	Nr cadastral Nr. topografic	Suprafața* (mp)	Observații / Referințe
A1		5.000	Sector cadastral:88 Teren neimprejmuit;

B. Partea II. Proprietari și acte

Inscrieri privitoare la dreptul de proprietate și alte drepturi reale		Referințe
/		
Act Administrativ nr. 6401/559, din 21/03/1995 emis de CJPSDPAT ALBA;		
B1	Intabulare, drept de PROPRIETATE, dobandit prin Reconstituire, cota actuala 1/1 1) CRIȘAN BAZIL 2) CRIȘAN IOAN	A1
Act Administrativ nr. 5300, din 22/07/2024 emis de PRIMARIA GALDA DE JOS;		
B2	Se noteaza posesia factica in favoarea lui 1) VALEA SIMION-OVIDIU 2) VALEA IOANA-DORINA	A1

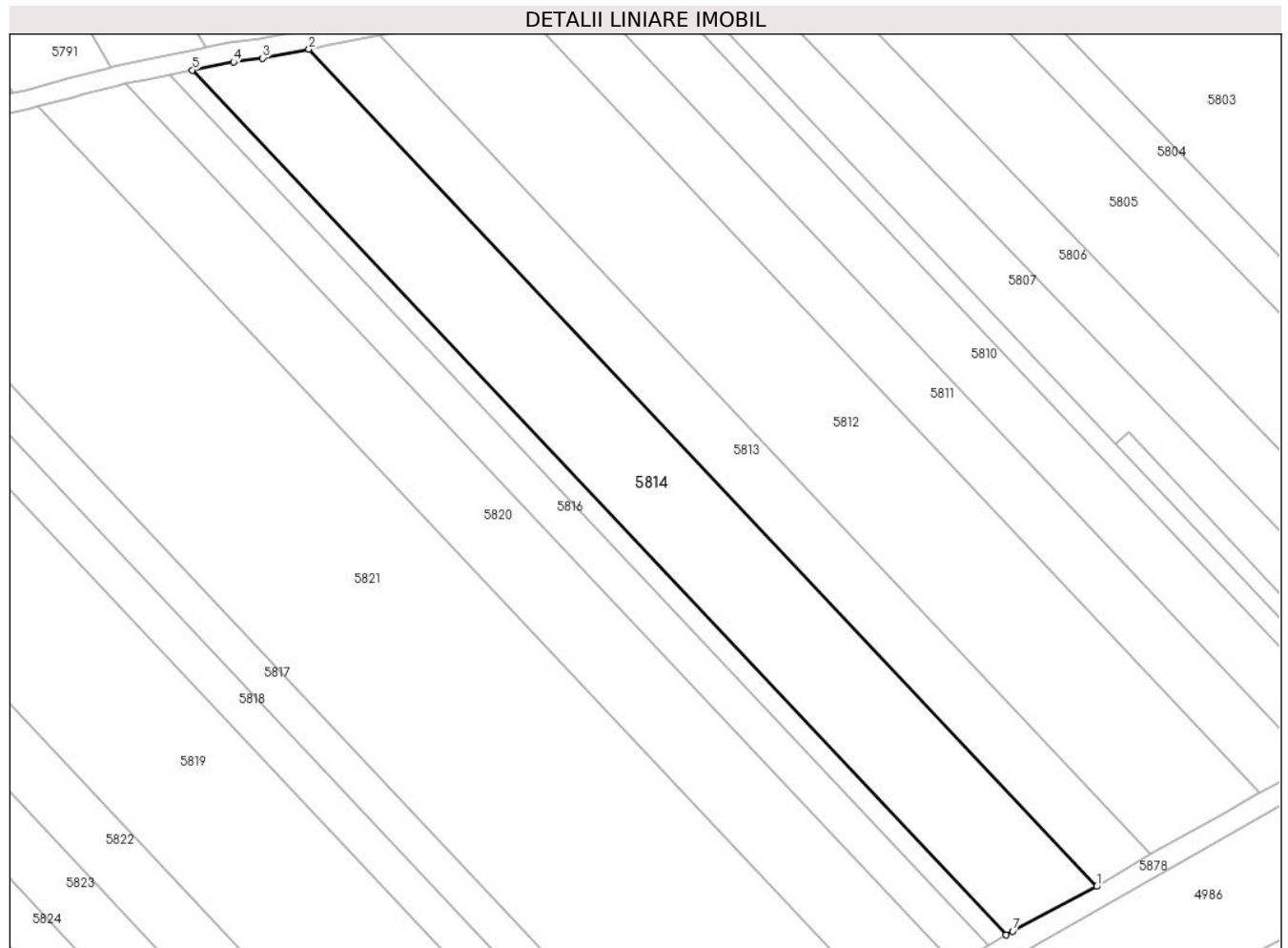
C. Partea III. SARCINI .

Inscrieri privind dezmembramintele dreptului de proprietate, drepturi reale de garanție și sarcini	Referințe
NU SUNT	

Teren

Nr cadastral	Suprafața (mp)*	Observații / Referințe
	5.000	

* Suprafața este determinată în planul de proiecție Stereo 70.



Date referitoare la teren

Crt	Categorie folosință	Intra vilan	Suprafața (mp)	Tarla	Parcelă	Nr. topo	Observații / Referințe
1	livada	NU	5.000	-	1821/5/1	-	

Lungime Segmente

1) Valorile lungimilor segmentelor sunt obținute din proiecție în plan.

Punct început	X / Y	Punct sfârșit	X / Y	Lungime segment (** (m)
1	391.921,049 522.323,732	2	391.757,221 522.497,612	238.901
2	391.757,221 522.497,612	3	391.747,629 522.495,759	9.769
3	391.747,629 522.495,759	4	391.741,56 522.494,97	6.12
4	391.741,56 522.494,97	5	391.733,019 522.493,273	8.708
5	391.733,019 522.493,273	6	391.902,258 522.313,65	246.792

Punct început	X / Y	Punct sfârșit	X / Y	Lungime segment (** (m)
6	391.902,258 522.313,65	7	391.903,6 522.314,429	1.552
7	391.903,6 522.314,429	1	391.921,049 522.323,732	19.774

** Lungimile segmentelor sunt determinate în planul de proiecție Stereo 70 și sunt rotunjite la 1 milimetru.

*** Distanța dintre puncte este formată din segmente cumulate ce sunt mai mici decât valoarea 1 milimetru.

**DATE DESPRE IMOBILUL NR. 5815**

Oficiul de Cadastru și Publicitate Imobiliară ALBA
Biroul de Cadastru și Publicitate Imobiliară Alba Iulia

A. Partea I. Descrierea imobilului

TEREN Extravilan

Nr. CF vechi:2N/Mesentea

Nr. cadastral vechi:145

Adresa: Jud. Alba

Nr. Crt	Nr cadastral Nr. topografic	Suprafața* (mp)	Observații / Referințe
A1	72940	1.000	Sector cadastral:88 Teren neimprejmuit;

B. Partea II. Proprietari și acte

Inscrieri privitoare la dreptul de proprietate și alte drepturi reale		Referințe
9749 / 05/07/2005		
Act Notarial nr. 1703/1999, din 01/01/1999 emis de BNP Homostean Milaciu I. F;		
B1	Intabulare, drept de PROPRIETATEcu titlu partaj initial reconstituire, dobandit prin Conventie, cota actuala 1/1, cota initiala 1/1 1) BARBU MARIA <i>OBSERVATII: (provenita din conversia CF 2N/Mesentea)</i>	A1
/		
Act Administrativ nr. 5289, din 23/07/2024 emis de PRIMARIA GALDA DE JOS;		
B2	Se noteaza posesia factica in favoarea lui 1) VALEA IOANA DORINA 2) VALEA SIMION-OVIDIU	A1

C. Partea III. SARCINI .

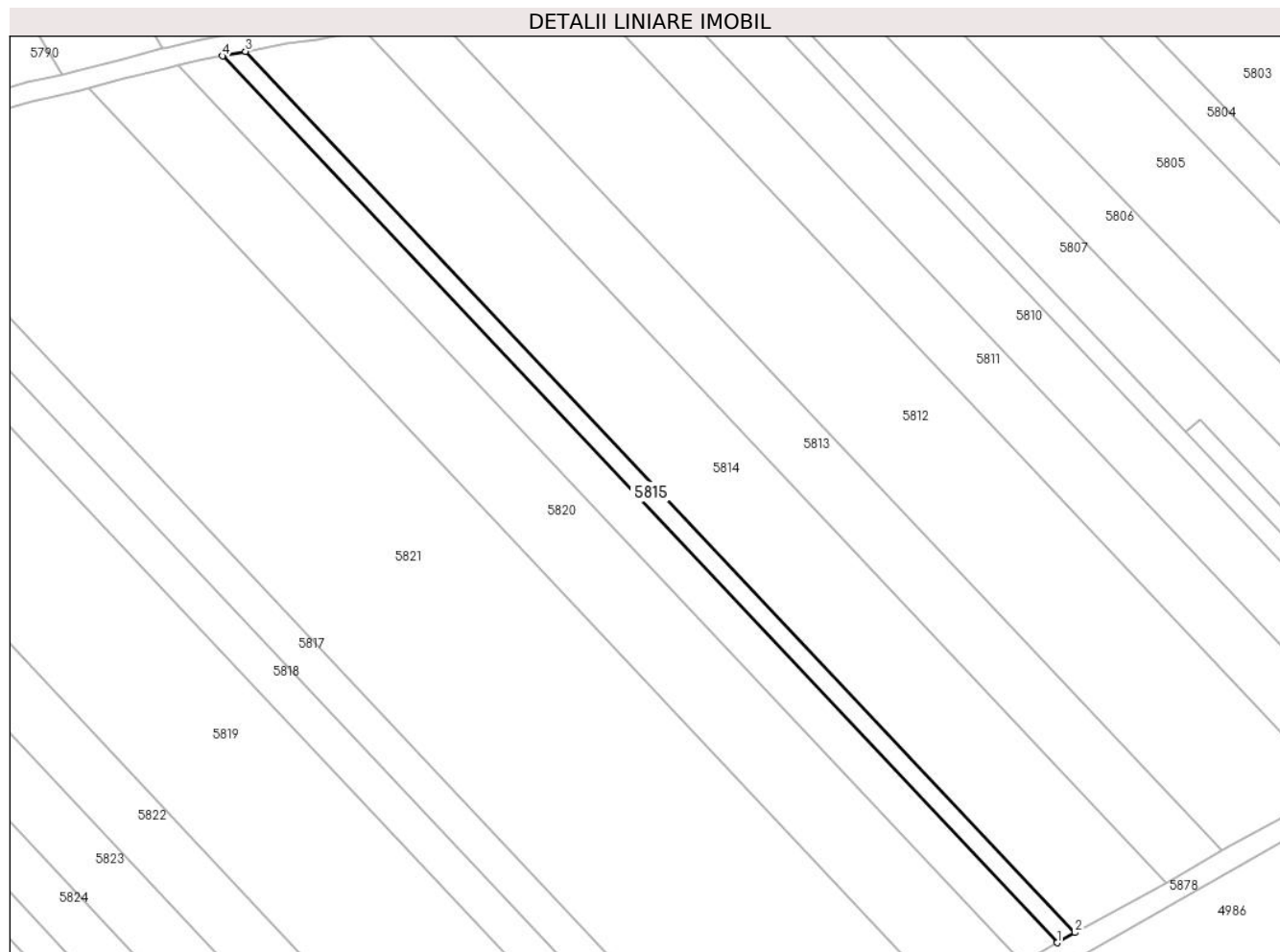
Inscrieri privind dezmembramintele dreptului de proprietate, drepturi reale de garanție și sarcini	Referințe
NU SUNT	

Anexa Nr. 1 La Partea I

Teren

Nr cadastral	Suprafața (mp)*	Observații / Referințe
72940	1.000	

* Suprafața este determinată în planul de proiecție Stereo 70.



Date referitoare la teren

Crt	Categorie folosință	Intra vilan	Suprafața (mp)	Tarla	Parcelă	Nr. topo	Observații / Referințe
1	livada	NU	1.000	-	1821/6	-	

Lungime Segmente

1) Valorile lungimilor segmentelor sunt obținute din proiecție în plan.

Punct început	X / Y	Punct sfârșit	X / Y	Lungime segment (** (m)
1	391.898,673 522.311,565	2	391.902,258 522.313,65	4.147
2	391.902,258 522.313,65	3	391.733,019 522.493,273	246.792
3	391.733,019 522.493,273	4	391.728,345 522.492,344	4.765
4	391.728,345 522.492,344	1	391.898,673 522.311,565	248.38

** Lungimile segmentelor sunt determinate în planul de proiecție Stereo 70 și sunt rotunjite la 1 milimetru.

***** Distanţa dintre puncte este formată din segmente cumulate ce sunt mai mici decât valoarea 1 milimetru.**

**DATE DESPRE IMOBILUL NR. 5816**

Oficiul de Cadastru și Publicitate Imobiliară ALBA
Biroul de Cadastru și Publicitate Imobiliară Alba Iulia

A. Partea I. Descrierea imobilului

TEREN Extravilan

Adresa: Jud. Alba

Nr. Crt	Nr cadastral Nr. topografic	Suprafața* (mp)	Observații / Referințe
A1		2.000	Sector cadastral:88 Teren neimprijmit;

B. Partea II. Proprietari și acte

Inscrieri privitoare la dreptul de proprietate și alte drepturi reale	Referințe
/	
Act Administrativ nr. 11409/2151, din 24/07/2001 emis de CJPSDPAT ALBA;	
B1	A1
Intabulare, drept de PROPRIETATE, dobandit prin Reconstituire, cota actuala 1/1	
1) MARC ALEXANDRU	
Act Administrativ nr. 5281, din 23/07/2024 emis de PRIMARIA GALDA DE JOS;	
B2	A1
Se noteaza posesia factica in favoarea lui	
1) VALEA SIMION-OVIDIU	
2) VALEA IOANA DORINA	

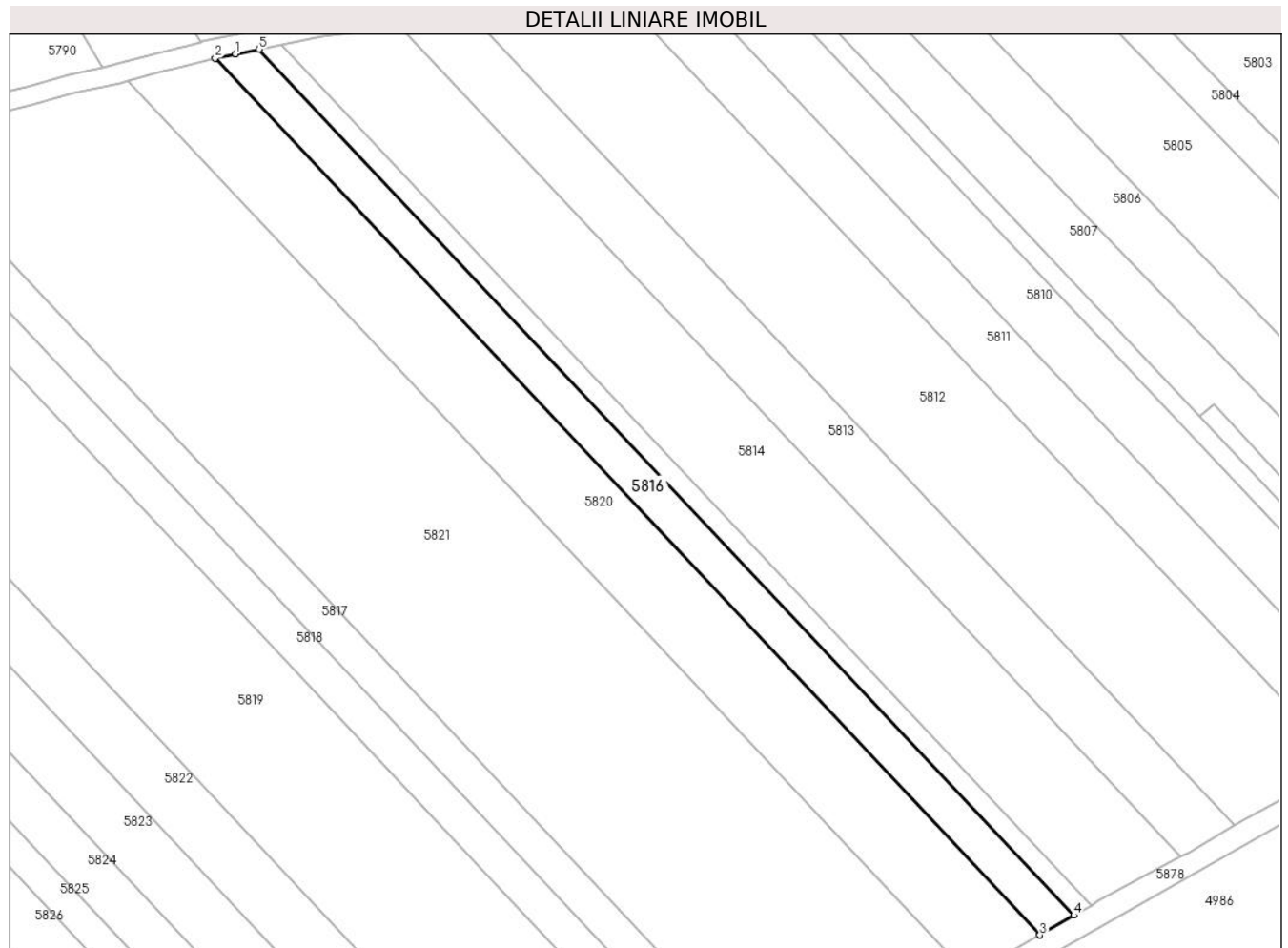
C. Partea III. SARCINI .

Inscrieri privind dezmembramintele dreptului de proprietate, drepturi reale de garanție și sarcini	Referințe
NU SUNT	

Teren

Nr cadastral	Suprafața (mp)*	Observații / Referințe
	2.000	

* Suprafața este determinată în planul de proiecție Stereo 70.



Date referitoare la teren

Crt	Categorie folosință	Intravilan	Suprafața (mp)	Tarla	Parcelă	Nr. topo	Observații / Referințe
1	arabil	NU	2.000	-	1821/7	-	

Lungime Segmente

1) Valorile lungimilor segmentelor sunt obținute din proiecție în plan.

Punct început	X / Y	Punct sfârșit	X / Y	Lungime segment (** (m)
1	391.723,45 522.491,371	2	391.719,141 522.490,444	4.408
2	391.719,141 522.490,444	3	391.891,569 522.307,436	251.443
3	391.891,569 522.307,436	4	391.898,673 522.311,565	8.217
4	391.898,673 522.311,565	5	391.728,345 522.492,344	248.38
5	391.728,345 522.492,344	1	391.723,45 522.491,371	4.991

**** Lungimile segmentelor sunt determinate în planul de proiecție Stereo 70 și sunt rotunjite la 1 milimetru.**

***** Distanța dintre puncte este formată din segmente cumulate ce sunt mai mici decât valoarea 1 milimetru.**

**DATE DESPRE IMOBILUL NR. 5817**

Oficiul de Cadastru și Publicitate Imobiliară ALBA
Biroul de Cadastru și Publicitate Imobiliară Alba Iulia

A. Partea I. Descrierea imobilului

TEREN Extravilan

Adresa: Jud. Alba

Nr. Crt	Nr cadastral Nr. topografic	Suprafața* (mp)	Observații / Referințe
A1		2.000	Sector cadastral:88 Teren neimprijmit;

B. Partea II. Proprietari și acte

Inscrieri privitoare la dreptul de proprietate și alte drepturi reale		Referințe
/		
Act Normativ nr. 7, din 13/03/1996 emis de PARLAMENTUL ROMANIEI;		
B1	Inscrierea posesiei, drept de PROPRIETATE, dobândit prin Lege, cota actuala 1/1 1) NEIDENTIFICAT NEIDENTIFICAT	A1
Act Normativ nr. 7, din 13/03/1996 emis de PARLAMENTUL ROMANIEI (art.13 alin.(14));		
B2	Se notează mențiunea proprietar neidentificat, rezerva comisiei locale de fond funciar.	A1

C. Partea III. SARCINI .

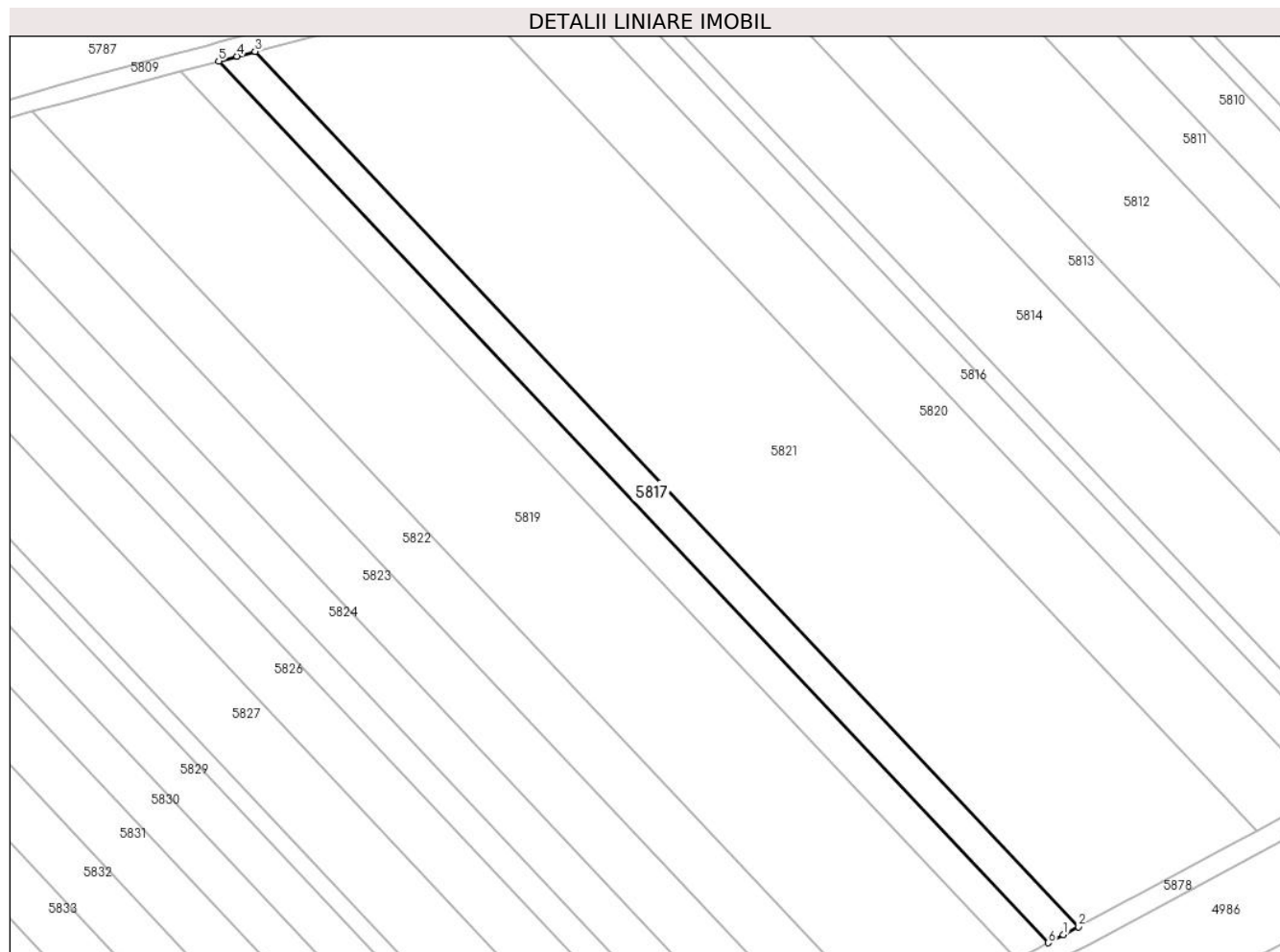
Inscrieri privind dezmembramentele dreptului de proprietate, drepturi reale de garanție și sarcini	Referințe
NU SUNT	

Anexa Nr. 1 La Partea I

Teren

Nr cadastral	Suprafața (mp)*	Observații / Referințe
	2.000	

* Suprafața este determinată în planul de proiecție Stereo 70.



Date referitoare la teren

Crt	Categorie folosință	Intra vilan	Suprafața (mp)	Tarla	Parcelă	Nr. topo	Observații / Referințe
1	arabil	NU	2.000	-	1821/8	-	

Lungime Segmente

1) Valorile lungimilor segmentelor sunt obținute din proiecție în plan.

Punct început	X / Y	Punct sfârșit	X / Y	Lungime segment (** (m)
1	391.833,208 522.275,984	2	391.836,606 522.277,79	3.848
2	391.836,606 522.277,79	3	391.652,208 522.473,502	268.897
3	391.652,208 522.473,502	4	391.648,119 522.472,429	4.227
4	391.648,119 522.472,429	5	391.644,046 522.471,359	4.211
5	391.644,046 522.471,359	6	391.829,822 522.274,185	270.906

Punct început	X / Y	Punct sfârșit	X / Y	Lungime segment (** (m)
6	391.829,822 522.274,185	1	391.833,208 522.275,984	3.834

** Lungimile segmentelor sunt determinate în planul de proiecție Stereo 70 și sunt rotunjite la 1 milimetru.

*** Distanța dintre puncte este formată din segmente cumulate ce sunt mai mici decât valoarea 1 milimetru.

**DATE DESPRE IMOBILUL NR. 5818**

Oficiul de Cadastru și Publicitate Imobiliară ALBA
Biroul de Cadastru și Publicitate Imobiliară Alba Iulia

A. Partea I. Descrierea imobilului

TEREN Extravilan

Adresa: Jud. Alba

Nr. Crt	Nr cadastral Nr. topografic	Suprafața* (mp)	Observații / Referințe
A1		2.100	Sector cadastral:88 Teren neimprejmuit;

B. Partea II. Proprietari și acte

Inscrieri privitoare la dreptul de proprietate și alte drepturi reale	Referințe
/	
Act Administrativ nr. 9331/1832, din 04/05/1999 emis de CJPSDPAT ALBA;	
B1	A1
Intabulare, drept de PROPRIETATE, dobandit prin Reconstituire, cota actuala 1/1 1) LUPSAN PARASTIE	

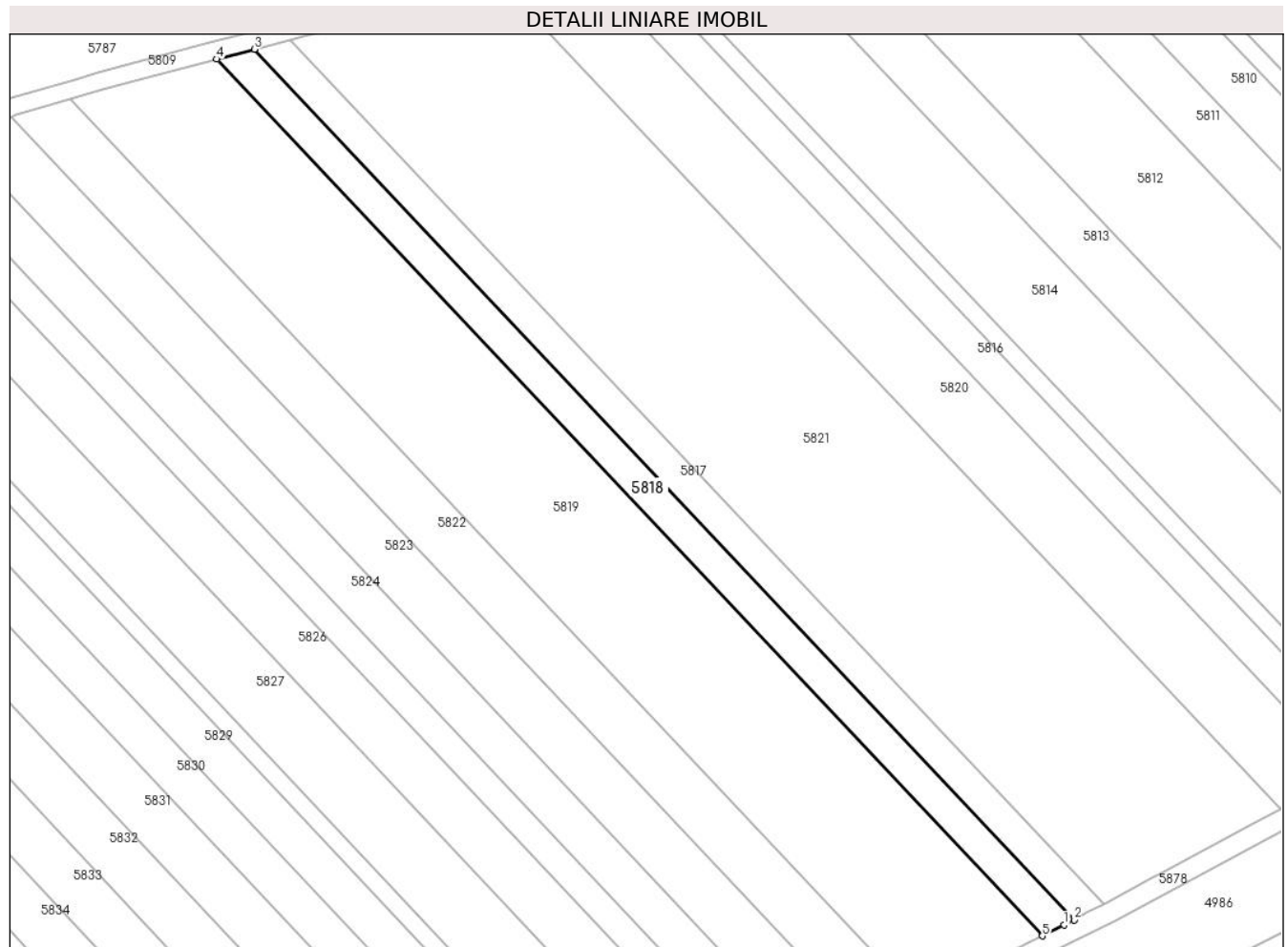
C. Partea III. SARCINI .

Inscrieri privind dezmembramintele dreptului de proprietate, drepturi reale de garanție și sarcini	Referințe
NU SUNT	

Teren

Nr cadastral	Suprafața (mp)*	Observații / Referințe
	2.100	

* Suprafața este determinată în planul de proiecție Stereo 70.



Date referitoare la teren

Crt	Categorie folosință	Intravilan	Suprafața (mp)	Tarla	Parcelă	Nr. topo	Observații / Referințe
1	arabil	NU	2.100	-	1821/9	-	

Lungime Segmente

1) Valorile lungimilor segmentelor sunt obținute din proiecție în plan.

Punct început	X / Y	Punct sfârșit	X / Y	Lungime segment (** (m)
1	391.827,629 522.273,019	2	391.829,822 522.274,185	2.484
2	391.829,822 522.274,185	3	391.644,046 522.471,359	270.906
3	391.644,046 522.471,359	4	391.635,54 522.469,124	8.795
4	391.635,54 522.469,124	5	391.822,622 522.270,562	272.812
5	391.822,622 522.270,562	1	391.827,629 522.273,019	5.577

**** Lungimile segmentelor sunt determinate în planul de proiecție Stereo 70 și sunt rotunjite la 1 milimetru.**

***** Distanța dintre puncte este formată din segmente cumulate ce sunt mai mici decât valoarea 1 milimetru.**

**DATE DESPRE IMOBILUL NR. 5819**

Oficiul de Cadastru și Publicitate Imobiliară ALBA
Biroul de Cadastru și Publicitate Imobiliară Alba Iulia

A. Partea I. Descrierea imobilului

TEREN Extravilan

Adresa: Jud. Alba

Nr. Crt	Nr cadastral Nr. topografic	Suprafața* (mp)	Observații / Referințe
A1		8.400	Sector cadastral:88 Teren neimprejmuit;

B. Partea II. Proprietari și acte

Inscrieri privitoare la dreptul de proprietate și alte drepturi reale	Referințe
/	
Act Administrativ nr. 9257/1624, din 24/06/1997 emis de CJPSDPAT ALBA;	
B1	A1
Intabulare, drept de PROPRIETATE, dobandit prin Reconstituire, cota actuala 1/1 1) CHIRILĂ GLIGOR	

C. Partea III. SARCINI .

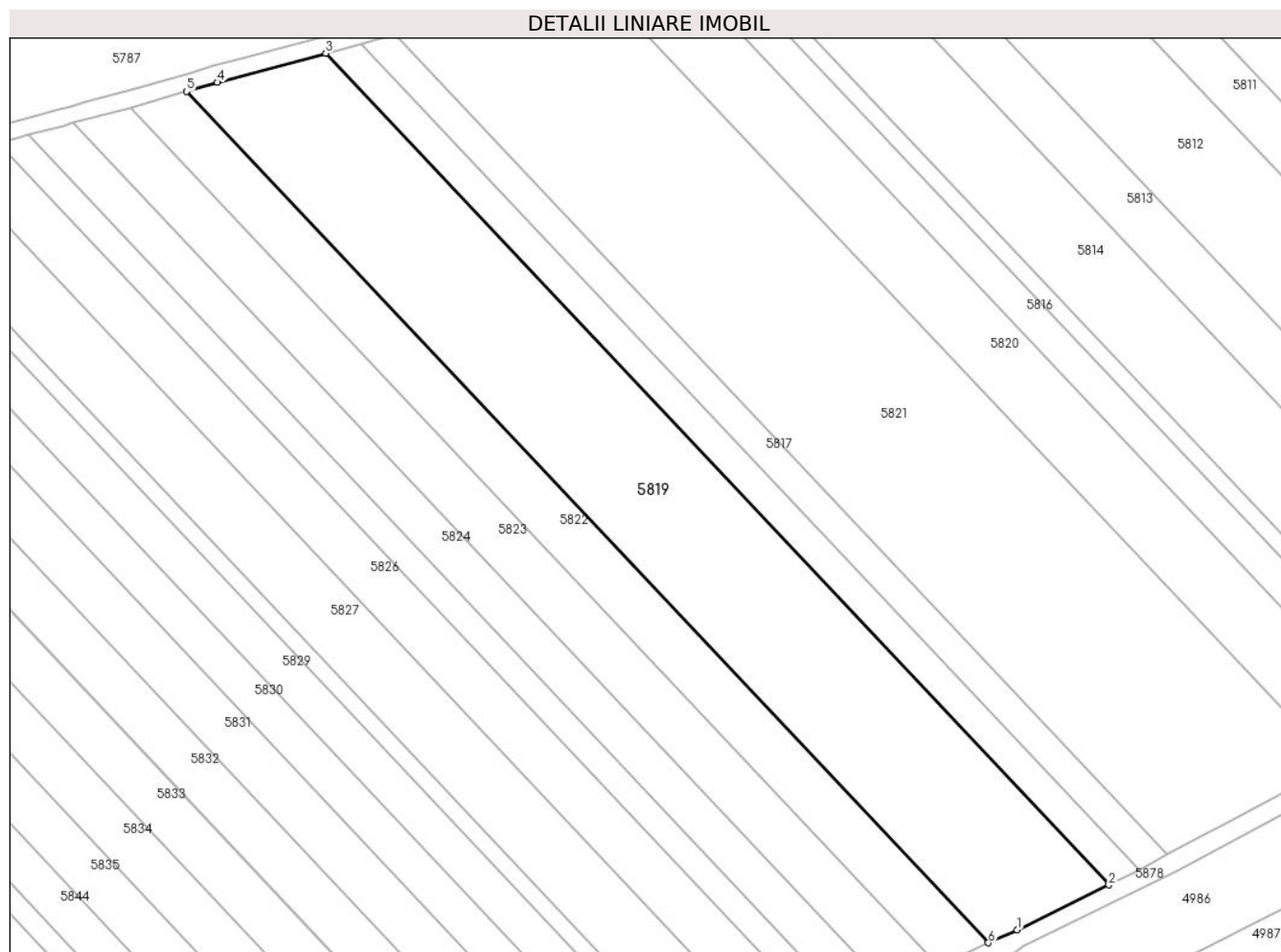
Inscrieri privind dezmembramintele dreptului de proprietate, drepturi reale de garanție și sarcini	Referințe
NU SUNT	

Anexa Nr. 1 La Partea I

Teren

Nr cadastral	Suprafața (mp)*	Observații / Referințe
	8.400	

* Suprafața este determinată în planul de proiecție Stereo 70.



Date referitoare la teren

Crt	Categorie folosință	Intravilan	Suprafața (mp)	Tarla	Parcelă	Nr. topo	Observații / Referințe
1	arabil	NU	8.400	-	1821/10	-	ÎN TP NR. PARCELA 1821/20

Lungime Segmente

1) Valorile lungimilor segmentelor sunt obținute din proiecție în plan.

Punct început	X / Y	Punct sfârșit	X / Y	Lungime segment (** (m)
1	391.800,723 522.259,817	2	391.822,622 522.270,562	24.393
2	391.822,622 522.270,562	3	391.635,54 522.469,124	272.812
3	391.635,54 522.469,124	4	391.609,719 522.462,172	26.741
4	391.609,719 522.462,172	5	391.602,333 522.460,023	7.692
5	391.602,333 522.460,023	6	391.793,839 522.256,767	279.263

Punct început	X / Y	Punct sfârșit	X / Y	Lungime segment (** (m)
6	391.793,839 522.256,767	1	391.800,723 522.259,817	7.529

** Lungimile segmentelor sunt determinate în planul de proiecție Stereo 70 și sunt rotunjite la 1 milimetru.

*** Distanța dintre puncte este formată din segmente cumulate ce sunt mai mici decât valoarea 1 milimetru.

**DATE DESPRE IMOBILUL NR. 5820**

Oficiul de Cadastru și Publicitate Imobiliară ALBA
Biroul de Cadastru și Publicitate Imobiliară Alba Iulia

A. Partea I. Descrierea imobilului

TEREN Extravilan

Adresa: Jud. Alba

Nr. Crt	Nr cadastral Nr. topografic	Suprafața* (mp)	Observații / Referințe
A1		4.200	Sector cadastral:88 Teren neimpregmuit;

B. Partea II. Proprietari și acte

Inscrieri privitoare la dreptul de proprietate și alte drepturi reale	Referințe
/	
Act Administrativ nr. 7093/1220, din 04/03/1996 emis de CJPSDPAT ALBA;	
B1	A1
Intabulare, drept de PROPRIETATE, dobandit prin Reconstituire, cota actuala 1/1 1) PAL LETIȚIA	
Act Administrativ nr. 5285, din 23/07/2024 emis de PRIMARIA GALDA DE JOS;	
B2	A1
Se noteaza posesia factica in favoarea lui 1) VALEA SIMION-OVIDIU 2) VALEA IOANA DORINA	

C. Partea III. SARCINI .

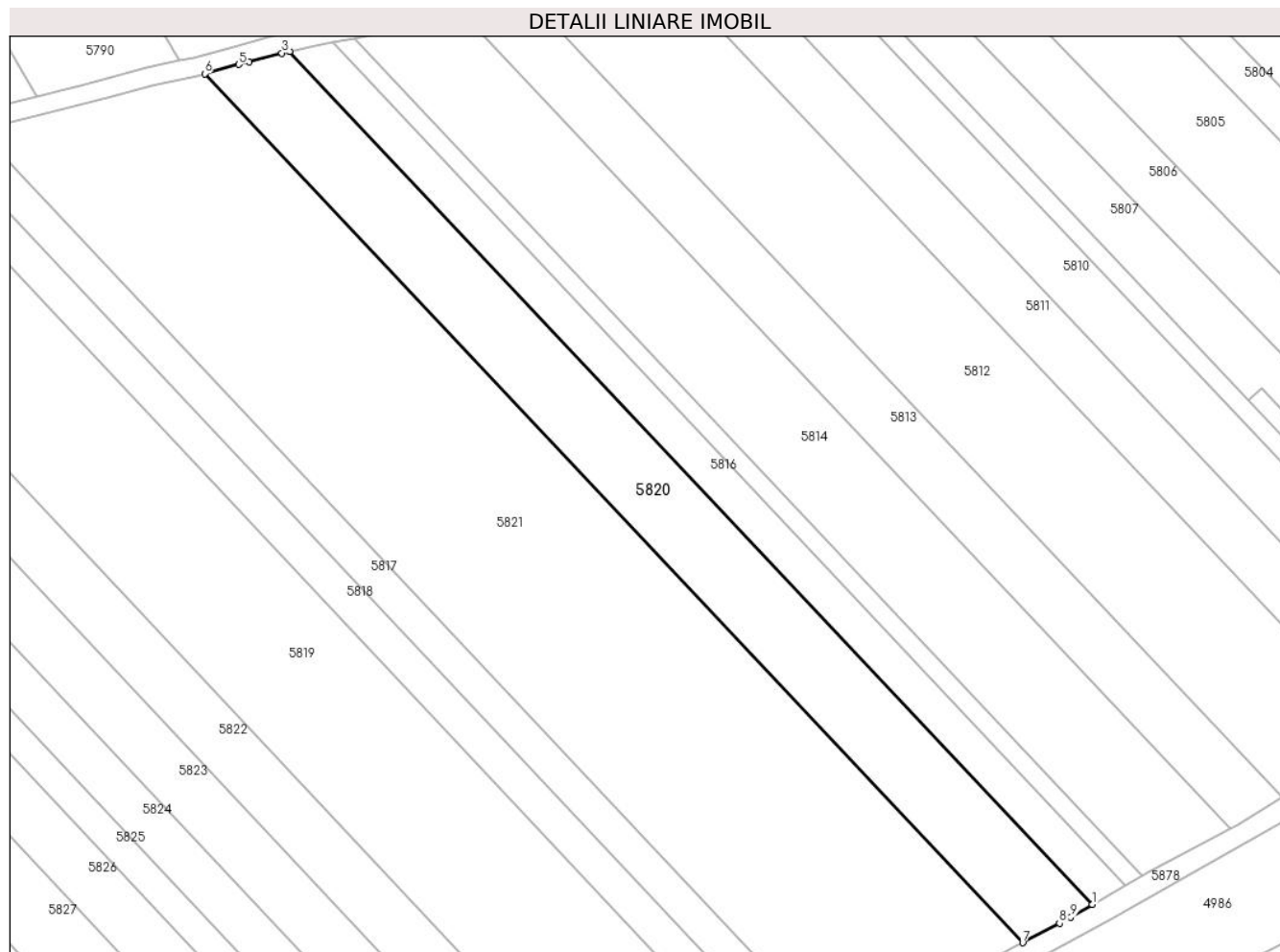
Inscrieri privind dezmembramintele dreptului de proprietate, drepturi reale de garanție și sarcini	Referințe
NU SUNT	

Anexa Nr. 1 La Partea I

Teren

Nr cadastral	Suprafața (mp)*	Observații / Referințe
	4.200	

* Suprafața este determinată în planul de proiecție Stereo 70.



Date referitoare la teren

Crt	Categorie folosință	Intra vilan	Suprafața (mp)	Tarla	Parcelă	Nr. topo	Observații / Referințe
1	arabil	NU	4.200	-	1821/11	-	

Lungime Segmente

1) Valorile lungimilor segmentelor sunt obținute din proiecție în plan.

Punct început	X / Y	Punct sfârșit	X / Y	Lungime segment (** (m)
1	391.891,569 522.307,436	2	391.719,141 522.490,444	251.443
2	391.719,141 522.490,444	3	391.717,478 522.490,086	1.701
3	391.717,478 522.490,086	4	391.710,367 522.488,217	7.353
4	391.710,367 522.488,217	5	391.708,169 522.487,639	2.273
5	391.708,169 522.487,639	6	391.700,913 522.485,671	7.518

Punct început	X / Y	Punct sfârșit	X / Y	Lungime segment (** (m)
6	391.700,913 522.485,671	7	391.876,578 522.299,228	256.162
7	391.876,578 522.299,228	8	391.884,472 522.303,429	8.942
8	391.884,472 522.303,429	9	391.886,896 522.304,72	2.746
9	391.886,896 522.304,72	1	391.891,569 522.307,436	5.405

** Lungimile segmentelor sunt determinate în planul de proiecție Stereo 70 și sunt rotunjite la 1 milimetru.

*** Distanța dintre puncte este formată din segmente cumulate ce sunt mai mici decât valoarea 1 milimetru.

**DATE DESPRE IMOBILUL NR. 5821**

Oficiul de Cadastru și Publicitate Imobiliară ALBA
Biroul de Cadastru și Publicitate Imobiliară Alba Iulia

A. Partea I. Descrierea imobilului

TEREN Extravilan

Adresa: Jud. Alba

Nr. Crt	Nr cadastral Nr. topografic	Suprafața* (mp)	Observații / Referințe
A1		11.500	Sector cadastral:88 Teren neimprijmit;

B. Partea II. Proprietari și acte

Inscrieri privitoare la dreptul de proprietate și alte drepturi reale		Referințe
/		
Act Administrativ nr. 19589/2412, din 10/06/2004 emis de CJPSDPAT ALBA;		
B1	Intabulare, drept de PROPRIETATE, dobandit prin Reconstituire, cota actuala 1/1 1) VALEA SIMION 2) VALEA LUCREȚIA 3) VALEA SILVIA	A1
Act Administrativ nr. 5302, din 22/07/2024 emis de PRIMARIA GALDA DE JOS;		
B2	Se noteaza posesia factica in favoarea lui 1) VALEA SIMION-OVIDIU 2) VALEA IOANA DORINA	A1

C. Partea III. SARCINI .

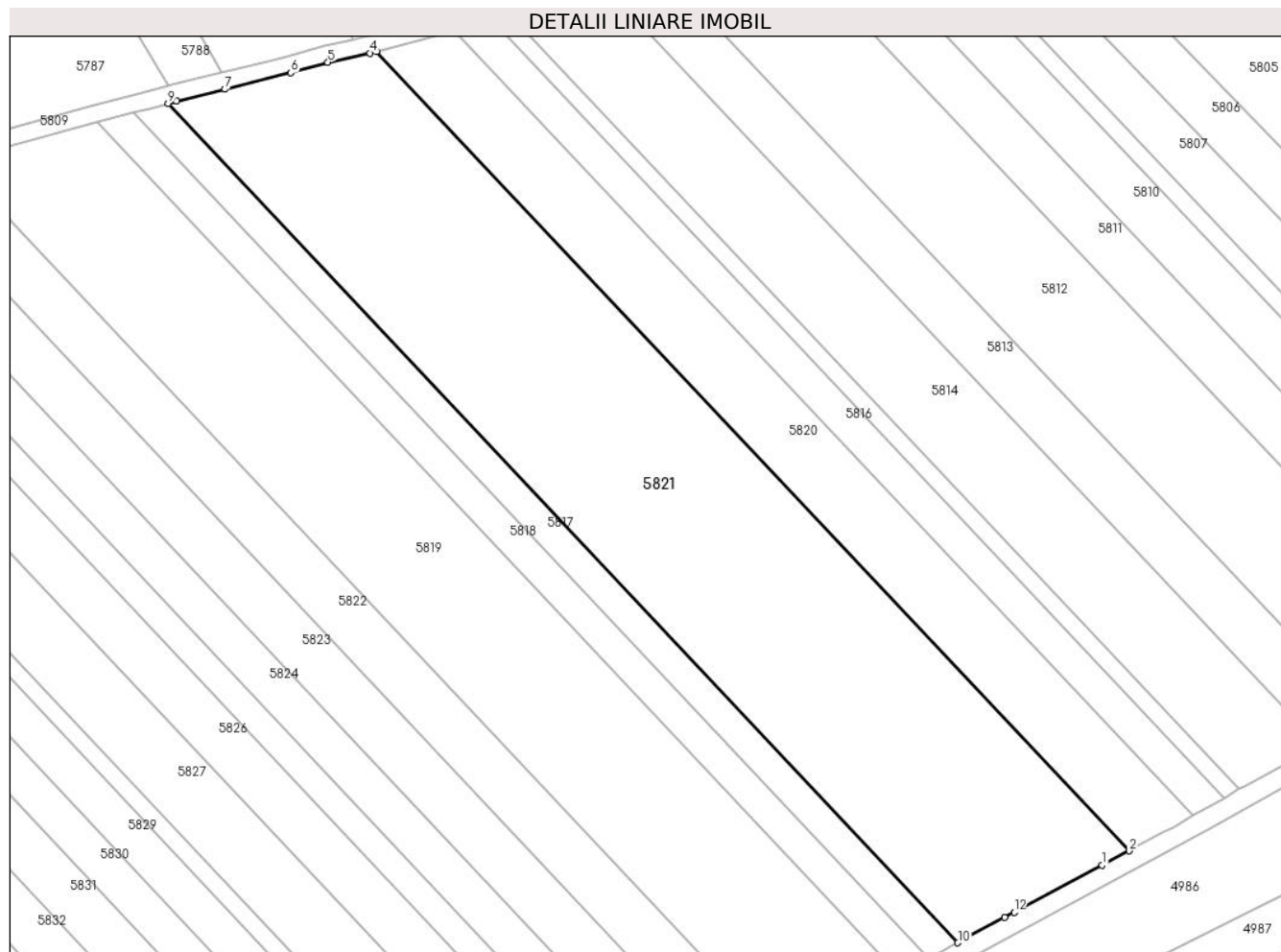
Inscrieri privind dezmembramintele dreptului de proprietate, drepturi reale de garanție și sarcini	Referințe
NU SUNT	

Anexa Nr. 1 La Partea I

Teren

Nr cadastral	Suprafața (mp)*	Observații / Referințe
	11.500	

* Suprafața este determinată în planul de proiecție Stereo 70.



Date referitoare la teren

Crt	Categorie folosință	Intravilan	Suprafața (mp)	Tarla	Parcelă	Nr. topo	Observații / Referințe
1	arabil	NU	11.500	-	1821/12	-	

Lungime Segmente

1) Valorile lungimilor segmentelor sunt obținute din proiecție în plan.

Punct început	X / Y	Punct sfârșit	X / Y	Lungime segment (** (m)
1	391.870,314 522.295,894	2	391.876,578 522.299,228	7.096
2	391.876,578 522.299,228	3	391.700,913 522.485,671	256.162
3	391.700,913 522.485,671	4	391.699,365 522.485,251	1.604
4	391.699,365 522.485,251	5	391.689,48 522.483,15	10.106
5	391.689,48 522.483,15	6	391.680,881 522.480,707	8.939

Punct început	X / Y	Punct sfârșit	X / Y	Lungime segment (** (m)
6	391.680,881 522.480,707	7	391.665,505 522.476,855	15.851
7	391.665,505 522.476,855	8	391.654,134 522.474,007	11.722
8	391.654,134 522.474,007	9	391.652,208 522.473,502	1.991
9	391.652,208 522.473,502	10	391.836,606 522.277,79	268.897
10	391.836,606 522.277,79	11	391.847,511 522.283,682	12.395
11	391.847,511 522.283,682	12	391.849,748 522.284,892	2.543
12	391.849,748 522.284,892	1	391.870,314 522.295,894	23.324

** Lungimile segmentelor sunt determinate în planul de proiecție Stereo 70 și sunt rotunjite la 1 milimetru.

*** Distanța dintre puncte este formată din segmente cumulate ce sunt mai mici decât valoarea 1 milimetru.

**DATE DESPRE IMOBILUL NR. 5822**

Oficiul de Cadastru și Publicitate Imobiliară ALBA
Biroul de Cadastru și Publicitate Imobiliară Alba Iulia

A. Partea I. Descrierea imobilului

TEREN Extravilan

Adresa: Jud. Alba

Nr. Crt	Nr cadastral Nr. topografic	Suprafața* (mp)	Observații / Referințe
A1		3.500	Sector cadastral:88 Teren neimprejmuit;

B. Partea II. Proprietari și acte

Inscrieri privitoare la dreptul de proprietate și alte drepturi reale		Referințe
/		
Act Administrativ nr. 11438/2323, din 11/06/2003 emis de CJPSDPAT ALBA;		
B1	Intabulare, drept de PROPRIETATE, dobandit prin Reconstituire, cota actuala 1/1 1) MIRON VICTORIA	A1

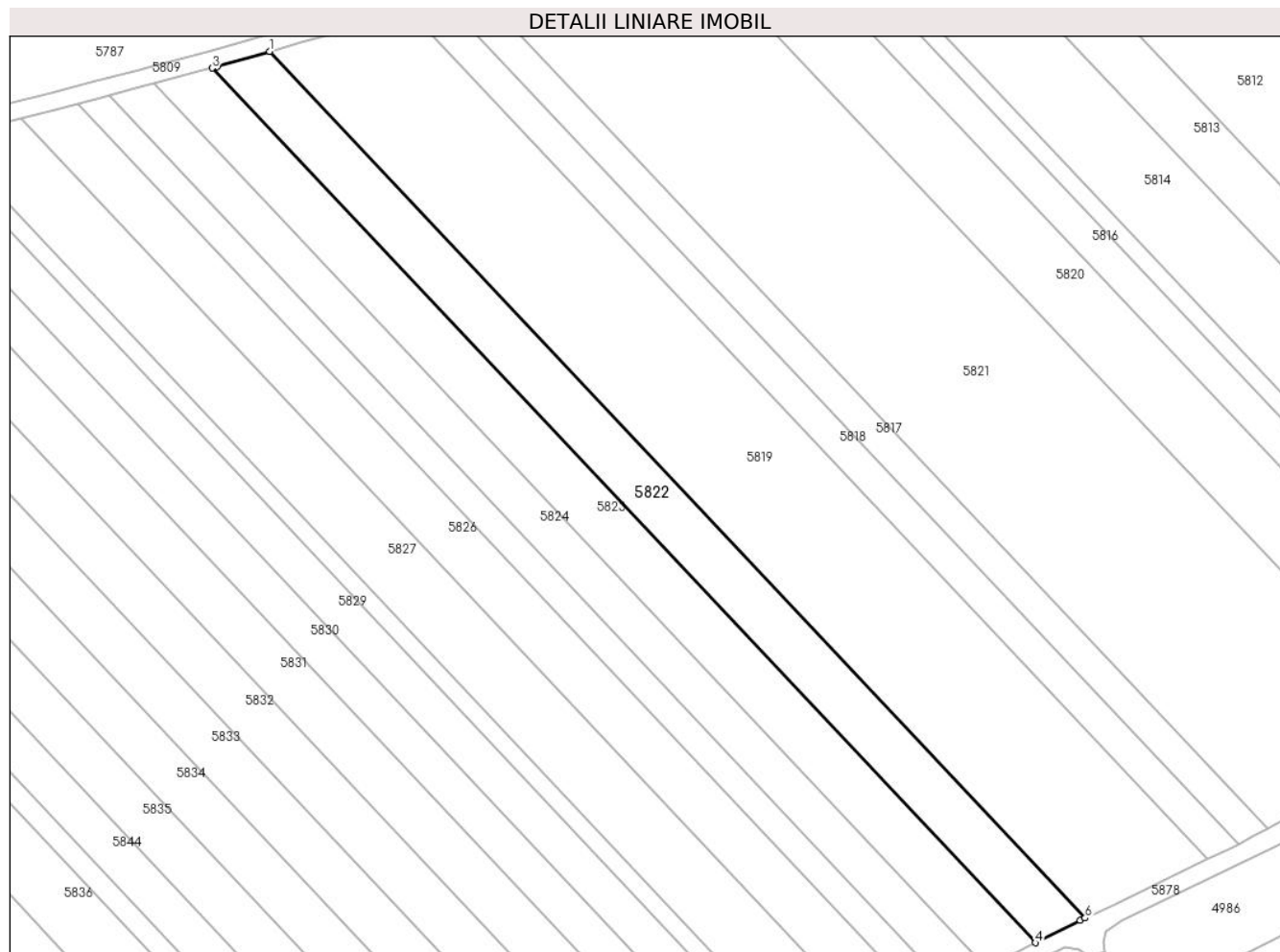
C. Partea III. SARCINI .

Inscrieri privind dezmembramintele dreptului de proprietate, drepturi reale de garanție și sarcini	Referințe
NU SUNT	

Anexa Nr. 1 La Partea I**Teren**

Nr cadastral	Suprafața (mp)*	Observații / Referințe
	3.500	

* Suprafața este determinată în planul de proiecție Stereo 70.

**Date referitoare la teren**

Crt	Categorie folosință	Intravilan	Suprafața (mp)	Tarla	Parcelă	Nr. topo	Observații / Referințe
1	arabil	NU	3.500	-	1821/13/1	-	

Lungime Segmente

1) Valorile lungimilor segmentelor sunt obținute din proiecție în plan.

Punct început	X / Y	Punct sfârșit	X / Y	Lungime segment (** (m)
1	391.602,333 522.460,023	2	391.589,936 522.456,418	12.91
2	391.589,936 522.456,418	3	391.588,86 522.456,129	1.114
3	391.588,86 522.456,129	4	391.782,167 522.250,961	281.889
4	391.782,167 522.250,961	5	391.792,639 522.256,236	11.725
5	391.792,639 522.256,236	6	391.793,839 522.256,767	1.312

Punct început	X / Y	Punct sfârșit	X / Y	Lungime segment (** (m)
6	391.793,839 522.256,767	1	391.602,333 522.460,023	279.263

** Lungimile segmentelor sunt determinate în planul de proiecție Stereo 70 și sunt rotunjite la 1 milimetru.

*** Distanța dintre puncte este formată din segmente cumulate ce sunt mai mici decât valoarea 1 milimetru.

**DATE DESPRE IMOBILUL NR. 5823**

Oficiul de Cadastru și Publicitate Imobiliară ALBA
Biroul de Cadastru și Publicitate Imobiliară Alba Iulia

A. Partea I. Descrierea imobilului

TEREN Extravilan

Adresa: Jud. Alba

Nr. Crt	Nr cadastral Nr. topografic	Suprafața* (mp)	Observații / Referințe
A1		3.500	Sector cadastral:88 Teren neimprejmuit;

B. Partea II. Proprietari și acte

Inscrieri privitoare la dreptul de proprietate și alte drepturi reale	Referințe
/	
Act Administrativ nr. 620/270, din 27/10/1994 emis de CJPSDPAT ALBA;	
B1	A1
Intabulare, drept de PROPRIETATE, dobandit prin Reconstituire, cota actuala 1/1 1) AVRAM I AUREL	

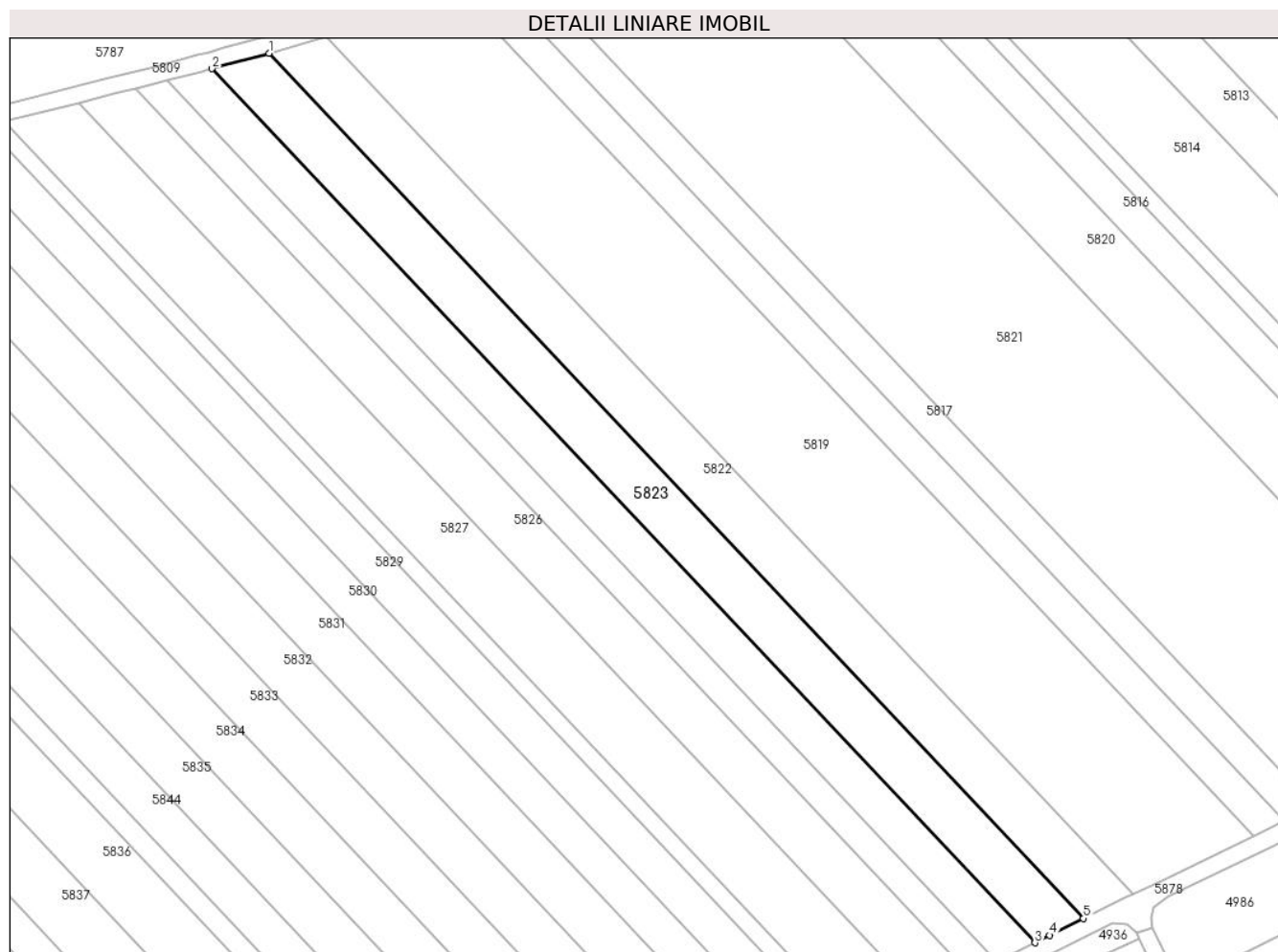
C. Partea III. SARCINI .

Inscrieri privind dezmembramintele dreptului de proprietate, drepturi reale de garanție și sarcini	Referințe
NU SUNT	

Anexa Nr. 1 La Partea I**Teren**

Nr cadastral	Suprafața (mp)*	Observații / Referințe
	3.500	

* Suprafața este determinată în planul de proiecție Stereo 70.

**Date referitoare la teren**

Crt	Categorie folosință	Intravilan	Suprafața (mp)	Tarla	Parcelă	Nr. topo	Observații / Referințe
1	arabil	NU	3.500	-	1821/13/2	-	ÎN TP NR. PARCELA 1825/13/1

Lungime Segmente

1) Valorile lungimilor segmentelor sunt obținute din proiecție în plan.

Punct început	X / Y	Punct sfârșit	X / Y	Lungime segment (** (m)
1	391.588,86 522.456,129	2	391.575,314 522.452,495	14.025
2	391.575,314 522.452,495	3	391.770,66 522.245,163	284.862
3	391.770,66 522.245,163	4	391.774,173 522.246,935	3.934
4	391.774,173 522.246,935	5	391.782,167 522.250,961	8.951
5	391.782,167 522.250,961	1	391.588,86 522.456,129	281.889

**** Lungimile segmentelor sunt determinate în planul de proiecție Stereo 70 și sunt rotunjite la 1 milimetru.**

***** Distanța dintre puncte este formată din segmente cumulate ce sunt mai mici decât valoarea 1 milimetru.**

**DATE DESPRE IMOBILUL NR. 5824**

Oficiul de Cadastru și Publicitate Imobiliară ALBA
Biroul de Cadastru și Publicitate Imobiliară Alba Iulia

A. Partea I. Descrierea imobilului

TEREN Extravilan

Adresa: Jud. Alba

Nr. Crt	Nr cadastral Nr. topografic	Suprafața* (mp)	Observații / Referințe
A1	73783	2.800	Sector cadastral:88 Teren neimprejmuit;

B. Partea II. Proprietari și acte

Inscrieri privitoare la dreptul de proprietate și alte drepturi reale	Referințe
18487 / 13/05/2016	
Act Notarial nr. AUT. 398, din 13/05/2016 emis de NP ȘULEA Mircea;	
B3	A1
Intabulare, drept de PROPRIETATEtitlu donatie,bun propriu, dobandit prin Conventie, cota actuala 1/1, cota initiala 1/1 1) BULGARIA ELENA , nascuta Todosiu	

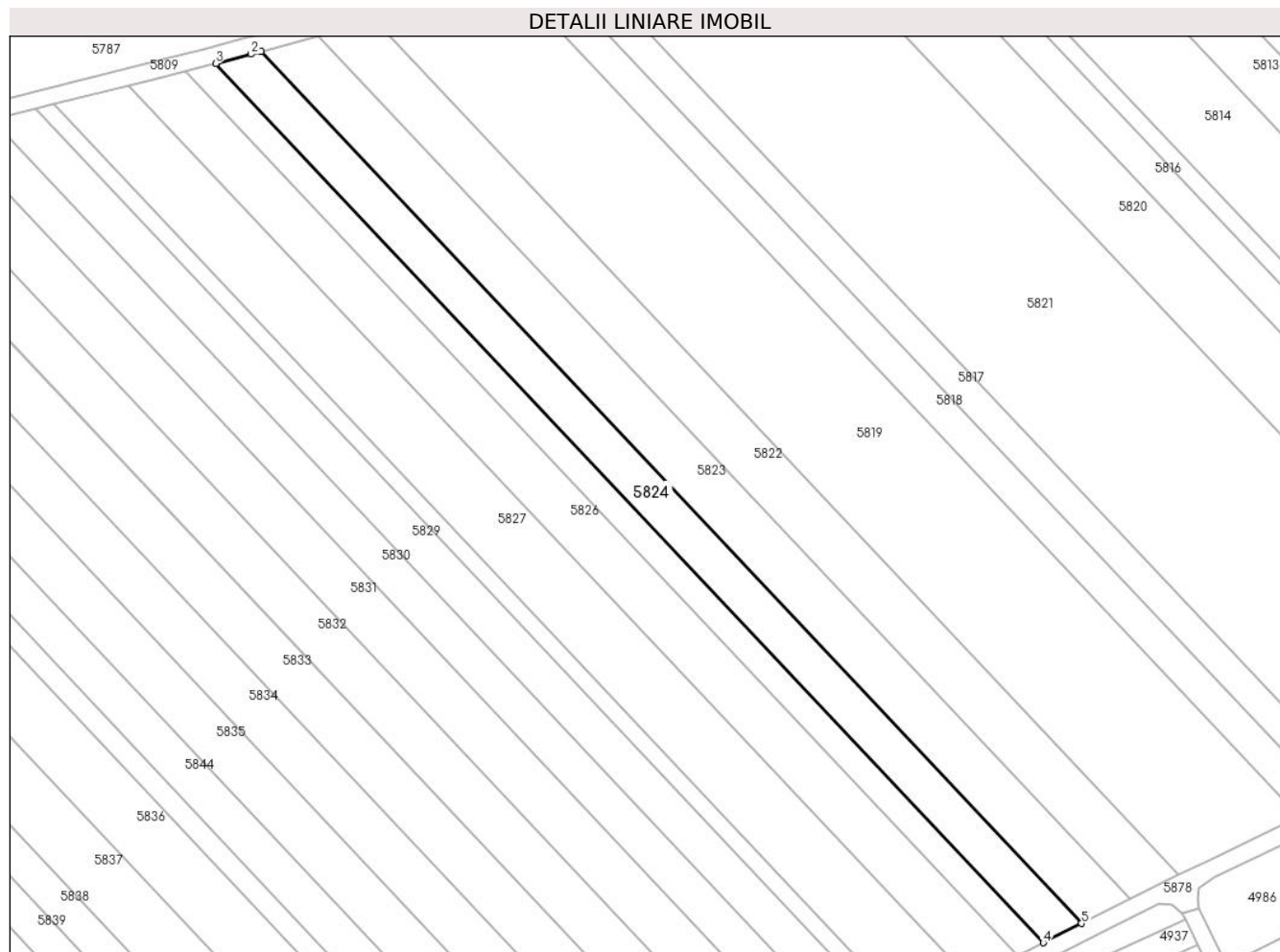
C. Partea III. SARCINI .

Inscrieri privind dezmembramintele dreptului de proprietate, drepturi reale de garanție și sarcini	Referințe
NU SUNT	

Teren

Nr cadastral	Suprafața (mp)*	Observații / Referințe
73783	2.800	

* Suprafața este determinată în planul de proiecție Stereo 70.



Date referitoare la teren

Crt	Categorie folosință	Intra vilan	Suprafața (mp)	Tarla	Parcelă	Nr. topo	Observații / Referințe
1	livada	NU	2.800	-	1821/14/1	-	

Lungime Segmente

1) Valorile lungimilor segmentelor sunt obținute din proiecție în plan.

Punct început	X / Y	Punct sfârșit	X / Y	Lungime segment (** (m)
1	391.575,314 522.452,495	2	391.572,934 522.451,856	2.464
2	391.572,934 522.451,856	3	391.564,578 522.449,615	8.651
3	391.564,578 522.449,615	4	391.761,544 522.240,565	287.224
4	391.761,544 522.240,565	5	391.770,66 522.245,163	10.21
5	391.770,66 522.245,163	1	391.575,314 522.452,495	284.862

**** Lungimile segmentelor sunt determinate în planul de proiecție Stereo 70 și sunt rotunjite la 1 milimetru.**

***** Distanța dintre puncte este formată din segmente cumulate ce sunt mai mici decât valoarea 1 milimetru.**

**DATE DESPRE IMOBILUL NR. 5825**

Oficiul de Cadastru și Publicitate Imobiliară ALBA
Biroul de Cadastru și Publicitate Imobiliară Alba Iulia

A. Partea I. Descrierea imobilului

TEREN Extravilan

Adresa: Jud. Alba

Nr. Crt	Nr cadastral Nr. topografic	Suprafața* (mp)	Observații / Referințe
A1		1.900	Sector cadastral:88 Teren neimprejmuit;

B. Partea II. Proprietari și acte

Inscrieri privitoare la dreptul de proprietate și alte drepturi reale	Referințe
/	
Act Administrativ nr. 11438/2213, din 15/03/2002 emis de CJPSDPAT ALBA;	
B1	A1
Intabulare, drept de PROPRIETATE, dobandit prin Reconstituire, cota actuala 1/1 1) MIRON ILIE	

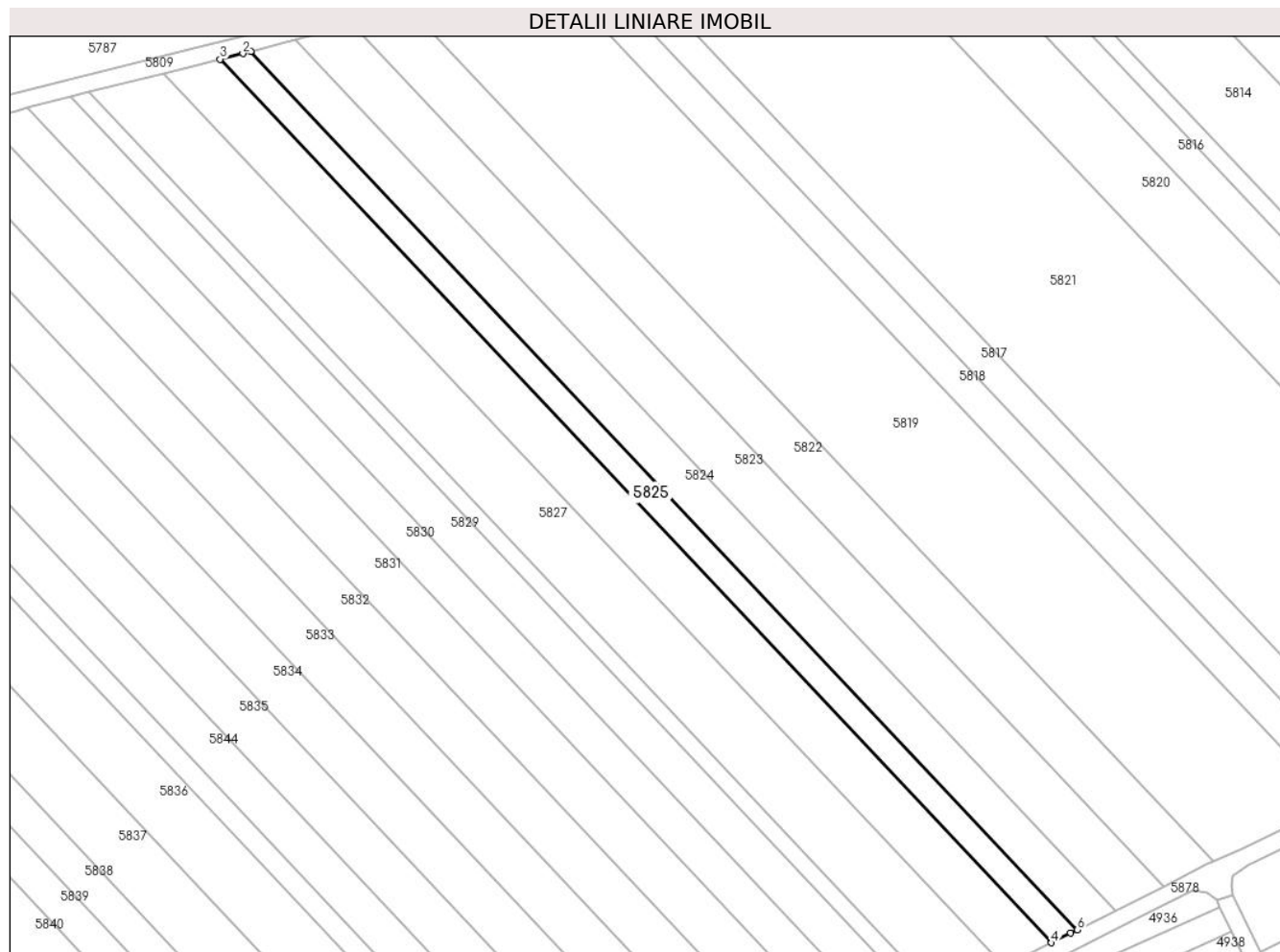
C. Partea III. SARCINI .

Inscrieri privind dezmembramintele dreptului de proprietate, drepturi reale de garanție și sarcini	Referințe
NU SUNT	

Teren

Nr cadastral	Suprafața (mp)*	Observații / Referințe
	1.900	

* Suprafața este determinată în planul de proiecție Stereo 70.



Date referitoare la teren

Crt	Categorie folosință	Intra vilan	Suprafața (mp)	Tarla	Parcelă	Nr. topo	Observații / Referințe
1	arabil	NU	1.900	-	1821/14/2	-	

Lungime Segmente

1) Valorile lungimilor segmentelor sunt obținute din proiecție în plan.

Punct început	X / Y	Punct sfârșit	X / Y	Lungime segment (** (m)
1	391.564,578 522.449,615	2	391.562,7 522.449,112	1.944
2	391.562,7 522.449,112	3	391.557,263 522.447,76	5.602
3	391.557,263 522.447,76	4	391.755,39 522.237,478	288.916
4	391.755,39 522.237,478	5	391.759,946 522.239,759	5.095
5	391.759,946 522.239,759	6	391.761,544 522.240,565	1.789

Punct început	X / Y	Punct sfârşit	X / Y	Lungime segment (** (m)
6	391.761,544 522.240,565	1	391.564,578 522.449,615	287.223

** Lungimile segmentelor sunt determinate în planul de proiecţie Stereo 70 şi sunt rotunjite la 1 milimetru.

*** Distanţa dintre puncte este formată din segmente cumulate ce sunt mai mici decât valoarea 1 milimetru.

**DATE DESPRE IMOBILUL NR. 5826**

Oficiul de Cadastru și Publicitate Imobiliară ALBA
Biroul de Cadastru și Publicitate Imobiliară Alba Iulia

A. Partea I. Descrierea imobilului

TEREN Extravilan

Adresa: Jud. Alba

Nr. Crt	Nr cadastral Nr. topografic	Suprafața* (mp)	Observații / Referințe
A1		3.500	Sector cadastral:88 Teren neimprejmuit;

B. Partea II. Proprietari și acte

Inscrieri privitoare la dreptul de proprietate și alte drepturi reale	Referințe
/	
Act Administrativ nr. 11438/2224, din 08/04/2002 emis de CJPSDPAT ALBA;	
B1	A1
Intabulare, drept de PROPRIETATE, dobandit prin Reconstituire, cota actuala 1/1 1) MIRON MARIA	

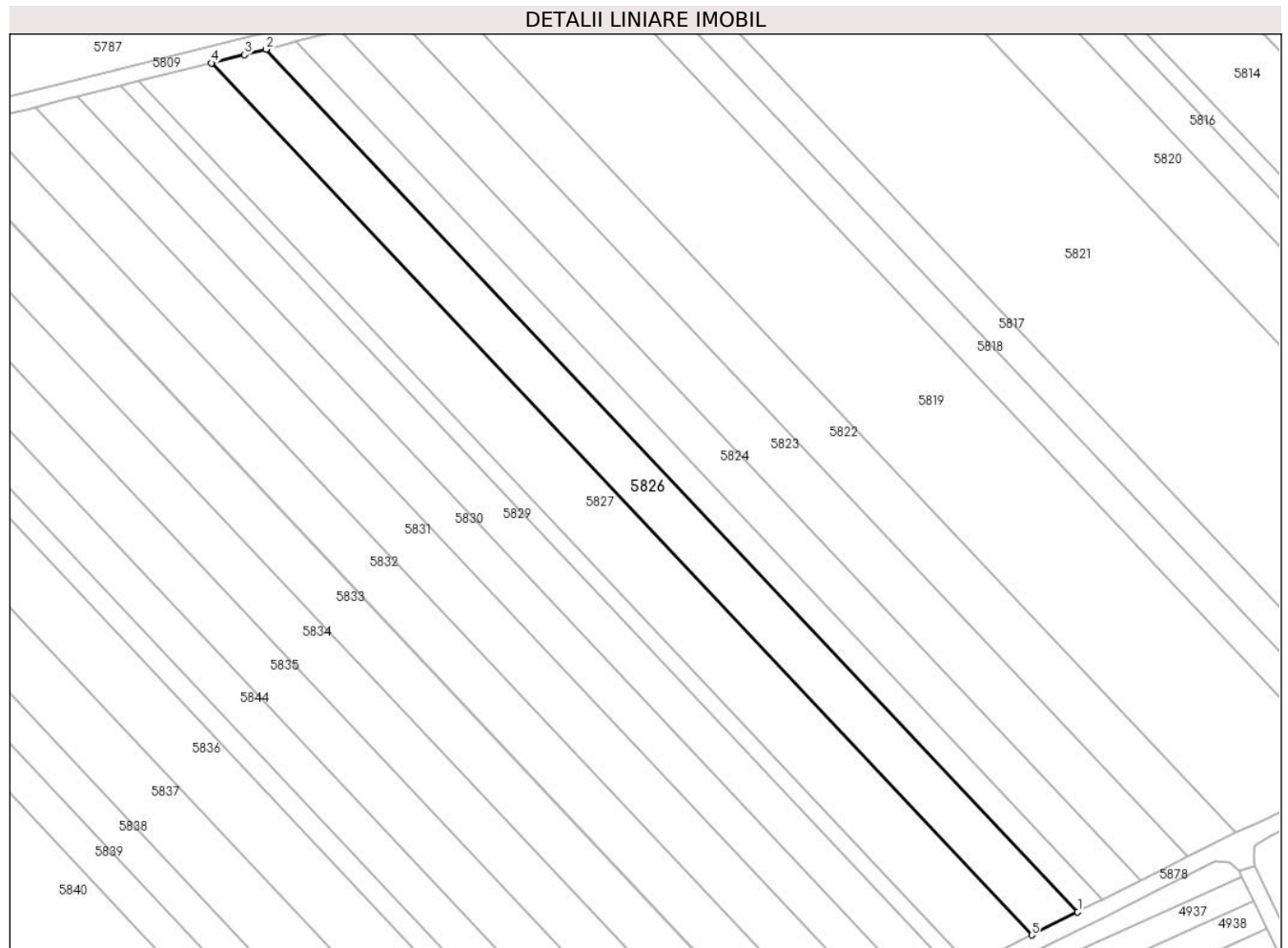
C. Partea III. SARCINI .

Inscrieri privind dezmembramintele dreptului de proprietate, drepturi reale de garanție și sarcini	Referințe
NU SUNT	

Teren

Nr cadastral	Suprafața (mp)*	Observații / Referințe
	3.500	

* Suprafața este determinată în planul de proiecție Stereo 70.



Date referitoare la teren

Crt	Categorie folosință	Intra vilan	Suprafața (mp)	Tarla	Parcelă	Nr. topo	Observații / Referințe
1	arabil	NU	3.500	-	1821/15	-	

Lungime Segmente

1) Valorile lungimilor segmentelor sunt obținute din proiecție în plan.

Punct început	X / Y	Punct sfârșit	X / Y	Lungime segment (** (m)
1	391.755,39 522.237,478	2	391.557,263 522.447,76	288.916
2	391.557,263 522.447,76	3	391.551,952 522.446,441	5.473
3	391.551,952 522.446,441	4	391.543,871 522.444,405	8.333
4	391.543,871 522.444,405	5	391.744,141 522.231,847	292.043
5	391.744,141 522.231,847	1	391.755,39 522.237,478	12.579

**** Lungimile segmentelor sunt determinate în planul de proiecție Stereo 70 și sunt rotunjite la 1 milimetru.**

***** Distanța dintre puncte este formată din segmente cumulate ce sunt mai mici decât valoarea 1 milimetru.**

**DATE DESPRE IMOBILUL NR. 5827**

Oficiul de Cadastru și Publicitate Imobiliară ALBA
Biroul de Cadastru și Publicitate Imobiliară Alba Iulia

A. Partea I. Descrierea imobilului

TEREN Extravilan

Adresa: Jud. Alba

Nr. Crt	Nr cadastral Nr. topografic	Suprafața* (mp)	Observații / Referințe
A1		4.700	Sector cadastral:88 Teren neimprejmuit;

B. Partea II. Proprietari și acte

Inscrieri privitoare la dreptul de proprietate și alte drepturi reale		Referințe
/		
Act Notarial nr. 62, din 30/07/2018 emis de NP HOMOȘTEAN MILACIU IOAN FLORIN;		
B1	Intabulare, drept de PROPRIETATE, dobandit prin Succesiune, cota actuala 1/1 1) FULEA CORNELIA-VOICHIȚA	A1

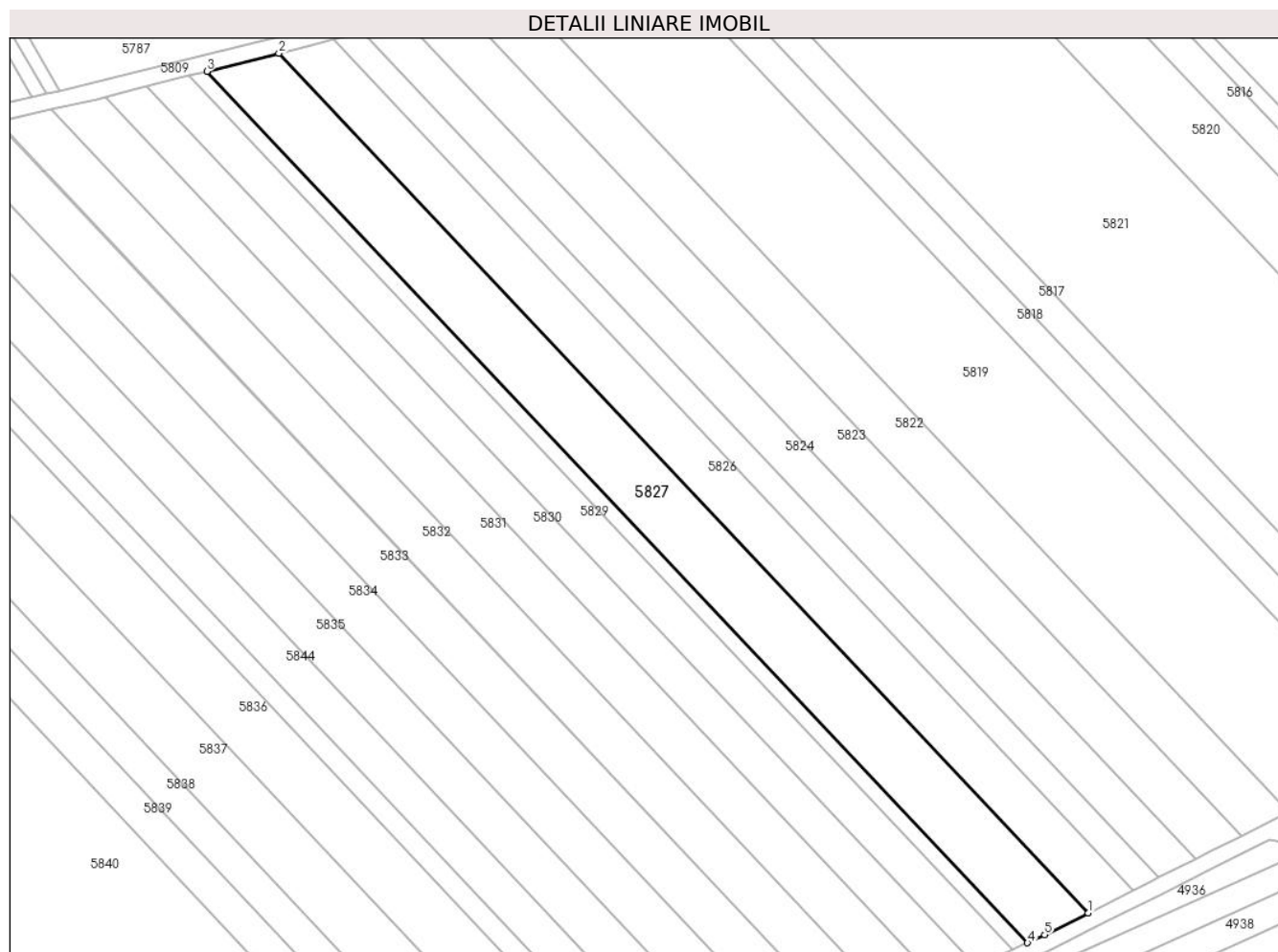
C. Partea III. SARCINI .

Inscrieri privind dezmembramintele dreptului de proprietate, drepturi reale de garanție și sarcini	Referințe
NU SUNT	

Teren

Nr cadastral	Suprafața (mp)*	Observații / Referințe
	4.700	

* Suprafața este determinată în planul de proiecție Stereo 70.



Date referitoare la teren

Crt	Categorie folosință	Intravilan	Suprafața (mp)	Tarla	Parcelă	Nr. topo	Observații / Referințe
1	arabil	NU	4.700	-	1821/16	-	

Lungime Segmente

1) Valorile lungimilor segmentelor sunt obținute din proiecție în plan.

Punct început	X / Y	Punct sfârșit	X / Y	Lungime segment (** (m)
1	391.744,141 522.231,847	2	391.543,871 522.444,405	292.043
2	391.543,871 522.444,405	3	391.526,125 522.439,934	18.3
3	391.526,125 522.439,934	4	391.729,146 522.224,456	296.054
4	391.729,146 522.224,456	5	391.733,362 522.226,45	4.663
5	391.733,362 522.226,45	1	391.744,141 522.231,847	12.055

**** Lungimile segmentelor sunt determinate în planul de proiecție Stereo 70 și sunt rotunjite la 1 milimetru.**

***** Distanța dintre puncte este formată din segmente cumulate ce sunt mai mici decât valoarea 1 milimetru.**

**DATE DESPRE IMOBILUL NR. 5828**

Oficiul de Cadastru și Publicitate Imobiliară ALBA
Biroul de Cadastru și Publicitate Imobiliară Alba Iulia

A. Partea I. Descrierea imobilului

TEREN Extravilan

Adresa: Jud. Alba

Nr. Crt	Nr cadastral Nr. topografic	Suprafața* (mp)	Observații / Referințe
A1		1.200	Sector cadastral:88 Teren neimprijmit;

B. Partea II. Proprietari și acte

Inscrieri privitoare la dreptul de proprietate și alte drepturi reale	Referințe
/	
Act Administrativ nr. 9288/1725, din 18/03/1998 emis de CJPSDPAT ALBA;	
B1	A1
Intabulare, drept de PROPRIETATE, dobandit prin Reconstituire, cota actuala 1/1 1) SIMA IOAN	
Act Administrativ nr. 5083/2024, din 23/07/2024 emis de PRIMARIA GALDA DE JOS;	
B2	A1
Se noteaza posesia factica in favoarea lui 1) AVRAM IANCU-IOAN 2) AVRAM EMILIA	

C. Partea III. SARCINI .

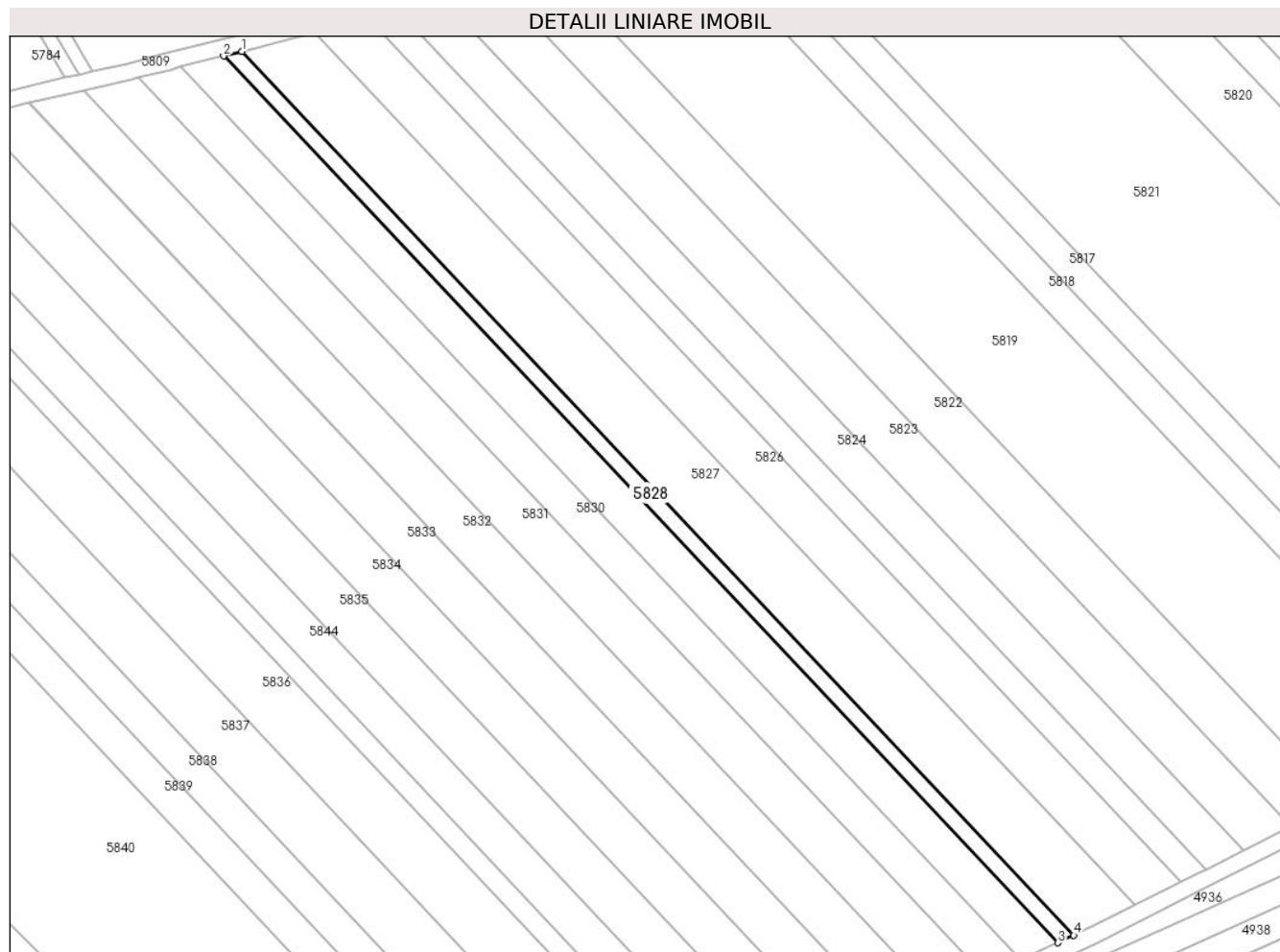
Inscrieri privind dezmembramintele dreptului de proprietate, drepturi reale de garanție și sarcini	Referințe
NU SUNT	

Anexa Nr. 1 La Partea I

Teren

Nr cadastral	Suprafața (mp)*	Observații / Referințe
	1.200	

* Suprafața este determinată în planul de proiecție Stereo 70.



Date referitoare la teren

Crt	Categorie folosință	Intravilan	Suprafața (mp)	Tarla	Parcelă	Nr. topo	Observații / Referințe
1	arabil	NU	1.200	-	1821/18/1	-	

Lungime Segmente

1) Valorile lungimilor segmentelor sunt obținute din proiecție în plan.

Punct început	X / Y	Punct sfârșit	X / Y	Lungime segment (** (m)
1	391.526,125 522.439,934	2	391.521,632 522.438,802	4.634
2	391.521,632 522.438,802	3	391.725,3 522.222,637	296.998
3	391.725,3 522.222,637	4	391.729,146 522.224,456	4.255
4	391.729,146 522.224,456	1	391.526,125 522.439,934	296.054

** Lungimile segmentelor sunt determinate în planul de proiecție Stereo 70 și sunt rotunjite la 1 milimetru.

***** Distanţa dintre puncte este formată din segmente cumulate ce sunt mai mici decât valoarea 1 milimetru.**

**DATE DESPRE IMOBILUL NR. 5829**

Oficiul de Cadastru și Publicitate Imobiliară ALBA
Biroul de Cadastru și Publicitate Imobiliară Alba Iulia

A. Partea I. Descrierea imobilului

TEREN Extravilan

Adresa: Jud. Alba

Nr. Crt	Nr cadastral Nr. topografic	Suprafața* (mp)	Observații / Referințe
A1		2.800	Sector cadastral:88 Teren neimprejmuit;

B. Partea II. Proprietari și acte

Inscrieri privitoare la dreptul de proprietate și alte drepturi reale		Referințe
/		
Act Administrativ nr. 7001/844, din 04/07/1995 emis de CJPSDPAT ALBA;		
B1	Intabulare, drept de PROPRIETATE, dobandit prin Reconstituire, cota actuala 1/1 1) BELDEAN MARIA 2) BELDEAN VASILE 3) BELDEAN DORIN	A1

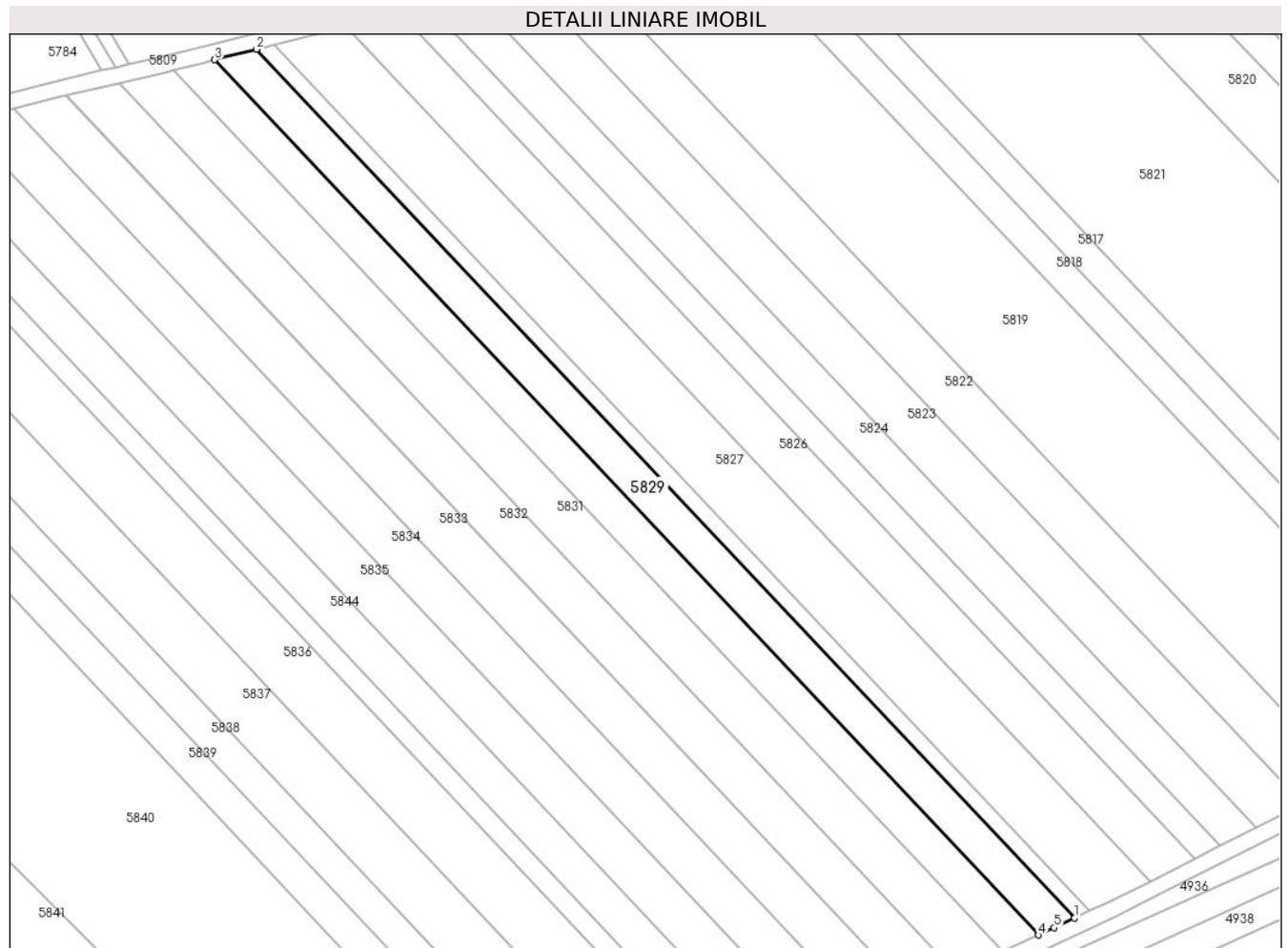
C. Partea III. SARCINI .

Inscrieri privind dezmembramintele dreptului de proprietate, drepturi reale de garanție și sarcini	Referințe
NU SUNT	

Teren

Nr cadastral	Suprafața (mp)*	Observații / Referințe
	2.800	

* Suprafața este determinată în planul de proiecție Stereo 70.



Date referitoare la teren

Crt	Categorie folosință	Intra vilan	Suprafața (mp)	Tarla	Parcelă	Nr. topo	Observații / Referințe
1	arabil	NU	2.800	-	1821/19	-	

Lungime Segmente

1) Valorile lungimilor segmentelor sunt obținute din proiecție în plan.

Punct început	X / Y	Punct sfârșit	X / Y	Lungime segment (** (m)
1	391.725,3 522.222,637	2	391.521,632 522.438,802	296.998
2	391.521,632 522.438,802	3	391.511,202 522.436,174	10.756
3	391.511,202 522.436,174	4	391.716,344 522.218,445	299.148
4	391.716,344 522.218,445	5	391.720,319 522.220,281	4.378
5	391.720,319 522.220,281	1	391.725,3 522.222,637	5.51

**** Lungimile segmentelor sunt determinate în planul de proiecție Stereo 70 și sunt rotunjite la 1 milimetru.**

***** Distanța dintre puncte este formată din segmente cumulate ce sunt mai mici decât valoarea 1 milimetru.**

**DATE DESPRE IMOBILUL NR. 5830**

Oficiul de Cadastru și Publicitate Imobiliară ALBA
Biroul de Cadastru și Publicitate Imobiliară Alba Iulia

A. Partea I. Descrierea imobilului

TEREN Extravilan

Adresa: Jud. Alba

Nr. Crt	Nr cadastral Nr. topografic	Suprafața* (mp)	Observații / Referințe
A1		2.800	Sector cadastral:88 Teren neimprejmuit;

B. Partea II. Proprietari și acte

Inscrieri privitoare la dreptul de proprietate și alte drepturi reale		Referințe
/		
Act Notarial nr. 129/2015, din 03/11/2015 emis de NP DAN-ADRIAN DOȚIU (certificat de mostenitor);		
B1	Intabulare, drept de PROPRIETATE, dobandit prin Succesiune, cota actuala 1/2 1) IOANAȘ MIRCEA	A1
B2	Intabulare, drept de PROPRIETATE, dobandit prin Succesiune, cota actuala 1/2 1) IONAȘ SIMION DAMIA	A1

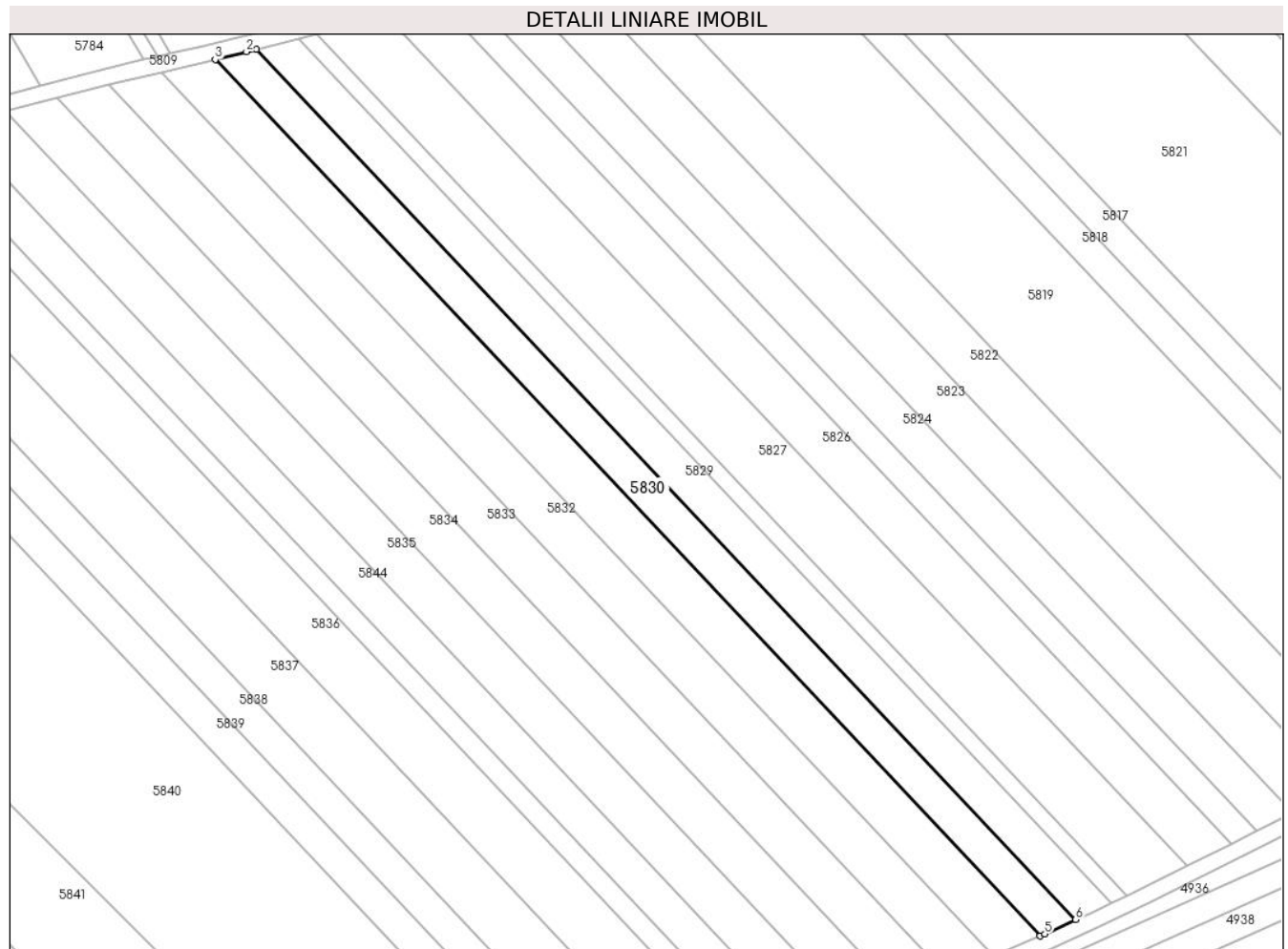
C. Partea III. SARCINI .

Inscrieri privind dezmembramintele dreptului de proprietate, drepturi reale de garanție și sarcini	Referințe
NU SUNT	

Teren

Nr cadastral	Suprafața (mp)*	Observații / Referințe
	2.800	

* Suprafața este determinată în planul de proiecție Stereo 70.



Date referitoare la teren

Crt	Categorie folosință	Intravilan	Suprafața (mp)	Tarla	Parcelă	Nr. topo	Observații / Referințe
1	arabil	NU	2.800	-	1821/20	-	

Lungime Segmente

1) Valorile lungimilor segmentelor sunt obținute din proiecție în plan.

Punct început	X / Y	Punct sfârșit	X / Y	Lungime segment (** (m)
1	391.511,202 522.436,174	2	391.508,665 522.435,535	2.616
2	391.508,665 522.435,535	3	391.500,84 522.433,57	8.068
3	391.500,84 522.433,57	4	391.707,384 522.214,353	301.191
4	391.707,384 522.214,353	5	391.708,591 522.214,862	1.31
5	391.708,591 522.214,862	6	391.716,344 522.218,445	8.541

Punct început	X / Y	Punct sfârșit	X / Y	Lungime segment (** (m)
6	391.716,344 522.218,445	1	391.511,202 522.436,174	299.148

** Lungimile segmentelor sunt determinate în planul de proiecție Stereo 70 și sunt rotunjite la 1 milimetru.

*** Distanța dintre puncte este formată din segmente cumulate ce sunt mai mici decât valoarea 1 milimetru.

**DATE DESPRE IMOBILUL NR. 5831**

Oficiul de Cadastru și Publicitate Imobiliară ALBA
Biroul de Cadastru și Publicitate Imobiliară Alba Iulia

A. Partea I. Descrierea imobilului

TEREN Extravilan

Adresa: Jud. Alba

Nr. Crt	Nr cadastral Nr. topografic	Suprafața* (mp)	Observații / Referințe
A1		3.600	Sector cadastral:88 Teren neimprejmuit;

B. Partea II. Proprietari și acte

Inscrieri privitoare la dreptul de proprietate și alte drepturi reale	Referințe
/	
Act Administrativ nr. 9288/749, din 04/05/1998 emis de CJPSDPAT ALBA;	
B1	A1
Intabulare, drept de PROPRIETATE, dobandit prin Reconstituire, cota actuala 1/1 1) BARBU ZAHARIE	

C. Partea III. SARCINI .

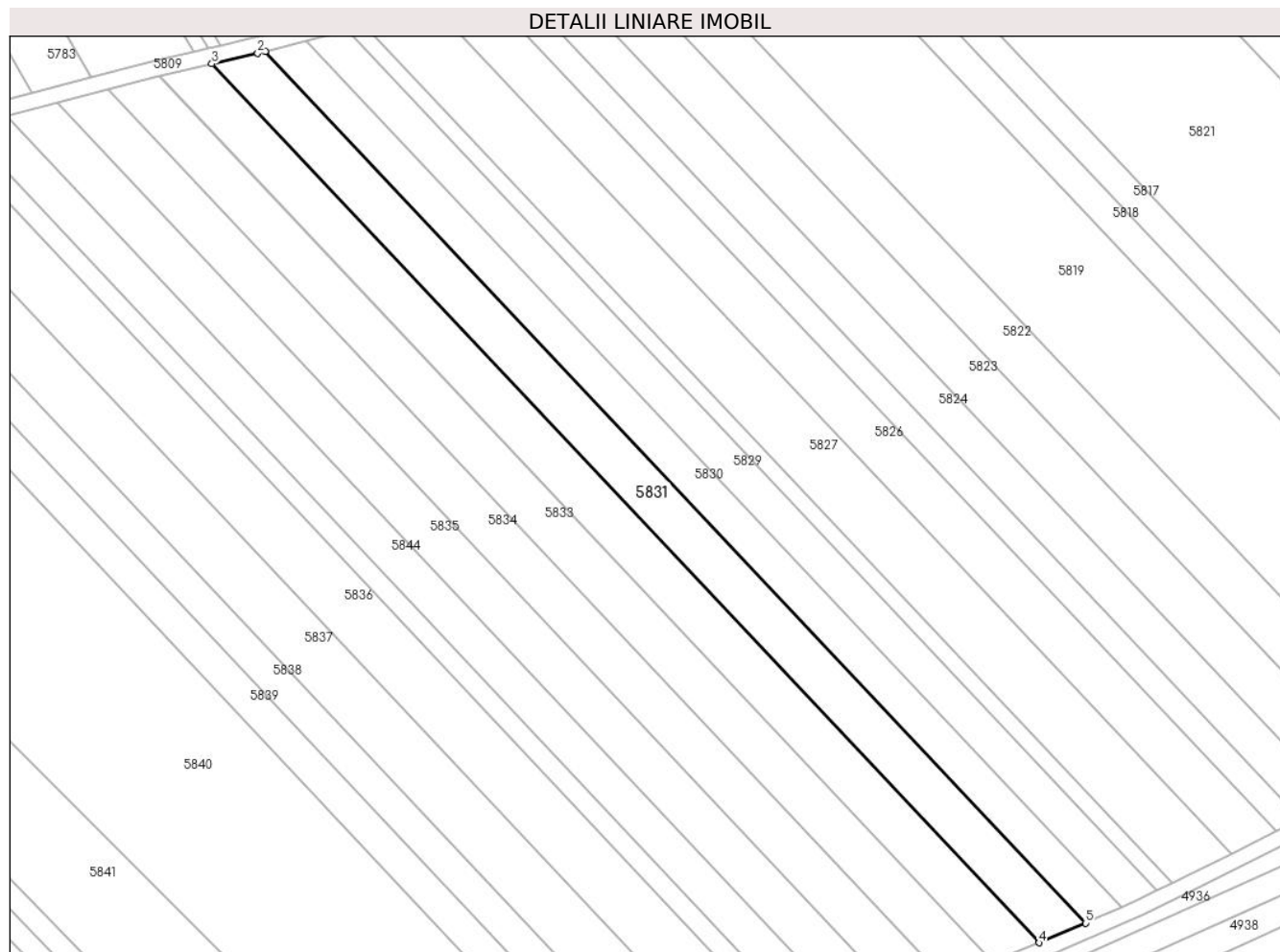
Inscrieri privind dezmembramintele dreptului de proprietate, drepturi reale de garanție și sarcini	Referințe
NU SUNT	

Anexa Nr. 1 La Partea I

Teren

Nr cadastral	Suprafața (mp)*	Observații / Referințe
	3.600	

* Suprafața este determinată în planul de proiecție Stereo 70.



Date referitoare la teren

Crt	Categorie folosință	Intra vilan	Suprafața (mp)	Tarla	Parcelă	Nr. topo	Observații / Referințe
1	arabil	NU	3.600	-	1821/21	-	

Lungime Segmente

1) Valorile lungimilor segmentelor sunt obținute din proiecție în plan.

Punct început	X / Y	Punct sfârșit	X / Y	Lungime segment (** (m)
1	391.500,84 522.433,57	2	391.498,959 522.433,097	1.94
2	391.498,959 522.433,097	3	391.487,416 522.430,459	11.841
3	391.487,416 522.430,459	4	391.695,676 522.209,421	303.694
4	391.695,676 522.209,421	5	391.707,384 522.214,353	12.705
5	391.707,384 522.214,353	1	391.500,84 522.433,57	301.191

**** Lungimile segmentelor sunt determinate în planul de proiecție Stereo 70 și sunt rotunjite la 1 milimetru.**

***** Distanța dintre puncte este formată din segmente cumulate ce sunt mai mici decât valoarea 1 milimetru.**

**DATE DESPRE IMOBILUL NR. 5832**

Oficiul de Cadastru și Publicitate Imobiliară ALBA
Biroul de Cadastru și Publicitate Imobiliară Alba Iulia

A. Partea I. Descrierea imobilului

TEREN Extravilan

Adresa: Jud. Alba

Nr. Crt	Nr cadastral Nr. topografic	Suprafața* (mp)	Observații / Referințe
A1		3.600	Sector cadastral:88 Teren neimprijmit;

B. Partea II. Proprietari și acte

Inscrieri privitoare la dreptul de proprietate și alte drepturi reale		Referințe
/		
Act Administrativ nr. 6473/708, din 31/05/1995 emis de CJPSDPAT ALBA;		
B1	Intabulare, drept de PROPRIETATE, dobandit prin Reconstituire, cota actuala 1/1 1) FLOREA TRAIAN 2) FLOREA ȘTEFAN 3) FLOREA ILIE 4) FLOREA OCTAVIAN IOAN	A1

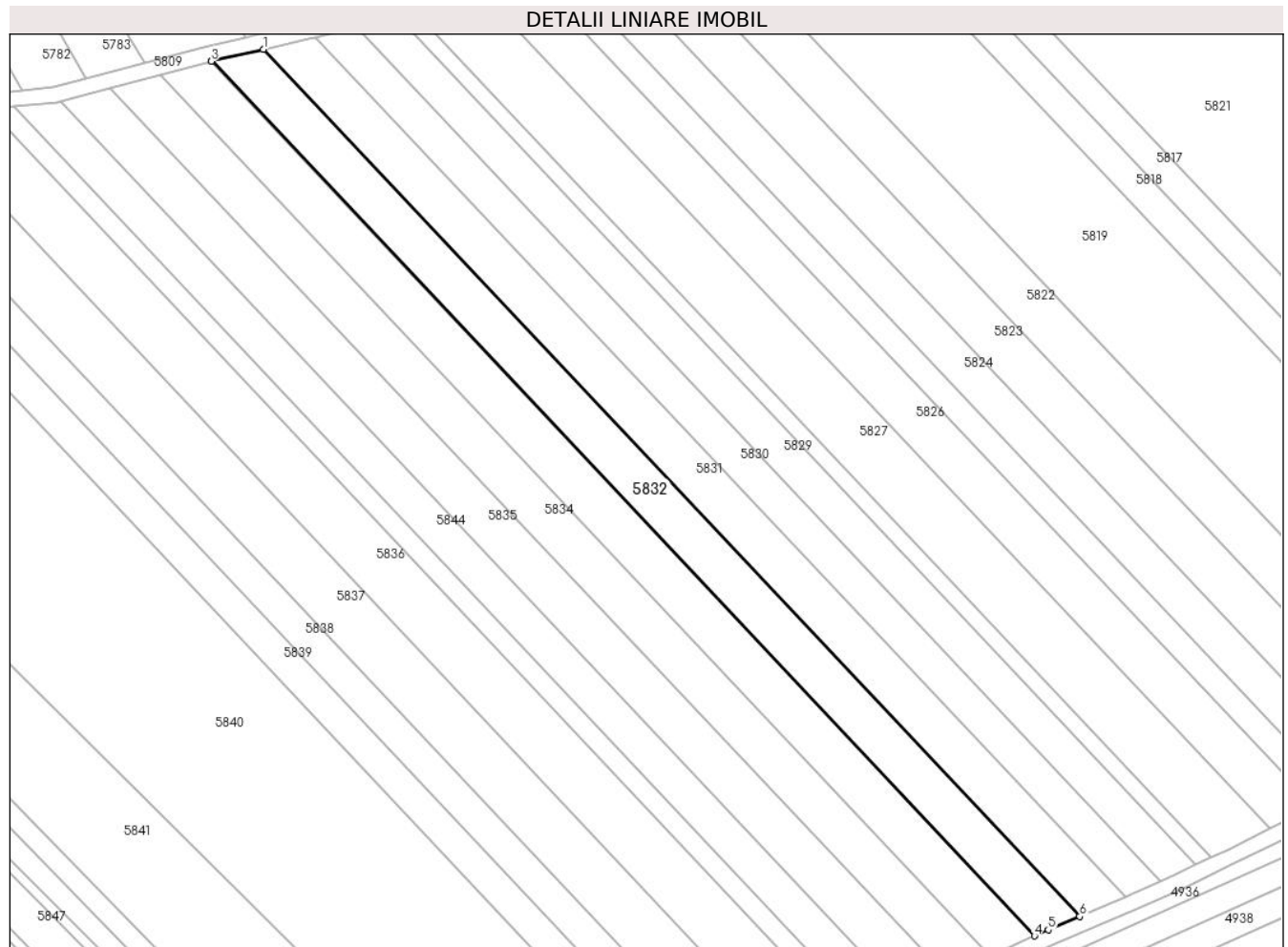
C. Partea III. SARCINI .

Inscrieri privind dezmembramintele dreptului de proprietate, drepturi reale de garanție și sarcini	Referințe
NU SUNT	

Teren

Nr cadastral	Suprafața (mp)*	Observații / Referințe
	3.600	

* Suprafața este determinată în planul de proiecție Stereo 70.



Date referitoare la teren

Crt	Categorie folosință	Intravilan	Suprafața (mp)	Tarla	Parcelă	Nr. topo	Observații / Referințe
1	arabil	NU	3.600	-	1821/22	-	

Lungime Segmente

1) Valorile lungimilor segmentelor sunt obținute din proiecție în plan.

Punct început	X / Y	Punct sfârșit	X / Y	Lungime segment (** (m)
1	391.487,416 522.430,459	2	391.474,307 522.427,463	13.447
2	391.474,307 522.427,463	3	391.474,077 522.427,402	0.237
3	391.474,077 522.427,402	4	391.684,129 522.204,462	306.307
4	391.684,129 522.204,462	5	391.687,64 522.206,036	3.847
5	391.687,64 522.206,036	6	391.695,676 522.209,421	8.72

Punct început	X / Y	Punct sfârșit	X / Y	Lungime segment (** (m)
6	391.695,676 522.209,421	1	391.487,416 522.430,459	303.694

** Lungimile segmentelor sunt determinate în planul de proiecție Stereo 70 și sunt rotunjite la 1 milimetru.

*** Distanța dintre puncte este formată din segmente cumulate ce sunt mai mici decât valoarea 1 milimetru.

**DATE DESPRE IMOBILUL NR. 5833**

Oficiul de Cadastru și Publicitate Imobiliară ALBA
Biroul de Cadastru și Publicitate Imobiliară Alba Iulia

A. Partea I. Descrierea imobilului

TEREN Extravilan

Adresa: Jud. Alba

Nr. Crt	Nr cadastral Nr. topografic	Suprafața* (mp)	Observații / Referințe
A1		3.600	Sector cadastral:88 Teren neimprejmuit;

B. Partea II. Proprietari și acte

Inscrieri privitoare la dreptul de proprietate și alte drepturi reale	Referințe
/	
Act Administrativ nr. 9288/1766, din 24/06/1998 emis de CJPSDPAT ALBA;	
B1	A1
Intabulare, drept de PROPRIETATE, dobandit prin Reconstituire, cota actuala 1/1 1) LUPȘAN SIMION	

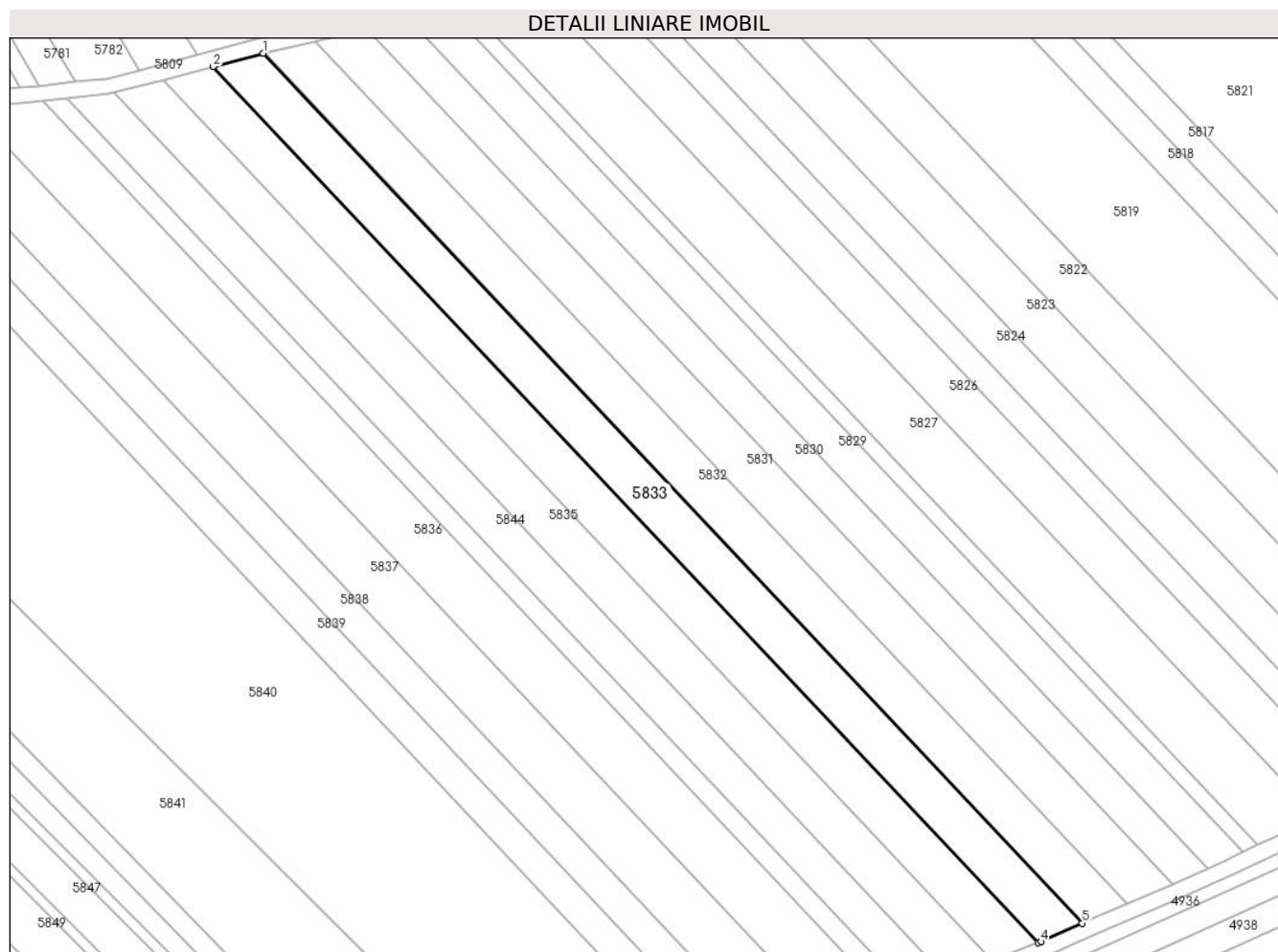
C. Partea III. SARCINI .

Inscrieri privind dezmembramintele dreptului de proprietate, drepturi reale de garanție și sarcini	Referințe
NU SUNT	

Teren

Nr cadastral	Suprafața (mp)*	Observații / Referințe
	3.600	

* Suprafața este determinată în planul de proiecție Stereo 70.



Date referitoare la teren

Crt	Categorie folosință	Intravilan	Suprafața (mp)	Tarla	Parcelă	Nr. topo	Observații / Referințe
1	arabil	NU	3.600	-	1821/23	-	

Lungime Segmente

1) Valorile lungimilor segmentelor sunt obținute din proiecție în plan.

Punct început	X / Y	Punct sfârșit	X / Y	Lungime segment (** (m)
1	391.474,077 522.427,402	2	391.461,198 522.423,997	13.322
2	391.461,198 522.423,997	3	391.672,789 522.199,424	308.551
3	391.672,789 522.199,424	4	391.673,539 522.199,716	0.805
4	391.673,539 522.199,716	5	391.684,129 522.204,462	11.605
5	391.684,129 522.204,462	1	391.474,077 522.427,402	306.307

**** Lungimile segmentelor sunt determinate în planul de proiecție Stereo 70 și sunt rotunjite la 1 milimetru.**

***** Distanța dintre puncte este formată din segmente cumulate ce sunt mai mici decât valoarea 1 milimetru.**

**DATE DESPRE IMOBILUL NR. 5834**

Oficiul de Cadastru și Publicitate Imobiliară ALBA
Biroul de Cadastru și Publicitate Imobiliară Alba Iulia

A. Partea I. Descrierea imobilului

TEREN Extravilan

Adresa: Jud. Alba

Nr. Crt	Nr cadastral Nr. topografic	Suprafața* (mp)	Observații / Referințe
A1		3.600	Sector cadastral:88 Teren neimprijmit;

B. Partea II. Proprietari și acte

Inscrieri privitoare la dreptul de proprietate și alte drepturi reale		Referințe
/		
Act Administrativ nr. 9288/1715, din 19/02/1998 emis de CJPSDPAT ALBA;		
B1	Intabulare, drept de PROPRIETATE, dobandit prin Reconstituire, cota actuala 1/1 1) IONAS LIVIU 2) SUCIU ELVIRA 3) IONAS EMIL	A1
Act Administrativ nr. 5297, din 22/07/2024 emis de PRIMARIA GALDA DE JOS;		
B2	Se noteaza posesia factica in favoarea lui 1) VALEA SIMION-OVIDIU 2) VALEA IOANA DORINA	A1

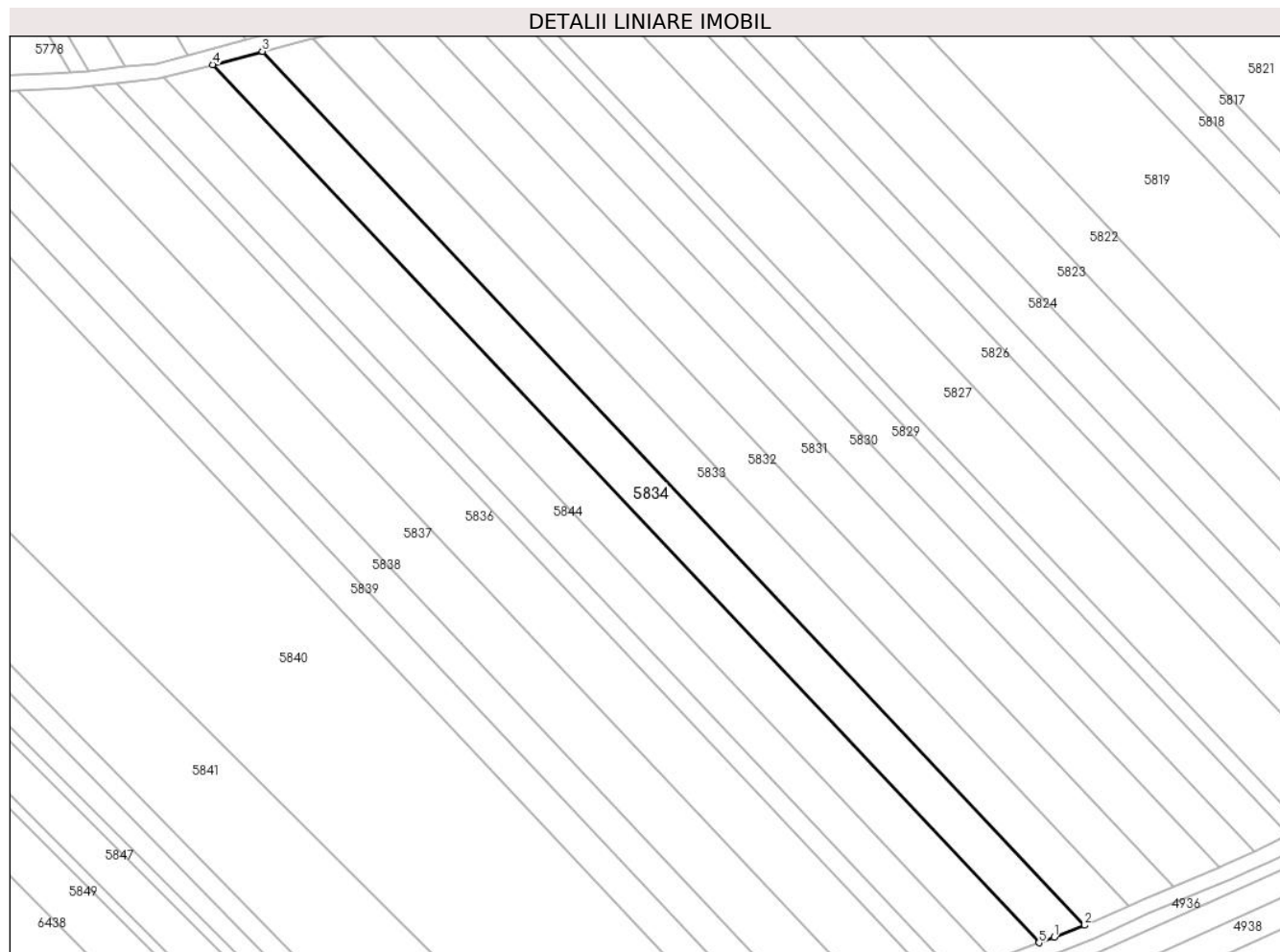
C. Partea III. SARCINI .

Inscrieri privind dezmembramintele dreptului de proprietate, drepturi reale de garanție și sarcini	Referințe
NU SUNT	

Teren

Nr cadastral	Suprafața (mp)*	Observații / Referințe
	3.600	

* Suprafața este determinată în planul de proiecție Stereo 70.



Date referitoare la teren

Crt	Categorie folosință	Intravilan	Suprafața (mp)	Tarla	Parcelă	Nr. topo	Observații / Referințe
1	arabil	NU	3.600	-	1821/25	-	

Lungime Segmente

1) Valorile lungimilor segmentelor sunt obținute din proiecție în plan.

Punct început	X / Y	Punct sfârșit	X / Y	Lungime segment (** (m)
1	391.664,88 522.196,35	2	391.672,789 522.199,424	8.485
2	391.672,789 522.199,424	3	391.461,198 522.423,997	308.551
3	391.461,198 522.423,997	4	391.448,397 522.420,612	13.241
4	391.448,397 522.420,612	5	391.661,018 522.194,946	310.053
5	391.661,018 522.194,946	1	391.664,88 522.196,35	4.109

**** Lungimile segmentelor sunt determinate în planul de proiecție Stereo 70 și sunt rotunjite la 1 milimetru.**

***** Distanța dintre puncte este formată din segmente cumulate ce sunt mai mici decât valoarea 1 milimetru.**

**DATE DESPRE IMOBILUL NR. 5835**

Oficiul de Cadastru și Publicitate Imobiliară ALBA
Biroul de Cadastru și Publicitate Imobiliară Alba Iulia

A. Partea I. Descrierea imobilului

TEREN Extravilan

Adresa: Jud. Alba

Nr. Crt	Nr cadastral Nr. topografic	Suprafața* (mp)	Observații / Referințe
A1		3.600	Sector cadastral:88 Teren neimprijmit;

B. Partea II. Proprietari și acte

Inscrieri privitoare la dreptul de proprietate și alte drepturi reale		Referințe
/		
Act Administrativ nr. 9288/1715, din 19/02/1998 emis de CJPSDPAT ALBA;		
B1	Intabulare, drept de PROPRIETATE, dobandit prin Reconstituire, cota actuala 1/1 1) IONAS LIVIU 2) SUCIU ELVIRA 3) IONAS EMIL	A1
Act Administrativ nr. 5296, din 22/07/2024 emis de PRIMARIA GALDA DE JOS;		
B2	Se noteaza posesia factica in favoarea lui 1) VALEA SIMION-OVIDIU 2) VALEA IOANA DORINA	A1

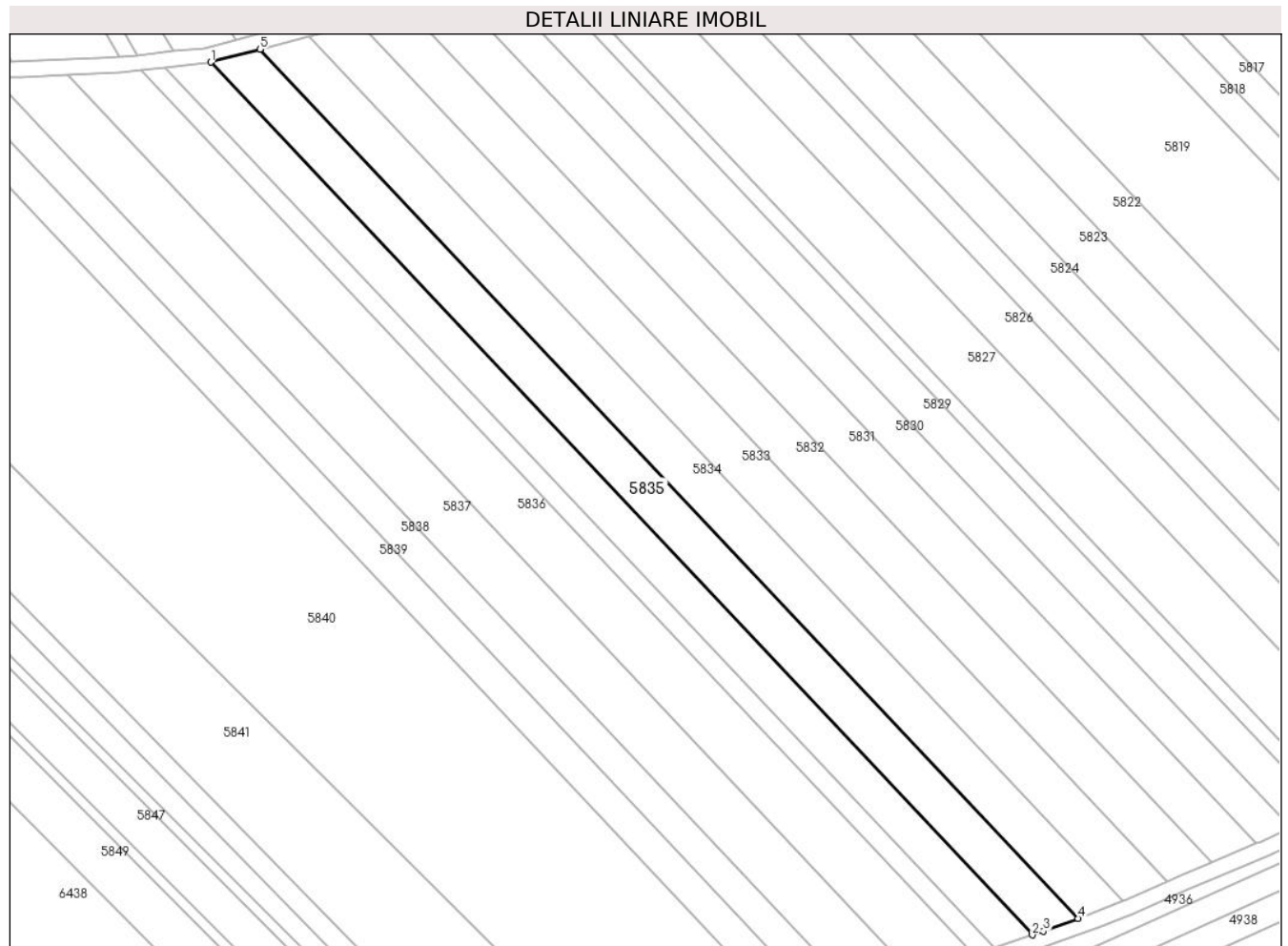
C. Partea III. SARCINI .

Inscrieri privind dezmembramintele dreptului de proprietate, drepturi reale de garanție și sarcini	Referințe
NU SUNT	

Teren

Nr cadastral	Suprafața (mp)*	Observații / Referințe
	3.600	

* Suprafața este determinată în planul de proiecție Stereo 70.



Date referitoare la teren

Crt	Categorie folosință	Intra vilan	Suprafața (mp)	Tarla	Parcelă	Nr. topo	Observații / Referințe
1	arabil	NU	3.600	-	1821/26	-	

Lungime Segmente

1) Valorile lungimilor segmentelor sunt obținute din proiecție în plan.

Punct început	X / Y	Punct sfârșit	X / Y	Lungime segment (** (m)
1	391.435,653 522.417,242	2	391.649,126 522.190,671	311.296
2	391.649,126 522.190,671	3	391.652,012 522.191,67	3.054
3	391.652,012 522.191,67	4	391.661,018 522.194,946	9.583
4	391.661,018 522.194,946	5	391.448,397 522.420,612	310.053
5	391.448,397 522.420,612	1	391.435,653 522.417,242	13.182

**** Lungimile segmentelor sunt determinate în planul de proiecție Stereo 70 și sunt rotunjite la 1 milimetru.**

***** Distanța dintre puncte este formată din segmente cumulate ce sunt mai mici decât valoarea 1 milimetru.**

**DATE DESPRE IMOBILUL NR. 5836**

Oficiul de Cadastru și Publicitate Imobiliară ALBA
Biroul de Cadastru și Publicitate Imobiliară Alba Iulia

A. Partea I. Descrierea imobilului

TEREN Extravilan

Adresa: Jud. Alba

Nr. Crt	Nr cadastral Nr. topografic	Suprafața* (mp)	Observații / Referințe
A1		4.700	Sector cadastral:88 Teren neimprejmuit;

B. Partea II. Proprietari și acte

Inscrieri privitoare la dreptul de proprietate și alte drepturi reale		Referințe
/		
Act Administrativ nr. 19589/2343, din 26/08/2003 emis de CJPSDPAT ALBA;		
B1	Intabulare, drept de PROPRIETATE, dobandit prin Reconstituire, cota actuala 1/1 1) FELECAN SILVIA LUCIA RODICA	A1

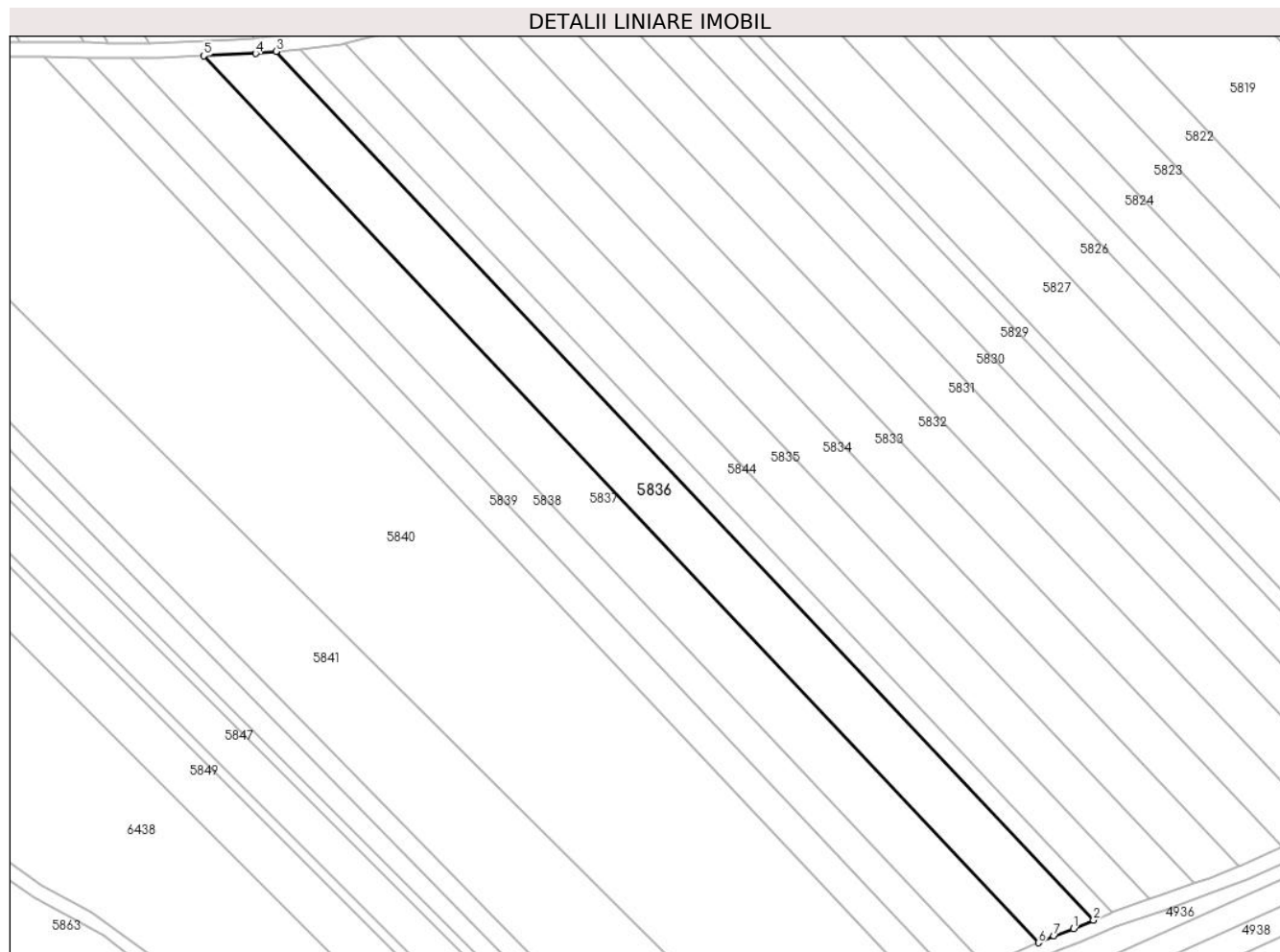
C. Partea III. SARCINI .

Inscrieri privind dezmembramintele dreptului de proprietate, drepturi reale de garanție și sarcini	Referințe
NU SUNT	

Teren

Nr cadastral	Suprafața (mp)*	Observații / Referințe
	4.700	

* Suprafața este determinată în planul de proiecție Stereo 70.



Date referitoare la teren

Crt	Categorie folosință	Intravilan	Suprafața (mp)	Tarla	Parcelă	Nr. topo	Observații / Referințe
1	arabil	NU	4.700	-	1821/26/2	-	

Lungime Segmente

1) Valorile lungimilor segmentelor sunt obținute din proiecție în plan.

Punct început	X / Y	Punct sfârșit	X / Y	Lungime segment (** (m)
1	391.628,867 522.182,859	2	391.634,184 522.185,129	5.781
2	391.634,184 522.185,129	3	391.417,472 522.415,137	316.019
3	391.417,472 522.415,137	4	391.412,07 522.414,56	5.433
4	391.412,07 522.414,56	5	391.398,344 522.413,964	13.739
5	391.398,344 522.413,964	6	391.619,608 522.179,125	322.656

Punct început	X / Y	Punct sfârșit	X / Y	Lungime segment (** (m)
6	391.619,608 522.179,125	7	391.623,695 522.180,925	4.466
7	391.623,695 522.180,925	1	391.628,867 522.182,859	5.522

** Lungimile segmentelor sunt determinate în planul de proiecție Stereo 70 și sunt rotunjite la 1 milimetru.

*** Distanța dintre puncte este formată din segmente cumulate ce sunt mai mici decât valoarea 1 milimetru.

**DATE DESPRE IMOBILUL NR. 5837**

Oficiul de Cadastru și Publicitate Imobiliară ALBA
Biroul de Cadastru și Publicitate Imobiliară Alba Iulia

A. Partea I. Descrierea imobilului

TEREN Extravilan

Adresa: Jud. Alba

Nr. Crt	Nr cadastral Nr. topografic	Suprafața* (mp)	Observații / Referințe
A1		4.700	Sector cadastral:88 Teren neimprejmuit;

B. Partea II. Proprietari și acte

Inscrieri privitoare la dreptul de proprietate și alte drepturi reale	Referințe
/	
Act Administrativ nr. 19589/2346, din 27/08/2003 emis de CJPSDPAT ALBA;	
B1	A1
Intabulare, drept de PROPRIETATE, dobandit prin Reconstituire, cota actuala 1/1 1) AVRAM LUCIA	

C. Partea III. SARCINI .

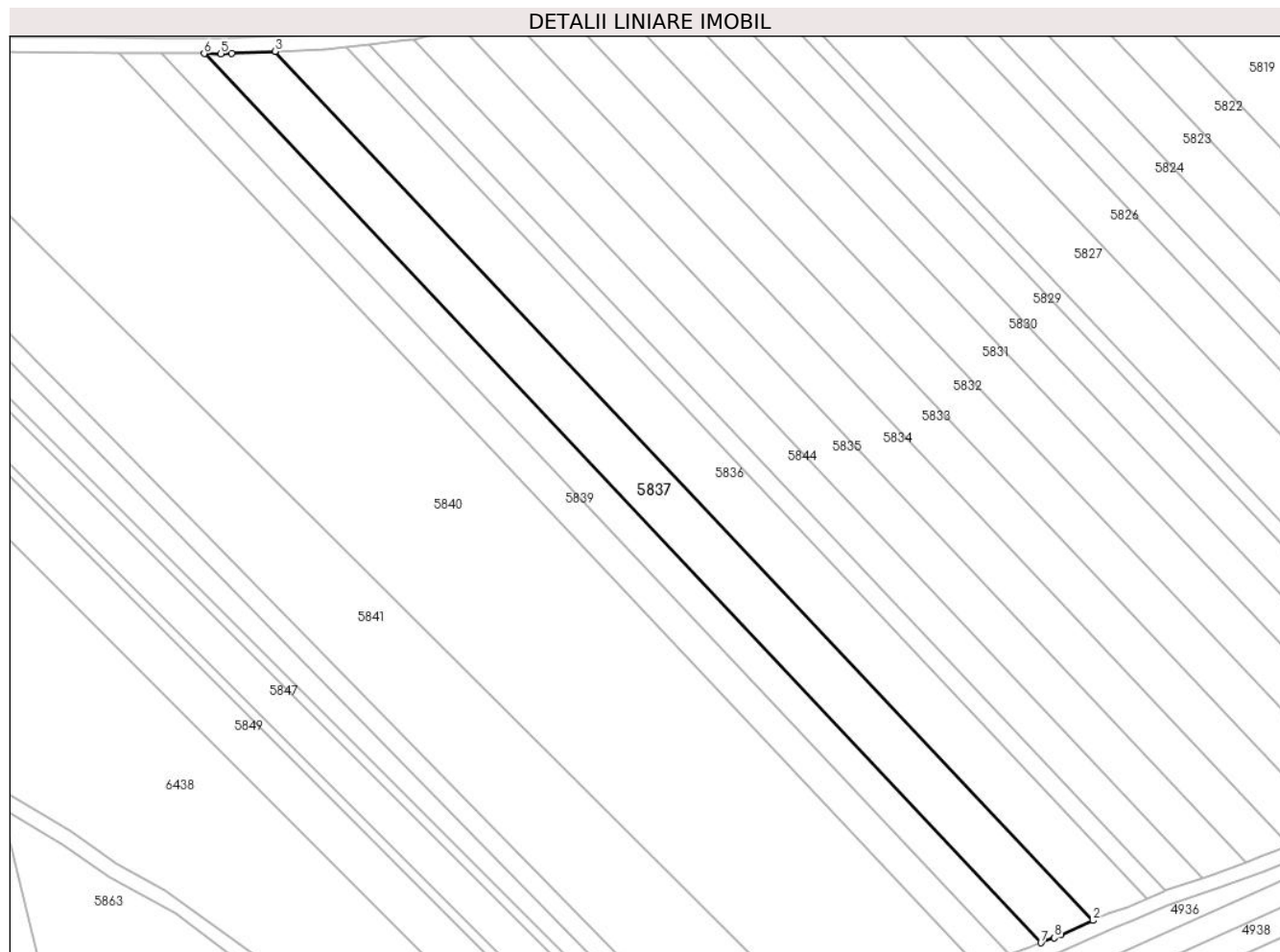
Inscrieri privind dezmembramintele dreptului de proprietate, drepturi reale de garanție și sarcini	Referințe
NU SUNT	

Anexa Nr. 1 La Partea I

Teren

Nr cadastral	Suprafața (mp)*	Observații / Referințe
	4.700	

* Suprafața este determinată în planul de proiecție Stereo 70.



Date referitoare la teren

Crt	Categorie folosință	Intravilan	Suprafața (mp)	Tarla	Parcelă	Nr. topo	Observații / Referințe
1	arabil	NU	4.700	-	1821/26/3	-	

Lungime Segmente

1) Valorile lungimilor segmentelor sunt obținute din proiecție în plan.

Punct început	X / Y	Punct sfârșit	X / Y	Lungime segment (** (m)
1	391.610,943 522.175,306	2	391.619,608 522.179,125	9.469
2	391.619,608 522.179,125	3	391.398,344 522.413,964	322.656
3	391.398,344 522.413,964	4	391.386,563 522.413,453	11.792
4	391.386,563 522.413,453	5	391.383,67 522.413,328	2.896
5	391.383,67 522.413,328	6	391.379,115 522.413,371	4.555

Punct început	X / Y	Punct sfârșit	X / Y	Lungime segment (** (m)
6	391.379,115 522.413,371	7	391.605,473 522.173,125	330.085
7	391.605,473 522.173,125	8	391.609,084 522.174,487	3.859
8	391.609,084 522.174,487	1	391.610,943 522.175,306	2.031

** Lungimile segmentelor sunt determinate în planul de proiecție Stereo 70 și sunt rotunjite la 1 milimetru.

*** Distanța dintre puncte este formată din segmente cumulate ce sunt mai mici decât valoarea 1 milimetru.

**DATE DESPRE IMOBILUL NR. 5838**

Oficiul de Cadastru și Publicitate Imobiliară ALBA
Biroul de Cadastru și Publicitate Imobiliară Alba Iulia

A. Partea I. Descrierea imobilului

TEREN Extravilan

Adresa: Jud. Alba

Nr. Crt	Nr cadastral Nr. topografic	Suprafața* (mp)	Observații / Referințe
A1		2.800	Sector cadastral:88 Teren neimprejmuit;

B. Partea II. Proprietari și acte

Inscrieri privitoare la dreptul de proprietate și alte drepturi reale		Referințe
/		
Act Administrativ nr. 9372/1965, din 22/11/1999 emis de CJPSDPAT ALBA;		
B1	Intabulare, drept de PROPRIETATE, dobandit prin Reconstituire, cota actuala 1/1 1) JURJ OTILIA 2) MUNTEAN FLOREAN 3) MUNTEAN IOAN	A1

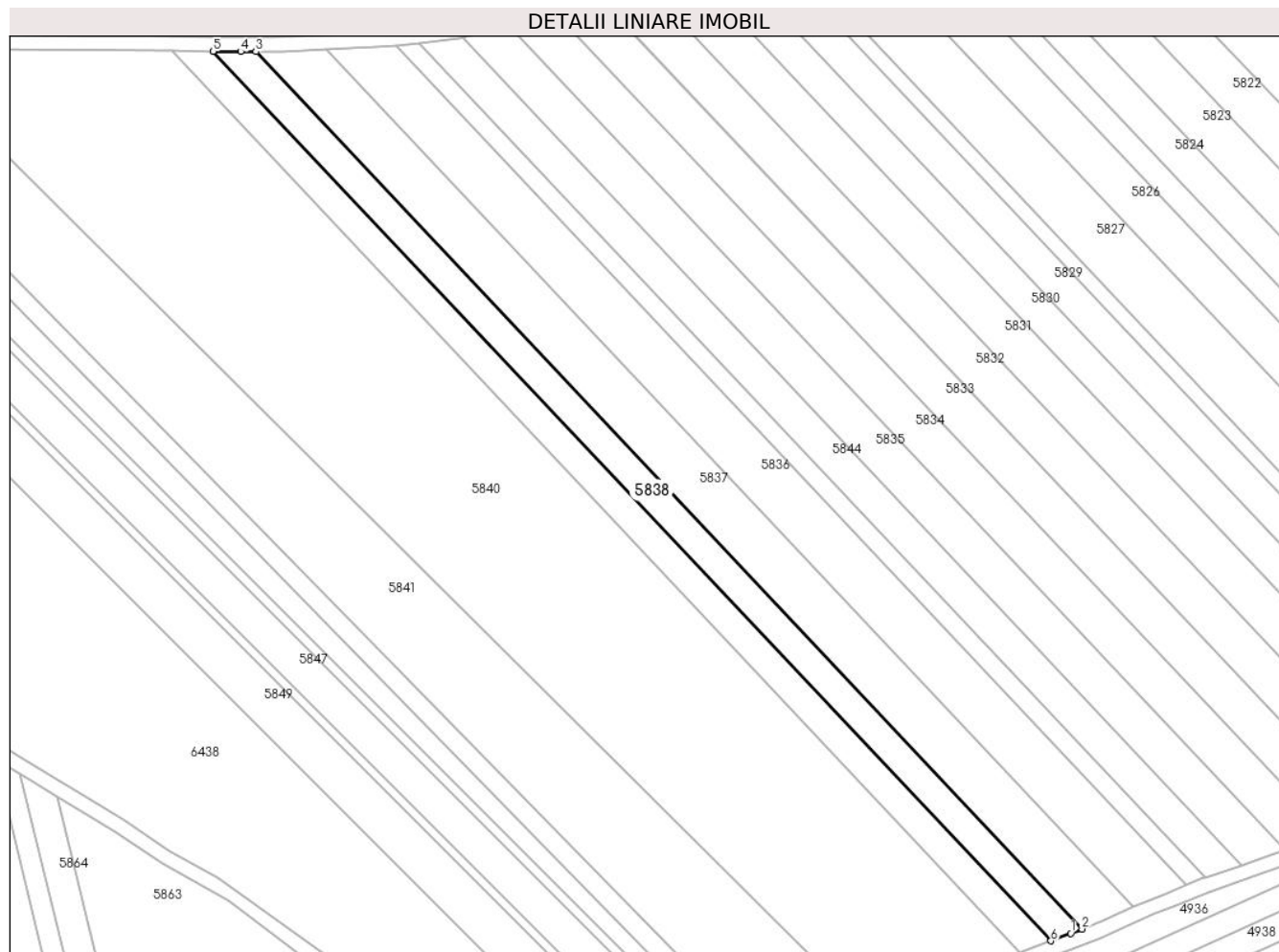
C. Partea III. SARCINI .

Inscrieri privind dezmembramintele dreptului de proprietate, drepturi reale de garanție și sarcini	Referințe
NU SUNT	

Anexa Nr. 1 La Partea I**Teren**

Nr cadastral	Suprafața (mp)*	Observații / Referințe
	2.800	

* Suprafața este determinată în planul de proiecție Stereo 70.

**Date referitoare la teren**

Crt	Categorie folosință	Intravilan	Suprafața (mp)	Tarla	Parcelă	Nr. topo	Observații / Referințe
1	arabil	NU	2.800	-	1821/26/5	-	

Lungime Segmente

1) Valorile lungimilor segmentelor sunt obținute din proiecție în plan.

Punct început	X / Y	Punct sfârșit	X / Y	Lungime segment (** (m)
1	391.602,409 522.171,97	2	391.605,473 522.173,125	3.274
2	391.605,473 522.173,125	3	391.379,115 522.413,371	330.085
3	391.379,115 522.413,371	4	391.374,925 522.413,411	4.19
4	391.374,925 522.413,411	5	391.367,436 522.413,483	7.489
5	391.367,436 522.413,483	6	391.596,933 522.169,904	334.663

Punct început	X / Y	Punct sfârșit	X / Y	Lungime segment (** (m)
6	391.596,933 522.169,904	1	391.602,409 522.171,97	5.853

** Lungimile segmentelor sunt determinate în planul de proiecție Stereo 70 și sunt rotunjite la 1 milimetru.

*** Distanța dintre puncte este formată din segmente cumulate ce sunt mai mici decât valoarea 1 milimetru.

**DATE DESPRE IMOBILUL NR. 5839**

Oficiul de Cadastru și Publicitate Imobiliară ALBA
Biroul de Cadastru și Publicitate Imobiliară Alba Iulia

A. Partea I. Descrierea imobilului

TEREN Extravilan

Adresa: Jud. Alba

Nr. Crt	Nr cadastral Nr. topografic	Suprafața* (mp)	Observații / Referințe
A1		2.800	Sector cadastral:88 Teren neimprejmuit;

B. Partea II. Proprietari și acte

Inscrieri privitoare la dreptul de proprietate și alte drepturi reale		Referințe
/		
Act Administrativ nr. 7093/1283, din 26/04/1996 emis de CJPSDPAT ALBA;		
B1	Intabulare, drept de PROPRIETATE, dobandit prin Reconstituire, cota actuala 1/1 1) MUNTEAN IOAN 2) MUNTEAN FLOREAN 3) JURJ OTILIA	A1

C. Partea III. SARCINI .

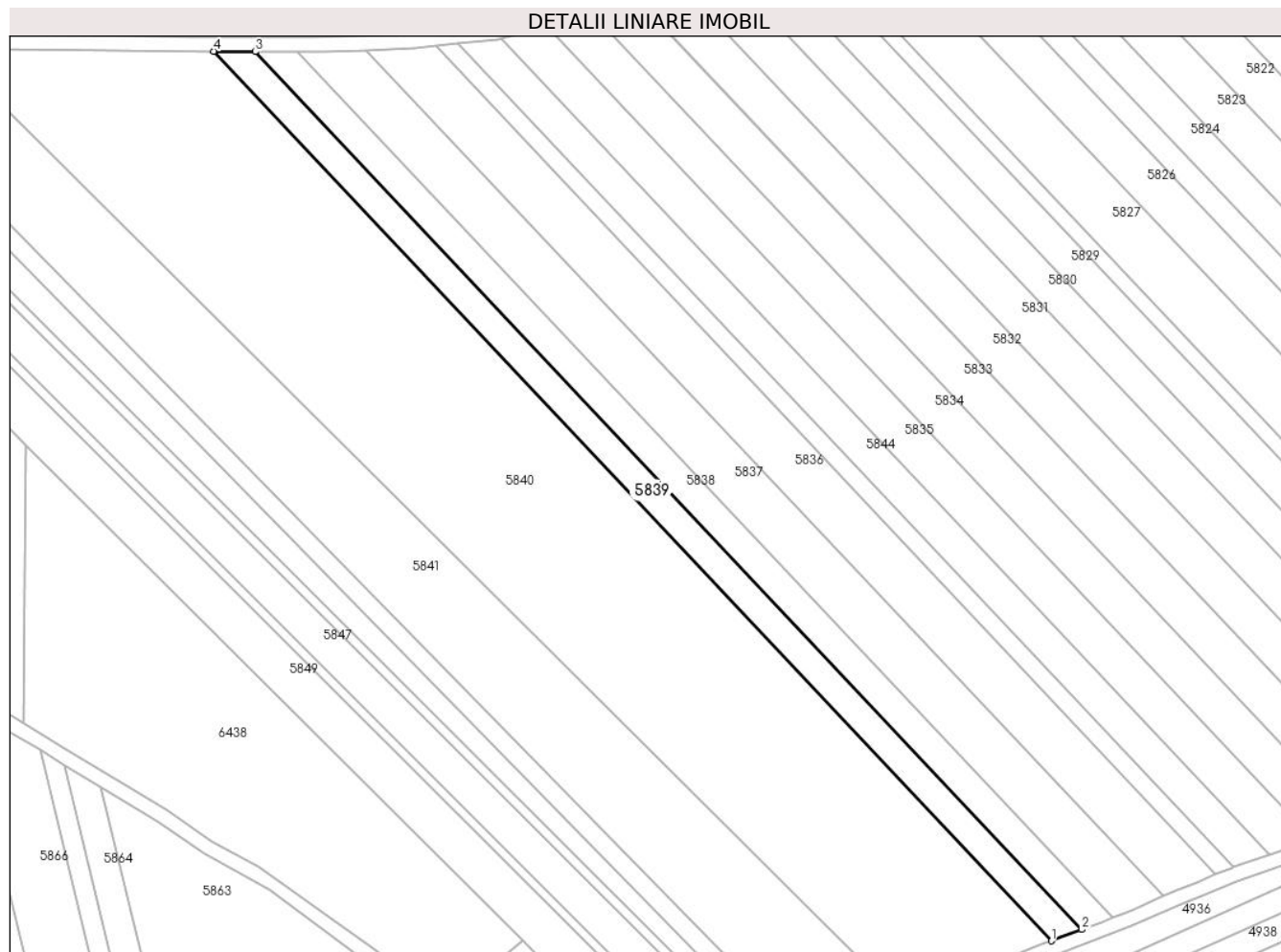
Inscrieri privind dezmembramintele dreptului de proprietate, drepturi reale de garanție și sarcini	Referințe
NU SUNT	

Anexa Nr. 1 La Partea I

Teren

Nr cadastral	Suprafața (mp)*	Observații / Referințe
	2.800	

* Suprafața este determinată în planul de proiecție Stereo 70.



Date referitoare la teren

Crt	Categorie folosință	Intra vilan	Suprafața (mp)	Tarla	Parcelă	Nr. topo	Observații / Referințe
1	arabil	NU	2.800	-	1821/26/7	-	ÎN TP NR. PARCELA 1821/16/7

Lungime Segmente

1) Valorile lungimilor segmentelor sunt obținute din proiecție în plan.

Punct început	X / Y	Punct sfârșit	X / Y	Lungime segment (** (m)
1	391.588,509 522.166,726	2	391.596,933 522.169,904	9.004
2	391.596,933 522.169,904	3	391.367,436 522.413,483	334.663
3	391.367,436 522.413,483	4	391.355,914 522.413,592	11.523
4	391.355,914 522.413,592	1	391.588,509 522.166,726	339.18

** Lungimile segmentelor sunt determinate în planul de proiecție Stereo 70 și sunt rotunjite la 1 milimetru.

***** Distanţa dintre puncte este formată din segmente cumulate ce sunt mai mici decât valoarea 1 milimetru.**

**DATE DESPRE IMOBILUL NR. 5840**

Oficiul de Cadastru și Publicitate Imobiliară ALBA
Biroul de Cadastru și Publicitate Imobiliară Alba Iulia

A. Partea I. Descrierea imobilului

TEREN Extravilan

Adresa: Jud. Alba

Nr. Crt	Nr cadastral Nr. topografic	Suprafața* (mp)	Observații / Referințe
A1		16.800	Sector cadastral:88 Teren neimprejmuit;

B. Partea II. Proprietari și acte

Inscrieri privitoare la dreptul de proprietate și alte drepturi reale		Referințe
/		
Act Administrativ nr. 9257/1663, din 12/09/2011 emis de CJPSDPAT ALBA;		
B1	Intabulare, drept de PROPRIETATE, dobandit prin Reconstituire, cota actuala 1/1 1) FLORICEA I ILEANA OLGA	A1

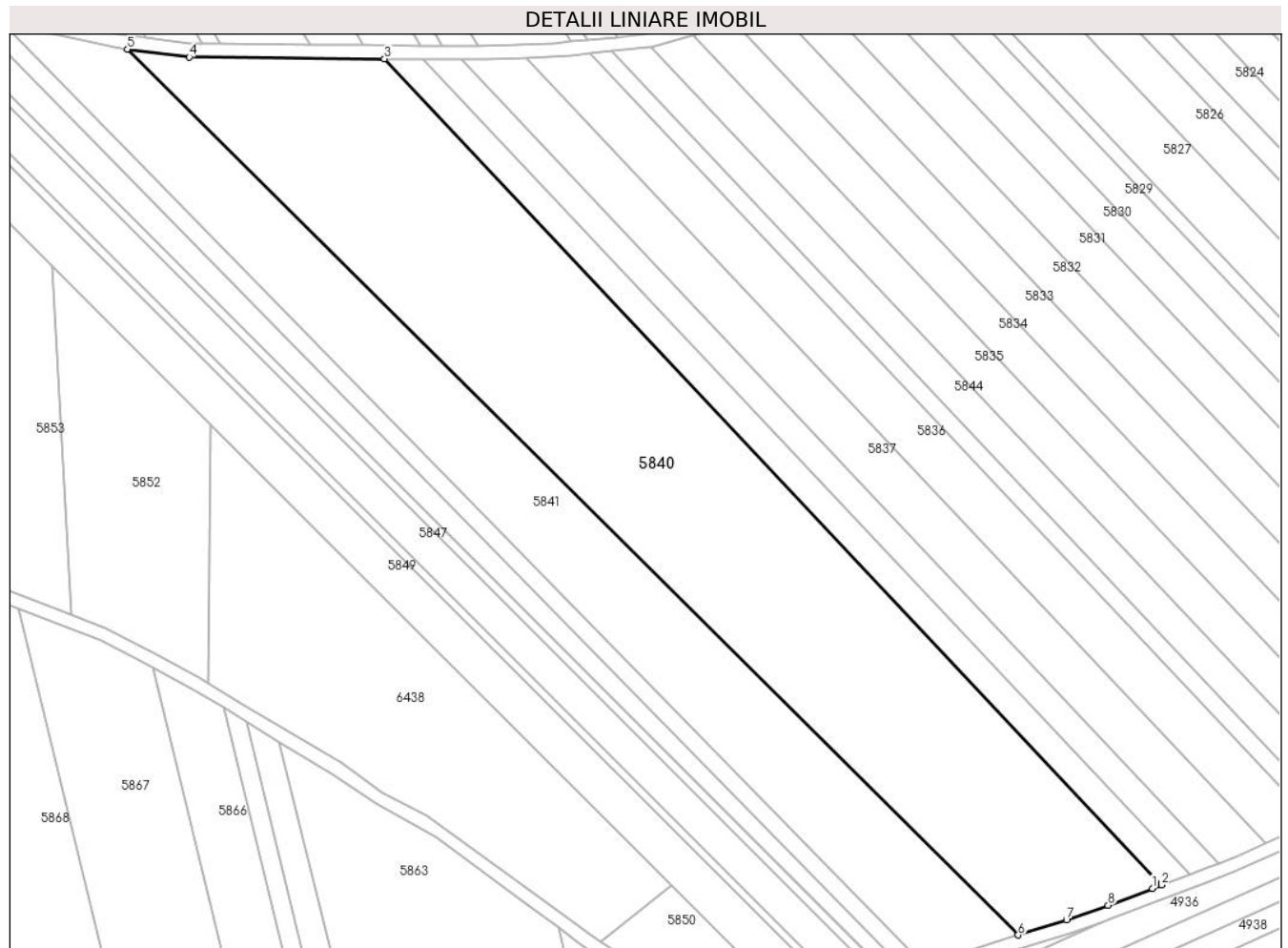
C. Partea III. SARCINI .

Inscrieri privind dezmembramintele dreptului de proprietate, drepturi reale de garanție și sarcini	Referințe
NU SUNT	

Teren

Nr cadastral	Suprafața (mp)*	Observații / Referințe
	16.800	

* Suprafața este determinată în planul de proiecție Stereo 70.



Date referitoare la teren

Crt	Categorie folosință	Intra vilan	Suprafața (mp)	Tarla	Parcelă	Nr. topo	Observații / Referințe
1	arabil	NU	16.800	-	1821/27	-	

Lungime Segmente

1) Valorile lungimilor segmentelor sunt obținute din proiecție în plan.

Punct început	X / Y	Punct sfârșit	X / Y	Lungime segment (** (m)
1	391.585,724 522.165,676	2	391.588,509 522.166,726	2.976
2	391.588,509 522.166,726	3	391.355,914 522.413,592	339.18
3	391.355,914 522.413,592	4	391.297,507 522.414,149	58.41
4	391.297,507 522.414,149	5	391.278,957 522.416,475	18.695
5	391.278,957 522.416,475	6	391.545,536 522.151,753	375.689

Punct început	X / Y	Punct sfârșit	X / Y	Lungime segment (** (m)
6	391.545,536 522.151,753	7	391.560,029 522.156,213	15.164
7	391.560,029 522.156,213	8	391.572,487 522.160,609	13.211
8	391.572,487 522.160,609	1	391.585,724 522.165,676	14.174

** Lungimile segmentelor sunt determinate în planul de proiecție Stereo 70 și sunt rotunjite la 1 milimetru.

*** Distanța dintre puncte este formată din segmente cumulate ce sunt mai mici decât valoarea 1 milimetru.

**DATE DESPRE IMOBILUL NR. 5841**

Oficiul de Cadastru și Publicitate Imobiliară ALBA
Biroul de Cadastru și Publicitate Imobiliară Alba Iulia

A. Partea I. Descrierea imobilului

TEREN Extravilan

Nr. CF vechi:3440/Galda de Jos

Nr. cadastral vechi:589

Adresa: Jud. Alba

Nr. Crt	Nr cadastral Nr. topografic	Suprafața* (mp)	Observații / Referințe
A1	70438	9.100	Sector cadastral:88 Teren neimprejmuț;

B. Partea II. Proprietari și acte

Inscrieri privitoare la dreptul de proprietate și alte drepturi reale	Referințe	
36027 / 16/12/2009		
Act Notarial nr. 150/2009, din 04/12/2009 emis de Notar public SIMION CRISTINA DENISA;		
B3	Intabulare, drept de PROPRIETATE4/16 parti din cota de 1/2 parti a lui Oțoiu Gelu Filimon de sub B2.1, dobandit prin Succesiune, cota actuala 4/32, cota initiala 1/8 1) OȚOIU MARIANA	A1
B4	Intabulare, drept de PROPRIETATE3/16 parti din cota de 1/2 parti a lui Oțoiu Gelu Filimon de sub B2.1, dobandit prin Succesiune, cota actuala 3/32, cota initiala 3/32 1) DIACONESCU ANA VOICHIȚA	A1
B5	Intabulare, drept de PROPRIETATE3/16 parti din cota de 1/2 parti a lui Oțoiu Gelu Filimon de sub B2.1, dobandit prin Succesiune, cota actuala 3/32, cota initiala 3/32 1) OȚOIU GELU VICTOR	A1
B6	Intabulare, drept de PROPRIETATE3/16 parti din cota de 1/2 parti a lui Oțoiu Gelu Filimon de sub B2.1, dobandit prin Succesiune, cota actuala 3/32, cota initiala 3/32 1) OȚOIU MARIAN EMANUIL	A1
B7	Intabulare, drept de PROPRIETATE3/16 parti din cota de 1/2 parti a lui Oțoiu Gelu Filimon de sub B2.1, dobandit prin Succesiune, cota actuala 3/32, cota initiala 3/32 1) OȚOIU MIHAIL DUMITRU	A1
5352 / 23/02/2010		
Act Notarial nr. 253/2010, din 11/02/2010 emis de Notar public SIMION CRISTINA DENISA;		
B8	Intabulare, drept de PROPRIETATEcu titlu donatie, dobandit prin Conventie, cota actuala 4/32, cota initiala 1/8 1) DIACONESCU ANA VOICHIȚA	A1
B9	Intabulare, drept de PROPRIETATEcu titlu donatie, dobandit prin Conventie, cota actuala 4/32, cota initiala 1/8 1) OȚOIU GELU VICTOR	A1
B10	Intabulare, drept de PROPRIETATEcu titlu donatie, dobandit prin Conventie, cota actuala 4/32, cota initiala 1/8 1) OȚOIU MARIAN EMANOIL	A1
B11	Intabulare, drept de PROPRIETATEcu titlu donatie, dobandit prin Conventie, cota actuala 4/32, cota initiala 1/8 1) OȚOIU MIHAIL DUMITRU	A1

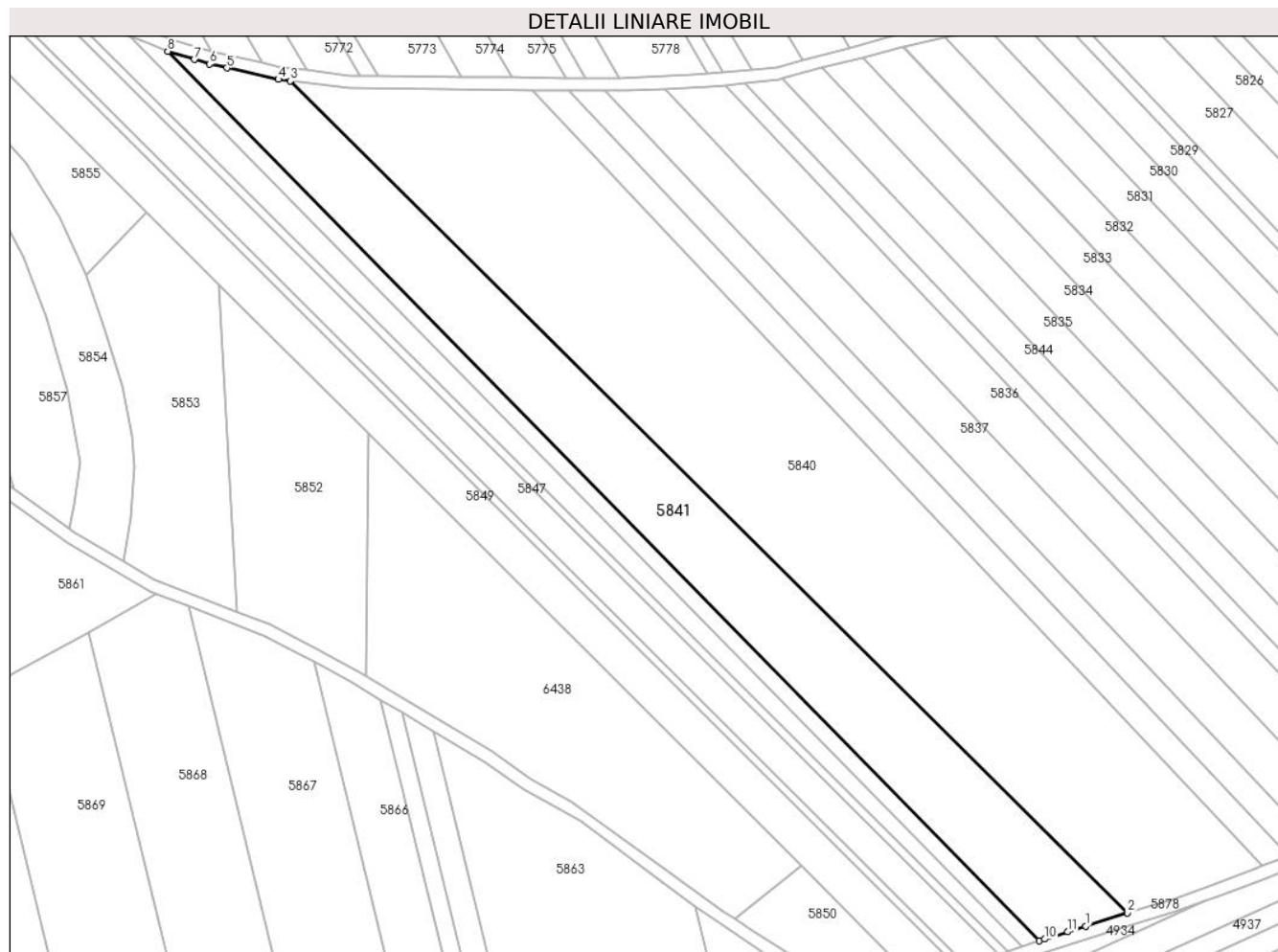
C. Partea III. SARCINI .

Inscrieri privind dezmembramintele dreptului de proprietate, drepturi reale de garanție și sarcini	Referințe
NU SUNT	

Teren

Nr cadastral	Suprafața (mp)*	Observații / Referințe
70438	9.100	

* Suprafața este determinată în planul de proiecție Stereo 70.



Date referitoare la teren

Crt	Categorie folosință	Intravilan	Suprafața (mp)	Tarla	Parcelă	Nr. topo	Observații / Referințe
1	livada	NU	9.100	-	1821/28	-	

Lungime Segmente

1) Valorile lungimilor segmentelor sunt obținute din proiecție în plan.

Punct început	X / Y	Punct sfârșit	X / Y	Lungime segment (** (m)
1	391.532,248 522.147,598	2	391.545,536 522.151,753	13.922
2	391.545,536 522.151,753	3	391.278,957 522.416,475	375.689
3	391.278,957 522.416,475	4	391.275,147 522.416,952	3.84
4	391.275,147 522.416,952	5	391.258,778 522.420,597	16.77
5	391.258,778 522.420,597	6	391.253,19 522.421,842	5.725

Punct început	X / Y	Punct sfârșit	X / Y	Lungime segment (** (m)
6	391.253,19 522.421,842	7	391.248,446 522.423,292	4.961
7	391.248,446 522.423,292	8	391.239,93 522.425,895	8.905
8	391.239,93 522.425,895	9	391.517,389 522.142,898	396.322
9	391.517,389 522.142,898	10	391.519,153 522.143,456	1.85
10	391.519,153 522.143,456	11	391.526,451 522.145,764	7.654
11	391.526,451 522.145,764	1	391.532,248 522.147,598	6.08

** Lungimile segmentelor sunt determinate în planul de proiecție Stereo 70 și sunt rotunjite la 1 milimetru.

*** Distanța dintre puncte este formată din segmente cumulate ce sunt mai mici decât valoarea 1 milimetru.

**DATE DESPRE IMOBILUL NR. 5842**

Oficiul de Cadastru și Publicitate Imobiliară ALBA
Biroul de Cadastru și Publicitate Imobiliară Alba Iulia

A. Partea I. Descrierea imobilului

TEREN Extravilan

Adresa: Jud. Alba

Nr. Crt	Nr cadastral Nr. topografic	Suprafața* (mp)	Observații / Referințe
A1		2.100	Sector cadastral:88 Teren neimprejmuit;

B. Partea II. Proprietari și acte

Inscrieri privitoare la dreptul de proprietate și alte drepturi reale	Referințe
/	
Act Administrativ nr. 5246/456, din 14/02/1995 emis de CJPSDPAT ALBA;	
B1	A1
Intabulare, drept de PROPRIETATE, dobandit prin Reconstituire, cota actuala 1/1 1) ANGHEL T AUREL	

C. Partea III. SARCINI .

Inscrieri privind dezmembramintele dreptului de proprietate, drepturi reale de garanție și sarcini	Referințe
NU SUNT	

Punct început	X / Y	Punct sfârșit	X / Y	Lungime segment (** (m)
6	391.511,834 522.141,081	1	391.513,014 522.141,514	1.257

** Lungimile segmentelor sunt determinate în planul de proiecție Stereo 70 și sunt rotunjite la 1 milimetru.

*** Distanța dintre puncte este formată din segmente cumulate ce sunt mai mici decât valoarea 1 milimetru.

**DATE DESPRE IMOBILUL NR. 5843**

Oficiul de Cadastru și Publicitate Imobiliară ALBA
Biroul de Cadastru și Publicitate Imobiliară Alba Iulia

A. Partea I. Descrierea imobilului

TEREN Extravilan

Adresa: Jud. Alba

Nr. Crt	Nr cadastral Nr. topografic	Suprafața* (mp)	Observații / Referințe
A1		2.700	Sector cadastral:88 Teren neimprijmit;

B. Partea II. Proprietari și acte

Inscrieri privitoare la dreptul de proprietate și alte drepturi reale		Referințe
/		
Act Administrativ nr. 9214/1577, din 08/04/1997 emis de CJSPDPAT ALBA;		
B1	Intabulare, drept de PROPRIETATE, dobandit prin Reconstituire, cota actuala 1/1 1) ANGHEL IULIU 2) PETRE ELVIRA 3) ANGHEL TRAIAN 4) ANGHEL COSMA 5) ANGHEL AUREL 6) ANGHEL FILIMON	A1

C. Partea III. SARCINI .

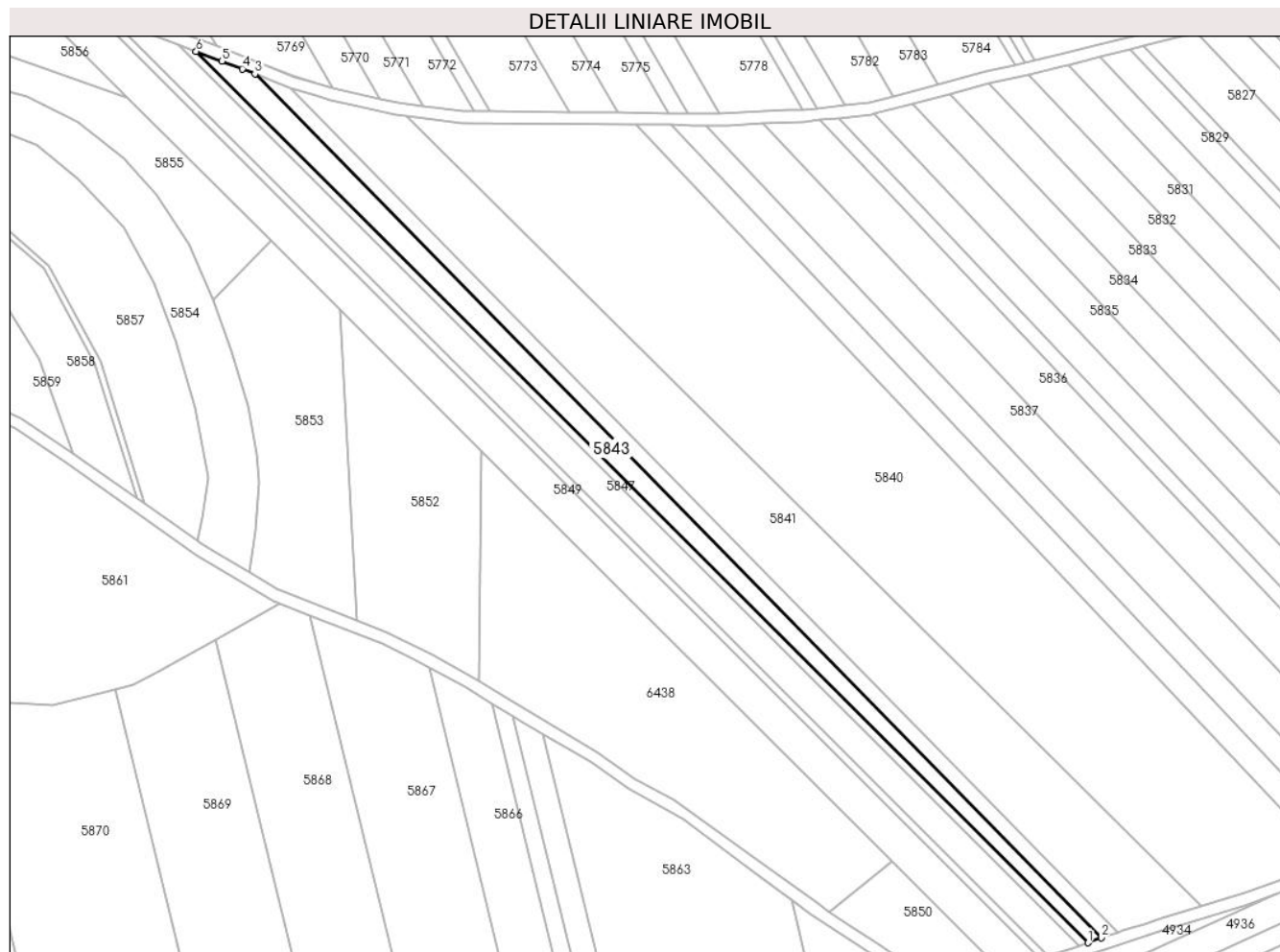
Inscrieri privind dezmembramintele dreptului de proprietate, drepturi reale de garanție și sarcini	Referințe
NU SUNT	

Anexa Nr. 1 La Partea I

Teren

Nr cadastral	Suprafața (mp)*	Observații / Referințe
	2.700	

* Suprafața este determinată în planul de proiecție Stereo 70.



Date referitoare la teren

Crt	Categorie folosință	Intravilan	Suprafața (mp)	Tarla	Parcelă	Nr. topo	Observații / Referințe
1	arabil	NU	2.700	-	1821/30	-	

Lungime Segmente

1) Valorile lungimilor segmentelor sunt obținute din proiecție în plan.

Punct început	X / Y	Punct sfârșit	X / Y	Lungime segment (** (m)
1	391.507,399 522.139,454	2	391.511,834 522.141,081	4.724
2	391.511,834 522.141,081	3	391.227,949 522.430,632	405.5
3	391.227,949 522.430,632	4	391.223,746 522.432,294	4.52
4	391.223,746 522.432,294	5	391.216,867 522.434,876	7.348
5	391.216,867 522.434,876	6	391.208,214 522.438,124	9.243

Punct început	X / Y	Punct sfârșit	X / Y	Lungime segment (** (m)
6	391.208,214 522.438,124	1	391.507,399 522.139,454	422.747

** Lungimile segmentelor sunt determinate în planul de proiecție Stereo 70 și sunt rotunjite la 1 milimetru.

*** Distanța dintre puncte este formată din segmente cumulate ce sunt mai mici decât valoarea 1 milimetru.

**DATE DESPRE IMOBILUL NR. 5844**

Oficiul de Cadastru și Publicitate Imobiliară ALBA
Biroul de Cadastru și Publicitate Imobiliară Alba Iulia

A. Partea I. Descrierea imobilului

TEREN Extravilan

Adresa: Jud. Alba

Nr. Crt	Nr cadastral Nr. topografic	Suprafața* (mp)	Observații / Referințe
A1		3.000	Sector cadastral:88 Teren neimprejmit;

B. Partea II. Proprietari și acte

Inscrieri privitoare la dreptul de proprietate și alte drepturi reale		Referințe
/		
Act Administrativ nr. 9372/1945, din 25/10/1999 emis de CJPSDPAT ALBA;		
B1	Intabulare, drept de PROPRIETATE, dobandit prin Reconstituire, cota actuala 1/1 1) MAGDA F MARIA	A1
Act Administrativ nr. 5288, din 23/07/2024 emis de PRIMARIA GALDA DE JOS;		
B2	Se noteaza posesia factica in favoarea lui 1) VALEA SIMION-OVIDIU 2) VALEA IOANA DORINA	A1

C. Partea III. SARCINI .

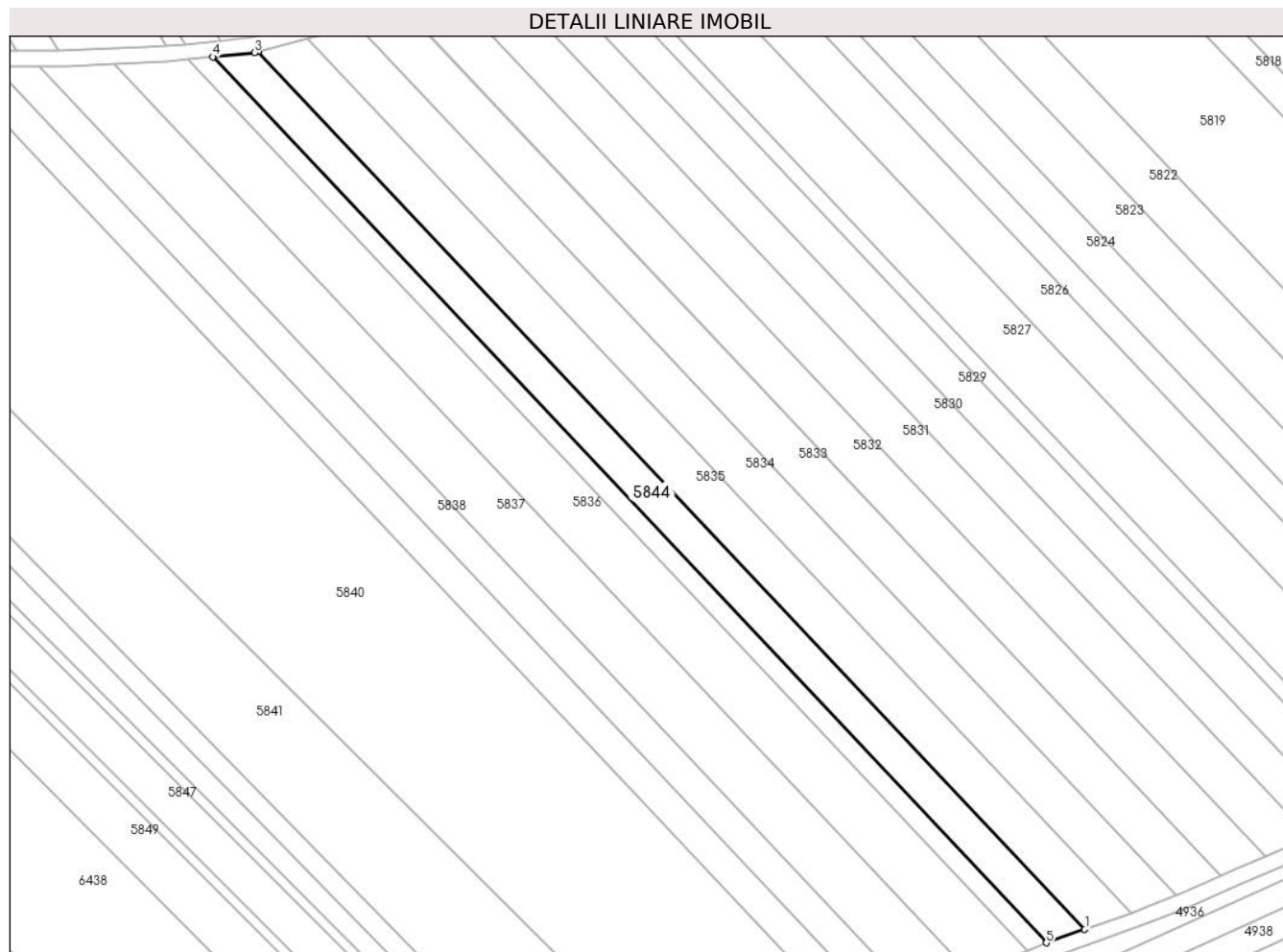
Inscrieri privind dezmembramintele dreptului de proprietate, drepturi reale de garanție și sarcini	Referințe
NU SUNT	

Anexa Nr. 1 La Partea I

Teren

Nr cadastral	Suprafața (mp)*	Observații / Referințe
	3.000	

* Suprafața este determinată în planul de proiecție Stereo 70.



Date referitoare la teren

Crt	Categorie folosință	Intra vilan	Suprafața (mp)	Tarla	Parcelă	Nr. topo	Observații / Referințe
1	arabil	NU	3.000	-	1821/31	-	

Lungime Segmente

1) Valorile lungimilor segmentelor sunt obținute din proiecție în plan.

Punct început	X / Y	Punct sfârșit	X / Y	Lungime segment (** (m)
1	391.649,126 522.190,671	2	391.435,653 522.417,242	311.296
2	391.435,653 522.417,242	3	391.434,635 522.416,973	1.053
3	391.434,635 522.416,973	4	391.423,811 522.415,815	10.886
4	391.423,811 522.415,815	5	391.639,183 522.187,229	314.065
5	391.639,183 522.187,229	1	391.649,126 522.190,671	10.522

**** Lungimile segmentelor sunt determinate în planul de proiecție Stereo 70 și sunt rotunjite la 1 milimetru.**

***** Distanța dintre puncte este formată din segmente cumulate ce sunt mai mici decât valoarea 1 milimetru.**

**DATE DESPRE IMOBILUL NR. 5845**

Oficiul de Cadastru și Publicitate Imobiliară ALBA
Biroul de Cadastru și Publicitate Imobiliară Alba Iulia

A. Partea I. Descrierea imobilului

TEREN Extravilan

Adresa: Jud. Alba

Nr. Crt	Nr cadastral Nr. topografic	Suprafața* (mp)	Observații / Referințe
A1		1.600	Sector cadastral:88 Teren neimprijmit;

B. Partea II. Proprietari și acte

Inscrieri privitoare la dreptul de proprietate și alte drepturi reale	Referințe
/	
Act Administrativ nr. 6473/737, din 02/06/1995 emis de CJPSDPAT ALBA;	
B1	A1
Intabulare, drept de PROPRIETATE, dobandit prin Reconstituire, cota actuala 1/1 1) UCENIC E FIRVONIA	
Act Administrativ nr. 5277, din 23/07/2024 emis de PRIMARIA GALDA DE JOS;	
B2	A1
Se noteaza posesia factica in favoarea lui 1) VALEA SIMION-OVIDIU 2) VALEA IOANA DORINA	

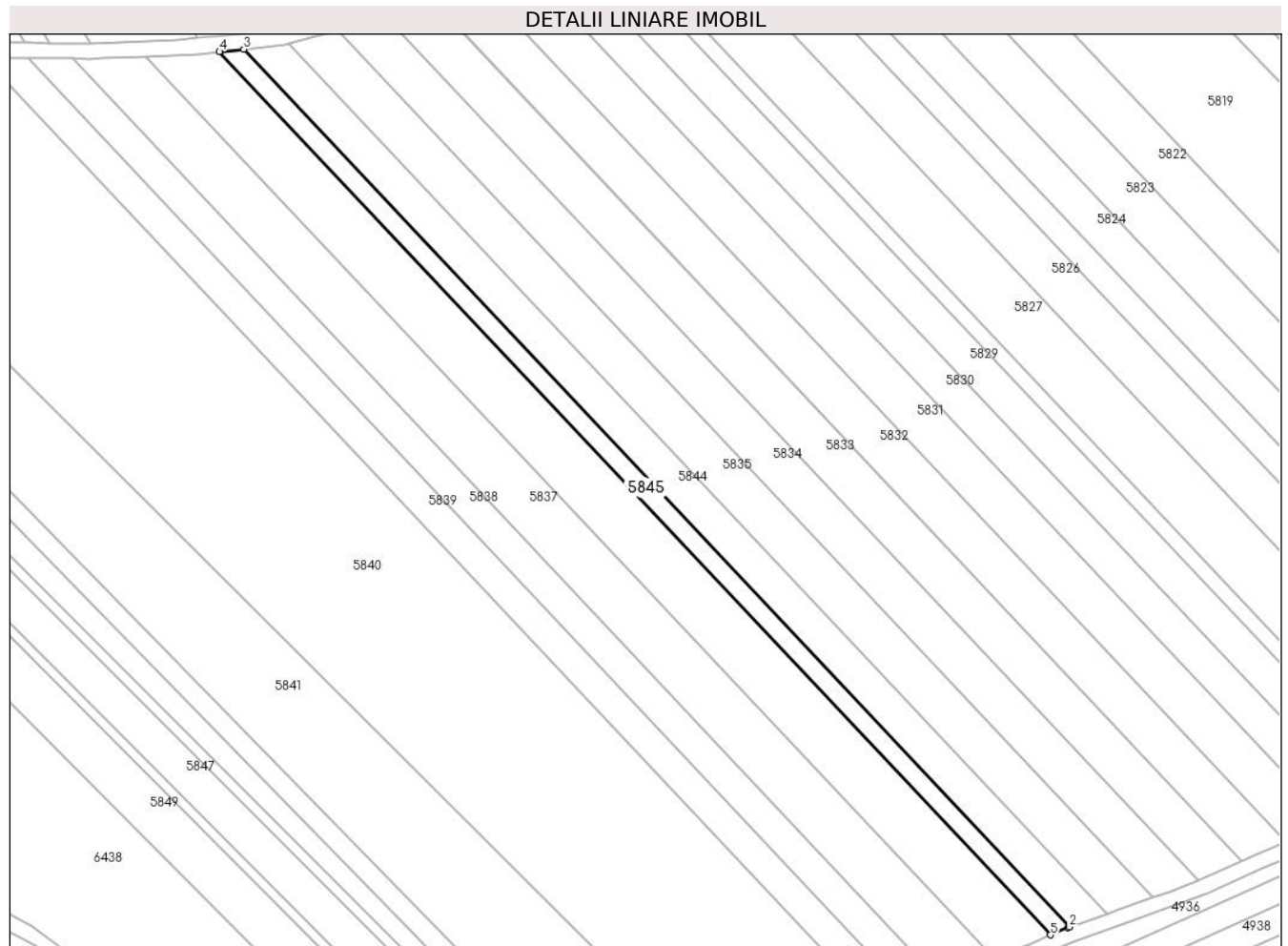
C. Partea III. SARCINI .

Inscrieri privind dezmembramintele dreptului de proprietate, drepturi reale de garanție și sarcini	Referințe
NU SUNT	

Teren

Nr cadastral	Suprafața (mp)*	Observații / Referințe
	1.600	

* Suprafața este determinată în planul de proiecție Stereo 70.



Date referitoare la teren

Crt	Categorie folosință	Intra vilan	Suprafața (mp)	Tarla	Parcelă	Nr. topo	Observații / Referințe
1	arabil	NU	1.600	-	1821/32	-	

Lungime Segmente

1) Valorile lungimilor segmentelor sunt obținute din proiecție în plan.

Punct început	X / Y	Punct sfârșit	X / Y	Lungime segment (** (m)
1	391.638,761 522.187,083	2	391.639,183 522.187,229	0.447
2	391.639,183 522.187,229	3	391.423,811 522.415,815	314.065
3	391.423,811 522.415,815	4	391.417,472 522.415,137	6.375
4	391.417,472 522.415,137	5	391.634,184 522.185,129	316.019
5	391.634,184 522.185,129	1	391.638,761 522.187,083	4.977

**** Lungimile segmentelor sunt determinate în planul de proiecție Stereo 70 și sunt rotunjite la 1 milimetru.**

***** Distanța dintre puncte este formată din segmente cumulate ce sunt mai mici decât valoarea 1 milimetru.**

**DATE DESPRE IMOBILUL NR. 5846**

Oficiul de Cadastru și Publicitate Imobiliară ALBA
Biroul de Cadastru și Publicitate Imobiliară Alba Iulia

A. Partea I. Descrierea imobilului

TEREN Extravilan

Adresa: Jud. Alba

Nr. Crt	Nr cadastral Nr. topografic	Suprafața* (mp)	Observații / Referințe
A1		1.100	Sector cadastral:88 Teren neimprijmit;

B. Partea II. Proprietari și acte

Inscrieri privitoare la dreptul de proprietate și alte drepturi reale	Referințe
/	
Act Administrativ nr. 11438/2193, din 02/11/2001 emis de CJPSDPAT ALBA;	
B1	A1
Intabulare, drept de PROPRIETATE, dobandit prin Reconstituire, cota actuala 1/1 1) MOLDOVAN IOAN	
Act Administrativ nr. 4713/2024, din 19/07/2024 emis de PRIMARIA GALDA DE JOS;	
B2	A1
Se noteaza posesia factica in favoarea lui 1) ȘTEAU IOAN-GABRIEL 2) ȘTEAU OLGA-ELEONORA	

C. Partea III. SARCINI .

Inscrieri privind dezmembramintele dreptului de proprietate, drepturi reale de garanție și sarcini	Referințe
NU SUNT	

**** Lungimile segmentelor sunt determinate în planul de proiecție Stereo 70 și sunt rotunjite la 1 milimetru.**

***** Distanța dintre puncte este formată din segmente cumulate ce sunt mai mici decât valoarea 1 milimetru.**

**DATE DESPRE IMOBILUL NR. 5847**

Oficiul de Cadastru și Publicitate Imobiliară ALBA
Biroul de Cadastru și Publicitate Imobiliară Alba Iulia

A. Partea I. Descrierea imobilului

TEREN Extravilan

Adresa: Jud. Alba

Nr. Crt	Nr cadastral Nr. topografic	Suprafața* (mp)	Observații / Referințe
A1		4.300	Sector cadastral:88 Teren neimpregmuit;

B. Partea II. Proprietari și acte

Inscrieri privitoare la dreptul de proprietate și alte drepturi reale	Referințe
/	
Act Administrativ nr. 11438/2193, din 02/11/2001 emis de CJPSDPAT ALBA;	
B1	A1
Intabulare, drept de PROPRIETATE, dobandit prin Reconstituire, cota actuala 1/1 1) MOLDOVAN IOAN	
Act Administrativ nr. 4712/2024, din 09/07/2024 emis de PRIMARIA GALDA DE JOS;	
B2	A1
Se noteaza posesia factica in favoarea lui 1) ȘTEAU IOAN-GABRIEL 2) ȘTEAU OLGA-ELEONORA	

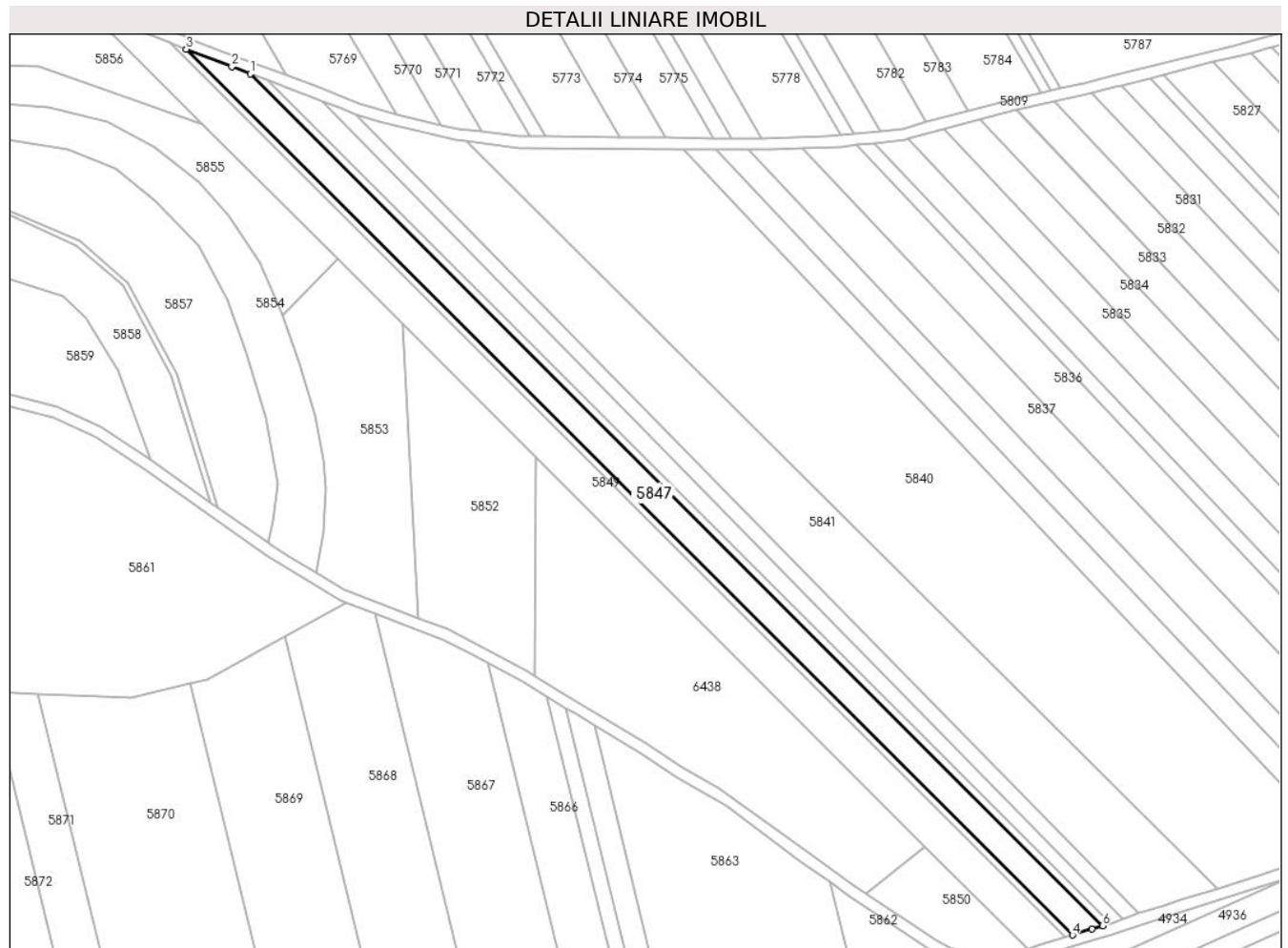
C. Partea III. SARCINI .

Inscrieri privind dezmembramintele dreptului de proprietate, drepturi reale de garanție și sarcini	Referințe
NU SUNT	

Teren

Nr cadastral	Suprafața (mp)*	Observații / Referințe
	4.300	

* Suprafața este determinată în planul de proiecție Stereo 70.



Date referitoare la teren

Crt	Categorie folosință	Intra vilan	Suprafața (mp)	Tarla	Parcelă	Nr. topo	Observații / Referințe
1	arabil	NU	4.300	-	1821/33/3	-	

Lungime Segmente

1) Valorile lungimilor segmentelor sunt obținute din proiecție în plan.

Punct început	X / Y	Punct sfârșit	X / Y	Lungime segment (** (m)
1	391.202,343 522.440,328	2	391.195,838 522.442,769	6.948
2	391.195,838 522.442,769	3	391.179,679 522.449,003	17.32
3	391.179,679 522.449,003	4	391.493,938 522.135,284	444.049
4	391.493,938 522.135,284	5	391.500,803 522.137,361	7.173
5	391.500,803 522.137,361	6	391.504,638 522.138,553	4.015

Punct început	X / Y	Punct sfârșit	X / Y	Lungime segment (** (m)
6	391.504,638 522.138,553	1	391.202,343 522.440,328	427.142

** Lungimile segmentelor sunt determinate în planul de proiecție Stereo 70 și sunt rotunjite la 1 milimetru.

*** Distanța dintre puncte este formată din segmente cumulate ce sunt mai mici decât valoarea 1 milimetru.

**DATE DESPRE IMOBILUL NR. 5848**

Oficiul de Cadastru și Publicitate Imobiliară ALBA
Biroul de Cadastru și Publicitate Imobiliară Alba Iulia

A. Partea I. Descrierea imobilului

TEREN Extravilan

Adresa: Jud. Alba

Nr. Crt	Nr cadastral Nr. topografic	Suprafața* (mp)	Observații / Referințe
A1		1.100	Sector cadastral:88 Teren neimprejmuit;

B. Partea II. Proprietari și acte

Inscrieri privitoare la dreptul de proprietate și alte drepturi reale	Referințe
/	
Act Administrativ nr. 9257/1604, din 09/06/1997 emis de CJSPDPAT ALBA;	
B1	A1
Intabulare, drept de PROPRIETATE, dobandit prin Reconstituire, cota actuala 1/1 1) MORAR D DUMITRU	

C. Partea III. SARCINI .

Inscrieri privind dezmembramintele dreptului de proprietate, drepturi reale de garanție și sarcini	Referințe
NU SUNT	

**** Lungimile segmentelor sunt determinate în planul de proiecție Stereo 70 și sunt rotunjite la 1 milimetru.**

***** Distanța dintre puncte este formată din segmente cumulate ce sunt mai mici decât valoarea 1 milimetru.**

**DATE DESPRE IMOBILUL NR. 5849**

Oficiul de Cadastru și Publicitate Imobiliară ALBA
Biroul de Cadastru și Publicitate Imobiliară Alba Iulia

A. Partea I. Descrierea imobilului

TEREN Extravilan

Adresa: Jud. Alba

Nr. Crt	Nr cadastral Nr. topografic	Suprafața* (mp)	Observații / Referințe
A1		5.600	Sector cadastral:88 Teren neimprejmuit;

B. Partea II. Proprietari și acte

Inscrieri privitoare la dreptul de proprietate și alte drepturi reale	Referințe
/	
Act Administrativ nr. 9257/1624, din 24/06/1997 emis de CJPSDPAT ALBA;	
B1	A1
Intabulare, drept de PROPRIETATE, dobandit prin Reconstituire, cota actuala 1/1 1) CHIRILĂ GLIGOR	

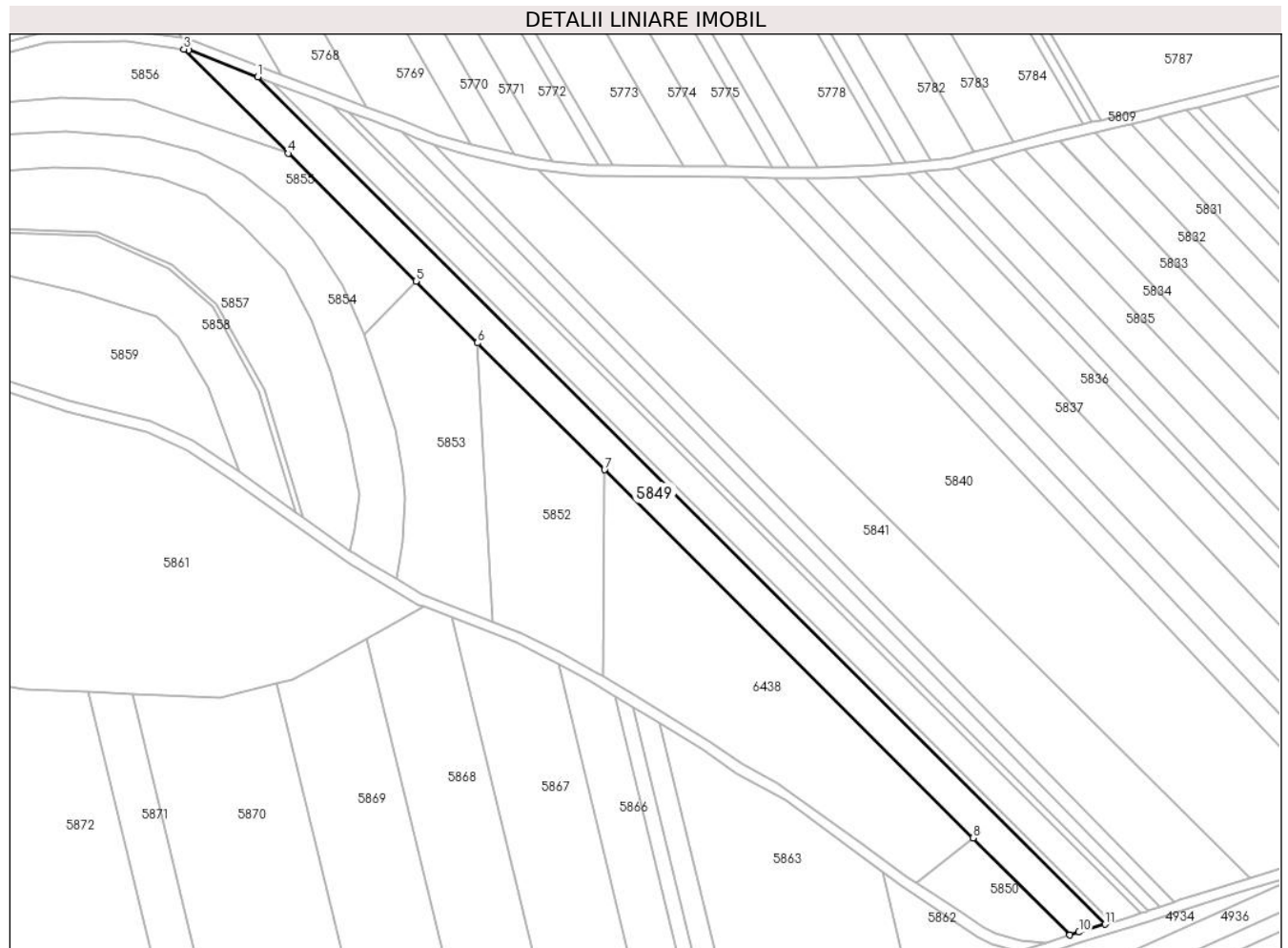
C. Partea III. SARCINI .

Inscrieri privind dezmembramintele dreptului de proprietate, drepturi reale de garanție și sarcini	Referințe
NU SUNT	

Teren

Nr cadastral	Suprafața (mp)*	Observații / Referințe
	5.600	

* Suprafața este determinată în planul de proiecție Stereo 70.



Date referitoare la teren

Crt	Categorie folosință	Intravilan	Suprafața (mp)	Tarla	Parcelă	Nr. topo	Observații / Referințe
1	livada	NU	5.600	-	1821/36	-	

Lungime Segmente

1) Valorile lungimilor segmentelor sunt obținute din proiecție în plan.

Punct început	X / Y	Punct sfârșit	X / Y	Lungime segment (** (m)
1	391.173,964 522.451,224	2	391.148,074 522.461,327	27.791
2	391.148,074 522.461,327	3	391.146,323 522.461,577	1.769
3	391.146,323 522.461,577	4	391.185,349 522.422,619	55.143
4	391.185,349 522.422,619	5	391.233,201 522.374,849	67.616
5	391.233,201 522.374,849	6	391.256,327 522.351,762	32.677

Punct început	X / Y	Punct sfârșit	X / Y	Lungime segment (** (m)
6	391.256,327 522.351,762	7	391.303,837 522.304,334	67.131
7	391.303,837 522.304,334	8	391.441,729 522.166,679	194.842
8	391.441,729 522.166,679	9	391.478,035 522.130,436	51.3
9	391.478,035 522.130,436	10	391.481,424 522.131,496	3.551
10	391.481,424 522.131,496	11	391.491,261 522.134,473	10.278
11	391.491,261 522.134,473	1	391.173,964 522.451,224	448.339

** Lungimile segmentelor sunt determinate în planul de proiecție Stereo 70 și sunt rotunjite la 1 milimetru.

*** Distanța dintre puncte este formată din segmente cumulate ce sunt mai mici decât valoarea 1 milimetru.

**DATE DESPRE IMOBILUL NR. 5850**

Oficiul de Cadastru și Publicitate Imobiliară ALBA
Biroul de Cadastru și Publicitate Imobiliară Alba Iulia

A. Partea I. Descrierea imobilului

TEREN Extravilan

Adresa: Jud. Alba

Nr. Crt	Nr cadastral Nr. topografic	Suprafața* (mp)	Observații / Referințe
A1		1.000	Sector cadastral:88 Teren neimprejmuit;

B. Partea II. Proprietari și acte

Inscrieri privitoare la dreptul de proprietate și alte drepturi reale	Referințe
/	
Act Administrativ nr. 9257/1624, din 24/06/1997 emis de CJPSDPAT ALBA;	
B1	A1
Intabulare, drept de PROPRIETATE, dobandit prin Reconstituire, cota actuala 1/1 1) CHIRILĂ GLIGOR	

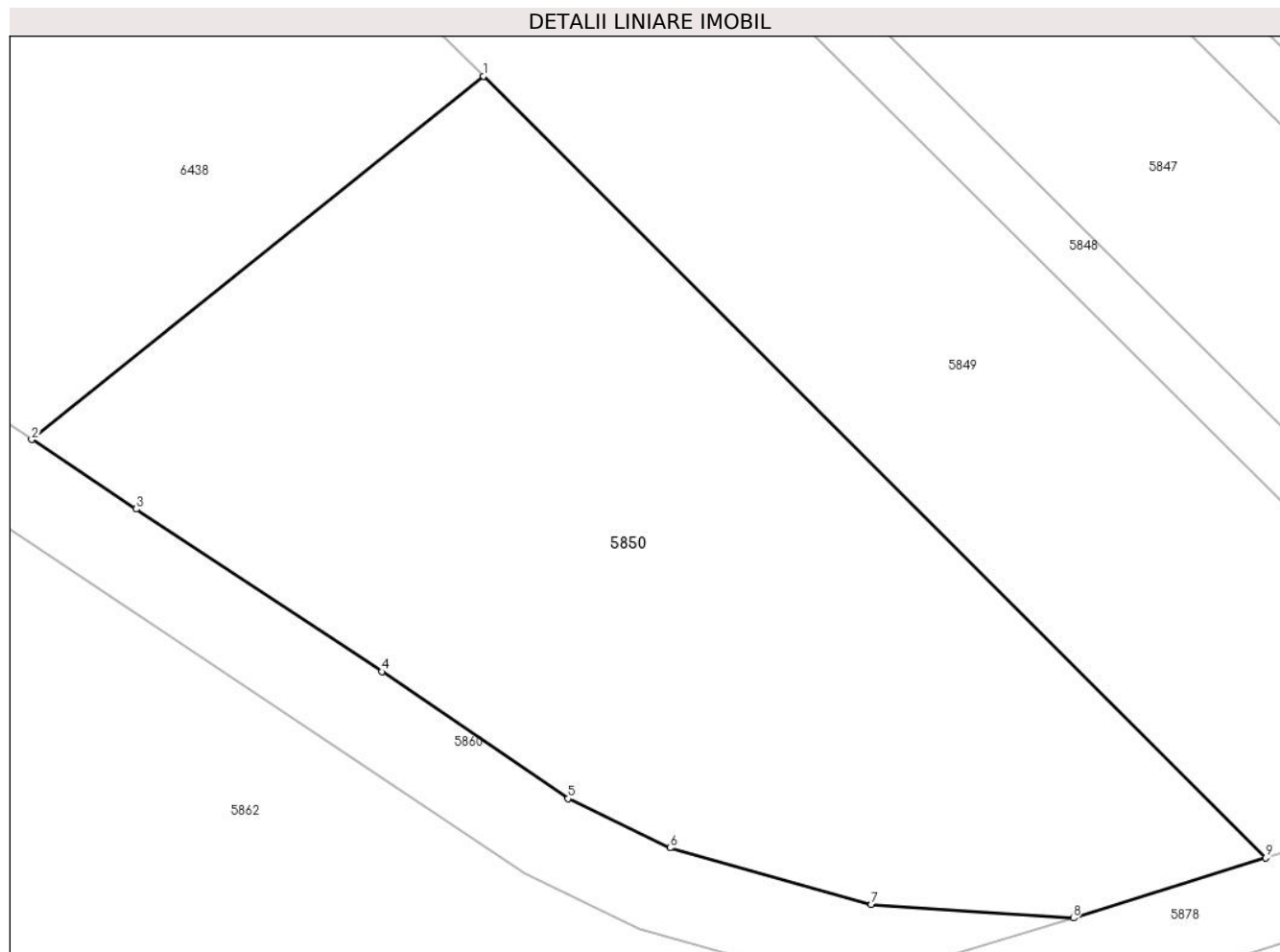
C. Partea III. SARCINI .

Inscrieri privind dezmembramintele dreptului de proprietate, drepturi reale de garanție și sarcini	Referințe
NU SUNT	

Anexa Nr. 1 La Partea I**Teren**

Nr cadastral	Suprafața (mp)*	Observații / Referințe
	1.000	

* Suprafața este determinată în planul de proiecție Stereo 70.

**Date referitoare la teren**

Crt	Categorie folosință	Intra vilan	Suprafața (mp)	Tarla	Parcelă	Nr. topo	Observații / Referințe
1	arabil	NU	1.000	-	1821/38	-	

Lungime Segmente

1) Valorile lungimilor segmentelor sunt obținute din proiecție în plan.

Punct început	X / Y	Punct sfârșit	X / Y	Lungime segment (** (m)
1	391.441,729 522.166,679	2	391.420,761 522.149,827	26.901
2	391.420,761 522.149,827	3	391.425,618 522.146,612	5.824
3	391.425,618 522.146,612	4	391.437,01 522.139,07	13.663
4	391.437,01 522.139,07	5	391.445,655 522.133,184	10.459
5	391.445,655 522.133,184	6	391.450,388 522.130,899	5.256

Punct început	X / Y	Punct sfârşit	X / Y	Lungime segment (** (m)
6	391.450,388 522.130,899	7	391.459,728 522.128,28	9.7
7	391.459,728 522.128,28	8	391.469,11 522.127,644	9.404
8	391.469,11 522.127,644	9	391.478,035 522.130,436	9.351
9	391.478,035 522.130,436	1	391.441,729 522.166,679	51.3

** Lungimile segmentelor sunt determinate în planul de proiecție Stereo 70 și sunt rotunjite la 1 milimetru.

*** Distanța dintre puncte este formată din segmente cumulate ce sunt mai mici decât valoarea 1 milimetru.

**DATE DESPRE IMOBILUL NR. 5852**

Oficiul de Cadastru și Publicitate Imobiliară ALBA
Biroul de Cadastru și Publicitate Imobiliară Alba Iulia

A. Partea I. Descrierea imobilului

TEREN Extravilan

Adresa: Jud. Alba

Nr. Crt	Nr cadastral Nr. topografic	Suprafața* (mp)	Observații / Referințe
A1		3.900	Sector cadastral:88 Teren neimprejmuit;

B. Partea II. Proprietari și acte

Inscrieri privitoare la dreptul de proprietate și alte drepturi reale	Referințe
/	
Act Administrativ nr. 19589/2347, din 27/08/2003 emis de CJPSDPAT ALBA;	
B1	A1
Intabulare, drept de PROPRIETATE, dobandit prin Reconstituire, cota actuala 1/1	
1) RUSAN ROMULUS CORNEL FLORIAN	

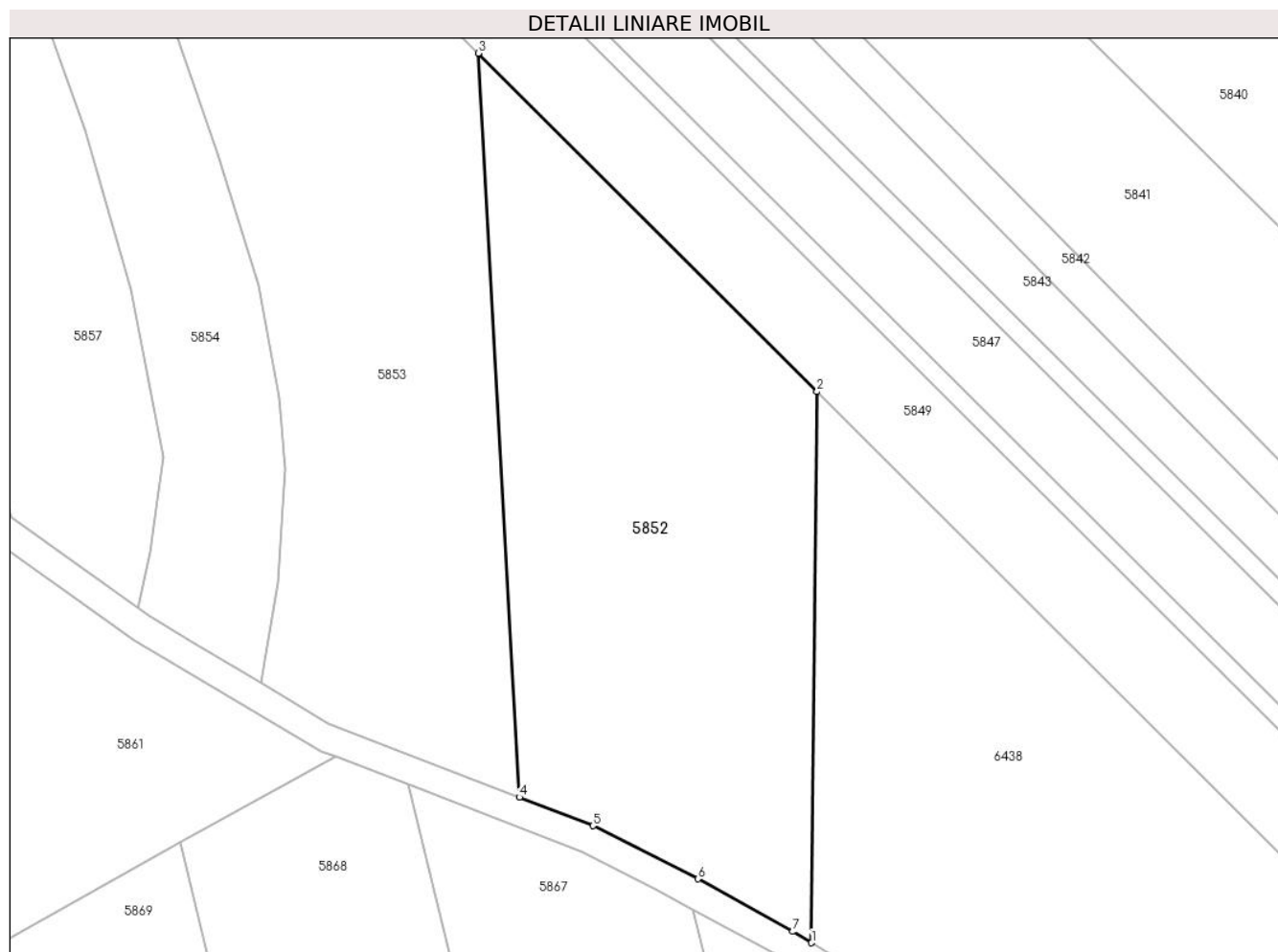
C. Partea III. SARCINI .

Inscrieri privind dezmembramintele dreptului de proprietate, drepturi reale de garanție și sarcini	Referințe
NU SUNT	

Teren

Nr cadastral	Suprafața (mp)*	Observații / Referințe
	3.900	

* Suprafața este determinată în planul de proiecție Stereo 70.



Date referitoare la teren

Crt	Categorie folosință	Intravilan	Suprafața (mp)	Tarla	Parcelă	Nr. topo	Observații / Referințe
1	arabil	NU	3.900	-	1819/9	-	

Lungime Segmente

1) Valorile lungimilor segmentelor sunt obținute din proiecție în plan.

Punct început	X / Y	Punct sfârșit	X / Y	Lungime segment (** (m)
1	391.303,075 522.227,1	2	391.303,837 522.304,334	77.238
2	391.303,837 522.304,334	3	391.256,327 522.351,762	67.131
3	391.256,327 522.351,762	4	391.262,078 522.247,512	104.409
4	391.262,078 522.247,512	5	391.272,433 522.243,511	11.101
5	391.272,433 522.243,511	6	391.287,124 522.236,052	16.476

Punct început	X / Y	Punct sfârșit	X / Y	Lungime segment (** (m)
6	391.287,124 522.236,052	7	391.300,44 522.228,684	15.218
7	391.300,44 522.228,684	1	391.303,075 522.227,1	3.075

** Lungimile segmentelor sunt determinate în planul de proiecție Stereo 70 și sunt rotunjite la 1 milimetru.

*** Distanța dintre puncte este formată din segmente cumulate ce sunt mai mici decât valoarea 1 milimetru.

**DATE DESPRE IMOBILUL NR. 5853**

Oficiul de Cadastru și Publicitate Imobiliară ALBA
Biroul de Cadastru și Publicitate Imobiliară Alba Iulia

A. Partea I. Descrierea imobilului

TEREN Extravilan

Adresa: Jud. Alba

Nr. Crt	Nr cadastral Nr. topografic	Suprafața* (mp)	Observații / Referințe
A1		3.800	Sector cadastral:88 Teren neimprejmuit;

B. Partea II. Proprietari și acte

Inscrieri privitoare la dreptul de proprietate și alte drepturi reale	Referințe
/	
Act Administrativ nr. 19589/2347, din 26/08/2003 emis de CJPSDPAT ALBA;	
B1	A1
Intabulare, drept de PROPRIETATE, dobandit prin Reconstituire, cota actuala 1/1 1) FELECAN SILVIA LUCIA RODICA	

C. Partea III. SARCINI .

Inscrieri privind dezmembramintele dreptului de proprietate, drepturi reale de garanție și sarcini	Referințe
NU SUNT	

Anexa Nr. 1 La Partea I**Teren**

Nr cadastral	Suprafața (mp)*	Observații / Referințe
	3.800	

* Suprafața este determinată în planul de proiecție Stereo 70.

**Date referitoare la teren**

Crt	Categorie folosință	Intravilan	Suprafața (mp)	Tarla	Parcelă	Nr. topo	Observații / Referințe
1	arabil	NU	3.800	-	1819/8	-	

Lungime Segmente

1) Valorile lungimilor segmentelor sunt obținute din proiecție în plan.

Punct început	X / Y	Punct sfârșit	X / Y	Lungime segment (** (m)
1	391.262,078 522.247,512	2	391.256,327 522.351,762	104.409
2	391.256,327 522.351,762	3	391.233,201 522.374,849	32.677
3	391.233,201 522.374,849	4	391.213,8 522.354,718	27.958
4	391.213,8 522.354,718	5	391.219,835 522.337,705	18.051
5	391.219,835 522.337,705	6	391.225,484 522.319,287	19.265

Punct început	X / Y	Punct sfârșit	X / Y	Lungime segment (** (m)
6	391.225,484 522.319,287	7	391.228,415 522.303,537	16.02
7	391.228,415 522.303,537	8	391.229,284 522.293,559	10.016
8	391.229,284 522.293,559	9	391.228,2 522.277,539	16.057
9	391.228,2 522.277,539	10	391.225,885 522.263,523	14.206
10	391.225,885 522.263,523	11	391.235,319 522.257,849	11.009
11	391.235,319 522.257,849	1	391.262,078 522.247,512	28.686

** Lungimile segmentelor sunt determinate în planul de proiecție Stereo 70 și sunt rotunjite la 1 milimetru.

*** Distanța dintre puncte este formată din segmente cumulate ce sunt mai mici decât valoarea 1 milimetru.

**DATE DESPRE IMOBILUL NR. 5854**

Oficiul de Cadastru și Publicitate Imobiliară ALBA
Biroul de Cadastru și Publicitate Imobiliară Alba Iulia

A. Partea I. Descrierea imobilului

TEREN Extravilan

Adresa: Jud. Alba, tarlăua „Magulice

Nr. Crt	Nr cadastral Nr. topografic	Suprafața* (mp)	Observații / Referințe
A1	74581	5.000	Sector cadastral:88 Teren neimprejmit;

B. Partea II. Proprietari și acte

Inscrieri privitoare la dreptul de proprietate și alte drepturi reale		Referințe
35721 / 04/09/2018		
Act Administrativ nr. 11438, din 08/04/2002 emis de CJSIPT ALBA (act notarial nr 102 din 31.05.2002, emis de NP ELENA TEODORESCU; act notarial nr 2382 din 31.05.2002, emis de NP ELENA TEODORESCU);		
B1	Intabulare, drept de PROPRIETATEcu titlu partaj, iniș+021Bial moștenire, dobandit prin Reconstituire, cota actuala 1/2 1) HARASIM VLADIMIR	A1
B2	Intabulare, drept de PROPRIETATEcu titlu partaj, iniș+021Bial moștenire, dobandit prin Reconstituire, cota actuala 1/2 1) HARASIM CRISTIAN-NICOLAE	A1
/		
Act Administrativ nr. 4691/2024, din 22/07/2024 emis de PRIMARIA GALDA DE JOS;		
B3	Se noteaza posesia factica in favoarea lui 1) ȘTEAU IONUȚ-BOGDAN 2) ȘTEAU MARIA-IULIANA	A1

C. Partea III. SARCINI .


Inscrieri privind dezmembramintele dreptului de proprietate, drepturi reale de garanție și sarcini	Referințe
NU SUNT	

Anexa Nr. 1 La Partea I

Teren

Nr cadastral	Suprafața (mp)*	Observații / Referințe
74581	5.000	

* Suprafața este determinată în planul de proiecție Stereo 70.



Date referitoare la teren

Crt	Categorie folosință	Intra vilan	Suprafața (mp)	Tarla	Parcelă	Nr. topo	Observații / Referințe
1	livada	NU	5.000	-	1819/5	-	

Lungime Segmente

1) Valorile lungimilor segmentelor sunt obținute din proiecție în plan.

Punct început	X / Y	Punct sfârșit	X / Y	Lungime segment (** (m)
1	391.003,388 522.388,593	2	391.036,192 522.403,868	36.185
3	391.056,179 522.410,399	4	391.077,582 522.415,944	22.11
5	391.096,899 522.417,382	6	391.116,221 522.416,769	19.332
7	391.137,464 522.413,536	8	391.154,737 522.406,86	18.518
9	391.168,624 522.395,273	10	391.184,029 522.379,24	22.234

Punct început	X / Y	Punct sfârșit	X / Y	Lungime segment (** (m)
2	391.036,192 522.403,868	3	391.056,179 522.410,399	21.027
4	391.077,582 522.415,944	5	391.096,899 522.417,382	19.37
6	391.116,221 522.416,769	7	391.137,464 522.413,536	21.487
8	391.154,737 522.406,86	9	391.168,624 522.395,273	18.086
10	391.184,029 522.379,24	11	391.194,18 522.360,403	21.398

Punct început	X / Y	Punct sfârșit	X / Y	Lungime segment (** (m)
11	391.194,18 522.360,403	12	391.201,157 522.341,105	20.521
13	391.207,679 522.318,696	14	391.212,121 522.295,23	23.883
15	391.210,276 522.281,858	16	391.208,648 522.274,067	7.959
17	391.210,327 522.272,879	18	391.216,478 522.269,18	7.178
19	391.225,885 522.263,523	20	391.228,2 522.277,539	14.206
21	391.229,284 522.293,559	22	391.228,415 522.303,537	10.016
23	391.225,484 522.319,287	24	391.219,835 522.337,705	19.265
25	391.213,8 522.354,718	26	391.205,648 522.373,325	20.315
27	391.194,729 522.390,286	28	391.183,998 522.402,174	16.015
29	391.168,47 522.414,462	30	391.151,581 522.423,106	18.972
31	391.130,881 522.428,433	32	391.101,78 522.430,754	29.194
33	391.075,691 522.429,306	34	391.039,595 522.419,866	37.31
35	391.015,779 522.411,62	36	390.994,998 522.401,877	22.951
37	390.997,215 522.396,786	38	391.000,862 522.391,427	6.483

Punct început	X / Y	Punct sfârșit	X / Y	Lungime segment (** (m)
12	391.201,157 522.341,105	13	391.207,679 522.318,696	23.338
14	391.212,121 522.295,23	15	391.210,276 522.281,858	13.498
16	391.208,648 522.274,067	17	391.210,327 522.272,879	2.057
18	391.216,478 522.269,18	19	391.225,885 522.263,523	10.977
20	391.228,2 522.277,539	21	391.229,284 522.293,559	16.057
22	391.228,415 522.303,537	23	391.225,484 522.319,287	16.02
24	391.219,835 522.337,705	25	391.213,8 522.354,718	18.051
26	391.205,648 522.373,325	27	391.194,729 522.390,286	20.172
28	391.183,998 522.402,174	29	391.168,47 522.414,462	19.802
30	391.151,581 522.423,106	31	391.130,881 522.428,433	21.374
32	391.101,78 522.430,754	33	391.075,691 522.429,306	26.129
34	391.039,595 522.419,866	35	391.015,779 522.411,62	25.203
36	390.994,998 522.401,877	37	390.997,215 522.396,786	5.552
38	391.000,862 522.391,427	1	391.003,388 522.388,593	3.796

** Lungimile segmentelor sunt determinate în planul de proiecție Stereo 70 și sunt rotunjite la 1 milimetru.

*** Distanța dintre puncte este formată din segmente cumulate ce sunt mai mici decât valoarea 1 milimetru.

**DATE DESPRE IMOBILUL NR. 5855**

Oficiul de Cadastru și Publicitate Imobiliară ALBA
Biroul de Cadastru și Publicitate Imobiliară Alba Iulia

A. Partea I. Descrierea imobilului

TEREN Extravilan

Adresa: Jud. Alba

Nr. Crt	Nr cadastral Nr. topografic	Suprafața* (mp)	Observații / Referințe
A1		3.800	Sector cadastral:88 Teren neimprejmuit;

B. Partea II. Proprietari și acte

Inscrieri privitoare la dreptul de proprietate și alte drepturi reale	Referințe
/	
Act Administrativ nr. 19589/2346, din 27/08/2003 emis de CJPSDPAT ALBA;	
B1	A1
Intabulare, drept de PROPRIETATE, dobandit prin Reconstituire, cota actuala 1/1 1) AVRAM LUCIA	

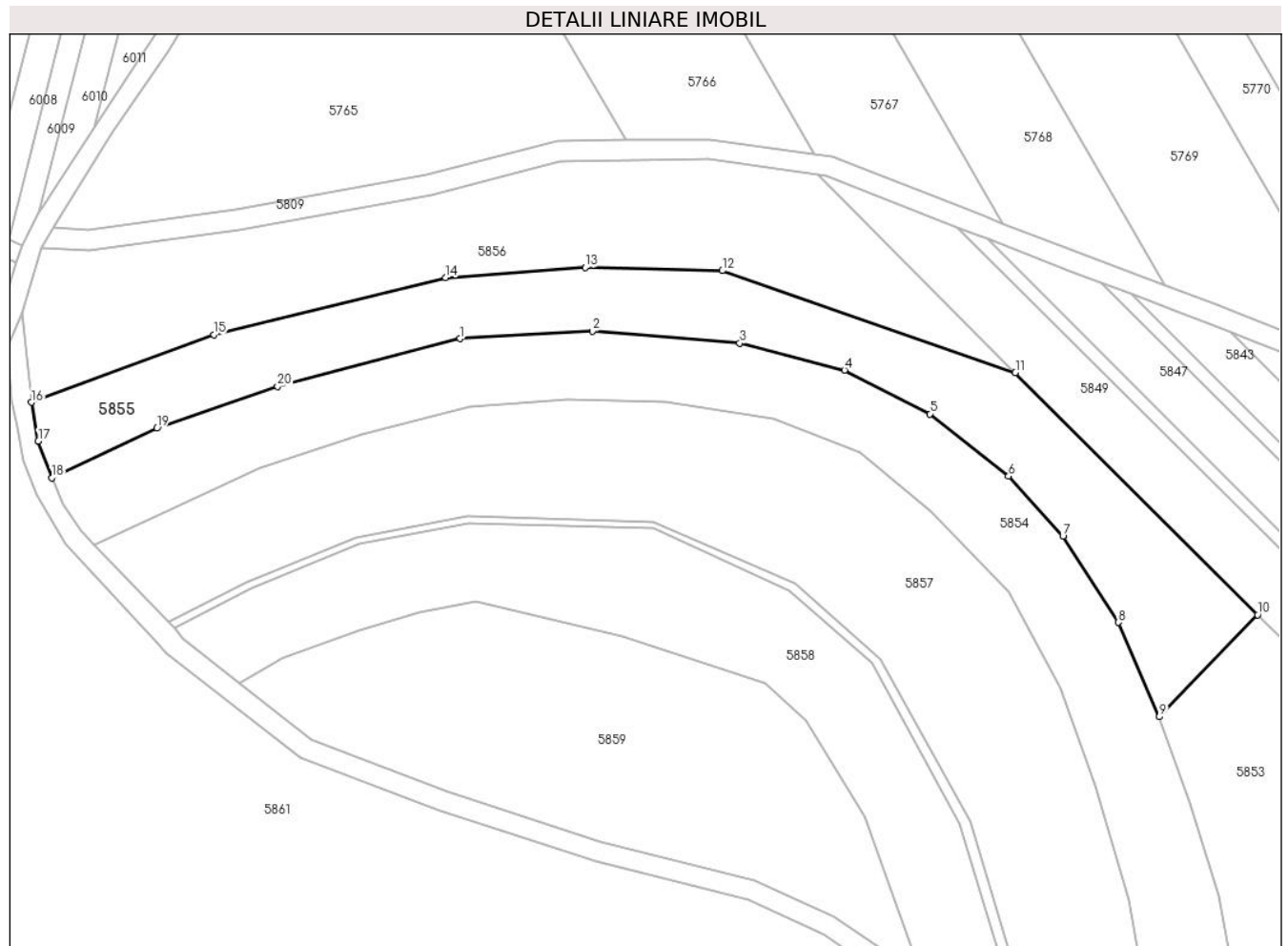
C. Partea III. SARCINI .

Inscrieri privind dezmembramintele dreptului de proprietate, drepturi reale de garanție și sarcini	Referințe
NU SUNT	

Teren

Nr cadastral	Suprafața (mp)*	Observații / Referințe
	3.800	

* Suprafața este determinată în planul de proiecție Stereo 70.



Date referitoare la teren

Crt	Categorie folosință	Intra vilan	Suprafața (mp)	Tarla	Parcelă	Nr. topo	Observații / Referințe
1	livada	NU	3.800	-	1819/6	-	

Lungime Segmente

1) Valorile lungimilor segmentelor sunt obținute din proiecție în plan.

Punct început	X / Y	Punct sfârșit	X / Y	Lungime segment (** (m)
1	391.075,691 522.429,306	2	391.101,78 522.430,754	26.129
2	391.101,78 522.430,754	3	391.130,881 522.428,433	29.194
3	391.130,881 522.428,433	4	391.151,581 522.423,106	21.374
4	391.151,581 522.423,106	5	391.168,47 522.414,462	18.972
5	391.168,47 522.414,462	6	391.183,998 522.402,174	19.802

Punct început	X / Y	Punct sfârşit	X / Y	Lungime segment (** (m)
6	391.183,998 522.402,174	7	391.194,729 522.390,286	16.015
7	391.194,729 522.390,286	8	391.205,648 522.373,325	20.172
8	391.205,648 522.373,325	9	391.213,8 522.354,718	20.315
9	391.213,8 522.354,718	10	391.233,201 522.374,849	27.958
10	391.233,201 522.374,849	11	391.185,349 522.422,619	67.616
11	391.185,349 522.422,619	12	391.127,457 522.442,697	61.274
12	391.127,457 522.442,697	13	391.100,358 522.443,374	27.108
13	391.100,358 522.443,374	14	391.072,788 522.441,323	27.646
14	391.072,788 522.441,323	15	391.026,991 522.430,114	47.148
15	391.026,991 522.430,114	16	390.990,977 522.416,751	38.413
16	390.990,977 522.416,751	17	390.992,338 522.409,126	7.745
17	390.992,338 522.409,126	18	390.994,998 522.401,877	7.722
18	390.994,998 522.401,877	19	391.015,779 522.411,62	22.951
19	391.015,779 522.411,62	20	391.039,595 522.419,866	25.203
20	391.039,595 522.419,866	1	391.075,691 522.429,306	37.31

** Lungimile segmentelor sunt determinate în planul de proiecție Stereo 70 și sunt rotunjite la 1 milimetru.

*** Distanța dintre puncte este formată din segmente cumulate ce sunt mai mici decât valoarea 1 milimetru.

**DATE DESPRE IMOBILUL NR. 5856**

Oficiul de Cadastru și Publicitate Imobiliară ALBA
Biroul de Cadastru și Publicitate Imobiliară Alba Iulia

A. Partea I. Descrierea imobilului

TEREN Extravilan

Adresa: Jud. Alba

Nr. Crt	Nr cadastral Nr. topografic	Suprafața* (mp)	Observații / Referințe
A1		3.800	Sector cadastral:88 Teren neimprejmuit;

B. Partea II. Proprietari și acte

Inscrieri privitoare la dreptul de proprietate și alte drepturi reale	Referințe
/	
Act Administrativ nr. 19589/2345, din 27/08/2003 emis de CJPSDPAT ALBA;	
B1	A1
Intabulare, drept de PROPRIETATE, dobandit prin Reconstituire, cota actuala 1/1	
1) CRISAN DRAGOMIRESCU MIHAI GAVRIL	

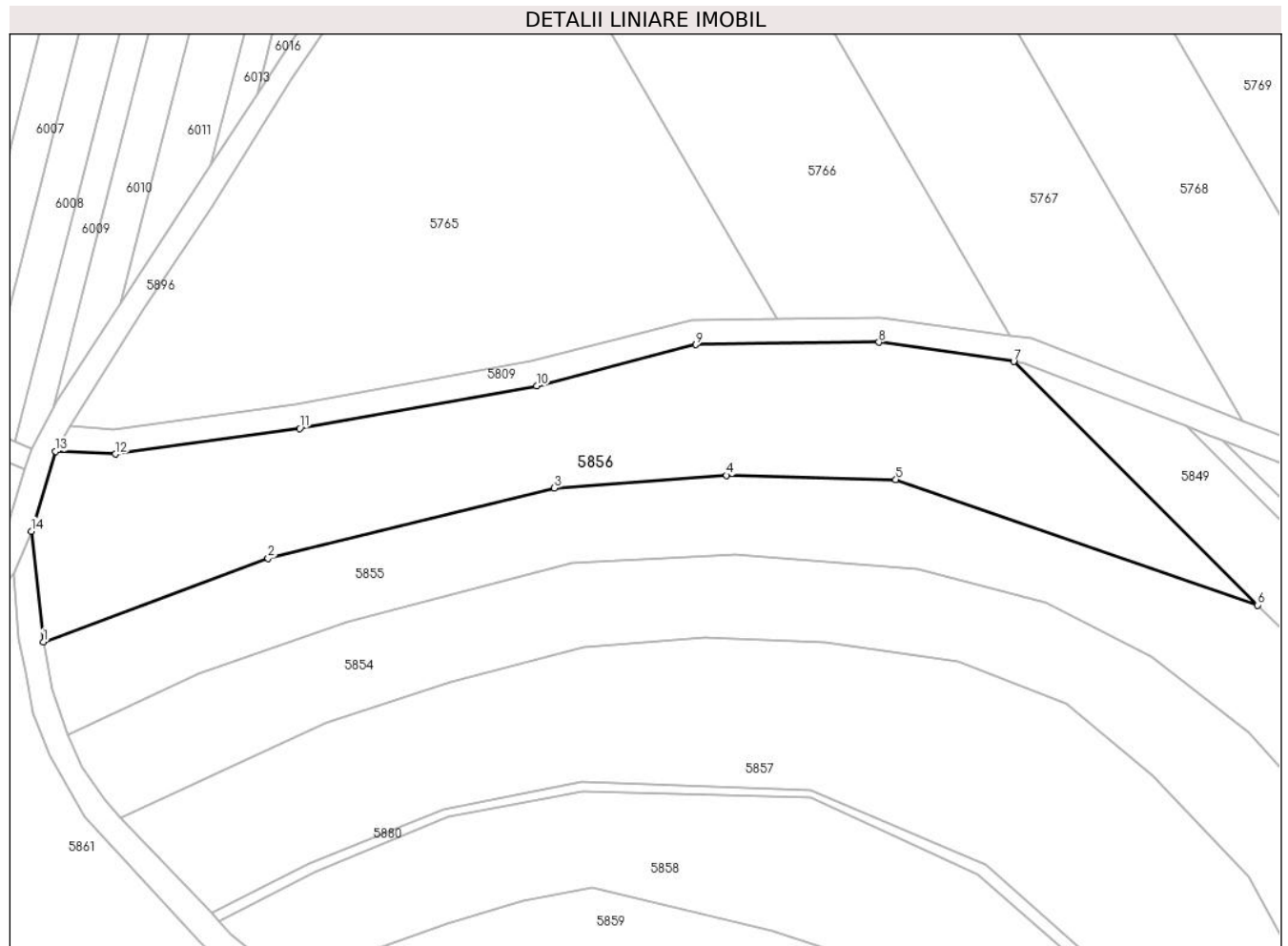
C. Partea III. SARCINI .

Inscrieri privind dezmembramintele dreptului de proprietate, drepturi reale de garanție și sarcini	Referințe
NU SUNT	

Teren

Nr cadastral	Suprafața (mp)*	Observații / Referințe
	3.800	

* Suprafața este determinată în planul de proiecție Stereo 70.



Date referitoare la teren

Crt	Categorie folosință	Intravilan	Suprafața (mp)	Tarla	Parcelă	Nr. topo	Observații / Referințe
1	livada	NU	3.800	-	1819/7	-	

Lungime Segmente

1) Valorile lungimilor segmentelor sunt obținute din proiecție în plan.

Punct început	X / Y	Punct sfârșit	X / Y	Lungime segment (** (m)
1	390.990,977 522.416,751	2	391.026,991 522.430,114	38.413
2	391.026,991 522.430,114	3	391.072,788 522.441,323	47.148
3	391.072,788 522.441,323	4	391.100,358 522.443,374	27.646
4	391.100,358 522.443,374	5	391.127,457 522.442,697	27.108
5	391.127,457 522.442,697	6	391.185,349 522.422,619	61.274

Punct început	X / Y	Punct sfârşit	X / Y	Lungime segment (** (m)
6	391.185,349 522.422,619	7	391.146,323 522.461,577	55.143
7	391.146,323 522.461,577	8	391.124,758 522.464,656	21.784
8	391.124,758 522.464,656	9	391.095,407 522.464,267	29.354
9	391.095,407 522.464,267	10	391.069,96 522.457,656	26.291
10	391.069,96 522.457,656	11	391.032,041 522.450,863	38.523
11	391.032,041 522.450,863	12	391.002,52 522.446,763	29.805
12	391.002,52 522.446,763	13	390.992,977 522.447,18	9.552
13	390.992,977 522.447,18	14	390.989,102 522.434,433	13.324
14	390.989,102 522.434,433	1	390.990,977 522.416,751	17.781

** Lungimile segmentelor sunt determinate în planul de proiecție Stereo 70 și sunt rotunjite la 1 milimetru.

*** Distanța dintre puncte este formată din segmente cumulate ce sunt mai mici decât valoarea 1 milimetru.

**DATE DESPRE IMOBILUL NR. 5857**

Oficiul de Cadastru și Publicitate Imobiliară ALBA
Biroul de Cadastru și Publicitate Imobiliară Alba Iulia

A. Partea I. Descrierea imobilului

TEREN Extravilan

Adresa: Jud. Alba

Nr. Crt	Nr cadastral Nr. topografic	Suprafața* (mp)	Observații / Referințe
A1		6.600	Sector cadastral:88 Teren neimprejmit;

B. Partea II. Proprietari și acte

Inscrieri privitoare la dreptul de proprietate și alte drepturi reale		Referințe
/		
Act Administrativ nr. 11438/2301, din 10/12/2002 emis de CJPSDPAT ALBA;		
B1	Intabulare, drept de PROPRIETATE, dobandit prin Reconstituire, cota actuala 1/1 1) MIRON SILVIU 2) MIRON MARIA 3) MIRON ELENA 4) MIRON ILIE	A1
Act Administrativ nr. 5292, din 23/07/2024 emis de PRIMARIA GALDA DE JOS;		
B2	Se noteaza posesia factica in favoarea lui 1) VALEA SIMION-OVIDIU 2) VALEA IOANA DORINA	A1

C. Partea III. SARCINI .

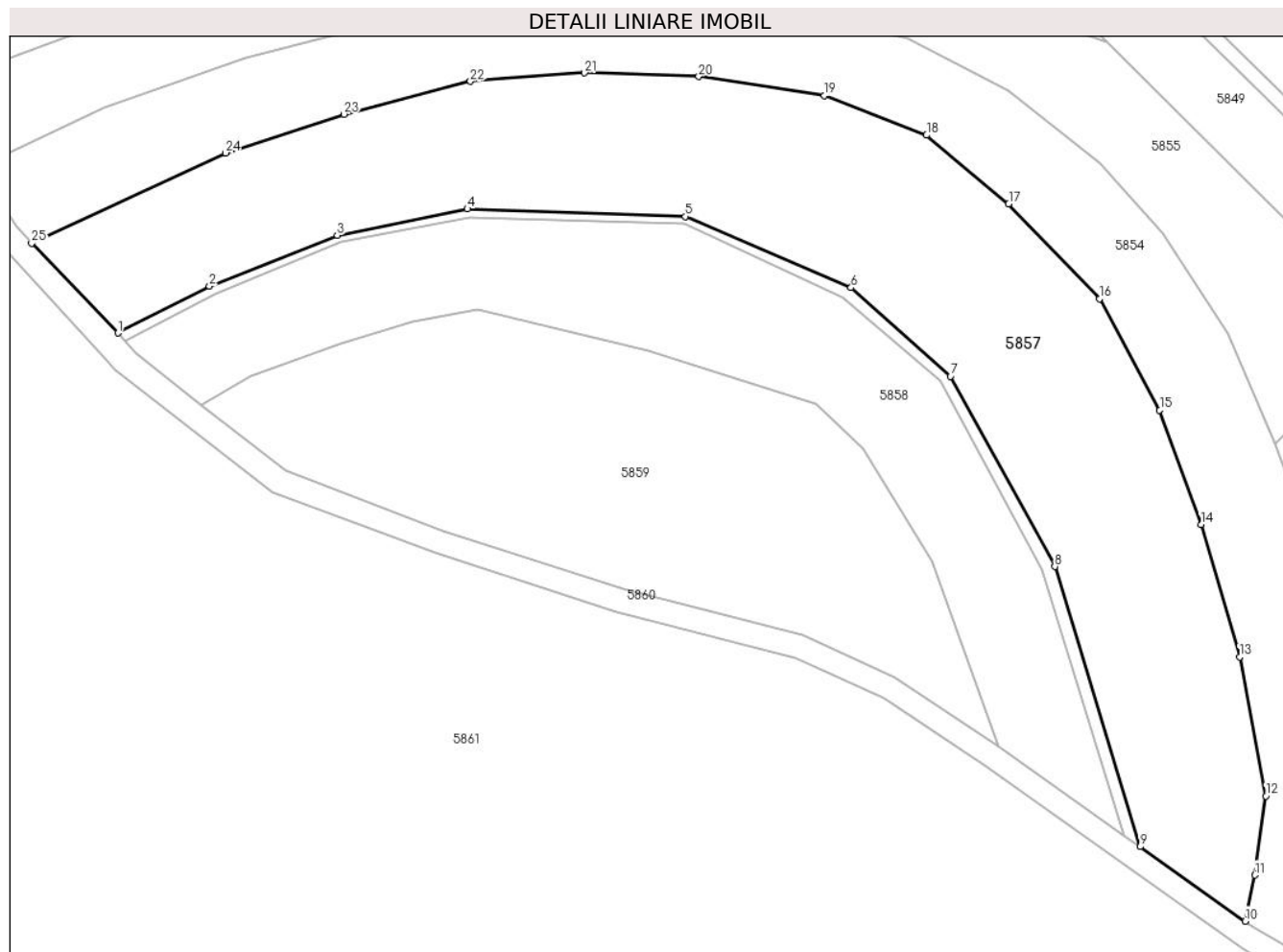
Inscrieri privind dezmembramintele dreptului de proprietate, drepturi reale de garanție și sarcini	Referințe
NU SUNT	

Anexa Nr. 1 La Partea I

Teren

Nr cadastral	Suprafața (mp)*	Observații / Referințe
	6.600	

* Suprafața este determinată în planul de proiecție Stereo 70.



Date referitoare la teren

Crt	Categorie folosință	Intravilan	Suprafața (mp)	Tarla	Parcelă	Nr. topo	Observații / Referințe
1	arabil	NU	6.600	-	1819/4	-	

Lungime Segmente

1) Valorile lungimilor segmentelor sunt obținute din proiecție în plan.

Punct început	X / Y	Punct sfârșit	X / Y	Lungime segment (** (m)
1	391.017,957 522.373,437	2	391.033,449 522.381,352	17.397
3	391.055,08 522.389,966	4	391.077,092 522.394,408	22.455
5	391.113,91 522.393,129	6	391.141,966 522.381,113	30.521
7	391.158,778 522.366,125	8	391.176,429 522.333,996	36.659
9	391.190,863 522.286,653	10	391.208,648 522.274,067	21.788

Punct început	X / Y	Punct sfârșit	X / Y	Lungime segment (** (m)
2	391.033,449 522.381,352	3	391.055,08 522.389,966	23.283
4	391.077,092 522.394,408	5	391.113,91 522.393,129	36.84
6	391.141,966 522.381,113	7	391.158,778 522.366,125	22.523
8	391.176,429 522.333,996	9	391.190,863 522.286,653	49.493
10	391.208,648 522.274,067	11	391.210,276 522.281,858	7.959

Punct început	X / Y	Punct sfârșit	X / Y	Lungime segment (** (m)
11	391.210,276 522.281,858	12	391.212,121 522.295,23	13.498
13	391.207,679 522.318,696	14	391.201,157 522.341,105	23.338
15	391.194,18 522.360,403	16	391.184,029 522.379,24	21.398
17	391.168,624 522.395,273	18	391.154,737 522.406,86	18.086
19	391.137,464 522.413,536	20	391.116,221 522.416,769	21.487
21	391.096,899 522.417,382	22	391.077,582 522.415,944	19.37
23	391.056,179 522.410,399	24	391.036,192 522.403,868	21.027
25	391.003,388 522.388,593	1	391.017,957 522.373,437	21.023

Punct început	X / Y	Punct sfârșit	X / Y	Lungime segment (** (m)
12	391.212,121 522.295,23	13	391.207,679 522.318,696	23.883
14	391.201,157 522.341,105	15	391.194,18 522.360,403	20.521
16	391.184,029 522.379,24	17	391.168,624 522.395,273	22.234
18	391.154,737 522.406,86	19	391.137,464 522.413,536	18.518
20	391.116,221 522.416,769	21	391.096,899 522.417,382	19.332
22	391.077,582 522.415,944	23	391.056,179 522.410,399	22.11
24	391.036,192 522.403,868	25	391.003,388 522.388,593	36.185

** Lungimile segmentelor sunt determinate în planul de proiecție Stereo 70 și sunt rotunjite la 1 milimetru.

*** Distanța dintre puncte este formată din segmente cumulate ce sunt mai mici decât valoarea 1 milimetru.

**DATE DESPRE IMOBILUL NR. 5858**

Oficiul de Cadastru și Publicitate Imobiliară ALBA
Biroul de Cadastru și Publicitate Imobiliară Alba Iulia

A. Partea I. Descrierea imobilului

TEREN Extravilan

Adresa: Jud. Alba

Nr. Crt	Nr cadastral Nr. topografic	Suprafața* (mp)	Observații / Referințe
A1		3.500	Sector cadastral:88 Teren neimprejmit;

B. Partea II. Proprietari și acte

Inscrieri privitoare la dreptul de proprietate și alte drepturi reale		Referințe
/		
Act Administrativ nr. 11409/2152, din 24/07/2001 emis de CJPSDPAT ALBA;		
B1	Intabulare, drept de PROPRIETATE, dobandit prin Reconstituire, cota actuala 1/1 1) MARCU MARIA	A1
Act Administrativ nr. 4708/2024, din 09/07/2024 emis de PRIMARIA GALDA DE JOS;		
B2	Se noteaza posesia factica in favoarea lui 1) ȘTEAU IOAN-GABRIEL 2) ȘTEAU OLGA-ELEONORA	A1

C. Partea III. SARCINI .

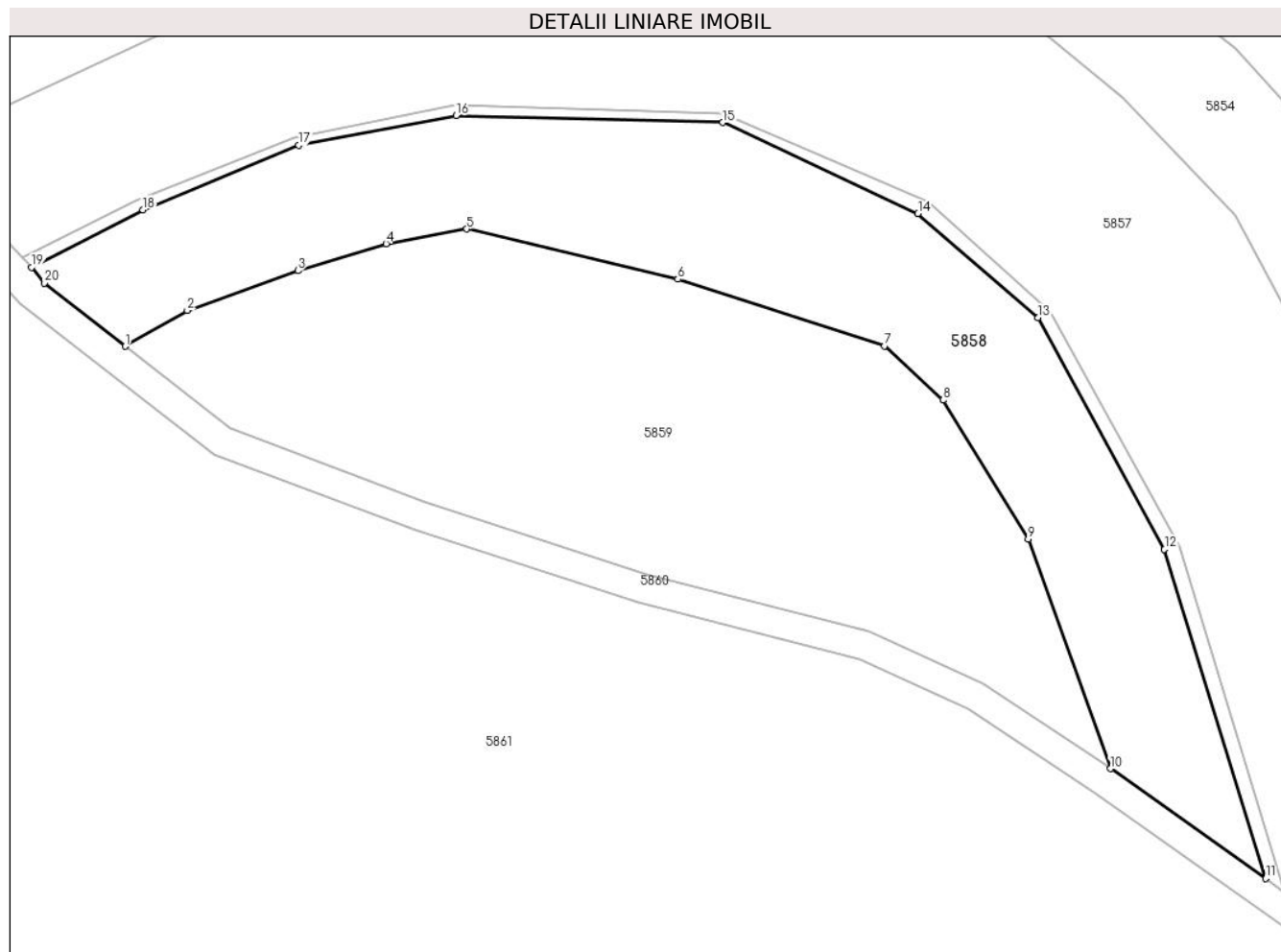
Inscrieri privind dezmembramintele dreptului de proprietate, drepturi reale de garanție și sarcini	Referințe
NU SUNT	

Anexa Nr. 1 La Partea I

Teren

Nr cadastral	Suprafața (mp)*	Observații / Referințe
	3.500	

* Suprafața este determinată în planul de proiecție Stereo 70.



Date referitoare la teren

Crt	Categorie folosință	Intravilan	Suprafața (mp)	Tarla	Parcelă	Nr. topo	Observații / Referințe
1	livada	NU	3.500	-	1819/2	-	

Lungime Segmente

1) Valorile lungimilor segmentelor sunt obținute din proiecție în plan.

Punct început	X / Y	Punct sfârșit	X / Y	Lungime segment (** (m)
1	391.031,981 522.361,353	2	391.040,508 522.366,261	9.838
2	391.040,508 522.366,261	3	391.055,664 522.371,704	16.104
3	391.055,664 522.371,704	4	391.067,734 522.375,389	12.62
4	391.067,734 522.375,389	5	391.078,784 522.377,4	11.232
5	391.078,784 522.377,4	6	391.107,679 522.370,53	29.7

Punct început	X / Y	Punct sfârşit	X / Y	Lungime segment (** (m)
6	391.107,679 522.370,53	7	391.135,991 522.361,411	29.745
7	391.135,991 522.361,411	8	391.144,002 522.353,99	10.919
8	391.144,002 522.353,99	9	391.155,674 522.334,957	22.327
9	391.155,674 522.334,957	10	391.166,976 522.303,558	33.371
10	391.166,976 522.303,558	11	391.188,229 522.288,517	26.037
11	391.188,229 522.288,517	12	391.174,362 522.333,557	47.127
12	391.174,362 522.333,557	13	391.157,06 522.365,268	36.124
13	391.157,06 522.365,268	14	391.140,598 522.379,542	21.788
14	391.140,598 522.379,542	15	391.113,847 522.391,962	29.493
15	391.113,847 522.391,962	16	391.077,318 522.392,927	36.542
16	391.077,318 522.392,927	17	391.055,768 522.388,847	21.933
17	391.055,768 522.388,847	18	391.034,42 522.380,023	23.1
18	391.034,42 522.380,023	19	391.019,172 522.372,174	17.15
19	391.019,172 522.372,174	20	391.020,949 522.369,996	2.811
20	391.020,949 522.369,996	1	391.031,981 522.361,353	14.014

** Lungimile segmentelor sunt determinate în planul de proiecție Stereo 70 și sunt rotunjite la 1 milimetru.

*** Distanța dintre puncte este formată din segmente cumulate ce sunt mai mici decât valoarea 1 milimetru.

**DATE DESPRE IMOBILUL NR. 5859**

Oficiul de Cadastru și Publicitate Imobiliară ALBA
Biroul de Cadastru și Publicitate Imobiliară Alba Iulia

A. Partea I. Descrierea imobilului

TEREN Extravilan

Adresa: Jud. Alba

Nr. Crt	Nr cadastral Nr. topografic	Suprafața* (mp)	Observații / Referințe
A1	70680	4.200	Sector cadastral:88 Teren neimprejmuit;

B. Partea II. Proprietari și acte

Inscrieri privitoare la dreptul de proprietate și alte drepturi reale	Referințe
20262 / 15/07/2010	
Act Notarial nr. 300/2010, din 14/07/2010 emis de NOTAR PUBLIC BUCUR COSMINA;	
B2	A1
Intabulare, drept de PROPRIETATE titlu cumparare, dobandit prin Conventie, cota actuala 1/1 1) STEAU IONUT-BOGDAN, necasatorit	

C. Partea III. SARCINI .

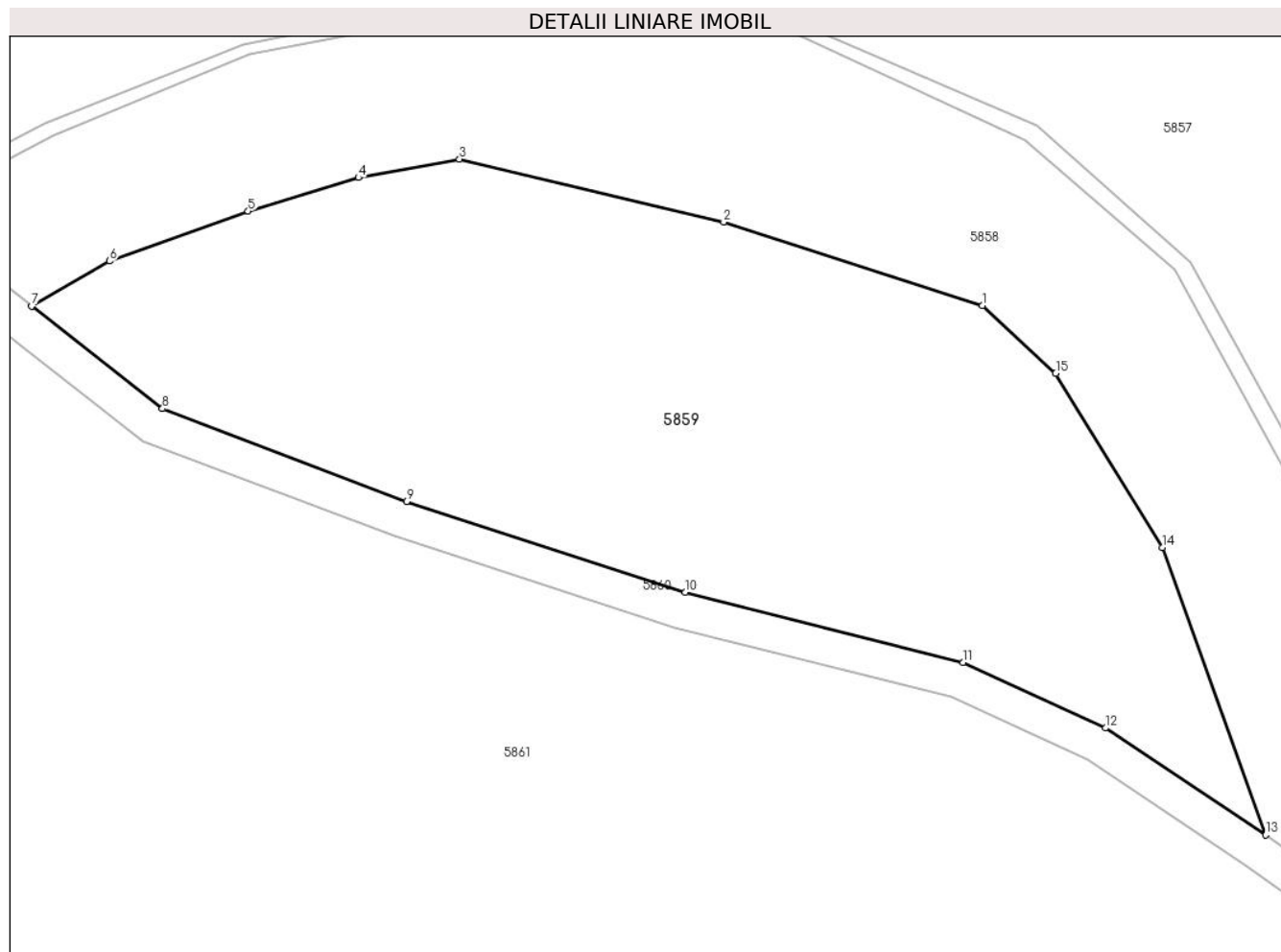
Inscrieri privind dezmembramintele dreptului de proprietate, drepturi reale de garanție și sarcini	Referințe
NU SUNT	

Anexa Nr. 1 La Partea I

Teren

Nr cadastral	Suprafața (mp)*	Observații / Referințe
70680	4.200	

* Suprafața este determinată în planul de proiecție Stereo 70.



Date referitoare la teren

Crt	Categorie folosință	Intravilan	Suprafața (mp)	Tarla	Parcelă	Nr. topo	Observații / Referințe
1	livada	NU	4.200	-	1819/1	-	

Lungime Segmente

1) Valorile lungimilor segmentelor sunt obținute din proiecție în plan.

Punct început	X / Y	Punct sfârșit	X / Y	Lungime segment (** (m)
1	391.135,991 522.361,411	2	391.107,679 522.370,53	29.745
2	391.107,679 522.370,53	3	391.078,784 522.377,4	29.7
3	391.078,784 522.377,4	4	391.067,734 522.375,389	11.232
4	391.067,734 522.375,389	5	391.055,664 522.371,704	12.62
5	391.055,664 522.371,704	6	391.040,508 522.366,261	16.104

Punct început	X / Y	Punct sfârşit	X / Y	Lungime segment (** (m)
6	391.040,508 522.366,261	7	391.031,981 522.361,353	9.838
7	391.031,981 522.361,353	8	391.046,284 522.350,148	18.17
8	391.046,284 522.350,148	9	391.072,989 522.339,999	28.568
9	391.072,989 522.339,999	10	391.103,483 522.330,1	32.061
10	391.103,483 522.330,1	11	391.133,877 522.322,391	31.356
11	391.133,877 522.322,391	12	391.149,437 522.315,243	17.124
12	391.149,437 522.315,243	13	391.166,976 522.303,558	21.074
13	391.166,976 522.303,558	14	391.155,674 522.334,957	33.371
14	391.155,674 522.334,957	15	391.144,002 522.353,99	22.327
15	391.144,002 522.353,99	1	391.135,991 522.361,411	10.919

** Lungimile segmentelor sunt determinate în planul de proiecție Stereo 70 și sunt rotunjite la 1 milimetru.

*** Distanța dintre puncte este formată din segmente cumulate ce sunt mai mici decât valoarea 1 milimetru.

**DATE DESPRE IMOBILUL NR. 5860**

Oficiul de Cadastru și Publicitate Imobiliară ALBA
Biroul de Cadastru și Publicitate Imobiliară Alba Iulia

A. Partea I. Descrierea imobilului

TEREN Extravilan

Adresa: Jud. Alba

Nr. Crt	Nr cadastral Nr. topografic	Suprafața* (mp)	Observații / Referințe
A1		2.327	Sector cadastral:88 Teren neimprejmut;

B. Partea II. Proprietari și acte

Inscrieri privitoare la dreptul de proprietate și alte drepturi reale		Referințe
/		
Act Normativ nr. 7, din 13/03/1996 emis de PARLAMENTUL ROMANIEI;		
B1	Inscrierea posesiei, drept de PROPRIETATE, dobândit prin Lege, cota actuala 1/1 1) NEIDENTIFICAT NEIDENTIFICAT	A1
Act Administrativ nr. 7, din 13/03/1996 emis de PARLAMENTUL ROMANIEI (art.13 alin(15));		
B2	Se noteaza mentiunea proprietar neidentificat.	A1

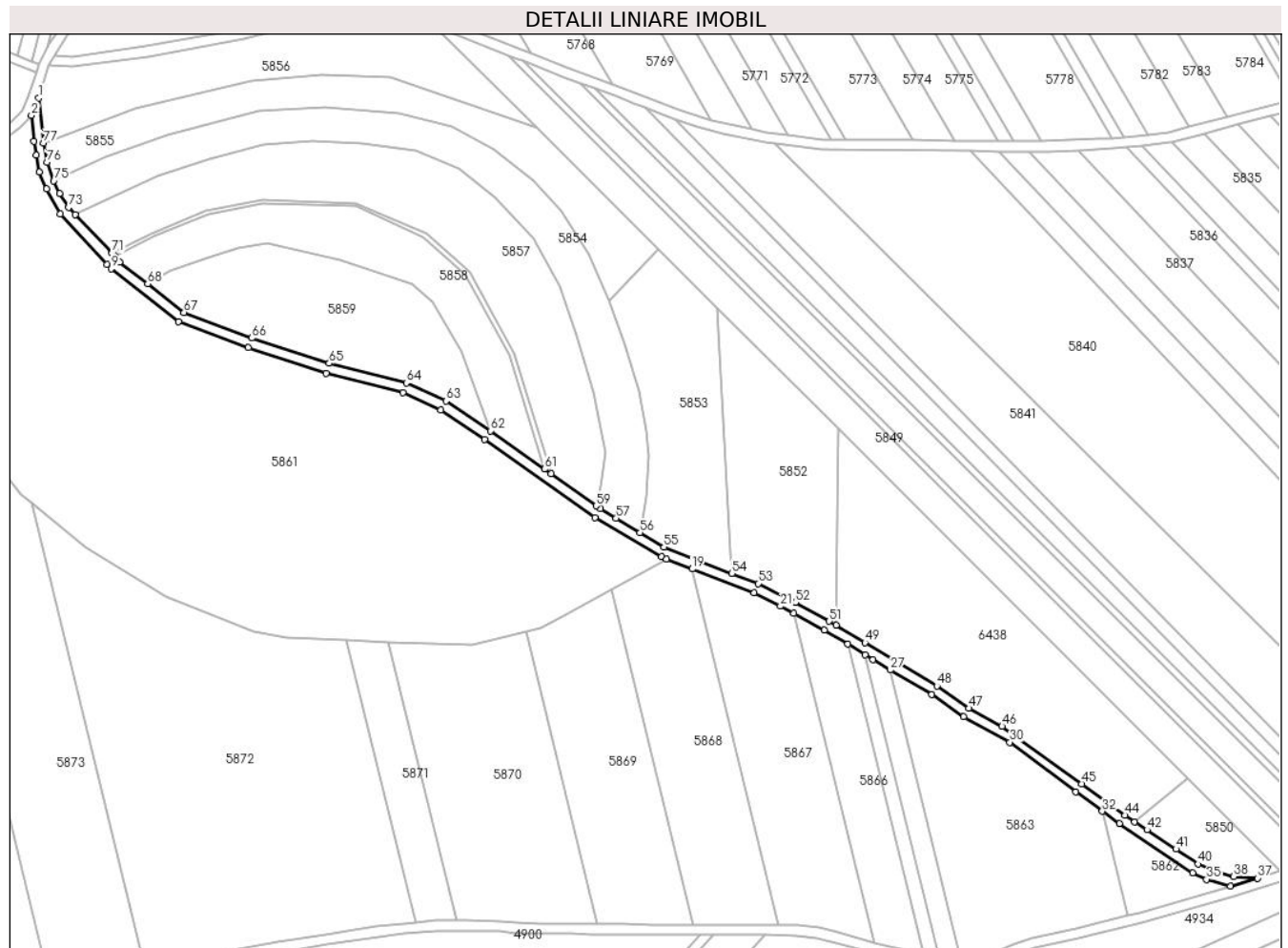
C. Partea III. SARCINI .

Inscrieri privind dezmembramintele dreptului de proprietate, drepturi reale de garanție și sarcini	Referințe
NU SUNT	

Teren

Nr cadastral	Suprafața (mp)*	Observații / Referințe
	2.327	

* Suprafața este determinată în planul de proiecție Stereo 70.



Date referitoare la teren

Crt	Categorie folosință	Intravilan	Suprafața (mp)	Tarla	Parcelă	Nr. topo	Observații / Referințe
1	drum	NU	2.327	-	-	-	

Lungime Segmente

1) Valorile lungimilor segmentelor sunt obținute din proiecție în plan.

Punct început	X / Y	Punct sfârșit	X / Y	Lungime segment
1	390.989,102 522.434,433	2	390.986,211 522.427,644	7.379
4	390.988,102 522.411,94	5	390.989,338 522.405,268	6.786
7	390.997,638 522.388,887	8	391.015,91 522.369,068	26.956
10	391.044,172 522.346,53	11	391.071,66 522.336,225	29.356
13	391.132,539 522.318,603	14	391.147,482 522.311,739	16.443
16	391.208,138 522.269,528	17	391.234,309 522.253,951	30.456
2	390.986,211 522.427,644	3	390.987,12 522.417,313	10.37
5	390.989,338 522.405,268	6	390.992,102 522.398,632	7.188
8	391.015,91 522.369,068	9	391.017,639 522.367,272	2.494
11	391.071,66 522.336,225	12	391.102,373 522.326,255	32.291
14	391.147,482 522.311,739	15	391.164,711 522.300,26	20.703
17	391.234,309 522.253,951	18	391.236,354 522.253,161	2.192
3	390.987,12 522.417,313	4	390.988,102 522.411,94	5.462
6	390.992,102 522.398,632	7	390.997,638 522.388,887	11.208
9	391.017,639 522.367,272	10	391.044,172 522.346,53	33.678
12	391.102,373 522.326,255	13	391.132,539 522.318,603	31.122
15	391.164,711 522.300,26	16	391.208,138 522.269,528	53.201
18	391.236,354 522.253,161	19	391.246,461 522.249,256	10.835

Punct început	X / Y	Punct sfârșit	X / Y	Lungime segment	Punct început	X / Y	Punct sfârșit	X / Y	Lungime segment	Punct început	X / Y	Punct sfârșit	X / Y	Lungime segment
19	391.246,461 522.249,256	20	391.270,803 522.239,853	26.095	20	391.270,803 522.239,853	21	391.281,181 522.234,584	11.639	21	391.281,181 522.234,584	22	391.286,463 522.231,718	6.01
22	391.286,463 522.231,718	23	391.298,44 522.225,22	13.626	23	391.298,44 522.225,22	24	391.307,665 522.219,646	10.778	24	391.307,665 522.219,646	25	391.314,475 522.215,531	7.957
25	391.314,475 522.215,531	26	391.317,702 522.213,581	3.77	26	391.317,702 522.213,581	27	391.324,504 522.209,505	7.931	27	391.324,504 522.209,505	28	391.340,693 522.199,804	18.872
28	391.340,693 522.199,804	29	391.353,293 522.191,042	15.347	29	391.353,293 522.191,042	30	391.371,527 522.181,059	20.788	30	391.371,527 522.181,059	31	391.397,496 522.161,508	32.506
31	391.397,496 522.161,508	32	391.407,916 522.153,956	12.869	32	391.407,916 522.153,956	33	391.414,643 522.149,081	8.308	33	391.414,643 522.149,081	34	391.443,649 522.129,71	34.88
34	391.443,649 522.129,71	35	391.448,968 522.127,143	5.906	35	391.448,968 522.127,143	36	391.458,542 522.124,486	9.936	36	391.458,542 522.124,486	37	391.469,11 522.127,644	11.031
37	391.469,11 522.127,644	38	391.459,728 522.128,28	9.404	38	391.459,728 522.128,28	39	391.450,388 522.130,899	9.7	39	391.450,388 522.130,899	40	391.445,655 522.133,184	5.256
40	391.445,655 522.133,184	41	391.437,01 522.139,07	10.459	41	391.437,01 522.139,07	42	391.425,618 522.146,612	13.663	42	391.425,618 522.146,612	43	391.420,761 522.149,827	5.824
43	391.420,761 522.149,827	44	391.416,921 522.152,369	4.605	44	391.416,921 522.152,369	45	391.399,872 522.164,726	21.056	45	391.399,872 522.164,726	46	391.368,465 522.187,359	38.713
46	391.368,465 522.187,359	47	391.355,401 522.194,448	14.863	47	391.355,401 522.194,448	48	391.342,868 522.203,164	15.266	48	391.342,868 522.203,164	49	391.314,417 522.220,277	33.202
49	391.314,417 522.220,277	50	391.303,075 522.227,1	13.236	50	391.303,075 522.227,1	51	391.300,44 522.228,684	3.075	51	391.300,44 522.228,684	52	391.287,124 522.236,052	15.218
52	391.287,124 522.236,052	53	391.272,433 522.243,511	16.476	53	391.272,433 522.243,511	54	391.262,078 522.247,512	11.101	54	391.262,078 522.247,512	55	391.235,319 522.257,849	28.686
55	391.235,319 522.257,849	56	391.225,885 522.263,523	11.009	56	391.225,885 522.263,523	57	391.216,478 522.269,18	10.977	57	391.216,478 522.269,18	58	391.210,327 522.272,879	7.178
58	391.210,327 522.272,879	59	391.208,648 522.274,067	2.057	59	391.208,648 522.274,067	60	391.190,863 522.286,653	21.788	60	391.190,863 522.286,653	61	391.188,229 522.288,517	3.226
61	391.188,229 522.288,517	62	391.166,976 522.303,558	26.037	62	391.166,976 522.303,558	63	391.149,437 522.315,243	21.074	63	391.149,437 522.315,243	64	391.133,877 522.322,391	17.124
64	391.133,877 522.322,391	65	391.103,483 522.330,1	31.356	65	391.103,483 522.330,1	66	391.072,989 522.339,999	32.061	66	391.072,989 522.339,999	67	391.046,284 522.350,148	28.568
67	391.046,284 522.350,148	68	391.031,981 522.361,353	18.17	68	391.031,981 522.361,353	69	391.020,949 522.369,996	14.014	69	391.020,949 522.369,996	70	391.019,172 522.372,174	2.811
70	391.019,172 522.372,174	71	391.017,957 522.373,437	1.753	71	391.017,957 522.373,437	72	391.003,388 522.388,593	21.023	72	391.003,388 522.388,593	73	391.000,862 522.391,427	3.796
73	391.000,862 522.391,427	74	390.997,215 522.396,786	6.483	74	390.997,215 522.396,786	75	390.994,998 522.401,877	5.552	75	390.994,998 522.401,877	76	390.992,338 522.409,126	7.722
76	390.992,338 522.409,126	77	390.990,977 522.416,751	7.745	77	390.990,977 522.416,751	1	390.989,102 522.434,433	17.781					

** Lungimile segmentelor sunt determinate în planul de proiecție Stereo 70 și sunt rotunjite la 1 milimetru.

*** Distanța dintre puncte este formată din segmente cumulate ce sunt mai mici decât valoarea 1 milimetru.

**DATE DESPRE IMOBILUL NR. 5861**

Oficiul de Cadastru și Publicitate Imobiliară ALBA
Biroul de Cadastru și Publicitate Imobiliară Alba Iulia

A. Partea I. Descrierea imobilului

TEREN Extravilan

Adresa: Jud. Alba

Nr. Crt	Nr cadastral Nr. topografic	Suprafața* (mp)	Observații / Referințe
A1		27.056	Sector cadastral:88 Teren neimprejmuit;

B. Partea II. Proprietari și acte

Inscrieri privitoare la dreptul de proprietate și alte drepturi reale		Referințe
/		
Act Normativ nr. 7, din 13/03/1996 emis de PARLAMENTUL ROMANIEI;		
B1	Inscrierea posesiei, drept de PROPRIETATE, dobândit prin Lege, cota actuala 1/1 1) NEIDENTIFICAT NEIDENTIFICAT	A1
B2	Se notează mențiunea proprietar neidentificat, rezerva comisiei locale de fond funciar.	A1

C. Partea III. SARCINI .

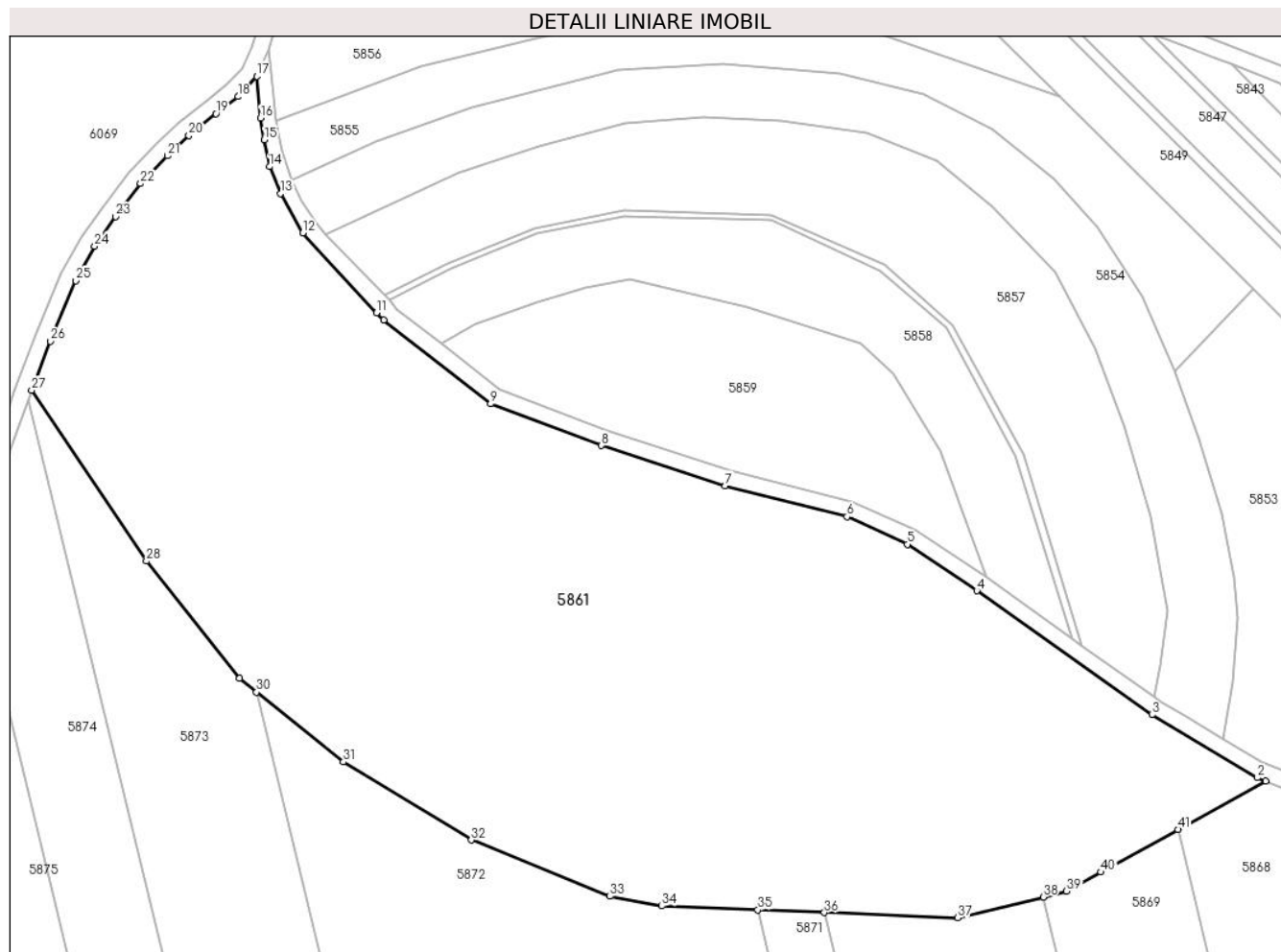
Inscrieri privind dezmembramintele dreptului de proprietate, drepturi reale de garanție și sarcini	Referințe
NU SUNT	

Anexa Nr. 1 La Partea I

Teren

Nr cadastral	Suprafața (mp)*	Observații / Referințe
	27.056	

* Suprafața este determinată în planul de proiecție Stereo 70.



Date referitoare la teren

Crt	Categorie folosință	Intravilan	Suprafața (mp)	Tarla	Parcelă	Nr. topo	Observații / Referințe
1	livada	NU	27.056	-	-	-	

Lungime Segmente

1) Valorile lungimilor segmentelor sunt obținute din proiecție în plan.

Punct început	X / Y	Punct sfârșit	X / Y	Lungime segment
1	391.236,354 522.253,161	2	391.234,309 522.253,951	2.192
2	391.234,309 522.253,951	3	391.208,138 522.269,528	30.456
3	391.208,138 522.269,528	4	391.164,711 522.300,26	53.201
4	391.164,711 522.300,26	5	391.147,482 522.311,739	20.703
5	391.147,482 522.311,739	6	391.132,539 522.318,603	16.443
6	391.132,539 522.318,603	7	391.102,373 522.326,255	31.122
7	391.102,373 522.326,255	8	391.071,66 522.336,225	32.291
8	391.071,66 522.336,225	9	391.044,172 522.346,53	29.356
9	391.044,172 522.346,53	10	391.017,639 522.367,272	33.678
10	391.017,639 522.367,272	11	391.015,91 522.369,068	2.494
11	391.015,91 522.369,068	12	390.997,638 522.388,887	26.956
12	390.997,638 522.388,887	13	390.992,102 522.398,632	11.208
13	390.992,102 522.398,632	14	390.989,338 522.405,268	7.188
14	390.989,338 522.405,268	15	390.988,102 522.411,94	6.786
15	390.988,102 522.411,94	16	390.987,12 522.417,313	5.462
16	390.987,12 522.417,313	17	390.986,211 522.427,644	10.37
17	390.986,211 522.427,644	18	390.981,554 522.422,623	6.848
18	390.981,554 522.422,623	19	390.976,102 522.418,357	6.923
19	390.976,102 522.418,357	20	391.017,639 522.367,272	33.678
20	391.017,639 522.367,272	21	391.071,66 522.336,225	32.291
21	391.071,66 522.336,225	22	391.147,482 522.311,739	20.703
22	391.147,482 522.311,739	23	391.164,711 522.300,26	53.201
23	391.164,711 522.300,26	24	391.208,138 522.269,528	30.456
24	391.208,138 522.269,528	25	391.234,309 522.253,951	2.192
25	391.234,309 522.253,951	26	391.236,354 522.253,161	2.192
26	391.236,354 522.253,161	27	391.236,354 522.253,161	2.192

Punct început	X / Y	Punct sfârșit	X / Y	Lungime segment	Punct început	X / Y	Punct sfârșit	X / Y	Lungime segment	Punct început	X / Y	Punct sfârșit	X / Y	Lungime segment
19	390.976,102 522.418,357	20	390.969,394 522.412,946	8.618	20	390.969,394 522.412,946	21	390.964,109 522.407,962	7.265	21	390.964,109 522.407,962	22	390.957,426 522.401,075	9.597
22	390.957,426 522.401,075	23	390.951,256 522.392,866	10.269	23	390.951,256 522.392,866	24	390.946,036 522.385,613	8.936	24	390.946,036 522.385,613	25	390.941,303 522.377,046	9.787
25	390.941,303 522.377,046	26	390.934,992 522.362,042	16.278	26	390.934,992 522.362,042	27	390.930,405 522.349,912	12.968	27	390.930,405 522.349,912	28	390.958,871 522.307,609	50.988
28	390.958,871 522.307,609	29	390.981,927 522.278,565	37.083	29	390.981,927 522.278,565	30	390.986,176 522.275,154	5.449	30	390.986,176 522.275,154	31	391.007,683 522.257,887	27.581
31	391.007,683 522.257,887	32	391.039,402 522.238,526	37.161	32	391.039,402 522.238,526	33	391.073,771 522.224,59	37.087	33	391.073,771 522.224,59	34	391.086,624 522.222,195	13.074
34	391.086,624 522.222,195	35	391.110,422 522.221,24	23.817	35	391.110,422 522.221,24	36	391.126,927 522.220,577	16.518	36	391.126,927 522.220,577	37	391.160,034 522.219,248	33.134
37	391.160,034 522.219,248	38	391.181,174 522.224,417	21.763	38	391.181,174 522.224,417	39	391.186,991 522.225,839	5.988	39	391.186,991 522.225,839	40	391.195,523 522.230,577	9.759
40	391.195,523 522.230,577	41	391.214,595 522.241,126	21.795	41	391.214,595 522.241,126	1	391.236,354 522.253,161	24.865					

** Lungimile segmentelor sunt determinate în planul de proiecție Stereo 70 și sunt rotunjite la 1 milimetru.

*** Distanța dintre puncte este formată din segmente cumulate ce sunt mai mici decât valoarea 1 milimetru.

**DATE DESPRE IMOBILUL NR. 5862**

Oficiul de Cadastru și Publicitate Imobiliară ALBA
Biroul de Cadastru și Publicitate Imobiliară Alba Iulia

A. Partea I. Descrierea imobilului

TEREN Extravilan

Adresa: Jud. Alba

Nr. Crt	Nr cadastral Nr. topografic	Suprafața* (mp)	Observații / Referințe
A1		800	Sector cadastral:88 Teren neimprijmit;

B. Partea II. Proprietari și acte

Inscrieri privitoare la dreptul de proprietate și alte drepturi reale		Referințe
/		
Act Administrativ nr. 7125/1356, din 07/06/1996 emis de CJPSDPAT ALBA;		
B1	Intabulare, drept de PROPRIETATE, dobandit prin Reconstituire, cota actuala 1/1 1) BULGARIA VICTOR 2) BULGARIA LUCIAN 3) BULGARIA VALERIA 4) BULGARIA ION	A1

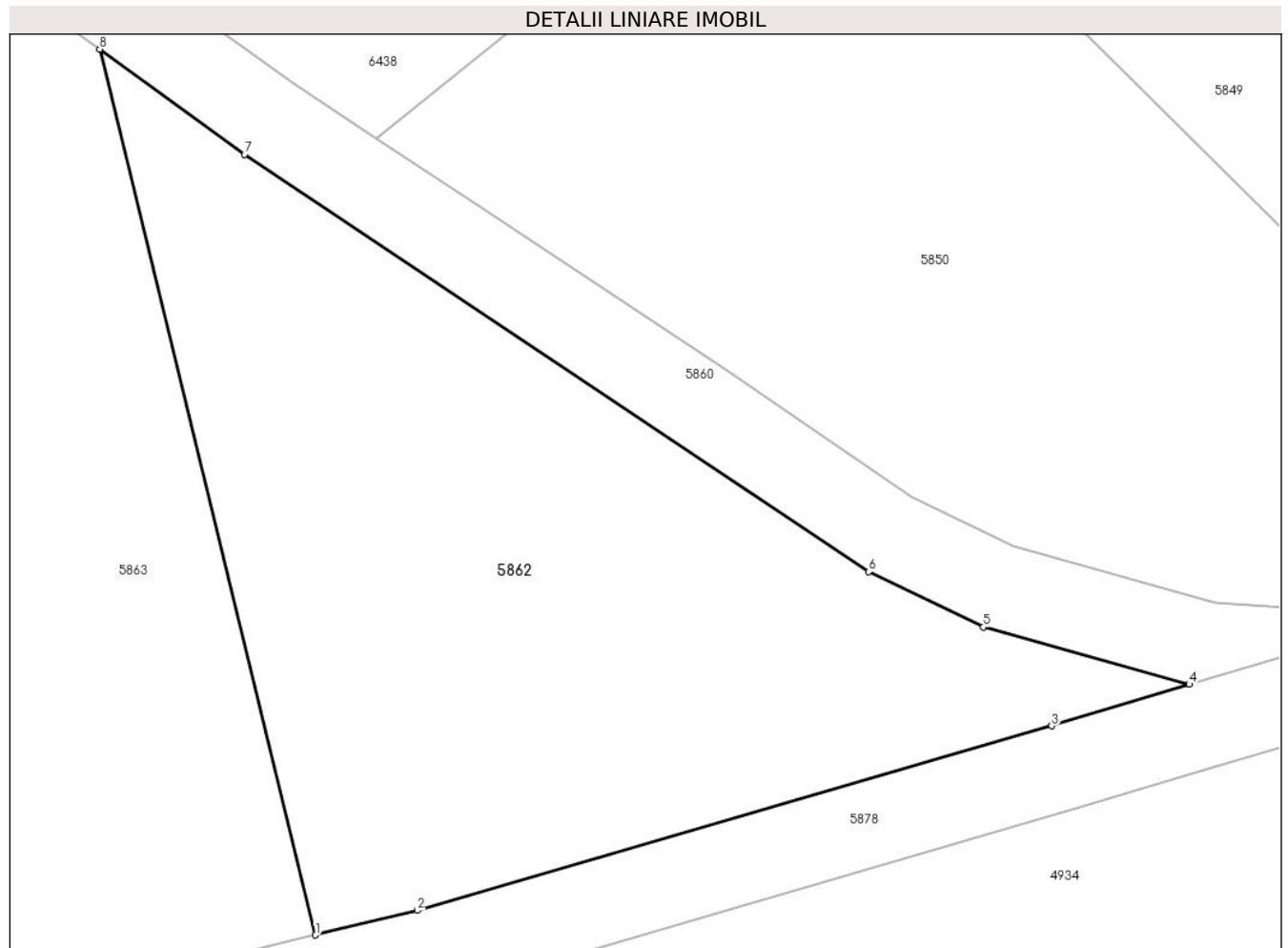
C. Partea III. SARCINI .

Inscrieri privind dezmembramintele dreptului de proprietate, drepturi reale de garanție și sarcini	Referințe
NU SUNT	

Teren

Nr cadastral	Suprafața (mp)*	Observații / Referințe
	800	

* Suprafața este determinată în planul de proiecție Stereo 70.



Date referitoare la teren

Crt	Categorie folosință	Intravilan	Suprafața (mp)	Tarla	Parcelă	Nr. topo	Observații / Referințe
1	arabil	NU	800	-	1815/1	-	ÎN TP NR. PARCELA 1815/1/1

Lungime Segmente

1) Valorile lungimilor segmentelor sunt obținute din proiecție în plan.

Punct început	X / Y	Punct sfârșit	X / Y	Lungime segment (** (m)
1	391.417,946 522.112,854	2	391.422,681 522.113,993	4.87
2	391.422,681 522.113,993	3	391.452,146 522.122,562	30.686
3	391.452,146 522.122,562	4	391.458,542 522.124,486	6.678
4	391.458,542 522.124,486	5	391.448,968 522.127,143	9.936
5	391.448,968 522.127,143	6	391.443,649 522.129,71	5.906

Punct început	X / Y	Punct sfârșit	X / Y	Lungime segment (** (m)
6	391.443,649 522.129,71	7	391.414,643 522.149,081	34.88
7	391.414,643 522.149,081	8	391.407,916 522.153,956	8.308
8	391.407,916 522.153,956	1	391.417,946 522.112,854	42.308

** Lungimile segmentelor sunt determinate în planul de proiecție Stereo 70 și sunt rotunjite la 1 milimetru.

*** Distanța dintre puncte este formată din segmente cumulate ce sunt mai mici decât valoarea 1 milimetru.

**DATE DESPRE IMOBILUL NR. 5863**

Oficiul de Cadastru și Publicitate Imobiliară ALBA
Biroul de Cadastru și Publicitate Imobiliară Alba Iulia

A. Partea I. Descrierea imobilului

TEREN Extravilan

Adresa: Jud. Alba

Nr. Crt	Nr cadastral Nr. topografic	Suprafața* (mp)	Observații / Referințe
A1		5.500	Sector cadastral:88 Teren neimprejmuit;

B. Partea II. Proprietari și acte

Inscrieri privitoare la dreptul de proprietate și alte drepturi reale	Referințe
/	
Act Administrativ nr. 9257/1624, din 24/06/1997 emis de CJPSDPAT ALBA;	
B1	A1
Intabulare, drept de PROPRIETATE, dobandit prin Reconstituire, cota actuala 1/1 1) CHIRILĂ GLIGOR	

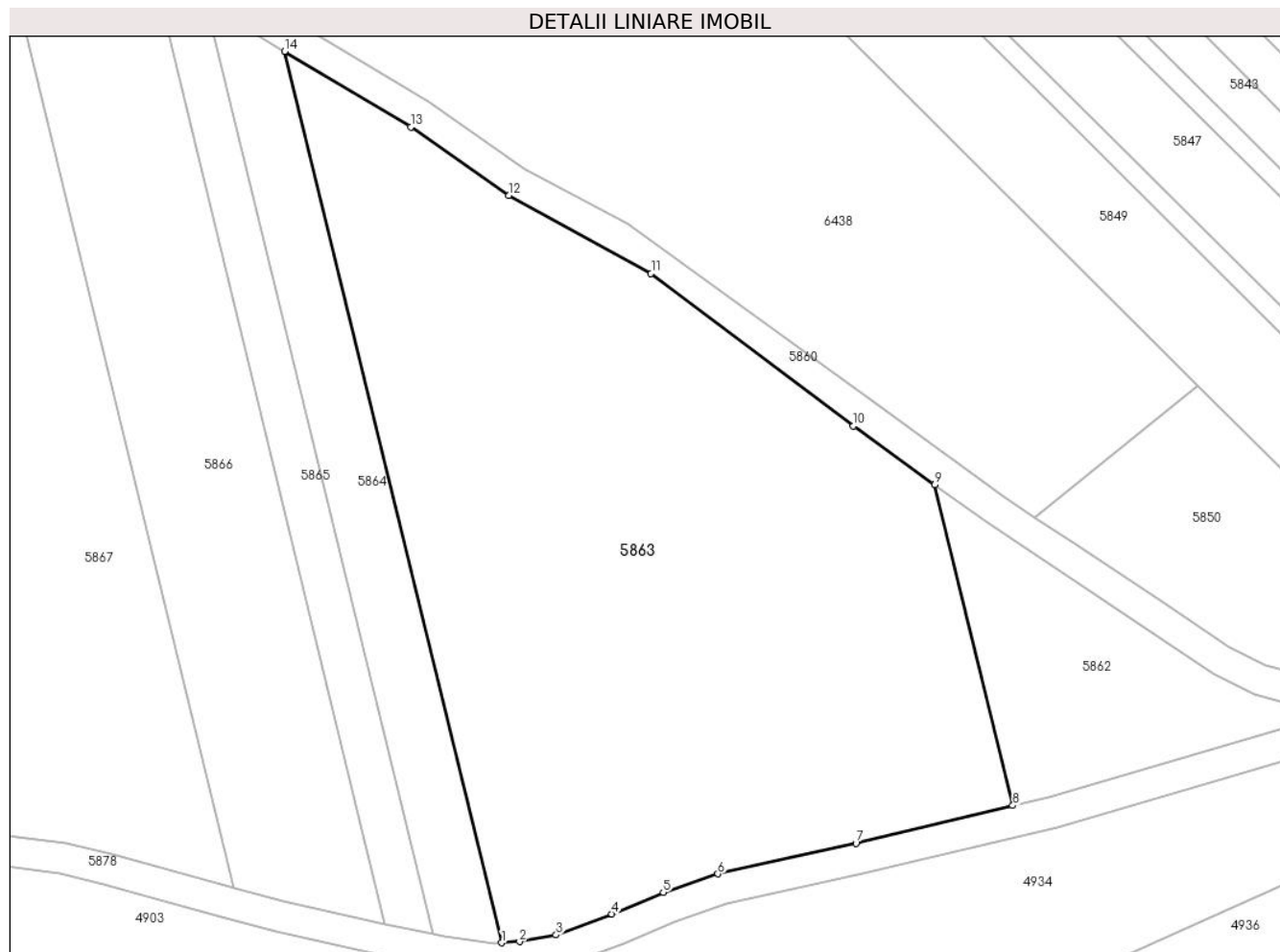
C. Partea III. SARCINI .

Inscrieri privind dezmembramintele dreptului de proprietate, drepturi reale de garanție și sarcini	Referințe
NU SUNT	

Teren

Nr cadastral	Suprafața (mp)*	Observații / Referințe
	5.500	

* Suprafața este determinată în planul de proiecție Stereo 70.



Date referitoare la teren

Crt	Categorie folosință	Intravilan	Suprafața (mp)	Tarla	Parcelă	Nr. topo	Observații / Referințe
1	arabil	NU	5.500	-	1815/2	-	

Lungime Segmente

1) Valorile lungimilor segmentelor sunt obținute din proiecție în plan.

Punct început	X / Y	Punct sfârșit	X / Y	Lungime segment (** (m)
1	391.352,38 522.095,275	2	391.354,646 522.095,416	2.27
2	391.354,646 522.095,416	3	391.359,351 522.096,279	4.784
3	391.359,351 522.096,279	4	391.366,495 522.098,965	7.632
4	391.366,495 522.098,965	5	391.373,1 522.101,736	7.162
5	391.373,1 522.101,736	6	391.380,112 522.104,096	7.399

Punct început	X / Y	Punct sfârşit	X / Y	Lungime segment (** (m)
6	391.380,112 522.104,096	7	391.397,821 522.108,016	18.137
7	391.397,821 522.108,016	8	391.417,946 522.112,854	20.698
8	391.417,946 522.112,854	9	391.407,916 522.153,956	42.308
9	391.407,916 522.153,956	10	391.397,496 522.161,508	12.869
10	391.397,496 522.161,508	11	391.371,527 522.181,059	32.506
11	391.371,527 522.181,059	12	391.353,293 522.191,042	20.788
12	391.353,293 522.191,042	13	391.340,693 522.199,804	15.347
13	391.340,693 522.199,804	14	391.324,504 522.209,505	18.872
14	391.324,504 522.209,505	1	391.352,38 522.095,275	117.582

** Lungimile segmentelor sunt determinate în planul de proiecție Stereo 70 și sunt rotunjite la 1 milimetru.

*** Distanța dintre puncte este formată din segmente cumulate ce sunt mai mici decât valoarea 1 milimetru.

**DATE DESPRE IMOBILUL NR. 5864**

Oficiul de Cadastru și Publicitate Imobiliară ALBA
Biroul de Cadastru și Publicitate Imobiliară Alba Iulia

A. Partea I. Descrierea imobilului

TEREN Extravilan

Adresa: Jud. Alba

Nr. Crt	Nr cadastral Nr. topografic	Suprafața* (mp)	Observații / Referințe
A1		1.000	Sector cadastral:88 Teren neimpregmuit;

B. Partea II. Proprietari și acte

Inscrieri privitoare la dreptul de proprietate și alte drepturi reale	Referințe
/	
Act Administrativ nr. 11409/2151, din 24/07/2001 emis de CJPSDPAT ALBA;	
B1	A1
Intabulare, drept de PROPRIETATE, dobandit prin Reconstituire, cota actuala 1/1	
1) MARC ALEXANDRU	
Act Administrativ nr. 5278, din 23/07/2024 emis de PRIMARIA GALDA DE JOS;	
B2	A1
Se noteaza posesia factica in favoarea lui	
1) VALEA SIMION-OVIDIU	
2) VALEA IOANA DORINA	

C. Partea III. SARCINI .

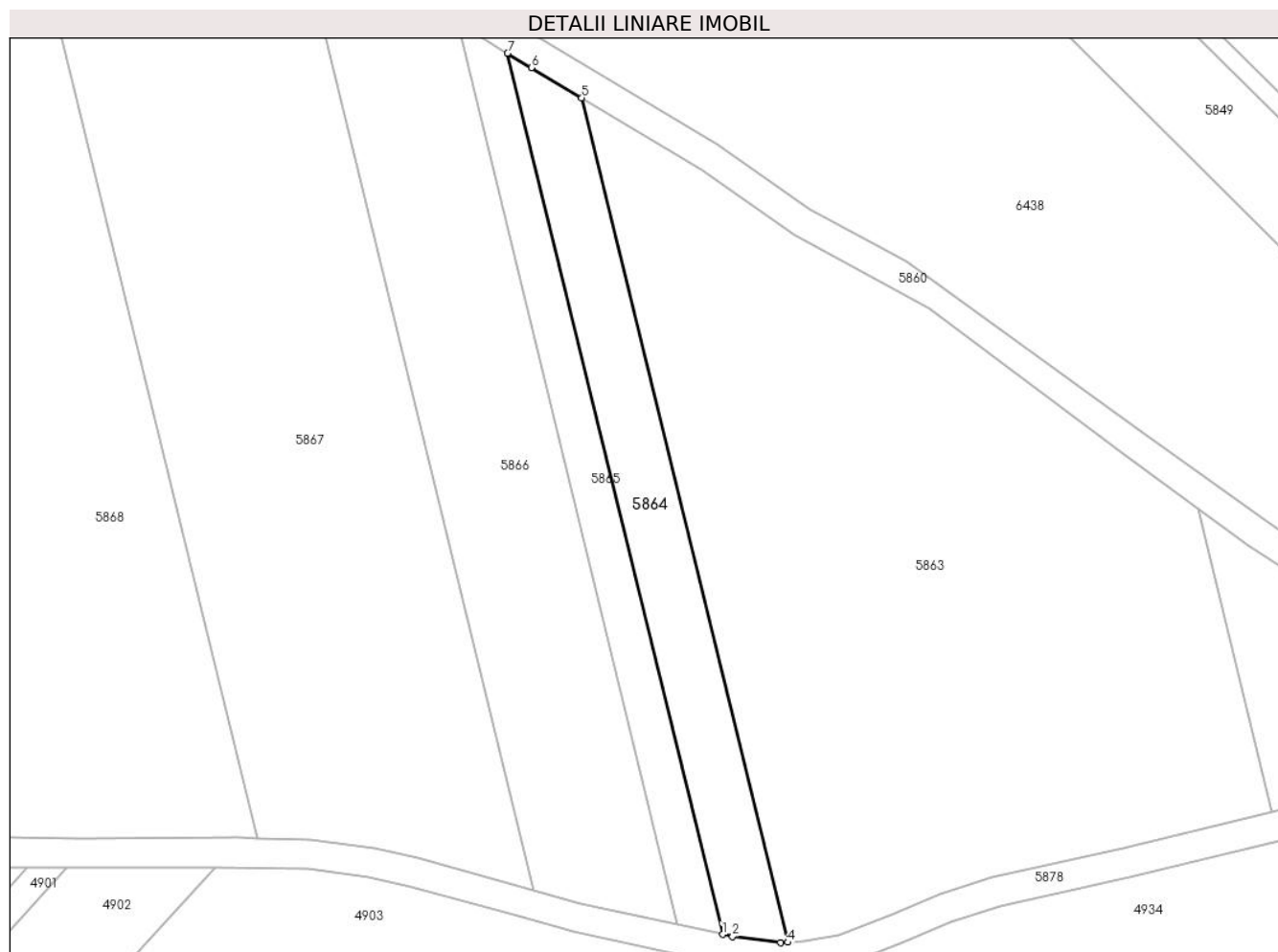
Inscrieri privind dezmembramintele dreptului de proprietate, drepturi reale de garanție și sarcini	Referințe
NU SUNT	

Anexa Nr. 1 La Partea I

Teren

Nr cadastral	Suprafața (mp)*	Observații / Referințe
	1.000	

* Suprafața este determinată în planul de proiecție Stereo 70.



Date referitoare la teren

Crt	Categorie folosință	Intra vilan	Suprafața (mp)	Tarla	Parcelă	Nr. topo	Observații / Referințe
1	arabil	NU	1.000	-	1815/3	-	ÎN TP NR PARCELA 1815/3/2

Lungime Segmente

1) Valorile lungimilor segmentelor sunt obținute din proiecție în plan.

Punct început	X / Y	Punct sfârșit	X / Y	Lungime segment (** (m)
1	391.343,559 522.096,35	2	391.344,927 522.096,049	1.401
2	391.344,927 522.096,049	3	391.351,392 522.095,213	6.519
3	391.351,392 522.095,213	4	391.352,38 522.095,275	0.989
4	391.352,38 522.095,275	5	391.324,504 522.209,505	117.582
5	391.324,504 522.209,505	6	391.317,702 522.213,581	7.931

Punct început	X / Y	Punct sfârșit	X / Y	Lungime segment (** (m)
6	391.317,702 522.213,581	7	391.314,475 522.215,531	3.77
7	391.314,475 522.215,531	1	391.343,559 522.096,35	122.678

** Lungimile segmentelor sunt determinate în planul de proiecție Stereo 70 și sunt rotunjite la 1 milimetru.

*** Distanța dintre puncte este formată din segmente cumulate ce sunt mai mici decât valoarea 1 milimetru.

**DATE DESPRE IMOBILUL NR. 5865**

Oficiul de Cadastru și Publicitate Imobiliară ALBA
Biroul de Cadastru și Publicitate Imobiliară Alba Iulia

A. Partea I. Descrierea imobilului

TEREN Extravilan

Adresa: Jud. Alba

Nr. Crt	Nr cadastral Nr. topografic	Suprafața* (mp)	Observații / Referințe
A1		700	Sector cadastral:88 Teren neimprejmuit;

B. Partea II. Proprietari și acte

Inscrieri privitoare la dreptul de proprietate și alte drepturi reale	Referințe
/	
Act Administrativ nr. 9288/1766, din 24/06/1998 emis de CJPSDPAT ALBA;	
B1	A1
Intabulare, drept de PROPRIETATE, dobandit prin Reconstituire, cota actuala 1/1 1) LUPȘAN SIMION	

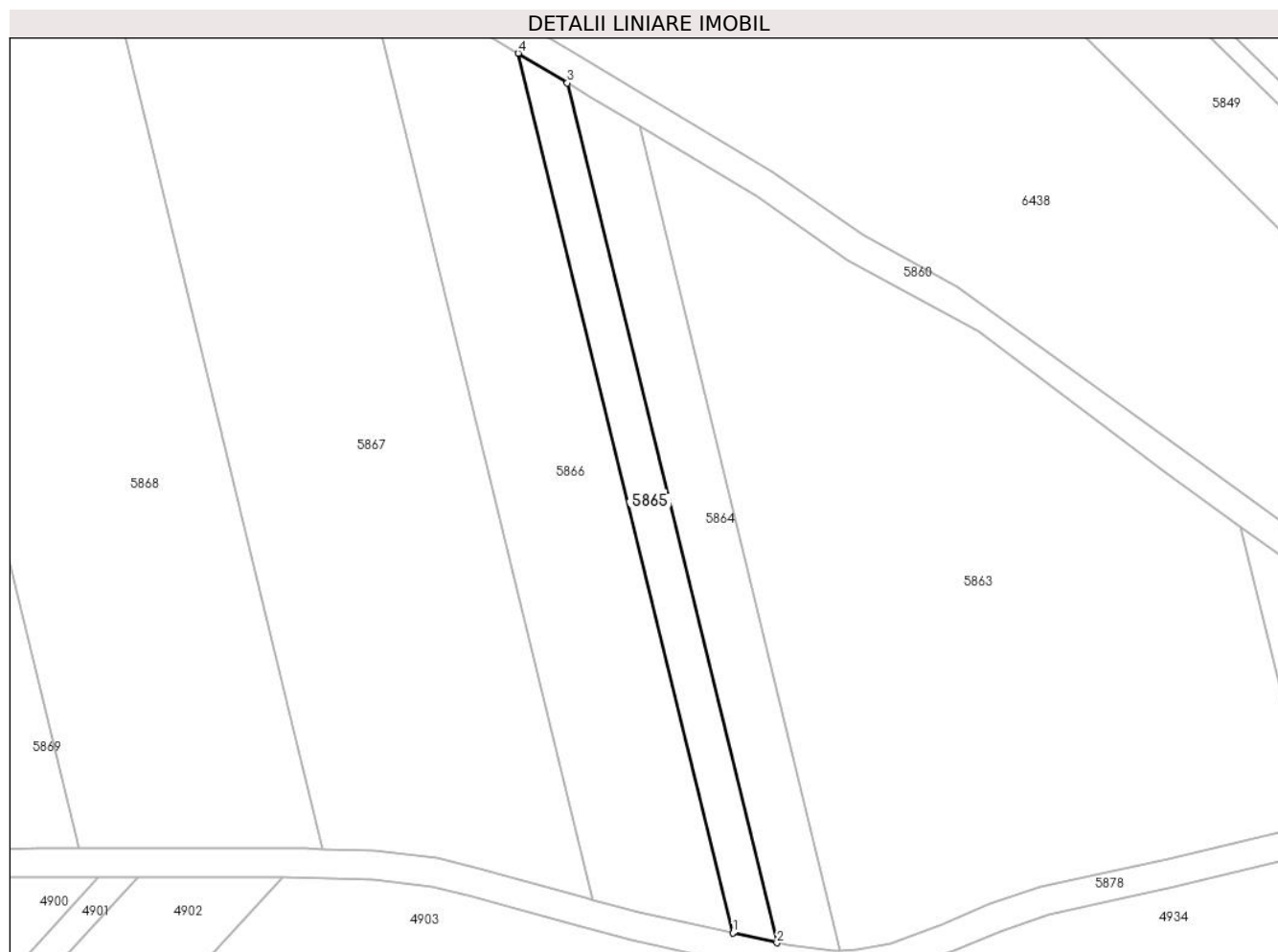
C. Partea III. SARCINI .

Inscrieri privind dezmembramintele dreptului de proprietate, drepturi reale de garanție și sarcini	Referințe
NU SUNT	

Teren

Nr cadastral	Suprafața (mp)*	Observații / Referințe
	700	

* Suprafața este determinată în planul de proiecție Stereo 70.



Date referitoare la teren

Crt	Categorie folosință	Intra vilan	Suprafața (mp)	Tarla	Parcelă	Nr. topo	Observații / Referințe
1	arabil	NU	700	-	1815/4	-	

Lungime Segmente

1) Valorile lungimilor segmentelor sunt obținute din proiecție în plan.

Punct început	X / Y	Punct sfârșit	X / Y	Lungime segment (** (m)
1	391.337,424 522.097,697	2	391.343,559 522.096,35	6.281
2	391.343,559 522.096,35	3	391.314,475 522.215,531	122.678
3	391.314,475 522.215,531	4	391.307,665 522.219,646	7.957
4	391.307,665 522.219,646	1	391.337,424 522.097,697	125.527

** Lungimile segmentelor sunt determinate în planul de proiecție Stereo 70 și sunt rotunjite la 1 milimetru.

***** Distanţa dintre puncte este formată din segmente cumulate ce sunt mai mici decât valoarea 1 milimetru.**

**DATE DESPRE IMOBILUL NR. 5866**

Oficiul de Cadastru și Publicitate Imobiliară ALBA
Biroul de Cadastru și Publicitate Imobiliară Alba Iulia

A. Partea I. Descrierea imobilului

TEREN Extravilan

Adresa: Jud. Alba

Nr. Crt	Nr cadastral Nr. topografic	Suprafața* (mp)	Observații / Referințe
A1		2.300	Sector cadastral:88 Teren neimprejmuit;

B. Partea II. Proprietari și acte

Inscrieri privitoare la dreptul de proprietate și alte drepturi reale		Referințe
/		
Act Administrativ nr. 6473/693, din 29/05/1995 emis de CJPSDPAT ALBA;		
B1	Intabulare, drept de PROPRIETATE, dobandit prin Reconstituire, cota actuala 1/1 1) BARBU MARIA 2) MUNTEAN ELENA 3) BALOSIN ISTINA	A1

C. Partea III. SARCINI .

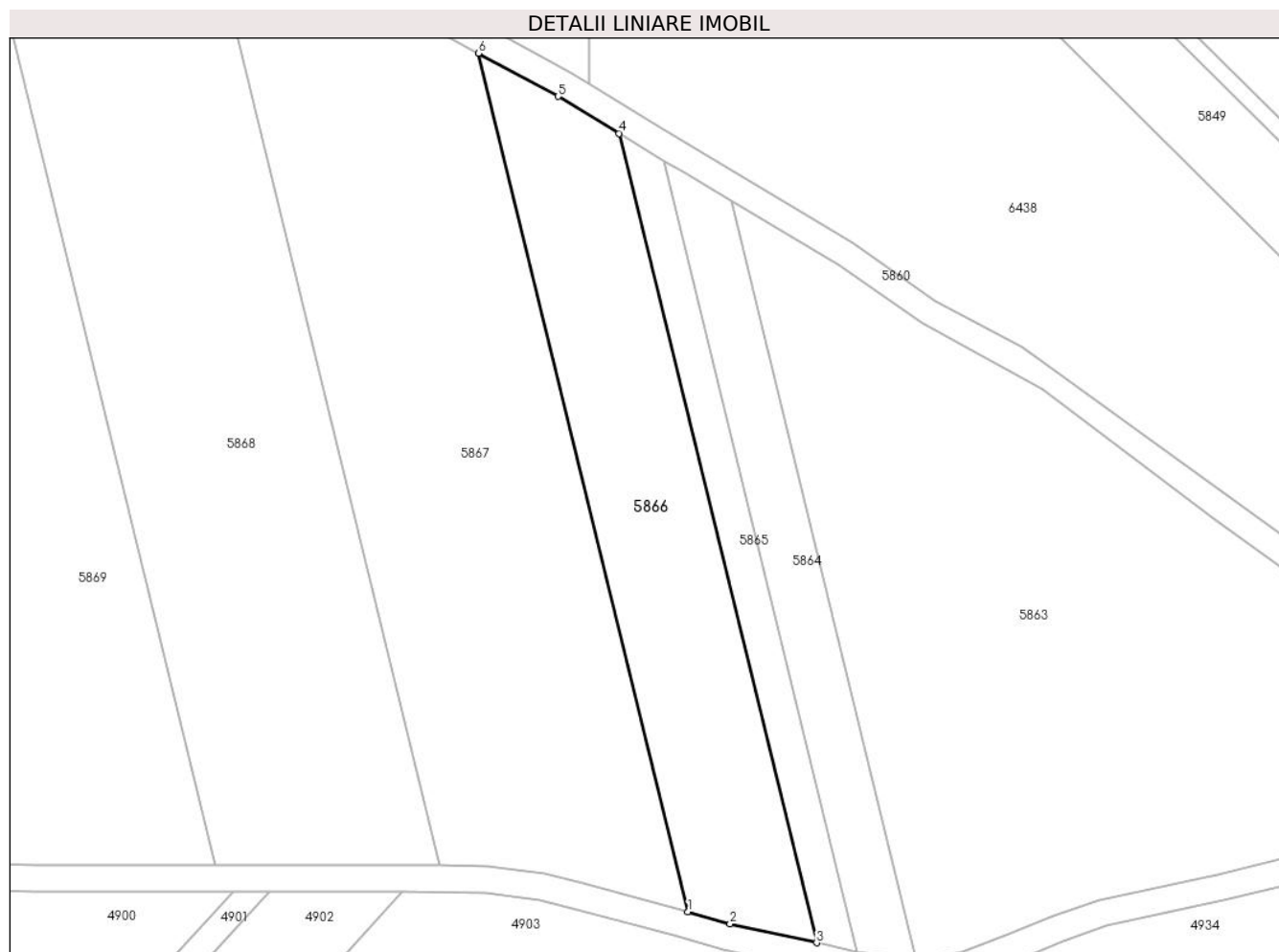
Inscrieri privind dezmembramintele dreptului de proprietate, drepturi reale de garanție și sarcini	Referințe
NU SUNT	

Anexa Nr. 1 La Partea I

Teren

Nr cadastral	Suprafața (mp)*	Observații / Referințe
	2.300	

* Suprafața este determinată în planul de proiecție Stereo 70.



Date referitoare la teren

Crt	Categorie folosință	Intravilan	Suprafața (mp)	Tarla	Parcelă	Nr. topo	Observații / Referințe
1	arabil	NU	2.300	-	1815/5	-	

Lungime Segmente

1) Valorile lungimilor segmentelor sunt obținute din proiecție în plan.

Punct început	X / Y	Punct sfârșit	X / Y	Lungime segment (** (m)
1	391.318,033 522.102,348	2	391.324,357 522.100,567	6.57
2	391.324,357 522.100,567	3	391.337,424 522.097,697	13.378
3	391.337,424 522.097,697	4	391.307,665 522.219,646	125.527
4	391.307,665 522.219,646	5	391.298,44 522.225,22	10.778
5	391.298,44 522.225,22	6	391.286,463 522.231,718	13.626

Punct început	X / Y	Punct sfârșit	X / Y	Lungime segment (** (m)
6	391.286,463 522.231,718	1	391.318,033 522.102,348	133.167

** Lungimile segmentelor sunt determinate în planul de proiecție Stereo 70 și sunt rotunjite la 1 milimetru.

*** Distanța dintre puncte este formată din segmente cumulate ce sunt mai mici decât valoarea 1 milimetru.

**DATE DESPRE IMOBILUL NR. 5867**

Oficiul de Cadastru și Publicitate Imobiliară ALBA
Biroul de Cadastru și Publicitate Imobiliară Alba Iulia

A. Partea I. Descrierea imobilului

TEREN Extravilan

Adresa: Jud. Alba

Nr. Crt	Nr cadastral Nr. topografic	Suprafața* (mp)	Observații / Referințe
A1		4.800	Sector cadastral:88 Teren neimprejmut;

B. Partea II. Proprietari și acte

Inscrieri privitoare la dreptul de proprietate și alte drepturi reale	Referințe
/	
Act Administrativ nr. 6473/784, din 22/06/1995 emis de CJPSDPAT ALBA;	
B1	Intabulare, drept de PROPRIETATE, dobandit prin Reconstituire, cota actuala 1/1 1) TEBEREAN I VASILE
Act Administrativ nr. 4521/2024, din 04/07/2024 emis de PRIMARIA GALDA DE JOS;	
B2	Se noteaza posesia factica in favoarea lui 1) CÎMPEAN HOREA-NICOLAE 2) CÎMPEAN LUCIA-MIHAELA

C. Partea III. SARCINI .

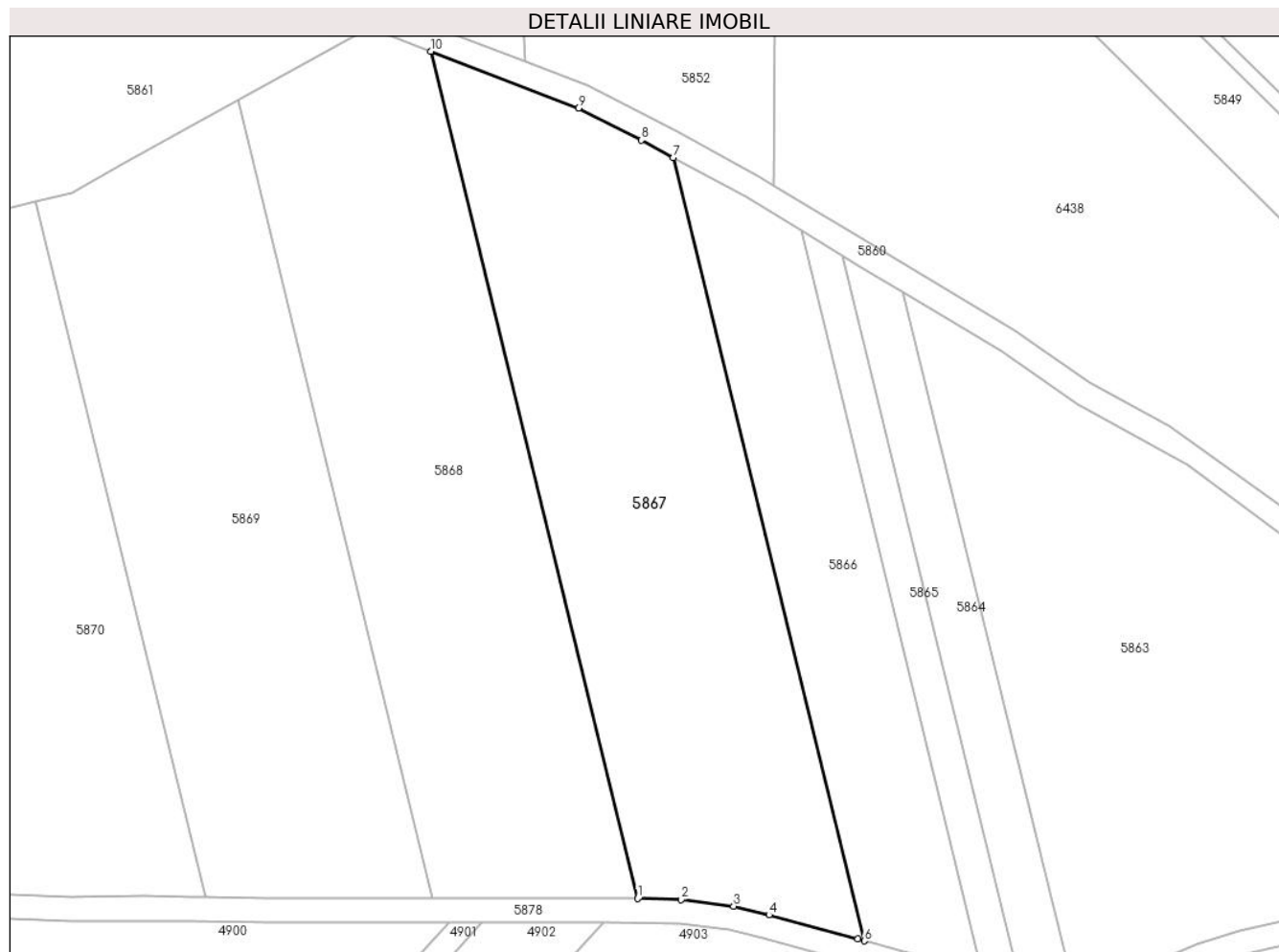
Inscrieri privind dezmembramintele dreptului de proprietate, drepturi reale de garanție și sarcini	Referințe
NU SUNT	

Anexa Nr. 1 La Partea I

Teren

Nr cadastral	Suprafața (mp)*	Observații / Referințe
	4.800	

* Suprafața este determinată în planul de proiecție Stereo 70.



Date referitoare la teren

Crt	Categorie folosință	Intravilan	Suprafața (mp)	Tarla	Parcelă	Nr. topo	Observații / Referințe
1	arabil	NU	4.800	-	1815/6	-	

Lungime Segmente

1) Valorile lungimilor segmentelor sunt obținute din proiecție în plan.

Punct început	X / Y	Punct sfârșit	X / Y	Lungime segment (** (m)
1	391.280,603 522.109,348	2	391.287,78 522.109,176	7.179
2	391.287,78 522.109,176	3	391.296,444 522.108,06	8.736
3	391.296,444 522.108,06	4	391.302,298 522.106,624	6.028
4	391.302,298 522.106,624	5	391.316,935 522.102,657	15.165
5	391.316,935 522.102,657	6	391.318,033 522.102,348	1.141

Punct început	X / Y	Punct sfârșit	X / Y	Lungime segment (** (m)
6	391.318,033 522.102,348	7	391.286,463 522.231,718	133.167
7	391.286,463 522.231,718	8	391.281,181 522.234,584	6.01
8	391.281,181 522.234,584	9	391.270,803 522.239,853	11.639
9	391.270,803 522.239,853	10	391.246,461 522.249,256	26.095
10	391.246,461 522.249,256	1	391.280,603 522.109,348	144.014

** Lungimile segmentelor sunt determinate în planul de proiecție Stereo 70 și sunt rotunjite la 1 milimetru.

*** Distanța dintre puncte este formată din segmente cumulate ce sunt mai mici decât valoarea 1 milimetru.

**DATE DESPRE IMOBILUL NR. 5868**

Oficiul de Cadastru și Publicitate Imobiliară ALBA
Biroul de Cadastru și Publicitate Imobiliară Alba Iulia

A. Partea I. Descrierea imobilului

TEREN Extravilan

Adresa: Jud. Alba

Nr. Crt	Nr cadastral Nr. topografic	Suprafața* (mp)	Observații / Referințe
A1		4.700	Sector cadastral:88 Teren neimprejmuit;

B. Partea II. Proprietari și acte

Inscrieri privitoare la dreptul de proprietate și alte drepturi reale	Referințe
/	
Act Administrativ nr. 7093/1204, din 21/02/1996 emis de CJPSDPAT ALBA;	
B1	A1
Intabulare, drept de PROPRIETATE, dobandit prin Reconstituire, cota actuala 1/1	
1) TEBEREAN VASILE	
2) HENTER MINERVA	
3) DĂRĂMUȘ VENTURIA	
4) DĂRĂMUS GEORGETA	
Act Administrativ nr. 4541/2024, din 05/07/2024 emis de PRIMARIA GALDA DE JOS;	
B2	A1
Se noteaza posesia factica in favoarea lui	
1) CÎMPEAN HOREA-NICOLAE	
2) CÎMPEAN LUCIA-MIHAELA	

C. Partea III. SARCINI .

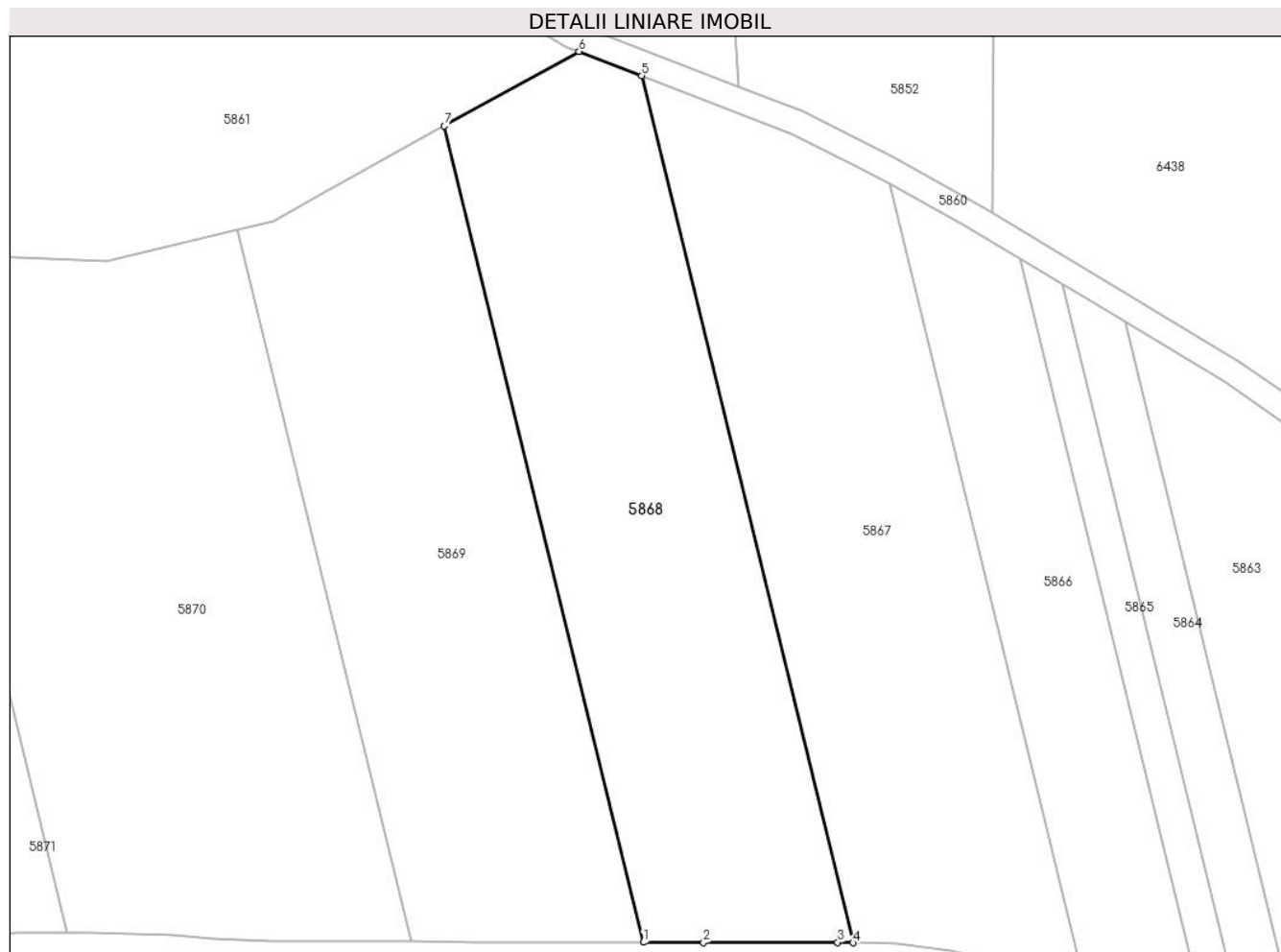
Inscrieri privind dezmembramintele dreptului de proprietate, drepturi reale de garanție și sarcini	Referințe
NU SUNT	

Anexa Nr. 1 La Partea I

Teren

Nr cadastral	Suprafața (mp)*	Observații / Referințe
	4.700	

* Suprafața este determinată în planul de proiecție Stereo 70.



Date referitoare la teren

Crt	Categorie folosință	Intra vilan	Suprafața (mp)	Tarla	Parcelă	Nr. topo	Observații / Referințe
1	arabil	NU	4.700	-	1815/7	-	

Lungime Segmente

1) Valorile lungimilor segmentelor sunt obținute din proiecție în plan.

Punct început	X / Y	Punct sfârșit	X / Y	Lungime segment (** (m)
1	391.246,737 522.109,416	2	391.256,442 522.109,383	9.705
2	391.256,442 522.109,383	3	391.278,115 522.109,407	21.673
3	391.278,115 522.109,407	4	391.280,603 522.109,348	2.489
4	391.280,603 522.109,348	5	391.246,461 522.249,256	144.014
5	391.246,461 522.249,256	6	391.236,354 522.253,161	10.835

Punct început	X / Y	Punct sfârșit	X / Y	Lungime segment (** (m)
6	391.236,354 522.253,161	7	391.214,595 522.241,126	24.865
7	391.214,595 522.241,126	1	391.246,737 522.109,416	135.576

** Lungimile segmentelor sunt determinate în planul de proiecție Stereo 70 și sunt rotunjite la 1 milimetru.

*** Distanța dintre puncte este formată din segmente cumulate ce sunt mai mici decât valoarea 1 milimetru.

**DATE DESPRE IMOBILUL NR. 5869**

Oficiul de Cadastru și Publicitate Imobiliară ALBA
Biroul de Cadastru și Publicitate Imobiliară Alba Iulia

A. Partea I. Descrierea imobilului

TEREN Extravilan

Adresa: Jud. Alba

Nr. Crt	Nr cadastral Nr. topografic	Suprafața* (mp)	Observații / Referințe
A1	73113	4.600	Sector cadastral:88 Teren neimprejmut;

B. Partea II. Proprietari și acte

Inscrieri privitoare la dreptul de proprietate și alte drepturi reale		Referințe
18773 / 21/05/2015		
Act Notarial nr. AUT 510, din 20/05/2015 emis de NP Banciu Maria;		
B3	Intabulare, drept de PROPRIETATEcu titlul de drept cumpărare, bun propriu, dobandit prin Conventie, cota actuala 1/1 1) CÎMPEAN LUCIA MIHAELA, căsătorită	A1
B4	Se notează că imobilul de sub A1, constituie patrimoniu de afectatiune pentru CÎMPEAN LUCIA MIHAELA PERSOANĂ FIZICĂ AUTORIZATĂ CUI 31531061, cu sediul profesional în Galda de Jos, nr. 49, jud. Alba	A1

C. Partea III. SARCINI .

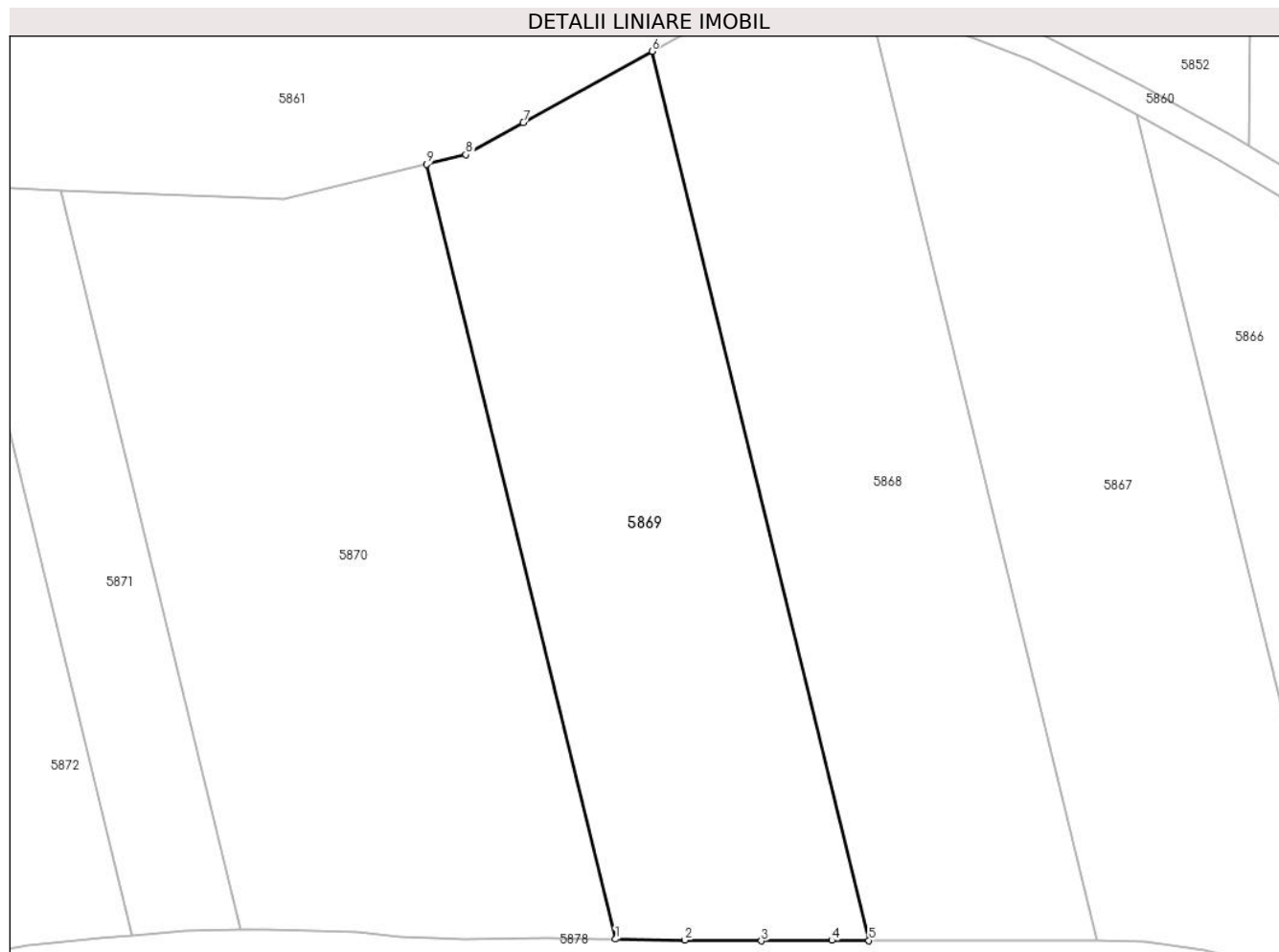
Inscrieri privind dezmembramintele dreptului de proprietate, drepturi reale de garanție și sarcini	Referințe
NU SUNT	

Anexa Nr. 1 La Partea I

Teren

Nr cadastral	Suprafața (mp)*	Observații / Referințe
73113	4.600	

* Suprafața este determinată în planul de proiecție Stereo 70.



Date referitoare la teren

Crt	Categorie folosință	Intra vilan	Suprafața (mp)	Tarla	Parcelă	Nr. topo	Observații / Referințe
1	arabil	NU	4.600	-	1815/8	-	

Lungime Segmente

1) Valorile lungimilor segmentelor sunt obținute din proiecție în plan.

Punct început	X / Y	Punct sfârșit	X / Y	Lungime segment (** (m)
1	391.209,189 522.109,618	2	391.219,47 522.109,46	10.282
2	391.219,47 522.109,46	3	391.230,805 522.109,354	11.335
3	391.230,805 522.109,354	4	391.241,267 522.109,434	10.462
4	391.241,267 522.109,434	5	391.246,737 522.109,416	5.47
5	391.246,737 522.109,416	6	391.214,595 522.241,126	135.576

Punct început	X / Y	Punct sfârşit	X / Y	Lungime segment (** (m)
6	391.214,595 522.241,126	7	391.195,523 522.230,577	21.795
7	391.195,523 522.230,577	8	391.186,991 522.225,839	9.759
8	391.186,991 522.225,839	9	391.181,174 522.224,417	5.988
9	391.181,174 522.224,417	1	391.209,189 522.109,618	118.168

** Lungimile segmentelor sunt determinate în planul de proiecție Stereo 70 și sunt rotunjite la 1 milimetru.

*** Distanța dintre puncte este formată din segmente cumulate ce sunt mai mici decât valoarea 1 milimetru.

**DATE DESPRE IMOBILUL NR. 5870**

Oficiul de Cadastru și Publicitate Imobiliară ALBA
Biroul de Cadastru și Publicitate Imobiliară Alba Iulia

A. Partea I. Descrierea imobilului

TEREN Extravilan

Adresa: Jud. Alba

Nr. Crt	Nr cadastral Nr. topografic	Suprafața* (mp)	Observații / Referințe
A1		6.100	Sector cadastral:88 Teren neimpregmuit;

B. Partea II. Proprietari și acte

Inscrieri privitoare la dreptul de proprietate și alte drepturi reale		Referințe
/		
Act Administrativ nr. 9288/1745, din 16/04/1998 emis de CJPSDPAT ALBA;		
B1	Intabulare, drept de PROPRIETATE, dobandit prin Reconstituire, cota actuala 1/1 1) POPA GHEORGHE	A1
Act Administrativ nr. 5282, din 23/07/2024 emis de PRIMARIA GALDA DE JOS;		
B2	Se noteaza posesia factica in favoarea lui 1) VALEA SIMION-OVIDIU 2) VALEA IOANA DORINA	A1

C. Partea III. SARCINI .

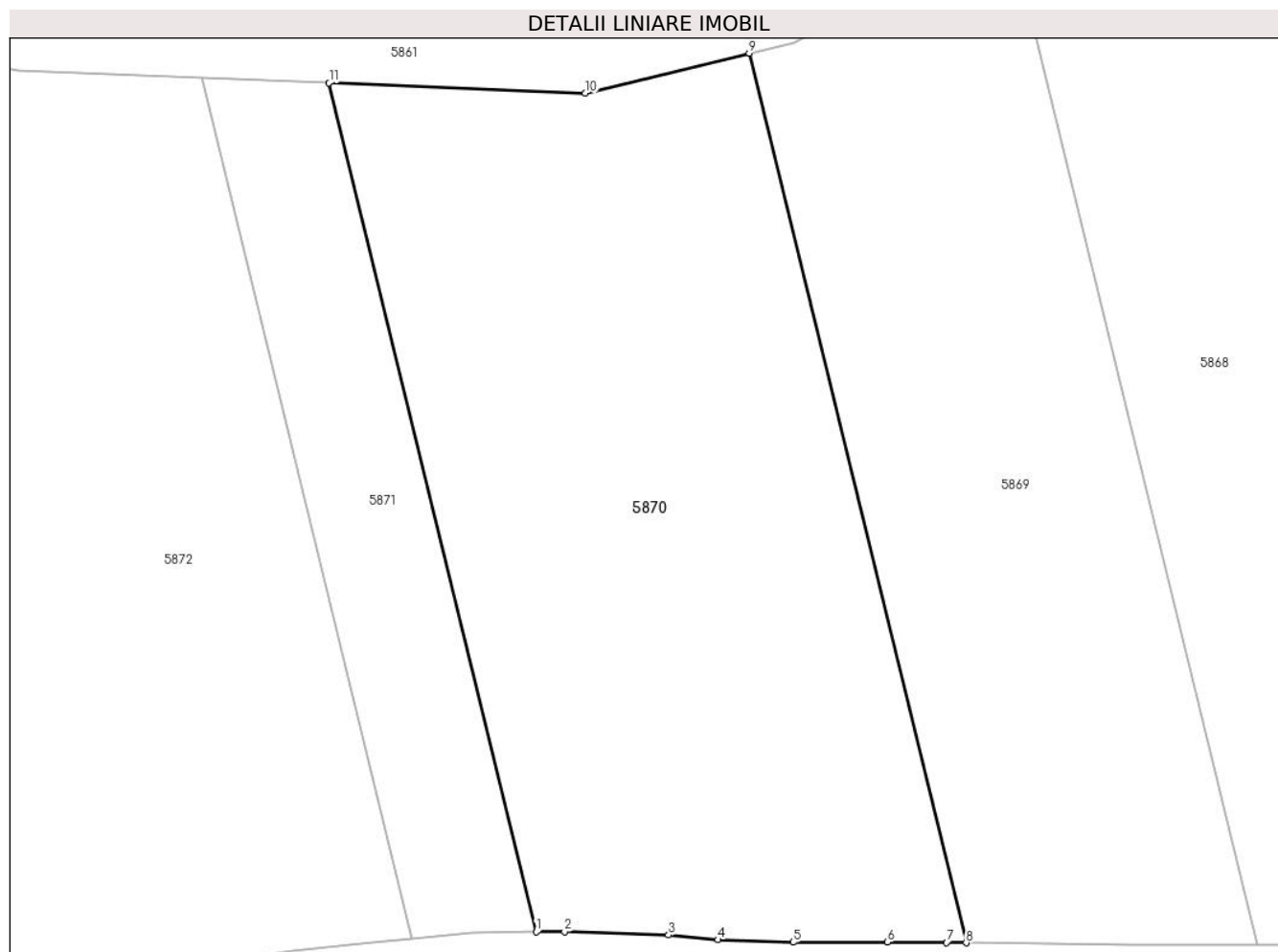
Inscrieri privind dezmembramintele dreptului de proprietate, drepturi reale de garanție și sarcini	Referințe
NU SUNT	

Anexa Nr. 1 La Partea I

Teren

Nr cadastral	Suprafața (mp)*	Observații / Referințe
	6.100	

* Suprafața este determinată în planul de proiecție Stereo 70.



Date referitoare la teren

Crt	Categorie folosință	Intravilan	Suprafața (mp)	Tarla	Parcelă	Nr. topo	Observații / Referințe
1	arabil	NU	6.100	-	1815/9	-	

Lungime Segmente

1) Valorile lungimilor segmentelor sunt obținute din proiecție în plan.

Punct început	X / Y	Punct sfârșit	X / Y	Lungime segment (** (m)
1	391.153,662 522.111,022	2	391.157,324 522.111,06	3.662
2	391.157,324 522.111,06	3	391.170,755 522.110,633	13.438
3	391.170,755 522.110,633	4	391.177,164 522.110,01	6.44
4	391.177,164 522.110,01	5	391.186,844 522.109,68	9.686
5	391.186,844 522.109,68	6	391.198,99 522.109,702	12.145

Punct început	X / Y	Punct sfârșit	X / Y	Lungime segment (** (m)
6	391.198,99 522.109,702	7	391.206,68 522.109,657	7.691
7	391.206,68 522.109,657	8	391.209,189 522.109,618	2.509
8	391.209,189 522.109,618	9	391.181,174 522.224,417	118.168
9	391.181,174 522.224,417	10	391.160,034 522.219,248	21.763
10	391.160,034 522.219,248	11	391.126,927 522.220,577	33.134
11	391.126,927 522.220,577	1	391.153,662 522.111,022	112.77

** Lungimile segmentelor sunt determinate în planul de proiecție Stereo 70 și sunt rotunjite la 1 milimetru.

*** Distanța dintre puncte este formată din segmente cumulate ce sunt mai mici decât valoarea 1 milimetru.

**DATE DESPRE IMOBILUL NR. 5871**

Oficiul de Cadastru și Publicitate Imobiliară ALBA
Biroul de Cadastru și Publicitate Imobiliară Alba Iulia

A. Partea I. Descrierea imobilului

TEREN Extravilan

Adresa: Jud. Alba

Nr. Crt	Nr cadastral Nr. topografic	Suprafața* (mp)	Observații / Referințe
A1		1.800	Sector cadastral:88 Teren neimprejmuit;

B. Partea II. Proprietari și acte

Inscrieri privitoare la dreptul de proprietate și alte drepturi reale	Referințe
/	
Act Administrativ nr. 7040/1071, din 25/10/1995 emis de CJPSDPAT ALBA;	
B1	A1
Intabulare, drept de PROPRIETATE, dobandit prin Reconstituire, cota actuala 1/1 1) SUCIU IOAN	

C. Partea III. SARCINI .

Inscrieri privind dezmembramintele dreptului de proprietate, drepturi reale de garanție și sarcini	Referințe
NU SUNT	

Anexa Nr. 1 La Partea I

Teren

Nr cadastral	Suprafața (mp)*	Observații / Referințe
	1.800	

* Suprafața este determinată în planul de proiecție Stereo 70.



Date referitoare la teren

Crt	Categorie folosință	Intravilan	Suprafața (mp)	Tarla	Parcelă	Nr. topo	Observații / Referințe
1	arabil	NU	1.800	-	1815/11	-	

Lungime Segmente

1) Valorile lungimilor segmentelor sunt obținute din proiecție în plan.

Punct început	X / Y	Punct sfârșit	X / Y	Lungime segment (** (m)
1	391.137,526 522.110,171	2	391.145,353 522.110,935	7.864
2	391.145,353 522.110,935	3	391.153,662 522.111,022	8.309
3	391.153,662 522.111,022	4	391.126,927 522.220,577	112.77
4	391.126,927 522.220,577	5	391.110,422 522.221,24	16.518
5	391.110,422 522.221,24	1	391.137,526 522.110,171	114.328

**** Lungimile segmentelor sunt determinate în planul de proiecție Stereo 70 și sunt rotunjite la 1 milimetru.**

***** Distanța dintre puncte este formată din segmente cumulate ce sunt mai mici decât valoarea 1 milimetru.**

**DATE DESPRE IMOBILUL NR. 5872**

Oficiul de Cadastru și Publicitate Imobiliară ALBA
Biroul de Cadastru și Publicitate Imobiliară Alba Iulia

A. Partea I. Descrierea imobilului

TEREN Extravilan

Adresa: Jud. Alba

Nr. Crt	Nr cadastral Nr. topografic	Suprafața* (mp)	Observații / Referințe
A1	71902	15.100	Sector cadastral:88 Teren neimprejmuit;

B. Partea II. Proprietari și acte

Inscrieri privitoare la dreptul de proprietate și alte drepturi reale	Referințe
38149 / 19/12/2011	
Act Notarial nr. AUT.2345/2011, din 16/12/2011 emis de NOTAR PUBLIC ADINA RODICA ENACHESCU;	
B3	Intabulare, drept de PROPRIETATEcu titlu cumparare, dobandit prin Conventie, cota actuala 1/1
	1) TODEA LILIANA AUGUSTINA PERSOANĂ FIZICĂ AUTORIZATĂ , CIF:99999999999999, cu sediul social in Galda de Jos

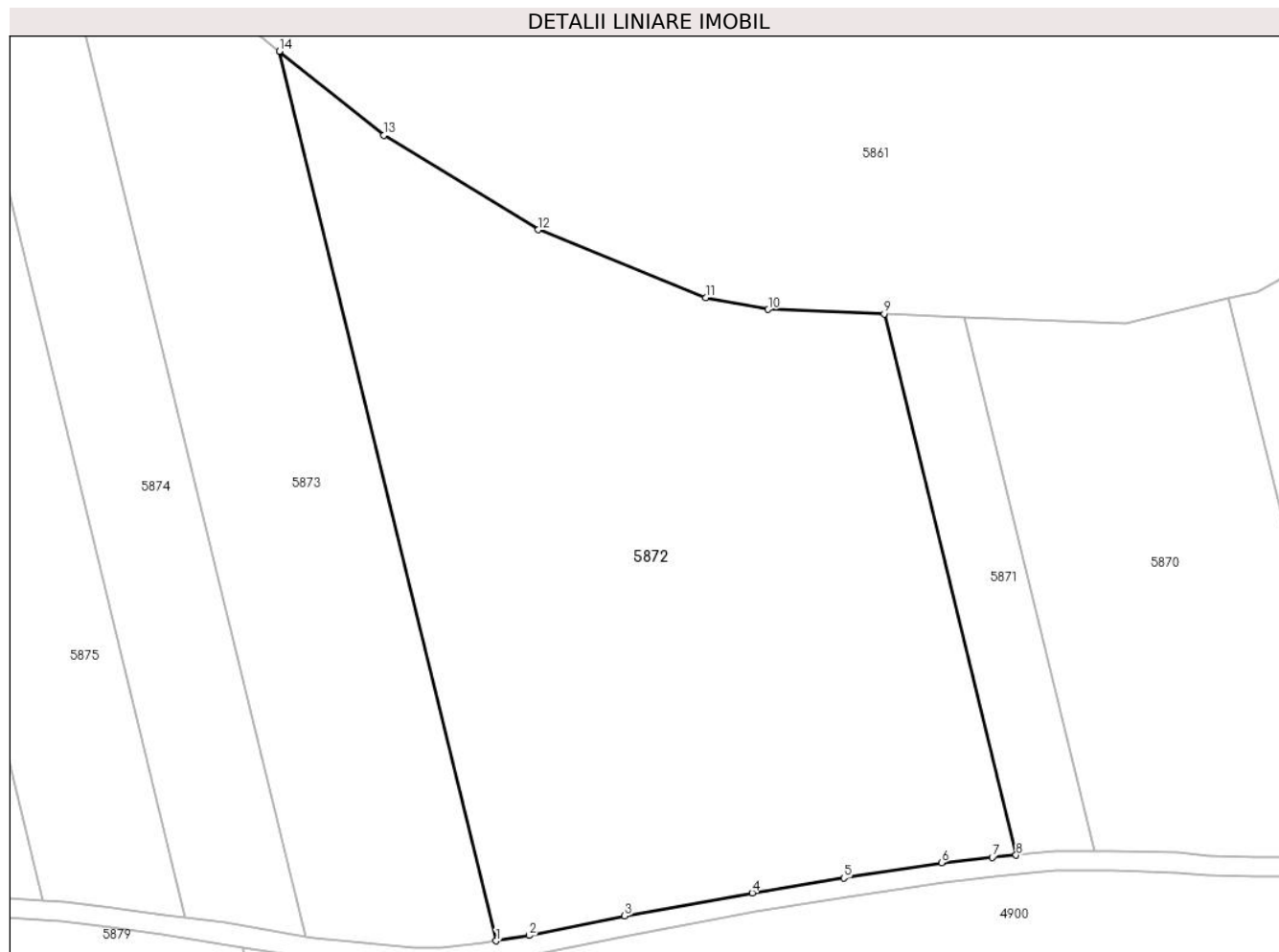
C. Partea III. SARCINI .

Inscrieri privind dezmembramintele dreptului de proprietate, drepturi reale de garanție și sarcini	Referințe
NU SUNT	

Anexa Nr. 1 La Partea I**Teren**

Nr cadastral	Suprafața (mp)*	Observații / Referințe
71902	15.100	

* Suprafața este determinată în planul de proiecție Stereo 70.

**Date referitoare la teren**

Crt	Categorie folosință	Intra vilan	Suprafața (mp)	Tarla	Parcelă	Nr. topo	Observații / Referințe
1	arabil	NU	15.100	-	1815/12	-	

Lungime Segmente

1) Valorile lungimilor segmentelor sunt obținute din proiecție în plan.

Punct început	X / Y	Punct sfârșit	X / Y	Lungime segment (** (m)
1	391.030,73 522.092,576	2	391.037,453 522.093,676	6.812
2	391.037,453 522.093,676	3	391.057,14 522.097,68	20.09
3	391.057,14 522.097,68	4	391.083,34 522.102,438	26.628
4	391.083,34 522.102,438	5	391.102,128 522.105,5	19.036
5	391.102,128 522.105,5	6	391.122,207 522.108,628	20.321

Punct început	X / Y	Punct sfârșit	X / Y	Lungime segment (** (m)
6	391.122,207 522.108,628	7	391.132,646 522.109,695	10.494
7	391.132,646 522.109,695	8	391.137,526 522.110,171	4.903
8	391.137,526 522.110,171	9	391.110,422 522.221,24	114.328
9	391.110,422 522.221,24	10	391.086,624 522.222,195	23.817
10	391.086,624 522.222,195	11	391.073,771 522.224,59	13.074
11	391.073,771 522.224,59	12	391.039,402 522.238,526	37.087
12	391.039,402 522.238,526	13	391.007,683 522.257,887	37.161
13	391.007,683 522.257,887	14	390.986,176 522.275,154	27.581
14	390.986,176 522.275,154	1	391.030,73 522.092,576	187.935

** Lungimile segmentelor sunt determinate în planul de proiecție Stereo 70 și sunt rotunjite la 1 milimetru.

*** Distanța dintre puncte este formată din segmente cumulate ce sunt mai mici decât valoarea 1 milimetru.

**DATE DESPRE IMOBILUL NR. 5873**

Oficiul de Cadastru și Publicitate Imobiliară ALBA
Biroul de Cadastru și Publicitate Imobiliară Alba Iulia

A. Partea I. Descrierea imobilului

TEREN Extravilan

Adresa: Jud. Alba

Nr. Crt	Nr cadastral Nr. topografic	Suprafața* (mp)	Observații / Referințe
A1		8.500	Sector cadastral:88 Teren neimprejmut;

B. Partea II. Proprietari și acte

Inscrieri privitoare la dreptul de proprietate și alte drepturi reale		Referințe
/		
Act Administrativ nr. 6473/693, din 29/05/1995 emis de CJPSDPAT ALBA;		
B1	Intabulare, drept de PROPRIETATE, dobandit prin Reconstituire, cota actuala 1/1 1) BARBU MARIA 2) MUNTEAN ELENA 3) BALOSIN ISTINA	A1
Act Administrativ nr. 5291, din 23/07/2024 emis de PRIMARIA GALDA DE JOS;		
B2	Se noteaza posesia factica in favoarea lui 1) VALEA SIMION-OVIDIU 2) VALEA IOANA DORINA	A1

C. Partea III. SARCINI .

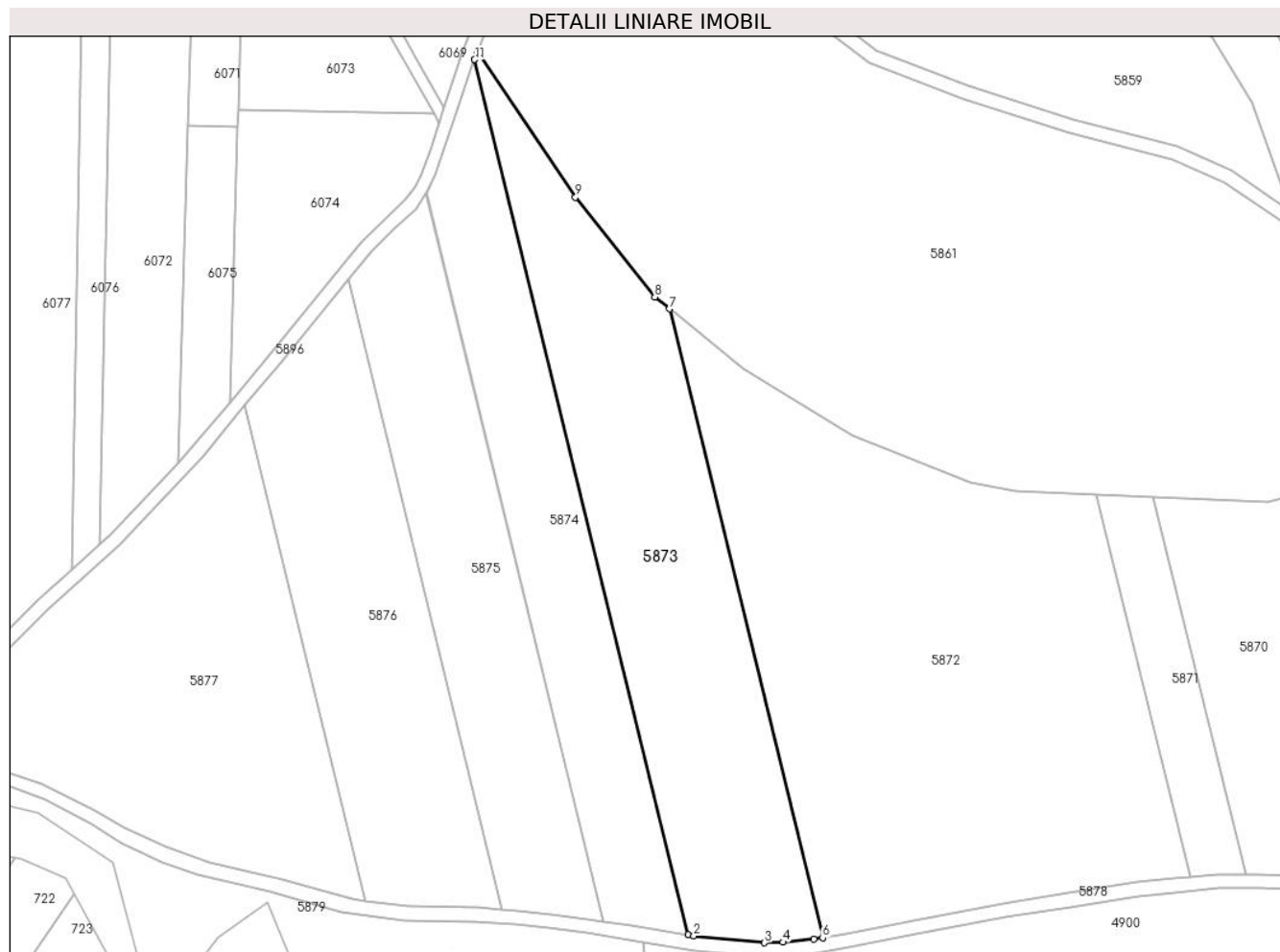
Inscrieri privind dezmembramintele dreptului de proprietate, drepturi reale de garanție și sarcini	Referințe
NU SUNT	

Anexa Nr. 1 La Partea I

Teren

Nr cadastral	Suprafața (mp)*	Observații / Referințe
	8.500	

* Suprafața este determinată în planul de proiecție Stereo 70.



Date referitoare la teren

Crt	Categorie folosință	Intravilan	Suprafața (mp)	Tarla	Parcelă	Nr. topo	Observații / Referințe
1	arabil	NU	8.500	-	1815/13	-	

Lungime Segmente

1) Valorile lungimilor segmentelor sunt obținute din proiecție în plan.

Punct început	X / Y	Punct sfârșit	X / Y	Lungime segment (** (m)
1	390.991,602 522.093,394	2	390.993,324 522.093,093	1.748
2	390.993,324 522.093,093	3	391.013,816 522.091,101	20.589
3	391.013,816 522.091,101	4	391.019,265 522.091,266	5.451
4	391.019,265 522.091,266	5	391.028,135 522.092,152	8.915
5	391.028,135 522.092,152	6	391.030,73 522.092,576	2.629

Punct început	X / Y	Punct sfârșit	X / Y	Lungime segment (** (m)
6	391.030,73 522.092,576	7	390.986,176 522.275,154	187.935
7	390.986,176 522.275,154	8	390.981,927 522.278,565	5.449
8	390.981,927 522.278,565	9	390.958,871 522.307,609	37.083
9	390.958,871 522.307,609	10	390.930,405 522.349,912	50.988
10	390.930,405 522.349,912	11	390.929,581 522.347,546	2.505
11	390.929,581 522.347,546	1	390.991,602 522.093,394	261.61

** Lungimile segmentelor sunt determinate în planul de proiecție Stereo 70 și sunt rotunjite la 1 milimetru.

*** Distanța dintre puncte este formată din segmente cumulate ce sunt mai mici decât valoarea 1 milimetru.

**DATE DESPRE IMOBILUL NR. 5874**

Oficiul de Cadastru și Publicitate Imobiliară ALBA
Biroul de Cadastru și Publicitate Imobiliară Alba Iulia

A. Partea I. Descrierea imobilului

TEREN Extravilan

Adresa: Jud. Alba

Nr. Crt	Nr cadastral Nr. topografic	Suprafața* (mp)	Observații / Referințe
A1		5.500	Sector cadastral:88 Teren neimprejmuit;

B. Partea II. Proprietari și acte

Inscrieri privitoare la dreptul de proprietate și alte drepturi reale		Referințe
/		
Act Administrativ nr. 7093/1283, din 26/04/1996 emis de CJPSDPAT ALBA;		
B1	Intabulare, drept de PROPRIETATE, dobandit prin Reconstituire, cota actuala 1/1 1) MUNTEAN IOAN 2) MUNTEAN FLOREAN 3) JURJ OTILIA	A1

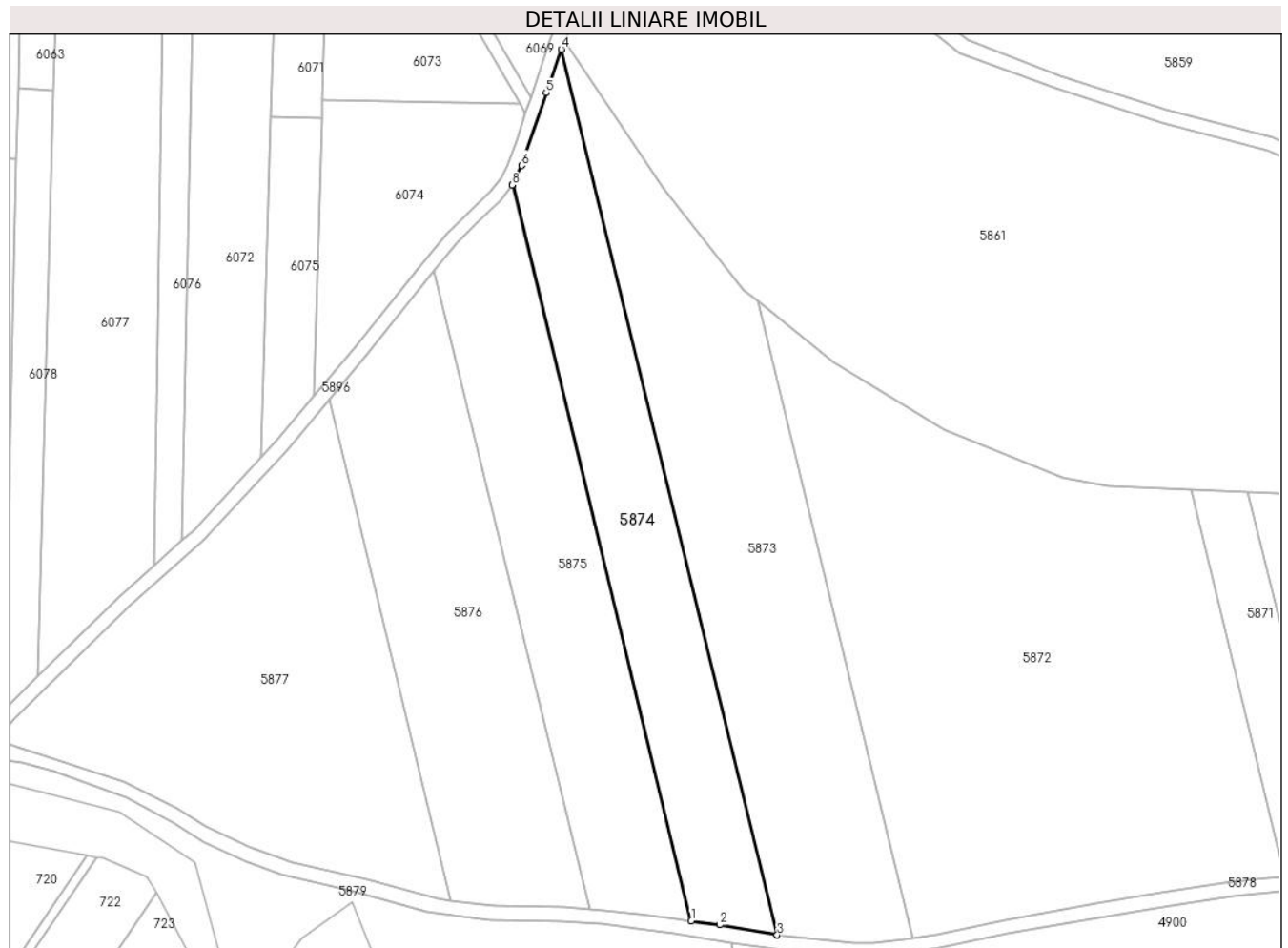
C. Partea III. SARCINI .

Inscrieri privind dezmembramintele dreptului de proprietate, drepturi reale de garanție și sarcini	Referințe
NU SUNT	

Teren

Nr cadastral	Suprafața (mp)*	Observații / Referințe
	5.500	

* Suprafața este determinată în planul de proiecție Stereo 70.



Date referitoare la teren

Crt	Categorie folosință	Intravilan	Suprafața (mp)	Tarla	Parcelă	Nr. topo	Observații / Referințe
1	arabil	NU	5.500	-	1815/14/1	-	

Lungime Segmente

1) Valorile lungimilor segmentelor sunt obținute din proiecție în plan.

Punct început	X / Y	Punct sfârșit	X / Y	Lungime segment (** (m)
1	390.966,92 522.097,37	2	390.975,059 522.096,295	8.211
2	390.975,059 522.096,295	3	390.991,602 522.093,394	16.795
3	390.991,602 522.093,394	4	390.929,581 522.347,546	261.61
4	390.929,581 522.347,546	5	390.925,232 522.335,064	13.218
5	390.925,232 522.335,064	6	390.918,237 522.314,173	22.03

Punct început	X / Y	Punct sfârșit	X / Y	Lungime segment (** (m)
6	390.918,237 522.314,173	7	390.915,574 522.308,791	6.005
7	390.915,574 522.308,791	8	390.915,391 522.308,526	0.322
8	390.915,391 522.308,526	1	390.966,92 522.097,37	217.353

** Lungimile segmentelor sunt determinate în planul de proiecție Stereo 70 și sunt rotunjite la 1 milimetru.

*** Distanța dintre puncte este formată din segmente cumulate ce sunt mai mici decât valoarea 1 milimetru.

**DATE DESPRE IMOBILUL NR. 5875**

Oficiul de Cadastru și Publicitate Imobiliară ALBA
Biroul de Cadastru și Publicitate Imobiliară Alba Iulia

A. Partea I. Descrierea imobilului

TEREN Extravilan

Adresa: Jud. Alba

Nr. Crt	Nr cadastral Nr. topografic	Suprafața* (mp)	Observații / Referințe
A1		5.600	Sector cadastral:88 Teren neimprejmuit;

B. Partea II. Proprietari și acte

Inscrieri privitoare la dreptul de proprietate și alte drepturi reale		Referințe
/		
Act Administrativ nr. 9372/1965, din 22/11/1999 emis de CJPSDPAT ALBA;		
B1	Intabulare, drept de PROPRIETATE, dobandit prin Reconstituire, cota actuala 1/1 1) JURJ OTILIA 2) MUNTEAN FLOREAN 3) MUNTEAN IOAN	A1

C. Partea III. SARCINI .

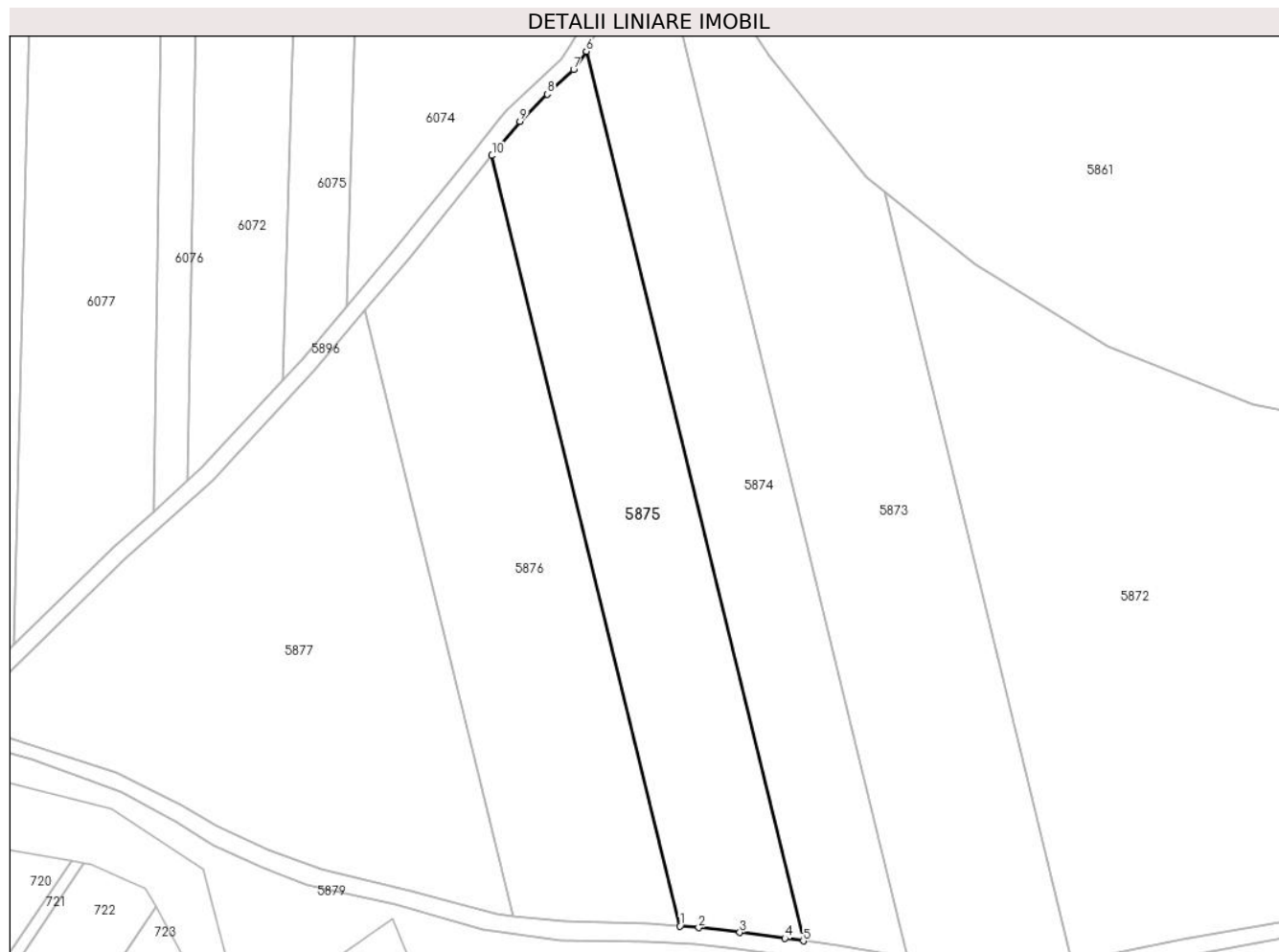
Inscrieri privind dezmembramintele dreptului de proprietate, drepturi reale de garanție și sarcini	Referințe
NU SUNT	

Anexa Nr. 1 La Partea I

Teren

Nr cadastral	Suprafața (mp)*	Observații / Referințe
	5.600	

* Suprafața este determinată în planul de proiecție Stereo 70.



Date referitoare la teren

Crt	Categorie folosință	Intravilan	Suprafața (mp)	Tarla	Parcelă	Nr. topo	Observații / Referințe
1	arabil	NU	5.600	-	1815/14/1	-	

Lungime Segmente

1) Valorile lungimilor segmentelor sunt obținute din proiecție în plan.

Punct început	X / Y	Punct sfârșit	X / Y	Lungime segment (** (m)
1	390.937,634 522.100,86	2	390.942,075 522.100,522	4.454
2	390.942,075 522.100,522	3	390.951,854 522.099,358	9.848
3	390.951,854 522.099,358	4	390.962,552 522.097,946	10.79
4	390.962,552 522.097,946	5	390.966,92 522.097,37	4.405
5	390.966,92 522.097,37	6	390.915,391 522.308,526	217.353

Punct început	X / Y	Punct sfârșit	X / Y	Lungime segment (** (m)
6	390.915,391 522.308,526	7	390.912,379 522.304,182	5.286
7	390.912,379 522.304,182	8	390.906,115 522.298,347	8.561
8	390.906,115 522.298,347	9	390.899,591 522.291,895	9.175
9	390.899,591 522.291,895	10	390.892,995 522.283,784	10.455
10	390.892,995 522.283,784	1	390.937,634 522.100,86	188.293

** Lungimile segmentelor sunt determinate în planul de proiecție Stereo 70 și sunt rotunjite la 1 milimetru.

*** Distanța dintre puncte este formată din segmente cumulate ce sunt mai mici decât valoarea 1 milimetru.

**DATE DESPRE IMOBILUL NR. 5876**

Oficiul de Cadastru și Publicitate Imobiliară ALBA
Biroul de Cadastru și Publicitate Imobiliară Alba Iulia

A. Partea I. Descrierea imobilului

TEREN Extravilan

Adresa: Jud. Alba

Nr. Crt	Nr cadastral Nr. topografic	Suprafața* (mp)	Observații / Referințe
A1		6.400	Sector cadastral:88 Teren neimprejmuit;

B. Partea II. Proprietari și acte

Inscrieri privitoare la dreptul de proprietate și alte drepturi reale		Referințe
/		
Act Administrativ nr. 9288/1729, din 23/03/1998 emis de CJPSDPAT ALBA;		
B1	Intabulare, drept de PROPRIETATE, dobandit prin Reconstituire, cota actuala 1/1 1) MIRON IOAN 2) ȘONEA MARIA	A1

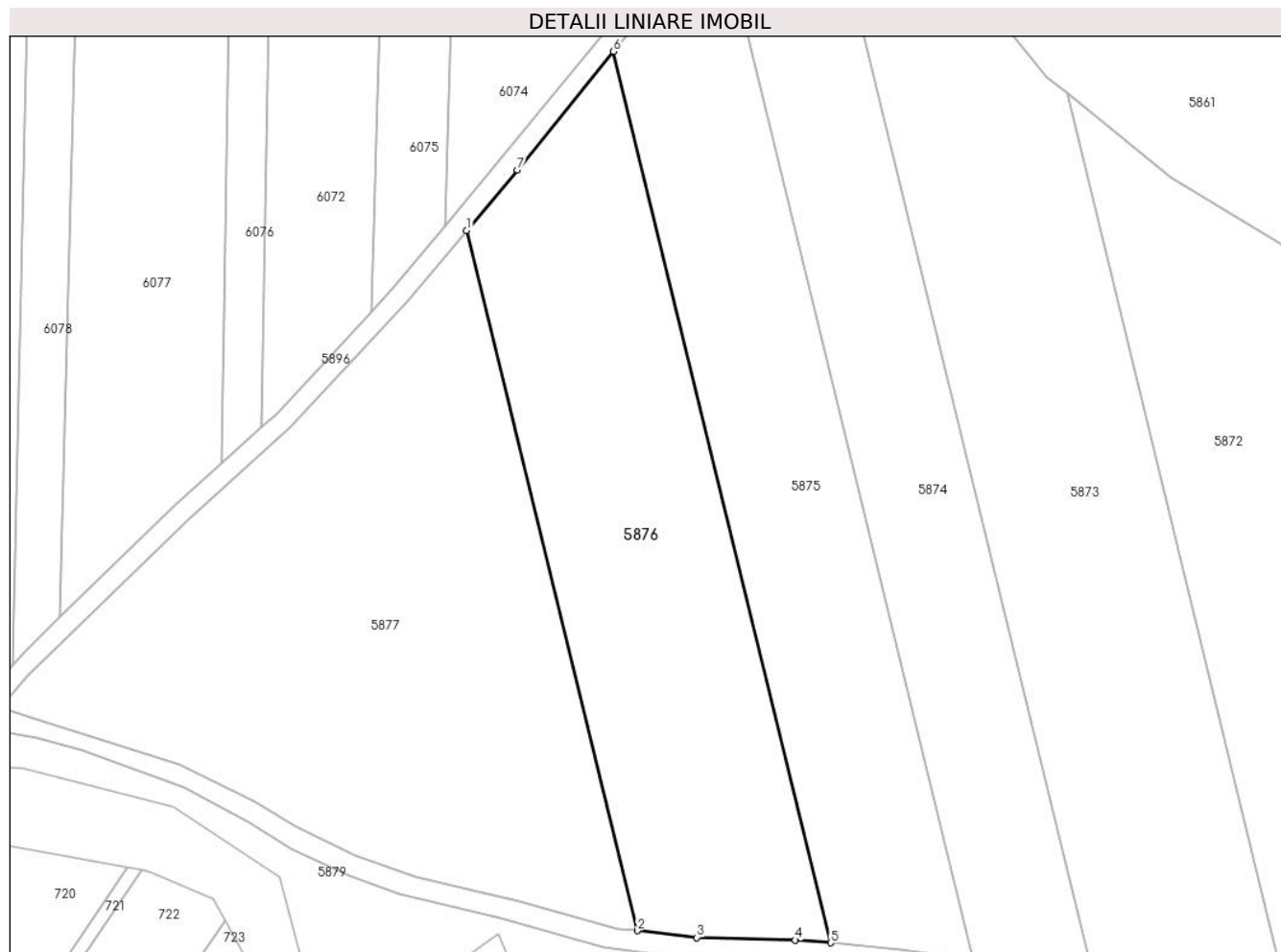
C. Partea III. SARCINI .

Inscrieri privind dezmembramintele dreptului de proprietate, drepturi reale de garanție și sarcini	Referințe
NU SUNT	

Anexa Nr. 1 La Partea I**Teren**

Nr cadastral	Suprafața (mp)*	Observații / Referințe
	6.400	

* Suprafața este determinată în planul de proiecție Stereo 70.

**Date referitoare la teren**

Crt	Categorie folosință	Intravilan	Suprafața (mp)	Tarla	Parcelă	Nr. topo	Observații / Referințe
1	arabil	NU	6.400	-	1815/14/2	-	

Lungime Segmente

1) Valorile lungimilor segmentelor sunt obținute din proiecție în plan.

Punct început	X / Y	Punct sfârșit	X / Y	Lungime segment (** (m)
1	390.862,807 522.247,041	2	390.897,88 522.103,316	147.943
2	390.897,88 522.103,316	3	390.910,138 522.101,929	12.336
3	390.910,138 522.101,929	4	390.930,34 522.101,414	20.209
4	390.930,34 522.101,414	5	390.937,634 522.100,86	7.315
5	390.937,634 522.100,86	6	390.892,995 522.283,784	188.293

Punct început	X / Y	Punct sfârșit	X / Y	Lungime segment (** (m)
6	390.892,995 522.283,784	7	390.873,233 522.259,486	31.32
7	390.873,233 522.259,486	1	390.862,807 522.247,041	16.235

** Lungimile segmentelor sunt determinate în planul de proiecție Stereo 70 și sunt rotunjite la 1 milimetru.

*** Distanța dintre puncte este formată din segmente cumulate ce sunt mai mici decât valoarea 1 milimetru.

**DATE DESPRE IMOBILUL NR. 5877**

Oficiul de Cadastru și Publicitate Imobiliară ALBA
Biroul de Cadastru și Publicitate Imobiliară Alba Iulia

A. Partea I. Descrierea imobilului

TEREN Extravilan

Adresa: Jud. Alba

Nr. Crt	Nr cadastral Nr. topografic	Suprafața* (mp)	Observații / Referințe
A1		8.700	Sector cadastral:88 Teren neimprijmit;

B. Partea II. Proprietari și acte

Inscrieri privitoare la dreptul de proprietate și alte drepturi reale		Referințe
/		
Act Administrativ nr. 9288/1729, din 23/03/1998 emis de CJPSDPAT ALBA;		
B1	Intabulare, drept de PROPRIETATE, dobandit prin Reconstituire, cota actuala 1/1 1) MIRON IOAN 2) ȘONEA MARIA	A1
Act Administrativ nr. 4652/2024, din 09/07/2024 emis de PRIMARIA GALDA DE JOS;		
B2	Se noteaza posesia factica in favoarea lui 1) ȘTEAU IONUȚ-BOGDAN 2) ȘTEAU MARIA-IULIANA	A1

C. Partea III. SARCINI .

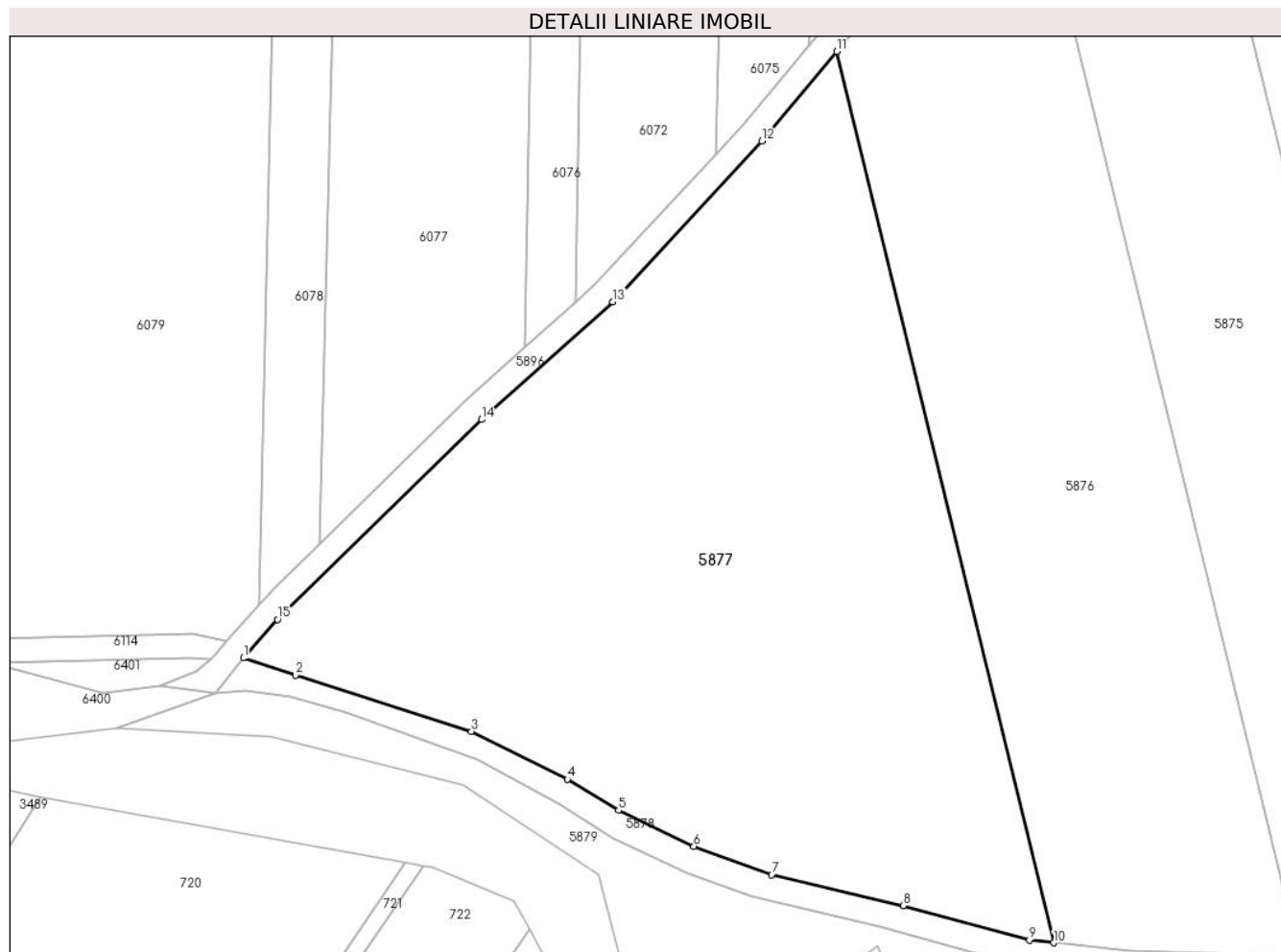
Inscrieri privind dezmembramintele dreptului de proprietate, drepturi reale de garanție și sarcini	Referințe
NU SUNT	

Anexa Nr. 1 La Partea I

Teren

Nr cadastral	Suprafața (mp)*	Observații / Referințe
	8.700	

* Suprafața este determinată în planul de proiecție Stereo 70.



Date referitoare la teren

Crt	Categorie folosință	Intravilan	Suprafața (mp)	Tarla	Parcelă	Nr. topo	Observații / Referințe
1	arabil	NU	8.700	-	1815/15	-	

Lungime Segmente

1) Valorile lungimilor segmentelor sunt obținute din proiecție în plan.

Punct început	X / Y	Punct sfârșit	X / Y	Lungime segment (** (m)
1	390.767,032 522.149,236	2	390.775,458 522.146,471	8.869
2	390.775,458 522.146,471	3	390.803,831 522.137,403	29.786
3	390.803,831 522.137,403	4	390.819,307 522.129,676	17.298
4	390.819,307 522.129,676	5	390.827,616 522.124,674	9.699
5	390.827,616 522.124,674	6	390.839,744 522.118,868	13.446

Punct început	X / Y	Punct sfârșit	X / Y	Lungime segment (** (m)
6	390.839,744 522.118,868	7	390.852,346 522.114,274	13.413
7	390.852,346 522.114,274	8	390.873,58 522.109,316	21.805
8	390.873,58 522.109,316	9	390.893,898 522.103,767	21.062
9	390.893,898 522.103,767	10	390.897,88 522.103,316	4.007
10	390.897,88 522.103,316	11	390.862,807 522.247,041	147.943
11	390.862,807 522.247,041	12	390.850,727 522.232,623	18.81
12	390.850,727 522.232,623	13	390.826,665 522.206,657	35.4
13	390.826,665 522.206,657	14	390.805,497 522.187,684	28.427
14	390.805,497 522.187,684	15	390.772,55 522.155,45	46.092
15	390.772,55 522.155,45	1	390.767,032 522.149,236	8.311

** Lungimile segmentelor sunt determinate în planul de proiecție Stereo 70 și sunt rotunjite la 1 milimetru.

*** Distanța dintre puncte este formată din segmente cumulate ce sunt mai mici decât valoarea 1 milimetru.

**DATE DESPRE IMOBILUL NR. 5878**

Oficiul de Cadastru și Publicitate Imobiliară ALBA
Biroul de Cadastru și Publicitate Imobiliară Alba Iulia

A. Partea I. Descrierea imobilului

TEREN Extravilan

Adresa: Jud. Alba

Nr. Crt	Nr cadastral Nr. topografic	Suprafața* (mp)	Observații / Referințe
A1		5.835	Sector cadastral:88 Teren neimprejmut;

B. Partea II. Proprietari și acte

Inscrieri privitoare la dreptul de proprietate și alte drepturi reale		Referințe
/		
Act Normativ nr. 7, din 13/03/1996 emis de PARLAMENTUL ROMANIEI;		
B1	Inscrierea posesiei, drept de PROPRIETATE, dobândit prin Lege, cota actuala 1/1 1) NEIDENTIFICAT NEIDENTIFICAT	A1
Act Administrativ nr. 7, din 13/03/1996 emis de PARLAMENTUL ROMANIEI (art.13 alin(15));		
B2	Se noteaza mentiunea proprietar neidentificat.	A1

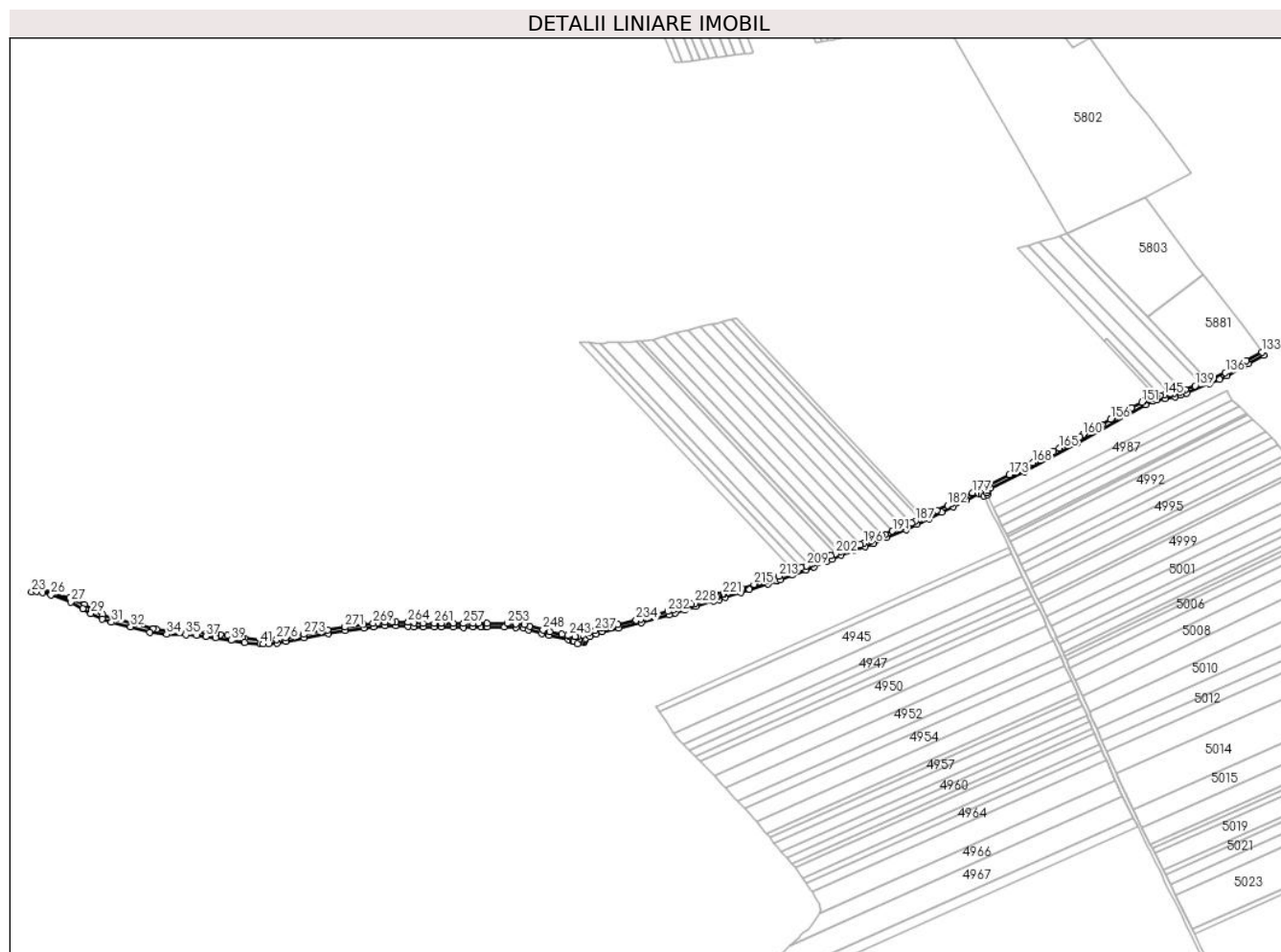
C. Partea III. SARCINI .

Inscrieri privind dezmembramintele dreptului de proprietate, drepturi reale de garanție și sarcini	Referințe
NU SUNT	

Teren

Nr cadastral	Suprafața (mp)*	Observații / Referințe
	5.835	

* Suprafața este determinată în planul de proiecție Stereo 70.



Date referitoare la teren

Crt	Categorie folosință	Intravilan	Suprafața (mp)	Tarla	Parcelă	Nr. topo	Observații / Referințe
1	drum	NU	5.835	-	-	-	

Lungime Segmente

1) Valorile lungimilor segmentelor sunt obținute din proiecție în plan.

Punct început	X / Y	Punct sfârșit	X / Y	Lungime segment
1	391.019,265 522.091,266	2	391.013,816 522.091,101	5.451
4	390.991,602 522.093,394	5	390.975,059 522.096,295	16.795
7	390.962,552 522.097,946	8	390.951,854 522.099,358	10.791
10	390.937,634 522.100,86	11	390.930,34 522.101,414	7.315
13	390.897,88 522.103,316	14	390.893,898 522.103,767	4.007
16	390.852,346 522.114,274	17	390.839,744 522.118,868	13.413
2	391.013,816 522.091,101	3	390.993,324 522.093,093	20.589
5	390.975,059 522.096,295	6	390.966,92 522.097,37	8.21
8	390.951,854 522.099,358	9	390.942,075 522.100,522	9.848
11	390.930,34 522.101,414	12	390.910,138 522.101,929	20.209
14	390.893,898 522.103,767	15	390.873,58 522.109,316	21.062
17	390.839,744 522.118,868	18	390.827,616 522.124,674	13.446
3	390.993,324 522.093,093	4	390.991,602 522.093,394	1.748
6	390.966,92 522.097,37	7	390.962,552 522.097,946	4.406
9	390.942,075 522.100,522	10	390.937,634 522.100,86	4.454
12	390.910,138 522.101,929	13	390.897,88 522.103,316	12.336
15	390.873,58 522.109,316	16	390.852,346 522.114,274	21.805
18	390.827,616 522.124,674	19	390.819,307 522.129,676	9.698

Punct început	X / Y	Punct sfârșit	X / Y	Lungime segment	Punct început	X / Y	Punct sfârșit	X / Y	Lungime segment	Punct început	X / Y	Punct sfârșit	X / Y	Lungime segment
19	390.819,307 522.129,676	20	390.803,831 522.137,403	17.298	20	390.803,831 522.137,403	21	390.775,458 522.146,471	29.787	21	390.775,458 522.146,471	22	390.767,032 522.149,236	8.868
22	390.767,032 522.149,236	23	390.762,483 522.143,645	7.208	23	390.762,483 522.143,645	24	390.767,46 522.144,042	4.993	24	390.767,46 522.144,042	25	390.774,534 522.142,902	7.165
25	390.774,534 522.142,902	26	390.783,598 522.140,495	9.378	26	390.783,598 522.140,495	27	390.804,794 522.132,84	22.536	27	390.804,794 522.132,84	28	390.818,096 522.125,558	15.165
28	390.818,096 522.125,558	29	390.826,798 522.120,153	10.244	29	390.826,798 522.120,153	30	390.838,824 522.114,532	13.275	30	390.838,824 522.114,532	31	390.849,038 522.110,785	10.88
31	390.849,038 522.110,785	32	390.869,898 522.106,012	21.399	32	390.869,898 522.106,012	33	390.890,916 522.100,024	21.854	33	390.890,916 522.100,024	34	390.909,181 522.097,562	18.43
34	390.909,181 522.097,562	35	390.929,577 522.097,267	20.398	35	390.929,577 522.097,267	36	390.941,369 522.096,578	11.812	36	390.941,369 522.096,578	37	390.951,356 522.095,388	10.058
37	390.951,356 522.095,388	38	390.962,029 522.093,98	10.765	38	390.962,029 522.093,98	39	390.978,659 522.091,239	16.854	39	390.978,659 522.091,239	40	390.993,601 522.088,933	15.119
40	390.993,601 522.088,933	41	391.009,984 522.087,455	16.45	41	391.009,984 522.087,455	42	391.013,682 522.087,096	3.715	42	391.013,682 522.087,096	43	391.019,524 522.087,272	5.845
43	391.019,524 522.087,272	44	391.028,658 522.088,184	9.179	44	391.028,658 522.088,184	45	391.038,175 522.089,741	9.644	45	391.038,175 522.089,741	46	391.057,897 522.093,752	20.126
46	391.057,897 522.093,752	47	391.084,019 522.098,496	26.549	47	391.084,019 522.098,496	48	391.102,758 522.101,549	18.986	48	391.102,758 522.101,549	49	391.122,718 522.104,66	20.201
49	391.122,718 522.104,66	50	391.133,044 522.105,715	10.38	50	391.133,044 522.105,715	51	391.145,569 522.106,937	12.584	51	391.145,569 522.106,937	52	391.157,281 522.107,059	11.713
52	391.157,281 522.107,059	53	391.170,498 522.106,639	13.224	53	391.170,498 522.106,639	54	391.176,902 522.106,016	6.434	54	391.176,902 522.106,016	55	391.186,78 522.105,68	9.884
55	391.186,78 522.105,68	56	391.198,981 522.105,702	12.201	56	391.198,981 522.105,702	57	391.206,638 522.105,657	7.657	57	391.206,638 522.105,657	58	391.219,42 522.105,46	12.784
58	391.219,42 522.105,46	59	391.230,801 522.105,354	11.381	59	391.230,801 522.105,354	60	391.241,275 522.105,434	10.474	60	391.241,275 522.105,434	61	391.249,464 522.105,406	8.189
61	391.249,464 522.105,406	62	391.254,872 522.105,389	5.408	62	391.254,872 522.105,389	63	391.256,438 522.105,383	1.566	63	391.256,438 522.105,383	64	391.274,974 522.105,404	18.536
64	391.274,974 522.105,404	65	391.287,476 522.105,182	12.504	65	391.287,476 522.105,182	66	391.295,71 522.104,122	8.302	66	391.295,71 522.104,122	67	391.301,298 522.102,751	5.754
67	391.301,298 522.102,751	68	391.315,87 522.098,801	15.098	68	391.315,87 522.098,801	69	391.323,385 522.096,685	7.807	69	391.323,385 522.096,685	70	391.344,24 522.092,105	21.352
70	391.344,24 522.092,105	71	391.349,174 522.090,315	5.249	71	391.349,174 522.090,315	72	391.350,353 522.089,728	1.317	72	391.350,353 522.089,728	73	391.354,451 522.087,687	4.578
73	391.354,451 522.087,687	74	391.361,495 522.088,861	7.141	74	391.361,495 522.088,861	75	391.361,797 522.090,491	1.658	75	391.361,797 522.090,491	76	391.362,247 522.092,074	1.646
76	391.362,247 522.092,074	77	391.363,339 522.093,511	1.805	77	391.363,339 522.093,511	78	391.367,973 522.095,247	4.948	78	391.367,973 522.095,247	79	391.374,513 522.097,991	7.092
79	391.374,513 522.097,991	80	391.381,186 522.100,237	7.041	80	391.381,186 522.100,237	81	391.398,721 522.104,119	17.96	81	391.398,721 522.104,119	82	391.423,707 522.110,126	25.698
82	391.423,707 522.110,126	83	391.453,281 522.118,726	30.799	83	391.453,281 522.118,726	84	391.459,797 522.120,687	6.805	84	391.459,797 522.120,687	85	391.470,28 522.123,819	10.941
85	391.470,28 522.123,819	86	391.482,6 522.127,673	12.909	86	391.482,6 522.127,673	87	391.501,976 522.133,537	20.244	87	391.501,976 522.133,537	88	391.507,908 522.135,38	6.212
88	391.507,908 522.135,38	89	391.514,307 522.137,728	6.816	89	391.514,307 522.137,728	90	391.531,263 522.143,09	17.784	90	391.531,263 522.143,09	91	391.540,806 522.146,112	10.01
91	391.540,806 522.146,112	92	391.560,912 522.152,282	21.031	92	391.560,912 522.152,282	93	391.570,372 522.155,621	10.032	93	391.570,372 522.155,621	94	391.573,868 522.156,854	3.707
94	391.573,868 522.156,854	95	391.587,145 522.161,937	14.217	95	391.587,145 522.161,937	96	391.601,844 522.167,454	15.7	96	391.601,844 522.167,454	97	391.610,597 522.170,783	9.365
97	391.610,597 522.170,783	98	391.625,203 522.177,219	15.961	98	391.625,203 522.177,219	99	391.630,353 522.179,144	5.498	99	391.630,353 522.179,144	100	391.640,202 522.183,349	10.709
100	391.640,202 522.183,349	101	391.653,35 522.187,9	13.913	101	391.653,35 522.187,9	102	391.666,288 522.192,606	13.767	102	391.666,288 522.192,606	103	391.675,083 522.196,024	9.436
103	391.675,083 522.196,024	104	391.689,235 522.202,368	15.509	104	391.689,235 522.202,368	105	391.710,207 522.211,202	22.757	105	391.710,207 522.211,202	106	391.722,013 522.216,658	13.006
106	391.722,013 522.216,658	107	391.735,112 522.222,853	14.49	107	391.735,112 522.222,853	108	391.749,133 522.229,872	15.68	108	391.749,133 522.229,872	109	391.761,742 522.236,185	14.101
109	391.761,742 522.236,185	110	391.775,974 522.243,363	15.94	110	391.775,974 522.243,363	111	391.789,051 522.249,949	14.642	111	391.789,051 522.249,949	112	391.792,408 522.249,463	3.392
112	391.792,408 522.249,463	113	391.794,702 522.247,534	2.997	113	391.794,702 522.247,534	114	391.798,569 522.248,725	4.046	114	391.798,569 522.248,725	115	391.798,235 522.250,977	2.277
115	391.798,235 522.250,977	116	391.798,692 522.253,506	2.57	116	391.798,692 522.253,506	117	391.802,292 522.256,075	4.423	117	391.802,292 522.256,075	118	391.838,959 522.273,842	40.745

Punct început	X / Y	Punct sfârșit	X / Y	Lungime segment	Punct început	X / Y	Punct sfârșit	X / Y	Lungime segment	Punct început	X / Y	Punct sfârșit	X / Y	Lungime segment
118	391.838,959 522.273,842	119	391.895,508 522.304,31	64.235	119	391.895,508 522.304,31	120	391.969,997 522.346,616	85.665	120	391.969,997 522.346,616	121	391.978,223 522.350,047	8.913
121	391.978,223 522.350,047	122	391.982,747 522.351,485	4.747	122	391.982,747 522.351,485	123	391.991,064 522.353,16	8.484	123	391.991,064 522.353,16	124	392.001,877 522.355,006	10.969
124	392.001,877 522.355,006	125	392.008,153 522.356,546	6.462	125	392.008,153 522.356,546	126	392.014,761 522.358,709	6.953	126	392.014,761 522.358,709	127	392.039,479 522.368,979	26.767
127	392.039,479 522.368,979	128	392.050,328 522.373,701	11.832	128	392.050,328 522.373,701	129	392.058,415 522.377,472	8.923	129	392.058,415 522.377,472	130	392.076,023 522.387,385	20.207
130	392.076,023 522.387,385	131	392.081,396 522.390,951	6.449	131	392.081,396 522.390,951	132	392.098,257 522.400,098	19.182	132	392.098,257 522.400,098	133	392.096,312 522.403,594	4.001
133	392.096,312 522.403,594	134	392.079,332 522.394,382	19.318	134	392.079,332 522.394,382	135	392.073,933 522.390,799	6.48	135	392.073,933 522.390,799	136	392.056,583 522.381,031	19.911
136	392.056,583 522.381,031	137	392.037,898 522.372,654	20.477	137	392.037,898 522.372,654	138	392.029,814 522.369,318	8.745	138	392.029,814 522.369,318	139	392.023,819 522.366,844	6.485
139	392.023,819 522.366,844	140	392.013,364 522.362,46	11.337	140	392.013,364 522.362,46	141	392.009,991 522.361,356	3.549	141	392.009,991 522.361,356	142	392.007,052 522.360,394	3.092
142	392.007,052 522.360,394	143	392.001,063 522.358,924	6.167	143	392.001,063 522.358,924	144	391.996,864 522.358,208	4.26	144	391.996,864 522.358,208	145	391.990,332 522.357,093	6.626
145	391.990,332 522.357,093	146	391.985,569 522.356,134	4.859	146	391.985,569 522.356,134	147	391.981,743 522.355,363	3.903	147	391.981,743 522.355,363	148	391.977,514 522.354,019	4.437
148	391.977,514 522.354,019	149	391.976,844 522.353,806	0.703	149	391.976,844 522.353,806	150	391.968,3 522.350,242	9.258	150	391.968,3 522.350,242	151	391.966,025 522.349,058	2.565
151	391.966,025 522.349,058	152	391.954,888 522.343,259	12.556	152	391.954,888 522.343,259	153	391.954,761 522.343,193	0.143	153	391.954,761 522.343,193	154	391.947,308 522.338,638	8.735
154	391.947,308 522.338,638	155	391.933,932 522.331,419	15.2	155	391.933,932 522.331,419	156	391.932,224 522.330,383	1.998	156	391.932,224 522.330,383	157	391.922,722 522.324,624	11.111
157	391.922,722 522.324,624	158	391.921,049 522.323,732	1.896	158	391.921,049 522.323,732	159	391.903,6 522.314,429	19.774	159	391.903,6 522.314,429	160	391.902,258 522.313,65	1.552
160	391.902,258 522.313,65	161	391.898,673 522.311,565	4.147	161	391.898,673 522.311,565	162	391.891,569 522.307,436	8.217	162	391.891,569 522.307,436	163	391.886,896 522.304,72	5.405
163	391.886,896 522.304,72	164	391.884,472 522.303,429	2.746	164	391.884,472 522.303,429	165	391.876,578 522.299,228	8.942	165	391.876,578 522.299,228	166	391.870,314 522.295,894	7.096
166	391.870,314 522.295,894	167	391.849,748 522.284,892	23.324	167	391.849,748 522.284,892	168	391.847,511 522.283,682	2.543	168	391.847,511 522.283,682	169	391.836,606 522.277,79	12.395
169	391.836,606 522.277,79	170	391.833,208 522.275,984	3.848	170	391.833,208 522.275,984	171	391.829,822 522.274,185	3.834	171	391.829,822 522.274,185	172	391.827,629 522.273,019	2.484
172	391.827,629 522.273,019	173	391.822,622 522.270,562	5.577	173	391.822,622 522.270,562	174	391.800,723 522.259,817	24.393	174	391.800,723 522.259,817	175	391.793,839 522.256,767	7.529
175	391.793,839 522.256,767	176	391.792,639 522.256,236	1.312	176	391.792,639 522.256,236	177	391.782,167 522.250,961	11.726	177	391.782,167 522.250,961	178	391.774,173 522.246,935	8.951
178	391.774,173 522.246,935	179	391.770,66 522.245,163	3.935	179	391.770,66 522.245,163	180	391.761,544 522.240,565	10.21	180	391.761,544 522.240,565	181	391.759,946 522.239,759	1.79
181	391.759,946 522.239,759	182	391.755,39 522.237,478	5.095	182	391.755,39 522.237,478	183	391.744,141 522.231,847	12.58	183	391.744,141 522.231,847	184	391.733,362 522.226,45	12.055
184	391.733,362 522.226,45	185	391.729,146 522.224,456	4.664	185	391.729,146 522.224,456	186	391.725,3 522.222,637	4.254	186	391.725,3 522.222,637	187	391.720,319 522.220,281	5.51
187	391.720,319 522.220,281	188	391.716,344 522.218,445	4.379	188	391.716,344 522.218,445	189	391.708,591 522.214,862	8.541	189	391.708,591 522.214,862	190	391.707,384 522.214,353	1.31
190	391.707,384 522.214,353	191	391.695,676 522.209,421	12.704	191	391.695,676 522.209,421	192	391.687,64 522.206,036	8.72	192	391.687,64 522.206,036	193	391.684,129 522.204,462	3.848
193	391.684,129 522.204,462	194	391.673,539 522.199,716	11.605	194	391.673,539 522.199,716	195	391.672,789 522.199,424	0.805	195	391.672,789 522.199,424	196	391.664,88 522.196,35	8.485
196	391.664,88 522.196,35	197	391.661,018 522.194,946	4.109	197	391.661,018 522.194,946	198	391.652,012 522.191,67	9.583	198	391.652,012 522.191,67	199	391.649,126 522.190,671	3.054
199	391.649,126 522.190,671	200	391.639,183 522.187,229	10.522	200	391.639,183 522.187,229	201	391.638,761 522.187,083	0.447	201	391.638,761 522.187,083	202	391.634,184 522.185,129	4.977
202	391.634,184 522.185,129	203	391.628,867 522.182,859	5.781	203	391.628,867 522.182,859	204	391.623,695 522.180,925	5.522	204	391.623,695 522.180,925	205	391.619,608 522.179,125	4.466
205	391.619,608 522.179,125	206	391.610,943 522.175,306	9.469	206	391.610,943 522.175,306	207	391.609,084 522.174,487	2.031	207	391.609,084 522.174,487	208	391.605,473 522.173,125	3.859
208	391.605,473 522.173,125	209	391.602,409 522.171,97	3.274	209	391.602,409 522.171,97	210	391.596,933 522.169,904	5.853	210	391.596,933 522.169,904	211	391.588,509 522.166,726	9.004
211	391.588,509 522.166,726	212	391.585,724 522.165,676	2.976	212	391.585,724 522.165,676	213	391.572,487 522.160,609	14.174	213	391.572,487 522.160,609	214	391.560,029 522.156,213	13.211
214	391.560,029 522.156,213	215	391.545,536 522.151,753	15.164	215	391.545,536 522.151,753	216	391.532,248 522.147,598	13.922	216	391.532,248 522.147,598	217	391.526,451 522.145,764	6.08

Punct început	X / Y	Punct sfârșit	X / Y	Lungime segment	Punct început	X / Y	Punct sfârșit	X / Y	Lungime segment	Punct început	X / Y	Punct sfârșit	X / Y	Lungime segment
217	391.526,451 522.145,764	218	391.519,153 522.143,456	7.654	218	391.519,153 522.143,456	219	391.517,389 522.142,898	1.85	219	391.517,389 522.142,898	220	391.513,014 522.141,514	4.589
220	391.513,014 522.141,514	221	391.511,834 522.141,081	1.257	221	391.511,834 522.141,081	222	391.507,399 522.139,454	4.724	222	391.507,399 522.139,454	223	391.506,625 522.139,17	0.824
223	391.506,625 522.139,17	224	391.504,638 522.138,553	2.081	224	391.504,638 522.138,553	225	391.500,803 522.137,361	4.016	225	391.500,803 522.137,361	226	391.493,938 522.135,284	7.172
226	391.493,938 522.135,284	227	391.491,261 522.134,473	2.797	227	391.491,261 522.134,473	228	391.481,424 522.131,496	10.278	228	391.481,424 522.131,496	229	391.478,035 522.130,436	3.551
229	391.478,035 522.130,436	230	391.469,11 522.127,644	9.352	230	391.469,11 522.127,644	231	391.458,542 522.124,486	11.03	231	391.458,542 522.124,486	232	391.452,146 522.122,562	6.679
232	391.452,146 522.122,562	233	391.422,681 522.113,993	30.686	233	391.422,681 522.113,993	234	391.417,946 522.112,854	4.87	234	391.417,946 522.112,854	235	391.397,821 522.108,016	20.698
235	391.397,821 522.108,016	236	391.380,112 522.104,096	18.138	236	391.380,112 522.104,096	237	391.373,1 522.101,736	7.398	237	391.373,1 522.101,736	238	391.366,495 522.098,965	7.163
238	391.366,495 522.098,965	239	391.359,351 522.096,279	7.632	239	391.359,351 522.096,279	240	391.354,646 522.095,416	4.783	240	391.354,646 522.095,416	241	391.352,38 522.095,275	2.27
241	391.352,38 522.095,275	242	391.351,392 522.095,213	0.99	242	391.351,392 522.095,213	243	391.344,927 522.096,049	6.519	243	391.344,927 522.096,049	244	391.343,559 522.096,35	1.401
244	391.343,559 522.096,35	245	391.337,424 522.097,697	6.281	245	391.337,424 522.097,697	246	391.324,357 522.100,567	13.378	246	391.324,357 522.100,567	247	391.318,033 522.102,348	6.57
247	391.318,033 522.102,348	248	391.316,935 522.102,657	1.141	248	391.316,935 522.102,657	249	391.302,298 522.106,624	15.165	249	391.302,298 522.106,624	250	391.296,444 522.108,06	6.028
250	391.296,444 522.108,06	251	391.287,78 522.109,176	8.736	251	391.287,78 522.109,176	252	391.280,603 522.109,348	7.179	252	391.280,603 522.109,348	253	391.278,115 522.109,407	2.489
253	391.278,115 522.109,407	254	391.256,442 522.109,383	21.673	254	391.256,442 522.109,383	255	391.246,737 522.109,416	9.705	255	391.246,737 522.109,416	256	391.241,267 522.109,434	5.47
256	391.241,267 522.109,434	257	391.230,805 522.109,354	10.462	257	391.230,805 522.109,354	258	391.219,47 522.109,46	11.335	258	391.219,47 522.109,46	259	391.209,189 522.109,618	10.282
259	391.209,189 522.109,618	260	391.206,68 522.109,657	2.509	260	391.206,68 522.109,657	261	391.198,99 522.109,702	7.69	261	391.198,99 522.109,702	262	391.186,844 522.109,68	12.146
262	391.186,844 522.109,68	263	391.177,164 522.110,01	9.686	263	391.177,164 522.110,01	264	391.170,755 522.110,633	6.439	264	391.170,755 522.110,633	265	391.157,324 522.111,06	13.438
265	391.157,324 522.111,06	266	391.153,662 522.111,022	3.662	266	391.153,662 522.111,022	267	391.145,353 522.110,935	8.309	267	391.145,353 522.110,935	268	391.137,526 522.110,171	7.864
268	391.137,526 522.110,171	269	391.132,646 522.109,695	4.903	269	391.132,646 522.109,695	270	391.122,207 522.108,628	10.493	270	391.122,207 522.108,628	271	391.102,128 522.105,5	20.321
271	391.102,128 522.105,5	272	391.083,34 522.102,438	19.036	272	391.083,34 522.102,438	273	391.057,14 522.097,68	26.629	273	391.057,14 522.097,68	274	391.037,453 522.093,676	20.09
274	391.037,453 522.093,676	275	391.030,73 522.092,576	6.812	275	391.030,73 522.092,576	276	391.028,135 522.092,152	2.629	276	391.028,135 522.092,152	1	391.019,265 522.091,266	8.914

** Lungimile segmentelor sunt determinate în planul de proiecție Stereo 70 și sunt rotunjite la 1 milimetru.

*** Distanța dintre puncte este formată din segmente cumulate ce sunt mai mici decât valoarea 1 milimetru.

**DATE DESPRE IMOBILUL NR. 5879**

Oficiul de Cadastru și Publicitate Imobiliară ALBA
Biroul de Cadastru și Publicitate Imobiliară Alba Iulia

A. Partea I. Descrierea imobilului

TEREN Extravilan

Adresa: Jud. Alba

Nr. Crt	Nr cadastral Nr. topografic	Suprafața* (mp)	Observații / Referințe
A1		3.031	Sector cadastral:88 Teren neimprijmit;

B. Partea II. Proprietari și acte

Inscrieri privitoare la dreptul de proprietate și alte drepturi reale		Referințe
/		
Act Administrativ nr. 7, din 13/03/1996 emis de PARLAMENTUL ROMANIEI;		
B1	Inscrierea posesiei, drept de PROPRIETATE, dobandit prin Lege, cota actuala 1/1 1) NEIDENTIFICAT NEIDENTIFICAT	A1
Act Administrativ nr. 7, din 13/03/1996 emis de PARLAMENTUL ROMANIEI (art.13 alin(15));		
B2	Se noteaza mentiunea proprietar neidentificat.	A1

C. Partea III. SARCINI .

Inscrieri privind dezmembramintele dreptului de proprietate, drepturi reale de garanție și sarcini	Referințe
NU SUNT	

Teren

Nr cadastral	Suprafața (mp)*	Observații / Referințe
	3.031	

* Suprafața este determinată în planul de proiecție Stereo 70.



Date referitoare la teren

Crt	Categorie folosință	Intravilan	Suprafața (mp)	Tarla	Parcelă	Nr. topo	Observații / Referințe
1	ape curgătoare	NU	3.031	-	-	-	

Lungime Segmente

1) Valorile lungimilor segmentelor sunt obținute din proiecție în plan.

Punct început	X / Y	Punct sfârșit	X / Y	Lungime segment (** (m)
1	390.762,483 522.143,645	2	390.746,501 522.137,969	16.96
3	390.771,506 522.136,58	4	390.802,531 522.128,713	32.007
5	390.824,295 522.114,367	6	390.833,907 522.078,39	37.24
7	390.846,059 522.081,048	8	390.854,893 522.092,565	14.515
9	390.869,41 522.102,753	10	390.880,524 522.075,912	29.05

Punct început	X / Y	Punct sfârșit	X / Y	Lungime segment (** (m)
2	390.746,501 522.137,969	3	390.771,506 522.136,58	25.044
4	390.802,531 522.128,713	5	390.824,295 522.114,367	26.067
6	390.833,907 522.078,39	7	390.846,059 522.081,048	12.44
8	390.854,893 522.092,565	9	390.869,41 522.102,753	17.736
10	390.880,524 522.075,912	11	390.921,736 522.087,482	42.806

Punct început	X / Y	Punct sfârșit	X / Y	Lungime segment (** (m)
11	390.921,736 522.087,482	12	390.979,84 522.078,372	58.813
13	390.978,659 522.091,239	14	390.962,029 522.093,98	16.855
15	390.951,356 522.095,388	16	390.941,369 522.096,578	10.058
17	390.929,577 522.097,267	18	390.909,18 522.097,562	20.399
19	390.890,916 522.100,024	20	390.869,898 522.106,012	21.855
21	390.849,038 522.110,785	22	390.838,824 522.114,532	10.881
23	390.826,798 522.120,153	24	390.818,096 522.125,558	10.244
25	390.804,794 522.132,84	26	390.783,598 522.140,495	22.536
27	390.774,534 522.142,902	28	390.767,46 522.144,042	7.165

Punct început	X / Y	Punct sfârșit	X / Y	Lungime segment (** (m)
12	390.979,84 522.078,372	13	390.978,659 522.091,239	12.92
14	390.962,029 522.093,98	15	390.951,356 522.095,388	10.765
16	390.941,369 522.096,578	17	390.929,577 522.097,267	11.812
18	390.909,18 522.097,562	19	390.890,916 522.100,024	18.429
20	390.869,898 522.106,012	21	390.849,038 522.110,785	21.399
22	390.838,824 522.114,532	23	390.826,798 522.120,153	13.274
24	390.818,096 522.125,558	25	390.804,794 522.132,84	15.165
26	390.783,598 522.140,495	27	390.774,534 522.142,902	9.378
28	390.767,46 522.144,042	1	390.762,483 522.143,645	4.993

** Lungimile segmentelor sunt determinate în planul de proiecție Stereo 70 și sunt rotunjite la 1 milimetru.

*** Distanța dintre puncte este formată din segmente cumulate ce sunt mai mici decât valoarea 1 milimetru.

**DATE DESPRE IMOBILUL NR. 5880**

Oficiul de Cadastru și Publicitate Imobiliară ALBA
Biroul de Cadastru și Publicitate Imobiliară Alba Iulia

A. Partea I. Descrierea imobilului

TEREN Extravilan

Adresa: Jud. Alba

Nr. Crt	Nr cadastral Nr. topografic	Suprafața* (mp)	Observații / Referințe
A1		400	Sector cadastral:88 Teren neimpregmuit;

B. Partea II. Proprietari și acte

Inscrieri privitoare la dreptul de proprietate și alte drepturi reale	Referințe
/	
Act Administrativ nr. 11438/2213, din 15/03/2002 emis de CJPSDPAT ALBA;	
B1	A1
Intabulare, drept de PROPRIETATE, dobandit prin Reconstituire, cota actuala 1/1 1) MIRON ILIE	

C. Partea III. SARCINI .

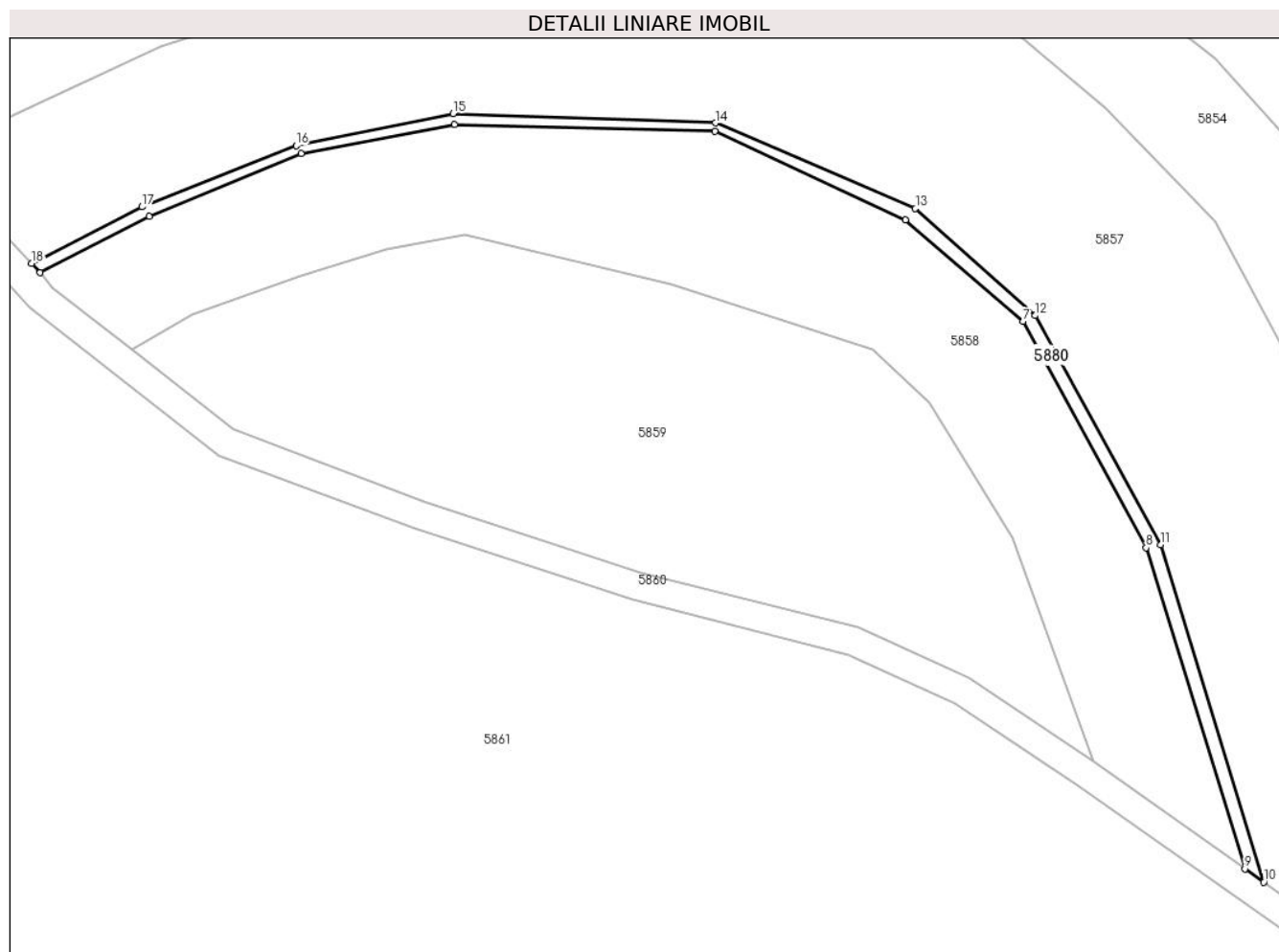
Inscrieri privind dezmembramintele dreptului de proprietate, drepturi reale de garanție și sarcini	Referințe
NU SUNT	

Anexa Nr. 1 La Partea I

Teren

Nr cadastral	Suprafața (mp)*	Observații / Referințe
	400	

* Suprafața este determinată în planul de proiecție Stereo 70.



Date referitoare la teren

Crt	Categorie folosință	Intravilan	Suprafața (mp)	Tarla	Parcelă	Nr. topo	Observații / Referințe
1	livada	NU	400	-	1819/3	-	

Lungime Segmente

1) Valorile lungimilor segmentelor sunt obținute din proiecție în plan.

Punct început	X / Y	Punct sfârșit	X / Y	Lungime segment (** (m)
1	391.019,172 522.372,174	2	391.034,42 522.380,023	17.15
2	391.034,42 522.380,023	3	391.055,768 522.388,847	23.1
3	391.055,768 522.388,847	4	391.077,318 522.392,927	21.933
4	391.077,318 522.392,927	5	391.113,847 522.391,962	36.542
5	391.113,847 522.391,962	6	391.140,598 522.379,542	29.493

Punct început	X / Y	Punct sfârşit	X / Y	Lungime segment (** (m)
6	391.140,598 522.379,542	7	391.157,06 522.365,268	21.788
7	391.157,06 522.365,268	8	391.174,362 522.333,557	36.124
8	391.174,362 522.333,557	9	391.188,229 522.288,517	47.127
9	391.188,229 522.288,517	10	391.190,863 522.286,653	3.226
10	391.190,863 522.286,653	11	391.176,429 522.333,996	49.493
11	391.176,429 522.333,996	12	391.158,778 522.366,125	36.659
12	391.158,778 522.366,125	13	391.141,966 522.381,113	22.523
13	391.141,966 522.381,113	14	391.113,91 522.393,129	30.521
14	391.113,91 522.393,129	15	391.077,092 522.394,408	36.84
15	391.077,092 522.394,408	16	391.055,08 522.389,966	22.455
16	391.055,08 522.389,966	17	391.033,449 522.381,352	23.283
17	391.033,449 522.381,352	18	391.017,957 522.373,437	17.397
18	391.017,957 522.373,437	1	391.019,172 522.372,174	1.753

** Lungimile segmentelor sunt determinate în planul de proiecție Stereo 70 și sunt rotunjite la 1 milimetru.

*** Distanța dintre puncte este formată din segmente cumulate ce sunt mai mici decât valoarea 1 milimetru.

**DATE DESPRE IMOBILUL NR. 5881**

Oficiul de Cadastru și Publicitate Imobiliară ALBA
Biroul de Cadastru și Publicitate Imobiliară Alba Iulia

A. Partea I. Descrierea imobilului

TEREN Extravilan

Adresa: Jud. Alba

Nr. Crt	Nr cadastral Nr. topografic	Suprafața* (mp)	Observații / Referințe
A1		7.100	Sector cadastral:88 Teren neimprejmuit;

B. Partea II. Proprietari și acte

Inscrieri privitoare la dreptul de proprietate și alte drepturi reale	Referințe
/	
Act Administrativ nr. 9257/1665, din 25/08/1997 emis de CJPSDPAT ALBA;	
B1	A1
Intabulare, drept de PROPRIETATE, dobandit prin Reconstituire, cota actuala 1/1	
1) PAROHIA ORTODOXĂ ROMÂNĂ, CIF:999999999999	

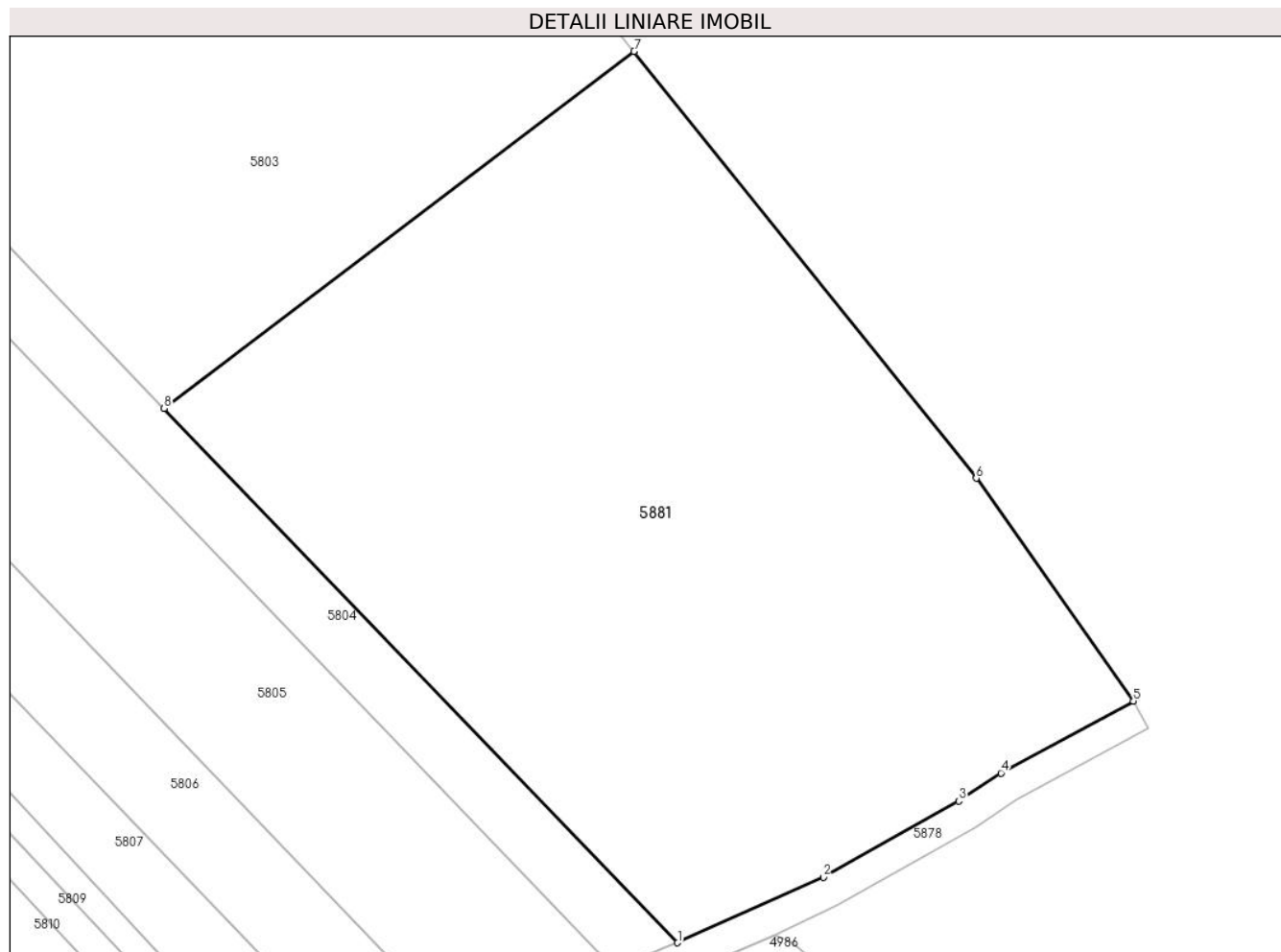
C. Partea III. SARCINI .

Inscrieri privind dezmembramintele dreptului de proprietate, drepturi reale de garanție și sarcini	Referințe
NU SUNT	

Anexa Nr. 1 La Partea I**Teren**

Nr cadastral	Suprafața (mp)*	Observații / Referințe
	7.100	

* Suprafața este determinată în planul de proiecție Stereo 70.

**Date referitoare la teren**

Crt	Categorie folosință	Intravilan	Suprafața (mp)	Tarla	Parcelă	Nr. topo	Observații / Referințe
1	arabil	NU	7.100	-	1825/2	-	

Lungime Segmente

1) Valorile lungimilor segmentelor sunt obținute din proiecție în plan.

Punct început	X / Y	Punct sfârșit	X / Y	Lungime segment (** (m)
1	392.037,898 522.372,654	2	392.056,583 522.381,031	20.477
2	392.056,583 522.381,031	3	392.073,933 522.390,799	19.911
3	392.073,933 522.390,799	4	392.079,332 522.394,382	6.48
4	392.079,332 522.394,382	5	392.096,312 522.403,594	19.318
5	392.096,312 522.403,594	6	392.076,174 522.432,119	34.918

Punct început	X / Y	Punct sfârșit	X / Y	Lungime segment (** (m)
6	392.076,174 522.432,119	7	392.032,306 522.486,769	70.078
7	392.032,306 522.486,769	8	391.972,072 522.441,061	75.613
8	391.972,072 522.441,061	1	392.037,898 522.372,654	94.935

** Lungimile segmentelor sunt determinate în planul de proiecție Stereo 70 și sunt rotunjite la 1 milimetru.

*** Distanța dintre puncte este formată din segmente cumulate ce sunt mai mici decât valoarea 1 milimetru.

**DATE DESPRE IMOBILUL NR. 6438**

Oficiul de Cadastru și Publicitate Imobiliară ALBA
Biroul de Cadastru și Publicitate Imobiliară Alba Iulia

A. Partea I. Descrierea imobilului

TEREN Extravilan

Adresa: Jud. Alba

Nr. Crt	Nr cadastral Nr. topografic	Suprafața* (mp)	Observații / Referințe
A1		7.000	Sector cadastral:88 Teren neimprejmuit;

B. Partea II. Proprietari și acte

Inscrieri privitoare la dreptul de proprietate și alte drepturi reale	Referințe
/	
Act Administrativ nr. 19589/2349, din 05/09/2003 emis de CJPSDPAT ALBA;	
B1	A1
Intabulare, drept de PROPRIETATE, dobandit prin Reconstituire, cota actuala 1/1 1) RUSAN GHIZELA	

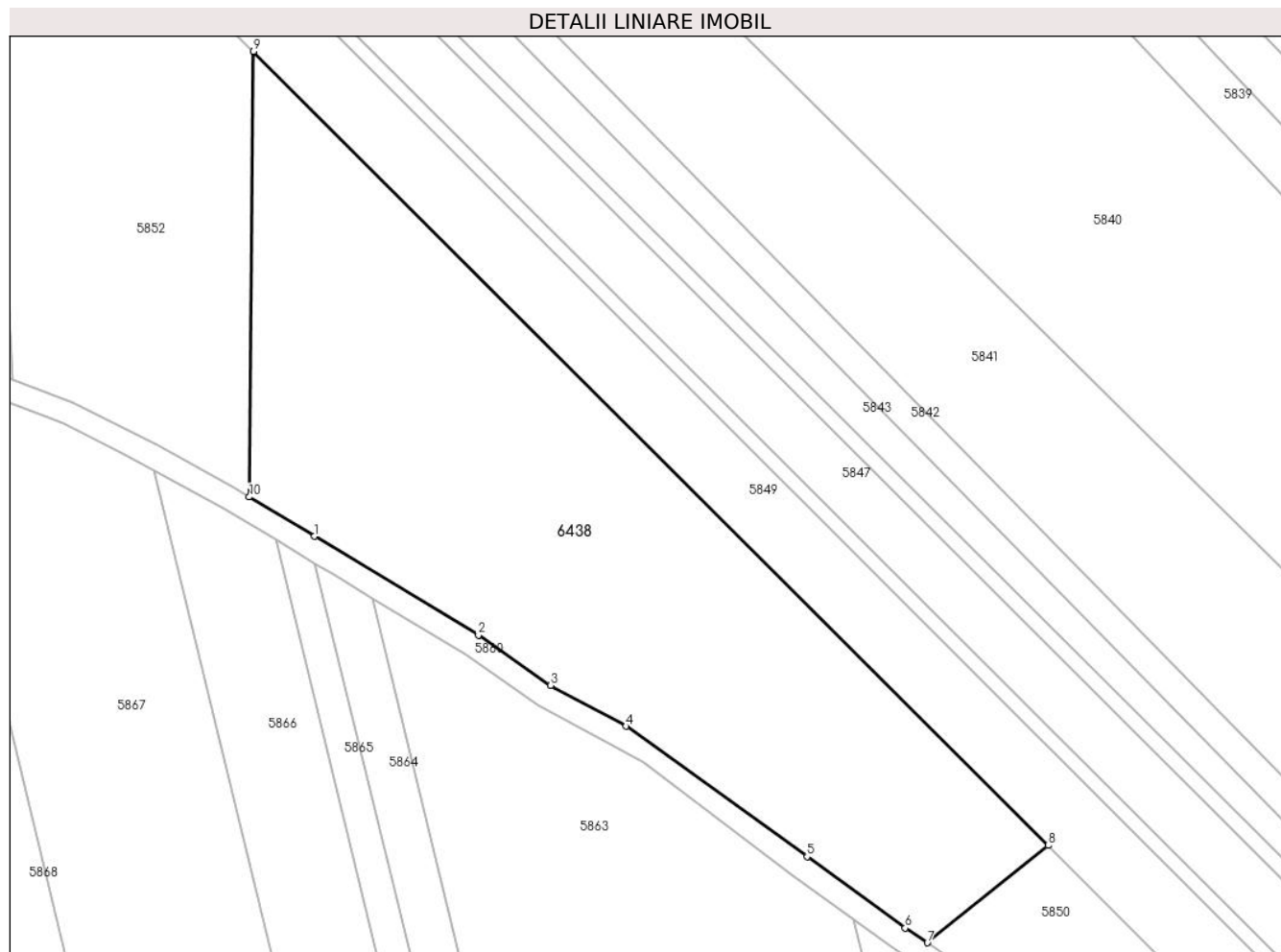
C. Partea III. SARCINI .

Inscrieri privind dezmembramintele dreptului de proprietate, drepturi reale de garanție și sarcini	Referințe
NU SUNT	

Anexa Nr. 1 La Partea I**Teren**

Nr cadastral	Suprafața (mp)*	Observații / Referințe
	7.000	

* Suprafața este determinată în planul de proiecție Stereo 70.

**Date referitoare la teren**

Crt	Categorie folosință	Intravilan	Suprafața (mp)	Tarla	Parcelă	Nr. topo	Observații / Referințe
1	arabil	NU	7.000	-	1821/37	-	

Lungime Segmente

1) Valorile lungimilor segmentelor sunt obținute din proiecție în plan.

Punct început	X / Y	Punct sfârșit	X / Y	Lungime segment (** (m)
1	391.314,417 522.220,277	2	391.342,868 522.203,164	33.202
2	391.342,868 522.203,164	3	391.355,401 522.194,448	15.266
3	391.355,401 522.194,448	4	391.368,465 522.187,359	14.863
4	391.368,465 522.187,359	5	391.399,872 522.164,726	38.713
5	391.399,872 522.164,726	6	391.416,921 522.152,369	21.056

Punct început	X / Y	Punct sfârșit	X / Y	Lungime segment (** (m)
6	391.416,921 522.152,369	7	391.420,761 522.149,827	4.605
7	391.420,761 522.149,827	8	391.441,729 522.166,679	26.901
8	391.441,729 522.166,679	9	391.303,837 522.304,334	194.842
9	391.303,837 522.304,334	10	391.303,075 522.227,1	77.238
10	391.303,075 522.227,1	1	391.314,417 522.220,277	13.236

** Lungimile segmentelor sunt determinate în planul de proiecție Stereo 70 și sunt rotunjite la 1 milimetru.

*** Distanța dintre puncte este formată din segmente cumulate ce sunt mai mici decât valoarea 1 milimetru.

