

**DATE DESPRE IMOBILUL NR. 5883**

Oficiul de Cadastru și Publicitate Imobiliară ALBA  
Biroul de Cadastru și Publicitate Imobiliară Alba Iulia

**A. Partea I. Descrierea imobilului**

TEREN Extravilan

Adresa: Jud. Alba

Nr. Crt	Nr cadastral Nr. topografic	Suprafața* (mp)	Observații / Referințe
A1		2.100	Sector cadastral:87 Teren neimprejmuit;

**B. Partea II. Proprietari și acte**

Inscrieri privitoare la dreptul de proprietate și alte drepturi reale	Referințe
/	
Act Administrativ nr. 9257/1675, din 09/10/1997 emis de CJPSDPAT ALBA;	
B1	A1
Intabulare, drept de PROPRIETATE, dobandit prin Reconstituire, cota actuala 1/1 1) ZDRÎNCU I DUMITRU	

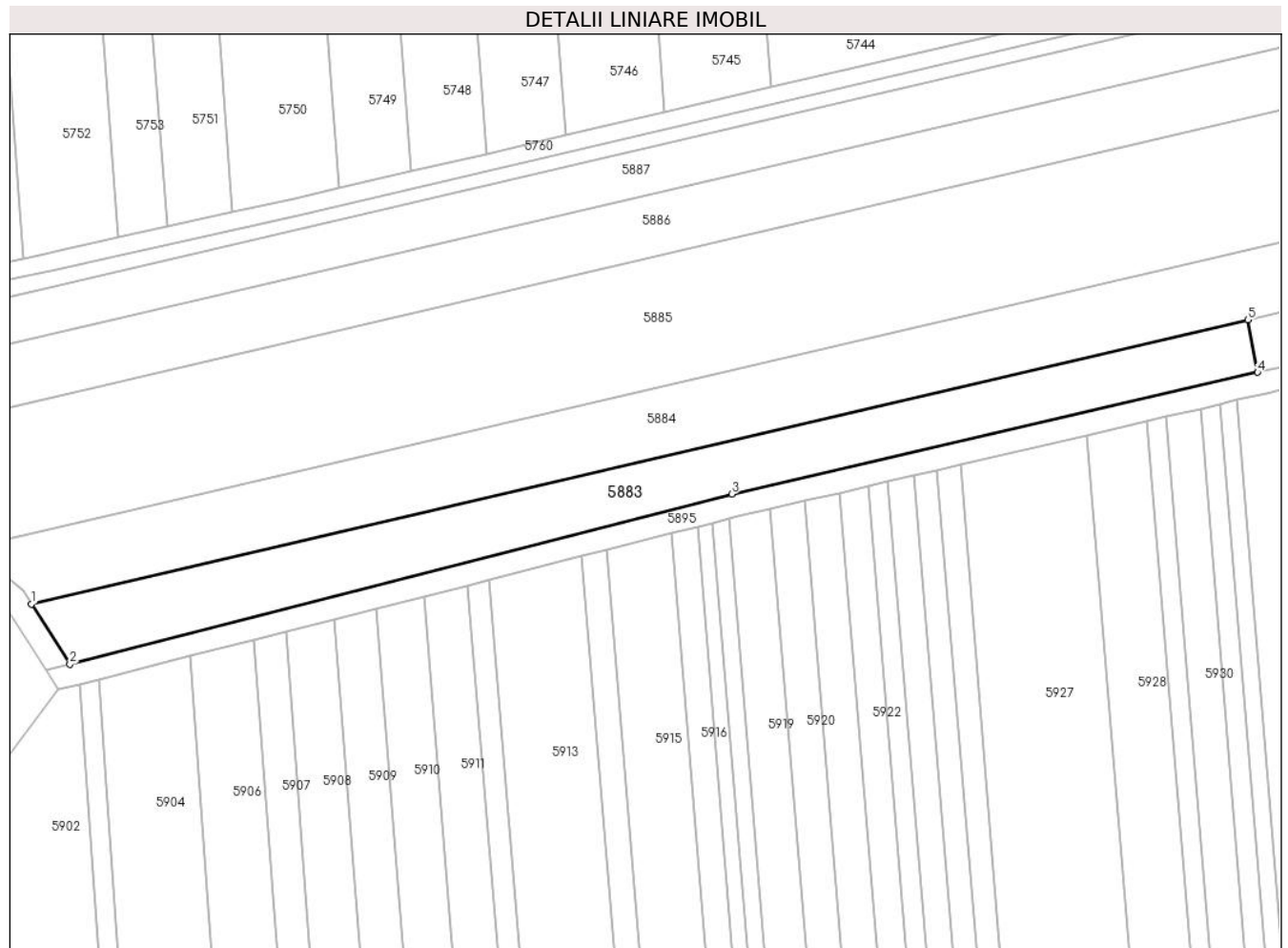
**C. Partea III. SARCINI .**

Inscrieri privind dezmembramintele dreptului de proprietate, drepturi reale de garanție și sarcini	Referințe
NU SUNT	

**Teren**

Nr cadastral	Suprafața (mp)*	Observații / Referințe
	2.100	

\* Suprafața este determinată în planul de proiecție Stereo 70.



**Date referitoare la teren**

Crt	Categorie folosință	Intra vilan	Suprafața (mp)	Tarla	Parcelă	Nr. topo	Observații / Referințe
1	arabil	NU	2.100	-	1785/1	-	

**Lungime Segmente**

1) Valorile lungimilor segmentelor sunt obținute din proiecție în plan.

Punct început	X / Y	Punct sfârșit	X / Y	Lungime segment (** (m)
1	390.673,463 523.301,369	2	390.680,103 523.290,957	12.348
2	390.680,103 523.290,957	3	390.794,658 523.320,362	118.269
3	390.794,658 523.320,362	4	390.885,626 523.341,398	93.368
4	390.885,626 523.341,398	5	390.883,972 523.350,469	9.221
5	390.883,972 523.350,469	1	390.673,463 523.301,369	216.159

**\*\* Lungimile segmentelor sunt determinate în planul de proiecție Stereo 70 și sunt rotunjite la 1 milimetru.**

**\*\*\* Distanța dintre puncte este formată din segmente cumulate ce sunt mai mici decât valoarea 1 milimetru.**



**DATE DESPRE IMOBILUL NR. 5884**

Oficiul de Cadastru și Publicitate Imobiliară ALBA  
Biroul de Cadastru și Publicitate Imobiliară Alba Iulia

**A. Partea I. Descrierea imobilului**

TEREN Extravilan

Adresa: Jud. Alba

Nr. Crt	Nr cadastral Nr. topografic	Suprafața* (mp)	Observații / Referințe
A1		2.800	Sector cadastral:87 Teren neimprejmuit;

**B. Partea II. Proprietari și acte**

Inscrieri privitoare la dreptul de proprietate și alte drepturi reale	Referințe
/	
Act Administrativ nr. 5246/449, din 03/02/1995 emis de CJPSDPAT ALBA;	
B1	A1
Intabulare, drept de PROPRIETATE, dobandit prin Reconstituire, cota actuala 1/1 1) NĂCREALĂ I SIMION	

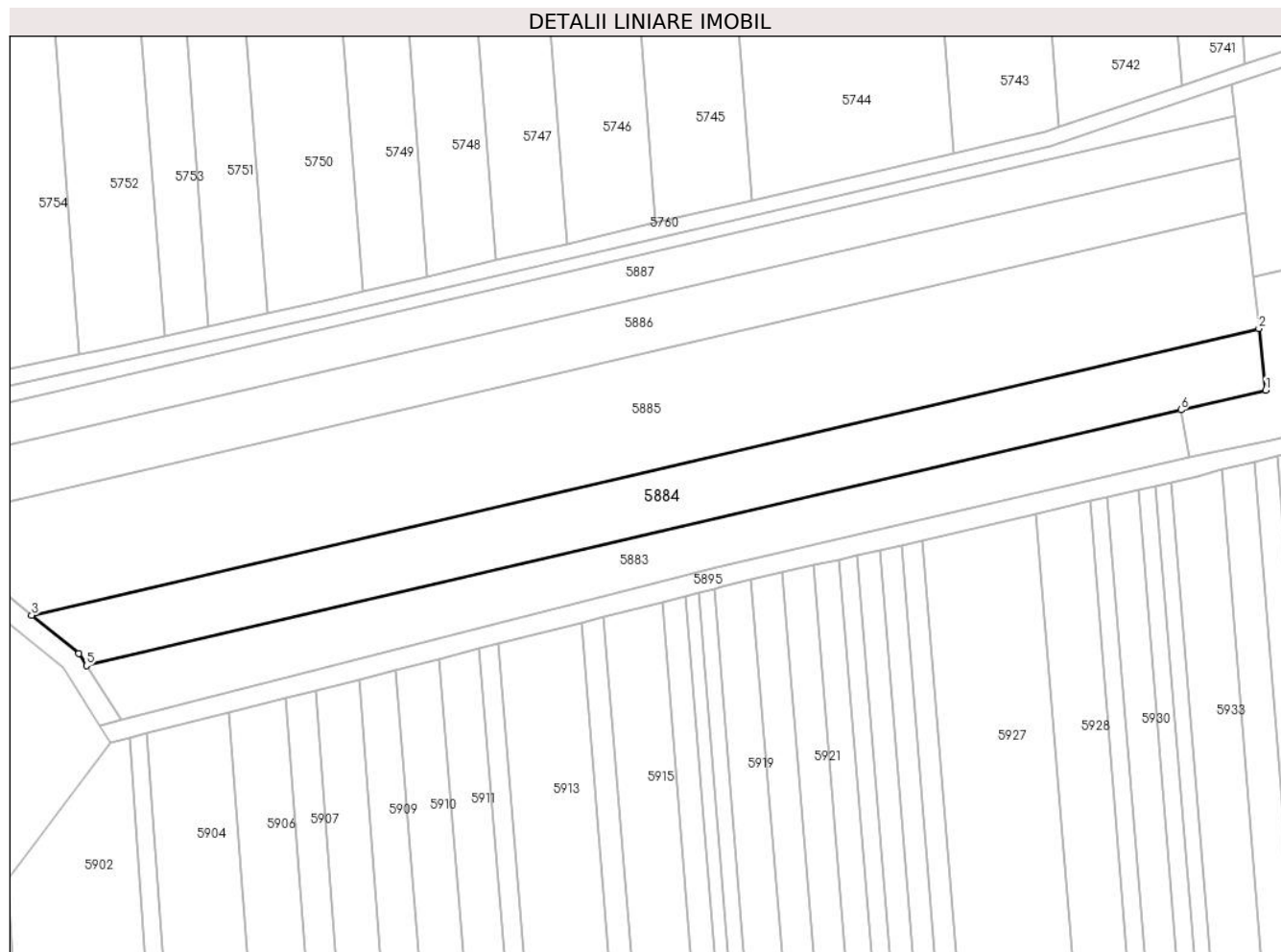
**C. Partea III. SARCINI .**

Inscrieri privind dezmembramintele dreptului de proprietate, drepturi reale de garanție și sarcini	Referințe
NU SUNT	

**Teren**

Nr cadastral	Suprafața (mp)*	Observații / Referințe
	2.800	

\* Suprafața este determinată în planul de proiecție Stereo 70.



**Date referitoare la teren**

Crt	Categorie folosință	Intravilan	Suprafața (mp)	Tarla	Parcelă	Nr. topo	Observații / Referințe
1	arabil	NU	2.800	-	1785/2	-	

**Lungime Segmente**

1) Valorile lungimilor segmentelor sunt obținute din proiecție în plan.

Punct început	X / Y	Punct sfârșit	X / Y	Lungime segment (** (m)
1	390.900,268 523.354,27	2	390.898,954 523.366,086	11.888
2	390.898,954 523.366,086	3	390.662,947 523.311,037	242.342
3	390.662,947 523.311,037	4	390.671,996 523.303,676	11.665
4	390.671,996 523.303,676	5	390.673,463 523.301,369	2.735
5	390.673,463 523.301,369	6	390.883,972 523.350,469	216.159

Punct început	X / Y	Punct sfârșit	X / Y	Lungime segment (** (m)
6	390.883,972 523.350,469	1	390.900,268 523.354,27	16.733

\*\* Lungimile segmentelor sunt determinate în planul de proiecție Stereo 70 și sunt rotunjite la 1 milimetru.

\*\*\* Distanța dintre puncte este formată din segmente cumulate ce sunt mai mici decât valoarea 1 milimetru.





**DATE DESPRE IMOBILUL NR. 5885**

Oficiul de Cadastru și Publicitate Imobiliară ALBA  
Biroul de Cadastru și Publicitate Imobiliară Alba Iulia

**A. Partea I. Descrierea imobilului**

TEREN Extravilan

Adresa: Jud. Alba

Nr. Crt	Nr cadastral Nr. topografic	Suprafața* (mp)	Observații / Referințe
A1		5.600	Sector cadastral:87 Teren neimprejmuit;

**B. Partea II. Proprietari și acte**

Inscrieri privitoare la dreptul de proprietate și alte drepturi reale	Referințe
/	
Act Administrativ nr. 9331/1839, din 09/06/1999 emis de CJSPDPAT ALBA;	
B1	A1
Intabulare, drept de PROPRIETATE, dobandit prin Reconstituire, cota actuala 1/1 1) GROZA T ALEXE	

**C. Partea III. SARCINI .**

Inscrieri privind dezmembramintele dreptului de proprietate, drepturi reale de garanție și sarcini	Referințe
NU SUNT	

**Teren**

Nr cadastral	Suprafața (mp)*	Observații / Referințe
	5.600	

\* Suprafața este determinată în planul de proiecție Stereo 70.



**Date referitoare la teren**

Crt	Categorie folosință	Intravilan	Suprafața (mp)	Tarla	Parcelă	Nr. topo	Observații / Referințe
1	arabil	NU	5.600	-	1785/3	-	

**Lungime Segmente**

1) Valorile lungimilor segmentelor sunt obținute din proiecție în plan.

Punct început	X / Y	Punct sfârșit	X / Y	Lungime segment (** (m)
1	390.898,954 523.366,086	2	390.897,841 523.376,096	10.072
2	390.897,841 523.376,096	3	390.896,483 523.388,313	12.292
3	390.896,483 523.388,313	4	390.642,677 523.329,113	260.618
4	390.642,677 523.329,113	5	390.643,729 523.326,671	2.659
5	390.643,729 523.326,671	6	390.662,947 523.311,037	24.774

Punct început	X / Y	Punct sfârşit	X / Y	Lungime segment (** (m)
6	390.662,947 523.311,037	1	390.898,954 523.366,086	242.342

\*\* Lungimile segmentelor sunt determinate în planul de proiecție Stereo 70 și sunt rotunjite la 1 milimetru.

\*\*\* Distanța dintre puncte este formată din segmente cumulate ce sunt mai mici decât valoarea 1 milimetru.



**DATE DESPRE IMOBILUL NR. 5886**

Oficiul de Cadastru și Publicitate Imobiliară ALBA  
Biroul de Cadastru și Publicitate Imobiliară Alba Iulia

**A. Partea I. Descrierea imobilului**

TEREN Extravilan

Adresa: Jud. Alba

Nr. Crt	Nr cadastral Nr. topografic	Suprafața* (mp)	Observații / Referințe
A1		2.800	Sector cadastral:87 Teren neimprejmut;

**B. Partea II. Proprietari și acte**

Inscrieri privitoare la dreptul de proprietate și alte drepturi reale		Referințe
/		
Act Normativ nr. 7, din 13/03/1996 emis de Parlamentul României;		
B1	Inscrierea posesiei, drept de PROPRIETATE, dobândit prin Lege, cota actuala 1/1 1) NEIDENTIFICAT NEIDENTIFICAT	A1
Act Normativ nr. 7, din 13/03/1996 emis de Parlamentul României (Art.13, alin. 14);		
B2	Se notează mențiunea proprietar neidentificat, rezerva comisiei locale de fond funciar	A1

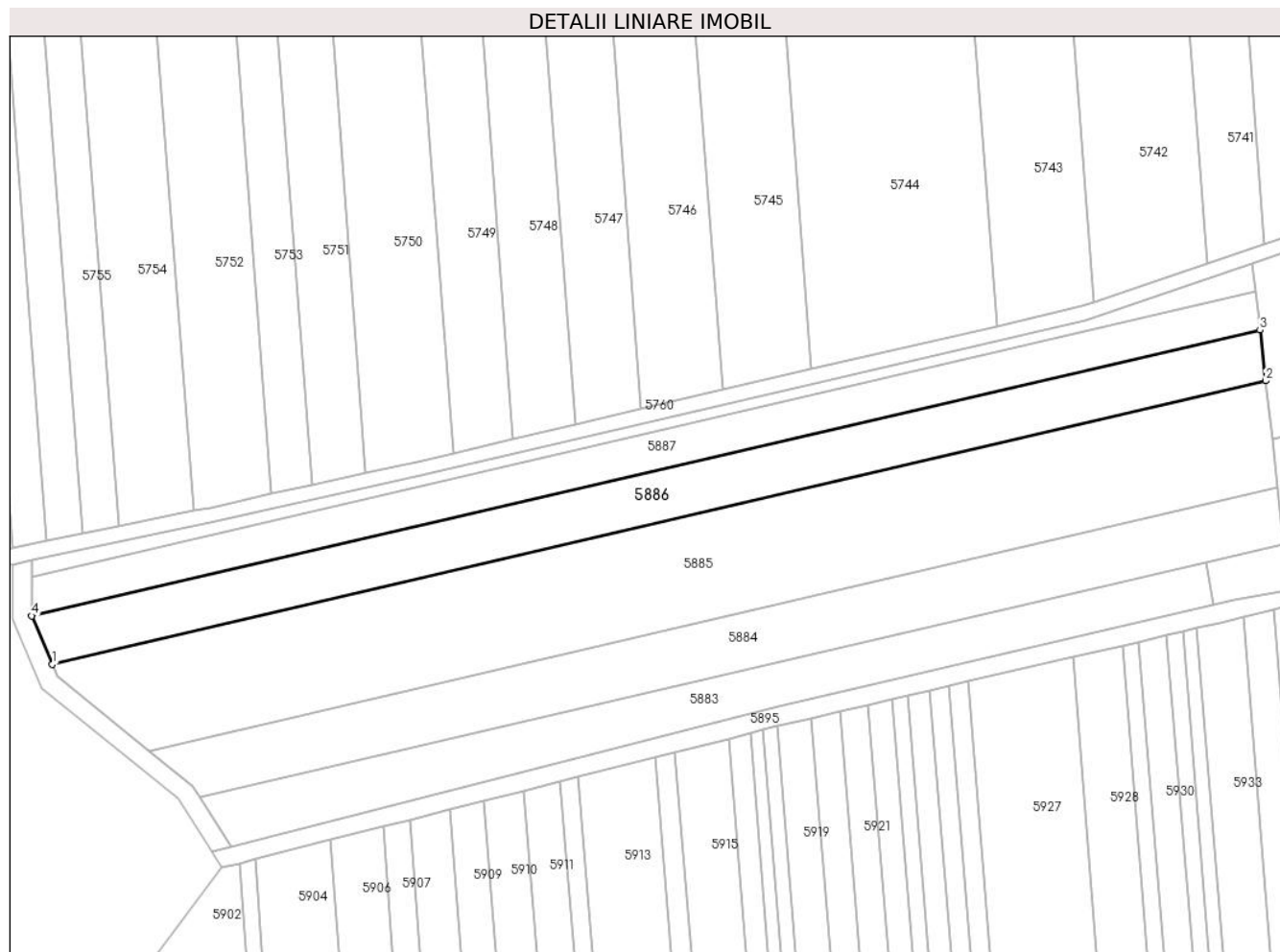
**C. Partea III. SARCINI .**

Inscrieri privind dezmembramintele dreptului de proprietate, drepturi reale de garanție și sarcini	Referințe
NU SUNT	

**Teren**

Nr cadastral	Suprafața (mp)*	Observații / Referințe
	2.800	

\* Suprafața este determinată în planul de proiecție Stereo 70.



**Date referitoare la teren**

Crt	Categorie folosință	Intravilan	Suprafața (mp)	Tarla	Parcelă	Nr. topo	Observații / Referințe
1	arabil	NU	2.800	-	-	-	

**Lungime Segmente**

1) Valorile lungimilor segmentelor sunt obținute din proiecție în plan.

Punct început	X / Y	Punct sfârșit	X / Y	Lungime segment (** (m)
1	390.642,677 523.329,113	2	390.896,483 523.388,313	260.618
2	390.896,483 523.388,313	3	390.895,306 523.398,896	10.648
3	390.895,306 523.398,896	4	390.638,344 523.339,174	263.811
4	390.638,344 523.339,174	1	390.642,677 523.329,113	10.954

\*\* Lungimile segmentelor sunt determinate în planul de proiecție Stereo 70 și sunt rotunjite la 1 milimetru.

**\*\*\* Distanţa dintre puncte este formată din segmente cumulate ce sunt mai mici decât valoarea 1 milimetru.**





**DATE DESPRE IMOBILUL NR. 5887**

Oficiul de Cadastru și Publicitate Imobiliară ALBA  
Biroul de Cadastru și Publicitate Imobiliară Alba Iulia

**A. Partea I. Descrierea imobilului**

TEREN Extravilan

Adresa: Jud. Alba

Nr. Crt	Nr cadastral Nr. topografic	Suprafața* (mp)	Observații / Referințe
A1		2.100	Sector cadastral:87 Teren neimprejmuit;

**B. Partea II. Proprietari și acte**

Inscrieri privitoare la dreptul de proprietate și alte drepturi reale		Referințe
/		
Act Administrativ nr. 6433/650, din 12/05/1995 emis de CJPSDPAT ALBA;		
B1	Intabulare, drept de PROPRIETATE, dobandit prin Reconstituire, cota actuala 1/1 1) BALAȘ SAVETA 2) GEOGEAN MARIA 3) CIUGUDEAN ANA	A1

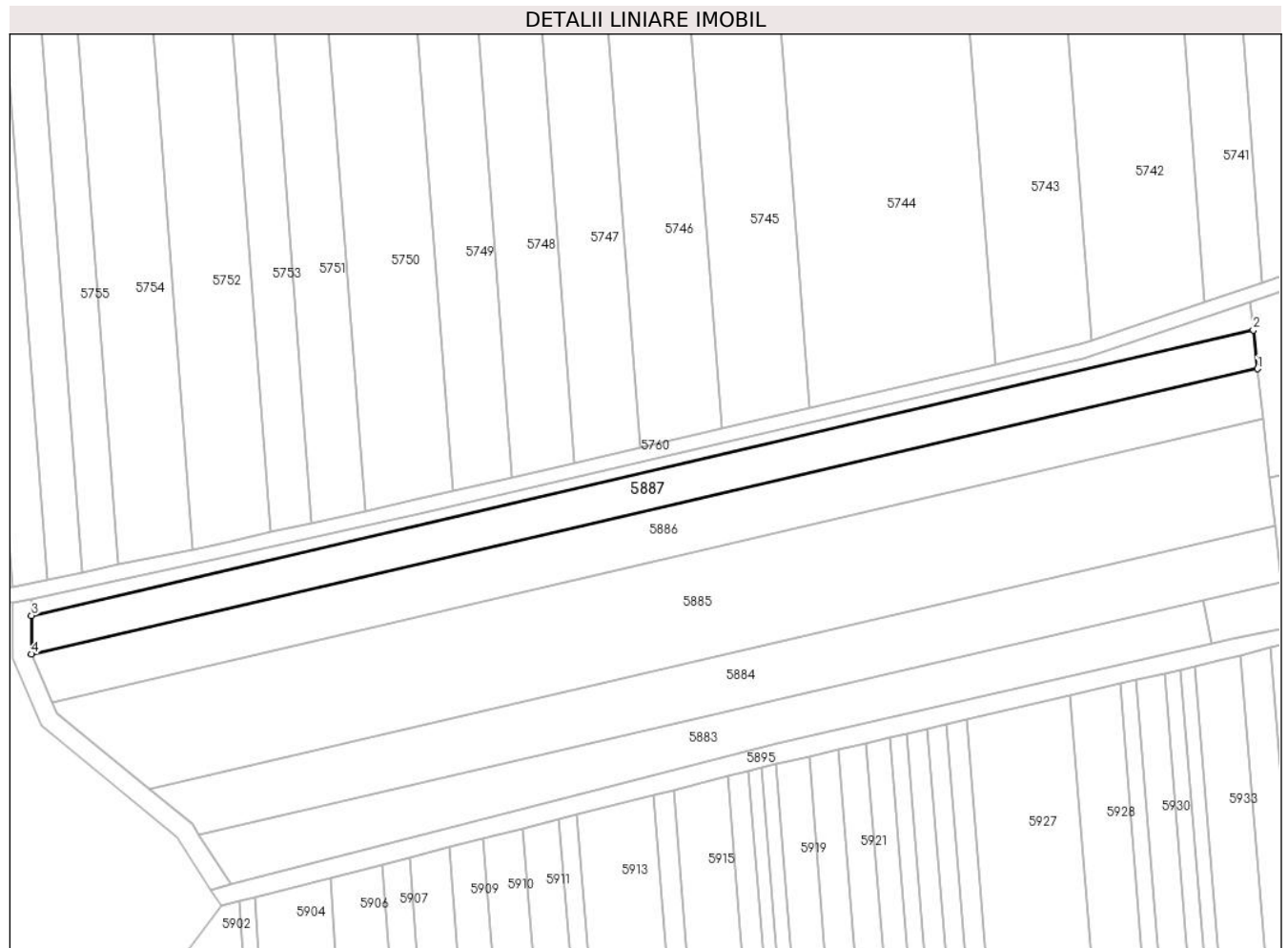
**C. Partea III. SARCINI .**

Inscrieri privind dezmembramintele dreptului de proprietate, drepturi reale de garanție și sarcini	Referințe
NU SUNT	

**Teren**

Nr cadastral	Suprafața (mp)*	Observații / Referințe
	2.100	

\* Suprafața este determinată în planul de proiecție Stereo 70.



**Date referitoare la teren**

Crt	Categorie folosință	Intravilan	Suprafața (mp)	Tarla	Parcelă	Nr. topo	Observații / Referințe
1	arabil	NU	2.100	-	1785/5	-	

**Lungime Segmente**

1) Valorile lungimilor segmentelor sunt obținute din proiecție în plan.

Punct început	X / Y	Punct sfârșit	X / Y	Lungime segment (** (m)
1	390.895,306 523.398,896	2	390.894,407 523.406,981	8.135
2	390.894,407 523.406,981	3	390.638,368 523.347,26	262.912
3	390.638,368 523.347,26	4	390.638,344 523.339,174	8.086
4	390.638,344 523.339,174	1	390.895,306 523.398,896	263.811

\*\* Lungimile segmentelor sunt determinate în planul de proiecție Stereo 70 și sunt rotunjite la 1 milimetru.

**\*\*\* Distanţa dintre puncte este formată din segmente cumulate ce sunt mai mici decât valoarea 1 milimetru.**



**DATE DESPRE IMOBILUL NR. 5888**

Oficiul de Cadastru și Publicitate Imobiliară ALBA  
Biroul de Cadastru și Publicitate Imobiliară Alba Iulia

**A. Partea I. Descrierea imobilului**

TEREN Extravilan

Adresa: Jud. Alba

Nr. Crt	Nr cadastral Nr. topografic	Suprafața* (mp)	Observații / Referințe
A1		700	Sector cadastral:87 Teren neimprejmuit;

**B. Partea II. Proprietari și acte**

Inscrieri privitoare la dreptul de proprietate și alte drepturi reale	Referințe
/	
Act Administrativ nr. 6433/641, din 08/05/1995 emis de CJPSDPAT ALBA;	
B1	A1
Intabulare, drept de PROPRIETATE, dobandit prin Reconstituire, cota actuala 1/1 1) FUGA S CAROLINA	

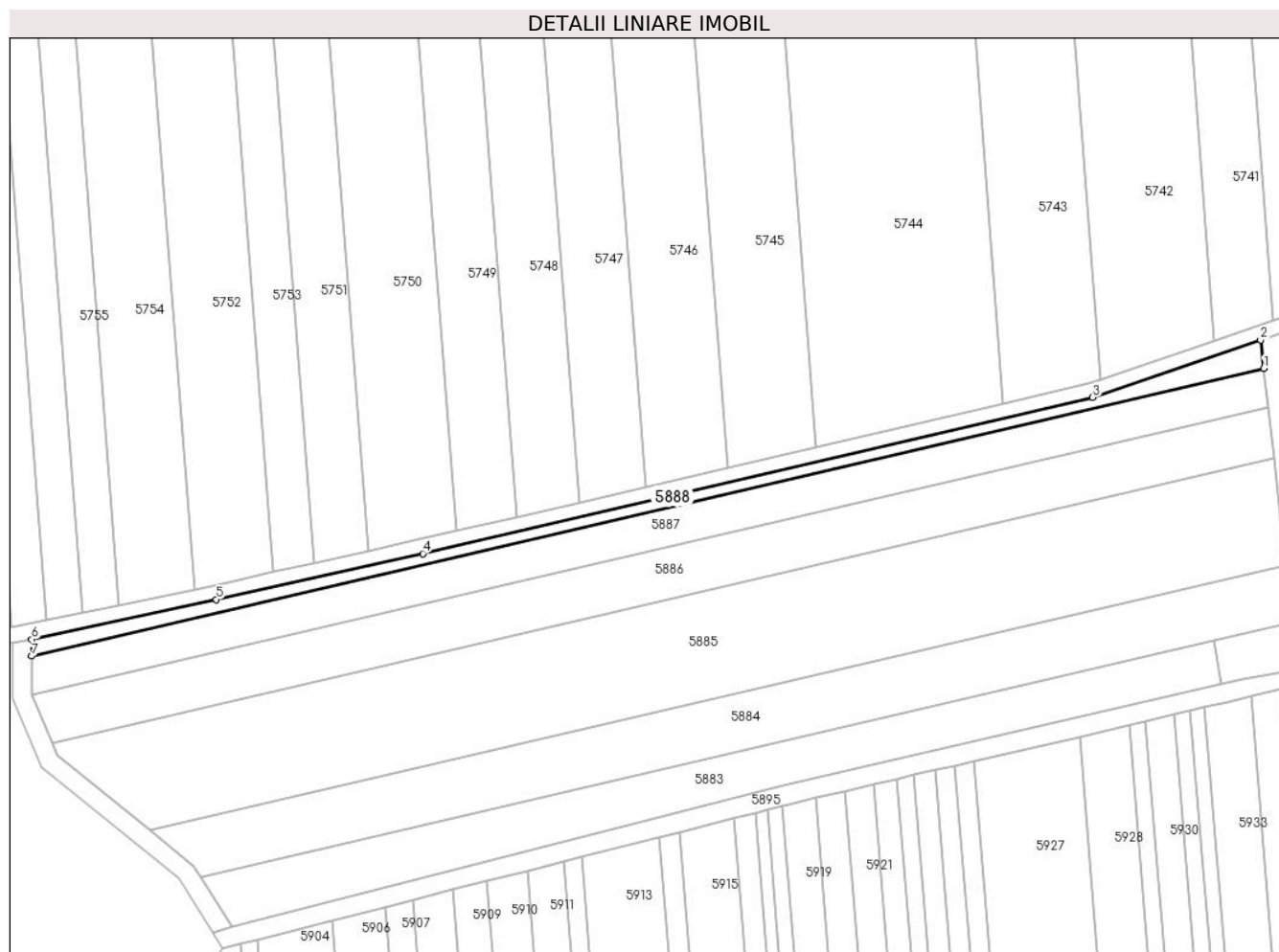
**C. Partea III. SARCINI .**

Inscrieri privind dezmembramintele dreptului de proprietate, drepturi reale de garanție și sarcini	Referințe
NU SUNT	

**Teren**

Nr cadastral	Suprafața (mp)*	Observații / Referințe
	700	

\* Suprafața este determinată în planul de proiecție Stereo 70.



**Date referitoare la teren**

Crt	Categorie folosință	Intravilan	Suprafața (mp)	Tarla	Parcelă	Nr. topo	Observații / Referințe
1	arabil	NU	700	-	1785/6	-	

**Lungime Segmente**

1) Valorile lungimilor segmentelor sunt obținute din proiecție în plan.

Punct început	X / Y	Punct sfârșit	X / Y	Lungime segment (** (m)
1	390.894,407 523.406,981	2	390.893,748 523.412,906	5.961
2	390.893,748 523.412,906	3	390.858,857 523.401,017	36.862
3	390.858,857 523.401,017	4	390.719,678 523.368,528	142.92
4	390.719,678 523.368,528	5	390.676,765 523.359,001	43.959
5	390.676,765 523.359,001	6	390.638,378 523.350,746	39.264

Punct început	X / Y	Punct sfârșit	X / Y	Lungime segment (** (m)
6	390.638,378 523.350,746	7	390.638,368 523.347,26	3.485
7	390.638,368 523.347,26	1	390.894,407 523.406,981	262.912

\*\* Lungimile segmentelor sunt determinate în planul de proiecție Stereo 70 și sunt rotunjite la 1 milimetru.

\*\*\* Distanța dintre puncte este formată din segmente cumulate ce sunt mai mici decât valoarea 1 milimetru.





**DATE DESPRE IMOBILUL NR. 5889**

Oficiul de Cadastru și Publicitate Imobiliară ALBA  
Biroul de Cadastru și Publicitate Imobiliară Alba Iulia

**A. Partea I. Descrierea imobilului**

TEREN Extravilan

Adresa: Jud. Alba

Nr. Crt	Nr cadastral Nr. topografic	Suprafața* (mp)	Observații / Referințe
A1		4.906	Sector cadastral:87 Teren neimprejmut;

**B. Partea II. Proprietari și acte**

Inscrieri privitoare la dreptul de proprietate și alte drepturi reale		Referințe
/		
Act Normativ nr. 7, din 13/03/1996 emis de Parlamentul României;		
B1	Inscrierea posesiei, drept de PROPRIETATE, dobândit prin Lege, cota actuala 1/1 1) NEIDENTIFICAT NEIDENTIFICAT	A1
Act Normativ nr. 7, din 13/03/1996 emis de Parlamentul României (Art.13, alin. 14);		
B2	Se notează mențiunea proprietar neidentificat, rezerva comisiei locale de fond funciar	A1

**C. Partea III. SARCINI .**

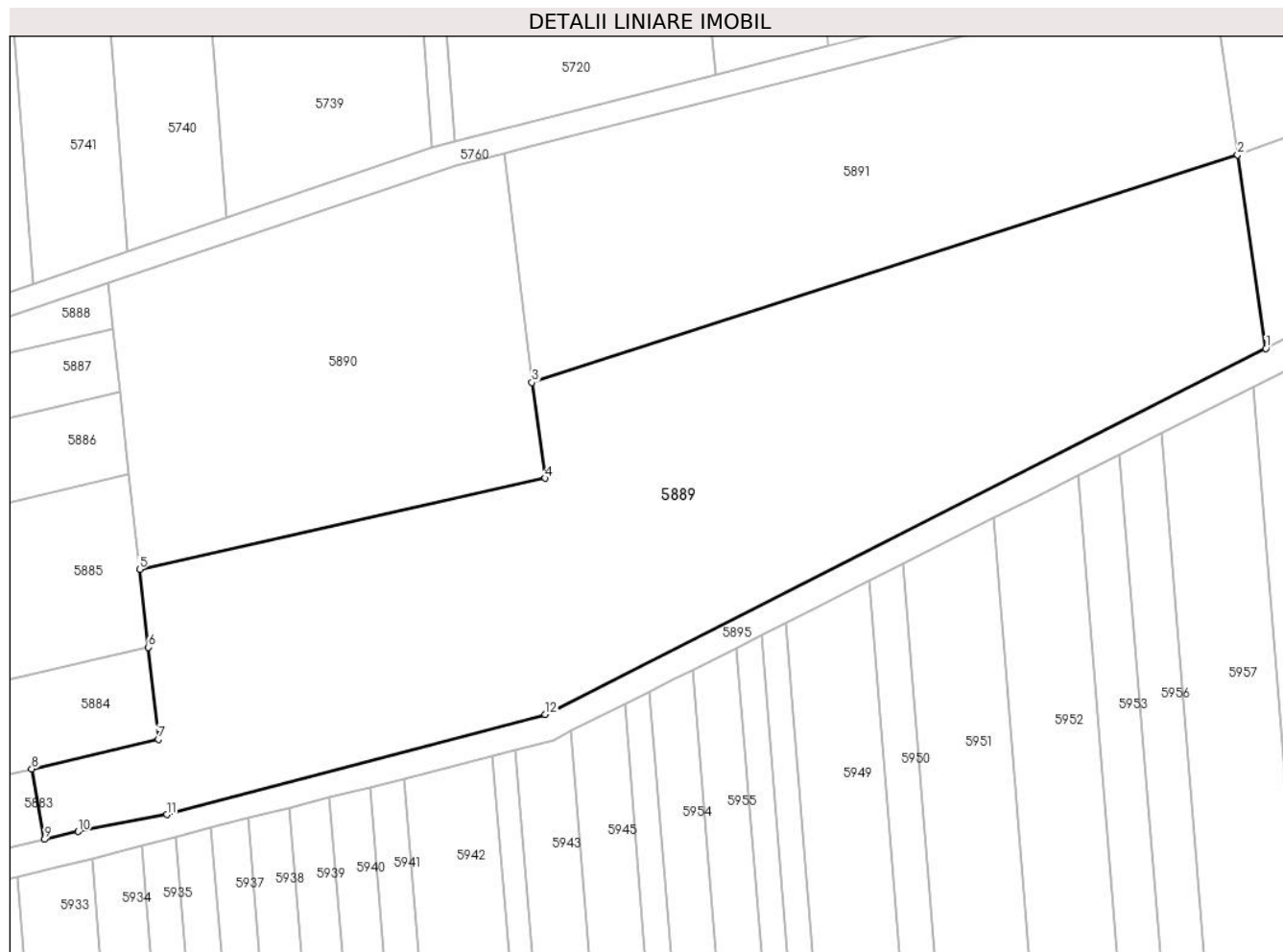
Inscrieri privind dezmembramintele dreptului de proprietate, drepturi reale de garanție și sarcini	Referințe
NU SUNT	

## Anexa Nr. 1 La Partea I

## Teren

Nr cadastral	Suprafața (mp)*	Observații / Referințe
	4.906	

\* Suprafața este determinată în planul de proiecție Stereo 70.



## Date referitoare la teren

Crt	Categorie folosință	Intra vilan	Suprafața (mp)	Tarla	Parcelă	Nr. topo	Observații / Referințe
1	arabil	NU	4.906	-	-	-	

## Lungime Segmente

1) Valorile lungimilor segmentelor sunt obținute din proiecție în plan.

Punct început	X / Y	Punct sfârșit	X / Y	Lungime segment (** (m)
1	391.042,684 523.404,457	2	391.039,066 523.429,352	25.157
2	391.039,066 523.429,352	3	390.948,304 523.400,106	95.358
3	390.948,304 523.400,106	4	390.950,0 523.387,805	12.417
4	390.950,0 523.387,805	5	390.897,841 523.376,096	53.457
5	390.897,841 523.376,096	6	390.898,954 523.366,086	10.072

Punct început	X / Y	Punct sfârșit	X / Y	Lungime segment (** (m)
6	390.898,954 523.366,086	7	390.900,268 523.354,27	11.888
7	390.900,268 523.354,27	8	390.883,972 523.350,469	16.733
8	390.883,972 523.350,469	9	390.885,626 523.341,398	9.221
9	390.885,626 523.341,398	10	390.889,969 523.342,402	4.458
10	390.889,969 523.342,402	11	390.901,343 523.344,601	11.584
11	390.901,343 523.344,601	12	390.950,006 523.357,476	50.338
12	390.950,006 523.357,476	1	391.042,684 523.404,457	103.906

\*\* Lungimile segmentelor sunt determinate în planul de proiecție Stereo 70 și sunt rotunjite la 1 milimetru.

\*\*\* Distanța dintre puncte este formată din segmente cumulate ce sunt mai mici decât valoarea 1 milimetru.



**DATE DESPRE IMOBILUL NR. 5890**

Oficiul de Cadastru și Publicitate Imobiliară ALBA  
Biroul de Cadastru și Publicitate Imobiliară Alba Iulia

**A. Partea I. Descrierea imobilului**

TEREN Extravilan

Adresa: Jud. Alba

Nr. Crt	Nr cadastral Nr. topografic	Suprafața* (mp)	Observații / Referințe
A1		2.100	Sector cadastral:87 Teren neimprejmuit;

**B. Partea II. Proprietari și acte**

Inscrieri privitoare la dreptul de proprietate și alte drepturi reale		Referințe
/		
Act Administrativ nr. 5228/344, din 25/11/1994 emis de CJPSDPAT ALBA;		
B1	Intabulare, drept de PROPRIETATE, dobandit prin Reconstituire, cota actuala 1/1 1) CHENTI IOACHIM 2) GEOGEAN MARIA 3) CHENTI NICOLAE 4) STÎNGĂ VALENTIN	A1
Act Administrativ nr. 4827/2024, din 09/07/2024 emis de PRIMARIA GALDA DE JOS;		
B2	Se noteaza posesia factica in favoarea lui 1) TRUȚA ANDREEA-MARIA	A1

**C. Partea III. SARCINI .**

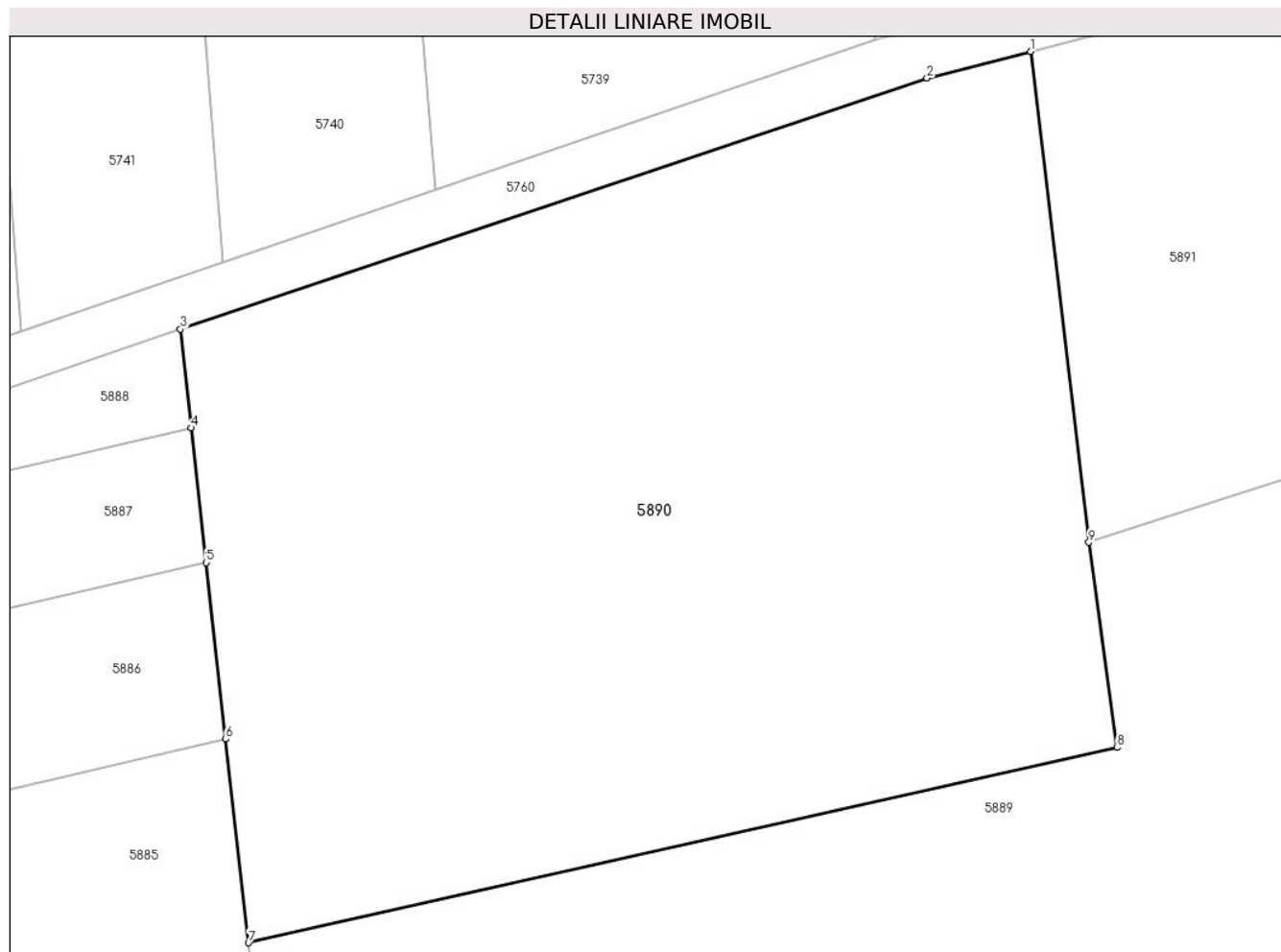
Inscrieri privind dezmembramintele dreptului de proprietate, drepturi reale de garanție și sarcini	Referințe
NU SUNT	

## Anexa Nr. 1 La Partea I

## Teren

Nr cadastral	Suprafața (mp)*	Observații / Referințe
	2.100	

\* Suprafața este determinată în planul de proiecție Stereo 70.



## Date referitoare la teren

Crt	Categorie folosință	Intravilan	Suprafața (mp)	Tarla	Parcelă	Nr. topo	Observații / Referințe
1	arabil	NU	2.100	-	1785/8	-	

## Lungime Segmente

1) Valorile lungimilor segmentelor sunt obținute din proiecție în plan.

Punct început	X / Y	Punct sfârșit	X / Y	Lungime segment (** (m)
1	390.944,804 523.429,556	2	390.938,593 523.427,948	6.416
2	390.938,593 523.427,948	3	390.893,748 523.412,906	47.3
3	390.893,748 523.412,906	4	390.894,407 523.406,981	5.961
4	390.894,407 523.406,981	5	390.895,306 523.398,896	8.135
5	390.895,306 523.398,896	6	390.896,483 523.388,313	10.648

Punct început	X / Y	Punct sfârșit	X / Y	Lungime segment (** (m)
6	390.896,483 523.388,313	7	390.897,841 523.376,096	12.292
7	390.897,841 523.376,096	8	390.950,0 523.387,805	53.457
8	390.950,0 523.387,805	9	390.948,304 523.400,106	12.417
9	390.948,304 523.400,106	1	390.944,804 523.429,556	29.658

\*\* Lungimile segmentelor sunt determinate în planul de proiecție Stereo 70 și sunt rotunjite la 1 milimetru.

\*\*\* Distanța dintre puncte este formată din segmente cumulate ce sunt mai mici decât valoarea 1 milimetru.





**DATE DESPRE IMOBILUL NR. 5891**

Oficiul de Cadastru și Publicitate Imobiliară ALBA  
Biroul de Cadastru și Publicitate Imobiliară Alba Iulia

**A. Partea I. Descrierea imobilului**

TEREN Extravilan

Adresa: Jud. Alba

Nr. Crt	Nr cadastral Nr. topografic	Suprafața* (mp)	Observații / Referințe
A1		2.500	Sector cadastral:87 Teren neimprejmuit;

**B. Partea II. Proprietari și acte**

Inscrieri privitoare la dreptul de proprietate și alte drepturi reale	Referințe
/	
Act Administrativ nr. 6401/551, din 21/03/1995 emis de CJPSDPAT ALBA;	
B1	A1
Intabulare, drept de PROPRIETATE, dobandit prin Reconstituire, cota actuala 1/1 1) DOIA SOFIA	

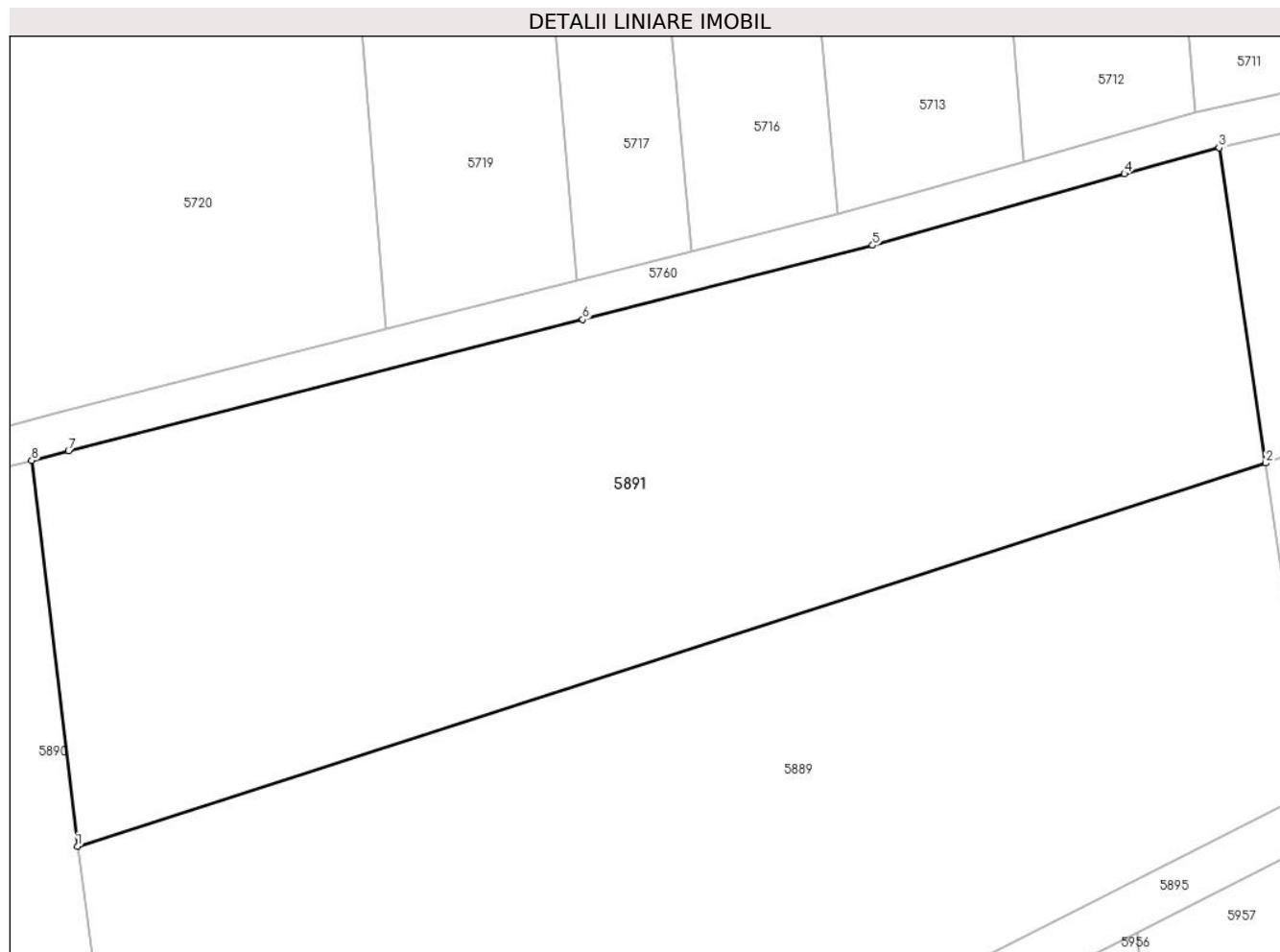
**C. Partea III. SARCINI .**

Inscrieri privind dezmembramintele dreptului de proprietate, drepturi reale de garanție și sarcini	Referințe
NU SUNT	

**Teren**

Nr cadastral	Suprafața (mp)*	Observații / Referințe
	2.500	

\* Suprafața este determinată în planul de proiecție Stereo 70.



**Date referitoare la teren**

Crt	Categorie folosință	Intravilan	Suprafața (mp)	Tarla	Parcelă	Nr. topo	Observații / Referințe
1	arabil	NU	2.500	-	1785/11	-	

**Lungime Segmente**

1) Valorile lungimilor segmentelor sunt obținute din proiecție în plan.

Punct început	X / Y	Punct sfârșit	X / Y	Lungime segment (** (m)
1	390.948,304 523.400,106	2	391.039,066 523.429,352	95.358
2	391.039,066 523.429,352	3	391.035,505 523.453,419	24.329
3	391.035,505 523.453,419	4	391.028,269 523.451,428	7.505
4	391.028,269 523.451,428	5	391.009,045 523.445,965	19.985
5	391.009,045 523.445,965	6	390.986,905 523.440,313	22.85

Punct început	X / Y	Punct sfârșit	X / Y	Lungime segment (** (m)
6	390.986,905 523.440,313	7	390.947,62 523.430,286	40.545
7	390.947,62 523.430,286	8	390.944,804 523.429,556	2.909
8	390.944,804 523.429,556	1	390.948,304 523.400,106	29.658

\*\* Lungimile segmentelor sunt determinate în planul de proiecție Stereo 70 și sunt rotunjite la 1 milimetru.

\*\*\* Distanța dintre puncte este formată din segmente cumulate ce sunt mai mici decât valoarea 1 milimetru.



**DATE DESPRE IMOBILUL NR. 5892**

Oficiul de Cadastru și Publicitate Imobiliară ALBA  
Biroul de Cadastru și Publicitate Imobiliară Alba Iulia

**A. Partea I. Descrierea imobilului**

TEREN Extravilan

Adresa: Jud. Alba

Nr. Crt	Nr cadastral Nr. topografic	Suprafața* (mp)	Observații / Referințe
A1		1.800	Sector cadastral:87 Teren neimprejmuit;

**B. Partea II. Proprietari și acte**

Inscrieri privitoare la dreptul de proprietate și alte drepturi reale		Referințe
/		
Act Administrativ nr. 7066/1136, din 21/09/2015 emis de CJPSDPAT ALBA;		
B1	Intabulare, drept de PROPRIETATE, dobandit prin Reconstituire, cota actuala 1/1 1) IACȘA IOAN	A1

**C. Partea III. SARCINI .**

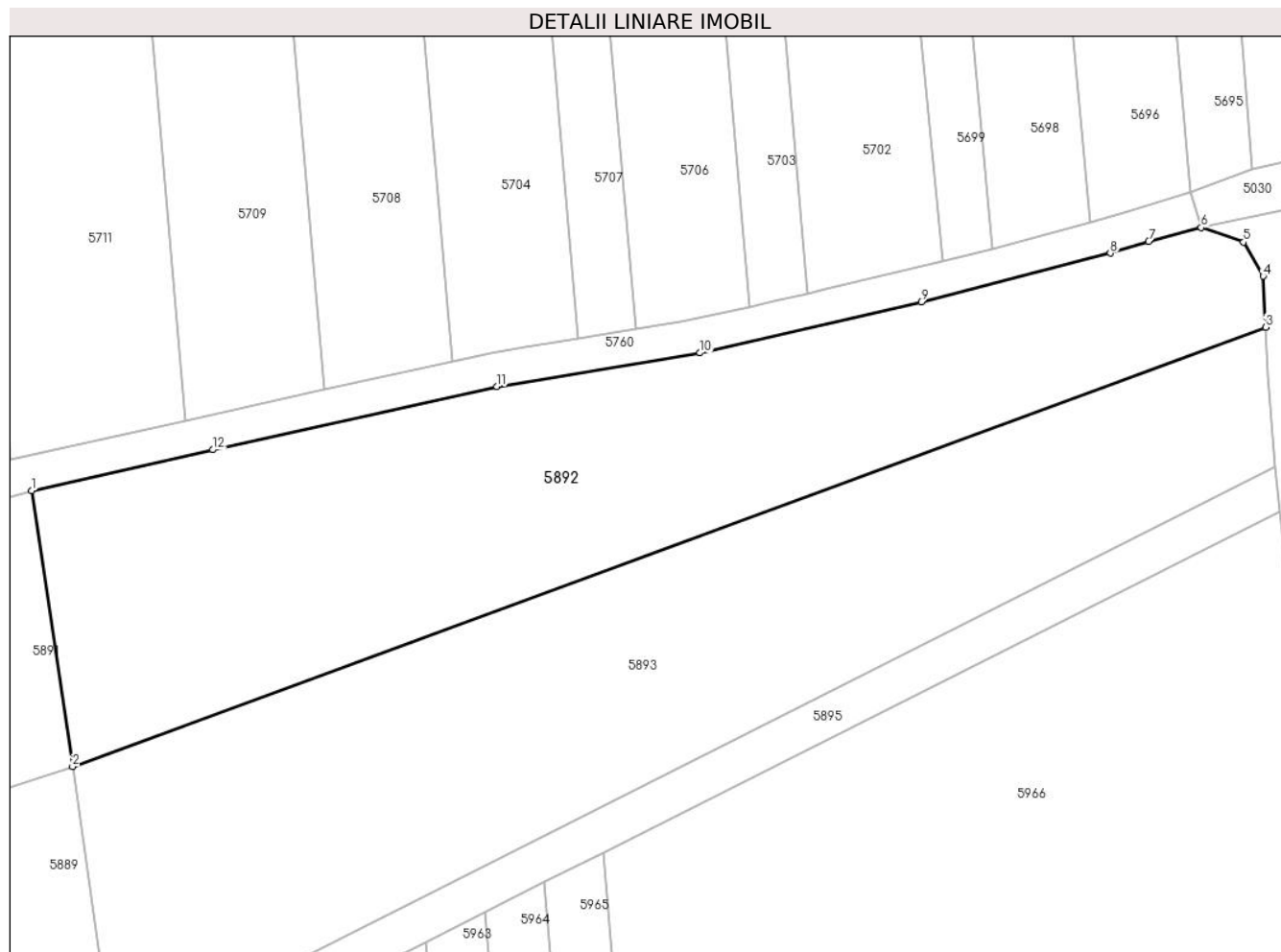
Inscrieri privind dezmembramintele dreptului de proprietate, drepturi reale de garanție și sarcini	Referințe
NU SUNT	

## Anexa Nr. 1 La Partea I

## Teren

Nr cadastral	Suprafața (mp)*	Observații / Referințe
	1.800	

\* Suprafața este determinată în planul de proiecție Stereo 70.



## Date referitoare la teren

Crt	Categorie folosință	Intravilan	Suprafața (mp)	Tarla	Parcelă	Nr. topo	Observații / Referințe
1	arabil	NU	1.800	-	1785/11	-	

## Lungime Segmente

1) Valorile lungimilor segmentelor sunt obținute din proiecție în plan.

Punct început	X / Y	Punct sfârșit	X / Y	Lungime segment (** (m)
1	391.035,505 523.453,419	2	391.039,066 523.429,352	24.329
2	391.039,066 523.429,352	3	391.143,203 523.467,663	110.961
3	391.143,203 523.467,663	4	391.142,984 523.472,108	4.451
4	391.142,984 523.472,108	5	391.141,274 523.475,074	3.424
5	391.141,274 523.475,074	6	391.137,558 523.476,351	3.93

Punct început	X / Y	Punct sfârşit	X / Y	Lungime segment (** (m)
6	391.137,558 523.476,351	7	391.132,995 523.475,137	4.722
7	391.132,995 523.475,137	8	391.129,639 523.474,109	3.51
8	391.129,639 523.474,109	9	391.113,135 523.469,848	17.045
9	391.113,135 523.469,848	10	391.093,833 523.465,41	19.806
10	391.093,833 523.465,41	11	391.076,113 523.462,49	17.959
11	391.076,113 523.462,49	12	391.051,327 523.456,972	25.392
12	391.051,327 523.456,972	1	391.035,505 523.453,419	16.216

\*\* Lungimile segmentelor sunt determinate în planul de proiecție Stereo 70 și sunt rotunjite la 1 milimetru.

\*\*\* Distanța dintre puncte este formată din segmente cumulate ce sunt mai mici decât valoarea 1 milimetru.





**DATE DESPRE IMOBILUL NR. 5893**

Oficiul de Cadastru și Publicitate Imobiliară ALBA  
Biroul de Cadastru și Publicitate Imobiliară Alba Iulia

**A. Partea I. Descrierea imobilului**

TEREN Extravilan

Adresa: Jud. Alba

Nr. Crt	Nr cadastral Nr. topografic	Suprafața* (mp)	Observații / Referințe
A1		2.000	Sector cadastral:87 Teren neimprejmut;

**B. Partea II. Proprietari și acte**

Inscrieri privitoare la dreptul de proprietate și alte drepturi reale		Referințe
/		
Act Notarial nr. 65/2002, din 19/06/2002 emis de NP CARMEN GÂLCĂ;		
B1	Intabulare, drept de PROPRIETATE, dobandit prin Succesiune, cota actuala 2/10 1) <b>FILIP ELENA</b>	A1
B2	Intabulare, drept de PROPRIETATE, dobandit prin Succesiune, cota actuala 2/10 1) <b>CRÎȘAN HOREA-CONSTANTIN</b>	A1
B3	Intabulare, drept de PROPRIETATE, dobandit prin Succesiune, cota actuala 2/10 1) <b>CRÎȘAN MARIA-STELA</b>	A1
B4	Intabulare, drept de PROPRIETATE, dobandit prin Succesiune, cota actuala 1/10 1) <b>CRÎȘAN RADU-DORIN</b>	A1
B5	Intabulare, drept de PROPRIETATE, dobandit prin Succesiune, cota actuala 1/10 1) <b>NĂȘĂUDEAN MIRELA-ANA-ALINA</b>	A1
B6	Intabulare, drept de PROPRIETATE, dobandit prin Succesiune, cota actuala 1/10 1) <b>CRÎȘAN LUMINIȚA-AUGUSTA</b>	A1
B7	Intabulare, drept de PROPRIETATE, dobandit prin Succesiune, cota actuala 1/10 1) <b>CRÎȘAN DANIELA-VOICHIȚA</b>	A1

**C. Partea III. SARCINI .**

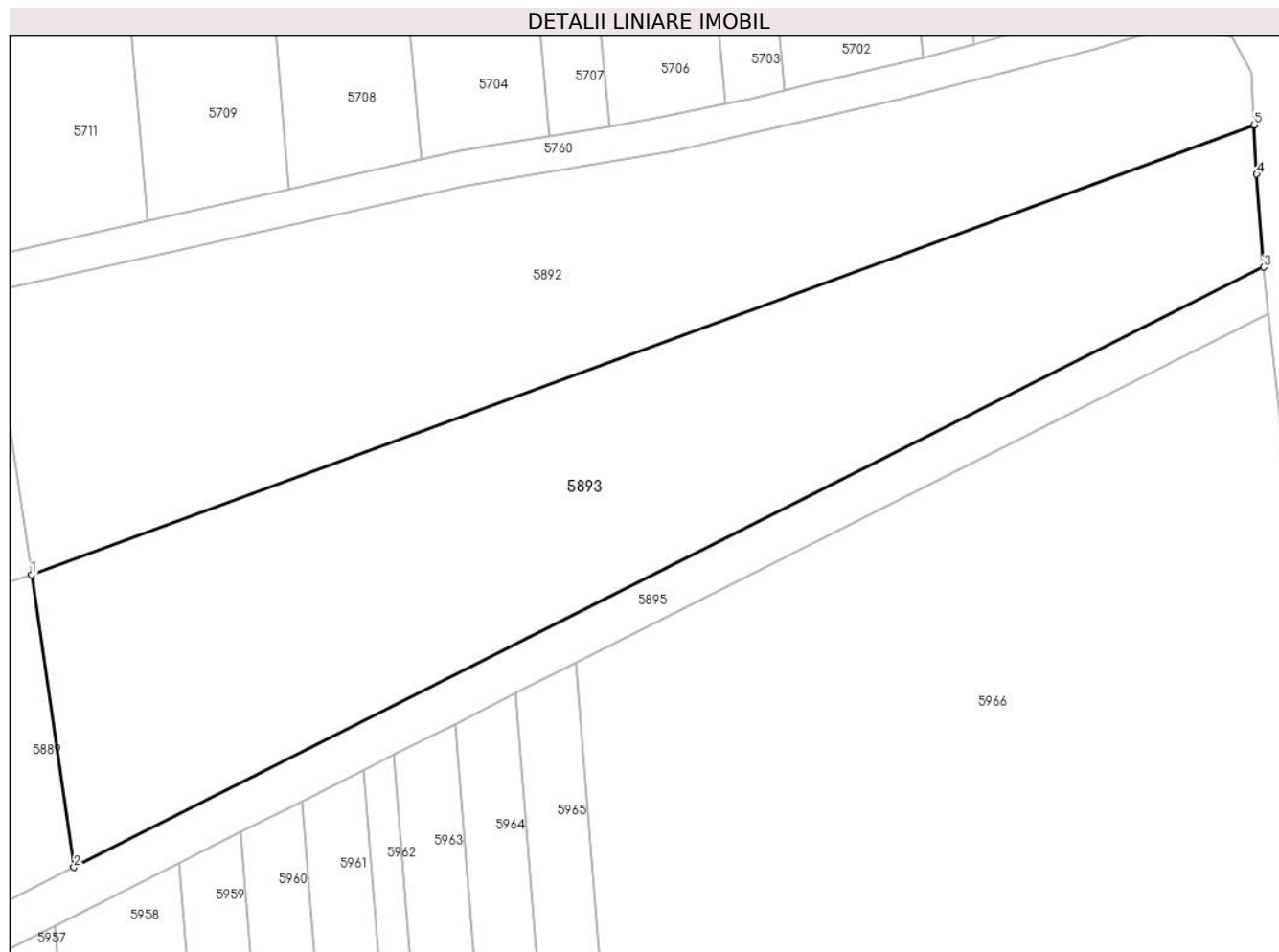
Inscrieri privind dezmembramintele dreptului de proprietate, drepturi reale de garanție și sarcini	Referințe
NU SUNT	

## Anexa Nr. 1 La Partea I

## Teren

Nr cadastral	Suprafața (mp)*	Observații / Referințe
	2.000	

\* Suprafața este determinată în planul de proiecție Stereo 70.



## Date referitoare la teren

Crt	Categorie folosință	Intra vilan	Suprafața (mp)	Tarla	Parcelă	Nr. topo	Observații / Referințe
1	arabil	NU	2.000	-	1785/12	-	

## Lungime Segmente

1) Valorile lungimilor segmentelor sunt obținute din proiecție în plan.

Punct început	X / Y	Punct sfârșit	X / Y	Lungime segment (** (m)
1	391.039,066 523.429,352	2	391.042,684 523.404,457	25.157
2	391.042,684 523.404,457	3	391.144,015 523.455,54	113.479
3	391.144,015 523.455,54	4	391.143,41 523.463,455	7.938
4	391.143,41 523.463,455	5	391.143,203 523.467,663	4.213
5	391.143,203 523.467,663	1	391.039,066 523.429,352	110.961

**\*\* Lungimile segmentelor sunt determinate în planul de proiecție Stereo 70 și sunt rotunjite la 1 milimetru.**

**\*\*\* Distanța dintre puncte este formată din segmente cumulate ce sunt mai mici decât valoarea 1 milimetru.**



**DATE DESPRE IMOBILUL NR. 5894**

Oficiul de Cadastru și Publicitate Imobiliară ALBA  
Biroul de Cadastru și Publicitate Imobiliară Alba Iulia

**A. Partea I. Descrierea imobilului**

TEREN Extravilan

Adresa: Jud. Alba

Nr. Crt	Nr cadastral Nr. topografic	Suprafața* (mp)	Observații / Referințe
A1		307	Sector cadastral:87 Teren neimprejmut;

**B. Partea II. Proprietari și acte**

Inscrieri privitoare la dreptul de proprietate și alte drepturi reale		Referințe
/		
Act Administrativ nr. 7, din 13/03/1996 emis de Parlamentul României;		
B1	Inscrierea posesiei, drept de PROPRIETATE, dobândit prin Lege, cota actuala 1/1 1) NEIDENTIFICAT NEIDENTIFICAT	A1
Act Administrativ nr. 7, din 13/03/1996 emis de Parlamentul României (Art.13, alin 15);		
B2	Se notează mențiunea de proprietar neidentificat	A1

**C. Partea III. SARCINI .**

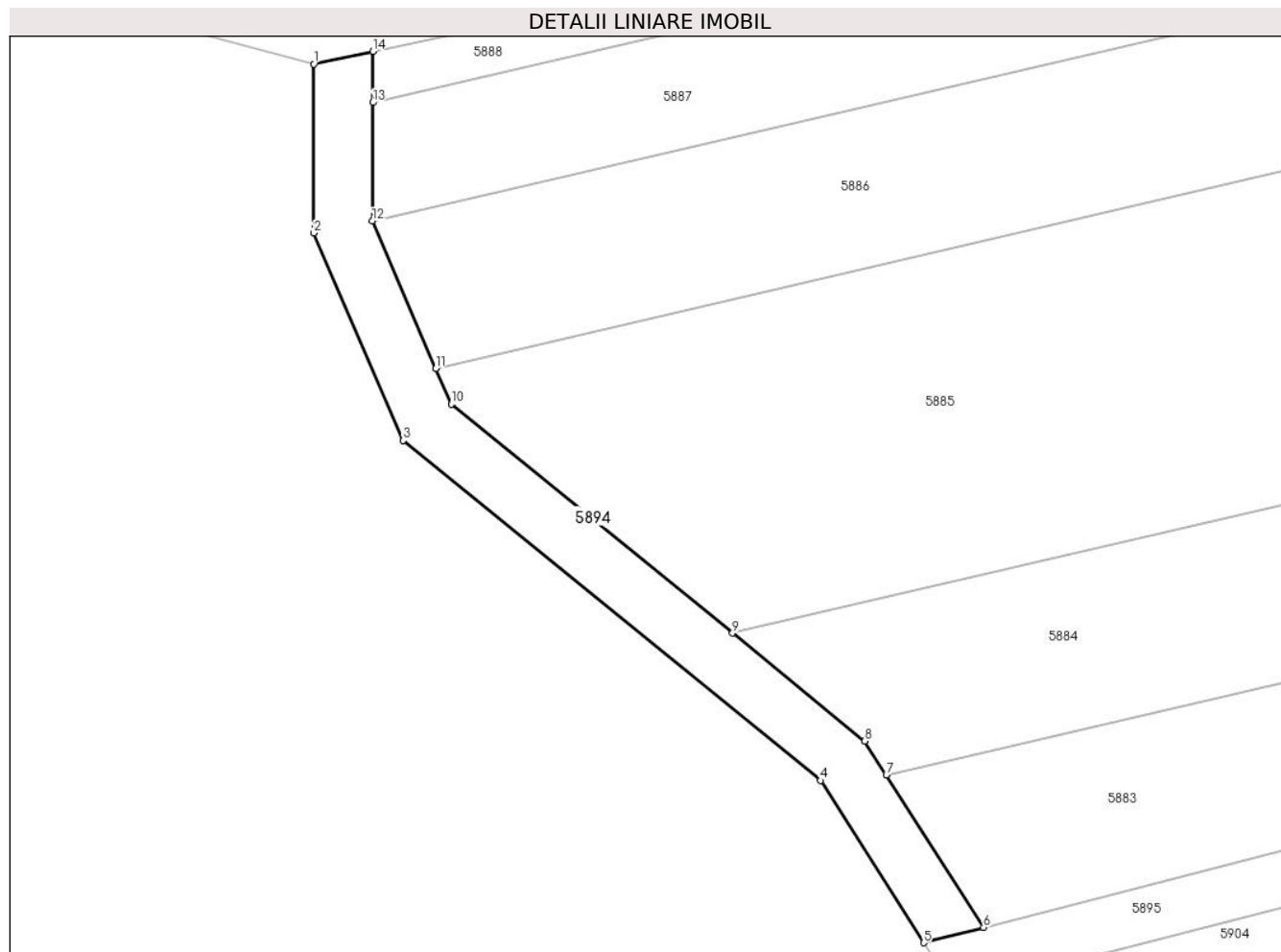
Inscrieri privind dezmembramintele dreptului de proprietate, drepturi reale de garanție și sarcini	Referințe
NU SUNT	

## Anexa Nr. 1 La Partea I

## Teren

Nr cadastral	Suprafața (mp)*	Observații / Referințe
	307	

\* Suprafața este determinată în planul de proiecție Stereo 70.



## Date referitoare la teren

Crt	Categorie folosință	Intra vilan	Suprafața (mp)	Tarla	Parcelă	Nr. topo	Observații / Referințe
1	drum	NU	307	-	-	-	

## Lungime Segmente

1) Valorile lungimilor segmentelor sunt obținute din proiecție în plan.

Punct început	X / Y	Punct sfârșit	X / Y	Lungime segment (** (m)
1	390.634,344 523.349,878	2	390.634,343 523.338,353	11.525
2	390.634,343 523.338,353	3	390.640,443 523.324,188	15.423
3	390.640,443 523.324,188	4	390.668,968 523.300,983	36.771
4	390.668,968 523.300,983	5	390.676,012 523.289,908	13.126
5	390.676,012 523.289,908	6	390.680,103 523.290,957	4.223

Punct început	X / Y	Punct sfârşit	X / Y	Lungime segment (** (m)
6	390.680,103 523.290,957	7	390.673,463 523.301,369	12.348
7	390.673,463 523.301,369	8	390.671,996 523.303,676	2.735
8	390.671,996 523.303,676	9	390.662,947 523.311,037	11.665
9	390.662,947 523.311,037	10	390.643,729 523.326,671	24.774
10	390.643,729 523.326,671	11	390.642,677 523.329,113	2.659
11	390.642,677 523.329,113	12	390.638,344 523.339,174	10.954
12	390.638,344 523.339,174	13	390.638,368 523.347,26	8.086
13	390.638,368 523.347,26	14	390.638,378 523.350,746	3.485
14	390.638,378 523.350,746	1	390.634,344 523.349,878	4.126

\*\* Lungimile segmentelor sunt determinate în planul de proiecție Stereo 70 și sunt rotunjite la 1 milimetru.

\*\*\* Distanța dintre puncte este formată din segmente cumulate ce sunt mai mici decât valoarea 1 milimetru.





**DATE DESPRE IMOBILUL NR. 5895**

Oficiul de Cadastru și Publicitate Imobiliară ALBA  
Biroul de Cadastru și Publicitate Imobiliară Alba Iulia

**A. Partea I. Descrierea imobilului**

TEREN Extravilan

Adresa: Jud. Alba

Nr. Crt	Nr cadastral Nr. topografic	Suprafața* (mp)	Observații / Referințe
A1		1.853	Sector cadastral:87 Teren neimprejmut;

**B. Partea II. Proprietari și acte**

Inscrieri privitoare la dreptul de proprietate și alte drepturi reale		Referințe
/		
Act Administrativ nr. 7, din 13/03/1996 emis de Parlamentul României;		
B1	Inscrierea posesiei, drept de PROPRIETATE, dobândit prin Lege, cota actuala 1/1 1) NEIDENTIFICAT NEIDENTIFICAT	A1
Act Administrativ nr. 7, din 13/03/1996 emis de Parlamentul României (Art.13, alin 15);		
B2	Se notează mențiunea de proprietar neidentificat	A1

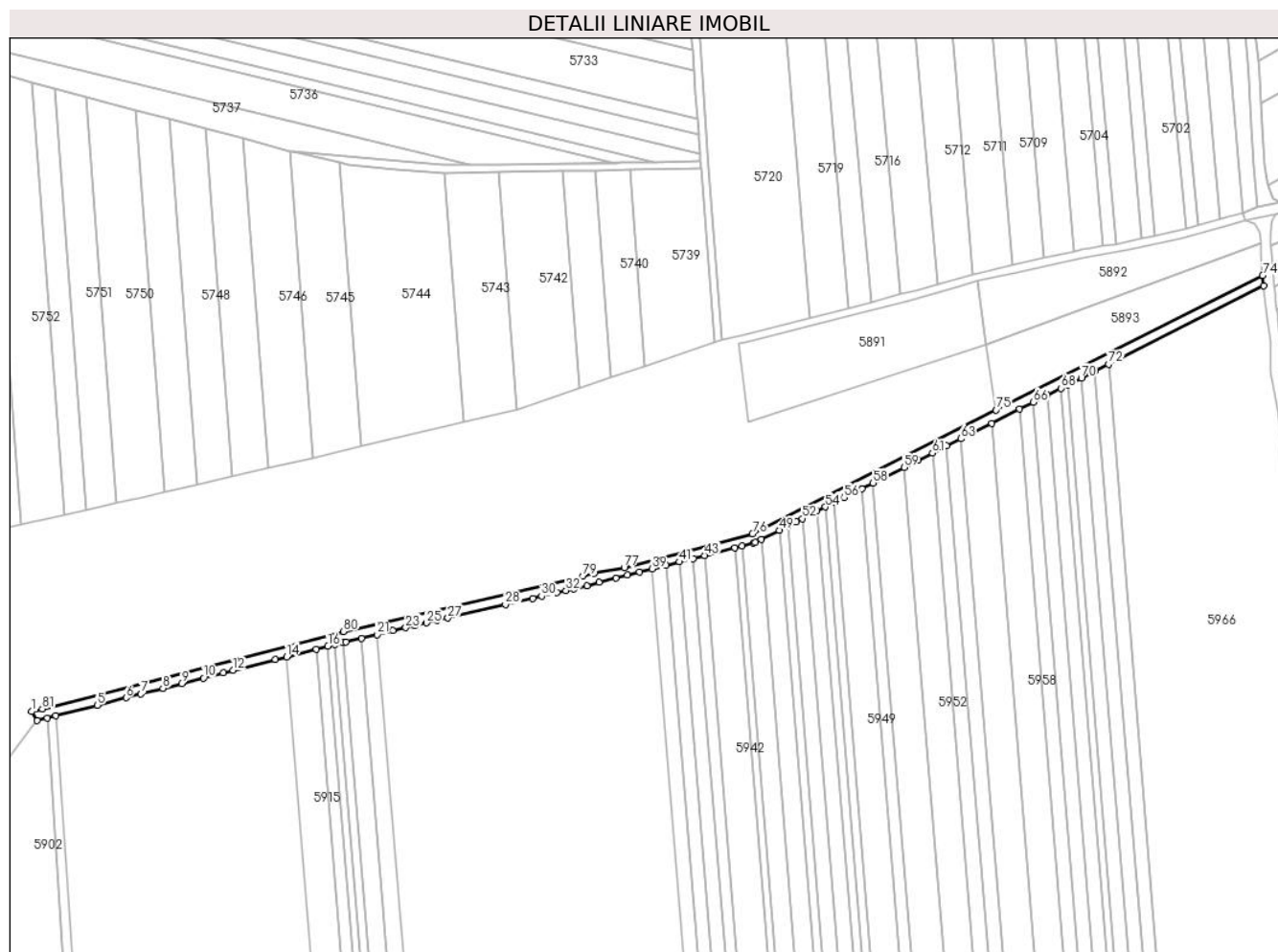
**C. Partea III. SARCINI .**

Inscrieri privind dezmembramintele dreptului de proprietate, drepturi reale de garanție și sarcini	Referințe
NU SUNT	

**Teren**

Nr cadastral	Suprafața (mp)*	Observații / Referințe
	1.853	

\* Suprafața este determinată în planul de proiecție Stereo 70.



**Date referitoare la teren**

Crt	Categorie folosință	Intravilan	Suprafața (mp)	Tarla	Parcelă	Nr. topo	Observații / Referințe
1	drum	NU	1.853	-	-	-	

**Lungime Segmente**

1) Valorile lungimilor segmentelor sunt obținute din proiecție în plan.

Punct început	X / Y	Punct sfârșit	X / Y	Lungime segment
1	390.676,012 523.289,908	2	390.678,134 523.286,572	3.954
4	390.685,19 523.288,368	5	390.700,942 523.292,378	16.254
7	390.717,53 523.296,601	8	390.725,932 523.298,74	8.67
10	390.741,368 523.302,669	11	390.748,941 523.304,597	7.815
13	390.768,72 523.309,632	14	390.772,932 523.310,704	4.346
16	390.788,698 523.314,718	17	390.791,273 523.315,373	2.657
2	390.678,134 523.286,572	3	390.681,907 523.287,532	3.893
5	390.700,942 523.292,378	6	390.711,903 523.295,168	11.311
8	390.725,932 523.298,74	9	390.733,037 523.300,548	7.331
11	390.748,941 523.304,597	12	390.752,663 523.305,544	3.841
14	390.772,932 523.310,704	15	390.784,188 523.313,57	11.615
17	390.791,273 523.315,373	18	390.794,275 523.316,137	3.098
3	390.681,907 523.287,532	4	390.685,19 523.288,368	3.388
6	390.711,903 523.295,168	7	390.717,53 523.296,601	5.807
9	390.733,037 523.300,548	10	390.741,368 523.302,669	8.597
12	390.752,663 523.305,544	13	390.768,72 523.309,632	16.569
15	390.784,188 523.313,57	16	390.788,698 523.314,718	4.654
18	390.794,275 523.316,137	19	390.795,565 523.316,466	1.331

Punct început	X / Y	Punct sfârșit	X / Y	Lungime segment	Punct început	X / Y	Punct sfârșit	X / Y	Lungime segment	Punct început	X / Y	Punct sfârșit	X / Y	Lungime segment
19	390.795,565 523.316,466	20	390.801,352 523.317,813	5.942	20	390.801,352 523.317,813	21	390.807,35 523.319,209	6.158	21	390.807,35 523.319,209	22	390.813,341 523.320,603	6.151
22	390.813,341 523.320,603	23	390.818,256 523.321,747	5.046	23	390.818,256 523.321,747	24	390.821,672 523.322,542	3.507	24	390.821,672 523.322,542	25	390.826,152 523.323,585	4.6
25	390.826,152 523.323,585	26	390.830,202 523.324,528	4.158	26	390.830,202 523.324,528	27	390.834,248 523.325,469	4.154	27	390.834,248 523.325,469	28	390.856,123 523.330,56	22.46
28	390.856,123 523.330,56	29	390.866,494 523.332,974	10.648	29	390.866,494 523.332,974	30	390.869,875 523.333,761	3.471	30	390.869,875 523.333,761	31	390.875,787 523.335,137	6.07
31	390.875,787 523.335,137	32	390.879,162 523.335,923	3.465	32	390.879,162 523.335,923	33	390.882,113 523.336,61	3.03	33	390.882,113 523.336,61	34	390.887,178 523.337,789	5.2
34	390.887,178 523.337,789	35	390.891,787 523.338,968	4.757	35	390.891,787 523.338,968	36	390.898,078 523.340,578	6.494	36	390.898,078 523.340,578	37	390.902,476 523.341,704	4.54
37	390.902,476 523.341,704	38	390.907,077 523.342,881	4.749	38	390.907,077 523.342,881	39	390.911,882 523.344,111	4.96	39	390.911,882 523.344,111	40	390.917,098 523.345,446	5.384
40	390.917,098 523.345,446	41	390.922,307 523.346,779	5.377	41	390.922,307 523.346,779	42	390.927,509 523.348,11	5.37	42	390.927,509 523.348,11	43	390.931,873 523.349,227	4.505
43	390.931,873 523.349,227	44	390.943,28 523.352,147	11.775	44	390.943,28 523.352,147	45	390.946,179 523.352,889	2.992	45	390.946,179 523.352,889	46	390.950,522 523.354,0	4.483
46	390.950,522 523.354,0	47	390.951,057 523.354,137	0.552	47	390.951,057 523.354,137	48	390.953,368 523.355,302	2.588	48	390.953,368 523.355,302	49	390.960,229 523.358,76	7.683
49	390.960,229 523.358,76	50	390.963,445 523.360,38	3.601	50	390.963,445 523.360,38	51	390.966,653 523.361,997	3.592	51	390.966,653 523.361,997	52	390.969,054 523.363,207	2.689
52	390.969,054 523.363,207	53	390.974,64 523.366,022	6.255	53	390.974,64 523.366,022	54	390.977,821 523.367,625	3.562	54	390.977,821 523.367,625	55	390.980,994 523.369,225	3.554
55	390.980,994 523.369,225	56	390.984,95 523.371,218	4.43	56	390.984,95 523.371,218	57	390.991,649 523.374,594	7.502	57	390.991,649 523.374,594	58	390.995,965 523.376,77	4.834
58	390.995,965 523.376,77	59	391.007,667 523.382,667	13.104	59	391.007,667 523.382,667	60	391.013,093 523.385,402	6.076	60	391.013,093 523.385,402	61	391.018,498 523.388,126	6.053
61	391.018,498 523.388,126	62	391.023,882 523.390,839	6.029	62	391.023,882 523.390,839	63	391.029,244 523.393,541	6.004	63	391.029,244 523.393,541	64	391.041,044 523.399,488	13.214
64	391.041,044 523.399,488	65	391.051,616 523.404,816	11.839	65	391.051,616 523.404,816	66	391.056,872 523.407,465	5.886	66	391.056,872 523.407,465	67	391.062,108 523.410,104	5.863
67	391.062,108 523.410,104	68	391.067,325 523.412,733	5.842	68	391.067,325 523.412,733	69	391.069,926 523.414,044	2.913	69	391.069,926 523.414,044	70	391.075,115 523.416,659	5.811
70	391.075,115 523.416,659	71	391.080,284 523.419,264	5.788	71	391.080,284 523.419,264	72	391.085,435 523.421,86	5.768	72	391.085,435 523.421,86	73	391.144,426 523.451,59	66.059
73	391.144,426 523.451,59	74	391.144,015 523.455,54	3.971	74	391.144,015 523.455,54	75	391.042,684 523.404,457	113.479	75	391.042,684 523.404,457	76	390.950,006 523.357,476	103.906
76	390.950,006 523.357,476	77	390.901,343 523.344,601	50.337	77	390.901,343 523.344,601	78	390.889,969 523.342,402	11.585	78	390.889,969 523.342,402	79	390.885,626 523.341,398	4.458
79	390.885,626 523.341,398	80	390.794,658 523.320,362	93.369	80	390.794,658 523.320,362	81	390.680,103 523.290,957	118.269	81	390.680,103 523.290,957	1	390.676,012 523.289,908	4.223

\*\* Lungimile segmentelor sunt determinate în planul de proiecție Stereo 70 și sunt rotunjite la 1 milimetru.

\*\*\* Distanța dintre puncte este formată din segmente cumulate ce sunt mai mici decât valoarea 1 milimetru.



**DATE DESPRE IMOBILUL NR. 5896**

Oficiul de Cadastru și Publicitate Imobiliară ALBA  
Biroul de Cadastru și Publicitate Imobiliară Alba Iulia

**A. Partea I. Descrierea imobilului**

TEREN Extravilan

Adresa: Jud. Alba

Nr. Crt	Nr cadastral Nr. topografic	Suprafața* (mp)	Observații / Referințe
A1		5.918	Sector cadastral:87 Teren neimprijmit;

**B. Partea II. Proprietari și acte**

Inscrieri privitoare la dreptul de proprietate și alte drepturi reale		Referințe
/		
Act Administrativ nr. 1, din 01/01/2024 emis de -;		
B1	Inscrierea posesiei, drept de PROPRIETATE, dobandit prin Lege, cota actuala 1/1 1) NEIDENTIFICAT NEIDENTIFICAT	A1
Act Normativ nr. 7, din 13/03/1996 emis de PARLAMENTUL ROMANIEI (art.13 alin.(15));		
B2	Se notează mențiunea de proprietar neidentificat	A1

**C. Partea III. SARCINI .**

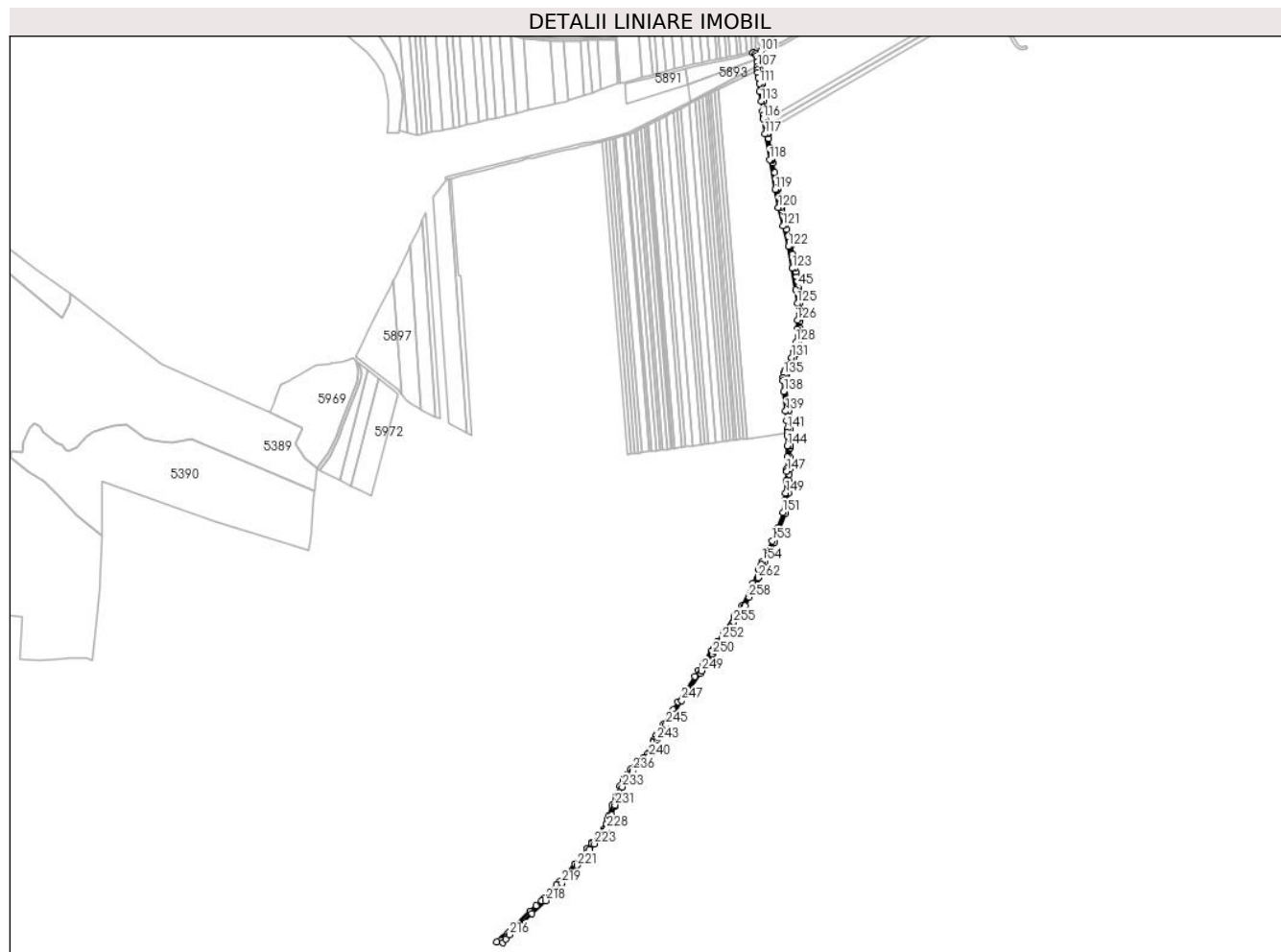
Inscrieri privind dezmembramintele dreptului de proprietate, drepturi reale de garanție și sarcini	Referințe
NU SUNT	

## Anexa Nr. 1 La Partea I

## Teren

Nr cadastral	Suprafața (mp)*	Observații / Referințe
	5.918	

\* Suprafața este determinată în planul de proiecție Stereo 70.



## Date referitoare la teren

Crt	Categorie folosință	Intravilan	Suprafața (mp)	Tarla	Parcelă	Nr. topo	Observații / Referințe
1	drum	NU	5.918	-	-	-	

## Lungime Segmente

1) Valorile lungimilor segmentelor sunt obținute din proiecție în plan.

Punct început	X / Y	Punct sfârșit	X / Y	Lungime segment	Punct început	X / Y	Punct sfârșit	X / Y	Lungime segment	Punct început	X / Y	Punct sfârșit	X / Y	Lungime segment
1	391.154,358 522.709,653	2	391.155,336 522.713,532	4.0	2	391.155,336 522.713,532	3	391.169,485 522.743,515	33.154	3	391.169,485 522.743,515	4	391.177,657 522.763,888	21.95
4	391.177,657 522.763,888	5	391.185,987 522.787,18	24.737	5	391.185,987 522.787,18	6	391.187,64 522.796,19	9.16	6	391.187,64 522.796,19	7	391.189,309 522.805,287	9.249
7	391.189,309 522.805,287	8	391.190,25 522.817,135	11.885	8	391.190,25 522.817,135	9	391.191,245 522.835,14	18.033	9	391.191,245 522.835,14	10	391.191,801 522.845,456	10.33
10	391.191,801 522.845,456	11	391.192,202 522.852,896	7.451	11	391.192,202 522.852,896	12	391.192,574 522.871,168	18.275	12	391.192,574 522.871,168	13	391.193,114 522.885,4	14.243
13	391.193,114 522.885,4	14	391.193,208 522.887,881	2.483	14	391.193,208 522.887,881	15	391.192,594 522.913,155	25.282	15	391.192,594 522.913,155	16	391.192,267 522.922,83	9.681
16	391.192,267 522.922,83	17	391.192,16 522.925,983	3.154	17	391.192,16 522.925,983	18	391.191,585 522.930,906	4.956	18	391.191,585 522.930,906	19	391.190,526 522.940,646	9.797

Punct început	X / Y	Punct sfârșit	X / Y	Lungime segment	Punct început	X / Y	Punct sfârșit	X / Y	Lungime segment	Punct început	X / Y	Punct sfârșit	X / Y	Lungime segment
19	391.190,526 522.940,646	20	391.187,051 522.976,632	36.154	20	391.187,051 522.976,632	21	391.186,183 522.985,929	9.337	21	391.186,183 522.985,929	22	391.186,375 522.989,86	3.936
22	391.186,375 522.989,86	23	391.186,877 522.992,243	2.436	23	391.186,877 522.992,243	24	391.187,092 522.993,265	1.044	24	391.187,092 522.993,265	25	391.188,145 522.996,665	3.559
25	391.188,145 522.996,665	26	391.189,301 522.999,489	3.051	26	391.189,301 522.999,489	27	391.190,348 523.001,743	2.486	27	391.190,348 523.001,743	28	391.191,086 523.003,332	1.751
28	391.191,086 523.003,332	29	391.191,842 523.004,738	1.596	29	391.191,842 523.004,738	30	391.193,709 523.008,21	3.943	30	391.193,709 523.008,21	31	391.195,658 523.011,836	4.117
31	391.195,658 523.011,836	32	391.199,258 523.018,534	7.604	32	391.199,258 523.018,534	33	391.202,352 523.026,557	8.599	33	391.202,352 523.026,557	34	391.204,397 523.032,786	6.557
34	391.204,397 523.032,786	35	391.206,302 523.042,886	10.278	35	391.206,302 523.042,886	36	391.207,361 523.056,722	13.877	36	391.207,361 523.056,722	37	391.207,88 523.063,982	7.279
37	391.207,88 523.063,982	38	391.208,342 523.074,627	10.655	38	391.208,342 523.074,627	39	391.208,495 523.079,866	5.242	39	391.208,495 523.079,866	40	391.208,146 523.091,084	11.223
40	391.208,146 523.091,084	41	391.207,842 523.101,47	10.39	41	391.207,842 523.101,47	42	391.206,889 523.112,328	10.9	42	391.206,889 523.112,328	43	391.206,409 523.117,798	5.491
43	391.206,409 523.117,798	44	391.205,773 523.122,884	5.125	44	391.205,773 523.122,884	45	391.205,274 523.126,021	3.177	45	391.205,274 523.126,021	46	391.203,706 523.135,881	9.984
46	391.203,706 523.135,881	47	391.202,785 523.141,674	5.865	47	391.202,785 523.141,674	48	391.201,707 523.148,45	6.862	48	391.201,707 523.148,45	49	391.200,764 523.154,378	6.002
49	391.200,764 523.154,378	50	391.199,842 523.158,494	4.218	50	391.199,842 523.158,494	51	391.198,963 523.162,416	4.019	51	391.198,963 523.162,416	52	391.198,497 523.164,868	2.496
52	391.198,497 523.164,868	53	391.196,592 523.174,896	10.207	53	391.196,592 523.174,896	54	391.194,234 523.187,298	12.624	54	391.194,234 523.187,298	55	391.193,874 523.188,703	1.45
55	391.193,874 523.188,703	56	391.192,335 523.194,699	6.19	56	391.192,335 523.194,699	57	391.190,679 523.201,149	6.66	57	391.190,679 523.201,149	58	391.187,96 523.211,743	10.937
58	391.187,96 523.211,743	59	391.185,736 523.220,508	9.043	59	391.185,736 523.220,508	60	391.183,454 523.229,798	9.566	60	391.183,454 523.229,798	61	391.180,589 523.241,466	12.014
61	391.180,589 523.241,466	62	391.179,617 523.245,425	4.077	62	391.179,617 523.245,425	63	391.178,49 523.251,514	6.193	63	391.178,49 523.251,514	64	391.176,592 523.261,764	10.424
64	391.176,592 523.261,764	65	391.174,669 523.272,148	10.56	65	391.174,669 523.272,148	66	391.174,576 523.272,653	0.513	66	391.174,576 523.272,653	67	391.172,677 523.282,709	10.234
67	391.172,677 523.282,709	68	391.169,983 523.296,979	14.523	68	391.169,983 523.296,979	69	391.167,257 523.311,418	14.694	69	391.167,257 523.311,418	70	391.166,44 523.315,744	4.403
70	391.166,44 523.315,744	71	391.165,999 523.318,152	2.447	71	391.165,999 523.318,152	72	391.165,904 523.318,703	0.56	72	391.165,904 523.318,703	73	391.163,349 523.333,487	15.003
73	391.163,349 523.333,487	74	391.160,764 523.348,448	15.184	74	391.160,764 523.348,448	75	391.159,546 523.355,5	7.156	75	391.159,546 523.355,5	76	391.159,484 523.356,017	0.521
76	391.159,484 523.356,017	77	391.158,552 523.363,853	7.892	77	391.158,552 523.363,853	78	391.158,083 523.367,798	3.972	78	391.158,083 523.367,798	79	391.157,138 523.375,742	8.0
79	391.157,138 523.375,742	80	391.156,825 523.378,375	2.652	80	391.156,825 523.378,375	81	391.156,201 523.383,136	4.802	81	391.156,201 523.383,136	82	391.155,794 523.389,421	6.298
82	391.155,794 523.389,421	83	391.155,444 523.391,979	2.581	83	391.155,444 523.391,979	84	391.153,784 523.404,132	12.266	84	391.153,784 523.404,132	85	391.153,698 523.404,763	0.637
85	391.153,698 523.404,763	86	391.152,339 523.412,138	7.5	86	391.152,339 523.412,138	87	391.151,014 523.419,328	7.31	87	391.151,014 523.419,328	88	391.151,008 523.420,301	0.973
88	391.151,008 523.420,301	89	391.150,956 523.429,347	9.046	89	391.150,956 523.429,347	90	391.150,948 523.430,866	1.519	90	391.150,948 523.430,866	91	391.149,942 523.438,586	7.784
91	391.149,942 523.438,586	92	391.149,637 523.441,031	2.464	92	391.149,637 523.441,031	93	391.149,479 523.442,42	1.398	93	391.149,479 523.442,42	94	391.149,066 523.446,049	3.653
94	391.149,066 523.446,049	95	391.148,769 523.448,688	2.655	95	391.148,769 523.448,688	96	391.148,484 523.451,269	2.597	96	391.148,484 523.451,269	97	391.147,399 523.463,759	12.537
97	391.147,399 523.463,759	98	391.147,24 523.466,977	3.222	98	391.147,24 523.466,977	99	391.147,071 523.471,724	4.749	99	391.147,071 523.471,724	100	391.147,385 523.476,07	4.358
100	391.147,385 523.476,07	101	391.148,673 523.478,673	2.904	101	391.148,673 523.478,673	102	391.137,558 523.476,351	11.355	102	391.137,558 523.476,351	103	391.141,274 523.475,074	3.93
103	391.141,274 523.475,074	104	391.142,984 523.472,108	3.424	104	391.142,984 523.472,108	105	391.143,203 523.467,663	4.451	105	391.143,203 523.467,663	106	391.143,41 523.463,455	4.213
106	391.143,41 523.463,455	107	391.144,015 523.455,54	7.938	107	391.144,015 523.455,54	108	391.144,426 523.451,59	3.972	108	391.144,426 523.451,59	109	391.144,921 523.447,096	4.521
109	391.144,921 523.447,096	110	391.145,765 523.439,684	7.46	110	391.145,765 523.439,684	111	391.146,949 523.430,596	9.166	111	391.146,949 523.430,596	112	391.147,016 523.418,951	11.645
112	391.147,016 523.418,951	113	391.149,748 523.404,129	15.071	113	391.149,748 523.404,129	114	391.151,811 523.389,021	15.249	114	391.151,811 523.389,021	115	391.152,218 523.382,746	6.288
115	391.152,218 523.382,746	116	391.152,856 523.377,879	4.909	116	391.152,856 523.377,879	117	391.155,586 523.354,923	23.118	117	391.155,586 523.354,923	118	391.162,203 523.316,627	38.863

Punct început	X / Y	Punct sfârșit	X / Y	Lungime segment	Punct început	X / Y	Punct sfârșit	X / Y	Lungime segment	Punct început	X / Y	Punct sfârșit	X / Y	Lungime segment
118	391.162,203 523.316,627	119	391.170,644 523.271,918	45.499	119	391.170,644 523.271,918	120	391.175,705 523.244,583	27.799	120	391.175,705 523.244,583	121	391.182,416 523.217,253	28.142
121	391.182,416 523.217,253	122	391.190,328 523.186,426	31.826	122	391.190,328 523.186,426	123	391.196,541 523.153,739	33.272	123	391.196,541 523.153,739	124	391.201,358 523.121,482	32.615
124	391.201,358 523.121,482	125	391.203,845 523.101,208	20.426	125	391.203,845 523.101,208	126	391.204,074 523.076,144	25.065	126	391.204,074 523.076,144	127	391.203,805 523.062,681	13.465
127	391.203,805 523.062,681	128	391.202,33 523.043,411	19.326	128	391.202,33 523.043,411	129	391.200,515 523.033,785	9.795	129	391.200,515 523.033,785	130	391.198,584 523.027,901	6.193
130	391.198,584 523.027,901	131	391.195,616 523.020,207	8.246	131	391.195,616 523.020,207	132	391.187,508 523.005,123	17.126	132	391.187,508 523.005,123	133	391.185,634 523.001,09	4.447
133	391.185,634 523.001,09	134	391.184,377 522.998,017	3.32	134	391.184,377 522.998,017	135	391.183,216 522.994,271	3.921	135	391.183,216 522.994,271	136	391.182,174 522.990,373	4.035
136	391.182,174 522.990,373	137	391.182,174 522.985,84	4.533	137	391.182,174 522.985,84	138	391.183,699 522.969,51	16.401	138	391.183,699 522.969,51	139	391.186,541 522.940,091	29.556
139	391.186,541 522.940,091	140	391.187,948 522.925,832	14.328	140	391.187,948 522.925,832	141	391.188,481 522.913,438	12.405	141	391.188,481 522.913,438	142	391.188,511 522.907,365	6.073
142	391.188,511 522.907,365	143	391.188,53 522.903,336	4.029	143	391.188,53 522.903,336	144	391.188,604 522.887,944	15.392	144	391.188,604 522.887,944	145	391.188,572 522.871,127	16.817
145	391.188,572 522.871,127	146	391.188,218 522.853,738	17.392	146	391.188,218 522.853,738	147	391.188,027 522.849,762	3.98	147	391.188,027 522.849,762	148	391.187,251 522.835,358	14.425
148	391.187,251 522.835,358	149	391.186,411 522.817,424	17.954	149	391.186,411 522.817,424	150	391.185,477 522.805,778	11.684	150	391.185,477 522.805,778	151	391.182,179 522.788,206	17.879
151	391.182,179 522.788,206	152	391.174,032 522.764,596	24.977	152	391.174,032 522.764,596	153	391.166,296 522.745,757	20.365	153	391.166,296 522.745,757	154	391.151,542 522.714,684	34.398
154	391.151,542 522.714,684	155	391.149,853 522.710,553	4.463	155	391.149,853 522.710,553	156	391.146,501 522.702,866	8.386	156	391.146,501 522.702,866	157	391.137,296 522.681,92	22.879
157	391.137,296 522.681,92	158	391.120,72 522.648,18	37.592	158	391.120,72 522.648,18	159	391.109,586 522.632,228	19.453	159	391.109,586 522.632,228	160	391.095,205 522.611,625	25.126
160	391.095,205 522.611,625	161	391.093,772 522.609,456	2.6	161	391.093,772 522.609,456	162	391.083,92 522.594,545	17.872	162	391.083,92 522.594,545	163	391.078,637 522.586,55	9.582
163	391.078,637 522.586,55	164	391.074,64 522.580,501	7.251	164	391.074,64 522.580,501	165	391.062,802 522.562,033	21.936	165	391.062,802 522.562,033	166	391.055,968 522.551,371	12.664
166	391.055,968 522.551,371	167	391.050,336 522.542,76	10.29	167	391.050,336 522.542,76	168	391.037,236 522.522,735	23.929	168	391.037,236 522.522,735	169	391.025,189 522.504,32	22.006
169	391.025,189 522.504,32	170	391.017,719 522.492,903	13.643	170	391.017,719 522.492,903	171	391.003,353 522.470,943	26.242	171	391.003,353 522.470,943	172	390.993,16 522.455,363	18.617
172	390.993,16 522.455,363	173	390.992,554 522.454,21	1.303	173	390.992,554 522.454,21	174	390.989,12 522.447,68	7.378	174	390.989,12 522.447,68	175	390.988,007 522.444,353	3.508
175	390.988,007 522.444,353	176	390.985,038 522.434,819	9.986	176	390.985,038 522.434,819	177	390.982,602 522.429,378	5.962	177	390.982,602 522.429,378	178	390.978,838 522.425,577	5.349
178	390.978,838 522.425,577	179	390.973,614 522.421,489	6.634	179	390.973,614 522.421,489	180	390.966,763 522.415,962	8.802	180	390.966,763 522.415,962	181	390.961,301 522.410,811	7.508
181	390.961,301 522.410,811	182	390.954,38 522.403,68	9.938	182	390.954,38 522.403,68	183	390.948,033 522.395,236	10.563	183	390.948,033 522.395,236	184	390.942,65 522.387,756	9.216
184	390.942,65 522.387,756	185	390.937,699 522.378,794	10.239	185	390.937,699 522.378,794	186	390.931,276 522.363,525	16.564	186	390.931,276 522.363,525	187	390.925,933 522.349,393	15.108
187	390.925,933 522.349,393	188	390.920,776 522.333,473	16.734	188	390.920,776 522.333,473	189	390.919,332 522.329,017	4.684	189	390.919,332 522.329,017	190	390.918,642 522.326,886	2.24
190	390.918,642 522.326,886	191	390.916,794 522.321,182	5.996	191	390.916,794 522.321,182	192	390.914,124 522.314,129	7.541	192	390.914,124 522.314,129	193	390.912,185 522.310,615	4.014
193	390.912,185 522.310,615	194	390.909,337 522.306,816	4.748	194	390.909,337 522.306,816	195	390.896,625 522.294,587	17.64	195	390.896,625 522.294,587	196	390.894,972 522.292,555	2.619
196	390.894,972 522.292,555	197	390.888,638 522.284,767	10.039	197	390.888,638 522.284,767	198	390.870,148 522.262,033	29.304	198	390.870,148 522.262,033	199	390.858,339 522.247,938	18.388
199	390.858,339 522.247,938	200	390.847,725 522.235,268	16.528	200	390.847,725 522.235,268	201	390.843,223 522.230,41	6.624	201	390.843,223 522.230,41	202	390.823,858 522.209,512	28.491
202	390.823,858 522.209,512	203	390.820,652 522.206,639	4.305	203	390.820,652 522.206,639	204	390.812,501 522.199,333	10.945	204	390.812,501 522.199,333	205	390.802,762 522.190,604	13.078
205	390.802,762 522.190,604	206	390.779,317 522.167,667	32.799	206	390.779,317 522.167,667	207	390.772,073 522.160,579	10.135	207	390.772,073 522.160,579	208	390.769,568 522.157,811	3.733
208	390.769,568 522.157,811	209	390.764,253 522.151,936	7.923	209	390.764,253 522.151,936	210	390.762,345 522.149,718	2.926	210	390.762,345 522.149,718	211	390.761,701 522.149,055	0.924
211	390.761,701 522.149,055	212	390.759,404 522.147,107	3.012	212	390.759,404 522.147,107	213	390.753,495 522.144,826	6.334	213	390.753,495 522.144,826	214	390.762,483 522.143,645	9.065
214	390.762,483 522.143,645	215	390.767,032 522.149,236	7.208	215	390.767,032 522.149,236	216	390.772,55 522.155,45	8.311	216	390.772,55 522.155,45	217	390.805,497 522.187,684	46.092



Punct început	X / Y	Punct sfârșit	X / Y	Lungime segment	Punct început	X / Y	Punct sfârșit	X / Y	Lungime segment	Punct început	X / Y	Punct sfârșit	X / Y	Lungime segment
217	390.805,497 522.187,684	218	390.826,665 522.206,657	28.427	218	390.826,665 522.206,657	219	390.850,727 522.232,623	35.4	219	390.850,727 522.232,623	220	390.862,807 522.247,041	18.81
220	390.862,807 522.247,041	221	390.873,233 522.259,486	16.235	221	390.873,233 522.259,486	222	390.892,995 522.283,784	31.32	222	390.892,995 522.283,784	223	390.899,591 522.291,895	10.455
223	390.899,591 522.291,895	224	390.906,115 522.298,347	9.175	224	390.906,115 522.298,347	225	390.912,379 522.304,182	8.561	225	390.912,379 522.304,182	226	390.915,391 522.308,526	5.286
226	390.915,391 522.308,526	227	390.915,574 522.308,791	0.322	227	390.915,574 522.308,791	228	390.918,237 522.314,173	6.005	228	390.918,237 522.314,173	229	390.925,232 522.335,064	22.03
229	390.925,232 522.335,064	230	390.929,581 522.347,546	13.218	230	390.929,581 522.347,546	231	390.930,405 522.349,912	2.505	231	390.930,405 522.349,912	232	390.934,992 522.362,042	12.968
232	390.934,992 522.362,042	233	390.941,303 522.377,046	16.278	233	390.941,303 522.377,046	234	390.946,036 522.385,613	9.787	234	390.946,036 522.385,613	235	390.951,256 522.392,866	8.936
235	390.951,256 522.392,866	236	390.957,426 522.401,075	10.269	236	390.957,426 522.401,075	237	390.964,109 522.407,962	9.597	237	390.964,109 522.407,962	238	390.969,394 522.412,946	7.265
238	390.969,394 522.412,946	239	390.976,102 522.418,357	8.618	239	390.976,102 522.418,357	240	390.981,554 522.422,623	6.923	240	390.981,554 522.422,623	241	390.986,211 522.427,644	6.848
241	390.986,211 522.427,644	242	390.989,102 522.434,433	7.379	242	390.989,102 522.434,433	243	390.992,977 522.447,18	13.324	243	390.992,977 522.447,18	244	390.995,356 522.451,212	4.682
244	390.995,356 522.451,212	245	391.006,952 522.469,97	22.053	245	391.006,952 522.469,97	246	391.018,002 522.486,163	19.603	246	391.018,002 522.486,163	247	391.030,705 522.506,552	24.022
247	391.030,705 522.506,552	248	391.058,085 522.547,26	49.06	248	391.058,085 522.547,26	249	391.060,538 522.551,09	4.549	249	391.060,538 522.551,09	250	391.076,508 522.576,029	29.614
250	391.076,508 522.576,029	251	391.079,33 522.580,382	5.188	251	391.079,33 522.580,382	252	391.090,648 522.597,842	20.807	252	391.090,648 522.597,842	253	391.094,927 522.604,118	7.596
253	391.094,927 522.604,118	254	391.104,219 522.617,745	16.494	254	391.104,219 522.617,745	255	391.108,479 522.623,872	7.462	255	391.108,479 522.623,872	256	391.124,756 522.647,284	28.515
256	391.124,756 522.647,284	257	391.125,269 522.648,33	1.164	257	391.125,269 522.648,33	258	391.131,63 522.661,294	14.44	258	391.131,63 522.661,294	259	391.137,586 522.673,432	13.521
259	391.137,586 522.673,432	260	391.139,453 522.677,236	4.238	260	391.139,453 522.677,236	261	391.144,52 522.689,113	12.912	261	391.144,52 522.689,113	262	391.145,011 522.690,263	1.25
262	391.145,011 522.690,263	1	391.154,358 522.709,653	21.526										

\*\* Lungimile segmentelor sunt determinate în planul de proiecție Stereo 70 și sunt rotunjite la 1 milimetru.

\*\*\* Distanța dintre puncte este formată din segmente cumulate ce sunt mai mici decât valoarea 1 milimetru.



**DATE DESPRE IMOBILUL NR. 5897**

Oficiul de Cadastru și Publicitate Imobiliară ALBA  
Biroul de Cadastru și Publicitate Imobiliară Alba Iulia

**A. Partea I. Descrierea imobilului**

TEREN Extravilan

Adresa: Jud. Alba

Nr. Crt	Nr cadastral Nr. topografic	Suprafața* (mp)	Observații / Referințe
A1		5.500	Sector cadastral:87 Teren neimpregmuit;

**B. Partea II. Proprietari și acte**

Inscrieri privitoare la dreptul de proprietate și alte drepturi reale		Referințe
/		
Act Administrativ nr. 620/207, din 12/09/1994 emis de CJPSDPAT ALBA;		
B1	Intabulare, drept de PROPRIETATE, dobândit prin Reconstituire, cota actuala 1/1 1) MĂRCULEȚIU VIRGIL ALEXANDRU 2) MĂRCULEȚIU DRAGOȘ ALEXANDRU 3) MĂRCULEȚIU MARIA RODICA 4) GHEORGHIU CORNELIA	A1
Act Administrativ nr. 5820/2024, din 31/07/2024 emis de PRIMARIA GALDA DE JOS;		
B2	Se noteaza posesia factica in cota de 2750/5500 parti, in favoarea lui 1) GHEORGHIU TEODOR-PANAIT	A1
Act Administrativ nr. 5824/2024, din 31/07/2024 emis de PRIMARIA GALDA DE JOS;		
B3	Se noteaza posesia factica in cota de 2062/5500 parti, in favoarea lui 1) COMAN MARIA-VIRGINIA	A1

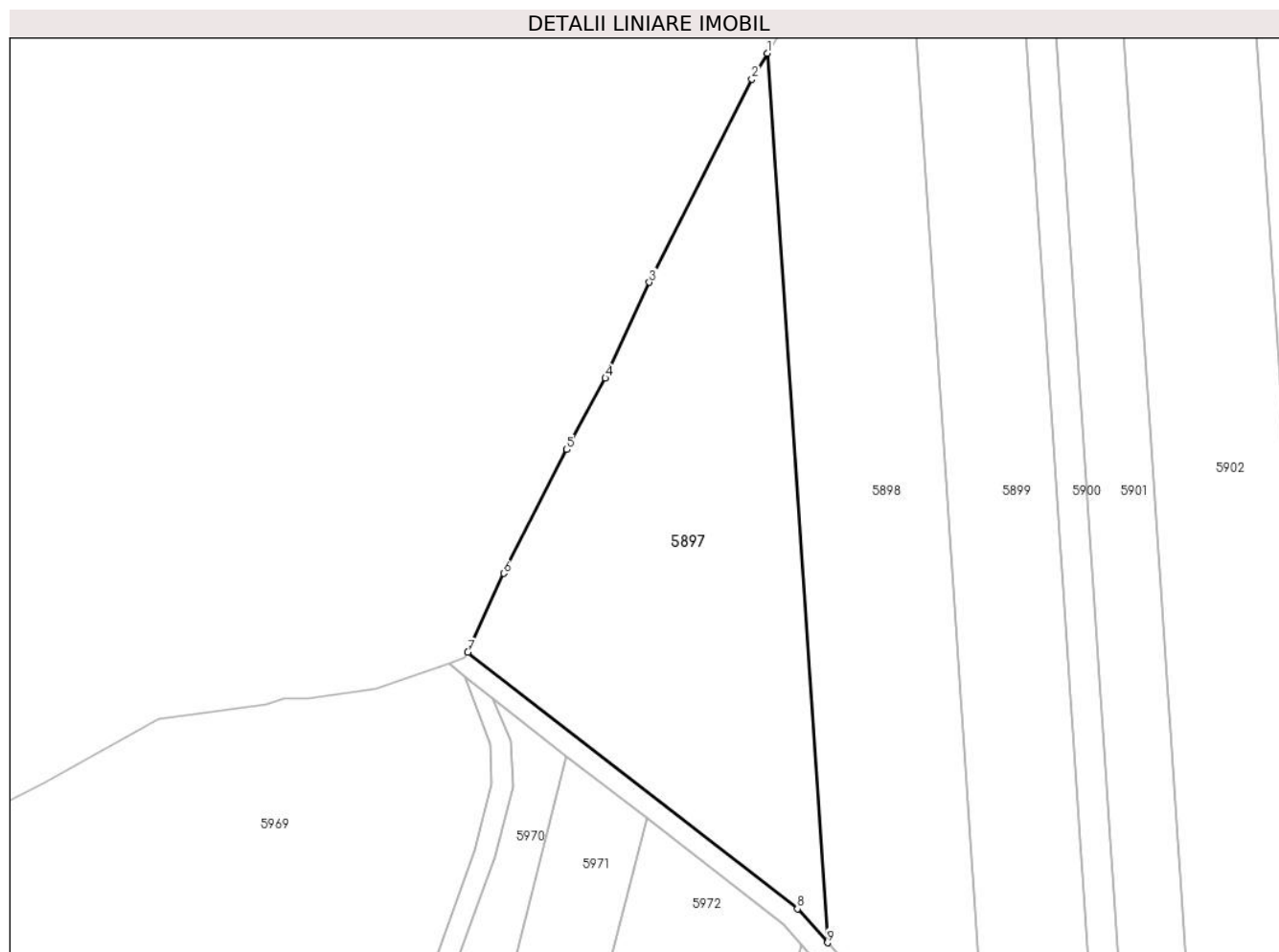
**C. Partea III. SARCINI .**

Inscrieri privind dezmembramintele dreptului de proprietate, drepturi reale de garanție și sarcini	Referințe
NU SUNT	

**Anexa Nr. 1 La Partea I****Teren**

Nr cadastral	Suprafața (mp)*	Observații / Referințe
	5.500	

\* Suprafața este determinată în planul de proiecție Stereo 70.

**Date referitoare la teren**

Crt	Categorie folosință	Intra vilan	Suprafața (mp)	Tarla	Parcelă	Nr. topo	Observații / Referințe
1	livada	NU	5.500	-	1791/1	-	

**Lungime Segmente**

1) Valorile lungimilor segmentelor sunt obținute din proiecție în plan.

Punct început	X / Y	Punct sfârșit	X / Y	Lungime segment (** (m)
1	390.598,479 523.135,263	2	390.595,556 523.130,335	5.73
2	390.595,556 523.130,335	3	390.575,936 523.091,526	43.487
3	390.575,936 523.091,526	4	390.567,551 523.073,22	20.135
4	390.567,551 523.073,22	5	390.560,196 523.059,603	15.476
5	390.560,196 523.059,603	6	390.548,124 523.035,978	26.531

Punct început	X / Y	Punct sfârșit	X / Y	Lungime segment (** (m)
6	390.548,124 523.035,978	7	390.541,297 523.020,914	16.539
7	390.541,297 523.020,914	8	390.604,259 522.971,914	79.782
8	390.604,259 522.971,914	9	390.609,992 522.965,454	8.636
9	390.609,992 522.965,454	1	390.598,479 523.135,263	170.199

\*\* Lungimile segmentelor sunt determinate în planul de proiecție Stereo 70 și sunt rotunjite la 1 milimetru.

\*\*\* Distanța dintre puncte este formată din segmente cumulate ce sunt mai mici decât valoarea 1 milimetru.



**DATE DESPRE IMOBILUL NR. 5898**

Oficiul de Cadastru și Publicitate Imobiliară ALBA  
Biroul de Cadastru și Publicitate Imobiliară Alba Iulia

**A. Partea I. Descrierea imobilului**

TEREN Extravilan

Adresa: Jud. Alba

Nr. Crt	Nr cadastral Nr. topografic	Suprafața* (mp)	Observații / Referințe
A1		6.000	Sector cadastral:87 Teren neimprejmut;

**B. Partea II. Proprietari și acte**

Inscrieri privitoare la dreptul de proprietate și alte drepturi reale		Referințe
/		
Act Administrativ nr. 7019/911, din 19/07/1995 emis de CJPSDPAT ALBA;		
B1	Intabulare, drept de PROPRIETATE, dobândit prin Reconstituire, cota actuala 1/1 1) <b>PREJA S ANA</b>	A1
Act Administrativ nr. 4906/2024, din 12/07/2024 emis de PRIMARIA GALDA DE JOS;		
B2	Se noteaza posesia factica in cota de 1500/6000 parti, in favoarea lui 1) <b>IACȘA LIVIA</b> 2) <b>IACȘA EMIL-IOANICHIE</b>	A1
Act Administrativ nr. 4603/2024, din 17/07/2024 emis de PRIMARIA GALDA DE JOS;		
B3	Se noteaza posesia factica in cota de 1500/6000 parti, in favoarea lui 1) <b>VALEA SIMION-OVIDIU</b> 2) <b>VALEA IOANA DORINA</b>	A1
Act Administrativ nr. 4761/2024, din 18/07/2024 emis de PRIMARIA GALDA DE JOS;		
B4	Se noteaza posesia factica in cota de 1500/6000 parti, in favoarea lui 1) <b>VALEA SIMION-OVIDIU</b> 2) <b>VALEA IOANA DORINA</b>	A1
Act Administrativ nr. 5059/2024, din 30/07/2024 emis de PRIMARIA GALDA DE JOS;		
B5	Se noteaza posesia factica in cota de 1500/6000 parti, in favoarea lui 1) <b>HAGEA REMUS-MIHAIL</b> 2) <b>HAGEA IOANA</b>	A1

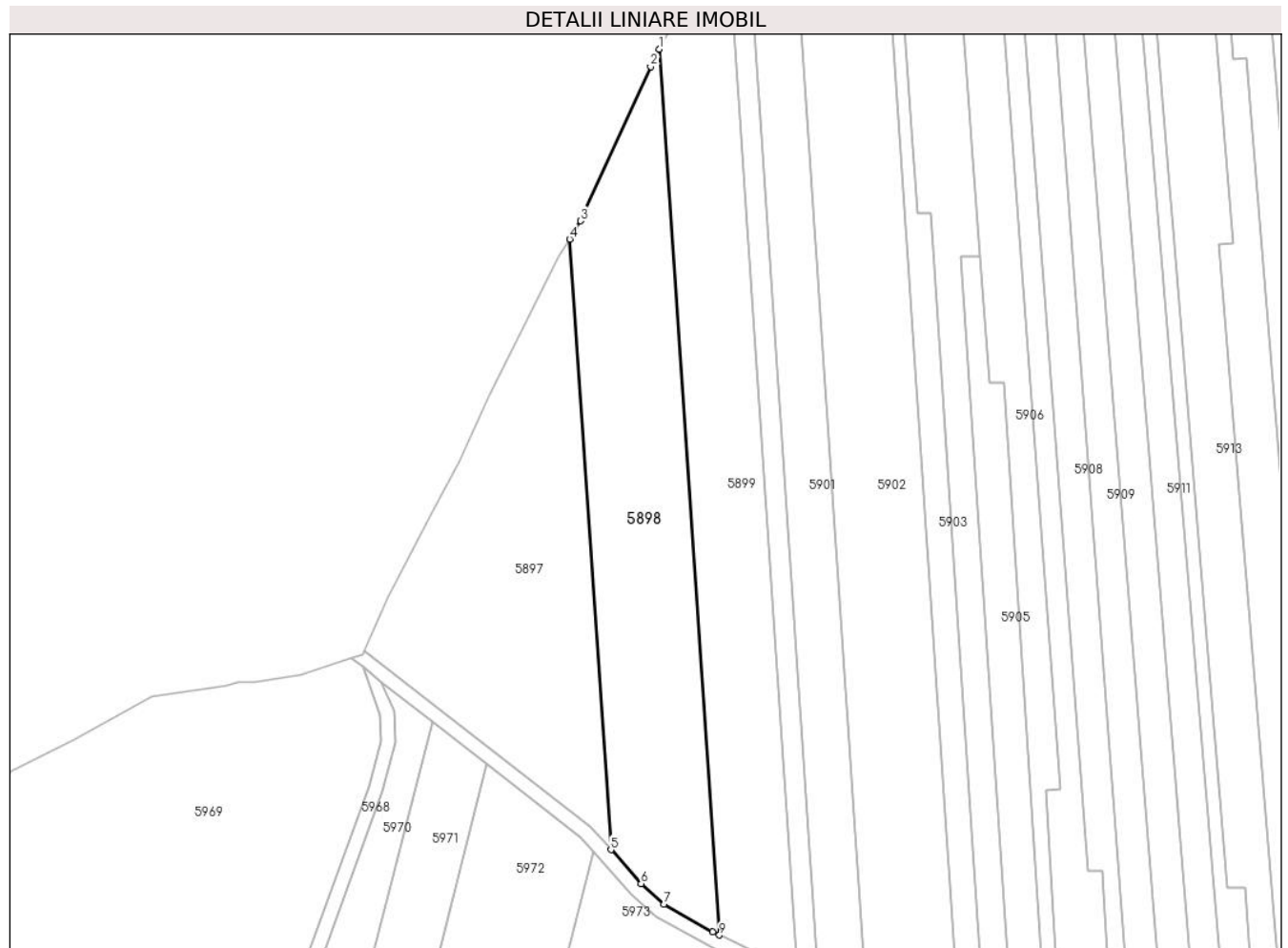
**C. Partea III. SARCINI .**

Inscrieri privind dezmembramintele dreptului de proprietate, drepturi reale de garanție și sarcini	Referințe
NU SUNT	

**Teren**

Nr cadastral	Suprafața (mp)*	Observații / Referințe
	6.000	

\* Suprafața este determinată în planul de proiecție Stereo 70.



**Date referitoare la teren**

Crt	Categorie folosință	Intravilan	Suprafața (mp)	Tarla	Parcelă	Nr. topo	Observații / Referințe
1	livada	NU	6.000	-	1791/2	-	

**Lungime Segmente**

1) Valorile lungimilor segmentelor sunt obținute din proiecție în plan.

Punct început	X / Y	Punct sfârșit	X / Y	Lungime segment (** (m)
1	390.623,499 523.188,073	2	390.621,069 523.183,231	5.417
2	390.621,069 523.183,231	3	390.601,503 523.140,362	47.123
3	390.601,503 523.140,362	4	390.598,479 523.135,263	5.928
4	390.598,479 523.135,263	5	390.609,992 522.965,454	170.199
5	390.609,992 522.965,454	6	390.618,374 522.956,01	12.628



Punct început	X / Y	Punct sfârșit	X / Y	Lungime segment (** (m)
6	390.618,374 522.956,01	7	390.624,83 522.950,27	8.639
7	390.624,83 522.950,27	8	390.638,372 522.942,66	15.533
8	390.638,372 522.942,66	9	390.640,198 522.941,765	2.034
9	390.640,198 522.941,765	1	390.623,499 523.188,073	246.873

\*\* Lungimile segmentelor sunt determinate în planul de proiecție Stereo 70 și sunt rotunjite la 1 milimetru.

\*\*\* Distanța dintre puncte este formată din segmente cumulate ce sunt mai mici decât valoarea 1 milimetru.



**DATE DESPRE IMOBILUL NR. 5899**

Oficiul de Cadastru și Publicitate Imobiliară ALBA  
Biroul de Cadastru și Publicitate Imobiliară Alba Iulia

**A. Partea I. Descrierea imobilului**

TEREN Extravilan

Adresa: Jud. Alba

Nr. Crt	Nr cadastral Nr. topografic	Suprafața* (mp)	Observații / Referințe
A1		5.700	Sector cadastral:87 Teren neimprejmuit;

**B. Partea II. Proprietari și acte**

Inscrieri privitoare la dreptul de proprietate și alte drepturi reale	Referințe
/	
Act Notarial nr. 1593/2015, din 15/06/2015 emis de NP DAN-ADRIAN DOȚIU;	
B1	A1
Intabulare, drept de PROPRIETATE, dobandit prin lesire Din Indiviziune, cota actuala 1/1 1) CRISTEA VOICU VASILE	

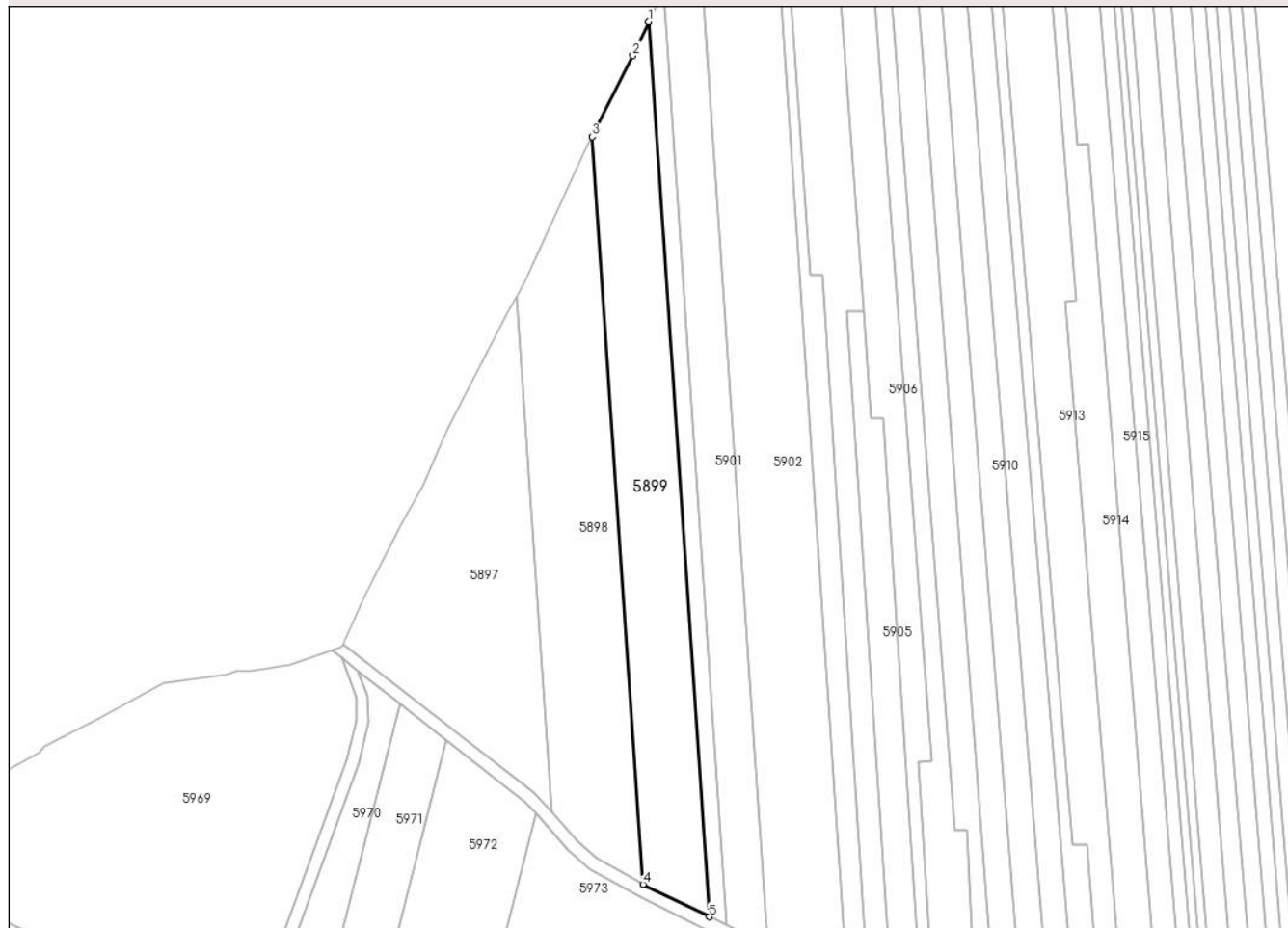
**C. Partea III. SARCINI .**

Inscrieri privind dezmembramintele dreptului de proprietate, drepturi reale de garanție și sarcini	Referințe
NU SUNT	

**Anexa Nr. 1 La Partea I****Teren**

Nr cadastral	Suprafața (mp)*	Observații / Referințe
	5.700	

\* Suprafața este determinată în planul de proiecție Stereo 70.

**DETALII LINIARE IMOBIL****Date referitoare la teren**

Crt	Categorie folosință	Intravilan	Suprafața (mp)	Tarla	Parcelă	Nr. topo	Observații / Referințe
1	livada	NU	5.700	-	1791/3	-	

**Lungime Segmente**

1) Valorile lungimilor segmentelor sunt obținute din proiecție în plan.

Punct început	X / Y	Punct sfârșit	X / Y	Lungime segment (** (m)
1	390.642,023 523.225,907	2	390.636,919 523.214,819	12.206
2	390.636,919 523.214,819	3	390.623,499 523.188,073	29.924
3	390.623,499 523.188,073	4	390.640,198 522.941,765	246.873
4	390.640,198 522.941,765	5	390.662,012 522.931,07	24.295
5	390.662,012 522.931,07	1	390.642,023 523.225,907	295.514

**\*\* Lungimile segmentelor sunt determinate în planul de proiecție Stereo 70 și sunt rotunjite la 1 milimetru.**

**\*\*\* Distanța dintre puncte este formată din segmente cumulate ce sunt mai mici decât valoarea 1 milimetru.**



**DATE DESPRE IMOBILUL NR. 5900**

Oficiul de Cadastru și Publicitate Imobiliară ALBA  
Biroul de Cadastru și Publicitate Imobiliară Alba Iulia

**A. Partea I. Descrierea imobilului**

TEREN Extravilan

Adresa: Jud. Alba, Benic, extravilan, tarla Livada

Nr. Crt	Nr cadastral Nr. topografic	Suprafața* (mp)	Observații / Referințe
A1	76017	1.700	Sector cadastral:87 Teren neimprejmuit; Imobilul se identifica cu nr. cadastral 76017

**B. Partea II. Proprietari și acte**

Inscrieri privitoare la dreptul de proprietate și alte drepturi reale		Referințe
<b>15199 / 01/03/2021</b>		
Act Notarial nr. 495, din 27/12/2002 emis de BNP KARACSONY MARTON ATTILA (CONTRACT DE DONATIE);		
B3	Intabulare, drept de PROPRIETATEcu titlu donatie- intre ei in parti egale-, dobandit prin Conventie, cota actuala 800/1700, cota initiala 800/1700 1) HĂLĂLAIE- OVARI CRĂCIUN, și soția 2) HĂLĂLAIE- OVARI MARGARETA	A1
<b>35039 / 14/05/2021</b>		
Act Administrativ nr. inch.cf. 15199, din 01/03/2021 emis de BCPI ALBA IULIA (act notarial nr AUT. NR. 495 din 27.12.2002, emis de NP KARACSONY MARTON ATTILA);		
B4	se indreapta din oficiu eroarea materiala strecurata in inch.cf. 15199/2021 in sensul ca obiectul contractului de donatie este cota de 800/1700 parti din imobilul cu nr.cad. 1791/4 si nu intreaga cota de 1/1 parti din imobil , cum din eroare s-a in scris in favoarea lui HĂLĂLAIE- OVARI CRĂCIUN, și soția HĂLĂLAIE- OVARI MARGARETA	A1
<b>42389 / 15/06/2021</b>		
Act Notarial nr. 600, din 15/06/2021 emis de NP Banciu Maria;		
B5	Intabulare, drept de PROPRIETATEcu titlul donație, dobandit prin Conventie, cota actuala 900/1700, cota initiala 900/1700 1) HĂLĂLAIE- OVARI MARGARETA 2) HĂLĂLAIE- OVARI CRĂCIUN	A1

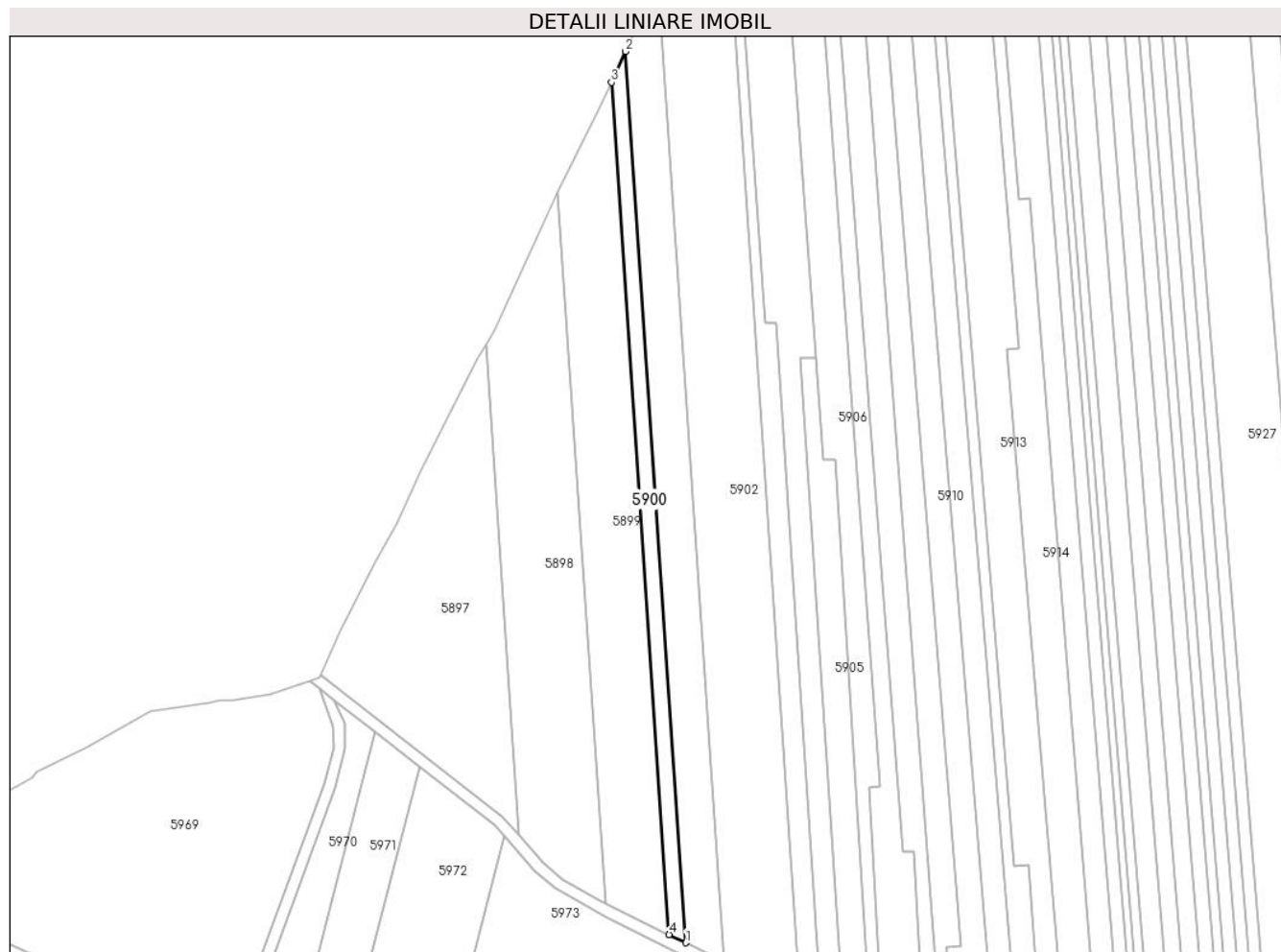
**C. Partea III. SARCINI .**

Inscrieri privind dezmembramintele dreptului de proprietate, drepturi reale de garanție și sarcini	Referințe
NU SUNT	

**Anexa Nr. 1 La Partea I****Teren**

Nr cadastral	Suprafața (mp)*	Observații / Referințe
76017	1.700	Imobilul se identifica cu nr. cadastral 76017

\* Suprafața este determinată în planul de proiecție Stereo 70.

**Date referitoare la teren**

Crt	Categorie folosință	Intravilan	Suprafața (mp)	Tarla	Parcelă	Nr. topo	Observații / Referințe
1	livada	NU	1.700	-	1791/4	-	

**Lungime Segmente**

1) Valorile lungimilor segmentelor sunt obținute din proiecție în plan.

Punct început	X / Y	Punct sfârșit	X / Y	Lungime segment (** (m)
1	390.667,842 522.928,211	2	390.646,936 523.236,58	309.077
2	390.646,936 523.236,58	3	390.642,023 523.225,907	11.749
3	390.642,023 523.225,907	4	390.662,012 522.931,07	295.514
4	390.662,012 522.931,07	1	390.667,842 522.928,211	6.493

\*\* Lungimile segmentelor sunt determinate în planul de proiecție Stereo 70 și sunt rotunjite la 1 milimetru.



**\*\*\* Distanţa dintre puncte este formată din segmente cumulate ce sunt mai mici decât valoarea 1 milimetru.**



**DATE DESPRE IMOBILUL NR. 5901**

Oficiul de Cadastru și Publicitate Imobiliară ALBA  
Biroul de Cadastru și Publicitate Imobiliară Alba Iulia

**A. Partea I. Descrierea imobilului**

TEREN Extravilan

Adresa: Jud. Alba

Nr. Crt	Nr cadastral Nr. topografic	Suprafața* (mp)	Observații / Referințe
A1		4.200	Sector cadastral:87 Teren neimprijmit;

**B. Partea II. Proprietari și acte**

Inscrieri privitoare la dreptul de proprietate și alte drepturi reale	Referințe
/	
Act Administrativ nr. 6473/746, din 14/06/1995 emis de CJPSDPAT ALBA;	
B1	A1
Intabulare, drept de PROPRIETATE, dobandit prin Reconstituire, cota actuala 1/1	
1) BĂLOS MARIA 2) BĂLOS IOAN 3) BĂLOS CORNEL 4) BĂLOS SIMION 5) BĂLOS PETRU 6) ANCA MARIA 7) MORAR EMILIA 8) TUREAN CAROLINA	

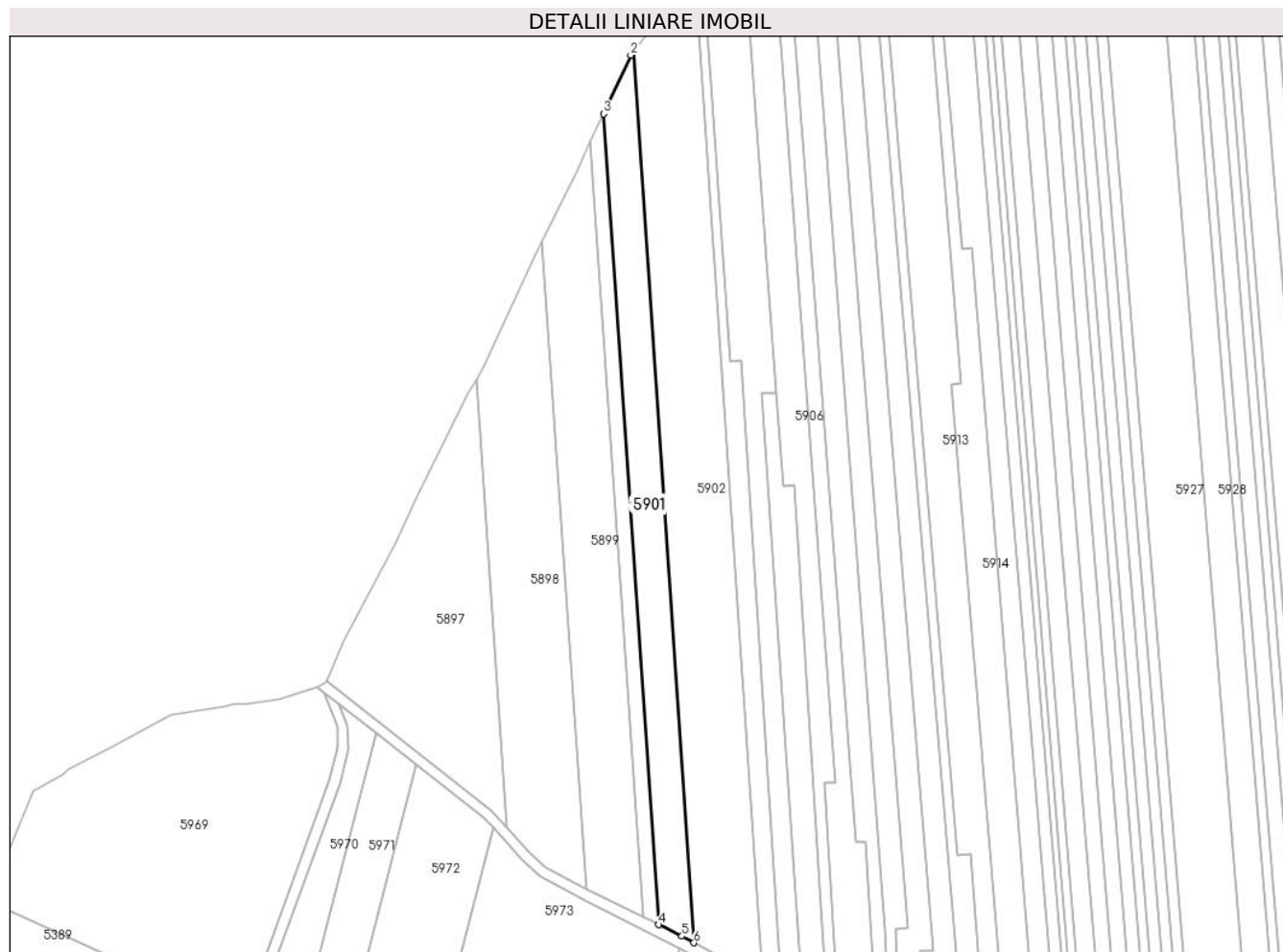
**C. Partea III. SARCINI .**

Inscrieri privind dezmembramintele dreptului de proprietate, drepturi reale de garanție și sarcini	Referințe
NU SUNT	

**Anexa Nr. 1 La Partea I****Teren**

Nr cadastral	Suprafața (mp)*	Observații / Referințe
	4.200	

\* Suprafața este determinată în planul de proiecție Stereo 70.

**Date referitoare la teren**

Crt	Categorie folosință	Intravilan	Suprafața (mp)	Tarla	Parcelă	Nr. topo	Observații / Referințe
1	livada	NU	4.200	-	1791/5	-	

**Lungime Segmente**

1) Valorile lungimilor segmentelor sunt obținute din proiecție în plan.

Punct început	X / Y	Punct sfârșit	X / Y	Lungime segment (** (m)
1	390.658,29 523.260,344	2	390.657,228 523.258,94	1.76
2	390.657,228 523.258,94	3	390.646,936 523.236,58	24.615
3	390.646,936 523.236,58	4	390.667,842 522.928,211	309.077
4	390.667,842 522.928,211	5	390.676,728 522.923,855	9.896
5	390.676,728 522.923,855	6	390.681,271 522.921,377	5.175

Punct început	X / Y	Punct sfârşit	X / Y	Lungime segment (** (m)
6	390.681,271 522.921,377	1	390.658,29 523.260,344	339.744

\*\* Lungimile segmentelor sunt determinate în planul de proiecție Stereo 70 și sunt rotunjite la 1 milimetru.

\*\*\* Distanța dintre puncte este formată din segmente cumulate ce sunt mai mici decât valoarea 1 milimetru.



**DATE DESPRE IMOBILUL NR. 5902**

Oficiul de Cadastru și Publicitate Imobiliară ALBA  
Biroul de Cadastru și Publicitate Imobiliară Alba Iulia

**A. Partea I. Descrierea imobilului**

TEREN Extravilan

Adresa: Jud. Alba

Nr. Crt	Nr cadastral Nr. topografic	Suprafața* (mp)	Observații / Referințe
A1		9.200	Sector cadastral:87 Teren neimprejmuit;

**B. Partea II. Proprietari și acte**

Inscrieri privitoare la dreptul de proprietate și alte drepturi reale	Referințe
/	
Act Administrativ nr. 620/263, din 11/10/1994 emis de CJPSDPAT ALBA;	
B1	Intabulare, drept de PROPRIETATE, dobandit prin Reconstituire, cota actuala 1/1
	1) CREȚU GRAȚIA 2) NESTOR VICA 3) LAZĂR LUCIA
Act Administrativ nr. 4721/2024, din 17/07/2024 emis de PRIMARIA GALDA DE JOS;	
B2	Se noteaza posesia factica in favoarea lui
	1) VALEA SIMION-OVIDIU 2) VALEA IOANA DORINA

**C. Partea III. SARCINI .**

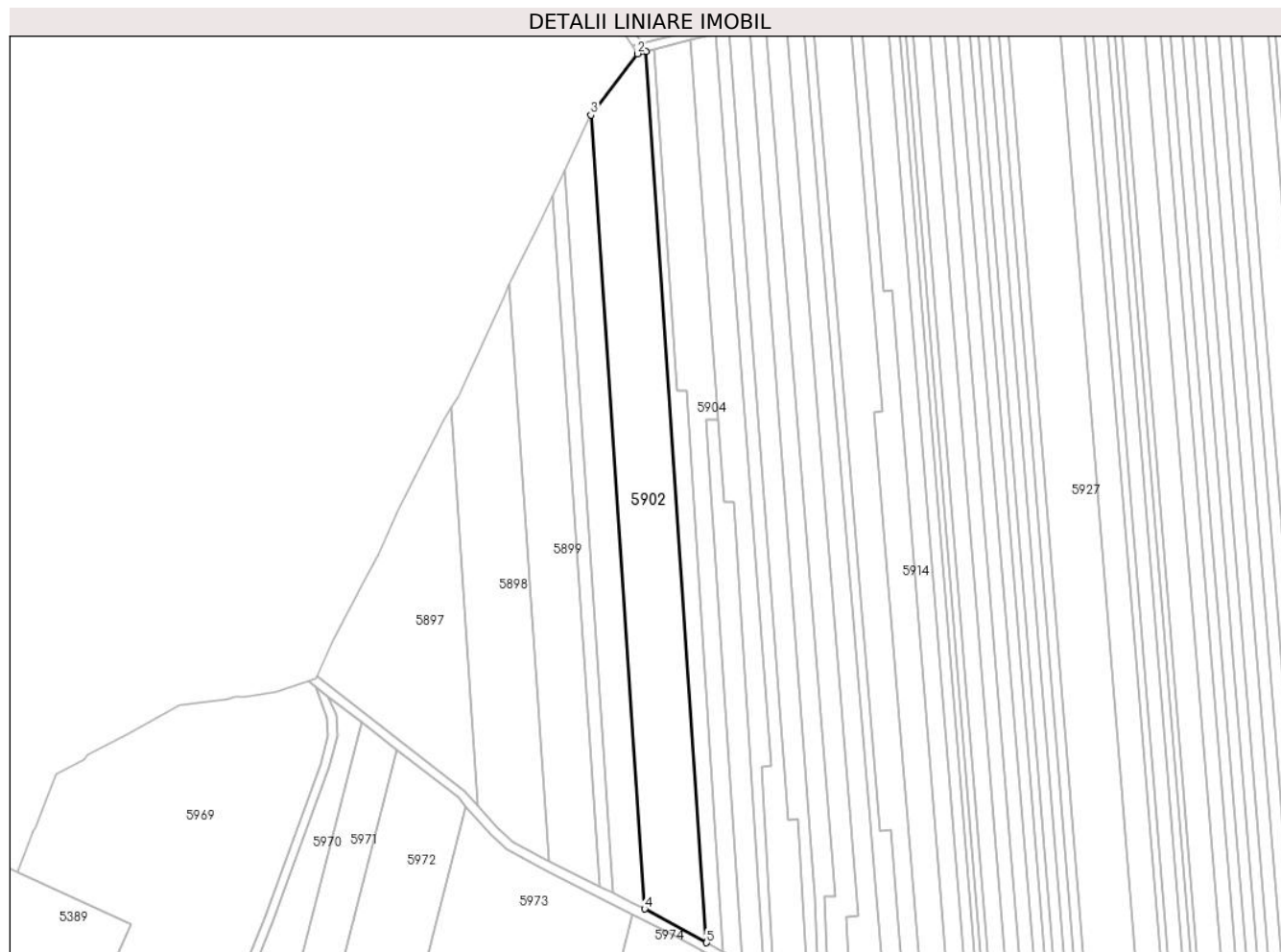
Inscrieri privind dezmembramintele dreptului de proprietate, drepturi reale de garanție și sarcini	Referințe
NU SUNT	

## Anexa Nr. 1 La Partea I

## Teren

Nr cadastral	Suprafața (mp)*	Observații / Referințe
	9.200	

\* Suprafața este determinată în planul de proiecție Stereo 70.



## Date referitoare la teren

Crt	Categorie folosință	Intravilan	Suprafața (mp)	Tarla	Parcelă	Nr. topo	Observații / Referințe
1	livada	NU	9.200	-	1791/6	-	

## Lungime Segmente

1) Valorile lungimilor segmentelor sunt obținute din proiecție în plan.

Punct început	X / Y	Punct sfârșit	X / Y	Lungime segment (** (m)
1	390.681,907 523.287,532	2	390.678,134 523.286,572	3.893
2	390.678,134 523.286,572	3	390.658,29 523.260,344	32.889
3	390.658,29 523.260,344	4	390.681,271 522.921,377	339.745
4	390.681,271 522.921,377	5	390.707,709 522.906,957	30.115
5	390.707,709 522.906,957	1	390.681,907 523.287,532	381.449



**\*\* Lungimile segmentelor sunt determinate în planul de proiecție Stereo 70 și sunt rotunjite la 1 milimetru.**

**\*\*\* Distanța dintre puncte este formată din segmente cumulate ce sunt mai mici decât valoarea 1 milimetru.**



**DATE DESPRE IMOBILUL NR. 5903**

Oficiul de Cadastru și Publicitate Imobiliară ALBA  
Biroul de Cadastru și Publicitate Imobiliară Alba Iulia

**A. Partea I. Descrierea imobilului**

TEREN Extravilan

Adresa: Jud. Alba

Nr. Crt	Nr cadastral Nr. topografic	Suprafața* (mp)	Observații / Referințe
A1		2.200	Sector cadastral:87 Teren neimprejmuit;

**B. Partea II. Proprietari și acte**

Inscrieri privitoare la dreptul de proprietate și alte drepturi reale	Referințe
/	
Act Administrativ nr. 1756/183, din 09/09/1994 emis de CJPSDPAT ALBA;	
B1	A1
Intabulare, drept de PROPRIETATE, dobandit prin Reconstituire, cota actuala 1/1 1) TEMPEA A ALEXANDRU	

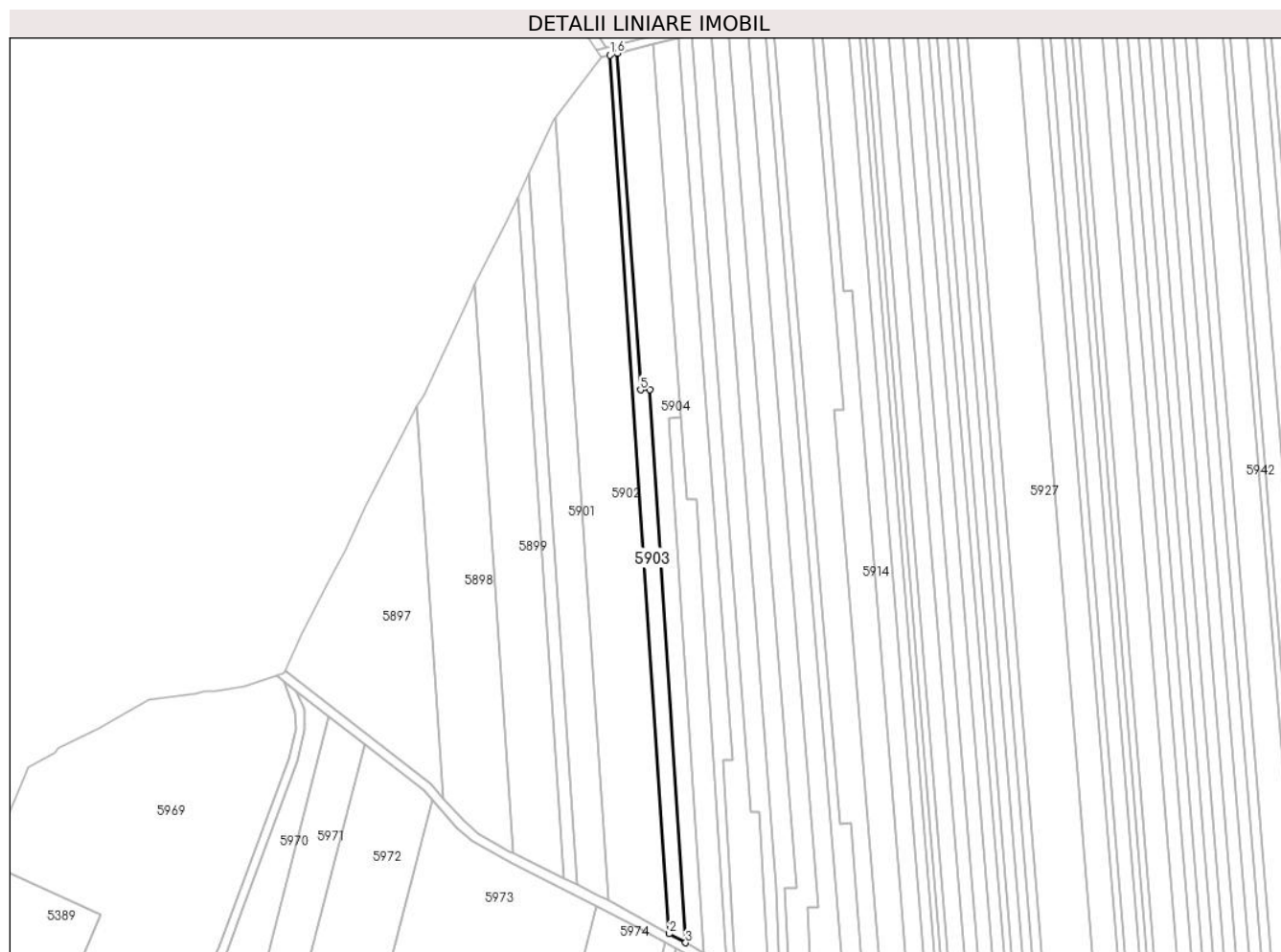
**C. Partea III. SARCINI .**

Inscrieri privind dezmembramintele dreptului de proprietate, drepturi reale de garanție și sarcini	Referințe
NU SUNT	

**Anexa Nr. 1 La Partea I****Teren**

Nr cadastral	Suprafața (mp)*	Observații / Referințe
	2.200	

\* Suprafața este determinată în planul de proiecție Stereo 70.

**Date referitoare la teren**

Crt	Categorie folosință	Intravilan	Suprafața (mp)	Tarla	Parcelă	Nr. topo	Observații / Referințe
1	livada	NU	2.200	-	1791/7	-	

**Lungime Segmente**

1) Valorile lungimilor segmentelor sunt obținute din proiecție în plan.

Punct început	X / Y	Punct sfârșit	X / Y	Lungime segment (** (m)
1	390.681,907 523.287,532	2	390.707,709 522.906,957	381.449
2	390.707,709 522.906,957	3	390.714,817 522.903,076	8.099
3	390.714,817 522.903,076	4	390.699,197 523.142,64	240.073
4	390.699,197 523.142,64	5	390.695,267 523.142,572	3.931
5	390.695,267 523.142,572	6	390.685,19 523.288,368	146.144

Punct început	X / Y	Punct sfârșit	X / Y	Lungime segment (** (m)
6	390.685,19 523.288,368	1	390.681,907 523.287,532	3.388

\*\* Lungimile segmentelor sunt determinate în planul de proiecție Stereo 70 și sunt rotunjite la 1 milimetru.

\*\*\* Distanța dintre puncte este formată din segmente cumulate ce sunt mai mici decât valoarea 1 milimetru.



**DATE DESPRE IMOBILUL NR. 5904**

Oficiul de Cadastru și Publicitate Imobiliară ALBA  
Biroul de Cadastru și Publicitate Imobiliară Alba Iulia

**A. Partea I. Descrierea imobilului**

TEREN Extravilan

Adresa: Jud. Alba

Nr. Crt	Nr cadastral Nr. topografic	Suprafața* (mp)	Observații / Referințe
A1		4.300	Sector cadastral:87 Teren neimprejmuit;

**B. Partea II. Proprietari și acte**

Inscrieri privitoare la dreptul de proprietate și alte drepturi reale		Referințe
/		
Act Administrativ nr. 9331/1839, din 09/06/1999 emis de CJPSDPAT ALBA;		
B1	Intabulare, drept de PROPRIETATE, dobandit prin Reconstituire, cota actuala 1/1 1) GROZA T ALEXE	A1

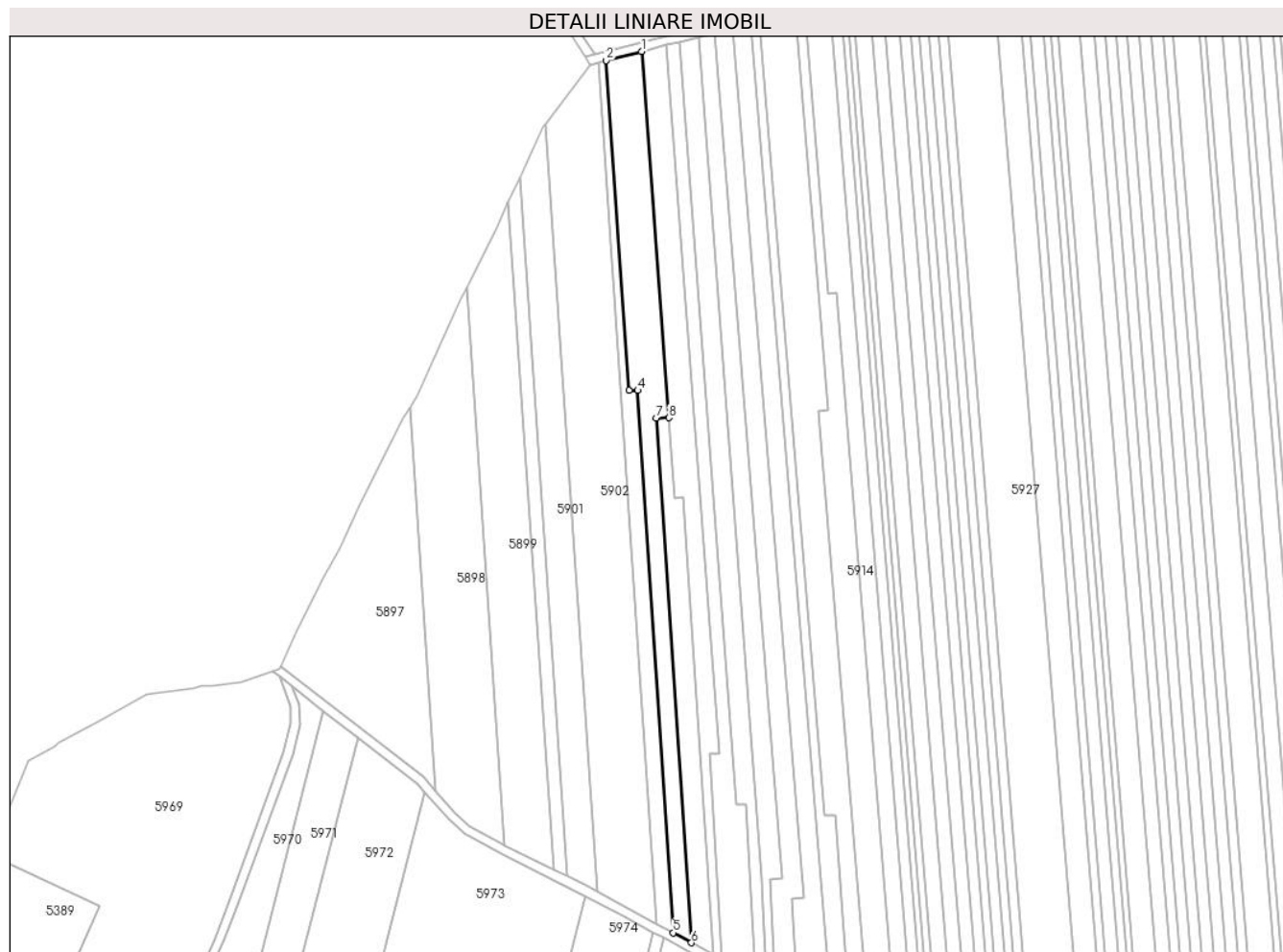
**C. Partea III. SARCINI .**

Inscrieri privind dezmembramintele dreptului de proprietate, drepturi reale de garanție și sarcini	Referințe
NU SUNT	

**Anexa Nr. 1 La Partea I****Teren**

Nr cadastral	Suprafața (mp)*	Observații / Referințe
	4.300	

\* Suprafața este determinată în planul de proiecție Stereo 70.

**Date referitoare la teren**

Crt	Categorie folosință	Intravilan	Suprafața (mp)	Tarla	Parcelă	Nr. topo	Observații / Referințe
1	livada	NU	4.300	-	1791/8	-	

**Lungime Segmente**

1) Valorile lungimilor segmentelor sunt obținute din proiecție în plan.

Punct început	X / Y	Punct sfârșit	X / Y	Lungime segment (** (m)
1	390.700,942 523.292,378	2	390.685,19 523.288,368	16.254
2	390.685,19 523.288,368	3	390.695,267 523.142,572	146.144
3	390.695,267 523.142,572	4	390.699,197 523.142,64	3.931
4	390.699,197 523.142,64	5	390.714,817 522.903,076	240.072
5	390.714,817 522.903,076	6	390.722,854 522.898,688	9.158



Punct început	X / Y	Punct sfârșit	X / Y	Lungime segment (** (m)
6	390.722,854 522.898,688	7	390.707,289 523.130,386	232.221
7	390.707,289 523.130,386	8	390.712,843 523.130,537	5.555
8	390.712,843 523.130,537	1	390.700,942 523.292,378	162.278

\*\* Lungimile segmentelor sunt determinate în planul de proiecție Stereo 70 și sunt rotunjite la 1 milimetru.

\*\*\* Distanța dintre puncte este formată din segmente cumulate ce sunt mai mici decât valoarea 1 milimetru.



**DATE DESPRE IMOBILUL NR. 5905**

Oficiul de Cadastru și Publicitate Imobiliară ALBA  
Biroul de Cadastru și Publicitate Imobiliară Alba Iulia

**A. Partea I. Descrierea imobilului**

TEREN Extravilan

Adresa: Jud. Alba

Nr. Crt	Nr cadastral Nr. topografic	Suprafața* (mp)	Observații / Referințe
A1		2.100	Sector cadastral:87 Teren neimprejmuit;

**B. Partea II. Proprietari și acte**

Inscrieri privitoare la dreptul de proprietate și alte drepturi reale	Referințe
/	
Act Administrativ nr. 6401/510, din 02/03/1995 emis de CJPSDPAT ALBA;	
B1	A1
Intabulare, drept de PROPRIETATE, dobandit prin Reconstituire, cota actuala 1/1 1) MAN NICOLAE	

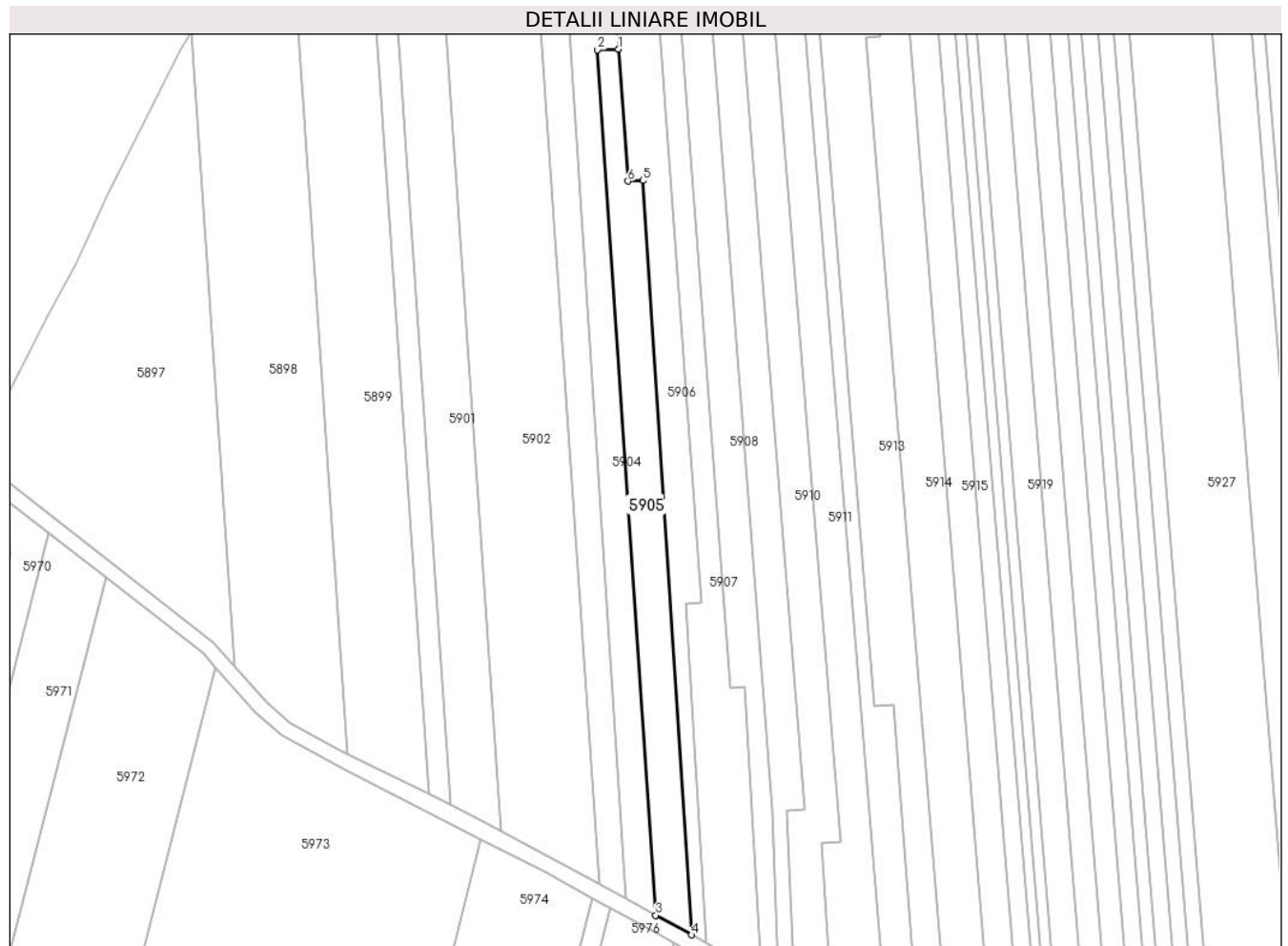
**C. Partea III. SARCINI .**

Inscrieri privind dezmembramintele dreptului de proprietate, drepturi reale de garanție și sarcini	Referințe
NU SUNT	

**Teren**

Nr cadastral	Suprafața (mp)*	Observații / Referințe
	2.100	

\* Suprafața este determinată în planul de proiecție Stereo 70.



**Date referitoare la teren**

Crt	Categorie folosință	Intravilan	Suprafața (mp)	Tarla	Parcelă	Nr. topo	Observații / Referințe
1	livada	NU	2.100	-	1791/9	-	

**Lungime Segmente**

1) Valorile lungimilor segmentelor sunt obținute din proiecție în plan.

Punct început	X / Y	Punct sfârșit	X / Y	Lungime segment (** (m)
1	390.712,843 523.130,537	2	390.707,289 523.130,386	5.555
2	390.707,289 523.130,386	3	390.722,854 522.898,688	232.221
3	390.722,854 522.898,688	4	390.732,454 522.893,446	10.938
4	390.732,454 522.893,446	5	390.719,467 523.095,364	202.335
5	390.719,467 523.095,364	6	390.715,441 523.095,2	4.029

Punct început	X / Y	Punct sfârșit	X / Y	Lungime segment (** (m)
6	390.715,441 523.095,2	1	390.712,843 523.130,537	35.433

\*\* Lungimile segmentelor sunt determinate în planul de proiecție Stereo 70 și sunt rotunjite la 1 milimetru.

\*\*\* Distanța dintre puncte este formată din segmente cumulate ce sunt mai mici decât valoarea 1 milimetru.



**DATE DESPRE IMOBILUL NR. 5906**

Oficiul de Cadastru și Publicitate Imobiliară ALBA  
Biroul de Cadastru și Publicitate Imobiliară Alba Iulia

**A. Partea I. Descrierea imobilului**

TEREN Extravilan

Adresa: Jud. Alba

Nr. Crt	Nr cadastral Nr. topografic	Suprafața* (mp)	Observații / Referințe
A1		3.500	Sector cadastral:87 Teren neimprejmuit;

**B. Partea II. Proprietari și acte**

Inscrieri privitoare la dreptul de proprietate și alte drepturi reale	Referințe
/	
Act Administrativ nr. 1756/147, din 24/06/1994 emis de CJPSDPAT ALBA;	
B1	A1
Intabulare, drept de PROPRIETATE, dobandit prin Reconstituire, cota actuala 1/1 1) CHIOREAN I VICTORIA	

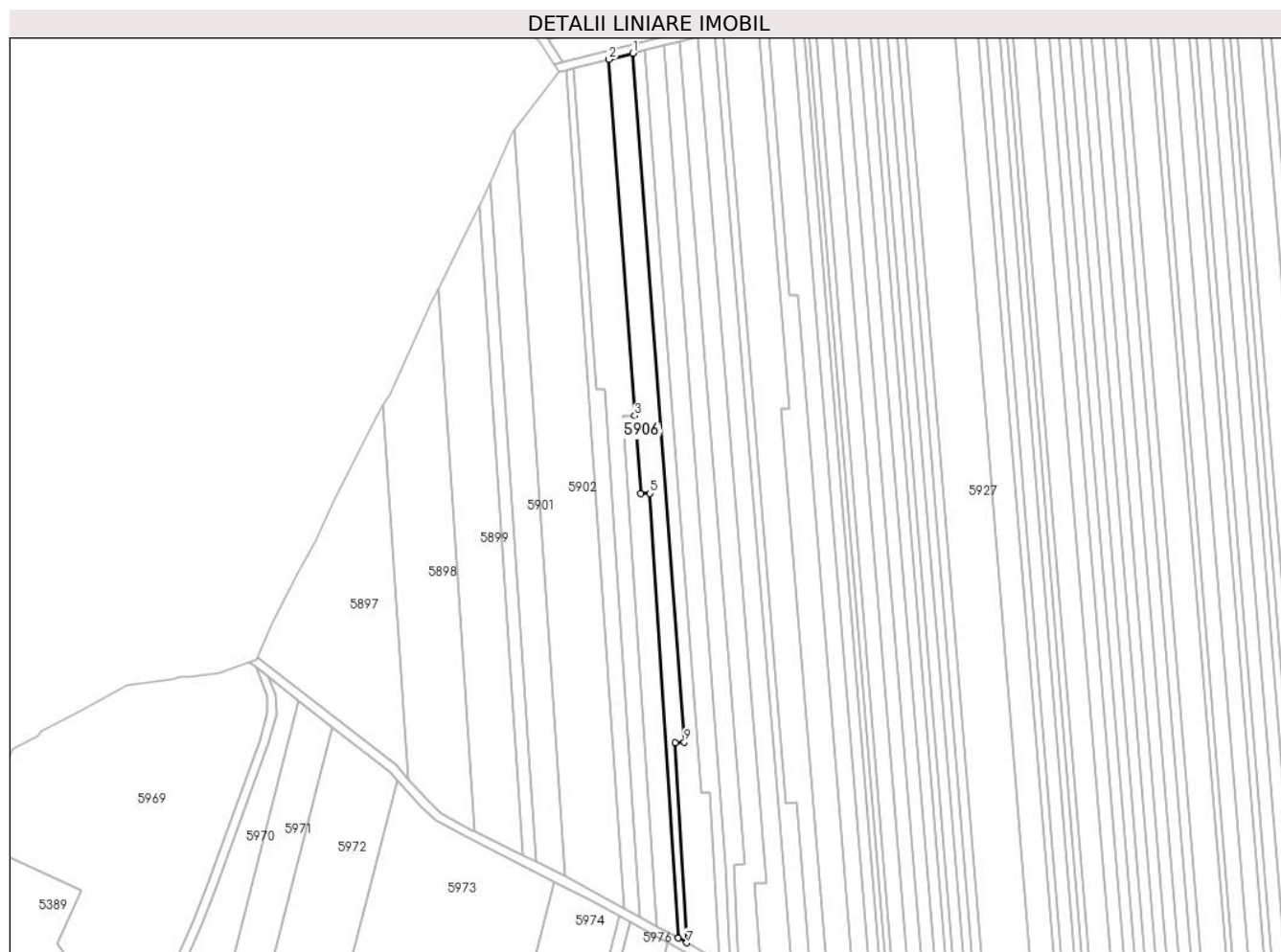
**C. Partea III. SARCINI .**

Inscrieri privind dezmembramintele dreptului de proprietate, drepturi reale de garanție și sarcini	Referințe
NU SUNT	

**Anexa Nr. 1 La Partea I****Teren**

Nr cadastral	Suprafața (mp)*	Observații / Referințe
	3.500	

\* Suprafața este determinată în planul de proiecție Stereo 70.

**Date referitoare la teren**

Crt	Categorie folosință	Intravilan	Suprafața (mp)	Tarla	Parcelă	Nr. topo	Observații / Referințe
1	livada	NU	3.500	-	1791/10	-	

**Lungime Segmente**

1) Valorile lungimilor segmentelor sunt obținute din proiecție în plan.

Punct început	X / Y	Punct sfârșit	X / Y	Lungime segment (** (m)
1	390.711,903 523.295,168	2	390.700,942 523.292,378	11.31
2	390.700,942 523.292,378	3	390.712,843 523.130,537	162.278
3	390.712,843 523.130,537	4	390.715,441 523.095,2	35.433
4	390.715,441 523.095,2	5	390.719,467 523.095,364	4.029
5	390.719,467 523.095,364	6	390.732,454 522.893,446	202.335



Punct început	X / Y	Punct sfârșit	X / Y	Lungime segment (** (m)
6	390.732,454 522.893,446	7	390.736,33 522.891,291	4.434
7	390.736,33 522.891,291	8	390.731,098 522.982,112	90.971
8	390.731,098 522.982,112	9	390.735,251 522.982,463	4.168
9	390.735,251 522.982,463	1	390.711,903 523.295,168	313.576

\*\* Lungimile segmentelor sunt determinate în planul de proiecție Stereo 70 și sunt rotunjite la 1 milimetru.

\*\*\* Distanța dintre puncte este formată din segmente cumulate ce sunt mai mici decât valoarea 1 milimetru.



**DATE DESPRE IMOBILUL NR. 5907**

Oficiul de Cadastru și Publicitate Imobiliară ALBA  
Biroul de Cadastru și Publicitate Imobiliară Alba Iulia

**A. Partea I. Descrierea imobilului**

TEREN Extravilan

Adresa: Jud. Alba

Nr. Crt	Nr cadastral Nr. topografic	Suprafața* (mp)	Observații / Referințe
A1		3.100	Sector cadastral:87 Teren neimprejmut;

**B. Partea II. Proprietari și acte**

Inscrieri privitoare la dreptul de proprietate și alte drepturi reale		Referințe
/		
Act Notarial nr. 65/2002, din 19/06/2002 emis de NP CARMEN GÂLCĂ;		
B1	Intabulare, drept de PROPRIETATE, dobandit prin Succesiune, cota actuala 2/10 1) <b>FILIP ELENA</b>	A1
B2	Intabulare, drept de PROPRIETATE, dobandit prin Succesiune, cota actuala 2/10 1) <b>CRÎȘAN HOREA-CONSTANTIN</b>	A1
B3	Intabulare, drept de PROPRIETATE, dobandit prin Succesiune, cota actuala 2/10 1) <b>CRÎȘAN MARIA-STELA</b>	A1
B4	Intabulare, drept de PROPRIETATE, dobandit prin Succesiune, cota actuala 1/10 1) <b>CRÎȘAN RADU-DORIN</b>	A1
B5	Intabulare, drept de PROPRIETATE, dobandit prin Succesiune, cota actuala 1/10 1) <b>NĂȘĂUDEAN MIRELA-ANA-ALINA</b>	A1
B6	Intabulare, drept de PROPRIETATE, dobandit prin Succesiune, cota actuala 1/10 1) <b>CRÎȘAN LUMINIȚA-AUGUSTA</b>	A1
B7	Intabulare, drept de PROPRIETATE, dobandit prin Succesiune, cota actuala 1/10 1) <b>CRÎȘAN DANIELA-VOICHIȚA</b>	A1

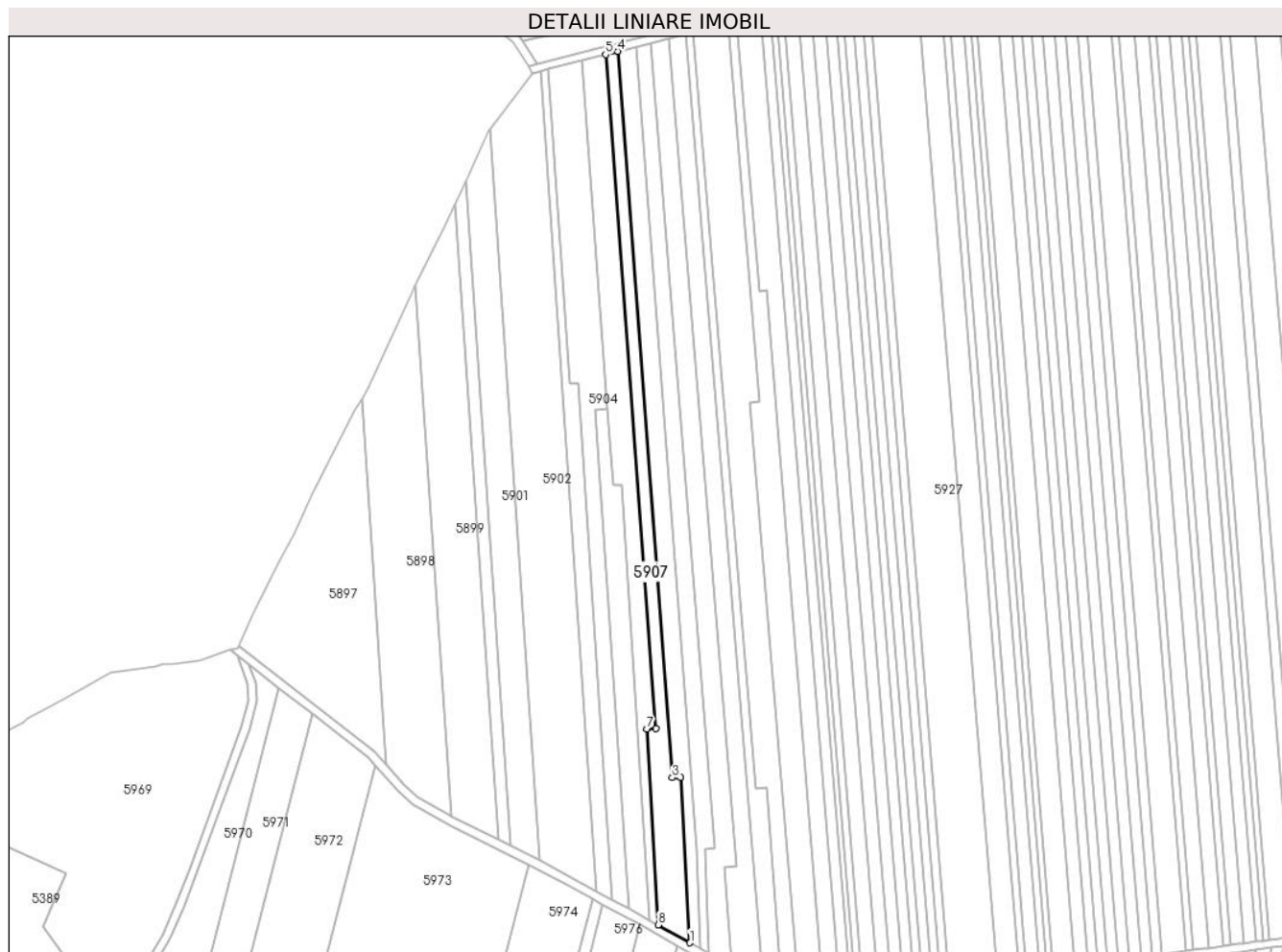
**C. Partea III. SARCINI .**

Inscrieri privind dezmembramintele dreptului de proprietate, drepturi reale de garanție și sarcini	Referințe
NU SUNT	

**Anexa Nr. 1 La Partea I****Teren**

Nr cadastral	Suprafața (mp)*	Observații / Referințe
	3.100	

\* Suprafața este determinată în planul de proiecție Stereo 70.

**Date referitoare la teren**

Crt	Categorie folosință	Intra vilan	Suprafața (mp)	Tarla	Parcelă	Nr. topo	Observații / Referințe
1	livada	NU	3.100	-	1791/11	-	

**Lungime Segmente**

1) Valorile lungimilor segmentelor sunt obținute din proiecție în plan.

Punct început	X / Y	Punct sfârșit	X / Y	Lungime segment (** (m)
1	390.751,085 522.882,982	2	390.746,829 522.959,7	76.836
2	390.746,829 522.959,7	3	390.742,882 522.959,564	3.949
3	390.742,882 522.959,564	4	390.717,53 523.296,601	337.989
4	390.717,53 523.296,601	5	390.711,903 523.295,168	5.807
5	390.711,903 523.295,168	6	390.735,251 522.982,463	313.576

Punct început	X / Y	Punct sfârșit	X / Y	Lungime segment (** (m)
6	390.735,251 522.982,463	7	390.731,098 522.982,112	4.168
7	390.731,098 522.982,112	8	390.736,33 522.891,291	90.971
8	390.736,33 522.891,291	1	390.751,085 522.882,982	16.934

\*\* Lungimile segmentelor sunt determinate în planul de proiecție Stereo 70 și sunt rotunjite la 1 milimetru.

\*\*\* Distanța dintre puncte este formată din segmente cumulate ce sunt mai mici decât valoarea 1 milimetru.



**DATE DESPRE IMOBILUL NR. 5908**

Oficiul de Cadastru și Publicitate Imobiliară ALBA  
Biroul de Cadastru și Publicitate Imobiliară Alba Iulia

**A. Partea I. Descrierea imobilului**

TEREN Extravilan

Adresa: Jud. Alba

Nr. Crt	Nr cadastral Nr. topografic	Suprafața* (mp)	Observații / Referințe
A1		3.300	Sector cadastral:87 Teren neimprejmuit;

**B. Partea II. Proprietari și acte**

Inscrieri privitoare la dreptul de proprietate și alte drepturi reale	Referințe
/	
Act Administrativ nr. 146/54, din 21/03/1994 emis de CJPSDPAT ALBA;	
B1	A1
Intabulare, drept de PROPRIETATE, dobandit prin Reconstituire, cota actuala 1/1 1) CREȚU I IOAN	

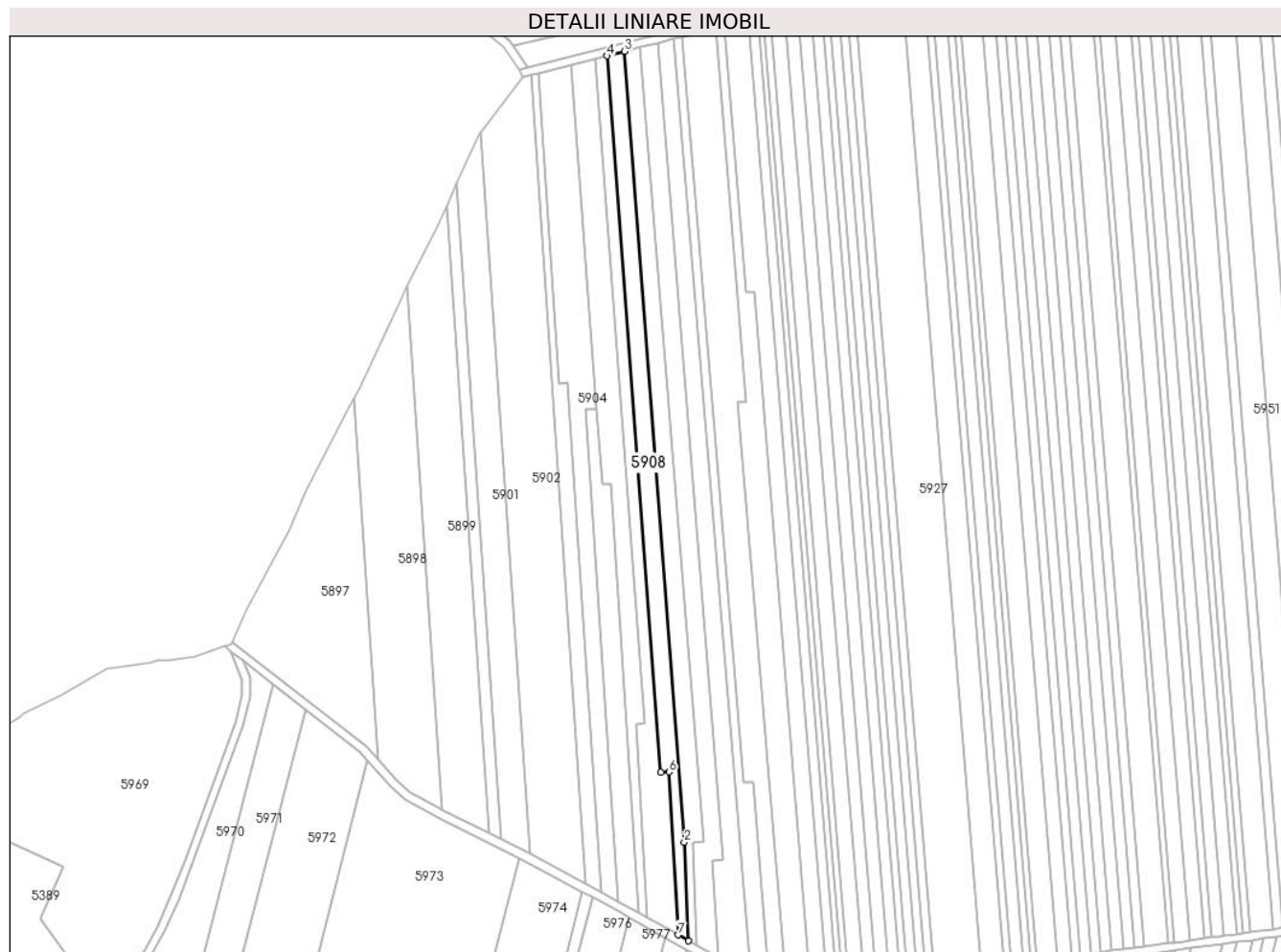
**C. Partea III. SARCINI .**

Inscrieri privind dezmembramintele dreptului de proprietate, drepturi reale de garanție și sarcini	Referințe
NU SUNT	

**Anexa Nr. 1 La Partea I****Teren**

Nr cadastral	Suprafața (mp)*	Observații / Referințe
	3.300	

\* Suprafața este determinată în planul de proiecție Stereo 70.

**Date referitoare la teren**

Crt	Categorie folosință	Intra vilan	Suprafața (mp)	Tarla	Parcelă	Nr. topo	Observații / Referințe
1	livada	NU	3.300	-	1791/12	-	

**Lungime Segmente**

1) Valorile lungimilor segmentelor sunt obținute din proiecție în plan.

Punct început	X / Y	Punct sfârșit	X / Y	Lungime segment (** (m)
1	390.755,98 522.880,225	2	390.754,002 522.926,662	46.479
2	390.754,002 522.926,662	3	390.725,932 523.298,74	373.135
3	390.725,932 523.298,74	4	390.717,53 523.296,601	8.67
4	390.717,53 523.296,601	5	390.742,882 522.959,564	337.989
5	390.742,882 522.959,564	6	390.746,829 522.959,7	3.949



Punct început	X / Y	Punct sfârșit	X / Y	Lungime segment (** (m)
6	390.746,829 522.959,7	7	390.751,085 522.882,982	76.836
7	390.751,085 522.882,982	1	390.755,98 522.880,225	5.618

\*\* Lungimile segmentelor sunt determinate în planul de proiecție Stereo 70 și sunt rotunjite la 1 milimetru.

\*\*\* Distanța dintre puncte este formată din segmente cumulate ce sunt mai mici decât valoarea 1 milimetru.



**DATE DESPRE IMOBILUL NR. 5909**

Oficiul de Cadastru și Publicitate Imobiliară ALBA  
Biroul de Cadastru și Publicitate Imobiliară Alba Iulia

**A. Partea I. Descrierea imobilului**

TEREN Extravilan

Adresa: Jud. Alba

Nr. Crt	Nr cadastral Nr. topografic	Suprafața* (mp)	Observații / Referințe
A1		3.200	Sector cadastral:87 Teren neimprejmuit;

**B. Partea II. Proprietari și acte**

Inscrieri privitoare la dreptul de proprietate și alte drepturi reale	Referințe
/	
Act Administrativ nr. 146/56, din 21/03/1994 emis de CJPSDPAT ALBA;	
B1	A1
Intabulare, drept de PROPRIETATE, dobandit prin Reconstituire, cota actuala 1/1 1) MOGA S MARIA	

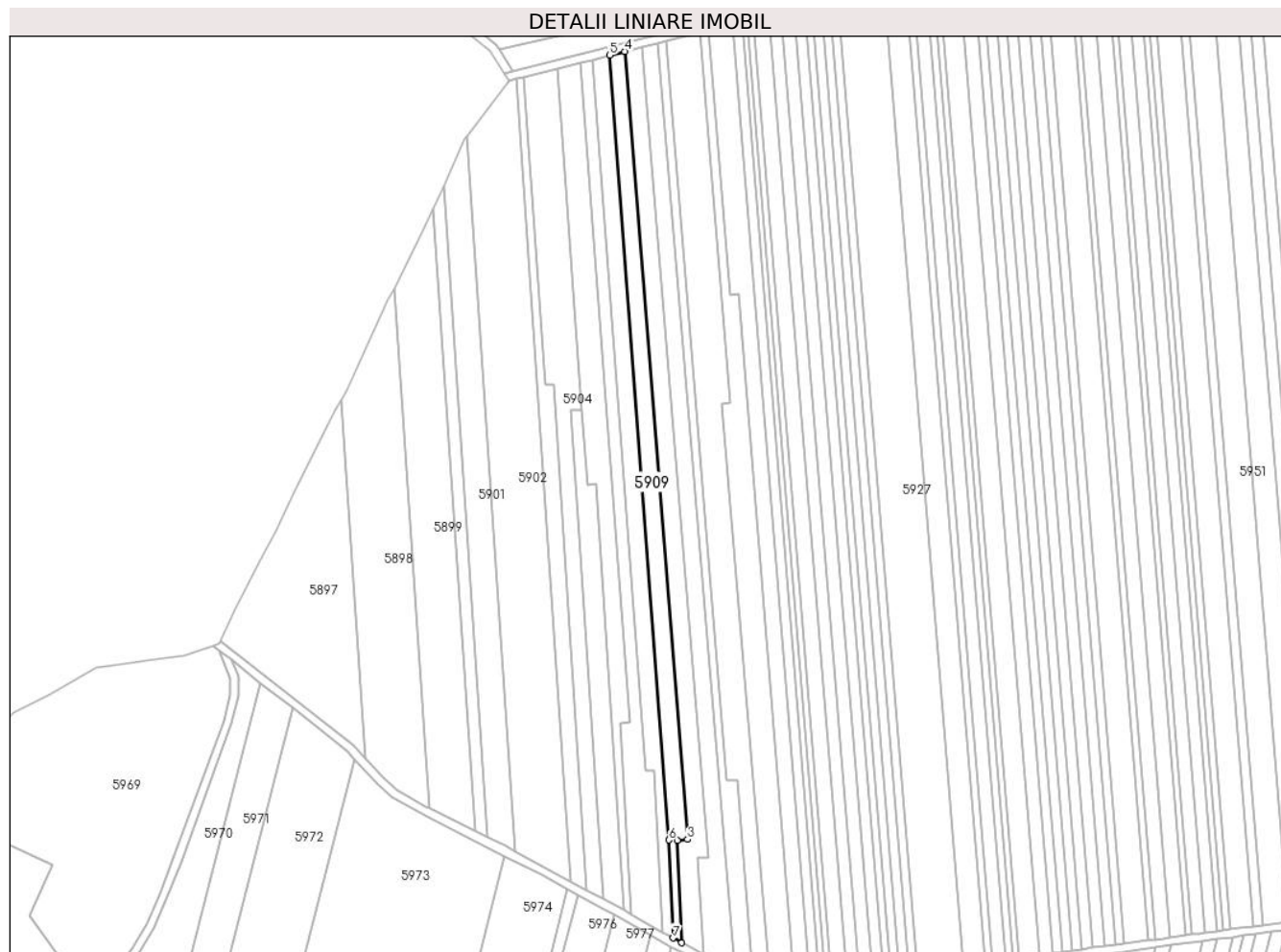
**C. Partea III. SARCINI .**

Inscrieri privind dezmembramintele dreptului de proprietate, drepturi reale de garanție și sarcini	Referințe
NU SUNT	

**Anexa Nr. 1 La Partea I****Teren**

Nr cadastral	Suprafața (mp)*	Observații / Referințe
	3.200	

\* Suprafața este determinată în planul de proiecție Stereo 70.

**Date referitoare la teren**

Crt	Categorie folosință	Intra vilan	Suprafața (mp)	Tarla	Parcelă	Nr. topo	Observații / Referințe
1	livada	NU	3.200	-	1791/13	-	

**Lungime Segmente**

1) Valorile lungimilor segmentelor sunt obținute din proiecție în plan.

Punct început	X / Y	Punct sfârșit	X / Y	Lungime segment (** (m)
1	390.760,006 522.877,958	2	390.757,936 522.926,58	48.666
2	390.757,936 522.926,58	3	390.762,894 522.926,958	4.972
3	390.762,894 522.926,958	4	390.733,037 523.300,548	374.782
4	390.733,037 523.300,548	5	390.725,932 523.298,74	7.331
5	390.725,932 523.298,74	6	390.754,002 522.926,662	373.135

Punct început	X / Y	Punct sfârșit	X / Y	Lungime segment (** (m)
6	390.754,002 522.926,662	7	390.755,98 522.880,225	46.479
7	390.755,98 522.880,225	1	390.760,006 522.877,958	4.62

\*\* Lungimile segmentelor sunt determinate în planul de proiecție Stereo 70 și sunt rotunjite la 1 milimetru.

\*\*\* Distanța dintre puncte este formată din segmente cumulate ce sunt mai mici decât valoarea 1 milimetru.



**DATE DESPRE IMOBILUL NR. 5910**

Oficiul de Cadastru și Publicitate Imobiliară ALBA  
Biroul de Cadastru și Publicitate Imobiliară Alba Iulia

**A. Partea I. Descrierea imobilului**

TEREN Extravilan

Adresa: Jud. Alba

Nr. Crt	Nr cadastral Nr. topografic	Suprafața* (mp)	Observații / Referințe
A1		3.800	Sector cadastral:87 Teren neimprejmuit;

**B. Partea II. Proprietari și acte**

Inscrieri privitoare la dreptul de proprietate și alte drepturi reale		Referințe
/		
Act Administrativ nr. 11438/2195, din 08/11/2001 emis de CJPSDPAT ALBA;		
B1	Intabulare, drept de PROPRIETATE, dobandit prin Reconstituire, cota actuala 1/1 1) SCRIDON HOREA IOAN 2) PINCIUC MARIA 3) SUCIU PASCU NICOLAE	A1
Act Administrativ nr. 4760, din 18/07/2024 emis de PRIMARIA GALDA DE JOS;		
B2	Se noteaza posesia factica in favoarea lui 1) VALEA SIMION-OVIDIU 2) VALEA IOANA DORINA	A1


**C. Partea III. SARCINI .**

Inscrieri privind dezmembramintele dreptului de proprietate, drepturi reale de garanție și sarcini	Referințe
NU SUNT	

**Teren**

Nr cadastral	Suprafața (mp)*	Observații / Referințe
	3.800	

\* Suprafața este determinată în planul de proiecție Stereo 70.



**Date referitoare la teren**

Crt	Categorie folosință	Intravilan	Suprafața (mp)	Tarla	Parcelă	Nr. topo	Observații / Referințe
1	livada	NU	3.800	-	1791/14/2	-	

**Lungime Segmente**

1) Valorile lungimilor segmentelor sunt obținute din proiecție în plan.

Punct început	X / Y	Punct sfârșit	X / Y	Lungime segment (** (m)
1	390.770,242 522.872,451	2	390.767,401 522.918,175	45.812
2	390.767,401 522.918,175	3	390.772,527 522.918,497	5.136
3	390.772,527 522.918,497	4	390.741,368 523.302,669	385.434
4	390.741,368 523.302,669	5	390.733,037 523.300,548	8.598
5	390.733,037 523.300,548	6	390.762,894 522.926,958	374.782



Punct început	X / Y	Punct sfârșit	X / Y	Lungime segment (** (m)
6	390.762,894 522.926,958	7	390.757,936 522.926,58	4.972
7	390.757,936 522.926,58	8	390.760,006 522.877,958	48.666
8	390.760,006 522.877,958	1	390.770,242 522.872,451	11.624

\*\* Lungimile segmentelor sunt determinate în planul de proiecție Stereo 70 și sunt rotunjite la 1 milimetru.

\*\*\* Distanța dintre puncte este formată din segmente cumulate ce sunt mai mici decât valoarea 1 milimetru.



**DATE DESPRE IMOBILUL NR. 5911**

Oficiul de Cadastru și Publicitate Imobiliară ALBA  
Biroul de Cadastru și Publicitate Imobiliară Alba Iulia

**A. Partea I. Descrierea imobilului**

TEREN Extravilan

Adresa: Jud. Alba

Nr. Crt	Nr cadastral Nr. topografic	Suprafața* (mp)	Observații / Referințe
A1		3.800	Sector cadastral:87 Teren neimprejmuit;

**B. Partea II. Proprietari și acte**

Inscrieri privitoare la dreptul de proprietate și alte drepturi reale		Referințe
/		
Act Administrativ nr. 1756/190, din 12/09/1994 emis de CJPSDPAT ALBA;		
B1	Intabulare, drept de PROPRIETATE, dobandit prin Reconstituire, cota actuala 1/1 1) BĂLOS MARIA 2) MAN CANDID 3) FAUR ILEANA	A1
Act Administrativ nr. 4627, din 17/07/2024 emis de PRIMARIA GALDA DE JOS;		
B2	Se noteaza posesia factica in favoarea lui 1) VALEA SIMION-OVIDIU 2) VALEA IOANA DORINA	A1

**C. Partea III. SARCINI .**

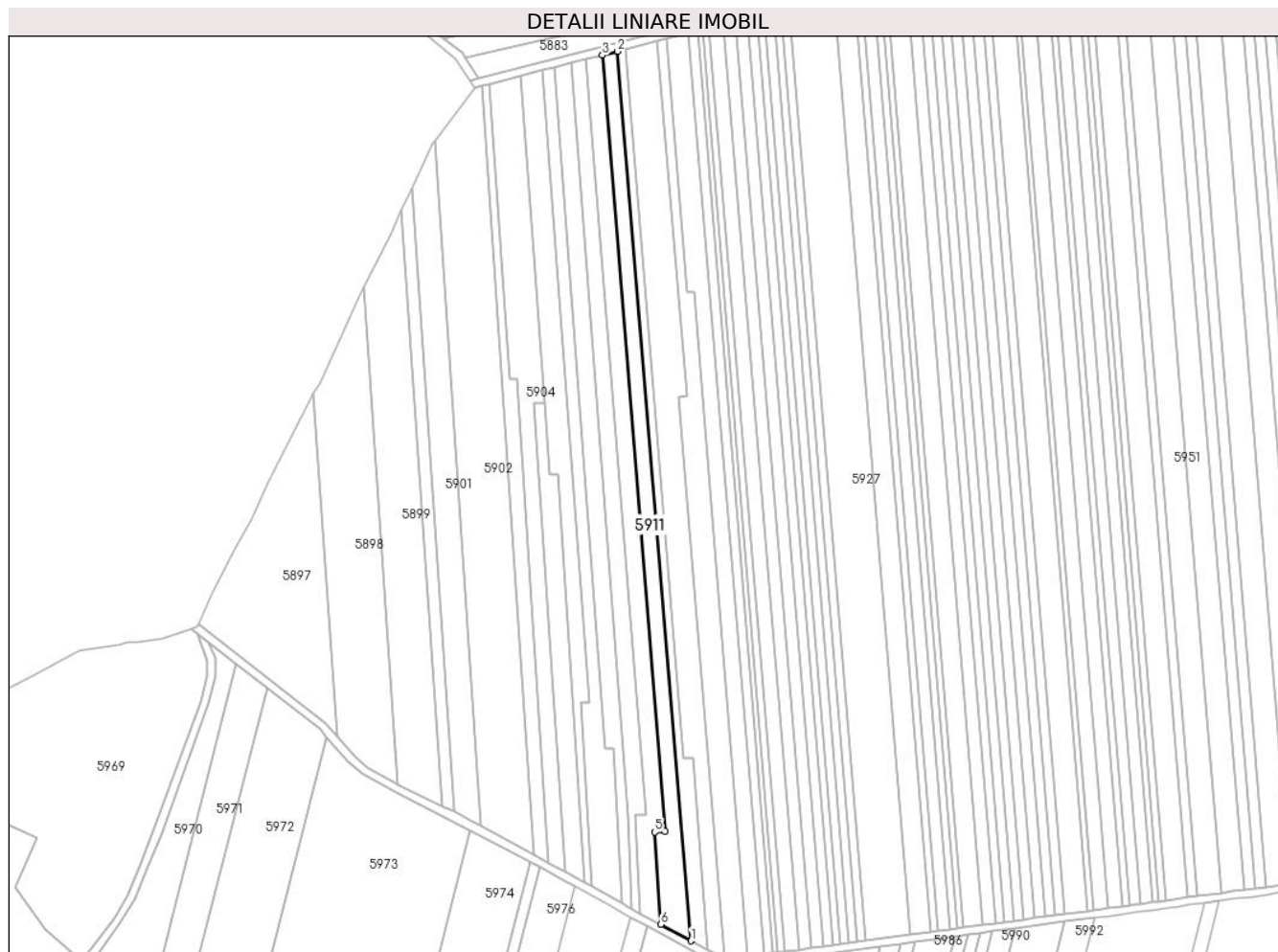
Inscrieri privind dezmembramintele dreptului de proprietate, drepturi reale de garanție și sarcini	Referințe
NU SUNT	

## Anexa Nr. 1 La Partea I

## Teren

Nr cadastral	Suprafața (mp)*	Observații / Referințe
	3.800	

\* Suprafața este determinată în planul de proiecție Stereo 70.



## Date referitoare la teren

Crt	Categorie folosință	Intra vilan	Suprafața (mp)	Tarla	Parcelă	Nr. topo	Observații / Referințe
1	livada	NU	3.800	-	1791/14/1	-	

## Lungime Segmente

1) Valorile lungimilor segmentelor sunt obținute din proiecție în plan.

Punct început	X / Y	Punct sfârșit	X / Y	Lungime segment (** (m)
1	390.785,368 522.864,342	2	390.748,941 523.304,597	441.759
2	390.748,941 523.304,597	3	390.741,368 523.302,669	7.814
3	390.741,368 523.302,669	4	390.772,527 522.918,497	385.434
4	390.772,527 522.918,497	5	390.767,401 522.918,175	5.136
5	390.767,401 522.918,175	6	390.770,242 522.872,451	45.812

Punct început	X / Y	Punct sfârșit	X / Y	Lungime segment (** (m)
6	390.770,242 522.872,451	1	390.785,368 522.864,342	17.162

\*\* Lungimile segmentelor sunt determinate în planul de proiecție Stereo 70 și sunt rotunjite la 1 milimetru.

\*\*\* Distanța dintre puncte este formată din segmente cumulate ce sunt mai mici decât valoarea 1 milimetru.



**DATE DESPRE IMOBILUL NR. 5912**

Oficiul de Cadastru și Publicitate Imobiliară ALBA  
Biroul de Cadastru și Publicitate Imobiliară Alba Iulia

**A. Partea I. Descrierea imobilului**

TEREN Extravilan

Adresa: Jud. Alba

Nr. Crt	Nr cadastral Nr. topografic	Suprafața* (mp)	Observații / Referințe
A1		2.100	Sector cadastral:87 Teren neimprejmuit;

**B. Partea II. Proprietari și acte**

Inscrieri privitoare la dreptul de proprietate și alte drepturi reale	Referințe
/	
Act Administrativ nr. 1756/158, din 08/09/1994 emis de CJPSDPAT ALBA;	
B1	A1
Intabulare, drept de PROPRIETATE, dobandit prin Reconstituire, cota actuala 1/1 1) CHIOREAN D IOAN	


**C. Partea III. SARCINI .**

Inscrieri privind dezmembramintele dreptului de proprietate, drepturi reale de garanție și sarcini	Referințe
NU SUNT	

**Teren**

Nr cadastral	Suprafața (mp)*	Observații / Referințe
	2.100	

\* Suprafața este determinată în planul de proiecție Stereo 70.



**Date referitoare la teren**

Crt	Categorie folosință	Intra vilan	Suprafața (mp)	Tarla	Parcelă	Nr. topo	Observații / Referințe
1	livada	NU	2.100	-	1791/15	-	

**Lungime Segmente**

1) Valorile lungimilor segmentelor sunt obținute din proiecție în plan.

Punct început	X / Y	Punct sfârșit	X / Y	Lungime segment (** (m)
1	390.781,638 522.954,761	2	390.752,663 523.305,544	351.978
2	390.752,663 523.305,544	3	390.748,941 523.304,597	3.841
3	390.748,941 523.304,597	4	390.785,368 522.864,342	441.759
4	390.785,368 522.864,342	5	390.793,774 522.859,836	9.538
5	390.793,774 522.859,836	6	390.786,584 522.954,969	95.405



Punct început	X / Y	Punct sfârșit	X / Y	Lungime segment (** (m)
6	390.786,584 522.954,969	1	390.781,638 522.954,761	4.951

\*\* Lungimile segmentelor sunt determinate în planul de proiecție Stereo 70 și sunt rotunjite la 1 milimetru.

\*\*\* Distanța dintre puncte este formată din segmente cumulate ce sunt mai mici decât valoarea 1 milimetru.



**DATE DESPRE IMOBILUL NR. 5913**

Oficiul de Cadastru și Publicitate Imobiliară ALBA  
Biroul de Cadastru și Publicitate Imobiliară Alba Iulia

**A. Partea I. Descrierea imobilului**

TEREN Extravilan

Adresa: Jud. Alba

Nr. Crt	Nr cadastral Nr. topografic	Suprafața* (mp)	Observații / Referințe
A1		5.800	Sector cadastral:87 Teren neimprejmuit;

**B. Partea II. Proprietari și acte**

Inscrieri privitoare la dreptul de proprietate și alte drepturi reale	Referințe
/	
Act Administrativ nr. 146/84, din 24/03/1994 emis de CJPSDPAT ALBA;	
B1	A1
Intabulare, drept de PROPRIETATE, dobandit prin Reconstituire, cota actuala 1/1 1) CHIOREAN D AURELIA	


**C. Partea III. SARCINI .**

Inscrieri privind dezmembramintele dreptului de proprietate, drepturi reale de garanție și sarcini	Referințe
NU SUNT	

**Teren**

Nr cadastral	Suprafața (mp)*	Observații / Referințe
	5.800	

\* Suprafața este determinată în planul de proiecție Stereo 70.



**Date referitoare la teren**

Crt	Categorie folosință	Intra vilan	Suprafața (mp)	Tarla	Parcelă	Nr. topo	Observații / Referințe
1	livada	NU	5.800	-	1791/16	-	

**Lungime Segmente**

1) Valorile lungimilor segmentelor sunt obținute din proiecție în plan.

Punct început	X / Y	Punct sfârșit	X / Y	Lungime segment (** (m)
1	390.768,72 523.309,632	2	390.752,663 523.305,544	16.57
2	390.752,663 523.305,544	3	390.781,638 522.954,761	351.978
3	390.781,638 522.954,761	4	390.786,584 522.954,969	4.951
4	390.786,584 522.954,969	5	390.793,774 522.859,836	95.405
5	390.793,774 522.859,836	6	390.796,606 522.858,317	3.214

Punct început	X / Y	Punct sfârșit	X / Y	Lungime segment (** (m)
6	390.796,606 522.858,317	7	390.802,138 522.855,933	6.024
7	390.802,138 522.855,933	8	390.779,19 523.133,663	278.676
8	390.779,19 523.133,663	9	390.783,176 523.133,993	4.0
9	390.783,176 523.133,993	1	390.768,72 523.309,632	176.233

\*\* Lungimile segmentelor sunt determinate în planul de proiecție Stereo 70 și sunt rotunjite la 1 milimetru.

\*\*\* Distanța dintre puncte este formată din segmente cumulate ce sunt mai mici decât valoarea 1 milimetru.



**DATE DESPRE IMOBILUL NR. 5914**

Oficiul de Cadastru și Publicitate Imobiliară ALBA  
Biroul de Cadastru și Publicitate Imobiliară Alba Iulia

**A. Partea I. Descrierea imobilului**

TEREN Extravilan

Adresa: Jud. Alba, Benic - Valea Tibrului

Nr. Crt	Nr cadastral Nr. topografic	Suprafața* (mp)	Observații / Referințe
A1	79805	4.200	Sector cadastral:87 Teren neimprejmuit;

**B. Partea II. Proprietari și acte**

Inscrieri privitoare la dreptul de proprietate și alte drepturi reale	Referințe
<b>6936 / 08/02/2024</b>	
Act Notarial nr. 65, din 07/02/2024 emis de NP Popescu Ramona Gabriela (CONTRACT DE VANZARE);	
B10	Intabulare, drept de PROPRIETATEcu titlul cumpărare, bun propriu, dobandit prin Conventie, cota actuala 1/1
	1) VALEA OANA MARIA, divorțată


**C. Partea III. SARCINI .**

Inscrieri privind dezmembramintele dreptului de proprietate, drepturi reale de garanție și sarcini	Referințe
NU SUNT	

**Teren**

Nr cadastral	Suprafața (mp)*	Observații / Referințe
79805	4.200	

\* Suprafața este determinată în planul de proiecție Stereo 70.



**Date referitoare la teren**

Crt	Categorie folosință	Intravilan	Suprafața (mp)	Tarla	Parcelă	Nr. topo	Observații / Referințe
1	livada	NU	4.200	-	1791/17	-	

**Lungime Segmente**

1) Valorile lungimilor segmentelor sunt obținute din proiecție în plan.

Punct început	X / Y	Punct sfârșit	X / Y	Lungime segment (** (m)
1	390.783,251 523.185,281	2	390.772,932 523.310,704	125.847
2	390.772,932 523.310,704	3	390.768,72 523.309,632	4.346
3	390.768,72 523.309,632	4	390.783,176 523.133,993	176.233
4	390.783,176 523.133,993	5	390.779,19 523.133,663	4.0
5	390.779,19 523.133,663	6	390.802,138 522.855,933	278.676



Punct început	X / Y	Punct sfârşit	X / Y	Lungime segment (** (m)
6	390.802,138 522.855,933	7	390.803,605 522.855,301	1.597
7	390.803,605 522.855,301	8	390.813,538 522.856,631	10.022
8	390.813,538 522.856,631	9	390.786,944 523.185,587	330.029
9	390.786,944 523.185,587	1	390.783,251 523.185,281	3.705

\*\* Lungimile segmentelor sunt determinate în planul de proiecţie Stereo 70 şi sunt rotunjite la 1 milimetru.

\*\*\* Distanţa dintre puncte este formată din segmente cumulate ce sunt mai mici decât valoarea 1 milimetru.



**DATE DESPRE IMOBILUL NR. 5915**

Oficiul de Cadastru și Publicitate Imobiliară ALBA  
Biroul de Cadastru și Publicitate Imobiliară Alba Iulia

**A. Partea I. Descrierea imobilului**

TEREN Extravilan

Adresa: Jud. Alba

Nr. Crt	Nr cadastral Nr. topografic	Suprafața* (mp)	Observații / Referințe
A1		4.000	Sector cadastral:87 Teren neimprejmuit;

**B. Partea II. Proprietari și acte**

Inscrieri privitoare la dreptul de proprietate și alte drepturi reale		Referințe
/		
Act Administrativ nr. 5246/411, din 27/01/1995 emis de CJPSDPAT ALBA;		
B1	Intabulare, drept de PROPRIETATE, dobandit prin Reconstituire, cota actuala 1/1 1) PESCAR S MARIA 2) FLESER S SOFIA	A1


**C. Partea III. SARCINI .**

Inscrieri privind dezmembramintele dreptului de proprietate, drepturi reale de garanție și sarcini	Referințe
NU SUNT	

**Teren**

Nr cadastral	Suprafața (mp)*	Observații / Referințe
	4.000	

\* Suprafața este determinată în planul de proiecție Stereo 70.



**Date referitoare la teren**

Crt	Categorie folosință	Intravilan	Suprafața (mp)	Tarla	Parcelă	Nr. topo	Observații / Referințe
1	arabil	NU	4.000	-	1791/18	-	

**Lungime Segmente**

1) Valorile lungimilor segmentelor sunt obținute din proiecție în plan.

Punct început	X / Y	Punct sfârșit	X / Y	Lungime segment (** (m)
1	390.772,932 523.310,704	2	390.783,251 523.185,281	125.847
2	390.783,251 523.185,281	3	390.786,944 523.185,587	3.705
3	390.786,944 523.185,587	4	390.813,538 522.856,631	330.029
4	390.813,538 522.856,631	5	390.821,324 522.857,673	7.855
5	390.821,324 522.857,673	6	390.784,188 523.313,57	457.406

Punct început	X / Y	Punct sfârșit	X / Y	Lungime segment (** (m)
6	390.784,188 523.313,57	1	390.772,932 523.310,704	11.616

\*\* Lungimile segmentelor sunt determinate în planul de proiecție Stereo 70 și sunt rotunjite la 1 milimetru.

\*\*\* Distanța dintre puncte este formată din segmente cumulate ce sunt mai mici decât valoarea 1 milimetru.



**DATE DESPRE IMOBILUL NR. 5916**

Oficiul de Cadastru și Publicitate Imobiliară ALBA  
Biroul de Cadastru și Publicitate Imobiliară Alba Iulia

**A. Partea I. Descrierea imobilului**

TEREN Extravilan

Adresa: Jud. Alba

Nr. Crt	Nr cadastral Nr. topografic	Suprafața* (mp)	Observații / Referințe
A1		2.100	Sector cadastral:87 Teren neimprejmuit;

**B. Partea II. Proprietari și acte**

Inscrieri privitoare la dreptul de proprietate și alte drepturi reale	Referințe
/	
Act Administrativ nr. 146/11, din 21/02/1994 emis de CJPSDPAT ALBA;	
B1	Intabulare, drept de PROPRIETATE, dobandit prin Reconstituire, cota actuala 1/1 1) IONAȘ P IOAN
Act Administrativ nr. 4542/2024, din 04/07/2024 emis de PRIMARIA GALDA DE JOS;	
B2	Se noteaza posesia factica in favoarea lui 1) CÎMPEAN HOREA-NICOLAE 2) CÎMPEAN LUCIA-MIHAELA

**C. Partea III. SARCINI .**

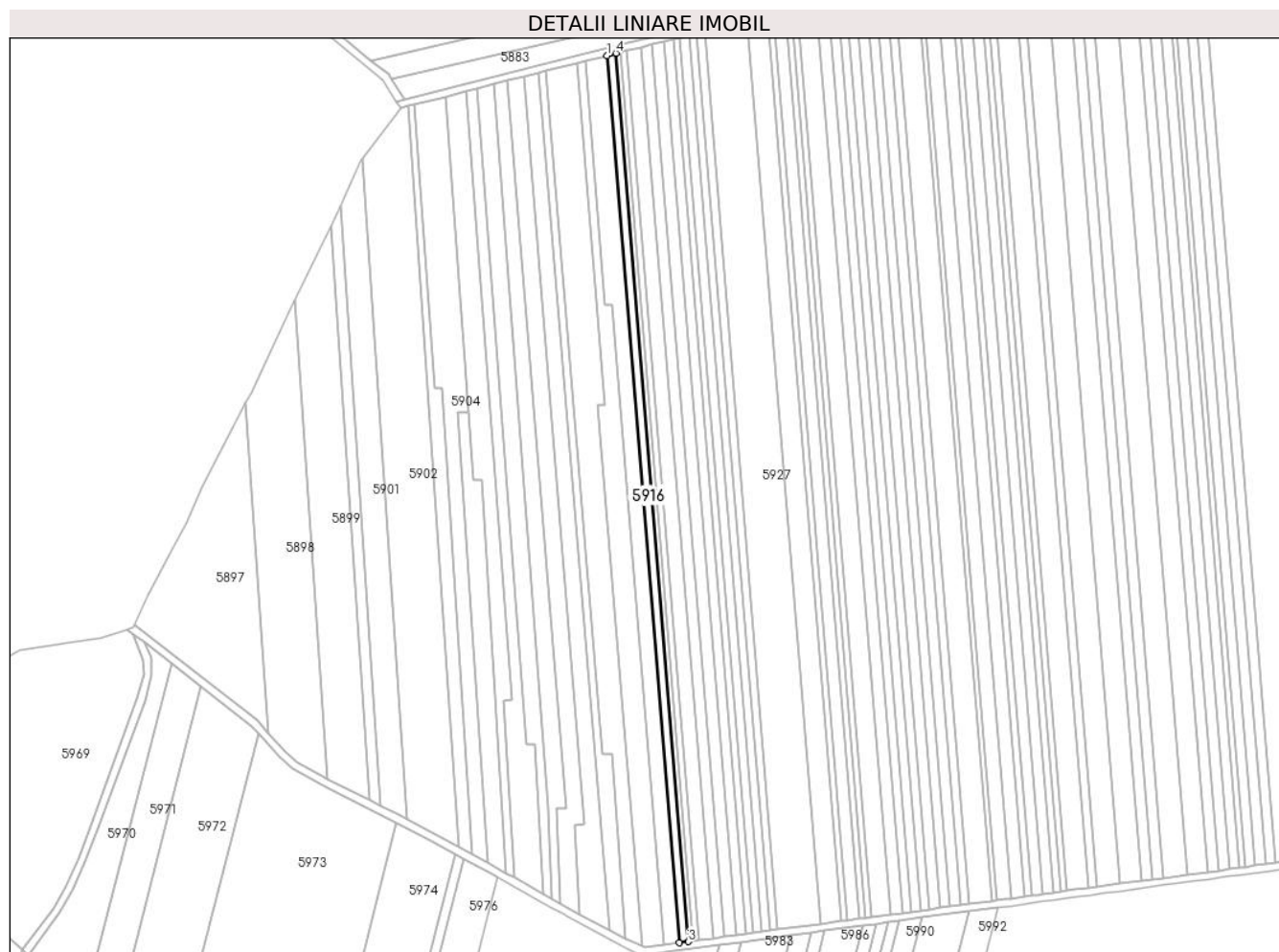
Inscrieri privind dezmembramintele dreptului de proprietate, drepturi reale de garanție și sarcini	Referințe
NU SUNT	

## Anexa Nr. 1 La Partea I

## Teren

Nr cadastral	Suprafața (mp)*	Observații / Referințe
	2.100	

\* Suprafața este determinată în planul de proiecție Stereo 70.



## Date referitoare la teren

Crt	Categorie folosință	Intravilan	Suprafața (mp)	Tarla	Parcelă	Nr. topo	Observații / Referințe
1	arabil	NU	2.100	-	1791/19	-	

## Lungime Segmente

1) Valorile lungimilor segmentelor sunt obținute din proiecție în plan.

Punct început	X / Y	Punct sfârșit	X / Y	Lungime segment (** (m)
1	390.784,188 523.313,57	2	390.821,324 522.857,673	457.406
2	390.821,324 522.857,673	3	390.825,878 522.858,283	4.595
3	390.825,878 522.858,283	4	390.788,698 523.314,718	457.947
4	390.788,698 523.314,718	1	390.784,188 523.313,57	4.654

\*\* Lungimile segmentelor sunt determinate în planul de proiecție Stereo 70 și sunt rotunjite la 1 milimetru.



**\*\*\* Distanţa dintre puncte este formată din segmente cumulate ce sunt mai mici decât valoarea 1 milimetru.**



**DATE DESPRE IMOBILUL NR. 5917**

Oficiul de Cadastru și Publicitate Imobiliară ALBA  
Biroul de Cadastru și Publicitate Imobiliară Alba Iulia

**A. Partea I. Descrierea imobilului**

TEREN Extravilan

Adresa: Jud. Alba

Nr. Crt	Nr cadastral Nr. topografic	Suprafața* (mp)	Observații / Referințe
A1		1.200	Sector cadastral:87 Teren neimprejmuit;

**B. Partea II. Proprietari și acte**

Inscrieri privitoare la dreptul de proprietate și alte drepturi reale	Referințe
/	
Act Administrativ nr. 1756/158, din 08/09/1994 emis de CJPSDPAT ALBA;	
B1	A1
Intabulare, drept de PROPRIETATE, dobandit prin Reconstituire, cota actuala 1/1 1) CHIOREAN D IOAN	

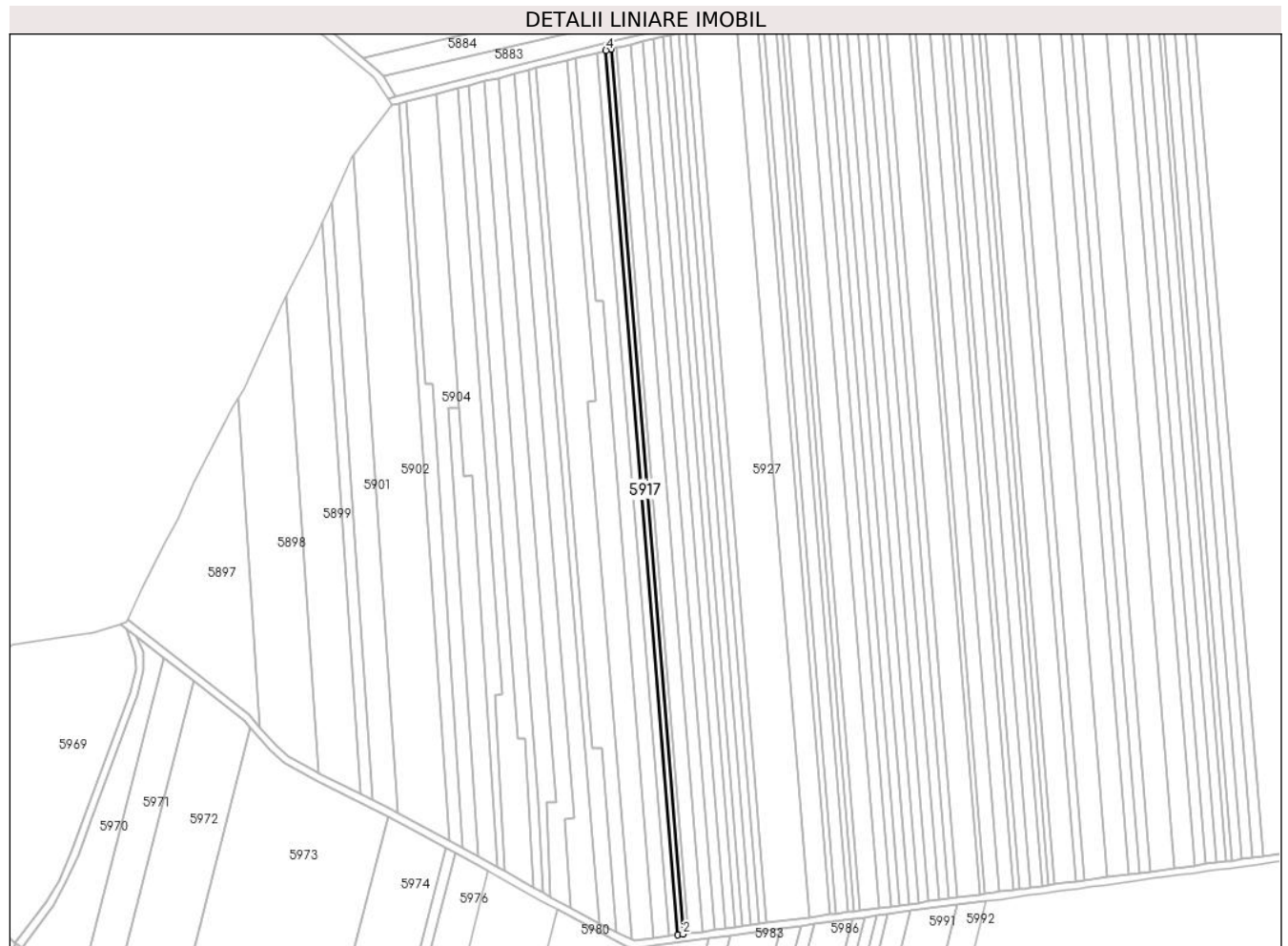
**C. Partea III. SARCINI .**

Inscrieri privind dezmembramintele dreptului de proprietate, drepturi reale de garanție și sarcini	Referințe
NU SUNT	

**Teren**

Nr cadastral	Suprafața (mp)*	Observații / Referințe
	1.200	

\* Suprafața este determinată în planul de proiecție Stereo 70.



**Date referitoare la teren**

Crt	Categorie folosință	Intravilan	Suprafața (mp)	Tarla	Parcelă	Nr. topo	Observații / Referințe
1	arabil	NU	1.200	-	1791/20	-	

**Lungime Segmente**

1) Valorile lungimilor segmentelor sunt obținute din proiecție în plan.

Punct început	X / Y	Punct sfârșit	X / Y	Lungime segment (** (m)
1	390.825,878 522.858,283	2	390.828,478 522.858,631	2.623
2	390.828,478 522.858,631	3	390.791,273 523.315,373	458.255
3	390.791,273 523.315,373	4	390.788,698 523.314,718	2.657
4	390.788,698 523.314,718	1	390.825,878 522.858,283	457.947

\*\* Lungimile segmentelor sunt determinate în planul de proiecție Stereo 70 și sunt rotunjite la 1 milimetru.

**\*\*\* Distanţa dintre puncte este formată din segmente cumulate ce sunt mai mici decât valoarea 1 milimetru.**



**DATE DESPRE IMOBILUL NR. 5918**

Oficiul de Cadastru și Publicitate Imobiliară ALBA  
Biroul de Cadastru și Publicitate Imobiliară Alba Iulia

**A. Partea I. Descrierea imobilului**

TEREN Extravilan

Adresa: Jud. Alba

Nr. Crt	Nr cadastral Nr. topografic	Suprafața* (mp)	Observații / Referințe
A1		1.400	Sector cadastral:87 Teren neimprejmuit;

**B. Partea II. Proprietari și acte**

Inscrieri privitoare la dreptul de proprietate și alte drepturi reale	Referințe
/	
Act Administrativ nr. 146/15, din 23/02/1994 emis de CJPSDPAT ALBA;	
B1	A1
Intabulare, drept de PROPRIETATE, dobandit prin Reconstituire, cota actuala 1/1 1) CHENȚI P MARIA	

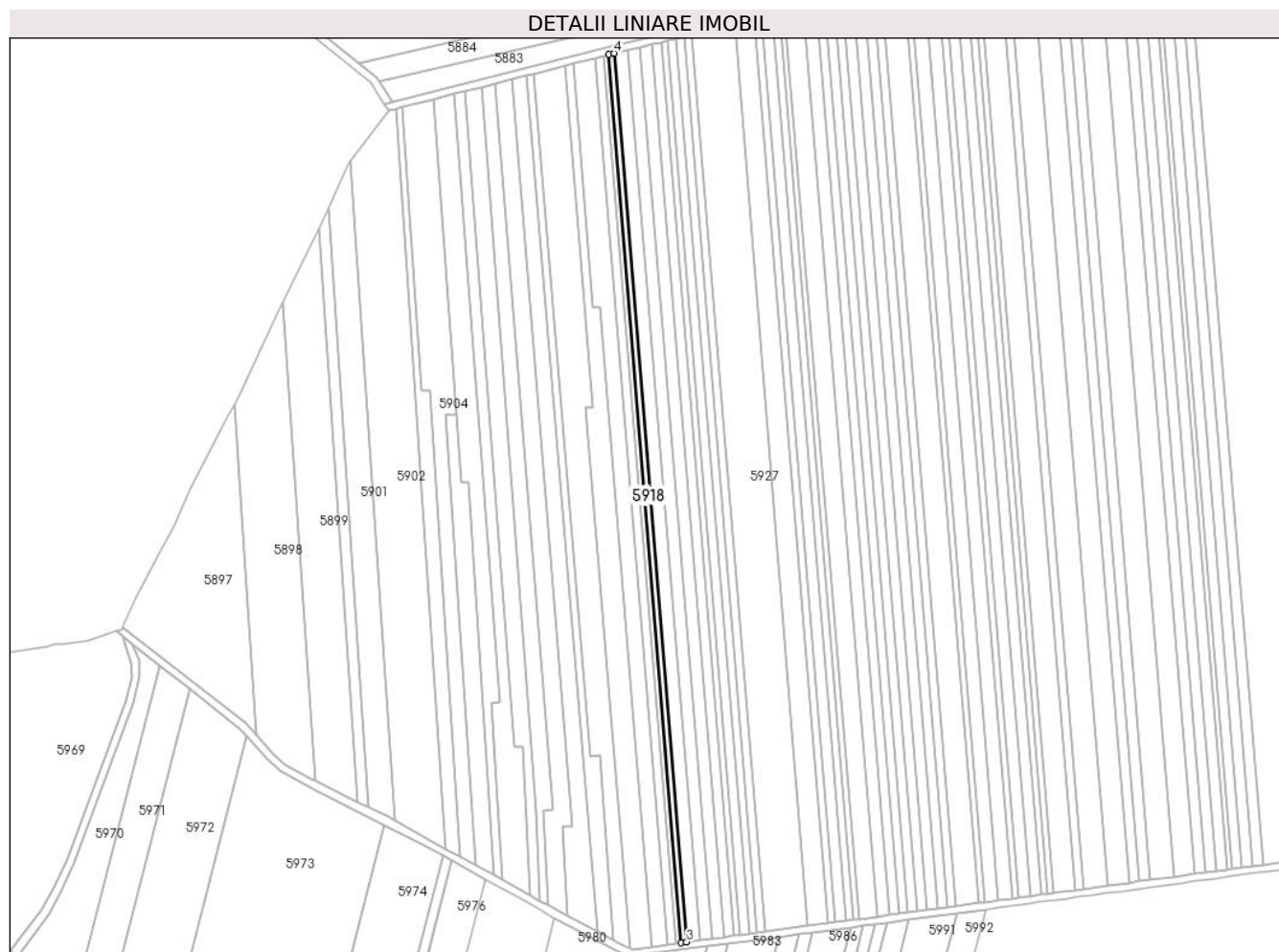
**C. Partea III. SARCINI .**

Inscrieri privind dezmembramintele dreptului de proprietate, drepturi reale de garanție și sarcini	Referințe
NU SUNT	

**Anexa Nr. 1 La Partea I****Teren**

Nr cadastral	Suprafața (mp)*	Observații / Referințe
	1.400	

\* Suprafața este determinată în planul de proiecție Stereo 70.

**Date referitoare la teren**

Crt	Categorie folosință	Intravilan	Suprafața (mp)	Tarla	Parcelă	Nr. topo	Observații / Referințe
1	arabil	NU	1.400	-	1791/21	-	

**Lungime Segmente**

1) Valorile lungimilor segmentelor sunt obținute din proiecție în plan.

Punct început	X / Y	Punct sfârșit	X / Y	Lungime segment (** (m)
1	390.791,273 523.315,373	2	390.828,478 522.858,631	458.255
2	390.828,478 522.858,631	3	390.831,509 522.859,037	3.058
3	390.831,509 522.859,037	4	390.794,275 523.316,137	458.615
4	390.794,275 523.316,137	1	390.791,273 523.315,373	3.097

\*\* Lungimile segmentelor sunt determinate în planul de proiecție Stereo 70 și sunt rotunjite la 1 milimetru.



**\*\*\* Distanţa dintre puncte este formată din segmente cumulate ce sunt mai mici decât valoarea 1 milimetru.**



**DATE DESPRE IMOBILUL NR. 5919**

Oficiul de Cadastru și Publicitate Imobiliară ALBA  
Biroul de Cadastru și Publicitate Imobiliară Alba Iulia

**A. Partea I. Descrierea imobilului**

TEREN Extravilan

Adresa: Jud. Alba

Nr. Crt	Nr cadastral Nr. topografic	Suprafața* (mp)	Observații / Referințe
A1		3.300	Sector cadastral:87 Teren neimprejmuit;

**B. Partea II. Proprietari și acte**

Inscrieri privitoare la dreptul de proprietate și alte drepturi reale		Referințe
/		
Act Notarial nr. 1593/2015, din 15/06/2015 emis de NP DAN-ADRIAN DOȚIU;		
B1	Intabulare, drept de PROPRIETATE, dobandit prin lesire Din Indiviziune, cota actuala 1/1 1) CRISTEA VOICU VASILE	A1

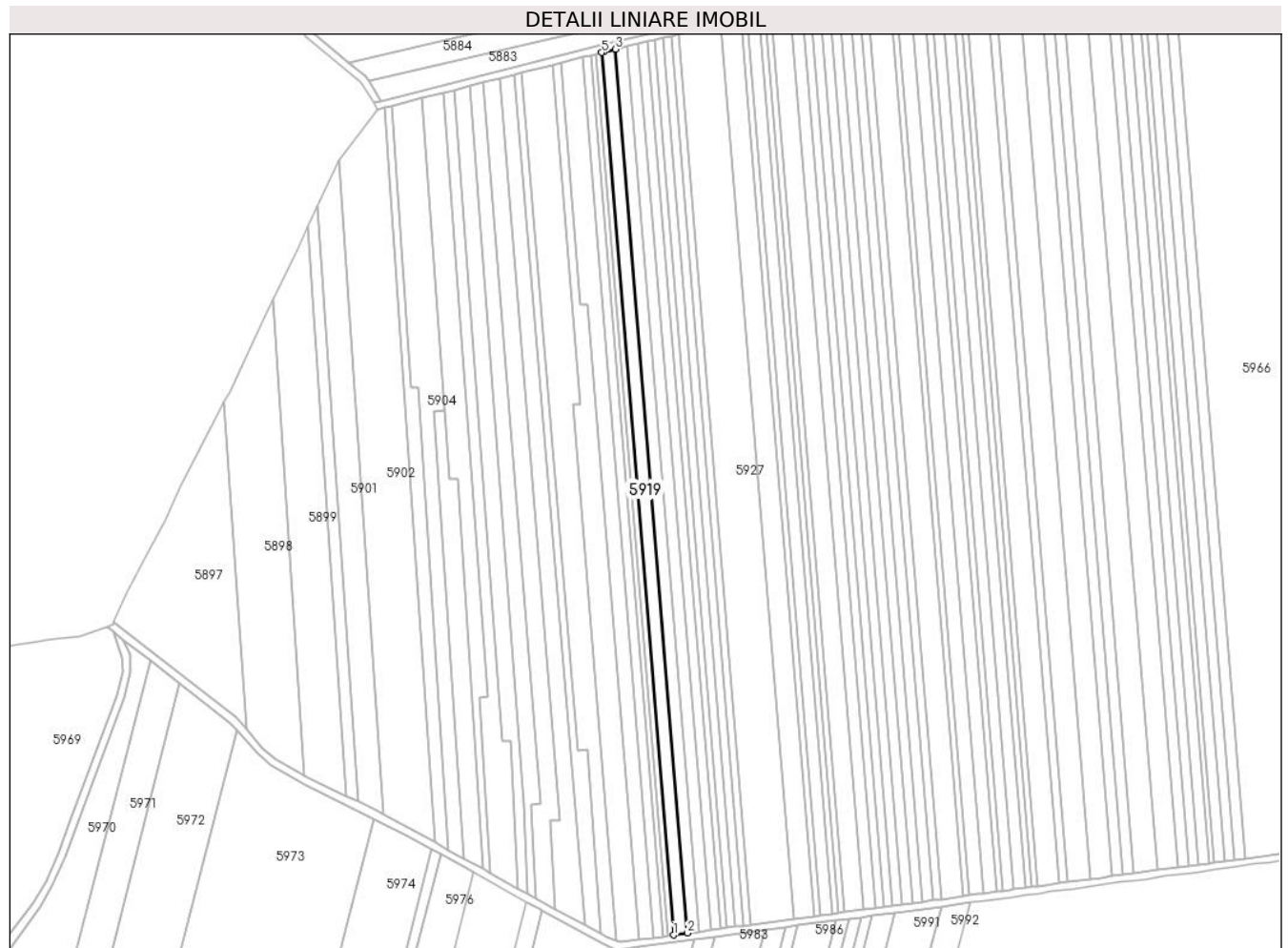
**C. Partea III. SARCINI .**

Inscrieri privind dezmembramintele dreptului de proprietate, drepturi reale de garanție și sarcini	Referințe
NU SUNT	

**Teren**

Nr cadastral	Suprafața (mp)*	Observații / Referințe
	3.300	

\* Suprafața este determinată în planul de proiecție Stereo 70.



**Date referitoare la teren**

Crt	Categorie folosință	Intravilan	Suprafața (mp)	Tarla	Parcelă	Nr. topo	Observații / Referințe
1	arabil	NU	3.300	-	1791/22	-	

**Lungime Segmente**

1) Valorile lungimilor segmentelor sunt obținute din proiecție în plan.

Punct început	X / Y	Punct sfârșit	X / Y	Lungime segment (** (m)
1	390.831,509 522.859,037	2	390.838,644 522.859,992	7.199
2	390.838,644 522.859,992	3	390.801,352 523.317,813	459.337
3	390.801,352 523.317,813	4	390.795,565 523.316,466	5.942
4	390.795,565 523.316,466	5	390.794,275 523.316,137	1.331
5	390.794,275 523.316,137	1	390.831,509 522.859,037	458.615

**\*\* Lungimile segmentelor sunt determinate în planul de proiecție Stereo 70 și sunt rotunjite la 1 milimetru.**

**\*\*\* Distanța dintre puncte este formată din segmente cumulate ce sunt mai mici decât valoarea 1 milimetru.**



**DATE DESPRE IMOBILUL NR. 5920**

Oficiul de Cadastru și Publicitate Imobiliară ALBA  
Biroul de Cadastru și Publicitate Imobiliară Alba Iulia

**A. Partea I. Descrierea imobilului**

TEREN Extravilan

Adresa: Jud. Alba

Nr. Crt	Nr cadastral Nr. topografic	Suprafața* (mp)	Observații / Referințe
A1		2.800	Sector cadastral:87 Teren neimprejmuit;

**B. Partea II. Proprietari și acte**

Inscrieri privitoare la dreptul de proprietate și alte drepturi reale	Referințe
/	
Act Administrativ nr. 6433/634, din 05/05/1995 emis de CJPSDPAT ALBA;	
B1	A1
Intabulare, drept de PROPRIETATE, dobandit prin Reconstituire, cota actuala 1/1 1) GOIA N SIMION	

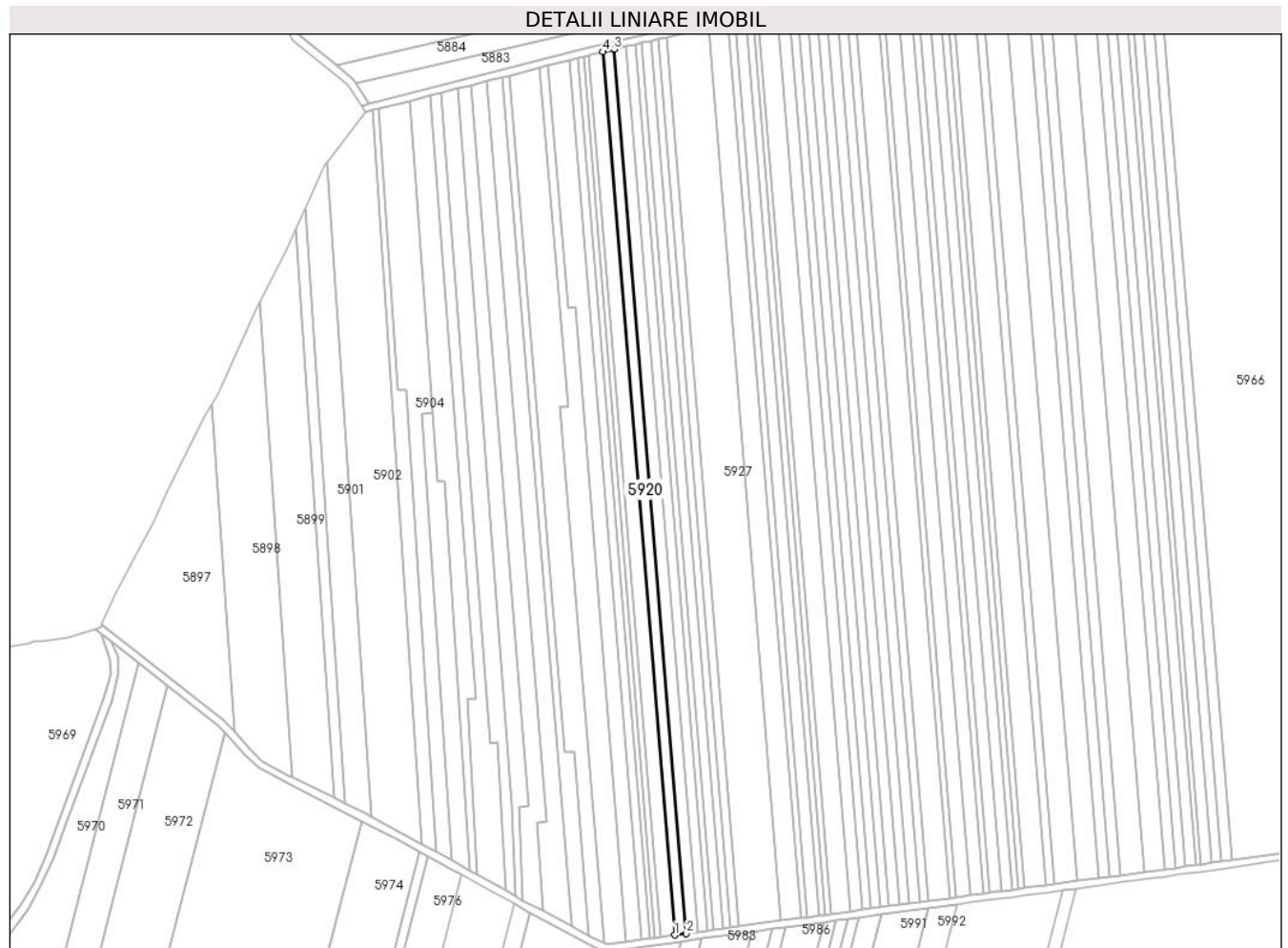
**C. Partea III. SARCINI .**

Inscrieri privind dezmembramintele dreptului de proprietate, drepturi reale de garanție și sarcini	Referințe
NU SUNT	

**Teren**

Nr cadastral	Suprafața (mp)*	Observații / Referințe
	2.800	

\* Suprafața este determinată în planul de proiecție Stereo 70.



**Date referitoare la teren**

Crt	Categorie folosință	Intravilan	Suprafața (mp)	Tarla	Parcelă	Nr. topo	Observații / Referințe
1	arabil	NU	2.800	-	1791/23/1	-	

**Lungime Segmente**

1) Valorile lungimilor segmentelor sunt obținute din proiecție în plan.

Punct început	X / Y	Punct sfârșit	X / Y	Lungime segment (** (m)
1	390.838,644 522.859,992	2	390.844,69 522.860,801	6.1
2	390.844,69 522.860,801	3	390.807,35 523.319,209	459.926
3	390.807,35 523.319,209	4	390.801,352 523.317,813	6.159
4	390.801,352 523.317,813	1	390.838,644 522.859,992	459.337

\*\* Lungimile segmentelor sunt determinate în planul de proiecție Stereo 70 și sunt rotunjite la 1 milimetru.



**\*\*\* Distanţa dintre puncte este formată din segmente cumulate ce sunt mai mici decât valoarea 1 milimetru.**



**DATE DESPRE IMOBILUL NR. 5921**

Oficiul de Cadastru și Publicitate Imobiliară ALBA  
Biroul de Cadastru și Publicitate Imobiliară Alba Iulia

**A. Partea I. Descrierea imobilului**

TEREN Extravilan

Adresa: Jud. Alba

Nr. Crt	Nr cadastral Nr. topografic	Suprafața* (mp)	Observații / Referințe
A1		2.800	Sector cadastral:87 Teren neimpregmuit;

**B. Partea II. Proprietari și acte**

Inscrieri privitoare la dreptul de proprietate și alte drepturi reale		Referințe
/		
Act Administrativ nr. 1756/137, din 23/06/1994 emis de CJPSDPAT ALBA;		
B1	Intabulare, drept de PROPRIETATE, dobandit prin Reconstituire, cota actuala 1/1 1) LASLO A PARASCHIVA 2) TRIF A BRAȘOVEANA 3) MEZEI A VALERIA	A1
Act Administrativ nr. 4863, din 16/07/2024 emis de PRIMARIA GALDA DE JOS;		
B2	Se noteaza posesia factica in favoarea lui 1) VALEA SIMION-OVIDIU 2) VALEA IOANA DORINA	A1

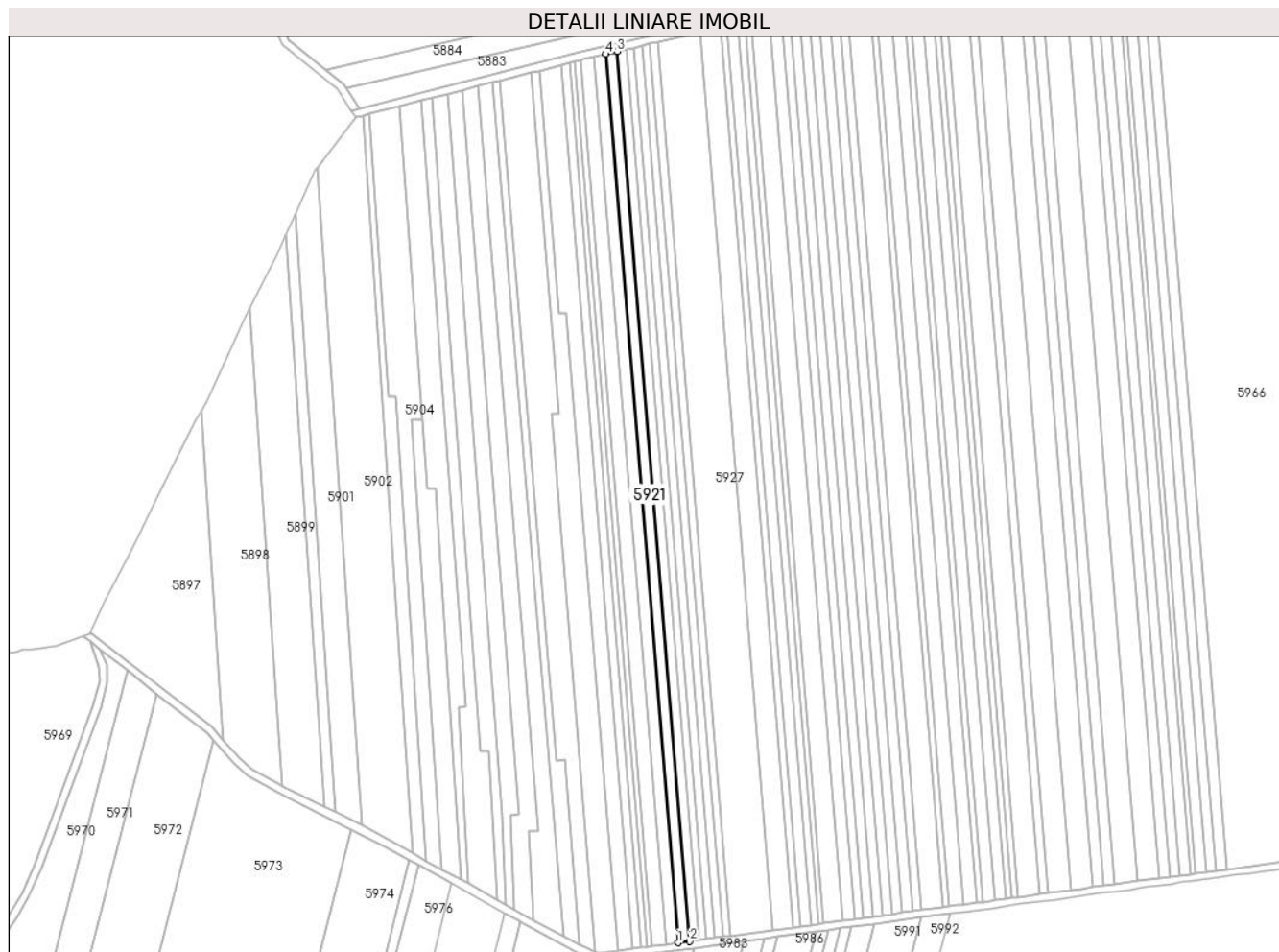
**C. Partea III. SARCINI .**

Inscrieri privind dezmembramintele dreptului de proprietate, drepturi reale de garanție și sarcini	Referințe
NU SUNT	

**Anexa Nr. 1 La Partea I****Teren**

Nr cadastral	Suprafața (mp)*	Observații / Referințe
	2.800	

\* Suprafața este determinată în planul de proiecție Stereo 70.

**Date referitoare la teren**

Crt	Categorie folosință	Intravilan	Suprafața (mp)	Tarla	Parcelă	Nr. topo	Observații / Referințe
1	arabil	NU	2.800	-	1791/23/2	-	

**Lungime Segmente**

1) Valorile lungimilor segmentelor sunt obținute din proiecție în plan.

Punct început	X / Y	Punct sfârșit	X / Y	Lungime segment (** (m)
1	390.844,69 522.860,801	2	390.850,729 522.861,61	6.092
2	390.850,729 522.861,61	3	390.813,341 523.320,603	460.514
3	390.813,341 523.320,603	4	390.807,35 523.319,209	6.151
4	390.807,35 523.319,209	1	390.844,69 522.860,801	459.926

\*\* Lungimile segmentelor sunt determinate în planul de proiecție Stereo 70 și sunt rotunjite la 1 milimetru.

**\*\*\* Distanţa dintre puncte este formată din segmente cumulate ce sunt mai mici decât valoarea 1 milimetru.**



**DATE DESPRE IMOBILUL NR. 5922**

Oficiul de Cadastru și Publicitate Imobiliară ALBA  
Biroul de Cadastru și Publicitate Imobiliară Alba Iulia

**A. Partea I. Descrierea imobilului**

TEREN Extravilan

Adresa: Jud. Alba

Nr. Crt	Nr cadastral Nr. topografic	Suprafața* (mp)	Observații / Referințe
A1		2.300	Sector cadastral:87 Teren neimprejmuit;

**B. Partea II. Proprietari și acte**

Inscrieri privitoare la dreptul de proprietate și alte drepturi reale	Referințe
/	
Act Notarial nr. 1593/2015, din 15/06/2015 emis de NP DAN-ADRIAN DOȚIU;	
B1	A1
Intabulare, drept de PROPRIETATE, dobandit prin lesire Din Indiviziune, cota actuala 1/1 1) CRISTEA VOICU VASILE	

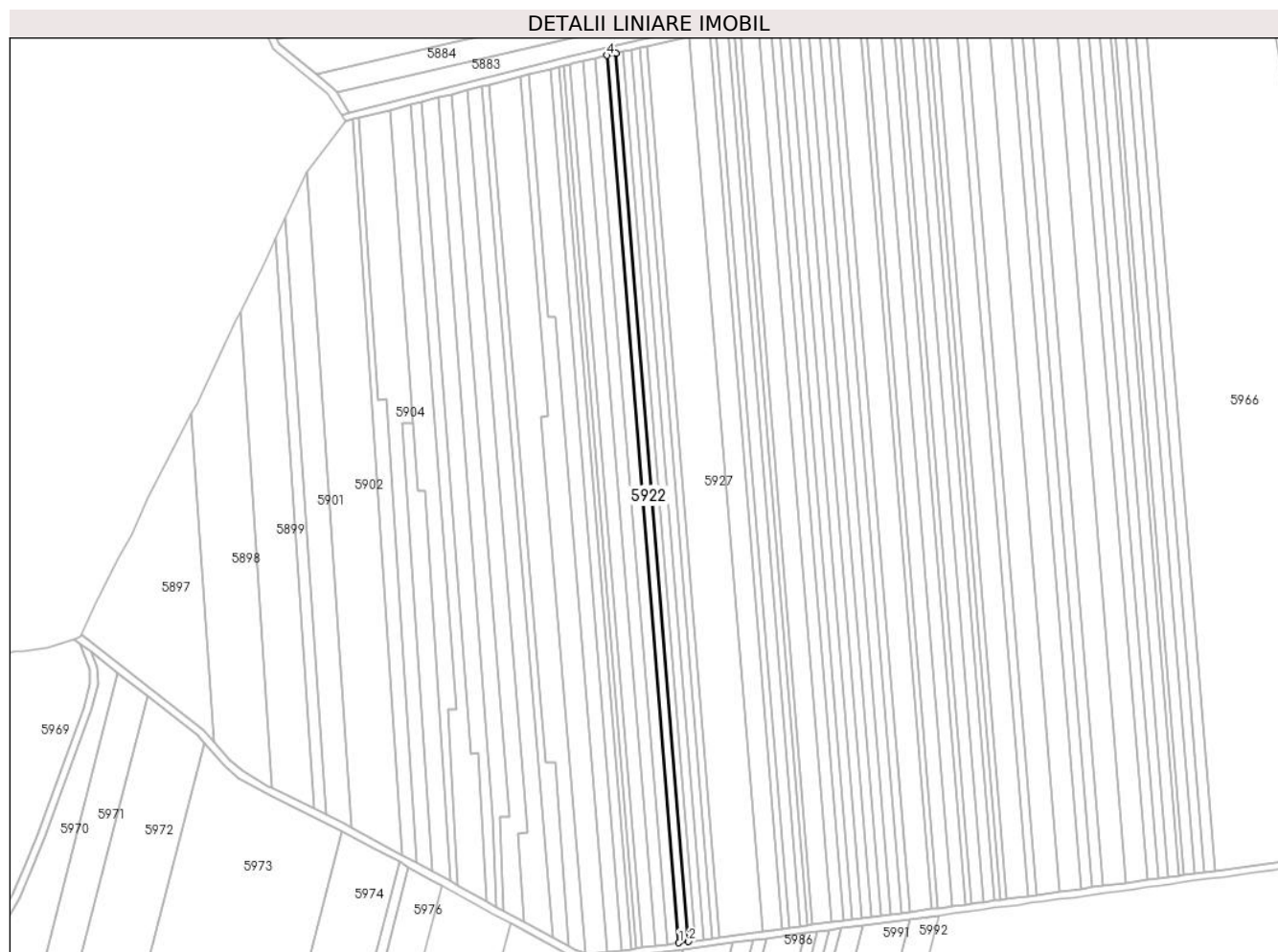
**C. Partea III. SARCINI .**

Inscrieri privind dezmembramintele dreptului de proprietate, drepturi reale de garanție și sarcini	Referințe
NU SUNT	

### Teren

Nr cadastral	Suprafața (mp)*	Observații / Referințe
	2.300	

\* Suprafața este determinată în planul de proiecție Stereo 70.



### Date referitoare la teren

Crt	Categorie folosință	Intra vilan	Suprafața (mp)	Tarla	Parcelă	Nr. topo	Observații / Referințe
1	arabil	NU	2.300	-	1791/24	-	

### Lungime Segmente

1) Valorile lungimilor segmentelor sunt obținute din proiecție în plan.

Punct început	X / Y	Punct sfârșit	X / Y	Lungime segment (** (m)
1	390.850,729 522.861,61	2	390.855,683 522.862,273	4.998
2	390.855,683 522.862,273	3	390.818,256 523.321,747	460.996
3	390.818,256 523.321,747	4	390.813,341 523.320,603	5.047
4	390.813,341 523.320,603	1	390.850,729 522.861,61	460.514

\*\* Lungimile segmentelor sunt determinate în planul de proiecție Stereo 70 și sunt rotunjite la 1 milimetru.



**\*\*\* Distanţa dintre puncte este formată din segmente cumulate ce sunt mai mici decât valoarea 1 milimetru.**



**DATE DESPRE IMOBILUL NR. 5923**

Oficiul de Cadastru și Publicitate Imobiliară ALBA  
Biroul de Cadastru și Publicitate Imobiliară Alba Iulia

**A. Partea I. Descrierea imobilului**

TEREN Extravilan

Adresa: Jud. Alba

Nr. Crt	Nr cadastral Nr. topografic	Suprafața* (mp)	Observații / Referințe
A1		1.600	Sector cadastral:87 Teren neimprejmuit;

**B. Partea II. Proprietari și acte**

Inscrieri privitoare la dreptul de proprietate și alte drepturi reale	Referințe
/	
Act Administrativ nr. 1756/139, din 23/06/1994 emis de CJPSDPAT ALBA;	
B1	A1
Intabulare, drept de PROPRIETATE, dobandit prin Reconstituire, cota actuala 1/1 1) GOIA N GHEORGHE	

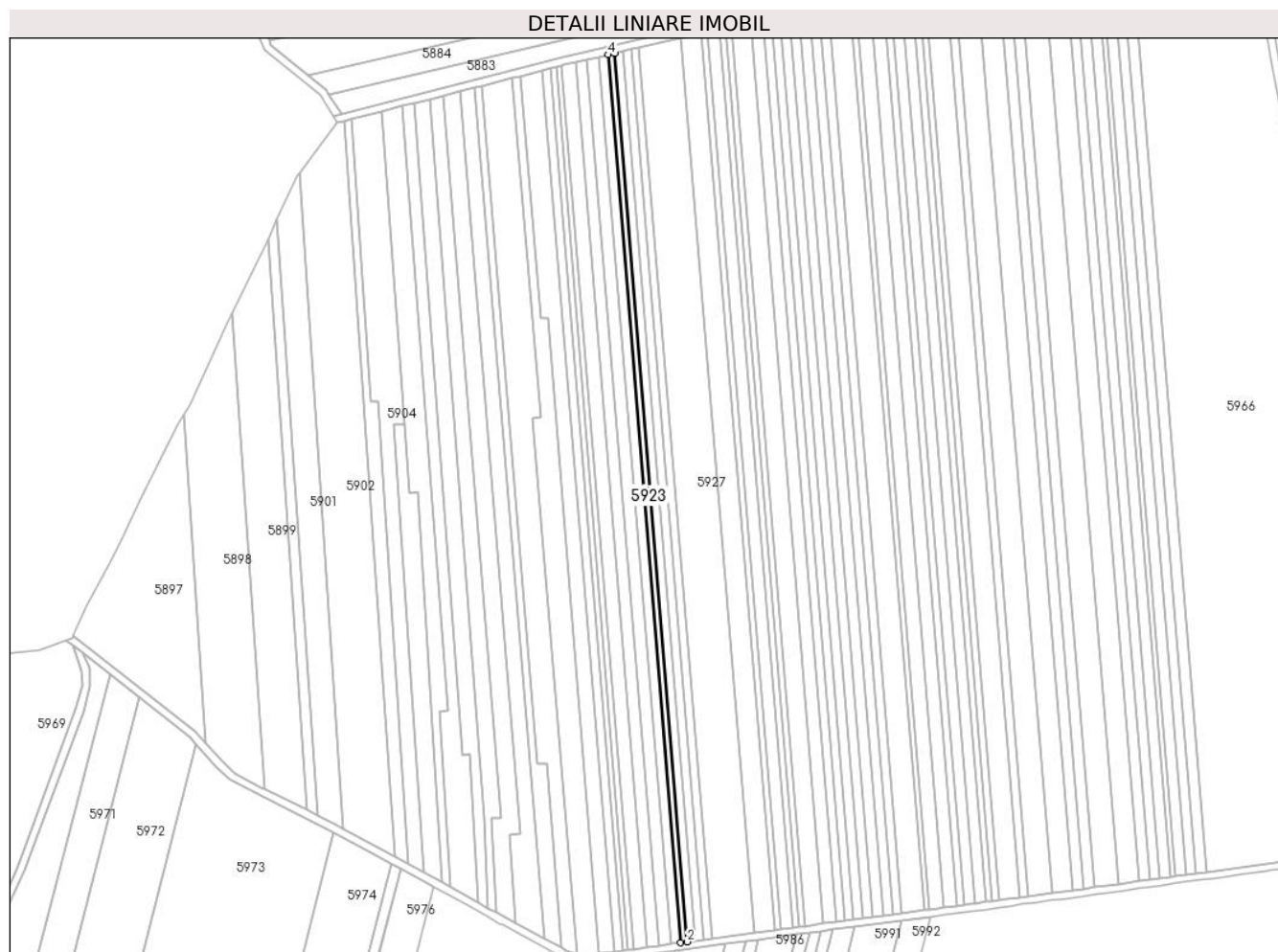
**C. Partea III. SARCINI .**

Inscrieri privind dezmembramintele dreptului de proprietate, drepturi reale de garanție și sarcini	Referințe
NU SUNT	

**Anexa Nr. 1 La Partea I****Teren**

Nr cadastral	Suprafața (mp)*	Observații / Referințe
	1.600	

\* Suprafața este determinată în planul de proiecție Stereo 70.

**Date referitoare la teren**

Crt	Categorie folosință	Intravilan	Suprafața (mp)	Tarla	Parcelă	Nr. topo	Observații / Referințe
1	arabil	NU	1.600	-	1791/25	-	

**Lungime Segmente**

1) Valorile lungimilor segmentelor sunt obținute din proiecție în plan.

Punct început	X / Y	Punct sfârșit	X / Y	Lungime segment (** (m)
1	390.855,683 522.862,273	2	390.859,127 522.862,734	3.474
2	390.859,127 522.862,734	3	390.821,672 523.322,542	461.331
3	390.821,672 523.322,542	4	390.818,256 523.321,747	3.508
4	390.818,256 523.321,747	1	390.855,683 522.862,273	460.996

\*\* Lungimile segmentelor sunt determinate în planul de proiecție Stereo 70 și sunt rotunjite la 1 milimetru.

**\*\*\* Distanţa dintre puncte este formată din segmente cumulate ce sunt mai mici decât valoarea 1 milimetru.**



**DATE DESPRE IMOBILUL NR. 5924**

Oficiul de Cadastru și Publicitate Imobiliară ALBA  
Biroul de Cadastru și Publicitate Imobiliară Alba Iulia

**A. Partea I. Descrierea imobilului**

TEREN Extravilan

Adresa: Jud. Alba

Nr. Crt	Nr cadastral Nr. topografic	Suprafața* (mp)	Observații / Referințe
A1		2.100	Sector cadastral:87 Teren neimprijmit;

**B. Partea II. Proprietari și acte**

Inscrieri privitoare la dreptul de proprietate și alte drepturi reale	Referințe
/	
Act Administrativ nr. 6433/677 , din 18/05/1995 emis de CJPSDPAT ALBA;	
B1	A1
Intabulare, drept de PROPRIETATE, dobandit prin Reconstituire, cota actuala 1/1 1) <b>PREJA CORNELIA</b>	
Act Administrativ nr. 4529/2024, din 23/07/2024 emis de PRIMARIA GALDA DE JOS;	
B2	A1
Se noteaza posesia factica in favoarea lui 1) <b>PREJA ARON</b> 2) <b>PREJA MARIA</b>	

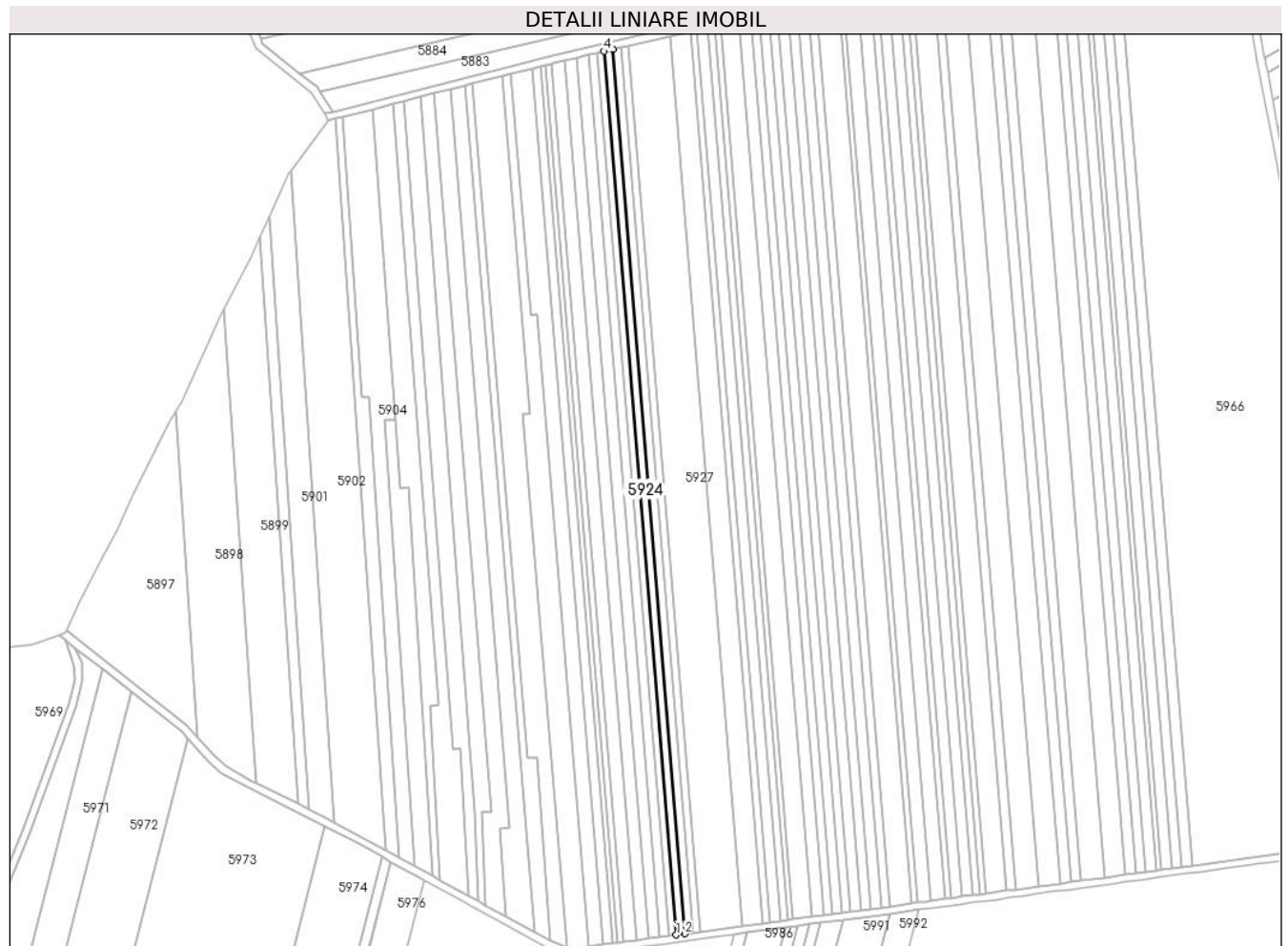
**C. Partea III. SARCINI .**

Inscrieri privind dezmembramintele dreptului de proprietate, drepturi reale de garanție și sarcini	Referințe
NU SUNT	

**Teren**

Nr cadastral	Suprafața (mp)*	Observații / Referințe
	2.100	

\* Suprafața este determinată în planul de proiecție Stereo 70.



**Date referitoare la teren**

Crt	Categorie folosință	Intra vilan	Suprafața (mp)	Tarla	Parcelă	Nr. topo	Observații / Referințe
1	arabil	NU	2.100	-	1791/26	-	

**Lungime Segmente**

1) Valorile lungimilor segmentelor sunt obținute din proiecție în plan.

Punct început	X / Y	Punct sfârșit	X / Y	Lungime segment (** (m)
1	390.859,127 522.862,734	2	390.863,642 522.863,338	4.556
2	390.863,642 522.863,338	3	390.826,152 523.323,585	461.771
3	390.826,152 523.323,585	4	390.821,672 523.322,542	4.6
4	390.821,672 523.322,542	1	390.859,127 522.862,734	461.331

\*\* Lungimile segmentelor sunt determinate în planul de proiecție Stereo 70 și sunt rotunjite la 1 milimetru.



**\*\*\* Distanţa dintre puncte este formată din segmente cumulate ce sunt mai mici decât valoarea 1 milimetru.**



**DATE DESPRE IMOBILUL NR. 5925**

Oficiul de Cadastru și Publicitate Imobiliară ALBA  
Biroul de Cadastru și Publicitate Imobiliară Alba Iulia

**A. Partea I. Descrierea imobilului**

TEREN Extravilan

Adresa: Jud. Alba

Nr. Crt	Nr cadastral Nr. topografic	Suprafața* (mp)	Observații / Referințe
A1		1.900	Sector cadastral:87 Teren neimprejmuit;

**B. Partea II. Proprietari și acte**

Inscrieri privitoare la dreptul de proprietate și alte drepturi reale		Referințe
/		
Act Administrativ nr. 146/77, din 23/03/1994 emis de CJPSDPAT ALBA;		
B1	Intabulare, drept de PROPRIETATE, dobandit prin Reconstituire, cota actuala 1/1 1) DRĂGAN NICOLAE 2) DRĂGAN LIVIA 3) PAT AUREUA	A1
Act Administrativ nr. 4547/2024, din 04/07/2024 emis de PRIMARIA GALDA DE JOS;		
B2	Se noteaza posesia factica in favoarea lui 1) CÎMPEAN HOREA-NICOLAE 2) CÎMPEAN LUCIA-MIHAELA	A1

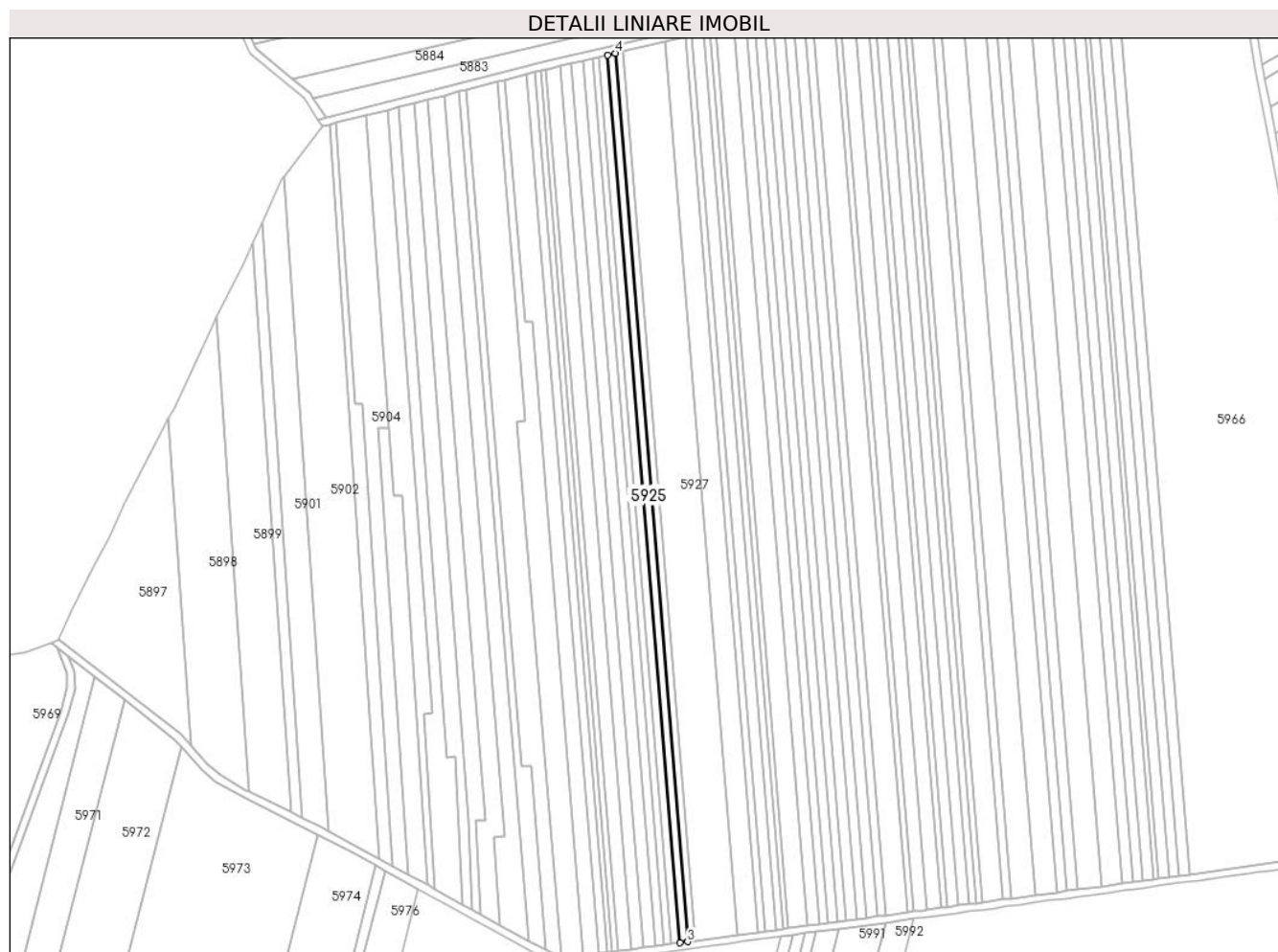
**C. Partea III. SARCINI .**

Inscrieri privind dezmembramintele dreptului de proprietate, drepturi reale de garanție și sarcini	Referințe
NU SUNT	

**Teren**

Nr cadastral	Suprafața (mp)*	Observații / Referințe
	1.900	

\* Suprafața este determinată în planul de proiecție Stereo 70.



**Date referitoare la teren**

Crt	Categorie folosință	Intravilan	Suprafața (mp)	Tarla	Parcelă	Nr. topo	Observații / Referințe
1	arabil	NU	1.900	-	1791/27	-	

**Lungime Segmente**

1) Valorile lungimilor segmentelor sunt obținute din proiecție în plan.

Punct început	X / Y	Punct sfârșit	X / Y	Lungime segment (** (m)
1	390.826,152 523.323,585	2	390.863,642 522.863,338	461.771
2	390.863,642 522.863,338	3	390.867,724 522.863,885	4.118
3	390.867,724 522.863,885	4	390.830,202 523.324,528	462.168
4	390.830,202 523.324,528	1	390.826,152 523.323,585	4.158

\*\* Lungimile segmentelor sunt determinate în planul de proiecție Stereo 70 și sunt rotunjite la 1 milimetru.

**\*\*\* Distanţa dintre puncte este formată din segmente cumulate ce sunt mai mici decât valoarea 1 milimetru.**



**DATE DESPRE IMOBILUL NR. 5926**

Oficiul de Cadastru și Publicitate Imobiliară ALBA  
Biroul de Cadastru și Publicitate Imobiliară Alba Iulia

**A. Partea I. Descrierea imobilului**

TEREN Extravilan

Adresa: Jud. Alba

Nr. Crt	Nr cadastral Nr. topografic	Suprafața* (mp)	Observații / Referințe
A1		1.900	Sector cadastral:87 Teren neimprejmuit;

**B. Partea II. Proprietari și acte**

Inscrieri privitoare la dreptul de proprietate și alte drepturi reale	Referințe
/	
Act Administrativ nr. 5246/410, din 23/03/1994 emis de CJPSDPAT ALBA;	
B1	A1
Intabulare, drept de PROPRIETATE, dobandit prin Reconstituire, cota actuala 1/1 1) NISTOR N MARIA	

**C. Partea III. SARCINI .**

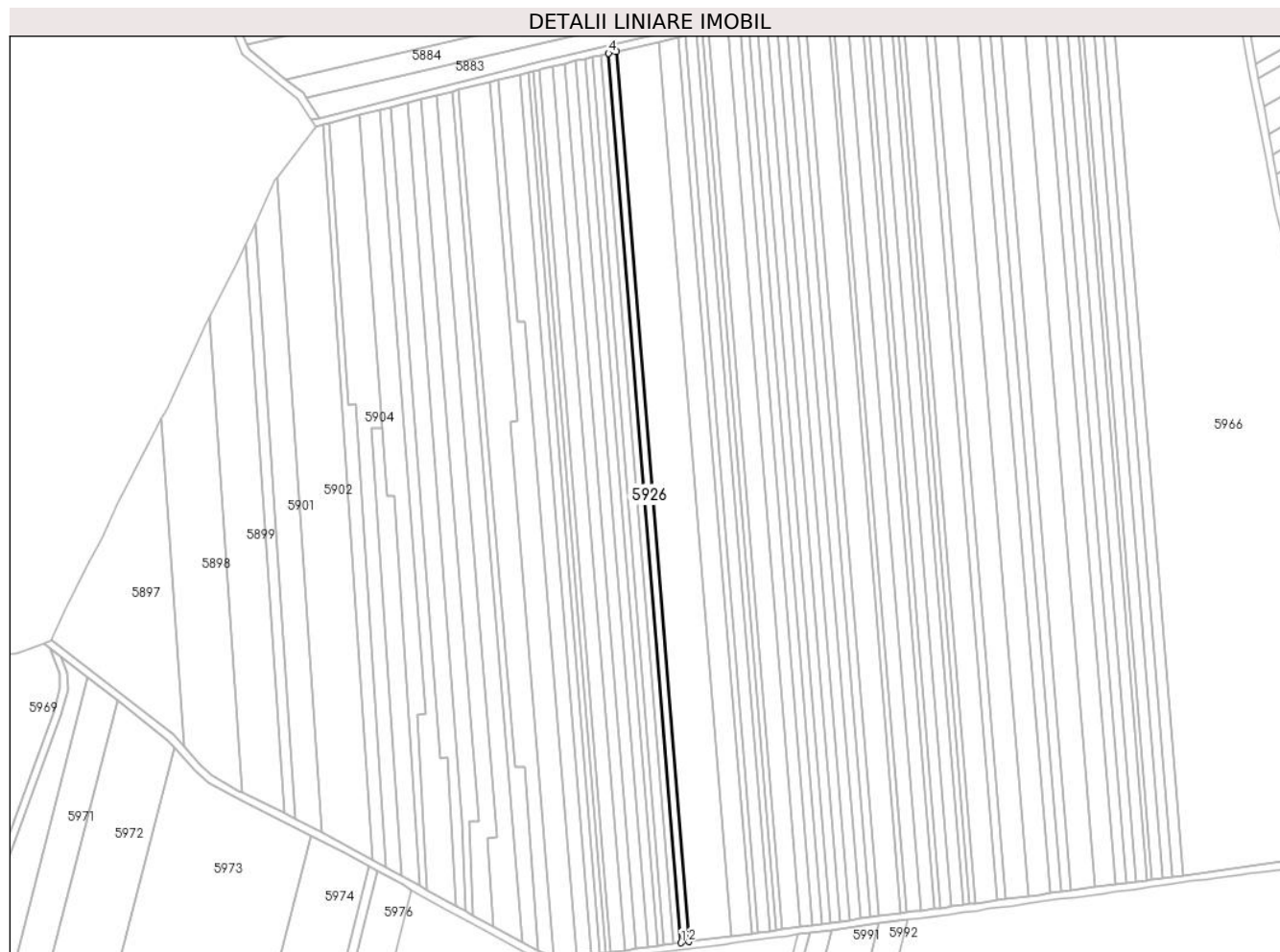
Inscrieri privind dezmembramintele dreptului de proprietate, drepturi reale de garanție și sarcini	Referințe
NU SUNT	

## Anexa Nr. 1 La Partea I

## Teren

Nr cadastral	Suprafața (mp)*	Observații / Referințe
	1.900	

\* Suprafața este determinată în planul de proiecție Stereo 70.



## Date referitoare la teren

Crt	Categorie folosință	Intravilan	Suprafața (mp)	Tarla	Parcelă	Nr. topo	Observații / Referințe
1	arabil	NU	1.900	-	1791/28	-	

## Lungime Segmente

1) Valorile lungimilor segmentelor sunt obținute din proiecție în plan.

Punct început	X / Y	Punct sfârșit	X / Y	Lungime segment (** (m)
1	390.867,724 522.863,885	2	390.871,803 522.864,431	4.115
2	390.871,803 522.864,431	3	390.834,248 523.325,469	462.566
3	390.834,248 523.325,469	4	390.830,202 523.324,528	4.154
4	390.830,202 523.324,528	1	390.867,724 522.863,885	462.168

\*\* Lungimile segmentelor sunt determinate în planul de proiecție Stereo 70 și sunt rotunjite la 1 milimetru.



**\*\*\* Distanţa dintre puncte este formată din segmente cumulate ce sunt mai mici decât valoarea 1 milimetru.**



**DATE DESPRE IMOBILUL NR. 5927**

Oficiul de Cadastru și Publicitate Imobiliară ALBA  
Biroul de Cadastru și Publicitate Imobiliară Alba Iulia

**A. Partea I. Descrierea imobilului**

TEREN Extravilan

Adresa: Jud. Alba

Nr. Crt	Nr cadastral Nr. topografic	Suprafața* (mp)	Observații / Referințe
A1		10.300	Sector cadastral:87 Teren neimprejmuit;

**B. Partea II. Proprietari și acte**

Inscrieri privitoare la dreptul de proprietate și alte drepturi reale		Referințe
/		
Act Administrativ nr. 146/65, din 22/03/1994 emis de CJPSDPAT ALBA;		
B1	Intabulare, drept de PROPRIETATE, dobandit prin Reconstituire, cota actuala 1/1 1) LUPȘAN SIMION 2) VÎNTU LEONTINA 3) LUPSAN STEFAN 4) LUPSAN MARIOARA	A1

**C. Partea III. SARCINI .**

Inscrieri privind dezmembramintele dreptului de proprietate, drepturi reale de garanție și sarcini	Referințe
NU SUNT	

**Teren**

Nr cadastral	Suprafața (mp)*	Observații / Referințe
	10.300	

\* Suprafața este determinată în planul de proiecție Stereo 70.



**Date referitoare la teren**

Crt	Categorie folosință	Intravilan	Suprafața (mp)	Tarla	Parcelă	Nr. topo	Observații / Referințe
1	arabil	NU	10.300	-	1791/29	-	

**Lungime Segmente**

1) Valorile lungimilor segmentelor sunt obținute din proiecție în plan.

Punct început	X / Y	Punct sfârșit	X / Y	Lungime segment (** (m)
1	390.871,803 522.864,431	2	390.893,851 522.867,382	22.245
2	390.893,851 522.867,382	3	390.856,123 523.330,56	464.712
3	390.856,123 523.330,56	4	390.834,248 523.325,469	22.459
4	390.834,248 523.325,469	1	390.871,803 522.864,431	462.566

\*\* Lungimile segmentelor sunt determinate în planul de proiecție Stereo 70 și sunt rotunjite la 1 milimetru.

**\*\*\* Distanţa dintre puncte este formată din segmente cumulate ce sunt mai mici decât valoarea 1 milimetru.**



**DATE DESPRE IMOBILUL NR. 5928**

Oficiul de Cadastru și Publicitate Imobiliară ALBA  
Biroul de Cadastru și Publicitate Imobiliară Alba Iulia

**A. Partea I. Descrierea imobilului**

TEREN Extravilan

Adresa: Jud. Alba, BENIC

Nr. Crt	Nr cadastral Nr. topografic	Suprafața* (mp)	Observații / Referințe
A1	72036	4.900	Sector cadastral:87 Teren neimprejmuit;

**B. Partea II. Proprietari și acte**

Inscrieri privitoare la dreptul de proprietate și alte drepturi reale	Referințe
<b>10898 / 13/04/2012</b>	
Act Notarial nr. aut.1253, din 11/04/2012 emis de NP TEODORESCU ELENA;	
B4	A1
Intabulare, drept de PROPRIETATEcu titlu cumparare, dobandit prin Conventie, cota actuala 1/1 1) VOICA IOAN - CRISTIAN, necăsătorit	

**C. Partea III. SARCINI .**

Inscrieri privind dezmembramintele dreptului de proprietate, drepturi reale de garanție și sarcini	Referințe
NU SUNT	

**Teren**

Nr cadastral	Suprafața (mp)*	Observații / Referințe
72036	4.900	

\* Suprafața este determinată în planul de proiecție Stereo 70.



**Date referitoare la teren**

Crt	Categorie folosință	Intravilan	Suprafața (mp)	Tarla	Parcelă	Nr. topo	Observații / Referințe
1	arabil	NU	4.900	94	1791/30	-	

**Lungime Segmente**

1) Valorile lungimilor segmentelor sunt obținute din proiecție în plan.

Punct început	X / Y	Punct sfârșit	X / Y	Lungime segment (** (m)
1	390.893,851 522.867,382	2	390.904,305 522.868,782	10.547
2	390.904,305 522.868,782	3	390.866,494 523.332,974	465.73
3	390.866,494 523.332,974	4	390.856,123 523.330,56	10.648
4	390.856,123 523.330,56	1	390.893,851 522.867,382	464.712

\*\* Lungimile segmentelor sunt determinate în planul de proiecție Stereo 70 și sunt rotunjite la 1 milimetru.



**\*\*\* Distanţa dintre puncte este formată din segmente cumulate ce sunt mai mici decât valoarea 1 milimetru.**



**DATE DESPRE IMOBILUL NR. 5929**

Oficiul de Cadastru și Publicitate Imobiliară ALBA  
Biroul de Cadastru și Publicitate Imobiliară Alba Iulia

**A. Partea I. Descrierea imobilului**

TEREN Extravilan

Adresa: Jud. Alba

Nr. Crt	Nr cadastral Nr. topografic	Suprafața* (mp)	Observații / Referințe
A1		1.600	Sector cadastral:87 Teren neimprejmuit;

**B. Partea II. Proprietari și acte**

Inscrieri privitoare la dreptul de proprietate și alte drepturi reale		Referințe
/		
Act Administrativ nr. 6433/666, din 17/05/1995 emis de CJPSDPAT ALBA;		
B1	Intabulare, drept de PROPRIETATE, dobandit prin Reconstituire, cota actuala 1/1 1) CRIȘAN ELISABETA 2) PREJA ANICA	A1

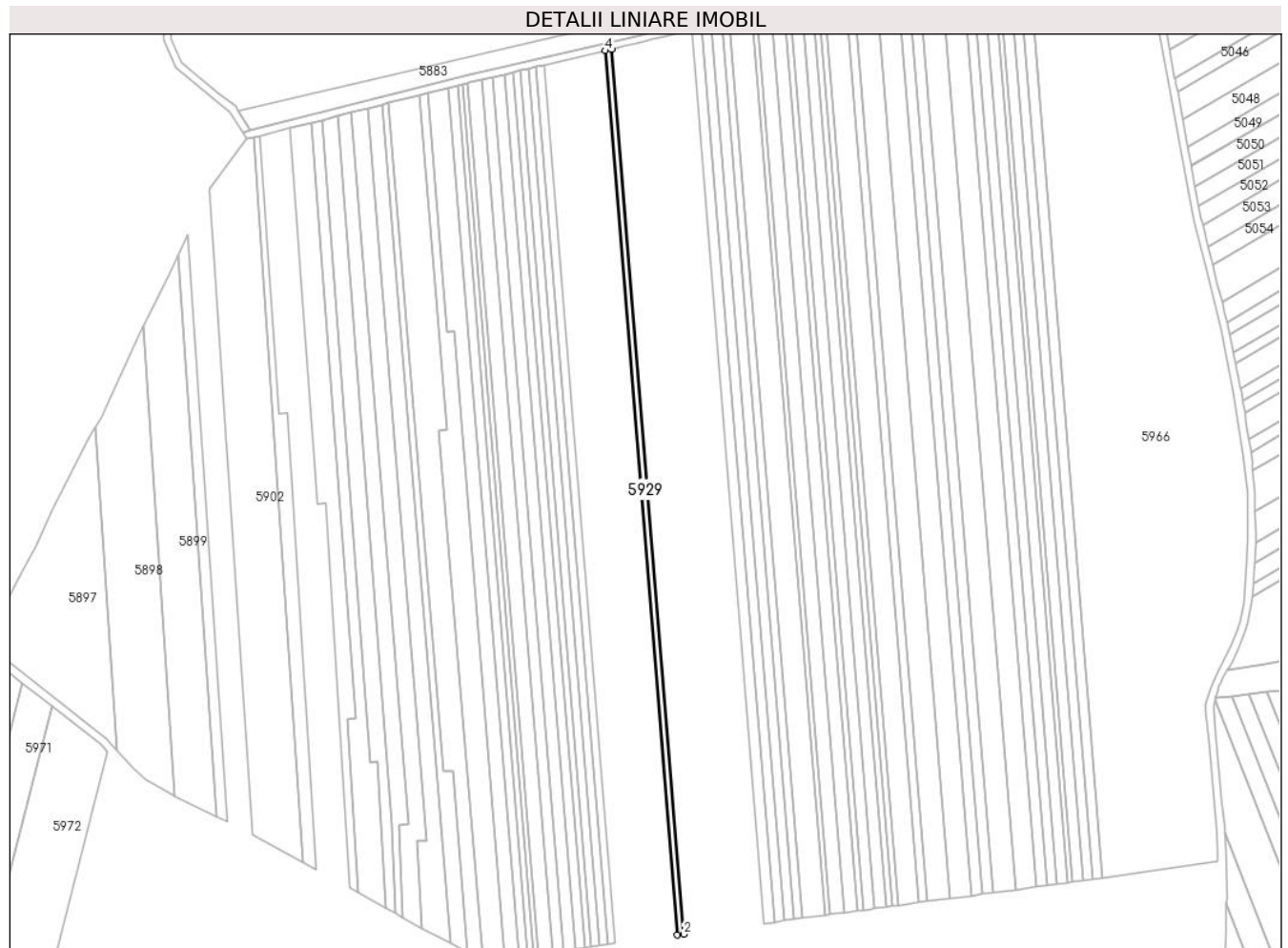
**C. Partea III. SARCINI .**

Inscrieri privind dezmembramintele dreptului de proprietate, drepturi reale de garanție și sarcini	Referințe
NU SUNT	

**Teren**

Nr cadastral	Suprafața (mp)*	Observații / Referințe
	1.600	

\* Suprafața este determinată în planul de proiecție Stereo 70.



**Date referitoare la teren**

Crt	Categorie folosință	Intra vilan	Suprafața (mp)	Tarla	Parcelă	Nr. topo	Observații / Referințe
1	arabil	NU	1.600	-	1791/33	-	

**Lungime Segmente**

1) Valorile lungimilor segmentelor sunt obținute din proiecție în plan.

Punct început	X / Y	Punct sfârșit	X / Y	Lungime segment (** (m)
1	390.904,305 522.868,782	2	390.907,713 522.869,238	3.439
2	390.907,713 522.869,238	3	390.869,875 523.333,761	466.062
3	390.869,875 523.333,761	4	390.866,494 523.332,974	3.472
4	390.866,494 523.332,974	1	390.904,305 522.868,782	465.73

\*\* Lungimile segmentelor sunt determinate în planul de proiecție Stereo 70 și sunt rotunjite la 1 milimetru.

**\*\*\* Distanţa dintre puncte este formată din segmente cumulate ce sunt mai mici decât valoarea 1 milimetru.**



**DATE DESPRE IMOBILUL NR. 5930**

Oficiul de Cadastru și Publicitate Imobiliară ALBA  
Biroul de Cadastru și Publicitate Imobiliară Alba Iulia

**A. Partea I. Descrierea imobilului**

TEREN Extravilan

Adresa: Jud. Alba

Nr. Crt	Nr cadastral Nr. topografic	Suprafața* (mp)	Observații / Referințe
A1		2.800	Sector cadastral:87 Teren neimprejmuit;

**B. Partea II. Proprietari și acte**

Inscrieri privitoare la dreptul de proprietate și alte drepturi reale	Referințe
/	
Act Administrativ nr. 146/84, din 24/03/1994 emis de CJPSDPAT ALBA;	
B1	A1
Intabulare, drept de PROPRIETATE, dobandit prin Reconstituire, cota actuala 1/1 1) CHIOREAN D AURELIA	

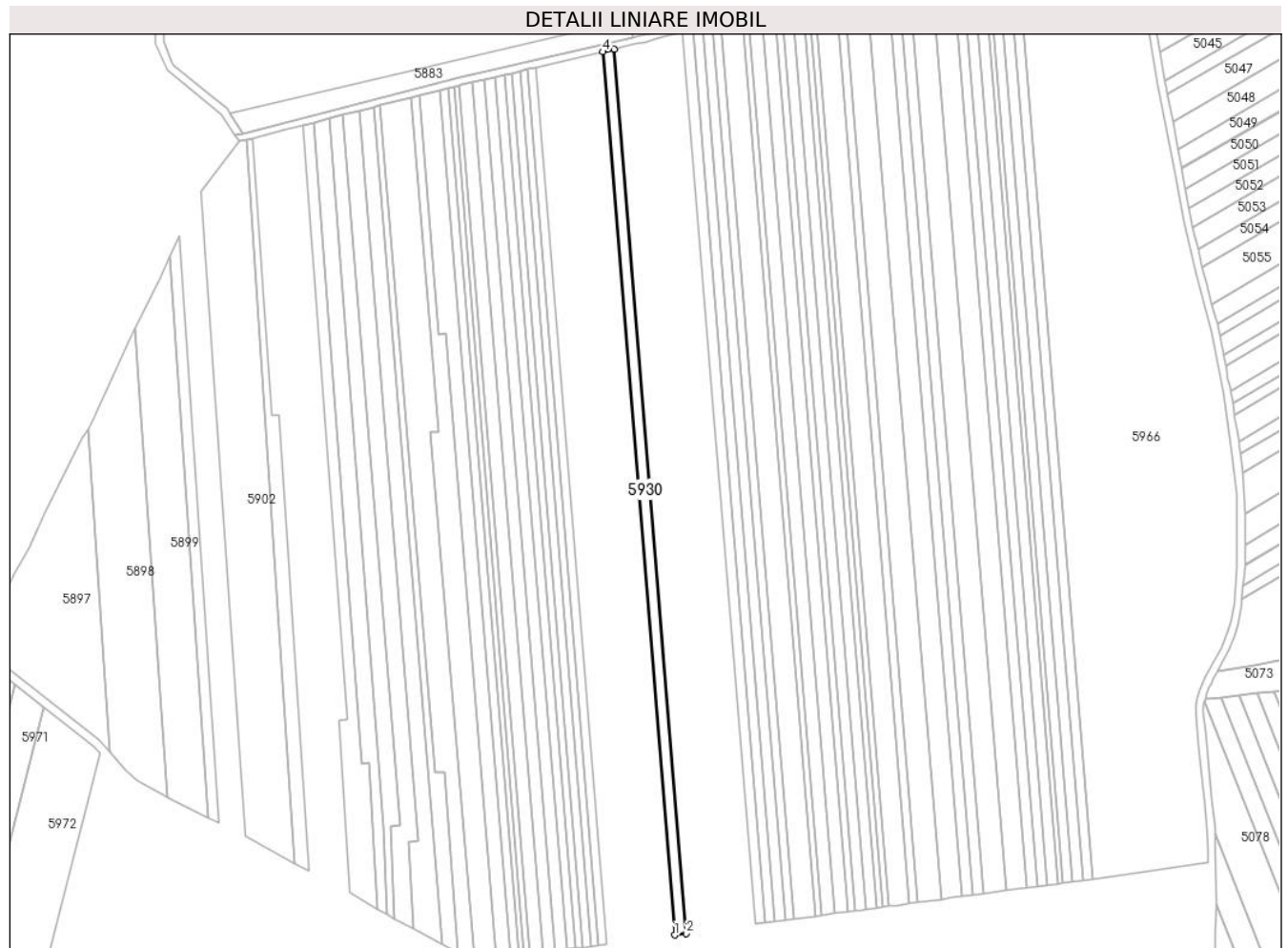
**C. Partea III. SARCINI .**

Inscrieri privind dezmembramintele dreptului de proprietate, drepturi reale de garanție și sarcini	Referințe
NU SUNT	

**Teren**

Nr cadastral	Suprafața (mp)*	Observații / Referințe
	2.800	

\* Suprafața este determinată în planul de proiecție Stereo 70.



**Date referitoare la teren**

Crt	Categorie folosință	Intravilan	Suprafața (mp)	Tarla	Parcelă	Nr. topo	Observații / Referințe
1	arabil	NU	2.800	-	1791/35	-	ÎN TP NR. PARCELA 1788/35/2

**Lungime Segmente**

1) Valorile lungimilor segmentelor sunt obținute din proiecție în plan.

Punct început	X / Y	Punct sfârșit	X / Y	Lungime segment (** (m)
1	390.907,713 522.869,238	2	390.913,672 522.870,036	6.012
2	390.913,672 522.870,036	3	390.875,787 523.335,137	466.642
3	390.875,787 523.335,137	4	390.869,875 523.333,761	6.07
4	390.869,875 523.333,761	1	390.907,713 522.869,238	466.062

\*\* Lungimile segmentelor sunt determinate în planul de proiecție Stereo 70 și sunt rotunjite la 1 milimetru.



**\*\*\* Distanţa dintre puncte este formată din segmente cumulate ce sunt mai mici decât valoarea 1 milimetru.**



**DATE DESPRE IMOBILUL NR. 5931**

Oficiul de Cadastru și Publicitate Imobiliară ALBA  
Biroul de Cadastru și Publicitate Imobiliară Alba Iulia

**A. Partea I. Descrierea imobilului**

TEREN Extravilan

Adresa: Jud. Alba

Nr. Crt	Nr cadastral Nr. topografic	Suprafața* (mp)	Observații / Referințe
A1		1.600	Sector cadastral:87 Teren neimpregmuit;

**B. Partea II. Proprietari și acte**

Inscrieri privitoare la dreptul de proprietate și alte drepturi reale	Referințe
/	
Act Administrativ nr. 1756/159, din 05/04/2006 emis de CJPSDPAT ALBA;	
B1	A1
Intabulare, drept de PROPRIETATE, dobandit prin Reconstituire, cota actuala 1/1 1) MAN F ANICA	
Act Administrativ nr. 4871/2024, din 17/07/2024 emis de PRIMARIA GALDA DE JOS;	
B2	A1
Se noteaza posesia factica in favoarea lui 1) VALEA SIMION-OVIDIU 2) VALEA IOANA DORINA	

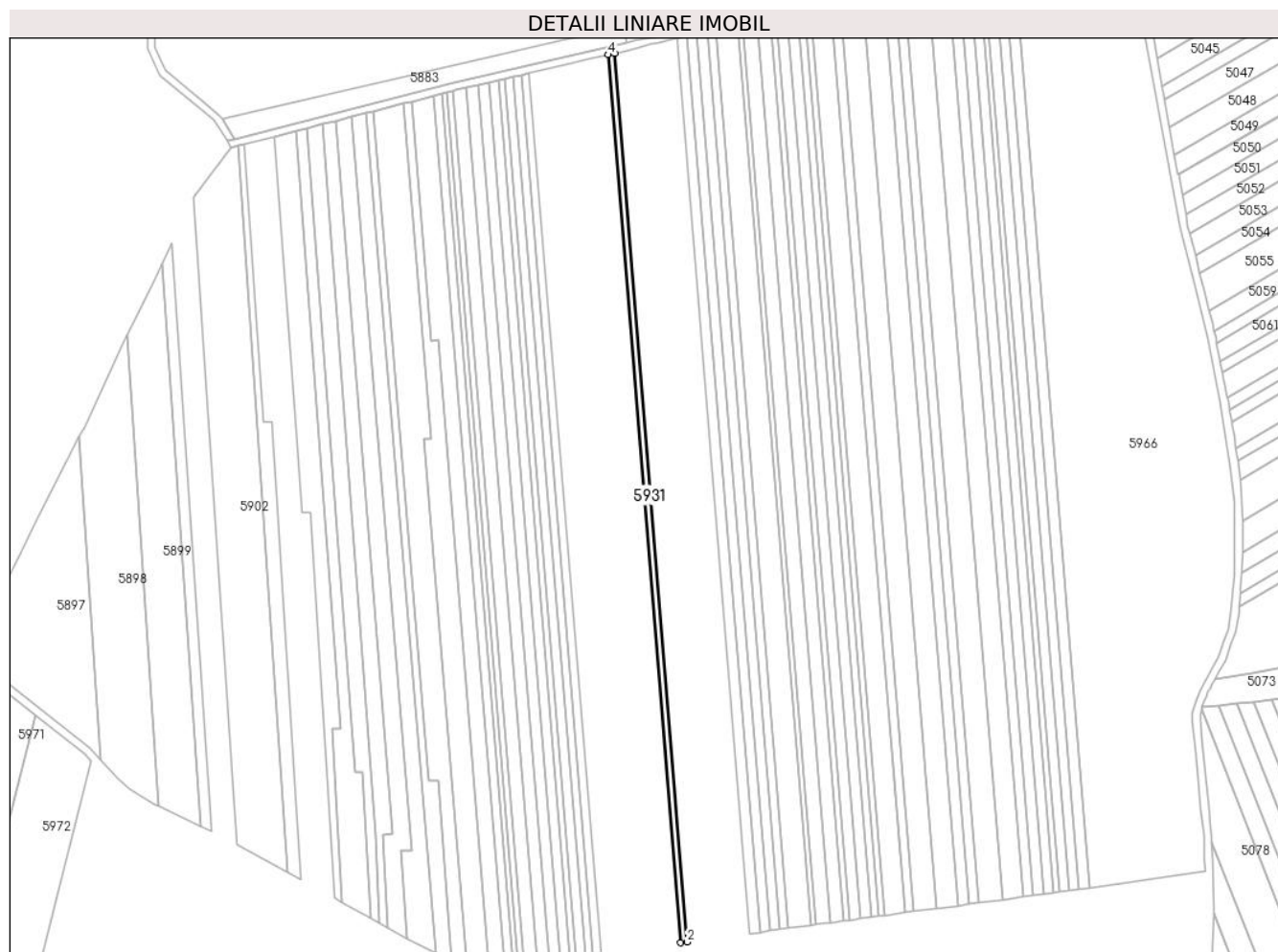
**C. Partea III. SARCINI .**

Inscrieri privind dezmembramintele dreptului de proprietate, drepturi reale de garanție și sarcini	Referințe
NU SUNT	

**Teren**

Nr cadastral	Suprafața (mp)*	Observații / Referințe
	1.600	

\* Suprafața este determinată în planul de proiecție Stereo 70.



**Date referitoare la teren**

Crt	Categorie folosință	Intravilan	Suprafața (mp)	Tarla	Parcelă	Nr. topo	Observații / Referințe
1	arabil	NU	1.600	-	1791/36	-	

**Lungime Segmente**

1) Valorile lungimilor segmentelor sunt obținute din proiecție în plan.

Punct început	X / Y	Punct sfârșit	X / Y	Lungime segment (** (m)
1	390.913,672 522.870,036	2	390.917,074 522.870,491	3.432
2	390.917,074 522.870,491	3	390.879,162 523.335,923	466.973
3	390.879,162 523.335,923	4	390.875,787 523.335,137	3.465
4	390.875,787 523.335,137	1	390.913,672 522.870,036	466.642

\*\* Lungimile segmentelor sunt determinate în planul de proiecție Stereo 70 și sunt rotunjite la 1 milimetru.

**\*\*\* Distanţa dintre puncte este formată din segmente cumulate ce sunt mai mici decât valoarea 1 milimetru.**



**DATE DESPRE IMOBILUL NR. 5932**

Oficiul de Cadastru și Publicitate Imobiliară ALBA  
Biroul de Cadastru și Publicitate Imobiliară Alba Iulia

**A. Partea I. Descrierea imobilului**

TEREN Extravilan

Adresa: Jud. Alba

Nr. Crt	Nr cadastral Nr. topografic	Suprafața* (mp)	Observații / Referințe
A1		1.400	Sector cadastral:87 Teren neimprejmuit;

**B. Partea II. Proprietari și acte**

Inscrieri privitoare la dreptul de proprietate și alte drepturi reale		Referințe
/		
Act Administrativ nr. 14097/2456, din 13/07/2005 emis de CJPSDPAT ALBA;		
B1	Intabulare, drept de PROPRIETATE, dobandit prin Reconstituire, cota actuala 1/1 1) FRÂNCU IOSIF 2) FRÂNCU EMIL 3) FRINCU HOREA AMOS 4) FRÎNCU EMIL	A1
Act Administrativ nr. 4567/2024, din 02/07/2024 emis de PRIMARIA GALDA DE JOS;		
B2	Se noteaza posesia factica in favoarea lui 1) FRÎNCU EMIL 2) FRÎNCU VERONICA	A1

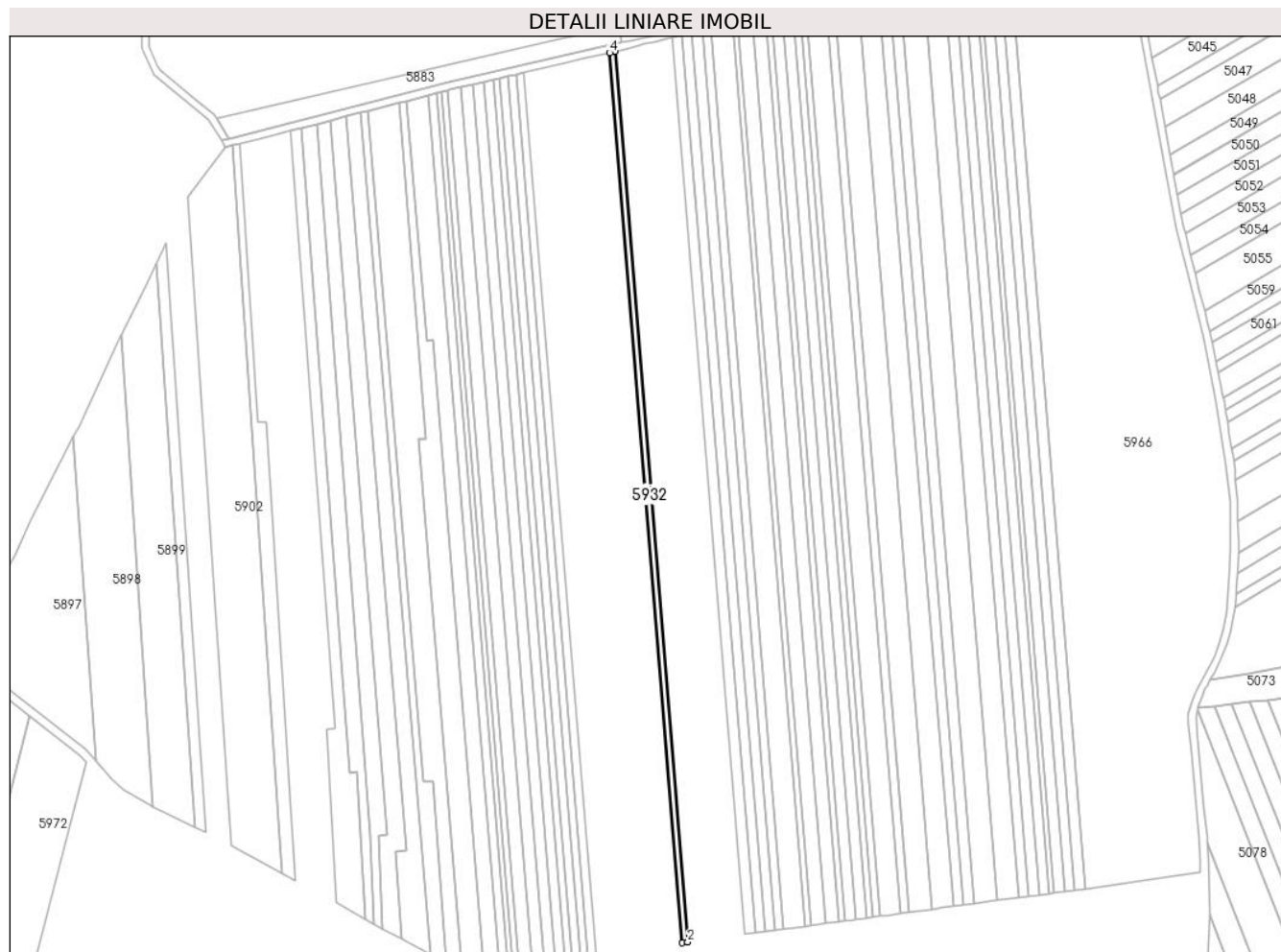
**C. Partea III. SARCINI .**

Inscrieri privind dezmembramintele dreptului de proprietate, drepturi reale de garanție și sarcini	Referințe
NU SUNT	

**Teren**

Nr cadastral	Suprafața (mp)*	Observații / Referințe
	1.400	

\* Suprafața este determinată în planul de proiecție Stereo 70.



**Date referitoare la teren**

Crt	Categorie folosință	Intra vilan	Suprafața (mp)	Tarla	Parcelă	Nr. topo	Observații / Referințe
1	arabil	NU	1.400	-	1791/37/1	-	

**Lungime Segmente**

1) Valorile lungimilor segmentelor sunt obținute din proiecție în plan.

Punct început	X / Y	Punct sfârșit	X / Y	Lungime segment (** (m)
1	390.917,074 522.870,491	2	390.920,049 522.870,889	3.001
2	390.920,049 522.870,889	3	390.882,113 523.336,61	467.263
3	390.882,113 523.336,61	4	390.879,162 523.335,923	3.03
4	390.879,162 523.335,923	1	390.917,074 522.870,491	466.973

\*\* Lungimile segmentelor sunt determinate în planul de proiecție Stereo 70 și sunt rotunjite la 1 milimetru.



**\*\*\* Distanţa dintre puncte este formată din segmente cumulate ce sunt mai mici decât valoarea 1 milimetru.**



**DATE DESPRE IMOBILUL NR. 5933**

Oficiul de Cadastru și Publicitate Imobiliară ALBA  
Biroul de Cadastru și Publicitate Imobiliară Alba Iulia

**A. Partea I. Descrierea imobilului**

TEREN Extravilan

Adresa: Jud. Alba

Nr. Crt	Nr cadastral Nr. topografic	Suprafața* (mp)	Observații / Referințe
A1		4.600	Sector cadastral:87 Teren neimprejmuit;

**B. Partea II. Proprietari și acte**

Inscrieri privitoare la dreptul de proprietate și alte drepturi reale	Referințe
/	
Act Notarial nr. 1574/2021, din 23/06/2021 emis de NP DAN-ADRIAN DOȚIU (act de partaj);	
B1	A1
Intabulare, drept de PROPRIETATE, dobandit prin lesire Din Indiviziune, cota actuala 1/1 1) FRÂNCU IOSIF	

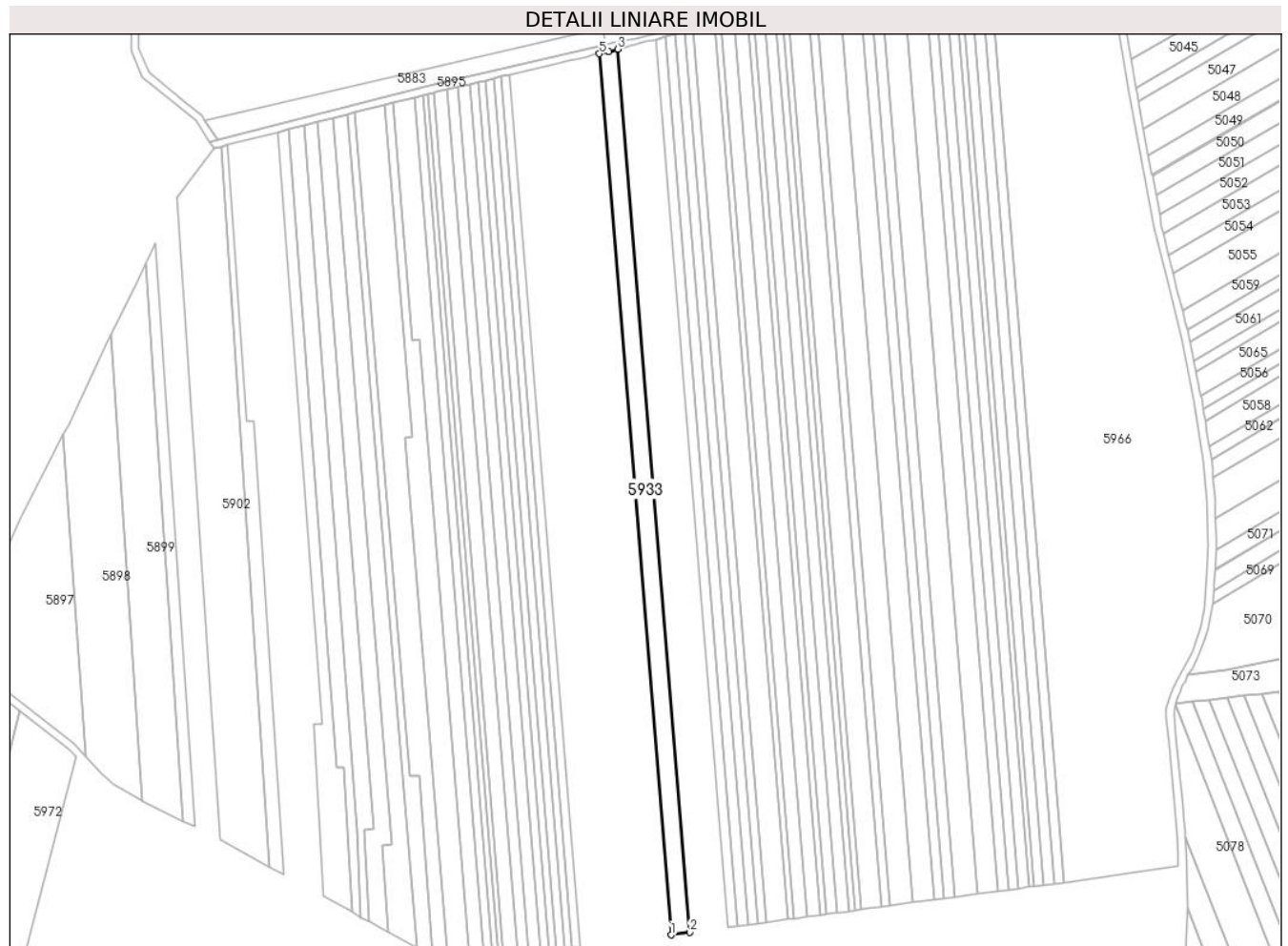
**C. Partea III. SARCINI .**

Inscrieri privind dezmembramintele dreptului de proprietate, drepturi reale de garanție și sarcini	Referințe
NU SUNT	

**Teren**

Nr cadastral	Suprafața (mp)*	Observații / Referințe
	4.600	

\* Suprafața este determinată în planul de proiecție Stereo 70.



**Date referitoare la teren**

Crt	Categorie folosință	Intravilan	Suprafața (mp)	Tarla	Parcelă	Nr. topo	Observații / Referințe
1	arabil	NU	4.600	-	1791/38	-	

**Lungime Segmente**

1) Valorile lungimilor segmentelor sunt obținute din proiecție în plan.

Punct început	X / Y	Punct sfârșit	X / Y	Lungime segment (** (m)
1	390.920,049 522.870,889	2	390.929,809 522.872,196	9.847
2	390.929,809 522.872,196	3	390.891,787 523.338,968	468.319
3	390.891,787 523.338,968	4	390.887,178 523.337,789	4.758
4	390.887,178 523.337,789	5	390.882,113 523.336,61	5.201
5	390.882,113 523.336,61	1	390.920,049 522.870,889	467.263

**\*\* Lungimile segmentelor sunt determinate în planul de proiecție Stereo 70 și sunt rotunjite la 1 milimetru.**

**\*\*\* Distanța dintre puncte este formată din segmente cumulate ce sunt mai mici decât valoarea 1 milimetru.**



**DATE DESPRE IMOBILUL NR. 5934**

Oficiul de Cadastru și Publicitate Imobiliară ALBA  
Biroul de Cadastru și Publicitate Imobiliară Alba Iulia

**A. Partea I. Descrierea imobilului**

TEREN Extravilan

Adresa: Jud. Alba

Nr. Crt	Nr cadastral Nr. topografic	Suprafața* (mp)	Observații / Referințe
A1		3.000	Sector cadastral:87 Teren neimprejmuit;

**B. Partea II. Proprietari și acte**

Inscrieri privitoare la dreptul de proprietate și alte drepturi reale	Referințe
/	
Act Notarial nr. 3099/2005, din 25/08/2005 emis de NP ȘULEA MIRCEA (act de partaj);	
B1	A1
Intabulare, drept de PROPRIETATE, dobandit prin Iesire Din Indiviziune, cota actuala 1/1 1) BRĂTOIU LUDOVICA	

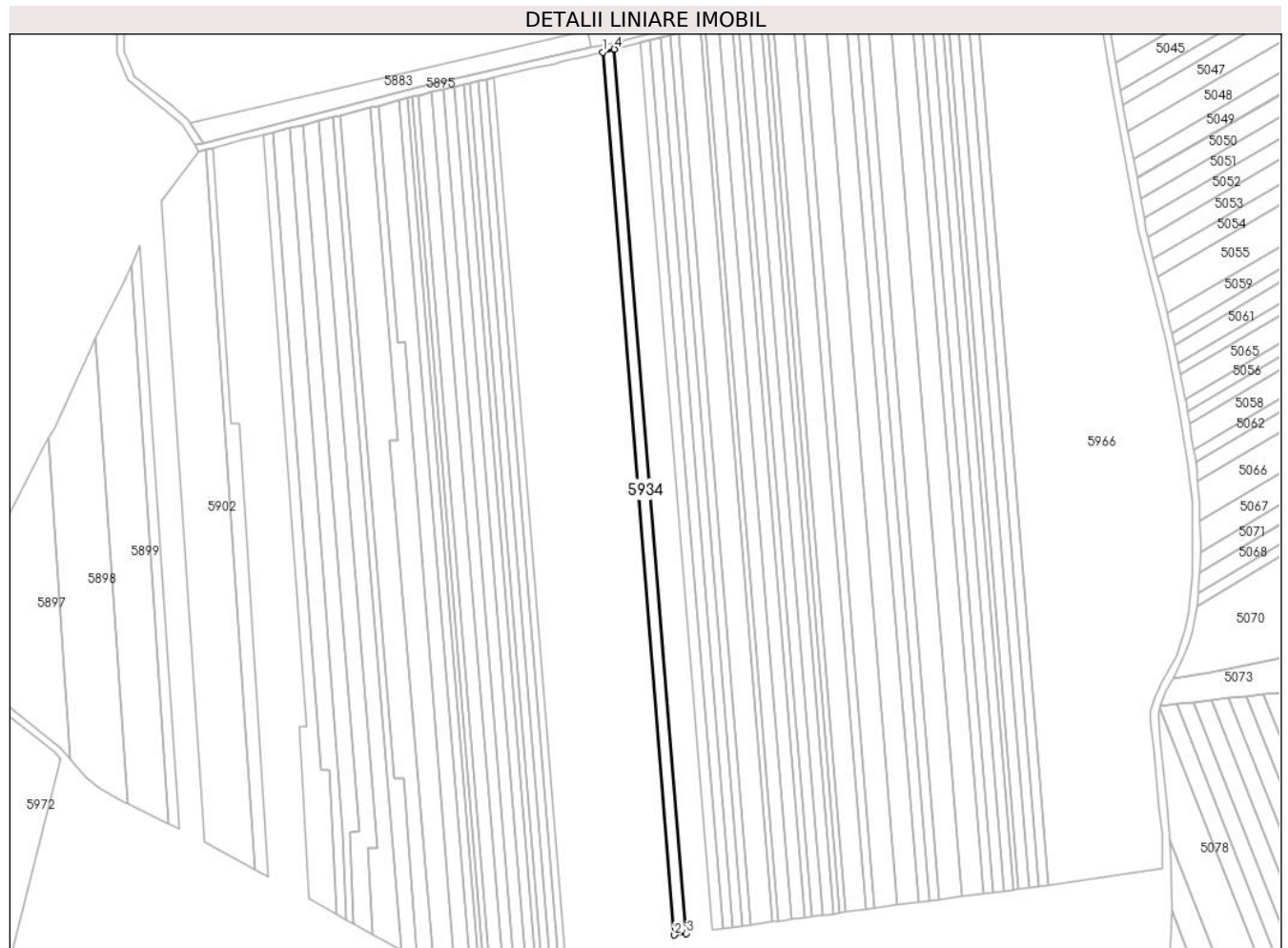
**C. Partea III. SARCINI .**

Inscrieri privind dezmembramintele dreptului de proprietate, drepturi reale de garanție și sarcini	Referințe
NU SUNT	

**Teren**

Nr cadastral	Suprafața (mp)*	Observații / Referințe
	3.000	

\* Suprafața este determinată în planul de proiecție Stereo 70.



**Date referitoare la teren**

Crt	Categorie folosință	Intravilan	Suprafața (mp)	Tarla	Parcelă	Nr. topo	Observații / Referințe
1	arabil	NU	3.000	-	1791/39	-	

**Lungime Segmente**

1) Valorile lungimilor segmentelor sunt obținute din proiecție în plan.

Punct început	X / Y	Punct sfârșit	X / Y	Lungime segment (** (m)
1	390.891,787 523.338,968	2	390.929,809 522.872,196	468.319
2	390.929,809 522.872,196	3	390.936,162 522.873,046	6.409
3	390.936,162 522.873,046	4	390.898,078 523.340,578	469.081
4	390.898,078 523.340,578	1	390.891,787 523.338,968	6.493

\*\* Lungimile segmentelor sunt determinate în planul de proiecție Stereo 70 și sunt rotunjite la 1 milimetru.



**\*\*\* Distanţa dintre puncte este formată din segmente cumulate ce sunt mai mici decât valoarea 1 milimetru.**



**DATE DESPRE IMOBILUL NR. 5935**

Oficiul de Cadastru și Publicitate Imobiliară ALBA  
Biroul de Cadastru și Publicitate Imobiliară Alba Iulia

**A. Partea I. Descrierea imobilului**

TEREN Extravilan

Adresa: Jud. Alba

Nr. Crt	Nr cadastral Nr. topografic	Suprafața* (mp)	Observații / Referințe
A1		2.100	Sector cadastral:87 Teren neimprejmuit;

**B. Partea II. Proprietari și acte**

Inscrieri privitoare la dreptul de proprietate și alte drepturi reale	Referințe
/	
Act Administrativ nr. 146/26, din 24/02/1994 emis de CJPSDPAT ALBA;	
B1	A1
Intabulare, drept de PROPRIETATE, dobandit prin Reconstituire, cota actuala 1/1 1) BALOS I SIMION	

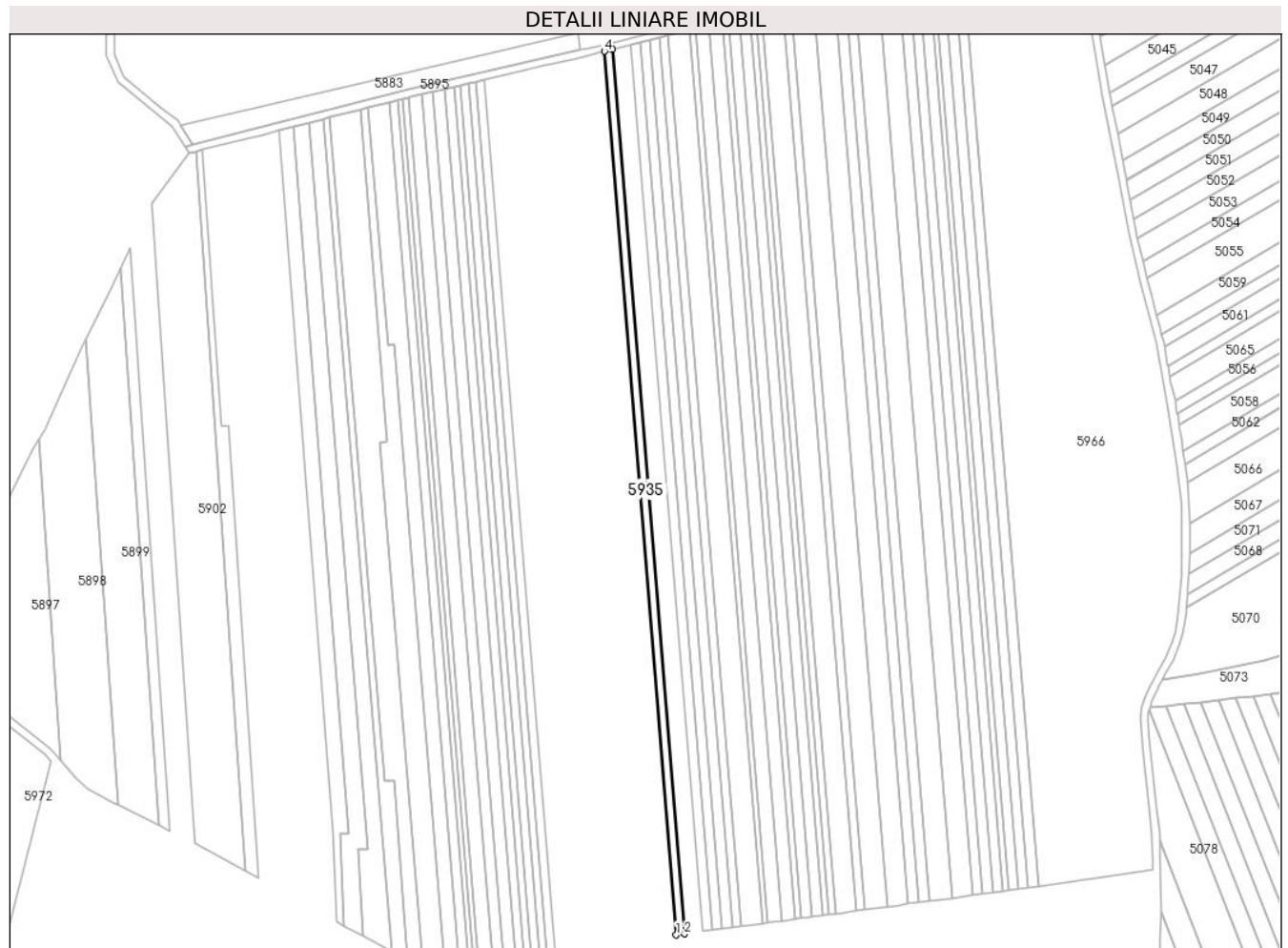
**C. Partea III. SARCINI .**

Inscrieri privind dezmembramintele dreptului de proprietate, drepturi reale de garanție și sarcini	Referințe
NU SUNT	

**Teren**

Nr cadastral	Suprafața (mp)*	Observații / Referințe
	2.100	

\* Suprafața este determinată în planul de proiecție Stereo 70.



**Date referitoare la teren**

Crt	Categorie folosință	Intra vilan	Suprafața (mp)	Tarla	Parcelă	Nr. topo	Observații / Referințe
1	arabil	NU	2.100	-	1791/40	-	

**Lungime Segmente**

1) Valorile lungimilor segmentelor sunt obținute din proiecție în plan.

Punct început	X / Y	Punct sfârșit	X / Y	Lungime segment (** (m)
1	390.936,162 522.873,046	2	390.940,602 522.873,64	4.48
2	390.940,602 522.873,64	3	390.902,476 523.341,704	469.613
3	390.902,476 523.341,704	4	390.898,078 523.340,578	4.539
4	390.898,078 523.340,578	1	390.936,162 522.873,046	469.081

\*\* Lungimile segmentelor sunt determinate în planul de proiecție Stereo 70 și sunt rotunjite la 1 milimetru.

**\*\*\* Distanţa dintre puncte este formată din segmente cumulate ce sunt mai mici decât valoarea 1 milimetru.**



**DATE DESPRE IMOBILUL NR. 5936**

Oficiul de Cadastru și Publicitate Imobiliară ALBA  
Biroul de Cadastru și Publicitate Imobiliară Alba Iulia

**A. Partea I. Descrierea imobilului**

TEREN Extravilan

Adresa: Jud. Alba

Nr. Crt	Nr cadastral Nr. topografic	Suprafața* (mp)	Observații / Referințe
A1		2.200	Sector cadastral:87 Teren neimprejmuit;

**B. Partea II. Proprietari și acte**

Inscrieri privitoare la dreptul de proprietate și alte drepturi reale	Referințe
/	
Act Administrativ nr. 5246/418, din 28/01/1995 emis de CJPSDPAT ALBA;	
B1	A1
Intabulare, drept de PROPRIETATE, dobandit prin Reconstituire, cota actuala 1/1 1) IONUT VALERIA	

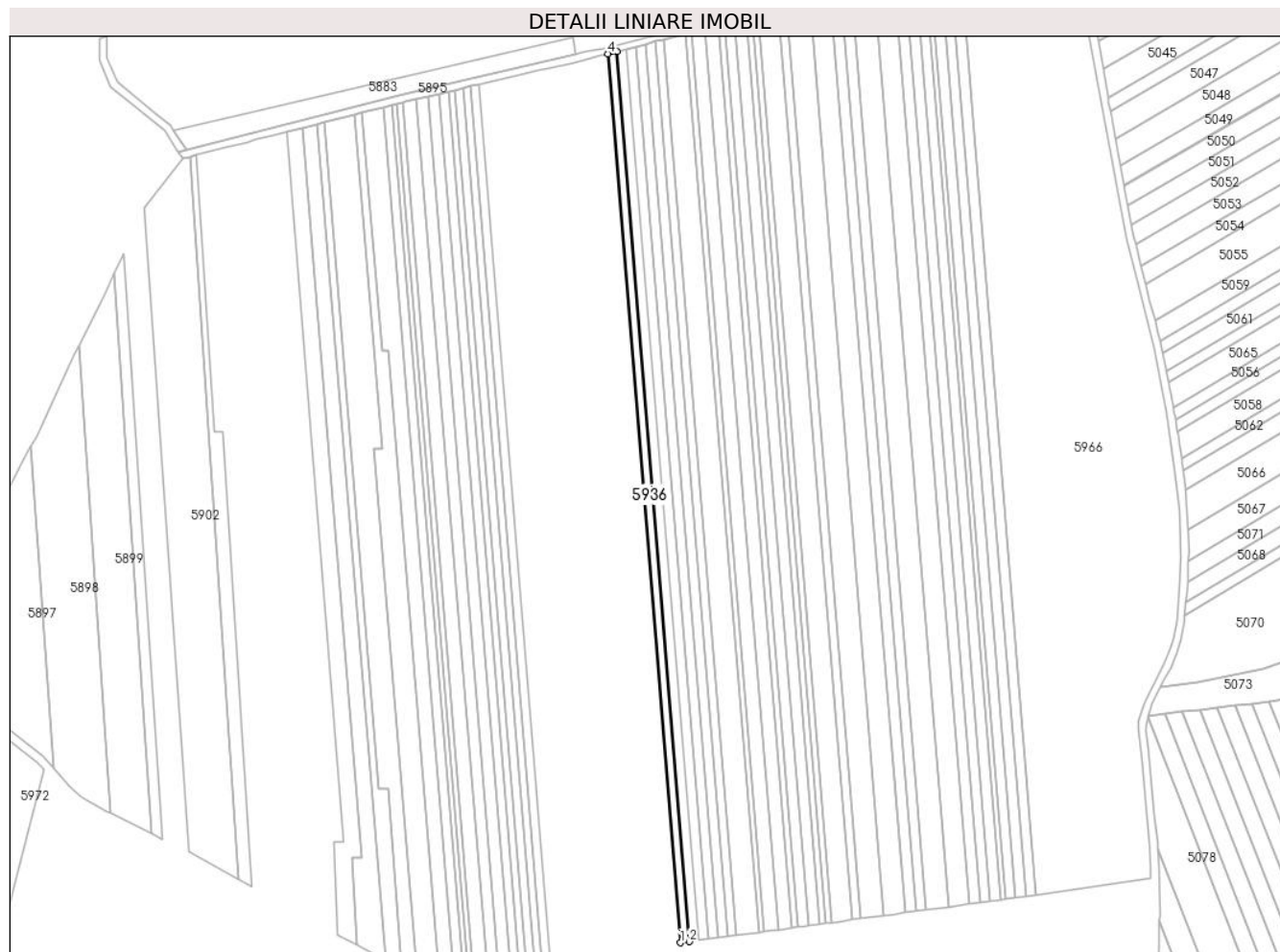
**C. Partea III. SARCINI .**

Inscrieri privind dezmembramintele dreptului de proprietate, drepturi reale de garanție și sarcini	Referințe
NU SUNT	

**Teren**

Nr cadastral	Suprafața (mp)*	Observații / Referințe
	2.200	

\* Suprafața este determinată în planul de proiecție Stereo 70.



**Date referitoare la teren**

Crt	Categorie folosință	Intra vilan	Suprafața (mp)	Tarla	Parcelă	Nr. topo	Observații / Referințe
1	arabil	NU	2.200	-	1791/41	-	

**Lungime Segmente**

1) Valorile lungimilor segmentelor sunt obținute din proiecție în plan.

Punct început	X / Y	Punct sfârșit	X / Y	Lungime segment (** (m)
1	390.940,602 522.873,64	2	390.945,249 522.874,262	4.688
2	390.945,249 522.874,262	3	390.907,077 523.342,881	470.171
3	390.907,077 523.342,881	4	390.902,476 523.341,704	4.75
4	390.902,476 523.341,704	1	390.940,602 522.873,64	469.613

\*\* Lungimile segmentelor sunt determinate în planul de proiecție Stereo 70 și sunt rotunjite la 1 milimetru.



**\*\*\* Distanţa dintre puncte este formată din segmente cumulate ce sunt mai mici decât valoarea 1 milimetru.**



**DATE DESPRE IMOBILUL NR. 5937**

Oficiul de Cadastru și Publicitate Imobiliară ALBA  
Biroul de Cadastru și Publicitate Imobiliară Alba Iulia

**A. Partea I. Descrierea imobilului**

TEREN Extravilan

Adresa: Jud. Alba

Nr. Crt	Nr cadastral Nr. topografic	Suprafața* (mp)	Observații / Referințe
A1		2.300	Sector cadastral:87 Teren neimprejmuit;

**B. Partea II. Proprietari și acte**

Inscrieri privitoare la dreptul de proprietate și alte drepturi reale	Referințe
/	
Act Administrativ nr. 6401/510, din 02/03/1995 emis de CJPSDPAT ALBA;	
B1	A1
Intabulare, drept de PROPRIETATE, dobandit prin Reconstituire, cota actuala 1/1 1) MAN NICOLAE	

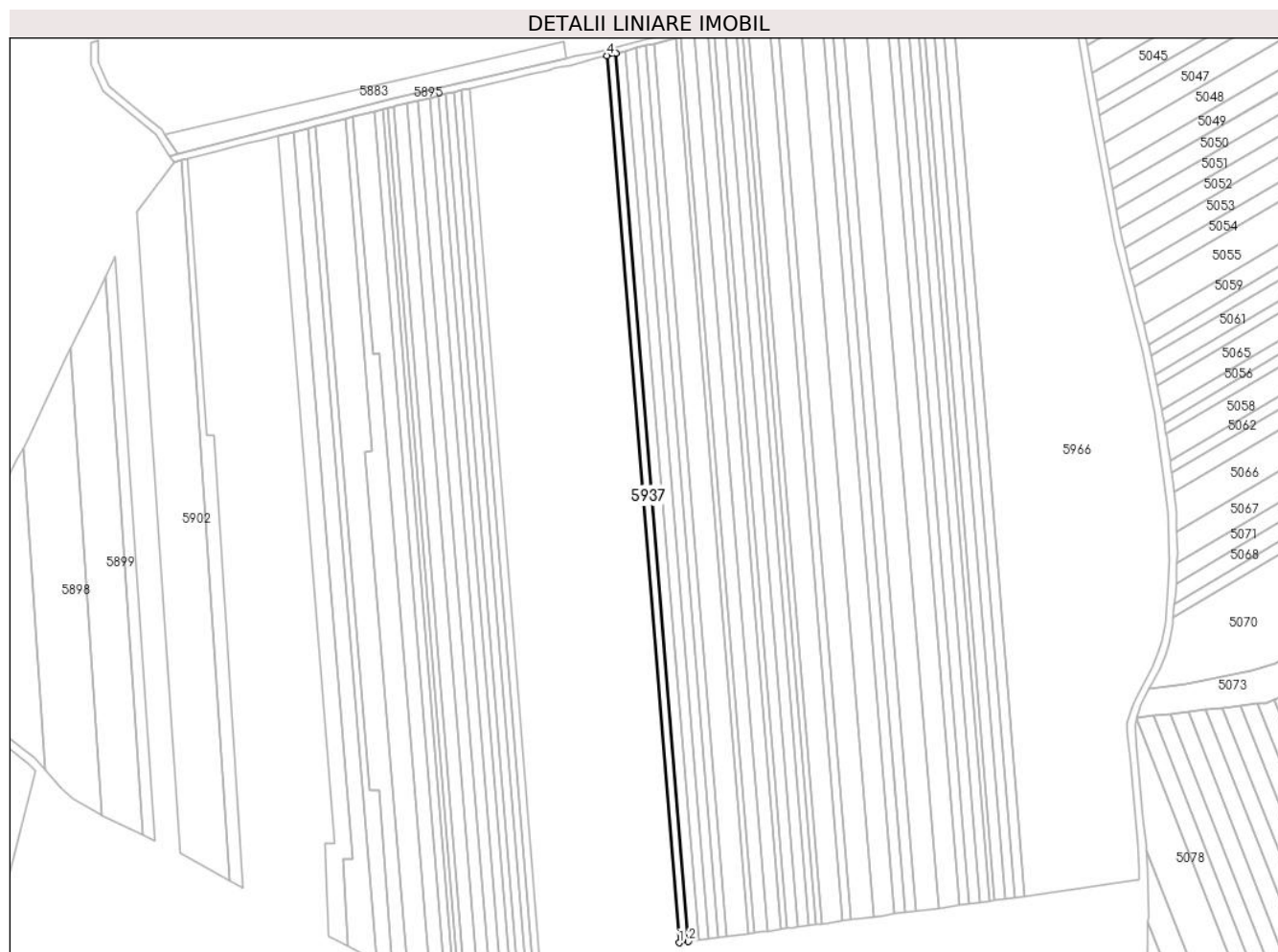
**C. Partea III. SARCINI .**

Inscrieri privind dezmembramintele dreptului de proprietate, drepturi reale de garanție și sarcini	Referințe
NU SUNT	

**Teren**

Nr cadastral	Suprafața (mp)*	Observații / Referințe
	2.300	

\* Suprafața este determinată în planul de proiecție Stereo 70.



**Date referitoare la teren**

Crt	Categorie folosință	Intra vilan	Suprafața (mp)	Tarla	Parcelă	Nr. topo	Observații / Referințe
1	arabil	NU	2.300	-	1791/42	-	

**Lungime Segmente**

1) Valorile lungimilor segmentelor sunt obținute din proiecție în plan.

Punct început	X / Y	Punct sfârșit	X / Y	Lungime segment (** (m)
1	390.945,249 522.874,262	2	390.950,101 522.874,912	4.895
2	390.950,101 522.874,912	3	390.911,882 523.344,111	470.753
3	390.911,882 523.344,111	4	390.907,077 523.342,881	4.96
4	390.907,077 523.342,881	1	390.945,249 522.874,262	470.171

\*\* Lungimile segmentelor sunt determinate în planul de proiecție Stereo 70 și sunt rotunjite la 1 milimetru.

**\*\*\* Distanţa dintre puncte este formată din segmente cumulate ce sunt mai mici decât valoarea 1 milimetru.**



**DATE DESPRE IMOBILUL NR. 5938**

Oficiul de Cadastru și Publicitate Imobiliară ALBA  
Biroul de Cadastru și Publicitate Imobiliară Alba Iulia

**A. Partea I. Descrierea imobilului**

TEREN Extravilan

Adresa: Jud. Alba

Nr. Crt	Nr cadastral Nr. topografic	Suprafața* (mp)	Observații / Referințe
A1		2.500	Sector cadastral:87 Teren neimprejmuit;

**B. Partea II. Proprietari și acte**

Inscrieri privitoare la dreptul de proprietate și alte drepturi reale	Referințe
/	
Act Administrativ nr. 146/56, din 21/03/1994 emis de CJPSDPAT ALBA;	
B1	A1
Intabulare, drept de PROPRIETATE, dobandit prin Reconstituire, cota actuala 1/1 1) MOGA S MARIA	

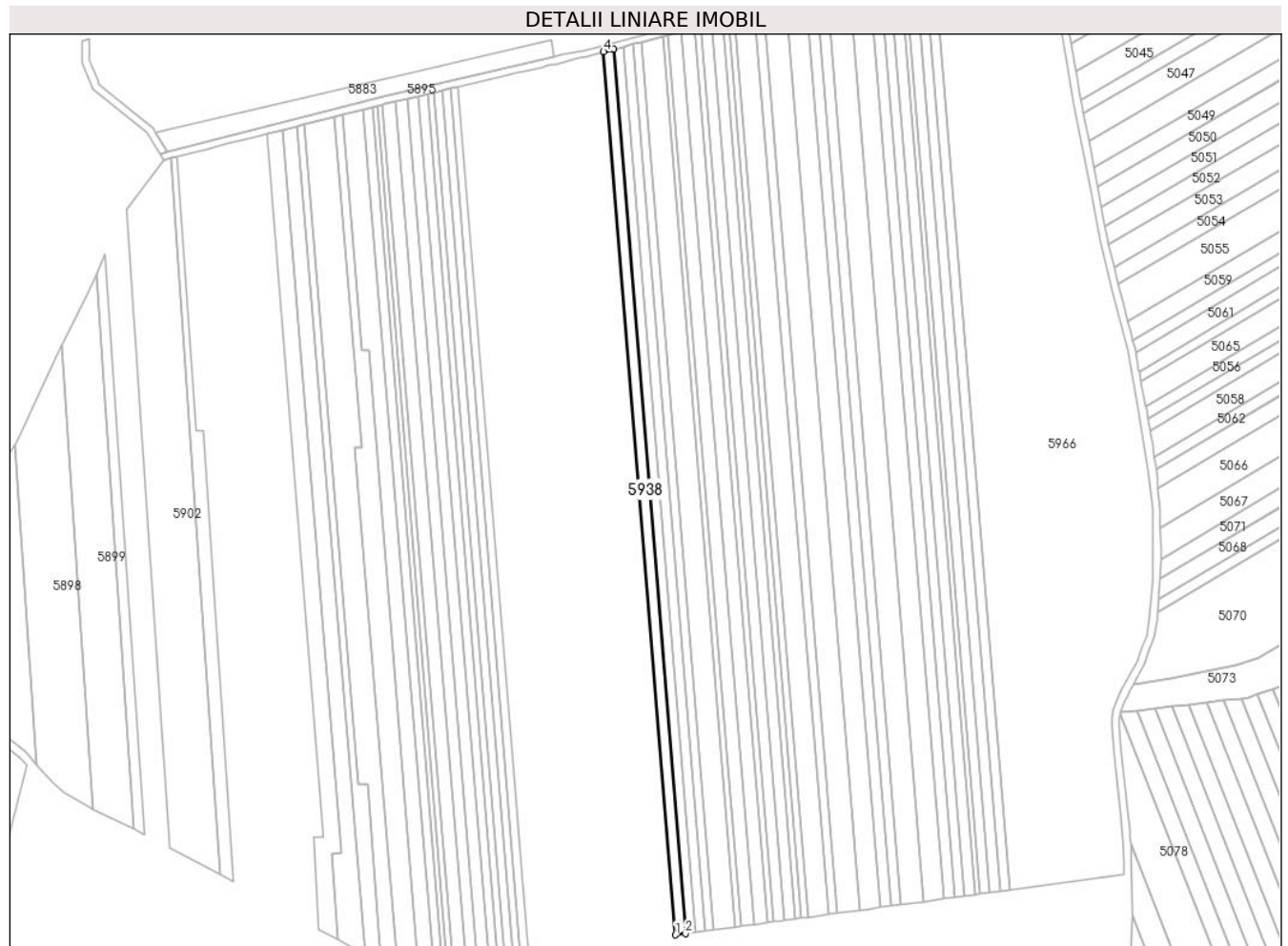
**C. Partea III. SARCINI .**

Inscrieri privind dezmembramintele dreptului de proprietate, drepturi reale de garanție și sarcini	Referințe
NU SUNT	

**Teren**

Nr cadastral	Suprafața (mp)*	Observații / Referințe
	2.500	

\* Suprafața este determinată în planul de proiecție Stereo 70.



**Date referitoare la teren**

Crt	Categorie folosință	Intra vilan	Suprafața (mp)	Tarla	Parcelă	Nr. topo	Observații / Referințe
1	arabil	NU	2.500	-	1788/28	-	

**Lungime Segmente**

1) Valorile lungimilor segmentelor sunt obținute din proiecție în plan.

Punct început	X / Y	Punct sfârșit	X / Y	Lungime segment (** (m)
1	390.950,101 522.874,912	2	390.955,368 522.875,617	5.314
2	390.955,368 522.875,617	3	390.917,098 523.345,446	471.385
3	390.917,098 523.345,446	4	390.911,882 523.344,111	5.384
4	390.911,882 523.344,111	1	390.950,101 522.874,912	470.753

\*\* Lungimile segmentelor sunt determinate în planul de proiecție Stereo 70 și sunt rotunjite la 1 milimetru.



**\*\*\* Distanţa dintre puncte este formată din segmente cumulate ce sunt mai mici decât valoarea 1 milimetru.**



**DATE DESPRE IMOBILUL NR. 5939**

Oficiul de Cadastru și Publicitate Imobiliară ALBA  
Biroul de Cadastru și Publicitate Imobiliară Alba Iulia

**A. Partea I. Descrierea imobilului**

TEREN Extravilan

Adresa: Jud. Alba

Nr. Crt	Nr cadastral Nr. topografic	Suprafața* (mp)	Observații / Referințe
A1		2.500	Sector cadastral:87 Teren neimprejmuit;

**B. Partea II. Proprietari și acte**

Inscrieri privitoare la dreptul de proprietate și alte drepturi reale	Referințe
/	
Act Administrativ nr. 146/54, din 21/03/1994 emis de CJPSDPAT ALBA;	
B1	A1
Intabulare, drept de PROPRIETATE, dobandit prin Reconstituire, cota actuala 1/1 1) CREȚU I IOAN	

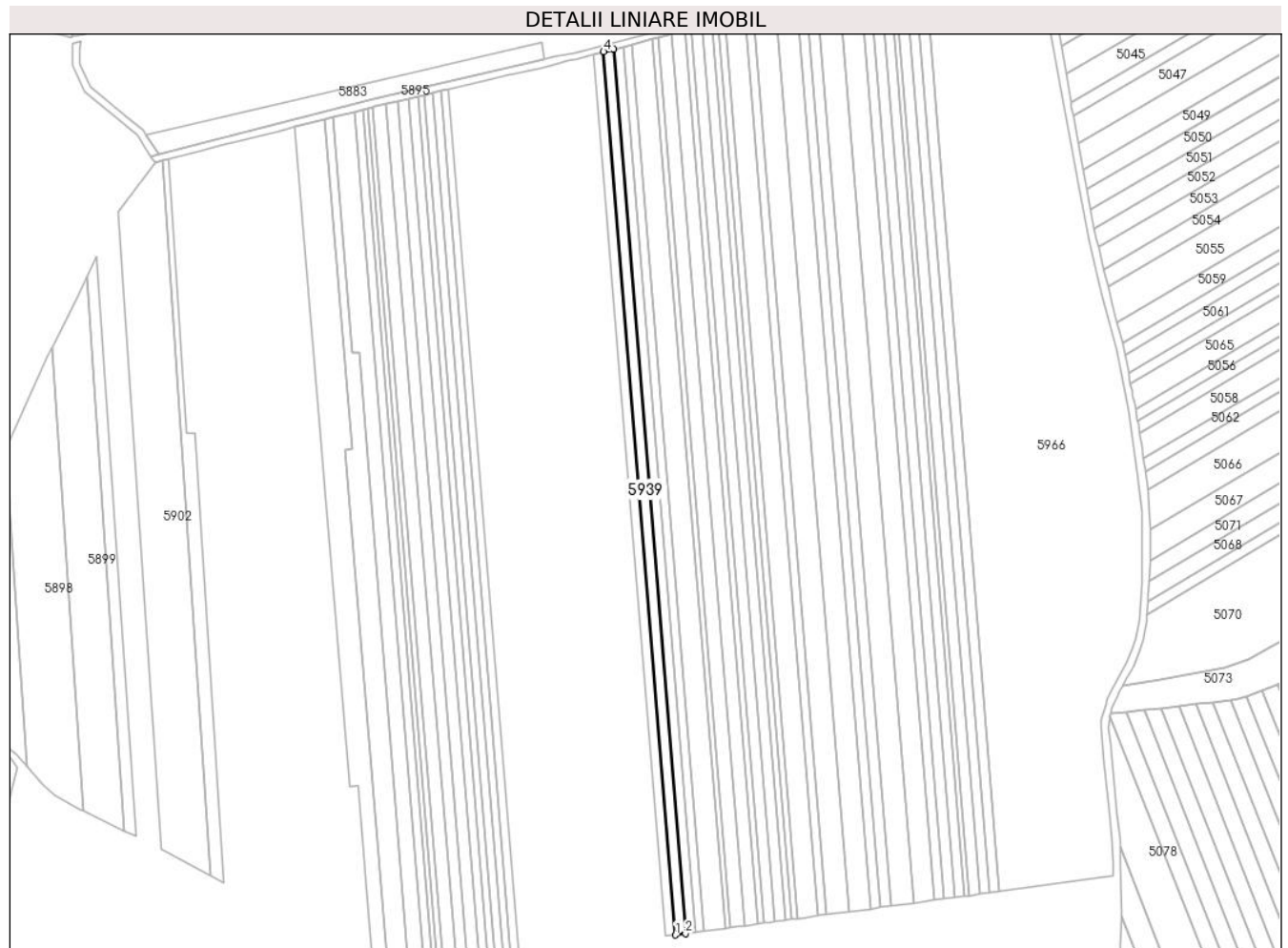
**C. Partea III. SARCINI .**

Inscrieri privind dezmembramintele dreptului de proprietate, drepturi reale de garanție și sarcini	Referințe
NU SUNT	

**Teren**

Nr cadastral	Suprafața (mp)*	Observații / Referințe
	2.500	

\* Suprafața este determinată în planul de proiecție Stereo 70.



**Date referitoare la teren**

Crt	Categorie folosință	Intra vilan	Suprafața (mp)	Tarla	Parcelă	Nr. topo	Observații / Referințe
1	arabil	NU	2.500	-	1788/27	-	

**Lungime Segmente**

1) Valorile lungimilor segmentelor sunt obținute din proiecție în plan.

Punct început	X / Y	Punct sfârșit	X / Y	Lungime segment (** (m)
1	390.955,368 522.875,617	2	390.960,628 522.876,321	5.307
2	390.960,628 522.876,321	3	390.922,307 523.346,779	472.016
3	390.922,307 523.346,779	4	390.917,098 523.345,446	5.377
4	390.917,098 523.345,446	1	390.955,368 522.875,617	471.385

\*\* Lungimile segmentelor sunt determinate în planul de proiecție Stereo 70 și sunt rotunjite la 1 milimetru.

**\*\*\* Distanţa dintre puncte este formată din segmente cumulate ce sunt mai mici decât valoarea 1 milimetru.**



**DATE DESPRE IMOBILUL NR. 5940**

Oficiul de Cadastru și Publicitate Imobiliară ALBA  
Biroul de Cadastru și Publicitate Imobiliară Alba Iulia

**A. Partea I. Descrierea imobilului**

TEREN Extravilan

Adresa: Jud. Alba

Nr. Crt	Nr cadastral Nr. topografic	Suprafața* (mp)	Observații / Referințe
A1		2.500	Sector cadastral:87 Teren neimprejmuit;

**B. Partea II. Proprietari și acte**

Inscrieri privitoare la dreptul de proprietate și alte drepturi reale		Referințe
/		
Act Administrativ nr. 5246/404, din 27/01/1995 emis de CJPSDPAT ALBA;		
B1	Intabulare, drept de PROPRIETATE, dobandit prin Reconstituire, cota actuala 1/1 1) GOIA FLORIAN 2) BALAS ANA 3) GOIA IOAN 4) GOIA EVA	A1

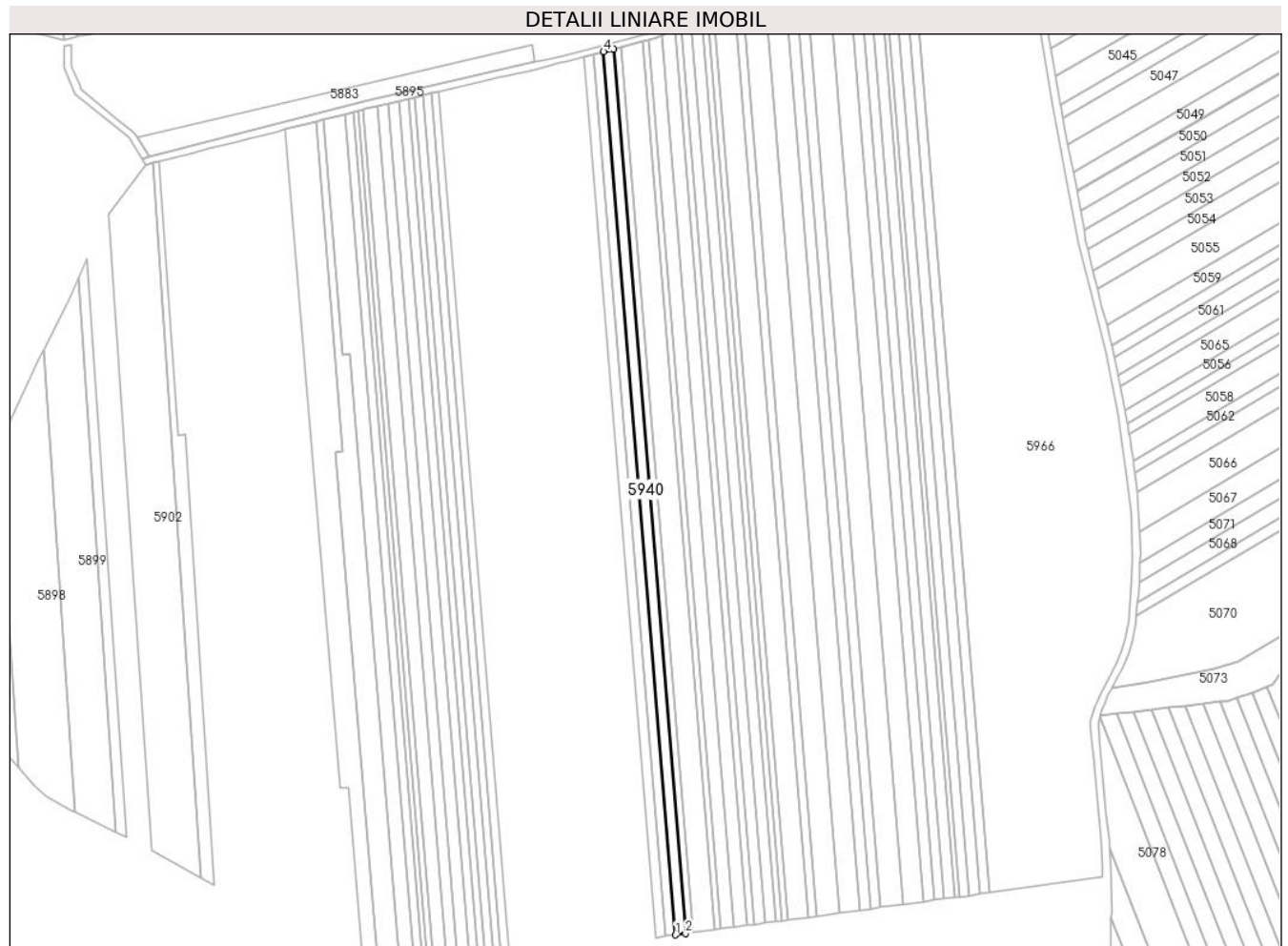
**C. Partea III. SARCINI .**

Inscrieri privind dezmembramintele dreptului de proprietate, drepturi reale de garanție și sarcini	Referințe
NU SUNT	

**Teren**

Nr cadastral	Suprafața (mp)*	Observații / Referințe
	2.500	

\* Suprafața este determinată în planul de proiecție Stereo 70.



**Date referitoare la teren**

Crt	Categorie folosință	Intravilan	Suprafața (mp)	Tarla	Parcelă	Nr. topo	Observații / Referințe
1	arabil	NU	2.500	-	1788/26	-	

**Lungime Segmente**

1) Valorile lungimilor segmentelor sunt obținute din proiecție în plan.

Punct început	X / Y	Punct sfârșit	X / Y	Lungime segment (** (m)
1	390.960,628 522.876,321	2	390.965,882 522.877,024	5.3
2	390.965,882 522.877,024	3	390.927,509 523.348,11	472.646
3	390.927,509 523.348,11	4	390.922,307 523.346,779	5.37
4	390.922,307 523.346,779	1	390.960,628 522.876,321	472.016

\*\* Lungimile segmentelor sunt determinate în planul de proiecție Stereo 70 și sunt rotunjite la 1 milimetru.



**\*\*\* Distanţa dintre puncte este formată din segmente cumulate ce sunt mai mici decât valoarea 1 milimetru.**



**DATE DESPRE IMOBILUL NR. 5941**

Oficiul de Cadastru și Publicitate Imobiliară ALBA  
Biroul de Cadastru și Publicitate Imobiliară Alba Iulia

**A. Partea I. Descrierea imobilului**

TEREN Extravilan

Adresa: Jud. Alba

Nr. Crt	Nr cadastral Nr. topografic	Suprafața* (mp)	Observații / Referințe
A1		2.100	Sector cadastral:87 Teren neimprejmuit;

**B. Partea II. Proprietari și acte**

Inscrieri privitoare la dreptul de proprietate și alte drepturi reale		Referințe
/		
Act Administrativ nr. 6433/666, din 17/05/1995 emis de CJPSDPAT ALBA;		
B1	Intabulare, drept de PROPRIETATE, dobandit prin Reconstituire, cota actuala 1/1 1) CRIȘAN ELISABETA 2) PREJA ANICA	A1

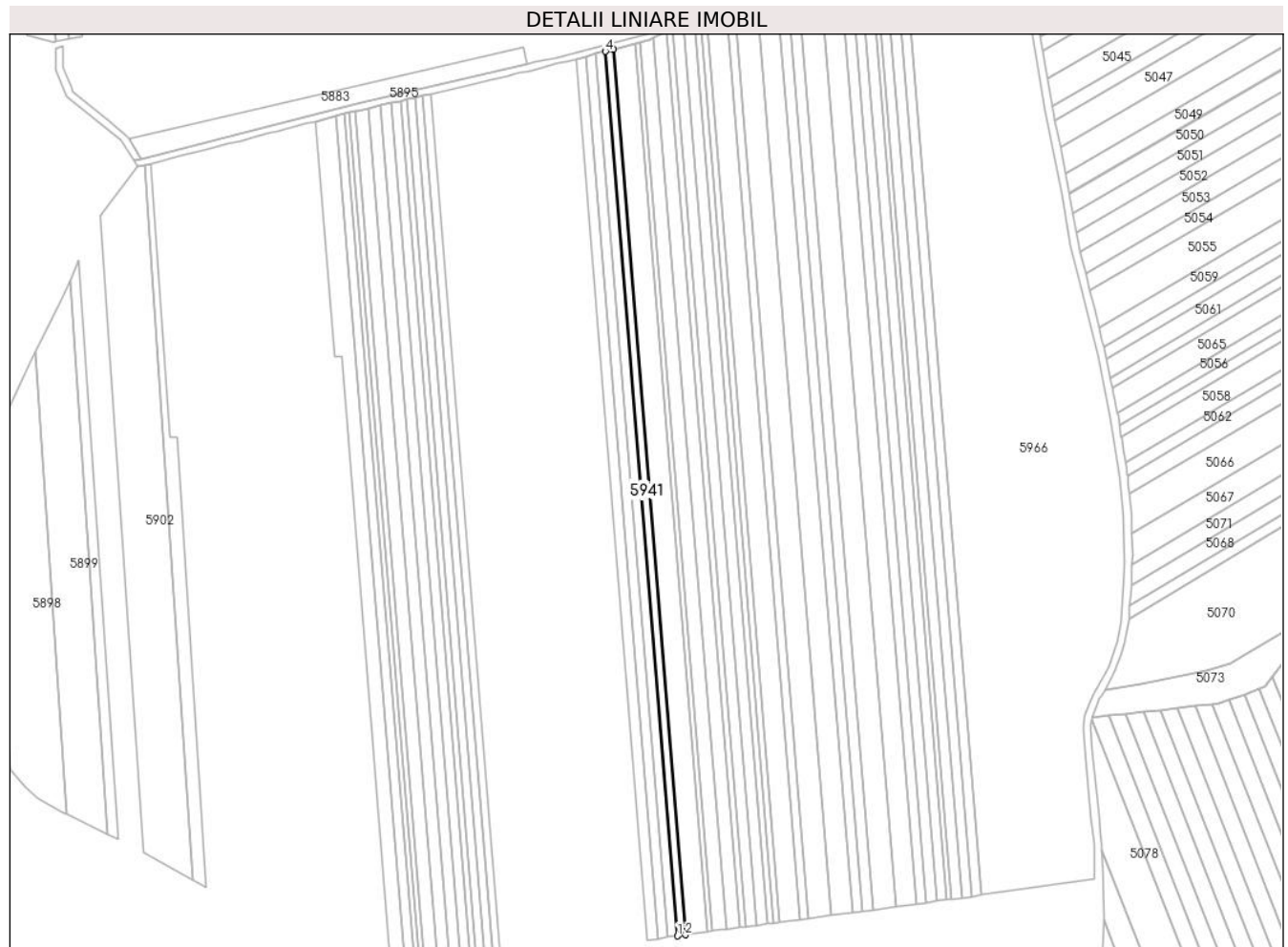
**C. Partea III. SARCINI .**

Inscrieri privind dezmembramintele dreptului de proprietate, drepturi reale de garanție și sarcini	Referințe
NU SUNT	

**Teren**

Nr cadastral	Suprafața (mp)*	Observații / Referințe
	2.100	

\* Suprafața este determinată în planul de proiecție Stereo 70.



**Date referitoare la teren**

Crt	Categorie folosință	Intravilan	Suprafața (mp)	Tarla	Parcelă	Nr. topo	Observații / Referințe
1	arabil	NU	2.100	-	1788/25	-	

**Lungime Segmente**

1) Valorile lungimilor segmentelor sunt obținute din proiecție în plan.

Punct început	X / Y	Punct sfârșit	X / Y	Lungime segment (** (m)
1	390.965,882 522.877,024	2	390.970,289 522.877,614	4.447
2	390.970,289 522.877,614	3	390.931,873 523.349,228	473.175
3	390.931,873 523.349,228	4	390.927,509 523.348,11	4.505
4	390.927,509 523.348,11	1	390.965,882 522.877,024	472.646

\*\* Lungimile segmentelor sunt determinate în planul de proiecție Stereo 70 și sunt rotunjite la 1 milimetru.

**\*\*\* Distanţa dintre puncte este formată din segmente cumulate ce sunt mai mici decât valoarea 1 milimetru.**



**DATE DESPRE IMOBILUL NR. 5942**

Oficiul de Cadastru și Publicitate Imobiliară ALBA  
Biroul de Cadastru și Publicitate Imobiliară Alba Iulia

**A. Partea I. Descrierea imobilului**

TEREN Extravilan

Adresa: Jud. Alba

Nr. Crt	Nr cadastral Nr. topografic	Suprafața* (mp)	Observații / Referințe
A1		5.500	Sector cadastral:87 Teren neimprejmuit;

**B. Partea II. Proprietari și acte**

Inscrieri privitoare la dreptul de proprietate și alte drepturi reale		Referințe
/		
Act Administrativ nr. 5246/413, din 28/01/1995 emis de CJPSDPAT ALBA;		
B1	Intabulare, drept de PROPRIETATE, dobandit prin Reconstituire, cota actuala 1/1 1) HULEA I MARIA	A1

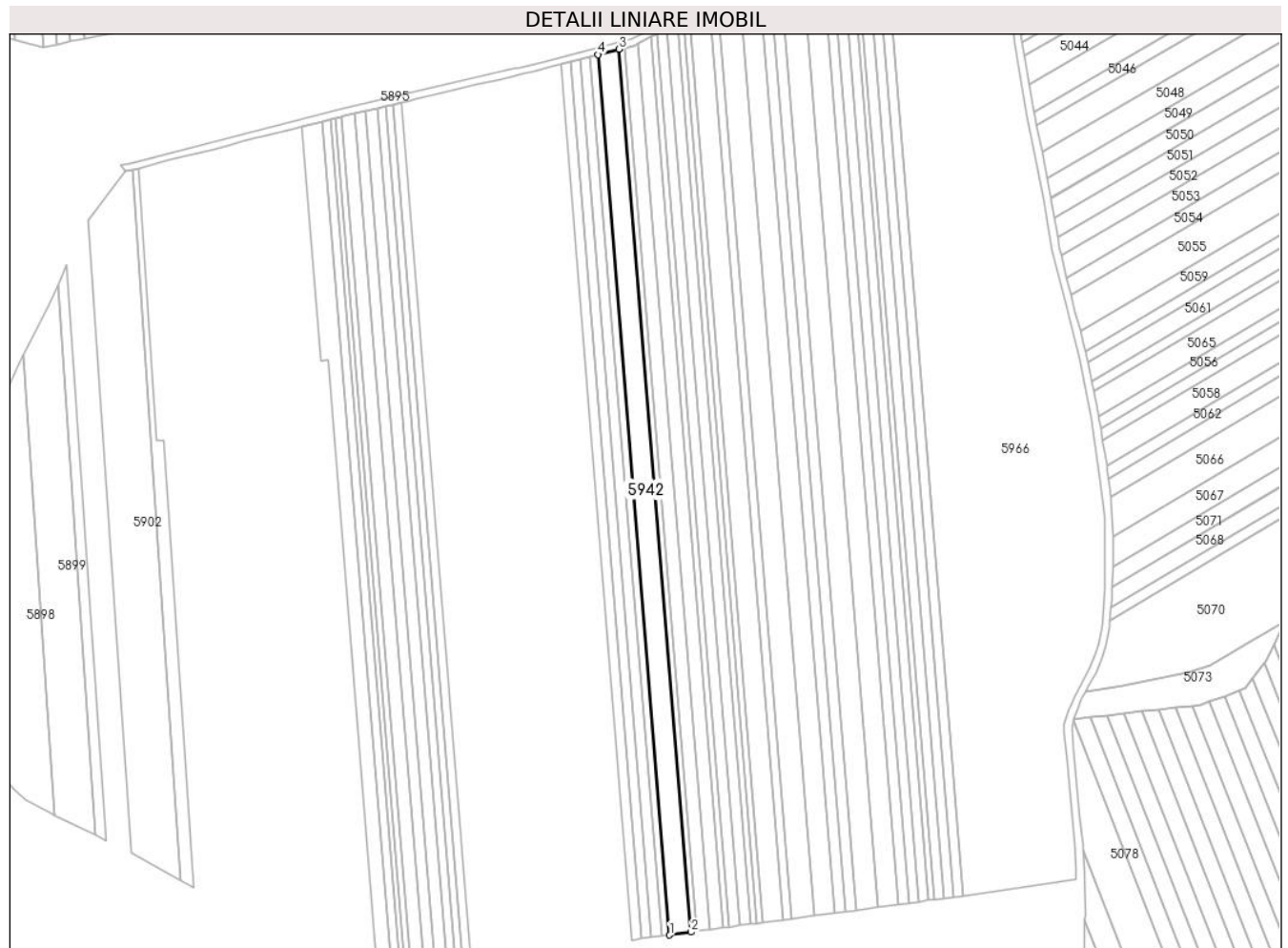
**C. Partea III. SARCINI .**

Inscrieri privind dezmembramintele dreptului de proprietate, drepturi reale de garanție și sarcini	Referințe
NU SUNT	

**Teren**

Nr cadastral	Suprafața (mp)*	Observații / Referințe
	5.500	

\* Suprafața este determinată în planul de proiecție Stereo 70.



**Date referitoare la teren**

Crt	Categorie folosință	Intravilan	Suprafața (mp)	Tarla	Parcelă	Nr. topo	Observații / Referințe
1	arabil	NU	5.500	-	1788/24	-	

**Lungime Segmente**

1) Valorile lungimilor segmentelor sunt obținute din proiecție în plan.

Punct început	X / Y	Punct sfârșit	X / Y	Lungime segment (** (m)
1	390.970,289 522.877,614	2	390.981,808 522.879,156	11.622
2	390.981,808 522.879,156	3	390.943,28 523.352,147	474.558
3	390.943,28 523.352,147	4	390.931,873 523.349,227	11.775
4	390.931,873 523.349,227	1	390.970,289 522.877,614	473.175

\*\* Lungimile segmentelor sunt determinate în planul de proiecție Stereo 70 și sunt rotunjite la 1 milimetru.



**\*\*\* Distanţa dintre puncte este formată din segmente cumulate ce sunt mai mici decât valoarea 1 milimetru.**



**DATE DESPRE IMOBILUL NR. 5943**

Oficiul de Cadastru și Publicitate Imobiliară ALBA  
Biroul de Cadastru și Publicitate Imobiliară Alba Iulia

**A. Partea I. Descrierea imobilului**

TEREN Extravilan

Adresa: Jud. Alba

Nr. Crt	Nr cadastral Nr. topografic	Suprafața* (mp)	Observații / Referințe
A1		3.500	Sector cadastral:87 Teren neimpregmuit;

**B. Partea II. Proprietari și acte**

Inscrieri privitoare la dreptul de proprietate și alte drepturi reale	Referințe
/	
Act Administrativ nr. 5246/416, din 28/01/1995 emis de CJPSDPAT ALBA;	
B1	A1
Intabulare, drept de PROPRIETATE, dobandit prin Reconstituire, cota actuala 1/1 1) CRISTEA I NICOLAE	
Act Administrativ nr. 5052/2024, din 19/07/2024 emis de PRIMARIA GALDA DE JOS;	
B2	A1
Se noteaza posesia factica in favoarea lui 1) VALEA SIMION-OVIDIU 2) VALEA IOANA DORINA	

**C. Partea III. SARCINI .**

Inscrieri privind dezmembramintele dreptului de proprietate, drepturi reale de garanție și sarcini	Referințe
NU SUNT	

**Teren**

Nr cadastral	Suprafața (mp)*	Observații / Referințe
	3.500	

\* Suprafața este determinată în planul de proiecție Stereo 70.



**Date referitoare la teren**

Crt	Categorie folosință	Intravilan	Suprafața (mp)	Tarla	Parcelă	Nr. topo	Observații / Referințe
1	arabil	NU	3.500	-	1788/23	-	

**Lungime Segmente**

1) Valorile lungimilor segmentelor sunt obținute din proiecție în plan.

Punct început	X / Y	Punct sfârșit	X / Y	Lungime segment (** (m)
1	390.984,735 522.879,548	2	390.989,122 522.880,136	4.426
2	390.989,122 522.880,136	3	390.992,042 522.880,526	2.946
3	390.992,042 522.880,526	4	390.953,368 523.355,302	476.349
4	390.953,368 523.355,302	5	390.951,057 523.354,137	2.588
5	390.951,057 523.354,137	6	390.950,522 523.354,0	0.552

Punct început	X / Y	Punct sfârșit	X / Y	Lungime segment (** (m)
6	390.950,522 523.354,0	7	390.946,179 523.352,889	4.483
7	390.946,179 523.352,889	1	390.984,735 522.879,548	474.909

\*\* Lungimile segmentelor sunt determinate în planul de proiecție Stereo 70 și sunt rotunjite la 1 milimetru.

\*\*\* Distanța dintre puncte este formată din segmente cumulate ce sunt mai mici decât valoarea 1 milimetru.



**DATE DESPRE IMOBILUL NR. 5944**

Oficiul de Cadastru și Publicitate Imobiliară ALBA  
Biroul de Cadastru și Publicitate Imobiliară Alba Iulia

**A. Partea I. Descrierea imobilului**

TEREN Extravilan

Adresa: Jud. Alba

Nr. Crt	Nr cadastral Nr. topografic	Suprafața* (mp)	Observații / Referințe
A1		1.400	Sector cadastral:87 Teren neimprejmuit;

**B. Partea II. Proprietari și acte**

Inscrieri privitoare la dreptul de proprietate și alte drepturi reale	Referințe
/	
Act Administrativ nr. 6401/554, din 21/03/1995 emis de CJPSDPAT ALBA;	
B1	A1
Intabulare, drept de PROPRIETATE, dobandit prin Reconstituire, cota actuala 1/1 1) CORLACI NICOLAE	

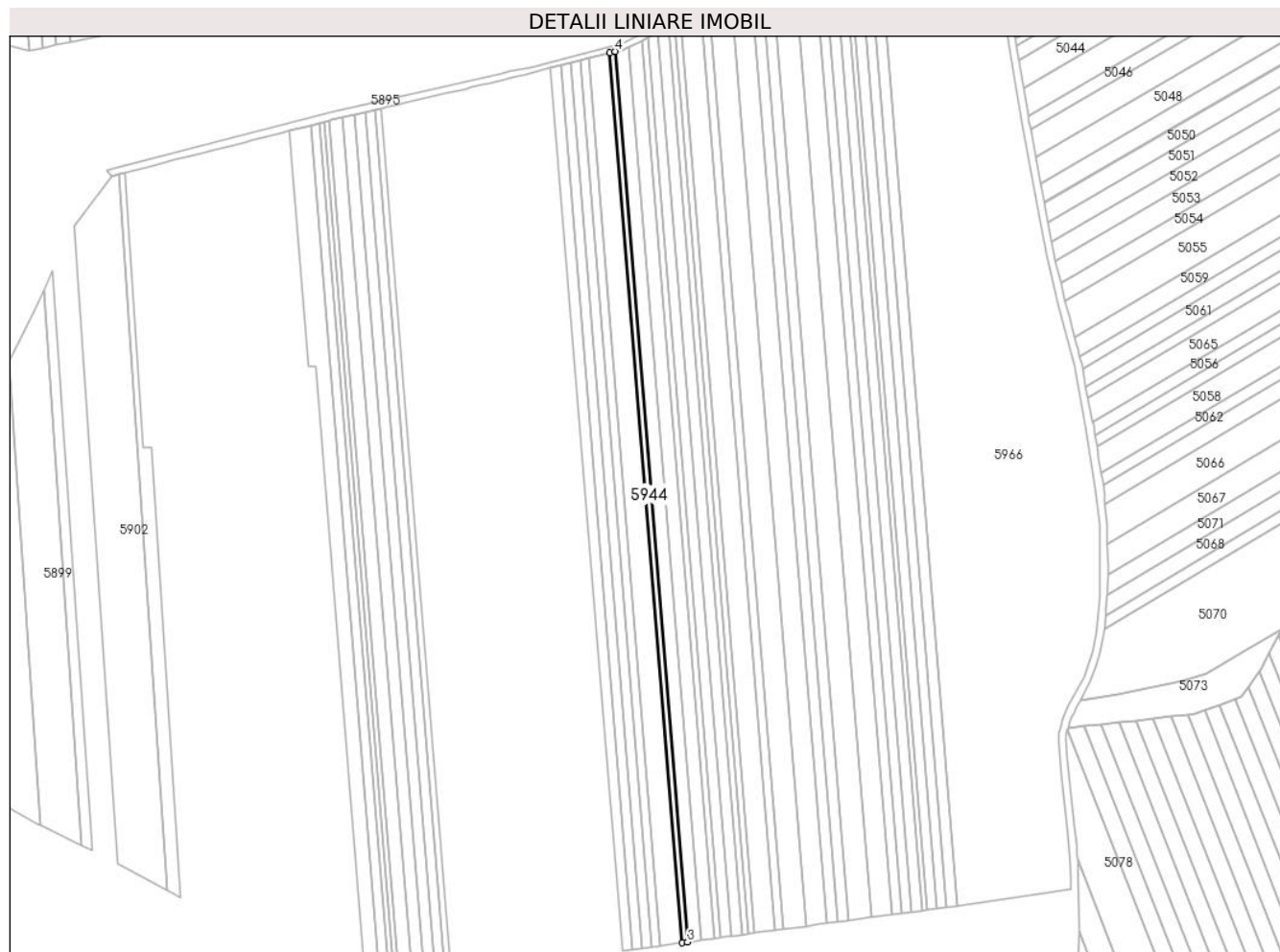
**C. Partea III. SARCINI .**

Inscrieri privind dezmembramintele dreptului de proprietate, drepturi reale de garanție și sarcini	Referințe
NU SUNT	

**Teren**

Nr cadastral	Suprafața (mp)*	Observații / Referințe
	1.400	

\* Suprafața este determinată în planul de proiecție Stereo 70.



**Date referitoare la teren**

Crt	Categorie folosință	Intra vilan	Suprafața (mp)	Tarla	Parcelă	Nr. topo	Observații / Referințe
1	arabil	NU	1.400	-	1788/22	-	

**Lungime Segmente**

1) Valorile lungimilor segmentelor sunt obținute din proiecție în plan.

Punct început	X / Y	Punct sfârșit	X / Y	Lungime segment (** (m)
1	390.943,28 523.352,147	2	390.981,808 522.879,156	474.558
2	390.981,808 522.879,156	3	390.984,735 522.879,548	2.953
3	390.984,735 522.879,548	4	390.946,179 523.352,889	474.909
4	390.946,179 523.352,889	1	390.943,28 523.352,147	2.992

\*\* Lungimile segmentelor sunt determinate în planul de proiecție Stereo 70 și sunt rotunjite la 1 milimetru.



**\*\*\* Distanţa dintre puncte este formată din segmente cumulate ce sunt mai mici decât valoarea 1 milimetru.**



**DATE DESPRE IMOBILUL NR. 5945**

Oficiul de Cadastru și Publicitate Imobiliară ALBA  
Biroul de Cadastru și Publicitate Imobiliară Alba Iulia

**A. Partea I. Descrierea imobilului**

TEREN Extravilan

Adresa: Jud. Alba

Nr. Crt	Nr cadastral Nr. topografic	Suprafața* (mp)	Observații / Referințe
A1		3.400	Sector cadastral:87 Teren neimpregmuit;

**B. Partea II. Proprietari și acte**

Inscrieri privitoare la dreptul de proprietate și alte drepturi reale	Referințe
/	
Act Administrativ nr. 6433/673, din 17/05/1995 emis de CJPSDPAT ALBA;	
B1	A1
Intabulare, drept de PROPRIETATE, dobandit prin Reconstituire, cota actuala 1/1 1) PREJA Z IOSIF	
Act Administrativ nr. 4905, din 24/07/2024 emis de PRIMARIA GALDA DE JOS;	
B2	A1
Se noteaza posesia factica in favoarea lui 1) VALEA SIMION-OVIDIU 2) VALEA IOANA DORINA	

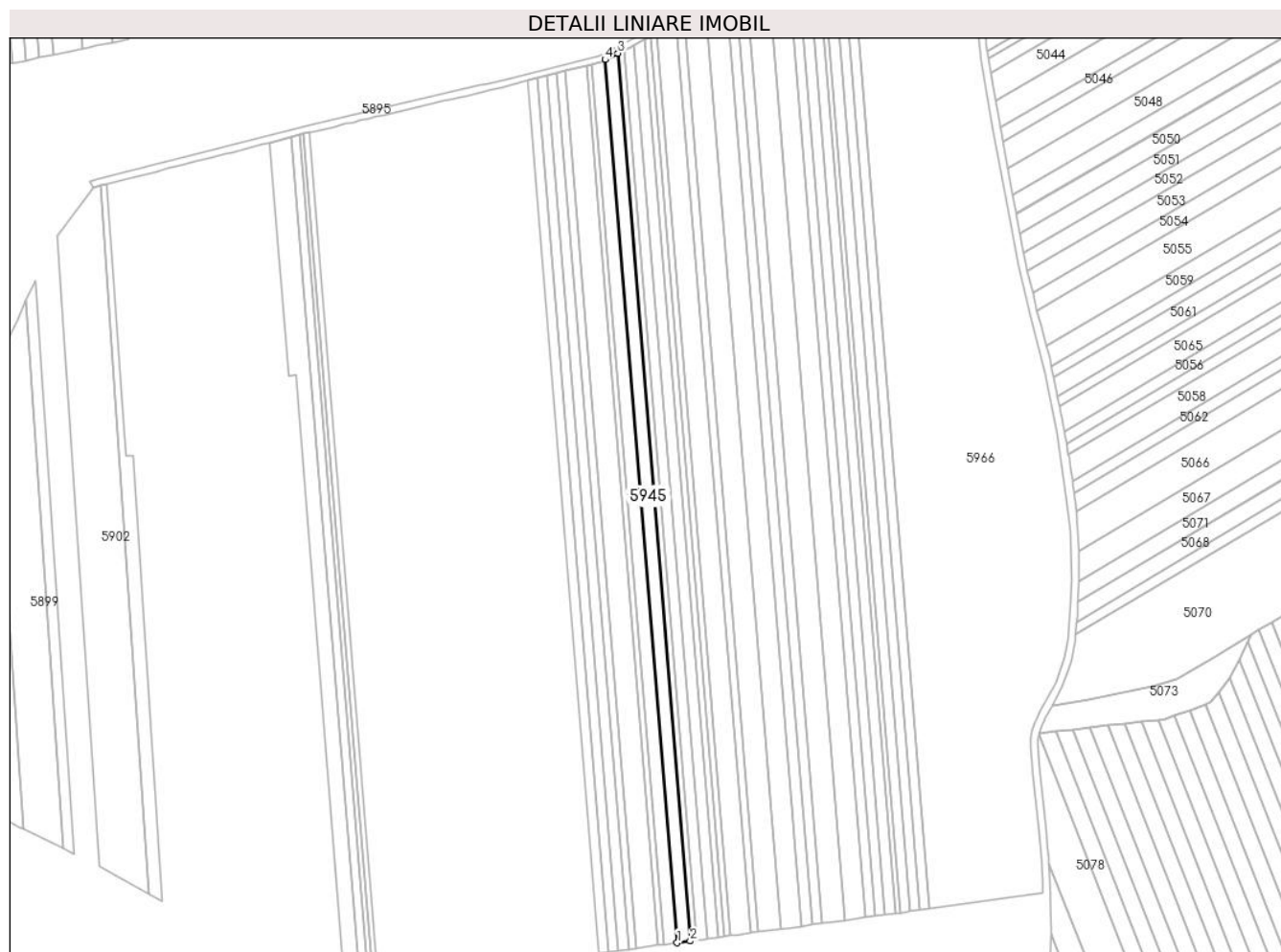
**C. Partea III. SARCINI .**

Inscrieri privind dezmembramintele dreptului de proprietate, drepturi reale de garanție și sarcini	Referințe
NU SUNT	

**Teren**

Nr cadastral	Suprafața (mp)*	Observații / Referințe
	3.400	

\* Suprafața este determinată în planul de proiecție Stereo 70.



**Date referitoare la teren**

Crt	Categorie folosință	Intravilan	Suprafața (mp)	Tarla	Parcelă	Nr. topo	Observații / Referințe
1	arabil	NU	3.400	-	1788/21	-	

**Lungime Segmente**

1) Valorile lungimilor segmentelor sunt obținute din proiecție în plan.

Punct început	X / Y	Punct sfârșit	X / Y	Lungime segment (** (m)
1	390.992,042 522.880,526	2	390.999,107 522.881,472	7.128
2	390.999,107 522.881,472	3	390.960,229 523.358,76	478.869
3	390.960,229 523.358,76	4	390.953,368 523.355,302	7.683
4	390.953,368 523.355,302	1	390.992,042 522.880,526	476.349

\*\* Lungimile segmentelor sunt determinate în planul de proiecție Stereo 70 și sunt rotunjite la 1 milimetru.

**\*\*\* Distanţa dintre puncte este formată din segmente cumulate ce sunt mai mici decât valoarea 1 milimetru.**



**DATE DESPRE IMOBILUL NR. 5946**

Oficiul de Cadastru și Publicitate Imobiliară ALBA  
Biroul de Cadastru și Publicitate Imobiliară Alba Iulia

**A. Partea I. Descrierea imobilului**

TEREN Extravilan

Adresa: Jud. Alba

Nr. Crt	Nr cadastral Nr. topografic	Suprafața* (mp)	Observații / Referințe
A1		1.600	Sector cadastral:87 Teren neimpregmuit;

**B. Partea II. Proprietari și acte**

Inscrieri privitoare la dreptul de proprietate și alte drepturi reale		Referințe
/		
Act Administrativ nr. 146/78, din 23/03/1994 emis de CJPSDPAT ALBA;		
B1	Intabulare, drept de PROPRIETATE, dobandit prin Reconstituire, cota actuala 1/1 1) FLOREA V PAVEL	A1
Act Administrativ nr. 4869, din 18/07/2024 emis de PRIMARIA GALDA DE JOS;		
B2	Se noteaza posesia factica in favoarea lui 1) VALEA SIMION-OVIDIU 2) VALEA IOANA DANIELA	A1

**C. Partea III. SARCINI .**

Inscrieri privind dezmembramintele dreptului de proprietate, drepturi reale de garanție și sarcini	Referințe
NU SUNT	

**Teren**

Nr cadastral	Suprafața (mp)*	Observații / Referințe
	1.600	

\* Suprafața este determinată în planul de proiecție Stereo 70.



**Date referitoare la teren**

Crt	Categorie folosință	Intravilan	Suprafața (mp)	Tarla	Parcelă	Nr. topo	Observații / Referințe
1	arabil	NU	1.600	-	1788/20	-	

**Lungime Segmente**

1) Valorile lungimilor segmentelor sunt obținute din proiecție în plan.

Punct început	X / Y	Punct sfârșit	X / Y	Lungime segment (** (m)
1	390.999,107 522.881,472	2	391.002,419 522.881,916	3.342
2	391.002,419 522.881,916	3	390.963,445 523.360,38	480.049
3	390.963,445 523.360,38	4	390.960,229 523.358,76	3.601
4	390.960,229 523.358,76	1	390.999,107 522.881,472	478.869

\*\* Lungimile segmentelor sunt determinate în planul de proiecție Stereo 70 și sunt rotunjite la 1 milimetru.



**\*\*\* Distanţa dintre puncte este formată din segmente cumulate ce sunt mai mici decât valoarea 1 milimetru.**



**DATE DESPRE IMOBILUL NR. 5947**

Oficiul de Cadastru și Publicitate Imobiliară ALBA  
Biroul de Cadastru și Publicitate Imobiliară Alba Iulia

**A. Partea I. Descrierea imobilului**

TEREN Extravilan

Adresa: Jud. Alba

Nr. Crt	Nr cadastral Nr. topografic	Suprafața* (mp)	Observații / Referințe
A1		1.600	Sector cadastral:87 Teren neimprejmuit;

**B. Partea II. Proprietari și acte**

Inscrieri privitoare la dreptul de proprietate și alte drepturi reale	Referințe
/	
Act Administrativ nr. 146/70, din 22/03/1994 emis de CJPSDPAT ALBA;	
B1	A1
Intabulare, drept de PROPRIETATE, dobandit prin Reconstituire, cota actuala 1/1 1) CRISTEA A NICOLAE	

**C. Partea III. SARCINI .**

Inscrieri privind dezmembramintele dreptului de proprietate, drepturi reale de garanție și sarcini	Referințe
NU SUNT	

**Teren**

Nr cadastral	Suprafața (mp)*	Observații / Referințe
	1.600	

\* Suprafața este determinată în planul de proiecție Stereo 70.



**Date referitoare la teren**

Crt	Categorie folosință	Intravilan	Suprafața (mp)	Tarla	Parcelă	Nr. topo	Observații / Referințe
1	arabil	NU	1.600	-	1788/19	-	

**Lungime Segmente**

1) Valorile lungimilor segmentelor sunt obținute din proiecție în plan.

Punct început	X / Y	Punct sfârșit	X / Y	Lungime segment (** (m)
1	391.013,947 522.883,459	2	391.017,223 522.883,897	3.305
2	391.017,223 522.883,897	3	390.977,821 523.367,625	485.33
3	390.977,821 523.367,625	4	390.974,64 523.366,022	3.562
4	390.974,64 523.366,022	1	391.013,947 522.883,459	484.161

\*\* Lungimile segmentelor sunt determinate în planul de proiecție Stereo 70 și sunt rotunjite la 1 milimetru.

**\*\*\* Distanţa dintre puncte este formată din segmente cumulate ce sunt mai mici decât valoarea 1 milimetru.**



**DATE DESPRE IMOBILUL NR. 5948**

Oficiul de Cadastru și Publicitate Imobiliară ALBA  
Biroul de Cadastru și Publicitate Imobiliară Alba Iulia

**A. Partea I. Descrierea imobilului**

TEREN Extravilan

Adresa: Jud. Alba

Nr. Crt	Nr cadastral Nr. topografic	Suprafața* (mp)	Observații / Referințe
A1		1.600	Sector cadastral:87 Teren neimprejmuit;

**B. Partea II. Proprietari și acte**

Inscrieri privitoare la dreptul de proprietate și alte drepturi reale	Referințe
/	
Act Administrativ nr. 7125/1364, din 07/06/1996 emis de CJPSDPAT ALBA;	
B1	A1
Intabulare, drept de PROPRIETATE, dobandit prin Reconstituire, cota actuala 1/1 1) NISTOR A IZIDOR	

**C. Partea III. SARCINI .**

Inscrieri privind dezmembramintele dreptului de proprietate, drepturi reale de garanție și sarcini	Referințe
NU SUNT	

**Teren**

Nr cadastral	Suprafața (mp)*	Observații / Referințe
	1.600	

\* Suprafața este determinată în planul de proiecție Stereo 70.



**Date referitoare la teren**

Crt	Categorie folosință	Intravilan	Suprafața (mp)	Tarla	Parcelă	Nr. topo	Observații / Referințe
1	arabil	NU	1.600	-	1788/18	-	

**Lungime Segmente**

1) Valorile lungimilor segmentelor sunt obținute din proiecție în plan.

Punct început	X / Y	Punct sfârșit	X / Y	Lungime segment (** (m)
1	391.017,223 522.883,897	2	391.020,491 522.884,335	3.297
2	391.020,491 522.884,335	3	390.980,994 523.369,225	486.496
3	390.980,994 523.369,225	4	390.977,821 523.367,625	3.554
4	390.977,821 523.367,625	1	391.017,223 522.883,897	485.33

\*\* Lungimile segmentelor sunt determinate în planul de proiecție Stereo 70 și sunt rotunjite la 1 milimetru.



**\*\*\* Distanţa dintre puncte este formată din segmente cumulate ce sunt mai mici decât valoarea 1 milimetru.**



**DATE DESPRE IMOBILUL NR. 5949**

Oficiul de Cadastru și Publicitate Imobiliară ALBA  
Biroul de Cadastru și Publicitate Imobiliară Alba Iulia

**A. Partea I. Descrierea imobilului**

TEREN Extravilan

Adresa: Jud. Alba

Nr. Crt	Nr cadastral Nr. topografic	Suprafața* (mp)	Observații / Referințe
A1		5.400	Sector cadastral:87 Teren neimpregmuit;

**B. Partea II. Proprietari și acte**

Inscrieri privitoare la dreptul de proprietate și alte drepturi reale		Referințe
/		
Act Administrativ nr. 620/209, din 12/09/1994 emis de CJPSDPAT ALBA;		
B1	Intabulare, drept de PROPRIETATE, dobandit prin Reconstituire, cota actuala 1/1 1) NISTOR AUREL 2) DARĂMUȘ DAN 3) VINȚELER DOINA	A1

**C. Partea III. SARCINI .**

Inscrieri privind dezmembramintele dreptului de proprietate, drepturi reale de garanție și sarcini	Referințe
NU SUNT	

**Teren**

Nr cadastral	Suprafața (mp)*	Observații / Referințe
	5.400	

\* Suprafața este determinată în planul de proiecție Stereo 70.



**Date referitoare la teren**

Crt	Categorie folosință	Intra vilan	Suprafața (mp)	Tarla	Parcelă	Nr. topo	Observații / Referințe
1	arabil	NU	5.400	-	1788/17	-	

**Lungime Segmente**

1) Valorile lungimilor segmentelor sunt obținute din proiecție în plan.

Punct început	X / Y	Punct sfârșit	X / Y	Lungime segment (** (m)
1	391.020,491 522.884,335	2	391.024,565 522.884,88	4.11
2	391.024,565 522.884,88	3	391.031,464 522.885,804	6.961
3	391.031,464 522.885,804	4	390.991,649 523.374,594	490.409
4	390.991,649 523.374,594	5	390.984,95 523.371,218	7.502
5	390.984,95 523.371,218	6	390.980,994 523.369,225	4.43

Punct început	X / Y	Punct sfârșit	X / Y	Lungime segment (** (m)
6	390.980,994 523.369,225	1	391.020,491 522.884,335	486.496

\*\* Lungimile segmentelor sunt determinate în planul de proiecție Stereo 70 și sunt rotunjite la 1 milimetru.

\*\*\* Distanța dintre puncte este formată din segmente cumulate ce sunt mai mici decât valoarea 1 milimetru.



**DATE DESPRE IMOBILUL NR. 5950**

Oficiul de Cadastru și Publicitate Imobiliară ALBA  
Biroul de Cadastru și Publicitate Imobiliară Alba Iulia

**A. Partea I. Descrierea imobilului**

TEREN Extravilan

Adresa: Jud. Alba

Nr. Crt	Nr cadastral Nr. topografic	Suprafața* (mp)	Observații / Referințe
A1		2.200	Sector cadastral:87 Teren neimprejmuit;

**B. Partea II. Proprietari și acte**

Inscrieri privitoare la dreptul de proprietate și alte drepturi reale	Referințe
/	
Act Administrativ nr. 146/98, din 04/04/1994 emis de CJPSDPAT ALBA;	
B1	A1
Intabulare, drept de PROPRIETATE, dobandit prin Reconstituire, cota actuala 1/1	
1) SPĂTĂCEAN GHEORGHE	

**C. Partea III. SARCINI .**

Inscrieri privind dezmembramintele dreptului de proprietate, drepturi reale de garanție și sarcini	Referințe
NU SUNT	

**Teren**

Nr cadastral	Suprafața (mp)*	Observații / Referințe
	2.200	

\* Suprafața este determinată în planul de proiecție Stereo 70.



**Date referitoare la teren**

Crt	Categorie folosință	Intravilan	Suprafața (mp)	Tarla	Parcelă	Nr. topo	Observații / Referințe
1	arabil	NU	2.200	-	1788/16	-	

**Lungime Segmente**

1) Valorile lungimilor segmentelor sunt obținute din proiecție în plan.

Punct început	X / Y	Punct sfârșit	X / Y	Lungime segment (** (m)
1	391.031,464 522.885,804	2	391.035,909 522.886,399	4.485
2	391.035,909 522.886,399	3	390.995,965 523.376,77	491.995
3	390.995,965 523.376,77	4	390.991,649 523.374,594	4.834
4	390.991,649 523.374,594	1	391.031,464 522.885,804	490.409

\*\* Lungimile segmentelor sunt determinate în planul de proiecție Stereo 70 și sunt rotunjite la 1 milimetru.



**\*\*\* Distanţa dintre puncte este formată din segmente cumulate ce sunt mai mici decât valoarea 1 milimetru.**



**DATE DESPRE IMOBILUL NR. 5951**

Oficiul de Cadastru și Publicitate Imobiliară ALBA  
Biroul de Cadastru și Publicitate Imobiliară Alba Iulia

**A. Partea I. Descrierea imobilului**

TEREN Extravilan

Adresa: Jud. Alba

Nr. Crt	Nr cadastral Nr. topografic	Suprafața* (mp)	Observații / Referințe
A1		6.000	Sector cadastral:87 Teren neimprejmuit;

**B. Partea II. Proprietari și acte**

Inscrieri privitoare la dreptul de proprietate și alte drepturi reale	Referințe
/	
Act Administrativ nr. 7040/1041, din 09/10/1995 emis de CJPSDPAT ALBA;	
B1	A1
Intabulare, drept de PROPRIETATE, dobandit prin Reconstituire, cota actuala 1/1 1) DOIA S SIMION	

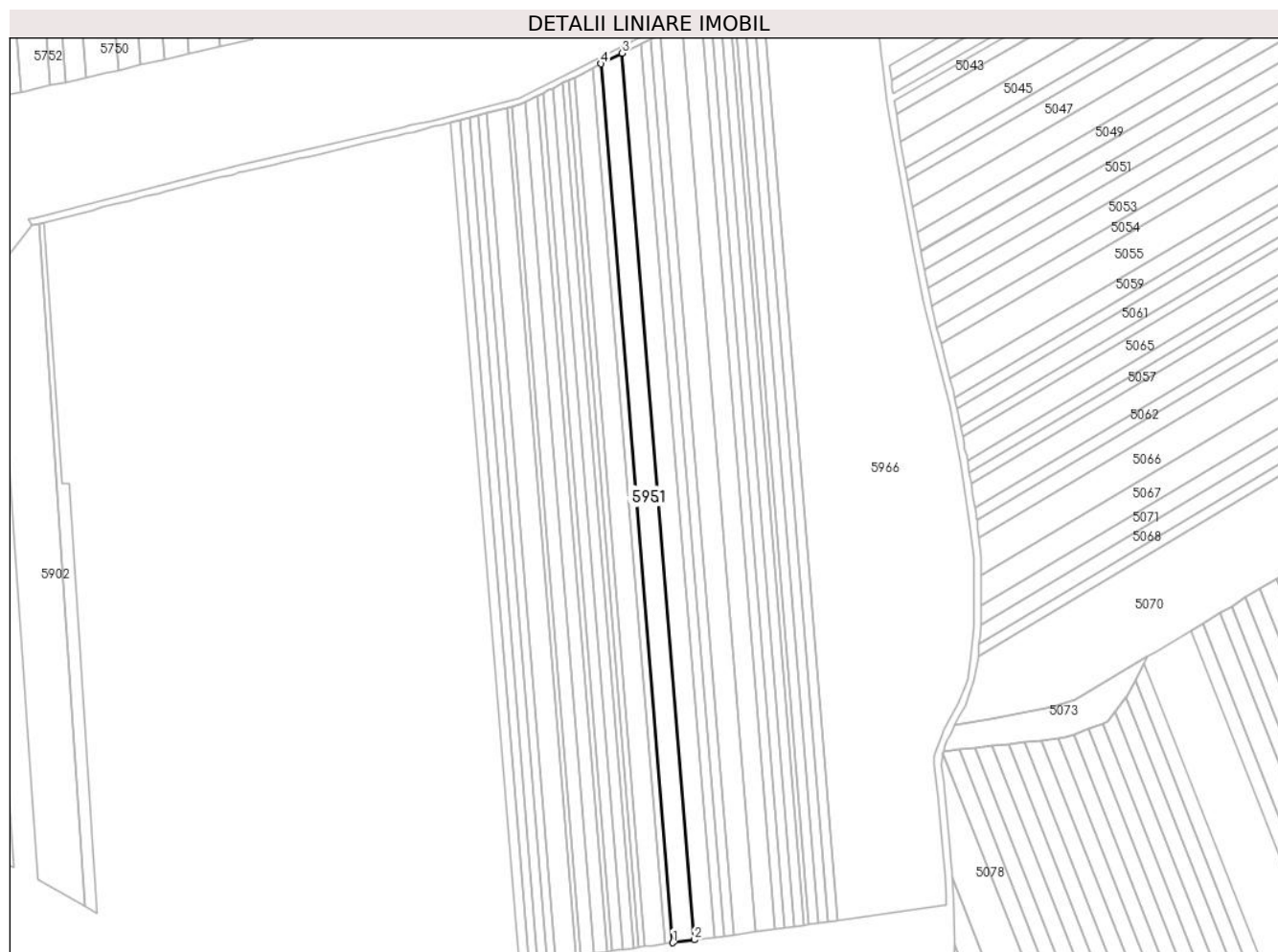
**C. Partea III. SARCINI .**

Inscrieri privind dezmembramintele dreptului de proprietate, drepturi reale de garanție și sarcini	Referințe
NU SUNT	

**Teren**

Nr cadastral	Suprafața (mp)*	Observații / Referințe
	6.000	

\* Suprafața este determinată în planul de proiecție Stereo 70.



**Date referitoare la teren**

Crt	Categorie folosință	Intravilan	Suprafața (mp)	Tarla	Parcelă	Nr. topo	Observații / Referințe
1	arabil	NU	6.000	-	1788/15	-	

**Lungime Segmente**

1) Valorile lungimilor segmentelor sunt obținute din proiecție în plan.

Punct început	X / Y	Punct sfârșit	X / Y	Lungime segment (** (m)
1	391.035,909 522.886,399	2	391.047,96 522.888,012	12.158
2	391.047,96 522.888,012	3	391.007,667 523.382,667	496.293
3	391.007,667 523.382,667	4	390.995,965 523.376,77	13.104
4	390.995,965 523.376,77	1	391.035,909 522.886,399	491.995

\*\* Lungimile segmentelor sunt determinate în planul de proiecție Stereo 70 și sunt rotunjite la 1 milimetru.

**\*\*\* Distanţa dintre puncte este formată din segmente cumulate ce sunt mai mici decât valoarea 1 milimetru.**



**DATE DESPRE IMOBILUL NR. 5952**

Oficiul de Cadastru și Publicitate Imobiliară ALBA  
Biroul de Cadastru și Publicitate Imobiliară Alba Iulia

**A. Partea I. Descrierea imobilului**

TEREN Extravilan

Adresa: Jud. Alba

Nr. Crt	Nr cadastral Nr. topografic	Suprafața* (mp)	Observații / Referințe
A1		5.600	Sector cadastral:87 Teren neimprejmuit;

**B. Partea II. Proprietari și acte**

Inscrieri privitoare la dreptul de proprietate și alte drepturi reale	Referințe
/	
Act Administrativ nr. 6433/625, din 04/05/1995 emis de CJPSDPAT ALBA;	
B1	A1
Intabulare, drept de PROPRIETATE, dobandit prin Reconstituire, cota actuala 1/1 1) SASU T VIORICA	

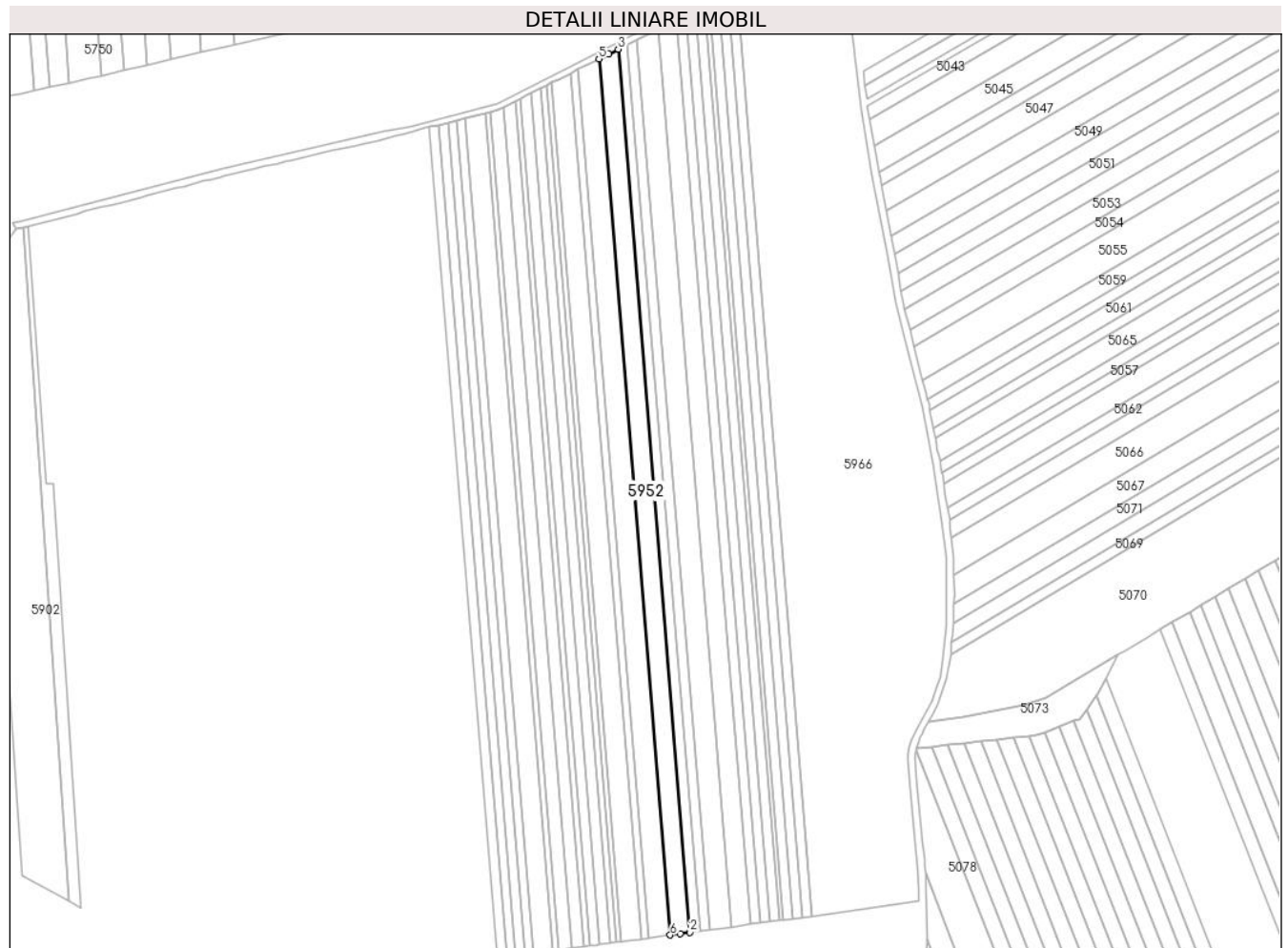
**C. Partea III. SARCINI .**

Inscrieri privind dezmembramintele dreptului de proprietate, drepturi reale de garanție și sarcini	Referințe
NU SUNT	

**Teren**

Nr cadastral	Suprafața (mp)*	Observații / Referințe
	5.600	

\* Suprafața este determinată în planul de proiecție Stereo 70.



**Date referitoare la teren**

Crt	Categorie folosință	Intravilan	Suprafața (mp)	Tarla	Parcelă	Nr. topo	Observații / Referințe
1	arabil	NU	5.600	-	1788/14	-	

**Lungime Segmente**

1) Valorile lungimilor segmentelor sunt obținute din proiecție în plan.

Punct început	X / Y	Punct sfârșit	X / Y	Lungime segment (** (m)
1	391.053,548 522.888,76	2	391.059,114 522.889,505	5.616
2	391.059,114 522.889,505	3	391.018,498 523.388,126	500.272
3	391.018,498 523.388,126	4	391.013,093 523.385,402	6.053
4	391.013,093 523.385,402	5	391.007,667 523.382,667	6.076
5	391.007,667 523.382,667	6	391.047,96 522.888,012	496.293



Punct început	X / Y	Punct sfârșit	X / Y	Lungime segment (** (m)
6	391.047,96 522.888,012	1	391.053,548 522.888,76	5.638

\*\* Lungimile segmentelor sunt determinate în planul de proiecție Stereo 70 și sunt rotunjite la 1 milimetru.

\*\*\* Distanța dintre puncte este formată din segmente cumulate ce sunt mai mici decât valoarea 1 milimetru.



**DATE DESPRE IMOBILUL NR. 5953**

Oficiul de Cadastru și Publicitate Imobiliară ALBA  
Biroul de Cadastru și Publicitate Imobiliară Alba Iulia

**A. Partea I. Descrierea imobilului**

TEREN Extravilan

Adresa: Jud. Alba

Nr. Crt	Nr cadastral Nr. topografic	Suprafața* (mp)	Observații / Referințe
A1		2.800	Sector cadastral:87 Teren neimprejmuit;

**B. Partea II. Proprietari și acte**

Inscrieri privitoare la dreptul de proprietate și alte drepturi reale	Referințe
/	
Act Administrativ nr. 146/84, din 24/03/1994 emis de CJPSDPAT ALBA;	
B1	A1
Intabulare, drept de PROPRIETATE, dobandit prin Reconstituire, cota actuala 1/1 1) CHIOREAN D AURELIA	

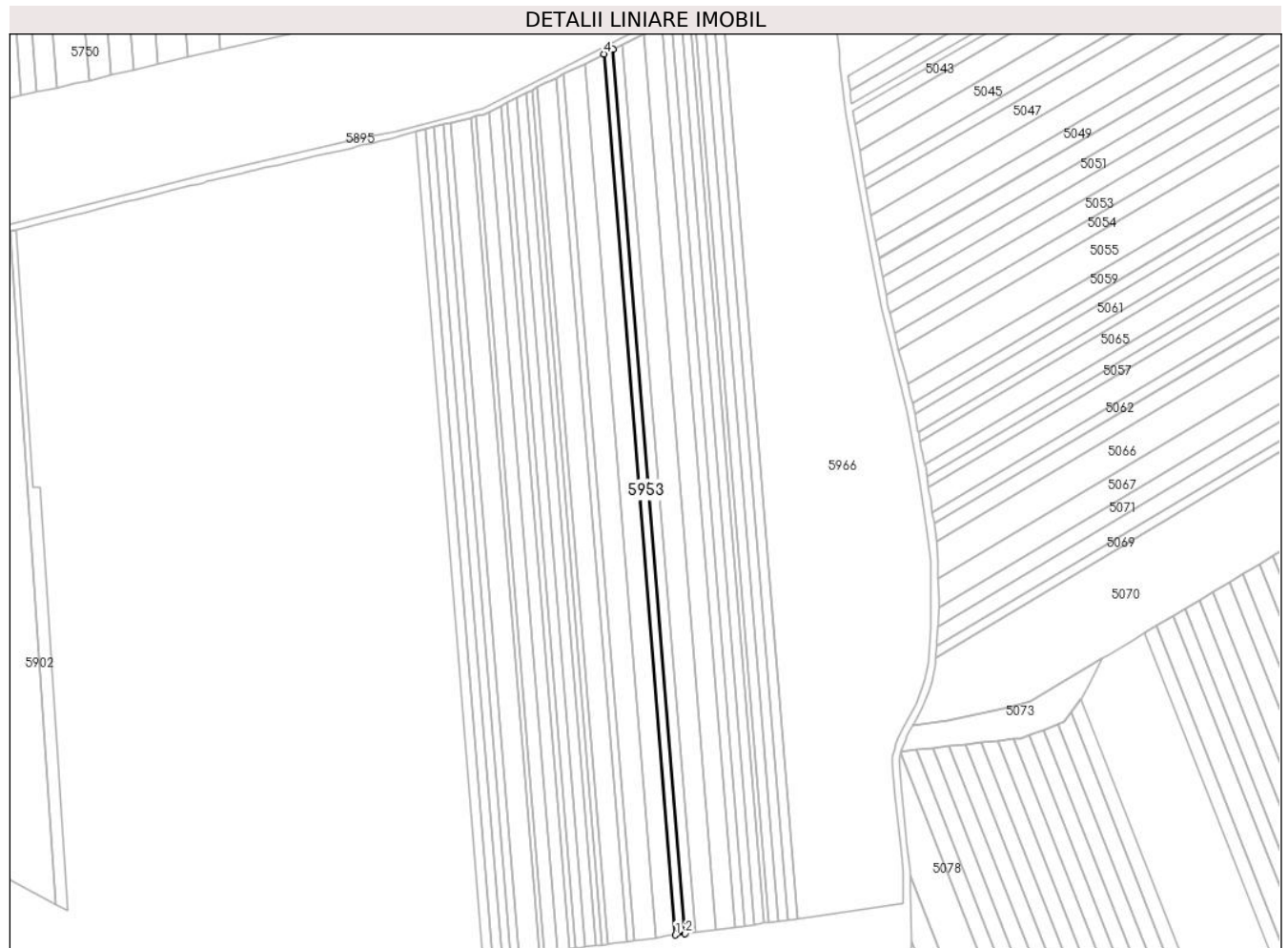
**C. Partea III. SARCINI .**

Inscrieri privind dezmembramintele dreptului de proprietate, drepturi reale de garanție și sarcini	Referințe
NU SUNT	

**Teren**

Nr cadastral	Suprafața (mp)*	Observații / Referințe
	2.800	

\* Suprafața este determinată în planul de proiecție Stereo 70.



**Date referitoare la teren**

Crt	Categorie folosință	Intra vilan	Suprafața (mp)	Tarla	Parcelă	Nr. topo	Observații / Referințe
1	arabil	NU	2.800	-	1788/13	-	

**Lungime Segmente**

1) Valorile lungimilor segmentelor sunt obținute din proiecție în plan.

Punct început	X / Y	Punct sfârșit	X / Y	Lungime segment (** (m)
1	391.059,114 522.889,505	2	391.064,658 522.890,247	5.593
2	391.064,658 522.890,247	3	391.023,882 523.390,839	502.25
3	391.023,882 523.390,839	4	391.018,498 523.388,126	6.029
4	391.018,498 523.388,126	1	391.059,114 522.889,505	500.272

\*\* Lungimile segmentelor sunt determinate în planul de proiecție Stereo 70 și sunt rotunjite la 1 milimetru.

**\*\*\* Distanţa dintre puncte este formată din segmente cumulate ce sunt mai mici decât valoarea 1 milimetru.**



**DATE DESPRE IMOBILUL NR. 5954**

Oficiul de Cadastru și Publicitate Imobiliară ALBA  
Biroul de Cadastru și Publicitate Imobiliară Alba Iulia

**A. Partea I. Descrierea imobilului**

TEREN Extravilan

Adresa: Jud. Alba

Nr. Crt	Nr cadastral Nr. topografic	Suprafața* (mp)	Observații / Referințe
A1		2.800	Sector cadastral:87 Teren neimpregmuit;

**B. Partea II. Proprietari și acte**

Inscrieri privitoare la dreptul de proprietate și alte drepturi reale	Referințe
/	
Act Administrativ nr. 620/273, din 27/10/1994 emis de CJPSDPAT ALBA;	
B1	Intabulare, drept de PROPRIETATE, dobandit prin Reconstituire, cota actuala 1/1 1) ZDRÎNCU A SILVIA
Act Administrativ nr. 4784/2024, din 19/07/2024 emis de PRIMARIA GALDA DE JOS;	
B2	Se noteaza posesia factica in favoarea lui 1) VALEA SIMION-OVIDIU 2) VALEA IOANA DORINA

**C. Partea III. SARCINI .**

Inscrieri privind dezmembramintele dreptului de proprietate, drepturi reale de garanție și sarcini	Referințe
NU SUNT	

**Teren**

Nr cadastral	Suprafața (mp)*	Observații / Referințe
	2.800	

\* Suprafața este determinată în planul de proiecție Stereo 70.



**Date referitoare la teren**

Crt	Categorie folosință	Intravilan	Suprafața (mp)	Tarla	Parcelă	Nr. topo	Observații / Referințe
1	arabil	NU	2.800	-	1788/12	-	

**Lungime Segmente**

1) Valorile lungimilor segmentelor sunt obținute din proiecție în plan.

Punct început	X / Y	Punct sfârșit	X / Y	Lungime segment (** (m)
1	390.963,445 523.360,38	2	391.002,419 522.881,916	480.049
2	391.002,419 522.881,916	3	391.005,723 522.882,358	3.333
3	391.005,723 522.882,358	4	391.008,195 522.882,689	2.494
4	391.008,195 522.882,689	5	390.969,054 523.363,207	482.109
5	390.969,054 523.363,207	6	390.966,653 523.361,997	2.689



Punct început	X / Y	Punct sfârșit	X / Y	Lungime segment (** (m)
6	390.966,653 523.361,997	1	390.963,445 523.360,38	3.592

\*\* Lungimile segmentelor sunt determinate în planul de proiecție Stereo 70 și sunt rotunjite la 1 milimetru.

\*\*\* Distanța dintre puncte este formată din segmente cumulate ce sunt mai mici decât valoarea 1 milimetru.



**DATE DESPRE IMOBILUL NR. 5955**

Oficiul de Cadastru și Publicitate Imobiliară ALBA  
Biroul de Cadastru și Publicitate Imobiliară Alba Iulia

**A. Partea I. Descrierea imobilului**

TEREN Extravilan

Adresa: Jud. Alba

Nr. Crt	Nr cadastral Nr. topografic	Suprafața* (mp)	Observații / Referințe
A1		2.800	Sector cadastral:87 Teren neimpregmuit;

**B. Partea II. Proprietari și acte**

Inscrieri privitoare la dreptul de proprietate și alte drepturi reale		Referințe
/		
Act Administrativ nr. 5246/445, din 03/02/1995 emis de CJPSDPAT ALBA;		
B1	Intabulare, drept de PROPRIETATE, dobandit prin Reconstituire, cota actuala 1/1 1) ȘTEAU I PARTENIE	A1
Act Administrativ nr. 4778, din 23/07/2024 emis de PRIMARIA GALDA DE JOS;		
B2	Se noteaza posesia factica in favoarea lui 1) VALEA SIMION-OVIDIU 2) VALEA IOANA DORINA	A1

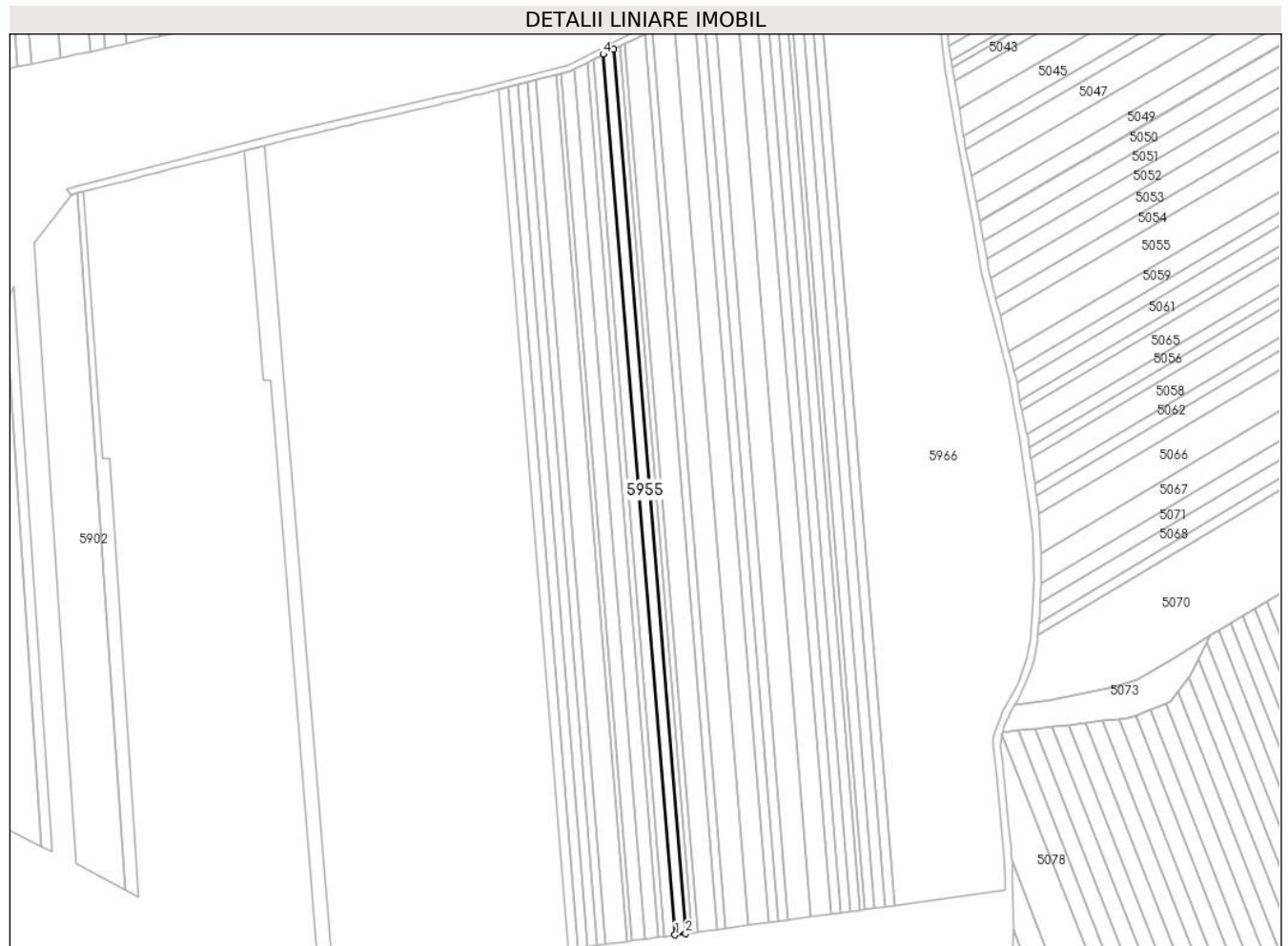
**C. Partea III. SARCINI .**

Inscrieri privind dezmembramintele dreptului de proprietate, drepturi reale de garanție și sarcini	Referințe
NU SUNT	

**Teren**

Nr cadastral	Suprafața (mp)*	Observații / Referințe
	2.800	

\* Suprafața este determinată în planul de proiecție Stereo 70.



**Date referitoare la teren**

Crt	Categorie folosință	Intra vilan	Suprafața (mp)	Tarla	Parcelă	Nr. topo	Observații / Referințe
1	arabil	NU	2.800	-	1788/11	-	

**Lungime Segmente**

1) Valorile lungimilor segmentelor sunt obținute din proiecție în plan.

Punct început	X / Y	Punct sfârșit	X / Y	Lungime segment (** (m)
1	391.008,195 522.882,689	2	391.013,947 522.883,459	5.803
2	391.013,947 522.883,459	3	390.974,64 523.366,022	484.161
3	390.974,64 523.366,022	4	390.969,054 523.363,207	6.255
4	390.969,054 523.363,207	1	391.008,195 522.882,689	482.109

\*\* Lungimile segmentelor sunt determinate în planul de proiecție Stereo 70 și sunt rotunjite la 1 milimetru.

**\*\*\* Distanţa dintre puncte este formată din segmente cumulate ce sunt mai mici decât valoarea 1 milimetru.**



**DATE DESPRE IMOBILUL NR. 5956**

Oficiul de Cadastru și Publicitate Imobiliară ALBA  
Biroul de Cadastru și Publicitate Imobiliară Alba Iulia

**A. Partea I. Descrierea imobilului**

TEREN Extravilan

Adresa: Jud. Alba

Nr. Crt	Nr cadastral Nr. topografic	Suprafața* (mp)	Observații / Referințe
A1		2.800	Sector cadastral:87 Teren neimprejmuit;

**B. Partea II. Proprietari și acte**

Inscrieri privitoare la dreptul de proprietate și alte drepturi reale	Referințe
/	
Act Administrativ nr. 146/81, din 23/03/1994 emis de CJPSDPAT ALBA;	
B1	A1
Intabulare, drept de PROPRIETATE, dobandit prin Reconstituire, cota actuala 1/1 1) NICULAȘ A AMOS	

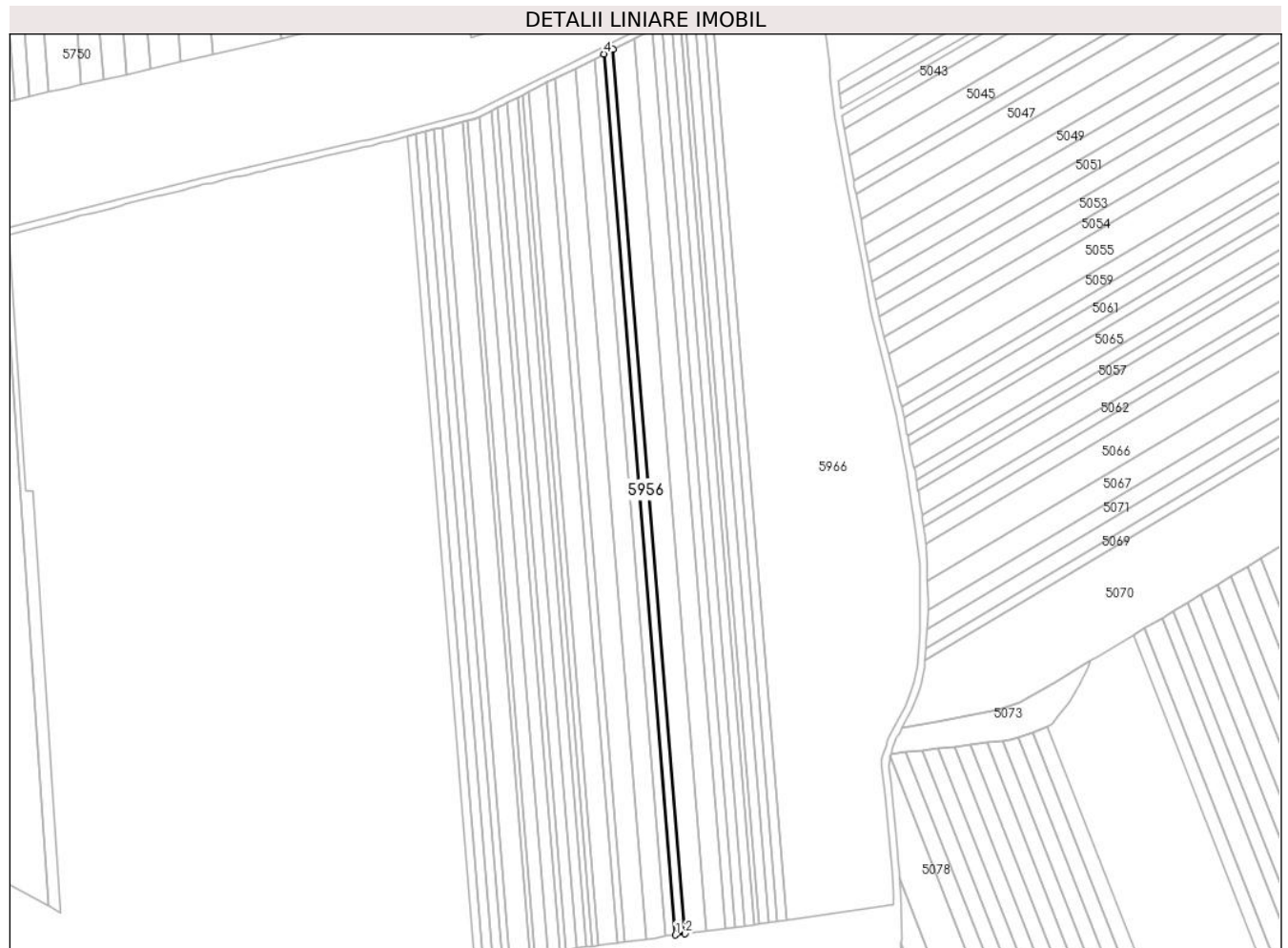
**C. Partea III. SARCINI .**

Inscrieri privind dezmembramintele dreptului de proprietate, drepturi reale de garanție și sarcini	Referințe
NU SUNT	

**Teren**

Nr cadastral	Suprafața (mp)*	Observații / Referințe
	2.800	

\* Suprafața este determinată în planul de proiecție Stereo 70.



**Date referitoare la teren**

Crt	Categorie folosință	Intra vilan	Suprafața (mp)	Tarla	Parcelă	Nr. topo	Observații / Referințe
1	arabil	NU	2.800	-	1788/10	-	

**Lungime Segmente**

1) Valorile lungimilor segmentelor sunt obținute din proiecție în plan.

Punct început	X / Y	Punct sfârșit	X / Y	Lungime segment (** (m)
1	391.064,658 522.890,247	2	391.070,18 522.890,986	5.571
2	391.070,18 522.890,986	3	391.029,244 523.393,541	504.219
3	391.029,244 523.393,541	4	391.023,882 523.390,839	6.004
4	391.023,882 523.390,839	1	391.064,658 522.890,247	502.25

\*\* Lungimile segmentelor sunt determinate în planul de proiecție Stereo 70 și sunt rotunjite la 1 milimetru.



**\*\*\* Distanţa dintre puncte este formată din segmente cumulate ce sunt mai mici decât valoarea 1 milimetru.**



**DATE DESPRE IMOBILUL NR. 5957**

Oficiul de Cadastru și Publicitate Imobiliară ALBA  
Biroul de Cadastru și Publicitate Imobiliară Alba Iulia

**A. Partea I. Descrierea imobilului**

TEREN Extravilan

Adresa: Jud. Alba

Nr. Crt	Nr cadastral Nr. topografic	Suprafața* (mp)	Observații / Referințe
A1		6.200	Sector cadastral:87 Teren neimprejmuit;

**B. Partea II. Proprietari și acte**

Inscrieri privitoare la dreptul de proprietate și alte drepturi reale	Referințe
/	
Act Administrativ nr. 146/83, din 24/03/1994 emis de CJPSDPAT ALBA;	
B1	A1
Intabulare, drept de PROPRIETATE, dobandit prin Reconstituire, cota actuala 1/1	
1) MĂDĂRAȘ N RODICA	
2) PREOTEASA N GEORGETA	

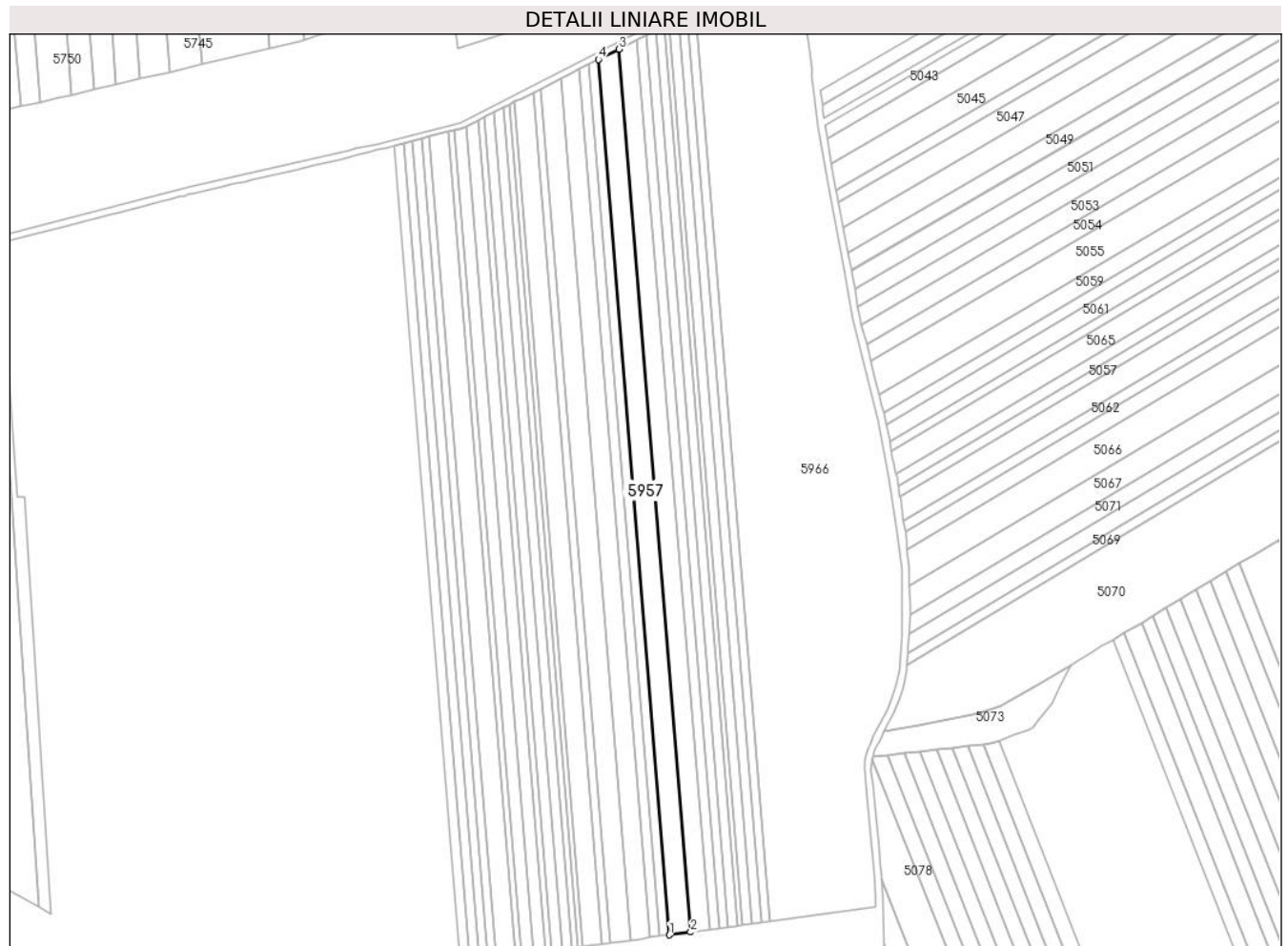
**C. Partea III. SARCINI .**

Inscrieri privind dezmembramintele dreptului de proprietate, drepturi reale de garanție și sarcini	Referințe
NU SUNT	

## Teren

Nr cadastral	Suprafața (mp)*	Observații / Referințe
	6.200	

\* Suprafața este determinată în planul de proiecție Stereo 70.



## Date referitoare la teren

Crt	Categorie folosință	Intra vilan	Suprafața (mp)	Tarla	Parcelă	Nr. topo	Observații / Referințe
1	arabil	NU	6.200	-	1788/9	-	

## Lungime Segmente

1) Valorile lungimilor segmentelor sunt obținute din proiecție în plan.

Punct început	X / Y	Punct sfârșit	X / Y	Lungime segment (** (m)
1	391.070,18 522.890,986	2	391.082,332 522.892,613	12.26
2	391.082,332 522.892,613	3	391.041,044 523.399,488	508.554
3	391.041,044 523.399,488	4	391.029,244 523.393,541	13.214
4	391.029,244 523.393,541	1	391.070,18 522.890,986	504.219

\*\* Lungimile segmentelor sunt determinate în planul de proiecție Stereo 70 și sunt rotunjite la 1 milimetru.

**\*\*\* Distanţa dintre puncte este formată din segmente cumulate ce sunt mai mici decât valoarea 1 milimetru.**



**DATE DESPRE IMOBILUL NR. 5958**

Oficiul de Cadastru și Publicitate Imobiliară ALBA  
Biroul de Cadastru și Publicitate Imobiliară Alba Iulia

**A. Partea I. Descrierea imobilului**

TEREN Extravilan

Adresa: Jud. Alba, loc numit " Valea Tibrului"

Nr. Crt	Nr cadastral Nr. topografic	Suprafața* (mp)	Observații / Referințe
A1	73148	5.600	Sector cadastral:87 Teren neimprejmit;

**B. Partea II. Proprietari și acte**

Inscrieri privitoare la dreptul de proprietate și alte drepturi reale		Referințe
<b>22238 / 11/06/2015</b>		
Act Notarial nr. AUT 724, din 10/06/2015 emis de NP Banciu Maria;		
B4	Intabulare, drept de PROPRIETATEtitlul cumpărare, bun propriu, dobandit prin Conventie, cota actuala 1/1 1) <b>CÎMPEAN LUCIA MIHAELA</b>	A1
B5	Se notează că imobilul de sub A1, constituie patrimoniul de afecțaiune pentru CÎMPEAN LUCIA MIHAELA PERSOANĂ FIZICĂ AUTORIZATĂ- cu sediul profesional în comuna Galda de Jos, nr. 498, jud. Alba	A1

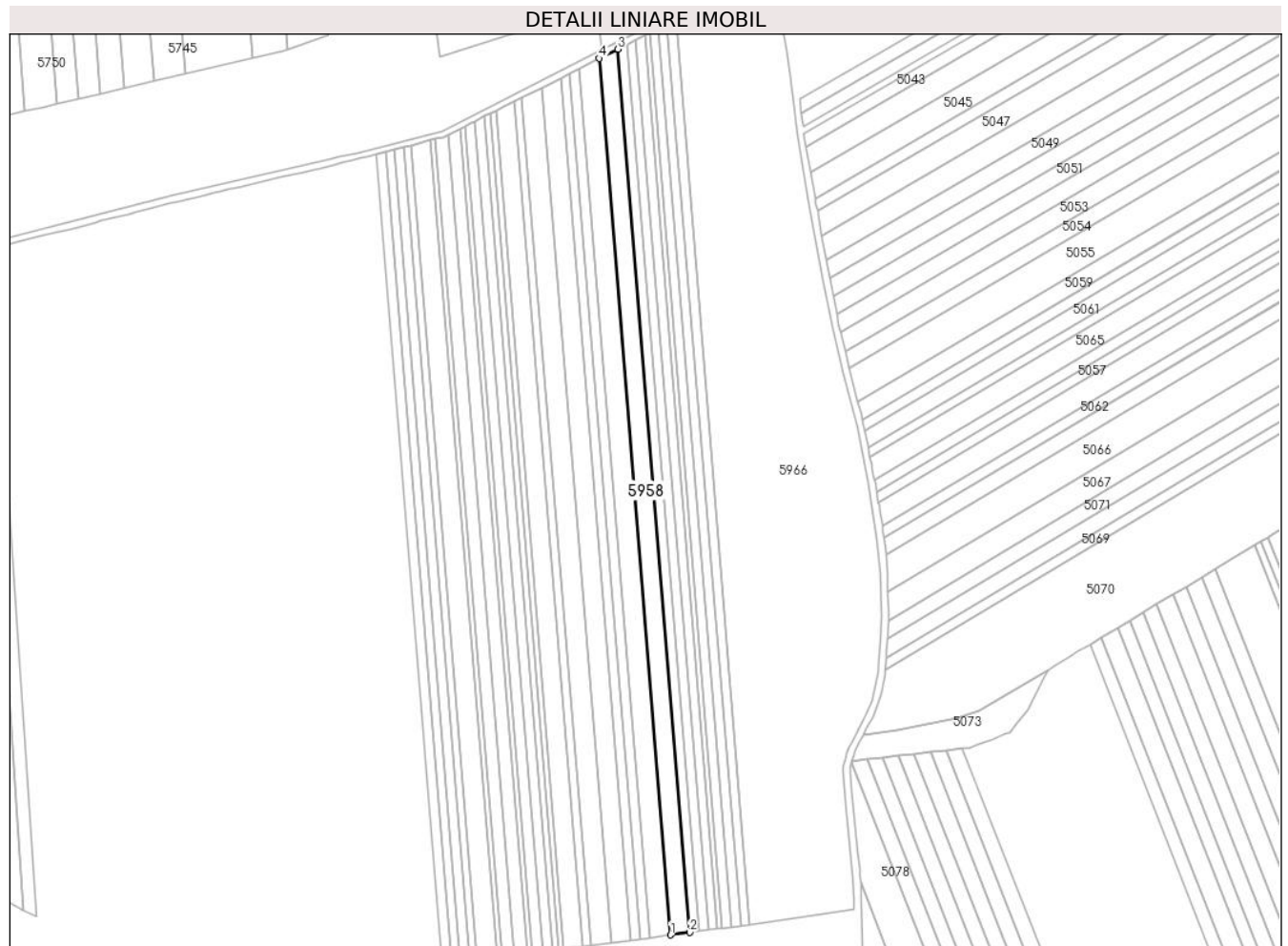
**C. Partea III. SARCINI .**

Inscrieri privind dezmembramintele dreptului de proprietate, drepturi reale de garanție și sarcini	Referințe
NU SUNT	

**Teren**

Nr cadastral	Suprafața (mp)*	Observații / Referințe
73148	5.600	

\* Suprafața este determinată în planul de proiecție Stereo 70.



**Date referitoare la teren**

Crt	Categorie folosință	Intra vilan	Suprafața (mp)	Tarla	Parcelă	Nr. topo	Observații / Referințe
1	arabil	NU	5.600	-	1788/8	-	

**Lungime Segmente**

1) Valorile lungimilor segmentelor sunt obținute din proiecție în plan.

Punct început	X / Y	Punct sfârșit	X / Y	Lungime segment (** (m)
1	391.082,332 522.892,613	2	391.093,219 522.894,07	10.984
2	391.093,219 522.894,07	3	391.051,616 523.404,816	512.437
3	391.051,616 523.404,816	4	391.041,044 523.399,488	11.839
4	391.041,044 523.399,488	1	391.082,332 522.892,613	508.554

\*\* Lungimile segmentelor sunt determinate în planul de proiecție Stereo 70 și sunt rotunjite la 1 milimetru.



**\*\*\* Distanţa dintre puncte este formată din segmente cumulate ce sunt mai mici decât valoarea 1 milimetru.**



**DATE DESPRE IMOBILUL NR. 5959**

Oficiul de Cadastru și Publicitate Imobiliară ALBA  
Biroul de Cadastru și Publicitate Imobiliară Alba Iulia

**A. Partea I. Descrierea imobilului**

TEREN Extravilan

Adresa: Jud. Alba

Nr. Crt	Nr cadastral Nr. topografic	Suprafața* (mp)	Observații / Referințe
A1		2.800	Sector cadastral:87 Teren neimprijmit;

**B. Partea II. Proprietari și acte**

Inscrieri privitoare la dreptul de proprietate și alte drepturi reale		Referințe
/		
Act Notarial nr. 5, din 07/03/2019 emis de NP MUCEA COSMINA DUMITRIȚA (certificat de mostenitor);		
B1	Intabulare, drept de PROPRIETATE, dobandit prin Succesiune, cota actuala 1/2 1) <b>IUONAȘ NICOLAE</b>	A1
B2	Intabulare, drept de PROPRIETATE, dobandit prin Succesiune, cota actuala 1/2 1) <b>IUONAȘ VIOREL</b>	A1

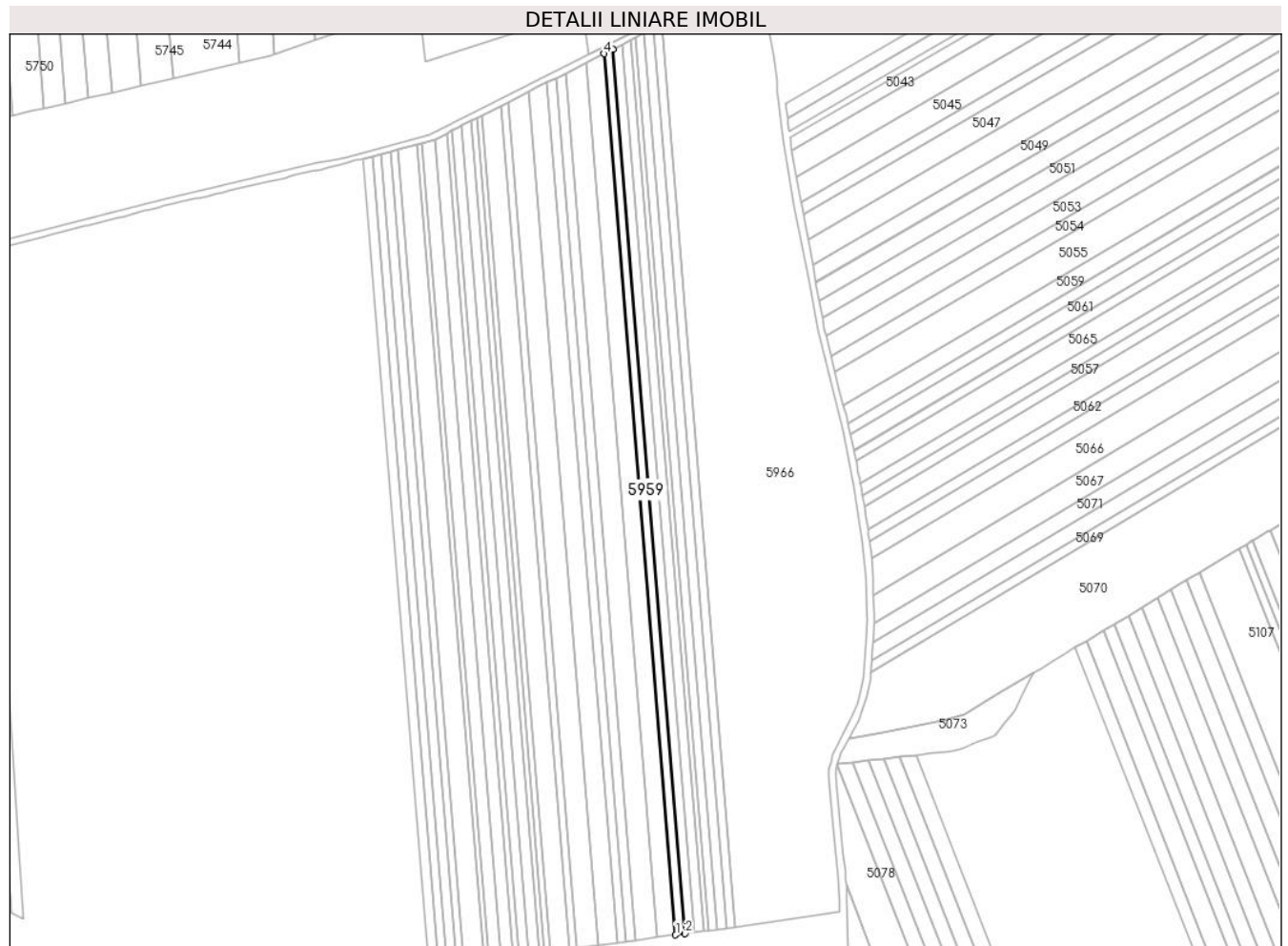
**C. Partea III. SARCINI .**

Inscrieri privind dezmembramintele dreptului de proprietate, drepturi reale de garanție și sarcini	Referințe
NU SUNT	

**Teren**

Nr cadastral	Suprafața (mp)*	Observații / Referințe
	2.800	

\* Suprafața este determinată în planul de proiecție Stereo 70.



**Date referitoare la teren**

Crt	Categorie folosință	Intra vilan	Suprafața (mp)	Tarla	Parcelă	Nr. topo	Observații / Referințe
1	arabil	NU	2.800	-	1788/7	-	

**Lungime Segmente**

1) Valorile lungimilor segmentelor sunt obținute din proiecție în plan.

Punct început	X / Y	Punct sfârșit	X / Y	Lungime segment (** (m)
1	391.093,219 522.894,07	2	391.098,632 522.894,795	5.461
2	391.098,632 522.894,795	3	391.056,872 523.407,465	514.368
3	391.056,872 523.407,465	4	391.051,616 523.404,816	5.886
4	391.051,616 523.404,816	1	391.093,219 522.894,07	512.437

\*\* Lungimile segmentelor sunt determinate în planul de proiecție Stereo 70 și sunt rotunjite la 1 milimetru.

**\*\*\* Distanţa dintre puncte este formată din segmente cumulate ce sunt mai mici decât valoarea 1 milimetru.**



**DATE DESPRE IMOBILUL NR. 5960**

Oficiul de Cadastru și Publicitate Imobiliară ALBA  
Biroul de Cadastru și Publicitate Imobiliară Alba Iulia

**A. Partea I. Descrierea imobilului**

TEREN Extravilan

Adresa: Jud. Alba

Nr. Crt	Nr cadastral Nr. topografic	Suprafața* (mp)	Observații / Referințe
A1		2.800	Sector cadastral:87 Teren neimprejmuit;

**B. Partea II. Proprietari și acte**

Inscrieri privitoare la dreptul de proprietate și alte drepturi reale	Referințe
/	
Act Administrativ nr. 7140/1402, din 02/07/1996 emis de CJPSDPAT ALBA;	
B1	A1
Intabulare, drept de PROPRIETATE, dobandit prin Reconstituire, cota actuala 1/1 1) FRÎNCU VICTORIA	

**C. Partea III. SARCINI .**

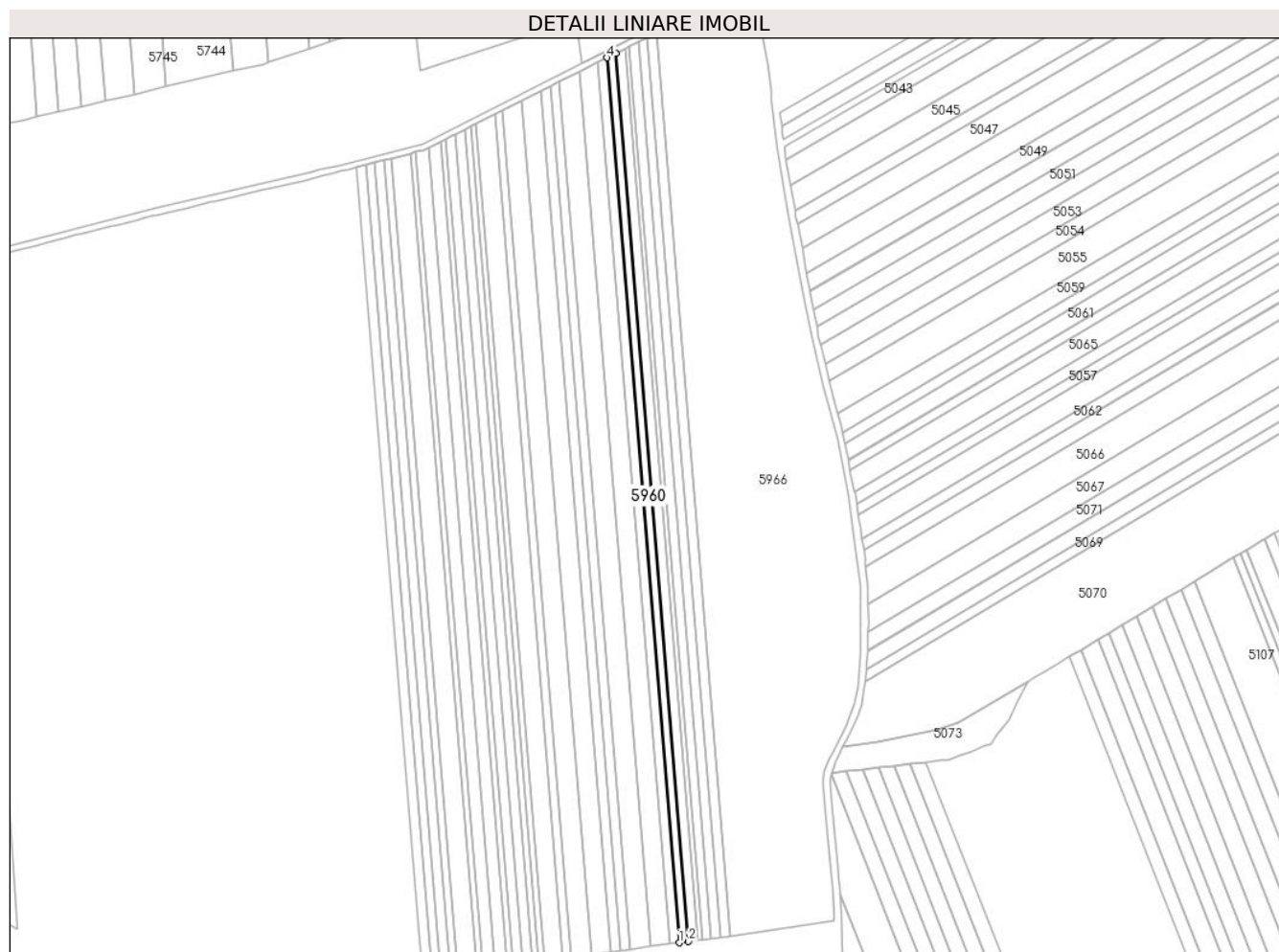
Inscrieri privind dezmembramintele dreptului de proprietate, drepturi reale de garanție și sarcini	Referințe
NU SUNT	

## Anexa Nr. 1 La Partea I

## Teren

Nr cadastral	Suprafața (mp)*	Observații / Referințe
	2.800	

\* Suprafața este determinată în planul de proiecție Stereo 70.



## Date referitoare la teren

Crt	Categorie folosință	Intra vilan	Suprafața (mp)	Tarla	Parcelă	Nr. topo	Observații / Referințe
1	arabil	NU	2.800	-	1788/6	-	

## Lungime Segmente

1) Valorile lungimilor segmentelor sunt obținute din proiecție în plan.

Punct început	X / Y	Punct sfârșit	X / Y	Lungime segment (** (m)
1	391.098,632 522.894,795	2	391.104,025 522.895,517	5.441
2	391.104,025 522.895,517	3	391.062,108 523.410,104	516.291
3	391.062,108 523.410,104	4	391.056,872 523.407,465	5.864
4	391.056,872 523.407,465	1	391.098,632 522.894,795	514.368

\*\* Lungimile segmentelor sunt determinate în planul de proiecție Stereo 70 și sunt rotunjite la 1 milimetru.



**\*\*\* Distanţa dintre puncte este formată din segmente cumulate ce sunt mai mici decât valoarea 1 milimetru.**



**DATE DESPRE IMOBILUL NR. 5961**

Oficiul de Cadastru și Publicitate Imobiliară ALBA  
Biroul de Cadastru și Publicitate Imobiliară Alba Iulia

**A. Partea I. Descrierea imobilului**

TEREN Extravilan

Adresa: Jud. Alba

Nr. Crt	Nr cadastral Nr. topografic	Suprafața* (mp)	Observații / Referințe
A1		2.800	Sector cadastral:87 Teren neimprejmuit;

**B. Partea II. Proprietari și acte**

Inscrieri privitoare la dreptul de proprietate și alte drepturi reale		Referințe
/		
Act Administrativ nr. 5228/341, din 25/11/1994 emis de CJPSDPAT ALBA;		
B1	Intabulare, drept de PROPRIETATE, dobandit prin Reconstituire, cota actuala 1/2 1) CRISTEA FICUȚA	A1
Act Notarial nr. 98/2014, din 30/09/2014 emis de NP DAN-ADRIAN DOȚIU (certificat de mostenitor);		
B2	Intabulare, drept de PROPRIETATE, dobandit prin Succesiune, cota actuala 1/2 1) PICOȘ MARIA	A1

**C. Partea III. SARCINI .**

Inscrieri privind dezmembramintele dreptului de proprietate, drepturi reale de garanție și sarcini	Referințe
NU SUNT	

## Teren

Nr cadastral	Suprafața (mp)*	Observații / Referințe
	2.800	

\* Suprafața este determinată în planul de proiecție Stereo 70.



## Date referitoare la teren

Crt	Categorie folosință	Intra vilan	Suprafața (mp)	Tarla	Parcelă	Nr. topo	Observații / Referințe
1	arabil	NU	2.800	-	1788/5	-	

## Lungime Segmente

1) Valorile lungimilor segmentelor sunt obținute din proiecție în plan.

Punct început	X / Y	Punct sfârșit	X / Y	Lungime segment (** (m)
1	391.104,025 522.895,517	2	391.109,397 522.896,236	5.421
2	391.109,397 522.896,236	3	391.067,325 523.412,733	518.208
3	391.067,325 523.412,733	4	391.062,108 523.410,104	5.842
4	391.062,108 523.410,104	1	391.104,025 522.895,517	516.291

\*\* Lungimile segmentelor sunt determinate în planul de proiecție Stereo 70 și sunt rotunjite la 1 milimetru.

**\*\*\* Distanţa dintre puncte este formată din segmente cumulate ce sunt mai mici decât valoarea 1 milimetru.**



**DATE DESPRE IMOBILUL NR. 5962**

Oficiul de Cadastru și Publicitate Imobiliară ALBA  
Biroul de Cadastru și Publicitate Imobiliară Alba Iulia

**A. Partea I. Descrierea imobilului**

TEREN Extravilan

Adresa: Jud. Alba

Nr. Crt	Nr cadastral Nr. topografic	Suprafața* (mp)	Observații / Referințe
A1		1.400	Sector cadastral:87 Teren neimprijmit;

**B. Partea II. Proprietari și acte**

Inscrieri privitoare la dreptul de proprietate și alte drepturi reale		Referințe
/		
Act Administrativ nr. 6433/674, din 17/05/1995 emis de CJPSDPAT ALBA;		
B1	Intabulare, drept de PROPRIETATE, dobandit prin Reconstituire, cota actuala 1/1 1) FUGA MARIA 2) MOGA CONSTANTIN 3) MIHALOVSHI VIORICA 4) BARBULESCU VICTOR	A1

**C. Partea III. SARCINI .**

Inscrieri privind dezmembramintele dreptului de proprietate, drepturi reale de garanție și sarcini	Referințe
NU SUNT	

**Teren**

Nr cadastral	Suprafața (mp)*	Observații / Referințe
	1.400	

\* Suprafața este determinată în planul de proiecție Stereo 70.



**Date referitoare la teren**

Crt	Categorie folosință	Intra vilan	Suprafața (mp)	Tarla	Parcelă	Nr. topo	Observații / Referințe
1	arabil	NU	1.400	-	1788/4	-	

**Lungime Segmente**

1) Valorile lungimilor segmentelor sunt obținute din proiecție în plan.

Punct început	X / Y	Punct sfârșit	X / Y	Lungime segment (** (m)
1	391.109,397 522.896,236	2	391.112,076 522.896,595	2.703
2	391.112,076 522.896,595	3	391.069,926 523.414,044	519.163
3	391.069,926 523.414,044	4	391.067,325 523.412,733	2.913
4	391.067,325 523.412,733	1	391.109,397 522.896,236	518.208

\*\* Lungimile segmentelor sunt determinate în planul de proiecție Stereo 70 și sunt rotunjite la 1 milimetru.



**\*\*\* Distanţa dintre puncte este formată din segmente cumulate ce sunt mai mici decât valoarea 1 milimetru.**



**DATE DESPRE IMOBILUL NR. 5963**

Oficiul de Cadastru și Publicitate Imobiliară ALBA  
Biroul de Cadastru și Publicitate Imobiliară Alba Iulia

**A. Partea I. Descrierea imobilului**

TEREN Extravilan

Adresa: Jud. Alba

Nr. Crt	Nr cadastral Nr. topografic	Suprafața* (mp)	Observații / Referințe
A1		2.800	Sector cadastral:87 Teren neimprejmuit;

**B. Partea II. Proprietari și acte**

Inscrieri privitoare la dreptul de proprietate și alte drepturi reale		Referințe
/		
Act Administrativ nr. 620/260, din 11/10/1994 emis de CJPSDPAT ALBA;		
B1	Intabulare, drept de PROPRIETATE, dobandit prin Reconstituire, cota actuala 1/1 1) BALOS ANA 2) BĂLOS MAFTEI 3) BĂLOS IRIMIE	A1

**C. Partea III. SARCINI .**

Inscrieri privind dezmembramintele dreptului de proprietate, drepturi reale de garanție și sarcini	Referințe
NU SUNT	

## Teren

Nr cadastral	Suprafața (mp)*	Observații / Referințe
	2.800	

\* Suprafața este determinată în planul de proiecție Stereo 70.



## Date referitoare la teren

Crt	Categorie folosință	Intra vilan	Suprafața (mp)	Tarla	Parcelă	Nr. topo	Observații / Referințe
1	arabil	NU	2.800	-	1788/3	-	

## Lungime Segmente

1) Valorile lungimilor segmentelor sunt obținute din proiecție în plan.

Punct început	X / Y	Punct sfârșit	X / Y	Lungime segment (** (m)
1	391.112,076 522.896,595	2	391.117,419 522.897,31	5.391
2	391.117,419 522.897,31	3	391.075,115 523.416,659	521.069
3	391.075,115 523.416,659	4	391.069,926 523.414,044	5.81
4	391.069,926 523.414,044	1	391.112,076 522.896,595	519.163

\*\* Lungimile segmentelor sunt determinate în planul de proiecție Stereo 70 și sunt rotunjite la 1 milimetru.

**\*\*\* Distanţa dintre puncte este formată din segmente cumulate ce sunt mai mici decât valoarea 1 milimetru.**



**DATE DESPRE IMOBILUL NR. 5964**

Oficiul de Cadastru și Publicitate Imobiliară ALBA  
Biroul de Cadastru și Publicitate Imobiliară Alba Iulia

**A. Partea I. Descrierea imobilului**

TEREN Extravilan

Adresa: Jud. Alba

Nr. Crt	Nr cadastral Nr. topografic	Suprafața* (mp)	Observații / Referințe
A1		2.800	Sector cadastral:87 Teren neimprejmuit;

**B. Partea II. Proprietari și acte**

Inscrieri privitoare la dreptul de proprietate și alte drepturi reale		Referințe
/		
Act Administrativ nr. 6433/623, din 03/05/1995 emis de CJPSDPAT ALBA;		
B1	Intabulare, drept de PROPRIETATE, dobandit prin Reconstituire, cota actuala 1/1 1) BORDEU V VASILE 2) BORDEU IOAN 3) FAGET MARIA	A1

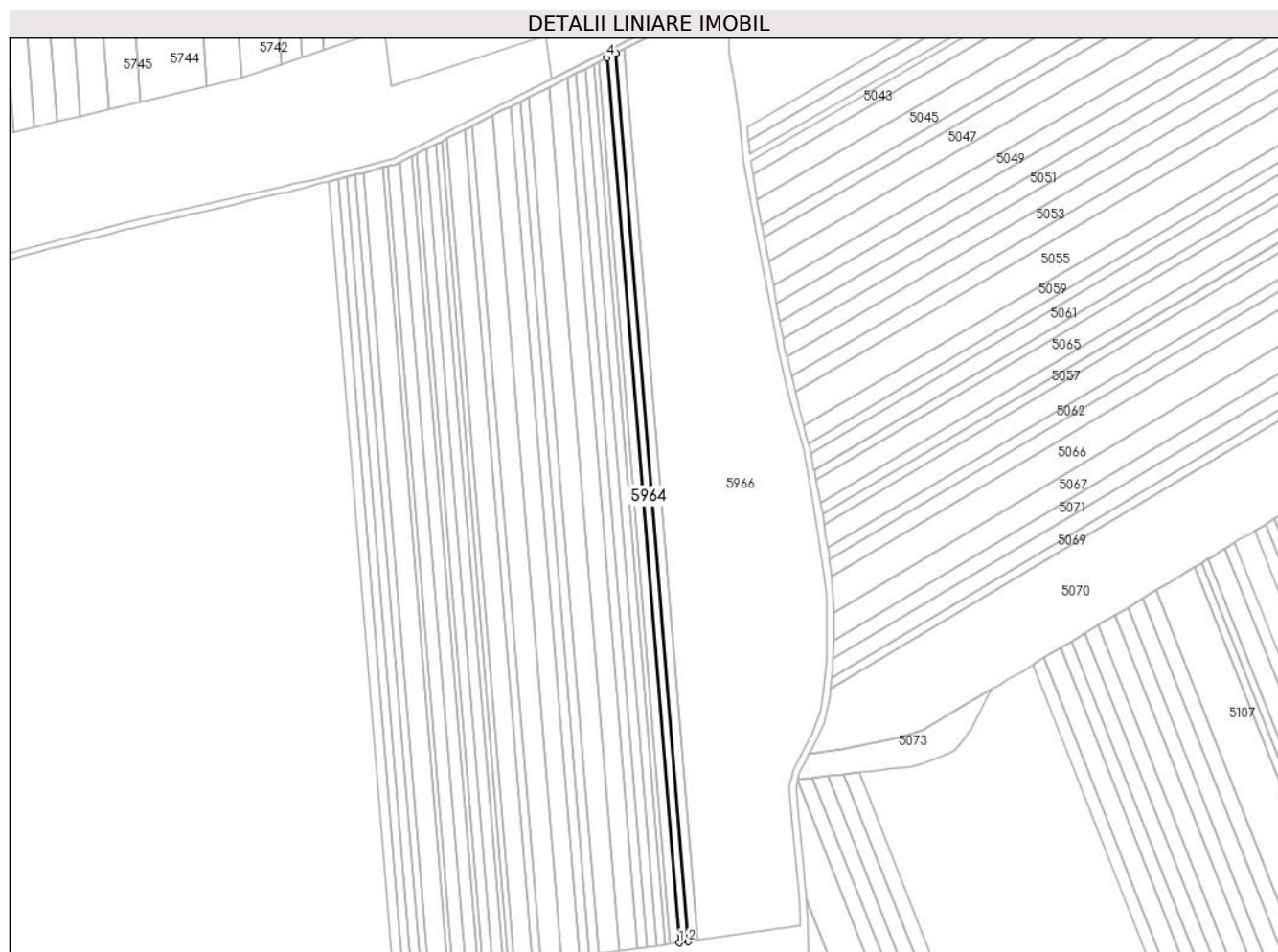
**C. Partea III. SARCINI .**

Inscrieri privind dezmembramintele dreptului de proprietate, drepturi reale de garanție și sarcini	Referințe
NU SUNT	

**Teren**

Nr cadastral	Suprafața (mp)*	Observații / Referințe
	2.800	

\* Suprafața este determinată în planul de proiecție Stereo 70.



**Date referitoare la teren**

Crt	Categorie folosință	Intra vilan	Suprafața (mp)	Tarla	Parcelă	Nr. topo	Observații / Referințe
1	arabil	NU	2.800	-	1788/2	-	

**Lungime Segmente**

1) Valorile lungimilor segmentelor sunt obținute din proiecție în plan.

Punct început	X / Y	Punct sfârșit	X / Y	Lungime segment (** (m)
1	391.117,419 522.897,31	2	391.122,743 522.898,022	5.371
2	391.122,743 522.898,022	3	391.080,284 523.419,264	522.968
3	391.080,284 523.419,264	4	391.075,115 523.416,659	5.789
4	391.075,115 523.416,659	1	391.117,419 522.897,31	521.069

\*\* Lungimile segmentelor sunt determinate în planul de proiecție Stereo 70 și sunt rotunjite la 1 milimetru.



**\*\*\* Distanţa dintre puncte este formată din segmente cumulate ce sunt mai mici decât valoarea 1 milimetru.**



**DATE DESPRE IMOBILUL NR. 5965**

Oficiul de Cadastru și Publicitate Imobiliară ALBA  
Biroul de Cadastru și Publicitate Imobiliară Alba Iulia

**A. Partea I. Descrierea imobilului**

TEREN Extravilan

Adresa: Jud. Alba

Nr. Crt	Nr cadastral Nr. topografic	Suprafața* (mp)	Observații / Referințe
A1		2.800	Sector cadastral:87 Teren neimprejmuit;

**B. Partea II. Proprietari și acte**

Inscrieri privitoare la dreptul de proprietate și alte drepturi reale	Referințe
/	
Act Administrativ nr. 146/36, din 24/02/1994 emis de CJPSDPAT ALBA;	
B1	A1
Intabulare, drept de PROPRIETATE, dobandit prin Reconstituire, cota actuala 1/1 1) RADLER GHE MARIA	

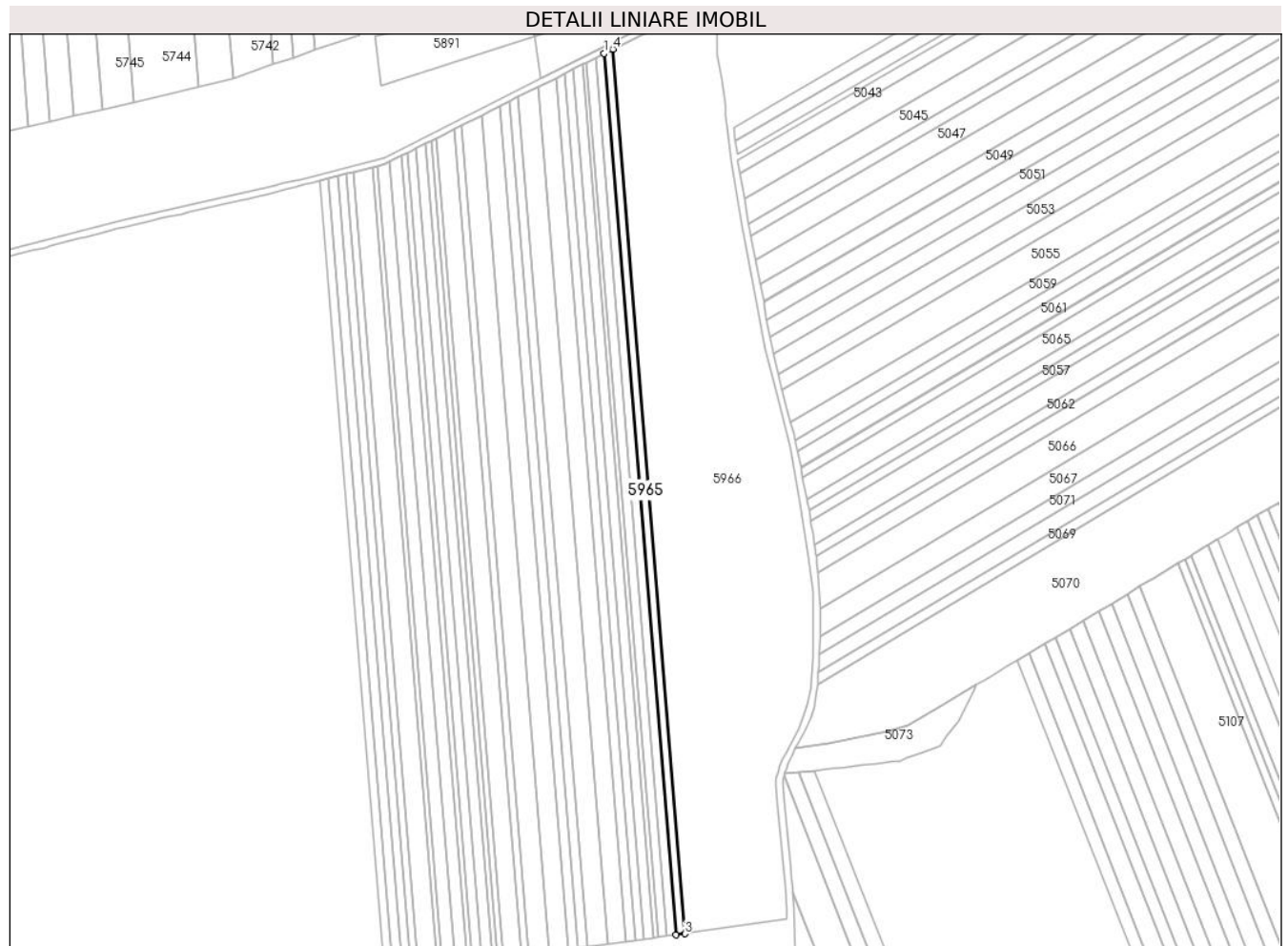
**C. Partea III. SARCINI .**

Inscrieri privind dezmembramintele dreptului de proprietate, drepturi reale de garanție și sarcini	Referințe
NU SUNT	

**Teren**

Nr cadastral	Suprafața (mp)*	Observații / Referințe
	2.800	

\* Suprafața este determinată în planul de proiecție Stereo 70.



**Date referitoare la teren**

Crt	Categorie folosință	Intra vilan	Suprafața (mp)	Tarla	Parcelă	Nr. topo	Observații / Referințe
1	arabil	NU	2.800	-	1788/1	-	

**Lungime Segmente**

1) Valorile lungimilor segmentelor sunt obținute din proiecție în plan.

Punct început	X / Y	Punct sfârșit	X / Y	Lungime segment (** (m)
1	391.080,284 523.419,264	2	391.122,743 522.898,022	522.968
2	391.122,743 522.898,022	3	391.128,047 522.898,733	5.352
3	391.128,047 522.898,733	4	391.085,435 523.421,86	524.86
4	391.085,435 523.421,86	1	391.080,284 523.419,264	5.768

\*\* Lungimile segmentelor sunt determinate în planul de proiecție Stereo 70 și sunt rotunjite la 1 milimetru.

**\*\*\* Distanţa dintre puncte este formată din segmente cumulate ce sunt mai mici decât valoarea 1 milimetru.**



**DATE DESPRE IMOBILUL NR. 5966**

Oficiul de Cadastru și Publicitate Imobiliară ALBA  
Biroul de Cadastru și Publicitate Imobiliară Alba Iulia

**A. Partea I. Descrierea imobilului**

TEREN Extravilan

Adresa: Jud. Alba

Nr. Crt	Nr cadastral Nr. topografic	Suprafața* (mp)	Observații / Referințe
A1		39.758	Sector cadastral:87 Teren neimprijmit;

**B. Partea II. Proprietari și acte**

Inscrieri privitoare la dreptul de proprietate și alte drepturi reale		Referințe
/		
Act Normativ nr. 7, din 13/03/1996 emis de Parlamentul României;		
B1	Inscrierea posesiei, drept de PROPRIETATE, dobândit prin Lege, cota actuala 1/1 1) NEIDENTIFICAT NEIDENTIFICAT	A1
Act Normativ nr. 7, din 13/03/1996 emis de Parlamentul României (Art.13, alin. 14);		
B2	Se notează mențiunea proprietar neidentificat, rezerva comisiei locale de fond funciar	A1

**C. Partea III. SARCINI .**

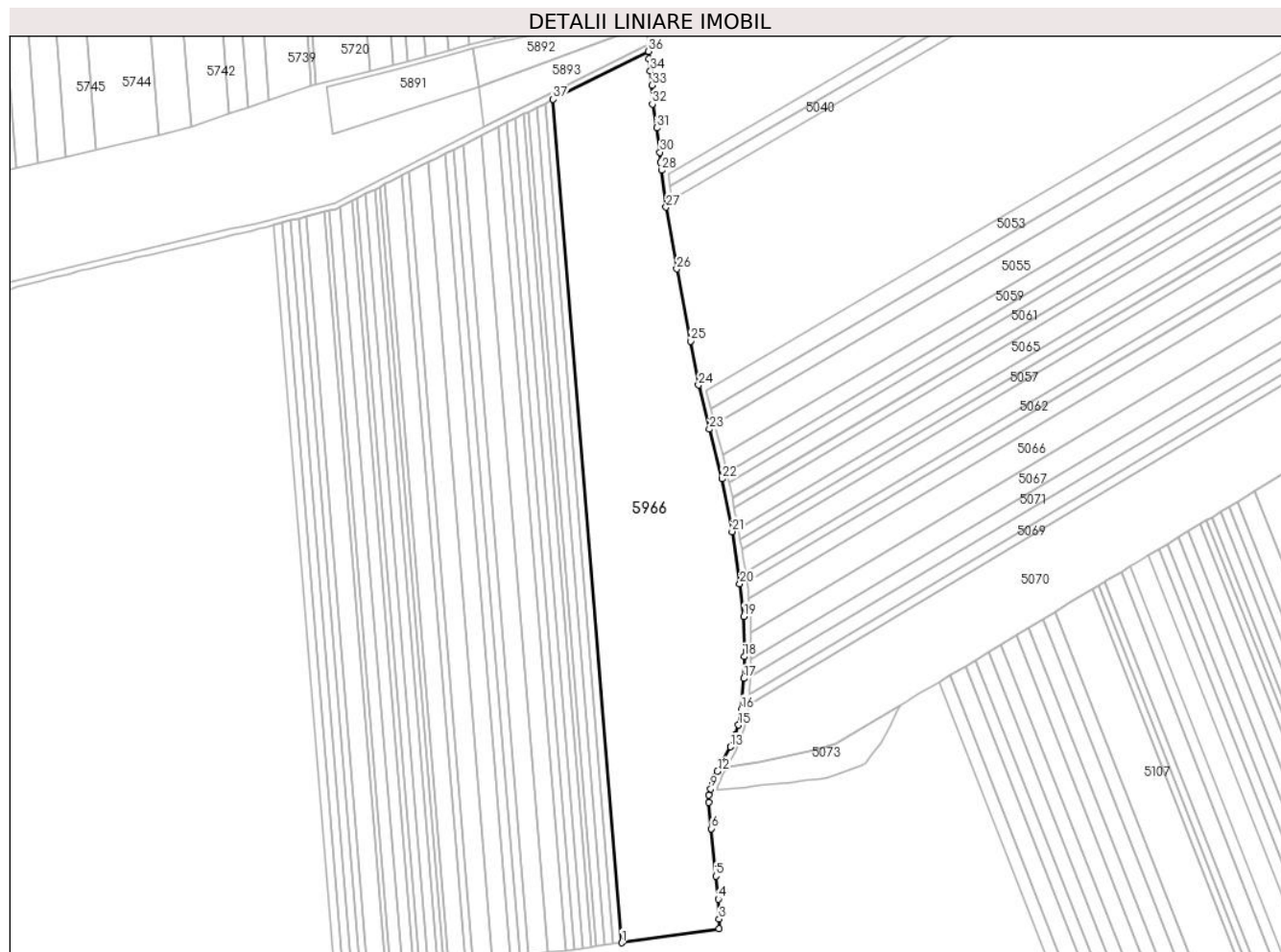
Inscrieri privind dezmembramintele dreptului de proprietate, drepturi reale de garanție și sarcini	Referințe
NU SUNT	

## Anexa Nr. 1 La Partea I

## Teren

Nr cadastral	Suprafața (mp)*	Observații / Referințe
	39.758	

\* Suprafața este determinată în planul de proiecție Stereo 70.



## Date referitoare la teren

Crt	Categorie folosință	Intra vilan	Suprafața (mp)	Tarla	Parcelă	Nr. topo	Observații / Referințe
1	arabil	NU	39.758	-	-	-	

## Lungime Segmente

1) Valorile lungimilor segmentelor sunt obținute din proiecție în plan.

Punct început	X / Y	Punct sfârșit	X / Y	Lungime segment (** (m)
1	391.128,047 522.898,733	2	391.188,511 522.907,365	61.077
3	391.188,481 522.913,438	4	391.187,948 522.925,832	12.405
5	391.186,541 522.940,091	6	391.183,699 522.969,51	29.556
7	391.182,174 522.985,84	8	391.182,174 522.990,373	4.533
9	391.183,216 522.994,271	10	391.184,377 522.998,017	3.921

Punct început	X / Y	Punct sfârșit	X / Y	Lungime segment (** (m)
2	391.188,511 522.907,365	3	391.188,481 522.913,438	6.073
4	391.187,948 522.925,832	5	391.186,541 522.940,091	14.328
6	391.183,699 522.969,51	7	391.182,174 522.985,84	16.401
8	391.182,174 522.990,373	9	391.183,216 522.994,271	4.035
10	391.184,377 522.998,017	11	391.185,634 523.001,09	3.32



Punct început	X / Y	Punct sfârșit	X / Y	Lungime segment (** (m)
11	391.185,634 523.001,09	12	391.187,508 523.005,123	4.447
13	391.195,616 523.020,207	14	391.198,584 523.027,901	8.246
15	391.200,515 523.033,785	16	391.202,33 523.043,411	9.795
17	391.203,805 523.062,681	18	391.204,074 523.076,144	13.465
19	391.203,845 523.101,208	20	391.201,358 523.121,482	20.426
21	391.196,541 523.153,739	22	391.190,328 523.186,426	33.272
23	391.182,416 523.217,253	24	391.175,705 523.244,583	28.142
25	391.170,644 523.271,918	26	391.162,203 523.316,627	45.499
27	391.155,586 523.354,923	28	391.152,856 523.377,879	23.118
29	391.152,218 523.382,746	30	391.151,811 523.389,021	6.288
31	391.149,748 523.404,129	32	391.147,016 523.418,951	15.071
33	391.146,949 523.430,596	34	391.145,765 523.439,684	9.166
35	391.144,921 523.447,096	36	391.144,426 523.451,59	4.521
37	391.085,435 523.421,86	1	391.128,047 522.898,733	524.86

Punct început	X / Y	Punct sfârșit	X / Y	Lungime segment (** (m)
12	391.187,508 523.005,123	13	391.195,616 523.020,207	17.126
14	391.198,584 523.027,901	15	391.200,515 523.033,785	6.193
16	391.202,33 523.043,411	17	391.203,805 523.062,681	19.326
18	391.204,074 523.076,144	19	391.203,845 523.101,208	25.065
20	391.201,358 523.121,482	21	391.196,541 523.153,739	32.615
22	391.190,328 523.186,426	23	391.182,416 523.217,253	31.826
24	391.175,705 523.244,583	25	391.170,644 523.271,918	27.799
26	391.162,203 523.316,627	27	391.155,586 523.354,923	38.863
28	391.152,856 523.377,879	29	391.152,218 523.382,746	4.909
30	391.151,811 523.389,021	31	391.149,748 523.404,129	15.249
32	391.147,016 523.418,951	33	391.146,949 523.430,596	11.645
34	391.145,765 523.439,684	35	391.144,921 523.447,096	7.46
36	391.144,426 523.451,59	37	391.085,435 523.421,86	66.06

\*\* Lungimile segmentelor sunt determinate în planul de proiecție Stereo 70 și sunt rotunjite la 1 milimetru.

\*\*\* Distanța dintre puncte este formată din segmente cumulate ce sunt mai mici decât valoarea 1 milimetru.



**DATE DESPRE IMOBILUL NR. 5967**

Oficiul de Cadastru și Publicitate Imobiliară ALBA  
Biroul de Cadastru și Publicitate Imobiliară Alba Iulia

**A. Partea I. Descrierea imobilului**

TEREN Extravilan

Adresa: Jud. Alba

Nr. Crt	Nr cadastral Nr. topografic	Suprafața* (mp)	Observații / Referințe
A1		2.722	Sector cadastral:87 Teren neimprejmut;

**B. Partea II. Proprietari și acte**

Inscrieri privitoare la dreptul de proprietate și alte drepturi reale		Referințe
/		
Act Administrativ nr. 7, din 13/03/1996 emis de Parlamentul României;		
B1	Inscrierea posesiei, drept de PROPRIETATE, dobândit prin Lege, cota actuala 1/1 1) NEIDENTIFICAT NEIDENTIFICAT	A1
Act Administrativ nr. 7, din 13/03/1996 emis de Parlamentul României (Art.13, alin 15);		
B2	Se notează mențiunea de proprietar neidentificat	A1

**C. Partea III. SARCINI .**

Inscrieri privind dezmembramintele dreptului de proprietate, drepturi reale de garanție și sarcini	Referințe
NU SUNT	

**Teren**

Nr cadastral	Suprafața (mp)*	Observații / Referințe
	2.722	

\* Suprafața este determinată în planul de proiecție Stereo 70.



**Date referitoare la teren**

Crt	Categorie folosință	Intravilan	Suprafața (mp)	Tarla	Parcelă	Nr. topo	Observații / Referințe
1	drum	NU	2.722	-	-	-	

**Lungime Segmente**

1) Valorile lungimilor segmentelor sunt obținute din proiecție în plan.

Punct început	X / Y	Punct sfârșit	X / Y	Lungime segment
1	390.541,297 523.020,914	2	390.540,823 523.019,868	1.148
4	390.540,799 523.016,347	5	390.546,087 523.012,135	6.76
7	390.575,523 522.989,193	8	390.601,485 522.968,958	32.916
10	390.615,541 522.953,175	11	390.622,49 522.946,997	9.298
13	390.676,012 522.919,057	14	390.693,434 522.910,195	19.546
16	390.710,685 522.900,775	17	390.723,25 522.893,914	14.316
2	390.540,823 523.019,868	3	390.537,629 523.018,77	3.377
5	390.546,087 523.012,135	6	390.560,192 523.001,142	17.883
8	390.601,485 522.968,958	9	390.604,982 522.965,031	5.258
11	390.622,49 522.946,997	12	390.640,206 522.937,269	20.211
14	390.693,434 522.910,195	15	390.705,932 522.903,37	14.24
17	390.723,25 522.893,914	18	390.727,898 522.891,329	5.318
3	390.537,629 523.018,77	4	390.540,799 523.016,347	3.99
6	390.560,192 523.001,142	7	390.575,523 522.989,193	19.438
9	390.604,982 522.965,031	10	390.615,541 522.953,175	15.876
12	390.640,206 522.937,269	13	390.676,012 522.919,057	40.171
15	390.705,932 522.903,37	16	390.710,685 522.900,775	5.415
18	390.727,898 522.891,329	19	390.745,106 522.881,758	19.691

Punct început	X / Y	Punct sfârșit	X / Y	Lungime segment	Punct început	X / Y	Punct sfârșit	X / Y	Lungime segment	Punct început	X / Y	Punct sfârșit	X / Y	Lungime segment
19	390.745,106 522.881,758	20	390.755,173 522.876,14	11.529	20	390.755,173 522.876,14	21	390.762,328 522.872,148	8.193	21	390.762,328 522.872,148	22	390.763,439 522.871,55	1.262
22	390.763,439 522.871,55	23	390.794,328 522.854,922	35.08	23	390.794,328 522.854,922	24	390.801,791 522.851,355	8.272	24	390.801,791 522.851,355	25	390.813,719 522.852,947	12.034
25	390.813,719 522.852,947	26	390.842,012 522.856,722	28.544	26	390.842,012 522.856,722	27	390.852,807 522.858,163	10.891	27	390.852,807 522.858,163	28	390.878,774 522.861,628	26.197
28	390.878,774 522.861,628	29	390.889,31 522.863,034	10.629	29	390.889,31 522.863,034	30	390.896,108 522.863,941	6.858	30	390.896,108 522.863,941	31	390.915,964 522.866,591	20.032
31	390.915,964 522.866,591	32	390.922,458 522.867,458	6.552	32	390.922,458 522.867,458	33	390.928,544 522.868,27	6.14	33	390.928,544 522.868,27	34	390.934,452 522.869,058	5.96
34	390.934,452 522.869,058	35	390.946,091 522.870,612	11.742	35	390.946,091 522.870,612	36	390.970,333 522.873,846	24.457	36	390.970,333 522.873,846	37	390.985,239 522.875,836	15.038
37	390.985,239 522.875,836	38	390.992,453 522.876,798	7.278	38	390.992,453 522.876,798	39	391.007,431 522.878,797	15.111	39	391.007,431 522.878,797	40	391.013,941 522.879,666	6.568
40	391.013,941 522.879,666	41	391.021,66 522.880,696	7.787	41	391.021,66 522.880,696	42	391.026,866 522.881,391	5.252	42	391.026,866 522.881,391	43	391.032,791 522.882,181	5.977
43	391.032,791 522.882,181	44	391.039,919 522.883,133	7.191	44	391.039,919 522.883,133	45	391.047,017 522.884,098	7.163	45	391.047,017 522.884,098	46	391.055,067 522.885,192	8.124
46	391.055,067 522.885,192	47	391.063,585 522.886,351	8.596	47	391.063,585 522.886,351	48	391.071,569 522.887,436	8.057	48	391.071,569 522.887,436	49	391.076,863 522.888,156	5.343
49	391.076,863 522.888,156	50	391.086,421 522.889,456	9.646	50	391.086,421 522.889,456	51	391.093,051 522.890,357	6.691	51	391.093,051 522.890,357	52	391.099,632 522.891,252	6.642
52	391.099,632 522.891,252	53	391.104,55 522.891,921	4.963	53	391.104,55 522.891,921	54	391.111,302 522.892,839	6.814	54	391.111,302 522.892,839	55	391.120,365 522.894,072	9.146
55	391.120,365 522.894,072	56	391.125,077 522.894,712	4.755	56	391.125,077 522.894,712	57	391.132,677 522.895,746	7.67	57	391.132,677 522.895,746	58	391.140,942 522.896,87	8.341
58	391.140,942 522.896,87	59	391.144,493 522.897,353	3.584	59	391.144,493 522.897,353	60	391.148,748 522.897,931	4.294	60	391.148,748 522.897,931	61	391.158,654 522.899,278	9.997
61	391.158,654 522.899,278	62	391.162,008 522.899,734	3.385	62	391.162,008 522.899,734	63	391.168,262 522.900,585	6.312	63	391.168,262 522.900,585	64	391.178,609 522.901,992	10.442
64	391.178,609 522.901,992	65	391.188,53 522.903,336	10.012	65	391.188,53 522.903,336	66	391.188,511 522.907,365	4.029	66	391.188,511 522.907,365	67	391.128,047 522.898,733	61.077
67	391.128,047 522.898,733	68	391.122,743 522.898,022	5.351	68	391.122,743 522.898,022	69	391.117,419 522.897,31	5.371	69	391.117,419 522.897,31	70	391.112,076 522.896,595	5.391
70	391.112,076 522.896,595	71	391.109,397 522.896,236	2.703	71	391.109,397 522.896,236	72	391.104,025 522.895,517	5.42	72	391.104,025 522.895,517	73	391.098,632 522.894,795	5.441
73	391.098,632 522.894,795	74	391.093,219 522.894,07	5.461	74	391.093,219 522.894,07	75	391.082,332 522.892,613	10.984	75	391.082,332 522.892,613	76	391.070,18 522.890,986	12.26
76	391.070,18 522.890,986	77	391.064,658 522.890,247	5.571	77	391.064,658 522.890,247	78	391.059,114 522.889,505	5.593	78	391.059,114 522.889,505	79	391.053,548 522.888,76	5.616
79	391.053,548 522.888,76	80	391.047,96 522.888,012	5.638	80	391.047,96 522.888,012	81	391.035,909 522.886,399	12.158	81	391.035,909 522.886,399	82	391.031,464 522.885,804	4.485
82	391.031,464 522.885,804	83	391.024,565 522.884,88	6.961	83	391.024,565 522.884,88	84	391.020,491 522.884,335	4.11	84	391.020,491 522.884,335	85	391.017,223 522.883,897	3.297
85	391.017,223 522.883,897	86	391.013,947 522.883,459	3.305	86	391.013,947 522.883,459	87	391.008,195 522.882,689	5.803	87	391.008,195 522.882,689	88	391.005,723 522.882,358	2.494
88	391.005,723 522.882,358	89	391.002,419 522.881,916	3.333	89	391.002,419 522.881,916	90	390.999,107 522.881,472	3.342	90	390.999,107 522.881,472	91	390.992,042 522.880,526	7.128
91	390.992,042 522.880,526	92	390.989,122 522.880,136	2.946	92	390.989,122 522.880,136	93	390.984,735 522.879,548	4.426	93	390.984,735 522.879,548	94	390.981,808 522.879,156	2.953
94	390.981,808 522.879,156	95	390.970,289 522.877,614	11.622	95	390.970,289 522.877,614	96	390.965,882 522.877,024	4.446	96	390.965,882 522.877,024	97	390.960,628 522.876,321	5.301
97	390.960,628 522.876,321	98	390.955,368 522.875,617	5.307	98	390.955,368 522.875,617	99	390.950,101 522.874,912	5.314	99	390.950,101 522.874,912	100	390.945,249 522.874,262	4.895
100	390.945,249 522.874,262	101	390.940,602 522.873,64	4.688	101	390.940,602 522.873,64	102	390.936,162 522.873,046	4.48	102	390.936,162 522.873,046	103	390.929,809 522.872,196	6.41
103	390.929,809 522.872,196	104	390.920,049 522.870,889	9.847	104	390.920,049 522.870,889	105	390.917,074 522.870,491	3.002	105	390.917,074 522.870,491	106	390.913,672 522.870,036	3.432
106	390.913,672 522.870,036	107	390.907,713 522.869,238	6.012	107	390.907,713 522.869,238	108	390.904,305 522.868,782	3.438	108	390.904,305 522.868,782	109	390.893,851 522.867,382	10.547
109	390.893,851 522.867,382	110	390.871,803 522.864,431	22.245	110	390.871,803 522.864,431	111	390.867,724 522.863,885	4.115	111	390.867,724 522.863,885	112	390.863,642 522.863,338	4.118
112	390.863,642 522.863,338	113	390.859,127 522.862,734	4.555	113	390.859,127 522.862,734	114	390.855,683 522.862,273	3.475	114	390.855,683 522.862,273	115	390.850,729 522.861,61	4.998
115	390.850,729 522.861,61	116	390.844,69 522.860,801	6.093	116	390.844,69 522.860,801	117	390.838,644 522.859,992	6.1	117	390.838,644 522.859,992	118	390.831,509 522.859,037	7.199

Punct început	X / Y	Punct sfârșit	X / Y	Lungime segment	Punct început	X / Y	Punct sfârșit	X / Y	Lungime segment	Punct început	X / Y	Punct sfârșit	X / Y	Lungime segment
118	390.831,509 522.859,037	119	390.828,478 522.858,631	3.058	119	390.828,478 522.858,631	120	390.825,878 522.858,283	2.623	120	390.825,878 522.858,283	121	390.821,324 522.857,673	4.595
121	390.821,324 522.857,673	122	390.813,538 522.856,631	7.855	122	390.813,538 522.856,631	123	390.803,605 522.855,301	10.022	123	390.803,605 522.855,301	124	390.802,138 522.855,933	1.597
124	390.802,138 522.855,933	125	390.796,606 522.858,317	6.024	125	390.796,606 522.858,317	126	390.793,774 522.859,836	3.214	126	390.793,774 522.859,836	127	390.785,368 522.864,342	9.538
127	390.785,368 522.864,342	128	390.770,242 522.872,451	17.163	128	390.770,242 522.872,451	129	390.760,006 522.877,958	11.623	129	390.760,006 522.877,958	130	390.755,98 522.880,225	4.62
130	390.755,98 522.880,225	131	390.751,085 522.882,982	5.618	131	390.751,085 522.882,982	132	390.736,33 522.891,291	16.934	132	390.736,33 522.891,291	133	390.732,454 522.893,446	4.435
133	390.732,454 522.893,446	134	390.722,854 522.898,688	10.938	134	390.722,854 522.898,688	135	390.714,817 522.903,076	9.157	135	390.714,817 522.903,076	136	390.707,709 522.906,957	8.099
136	390.707,709 522.906,957	137	390.681,271 522.921,377	30.115	137	390.681,271 522.921,377	138	390.676,728 522.923,855	5.175	138	390.676,728 522.923,855	139	390.667,842 522.928,211	9.896
139	390.667,842 522.928,211	140	390.662,012 522.931,07	6.493	140	390.662,012 522.931,07	141	390.640,198 522.941,765	24.295	141	390.640,198 522.941,765	142	390.638,372 522.942,66	2.034
142	390.638,372 522.942,66	143	390.624,83 522.950,27	15.534	143	390.624,83 522.950,27	144	390.618,374 522.956,01	8.639	144	390.618,374 522.956,01	145	390.609,992 522.965,454	12.627
145	390.609,992 522.965,454	146	390.604,259 522.971,914	8.637	146	390.604,259 522.971,914	1	390.541,297 523.020,914	79.782					

\*\* Lungimile segmentelor sunt determinate în planul de proiecție Stereo 70 și sunt rotunjite la 1 milimetru.

\*\*\* Distanța dintre puncte este formată din segmente cumulate ce sunt mai mici decât valoarea 1 milimetru.

**DATE DESPRE IMOBILUL NR. 5968**

Oficiul de Cadastru și Publicitate Imobiliară ALBA  
Biroul de Cadastru și Publicitate Imobiliară Alba Iulia

**A. Partea I. Descrierea imobilului**

TEREN Extravilan

Adresa: Jud. Alba

Nr. Crt	Nr cadastral Nr. topografic	Suprafața* (mp)	Observații / Referințe
A1		711	Sector cadastral:87 Teren neimprijmit;

**B. Partea II. Proprietari și acte**

Inscrieri privitoare la dreptul de proprietate și alte drepturi reale		Referințe
/		
Act Administrativ nr. 7, din 13/03/1996 emis de Parlamentul României;		
B1	Inscrierea posesiei, drept de PROPRIETATE, dobândit prin Lege, cota actuala 1/1 1) NEIDENTIFICAT NEIDENTIFICAT	A1
Act Administrativ nr. 7, din 13/03/1996 emis de Parlamentul României (Art.13, alin 15);		
B2	Se notează mențiunea de proprietar neidentificat	A1

**C. Partea III. SARCINI .**

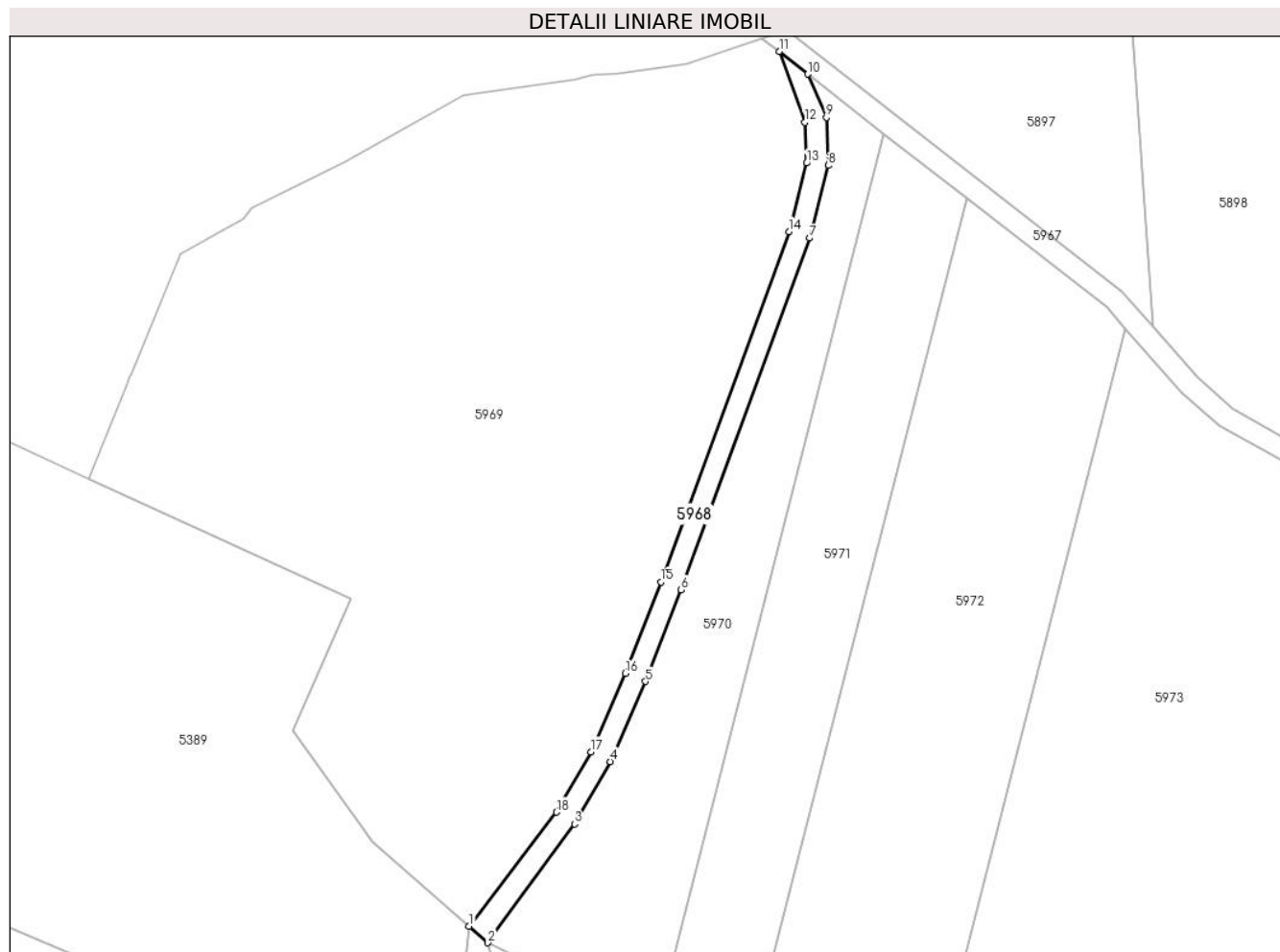
Inscrieri privind dezmembramintele dreptului de proprietate, drepturi reale de garanție și sarcini	Referințe
NU SUNT	

## Anexa Nr. 1 La Partea I

## Teren

Nr cadastral	Suprafața (mp)*	Observații / Referințe
	711	

\* Suprafața este determinată în planul de proiecție Stereo 70.



## Date referitoare la teren

Crt	Categorie folosință	Intra vilan	Suprafața (mp)	Tarla	Parcelă	Nr. topo	Observații / Referințe
1	drum	NU	711	-	-	-	

## Lungime Segmente

1) Valorile lungimilor segmentelor sunt obținute din proiecție în plan.

Punct început	X / Y	Punct sfârșit	X / Y	Lungime segment (** (m)
1	390.483,343 522.854,409	2	390.486,82 522.851,372	4.616
2	390.486,82 522.851,372	3	390.502,884 522.873,37	27.24
3	390.502,884 522.873,37	4	390.509,508 522.884,912	13.308
4	390.509,508 522.884,912	5	390.516,005 522.899,742	16.19
5	390.516,005 522.899,742	6	390.522,617 522.916,696	18.198



Punct început	X / Y	Punct sfârșit	X / Y	Lungime segment (** (m)
6	390.522,617 522.916,696	7	390.546,431 522.981,8	69.323
7	390.546,431 522.981,8	8	390.549,871 522.995,246	13.879
8	390.549,871 522.995,246	9	390.549,537 523.004,125	8.885
9	390.549,537 523.004,125	10	390.546,087 523.012,135	8.721
10	390.546,087 523.012,135	11	390.540,799 523.016,347	6.76
11	390.540,799 523.016,347	12	390.545,568 523.003,229	13.958
12	390.545,568 523.003,229	13	390.545,852 522.995,676	7.558
13	390.545,852 522.995,676	14	390.542,605 522.982,986	13.098
14	390.542,605 522.982,986	15	390.518,875 522.918,11	69.08
15	390.518,875 522.918,11	16	390.512,308 522.901,271	18.074
16	390.512,308 522.901,271	17	390.505,931 522.886,715	15.892
17	390.505,931 522.886,715	18	390.499,524 522.875,552	12.871
18	390.499,524 522.875,552	1	390.483,343 522.854,409	26.624

\*\* Lungimile segmentelor sunt determinate în planul de proiecție Stereo 70 și sunt rotunjite la 1 milimetru.

\*\*\* Distanța dintre puncte este formată din segmente cumulate ce sunt mai mici decât valoarea 1 milimetru.



**DATE DESPRE IMOBILUL NR. 5969**

Oficiul de Cadastru și Publicitate Imobiliară ALBA  
Biroul de Cadastru și Publicitate Imobiliară Alba Iulia

**A. Partea I. Descrierea imobilului**

TEREN Extravilan

Adresa: Jud. Alba

Nr. Crt	Nr cadastral Nr. topografic	Suprafața* (mp)	Observații / Referințe
A1		11.945	Sector cadastral:87 Teren neimprejmut;

**B. Partea II. Proprietari și acte**

Inscrieri privitoare la dreptul de proprietate și alte drepturi reale		Referințe
/		
Act Normativ nr. 7, din 13/03/1996 emis de Parlamentul României;		
B1	Inscrierea posesiei, drept de PROPRIETATE, dobândit prin Lege, cota actuala 1/1 1) NEIDENTIFICAT NEIDENTIFICAT	A1
Act Normativ nr. 7, din 13/03/1996 emis de Parlamentul României (Art.13, alin. 14);		
B2	Se notează mențiunea proprietar neidentificat, rezerva comisiei locale de fond funciar	A1

**C. Partea III. SARCINI .**

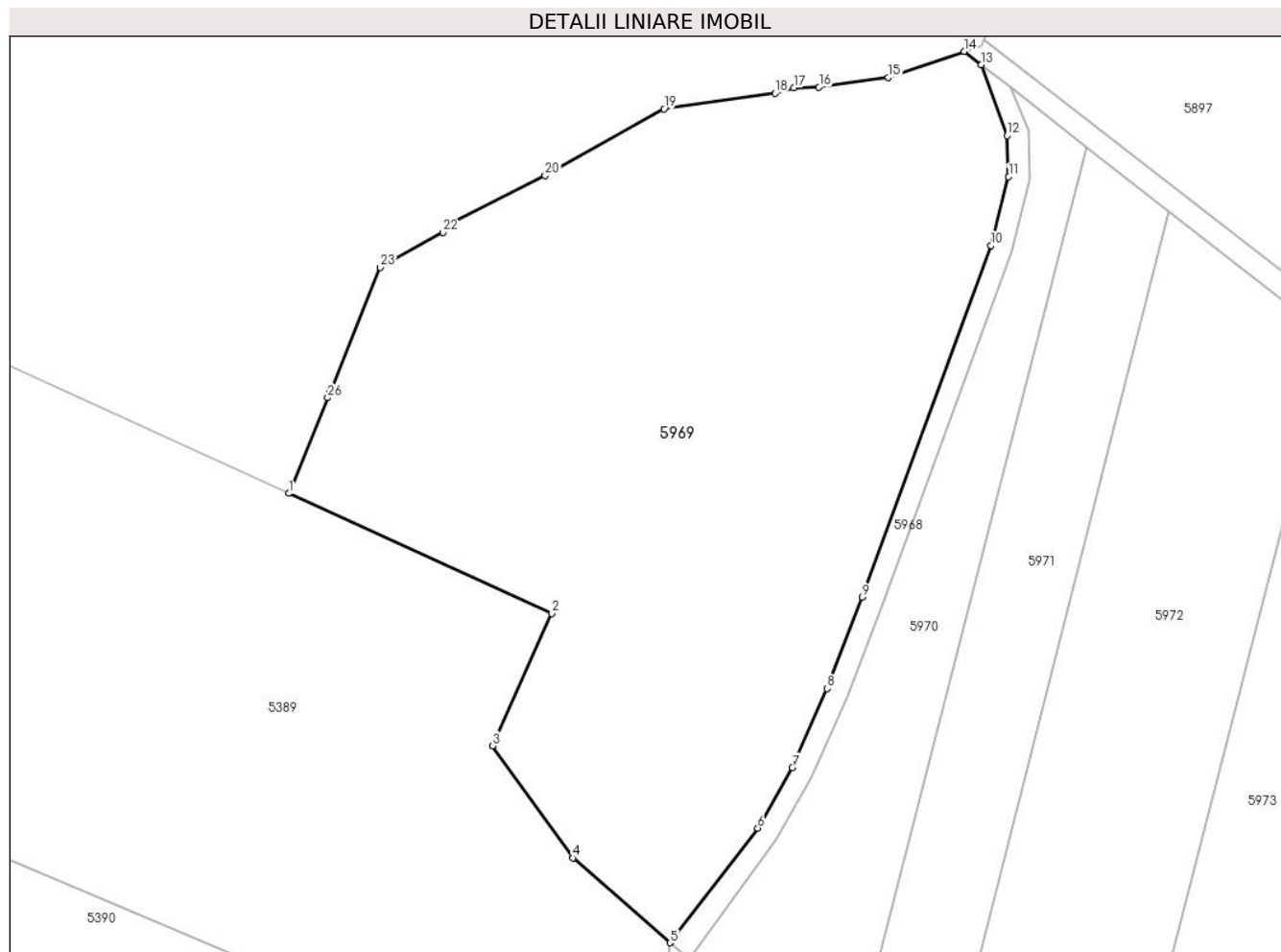
Inscrieri privind dezmembramintele dreptului de proprietate, drepturi reale de garanție și sarcini	Referințe
NU SUNT	

## Anexa Nr. 1 La Partea I

## Teren

Nr cadastral	Suprafața (mp)*	Observații / Referințe
	11.945	

\* Suprafața este determinată în planul de proiecție Stereo 70.



## Date referitoare la teren

Crt	Categorie folosință	Intra vilan	Suprafața (mp)	Tarla	Parcelă	Nr. topo	Observații / Referințe
1	pasune	NU	11.945	-	-	-	

## Lungime Segmente

1) Valorile lungimilor segmentelor sunt obținute din proiecție în plan.

Punct început	X / Y	Punct sfârșit	X / Y	Lungime segment (** (m)
1	390.412,948 522.937,263	2	390.461,476 522.915,123	53.34
3	390.450,626 522.890,739	4	390.465,44 522.870,046	25.449
5	390.483,343 522.854,409	6	390.499,524 522.875,552	26.624
7	390.505,931 522.886,715	8	390.512,308 522.901,271	15.892
9	390.518,875 522.918,11	10	390.542,605 522.982,986	69.08

Punct început	X / Y	Punct sfârșit	X / Y	Lungime segment (** (m)
2	390.461,476 522.915,123	3	390.450,626 522.890,739	26.689
4	390.465,44 522.870,046	5	390.483,343 522.854,409	23.77
6	390.499,524 522.875,552	7	390.505,931 522.886,715	12.871
8	390.512,308 522.901,271	9	390.518,875 522.918,11	18.074
10	390.542,605 522.982,986	11	390.545,852 522.995,676	13.098

Punct început	X / Y	Punct sfârșit	X / Y	Lungime segment (** (m)
11	390.545,852 522.995,676	12	390.545,568 523.003,229	7.558
13	390.540,799 523.016,347	14	390.537,629 523.018,77	3.99
15	390.523,652 523.013,967	16	390.510,822 523.012,174	12.955
17	390.506,171 523.012,05	18	390.502,77 523.011,048	3.546
19	390.482,224 523.008,176	20	390.460,271 522.995,919	25.143
21	390.443,056 522.987,295	22	390.441,421 522.985,395	2.507
23	390.429,877 522.978,95	24	390.420,745 522.956,461	24.272
25	390.420,559 522.956,145	26	390.420,118 522.954,919	1.303

Punct început	X / Y	Punct sfârșit	X / Y	Lungime segment (** (m)
12	390.545,568 523.003,229	13	390.540,799 523.016,347	13.958
14	390.537,629 523.018,77	15	390.523,652 523.013,967	14.779
16	390.510,822 523.012,174	17	390.506,171 523.012,05	4.653
18	390.502,77 523.011,048	19	390.482,224 523.008,176	20.746
20	390.460,271 522.995,919	21	390.443,056 522.987,295	19.254
22	390.441,421 522.985,395	23	390.429,877 522.978,95	13.221
24	390.420,745 522.956,461	25	390.420,559 522.956,145	0.367
26	390.420,118 522.954,919	1	390.412,948 522.937,263	19.056

\*\* Lungimile segmentelor sunt determinate în planul de proiecție Stereo 70 și sunt rotunjite la 1 milimetru.

\*\*\* Distanța dintre puncte este formată din segmente cumulate ce sunt mai mici decât valoarea 1 milimetru.



**DATE DESPRE IMOBILUL NR. 5970**

Oficiul de Cadastru și Publicitate Imobiliară ALBA  
Biroul de Cadastru și Publicitate Imobiliară Alba Iulia

**A. Partea I. Descrierea imobilului**

TEREN Extravilan

Adresa: Jud. Alba

Nr. Crt	Nr cadastral Nr. topografic	Suprafața* (mp)	Observații / Referințe
A1		2.804	Sector cadastral:87 Teren neimprejmuit;

**B. Partea II. Proprietari și acte**

Inscrieri privitoare la dreptul de proprietate și alte drepturi reale	Referințe
/	
Act Administrativ nr. 7125/1302, din 03/05/1996 emis de CJPSDPAT ALBA;	
B1	A1
Intabulare, drept de PROPRIETATE, dobandit prin Reconstituire, cota actuala 1/1 1) <b>BORZA MARIA</b>	

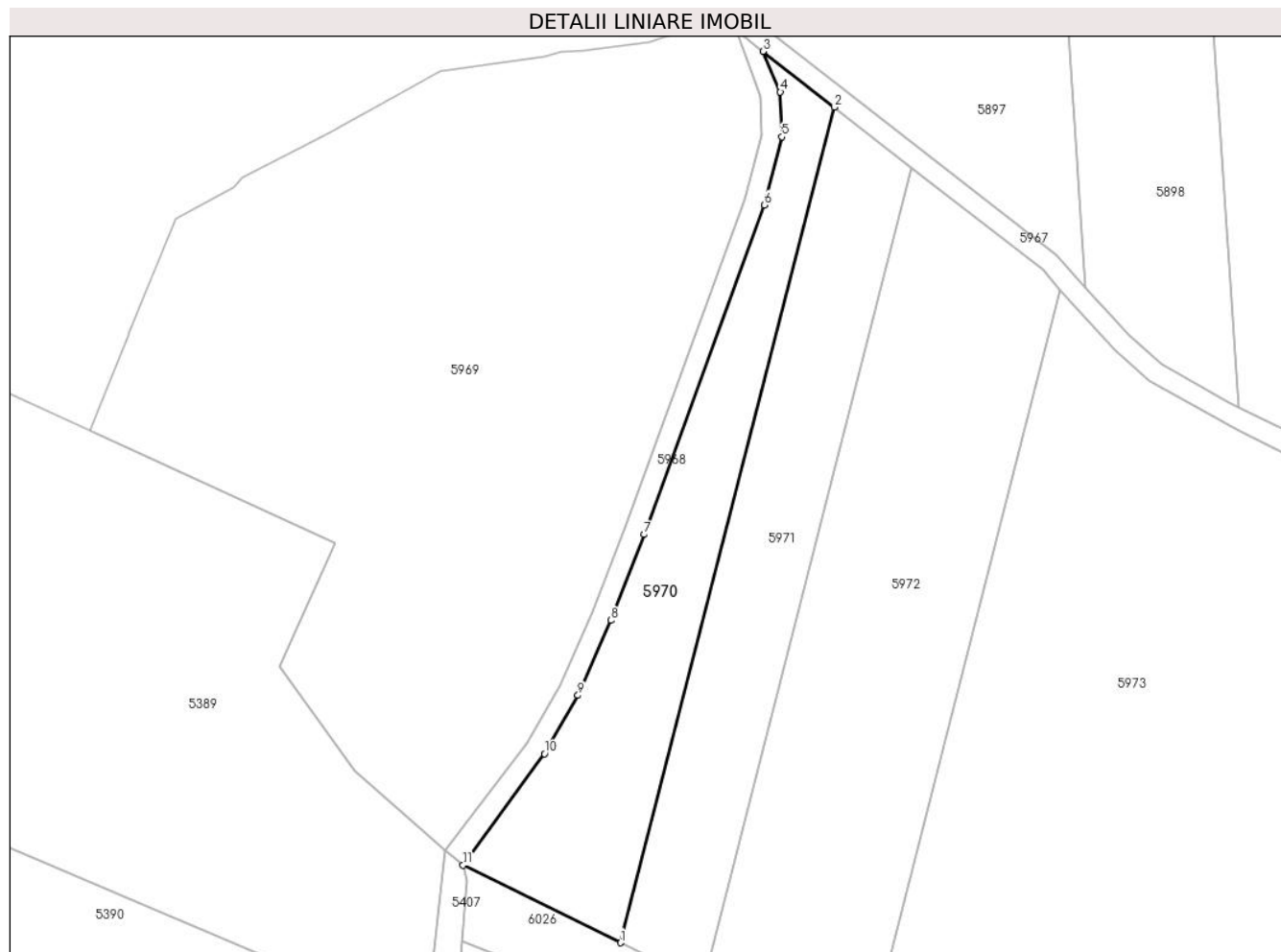
**C. Partea III. SARCINI .**

Inscrieri privind dezmembramintele dreptului de proprietate, drepturi reale de garanție și sarcini	Referințe
NU SUNT	

**Anexa Nr. 1 La Partea I****Teren**

Nr cadastral	Suprafața (mp)*	Observații / Referințe
	2.804	

\* Suprafața este determinată în planul de proiecție Stereo 70.

**Date referitoare la teren**

Crt	Categorie folosință	Intravilan	Suprafața (mp)	Tarla	Parcelă	Nr. topo	Observații / Referințe
1	livada	NU	2.804	-	1791/71/1	-	

**Lungime Segmente**

1) Valorile lungimilor segmentelor sunt obținute din proiecție în plan.

Punct început	X / Y	Punct sfârșit	X / Y	Lungime segment (** (m)
1	390.517,949 522.836,047	2	390.560,192 523.001,142	170.413
2	390.560,192 523.001,142	3	390.546,087 523.012,135	17.883
3	390.546,087 523.012,135	4	390.549,537 523.004,125	8.721
4	390.549,537 523.004,125	5	390.549,871 522.995,246	8.885
5	390.549,871 522.995,246	6	390.546,431 522.981,8	13.879



Punct început	X / Y	Punct sfârșit	X / Y	Lungime segment (** (m)
6	390.546,431 522.981,8	7	390.522,617 522.916,696	69.323
7	390.522,617 522.916,696	8	390.516,005 522.899,742	18.198
8	390.516,005 522.899,742	9	390.509,508 522.884,912	16.19
9	390.509,508 522.884,912	10	390.502,884 522.873,37	13.308
10	390.502,884 522.873,37	11	390.486,82 522.851,372	27.24
11	390.486,82 522.851,372	1	390.517,949 522.836,047	34.697

\*\* Lungimile segmentelor sunt determinate în planul de proiecție Stereo 70 și sunt rotunjite la 1 milimetru.

\*\*\* Distanța dintre puncte este formată din segmente cumulate ce sunt mai mici decât valoarea 1 milimetru.



**DATE DESPRE IMOBILUL NR. 5971**

Oficiul de Cadastru și Publicitate Imobiliară ALBA  
Biroul de Cadastru și Publicitate Imobiliară Alba Iulia

**A. Partea I. Descrierea imobilului**

TEREN Extravilan

Adresa: Jud. Alba

Nr. Crt	Nr cadastral Nr. topografic	Suprafața* (mp)	Observații / Referințe
A1		3.000	Sector cadastral:87 Teren neimprejmuit;

**B. Partea II. Proprietari și acte**

Inscrieri privitoare la dreptul de proprietate și alte drepturi reale	Referințe
/	
Act Administrativ nr. 9288/1736, din 02/04/1998 emis de CJPSDPAT ALBA;	
B1	A1
Intabulare, drept de PROPRIETATE, dobandit prin Reconstituire, cota actuala 1/1 1) FLOREA I PARTENIE	

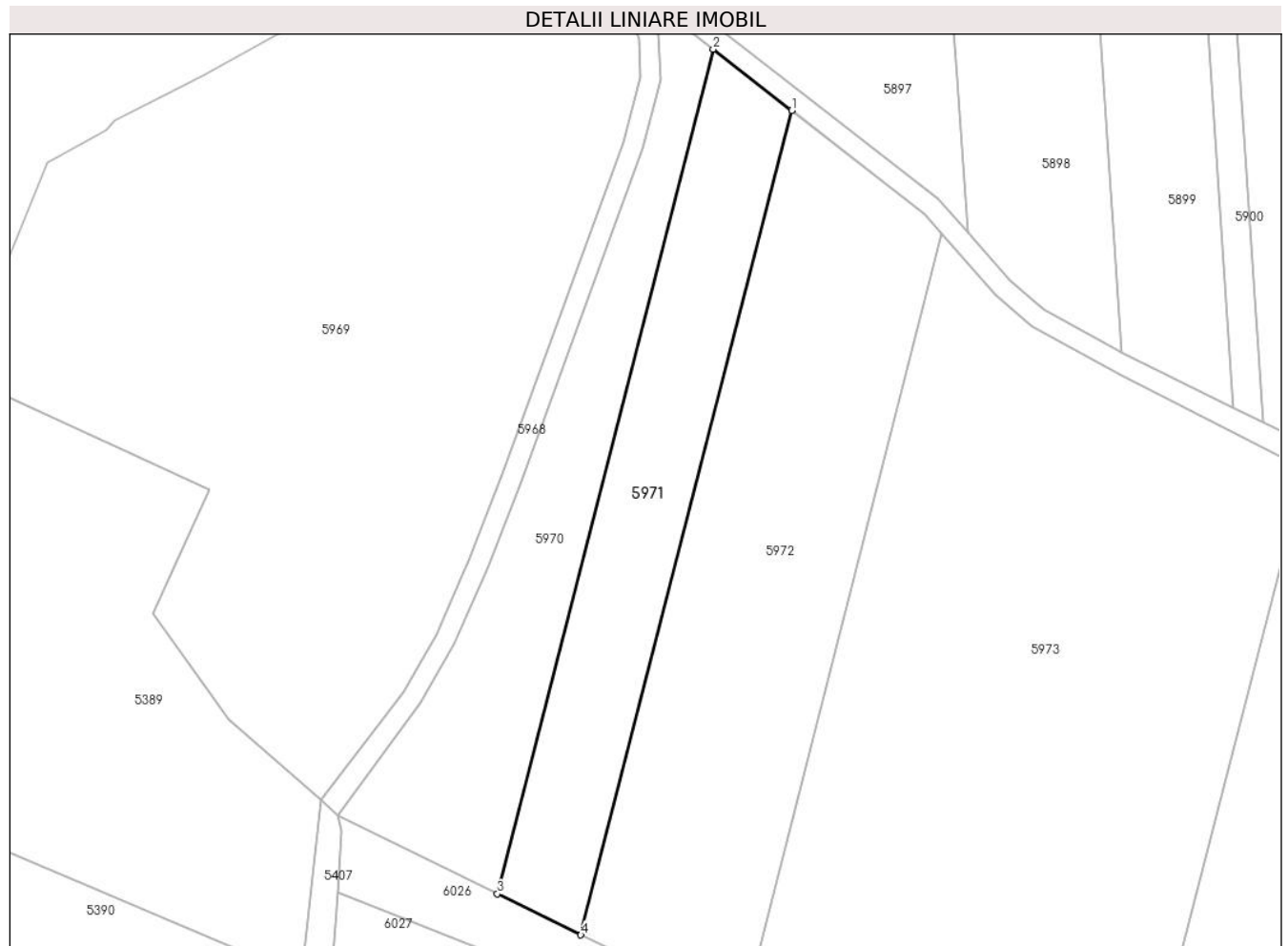
**C. Partea III. SARCINI .**

Inscrieri privind dezmembramintele dreptului de proprietate, drepturi reale de garanție și sarcini	Referințe
NU SUNT	

**Teren**

Nr cadastral	Suprafața (mp)*	Observații / Referințe
	3.000	

\* Suprafața este determinată în planul de proiecție Stereo 70.



**Date referitoare la teren**

Crt	Categorie folosință	Intravilan	Suprafața (mp)	Tarla	Parcelă	Nr. topo	Observații / Referințe
1	livada	NU	2.000	-	1791/71/2	-	
2	arabil	NU	1.000	-	1791/71/2	-	

**Lungime Segmente**

1) Valorile lungimilor segmentelor sunt obținute din proiecție în plan.

Punct început	X / Y	Punct sfârșit	X / Y	Lungime segment (** (m)
1	390.575,523 522.989,193	2	390.560,192 523.001,142	19.438
2	390.560,192 523.001,142	3	390.517,949 522.836,047	170.413
3	390.517,949 522.836,047	4	390.534,281 522.828,007	18.204
4	390.534,281 522.828,007	1	390.575,523 522.989,193	166.378

**\*\* Lungimile segmentelor sunt determinate în planul de proiecție Stereo 70 și sunt rotunjite la 1 milimetru.**

**\*\*\* Distanța dintre puncte este formată din segmente cumulate ce sunt mai mici decât valoarea 1 milimetru.**



**DATE DESPRE IMOBILUL NR. 5972**

Oficiul de Cadastru și Publicitate Imobiliară ALBA  
Biroul de Cadastru și Publicitate Imobiliară Alba Iulia

**A. Partea I. Descrierea imobilului**

TEREN Extravilan

Adresa: Jud. Alba

Nr. Crt	Nr cadastral Nr. topografic	Suprafața* (mp)	Observații / Referințe
A1		5.600	Sector cadastral:87 Teren neimpregmuit;

**B. Partea II. Proprietari și acte**

Inscrieri privitoare la dreptul de proprietate și alte drepturi reale	Referințe
/	
Act Administrativ nr. 620/242, din 11/10/1994 emis de CJPSDPAT ALBA;	
B1	Intabulare, drept de PROPRIETATE, dobandit prin Reconstituire, cota actuala 1/1 1) CREȚU CORNEL IACOB
Act Administrativ nr. 4545/2024, din 04/07/2024 emis de PRIMARIA GALDA DE JOS;	
B2	Se noteaza posesia factica in favoarea lui 1) CÎMPEAN HOREA-NICOLAE 2) CÎMPEAN LUCIA-MIHAELA

**C. Partea III. SARCINI .**

Inscrieri privind dezmembramintele dreptului de proprietate, drepturi reale de garanție și sarcini	Referințe
NU SUNT	





Punct început	X / Y	Punct sfârșit	X / Y	Lungime segment (** (m)
5	390.601,485 522.968,958	6	390.575,523 522.989,193	32.916
6	390.575,523 522.989,193	1	390.534,281 522.828,007	166.378

\*\* Lungimile segmentelor sunt determinate în planul de proiecție Stereo 70 și sunt rotunjite la 1 milimetru.

\*\*\* Distanța dintre puncte este formată din segmente cumulate ce sunt mai mici decât valoarea 1 milimetru.



**DATE DESPRE IMOBILUL NR. 5973**

Oficiul de Cadastru și Publicitate Imobiliară ALBA  
Biroul de Cadastru și Publicitate Imobiliară Alba Iulia

**A. Partea I. Descrierea imobilului**

TEREN Extravilan

Adresa: Jud. Alba

Nr. Crt	Nr cadastral Nr. topografic	Suprafața* (mp)	Observații / Referințe
A1		12.000	Sector cadastral:87 Teren neimprejmuit;

**B. Partea II. Proprietari și acte**

Inscrieri privitoare la dreptul de proprietate și alte drepturi reale		Referințe
/		
Act Administrativ nr. 9257/1637, din 25/06/1997 emis de CJPSDPAT ALBA;		
B1	Intabulare, drept de PROPRIETATE, dobandit prin Reconstituire, cota actuala 1/1 1) GIURGIU ELISABETA 2) SANDRU GAFIA	A1

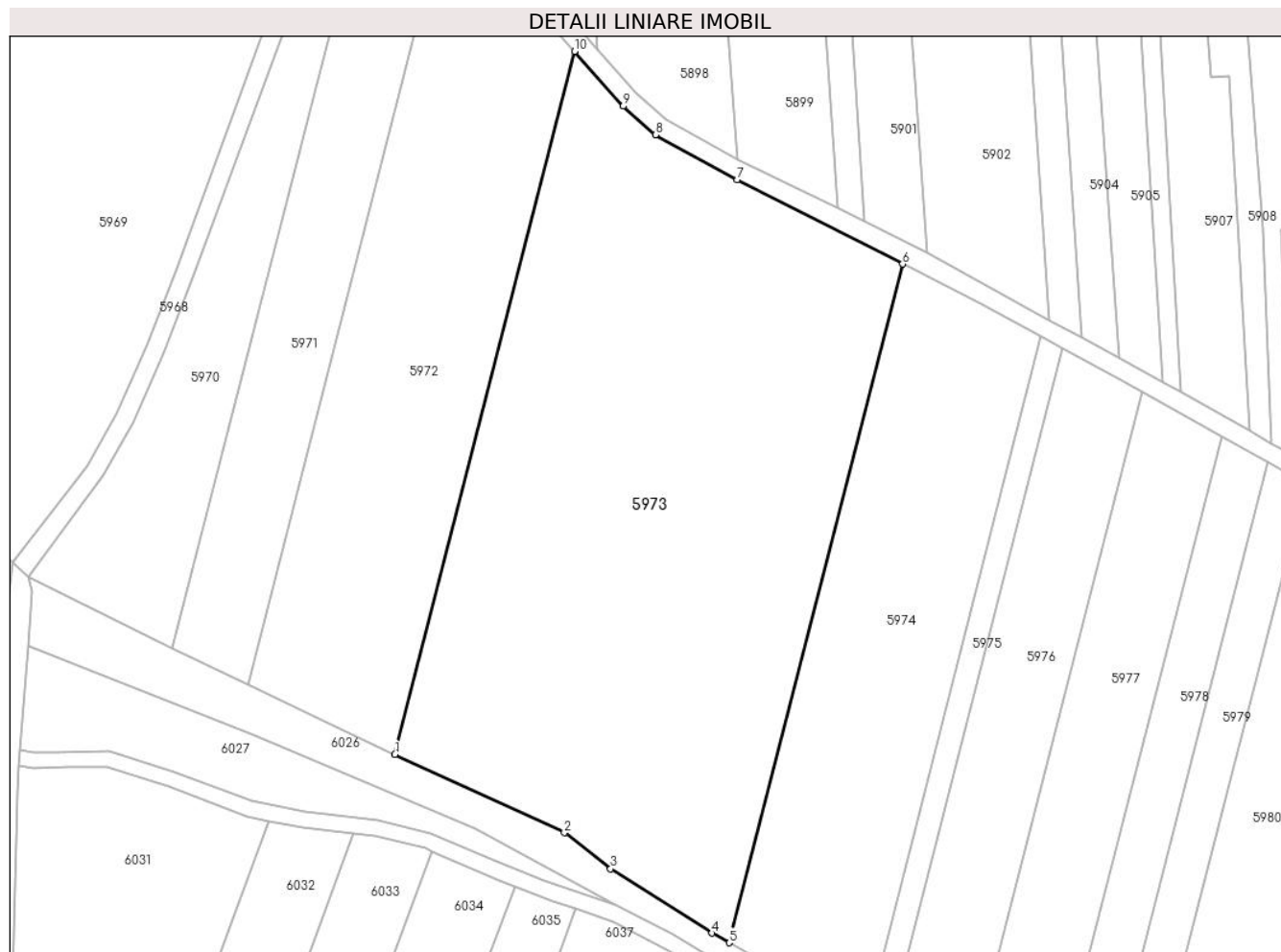
**C. Partea III. SARCINI .**

Inscrieri privind dezmembramintele dreptului de proprietate, drepturi reale de garanție și sarcini	Referințe
NU SUNT	

**Teren**

Nr cadastral	Suprafața (mp)*	Observații / Referințe
	12.000	

\* Suprafața este determinată în planul de proiecție Stereo 70.



**Date referitoare la teren**

Crt	Categorie folosință	Intravilan	Suprafața (mp)	Tarla	Parcelă	Nr. topo	Observații / Referințe
1	arabil	NU	12.000	-	1791/69	-	

**Lungime Segmente**

1) Valorile lungimilor segmentelor sunt obținute din proiecție în plan.

Punct început	X / Y	Punct sfârșit	X / Y	Lungime segment (** (m)
1	390.566,084 522.813,006	2	390.602,801 522.796,042	40.446
2	390.602,801 522.796,042	3	390.612,798 522.788,244	12.679
3	390.612,798 522.788,244	4	390.634,747 522.774,31	25.998
4	390.634,747 522.774,31	5	390.638,449 522.772,251	4.236
5	390.638,449 522.772,251	6	390.676,012 522.919,057	151.535

Punct început	X / Y	Punct sfârșit	X / Y	Lungime segment (** (m)
6	390.676,012 522.919,057	7	390.640,206 522.937,269	40.171
7	390.640,206 522.937,269	8	390.622,49 522.946,997	20.211
8	390.622,49 522.946,997	9	390.615,541 522.953,175	9.298
9	390.615,541 522.953,175	10	390.604,982 522.965,031	15.876
10	390.604,982 522.965,031	1	390.566,084 522.813,006	156.922

\*\* Lungimile segmentelor sunt determinate în planul de proiecție Stereo 70 și sunt rotunjite la 1 milimetru.

\*\*\* Distanța dintre puncte este formată din segmente cumulate ce sunt mai mici decât valoarea 1 milimetru.



**DATE DESPRE IMOBILUL NR. 5974**

Oficiul de Cadastru și Publicitate Imobiliară ALBA  
Biroul de Cadastru și Publicitate Imobiliară Alba Iulia

**A. Partea I. Descrierea imobilului**

TEREN Extravilan

Adresa: Jud. Alba

Nr. Crt	Nr cadastral Nr. topografic	Suprafața* (mp)	Observații / Referințe
A1		5.000	Sector cadastral:87 Teren neimprejmuit;

**B. Partea II. Proprietari și acte**

Inscrieri privitoare la dreptul de proprietate și alte drepturi reale	Referințe
/	
Act Administrativ nr. 146/48, din 18/03/1994 emis de CJPSDPAT ALBA;	
B1	A1
Intabulare, drept de PROPRIETATE, dobandit prin Reconstituire, cota actuala 1/1 1) CORDEȘ MARIA	

**C. Partea III. SARCINI .**

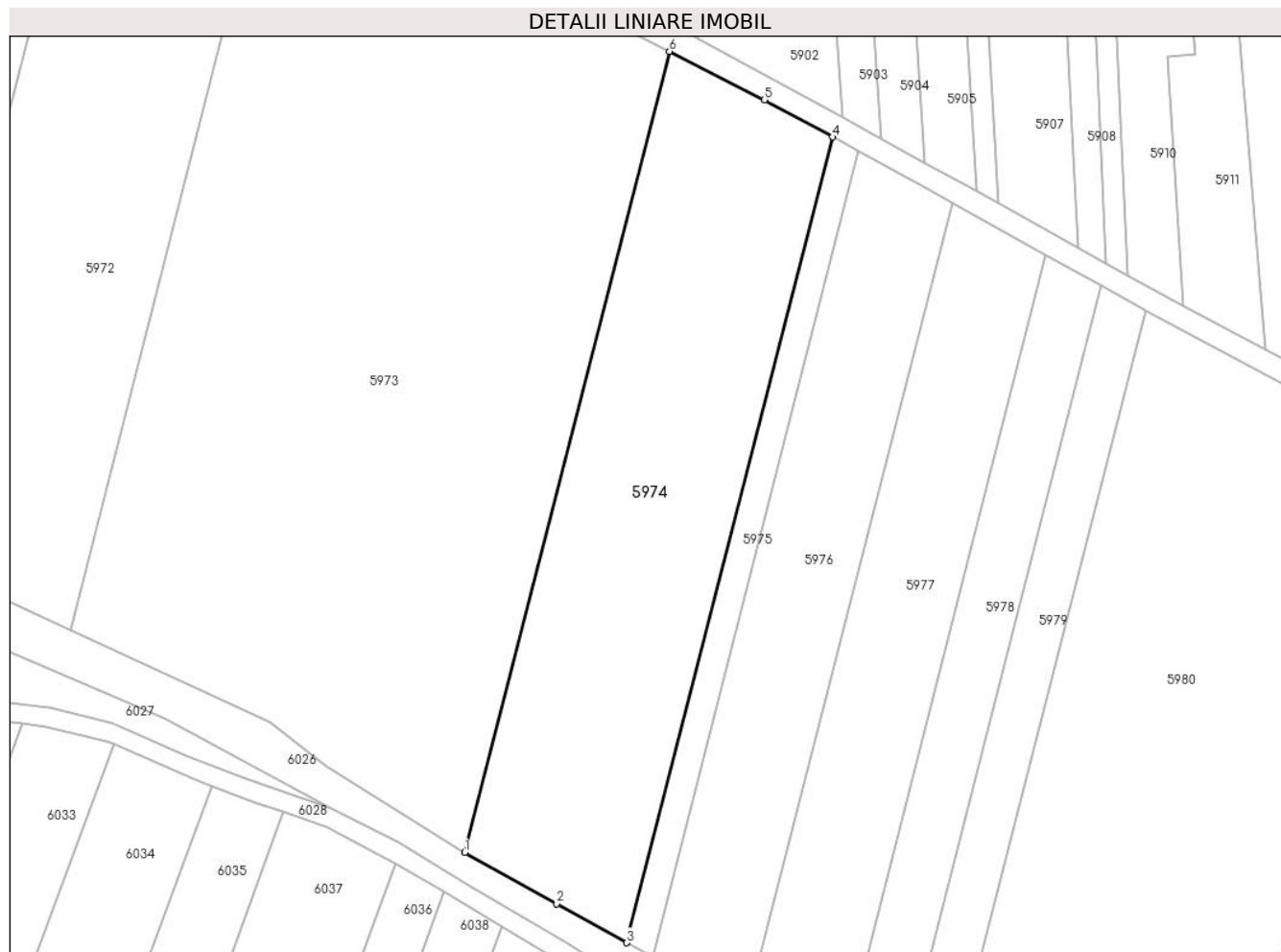
Inscrieri privind dezmembramintele dreptului de proprietate, drepturi reale de garanție și sarcini	Referințe
NU SUNT	

## Anexa Nr. 1 La Partea I

## Teren

Nr cadastral	Suprafața (mp)*	Observații / Referințe
	5.000	

\* Suprafața este determinată în planul de proiecție Stereo 70.



## Date referitoare la teren

Crt	Categorie folosință	Intra vilan	Suprafața (mp)	Tarla	Parcelă	Nr. topo	Observații / Referințe
1	arabil	NU	5.000	-	1791/68	-	

## Lungime Segmente

1) Valorile lungimilor segmentelor sunt obținute din proiecție în plan.

Punct început	X / Y	Punct sfârșit	X / Y	Lungime segment (** (m)
1	390.638,449 522.772,251	2	390.655,321 522.762,869	19.305
2	390.655,321 522.762,869	3	390.668,15 522.755,71	14.692
3	390.668,15 522.755,71	4	390.705,932 522.903,37	152.417
4	390.705,932 522.903,37	5	390.693,434 522.910,195	14.24
5	390.693,434 522.910,195	6	390.676,012 522.919,057	19.546



Punct început	X / Y	Punct sfârşit	X / Y	Lungime segment (** (m)
6	390.676,012 522.919,057	1	390.638,449 522.772,251	151.535

\*\* Lungimile segmentelor sunt determinate în planul de proiecţie Stereo 70 şi sunt rotunjite la 1 milimetru.

\*\*\* Distanţa dintre puncte este formată din segmente cumulate ce sunt mai mici decât valoarea 1 milimetru.



**DATE DESPRE IMOBILUL NR. 5975**

Oficiul de Cadastru și Publicitate Imobiliară ALBA  
Biroul de Cadastru și Publicitate Imobiliară Alba Iulia

**A. Partea I. Descrierea imobilului**

TEREN Extravilan

Adresa: Jud. Alba

Nr. Crt	Nr cadastral Nr. topografic	Suprafața* (mp)	Observații / Referințe
A1		800	Sector cadastral:87 Teren neimprejmuit;

**B. Partea II. Proprietari și acte**

Inscrieri privitoare la dreptul de proprietate și alte drepturi reale	Referințe
/	
Act Administrativ nr. 6401/512, din 02/03/1995 emis de CJPSDPAT ALBA;	
B1	A1
Intabulare, drept de PROPRIETATE, dobandit prin Reconstituire, cota actuala 1/1 1) CHIOREAN P VIAN	

**C. Partea III. SARCINI .**

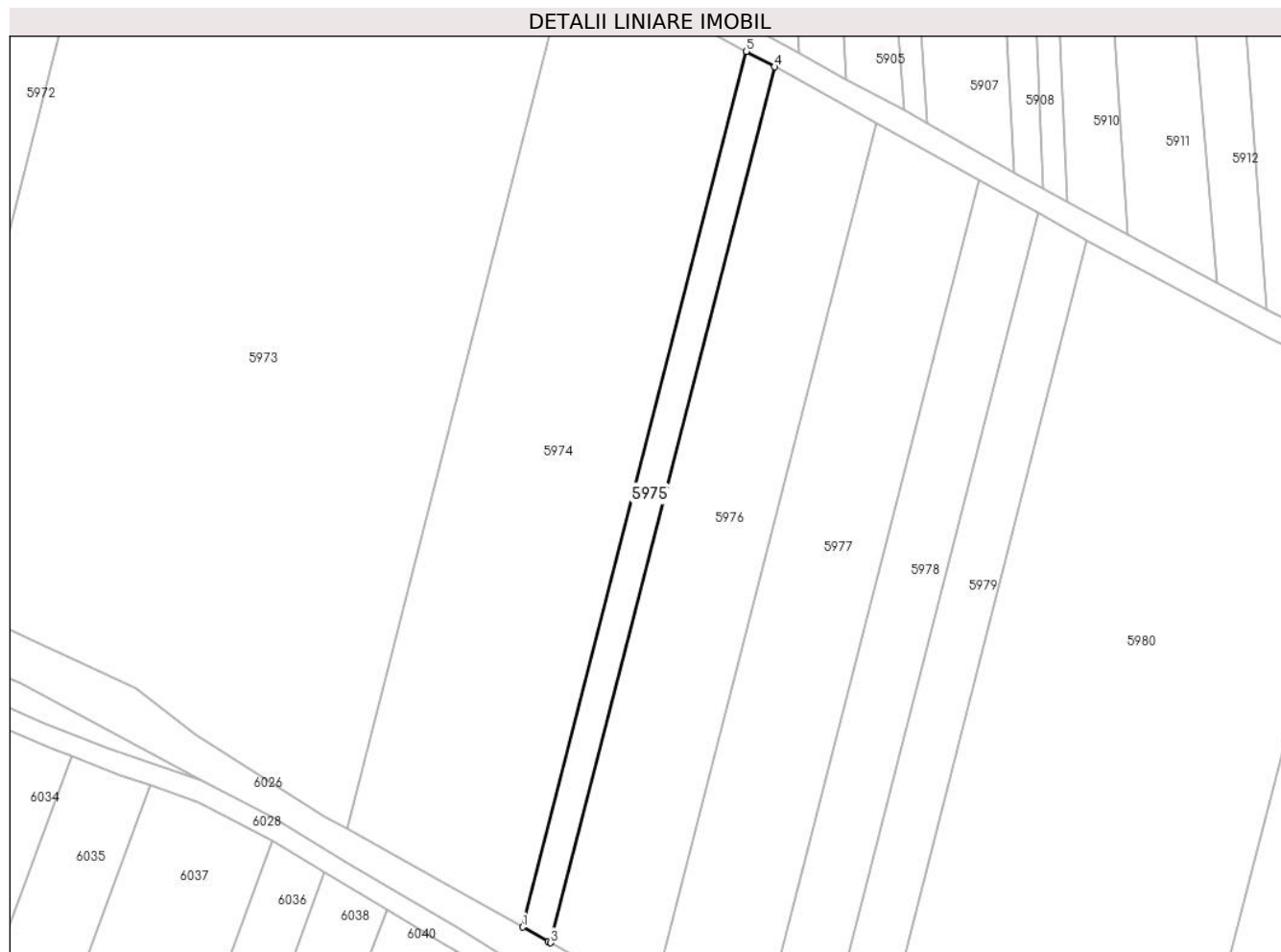
Inscrieri privind dezmembramintele dreptului de proprietate, drepturi reale de garanție și sarcini	Referințe
NU SUNT	

## Anexa Nr. 1 La Partea I

## Teren

Nr cadastral	Suprafața (mp)*	Observații / Referințe
	800	

\* Suprafața este determinată în planul de proiecție Stereo 70.



## Date referitoare la teren

Crt	Categorie folosință	Intravilan	Suprafața (mp)	Tarla	Parcelă	Nr. topo	Observații / Referințe
1	arabil	NU	800	-	1791/67/2	-	

## Lungime Segmente

1) Valorile lungimilor segmentelor sunt obținute din proiecție în plan.

Punct început	X / Y	Punct sfârșit	X / Y	Lungime segment (** (m)
1	390.668,15 522.755,71	2	390.672,479 522.753,295	4.956
2	390.672,479 522.753,295	3	390.672,891 522.753,068	0.471
3	390.672,891 522.753,068	4	390.710,685 522.900,775	152.466
4	390.710,685 522.900,775	5	390.705,932 522.903,37	5.415
5	390.705,932 522.903,37	1	390.668,15 522.755,71	152.417

**\*\* Lungimile segmentelor sunt determinate în planul de proiecție Stereo 70 și sunt rotunjite la 1 milimetru.**

**\*\*\* Distanța dintre puncte este formată din segmente cumulate ce sunt mai mici decât valoarea 1 milimetru.**



**DATE DESPRE IMOBILUL NR. 5976**

Oficiul de Cadastru și Publicitate Imobiliară ALBA  
Biroul de Cadastru și Publicitate Imobiliară Alba Iulia

**A. Partea I. Descrierea imobilului**

TEREN Extravilan

Adresa: Jud. Alba

Nr. Crt	Nr cadastral Nr. topografic	Suprafața* (mp)	Observații / Referințe
A1		2.900	Sector cadastral:87 Teren neimprejmuit;

**B. Partea II. Proprietari și acte**

Inscrieri privitoare la dreptul de proprietate și alte drepturi reale		Referințe
/		
Act Administrativ nr. 9331/1828, din 04/05/1999 emis de CJPSDPAT ALBA;		
B1	Intabulare, drept de PROPRIETATE, dobandit prin Reconstituire, cota actuala 1/1 1) RAICA AUREL 2) VÂNT TEODOR	A1

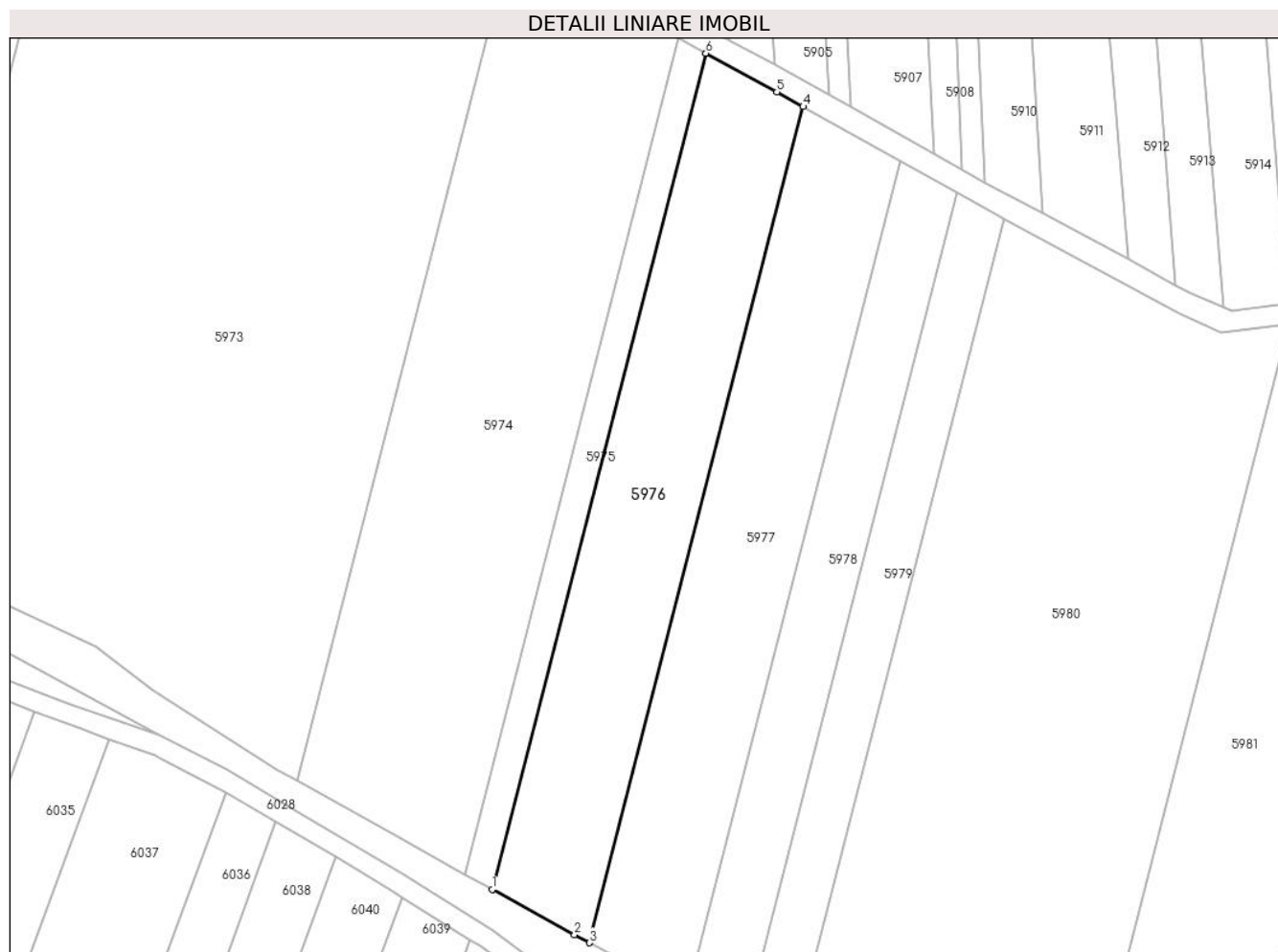
**C. Partea III. SARCINI .**

Inscrieri privind dezmembramintele dreptului de proprietate, drepturi reale de garanție și sarcini	Referințe
NU SUNT	

**Teren**

Nr cadastral	Suprafața (mp)*	Observații / Referințe
	2.900	

\* Suprafața este determinată în planul de proiecție Stereo 70.



**Date referitoare la teren**

Crt	Categorie folosință	Intravilan	Suprafața (mp)	Tarla	Parcelă	Nr. topo	Observații / Referințe
1	arabil	NU	2.900	-	1791/67/1	-	

**Lungime Segmente**

1) Valorile lungimilor segmentelor sunt obținute din proiecție în plan.

Punct început	X / Y	Punct sfârșit	X / Y	Lungime segment (** (m)
1	390.672,891 522.753,068	2	390.687,475 522.745,04	16.647
2	390.687,475 522.745,04	3	390.690,108 522.743,636	2.984
3	390.690,108 522.743,636	4	390.727,898 522.891,329	152.451
4	390.727,898 522.891,329	5	390.723,25 522.893,914	5.319
5	390.723,25 522.893,914	6	390.710,685 522.900,775	14.316



Punct început	X / Y	Punct sfârșit	X / Y	Lungime segment (** (m)
6	390.710,685 522.900,775	1	390.672,891 522.753,068	152.466

\*\* Lungimile segmentelor sunt determinate în planul de proiecție Stereo 70 și sunt rotunjite la 1 milimetru.

\*\*\* Distanța dintre puncte este formată din segmente cumulate ce sunt mai mici decât valoarea 1 milimetru.



**DATE DESPRE IMOBILUL NR. 5977**

Oficiul de Cadastru și Publicitate Imobiliară ALBA  
Biroul de Cadastru și Publicitate Imobiliară Alba Iulia

**A. Partea I. Descrierea imobilului**

TEREN Extravilan

Adresa: Jud. Alba

Nr. Crt	Nr cadastral Nr. topografic	Suprafața* (mp)	Observații / Referințe
A1		2.900	Sector cadastral:87 Teren neimprejmuit;

**B. Partea II. Proprietari și acte**

Inscrieri privitoare la dreptul de proprietate și alte drepturi reale	Referințe
/	
Act Administrativ nr. 9331/1826, din 04/05/1999 emis de CJPSDPAT ALBA;	
B1	A1
Intabulare, drept de PROPRIETATE, dobandit prin Reconstituire, cota actuala 1/1 1) MOLDOVAN VARVARA	

**C. Partea III. SARCINI .**

Inscrieri privind dezmembramintele dreptului de proprietate, drepturi reale de garanție și sarcini	Referințe
NU SUNT	

**Teren**

Nr cadastral	Suprafața (mp)*	Observații / Referințe
	2.900	

\* Suprafața este determinată în planul de proiecție Stereo 70.



**Date referitoare la teren**

Crt	Categorie folosință	Intravilan	Suprafața (mp)	Tarla	Parcelă	Nr. topo	Observații / Referințe
1	arabil	NU	2.900	-	1791/65	-	

**Lungime Segmente**

1) Valorile lungimilor segmentelor sunt obținute din proiecție în plan.

Punct început	X / Y	Punct sfârșit	X / Y	Lungime segment (** (m)
1	390.690,108 522.743,636	2	390.705,494 522.735,432	17.436
2	390.705,494 522.735,432	3	390.707,368 522.734,265	2.208
3	390.707,368 522.734,265	4	390.745,106 522.881,758	152.244
4	390.745,106 522.881,758	5	390.727,898 522.891,329	19.691
5	390.727,898 522.891,329	1	390.690,108 522.743,636	152.451

**\*\* Lungimile segmentelor sunt determinate în planul de proiecție Stereo 70 și sunt rotunjite la 1 milimetru.**

**\*\*\* Distanța dintre puncte este formată din segmente cumulate ce sunt mai mici decât valoarea 1 milimetru.**



**DATE DESPRE IMOBILUL NR. 5978**

Oficiul de Cadastru și Publicitate Imobiliară ALBA  
Biroul de Cadastru și Publicitate Imobiliară Alba Iulia

**A. Partea I. Descrierea imobilului**

TEREN Extravilan

Adresa: Jud. Alba

Nr. Crt	Nr cadastral Nr. topografic	Suprafața* (mp)	Observații / Referințe
A1		1.700	Sector cadastral:87 Teren neimpregmuit;

**B. Partea II. Proprietari și acte**

Inscrieri privitoare la dreptul de proprietate și alte drepturi reale		Referințe
/		
Act Administrativ nr. 6473/737, din 02/06/1995 emis de CJPSDPAT ALBA;		
B1	Intabulare, drept de PROPRIETATE, dobandit prin Reconstituire, cota actuala 1/1 1) UCENIC E FIRVONIA	A1
Act Administrativ nr. 4779/2024, din 17/07/2024 emis de PRIMARIA GALDA DE JOS;		
B2	Se noteaza posesia factica in favoarea lui 1) VALEA SIMION-OVIDIU 2) VALEA IOANA DORINA	A1

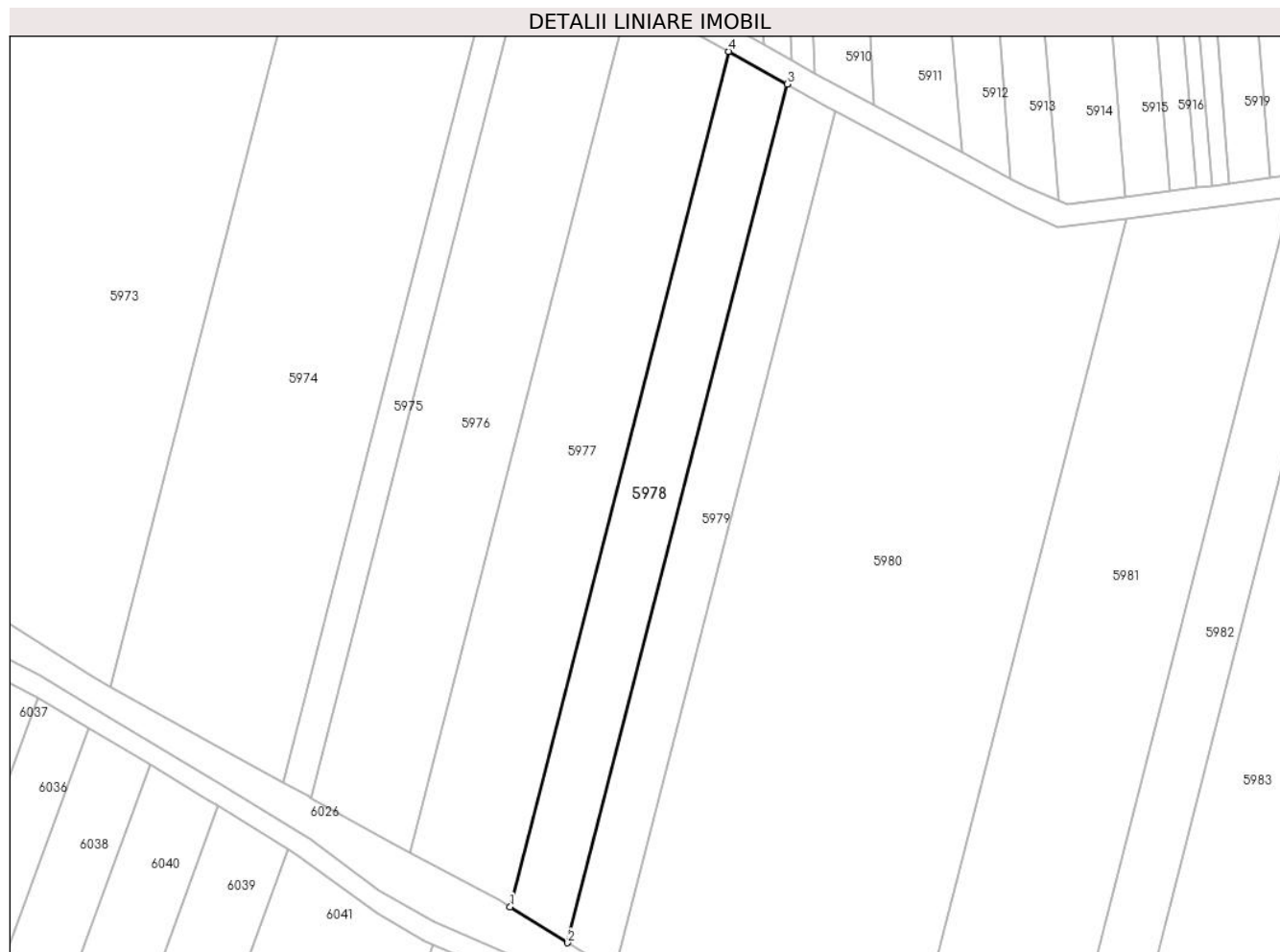
**C. Partea III. SARCINI .**

Inscrieri privind dezmembramintele dreptului de proprietate, drepturi reale de garanție și sarcini	Referințe
NU SUNT	

**Teren**

Nr cadastral	Suprafața (mp)*	Observații / Referințe
	1.700	

\* Suprafața este determinată în planul de proiecție Stereo 70.



**Date referitoare la teren**

Crt	Categorie folosință	Intra vilan	Suprafața (mp)	Tarla	Parcelă	Nr. topo	Observații / Referințe
1	arabil	NU	1.700	-	1791/64	-	

**Lungime Segmente**

1) Valorile lungimilor segmentelor sunt obținute din proiecție în plan.

Punct început	X / Y	Punct sfârșit	X / Y	Lungime segment (** (m)
1	390.707,368 522.734,265	2	390.717,291 522.728,087	11.69
2	390.717,291 522.728,087	3	390.755,173 522.876,14	152.823
3	390.755,173 522.876,14	4	390.745,106 522.881,758	11.528
4	390.745,106 522.881,758	1	390.707,368 522.734,265	152.244

\*\* Lungimile segmentelor sunt determinate în planul de proiecție Stereo 70 și sunt rotunjite la 1 milimetru.



**\*\*\* Distanţa dintre puncte este formată din segmente cumulate ce sunt mai mici decât valoarea 1 milimetru.**



**DATE DESPRE IMOBILUL NR. 5979**

Oficiul de Cadastru și Publicitate Imobiliară ALBA  
Biroul de Cadastru și Publicitate Imobiliară Alba Iulia

**A. Partea I. Descrierea imobilului**

TEREN Extravilan

Adresa: Jud. Alba

Nr. Crt	Nr cadastral Nr. topografic	Suprafața* (mp)	Observații / Referințe
A1		1.400	Sector cadastral:87 Teren neimprejmuit;

**B. Partea II. Proprietari și acte**

Inscrieri privitoare la dreptul de proprietate și alte drepturi reale		Referințe
/		
Act Administrativ nr. 9288/1729, din 23/03/1998 emis de CJPSDPAT ALBA;		
B1	Intabulare, drept de PROPRIETATE, dobandit prin Reconstituire, cota actuala 1/1 1) MIRON IOAN 2) ȘONEA MARIA	A1

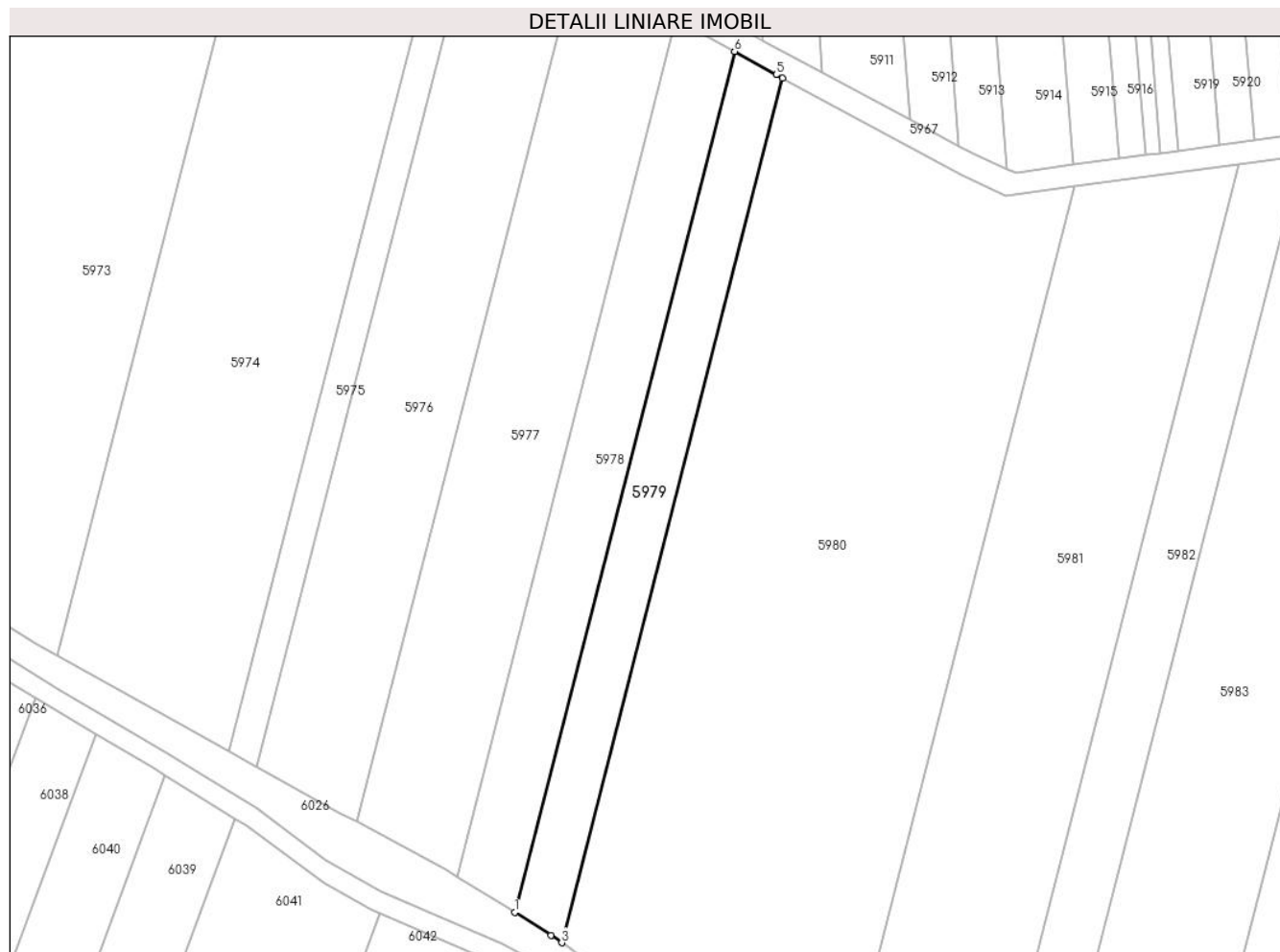
**C. Partea III. SARCINI .**

Inscrieri privind dezmembramintele dreptului de proprietate, drepturi reale de garanție și sarcini	Referințe
NU SUNT	

**Anexa Nr. 1 La Partea I****Teren**

Nr cadastral	Suprafața (mp)*	Observații / Referințe
	1.400	

\* Suprafața este determinată în planul de proiecție Stereo 70.

**Date referitoare la teren**

Crt	Categorie folosință	Intravilan	Suprafața (mp)	Tarla	Parcelă	Nr. topo	Observații / Referințe
1	arabil	NU	1.400	-	1791/63	-	

**Lungime Segmente**

1) Valorile lungimilor segmentelor sunt obținute din proiecție în plan.

Punct început	X / Y	Punct sfârșit	X / Y	Lungime segment (** (m)
1	390.717,291 522.728,087	2	390.723,577 522.724,173	7.405
2	390.723,577 522.724,173	3	390.725,392 522.722,853	2.244
3	390.725,392 522.722,853	4	390.763,439 522.871,55	153.487
4	390.763,439 522.871,55	5	390.762,328 522.872,148	1.262
5	390.762,328 522.872,148	6	390.755,173 522.876,14	8.193

Punct început	X / Y	Punct sfârșit	X / Y	Lungime segment (** (m)
6	390.755,173 522.876,14	1	390.717,291 522.728,087	152.823

\*\* Lungimile segmentelor sunt determinate în planul de proiecție Stereo 70 și sunt rotunjite la 1 milimetru.

\*\*\* Distanța dintre puncte este formată din segmente cumulate ce sunt mai mici decât valoarea 1 milimetru.



**DATE DESPRE IMOBILUL NR. 5980**

Oficiul de Cadastru și Publicitate Imobiliară ALBA  
Biroul de Cadastru și Publicitate Imobiliară Alba Iulia

**A. Partea I. Descrierea imobilului**

Nr. CF vechi:3459/Galda de Jos  
Nr. cadastral vechi:576

TEREN Extravilan

Adresa: Jud. Alba

Nr. Crt	Nr cadastral Nr. topografic	Suprafața* (mp)	Observații / Referințe
A1	70437	8.600	Sector cadastral:87 Teren neimprejmuit;

**B. Partea II. Proprietari și acte**

Inscrieri privitoare la dreptul de proprietate și alte drepturi reale		Referințe
<b>36031 / 16/12/2009</b>		
Act Notarial nr. 150/2009, din 04/12/2009 emis de Notar public SIMION CRISTINA DENISA;		
B2	Intabulare, drept de PROPRIETATE asupra cotei de 1/2- părți a lui Oțoiu Gelu de sub B 1.2, cu titlul de drept moștenire, dobândit prin Succesiune, cota actuala 4/32, cota initiala 1/8 1) OȚOIU MARIANA	A1
B3	Intabulare, drept de PROPRIETATE cu titlul de drept moștenire, dobândit prin Succesiune, cota actuala 3/32, cota initiala 3/32 1) DIACONESCU ANA VOICHIȚA	A1
B4	Intabulare, drept de PROPRIETATE cu titlul de drept moștenire, dobândit prin Succesiune, cota actuala 3/32, cota initiala 3/32 1) OȚOIU GELU VICTOR	A1
B5	Intabulare, drept de PROPRIETATE cu titlul de drept moștenire, dobândit prin Succesiune, cota actuala 3/32, cota initiala 3/32 1) OȚOIU MARIAN EMANUIL	A1
B6	Intabulare, drept de PROPRIETATE cu titlul de drept moștenire, dobândit prin Succesiune, cota actuala 3/32, cota initiala 3/32 1) OȚOIU MIHAIL DUMITRU	A1
<b>5353 / 23/02/2010</b>		
Act Notarial nr. 253/2010, din 11/02/2010 emis de Notar public SIMION CRISTINA DENISA;		
B7	Intabulare, drept de PROPRIETATE cu titlu donatie, asupra 1/4 din cota de 1/2 parti a lui Truica Mirela, dobândit prin Conventie, cota actuala 4/32, cota initiala 1/8 1) DIACONESCU ANA VOICHIȚA	A1
B8	Intabulare, drept de PROPRIETATE cu titlu donatie, asupra 1/4 din cota de 1/2 parti a lui Truica Mirela, dobândit prin Conventie, cota actuala 4/32, cota initiala 1/8 1) OȚOIU GELU VICTOR	A1
B9	Intabulare, drept de PROPRIETATE cu titlu donatie, asupra 1/4 din cota de 1/2 parti a lui Truica Mirela, dobândit prin Conventie, cota actuala 4/32, cota initiala 1/8 1) OȚOIU MARIAN EMANUIL	A1
B10	Intabulare, drept de PROPRIETATE cu titlu donatie, asupra 1/4 din cota de 1/2 parti a lui Truica Mirela, dobândit prin Conventie, cota actuala 4/32, cota initiala 1/8 1) OȚOIU MIHAIL DUMITRU	A1

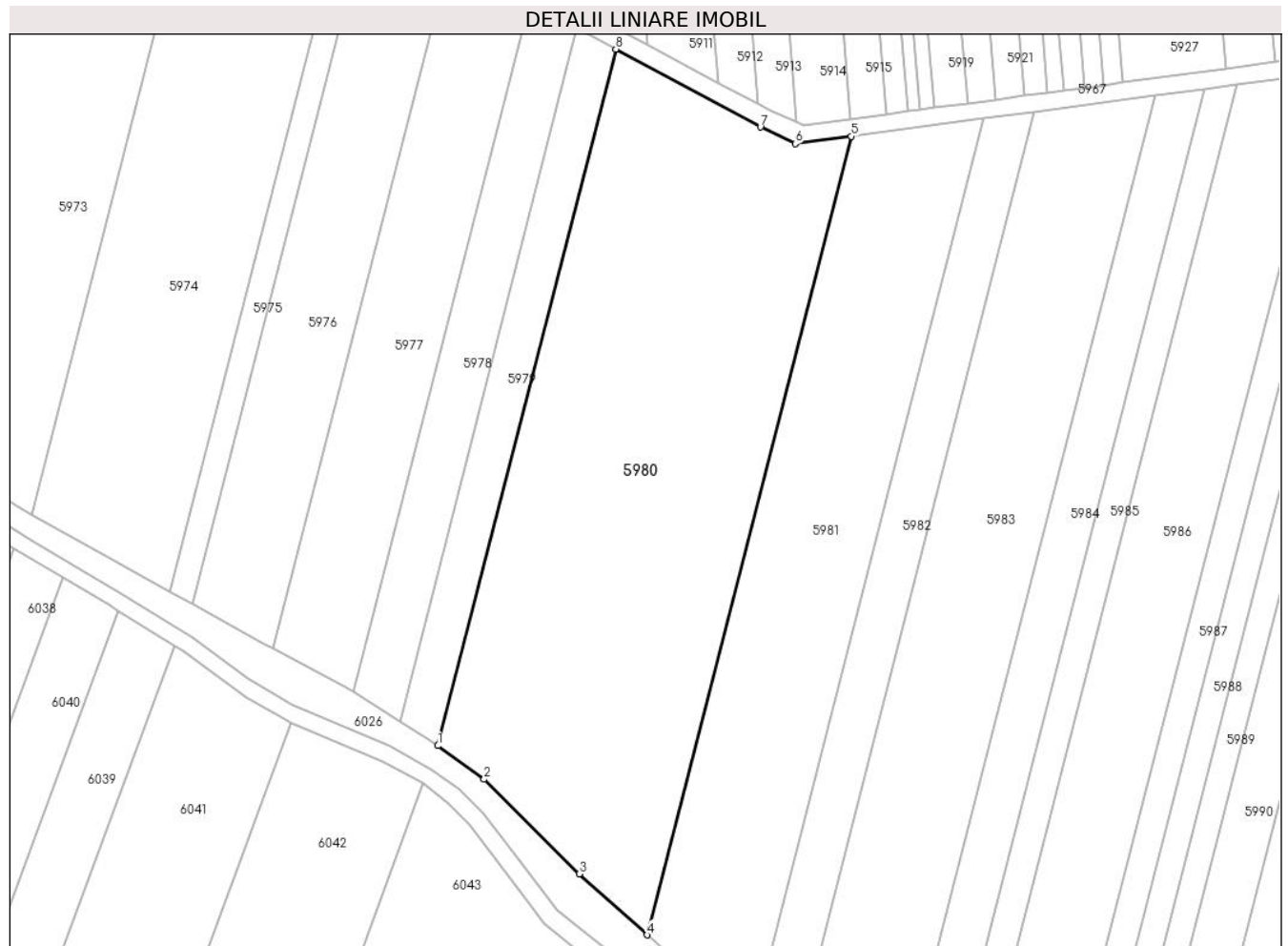
**C. Partea III. SARCINI .**

Inscrieri privind dezmembramentele dreptului de proprietate, drepturi reale de garanție și sarcini	Referințe
NU SUNT	

**Teren**

Nr cadastral	Suprafața (mp)*	Observații / Referințe
70437	8.600	

\* Suprafața este determinată în planul de proiecție Stereo 70.



**Date referitoare la teren**

Crt	Categorie folosință	Intra vilan	Suprafața (mp)	Tarla	Parcelă	Nr. topo	Observații / Referințe
1	livada	NU	8.600	-	1791/62	-	

**Lungime Segmente**

1) Valorile lungimilor segmentelor sunt obținute din proiecție în plan.

Punct început	X / Y	Punct sfârșit	X / Y	Lungime segment (** (m)
1	390.725,392 522.722,853	2	390.735,253 522.715,686	12.19
2	390.735,253 522.715,686	3	390.755,645 522.695,495	28.697
3	390.755,645 522.695,495	4	390.770,095 522.682,455	19.464
4	390.770,095 522.682,455	5	390.813,719 522.852,947	175.985
5	390.813,719 522.852,947	6	390.801,791 522.851,355	12.034



Punct început	X / Y	Punct sfârșit	X / Y	Lungime segment (** (m)
6	390.801,791 522.851,355	7	390.794,328 522.854,922	8.272
7	390.794,328 522.854,922	8	390.763,439 522.871,55	35.08
8	390.763,439 522.871,55	1	390.725,392 522.722,853	153.487

\*\* Lungimile segmentelor sunt determinate în planul de proiecție Stereo 70 și sunt rotunjite la 1 milimetru.

\*\*\* Distanța dintre puncte este formată din segmente cumulate ce sunt mai mici decât valoarea 1 milimetru.



**DATE DESPRE IMOBILUL NR. 5981**

Oficiul de Cadastru și Publicitate Imobiliară ALBA  
Biroul de Cadastru și Publicitate Imobiliară Alba Iulia

**A. Partea I. Descrierea imobilului**

TEREN Extravilan

Adresa: Jud. Alba

Nr. Crt	Nr cadastral Nr. topografic	Suprafața* (mp)	Observații / Referințe
A1		5.000	Sector cadastral:87 Teren neimprejmuit;

**B. Partea II. Proprietari și acte**

Inscrieri privitoare la dreptul de proprietate și alte drepturi reale	Referințe
/	
Act Administrativ nr. 14097/2456, din 13/07/2005 emis de CJPSDPAT ALBA;	
B1	A1
Intabulare, drept de PROPRIETATE, dobandit prin Reconstituire, cota actuala 1/1	
1) FRÂNCU IOSIF	
2) FRÂNCU EMIL	
3) FRINCU HOREA AMOS	
4) FRÎNCU EMIL	
Act Administrativ nr. 4544/2024, din 04/07/2024 emis de PRIMARIA GALDA DE JOS;	
B2	A1
Se noteaza posesia factica in favoarea lui	
1) CÎMPEAN HOREA-NICOLAE	
2) CÎMPEAN LUCIA-MIHAELA	

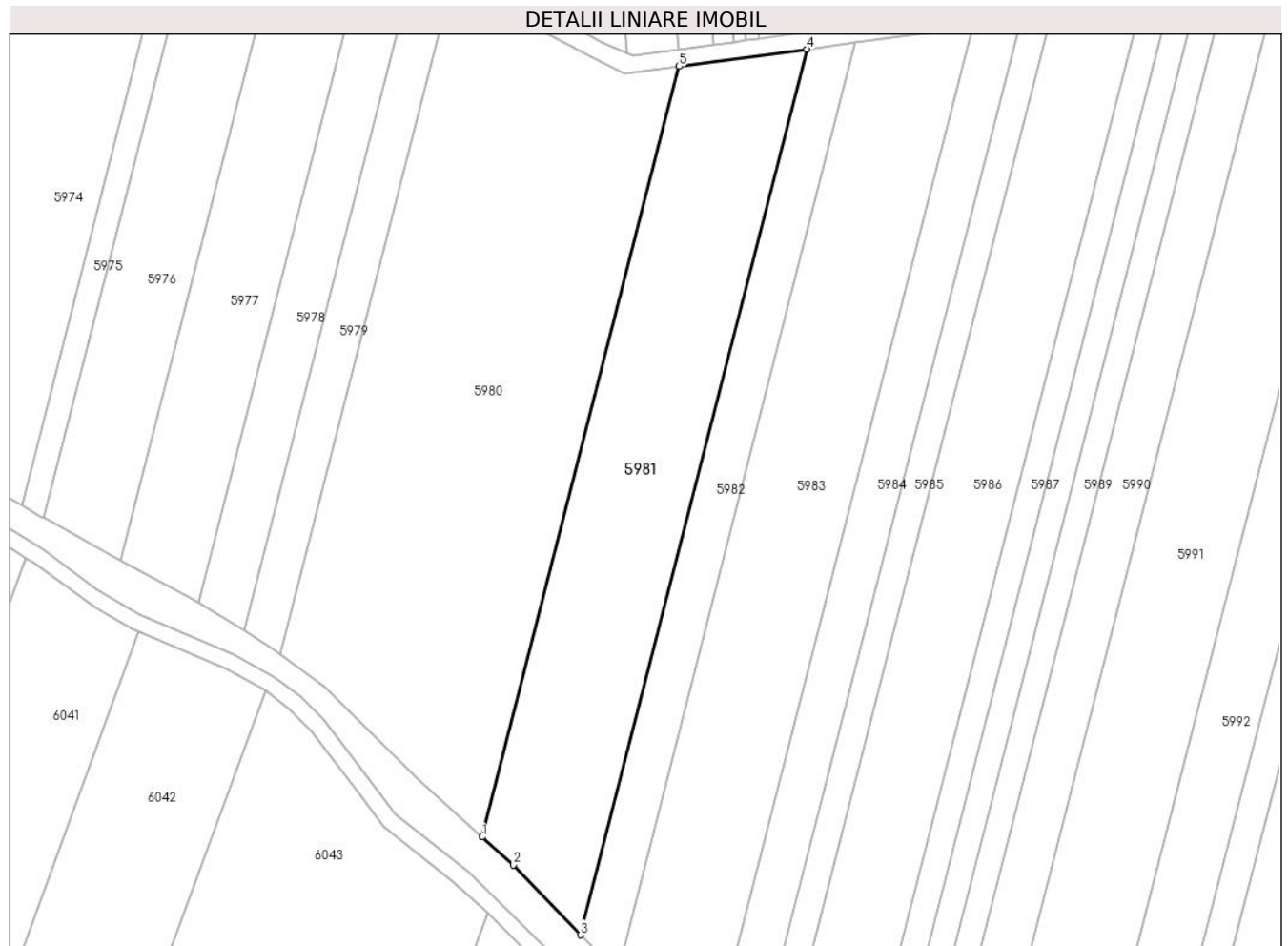
**C. Partea III. SARCINI .**

Inscrieri privind dezmembramintele dreptului de proprietate, drepturi reale de garanție și sarcini	Referințe
NU SUNT	

**Teren**

Nr cadastral	Suprafața (mp)*	Observații / Referințe
	5.000	

\* Suprafața este determinată în planul de proiecție Stereo 70.



**Date referitoare la teren**

Crt	Categorie folosință	Intra vilan	Suprafața (mp)	Tarla	Parcelă	Nr. topo	Observații / Referințe
1	arabil	NU	5.000	-	1791/61	-	

**Lungime Segmente**

1) Valorile lungimilor segmentelor sunt obținute din proiecție în plan.

Punct început	X / Y	Punct sfârșit	X / Y	Lungime segment (** (m)
1	390.770,095 522.682,455	2	390.777,02 522.676,206	9.328
2	390.777,02 522.676,206	3	390.791,876 522.660,776	21.419
3	390.791,876 522.660,776	4	390.842,012 522.856,722	202.259
4	390.842,012 522.856,722	5	390.813,718 522.852,947	28.545
5	390.813,718 522.852,947	1	390.770,095 522.682,455	175.984

**\*\* Lungimile segmentelor sunt determinate în planul de proiecție Stereo 70 și sunt rotunjite la 1 milimetru.**

**\*\*\* Distanța dintre puncte este formată din segmente cumulate ce sunt mai mici decât valoarea 1 milimetru.**



**DATE DESPRE IMOBILUL NR. 5982**

Oficiul de Cadastru și Publicitate Imobiliară ALBA  
Biroul de Cadastru și Publicitate Imobiliară Alba Iulia

**A. Partea I. Descrierea imobilului**

TEREN Extravilan

Adresa: Jud. Alba

Nr. Crt	Nr cadastral Nr. topografic	Suprafața* (mp)	Observații / Referințe
A1		2.100	Sector cadastral:87 Teren neimprejmuit;

**B. Partea II. Proprietari și acte**

Inscrieri privitoare la dreptul de proprietate și alte drepturi reale	Referințe
/	
Act Administrativ nr. 11409/2130, din 11/04/2001 emis de CJPSDPAT ALBA;	
B1	A1
Intabulare, drept de PROPRIETATE, dobandit prin Reconstituire, cota actuala 1/1 1) LUPȘAN I NICOLAE	

**C. Partea III. SARCINI .**

Inscrieri privind dezmembramintele dreptului de proprietate, drepturi reale de garanție și sarcini	Referințe
NU SUNT	

**Teren**

Nr cadastral	Suprafața (mp)*	Observații / Referințe
	2.100	

\* Suprafața este determinată în planul de proiecție Stereo 70.



**Date referitoare la teren**

Crt	Categorie folosință	Intravilan	Suprafața (mp)	Tarla	Parcelă	Nr. topo	Observații / Referințe
1	arabil	NU	2.100	-	1791/58	-	

**Lungime Segmente**

1) Valorile lungimilor segmentelor sunt obținute din proiecție în plan.

Punct început	X / Y	Punct sfârșit	X / Y	Lungime segment (** (m)
1	390.791,876 522.660,776	2	390.794,123 522.658,443	3.239
2	390.794,123 522.658,443	3	390.799,771 522.650,885	9.435
3	390.799,771 522.650,885	4	390.852,807 522.858,163	213.955
4	390.852,807 522.858,163	5	390.842,012 522.856,722	10.89
5	390.842,012 522.856,722	1	390.791,876 522.660,776	202.259



**\*\* Lungimile segmentelor sunt determinate în planul de proiecție Stereo 70 și sunt rotunjite la 1 milimetru.**

**\*\*\* Distanța dintre puncte este formată din segmente cumulate ce sunt mai mici decât valoarea 1 milimetru.**



**DATE DESPRE IMOBILUL NR. 5983**

Oficiul de Cadastru și Publicitate Imobiliară ALBA  
Biroul de Cadastru și Publicitate Imobiliară Alba Iulia

**A. Partea I. Descrierea imobilului**

TEREN Extravilan

Adresa: Jud. Alba

Nr. Crt	Nr cadastral Nr. topografic	Suprafața* (mp)	Observații / Referințe
A1		5.600	Sector cadastral:87 Teren neimprejmuit;

**B. Partea II. Proprietari și acte**

Inscrieri privitoare la dreptul de proprietate și alte drepturi reale		Referințe
/		
Act Administrativ nr. 620/201, din 12/09/1994 emis de CJPSDPAT ALBA;		
B1	Intabulare, drept de PROPRIETATE, dobandit prin Reconstituire, cota actuala 1/1 1) BABA S CORNEL 2) BABA S NICOLAE 3) HEGHEȘ I MARIN	A1

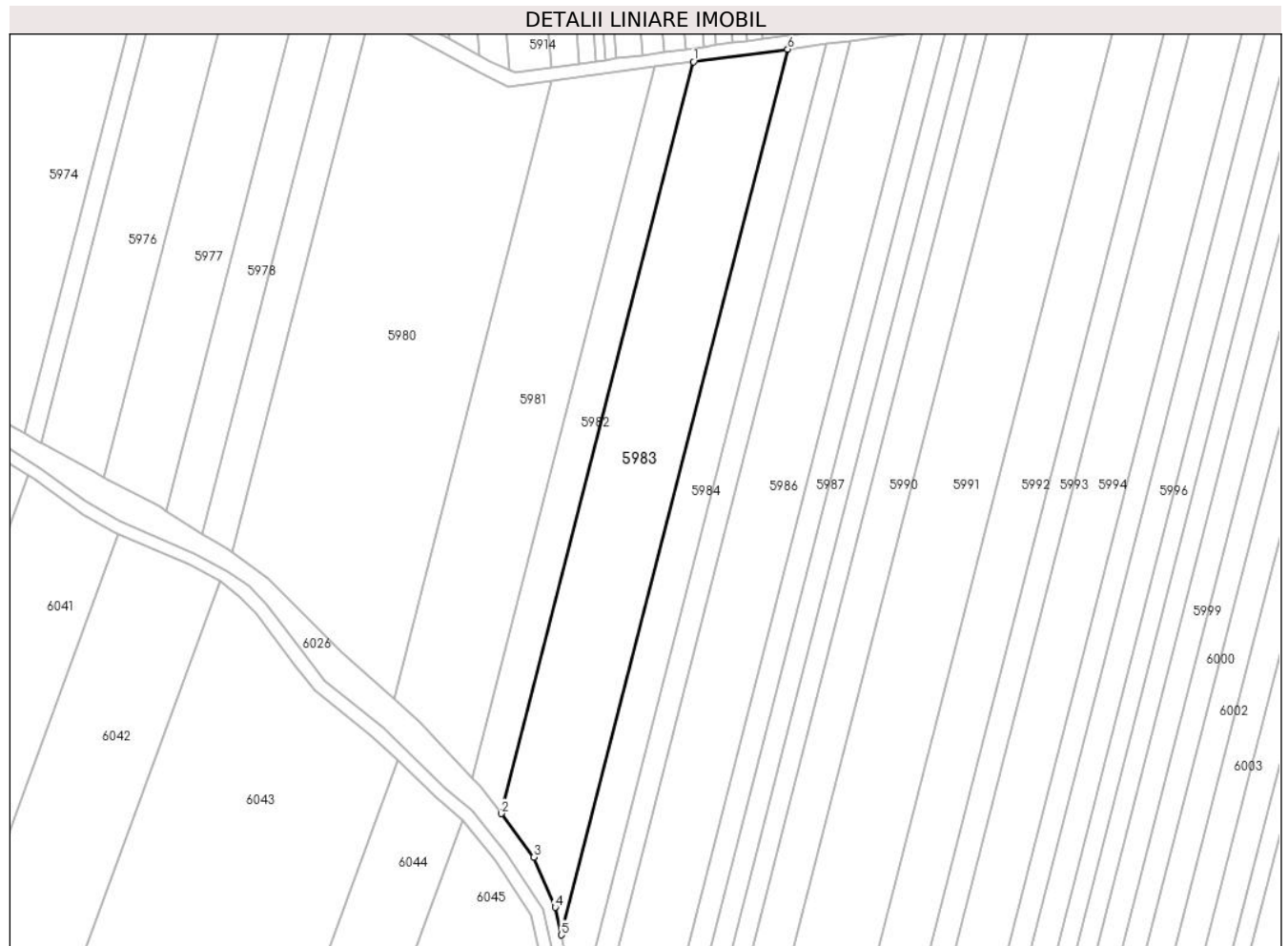
**C. Partea III. SARCINI .**

Inscrieri privind dezmembramintele dreptului de proprietate, drepturi reale de garanție și sarcini	Referințe
NU SUNT	

**Teren**

Nr cadastral	Suprafața (mp)*	Observații / Referințe
	5.600	

\* Suprafața este determinată în planul de proiecție Stereo 70.



**Date referitoare la teren**

Crt	Categorie folosință	Intravilan	Suprafața (mp)	Tarla	Parcelă	Nr. topo	Observații / Referințe
1	arabil	NU	5.600	-	1791/57	-	

**Lungime Segmente**

1) Valorile lungimilor segmentelor sunt obținute din proiecție în plan.

Punct început	X / Y	Punct sfârșit	X / Y	Lungime segment (** (m)
1	390.852,807 522.858,163	2	390.799,771 522.650,885	213.955
2	390.799,771 522.650,885	3	390.808,742 522.638,881	14.986
3	390.808,742 522.638,881	4	390.814,6 522.625,068	15.004
4	390.814,6 522.625,068	5	390.816,298 522.617,457	7.798
5	390.816,298 522.617,457	6	390.878,774 522.861,628	252.037

Punct început	X / Y	Punct sfârșit	X / Y	Lungime segment (** (m)
6	390.878,774 522.861,628	1	390.852,807 522.858,163	26.197

\*\* Lungimile segmentelor sunt determinate în planul de proiecție Stereo 70 și sunt rotunjite la 1 milimetru.

\*\*\* Distanța dintre puncte este formată din segmente cumulate ce sunt mai mici decât valoarea 1 milimetru.



**DATE DESPRE IMOBILUL NR. 5984**

Oficiul de Cadastru și Publicitate Imobiliară ALBA  
Biroul de Cadastru și Publicitate Imobiliară Alba Iulia

**A. Partea I. Descrierea imobilului**

TEREN Extravilan

Adresa: Jud. Alba

Nr. Crt	Nr cadastral Nr. topografic	Suprafața* (mp)	Observații / Referințe
A1		2.600	Sector cadastral:87 Teren neimprejmuit;

**B. Partea II. Proprietari și acte**

Inscrieri privitoare la dreptul de proprietate și alte drepturi reale		Referințe
/		
Act Administrativ nr. 7093/1252, din 02/07/2015 emis de CJPSDPAT ALBA;		
B1	Intabulare, drept de PROPRIETATE, dobandit prin Reconstituire, cota actuala 1/1 1) NISTOR SIMION 2) COMȘA MARIA	A1

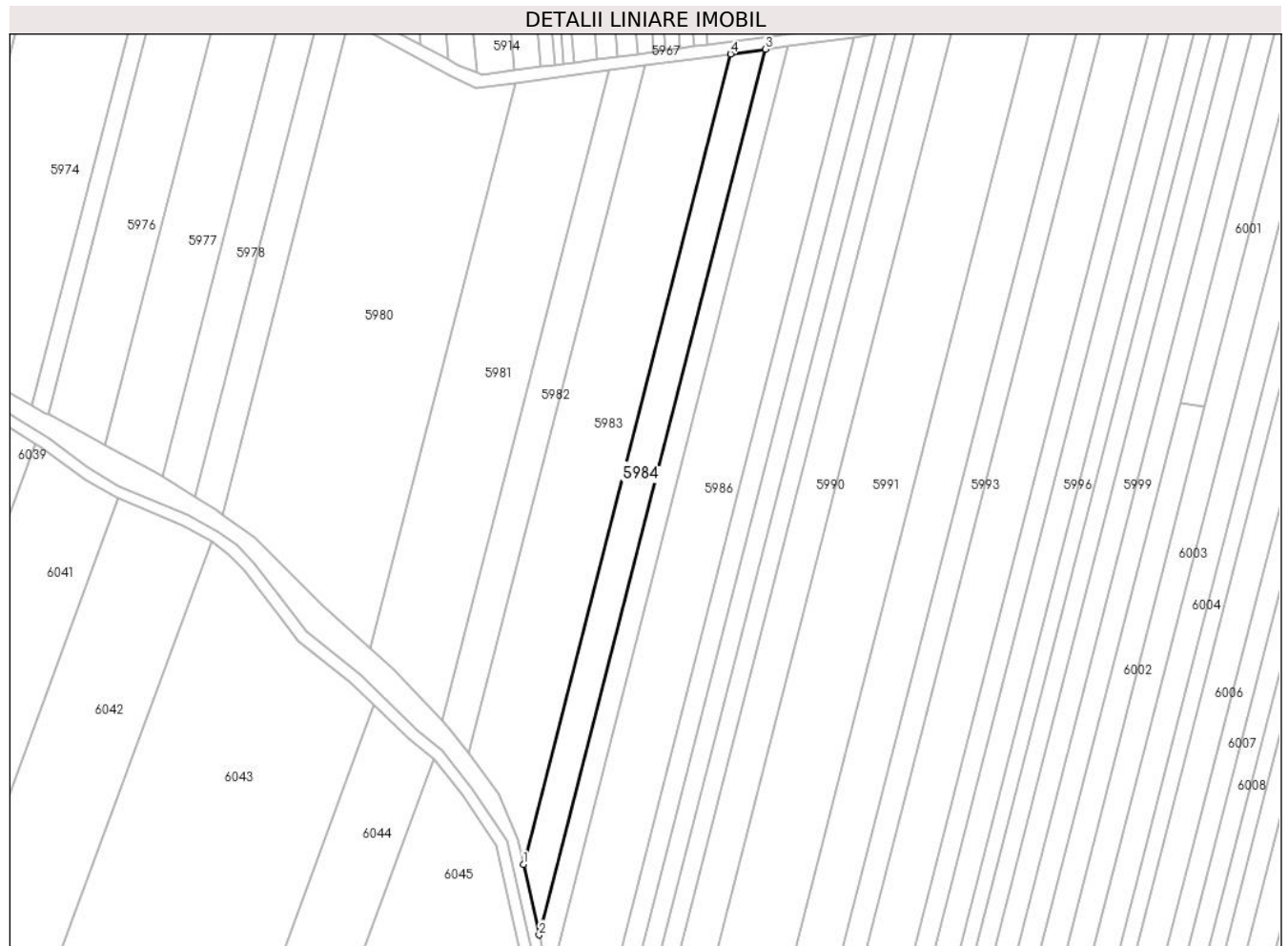
**C. Partea III. SARCINI .**

Inscrieri privind dezmembramintele dreptului de proprietate, drepturi reale de garanție și sarcini	Referințe
NU SUNT	

**Teren**

Nr cadastral	Suprafața (mp)*	Observații / Referințe
	2.600	

\* Suprafața este determinată în planul de proiecție Stereo 70.



**Date referitoare la teren**

Crt	Categorie folosință	Intravilan	Suprafața (mp)	Tarla	Parcelă	Nr. topo	Observații / Referințe
1	arabil	NU	2.600	-	1791/56	-	

**Lungime Segmente**

1) Valorile lungimilor segmentelor sunt obținute din proiecție în plan.

Punct început	X / Y	Punct sfârșit	X / Y	Lungime segment (** (m)
1	390.816,298 522.617,457	2	390.821,038 522.596,21	21.769
2	390.821,038 522.596,21	3	390.889,31 522.863,034	275.42
3	390.889,31 522.863,034	4	390.878,774 522.861,628	10.629
4	390.878,774 522.861,628	1	390.816,298 522.617,457	252.037

\*\* Lungimile segmentelor sunt determinate în planul de proiecție Stereo 70 și sunt rotunjite la 1 milimetru.



**\*\*\* Distanţa dintre puncte este formată din segmente cumulate ce sunt mai mici decât valoarea 1 milimetru.**



**DATE DESPRE IMOBILUL NR. 5985**

Oficiul de Cadastru și Publicitate Imobiliară ALBA  
Biroul de Cadastru și Publicitate Imobiliară Alba Iulia

**A. Partea I. Descrierea imobilului**

TEREN Extravilan

Adresa: Jud. Alba

Nr. Crt	Nr cadastral Nr. topografic	Suprafața* (mp)	Observații / Referințe
A1		1.800	Sector cadastral:87 Teren neimpregmuit;

**B. Partea II. Proprietari și acte**

Inscrieri privitoare la dreptul de proprietate și alte drepturi reale		Referințe
/		
Act Notarial nr. 463, din 02/04/2021 emis de NP MORARU VLAD (act de partaj);		
B1	Intabulare, drept de PROPRIETATE, dobandit prin lesire Din Indiviziune, cota actuala 1/1 1) PRISACARIU CAMELIA-VIOLETA	A1
Act Administrativ nr. 4607/2024, din 18/07/2024 emis de PRIMARIA GALDA DE JOS;		
B2	Se noteaza posesia factica in favoarea lui 1) VALEA SIMION-OVIDIU 2) VALEA IOANA DORINA	A1

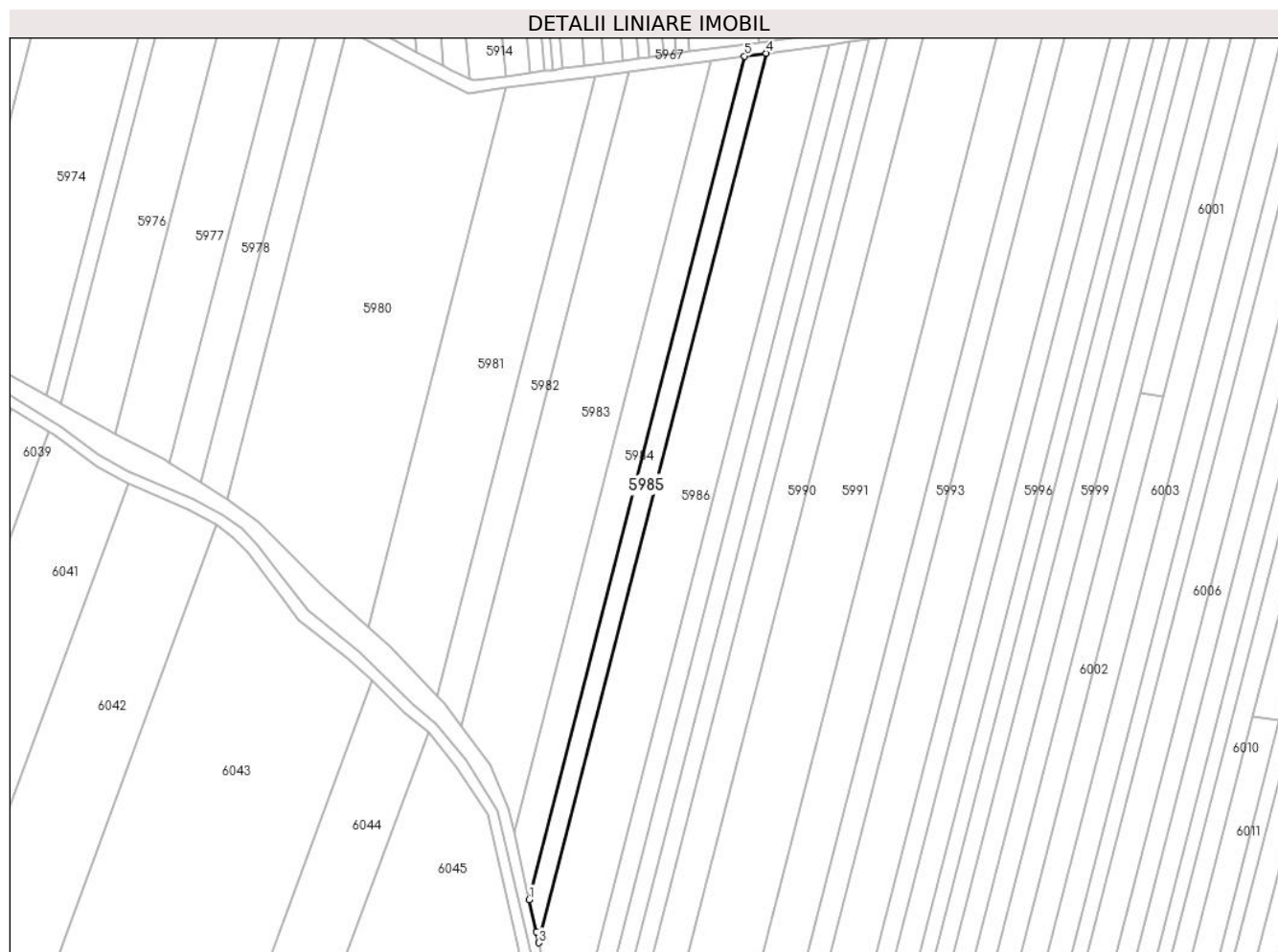
**C. Partea III. SARCINI .**

Inscrieri privind dezmembramintele dreptului de proprietate, drepturi reale de garanție și sarcini	Referințe
NU SUNT	

**Teren**

Nr cadastral	Suprafața (mp)*	Observații / Referințe
	1.800	

\* Suprafața este determinată în planul de proiecție Stereo 70.



**Date referitoare la teren**

Crt	Categorie folosință	Intravilan	Suprafața (mp)	Tarla	Parcelă	Nr. topo	Observații / Referințe
1	arabil	NU	1.800	-	1791/55	-	

**Lungime Segmente**

1) Valorile lungimilor segmentelor sunt obținute din proiecție în plan.

Punct început	X / Y	Punct sfârșit	X / Y	Lungime segment (** (m)
1	390.821,038 522.596,21	2	390.823,323 522.585,971	10.491
2	390.823,323 522.585,971	3	390.824,11 522.582,553	3.507
3	390.824,11 522.582,553	4	390.896,108 522.863,941	290.453
4	390.896,108 522.863,941	5	390.889,31 522.863,034	6.859
5	390.889,31 522.863,034	1	390.821,038 522.596,21	275.42

**\*\* Lungimile segmentelor sunt determinate în planul de proiecție Stereo 70 și sunt rotunjite la 1 milimetru.**

**\*\*\* Distanța dintre puncte este formată din segmente cumulate ce sunt mai mici decât valoarea 1 milimetru.**



**DATE DESPRE IMOBILUL NR. 5986**

Oficiul de Cadastru și Publicitate Imobiliară ALBA  
Biroul de Cadastru și Publicitate Imobiliară Alba Iulia

**A. Partea I. Descrierea imobilului**

TEREN Extravilan

Adresa: Jud. Alba

Nr. Crt	Nr cadastral Nr. topografic	Suprafața* (mp)	Observații / Referințe
A1		5.800	Sector cadastral:87 Teren neimprejmuit;

**B. Partea II. Proprietari și acte**

Inscrieri privitoare la dreptul de proprietate și alte drepturi reale	Referințe
/	
Act Administrativ nr. 620/250, din 11/10/1994 emis de CJPSDPAT ALBA;	
B1	A1
Intabulare, drept de PROPRIETATE, dobandit prin Reconstituire, cota actuala 1/1 1) MICLEA GRIGORIE	

**C. Partea III. SARCINI .**

Inscrieri privind dezmembramintele dreptului de proprietate, drepturi reale de garanție și sarcini	Referințe
NU SUNT	

**Teren**

Nr cadastral	Suprafața (mp)*	Observații / Referințe
	5.800	

\* Suprafața este determinată în planul de proiecție Stereo 70.



**Date referitoare la teren**

Crt	Categorie folosință	Intravilan	Suprafața (mp)	Tarla	Parcelă	Nr. topo	Observații / Referințe
1	arabil	NU	5.800	-	1791/54	-	

**Lungime Segmente**

1) Valorile lungimilor segmentelor sunt obținute din proiecție în plan.

Punct început	X / Y	Punct sfârșit	X / Y	Lungime segment (** (m)
1	390.824,11 522.582,553	2	390.833,197 522.543,115	40.471
2	390.833,197 522.543,115	3	390.915,964 522.866,591	333.897
3	390.915,964 522.866,591	4	390.896,108 522.863,941	20.032
4	390.896,108 522.863,941	1	390.824,11 522.582,553	290.453

\*\* Lungimile segmentelor sunt determinate în planul de proiecție Stereo 70 și sunt rotunjite la 1 milimetru.



**\*\*\* Distanţa dintre puncte este formată din segmente cumulate ce sunt mai mici decât valoarea 1 milimetru.**



**DATE DESPRE IMOBILUL NR. 5987**

Oficiul de Cadastru și Publicitate Imobiliară ALBA  
Biroul de Cadastru și Publicitate Imobiliară Alba Iulia

**A. Partea I. Descrierea imobilului**

TEREN Extravilan

Adresa: Jud. Alba

Nr. Crt	Nr cadastral Nr. topografic	Suprafața* (mp)	Observații / Referințe
A1		2.100	Sector cadastral:87 Teren neimprejmuit;

**B. Partea II. Proprietari și acte**

Inscrieri privitoare la dreptul de proprietate și alte drepturi reale	Referințe
/	
Act Administrativ nr. 11438/2323, din 11/06/2003 emis de CJPSDPAT ALBA;	
B1	A1
Intabulare, drept de PROPRIETATE, dobandit prin Reconstituire, cota actuala 1/1 1) MIRON VICTORIA	

**C. Partea III. SARCINI .**

Inscrieri privind dezmembramintele dreptului de proprietate, drepturi reale de garanție și sarcini	Referințe
NU SUNT	

**Teren**

Nr cadastral	Suprafața (mp)*	Observații / Referințe
	2.100	

\* Suprafața este determinată în planul de proiecție Stereo 70.



**Date referitoare la teren**

Crt	Categorie folosință	Intravilan	Suprafața (mp)	Tarla	Parcelă	Nr. topo	Observații / Referințe
1	arabil	NU	2.100	-	1791/53	-	

**Lungime Segmente**

1) Valorile lungimilor segmentelor sunt obținute din proiecție în plan.

Punct început	X / Y	Punct sfârșit	X / Y	Lungime segment (** (m)
1	390.833,197 522.543,115	2	390.833,299 522.542,673	0.454
2	390.833,299 522.542,673	3	390.833,804 522.520,975	21.704
3	390.833,804 522.520,975	4	390.922,458 522.867,458	357.645
4	390.922,458 522.867,458	5	390.915,964 522.866,591	6.551
5	390.915,964 522.866,591	1	390.833,197 522.543,115	333.897

**\*\* Lungimile segmentelor sunt determinate în planul de proiecție Stereo 70 și sunt rotunjite la 1 milimetru.**

**\*\*\* Distanța dintre puncte este formată din segmente cumulate ce sunt mai mici decât valoarea 1 milimetru.**



**DATE DESPRE IMOBILUL NR. 5988**

Oficiul de Cadastru și Publicitate Imobiliară ALBA  
Biroul de Cadastru și Publicitate Imobiliară Alba Iulia

**A. Partea I. Descrierea imobilului**

TEREN Extravilan

Adresa: Jud. Alba

Nr. Crt	Nr cadastral Nr. topografic	Suprafața* (mp)	Observații / Referințe
A1		2.100	Sector cadastral:87 Teren neimprejmuit;

**B. Partea II. Proprietari și acte**

Inscrieri privitoare la dreptul de proprietate și alte drepturi reale	Referințe
/	
Act Administrativ nr. 9288/1775, din 10/08/1998 emis de CJPSDPAT ALBA;	
B1	A1
Intabulare, drept de PROPRIETATE, dobandit prin Reconstituire, cota actuala 1/1 1) CIUGUDEAN LIVIA	

**C. Partea III. SARCINI .**

Inscrieri privind dezmembramintele dreptului de proprietate, drepturi reale de garanție și sarcini	Referințe
NU SUNT	

**Teren**

Nr cadastral	Suprafața (mp)*	Observații / Referințe
	2.100	

\* Suprafața este determinată în planul de proiecție Stereo 70.



**Date referitoare la teren**

Crt	Categorie folosință	Intravilan	Suprafața (mp)	Tarla	Parcelă	Nr. topo	Observații / Referințe
1	arabil	NU	2.100	-	1791/52	-	

**Lungime Segmente**

1) Valorile lungimilor segmentelor sunt obținute din proiecție în plan.

Punct început	X / Y	Punct sfârșit	X / Y	Lungime segment (** (m)
1	390.833,804 522.520,975	2	390.834,22 522.503,127	17.853
2	390.834,22 522.503,127	3	390.834,963 522.502,53	0.954
3	390.834,963 522.502,53	4	390.928,544 522.868,27	377.522
4	390.928,544 522.868,27	5	390.922,458 522.867,458	6.141
5	390.922,458 522.867,458	1	390.833,804 522.520,975	357.645



**\*\* Lungimile segmentelor sunt determinate în planul de proiecție Stereo 70 și sunt rotunjite la 1 milimetru.**

**\*\*\* Distanța dintre puncte este formată din segmente cumulate ce sunt mai mici decât valoarea 1 milimetru.**



**DATE DESPRE IMOBILUL NR. 5989**

Oficiul de Cadastru și Publicitate Imobiliară ALBA  
Biroul de Cadastru și Publicitate Imobiliară Alba Iulia

**A. Partea I. Descrierea imobilului**

TEREN Extravilan

Adresa: Jud. Alba, "VALEA TIBRULUI"

Nr. Crt	Nr cadastral Nr. topografic	Suprafața* (mp)	Observații / Referințe
A1	71903	2.100	Sector cadastral:87 Teren neimprejmuit;

**B. Partea II. Proprietari și acte**

Inscrieri privitoare la dreptul de proprietate și alte drepturi reale	Referințe
<b>38150 / 19/12/2011</b>	
Act Notarial nr. AUT.2345/2011, din 16/12/2011 emis de NOTAR PUBLIC ADINA RODICA ENACHESCU;	
B3	Intabulare, drept de PROPRIETATEtitlu cumparare, dobandit prin Conventie, cota actuala 1/1
	1) <b>TODEA LILIANA AUGUSTINA PERSOANĂ FIZICĂ AUTORIZATĂ</b> , CIF:25162016, -cu sediul in Galda de Jos

**C. Partea III. SARCINI .**

Inscrieri privind dezmembramintele dreptului de proprietate, drepturi reale de garanție și sarcini	Referințe
NU SUNT	

**Teren**

Nr cadastral	Suprafața (mp)*	Observații / Referințe
71903	2.100	

\* Suprafața este determinată în planul de proiecție Stereo 70.



**Date referitoare la teren**

Crt	Categorie folosință	Intra vilan	Suprafața (mp)	Tarla	Parcelă	Nr. topo	Observații / Referințe
1	arabil	NU	2.100	-	1791/51	-	"VALEA TIBRULUI"

**Lungime Segmente**

1) Valorile lungimilor segmentelor sunt obținute din proiecție în plan.

Punct început	X / Y	Punct sfârșit	X / Y	Lungime segment (** (m)
1	390.834,963 522.502,53	2	390.838,74 522.499,498	4.843
2	390.838,74 522.499,498	3	390.839,751 522.498,94	1.155
3	390.839,751 522.498,94	4	390.934,452 522.869,058	382.042
4	390.934,452 522.869,058	5	390.928,544 522.868,27	5.96
5	390.928,544 522.868,27	1	390.834,963 522.502,53	377.522

**\*\* Lungimile segmentelor sunt determinate în planul de proiecție Stereo 70 și sunt rotunjite la 1 milimetru.**

**\*\*\* Distanța dintre puncte este formată din segmente cumulate ce sunt mai mici decât valoarea 1 milimetru.**



**DATE DESPRE IMOBILUL NR. 5990**

Oficiul de Cadastru și Publicitate Imobiliară ALBA  
Biroul de Cadastru și Publicitate Imobiliară Alba Iulia

**A. Partea I. Descrierea imobilului**

TEREN Extravilan

Adresa: Jud. Alba

Nr. Crt	Nr cadastral Nr. topografic	Suprafața* (mp)	Observații / Referințe
A1		4.200	Sector cadastral:87 Teren neimprejmuit;

**B. Partea II. Proprietari și acte**

Inscrieri privitoare la dreptul de proprietate și alte drepturi reale		Referințe
/		
Act Notarial nr. 129/2015, din 03/11/2015 emis de NP DAN-ADRIAN DOȚIU (certificat de mostenitor);		
B1	Intabulare, drept de PROPRIETATE, dobandit prin Succesiune, cota actuala 1/2 1) IOANAȘ MIRCEA	A1
B2	Intabulare, drept de PROPRIETATE, dobandit prin Succesiune, cota actuala 1/2 1) IONAȘ SIMION DAMIAN	A1

**C. Partea III. SARCINI .**

Inscrieri privind dezmembramintele dreptului de proprietate, drepturi reale de garanție și sarcini	Referințe
NU SUNT	

**Teren**

Nr cadastral	Suprafața (mp)*	Observații / Referințe
	4.200	

\* Suprafața este determinată în planul de proiecție Stereo 70.



**Date referitoare la teren**

Crt	Categorie folosință	Intra vilan	Suprafața (mp)	Tarla	Parcelă	Nr. topo	Observații / Referințe
1	arabil	NU	4.200	-	1791/50	-	

**Lungime Segmente**

1) Valorile lungimilor segmentelor sunt obținute din proiecție în plan.

Punct început	X / Y	Punct sfârșit	X / Y	Lungime segment (** (m)
1	390.934,452 522.869,058	2	390.839,751 522.498,94	382.042
2	390.839,751 522.498,94	3	390.849,601 522.493,5	11.252
3	390.849,601 522.493,5	4	390.946,091 522.870,612	389.26
4	390.946,091 522.870,612	1	390.934,452 522.869,058	11.742

\*\* Lungimile segmentelor sunt determinate în planul de proiecție Stereo 70 și sunt rotunjite la 1 milimetru.



**\*\*\* Distanţa dintre puncte este formată din segmente cumulate ce sunt mai mici decât valoarea 1 milimetru.**



**DATE DESPRE IMOBILUL NR. 5991**

Oficiul de Cadastru și Publicitate Imobiliară ALBA  
Biroul de Cadastru și Publicitate Imobiliară Alba Iulia

**A. Partea I. Descrierea imobilului**

TEREN Extravilan

Adresa: Jud. Alba

Nr. Crt	Nr cadastral Nr. topografic	Suprafața* (mp)	Observații / Referințe
A1		9.000	Sector cadastral:87 Teren neimprejmuit;

**B. Partea II. Proprietari și acte**

Inscrieri privitoare la dreptul de proprietate și alte drepturi reale		Referințe
/		
Act Administrativ nr. 6473/708, din 31/05/1995 emis de CJPSDPAT ALBA;		
B1	Intabulare, drept de PROPRIETATE, dobandit prin Reconstituire, cota actuala 1/1 1) FLOREA TRAIAN 2) FLOREA ȘTEFAN 3) FLOREA ILIE 4) FLOREA OCTAVIAN IOAN	A1
Act Administrativ nr. 4796, din 09/07/2024 emis de PRIMARIA GALDA DE JOS;		
B2	Se noteaza posesia factica in cota de 3000/9000 parti, in favoarea lui 1) ȘTEAU IONUȚ-BOGDAN 2) ȘTEAU MARIA-IULIANA	A1

**C. Partea III. SARCINI .**

Inscrieri privind dezmembramintele dreptului de proprietate, drepturi reale de garanție și sarcini	Referințe
NU SUNT	

**Teren**

Nr cadastral	Suprafața (mp)*	Observații / Referințe
	9.000	

\* Suprafața este determinată în planul de proiecție Stereo 70.



**Date referitoare la teren**

Crt	Categorie folosință	Intra vilan	Suprafața (mp)	Tarla	Parcelă	Nr. topo	Observații / Referințe
1	arabil	NU	9.000	-	1791/49	-	

**Lungime Segmente**

1) Valorile lungimilor segmentelor sunt obținute din proiecție în plan.

Punct început	X / Y	Punct sfârșit	X / Y	Lungime segment (** (m)
1	390.849,601 522.493,5	2	390.870,116 522.482,171	23.435
2	390.870,116 522.482,171	3	390.970,333 522.873,846	404.293
3	390.970,333 522.873,846	4	390.946,091 522.870,612	24.456
4	390.946,091 522.870,612	1	390.849,601 522.493,5	389.26

\*\* Lungimile segmentelor sunt determinate în planul de proiecție Stereo 70 și sunt rotunjite la 1 milimetru.

**\*\*\* Distanţa dintre puncte este formată din segmente cumulate ce sunt mai mici decât valoarea 1 milimetru.**



**DATE DESPRE IMOBILUL NR. 5992**

Oficiul de Cadastru și Publicitate Imobiliară ALBA  
Biroul de Cadastru și Publicitate Imobiliară Alba Iulia

**A. Partea I. Descrierea imobilului**

TEREN Extravilan

Adresa: Jud. Alba

Nr. Crt	Nr cadastral Nr. topografic	Suprafața* (mp)	Observații / Referințe
A1		5.700	Sector cadastral:87 Teren neimprijmit;

**B. Partea II. Proprietari și acte**

Inscrieri privitoare la dreptul de proprietate și alte drepturi reale		Referințe
/		
Act Administrativ nr. 6433/665, din 17/05/1995 emis de CJPSDPAT ALBA;		
B1	Intabulare, drept de PROPRIETATE, dobandit prin Reconstituire, cota actuala 1/1 1) CRISAN NICOLAE 2) CRISAN SILVIU 3) FILIP ELENA 4) CRISAN EMIL 5) CRIȘAN HOREA	A1

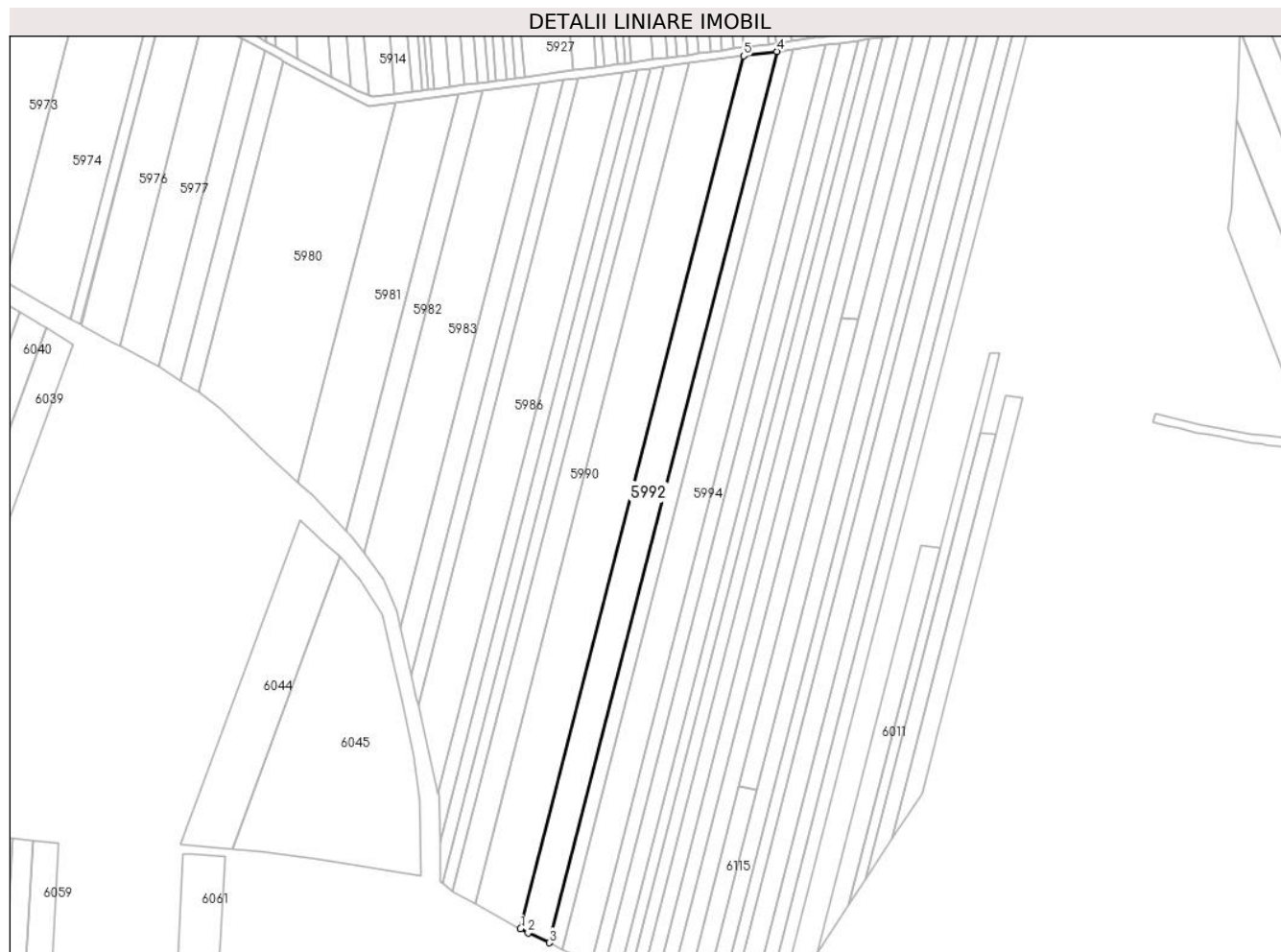
**C. Partea III. SARCINI .**

Inscrieri privind dezmembramintele dreptului de proprietate, drepturi reale de garanție și sarcini	Referințe
NU SUNT	

**Anexa Nr. 1 La Partea I****Teren**

Nr cadastral	Suprafața (mp)*	Observații / Referințe
	5.700	

\* Suprafața este determinată în planul de proiecție Stereo 70.

**Date referitoare la teren**

Crt	Categorie folosință	Intravilan	Suprafața (mp)	Tarla	Parcelă	Nr. topo	Observații / Referințe
1	arabil	NU	5.700	-	1791/48	-	

**Lungime Segmente**

1) Valorile lungimilor segmentelor sunt obținute din proiecție în plan.

Punct început	X / Y	Punct sfârșit	X / Y	Lungime segment (** (m)
1	390.870,116 522.482,171	2	390.873,53 522.480,286	3.9
2	390.873,53 522.480,286	3	390.882,908 522.475,896	10.354
3	390.882,908 522.475,896	4	390.985,239 522.875,836	412.823
4	390.985,239 522.875,836	5	390.970,333 522.873,846	15.039
5	390.970,333 522.873,846	1	390.870,116 522.482,171	404.293



**\*\* Lungimile segmentelor sunt determinate în planul de proiecție Stereo 70 și sunt rotunjite la 1 milimetru.**

**\*\*\* Distanța dintre puncte este formată din segmente cumulate ce sunt mai mici decât valoarea 1 milimetru.**



**DATE DESPRE IMOBILUL NR. 5993**

Oficiul de Cadastru și Publicitate Imobiliară ALBA  
Biroul de Cadastru și Publicitate Imobiliară Alba Iulia

**A. Partea I. Descrierea imobilului**

TEREN Extravilan

Adresa: Jud. Alba

Nr. Crt	Nr cadastral Nr. topografic	Suprafața* (mp)	Observații / Referințe
A1		2.800	Sector cadastral:87 Teren neimpregmuit;

**B. Partea II. Proprietari și acte**

Inscrieri privitoare la dreptul de proprietate și alte drepturi reale	Referințe
/	
Act Administrativ nr. 620/240, din 11/10/1994 emis de CJPSDPAT ALBA;	
B1	Intabulare, drept de PROPRIETATE, dobandit prin Reconstituire, cota actuala 1/1 1) RUSAN Z SOFIA
Act Administrativ nr. 4543/2024, din 04/07/2024 emis de PRIMARIA GALDA DE JOS;	
B2	Se noteaza posesia factica in favoarea lui 1) CÎMPEAN HOREA-NICOLAE 2) CÎMPEAN LUCIA-MIHAELA

**C. Partea III. SARCINI .**

Inscrieri privind dezmembramintele dreptului de proprietate, drepturi reale de garanție și sarcini	Referințe
NU SUNT	

**Teren**

Nr cadastral	Suprafața (mp)*	Observații / Referințe
	2.800	

\* Suprafața este determinată în planul de proiecție Stereo 70.



**Date referitoare la teren**

Crt	Categorie folosință	Intra vilan	Suprafața (mp)	Tarla	Parcelă	Nr. topo	Observații / Referințe
1	arabil	NU	2.800	-	1791/47	-	

**Lungime Segmente**

1) Valorile lungimilor segmentelor sunt obținute din proiecție în plan.

Punct început	X / Y	Punct sfârșit	X / Y	Lungime segment (** (m)
1	390.882,908 522.475,896	2	390.889,13 522.472,984	6.87
2	390.889,13 522.472,984	3	390.992,453 522.876,798	416.823
3	390.992,453 522.876,798	4	390.985,239 522.875,836	7.278
4	390.985,239 522.875,836	1	390.882,908 522.475,896	412.823

\*\* Lungimile segmentelor sunt determinate în planul de proiecție Stereo 70 și sunt rotunjite la 1 milimetru.

**\*\*\* Distanţa dintre puncte este formată din segmente cumulate ce sunt mai mici decât valoarea 1 milimetru.**



**DATE DESPRE IMOBILUL NR. 5994**

Oficiul de Cadastru și Publicitate Imobiliară ALBA  
Biroul de Cadastru și Publicitate Imobiliară Alba Iulia

**A. Partea I. Descrierea imobilului**

TEREN Extravilan

Adresa: Jud. Alba

Nr. Crt	Nr cadastral Nr. topografic	Suprafața* (mp)	Observații / Referințe
A1		5.900	Sector cadastral:87 Teren neimprejmuit;

**B. Partea II. Proprietari și acte**

Inscrieri privitoare la dreptul de proprietate și alte drepturi reale	Referințe
/	
Act Administrativ nr. 620/208, din 12/09/1994 emis de CJPSDPAT ALBA;	
B1	A1
Intabulare, drept de PROPRIETATE, dobandit prin Reconstituire, cota actuala 1/1 1) PREJA ȘT AMOS	

**C. Partea III. SARCINI .**

Inscrieri privind dezmembramintele dreptului de proprietate, drepturi reale de garanție și sarcini	Referințe
NU SUNT	

**Teren**

Nr cadastral	Suprafața (mp)*	Observații / Referințe
	5.900	

\* Suprafața este determinată în planul de proiecție Stereo 70.



**Date referitoare la teren**

Crt	Categorie folosință	Intra vilan	Suprafața (mp)	Tarla	Parcelă	Nr. topo	Observații / Referințe
1	arabil	NU	5.900	-	1791/46	-	

**Lungime Segmente**

1) Valorile lungimilor segmentelor sunt obținute din proiecție în plan.

Punct început	X / Y	Punct sfârșit	X / Y	Lungime segment (** (m)
1	390.889,13 522.472,984	2	390.902,049 522.466,937	14.264
2	390.902,049 522.466,937	3	391.007,431 522.878,797	425.128
3	391.007,431 522.878,797	4	390.992,453 522.876,798	15.111
4	390.992,453 522.876,798	1	390.889,13 522.472,984	416.823

\*\* Lungimile segmentelor sunt determinate în planul de proiecție Stereo 70 și sunt rotunjite la 1 milimetru.



**\*\*\* Distanţa dintre puncte este formată din segmente cumulate ce sunt mai mici decât valoarea 1 milimetru.**



**DATE DESPRE IMOBILUL NR. 5995**

Oficiul de Cadastru și Publicitate Imobiliară ALBA  
Biroul de Cadastru și Publicitate Imobiliară Alba Iulia

**A. Partea I. Descrierea imobilului**

TEREN Extravilan

Adresa: Jud. Alba

Nr. Crt	Nr cadastral Nr. topografic	Suprafața* (mp)	Observații / Referințe
A1		2.600	Sector cadastral:87 Teren neimprejmuit;

**B. Partea II. Proprietari și acte**

Inscrieri privitoare la dreptul de proprietate și alte drepturi reale	Referințe
/	
Act Notarial nr. 1, din 01/01/2024 emis de NP DAN-ADRIAN DOȚIU;	
B1	A1
Intabulare, drept de PROPRIETATE, dobandit prin lesire Din Indiviziune, cota actuala 1/1 1) FRINCU HOREA AMOS	

**C. Partea III. SARCINI .**

Inscrieri privind dezmembramintele dreptului de proprietate, drepturi reale de garanție și sarcini	Referințe
NU SUNT	

**Anexa Nr. 1 La Partea I****Teren**

Nr cadastral	Suprafața (mp)*	Observații / Referințe
	2.600	

\* Suprafața este determinată în planul de proiecție Stereo 70.

**Date referitoare la teren**

Crt	Categorie folosință	Intravilan	Suprafața (mp)	Tarla	Parcelă	Nr. topo	Observații / Referințe
1	arabil	NU	2.600	-	1791/45/2	-	

**Lungime Segmente**

1) Valorile lungimilor segmentelor sunt obținute din proiecție în plan.

Punct început	X / Y	Punct sfârșit	X / Y	Lungime segment (** (m)
1	390.902,049 522.466,937	2	390.905,262 522.465,433	3.548
2	390.905,262 522.465,433	3	390.907,839 522.464,989	2.615
3	390.907,839 522.464,989	4	391.013,941 522.879,666	428.036
4	391.013,941 522.879,666	5	391.007,431 522.878,797	6.568
5	391.007,431 522.878,797	1	390.902,049 522.466,937	425.128

**\*\* Lungimile segmentelor sunt determinate în planul de proiecție Stereo 70 și sunt rotunjite la 1 milimetru.**

**\*\*\* Distanța dintre puncte este formată din segmente cumulate ce sunt mai mici decât valoarea 1 milimetru.**



**DATE DESPRE IMOBILUL NR. 5996**

Oficiul de Cadastru și Publicitate Imobiliară ALBA  
Biroul de Cadastru și Publicitate Imobiliară Alba Iulia

**A. Partea I. Descrierea imobilului**

TEREN Extravilan

Adresa: Jud. Alba

Nr. Crt	Nr cadastral Nr. topografic	Suprafața* (mp)	Observații / Referințe
A1		3.100	Sector cadastral:87 Teren neimprejmuit;

**B. Partea II. Proprietari și acte**

Inscrieri privitoare la dreptul de proprietate și alte drepturi reale		Referințe
/		
Act Administrativ nr. 7140/1442, din 31/07/1996 emis de CJPSDPAT ALBA;		
B1	Intabulare, drept de PROPRIETATE, dobandit prin Reconstituire, cota actuala 1/1 1) LASLO A AURORA	A1

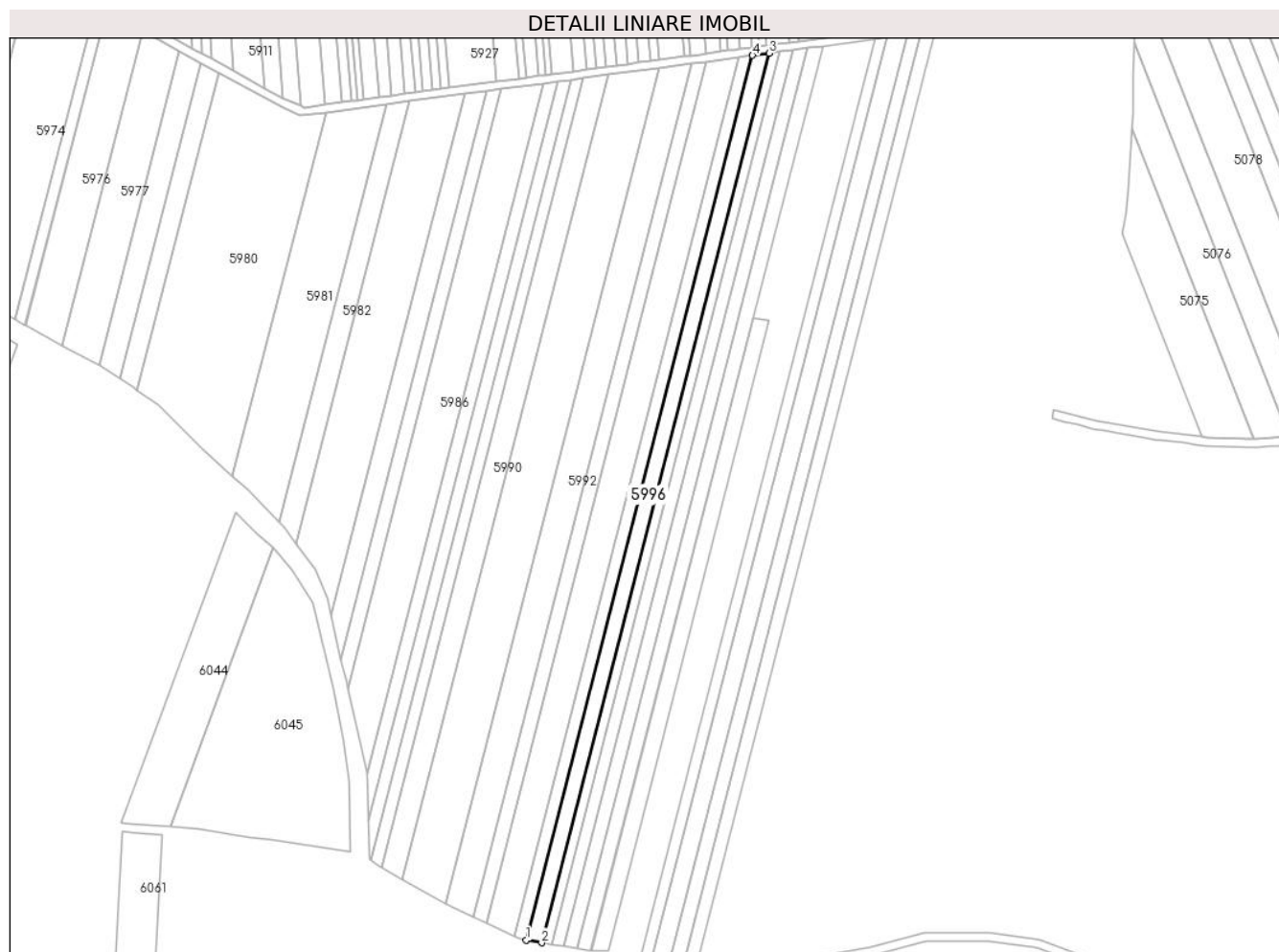
**C. Partea III. SARCINI .**

Inscrieri privind dezmembramintele dreptului de proprietate, drepturi reale de garanție și sarcini	Referințe
NU SUNT	

**Anexa Nr. 1 La Partea I****Teren**

Nr cadastral	Suprafața (mp)*	Observații / Referințe
	3.100	

\* Suprafața este determinată în planul de proiecție Stereo 70.

**Date referitoare la teren**

Crt	Categorie folosință	Intra vilan	Suprafața (mp)	Tarla	Parcelă	Nr. topo	Observații / Referințe
1	arabil	NU	3.100	-	1791/45/1	-	

**Lungime Segmente**

1) Valorile lungimilor segmentelor sunt obținute din proiecție în plan.

Punct început	X / Y	Punct sfârșit	X / Y	Lungime segment (** (m)
1	390.907,839 522.464,989	2	390.914,98 522.463,759	7.246
2	390.914,98 522.463,759	3	391.021,66 522.880,696	430.368
3	391.021,66 522.880,696	4	391.013,941 522.879,666	7.787
4	391.013,941 522.879,666	1	390.907,839 522.464,989	428.036

\*\* Lungimile segmentelor sunt determinate în planul de proiecție Stereo 70 și sunt rotunjite la 1 milimetru.



**\*\*\* Distanţa dintre puncte este formată din segmente cumulate ce sunt mai mici decât valoarea 1 milimetru.**



**DATE DESPRE IMOBILUL NR. 5997**

Oficiul de Cadastru și Publicitate Imobiliară ALBA  
Biroul de Cadastru și Publicitate Imobiliară Alba Iulia

**A. Partea I. Descrierea imobilului**

TEREN Extravilan

Adresa: Jud. Alba

Nr. Crt	Nr cadastral Nr. topografic	Suprafața* (mp)	Observații / Referințe
A1		2.100	Sector cadastral:87 Teren neimprejmuit;

**B. Partea II. Proprietari și acte**

Inscrieri privitoare la dreptul de proprietate și alte drepturi reale	Referințe
/	
Act Administrativ nr. 9257/1675, din 09/10/1997 emis de CJPSDPAT ALBA;	
B1	A1
Intabulare, drept de PROPRIETATE, dobandit prin Reconstituire, cota actuala 1/1 1) ZDRÎNCU I DUMITRU	

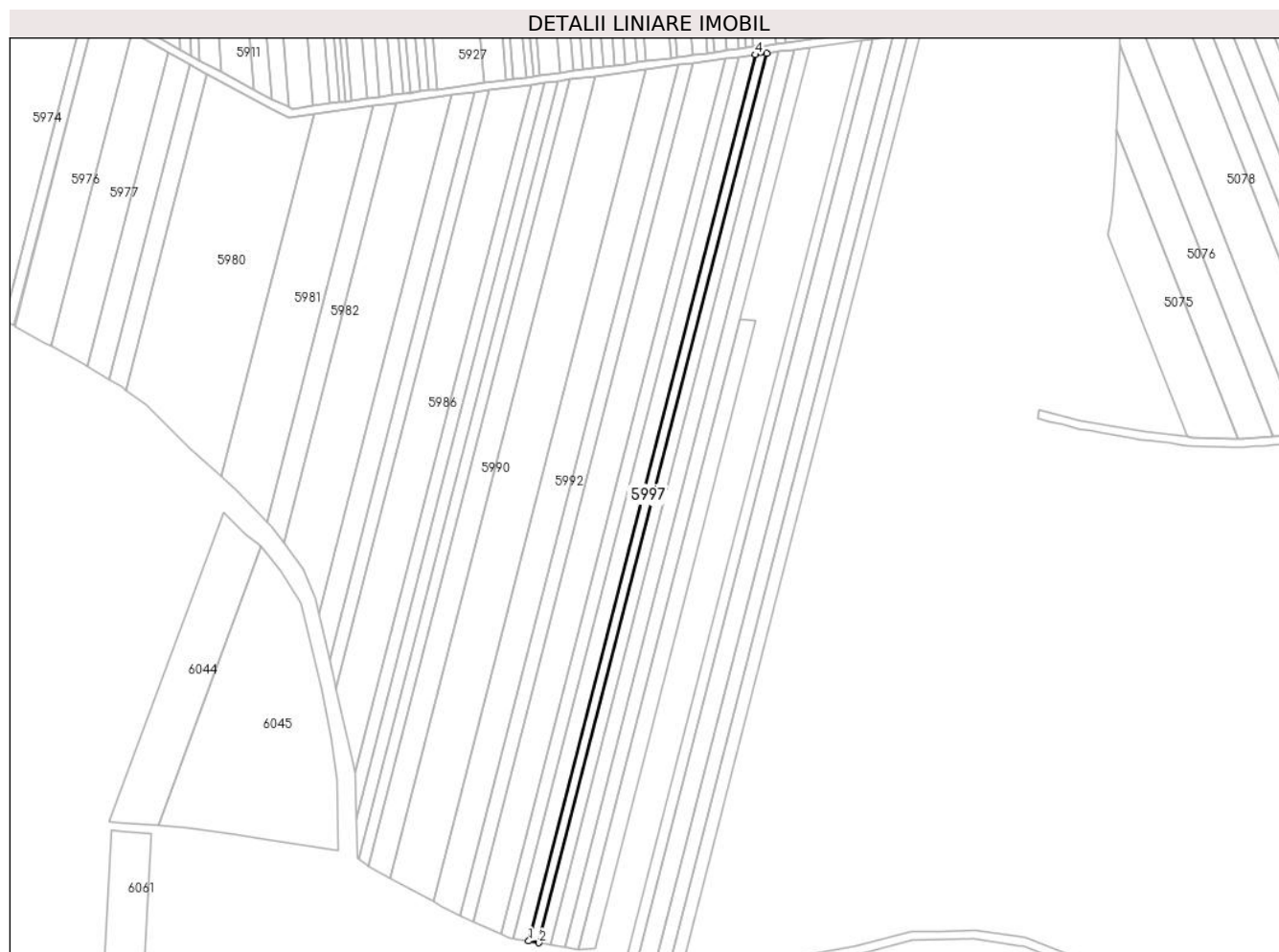
**C. Partea III. SARCINI .**

Inscrieri privind dezmembramintele dreptului de proprietate, drepturi reale de garanție și sarcini	Referințe
NU SUNT	

**Anexa Nr. 1 La Partea I****Teren**

Nr cadastral	Suprafața (mp)*	Observații / Referințe
	2.100	

\* Suprafața este determinată în planul de proiecție Stereo 70.

**Date referitoare la teren**

Crt	Categorie folosință	Intravilan	Suprafața (mp)	Tarla	Parcelă	Nr. topo	Observații / Referințe
1	arabil	NU	2.100	-	1791/44/2	-	

**Lungime Segmente**

1) Valorile lungimilor segmentelor sunt obținute din proiecție în plan.

Punct început	X / Y	Punct sfârșit	X / Y	Lungime segment (** (m)
1	390.914,98 522.463,759	2	390.919,795 522.462,93	4.886
2	390.919,795 522.462,93	3	391.026,866 522.881,391	431.941
3	391.026,866 522.881,391	4	391.021,66 522.880,696	5.251
4	391.021,66 522.880,696	1	390.914,98 522.463,759	430.368

\*\* Lungimile segmentelor sunt determinate în planul de proiecție Stereo 70 și sunt rotunjite la 1 milimetru.

**\*\*\* Distanţa dintre puncte este formată din segmente cumulate ce sunt mai mici decât valoarea 1 milimetru.**



**DATE DESPRE IMOBILUL NR. 5998**

Oficiul de Cadastru și Publicitate Imobiliară ALBA  
Biroul de Cadastru și Publicitate Imobiliară Alba Iulia

**A. Partea I. Descrierea imobilului**

TEREN Extravilan

Adresa: Jud. Alba

Nr. Crt	Nr cadastral Nr. topografic	Suprafața* (mp)	Observații / Referințe
A1		2.400	Sector cadastral:87 Teren neimprejmuit;

**B. Partea II. Proprietari și acte**

Inscrieri privitoare la dreptul de proprietate și alte drepturi reale	Referințe
/	
Act Administrativ nr. 7001/817, din 28/06/1995 emis de CJPSDPAT ALBA;	
B1	A1
Intabulare, drept de PROPRIETATE, dobandit prin Reconstituire, cota actuala 1/1 1) PASCU N NICOLAE	

**C. Partea III. SARCINI .**

Inscrieri privind dezmembramintele dreptului de proprietate, drepturi reale de garanție și sarcini	Referințe
NU SUNT	

**Teren**

Nr cadastral	Suprafața (mp)*	Observații / Referințe
	2.400	

\* Suprafața este determinată în planul de proiecție Stereo 70.



**Date referitoare la teren**

Crt	Categorie folosință	Intra vilan	Suprafața (mp)	Tarla	Parcelă	Nr. topo	Observații / Referințe
1	arabil	NU	2.400	-	1791/44/1	-	

**Lungime Segmente**

1) Valorile lungimilor segmentelor sunt obținute din proiecție în plan.

Punct început	X / Y	Punct sfârșit	X / Y	Lungime segment (** (m)
1	390.919,795 522.462,93	2	390.925,277 522.461,986	5.563
2	390.925,277 522.461,986	3	391.032,791 522.882,181	433.732
3	391.032,791 522.882,181	4	391.026,866 522.881,391	5.978
4	391.026,866 522.881,391	1	390.919,795 522.462,93	431.941

\*\* Lungimile segmentelor sunt determinate în planul de proiecție Stereo 70 și sunt rotunjite la 1 milimetru.



**\*\*\* Distanţa dintre puncte este formată din segmente cumulate ce sunt mai mici decât valoarea 1 milimetru.**



**DATE DESPRE IMOBILUL NR. 5999**

Oficiul de Cadastru și Publicitate Imobiliară ALBA  
Biroul de Cadastru și Publicitate Imobiliară Alba Iulia

**A. Partea I. Descrierea imobilului**

TEREN Extravilan

Adresa: Jud. Alba

Nr. Crt	Nr cadastral Nr. topografic	Suprafața* (mp)	Observații / Referințe
A1		2.900	Sector cadastral:87 Teren neimprejmuit;

**B. Partea II. Proprietari și acte**

Inscrieri privitoare la dreptul de proprietate și alte drepturi reale	Referințe
/	
Act Administrativ nr. 146/42, din 25/02/1994 emis de CJPSDPAT ALBA;	
B1	A1
Intabulare, drept de PROPRIETATE, dobandit prin Reconstituire, cota actuala 1/1 1) MIC I MARIA	

**C. Partea III. SARCINI .**

Inscrieri privind dezmembramintele dreptului de proprietate, drepturi reale de garanție și sarcini	Referințe
NU SUNT	

**Teren**

Nr cadastral	Suprafața (mp)*	Observații / Referințe
	2.900	

\* Suprafața este determinată în planul de proiecție Stereo 70.



**Date referitoare la teren**

Crt	Categorie folosință	Intravilan	Suprafața (mp)	Tarla	Parcelă	Nr. topo	Observații / Referințe
1	arabil	NU	2.900	-	1791/43	-	

**Lungime Segmente**

1) Valorile lungimilor segmentelor sunt obținute din proiecție în plan.

Punct început	X / Y	Punct sfârșit	X / Y	Lungime segment (** (m)
1	390.925,277 522.461,986	2	390.931,871 522.460,851	6.691
2	390.931,871 522.460,851	3	391.039,919 522.883,133	435.886
3	391.039,919 522.883,133	4	391.032,791 522.882,181	7.191
4	391.032,791 522.882,181	1	390.925,277 522.461,986	433.732

\*\* Lungimile segmentelor sunt determinate în planul de proiecție Stereo 70 și sunt rotunjite la 1 milimetru.

**\*\*\* Distanţa dintre puncte este formată din segmente cumulate ce sunt mai mici decât valoarea 1 milimetru.**



**DATE DESPRE IMOBILUL NR. 6000**

Oficiul de Cadastru și Publicitate Imobiliară ALBA  
Biroul de Cadastru și Publicitate Imobiliară Alba Iulia

**A. Partea I. Descrierea imobilului**

TEREN Extravilan

Adresa: Jud. Alba

Nr. Crt	Nr cadastral Nr. topografic	Suprafața* (mp)	Observații / Referințe
A1		2.900	Sector cadastral:87 Teren neimprejmuit;

**B. Partea II. Proprietari și acte**

Inscrieri privitoare la dreptul de proprietate și alte drepturi reale	Referințe
/	
Act Administrativ nr. 146/42, din 25/02/1994 emis de CJPSDPAT ALBA;	
B1	A1
Intabulare, drept de PROPRIETATE, dobandit prin Reconstituire, cota actuala 1/1 1) MIC I MARIA	

**C. Partea III. SARCINI .**

Inscrieri privind dezmembramintele dreptului de proprietate, drepturi reale de garanție și sarcini	Referințe
NU SUNT	

**Teren**

Nr cadastral	Suprafața (mp)*	Observații / Referințe
	2.900	

\* Suprafața este determinată în planul de proiecție Stereo 70.



**Date referitoare la teren**

Crt	Categorie folosință	Intravilan	Suprafața (mp)	Tarla	Parcelă	Nr. topo	Observații / Referințe
1	arabil	NU	2.900	-	1788/47	-	

**Lungime Segmente**

1) Valorile lungimilor segmentelor sunt obținute din proiecție în plan.

Punct început	X / Y	Punct sfârșit	X / Y	Lungime segment (** (m)
1	390.931,871 522.460,851	2	390.938,016 522.459,793	6.235
2	390.938,016 522.459,793	3	390.938,455 522.459,809	0.44
3	390.938,455 522.459,809	4	391.014,363 522.756,478	306.226
4	391.014,363 522.756,478	5	391.047,017 522.884,098	131.731
5	391.047,017 522.884,098	6	391.039,919 522.883,133	7.163



Punct început	X / Y	Punct sfârşit	X / Y	Lungime segment (** (m)
6	391.039,919 522.883,133	1	390.931,871 522.460,851	435.886

\*\* Lungimile segmentelor sunt determinate în planul de proiecţie Stereo 70 şi sunt rotunjite la 1 milimetru.

\*\*\* Distanţa dintre puncte este formată din segmente cumulate ce sunt mai mici decât valoarea 1 milimetru.



**DATE DESPRE IMOBILUL NR. 6001**

Oficiul de Cadastru și Publicitate Imobiliară ALBA  
Biroul de Cadastru și Publicitate Imobiliară Alba Iulia

**A. Partea I. Descrierea imobilului**

TEREN Extravilan

Adresa: Jud. Alba

Nr. Crt	Nr cadastral Nr. topografic	Suprafața* (mp)	Observații / Referințe
A1		1.000	Sector cadastral:87 Teren neimprejmuit;

**B. Partea II. Proprietari și acte**

Inscrieri privitoare la dreptul de proprietate și alte drepturi reale	Referințe
/	
Act Administrativ nr. 14097/2481, din 22/10/2007 emis de CJPSDPAT ALBA;	
B1	A1
Intabulare, drept de PROPRIETATE, dobandit prin Reconstituire, cota actuala 1/1	
1) CHIOREAN IOAN	


**C. Partea III. SARCINI .**

Inscrieri privind dezmembramintele dreptului de proprietate, drepturi reale de garanție și sarcini	Referințe
NU SUNT	

**Teren**

Nr cadastral	Suprafața (mp)*	Observații / Referințe
	1.000	

\* Suprafața este determinată în planul de proiecție Stereo 70.



**Date referitoare la teren**

Crt	Categorie folosință	Intravilan	Suprafața (mp)	Tarla	Parcelă	Nr. topo	Observații / Referințe
1	arabil	NU	1.000	-	1788/46/1	-	

**Lungime Segmente**

1) Valorile lungimilor segmentelor sunt obținute din proiecție în plan.

Punct început	X / Y	Punct sfârșit	X / Y	Lungime segment (** (m)
1	391.055,067 522.885,192	2	391.047,017 522.884,098	8.124
2	391.047,017 522.884,098	3	391.014,363 522.756,478	131.731
3	391.014,363 522.756,478	4	391.021,866 522.755,433	7.575
4	391.021,866 522.755,433	1	391.055,067 522.885,192	133.94

\*\* Lungimile segmentelor sunt determinate în planul de proiecție Stereo 70 și sunt rotunjite la 1 milimetru.

**\*\*\* Distanţa dintre puncte este formată din segmente cumulate ce sunt mai mici decât valoarea 1 milimetru.**



**DATE DESPRE IMOBILUL NR. 6002**

Oficiul de Cadastru și Publicitate Imobiliară ALBA  
Biroul de Cadastru și Publicitate Imobiliară Alba Iulia

**A. Partea I. Descrierea imobilului**

TEREN Extravilan

Adresa: Jud. Alba

Nr. Crt	Nr cadastral Nr. topografic	Suprafața* (mp)	Observații / Referințe
A1		2.300	Sector cadastral:87 Teren neimprejmuit;

**B. Partea II. Proprietari și acte**

Inscrieri privitoare la dreptul de proprietate și alte drepturi reale	Referințe
/	
Act Administrativ nr. 5228/347, din 25/11/1994 emis de CJPSDPAT ALBA;	
B1	A1
Intabulare, drept de PROPRIETATE, dobandit prin Reconstituire, cota actuala 1/1 1) NĂCREALĂ ST VIRGINIA	

**C. Partea III. SARCINI .**

Inscrieri privind dezmembramintele dreptului de proprietate, drepturi reale de garanție și sarcini	Referințe
NU SUNT	

**Teren**

Nr cadastral	Suprafața (mp)*	Observații / Referințe
	2.300	

\* Suprafața este determinată în planul de proiecție Stereo 70.



**Date referitoare la teren**

Crt	Categorie folosință	Intravilan	Suprafața (mp)	Tarla	Parcelă	Nr. topo	Observații / Referințe
1	arabil	NU	2.300	-	1788/45/2/2	-	ÎN TP NR. PARCELA 1788/45/2

**Lungime Segmente**

1) Valorile lungimilor segmentelor sunt obținute din proiecție în plan.

Punct început	X / Y	Punct sfârșit	X / Y	Lungime segment (** (m)
1	391.014,363 522.756,478	2	390.938,455 522.459,809	306.226
2	390.938,455 522.459,809	3	390.946,298 522.460,094	7.849
3	390.946,298 522.460,094	4	390.968,301 522.546,085	88.761
4	390.968,301 522.546,085	5	391.021,866 522.755,433	216.092
5	391.021,866 522.755,433	1	391.014,363 522.756,478	7.575



**\*\* Lungimile segmentelor sunt determinate în planul de proiecție Stereo 70 și sunt rotunjite la 1 milimetru.**

**\*\*\* Distanța dintre puncte este formată din segmente cumulate ce sunt mai mici decât valoarea 1 milimetru.**



**DATE DESPRE IMOBILUL NR. 6003**

Oficiul de Cadastru și Publicitate Imobiliară ALBA  
Biroul de Cadastru și Publicitate Imobiliară Alba Iulia

**A. Partea I. Descrierea imobilului**

TEREN Extravilan

Adresa: Jud. Alba

Nr. Crt	Nr cadastral Nr. topografic	Suprafața* (mp)	Observații / Referințe
A1		2.800	Sector cadastral:87 Teren neimprejmuit;

**B. Partea II. Proprietari și acte**

Inscrieri privitoare la dreptul de proprietate și alte drepturi reale		Referințe
/		
Act Administrativ nr. 1756/138, din 23/06/1994 emis de CJPSDPAT ALBA;		
B1	Intabulare, drept de PROPRIETATE, dobandit prin Reconstituire, cota actuala 1/1 1) COSMA A VICTORIA 2) SUCIU Z VETURIA 3) FRÎNCU Z IOSIF	A1

**C. Partea III. SARCINI .**

Inscrieri privind dezmembramintele dreptului de proprietate, drepturi reale de garanție și sarcini	Referințe
NU SUNT	

**Teren**

Nr cadastral	Suprafața (mp)*	Observații / Referințe
	2.800	

\* Suprafața este determinată în planul de proiecție Stereo 70.



**Date referitoare la teren**

Crt	Categorie folosință	Intra vilan	Suprafața (mp)	Tarla	Parcelă	Nr. topo	Observații / Referințe
1	arabil	NU	2.800	-	1788/45/1	-	

**Lungime Segmente**

1) Valorile lungimilor segmentelor sunt obținute din proiecție în plan.

Punct început	X / Y	Punct sfârșit	X / Y	Lungime segment (** (m)
1	390.976,067 522.544,308	2	391.063,585 522.886,351	353.062
2	391.063,585 522.886,351	3	391.055,067 522.885,192	8.596
3	391.055,067 522.885,192	4	391.021,866 522.755,433	133.94
4	391.021,866 522.755,433	5	390.968,301 522.546,085	216.092
5	390.968,301 522.546,085	1	390.976,067 522.544,308	7.967

**\*\* Lungimile segmentelor sunt determinate în planul de proiecție Stereo 70 și sunt rotunjite la 1 milimetru.**

**\*\*\* Distanța dintre puncte este formată din segmente cumulate ce sunt mai mici decât valoarea 1 milimetru.**



**DATE DESPRE IMOBILUL NR. 6004**

Oficiul de Cadastru și Publicitate Imobiliară ALBA  
Biroul de Cadastru și Publicitate Imobiliară Alba Iulia

**A. Partea I. Descrierea imobilului**

TEREN Extravilan

Adresa: Jud. Alba

Nr. Crt	Nr cadastral Nr. topografic	Suprafața* (mp)	Observații / Referințe
A1		3.300	Sector cadastral:87 Teren neimprejmuit;

**B. Partea II. Proprietari și acte**

Inscrieri privitoare la dreptul de proprietate și alte drepturi reale	Referințe
/	
Act Administrativ nr. 146/40, din 24/02/1994 emis de CJPSDPAT ALBA;	
B1	A1
Intabulare, drept de PROPRIETATE, dobandit prin Reconstituire, cota actuala 1/1 1) DRĂGAN MARIA	

**C. Partea III. SARCINI .**

Inscrieri privind dezmembramintele dreptului de proprietate, drepturi reale de garanție și sarcini	Referințe
NU SUNT	

**Teren**

Nr cadastral	Suprafața (mp)*	Observații / Referințe
	3.300	

\* Suprafața este determinată în planul de proiecție Stereo 70.



**Date referitoare la teren**

Crt	Categorie folosință	Intravilan	Suprafața (mp)	Tarla	Parcelă	Nr. topo	Observații / Referințe
1	livada	NU	380	-	1788/44	-	
2	arabil	NU	2.920	-	1788/44	-	

**Lungime Segmente**

1) Valorile lungimilor segmentelor sunt obținute din proiecție în plan.

Punct început	X / Y	Punct sfârșit	X / Y	Lungime segment (** (m))
1	391.063,585 522.886,351	2	390.976,067 522.544,308	353.062
2	390.976,067 522.544,308	3	390.954,368 522.459,501	87.539
3	390.954,368 522.459,501	4	390.961,648 522.457,835	7.468
4	390.961,648 522.457,835	5	391.071,569 522.887,436	443.441



Punct început	X / Y	Punct sfârșit	X / Y	Lungime segment (** (m)
5	391.071,569 522.887,436	1	391.063,585 522.886,351	8.057

\*\* Lungimile segmentelor sunt determinate în planul de proiecție Stereo 70 și sunt rotunjite la 1 milimetru.

\*\*\* Distanța dintre puncte este formată din segmente cumulate ce sunt mai mici decât valoarea 1 milimetru.



**DATE DESPRE IMOBILUL NR. 6005**

Oficiul de Cadastru și Publicitate Imobiliară ALBA  
Biroul de Cadastru și Publicitate Imobiliară Alba Iulia

**A. Partea I. Descrierea imobilului**

TEREN Extravilan

Adresa: Jud. Alba

Nr. Crt	Nr cadastral Nr. topografic	Suprafața* (mp)	Observații / Referințe
A1		2.200	Sector cadastral:87 Teren neimprejmuit;

**B. Partea II. Proprietari și acte**

Inscrieri privitoare la dreptul de proprietate și alte drepturi reale		Referințe
/		
Act Notarial nr. 1593/2015, din 15/06/2015 emis de NP DAN-ADRIAN DOȚIU;		
B1	Intabulare, drept de PROPRIETATE, dobandit prin lesire Din Indiviziune, cota actuala 1/1 1) CRISTEA VOICU VASILE	A1

**C. Partea III. SARCINI .**

Inscrieri privind dezmembramintele dreptului de proprietate, drepturi reale de garanție și sarcini	Referințe
NU SUNT	

**Teren**

Nr cadastral	Suprafața (mp)*	Observații / Referințe
	2.200	

\* Suprafața este determinată în planul de proiecție Stereo 70.



**Date referitoare la teren**

Crt	Categorie folosință	Intravilan	Suprafața (mp)	Tarla	Parcelă	Nr. topo	Observații / Referințe
1	livada	NU	340	-	1788/43	-	
2	arabil	NU	1.860	-	1788/43	-	

**Lungime Segmente**

1) Valorile lungimilor segmentelor sunt obținute din proiecție în plan.

Punct început	X / Y	Punct sfârșit	X / Y	Lungime segment (** (m))
1	390.961,648 522.457,835	2	390.966,475 522.456,731	4.952
2	390.966,475 522.456,731	3	391.076,863 522.888,156	445.324
3	391.076,863 522.888,156	4	391.071,569 522.887,436	5.343
4	391.071,569 522.887,436	1	390.961,648 522.457,835	443.441

**\*\* Lungimile segmentelor sunt determinate în planul de proiecție Stereo 70 și sunt rotunjite la 1 milimetru.**

**\*\*\* Distanța dintre puncte este formată din segmente cumulate ce sunt mai mici decât valoarea 1 milimetru.**



**DATE DESPRE IMOBILUL NR. 6006**

Oficiul de Cadastru și Publicitate Imobiliară ALBA  
Biroul de Cadastru și Publicitate Imobiliară Alba Iulia

**A. Partea I. Descrierea imobilului**

TEREN Extravilan

Adresa: Jud. Alba

Nr. Crt	Nr cadastral Nr. topografic	Suprafața* (mp)	Observații / Referințe
A1		4.000	Sector cadastral:87 Teren neimprejmuit;

**B. Partea II. Proprietari și acte**

Inscrieri privitoare la dreptul de proprietate și alte drepturi reale	Referințe
/	
Act Administrativ nr. 146/15, din 23/02/1994 emis de CJPSDPAT ALBA;	
B1	A1
Intabulare, drept de PROPRIETATE, dobandit prin Reconstituire, cota actuala 1/1 1) CHENȚI P MARIA	

**C. Partea III. SARCINI .**

Inscrieri privind dezmembramintele dreptului de proprietate, drepturi reale de garanție și sarcini	Referințe
NU SUNT	

**Anexa Nr. 1 La Partea I****Teren**

Nr cadastral	Suprafața (mp)*	Observații / Referințe
	4.000	

\* Suprafața este determinată în planul de proiecție Stereo 70.

**Date referitoare la teren**

Crt	Categorie folosință	Intravilan	Suprafața (mp)	Tarla	Parcelă	Nr. topo	Observații / Referințe
1	livada	NU	780	-	1788/42	-	
2	arabil	NU	3.220	-	1788/42	-	

**Lungime Segmente**

1) Valorile lungimilor segmentelor sunt obținute din proiecție în plan.

Punct început	X / Y	Punct sfârșit	X / Y	Lungime segment (** (m)
1	390.966,475 522.456,731	2	390.967,85 522.456,416	1.41
2	390.967,85 522.456,416	3	390.974,881 522.453,528	7.602
3	390.974,881 522.453,528	4	391.086,421 522.889,456	449.972
4	391.086,421 522.889,456	5	391.076,863 522.888,156	9.646



Punct început	X / Y	Punct sfârșit	X / Y	Lungime segment (** (m)
5	391.076,863 522.888,156	1	390.966,475 522.456,731	445.324

\*\* Lungimile segmentelor sunt determinate în planul de proiecție Stereo 70 și sunt rotunjite la 1 milimetru.

\*\*\* Distanța dintre puncte este formată din segmente cumulate ce sunt mai mici decât valoarea 1 milimetru.



**DATE DESPRE IMOBILUL NR. 6007**

Oficiul de Cadastru și Publicitate Imobiliară ALBA  
Biroul de Cadastru și Publicitate Imobiliară Alba Iulia

**A. Partea I. Descrierea imobilului**

TEREN Extravilan

Adresa: Jud. Alba

Nr. Crt	Nr cadastral Nr. topografic	Suprafața* (mp)	Observații / Referințe
A1		2.800	Sector cadastral:87 Teren neimprejmuit;

**B. Partea II. Proprietari și acte**

Inscrieri privitoare la dreptul de proprietate și alte drepturi reale		Referințe
/		
Act Administrativ nr. 146/7, din 11/02/1994 emis de CJPSDPAT ALBA;		
B1	Intabulare, drept de PROPRIETATE, dobandit prin Reconstituire, cota actuala 1/1 1) STÎNCAN S ISTINA 2) MICLEA IOAN	A1

**C. Partea III. SARCINI .**

Inscrieri privind dezmembramintele dreptului de proprietate, drepturi reale de garanție și sarcini	Referințe
NU SUNT	

**Anexa Nr. 1 La Partea I****Teren**

Nr cadastral	Suprafața (mp)*	Observații / Referințe
	2.800	

\* Suprafața este determinată în planul de proiecție Stereo 70.

**Date referitoare la teren**

Crt	Categorie folosință	Intravilan	Suprafața (mp)	Tarla	Parcelă	Nr. topo	Observații / Referințe
1	livada	NU	690	-	1788/41	-	
2	arabil	NU	2.110	-	1788/41	-	

**Lungime Segmente**

1) Valorile lungimilor segmentelor sunt obținute din proiecție în plan.

Punct început	X / Y	Punct sfârșit	X / Y	Lungime segment (** (m))
1	390.974,881 522.453,528	2	390.980,672 522.451,15	6.26
2	390.980,672 522.451,15	3	391.093,051 522.890,357	453.357
3	391.093,051 522.890,357	4	391.086,421 522.889,456	6.691
4	391.086,421 522.889,456	1	390.974,881 522.453,528	449.972

**\*\* Lungimile segmentelor sunt determinate în planul de proiecție Stereo 70 și sunt rotunjite la 1 milimetru.**

**\*\*\* Distanța dintre puncte este formată din segmente cumulate ce sunt mai mici decât valoarea 1 milimetru.**



**DATE DESPRE IMOBILUL NR. 6008**

Oficiul de Cadastru și Publicitate Imobiliară ALBA  
Biroul de Cadastru și Publicitate Imobiliară Alba Iulia

**A. Partea I. Descrierea imobilului**

TEREN Extravilan

Adresa: Jud. Alba

Nr. Crt	Nr cadastral Nr. topografic	Suprafața* (mp)	Observații / Referințe
A1		2.800	Sector cadastral:87 Teren neimprejmuit;

**B. Partea II. Proprietari și acte**

Inscrieri privitoare la dreptul de proprietate și alte drepturi reale		Referințe
/		
Act Administrativ nr. 9372/1949, din 01/11/1999 emis de CJPSDPAT ALBA;		
B1	Intabulare, drept de PROPRIETATE, dobandit prin Reconstituire, cota actuala 1/1 1) HEGHEȘ CORNEL 2) HEGHEȘ PETRU 3) HEGHEȘ IOAN 4) PLESA LIVIA	A1

**C. Partea III. SARCINI .**

Inscrieri privind dezmembramintele dreptului de proprietate, drepturi reale de garanție și sarcini	Referințe
NU SUNT	

**Teren**

Nr cadastral	Suprafața (mp)*	Observații / Referințe
	2.800	

\* Suprafața este determinată în planul de proiecție Stereo 70.



**Date referitoare la teren**

Crt	Categorie folosință	Intravilan	Suprafața (mp)	Tarla	Parcelă	Nr. topo	Observații / Referințe
1	livada	NU	1.230	-	1788/40	-	
2	arabil	NU	1.570	-	1788/40	-	

**Lungime Segmente**

1) Valorile lungimilor segmentelor sunt obținute din proiecție în plan.

Punct început	X / Y	Punct sfârșit	X / Y	Lungime segment (** (m))
1	390.980,672 522.451,15	2	390.986,419 522.448,789	6.213
2	390.986,419 522.448,789	3	391.099,632 522.891,252	456.718
3	391.099,632 522.891,252	4	391.093,051 522.890,357	6.641
4	391.093,051 522.890,357	1	390.980,672 522.451,15	453.357



**\*\* Lungimile segmentelor sunt determinate în planul de proiecție Stereo 70 și sunt rotunjite la 1 milimetru.**

**\*\*\* Distanța dintre puncte este formată din segmente cumulate ce sunt mai mici decât valoarea 1 milimetru.**



**DATE DESPRE IMOBILUL NR. 6009**

Oficiul de Cadastru și Publicitate Imobiliară ALBA  
Biroul de Cadastru și Publicitate Imobiliară Alba Iulia

**A. Partea I. Descrierea imobilului**

TEREN Extravilan

Adresa: Jud. Alba

Nr. Crt	Nr cadastral Nr. topografic	Suprafața* (mp)	Observații / Referințe
A1		2.100	Sector cadastral:87 Teren neimprejmuit;

**B. Partea II. Proprietari și acte**

Inscrieri privitoare la dreptul de proprietate și alte drepturi reale		Referințe
/		
Act Administrativ nr. 146/52, din 18/03/1994 emis de CJPSDPAT ALBA;		
B1	Intabulare, drept de PROPRIETATE, dobandit prin Reconstituire, cota actuala 1/1 1) MAN C PETRU 2) PETRASCU FILOFTEI	A1

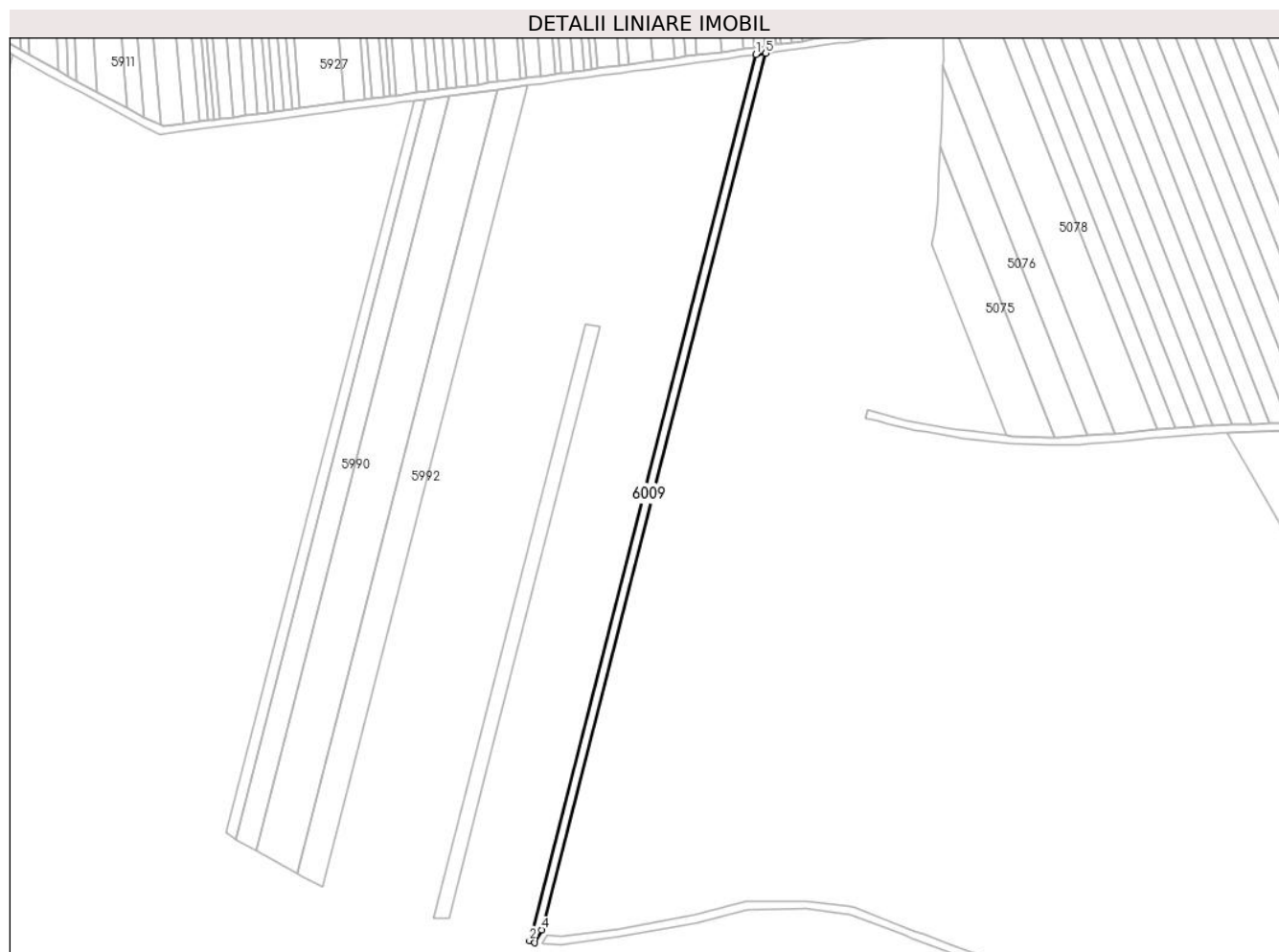
**C. Partea III. SARCINI .**

Inscrieri privind dezmembramintele dreptului de proprietate, drepturi reale de garanție și sarcini	Referințe
NU SUNT	

**Anexa Nr. 1 La Partea I****Teren**

Nr cadastral	Suprafața (mp)*	Observații / Referințe
	2.100	

\* Suprafața este determinată în planul de proiecție Stereo 70.

**Date referitoare la teren**

Crt	Categorie folosință	Intravilan	Suprafața (mp)	Tarla	Parcelă	Nr. topo	Observații / Referințe
1	livada	NU	910	-	1788/38	-	
2	arabil	NU	1.190	-	1788/38	-	

**Lungime Segmente**

1) Valorile lungimilor segmentelor sunt obținute din proiecție în plan.

Punct început	X / Y	Punct sfârșit	X / Y	Lungime segment (** (m))
1	391.099,632 522.891,252	2	390.986,419 522.448,789	456.718
2	390.986,419 522.448,789	3	390.989,12 522.447,68	2.92
3	390.989,12 522.447,68	4	390.992,554 522.454,21	7.378
4	390.992,554 522.454,21	5	391.104,55 522.891,921	451.812

Punct început	X / Y	Punct sfârșit	X / Y	Lungime segment (** (m)
5	391.104,55 522.891,921	1	391.099,632 522.891,252	4.964

\*\* Lungimile segmentelor sunt determinate în planul de proiecție Stereo 70 și sunt rotunjite la 1 milimetru.

\*\*\* Distanța dintre puncte este formată din segmente cumulate ce sunt mai mici decât valoarea 1 milimetru.



**DATE DESPRE IMOBILUL NR. 6010**

Oficiul de Cadastru și Publicitate Imobiliară ALBA  
Biroul de Cadastru și Publicitate Imobiliară Alba Iulia

**A. Partea I. Descrierea imobilului**

TEREN Extravilan

Adresa: Jud. Alba

Nr. Crt	Nr cadastral Nr. topografic	Suprafața* (mp)	Observații / Referințe
A1		2.800	Sector cadastral:87 Teren neimprejmuit;

**B. Partea II. Proprietari și acte**

Inscrieri privitoare la dreptul de proprietate și alte drepturi reale	Referințe
/	
Hotarare Judecatoreasca nr. 4890/2010, din 19/10/2010 emis de JUDECATORIA ALBA IULIA;	
B1	A1
Intabulare, drept de PROPRIETATE, dobandit prin Hotarare Judecatoreasca, cota actuala 1/1	
1) RUS A MARIA	
2) RUS ALEXĂ-CHIPRIAN	

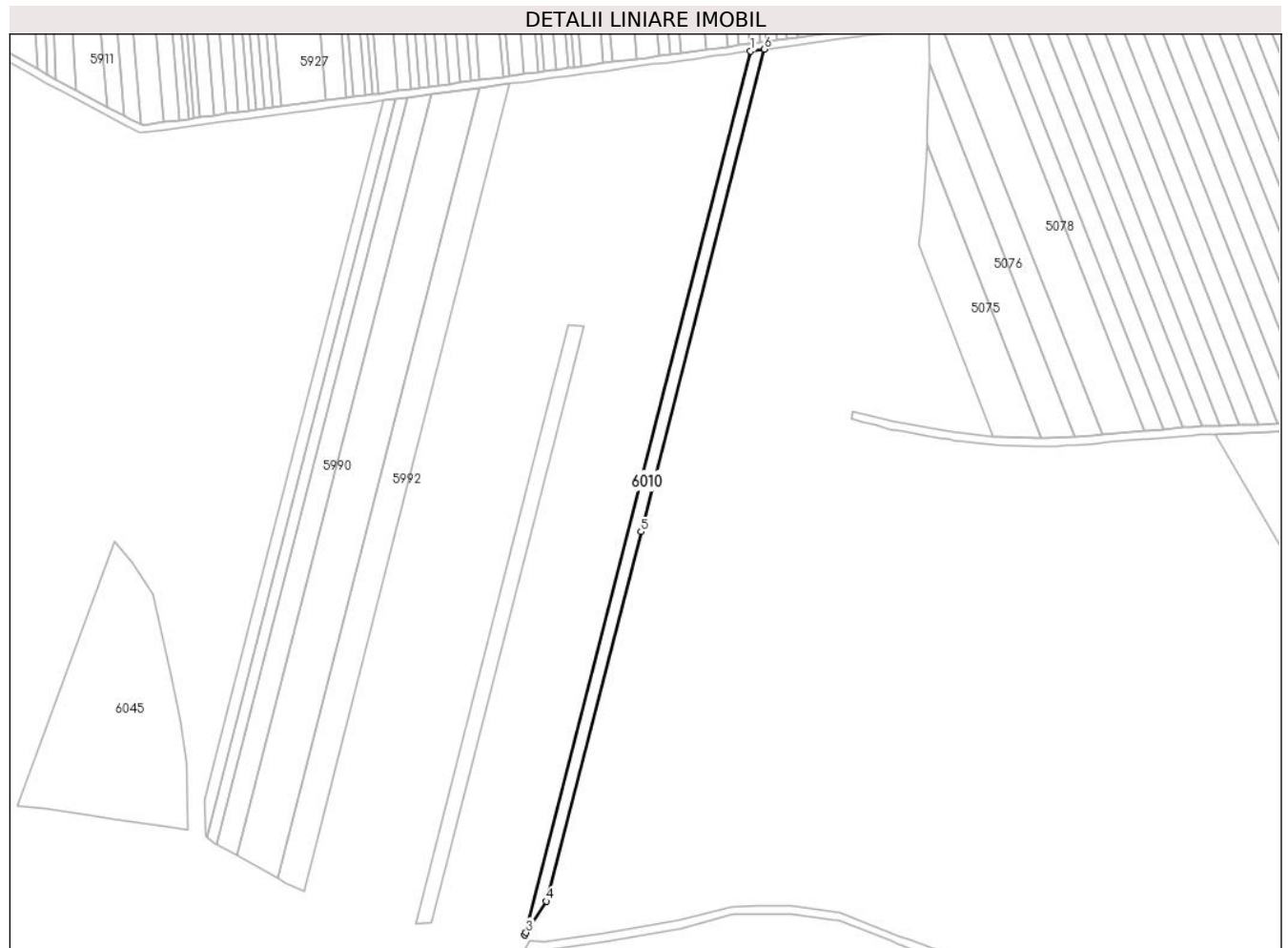
**C. Partea III. SARCINI .**

Inscrieri privind dezmembramintele dreptului de proprietate, drepturi reale de garanție și sarcini	Referințe
NU SUNT	

**Teren**

Nr cadastral	Suprafața (mp)*	Observații / Referințe
	2.800	

\* Suprafața este determinată în planul de proiecție Stereo 70.



**Date referitoare la teren**

Crt	Categorie folosință	Intravilan	Suprafața (mp)	Tarla	Parcelă	Nr. topo	Observații / Referințe
1	livada	NU	1.140	-	1788/37	-	
2	arabil	NU	1.660	-	1788/37	-	

**Lungime Segmente**

1) Valorile lungimilor segmentelor sunt obținute din proiecție în plan.

Punct început	X / Y	Punct sfârșit	X / Y	Lungime segment (** (m)
1	391.104,55 522.891,921	2	390.992,554 522.454,21	451.812
2	390.992,554 522.454,21	3	390.993,16 522.455,363	1.303
3	390.993,16 522.455,363	4	391.003,353 522.470,943	18.617
4	391.003,353 522.470,943	5	391.050,179 522.653,954	188.907



Punct început	X / Y	Punct sfârșit	X / Y	Lungime segment (** (m)
5	391.050,179 522.653,954	6	391.111,302 522.892,839	246.581
6	391.111,302 522.892,839	1	391.104,55 522.891,921	6.814

\*\* Lungimile segmentelor sunt determinate în planul de proiecție Stereo 70 și sunt rotunjite la 1 milimetru.

\*\*\* Distanța dintre puncte este formată din segmente cumulate ce sunt mai mici decât valoarea 1 milimetru.



**DATE DESPRE IMOBILUL NR. 6011**

Oficiul de Cadastru și Publicitate Imobiliară ALBA  
Biroul de Cadastru și Publicitate Imobiliară Alba Iulia

**A. Partea I. Descrierea imobilului**

TEREN Extravilan

Adresa: Jud. Alba

Nr. Crt	Nr cadastral Nr. topografic	Suprafața* (mp)	Observații / Referințe
A1		1.500	Sector cadastral:87 Teren neimpregmuit;

**B. Partea II. Proprietari și acte**

Inscrieri privitoare la dreptul de proprietate și alte drepturi reale	Referințe
/	
Act Administrativ nr. 6433/677, din 18/05/1995 emis de CJPSDPAT ALBA;	
B1	A1
Intabulare, drept de PROPRIETATE, dobandit prin Reconstituire, cota actuala 1/1 1) PREJA CORNELIA	
Act Administrativ nr. 4552/2024, din 02/07/2024 emis de PRIMARIA GALDA DE JOS;	
B2	A1
Se noteaza posesia factica in favoarea lui 1) FRÎNCU EMIL 2) FRÎNCU VERONICA	

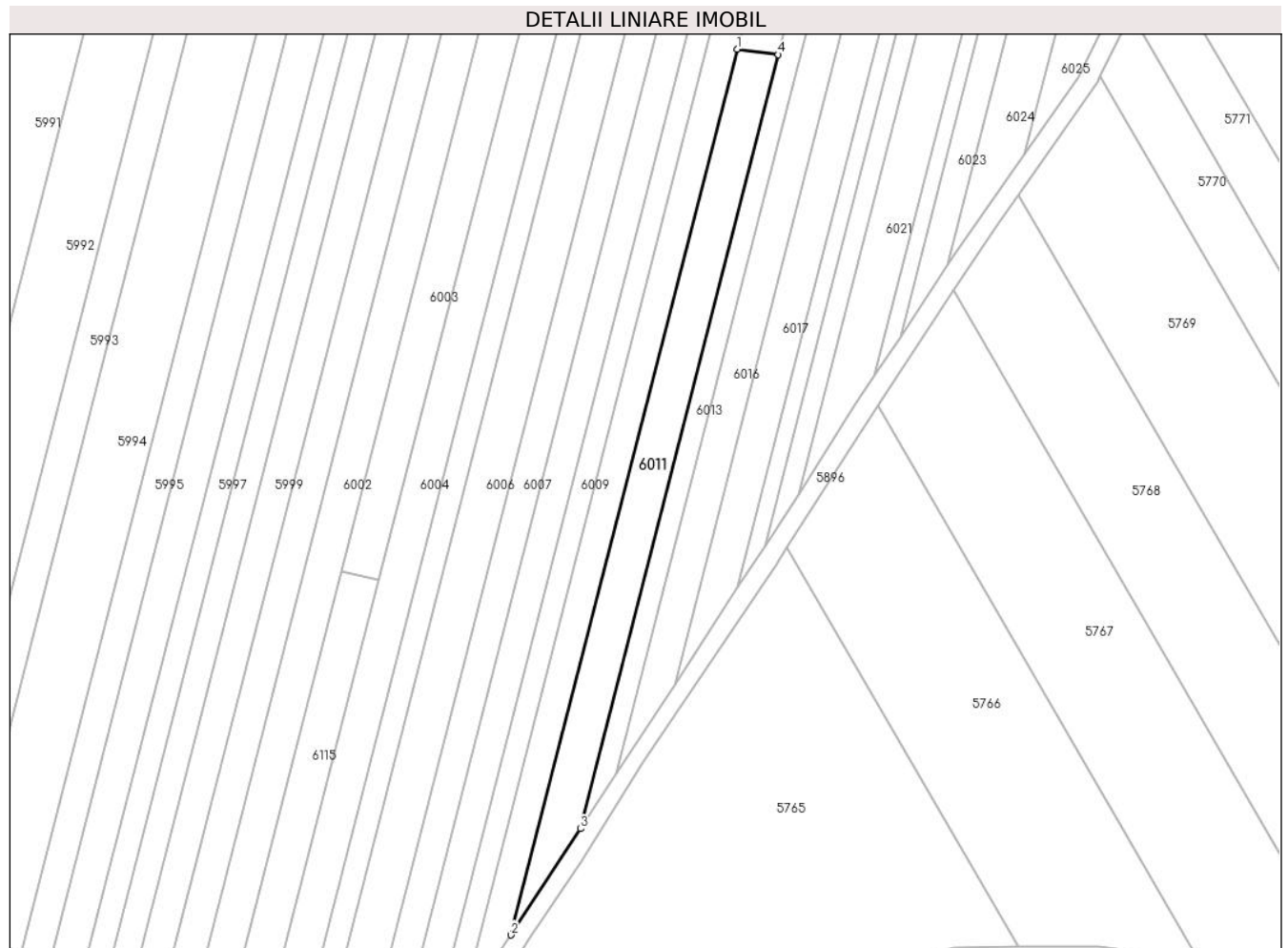
**C. Partea III. SARCINI .**

Inscrieri privind dezmembramintele dreptului de proprietate, drepturi reale de garanție și sarcini	Referințe
NU SUNT	

**Teren**

Nr cadastral	Suprafața (mp)*	Observații / Referințe
	1.500	

\* Suprafața este determinată în planul de proiecție Stereo 70.



**Date referitoare la teren**

Crt	Categorie folosință	Intravilan	Suprafața (mp)	Tarla	Parcelă	Nr. topo	Observații / Referințe
1	livada	NU	1.315	-	1788/36	-	
2	arabil	NU	185	-	1788/36	-	

**Lungime Segmente**

1) Valorile lungimilor segmentelor sunt obținute din proiecție în plan.

Punct început	X / Y	Punct sfârșit	X / Y	Lungime segment (** (m))
1	391.050,179 522.653,954	2	391.003,353 522.470,943	188.907
2	391.003,353 522.470,943	3	391.017,719 522.492,903	26.242
3	391.017,719 522.492,903	4	391.058,645 522.652,85	165.1
4	391.058,645 522.652,85	1	391.050,179 522.653,954	8.537

**\*\* Lungimile segmentelor sunt determinate în planul de proiecție Stereo 70 și sunt rotunjite la 1 milimetru.**

**\*\*\* Distanța dintre puncte este formată din segmente cumulate ce sunt mai mici decât valoarea 1 milimetru.**



**DATE DESPRE IMOBILUL NR. 6012**

Oficiul de Cadastru și Publicitate Imobiliară ALBA  
Biroul de Cadastru și Publicitate Imobiliară Alba Iulia

**A. Partea I. Descrierea imobilului**

TEREN Extravilan

Adresa: Jud. Alba

Nr. Crt	Nr cadastral Nr. topografic	Suprafața* (mp)	Observații / Referințe
A1		2.100	Sector cadastral:87 Teren neimpregmuit;

**B. Partea II. Proprietari și acte**

Inscrieri privitoare la dreptul de proprietate și alte drepturi reale	Referințe
/	
Act Administrativ nr. 11384/2042, din 15/01/2001 emis de CJPSDPAT ALBA;	
B1	A1
Intabulare, drept de PROPRIETATE, dobandit prin Reconstituire, cota actuala 1/1 1) ZDRÎNCU N SOFIA	
Act Administrativ nr. 4785/2024, din 19/07/2024 emis de PRIMARIA GALDA DE JOS;	
B2	A1
Se noteaza posesia factica in favoarea lui 1) VALEA SIMION-OVIDIU 2) VALEA IOANA DORINA	

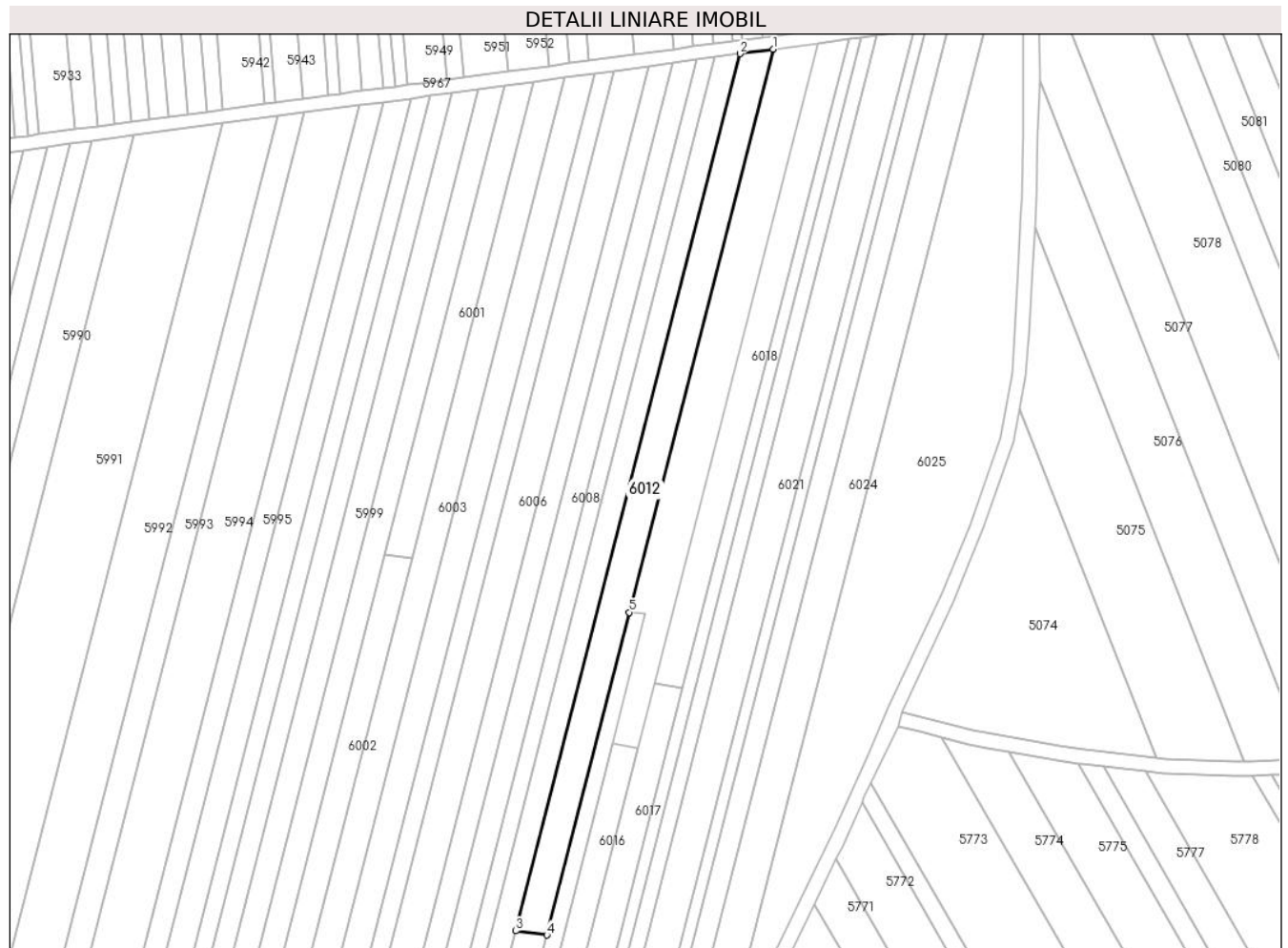
**C. Partea III. SARCINI .**

Inscrieri privind dezmembramintele dreptului de proprietate, drepturi reale de garanție și sarcini	Referințe
NU SUNT	

**Teren**

Nr cadastral	Suprafața (mp)*	Observații / Referințe
	2.100	

\* Suprafața este determinată în planul de proiecție Stereo 70.



**Date referitoare la teren**

Crt	Categorie folosință	Intra vilan	Suprafața (mp)	Tarla	Parcelă	Nr. topo	Observații / Referințe
1	arabil	NU	2.100	-	1788/35/1	-	

**Lungime Segmente**

1) Valorile lungimilor segmentelor sunt obținute din proiecție în plan.

Punct început	X / Y	Punct sfârșit	X / Y	Lungime segment (** (m)
1	391.120,365 522.894,072	2	391.111,302 522.892,839	9.147
2	391.111,302 522.892,839	3	391.050,179 522.653,954	246.581
3	391.050,179 522.653,954	4	391.058,645 522.652,85	8.537
4	391.058,645 522.652,85	5	391.081,126 522.740,714	90.695
5	391.081,126 522.740,714	1	391.120,365 522.894,072	158.298



**\*\* Lungimile segmentelor sunt determinate în planul de proiecție Stereo 70 și sunt rotunjite la 1 milimetru.**

**\*\*\* Distanța dintre puncte este formată din segmente cumulate ce sunt mai mici decât valoarea 1 milimetru.**



**DATE DESPRE IMOBILUL NR. 6013**

Oficiul de Cadastru și Publicitate Imobiliară ALBA  
Biroul de Cadastru și Publicitate Imobiliară Alba Iulia

**A. Partea I. Descrierea imobilului**

TEREN Extravilan

Adresa: Jud. Alba

Nr. Crt	Nr cadastral Nr. topografic	Suprafața* (mp)	Observații / Referințe
A1		1.100	Sector cadastral:87 Teren neimpregmuit;

**B. Partea II. Proprietari și acte**

Inscrieri privitoare la dreptul de proprietate și alte drepturi reale	Referințe
/	
Act Administrativ nr. 7125/1309, din 15/05/1996 emis de CJPSDPAT ALBA;	
B1	A1
Intabulare, drept de PROPRIETATE, dobandit prin Reconstituire, cota actuala 1/1 1) TRIF IOSIF	
Act Administrativ nr. 4595/2024, din 18/07/2024 emis de PRIMARIA GALDA DE JOS;	
B2	A1
Se noteaza posesia factica in favoarea lui 1) VALEA SIMION-OVIDIU 2) VALEA IOANA DORINA	

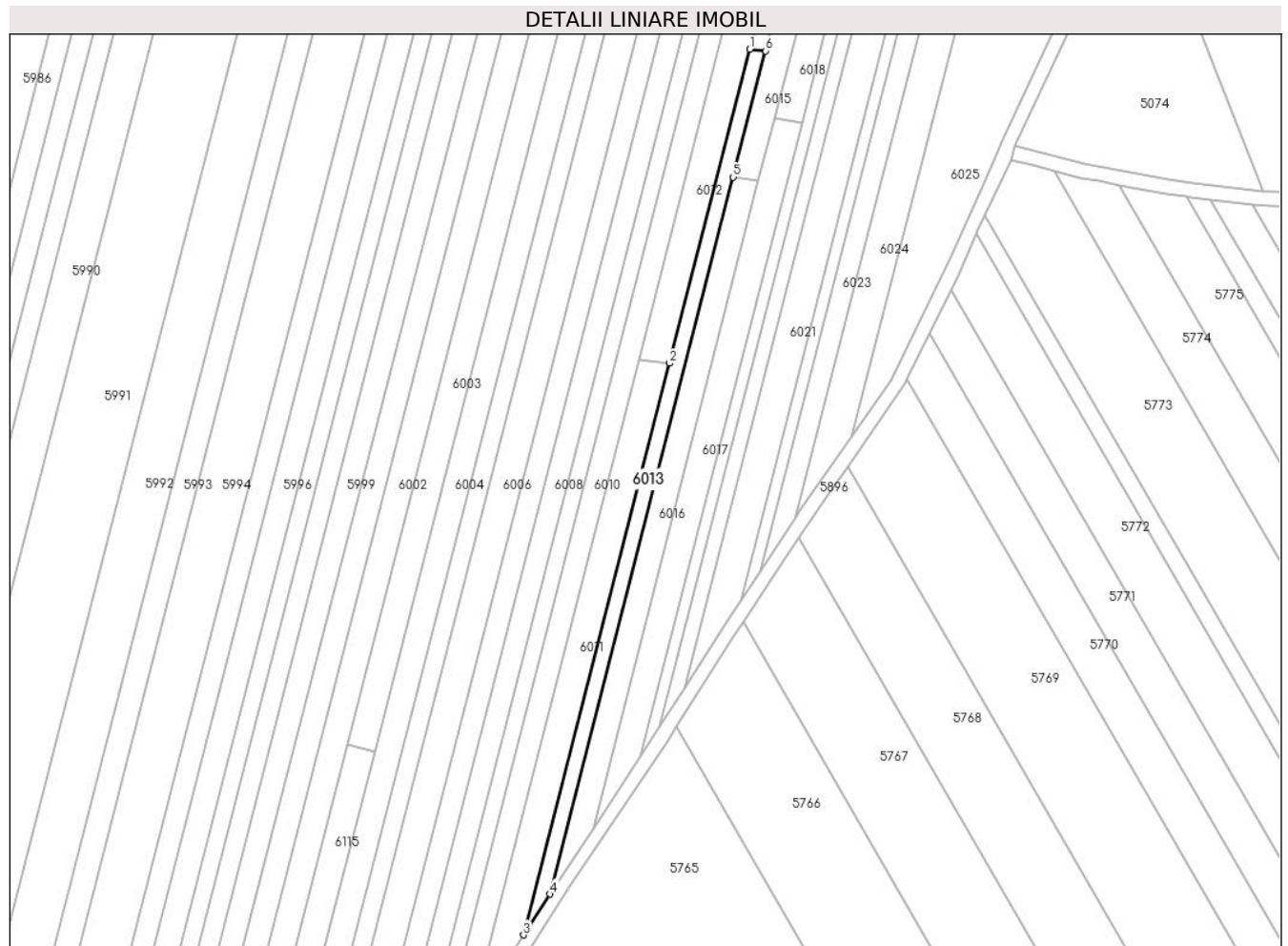
**C. Partea III. SARCINI .**

Inscrieri privind dezmembramintele dreptului de proprietate, drepturi reale de garanție și sarcini	Referințe
NU SUNT	

**Teren**

Nr cadastral	Suprafața (mp)*	Observații / Referințe
	1.100	

\* Suprafața este determinată în planul de proiecție Stereo 70.



**Date referitoare la teren**

Crt	Categorie folosință	Intra vilan	Suprafața (mp)	Tarla	Parcelă	Nr. topo	Observații / Referințe
1	livada	NU	585	-	1788/34/4	-	ÎN TP NR. PARCELA 1788/3/1/4
2	arabil	NU	515	-	1788/34/4	-	ÎN TP NR. PARCELA 1788/3/1/4

**Lungime Segmente**

1) Valorile lungimilor segmentelor sunt obținute din proiecție în plan.

Punct început	X / Y	Punct sfârșit	X / Y	Lungime segment (** (m)
1	391.081,126 522.740,714	2	391.058,645 522.652,85	90.695
2	391.058,645 522.652,85	3	391.017,719 522.492,903	165.1
3	391.017,719 522.492,903	4	391.025,189 522.504,32	13.643
4	391.025,189 522.504,32	5	391.076,511 522.704,904	207.045

Punct început	X / Y	Punct sfârșit	X / Y	Lungime segment (** (m)
5	391.076,511 522.704,904	6	391.085,552 522.740,238	36.473
6	391.085,552 522.740,238	1	391.081,126 522.740,714	4.452

\*\* Lungimile segmentelor sunt determinate în planul de proiecție Stereo 70 și sunt rotunjite la 1 milimetru.

\*\*\* Distanța dintre puncte este formată din segmente cumulate ce sunt mai mici decât valoarea 1 milimetru.



**DATE DESPRE IMOBILUL NR. 6014**

Oficiul de Cadastru și Publicitate Imobiliară ALBA  
Biroul de Cadastru și Publicitate Imobiliară Alba Iulia

**A. Partea I. Descrierea imobilului**

TEREN Extravilan

Adresa: Jud. Alba

Nr. Crt	Nr cadastral Nr. topografic	Suprafața* (mp)	Observații / Referințe
A1		700	Sector cadastral:87 Teren neimprejmuit;

**B. Partea II. Proprietari și acte**

Inscrieri privitoare la dreptul de proprietate și alte drepturi reale	Referințe
/	
Act Administrativ nr. 7040/1042, din 09/10/1995 emis de CJPSDPAT ALBA;	
B1	A1
Intabulare, drept de PROPRIETATE, dobandit prin Reconstituire, cota actuala 1/1 1) DĂRĂMUȘ ANASTASIA	

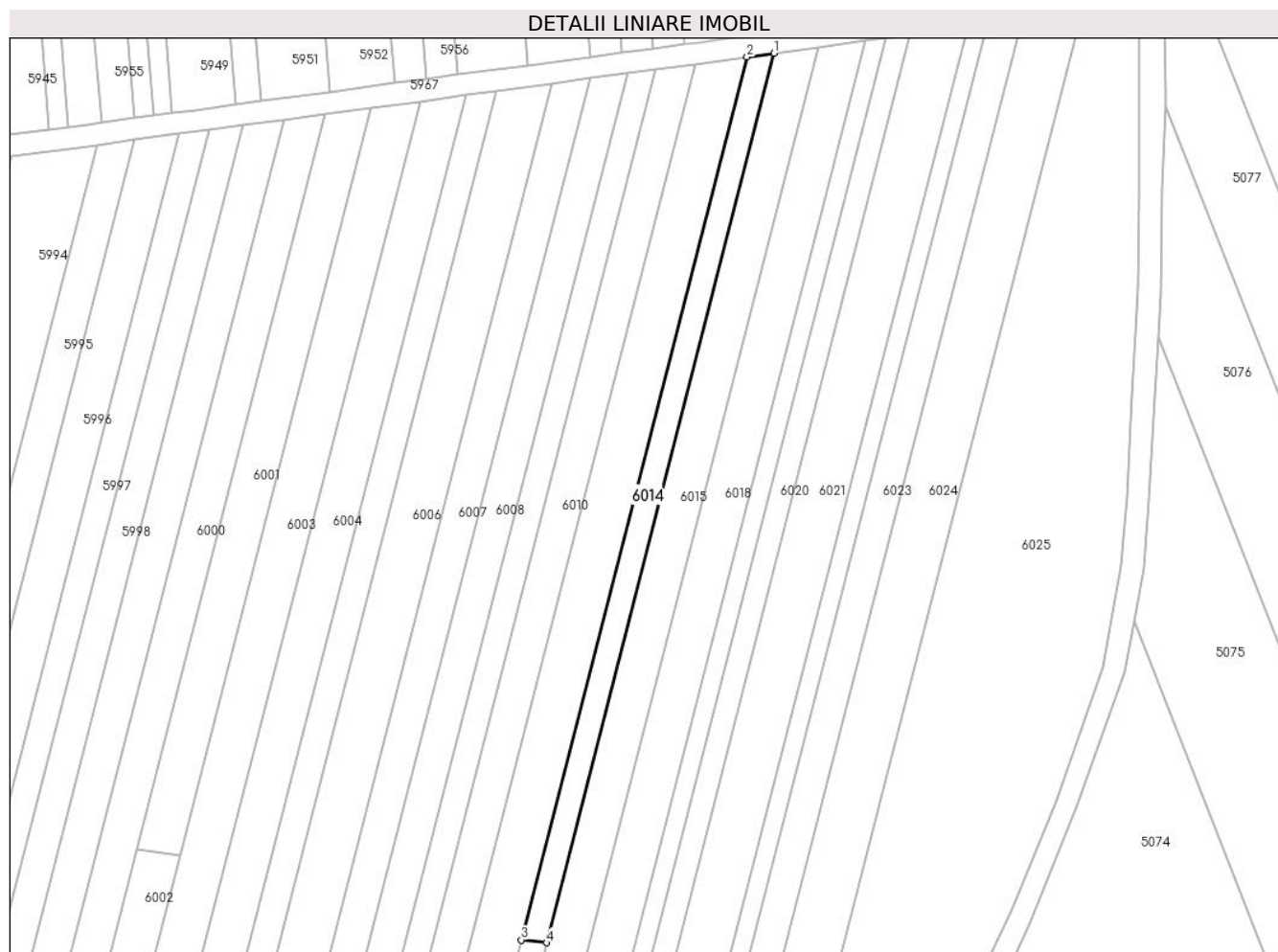
**C. Partea III. SARCINI .**

Inscrieri privind dezmembramintele dreptului de proprietate, drepturi reale de garanție și sarcini	Referințe
NU SUNT	

**Teren**

Nr cadastral	Suprafața (mp)*	Observații / Referințe
	700	

\* Suprafața este determinată în planul de proiecție Stereo 70.



**Date referitoare la teren**

Crt	Categorie folosință	Intravilan	Suprafața (mp)	Tarla	Parcelă	Nr. topo	Observații / Referințe
1	arabil	NU	700	-	1788/34/3/2	-	ÎN TP NR. PARCELA 1788/34/3

**Lungime Segmente**

1) Valorile lungimilor segmentelor sunt obținute din proiecție în plan.

Punct început	X / Y	Punct sfârșit	X / Y	Lungime segment (** (m)
1	391.125,077 522.894,712	2	391.120,365 522.894,072	4.755
2	391.120,365 522.894,072	3	391.081,126 522.740,714	158.298
3	391.081,126 522.740,714	4	391.085,552 522.740,238	4.452
4	391.085,552 522.740,238	1	391.125,077 522.894,712	159.45

\*\* Lungimile segmentelor sunt determinate în planul de proiecție Stereo 70 și sunt rotunjite la 1 milimetru.



**\*\*\* Distanţa dintre puncte este formată din segmente cumulate ce sunt mai mici decât valoarea 1 milimetru.**



**DATE DESPRE IMOBILUL NR. 6015**

Oficiul de Cadastru și Publicitate Imobiliară ALBA  
Biroul de Cadastru și Publicitate Imobiliară Alba Iulia

**A. Partea I. Descrierea imobilului**

TEREN Extravilan

Adresa: Jud. Alba

Nr. Crt	Nr cadastral Nr. topografic	Suprafața* (mp)	Observații / Referințe
A1		1.400	Sector cadastral:87 Teren neimprejmuit;

**B. Partea II. Proprietari și acte**

Inscrieri privitoare la dreptul de proprietate și alte drepturi reale		Referințe
/		
Act Administrativ nr. 7040/1043, din 09/10/1995 emis de CJPSDPAT ALBA;		
B1	Intabulare, drept de PROPRIETATE, dobandit prin Reconstituire, cota actuala 1/1 1) DĂRĂMUȘ MARIA 2) LUPȘAN MARIA	A1

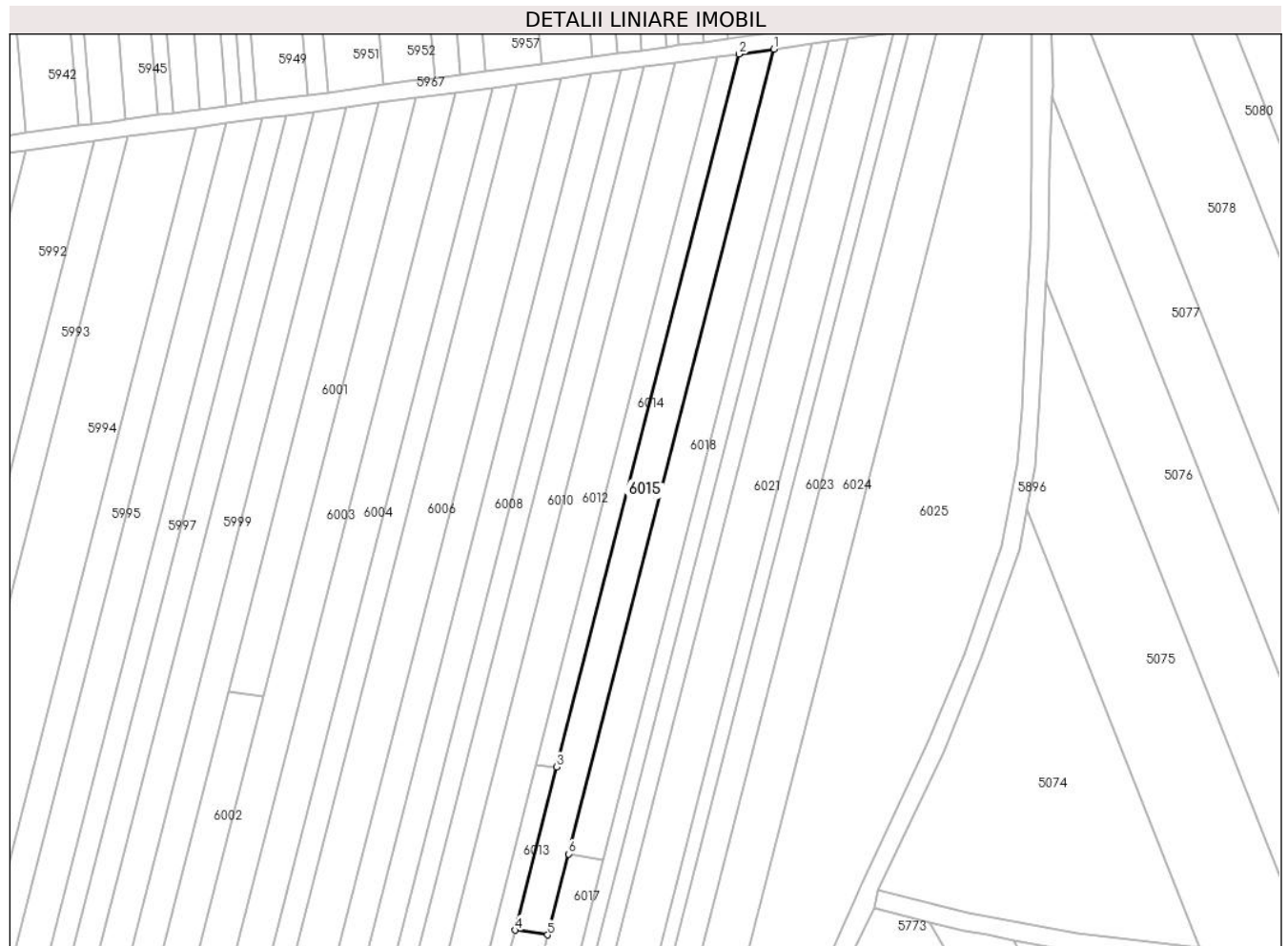
**C. Partea III. SARCINI .**

Inscrieri privind dezmembramintele dreptului de proprietate, drepturi reale de garanție și sarcini	Referințe
NU SUNT	

**Teren**

Nr cadastral	Suprafața (mp)*	Observații / Referințe
	1.400	

\* Suprafața este determinată în planul de proiecție Stereo 70.



**Date referitoare la teren**

Crt	Categorie folosință	Intravilan	Suprafața (mp)	Tarla	Parcelă	Nr. topo	Observații / Referințe
1	arabil	NU	1.400	-	1788/34/3/1	-	ÎN TP NR. PARCELA 1788/34/3

**Lungime Segmente**

1) Valorile lungimilor segmentelor sunt obținute din proiecție în plan.

Punct început	X / Y	Punct sfârșit	X / Y	Lungime segment (** (m)
1	391.132,677 522.895,746	2	391.125,077 522.894,712	7.67
2	391.125,077 522.894,712	3	391.085,552 522.740,238	159.45
3	391.085,552 522.740,238	4	391.076,511 522.704,904	36.473
4	391.076,511 522.704,904	5	391.083,58 522.703,861	7.145
5	391.083,58 522.703,861	6	391.088,067 522.721,398	18.101

Punct început	X / Y	Punct sfârșit	X / Y	Lungime segment (** (m)
6	391.088,067 522.721,398	1	391.132,677 522.895,746	179.965

\*\* Lungimile segmentelor sunt determinate în planul de proiecție Stereo 70 și sunt rotunjite la 1 milimetru.

\*\*\* Distanța dintre puncte este formată din segmente cumulate ce sunt mai mici decât valoarea 1 milimetru.



**DATE DESPRE IMOBILUL NR. 6016**

Oficiul de Cadastru și Publicitate Imobiliară ALBA  
Biroul de Cadastru și Publicitate Imobiliară Alba Iulia

**A. Partea I. Descrierea imobilului**

TEREN Extravilan

Adresa: Jud. Alba

Nr. Crt	Nr cadastral Nr. topografic	Suprafața* (mp)	Observații / Referințe
A1		1.400	Sector cadastral:87 Teren neimprejmuit;

**B. Partea II. Proprietari și acte**

Inscrieri privitoare la dreptul de proprietate și alte drepturi reale	Referințe
/	
Act Administrativ nr. 620/249, din 11/10/1994 emis de CJPSDPAT ALBA;	
B1	A1
Intabulare, drept de PROPRIETATE, dobandit prin Reconstituire, cota actuala 1/1 1) NISTOR A MARIA	

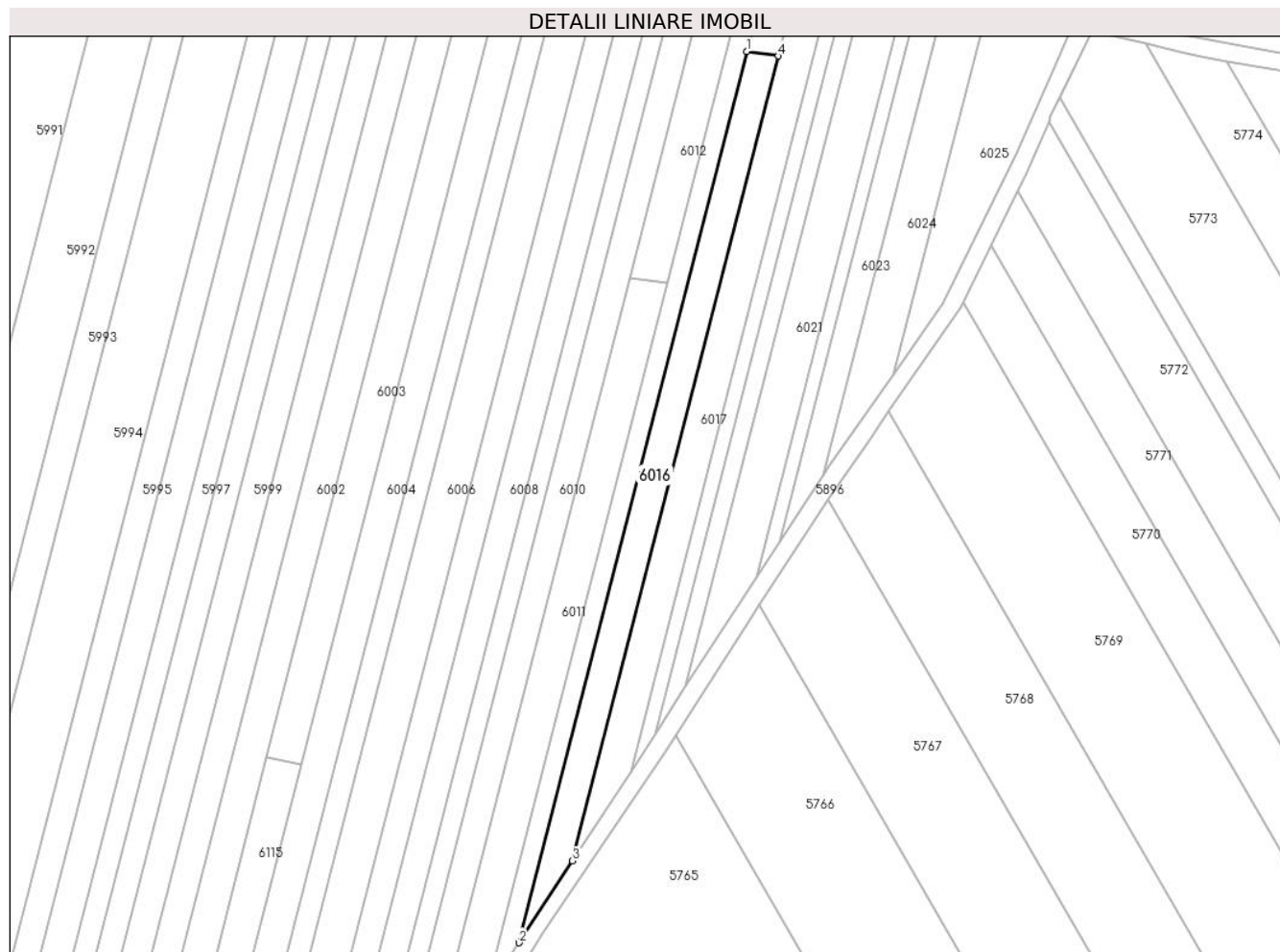
**C. Partea III. SARCINI .**

Inscrieri privind dezmembramintele dreptului de proprietate, drepturi reale de garanție și sarcini	Referințe
NU SUNT	

**Teren**

Nr cadastral	Suprafața (mp)*	Observații / Referințe
	1.400	

\* Suprafața este determinată în planul de proiecție Stereo 70.



**Date referitoare la teren**

Crt	Categorie folosință	Intravilan	Suprafața (mp)	Tarla	Parcelă	Nr. topo	Observații / Referințe
1	livada	NU	800	-	1788/34/3	-	ÎN TP NR. PARCEL 1788/34/2
2	arabil	NU	600	-	1788/34/3	-	ÎN TP NR. PARCELA 1788/34/2

**Lungime Segmente**

1) Valorile lungimilor segmentelor sunt obținute din proiecție în plan.

Punct început	X / Y	Punct sfârșit	X / Y	Lungime segment (** (m)
1	391.076,511 522.704,904	2	391.025,189 522.504,32	207.045
2	391.025,189 522.504,32	3	391.037,236 522.522,735	22.006
3	391.037,236 522.522,735	4	391.083,58 522.703,861	186.961
4	391.083,58 522.703,861	1	391.076,511 522.704,904	7.145



**\*\* Lungimile segmentelor sunt determinate în planul de proiecție Stereo 70 și sunt rotunjite la 1 milimetru.**

**\*\*\* Distanța dintre puncte este formată din segmente cumulate ce sunt mai mici decât valoarea 1 milimetru.**



**DATE DESPRE IMOBILUL NR. 6017**

Oficiul de Cadastru și Publicitate Imobiliară ALBA  
Biroul de Cadastru și Publicitate Imobiliară Alba Iulia

**A. Partea I. Descrierea imobilului**

TEREN Extravilan

Adresa: Jud. Alba

Nr. Crt	Nr cadastral Nr. topografic	Suprafața* (mp)	Observații / Referințe
A1		1.500	Sector cadastral:87 Teren neimpregmuit;

**B. Partea II. Proprietari și acte**

Inscrieri privitoare la dreptul de proprietate și alte drepturi reale		Referințe
/		
Act Administrativ nr. 6433/656, din 12/05/1995 emis de CJPSDPAT ALBA;		
B1	Intabulare, drept de PROPRIETATE, dobandit prin Reconstituire, cota actuala 1/1 1) <b>BORZA MARIA</b>	A1
Act Administrativ nr. 4592, din 18/07/2024 emis de PRIMARIA GALDA DE JOS;		
B2	Se noteaza posesia factica in favoarea lui 1) <b>VALEA SIMION-OVIDIU</b> 2) <b>VALEA IOANA DORINA</b>	A1

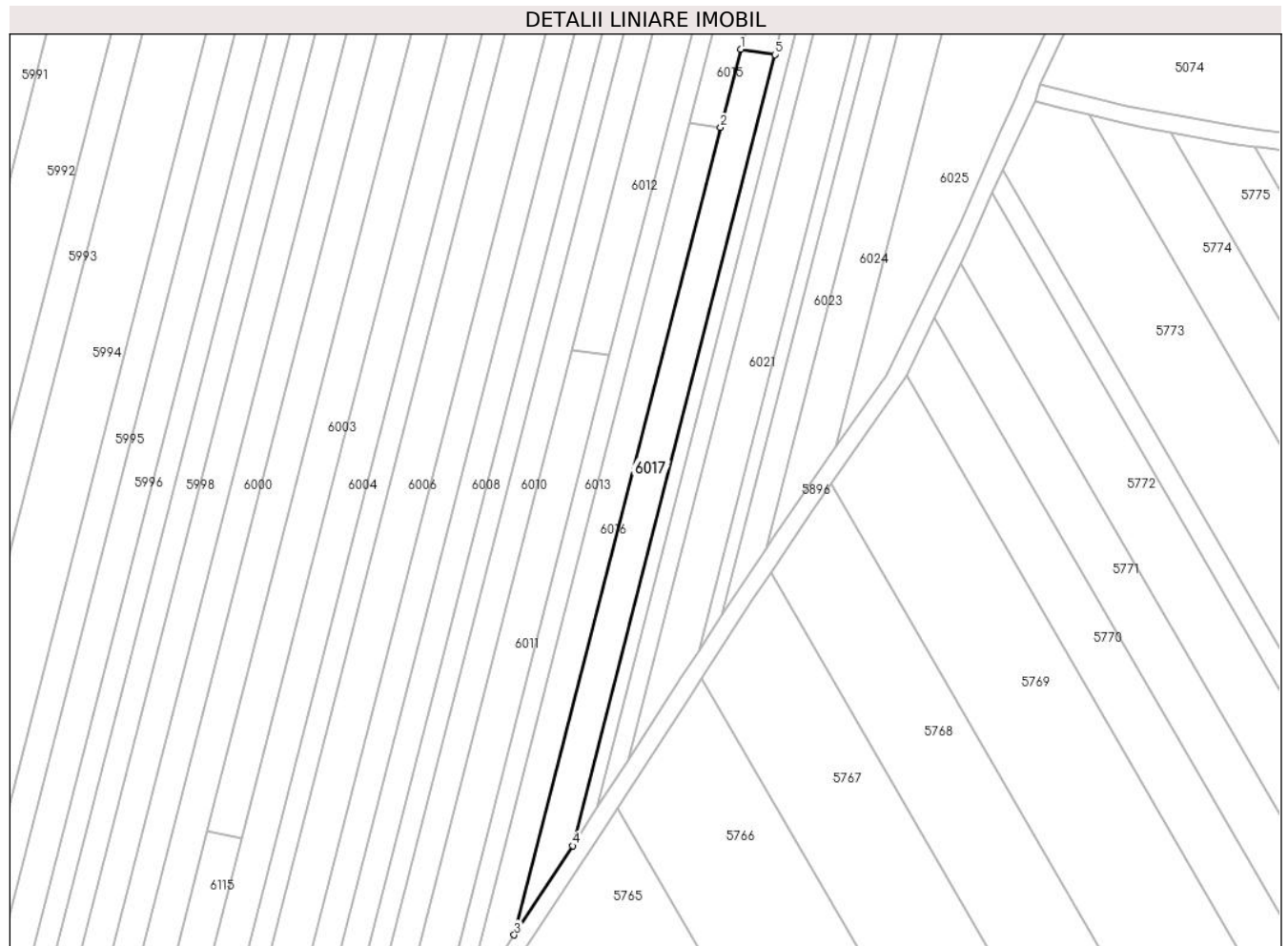
**C. Partea III. SARCINI .**

Inscrieri privind dezmembramintele dreptului de proprietate, drepturi reale de garanție și sarcini	Referințe
NU SUNT	

**Teren**

Nr cadastral	Suprafața (mp)*	Observații / Referințe
	1.500	

\* Suprafața este determinată în planul de proiecție Stereo 70.



**Date referitoare la teren**

Crt	Categorie folosință	Intravilan	Suprafața (mp)	Tarla	Parcelă	Nr. topo	Observații / Referințe
1	livada	NU	670	-	1788/34/1	-	
2	arabil	NU	830	-	1788/34/1	-	

**Lungime Segmente**

1) Valorile lungimilor segmentelor sunt obținute din proiecție în plan.

Punct început	X / Y	Punct sfârșit	X / Y	Lungime segment (** (m)
1	391.088,067 522.721,398	2	391.083,58 522.703,861	18.101
2	391.083,58 522.703,861	3	391.037,236 522.522,735	186.961
3	391.037,236 522.522,735	4	391.050,336 522.542,76	23.929
4	391.050,336 522.542,76	5	391.095,735 522.720,189	183.146

Punct început	X / Y	Punct sfârșit	X / Y	Lungime segment (** (m)
5	391.095,735 522.720,189	1	391.088,067 522.721,398	7.762

\*\* Lungimile segmentelor sunt determinate în planul de proiecție Stereo 70 și sunt rotunjite la 1 milimetru.

\*\*\* Distanța dintre puncte este formată din segmente cumulate ce sunt mai mici decât valoarea 1 milimetru.



**DATE DESPRE IMOBILUL NR. 6018**

Oficiul de Cadastru și Publicitate Imobiliară ALBA  
Biroul de Cadastru și Publicitate Imobiliară Alba Iulia

**A. Partea I. Descrierea imobilului**

TEREN Extravilan

Adresa: Jud. Alba

Nr. Crt	Nr cadastral Nr. topografic	Suprafața* (mp)	Observații / Referințe
A1		1.400	Sector cadastral:87 Teren neimprejmuit;

**B. Partea II. Proprietari și acte**

Inscrieri privitoare la dreptul de proprietate și alte drepturi reale		Referințe
/		
Act Administrativ nr. 620/209, din 12/09/1994 emis de CJPSDPAT ALBA;		
B1	Intabulare, drept de PROPRIETATE, dobandit prin Reconstituire, cota actuala 1/1 1) NISTOR AUREL 2) DĂRĂMUȘ DAN 3) VINȚELER DOINA	A1

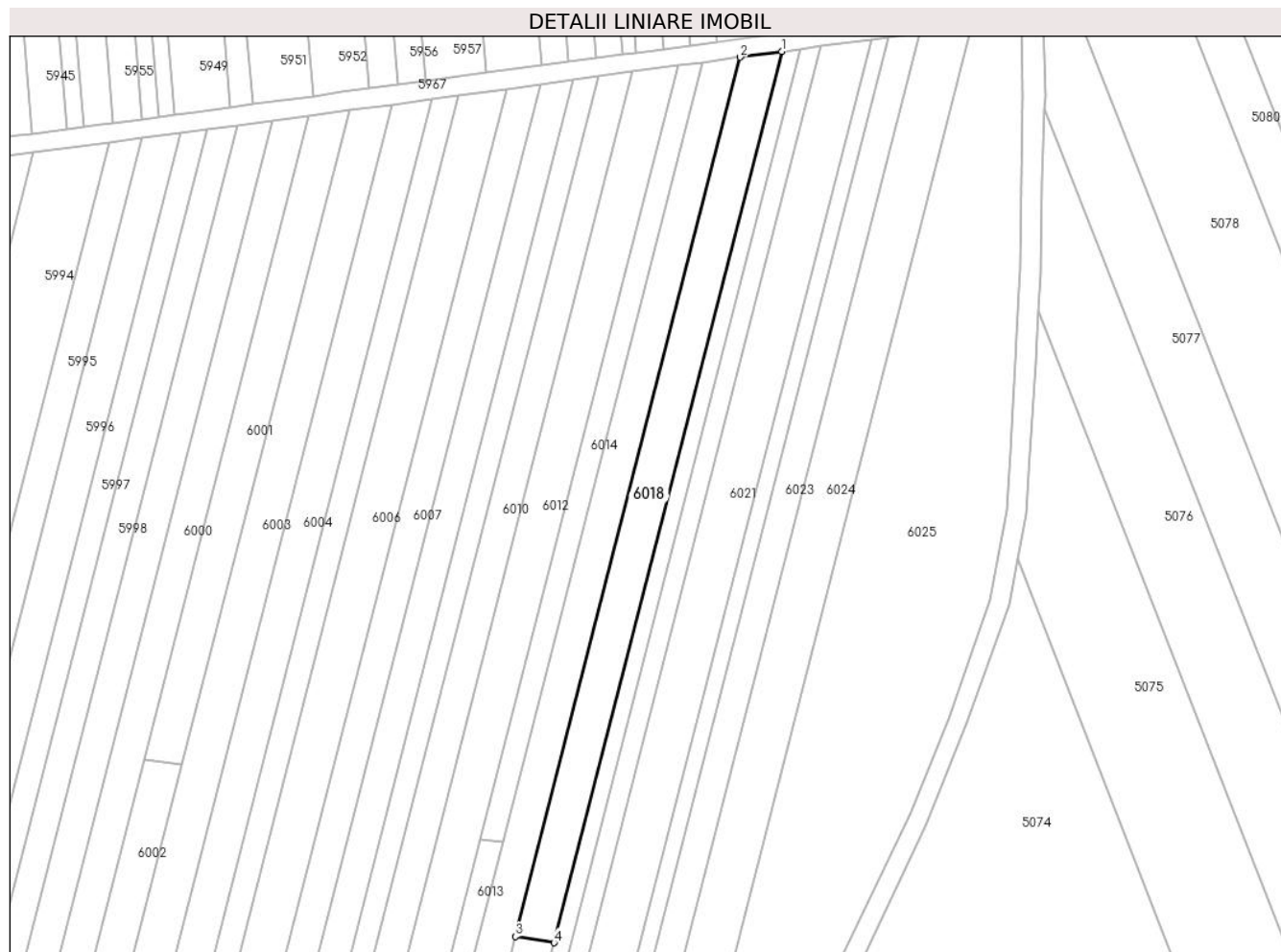
**C. Partea III. SARCINI .**

Inscrieri privind dezmembramintele dreptului de proprietate, drepturi reale de garanție și sarcini	Referințe
NU SUNT	

**Anexa Nr. 1 La Partea I****Teren**

Nr cadastral	Suprafața (mp)*	Observații / Referințe
	1.400	

\* Suprafața este determinată în planul de proiecție Stereo 70.

**Date referitoare la teren**

Crt	Categorie folosință	Intravilan	Suprafața (mp)	Tarla	Parcelă	Nr. topo	Observații / Referințe
1	arabil	NU	1.400	-	1788/34/2	-	

**Lungime Segmente**

1) Valorile lungimilor segmentelor sunt obținute din proiecție în plan.

Punct început	X / Y	Punct sfârșit	X / Y	Lungime segment (** (m)
1	391.140,942 522.896,87	2	391.132,677 522.895,746	8.34
2	391.132,677 522.895,746	3	391.088,067 522.721,398	179.965
3	391.088,067 522.721,398	4	391.095,735 522.720,189	7.762
4	391.095,735 522.720,189	1	391.140,942 522.896,87	182.372

\*\* Lungimile segmentelor sunt determinate în planul de proiecție Stereo 70 și sunt rotunjite la 1 milimetru.



**\*\*\* Distanţa dintre puncte este formată din segmente cumulate ce sunt mai mici decât valoarea 1 milimetru.**



**DATE DESPRE IMOBILUL NR. 6019**

Oficiul de Cadastru și Publicitate Imobiliară ALBA  
Biroul de Cadastru și Publicitate Imobiliară Alba Iulia

**A. Partea I. Descrierea imobilului**

TEREN Extravilan

Adresa: Jud. Alba

Nr. Crt	Nr cadastral Nr. topografic	Suprafața* (mp)	Observații / Referințe
A1		1.200	Sector cadastral:87 Teren neimprejmuit;

**B. Partea II. Proprietari și acte**

Inscrieri privitoare la dreptul de proprietate și alte drepturi reale	Referințe
/	
Act Administrativ nr. 6433/637, din 05/05/1995 emis de CJPSDPAT ALBA;	
B1	A1
Intabulare, drept de PROPRIETATE, dobandit prin Reconstituire, cota actuala 1/1 1) NISTOR SOFIA	

**C. Partea III. SARCINI .**

Inscrieri privind dezmembramintele dreptului de proprietate, drepturi reale de garanție și sarcini	Referințe
NU SUNT	

**Teren**

Nr cadastral	Suprafața (mp)*	Observații / Referințe
	1.200	

\* Suprafața este determinată în planul de proiecție Stereo 70.



**Date referitoare la teren**

Crt	Categorie folosință	Intravilan	Suprafața (mp)	Tarla	Parcelă	Nr. topo	Observații / Referințe
1	livada	NU	225	-	1788/33/2	-	
2	arabil	NU	975	-	1788/33/2	-	

**Lungime Segmente**

1) Valorile lungimilor segmentelor sunt obținute din proiecție în plan.

Punct început	X / Y	Punct sfârșit	X / Y	Lungime segment (** (m)
1	391.144,493 522.897,353	2	391.140,942 522.896,87	3.584
2	391.140,942 522.896,87	3	391.095,735 522.720,189	182.372
3	391.095,735 522.720,189	4	391.050,336 522.542,76	183.146
4	391.050,336 522.542,76	5	391.055,968 522.551,371	10.29

Punct început	X / Y	Punct sfârșit	X / Y	Lungime segment (** (m)
5	391.055,968 522.551,371	1	391.144,493 522.897,353	357.127

\*\* Lungimile segmentelor sunt determinate în planul de proiecție Stereo 70 și sunt rotunjite la 1 milimetru.

\*\*\* Distanța dintre puncte este formată din segmente cumulate ce sunt mai mici decât valoarea 1 milimetru.



**DATE DESPRE IMOBILUL NR. 6020**

Oficiul de Cadastru și Publicitate Imobiliară ALBA  
Biroul de Cadastru și Publicitate Imobiliară Alba Iulia

**A. Partea I. Descrierea imobilului**

TEREN Extravilan

Adresa: Jud. Alba

Nr. Crt	Nr cadastral Nr. topografic	Suprafața* (mp)	Observații / Referințe
A1		1.400	Sector cadastral:87 Teren neimprijmit;

**B. Partea II. Proprietari și acte**

Inscrieri privitoare la dreptul de proprietate și alte drepturi reale		Referințe
/		
Act Administrativ nr. 5228/337, din 24/11/1994 emis de CJPSDPAT ALBA;		
B1	Intabulare, drept de PROPRIETATE, dobandit prin Reconstituire, cota actuala 1/1 1) NISTOR VICTORIA	A1
Act Administrativ nr. 4583, din 18/07/2024 emis de PRIMARIA GALDA DE JOS;		
B2	Se noteaza posesia factica in favoarea lui 1) VALEA SIMION-OVIDIU 2) VALEA IOANA DORINA	A1

**C. Partea III. SARCINI .**

Inscrieri privind dezmembramintele dreptului de proprietate, drepturi reale de garanție și sarcini	Referințe
NU SUNT	

**Teren**

Nr cadastral	Suprafața (mp)*	Observații / Referințe
	1.400	

\* Suprafața este determinată în planul de proiecție Stereo 70.



**Date referitoare la teren**

Crt	Categorie folosință	Intravilan	Suprafața (mp)	Tarla	Parcelă	Nr. topo	Observații / Referințe
1	livada	NU	220	-	1788/33/1	-	
2	arabil	NU	1.180	-	1788/33/1	-	

**Lungime Segmente**

1) Valorile lungimilor segmentelor sunt obținute din proiecție în plan.

Punct început	X / Y	Punct sfârșit	X / Y	Lungime segment (** (m)
1	391.062,802 522.562,033	2	391.148,748 522.897,931	346.719
2	391.148,748 522.897,931	3	391.144,493 522.897,353	4.293
3	391.144,493 522.897,353	4	391.055,968 522.551,371	357.127
4	391.055,968 522.551,371	1	391.062,802 522.562,033	12.664



**\*\* Lungimile segmentelor sunt determinate în planul de proiecție Stereo 70 și sunt rotunjite la 1 milimetru.**

**\*\*\* Distanța dintre puncte este formată din segmente cumulate ce sunt mai mici decât valoarea 1 milimetru.**



**DATE DESPRE IMOBILUL NR. 6021**

Oficiul de Cadastru și Publicitate Imobiliară ALBA  
Biroul de Cadastru și Publicitate Imobiliară Alba Iulia

**A. Partea I. Descrierea imobilului**

TEREN Extravilan

Adresa: Jud. Alba

Nr. Crt	Nr cadastral Nr. topografic	Suprafața* (mp)	Observații / Referințe
A1		3.100	Sector cadastral:87 Teren neimprejmuit;

**B. Partea II. Proprietari și acte**

Inscrieri privitoare la dreptul de proprietate și alte drepturi reale		Referințe
/		
Act Administrativ nr. 9372/1949, din 01/11/1999 emis de CJPSDPAT ALBA;		
B1	Intabulare, drept de PROPRIETATE, dobandit prin Reconstituire, cota actuala 1/1 1) HEGHEȘ CORNEL 2) HEGHEȘ PETRU 3) PLESA LIVIA 4) HEGHEȘ IOAN	A1

**C. Partea III. SARCINI .**

Inscrieri privind dezmembramintele dreptului de proprietate, drepturi reale de garanție și sarcini	Referințe
NU SUNT	

**Teren**

Nr cadastral	Suprafața (mp)*	Observații / Referințe
	3.100	

\* Suprafața este determinată în planul de proiecție Stereo 70.



**Date referitoare la teren**

Crt	Categorie folosință	Intravilan	Suprafața (mp)	Tarla	Parcelă	Nr. topo	Observații / Referințe
1	livada	NU	330	-	1788/32/3	-	
2	arabil	NU	2.770	-	1788/32/3	-	

**Lungime Segmente**

1) Valorile lungimilor segmentelor sunt obținute din proiecție în plan.

Punct început	X / Y	Punct sfârșit	X / Y	Lungime segment (** (m))
1	391.062,802 522.562,033	2	391.074,64 522.580,501	21.936
2	391.074,64 522.580,501	3	391.078,637 522.586,55	7.251
3	391.078,637 522.586,55	4	391.158,654 522.899,278	322.802
4	391.158,654 522.899,278	5	391.148,748 522.897,931	9.998

Punct început	X / Y	Punct sfârșit	X / Y	Lungime segment (** (m)
5	391.148,748 522.897,931	1	391.062,802 522.562,033	346.719

\*\* Lungimile segmentelor sunt determinate în planul de proiecție Stereo 70 și sunt rotunjite la 1 milimetru.

\*\*\* Distanța dintre puncte este formată din segmente cumulate ce sunt mai mici decât valoarea 1 milimetru.



**DATE DESPRE IMOBILUL NR. 6022**

Oficiul de Cadastru și Publicitate Imobiliară ALBA  
Biroul de Cadastru și Publicitate Imobiliară Alba Iulia

**A. Partea I. Descrierea imobilului**

TEREN Extravilan

Adresa: Jud. Alba

Nr. Crt	Nr cadastral Nr. topografic	Suprafața* (mp)	Observații / Referințe
A1		1.000	Sector cadastral:87 Teren neimprejmuit;

**B. Partea II. Proprietari și acte**

Inscrieri privitoare la dreptul de proprietate și alte drepturi reale	Referințe
/	
Act Administrativ nr. 11438/2322, din 22/05/2003 emis de CJPSDPAT ALBA;	
B1	A1
Intabulare, drept de PROPRIETATE, dobandit prin Reconstituire, cota actuala 1/1 1) PREJA ELENA	

**C. Partea III. SARCINI .**

Inscrieri privind dezmembramintele dreptului de proprietate, drepturi reale de garanție și sarcini	Referințe
NU SUNT	

## Anexa Nr. 1 La Partea I

## Teren

Nr cadastral	Suprafața (mp)*	Observații / Referințe
	1.000	

\* Suprafața este determinată în planul de proiecție Stereo 70.



## Date referitoare la teren

Crt	Categorie folosință	Intravilan	Suprafața (mp)	Tarla	Parcelă	Nr. topo	Observații / Referințe
1	livada	NU	65	-	1788/32/2	-	
2	arabil	NU	935	-	1788/32/2	-	

## Lungime Segmente

1) Valorile lungimilor segmentelor sunt obținute din proiecție în plan.

Punct început	X / Y	Punct sfârșit	X / Y	Lungime segment (** (m)
1	391.162,008 522.899,734	2	391.158,654 522.899,278	3.384
2	391.158,654 522.899,278	3	391.078,637 522.586,55	322.802
3	391.078,637 522.586,55	4	391.083,92 522.594,545	9.582
4	391.083,92 522.594,545	1	391.162,008 522.899,734	315.021



**\*\* Lungimile segmentelor sunt determinate în planul de proiecție Stereo 70 și sunt rotunjite la 1 milimetru.**

**\*\*\* Distanța dintre puncte este formată din segmente cumulate ce sunt mai mici decât valoarea 1 milimetru.**



**DATE DESPRE IMOBILUL NR. 6023**

Oficiul de Cadastru și Publicitate Imobiliară ALBA  
Biroul de Cadastru și Publicitate Imobiliară Alba Iulia

**A. Partea I. Descrierea imobilului**

TEREN Extravilan

Adresa: Jud. Alba

Nr. Crt	Nr cadastral Nr. topografic	Suprafața* (mp)	Observații / Referințe
A1		1.800	Sector cadastral:87 Teren neimpregmuit;

**B. Partea II. Proprietari și acte**

Inscrieri privitoare la dreptul de proprietate și alte drepturi reale		Referințe
/		
Act Administrativ nr. 7001/821, din 28/06/1995 emis de CJPSDPAT ALBA;		
B1	Intabulare, drept de PROPRIETATE, dobandit prin Reconstituire, cota actuala 1/1 1) HEGHEȘ PETRU	A1
Act Administrativ nr. 4770, din 24/07/2024 emis de PRIMARIA GALDA DE JOS;		
B2	Se noteaza posesia factica in favoarea lui 1) VALEA SIMION-OVIDIU 2) VALEA IOANA DORINA	A1

**C. Partea III. SARCINI .**

Inscrieri privind dezmembramintele dreptului de proprietate, drepturi reale de garanție și sarcini	Referințe
NU SUNT	

**Teren**

Nr cadastral	Suprafața (mp)*	Observații / Referințe
	1.800	

\* Suprafața este determinată în planul de proiecție Stereo 70.



**Date referitoare la teren**

Crt	Categorie folosință	Intravilan	Suprafața (mp)	Tarla	Parcelă	Nr. topo	Observații / Referințe
1	arabil	NU	1.800	-	1788/32/1	-	

**Lungime Segmente**

1) Valorile lungimilor segmentelor sunt obținute din proiecție în plan.

Punct început	X / Y	Punct sfârșit	X / Y	Lungime segment (** (m)
1	391.093,772 522.609,456	2	391.168,262 522.900,585	300.508
2	391.168,262 522.900,585	3	391.162,008 522.899,734	6.312
3	391.162,008 522.899,734	4	391.083,92 522.594,545	315.021
4	391.083,92 522.594,545	1	391.093,772 522.609,456	17.872

\*\* Lungimile segmentelor sunt determinate în planul de proiecție Stereo 70 și sunt rotunjite la 1 milimetru.

**\*\*\* Distanţa dintre puncte este formată din segmente cumulate ce sunt mai mici decât valoarea 1 milimetru.**



**DATE DESPRE IMOBILUL NR. 6024**

Oficiul de Cadastru și Publicitate Imobiliară ALBA  
Biroul de Cadastru și Publicitate Imobiliară Alba Iulia

**A. Partea I. Descrierea imobilului**

TEREN Extravilan

Adresa: Jud. Alba

Nr. Crt	Nr cadastral Nr. topografic	Suprafața* (mp)	Observații / Referințe
A1		2.800	Sector cadastral:87 Teren neimprejmuit;

**B. Partea II. Proprietari și acte**

Inscrieri privitoare la dreptul de proprietate și alte drepturi reale		Referințe
/		
Act Administrativ nr. 5246/407, din 27/01/1995 emis de CJPSDPAT ALBA;		
B1	Intabulare, drept de PROPRIETATE, dobandit prin Reconstituire, cota actuala 1/1 1) METES N ZAHARIE 2) METES N ANA	A1

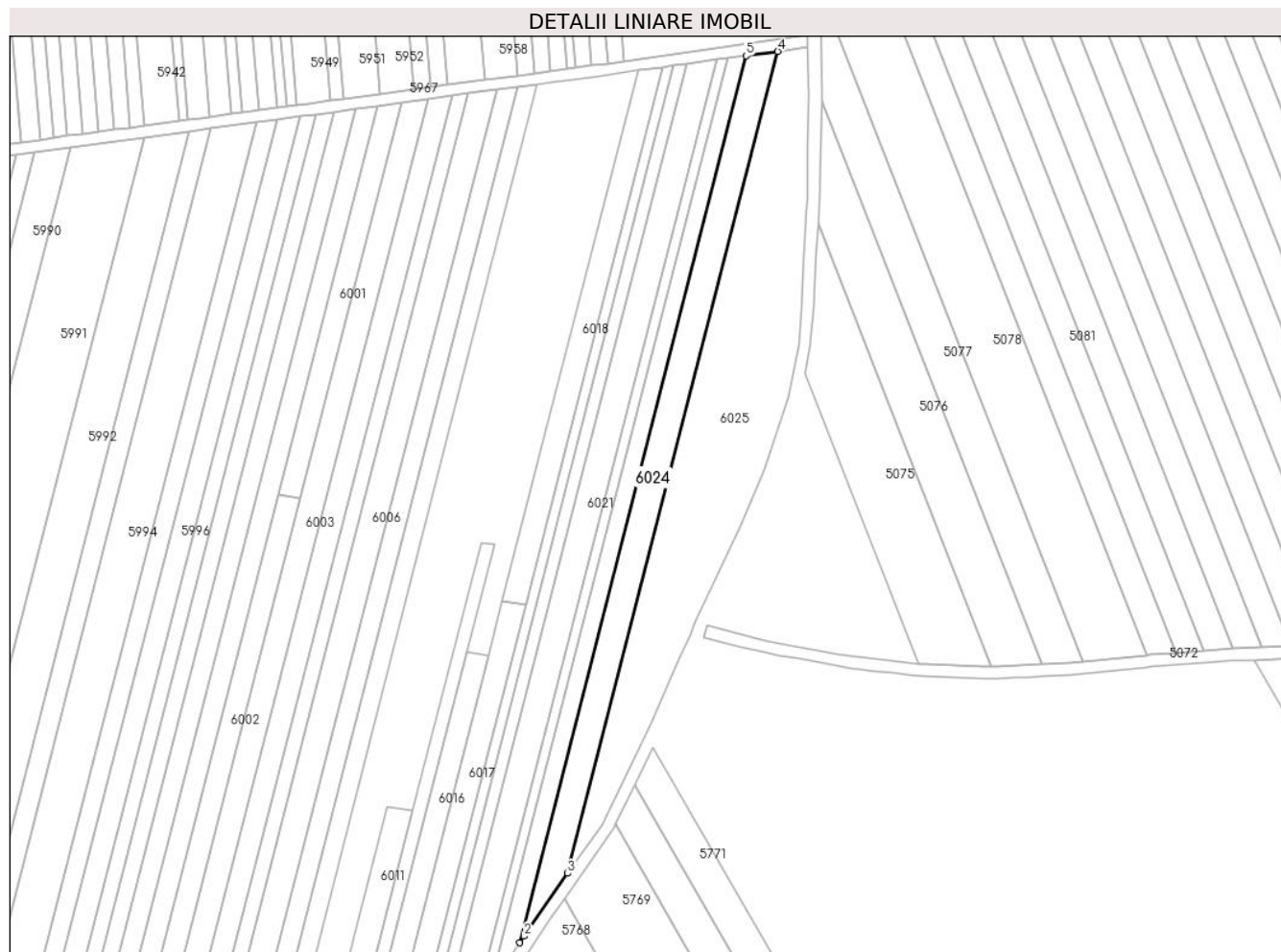
**C. Partea III. SARCINI .**

Inscrieri privind dezmembramintele dreptului de proprietate, drepturi reale de garanție și sarcini	Referințe
NU SUNT	

**Teren**

Nr cadastral	Suprafața (mp)*	Observații / Referințe
	2.800	

\* Suprafața este determinată în planul de proiecție Stereo 70.



**Date referitoare la teren**

Crt	Categorie folosință	Intravilan	Suprafața (mp)	Tarla	Parcelă	Nr. topo	Observații / Referințe
1	arabil	NU	2.800	-	1788/31	-	

**Lungime Segmente**

1) Valorile lungimilor segmentelor sunt obținute din proiecție în plan.

Punct început	X / Y	Punct sfârșit	X / Y	Lungime segment (** (m)
1	391.093,772 522.609,456	2	391.095,205 522.611,625	2.6
2	391.095,205 522.611,625	3	391.109,586 522.632,228	25.126
3	391.109,586 522.632,228	4	391.178,609 522.901,992	278.454
4	391.178,609 522.901,992	5	391.168,262 522.900,585	10.442
5	391.168,262 522.900,585	1	391.093,772 522.609,456	300.508



**\*\* Lungimile segmentelor sunt determinate în planul de proiecție Stereo 70 și sunt rotunjite la 1 milimetru.**

**\*\*\* Distanța dintre puncte este formată din segmente cumulate ce sunt mai mici decât valoarea 1 milimetru.**



**DATE DESPRE IMOBILUL NR. 6025**

Oficiul de Cadastru și Publicitate Imobiliară ALBA  
Biroul de Cadastru și Publicitate Imobiliară Alba Iulia

**A. Partea I. Descrierea imobilului**

TEREN Extravilan

Adresa: Jud. Alba

Nr. Crt	Nr cadastral Nr. topografic	Suprafața* (mp)	Observații / Referințe
A1		5.700	Sector cadastral:87 Teren neimprejmuit;

**B. Partea II. Proprietari și acte**

Inscrieri privitoare la dreptul de proprietate și alte drepturi reale	Referințe
/	
Act Notarial nr. 409, din 18/05/2004 emis de NP POPESCU CONSTANTIN (act de partaj);	
B1	A1
Intabulare, drept de PROPRIETATE, dobandit prin lesire Din Indiviziune, cota actuala 1/1 1) PASCU HOREA-NICOLAE	

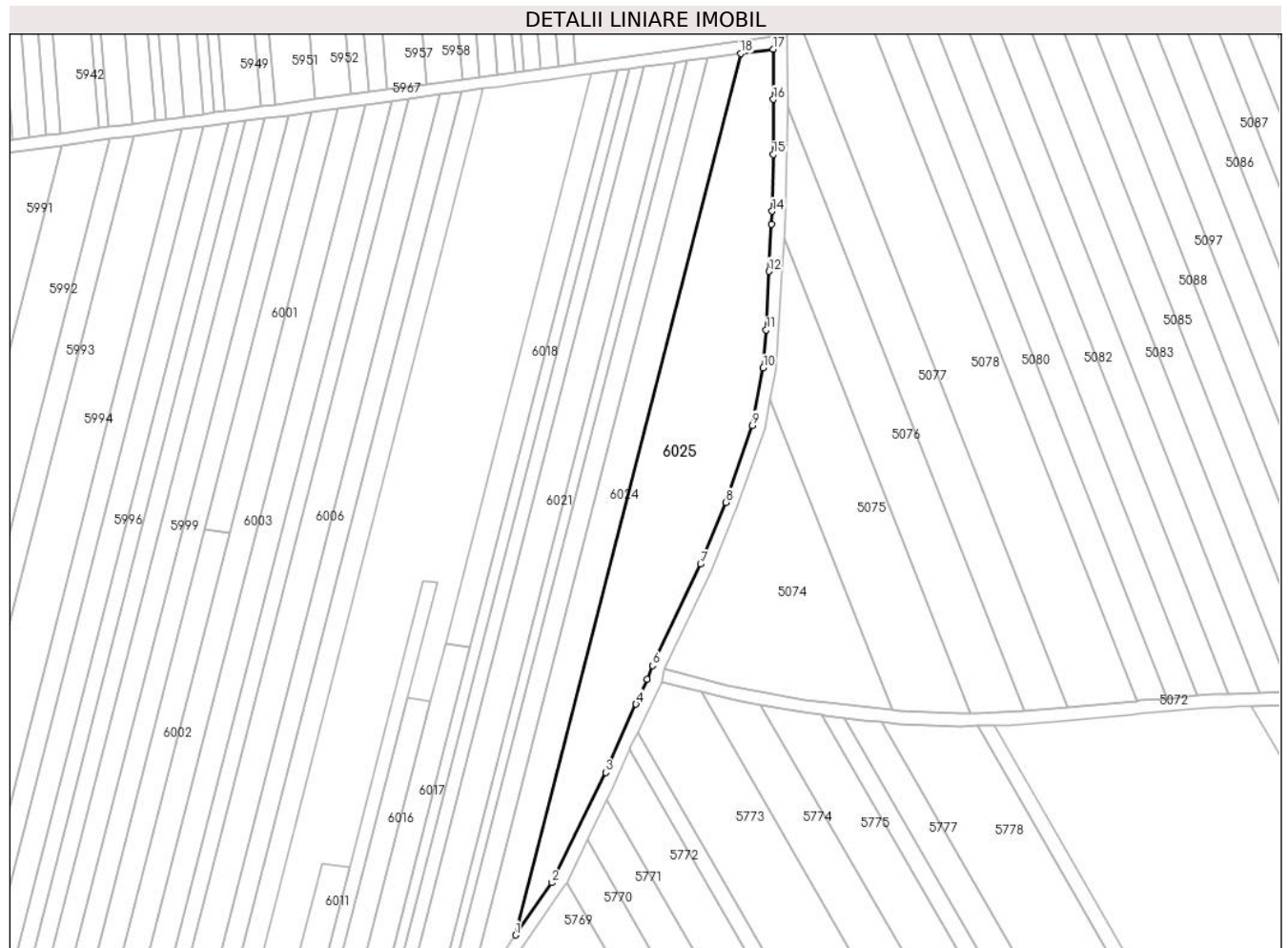
**C. Partea III. SARCINI .**

Inscrieri privind dezmembramintele dreptului de proprietate, drepturi reale de garanție și sarcini	Referințe
NU SUNT	

**Teren**

Nr cadastral	Suprafața (mp)*	Observații / Referințe
	5.700	

\* Suprafața este determinată în planul de proiecție Stereo 70.



**Date referitoare la teren**

Crt	Categorie folosință	Intravilan	Suprafața (mp)	Tarla	Parcelă	Nr. topo	Observații / Referințe
1	arabil	NU	5.700	-	1788/30	-	

**Lungime Segmente**

1) Valorile lungimilor segmentelor sunt obținute din proiecție în plan.

Punct început	X / Y	Punct sfârșit	X / Y	Lungime segment (** (m)
1	391.109,586 522.632,228	2	391.120,72 522.648,18	19.453
2	391.120,72 522.648,18	3	391.137,296 522.681,92	37.592
3	391.137,296 522.681,92	4	391.146,501 522.702,866	22.879
4	391.146,501 522.702,866	5	391.149,853 522.710,553	8.386
5	391.149,853 522.710,553	6	391.151,542 522.714,684	4.463

Punct început	X / Y	Punct sfârșit	X / Y	Lungime segment (** (m)
6	391.151,542 522.714,684	7	391.166,296 522.745,757	34.398
7	391.166,296 522.745,757	8	391.174,032 522.764,596	20.365
8	391.174,032 522.764,596	9	391.182,179 522.788,206	24.977
9	391.182,179 522.788,206	10	391.185,477 522.805,778	17.879
10	391.185,477 522.805,778	11	391.186,411 522.817,424	11.684
11	391.186,411 522.817,424	12	391.187,251 522.835,358	17.954
12	391.187,251 522.835,358	13	391.188,027 522.849,762	14.425
13	391.188,027 522.849,762	14	391.188,218 522.853,738	3.98
14	391.188,218 522.853,738	15	391.188,572 522.871,127	17.392
15	391.188,572 522.871,127	16	391.188,604 522.887,944	16.817
16	391.188,604 522.887,944	17	391.188,53 522.903,336	15.392
17	391.188,53 522.903,336	18	391.178,609 522.901,992	10.011
18	391.178,609 522.901,992	1	391.109,586 522.632,228	278.454

\*\* Lungimile segmentelor sunt determinate în planul de proiecție Stereo 70 și sunt rotunjite la 1 milimetru.

\*\*\* Distanța dintre puncte este formată din segmente cumulate ce sunt mai mici decât valoarea 1 milimetru.



**DATE DESPRE IMOBILUL NR. 6026**

Oficiul de Cadastru și Publicitate Imobiliară ALBA  
Biroul de Cadastru și Publicitate Imobiliară Alba Iulia

**A. Partea I. Descrierea imobilului**

TEREN Extravilan

Adresa: Jud. Alba

Nr. Crt	Nr cadastral Nr. topografic	Suprafața* (mp)	Observații / Referințe
A1		3.476	Sector cadastral:87 Teren neimprejmuit; IMOBIL TRAVERSAT DE LIMITA DE UAT

**B. Partea II. Proprietari și acte**

Inscrieri privitoare la dreptul de proprietate și alte drepturi reale		Referințe
/		
Act Normativ nr. 7, din 13/03/1996 emis de Parlamentul României;		
B1	Inscrierea posesiei, drept de PROPRIETATE, dobandit prin Lege, cota actuala 1/1 1) <b>NEIDENTIFICAT NEIDENTIFICAT</b>	A1
Act Normativ nr. 7, din 13/03/1996 emis de Parlamentul României (Art.13, alin 15);		
B2	Se notează mențiunea de proprietar neidentificat	A1

**C. Partea III. SARCINI .**

Inscrieri privind dezmembramintele dreptului de proprietate, drepturi reale de garanție și sarcini	Referințe
NU SUNT	

## Anexa Nr. 1 La Partea I

## Teren

Nr cadastral	Suprafața (mp)*	Observații / Referințe
	3.476	IMOBIL TRAVERSAT DE LIMITA DE UAT

\* Suprafața este determinată în planul de proiecție Stereo 70.



## Date referitoare la teren

Crt	Categorie folosință	Intravilan	Suprafața (mp)	Tarla	Parcelă	Nr. topo	Observații / Referințe
1	ape curgătoare	NU	3.476	-	-	-	

## Lungime Segmente

1) Valorile lungimilor segmentelor sunt obținute din proiecție în plan.

Punct început	X / Y	Punct sfârșit	X / Y	Lungime segment	Punct început	X / Y	Punct sfârșit	X / Y	Lungime segment	Punct început	X / Y	Punct sfârșit	X / Y	Lungime segment
1	390.535,095 522.817,327	2	390.583,391 522.796,843	52.46	2	390.583,391 522.796,843	3	390.613,858 522.780,425	34.609	3	390.613,858 522.780,425	4	390.626,133 522.774,235	13.747
4	390.626,133 522.774,235	5	390.638,812 522.766,47	14.868	5	390.638,812 522.766,47	6	390.656,948 522.755,791	21.047	6	390.656,948 522.755,791	7	390.672,9 522.745,947	18.745
7	390.672,9 522.745,947	8	390.684,693 522.737,104	14.74	8	390.684,693 522.737,104	9	390.694,19 522.731,605	10.974	9	390.694,19 522.731,605	10	390.714,998 522.722,769	22.606
10	390.714,998 522.722,769	11	390.724,132 522.717,831	10.383	11	390.724,132 522.717,831	12	390.729,993 522.713,547	7.26	12	390.729,993 522.713,547	13	390.734,947 522.708,427	7.124
13	390.734,947 522.708,427	14	390.742,654 522.698,434	12.62	14	390.742,654 522.698,434	15	390.750,95 522.687,585	13.657	15	390.750,95 522.687,585	16	390.767,059 522.674,726	20.612



Punct început	X / Y	Punct sfârșit	X / Y	Lungime segment	Punct început	X / Y	Punct sfârșit	X / Y	Lungime segment	Punct început	X / Y	Punct sfârșit	X / Y	Lungime segment
16	390.767,059 522.674,726	17	390.784,156 522.657,99	23.925	17	390.784,156 522.657,99	18	390.791,661 522.651,669	9.812	18	390.791,661 522.651,669	19	390.800,92 522.640,232	14.715
19	390.800,92 522.640,232	20	390.811,183 522.624,411	18.858	20	390.811,183 522.624,411	21	390.820,606 522.583,642	41.844	21	390.820,606 522.583,642	22	390.825,58 522.560,268	23.897
22	390.825,58 522.560,268	23	390.828,06 522.539,875	20.543	23	390.828,06 522.539,875	24	390.828,833 522.508,835	31.05	24	390.828,833 522.508,835	25	390.829,065 522.507,265	1.587
25	390.829,065 522.507,265	26	390.834,22 522.503,127	6.61	26	390.834,22 522.503,127	27	390.833,804 522.520,975	17.853	27	390.833,804 522.520,975	28	390.833,299 522.542,673	21.704
28	390.833,299 522.542,673	29	390.833,197 522.543,115	0.454	29	390.833,197 522.543,115	30	390.824,11 522.582,553	40.471	30	390.824,11 522.582,553	31	390.823,323 522.585,971	3.507
31	390.823,323 522.585,971	32	390.821,038 522.596,21	10.491	32	390.821,038 522.596,21	33	390.816,298 522.617,457	21.769	33	390.816,298 522.617,457	34	390.814,6 522.625,068	7.798
34	390.814,6 522.625,068	35	390.808,742 522.638,881	15.004	35	390.808,742 522.638,881	36	390.799,771 522.650,885	14.986	36	390.799,771 522.650,885	37	390.794,123 522.658,443	9.435
37	390.794,123 522.658,443	38	390.791,876 522.660,776	3.239	38	390.791,876 522.660,776	39	390.777,02 522.676,206	21.419	39	390.777,02 522.676,206	40	390.770,095 522.682,455	9.328
40	390.770,095 522.682,455	41	390.755,645 522.695,495	19.464	41	390.755,645 522.695,495	42	390.735,253 522.715,686	28.697	42	390.735,253 522.715,686	43	390.725,392 522.722,853	12.19
43	390.725,392 522.722,853	44	390.723,577 522.724,173	2.244	44	390.723,577 522.724,173	45	390.717,291 522.728,087	7.405	45	390.717,291 522.728,087	46	390.707,368 522.734,265	11.689
46	390.707,368 522.734,265	47	390.705,494 522.735,432	2.208	47	390.705,494 522.735,432	48	390.690,108 522.743,636	17.437	48	390.690,108 522.743,636	49	390.687,475 522.745,04	2.984
49	390.687,475 522.745,04	50	390.672,891 522.753,068	16.648	50	390.672,891 522.753,068	51	390.672,479 522.753,295	0.47	51	390.672,479 522.753,295	52	390.668,15 522.755,71	4.957
52	390.668,15 522.755,71	53	390.655,321 522.762,869	14.691	53	390.655,321 522.762,869	54	390.638,449 522.772,251	19.305	54	390.638,449 522.772,251	55	390.634,747 522.774,31	4.236
55	390.634,747 522.774,31	56	390.612,798 522.788,244	25.998	56	390.612,798 522.788,244	57	390.602,801 522.796,042	12.679	57	390.602,801 522.796,042	58	390.566,084 522.813,006	40.446
58	390.566,084 522.813,006	59	390.547,893 522.821,411	20.039	59	390.547,893 522.821,411	60	390.534,281 522.828,007	15.126	60	390.534,281 522.828,007	61	390.517,949 522.836,047	18.204
61	390.517,949 522.836,047	62	390.486,82 522.851,372	34.697	62	390.486,82 522.851,372	63	390.487,508 522.848,249	3.198	63	390.487,508 522.848,249	64	390.486,62 522.836,386	11.896
64	390.486,62 522.836,386	1	390.535,095 522.817,327	52.087										

\*\* Lungimile segmentelor sunt determinate în planul de proiecție Stereo 70 și sunt rotunjite la 1 milimetru.

\*\*\* Distanța dintre puncte este formată din segmente cumulate ce sunt mai mici decât valoarea 1 milimetru.



**DATE DESPRE IMOBILUL NR. 6027**

Oficiul de Cadastru și Publicitate Imobiliară ALBA  
Biroul de Cadastru și Publicitate Imobiliară Alba Iulia

**A. Partea I. Descrierea imobilului**

TEREN Extravilan

Adresa: Jud. Alba

Nr. Crt	Nr cadastral Nr. topografic	Suprafața* (mp)	Observații / Referințe
A1		1.321	Sector cadastral:87 Teren neimprejmut;

**B. Partea II. Proprietari și acte**

Inscrieri privitoare la dreptul de proprietate și alte drepturi reale		Referințe
/		
Act Normativ nr. 7, din 13/03/1996 emis de Parlamentul României;		
B1	Inscrierea posesiei, drept de PROPRIETATE, dobândit prin Lege, cota actuala 1/1 1) NEIDENTIFICAT NEIDENTIFICAT	A1
Act Normativ nr. 7, din 13/03/1996 emis de Parlamentul României (Art.13, alin. 14);		
B2	Se notează mențiunea proprietar neidentificat, rezerva comisiei locale de fond funciar	A1

**C. Partea III. SARCINI .**

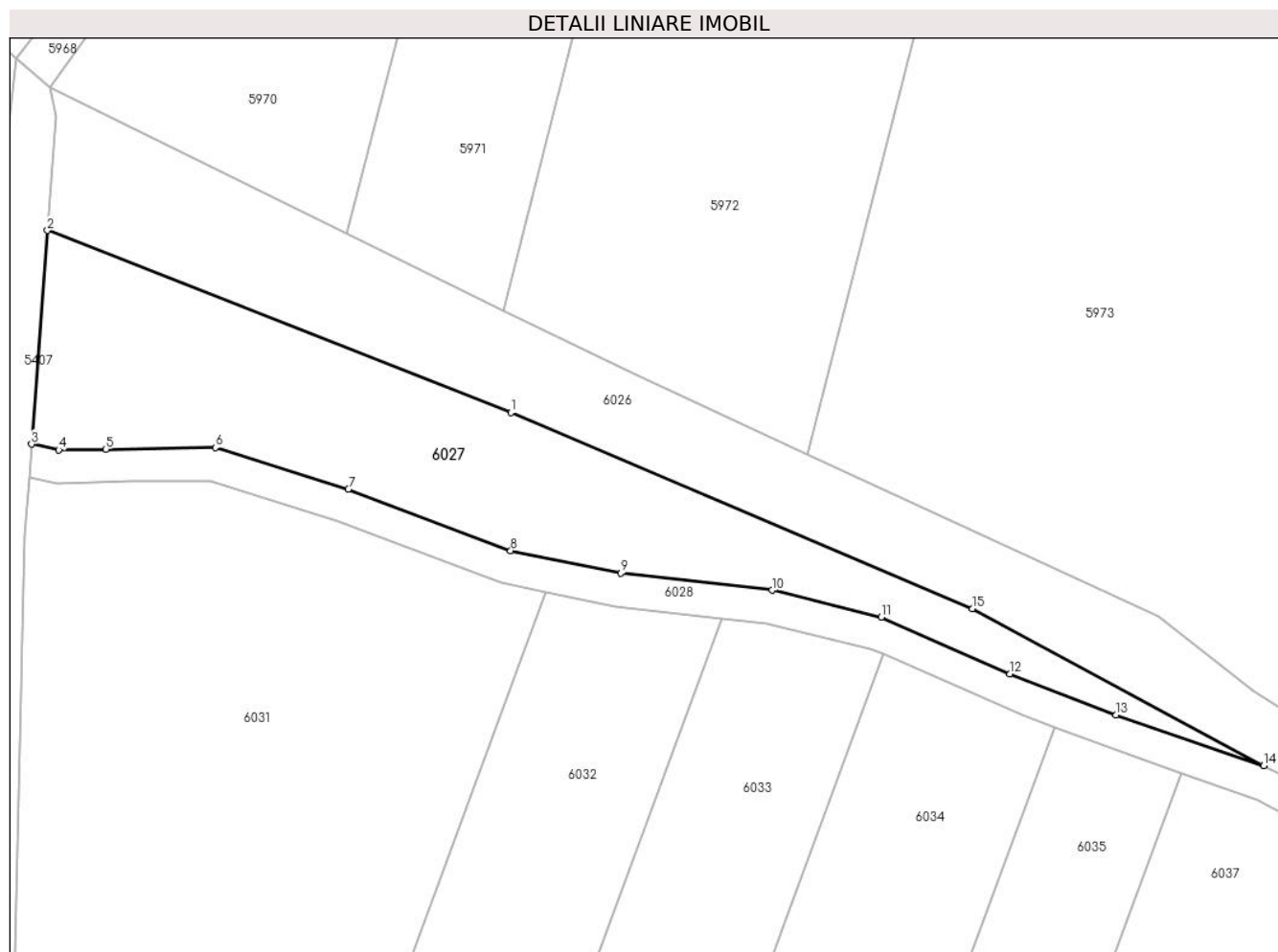
Inscrieri privind dezmembramintele dreptului de proprietate, drepturi reale de garanție și sarcini	Referințe
NU SUNT	

## Anexa Nr. 1 La Partea I

## Teren

Nr cadastral	Suprafața (mp)*	Observații / Referințe
	1.321	

\* Suprafața este determinată în planul de proiecție Stereo 70.



## Date referitoare la teren

Crt	Categorie folosință	Intravilan	Suprafața (mp)	Tarla	Parcelă	Nr. topo	Observații / Referințe
1	faneata	NU	1.321	-	-	-	

## Lungime Segmente

1) Valorile lungimilor segmentelor sunt obținute din proiecție în plan.

Punct început	X / Y	Punct sfârșit	X / Y	Lungime segment (** (m)
1	390.535,095 522.817,327	2	390.486,62 522.836,386	52.087
2	390.486,62 522.836,386	3	390.484,949 522.814,038	22.41
3	390.484,949 522.814,038	4	390.487,796 522.813,43	2.911
4	390.487,796 522.813,43	5	390.492,705 522.813,508	4.91
5	390.492,705 522.813,508	6	390.504,19 522.813,687	11.486

Punct început	X / Y	Punct sfârşit	X / Y	Lungime segment (** (m)
6	390.504,19 522.813,687	7	390.518,107 522.809,338	14.581
7	390.518,107 522.809,338	8	390.535,078 522.802,897	18.152
8	390.535,078 522.802,897	9	390.546,604 522.800,551	11.762
9	390.546,604 522.800,551	10	390.562,412 522.798,759	15.909
10	390.562,412 522.798,759	11	390.573,856 522.795,95	11.784
11	390.573,856 522.795,95	12	390.587,312 522.790,007	14.71
12	390.587,312 522.790,007	13	390.598,404 522.785,709	11.896
13	390.598,404 522.785,709	14	390.613,858 522.780,425	16.332
14	390.613,858 522.780,425	15	390.583,391 522.796,843	34.609
15	390.583,391 522.796,843	1	390.535,095 522.817,327	52.46

\*\* Lungimile segmentelor sunt determinate în planul de proiecție Stereo 70 și sunt rotunjite la 1 milimetru.

\*\*\* Distanța dintre puncte este formată din segmente cumulate ce sunt mai mici decât valoarea 1 milimetru.



**DATE DESPRE IMOBILUL NR. 6028**

Oficiul de Cadastru și Publicitate Imobiliară ALBA  
Biroul de Cadastru și Publicitate Imobiliară Alba Iulia

**A. Partea I. Descrierea imobilului**

TEREN Extravilan

Adresa: Jud. Alba

Nr. Crt	Nr cadastral Nr. topografic	Suprafața* (mp)	Observații / Referințe
A1		2.499	Sector cadastral:87 Teren neimprejmuit; IMOBIL TRAVERSAT DE LIMITA DE UAT

**B. Partea II. Proprietari și acte**

Inscrieri privitoare la dreptul de proprietate și alte drepturi reale		Referințe
/		
Act Administrativ nr. 7, din 13/03/1996 emis de Parlamentul României;		
B1	Inscrierea posesiei, drept de PROPRIETATE, dobandit prin Lege, cota actuala 1/1 1) <b>NEIDENTIFICAT NEIDENTIFICAT</b>	A1
Act Administrativ nr. 7, din 13/03/1996 emis de Parlamentul României (Art.13, alin 15);		
B2	Se notează mențiunea de proprietar neidentificat	A1

**C. Partea III. SARCINI .**

Inscrieri privind dezmembramintele dreptului de proprietate, drepturi reale de garanție și sarcini	Referințe
NU SUNT	

## Anexa Nr. 1 La Partea I

## Teren

Nr cadastral	Suprafața (mp)*	Observații / Referințe
	2.499	IMOBIL TRAVERSAT DE LIMITA DE UAT

\* Suprafața este determinată în planul de proiecție Stereo 70.



## Date referitoare la teren

Crt	Categorie folosință	Intravilan	Suprafața (mp)	Tarla	Parcelă	Nr. topo	Observații / Referințe
1	drum	NU	2.499	-	-	-	

## Lungime Segmente

1) Valorile lungimilor segmentelor sunt obținute din proiecție în plan.

Punct început	X / Y	Punct sfârșit	X / Y	Lungime segment
1	390.484,688 522.810,546	2	390.487,689 522.809,904	3.069
4	390.503,65 522.810,189	5	390.516,963 522.806,028	13.948
7	390.538,764 522.798,575	8	390.546,057 522.797,09	7.443
10	390.561,795 522.795,306	11	390.572,723 522.792,625	11.252
13	390.588,686 522.785,721	14	390.592,017 522.784,47	3.558
16	390.605,2 522.779,64	17	390.613,251 522.776,812	8.533
2	390.487,689 522.809,904	3	390.495,308 522.810,222	7.626
5	390.516,963 522.806,028	6	390.534,102 522.799,524	18.332
8	390.546,057 522.797,09	9	390.557,216 522.795,826	11.23
11	390.572,723 522.792,625	12	390.574,02 522.792,064	1.413
14	390.592,017 522.784,47	15	390.600,287 522.781,366	8.833
17	390.613,251 522.776,812	18	390.614,847 522.775,98	1.8
3	390.495,308 522.810,222	4	390.503,65 522.810,189	8.342
6	390.534,102 522.799,524	7	390.538,764 522.798,575	4.758
9	390.557,216 522.795,826	10	390.561,795 522.795,306	4.608
12	390.574,02 522.792,064	13	390.588,686 522.785,721	15.979
15	390.600,287 522.781,366	16	390.605,2 522.779,64	5.207
18	390.614,847 522.775,98	19	390.625,863 522.770,236	12.424



Punct început	X / Y	Punct sfârșit	X / Y	Lungime segment	Punct început	X / Y	Punct sfârșit	X / Y	Lungime segment	Punct început	X / Y	Punct sfârșit	X / Y	Lungime segment
19	390.625,863 522.770,236	20	390.634,714 522.764,998	10.285	20	390.634,714 522.764,998	21	390.645,174 522.758,748	12.185	21	390.645,174 522.758,748	22	390.655,141 522.752,793	11.61
22	390.655,141 522.752,793	23	390.656,977 522.751,66	2.157	23	390.656,977 522.751,66	24	390.669,038 522.744,217	14.173	24	390.669,038 522.744,217	25	390.670,927 522.743,052	2.219
25	390.670,927 522.743,052	26	390.684,422 522.733,216	16.699	26	390.684,422 522.733,216	27	390.692,623 522.728,468	9.476	27	390.692,623 522.728,468	28	390.694,096 522.727,842	1.601
28	390.694,096 522.727,842	29	390.713,479 522.719,612	21.058	29	390.713,479 522.719,612	30	390.722,22 522.714,886	9.937	30	390.722,22 522.714,886	31	390.722,258 522.714,866	0.043
31	390.722,258 522.714,866	32	390.727,503 522.710,618	6.749	32	390.727,503 522.710,618	33	390.732,174 522.705,925	6.621	33	390.732,174 522.705,925	34	390.742,847 522.691,916	17.612
34	390.742,847 522.691,916	35	390.748,204 522.684,786	8.918	35	390.748,204 522.684,786	36	390.763,787 522.672,41	19.9	36	390.763,787 522.672,41	37	390.771,301 522.665,594	10.145
37	390.771,301 522.665,594	38	390.781,801 522.655,398	14.636	38	390.781,801 522.655,398	39	390.789,151 522.649,207	9.61	39	390.789,151 522.649,207	40	390.798,084 522.638,173	14.197
40	390.798,084 522.638,173	41	390.807,912 522.623,023	18.059	41	390.807,912 522.623,023	42	390.817,189 522.582,884	41.197	42	390.817,189 522.582,884	43	390.822,124 522.559,692	23.711
43	390.822,124 522.559,692	44	390.824,566 522.539,62	20.22	44	390.824,566 522.539,62	45	390.825,511 522.506,145	33.488	45	390.825,511 522.506,145	46	390.826,187 522.502,01	4.19
46	390.826,187 522.502,01	47	390.828,703 522.492,389	9.945	47	390.828,703 522.492,389	48	390.833,178 522.476,183	16.812	48	390.833,178 522.476,183	49	390.836,88 522.461,14	15.492
49	390.836,88 522.461,14	50	390.842,47 522.446,104	16.041	50	390.842,47 522.446,104	51	390.849,337 522.434,133	13.801	51	390.849,337 522.434,133	52	390.859,289 522.421,678	15.943
52	390.859,289 522.421,678	53	390.863,377 522.418,417	5.229	53	390.863,377 522.418,417	54	390.873,523 522.410,326	12.977	54	390.873,523 522.410,326	55	390.882,1 522.403,763	10.8
55	390.882,1 522.403,763	56	390.885,965 522.398,02	6.922	56	390.885,965 522.398,02	57	390.888,876 522.393,696	5.213	57	390.888,876 522.393,696	58	390.894,859 522.378,145	16.662
58	390.894,859 522.378,145	59	390.902,211 522.359,038	20.473	59	390.902,211 522.359,038	60	390.917,679 522.331,915	31.224	60	390.917,679 522.331,915	61	390.919,332 522.329,017	3.336
61	390.919,332 522.329,017	62	390.920,776 522.333,473	4.684	62	390.920,776 522.333,473	63	390.911,827 522.349,215	18.108	63	390.911,827 522.349,215	64	390.905,374 522.360,565	13.056
64	390.905,374 522.360,565	65	390.897,086 522.382,106	23.08	65	390.897,086 522.382,106	66	390.892,0 522.395,322	14.161	66	390.892,0 522.395,322	67	390.889,814 522.398,57	3.915
67	390.889,814 522.398,57	68	390.884,683 522.406,193	9.189	68	390.884,683 522.406,193	69	390.875,678 522.413,084	11.339	69	390.875,678 522.413,084	70	390.863,504 522.422,793	15.571
70	390.863,504 522.422,793	71	390.861,778 522.424,169	2.207	71	390.861,778 522.424,169	72	390.851,867 522.436,574	15.878	72	390.851,867 522.436,574	73	390.849,535 522.440,706	4.745
73	390.849,535 522.440,706	74	390.845,276 522.448,253	8.666	74	390.845,276 522.448,253	75	390.840,234 522.462,158	14.791	75	390.840,234 522.462,158	76	390.836,565 522.477,067	15.354
76	390.836,565 522.477,067	77	390.831,567 522.495,167	18.777	77	390.831,567 522.495,167	78	390.829,829 522.502,076	7.124	78	390.829,829 522.502,076	79	390.829,065 522.507,265	5.245
79	390.829,065 522.507,265	80	390.828,833 522.508,835	1.587	80	390.828,833 522.508,835	81	390.828,06 522.539,875	31.05	81	390.828,06 522.539,875	82	390.825,58 522.560,268	20.543
82	390.825,58 522.560,268	83	390.820,606 522.583,642	23.897	83	390.820,606 522.583,642	84	390.811,183 522.624,411	41.844	84	390.811,183 522.624,411	85	390.800,92 522.640,232	18.858
85	390.800,92 522.640,232	86	390.791,661 522.651,669	14.715	86	390.791,661 522.651,669	87	390.784,156 522.657,99	9.812	87	390.784,156 522.657,99	88	390.767,059 522.674,726	23.925
88	390.767,059 522.674,726	89	390.750,95 522.687,585	20.612	89	390.750,95 522.687,585	90	390.742,654 522.698,434	13.657	90	390.742,654 522.698,434	91	390.734,947 522.708,427	12.62
91	390.734,947 522.708,427	92	390.729,993 522.713,547	7.124	92	390.729,993 522.713,547	93	390.724,132 522.717,831	7.26	93	390.724,132 522.717,831	94	390.714,998 522.722,769	10.383
94	390.714,998 522.722,769	95	390.694,19 522.731,605	22.606	95	390.694,19 522.731,605	96	390.684,693 522.737,104	10.974	96	390.684,693 522.737,104	97	390.672,9 522.745,947	14.74
97	390.672,9 522.745,947	98	390.656,948 522.755,791	18.745	98	390.656,948 522.755,791	99	390.638,812 522.766,47	21.047	99	390.638,812 522.766,47	100	390.626,133 522.774,235	14.868
100	390.626,133 522.774,235	101	390.613,858 522.780,425	13.747	101	390.613,858 522.780,425	102	390.598,404 522.785,709	16.332	102	390.598,404 522.785,709	103	390.587,312 522.790,007	11.896
103	390.587,312 522.790,007	104	390.573,856 522.795,95	14.71	104	390.573,856 522.795,95	105	390.562,412 522.798,759	11.784	105	390.562,412 522.798,759	106	390.546,604 522.800,551	15.909
106	390.546,604 522.800,551	107	390.535,078 522.802,897	11.762	107	390.535,078 522.802,897	108	390.518,107 522.809,338	18.152	108	390.518,107 522.809,338	109	390.504,19 522.813,687	14.581
109	390.504,19 522.813,687	110	390.492,705 522.813,508	11.486	110	390.492,705 522.813,508	111	390.487,796 522.813,43	4.91	111	390.487,796 522.813,43	112	390.484,949 522.814,038	2.911
112	390.484,949 522.814,038	1	390.484,688 522.810,546	3.502										

**\*\* Lungimile segmentelor sunt determinate în planul de proiecție Stereo 70 și sunt rotunjite la 1 milimetru.**

**\*\*\* Distanța dintre puncte este formată din segmente cumulate ce sunt mai mici decât valoarea 1 milimetru.**

**DATE DESPRE IMOBILUL NR. 6029**

Oficiul de Cadastru și Publicitate Imobiliară ALBA  
Biroul de Cadastru și Publicitate Imobiliară Alba Iulia

**A. Partea I. Descrierea imobilului**

TEREN Extravilan

Adresa: Jud. Alba

Nr. Crt	Nr cadastral Nr. topografic	Suprafața* (mp)	Observații / Referințe
A1		605	Sector cadastral:87 Teren neimprejmut;

**B. Partea II. Proprietari și acte**

Inscrieri privitoare la dreptul de proprietate și alte drepturi reale		Referințe
/		
Act Administrativ nr. 7, din 13/03/1996 emis de Parlamentul României;		
B1	Inscrierea posesiei, drept de PROPRIETATE, dobândit prin Lege, cota actuala 1/1 1) NEIDENTIFICAT NEIDENTIFICAT	A1
Act Administrativ nr. 7, din 13/03/1996 emis de Parlamentul României (Art.13, alin 15);		
B2	Se notează mențiunea de proprietar neidentificat	A1

**C. Partea III. SARCINI .**

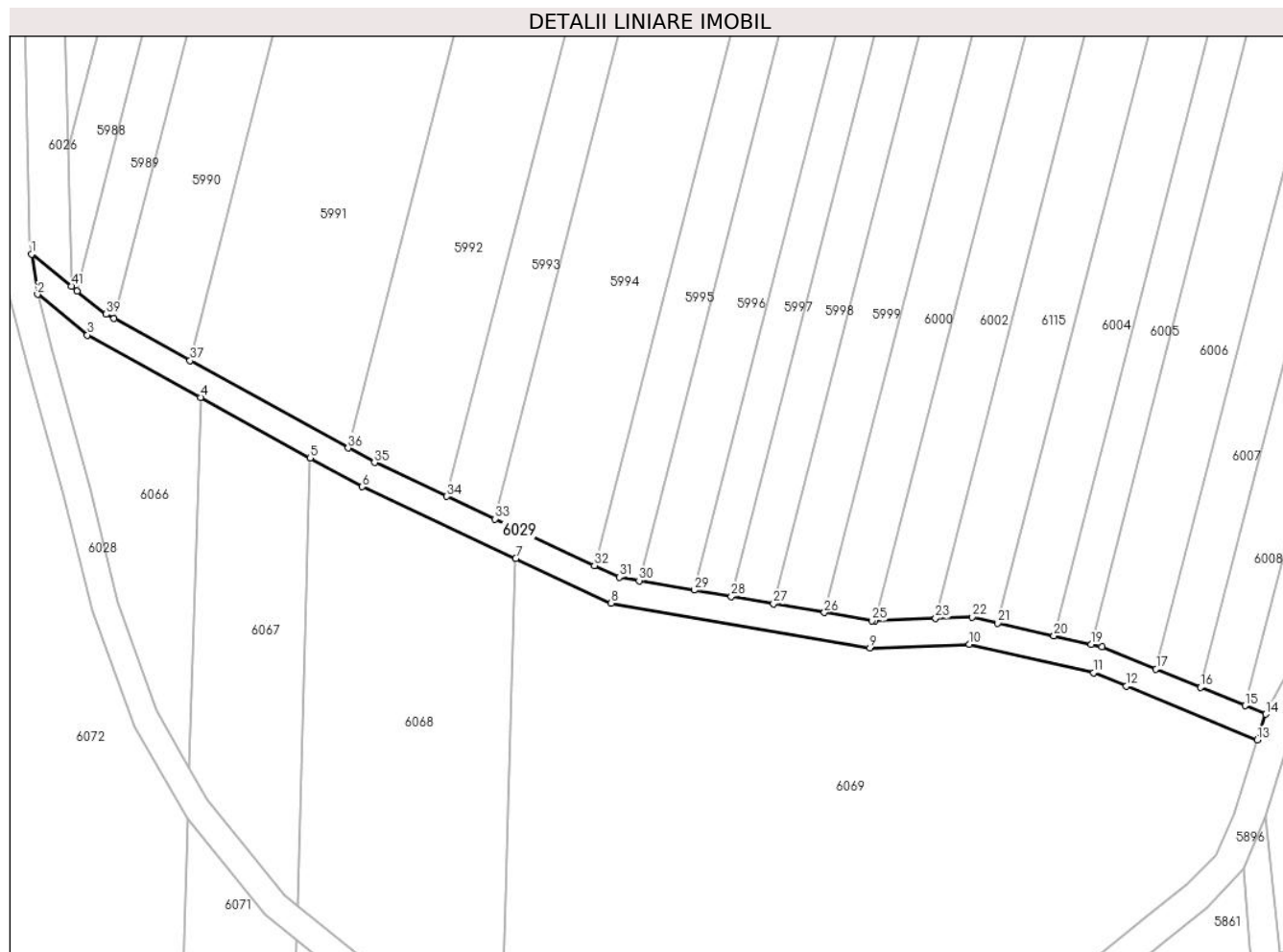
Inscrieri privind dezmembramintele dreptului de proprietate, drepturi reale de garanție și sarcini	Referințe
NU SUNT	

## Anexa Nr. 1 La Partea I

## Teren

Nr cadastral	Suprafața (mp)*	Observații / Referințe
	605	

\* Suprafața este determinată în planul de proiecție Stereo 70.



## Date referitoare la teren

Crt	Categorie folosință	Intravilan	Suprafața (mp)	Tarla	Parcelă	Nr. topo	Observații / Referințe
1	drum	NU	605	-	-	-	

## Lungime Segmente

1) Valorile lungimilor segmentelor sunt obținute din proiecție în plan.

Punct început	X / Y	Punct sfârșit	X / Y	Lungime segment
1	390.829,065 522.507,265	2	390.829,829 522.502,076	5.245
4	390.850,97 522.488,721	5	390.865,187 522.480,887	16.23 3
7	390.891,856 522.467,843	8	390.904,205 522.462,063	13.63 5
10	390.950,691 522.456,752	11	390.966,787 522.453,069	16.51 2
13	390.988,007 522.444,353	14	390.989,12 522.447,68	3.508
16	390.980,672 522.451,15	17	390.974,881 522.453,528	6.26

Punct început	X / Y	Punct sfârșit	X / Y	Lungime segment
2	390.829,829 522.502,076	3	390.836,292 522.496,808	8.338
5	390.865,187 522.480,887	6	390.871,942 522.477,165	7.712
8	390.904,205 522.462,063	9	390.937,78 522.456,282	34.06 9
11	390.966,787 522.453,069	12	390.971,051 522.451,318	4.609
14	390.989,12 522.447,68	15	390.986,419 522.448,789	2.92
17	390.974,881 522.453,528	18	390.967,85 522.456,416	7.602

Punct început	X / Y	Punct sfârșit	X / Y	Lungime segment
3	390.836,292 522.496,808	4	390.850,97 522.488,721	16.75 8
6	390.871,942 522.477,165	7	390.891,856 522.467,843	21.98 8
9	390.937,78 522.456,282	10	390.950,691 522.456,752	12.92
12	390.971,051 522.451,318	13	390.988,007 522.444,353	18.33 1
15	390.986,419 522.448,789	16	390.980,672 522.451,15	6.213
18	390.967,85 522.456,416	19	390.966,475 522.456,731	1.41

Punct început	X / Y	Punct sfârșit	X / Y	Lungime segment	Punct început	X / Y	Punct sfârșit	X / Y	Lungime segment	Punct început	X / Y	Punct sfârșit	X / Y	Lungime segment
19	390.966,475 522.456,731	20	390.961,648 522.457,835	4.952	20	390.961,648 522.457,835	21	390.954,368 522.459,501	7.468	21	390.954,368 522.459,501	22	390.951,024 522.460,267	3.431
22	390.951,024 522.460,267	23	390.946,298 522.460,094	4.728	23	390.946,298 522.460,094	24	390.938,455 522.459,809	7.849	24	390.938,455 522.459,809	25	390.938,016 522.459,793	0.44
25	390.938,016 522.459,793	26	390.931,871 522.460,851	6.235	26	390.931,871 522.460,851	27	390.925,277 522.461,986	6.691	27	390.925,277 522.461,986	28	390.919,795 522.462,93	5.563
28	390.919,795 522.462,93	29	390.914,98 522.463,759	4.886	29	390.914,98 522.463,759	30	390.907,839 522.464,989	7.246	30	390.907,839 522.464,989	31	390.905,262 522.465,433	2.615
31	390.905,262 522.465,433	32	390.902,049 522.466,937	3.548	32	390.902,049 522.466,937	33	390.889,13 522.472,984	14.264	33	390.889,13 522.472,984	34	390.882,908 522.475,896	6.87
34	390.882,908 522.475,896	35	390.873,53 522.480,286	10.354	35	390.873,53 522.480,286	36	390.870,116 522.482,171	3.9	36	390.870,116 522.482,171	37	390.849,601 522.493,5	23.435
37	390.849,601 522.493,5	38	390.839,751 522.498,94	11.252	38	390.839,751 522.498,94	39	390.838,74 522.499,498	1.155	39	390.838,74 522.499,498	40	390.834,963 522.502,53	4.843
40	390.834,963 522.502,53	41	390.834,22 522.503,127	0.954	41	390.834,22 522.503,127	1	390.829,065 522.507,265	6.61					

\*\* Lungimile segmentelor sunt determinate în planul de proiecție Stereo 70 și sunt rotunjite la 1 milimetru.

\*\*\* Distanța dintre puncte este formată din segmente cumulate ce sunt mai mici decât valoarea 1 milimetru.



**DATE DESPRE IMOBILUL NR. 6030**

Oficiul de Cadastru și Publicitate Imobiliară ALBA  
Biroul de Cadastru și Publicitate Imobiliară Alba Iulia

**A. Partea I. Descrierea imobilului**

TEREN Extravilan

Adresa: Jud. Alba

Nr. Crt	Nr cadastral Nr. topografic	Suprafața* (mp)	Observații / Referințe
A1		1.592	Sector cadastral:87 Teren neimprejmuit; IMOBIL TRAVERSAT DE LIMITA DE UAT

**B. Partea II. Proprietari și acte**

Inscrieri privitoare la dreptul de proprietate și alte drepturi reale		Referințe
/		
Act Administrativ nr. 7, din 13/03/1996 emis de Parlamentul României;		
B1	Inscrierea posesiei, drept de PROPRIETATE, dobandit prin Lege, cota actuala 1/1 1) <b>NEIDENTIFICAT NEIDENTIFICAT</b>	A1
Act Administrativ nr. 7, din 13/03/1996 emis de Parlamentul României (Art.13, alin 15);		
B2	Se notează mențiunea de proprietar neidentificat	A1

**C. Partea III. SARCINI .**

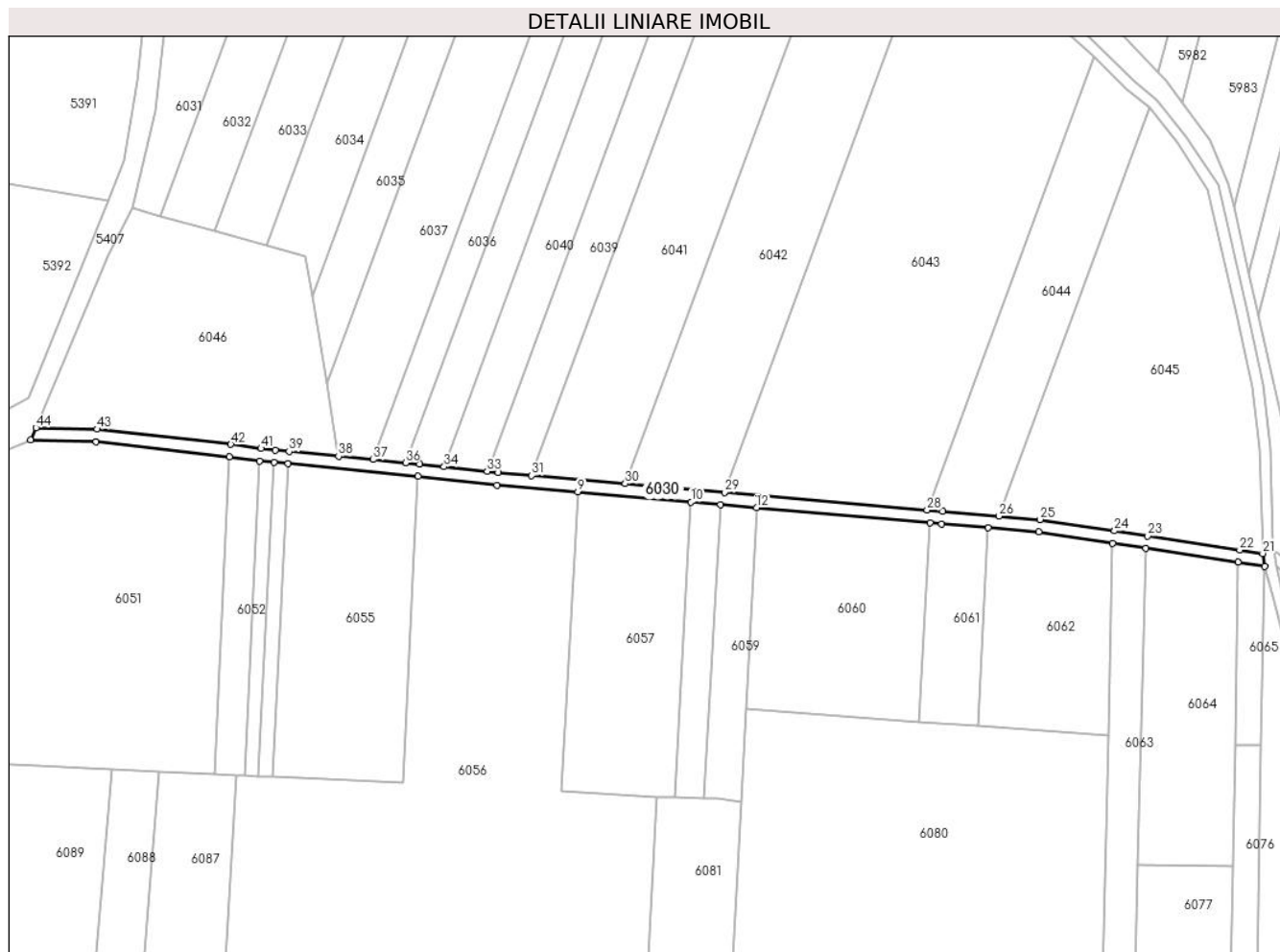
Inscrieri privind dezmembramintele dreptului de proprietate, drepturi reale de garanție și sarcini	Referințe
NU SUNT	

## Anexa Nr. 1 La Partea I

## Teren

Nr cadastral	Suprafața (mp)*	Observații / Referințe
	1.592	IMOBIL TRAVERSAT DE LIMITA DE UAT

\* Suprafața este determinată în planul de proiecție Stereo 70.



## Date referitoare la teren

Crt	Categorie folosință	Intravilan	Suprafața (mp)	Tarla	Parcelă	Nr. topo	Observații / Referințe
1	drum	NU	1.592	-	-	-	

## Lungime Segmente

1) Valorile lungimilor segmentelor sunt obținute din proiecție în plan.

Punct început	X / Y	Punct sfârșit	X / Y	Lungime segment
1	390.429,372 522.542,54	2	390.450,447 522.542,054	21.08 1
4	390.502,974 522.535,898	5	390.507,561 522.535,38	4.616
7	390.553,958 522.530,913	8	390.579,344 522.528,139	25.53 7
10	390.641,748 522.522,681	11	390.651,219 522.521,853	9.507
13	390.718,576 522.515,963	14	390.722,328 522.515,634	3.766
16	390.753,497 522.513,088	17	390.777,308 522.509,459	24.08 6
2	390.450,447 522.542,054	3	390.493,257 522.537,204	43.08 4
5	390.507,561 522.535,38	6	390.512,079 522.534,95	4.538
8	390.579,344 522.528,139	9	390.605,299 522.525,869	26.05 4
11	390.651,219 522.521,853	12	390.662,758 522.520,844	11.58 3
14	390.722,328 522.515,634	15	390.737,308 522.514,411	15.03
17	390.777,308 522.509,459	18	390.787,996 522.507,83	10.81 1
3	390.493,257 522.537,204	4	390.502,974 522.535,898	9.804
6	390.512,079 522.534,95	7	390.553,958 522.530,913	42.07 3
9	390.605,299 522.525,869	10	390.641,748 522.522,681	36.58 8
12	390.662,758 522.520,844	13	390.718,576 522.515,963	56.03 1
15	390.737,308 522.514,411	16	390.753,497 522.513,088	16.24 3
18	390.787,996 522.507,83	19	390.817,547 522.503,326	29.89 2



Punct început	X / Y	Punct sfârșit	X / Y	Lungime segment	Punct început	X / Y	Punct sfârșit	X / Y	Lungime segment	Punct început	X / Y	Punct sfârșit	X / Y	Lungime segment
19	390.817,547 522.503,326	20	390.826,187 522.502,01	8.74	20	390.826,187 522.502,01	21	390.825,511 522.506,145	4.19	21	390.825,511 522.506,145	22	390.818,15 522.507,281	7.448
22	390.818,15 522.507,281	23	390.788,599 522.511,784	29.89 2	23	390.788,599 522.511,784	24	390.777,91 522.513,414	10.81 3	24	390.777,91 522.513,414	25	390.753,962 522.517,064	24.22 5
25	390.753,962 522.517,064	26	390.740,8 522.518,139	13.20 6	26	390.740,8 522.518,139	27	390.722,666 522.519,62	18.19 4	27	390.722,666 522.519,62	28	390.717,614 522.520,062	5.071
28	390.717,614 522.520,062	29	390.652,452 522.525,761	65.41 1	29	390.652,452 522.525,761	30	390.620,577 522.528,548	31.99 7	30	390.620,577 522.528,548	31	390.590,45 522.531,183	30.24 2
31	390.590,45 522.531,183	32	390.579,736 522.532,12	10.75 5	32	390.579,736 522.532,12	33	390.576,135 522.532,513	3.622	33	390.576,135 522.532,513	34	390.562,276 522.534,028	13.94 2
34	390.562,276 522.534,028	35	390.554,367 522.534,892	7.956	35	390.554,367 522.534,892	36	390.549,985 522.535,314	4.402	36	390.549,985 522.535,314	37	390.539,571 522.536,318	10.46 2
37	390.539,571 522.536,318	38	390.528,384 522.537,397	11.23 9	38	390.528,384 522.537,397	39	390.512,46 522.538,932	15.99 8	39	390.512,46 522.538,932	40	390.507,975 522.539,358	4.505
40	390.507,975 522.539,358	41	390.503,466 522.539,868	4.538	41	390.503,466 522.539,868	42	390.493,749 522.541,174	9.804	42	390.493,749 522.541,174	43	390.450,719 522.546,048	43.30 5
43	390.450,719 522.546,048	44	390.431,048 522.546,503	19.67 6	44	390.431,048 522.546,503	1	390.429,372 522.542,54	4.303					

\*\* Lungimile segmentelor sunt determinate în planul de proiecție Stereo 70 și sunt rotunjite la 1 milimetru.

\*\*\* Distanța dintre puncte este formată din segmente cumulate ce sunt mai mici decât valoarea 1 milimetru.



**DATE DESPRE IMOBILUL NR. 6031**

Oficiul de Cadastru și Publicitate Imobiliară ALBA  
Biroul de Cadastru și Publicitate Imobiliară Alba Iulia

**A. Partea I. Descrierea imobilului**

TEREN Extravilan

Adresa: Jud. Alba

Nr. Crt	Nr cadastral Nr. topografic	Suprafața* (mp)	Observații / Referințe
A1		5.817	Sector cadastral:87 Teren neimprejmuit; IMOBIL TRAVERSAT DE LIMITA DE UAT

**B. Partea II. Proprietari și acte**

Inscrieri privitoare la dreptul de proprietate și alte drepturi reale		Referințe
/		
Act Normativ nr. 7, din 13/03/1996 emis de Parlamentul României;		
B1	Inscrierea posesiei, drept de PROPRIETATE, dobandit prin Lege, cota actuala 1/1 1) NEIDENTIFICAT NEIDENTIFICAT	A1
Act Normativ nr. 7, din 13/03/1996 emis de Parlamentul României (Art.13, alin. 14);		
B2	Se notează mențiunea proprietar neidentificat, rezerva comisiei locale de fond funciar	A1

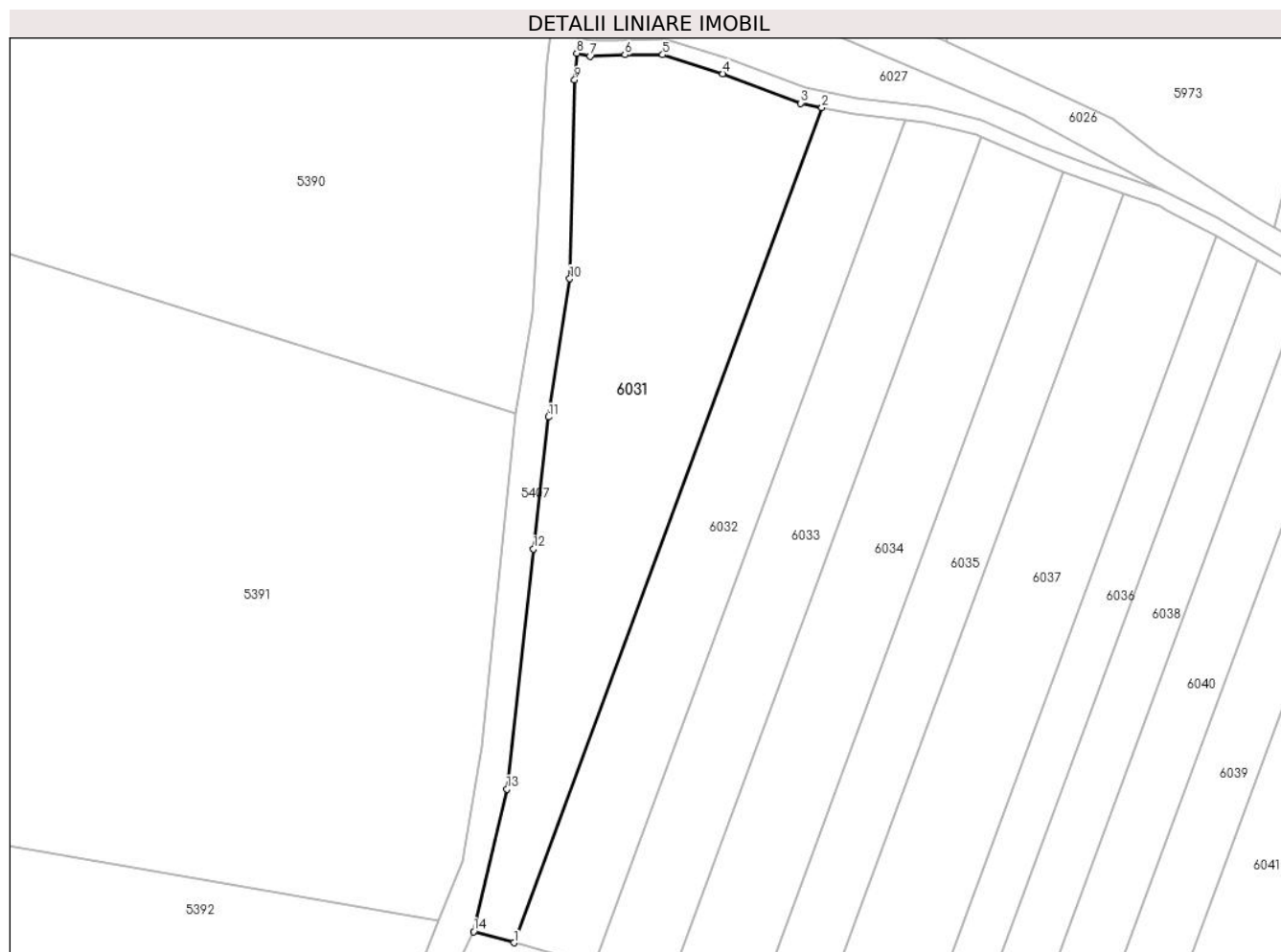
**C. Partea III. SARCINI .**

Inscrieri privind dezmembramintele dreptului de proprietate, drepturi reale de garanție și sarcini		Referințe
NU SUNT		

**Anexa Nr. 1 La Partea I****Teren**

Nr cadastral	Suprafața (mp)*	Observații / Referințe
	5.817	IMOBIL TRAVERSAT DE LIMITA DE UAT

\* Suprafața este determinată în planul de proiecție Stereo 70.

**Date referitoare la teren**

Crt	Categorie folosință	Intravilan	Suprafața (mp)	Tarla	Parcelă	Nr. topo	Observații / Referințe
1	arabil	NU	5.817	-	-	-	

**Lungime Segmente**

1) Valorile lungimilor segmentelor sunt obținute din proiecție în plan.

Punct început	X / Y	Punct sfârșit	X / Y	Lungime segment (** (m)
1	390.470,864 522.614,512	2	390.538,764 522.798,575	196.188
2	390.538,764 522.798,575	3	390.534,102 522.799,524	4.758
3	390.534,102 522.799,524	4	390.516,963 522.806,028	18.332
4	390.516,963 522.806,028	5	390.503,65 522.810,189	13.948
5	390.503,65 522.810,189	6	390.495,308 522.810,222	8.342

Punct început	X / Y	Punct sfârșit	X / Y	Lungime segment (** (m)
6	390.495,308 522.810,222	7	390.487,689 522.809,904	7.626
7	390.487,689 522.809,904	8	390.484,688 522.810,546	3.069
8	390.484,688 522.810,546	9	390.484,247 522.804,641	5.921
9	390.484,247 522.804,641	10	390.483,18 522.760,847	43.807
10	390.483,18 522.760,847	11	390.478,507 522.730,387	30.816
11	390.478,507 522.730,387	12	390.475,172 522.701,266	29.311
12	390.475,172 522.701,266	13	390.469,297 522.648,393	53.198
13	390.469,297 522.648,393	14	390.461,952 522.616,972	32.268
14	390.461,952 522.616,972	1	390.470,864 522.614,512	9.245

\*\* Lungimile segmentelor sunt determinate în planul de proiecție Stereo 70 și sunt rotunjite la 1 milimetru.

\*\*\* Distanța dintre puncte este formată din segmente cumulate ce sunt mai mici decât valoarea 1 milimetru.



**DATE DESPRE IMOBILUL NR. 6032**

Oficiul de Cadastru și Publicitate Imobiliară ALBA  
Biroul de Cadastru și Publicitate Imobiliară Alba Iulia

**A. Partea I. Descrierea imobilului**

TEREN Extravilan

Adresa: Jud. Alba

Nr. Crt	Nr cadastral Nr. topografic	Suprafața* (mp)	Observații / Referințe
A1		3.600	Sector cadastral:87 Teren neimprejmit;

**B. Partea II. Proprietari și acte**

Inscrieri privitoare la dreptul de proprietate și alte drepturi reale		Referințe
/		
Act Administrativ nr. 9257/1625, din 24/06/1997 emis de CJPSDPAT ALBA;		
B1	Intabulare, drept de PROPRIETATE, dobandit prin Reconstituire, cota actuala 1/1 1) IEPURE MARIA 2) CUTEAN IOANA 3) BOTAN AUREL 4) NICOARĂ VICTORIA	A1
Act Administrativ nr. 4703/2024, din 23/07/2024 emis de PRIMARIA GALDA DE JOS;		
B2	Se noteaza posesia factica in cota de 1800/3600 parti, in favoarea lui 1) CUTEAN ELISABETA	A1

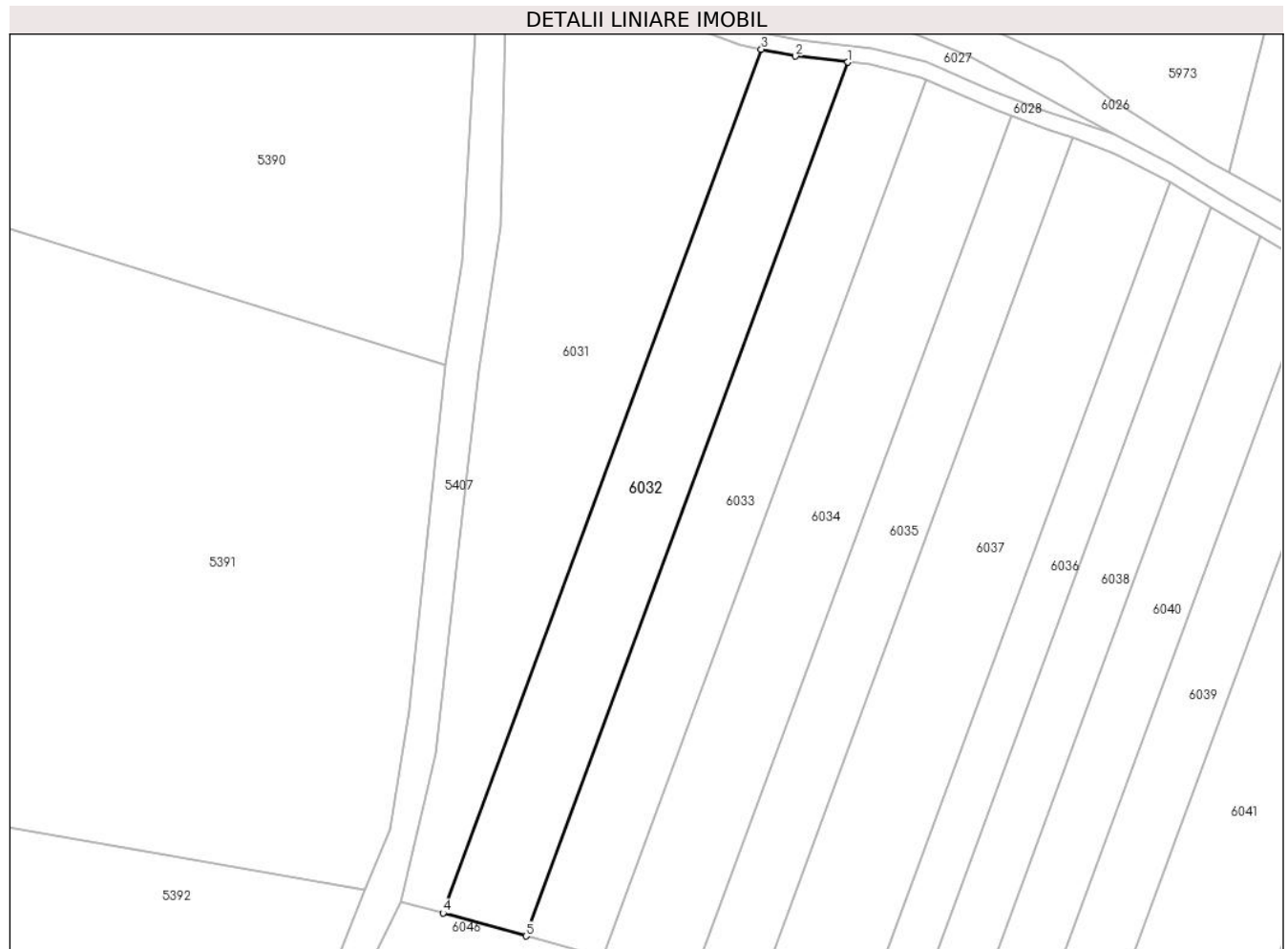
**C. Partea III. SARCINI .**

Inscrieri privind dezmembramintele dreptului de proprietate, drepturi reale de garanție și sarcini	Referințe
NU SUNT	

**Teren**

Nr cadastral	Suprafața (mp)*	Observații / Referințe
	3.600	

\* Suprafața este determinată în planul de proiecție Stereo 70.



**Date referitoare la teren**

Crt	Categorie folosință	Intravilan	Suprafața (mp)	Tarla	Parcelă	Nr. topo	Observații / Referințe
1	arabil	NU	3.600	-	1803/1	-	

**Lungime Segmente**

1) Valorile lungimilor segmentelor sunt obținute din proiecție în plan.

Punct început	X / Y	Punct sfârșit	X / Y	Lungime segment (** (m)
1	390.557,216 522.795,826	2	390.546,057 522.797,09	11.23
2	390.546,057 522.797,09	3	390.538,764 522.798,575	7.443
3	390.538,764 522.798,575	4	390.470,864 522.614,512	196.188
4	390.470,864 522.614,512	5	390.488,531 522.609,635	18.328
5	390.488,531 522.609,635	1	390.557,216 522.795,826	198.456



**\*\* Lungimile segmentelor sunt determinate în planul de proiecție Stereo 70 și sunt rotunjite la 1 milimetru.**

**\*\*\* Distanța dintre puncte este formată din segmente cumulate ce sunt mai mici decât valoarea 1 milimetru.**



**DATE DESPRE IMOBILUL NR. 6033**

Oficiul de Cadastru și Publicitate Imobiliară ALBA  
Biroul de Cadastru și Publicitate Imobiliară Alba Iulia

**A. Partea I. Descrierea imobilului**

TEREN Extravilan

Adresa: Jud. Alba

Nr. Crt	Nr cadastral Nr. topografic	Suprafața* (mp)	Observații / Referințe
A1		3.400	Sector cadastral:87 Teren neimprejmuit;

**B. Partea II. Proprietari și acte**

Inscrieri privitoare la dreptul de proprietate și alte drepturi reale	Referințe
/	
Act Administrativ nr. 9288/1775, din 10/08/1998 emis de CJPSDPAT ALBA;	
B1	A1
Intabulare, drept de PROPRIETATE, dobandit prin Reconstituire, cota actuala 1/1 1) CIUGUDEAN LIVIA	

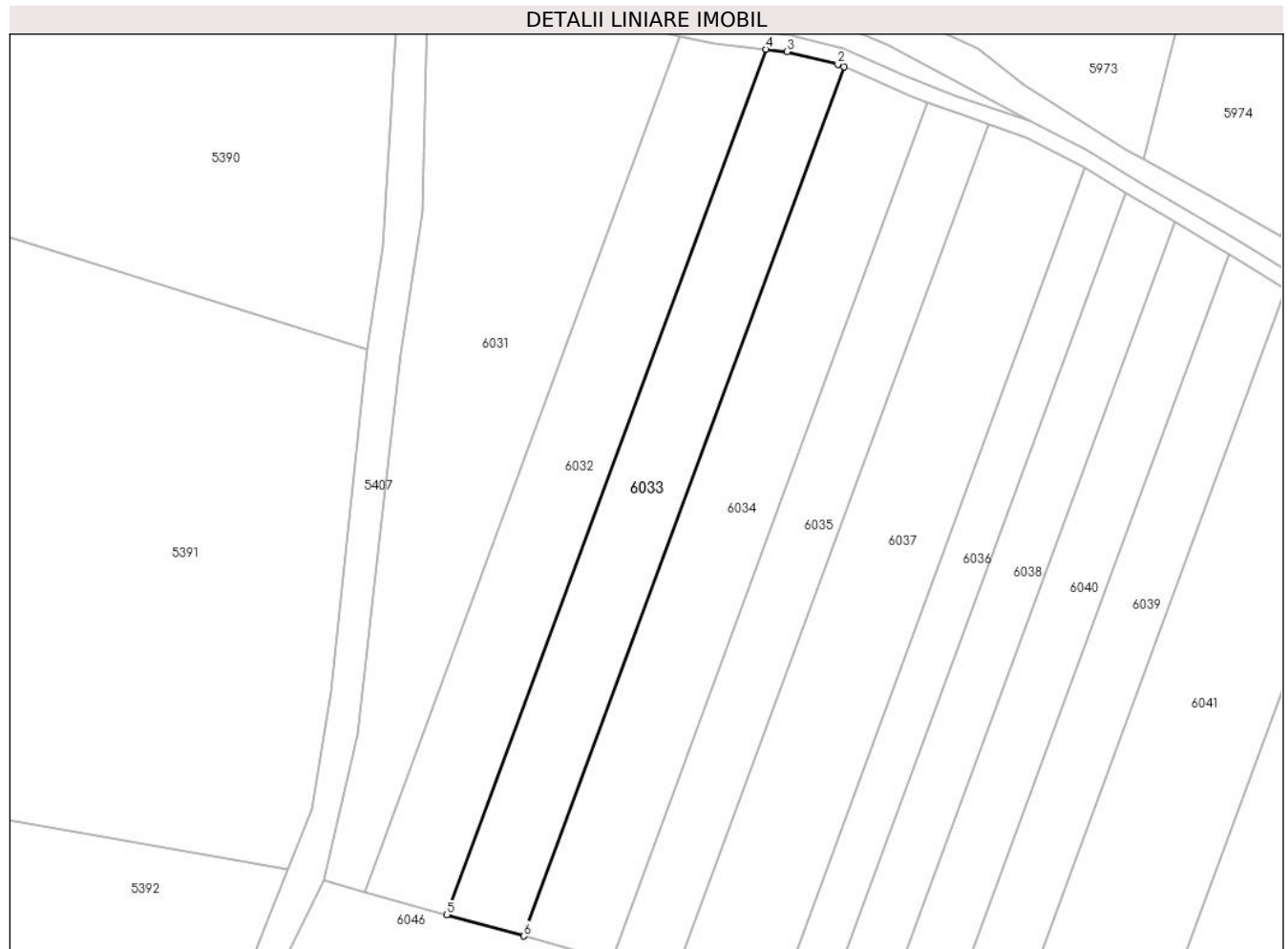
**C. Partea III. SARCINI .**

Inscrieri privind dezmembramintele dreptului de proprietate, drepturi reale de garanție și sarcini	Referințe
NU SUNT	

**Teren**

Nr cadastral	Suprafața (mp)*	Observații / Referințe
	3.400	

\* Suprafața este determinată în planul de proiecție Stereo 70.



**Date referitoare la teren**

Crt	Categorie folosință	Intravilan	Suprafața (mp)	Tarla	Parcelă	Nr. topo	Observații / Referințe
1	arabil	NU	3.400	-	1803/2	-	

**Lungime Segmente**

1) Valorile lungimilor segmentelor sunt obținute din proiecție în plan.

Punct început	X / Y	Punct sfârșit	X / Y	Lungime segment (** (m)
1	390.574,02 522.792,064	2	390.572,723 522.792,625	1.413
2	390.572,723 522.792,625	3	390.561,795 522.795,306	11.252
3	390.561,795 522.795,306	4	390.557,216 522.795,826	4.609
4	390.557,216 522.795,826	5	390.488,531 522.609,635	198.456
5	390.488,531 522.609,635	6	390.505,041 522.605,076	17.128

Punct început	X / Y	Punct sfârşit	X / Y	Lungime segment (** (m)
6	390.505,041 522.605,076	1	390.574,02 522.792,064	199.305

\*\* Lungimile segmentelor sunt determinate în planul de proiecţie Stereo 70 şi sunt rotunjite la 1 milimetru.

\*\*\* Distanţa dintre puncte este formată din segmente cumulate ce sunt mai mici decât valoarea 1 milimetru.



**DATE DESPRE IMOBILUL NR. 6034**

Oficiul de Cadastru și Publicitate Imobiliară ALBA  
Biroul de Cadastru și Publicitate Imobiliară Alba Iulia

**A. Partea I. Descrierea imobilului**

TEREN Extravilan

Adresa: Jud. Alba

Nr. Crt	Nr cadastral Nr. topografic	Suprafața* (mp)	Observații / Referințe
A1		3.900	Sector cadastral:87 Teren neimprejmuit;

**B. Partea II. Proprietari și acte**

Inscrieri privitoare la dreptul de proprietate și alte drepturi reale		Referințe
/		
Act Administrativ nr. 9257/1625, din 24/06/1997 emis de CJPSDPAT ALBA;		
B1	Intabulare, drept de PROPRIETATE, dobandit prin Reconstituire, cota actuala 1/1 1) IEPURE MARIA 2) CUTEAN IOANA 3) BOTAN AUREL 4) NICOARĂ VICTORIA	A1
Act Administrativ nr. 4702/2024, din 23/07/2024 emis de PRIMARIA GALDA DE JOS;		
B2	Se noteaza posesia factica in cota de 1950/3900 parti, in favoarea lui 1) CUTEAN ELISABETA	A1

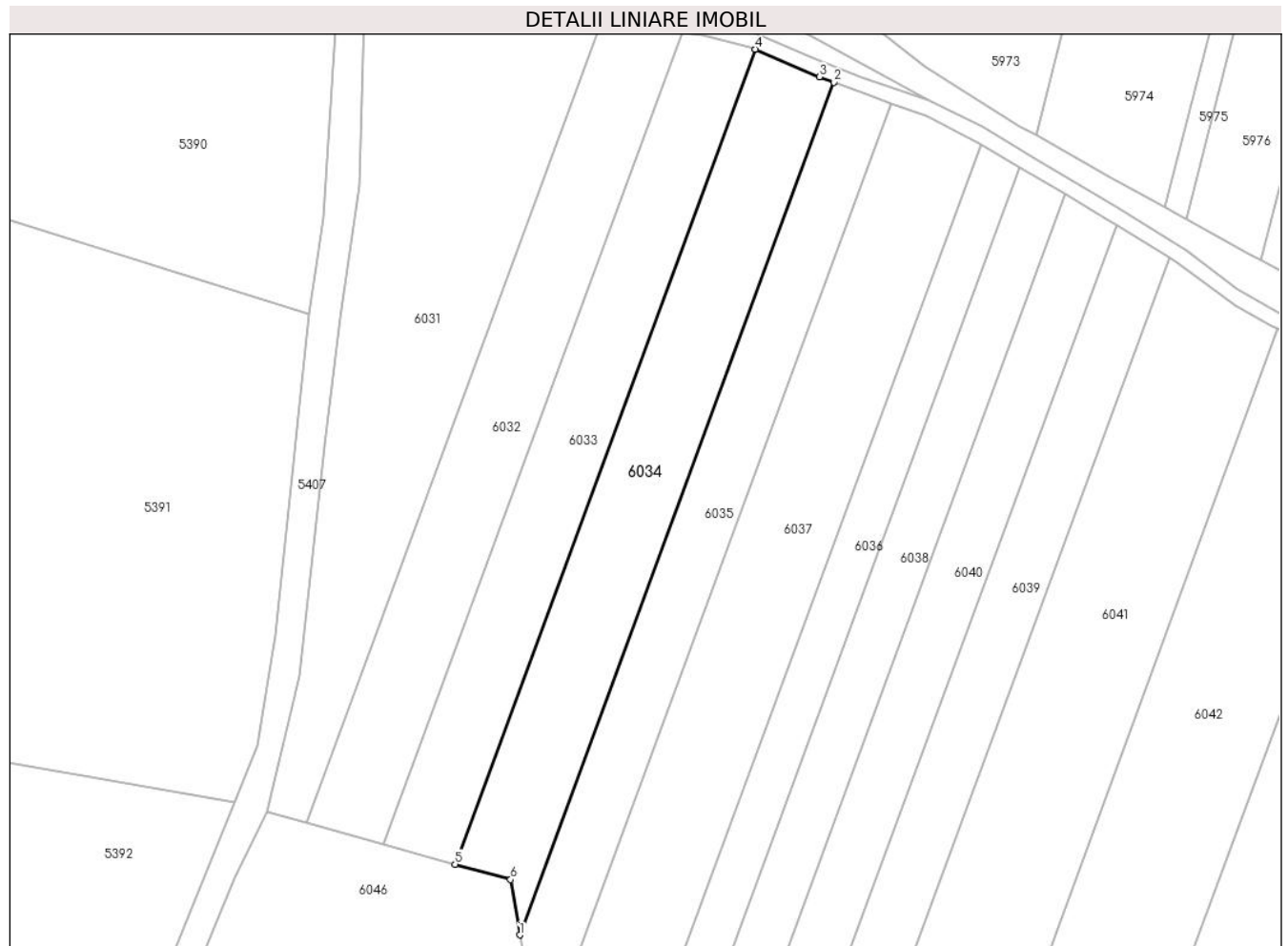
**C. Partea III. SARCINI .**

Inscrieri privind dezmembramintele dreptului de proprietate, drepturi reale de garanție și sarcini	Referințe
NU SUNT	

**Teren**

Nr cadastral	Suprafața (mp)*	Observații / Referințe
	3.900	

\* Suprafața este determinată în planul de proiecție Stereo 70.



**Date referitoare la teren**

Crt	Categorie folosință	Intravilan	Suprafața (mp)	Tarla	Parcelă	Nr. topo	Observații / Referințe
1	arabil	NU	3.900	-	1803/3	-	

**Lungime Segmente**

1) Valorile lungimilor segmentelor sunt obținute din proiecție în plan.

Punct început	X / Y	Punct sfârșit	X / Y	Lungime segment (** (m)
1	390.519,86 522.588,87	2	390.592,017 522.784,47	208.485
2	390.592,017 522.784,47	3	390.588,686 522.785,721	3.558
3	390.588,686 522.785,721	4	390.574,02 522.792,064	15.979
4	390.574,02 522.792,064	5	390.505,041 522.605,076	199.305
5	390.505,041 522.605,076	6	390.517,758 522.601,566	13.193



Punct început	X / Y	Punct sfârșit	X / Y	Lungime segment (** (m)
6	390.517,758 522.601,566	1	390.519,86 522.588,87	12.868

\*\* Lungimile segmentelor sunt determinate în planul de proiecție Stereo 70 și sunt rotunjite la 1 milimetru.

\*\*\* Distanța dintre puncte este formată din segmente cumulate ce sunt mai mici decât valoarea 1 milimetru.



**DATE DESPRE IMOBILUL NR. 6035**

Oficiul de Cadastru și Publicitate Imobiliară ALBA  
Biroul de Cadastru și Publicitate Imobiliară Alba Iulia

**A. Partea I. Descrierea imobilului**

TEREN Extravilan

Adresa: Jud. Alba

Nr. Crt	Nr cadastral Nr. topografic	Suprafața* (mp)	Observații / Referințe
A1		3.100	Sector cadastral:87 Teren neimprejmuit;

**B. Partea II. Proprietari și acte**

Inscrieri privitoare la dreptul de proprietate și alte drepturi reale	Referințe
/	
Act Administrativ nr. 11438/2320, din 22/05/2003 emis de CJPSDPAT ALBA;	
B1	A1
Intabulare, drept de PROPRIETATE, dobandit prin Reconstituire, cota actuala 1/1 1) PASCU MARIA	

**C. Partea III. SARCINI .**

Inscrieri privind dezmembramintele dreptului de proprietate, drepturi reale de garanție și sarcini	Referințe
NU SUNT	

**Anexa Nr. 1 La Partea I****Teren**

Nr cadastral	Suprafața (mp)*	Observații / Referințe
	3.100	

\* Suprafața este determinată în planul de proiecție Stereo 70.

**Date referitoare la teren**

Crt	Categorie folosință	Intra vilan	Suprafața (mp)	Tarla	Parcelă	Nr. topo	Observații / Referințe
1	arabil	NU	3.100	-	1803/5/1	-	

**Lungime Segmente**

1) Valorile lungimilor segmentelor sunt obținute din proiecție în plan.

Punct început	X / Y	Punct sfârșit	X / Y	Lungime segment (** (m)
1	390.524,497 522.560,872	2	390.605,2 522.779,64	233.179
2	390.605,2 522.779,64	3	390.600,287 522.781,366	5.207
3	390.600,287 522.781,366	4	390.592,017 522.784,47	8.833
4	390.592,017 522.784,47	5	390.519,86 522.588,87	208.485
5	390.519,86 522.588,87	1	390.524,497 522.560,872	28.379

**\*\* Lungimile segmentelor sunt determinate în planul de proiecție Stereo 70 și sunt rotunjite la 1 milimetru.**

**\*\*\* Distanța dintre puncte este formată din segmente cumulate ce sunt mai mici decât valoarea 1 milimetru.**



**DATE DESPRE IMOBILUL NR. 6036**

Oficiul de Cadastru și Publicitate Imobiliară ALBA  
Biroul de Cadastru și Publicitate Imobiliară Alba Iulia

**A. Partea I. Descrierea imobilului**

TEREN Extravilan

Adresa: Jud. Alba

Nr. Crt	Nr cadastral Nr. topografic	Suprafața* (mp)	Observații / Referințe
A1		2.500	Sector cadastral:87 Teren neimpregmuit;

**B. Partea II. Proprietari și acte**

Inscrieri privitoare la dreptul de proprietate și alte drepturi reale	Referințe
/	
Act Administrativ nr. 11409/2151, din 24/07/2001 emis de CJPSDPAT ALBA;	
B1	A1
Intabulare, drept de PROPRIETATE, dobandit prin Reconstituire, cota actuala 1/1	
1) MARC ALEXANDRU	
Act Administrativ nr. 4777, din 17/07/2024 emis de PRIMARIA GALDA DE JOS;	
B2	A1
Se noteaza posesia factica in favoarea lui	
1) VALEA SIMION-OVIDIU	
2) VALEA IOANA DORINA	

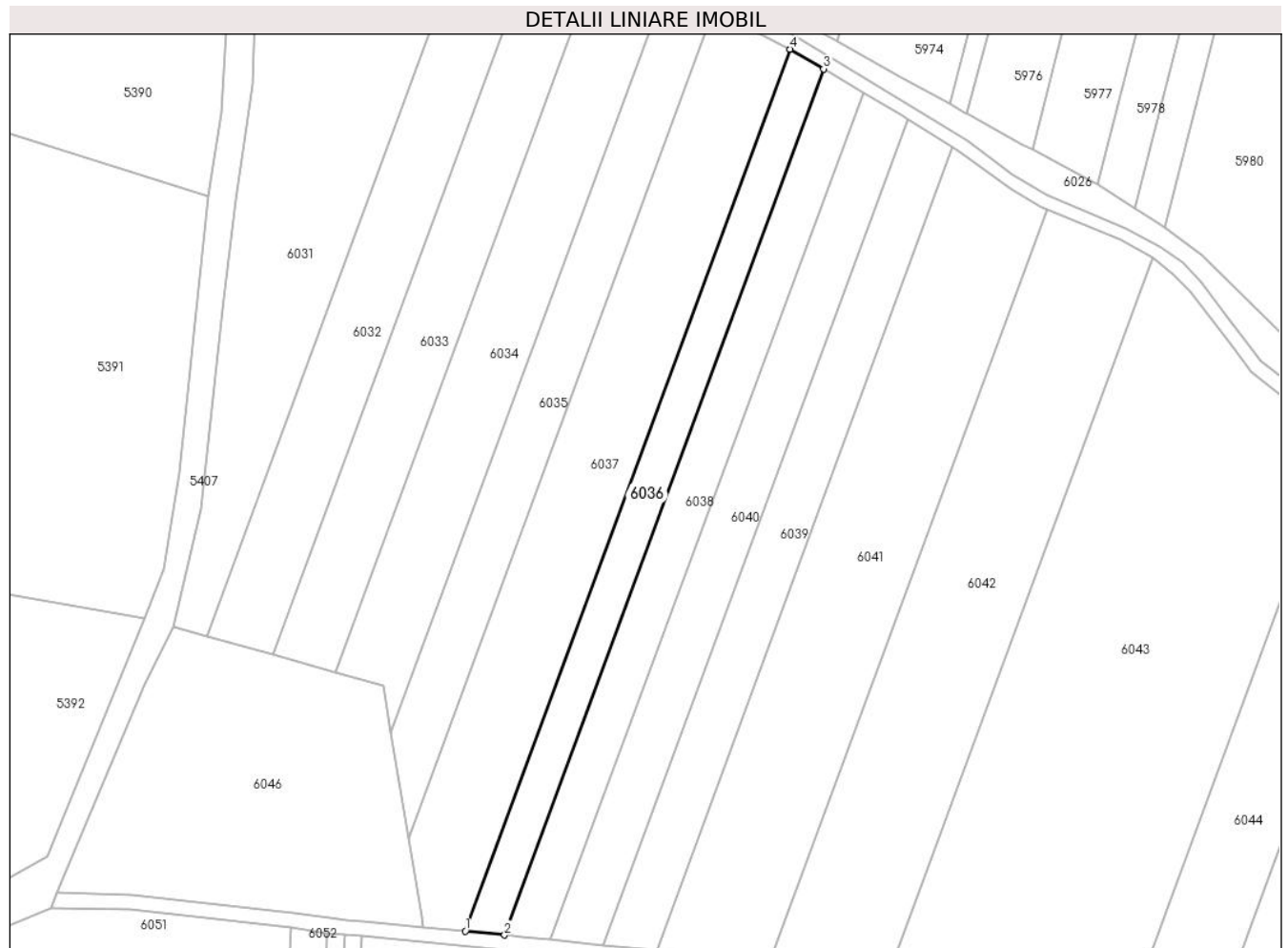
**C. Partea III. SARCINI .**

Inscrieri privind dezmembramintele dreptului de proprietate, drepturi reale de garanție și sarcini	Referințe
NU SUNT	

**Teren**

Nr cadastral	Suprafața (mp)*	Observații / Referințe
	2.500	

\* Suprafața este determinată în planul de proiecție Stereo 70.



**Date referitoare la teren**

Crt	Categorie folosință	Intravilan	Suprafața (mp)	Tarla	Parcelă	Nr. topo	Observații / Referințe
1	arabil	NU	2.500	-	1803/5/2	-	

**Lungime Segmente**

1) Valorile lungimilor segmentelor sunt obținute din proiecție în plan.

Punct început	X / Y	Punct sfârșit	X / Y	Lungime segment (** (m)
1	390.539,571 522.536,318	2	390.549,985 522.535,314	10.462
2	390.549,985 522.535,314	3	390.634,714 522.764,998	244.814
3	390.634,714 522.764,998	4	390.625,863 522.770,236	10.285
4	390.625,863 522.770,236	1	390.539,571 522.536,318	249.327

\*\* Lungimile segmentelor sunt determinate în planul de proiecție Stereo 70 și sunt rotunjite la 1 milimetru.



**\*\*\* Distanţa dintre puncte este formată din segmente cumulate ce sunt mai mici decât valoarea 1 milimetru.**



**DATE DESPRE IMOBILUL NR. 6037**

Oficiul de Cadastru și Publicitate Imobiliară ALBA  
Biroul de Cadastru și Publicitate Imobiliară Alba Iulia

**A. Partea I. Descrierea imobilului**

TEREN Extravilan

Adresa: Jud. Alba

Nr. Crt	Nr cadastral Nr. topografic	Suprafața* (mp)	Observații / Referințe
A1		5.600	Sector cadastral:87 Teren neimprejmuit;

**B. Partea II. Proprietari și acte**

Inscrieri privitoare la dreptul de proprietate și alte drepturi reale	Referințe
/	
Act Administrativ nr. 620/215, din 12/09/1994 emis de CJPSDPAT ALBA;	
B1	A1
Intabulare, drept de PROPRIETATE, dobandit prin Reconstituire, cota actuala 1/1 1) IONAȘ D EMILIA	

**C. Partea III. SARCINI .**

Inscrieri privind dezmembramintele dreptului de proprietate, drepturi reale de garanție și sarcini	Referințe
NU SUNT	

**Teren**

Nr cadastral	Suprafața (mp)*	Observații / Referințe
	5.600	

\* Suprafața este determinată în planul de proiecție Stereo 70.



**Date referitoare la teren**

Crt	Categorie folosință	Intravilan	Suprafața (mp)	Tarla	Parcelă	Nr. topo	Observații / Referințe
1	arabil	NU	5.600	-	1803/6	-	

**Lungime Segmente**

1) Valorile lungimilor segmentelor sunt obținute din proiecție în plan.

Punct început	X / Y	Punct sfârșit	X / Y	Lungime segment (** (m)
1	390.605,2 522.779,64	2	390.524,497 522.560,872	233.179
2	390.524,497 522.560,872	3	390.527,904 522.540,297	20.855
3	390.527,904 522.540,297	4	390.528,384 522.537,397	2.939
4	390.528,384 522.537,397	5	390.539,571 522.536,318	11.239
5	390.539,571 522.536,318	6	390.625,863 522.770,236	249.327

Punct început	X / Y	Punct sfârșit	X / Y	Lungime segment (** (m)
6	390.625,863 522.770,236	7	390.614,847 522.775,98	12.424
7	390.614,847 522.775,98	8	390.613,251 522.776,812	1.8
8	390.613,251 522.776,812	1	390.605,2 522.779,64	8.533

\*\* Lungimile segmentelor sunt determinate în planul de proiecție Stereo 70 și sunt rotunjite la 1 milimetru.

\*\*\* Distanța dintre puncte este formată din segmente cumulate ce sunt mai mici decât valoarea 1 milimetru.



**DATE DESPRE IMOBILUL NR. 6038**

Oficiul de Cadastru și Publicitate Imobiliară ALBA  
Biroul de Cadastru și Publicitate Imobiliară Alba Iulia

**A. Partea I. Descrierea imobilului**

TEREN Extravilan

Adresa: Jud. Alba

Nr. Crt	Nr cadastral Nr. topografic	Suprafața* (mp)	Observații / Referințe
A1		2.900	Sector cadastral:87 Teren neimpregmuit;

**B. Partea II. Proprietari și acte**

Inscrieri privitoare la dreptul de proprietate și alte drepturi reale	Referințe
/	
Act Administrativ nr. 6473/784, din 22/06/1995 emis de CJPSDPAT ALBA;	
B1	Intabulare, drept de PROPRIETATE, dobandit prin Reconstituire, cota actuala 1/1 1) <b>TEBEREAN I VASILE</b>
Act Administrativ nr. 4617/2024, din 19/07/2024 emis de PRIMARIA GALDA DE JOS;	
B2	Se noteaza posesia factica in favoarea lui 1) <b>VALEA SIMION-OVIDIU</b> 2) <b>VALEA IOANA DORINA</b>

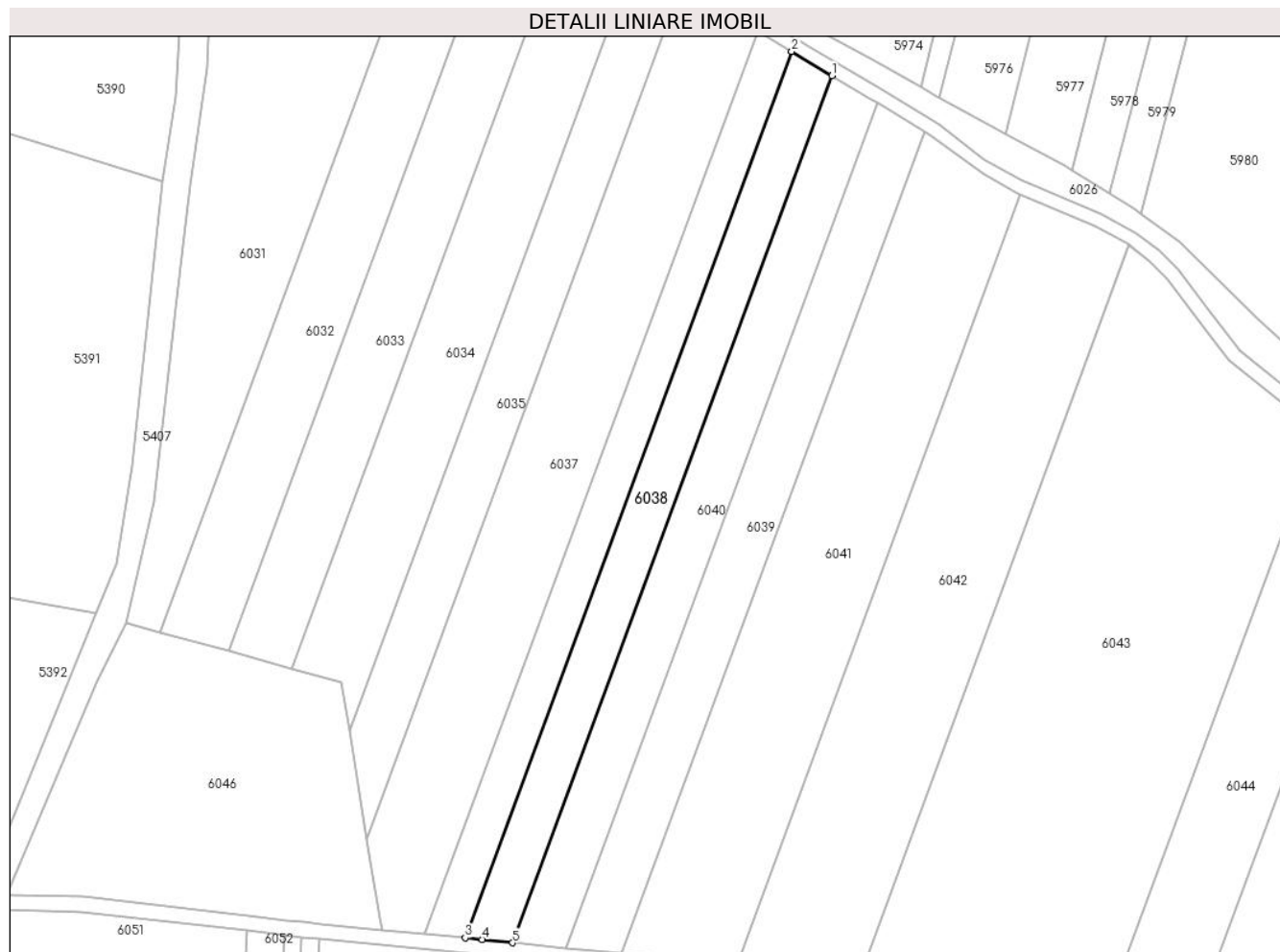
**C. Partea III. SARCINI .**

Inscrieri privind dezmembramintele dreptului de proprietate, drepturi reale de garanție și sarcini	Referințe
NU SUNT	

**Teren**

Nr cadastral	Suprafața (mp)*	Observații / Referințe
	2.900	

\* Suprafața este determinată în planul de proiecție Stereo 70.



**Date referitoare la teren**

Crt	Categorie folosință	Intravilan	Suprafața (mp)	Tarla	Parcelă	Nr. topo	Observații / Referințe
1	arabil	NU	2.900	-	1803/7	-	

**Lungime Segmente**

1) Valorile lungimilor segmentelor sunt obținute din proiecție în plan.

Punct început	X / Y	Punct sfârșit	X / Y	Lungime segment (** (m)
1	390.645,174 522.758,748	2	390.634,714 522.764,998	12.185
2	390.634,714 522.764,998	3	390.549,985 522.535,314	244.814
3	390.549,985 522.535,314	4	390.554,367 522.534,892	4.402
4	390.554,367 522.534,892	5	390.562,276 522.534,028	7.956
5	390.562,276 522.534,028	1	390.645,174 522.758,748	239.523



**\*\* Lungimile segmentelor sunt determinate în planul de proiecție Stereo 70 și sunt rotunjite la 1 milimetru.**

**\*\*\* Distanța dintre puncte este formată din segmente cumulate ce sunt mai mici decât valoarea 1 milimetru.**



**DATE DESPRE IMOBILUL NR. 6039**

Oficiul de Cadastru și Publicitate Imobiliară ALBA  
Biroul de Cadastru și Publicitate Imobiliară Alba Iulia

**A. Partea I. Descrierea imobilului**

TEREN Extravilan

Adresa: Jud. Alba

Nr. Crt	Nr cadastral Nr. topografic	Suprafața* (mp)	Observații / Referințe
A1		3.200	Sector cadastral:87 Teren neimprejmuit;

**B. Partea II. Proprietari și acte**

Inscrieri privitoare la dreptul de proprietate și alte drepturi reale	Referințe
/	
Act Administrativ nr. 9257/1642, din 15/07/1997 emis de CJPSDPAT ALBA;	
B1	A1
Intabulare, drept de PROPRIETATE, dobandit prin Reconstituire, cota actuala 1/1 1) FRINCU SALVINA	

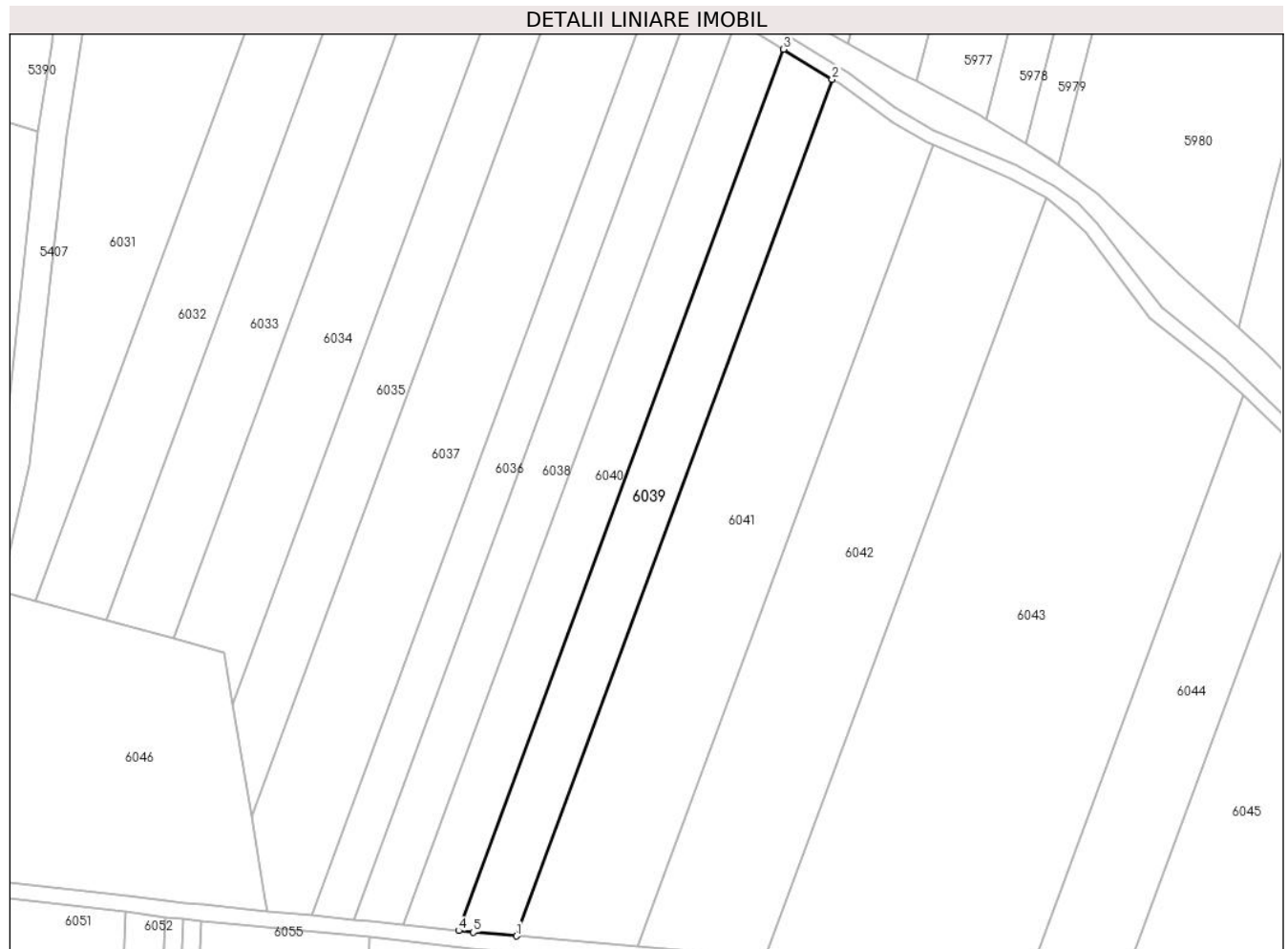
**C. Partea III. SARCINI .**

Inscrieri privind dezmembramintele dreptului de proprietate, drepturi reale de garanție și sarcini	Referințe
NU SUNT	

**Teren**

Nr cadastral	Suprafața (mp)*	Observații / Referințe
	3.200	

\* Suprafața este determinată în planul de proiecție Stereo 70.



**Date referitoare la teren**

Crt	Categorie folosință	Intra vilan	Suprafața (mp)	Tarla	Parcelă	Nr. topo	Observații / Referințe
1	arabil	NU	3.200	-	1803/8/1	-	

**Lungime Segmente**

1) Valorile lungimilor segmentelor sunt obținute din proiecție în plan.

Punct început	X / Y	Punct sfârșit	X / Y	Lungime segment (** (m)
1	390.590,45 522.531,183	2	390.669,038 522.744,217	227.067
2	390.669,038 522.744,217	3	390.656,977 522.751,66	14.173
3	390.656,977 522.751,66	4	390.576,135 522.532,513	233.583
4	390.576,135 522.532,513	5	390.579,736 522.532,12	3.622
5	390.579,736 522.532,12	1	390.590,45 522.531,183	10.755

**\*\* Lungimile segmentelor sunt determinate în planul de proiecție Stereo 70 și sunt rotunjite la 1 milimetru.**

**\*\*\* Distanța dintre puncte este formată din segmente cumulate ce sunt mai mici decât valoarea 1 milimetru.**



**DATE DESPRE IMOBILUL NR. 6040**

Oficiul de Cadastru și Publicitate Imobiliară ALBA  
Biroul de Cadastru și Publicitate Imobiliară Alba Iulia

**A. Partea I. Descrierea imobilului**

TEREN Extravilan

Adresa: Jud. Alba

Nr. Crt	Nr cadastral Nr. topografic	Suprafața* (mp)	Observații / Referințe
A1		3.200	Sector cadastral:87 Teren neimpregmuit;

**B. Partea II. Proprietari și acte**

Inscrieri privitoare la dreptul de proprietate și alte drepturi reale	Referințe
/	
Act Administrativ nr. 9257/1641, din 15/07/1997 emis de CJPSDPAT ALBA;	
B1	A1
Intabulare, drept de PROPRIETATE, dobandit prin Reconstituire, cota actuala 1/1 1) IACSA STEFAN	
Act Administrativ nr. 5295, din 22/07/2024 emis de PRIMARIA GALDA DE JOS;	
B2	A1
Se noteaza posesia factica in favoarea lui 1) VALEA SIMION-OVIDIU 2) VALEA IOANA DORINA	

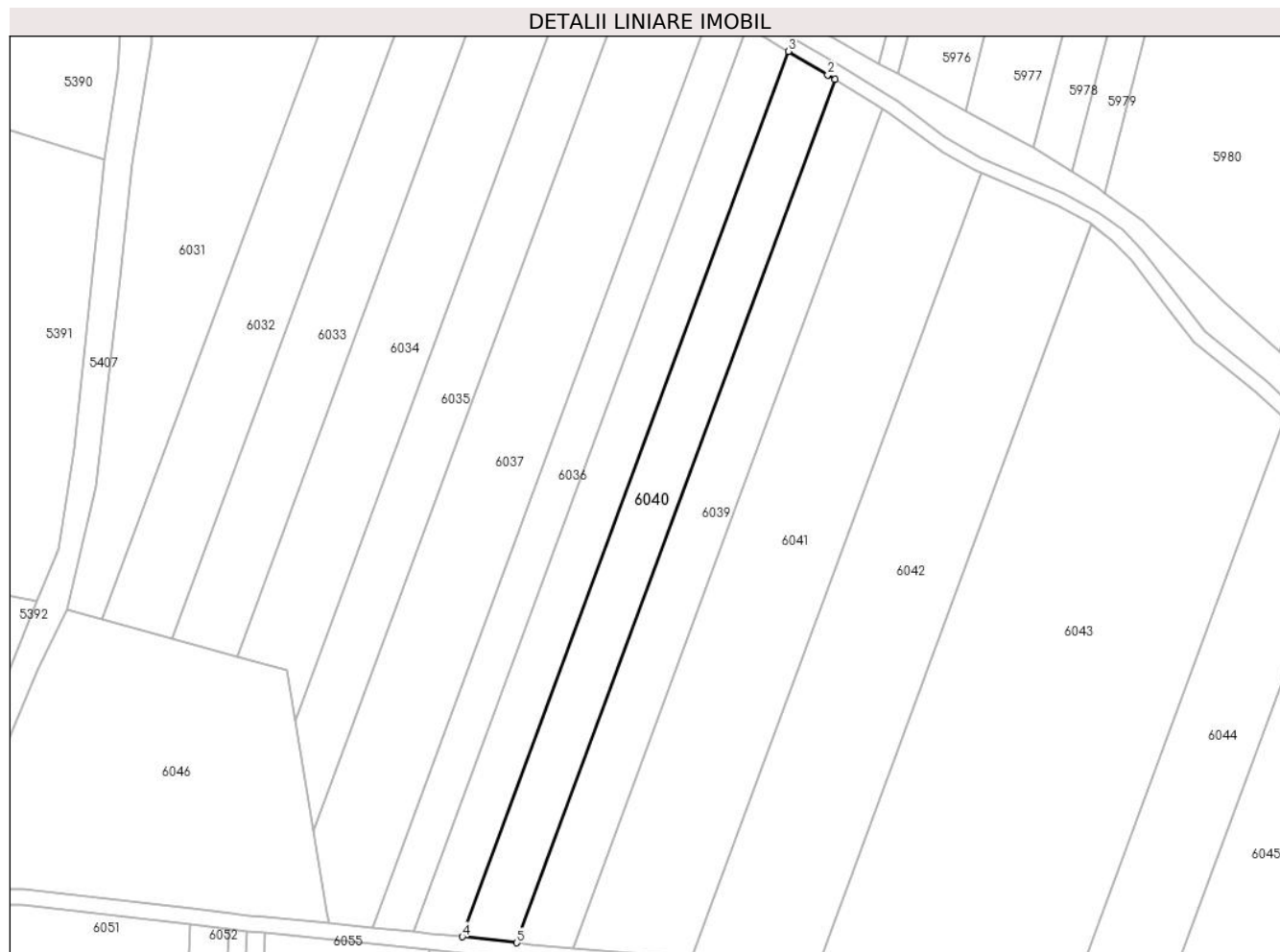
**C. Partea III. SARCINI .**

Inscrieri privind dezmembramintele dreptului de proprietate, drepturi reale de garanție și sarcini	Referințe
NU SUNT	

**Teren**

Nr cadastral	Suprafața (mp)*	Observații / Referințe
	3.200	

\* Suprafața este determinată în planul de proiecție Stereo 70.



**Date referitoare la teren**

Crt	Categorie folosință	Intravilan	Suprafața (mp)	Tarla	Parcelă	Nr. topo	Observații / Referințe
1	arabil	NU	3.200	-	1803/8/2	-	

**Lungime Segmente**

1) Valorile lungimilor segmentelor sunt obținute din proiecție în plan.

Punct început	X / Y	Punct sfârșit	X / Y	Lungime segment (** (m)
1	390.656,977 522.751,66	2	390.655,141 522.752,793	2.157
2	390.655,141 522.752,793	3	390.645,174 522.758,748	11.61
3	390.645,174 522.758,748	4	390.562,276 522.534,028	239.523
4	390.562,276 522.534,028	5	390.576,135 522.532,513	13.942
5	390.576,135 522.532,513	1	390.656,977 522.751,66	233.583



**\*\* Lungimile segmentelor sunt determinate în planul de proiecție Stereo 70 și sunt rotunjite la 1 milimetru.**

**\*\*\* Distanța dintre puncte este formată din segmente cumulate ce sunt mai mici decât valoarea 1 milimetru.**



**DATE DESPRE IMOBILUL NR. 6041**

Oficiul de Cadastru și Publicitate Imobiliară ALBA  
Biroul de Cadastru și Publicitate Imobiliară Alba Iulia

**A. Partea I. Descrierea imobilului**

TEREN Extravilan

Adresa: Jud. Alba

Nr. Crt	Nr cadastral Nr. topografic	Suprafața* (mp)	Observații / Referințe
A1		6.400	Sector cadastral:87 Teren neimprejmuit;

**B. Partea II. Proprietari și acte**

Inscrieri privitoare la dreptul de proprietate și alte drepturi reale		Referințe
/		
Act Administrativ nr. 9214/1577, din 08/04/1997 emis de CJSPDPAT ALBA;		
B1	Intabulare, drept de PROPRIETATE, dobandit prin Reconstituire, cota actuala 1/1 1) ANGHEL IULIU 2) ANGHEL FILIMON 3) ANGHEL AUREL 4) ANGHEL COSMA 5) ANGHEL TRAIAN 6) PETRE ELVIRA	A1

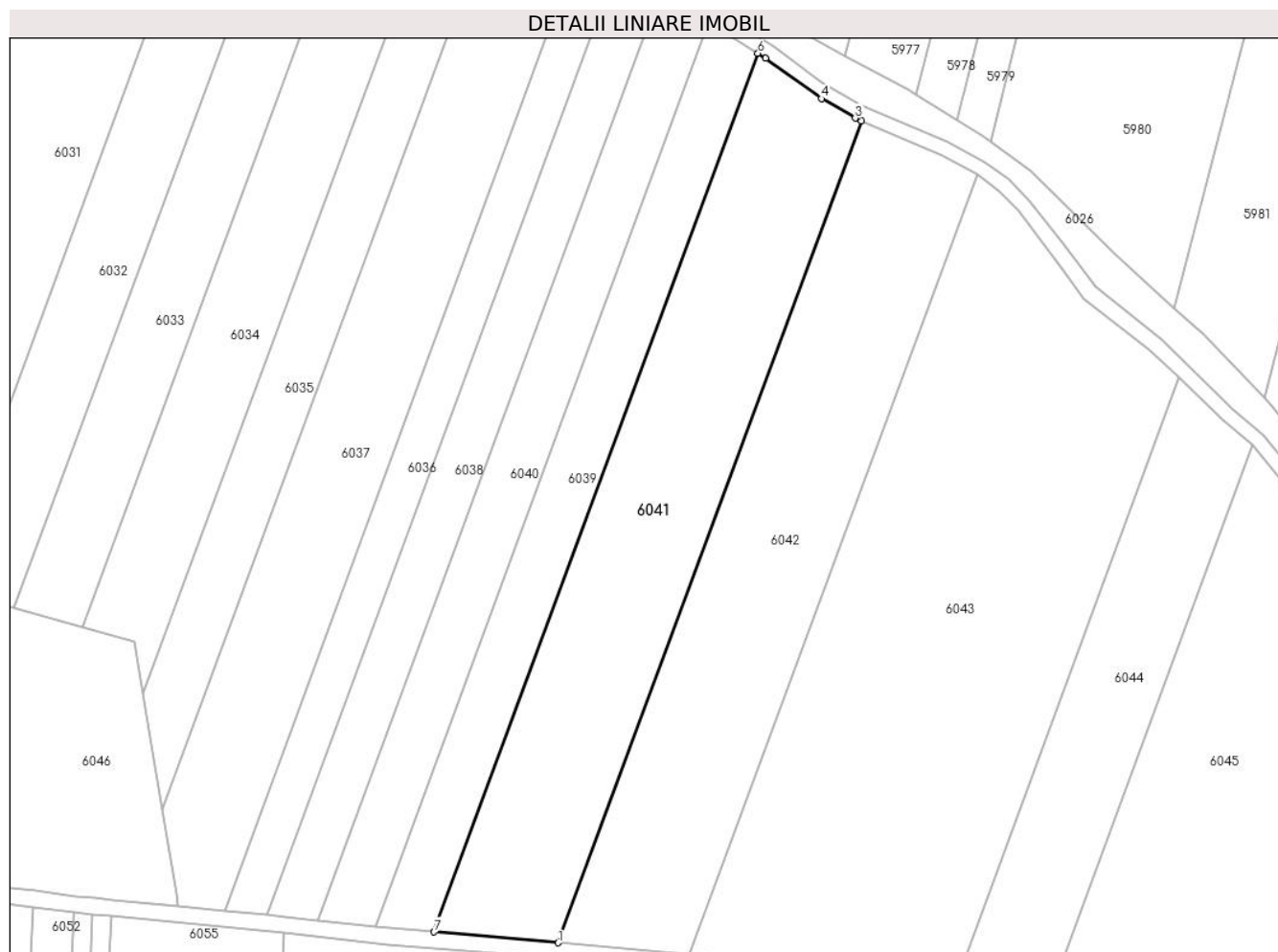
**C. Partea III. SARCINI .**

Inscrieri privind dezmembramintele dreptului de proprietate, drepturi reale de garanție și sarcini	Referințe
NU SUNT	

**Teren**

Nr cadastral	Suprafața (mp)*	Observații / Referințe
	6.400	

\* Suprafața este determinată în planul de proiecție Stereo 70.



**Date referitoare la teren**

Crt	Categorie folosință	Intravilan	Suprafața (mp)	Tarla	Parcelă	Nr. topo	Observații / Referințe
1	arabil	NU	6.400	-	1803/9	-	

**Lungime Segmente**

1) Valorile lungimilor segmentelor sunt obținute din proiecție în plan.

Punct început	X / Y	Punct sfârșit	X / Y	Lungime segment (** (m)
1	390.620,577 522.528,548	2	390.694,096 522.727,842	212.422
2	390.694,096 522.727,842	3	390.692,623 522.728,468	1.601
3	390.692,623 522.728,468	4	390.684,422 522.733,216	9.476
4	390.684,422 522.733,216	5	390.670,927 522.743,052	16.699
5	390.670,927 522.743,052	6	390.669,038 522.744,217	2.219

Punct început	X / Y	Punct sfârşit	X / Y	Lungime segment (** (m)
6	390.669,038 522.744,217	7	390.590,45 522.531,183	227.067
7	390.590,45 522.531,183	1	390.620,577 522.528,548	30.242

\*\* Lungimile segmentelor sunt determinate în planul de proiecție Stereo 70 și sunt rotunjite la 1 milimetru.

\*\*\* Distanța dintre puncte este formată din segmente cumulate ce sunt mai mici decât valoarea 1 milimetru.



**DATE DESPRE IMOBILUL NR. 6042**

Oficiul de Cadastru și Publicitate Imobiliară ALBA  
Biroul de Cadastru și Publicitate Imobiliară Alba Iulia

**A. Partea I. Descrierea imobilului**

TEREN Extravilan

Adresa: Jud. Alba

Nr. Crt	Nr cadastral Nr. topografic	Suprafața* (mp)	Observații / Referințe
A1		6.400	Sector cadastral:87 Teren neimprijmit;

**B. Partea II. Proprietari și acte**

Inscrieri privitoare la dreptul de proprietate și alte drepturi reale		Referințe
/		
Act Administrativ nr. 9257/1638, din 30/06/1997 emis de CJPSDPAT ALBA;		
B1	Intabulare, drept de PROPRIETATE, dobandit prin Reconstituire, cota actuala 1/1 1) ANGHEL V OVIDIU 2) ANGHEL L LIVIU 3) FULGA L LIGIA 4) ANGHEL L DORIN 5) ANGHEL I EUGEN	A1

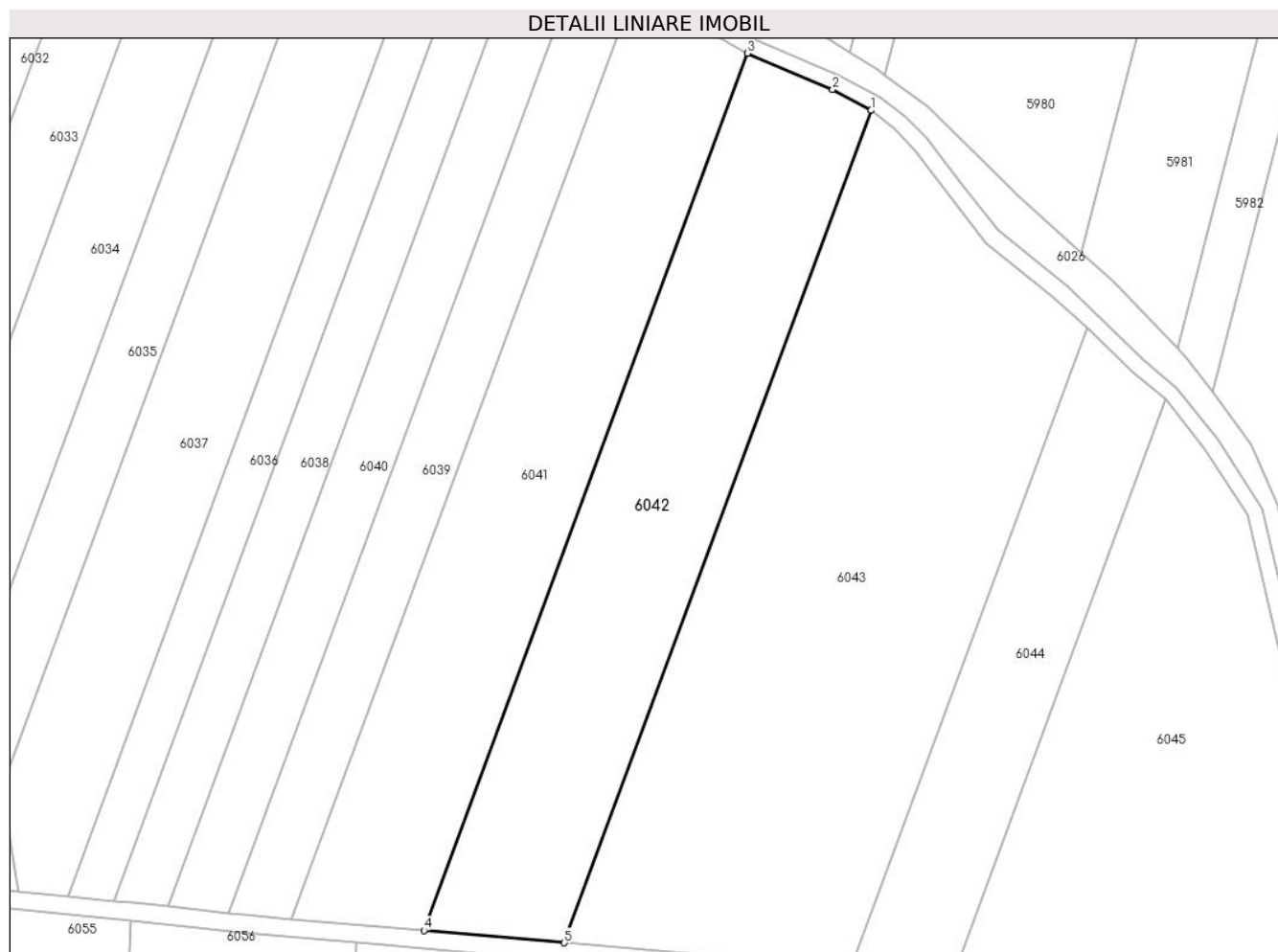
**C. Partea III. SARCINI .**

Inscrieri privind dezmembramintele dreptului de proprietate, drepturi reale de garanție și sarcini	Referințe
NU SUNT	

**Teren**

Nr cadastral	Suprafața (mp)*	Observații / Referințe
	6.400	

\* Suprafața este determinată în planul de proiecție Stereo 70.



**Date referitoare la teren**

Crt	Categorie folosință	Intra vilan	Suprafața (mp)	Tarla	Parcelă	Nr. topo	Observații / Referințe
1	arabil	NU	6.400	-	1803/10	-	

**Lungime Segmente**

1) Valorile lungimilor segmentelor sunt obținute din proiecție în plan.

Punct început	X / Y	Punct sfârșit	X / Y	Lungime segment (** (m)
1	390.722,22 522.714,886	2	390.713,479 522.719,612	9.937
2	390.713,479 522.719,612	3	390.694,096 522.727,842	21.058
3	390.694,096 522.727,842	4	390.620,577 522.528,548	212.422
4	390.620,577 522.528,548	5	390.652,452 522.525,761	31.997
5	390.652,452 522.525,761	1	390.722,22 522.714,886	201.584



**\*\* Lungimile segmentelor sunt determinate în planul de proiecție Stereo 70 și sunt rotunjite la 1 milimetru.**

**\*\*\* Distanța dintre puncte este formată din segmente cumulate ce sunt mai mici decât valoarea 1 milimetru.**



**DATE DESPRE IMOBILUL NR. 6043**

Oficiul de Cadastru și Publicitate Imobiliară ALBA  
Biroul de Cadastru și Publicitate Imobiliară Alba Iulia

**A. Partea I. Descrierea imobilului**

TEREN Extravilan

Adresa: Jud. Alba

Nr. Crt	Nr cadastral Nr. topografic	Suprafața* (mp)	Observații / Referințe
A1		11.200	Sector cadastral:87 Teren neimpregmuit;

**B. Partea II. Proprietari și acte**

Inscrieri privitoare la dreptul de proprietate și alte drepturi reale	Referințe
/	
Act Notarial nr. 878/1999, din 17/06/1999 emis de NP CARMEN GÂLCĂ (act de partaj);	
B1	A1
Intabulare, drept de PROPRIETATE, dobandit prin Iesire Din Indiviziune, cota actuala 1/1 1) RUSAN SIMION	

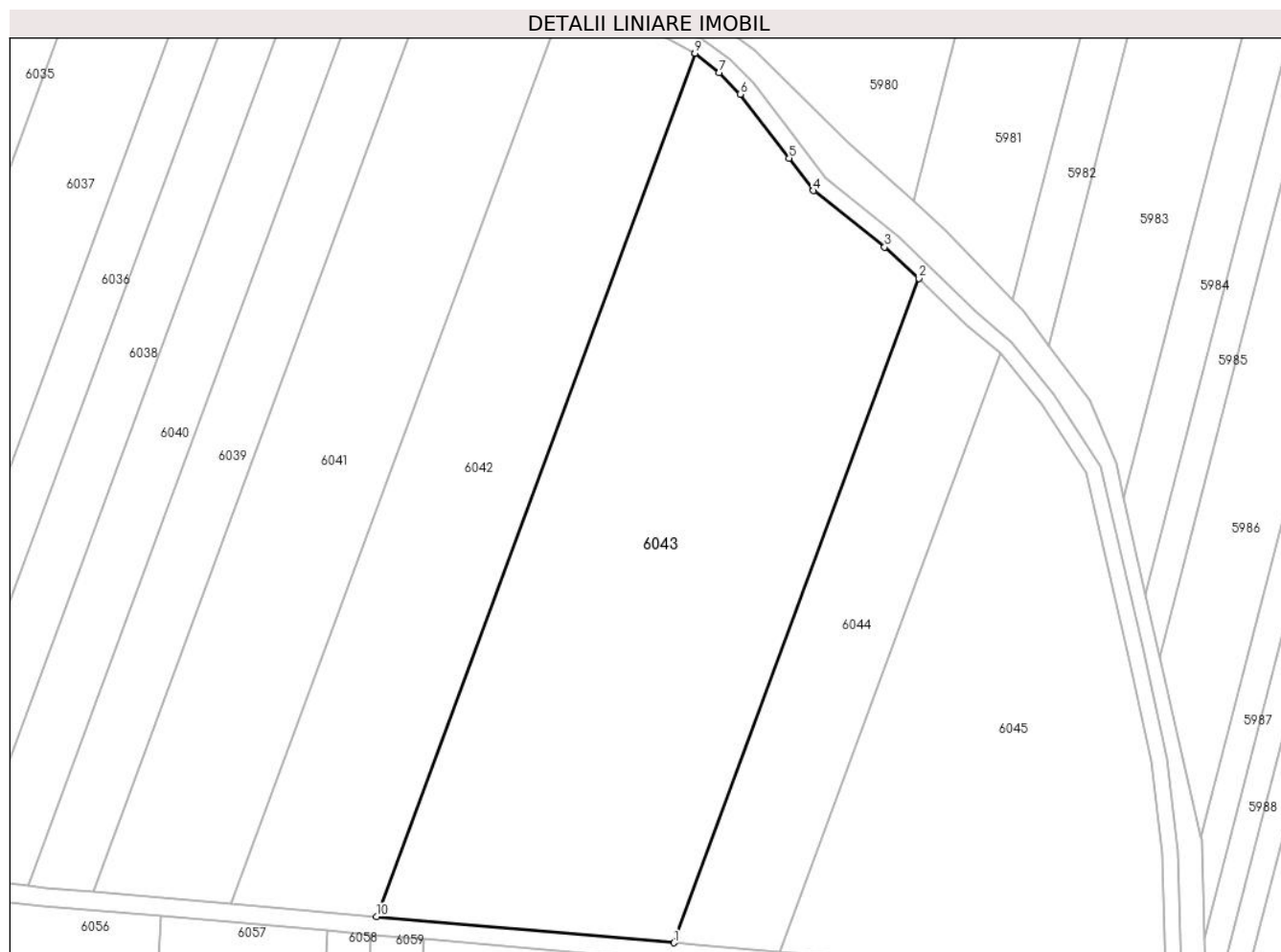
**C. Partea III. SARCINI .**

Inscrieri privind dezmembramintele dreptului de proprietate, drepturi reale de garanție și sarcini	Referințe
NU SUNT	

**Teren**

Nr cadastral	Suprafața (mp)*	Observații / Referințe
	11.200	

\* Suprafața este determinată în planul de proiecție Stereo 70.



**Date referitoare la teren**

Crt	Categorie folosință	Intravilan	Suprafața (mp)	Tarla	Parcelă	Nr. topo	Observații / Referințe
1	arabil	NU	11.200	-	1803/11	-	

**Lungime Segmente**

1) Valorile lungimilor segmentelor sunt obținute din proiecție în plan.

Punct început	X / Y	Punct sfârșit	X / Y	Lungime segment (** (m)
1	390.717,614 522.520,062	2	390.771,301 522.665,594	155.119
2	390.771,301 522.665,594	3	390.763,787 522.672,41	10.145
3	390.763,787 522.672,41	4	390.748,204 522.684,786	19.899
4	390.748,204 522.684,786	5	390.742,847 522.691,916	8.918
5	390.742,847 522.691,916	6	390.732,174 522.705,925	17.612

Punct început	X / Y	Punct sfârșit	X / Y	Lungime segment (** (m)
6	390.732,174 522.705,925	7	390.727,503 522.710,618	6.622
7	390.727,503 522.710,618	8	390.722,258 522.714,866	6.749
8	390.722,258 522.714,866	9	390.722,22 522.714,886	0.043
9	390.722,22 522.714,886	10	390.652,452 522.525,761	201.584
10	390.652,452 522.525,761	1	390.717,614 522.520,062	65.411

\*\* Lungimile segmentelor sunt determinate în planul de proiecție Stereo 70 și sunt rotunjite la 1 milimetru.

\*\*\* Distanța dintre puncte este formată din segmente cumulate ce sunt mai mici decât valoarea 1 milimetru.



**DATE DESPRE IMOBILUL NR. 6044**

Oficiul de Cadastru și Publicitate Imobiliară ALBA  
Biroul de Cadastru și Publicitate Imobiliară Alba Iulia

**A. Partea I. Descrierea imobilului**

TEREN Extravilan

Adresa: Jud. Alba

Nr. Crt	Nr cadastral Nr. topografic	Suprafața* (mp)	Observații / Referințe
A1		3.300	Sector cadastral:87 Teren neimprejmuit;

**B. Partea II. Proprietari și acte**

Inscrieri privitoare la dreptul de proprietate și alte drepturi reale		Referințe
/		
Act Administrativ nr. 146/14, din 23/02/1994 emis de CJPSDPAT ALBA;		
B1	Intabulare, drept de PROPRIETATE, dobandit prin Reconstituire, cota actuala 1/1 1) FLOREA PARTENIE 2) LUPȘAN I MARIA 3) LUPȘAN I CORNEL 4) LUPȘAN S MARIA	A1

**C. Partea III. SARCINI .**

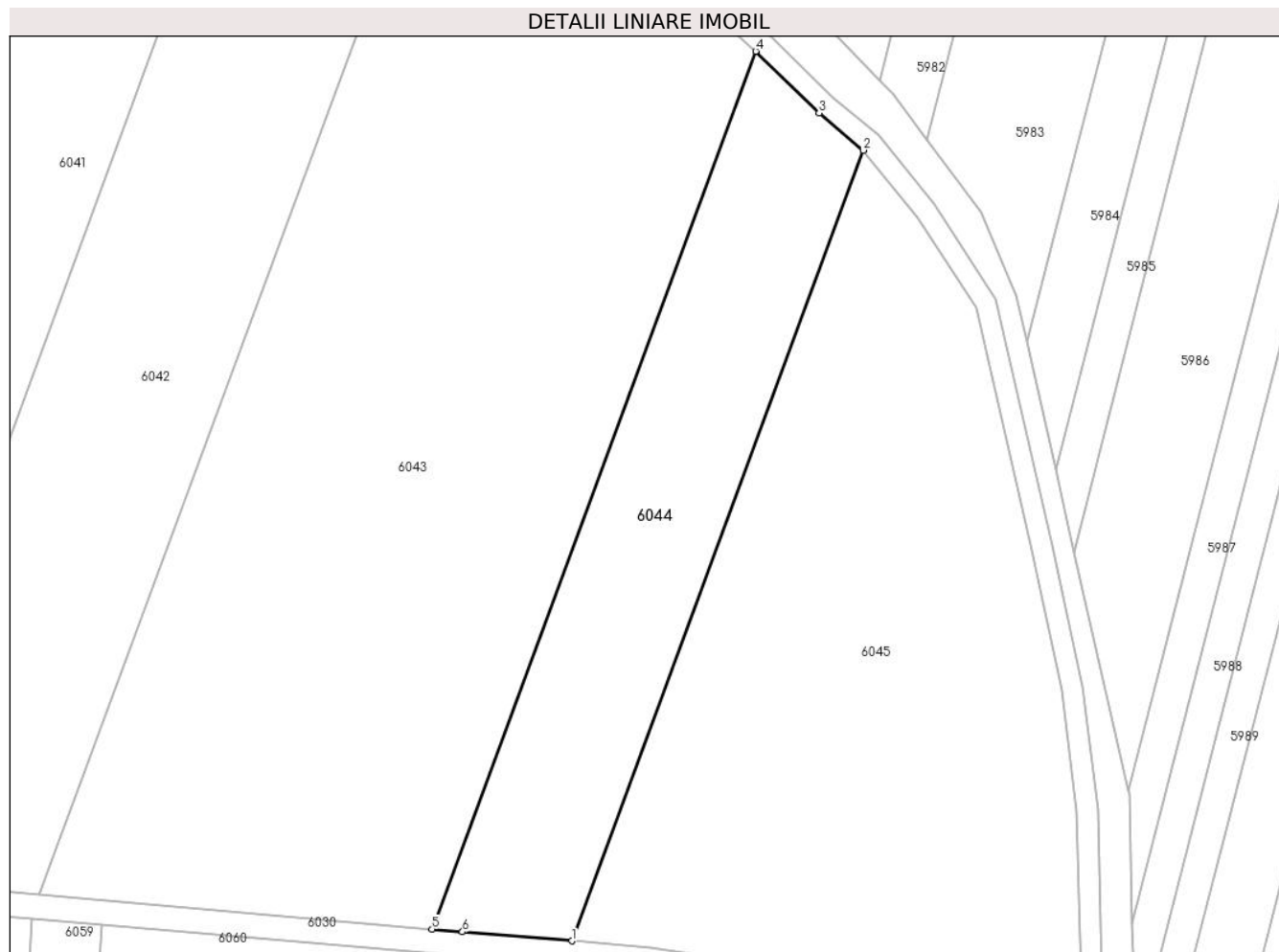
Inscrieri privind dezmembramintele dreptului de proprietate, drepturi reale de garanție și sarcini	Referințe
NU SUNT	

## Anexa Nr. 1 La Partea I

## Teren

Nr cadastral	Suprafața (mp)*	Observații / Referințe
	3.300	

\* Suprafața este determinată în planul de proiecție Stereo 70.



## Date referitoare la teren

Crt	Categorie folosință	Intravilan	Suprafața (mp)	Tarla	Parcelă	Nr. topo	Observații / Referințe
1	arabil	NU	3.300	-	1803/12	-	

## Lungime Segmente

1) Valorile lungimilor segmentelor sunt obținute din proiecție în plan.

Punct început	X / Y	Punct sfârșit	X / Y	Lungime segment (** (m)
1	390.740,8 522.518,139	2	390.789,151 522.649,207	139.702
2	390.789,151 522.649,207	3	390.781,801 522.655,398	9.609
3	390.781,801 522.655,398	4	390.771,301 522.665,594	14.636
4	390.771,301 522.665,594	5	390.717,614 522.520,062	155.119
5	390.717,614 522.520,062	6	390.722,666 522.519,62	5.07



Punct început	X / Y	Punct sfârșit	X / Y	Lungime segment (** (m)
6	390.722,666 522.519,62	1	390.740,8 522.518,139	18.195

\*\* Lungimile segmentelor sunt determinate în planul de proiecție Stereo 70 și sunt rotunjite la 1 milimetru.

\*\*\* Distanța dintre puncte este formată din segmente cumulate ce sunt mai mici decât valoarea 1 milimetru.



**DATE DESPRE IMOBILUL NR. 6045**

Oficiul de Cadastru și Publicitate Imobiliară ALBA  
Biroul de Cadastru și Publicitate Imobiliară Alba Iulia

**A. Partea I. Descrierea imobilului**

TEREN Extravilan

Adresa: Jud. Alba

Nr. Crt	Nr cadastral Nr. topografic	Suprafața* (mp)	Observații / Referințe
A1		7.000	Sector cadastral:87 Teren neimprejmuit;

**B. Partea II. Proprietari și acte**

Inscrieri privitoare la dreptul de proprietate și alte drepturi reale	Referințe
/	
Act Administrativ nr. 9288/1754, din 05/05/1998 emis de CJPSDPAT ALBA;	
B1	A1
Intabulare, drept de PROPRIETATE, dobandit prin Reconstituire, cota actuala 1/1	
1) MĂRGINEAN IOAN	
2) MIHAILESCU LIVIA	
3) MUNTEANU MARIA-LIA	

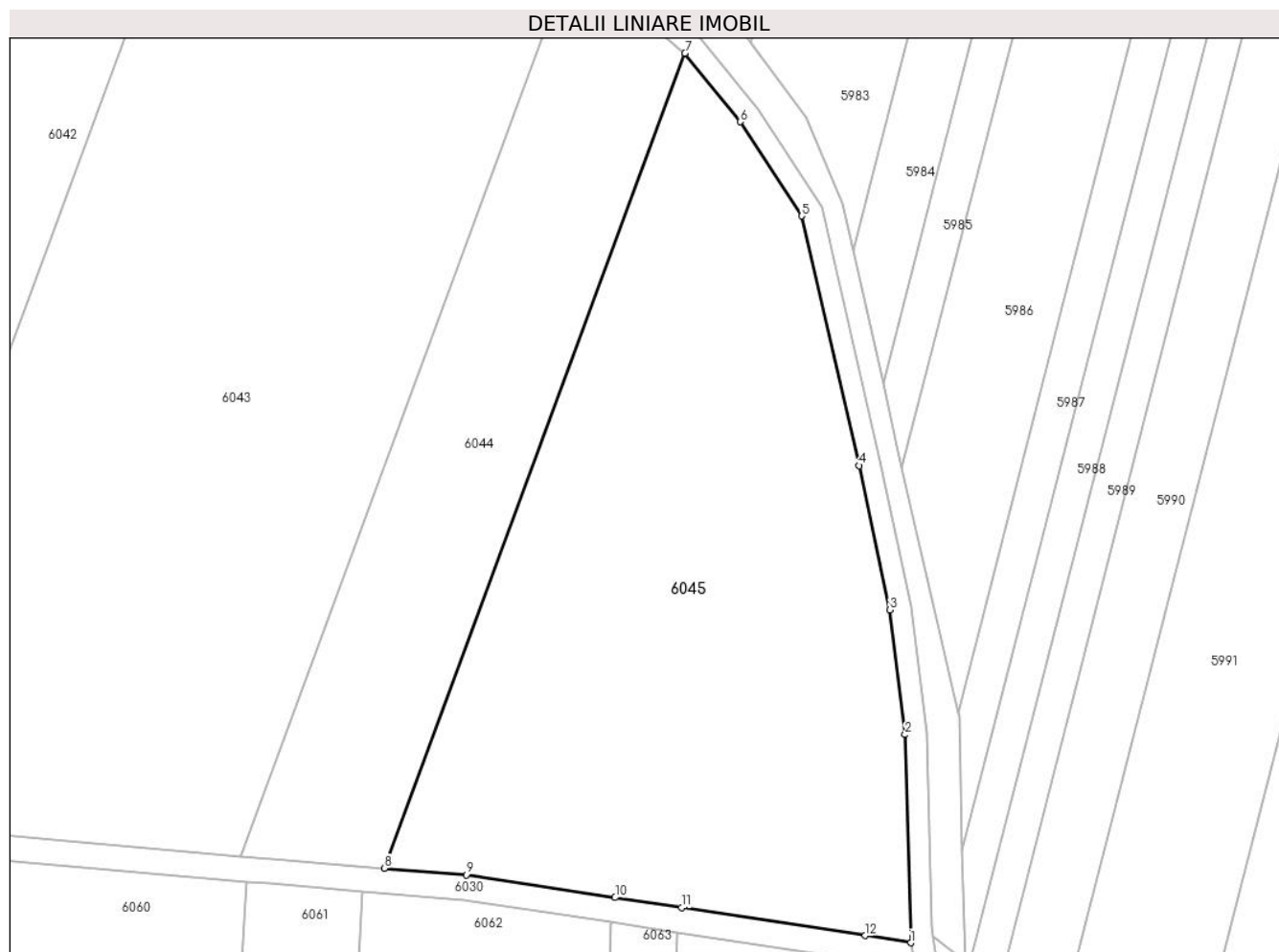
**C. Partea III. SARCINI .**

Inscrieri privind dezmembramintele dreptului de proprietate, drepturi reale de garanție și sarcini	Referințe
NU SUNT	

**Anexa Nr. 1 La Partea I****Teren**

Nr cadastral	Suprafața (mp)*	Observații / Referințe
	7.000	

\* Suprafața este determinată în planul de proiecție Stereo 70.

**Date referitoare la teren**

Crt	Categorie folosință	Intravilan	Suprafața (mp)	Tarla	Parcelă	Nr. topo	Observații / Referințe
1	arabil	NU	7.000	-	1803/13	-	

**Lungime Segmente**

1) Valorile lungimilor segmentelor sunt obținute din proiecție în plan.

Punct început	X / Y	Punct sfârșit	X / Y	Lungime segment (** (m)
1	390.825,511 522.506,145	2	390.824,566 522.539,62	33.488
2	390.824,566 522.539,62	3	390.822,124 522.559,692	20.22
3	390.822,124 522.559,692	4	390.817,189 522.582,884	23.711
4	390.817,189 522.582,884	5	390.807,912 522.623,023	41.197
5	390.807,912 522.623,023	6	390.798,084 522.638,173	18.059

Punct început	X / Y	Punct sfârșit	X / Y	Lungime segment (** (m)
6	390.798,084 522.638,173	7	390.789,151 522.649,207	14.197
7	390.789,151 522.649,207	8	390.740,8 522.518,139	139.702
8	390.740,8 522.518,139	9	390.753,962 522.517,064	13.205
9	390.753,962 522.517,064	10	390.777,91 522.513,414	24.225
10	390.777,91 522.513,414	11	390.788,599 522.511,784	10.812
11	390.788,599 522.511,784	12	390.818,15 522.507,281	29.892
12	390.818,15 522.507,281	1	390.825,511 522.506,145	7.448

\*\* Lungimile segmentelor sunt determinate în planul de proiecție Stereo 70 și sunt rotunjite la 1 milimetru.

\*\*\* Distanța dintre puncte este formată din segmente cumulate ce sunt mai mici decât valoarea 1 milimetru.



**DATE DESPRE IMOBILUL NR. 6046**

Oficiul de Cadastru și Publicitate Imobiliară ALBA  
Biroul de Cadastru și Publicitate Imobiliară Alba Iulia

**A. Partea I. Descrierea imobilului**

TEREN Extravilan

Adresa: Jud. Alba

Nr. Crt	Nr cadastral Nr. topografic	Suprafața* (mp)	Observații / Referințe
A1		5.250	Sector cadastral:87 Teren neimprejmuit; IMOBIL TRAVERSAT DE LIMITA DE UAT

**B. Partea II. Proprietari și acte**

Inscrieri privitoare la dreptul de proprietate și alte drepturi reale		Referințe
/		
Act Administrativ nr. 1, din 01/01/2024 emis de -;		
B1	Inscrierea posesiei, drept de PROPRIETATE, dobandit prin Lege, cota actuala 1/1 1) <b>NEIDENTIFICAT NEIDENTIFICAT</b>	A1
Act Normativ nr. 7, din 13/03/1996 emis de Parlamentul Romaniei (art.13 alin.(14));		
B2	Se notează mențiunea proprietar neidentificat, rezerva comisiei locale de fond funciar.	A1

**C. Partea III. SARCINI .**

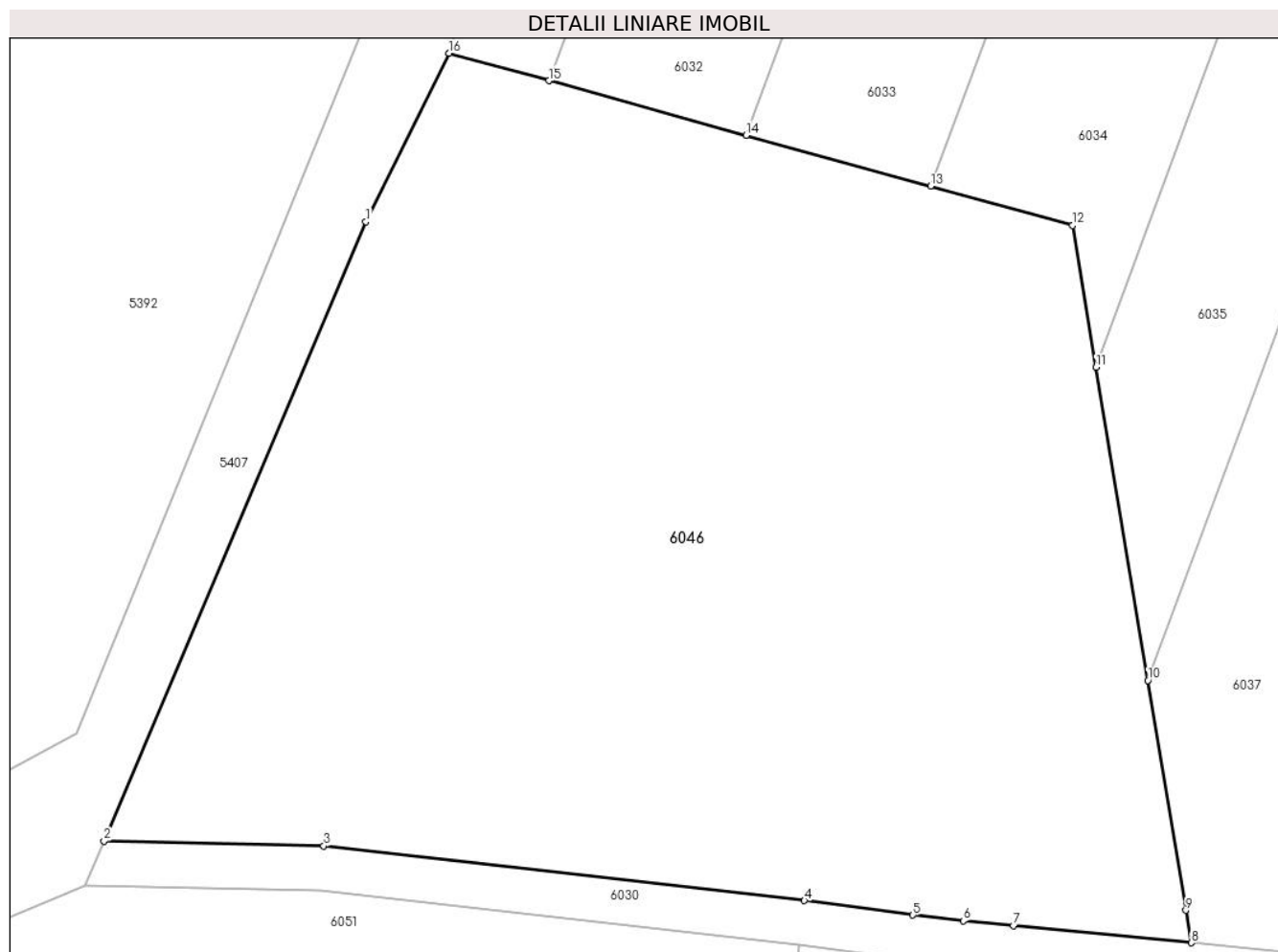
Inscrieri privind dezmembramintele dreptului de proprietate, drepturi reale de garanție și sarcini		Referințe
NU SUNT		

## Anexa Nr. 1 La Partea I

## Teren

Nr cadastral	Suprafața (mp)*	Observații / Referințe
	5.250	IMOBIL TRAVERSAT DE LIMITA DE UAT

\* Suprafața este determinată în planul de proiecție Stereo 70.



## Date referitoare la teren

Crt	Categorie folosință	Intravilan	Suprafața (mp)	Tarla	Parcelă	Nr. topo	Observații / Referințe
1	arabil	NU	5.250	-	-	-	

## Lungime Segmente

1) Valorile lungimilor segmentelor sunt obținute din proiecție în plan.

Punct început	X / Y	Punct sfârșit	X / Y	Lungime segment (** (m)
1	390.454,478 522.601,899	2	390.431,048 522.546,503	60.147
2	390.431,048 522.546,503	3	390.450,719 522.546,048	19.676
3	390.450,719 522.546,048	4	390.493,749 522.541,174	43.305
4	390.493,749 522.541,174	5	390.503,466 522.539,868	9.804
5	390.503,466 522.539,868	6	390.507,975 522.539,358	4.538



Punct început	X / Y	Punct sfârşit	X / Y	Lungime segment (** (m)
6	390.507,975 522.539,358	7	390.512,46 522.538,932	4.505
7	390.512,46 522.538,932	8	390.528,384 522.537,397	15.998
8	390.528,384 522.537,397	9	390.527,904 522.540,297	2.939
9	390.527,904 522.540,297	10	390.524,497 522.560,872	20.855
10	390.524,497 522.560,872	11	390.519,86 522.588,87	28.379
11	390.519,86 522.588,87	12	390.517,758 522.601,566	12.869
12	390.517,758 522.601,566	13	390.505,041 522.605,076	13.193
13	390.505,041 522.605,076	14	390.488,531 522.609,635	17.128
14	390.488,531 522.609,635	15	390.470,864 522.614,512	18.328
15	390.470,864 522.614,512	16	390.461,952 522.616,972	9.245
16	390.461,952 522.616,972	1	390.454,478 522.601,899	16.824

\*\* Lungimile segmentelor sunt determinate în planul de proiecție Stereo 70 și sunt rotunjite la 1 milimetru.

\*\*\* Distanța dintre puncte este formată din segmente cumulate ce sunt mai mici decât valoarea 1 milimetru.



**DATE DESPRE IMOBILUL NR. 6047**

Oficiul de Cadastru și Publicitate Imobiliară ALBA  
Biroul de Cadastru și Publicitate Imobiliară Alba Iulia

**A. Partea I. Descrierea imobilului**

TEREN Extravilan

Adresa: Jud. Alba

Nr. Crt	Nr cadastral Nr. topografic	Suprafața* (mp)	Observații / Referințe
A1		7.800	Sector cadastral:87 Teren neimprejmuit;

**B. Partea II. Proprietari și acte**

Inscrieri privitoare la dreptul de proprietate și alte drepturi reale	Referințe
/	
Act Administrativ nr. 19589/2346, din 27/08/2003 emis de CJPSDPAT ALBA;	
B1	A1
Intabulare, drept de PROPRIETATE, dobandit prin Reconstituire, cota actuala 1/1 1) AVRAM LUCIA	

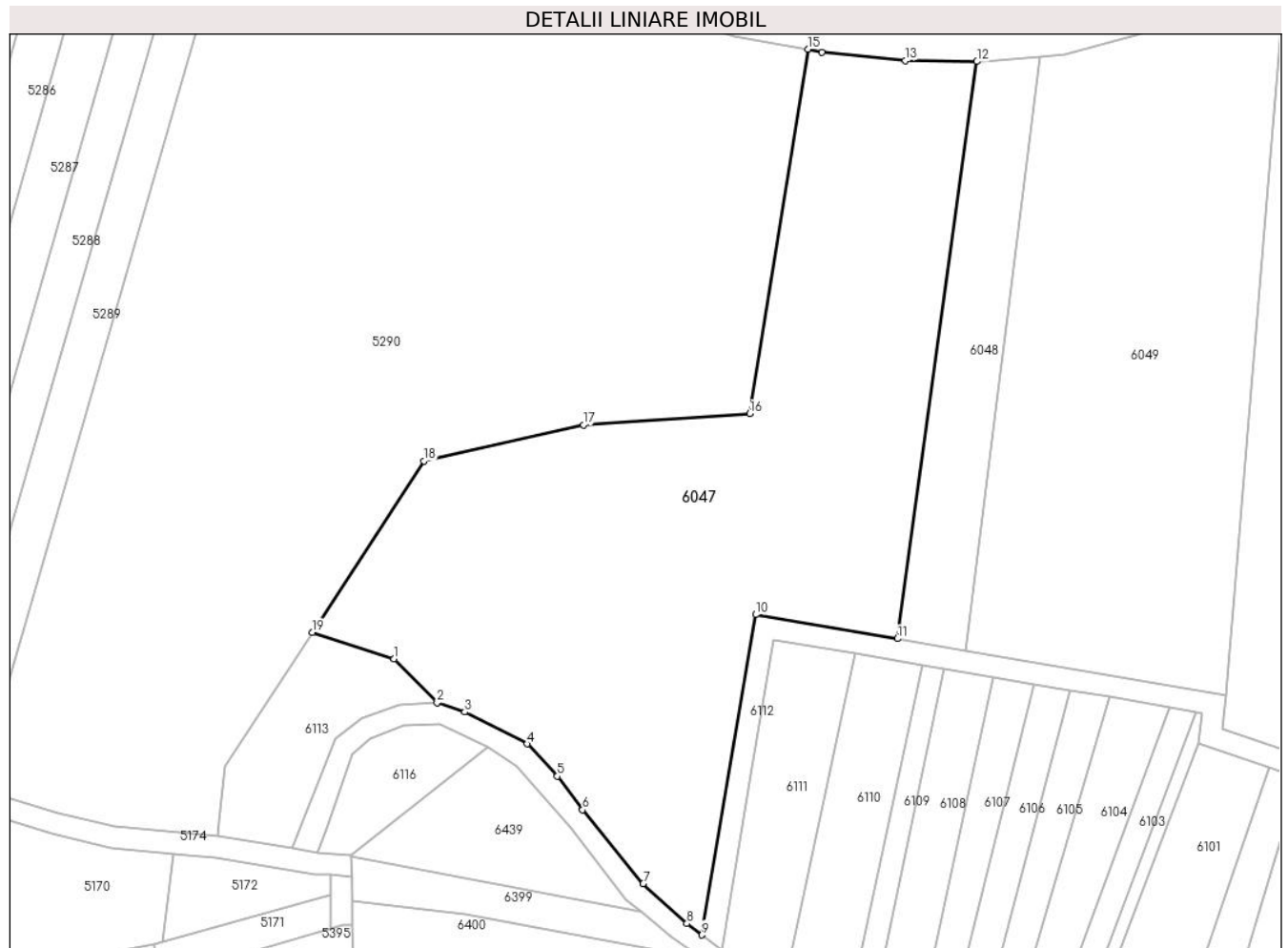
**C. Partea III. SARCINI .**

Inscrieri privind dezmembramintele dreptului de proprietate, drepturi reale de garanție și sarcini	Referințe
NU SUNT	

**Teren**

Nr cadastral	Suprafața (mp)*	Observații / Referințe
	7.800	

\* Suprafața este determinată în planul de proiecție Stereo 70.



**Date referitoare la teren**

Crt	Categorie folosință	Intravilan	Suprafața (mp)	Tarla	Parcelă	Nr. topo	Observații / Referințe
1	pasune	NU	7.800	-	1807/114/1	-	ÎN TP NR. PARCELA 1807/1/4/1

**Lungime Segmente**

1) Valorile lungimilor segmentelor sunt obținute din proiecție în plan.

Punct început	X / Y	Punct sfârșit	X / Y	Lungime segment (** (m)
1	390.189,893 522.381,26	2	390.197,918 522.373,12	11.431
2	390.197,918 522.373,12	3	390.203,018 522.371,415	5.377
3	390.203,018 522.371,415	4	390.214,522 522.365,529	12.922
4	390.214,522 522.365,529	5	390.220,137 522.359,574	8.185
5	390.220,137 522.359,574	6	390.224,777 522.353,367	7.75

Punct început	X / Y	Punct sfârşit	X / Y	Lungime segment (** (m)
6	390.224,777 522.353,367	7	390.235,975 522.339,767	17.617
7	390.235,975 522.339,767	8	390.244,064 522.332,383	10.952
8	390.244,064 522.332,383	9	390.246,854 522.330,266	3.502
9	390.246,854 522.330,266	10	390.256,834 522.389,416	59.986
10	390.256,834 522.389,416	11	390.282,981 522.384,954	26.525
11	390.282,981 522.384,954	12	390.297,684 522.491,518	107.574
12	390.297,684 522.491,518	13	390.284,464 522.491,693	13.221
13	390.284,464 522.491,693	14	390.269,054 522.493,231	15.487
14	390.269,054 522.493,231	15	390.266,423 522.493,779	2.687
15	390.266,423 522.493,779	16	390.255,672 522.426,493	68.139
16	390.255,672 522.426,493	17	390.224,953 522.424,439	30.788
17	390.224,953 522.424,439	18	390.195,421 522.417,755	30.279
18	390.195,421 522.417,755	19	390.174,791 522.386,091	37.792
19	390.174,791 522.386,091	1	390.189,893 522.381,26	15.856

\*\* Lungimile segmentelor sunt determinate în planul de proiecţie Stereo 70 şi sunt rotunjite la 1 milimetru.

\*\*\* Distanţa dintre puncte este formată din segmente cumulate ce sunt mai mici decât valoarea 1 milimetru.



**DATE DESPRE IMOBILUL NR. 6048**

Oficiul de Cadastru și Publicitate Imobiliară ALBA  
Biroul de Cadastru și Publicitate Imobiliară Alba Iulia

**A. Partea I. Descrierea imobilului**

TEREN Extravilan

Adresa: Jud. Alba

Nr. Crt	Nr cadastral Nr. topografic	Suprafața* (mp)	Observații / Referințe
A1		1.320	Sector cadastral:87 Teren neimprijmit;

**B. Partea II. Proprietari și acte**

Inscrieri privitoare la dreptul de proprietate și alte drepturi reale		Referințe
/		
Act Administrativ nr. 1, din 01/01/2024 emis de -;		
B1	Inscrierea posesiei, drept de PROPRIETATE, dobandit prin Lege, cota actuala 1/1 1) NEIDENTIFICAT NEIDENTIFICAT	A1
Act Normativ nr. 7, din 13/03/1996 emis de Parlamentul Romaniei (art.13 alin.(14));		
B2	Se notează mențiunea proprietar neidentificat, rezerva comisiei locale de fond funciar.	A1

**C. Partea III. SARCINI .**

Inscrieri privind dezmembramintele dreptului de proprietate, drepturi reale de garanție și sarcini	Referințe
NU SUNT	

**Anexa Nr. 1 La Partea I****Teren**

Nr cadastral	Suprafața (mp)*	Observații / Referințe
	1.320	

\* Suprafața este determinată în planul de proiecție Stereo 70.

**Date referitoare la teren**

Crt	Categorie folosință	Intravilan	Suprafața (mp)	Tarla	Parcelă	Nr. topo	Observații / Referințe
1	faneata	NU	1.320	-	1807/118/2	-	

**Lungime Segmente**

1) Valorile lungimilor segmentelor sunt obținute din proiecție în plan.

Punct început	X / Y	Punct sfârșit	X / Y	Lungime segment (** (m)
1	390.298,786 522.491,504	2	390.297,684 522.491,518	1.102
2	390.297,684 522.491,518	3	390.282,981 522.384,954	107.574
3	390.282,981 522.384,954	4	390.295,606 522.382,799	12.808
4	390.295,606 522.382,799	5	390.309,325 522.492,441	110.497
5	390.309,325 522.492,441	1	390.298,786 522.491,504	10.581



**\*\* Lungimile segmentelor sunt determinate în planul de proiecție Stereo 70 și sunt rotunjite la 1 milimetru.**

**\*\*\* Distanța dintre puncte este formată din segmente cumulate ce sunt mai mici decât valoarea 1 milimetru.**



**DATE DESPRE IMOBILUL NR. 6049**

Oficiul de Cadastru și Publicitate Imobiliară ALBA  
Biroul de Cadastru și Publicitate Imobiliară Alba Iulia

**A. Partea I. Descrierea imobilului**

TEREN Extravilan

Adresa: Jud. Alba

Nr. Crt	Nr cadastral Nr. topografic	Suprafața* (mp)	Observații / Referințe
A1		5.600	Sector cadastral:87 Teren neimprejmuit;

**B. Partea II. Proprietari și acte**

Inscrieri privitoare la dreptul de proprietate și alte drepturi reale		Referințe
/		
Act Administrativ nr. 19589/2345, din 27/08/2003 emis de CJPSDPAT ALBA;		
B1	Intabulare, drept de PROPRIETATE, dobandit prin Reconstituire, cota actuala 1/1 1) CRISAN DRAGOMIRESCU MIHAIL GAVRIL	A1

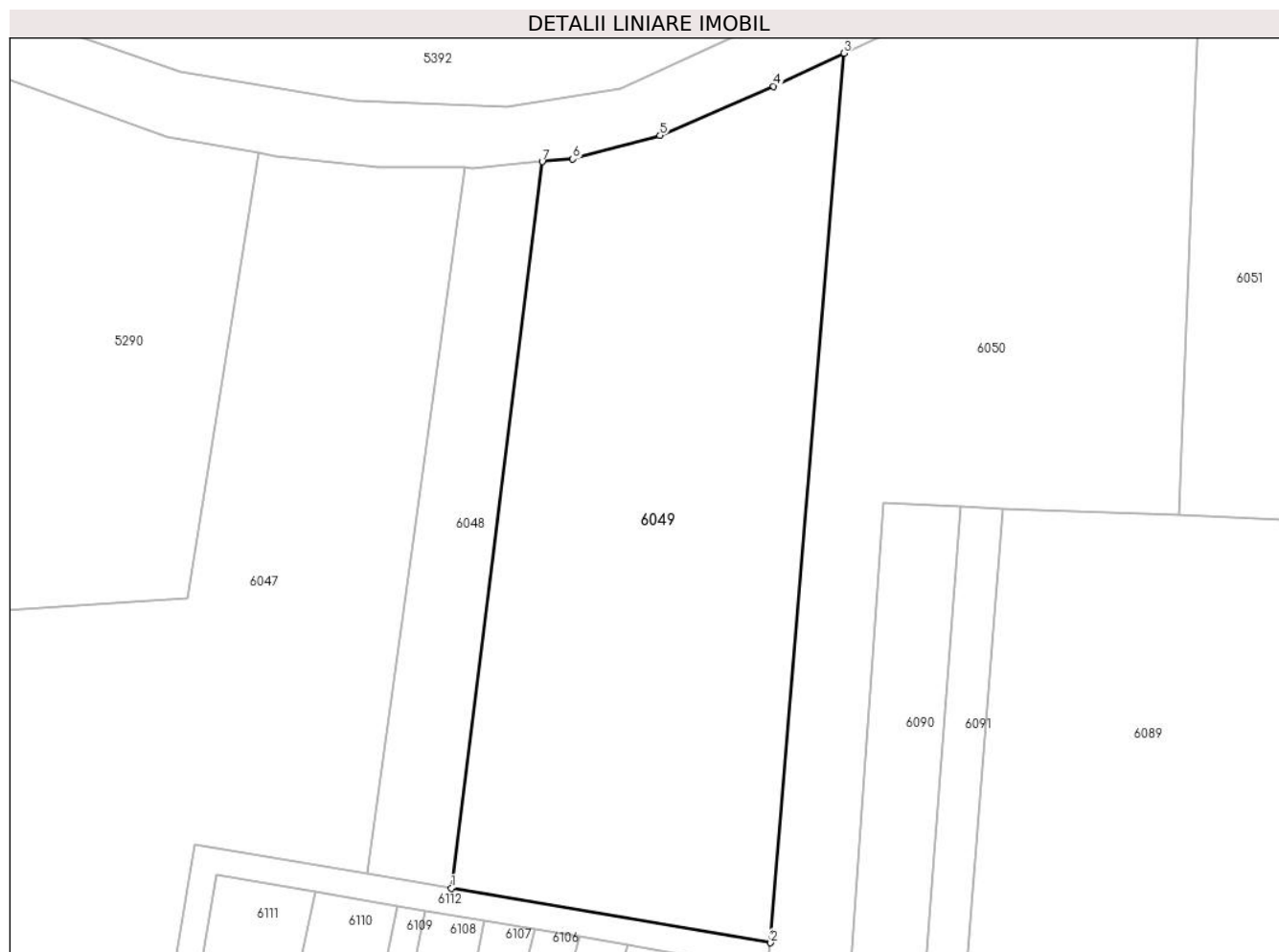
**C. Partea III. SARCINI .**

Inscrieri privind dezmembramintele dreptului de proprietate, drepturi reale de garanție și sarcini	Referințe
NU SUNT	

**Anexa Nr. 1 La Partea I****Teren**

Nr cadastral	Suprafața (mp)*	Observații / Referințe
	5.600	

\* Suprafața este determinată în planul de proiecție Stereo 70.

**Date referitoare la teren**

Crt	Categorie folosință	Intravilan	Suprafața (mp)	Tarla	Parcelă	Nr. topo	Observații / Referințe
1	pașune	NU	5.600	-	1807/31	-	

**Lungime Segmente**

1) Valorile lungimilor segmentelor sunt obținute din proiecție în plan.

Punct început	X / Y	Punct sfârșit	X / Y	Lungime segment (** (m)
1	390.295,606 522.382,799	2	390.343,803 522.374,574	48.894
2	390.343,803 522.374,574	3	390.354,87 522.508,796	134.677
3	390.354,87 522.508,796	4	390.344,267 522.503,809	11.717
4	390.344,267 522.503,809	5	390.327,102 522.496,381	18.703
5	390.327,102 522.496,381	6	390.313,945 522.492,852	13.622

Punct început	X / Y	Punct sfârșit	X / Y	Lungime segment (** (m)
6	390.313,945 522.492,852	7	390.309,325 522.492,441	4.638
7	390.309,325 522.492,441	1	390.295,606 522.382,799	110.497

\*\* Lungimile segmentelor sunt determinate în planul de proiecție Stereo 70 și sunt rotunjite la 1 milimetru.

\*\*\* Distanța dintre puncte este formată din segmente cumulate ce sunt mai mici decât valoarea 1 milimetru.



**DATE DESPRE IMOBILUL NR. 6050**

Oficiul de Cadastru și Publicitate Imobiliară ALBA  
Biroul de Cadastru și Publicitate Imobiliară Alba Iulia

**A. Partea I. Descrierea imobilului**

TEREN Extravilan

Adresa: Jud. Alba

Nr. Crt	Nr cadastral Nr. topografic	Suprafața* (mp)	Observații / Referințe
A1		5.346	Sector cadastral:87 Teren neimprejmuit; IMOBIL TRAVERSAT DE LIMITA DE UAT

**B. Partea II. Proprietari și acte**

Inscrieri privitoare la dreptul de proprietate și alte drepturi reale		Referințe
/		
Act Normativ nr. 7, din 13/03/1996 emis de Parlamentul României;		
B1	Inscrierea posesiei, drept de PROPRIETATE, dobandit prin Lege, cota actuala 1/1 1) <b>NEIDENTIFICAT NEIDENTIFICAT</b>	A1
Act Normativ nr. 7, din 13/03/1996 emis de Parlamentul României (Art.13, alin. 14);		
B2	Se notează mențiunea proprietar neidentificat, rezerva comisiei locale de fond funciar	A1

**C. Partea III. SARCINI .**

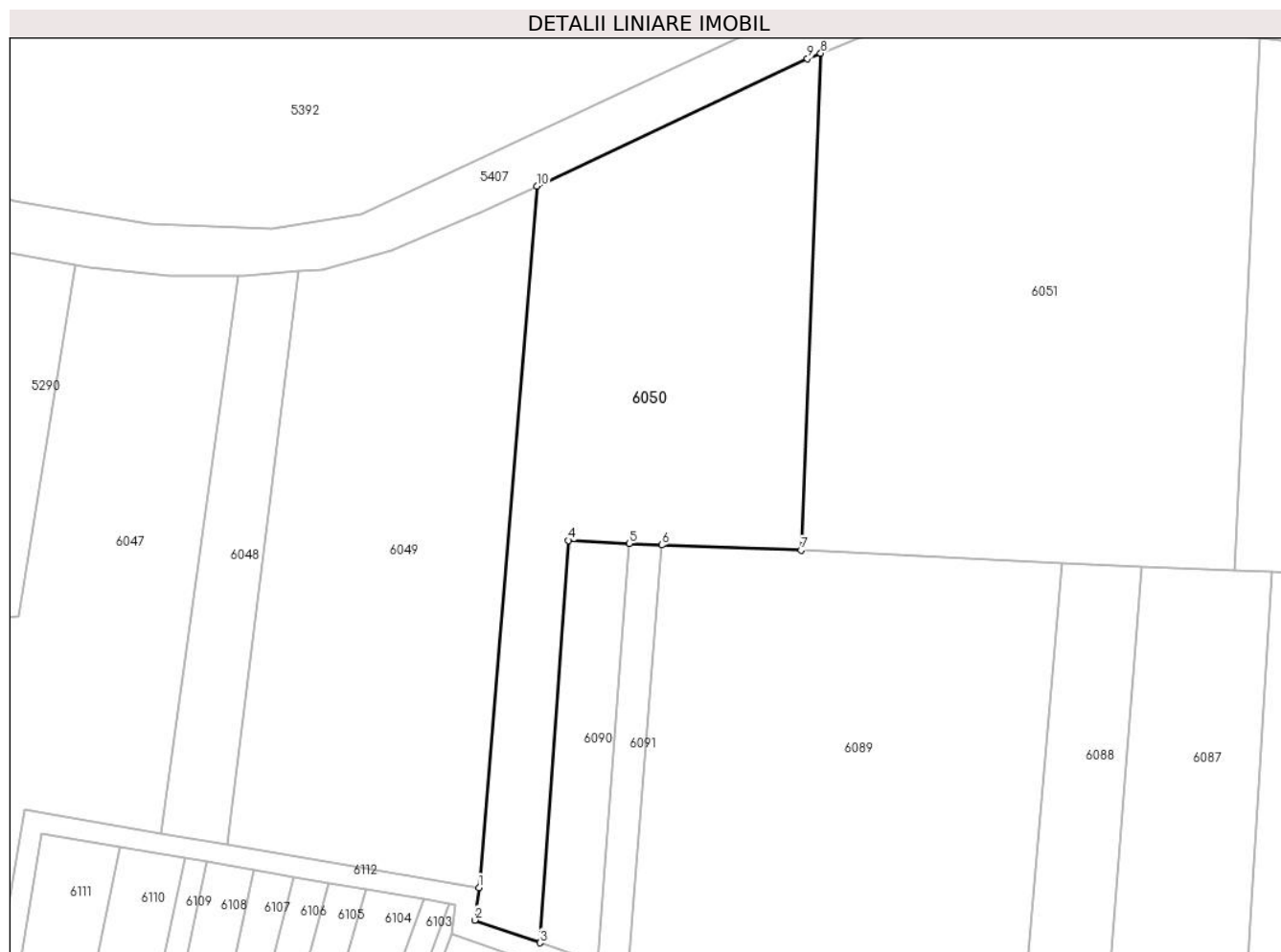
Inscrieri privind dezmembramintele dreptului de proprietate, drepturi reale de garanție și sarcini		Referințe
NU SUNT		

## Anexa Nr. 1 La Partea I

## Teren

Nr cadastral	Suprafața (mp)*	Observații / Referințe
	5.346	IMOBIL TRAVERSAT DE LIMITA DE UAT

\* Suprafața este determinată în planul de proiecție Stereo 70.



## Date referitoare la teren

Crt	Categorie folosință	Intravilan	Suprafața (mp)	Tarla	Parcelă	Nr. topo	Observații / Referințe
1	arabil	NU	5.346	-	-	-	

## Lungime Segmente

1) Valorile lungimilor segmentelor sunt obținute din proiecție în plan.

Punct început	X / Y	Punct sfârșit	X / Y	Lungime segment (** (m)
1	390.343,803 522.374,574	2	390.342,964 522.368,353	6.277
2	390.342,964 522.368,353	3	390.355,474 522.364,001	13.245
3	390.355,474 522.364,001	4	390.360,935 522.440,978	77.17
4	390.360,935 522.440,978	5	390.372,548 522.440,392	11.628
5	390.372,548 522.440,392	6	390.378,807 522.440,107	6.265



Punct început	X / Y	Punct sfârșit	X / Y	Lungime segment (** (m)
6	390.378,807 522.440,107	7	390.405,426 522.439,15	26.636
7	390.405,426 522.439,15	8	390.409,214 522.534,211	95.136
8	390.409,214 522.534,211	9	390.406,672 522.533,16	2.751
9	390.406,672 522.533,16	10	390.354,87 522.508,796	57.246
10	390.354,87 522.508,796	1	390.343,803 522.374,574	134.677

\*\* Lungimile segmentelor sunt determinate în planul de proiecție Stereo 70 și sunt rotunjite la 1 milimetru.

\*\*\* Distanța dintre puncte este formată din segmente cumulate ce sunt mai mici decât valoarea 1 milimetru.



**DATE DESPRE IMOBILUL NR. 6051**

Oficiul de Cadastru și Publicitate Imobiliară ALBA  
Biroul de Cadastru și Publicitate Imobiliară Alba Iulia

**A. Partea I. Descrierea imobilului**

TEREN Extravilan

Adresa: Jud. Alba

Nr. Crt	Nr cadastral Nr. topografic	Suprafața* (mp)	Observații / Referințe
A1		8.600	Sector cadastral:87 Teren neimprejmuit; IMOBIL TRAVERSAT DE LIMITA DE UAT

**B. Partea II. Proprietari și acte**

Inscrieri privitoare la dreptul de proprietate și alte drepturi reale		Referințe
/		
Act Administrativ nr. 19589/2343, din 26/08/2003 emis de CJPSDPAT ALBA;		
B1	Intabulare, drept de PROPRIETATE, dobandit prin Reconstituire, cota actuala 1/1 1) FELECAN SILVIA LUCIA RODICA	A1

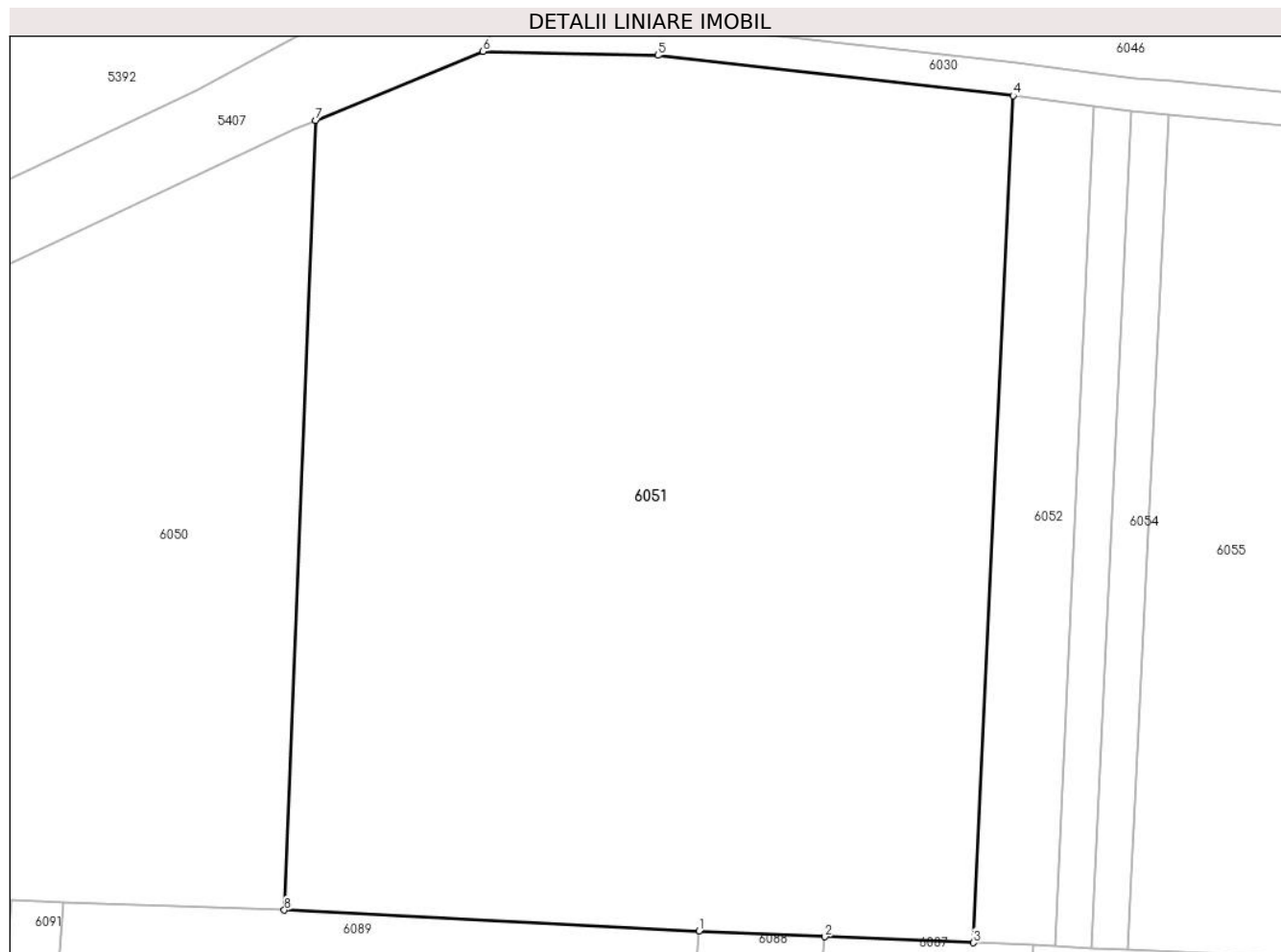
**C. Partea III. SARCINI .**

Inscrieri privind dezmembramintele dreptului de proprietate, drepturi reale de garanție și sarcini	Referințe
NU SUNT	

**Anexa Nr. 1 La Partea I****Teren**

Nr cadastral	Suprafața (mp)*	Observații / Referințe
	8.600	IMOBIL TRAVERSAT DE LIMITA DE UAT

\* Suprafața este determinată în planul de proiecție Stereo 70.

**Date referitoare la teren**

Crt	Categorie folosință	Intra vilan	Suprafața (mp)	Tarla	Parcelă	Nr. topo	Observații / Referințe
1	pașune	NU	8.600	-	1807/114/2	-	

**Lungime Segmente**

1) Valorile lungimilor segmentelor sunt obținute din proiecție în plan.

Punct început	X / Y	Punct sfârșit	X / Y	Lungime segment (** (m)
1	390.455,416 522.436,656	2	390.470,571 522.435,96	15.171
2	390.470,571 522.435,96	3	390.488,487 522.435,234	17.931
3	390.488,487 522.435,234	4	390.493,257 522.537,204	102.082
4	390.493,257 522.537,204	5	390.450,447 522.542,054	43.084
5	390.450,447 522.542,054	6	390.429,372 522.542,54	21.081

Punct început	X / Y	Punct sfârșit	X / Y	Lungime segment (** (m)
6	390.429,372 522.542,54	7	390.409,214 522.534,211	21.811
7	390.409,214 522.534,211	8	390.405,426 522.439,15	95.136
8	390.405,426 522.439,15	1	390.455,416 522.436,656	50.052

\*\* Lungimile segmentelor sunt determinate în planul de proiecție Stereo 70 și sunt rotunjite la 1 milimetru.

\*\*\* Distanța dintre puncte este formată din segmente cumulate ce sunt mai mici decât valoarea 1 milimetru.



**DATE DESPRE IMOBILUL NR. 6052**

Oficiul de Cadastru și Publicitate Imobiliară ALBA  
Biroul de Cadastru și Publicitate Imobiliară Alba Iulia

**A. Partea I. Descrierea imobilului**

TEREN Extravilan

Adresa: Jud. Alba

Nr. Crt	Nr cadastral Nr. topografic	Suprafața* (mp)	Observații / Referințe
A1		1.000	Sector cadastral:87 Teren neimprejmuit;

**B. Partea II. Proprietari și acte**

Inscrieri privitoare la dreptul de proprietate și alte drepturi reale	Referințe
/	
Act Administrativ nr. 9288/1711, din 19/02/1998 emis de CJPSDPAT ALBA;	
B1	A1
Intabulare, drept de PROPRIETATE, dobandit prin Reconstituire, cota actuala 1/1	
1) PICOS INSTINA	
2) PICOS MARIA	
3) PICOȘ EUGEN	

**C. Partea III. SARCINI .**

Inscrieri privind dezmembramintele dreptului de proprietate, drepturi reale de garanție și sarcini	Referințe
NU SUNT	

## Anexa Nr. 1 La Partea I

## Teren

Nr cadastral	Suprafața (mp)*	Observații / Referințe
	1.000	

\* Suprafața este determinată în planul de proiecție Stereo 70.



## Date referitoare la teren

Crt	Categorie folosință	Intravilan	Suprafața (mp)	Tarla	Parcelă	Nr. topo	Observații / Referințe
1	arabil	NU	1.000	-	1807/35	-	

## Lungime Segmente

1) Valorile lungimilor segmentelor sunt obținute din proiecție în plan.

Punct început	X / Y	Punct sfârșit	X / Y	Lungime segment (** (m)
1	390.502,974 522.535,898	2	390.493,257 522.537,204	9.805
2	390.493,257 522.537,204	3	390.488,487 522.435,234	102.081
3	390.488,487 522.435,234	4	390.495,665 522.434,949	7.184
4	390.495,665 522.434,949	5	390.498,393 522.434,824	2.731
5	390.498,393 522.434,824	1	390.502,974 522.535,898	101.178



**\*\* Lungimile segmentelor sunt determinate în planul de proiecție Stereo 70 și sunt rotunjite la 1 milimetru.**

**\*\*\* Distanța dintre puncte este formată din segmente cumulate ce sunt mai mici decât valoarea 1 milimetru.**



**DATE DESPRE IMOBILUL NR. 6053**

Oficiul de Cadastru și Publicitate Imobiliară ALBA  
Biroul de Cadastru și Publicitate Imobiliară Alba Iulia

**A. Partea I. Descrierea imobilului**

TEREN Extravilan

Adresa: Jud. Alba

Nr. Crt	Nr cadastral Nr. topografic	Suprafața* (mp)	Observații / Referințe
A1		450	Sector cadastral:87 Teren neimprejmut;

**B. Partea II. Proprietari și acte**

Inscrieri privitoare la dreptul de proprietate și alte drepturi reale		Referințe
/		
Act Administrativ nr. 19589/2403, din 23/04/2004 emis de CJPSDPAT ALBA;		
B1	Intabulare, drept de PROPRIETATE, dobandit prin Reconstituire, cota actuala 1/1 1) MIHAILESCU PARASCHIVA 2) TRIF ROXANA-MARIA 3) HULEA LIVIA	A1

**C. Partea III. SARCINI .**

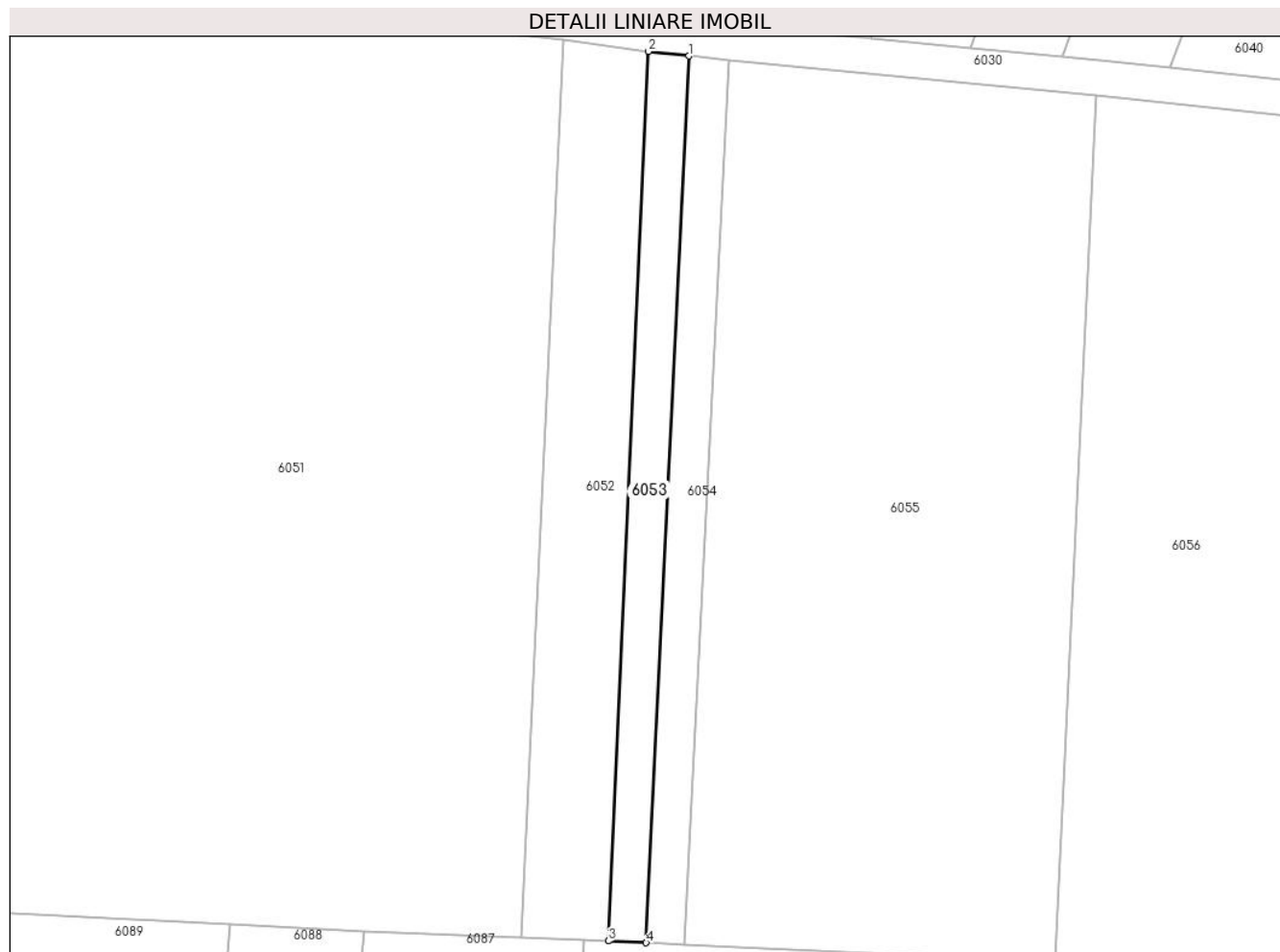
Inscrieri privind dezmembramintele dreptului de proprietate, drepturi reale de garanție și sarcini	Referințe
NU SUNT	

## Anexa Nr. 1 La Partea I

## Teren

Nr cadastral	Suprafața (mp)*	Observații / Referințe
	450	

\* Suprafața este determinată în planul de proiecție Stereo 70.



## Date referitoare la teren

Crt	Categorie folosință	Intravilan	Suprafața (mp)	Tarla	Parcelă	Nr. topo	Observații / Referințe
1	pasune	NU	450	-	1807/43	-	

## Lungime Segmente

1) Valorile lungimilor segmentelor sunt obținute din proiecție în plan.

Punct început	X / Y	Punct sfârșit	X / Y	Lungime segment (** (m)
1	390.507,561 522.535,38	2	390.502,974 522.535,898	4.616
2	390.502,974 522.535,898	3	390.498,393 522.434,824	101.178
3	390.498,393 522.434,824	4	390.502,692 522.434,612	4.305
4	390.502,692 522.434,612	1	390.507,561 522.535,38	100.885

\*\* Lungimile segmentelor sunt determinate în planul de proiecție Stereo 70 și sunt rotunjite la 1 milimetru.

**\*\*\* Distanţa dintre puncte este formată din segmente cumulate ce sunt mai mici decât valoarea 1 milimetru.**



**DATE DESPRE IMOBILUL NR. 6054**

Oficiul de Cadastru și Publicitate Imobiliară ALBA  
Biroul de Cadastru și Publicitate Imobiliară Alba Iulia

**A. Partea I. Descrierea imobilului**

TEREN Extravilan

Adresa: Jud. Alba

Nr. Crt	Nr cadastral Nr. topografic	Suprafața* (mp)	Observații / Referințe
A1		448	Sector cadastral:87 Teren neimprijmit;

**B. Partea II. Proprietari și acte**

Inscrieri privitoare la dreptul de proprietate și alte drepturi reale		Referințe
/		
Act Administrativ nr. 19589/2402, din 23/04/2004 emis de CJPSDPAT ALBA;		
B1	Intabulare, drept de PROPRIETATE, dobandit prin Reconstituire, cota actuala 1/1 1) STÂNCEL ZOE 2) NICOLAE FELICIA 3) PĂDUREAN ELVIRA 4) HULEA LIVIA	A1

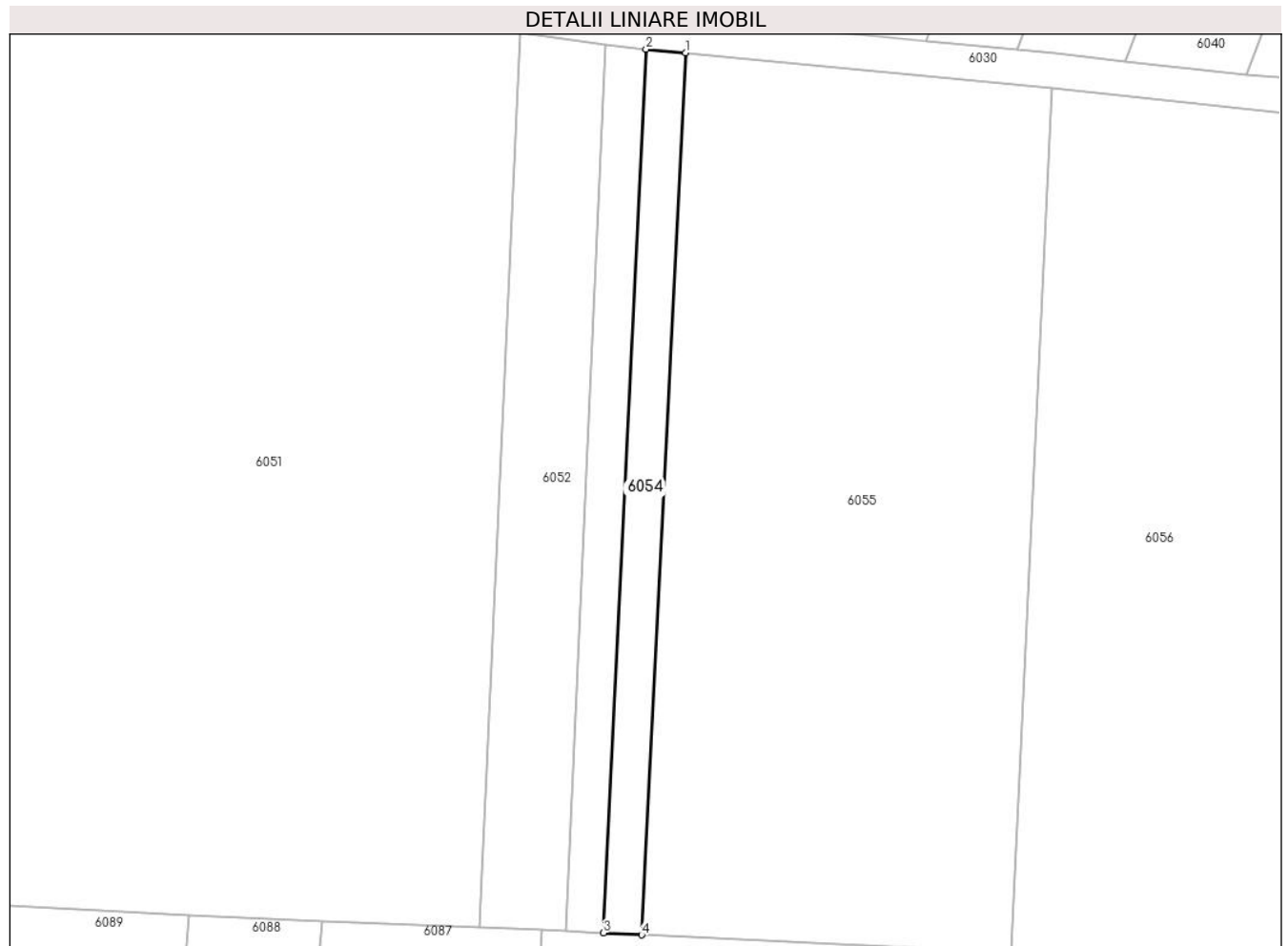
**C. Partea III. SARCINI .**

Inscrieri privind dezmembramintele dreptului de proprietate, drepturi reale de garanție și sarcini	Referințe
NU SUNT	

**Teren**

Nr cadastral	Suprafața (mp)*	Observații / Referințe
	448	

\* Suprafața este determinată în planul de proiecție Stereo 70.



**Date referitoare la teren**

Crt	Categorie folosință	Intravilan	Suprafața (mp)	Tarla	Parcelă	Nr. topo	Observații / Referințe
1	pasune	NU	448	-	1807/44	-	

**Lungime Segmente**

1) Valorile lungimilor segmentelor sunt obținute din proiecție în plan.

Punct început	X / Y	Punct sfârșit	X / Y	Lungime segment (** (m)
1	390.512,079 522.534,95	2	390.507,561 522.535,38	4.538
2	390.507,561 522.535,38	3	390.502,692 522.434,612	100.885
3	390.502,692 522.434,612	4	390.507,049 522.434,398	4.361
4	390.507,049 522.434,398	1	390.512,079 522.534,95	100.678

\*\* Lungimile segmentelor sunt determinate în planul de proiecție Stereo 70 și sunt rotunjite la 1 milimetru.



**\*\*\* Distanţa dintre puncte este formată din segmente cumulate ce sunt mai mici decât valoarea 1 milimetru.**



**DATE DESPRE IMOBILUL NR. 6055**

Oficiul de Cadastru și Publicitate Imobiliară ALBA  
Biroul de Cadastru și Publicitate Imobiliară Alba Iulia

**A. Partea I. Descrierea imobilului**

TEREN Extravilan

Adresa: Jud. Alba

Nr. Crt	Nr cadastral Nr. topografic	Suprafața* (mp)	Observații / Referințe
A1		4.200	Sector cadastral:87 Teren neimprejmut;

**B. Partea II. Proprietari și acte**

Inscrieri privitoare la dreptul de proprietate și alte drepturi reale		Referințe
/		
Act Normativ nr. 7, din 13/03/1996 emis de Parlamentul României;		
B1	Inscrierea posesiei, drept de PROPRIETATE, dobândit prin Lege, cota actuala 1/1 1) NEIDENTIFICAT NEIDENTIFICAT	A1
Act Normativ nr. 7, din 13/03/1996 emis de Parlamentul României (Art.13, alin. 14);		
B2	Se notează mențiunea proprietar neidentificat, rezerva comisiei locale de fond funciar	A1

**C. Partea III. SARCINI .**

Inscrieri privind dezmembramentele dreptului de proprietate, drepturi reale de garanție și sarcini	Referințe
NU SUNT	

## Anexa Nr. 1 La Partea I

## Teren

Nr cadastral	Suprafața (mp)*	Observații / Referințe
	4.200	

\* Suprafața este determinată în planul de proiecție Stereo 70.



## Date referitoare la teren

Crt	Categorie folosință	Intravilan	Suprafața (mp)	Tarla	Parcelă	Nr. topo	Observații / Referințe
1	arabil	NU	4.200	-	-	-	

## Lungime Segmente

1) Valorile lungimilor segmentelor sunt obținute din proiecție în plan.

Punct început	X / Y	Punct sfârșit	X / Y	Lungime segment (** (m)
1	390.553,958 522.530,913	2	390.512,079 522.534,95	42.073
2	390.512,079 522.534,95	3	390.507,049 522.434,398	100.678
3	390.507,049 522.434,398	4	390.549,282 522.432,423	42.279
4	390.549,282 522.432,423	1	390.553,958 522.530,913	98.601

\*\* Lungimile segmentelor sunt determinate în planul de proiecție Stereo 70 și sunt rotunjite la 1 milimetru.

**\*\*\* Distanţa dintre puncte este formată din segmente cumulate ce sunt mai mici decât valoarea 1 milimetru.**



**DATE DESPRE IMOBILUL NR. 6056**

Oficiul de Cadastru și Publicitate Imobiliară ALBA  
Biroul de Cadastru și Publicitate Imobiliară Alba Iulia

**A. Partea I. Descrierea imobilului**

TEREN Extravilan

Adresa: Jud. Alba

Nr. Crt	Nr cadastral Nr. topografic	Suprafața* (mp)	Observații / Referințe
A1		18.400	Sector cadastral:87 Teren neimprijmit;

**B. Partea II. Proprietari și acte**

Inscrieri privitoare la dreptul de proprietate și alte drepturi reale	Referințe
/	
Act Administrativ nr. 19589/2347, din 27/08/2003 emis de CJPSDPAT ALBA;	
B1	A1
Intabulare, drept de PROPRIETATE, dobandit prin Reconstituire, cota actuala 1/1	
1) RUSAN ROMULUS CORNEL FLORIAN	

**C. Partea III. SARCINI .**

Inscrieri privind dezmembramintele dreptului de proprietate, drepturi reale de garanție și sarcini	Referințe
NU SUNT	

**Teren**

Nr cadastral	Suprafața (mp)*	Observații / Referințe
	18.400	

\* Suprafața este determinată în planul de proiecție Stereo 70.



**Date referitoare la teren**

Crt	Categorie folosință	Intra vilan	Suprafața (mp)	Tarla	Parcelă	Nr. topo	Observații / Referințe
1	pașune	NU	18.400	-	1807/140/10	-	

**Lungime Segmente**

1) Valorile lungimilor segmentelor sunt obținute din proiecție în plan.

Punct început	X / Y	Punct sfârșit	X / Y	Lungime segment (** (m)
1	390.630,748 522.428,062	2	390.599,865 522.429,656	30.924
2	390.599,865 522.429,656	3	390.605,299 522.525,869	96.366
3	390.605,299 522.525,869	4	390.579,344 522.528,139	26.054
4	390.579,344 522.528,139	5	390.553,958 522.530,913	25.537
5	390.553,958 522.530,913	6	390.549,282 522.432,423	98.601



Punct început	X / Y	Punct sfârșit	X / Y	Lungime segment (** (m)
6	390.549,282 522.432,423	7	390.507,049 522.434,398	42.279
7	390.507,049 522.434,398	8	390.502,692 522.434,612	4.361
8	390.502,692 522.434,612	9	390.498,393 522.434,824	4.305
9	390.498,393 522.434,824	10	390.495,665 522.434,949	2.731
10	390.495,665 522.434,949	11	390.489,501 522.337,96	97.184
11	390.489,501 522.337,96	12	390.625,721 522.327,958	136.587
12	390.625,721 522.327,958	1	390.630,748 522.428,062	100.231

\*\* Lungimile segmentelor sunt determinate în planul de proiecție Stereo 70 și sunt rotunjite la 1 milimetru.

\*\*\* Distanța dintre puncte este formată din segmente cumulate ce sunt mai mici decât valoarea 1 milimetru.



**DATE DESPRE IMOBILUL NR. 6057**

Oficiul de Cadastru și Publicitate Imobiliară ALBA  
Biroul de Cadastru și Publicitate Imobiliară Alba Iulia

**A. Partea I. Descrierea imobilului**

TEREN Extravilan

Adresa: Jud. Alba, LOC MESENTEA

Nr. Crt	Nr cadastral Nr. topografic	Suprafața* (mp)	Observații / Referințe
A1	72032	3.500	Sector cadastral:87 Teren neimprejmuit;

**B. Partea II. Proprietari și acte**

Inscrieri privitoare la dreptul de proprietate și alte drepturi reale		Referințe
<b>12552 / 02/05/2012</b>		
Act Administrativ nr. 2421, din 27/04/2012 emis de PRIMARIA COMUNEI GALDA DE JOS (act administrativ nr. 8868/27-03-2012 emis de BCPI ALBA IULIA; documentatia cadastrala receptionata de compartimentul tehnic al OCPI Alba);		
B4	se noteaza ca imobilul de sub A1 are categoria de folosinta pășune	A1
<b>11616 / 14/03/2014</b>		
Act Notarial nr. AUT.616, din 13/03/2014 emis de NP DOTIU DAN ADRIAN;		
B6	Intabulare, drept de PROPRIETATEtitlu cumparare in regimul matrimonial al comunitatii legale de bunuri, dobandit prin Conventie, cota actuala 1/1, cota initiala 1/1	A1
	1) PAȘTIU IOAN, casatorit cu	
	2) PAȘTIU MARIA	

**C. Partea III. SARCINI .**

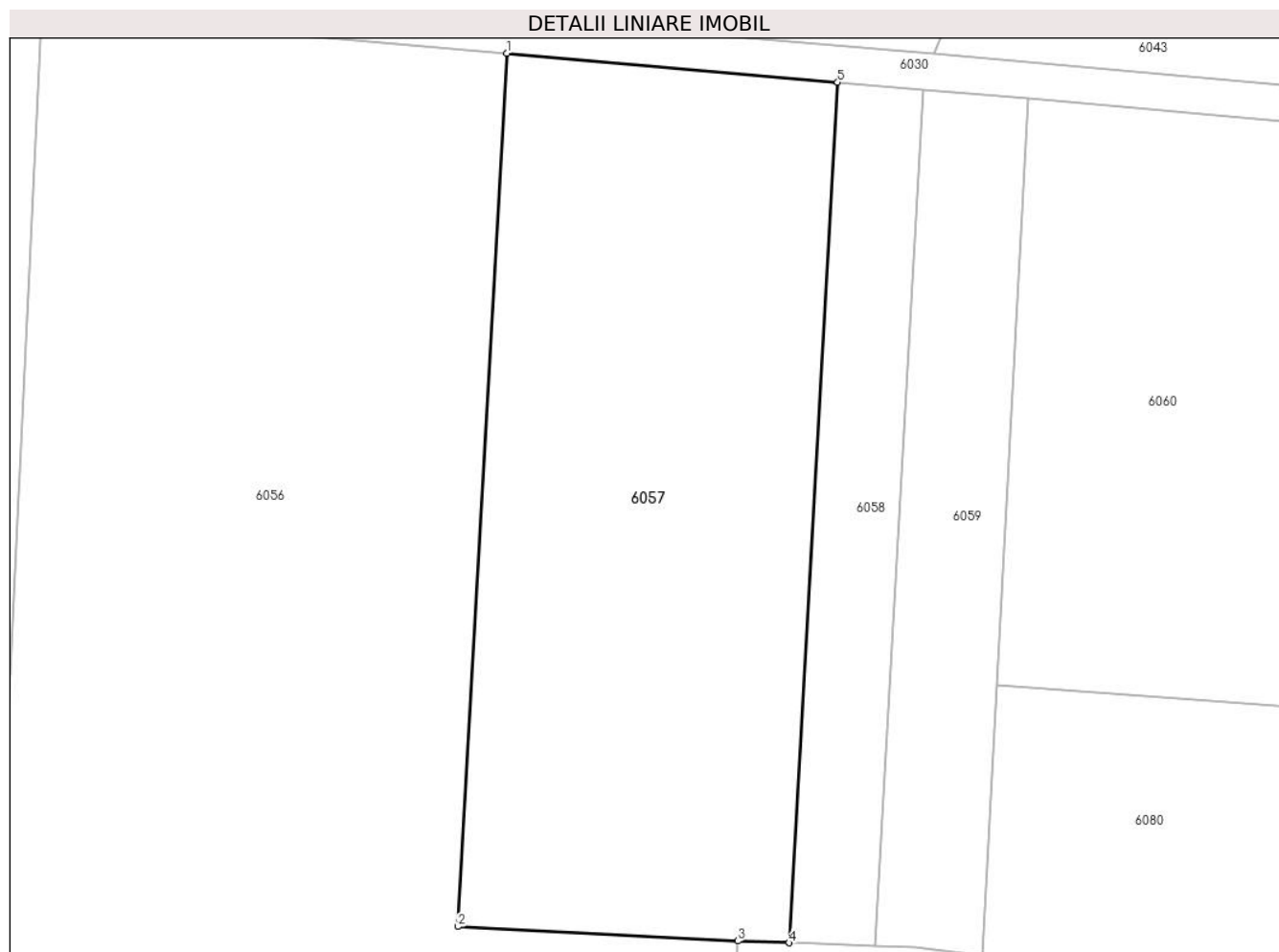
Inscrieri privind dezmembramintele dreptului de proprietate, drepturi reale de garanție și sarcini	Referințe
NU SUNT	

## Anexa Nr. 1 La Partea I

## Teren

Nr cadastral	Suprafața (mp)*	Observații / Referințe
72032	3.500	

\* Suprafața este determinată în planul de proiecție Stereo 70.



## Date referitoare la teren

Crt	Categorie folosință	Intravilan	Suprafața (mp)	Tarla	Parcelă	Nr. topo	Observații / Referințe
1	pașune	NU	3.500	-	1807/140/9	-	

## Lungime Segmente

1) Valorile lungimilor segmentelor sunt obținute din proiecție în plan.

Punct început	X / Y	Punct sfârșit	X / Y	Lungime segment (** (m)
1	390.605,299 522.525,869	2	390.599,865 522.429,656	96.366
2	390.599,865 522.429,656	3	390.630,748 522.428,062	30.924
3	390.630,748 522.428,062	4	390.636,392 522.427,87	5.647
4	390.636,392 522.427,87	5	390.641,748 522.522,681	94.962
5	390.641,748 522.522,681	1	390.605,299 522.525,869	36.588

**\*\* Lungimile segmentelor sunt determinate în planul de proiecție Stereo 70 și sunt rotunjite la 1 milimetru.**

**\*\*\* Distanța dintre puncte este formată din segmente cumulate ce sunt mai mici decât valoarea 1 milimetru.**



**DATE DESPRE IMOBILUL NR. 6058**

Oficiul de Cadastru și Publicitate Imobiliară ALBA  
Biroul de Cadastru și Publicitate Imobiliară Alba Iulia

**A. Partea I. Descrierea imobilului**

TEREN Extravilan

Adresa: Jud. Alba

Nr. Crt	Nr cadastral Nr. topografic	Suprafața* (mp)	Observații / Referințe
A1		900	Sector cadastral:87 Teren neimprejmuit;

**B. Partea II. Proprietari și acte**

Inscrieri privitoare la dreptul de proprietate și alte drepturi reale	Referințe
/	
Act Administrativ nr. 19589/2349, din 05/09/2003 emis de CJPSDPAT ALBA;	
B1	A1
Intabulare, drept de PROPRIETATE, dobandit prin Reconstituire, cota actuala 1/1 1) RUSAN GHIZELA	

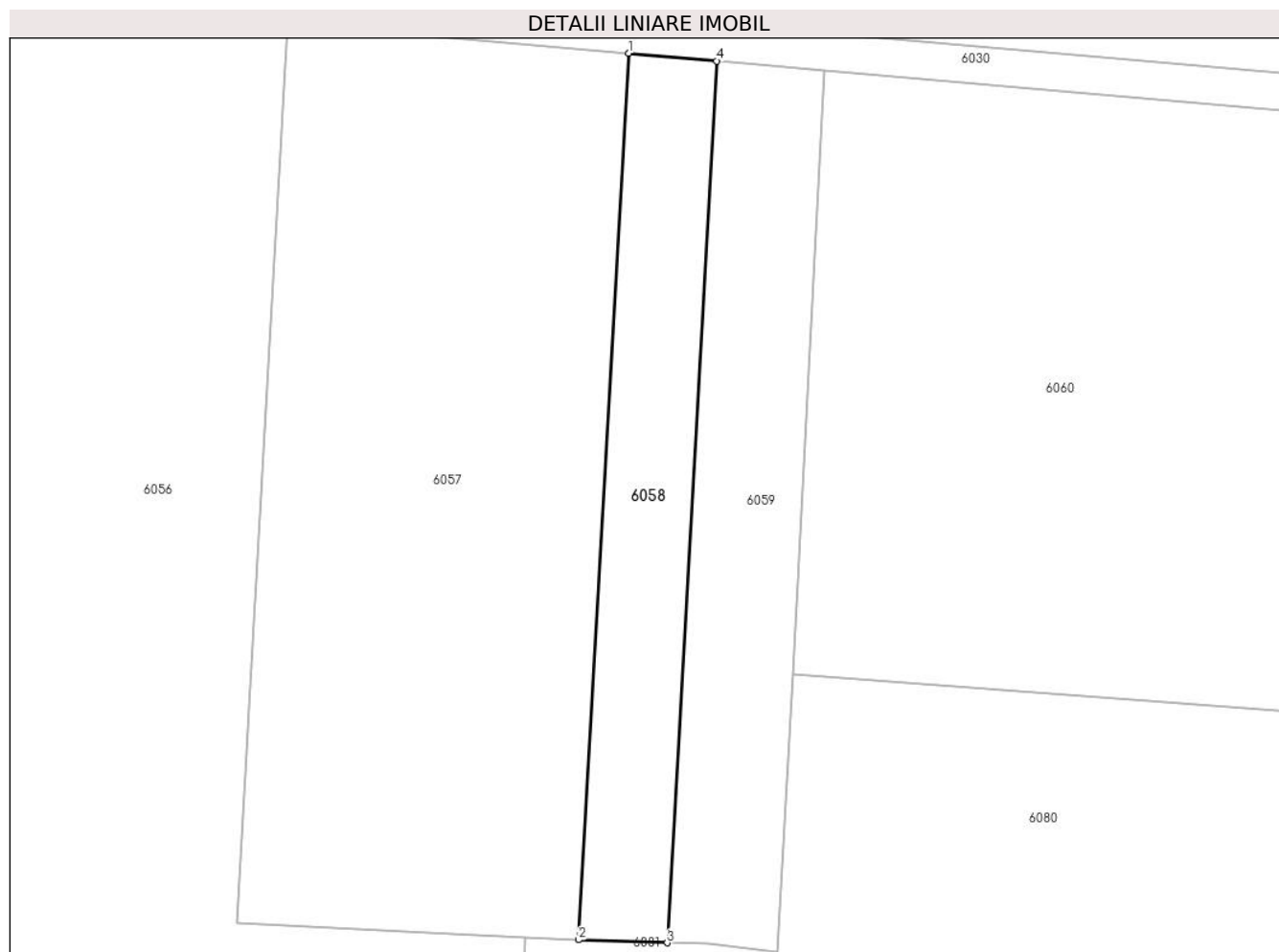
**C. Partea III. SARCINI .**

Inscrieri privind dezmembramintele dreptului de proprietate, drepturi reale de garanție și sarcini	Referințe
NU SUNT	

**Anexa Nr. 1 La Partea I****Teren**

Nr cadastral	Suprafața (mp)*	Observații / Referințe
	900	

\* Suprafața este determinată în planul de proiecție Stereo 70.

**Date referitoare la teren**

Crt	Categorie folosință	Intra vilan	Suprafața (mp)	Tarla	Parcelă	Nr. topo	Observații / Referințe
1	pasune	NU	900	-	1807/140/8	-	ÎN TP NR. PARCELA 1807/40/8

**Lungime Segmente**

1) Valorile lungimilor segmentelor sunt obținute din proiecție în plan.

Punct început	X / Y	Punct sfârșit	X / Y	Lungime segment (** (m)
1	390.641,748 522.522,681	2	390.636,392 522.427,87	94.962
2	390.636,392 522.427,87	3	390.645,893 522.427,555	9.506
3	390.645,893 522.427,555	4	390.651,219 522.521,853	94.448
4	390.651,219 522.521,853	1	390.641,748 522.522,681	9.507

\*\* Lungimile segmentelor sunt determinate în planul de proiecție Stereo 70 și sunt rotunjite la 1 milimetru.



**\*\*\* Distanţa dintre puncte este formată din segmente cumulate ce sunt mai mici decât valoarea 1 milimetru.**



**DATE DESPRE IMOBILUL NR. 6059**

Oficiul de Cadastru și Publicitate Imobiliară ALBA  
Biroul de Cadastru și Publicitate Imobiliară Alba Iulia

**A. Partea I. Descrierea imobilului**

TEREN Extravilan

Adresa: Jud. Alba

Nr. Crt	Nr cadastral Nr. topografic	Suprafața* (mp)	Observații / Referințe
A1		1.106	Sector cadastral:87 Teren neimprijmit;

**B. Partea II. Proprietari și acte**

Inscrieri privitoare la dreptul de proprietate și alte drepturi reale		Referințe
/		
Act Administrativ nr. 1, din 01/01/2024 emis de -;		
B1	Inscrierea posesiei, drept de PROPRIETATE, dobandit prin Lege, cota actuala 1/1 1) NEIDENTIFICAT NEIDENTIFICAT	A1
Act Normativ nr. 7, din 13/03/1996 emis de Parlamentul Romaniei (art.13 alin.(14));		
B2	Se notează mențiunea proprietar neidentificat, rezerva comisiei locale de fond funciar.	A1

**C. Partea III. SARCINI .**

Inscrieri privind dezmembramintele dreptului de proprietate, drepturi reale de garanție și sarcini	Referințe
NU SUNT	

## Anexa Nr. 1 La Partea I

## Teren

Nr cadastral	Suprafața (mp)*	Observații / Referințe
	1.106	

\* Suprafața este determinată în planul de proiecție Stereo 70.



## Date referitoare la teren

Crt	Categorie folosință	Intravilan	Suprafața (mp)	Tarla	Parcelă	Nr. topo	Observații / Referințe
1	arabil	NU	1.106	-	-	-	

## Lungime Segmente

1) Valorile lungimilor segmentelor sunt obținute din proiecție în plan.

Punct început	X / Y	Punct sfârșit	X / Y	Lungime segment (** (m)
1	390.651,219 522.521,853	2	390.645,893 522.427,555	94.448
2	390.645,893 522.427,555	3	390.650,3 522.427,413	4.409
3	390.650,3 522.427,413	4	390.657,72 522.426,509	7.475
4	390.657,72 522.426,509	5	390.659,312 522.456,312	29.845
5	390.659,312 522.456,312	6	390.662,758 522.520,844	64.624

Punct început	X / Y	Punct sfârşit	X / Y	Lungime segment (** (m)
6	390.662,758 522.520,844	1	390.651,219 522.521,853	11.583

\*\* Lungimile segmentelor sunt determinate în planul de proiecţie Stereo 70 şi sunt rotunjite la 1 milimetru.

\*\*\* Distanţa dintre puncte este formată din segmente cumulate ce sunt mai mici decât valoarea 1 milimetru.



**DATE DESPRE IMOBILUL NR. 6060**

Oficiul de Cadastru și Publicitate Imobiliară ALBA  
Biroul de Cadastru și Publicitate Imobiliară Alba Iulia

**A. Partea I. Descrierea imobilului**

TEREN Extravilan

Adresa: Jud. Alba

Nr. Crt	Nr cadastral Nr. topografic	Suprafața* (mp)	Observații / Referințe
A1		3.600	Sector cadastral:87 Teren neimprijmit;

**B. Partea II. Proprietari și acte**

Inscrieri privitoare la dreptul de proprietate și alte drepturi reale		Referințe
/		
Act Normativ nr. 7, din 13/03/1996 emis de Parlamentul României;		
B1	Inscrierea posesiei, drept de PROPRIETATE, dobândit prin Lege, cota actuala 1/1 1) NEIDENTIFICAT NEIDENTIFICAT	A1
Act Normativ nr. 7, din 13/03/1996 emis de Parlamentul României (Art.13, alin. 14);		
B2	Se notează mențiunea proprietar neidentificat, rezerva comisiei locale de fond funciar	A1

**C. Partea III. SARCINI .**

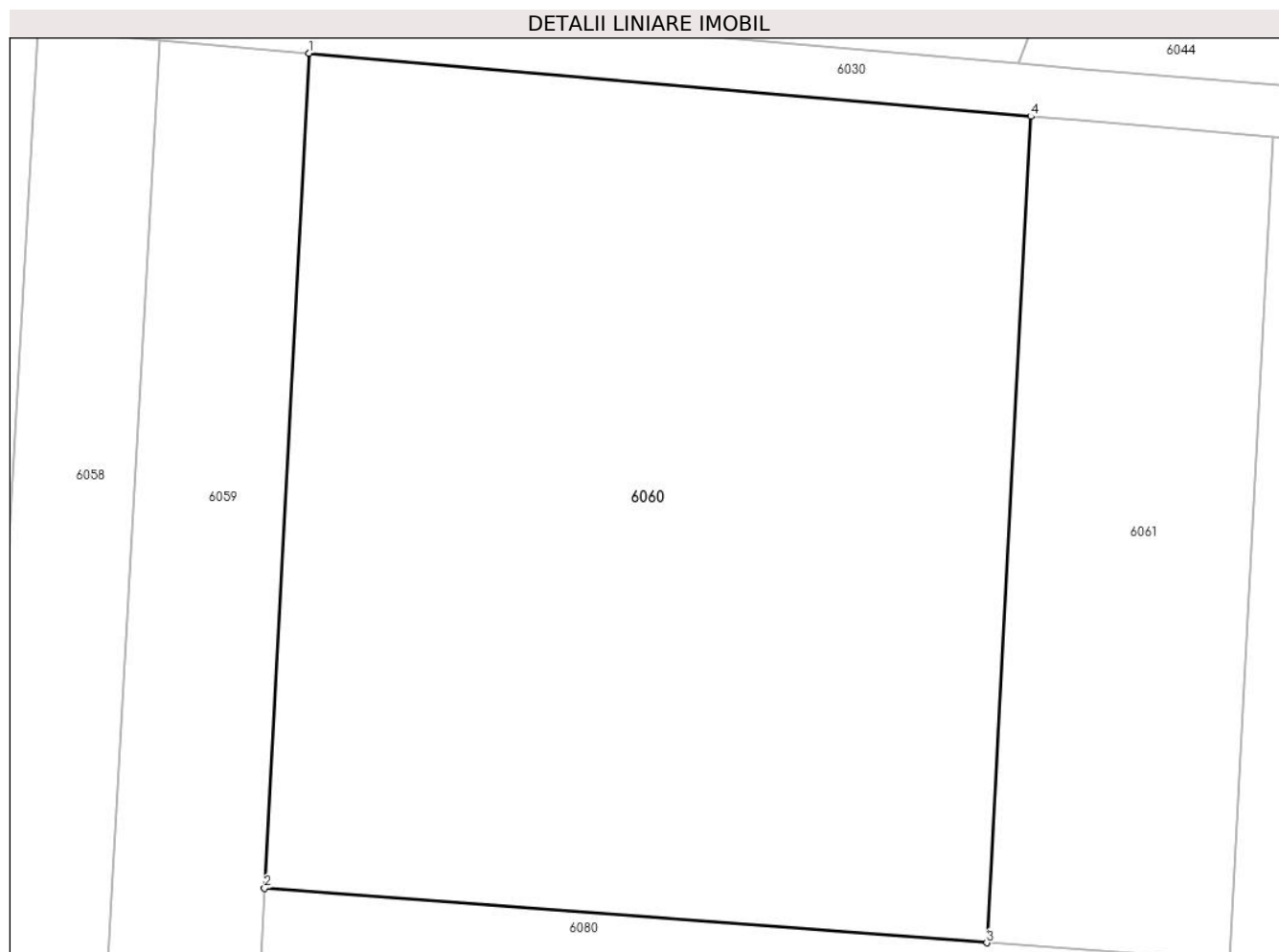
Inscrieri privind dezmembramentele dreptului de proprietate, drepturi reale de garanție și sarcini	Referințe
NU SUNT	

## Anexa Nr. 1 La Partea I

## Teren

Nr cadastral	Suprafața (mp)*	Observații / Referințe
	3.600	

\* Suprafața este determinată în planul de proiecție Stereo 70.



## Date referitoare la teren

Crt	Categorie folosință	Intravilan	Suprafața (mp)	Tarla	Parcelă	Nr. topo	Observații / Referințe
1	arabil	NU	3.600	-	-	-	

## Lungime Segmente

1) Valorile lungimilor segmentelor sunt obținute din proiecție în plan.

Punct început	X / Y	Punct sfârșit	X / Y	Lungime segment (** (m)
1	390.662,758 522.520,844	2	390.659,312 522.456,312	64.624
2	390.659,312 522.456,312	3	390.715,166 522.452,105	56.013
3	390.715,166 522.452,105	4	390.718,576 522.515,963	63.948
4	390.718,576 522.515,963	1	390.662,758 522.520,844	56.032

\*\* Lungimile segmentelor sunt determinate în planul de proiecție Stereo 70 și sunt rotunjite la 1 milimetru.



**\*\*\* Distanţa dintre puncte este formată din segmente cumulate ce sunt mai mici decât valoarea 1 milimetru.**



**DATE DESPRE IMOBILUL NR. 6061**

Oficiul de Cadastru și Publicitate Imobiliară ALBA  
Biroul de Cadastru și Publicitate Imobiliară Alba Iulia

**A. Partea I. Descrierea imobilului**

TEREN Extravilan

Adresa: Jud. Alba

Nr. Crt	Nr cadastral Nr. topografic	Suprafața* (mp)	Observații / Referințe
A1		1.200	Sector cadastral:87 Teren neimprijmit;

**B. Partea II. Proprietari și acte**

Inscrieri privitoare la dreptul de proprietate și alte drepturi reale	Referințe
/	
Act Administrativ nr. 19589/2354, din 21/10/2003 emis de CJPSDPAT ALBA;	
B1	A1
Intabulare, drept de PROPRIETATE, dobandit prin Reconstituire, cota actuala 1/1 1) <b>BARBU P AUREL</b>	
Act Administrativ nr. 4750, din 22/07/2024 emis de PRIMARIA GALDA DE JOS;	
B2	A1
Se noteaza posesia factica in favoarea lui 1) <b>VALEA SIMION-OVIDIU</b> 2) <b>VALEA IOANA DORINA</b>	

**C. Partea III. SARCINI .**

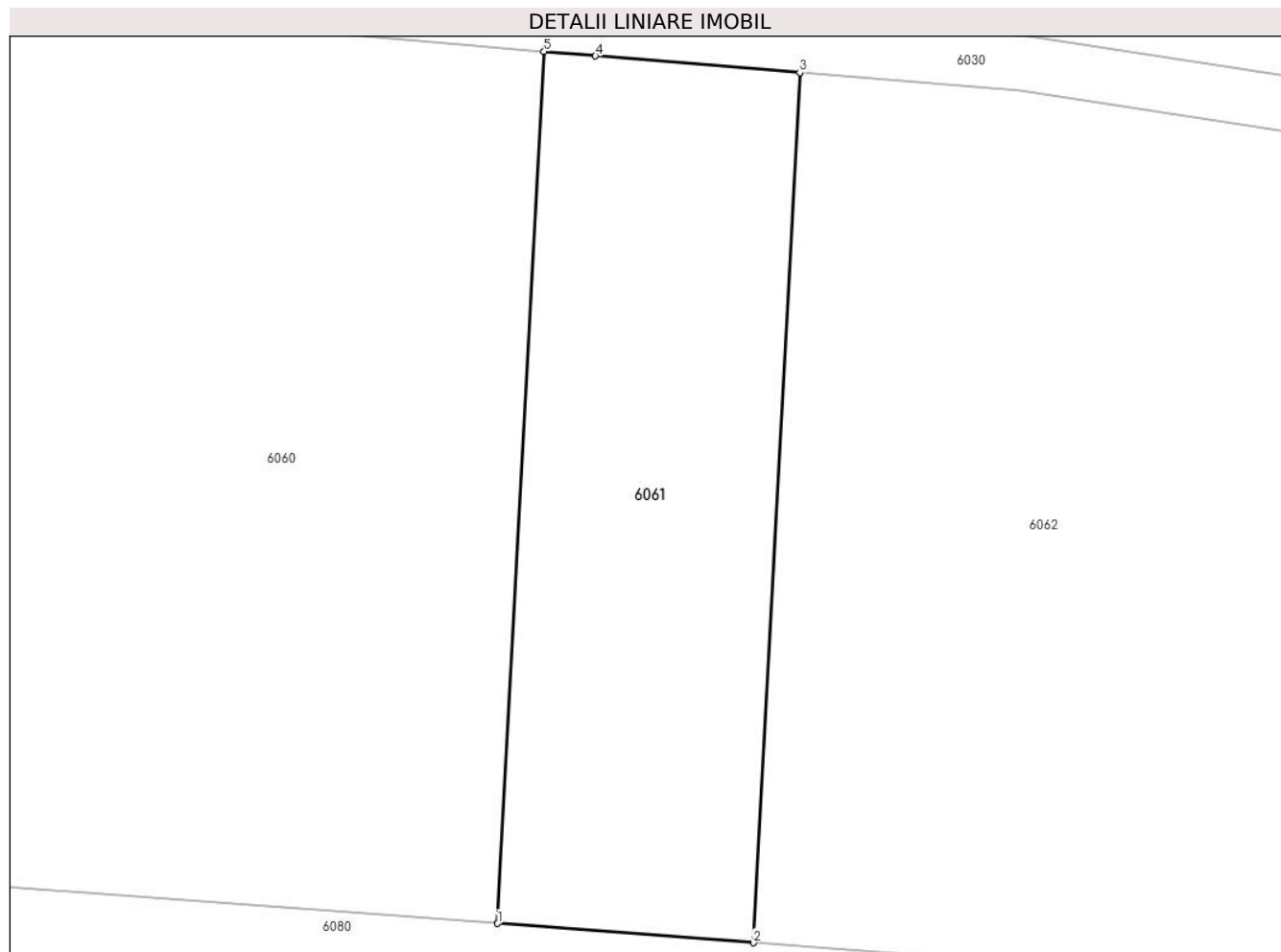
Inscrieri privind dezmembramintele dreptului de proprietate, drepturi reale de garanție și sarcini	Referințe
NU SUNT	

## Anexa Nr. 1 La Partea I

## Teren

Nr cadastral	Suprafața (mp)*	Observații / Referințe
	1.200	

\* Suprafața este determinată în planul de proiecție Stereo 70.



## Date referitoare la teren

Crt	Categorie folosință	Intravilan	Suprafața (mp)	Tarla	Parcelă	Nr. topo	Observații / Referințe
1	pasune	NU	1.200	-	1807/140/6	-	

## Lungime Segmente

1) Valorile lungimilor segmentelor sunt obținute din proiecție în plan.

Punct început	X / Y	Punct sfârșit	X / Y	Lungime segment (** (m)
1	390.715,166 522.452,105	2	390.733,906 522.450,694	18.793
2	390.733,906 522.450,694	3	390.737,308 522.514,411	63.808
3	390.737,308 522.514,411	4	390.722,328 522.515,634	15.03
4	390.722,328 522.515,634	5	390.718,576 522.515,963	3.767
5	390.718,576 522.515,963	1	390.715,166 522.452,105	63.948

**\*\* Lungimile segmentelor sunt determinate în planul de proiecție Stereo 70 și sunt rotunjite la 1 milimetru.**

**\*\*\* Distanța dintre puncte este formată din segmente cumulate ce sunt mai mici decât valoarea 1 milimetru.**



**DATE DESPRE IMOBILUL NR. 6062**

Oficiul de Cadastru și Publicitate Imobiliară ALBA  
Biroul de Cadastru și Publicitate Imobiliară Alba Iulia

**A. Partea I. Descrierea imobilului**

TEREN Extravilan

Adresa: Jud. Alba

Nr. Crt	Nr cadastral Nr. topografic	Suprafața* (mp)	Observații / Referințe
A1		2.600	Sector cadastral:87 Teren neimprejmuit;

**B. Partea II. Proprietari și acte**

Inscrieri privitoare la dreptul de proprietate și alte drepturi reale	Referințe
/	
Act Administrativ nr. 11438/2311, din 09/05/2003 emis de CJPSDPAT ALBA;	
B1	A1
Intabulare, drept de PROPRIETATE, dobandit prin Reconstituire, cota actuala 1/1	
1) OTOIU GELU	
2) TRUICĂ MIRELA	

**C. Partea III. SARCINI .**

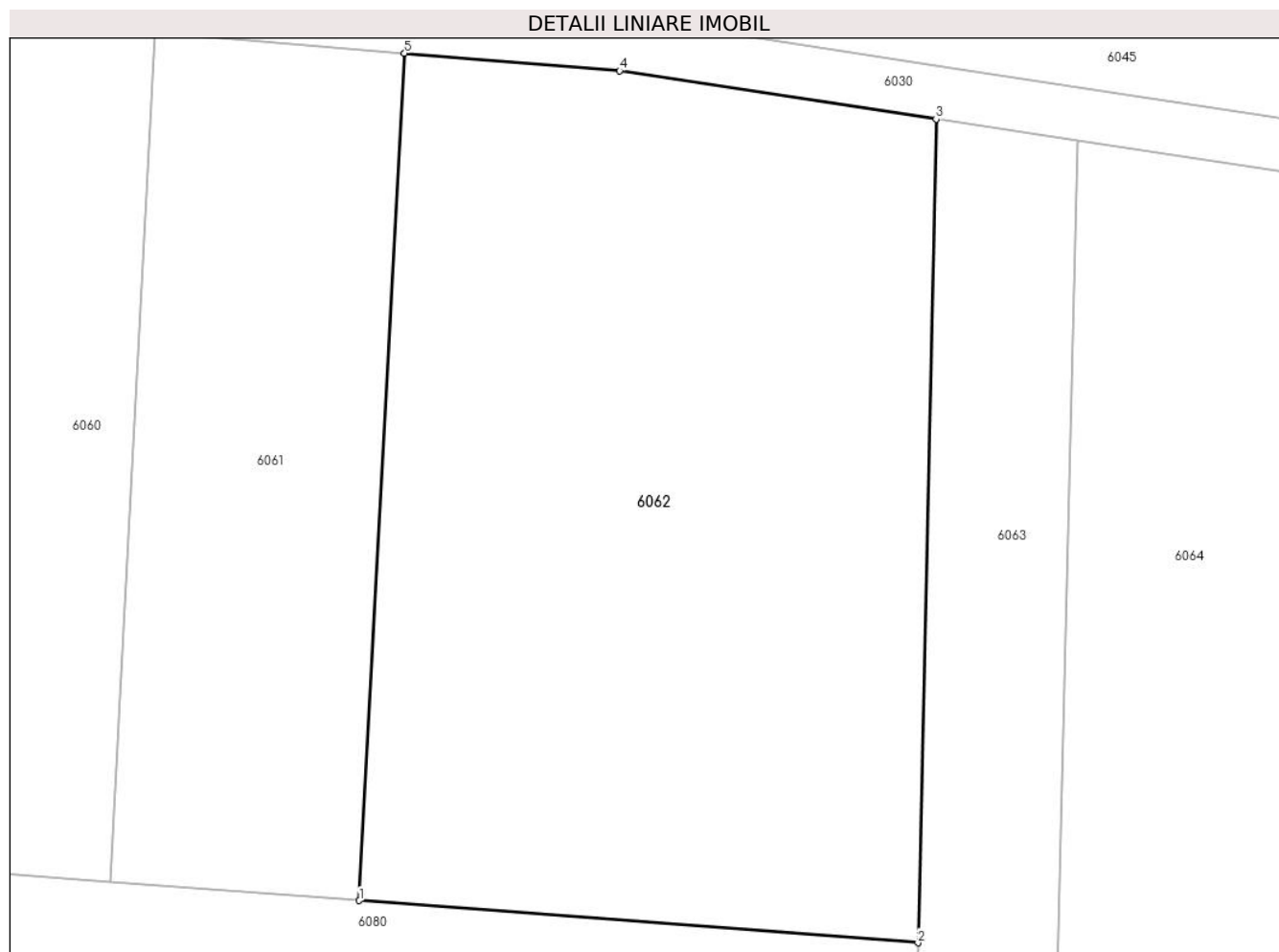
Inscrieri privind dezmembramintele dreptului de proprietate, drepturi reale de garanție și sarcini	Referințe
NU SUNT	

## Anexa Nr. 1 La Partea I

## Teren

Nr cadastral	Suprafața (mp)*	Observații / Referințe
	2.600	

\* Suprafața este determinată în planul de proiecție Stereo 70.



## Date referitoare la teren

Crt	Categorie folosință	Intravilan	Suprafața (mp)	Tarla	Parcelă	Nr. topo	Observații / Referințe
1	pașune	NU	2.600	-	1807/140/5	-	

## Lungime Segmente

1) Valorile lungimilor segmentelor sunt obținute din proiecție în plan.

Punct început	X / Y	Punct sfârșit	X / Y	Lungime segment (** (m)
1	390.733,906 522.450,694	2	390.775,945 522.447,528	42.158
2	390.775,945 522.447,528	3	390.777,308 522.509,459	61.946
3	390.777,308 522.509,459	4	390.753,497 522.513,088	24.086
4	390.753,497 522.513,088	5	390.737,308 522.514,411	16.242
5	390.737,308 522.514,411	1	390.733,906 522.450,694	63.808



**\*\* Lungimile segmentelor sunt determinate în planul de proiecție Stereo 70 și sunt rotunjite la 1 milimetru.**

**\*\*\* Distanța dintre puncte este formată din segmente cumulate ce sunt mai mici decât valoarea 1 milimetru.**



**DATE DESPRE IMOBILUL NR. 6063**

Oficiul de Cadastru și Publicitate Imobiliară ALBA  
Biroul de Cadastru și Publicitate Imobiliară Alba Iulia

**A. Partea I. Descrierea imobilului**

TEREN Extravilan

Adresa: Jud. Alba

Nr. Crt	Nr cadastral Nr. topografic	Suprafața* (mp)	Observații / Referințe
A1		1.800	Sector cadastral:87 Teren neimprejmit;

**B. Partea II. Proprietari și acte**

Inscrieri privitoare la dreptul de proprietate și alte drepturi reale	Referințe
/	
Act Administrativ nr. 9257/1644, din 11/08/1997 emis de CJPSDPAT ALBA;	
B1	A1
Intabulare, drept de PROPRIETATE, dobandit prin Reconstituire, cota actuala 1/1	
1) CORCOȘ G CORNELIA	
2) CORCOȘ G CORNEL	
3) MARCU S SOFIA	
Act Administrativ nr. 4600/2024, din 17/07/2024 emis de PRIMARIA GALDA DE JOS;	
B2	A1
Se noteaza posesia factica in favoarea lui	
1) VALEA SIMION-OVIDIU	
2) VALEA IOANA DORINA	

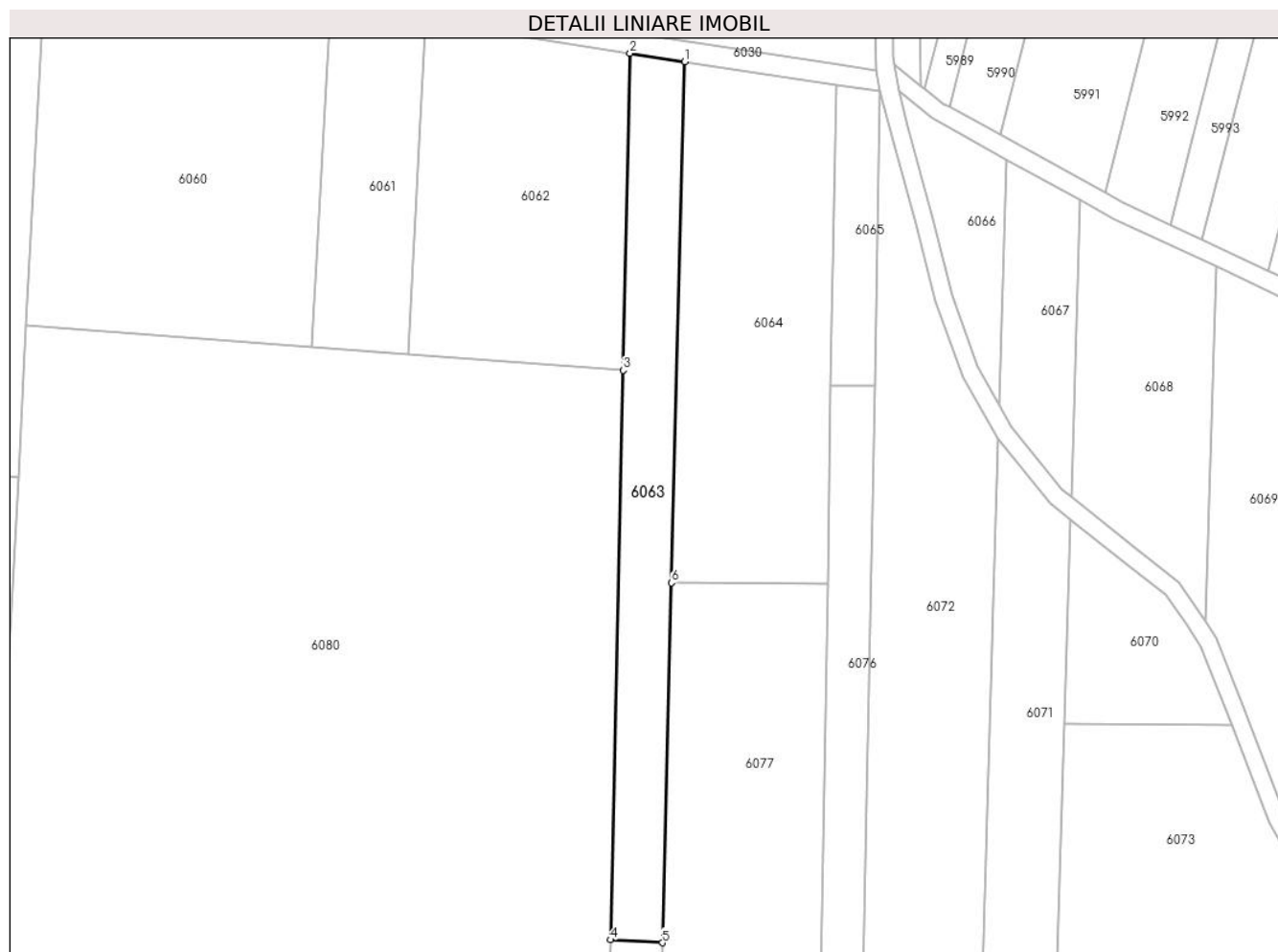
**C. Partea III. SARCINI .**

Inscrieri privind dezmembramintele dreptului de proprietate, drepturi reale de garanție și sarcini	Referințe
NU SUNT	

**Teren**

Nr cadastral	Suprafața (mp)*	Observații / Referințe
	1.800	

\* Suprafața este determinată în planul de proiecție Stereo 70.



**Date referitoare la teren**

Crt	Categorie folosință	Intravilan	Suprafața (mp)	Tarla	Parcelă	Nr. topo	Observații / Referințe
1	arabil	NU	1.800	-	1807/140/2	-	

**Lungime Segmente**

1) Valorile lungimilor segmentelor sunt obținute din proiecție în plan.

Punct început	X / Y	Punct sfârșit	X / Y	Lungime segment (** (m)
1	390.787,996 522.507,83	2	390.777,308 522.509,459	10.812
2	390.777,308 522.509,459	3	390.775,945 522.447,528	61.946
3	390.775,945 522.447,528	4	390.773,497 522.336,307	111.247
4	390.773,497 522.336,307	5	390.783,605 522.335,719	10.125
5	390.783,605 522.335,719	6	390.785,399 522.406,008	70.311

Punct început	X / Y	Punct sfârșit	X / Y	Lungime segment (** (m)
6	390.785,399 522.406,008	1	390.787,996 522.507,83	101.856

\*\* Lungimile segmentelor sunt determinate în planul de proiecție Stereo 70 și sunt rotunjite la 1 milimetru.

\*\*\* Distanța dintre puncte este formată din segmente cumulate ce sunt mai mici decât valoarea 1 milimetru.



**DATE DESPRE IMOBILUL NR. 6064**

Oficiul de Cadastru și Publicitate Imobiliară ALBA  
Biroul de Cadastru și Publicitate Imobiliară Alba Iulia

**A. Partea I. Descrierea imobilului**

TEREN Extravilan

Adresa: Jud. Alba

Nr. Crt	Nr cadastral Nr. topografic	Suprafața* (mp)	Observații / Referințe
A1		3.000	Sector cadastral:87 Teren neimprejmuit;

**B. Partea II. Proprietari și acte**

Inscrieri privitoare la dreptul de proprietate și alte drepturi reale	Referințe
/	
Act Administrativ nr. 7001/820, din 28/06/1995 emis de CJPSDPAT ALBA;	
B1	A1
Intabulare, drept de PROPRIETATE, dobandit prin Reconstituire, cota actuala 1/1 1) FRIFU I VICTORIA	

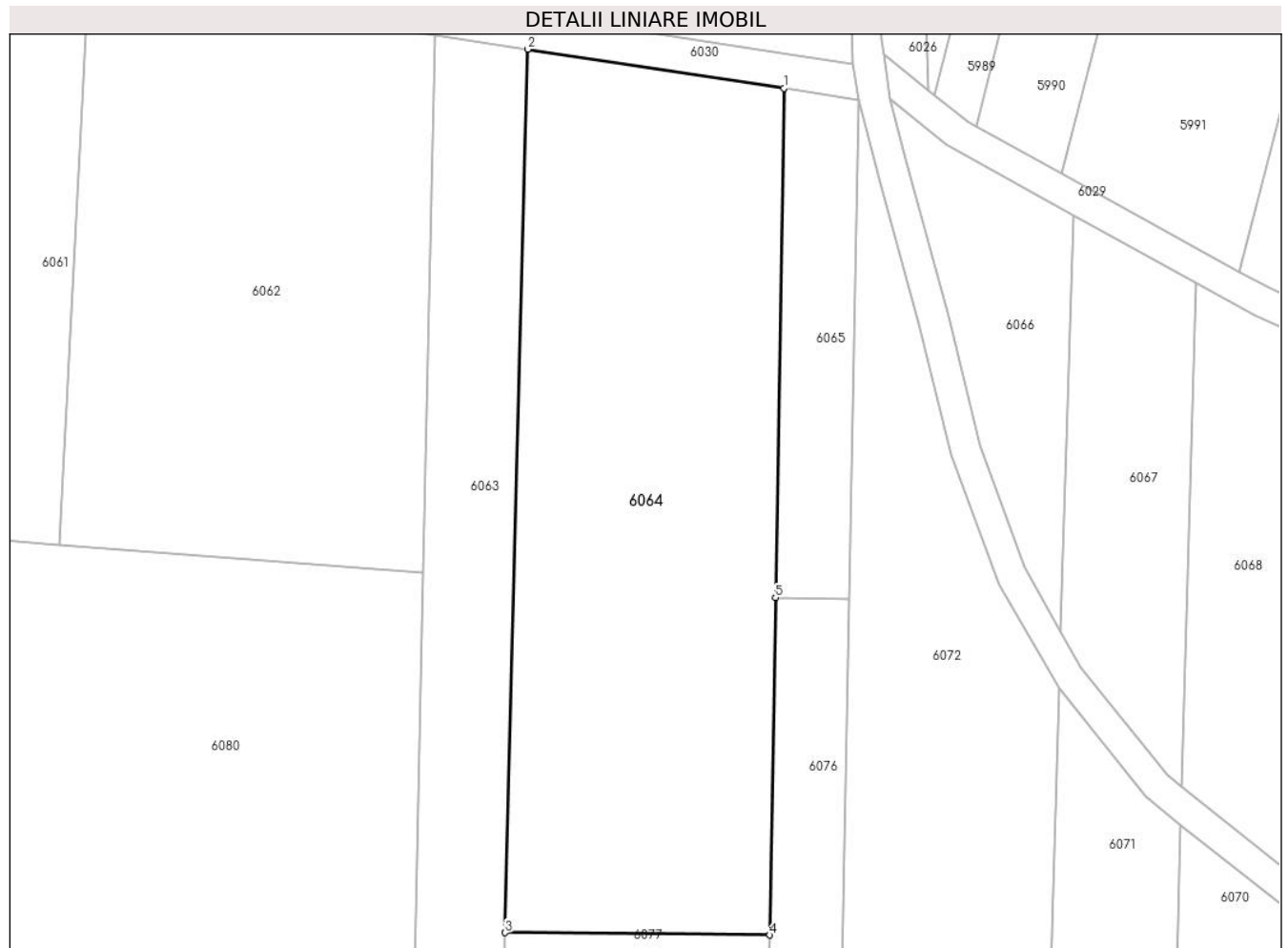
**C. Partea III. SARCINI .**

Inscrieri privind dezmembramintele dreptului de proprietate, drepturi reale de garanție și sarcini	Referințe
NU SUNT	

**Teren**

Nr cadastral	Suprafața (mp)*	Observații / Referințe
	3.000	

\* Suprafața este determinată în planul de proiecție Stereo 70.



**Date referitoare la teren**

Crt	Categorie folosință	Intravilan	Suprafața (mp)	Tarla	Parcelă	Nr. topo	Observații / Referințe
1	arabil	NU	3.000	-	1807/140/3	-	

**Lungime Segmente**

1) Valorile lungimilor segmentelor sunt obținute din proiecție în plan.

Punct început	X / Y	Punct sfârșit	X / Y	Lungime segment (** (m)
1	390.817,547 522.503,326	2	390.787,996 522.507,83	29.892
2	390.787,996 522.507,83	3	390.785,399 522.406,008	101.856
3	390.785,399 522.406,008	4	390.815,928 522.405,748	30.53
4	390.815,928 522.405,748	5	390.816,573 522.444,635	38.892
5	390.816,573 522.444,635	1	390.817,547 522.503,326	58.7



**\*\* Lungimile segmentelor sunt determinate în planul de proiecție Stereo 70 și sunt rotunjite la 1 milimetru.**

**\*\*\* Distanța dintre puncte este formată din segmente cumulate ce sunt mai mici decât valoarea 1 milimetru.**



**DATE DESPRE IMOBILUL NR. 6065**

Oficiul de Cadastru și Publicitate Imobiliară ALBA  
Biroul de Cadastru și Publicitate Imobiliară Alba Iulia

**A. Partea I. Descrierea imobilului**

TEREN Extravilan

Adresa: Jud. Alba

Nr. Crt	Nr cadastral Nr. topografic	Suprafața* (mp)	Observații / Referințe
A1		500	Sector cadastral:87 Teren neimprijmit;

**B. Partea II. Proprietari și acte**

Inscrieri privitoare la dreptul de proprietate și alte drepturi reale		Referințe
/		
Act Normativ nr. 7, din 13/03/1996 emis de Parlamentul României;		
B1	Inscrierea posesiei, drept de PROPRIETATE, dobândit prin Lege, cota actuala 1/1 1) NEIDENTIFICAT NEIDENTIFICAT	A1
Act Normativ nr. 7, din 13/03/1996 emis de Parlamentul României (Art.13, alin. 14);		
B2	Se notează mențiunea proprietar neidentificat, rezerva comisiei locale de fond funciar	A1

**C. Partea III. SARCINI .**

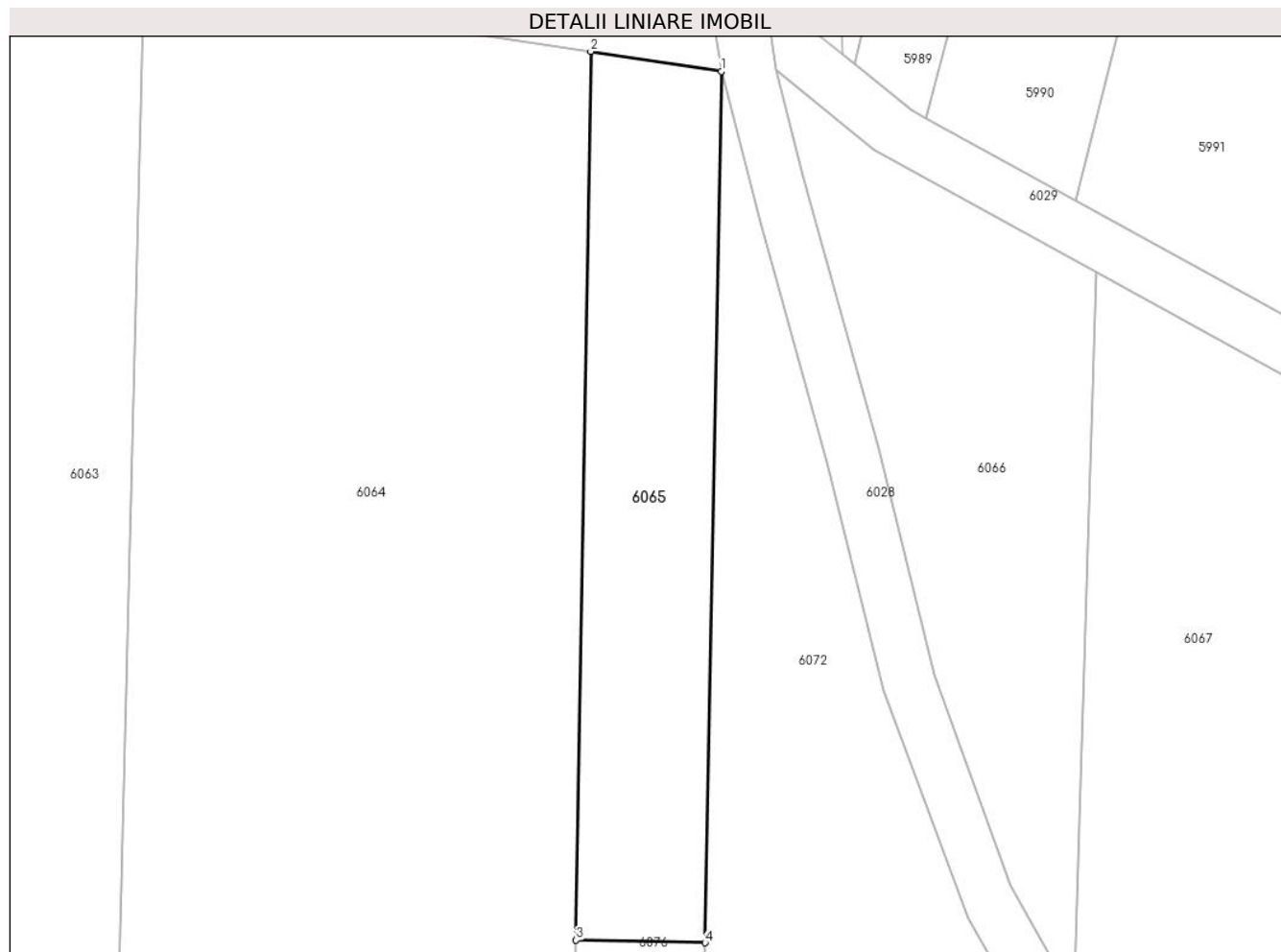
Inscrieri privind dezmembramintele dreptului de proprietate, drepturi reale de garanție și sarcini	Referințe
NU SUNT	

## Anexa Nr. 1 La Partea I

## Teren

Nr cadastral	Suprafața (mp)*	Observații / Referințe
	500	

\* Suprafața este determinată în planul de proiecție Stereo 70.



## Date referitoare la teren

Crt	Categorie folosință	Intravilan	Suprafața (mp)	Tarla	Parcelă	Nr. topo	Observații / Referințe
1	faneata	NU	500	-	-	-	

## Lungime Segmente

1) Valorile lungimilor segmentelor sunt obținute din proiecție în plan.

Punct început	X / Y	Punct sfârșit	X / Y	Lungime segment (** (m)
1	390.826,187 522.502,01	2	390.817,547 522.503,326	8.74
2	390.817,547 522.503,326	3	390.816,573 522.444,635	58.7
3	390.816,573 522.444,635	4	390.825,108 522.444,457	8.537
4	390.825,108 522.444,457	1	390.826,187 522.502,01	57.562

\*\* Lungimile segmentelor sunt determinate în planul de proiecție Stereo 70 și sunt rotunjite la 1 milimetru.

**\*\*\* Distanţa dintre puncte este formată din segmente cumulate ce sunt mai mici decât valoarea 1 milimetru.**



**DATE DESPRE IMOBILUL NR. 6066**

Oficiul de Cadastru și Publicitate Imobiliară ALBA  
Biroul de Cadastru și Publicitate Imobiliară Alba Iulia

**A. Partea I. Descrierea imobilului**

TEREN Extravilan

Adresa: Jud. Alba

Nr. Crt	Nr cadastral Nr. topografic	Suprafața* (mp)	Observații / Referințe
A1		586	Sector cadastral:87 Teren neimprejmuit; Diferența de suprafață se regăsește la ID 6072

**B. Partea II. Proprietari și acte**

Inscrieri privitoare la dreptul de proprietate și alte drepturi reale		Referințe
/		
Act Administrativ nr. 11438/2301, din 10/12/2002 emis de CJPSDPAT ALBA;		
B1	Intabulare, drept de PROPRIETATE, dobandit prin Reconstituire, cota actuala 1/1 1) MIRON SILVIU 2) MIRON MARIA 3) MIRON ELENA 4) MIRON ILIE	A1

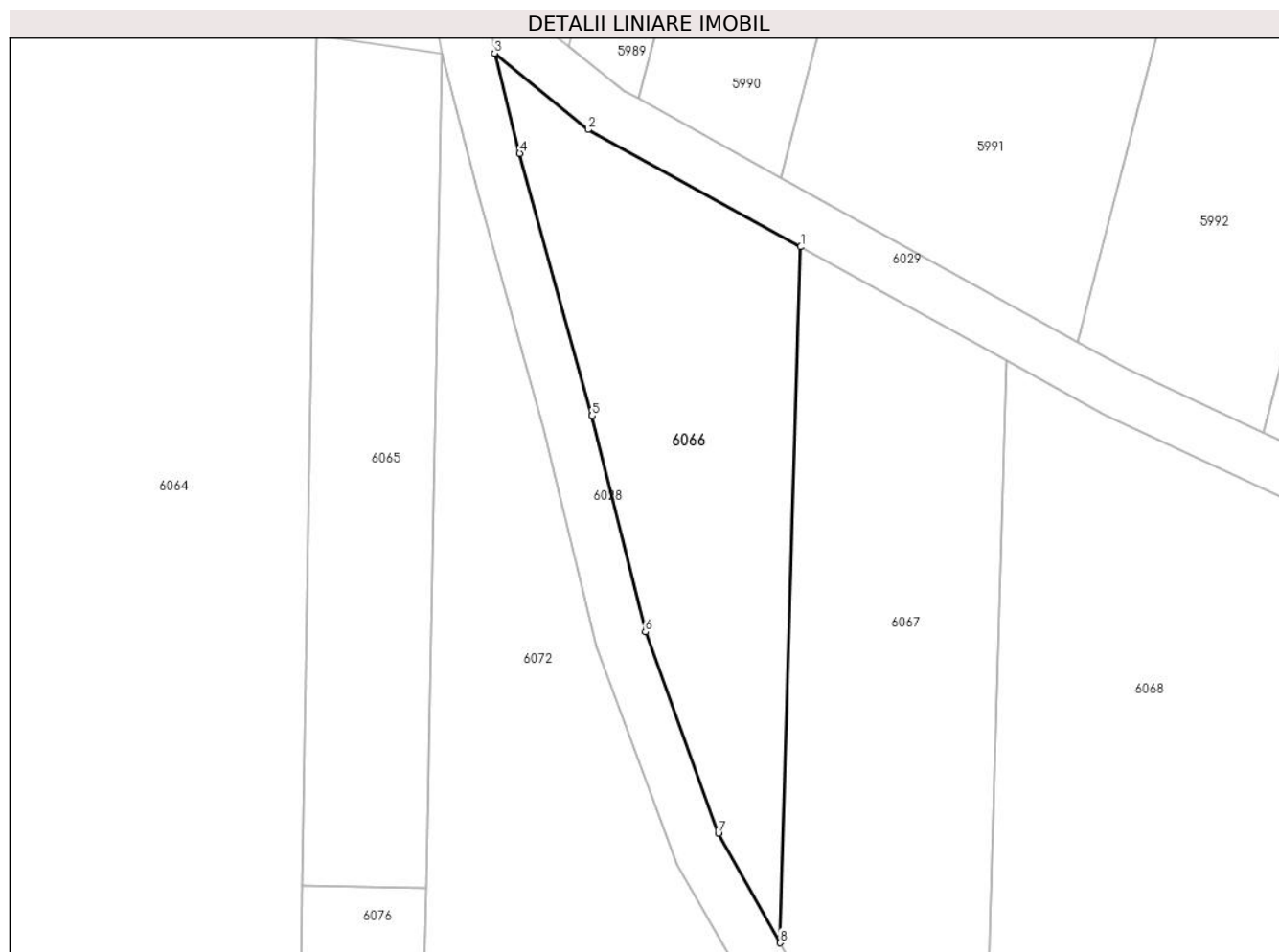
**C. Partea III. SARCINI .**

Inscrieri privind dezmembramintele dreptului de proprietate, drepturi reale de garanție și sarcini	Referințe
NU SUNT	

**Anexa Nr. 1 La Partea I****Teren**

Nr cadastral	Suprafața (mp)*	Observații / Referințe
	586	Diferența de suprafață se regăsește la ID 6072

\* Suprafața este determinată în planul de proiecție Stereo 70.

**Date referitoare la teren**

Crt	Categorie folosință	Intra vilan	Suprafața (mp)	Tarla	Parcelă	Nr. topo	Observații / Referințe
1	arabil	NU	586	-	1807/142	-	

**Lungime Segmente**

1) Valorile lungimilor segmentelor sunt obținute din proiecție în plan.

Punct început	X / Y	Punct sfârșit	X / Y	Lungime segment (** (m)
1	390.850,97 522.488,721	2	390.836,292 522.496,808	16.758
2	390.836,292 522.496,808	3	390.829,829 522.502,076	8.338
3	390.829,829 522.502,076	4	390.831,567 522.495,167	7.124
4	390.831,567 522.495,167	5	390.836,565 522.477,067	18.778
5	390.836,565 522.477,067	6	390.840,234 522.462,158	15.354



Punct început	X / Y	Punct sfârșit	X / Y	Lungime segment (** (m)
6	390.840,234 522.462,158	7	390.845,276 522.448,253	14.791
7	390.845,276 522.448,253	8	390.849,535 522.440,706	8.665
8	390.849,535 522.440,706	1	390.850,97 522.488,721	48.036

\*\* Lungimile segmentelor sunt determinate în planul de proiecție Stereo 70 și sunt rotunjite la 1 milimetru.

\*\*\* Distanța dintre puncte este formată din segmente cumulate ce sunt mai mici decât valoarea 1 milimetru.



**DATE DESPRE IMOBILUL NR. 6067**

Oficiul de Cadastru și Publicitate Imobiliară ALBA  
Biroul de Cadastru și Publicitate Imobiliară Alba Iulia

**A. Partea I. Descrierea imobilului**

TEREN Extravilan

Adresa: Jud. Alba

Nr. Crt	Nr cadastral Nr. topografic	Suprafața* (mp)	Observații / Referințe
A1		780	Sector cadastral:87 Teren neimprejmuit; Diferența de suprafață se regăsește la ID 6071

**B. Partea II. Proprietari și acte**

Inscrieri privitoare la dreptul de proprietate și alte drepturi reale		Referințe
/		
Act Administrativ nr. 11384/2048, din 22/01/2001 emis de CJPSDPAT ALBA;		
B1	Intabulare, drept de PROPRIETATE, dobandit prin Reconstituire, cota actuala 1/1 1) IACȘA ȘTEFAN	A1

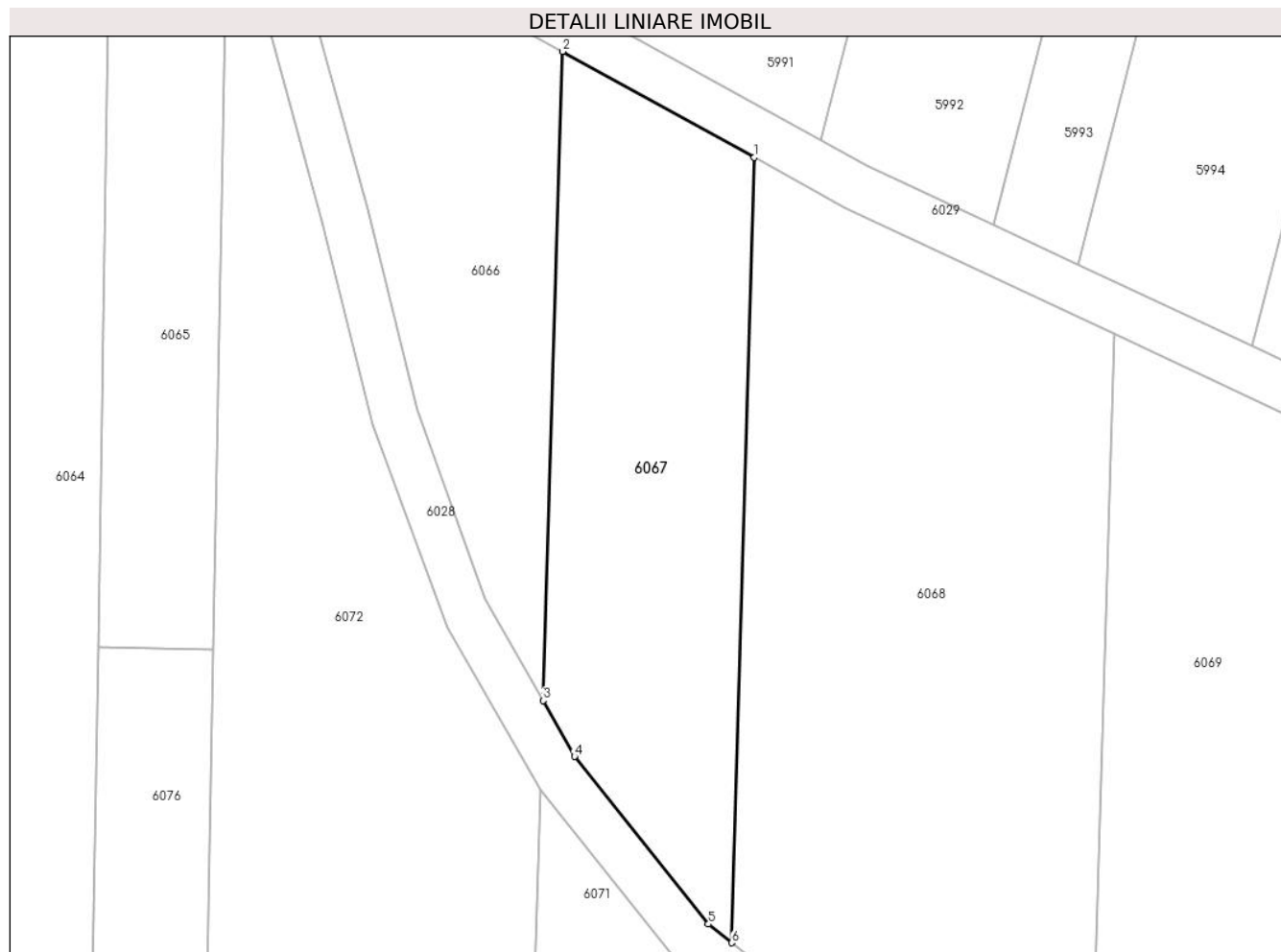
**C. Partea III. SARCINI .**

Inscrieri privind dezmembramintele dreptului de proprietate, drepturi reale de garanție și sarcini	Referințe
NU SUNT	

**Anexa Nr. 1 La Partea I****Teren**

Nr cadastral	Suprafața (mp)*	Observații / Referințe
	780	Diferența de suprafață se regăsește la ID 6071

\* Suprafața este determinată în planul de proiecție Stereo 70.

**Date referitoare la teren**

Crt	Categorie folosință	Intravilan	Suprafața (mp)	Tarla	Parcelă	Nr. topo	Observații / Referințe
1	pașune	NU	780	-	1807/143/2	-	

**Lungime Segmente**

1) Valorile lungimilor segmentelor sunt obținute din proiecție în plan.

Punct început	X / Y	Punct sfârșit	X / Y	Lungime segment (** (m)
1	390.865,187 522.480,887	2	390.850,97 522.488,721	16.233
2	390.850,97 522.488,721	3	390.849,535 522.440,706	48.036
3	390.849,535 522.440,706	4	390.851,867 522.436,574	4.745
4	390.851,867 522.436,574	5	390.861,778 522.424,169	15.879
5	390.861,778 522.424,169	6	390.863,504 522.422,793	2.207

Punct început	X / Y	Punct sfârșit	X / Y	Lungime segment (** (m)
6	390.863,504 522.422,793	1	390.865,187 522.480,887	58.118

\*\* Lungimile segmentelor sunt determinate în planul de proiecție Stereo 70 și sunt rotunjite la 1 milimetru.

\*\*\* Distanța dintre puncte este formată din segmente cumulate ce sunt mai mici decât valoarea 1 milimetru.



**DATE DESPRE IMOBILUL NR. 6068**

Oficiul de Cadastru și Publicitate Imobiliară ALBA  
Biroul de Cadastru și Publicitate Imobiliară Alba Iulia

**A. Partea I. Descrierea imobilului**

TEREN Extravilan

Adresa: Jud. Alba

Nr. Crt	Nr cadastral Nr. topografic	Suprafața* (mp)	Observații / Referințe
A1		1.680	Sector cadastral:87 Teren neimprejmuit;

**B. Partea II. Proprietari și acte**

Inscrieri privitoare la dreptul de proprietate și alte drepturi reale	Referințe
/	
Act Administrativ nr. 11438/2311, din 09/05/2003 emis de CJPSDPAT ALBA;	
B1	A1
Intabulare, drept de PROPRIETATE, dobandit prin Reconstituire, cota actuala 1/1	
1) OTOIU GELU	
2) TRUICĂ MIRELA	

**C. Partea III. SARCINI .**

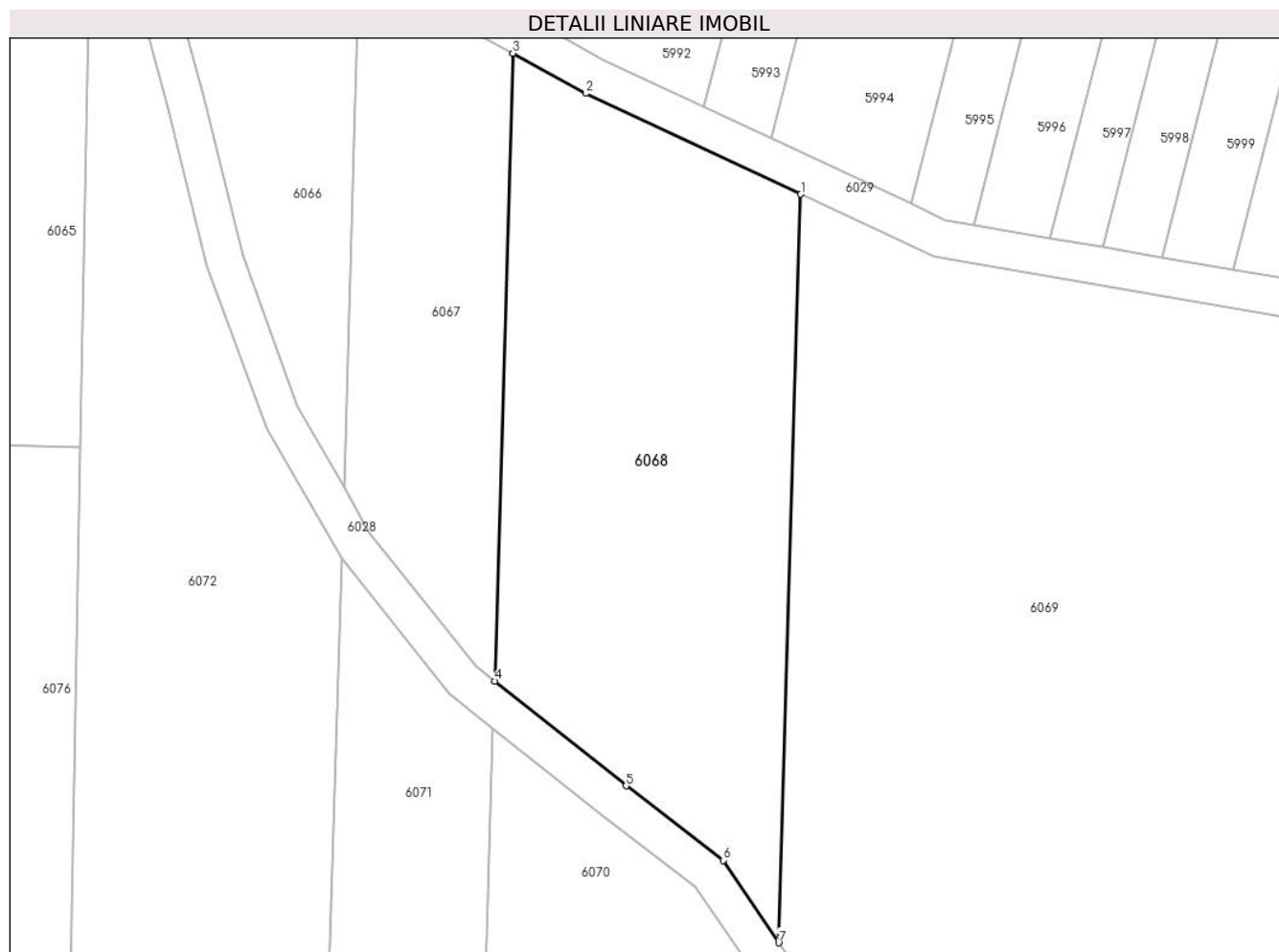
Inscrieri privind dezmembramintele dreptului de proprietate, drepturi reale de garanție și sarcini	Referințe
NU SUNT	

## Anexa Nr. 1 La Partea I

## Teren

Nr cadastral	Suprafața (mp)*	Observații / Referințe
	1.680	

\* Suprafața este determinată în planul de proiecție Stereo 70.



## Date referitoare la teren

Crt	Categorie folosință	Intravilan	Suprafața (mp)	Tarla	Parcelă	Nr. topo	Observații / Referințe
1	pașune	NU	1.680	-	1807/146	-	

## Lungime Segmente

1) Valorile lungimilor segmentelor sunt obținute din proiecție în plan.

Punct început	X / Y	Punct sfârșit	X / Y	Lungime segment (** (m)
1	390.891,856 522.467,843	2	390.871,942 522.477,165	21.988
2	390.871,942 522.477,165	3	390.865,187 522.480,887	7.712
3	390.865,187 522.480,887	4	390.863,504 522.422,793	58.118
4	390.863,504 522.422,793	5	390.875,678 522.413,084	15.571
5	390.875,678 522.413,084	6	390.884,683 522.406,193	11.34



Punct început	X / Y	Punct sfârșit	X / Y	Lungime segment (** (m)
6	390.884,683 522.406,193	7	390.889,814 522.398,57	9.189
7	390.889,814 522.398,57	1	390.891,856 522.467,843	69.304

\*\* Lungimile segmentelor sunt determinate în planul de proiecție Stereo 70 și sunt rotunjite la 1 milimetru.

\*\*\* Distanța dintre puncte este formată din segmente cumulate ce sunt mai mici decât valoarea 1 milimetru.



**DATE DESPRE IMOBILUL NR. 6069**

Oficiul de Cadastru și Publicitate Imobiliară ALBA  
Biroul de Cadastru și Publicitate Imobiliară Alba Iulia

**A. Partea I. Descrierea imobilului**

TEREN Extravilan

Adresa: Jud. Alba

Nr. Crt	Nr cadastral Nr. topografic	Suprafața* (mp)	Observații / Referințe
A1		6.800	Sector cadastral:87 Teren neimprejmuit;

**B. Partea II. Proprietari și acte**

Inscrieri privitoare la dreptul de proprietate și alte drepturi reale	Referințe
/	
Act Administrativ nr. 19589/2346, din 27/08/2003 emis de CJPSDPAT ALBA;	
B1	A1
Intabulare, drept de PROPRIETATE, dobandit prin Reconstituire, cota actuala 1/1 1) AVRAM LUCIA	

**C. Partea III. SARCINI .**

Inscrieri privind dezmembramintele dreptului de proprietate, drepturi reale de garanție și sarcini	Referințe
NU SUNT	

**Teren**

Nr cadastral	Suprafața (mp)*	Observații / Referințe
	6.800	

\* Suprafața este determinată în planul de proiecție Stereo 70.



**Date referitoare la teren**

Crt	Categorie folosință	Intravilan	Suprafața (mp)	Tarla	Parcelă	Nr. topo	Observații / Referințe
1	pașune	NU	6.800	-	1807/147	-	

**Lungime Segmente**

1) Valorile lungimilor segmentelor sunt obținute din proiecție în plan.

Punct început	X / Y	Punct sfârșit	X / Y	Lungime segment (** (m)
1	390.954,38 522.403,68	2	390.961,301 522.410,811	9.938
3	390.966,763 522.415,962	4	390.973,614 522.421,489	8.802
5	390.978,838 522.425,577	6	390.982,602 522.429,378	5.349
7	390.985,038 522.434,819	8	390.988,007 522.444,353	9.986
9	390.971,051 522.451,318	10	390.966,787 522.453,069	4.609

Punct început	X / Y	Punct sfârșit	X / Y	Lungime segment (** (m)
2	390.961,301 522.410,811	3	390.966,763 522.415,962	7.508
4	390.973,614 522.421,489	5	390.978,838 522.425,577	6.634
6	390.982,602 522.429,378	7	390.985,038 522.434,819	5.962
8	390.988,007 522.444,353	9	390.971,051 522.451,318	18.331
10	390.966,787 522.453,069	11	390.950,691 522.456,752	16.512

Punct început	X / Y	Punct sfârșit	X / Y	Lungime segment (** (m)
11	390.950,691 522.456,752	12	390.937,78 522.456,282	12.92
13	390.904,205 522.462,063	14	390.891,856 522.467,843	13.635
15	390.889,814 522.398,57	16	390.892,0 522.395,322	3.915
17	390.897,086 522.382,106	18	390.905,374 522.360,565	23.08
19	390.911,827 522.349,215	20	390.920,776 522.333,473	18.108
21	390.925,933 522.349,393	22	390.931,276 522.363,525	15.108
23	390.937,699 522.378,794	24	390.942,65 522.387,756	10.239
25	390.948,033 522.395,236	1	390.954,38 522.403,68	10.563

Punct început	X / Y	Punct sfârșit	X / Y	Lungime segment (** (m)
12	390.937,78 522.456,282	13	390.904,205 522.462,063	34.069
14	390.891,856 522.467,843	15	390.889,814 522.398,57	69.304
16	390.892,0 522.395,322	17	390.897,086 522.382,106	14.161
18	390.905,374 522.360,565	19	390.911,827 522.349,215	13.057
20	390.920,776 522.333,473	21	390.925,933 522.349,393	16.734
22	390.931,276 522.363,525	23	390.937,699 522.378,794	16.564
24	390.942,65 522.387,756	25	390.948,033 522.395,236	9.216

\*\* Lungimile segmentelor sunt determinate în planul de proiecție Stereo 70 și sunt rotunjite la 1 milimetru.

\*\*\* Distanța dintre puncte este formată din segmente cumulate ce sunt mai mici decât valoarea 1 milimetru.



**DATE DESPRE IMOBILUL NR. 6070**

Oficiul de Cadastru și Publicitate Imobiliară ALBA  
 Biroul de Cadastru și Publicitate Imobiliară Alba Iulia

**A. Partea I. Descrierea imobilului**

TEREN Extravilan

Adresa: Jud. Alba

Nr. Crt	Nr cadastral Nr. topografic	Suprafața* (mp)	Observații / Referințe
A1		820	Sector cadastral:87 Teren neimprejmuit; Diferența de suprafață se regăsește la ID 6068

**B. Partea II. Proprietari și acte**

Inscrieri privitoare la dreptul de proprietate și alte drepturi reale		Referințe
/		
Act Administrativ nr. 11438/2311, din 09/05/2003 emis de CJPSDPAT ALBA;		
B1	Intabulare, drept de PROPRIETATE, dobandit prin Reconstituire, cota actuala 1/1 1) OTOIU GELU 2) TRUCĂ MIRELA	A1

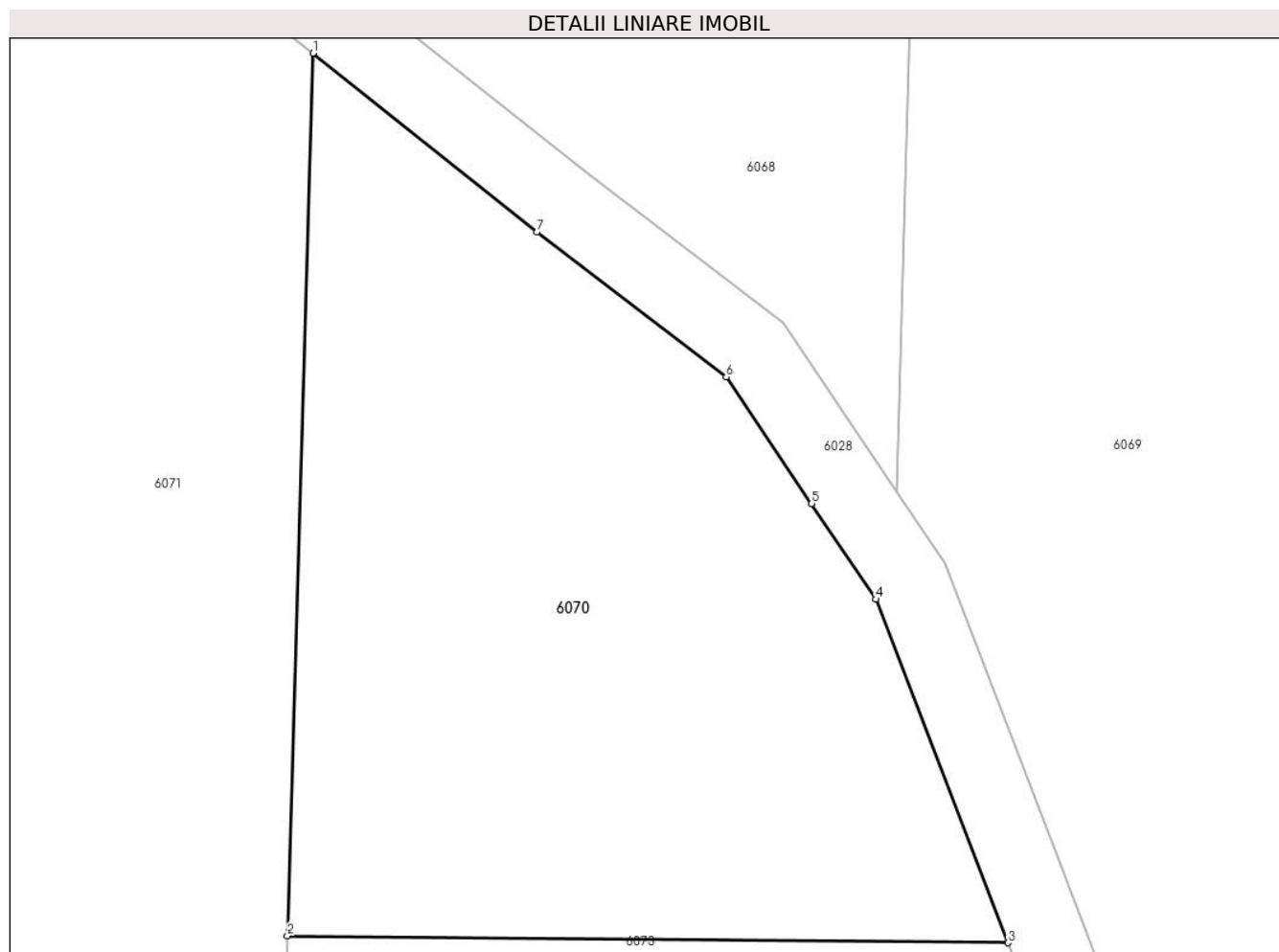
**C. Partea III. SARCINI .**

Inscrieri privind dezmembramintele dreptului de proprietate, drepturi reale de garanție și sarcini	Referințe
NU SUNT	

**Anexa Nr. 1 La Partea I****Teren**

Nr cadastral	Suprafața (mp)*	Observații / Referințe
	820	Diferența de suprafață se regăsește la ID 6068

\* Suprafața este determinată în planul de proiecție Stereo 70.

**Date referitoare la teren**

Crt	Categorie folosință	Intravilan	Suprafața (mp)	Tarla	Parcelă	Nr. topo	Observații / Referințe
1	pasune	NU	820	-	1807/146	-	

**Lungime Segmente**

1) Valorile lungimilor segmentelor sunt obținute din proiecție în plan.

Punct început	X / Y	Punct sfârșit	X / Y	Lungime segment (** (m)
1	390.863,377 522.418,417	2	390.862,219 522.378,462	39.972
2	390.862,219 522.378,462	3	390.894,859 522.378,145	32.641
3	390.894,859 522.378,145	4	390.888,876 522.393,696	16.662
4	390.888,876 522.393,696	5	390.885,965 522.398,02	5.212
5	390.885,965 522.398,02	6	390.882,1 522.403,763	6.922



Punct început	X / Y	Punct sfârșit	X / Y	Lungime segment (** (m)
6	390.882,1 522.403,763	7	390.873,523 522.410,326	10.801
7	390.873,523 522.410,326	1	390.863,377 522.418,417	12.977

\*\* Lungimile segmentelor sunt determinate în planul de proiecție Stereo 70 și sunt rotunjite la 1 milimetru.

\*\*\* Distanța dintre puncte este formată din segmente cumulate ce sunt mai mici decât valoarea 1 milimetru.



**DATE DESPRE IMOBILUL NR. 6071**

Oficiul de Cadastru și Publicitate Imobiliară ALBA  
Biroul de Cadastru și Publicitate Imobiliară Alba Iulia

**A. Partea I. Descrierea imobilului**

TEREN Extravilan

Adresa: Jud. Alba

Nr. Crt	Nr cadastral Nr. topografic	Suprafața* (mp)	Observații / Referințe
A1		1.420	Sector cadastral:87 Teren neimprejmuit;

**B. Partea II. Proprietari și acte**

Inscrieri privitoare la dreptul de proprietate și alte drepturi reale	Referințe
/	
Act Administrativ nr. 11384/2048, din 22/01/2001 emis de CJPSDPAT ALBA;	
B1	A1
Intabulare, drept de PROPRIETATE, dobandit prin Reconstituire, cota actuala 1/1 1) IACȘA ȘTEFAN	

**C. Partea III. SARCINI .**

Inscrieri privind dezmembramintele dreptului de proprietate, drepturi reale de garanție și sarcini	Referințe
NU SUNT	

**Anexa Nr. 1 La Partea I****Teren**

Nr cadastral	Suprafața (mp)*	Observații / Referințe
	1.420	

\* Suprafața este determinată în planul de proiecție Stereo 70.

**Date referitoare la teren**

Crt	Categorie folosință	Intra vilan	Suprafața (mp)	Tarla	Parcelă	Nr. topo	Observații / Referințe
1	pasune	NU	1.420	-	1807/143	-	

**Lungime Segmente**

1) Valorile lungimilor segmentelor sunt obținute din proiecție în plan.

Punct început	X / Y	Punct sfârșit	X / Y	Lungime segment (** (m)
1	390.863,377 522.418,417	2	390.859,289 522.421,678	5.229
2	390.859,289 522.421,678	3	390.849,337 522.434,133	15.943
3	390.849,337 522.434,133	4	390.846,159 522.328,236	105.945
4	390.846,159 522.328,236	5	390.860,748 522.327,893	14.593
5	390.860,748 522.327,893	6	390.860,896 522.332,796	4.906

Punct început	X / Y	Punct sfârșit	X / Y	Lungime segment (** (m)
6	390.860,896 522.332,796	7	390.862,219 522.378,462	45.684
7	390.862,219 522.378,462	1	390.863,377 522.418,417	39.972

\*\* Lungimile segmentelor sunt determinate în planul de proiecție Stereo 70 și sunt rotunjite la 1 milimetru.

\*\*\* Distanța dintre puncte este formată din segmente cumulate ce sunt mai mici decât valoarea 1 milimetru.



**DATE DESPRE IMOBILUL NR. 6072**

Oficiul de Cadastru și Publicitate Imobiliară ALBA  
Biroul de Cadastru și Publicitate Imobiliară Alba Iulia

**A. Partea I. Descrierea imobilului**

TEREN Extravilan

Adresa: Jud. Alba

Nr. Crt	Nr cadastral Nr. topografic	Suprafața* (mp)	Observații / Referințe
A1		5.714	Sector cadastral:87 Teren neimprejmit;

**B. Partea II. Proprietari și acte**

Inscrieri privitoare la dreptul de proprietate și alte drepturi reale		Referințe
/		
Act Administrativ nr. 11438/2301, din 10/12/2002 emis de CJPSDPAT ALBA;		
B1	Intabulare, drept de PROPRIETATE, dobandit prin Reconstituire, cota actuala 1/1 1) MIRON SILVIU 2) MIRON MARIA 3) MIRON ELENA 4) MIRON ILIE	A1

**C. Partea III. SARCINI .**

Inscrieri privind dezmembramintele dreptului de proprietate, drepturi reale de garanție și sarcini	Referințe
NU SUNT	

**Teren**

Nr cadastral	Suprafața (mp)*	Observații / Referințe
	5.714	

\* Suprafața este determinată în planul de proiecție Stereo 70.



**Date referitoare la teren**

Crt	Categorie folosință	Intra vilan	Suprafața (mp)	Tarla	Parcelă	Nr. topo	Observații / Referințe
1	arabil	NU	5.714	-	1807/142	-	

**Lungime Segmente**

1) Valorile lungimilor segmentelor sunt obținute din proiecție în plan.

Punct început	X / Y	Punct sfârșit	X / Y	Lungime segment (** (m)
1	390.826,187 522.502,01	2	390.825,108 522.444,457	57.562
2	390.825,108 522.444,457	3	390.820,652 522.206,639	237.86
3	390.820,652 522.206,639	4	390.823,858 522.209,512	4.305
4	390.823,858 522.209,512	5	390.843,223 522.230,41	28.491
5	390.843,223 522.230,41	6	390.846,159 522.328,236	97.87



Punct început	X / Y	Punct sfârșit	X / Y	Lungime segment (** (m)
6	390.846,159 522.328,236	7	390.849,337 522.434,133	105.945
7	390.849,337 522.434,133	8	390.842,47 522.446,104	13.801
8	390.842,47 522.446,104	9	390.836,88 522.461,14	16.041
9	390.836,88 522.461,14	10	390.833,178 522.476,183	15.492
10	390.833,178 522.476,183	11	390.828,703 522.492,389	16.813
11	390.828,703 522.492,389	1	390.826,187 522.502,01	9.944

\*\* Lungimile segmentelor sunt determinate în planul de proiecție Stereo 70 și sunt rotunjite la 1 milimetru.

\*\*\* Distanța dintre puncte este formată din segmente cumulate ce sunt mai mici decât valoarea 1 milimetru.



**DATE DESPRE IMOBILUL NR. 6073**

Oficiul de Cadastru și Publicitate Imobiliară ALBA  
Biroul de Cadastru și Publicitate Imobiliară Alba Iulia

**A. Partea I. Descrierea imobilului**

TEREN Extravilan

Adresa: Jud. Alba

Nr. Crt	Nr cadastral Nr. topografic	Suprafața* (mp)	Observații / Referințe
A1		2.000	Sector cadastral:87 Teren neimprejmuit;

**B. Partea II. Proprietari și acte**

Inscrieri privitoare la dreptul de proprietate și alte drepturi reale		Referințe
/		
Act Administrativ nr. 9257/1606, din 09/06/1997 emis de CJPSDPAT ALBA;		
B1	Intabulare, drept de PROPRIETATE, dobandit prin Reconstituire, cota actuala 1/1 1) CURTA MARIA 2) CURTA EMIL	A1

**C. Partea III. SARCINI .**

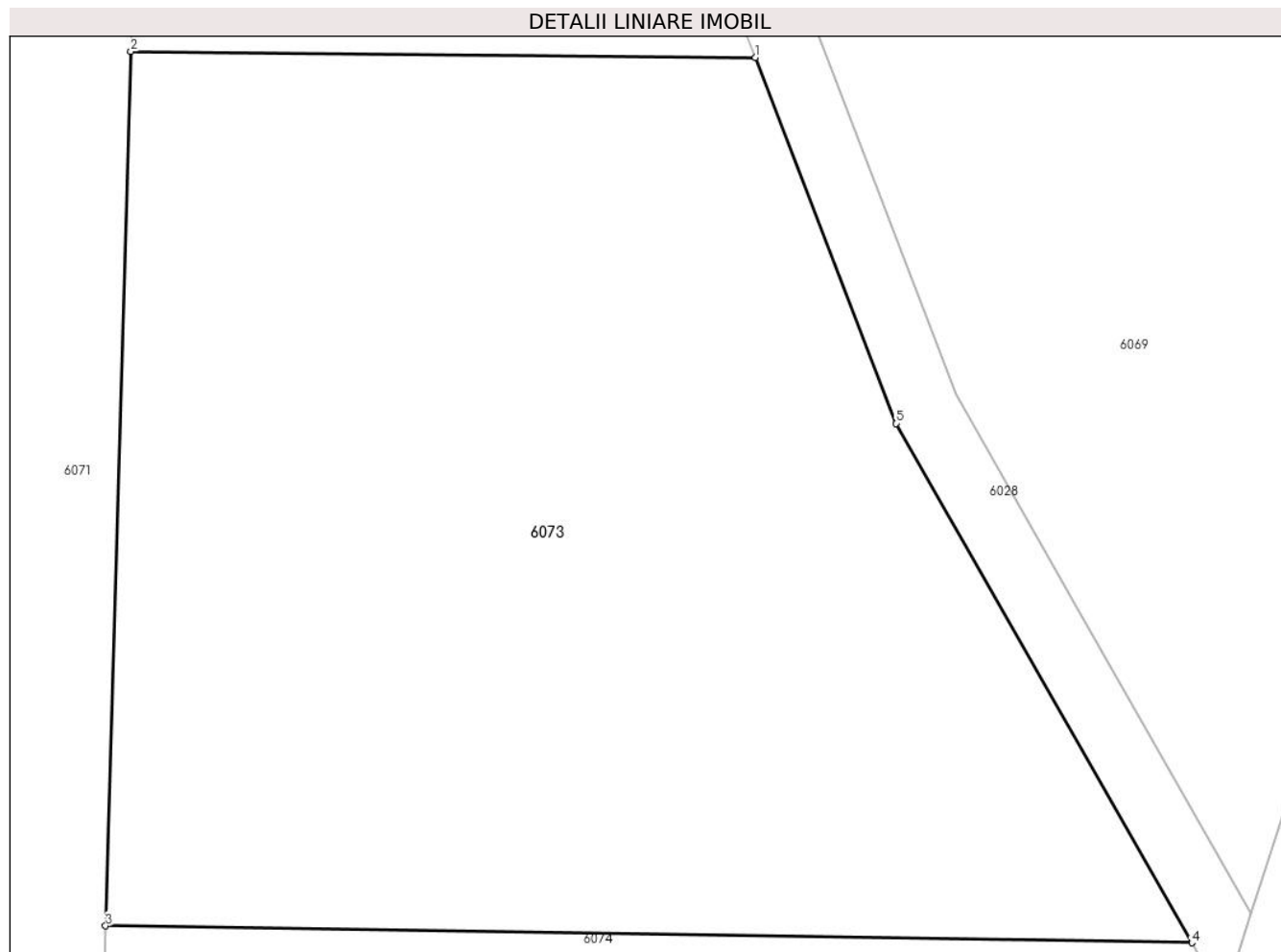
Inscrieri privind dezmembramintele dreptului de proprietate, drepturi reale de garanție și sarcini	Referințe
NU SUNT	

## Anexa Nr. 1 La Partea I

## Teren

Nr cadastral	Suprafața (mp)*	Observații / Referințe
	2.000	

\* Suprafața este determinată în planul de proiecție Stereo 70.



## Date referitoare la teren

Crt	Categorie folosință	Intravilan	Suprafața (mp)	Tarla	Parcelă	Nr. topo	Observații / Referințe
1	pașune	NU	2.000	-	1807/145	-	

## Lungime Segmente

1) Valorile lungimilor segmentelor sunt obținute din proiecție în plan.

Punct început	X / Y	Punct sfârșit	X / Y	Lungime segment (** (m)
1	390.894,859 522.378,145	2	390.862,219 522.378,462	32.641
2	390.862,219 522.378,462	3	390.860,896 522.332,796	45.684
3	390.860,896 522.332,796	4	390.917,679 522.331,915	56.79
4	390.917,679 522.331,915	5	390.902,211 522.359,038	31.223
5	390.902,211 522.359,038	1	390.894,859 522.378,145	20.473

**\*\* Lungimile segmentelor sunt determinate în planul de proiecție Stereo 70 și sunt rotunjite la 1 milimetru.**

**\*\*\* Distanța dintre puncte este formată din segmente cumulate ce sunt mai mici decât valoarea 1 milimetru.**



**DATE DESPRE IMOBILUL NR. 6074**

Oficiul de Cadastru și Publicitate Imobiliară ALBA  
Biroul de Cadastru și Publicitate Imobiliară Alba Iulia

**A. Partea I. Descrierea imobilului**

TEREN Extravilan

Adresa: Jud. Alba

Nr. Crt	Nr cadastral Nr. topografic	Suprafața* (mp)	Observații / Referințe
A1		2.800	Sector cadastral:87 Teren neimprejmuit;

**B. Partea II. Proprietari și acte**

Inscrieri privitoare la dreptul de proprietate și alte drepturi reale	Referințe
/	
Act Administrativ nr. 11384/2048, din 22/01/2001 emis de CJPSDPAT ALBA;	
B1	A1
Intabulare, drept de PROPRIETATE, dobandit prin Reconstituire, cota actuala 1/1 1) PREJA N IOANA	

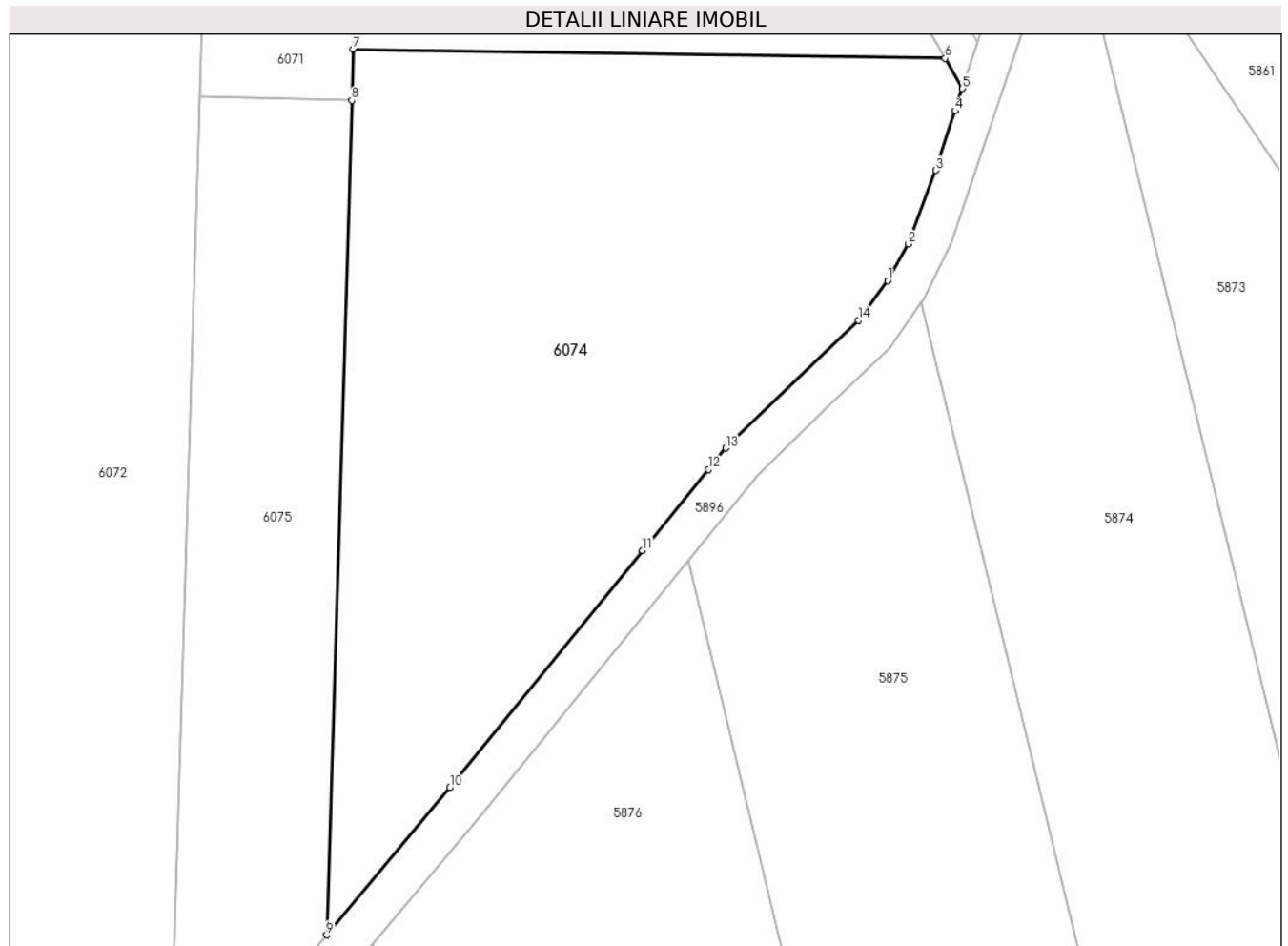
**C. Partea III. SARCINI .**

Inscrieri privind dezmembramintele dreptului de proprietate, drepturi reale de garanție și sarcini	Referințe
NU SUNT	

**Teren**

Nr cadastral	Suprafața (mp)*	Observații / Referințe
	2.800	

\* Suprafața este determinată în planul de proiecție Stereo 70.



**Date referitoare la teren**

Crt	Categorie folosință	Intravilan	Suprafața (mp)	Tarla	Parcelă	Nr. topo	Observații / Referințe
1	arabil	NU	2.800	-	1807/144	-	

**Lungime Segmente**

1) Valorile lungimilor segmentelor sunt obținute din proiecție în plan.

Punct început	X / Y	Punct sfârșit	X / Y	Lungime segment (** (m)
1	390.912,185 522.310,615	2	390.914,124 522.314,129	4.014
2	390.914,124 522.314,129	3	390.916,794 522.321,182	7.541
3	390.916,794 522.321,182	4	390.918,642 522.326,886	5.996
4	390.918,642 522.326,886	5	390.919,332 522.329,017	2.24
5	390.919,332 522.329,017	6	390.917,679 522.331,915	3.336



Punct început	X / Y	Punct sfârşit	X / Y	Lungime segment (** (m)
6	390.917,679 522.331,915	7	390.860,896 522.332,796	56.79
7	390.860,896 522.332,796	8	390.860,748 522.327,893	4.906
8	390.860,748 522.327,893	9	390.858,339 522.247,938	79.992
9	390.858,339 522.247,938	10	390.870,148 522.262,033	18.388
10	390.870,148 522.262,033	11	390.888,638 522.284,767	29.304
11	390.888,638 522.284,767	12	390.894,972 522.292,555	10.039
12	390.894,972 522.292,555	13	390.896,625 522.294,587	2.619
13	390.896,625 522.294,587	14	390.909,337 522.306,816	17.64
14	390.909,337 522.306,816	1	390.912,185 522.310,615	4.748

\*\* Lungimile segmentelor sunt determinate în planul de proiecție Stereo 70 și sunt rotunjite la 1 milimetru.

\*\*\* Distanța dintre puncte este formată din segmente cumulate ce sunt mai mici decât valoarea 1 milimetru.



**DATE DESPRE IMOBILUL NR. 6075**

Oficiul de Cadastru și Publicitate Imobiliară ALBA  
Biroul de Cadastru și Publicitate Imobiliară Alba Iulia

**A. Partea I. Descrierea imobilului**

TEREN Extravilan

Adresa: Jud. Alba

Nr. Crt	Nr cadastral Nr. topografic	Suprafața* (mp)	Observații / Referințe
A1		1.300	Sector cadastral:87 Teren neimprejmuit;

**B. Partea II. Proprietari și acte**

Inscrieri privitoare la dreptul de proprietate și alte drepturi reale	Referințe
/	
Act Administrativ nr. 11384/2048, din 22/01/2001 emis de CJPSDPAT ALBA;	
B1	A1
Intabulare, drept de PROPRIETATE, dobandit prin Reconstituire, cota actuala 1/1 1) IACȘA ȘTEFAN	

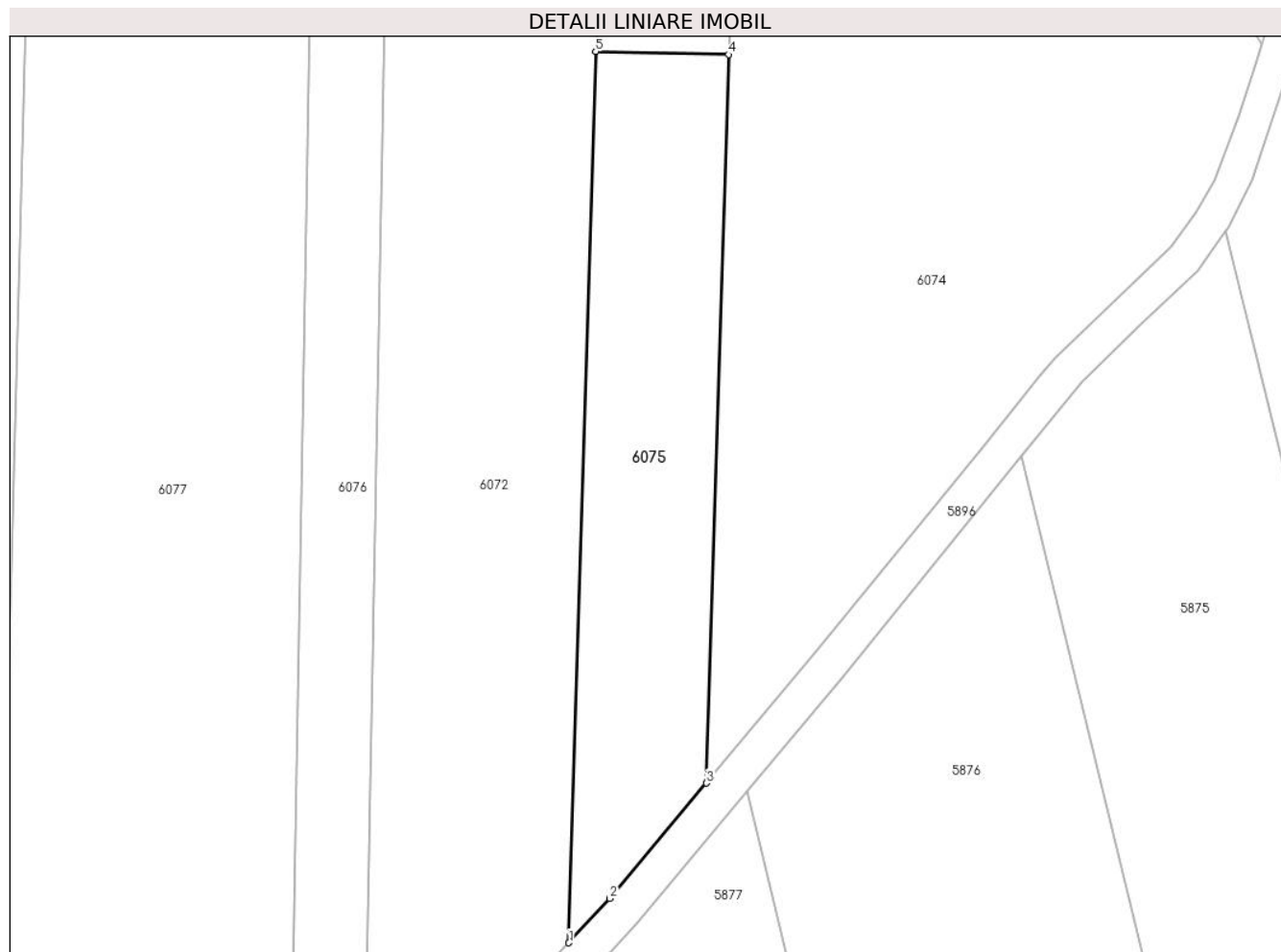
**C. Partea III. SARCINI .**

Inscrieri privind dezmembramintele dreptului de proprietate, drepturi reale de garanție și sarcini	Referințe
NU SUNT	

**Anexa Nr. 1 La Partea I****Teren**

Nr cadastral	Suprafața (mp)*	Observații / Referințe
	1.300	

\* Suprafața este determinată în planul de proiecție Stereo 70.

**Date referitoare la teren**

Crt	Categorie folosință	Intra vilan	Suprafața (mp)	Tarla	Parcelă	Nr. topo	Observații / Referințe
1	arabil	NU	1.300	-	1807/143/1	-	

**Lungime Segmente**

1) Valorile lungimilor segmentelor sunt obținute din proiecție în plan.

Punct început	X / Y	Punct sfârșit	X / Y	Lungime segment (** (m)
1	390.843,223 522.230,41	2	390.847,725 522.235,268	6.624
2	390.847,725 522.235,268	3	390.858,339 522.247,938	16.528
3	390.858,339 522.247,938	4	390.860,748 522.327,893	79.992
4	390.860,748 522.327,893	5	390.846,159 522.328,236	14.593
5	390.846,159 522.328,236	1	390.843,223 522.230,41	97.87

**\*\* Lungimile segmentelor sunt determinate în planul de proiecție Stereo 70 și sunt rotunjite la 1 milimetru.**

**\*\*\* Distanța dintre puncte este formată din segmente cumulate ce sunt mai mici decât valoarea 1 milimetru.**



**DATE DESPRE IMOBILUL NR. 6076**

Oficiul de Cadastru și Publicitate Imobiliară ALBA  
Biroul de Cadastru și Publicitate Imobiliară Alba Iulia

**A. Partea I. Descrierea imobilului**

TEREN Extravilan

Adresa: Jud. Alba

Nr. Crt	Nr cadastral Nr. topografic	Suprafața* (mp)	Observații / Referințe
A1		2.000	Sector cadastral:87 Teren neimprijmit;

**B. Partea II. Proprietari și acte**

Inscrieri privitoare la dreptul de proprietate și alte drepturi reale		Referințe
/		
Act Administrativ nr. 1, din 01/01/2024 emis de -;		
B1	Inscrierea posesiei, drept de PROPRIETATE, dobandit prin Lege, cota actuala 1/1 1) NEIDENTIFICAT NEIDENTIFICAT	A1
Act Normativ nr. 7, din 13/03/1996 emis de Parlamentul Romaniei (art.13 alin.(14));		
B2	Se notează mențiunea proprietar neidentificat, rezerva comisiei locale de fond funciar.	A1

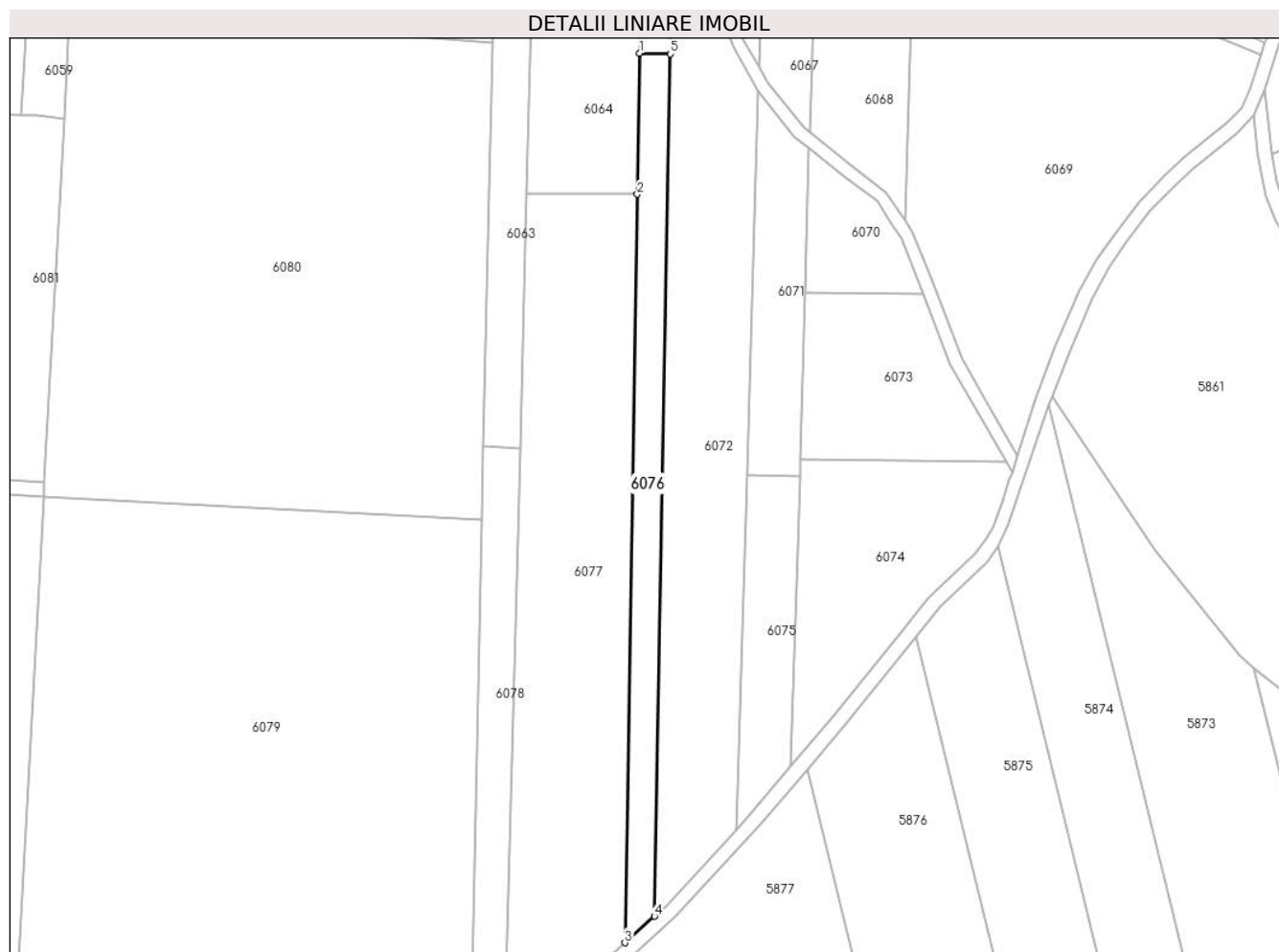
**C. Partea III. SARCINI .**

Inscrieri privind dezmembramintele dreptului de proprietate, drepturi reale de garanție și sarcini	Referințe
NU SUNT	

**Teren**

Nr cadastral	Suprafața (mp)*	Observații / Referințe
	2.000	

\* Suprafața este determinată în planul de proiecție Stereo 70.



**Date referitoare la teren**

Crt	Categorie folosință	Intra vilan	Suprafața (mp)	Tarla	Parcelă	Nr. topo	Observații / Referințe
1	arabil	NU	2.000	-	1807/141/1	-	

**Lungime Segmente**

1) Valorile lungimilor segmentelor sunt obținute din proiecție în plan.

Punct început	X / Y	Punct sfârșit	X / Y	Lungime segment (** (m)
1	390.816,573 522.444,635	2	390.815,928 522.405,748	38.892
2	390.815,928 522.405,748	3	390.812,501 522.199,333	206.443
3	390.812,501 522.199,333	4	390.820,652 522.206,639	10.945
4	390.820,652 522.206,639	5	390.825,108 522.444,457	237.86
5	390.825,108 522.444,457	1	390.816,573 522.444,635	8.537



**\*\* Lungimile segmentelor sunt determinate în planul de proiecție Stereo 70 și sunt rotunjite la 1 milimetru.**

**\*\*\* Distanța dintre puncte este formată din segmente cumulate ce sunt mai mici decât valoarea 1 milimetru.**



**DATE DESPRE IMOBILUL NR. 6077**

Oficiul de Cadastru și Publicitate Imobiliară ALBA  
Biroul de Cadastru și Publicitate Imobiliară Alba Iulia

**A. Partea I. Descrierea imobilului**

TEREN Extravilan

Adresa: Jud. Alba

Nr. Crt	Nr cadastral Nr. topografic	Suprafața* (mp)	Observații / Referințe
A1		7.000	Sector cadastral:87 Teren neimprejmuit;

**B. Partea II. Proprietari și acte**

Inscrieri privitoare la dreptul de proprietate și alte drepturi reale	Referințe
/	
Act Administrativ nr. 7001/820, din 28/06/1995 emis de CJPSDPAT ALBA;	
B1	A1
Intabulare, drept de PROPRIETATE, dobandit prin Reconstituire, cota actuala 1/1 1) TRIFU I VICTORIA	

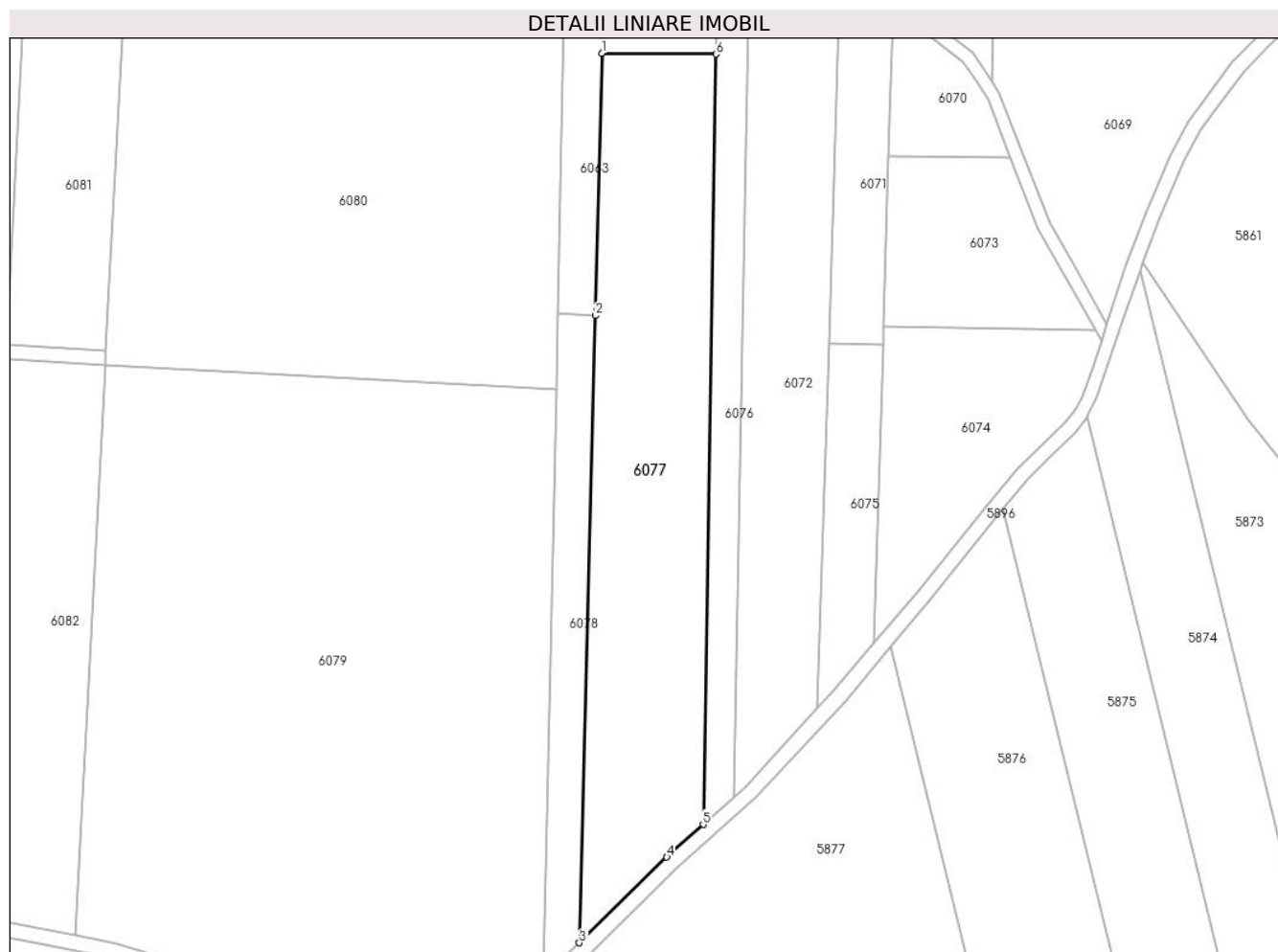
**C. Partea III. SARCINI .**

Inscrieri privind dezmembramintele dreptului de proprietate, drepturi reale de garanție și sarcini	Referințe
NU SUNT	

**Teren**

Nr cadastral	Suprafața (mp)*	Observații / Referințe
	7.000	

\* Suprafața este determinată în planul de proiecție Stereo 70.



**Date referitoare la teren**

Crt	Categorie folosință	Intra vilan	Suprafața (mp)	Tarla	Parcelă	Nr. topo	Observații / Referințe
1	arabil	NU	7.000	-	1807/140/4	-	

**Lungime Segmente**

1) Valorile lungimilor segmentelor sunt obținute din proiecție în plan.

Punct început	X / Y	Punct sfârșit	X / Y	Lungime segment (** (m)
1	390.785,399 522.406,008	2	390.783,605 522.335,719	70.311
2	390.783,605 522.335,719	3	390.779,317 522.167,667	168.107
3	390.779,317 522.167,667	4	390.802,762 522.190,604	32.799
4	390.802,762 522.190,604	5	390.812,501 522.199,333	13.078
5	390.812,501 522.199,333	6	390.815,928 522.405,748	206.443

Punct început	X / Y	Punct sfârșit	X / Y	Lungime segment (** (m)
6	390.815,928 522.405,748	1	390.785,399 522.406,008	30.53

\*\* Lungimile segmentelor sunt determinate în planul de proiecție Stereo 70 și sunt rotunjite la 1 milimetru.

\*\*\* Distanța dintre puncte este formată din segmente cumulate ce sunt mai mici decât valoarea 1 milimetru.



**DATE DESPRE IMOBILUL NR. 6078**

Oficiul de Cadastru și Publicitate Imobiliară ALBA  
Biroul de Cadastru și Publicitate Imobiliară Alba Iulia

**A. Partea I. Descrierea imobilului**

TEREN Extravilan

Adresa: Jud. Alba

Nr. Crt	Nr cadastral Nr. topografic	Suprafața* (mp)	Observații / Referințe
A1		1.700	Sector cadastral:87 Teren neimpregmuit;

**B. Partea II. Proprietari și acte**

Inscrieri privitoare la dreptul de proprietate și alte drepturi reale	Referințe
/	
Act Administrativ nr. 9257/1644, din 11/08/1997 emis de CJPSDPAT ALBA;	
B1	A1
Intabulare, drept de PROPRIETATE, dobandit prin Reconstituire, cota actuala 1/1	
1) CORCOȘ G CORNELIA	
2) CORCOȘ G CORNEL	
3) MARCU G SOFIA	
Act Administrativ nr. 4599/2024, din 17/07/2024 emis de PRIMARIA GALDA DE JOS;	
B2	A1
Se noteaza posesia factica in favoarea lui	
1) VALEA SIMION-OVIDIU	
2) VALEA IOANA DORINA	

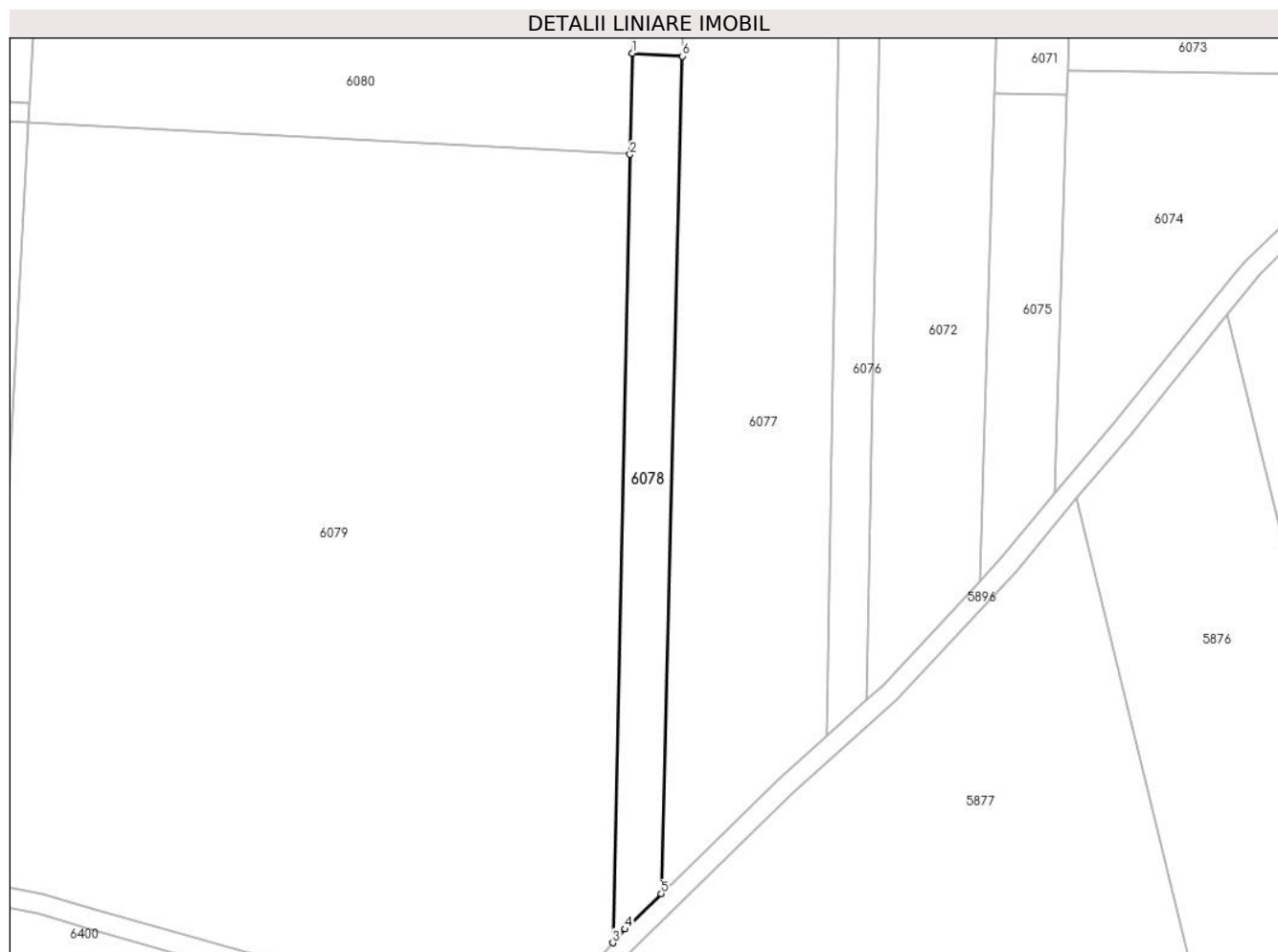
**C. Partea III. SARCINI .**

Inscrieri privind dezmembramintele dreptului de proprietate, drepturi reale de garanție și sarcini	Referințe
NU SUNT	

**Anexa Nr. 1 La Partea I****Teren**

Nr cadastral	Suprafața (mp)*	Observații / Referințe
	1.700	

\* Suprafața este determinată în planul de proiecție Stereo 70.

**Date referitoare la teren**

Crt	Categorie folosință	Intravilan	Suprafața (mp)	Tarla	Parcelă	Nr. topo	Observații / Referințe
1	arabil	NU	1.700	-	1807/140/1	-	

**Lungime Segmente**

1) Valorile lungimilor segmentelor sunt obținute din proiecție în plan.

Punct început	X / Y	Punct sfârșit	X / Y	Lungime segment (** (m)
1	390.773,497 522.336,307	2	390.773,051 522.316,028	20.285
2	390.773,051 522.316,028	3	390.769,568 522.157,811	158.255
3	390.769,568 522.157,811	4	390.772,073 522.160,579	3.733
4	390.772,073 522.160,579	5	390.779,317 522.167,667	10.135
5	390.779,317 522.167,667	6	390.783,605 522.335,719	168.107



Punct început	X / Y	Punct sfârșit	X / Y	Lungime segment (** (m)
6	390.783,605 522.335,719	1	390.773,497 522.336,307	10.125

\*\* Lungimile segmentelor sunt determinate în planul de proiecție Stereo 70 și sunt rotunjite la 1 milimetru.

\*\*\* Distanța dintre puncte este formată din segmente cumulate ce sunt mai mici decât valoarea 1 milimetru.



**DATE DESPRE IMOBILUL NR. 6079**

Oficiul de Cadastru și Publicitate Imobiliară ALBA  
Biroul de Cadastru și Publicitate Imobiliară Alba Iulia

**A. Partea I. Descrierea imobilului**

TEREN Extravilan

Adresa: Jud. Alba

Nr. Crt	Nr cadastral Nr. topografic	Suprafața* (mp)	Observații / Referințe
A1		20.000	Sector cadastral:87 Teren neimprejmuit;

**B. Partea II. Proprietari și acte**

Inscrieri privitoare la dreptul de proprietate și alte drepturi reale	Referințe
/	
Act Administrativ nr. 9257/1663, din 12/09/2011 emis de CJPSDPAT ALBA;	
B1	A1
Intabulare, drept de PROPRIETATE, dobandit prin Reconstituire, cota actuala 1/1 1) FLORICEL I ILEANA OLGA	

**C. Partea III. SARCINI .**

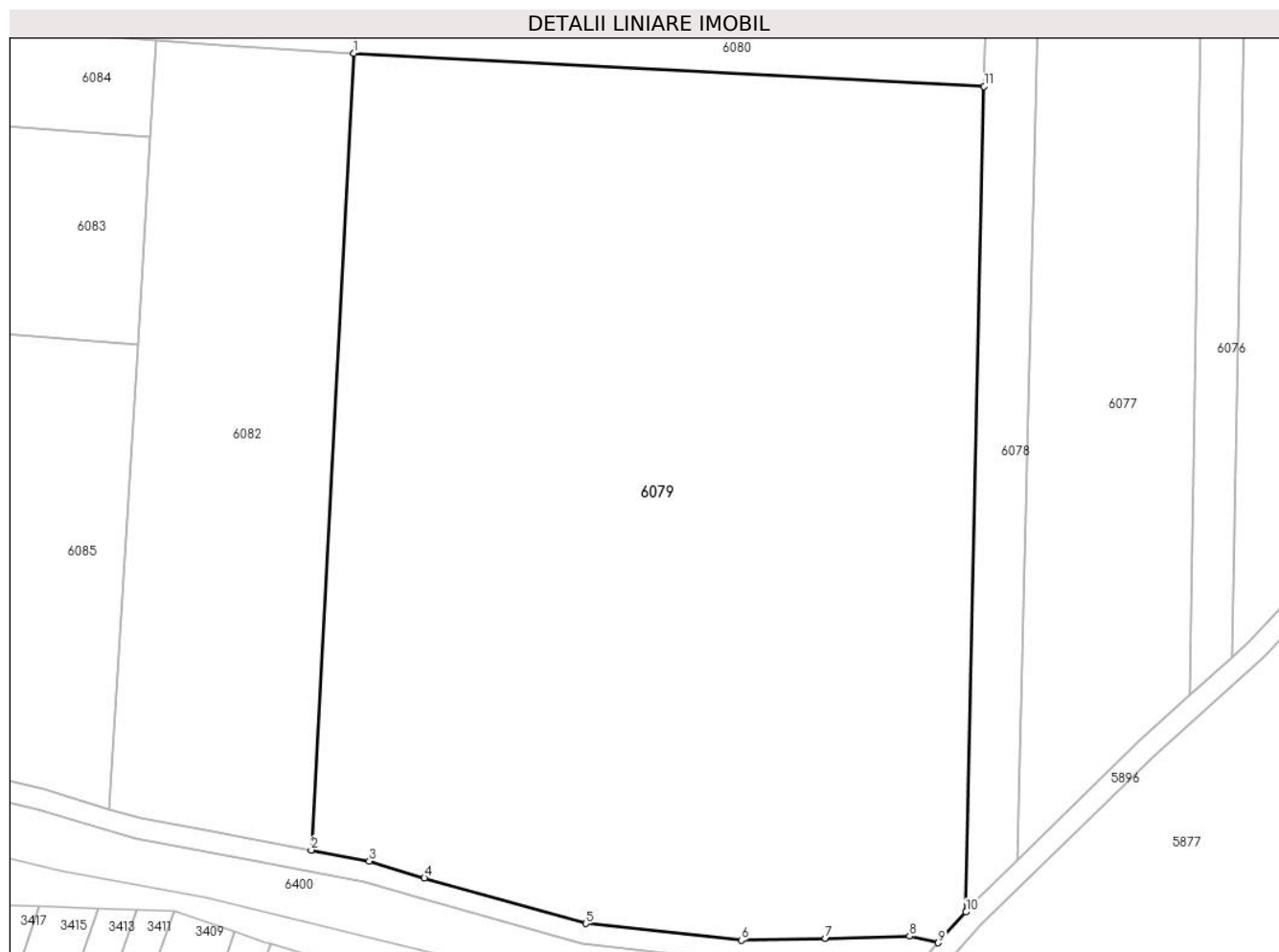
Inscrieri privind dezmembramintele dreptului de proprietate, drepturi reale de garanție și sarcini	Referințe
NU SUNT	

## Anexa Nr. 1 La Partea I

## Teren

Nr cadastral	Suprafața (mp)*	Observații / Referințe
	20.000	

\* Suprafața este determinată în planul de proiecție Stereo 70.



## Date referitoare la teren

Crt	Categorie folosință	Intravilan	Suprafața (mp)	Tarla	Parcelă	Nr. topo	Observații / Referințe
1	arabil	NU	20.000	-	1807/139	-	

## Lungime Segmente

1) Valorile lungimilor segmentelor sunt obținute din proiecție în plan.

Punct început	X / Y	Punct sfârșit	X / Y	Lungime segment (** (m)
1	390.652,159 522.322,38	2	390.644,005 522.169,688	152.909
2	390.644,005 522.169,688	3	390.655,173 522.167,566	11.367
3	390.655,173 522.167,566	4	390.665,72 522.164,323	11.035
4	390.665,72 522.164,323	5	390.696,71 522.155,632	32.186
5	390.696,71 522.155,632	6	390.726,494 522.152,403	29.958

Punct început	X / Y	Punct sfârșit	X / Y	Lungime segment (** (m)
6	390.726,494 522.152,403	7	390.742,582 522.152,809	16.093
7	390.742,582 522.152,809	8	390.758,766 522.153,217	16.19
8	390.758,766 522.153,217	9	390.764,253 522.151,936	5.635
9	390.764,253 522.151,936	10	390.769,568 522.157,811	7.923
10	390.769,568 522.157,811	11	390.773,051 522.316,028	158.255
11	390.773,051 522.316,028	1	390.652,159 522.322,38	121.058

\*\* Lungimile segmentelor sunt determinate în planul de proiecție Stereo 70 și sunt rotunjite la 1 milimetru.

\*\*\* Distanța dintre puncte este formată din segmente cumulate ce sunt mai mici decât valoarea 1 milimetru.



**DATE DESPRE IMOBILUL NR. 6080**

Oficiul de Cadastru și Publicitate Imobiliară ALBA  
Biroul de Cadastru și Publicitate Imobiliară Alba Iulia

**A. Partea I. Descrierea imobilului**

TEREN Extravilan

Adresa: Jud. Alba

Nr. Crt	Nr cadastral Nr. topografic	Suprafața* (mp)	Observații / Referințe
A1		15.800	Sector cadastral:87 Teren neimprejmuit;

**B. Partea II. Proprietari și acte**

Inscrieri privitoare la dreptul de proprietate și alte drepturi reale		Referințe
/		
Act Administrativ nr. 9257/1663, din 12/09/2011 emis de CJPSDPAT ALBA;		
B1	Intabulare, drept de PROPRIETATE, dobandit prin Reconstituire, cota actuala 1/1 1) FLORICEL I ILEANA OLGA	A1

**C. Partea III. SARCINI .**

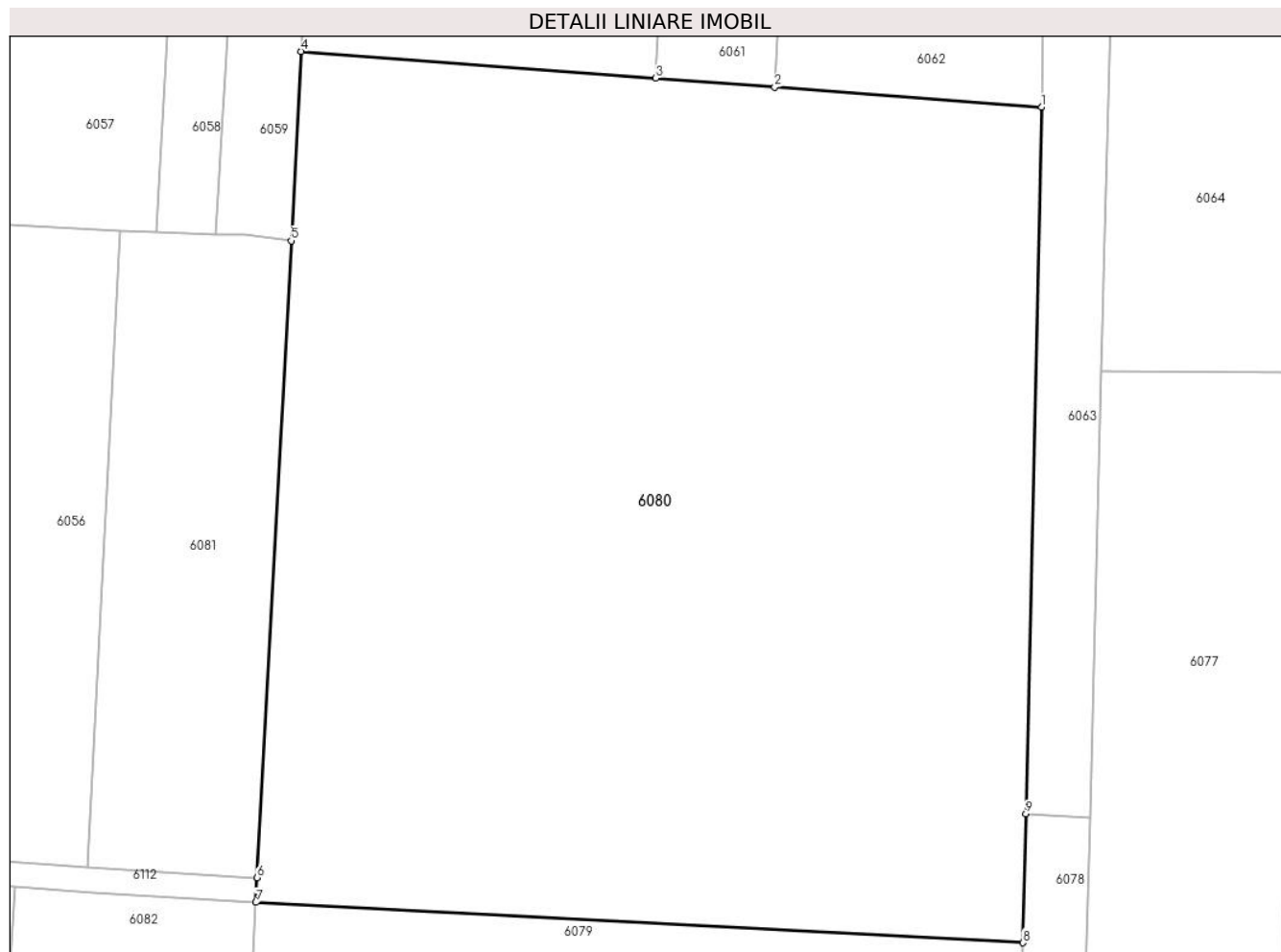
Inscrieri privind dezmembramintele dreptului de proprietate, drepturi reale de garanție și sarcini	Referințe
NU SUNT	

## Anexa Nr. 1 La Partea I

## Teren

Nr cadastral	Suprafața (mp)*	Observații / Referințe
	15.800	

\* Suprafața este determinată în planul de proiecție Stereo 70.



## Date referitoare la teren

Crt	Categorie folosință	Intra vilan	Suprafața (mp)	Tarla	Parcelă	Nr. topo	Observații / Referințe
1	arabil	NU	15.800	-	1807/111	-	

## Lungime Segmente

1) Valorile lungimilor segmentelor sunt obținute din proiecție în plan.

Punct început	X / Y	Punct sfârșit	X / Y	Lungime segment (** (m)
1	390.775,945 522.447,528	2	390.733,906 522.450,694	42.158
2	390.733,906 522.450,694	3	390.715,166 522.452,105	18.793
3	390.715,166 522.452,105	4	390.659,312 522.456,312	56.013
4	390.659,312 522.456,312	5	390.657,72 522.426,509	29.846
5	390.657,72 522.426,509	6	390.652,368 522.326,28	100.372



Punct început	X / Y	Punct sfârșit	X / Y	Lungime segment (** (m)
6	390.652,368 522.326,28	7	390.652,159 522.322,38	3.906
7	390.652,159 522.322,38	8	390.773,051 522.316,028	121.058
8	390.773,051 522.316,028	9	390.773,497 522.336,307	20.285
9	390.773,497 522.336,307	1	390.775,945 522.447,528	111.247

\*\* Lungimile segmentelor sunt determinate în planul de proiecție Stereo 70 și sunt rotunjite la 1 milimetru.

\*\*\* Distanța dintre puncte este formată din segmente cumulate ce sunt mai mici decât valoarea 1 milimetru.



**DATE DESPRE IMOBILUL NR. 6081**

Oficiul de Cadastru și Publicitate Imobiliară ALBA  
Biroul de Cadastru și Publicitate Imobiliară Alba Iulia

**A. Partea I. Descrierea imobilului**

TEREN Extravilan

Adresa: Jud. Alba

Nr. Crt	Nr cadastral Nr. topografic	Suprafața* (mp)	Observații / Referințe
A1	73089	2.700	Sector cadastral:87 Teren neimprejmit;

**B. Partea II. Proprietari și acte**

Inscrieri privitoare la dreptul de proprietate și alte drepturi reale		Referințe
<b>18772 / 21/05/2015</b>		
Act Notarial nr. AUT 511, din 20/05/2015 emis de NP Banciu Maria (act notarial nr. INCHEIEREA DE RECTIFICARE NR.12/04-06-2015 emis de NP Banciu Maria;);		
B3	Intabulare, drept de PROPRIETATEcu titlu cumparare, bun propriu, dobandit prin Conventie, cota actuala 1/1 1) CÎMPEAN LUCIA MIHAELA, căsătorită	A1
B4	se noteaza ca imobilul de sub A.1 este patrimoniul de afectatiune 1) CÎMPEAN LUCIA MIHAELA PERSOANA FIZICA AUTORIZATA, CIF:31531061, cu sediu in Galda de Jos	A1

**C. Partea III. SARCINI .**

Inscrieri privind dezmembramintele dreptului de proprietate, drepturi reale de garanție și sarcini	Referințe
NU SUNT	

## Anexa Nr. 1 La Partea I

## Teren

Nr cadastral	Suprafața (mp)*	Observații / Referințe
73089	2.700	

\* Suprafața este determinată în planul de proiecție Stereo 70.



## Date referitoare la teren

Crt	Categorie folosință	Intra vilan	Suprafața (mp)	Tarla	Parcelă	Nr. topo	Observații / Referințe
1	arabil	NU	2.700	-	1807/71	-	

## Lungime Segmente

1) Valorile lungimilor segmentelor sunt obținute din proiecție în plan.

Punct început	X / Y	Punct sfârșit	X / Y	Lungime segment (** (m)
1	390.636,392 522.427,87	2	390.630,748 522.428,062	5.647
2	390.630,748 522.428,062	3	390.625,721 522.327,958	100.23
3	390.625,721 522.327,958	4	390.652,368 522.326,28	26.7
4	390.652,368 522.326,28	5	390.657,72 522.426,509	100.372
5	390.657,72 522.426,509	6	390.650,3 522.427,413	7.475

Punct început	X / Y	Punct sfârşit	X / Y	Lungime segment (** (m)
6	390.650,3 522.427,413	7	390.645,893 522.427,555	4.409
7	390.645,893 522.427,555	1	390.636,392 522.427,87	9.506

\*\* Lungimile segmentelor sunt determinate în planul de proiecție Stereo 70 și sunt rotunjite la 1 milimetru.

\*\*\* Distanța dintre puncte este formată din segmente cumulate ce sunt mai mici decât valoarea 1 milimetru.



**DATE DESPRE IMOBILUL NR. 6082**

Oficiul de Cadastru și Publicitate Imobiliară ALBA  
Biroul de Cadastru și Publicitate Imobiliară Alba Iulia

**A. Partea I. Descrierea imobilului**

TEREN Extravilan

Adresa: Jud. Alba

Nr. Crt	Nr cadastral Nr. topografic	Suprafața* (mp)	Observații / Referințe
A1		5.800	Sector cadastral:87 Teren neimprijmit;

**B. Partea II. Proprietari și acte**

Inscrieri privitoare la dreptul de proprietate și alte drepturi reale		Referințe
/		
Act Administrativ nr. 9257/1625, din 24/06/1997 emis de CJPSDPAT ALBA;		
B1	Intabulare, drept de PROPRIETATE, dobandit prin Reconstituire, cota actuala 1/1 1) IEPURE MARIA 2) CUTEAN IOANA 3) BOTAN AUREL 4) NICOARĂ VICTORIA	A1
Act Administrativ nr. 4701/2024, din 23/07/2024 emis de PRIMARIA GALDA DE JOS;		
B2	Se noteaza posesia factica in cota de 2900/5800 parti, in favoarea lui 1) CUTEAN ELISABETA	A1

**C. Partea III. SARCINI .**

Inscrieri privind dezmembramintele dreptului de proprietate, drepturi reale de garanție și sarcini	Referințe
NU SUNT	

## Anexa Nr. 1 La Partea I

## Teren

Nr cadastral	Suprafața (mp)*	Observații / Referințe
	5.800	

\* Suprafața este determinată în planul de proiecție Stereo 70.



## Date referitoare la teren

Crt	Categorie folosință	Intravilan	Suprafața (mp)	Tarla	Parcelă	Nr. topo	Observații / Referințe
1	arabil	NU	5.800	-	1807/138	-	

## Lungime Segmente

1) Valorile lungimilor segmentelor sunt obținute din proiecție în plan.

Punct început	X / Y	Punct sfârșit	X / Y	Lungime segment (** (m)
1	390.652,159 522.322,38	2	390.626,525 522.323,989	25.685
2	390.626,525 522.323,989	3	390.614,256 522.324,774	12.294
3	390.614,256 522.324,774	4	390.613,137 522.306,422	18.386
4	390.613,137 522.306,422	5	390.610,711 522.266,655	39.841
5	390.610,711 522.266,655	6	390.605,278 522.177,565	89.255



Punct început	X / Y	Punct sfârșit	X / Y	Lungime segment (** (m)
6	390.605,278 522.177,565	7	390.611,24 522.175,762	6.229
7	390.611,24 522.175,762	8	390.623,705 522.173,484	12.672
8	390.623,705 522.173,484	9	390.632,102 522.171,95	8.535
9	390.632,102 522.171,95	10	390.644,005 522.169,688	12.117
10	390.644,005 522.169,688	1	390.652,159 522.322,38	152.909

\*\* Lungimile segmentelor sunt determinate în planul de proiecție Stereo 70 și sunt rotunjite la 1 milimetru.

\*\*\* Distanța dintre puncte este formată din segmente cumulate ce sunt mai mici decât valoarea 1 milimetru.



**DATE DESPRE IMOBILUL NR. 6083**

Oficiul de Cadastru și Publicitate Imobiliară ALBA  
Biroul de Cadastru și Publicitate Imobiliară Alba Iulia

**A. Partea I. Descrierea imobilului**

TEREN Extravilan

Adresa: Jud. Alba

Nr. Crt	Nr cadastral Nr. topografic	Suprafața* (mp)	Observații / Referințe
A1		2.200	Sector cadastral:87 Teren neimprejmuit;

**B. Partea II. Proprietari și acte**

Inscrieri privitoare la dreptul de proprietate și alte drepturi reale		Referințe
/		
Act Administrativ nr. 9257/1625, din 24/06/1997 emis de CJPSDPAT ALBA;		
B1	Intabulare, drept de PROPRIETATE, dobandit prin Reconstituire, cota actuala 1/1 1) IEPURE MARIA 2) CUTEAN IOANA 3) BOTAN AUREL 4) NICOARĂ VICTORIA	A1
Act Administrativ nr. 4704/2024, din 23/07/2024 emis de PRIMARIA GALDA DE JOS;		
B2	Se noteaza posesia factica in cota de 1100/2200 parti, in favoarea lui 1) CUTEAN ELISABETA	A1

**C. Partea III. SARCINI .**

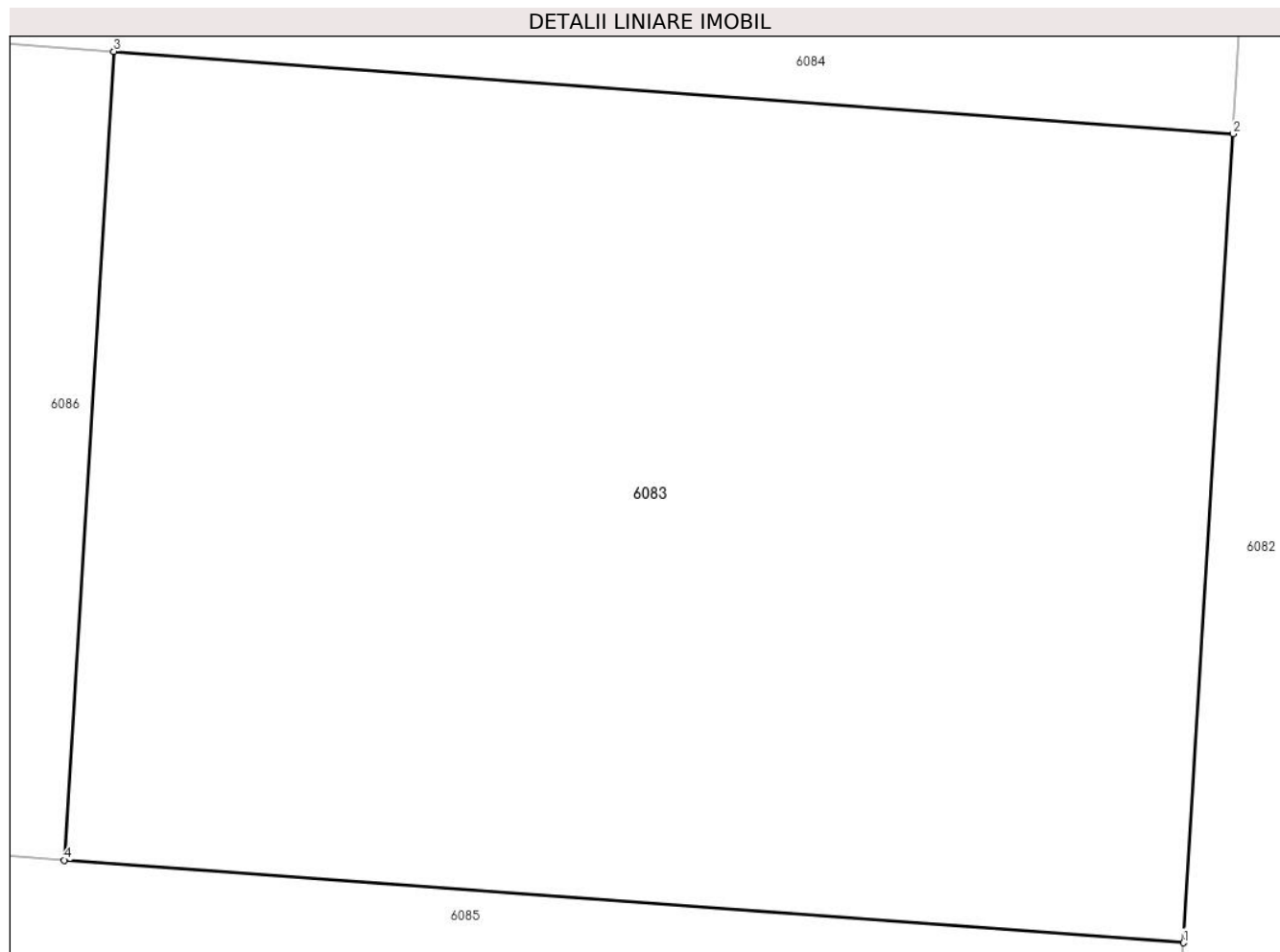
Inscrieri privind dezmembramintele dreptului de proprietate, drepturi reale de garanție și sarcini	Referințe
NU SUNT	

## Anexa Nr. 1 La Partea I

## Teren

Nr cadastral	Suprafața (mp)*	Observații / Referințe
	2.200	

\* Suprafața este determinată în planul de proiecție Stereo 70.



## Date referitoare la teren

Crt	Categorie folosință	Intra vilan	Suprafața (mp)	Tarla	Parcelă	Nr. topo	Observații / Referințe
1	arabil	NU	2.200	-	1807/137	-	

## Lungime Segmente

1) Valorile lungimilor segmentelor sunt obținute din proiecție în plan.

Punct început	X / Y	Punct sfârșit	X / Y	Lungime segment (** (m)
1	390.610,711 522.266,655	2	390.613,137 522.306,422	39.841
2	390.613,137 522.306,422	3	390.558,062 522.310,475	55.223
3	390.558,062 522.310,475	4	390.555,637 522.270,707	39.841
4	390.555,637 522.270,707	1	390.610,711 522.266,655	55.223

\*\* Lungimile segmentelor sunt determinate în planul de proiecție Stereo 70 și sunt rotunjite la 1 milimetru.

**\*\*\* Distanţa dintre puncte este formată din segmente cumulate ce sunt mai mici decât valoarea 1 milimetru.**



**DATE DESPRE IMOBILUL NR. 6084**

Oficiul de Cadastru și Publicitate Imobiliară ALBA  
Biroul de Cadastru și Publicitate Imobiliară Alba Iulia

**A. Partea I. Descrierea imobilului**

TEREN Extravilan

Adresa: Jud. Alba

Nr. Crt	Nr cadastral Nr. topografic	Suprafața* (mp)	Observații / Referințe
A1		3.700	Sector cadastral:87 Teren neimprejmut;

**B. Partea II. Proprietari și acte**

Inscrieri privitoare la dreptul de proprietate și alte drepturi reale		Referințe
/		
Act Normativ nr. 7, din 13/03/1996 emis de Parlamentul României;		
B1	Inscrierea posesiei, drept de PROPRIETATE, dobândit prin Lege, cota actuala 1/1 1) NEIDENTIFICAT NEIDENTIFICAT	A1
Act Normativ nr. 7, din 13/03/1996 emis de Parlamentul României (Art.13, alin. 14);		
B2	Se notează mențiunea proprietar neidentificat, rezerva comisiei locale de fond funciar	A1

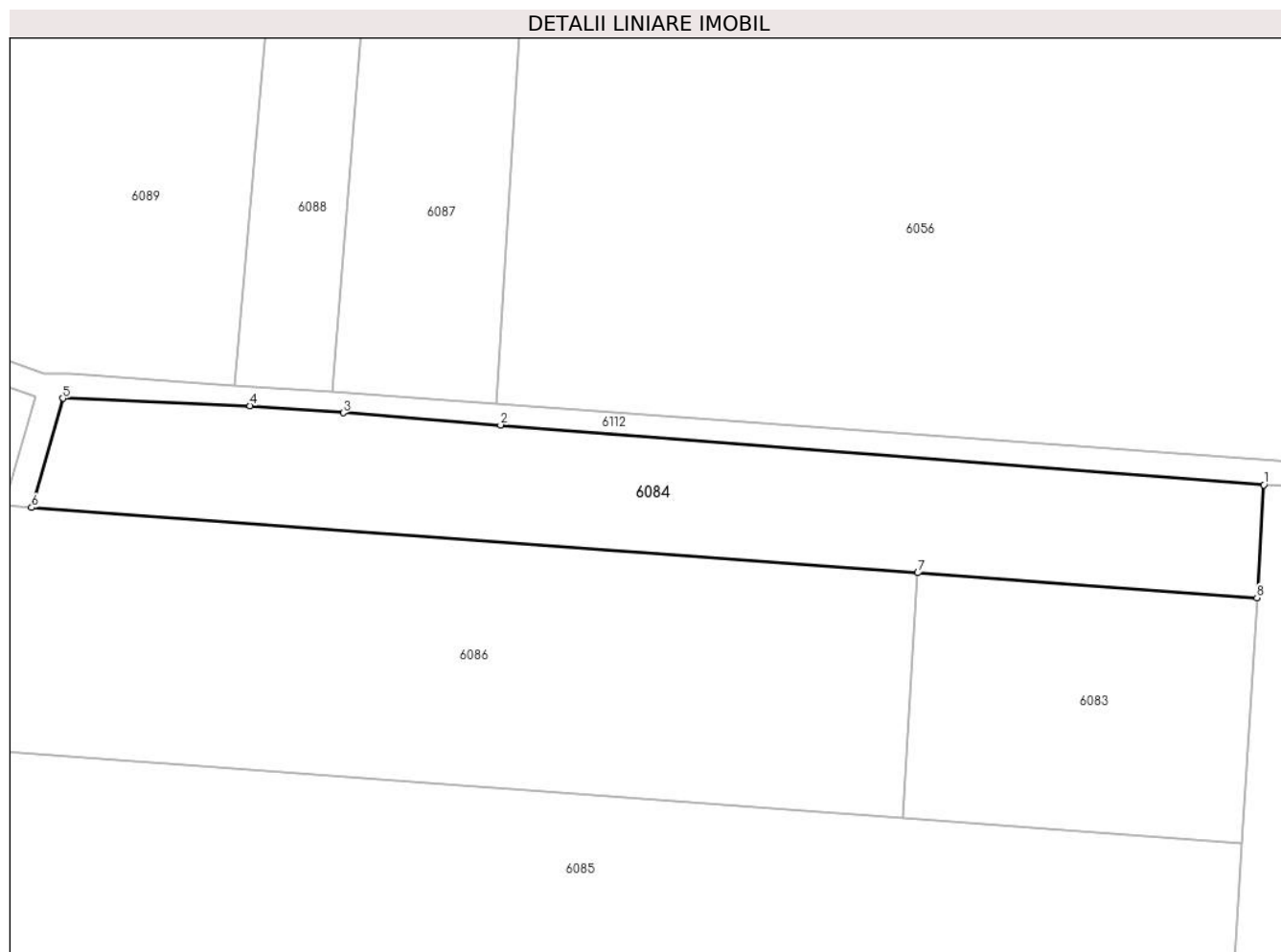
**C. Partea III. SARCINI .**

Inscrieri privind dezmembramintele dreptului de proprietate, drepturi reale de garanție și sarcini	Referințe
NU SUNT	

**Anexa Nr. 1 La Partea I****Teren**

Nr cadastral	Suprafața (mp)*	Observații / Referințe
	3.700	

\* Suprafața este determinată în planul de proiecție Stereo 70.

**Date referitoare la teren**

Crt	Categorie folosință	Intra vilan	Suprafața (mp)	Tarla	Parcelă	Nr. topo	Observații / Referințe
1	faneata	NU	3.700	-	-	-	

**Lungime Segmente**

1) Valorile lungimilor segmentelor sunt obținute din proiecție în plan.

Punct început	X / Y	Punct sfârșit	X / Y	Lungime segment (** (m)
1	390.614,256 522.324,774	2	390.490,31 522.334,477	124.325
2	390.490,31 522.334,477	3	390.464,771 522.336,446	25.614
3	390.464,771 522.336,446	4	390.449,601 522.337,58	15.213
4	390.449,601 522.337,58	5	390.419,183 522.338,823	30.443
5	390.419,183 522.338,823	6	390.414,118 522.321,067	18.465



Punct început	X / Y	Punct sfârșit	X / Y	Lungime segment (** (m)
6	390.414,118 522.321,067	7	390.558,062 522.310,475	144.334
7	390.558,062 522.310,475	8	390.613,137 522.306,422	55.223
8	390.613,137 522.306,422	1	390.614,256 522.324,774	18.386

\*\* Lungimile segmentelor sunt determinate în planul de proiecție Stereo 70 și sunt rotunjite la 1 milimetru.

\*\*\* Distanța dintre puncte este formată din segmente cumulate ce sunt mai mici decât valoarea 1 milimetru.



**DATE DESPRE IMOBILUL NR. 6085**

Oficiul de Cadastru și Publicitate Imobiliară ALBA  
Biroul de Cadastru și Publicitate Imobiliară Alba Iulia

**A. Partea I. Descrierea imobilului**

TEREN Extravilan

Adresa: Jud. Alba

Nr. Crt	Nr cadastral Nr. topografic	Suprafața* (mp)	Observații / Referințe
A1		14.100	Sector cadastral:87 Teren neimprijmit;

**B. Partea II. Proprietari și acte**

Inscrieri privitoare la dreptul de proprietate și alte drepturi reale		Referințe
/		
Act Administrativ nr. 9257//1625, din 24/06/1997 emis de CJPSDPAT ALBA;		
B1	Intabulare, drept de PROPRIETATE, dobandit prin Reconstituire, cota actuala 1/1 1) IEPURE MARIA 2) CUTEAN IOANA 3) BOTAN AUREL 4) NICOARĂ VICTORIA	A1
Act Administrativ nr. 4705/2024, din 23/07/2024 emis de PRIMARIA GALDA DE JOS;		
B2	Se noteaza posesia factica in cota de 7050/14100 parti, in favoarea lui 1) CUTEAN ELISABETA	A1

**C. Partea III. SARCINI .**

Inscrieri privind dezmembramintele dreptului de proprietate, drepturi reale de garanție și sarcini	Referințe
NU SUNT	

**Anexa Nr. 1 La Partea I****Teren**

Nr cadastral	Suprafața (mp)*	Observații / Referințe
	14.100	

\* Suprafața este determinată în planul de proiecție Stereo 70.

**DETALII LINIARE IMOBIL****Date referitoare la teren**

Crt	Categorie folosință	Intravilan	Suprafața (mp)	Tarla	Parcelă	Nr. topo	Observații / Referințe
1	arabil	NU	14.100	-	1807/136	-	

**Lungime Segmente**

1) Valorile lungimilor segmentelor sunt obținute din proiecție în plan.

Punct început	X / Y	Punct sfârșit	X / Y	Lungime segment (** (m)
1	390.398,55 522.282,266	2	390.388,136 522.245,844	37.882
2	390.388,136 522.245,844	3	390.401,219 522.239,561	14.513
3	390.401,219 522.239,561	4	390.411,176 522.236,704	10.359
4	390.411,176 522.236,704	5	390.441,803 522.230,034	31.344
5	390.441,803 522.230,034	6	390.465,931 522.221,567	25.571

Punct început	X / Y	Punct sfârşit	X / Y	Lungime segment (** (m)
6	390.465,931 522.221,567	7	390.502,878 522.206,144	40.037
7	390.502,878 522.206,144	8	390.532,017 522.198,318	30.171
8	390.532,017 522.198,318	9	390.542,095 522.195,201	10.55
9	390.542,095 522.195,201	10	390.556,846 522.190,184	15.58
10	390.556,846 522.190,184	11	390.570,87 522.186,347	14.54
11	390.570,87 522.186,347	12	390.592,669 522.181,381	22.357
12	390.592,669 522.181,381	13	390.605,278 522.177,565	13.174
13	390.605,278 522.177,565	14	390.610,711 522.266,655	89.255
14	390.610,711 522.266,655	15	390.555,637 522.270,707	55.223
15	390.555,637 522.270,707	1	390.398,55 522.282,266	157.512

\*\* Lungimile segmentelor sunt determinate în planul de proiecție Stereo 70 și sunt rotunjite la 1 milimetru.

\*\*\* Distanța dintre puncte este formată din segmente cumulate ce sunt mai mici decât valoarea 1 milimetru.



**DATE DESPRE IMOBILUL NR. 6086**

Oficiul de Cadastru și Publicitate Imobiliară ALBA  
Biroul de Cadastru și Publicitate Imobiliară Alba Iulia

**A. Partea I. Descrierea imobilului**

TEREN Extravilan

Adresa: Jud. Alba

Nr. Crt	Nr cadastral Nr. topografic	Suprafața* (mp)	Observații / Referințe
A1		6.100	Sector cadastral:87 Teren neimprejmut;

**B. Partea II. Proprietari și acte**

Inscrieri privitoare la dreptul de proprietate și alte drepturi reale		Referințe
/		
Act Administrativ nr. 1, din 01/01/2024 emis de -;		
B1	Inscrierea posesiei, drept de PROPRIETATE, dobandit prin Lege, cota actuala 1/1 1) NEIDENTIFICAT NEIDENTIFICAT	A1
Act Normativ nr. 7, din 13/03/1996 emis de Parlamentul Romaniei (art.13 alin.(14));		
B2	Se notează mențiunea proprietar neidentificat, rezerva comisiei locale de fond funciar. 1) NEIDENTIFICAT NEIDENTIFICAT	A1

**C. Partea III. SARCINI .**

Inscrieri privind dezmembramintele dreptului de proprietate, drepturi reale de garanție și sarcini	Referințe
NU SUNT	

**Anexa Nr. 1 La Partea I****Teren**

Nr cadastral	Suprafața (mp)*	Observații / Referințe
	6.100	

\* Suprafața este determinată în planul de proiecție Stereo 70.

**Date referitoare la teren**

Crt	Categorie folosință	Intravilan	Suprafața (mp)	Tarla	Parcelă	Nr. topo	Observații / Referințe
1	arabil	NU	6.100	-	1807/135	-	

**Lungime Segmente**

1) Valorile lungimilor segmentelor sunt obținute din proiecție în plan.

Punct început	X / Y	Punct sfârșit	X / Y	Lungime segment (** (m)
1	390.558,062 522.310,475	2	390.414,118 522.321,067	144.334
2	390.414,118 522.321,067	3	390.409,737 522.321,389	4.393
3	390.409,737 522.321,389	4	390.398,55 522.282,266	40.691
4	390.398,55 522.282,266	5	390.555,637 522.270,707	157.512
5	390.555,637 522.270,707	1	390.558,062 522.310,475	39.841



**\*\* Lungimile segmentelor sunt determinate în planul de proiecție Stereo 70 și sunt rotunjite la 1 milimetru.**

**\*\*\* Distanța dintre puncte este formată din segmente cumulate ce sunt mai mici decât valoarea 1 milimetru.**



**DATE DESPRE IMOBILUL NR. 6087**

Oficiul de Cadastru și Publicitate Imobiliară ALBA  
Biroul de Cadastru și Publicitate Imobiliară Alba Iulia

**A. Partea I. Descrierea imobilului**

TEREN Extravilan

Adresa: Jud. Alba

Nr. Crt	Nr cadastral Nr. topografic	Suprafața* (mp)	Observații / Referințe
A1		2.500	Sector cadastral:87 Teren neimpregmuit;

**B. Partea II. Proprietari și acte**

Inscrieri privitoare la dreptul de proprietate și alte drepturi reale		Referințe
/		
Act Administrativ nr. 9288/1767, din 24/06/1998 emis de CJPSDPAT ALBA;		
B1	Intabulare, drept de PROPRIETATE, dobandit prin Reconstituire, cota actuala 1/1 1) LUPSAN DOMNICA	A1
Act Administrativ nr. 5093, din 25/07/2024 emis de PRIMARIA GALDA DE JOS;		
B2	Se noteaza posesia factica in favoarea lui 1) VALEA SIMION-OVIDIU 2) VALEA IOANA DORINA	A1

**C. Partea III. SARCINI .**

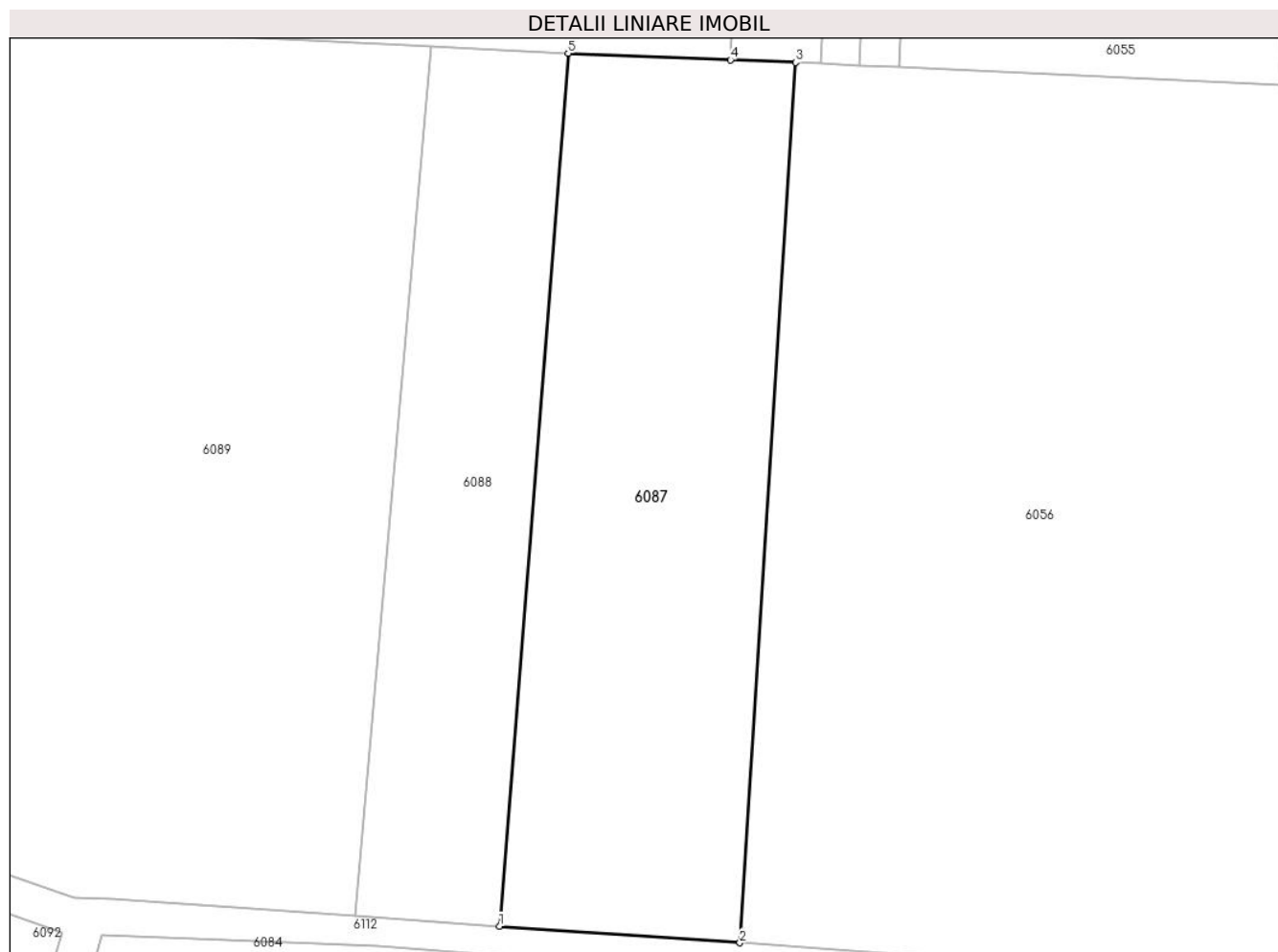
Inscrieri privind dezmembramintele dreptului de proprietate, drepturi reale de garanție și sarcini	Referințe
NU SUNT	

## Anexa Nr. 1 La Partea I

## Teren

Nr cadastral	Suprafața (mp)*	Observații / Referințe
	2.500	

\* Suprafața este determinată în planul de proiecție Stereo 70.



## Date referitoare la teren

Crt	Categorie folosință	Intra vilan	Suprafața (mp)	Tarla	Parcelă	Nr. topo	Observații / Referințe
1	faneata	NU	2.500	-	1807/75	-	

## Lungime Segmente

1) Valorile lungimilor segmentelor sunt obținute din proiecție în plan.

Punct început	X / Y	Punct sfârșit	X / Y	Lungime segment (** (m)
1	390.463,023 522.339,795	2	390.489,501 522.337,96	26.542
2	390.489,501 522.337,96	3	390.495,665 522.434,949	97.184
3	390.495,665 522.434,949	4	390.488,487 522.435,234	7.184
4	390.488,487 522.435,234	5	390.470,571 522.435,96	17.931
5	390.470,571 522.435,96	1	390.463,023 522.339,795	96.461

**\*\* Lungimile segmentelor sunt determinate în planul de proiecție Stereo 70 și sunt rotunjite la 1 milimetru.**

**\*\*\* Distanța dintre puncte este formată din segmente cumulate ce sunt mai mici decât valoarea 1 milimetru.**



**DATE DESPRE IMOBILUL NR. 6088**

Oficiul de Cadastru și Publicitate Imobiliară ALBA  
Biroul de Cadastru și Publicitate Imobiliară Alba Iulia

**A. Partea I. Descrierea imobilului**

TEREN Extravilan

Adresa: Jud. Alba

Nr. Crt	Nr cadastral Nr. topografic	Suprafața* (mp)	Observații / Referințe
A1		1.500	Sector cadastral:87 Teren neimprejmut;

**B. Partea II. Proprietari și acte**

Inscrieri privitoare la dreptul de proprietate și alte drepturi reale		Referințe
/		
Act Normativ nr. 7, din 13/03/1996 emis de Parlamentul României;		
B1	Inscrierea posesiei, drept de PROPRIETATE, dobândit prin Lege, cota actuala 1/1 1) NEIDENTIFICAT NEIDENTIFICAT	A1
Act Normativ nr. 7, din 13/03/1996 emis de Parlamentul României (Art.13, alin. 14);		
B2	Se notează mențiunea proprietar neidentificat, rezerva comisiei locale de fond funciar	A1

**C. Partea III. SARCINI .**

Inscrieri privind dezmembramintele dreptului de proprietate, drepturi reale de garanție și sarcini	Referințe
NU SUNT	

## Anexa Nr. 1 La Partea I

## Teren

Nr cadastral	Suprafața (mp)*	Observații / Referințe
	1.500	

\* Suprafața este determinată în planul de proiecție Stereo 70.



## Date referitoare la teren

Crt	Categorie folosință	Intra vilan	Suprafața (mp)	Tarla	Parcelă	Nr. topo	Observații / Referințe
1	faneata	NU	1.500	-	-	-	

## Lungime Segmente

1) Valorile lungimilor segmentelor sunt obținute din proiecție în plan.

Punct început	X / Y	Punct sfârșit	X / Y	Lungime segment (** (m)
1	390.470,571 522.435,96	2	390.455,416 522.436,656	15.171
2	390.455,416 522.436,656	3	390.447,063 522.340,901	96.119
3	390.447,063 522.340,901	4	390.463,023 522.339,795	15.998
4	390.463,023 522.339,795	1	390.470,571 522.435,96	96.461

\*\* Lungimile segmentelor sunt determinate în planul de proiecție Stereo 70 și sunt rotunjite la 1 milimetru.



**\*\*\* Distanţa dintre puncte este formată din segmente cumulate ce sunt mai mici decât valoarea 1 milimetru.**



**DATE DESPRE IMOBILUL NR. 6089**

Oficiul de Cadastru și Publicitate Imobiliară ALBA  
Biroul de Cadastru și Publicitate Imobiliară Alba Iulia

**A. Partea I. Descrierea imobilului**

TEREN Extravilan

Adresa: Jud. Alba

Nr. Crt	Nr cadastral Nr. topografic	Suprafața* (mp)	Observații / Referințe
A1		7.000	Sector cadastral:87 Teren neimprejmuit;

**B. Partea II. Proprietari și acte**

Inscrieri privitoare la dreptul de proprietate și alte drepturi reale		Referințe
/		
Act Administrativ nr. 19589/2345, din 27/08/2003 emis de CJPSDPAT ALBA;		
B1	Intabulare, drept de PROPRIETATE, dobandit prin Reconstituire, cota actuala 1/1 1) CRIȘAN DRAGOMIRESCU MIHAIL GAVRIL	A1

**C. Partea III. SARCINI .**

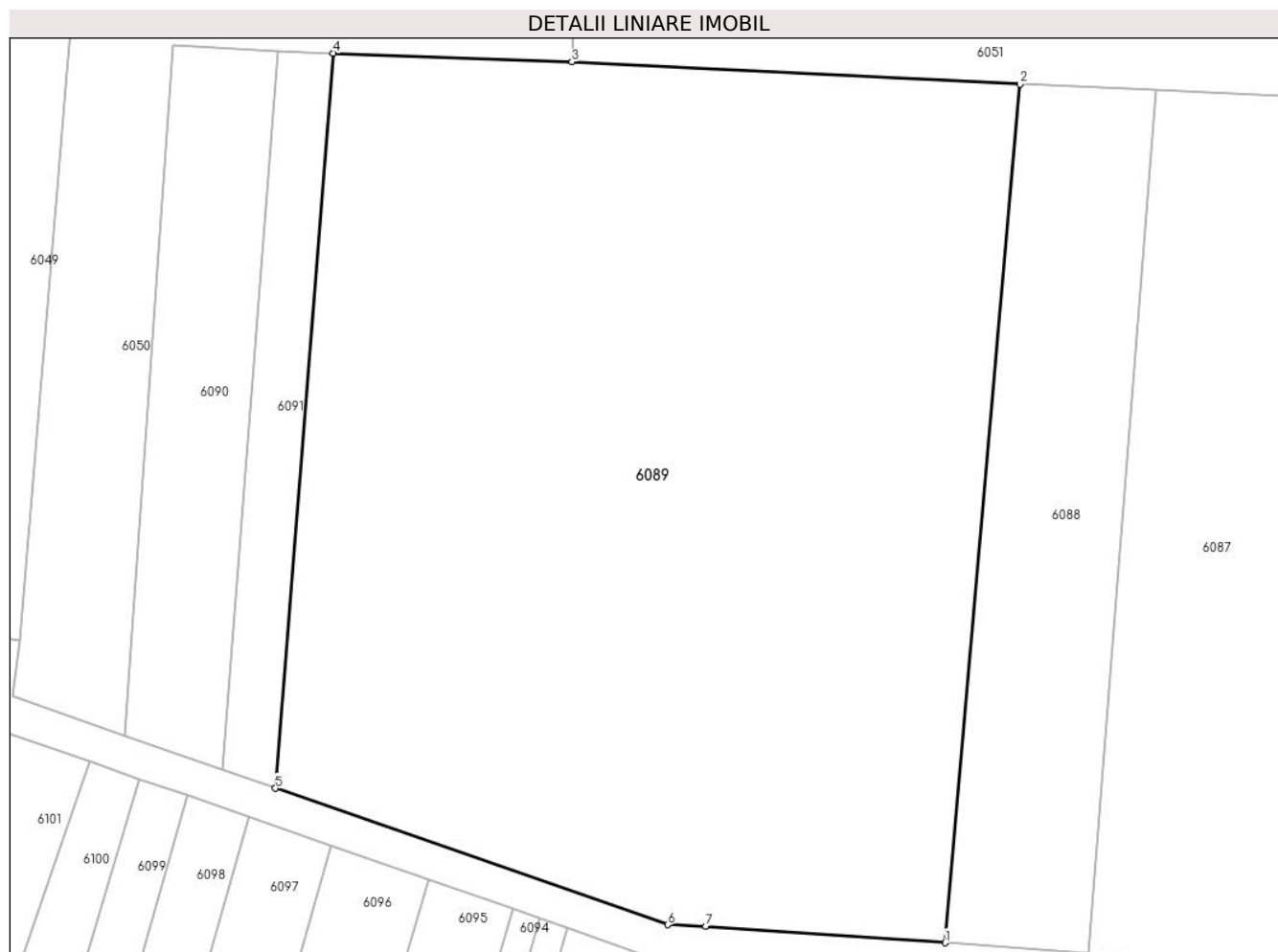
Inscrieri privind dezmembramintele dreptului de proprietate, drepturi reale de garanție și sarcini	Referințe
NU SUNT	

## Anexa Nr. 1 La Partea I

## Teren

Nr cadastral	Suprafața (mp)*	Observații / Referințe
	7.000	

\* Suprafața este determinată în planul de proiecție Stereo 70.



## Date referitoare la teren

Crt	Categorie folosință	Intravilan	Suprafața (mp)	Tarla	Parcelă	Nr. topo	Observații / Referințe
1	pasune	NU	7.000	-	1807/81	-	

## Lungime Segmente

1) Valorile lungimilor segmentelor sunt obținute din proiecție în plan.

Punct început	X / Y	Punct sfârșit	X / Y	Lungime segment (** (m)
1	390.447,063 522.340,901	2	390.455,416 522.436,656	96.119
2	390.455,416 522.436,656	3	390.405,426 522.439,15	50.052
3	390.405,426 522.439,15	4	390.378,807 522.440,107	26.637
4	390.378,807 522.440,107	5	390.372,335 522.358,136	82.226
5	390.372,335 522.358,136	6	390.416,122 522.342,904	46.361

Punct început	X / Y	Punct sfârșit	X / Y	Lungime segment (** (m)
6	390.416,122 522.342,904	7	390.420,339 522.342,753	4.22
7	390.420,339 522.342,753	1	390.447,063 522.340,901	26.788

\*\* Lungimile segmentelor sunt determinate în planul de proiecție Stereo 70 și sunt rotunjite la 1 milimetru.

\*\*\* Distanța dintre puncte este formată din segmente cumulate ce sunt mai mici decât valoarea 1 milimetru.



**DATE DESPRE IMOBILUL NR. 6090**

Oficiul de Cadastru și Publicitate Imobiliară ALBA  
Biroul de Cadastru și Publicitate Imobiliară Alba Iulia

**A. Partea I. Descrierea imobilului**

TEREN Extravilan

Adresa: Jud. Alba

Nr. Crt	Nr cadastral Nr. topografic	Suprafața* (mp)	Observații / Referințe
A1		900	Sector cadastral:87 Teren neimprejmuit;

**B. Partea II. Proprietari și acte**

Inscrieri privitoare la dreptul de proprietate și alte drepturi reale	Referințe
/	
Act Administrativ nr. 9257/1624, din 24/06/1997 emis de CJPSDPAT ALBA;	
B1	A1
Intabulare, drept de PROPRIETATE, dobandit prin Reconstituire, cota actuala 1/1 1) CHIRILĂ GLIGOR	

**C. Partea III. SARCINI .**

Inscrieri privind dezmembramintele dreptului de proprietate, drepturi reale de garanție și sarcini	Referințe
NU SUNT	

**Anexa Nr. 1 La Partea I****Teren**

Nr cadastral	Suprafața (mp)*	Observații / Referințe
	900	

\* Suprafața este determinată în planul de proiecție Stereo 70.

**Date referitoare la teren**

Crt	Categorie folosință	Intra vilan	Suprafața (mp)	Tarla	Parcelă	Nr. topo	Observații / Referințe
1	pasune	NU	900	-	1807/113	-	

**Lungime Segmente**

1) Valorile lungimilor segmentelor sunt obținute din proiecție în plan.

Punct început	X / Y	Punct sfârșit	X / Y	Lungime segment (** (m)
1	390.366,442 522.360,186	2	390.372,548 522.440,392	80.438
2	390.372,548 522.440,392	3	390.360,935 522.440,978	11.628
3	390.360,935 522.440,978	4	390.355,474 522.364,001	77.17
4	390.355,474 522.364,001	1	390.366,442 522.360,186	11.613

\*\* Lungimile segmentelor sunt determinate în planul de proiecție Stereo 70 și sunt rotunjite la 1 milimetru.



**\*\*\* Distanţa dintre puncte este formată din segmente cumulate ce sunt mai mici decât valoarea 1 milimetru.**



**DATE DESPRE IMOBILUL NR. 6091**

Oficiul de Cadastru și Publicitate Imobiliară ALBA  
Biroul de Cadastru și Publicitate Imobiliară Alba Iulia

**A. Partea I. Descrierea imobilului**

TEREN Extravilan

Adresa: Jud. Alba

Nr. Crt	Nr cadastral Nr. topografic	Suprafața* (mp)	Observații / Referințe
A1		500	Sector cadastral:87 Teren neimprejmuit;

**B. Partea II. Proprietari și acte**

Inscrieri privitoare la dreptul de proprietate și alte drepturi reale		Referințe
/		
Act Notarial nr. 841, din 03/11/2003 emis de NP HOTOIU IOAN (contract de vanzare-cumparare);		
B1	Intabulare, drept de PROPRIETATE, dobandit prin Conventie, cota actuala 1/1	A1
	1) MUNTEAN FLORIN-ȘTEFAN, casatorit cu	
	2) MUNTEAN ANA	

**C. Partea III. SARCINI .**

Inscrieri privind dezmembramintele dreptului de proprietate, drepturi reale de garanție și sarcini	Referințe
NU SUNT	

## Anexa Nr. 1 La Partea I

## Teren

Nr cadastral	Suprafața (mp)*	Observații / Referințe
	500	

\* Suprafața este determinată în planul de proiecție Stereo 70.



## Date referitoare la teren

Crt	Categorie folosință	Intra vilan	Suprafața (mp)	Tarla	Parcelă	Nr. topo	Observații / Referințe
1	pasune	NU	500	-	1807/82	-	

## Lungime Segmente

1) Valorile lungimilor segmentelor sunt obținute din proiecție în plan.

Punct început	X / Y	Punct sfârșit	X / Y	Lungime segment (** (m)
1	390.372,548 522.440,392	2	390.366,442 522.360,186	80.438
2	390.366,442 522.360,186	3	390.372,335 522.358,136	6.24
3	390.372,335 522.358,136	4	390.378,807 522.440,107	82.226
4	390.378,807 522.440,107	1	390.372,548 522.440,392	6.265

\*\* Lungimile segmentelor sunt determinate în planul de proiecție Stereo 70 și sunt rotunjite la 1 milimetru.

**\*\*\* Distanţa dintre puncte este formată din segmente cumulate ce sunt mai mici decât valoarea 1 milimetru.**



**DATE DESPRE IMOBILUL NR. 6092**

Oficiul de Cadastru și Publicitate Imobiliară ALBA  
Biroul de Cadastru și Publicitate Imobiliară Alba Iulia

**A. Partea I. Descrierea imobilului**

TEREN Extravilan

Adresa: Jud. Alba

Nr. Crt	Nr cadastral Nr. topografic	Suprafața* (mp)	Observații / Referințe
A1		1.000	Sector cadastral:87 Teren neimprejmut;

**B. Partea II. Proprietari și acte**

Inscrieri privitoare la dreptul de proprietate și alte drepturi reale		Referințe
/		
Act Administrativ nr. 9288/1715, din 19/02/1998 emis de CJPSDPAT ALBA;		
B1	Intabulare, drept de PROPRIETATE, dobandit prin Reconstituire, cota actuala 1/1 1) IONAȘ LIVIU	A1
Act Administrativ nr. 4707/2024, din 09/07/2024 emis de PRIMARIA GALDA DE JOS;		
B2	Se noteaza posesia factica in favoarea lui 1) ȘTEAU IOAN-GABRIEL 2) ȘTEAU OLGA-ELEONORA	A1

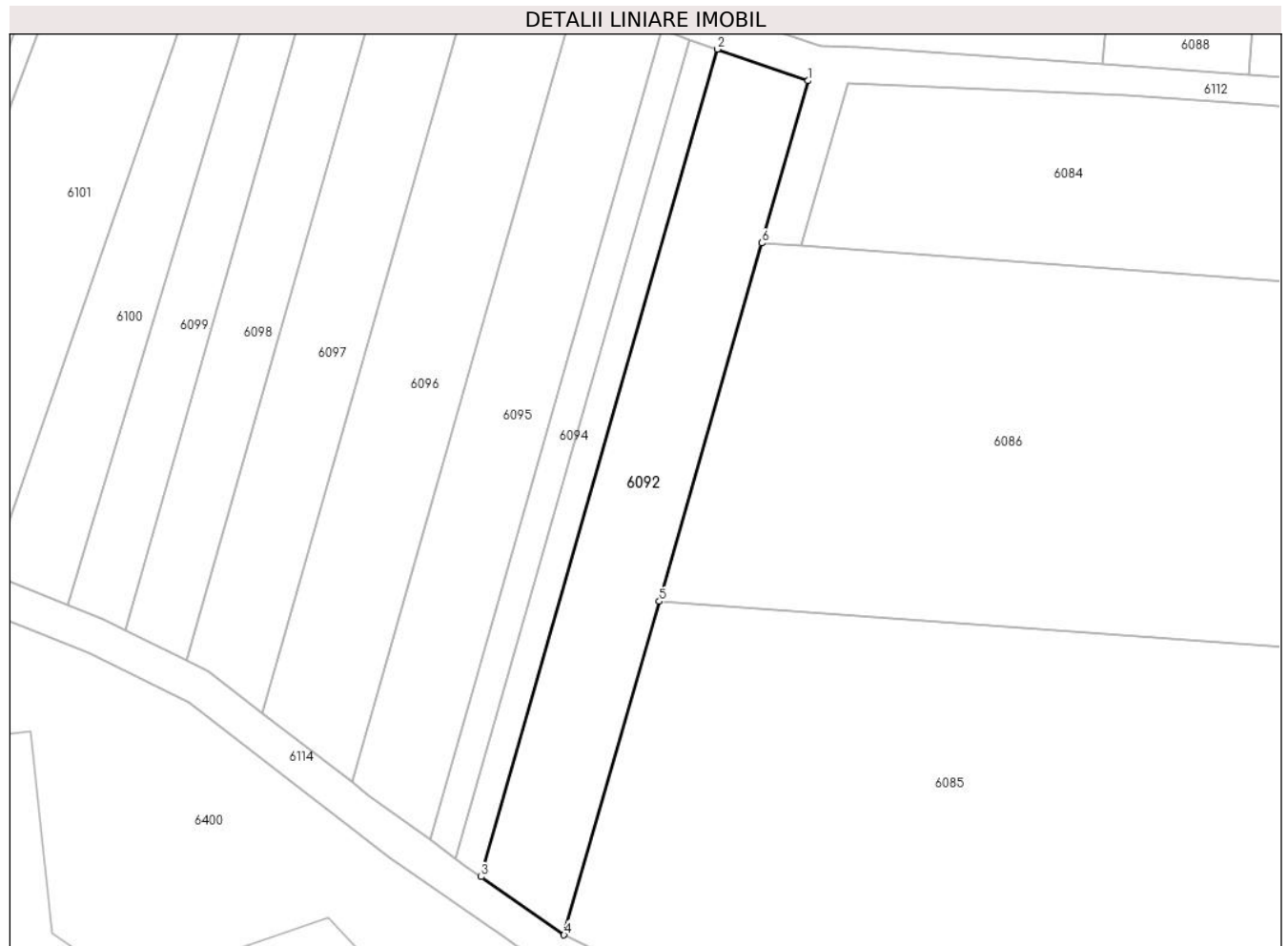
**C. Partea III. SARCINI .**

Inscrieri privind dezmembramintele dreptului de proprietate, drepturi reale de garanție și sarcini	Referințe
NU SUNT	

**Teren**

Nr cadastral	Suprafața (mp)*	Observații / Referințe
	1.000	

\* Suprafața este determinată în planul de proiecție Stereo 70.



**Date referitoare la teren**

Crt	Categorie folosință	Intravilan	Suprafața (mp)	Tarla	Parcelă	Nr. topo	Observații / Referințe
1	arabil	NU	1.000	-	1807/134	-	

**Lungime Segmente**

1) Valorile lungimilor segmentelor sunt obținute din proiecție în plan.

Punct început	X / Y	Punct sfârșit	X / Y	Lungime segment (** (m)
1	390.414,808 522.339,126	2	390.404,904 522.342,572	10.487
2	390.404,904 522.342,572	3	390.379,063 522.252,198	93.996
3	390.379,063 522.252,198	4	390.388,136 522.245,844	11.077
4	390.388,136 522.245,844	5	390.398,55 522.282,266	37.882
5	390.398,55 522.282,266	6	390.409,737 522.321,389	40.691



Punct început	X / Y	Punct sfârșit	X / Y	Lungime segment (** (m)
6	390.409,737 522.321,389	1	390.414,808 522.339,126	18.448

\*\* Lungimile segmentelor sunt determinate în planul de proiecție Stereo 70 și sunt rotunjite la 1 milimetru.

\*\*\* Distanța dintre puncte este formată din segmente cumulate ce sunt mai mici decât valoarea 1 milimetru.



**DATE DESPRE IMOBILUL NR. 6093**

Oficiul de Cadastru și Publicitate Imobiliară ALBA  
Biroul de Cadastru și Publicitate Imobiliară Alba Iulia

**A. Partea I. Descrierea imobilului**

TEREN Extravilan

Adresa: Jud. Alba

Nr. Crt	Nr cadastral Nr. topografic	Suprafața* (mp)	Observații / Referințe
A1		300	Sector cadastral:87 Teren neimprijmit;

**B. Partea II. Proprietari și acte**

Inscrieri privitoare la dreptul de proprietate și alte drepturi reale	Referințe
/	
Act Administrativ nr. 11438/2193, din 02/11/2001 emis de CJPSDPAT ALBA;	
B1	A1
Intabulare, drept de PROPRIETATE, dobandit prin Reconstituire, cota actuala 1/1	
1) MOLDOVAN IOAN	
Act Administrativ nr. 4714/2024, din 19/07/2024 emis de PRIMARIA GALDA DE JOS;	
B2	A1
Se noteaza posesia factica in favoarea lui	
1) ȘTEAU IOAN-GABRIEL	
2) ȘTEAU OLGA-ELEONORA	

**C. Partea III. SARCINI .**

Inscrieri privind dezmembramintele dreptului de proprietate, drepturi reale de garanție și sarcini	Referințe
NU SUNT	

### Teren

Nr cadastral	Suprafața (mp)*	Observații / Referințe
	300	

\* Suprafața este determinată în planul de proiecție Stereo 70.



### Date referitoare la teren

Crt	Categorie folosință	Intravilan	Suprafața (mp)	Tarla	Parcelă	Nr. topo	Observații / Referințe
1	arabil	NU	300	-	1807/132	-	

### Lungime Segmente

1) Valorile lungimilor segmentelor sunt obținute din proiecție în plan.

Punct început	X / Y	Punct sfârșit	X / Y	Lungime segment (** (m)
1	390.404,904 522.342,572	2	390.401,869 522.343,627	3.213
2	390.401,869 522.343,627	3	390.376,291 522.254,171	93.041
3	390.376,291 522.254,171	4	390.377,344 522.253,401	1.305
4	390.377,344 522.253,401	5	390.379,063 522.252,198	2.098
5	390.379,063 522.252,198	1	390.404,904 522.342,572	93.996

**\*\* Lungimile segmentelor sunt determinate în planul de proiecție Stereo 70 și sunt rotunjite la 1 milimetru.**

**\*\*\* Distanța dintre puncte este formată din segmente cumulate ce sunt mai mici decât valoarea 1 milimetru.**



**DATE DESPRE IMOBILUL NR. 6094**

Oficiul de Cadastru și Publicitate Imobiliară ALBA  
Biroul de Cadastru și Publicitate Imobiliară Alba Iulia

**A. Partea I. Descrierea imobilului**

TEREN Extravilan

Adresa: Jud. Alba

Nr. Crt	Nr cadastral Nr. topografic	Suprafața* (mp)	Observații / Referințe
A1		300	Sector cadastral:87 Teren neimprejmut;

**B. Partea II. Proprietari și acte**

Inscrieri privitoare la dreptul de proprietate și alte drepturi reale		Referințe
/		
Act Normativ nr. 7, din 13/03/1996 emis de Parlamentul României;		
B1	Inscrierea posesiei, drept de PROPRIETATE, dobândit prin Lege, cota actuala 1/1 1) NEIDENTIFICAT NEIDENTIFICAT	A1
Act Normativ nr. 7, din 13/03/1996 emis de Parlamentul României (Art.13, alin. 14);		
B2	Se notează mențiunea proprietar neidentificat, rezerva comisiei locale de fond funciar	A1

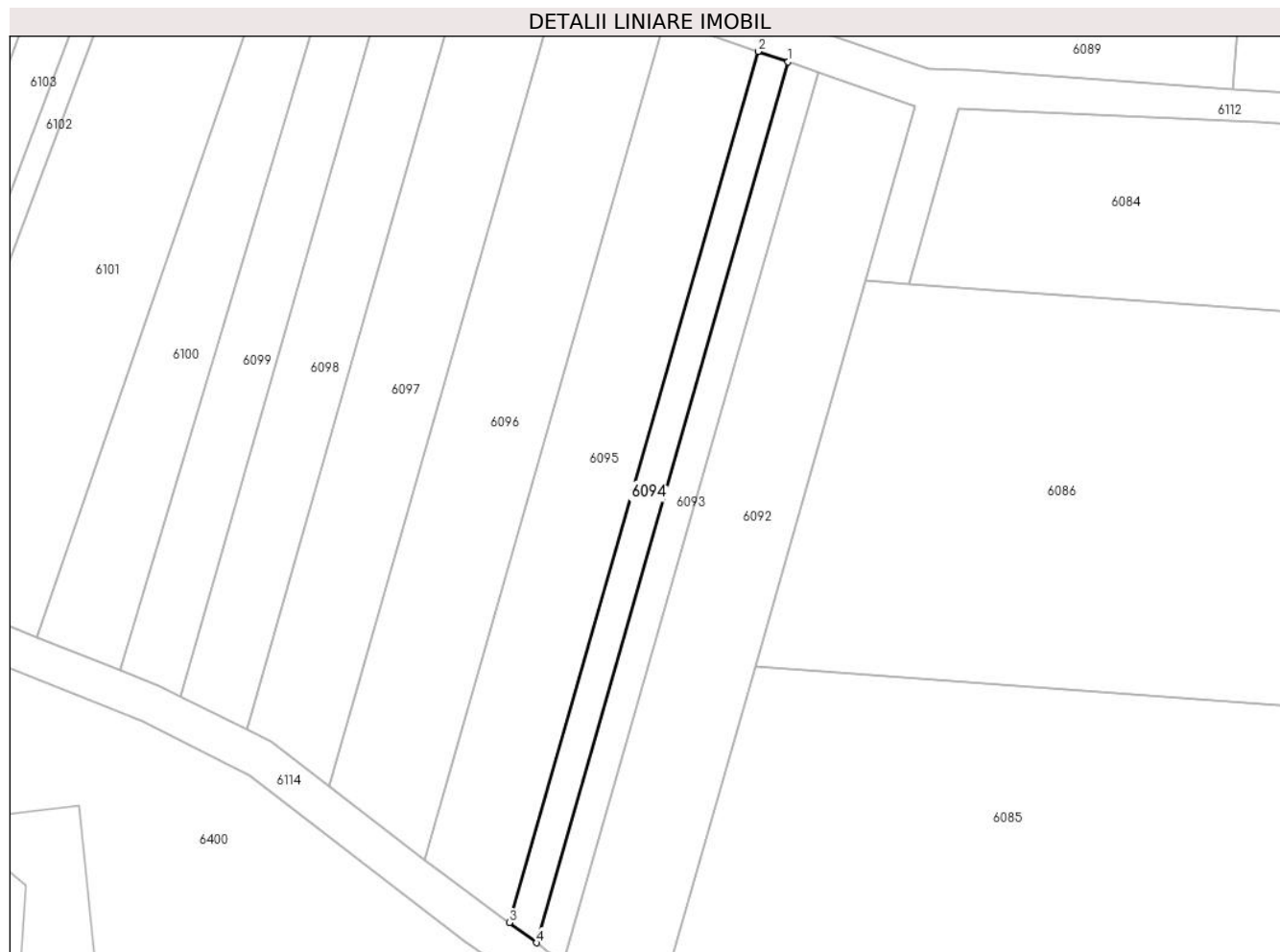
**C. Partea III. SARCINI .**

Inscrieri privind dezmembramentele dreptului de proprietate, drepturi reale de garanție și sarcini	Referințe
NU SUNT	

**Teren**

Nr cadastral	Suprafața (mp)*	Observații / Referințe
	300	

\* Suprafața este determinată în planul de proiecție Stereo 70.



**Date referitoare la teren**

Crt	Categorie folosință	Intra vilan	Suprafața (mp)	Tarla	Parcelă	Nr. topo	Observații / Referințe
1	arabil	NU	300	-	-	-	

**Lungime Segmente**

1) Valorile lungimilor segmentelor sunt obținute din proiecție în plan.

Punct început	X / Y	Punct sfârșit	X / Y	Lungime segment (** (m)
1	390.401,869 522.343,627	2	390.398,802 522.344,694	3.247
2	390.398,802 522.344,694	3	390.373,502 522.256,21	92.03
3	390.373,502 522.256,21	4	390.376,291 522.254,171	3.455
4	390.376,291 522.254,171	1	390.401,869 522.343,627	93.041

\*\* Lungimile segmentelor sunt determinate în planul de proiecție Stereo 70 și sunt rotunjite la 1 milimetru.



**\*\*\* Distanţa dintre puncte este formată din segmente cumulate ce sunt mai mici decât valoarea 1 milimetru.**



**DATE DESPRE IMOBILUL NR. 6095**

Oficiul de Cadastru și Publicitate Imobiliară ALBA  
Biroul de Cadastru și Publicitate Imobiliară Alba Iulia

**A. Partea I. Descrierea imobilului**

TEREN Extravilan

Adresa: Jud. Alba

Nr. Crt	Nr cadastral Nr. topografic	Suprafața* (mp)	Observații / Referințe
A1		900	Sector cadastral:87 Teren neimprejmut;

**B. Partea II. Proprietari și acte**

Inscrieri privitoare la dreptul de proprietate și alte drepturi reale		Referințe
/		
Act Normativ nr. 7, din 13/03/1996 emis de Parlamentul României;		
B1	Inscrierea posesiei, drept de PROPRIETATE, dobândit prin Lege, cota actuala 1/1 1) NEIDENTIFICAT NEIDENTIFICAT	A1
Act Normativ nr. 7, din 13/03/1996 emis de Parlamentul României (Art.13, alin. 14);		
B2	Se notează mențiunea proprietar neidentificat, rezerva comisiei locale de fond funciar	A1

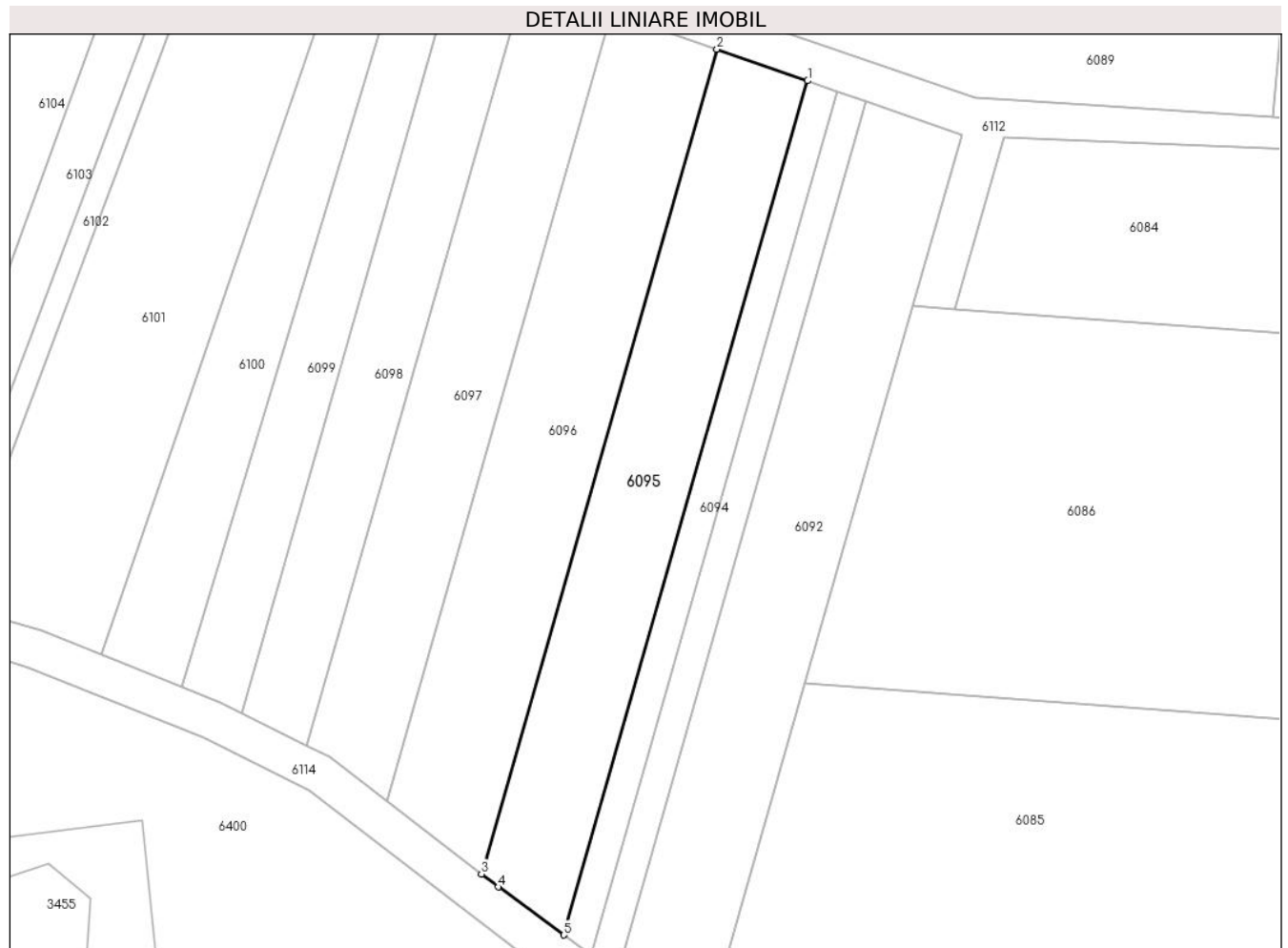
**C. Partea III. SARCINI .**

Inscrieri privind dezmembramintele dreptului de proprietate, drepturi reale de garanție și sarcini	Referințe
NU SUNT	

**Teren**

Nr cadastral	Suprafața (mp)*	Observații / Referințe
	900	

\* Suprafața este determinată în planul de proiecție Stereo 70.



**Date referitoare la teren**

Crt	Categorie folosință	Intravilan	Suprafața (mp)	Tarla	Parcelă	Nr. topo	Observații / Referințe
1	arabil	NU	900	-	-	-	

**Lungime Segmente**

1) Valorile lungimilor segmentelor sunt obținute din proiecție în plan.

Punct început	X / Y	Punct sfârșit	X / Y	Lungime segment (** (m)
1	390.398,802 522.344,694	2	390.389,392 522.347,968	9.963
2	390.389,392 522.347,968	3	390.364,961 522.262,523	88.868
3	390.364,961 522.262,523	4	390.366,712 522.261,174	2.21
4	390.366,712 522.261,174	5	390.373,502 522.256,21	8.411
5	390.373,502 522.256,21	1	390.398,802 522.344,694	92.03

**\*\* Lungimile segmentelor sunt determinate în planul de proiecție Stereo 70 și sunt rotunjite la 1 milimetru.**

**\*\*\* Distanța dintre puncte este formată din segmente cumulate ce sunt mai mici decât valoarea 1 milimetru.**



**DATE DESPRE IMOBILUL NR. 6096**

Oficiul de Cadastru și Publicitate Imobiliară ALBA  
Biroul de Cadastru și Publicitate Imobiliară Alba Iulia

**A. Partea I. Descrierea imobilului**

TEREN Extravilan

Adresa: Jud. Alba

Nr. Crt	Nr cadastral Nr. topografic	Suprafața* (mp)	Observații / Referințe
A1		1.000	Sector cadastral:87 Teren neimpregmuit;

**B. Partea II. Proprietari și acte**

Inscrieri privitoare la dreptul de proprietate și alte drepturi reale	Referințe
/	
Act Administrativ nr. 6473/784, din 22/06/1995 emis de CJPSDPAT ALBA;	
B1	A1
Intabulare, drept de PROPRIETATE, dobandit prin Reconstituire, cota actuala 1/1 1) <b>TEBEREAN I VASILE</b>	
Act Administrativ nr. 4618, din 19/07/2024 emis de PRIMARIA GALDA DE JOS;	
B2	A1
Se noteaza posesia factica in favoarea lui 1) <b>VALEA SIMION-OVIDIU</b> 2) <b>VALEA IOANA DORINA</b>	

**C. Partea III. SARCINI .**

Inscrieri privind dezmembramintele dreptului de proprietate, drepturi reale de garanție și sarcini	Referințe
NU SUNT	

## Anexa Nr. 1 La Partea I

## Teren

Nr cadastral	Suprafața (mp)*	Observații / Referințe
	1.000	

\* Suprafața este determinată în planul de proiecție Stereo 70.



## Date referitoare la teren

Crt	Categorie folosință	Intravilan	Suprafața (mp)	Tarla	Parcelă	Nr. topo	Observații / Referințe
1	arabil	NU	1.000	-	1807/129	-	IN TP NR. PARCELA 1807/122

## Lungime Segmente

1) Valorile lungimilor segmentelor sunt obținute din proiecție în plan.

Punct început	X / Y	Punct sfârșit	X / Y	Lungime segment (** (m)
1	390.389,392 522.347,968	2	390.378,507 522.351,754	11.525
2	390.378,507 522.351,754	3	390.355,153 522.270,078	84.949
3	390.355,153 522.270,078	4	390.364,961 522.262,523	12.38
4	390.364,961 522.262,523	1	390.389,392 522.347,968	88.868

\*\* Lungimile segmentelor sunt determinate în planul de proiecție Stereo 70 și sunt rotunjite la 1 milimetru.



**\*\*\* Distanţa dintre puncte este formată din segmente cumulate ce sunt mai mici decât valoarea 1 milimetru.**



**DATE DESPRE IMOBILUL NR. 6097**

Oficiul de Cadastru și Publicitate Imobiliară ALBA  
Biroul de Cadastru și Publicitate Imobiliară Alba Iulia

**A. Partea I. Descrierea imobilului**

TEREN Extravilan

Adresa: Jud. Alba

Nr. Crt	Nr cadastral Nr. topografic	Suprafața* (mp)	Observații / Referințe
A1		800	Sector cadastral:87 Teren neimprijmit;

**B. Partea II. Proprietari și acte**

Inscrieri privitoare la dreptul de proprietate și alte drepturi reale		Referințe
/		
Act Administrativ nr. 1, din 01/01/2024 emis de -;		
B1	Inscrierea posesiei, drept de PROPRIETATE, dobandit prin Lege, cota actuala 1/1 1) NEIDENTIFICAT NEIDENTIFICAT	A1
Act Normativ nr. 7, din 13/03/1996 emis de Parlamentul Romaniei (art.13 alin.(14));		
B2	Se notează mențiunea proprietar neidentificat, rezerva comisiei locale de fond funciar.	A1

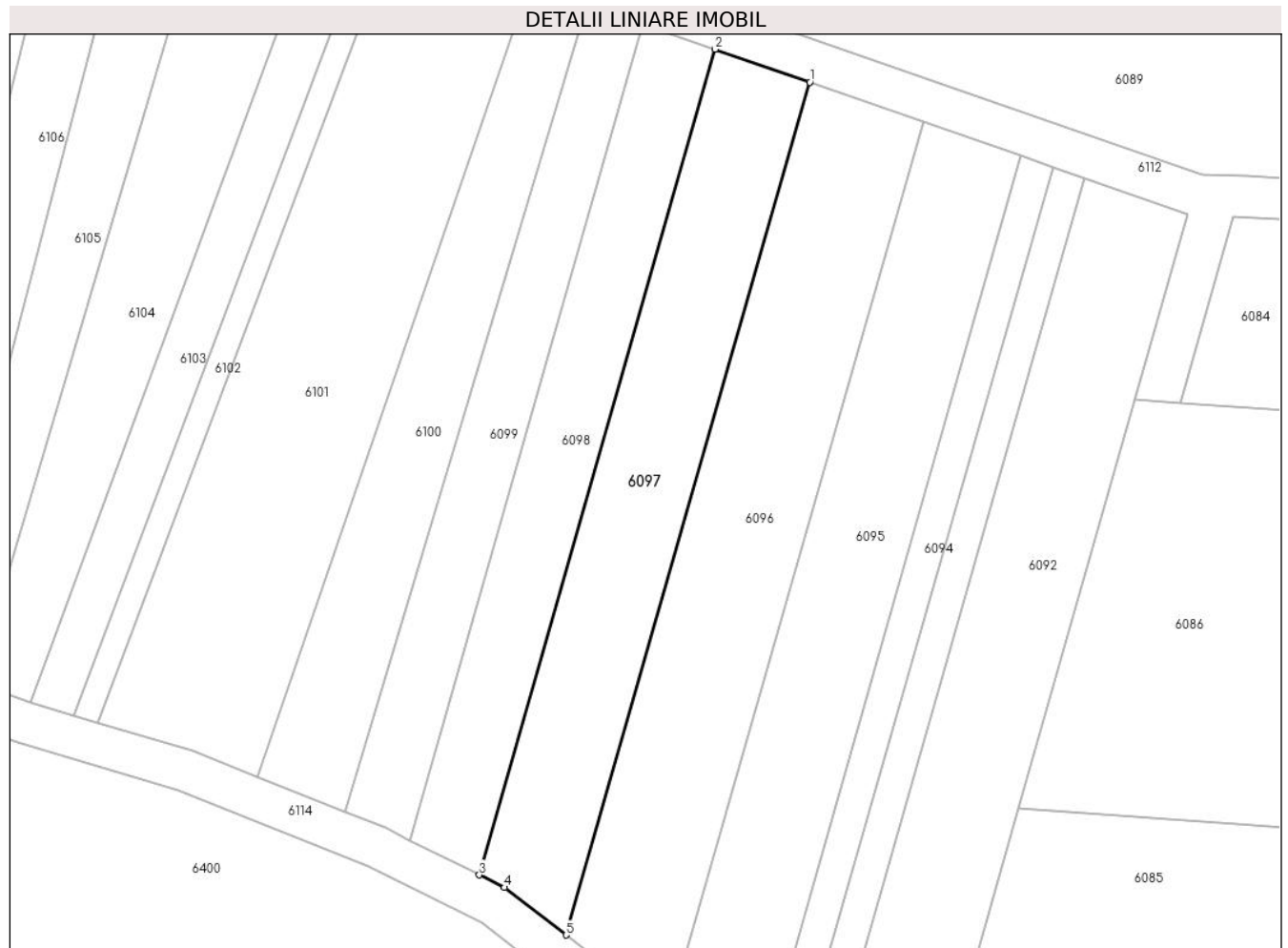
**C. Partea III. SARCINI .**

Inscrieri privind dezmembramintele dreptului de proprietate, drepturi reale de garanție și sarcini	Referințe
NU SUNT	

**Teren**

Nr cadastral	Suprafața (mp)*	Observații / Referințe
	800	

\* Suprafața este determinată în planul de proiecție Stereo 70.



**Date referitoare la teren**

Crt	Categorie folosință	Intravilan	Suprafața (mp)	Tarla	Parcelă	Nr. topo	Observații / Referințe
1	arabil	NU	800	-	1807/128/2	-	

**Lungime Segmente**

1) Valorile lungimilor segmentelor sunt obținute din proiecție în plan.

Punct început	X / Y	Punct sfârșit	X / Y	Lungime segment (** (m)
1	390.378,507 522.351,754	2	390.369,432 522.354,911	9.608
2	390.369,432 522.354,911	3	390.346,822 522.275,834	82.245
3	390.346,822 522.275,834	4	390.349,248 522.274,628	2.71
4	390.349,248 522.274,628	5	390.355,153 522.270,078	7.455
5	390.355,153 522.270,078	1	390.378,507 522.351,754	84.949

**\*\* Lungimile segmentelor sunt determinate în planul de proiecție Stereo 70 și sunt rotunjite la 1 milimetru.**

**\*\*\* Distanța dintre puncte este formată din segmente cumulate ce sunt mai mici decât valoarea 1 milimetru.**



**DATE DESPRE IMOBILUL NR. 6098**

Oficiul de Cadastru și Publicitate Imobiliară ALBA  
Biroul de Cadastru și Publicitate Imobiliară Alba Iulia

**A. Partea I. Descrierea imobilului**

TEREN Extravilan

Adresa: Jud. Alba

Nr. Crt	Nr cadastral Nr. topografic	Suprafața* (mp)	Observații / Referințe
A1		600	Sector cadastral:87 Teren neimpregmuit;

**B. Partea II. Proprietari și acte**

Inscrieri privitoare la dreptul de proprietate și alte drepturi reale	Referințe
/	
Act Administrativ nr. 9257/1624, din 24/06/1997 emis de CJPSDPAT ALBA;	
B1	A1
Intabulare, drept de PROPRIETATE, dobandit prin Reconstituire, cota actuala 1/1 1) CHIRILĂ GLIGOR	

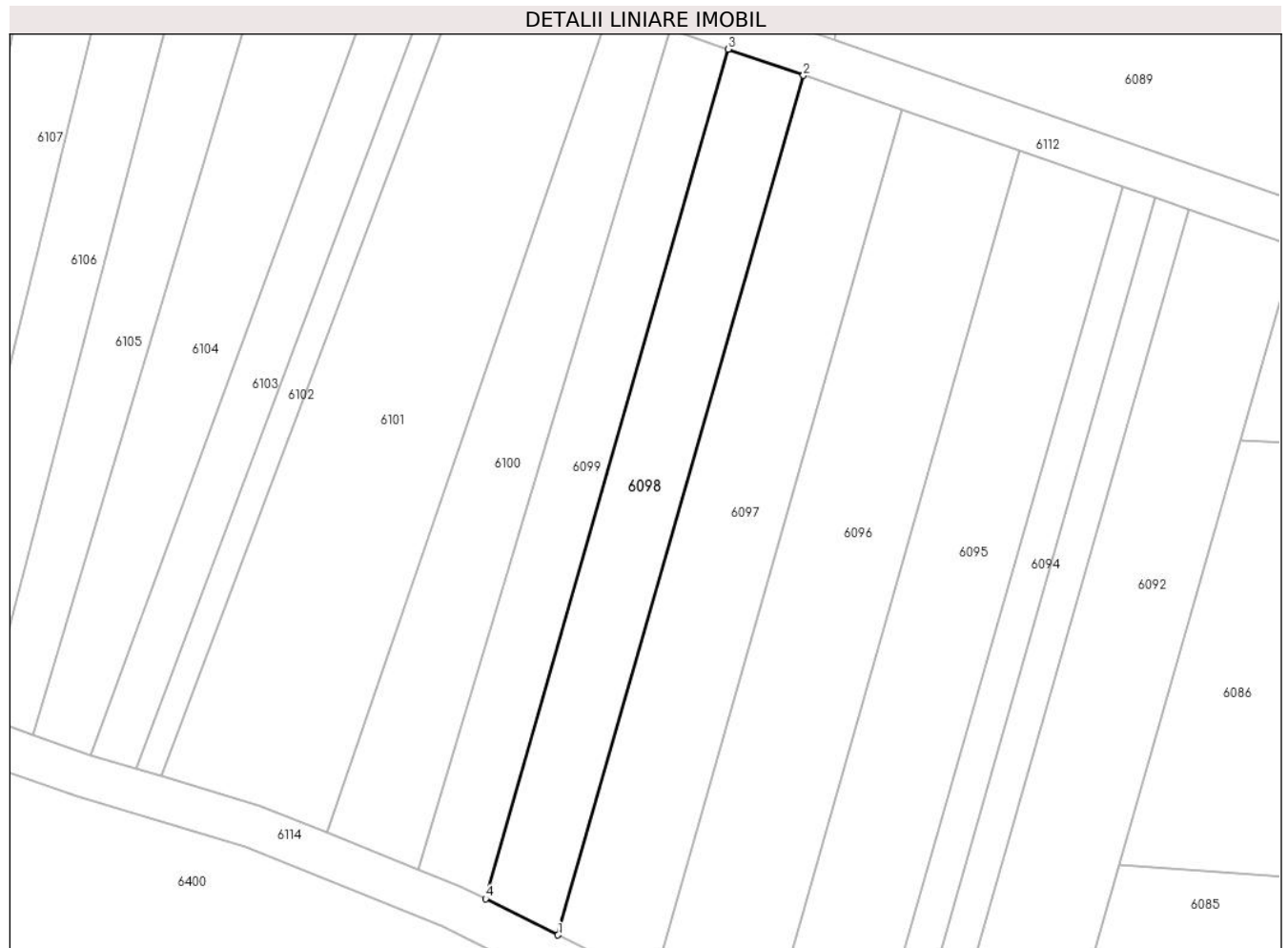
**C. Partea III. SARCINI .**

Inscrieri privind dezmembramintele dreptului de proprietate, drepturi reale de garanție și sarcini	Referințe
NU SUNT	

**Teren**

Nr cadastral	Suprafața (mp)*	Observații / Referințe
	600	

\* Suprafața este determinată în planul de proiecție Stereo 70.



**Date referitoare la teren**

Crt	Categorie folosință	Intravilan	Suprafața (mp)	Tarla	Parcelă	Nr. topo	Observații / Referințe
1	arabil	NU	600	-	1807/128/1	-	

**Lungime Segmente**

1) Valorile lungimilor segmentelor sunt obținute din proiecție în plan.

Punct început	X / Y	Punct sfârșit	X / Y	Lungime segment (** (m)
1	390.346,822 522.275,834	2	390.369,432 522.354,911	82.245
2	390.369,432 522.354,911	3	390.362,491 522.357,325	7.349
3	390.362,491 522.357,325	4	390.340,14 522.279,157	81.301
4	390.340,14 522.279,157	1	390.346,822 522.275,834	7.462

\*\* Lungimile segmentelor sunt determinate în planul de proiecție Stereo 70 și sunt rotunjite la 1 milimetru.



**\*\*\* Distanţa dintre puncte este formată din segmente cumulate ce sunt mai mici decât valoarea 1 milimetru.**



**DATE DESPRE IMOBILUL NR. 6099**

Oficiul de Cadastru și Publicitate Imobiliară ALBA  
Biroul de Cadastru și Publicitate Imobiliară Alba Iulia

**A. Partea I. Descrierea imobilului**

TEREN Extravilan

Adresa: Jud. Alba

Nr. Crt	Nr cadastral Nr. topografic	Suprafața* (mp)	Observații / Referințe
A1		500	Sector cadastral:87 Teren neimprejmuit;

**B. Partea II. Proprietari și acte**

Inscrieri privitoare la dreptul de proprietate și alte drepturi reale		Referințe
/		
Act Administrativ nr. 19589/2329, din 03/07/2003 emis de CJPSDPAT ALBA;		
B1	Intabulare, drept de PROPRIETATE, dobandit prin Reconstituire, cota actuala 1/1 1) CHIRILA CORNELIA 2) CHIRILA VASILE 3) CHIRILĂ MIHAILĂ 4) GEANTĂ CARMEN 5) CRISAN MARIANA	A1

**C. Partea III. SARCINI .**

Inscrieri privind dezmembramintele dreptului de proprietate, drepturi reale de garanție și sarcini	Referințe
NU SUNT	

**Anexa Nr. 1 La Partea I****Teren**

Nr cadastral	Suprafața (mp)*	Observații / Referințe
	500	

\* Suprafața este determinată în planul de proiecție Stereo 70.

**Date referitoare la teren**

Crt	Categorie folosință	Intravilan	Suprafața (mp)	Tarla	Parcelă	Nr. topo	Observații / Referințe
1	arabil	NU	500	-	1807/127	-	

**Lungime Segmente**

1) Valorile lungimilor segmentelor sunt obținute din proiecție în plan.

Punct început	X / Y	Punct sfârșit	X / Y	Lungime segment (** (m)
1	390.362,491 522.357,325	2	390.357,166 522.359,178	5.638
2	390.357,166 522.359,178	3	390.333,921 522.281,872	80.724
3	390.333,921 522.281,872	4	390.337,817 522.280,312	4.197
4	390.337,817 522.280,312	5	390.340,14 522.279,157	2.595
5	390.340,14 522.279,157	1	390.362,491 522.357,325	81.301

**\*\* Lungimile segmentelor sunt determinate în planul de proiecție Stereo 70 și sunt rotunjite la 1 milimetru.**

**\*\*\* Distanța dintre puncte este formată din segmente cumulate ce sunt mai mici decât valoarea 1 milimetru.**



**DATE DESPRE IMOBILUL NR. 6100**

Oficiul de Cadastru și Publicitate Imobiliară ALBA  
Biroul de Cadastru și Publicitate Imobiliară Alba Iulia

**A. Partea I. Descrierea imobilului**

TEREN Extravilan

Adresa: Jud. Alba

Nr. Crt	Nr cadastral Nr. topografic	Suprafața* (mp)	Observații / Referințe
A1		600	Sector cadastral:87 Teren neimprejmuit;

**B. Partea II. Proprietari și acte**

Inscrieri privitoare la dreptul de proprietate și alte drepturi reale	Referințe
/	
Act Administrativ nr. 9288/1743, din 10/04/1998 emis de CJPSDPAT ALBA;	
B1	A1
Intabulare, drept de PROPRIETATE, dobandit prin Reconstituire, cota actuala 1/1 1) CHIRILA VICTORIA	

**C. Partea III. SARCINI .**

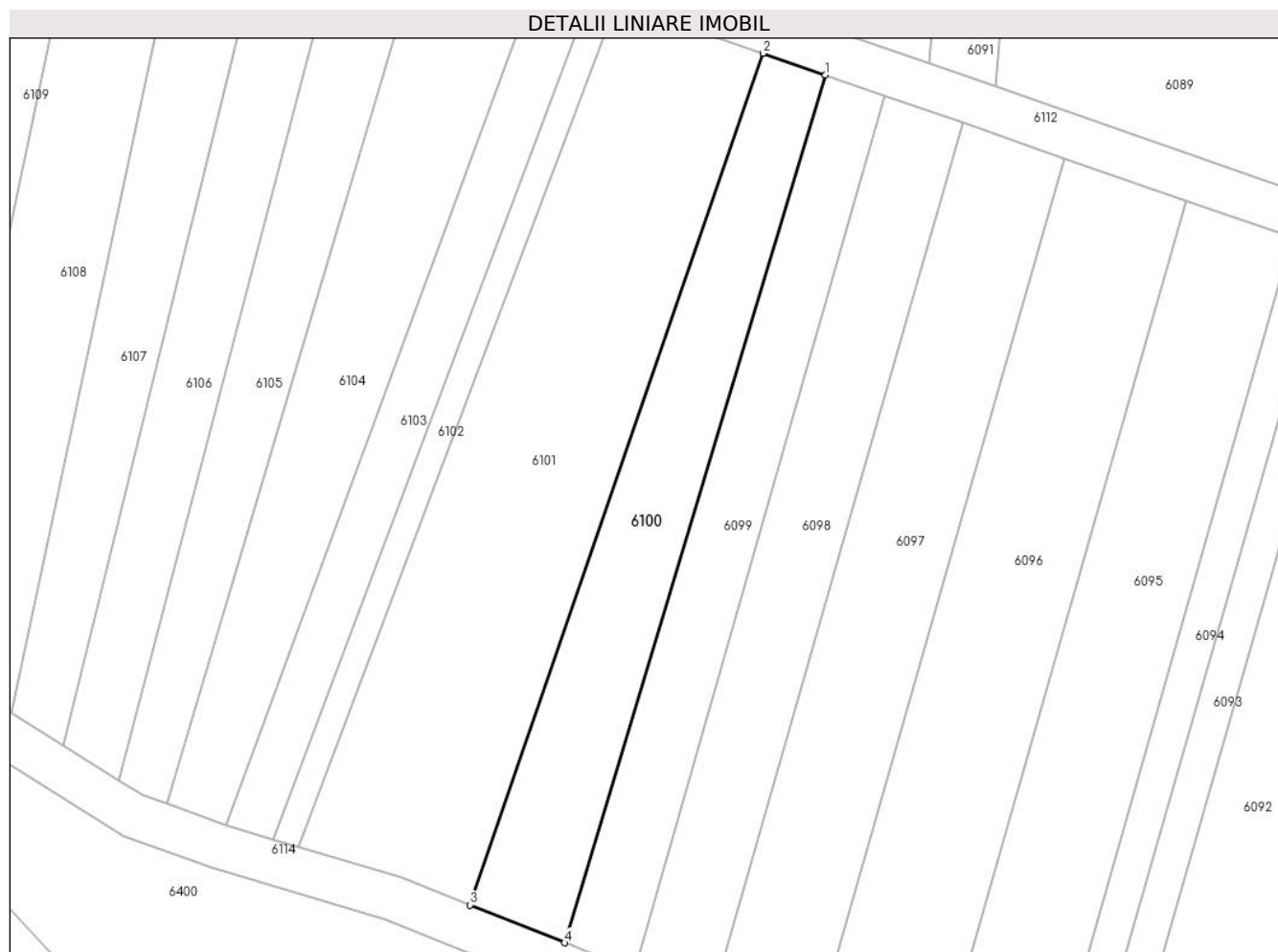
Inscrieri privind dezmembramintele dreptului de proprietate, drepturi reale de garanție și sarcini	Referințe
NU SUNT	

## Anexa Nr. 1 La Partea I

## Teren

Nr cadastral	Suprafața (mp)*	Observații / Referințe
	600	

\* Suprafața este determinată în planul de proiecție Stereo 70.



## Date referitoare la teren

Crt	Categorie folosință	Intravilan	Suprafața (mp)	Tarla	Parcelă	Nr. topo	Observații / Referințe
1	arabil	NU	600	-	1807/126	-	

## Lungime Segmente

1) Valorile lungimilor segmentelor sunt obținute din proiecție în plan.

Punct început	X / Y	Punct sfârșit	X / Y	Lungime segment (** (m)
1	390.357,166 522.359,178	2	390.351,618 522.361,107	5.874
2	390.351,618 522.361,107	3	390.325,51 522.285,24	80.234
3	390.325,51 522.285,24	4	390.333,921 522.281,872	9.06
4	390.333,921 522.281,872	1	390.357,166 522.359,178	80.724

\*\* Lungimile segmentelor sunt determinate în planul de proiecție Stereo 70 și sunt rotunjite la 1 milimetru.



**\*\*\* Distanţa dintre puncte este formată din segmente cumulate ce sunt mai mici decât valoarea 1 milimetru.**



**DATE DESPRE IMOBILUL NR. 6101**

Oficiul de Cadastru și Publicitate Imobiliară ALBA  
Biroul de Cadastru și Publicitate Imobiliară Alba Iulia

**A. Partea I. Descrierea imobilului**

TEREN Extravilan

Adresa: Jud. Alba

Nr. Crt	Nr cadastral Nr. topografic	Suprafața* (mp)	Observații / Referințe
A1		1.200	Sector cadastral:87 Teren neimpregmuit;

**B. Partea II. Proprietari și acte**

Inscrieri privitoare la dreptul de proprietate și alte drepturi reale	Referințe
/	
Act Administrativ nr. 19589/2418, din 20/07/2004 emis de CJPSDPAT ALBA;	
B1	A1
Intabulare, drept de PROPRIETATE, dobandit prin Reconstituire, cota actuala 1/1 1) DAISA I SABINA	

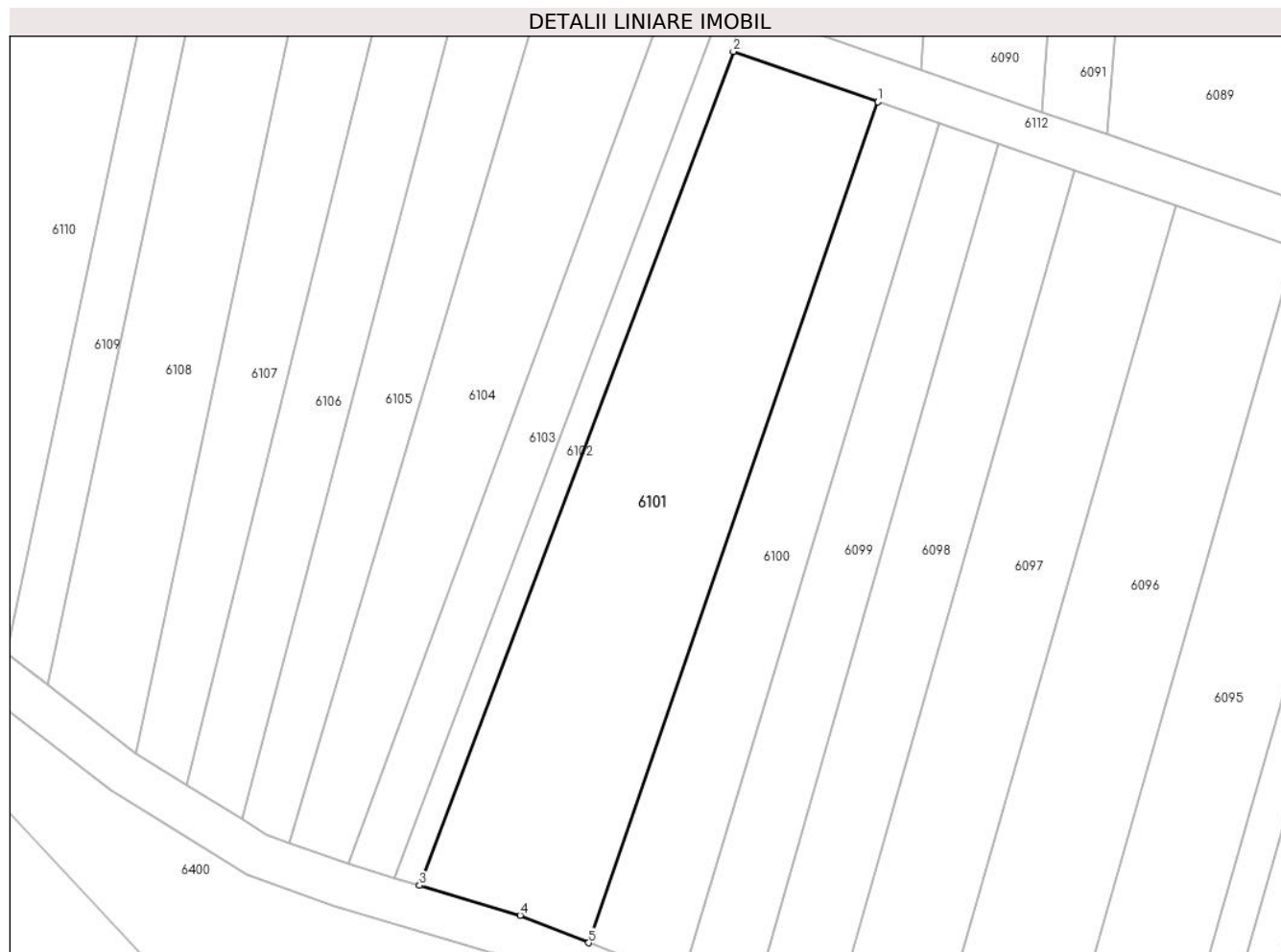
**C. Partea III. SARCINI .**

Inscrieri privind dezmembramintele dreptului de proprietate, drepturi reale de garanție și sarcini	Referințe
NU SUNT	

**Anexa Nr. 1 La Partea I****Teren**

Nr cadastral	Suprafața (mp)*	Observații / Referințe
	1.200	

\* Suprafața este determinată în planul de proiecție Stereo 70.

**Date referitoare la teren**

Crt	Categorie folosință	Intravilan	Suprafața (mp)	Tarla	Parcelă	Nr. topo	Observații / Referințe
1	arabil	NU	1.200	-	1807/125	-	

**Lungime Segmente**

1) Valorile lungimilor segmentelor sunt obținute din proiecție în plan.

Punct început	X / Y	Punct sfârșit	X / Y	Lungime segment (** (m)
1	390.351,618 522.361,107	2	390.338,563 522.365,648	13.822
2	390.338,563 522.365,648	3	390.310,224 522.290,427	80.383
3	390.310,224 522.290,427	4	390.319,315 522.287,72	9.486
4	390.319,315 522.287,72	5	390.325,51 522.285,24	6.673
5	390.325,51 522.285,24	1	390.351,618 522.361,107	80.234

**\*\* Lungimile segmentelor sunt determinate în planul de proiecție Stereo 70 și sunt rotunjite la 1 milimetru.**

**\*\*\* Distanța dintre puncte este formată din segmente cumulate ce sunt mai mici decât valoarea 1 milimetru.**



**DATE DESPRE IMOBILUL NR. 6102**

Oficiul de Cadastru și Publicitate Imobiliară ALBA  
Biroul de Cadastru și Publicitate Imobiliară Alba Iulia

**A. Partea I. Descrierea imobilului**

TEREN Extravilan

Adresa: Jud. Alba

Nr. Crt	Nr cadastral Nr. topografic	Suprafața* (mp)	Observații / Referințe
A1		200	Sector cadastral:87 Teren neimprejmuit;

**B. Partea II. Proprietari și acte**

Inscrieri privitoare la dreptul de proprietate și alte drepturi reale	Referințe
/	
Act Notarial nr. 878/1999, din 17/06/1999 emis de NP CARMEN GÂLCĂ (act de partaj);	
B1	A1
Intabulare, drept de PROPRIETATE, dobandit prin Iesire Din Indiviziune, cota actuala 1/1 1) RUSAN SIMION	

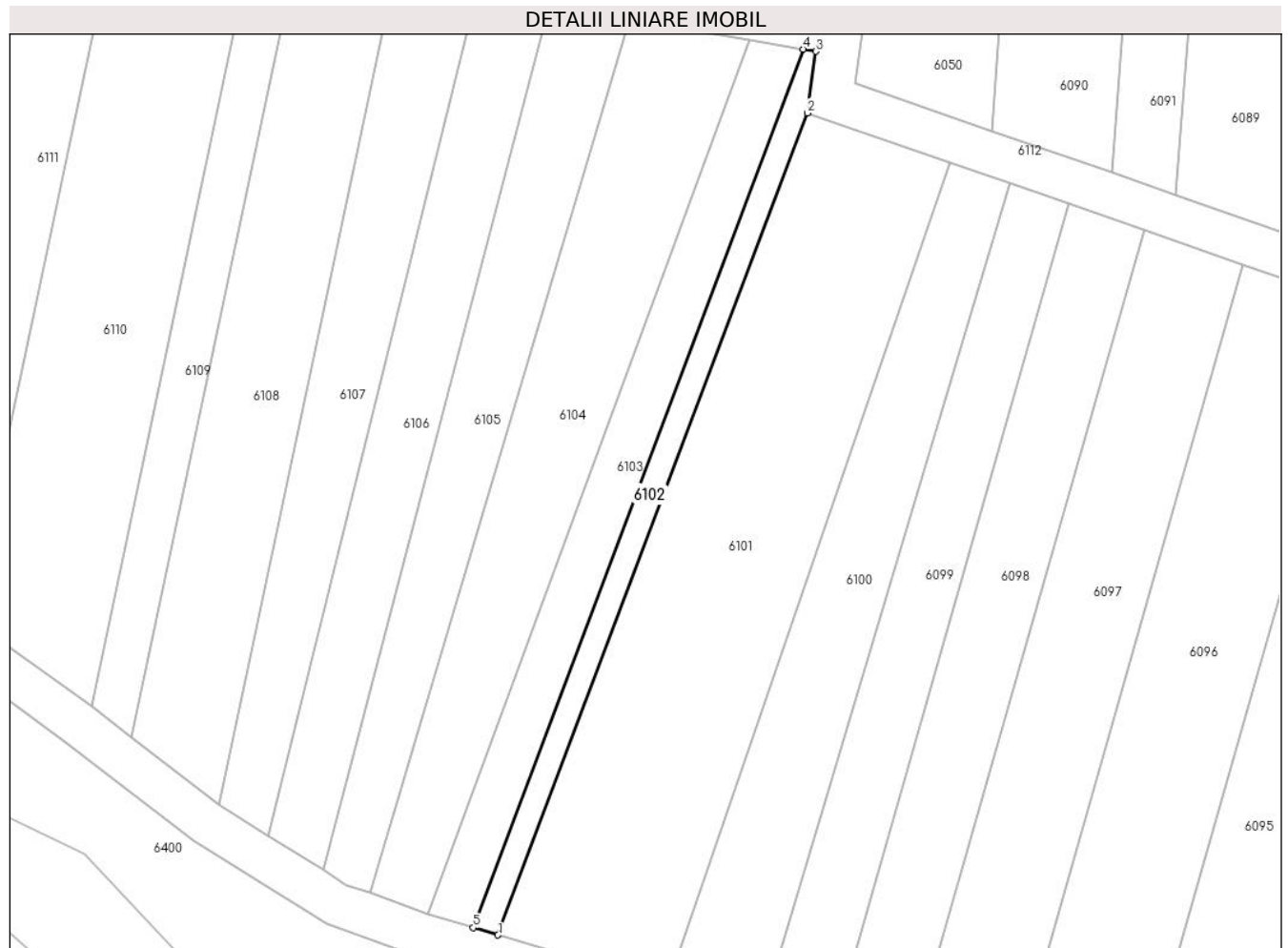
**C. Partea III. SARCINI .**

Inscrieri privind dezmembramintele dreptului de proprietate, drepturi reale de garanție și sarcini	Referințe
NU SUNT	

**Teren**

Nr cadastral	Suprafața (mp)*	Observații / Referințe
	200	

\* Suprafața este determinată în planul de proiecție Stereo 70.



**Date referitoare la teren**

Crt	Categorie folosință	Intravilan	Suprafața (mp)	Tarla	Parcelă	Nr. topo	Observații / Referințe
1	arabil	NU	200	-	1807/124	-	

**Lungime Segmente**

1) Valorile lungimilor segmentelor sunt obținute din proiecție în plan.

Punct început	X / Y	Punct sfârșit	X / Y	Lungime segment (** (m)
1	390.310,224 522.290,427	2	390.338,563 522.365,648	80.383
2	390.338,563 522.365,648	3	390.339,323 522.371,284	5.687
3	390.339,323 522.371,284	4	390.338,2 522.371,477	1.139
4	390.338,2 522.371,477	5	390.307,969 522.291,098	85.875
5	390.307,969 522.291,098	1	390.310,224 522.290,427	2.353



**\*\* Lungimile segmentelor sunt determinate în planul de proiecție Stereo 70 și sunt rotunjite la 1 milimetru.**

**\*\*\* Distanța dintre puncte este formată din segmente cumulate ce sunt mai mici decât valoarea 1 milimetru.**



**DATE DESPRE IMOBILUL NR. 6103**

Oficiul de Cadastru și Publicitate Imobiliară ALBA  
Biroul de Cadastru și Publicitate Imobiliară Alba Iulia

**A. Partea I. Descrierea imobilului**

TEREN Extravilan

Adresa: Jud. Alba

Nr. Crt	Nr cadastral Nr. topografic	Suprafața* (mp)	Observații / Referințe
A1		400	Sector cadastral:87 Teren neimprejmuit;

**B. Partea II. Proprietari și acte**

Inscrieri privitoare la dreptul de proprietate și alte drepturi reale	Referințe
/	
Act Administrativ nr. 9331/1832, din 04/05/1999 emis de CJPSDPAT ALBA;	
B1	A1
Intabulare, drept de PROPRIETATE, dobandit prin Reconstituire, cota actuala 1/1 1) LUPȘAN PARASTIE	

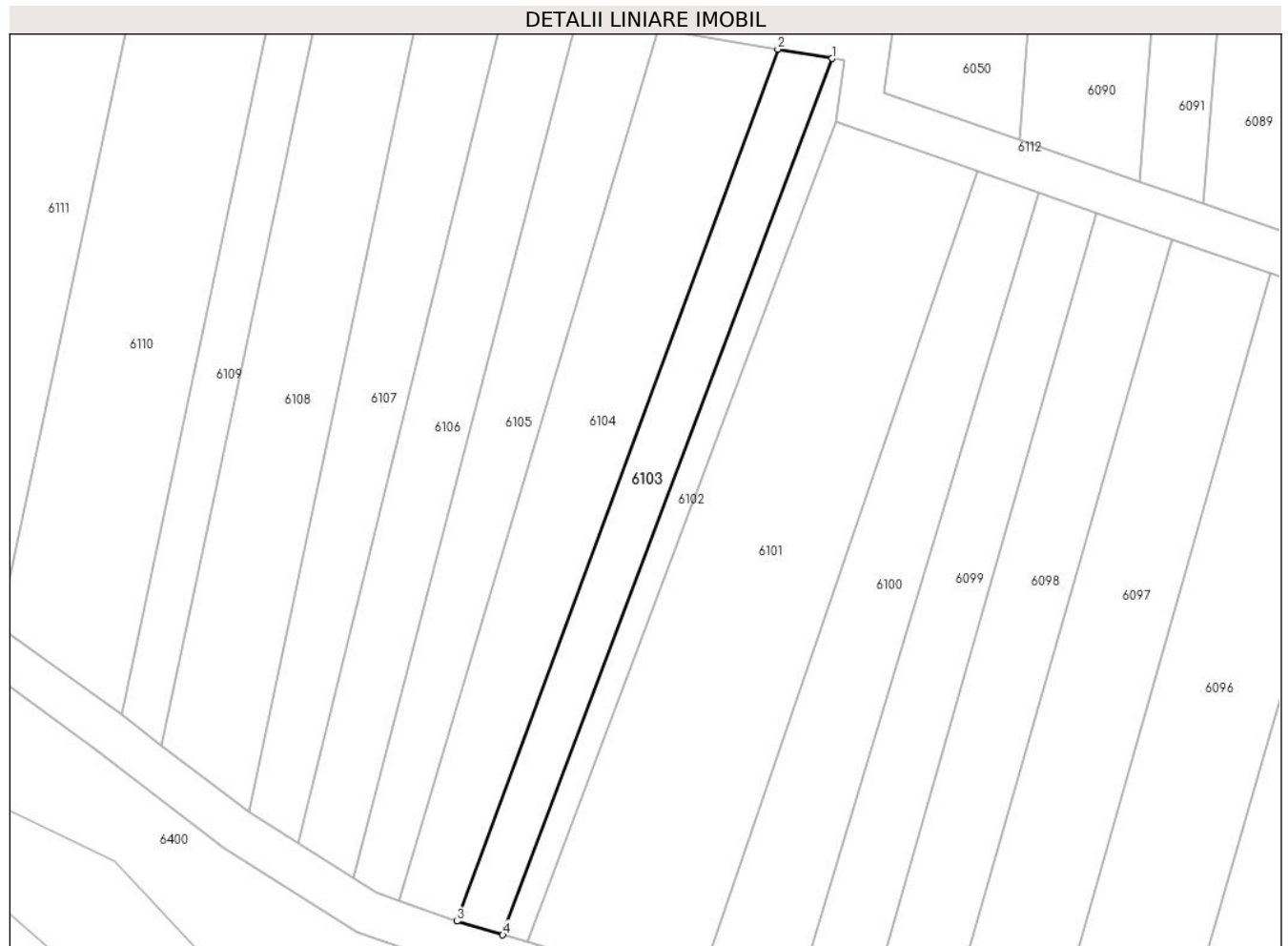
**C. Partea III. SARCINI .**

Inscrieri privind dezmembramintele dreptului de proprietate, drepturi reale de garanție și sarcini	Referințe
NU SUNT	

**Teren**

Nr cadastral	Suprafața (mp)*	Observații / Referințe
	400	

\* Suprafața este determinată în planul de proiecție Stereo 70.



**Date referitoare la teren**

Crt	Categorie folosință	Intravilan	Suprafața (mp)	Tarla	Parcelă	Nr. topo	Observații / Referințe
1	arabil	NU	400	-	1807/123	-	

**Lungime Segmente**

1) Valorile lungimilor segmentelor sunt obținute din proiecție în plan.

Punct început	X / Y	Punct sfârșit	X / Y	Lungime segment (** (m)
1	390.338,2 522.371,477	2	390.333,216 522.372,331	5.057
2	390.333,216 522.372,331	3	390.303,758 522.292,352	85.231
3	390.303,758 522.292,352	4	390.307,969 522.291,098	4.394
4	390.307,969 522.291,098	1	390.338,2 522.371,477	85.875

\*\* Lungimile segmentelor sunt determinate în planul de proiecție Stereo 70 și sunt rotunjite la 1 milimetru.

**\*\*\* Distanţa dintre puncte este formată din segmente cumulate ce sunt mai mici decât valoarea 1 milimetru.**



**DATE DESPRE IMOBILUL NR. 6104**

Oficiul de Cadastru și Publicitate Imobiliară ALBA  
Biroul de Cadastru și Publicitate Imobiliară Alba Iulia

**A. Partea I. Descrierea imobilului**

TEREN Extravilan

Adresa: Jud. Alba

Nr. Crt	Nr cadastral Nr. topografic	Suprafața* (mp)	Observații / Referințe
A1		700	Sector cadastral:87 Teren neimprijmit;

**B. Partea II. Proprietari și acte**

Inscrieri privitoare la dreptul de proprietate și alte drepturi reale		Referințe
/		
Act Administrativ nr. 9372/1944, din 25/10/1999 emis de CJPSDPAT ALBA;		
B1	Intabulare, drept de PROPRIETATE, dobandit prin Reconstituire, cota actuala 1/1 1) FLOREA IOAN 2) MIRON IOAN 3) ALEMAN PARASCHIVA 4) FLOREA MARIA 5) FLEȘER MARIA 6) SANDRU GAFIA 7) DOIA LUCREȚIA	A1

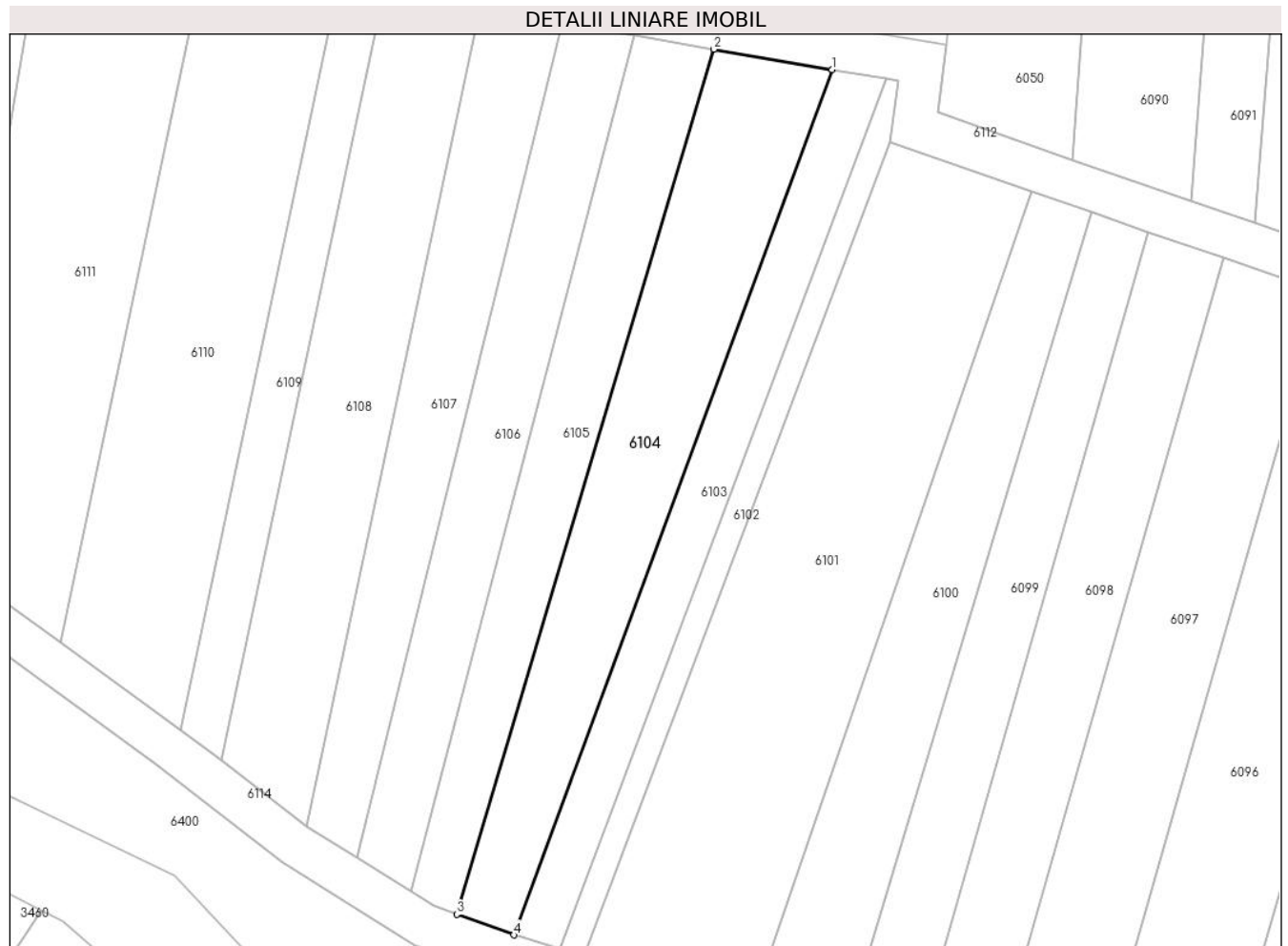
**C. Partea III. SARCINI .**

Inscrieri privind dezmembramintele dreptului de proprietate, drepturi reale de garanție și sarcini	Referințe
NU SUNT	

**Teren**

Nr cadastral	Suprafața (mp)*	Observații / Referințe
	700	

\* Suprafața este determinată în planul de proiecție Stereo 70.



**Date referitoare la teren**

Crt	Categorie folosință	Intravilan	Suprafața (mp)	Tarla	Parcelă	Nr. topo	Observații / Referințe
1	arabil	NU	700	-	1807/122	-	

**Lungime Segmente**

1) Valorile lungimilor segmentelor sunt obținute din proiecție în plan.

Punct început	X / Y	Punct sfârșit	X / Y	Lungime segment (** (m)
1	390.333,216 522.372,331	2	390.322,266 522.374,209	11.109
2	390.322,266 522.374,209	3	390.298,465 522.294,262	83.415
3	390.298,465 522.294,262	4	390.303,758 522.292,352	5.627
4	390.303,758 522.292,352	1	390.333,216 522.372,331	85.231

\*\* Lungimile segmentelor sunt determinate în planul de proiecție Stereo 70 și sunt rotunjite la 1 milimetru.



**\*\*\* Distanţa dintre puncte este formată din segmente cumulate ce sunt mai mici decât valoarea 1 milimetru.**



**DATE DESPRE IMOBILUL NR. 6105**

Oficiul de Cadastru și Publicitate Imobiliară ALBA  
Biroul de Cadastru și Publicitate Imobiliară Alba Iulia

**A. Partea I. Descrierea imobilului**

TEREN Extravilan

Adresa: Jud. Alba

Nr. Crt	Nr cadastral Nr. topografic	Suprafața* (mp)	Observații / Referințe
A1		500	Sector cadastral:87 Teren neimprejmuit;

**B. Partea II. Proprietari și acte**

Inscrieri privitoare la dreptul de proprietate și alte drepturi reale		Referințe
/		
Act Administrativ nr. 9372/1946, din 25/10/1999 emis de CJPSDPAT ALBA;		
B1	Intabulare, drept de PROPRIETATE, dobandit prin Reconstituire, cota actuala 1/1 1) DOIA LUCREȚIA 2) ALEMAN PARASCHIVA 3) MIRON IOAN	A1

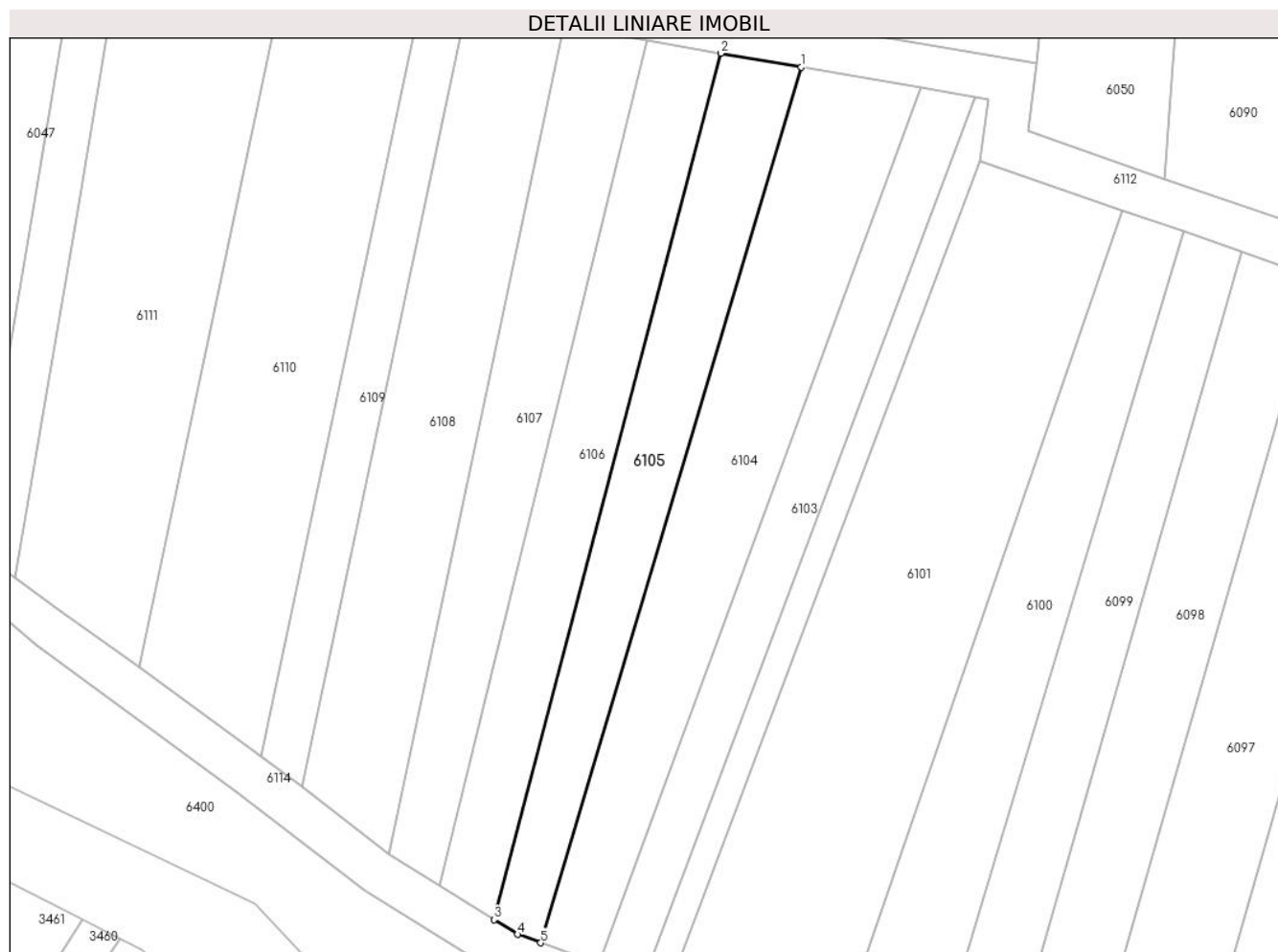
**C. Partea III. SARCINI .**

Inscrieri privind dezmembramintele dreptului de proprietate, drepturi reale de garanție și sarcini	Referințe
NU SUNT	

**Teren**

Nr cadastral	Suprafața (mp)*	Observații / Referințe
	500	

\* Suprafața este determinată în planul de proiecție Stereo 70.



**Date referitoare la teren**

Crt	Categorie folosință	Intravilan	Suprafața (mp)	Tarla	Parcelă	Nr. topo	Observații / Referințe
1	arabil	NU	500	-	1807/121	-	

**Lungime Segmente**

1) Valorile lungimilor segmentelor sunt obținute din proiecție în plan.

Punct început	X / Y	Punct sfârșit	X / Y	Lungime segment (** (m)
1	390.322,266 522.374,209	2	390.314,913 522.375,47	7.46
2	390.314,913 522.375,47	3	390.294,203 522.296,363	81.773
3	390.294,203 522.296,363	4	390.296,347 522.295,025	2.527
4	390.296,347 522.295,025	5	390.298,465 522.294,262	2.251
5	390.298,465 522.294,262	1	390.322,266 522.374,209	83.415

**\*\* Lungimile segmentelor sunt determinate în planul de proiecție Stereo 70 și sunt rotunjite la 1 milimetru.**

**\*\*\* Distanța dintre puncte este formată din segmente cumulate ce sunt mai mici decât valoarea 1 milimetru.**



**DATE DESPRE IMOBILUL NR. 6106**

Oficiul de Cadastru și Publicitate Imobiliară ALBA  
Biroul de Cadastru și Publicitate Imobiliară Alba Iulia

**A. Partea I. Descrierea imobilului**

TEREN Extravilan

Adresa: Jud. Alba

Nr. Crt	Nr cadastral Nr. topografic	Suprafața* (mp)	Observații / Referințe
A1		500	Sector cadastral:87 Teren neimprejmuit;

**B. Partea II. Proprietari și acte**

Inscrieri privitoare la dreptul de proprietate și alte drepturi reale	Referințe
/	
Act Administrativ nr. 6473/744, din 02/06/1995 emis de CJPSDPAT ALBA;	
B1	A1
Intabulare, drept de PROPRIETATE, dobandit prin Reconstituire, cota actuala 1/1 1) IONAȘ D EMILIA	

**C. Partea III. SARCINI .**

Inscrieri privind dezmembramintele dreptului de proprietate, drepturi reale de garanție și sarcini	Referințe
NU SUNT	

**Teren**

Nr cadastral	Suprafața (mp)*	Observații / Referințe
	500	

\* Suprafața este determinată în planul de proiecție Stereo 70.



**Date referitoare la teren**

Crt	Categorie folosință	Intra vilan	Suprafața (mp)	Tarla	Parcelă	Nr. topo	Observații / Referințe
1	arabil	NU	500	-	1807/120	-	

**Lungime Segmente**

1) Valorile lungimilor segmentelor sunt obținute din proiecție în plan.

Punct început	X / Y	Punct sfârșit	X / Y	Lungime segment (** (m)
1	390.314,913 522.375,47	2	390.308,211 522.376,619	6.8
2	390.308,211 522.376,619	3	390.289,194 522.299,488	79.441
3	390.289,194 522.299,488	4	390.294,203 522.296,363	5.904
4	390.294,203 522.296,363	1	390.314,913 522.375,47	81.773

\*\* Lungimile segmentelor sunt determinate în planul de proiecție Stereo 70 și sunt rotunjite la 1 milimetru.



**\*\*\* Distanţa dintre puncte este formată din segmente cumulate ce sunt mai mici decât valoarea 1 milimetru.**



**DATE DESPRE IMOBILUL NR. 6107**

Oficiul de Cadastru și Publicitate Imobiliară ALBA  
Biroul de Cadastru și Publicitate Imobiliară Alba Iulia

**A. Partea I. Descrierea imobilului**

TEREN Extravilan

Adresa: Jud. Alba

Nr. Crt	Nr cadastral Nr. topografic	Suprafața* (mp)	Observații / Referințe
A1		500	Sector cadastral:87 Teren neimprejmut;

**B. Partea II. Proprietari și acte**

Inscrieri privitoare la dreptul de proprietate și alte drepturi reale		Referințe
/		
Act Normativ nr. 7, din 13/03/1996 emis de Parlamentul României;		
B1	Inscrierea posesiei, drept de PROPRIETATE, dobândit prin Lege, cota actuala 1/1 1) NEIDENTIFICAT NEIDENTIFICAT	A1
Act Normativ nr. 7, din 13/03/1996 emis de Parlamentul României (Art.13, alin. 14);		
B2	Se notează mențiunea proprietar neidentificat, rezerva comisiei locale de fond funciar	A1

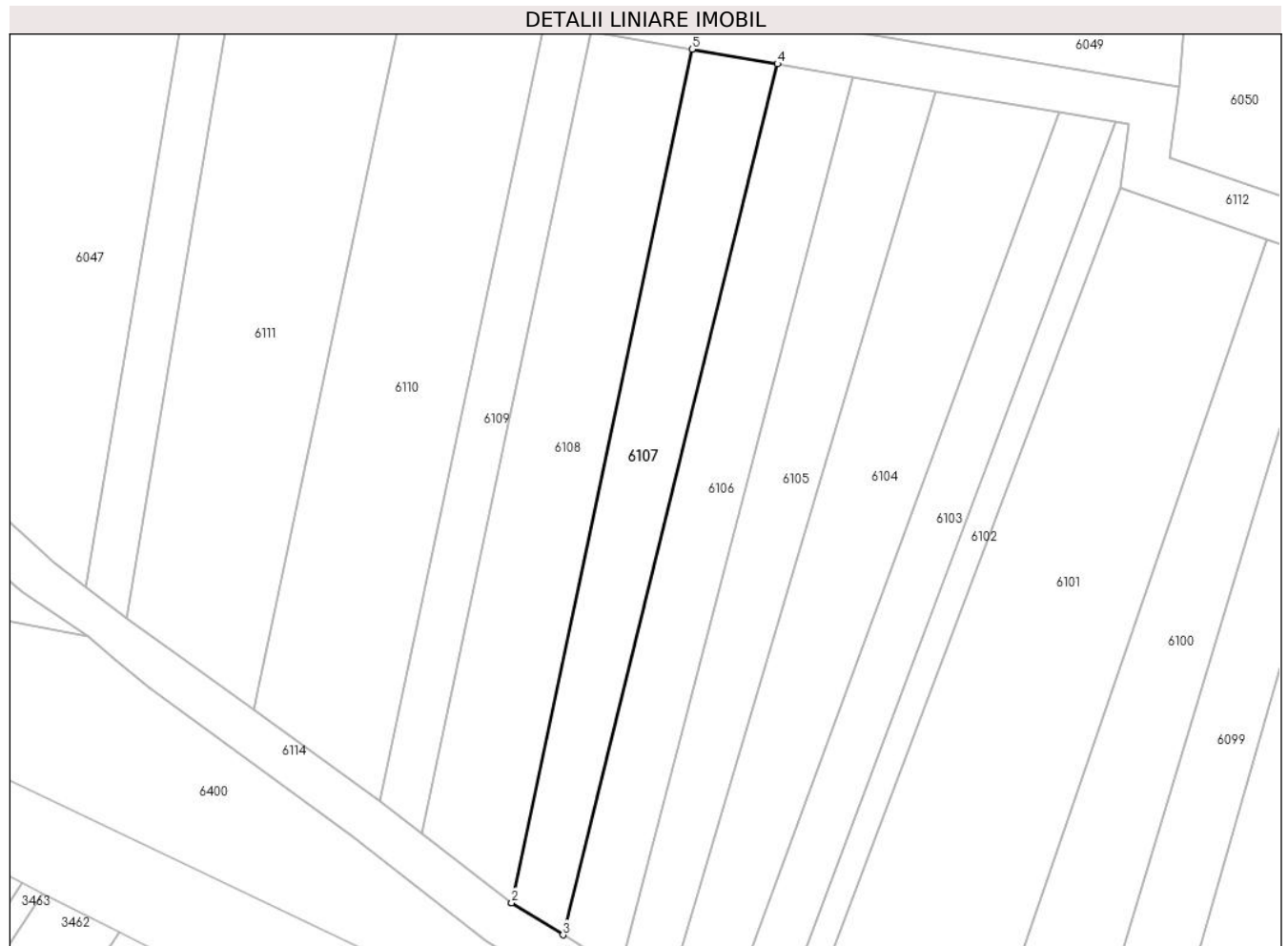
**C. Partea III. SARCINI .**

Inscrieri privind dezmembramentele dreptului de proprietate, drepturi reale de garanție și sarcini	Referințe
NU SUNT	

**Teren**

Nr cadastral	Suprafața (mp)*	Observații / Referințe
	500	

\* Suprafața este determinată în planul de proiecție Stereo 70.



**Date referitoare la teren**

Crt	Categorie folosință	Intra vilan	Suprafața (mp)	Tarla	Parcelă	Nr. topo	Observații / Referințe
1	arabil	NU	500	-	-	-	

**Lungime Segmente**

1) Valorile lungimilor segmentelor sunt obținute din proiecție în plan.

Punct început	X / Y	Punct sfârșit	X / Y	Lungime segment (** (m)
1	390.284,62 522.302,341	2	390.284,629 522.302,334	0.011
2	390.284,629 522.302,334	3	390.289,194 522.299,488	5.379
3	390.289,194 522.299,488	4	390.308,211 522.376,619	79.441
4	390.308,211 522.376,619	5	390.300,628 522.377,919	7.694
5	390.300,628 522.377,919	1	390.284,62 522.302,341	77.254

**\*\* Lungimile segmentelor sunt determinate în planul de proiecție Stereo 70 și sunt rotunjite la 1 milimetru.**

**\*\*\* Distanța dintre puncte este formată din segmente cumulate ce sunt mai mici decât valoarea 1 milimetru.**



**DATE DESPRE IMOBILUL NR. 6108**

Oficiul de Cadastru și Publicitate Imobiliară ALBA  
Biroul de Cadastru și Publicitate Imobiliară Alba Iulia

**A. Partea I. Descrierea imobilului**

TEREN Extravilan

Adresa: Jud. Alba

Nr. Crt	Nr cadastral Nr. topografic	Suprafața* (mp)	Observații / Referințe
A1		680	Sector cadastral:87 Teren neimprijmit;

**B. Partea II. Proprietari și acte**

Inscrieri privitoare la dreptul de proprietate și alte drepturi reale		Referințe
/		
Act Administrativ nr. 1, din 01/01/2024 emis de -;		
B2	Inscrierea posesiei, drept de PROPRIETATE, dobandit prin Lege, cota actuala 1/1 1) NEIDENTIFICAT NEIDENTIFICAT	A1
Act Normativ nr. 7, din 13/03/1996 emis de Parlamentul Romaniei (art.13 alin.(14));		
B2	Se notează mențiunea proprietar neidentificat, rezerva comisiei locale de fond funciar.	A1

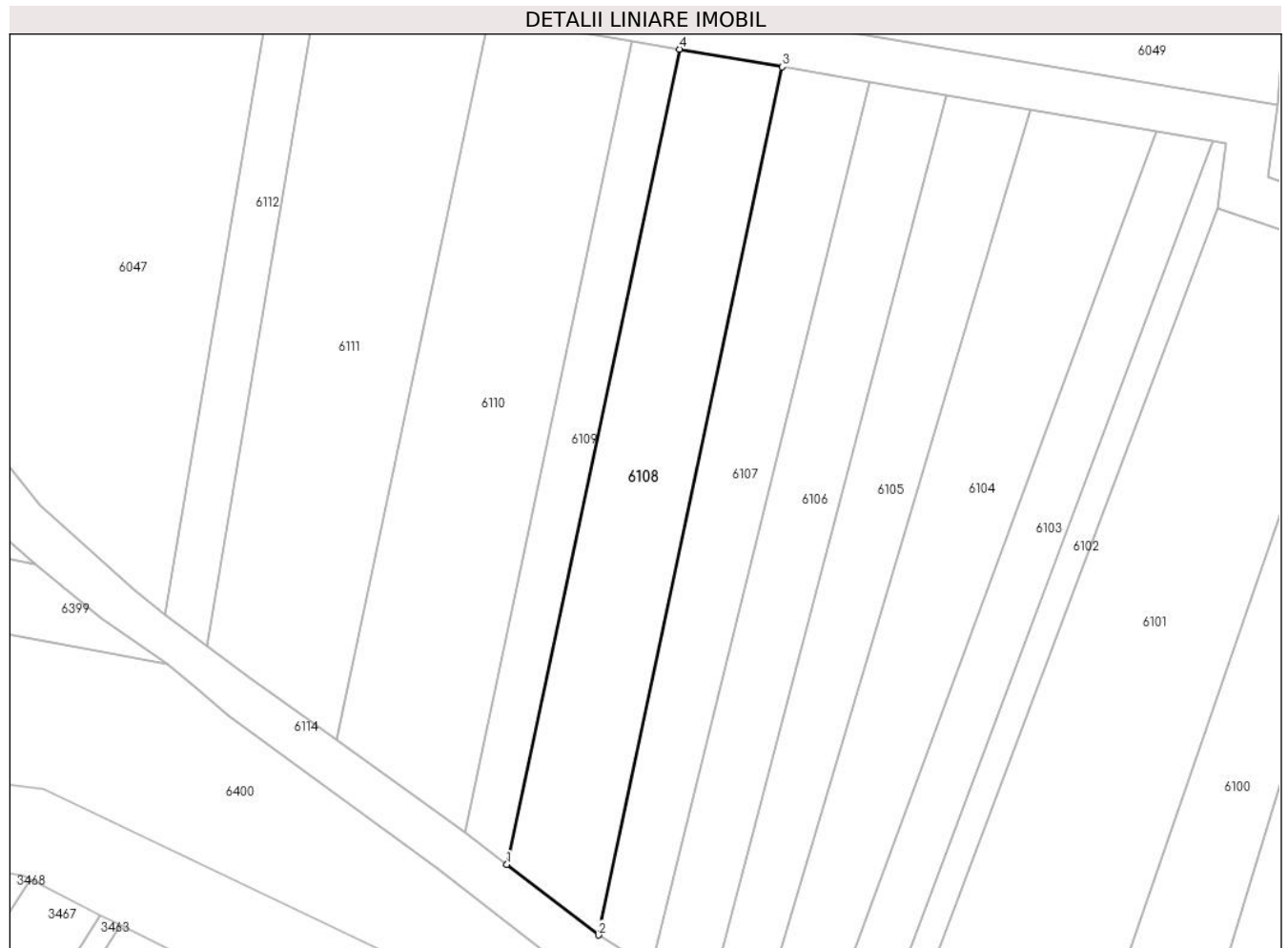
**C. Partea III. SARCINI .**

Inscrieri privind dezmembramintele dreptului de proprietate, drepturi reale de garanție și sarcini	Referințe
NU SUNT	

**Teren**

Nr cadastral	Suprafața (mp)*	Observații / Referințe
	680	

\* Suprafața este determinată în planul de proiecție Stereo 70.



**Date referitoare la teren**

Crt	Categorie folosință	Intra vilan	Suprafața (mp)	Tarla	Parcelă	Nr. topo	Observații / Referințe
1	arabil	NU	680	-	1807/118/1	-	

**Lungime Segmente**

1) Valorile lungimilor segmentelor sunt obținute din proiecție în plan.

Punct început	X / Y	Punct sfârșit	X / Y	Lungime segment (** (m)
1	390.276,641 522.308,485	2	390.284,62 522.302,341	10.07
2	390.284,62 522.302,341	3	390.300,628 522.377,919	77.254
3	390.300,628 522.377,919	4	390.291,673 522.379,454	9.086
4	390.291,673 522.379,454	1	390.276,641 522.308,485	72.544

\*\* Lungimile segmentelor sunt determinate în planul de proiecție Stereo 70 și sunt rotunjite la 1 milimetru.



**\*\*\* Distanţa dintre puncte este formată din segmente cumulate ce sunt mai mici decât valoarea 1 milimetru.**



**DATE DESPRE IMOBILUL NR. 6109**

Oficiul de Cadastru și Publicitate Imobiliară ALBA  
Biroul de Cadastru și Publicitate Imobiliară Alba Iulia

**A. Partea I. Descrierea imobilului**

TEREN Extravilan

Adresa: Jud. Alba

Nr. Crt	Nr cadastral Nr. topografic	Suprafața* (mp)	Observații / Referințe
A1		300	Sector cadastral:87 Teren neimprijmit;

**B. Partea II. Proprietari și acte**

Inscrieri privitoare la dreptul de proprietate și alte drepturi reale	Referințe
/	
Act Administrativ nr. 19589/2329, din 03/07/2003 emis de CJPSDPAT ALBA;	
B1	A1
Intabulare, drept de PROPRIETATE, dobandit prin Reconstituire, cota actuala 1/1	
1) CHIRILA CORNELIA 2) CHIRILA VASILE 3) CHIRILA MIHAILĂ 4) GEANTĂ CARMEN 5) CRIȘAN MARIANA	

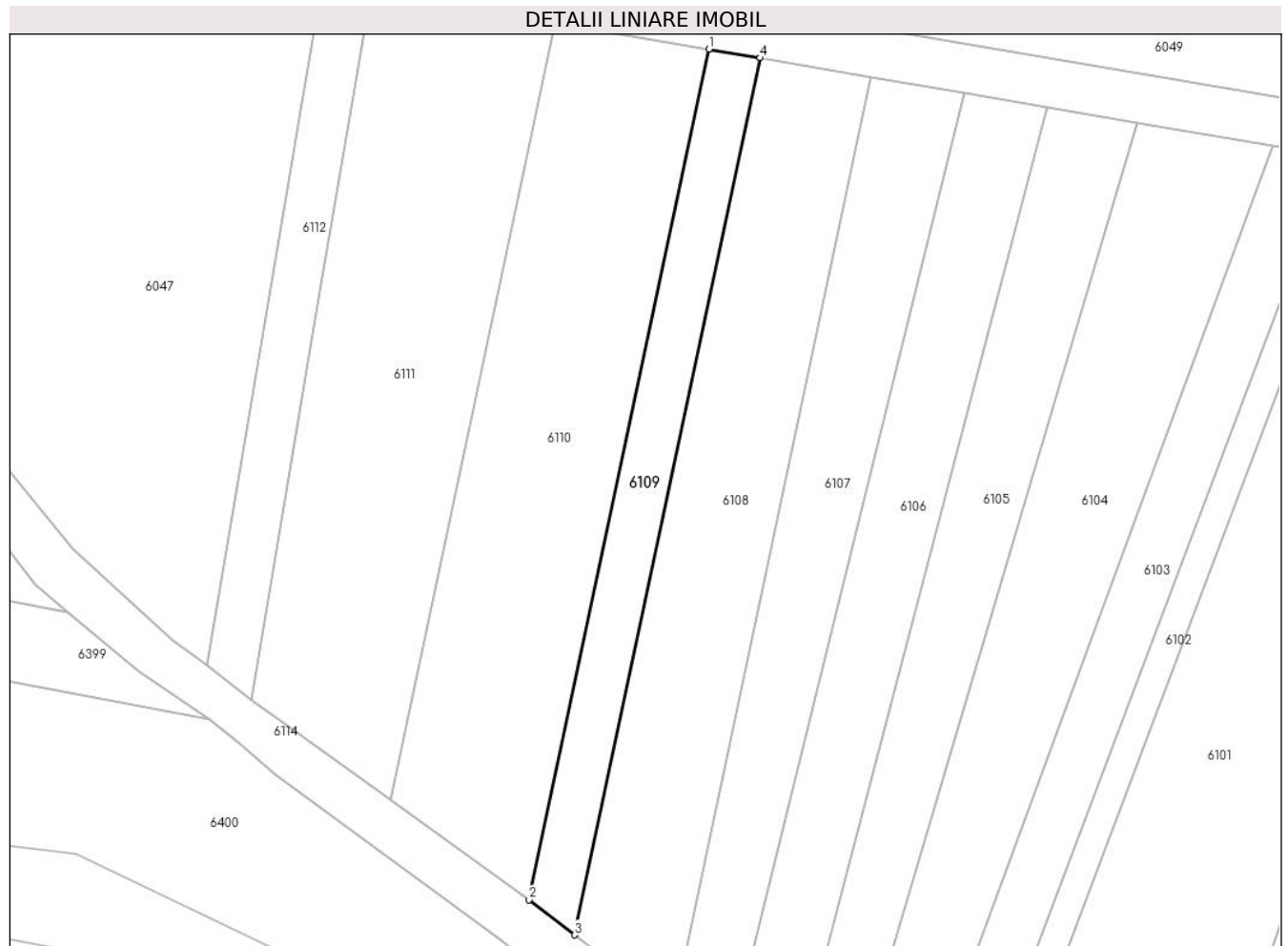
**C. Partea III. SARCINI .**

Inscrieri privind dezmembramintele dreptului de proprietate, drepturi reale de garanție și sarcini	Referințe
NU SUNT	

**Teren**

Nr cadastral	Suprafața (mp)*	Observații / Referințe
	300	

\* Suprafața este determinată în planul de proiecție Stereo 70.



**Date referitoare la teren**

Crt	Categorie folosință	Intra vilan	Suprafața (mp)	Tarla	Parcelă	Nr. topo	Observații / Referințe
1	arabil	NU	300	-	1807/117	-	

**Lungime Segmente**

1) Valorile lungimilor segmentelor sunt obținute din proiecție în plan.

Punct început	X / Y	Punct sfârșit	X / Y	Lungime segment (** (m)
1	390.287,532 522.380,165	2	390.272,951 522.311,325	70.366
2	390.272,951 522.311,325	3	390.276,641 522.308,485	4.657
3	390.276,641 522.308,485	4	390.291,673 522.379,454	72.544
4	390.291,673 522.379,454	1	390.287,532 522.380,165	4.202

\*\* Lungimile segmentelor sunt determinate în planul de proiecție Stereo 70 și sunt rotunjite la 1 milimetru.

**\*\*\* Distanţa dintre puncte este formată din segmente cumulate ce sunt mai mici decât valoarea 1 milimetru.**



**DATE DESPRE IMOBILUL NR. 6110**

Oficiul de Cadastru și Publicitate Imobiliară ALBA  
Biroul de Cadastru și Publicitate Imobiliară Alba Iulia

**A. Partea I. Descrierea imobilului**

TEREN Extravilan

Adresa: Jud. Alba

Nr. Crt	Nr cadastral Nr. topografic	Suprafața* (mp)	Observații / Referințe
A1		850	Sector cadastral:87 Teren neimprijmit;

**B. Partea II. Proprietari și acte**

Inscrieri privitoare la dreptul de proprietate și alte drepturi reale		Referințe
/		
Act Administrativ nr. 9257/1638, din 30/06/1997 emis de CJPSDPAT ALBA;		
B1	Intabulare, drept de PROPRIETATE, dobandit prin Reconstituire, cota actuala 1/1 1) ANGHEL V OVIDIU 2) FULGA L LIGIA 3) ANGHEL L LIVIU 4) ANGHEL L DORIN 5) ANGHEL I EUGEN	A1

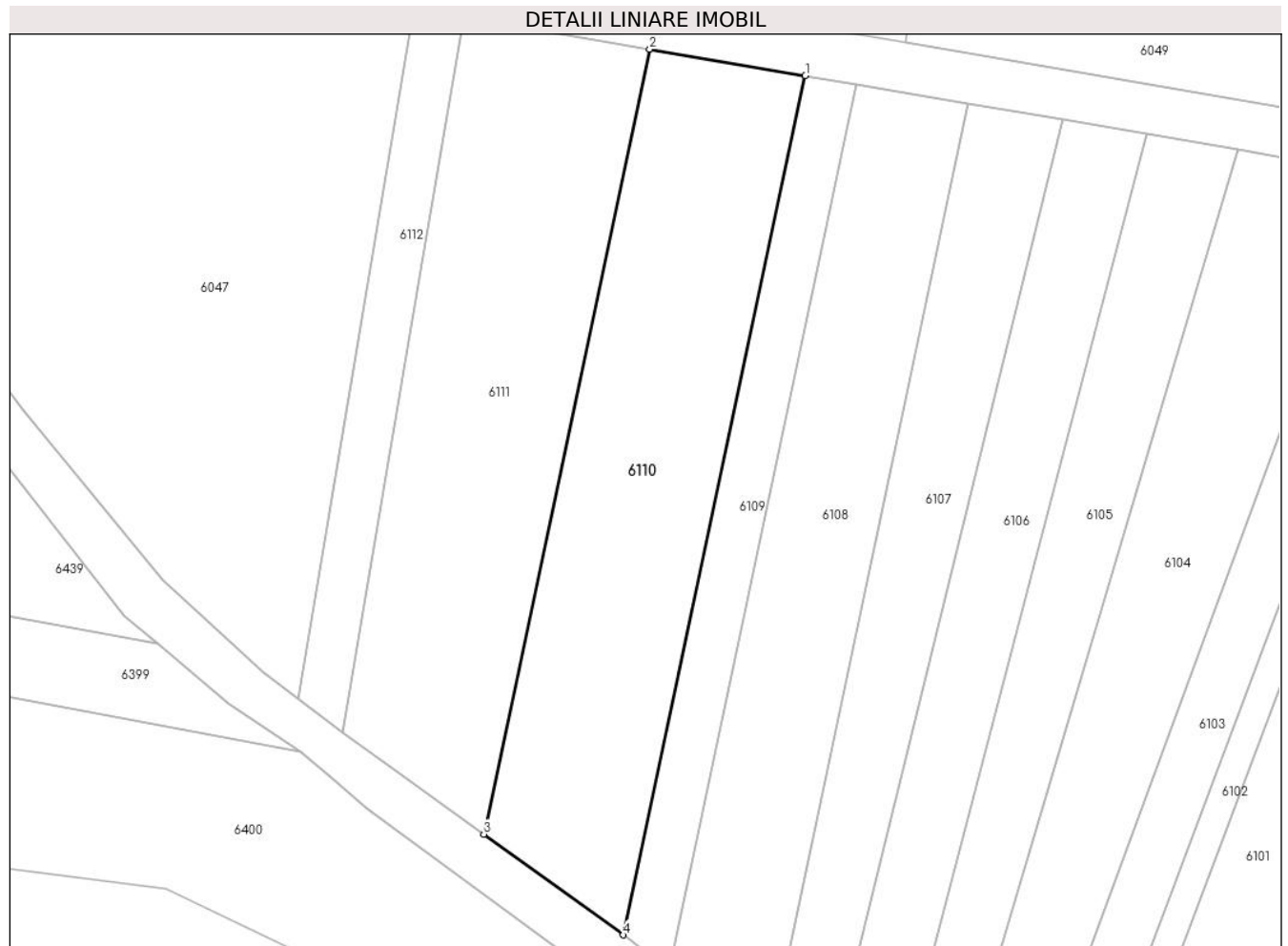
**C. Partea III. SARCINI .**

Inscrieri privind dezmembramintele dreptului de proprietate, drepturi reale de garanție și sarcini	Referințe
NU SUNT	

**Teren**

Nr cadastral	Suprafața (mp)*	Observații / Referințe
	850	

\* Suprafața este determinată în planul de proiecție Stereo 70.



**Date referitoare la teren**

Crt	Categorie folosință	Intra vilan	Suprafața (mp)	Tarla	Parcelă	Nr. topo	Observații / Referințe
1	arabil	NU	850	-	1807/1	-	

**Lungime Segmente**

1) Valorile lungimilor segmentelor sunt obținute din proiecție în plan.

Punct început	X / Y	Punct sfârșit	X / Y	Lungime segment (** (m)
1	390.287,532 522.380,165	2	390.275,073 522.382,273	12.636
2	390.275,073 522.382,273	3	390.261,753 522.319,386	64.282
3	390.261,753 522.319,386	4	390.272,951 522.311,325	13.798
4	390.272,951 522.311,325	1	390.287,532 522.380,165	70.366

\*\* Lungimile segmentelor sunt determinate în planul de proiecție Stereo 70 și sunt rotunjite la 1 milimetru.



**\*\*\* Distanţa dintre puncte este formată din segmente cumulate ce sunt mai mici decât valoarea 1 milimetru.**



**DATE DESPRE IMOBILUL NR. 6111**

Oficiul de Cadastru și Publicitate Imobiliară ALBA  
Biroul de Cadastru și Publicitate Imobiliară Alba Iulia

**A. Partea I. Descrierea imobilului**

TEREN Extravilan

Adresa: Jud. Alba

Nr. Crt	Nr cadastral Nr. topografic	Suprafața* (mp)	Observații / Referințe
A1		850	Sector cadastral:87 Teren neimprijmit;

**B. Partea II. Proprietari și acte**

Inscrieri privitoare la dreptul de proprietate și alte drepturi reale		Referințe
/		
Act Administrativ nr. 9288/1746, din 16/04/1998 emis de CJPSDPAT ALBA;		
B1	Intabulare, drept de PROPRIETATE, dobandit prin Reconstituire, cota actuala 1/1 1) ANGHEL L DORIN 2) ANGHEL L LIVIU 3) FULGA L LIVIA	A1

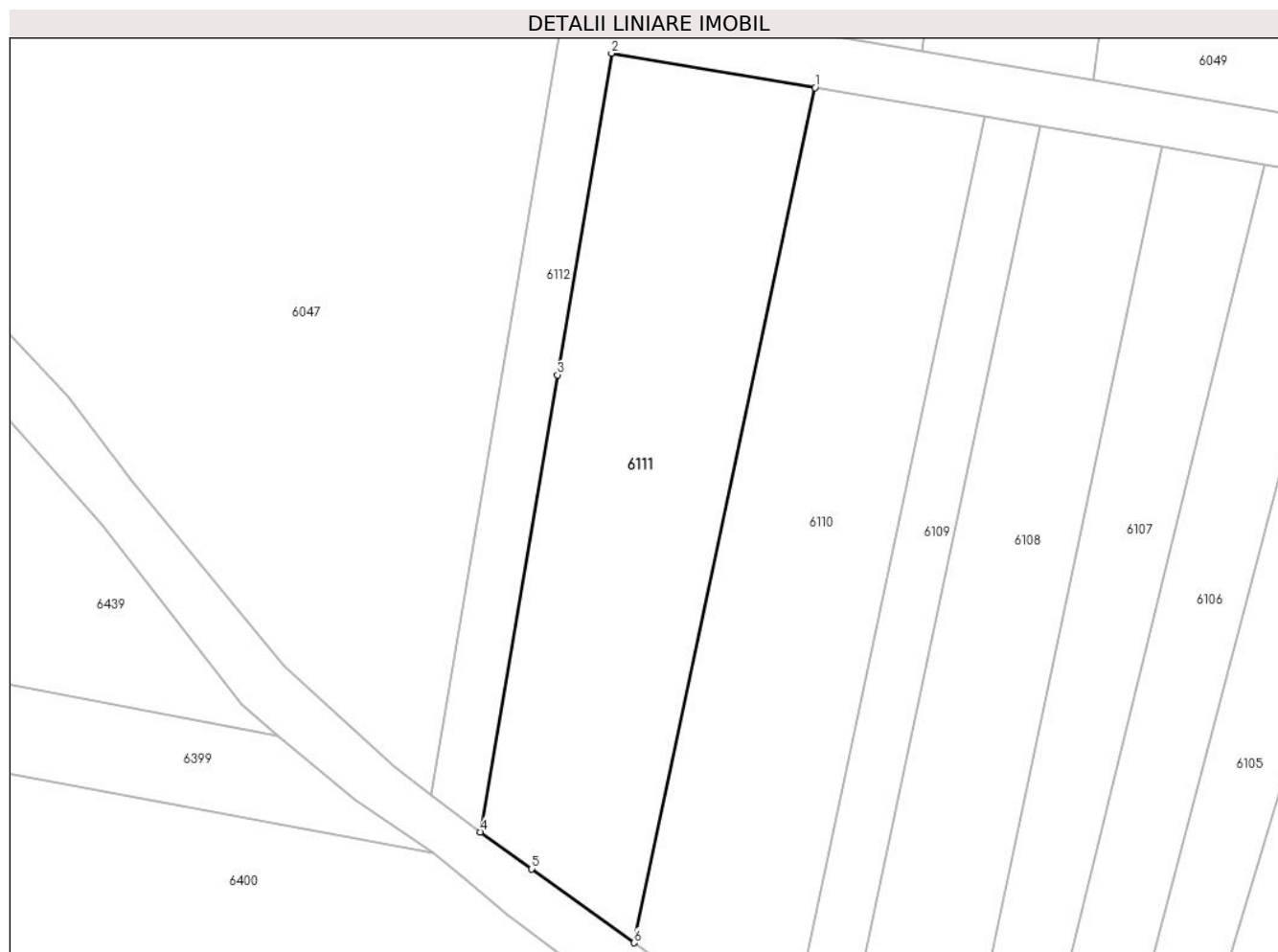
**C. Partea III. SARCINI .**

Inscrieri privind dezmembramintele dreptului de proprietate, drepturi reale de garanție și sarcini	Referințe
NU SUNT	

**Teren**

Nr cadastral	Suprafața (mp)*	Observații / Referințe
	850	

\* Suprafața este determinată în planul de proiecție Stereo 70.



**Date referitoare la teren**

Crt	Categorie folosință	Intravilan	Suprafața (mp)	Tarla	Parcelă	Nr. topo	Observații / Referințe
1	arabil	NU	850	-	1807/116/2	-	

**Lungime Segmente**

1) Valorile lungimilor segmentelor sunt obținute din proiecție în plan.

Punct început	X / Y	Punct sfârșit	X / Y	Lungime segment (** (m)
1	390.275,073 522.382,273	2	390.260,112 522.384,804	15.173
2	390.260,112 522.384,804	3	390.256,121 522.361,148	23.99
3	390.256,121 522.361,148	4	390.250,45 522.327,538	34.086
4	390.250,45 522.327,538	5	390.254,202 522.324,821	4.632
5	390.254,202 522.324,821	6	390.261,753 522.319,386	9.304

Punct început	X / Y	Punct sfârşit	X / Y	Lungime segment (** (m)
6	390.261,753 522.319,386	1	390.275,073 522.382,273	64.282

\*\* Lungimile segmentelor sunt determinate în planul de proiecţie Stereo 70 şi sunt rotunjite la 1 milimetru.

\*\*\* Distanţa dintre puncte este formată din segmente cumulate ce sunt mai mici decât valoarea 1 milimetru.



**DATE DESPRE IMOBILUL NR. 6112**

Oficiul de Cadastru și Publicitate Imobiliară ALBA  
Biroul de Cadastru și Publicitate Imobiliară Alba Iulia

**A. Partea I. Descrierea imobilului**

TEREN Extravilan

Adresa: Jud. Alba

Nr. Crt	Nr cadastral Nr. topografic	Suprafața* (mp)	Observații / Referințe
A1		1.859	Sector cadastral:87 Teren neimprijmit;

**B. Partea II. Proprietari și acte**

Inscrieri privitoare la dreptul de proprietate și alte drepturi reale		Referințe
/		
Act Administrativ nr. 1, din 01/01/2024 emis de -;		
B1	Inscrierea posesiei, drept de PROPRIETATE, dobandit prin Lege, cota actuala 1/1 1) NEIDENTIFICAT NEIDENTIFICAT	A1
Act Normativ nr. 7, din 13/03/1996 emis de Parlamentul Romaniei (art.13 alin.(15));		
B2	Se notează mențiunea de proprietar neidentificat	A1

**C. Partea III. SARCINI .**

Inscrieri privind dezmembramintele dreptului de proprietate, drepturi reale de garanție și sarcini	Referințe
NU SUNT	





Punct început	X / Y	Punct sfârșit	X / Y	Lungime segment	Punct început	X / Y	Punct sfârșit	X / Y	Lungime segment	Punct început	X / Y	Punct sfârșit	X / Y	Lungime segment
19	390.378,507 522.351,754	20	390.389,392 522.347,968	11.525	20	390.389,392 522.347,968	21	390.398,802 522.344,694	9.963	21	390.398,802 522.344,694	22	390.401,869 522.343,627	3.247
22	390.401,869 522.343,627	23	390.404,904 522.342,572	3.213	23	390.404,904 522.342,572	24	390.414,808 522.339,126	10.487	24	390.414,808 522.339,126	25	390.409,737 522.321,389	18.448
25	390.409,737 522.321,389	26	390.414,118 522.321,067	4.393	26	390.414,118 522.321,067	27	390.419,183 522.338,823	18.465	27	390.419,183 522.338,823	28	390.449,601 522.337,58	30.443
28	390.449,601 522.337,58	29	390.464,771 522.336,446	15.213	29	390.464,771 522.336,446	30	390.490,31 522.334,477	25.614	30	390.490,31 522.334,477	31	390.614,256 522.324,774	124.325
31	390.614,256 522.324,774	32	390.626,525 522.323,989	12.294	32	390.626,525 522.323,989	33	390.652,159 522.322,38	25.685	33	390.652,159 522.322,38	34	390.652,368 522.326,28	3.906
34	390.652,368 522.326,28	35	390.625,721 522.327,958	26.699	35	390.625,721 522.327,958	36	390.489,501 522.337,96	136.587	36	390.489,501 522.337,96	37	390.463,023 522.339,795	26.542
37	390.463,023 522.339,795	38	390.447,063 522.340,901	15.998	38	390.447,063 522.340,901	39	390.420,339 522.342,753	26.788	39	390.420,339 522.342,753	40	390.416,122 522.342,904	4.22
40	390.416,122 522.342,904	41	390.372,335 522.358,136	46.361	41	390.372,335 522.358,136	42	390.366,442 522.360,186	6.24	42	390.366,442 522.360,186	43	390.355,474 522.364,001	11.613
43	390.355,474 522.364,001	44	390.342,964 522.368,353	13.245	44	390.342,964 522.368,353	45	390.343,803 522.374,574	6.278	45	390.343,803 522.374,574	46	390.295,606 522.382,799	48.893
46	390.295,606 522.382,799	47	390.282,981 522.384,954	12.808	47	390.282,981 522.384,954	48	390.256,834 522.389,416	26.525	48	390.256,834 522.389,416	49	390.246,854 522.330,266	59.986
49	390.246,854 522.330,266	1	390.250,45 522.327,538	4.514										

\*\* Lungimile segmentelor sunt determinate în planul de proiecție Stereo 70 și sunt rotunjite la 1 milimetru.

\*\*\* Distanța dintre puncte este formată din segmente cumulate ce sunt mai mici decât valoarea 1 milimetru.



**DATE DESPRE IMOBILUL NR. 6113**

Oficiul de Cadastru și Publicitate Imobiliară ALBA  
Biroul de Cadastru și Publicitate Imobiliară Alba Iulia

**A. Partea I. Descrierea imobilului**

TEREN Extravilan

Adresa: Jud. Alba

Nr. Crt	Nr cadastral Nr. topografic	Suprafața* (mp)	Observații / Referințe
A1		700	Sector cadastral:87 Teren neimprejmuit; IMOBIL TRAVERSAT DE LIMITA DE UAT

**B. Partea II. Proprietari și acte**

Inscrieri privitoare la dreptul de proprietate și alte drepturi reale		Referințe
/		
Act Administrativ nr. 9214/1577, din 08/04/1997 emis de CJPSDPAT ALBA;		
B1	Intabulare, drept de PROPRIETATE, dobandit prin Reconstituire, cota actuala 1/1 1) ANGHEL IULIU 2) ANGHEL FILIMON 3) ANGHEL AUREL 4) ANGHEL COSMA 5) ANGHEL TRAIAN 6) PETRE ELVIRA	A1

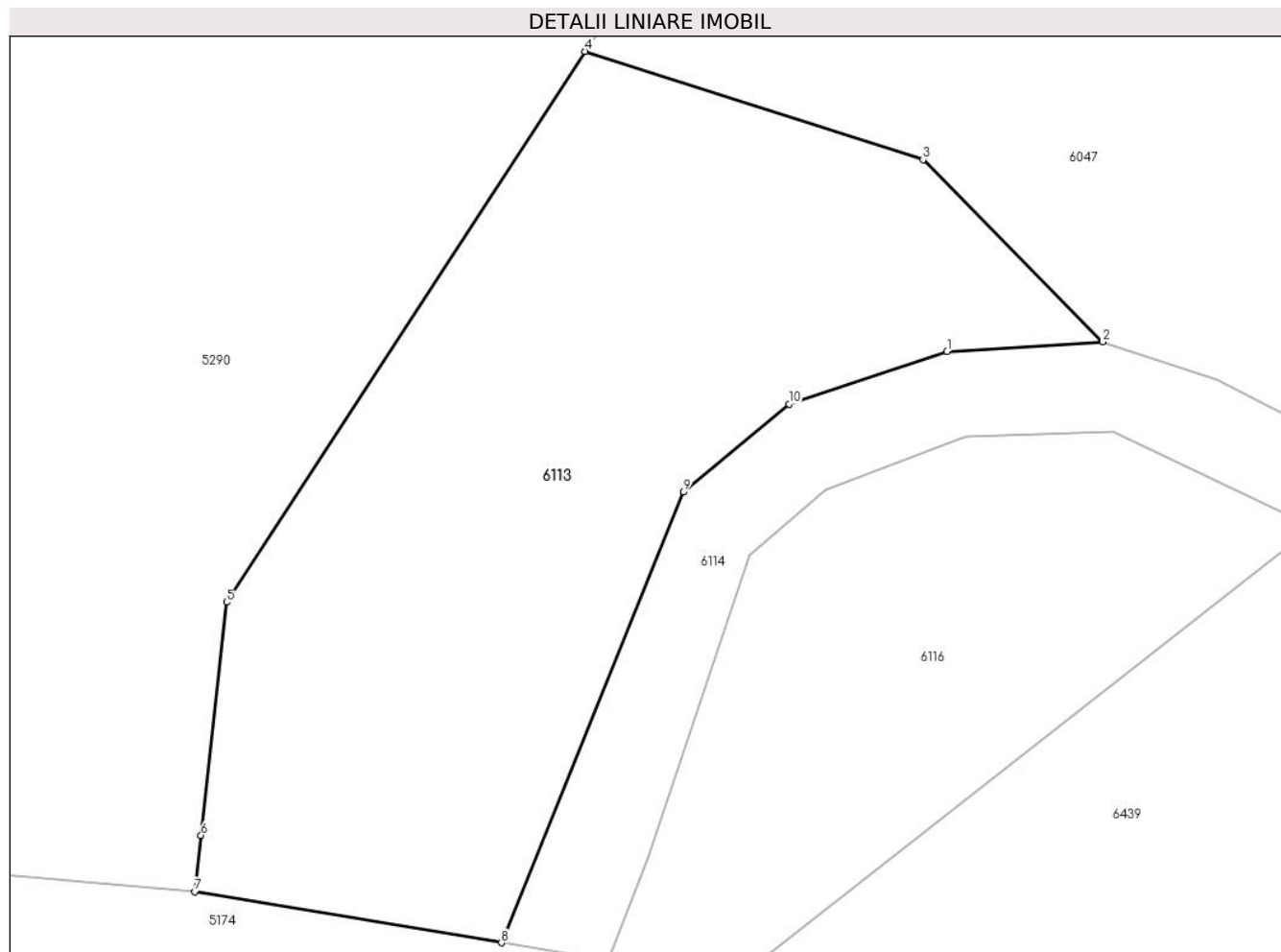
**C. Partea III. SARCINI .**

Inscrieri privind dezmembramintele dreptului de proprietate, drepturi reale de garanție și sarcini	Referințe
NU SUNT	

**Anexa Nr. 1 La Partea I****Teren**

Nr cadastral	Suprafața (mp)*	Observații / Referințe
	700	IMOBIL TRAVERSAT DE LIMITA DE UAT

\* Suprafața este determinată în planul de proiecție Stereo 70.

**Date referitoare la teren**

Crt	Categorie folosință	Intravilan	Suprafața (mp)	Tarla	Parcelă	Nr. topo	Observații / Referințe
1	arabil	NU	700	-	1807/115	-	

**Lungime Segmente**

1) Valorile lungimilor segmentelor sunt obținute din proiecție în plan.

Punct început	X / Y	Punct sfârșit	X / Y	Lungime segment (** (m)
1	390.190,966 522.372,701	2	390.197,918 522.373,12	6.965
2	390.197,918 522.373,12	3	390.189,892 522.381,26	11.43
3	390.189,892 522.381,26	4	390.174,791 522.386,091	15.855
4	390.174,791 522.386,091	5	390.158,769 522.361,5	29.35
5	390.158,769 522.361,5	6	390.157,631 522.351,102	10.46

Punct început	X / Y	Punct sfârșit	X / Y	Lungime segment (** (m)
6	390.157,631 522.351,102	7	390.157,355 522.348,579	2.538
7	390.157,355 522.348,579	8	390.171,051 522.346,304	13.884
8	390.171,051 522.346,304	9	390.179,181 522.366,419	21.696
9	390.179,181 522.366,419	10	390.183,905 522.370,355	6.149
10	390.183,905 522.370,355	1	390.190,966 522.372,701	7.44

\*\* Lungimile segmentelor sunt determinate în planul de proiecție Stereo 70 și sunt rotunjite la 1 milimetru.

\*\*\* Distanța dintre puncte este formată din segmente cumulate ce sunt mai mici decât valoarea 1 milimetru.



**DATE DESPRE IMOBILUL NR. 6114**

Oficiul de Cadastru și Publicitate Imobiliară ALBA  
Biroul de Cadastru și Publicitate Imobiliară Alba Iulia

**A. Partea I. Descrierea imobilului**

TEREN Extravilan

Adresa: Jud. Alba

Nr. Crt	Nr cadastral Nr. topografic	Suprafața* (mp)	Observații / Referințe
A1		2.644	Sector cadastral:87 Teren neimprejmuit; IMOBIL TRAVERSAT DE LIMITA DE UAT

**B. Partea II. Proprietari și acte**

Inscrieri privitoare la dreptul de proprietate și alte drepturi reale		Referințe
/		
Act Administrativ nr. 7, din 13/03/1996 emis de Parlamentul României;		
B1	Inscrierea posesiei, drept de PROPRIETATE, dobandit prin Lege, cota actuala 1/1 1) <b>NEIDENTIFICAT NEIDENTIFICAT</b>	A1
Act Administrativ nr. 7, din 13/03/1996 emis de Parlamentul României (Art.13, alin 15);		
B2	Se notează mențiunea de proprietar neidentificat	A1

**C. Partea III. SARCINI .**

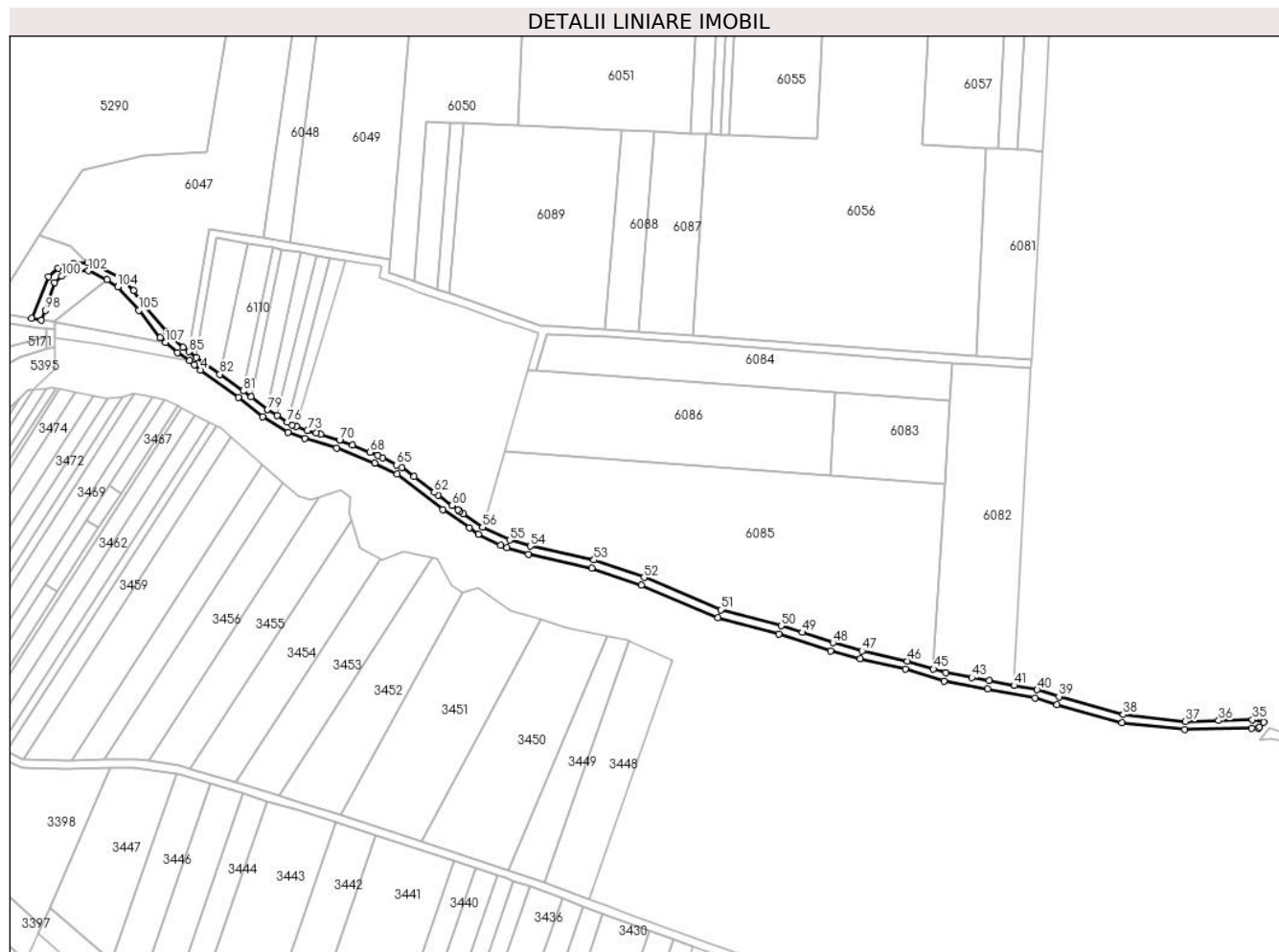
Inscrieri privind dezmembramintele dreptului de proprietate, drepturi reale de garanție și sarcini	Referințe
NU SUNT	

## Anexa Nr. 1 La Partea I

## Teren

Nr cadastral	Suprafața (mp)*	Observații / Referințe
	2.644	IMOBIL TRAVERSAT DE LIMITA DE UAT

\* Suprafața este determinată în planul de proiecție Stereo 70.



## Date referitoare la teren

Crt	Categorie folosință	Intravilan	Suprafața (mp)	Tarla	Parcelă	Nr. topo	Observații / Referințe
1	drum	NU	2.644	-	-	-	

## Lungime Segmente

1) Valorile lungimilor segmentelor sunt obținute din proiecție în plan.

Punct început	X / Y	Punct sfârșit	X / Y	Lungime segment	Punct început	X / Y	Punct sfârșit	X / Y	Lungime segment	Punct început	X / Y	Punct sfârșit	X / Y	Lungime segment
1	390.241,278 522.329,873	2	390.247,043 522.325,953	6.971	2	390.247,043 522.325,953	3	390.249,462 522.323,955	3.137	3	390.249,462 522.323,955	4	390.252,403 522.321,425	3.88
4	390.252,403 522.321,425	5	390.270,562 522.308,117	22.514	5	390.270,562 522.308,117	6	390.282,345 522.299,045	14.871	6	390.282,345 522.299,045	7	390.294,591 522.291,407	14.432
7	390.294,591 522.291,407	8	390.302,508 522.288,551	8.416	8	390.302,508 522.288,551	9	390.317,998 522.283,938	16.163	9	390.317,998 522.283,938	10	390.336,18 522.276,659	19.585
10	390.336,18 522.276,659	11	390.347,116 522.271,22	12.214	11	390.347,116 522.271,22	12	390.369,014 522.254,352	27.641	12	390.369,014 522.254,352	13	390.381,719 522.245,454	15.51
13	390.381,719 522.245,454	14	390.386,109 522.242,379	5.36	14	390.386,109 522.242,379	15	390.396,831 522.237,231	11.894	15	390.396,831 522.237,231	16	390.399,792 522.235,81	3.284
16	390.399,792 522.235,81	17	390.410,198 522.232,823	10.827	17	390.410,198 522.232,823	18	390.440,711 522.226,178	31.228	18	390.440,711 522.226,178	19	390.464,498 522.217,831	25.209



Punct început	X / Y	Punct sfârșit	X / Y	Lungime segment	Punct început	X / Y	Punct sfârșit	X / Y	Lungime segment	Punct început	X / Y	Punct sfârșit	X / Y	Lungime segment
19	390.464,498 522.217,831	20	390.501,583 522.202,35	40.187	20	390.501,583 522.202,35	21	390.530,906 522.194,474	30.362	21	390.530,906 522.194,474	22	390.555,673 522.186,358	26.062
22	390.555,673 522.186,358	23	390.569,897 522.182,466	14.747	23	390.569,897 522.182,466	24	390.591,644 522.177,512	22.304	24	390.591,644 522.177,512	25	390.610,298 522.171,867	19.49
25	390.610,298 522.171,867	26	390.631,369 522.168,017	21.419	26	390.631,369 522.168,017	27	390.654,209 522.163,678	23.248	27	390.654,209 522.163,678	28	390.664,592 522.160,485	10.863
28	390.664,592 522.160,485	29	390.695,949 522.151,691	32.567	29	390.695,949 522.151,691	30	390.726,328 522.148,397	30.556	30	390.726,328 522.148,397	31	390.758,355 522.149,206	32.038
31	390.758,355 522.149,206	32	390.761,701 522.149,055	3.349	32	390.761,701 522.149,055	33	390.762,345 522.149,718	0.924	33	390.762,345 522.149,718	34	390.764,253 522.151,936	2.926
34	390.764,253 522.151,936	35	390.758,766 522.153,217	5.635	35	390.758,766 522.153,217	36	390.742,582 522.152,809	16.19	36	390.742,582 522.152,809	37	390.726,494 522.152,403	16.093
37	390.726,494 522.152,403	38	390.696,71 522.155,632	29.958	38	390.696,71 522.155,632	39	390.665,72 522.164,323	32.186	39	390.665,72 522.164,323	40	390.655,173 522.167,566	11.035
40	390.655,173 522.167,566	41	390.644,005 522.169,688	11.367	41	390.644,005 522.169,688	42	390.632,102 522.171,95	12.117	42	390.632,102 522.171,95	43	390.623,705 522.173,484	8.535
43	390.623,705 522.173,484	44	390.611,24 522.175,762	12.672	44	390.611,24 522.175,762	45	390.605,278 522.177,565	6.229	45	390.605,278 522.177,565	46	390.592,669 522.181,381	13.174
46	390.592,669 522.181,381	47	390.570,87 522.186,347	22.357	47	390.570,87 522.186,347	48	390.556,846 522.190,184	14.54	48	390.556,846 522.190,184	49	390.542,095 522.195,201	15.58
49	390.542,095 522.195,201	50	390.532,017 522.198,318	10.55	50	390.532,017 522.198,318	51	390.502,878 522.206,144	30.171	51	390.502,878 522.206,144	52	390.465,931 522.221,567	40.037
52	390.465,931 522.221,567	53	390.441,803 522.230,034	25.571	53	390.441,803 522.230,034	54	390.411,176 522.236,704	31.344	54	390.411,176 522.236,704	55	390.401,219 522.239,561	10.359
55	390.401,219 522.239,561	56	390.388,136 522.245,844	14.513	56	390.388,136 522.245,844	57	390.379,063 522.252,198	11.077	57	390.379,063 522.252,198	58	390.377,344 522.253,401	2.098
58	390.377,344 522.253,401	59	390.376,291 522.254,171	1.305	59	390.376,291 522.254,171	60	390.373,502 522.256,21	3.455	60	390.373,502 522.256,21	61	390.366,712 522.261,174	8.411
61	390.366,712 522.261,174	62	390.364,961 522.262,523	2.21	62	390.364,961 522.262,523	63	390.355,153 522.270,078	12.38	63	390.355,153 522.270,078	64	390.349,248 522.274,628	7.455
64	390.349,248 522.274,628	65	390.346,822 522.275,834	2.71	65	390.346,822 522.275,834	66	390.340,14 522.279,157	7.462	66	390.340,14 522.279,157	67	390.337,817 522.280,312	2.595
67	390.337,817 522.280,312	68	390.333,921 522.281,872	4.197	68	390.333,921 522.281,872	69	390.325,51 522.285,24	9.06	69	390.325,51 522.285,24	70	390.319,315 522.287,72	6.673
70	390.319,315 522.287,72	71	390.310,224 522.290,427	9.486	71	390.310,224 522.290,427	72	390.307,969 522.291,098	2.353	72	390.307,969 522.291,098	73	390.303,758 522.292,352	4.394
73	390.303,758 522.292,352	74	390.298,465 522.294,262	5.627	74	390.298,465 522.294,262	75	390.296,347 522.295,025	2.251	75	390.296,347 522.295,025	76	390.294,203 522.296,363	2.527
76	390.294,203 522.296,363	77	390.289,194 522.299,488	5.904	77	390.289,194 522.299,488	78	390.284,629 522.302,334	5.379	78	390.284,629 522.302,334	79	390.284,62 522.302,341	0.011
79	390.284,62 522.302,341	80	390.276,641 522.308,485	10.07	80	390.276,641 522.308,485	81	390.272,951 522.311,325	4.657	81	390.272,951 522.311,325	82	390.261,753 522.319,386	13.798
82	390.261,753 522.319,386	83	390.254,202 522.324,821	9.304	83	390.254,202 522.324,821	84	390.250,45 522.327,538	4.632	84	390.250,45 522.327,538	85	390.246,854 522.330,266	4.514
85	390.246,854 522.330,266	86	390.244,064 522.332,383	3.502	86	390.244,064 522.332,383	87	390.235,975 522.339,767	10.952	87	390.235,975 522.339,767	88	390.224,777 522.353,367	17.617
88	390.224,777 522.353,367	89	390.220,137 522.359,574	7.749	89	390.220,137 522.359,574	90	390.214,522 522.365,529	8.185	90	390.214,522 522.365,529	91	390.203,018 522.371,415	12.922
91	390.203,018 522.371,415	92	390.197,918 522.373,12	5.378	92	390.197,918 522.373,12	93	390.190,966 522.372,701	6.965	93	390.190,966 522.372,701	94	390.183,905 522.370,355	7.44
94	390.183,905 522.370,355	95	390.179,181 522.366,419	6.149	95	390.179,181 522.366,419	96	390.171,051 522.346,304	21.696	96	390.171,051 522.346,304	97	390.175,835 522.345,509	4.849
97	390.175,835 522.345,509	98	390.177,598 522.350,081	4.9	98	390.177,598 522.350,081	99	390.182,127 522.363,579	14.238	99	390.182,127 522.363,579	100	390.185,557 522.366,53	4.525
100	390.185,557 522.366,53	101	390.191,8 522.368,874	6.667	101	390.191,8 522.368,874	102	390.198,409 522.369,122	6.614	102	390.198,409 522.369,122	103	390.207,318 522.364,876	9.869
103	390.207,318 522.364,876	104	390.212,584 522.361,351	6.336	104	390.212,584 522.361,351	105	390.222,604 522.350,108	15.06	105	390.222,604 522.350,108	106	390.232,909 522.336,869	16.777
106	390.232,909 522.336,869	107	390.235,575 522.334,64	3.475	107	390.235,575 522.334,64	1	390.241,278 522.329,873	7.433					

\*\* Lungimile segmentelor sunt determinate în planul de proiecție Stereo 70 și sunt rotunjite la 1 milimetru.

\*\*\* Distanța dintre puncte este formată din segmente cumulate ce sunt mai mici decât valoarea 1 milimetru.



**DATE DESPRE IMOBILUL NR. 6115**

Oficiul de Cadastru și Publicitate Imobiliară ALBA  
Biroul de Cadastru și Publicitate Imobiliară Alba Iulia

**A. Partea I. Descrierea imobilului**

TEREN Extravilan

Adresa: Jud. Alba

Nr. Crt	Nr cadastral Nr. topografic	Suprafața* (mp)	Observații / Referințe
A1		700	Sector cadastral:87 Teren neimprejmuit;

**B. Partea II. Proprietari și acte**

Inscrieri privitoare la dreptul de proprietate și alte drepturi reale		Referințe
/		
Act Administrativ nr. 6401/499, din 16/02/1995 emis de CJPSDPAT ALBA;		
B1	Intabulare, drept de PROPRIETATE, dobandit prin Reconstituire, cota actuala 1/1 1) STANCIU TRAIAN 2) MICLEA IOAN	A1

**C. Partea III. SARCINI .**

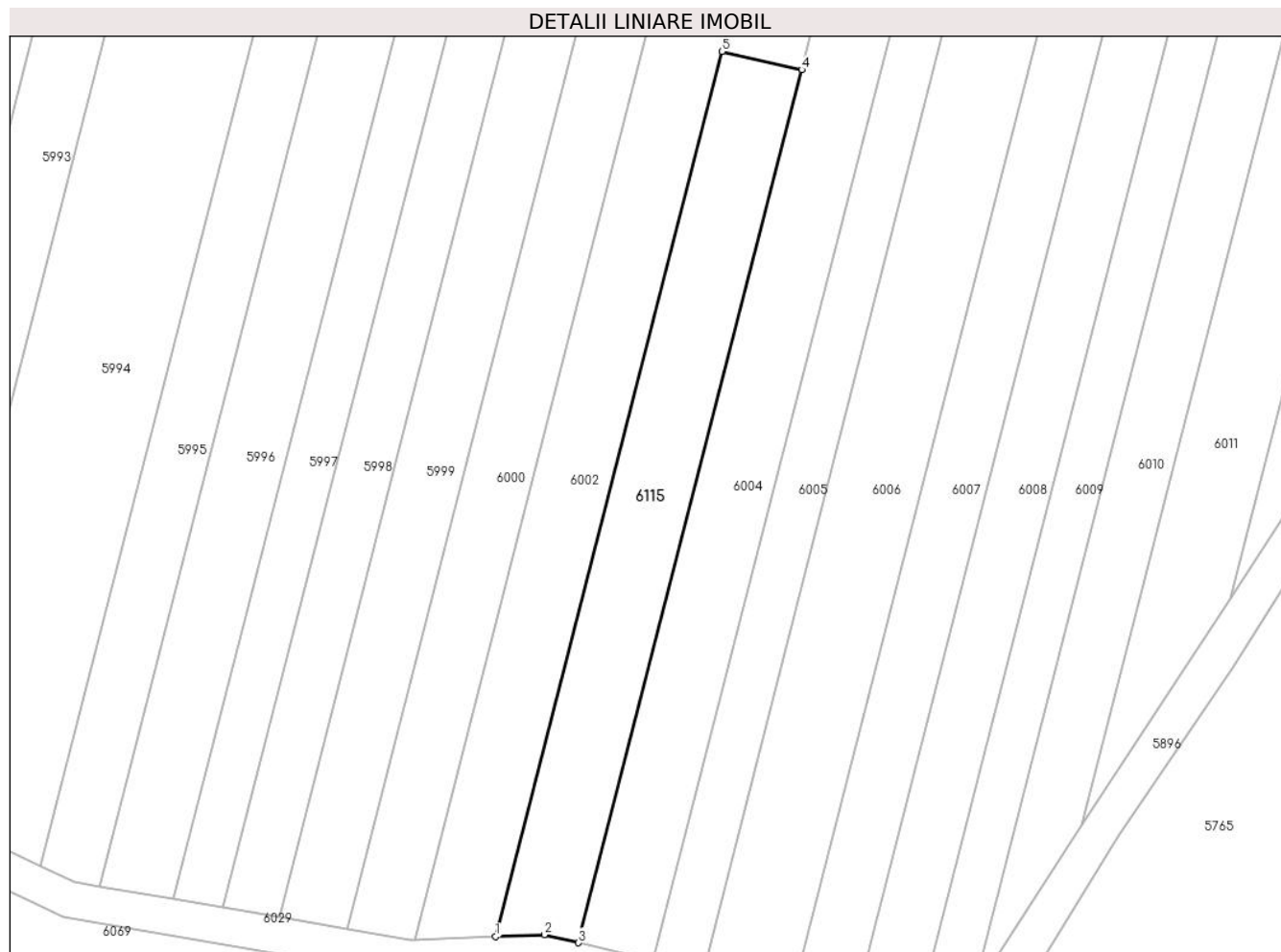
Inscrieri privind dezmembramintele dreptului de proprietate, drepturi reale de garanție și sarcini	Referințe
NU SUNT	

## Anexa Nr. 1 La Partea I

## Teren

Nr cadastral	Suprafața (mp)*	Observații / Referințe
	700	

\* Suprafața este determinată în planul de proiecție Stereo 70.



## Date referitoare la teren

Crt	Categorie folosință	Intravilan	Suprafața (mp)	Tarla	Parcelă	Nr. topo	Observații / Referințe
1	arabil	NU	700	-	1788/45/2	-	

## Lungime Segmente

1) Valorile lungimilor segmentelor sunt obținute din proiecție în plan.

Punct început	X / Y	Punct sfârșit	X / Y	Lungime segment (** (m)
1	390.946,298 522.460,094	2	390.951,024 522.460,267	4.728
2	390.951,024 522.460,267	3	390.954,368 522.459,501	3.431
3	390.954,368 522.459,501	4	390.976,067 522.544,308	87.539
4	390.976,067 522.544,308	5	390.968,301 522.546,085	7.967
5	390.968,301 522.546,085	1	390.946,298 522.460,094	88.761

**\*\* Lungimile segmentelor sunt determinate în planul de proiecție Stereo 70 și sunt rotunjite la 1 milimetru.**

**\*\*\* Distanța dintre puncte este formată din segmente cumulate ce sunt mai mici decât valoarea 1 milimetru.**



**DATE DESPRE IMOBILUL NR. 6116**

Oficiul de Cadastru și Publicitate Imobiliară ALBA  
Biroul de Cadastru și Publicitate Imobiliară Alba Iulia

**A. Partea I. Descrierea imobilului**

TEREN Extravilan

Adresa: Jud. Alba

Nr. Crt	Nr cadastral Nr. topografic	Suprafața* (mp)	Observații / Referințe
A1		370	Sector cadastral:87 Teren neimprejmuit; IMOBIL TRAVERSAT DE LIMITA DE UAT

**B. Partea II. Proprietari și acte**

Inscrieri privitoare la dreptul de proprietate și alte drepturi reale		Referințe
/		
Act Administrativ nr. 1, din 01/01/2024 emis de -;		
B1	Inscrierea posesiei, drept de PROPRIETATE, dobandit prin Lege, cota actuala 1/1 1) <b>NEIDENTIFICAT NEIDENTIFICAT</b>	A1
Act Normativ nr. 7, din 13/03/1996 emis de Parlamentul Romaniei (art.13 alin.(14));		
B2	Se notează mențiunea proprietar neidentificat, rezerva comisiei locale de fond funciar.	A1

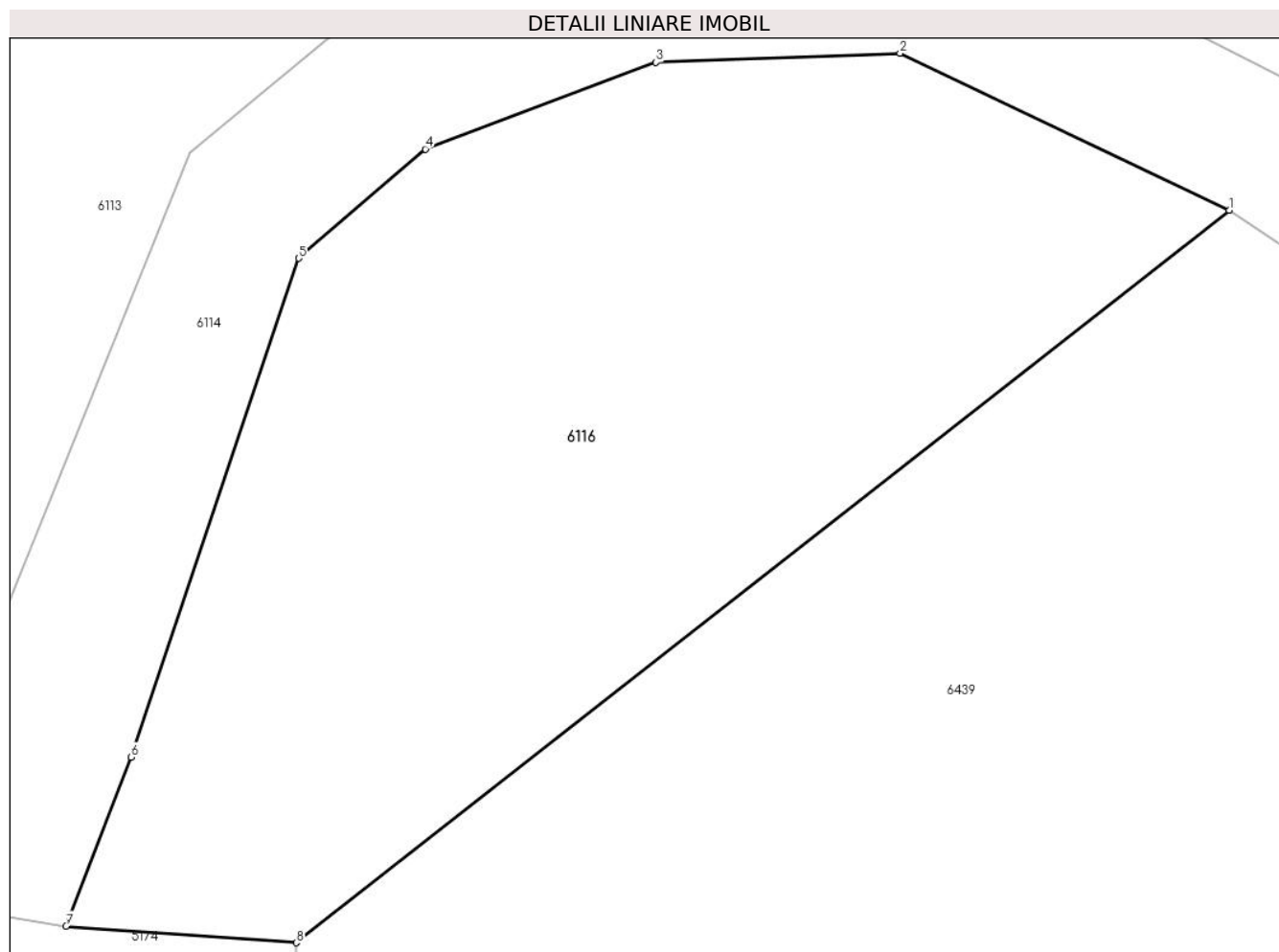
**C. Partea III. SARCINI .**

Inscrieri privind dezmembramintele dreptului de proprietate, drepturi reale de garanție și sarcini		Referințe
NU SUNT		

**Anexa Nr. 1 La Partea I****Teren**

Nr cadastral	Suprafața (mp)*	Observații / Referințe
	370	IMOBIL TRAVERSAT DE LIMITA DE UAT

\* Suprafața este determinată în planul de proiecție Stereo 70.

**Date referitoare la teren**

Crt	Categorie folosință	Intra vilan	Suprafața (mp)	Tarla	Parcelă	Nr. topo	Observații / Referințe
1	faneata	NU	370	-	-	-	

**Lungime Segmente**

1) Valorile lungimilor segmentelor sunt obținute din proiecție în plan.

Punct început	X / Y	Punct sfârșit	X / Y	Lungime segment (** (m)
1	390.207,318 522.364,876	2	390.198,409 522.369,122	9.869
2	390.198,409 522.369,122	3	390.191,8 522.368,874	6.614
3	390.191,8 522.368,874	4	390.185,557 522.366,53	6.667
4	390.185,557 522.366,53	5	390.182,127 522.363,579	4.525
5	390.182,127 522.363,579	6	390.177,598 522.350,081	14.238



Punct început	X / Y	Punct sfârșit	X / Y	Lungime segment (** (m)
6	390.177,598 522.350,081	7	390.175,835 522.345,509	4.9
7	390.175,835 522.345,509	8	390.182,066 522.345,058	6.248
8	390.182,066 522.345,058	1	390.207,318 522.364,876	32.101

\*\* Lungimile segmentelor sunt determinate în planul de proiecție Stereo 70 și sunt rotunjite la 1 milimetru.

\*\*\* Distanța dintre puncte este formată din segmente cumulate ce sunt mai mici decât valoarea 1 milimetru.



**DATE DESPRE IMOBILUL NR. 6399**

Oficiul de Cadastru și Publicitate Imobiliară ALBA  
Biroul de Cadastru și Publicitate Imobiliară Alba Iulia

**A. Partea I. Descrierea imobilului**

TEREN Extravilan

Adresa: Jud. Alba

Nr. Crt	Nr cadastral Nr. topografic	Suprafața* (mp)	Observații / Referințe
A1		400	Sector cadastral:87 Teren neimprejmuit;

**B. Partea II. Proprietari și acte**

Inscrieri privitoare la dreptul de proprietate și alte drepturi reale	Referințe
/	
Act Administrativ nr. 11419/1148, din 14/08/2001 emis de CJPSDPAT ALBA;	
B1	A1
Intabulare, drept de PROPRIETATE, dobandit prin Reconstituire, cota actuala 1/1 1) BORZA S ISIDOR	

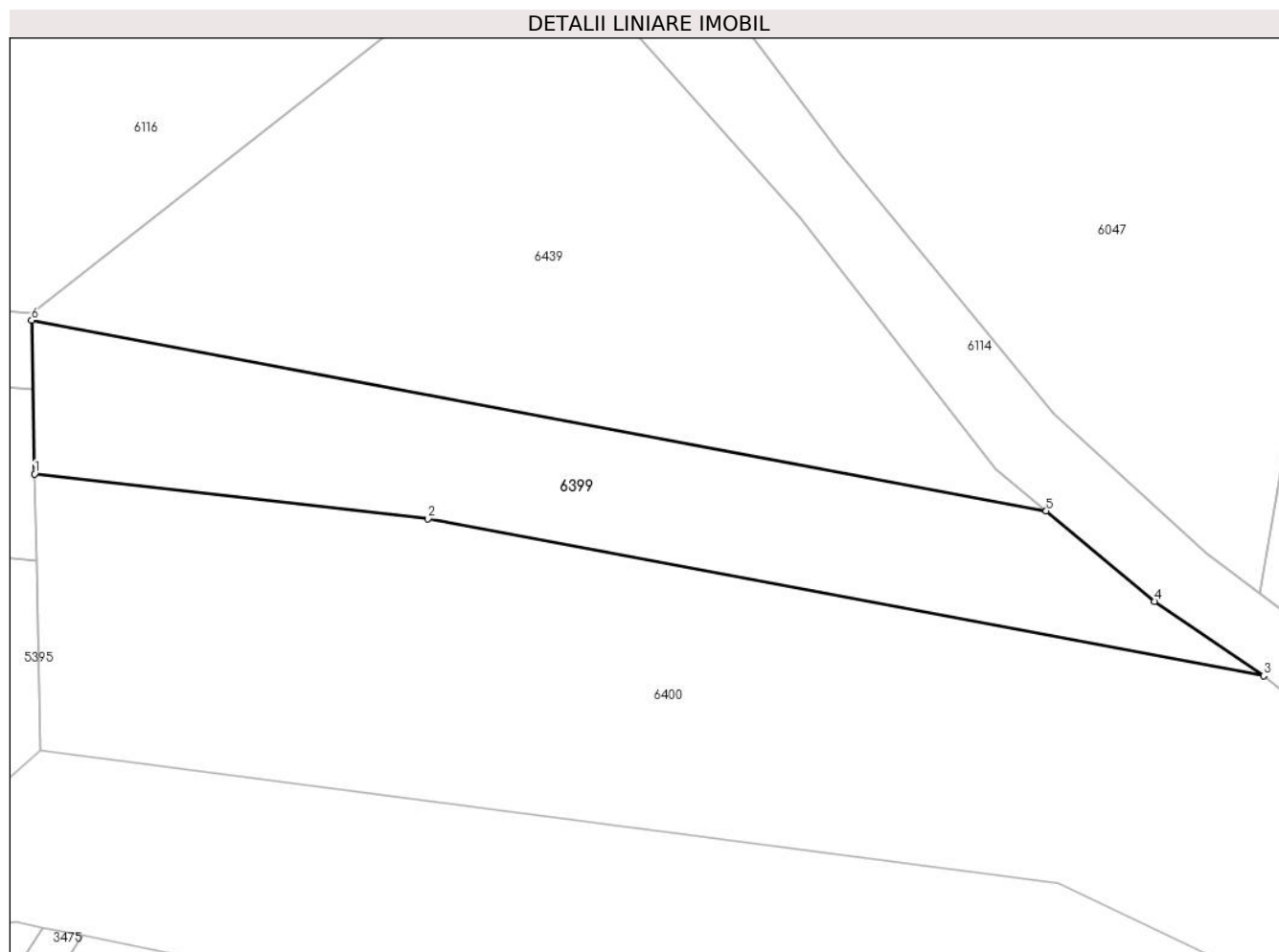
**C. Partea III. SARCINI .**

Inscrieri privind dezmembramintele dreptului de proprietate, drepturi reale de garanție și sarcini	Referințe
NU SUNT	

**Anexa Nr. 1 La Partea I****Teren**

Nr cadastral	Suprafața (mp)*	Observații / Referințe
	400	

\* Suprafața este determinată în planul de proiecție Stereo 70.

**Date referitoare la teren**

Crt	Categorie folosință	Intra vilan	Suprafața (mp)	Tarla	Parcelă	Nr. topo	Observații / Referințe
1	faneata	NU	400	-	579/60	-	

**Lungime Segmente**

1) Valorile lungimilor segmentelor sunt obținute din proiecție în plan.

Punct început	X / Y	Punct sfârșit	X / Y	Lungime segment (** (m)
1	390.182,23 522.336,586	2	390.202,969 522.334,224	20.873
2	390.202,969 522.334,224	3	390.247,043 522.325,953	44.843
3	390.247,043 522.325,953	4	390.241,278 522.329,873	6.971
4	390.241,278 522.329,873	5	390.235,575 522.334,64	7.433
5	390.235,575 522.334,64	6	390.182,074 522.344,68	54.435

Punct început	X / Y	Punct sfârșit	X / Y	Lungime segment (** (m)
6	390.182,074 522.344,68	1	390.182,23 522.336,586	8.095

\*\* Lungimile segmentelor sunt determinate în planul de proiecție Stereo 70 și sunt rotunjite la 1 milimetru.

\*\*\* Distanța dintre puncte este formată din segmente cumulate ce sunt mai mici decât valoarea 1 milimetru.



**DATE DESPRE IMOBILUL NR. 6400**

Oficiul de Cadastru și Publicitate Imobiliară ALBA  
Biroul de Cadastru și Publicitate Imobiliară Alba Iulia

**A. Partea I. Descrierea imobilului**

TEREN Extravilan

Adresa: Jud. Alba

Nr. Crt	Nr cadastral Nr. topografic	Suprafața* (mp)	Observații / Referințe
A1		8.455	Sector cadastral:87 Teren neimprejmut;

**B. Partea II. Proprietari și acte**

Inscrieri privitoare la dreptul de proprietate și alte drepturi reale		Referințe
/		
Act Administrativ nr. 1, din 01/01/2024 emis de -;		
B1	Inscrierea posesiei, drept de PROPRIETATE, dobandit prin Lege, cota actuala 1/1 1) NEIDENTIFICAT NEIDENTIFICAT	A1
Act Normativ nr. 7, din 13/03/1996 emis de Parlamentul Romaniei (art.13 alin.(15));		
B2	Se notează mențiunea de proprietar neidentificat 1) NEIDENTIFICAT NEIDENTIFICAT	A1

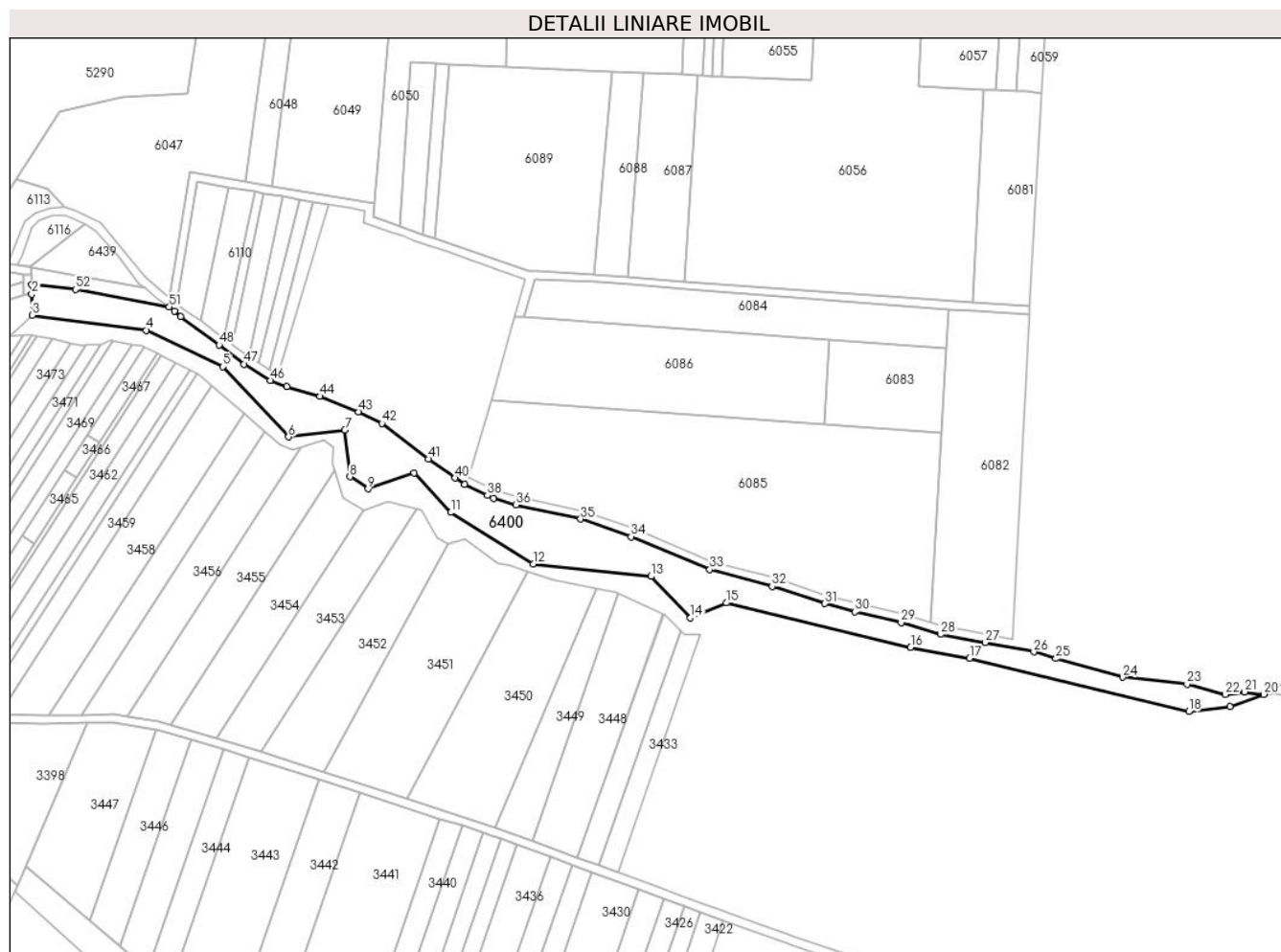
**C. Partea III. SARCINI .**

Inscrieri privind dezmembramintele dreptului de proprietate, drepturi reale de garanție și sarcini	Referințe
NU SUNT	

**Teren**

Nr cadastral	Suprafața (mp)*	Observații / Referințe
	8.455	

\* Suprafața este determinată în planul de proiecție Stereo 70.



**Date referitoare la teren**

Crt	Categorie folosință	Intravilan	Suprafața (mp)	Tarla	Parcelă	Nr. topo	Observații / Referințe
1	ape curgătoare	NU	8.455	-	-	-	

**Lungime Segmente**

1) Valorile lungimilor segmentelor sunt obținute din proiecție în plan.

Punct început	X / Y	Punct sfârșit	X / Y	Lungime segment	Punct început	X / Y	Punct sfârșit	X / Y	Lungime segment	Punct început	X / Y	Punct sfârșit	X / Y	Lungime segment
1	390.182,23 522.336,586	2	390.182,319 522.332,01	4.578	2	390.182,319 522.332,01	3	390.182,512 522.322,033	9.978	3	390.182,512 522.322,033	4	390.236,242 522.314,993	54.19
4	390.236,242 522.314,993	5	390.272,361 522.297,87	39.972	5	390.272,361 522.297,87	6	390.303,257 522.264,818	45.244	6	390.303,257 522.264,818	7	390.329,779 522.268,133	26.729
7	390.329,779 522.268,133	8	390.332,096 522.246,04	22.214	8	390.332,096 522.246,04	9	390.340,63 522.240,354	10.255	9	390.340,63 522.240,354	10	390.362,394 522.247,759	22.989
10	390.362,394 522.247,759	11	390.379,528 522.229,248	25.223	11	390.379,528 522.229,248	12	390.418,404 522.205,076	45.778	12	390.418,404 522.205,076	13	390.473,992 522.199,168	55.902
13	390.473,992 522.199,168	14	390.492,515 522.179,732	26.849	14	390.492,515 522.179,732	15	390.509,337 522.186,667	18.196	15	390.509,337 522.186,667	16	390.596,159 522.165,715	89.315



Punct început	X / Y	Punct sfârșit	X / Y	Lungime segment	Punct început	X / Y	Punct sfârșit	X / Y	Lungime segment	Punct început	X / Y	Punct sfârșit	X / Y	Lungime segment
16	390.596,159 522.165,715	17	390.623,956 522.160,614	28.261	17	390.623,956 522.160,614	18	390.727,122 522.135,512	106.176	18	390.727,122 522.135,512	19	390.746,501 522.137,969	19.534
19	390.746,501 522.137,969	20	390.762,483 522.143,645	16.96	20	390.762,483 522.143,645	21	390.753,495 522.144,826	9.065	21	390.753,495 522.144,826	22	390.744,316 522.143,608	9.26
22	390.744,316 522.143,608	23	390.726,328 522.148,397	18.615	23	390.726,328 522.148,397	24	390.695,949 522.151,691	30.556	24	390.695,949 522.151,691	25	390.664,592 522.160,485	32.567
25	390.664,592 522.160,485	26	390.654,209 522.163,678	10.863	26	390.654,209 522.163,678	27	390.631,369 522.168,017	23.248	27	390.631,369 522.168,017	28	390.610,298 522.171,867	21.419
28	390.610,298 522.171,867	29	390.591,644 522.177,512	19.49	29	390.591,644 522.177,512	30	390.569,897 522.182,466	22.304	30	390.569,897 522.182,466	31	390.555,673 522.186,358	14.747
31	390.555,673 522.186,358	32	390.530,906 522.194,474	26.062	32	390.530,906 522.194,474	33	390.501,583 522.202,35	30.362	33	390.501,583 522.202,35	34	390.464,498 522.217,831	40.187
34	390.464,498 522.217,831	35	390.440,711 522.226,178	25.209	35	390.440,711 522.226,178	36	390.410,198 522.232,823	31.228	36	390.410,198 522.232,823	37	390.399,792 522.235,81	10.827
37	390.399,792 522.235,81	38	390.396,831 522.237,231	3.284	38	390.396,831 522.237,231	39	390.386,109 522.242,379	11.894	39	390.386,109 522.242,379	40	390.381,719 522.245,454	5.36
40	390.381,719 522.245,454	41	390.369,014 522.254,352	15.51	41	390.369,014 522.254,352	42	390.347,116 522.271,22	27.641	42	390.347,116 522.271,22	43	390.336,18 522.276,659	12.214
43	390.336,18 522.276,659	44	390.317,998 522.283,938	19.585	44	390.317,998 522.283,938	45	390.302,508 522.288,551	16.163	45	390.302,508 522.288,551	46	390.294,591 522.291,407	8.416
46	390.294,591 522.291,407	47	390.282,345 522.299,045	14.432	47	390.282,345 522.299,045	48	390.270,562 522.308,117	14.871	48	390.270,562 522.308,117	49	390.252,403 522.321,425	22.514
49	390.252,403 522.321,425	50	390.249,462 522.323,955	3.88	50	390.249,462 522.323,955	51	390.247,043 522.325,953	3.137	51	390.247,043 522.325,953	52	390.202,969 522.334,224	44.843
52	390.202,969 522.334,224	1	390.182,23 522.336,586	20.873										

\*\* Lungimile segmentelor sunt determinate în planul de proiecție Stereo 70 și sunt rotunjite la 1 milimetru.

\*\*\* Distanța dintre puncte este formată din segmente cumulate ce sunt mai mici decât valoarea 1 milimetru.



**DATE DESPRE IMOBILUL NR. 6401**

Oficiul de Cadastru și Publicitate Imobiliară ALBA  
Biroul de Cadastru și Publicitate Imobiliară Alba Iulia

**A. Partea I. Descrierea imobilului**

TEREN Extravilan

Adresa: Jud. Alba

Nr. Crt	Nr cadastral Nr. topografic	Suprafața* (mp)	Observații / Referințe
A1		112	Sector cadastral:87 Teren neimprijmit;

**B. Partea II. Proprietari și acte**

Inscrieri privitoare la dreptul de proprietate și alte drepturi reale		Referințe
/		
Act Administrativ nr. 1, din 01/01/2024 emis de -;		
B1	Inscrierea posesiei, drept de PROPRIETATE, dobandit prin Lege, cota actuala 1/1 1) NEIDENTIFICAT NEIDENTIFICAT	A1
Act Normativ nr. 7, din 13/03/1996 emis de PARLAMENTUL ROMANIEI (art.13 alin.(14));		
B2	Se notează mențiunea proprietar neidentificat, rezerva comisiei locale de fond funciar.	A1

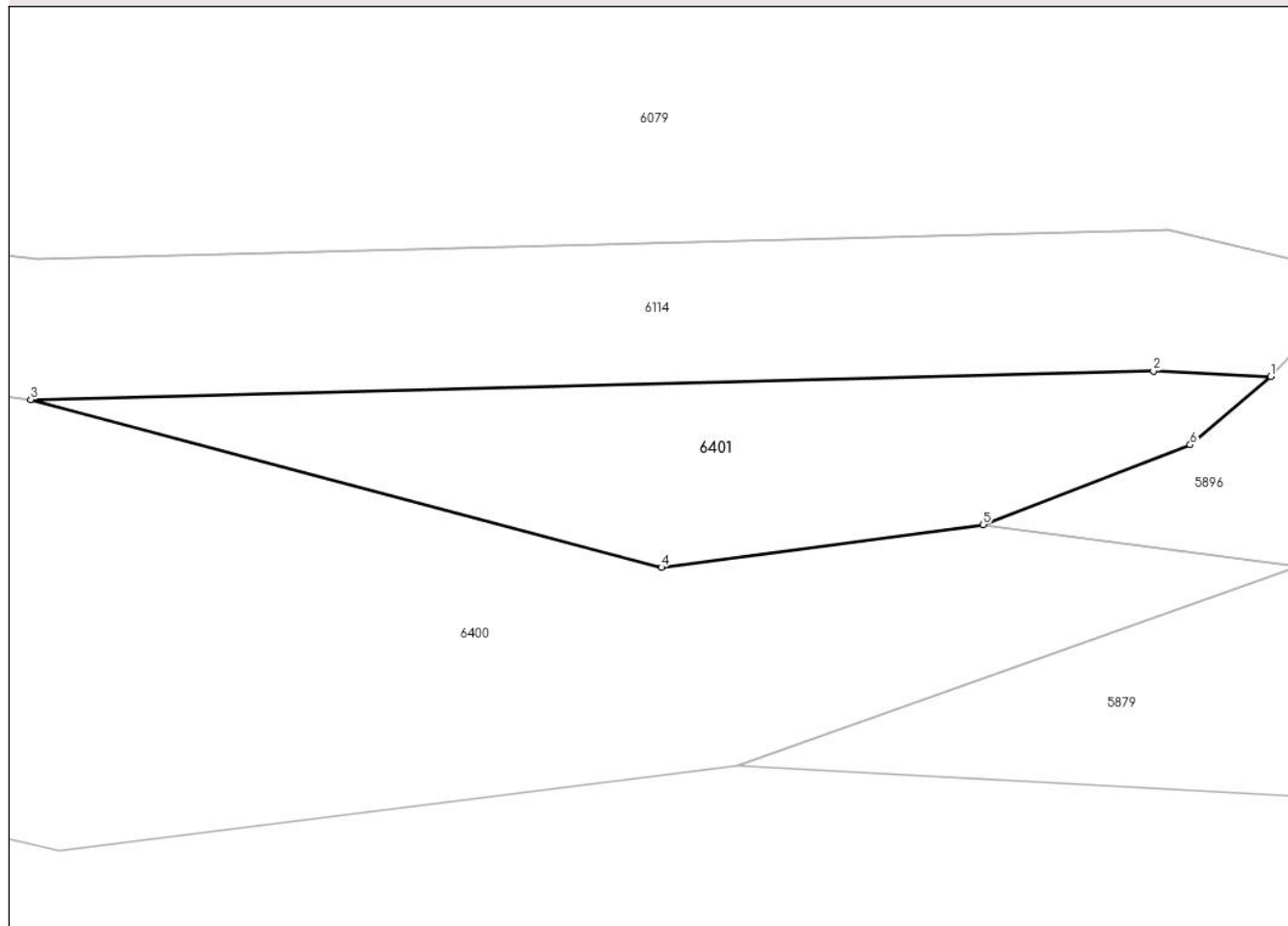
**C. Partea III. SARCINI .**

Inscrieri privind dezmembramintele dreptului de proprietate, drepturi reale de garanție și sarcini	Referințe
NU SUNT	

**Anexa Nr. 1 La Partea I****Teren**

Nr cadastral	Suprafața (mp)*	Observații / Referințe
	112	

\* Suprafața este determinată în planul de proiecție Stereo 70.

**DETALII LINIARE IMOBIL****Date referitoare la teren**

Crt	Categorie folosință	Intravilan	Suprafața (mp)	Tarla	Parcelă	Nr. topo	Observații / Referințe
1	faneata	NU	112	-	-	-	

**Lungime Segmente**

1) Valorile lungimilor segmentelor sunt obținute din proiecție în plan.

Punct început	X / Y	Punct sfârșit	X / Y	Lungime segment (** (m)
1	390.761,701 522.149,055	2	390.758,355 522.149,206	3.349
2	390.758,355 522.149,206	3	390.726,328 522.148,397	32.038
3	390.726,328 522.148,397	4	390.744,316 522.143,608	18.615
4	390.744,316 522.143,608	5	390.753,495 522.144,826	9.26
5	390.753,495 522.144,826	6	390.759,404 522.147,107	6.334

Punct început	X / Y	Punct sfârșit	X / Y	Lungime segment (** (m)
6	390.759,404 522.147,107	1	390.761,701 522.149,055	3.012

\*\* Lungimile segmentelor sunt determinate în planul de proiecție Stereo 70 și sunt rotunjite la 1 milimetru.

\*\*\* Distanța dintre puncte este formată din segmente cumulate ce sunt mai mici decât valoarea 1 milimetru.



**DATE DESPRE IMOBILUL NR. 6439**

Oficiul de Cadastru și Publicitate Imobiliară ALBA  
Biroul de Cadastru și Publicitate Imobiliară Alba Iulia

**A. Partea I. Descrierea imobilului**

TEREN Extravilan

Adresa: Jud. Alba

Nr. Crt	Nr cadastral Nr. topografic	Suprafața* (mp)	Observații / Referințe
A1		700	Sector cadastral:87 Teren neimprejmuit;

**B. Partea II. Proprietari și acte**

Inscrieri privitoare la dreptul de proprietate și alte drepturi reale	Referințe
/	
Act Administrativ nr. 9321/891, din 12/08/1999 emis de CJPSDPAT ALBA;	
B1	A1
Intabulare, drept de PROPRIETATE, dobandit prin Reconstituire, cota actuala 1/1 1) SANDRU V ELISABETA	

**C. Partea III. SARCINI .**

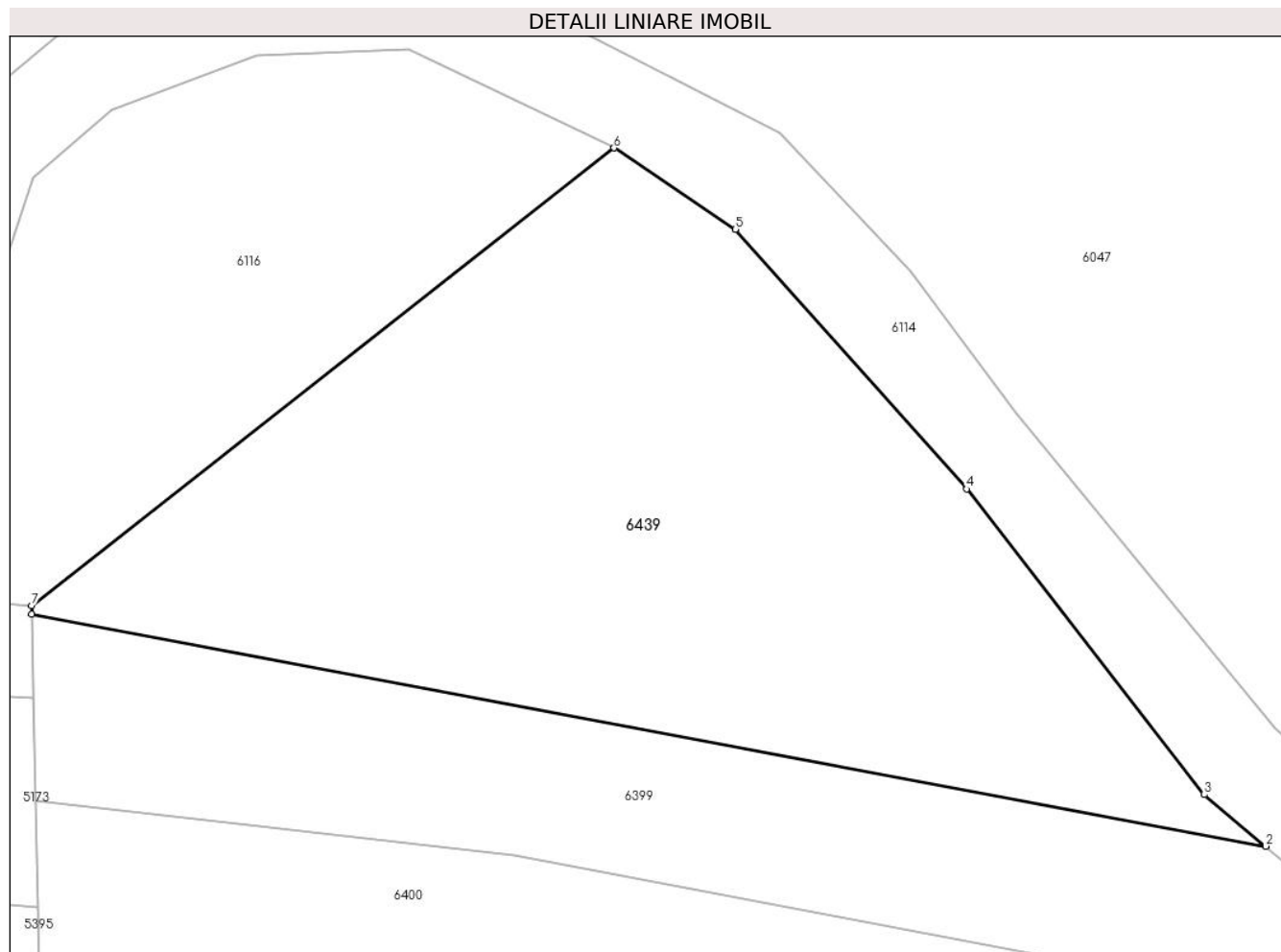
Inscrieri privind dezmembramintele dreptului de proprietate, drepturi reale de garanție și sarcini	Referințe
NU SUNT	

## Anexa Nr. 1 La Partea I

## Teren

Nr cadastral	Suprafața (mp)*	Observații / Referințe
	700	

\* Suprafața este determinată în planul de proiecție Stereo 70.



## Date referitoare la teren

Crt	Categorie folosință	Intra vilan	Suprafața (mp)	Tarla	Parcelă	Nr. topo	Observații / Referințe
1	faneata	NU	700	-	579/59	-	

## Lungime Segmente

1) Valorile lungimilor segmentelor sunt obținute din proiecție în plan.

Punct început	X / Y	Punct sfârșit	X / Y	Lungime segment (** (m)
1	390.182,074 522.344,68	2	390.235,575 522.334,64	54.435
2	390.235,575 522.334,64	3	390.232,909 522.336,869	3.475
3	390.232,909 522.336,869	4	390.222,604 522.350,108	16.777
4	390.222,604 522.350,108	5	390.212,584 522.361,351	15.06
5	390.212,584 522.361,351	6	390.207,318 522.364,876	6.336



Punct început	X / Y	Punct sfârșit	X / Y	Lungime segment (** (m)
6	390.207,318 522.364,876	7	390.182,066 522.345,058	32.101
7	390.182,066 522.345,058	1	390.182,074 522.344,68	0.378

\*\* Lungimile segmentelor sunt determinate în planul de proiecție Stereo 70 și sunt rotunjite la 1 milimetru.

\*\*\* Distanța dintre puncte este formată din segmente cumulate ce sunt mai mici decât valoarea 1 milimetru.

