

**DATE DESPRE IMOBILUL NR. 4774**

Oficiul de Cadastru și Publicitate Imobiliară ALBA  
Biroul de Cadastru și Publicitate Imobiliară Alba Iulia

**A. Partea I. Descrierea imobilului**

TEREN Necunoscut

Adresa: Loc. Benic, Jud. Alba

Nr. Crt	Nr cadastral Nr. topografic	Suprafața* (mp)	Observații / Referințe
A1		3.917	Sector cadastral:84 Teren neimprejmuit;

**B. Partea II. Proprietari și acte**

Inscrieri privitoare la dreptul de proprietate și alte drepturi reale		Referințe
/		
Act Administrativ nr. 7, din 13/03/1996 emis de PARLAMENTUL ROMANIEI (art.13 alin(15));		
B1	Inscrierea posesiei, drept de PROPRIETATE, dobandit prin Lege, cota actuala 1/1 1) NEIDENTIFICAT NEIDENTIFICAT	A1
B2	Se noteaza mentiunea proprietar neidentificat.	A1

**C. Partea III. SARCINI .**

Inscrieri privind dezmembramintele dreptului de proprietate, drepturi reale de garanție și sarcini	Referințe
NU SUNT	

**Teren**

Nr cadastral	Suprafața (mp)*	Observații / Referințe
	3.917	

\* Suprafața este determinată în planul de proiecție Stereo 70.



**Date referitoare la teren**

Crt	Categorie folosință	Intravilan	Suprafața (mp)	Tarla	Parcelă	Nr. topo	Observații / Referințe
1	drum	DA	35	-	-	-	
2	drum	NU	3.882	-	-	-	

**Lungime Segmente**

1) Valorile lungimilor segmentelor sunt obținute din proiecție în plan.

Punct început	X / Y	Punct sfârșit	X / Y	Lungime segment	Punct început	X / Y	Punct sfârșit	X / Y	Lungime segment	Punct început	X / Y	Punct sfârșit	X / Y	Lungime segment
1	391.140,848 523.497,117	2	391.142,001 523.481,386	15.773	2	391.142,001 523.481,386	3	391.150,507 523.483,402	8.742	3	391.150,507 523.483,402	4	391.147,958 523.484,872	2.942
4	391.147,958 523.484,872	5	391.146,457 523.488,396	3.83	5	391.146,457 523.488,396	6	391.146,14 523.489,797	1.436	6	391.146,14 523.489,797	7	391.145,697 523.491,753	2.006
7	391.145,697 523.491,753	8	391.144,826 523.497,562	5.874	8	391.144,826 523.497,562	9	391.143,732 523.512,291	14.77	9	391.143,732 523.512,291	10	391.143,317 523.520,986	8.705
10	391.143,317 523.520,986	11	391.142,857 523.530,605	9.63	11	391.142,857 523.530,605	12	391.142,27 523.537,29	6.711	12	391.142,27 523.537,29	13	391.141,311 523.548,212	10.964
13	391.141,311 523.548,212	14	391.141,048 523.551,206	3.006	14	391.141,048 523.551,206	15	391.139,904 523.562,396	11.248	15	391.139,904 523.562,396	16	391.139,289 523.568,406	6.041

Punct început	X / Y	Punct sfârșit	X / Y	Lungime segment	Punct început	X / Y	Punct sfârșit	X / Y	Lungime segment	Punct început	X / Y	Punct sfârșit	X / Y	Lungime segment
16	391.139,289 523.568,406	17	391.138,56 523.576,464	8.091	17	391.138,56 523.576,464	18	391.137,613 523.586,923	10.50 2	18	391.137,613 523.586,923	19	391.136,077 523.598,865	12.04
19	391.136,077 523.598,865	20	391.135,312 523.604,815	5.999	20	391.135,312 523.604,815	21	391.135,137 523.606,688	1.881	21	391.135,137 523.606,688	22	391.134,425 523.614,308	7.653
22	391.134,425 523.614,308	23	391.134,232 523.616,376	2.077	23	391.134,232 523.616,376	24	391.133,345 523.626,473	10.13 6	24	391.133,345 523.626,473	25	391.133,067 523.629,638	3.177
25	391.133,067 523.629,638	26	391.132,136 523.639,014	9.422	26	391.132,136 523.639,014	27	391.131,902 523.641,369	2.367	27	391.131,902 523.641,369	28	391.130,877 523.652,026	10.70 6
28	391.130,877 523.652,026	29	391.130,623 523.654,661	2.647	29	391.130,623 523.654,661	30	391.129,723 523.665,641	11.01 7	30	391.129,723 523.665,641	31	391.129,089 523.673,372	7.757
31	391.129,089 523.673,372	32	391.128,58 523.679,85	6.498	32	391.128,58 523.679,85	33	391.127,928 523.687,155	7.334	33	391.127,928 523.687,155	34	391.125,011 523.718,024	31.00 7
34	391.125,011 523.718,024	35	391.124,29 523.726,265	8.272	35	391.124,29 523.726,265	36	391.124,229 523.726,962	0.7	36	391.124,229 523.726,962	37	391.123,036 523.741,361	14.44 8
37	391.123,036 523.741,361	38	391.122,902 523.743,388	2.031	38	391.122,902 523.743,388	39	391.121,929 523.758,116	14.76	39	391.121,929 523.758,116	40	391.121,631 523.761,496	3.393
40	391.121,631 523.761,496	41	391.120,338 523.776,148	14.70 9	41	391.120,338 523.776,148	42	391.119,828 523.780,504	4.386	42	391.119,828 523.780,504	43	391.118,463 523.792,164	11.74
43	391.118,463 523.792,164	44	391.117,571 523.800,85	8.732	44	391.117,571 523.800,85	45	391.117,014 523.806,281	5.459	45	391.117,014 523.806,281	46	391.115,569 523.823,7	17.47 9
46	391.115,569 523.823,7	47	391.115,313 523.826,782	3.093	47	391.115,313 523.826,782	48	391.114,121 523.841,92	15.18 5	48	391.114,121 523.841,92	49	391.112,644 523.859,13	17.27 3
49	391.112,644 523.859,13	50	391.111,982 523.865,791	6.694	50	391.111,982 523.865,791	51	391.111,111 523.874,551	8.803	51	391.111,111 523.874,551	52	391.109,208 523.890,651	16.21 2
52	391.109,208 523.890,651	53	391.107,617 523.905,506	14.94	53	391.107,617 523.905,506	54	391.106,651 523.922,173	16.69 5	54	391.106,651 523.922,173	55	391.105,996 523.932,861	10.70 8
55	391.105,996 523.932,861	56	391.105,625 523.937,649	4.802	56	391.105,625 523.937,649	57	391.105,164 523.941,144	3.525	57	391.105,164 523.941,144	58	391.104,455 523.945,328	4.244
58	391.104,455 523.945,328	59	391.103,144 523.949,893	4.75	59	391.103,144 523.949,893	60	391.101,935 523.954,308	4.578	60	391.101,935 523.954,308	61	391.100,283 523.959,113	5.081
61	391.100,283 523.959,113	62	391.098,33 523.963,843	5.117	62	391.098,33 523.963,843	63	391.096,273 523.968,444	5.04	63	391.096,273 523.968,444	64	391.093,623 523.974,02	6.174
64	391.093,623 523.974,02	65	391.091,078 523.979,263	5.828	65	391.091,078 523.979,263	66	391.085,396 523.990,558	12.64 4	66	391.085,396 523.990,558	67	391.082,476 523.996,304	6.445
67	391.082,476 523.996,304	68	391.079,375 524.002,286	6.738	68	391.079,375 524.002,286	69	391.077,108 524.006,659	4.926	69	391.077,108 524.006,659	70	391.074,831 524.011,051	4.947
70	391.074,831 524.011,051	71	391.072,543 524.015,464	4.971	71	391.072,543 524.015,464	72	391.065,612 524.028,834	15.06	72	391.065,612 524.028,834	73	391.064,797 524.030,406	1.771
73	391.064,797 524.030,406	74	391.058,393 524.044,108	15.12 5	74	391.058,393 524.044,108	75	391.055,27 524.050,789	7.375	75	391.055,27 524.050,789	76	391.051,671 524.058,582	8.584
76	391.051,671 524.058,582	77	391.051,52 524.058,915	0.366	77	391.051,52 524.058,915	78	391.048,99 524.064,478	6.111	78	391.048,99 524.064,478	79	391.046,438 524.070,089	6.164
79	391.046,438 524.070,089	80	391.044,581 524.074,172	4.485	80	391.044,581 524.074,172	81	391.041,517 524.080,909	7.401	81	391.041,517 524.080,909	82	391.040,996 524.082,126	1.324
82	391.040,996 524.082,126	83	391.038,473 524.088,025	6.416	83	391.038,473 524.088,025	84	391.036,209 524.093,32	5.759	84	391.036,209 524.093,32	85	391.036,043 524.093,708	0.422
85	391.036,043 524.093,708	86	391.033,671 524.099,379	6.147	86	391.033,671 524.099,379	87	391.031,145 524.105,421	6.549	87	391.031,145 524.105,421	88	391.031,115 524.105,515	0.099
88	391.031,115 524.105,515	89	391.028,284 524.114,194	9.129	89	391.028,284 524.114,194	90	391.027,183 524.118,553	4.496	90	391.027,183 524.118,553	91	391.026,476 524.121,352	2.887
91	391.026,476 524.121,352	92	391.025,973 524.129,953	8.616	92	391.025,973 524.129,953	93	391.027,166 524.137,074	7.22	93	391.027,166 524.137,074	94	391.027,545 524.139,336	2.294
94	391.027,545 524.139,336	95	391.030,243 524.147,318	8.426	95	391.030,243 524.147,318	96	391.033,973 524.154,114	7.752	96	391.033,973 524.154,114	97	391.039,901 524.162,21	10.03 4
97	391.039,901 524.162,21	98	391.053,899 524.178,927	21.80 4	98	391.053,899 524.178,927	99	391.063,251 524.189,792	14.33 6	99	391.063,251 524.189,792	100	391.070,562 524.198,018	11.00 5
100	391.070,562 524.198,018	101	391.078,644 524.207,701	12.61 3	101	391.078,644 524.207,701	102	391.104,345 524.241,084	42.13	102	391.104,345 524.241,084	103	391.113,723 524.253,158	15.28 8
103	391.113,723 524.253,158	104	391.129,466 524.273,699	25.88	104	391.129,466 524.273,699	105	391.131,676 524.276,511	3.577	105	391.131,676 524.276,511	106	391.178,641 524.335,259	75.21 3
106	391.178,641 524.335,259	107	391.187,873 524.346,777	14.76 1	107	391.187,873 524.346,777	108	391.196,338 524.357,931	14.00 2	108	391.196,338 524.357,931	109	391.198,341 524.361,393	4.0
109	391.198,341 524.361,393	110	391.194,66 524.363,143	4.076	110	391.194,66 524.363,143	111	391.193,151 524.360,349	3.175	111	391.193,151 524.360,349	112	391.184,726 524.349,247	13.93 7
112	391.184,726 524.349,247	113	391.175,909 524.338,384	13.99 1	113	391.175,909 524.338,384	114	391.161,056 524.319,462	24.05 5	114	391.161,056 524.319,462	115	391.152,418 524.308,735	13.77 3

Punct început	X / Y	Punct sfârșit	X / Y	Lungime segment	Punct început	X / Y	Punct sfârșit	X / Y	Lungime segment	Punct început	X / Y	Punct sfârșit	X / Y	Lungime segment
115	391.152,418 524.308,735	116	391.144,009 524.298,48	13.26 2	116	391.144,009 524.298,48	117	391.138,19 524.291,197	9.322	117	391.138,19 524.291,197	118	391.128,535 524.278,987	15.56 6
118	391.128,535 524.278,987	119	391.126,306 524.276,152	3.606	119	391.126,306 524.276,152	120	391.110,588 524.255,642	25.84	120	391.110,588 524.255,642	121	391.100,928 524.243,851	15.24 3
121	391.100,928 524.243,851	122	391.075,118 524.211,207	41.61 5	122	391.075,118 524.211,207	123	391.067,502 524.202,131	11.84 8	123	391.067,502 524.202,131	124	391.059,812 524.193,356	11.66 8
124	391.059,812 524.193,356	125	391.050,526 524.182,193	14.52	125	391.050,526 524.182,193	126	391.030,533 524.155,697	33.19 3	126	391.030,533 524.155,697	127	391.026,567 524.148,933	7.841
127	391.026,567 524.148,933	128	391.023,653 524.140,314	9.098	128	391.023,653 524.140,314	129	391.023,221 524.137,734	2.616	129	391.023,221 524.137,734	130	391.021,954 524.130,169	7.67
130	391.021,954 524.130,169	131	391.022,505 524.120,74	9.445	131	391.022,505 524.120,74	132	391.023,305 524.117,573	3.266	132	391.023,305 524.117,573	133	391.024,44 524.113,082	4.632
133	391.024,44 524.113,082	134	391.027,393 524.104,028	9.523	134	391.027,393 524.104,028	135	391.029,982 524.097,834	6.713	135	391.029,982 524.097,834	136	391.032,525 524.091,761	6.584
136	391.032,525 524.091,761	137	391.034,795 524.086,452	5.774	137	391.034,795 524.086,452	138	391.037,319 524.080,553	6.416	138	391.037,319 524.080,553	139	391.040,939 524.072,516	8.815
139	391.040,939 524.072,516	140	391.042,796 524.068,433	4.485	140	391.042,796 524.068,433	141	391.045,348 524.062,822	6.164	141	391.045,348 524.062,822	142	391.047,879 524.057,259	6.112
142	391.047,879 524.057,259	143	391.051,642 524.049,104	8.981	143	391.051,642 524.049,104	144	391.052,787 524.046,655	2.703	144	391.052,787 524.046,655	145	391.054,731 524.042,509	4.579
145	391.054,731 524.042,509	146	391.062,027 524.027,058	17.08 7	146	391.062,027 524.027,058	147	391.068,992 524.013,623	15.13 3	147	391.068,992 524.013,623	148	391.071,279 524.009,21	4.97
148	391.071,279 524.009,21	149	391.073,556 524.004,818	4.947	149	391.073,556 524.004,818	150	391.075,823 524.000,445	4.926	150	391.075,823 524.000,445	151	391.078,917 523.994,477	6.722
151	391.078,917 523.994,477	152	391.081,827 523.988,753	6.421	152	391.081,827 523.988,753	153	391.087,492 523.977,491	12.60 7	153	391.087,492 523.977,491	154	391.090,017 523.972,288	5.783
154	391.090,017 523.972,288	155	391.092,641 523.966,769	6.111	155	391.092,641 523.966,769	156	391.094,655 523.962,263	4.936	156	391.094,655 523.962,263	157	391.096,539 523.957,698	4.938
157	391.096,539 523.957,698	158	391.098,242 523.952,65	5.328	158	391.098,242 523.952,65	159	391.099,494 523.948,11	4.709	159	391.099,494 523.948,11	160	391.100,325 523.945,218	3.009
160	391.100,325 523.945,218	161	391.101,208 523.940,548	4.753	161	391.101,208 523.940,548	162	391.101,645 523.937,233	3.344	162	391.101,645 523.937,233	163	391.102,006 523.932,584	4.663
163	391.102,006 523.932,584	164	391.102,658 523.921,935	10.66 9	164	391.102,658 523.921,935	165	391.103,629 523.905,177	16.78 6	165	391.103,629 523.905,177	166	391.105,232 523.890,216	15.04 7
166	391.105,232 523.890,216	167	391.108,001 523.865,399	24.97 1	167	391.108,001 523.865,399	168	391.111,583 523.823,365	42.18 6	168	391.111,583 523.823,365	169	391.113,031 523.805,912	17.51 3
169	391.113,031 523.805,912	170	391.115,849 523.780,095	25.97	170	391.115,849 523.780,095	171	391.117,647 523.761,132	19.04 8	171	391.117,647 523.761,132	172	391.117,941 523.757,808	3.337
172	391.117,941 523.757,808	173	391.118,91 523.743,124	14.71 6	173	391.118,91 523.743,124	174	391.119,046 523.741,064	2.064	174	391.119,046 523.741,064	175	391.120,244 523.726,622	14.49 2
175	391.120,244 523.726,622	176	391.121,026 523.717,67	8.986	176	391.121,026 523.717,67	177	391.121,754 523.709,639	8.064	177	391.121,754 523.709,639	178	391.124,595 523.679,502	30.27 1
178	391.124,595 523.679,502	179	391.125,736 523.665,312	14.23 6	179	391.125,736 523.665,312	180	391.126,893 523.651,664	13.69 7	180	391.126,893 523.651,664	181	391.128,154 523.638,629	13.09 6
181	391.128,154 523.638,629	182	391.129,362 523.626,104	12.58 3	182	391.129,362 523.626,104	183	391.130,442 523.613,945	12.20 7	183	391.130,442 523.613,945	184	391.131,16 523.606,263	7.715
184	391.131,16 523.606,263	185	391.132,108 523.598,372	7.948	185	391.132,108 523.598,372	186	391.133,636 523.586,487	11.98 3	186	391.133,636 523.586,487	187	391.134,461 523.577,378	9.146
187	391.134,461 523.577,378	188	391.135,923 523.562,01	15.43 7	188	391.135,923 523.562,01	189	391.137,328 523.547,84	14.23 9	189	391.137,328 523.547,84	190	391.138,285 523.536,94	10.94 2
190	391.138,285 523.536,94	191	391.138,865 523.530,335	6.63	191	391.138,865 523.530,335	192	391.139,321 523.520,795	9.551	192	391.139,321 523.520,795	193	391.139,74 523.512,048	8.757
193	391.139,74 523.512,048	1	391.140,848 523.497,117	14.97 2										

\*\* Lungimile segmentelor sunt determinate în planul de proiecție Stereo 70 și sunt rotunjite la 1 milimetru.

\*\*\* Distanța dintre puncte este formată din segmente cumulate ce sunt mai mici decât valoarea 1 milimetru.

**DATE DESPRE IMOBILUL NR. 4775**

Oficiul de Cadastru și Publicitate Imobiliară ALBA  
Biroul de Cadastru și Publicitate Imobiliară Alba Iulia

**A. Partea I. Descrierea imobilului**

TEREN Necunoscut

Adresa: Loc. Benic, Jud. Alba

Nr. Crt	Nr cadastral Nr. topografic	Suprafața* (mp)	Observații / Referințe
A1		1.900	Sector cadastral:84 Teren neimprejmuit;

**B. Partea II. Proprietari și acte**

Inscrieri privitoare la dreptul de proprietate și alte drepturi reale		Referințe
/		
Act Administrativ nr. 6433/678, din 18/05/1995 emis de CJPSDDP ALBA;		
B1	Intabulare, drept de PROPRIETATE, dobandit prin Reconstituire, cota actuala 1/1 1) PASCU MIRCEA IOAN 2) PASCU HOREA NICOLAE	A1

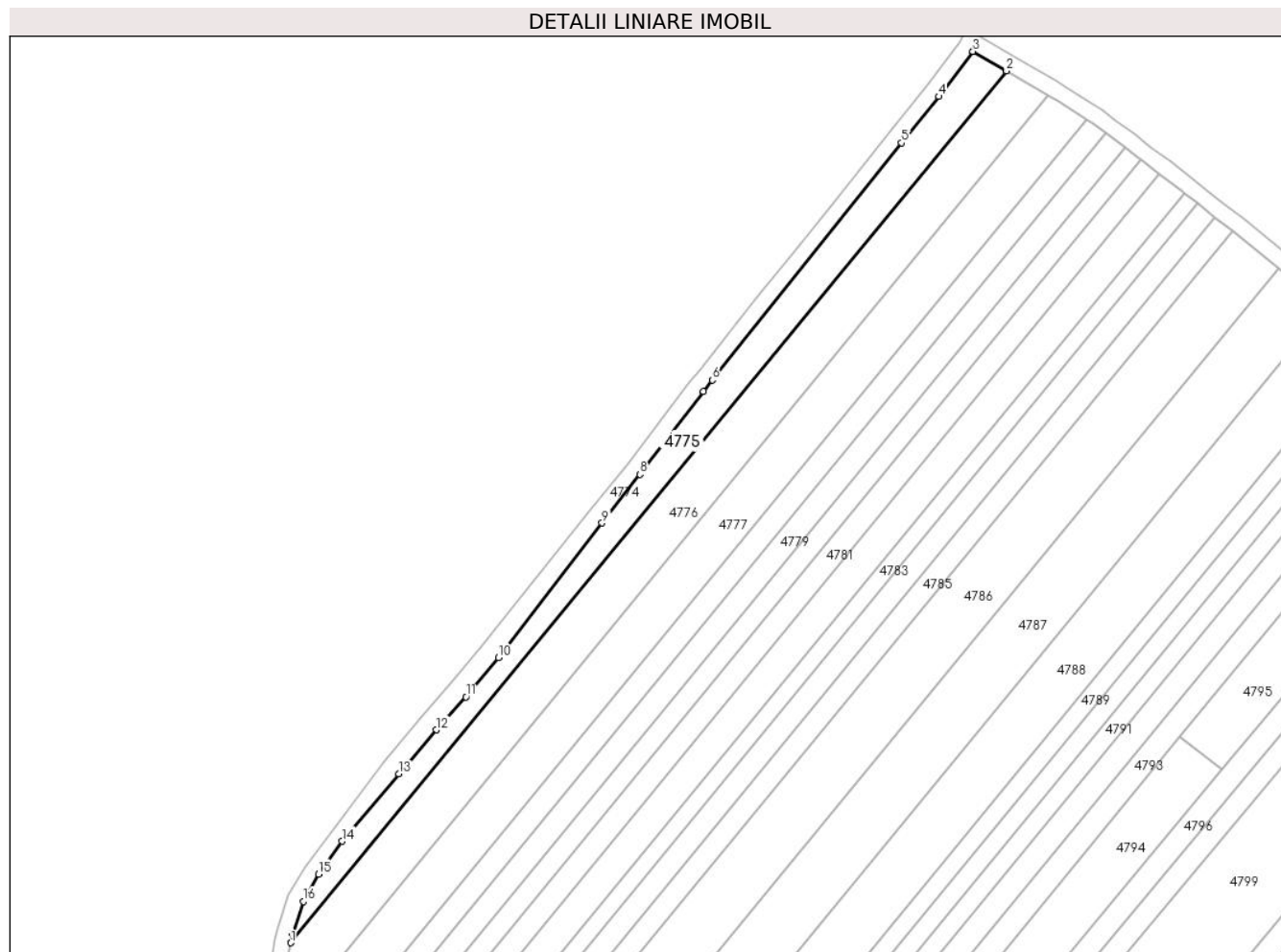
**C. Partea III. SARCINI .**

Inscrieri privind dezmembramintele dreptului de proprietate, drepturi reale de garanție și sarcini	Referințe
NU SUNT	

**Teren**

Nr cadastral	Suprafața (mp)*	Observații / Referințe
	1.900	

\* Suprafața este determinată în planul de proiecție Stereo 70.



**Date referitoare la teren**

Crt	Categorie folosință	Intravilan	Suprafața (mp)	Tarla	Parcelă	Nr. topo	Observații / Referințe
1	arabil	DA	51	-	1627/1	-	
2	arabil	NU	1.849	-	1627/1	-	

**Lungime Segmente**

1) Valorile lungimilor segmentelor sunt obținute din proiecție în plan.

Punct început	X / Y	Punct sfârșit	X / Y	Lungime segment (** (m)
1	391.027,166 524.137,074	2	391.204,658 524.353,117	279.603
2	391.204,658 524.353,117	3	391.196,338 524.357,931	9.612
3	391.196,338 524.357,931	4	391.187,873 524.346,777	14.003
4	391.187,873 524.346,777	5	391.178,641 524.335,259	14.761

Punct început	X / Y	Punct sfârşit	X / Y	Lungime segment (** (m)
5	391.178,641 524.335,259	6	391.131,676 524.276,511	75.213
6	391.131,676 524.276,511	7	391.129,466 524.273,699	3.576
7	391.129,466 524.273,699	8	391.113,723 524.253,158	25.88
8	391.113,723 524.253,158	9	391.104,345 524.241,084	15.288
9	391.104,345 524.241,084	10	391.078,644 524.207,701	42.13
10	391.078,644 524.207,701	11	391.070,562 524.198,018	12.613
11	391.070,562 524.198,018	12	391.063,251 524.189,792	11.006
12	391.063,251 524.189,792	13	391.053,899 524.178,927	14.335
13	391.053,899 524.178,927	14	391.039,901 524.162,21	21.804
14	391.039,901 524.162,21	15	391.033,973 524.154,114	10.034
15	391.033,973 524.154,114	16	391.030,243 524.147,318	7.752
16	391.030,243 524.147,318	17	391.027,545 524.139,336	8.426
17	391.027,545 524.139,336	1	391.027,166 524.137,074	2.294

\*\* Lungimile segmentelor sunt determinate în planul de proiecție Stereo 70 și sunt rotunjite la 1 milimetru.

\*\*\* Distanța dintre puncte este formată din segmente cumulate ce sunt mai mici decât valoarea 1 milimetru.





**DATE DESPRE IMOBILUL NR. 4776**

Oficiul de Cadastru și Publicitate Imobiliară ALBA  
Biroul de Cadastru și Publicitate Imobiliară Alba Iulia

**A. Partea I. Descrierea imobilului**

TEREN Necunoscut

Adresa: Loc. Benic, Jud. Alba

Nr. Crt	Nr cadastral Nr. topografic	Suprafața* (mp)	Observații / Referințe
A1		3.400	Sector cadastral:84 Teren neimprejmit;

**B. Partea II. Proprietari și acte**

Inscrieri privitoare la dreptul de proprietate și alte drepturi reale		Referințe
/		
Act Administrativ nr. 620/207, din 12/09/1994 emis de CJPSDDP ALBA;		
B1	Intabulare, drept de PROPRIETATE, dobandit prin Reconstituire, cota actuala 1/1	A1
	1) MĂRCULEȚIU MARIA-RODICA 2) MĂRCULEȚIU DRAGOȘ-ALEXANDRU 3) MĂRCULEȚIU VIRGIL-ALEXANDRU	

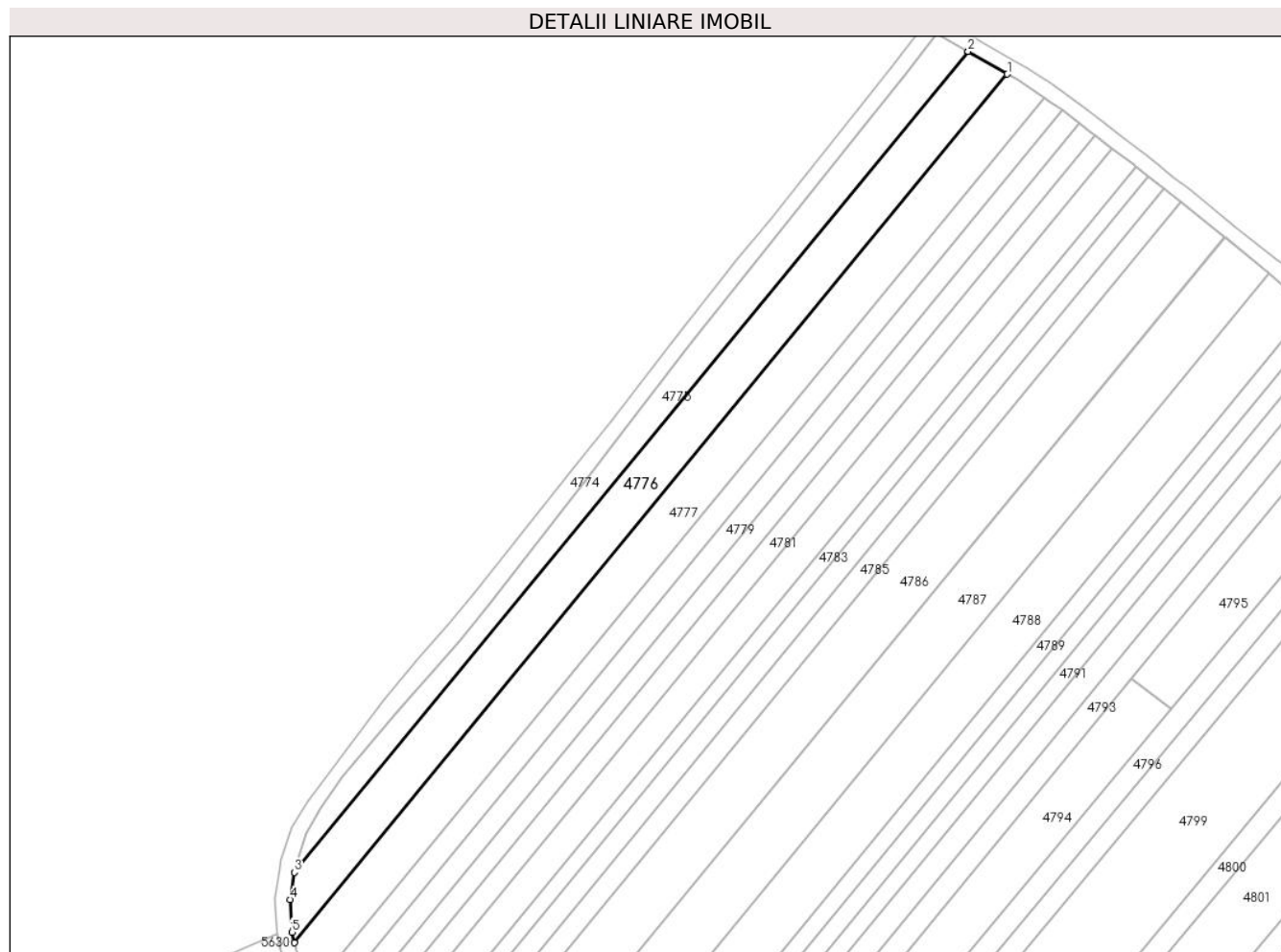
**C. Partea III. SARCINI .**

Inscrieri privind dezmembramintele dreptului de proprietate, drepturi reale de garanție și sarcini	Referințe
NU SUNT	

**Teren**

Nr cadastral	Suprafața (mp)*	Observații / Referințe
	3.400	

\* Suprafața este determinată în planul de proiecție Stereo 70.



**Date referitoare la teren**

Crt	Categorie folosință	Intravilan	Suprafața (mp)	Tarla	Parcelă	Nr. topo	Observații / Referințe
1	arabil	DA	76	-	1627/2	-	
2	arabil	NU	3.324	-	1627/2	-	

**Lungime Segmente**

1) Valorile lungimilor segmentelor sunt obținute din proiecție în plan.

Punct început	X / Y	Punct sfârșit	X / Y	Lungime segment (** (m)
1	391.214,982 524.347,142	2	391.204,658 524.353,117	11.929
2	391.204,658 524.353,117	3	391.027,166 524.137,074	279.603
3	391.027,166 524.137,074	4	391.025,973 524.129,953	7.22
4	391.025,973 524.129,953	5	391.026,476 524.121,352	8.615

Punct început	X / Y	Punct sfârșit	X / Y	Lungime segment (** (m)
5	391.026,476 524.121,352	6	391.027,183 524.118,553	2.887
6	391.027,183 524.118,553	1	391.214,982 524.347,142	295.841

\*\* Lungimile segmentelor sunt determinate în planul de proiecție Stereo 70 și sunt rotunjite la 1 milimetru.

\*\*\* Distanța dintre puncte este formată din segmente cumulate ce sunt mai mici decât valoarea 1 milimetru.



**DATE DESPRE IMOBILUL NR. 4777**

Oficiul de Cadastru și Publicitate Imobiliară ALBA  
Biroul de Cadastru și Publicitate Imobiliară Alba Iulia

**A. Partea I. Descrierea imobilului**

TEREN Necunoscut

Adresa: Loc. Benic, Jud. Alba

Nr. Crt	Nr cadastral Nr. topografic	Suprafața* (mp)	Observații / Referințe
A1		3.400	Sector cadastral:84 Teren neimprejmuit;

**B. Partea II. Proprietari și acte**

Inscrieri privitoare la dreptul de proprietate și alte drepturi reale	Referințe
/	
Act Administrativ nr. 146/5, din 08/12/1994 emis de CJPSDDP ALBA;	
B2	A1
Intabulare, drept de PROPRIETATE, dobandit prin Reconstituire, cota actuala 1/1 1) DRĂGAN I ELISABETA	

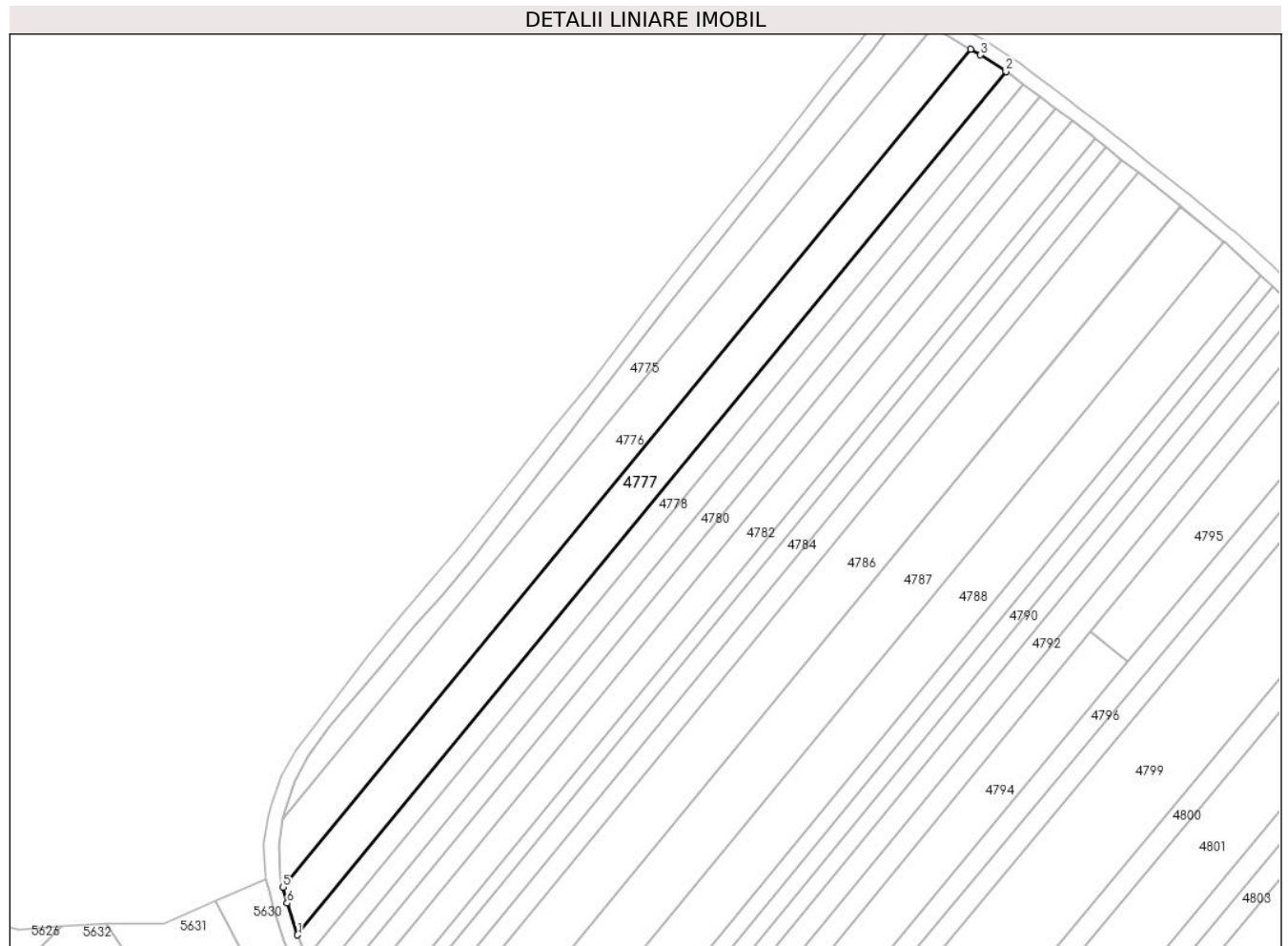
**C. Partea III. SARCINI .**

Inscrieri privind dezmembramintele dreptului de proprietate, drepturi reale de garanție și sarcini	Referințe
NU SUNT	

**Teren**

Nr cadastral	Suprafața (mp)*	Observații / Referințe
	3.400	

\* Suprafața este determinată în planul de proiecție Stereo 70.



**Date referitoare la teren**

Crt	Categorie folosință	Intravilan	Suprafața (mp)	Tarla	Parcelă	Nr. topo	Observații / Referințe
1	arabil	DA	83	-	1627/3	-	
2	arabil	NU	3.317	-	1627/3	-	

**Lungime Segmente**

1) Valorile lungimilor segmentelor sunt obținute din proiecție în plan.

Punct început	X / Y	Punct sfârșit	X / Y	Lungime segment (** (m)
1	391.031,115 524.105,515	2	391.224,611 524.341,04	304.816
2	391.224,611 524.341,04	3	391.217,692 524.345,574	8.273
3	391.217,692 524.345,574	4	391.214,982 524.347,142	3.131
4	391.214,982 524.347,142	5	391.027,183 524.118,553	295.841

Punct început	X / Y	Punct sfârșit	X / Y	Lungime segment (** (m)
5	391.027,183 524.118,553	6	391.028,284 524.114,194	4.496
6	391.028,284 524.114,194	1	391.031,115 524.105,515	9.128

\*\* Lungimile segmentelor sunt determinate în planul de proiecție Stereo 70 și sunt rotunjite la 1 milimetru.

\*\*\* Distanța dintre puncte este formată din segmente cumulate ce sunt mai mici decât valoarea 1 milimetru.





**DATE DESPRE IMOBILUL NR. 4778**

Oficiul de Cadastru și Publicitate Imobiliară ALBA  
Biroul de Cadastru și Publicitate Imobiliară Alba Iulia

**A. Partea I. Descrierea imobilului**

TEREN Necunoscut

Adresa: Loc. Benic, Jud. Alba

Nr. Crt	Nr cadastral Nr. topografic	Suprafața* (mp)	Observații / Referințe
A1		1.800	Sector cadastral:84 Teren neimprejmuit;

**B. Partea II. Proprietari și acte**

Inscrieri privitoare la dreptul de proprietate și alte drepturi reale	Referințe
/	
Act Administrativ nr. 620/270, din 27/10/1994 emis de CJPSDDP ALBA;	
B1	A1
Intabulare, drept de PROPRIETATE, dobandit prin Reconstituire, cota actuala 1/1 1) AVRAM I AUREL	

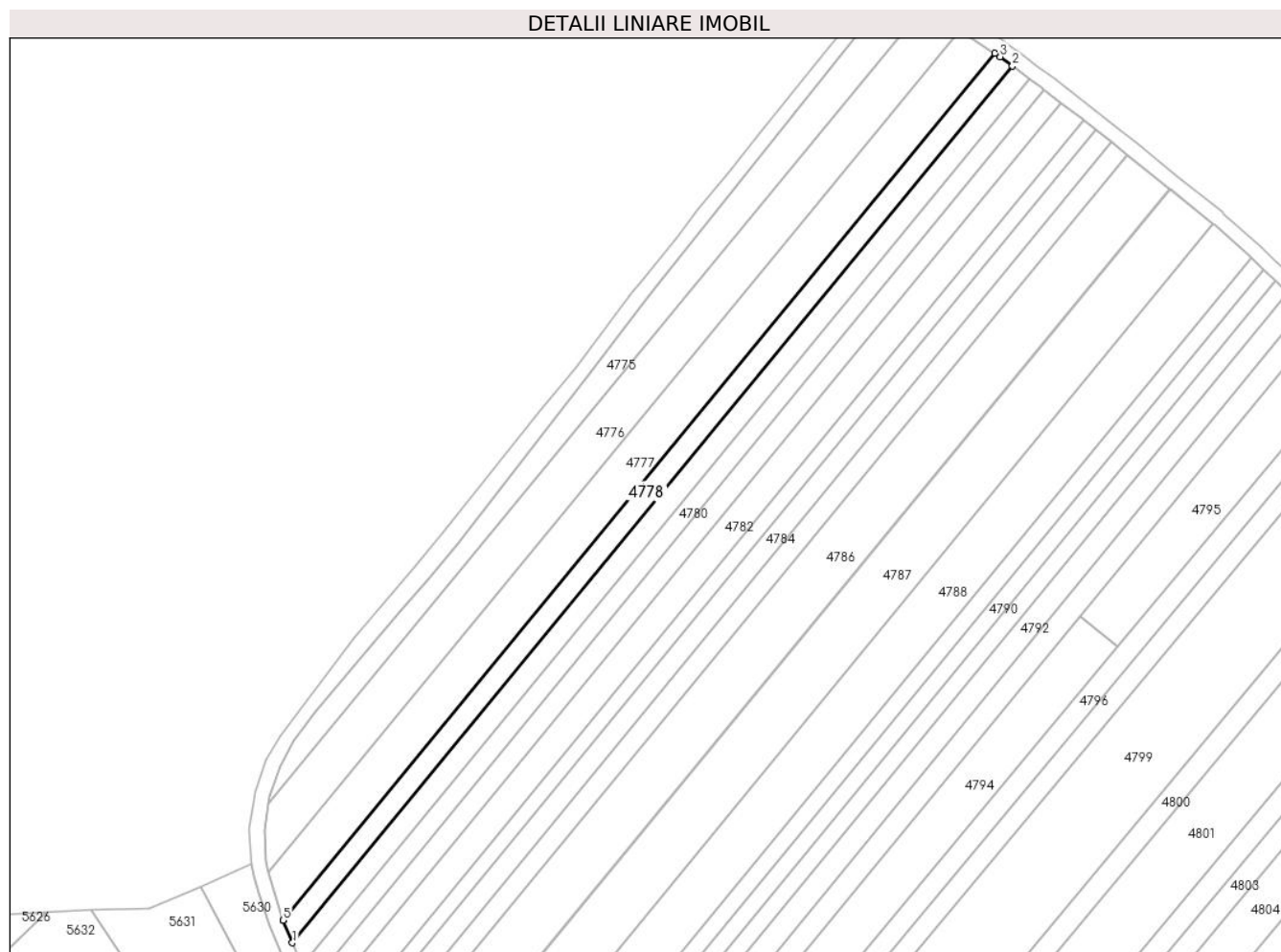
**C. Partea III. SARCINI .**

Inscrieri privind dezmembramintele dreptului de proprietate, drepturi reale de garanție și sarcini	Referințe
NU SUNT	

### Teren

Nr cadastral	Suprafața (mp)*	Observații / Referințe
	1.800	

\* Suprafața este determinată în planul de proiecție Stereo 70.



### Date referitoare la teren

Crt	Categorie folosință	Intravilan	Suprafața (mp)	Tarla	Parcelă	Nr. topo	Observații / Referințe
1	arabil	DA	45	-	1627/4	-	
2	arabil	NU	1.755	-	1627/4	-	

### Lungime Segmente

1) Valorile lungimilor segmentelor sunt obținute din proiecție în plan.

Punct început	X / Y	Punct sfârșit	X / Y	Lungime segment (** (m))
1	391.033,671 524.099,379	2	391.229,383 524.337,6	308.305
2	391.229,383 524.337,6	3	391.226,038 524.340,105	4.179
3	391.226,038 524.340,105	4	391.224,611 524.341,04	1.706
4	391.224,611 524.341,04	5	391.031,115 524.105,515	304.816

Punct început	X / Y	Punct sfârșit	X / Y	Lungime segment (** (m)
5	391.031,115 524.105,515	6	391.031,145 524.105,421	0.099
6	391.031,145 524.105,421	1	391.033,671 524.099,379	6.549

\*\* Lungimile segmentelor sunt determinate în planul de proiecție Stereo 70 și sunt rotunjite la 1 milimetru.

\*\*\* Distanța dintre puncte este formată din segmente cumulate ce sunt mai mici decât valoarea 1 milimetru.



**DATE DESPRE IMOBILUL NR. 4779**

Oficiul de Cadastru și Publicitate Imobiliară ALBA  
Biroul de Cadastru și Publicitate Imobiliară Alba Iulia

**A. Partea I. Descrierea imobilului**

TEREN Necunoscut

Adresa: Loc. Benic, Jud. Alba

Nr. Crt	Nr cadastral Nr. topografic	Suprafața* (mp)	Observații / Referințe
A1		1.800	Sector cadastral:84 Teren neimprejmuit;

**B. Partea II. Proprietari și acte**

Inscrieri privitoare la dreptul de proprietate și alte drepturi reale		Referințe
/		
Act Administrativ nr. 146/91, din 25/03/1994 emis de CJPSDDP ALBA;		
B1	Intabulare, drept de PROPRIETATE, dobandit prin Reconstituire, cota actuala 1/1 1) HEGHEȘ GHE PETRU 2) PILU MARIA	A1

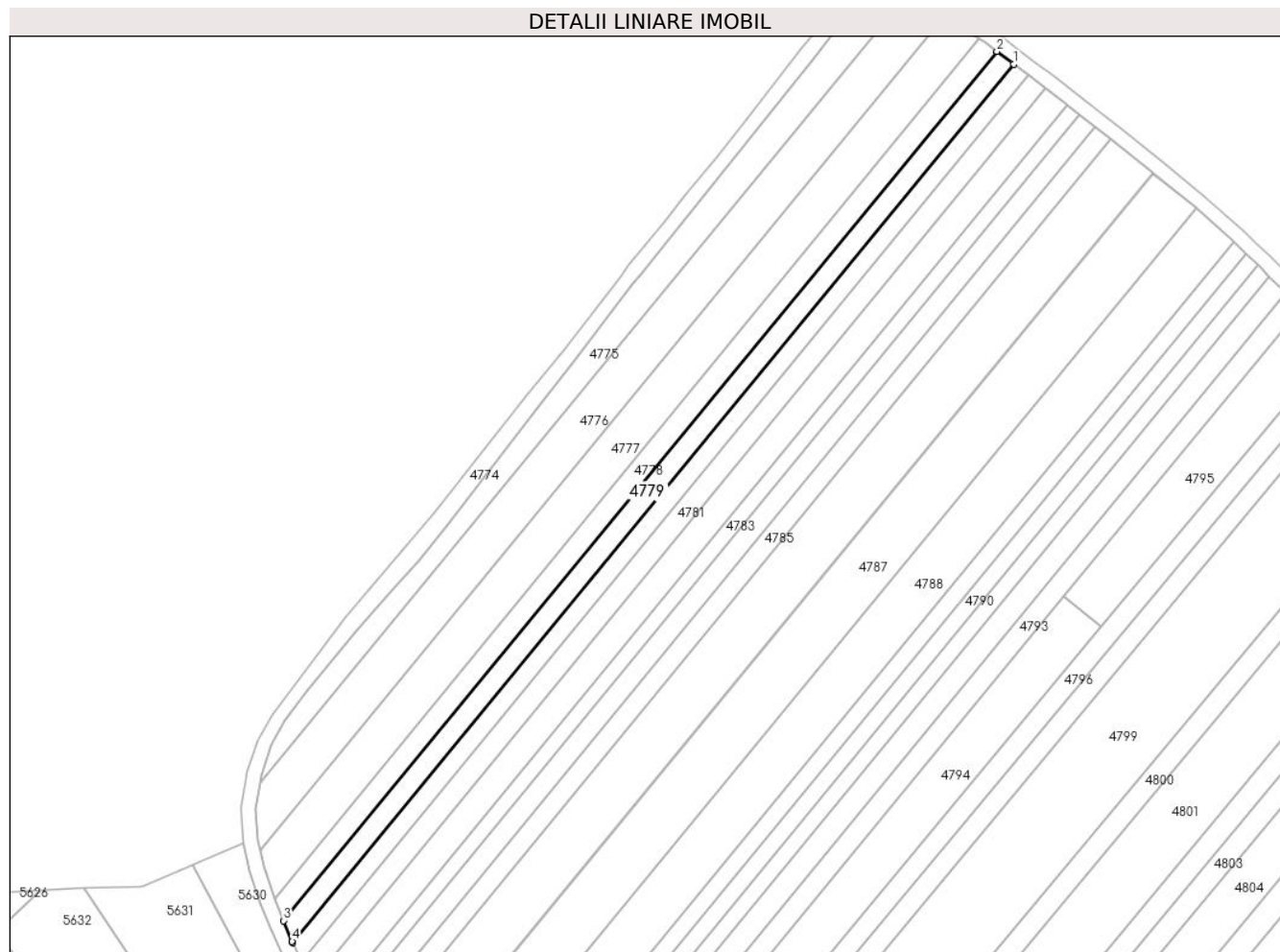
**C. Partea III. SARCINI .**

Inscrieri privind dezmembramintele dreptului de proprietate, drepturi reale de garanție și sarcini	Referințe
NU SUNT	

**Teren**

Nr cadastral	Suprafața (mp)*	Observații / Referințe
	1.800	

\* Suprafața este determinată în planul de proiecție Stereo 70.



**Date referitoare la teren**

Crt	Categorie folosință	Intravilan	Suprafața (mp)	Tarla	Parcelă	Nr. topo	Observații / Referințe
1	arabil	DA	43	-	1627/5	-	
2	arabil	NU	1.757	-	1627/5	-	

**Lungime Segmente**

1) Valorile lungimilor segmentelor sunt obținute din proiecție în plan.

Punct început	X / Y	Punct sfârșit	X / Y	Lungime segment (** (m)
1	391.234,036 524.334,115	2	391.229,383 524.337,6	5.813
2	391.229,383 524.337,6	3	391.033,671 524.099,379	308.305
3	391.033,671 524.099,379	4	391.036,043 524.093,708	6.147
4	391.036,043 524.093,708	5	391.036,208 524.093,32	0.422

Punct început	X / Y	Punct sfârşit	X / Y	Lungime segment (** (m)
5	391.036,208 524.093,32	1	391.234,036 524.334,115	311.638

\*\* Lungimile segmentelor sunt determinate în planul de proiecţie Stereo 70 şi sunt rotunjite la 1 milimetru.

\*\*\* Distanţa dintre puncte este formată din segmente cumulate ce sunt mai mici decât valoarea 1 milimetru.





**DATE DESPRE IMOBILUL NR. 4780**

Oficiul de Cadastru și Publicitate Imobiliară ALBA  
Biroul de Cadastru și Publicitate Imobiliară Alba Iulia

**A. Partea I. Descrierea imobilului**

TEREN Necunoscut

Adresa: Loc. Benic, Jud. Alba

Nr. Crt	Nr cadastral Nr. topografic	Suprafața* (mp)	Observații / Referințe
A1		1.600	Sector cadastral:84 Teren neimprejmuit;

**B. Partea II. Proprietari și acte**

Inscrieri privitoare la dreptul de proprietate și alte drepturi reale	Referințe
/	
Act Administrativ nr. 620/244, din 11/10/1994 emis de CJPSDDP ALBA;	
B1	A1
Intabulare, drept de PROPRIETATE, dobandit prin Reconstituire, cota actuala 1/1 1) FRÂNCU D ELISABETA	

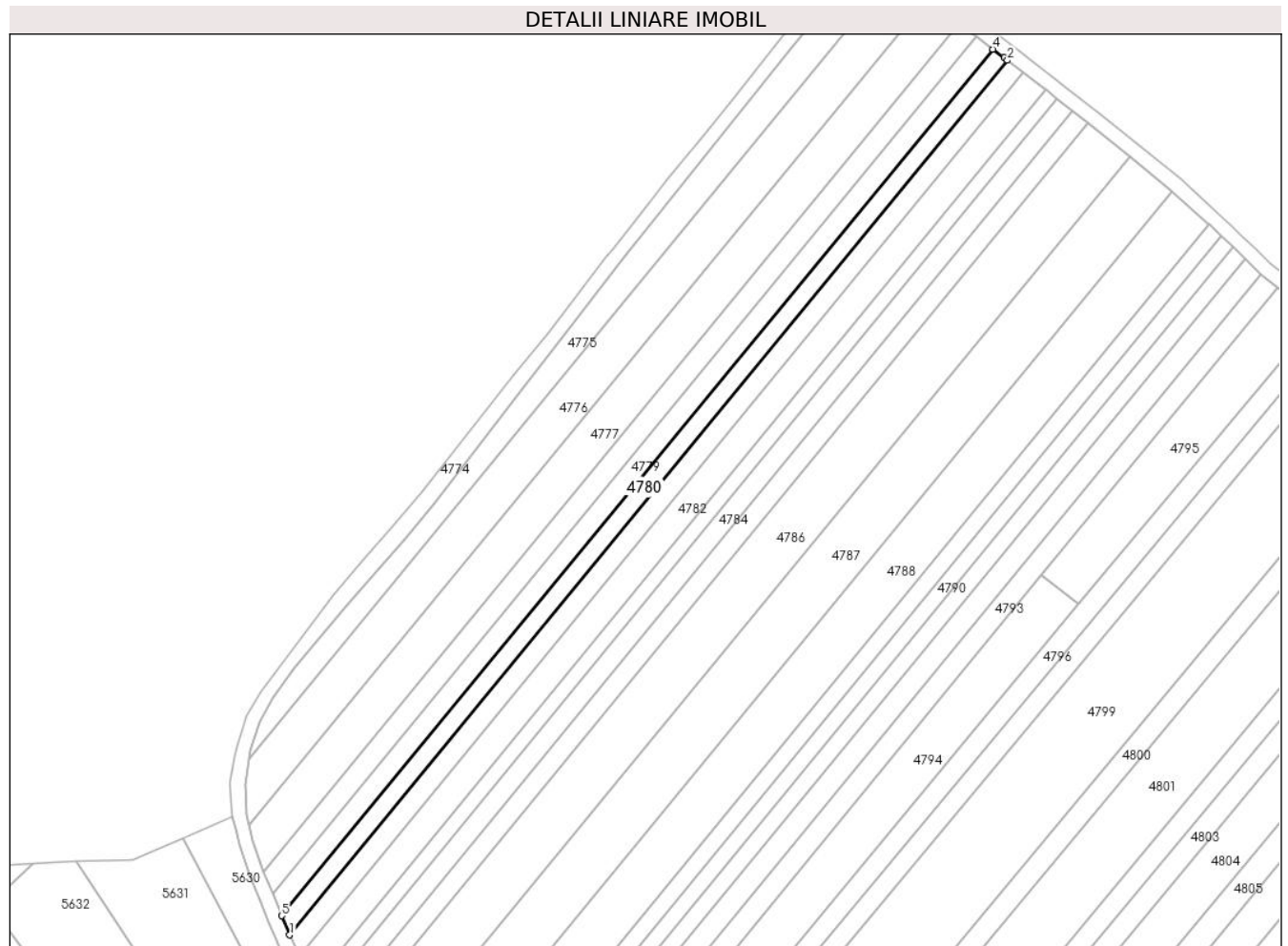
**C. Partea III. SARCINI .**

Inscrieri privind dezmembramintele dreptului de proprietate, drepturi reale de garanție și sarcini	Referințe
NU SUNT	

**Teren**

Nr cadastral	Suprafața (mp)*	Observații / Referințe
	1.600	

\* Suprafața este determinată în planul de proiecție Stereo 70.



**Date referitoare la teren**

Crt	Categorie folosință	Intra vilan	Suprafața (mp)	Tarla	Parcelă	Nr. topo	Observații / Referințe
1	arabil	DA	37	-	1627/6	-	
2	arabil	NU	1.563	-	1627/6	-	

**Lungime Segmente**

1) Valorile lungimilor segmentelor sunt obținute din proiecție în plan.

Punct început	X / Y	Punct sfârșit	X / Y	Lungime segment (** (m)
1	391.038,473 524.088,025	2	391.238,124 524.331,04	314.51
2	391.238,124 524.331,04	3	391.237,194 524.331,75	1.169
3	391.237,194 524.331,75	4	391.234,036 524.334,115	3.946
4	391.234,036 524.334,115	5	391.036,208 524.093,32	311.638

Punct început	X / Y	Punct sfârșit	X / Y	Lungime segment (** (m)
5	391.036,208 524.093,32	1	391.038,473 524.088,025	5.758

\*\* Lungimile segmentelor sunt determinate în planul de proiecție Stereo 70 și sunt rotunjite la 1 milimetru.

\*\*\* Distanța dintre puncte este formată din segmente cumulate ce sunt mai mici decât valoarea 1 milimetru.



**DATE DESPRE IMOBILUL NR. 4781**

Oficiul de Cadastru și Publicitate Imobiliară ALBA  
Biroul de Cadastru și Publicitate Imobiliară Alba Iulia

**A. Partea I. Descrierea imobilului**

TEREN Necunoscut

Adresa: Loc. Benic, Jud. Alba

Nr. Crt	Nr cadastral Nr. topografic	Suprafața* (mp)	Observații / Referințe
A1		1.800	Sector cadastral:84 Teren neimprejmuit;

**B. Partea II. Proprietari și acte**

Inscrieri privitoare la dreptul de proprietate și alte drepturi reale		Referințe
/		
Act Administrativ nr. 620/257, din 11/10/1994 emis de CJPSDDP ALBA;		
B1	Intabulare, drept de PROPRIETATE, dobandit prin Reconstituire, cota actuala 1/1 1) FRÎNCU N NICOLAE 2) FRÎNCU N VASIE 3) CHIȚULEA N ANA	A1

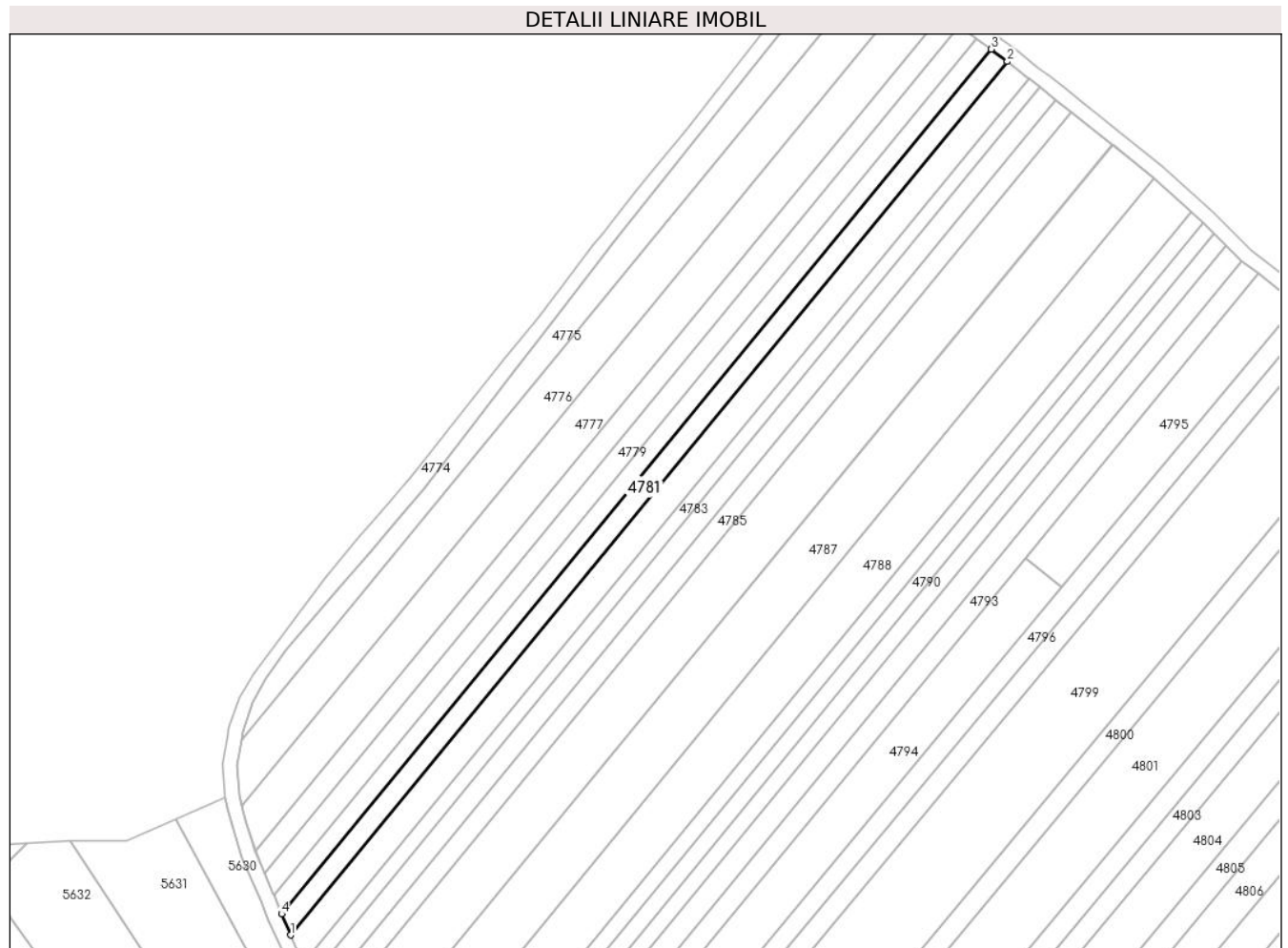
**C. Partea III. SARCINI .**

Inscrieri privind dezmembramintele dreptului de proprietate, drepturi reale de garanție și sarcini	Referințe
NU SUNT	

**Teren**

Nr cadastral	Suprafața (mp)*	Observații / Referințe
	1.800	

\* Suprafața este determinată în planul de proiecție Stereo 70.



**Date referitoare la teren**

Crt	Categorie folosință	Intravilan	Suprafața (mp)	Tarla	Parcelă	Nr. topo	Observații / Referințe
1	arabil	DA	40	-	1627/7	-	
2	arabil	NU	1.760	-	1627/7	-	

**Lungime Segmente**

1) Valorile lungimilor segmentelor sunt obținute din proiecție în plan.

Punct început	X / Y	Punct sfârșit	X / Y	Lungime segment (** (m))
1	391.040,996 524.082,126	2	391.242,653 524.327,583	317.671
2	391.242,653 524.327,583	3	391.238,124 524.331,04	5.698
3	391.238,124 524.331,04	4	391.038,473 524.088,025	314.51
4	391.038,473 524.088,025	1	391.040,996 524.082,126	6.416

**\*\* Lungimile segmentelor sunt determinate în planul de proiecție Stereo 70 și sunt rotunjite la 1 milimetru.**

**\*\*\* Distanța dintre puncte este formată din segmente cumulate ce sunt mai mici decât valoarea 1 milimetru.**





**DATE DESPRE IMOBILUL NR. 4782**

Oficiul de Cadastru și Publicitate Imobiliară ALBA  
Biroul de Cadastru și Publicitate Imobiliară Alba Iulia

**A. Partea I. Descrierea imobilului**

TEREN Necunoscut

Adresa: Loc. Benic, Jud. Alba

Nr. Crt	Nr cadastral Nr. topografic	Suprafața* (mp)	Observații / Referințe
A1		2.500	Sector cadastral:84 Teren neimprejmuit;

**B. Partea II. Proprietari și acte**

Inscrieri privitoare la dreptul de proprietate și alte drepturi reale		Referințe
/		
Act Administrativ nr. 146/51, din 18/03/1994 emis de CJPSDDP ALBA;		
B1	Intabulare, drept de PROPRIETATE, dobandit prin Reconstituire, cota actuala 1/1 1) HEGHEȘ ELENA 2) BIROVESCU MARIA	A1

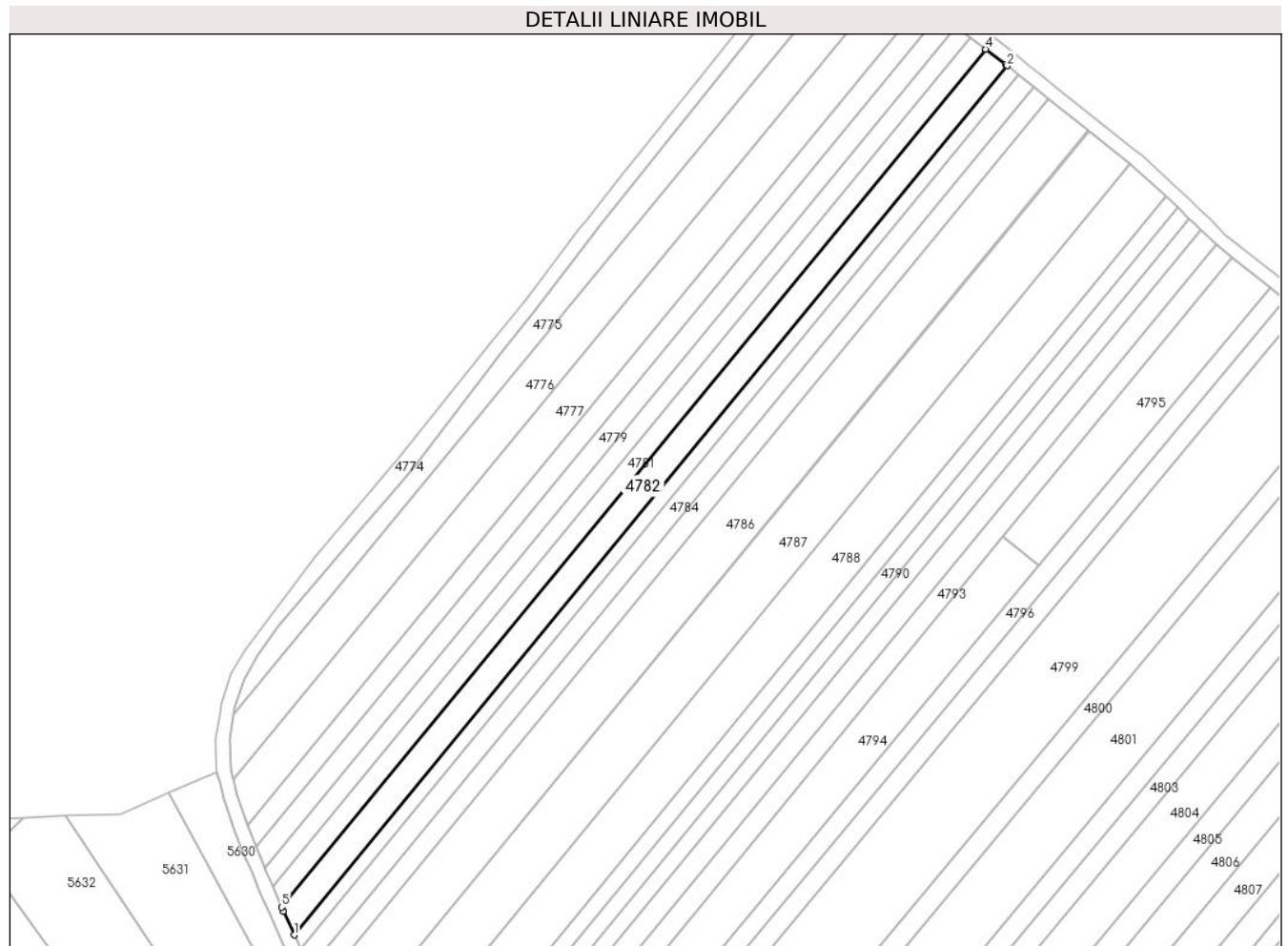
**C. Partea III. SARCINI .**

Inscrieri privind dezmembramintele dreptului de proprietate, drepturi reale de garanție și sarcini	Referințe
NU SUNT	

**Teren**

Nr cadastral	Suprafața (mp)*	Observații / Referințe
	2.500	

\* Suprafața este determinată în planul de proiecție Stereo 70.



**Date referitoare la teren**

Crt	Categorie folosință	Intravilan	Suprafața (mp)	Tarla	Parcelă	Nr. topo	Observații / Referințe
1	arabil	DA	55	-	1627/8	-	
2	arabil	NU	2.445	-	1627/8	-	

**Lungime Segmente**

1) Valorile lungimilor segmentelor sunt obținute din proiecție în plan.

Punct început	X / Y	Punct sfârșit	X / Y	Lungime segment (** (m)
1	391.044,581 524.074,172	2	391.248,864 524.322,826	321.808
2	391.248,864 524.322,826	3	391.248,308 524.323,267	0.709
3	391.248,308 524.323,267	4	391.242,653 524.327,583	7.114
4	391.242,653 524.327,583	5	391.040,996 524.082,126	317.671

Punct început	X / Y	Punct sfârșit	X / Y	Lungime segment (** (m)
5	391.040,996 524.082,126	6	391.041,517 524.080,909	1.324
6	391.041,517 524.080,909	1	391.044,581 524.074,172	7.4

\*\* Lungimile segmentelor sunt determinate în planul de proiecție Stereo 70 și sunt rotunjite la 1 milimetru.

\*\*\* Distanța dintre puncte este formată din segmente cumulate ce sunt mai mici decât valoarea 1 milimetru.



**DATE DESPRE IMOBILUL NR. 4783**

Oficiul de Cadastru și Publicitate Imobiliară ALBA  
Biroul de Cadastru și Publicitate Imobiliară Alba Iulia

**A. Partea I. Descrierea imobilului**

TEREN Necunoscut

Adresa: Loc. Benic, Jud. Alba

Nr. Crt	Nr cadastral Nr. topografic	Suprafața* (mp)	Observații / Referințe
A1		1.300	Sector cadastral:84 Teren neimprejmuit;

**B. Partea II. Proprietari și acte**

Inscrieri privitoare la dreptul de proprietate și alte drepturi reale		Referințe
/		
Act Administrativ nr. 146/91, din 25/03/1994 emis de CJPSDDP ALBA;		
B1	Intabulare, drept de PROPRIETATE, dobandit prin Reconstituire, cota actuala 1/1 1) HEGHEȘ GHE PETRU 2) PILU MARIA	A1

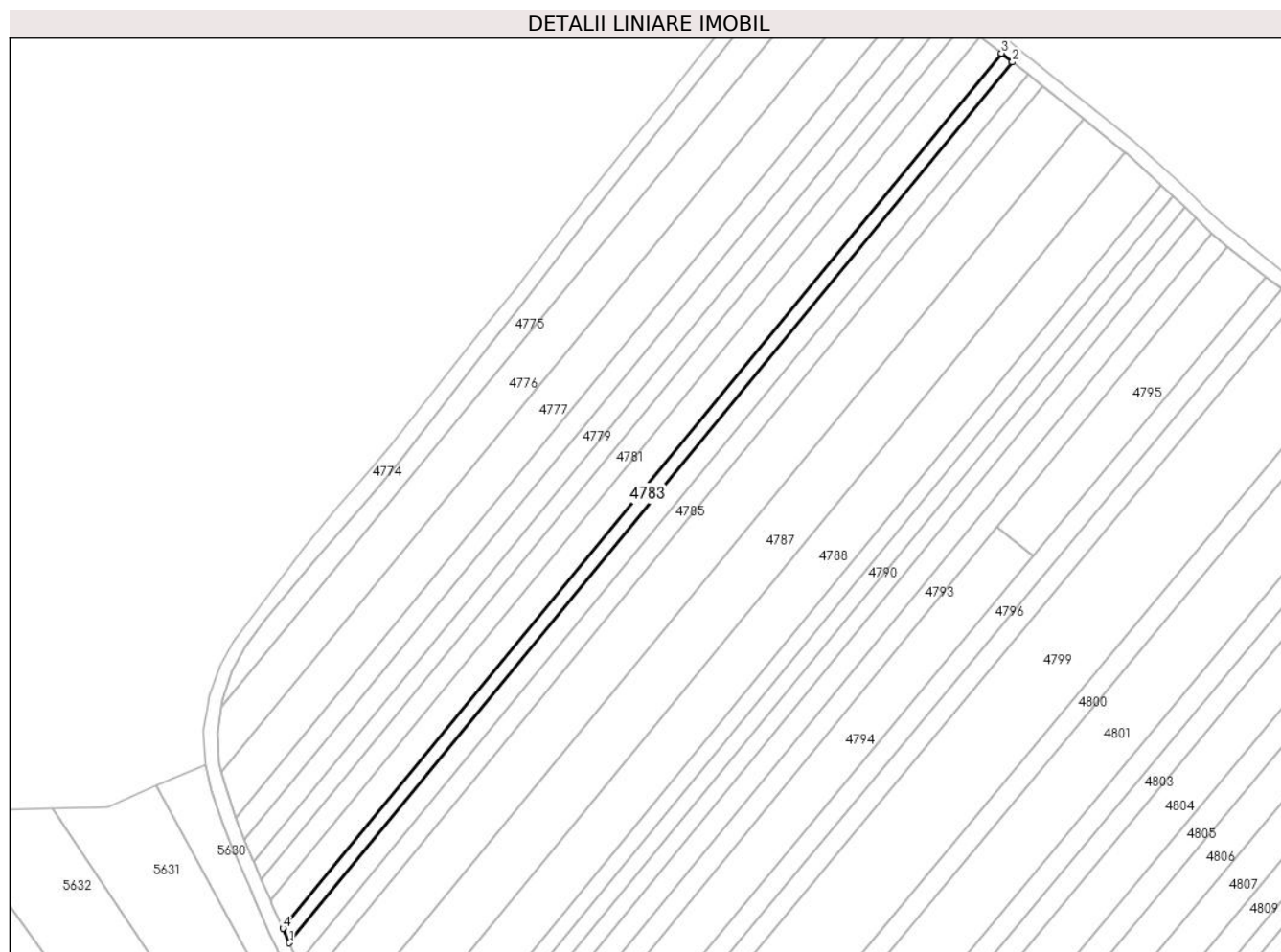
**C. Partea III. SARCINI .**

Inscrieri privind dezmembramintele dreptului de proprietate, drepturi reale de garanție și sarcini	Referințe
NU SUNT	

### Teren

Nr cadastral	Suprafața (mp)*	Observații / Referințe
	1.300	

\* Suprafața este determinată în planul de proiecție Stereo 70.



### Date referitoare la teren

Crt	Categorie folosință	Intravilan	Suprafața (mp)	Tarla	Parcelă	Nr. topo	Observații / Referințe
1	arabil	DA	29	-	1627/9	-	
2	arabil	NU	1.271	-	1627/9	-	

### Lungime Segmente

1) Valorile lungimilor segmentelor sunt obținute din proiecție în plan.

Punct început	X / Y	Punct sfârșit	X / Y	Lungime segment (** (m)
1	391.046,438 524.070,089	2	391.252,022 524.320,327	323.858
2	391.252,022 524.320,327	3	391.248,864 524.322,826	4.027
3	391.248,864 524.322,826	4	391.044,581 524.074,172	321.808
4	391.044,581 524.074,172	1	391.046,438 524.070,089	4.486

**\*\* Lungimile segmentelor sunt determinate în planul de proiecție Stereo 70 și sunt rotunjite la 1 milimetru.**

**\*\*\* Distanța dintre puncte este formată din segmente cumulate ce sunt mai mici decât valoarea 1 milimetru.**





**DATE DESPRE IMOBILUL NR. 4784**

Oficiul de Cadastru și Publicitate Imobiliară ALBA  
Biroul de Cadastru și Publicitate Imobiliară Alba Iulia

**A. Partea I. Descrierea imobilului**

TEREN Necunoscut

Adresa: Loc. Benic, Jud. Alba

Nr. Crt	Nr cadastral Nr. topografic	Suprafața* (mp)	Observații / Referințe
A1		1.800	Sector cadastral:84 Teren neimprejmuit;

**B. Partea II. Proprietari și acte**

Inscrieri privitoare la dreptul de proprietate și alte drepturi reale	Referințe
/	
Act Administrativ nr. 7125/1364, din 07/06/1996 emis de CJPSDDP ALBA;	
B1	A1
Intabulare, drept de PROPRIETATE, dobandit prin Reconstituire, cota actuala 1/1 1) NISTOR A IZIDOR	

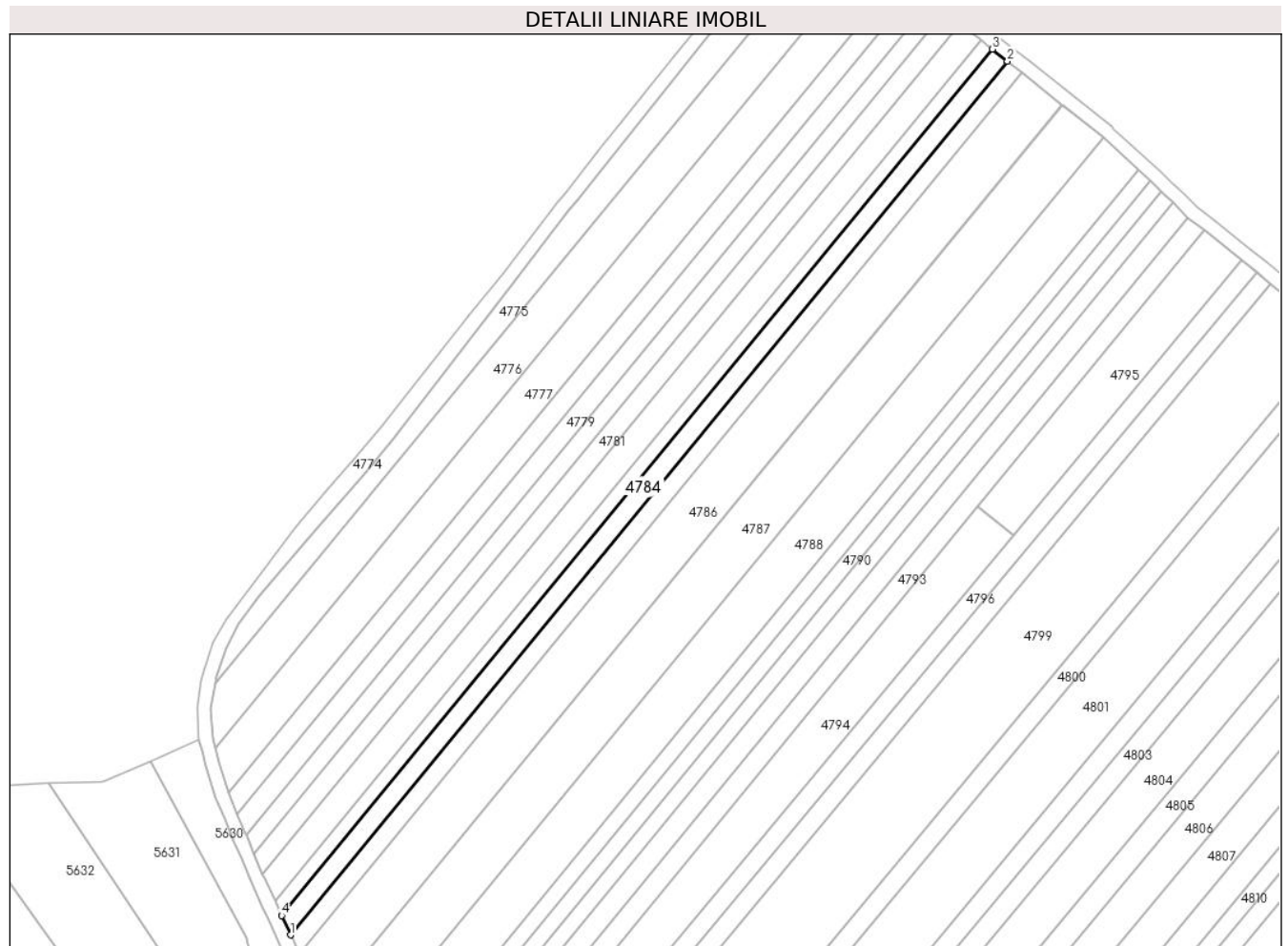
**C. Partea III. SARCINI .**

Inscrieri privind dezmembramintele dreptului de proprietate, drepturi reale de garanție și sarcini	Referințe
NU SUNT	

**Teren**

Nr cadastral	Suprafața (mp)*	Observații / Referințe
	1.800	

\* Suprafața este determinată în planul de proiecție Stereo 70.



**Date referitoare la teren**

Crt	Categorie folosință	Intravilan	Suprafața (mp)	Tarla	Parcelă	Nr. topo	Observații / Referințe
1	arabil	DA	40	-	1627/10	-	
2	arabil	NU	1.760	-	1627/10	-	

**Lungime Segmente**

1) Valorile lungimilor segmentelor sunt obținute din proiecție în plan.

Punct început	X / Y	Punct sfârșit	X / Y	Lungime segment (** (m))
1	391.048,99 524.064,478	2	391.256,362 524.316,892	326.674
2	391.256,362 524.316,892	3	391.252,022 524.320,327	5.535
3	391.252,022 524.320,327	4	391.046,438 524.070,089	323.858
4	391.046,438 524.070,089	1	391.048,99 524.064,478	6.164

**\*\* Lungimile segmentelor sunt determinate în planul de proiecție Stereo 70 și sunt rotunjite la 1 milimetru.**

**\*\*\* Distanța dintre puncte este formată din segmente cumulate ce sunt mai mici decât valoarea 1 milimetru.**



**DATE DESPRE IMOBILUL NR. 4785**

Oficiul de Cadastru și Publicitate Imobiliară ALBA  
Biroul de Cadastru și Publicitate Imobiliară Alba Iulia

**A. Partea I. Descrierea imobilului**

TEREN Necunoscut

Adresa: Loc. Benic, Jud. Alba

Nr. Crt	Nr cadastral Nr. topografic	Suprafața* (mp)	Observații / Referințe
A1		1.800	Sector cadastral:84 Teren neimprejmuit;

**B. Partea II. Proprietari și acte**

Inscrieri privitoare la dreptul de proprietate și alte drepturi reale	Referințe
/	
Act Administrativ nr. 6473/773, din 22/06/1995 emis de CJPSDDP ALBA;	
B1	A1
Intabulare, drept de PROPRIETATE, dobandit prin Reconstituire, cota actuala 1/1 1) PREJA N IOANA	

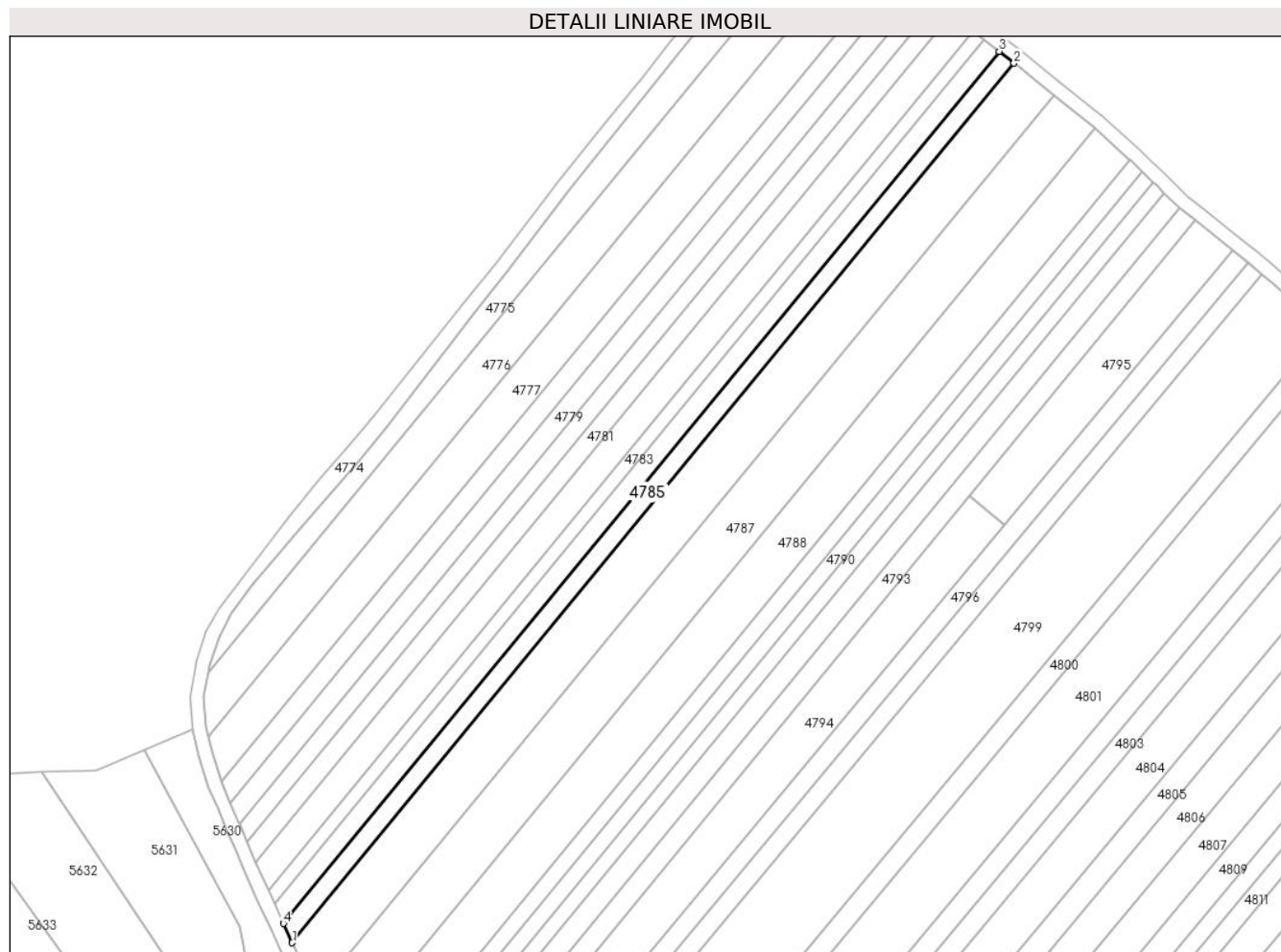
**C. Partea III. SARCINI .**

Inscrieri privind dezmembramintele dreptului de proprietate, drepturi reale de garanție și sarcini	Referințe
NU SUNT	

**Teren**

Nr cadastral	Suprafața (mp)*	Observații / Referințe
	1.800	

\* Suprafața este determinată în planul de proiecție Stereo 70.



**Date referitoare la teren**

Crt	Categorie folosință	Intravilan	Suprafața (mp)	Tarla	Parcelă	Nr. topo	Observații / Referințe
1	arabil	DA	40	-	1627/11	-	
2	arabil	NU	1.760	-	1627/11	-	

**Lungime Segmente**

1) Valorile lungimilor segmentelor sunt obținute din proiecție în plan.

Punct început	X / Y	Punct sfârșit	X / Y	Lungime segment (** (m))
1	391.051,52 524.058,914	2	391.260,665 524.313,486	329.467
2	391.260,665 524.313,486	3	391.256,362 524.316,892	5.487
3	391.256,362 524.316,892	4	391.048,99 524.064,478	326.674
4	391.048,99 524.064,478	1	391.051,52 524.058,914	6.112

**\*\* Lungimile segmentelor sunt determinate în planul de proiecție Stereo 70 și sunt rotunjite la 1 milimetru.**

**\*\*\* Distanța dintre puncte este formată din segmente cumulate ce sunt mai mici decât valoarea 1 milimetru.**





**DATE DESPRE IMOBILUL NR. 4786**

Oficiul de Cadastru și Publicitate Imobiliară ALBA  
Biroul de Cadastru și Publicitate Imobiliară Alba Iulia

**A. Partea I. Descrierea imobilului**

TEREN Necunoscut

Adresa: Loc. Benic, Jud. Alba, Benic - "Ses dupa sat"

Nr. Crt	Nr cadastral Nr. topografic	Suprafața* (mp)	Observații / Referințe
A1	79798	4.900	Sector cadastral:84 Teren neimprejmuit;

**B. Partea II. Proprietari și acte**

Inscrieri privitoare la dreptul de proprietate și alte drepturi reale	Referințe
<b>37376 / 13/06/2024</b>	
Act Notarial nr. 630, din 13/06/2024 emis de NP LUPEAN FLORINA-ANDREEA (CONTRACT DE VANZARE);	
B10	A1
Intabulare, drept de PROPRIETATEcu titlu cumpărare, bun comun, dobandit prin Conventie, cota actuala 1/1, cota initiala 1/1	
1) HAGEA IOANA, și soțul	
2) HAGEA REMUS MIHAIL	

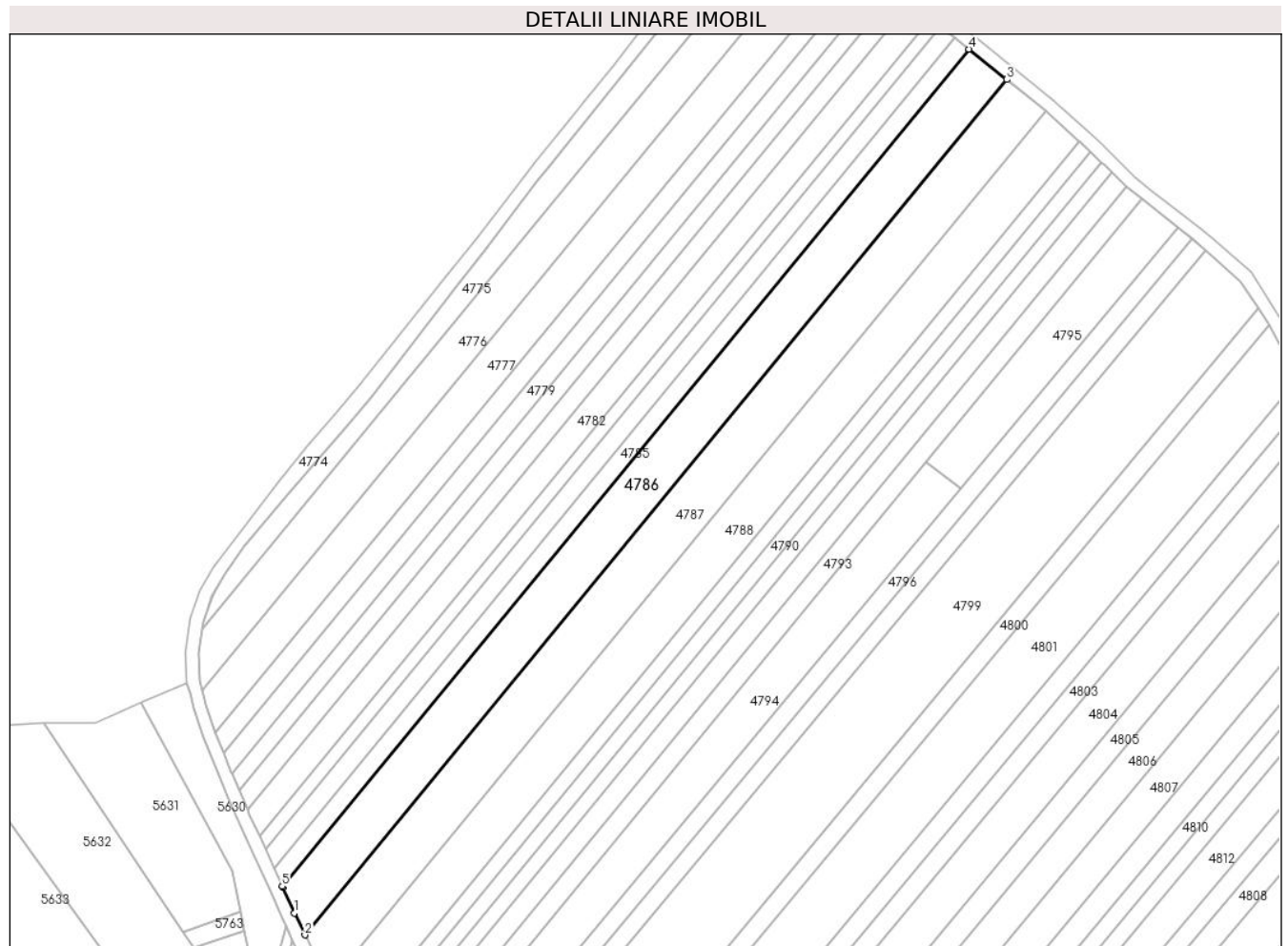
**C. Partea III. SARCINI .**

Inscrieri privind dezmembramintele dreptului de proprietate, drepturi reale de garanție și sarcini	Referințe
NU SUNT	

**Teren**

Nr cadastral	Suprafața (mp)*	Observații / Referințe
79798	4.900	

\* Suprafața este determinată în planul de proiecție Stereo 70.



**Date referitoare la teren**

Crt	Categorie folosință	Intravilan	Suprafața (mp)	Tarla	Parcelă	Nr. topo	Observații / Referințe
1	arabil	DA	107	-	1627/12	-	
2	arabil	NU	4.793	-	1627/12	-	

**Lungime Segmente**

1) Valorile lungimilor segmentelor sunt obținute din proiecție în plan.

Punct început	X / Y	Punct sfârșit	X / Y	Lungime segment (** (m)
1	391.055,27 524.050,789	2	391.058,393 524.044,108	7.375
2	391.058,393 524.044,108	3	391.272,148 524.304,291	336.729
3	391.272,148 524.304,291	4	391.260,665 524.313,486	14.711
4	391.260,665 524.313,486	5	391.051,52 524.058,915	329.466

Punct început	X / Y	Punct sfârșit	X / Y	Lungime segment (** (m)
5	391.051,52 524.058,915	6	391.051,671 524.058,582	0.366
6	391.051,671 524.058,582	1	391.055,27 524.050,789	8.584

\*\* Lungimile segmentelor sunt determinate în planul de proiecție Stereo 70 și sunt rotunjite la 1 milimetru.

\*\*\* Distanța dintre puncte este formată din segmente cumulate ce sunt mai mici decât valoarea 1 milimetru.



**DATE DESPRE IMOBILUL NR. 4787**

Oficiul de Cadastru și Publicitate Imobiliară ALBA  
Biroul de Cadastru și Publicitate Imobiliară Alba Iulia

**A. Partea I. Descrierea imobilului**

TEREN Necunoscut

Adresa: Loc. Benic, Jud. Alba

Nr. Crt	Nr cadastral Nr. topografic	Suprafața* (mp)	Observații / Referințe
A1		5.200	Sector cadastral:84 Teren neimprejmuit;

**B. Partea II. Proprietari și acte**

Inscrieri privitoare la dreptul de proprietate și alte drepturi reale	Referințe
/	
Act Administrativ nr. 7040/1053, din 18/10/1995 emis de CJPSDDP ALBA;	
B1	A1
Intabulare, drept de PROPRIETATE, dobandit prin Reconstituire, cota actuala 1/1 1) CĂDAN SAVETA	

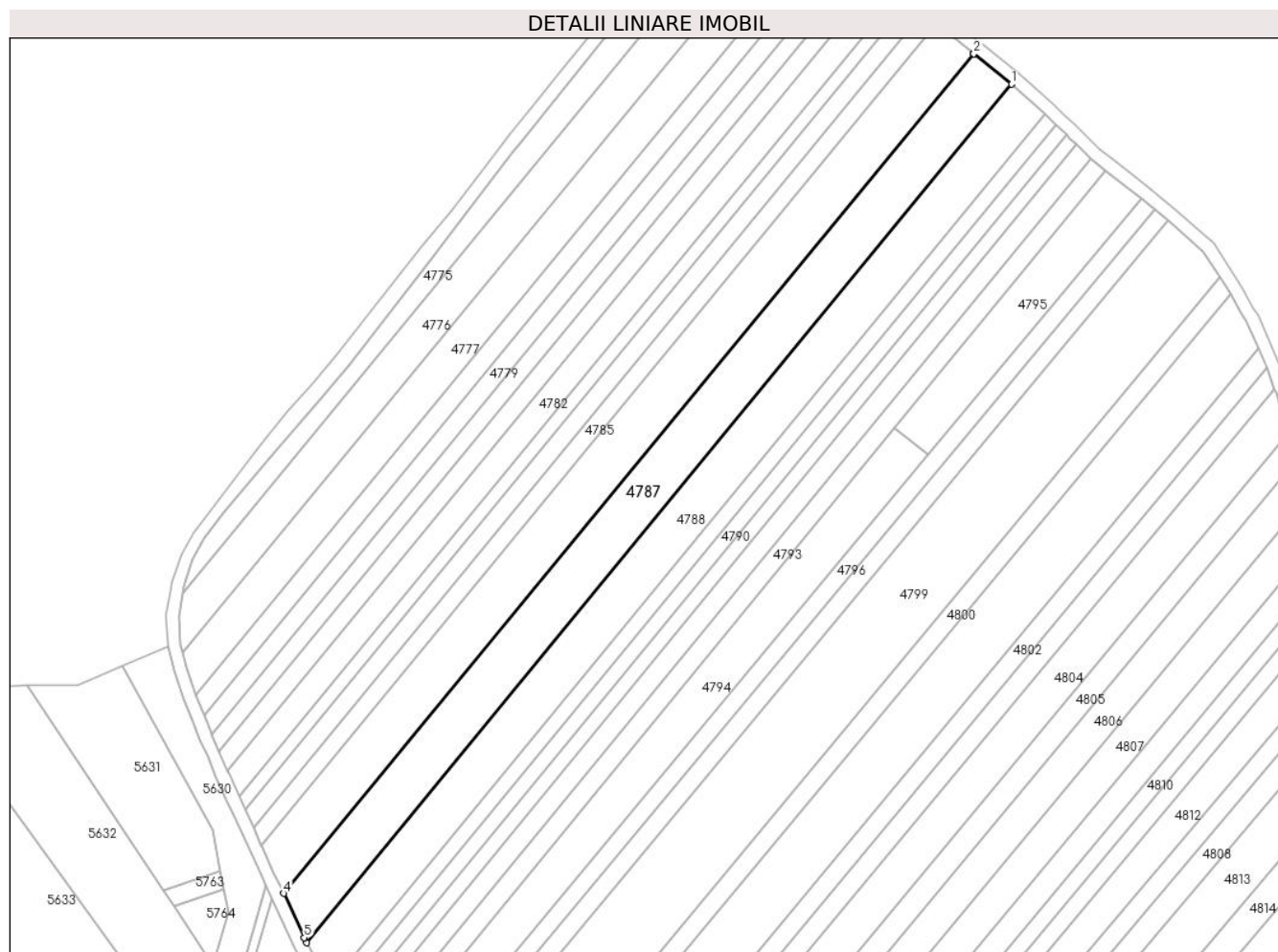
**C. Partea III. SARCINI .**

Inscrieri privind dezmembramintele dreptului de proprietate, drepturi reale de garanție și sarcini	Referințe
NU SUNT	

**Teren**

Nr cadastral	Suprafața (mp)*	Observații / Referințe
	5.200	

\* Suprafața este determinată în planul de proiecție Stereo 70.



**Date referitoare la teren**

Crt	Categorie folosință	Intravilan	Suprafața (mp)	Tarla	Parcelă	Nr. topo	Observații / Referințe
1	arabil	DA	111	-	1627/13	-	
2	arabil	NU	5.089	-	1627/13	-	

**Lungime Segmente**

1) Valorile lungimilor segmentelor sunt obținute din proiecție în plan.

Punct început	X / Y	Punct sfârșit	X / Y	Lungime segment (** (m)
1	391.284,035 524.294,699	2	391.272,32 524.304,154	15.054
2	391.272,32 524.304,154	3	391.272,148 524.304,291	0.221
3	391.272,148 524.304,291	4	391.058,393 524.044,108	336.73
4	391.058,393 524.044,108	5	391.064,797 524.030,406	15.125

Punct început	X / Y	Punct sfârșit	X / Y	Lungime segment (** (m)
5	391.064,797 524.030,406	6	391.065,612 524.028,834	1.771
6	391.065,612 524.028,834	1	391.284,035 524.294,699	344.082

\*\* Lungimile segmentelor sunt determinate în planul de proiecție Stereo 70 și sunt rotunjite la 1 milimetru.

\*\*\* Distanța dintre puncte este formată din segmente cumulate ce sunt mai mici decât valoarea 1 milimetru.





**DATE DESPRE IMOBILUL NR. 4788**

Oficiul de Cadastru și Publicitate Imobiliară ALBA  
Biroul de Cadastru și Publicitate Imobiliară Alba Iulia

**A. Partea I. Descrierea imobilului**

TEREN Necunoscut

Adresa: Loc. Benic, Jud. Alba, BENIC

Nr. Crt	Nr cadastral Nr. topografic	Suprafața* (mp)	Observații / Referințe
A1	72033	4.800	Sector cadastral:84 Teren neimprejmuit;

**B. Partea II. Proprietari și acte**

Inscrieri privitoare la dreptul de proprietate și alte drepturi reale	Referințe
<b>10900 / 13/04/2012</b>	
Act Notarial nr. aut.1253, din 11/04/2012 emis de NP TEODORESCU ELENA;	
B4	A1
Intabulare, drept de PROPRIETATEcu titlul de drept cumpărare, bun propriu, dobandit prin Conventie, cota actuala 1/1 1) VOICA IOAN - CRISTIAN, necăsătorit	

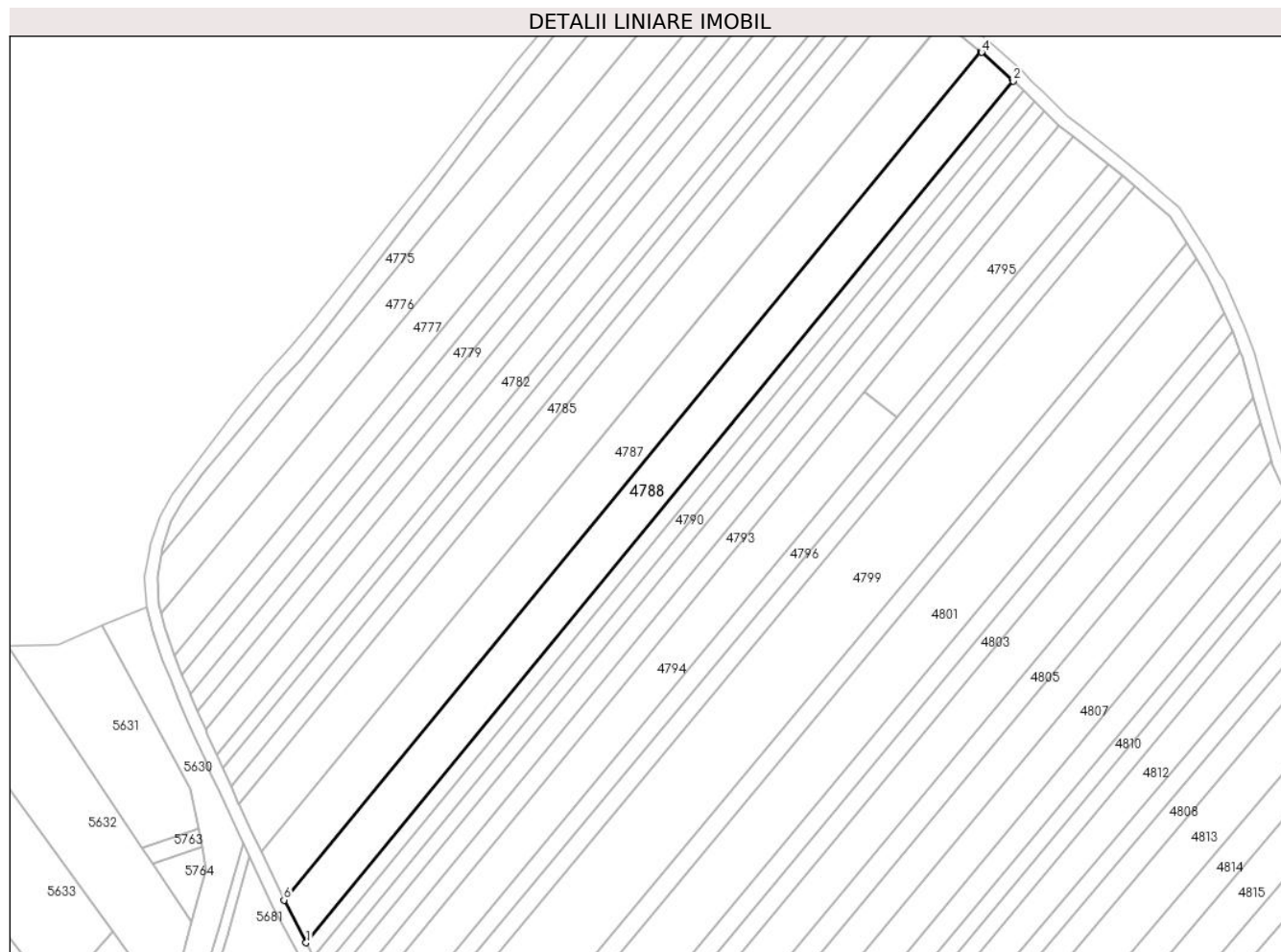
**C. Partea III. SARCINI .**

Inscrieri privind dezmembramintele dreptului de proprietate, drepturi reale de garanție și sarcini	Referințe
NU SUNT	

**Teren**

Nr cadastral	Suprafața (mp)*	Observații / Referințe
72033	4.800	

\* Suprafața este determinată în planul de proiecție Stereo 70.



**Date referitoare la teren**

Crt	Categorie folosință	Intravilan	Suprafața (mp)	Tarla	Parcelă	Nr. topo	Observații / Referințe
1	arabil	DA	96	-	1627/14	-	
2	arabil	NU	4.704	-	1627/14	-	

**Lungime Segmente**

1) Valorile lungimilor segmentelor sunt obținute din proiecție în plan.

Punct început	X / Y	Punct sfârșit	X / Y	Lungime segment (** (m)
1	391.072,543 524.015,464	2	391.294,34 524.285,436	349.398
2	391.294,34 524.285,436	3	391.294,048 524.285,716	0.405
3	391.294,048 524.285,716	4	391.284,394 524.294,409	12.991
4	391.284,394 524.294,409	5	391.284,035 524.294,699	0.461

Punct început	X / Y	Punct sfârșit	X / Y	Lungime segment (** (m)
5	391.284,035 524.294,699	6	391.065,612 524.028,834	344.082
6	391.065,612 524.028,834	1	391.072,543 524.015,464	15.06

\*\* Lungimile segmentelor sunt determinate în planul de proiecție Stereo 70 și sunt rotunjite la 1 milimetru.

\*\*\* Distanța dintre puncte este formată din segmente cumulate ce sunt mai mici decât valoarea 1 milimetru.



**DATE DESPRE IMOBILUL NR. 4789**

Oficiul de Cadastru și Publicitate Imobiliară ALBA  
Biroul de Cadastru și Publicitate Imobiliară Alba Iulia

**A. Partea I. Descrierea imobilului**

TEREN Necunoscut

Adresa: Loc. Benic, Jud. Alba

Nr. Crt	Nr cadastral Nr. topografic	Suprafața* (mp)	Observații / Referințe
A1		1.600	Sector cadastral:84 Teren neimprejmuit;

**B. Partea II. Proprietari și acte**

Inscrieri privitoare la dreptul de proprietate și alte drepturi reale		Referințe
/		
Act Administrativ nr. 6433/623, din 03/05/1995 emis de CJPSDDP ALBA;		
B1	Intabulare, drept de PROPRIETATE, dobandit prin Reconstituire, cota actuala 1/1 1) BORDEU V VASILE 2) BORDEU IOAN 3) FAGET MARIA	A1

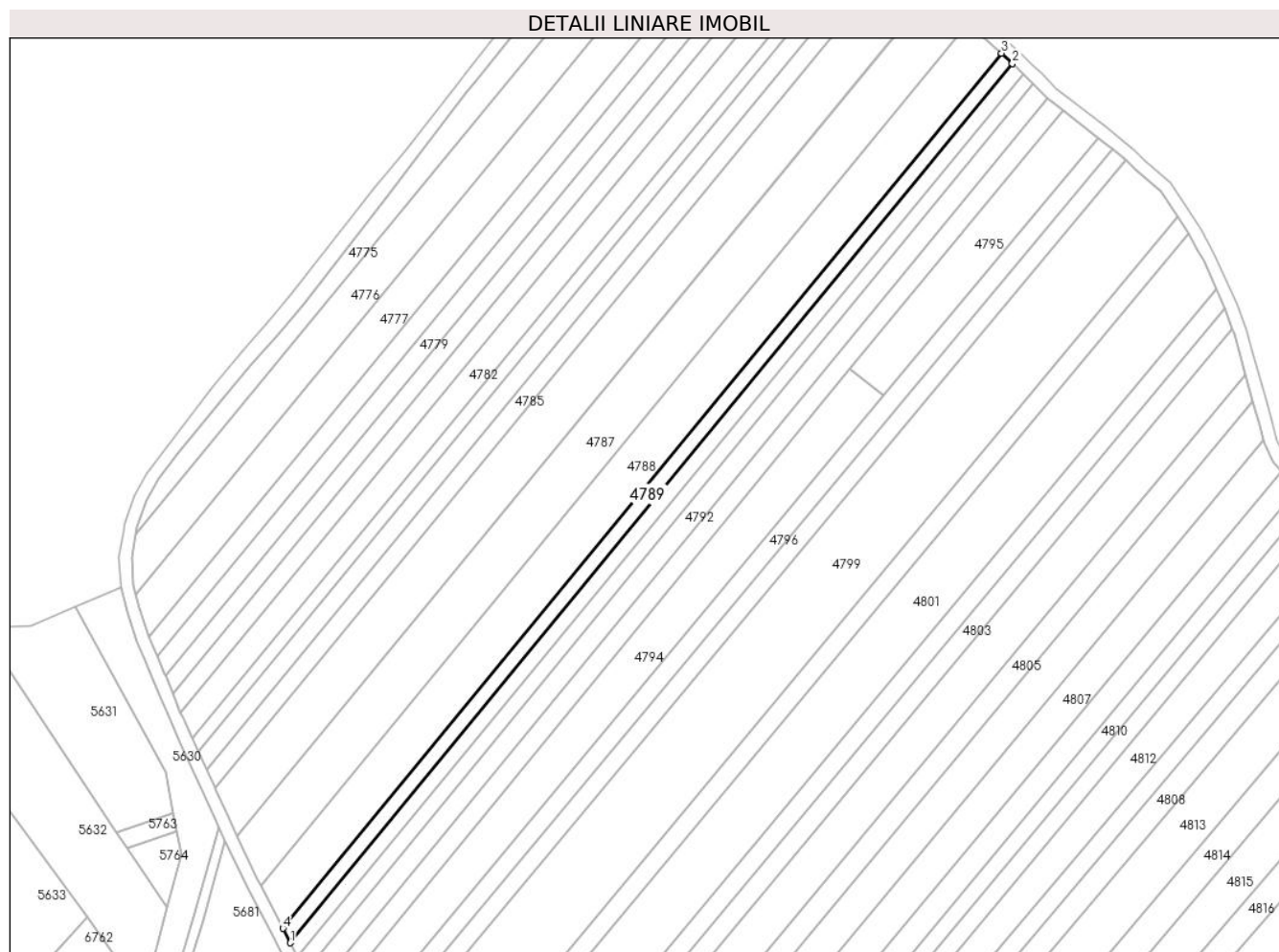
**C. Partea III. SARCINI .**

Inscrieri privind dezmembramintele dreptului de proprietate, drepturi reale de garanție și sarcini	Referințe
NU SUNT	

### Teren

Nr cadastral	Suprafața (mp)*	Observații / Referințe
	1.600	

\* Suprafața este determinată în planul de proiecție Stereo 70.



### Date referitoare la teren

Crt	Categorie folosință	Intravilan	Suprafața (mp)	Tarla	Parcelă	Nr. topo	Observații / Referințe
1	arabil	DA	29	-	1627/15	-	
2	arabil	NU	1.571	-	1627/15	-	

### Lungime Segmente

1) Valorile lungimilor segmentelor sunt obținute din proiecție în plan.

Punct început	X / Y	Punct sfârșit	X / Y	Lungime segment (** (m)
1	391.074,831 524.011,051	2	391.297,652 524.282,27	351.012
2	391.297,652 524.282,27	3	391.294,34 524.285,436	4.582
3	391.294,34 524.285,436	4	391.072,543 524.015,464	349.398
4	391.072,543 524.015,464	1	391.074,831 524.011,051	4.971

**\*\* Lungimile segmentelor sunt determinate în planul de proiecție Stereo 70 și sunt rotunjite la 1 milimetru.**

**\*\*\* Distanța dintre puncte este formată din segmente cumulate ce sunt mai mici decât valoarea 1 milimetru.**





**DATE DESPRE IMOBILUL NR. 4790**

Oficiul de Cadastru și Publicitate Imobiliară ALBA  
Biroul de Cadastru și Publicitate Imobiliară Alba Iulia

**A. Partea I. Descrierea imobilului**

TEREN Necunoscut

Adresa: Loc. Benic, Jud. Alba

Nr. Crt	Nr cadastral Nr. topografic	Suprafața* (mp)	Observații / Referințe
A1		1.600	Sector cadastral:84 Teren neimprejmuit;

**B. Partea II. Proprietari și acte**

Inscrieri privitoare la dreptul de proprietate și alte drepturi reale		Referințe
/		
Act Administrativ nr. 146/43, din 25/02/1994 emis de CJPSDDP ALBA;		
B1	Intabulare, drept de PROPRIETATE, dobandit prin Reconstituire, cota actuala 1/1 1) LUPȘAN N CĂTĂLINA 2) LUPȘAN N IOSIF	A1

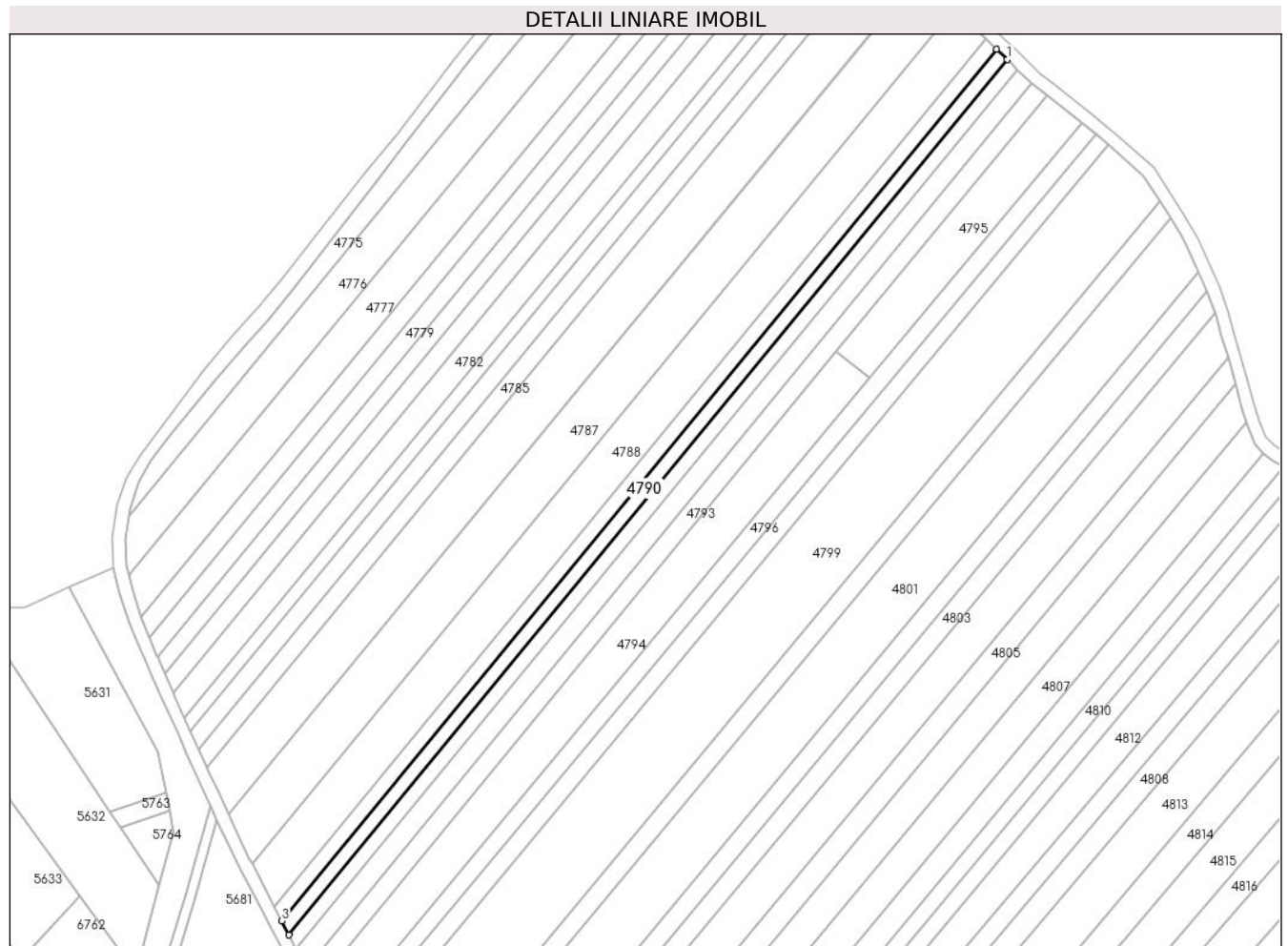
**C. Partea III. SARCINI .**

Inscrieri privind dezmembramintele dreptului de proprietate, drepturi reale de garanție și sarcini	Referințe
NU SUNT	

**Teren**

Nr cadastral	Suprafața (mp)*	Observații / Referințe
	1.600	

\* Suprafața este determinată în planul de proiecție Stereo 70.



**Date referitoare la teren**

Crt	Categorie folosință	Intra vilan	Suprafața (mp)	Tarla	Parcelă	Nr. topo	Observații / Referințe
1	arabil	DA	27	-	1627/16	-	
2	arabil	NU	1.573	-	1627/16	-	

**Lungime Segmente**

1) Valorile lungimilor segmentelor sunt obținute din proiecție în plan.

Punct început	X / Y	Punct sfârșit	X / Y	Lungime segment (** (m)
1	391.300,949 524.279,119	2	391.297,652 524.282,27	4.561
2	391.297,652 524.282,27	3	391.074,831 524.011,051	351.012
3	391.074,831 524.011,051	4	391.077,108 524.006,659	4.948
4	391.077,108 524.006,659	1	391.300,949 524.279,119	352.618

**\*\* Lungimile segmentelor sunt determinate în planul de proiecție Stereo 70 și sunt rotunjite la 1 milimetru.**

**\*\*\* Distanța dintre puncte este formată din segmente cumulate ce sunt mai mici decât valoarea 1 milimetru.**



**DATE DESPRE IMOBILUL NR. 4791**

Oficiul de Cadastru și Publicitate Imobiliară ALBA  
Biroul de Cadastru și Publicitate Imobiliară Alba Iulia

**A. Partea I. Descrierea imobilului**

TEREN Necunoscut

Adresa: Loc. Benic, Jud. Alba

Nr. Crt	Nr cadastral Nr. topografic	Suprafața* (mp)	Observații / Referințe
A1		1.600	Sector cadastral:84 Teren neimprijmit;

**B. Partea II. Proprietari și acte**

Inscrieri privitoare la dreptul de proprietate și alte drepturi reale		Referințe
/		
Act Notarial nr. 5, din 07/03/2019 emis de NP MUCEA COSMINA DUMITRIȚA (certificat de mostenitor);		
B1	Intabulare, drept de PROPRIETATE, dobandit prin Succesiune, cota actuala 1/2 1) <b>IUONAȘ NICOLAE</b>	A1
B2	Intabulare, drept de PROPRIETATE, dobandit prin Succesiune, cota actuala 1/2 1) <b>IUONAȘ VIOREL</b>	A1

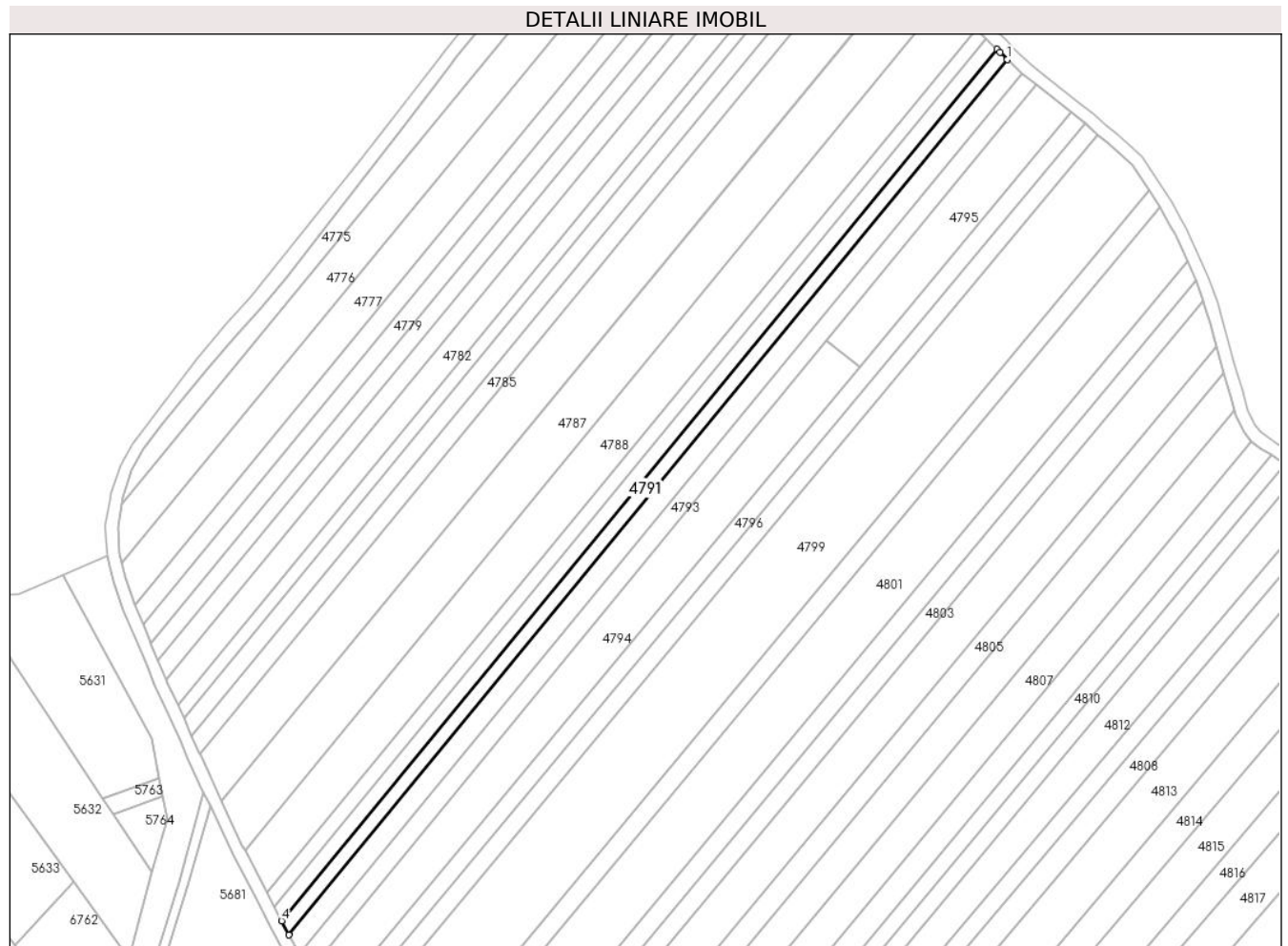
**C. Partea III. SARCINI .**

Inscrieri privind dezmembramintele dreptului de proprietate, drepturi reale de garanție și sarcini	Referințe
NU SUNT	

**Teren**

Nr cadastral	Suprafața (mp)*	Observații / Referințe
	1.600	

\* Suprafața este determinată în planul de proiecție Stereo 70.



**Date referitoare la teren**

Crt	Categorie folosință	Intravilan	Suprafața (mp)	Tarla	Parcelă	Nr. topo	Observații / Referințe
1	arabil	DA	25	-	1627/17	-	
2	arabil	NU	1.575	-	1627/17	-	

**Lungime Segmente**

1) Valorile lungimilor segmentelor sunt obținute din proiecție în plan.

Punct început	X / Y	Punct sfârșit	X / Y	Lungime segment (** (m)
1	391.304,2 524.275,944	2	391.301,957 524.278,156	3.151
2	391.301,957 524.278,156	3	391.300,949 524.279,119	1.393
3	391.300,949 524.279,119	4	391.077,108 524.006,659	352.618
4	391.077,108 524.006,659	5	391.079,375 524.002,286	4.926

Punct început	X / Y	Punct sfârșit	X / Y	Lungime segment (** (m)
5	391.079,375 524.002,286	1	391.304,2 524.275,944	354.168

\*\* Lungimile segmentelor sunt determinate în planul de proiecție Stereo 70 și sunt rotunjite la 1 milimetru.

\*\*\* Distanța dintre puncte este formată din segmente cumulate ce sunt mai mici decât valoarea 1 milimetru.





**DATE DESPRE IMOBILUL NR. 4792**

Oficiul de Cadastru și Publicitate Imobiliară ALBA  
Biroul de Cadastru și Publicitate Imobiliară Alba Iulia

**A. Partea I. Descrierea imobilului**

TEREN Necunoscut

Adresa: Loc. Benic, Jud. Alba

Nr. Crt	Nr cadastral Nr. topografic	Suprafața* (mp)	Observații / Referințe
A1		2.200	Sector cadastral:84 Teren neimprejmuit;

**B. Partea II. Proprietari și acte**

Inscrieri privitoare la dreptul de proprietate și alte drepturi reale	Referințe
/	
Act Administrativ nr. 7001/818, din 28/06/1995 emis de CJPSDDP ALBA;	
B1	A1
Intabulare, drept de PROPRIETATE, dobandit prin Reconstituire, cota actuala 1/1 1) MORARIU A EMIL	

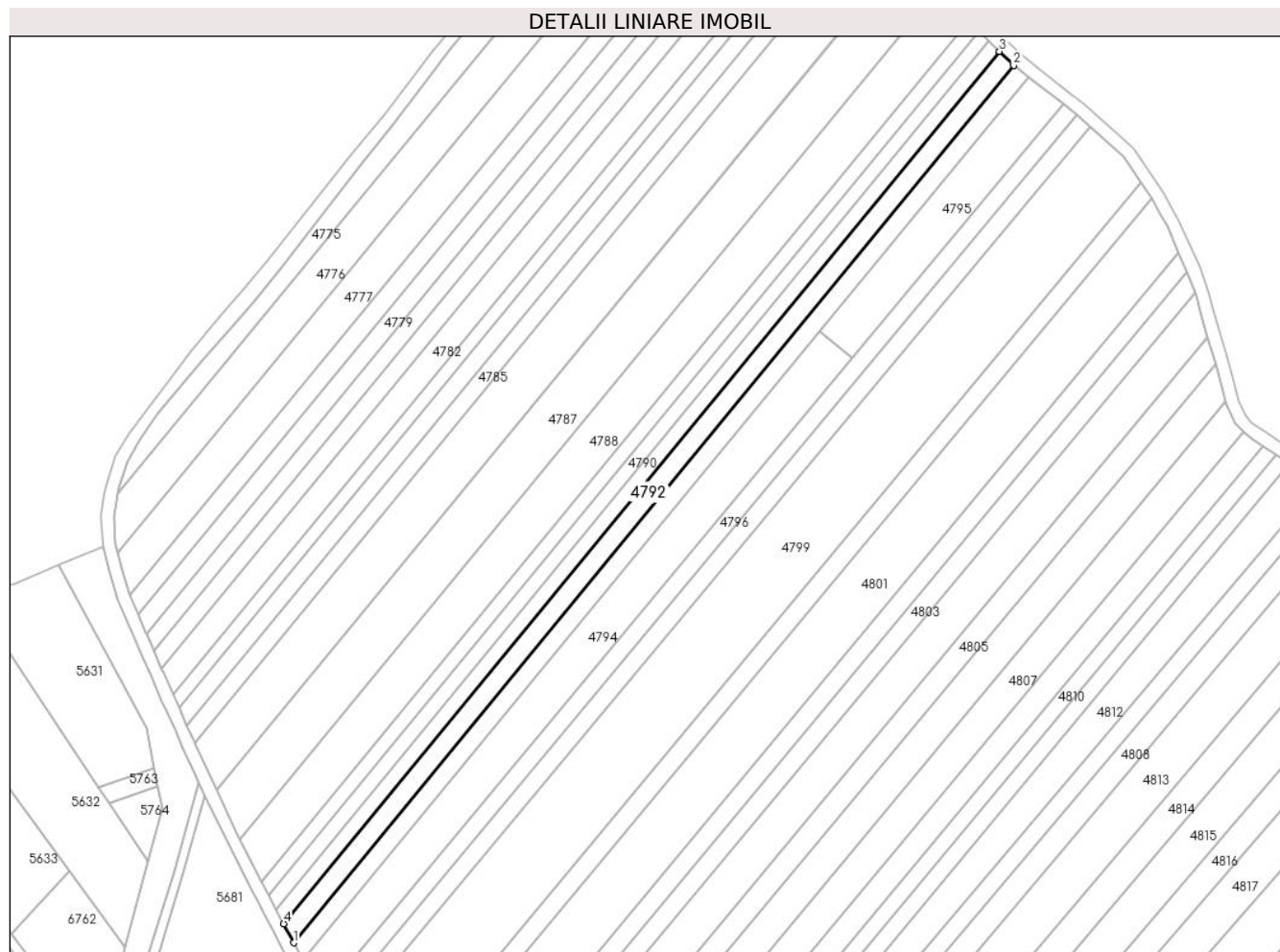
**C. Partea III. SARCINI .**

Inscrieri privind dezmembramintele dreptului de proprietate, drepturi reale de garanție și sarcini	Referințe
NU SUNT	

**Teren**

Nr cadastral	Suprafața (mp)*	Observații / Referințe
	2.200	

\* Suprafața este determinată în planul de proiecție Stereo 70.



**Date referitoare la teren**

Crt	Categorie folosință	Intravilan	Suprafața (mp)	Tarla	Parcelă	Nr. topo	Observații / Referințe
1	arabil	DA	31	-	1627/18	-	
2	arabil	NU	2.169	-	1627/18	-	

**Lungime Segmente**

1) Valorile lungimilor segmentelor sunt obținute din proiecție în plan.

Punct început	X / Y	Punct sfârșit	X / Y	Lungime segment (** (m))
1	391.082,476 523.996,304	2	391.308,628 524.271,577	356.259
2	391.308,628 524.271,577	3	391.304,2 524.275,944	6.219
3	391.304,2 524.275,944	4	391.079,375 524.002,286	354.168
4	391.079,375 524.002,286	1	391.082,476 523.996,304	6.738

**\*\* Lungimile segmentelor sunt determinate în planul de proiecție Stereo 70 și sunt rotunjite la 1 milimetru.**

**\*\*\* Distanța dintre puncte este formată din segmente cumulate ce sunt mai mici decât valoarea 1 milimetru.**



**DATE DESPRE IMOBILUL NR. 4793**

Oficiul de Cadastru și Publicitate Imobiliară ALBA  
Biroul de Cadastru și Publicitate Imobiliară Alba Iulia

**A. Partea I. Descrierea imobilului**

TEREN Necunoscut

Adresa: Loc. Benic, Jud. Alba

Nr. Crt	Nr cadastral Nr. topografic	Suprafața* (mp)	Observații / Referințe
A1	71079	2.100	Sector cadastral:84 Teren neimprejmit;

**B. Partea II. Proprietari și acte**

Inscrieri privitoare la dreptul de proprietate și alte drepturi reale		Referințe
<b>26537 / 20/09/2010</b>		
Act Notarial nr. act de partaj, aut.nr. 658, din 05/05/2004 emis de BNP ADINA RODICA ENECHESCU (act adițional la actul de partaj ( aut. nr. 658/2004) nr. aut. 933/15-07-2010 emis de BNP ADINA RODICA ENECHESCU);		
B1	Intabulare, drept de PROPRIETATEcu titlul partaj voluntat, dobandit prin lesire Din Indiviziune, cota actuala 1/1 1) <b>I LENI ELENA</b> , născ. Drăgan	A1
/		
Act Administrativ nr. 5797/2024, din 31/07/2024 emis de PRIMARIA GALDA DE JOS;		
B2	Se noteaza posesia factica in favoarea lui 1) <b>HAGEA REMUS-MIHAIL</b> 2) <b>HAGEA IOANA</b>	A1

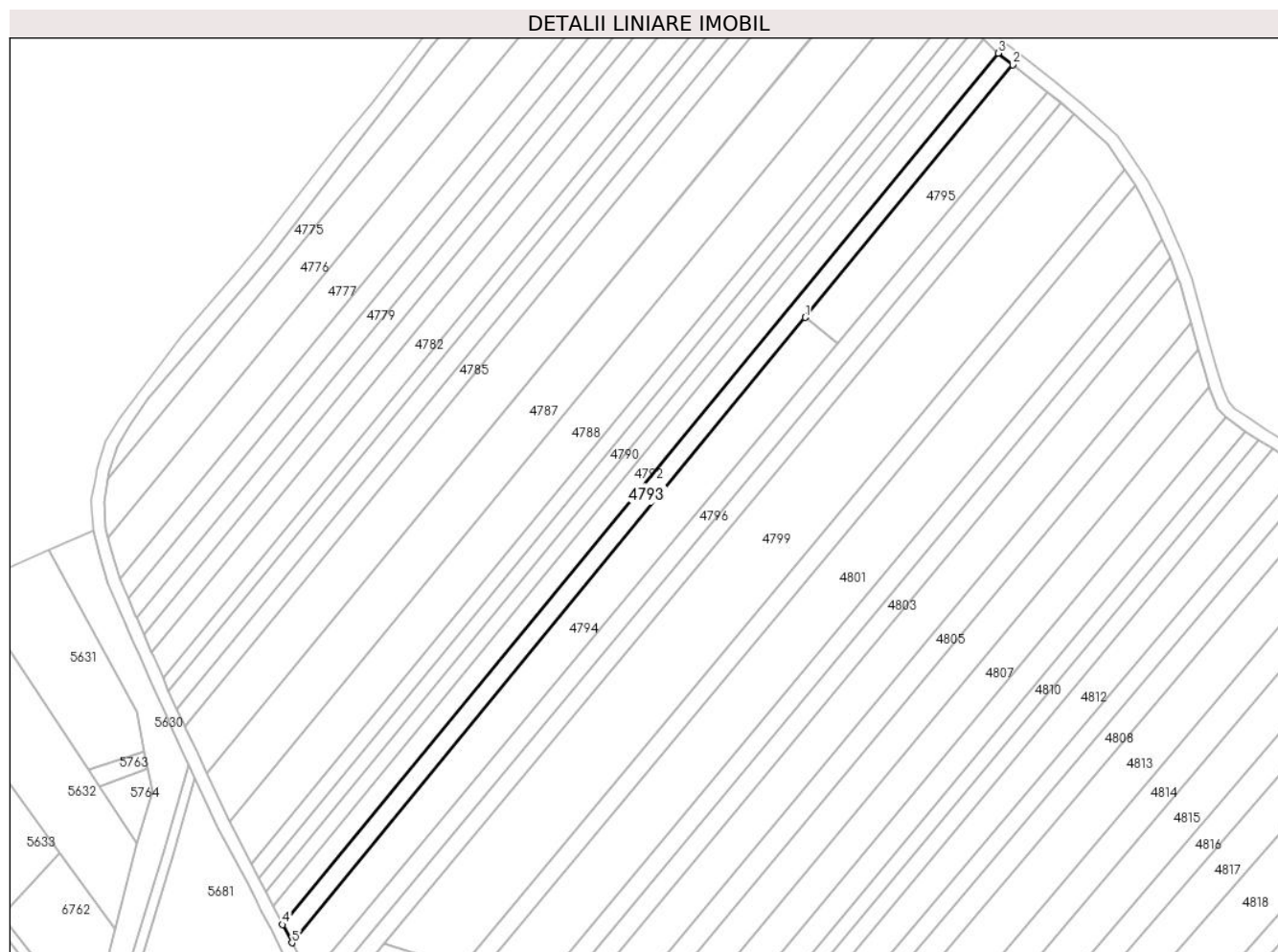
**C. Partea III. SARCINI .**

Inscrieri privind dezmembramintele dreptului de proprietate, drepturi reale de garanție și sarcini	Referințe
NU SUNT	

**Teren**

Nr cadastral	Suprafața (mp)*	Observații / Referințe
71079	2.100	

\* Suprafața este determinată în planul de proiecție Stereo 70.



**Date referitoare la teren**

Crt	Categorie folosință	Intravilan	Suprafața (mp)	Tarla	Parcelă	Nr. topo	Observații / Referințe
1	arabil	DA	27	-	1627/19	-	
2	arabil	NU	2.073	-	1627/19	-	

**Lungime Segmente**

1) Valorile lungimilor segmentelor sunt obținute din proiecție în plan.

Punct început	X / Y	Punct sfârșit	X / Y	Lungime segment (** (m)
1	391.247,647 524.188,12	2	391.313,223 524.267,968	103.324
2	391.313,223 524.267,968	3	391.308,628 524.271,577	5.843
3	391.308,628 524.271,577	4	391.082,476 523.996,304	356.259
4	391.082,476 523.996,304	5	391.085,396 523.990,558	6.445

Punct început	X / Y	Punct sfârşit	X / Y	Lungime segment (** (m)
5	391.085,396 523.990,558	1	391.247,647 524.188,12	255.648

\*\* Lungimile segmentelor sunt determinate în planul de proiecţie Stereo 70 şi sunt rotunjite la 1 milimetru.

\*\*\* Distanţa dintre puncte este formată din segmente cumulate ce sunt mai mici decât valoarea 1 milimetru.





**DATE DESPRE IMOBILUL NR. 4794**

Oficiul de Cadastru și Publicitate Imobiliară ALBA  
Biroul de Cadastru și Publicitate Imobiliară Alba Iulia

**A. Partea I. Descrierea imobilului**

TEREN Extravilan

Adresa: Jud. Alba

Nr. Crt	Nr cadastral Nr. topografic	Suprafața* (mp)	Observații / Referințe
A1	71075	3.200	Sector cadastral:84 Teren neimprejmuit;

**B. Partea II. Proprietari și acte**

Inscrieri privitoare la dreptul de proprietate și alte drepturi reale		Referințe
<b>26518 / 20/09/2010</b>		
Act Notarial nr. 658, din 05/05/2004 emis de BNP ADINA RODICA ENECHESCU (act additional aut. 933/2010 a NP Adina Rodica Enachescu la actul de partaj voluntar aut 658/2004);		
B4	Intabulare, drept de PROPRIETATEcu titlu partaj initial mostenire, dobandit prin Conventie, cota actuala 1/1 1) ILENI ELENA	A1

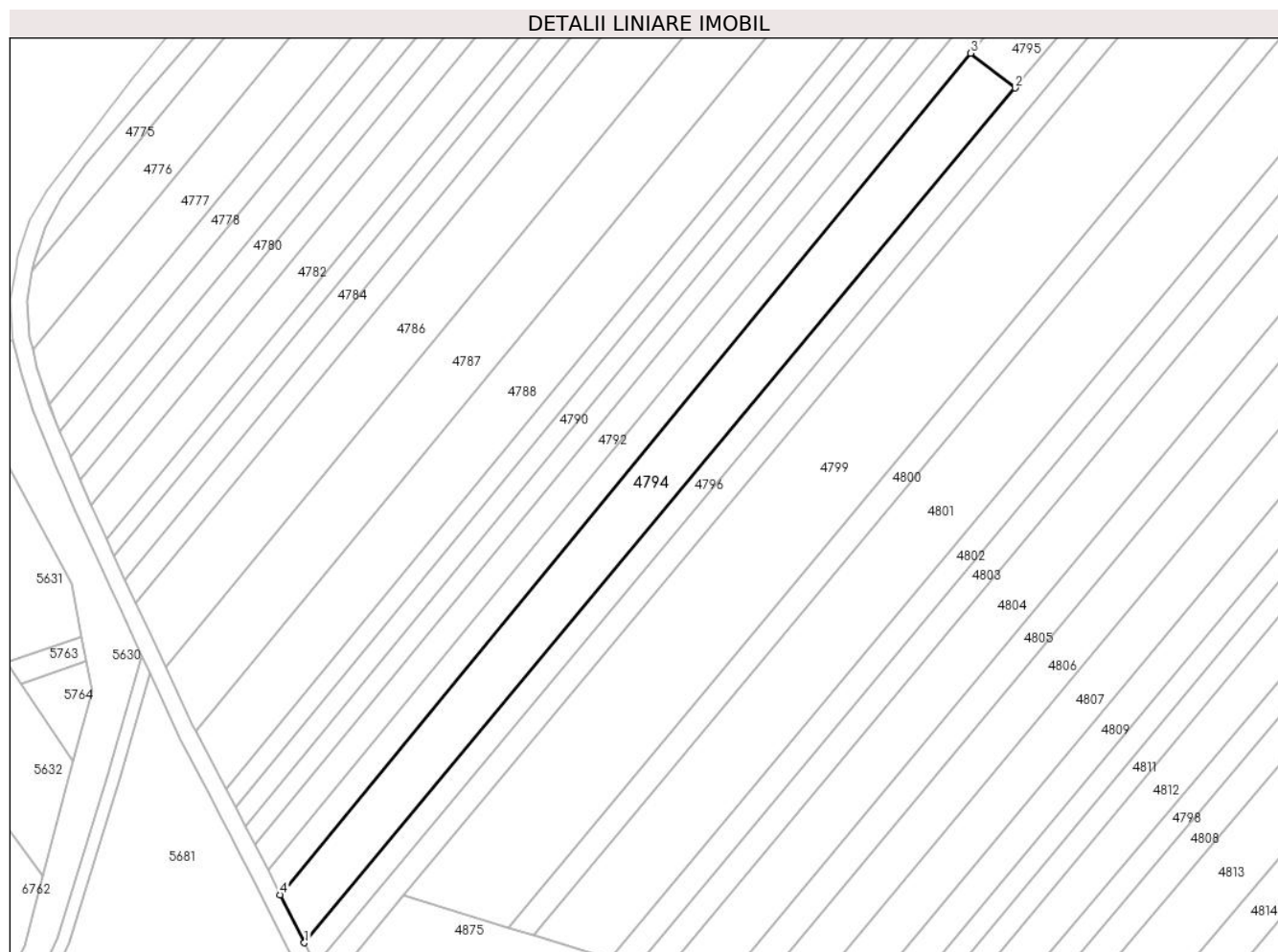
**C. Partea III. SARCINI .**

Inscrieri privind dezmembramintele dreptului de proprietate, drepturi reale de garanție și sarcini	Referințe
NU SUNT	

**Teren**

Nr cadastral	Suprafața (mp)*	Observații / Referințe
71075	3.200	

\* Suprafața este determinată în planul de proiecție Stereo 70.



**Date referitoare la teren**

Crt	Categorie folosință	Intra vilan	Suprafața (mp)	Tarla	Parcelă	Nr. topo	Observații / Referințe
1	faneata	NU	3.200	-	1628/2	-	

**Lungime Segmente**

1) Valorile lungimilor segmentelor sunt obținute din proiecție în plan.

Punct început	X / Y	Punct sfârșit	X / Y	Lungime segment (** (m)
1	391.091,078 523.979,263	2	391.258,028 524.179,966	261.063
2	391.258,028 524.179,966	3	391.247,647 524.188,12	13.201
3	391.247,647 524.188,12	4	391.085,396 523.990,558	255.648
4	391.085,396 523.990,558	1	391.091,078 523.979,263	12.644

\*\* Lungimile segmentelor sunt determinate în planul de proiecție Stereo 70 și sunt rotunjite la 1 milimetru.

**\*\*\* Distanţa dintre puncte este formată din segmente cumulate ce sunt mai mici decât valoarea 1 milimetru.**



**DATE DESPRE IMOBILUL NR. 4795**

Oficiul de Cadastru și Publicitate Imobiliară ALBA  
Biroul de Cadastru și Publicitate Imobiliară Alba Iulia

**A. Partea I. Descrierea imobilului**

TEREN Necunoscut

Adresa: Loc. Benic, Jud. Alba, BENIC - SES DUPA SAT

Nr. Crt	Nr cadastral Nr. topografic	Suprafața* (mp)	Observații / Referințe
A1	71857	1.400	Sector cadastral:84 Teren neimprejmuit;

**B. Partea II. Proprietari și acte**

Inscrieri privitoare la dreptul de proprietate și alte drepturi reale	Referințe
<b>35813 / 24/11/2011</b>	
Act Notarial nr. aut.4156, din 23/11/2011 emis de Notar public TEODORESCU ELENA;	
B11	A1
Intabulare, drept de PROPRIETATEtitlu cumparare, dobandit prin Conventie, cota actuala 1/1 1) ILENI ELENA, -vaduva	

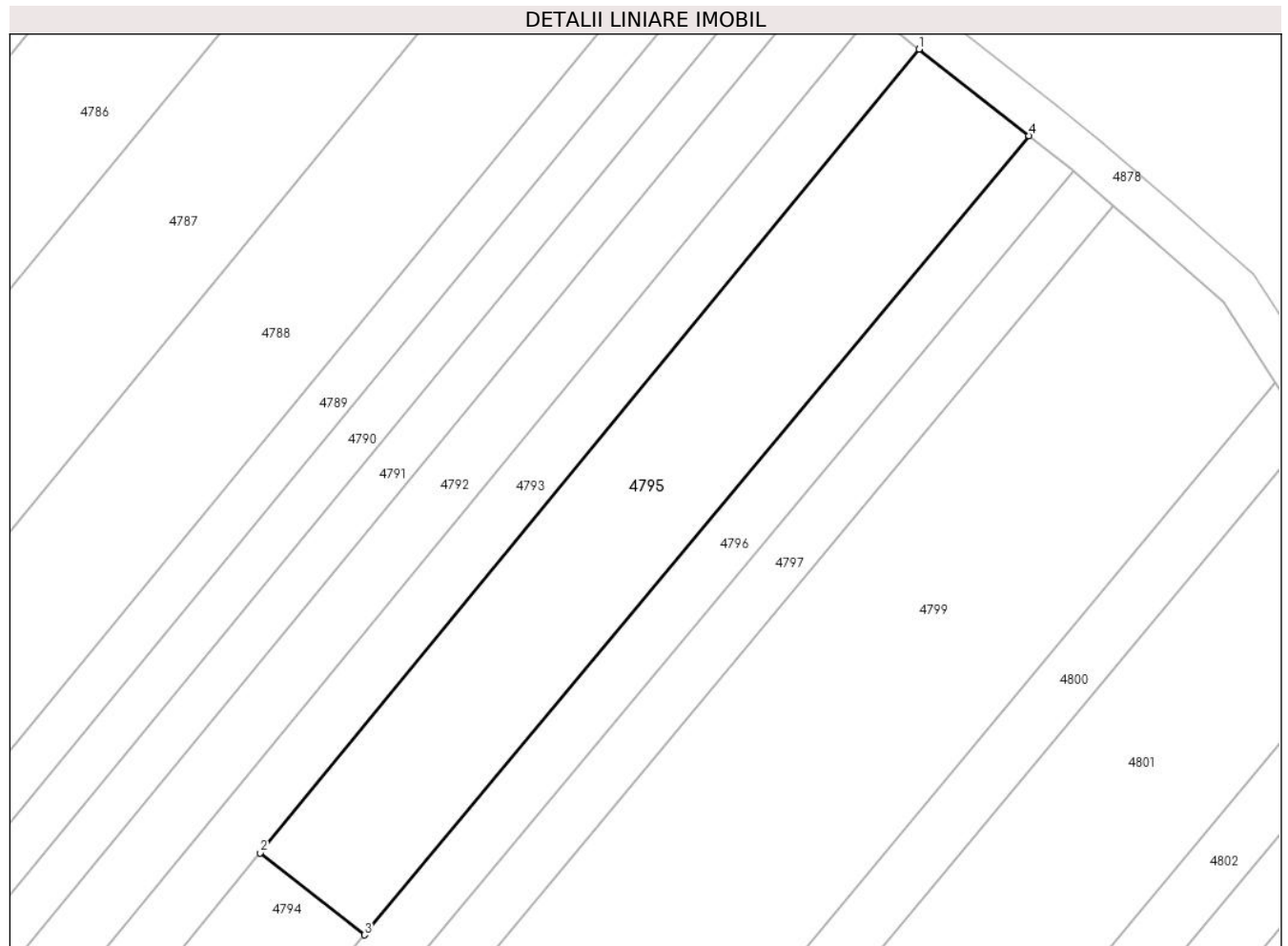
**C. Partea III. SARCINI .**

Inscrieri privind dezmembramintele dreptului de proprietate, drepturi reale de garanție și sarcini	Referințe
NU SUNT	

**Teren**

Nr cadastral	Suprafața (mp)*	Observații / Referințe
71857	1.400	

\* Suprafața este determinată în planul de proiecție Stereo 70.



**Date referitoare la teren**

Crt	Categorie folosință	Intravilan	Suprafața (mp)	Tarla	Parcelă	Nr. topo	Observații / Referințe
1	faneata	DA	65	80	1628/1	-	
2	arabil	NU	1.335	80	1628/1	-	

**Lungime Segmente**

1) Valorile lungimilor segmentelor sunt obținute din proiecție în plan.

Punct început	X / Y	Punct sfârșit	X / Y	Lungime segment (** (m)
1	391.313,223 524.267,968	2	391.247,647 524.188,12	103.324
2	391.247,647 524.188,12	3	391.258,028 524.179,966	13.201
3	391.258,028 524.179,966	4	391.324,158 524.259,379	103.342
4	391.324,158 524.259,379	1	391.313,223 524.267,968	13.905

**\*\* Lungimile segmentelor sunt determinate în planul de proiecție Stereo 70 și sunt rotunjite la 1 milimetru.**

**\*\*\* Distanța dintre puncte este formată din segmente cumulate ce sunt mai mici decât valoarea 1 milimetru.**





**DATE DESPRE IMOBILUL NR. 4796**

Oficiul de Cadastru și Publicitate Imobiliară ALBA  
Biroul de Cadastru și Publicitate Imobiliară Alba Iulia

**A. Partea I. Descrierea imobilului**

TEREN Necunoscut

Adresa: Loc. Benic, Jud. Alba

Nr. Crt	Nr cadastral Nr. topografic	Suprafața* (mp)	Observații / Referințe
A1	71076	2.000	Sector cadastral:84 Teren neimprejmuit;

**B. Partea II. Proprietari și acte**

Inscrieri privitoare la dreptul de proprietate și alte drepturi reale		Referințe
<b>26534 / 20/09/2010</b>		
Act Notarial nr. 658, din 05/05/2004 emis de BNP ADINA RODICA ENECHESCU (act notarial nr. 933/15-07-2010 emis de BNP ADINA RODICA ENECHESCU);		
B5	Intabulare, drept de PROPRIETATEcu titlu partaj, initial mostenire, dobandit prin Conventie, cota actuala 1/1 1) ILENI ELENA, n.Drăgan	A1

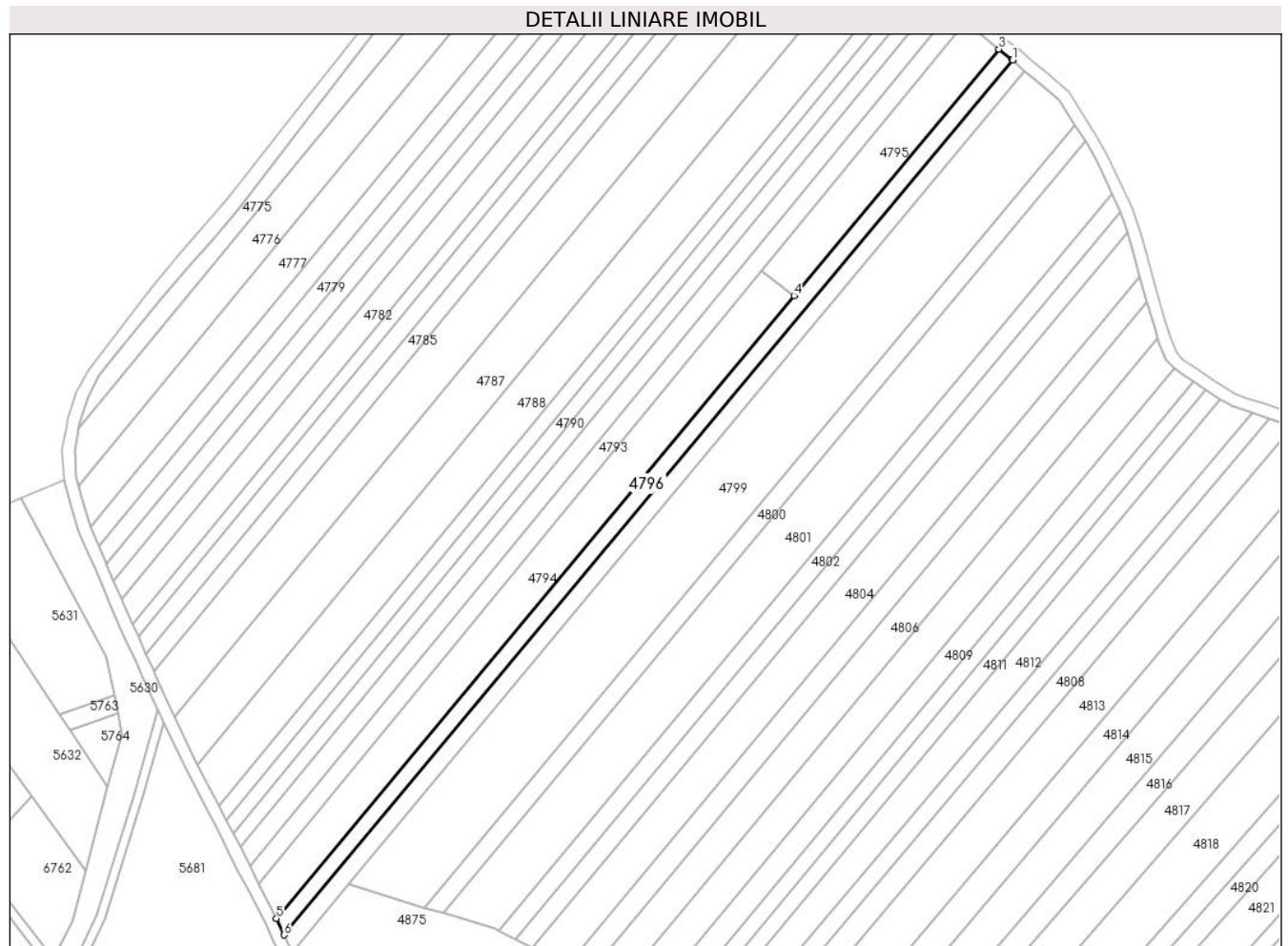
**C. Partea III. SARCINI .**

Inscrieri privind dezmembramintele dreptului de proprietate, drepturi reale de garanție și sarcini	Referințe
NU SUNT	

**Teren**

Nr cadastral	Suprafața (mp)*	Observații / Referințe
71076	2.000	

\* Suprafața este determinată în planul de proiecție Stereo 70.



**Date referitoare la teren**

Crt	Categorie folosință	Intravilan	Suprafața (mp)	Tarla	Parcelă	Nr. topo	Observații / Referințe
1	arabil	DA	26	80	1627/20	-	
2	arabil	NU	1.974	80	1627/20	-	

**Lungime Segmente**

1) Valorile lungimilor segmentelor sunt obținute din proiecție în plan.

Punct început	X / Y	Punct sfârșit	X / Y	Lungime segment (** (m)
1	391.328,55 524.255,92	2	391.328,446 524.256,01	0.137
2	391.328,446 524.256,01	3	391.324,158 524.259,379	5.453
3	391.324,158 524.259,379	4	391.258,028 524.179,966	103.342
4	391.258,028 524.179,966	5	391.091,078 523.979,263	261.063

Punct început	X / Y	Punct sfârşit	X / Y	Lungime segment (** (m)
5	391.091,078 523.979,263	6	391.093,623 523.974,02	5.828
6	391.093,623 523.974,02	1	391.328,55 524.255,92	366.958

\*\* Lungimile segmentelor sunt determinate în planul de proiecție Stereo 70 și sunt rotunjite la 1 milimetru.

\*\*\* Distanța dintre puncte este formată din segmente cumulate ce sunt mai mici decât valoarea 1 milimetru.



**DATE DESPRE IMOBILUL NR. 4797**

Oficiul de Cadastru și Publicitate Imobiliară ALBA  
Biroul de Cadastru și Publicitate Imobiliară Alba Iulia

**A. Partea I. Descrierea imobilului**

TEREN Necunoscut

Adresa: Loc. Benic, Jud. Alba

Nr. Crt	Nr cadastral Nr. topografic	Suprafața* (mp)	Observații / Referințe
A1		2.000	Sector cadastral:84 Teren neimprejmuit;

**B. Partea II. Proprietari și acte**

Inscrieri privitoare la dreptul de proprietate și alte drepturi reale	Referințe
/	
Act Administrativ nr. 6433/625, din 04/05/1995 emis de CJPSDDP ALBA;	
B1	A1
Intabulare, drept de PROPRIETATE, dobandit prin Reconstituire, cota actuala 1/1 1) SASU T VIORICA	

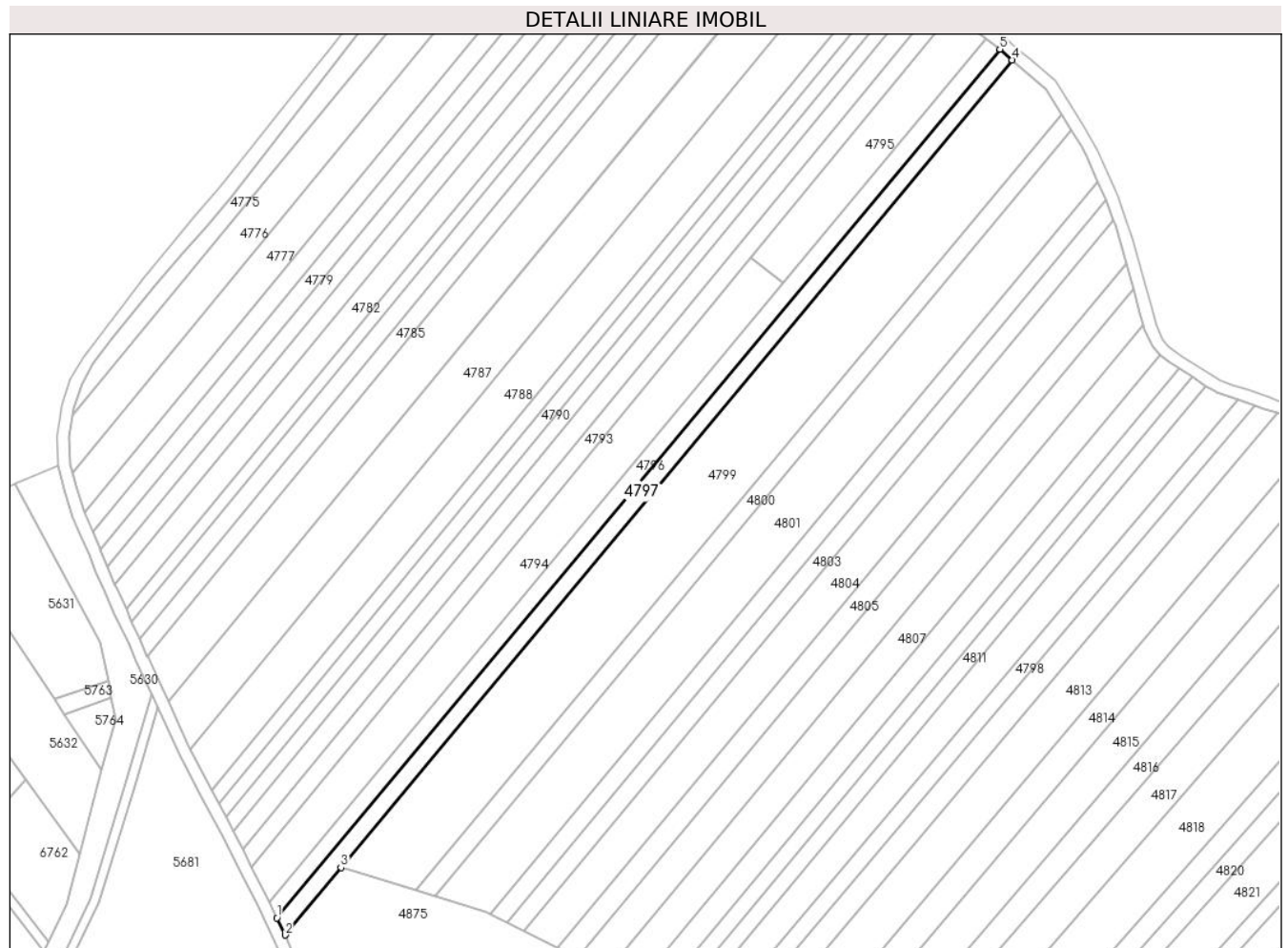
**C. Partea III. SARCINI .**

Inscrieri privind dezmembramintele dreptului de proprietate, drepturi reale de garanție și sarcini	Referințe
NU SUNT	

**Teren**

Nr cadastral	Suprafața (mp)*	Observații / Referințe
	2.000	

\* Suprafața este determinată în planul de proiecție Stereo 70.



**Date referitoare la teren**

Crt	Categorie folosință	Intravilan	Suprafața (mp)	Tarla	Parcelă	Nr. topo	Observații / Referințe
1	arabil	DA	24	-	1627/21	-	
2	arabil	NU	1.976	-	1627/21	-	

**Lungime Segmente**

1) Valorile lungimilor segmentelor sunt obținute din proiecție în plan.

Punct început	X / Y	Punct sfârșit	X / Y	Lungime segment (** (m))
1	391.093,623 523.974,02	2	391.096,273 523.968,444	6.174
2	391.096,273 523.968,444	3	391.114,43 523.990,324	28.433
3	391.114,43 523.990,324	4	391.332,542 524.252,436	340.992
4	391.332,542 524.252,436	5	391.328,55 524.255,92	5.299

Punct început	X / Y	Punct sfârşit	X / Y	Lungime segment (** (m)
5	391.328,55 524.255,92	1	391.093,623 523.974,02	366.958

\*\* Lungimile segmentelor sunt determinate în planul de proiecţie Stereo 70 şi sunt rotunjite la 1 milimetru.

\*\*\* Distanţa dintre puncte este formată din segmente cumulate ce sunt mai mici decât valoarea 1 milimetru.





**DATE DESPRE IMOBILUL NR. 4798**

Oficiul de Cadastru și Publicitate Imobiliară ALBA  
Biroul de Cadastru și Publicitate Imobiliară Alba Iulia

**A. Partea I. Descrierea imobilului**

TEREN Necunoscut

Adresa: Loc. Benic, Jud. Alba

Nr. Crt	Nr cadastral Nr. topografic	Suprafața* (mp)	Observații / Referințe
A1		1.500	Sector cadastral:84 Teren neimprijmit;

**B. Partea II. Proprietari și acte**

Inscrieri privitoare la dreptul de proprietate și alte drepturi reale		Referințe
/		
Act Administrativ nr. 9372/1932, din 15/10/1999 emis de CJPSDDP ALBA;		
B1	Intabulare, drept de PROPRIETATE, dobandit prin Reconstituire, cota actuala 1/1 1) GROZA IOAN	A1
Act Administrativ nr. 5298, din 22/07/2024 emis de PRIMARIA GALDA DE JOS;		
B2	Se noteaza posesia factica in favoarea lui 1) VALEA SIMION-OVIDIU 2) VALEA IOANA DORINA	A1

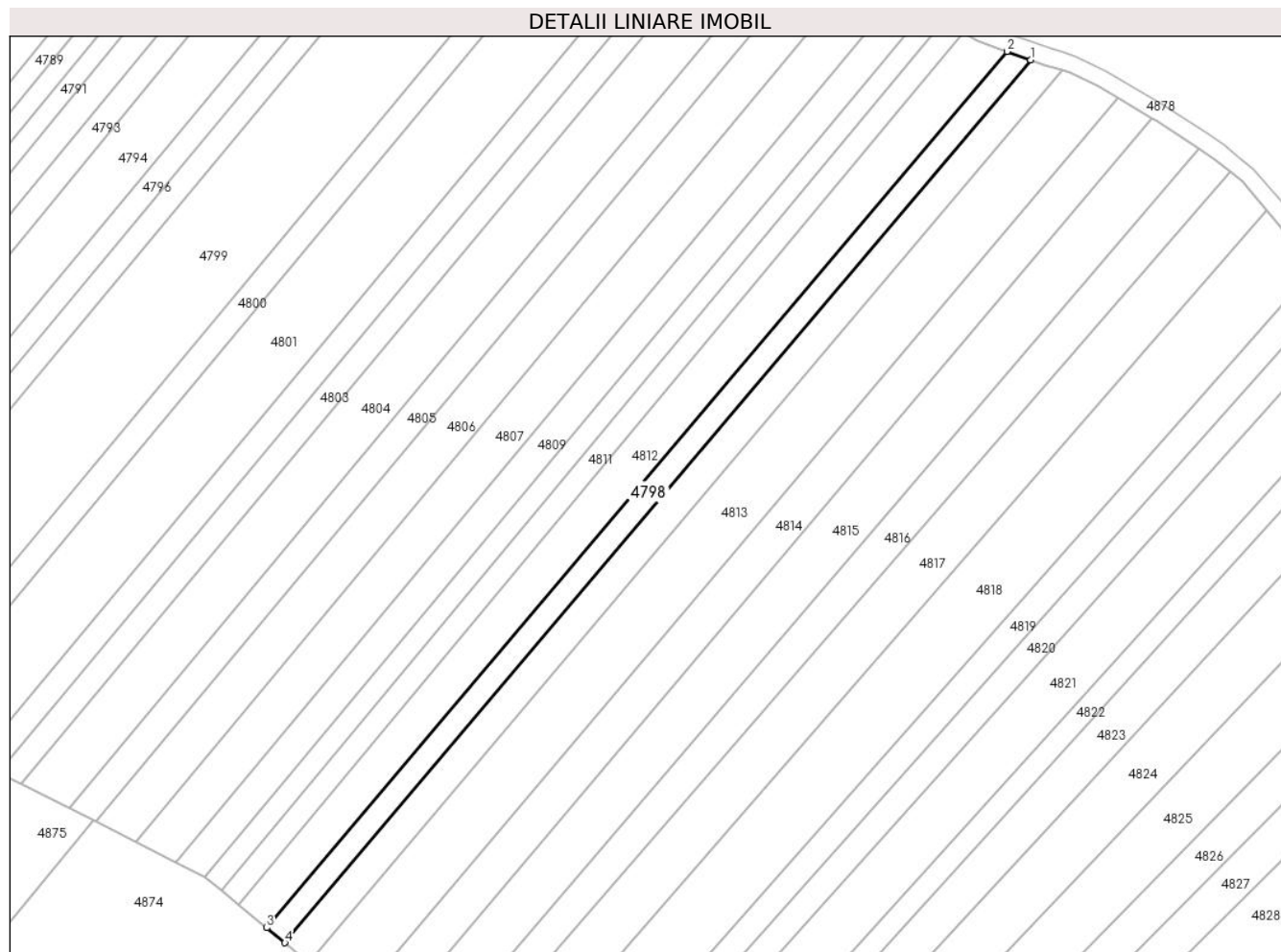
**C. Partea III. SARCINI .**

Inscrieri privind dezmembramintele dreptului de proprietate, drepturi reale de garanție și sarcini	Referințe
NU SUNT	

**Teren**

Nr cadastral	Suprafața (mp)*	Observații / Referințe
	1.500	

\* Suprafața este determinată în planul de proiecție Stereo 70.



**Date referitoare la teren**

Crt	Categorie folosință	Intravilan	Suprafața (mp)	Tarla	Parcelă	Nr. topo	Observații / Referințe
1	arabil	DA	33	-	1627/22/1	-	
2	arabil	NU	1.467	-	1627/22/1	-	

**Lungime Segmente**

1) Valorile lungimilor segmentelor sunt obținute din proiecție în plan.

Punct început	X / Y	Punct sfârșit	X / Y	Lungime segment (** (m)
1	391.411,404 524.140,292	2	391.405,822 524.142,262	5.919
2	391.405,822 524.142,262	3	391.231,461 523.936,081	270.023
3	391.231,461 523.936,081	4	391.235,73 523.932,559	5.534
4	391.235,73 523.932,559	1	391.411,404 524.140,292	272.056

**\*\* Lungimile segmentelor sunt determinate în planul de proiecție Stereo 70 și sunt rotunjite la 1 milimetru.**

**\*\*\* Distanța dintre puncte este formată din segmente cumulate ce sunt mai mici decât valoarea 1 milimetru.**



**DATE DESPRE IMOBILUL NR. 4799**

Oficiul de Cadastru și Publicitate Imobiliară ALBA  
Biroul de Cadastru și Publicitate Imobiliară Alba Iulia

**A. Partea I. Descrierea imobilului**

TEREN Necunoscut

Adresa: Loc. Benic, Jud. Alba

Nr. Crt	Nr cadastral Nr. topografic	Suprafața* (mp)	Observații / Referințe
A1		7.920	Sector cadastral:84 Teren neimprejmuit;

**B. Partea II. Proprietari și acte**

Inscrieri privitoare la dreptul de proprietate și alte drepturi reale		Referințe
/		
Act Administrativ nr. 7, din 13/03/1996 emis de PARLAMENTUL ROMANIEI (art.13 alin(14));		
B1	Inscrierea posesiei, drept de PROPRIETATE, dobandit prin Lege, cota actuala 1/1 1) NEIDENTIFICAT NEIDENTIFICAT	A1
B2	Se noteaza mentiunea proprietar neidentificat, rezerva comisiei locale de fond funciar.	A1

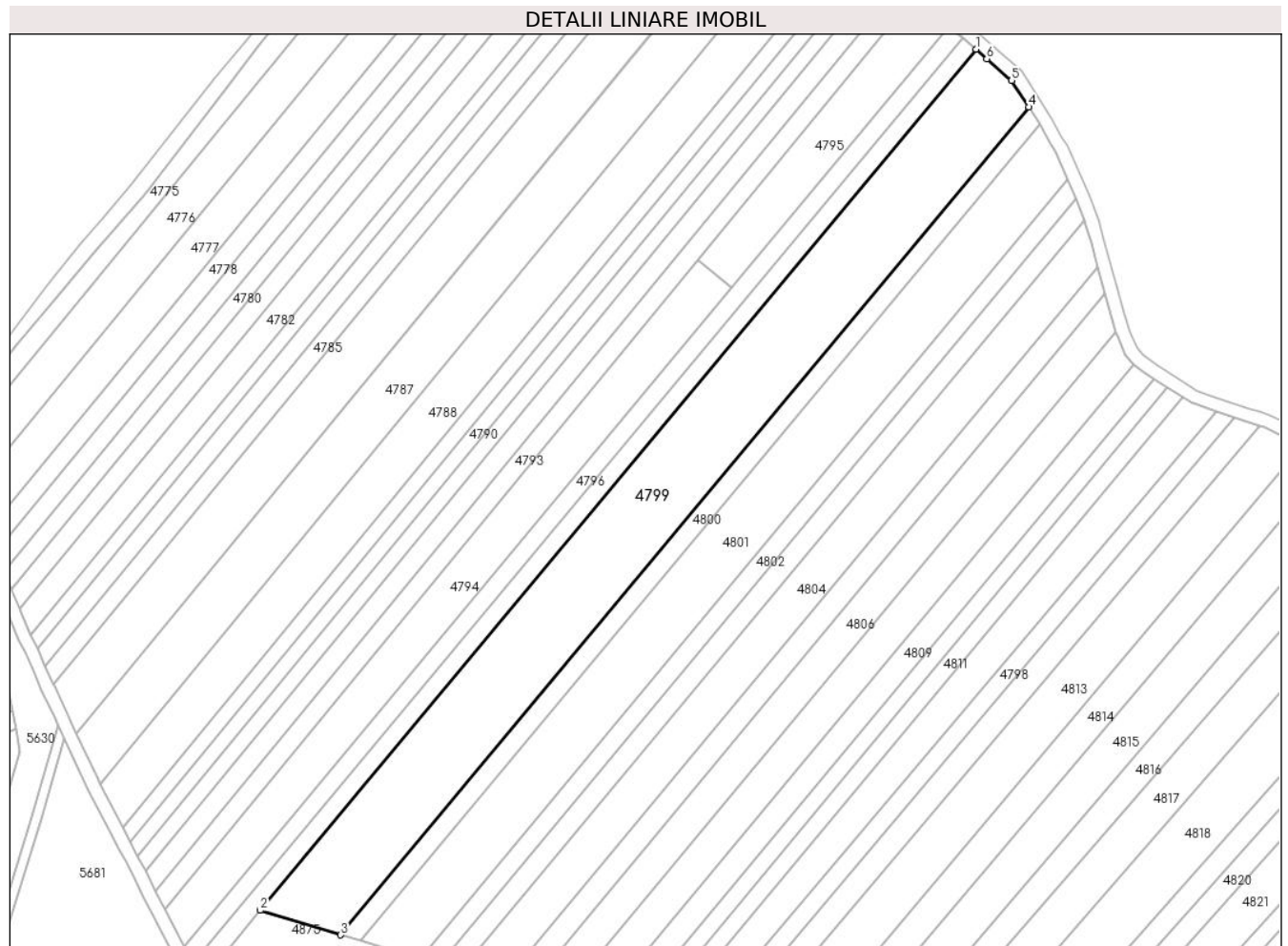
**C. Partea III. SARCINI .**

Inscrieri privind dezmembramintele dreptului de proprietate, drepturi reale de garanție și sarcini	Referințe
NU SUNT	

**Teren**

Nr cadastral	Suprafața (mp)*	Observații / Referințe
	7.920	

\* Suprafața este determinată în planul de proiecție Stereo 70.



**Date referitoare la teren**

Crt	Categorie folosință	Intravilan	Suprafața (mp)	Tarla	Parcelă	Nr. topo	Observații / Referințe
1	arabil	DA	79	-	-	-	
2	arabil	NU	7.841	-	-	-	

**Lungime Segmente**

1) Valorile lungimilor segmentelor sunt obținute din proiecție în plan.

Punct început	X / Y	Punct sfârșit	X / Y	Lungime segment (** (m)
1	391.332,542 524.252,436	2	391.114,43 523.990,324	340.992
2	391.114,43 523.990,324	3	391.138,941 523.982,845	25.627
3	391.138,941 523.982,845	4	391.348,641 524.234,848	327.841
4	391.348,641 524.234,848	5	391.343,468 524.242,9	9.571

Punct început	X / Y	Punct sfârșit	X / Y	Lungime segment (** (m)
5	391.343,468 524.242,9	6	391.335,866 524.249,534	10.09
6	391.335,866 524.249,534	1	391.332,542 524.252,436	4.413

\*\* Lungimile segmentelor sunt determinate în planul de proiecție Stereo 70 și sunt rotunjite la 1 milimetru.

\*\*\* Distanța dintre puncte este formată din segmente cumulate ce sunt mai mici decât valoarea 1 milimetru.





**DATE DESPRE IMOBILUL NR. 4800**

Oficiul de Cadastru și Publicitate Imobiliară ALBA  
Biroul de Cadastru și Publicitate Imobiliară Alba Iulia

**A. Partea I. Descrierea imobilului**

TEREN Necunoscut

Adresa: Loc. Benic, Jud. Alba

Nr. Crt	Nr cadastral Nr. topografic	Suprafața* (mp)	Observații / Referințe
A1		1.900	Sector cadastral:84 Teren neimprejmuit;

**B. Partea II. Proprietari și acte**

Inscrieri privitoare la dreptul de proprietate și alte drepturi reale	Referințe
/	
Act Administrativ nr. 6401/584, din 03/04/1995 emis de CJPSDDP ALBA;	
B1	A1
Intabulare, drept de PROPRIETATE, dobandit prin Reconstituire, cota actuala 1/1 1) CRISTEA A VASILE	

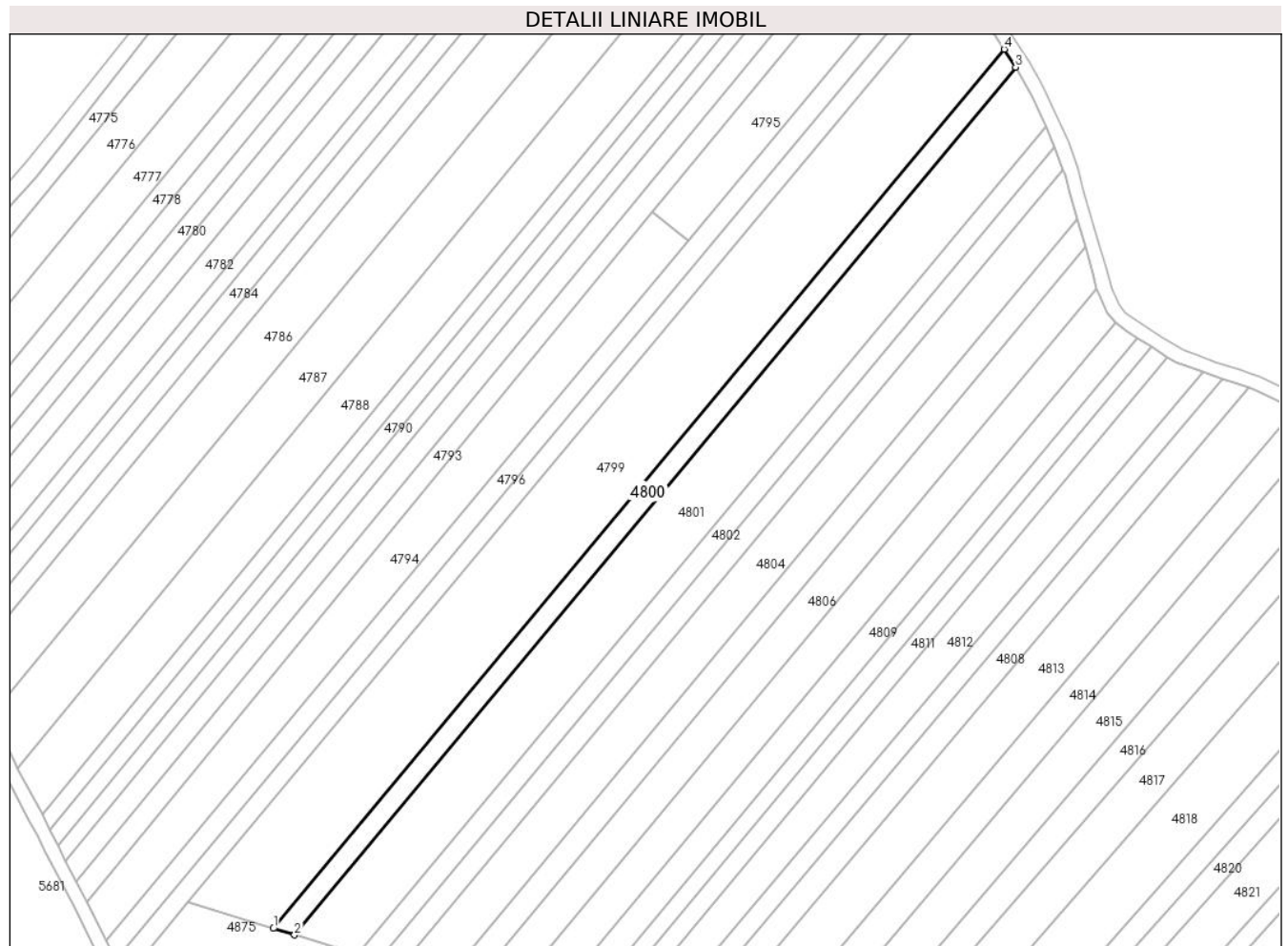
**C. Partea III. SARCINI .**

Inscrieri privind dezmembramintele dreptului de proprietate, drepturi reale de garanție și sarcini	Referințe
NU SUNT	

**Teren**

Nr cadastral	Suprafața (mp)*	Observații / Referințe
	1.900	

\* Suprafața este determinată în planul de proiecție Stereo 70.



**Date referitoare la teren**

Crt	Categorie folosință	Intravilan	Suprafața (mp)	Tarla	Parcelă	Nr. topo	Observații / Referințe
1	arabil	DA	13	-	1627/23	-	
2	arabil	NU	1.887	-	1627/23	-	

**Lungime Segmente**

1) Valorile lungimilor segmentelor sunt obținute din proiecție în plan.

Punct început	X / Y	Punct sfârșit	X / Y	Lungime segment (** (m)
1	391.138,941 523.982,845	2	391.144,993 523.980,998	6.328
2	391.144,993 523.980,998	3	391.351,947 524.229,701	323.548
3	391.351,947 524.229,701	4	391.348,641 524.234,848	6.117
4	391.348,641 524.234,848	1	391.138,941 523.982,845	327.841

**\*\* Lungimile segmentelor sunt determinate în planul de proiecție Stereo 70 și sunt rotunjite la 1 milimetru.**

**\*\*\* Distanța dintre puncte este formată din segmente cumulate ce sunt mai mici decât valoarea 1 milimetru.**



**DATE DESPRE IMOBILUL NR. 4801**

Oficiul de Cadastru și Publicitate Imobiliară ALBA  
Biroul de Cadastru și Publicitate Imobiliară Alba Iulia

**A. Partea I. Descrierea imobilului**

TEREN Necunoscut

Adresa: Loc. Benic, Jud. Alba

Nr. Crt	Nr cadastral Nr. topografic	Suprafața* (mp)	Observații / Referințe
A1		5.500	Sector cadastral:84 Teren neimprejmuit;

**B. Partea II. Proprietari și acte**

Inscrieri privitoare la dreptul de proprietate și alte drepturi reale	Referințe
/	
Act Notarial nr. 3099/2005, din 25/08/2005 emis de NP ȘULEA MIRCEA (act de partaj);	
B1	A1
Intabulare, drept de PROPRIETATE, dobandit prin Iesire Din Indiviziune, cota actuala 1/1 1) GABOR EMILIA	

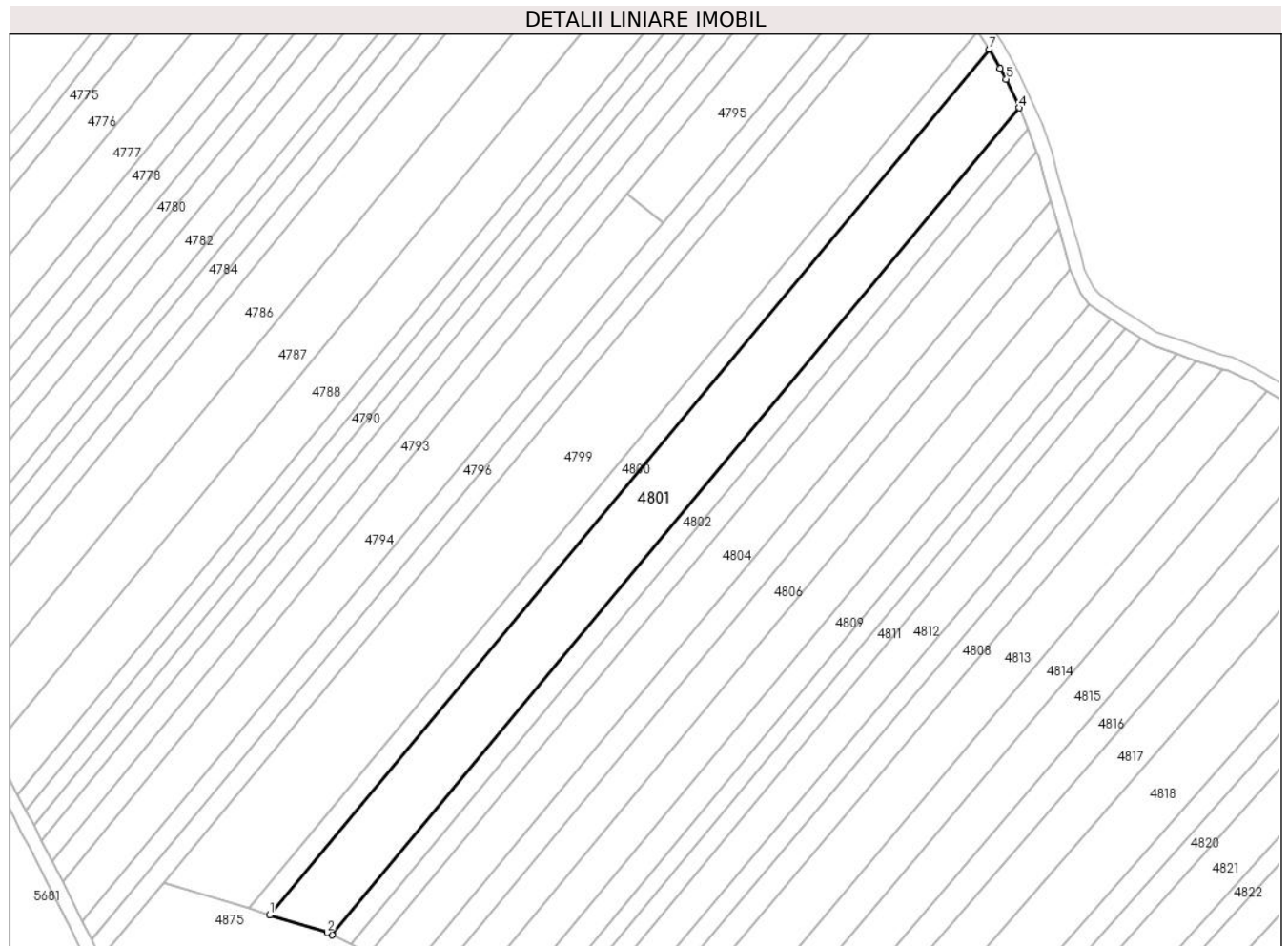
**C. Partea III. SARCINI .**

Inscrieri privind dezmembramintele dreptului de proprietate, drepturi reale de garanție și sarcini	Referințe
NU SUNT	

**Teren**

Nr cadastral	Suprafața (mp)*	Observații / Referințe
	5.500	

\* Suprafața este determinată în planul de proiecție Stereo 70.



**Date referitoare la teren**

Crt	Categorie folosință	Intravilan	Suprafața (mp)	Tarla	Parcelă	Nr. topo	Observații / Referințe
1	arabil	DA	35	-	1627/24	-	
2	arabil	NU	5.465	-	1627/24	-	

**Lungime Segmente**

1) Valorile lungimilor segmentelor sunt obținute din proiecție în plan.

Punct început	X / Y	Punct sfârșit	X / Y	Lungime segment (** (m)
1	391.144,993 523.980,998	2	391.161,499 523.975,96	17.258
2	391.161,499 523.975,96	3	391.162,85 523.975,283	1.511
3	391.162,85 523.975,283	4	391.360,529 524.212,839	309.047
4	391.360,529 524.212,839	5	391.356,821 524.221,112	9.066

Punct început	X / Y	Punct sfârșit	X / Y	Lungime segment (** (m)
5	391.356,821 524.221,112	6	391.355,084 524.224,199	3.542
6	391.355,084 524.224,199	7	391.351,947 524.229,701	6.333
7	391.351,947 524.229,701	1	391.144,993 523.980,998	323.548

\*\* Lungimile segmentelor sunt determinate în planul de proiecție Stereo 70 și sunt rotunjite la 1 milimetru.

\*\*\* Distanța dintre puncte este formată din segmente cumulate ce sunt mai mici decât valoarea 1 milimetru.





**DATE DESPRE IMOBILUL NR. 4802**

Oficiul de Cadastru și Publicitate Imobiliară ALBA  
Biroul de Cadastru și Publicitate Imobiliară Alba Iulia

**A. Partea I. Descrierea imobilului**

TEREN Necunoscut

Adresa: Loc. Benic, Jud. Alba

Nr. Crt	Nr cadastral Nr. topografic	Suprafața* (mp)	Observații / Referințe
A1		1.800	Sector cadastral:84 Teren neimprijmit;

**B. Partea II. Proprietari și acte**

Inscrieri privitoare la dreptul de proprietate și alte drepturi reale		Referințe
/		
Act Administrativ nr. 5246/404, din 27/01/1995 emis de CJPSDDP ALBA;		
B1	Intabulare, drept de PROPRIETATE, dobandit prin Reconstituire, cota actuala 1/1 1) GOIA FLORIAN 2) BALAS ANA 3) GOIA IOAN 4) GOIA EVA	A1

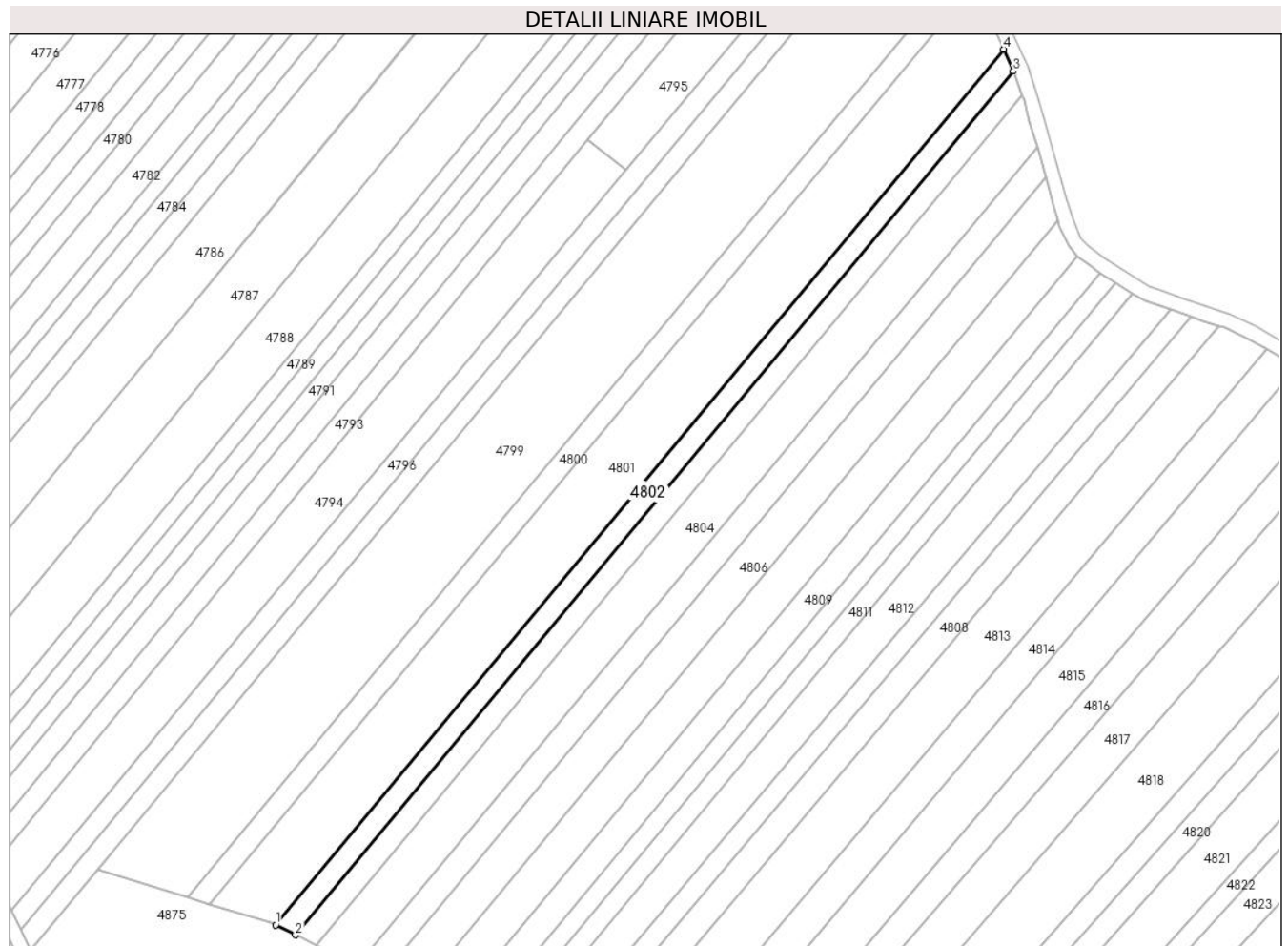
**C. Partea III. SARCINI .**

Inscrieri privind dezmembramintele dreptului de proprietate, drepturi reale de garanție și sarcini	Referințe
NU SUNT	

**Teren**

Nr cadastral	Suprafața (mp)*	Observații / Referințe
	1.800	

\* Suprafața este determinată în planul de proiecție Stereo 70.



**Date referitoare la teren**

Crt	Categorie folosință	Intravilan	Suprafața (mp)	Tarla	Parcelă	Nr. topo	Observații / Referințe
1	arabil	DA	10	-	1627/25	-	
2	arabil	NU	1.790	-	1627/25	-	

**Lungime Segmente**

1) Valorile lungimilor segmentelor sunt obținute din proiecție în plan.

Punct început	X / Y	Punct sfârșit	X / Y	Lungime segment (** (m)
1	391.162,85 523.975,283	2	391.168,233 523.972,584	6.022
2	391.168,233 523.972,584	3	391.363,2 524.206,88	304.806
3	391.363,2 524.206,88	4	391.360,529 524.212,839	6.53
4	391.360,529 524.212,839	1	391.162,85 523.975,283	309.047

**\*\* Lungimile segmentelor sunt determinate în planul de proiecție Stereo 70 și sunt rotunjite la 1 milimetru.**

**\*\*\* Distanța dintre puncte este formată din segmente cumulate ce sunt mai mici decât valoarea 1 milimetru.**



**DATE DESPRE IMOBILUL NR. 4803**

Oficiul de Cadastru și Publicitate Imobiliară ALBA  
Biroul de Cadastru și Publicitate Imobiliară Alba Iulia

**A. Partea I. Descrierea imobilului**

TEREN Necunoscut

Adresa: Loc. Benic, Jud. Alba

Nr. Crt	Nr cadastral Nr. topografic	Suprafața* (mp)	Observații / Referințe
A1		1.800	Sector cadastral:84 Teren neimprejmit;

**B. Partea II. Proprietari și acte**

Inscrieri privitoare la dreptul de proprietate și alte drepturi reale		Referințe
/		
Act Administrativ nr. 6473/746, din 14/06/1995 emis de CJPSDDP ALBA;		
B1	Intabulare, drept de PROPRIETATE, dobandit prin Reconstituire, cota actuala 1/1 1) BĂLOS MARIA 2) BĂLOS IOAN 3) BĂLOS CORNEL 4) BĂLOS SIMION 5) BĂLOS PETRU 6) ANCA MARIA 7) MORAR EMILIA 8) TUREAN CAROLINA	A1

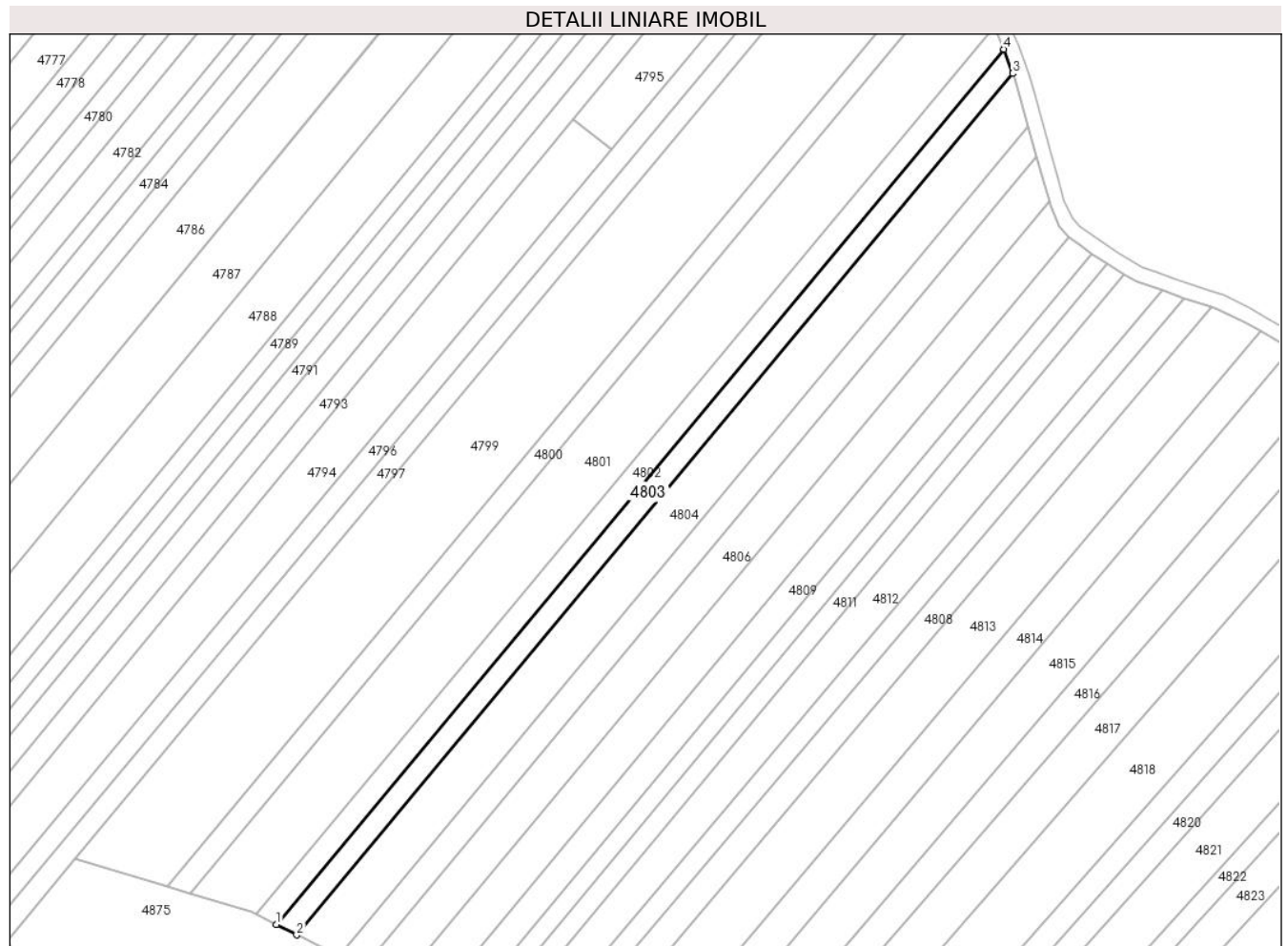
**C. Partea III. SARCINI .**

Inscrieri privind dezmembramintele dreptului de proprietate, drepturi reale de garanție și sarcini	Referințe
NU SUNT	

**Teren**

Nr cadastral	Suprafața (mp)*	Observații / Referințe
	1.800	

\* Suprafața este determinată în planul de proiecție Stereo 70.



**Date referitoare la teren**

Crt	Categorie folosință	Intravilan	Suprafața (mp)	Tarla	Parcelă	Nr. topo	Observații / Referințe
1	arabil	DA	8	-	1627/26	-	
2	arabil	NU	1.792	-	1627/26	-	

**Lungime Segmente**

1) Valorile lungimilor segmentelor sunt obținute din proiecție în plan.

Punct început	X / Y	Punct sfârșit	X / Y	Lungime segment (** (m))
1	391.168,233 523.972,584	2	391.173,698 523.969,844	6.113
2	391.173,698 523.969,844	3	391.365,547 524.200,395	299.933
3	391.365,547 524.200,395	4	391.363,2 524.206,88	6.897
4	391.363,2 524.206,88	1	391.168,233 523.972,584	304.806

**\*\* Lungimile segmentelor sunt determinate în planul de proiecție Stereo 70 și sunt rotunjite la 1 milimetru.**

**\*\*\* Distanța dintre puncte este formată din segmente cumulate ce sunt mai mici decât valoarea 1 milimetru.**





**DATE DESPRE IMOBILUL NR. 4804**

Oficiul de Cadastru și Publicitate Imobiliară ALBA  
Biroul de Cadastru și Publicitate Imobiliară Alba Iulia

**A. Partea I. Descrierea imobilului**

TEREN Extravilan

Adresa: Jud. Alba

Nr. Crt	Nr cadastral Nr. topografic	Suprafața* (mp)	Observații / Referințe
A1		3.600	Sector cadastral:84 Teren neimprejmuit;

**B. Partea II. Proprietari și acte**

Inscrieri privitoare la dreptul de proprietate și alte drepturi reale	Referințe
/	
Act Administrativ nr. 6401/584, din 03/04/1995 emis de CJPSDDP ALBA;	
B1	A1
Intabulare, drept de PROPRIETATE, dobandit prin Reconstituire, cota actuala 1/1 1) CRISTEA A VASILE	

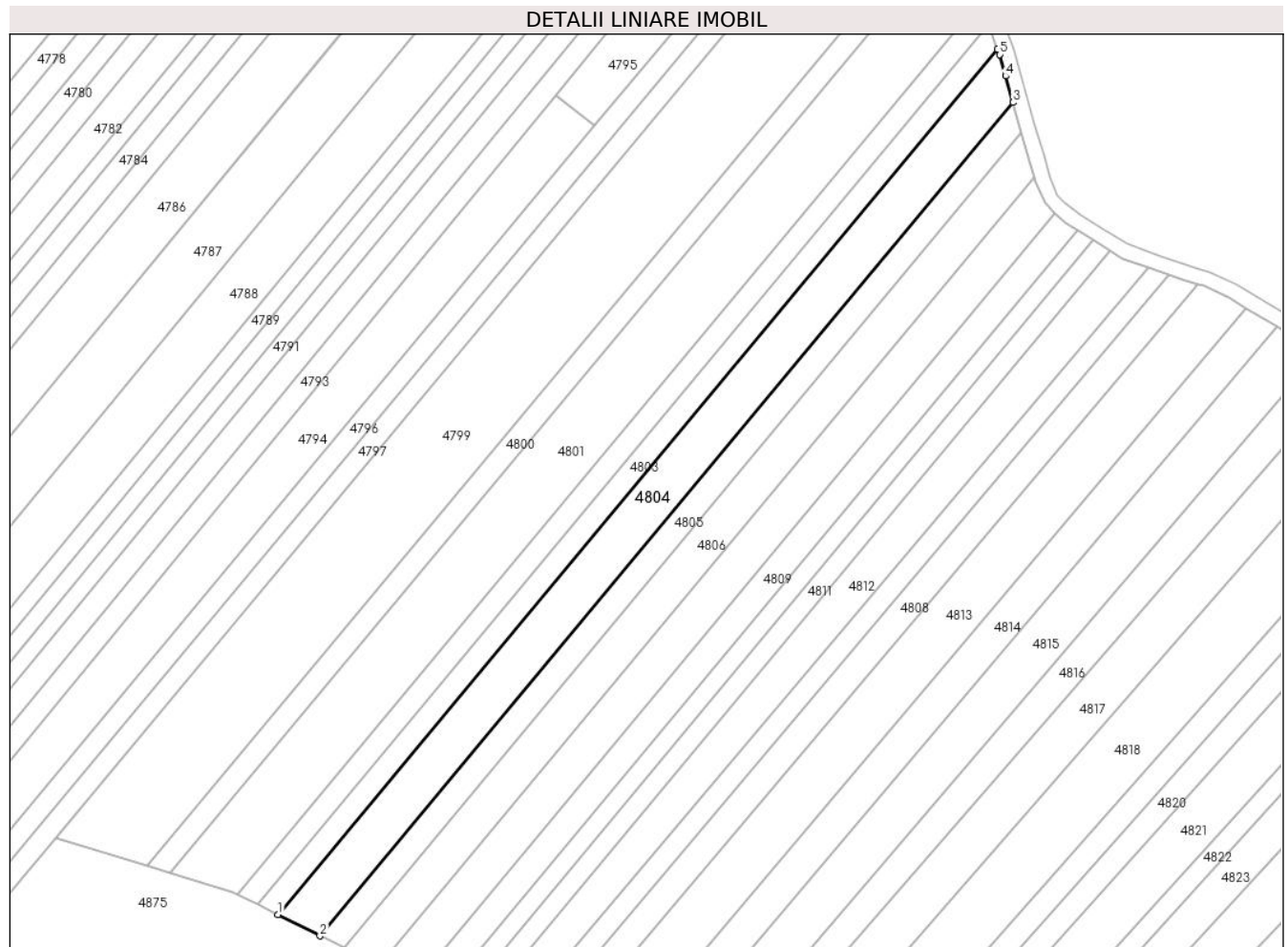
**C. Partea III. SARCINI .**

Inscrieri privind dezmembramintele dreptului de proprietate, drepturi reale de garanție și sarcini	Referințe
NU SUNT	

**Teren**

Nr cadastral	Suprafața (mp)*	Observații / Referințe
	3.600	

\* Suprafața este determinată în planul de proiecție Stereo 70.



**Date referitoare la teren**

Crt	Categorie folosință	Intravilan	Suprafața (mp)	Tarla	Parcelă	Nr. topo	Observații / Referințe
1	arabil	NU	3	-	1627/27	-	
2	arabil	NU	3.597	-	1627/27	-	

**Lungime Segmente**

1) Valorile lungimilor segmentelor sunt obținute din proiecție în plan.

Punct început	X / Y	Punct sfârșit	X / Y	Lungime segment (** (m))
1	391.173,698 523.969,844	2	391.184,921 523.964,216	12.555
2	391.184,921 523.964,216	3	391.369,658 524.186,22	288.814
3	391.369,658 524.186,22	4	391.367,674 524.193,248	7.303
4	391.367,674 524.193,248	5	391.366,064 524.198,951	5.926

Punct început	X / Y	Punct sfârșit	X / Y	Lungime segment (** (m)
5	391.366,064 524.198,951	6	391.365,547 524.200,395	1.534
6	391.365,547 524.200,395	1	391.173,698 523.969,844	299.933

\*\* Lungimile segmentelor sunt determinate în planul de proiecție Stereo 70 și sunt rotunjite la 1 milimetru.

\*\*\* Distanța dintre puncte este formată din segmente cumulate ce sunt mai mici decât valoarea 1 milimetru.



**DATE DESPRE IMOBILUL NR. 4805**

Oficiul de Cadastru și Publicitate Imobiliară ALBA  
Biroul de Cadastru și Publicitate Imobiliară Alba Iulia

**A. Partea I. Descrierea imobilului**

TEREN Extravilan

Adresa: Jud. Alba

Nr. Crt	Nr cadastral Nr. topografic	Suprafața* (mp)	Observații / Referințe
A1		2.000	Sector cadastral:84 Teren neimprejmuit;

**B. Partea II. Proprietari și acte**

Inscrieri privitoare la dreptul de proprietate și alte drepturi reale		Referințe
/		
Act Administrativ nr. 7001/819, din 28/06/1995 emis de CJPSDDP ALBA;		
B1	Intabulare, drept de PROPRIETATE, dobandit prin Reconstituire, cota actuala 1/1 1) OLTEAN TIMOTEI 2) HAȘEGAN MARIA 3) BORZA ILEANA 4) HANGAU SAVETA	A1

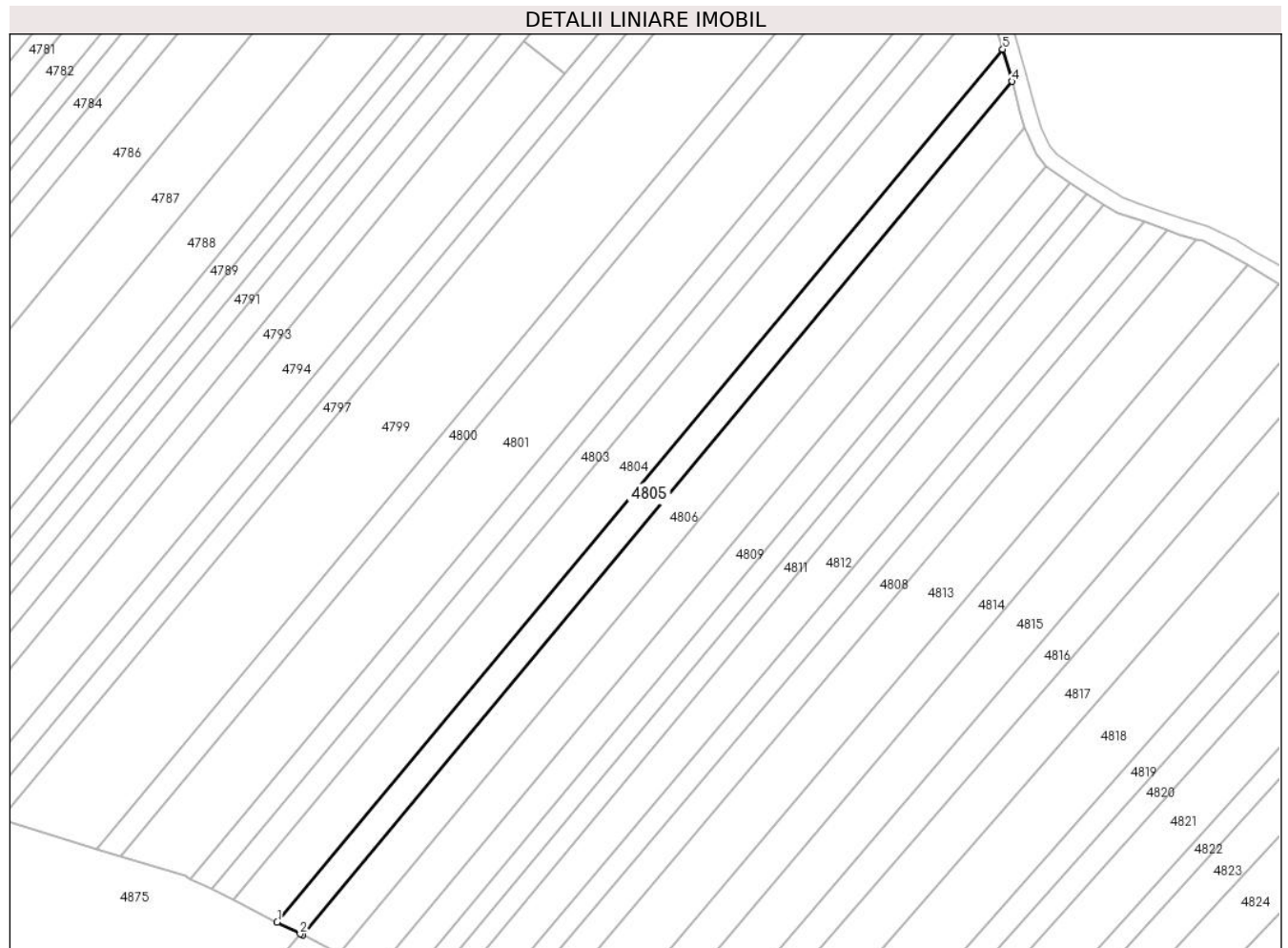
**C. Partea III. SARCINI .**

Inscrieri privind dezmembramintele dreptului de proprietate, drepturi reale de garanție și sarcini	Referințe
NU SUNT	

**Teren**

Nr cadastral	Suprafața (mp)*	Observații / Referințe
	2.000	

\* Suprafața este determinată în planul de proiecție Stereo 70.



**Date referitoare la teren**

Crt	Categorie folosință	Intravilan	Suprafața (mp)	Tarla	Parcelă	Nr. topo	Observații / Referințe
1	arabil	NU	2.000	-	1627/28	-	

**Lungime Segmente**

1) Valorile lungimilor segmentelor sunt obținute din proiecție în plan.

Punct început	X / Y	Punct sfârșit	X / Y	Lungime segment (** (m)
1	391.184,921 523.964,216	2	391.190,756 523.961,29	6.528
2	391.190,756 523.961,29	3	391.191,349 523.960,993	0.663
3	391.191,349 523.960,993	4	391.371,966 524.178,046	282.373
4	391.371,966 524.178,046	5	391.369,658 524.186,22	8.494
5	391.369,658 524.186,22	1	391.184,921 523.964,216	288.814

**\*\* Lungimile segmentelor sunt determinate în planul de proiecție Stereo 70 și sunt rotunjite la 1 milimetru.**

**\*\*\* Distanța dintre puncte este formată din segmente cumulate ce sunt mai mici decât valoarea 1 milimetru.**





**DATE DESPRE IMOBILUL NR. 4806**

Oficiul de Cadastru și Publicitate Imobiliară ALBA  
Biroul de Cadastru și Publicitate Imobiliară Alba Iulia

**A. Partea I. Descrierea imobilului**

TEREN Extravilan

Adresa: Jud. Alba

Nr. Crt	Nr cadastral Nr. topografic	Suprafața* (mp)	Observații / Referințe
A1		2.800	Sector cadastral:84 Teren neimprejmuit;

**B. Partea II. Proprietari și acte**

Inscrieri privitoare la dreptul de proprietate și alte drepturi reale		Referințe
/		
Act Administrativ nr. 146/43, din 25/02/1994 emis de CJPSDDP ALBA;		
B1	Intabulare, drept de PROPRIETATE, dobandit prin Reconstituire, cota actuala 1/1 1) LUPȘAN N CĂTĂLINA 2) LUPȘAN N IOSIF	A1

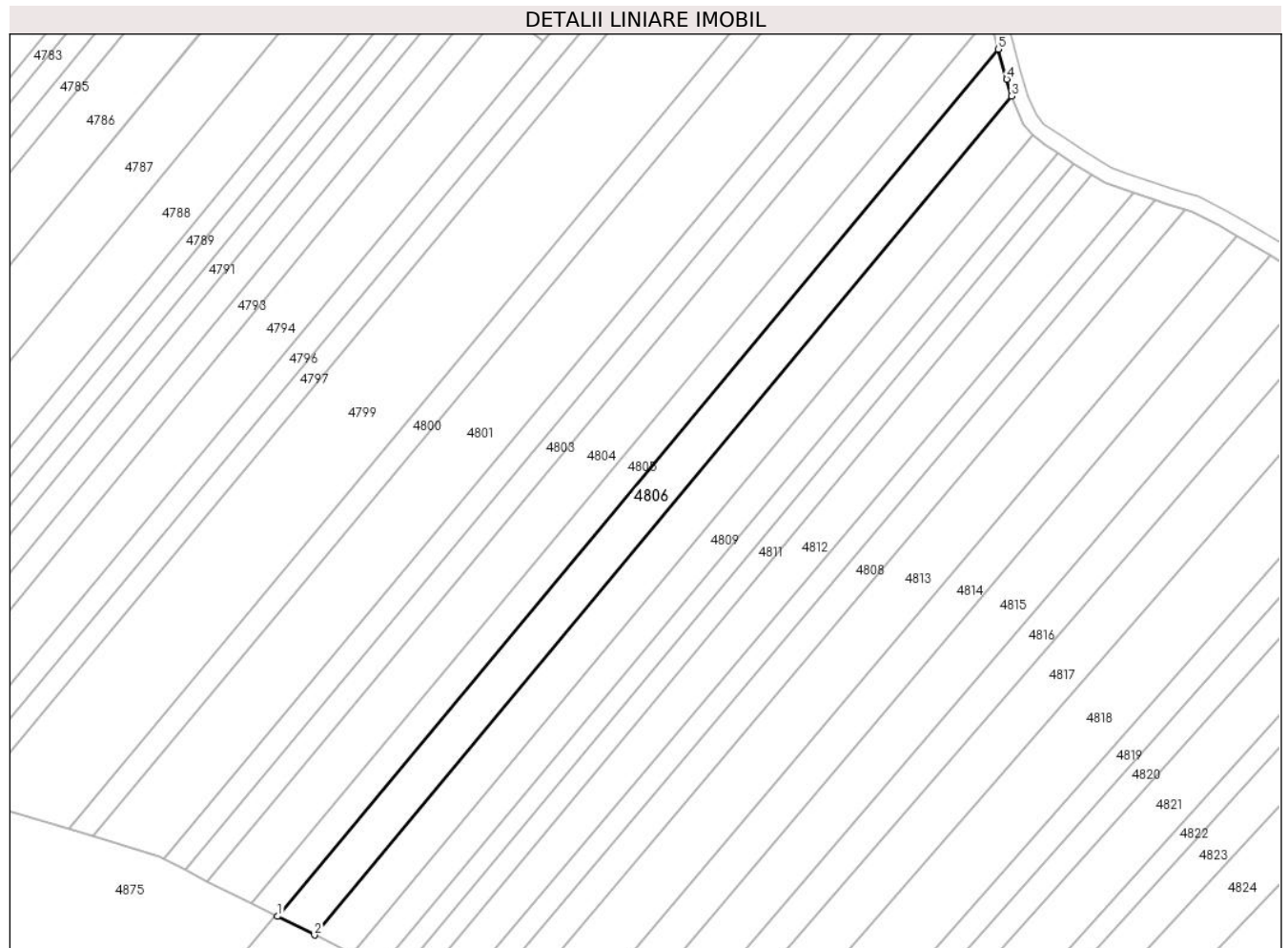
**C. Partea III. SARCINI .**

Inscrieri privind dezmembramintele dreptului de proprietate, drepturi reale de garanție și sarcini	Referințe
NU SUNT	

**Teren**

Nr cadastral	Suprafața (mp)*	Observații / Referințe
	2.800	

\* Suprafața este determinată în planul de proiecție Stereo 70.



**Date referitoare la teren**

Crt	Categorie folosință	Intravilan	Suprafața (mp)	Tarla	Parcelă	Nr. topo	Observații / Referințe
1	arabil	NU	2.800	-	1627/29	-	

**Lungime Segmente**

1) Valorile lungimilor segmentelor sunt obținute din proiecție în plan.

Punct început	X / Y	Punct sfârșit	X / Y	Lungime segment (** (m)
1	391.191,349 523.960,993	2	391.200,604 523.956,353	10.353
2	391.200,604 523.956,353	3	391.375,289 524.166,278	273.1
3	391.375,289 524.166,278	4	391.374,094 524.170,51	4.397
4	391.374,094 524.170,51	5	391.371,966 524.178,046	7.831
5	391.371,966 524.178,046	1	391.191,349 523.960,993	282.373

**\*\* Lungimile segmentelor sunt determinate în planul de proiecție Stereo 70 și sunt rotunjite la 1 milimetru.**

**\*\*\* Distanța dintre puncte este formată din segmente cumulate ce sunt mai mici decât valoarea 1 milimetru.**



**DATE DESPRE IMOBILUL NR. 4807**

Oficiul de Cadastru și Publicitate Imobiliară ALBA  
Biroul de Cadastru și Publicitate Imobiliară Alba Iulia

**A. Partea I. Descrierea imobilului**

TEREN Extravilan

Adresa: Jud. Alba

Nr. Crt	Nr cadastral Nr. topografic	Suprafața* (mp)	Observații / Referințe
A1		2.800	Sector cadastral:84 Teren neimprejmuit;

**B. Partea II. Proprietari și acte**

Inscrieri privitoare la dreptul de proprietate și alte drepturi reale		Referințe
/		
Act Administrativ nr. 146/14, din 23/02/1994 emis de CJPSDDP ALBA;		
B1	Intabulare, drept de PROPRIETATE, dobandit prin Reconstituire, cota actuala 1/1 1) FLOREA PARTENIE 2) LUPȘAN I MARIA 3) LUPȘAN I CORNEL 4) LUPȘAN S MARIA	A1

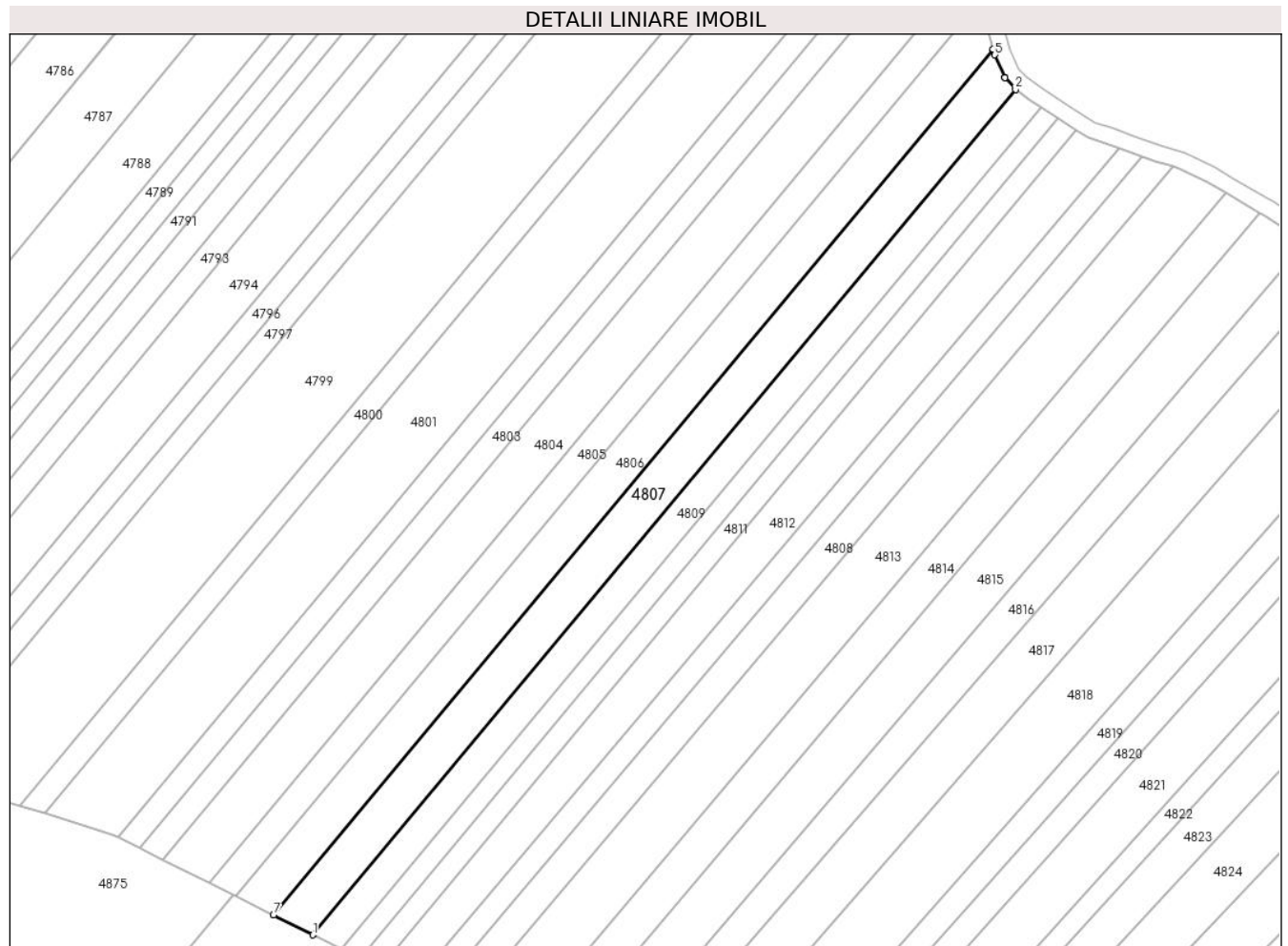
**C. Partea III. SARCINI .**

Inscrieri privind dezmembramintele dreptului de proprietate, drepturi reale de garanție și sarcini	Referințe
NU SUNT	

**Teren**

Nr cadastral	Suprafața (mp)*	Observații / Referințe
	2.800	

\* Suprafața este determinată în planul de proiecție Stereo 70.



**Date referitoare la teren**

Crt	Categorie folosință	Intravilan	Suprafața (mp)	Tarla	Parcelă	Nr. topo	Observații / Referințe
1	arabil	NU	2.800	-	1627/30	-	

**Lungime Segmente**

1) Valorile lungimilor segmentelor sunt obținute din proiecție în plan.

Punct început	X / Y	Punct sfârșit	X / Y	Lungime segment (** (m)
1	391.210,145 523.951,568	2	391.380,706 524.156,536	266.651
2	391.380,706 524.156,536	3	391.378,164 524.159,412	3.838
3	391.378,164 524.159,412	4	391.378,152 524.159,426	0.018
4	391.378,152 524.159,426	5	391.375,679 524.164,898	6.005
5	391.375,679 524.164,898	6	391.375,289 524.166,278	1.434

Punct început	X / Y	Punct sfârșit	X / Y	Lungime segment (** (m)
6	391.375,289 524.166,278	7	391.200,604 523.956,353	273.1
7	391.200,604 523.956,353	1	391.210,145 523.951,568	10.674

\*\* Lungimile segmentelor sunt determinate în planul de proiecție Stereo 70 și sunt rotunjite la 1 milimetru.

\*\*\* Distanța dintre puncte este formată din segmente cumulate ce sunt mai mici decât valoarea 1 milimetru.





**DATE DESPRE IMOBILUL NR. 4808**

Oficiul de Cadastru și Publicitate Imobiliară ALBA  
Biroul de Cadastru și Publicitate Imobiliară Alba Iulia

**A. Partea I. Descrierea imobilului**

TEREN Necunoscut

Adresa: Loc. Benic, Jud. Alba

Nr. Crt	Nr cadastral Nr. topografic	Suprafața* (mp)	Observații / Referințe
A1		2.000	Sector cadastral:84 Teren neimprejmut;

**B. Partea II. Proprietari și acte**

Inscrieri privitoare la dreptul de proprietate și alte drepturi reale		Referințe
/		
Act Administrativ nr. 146/82, din 24/03/1994 emis de CJPSDDP ALBA;		
B1	Intabulare, drept de PROPRIETATE, dobandit prin Reconstituire, cota actuala 1/1 1) FRINCU LEONTINA	A1
Act Administrativ nr. 5271, din 23/07/2024 emis de PRIMARIA GALDA DE JOS;		
B2	Se noteaza posesia factica in favoarea lui 1) VALEA SIMION-OVIDIU 2) VALEA IOANA DORINA	A1

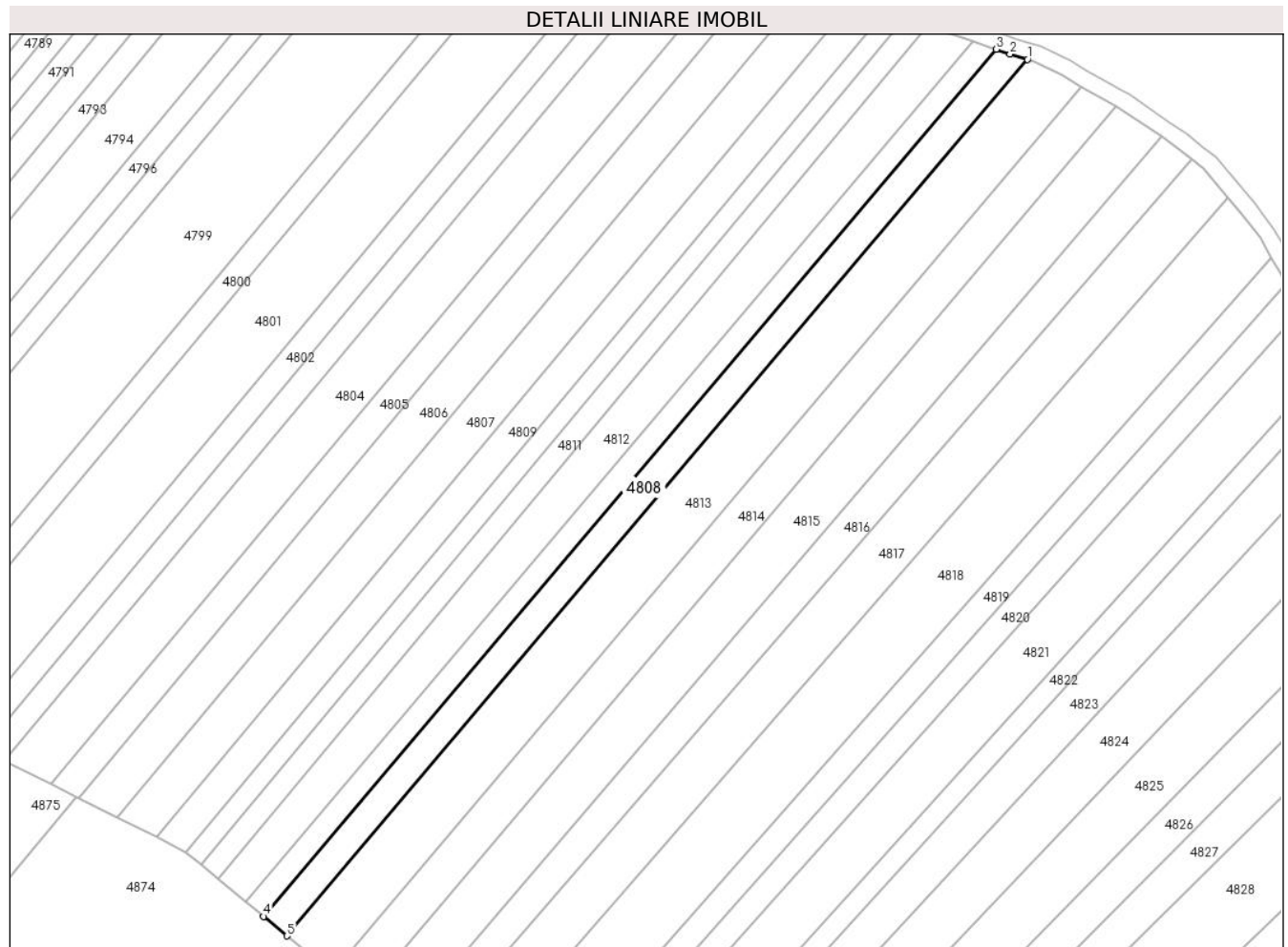
**C. Partea III. SARCINI .**

Inscrieri privind dezmembramintele dreptului de proprietate, drepturi reale de garanție și sarcini	Referințe
NU SUNT	

**Teren**

Nr cadastral	Suprafața (mp)*	Observații / Referințe
	2.000	

\* Suprafața este determinată în planul de proiecție Stereo 70.



**Date referitoare la teren**

Crt	Categorie folosință	Intravilan	Suprafața (mp)	Tarla	Parcelă	Nr. topo	Observații / Referințe
1	arabil	DA	44	-	1627/31	-	
2	arabil	NU	1.956	-	1627/31	-	

**Lungime Segmente**

1) Valorile lungimilor segmentelor sunt obținute din proiecție în plan.

Punct început	X / Y	Punct sfârșit	X / Y	Lungime segment (** (m)
1	391.418,922 524.137,855	2	391.414,711 524.139,125	4.398
2	391.414,711 524.139,125	3	391.411,404 524.140,292	3.507
3	391.411,404 524.140,292	4	391.235,73 523.932,559	272.056
4	391.235,73 523.932,559	5	391.241,372 523.927,903	7.315

Punct început	X / Y	Punct sfârșit	X / Y	Lungime segment (** (m)
5	391.241,372 523.927,903	1	391.418,922 524.137,855	274.962

\*\* Lungimile segmentelor sunt determinate în planul de proiecție Stereo 70 și sunt rotunjite la 1 milimetru.

\*\*\* Distanța dintre puncte este formată din segmente cumulate ce sunt mai mici decât valoarea 1 milimetru.



**DATE DESPRE IMOBILUL NR. 4809**

Oficiul de Cadastru și Publicitate Imobiliară ALBA  
Biroul de Cadastru și Publicitate Imobiliară Alba Iulia

**A. Partea I. Descrierea imobilului**

TEREN Extravilan

Adresa: Jud. Alba

Nr. Crt	Nr cadastral Nr. topografic	Suprafața* (mp)	Observații / Referințe
A1		2.000	Sector cadastral:84 Teren neimprejmuit;

**B. Partea II. Proprietari și acte**

Inscrieri privitoare la dreptul de proprietate și alte drepturi reale	Referințe
/	
Act Administrativ nr. 146/11, din 21/02/1994 emis de CJPSDDP ALBA;	
B1	A1
Intabulare, drept de PROPRIETATE, dobandit prin Reconstituire, cota actuala 1/1 1) IONAȘ P IOAN	

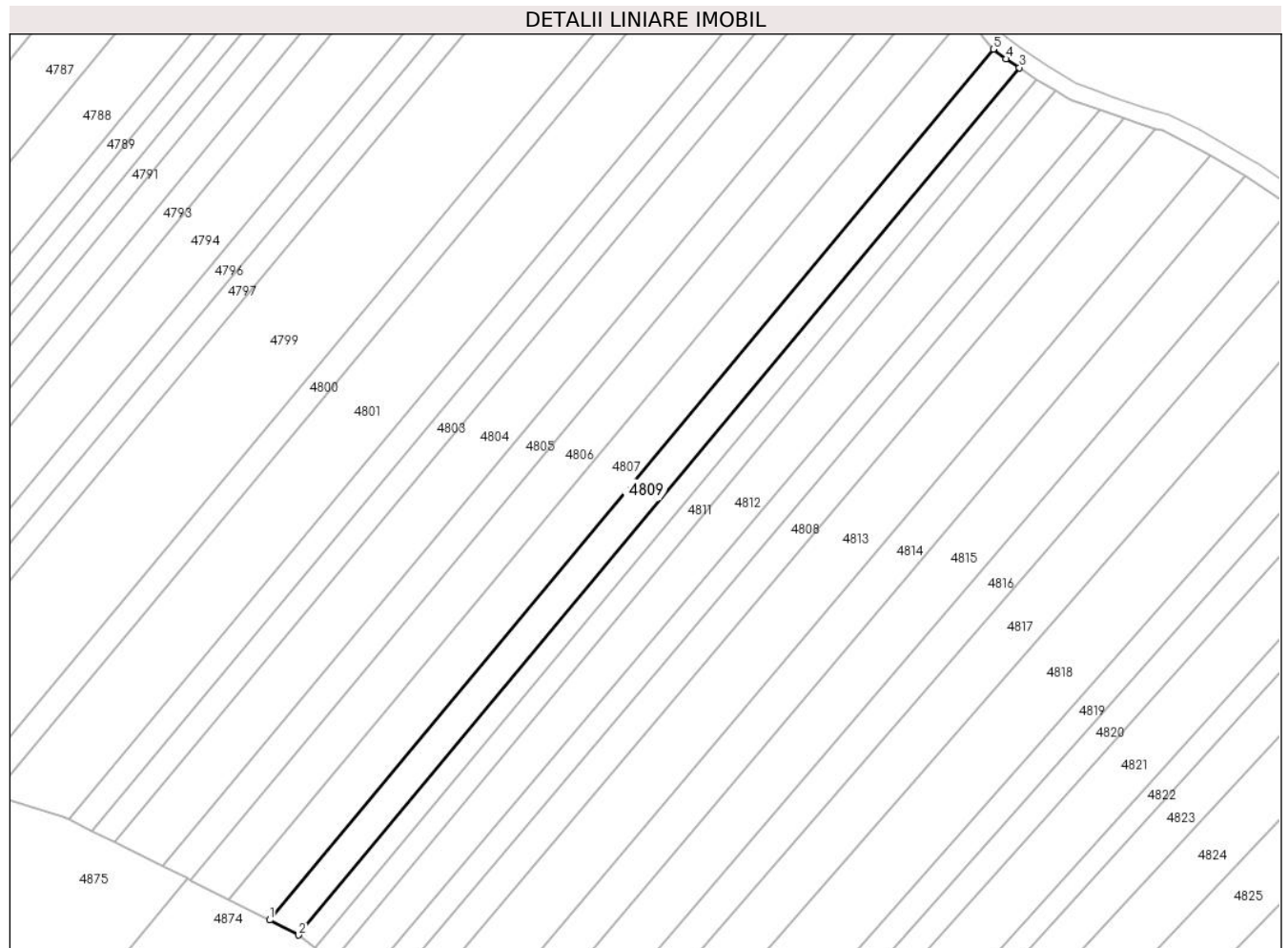
**C. Partea III. SARCINI .**

Inscrieri privind dezmembramintele dreptului de proprietate, drepturi reale de garanție și sarcini	Referințe
NU SUNT	

**Teren**

Nr cadastral	Suprafața (mp)*	Observații / Referințe
	2.000	

\* Suprafața este determinată în planul de proiecție Stereo 70.



**Date referitoare la teren**

Crt	Categorie folosință	Intravilan	Suprafața (mp)	Tarla	Parcelă	Nr. topo	Observații / Referințe
1	arabil	NU	2.000	-	1627/32	-	

**Lungime Segmente**

1) Valorile lungimilor segmentelor sunt obținute din proiecție în plan.

Punct început	X / Y	Punct sfârșit	X / Y	Lungime segment (** (m)
1	391.210,145 523.951,568	2	391.216,982 523.948,031	7.698
2	391.216,982 523.948,031	3	391.386,862 524.152,181	265.587
3	391.386,862 524.152,181	4	391.383,712 524.154,242	3.764
4	391.383,712 524.154,242	5	391.380,706 524.156,536	3.781
5	391.380,706 524.156,536	1	391.210,145 523.951,568	266.651

**\*\* Lungimile segmentelor sunt determinate în planul de proiecție Stereo 70 și sunt rotunjite la 1 milimetru.**

**\*\*\* Distanța dintre puncte este formată din segmente cumulate ce sunt mai mici decât valoarea 1 milimetru.**





**DATE DESPRE IMOBILUL NR. 4810**

Oficiul de Cadastru și Publicitate Imobiliară ALBA  
Biroul de Cadastru și Publicitate Imobiliară Alba Iulia

**A. Partea I. Descrierea imobilului**

TEREN Necunoscut

Adresa: Loc. Benic, Jud. Alba

Nr. Crt	Nr cadastral Nr. topografic	Suprafața* (mp)	Observații / Referințe
A1		1.300	Sector cadastral:84 Teren neimprejmuit;

**B. Partea II. Proprietari și acte**

Inscrieri privitoare la dreptul de proprietate și alte drepturi reale		Referințe
/		
Act Administrativ nr. 1756/101, din 05/04/1994 emis de CJPSDDP ALBA;		
B1	Intabulare, drept de PROPRIETATE, dobandit prin Reconstituire, cota actuala 1/1 1) PREJA I AMOS 2) PREJA I ZAHARIE	A1

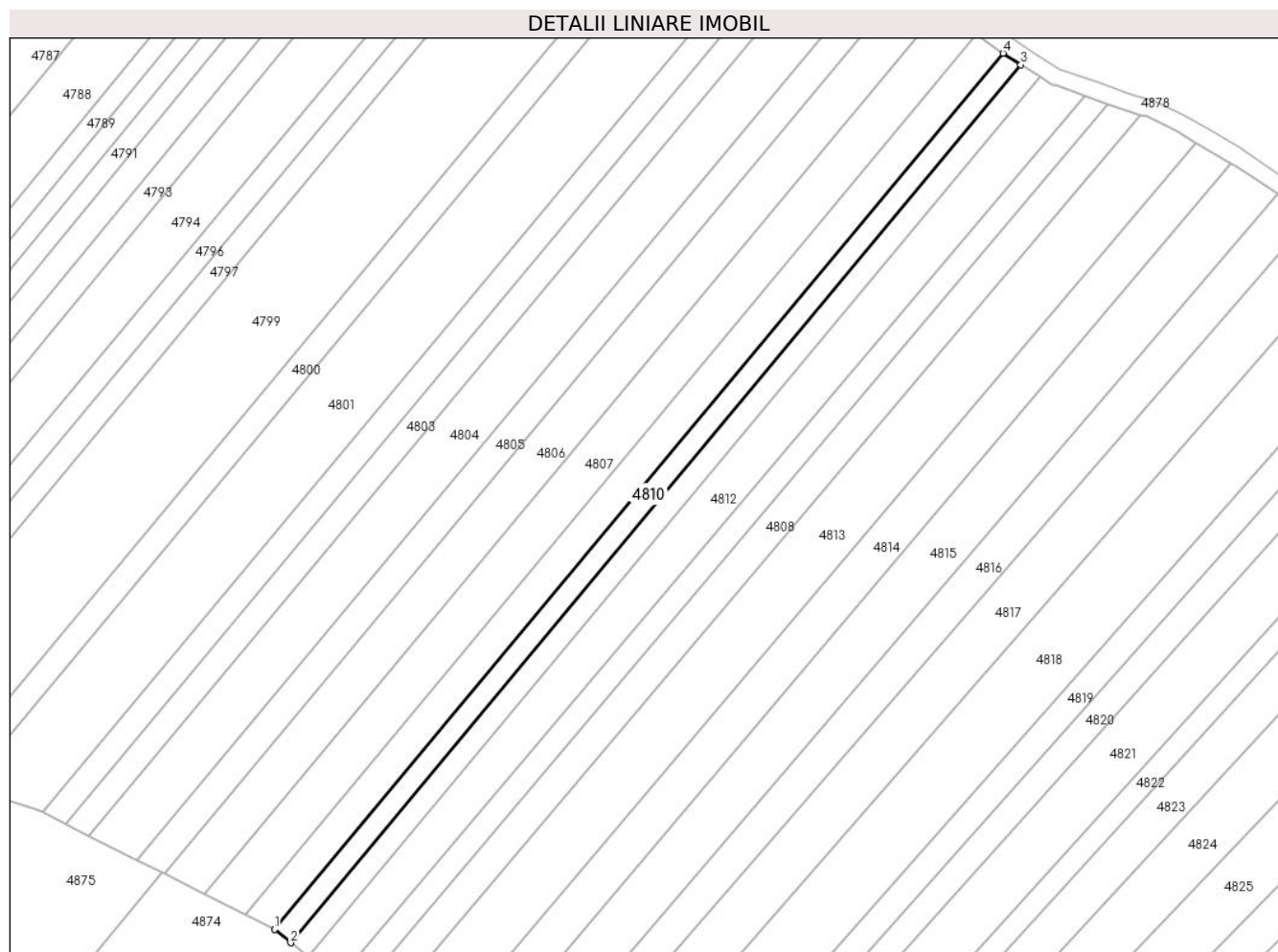
**C. Partea III. SARCINI .**

Inscrieri privind dezmembramintele dreptului de proprietate, drepturi reale de garanție și sarcini	Referințe
NU SUNT	

**Teren**

Nr cadastral	Suprafața (mp)*	Observații / Referințe
	1.300	

\* Suprafața este determinată în planul de proiecție Stereo 70.



**Date referitoare la teren**

Crt	Categorie folosință	Intravilan	Suprafața (mp)	Tarla	Parcelă	Nr. topo	Observații / Referințe
1	arabil	DA	4	-	1627/33	-	
2	arabil	NU	1.296	-	1627/33	-	

**Lungime Segmente**

1) Valorile lungimilor segmentelor sunt obținute din proiecție în plan.

Punct început	X / Y	Punct sfârșit	X / Y	Lungime segment (** (m)
1	391.216,982 523.948,031	2	391.220,753 523.944,918	4.89
2	391.220,753 523.944,918	3	391.390,972 524.149,475	266.117
3	391.390,972 524.149,475	4	391.386,862 524.152,181	4.921
4	391.386,862 524.152,181	1	391.216,982 523.948,031	265.587

**\*\* Lungimile segmentelor sunt determinate în planul de proiecție Stereo 70 și sunt rotunjite la 1 milimetru.**

**\*\*\* Distanța dintre puncte este formată din segmente cumulate ce sunt mai mici decât valoarea 1 milimetru.**



**DATE DESPRE IMOBILUL NR. 4811**

Oficiul de Cadastru și Publicitate Imobiliară ALBA  
Biroul de Cadastru și Publicitate Imobiliară Alba Iulia

**A. Partea I. Descrierea imobilului**

TEREN Necunoscut

Adresa: Loc. Benic, Jud. Alba

Nr. Crt	Nr cadastral Nr. topografic	Suprafața* (mp)	Observații / Referințe
A1		1.400	Sector cadastral:84 Teren neimprejmuit;

**B. Partea II. Proprietari și acte**

Inscrieri privitoare la dreptul de proprietate și alte drepturi reale		Referințe
/		
Act Administrativ nr. 5228/341, din 25/11/1994 emis de CJPSDDP ALBA;		
B1	Intabulare, drept de PROPRIETATE, dobandit prin Reconstituire, cota actuala 1/1 1) SUCIU SAVETA 2) CRISTEA FICUȚA	A1

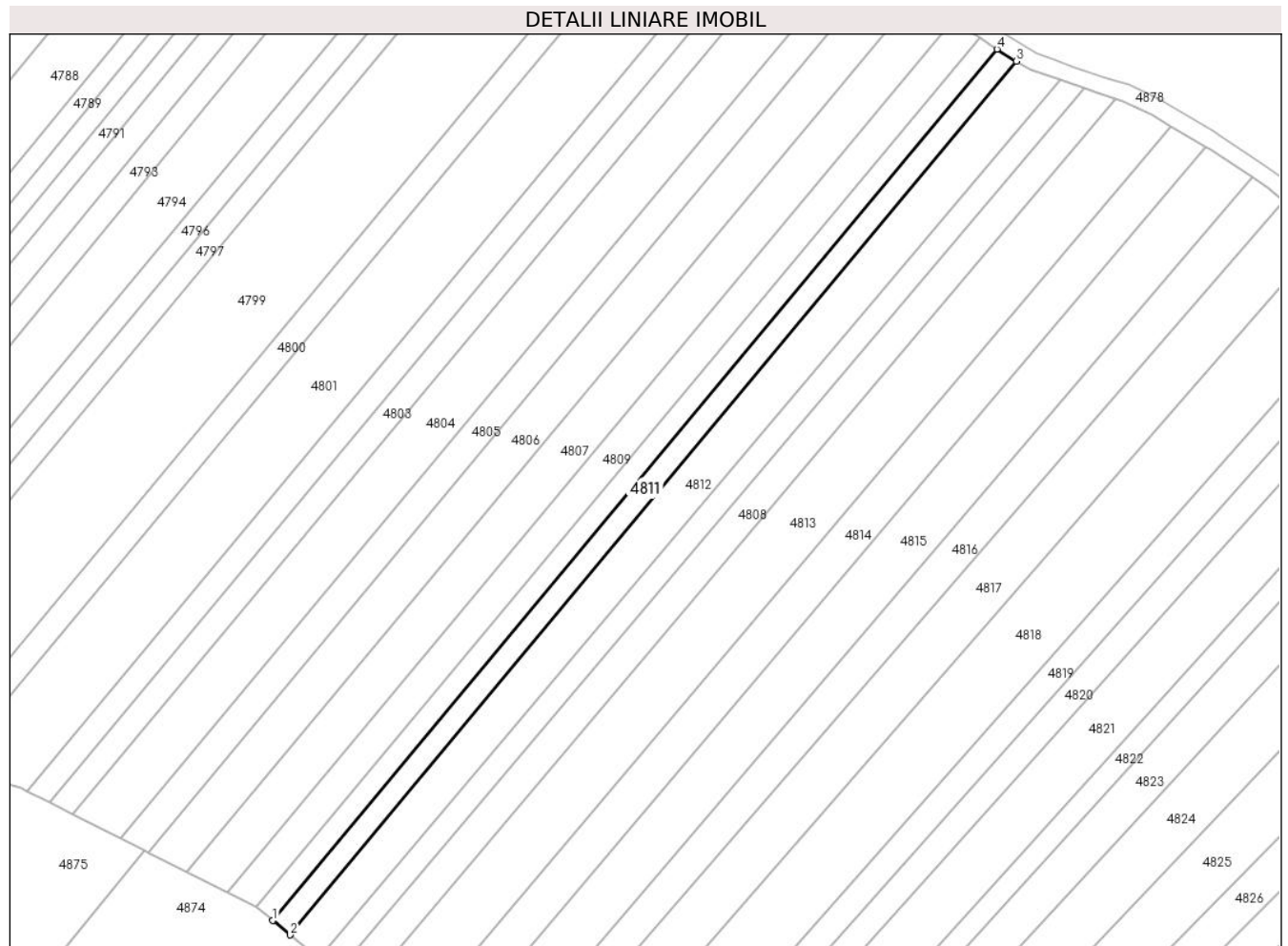
**C. Partea III. SARCINI .**

Inscrieri privind dezmembramintele dreptului de proprietate, drepturi reale de garanție și sarcini	Referințe
NU SUNT	

**Teren**

Nr cadastral	Suprafața (mp)*	Observații / Referințe
	1.400	

\* Suprafața este determinată în planul de proiecție Stereo 70.



**Date referitoare la teren**

Crt	Categorie folosință	Intravilan	Suprafața (mp)	Tarla	Parcelă	Nr. topo	Observații / Referințe
1	arabil	DA	12	-	1627/34	-	
2	arabil	NU	1.388	-	1627/34	-	

**Lungime Segmente**

1) Valorile lungimilor segmentelor sunt obținute din proiecție în plan.

Punct început	X / Y	Punct sfârșit	X / Y	Lungime segment (** (m)
1	391.220,753 523.944,918	2	391.224,806 523.941,574	5.254
2	391.224,806 523.941,574	3	391.395,479 524.146,678	266.828
3	391.395,479 524.146,678	4	391.390,972 524.149,475	5.304
4	391.390,972 524.149,475	1	391.220,753 523.944,918	266.117

**\*\* Lungimile segmentelor sunt determinate în planul de proiecție Stereo 70 și sunt rotunjite la 1 milimetru.**

**\*\*\* Distanța dintre puncte este formată din segmente cumulate ce sunt mai mici decât valoarea 1 milimetru.**





**DATE DESPRE IMOBILUL NR. 4812**

Oficiul de Cadastru și Publicitate Imobiliară ALBA  
Biroul de Cadastru și Publicitate Imobiliară Alba Iulia

**A. Partea I. Descrierea imobilului**

TEREN Necunoscut

Adresa: Loc. Benic, Jud. Alba

Nr. Crt	Nr cadastral Nr. topografic	Suprafața* (mp)	Observații / Referințe
A1		2.600	Sector cadastral:84 Teren neimprejmuit;

**B. Partea II. Proprietari și acte**

Inscrieri privitoare la dreptul de proprietate și alte drepturi reale	Referințe
/	
Act Administrativ nr. 7125/1364, din 07/06/1996 emis de CJPSDDP ALBA;	
B1	A1
Intabulare, drept de PROPRIETATE, dobandit prin Reconstituire, cota actuala 1/1 1) NISTOR A IZIDOR	

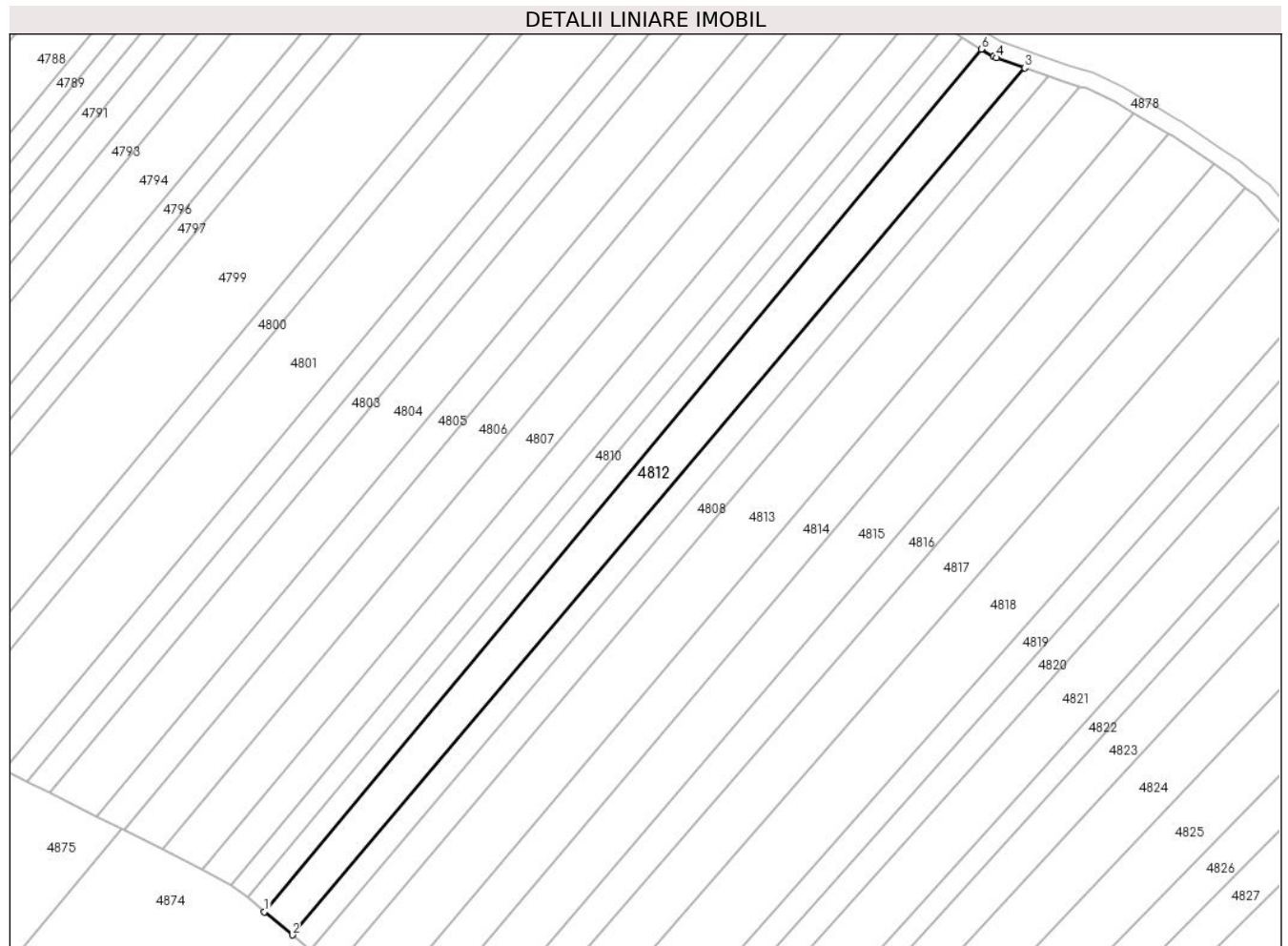
**C. Partea III. SARCINI .**

Inscrieri privind dezmembramintele dreptului de proprietate, drepturi reale de garanție și sarcini	Referințe
NU SUNT	

**Teren**

Nr cadastral	Suprafața (mp)*	Observații / Referințe
	2.600	

\* Suprafața este determinată în planul de proiecție Stereo 70.



**Date referitoare la teren**

Crt	Categorie folosință	Intravilan	Suprafața (mp)	Tarla	Parcelă	Nr. topo	Observații / Referințe
1	arabil	DA	44	-	1627/35	-	
2	arabil	NU	2.556	-	1627/35	-	

**Lungime Segmente**

1) Valorile lungimilor segmentelor sunt obținute din proiecție în plan.

Punct început	X / Y	Punct sfârșit	X / Y	Lungime segment (** (m))
1	391.224,806 523.941,574	2	391.231,461 523.936,081	8.629
2	391.231,461 523.936,081	3	391.405,822 524.142,262	270.023
3	391.405,822 524.142,262	4	391.399,068 524.144,646	7.162
4	391.399,068 524.144,646	5	391.398,408 524.144,878	0.7

Punct început	X / Y	Punct sfârșit	X / Y	Lungime segment (** (m)
5	391.398,408 524.144,878	6	391.395,479 524.146,678	3.438
6	391.395,479 524.146,678	1	391.224,806 523.941,574	266.828

\*\* Lungimile segmentelor sunt determinate în planul de proiecție Stereo 70 și sunt rotunjite la 1 milimetru.

\*\*\* Distanța dintre puncte este formată din segmente cumulate ce sunt mai mici decât valoarea 1 milimetru.



**DATE DESPRE IMOBILUL NR. 4813**

Oficiul de Cadastru și Publicitate Imobiliară ALBA  
Biroul de Cadastru și Publicitate Imobiliară Alba Iulia

**A. Partea I. Descrierea imobilului**

TEREN Necunoscut

Adresa: Loc. Benic, Jud. Alba

Nr. Crt	Nr cadastral Nr. topografic	Suprafața* (mp)	Observații / Referințe
A1		3.900	Sector cadastral:84 Teren neimpregmuit;

**B. Partea II. Proprietari și acte**

Inscrieri privitoare la dreptul de proprietate și alte drepturi reale	Referințe
/	
Act Administrativ nr. 1756/159, din 08/09/1994 emis de CJPSDDP ALBA;	
B1	Intabulare, drept de PROPRIETATE, dobandit prin Reconstituire, cota actuala 1/1 1) MAN F ANICA
Act Administrativ nr. 5276, din 23/07/2024 emis de PRIMARIA GALDA DE JOS;	
B2	Se noteaza posesia factica in favoarea lui 1) VALEA SIMION-OVIDIU 2) VALEA IOANA DORINA

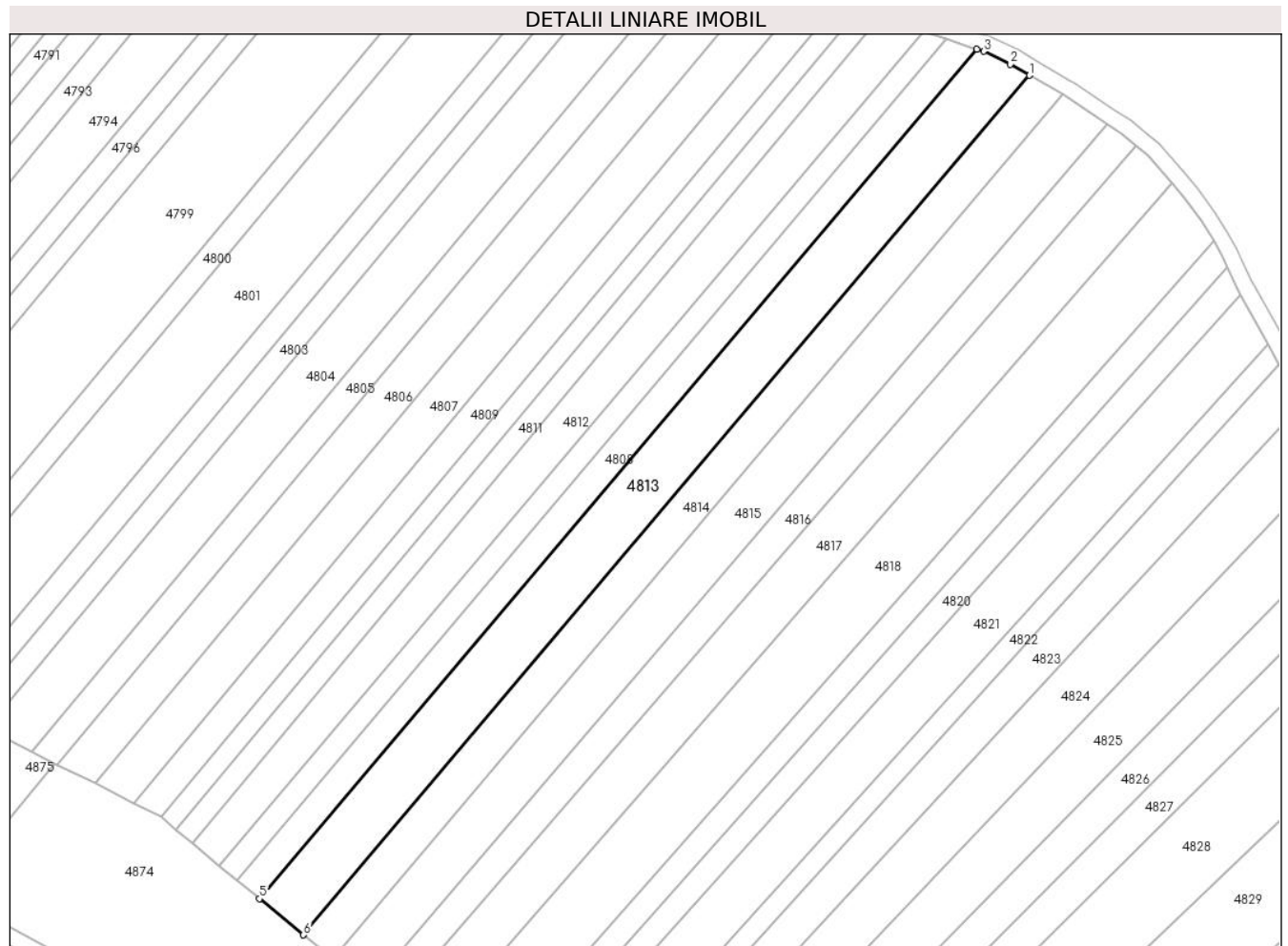
**C. Partea III. SARCINI .**

Inscrieri privind dezmembramintele dreptului de proprietate, drepturi reale de garanție și sarcini	Referințe
NU SUNT	

**Teren**

Nr cadastral	Suprafața (mp)*	Observații / Referințe
	3.900	

\* Suprafața este determinată în planul de proiecție Stereo 70.



**Date referitoare la teren**

Crt	Categorie folosință	Intravilan	Suprafața (mp)	Tarla	Parcelă	Nr. topo	Observații / Referințe
1	arabil	DA	105	-	1627/36	-	
2	arabil	NU	3.795	-	1627/36	-	

**Lungime Segmente**

1) Valorile lungimilor segmentelor sunt obținute din proiecție în plan.

Punct început	X / Y	Punct sfârșit	X / Y	Lungime segment (** (m)
1	391.431,907 524.131,395	2	391.427,203 524.134,154	5.453
2	391.427,203 524.134,154	3	391.420,592 524.137,352	7.344
3	391.420,592 524.137,352	4	391.418,922 524.137,855	1.744
4	391.418,922 524.137,855	5	391.241,372 523.927,903	274.962

Punct început	X / Y	Punct sfârșit	X / Y	Lungime segment (** (m)
5	391.241,372 523.927,903	6	391.252,236 523.918,936	14.087
6	391.252,236 523.918,936	1	391.431,907 524.131,395	278.245

\*\* Lungimile segmentelor sunt determinate în planul de proiecție Stereo 70 și sunt rotunjite la 1 milimetru.

\*\*\* Distanța dintre puncte este formată din segmente cumulate ce sunt mai mici decât valoarea 1 milimetru.





**DATE DESPRE IMOBILUL NR. 4814**

Oficiul de Cadastru și Publicitate Imobiliară ALBA  
Biroul de Cadastru și Publicitate Imobiliară Alba Iulia

**A. Partea I. Descrierea imobilului**

TEREN Necunoscut

Adresa: Loc. Benic, Jud. Alba

Nr. Crt	Nr cadastral Nr. topografic	Suprafața* (mp)	Observații / Referințe
A1		2.600	Sector cadastral:84 Teren neimprejmit;

**B. Partea II. Proprietari și acte**

Inscrieri privitoare la dreptul de proprietate și alte drepturi reale		Referințe
/		
Act Administrativ nr. 9257/1644, din 11/08/1997 emis de CJPSDDP ALBA;		
B1	Intabulare, drept de PROPRIETATE, dobandit prin Reconstituire, cota actuala 1/1 1) CORCOȘ G CORNELIA 2) CORCOȘ G CORNEL 3) MARCU G SOFIA	A1
Act Administrativ nr. 5275, din 23/07/2024 emis de PRIMARIA GALDA DE JOS;		
B2	Se noteaza posesia factica in favoarea lui 1) VALEA SIMION-OVIDIU 2) VALEA IOANA DORINA	A1

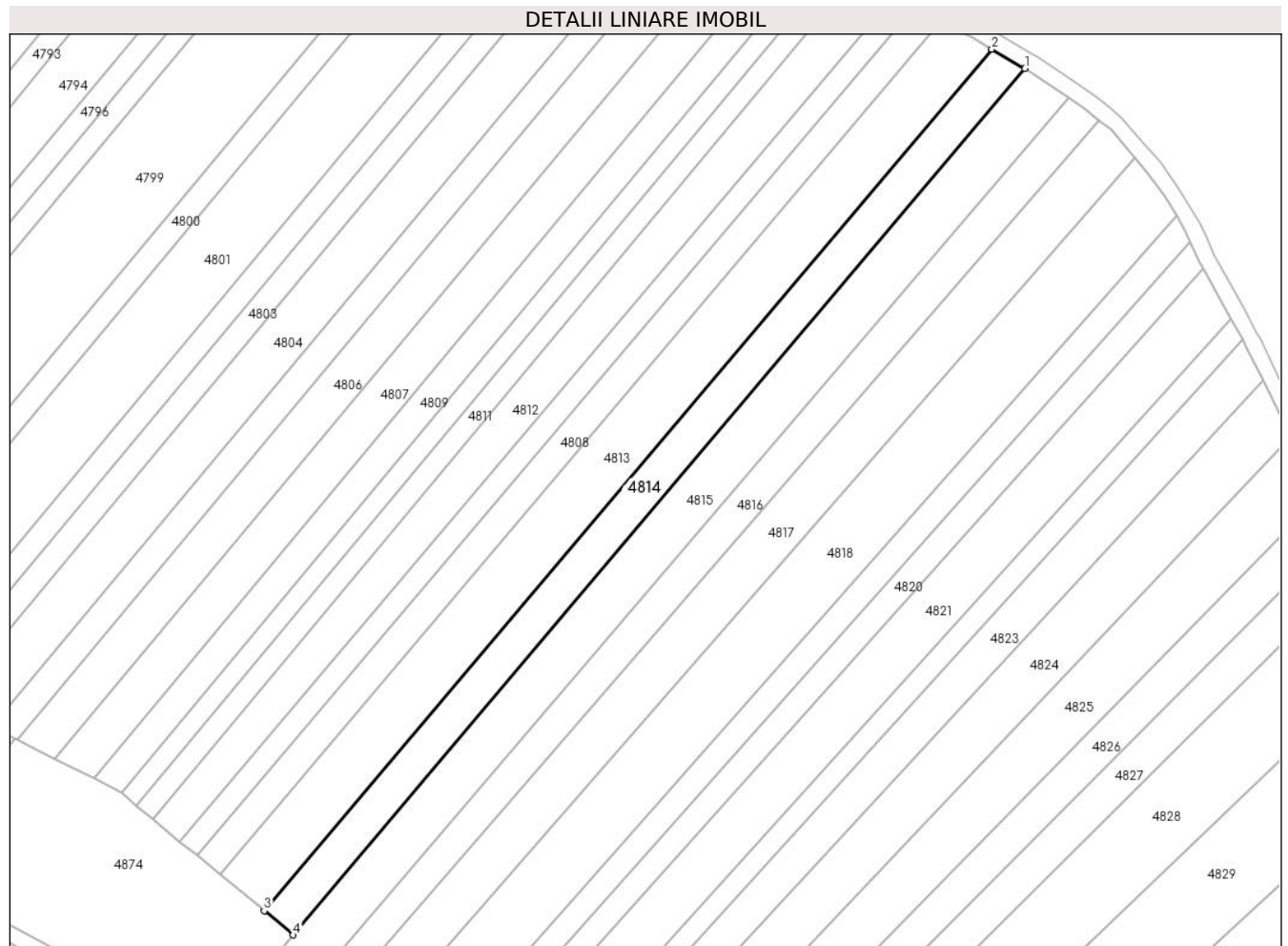
**C. Partea III. SARCINI .**

Inscrieri privind dezmembramintele dreptului de proprietate, drepturi reale de garanție și sarcini	Referințe
NU SUNT	

**Teren**

Nr cadastral	Suprafața (mp)*	Observații / Referințe
	2.600	

\* Suprafața este determinată în planul de proiecție Stereo 70.



**Date referitoare la teren**

Crt	Categorie folosință	Intravilan	Suprafața (mp)	Tarla	Parcelă	Nr. topo	Observații / Referințe
1	arabil	DA	140	-	1627/37	-	
2	arabil	NU	2.460	-	1627/37	-	

**Lungime Segmente**

1) Valorile lungimilor segmentelor sunt obținute din proiecție în plan.

Punct început	X / Y	Punct sfârșit	X / Y	Lungime segment (** (m)
1	391.440,066 524.126,612	2	391.431,907 524.131,395	9.458
2	391.431,907 524.131,395	3	391.252,236 523.918,936	278.245
3	391.252,236 523.918,936	4	391.259,425 523.913,004	9.32
4	391.259,425 523.913,004	1	391.440,066 524.126,612	279.749

**\*\* Lungimile segmentelor sunt determinate în planul de proiecție Stereo 70 și sunt rotunjite la 1 milimetru.**

**\*\*\* Distanța dintre puncte este formată din segmente cumulate ce sunt mai mici decât valoarea 1 milimetru.**



**DATE DESPRE IMOBILUL NR. 4815**

Oficiul de Cadastru și Publicitate Imobiliară ALBA  
Biroul de Cadastru și Publicitate Imobiliară Alba Iulia

**A. Partea I. Descrierea imobilului**

TEREN Necunoscut

Adresa: Loc. Benic, Jud. Alba

Nr. Crt	Nr cadastral Nr. topografic	Suprafața* (mp)	Observații / Referințe
A1		3.900	Sector cadastral:84 Teren neimprijmit;

**B. Partea II. Proprietari și acte**

Inscrieri privitoare la dreptul de proprietate și alte drepturi reale		Referințe
/		
Act Administrativ nr. 7140/1444, din 31/07/1996 emis de CJPSDDP ALBA;		
B1	Intabulare, drept de PROPRIETATE, dobandit prin Reconstituire, cota actuala 1/1 1) LASLO ARON	A1
Act Administrativ nr. 5294, din 22/07/2024 emis de PRIMARIA GALDA DE JOS;		
B2	Se noteaza posesia factica in favoarea lui 1) VALEA SIMION-OVIDIU 2) VALEA IOANA DORINA	A1

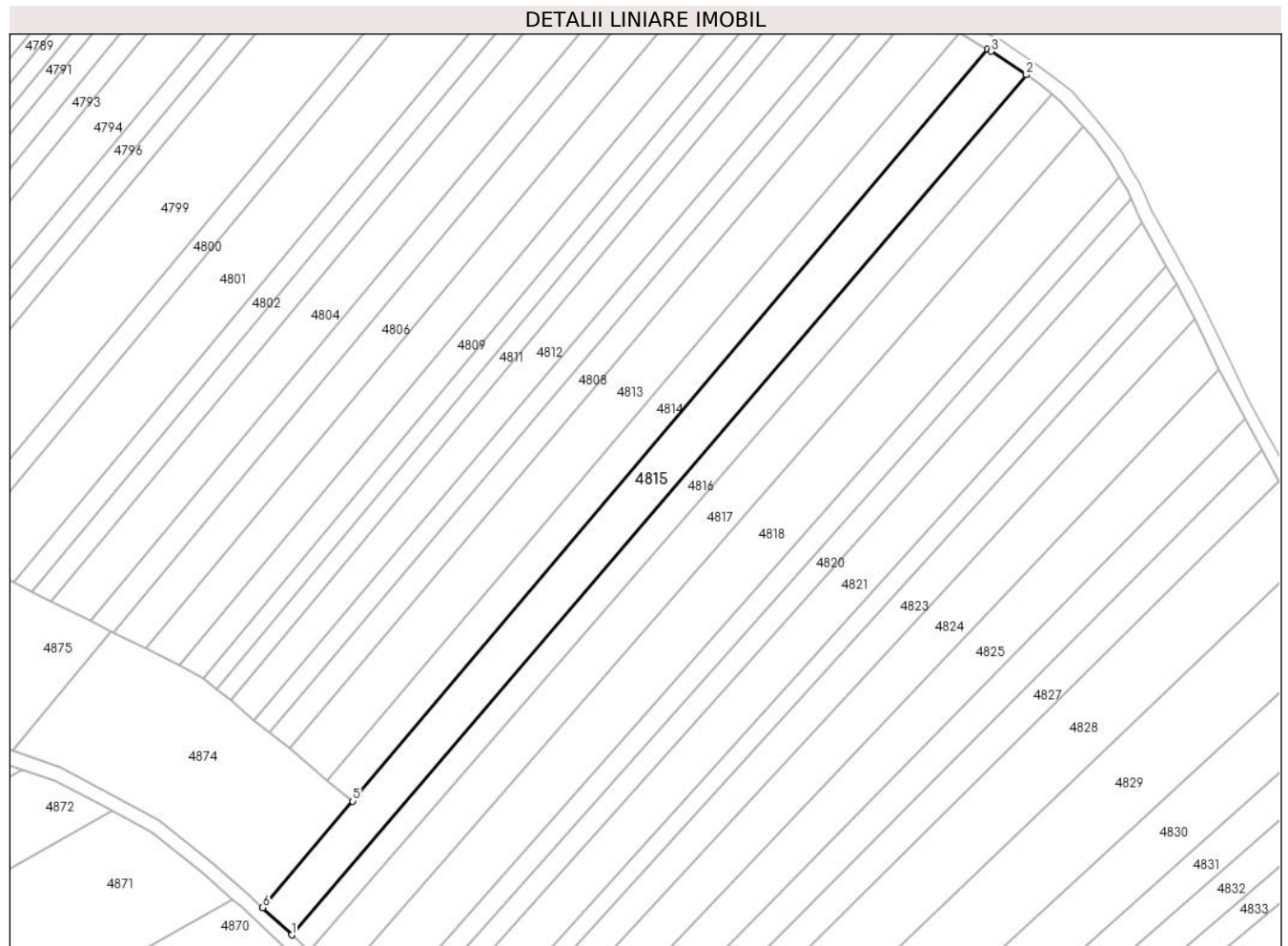
**C. Partea III. SARCINI .**

Inscrieri privind dezmembramintele dreptului de proprietate, drepturi reale de garanție și sarcini	Referințe
NU SUNT	

**Teren**

Nr cadastral	Suprafața (mp)*	Observații / Referințe
	3.900	

\* Suprafața este determinată în planul de proiecție Stereo 70.



**Date referitoare la teren**

Crt	Categorie folosință	Intra vilan	Suprafața (mp)	Tarla	Parcelă	Nr. topo	Observații / Referințe
1	arabil	DA	298	-	1627/38	-	
2	arabil	NU	3.602	-	1627/38	-	

**Lungime Segmente**

1) Valorile lungimilor segmentelor sunt obținute din proiecție în plan.

Punct început	X / Y	Punct sfârșit	X / Y	Lungime segment (** (m)
1	391.242,092 523.875,015	2	391.451,016 524.119,358	321.485
2	391.451,016 524.119,358	3	391.441,068 524.126,024	11.975
3	391.441,068 524.126,024	4	391.440,066 524.126,612	1.161
4	391.440,066 524.126,612	5	391.259,425 523.913,004	279.749

Punct început	X / Y	Punct sfârșit	X / Y	Lungime segment (** (m)
5	391.259,425 523.913,004	6	391.233,835 523.882,745	39.629
6	391.233,835 523.882,745	1	391.242,092 523.875,015	11.311

\*\* Lungimile segmentelor sunt determinate în planul de proiecție Stereo 70 și sunt rotunjite la 1 milimetru.

\*\*\* Distanța dintre puncte este formată din segmente cumulate ce sunt mai mici decât valoarea 1 milimetru.





**DATE DESPRE IMOBILUL NR. 4816**

Oficiul de Cadastru și Publicitate Imobiliară ALBA  
Biroul de Cadastru și Publicitate Imobiliară Alba Iulia

**A. Partea I. Descrierea imobilului**

TEREN Necunoscut

Adresa: Loc. Benic, Jud. Alba

Nr. Crt	Nr cadastral Nr. topografic	Suprafața* (mp)	Observații / Referințe
A1		2.600	Sector cadastral:84 Teren neimprejmuit;

**B. Partea II. Proprietari și acte**

Inscrieri privitoare la dreptul de proprietate și alte drepturi reale	Referințe
/	
Act Administrativ nr. 1756/108, din 06/04/1994 emis de CJPSDDP ALBA;	
B1	A1
Intabulare, drept de PROPRIETATE, dobandit prin Reconstituire, cota actuala 1/1 1) VOSTINAR I VERONICA	

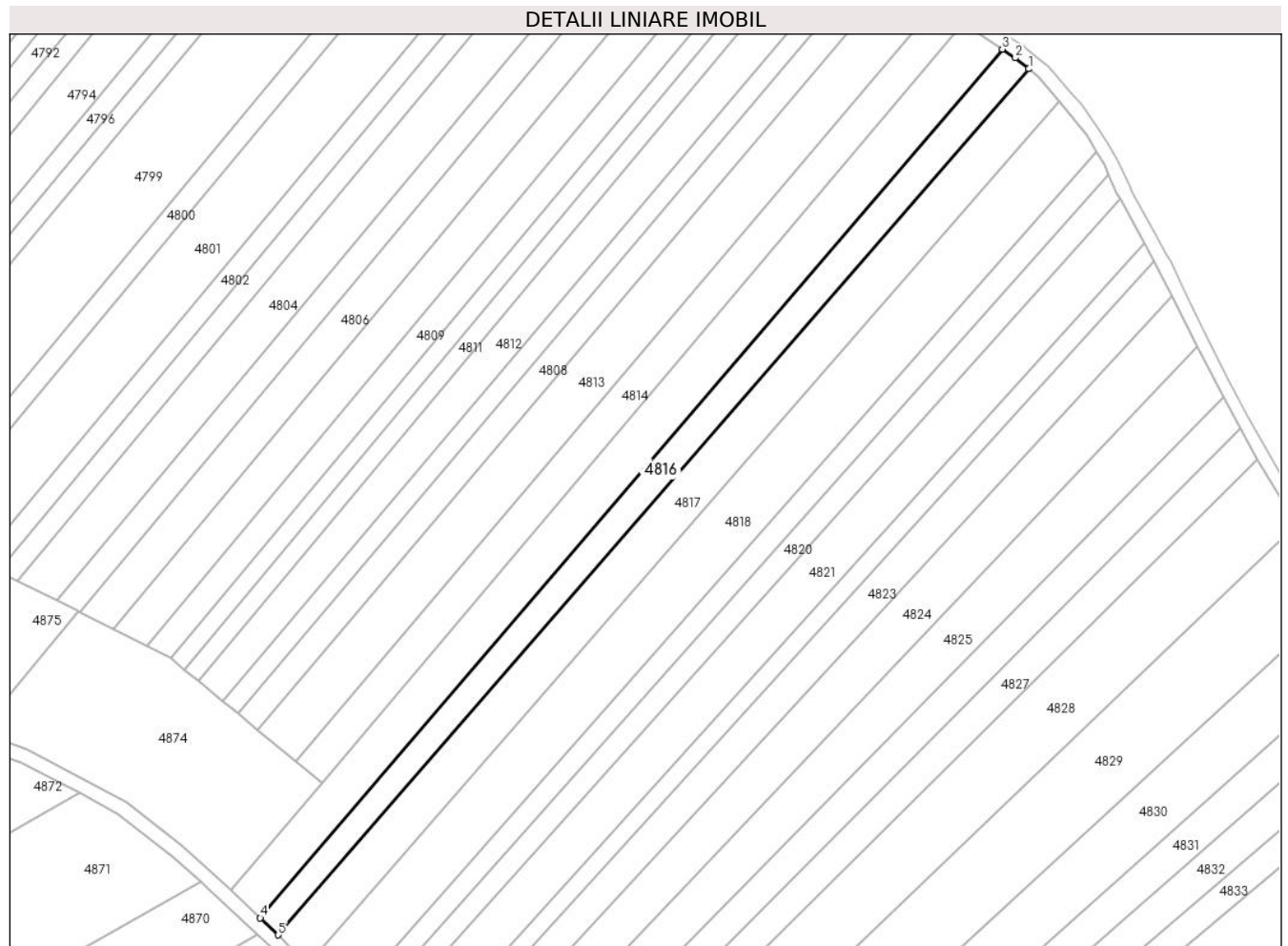
**C. Partea III. SARCINI .**

Inscrieri privind dezmembramintele dreptului de proprietate, drepturi reale de garanție și sarcini	Referințe
NU SUNT	

**Teren**

Nr cadastral	Suprafața (mp)*	Observații / Referințe
	2.600	

\* Suprafața este determinată în planul de proiecție Stereo 70.



**Date referitoare la teren**

Crt	Categorie folosință	Intravilan	Suprafața (mp)	Tarla	Parcelă	Nr. topo	Observații / Referințe
1	arabil	DA	276	-	1627/39	-	
2	arabil	NU	2.324	-	1627/39	-	

**Lungime Segmente**

1) Valorile lungimilor segmentelor sunt obținute din proiecție în plan.

Punct început	X / Y	Punct sfârșit	X / Y	Lungime segment (** (m)
1	391.458,423 524.113,841	2	391.454,676 524.116,905	4.84
2	391.454,676 524.116,905	3	391.451,016 524.119,358	4.406
3	391.451,016 524.119,358	4	391.242,092 523.875,015	321.485
4	391.242,092 523.875,015	5	391.247,158 523.870,272	6.939

Punct început	X / Y	Punct sfârșit	X / Y	Lungime segment (** (m)
5	391.247,158 523.870,272	1	391.458,423 524.113,841	322.425

\*\* Lungimile segmentelor sunt determinate în planul de proiecție Stereo 70 și sunt rotunjite la 1 milimetru.

\*\*\* Distanța dintre puncte este formată din segmente cumulate ce sunt mai mici decât valoarea 1 milimetru.



**DATE DESPRE IMOBILUL NR. 4817**

Oficiul de Cadastru și Publicitate Imobiliară ALBA  
Biroul de Cadastru și Publicitate Imobiliară Alba Iulia

**A. Partea I. Descrierea imobilului**

TEREN Necunoscut

Adresa: Loc. Benic, Jud. Alba

Nr. Crt	Nr cadastral Nr. topografic	Suprafața* (mp)	Observații / Referințe
A1		3.900	Sector cadastral:84 Teren neimprejmuit;

**B. Partea II. Proprietari și acte**

Inscrieri privitoare la dreptul de proprietate și alte drepturi reale		Referințe
/		
Act Administrativ nr. 7140/1449, din 01/08/1996 emis de CJPSDDP ALBA;		
B1	Intabulare, drept de PROPRIETATE, dobandit prin Reconstituire, cota actuala 1/1 1) LAZĂR ANA	A1

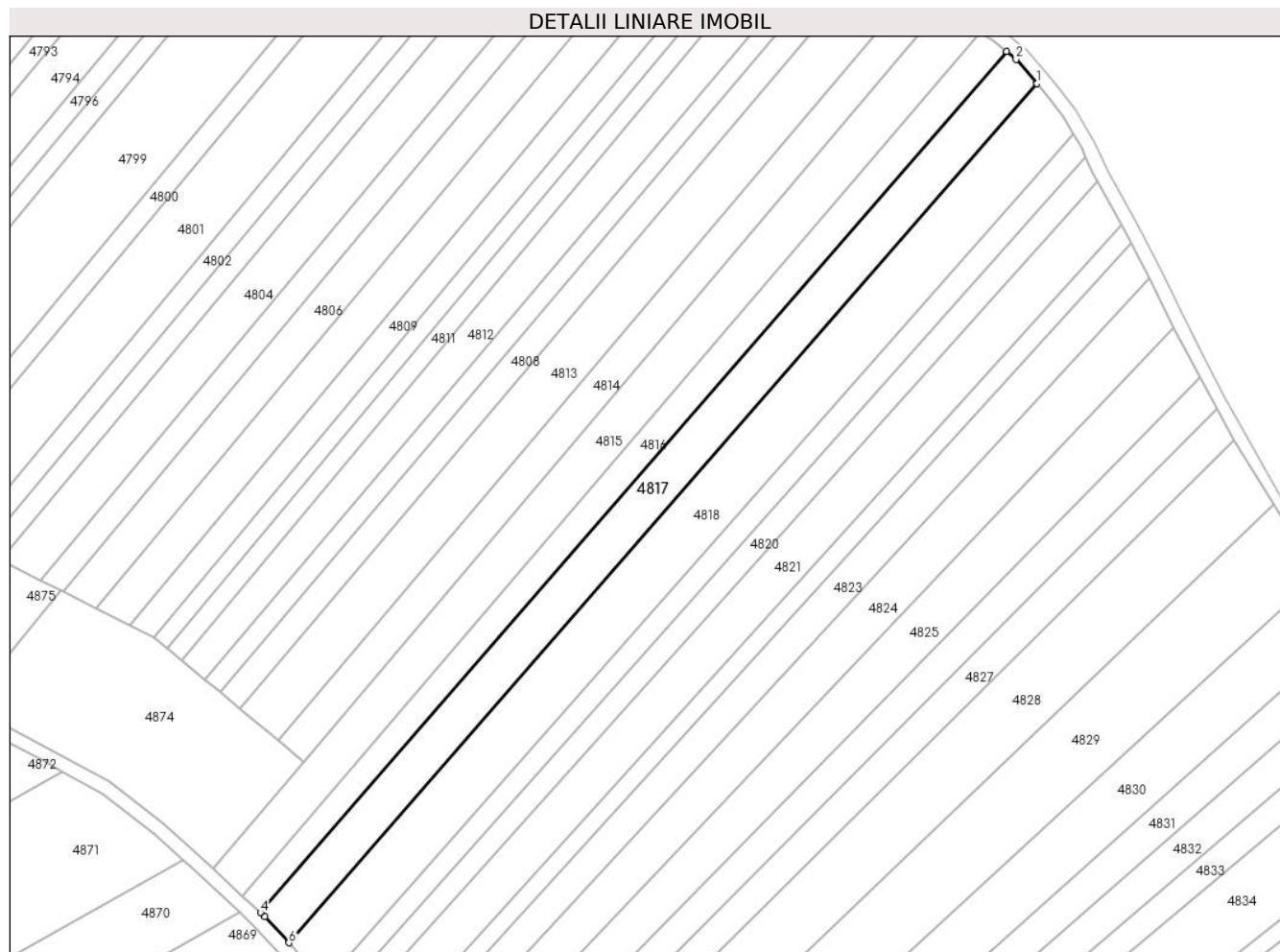
**C. Partea III. SARCINI .**

Inscrieri privind dezmembramintele dreptului de proprietate, drepturi reale de garanție și sarcini	Referințe
NU SUNT	

**Teren**

Nr cadastral	Suprafața (mp)*	Observații / Referințe
	3.900	

\* Suprafața este determinată în planul de proiecție Stereo 70.



**Date referitoare la teren**

Crt	Categorie folosință	Intravilan	Suprafața (mp)	Tarla	Parcelă	Nr. topo	Observații / Referințe
1	arabil	DA	449	-	1627/40	-	
2	arabil	NU	3.451	-	1627/40	-	

**Lungime Segmente**

1) Valorile lungimilor segmentelor sunt obținute din proiecție în plan.

Punct început	X / Y	Punct sfârșit	X / Y	Lungime segment (** (m)
1	391.467,085 524.104,732	2	391.461,171 524.111,593	9.058
2	391.461,171 524.111,593	3	391.458,423 524.113,841	3.55
3	391.458,423 524.113,841	4	391.247,158 523.870,272	322.425
4	391.247,158 523.870,272	5	391.248,355 523.869,152	1.64

Punct început	X / Y	Punct sfârşit	X / Y	Lungime segment (** (m)
5	391.248,355 523.869,152	6	391.255,192 523.861,734	10.088
6	391.255,192 523.861,734	1	391.467,085 524.104,732	322.407

\*\* Lungimile segmentelor sunt determinate în planul de proiecție Stereo 70 și sunt rotunjite la 1 milimetru.

\*\*\* Distanța dintre puncte este formată din segmente cumulate ce sunt mai mici decât valoarea 1 milimetru.





**DATE DESPRE IMOBILUL NR. 4818**

Oficiul de Cadastru și Publicitate Imobiliară ALBA  
Biroul de Cadastru și Publicitate Imobiliară Alba Iulia

**A. Partea I. Descrierea imobilului**

TEREN Necunoscut

Adresa: Loc. Benic, Jud. Alba

Nr. Crt	Nr cadastral Nr. topografic	Suprafața* (mp)	Observații / Referințe
A1		5.200	Sector cadastral:84 Teren neimprejmuit;

**B. Partea II. Proprietari și acte**

Inscrieri privitoare la dreptul de proprietate și alte drepturi reale		Referințe
/		
Act Administrativ nr. 620/259, din 11/10/1994 emis de CJPSDDP ALBA;		
B1	Intabulare, drept de PROPRIETATE, dobandit prin Reconstituire, cota actuala 1/1 1) GIURGIU DOINA 2) NIȚĂ P CORNELIA	A1

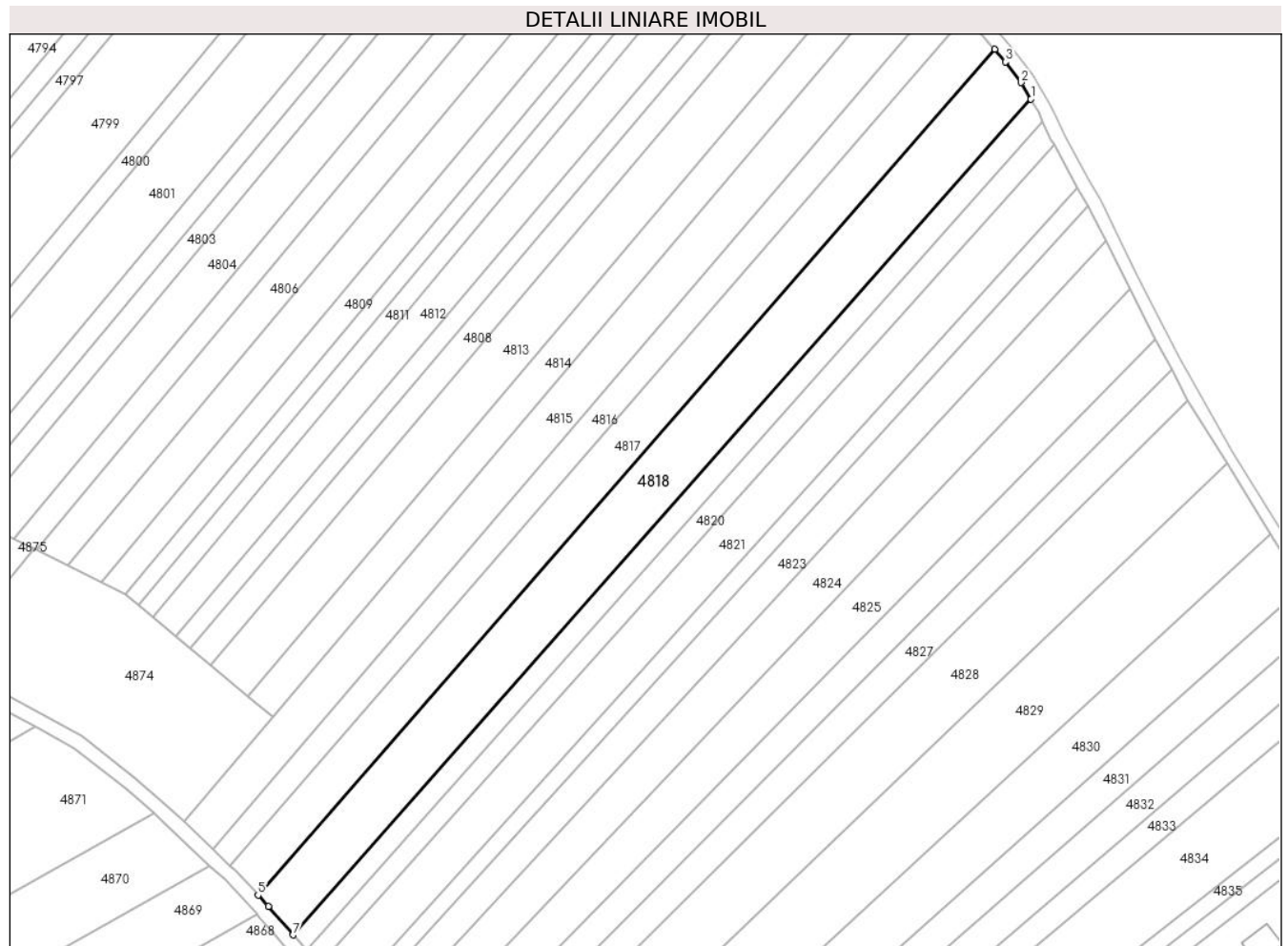
**C. Partea III. SARCINI .**

Inscrieri privind dezmembramintele dreptului de proprietate, drepturi reale de garanție și sarcini	Referințe
NU SUNT	

**Teren**

Nr cadastral	Suprafața (mp)*	Observații / Referințe
	5.200	

\* Suprafața este determinată în planul de proiecție Stereo 70.



**Date referitoare la teren**

Crt	Categorie folosință	Intravilan	Suprafața (mp)	Tarla	Parcelă	Nr. topo	Observații / Referințe
1	arabil	DA	711	-	1627/41	-	
2	arabil	NU	4.489	-	1627/41	-	

**Lungime Segmente**

1) Valorile lungimilor segmentelor sunt obținute din proiecție în plan.

Punct început	X / Y	Punct sfârșit	X / Y	Lungime segment (** (m)
1	391.477,463 524.090,429	2	391.474,651 524.095,118	5.467
2	391.474,651 524.095,118	3	391.470,22 524.101,095	7.44
3	391.470,22 524.101,095	4	391.467,085 524.104,732	4.802
4	391.467,085 524.104,732	5	391.255,192 523.861,734	322.407

Punct început	X / Y	Punct sfârșit	X / Y	Lungime segment (** (m)
5	391.255,192 523.861,734	6	391.258,152 523.858,522	4.368
6	391.258,152 523.858,522	7	391.265,248 523.850,314	10.85
7	391.265,248 523.850,314	1	391.477,463 524.090,429	320.454

\*\* Lungimile segmentelor sunt determinate în planul de proiecție Stereo 70 și sunt rotunjite la 1 milimetru.

\*\*\* Distanța dintre puncte este formată din segmente cumulate ce sunt mai mici decât valoarea 1 milimetru.



**DATE DESPRE IMOBILUL NR. 4819**

Oficiul de Cadastru și Publicitate Imobiliară ALBA  
Biroul de Cadastru și Publicitate Imobiliară Alba Iulia

**A. Partea I. Descrierea imobilului**

TEREN Necunoscut

Adresa: Loc. Benic, Jud. Alba

Nr. Crt	Nr cadastral Nr. topografic	Suprafața* (mp)	Observații / Referințe
A1		2.000	Sector cadastral:84 Teren neimprejmuit;

**B. Partea II. Proprietari și acte**

Inscrieri privitoare la dreptul de proprietate și alte drepturi reale	Referințe
/	
Act Administrativ nr. 146/54, din 21/03/1994 emis de CJPSDDP ALBA;	
B1	A1
Intabulare, drept de PROPRIETATE, dobandit prin Reconstituire, cota actuala 1/1 1) CREȚU I IOAN	

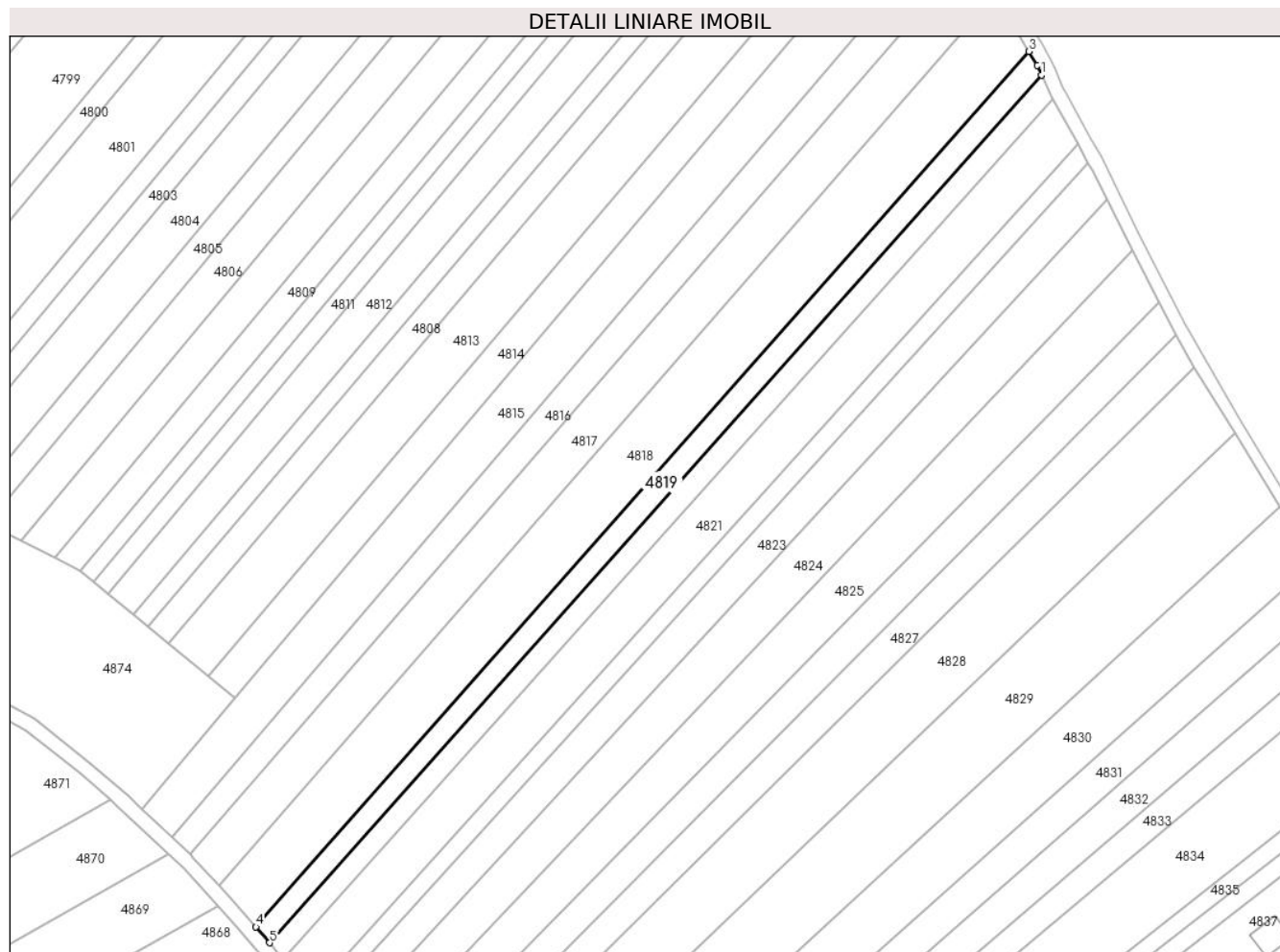
**C. Partea III. SARCINI .**

Inscrieri privind dezmembramintele dreptului de proprietate, drepturi reale de garanție și sarcini	Referințe
NU SUNT	

**Teren**

Nr cadastral	Suprafața (mp)*	Observații / Referințe
	2.000	

\* Suprafața este determinată în planul de proiecție Stereo 70.



**Date referitoare la teren**

Crt	Categorie folosință	Intravilan	Suprafața (mp)	Tarla	Parcelă	Nr. topo	Observații / Referințe
1	arabil	DA	301	-	1627/42	-	
2	arabil	NU	1.699	-	1627/42	-	

**Lungime Segmente**

1) Valorile lungimilor segmentelor sunt obținute din proiecție în plan.

Punct început	X / Y	Punct sfârșit	X / Y	Lungime segment (** (m)
1	391.480,91 524.084,008	2	391.479,74 524.086,632	2.873
2	391.479,74 524.086,632	3	391.477,463 524.090,429	4.428
3	391.477,463 524.090,429	4	391.265,248 523.850,314	320.454
4	391.265,248 523.850,314	5	391.268,989 523.845,985	5.722

Punct început	X / Y	Punct sfârșit	X / Y	Lungime segment (** (m)
5	391.268,989 523.845,985	1	391.480,91 524.084,008	318.693

\*\* Lungimile segmentelor sunt determinate în planul de proiecție Stereo 70 și sunt rotunjite la 1 milimetru.

\*\*\* Distanța dintre puncte este formată din segmente cumulate ce sunt mai mici decât valoarea 1 milimetru.





**DATE DESPRE IMOBILUL NR. 4820**

Oficiul de Cadastru și Publicitate Imobiliară ALBA  
Biroul de Cadastru și Publicitate Imobiliară Alba Iulia

**A. Partea I. Descrierea imobilului**

TEREN Necunoscut

Adresa: Loc. Benic, Jud. Alba

Nr. Crt	Nr cadastral Nr. topografic	Suprafața* (mp)	Observații / Referințe
A1		2.000	Sector cadastral:84 Teren neimprejmuit;

**B. Partea II. Proprietari și acte**

Inscrieri privitoare la dreptul de proprietate și alte drepturi reale		Referințe
/		
Act Administrativ nr. 6433/678, din 18/05/1995 emis de CJPSDDP ALBA;		
B1	Intabulare, drept de PROPRIETATE, dobandit prin Reconstituire, cota actuala 1/1 1) PASCU MIRCEA IOAN 2) PASCU HOREA NICOLAE	A1

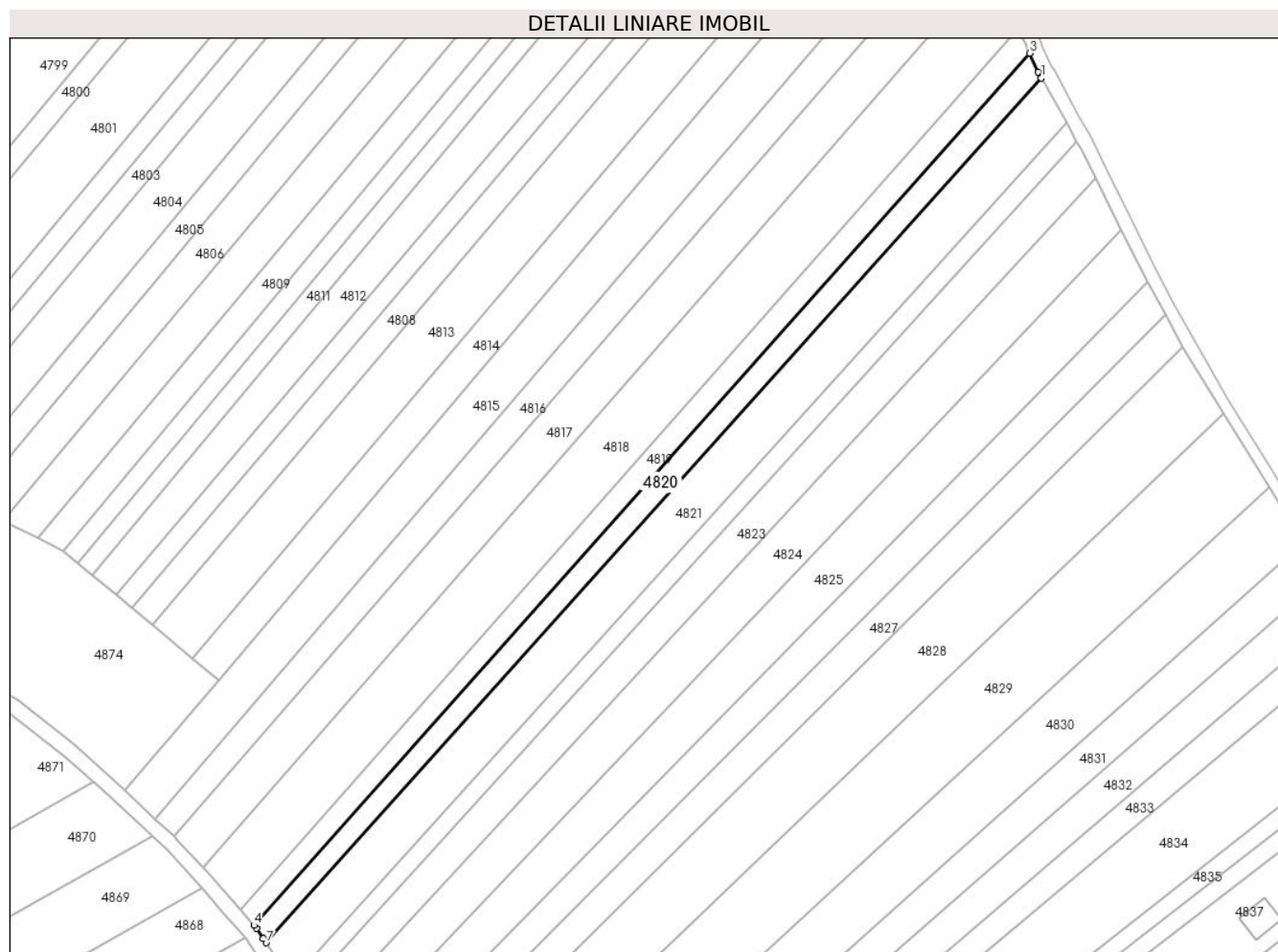
**C. Partea III. SARCINI .**

Inscrieri privind dezmembramintele dreptului de proprietate, drepturi reale de garanție și sarcini	Referințe
NU SUNT	

## Teren

Nr cadastral	Suprafața (mp)*	Observații / Referințe
	2.000	

\* Suprafața este determinată în planul de proiecție Stereo 70.



## Date referitoare la teren

Crt	Categorie folosință	Intra vilan	Suprafața (mp)	Tarla	Parcelă	Nr. topo	Observații / Referințe
1	arabil	DA	308	-	1627/43	-	
2	arabil	NU	1.692	-	1627/43	-	

## Lungime Segmente

1) Valorile lungimilor segmentelor sunt obținute din proiecție în plan.

Punct început	X / Y	Punct sfârșit	X / Y	Lungime segment (** (m)
1	391.484,104 524.077,226	2	391.483,232 524.078,802	1.801
2	391.483,232 524.078,802	3	391.480,91 524.084,008	5.7
3	391.480,91 524.084,008	4	391.268,989 523.845,985	318.693
4	391.268,989 523.845,985	5	391.269,731 523.845,127	1.134

Punct început	X / Y	Punct sfârșit	X / Y	Lungime segment (** (m)
5	391.269,731 523.845,127	6	391.271,592 523.842,342	3.349
6	391.271,592 523.842,342	7	391.272,351 523.841,208	1.364
7	391.272,351 523.841,208	1	391.484,104 524.077,226	317.086

\*\* Lungimile segmentelor sunt determinate în planul de proiecție Stereo 70 și sunt rotunjite la 1 milimetru.

\*\*\* Distanța dintre puncte este formată din segmente cumulate ce sunt mai mici decât valoarea 1 milimetru.



**DATE DESPRE IMOBILUL NR. 4821**

Oficiul de Cadastru și Publicitate Imobiliară ALBA  
Biroul de Cadastru și Publicitate Imobiliară Alba Iulia

**A. Partea I. Descrierea imobilului**

TEREN Necunoscut

Adresa: Loc. Benic, Jud. Alba

Nr. Crt	Nr cadastral Nr. topografic	Suprafața* (mp)	Observații / Referințe
A1		4.000	Sector cadastral:84 Teren neimprejmuit;

**B. Partea II. Proprietari și acte**

Inscrieri privitoare la dreptul de proprietate și alte drepturi reale		Referințe
/		
Act Administrativ nr. 620/201, din 12/09/1994 emis de CJPSDDP ALBA;		
B1	Intabulare, drept de PROPRIETATE, dobandit prin Reconstituire, cota actuala 1/1 1) BABA S CORNEL 2) BABA S NICOLAE 3) HEGHEȘ I MARIN	A1

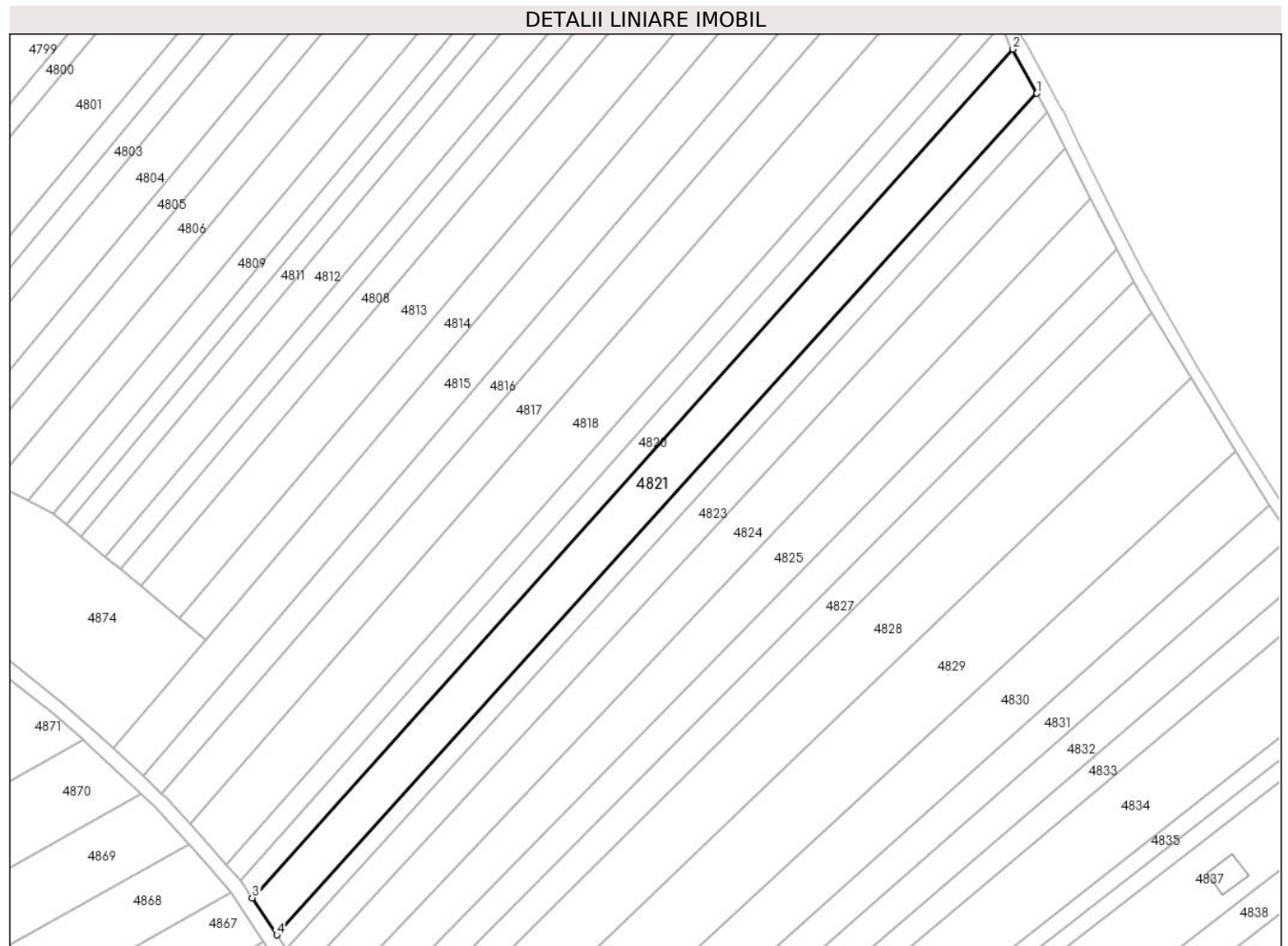
**C. Partea III. SARCINI .**

Inscrieri privind dezmembramintele dreptului de proprietate, drepturi reale de garanție și sarcini	Referințe
NU SUNT	

**Teren**

Nr cadastral	Suprafața (mp)*	Observații / Referințe
	4.000	

\* Suprafața este determinată în planul de proiecție Stereo 70.



**Date referitoare la teren**

Crt	Categorie folosință	Intravilan	Suprafața (mp)	Tarla	Parcelă	Nr. topo	Observații / Referințe
1	arabil	DA	616	-	1627/44	-	
2	arabil	NU	3.384	-	1627/44	-	

**Lungime Segmente**

1) Valorile lungimilor segmentelor sunt obținute din proiecție în plan.

Punct început	X / Y	Punct sfârșit	X / Y	Lungime segment (** (m)
1	391.490,895 524.064,95	2	391.484,104 524.077,226	14.029
2	391.484,104 524.077,226	3	391.272,351 523.841,208	317.086
3	391.272,351 523.841,208	4	391.279,251 523.830,895	12.409
4	391.279,251 523.830,895	1	391.490,895 524.064,95	315.555

**\*\* Lungimile segmentelor sunt determinate în planul de proiecție Stereo 70 și sunt rotunjite la 1 milimetru.**

**\*\*\* Distanța dintre puncte este formată din segmente cumulate ce sunt mai mici decât valoarea 1 milimetru.**





**DATE DESPRE IMOBILUL NR. 4822**

Oficiul de Cadastru și Publicitate Imobiliară ALBA  
Biroul de Cadastru și Publicitate Imobiliară Alba Iulia

**A. Partea I. Descrierea imobilului**

TEREN Necunoscut

Adresa: Loc. Benic, Jud. Alba

Nr. Crt	Nr cadastral Nr. topografic	Suprafața* (mp)	Observații / Referințe
A1		1.600	Sector cadastral:84 Teren neimprejmuț;

**B. Partea II. Proprietari și acte**

Inscrieri privitoare la dreptul de proprietate și alte drepturi reale		Referințe
/		
Act Administrativ nr. 146/65, din 22/03/1994 emis de CJPSDDP ALBA;		
B1	Intabulare, drept de PROPRIETATE, dobandit prin Reconstituire, cota actuala 1/1 1) LUPȘAN SIMION 2) VÎNTU LEOTINA 3) LUPSAN STEFAN 4) LUPSAN MARIOARA	A1

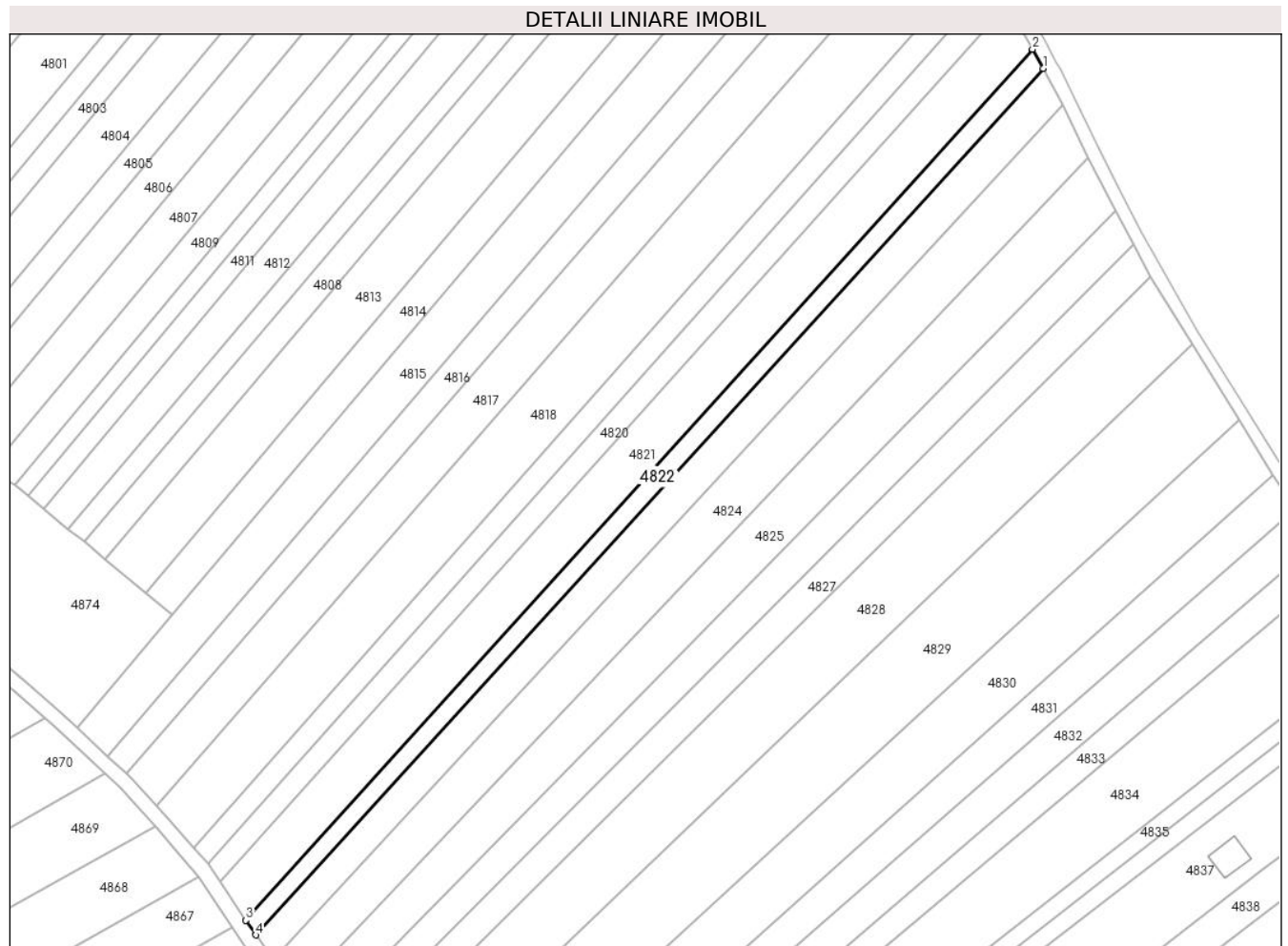
**C. Partea III. SARCINI .**

Inscrieri privind dezmembramintele dreptului de proprietate, drepturi reale de garanție și sarcini	Referințe
NU SUNT	

**Teren**

Nr cadastral	Suprafața (mp)*	Observații / Referințe
	1.600	

\* Suprafața este determinată în planul de proiecție Stereo 70.



**Date referitoare la teren**

Crt	Categorie folosință	Intravilan	Suprafața (mp)	Tarla	Parcelă	Nr. topo	Observații / Referințe
1	arabil	DA	265	-	1627/46	-	
2	arabil	NU	1.335	-	1627/46	-	

**Lungime Segmente**

1) Valorile lungimilor segmentelor sunt obținute din proiecție în plan.

Punct început	X / Y	Punct sfârșit	X / Y	Lungime segment (** (m)
1	391.493,734 524.059,818	2	391.490,895 524.064,95	5.866
2	391.490,895 524.064,95	3	391.279,251 523.830,895	315.555
3	391.279,251 523.830,895	4	391.281,888 523.826,952	4.743
4	391.281,888 523.826,952	1	391.493,734 524.059,818	314.809

**\*\* Lungimile segmentelor sunt determinate în planul de proiecție Stereo 70 și sunt rotunjite la 1 milimetru.**

**\*\*\* Distanța dintre puncte este formată din segmente cumulate ce sunt mai mici decât valoarea 1 milimetru.**



**DATE DESPRE IMOBILUL NR. 4823**

Oficiul de Cadastru și Publicitate Imobiliară ALBA  
Biroul de Cadastru și Publicitate Imobiliară Alba Iulia

**A. Partea I. Descrierea imobilului**

TEREN Necunoscut

Adresa: Loc. Benic, Jud. Alba

Nr. Crt	Nr cadastral Nr. topografic	Suprafața* (mp)	Observații / Referințe
A1		2.900	Sector cadastral:84 Teren neimprejmuit;

**B. Partea II. Proprietari și acte**

Inscrieri privitoare la dreptul de proprietate și alte drepturi reale	Referințe
/	
Act Administrativ nr. 146/40, din 24/02/1994 emis de CJPSDDP ALBA;	
B1	A1
Intabulare, drept de PROPRIETATE, dobandit prin Reconstituire, cota actuala 1/1 1) DRĂGAN MARIA	

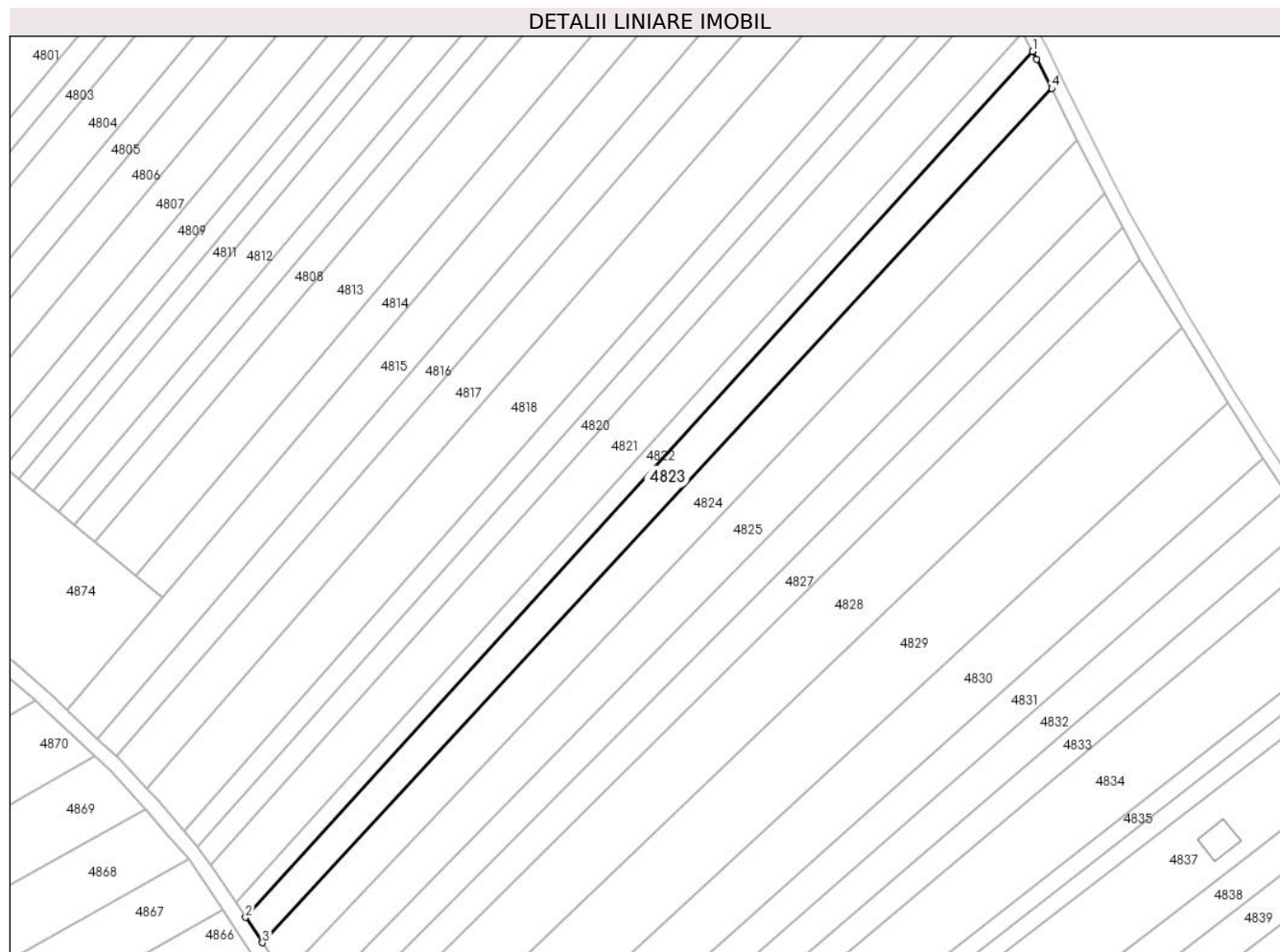
**C. Partea III. SARCINI .**

Inscrieri privind dezmembramintele dreptului de proprietate, drepturi reale de garanție și sarcini	Referințe
NU SUNT	

**Teren**

Nr cadastral	Suprafața (mp)*	Observații / Referințe
	2.900	

\* Suprafața este determinată în planul de proiecție Stereo 70.



**Date referitoare la teren**

Crt	Categorie folosință	Intravilan	Suprafața (mp)	Tarla	Parcelă	Nr. topo	Observații / Referințe
1	arabil	DA	512	-	1627/47	-	
2	arabil	NU	2.388	-	1627/47	-	

**Lungime Segmente**

1) Valorile lungimilor segmentelor sunt obținute din proiecție în plan.

Punct început	X / Y	Punct sfârșit	X / Y	Lungime segment (** (m)
1	391.493,734 524.059,818	2	391.281,888 523.826,952	314.809
2	391.281,888 523.826,952	3	391.286,429 523.820,166	8.166
3	391.286,429 523.820,166	4	391.498,9 524.049,852	312.889
4	391.498,9 524.049,852	5	391.494,881 524.057,746	8.858

Punct început	X / Y	Punct sfârșit	X / Y	Lungime segment (** (m)
5	391.494,881 524.057,746	1	391.493,734 524.059,818	2.368

\*\* Lungimile segmentelor sunt determinate în planul de proiecție Stereo 70 și sunt rotunjite la 1 milimetru.

\*\*\* Distanța dintre puncte este formată din segmente cumulate ce sunt mai mici decât valoarea 1 milimetru.





**DATE DESPRE IMOBILUL NR. 4824**

Oficiul de Cadastru și Publicitate Imobiliară ALBA  
Biroul de Cadastru și Publicitate Imobiliară Alba Iulia

**A. Partea I. Descrierea imobilului**

TEREN Necunoscut

Adresa: Loc. Benic, Jud. Alba

Nr. Crt	Nr cadastral Nr. topografic	Suprafața* (mp)	Observații / Referințe
A1		3.900	Sector cadastral:84 Teren neimprejmuit;

**B. Partea II. Proprietari și acte**

Inscrieri privitoare la dreptul de proprietate și alte drepturi reale		Referințe
/		
Act Notarial nr. 2571, din 29/06/2001 emis de NP TEODORESCU ELENA (contract de vanzare-cumparare);		
B1	Intabulare, drept de PROPRIETATE, dobandit prin Conventie, cota actuala 1/1 1) IUONAȘ NICOLAE 2) IUONAȘ CRINUȚA	A1

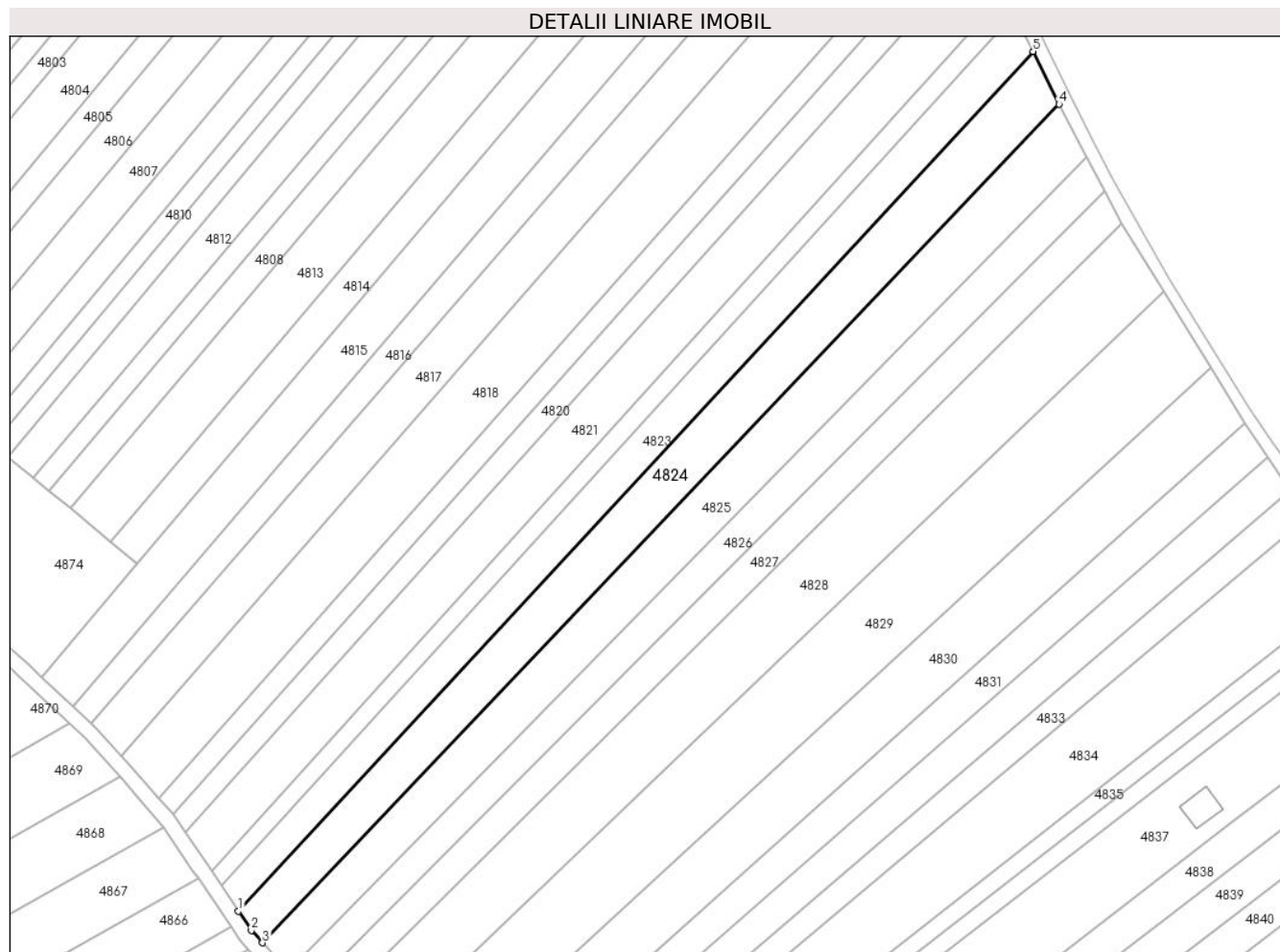
**C. Partea III. SARCINI .**

Inscrieri privind dezmembramintele dreptului de proprietate, drepturi reale de garanție și sarcini	Referințe
NU SUNT	

**Teren**

Nr cadastral	Suprafața (mp)*	Observații / Referințe
	3.900	

\* Suprafața este determinată în planul de proiecție Stereo 70.



**Date referitoare la teren**

Crt	Categorie folosință	Intra vilan	Suprafața (mp)	Tarla	Parcelă	Nr. topo	Observații / Referințe
1	arabil	DA	723	-	1627/48	-	
2	arabil	NU	3.177	-	1627/48	-	

**Lungime Segmente**

1) Valorile lungimilor segmentelor sunt obținute din proiecție în plan.

Punct început	X / Y	Punct sfârșit	X / Y	Lungime segment (** (m)
1	391.286,429 523.820,166	2	391.289,832 523.815,079	6.12
2	391.289,832 523.815,079	3	391.292,82 523.811,76	4.465
3	391.292,82 523.811,76	4	391.505,815 524.035,798	309.128
4	391.505,815 524.035,798	5	391.498,9 524.049,852	15.663

Punct început	X / Y	Punct sfârşit	X / Y	Lungime segment (** (m)
5	391.498,9 524.049,852	1	391.286,429 523.820,166	312.889

\*\* Lungimile segmentelor sunt determinate în planul de proiecţie Stereo 70 şi sunt rotunjite la 1 milimetru.

\*\*\* Distanţa dintre puncte este formată din segmente cumulate ce sunt mai mici decât valoarea 1 milimetru.



**DATE DESPRE IMOBILUL NR. 4825**

Oficiul de Cadastru și Publicitate Imobiliară ALBA  
Biroul de Cadastru și Publicitate Imobiliară Alba Iulia

**A. Partea I. Descrierea imobilului**

TEREN Necunoscut

Adresa: Loc. Benic, Jud. Alba

Nr. Crt	Nr cadastral Nr. topografic	Suprafața* (mp)	Observații / Referințe
A1		3.900	Sector cadastral:84 Teren neimprejmuit;

**B. Partea II. Proprietari și acte**

Inscrieri privitoare la dreptul de proprietate și alte drepturi reale	Referințe
/	
Act Administrativ nr. 1756/117, din 26/04/1994 emis de CJPSDDP ALBA;	
B1	A1
Intabulare, drept de PROPRIETATE, dobandit prin Reconstituire, cota actuala 1/1 1) BUTA M SOFIA	

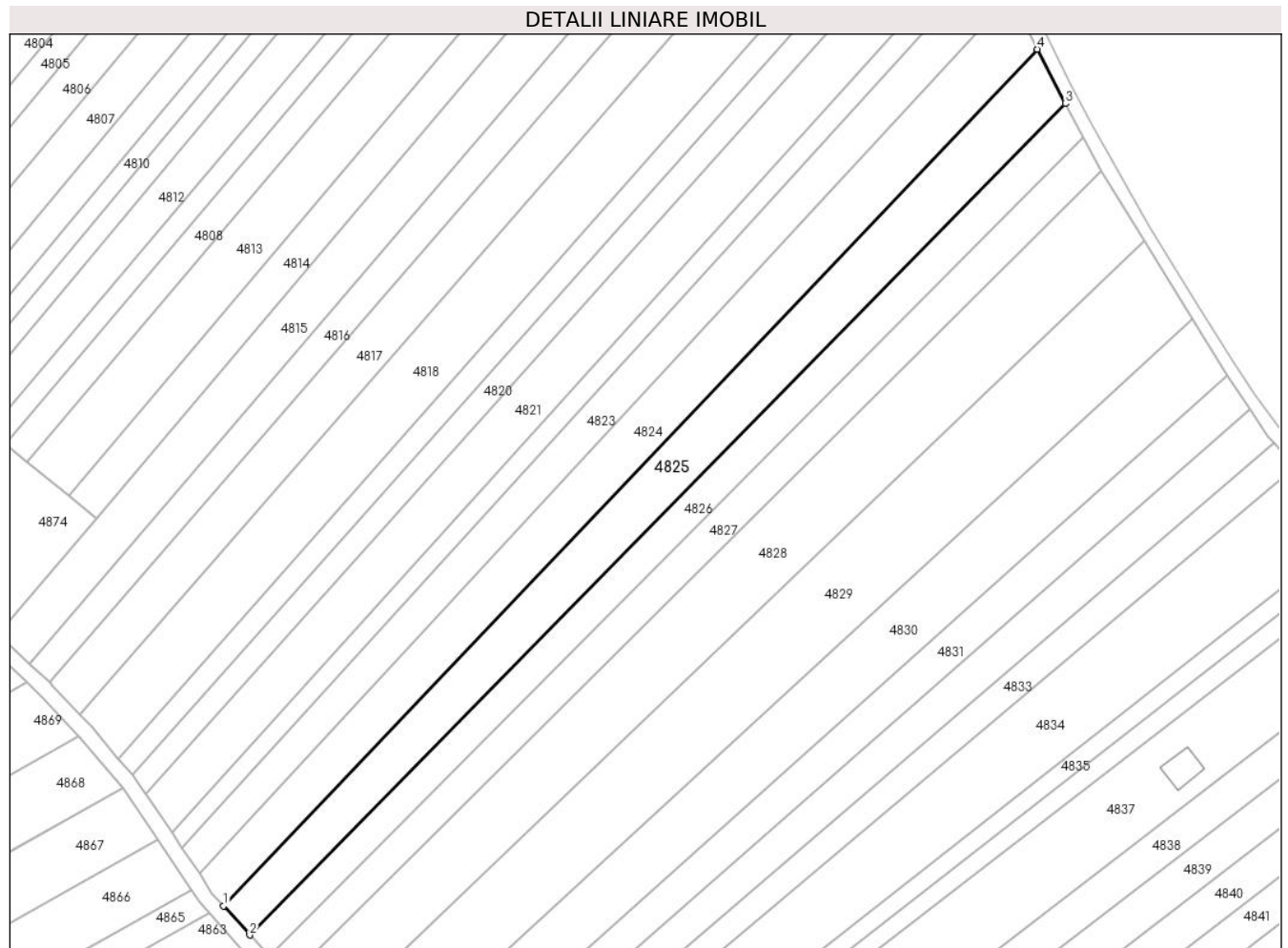
**C. Partea III. SARCINI .**

Inscrieri privind dezmembramintele dreptului de proprietate, drepturi reale de garanție și sarcini	Referințe
NU SUNT	

**Teren**

Nr cadastral	Suprafața (mp)*	Observații / Referințe
	3.900	

\* Suprafața este determinată în planul de proiecție Stereo 70.



**Date referitoare la teren**

Crt	Categorie folosință	Intravilan	Suprafața (mp)	Tarla	Parcelă	Nr. topo	Observații / Referințe
1	arabil	DA	760	-	1627/49	-	
2	arabil	NU	3.140	-	1627/49	-	

**Lungime Segmente**

1) Valorile lungimilor segmentelor sunt obținute din proiecție în plan.

Punct început	X / Y	Punct sfârșit	X / Y	Lungime segment (** (m))
1	391.292,82 523.811,76	2	391.299,653 523.804,169	10.213
2	391.299,653 523.804,169	3	391.513,222 524.021,552	304.742
3	391.513,222 524.021,552	4	391.505,815 524.035,798	16.056
4	391.505,815 524.035,798	1	391.292,82 523.811,76	309.128

**\*\* Lungimile segmentelor sunt determinate în planul de proiecție Stereo 70 și sunt rotunjite la 1 milimetru.**

**\*\*\* Distanța dintre puncte este formată din segmente cumulate ce sunt mai mici decât valoarea 1 milimetru.**





**DATE DESPRE IMOBILUL NR. 4826**

Oficiul de Cadastru și Publicitate Imobiliară ALBA  
Biroul de Cadastru și Publicitate Imobiliară Alba Iulia

**A. Partea I. Descrierea imobilului**

TEREN Necunoscut

Adresa: Loc. Benic, Jud. Alba

Nr. Crt	Nr cadastral Nr. topografic	Suprafața* (mp)	Observații / Referințe
A1		2.600	Sector cadastral:84 Teren neimprejmuit;

**B. Partea II. Proprietari și acte**

Inscrieri privitoare la dreptul de proprietate și alte drepturi reale		Referințe
/		
Act Administrativ nr. 5228/344, din 25/11/1994 emis de CJPSDDP ALBA;		
B1	Intabulare, drept de PROPRIETATE, dobandit prin Reconstituire, cota actuala 1/1 1) CHENTI IOACHIM 2) GEOGEAN MARIA 3) CHENTI NICOLAE 4) STÎNGĂ VALENTIN	A1

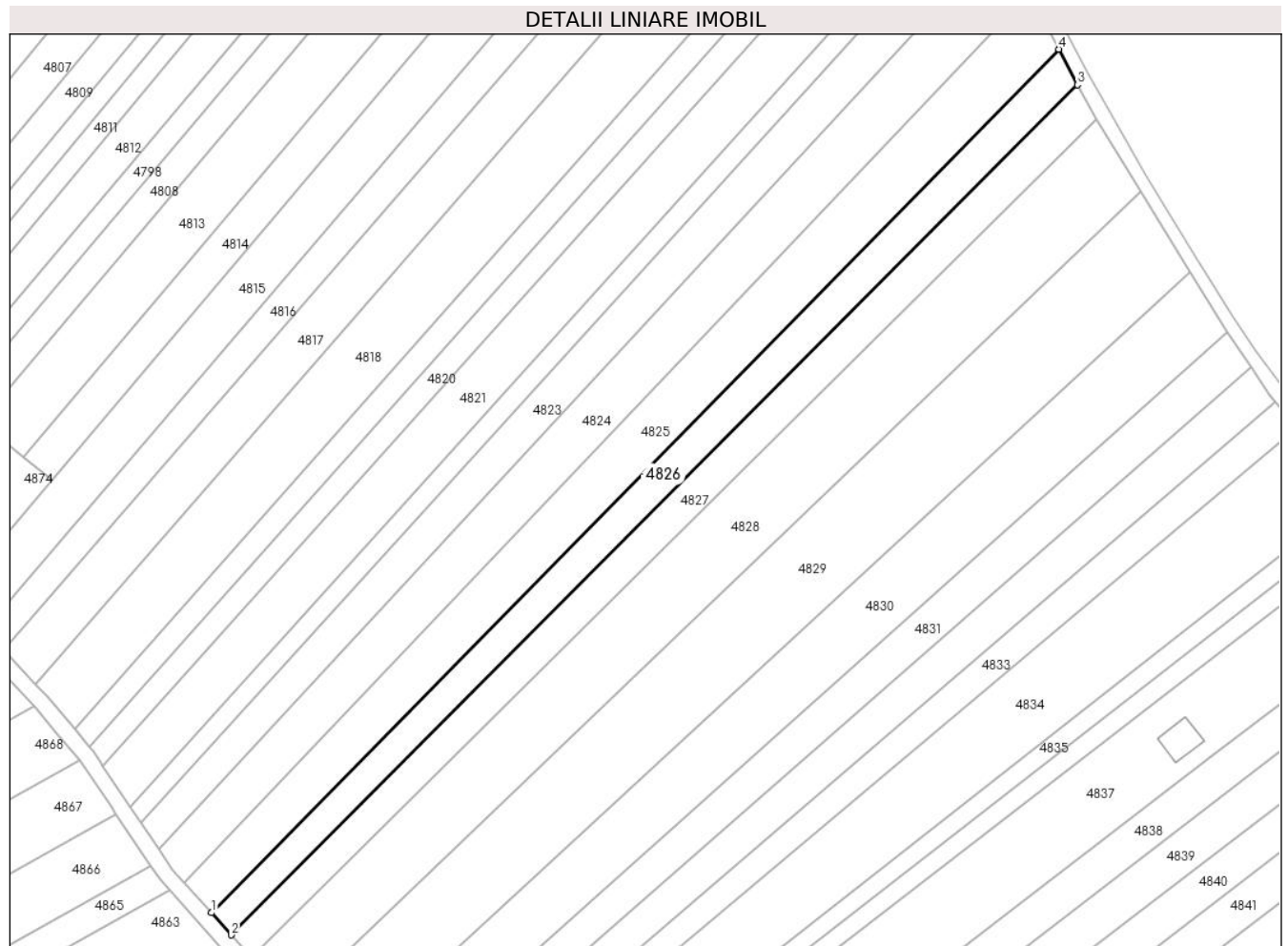
**C. Partea III. SARCINI .**

Inscrieri privind dezmembramintele dreptului de proprietate, drepturi reale de garanție și sarcini	Referințe
NU SUNT	

**Teren**

Nr cadastral	Suprafața (mp)*	Observații / Referințe
	2.600	

\* Suprafața este determinată în planul de proiecție Stereo 70.



**Date referitoare la teren**

Crt	Categorie folosință	Intravilan	Suprafața (mp)	Tarla	Parcelă	Nr. topo	Observații / Referințe
1	arabil	DA	494	-	1627/50	-	
2	arabil	NU	2.106	-	1627/50	-	

**Lungime Segmente**

1) Valorile lungimilor segmentelor sunt obținute din proiecție în plan.

Punct început	X / Y	Punct sfârșit	X / Y	Lungime segment (** (m)
1	391.299,653 523.804,169	2	391.304,671 523.798,594	7.501
2	391.304,671 523.798,594	3	391.517,945 524.012,605	302.137
3	391.517,945 524.012,605	4	391.513,222 524.021,552	10.117
4	391.513,222 524.021,552	1	391.299,653 523.804,169	304.742

**\*\* Lungimile segmentelor sunt determinate în planul de proiecție Stereo 70 și sunt rotunjite la 1 milimetru.**

**\*\*\* Distanța dintre puncte este formată din segmente cumulate ce sunt mai mici decât valoarea 1 milimetru.**



**DATE DESPRE IMOBILUL NR. 4827**

Oficiul de Cadastru și Publicitate Imobiliară ALBA  
Biroul de Cadastru și Publicitate Imobiliară Alba Iulia

**A. Partea I. Descrierea imobilului**

TEREN Necunoscut

Adresa: Loc. Benic, Jud. Alba

Nr. Crt	Nr cadastral Nr. topografic	Suprafața* (mp)	Observații / Referințe
A1		2.600	Sector cadastral:84 Teren neimprijmit;

**B. Partea II. Proprietari și acte**

Inscrieri privitoare la dreptul de proprietate și alte drepturi reale		Referințe
/		
Act Administrativ nr. 5246/404, din 27/01/1995 emis de CJPSDDP ALBA;		
B1	Intabulare, drept de PROPRIETATE, dobandit prin Reconstituire, cota actuala 1/1 1) GOIA FLORIAN 2) BALAS ANA 3) GOIA IOAN 4) GOIA EVA	A1

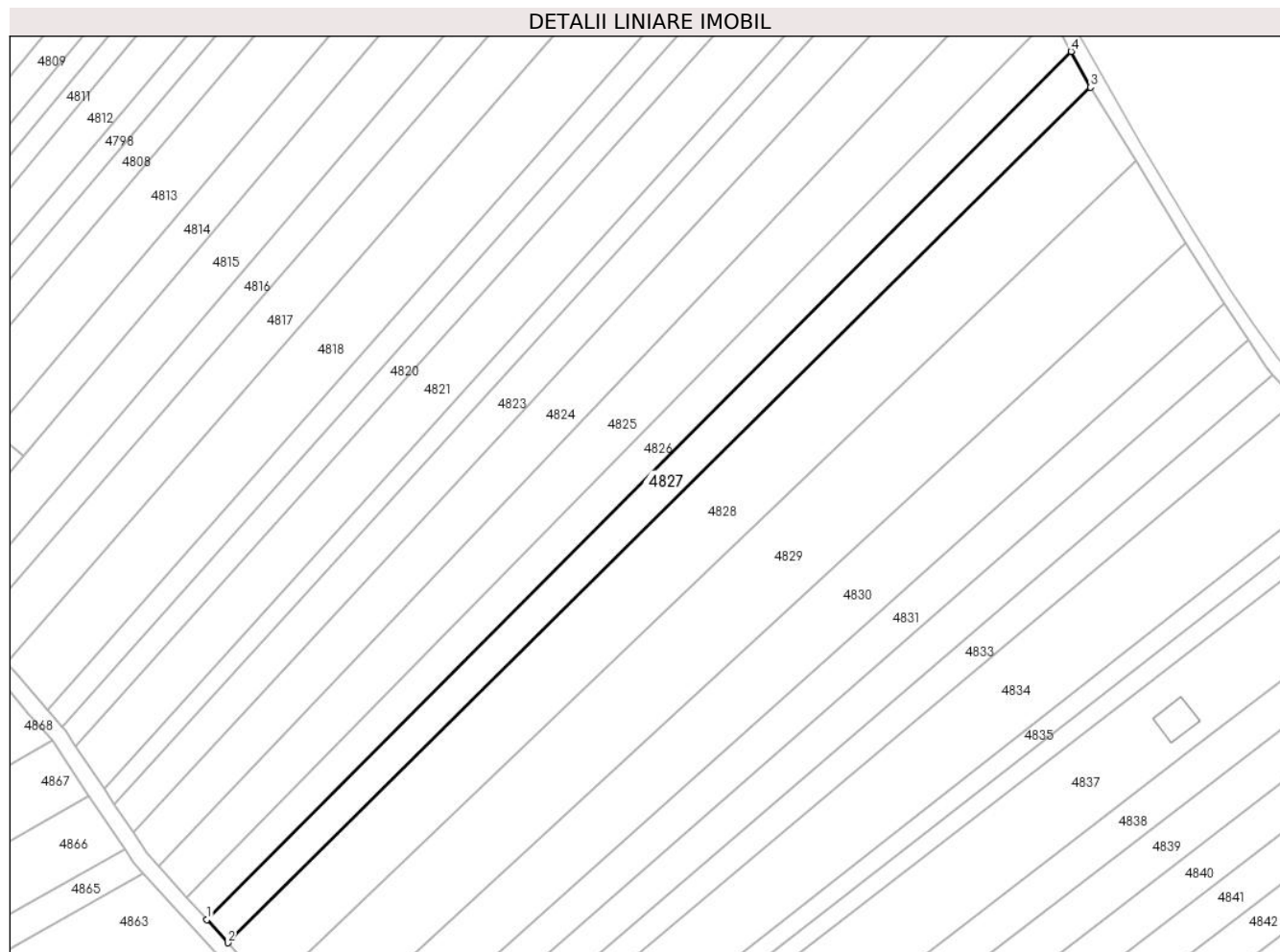
**C. Partea III. SARCINI .**

Inscrieri privind dezmembramintele dreptului de proprietate, drepturi reale de garanție și sarcini	Referințe
NU SUNT	

**Teren**

Nr cadastral	Suprafața (mp)*	Observații / Referințe
	2.600	

\* Suprafața este determinată în planul de proiecție Stereo 70.



**Date referitoare la teren**

Crt	Categorie folosință	Intravilan	Suprafața (mp)	Tarla	Parcelă	Nr. topo	Observații / Referințe
1	arabil	DA	500	-	1627/51	-	
2	arabil	NU	2.100	-	1627/51	-	

**Lungime Segmente**

1) Valorile lungimilor segmentelor sunt obținute din proiecție în plan.

Punct început	X / Y	Punct sfârșit	X / Y	Lungime segment (** (m)
1	391.304,671 523.798,594	2	391.309,812 523.792,882	7.685
2	391.309,812 523.792,882	3	391.522,699 524.003,78	299.664
3	391.522,699 524.003,78	4	391.517,945 524.012,605	10.024
4	391.517,945 524.012,605	1	391.304,671 523.798,594	302.137

**\*\* Lungimile segmentelor sunt determinate în planul de proiecție Stereo 70 și sunt rotunjite la 1 milimetru.**

**\*\*\* Distanța dintre puncte este formată din segmente cumulate ce sunt mai mici decât valoarea 1 milimetru.**





**DATE DESPRE IMOBILUL NR. 4828**

Oficiul de Cadastru și Publicitate Imobiliară ALBA  
Biroul de Cadastru și Publicitate Imobiliară Alba Iulia

**A. Partea I. Descrierea imobilului**

TEREN Necunoscut

Adresa: Loc. Benic, Jud. Alba

Nr. Crt	Nr cadastral Nr. topografic	Suprafața* (mp)	Observații / Referințe
A1		5.400	Sector cadastral:84 Teren neimprejmuit;

**B. Partea II. Proprietari și acte**

Inscrieri privitoare la dreptul de proprietate și alte drepturi reale	Referințe
/	
Act Administrativ nr. 5246/403, din 27/01/1995 emis de CJPSDDP ALBA;	
B1	A1
Intabulare, drept de PROPRIETATE, dobandit prin Reconstituire, cota actuala 1/1 1) DRAGAN AUREL	

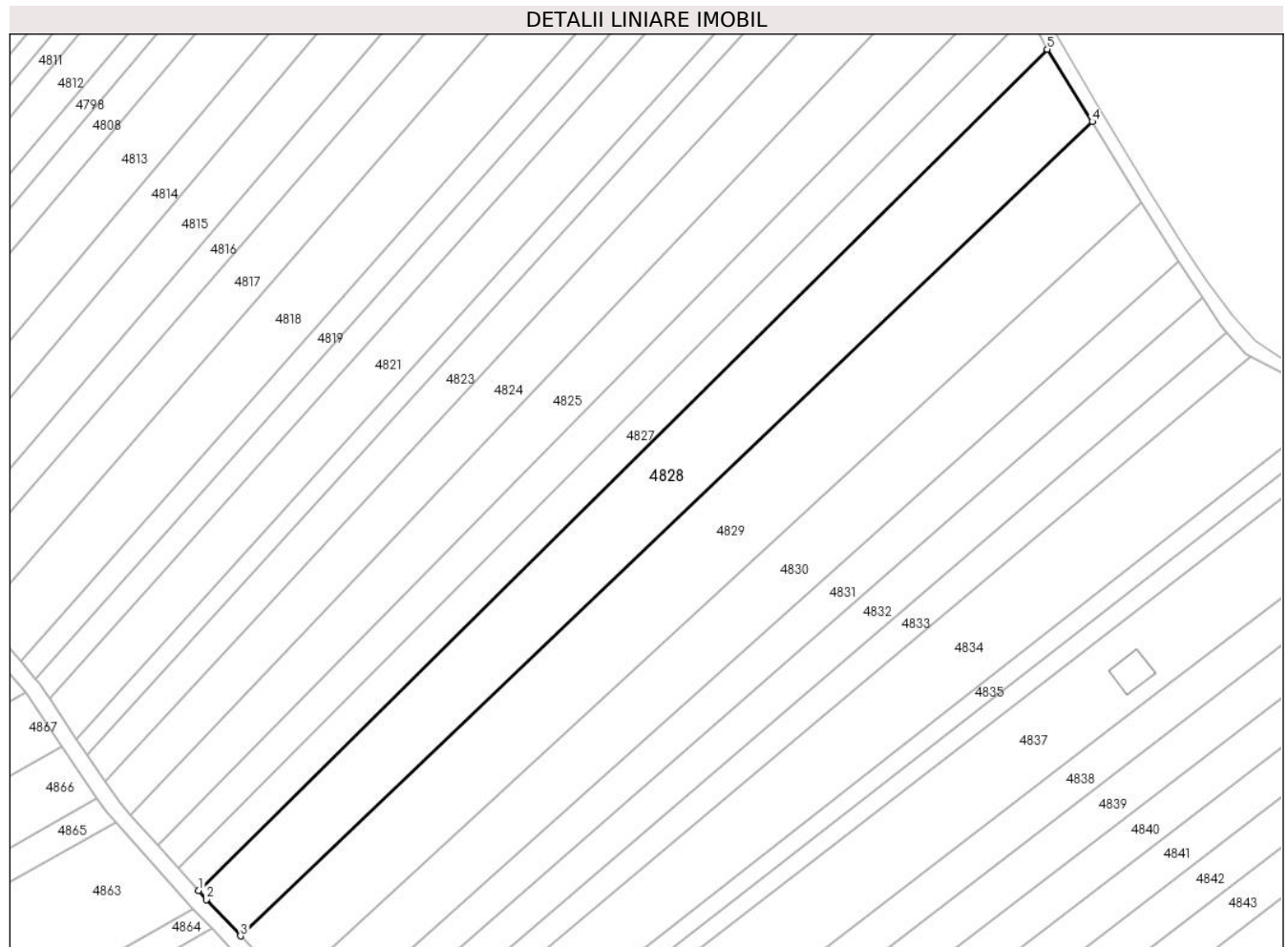
**C. Partea III. SARCINI .**

Inscrieri privind dezmembramintele dreptului de proprietate, drepturi reale de garanție și sarcini	Referințe
NU SUNT	

**Teren**

Nr cadastral	Suprafața (mp)*	Observații / Referințe
	5.400	

\* Suprafața este determinată în planul de proiecție Stereo 70.



**Date referitoare la teren**

Crt	Categorie folosință	Intravilan	Suprafața (mp)	Tarla	Parcelă	Nr. topo	Observații / Referințe
1	arabil	DA	1.120	-	1627/52	-	
2	arabil	NU	4.280	-	1627/52	-	

**Lungime Segmente**

1) Valorile lungimilor segmentelor sunt obținute din proiecție în plan.

Punct început	X / Y	Punct sfârșit	X / Y	Lungime segment (** (m)
1	391.309,812 523.792,882	2	391.311,804 523.790,669	2.977
2	391.311,804 523.790,669	3	391.320,284 523.781,548	12.454
3	391.320,284 523.781,548	4	391.533,992 523.985,66	295.522
4	391.533,992 523.985,66	5	391.522,699 524.003,78	21.351

Punct început	X / Y	Punct sfârșit	X / Y	Lungime segment (** (m)
5	391.522,699 524.003,78	1	391.309,812 523.792,882	299.664

\*\* Lungimile segmentelor sunt determinate în planul de proiecție Stereo 70 și sunt rotunjite la 1 milimetru.

\*\*\* Distanța dintre puncte este formată din segmente cumulate ce sunt mai mici decât valoarea 1 milimetru.



**DATE DESPRE IMOBILUL NR. 4829**

Oficiul de Cadastru și Publicitate Imobiliară ALBA  
Biroul de Cadastru și Publicitate Imobiliară Alba Iulia

**A. Partea I. Descrierea imobilului**

TEREN Necunoscut

Adresa: Loc. Benic, Jud. Alba

Nr. Crt	Nr cadastral Nr. topografic	Suprafața* (mp)	Observații / Referințe
A1	74020	6.000	Sector cadastral:84 Teren neimprejmuit;

**B. Partea II. Proprietari și acte**

Inscrieri privitoare la dreptul de proprietate și alte drepturi reale		Referințe
<b>6787 / 28/02/2017</b>		
Act Notarial nr. aut.232, din 27/02/2017 emis de ENACHESCU MIHAI;		
B5	Intabulare, drept de PROPRIETATEtitlul de drept cumpărare, bun comun, dobandit prin Conventie, cota actuala 1/1 1) <b>AVRAM IANCU-IOAN</b> , și soția 2) <b>AVRAM EMILIA</b>	A1

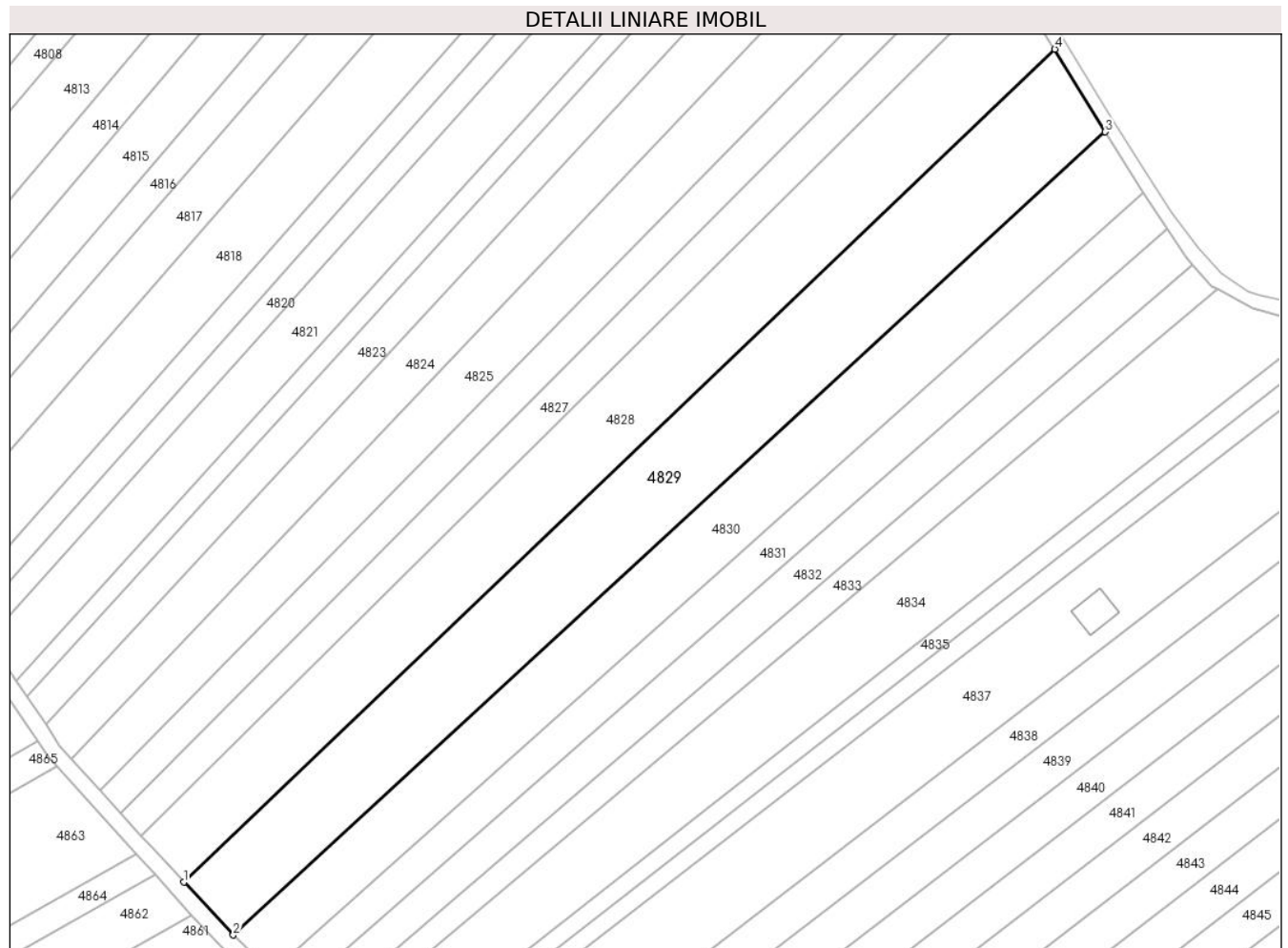
**C. Partea III. SARCINI .**

Inscrieri privind dezmembramintele dreptului de proprietate, drepturi reale de garanție și sarcini	Referințe
NU SUNT	

**Teren**

Nr cadastral	Suprafața (mp)*	Observații / Referințe
74020	6.000	

\* Suprafața este determinată în planul de proiecție Stereo 70.



**Date referitoare la teren**

Crt	Categorie folosință	Intravilan	Suprafața (mp)	Tarla	Parcelă	Nr. topo	Observații / Referințe
1	arabil	DA	1.320	-	1627/53	-	
2	arabil	NU	4.680	-	1627/53	-	

**Lungime Segmente**

1) Valorile lungimilor segmentelor sunt obținute din proiecție în plan.

Punct început	X / Y	Punct sfârșit	X / Y	Lungime segment (** (m)
1	391.320,284 523.781,548	2	391.332,392 523.768,618	17.714
2	391.332,392 523.768,618	3	391.546,358 523.965,414	290.707
3	391.546,358 523.965,414	4	391.533,992 523.985,66	23.723
4	391.533,992 523.985,66	1	391.320,284 523.781,548	295.522

**\*\* Lungimile segmentelor sunt determinate în planul de proiecție Stereo 70 și sunt rotunjite la 1 milimetru.**

**\*\*\* Distanța dintre puncte este formată din segmente cumulate ce sunt mai mici decât valoarea 1 milimetru.**





**DATE DESPRE IMOBILUL NR. 4830**

Oficiul de Cadastru și Publicitate Imobiliară ALBA  
Biroul de Cadastru și Publicitate Imobiliară Alba Iulia

**A. Partea I. Descrierea imobilului**

TEREN Necunoscut

Adresa: Loc. Benic, Jud. Alba

Nr. Crt	Nr cadastral Nr. topografic	Suprafața* (mp)	Observații / Referințe
A1		4.400	Sector cadastral:84 Teren neimprejmuit;

**B. Partea II. Proprietari și acte**

Inscrieri privitoare la dreptul de proprietate și alte drepturi reale	Referințe
/	
Act Administrativ nr. 146/28, din 24/02/1994 emis de CJPSDDP ALBA;	
B1	A1
Intabulare, drept de PROPRIETATE, dobandit prin Reconstituire, cota actuala 1/1 1) LUPȘAN N CĂTĂLINA	

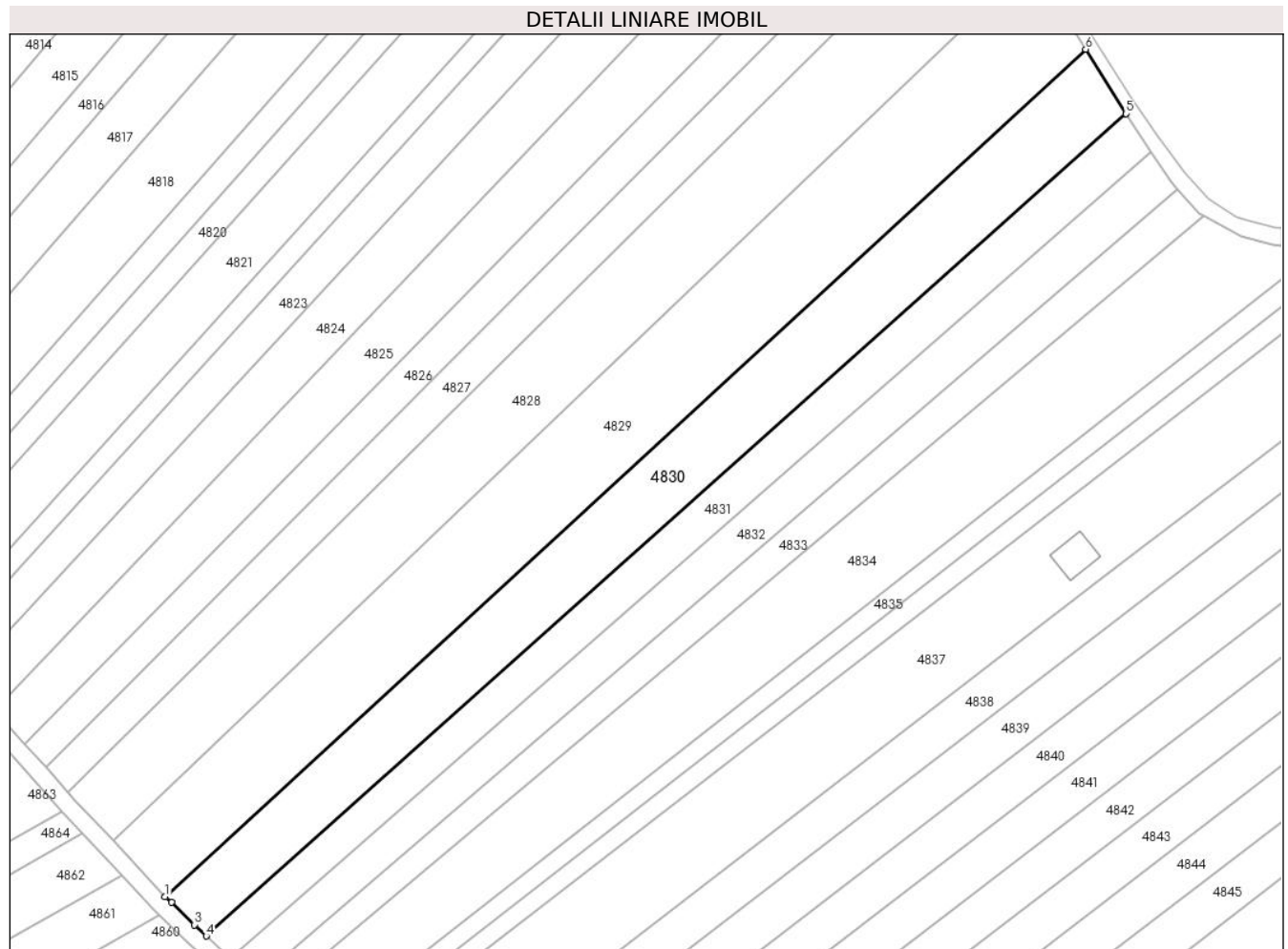
**C. Partea III. SARCINI .**

Inscrieri privind dezmembramintele dreptului de proprietate, drepturi reale de garanție și sarcini	Referințe
NU SUNT	

**Teren**

Nr cadastral	Suprafața (mp)*	Observații / Referințe
	4.400	

\* Suprafața este determinată în planul de proiecție Stereo 70.



**Date referitoare la teren**

Crt	Categorie folosință	Intravilan	Suprafața (mp)	Tarla	Parcelă	Nr. topo	Observații / Referințe
1	arabil	DA	1.031	-	1627/54	-	
2	arabil	NU	3.369	-	1627/54	-	

**Lungime Segmente**

1) Valorile lungimilor segmentelor sunt obținute din proiecție în plan.

Punct început	X / Y	Punct sfârșit	X / Y	Lungime segment (** (m)
1	391.332,392 523.768,618	2	391.333,887 523.767,296	1.995
2	391.333,887 523.767,296	3	391.339,167 523.762,086	7.418
3	391.339,167 523.762,086	4	391.341,926 523.759,5	3.781
4	391.341,926 523.759,5	5	391.555,663 523.950,459	286.617

Punct început	X / Y	Punct sfârșit	X / Y	Lungime segment (** (m)
5	391.555,663 523.950,459	6	391.546,358 523.965,414	17.614
6	391.546,358 523.965,414	1	391.332,392 523.768,618	290.707

\*\* Lungimile segmentelor sunt determinate în planul de proiecție Stereo 70 și sunt rotunjite la 1 milimetru.

\*\*\* Distanța dintre puncte este formată din segmente cumulate ce sunt mai mici decât valoarea 1 milimetru.



**DATE DESPRE IMOBILUL NR. 4831**

Oficiul de Cadastru și Publicitate Imobiliară ALBA  
Biroul de Cadastru și Publicitate Imobiliară Alba Iulia

**A. Partea I. Descrierea imobilului**

TEREN Necunoscut

Adresa: Loc. Benic, Jud. Alba

Nr. Crt	Nr cadastral Nr. topografic	Suprafața* (mp)	Observații / Referințe
A1		2.600	Sector cadastral:84 Teren neimprejmuit;

**B. Partea II. Proprietari și acte**

Inscrieri privitoare la dreptul de proprietate și alte drepturi reale		Referințe
/		
Act Administrativ nr. 146/43, din 25/02/1994 emis de CJPSDDP ALBA;		
B1	Intabulare, drept de PROPRIETATE, dobandit prin Reconstituire, cota actuala 1/1 1) LUPȘAN N CĂTĂLINA 2) LUPȘAN N IOSIF	A1

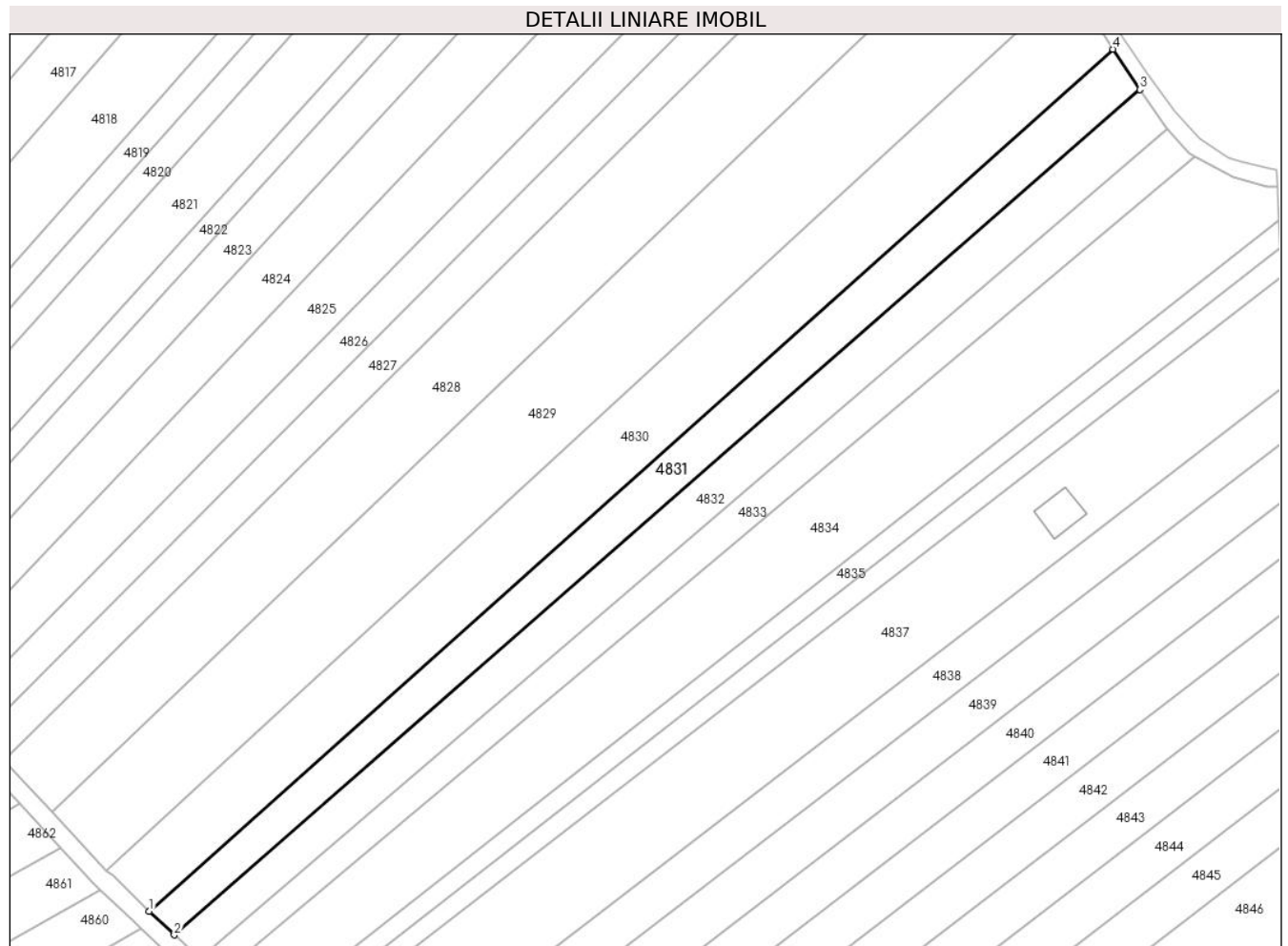
**C. Partea III. SARCINI .**

Inscrieri privind dezmembramintele dreptului de proprietate, drepturi reale de garanție și sarcini	Referințe
NU SUNT	

**Teren**

Nr cadastral	Suprafața (mp)*	Observații / Referințe
	2.600	

\* Suprafața este determinată în planul de proiecție Stereo 70.



**Date referitoare la teren**

Crt	Categorie folosință	Intravilan	Suprafața (mp)	Tarla	Parcelă	Nr. topo	Observații / Referințe
1	arabil	DA	647	-	1627/55	-	
2	arabil	NU	1.953	-	1627/55	-	

**Lungime Segmente**

1) Valorile lungimilor segmentelor sunt obținute din proiecție în plan.

Punct început	X / Y	Punct sfârșit	X / Y	Lungime segment (** (m)
1	391.341,926 523.759,5	2	391.347,491 523.754,282	7.629
2	391.347,491 523.754,282	3	391.561,611 523.941,548	284.457
3	391.561,611 523.941,548	4	391.555,663 523.950,459	10.713
4	391.555,663 523.950,459	1	391.341,926 523.759,5	286.617

**\*\* Lungimile segmentelor sunt determinate în planul de proiecție Stereo 70 și sunt rotunjite la 1 milimetru.**

**\*\*\* Distanța dintre puncte este formată din segmente cumulate ce sunt mai mici decât valoarea 1 milimetru.**





**DATE DESPRE IMOBILUL NR. 4832**

Oficiul de Cadastru și Publicitate Imobiliară ALBA  
Biroul de Cadastru și Publicitate Imobiliară Alba Iulia

**A. Partea I. Descrierea imobilului**

TEREN Necunoscut

Adresa: Loc. Benic, Jud. Alba

Nr. Crt	Nr cadastral Nr. topografic	Suprafața* (mp)	Observații / Referințe
A1		2.600	Sector cadastral:84 Teren neimprejmuit;

**B. Partea II. Proprietari și acte**

Inscrieri privitoare la dreptul de proprietate și alte drepturi reale		Referințe
/		
Act Administrativ nr. 146/14, din 23/02/1994 emis de CJPSDDP ALBA;		
B1	Intabulare, drept de PROPRIETATE, dobandit prin Reconstituire, cota actuala 1/1 1) FLOREA PARTENIE 2) LPȘAN I MARIA 3) LUPSAN CORNEL 4) LUPSAN S MARIA	A1

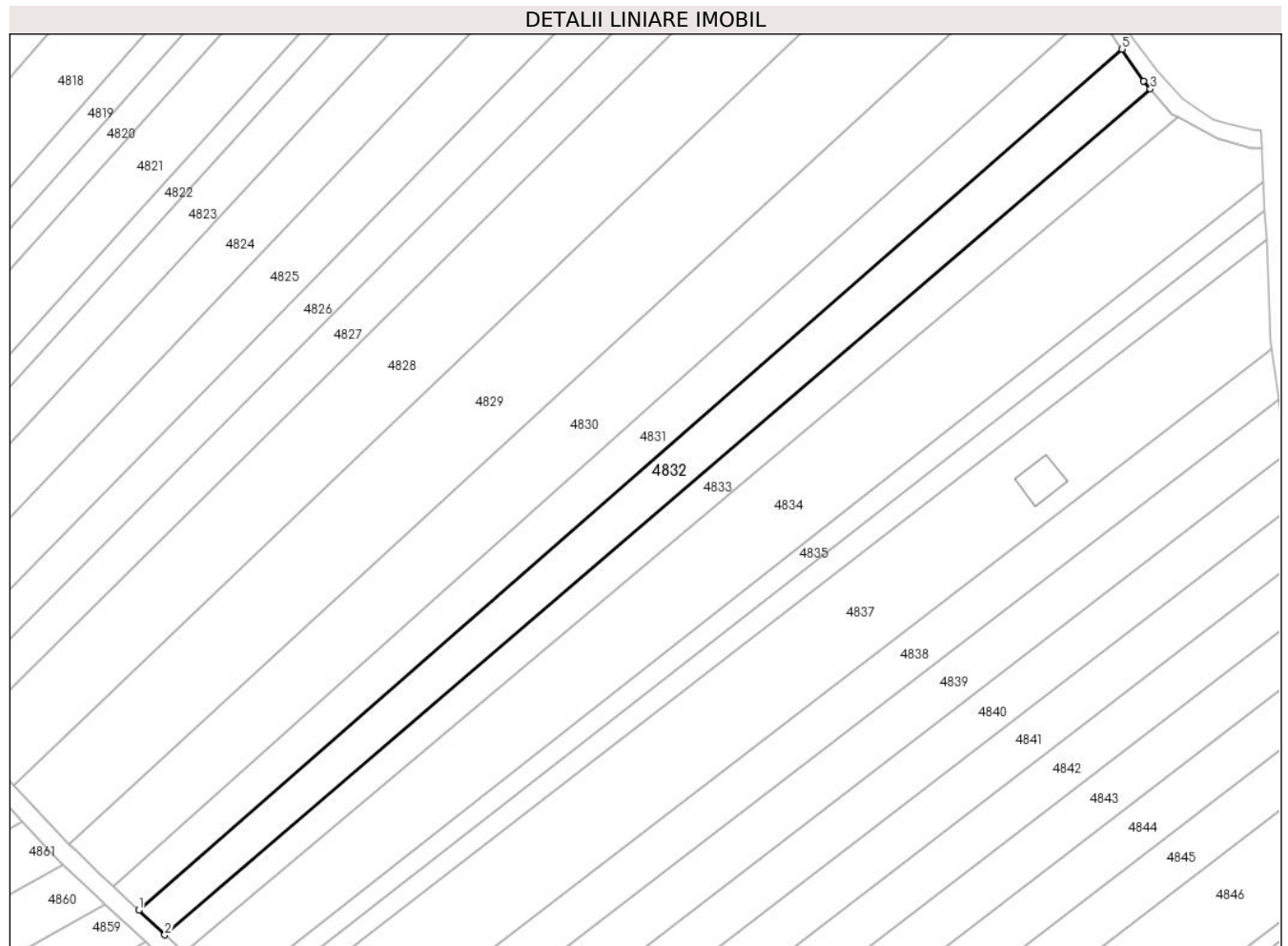
**C. Partea III. SARCINI .**

Inscrieri privind dezmembramintele dreptului de proprietate, drepturi reale de garanție și sarcini	Referințe
NU SUNT	

**Teren**

Nr cadastral	Suprafața (mp)*	Observații / Referințe
	2.600	

\* Suprafața este determinată în planul de proiecție Stereo 70.



**Date referitoare la teren**

Crt	Categorie folosință	Intravilan	Suprafața (mp)	Tarla	Parcelă	Nr. topo	Observații / Referințe
1	arabil	DA	663	-	1627/56	-	
2	arabil	NU	1.937	-	1627/56	-	

**Lungime Segmente**

1) Valorile lungimilor segmentelor sunt obținute din proiecție în plan.

Punct început	X / Y	Punct sfârșit	X / Y	Lungime segment (** (m)
1	391.347,491 523.754,282	2	391.353,181 523.748,947	7.8
2	391.353,181 523.748,947	3	391.567,79 523.932,89	282.652
3	391.567,79 523.932,89	4	391.566,28 523.934,594	2.277
4	391.566,28 523.934,594	5	391.561,611 523.941,548	8.376

Punct început	X / Y	Punct sfârşit	X / Y	Lungime segment (** (m)
5	391.561,611 523.941,548	1	391.347,491 523.754,282	284.457

\*\* Lungimile segmentelor sunt determinate în planul de proiecţie Stereo 70 şi sunt rotunjite la 1 milimetru.

\*\*\* Distanţa dintre puncte este formată din segmente cumulate ce sunt mai mici decât valoarea 1 milimetru.



**DATE DESPRE IMOBILUL NR. 4833**

Oficiul de Cadastru și Publicitate Imobiliară ALBA  
Biroul de Cadastru și Publicitate Imobiliară Alba Iulia

**A. Partea I. Descrierea imobilului**

TEREN Necunoscut

Adresa: Loc. Benic, Jud. Alba

Nr. Crt	Nr cadastral Nr. topografic	Suprafața* (mp)	Observații / Referințe
A1		2.000	Sector cadastral:84 Teren neimprejmuit;

**B. Partea II. Proprietari și acte**

Inscrieri privitoare la dreptul de proprietate și alte drepturi reale		Referințe
/		
Act Administrativ nr. 5246/449, din 03/02/1995 emis de CJPSDDP ALBA;		
B1	Intabulare, drept de PROPRIETATE, dobandit prin Reconstituire, cota actuala 1/1 1) NĂCREALĂ I SIMION	A1

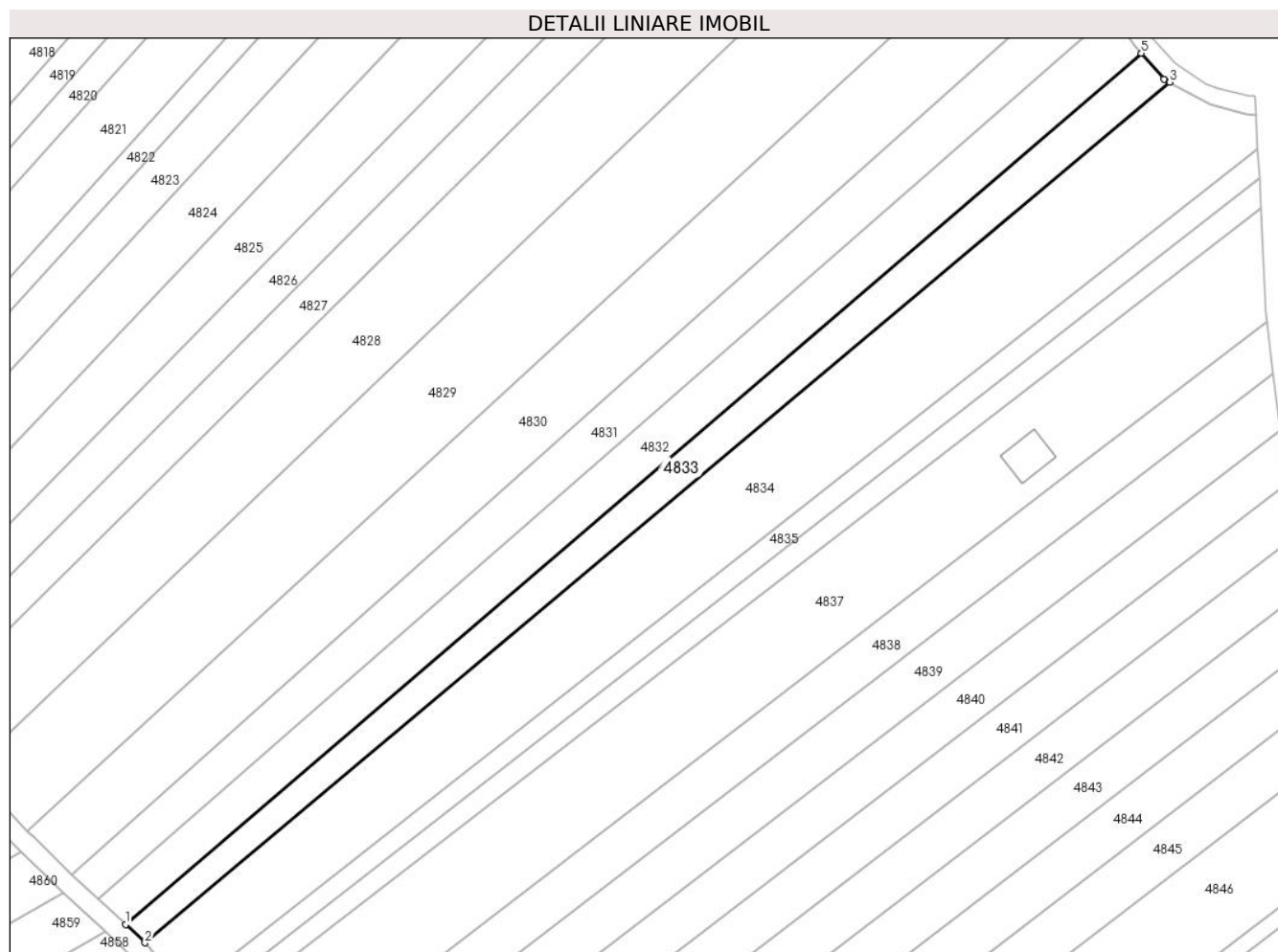
**C. Partea III. SARCINI .**

Inscrieri privind dezmembramintele dreptului de proprietate, drepturi reale de garanție și sarcini	Referințe
NU SUNT	

### Teren

Nr cadastral	Suprafața (mp)*	Observații / Referințe
	2.000	

\* Suprafața este determinată în planul de proiecție Stereo 70.



### Date referitoare la teren

Crt	Categorie folosință	Intravilan	Suprafața (mp)	Tarla	Parcelă	Nr. topo	Observații / Referințe
1	arabil	DA	549	-	1627/57	-	
2	arabil	NU	1.451	-	1627/57	-	

### Lungime Segmente

1) Valorile lungimilor segmentelor sunt obținute din proiecție în plan.

Punct început	X / Y	Punct sfârșit	X / Y	Lungime segment (** (m)
1	391.353,181 523.748,947	2	391.357,299 523.745,086	5.644
2	391.357,299 523.745,086	3	391.573,825 523.926,786	282.663
3	391.573,825 523.926,786	4	391.572,618 523.927,441	1.374
4	391.572,618 523.927,441	5	391.567,79 523.932,89	7.28

Punct început	X / Y	Punct sfârșit	X / Y	Lungime segment (** (m)
5	391.567,79 523.932,89	1	391.353,181 523.748,947	282.652

\*\* Lungimile segmentelor sunt determinate în planul de proiecție Stereo 70 și sunt rotunjite la 1 milimetru.

\*\*\* Distanța dintre puncte este formată din segmente cumulate ce sunt mai mici decât valoarea 1 milimetru.





**DATE DESPRE IMOBILUL NR. 4834**

Oficiul de Cadastru și Publicitate Imobiliară ALBA  
Biroul de Cadastru și Publicitate Imobiliară Alba Iulia

**A. Partea I. Descrierea imobilului**

TEREN Necunoscut

Adresa: Loc. Benic, Jud. Alba

Nr. Crt	Nr cadastral Nr. topografic	Suprafața* (mp)	Observații / Referințe
A1		5.200	Sector cadastral:84 Teren neimprejmit;

**B. Partea II. Proprietari și acte**

Inscrieri privitoare la dreptul de proprietate și alte drepturi reale		Referințe
/		
Act Administrativ nr. 146/10, din 21/02/1994 emis de CJPSDDP ALBA;		
B1	Intabulare, drept de PROPRIETATE, dobandit prin Reconstituire, cota actuala 1/1 1) OARGĂ N ANA 2) GOIA N ZAHARIE 3) BALINT N ANA	A1

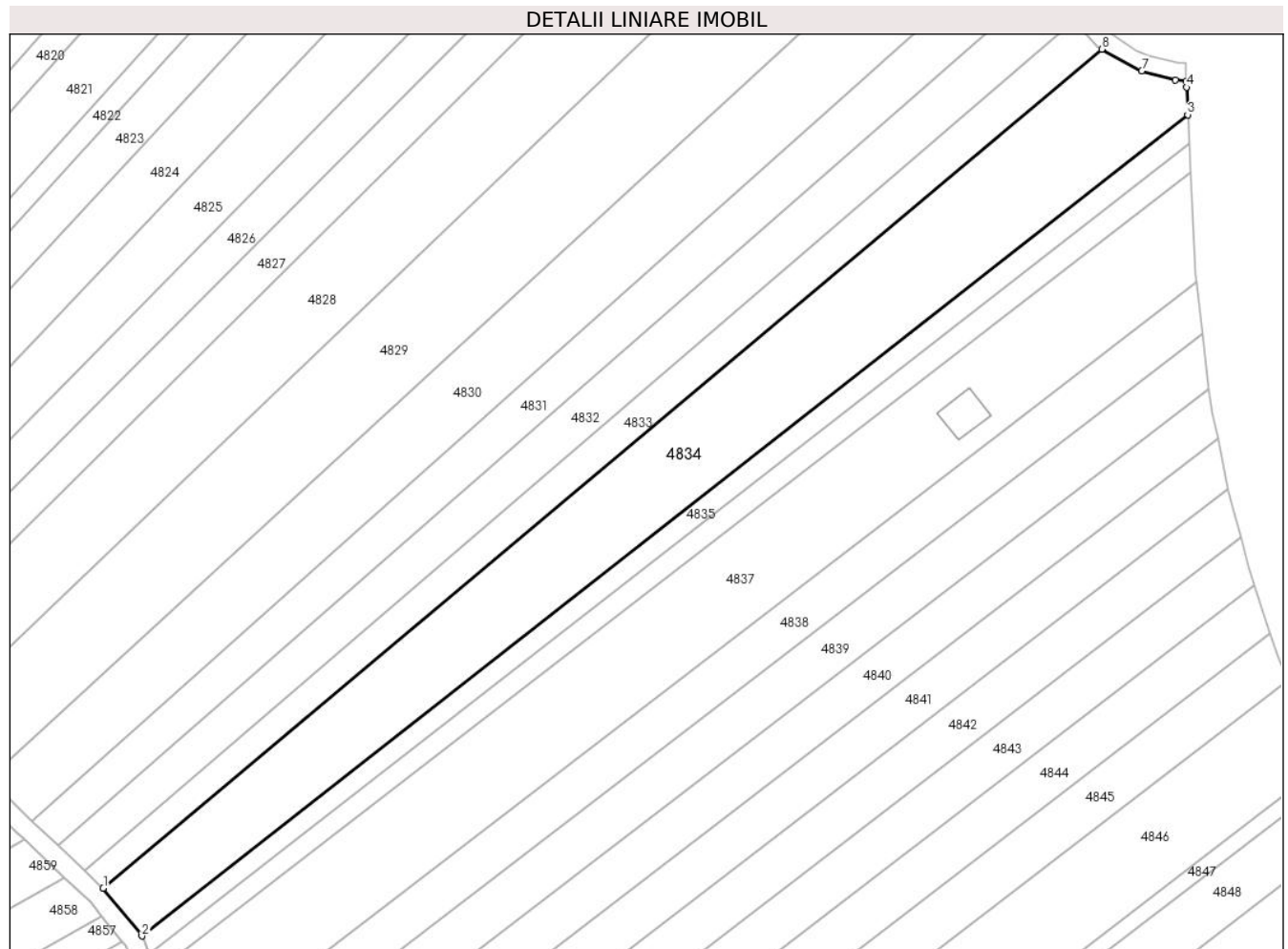
**C. Partea III. SARCINI .**

Inscrieri privind dezmembramintele dreptului de proprietate, drepturi reale de garanție și sarcini	Referințe
NU SUNT	

**Teren**

Nr cadastral	Suprafața (mp)*	Observații / Referințe
	5.200	

\* Suprafața este determinată în planul de proiecție Stereo 70.



**Date referitoare la teren**

Crt	Categorie folosință	Intravilan	Suprafața (mp)	Tarla	Parcelă	Nr. topo	Observații / Referințe
1	arabil	DA	1.642	-	1627/56	-	
2	arabil	NU	3.558	-	1627/56	-	

**Lungime Segmente**

1) Valorile lungimilor segmentelor sunt obținute din proiecție în plan.

Punct început	X / Y	Punct sfârșit	X / Y	Lungime segment (** (m)
1	391.357,299 523.745,086	2	391.365,679 523.734,709	13.338
2	391.365,679 523.734,709	3	391.592,45 523.912,604	288.221
3	391.592,45 523.912,604	4	391.592,173 523.918,551	5.954
4	391.592,173 523.918,551	5	391.592,11 523.919,896	1.346

Punct început	X / Y	Punct sfârșit	X / Y	Lungime segment (** (m)
5	391.592,11 523.919,896	6	391.589,797 523.920,081	2.321
6	391.589,797 523.920,081	7	391.582,467 523.922,098	7.603
7	391.582,467 523.922,098	8	391.573,825 523.926,786	9.831
8	391.573,825 523.926,786	1	391.357,299 523.745,086	282.663

\*\* Lungimile segmentelor sunt determinate în planul de proiecție Stereo 70 și sunt rotunjite la 1 milimetru.

\*\*\* Distanța dintre puncte este formată din segmente cumulate ce sunt mai mici decât valoarea 1 milimetru.



**DATE DESPRE IMOBILUL NR. 4835**

Oficiul de Cadastru și Publicitate Imobiliară ALBA  
Biroul de Cadastru și Publicitate Imobiliară Alba Iulia

**A. Partea I. Descrierea imobilului**

TEREN Necunoscut

Adresa: Loc. Benic, Jud. Alba

Nr. Crt	Nr cadastral Nr. topografic	Suprafața* (mp)	Observații / Referințe
A1		1.300	Sector cadastral:84 Teren neimprejmuit;

**B. Partea II. Proprietari și acte**

Inscrieri privitoare la dreptul de proprietate și alte drepturi reale	Referințe
/	
Act Administrativ nr. 11438/2322, din 22/05/2003 emis de CJPSDDP ALBA;	
B1	A1
Intabulare, drept de PROPRIETATE, dobandit prin Reconstituire, cota actuala 1/1 1) PREJA ELENA	

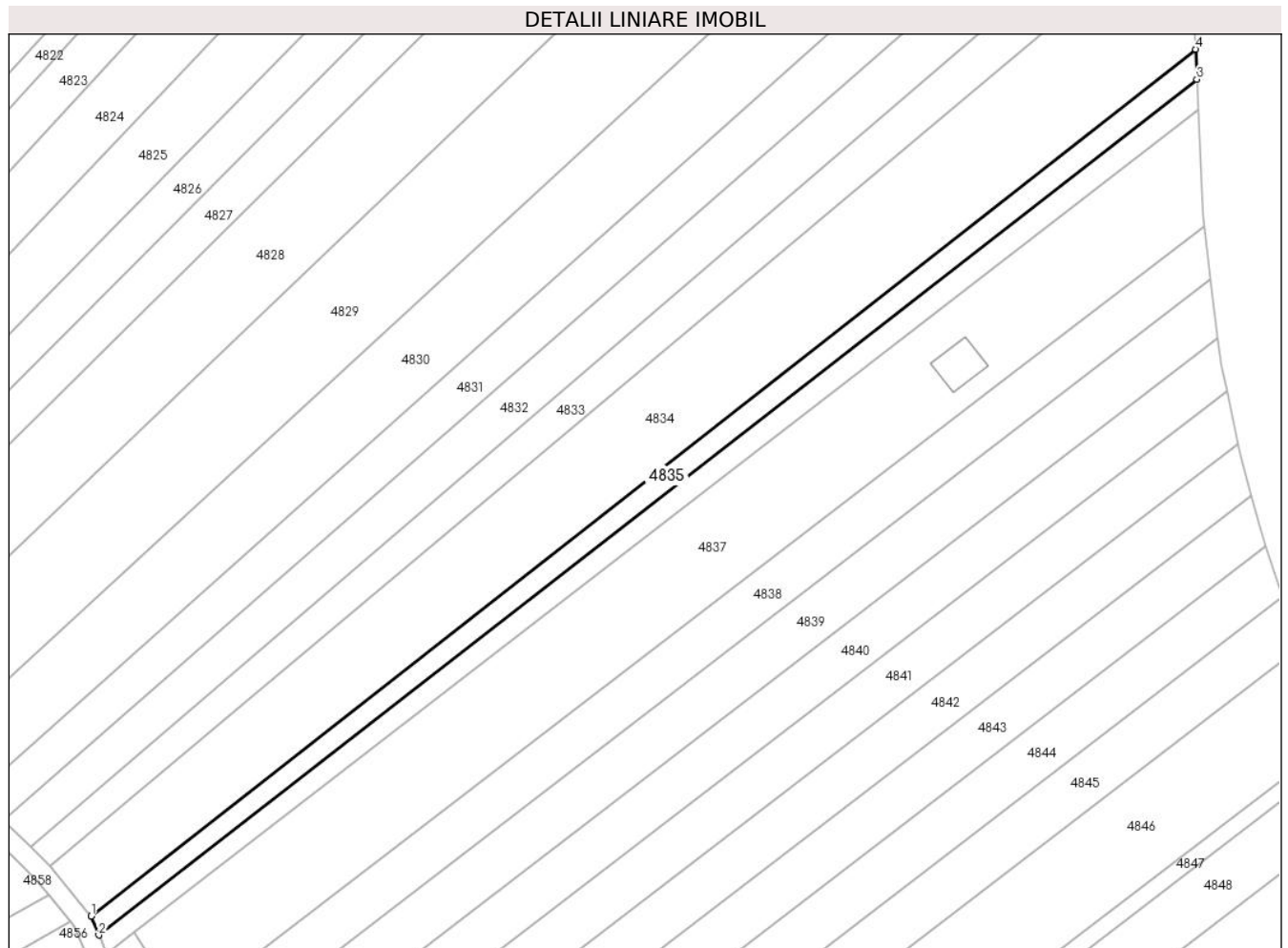
**C. Partea III. SARCINI .**

Inscrieri privind dezmembramintele dreptului de proprietate, drepturi reale de garanție și sarcini	Referințe
NU SUNT	

**Teren**

Nr cadastral	Suprafața (mp)*	Observații / Referințe
	1.300	

\* Suprafața este determinată în planul de proiecție Stereo 70.



**Date referitoare la teren**

Crt	Categorie folosință	Intravilan	Suprafața (mp)	Tarla	Parcelă	Nr. topo	Observații / Referințe
1	arabil	DA	382	-	1627/59	-	
2	arabil	NU	918	-	1627/59	-	

**Lungime Segmente**

1) Valorile lungimilor segmentelor sunt obținute din proiecție în plan.

Punct început	X / Y	Punct sfârșit	X / Y	Lungime segment (** (m)
1	391.365,679 523.734,709	2	391.367,231 523.730,817	4.19
2	391.367,231 523.730,817	3	391.592,737 523.906,437	285.823
3	391.592,737 523.906,437	4	391.592,45 523.912,604	6.174
4	391.592,45 523.912,604	1	391.365,679 523.734,709	288.221

**\*\* Lungimile segmentelor sunt determinate în planul de proiecție Stereo 70 și sunt rotunjite la 1 milimetru.**

**\*\*\* Distanța dintre puncte este formată din segmente cumulate ce sunt mai mici decât valoarea 1 milimetru.**





**DATE DESPRE IMOBILUL NR. 4836**

Oficiul de Cadastru și Publicitate Imobiliară ALBA  
Biroul de Cadastru și Publicitate Imobiliară Alba Iulia

**A. Partea I. Descrierea imobilului**

TEREN Necunoscut

Adresa: Loc. Benic, Jud. Alba

Nr. Crt	Nr cadastral Nr. topografic	Suprafața* (mp)	Observații / Referințe
A1		1.300	Sector cadastral:84 Teren neimprejmuit;

**B. Partea II. Proprietari și acte**

Inscrieri privitoare la dreptul de proprietate și alte drepturi reale	Referințe
/	
Act Administrativ nr. 146/15, din 23/02/1994 emis de CJPSDDP ALBA;	
B1	A1
Intabulare, drept de PROPRIETATE, dobandit prin Reconstituire, cota actuala 1/1 1) CHENȚI P MARIA	

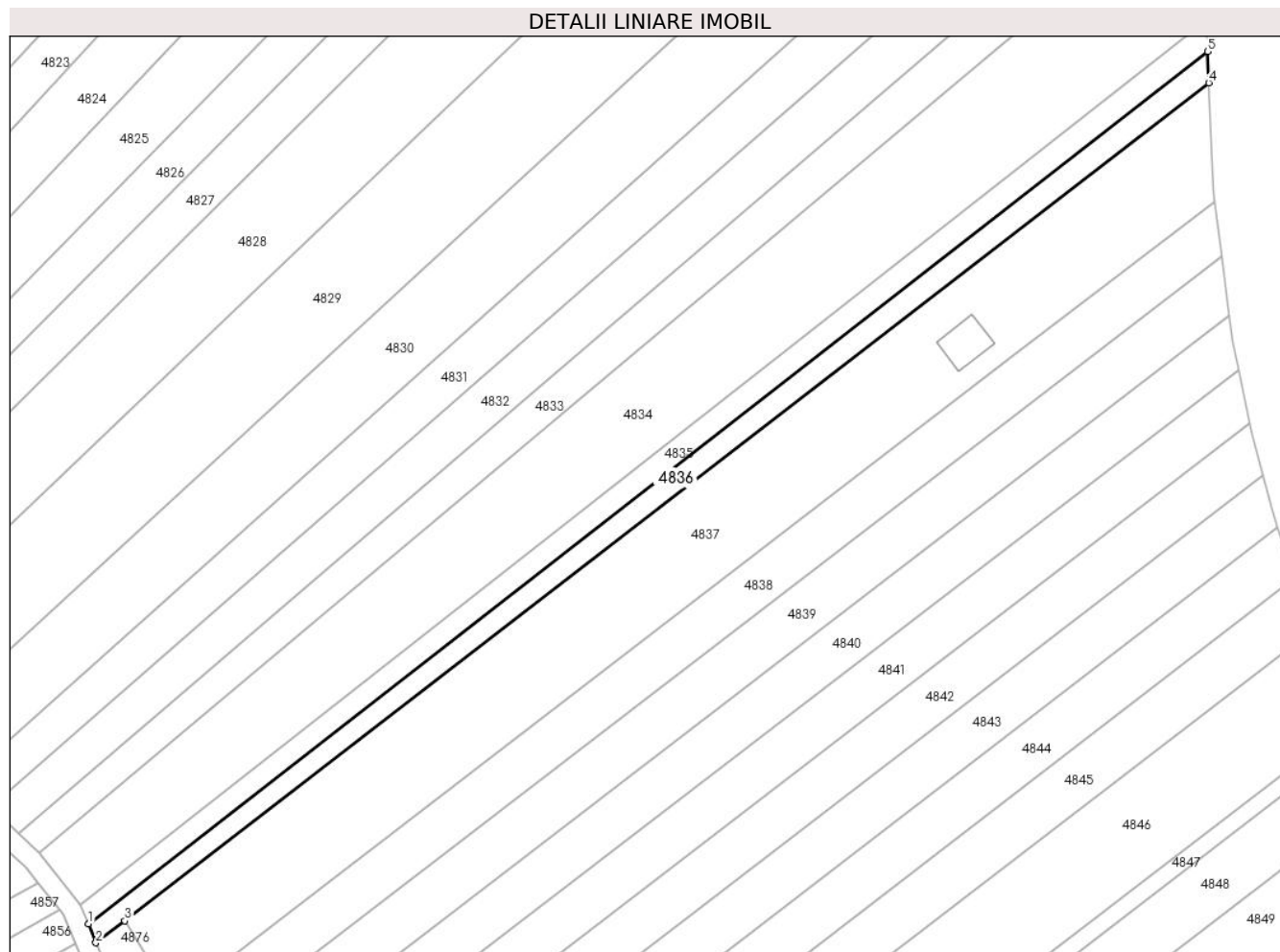
**C. Partea III. SARCINI .**

Inscrieri privind dezmembramintele dreptului de proprietate, drepturi reale de garanție și sarcini	Referințe
NU SUNT	

**Teren**

Nr cadastral	Suprafața (mp)*	Observații / Referințe
	1.300	

\* Suprafața este determinată în planul de proiecție Stereo 70.



**Date referitoare la teren**

Crt	Categorie folosință	Intravilan	Suprafața (mp)	Tarla	Parcelă	Nr. topo	Observații / Referințe
1	arabil	DA	379	-	1627/60	-	
2	arabil	NU	921	-	1627/60	-	

**Lungime Segmente**

1) Valorile lungimilor segmentelor sunt obținute din proiecție în plan.

Punct început	X / Y	Punct sfârșit	X / Y	Lungime segment (** (m)
1	391.367,231 523.730,817	2	391.368,747 523.727,017	4.091
2	391.368,747 523.727,017	3	391.374,547 523.731,451	7.3
3	391.374,547 523.731,451	4	391.593,031 523.900,122	276.016
4	391.593,031 523.900,122	5	391.592,737 523.906,437	6.322

Punct început	X / Y	Punct sfârșit	X / Y	Lungime segment (** (m)
5	391.592,737 523.906,437	1	391.367,231 523.730,817	285.823

\*\* Lungimile segmentelor sunt determinate în planul de proiecție Stereo 70 și sunt rotunjite la 1 milimetru.

\*\*\* Distanța dintre puncte este formată din segmente cumulate ce sunt mai mici decât valoarea 1 milimetru.





## DATE DESPRE IMOBILUL NR. 4837

Oficiul de Cadastru și Publicitate Imobiliară ALBA  
Biroul de Cadastru și Publicitate Imobiliară Alba Iulia

## A. Partea I. Descrierea imobilului

TEREN Necunoscut

Adresa: Loc. Benic, Nr. 1A, Jud. Alba

Nr. Crt	Nr cadastral Nr. topografic	Suprafața* (mp)	Observații / Referințe
A1	72404	5.200	Sector cadastral:84 Teren neimprijmit;

## Construcții

Crt	Nr cadastral Nr. topografic	Adresa	Observații / Referințe
A1.1	72404-C1	Loc. Benic, Nr. 1A, Jud. Alba	Nr. niveluri:2; S. construita la sol:67 mp; CONSTRUCTIE FAMILIALA P+M CONSTRUITA DIN BETON, PIATRA SI CARAMIDA IN ANUL 2013

## B. Partea II. Proprietari și acte

Inscrieri privitoare la dreptul de proprietate și alte drepturi reale	Referințe
<b>779 / 15/01/2013</b>	
Act Notarial nr. AUT.113, din 14/01/2013 emis de NP TEODORESCU ELENA;	
B1	Se infiinteaza cartea funciara 72404 a imobilului cu numarul cadastral 72404/Galda de Jos, rezultat din alipirea urmatoarelor imobile:~-nr. cad.375/2 (id electronic 72403) din cf.3285/Galda de Jos (id electronic 72403) care se sisteaza;~-nr.cad.375/1 (id electronic 72402) din cf. 3383/Galda de Jos (id electronic 72402) care se sisteaza;~-nr.cad. 72345 din cf.72345 care se sisteaza;
Act Notarial nr. 1006/2006, din 01/01/2006 emis de BNP Sulea Mircea;	
B2	Intabulare, drept de PROPRIETATEcu titlu cumparare, dobandit prin Conventie, cota actuala 1/2, cota initiala 1/1 1) <b>BALAȘ TRAIAN</b> , necasatorit <i>OBSERVATII: pozitie transcrisa din CF 72403/Galda de Jos, incheierea nr. 16827din 07-09-2006,pozitie transcrisa din CF 72402/ Galda de Jos, incheierea nr. 22647din 03-08-2007, în cota de 2600/5200 părți</i>
Act Administrativ nr. 146/70, din 22/03/1994 emis de C.J. PT STABILIREA DREPTULUI DE PROPRIETATE ASUPRA (TERENURILOR ,act notarial nr. 118/2011/16-05-2011 emis de BNP ELENA TEODORESCU; act notarial nr. 1482/16-05-2011 emis de BNP ELENA TEODORESCU; act notarial nr. 3615/16-10-2012 emis de BNP ELENA TEODORESCU;);	
B5	Intabulare, drept de PROPRIETATEcu titlul de drept cumpărare, bun comun, dobandit prin Conventie, cota actuala 1/2, cota initiala 1/1 1) <b>BALAȘ TRAIAN</b> , căsătorit cu 2) <b>BALAȘ MARIA</b> <i>OBSERVATII: pozitie transcrisa din CF 72345/Galda de Jos, incheierea nr. 31656din 26-10-2012, în cota de 2600/5200-părți</i>
Act Administrativ nr. REFERAT DIN DOSARUL 36373, din 12/12/2012 emis de OCPI-SERVICIUL CADASTRU;	
B9	În baza actului de alipire cu nr de mai sus, se stabilesc cotele proprietarilor de c.f după cum urmează: Balaș Traian de sub B 2 în cota de 2600/5200 părți, ca bun propriu, Balaș Traian și Balaș Maria de sub B 5 în cota de 2600/5200- părți ca bun comun
<b>8280 / 21/03/2013</b>	
Act Administrativ nr. 21, din 17/10/2007 emis de PRIMARIA COMUNEI GALDA DE JOS (act administrativ nr. 8/21-02-2013 emis de PRIMARIA COMUNEI GALDA DE JOS; act administrativ nr. 1448/2013/19-03-2013 emis de PRIMARIA COMUNEI GALDA DE JOS; act administrativ nr. 1023/19-03-2013 emis de PRIMARIA COMUNEI GALDA DE JOS;);	
B10	În baza autorizatiei de construire nr.21/2007, procesului verbal de receptie la terminarea lucrilor nr.8/2013, certificatului de atestare a edificarii construcției nr.1448/2013 emise de Primaria Comunei Galda de Jos și a documentatiei cadastrale anexă, asupra imobilului de sub A1 se noteaza construcția casă familială P+M.
B11	Intabulare, drept de PROPRIETATEcu titlu construire, dobandit prin Construire, cota actuala 1/1, cota initiala 1/1 1) <b>BALAȘ TRAIAN</b>

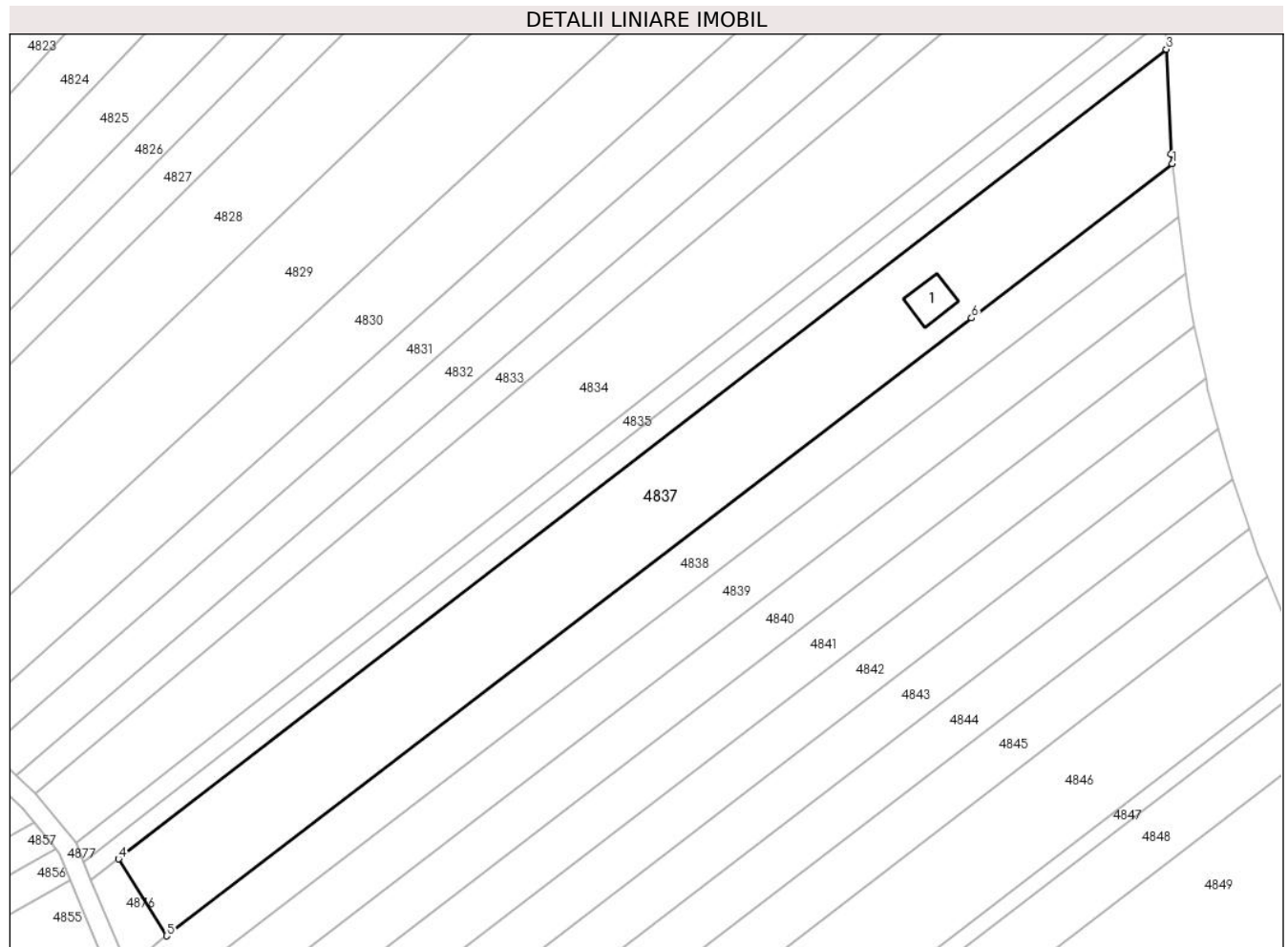
**C. Partea III. SARCINI .**

Inscrieri privind dezmembramintele dreptului de proprietate, drepturi reale de garanție și sarcini	Referințe
NU SUNT	

**Teren**

Nr cadastral	Suprafața (mp)*	Observații / Referințe
72404	5.200	

\* Suprafața este determinată în planul de proiecție Stereo 70.



**Date referitoare la teren**

Crt	Categorie folosință	Intravilan	Suprafața (mp)	Tarla	Parcelă	Nr. topo	Observații / Referințe
1	arabil	DA	1.365	-	1627/61	-	TERENUL NU ESTE IMPREJMUIT
2	arabil	NU	3.835	-	1627/61	-	

**Date referitoare la construcții**

Crt	Număr	Destinație construcție	Supraf. (mp)	Situație juridică	Observații / Referințe
A1.1	72404-C1	construcții de locuințe	67	Cu acte	Nr. niveluri:2; S. construita la sol:67 mp; CONSTRUCTIE FAMILIALA P+M CONSTRUITA DIN BETON, PIATRA SI CARAMIDA IN ANUL 2013

**Lungime Segmente**

1) Valorile lungimilor segmentelor sunt obținute din proiecție în plan.

Punct început	X / Y	Punct sfârșit	X / Y	Lungime segment (** (m)
1	391.594,294 523.876,265	2	391.594,047 523.878,285	2.035
2	391.594,047 523.878,285	3	391.593,031 523.900,122	21.861

Punct început	X / Y	Punct sfârșit	X / Y	Lungime segment (** (m)
3	391.593,031 523.900,122	4	391.374,547 523.731,451	276.017
4	391.374,547 523.731,451	5	391.384,58 523.715,408	18.922
5	391.384,58 523.715,408	6	391.552,421 523.844,151	211.531
6	391.552,421 523.844,151	1	391.594,294 523.876,265	52.77

\*\* Lungimile segmentelor sunt determinate în planul de proiecție Stereo 70 și sunt rotunjite la 1 milimetru.

\*\*\* Distanța dintre puncte este formată din segmente cumulate ce sunt mai mici decât valoarea 1 milimetru.



**DATE DESPRE IMOBILUL NR. 4838**

Oficiul de Cadastru și Publicitate Imobiliară ALBA  
Biroul de Cadastru și Publicitate Imobiliară Alba Iulia

**A. Partea I. Descrierea imobilului**

TEREN Necunoscut

Adresa: Loc. Benic, Jud. Alba

Nr. Crt	Nr cadastral Nr. topografic	Suprafața* (mp)	Observații / Referințe
A1	75934	2.600	Sector cadastral:84 Teren neimprejmuit;

**B. Partea II. Proprietari și acte**

Inscrieri privitoare la dreptul de proprietate și alte drepturi reale		Referințe
<b>86573 / 09/12/2020</b>		
Hotarare Judecatoreasca nr. 619, din 18/03/2020 emis de JUDECATORIA ALBA IULIA (inscris sub semnatura privata nr 3 din 04.12.2020, emis de CRISAN CRISTIAN PFA;act administrativ nr 5246/403 din 27.01.1995, emis de CJPSDPAT ALBA);		
B2	Intabulare, drept de PROPRIETATEcu titlu de drept sistarea indiviziunii asupra imobilului cu nr.cad.1627/63, dobandit prin Hotarare Judecatoreasca, cota actuala 1/1	A1
1) <b>BARBALIU CAROLINA</b>		

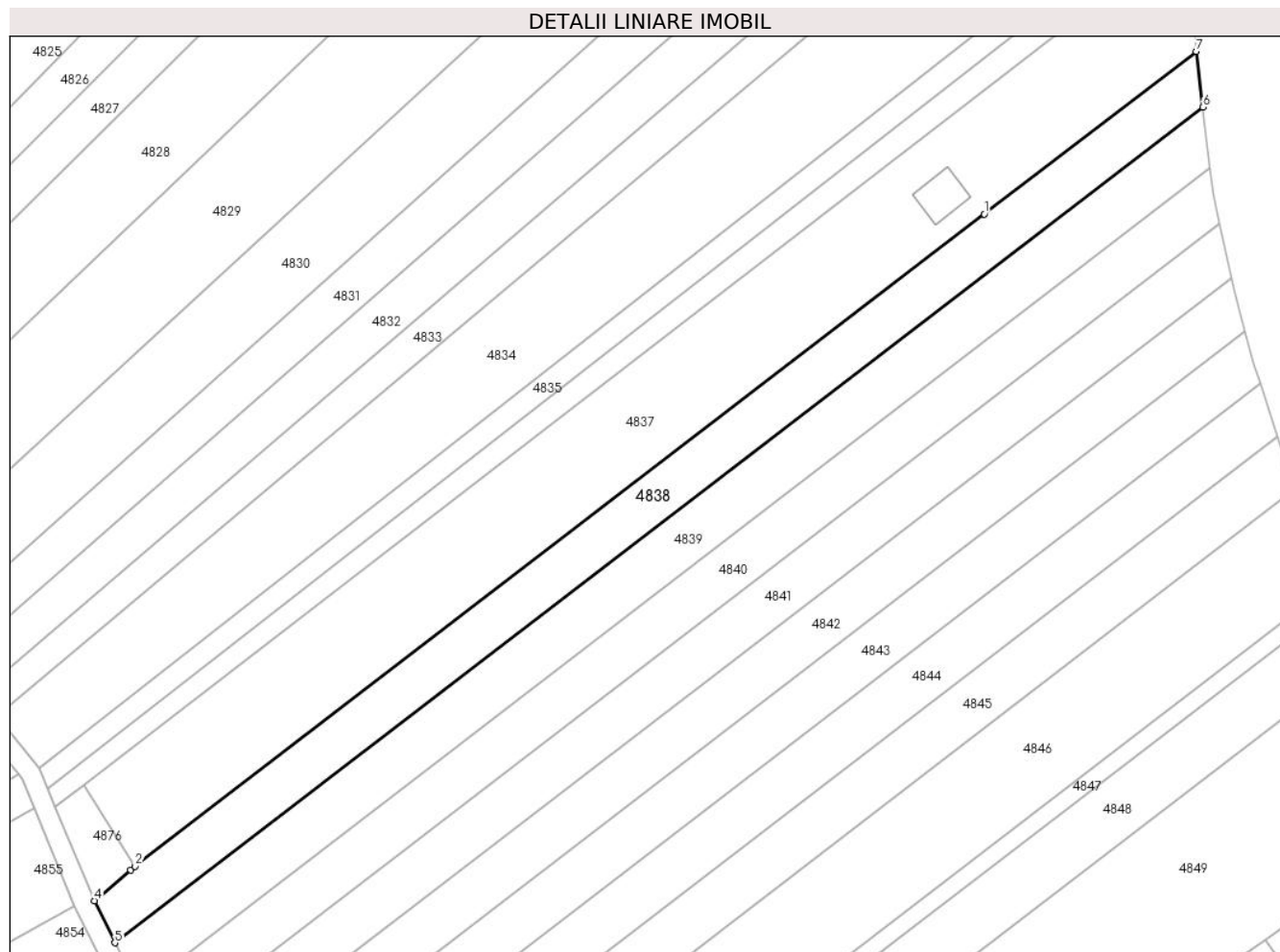
**C. Partea III. SARCINI**

Inscrieri privind dezmembramintele dreptului de proprietate, drepturi reale de garanție și sarcini		Referințe
<b>86573 / 09/12/2020</b>		
Hotarare Judecatoreasca nr. 619, din 18/03/2020 emis de JUDECATORIA ALBA IULIA (inscris sub semnatura privata nr 3 din 04.12.2020, emis de CRISAN CRISTIAN PFA;act administrativ nr 5246/403 din 27.01.1995, emis de CJPSDPAT ALBA);		
C1	Intabulare, drept de IPOTECA LEGALA, Valoare:4217 LEIcu titlu sulta	A1
1) <b>DRAGAN VICTORIA</b>		

**Teren**

Nr cadastral	Suprafața (mp)*	Observații / Referințe
75934	2.600	

\* Suprafața este determinată în planul de proiecție Stereo 70.



**Date referitoare la teren**

Crt	Categorie folosință	Intravilan	Suprafața (mp)	Tarla	Parcelă	Nr. topo	Observații / Referințe
1	arabil	DA	607	-	1627/63	-	
2	arabil	NU	1.993	-	1627/63	-	

**Lungime Segmente**

1) Valorile lungimilor segmentelor sunt obținute din proiecție în plan.

Punct început	X / Y	Punct sfârșit	X / Y	Lungime segment (** (m)
1	391.552,421 523.844,151	2	391.384,58 523.715,408	211.531
2	391.384,58 523.715,408	3	391.383,645 523.714,691	1.179
3	391.383,645 523.714,691	4	391.376,515 523.708,605	9.374
4	391.376,515 523.708,605	5	391.380,552 523.700,301	9.233

Punct început	X / Y	Punct sfârșit	X / Y	Lungime segment (** (m)
5	391.380,552 523.700,301	6	391.595,635 523.865,28	271.07
6	391.595,635 523.865,28	7	391.594,294 523.876,265	11.067
7	391.594,294 523.876,265	1	391.552,421 523.844,151	52.77

\*\* Lungimile segmentelor sunt determinate în planul de proiecție Stereo 70 și sunt rotunjite la 1 milimetru.

\*\*\* Distanța dintre puncte este formată din segmente cumulate ce sunt mai mici decât valoarea 1 milimetru.



**DATE DESPRE IMOBILUL NR. 4839**

Oficiul de Cadastru și Publicitate Imobiliară ALBA  
Biroul de Cadastru și Publicitate Imobiliară Alba Iulia

**A. Partea I. Descrierea imobilului**

TEREN Necunoscut

Adresa: Loc. Benic, Jud. Alba

Nr. Crt	Nr cadastral Nr. topografic	Suprafața* (mp)	Observații / Referințe
A1		2.800	Sector cadastral:84 Teren neimprejmuit;

**B. Partea II. Proprietari și acte**

Inscrieri privitoare la dreptul de proprietate și alte drepturi reale	Referințe
/	
Act Administrativ nr. 6401/551, din 21/03/1995 emis de CJPSDDP ALBA;	
B1	A1
Intabulare, drept de PROPRIETATE, dobandit prin Reconstituire, cota actuala 1/1 1) DOIA SOFIA	

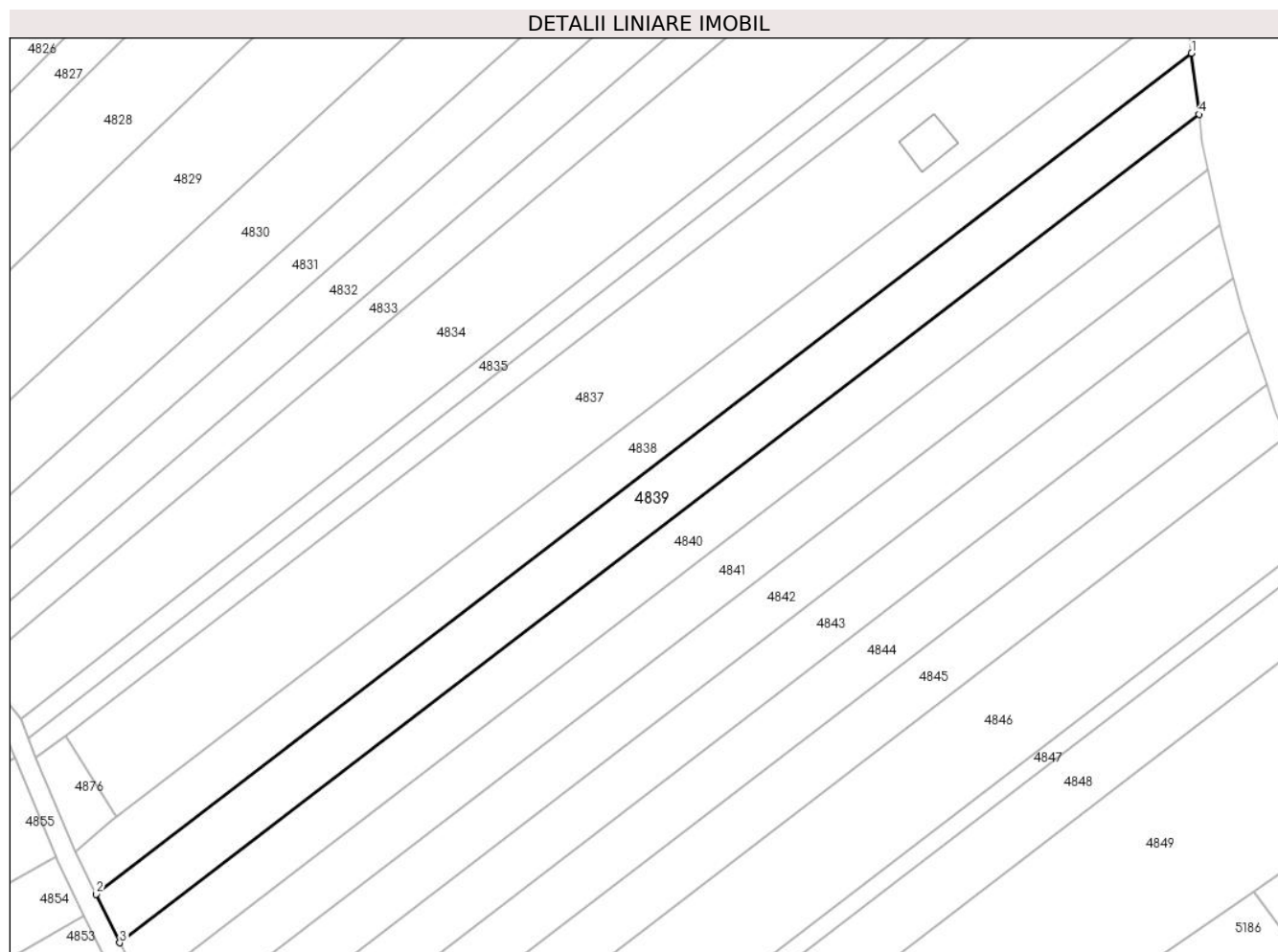
**C. Partea III. SARCINI .**

Inscrieri privind dezmembramintele dreptului de proprietate, drepturi reale de garanție și sarcini	Referințe
NU SUNT	

### Teren

Nr cadastral	Suprafața (mp)*	Observații / Referințe
	2.800	

\* Suprafața este determinată în planul de proiecție Stereo 70.



### Date referitoare la teren

Crt	Categorie folosință	Intravilan	Suprafața (mp)	Tarla	Parcelă	Nr. topo	Observații / Referințe
1	arabil	DA	621	-	1627/64	-	
2	arabil	NU	2.179	-	1627/64	-	

### Lungime Segmente

1) Valorile lungimilor segmentelor sunt obținute din proiecție în plan.

Punct început	X / Y	Punct sfârșit	X / Y	Lungime segment (** (m)
1	391.595,635 523.865,28	2	391.380,552 523.700,301	271.07
2	391.380,552 523.700,301	3	391.385,196 523.690,748	10.622
3	391.385,196 523.690,748	4	391.597,099 523.853,288	267.062
4	391.597,099 523.853,288	1	391.595,635 523.865,28	12.081

**\*\* Lungimile segmentelor sunt determinate în planul de proiecție Stereo 70 și sunt rotunjite la 1 milimetru.**

**\*\*\* Distanța dintre puncte este formată din segmente cumulate ce sunt mai mici decât valoarea 1 milimetru.**





**DATE DESPRE IMOBILUL NR. 4840**

Oficiul de Cadastru și Publicitate Imobiliară ALBA  
Biroul de Cadastru și Publicitate Imobiliară Alba Iulia

**A. Partea I. Descrierea imobilului**

TEREN Necunoscut

Nr. CF vechi:3578/Galda de Jos

Nr. cadastral vechi:694

Adresa: Loc. Galda De Jos, Jud. Alba

Nr. Crt	Nr cadastral Nr. topografic	Suprafața* (mp)	Observații / Referințe
A1	72740	2.600	Sector cadastral:84 Teren neimprejmuit;

**B. Partea II. Proprietari și acte**

Inscrieri privitoare la dreptul de proprietate și alte drepturi reale		Referințe
<b>38200 / 04/12/2008</b>		
Act Notarial nr. 720/2008, din 01/01/2008 emis de NOTAR PUBLIC;		
B1	Intabulare, drept de PROPRIETATEcu titlu cumparare, dobandit prin Conventie, cota actuala 1/2 1) <b>BUCUR GEORGE TRAIAN MARIUS, 1/2 părți</b> <i>OBSERVATII: (provenita din conversia CF 3578/Galda de Jos)</i>	A1
<b>8235 / 21/02/2014</b>		
Act Notarial nr. 81, din 21/02/2014 emis de NP Popescu Ramona Gabriela;		
B2	In baza actului de lichidare a regimului comunitatii legale aut.81/2014, se stabileste cota de contributie la dobandirea bunurilor comune a proprietarilor de sub B1.1,B1.2 la câte 1/2 părți fiecare.	A1
<b>8244 / 21/02/2014</b>		
Act Notarial nr. 82, din 21/02/2014 emis de NP Popescu Ramona Gabriela;		
B3	Intabulare, drept de PROPRIETATEcu titlu partaj voluntar, inițial cumpărare, dobandit prin Conventie, cota actuala 1/2 1) <b>BUCUR GEORGE TRAIAN MARIUS</b>	A1

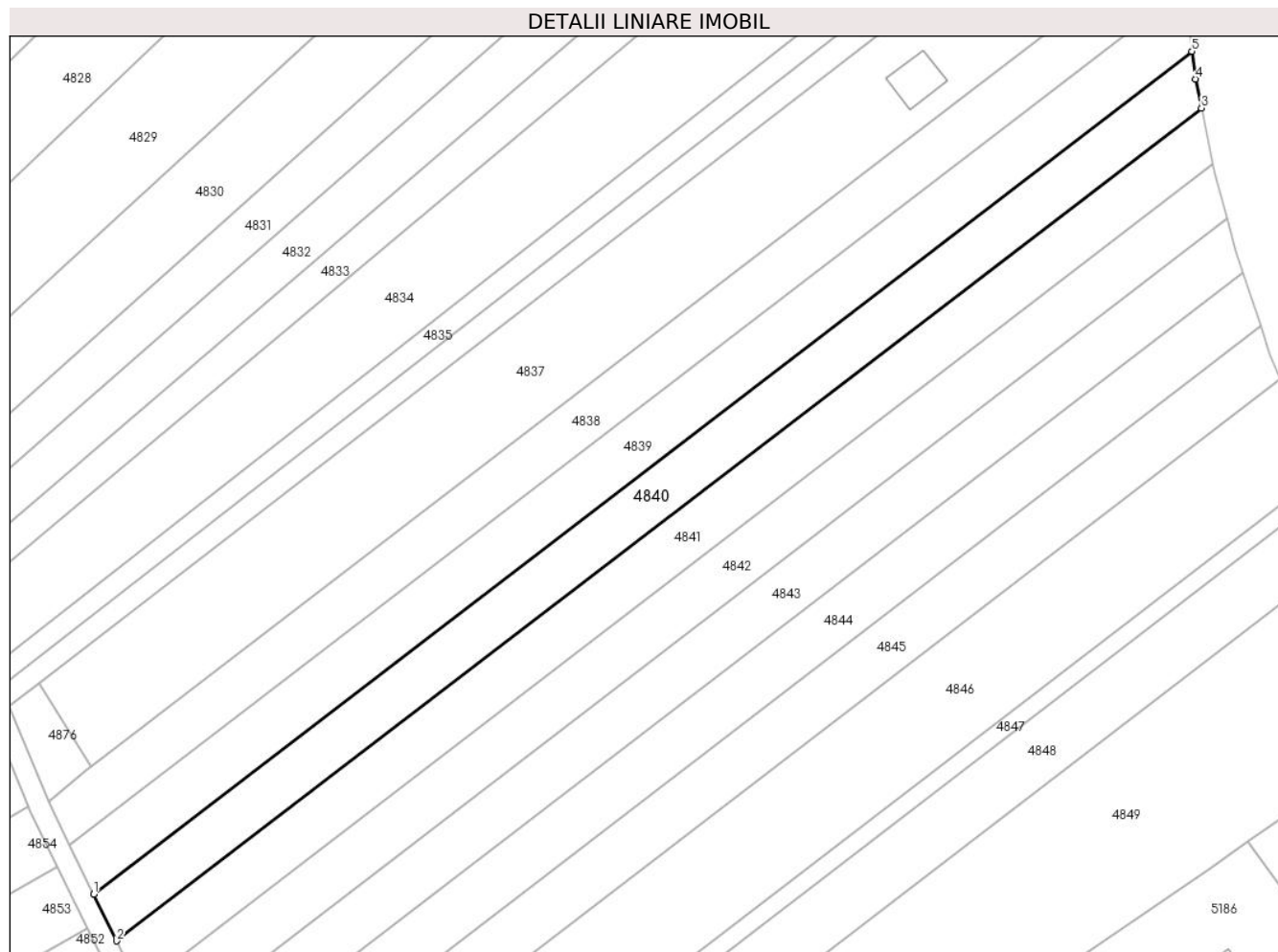
**C. Partea III. SARCINI .**

Inscrieri privind dezmembramintele dreptului de proprietate, drepturi reale de garanție și sarcini	Referințe
NU SUNT	

**Teren**

Nr cadastral	Suprafața (mp)*	Observații / Referințe
72740	2.600	

\* Suprafața este determinată în planul de proiecție Stereo 70.



**Date referitoare la teren**

Crt	Categorie folosință	Intravilan	Suprafața (mp)	Tarla	Parcelă	Nr. topo	Observații / Referințe
1	arabil	DA	681	-	1627/65	-	
2	arabil	NU	1.919	-	1627/65	-	

**Lungime Segmente**

1) Valorile lungimilor segmentelor sunt obținute din proiecție în plan.

Punct început	X / Y	Punct sfârșit	X / Y	Lungime segment (** (m)
1	391.385,196 523.690,748	2	391.389,57 523.681,753	10.002
2	391.389,57 523.681,753	3	391.598,942 523.842,352	263.874
3	391.598,942 523.842,352	4	391.597,75 523.847,96	5.733
4	391.597,75 523.847,96	5	391.597,099 523.853,288	5.368

Punct început	X / Y	Punct sfârşit	X / Y	Lungime segment (** (m)
5	391.597,099 523.853,288	1	391.385,196 523.690,748	267.062

\*\* Lungimile segmentelor sunt determinate în planul de proiecţie Stereo 70 şi sunt rotunjite la 1 milimetru.

\*\*\* Distanţa dintre puncte este formată din segmente cumulate ce sunt mai mici decât valoarea 1 milimetru.



**DATE DESPRE IMOBILUL NR. 4841**

Oficiul de Cadastru și Publicitate Imobiliară ALBA  
Biroul de Cadastru și Publicitate Imobiliară Alba Iulia

**A. Partea I. Descrierea imobilului**

TEREN Necunoscut

Adresa: Loc. Benic, Jud. Alba

Nr. Crt	Nr cadastral Nr. topografic	Suprafața* (mp)	Observații / Referințe
A1		2.600	Sector cadastral:84 Teren neimprejmuit;

**B. Partea II. Proprietari și acte**

Inscrieri privitoare la dreptul de proprietate și alte drepturi reale	Referințe
/	
Act Administrativ nr. 620/262, din 11/10/1994 emis de CJPSDDP ALBA;	
B1	A1
Intabulare, drept de PROPRIETATE, dobandit prin Reconstituire, cota actuala 1/1 1) TOMA MARIA	

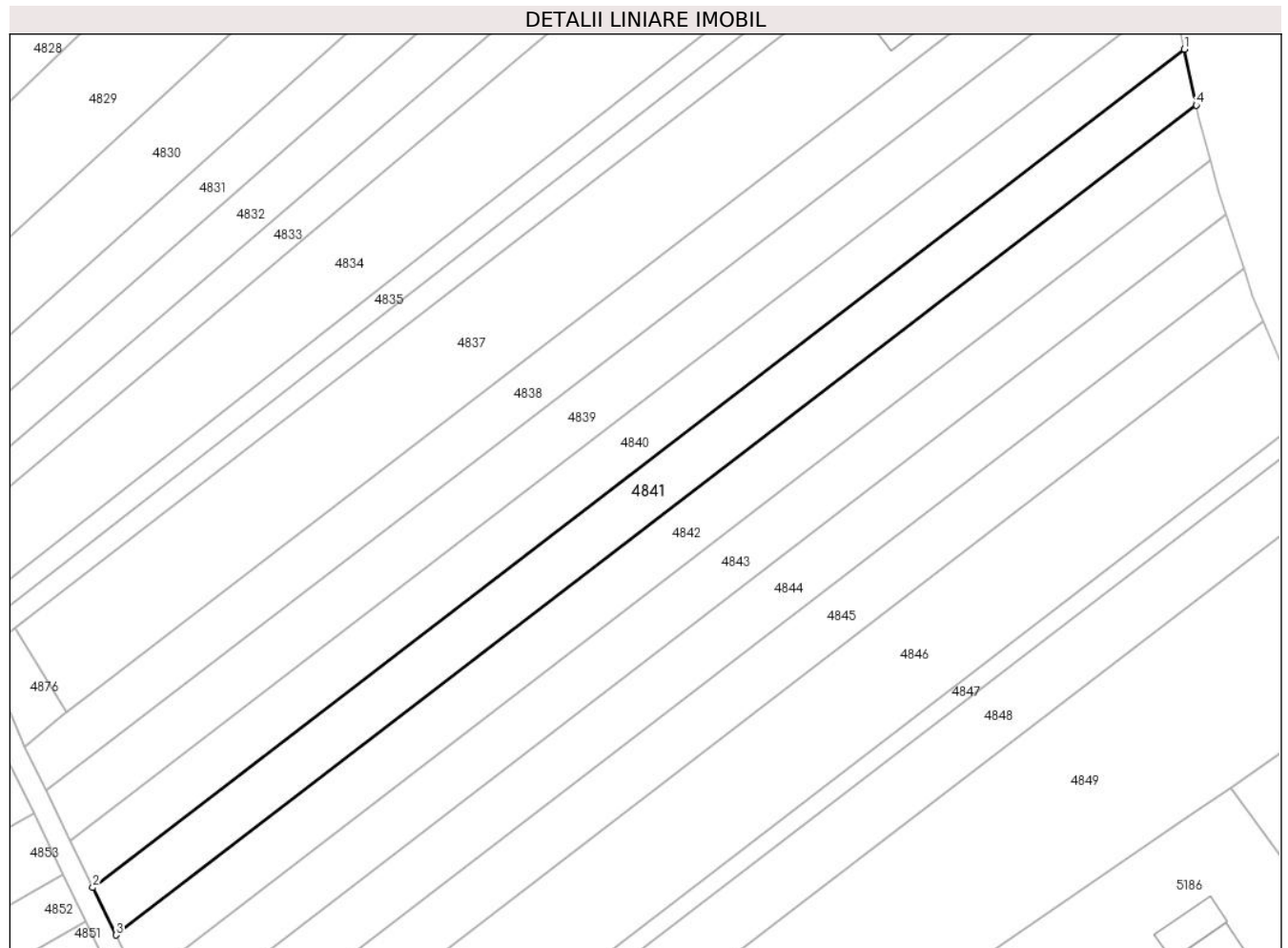
**C. Partea III. SARCINI .**

Inscrieri privind dezmembramintele dreptului de proprietate, drepturi reale de garanție și sarcini	Referințe
NU SUNT	

**Teren**

Nr cadastral	Suprafața (mp)*	Observații / Referințe
	2.600	

\* Suprafața este determinată în planul de proiecție Stereo 70.



**Date referitoare la teren**

Crt	Categorie folosință	Intravilan	Suprafața (mp)	Tarla	Parcelă	Nr. topo	Observații / Referințe
1	arabil	DA	727	-	1627/66	-	
2	arabil	NU	1.873	-	1627/66	-	

**Lungime Segmente**

1) Valorile lungimilor segmentelor sunt obținute din proiecție în plan.

Punct început	X / Y	Punct sfârșit	X / Y	Lungime segment (** (m))
1	391.598,942 523.842,352	2	391.389,57 523.681,753	263.874
2	391.389,57 523.681,753	3	391.393,989 523.672,661	10.109
3	391.393,989 523.672,661	4	391.601,225 523.831,622	261.18
4	391.601,225 523.831,622	1	391.598,942 523.842,352	10.971

**\*\* Lungimile segmentelor sunt determinate în planul de proiecție Stereo 70 și sunt rotunjite la 1 milimetru.**

**\*\*\* Distanța dintre puncte este formată din segmente cumulate ce sunt mai mici decât valoarea 1 milimetru.**





**DATE DESPRE IMOBILUL NR. 4842**

Oficiul de Cadastru și Publicitate Imobiliară ALBA  
Biroul de Cadastru și Publicitate Imobiliară Alba Iulia

**A. Partea I. Descrierea imobilului**

TEREN Necunoscut

Adresa: Loc. Benic, Jud. Alba

Nr. Crt	Nr cadastral Nr. topografic	Suprafața* (mp)	Observații / Referințe
A1		2.600	Sector cadastral:84 Teren neimprejmuit;

**B. Partea II. Proprietari și acte**

Inscrieri privitoare la dreptul de proprietate și alte drepturi reale	Referințe
/	
Act Administrativ nr. 11384/2042, din 15/01/2001 emis de CJPSDDP ALBA;	
B1	A1
Intabulare, drept de PROPRIETATE, dobandit prin Reconstituire, cota actuala 1/1 1) ZDÎNCU N SOFIA	


**C. Partea III. SARCINI .**

Inscrieri privind dezmembramintele dreptului de proprietate, drepturi reale de garanție și sarcini	Referințe
NU SUNT	

**Teren**

Nr cadastral	Suprafața (mp)*	Observații / Referințe
	2.600	

\* Suprafața este determinată în planul de proiecție Stereo 70.



**Date referitoare la teren**

Crt	Categorie folosință	Intravilan	Suprafața (mp)	Tarla	Parcelă	Nr. topo	Observații / Referințe
1	arabil	DA	705	-	1627/68	-	
2	arabil	NU	1.895	-	1627/68	-	

**Lungime Segmente**

1) Valorile lungimilor segmentelor sunt obținute din proiecție în plan.

Punct început	X / Y	Punct sfârșit	X / Y	Lungime segment (** (m)
1	391.393,989 523.672,661	2	391.398,452 523.663,482	10.207
2	391.398,452 523.663,482	3	391.603,901 523.821,071	258.928
3	391.603,901 523.821,071	4	391.601,693 523.829,422	8.638
4	391.601,693 523.829,422	5	391.601,225 523.831,622	2.248

Punct început	X / Y	Punct sfârșit	X / Y	Lungime segment (** (m)
5	391.601,225 523.831,622	1	391.393,989 523.672,661	261.18

\*\* Lungimile segmentelor sunt determinate în planul de proiecție Stereo 70 și sunt rotunjite la 1 milimetru.

\*\*\* Distanța dintre puncte este formată din segmente cumulate ce sunt mai mici decât valoarea 1 milimetru.



**DATE DESPRE IMOBILUL NR. 4843**

Oficiul de Cadastru și Publicitate Imobiliară ALBA  
Biroul de Cadastru și Publicitate Imobiliară Alba Iulia

**A. Partea I. Descrierea imobilului**

TEREN Necunoscut

Adresa: Loc. Benic, Jud. Alba

Nr. Crt	Nr cadastral Nr. topografic	Suprafața* (mp)	Observații / Referințe
A1		2.600	Sector cadastral:84 Teren neimprijmit;

**B. Partea II. Proprietari și acte**

Inscrieri privitoare la dreptul de proprietate și alte drepturi reale		Referințe
/		
Act Administrativ nr. 9288/1774, din 10/08/1998 emis de CJPSDDP ALBA;		
B1	Intabulare, drept de PROPRIETATE, dobandit prin Reconstituire, cota actuala 1/1 1) FRÎNCU H EMIL 2) FRÎNCU H HOREA AMOS 3) FRÎNCU A EMIL 4) FRÎNCU IOSIF 5) FRÎNCU SUSANA	A1

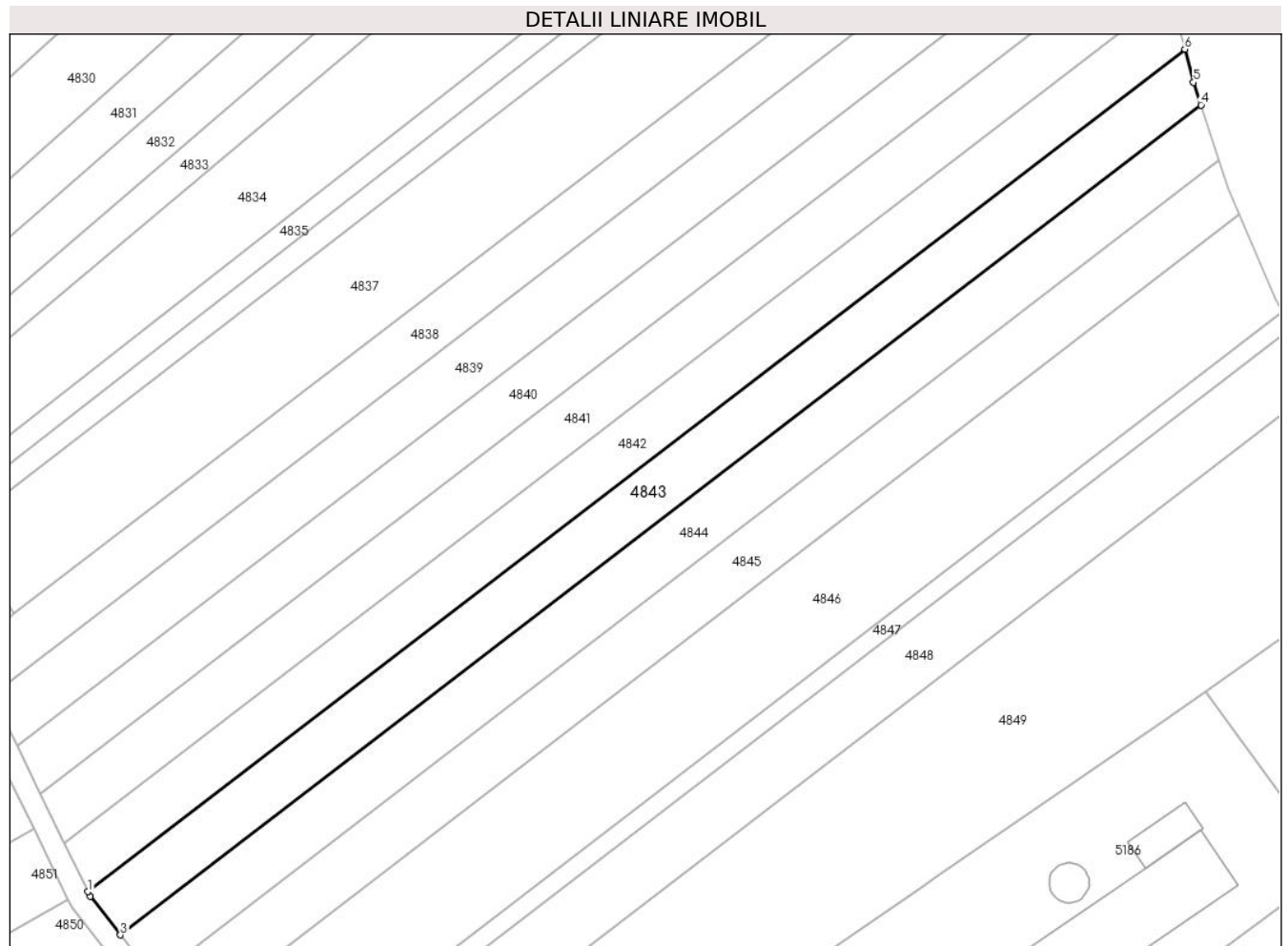
**C. Partea III. SARCINI .**

Inscrieri privind dezmembramintele dreptului de proprietate, drepturi reale de garanție și sarcini	Referințe
NU SUNT	

**Teren**

Nr cadastral	Suprafața (mp)*	Observații / Referințe
	2.600	

\* Suprafața este determinată în planul de proiecție Stereo 70.



**Date referitoare la teren**

Crt	Categorie folosință	Intravilan	Suprafața (mp)	Tarla	Parcelă	Nr. topo	Observații / Referințe
1	arabil	DA	688	-	1627/69	-	
2	arabil	NU	1.912	-	1627/69	-	

**Lungime Segmente**

1) Valorile lungimilor segmentelor sunt obținute din proiecție în plan.

Punct început	X / Y	Punct sfârșit	X / Y	Lungime segment (** (m)
1	391.398,452 523.663,482	2	391.398,89 523.662,58	1.002
2	391.398,89 523.662,58	3	391.404,533 523.655,396	9.135
3	391.404,533 523.655,396	4	391.606,932 523.810,647	255.086
4	391.606,932 523.810,647	5	391.605,537 523.814,881	4.458

Punct început	X / Y	Punct sfârșit	X / Y	Lungime segment (** (m)
5	391.605,537 523.814,881	6	391.603,901 523.821,071	6.403
6	391.603,901 523.821,071	1	391.398,452 523.663,482	258.928

\*\* Lungimile segmentelor sunt determinate în planul de proiecție Stereo 70 și sunt rotunjite la 1 milimetru.

\*\*\* Distanța dintre puncte este formată din segmente cumulate ce sunt mai mici decât valoarea 1 milimetru.





**DATE DESPRE IMOBILUL NR. 4844**

Oficiul de Cadastru și Publicitate Imobiliară ALBA  
Biroul de Cadastru și Publicitate Imobiliară Alba Iulia

**A. Partea I. Descrierea imobilului**

TEREN Necunoscut

Adresa: Loc. Benic, Jud. Alba

Nr. Crt	Nr cadastral Nr. topografic	Suprafața* (mp)	Observații / Referințe
A1		2.600	Sector cadastral:84 Teren neimprijmit;

**B. Partea II. Proprietari și acte**

Inscrieri privitoare la dreptul de proprietate și alte drepturi reale		Referințe
/		
Act Administrativ nr. 5246/404, din 27/01/1995 emis de CJPSDDP ALBA;		
B1	Intabulare, drept de PROPRIETATE, dobandit prin Reconstituire, cota actuala 1/1 1) GOIA FLORIAN 2) BALAS ANA 3) GOIA IOAN 4) GOIA EVA	A1


**C. Partea III. SARCINI .**

Inscrieri privind dezmembramintele dreptului de proprietate, drepturi reale de garanție și sarcini	Referințe
NU SUNT	

### Teren

Nr cadastral	Suprafața (mp)*	Observații / Referințe
	2.600	

\* Suprafața este determinată în planul de proiecție Stereo 70.



### Date referitoare la teren

Crt	Categorie folosință	Intravilan	Suprafața (mp)	Tarla	Parcelă	Nr. topo	Observații / Referințe
1	arabil	DA	678	-	1627/70	-	
2	arabil	NU	1.922	-	1627/70	-	

### Lungime Segmente

1) Valorile lungimilor segmentelor sunt obținute din proiecție în plan.

Punct început	X / Y	Punct sfârșit	X / Y	Lungime segment (** (m))
1	391.404,533 523.655,396	2	391.410,875 523.647,321	10.268
2	391.410,875 523.647,321	3	391.610,337 523.800,319	251.383
3	391.610,337 523.800,319	4	391.606,932 523.810,647	10.875
4	391.606,932 523.810,647	1	391.404,533 523.655,396	255.086

**\*\* Lungimile segmentelor sunt determinate în planul de proiecție Stereo 70 și sunt rotunjite la 1 milimetru.**

**\*\*\* Distanța dintre puncte este formată din segmente cumulate ce sunt mai mici decât valoarea 1 milimetru.**



**DATE DESPRE IMOBILUL NR. 4845**

Oficiul de Cadastru și Publicitate Imobiliară ALBA  
Biroul de Cadastru și Publicitate Imobiliară Alba Iulia

**A. Partea I. Descrierea imobilului**

TEREN Necunoscut

Adresa: Loc. Benic, Jud. Alba

Nr. Crt	Nr cadastral Nr. topografic	Suprafața* (mp)	Observații / Referințe
A1		2.600	Sector cadastral:84 Teren neimprejmuit;

**B. Partea II. Proprietari și acte**

Inscrieri privitoare la dreptul de proprietate și alte drepturi reale	Referințe
/	
Act Administrativ nr. 146/53, din 21/03/1994 emis de CJPSDDP ALBA;	
B1	A1
Intabulare, drept de PROPRIETATE, dobandit prin Reconstituire, cota actuala 1/1 1) CRIȘAN V VIRGINIA	

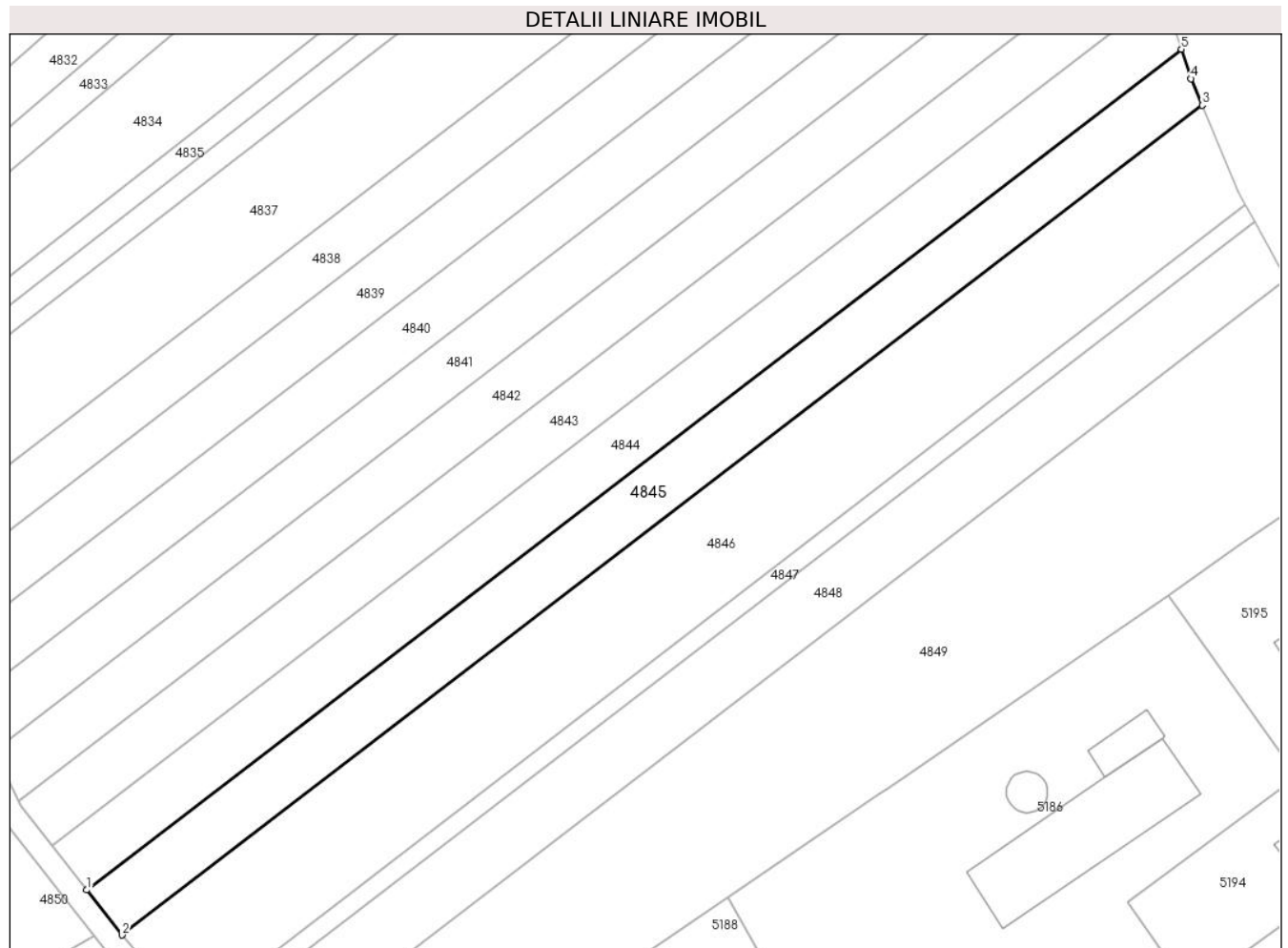
**C. Partea III. SARCINI .**

Inscrieri privind dezmembramintele dreptului de proprietate, drepturi reale de garanție și sarcini	Referințe
NU SUNT	

**Teren**

Nr cadastral	Suprafața (mp)*	Observații / Referințe
	2.600	

\* Suprafața este determinată în planul de proiecție Stereo 70.



**Date referitoare la teren**

Crt	Categorie folosință	Intravilan	Suprafața (mp)	Tarla	Parcelă	Nr. topo	Observații / Referințe
1	arabil	DA	669	-	1627/71	-	
2	arabil	NU	1.931	-	1627/71	-	

**Lungime Segmente**

1) Valorile lungimilor segmentelor sunt obținute din proiecție în plan.

Punct început	X / Y	Punct sfârșit	X / Y	Lungime segment (** (m)
1	391.410,875 523.647,321	2	391.417,309 523.639,129	10.417
2	391.417,309 523.639,129	3	391.614,143 523.790,111	248.071
3	391.614,143 523.790,111	4	391.612,108 523.794,947	5.247
4	391.612,108 523.794,947	5	391.610,337 523.800,319	5.656

Punct început	X / Y	Punct sfârșit	X / Y	Lungime segment (** (m)
5	391.610,337 523.800,319	1	391.410,875 523.647,321	251.383

\*\* Lungimile segmentelor sunt determinate în planul de proiecție Stereo 70 și sunt rotunjite la 1 milimetru.

\*\*\* Distanța dintre puncte este formată din segmente cumulate ce sunt mai mici decât valoarea 1 milimetru.





**DATE DESPRE IMOBILUL NR. 4846**

Oficiul de Cadastru și Publicitate Imobiliară ALBA  
Biroul de Cadastru și Publicitate Imobiliară Alba Iulia

**A. Partea I. Descrierea imobilului**

TEREN Necunoscut

Adresa: Loc. Benic, Jud. Alba

Nr. Crt	Nr cadastral Nr. topografic	Suprafața* (mp)	Observații / Referințe
A1		4.700	Sector cadastral:84 Teren neimprijmuit;

**B. Partea II. Proprietari și acte**

Inscrieri privitoare la dreptul de proprietate și alte drepturi reale	Referințe
/	
Act Administrativ nr. 6433/657, din 12/05/1995 emis de CJPSDDP ALBA;	
B1	A1
Intabulare, drept de PROPRIETATE, dobandit prin Reconstituire, cota actuala 1/1 1) LUPSAN I MARIA	

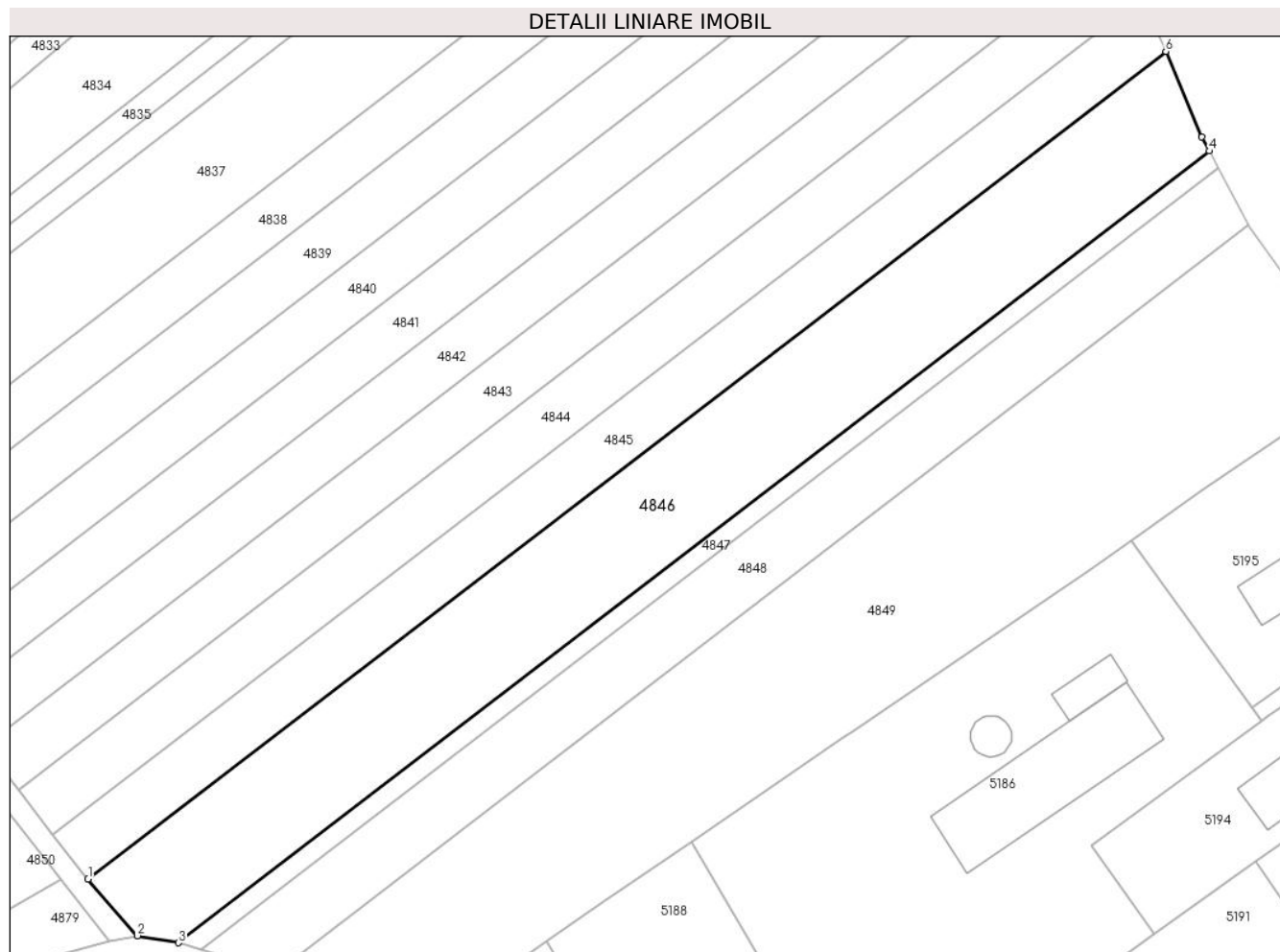
**C. Partea III. SARCINI .**

Inscrieri privind dezmembramintele dreptului de proprietate, drepturi reale de garanție și sarcini	Referințe
NU SUNT	

**Teren**

Nr cadastral	Suprafața (mp)*	Observații / Referințe
	4.700	

\* Suprafața este determinată în planul de proiecție Stereo 70.



**Date referitoare la teren**

Crt	Categorie folosință	Intravilan	Suprafața (mp)	Tarla	Parcelă	Nr. topo	Observații / Referințe
1	arabil	DA	1.207	-	1627/72	-	
2	arabil	NU	3.493	-	1627/71	-	

**Lungime Segmente**

1) Valorile lungimilor segmentelor sunt obținute din proiecție în plan.

Punct început	X / Y	Punct sfârșit	X / Y	Lungime segment (** (m))
1	391.417,309 523.639,129	2	391.426,314 523.628,796	13.707
2	391.426,314 523.628,796	3	391.433,787 523.627,519	7.581
3	391.433,787 523.627,519	4	391.622,077 523.771,947	237.302
4	391.622,077 523.771,947	5	391.620,722 523.774,478	2.871

Punct început	X / Y	Punct sfârșit	X / Y	Lungime segment (** (m)
5	391.620,722 523.774,478	6	391.614,143 523.790,111	16.961
6	391.614,143 523.790,111	1	391.417,309 523.639,129	248.071

\*\* Lungimile segmentelor sunt determinate în planul de proiecție Stereo 70 și sunt rotunjite la 1 milimetru.

\*\*\* Distanța dintre puncte este formată din segmente cumulate ce sunt mai mici decât valoarea 1 milimetru.



**DATE DESPRE IMOBILUL NR. 4847**

Oficiul de Cadastru și Publicitate Imobiliară ALBA  
Biroul de Cadastru și Publicitate Imobiliară Alba Iulia

**A. Partea I. Descrierea imobilului**

TEREN Necunoscut

Adresa: Loc. Benic, Jud. Alba

Nr. Crt	Nr cadastral Nr. topografic	Suprafața* (mp)	Observații / Referințe
A1		800	Sector cadastral:84 Teren neimprejmuit;

**B. Partea II. Proprietari și acte**

Inscrieri privitoare la dreptul de proprietate și alte drepturi reale	Referințe
/	
Act Administrativ nr. 5246/403, din 27/01/1995 emis de CJPSDDP ALBA;	
B1	A1
Intabulare, drept de PROPRIETATE, dobandit prin Reconstituire, cota actuala 1/1 1) DRAGAN AUREL	

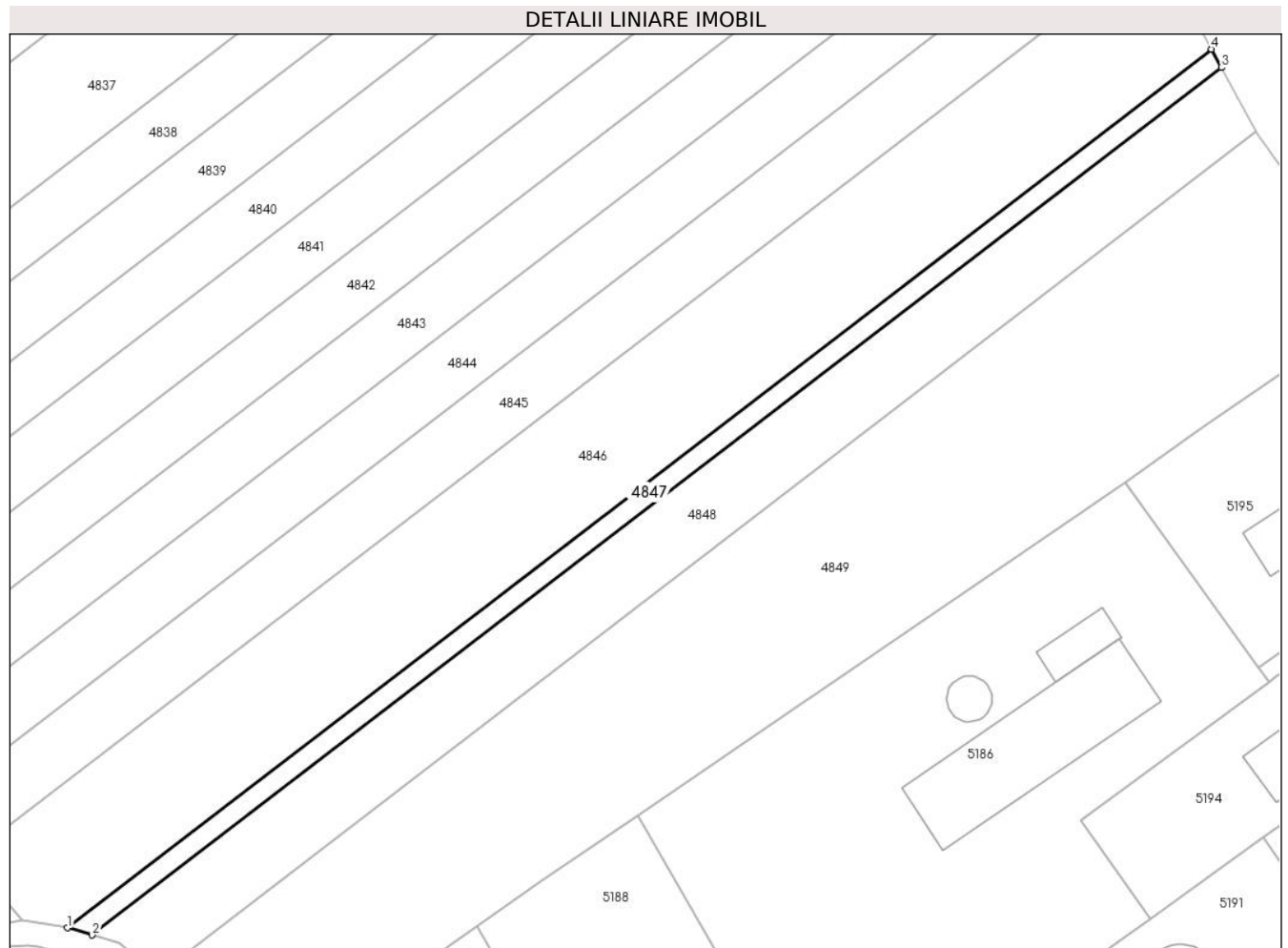
**C. Partea III. SARCINI .**

Inscrieri privind dezmembramintele dreptului de proprietate, drepturi reale de garanție și sarcini	Referințe
NU SUNT	

**Teren**

Nr cadastral	Suprafața (mp)*	Observații / Referințe
	800	

\* Suprafața este determinată în planul de proiecție Stereo 70.



**Date referitoare la teren**

Crt	Categorie folosință	Intravilan	Suprafața (mp)	Tarla	Parcelă	Nr. topo	Observații / Referințe
1	arabil	DA	211	-	1627/73	-	
2	arabil	NU	589	-	1627/73	-	

**Lungime Segmente**

1) Valorile lungimilor segmentelor sunt obținute din proiecție în plan.

Punct început	X / Y	Punct sfârșit	X / Y	Lungime segment (** (m))
1	391.433,787 523.627,519	2	391.437,841 523.626,352	4.218
2	391.437,841 523.626,352	3	391.623,7 523.768,916	234.24
3	391.623,7 523.768,916	4	391.622,077 523.771,947	3.438
4	391.622,077 523.771,947	1	391.433,787 523.627,519	237.302

**\*\* Lungimile segmentelor sunt determinate în planul de proiecție Stereo 70 și sunt rotunjite la 1 milimetru.**

**\*\*\* Distanța dintre puncte este formată din segmente cumulate ce sunt mai mici decât valoarea 1 milimetru.**





**DATE DESPRE IMOBILUL NR. 4848**

Oficiul de Cadastru și Publicitate Imobiliară ALBA  
Biroul de Cadastru și Publicitate Imobiliară Alba Iulia

**A. Partea I. Descrierea imobilului**

TEREN Necunoscut

Adresa: Loc. Benic, Jud. Alba

Nr. Crt	Nr cadastral Nr. topografic	Suprafața* (mp)	Observații / Referințe
A1		2.700	Sector cadastral:84 Teren neimprejmuit;

**B. Partea II. Proprietari și acte**

Inscrieri privitoare la dreptul de proprietate și alte drepturi reale	Referințe
/	
Act Administrativ nr. 146/81, din 23/03/1994 emis de CJPSDDP ALBA;	
B1	A1
Intabulare, drept de PROPRIETATE, dobandit prin Reconstituire, cota actuala 1/1 1) NICULAȘ A AMOS	

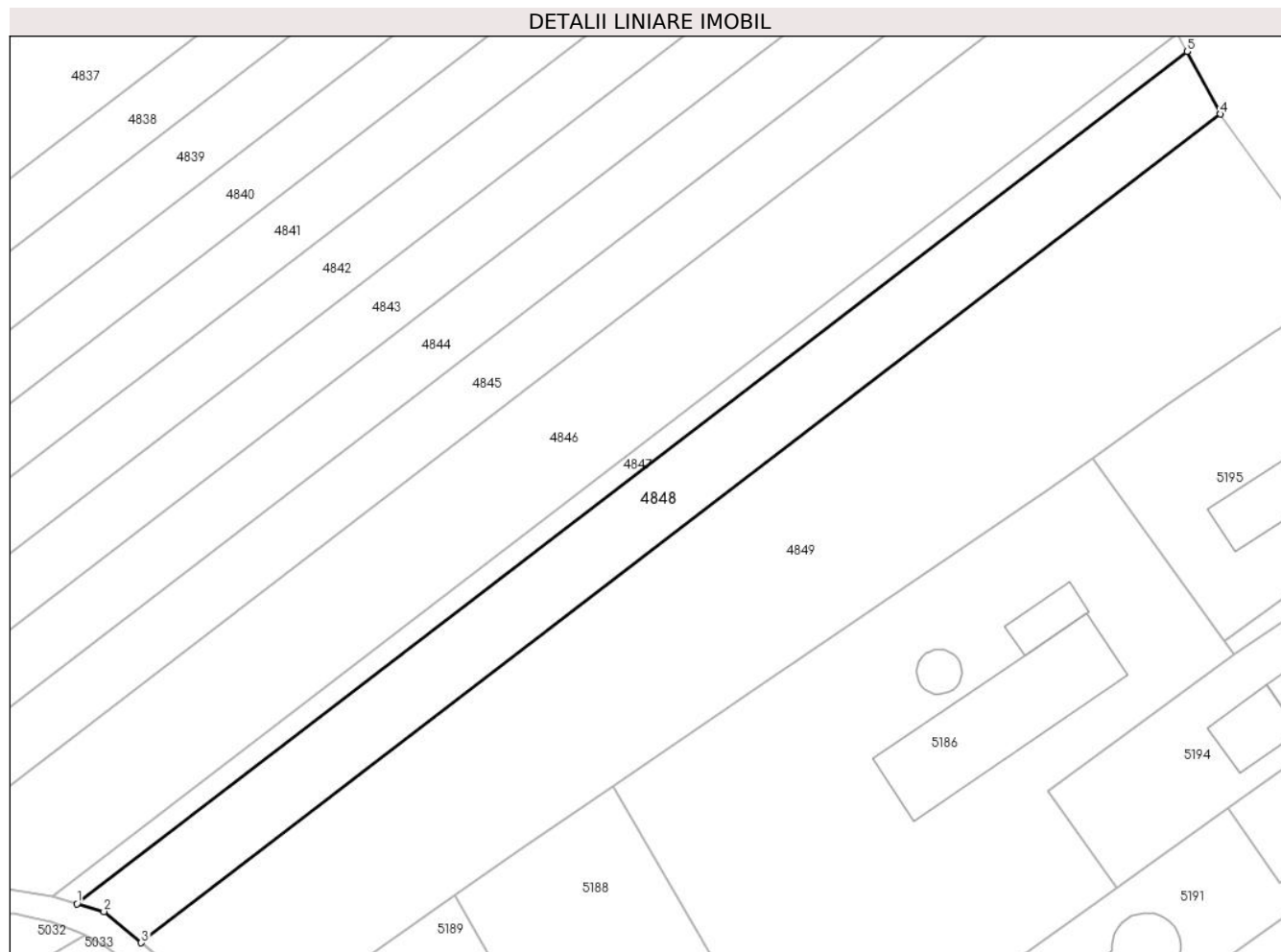
**C. Partea III. SARCINI .**

Inscrieri privind dezmembramintele dreptului de proprietate, drepturi reale de garanție și sarcini	Referințe
NU SUNT	

**Teren**

Nr cadastral	Suprafața (mp)*	Observații / Referințe
	2.700	

\* Suprafața este determinată în planul de proiecție Stereo 70.



**Date referitoare la teren**

Crt	Categorie folosință	Intravilan	Suprafața (mp)	Tarla	Parcelă	Nr. topo	Observații / Referințe
1	arabil	DA	728	-	1627/75	-	
2	arabil	NU	1.972	-	1627/75	-	

**Lungime Segmente**

1) Valorile lungimilor segmentelor sunt obținute din proiecție în plan.

Punct început	X / Y	Punct sfârșit	X / Y	Lungime segment (** (m))
1	391.437,841 523.626,352	2	391.442,364 523.625,049	4.708
2	391.442,364 523.625,049	3	391.448,616 523.619,843	8.135
3	391.448,616 523.619,843	4	391.629,309 523.758,444	227.728
4	391.629,309 523.758,444	5	391.623,7 523.768,916	11.879

Punct început	X / Y	Punct sfârșit	X / Y	Lungime segment (** (m)
5	391.623,7 523.768,916	1	391.437,841 523.626,352	234.24

\*\* Lungimile segmentelor sunt determinate în planul de proiecție Stereo 70 și sunt rotunjite la 1 milimetru.

\*\*\* Distanța dintre puncte este formată din segmente cumulate ce sunt mai mici decât valoarea 1 milimetru.



**DATE DESPRE IMOBILUL NR. 4849**

Oficiul de Cadastru și Publicitate Imobiliară ALBA  
Biroul de Cadastru și Publicitate Imobiliară Alba Iulia

**A. Partea I. Descrierea imobilului**

TEREN Necunoscut

Adresa: Loc. Benic, Jud. Alba

Nr. Crt	Nr cadastral Nr. topografic	Suprafața* (mp)	Observații / Referințe
A1		6.600	Sector cadastral:84 Teren neimprejmuit;

**B. Partea II. Proprietari și acte**

Inscrieri privitoare la dreptul de proprietate și alte drepturi reale		Referințe
/		
Act Administrativ nr. 6433/666, din 17/05/1995 emis de CJPSDDP ALBA;		
B1	Intabulare, drept de PROPRIETATE, dobandit prin Reconstituire, cota actuala 1/1 1) CRIȘAN ELISABETA 2) PREJA ANICA	A1

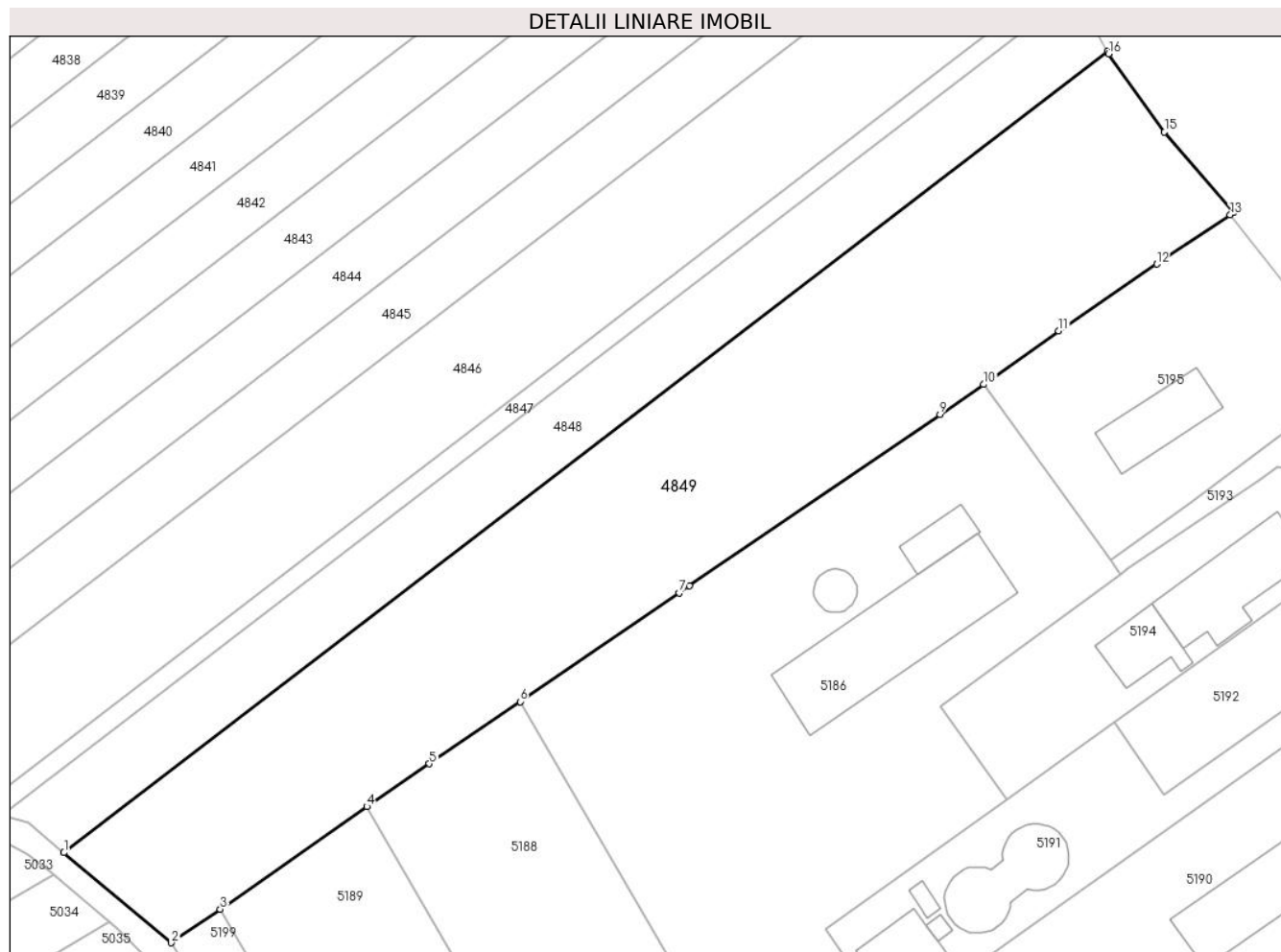
**C. Partea III. SARCINI .**

Inscrieri privind dezmembramintele dreptului de proprietate, drepturi reale de garanție și sarcini	Referințe
NU SUNT	

**Teren**

Nr cadastral	Suprafața (mp)*	Observații / Referințe
	6.600	

\* Suprafața este determinată în planul de proiecție Stereo 70.



**Date referitoare la teren**

Crt	Categorie folosință	Intravilan	Suprafața (mp)	Tarla	Parcelă	Nr. topo	Observații / Referințe
1	arabil	DA	3.186	-	1627/76	-	
2	arabil	NU	3.414	-	1627/75	-	

**Lungime Segmente**

1) Valorile lungimilor segmentelor sunt obținute din proiecție în plan.

Punct început	X / Y	Punct sfârșit	X / Y	Lungime segment (** (m)
1	391.448,616 523.619,843	2	391.467,216 523.604,259	24.266
2	391.467,216 523.604,259	3	391.475,692 523.610,052	10.266
3	391.475,692 523.610,052	4	391.501,085 523.627,828	30.997
4	391.501,085 523.627,828	5	391.511,894 523.635,216	13.093

Punct început	X / Y	Punct sfârşit	X / Y	Lungime segment (** (m)
5	391.511,894 523.635,216	6	391.527,624 523.645,966	19.052
6	391.527,624 523.645,966	7	391.555,182 523.664,8	33.379
7	391.555,182 523.664,8	8	391.556,945 523.666,006	2.136
8	391.556,945 523.666,006	9	391.600,336 523.695,661	52.557
9	391.600,336 523.695,661	10	391.607,897 523.700,829	9.158
10	391.607,897 523.700,829	11	391.620,898 523.710,1	15.968
11	391.620,898 523.710,1	12	391.637,876 523.721,656	20.538
12	391.637,876 523.721,656	13	391.650,603 523.730,17	15.312
13	391.650,603 523.730,17	14	391.651,163 523.730,555	0.68
14	391.651,163 523.730,555	15	391.639,221 523.744,488	18.35
15	391.639,221 523.744,488	16	391.629,546 523.758,0	16.62
16	391.629,546 523.758,0	17	391.629,309 523.758,444	0.503
17	391.629,309 523.758,444	1	391.448,616 523.619,843	227.728

\*\* Lungimile segmentelor sunt determinate în planul de proiecție Stereo 70 și sunt rotunjite la 1 milimetru.

\*\*\* Distanța dintre puncte este formată din segmente cumulate ce sunt mai mici decât valoarea 1 milimetru.





**DATE DESPRE IMOBILUL NR. 4850**

Oficiul de Cadastru și Publicitate Imobiliară ALBA  
Biroul de Cadastru și Publicitate Imobiliară Alba Iulia

**A. Partea I. Descrierea imobilului**

TEREN Extravilan

Adresa: Jud. Alba

Nr. Crt	Nr cadastral Nr. topografic	Suprafața* (mp)	Observații / Referințe
A1		8.488	Sector cadastral:84 Teren neimprijmit;

**B. Partea II. Proprietari și acte**

Inscrieri privitoare la dreptul de proprietate și alte drepturi reale		Referințe
/		
Act Administrativ nr. 7, din 13/03/1996 emis de PARLAMENTUL ROMANIEI;		
B1	Inscrierea posesiei, drept de PROPRIETATE, dobandit prin Lege, cota actuala 1/1 1) NEIDENTIFICAT NEIDENTIFICAT	A1
Act Administrativ nr. 7, din 13/03/1996 emis de PARLAMENTUL ROMANIEI (art.13 alin(14));		
B2	Se noteaza mentiunea proprietar neidentificat, rezerva comisiei locale de fond funciar.	A1

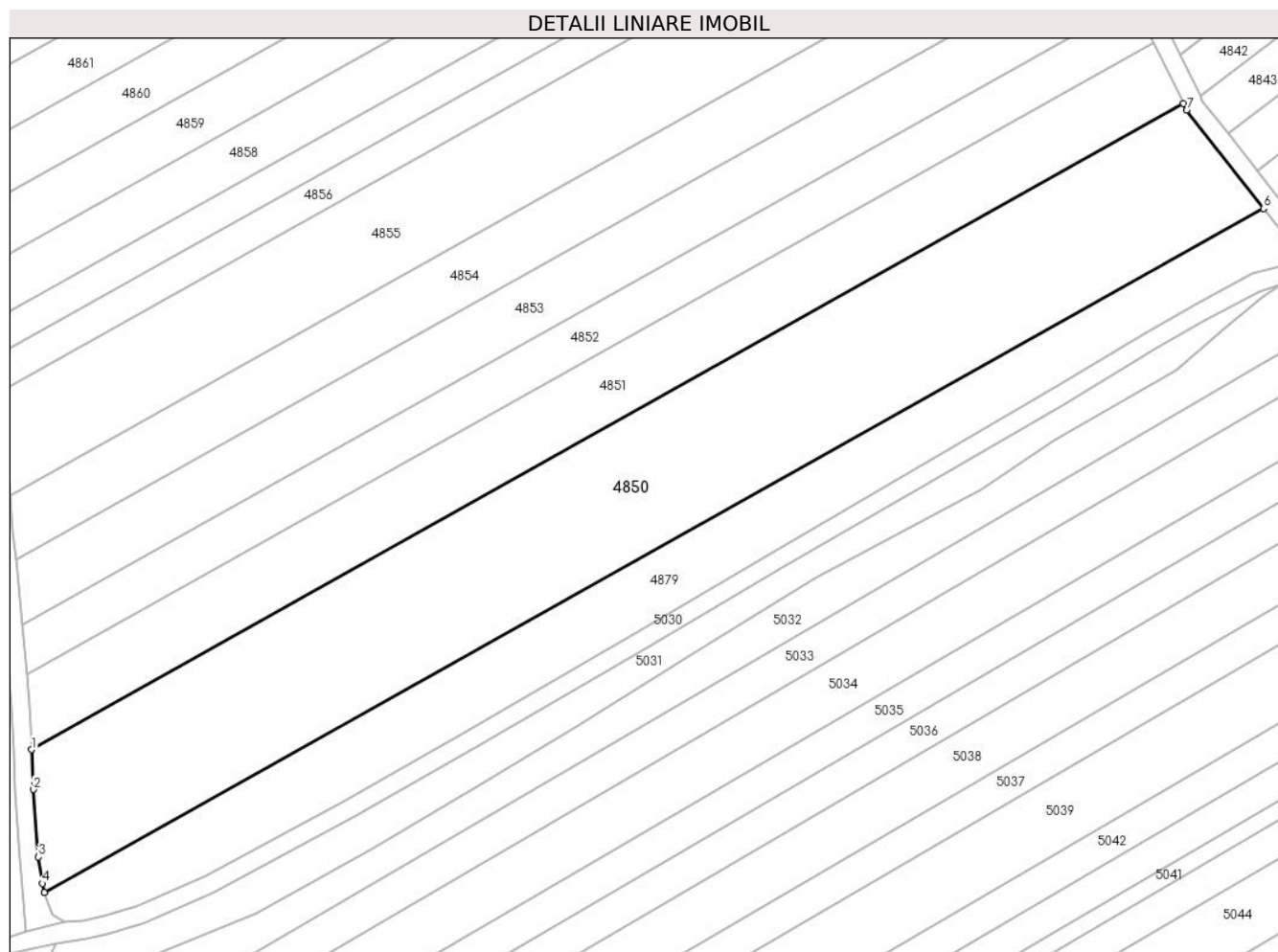
**C. Partea III. SARCINI .**

Inscrieri privind dezmembramintele dreptului de proprietate, drepturi reale de garanție și sarcini	Referințe
NU SUNT	

### Teren

Nr cadastral	Suprafața (mp)*	Observații / Referințe
	8.488	

\* Suprafața este determinată în planul de proiecție Stereo 70.



### Date referitoare la teren

Crt	Categorie folosință	Intra vilan	Suprafața (mp)	Tarla	Parcelă	Nr. topo	Observații / Referințe
1	arabil	NU	8.488	-	-	-	

### Lungime Segmente

1) Valorile lungimilor segmentelor sunt obținute din proiecție în plan.

Punct început	X / Y	Punct sfârșit	X / Y	Lungime segment (** (m)
1	391.143,317 523.520,986	2	391.143,732 523.512,291	8.704
2	391.143,732 523.512,291	3	391.144,826 523.497,562	14.77
3	391.144,826 523.497,562	4	391.145,696 523.491,753	5.875
4	391.145,696 523.491,753	5	391.146,14 523.489,798	2.005
5	391.146,14 523.489,798	6	391.412,31 523.639,017	305.145

Punct început	X / Y	Punct sfârșit	X / Y	Lungime segment (** (m)
6	391.412,31 523.639,017	7	391.395,48 523.660,446	27.248
7	391.395,48 523.660,446	8	391.394,752 523.661,944	1.666
8	391.394,752 523.661,944	1	391.143,317 523.520,986	288.252

\*\* Lungimile segmentelor sunt determinate în planul de proiecție Stereo 70 și sunt rotunjite la 1 milimetru.

\*\*\* Distanța dintre puncte este formată din segmente cumulate ce sunt mai mici decât valoarea 1 milimetru.



**DATE DESPRE IMOBILUL NR. 4851**

Oficiul de Cadastru și Publicitate Imobiliară ALBA  
Biroul de Cadastru și Publicitate Imobiliară Alba Iulia

**A. Partea I. Descrierea imobilului**

TEREN Extravilan

Adresa: Jud. Alba

Nr. Crt	Nr cadastral Nr. topografic	Suprafața* (mp)	Observații / Referințe
A1		4.200	Sector cadastral:84 Teren neimprejmuit;

**B. Partea II. Proprietari și acte**

Inscrieri privitoare la dreptul de proprietate și alte drepturi reale		Referințe
/		
Act Administrativ nr. 146/14, din 23/02/1994 emis de CJPSDDP ALBA;		
B1	Intabulare, drept de PROPRIETATE, dobandit prin Reconstituire, cota actuala 1/1	A1
	1) FLOREA PARTENIE 2) LUPȘAN I MARIA 3) LUPȘAN I CORNEL 4) LUPSAN S MARIA	

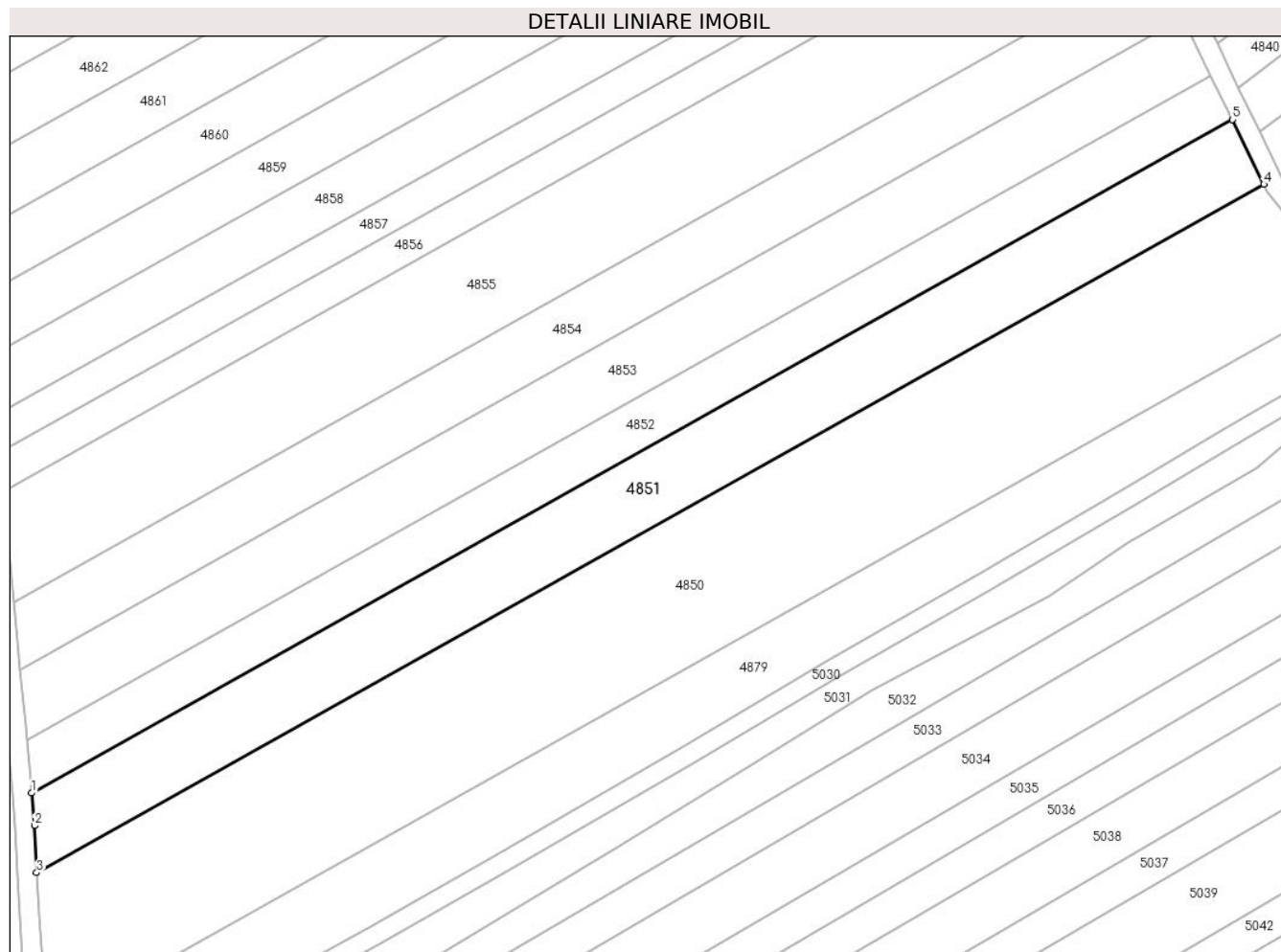
**C. Partea III. SARCINI .**

Inscrieri privind dezmembramintele dreptului de proprietate, drepturi reale de garanție și sarcini	Referințe
NU SUNT	

**Teren**

Nr cadastral	Suprafața (mp)*	Observații / Referințe
	4.200	

\* Suprafața este determinată în planul de proiecție Stereo 70.



**Date referitoare la teren**

Crt	Categorie folosință	Intra vilan	Suprafața (mp)	Tarla	Parcelă	Nr. topo	Observații / Referințe
1	arabil	NU	4.200	-	1625/1/22	-	

**Lungime Segmente**

1) Valorile lungimilor segmentelor sunt obținute din proiecție în plan.

Punct început	X / Y	Punct sfârșit	X / Y	Lungime segment (** (m)
1	391.142,27 523.537,29	2	391.142,857 523.530,605	6.71
2	391.142,857 523.530,605	3	391.143,317 523.520,986	9.63
3	391.143,317 523.520,986	4	391.394,752 523.661,944	288.252
4	391.394,752 523.661,944	5	391.388,299 523.675,218	14.759
5	391.388,299 523.675,218	1	391.142,27 523.537,29	282.054

**\*\* Lungimile segmentelor sunt determinate în planul de proiecție Stereo 70 și sunt rotunjite la 1 milimetru.**

**\*\*\* Distanța dintre puncte este formată din segmente cumulate ce sunt mai mici decât valoarea 1 milimetru.**





**DATE DESPRE IMOBILUL NR. 4852**

Oficiul de Cadastru și Publicitate Imobiliară ALBA  
Biroul de Cadastru și Publicitate Imobiliară Alba Iulia

**A. Partea I. Descrierea imobilului**

TEREN Extravilan

Adresa: Jud. Alba

Nr. Crt	Nr cadastral Nr. topografic	Suprafața* (mp)	Observații / Referințe
A1		2.800	Sector cadastral:84 Teren neimprijmit;

**B. Partea II. Proprietari și acte**

Inscrieri privitoare la dreptul de proprietate și alte drepturi reale	Referințe
/	
Act Administrativ nr. 146/80, din 23/03/1994 emis de CJPSDDP ALBA;	
B1	A1
Intabulare, drept de PROPRIETATE, dobandit prin Reconstituire, cota actuala 1/1 1) PASCU N ELISABETA	
Act Administrativ nr. 4925/2024, din 10/07/2024 emis de PRIMARIA GALDA DE JOS;	
B2	A1
Se noteaza posesia factica in favoarea lui 1) CRISTEA VASILE 2) CRISTEA MARIA-ANGELA	

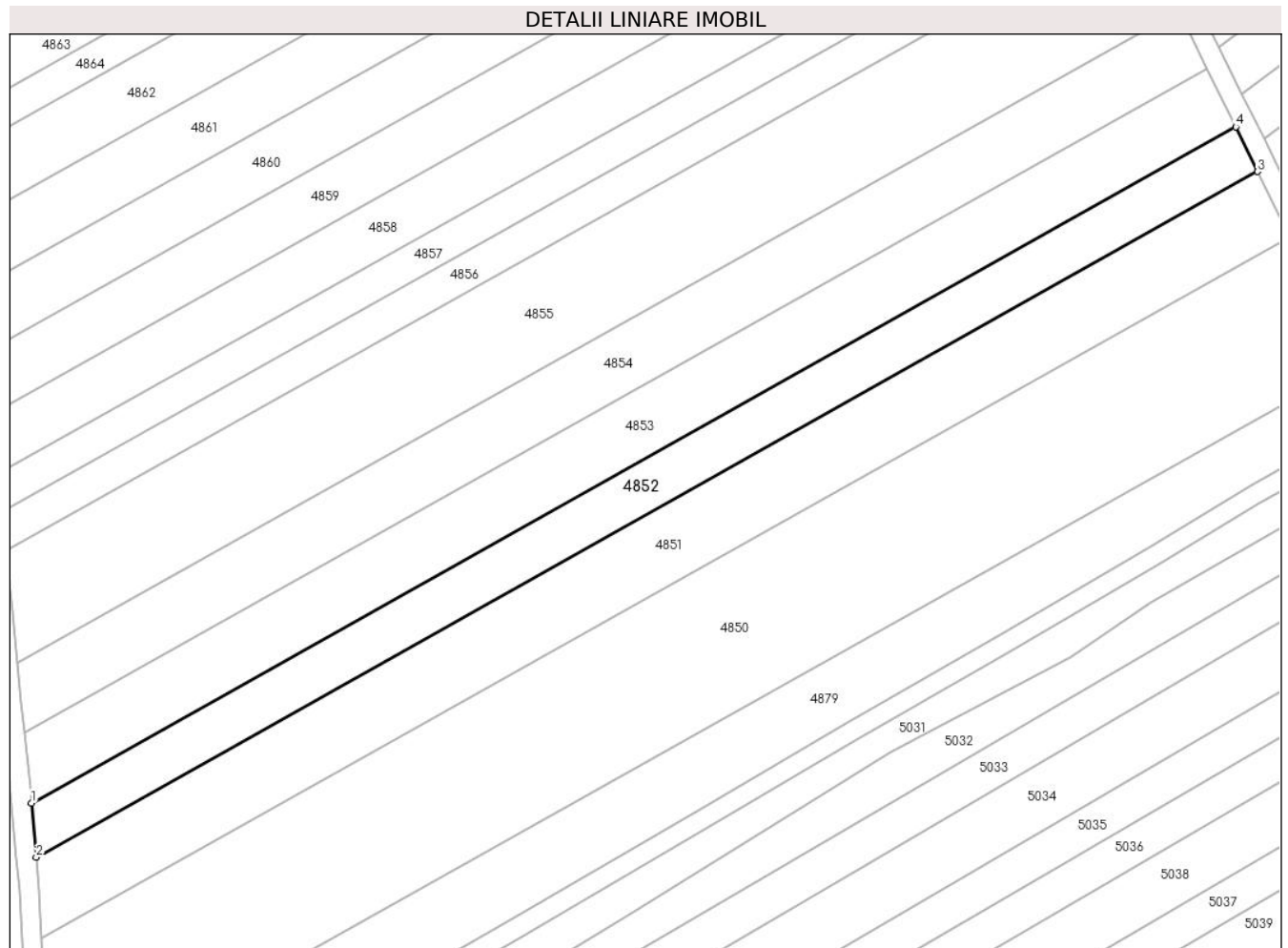
**C. Partea III. SARCINI .**

Inscrieri privind dezmembramintele dreptului de proprietate, drepturi reale de garanție și sarcini	Referințe
NU SUNT	

**Teren**

Nr cadastral	Suprafața (mp)*	Observații / Referințe
	2.800	

\* Suprafața este determinată în planul de proiecție Stereo 70.



**Date referitoare la teren**

Crt	Categorie folosință	Intra vilan	Suprafața (mp)	Tarla	Parcelă	Nr. topo	Observații / Referințe
1	arabil	NU	2.800	-	1625/1/18/2	-	

**Lungime Segmente**

1) Valorile lungimilor segmentelor sunt obținute din proiecție în plan.

Punct început	X / Y	Punct sfârșit	X / Y	Lungime segment (** (m)
1	391.141,311 523.548,212	2	391.142,27 523.537,29	10.965
2	391.142,27 523.537,29	3	391.388,299 523.675,218	282.054
3	391.388,299 523.675,218	4	391.383,921 523.684,224	10.014
4	391.383,921 523.684,224	1	391.141,311 523.548,212	278.134

\*\* Lungimile segmentelor sunt determinate în planul de proiecție Stereo 70 și sunt rotunjite la 1 milimetru.

**\*\*\* Distanţa dintre puncte este formată din segmente cumulate ce sunt mai mici decât valoarea 1 milimetru.**



**DATE DESPRE IMOBILUL NR. 4853**

Oficiul de Cadastru și Publicitate Imobiliară ALBA  
Biroul de Cadastru și Publicitate Imobiliară Alba Iulia

**A. Partea I. Descrierea imobilului**

TEREN Extravilan

Adresa: Jud. Alba

Nr. Crt	Nr cadastral Nr. topografic	Suprafața* (mp)	Observații / Referințe
A1		3.600	Sector cadastral:84 Teren neimpregmuit;

**B. Partea II. Proprietari și acte**

Inscrieri privitoare la dreptul de proprietate și alte drepturi reale	Referințe
/	
Act Administrativ nr. 146/93, din 25/03/1994 emis de CJPSDDP ALBA;	
B1	A1
Intabulare, drept de PROPRIETATE, dobandit prin Reconstituire, cota actuala 1/1 1) PASCU N ELISABETA	
Act Administrativ nr. 4925/2024, din 10/07/2024 emis de PRIMARIA GALDA DE JOS;	
B2	A1
Se noteaza posesia factica in favoarea lui 1) CRISTEA VASILE 2) CRISTEA MARIA-ANGELA	

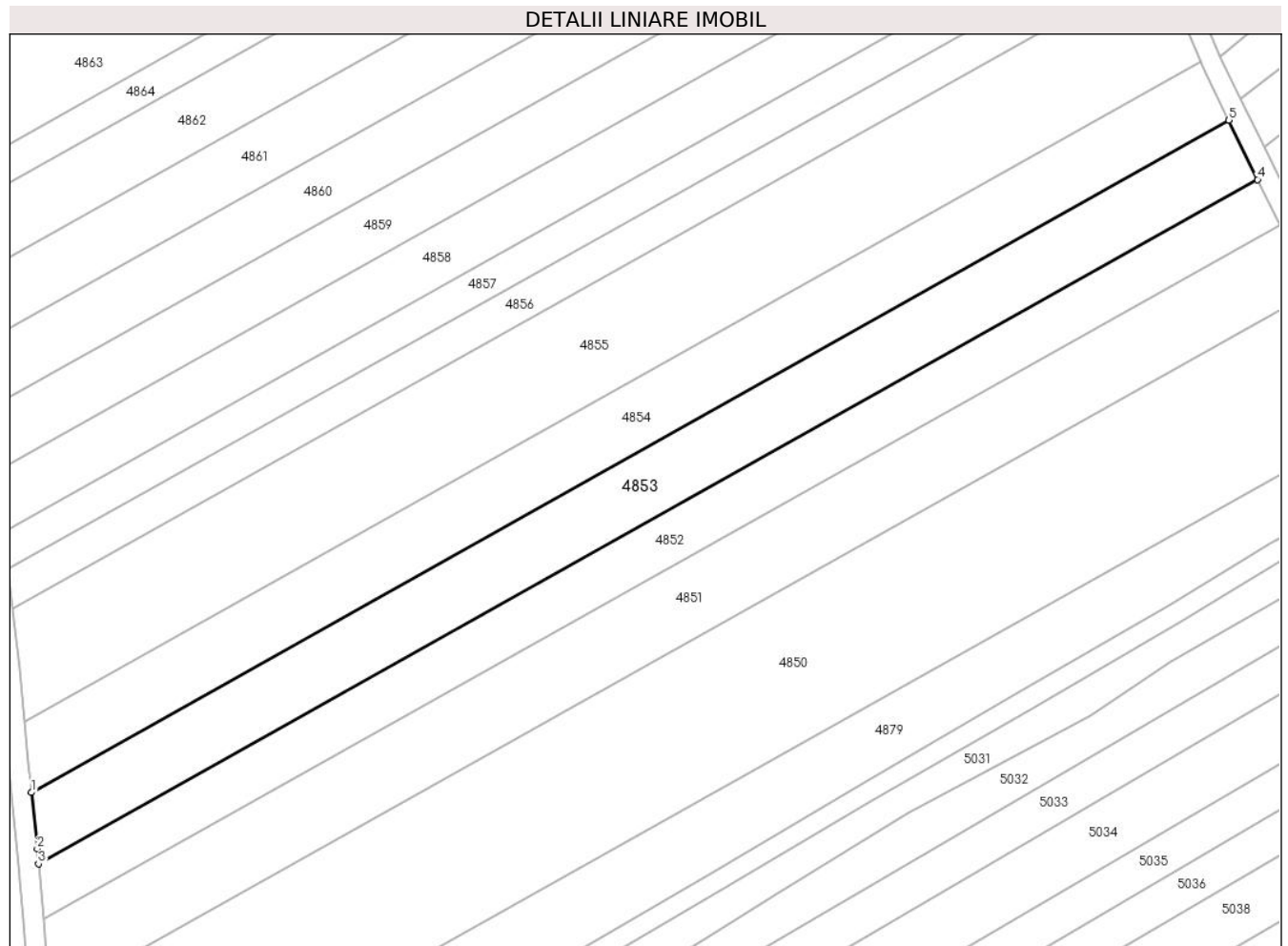
**C. Partea III. SARCINI .**

Inscrieri privind dezmembramintele dreptului de proprietate, drepturi reale de garanție și sarcini	Referințe
NU SUNT	

**Teren**

Nr cadastral	Suprafața (mp)*	Observații / Referințe
	3.600	

\* Suprafața este determinată în planul de proiecție Stereo 70.



**Date referitoare la teren**

Crt	Categorie folosință	Intra vilan	Suprafața (mp)	Tarla	Parcelă	Nr. topo	Observații / Referințe
1	arabil	NU	3.600	-	1625/1/18/1	-	

**Lungime Segmente**

1) Valorile lungimilor segmentelor sunt obținute din proiecție în plan.

Punct început	X / Y	Punct sfârșit	X / Y	Lungime segment (** (m)
1	391.139,904 523.562,396	2	391.141,048 523.551,206	11.248
2	391.141,048 523.551,206	3	391.141,311 523.548,212	3.005
3	391.141,311 523.548,212	4	391.383,921 523.684,224	278.134
4	391.383,921 523.684,224	5	391.378,201 523.695,99	13.083
5	391.378,201 523.695,99	1	391.139,904 523.562,396	273.189

**\*\* Lungimile segmentelor sunt determinate în planul de proiecție Stereo 70 și sunt rotunjite la 1 milimetru.**

**\*\*\* Distanța dintre puncte este formată din segmente cumulate ce sunt mai mici decât valoarea 1 milimetru.**





**DATE DESPRE IMOBILUL NR. 4854**

Oficiul de Cadastru și Publicitate Imobiliară ALBA  
Biroul de Cadastru și Publicitate Imobiliară Alba Iulia

**A. Partea I. Descrierea imobilului**

TEREN Extravilan

Adresa: Jud. Alba

Nr. Crt	Nr cadastral Nr. topografic	Suprafața* (mp)	Observații / Referințe
A1		3.500	Sector cadastral:84 Teren neimprejmuit;

**B. Partea II. Proprietari și acte**

Inscrieri privitoare la dreptul de proprietate și alte drepturi reale	Referințe
/	
Act Administrativ nr. 9288/1775, din 10/08/1998 emis de CJPSDDP ALBA;	
B1	A1
Intabulare, drept de PROPRIETATE, dobandit prin Reconstituire, cota actuala 1/1 1) CIUGUDEAN LIVIA	

**C. Partea III. SARCINI .**


Inscrieri privind dezmembramintele dreptului de proprietate, drepturi reale de garanție și sarcini	Referințe
NU SUNT	

## Anexa Nr. 1 La Partea I

## Teren

Nr cadastral	Suprafața (mp)*	Observații / Referințe
	3.500	

\* Suprafața este determinată în planul de proiecție Stereo 70.



## Date referitoare la teren

Crt	Categorie folosință	Intravilan	Suprafața (mp)	Tarla	Parcelă	Nr. topo	Observații / Referințe
1	arabil	NU	3.500	-	1625/1/17/3	-	

## Lungime Segmente

1) Valorile lungimilor segmentelor sunt obținute din proiecție în plan.

Punct început	X / Y	Punct sfârșit	X / Y	Lungime segment (** (m)
1	391.138,56 523.576,464	2	391.139,289 523.568,406	8.09
2	391.139,289 523.568,406	3	391.139,904 523.562,396	6.041
3	391.139,904 523.562,396	4	391.378,201 523.695,99	273.189
4	391.378,201 523.695,99	5	391.372,871 523.706,952	12.189
5	391.372,871 523.706,952	6	391.372,578 523.707,658	0.764

Punct început	X / Y	Punct sfârșit	X / Y	Lungime segment (** (m)
6	391.372,578 523.707,658	1	391.138,56 523.576,464	268.284

\*\* Lungimile segmentelor sunt determinate în planul de proiecție Stereo 70 și sunt rotunjite la 1 milimetru.

\*\*\* Distanța dintre puncte este formată din segmente cumulate ce sunt mai mici decât valoarea 1 milimetru.



**DATE DESPRE IMOBILUL NR. 4855**

Oficiul de Cadastru și Publicitate Imobiliară ALBA  
Biroul de Cadastru și Publicitate Imobiliară Alba Iulia

**A. Partea I. Descrierea imobilului**

TEREN Extravilan

Adresa: Jud. Alba

Nr. Crt	Nr cadastral Nr. topografic	Suprafața* (mp)	Observații / Referințe
A1		5.500	Sector cadastral:84 Teren neimprejmuit;

**B. Partea II. Proprietari și acte**

Inscrieri privitoare la dreptul de proprietate și alte drepturi reale	Referințe
/	
Act Administrativ nr. 7125/1361, din 07/06/1996 emis de CJPSDDP ALBA;	
B1	A1
Intabulare, drept de PROPRIETATE, dobandit prin Reconstituire, cota actuala 1/1 1) MUNTEAN VERONICA	


**C. Partea III. SARCINI .**

Inscrieri privind dezmembramintele dreptului de proprietate, drepturi reale de garanție și sarcini	Referințe
NU SUNT	

**Teren**

Nr cadastral	Suprafața (mp)*	Observații / Referințe
	5.500	

\* Suprafața este determinată în planul de proiecție Stereo 70.



**Date referitoare la teren**

Crt	Categorie folosință	Intra vilan	Suprafața (mp)	Tarla	Parcelă	Nr. topo	Observații / Referințe
1	arabil	NU	5.500	-	1625/1/17/2	-	

**Lungime Segmente**

1) Valorile lungimilor segmentelor sunt obținute din proiecție în plan.

Punct început	X / Y	Punct sfârșit	X / Y	Lungime segment (** (m)
1	391.136,077 523.598,865	2	391.137,613 523.586,923	12.041
2	391.137,613 523.586,923	3	391.138,56 523.576,464	10.502
3	391.138,56 523.576,464	4	391.372,578 523.707,658	268.284
4	391.372,578 523.707,658	5	391.364,565 523.726,96	20.899
5	391.364,565 523.726,96	1	391.136,077 523.598,865	261.944

**\*\* Lungimile segmentelor sunt determinate în planul de proiecție Stereo 70 și sunt rotunjite la 1 milimetru.**

**\*\*\* Distanța dintre puncte este formată din segmente cumulate ce sunt mai mici decât valoarea 1 milimetru.**





**DATE DESPRE IMOBILUL NR. 4856**

Oficiul de Cadastru și Publicitate Imobiliară ALBA  
Biroul de Cadastru și Publicitate Imobiliară Alba Iulia

**A. Partea I. Descrierea imobilului**

TEREN Extravilan

Adresa: Jud. Alba

Nr. Crt	Nr cadastral Nr. topografic	Suprafața* (mp)	Observații / Referințe
A1		1.900	Sector cadastral:84 Teren neimprejmuit;

**B. Partea II. Proprietari și acte**

Inscrieri privitoare la dreptul de proprietate și alte drepturi reale	Referințe
/	
Act Administrativ nr. 1756/194, din 10/09/2013 emis de CJPSDDP ALBA;	
B1	A1
Intabulare, drept de PROPRIETATE, dobandit prin Reconstituire, cota actuala 1/1 1) GLAVAN A SILVIA	

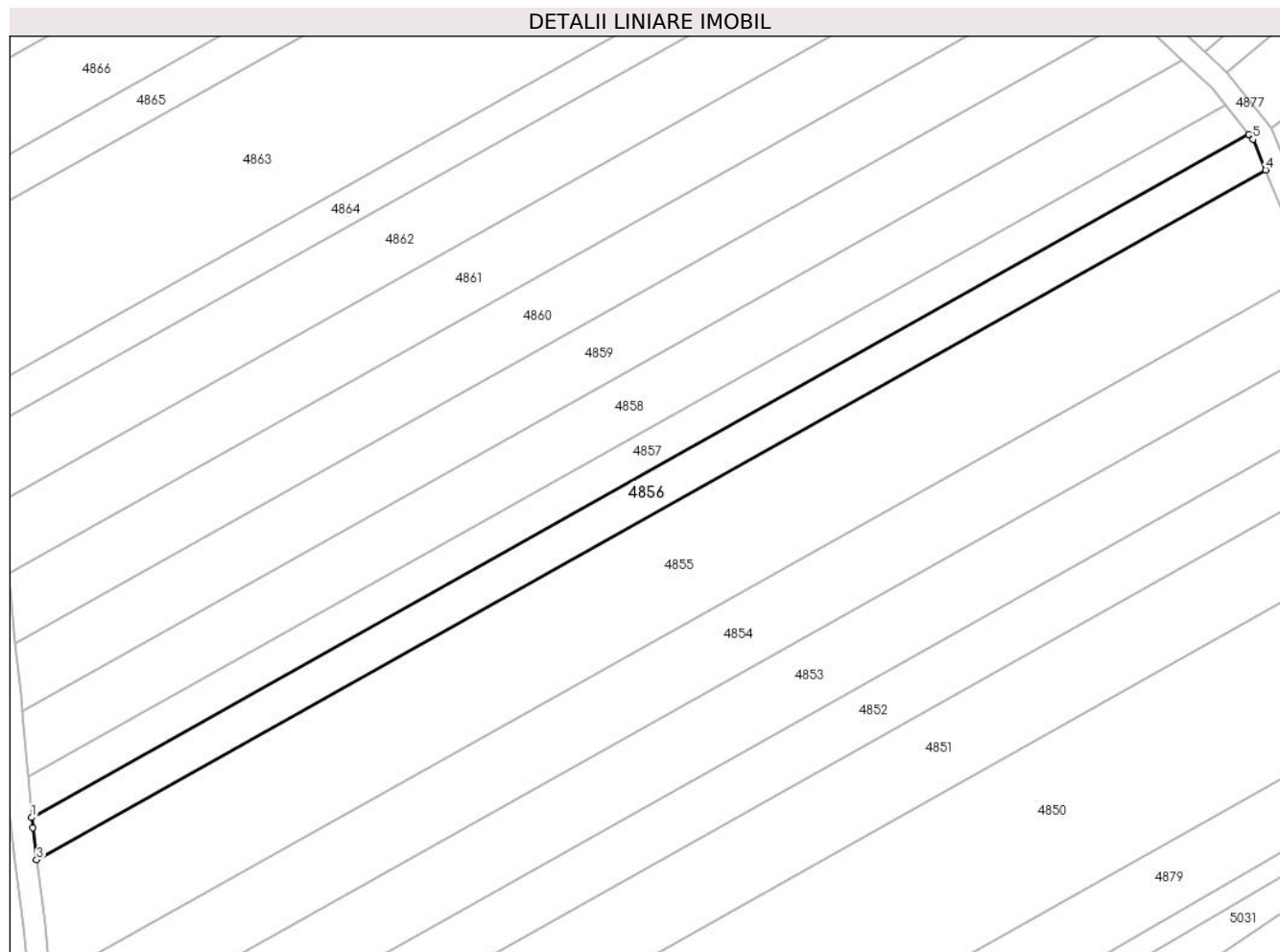
**C. Partea III. SARCINI .**

Inscrieri privind dezmembramintele dreptului de proprietate, drepturi reale de garanție și sarcini	Referințe
NU SUNT	

**Teren**

Nr cadastral	Suprafața (mp)*	Observații / Referințe
	1.900	

\* Suprafața este determinată în planul de proiecție Stereo 70.



**Date referitoare la teren**

Crt	Categorie folosință	Intravilan	Suprafața (mp)	Tarla	Parcelă	Nr. topo	Observații / Referințe
1	arabil	NU	1.900	-	1625/1/17/1	-	

**Lungime Segmente**

1) Valorile lungimilor segmentelor sunt obținute din proiecție în plan.

Punct început	X / Y	Punct sfârșit	X / Y	Lungime segment (** (m)
1	391.135,137 523.606,688	2	391.135,312 523.604,815	1.881
2	391.135,312 523.604,815	3	391.136,077 523.598,865	5.999
3	391.136,077 523.598,865	4	391.364,565 523.726,96	261.944
4	391.364,565 523.726,96	5	391.362,205 523.732,645	6.156
5	391.362,205 523.732,645	6	391.361,46 523.733,568	1.187

Punct început	X / Y	Punct sfârșit	X / Y	Lungime segment (** (m)
6	391.361,46 523.733,568	1	391.135,137 523.606,688	259.462

\*\* Lungimile segmentelor sunt determinate în planul de proiecție Stereo 70 și sunt rotunjite la 1 milimetru.

\*\*\* Distanța dintre puncte este formată din segmente cumulate ce sunt mai mici decât valoarea 1 milimetru.



**DATE DESPRE IMOBILUL NR. 4857**

Oficiul de Cadastru și Publicitate Imobiliară ALBA  
Biroul de Cadastru și Publicitate Imobiliară Alba Iulia

**A. Partea I. Descrierea imobilului**

TEREN Extravilan

Adresa: Jud. Alba

Nr. Crt	Nr cadastral Nr. topografic	Suprafața* (mp)	Observații / Referințe
A1		1.800	Sector cadastral:84 Teren neimprejmuit;

**B. Partea II. Proprietari și acte**

Inscrieri privitoare la dreptul de proprietate și alte drepturi reale	Referințe
/	
Act Administrativ nr. 1756/147, din 24/06/1994 emis de CJPSDDP ALBA;	
B1	A1
Intabulare, drept de PROPRIETATE, dobandit prin Reconstituire, cota actuala 1/1 1) CHIOREAN I VICTORIA	

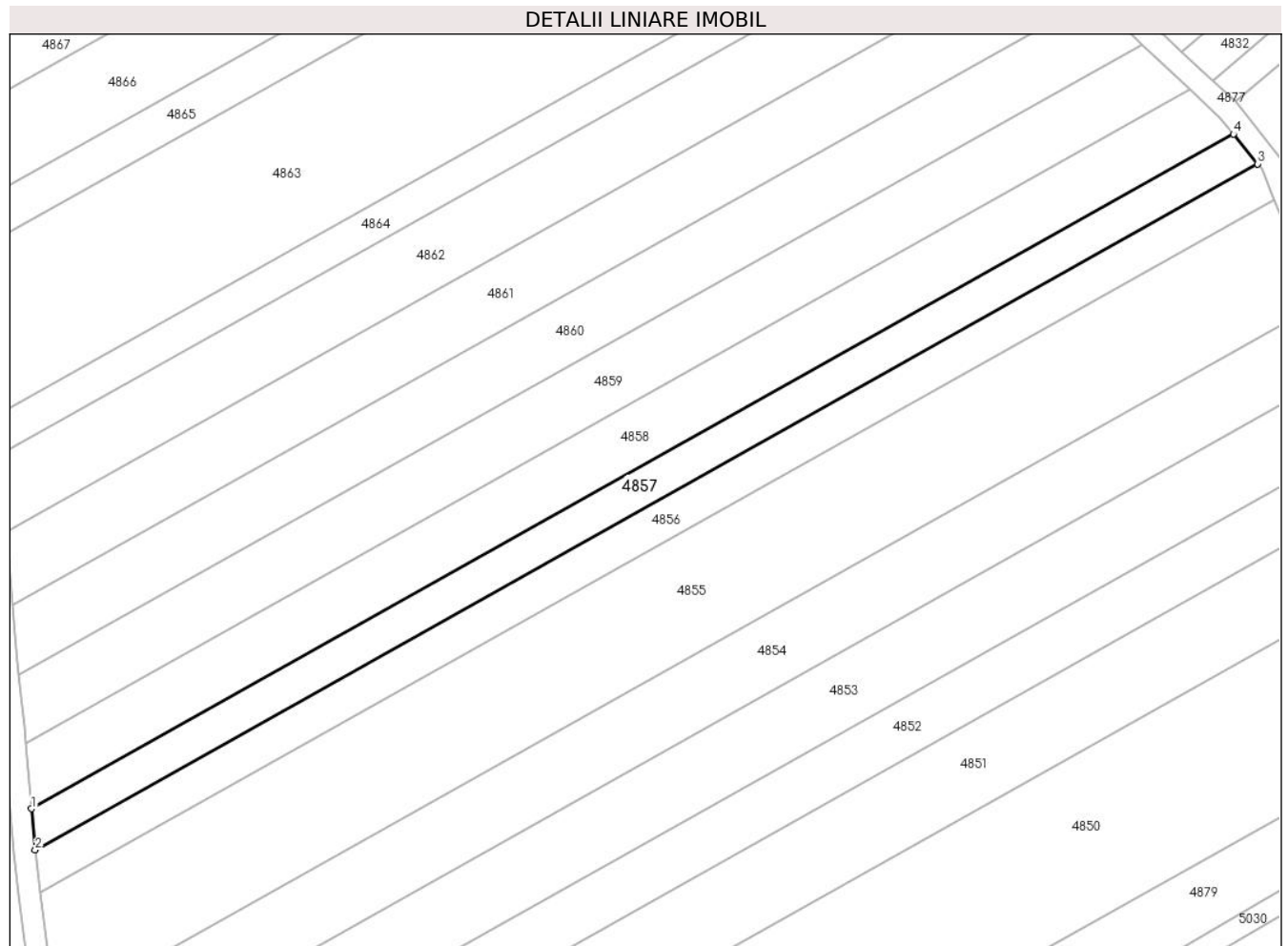
**C. Partea III. SARCINI .**

Inscrieri privind dezmembramintele dreptului de proprietate, drepturi reale de garanție și sarcini	Referințe
NU SUNT	

**Teren**

Nr cadastral	Suprafața (mp)*	Observații / Referințe
	1.800	

\* Suprafața este determinată în planul de proiecție Stereo 70.



**Date referitoare la teren**

Crt	Categorie folosință	Intra vilan	Suprafața (mp)	Tarla	Parcelă	Nr. topo	Observații / Referințe
1	arabil	NU	1.800	-	1625/1/16/2	-	

**Lungime Segmente**

1) Valorile lungimilor segmentelor sunt obținute din proiecție în plan.

Punct început	X / Y	Punct sfârșit	X / Y	Lungime segment (** (m)
1	391.134,425 523.614,308	2	391.135,137 523.606,688	7.653
2	391.135,137 523.606,688	3	391.361,46 523.733,568	259.462
3	391.361,46 523.733,568	4	391.357,006 523.739,091	7.095
4	391.357,006 523.739,091	1	391.134,425 523.614,308	255.172

\*\* Lungimile segmentelor sunt determinate în planul de proiecție Stereo 70 și sunt rotunjite la 1 milimetru.

**\*\*\* Distanţa dintre puncte este formată din segmente cumulate ce sunt mai mici decât valoarea 1 milimetru.**





**DATE DESPRE IMOBILUL NR. 4858**

Oficiul de Cadastru și Publicitate Imobiliară ALBA  
Biroul de Cadastru și Publicitate Imobiliară Alba Iulia

**A. Partea I. Descrierea imobilului**

TEREN Extravilan

Adresa: Jud. Alba

Nr. Crt	Nr cadastral Nr. topografic	Suprafața* (mp)	Observații / Referințe
A1		2.800	Sector cadastral:84 Teren neimprejmuit;

**B. Partea II. Proprietari și acte**

Inscrieri privitoare la dreptul de proprietate și alte drepturi reale		Referințe
/		
Act Administrativ nr. 146/10, din 21/02/1994 emis de CJPSDDP ALBA;		
B1	Intabulare, drept de PROPRIETATE, dobandit prin Reconstituire, cota actuala 1/1 1) OARGĂ N ANA 2) GOIA N ZAHARIE 3) BALINT N ANA	A1

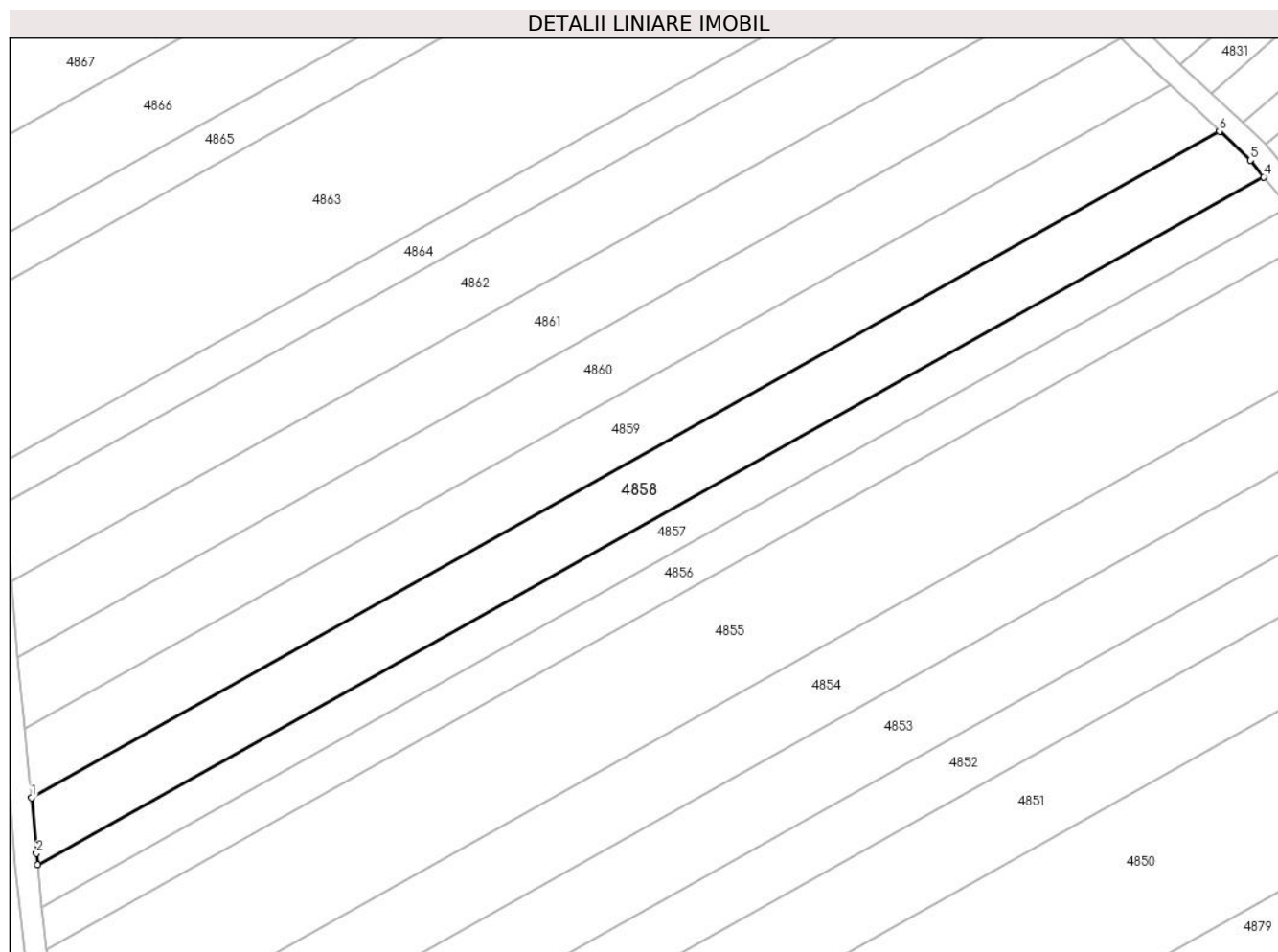
**C. Partea III. SARCINI .**

Inscrieri privind dezmembramintele dreptului de proprietate, drepturi reale de garanție și sarcini	Referințe
NU SUNT	

### Teren

Nr cadastral	Suprafața (mp)*	Observații / Referințe
	2.800	

\* Suprafața este determinată în planul de proiecție Stereo 70.



### Date referitoare la teren

Crt	Categorie folosință	Intra vilan	Suprafața (mp)	Tarla	Parcelă	Nr. topo	Observații / Referințe
1	arabil	NU	2.800	-	1625/1/15	-	

### Lungime Segmente

1) Valorile lungimilor segmentelor sunt obținute din proiecție în plan.

Punct început	X / Y	Punct sfârșit	X / Y	Lungime segment (** (m)
1	391.133,345 523.626,473	2	391.134,232 523.616,376	10.135
2	391.134,232 523.616,376	3	391.134,425 523.614,308	2.077
3	391.134,425 523.614,308	4	391.357,006 523.739,091	255.172
4	391.357,006 523.739,091	5	391.354,572 523.742,108	3.876
5	391.354,572 523.742,108	6	391.348,977 523.747,36	7.673

Punct început	X / Y	Punct sfârșit	X / Y	Lungime segment (** (m)
6	391.348,977 523.747,36	1	391.133,345 523.626,473	247.206

\*\* Lungimile segmentelor sunt determinate în planul de proiecție Stereo 70 și sunt rotunjite la 1 milimetru.

\*\*\* Distanța dintre puncte este formată din segmente cumulate ce sunt mai mici decât valoarea 1 milimetru.



**DATE DESPRE IMOBILUL NR. 4859**

Oficiul de Cadastru și Publicitate Imobiliară ALBA  
Biroul de Cadastru și Publicitate Imobiliară Alba Iulia

**A. Partea I. Descrierea imobilului**

TEREN Extravilan

Adresa: Jud. Alba

Nr. Crt	Nr cadastral Nr. topografic	Suprafața* (mp)	Observații / Referințe
A1		2.800	Sector cadastral:84 Teren neimprejmuit;

**B. Partea II. Proprietari și acte**

Inscrieri privitoare la dreptul de proprietate și alte drepturi reale	Referințe
/	
Act Administrativ nr. 620/241, din 11/10/1994 emis de CJPSDDP ALBA;	
B1	A1
Intabulare, drept de PROPRIETATE, dobandit prin Reconstituire, cota actuala 1/1 1) LUPȘSAN EMIL	


**C. Partea III. SARCINI .**

Inscrieri privind dezmembramintele dreptului de proprietate, drepturi reale de garanție și sarcini	Referințe
NU SUNT	

**Teren**

Nr cadastral	Suprafața (mp)*	Observații / Referințe
	2.800	

\* Suprafața este determinată în planul de proiecție Stereo 70.



**Date referitoare la teren**

Crt	Categorie folosință	Intravilan	Suprafața (mp)	Tarla	Parcelă	Nr. topo	Observații / Referințe
1	arabil	NU	2.800	-	1625/1/14	-	

**Lungime Segmente**

1) Valorile lungimilor segmentelor sunt obținute din proiecție în plan.

Punct început	X / Y	Punct sfârșit	X / Y	Lungime segment (** (m)
1	391.132,136 523.639,014	2	391.133,067 523.629,638	9.422
2	391.133,067 523.629,638	3	391.133,345 523.626,473	3.178
3	391.133,345 523.626,473	4	391.348,977 523.747,36	247.206
4	391.348,977 523.747,36	5	391.340,161 523.755,636	12.093
5	391.340,161 523.755,636	1	391.132,136 523.639,014	238.485

**\*\* Lungimile segmentelor sunt determinate în planul de proiecție Stereo 70 și sunt rotunjite la 1 milimetru.**

**\*\*\* Distanța dintre puncte este formată din segmente cumulate ce sunt mai mici decât valoarea 1 milimetru.**





**DATE DESPRE IMOBILUL NR. 4860**

Oficiul de Cadastru și Publicitate Imobiliară ALBA  
Biroul de Cadastru și Publicitate Imobiliară Alba Iulia

**A. Partea I. Descrierea imobilului**

TEREN Extravilan

Adresa: Jud. Alba

Nr. Crt	Nr cadastral Nr. topografic	Suprafața* (mp)	Observații / Referințe
A1		2.800	Sector cadastral:84 Teren neimprejmuit;

**B. Partea II. Proprietari și acte**

Inscrieri privitoare la dreptul de proprietate și alte drepturi reale	Referințe
/	
Act Administrativ nr. 146/56, din 21/03/1994 emis de CJPSDDP ALBA;	
B1	A1
Intabulare, drept de PROPRIETATE, dobandit prin Reconstituire, cota actuala 1/1 1) MOGA S MARIA	


**C. Partea III. SARCINI .**

Inscrieri privind dezmembramintele dreptului de proprietate, drepturi reale de garanție și sarcini	Referințe
NU SUNT	

**Teren**

Nr cadastral	Suprafața (mp)*	Observații / Referințe
	2.800	

\* Suprafața este determinată în planul de proiecție Stereo 70.



**Date referitoare la teren**

Crt	Categorie folosință	Intravilan	Suprafața (mp)	Tarla	Parcelă	Nr. topo	Observații / Referințe
1	arabil	NU	2.800	-	1625/1/13	-	

**Lungime Segmente**

1) Valorile lungimilor segmentelor sunt obținute din proiecție în plan.

Punct început	X / Y	Punct sfârșit	X / Y	Lungime segment (** (m)
1	391.331,087 523.764,267	2	391.130,876 523.652,026	229.526
2	391.130,876 523.652,026	3	391.131,902 523.641,369	10.705
3	391.131,902 523.641,369	4	391.132,136 523.639,014	2.368
4	391.132,136 523.639,014	5	391.340,161 523.755,636	238.485
5	391.340,161 523.755,636	6	391.338,367 523.757,32	2.461

Punct început	X / Y	Punct sfârșit	X / Y	Lungime segment (** (m)
6	391.338,367 523.757,32	1	391.331,087 523.764,267	10.063

\*\* Lungimile segmentelor sunt determinate în planul de proiecție Stereo 70 și sunt rotunjite la 1 milimetru.

\*\*\* Distanța dintre puncte este formată din segmente cumulate ce sunt mai mici decât valoarea 1 milimetru.



**DATE DESPRE IMOBILUL NR. 4861**

Oficiul de Cadastru și Publicitate Imobiliară ALBA  
Biroul de Cadastru și Publicitate Imobiliară Alba Iulia

**A. Partea I. Descrierea imobilului**

TEREN Extravilan

Adresa: Jud. Alba

Nr. Crt	Nr cadastral Nr. topografic	Suprafața* (mp)	Observații / Referințe
A1		2.800	Sector cadastral:84 Teren neimprejmuit;

**B. Partea II. Proprietari și acte**

Inscrieri privitoare la dreptul de proprietate și alte drepturi reale	Referințe
/	
Act Administrativ nr. 5228/356, din 25/11/1994 emis de CJPSDDP ALBA;	
B1	A1
Intabulare, drept de PROPRIETATE, dobandit prin Reconstituire, cota actuala 1/1 1) LAL M AUREL	

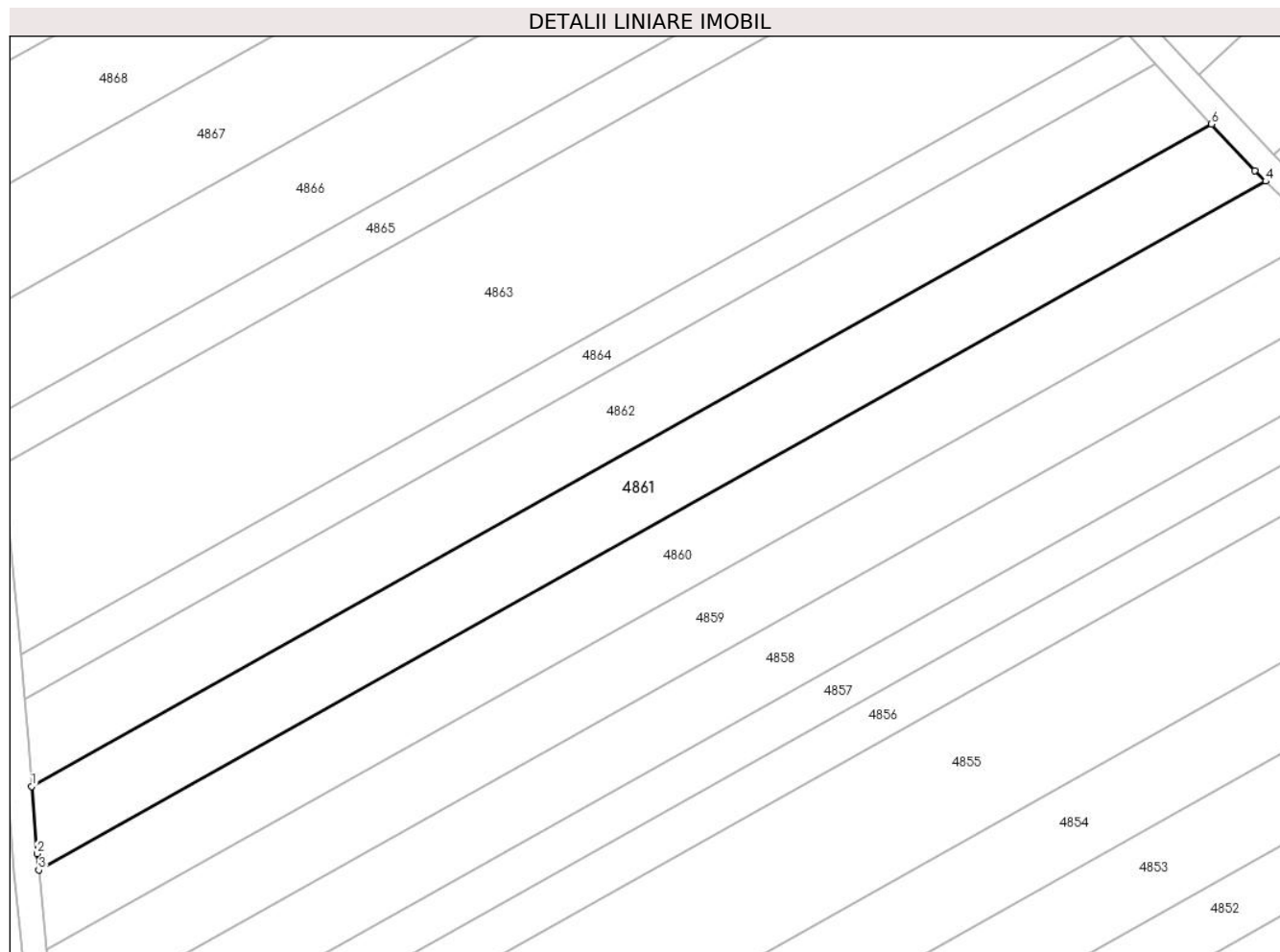
**C. Partea III. SARCINI .**

Inscrieri privind dezmembramintele dreptului de proprietate, drepturi reale de garanție și sarcini	Referințe
NU SUNT	

**Teren**

Nr cadastral	Suprafața (mp)*	Observații / Referințe
	2.800	

\* Suprafața este determinată în planul de proiecție Stereo 70.



**Date referitoare la teren**

Crt	Categorie folosință	Intra vilan	Suprafața (mp)	Tarla	Parcelă	Nr. topo	Observații / Referințe
1	arabil	NU	2.800	-	1625/1/12	-	

**Lungime Segmente**

1) Valorile lungimilor segmentelor sunt obținute din proiecție în plan.

Punct început	X / Y	Punct sfârșit	X / Y	Lungime segment (** (m)
1	391.129,723 523.665,641	2	391.130,623 523.654,661	11.016
2	391.130,623 523.654,661	3	391.130,876 523.652,026	2.648
3	391.130,876 523.652,026	4	391.331,087 523.764,267	229.526
4	391.331,087 523.764,267	5	391.329,315 523.765,958	2.449
5	391.329,315 523.765,958	6	391.322,24 523.773,569	10.392

Punct început	X / Y	Punct sfârșit	X / Y	Lungime segment (** (m)
6	391.322,24 523.773,569	1	391.129,723 523.665,641	220.706

\*\* Lungimile segmentelor sunt determinate în planul de proiecție Stereo 70 și sunt rotunjite la 1 milimetru.

\*\*\* Distanța dintre puncte este formată din segmente cumulate ce sunt mai mici decât valoarea 1 milimetru.





**DATE DESPRE IMOBILUL NR. 4862**

Oficiul de Cadastru și Publicitate Imobiliară ALBA  
Biroul de Cadastru și Publicitate Imobiliară Alba Iulia

**A. Partea I. Descrierea imobilului**

TEREN Extravilan

Adresa: Jud. Alba

Nr. Crt	Nr cadastral Nr. topografic	Suprafața* (mp)	Observații / Referințe
A1		2.800	Sector cadastral:84 Teren neimpregmuit;

**B. Partea II. Proprietari și acte**

Inscrieri privitoare la dreptul de proprietate și alte drepturi reale	Referințe
/	
Act Administrativ nr. 146/78, din 23/03/1994 emis de CJPSDDP ALBA;	
B1	A1
Intabulare, drept de PROPRIETATE, dobandit prin Reconstituire, cota actuala 1/1 1) FLOREA V PAVEL	
Act Administrativ nr. 5274, din 23/07/2024 emis de PRIMARIA GALDA DE JOS;	
B2	A1
Se noteaza posesia factica in favoarea lui 1) VALEA SIMION-OVIDIU 2) VALEA IOANA DORINA	

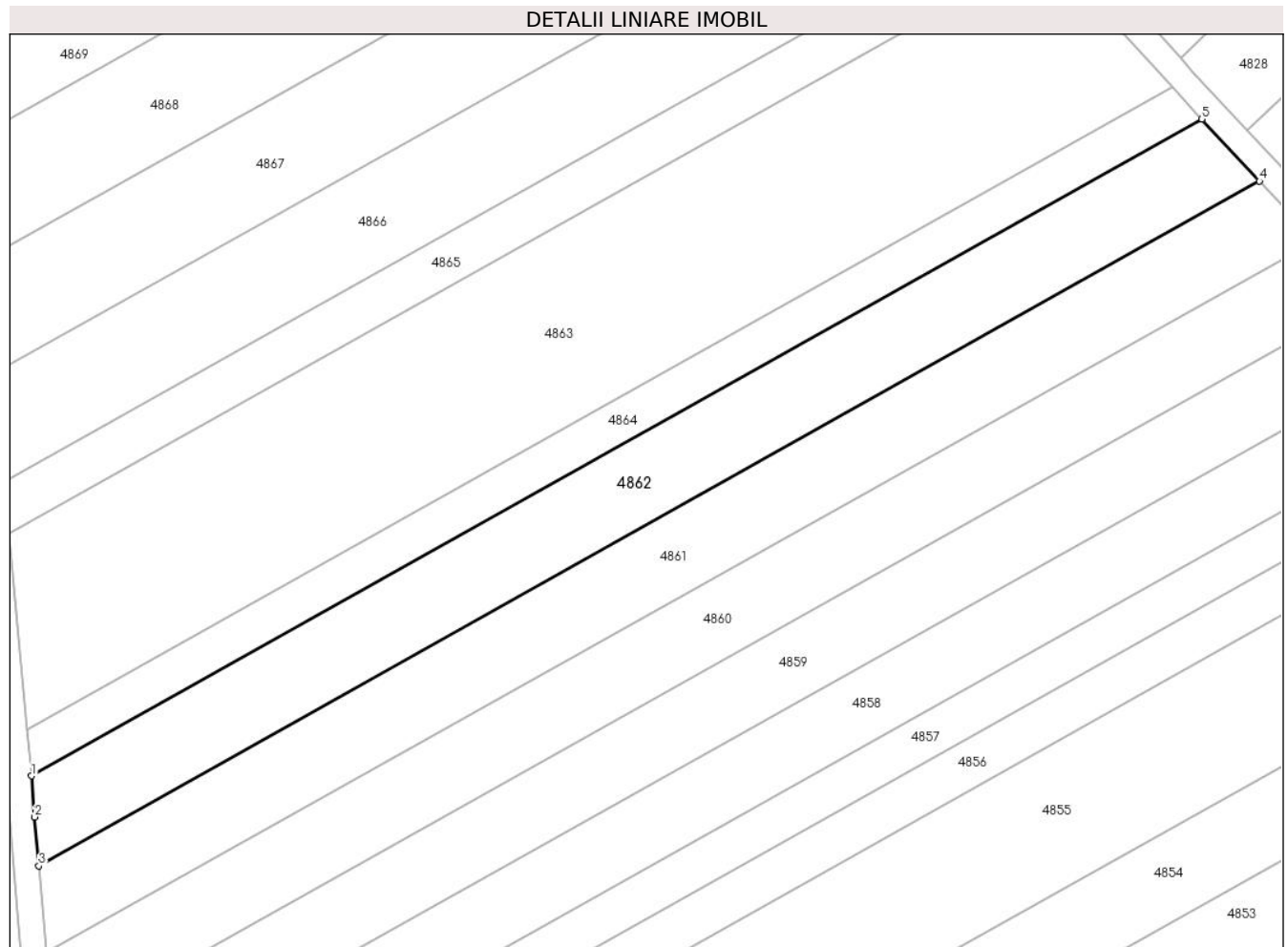
**C. Partea III. SARCINI .**

Inscrieri privind dezmembramintele dreptului de proprietate, drepturi reale de garanție și sarcini	Referințe
NU SUNT	

**Teren**

Nr cadastral	Suprafața (mp)*	Observații / Referințe
	2.800	

\* Suprafața este determinată în planul de proiecție Stereo 70.



**Date referitoare la teren**

Crt	Categorie folosință	Intravilan	Suprafața (mp)	Tarla	Parcelă	Nr. topo	Observații / Referințe
1	arabil	NU	2.800	-	1625/1/11	-	

**Lungime Segmente**

1) Valorile lungimilor segmentelor sunt obținute din proiecție în plan.

Punct început	X / Y	Punct sfârșit	X / Y	Lungime segment (** (m)
1	391.128,58 523.679,85	2	391.129,089 523.673,372	6.498
2	391.129,089 523.673,372	3	391.129,723 523.665,641	7.757
3	391.129,723 523.665,641	4	391.322,24 523.773,569	220.706
4	391.322,24 523.773,569	5	391.313,164 523.783,331	13.329
5	391.313,164 523.783,331	1	391.128,58 523.679,85	211.612

**\*\* Lungimile segmentelor sunt determinate în planul de proiecție Stereo 70 și sunt rotunjite la 1 milimetru.**

**\*\*\* Distanța dintre puncte este formată din segmente cumulate ce sunt mai mici decât valoarea 1 milimetru.**



**DATE DESPRE IMOBILUL NR. 4863**

Oficiul de Cadastru și Publicitate Imobiliară ALBA  
Biroul de Cadastru și Publicitate Imobiliară Alba Iulia

**A. Partea I. Descrierea imobilului**

TEREN Extravilan

Adresa: Jud. Alba

Nr. Crt	Nr cadastral Nr. topografic	Suprafața* (mp)	Observații / Referințe
A1		5.600	Sector cadastral:84 Teren neimprejmuit;

**B. Partea II. Proprietari și acte**

Inscrieri privitoare la dreptul de proprietate și alte drepturi reale		Referințe
/		
Act Administrativ nr. 620/260, din 11/10/1994 emis de CJPSDDP ALBA;		
B1	Intabulare, drept de PROPRIETATE, dobandit prin Reconstituire, cota actuala 1/1 1) BALOS ANA 2) BĂLOS MAFTEI 3) BĂLO IRIMIE	A1

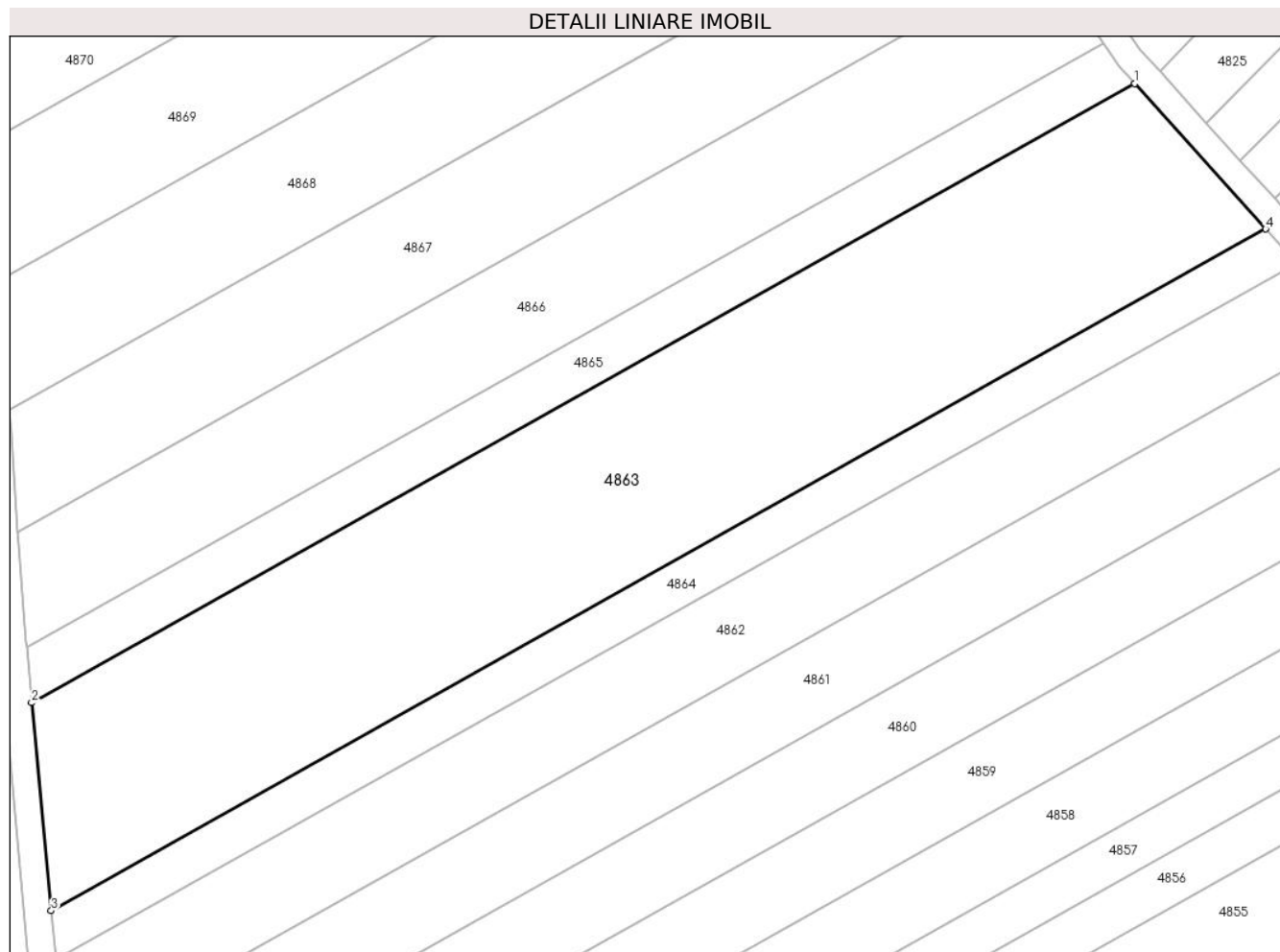
**C. Partea III. SARCINI .**

Inscrieri privind dezmembramintele dreptului de proprietate, drepturi reale de garanție și sarcini	Referințe
NU SUNT	

**Teren**

Nr cadastral	Suprafața (mp)*	Observații / Referințe
	5.600	

\* Suprafața este determinată în planul de proiecție Stereo 70.



**Date referitoare la teren**

Crt	Categorie folosință	Intra vilan	Suprafața (mp)	Tarla	Parcelă	Nr. topo	Observații / Referințe
1	arabil	NU	5.600	-	1625/1/10	-	

**Lungime Segmente**

1) Valorile lungimilor segmentelor sunt obținute din proiecție în plan.

Punct început	X / Y	Punct sfârșit	X / Y	Lungime segment (** (m)
1	391.289,039 523.809,981	2	391.125,011 523.718,024	188.046
2	391.125,011 523.718,024	3	391.127,928 523.687,155	31.007
3	391.127,928 523.687,155	4	391.308,484 523.788,378	206.994
4	391.308,484 523.788,378	1	391.289,039 523.809,981	29.065

\*\* Lungimile segmentelor sunt determinate în planul de proiecție Stereo 70 și sunt rotunjite la 1 milimetru.

**\*\*\* Distanţa dintre puncte este formată din segmente cumulate ce sunt mai mici decât valoarea 1 milimetru.**





**DATE DESPRE IMOBILUL NR. 4864**

Oficiul de Cadastru și Publicitate Imobiliară ALBA  
Biroul de Cadastru și Publicitate Imobiliară Alba Iulia

**A. Partea I. Descrierea imobilului**

TEREN Extravilan

Adresa: Jud. Alba

Nr. Crt	Nr cadastral Nr. topografic	Suprafața* (mp)	Observații / Referințe
A1		1.400	Sector cadastral:84 Teren neimprijmit;

**B. Partea II. Proprietari și acte**

Inscrieri privitoare la dreptul de proprietate și alte drepturi reale		Referințe
/		
Act Administrativ nr. 5246/407, din 27/01/1995 emis de CJPSDDP ALBA;		
B1	Intabulare, drept de PROPRIETATE, dobandit prin Reconstituire, cota actuala 1/1 1) METES N ZAHARIE 2) METES N ANA	A1
Act Administrativ nr. 5293, din 23/07/2024 emis de PRIMARIA GALDA DE JOS;		
B2	Se noteaza posesia factica in favoarea lui 1) VALEA SIMION-OVIDIU 2) VALEA IOANA DORINA	A1

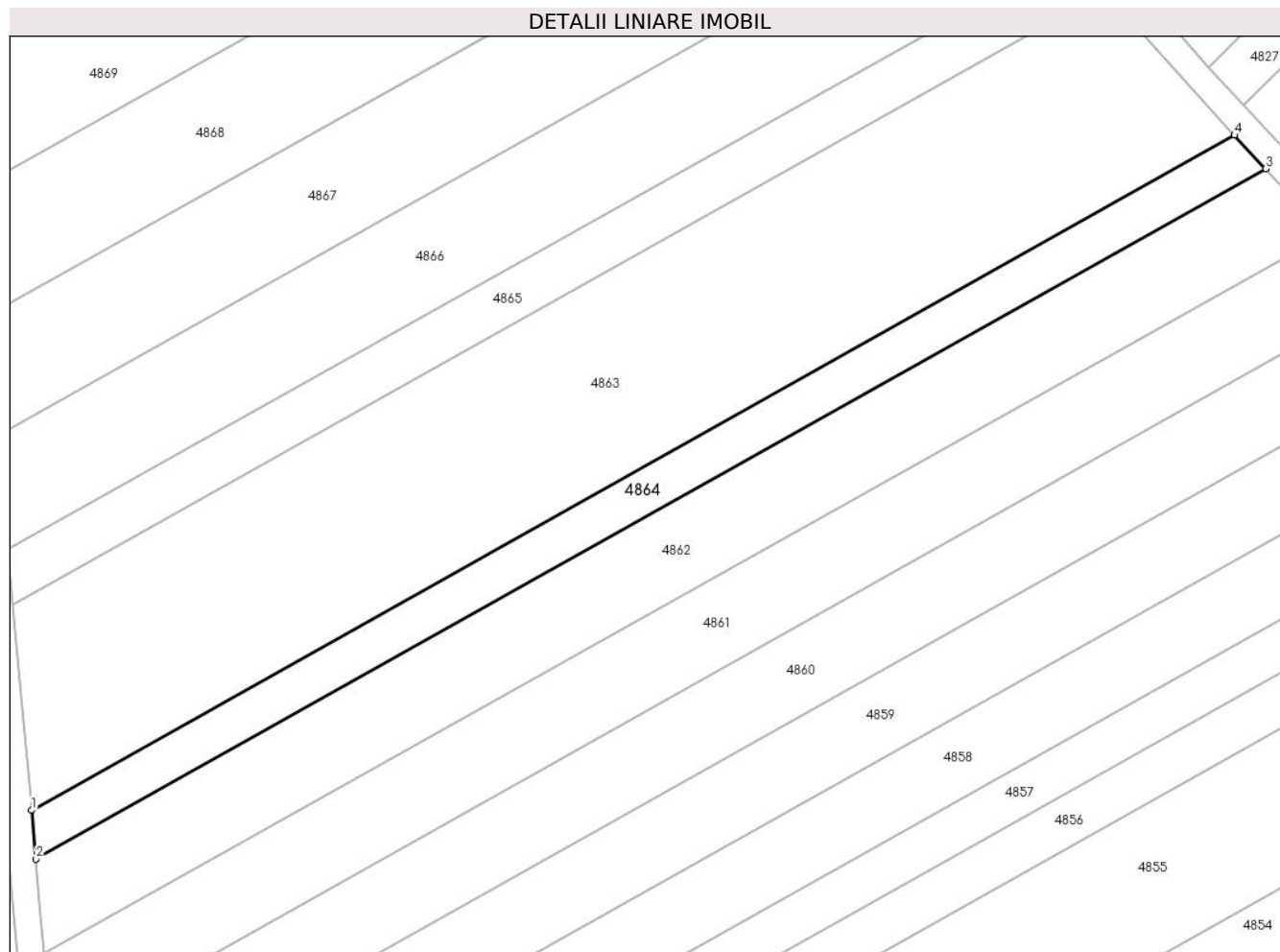
**C. Partea III. SARCINI .**

Inscrieri privind dezmembramintele dreptului de proprietate, drepturi reale de garanție și sarcini	Referințe
NU SUNT	

**Teren**

Nr cadastral	Suprafața (mp)*	Observații / Referințe
	1.400	

\* Suprafața este determinată în planul de proiecție Stereo 70.



**Date referitoare la teren**

Crt	Categorie folosință	Intra vilan	Suprafața (mp)	Tarla	Parcelă	Nr. topo	Observații / Referințe
1	arabil	NU	1.400	-	1625/1/9	-	

**Lungime Segmente**

1) Valorile lungimilor segmentelor sunt obținute din proiecție în plan.

Punct început	X / Y	Punct sfârșit	X / Y	Lungime segment (** (m)
1	391.127,928 523.687,155	2	391.128,58 523.679,85	7.334
2	391.128,58 523.679,85	3	391.313,164 523.783,331	211.612
3	391.313,164 523.783,331	4	391.308,484 523.788,378	6.883
4	391.308,484 523.788,378	1	391.127,928 523.687,155	206.994

\*\* Lungimile segmentelor sunt determinate în planul de proiecție Stereo 70 și sunt rotunjite la 1 milimetru.

**\*\*\* Distanţa dintre puncte este formată din segmente cumulate ce sunt mai mici decât valoarea 1 milimetru.**



**DATE DESPRE IMOBILUL NR. 4865**

Oficiul de Cadastru și Publicitate Imobiliară ALBA  
Biroul de Cadastru și Publicitate Imobiliară Alba Iulia

**A. Partea I. Descrierea imobilului**

TEREN Extravilan

Adresa: Jud. Alba

Nr. Crt	Nr cadastral Nr. topografic	Suprafața* (mp)	Observații / Referințe
A1		1.400	Sector cadastral:84 Teren neimprejmuit;

**B. Partea II. Proprietari și acte**

Inscrieri privitoare la dreptul de proprietate și alte drepturi reale	Referințe
/	
Act Administrativ nr. 6433/618, din 03/05/1995 emis de CJPSDDP ALBA;	
B1	A1
Intabulare, drept de PROPRIETATE, dobandit prin Reconstituire, cota actuala 1/1	
1) FRINCU A SIMION	
2) FRINCU A VIOREL	

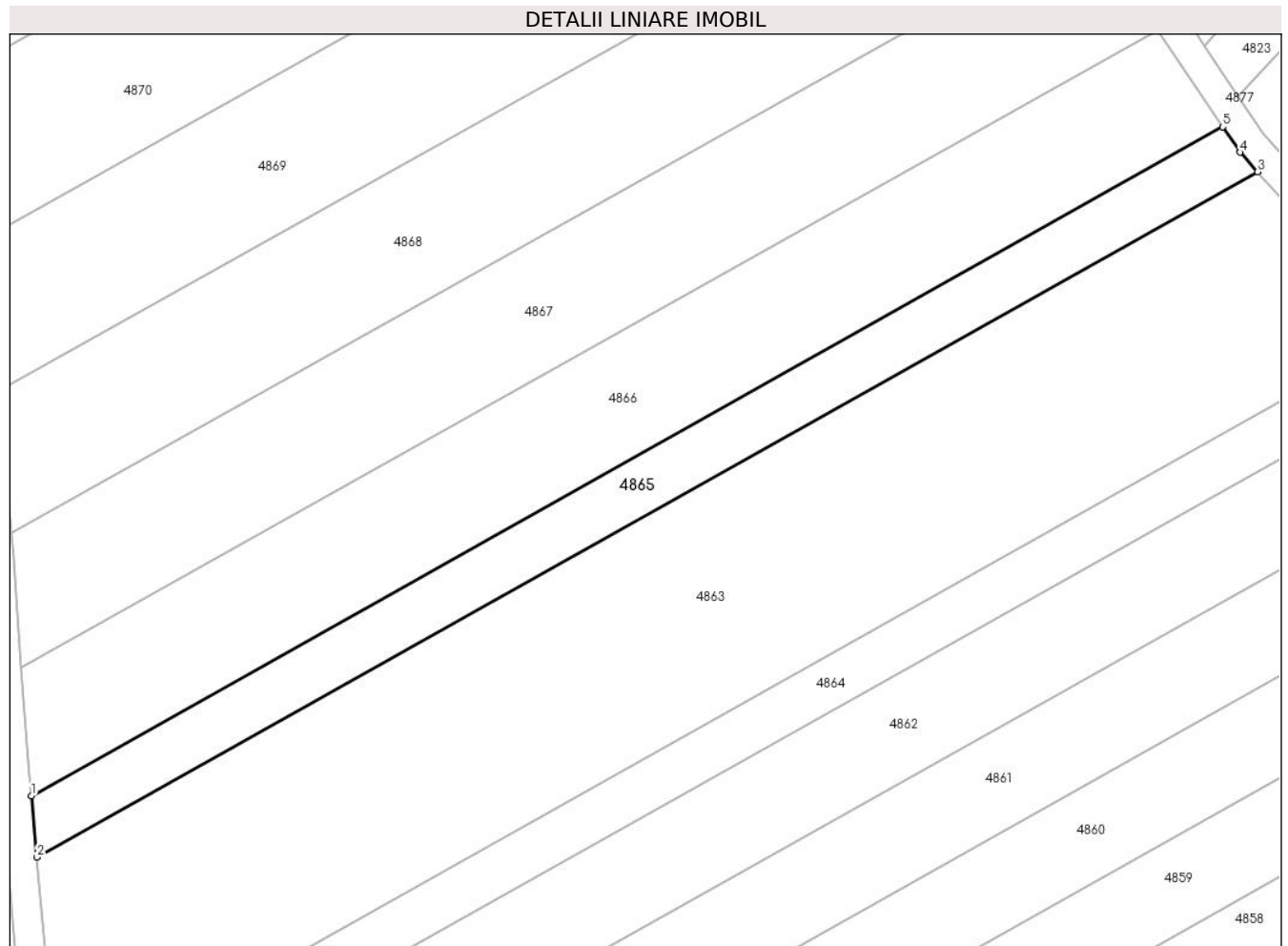
**C. Partea III. SARCINI .**

Inscrieri privind dezmembramintele dreptului de proprietate, drepturi reale de garanție și sarcini	Referințe
NU SUNT	

**Teren**

Nr cadastral	Suprafața (mp)*	Observații / Referințe
	1.400	

\* Suprafața este determinată în planul de proiecție Stereo 70.



**Date referitoare la teren**

Crt	Categorie folosință	Intravilan	Suprafața (mp)	Tarla	Parcelă	Nr. topo	Observații / Referințe
1	arabil	NU	1.400	-	1625/1/8	-	

**Lungime Segmente**

1) Valorile lungimilor segmentelor sunt obținute din proiecție în plan.

Punct început	X / Y	Punct sfârșit	X / Y	Lungime segment (** (m)
1	391.124,29 523.726,265	2	391.125,011 523.718,024	8.272
2	391.125,011 523.718,024	3	391.289,039 523.809,981	188.046
3	391.289,039 523.809,981	4	391.286,672 523.812,611	3.538
4	391.286,672 523.812,611	5	391.284,378 523.816,013	4.103
5	391.284,378 523.816,013	1	391.124,29 523.726,265	183.529

**\*\* Lungimile segmentelor sunt determinate în planul de proiecție Stereo 70 și sunt rotunjite la 1 milimetru.**

**\*\*\* Distanța dintre puncte este formată din segmente cumulate ce sunt mai mici decât valoarea 1 milimetru.**





**DATE DESPRE IMOBILUL NR. 4866**

Oficiul de Cadastru și Publicitate Imobiliară ALBA  
Biroul de Cadastru și Publicitate Imobiliară Alba Iulia

**A. Partea I. Descrierea imobilului**

TEREN Extravilan

Adresa: Jud. Alba, LOC BENIC

Nr. Crt	Nr cadastral Nr. topografic	Suprafața* (mp)	Observații / Referințe
A1	72044	2.800	Sector cadastral:84 Teren neimprejmuit;

**B. Partea II. Proprietari și acte**

Inscrieri privitoare la dreptul de proprietate și alte drepturi reale	Referințe
<b>10899 / 13/04/2012</b>	
Act Notarial nr. aut.1253, din 11/04/2012 emis de np TEODORESCU ELENA;	
B4	A1
Intabulare, drept de PROPRIETATEcu titlu cumpărare, dobandit prin Conventie, cota actuala 1/1 1) VOICA IOAN - CRISTIAN, necăsătorit	

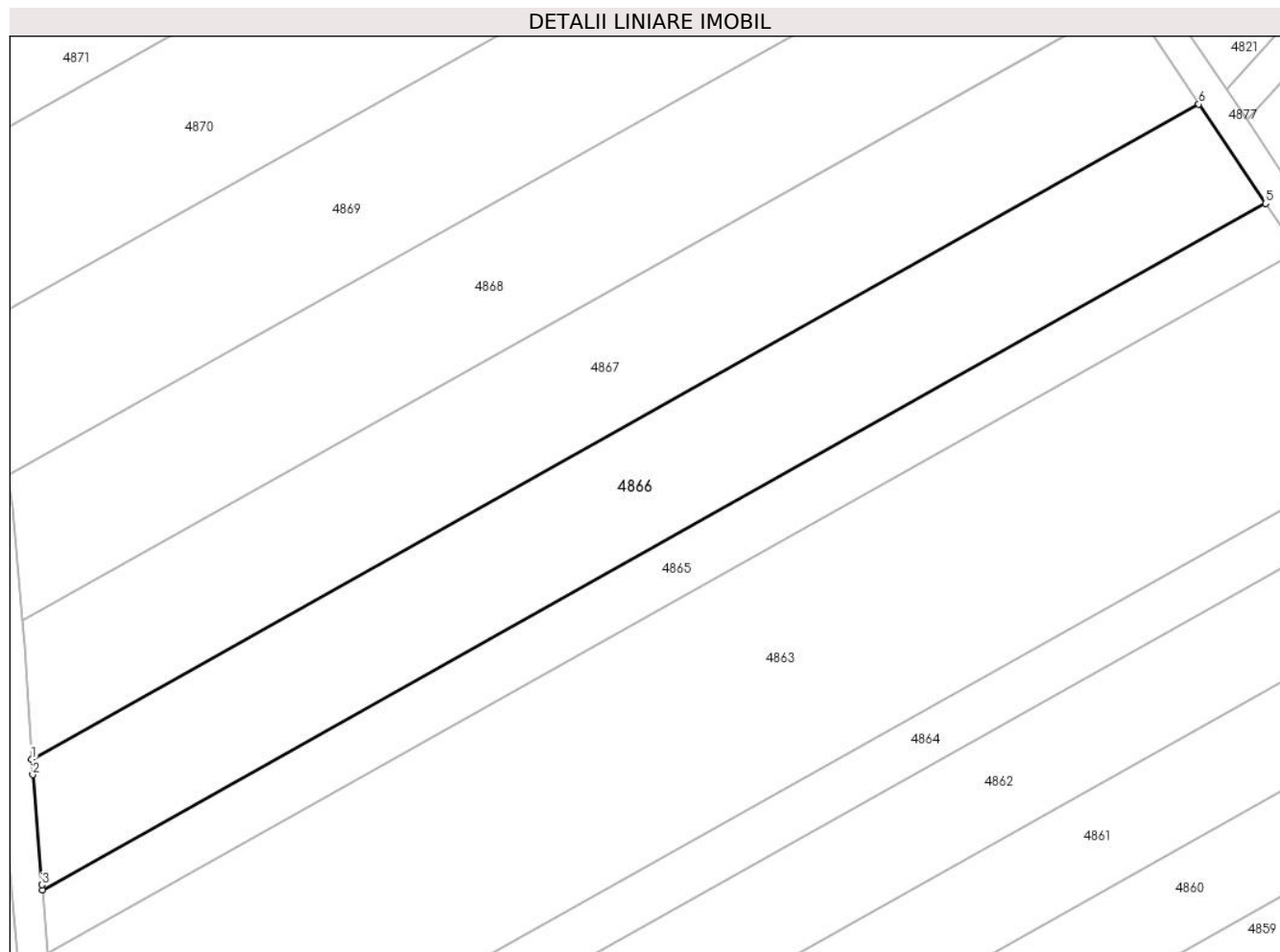
**C. Partea III. SARCINI .**

Inscrieri privind dezmembramintele dreptului de proprietate, drepturi reale de garanție și sarcini	Referințe
NU SUNT	

**Teren**

Nr cadastral	Suprafața (mp)*	Observații / Referințe
72044	2.800	

\* Suprafața este determinată în planul de proiecție Stereo 70.



**Date referitoare la teren**

Crt	Categorie folosință	Intra vilan	Suprafața (mp)	Tarla	Parcelă	Nr. topo	Observații / Referințe
1	arabil	NU	2.800	80	1625/1/7	-	

**Lungime Segmente**

1) Valorile lungimilor segmentelor sunt obținute din proiecție în plan.

Punct început	X / Y	Punct sfârșit	X / Y	Lungime segment (** (m)
1	391.122,902 523.743,388	2	391.123,036 523.741,361	2.031
2	391.123,036 523.741,361	3	391.124,229 523.726,962	14.449
3	391.124,229 523.726,962	4	391.124,29 523.726,265	0.699
4	391.124,29 523.726,265	5	391.284,378 523.816,013	183.529
5	391.284,378 523.816,013	6	391.275,62 523.829,004	15.667

Punct început	X / Y	Punct sfârșit	X / Y	Lungime segment (** (m)
6	391.275,62 523.829,004	1	391.122,902 523.743,388	175.08

\*\* Lungimile segmentelor sunt determinate în planul de proiecție Stereo 70 și sunt rotunjite la 1 milimetru.

\*\*\* Distanța dintre puncte este formată din segmente cumulate ce sunt mai mici decât valoarea 1 milimetru.



**DATE DESPRE IMOBILUL NR. 4867**

Oficiul de Cadastru și Publicitate Imobiliară ALBA  
Biroul de Cadastru și Publicitate Imobiliară Alba Iulia

**A. Partea I. Descrierea imobilului**

TEREN Extravilan

Adresa: Jud. Alba

Nr. Crt	Nr cadastral Nr. topografic	Suprafața* (mp)	Observații / Referințe
A1		2.800	Sector cadastral:84 Teren neimprijmuit;

**B. Partea II. Proprietari și acte**

Inscrieri privitoare la dreptul de proprietate și alte drepturi reale	Referințe
/	
Act Administrativ nr. 5246/416, din 28/01/1995 emis de CJPSDDP ALBA;	
B1 Intabulare, drept de PROPRIETATE, dobandit prin Reconstituire, cota actuala 1/1 1) CRISTEA I NICOLAE	A1

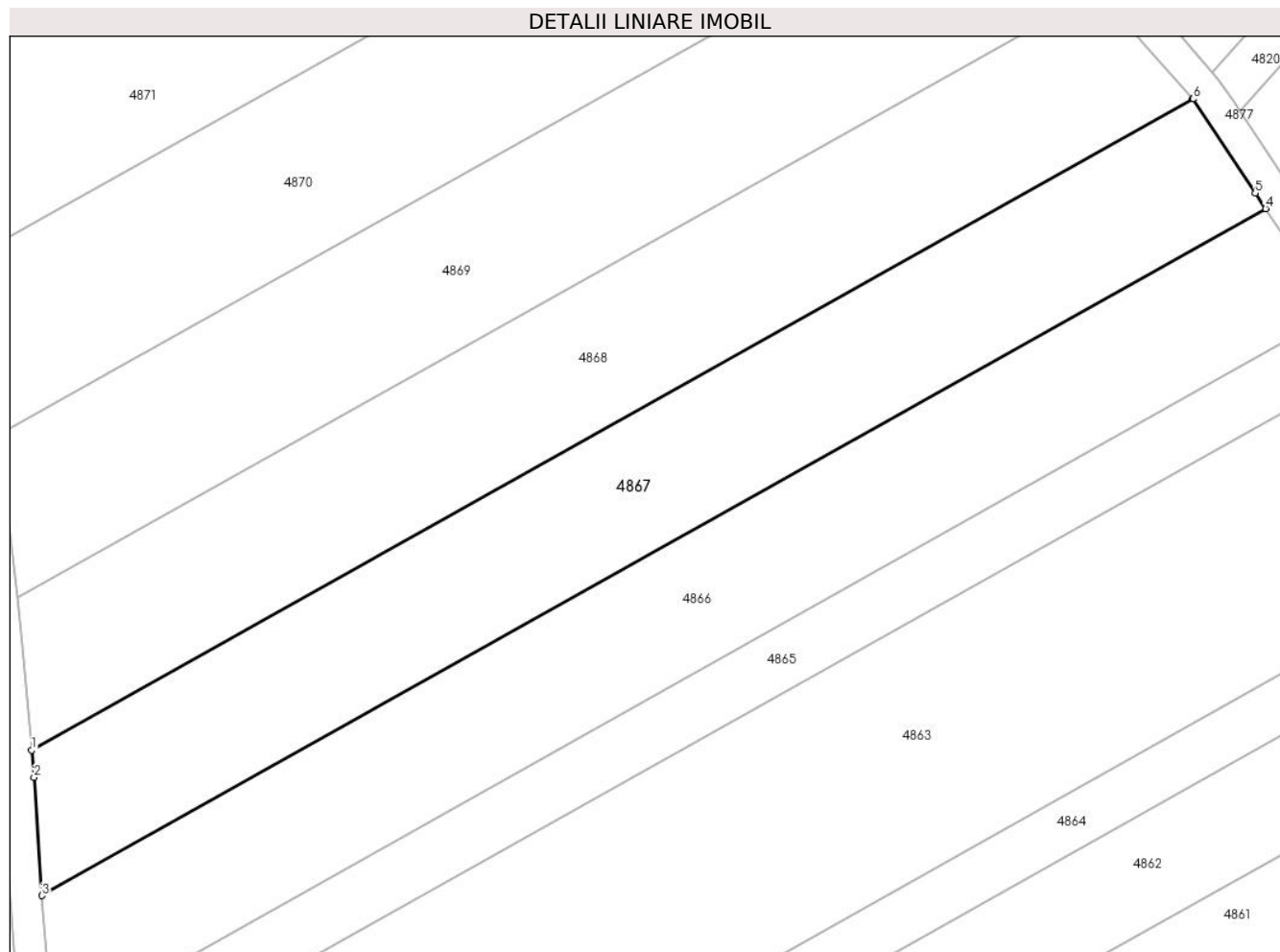
**C. Partea III. SARCINI .**

Inscrieri privind dezmembramintele dreptului de proprietate, drepturi reale de garanție și sarcini	Referințe
NU SUNT	

**Teren**

Nr cadastral	Suprafața (mp)*	Observații / Referințe
	2.800	

\* Suprafața este determinată în planul de proiecție Stereo 70.



**Date referitoare la teren**

Crt	Categorie folosință	Intravilan	Suprafața (mp)	Tarla	Parcelă	Nr. topo	Observații / Referințe
1	arabil	NU	2.800	-	1625/1/6	-	

**Lungime Segmente**

1) Valorile lungimilor segmentelor sunt obținute din proiecție în plan.

Punct început	X / Y	Punct sfârșit	X / Y	Lungime segment (** (m)
1	391.121,631 523.761,496	2	391.121,929 523.758,116	3.393
2	391.121,929 523.758,116	3	391.122,902 523.743,388	14.76
3	391.122,902 523.743,388	4	391.275,62 523.829,004	175.08
4	391.275,62 523.829,004	5	391.274,313 523.830,943	2.338
5	391.274,313 523.830,943	6	391.266,549 523.842,687	14.079

Punct început	X / Y	Punct sfârșit	X / Y	Lungime segment (** (m)
6	391.266,549 523.842,687	7	391.266,518 523.842,722	0.047
7	391.266,518 523.842,722	1	391.121,631 523.761,496	166.102

\*\* Lungimile segmentelor sunt determinate în planul de proiecție Stereo 70 și sunt rotunjite la 1 milimetru.

\*\*\* Distanța dintre puncte este formată din segmente cumulate ce sunt mai mici decât valoarea 1 milimetru.





**DATE DESPRE IMOBILUL NR. 4868**

Oficiul de Cadastru și Publicitate Imobiliară ALBA  
Biroul de Cadastru și Publicitate Imobiliară Alba Iulia

**A. Partea I. Descrierea imobilului**

TEREN Extravilan

Adresa: Jud. Alba

Nr. Crt	Nr cadastral Nr. topografic	Suprafața* (mp)	Observații / Referințe
A1		2.800	Sector cadastral:84 Teren neimprejmuit;

**B. Partea II. Proprietari și acte**

Inscrieri privitoare la dreptul de proprietate și alte drepturi reale		Referințe
/		
Act Administrativ nr. 6433/666, din 17/05/1995 emis de CJPSDDP ALBA;		
B1	Intabulare, drept de PROPRIETATE, dobandit prin Reconstituire, cota actuala 1/1 1) CRIȘAN ELISABETA 2) PREJA ANICA	A1

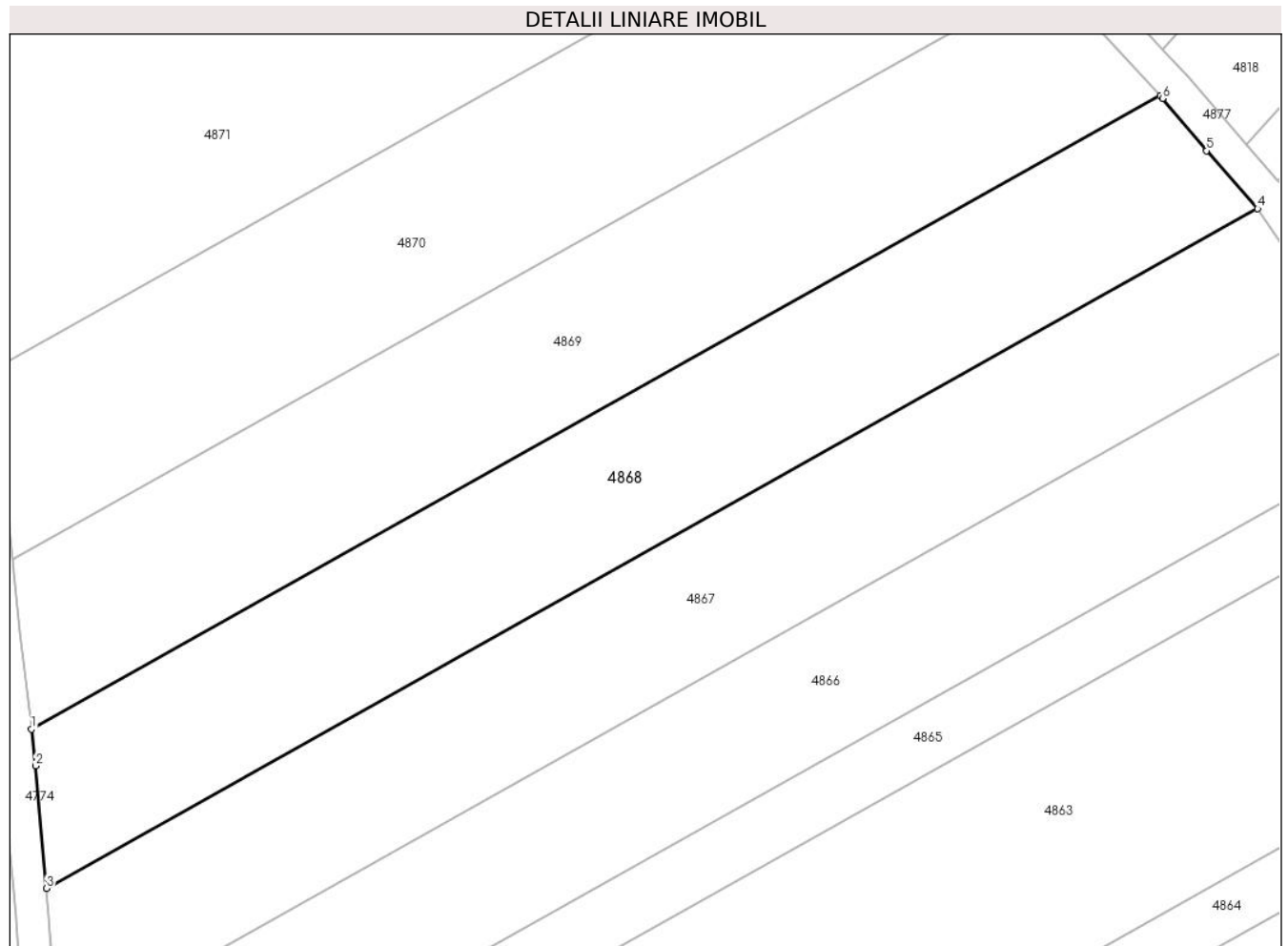
**C. Partea III. SARCINI .**

Inscrieri privind dezmembramintele dreptului de proprietate, drepturi reale de garanție și sarcini	Referințe
NU SUNT	

**Teren**

Nr cadastral	Suprafața (mp)*	Observații / Referințe
	2.800	

\* Suprafața este determinată în planul de proiecție Stereo 70.



**Date referitoare la teren**

Crt	Categorie folosință	Intravilan	Suprafața (mp)	Tarla	Parcelă	Nr. topo	Observații / Referințe
1	arabil	NU	2.800	-	1625/1/5	-	

**Lungime Segmente**

1) Valorile lungimilor segmentelor sunt obținute din proiecție în plan.

Punct început	X / Y	Punct sfârșit	X / Y	Lungime segment (** (m)
1	391.119,828 523.780,504	2	391.120,338 523.776,148	4.386
2	391.120,338 523.776,148	3	391.121,631 523.761,496	14.709
3	391.121,631 523.761,496	4	391.266,518 523.842,722	166.102
4	391.266,518 523.842,722	5	391.260,413 523.849,627	9.217
5	391.260,413 523.849,627	6	391.255,15 523.855,877	8.17

Punct început	X / Y	Punct sfârșit	X / Y	Lungime segment (** (m)
6	391.255,15 523.855,877	7	391.254,852 523.856,201	0.44
7	391.254,852 523.856,201	1	391.119,828 523.780,504	154.795

\*\* Lungimile segmentelor sunt determinate în planul de proiecție Stereo 70 și sunt rotunjite la 1 milimetru.

\*\*\* Distanța dintre puncte este formată din segmente cumulate ce sunt mai mici decât valoarea 1 milimetru.



**DATE DESPRE IMOBILUL NR. 4869**

Oficiul de Cadastru și Publicitate Imobiliară ALBA  
Biroul de Cadastru și Publicitate Imobiliară Alba Iulia

**A. Partea I. Descrierea imobilului**

TEREN Extravilan

Adresa: Jud. Alba

Nr. Crt	Nr cadastral Nr. topografic	Suprafața* (mp)	Observații / Referințe
A1		2.800	Sector cadastral:84 Teren neimprejmuit;

**B. Partea II. Proprietari și acte**

Inscrieri privitoare la dreptul de proprietate și alte drepturi reale		Referințe
/		
Act Administrativ nr. 1756/101, din 05/04/1994 emis de CJPSDDP ALBA;		
B1	Intabulare, drept de PROPRIETATE, dobandit prin Reconstituire, cota actuala 1/1 1) PREJA I AMOS 2) PREJA I ZAHARIE	A1

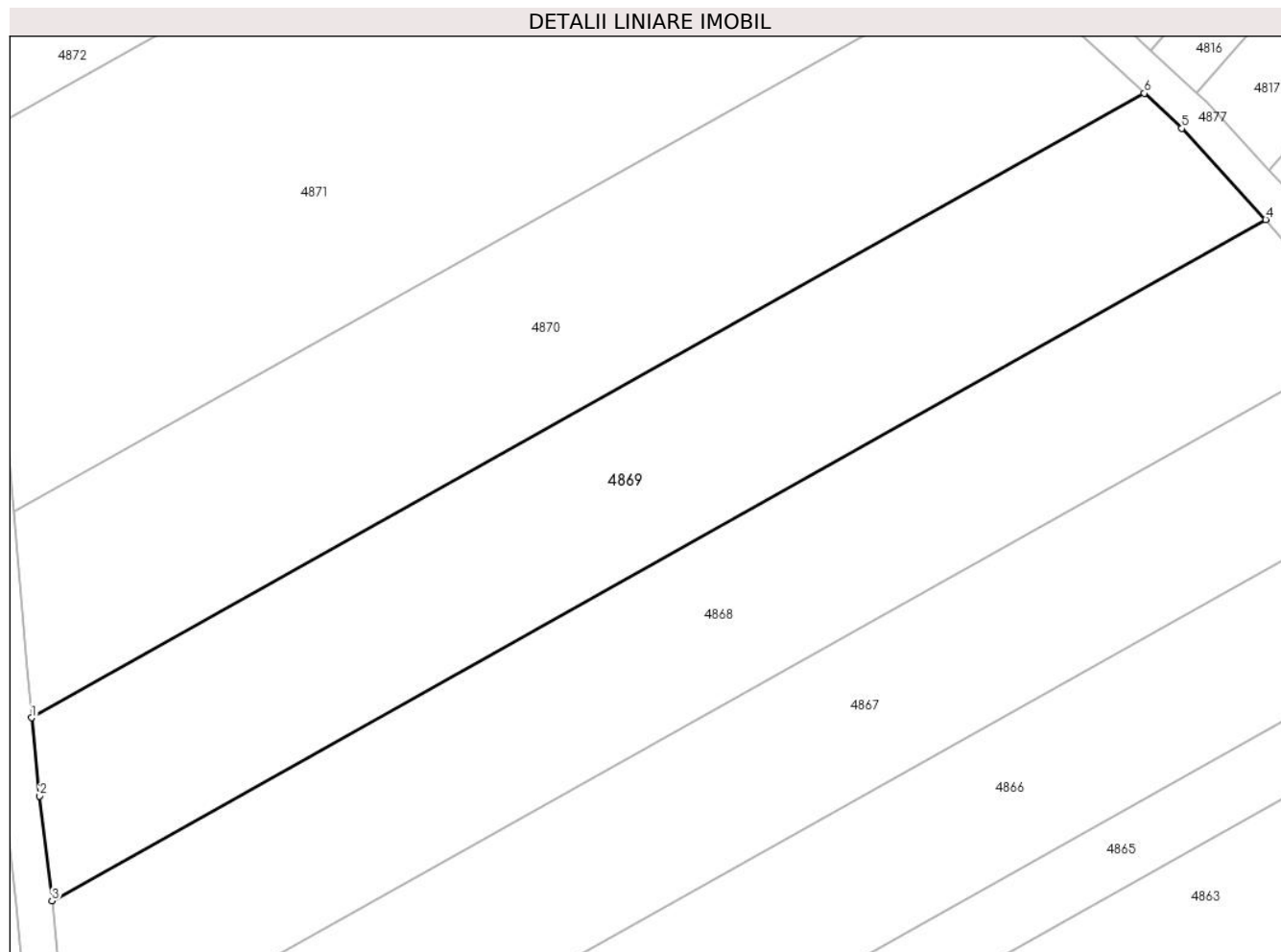
**C. Partea III. SARCINI .**

Inscrieri privind dezmembramintele dreptului de proprietate, drepturi reale de garanție și sarcini	Referințe
NU SUNT	

**Anexa Nr. 1 La Partea I****Teren**

Nr cadastral	Suprafața (mp)*	Observații / Referințe
	2.800	

\* Suprafața este determinată în planul de proiecție Stereo 70.

**Date referitoare la teren**

Crt	Categorie folosință	Intravilan	Suprafața (mp)	Tarla	Parcelă	Nr. topo	Observații / Referințe
1	arabil	NU	2.800	-	1625/1/4	-	

**Lungime Segmente**

1) Valorile lungimilor segmentelor sunt obținute din proiecție în plan.

Punct început	X / Y	Punct sfârșit	X / Y	Lungime segment (** (m)
1	391.117,571 523.800,85	2	391.118,463 523.792,164	8.731
2	391.118,463 523.792,164	3	391.119,828 523.780,504	11.74
3	391.119,828 523.780,504	4	391.254,852 523.856,201	154.795
4	391.254,852 523.856,201	5	391.245,514 523.866,332	13.778
5	391.245,514 523.866,332	6	391.241,342 523.870,238	5.714

Punct început	X / Y	Punct sfârșit	X / Y	Lungime segment (** (m)
6	391.241,342 523.870,238	1	391.117,571 523.800,85	141.894

\*\* Lungimile segmentelor sunt determinate în planul de proiecție Stereo 70 și sunt rotunjite la 1 milimetru.

\*\*\* Distanța dintre puncte este formată din segmente cumulate ce sunt mai mici decât valoarea 1 milimetru.





**DATE DESPRE IMOBILUL NR. 4870**

Oficiul de Cadastru și Publicitate Imobiliară ALBA  
Biroul de Cadastru și Publicitate Imobiliară Alba Iulia

**A. Partea I. Descrierea imobilului**

TEREN Extravilan

Adresa: Jud. Alba

Nr. Crt	Nr cadastral Nr. topografic	Suprafața* (mp)	Observații / Referințe
A1		2.800	Sector cadastral:84 Teren neimprejmuit;

**B. Partea II. Proprietari și acte**

Inscrieri privitoare la dreptul de proprietate și alte drepturi reale		Referințe
/		
Act Administrativ nr. 5246/404, din 27/01/1995 emis de CJPSDDP ALBA;		
B1	Intabulare, drept de PROPRIETATE, dobandit prin Reconstituire, cota actuala 1/1 1) GOIA FLORIAN 2) BALAS ANA 3) GOIA IOAN 4) GOIA EVA	A1

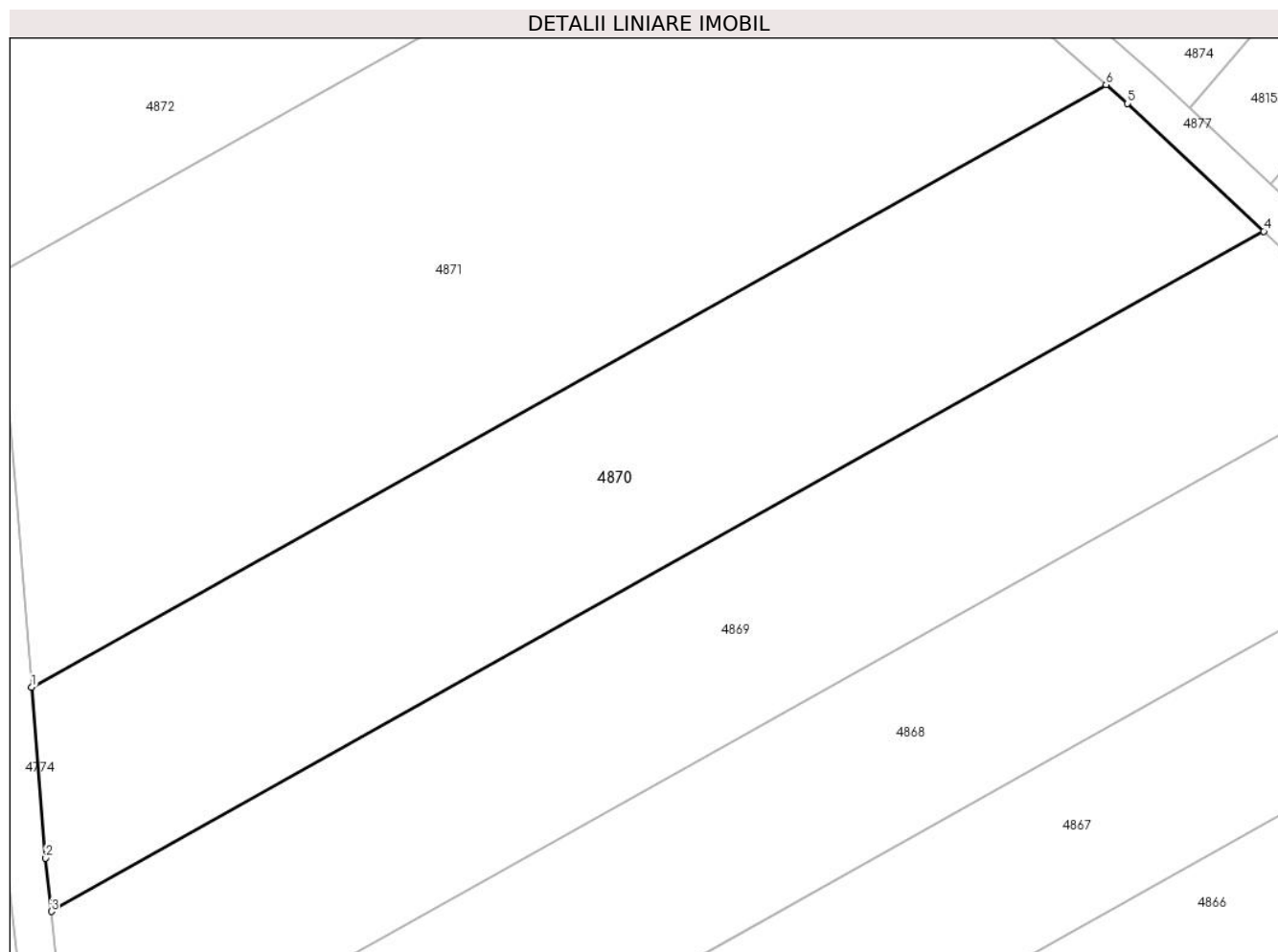
**C. Partea III. SARCINI .**

Inscrieri privind dezmembramintele dreptului de proprietate, drepturi reale de garanție și sarcini	Referințe
NU SUNT	

**Teren**

Nr cadastral	Suprafața (mp)*	Observații / Referințe
	2.800	

\* Suprafața este determinată în planul de proiecție Stereo 70.



**Date referitoare la teren**

Crt	Categorie folosință	Intravilan	Suprafața (mp)	Tarla	Parcelă	Nr. topo	Observații / Referințe
1	arabil	NU	2.800	-	1625/1/3	-	

**Lungime Segmente**

1) Valorile lungimilor segmentelor sunt obținute din proiecție în plan.

Punct început	X / Y	Punct sfârșit	X / Y	Lungime segment (** (m)
1	391.115,569 523.823,7	2	391.117,014 523.806,281	17.479
2	391.117,014 523.806,281	3	391.117,571 523.800,85	5.46
3	391.117,571 523.800,85	4	391.241,342 523.870,238	141.894
4	391.241,342 523.870,238	5	391.227,438 523.883,254	19.045
5	391.227,438 523.883,254	6	391.225,243 523.885,186	2.925

Punct început	X / Y	Punct sfârșit	X / Y	Lungime segment (** (m)
6	391.225,243 523.885,186	1	391.115,569 523.823,7	125.733

\*\* Lungimile segmentelor sunt determinate în planul de proiecție Stereo 70 și sunt rotunjite la 1 milimetru.

\*\*\* Distanța dintre puncte este formată din segmente cumulate ce sunt mai mici decât valoarea 1 milimetru.



**DATE DESPRE IMOBILUL NR. 4871**

Oficiul de Cadastru și Publicitate Imobiliară ALBA  
Biroul de Cadastru și Publicitate Imobiliară Alba Iulia

**A. Partea I. Descrierea imobilului**

TEREN Extravilan

Adresa: Jud. Alba, Loc. Benic - Podut

Nr. Crt	Nr cadastral Nr. topografic	Suprafața* (mp)	Observații / Referințe
A1	74303	4.200	Sector cadastral:84 Teren neimprejmuit;

**B. Partea II. Proprietari și acte**

Inscrieri privitoare la dreptul de proprietate și alte drepturi reale		Referințe
<b>65564 / 06/12/2017</b>		
Act Notarial nr. 1185, din 05/12/2017 emis de Banciu Maria;		
B9	Intabulare, drept de PROPRIETATEcu titlu cumparare, in regimul comunitatii legale, dobandit prin Conventie, cota actuala 1/1 1) VALEA SIMION OVIDIU, căsătorit cu 2) VALEA IOANA-DORINA	A1

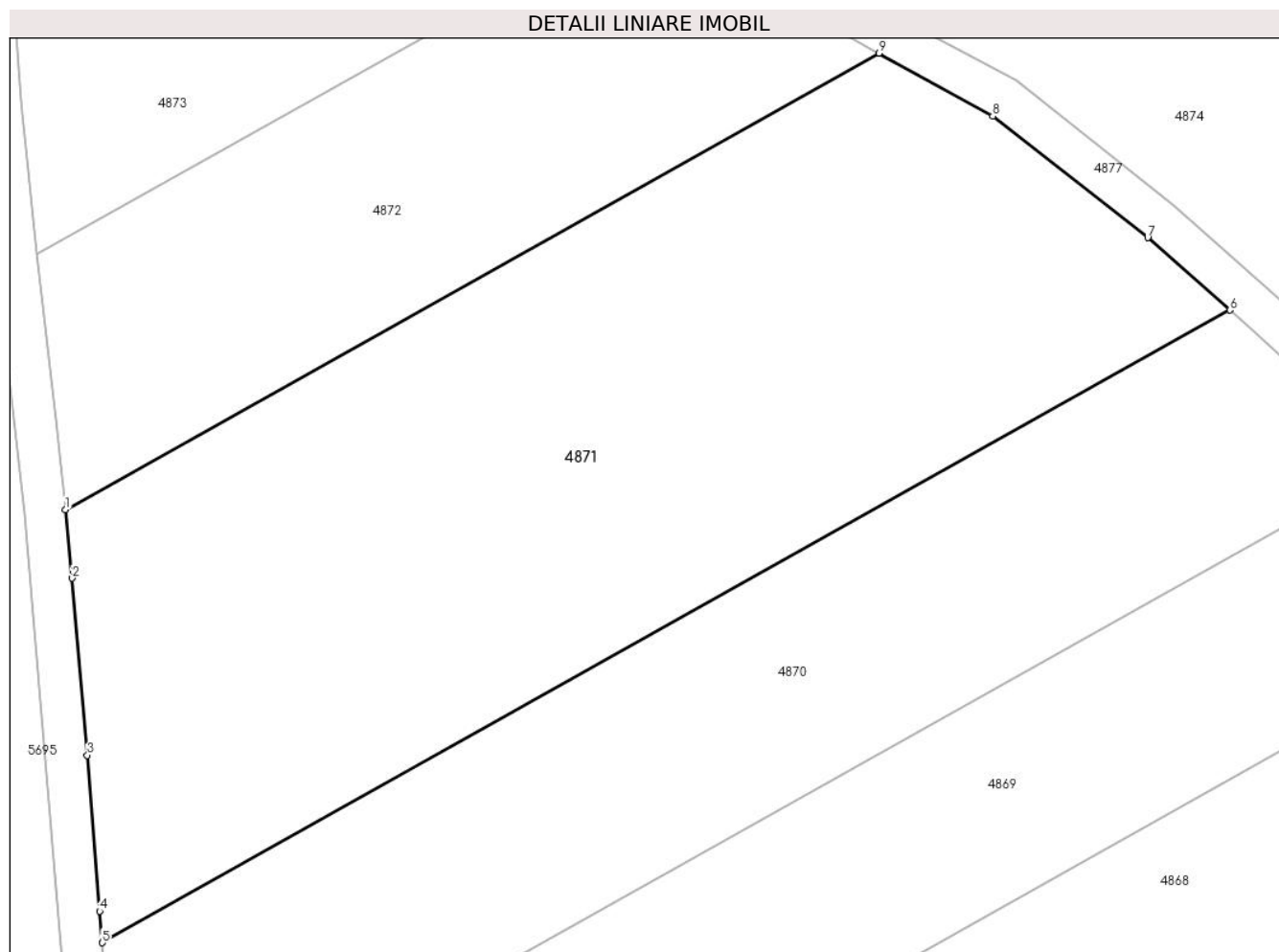
**C. Partea III. SARCINI .**

Inscrieri privind dezmembramintele dreptului de proprietate, drepturi reale de garanție și sarcini	Referințe
NU SUNT	

**Anexa Nr. 1 La Partea I****Teren**

Nr cadastral	Suprafața (mp)*	Observații / Referințe
74303	4.200	

\* Suprafața este determinată în planul de proiecție Stereo 70.

**Date referitoare la teren**

Crt	Categorie folosință	Intra vilan	Suprafața (mp)	Tarla	Parcelă	Nr. topo	Observații / Referințe
1	arabil	NU	4.200	-	1625/1/2	-	

**Lungime Segmente**

1) Valorile lungimilor segmentelor sunt obținute din proiecție în plan.

Punct început	X / Y	Punct sfârșit	X / Y	Lungime segment (** (m)
1	391.111,982 523.865,791	2	391.112,644 523.859,13	6.693
2	391.112,644 523.859,13	3	391.114,12 523.841,92	17.273
3	391.114,12 523.841,92	4	391.115,313 523.826,782	15.186
4	391.115,313 523.826,782	5	391.115,569 523.823,7	3.092
5	391.115,569 523.823,7	6	391.225,243 523.885,186	125.733

Punct început	X / Y	Punct sfârşit	X / Y	Lungime segment (** (m)
6	391.225,243 523.885,186	7	391.217,253 523.892,218	10.644
7	391.217,253 523.892,218	8	391.202,167 523.904,049	19.172
8	391.202,167 523.904,049	9	391.191,113 523.910,153	12.627
9	391.191,113 523.910,153	1	391.111,982 523.865,791	90.718

\*\* Lungimile segmentelor sunt determinate în planul de proiecție Stereo 70 și sunt rotunjite la 1 milimetru.

\*\*\* Distanța dintre puncte este formată din segmente cumulate ce sunt mai mici decât valoarea 1 milimetru.





**DATE DESPRE IMOBILUL NR. 4872**

Oficiul de Cadastru și Publicitate Imobiliară ALBA  
Biroul de Cadastru și Publicitate Imobiliară Alba Iulia

**A. Partea I. Descrierea imobilului**

TEREN Extravilan

Adresa: Jud. Alba

Nr. Crt	Nr cadastral Nr. topografic	Suprafața* (mp)	Observații / Referințe
A1		1.800	Sector cadastral:84 Teren neimprejmuit;

**B. Partea II. Proprietari și acte**

Inscrieri privitoare la dreptul de proprietate și alte drepturi reale	Referințe
/	
Act Administrativ nr. 1756/183, din 09/09/1994 emis de CJPSDDP ALBA;	
B1	A1
Intabulare, drept de PROPRIETATE, dobandit prin Reconstituire, cota actuala 1/1 1) TEMPEA A ALEXANDRU	

**C. Partea III. SARCINI .**

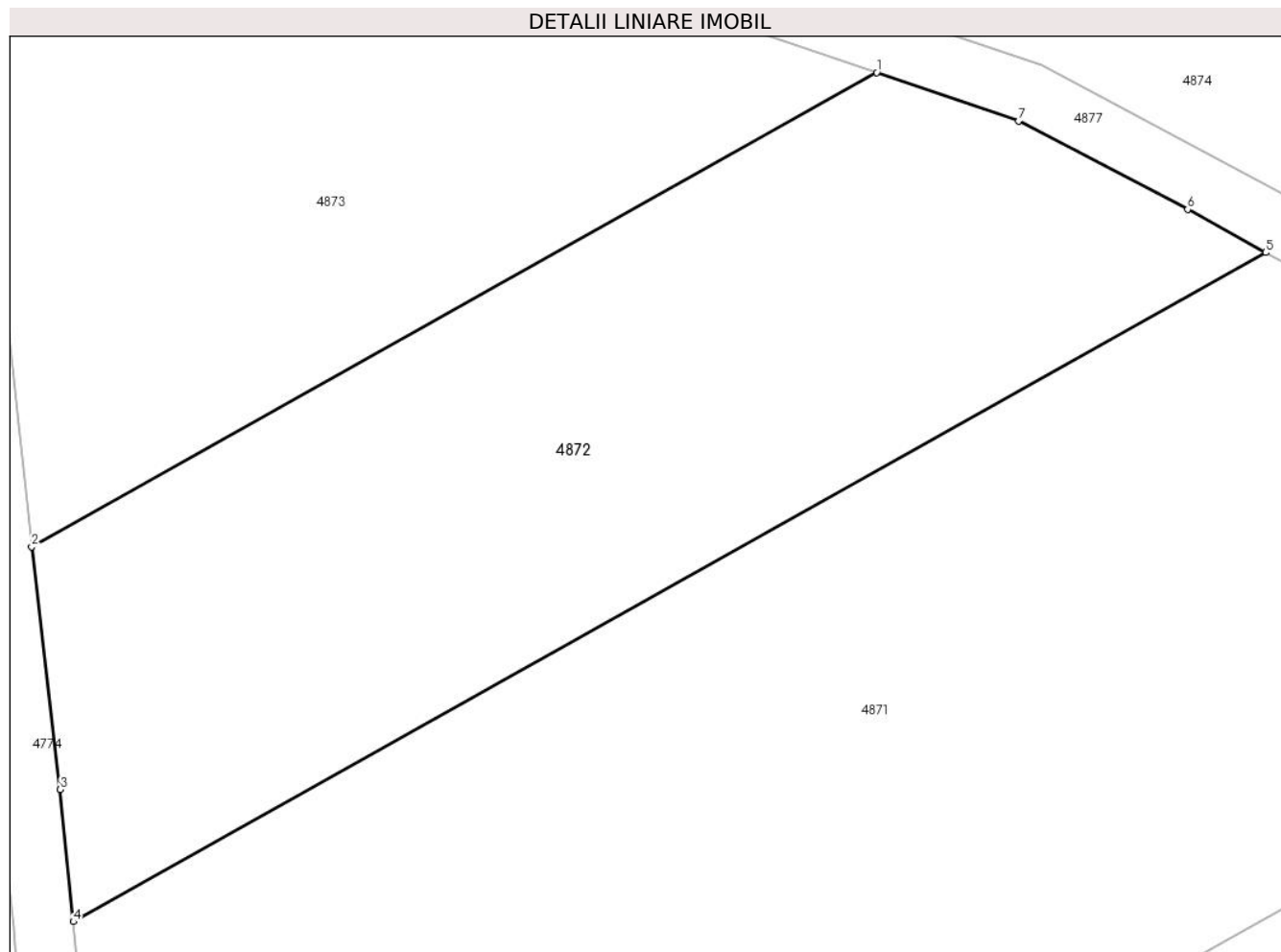
Inscrieri privind dezmembramintele dreptului de proprietate, drepturi reale de garanție și sarcini	Referințe
NU SUNT	

## Anexa Nr. 1 La Partea I

## Teren

Nr cadastral	Suprafața (mp)*	Observații / Referințe
	1.800	

\* Suprafața este determinată în planul de proiecție Stereo 70.



## Date referitoare la teren

Crt	Categorie folosință	Intra vilan	Suprafața (mp)	Tarla	Parcelă	Nr. topo	Observații / Referințe
1	arabil	NU	1.800	-	1625/1/1/2	-	

## Lungime Segmente

1) Valorile lungimilor segmentelor sunt obținute din proiecție în plan.

Punct început	X / Y	Punct sfârșit	X / Y	Lungime segment (** (m)
1	391.165,288 523.922,09	2	391.109,208 523.890,651	64.292
2	391.109,208 523.890,651	3	391.111,111 523.874,551	16.212
3	391.111,111 523.874,551	4	391.111,982 523.865,791	8.804
4	391.111,982 523.865,791	5	391.191,113 523.910,153	90.718
5	391.191,113 523.910,153	6	391.185,932 523.913,014	5.919

Punct început	X / Y	Punct sfârșit	X / Y	Lungime segment (** (m)
6	391.185,932 523.913,014	7	391.174,718 523.918,863	12.648
7	391.174,718 523.918,863	1	391.165,288 523.922,09	9.967

\*\* Lungimile segmentelor sunt determinate în planul de proiecție Stereo 70 și sunt rotunjite la 1 milimetru.

\*\*\* Distanța dintre puncte este formată din segmente cumulate ce sunt mai mici decât valoarea 1 milimetru.



**DATE DESPRE IMOBILUL NR. 4873**

Oficiul de Cadastru și Publicitate Imobiliară ALBA  
Biroul de Cadastru și Publicitate Imobiliară Alba Iulia

**A. Partea I. Descrierea imobilului**

TEREN Extravilan

Adresa: Jud. Alba

Nr. Crt	Nr cadastral Nr. topografic	Suprafața* (mp)	Observații / Referințe
A1		1.600	Sector cadastral:84 Teren neimprejmuit;

**B. Partea II. Proprietari și acte**

Inscrieri privitoare la dreptul de proprietate și alte drepturi reale	Referințe
/	
Act Administrativ nr. 7125/1376, din 19/06/1996 emis de CJPSDDP ALBA;	
B1	A1
Intabulare, drept de PROPRIETATE, dobandit prin Reconstituire, cota actuala 1/1 1) BALAS CATALINA	

**C. Partea III. SARCINI .**

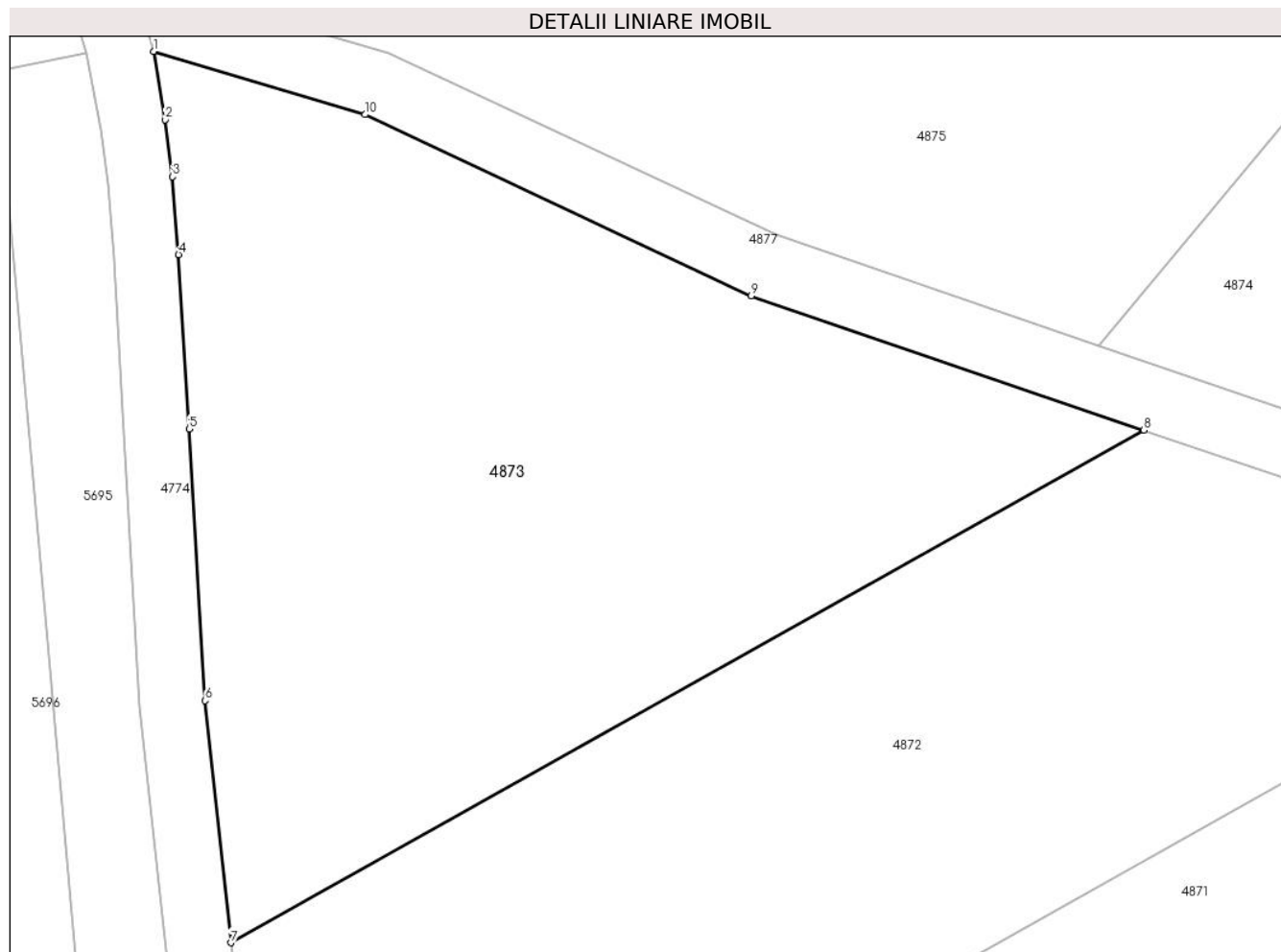
Inscrieri privind dezmembramintele dreptului de proprietate, drepturi reale de garanție și sarcini	Referințe
NU SUNT	

## Anexa Nr. 1 La Partea I

## Teren

Nr cadastral	Suprafața (mp)*	Observații / Referințe
	1.600	

\* Suprafața este determinată în planul de proiecție Stereo 70.



## Date referitoare la teren

Crt	Categorie folosință	Intravilan	Suprafața (mp)	Tarla	Parcelă	Nr. topo	Observații / Referințe
1	padure	NU	1.600	-	1625/1	-	

## Lungime Segmente

1) Valorile lungimilor segmentelor sunt obținute din proiecție în plan.

Punct început	X / Y	Punct sfârșit	X / Y	Lungime segment (** (m)
1	391.104,455 523.945,328	2	391.105,164 523.941,144	4.244
2	391.105,164 523.941,144	3	391.105,625 523.937,649	3.525
3	391.105,625 523.937,649	4	391.105,996 523.932,861	4.802
4	391.105,996 523.932,861	5	391.106,651 523.922,173	10.708
5	391.106,651 523.922,173	6	391.107,617 523.905,506	16.695

Punct început	X / Y	Punct sfârșit	X / Y	Lungime segment (** (m)
6	391.107,617 523.905,506	7	391.109,208 523.890,651	14.94
7	391.109,208 523.890,651	8	391.165,288 523.922,09	64.292
8	391.165,288 523.922,09	9	391.141,175 523.930,344	25.487
9	391.141,175 523.930,344	10	391.117,449 523.941,45	26.197
10	391.117,449 523.941,45	1	391.104,455 523.945,328	13.56

\*\* Lungimile segmentelor sunt determinate în planul de proiecție Stereo 70 și sunt rotunjite la 1 milimetru.

\*\*\* Distanța dintre puncte este formată din segmente cumulate ce sunt mai mici decât valoarea 1 milimetru.





**DATE DESPRE IMOBILUL NR. 4874**

Oficiul de Cadastru și Publicitate Imobiliară ALBA  
Biroul de Cadastru și Publicitate Imobiliară Alba Iulia

**A. Partea I. Descrierea imobilului**

TEREN Extravilan

Adresa: Jud. Alba

Nr. Crt	Nr cadastral Nr. topografic	Suprafața* (mp)	Observații / Referințe
A1		3.400	Sector cadastral:84 Teren neimprejmut;

**B. Partea II. Proprietari și acte**

Inscrieri privitoare la dreptul de proprietate și alte drepturi reale		Referințe
/		
Act Notarial nr. 5, din 07/03/2019 emis de NP MUCEA COSMINA DUMITRIȚA (certificat de mostenitor);		
B1	Intabulare, drept de PROPRIETATE, dobandit prin Succesiune, cota actuala 1/2 1) IUONAȘ VIOREL	A1
B2	Intabulare, drept de PROPRIETATE, dobandit prin Succesiune, cota actuala 1/2 1) IUONAȘ NICOLAE	A1

**C. Partea III. SARCINI .**

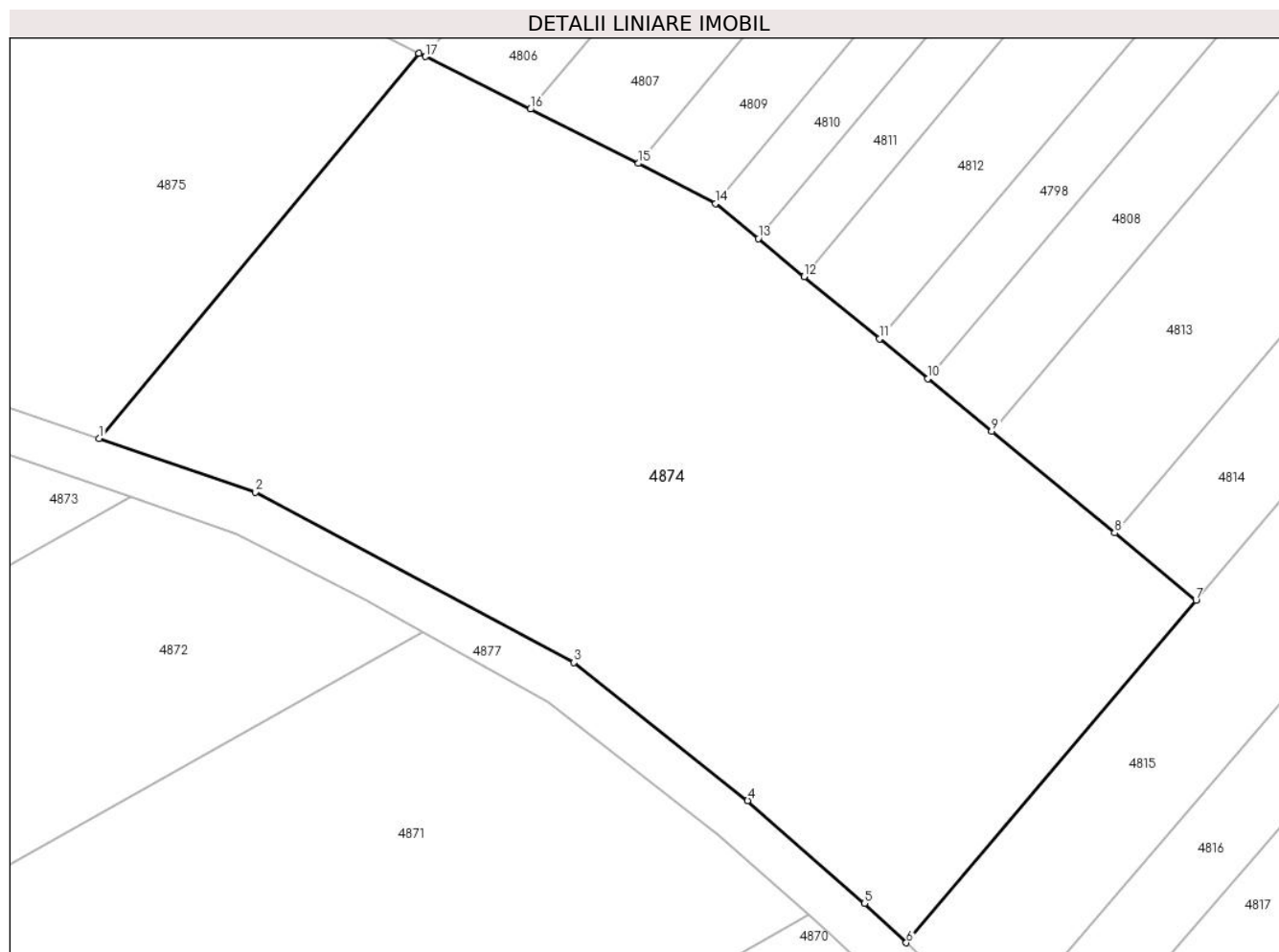
Inscrieri privind dezmembramintele dreptului de proprietate, drepturi reale de garanție și sarcini	Referințe
NU SUNT	

## Anexa Nr. 1 La Partea I

## Teren

Nr cadastral	Suprafața (mp)*	Observații / Referințe
	3.400	

\* Suprafața este determinată în planul de proiecție Stereo 70.



## Date referitoare la teren

Crt	Categorie folosință	Intravilan	Suprafața (mp)	Tarla	Parcelă	Nr. topo	Observații / Referințe
1	faneata	NU	3.400	-	1623/1/3	-	

## Lungime Segmente

1) Valorile lungimilor segmentelor sunt obținute din proiecție în plan.

Punct început	X / Y	Punct sfârșit	X / Y	Lungime segment (** (m)
1	391.162,522 523.927,265	2	391.176,299 523.922,549	14.562
2	391.176,299 523.922,549	3	391.204,456 523.907,497	31.928
3	391.204,456 523.907,497	4	391.219,811 523.895,296	19.612
4	391.219,811 523.895,296	5	391.230,127 523.886,216	13.743
5	391.230,127 523.886,216	6	391.233,835 523.882,745	5.079

Punct început	X / Y	Punct sfârșit	X / Y	Lungime segment (** (m)
6	391.233,835 523.882,745	7	391.259,425 523.913,004	39.629
7	391.259,425 523.913,004	8	391.252,236 523.918,936	9.32
8	391.252,236 523.918,936	9	391.241,372 523.927,903	14.087
9	391.241,372 523.927,903	10	391.235,73 523.932,559	7.315
10	391.235,73 523.932,559	11	391.231,461 523.936,081	5.534
11	391.231,461 523.936,081	12	391.224,806 523.941,574	8.629
12	391.224,806 523.941,574	13	391.220,753 523.944,918	5.254
13	391.220,753 523.944,918	14	391.216,982 523.948,031	4.89
14	391.216,982 523.948,031	15	391.210,145 523.951,568	7.698
15	391.210,145 523.951,568	16	391.200,604 523.956,353	10.674
16	391.200,604 523.956,353	17	391.191,349 523.960,993	10.353
17	391.191,349 523.960,993	18	391.190,756 523.961,29	0.663
18	391.190,756 523.961,29	1	391.162,522 523.927,265	44.214

\*\* Lungimile segmentelor sunt determinate în planul de proiecție Stereo 70 și sunt rotunjite la 1 milimetru.

\*\*\* Distanța dintre puncte este formată din segmente cumulate ce sunt mai mici decât valoarea 1 milimetru.



**DATE DESPRE IMOBILUL NR. 4875**

Oficiul de Cadastru și Publicitate Imobiliară ALBA  
Biroul de Cadastru și Publicitate Imobiliară Alba Iulia

**A. Partea I. Descrierea imobilului**

TEREN Extravilan

Adresa: Jud. Alba

Nr. Crt	Nr cadastral Nr. topografic	Suprafața* (mp)	Observații / Referințe
A1		3.400	Sector cadastral:84 Teren neimprejmuit;

**B. Partea II. Proprietari și acte**

Inscrieri privitoare la dreptul de proprietate și alte drepturi reale		Referințe
/		
Act Administrativ nr. 6401/492, din 16/02/1995 emis de CJPSDDP ALBA;		
B1	Intabulare, drept de PROPRIETATE, dobandit prin Reconstituire, cota actuala 1/1 1) FRÎNCU A SOFIA 2) FRÎNCU A LAURA 3) FRÎNCU A ZAHARIE 4) FRÎNCU A TRAIAN 5) FRÎNCU A VICTORIA	A1

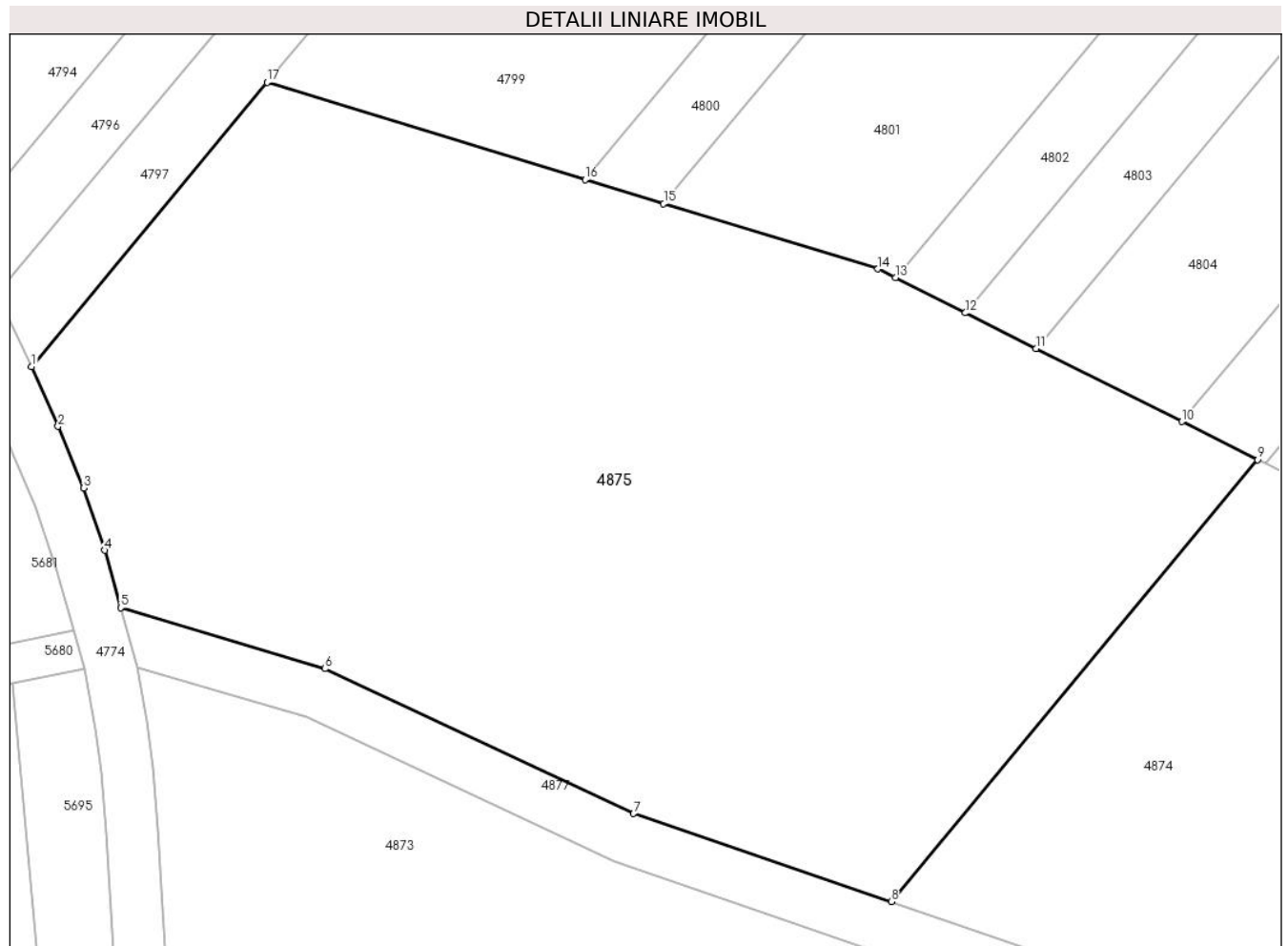
**C. Partea III. SARCINI .**

Inscrieri privind dezmembramintele dreptului de proprietate, drepturi reale de garanție și sarcini	Referințe
NU SUNT	

**Teren**

Nr cadastral	Suprafața (mp)*	Observații / Referințe
	3.400	

\* Suprafața este determinată în planul de proiecție Stereo 70.



**Date referitoare la teren**

Crt	Categorie folosință	Intravilan	Suprafața (mp)	Tarla	Parcelă	Nr. topo	Observații / Referințe
1	faneata	NU	3.400	-	1623/1/2	-	

**Lungime Segmente**

1) Valorile lungimilor segmentelor sunt obținute din proiecție în plan.

Punct început	X / Y	Punct sfârșit	X / Y	Lungime segment (** (m)
1	391.096,273 523.968,444	2	391.098,33 523.963,843	5.04
2	391.098,33 523.963,843	3	391.100,283 523.959,113	5.117
3	391.100,283 523.959,113	4	391.101,935 523.954,308	5.081
4	391.101,935 523.954,308	5	391.103,144 523.949,893	4.578
5	391.103,144 523.949,893	6	391.118,876 523.945,198	16.418

Punct început	X / Y	Punct sfârşit	X / Y	Lungime segment (** (m)
6	391.118,876 523.945,198	7	391.142,675 523.934,058	26.277
7	391.142,675 523.934,058	8	391.162,522 523.927,265	20.977
8	391.162,522 523.927,265	9	391.190,756 523.961,29	44.214
9	391.190,756 523.961,29	10	391.184,921 523.964,216	6.528
10	391.184,921 523.964,216	11	391.173,698 523.969,844	12.555
11	391.173,698 523.969,844	12	391.168,233 523.972,584	6.113
12	391.168,233 523.972,584	13	391.162,85 523.975,283	6.022
13	391.162,85 523.975,283	14	391.161,499 523.975,96	1.511
14	391.161,499 523.975,96	15	391.144,993 523.980,998	17.258
15	391.144,993 523.980,998	16	391.138,941 523.982,845	6.328
16	391.138,941 523.982,845	17	391.114,43 523.990,324	25.627
17	391.114,43 523.990,324	1	391.096,273 523.968,444	28.433

\*\* Lungimile segmentelor sunt determinate în planul de proiecție Stereo 70 și sunt rotunjite la 1 milimetru.

\*\*\* Distanța dintre puncte este formată din segmente cumulate ce sunt mai mici decât valoarea 1 milimetru.





**DATE DESPRE IMOBILUL NR. 4876**

Oficiul de Cadastru și Publicitate Imobiliară ALBA  
Biroul de Cadastru și Publicitate Imobiliară Alba Iulia

**A. Partea I. Descrierea imobilului**

TEREN Extravilan

Adresa: Jud. Alba

Nr. Crt	Nr cadastral Nr. topografic	Suprafața* (mp)	Observații / Referințe
A1		169	Sector cadastral:84 Teren neimprejmuit;

**B. Partea II. Proprietari și acte**

Inscrieri privitoare la dreptul de proprietate și alte drepturi reale		Referințe
/		
Act Administrativ nr. 7, din 13/03/1996 emis de PARLAMENTUL ROMANIEI (art.13 alin(14));		
B1	Inscrierea posesiei, drept de PROPRIETATE, dobandit prin Lege, cota actuala 1/1 1) NEIDENTIFICAT NEIDENTIFICAT	A1
B2	Se noteaza mentiunea proprietar neidentificat, rezerva comisiei locale de fond funciar.	A1

**C. Partea III. SARCINI .**

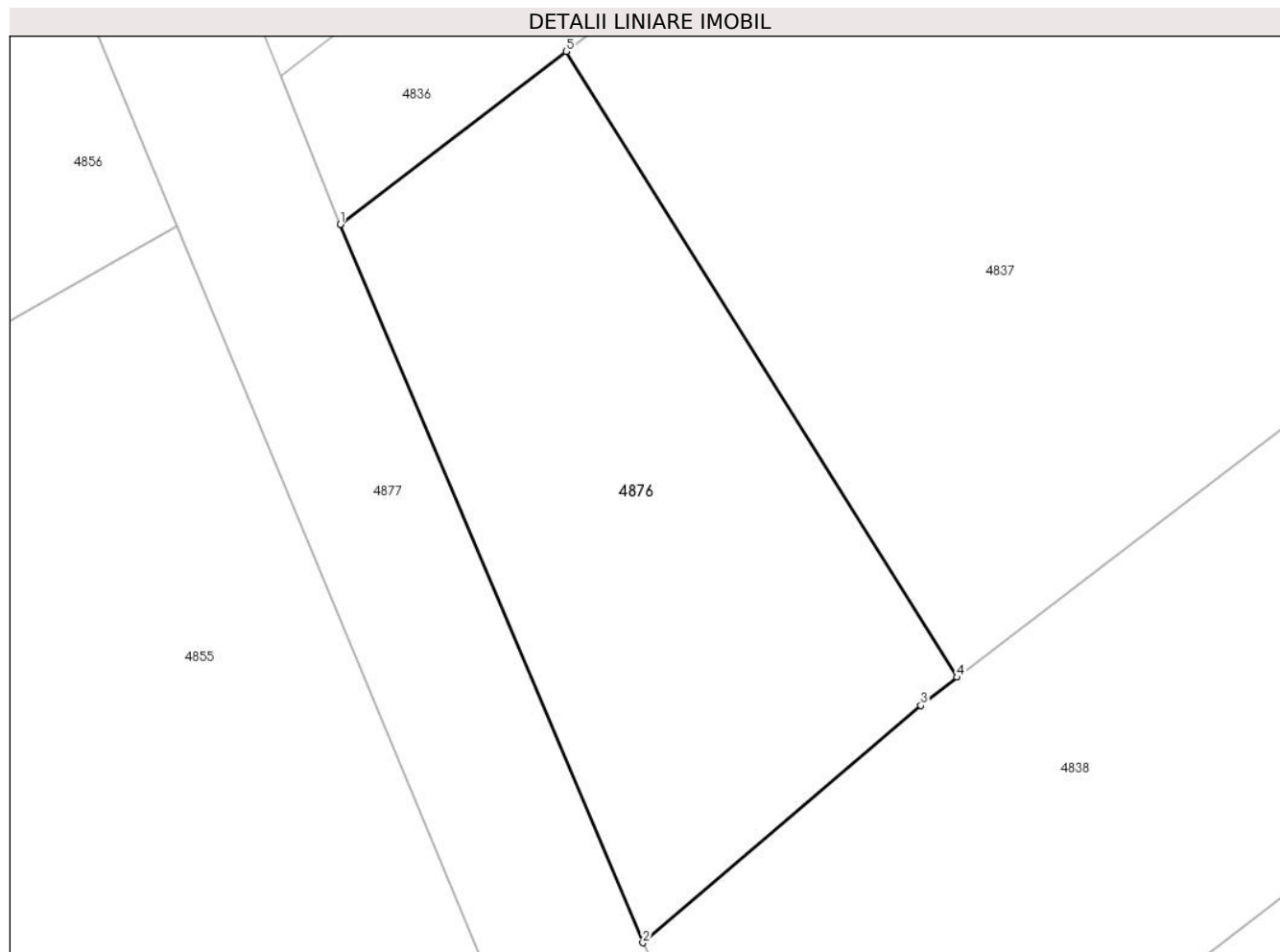
Inscrieri privind dezmembramintele dreptului de proprietate, drepturi reale de garanție și sarcini	Referințe
NU SUNT	

## Anexa Nr. 1 La Partea I

## Teren

Nr cadastral	Suprafața (mp)*	Observații / Referințe
	169	

\* Suprafața este determinată în planul de proiecție Stereo 70.



## Date referitoare la teren

Crt	Categorie folosință	Intravilan	Suprafața (mp)	Tarla	Parcelă	Nr. topo	Observații / Referințe
1	arabil	NU	169	-	-	-	

## Lungime Segmente

1) Valorile lungimilor segmentelor sunt obținute din proiecție în plan.

Punct început	X / Y	Punct sfârșit	X / Y	Lungime segment (** (m)
1	391.368,747 523.727,017	2	391.376,515 523.708,605	19.984
2	391.376,515 523.708,605	3	391.383,645 523.714,691	9.374
3	391.383,645 523.714,691	4	391.384,58 523.715,408	1.179
4	391.384,58 523.715,408	5	391.374,547 523.731,451	18.922
5	391.374,547 523.731,451	1	391.368,747 523.727,017	7.3

**\*\* Lungimile segmentelor sunt determinate în planul de proiecție Stereo 70 și sunt rotunjite la 1 milimetru.**

**\*\*\* Distanța dintre puncte este formată din segmente cumulate ce sunt mai mici decât valoarea 1 milimetru.**



**DATE DESPRE IMOBILUL NR. 4877**

Oficiul de Cadastru și Publicitate Imobiliară ALBA  
Biroul de Cadastru și Publicitate Imobiliară Alba Iulia

**A. Partea I. Descrierea imobilului**

TEREN Extravilan

Adresa: Jud. Alba

Nr. Crt	Nr cadastral Nr. topografic	Suprafața* (mp)	Observații / Referințe
A1		1.873	Sector cadastral:84 Teren neimprijmit;

**B. Partea II. Proprietari și acte**

Inscrieri privitoare la dreptul de proprietate și alte drepturi reale		Referințe
/		
Act Administrativ nr. 7, din 13/03/1996 emis de PARLAMENTUL ROMANIEI (art.13 alin(15));		
B1	Inscrierea posesiei, drept de PROPRIETATE, dobandit prin Lege, cota actuala 1/1 1) NEIDENTIFICAT NEIDENTIFICAT	A1
B2	Se noteaza mentiunea proprietar neidentificat,	A1

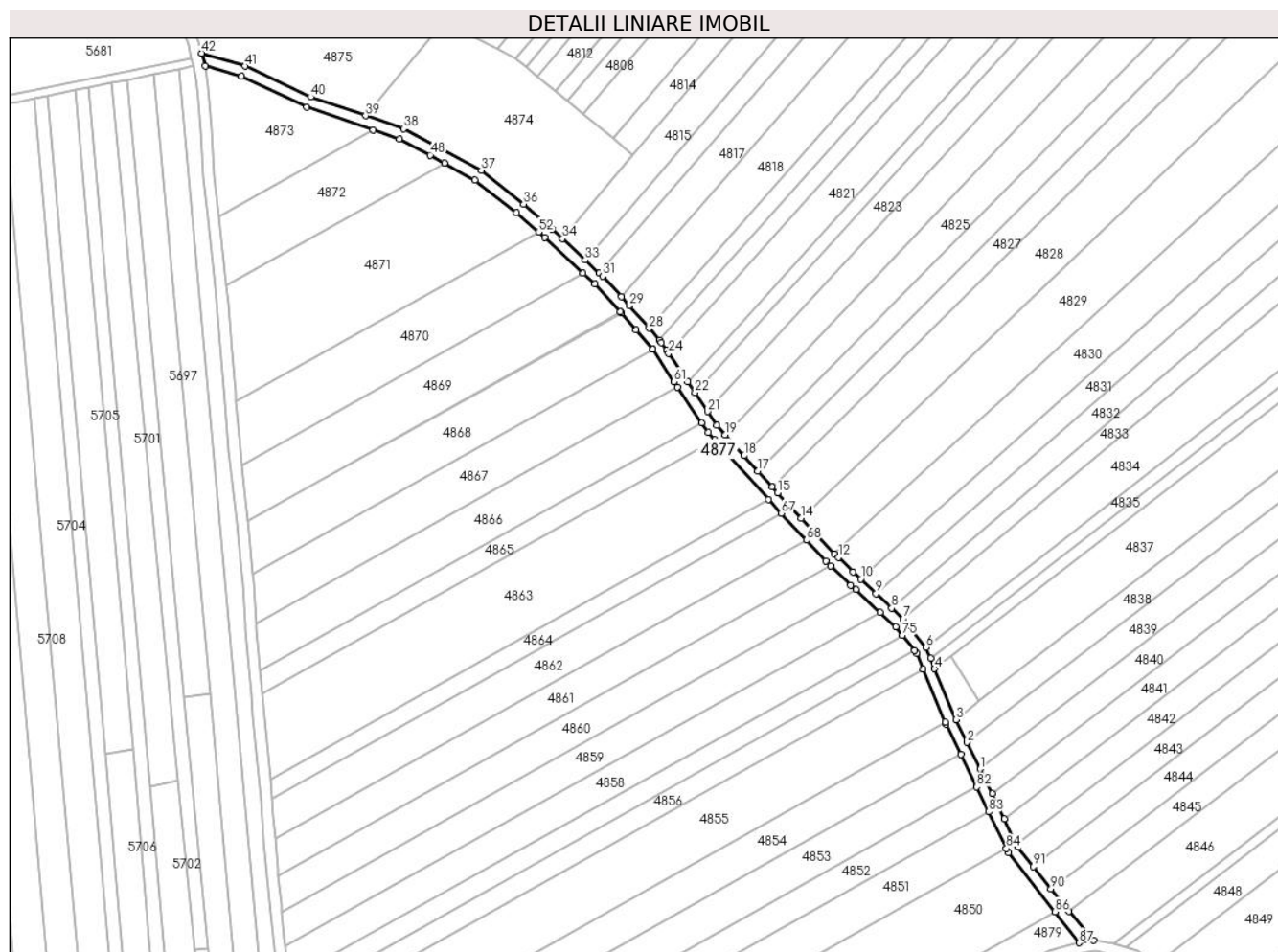
**C. Partea III. SARCINI .**

Inscrieri privind dezmembramintele dreptului de proprietate, drepturi reale de garanție și sarcini	Referințe
NU SUNT	

**Teren**

Nr cadastral	Suprafața (mp)*	Observații / Referințe
	1.873	

\* Suprafața este determinată în planul de proiecție Stereo 70.



**Date referitoare la teren**

Crt	Categorie folosință	Intravilan	Suprafața (mp)	Tarla	Parcelă	Nr. topo	Observații / Referințe
1	drum	NU	1.873	-	-	-	

**Lungime Segmente**

1) Valorile lungimilor segmentelor sunt obținute din proiecție în plan.

Punct început	X / Y	Punct sfârșit	X / Y	Lungime segment
1	391.385,196 523.690,748	2	391.380,552 523.700,301	10.622
4	391.368,747 523.727,017	5	391.367,231 523.730,817	4.091
7	391.357,299 523.745,086	8	391.353,181 523.748,947	5.645
10	391.341,926 523.759,5	11	391.339,167 523.762,086	3.781
13	391.332,392 523.768,618	14	391.320,284 523.781,548	17.714
16	391.309,812 523.792,882	17	391.304,671 523.798,594	7.685
2	391.380,552 523.700,301	3	391.376,515 523.708,605	9.233
5	391.367,231 523.730,817	6	391.365,679 523.734,709	4.19
8	391.353,181 523.748,947	9	391.347,491 523.754,282	7.8
11	391.339,167 523.762,086	12	391.333,887 523.767,296	7.418
14	391.320,284 523.781,548	15	391.311,804 523.790,669	12.454
17	391.304,671 523.798,594	18	391.299,653 523.804,169	7.501
3	391.376,515 523.708,605	4	391.368,747 523.727,017	19.984
6	391.365,679 523.734,709	7	391.357,299 523.745,086	13.338
9	391.347,491 523.754,282	10	391.341,926 523.759,5	7.629
12	391.333,887 523.767,296	13	391.332,392 523.768,618	1.996
15	391.311,804 523.790,669	16	391.309,812 523.792,882	2.977
18	391.299,653 523.804,169	19	391.292,82 523.811,76	10.213

Punct început	X / Y	Punct sfârșit	X / Y	Lungime segment	Punct început	X / Y	Punct sfârșit	X / Y	Lungime segment	Punct început	X / Y	Punct sfârșit	X / Y	Lungime segment
19	391.292,82 523.811,76	20	391.289,832 523.815,079	4.466	20	391.289,832 523.815,079	21	391.286,429 523.820,166	6.12	21	391.286,429 523.820,166	22	391.281,888 523.826,952	8.165
22	391.281,888 523.826,952	23	391.279,251 523.830,895	4.744	23	391.279,251 523.830,895	24	391.272,351 523.841,208	12.408	24	391.272,351 523.841,208	25	391.271,592 523.842,342	1.365
25	391.271,592 523.842,342	26	391.269,731 523.845,127	3.35	26	391.269,731 523.845,127	27	391.268,989 523.845,985	1.134	27	391.268,989 523.845,985	28	391.265,248 523.850,314	5.721
28	391.265,248 523.850,314	29	391.258,152 523.858,522	10.85	29	391.258,152 523.858,522	30	391.255,192 523.861,734	4.368	30	391.255,192 523.861,734	31	391.248,355 523.869,152	10.088
31	391.248,355 523.869,152	32	391.247,158 523.870,272	1.639	32	391.247,158 523.870,272	33	391.242,092 523.875,015	6.94	33	391.242,092 523.875,015	34	391.233,835 523.882,745	11.311
34	391.233,835 523.882,745	35	391.230,127 523.886,216	5.079	35	391.230,127 523.886,216	36	391.219,811 523.895,296	13.743	36	391.219,811 523.895,296	37	391.204,456 523.907,497	19.612
37	391.204,456 523.907,497	38	391.176,299 523.922,549	31.928	38	391.176,299 523.922,549	39	391.162,522 523.927,265	14.562	39	391.162,522 523.927,265	40	391.142,675 523.934,058	20.977
40	391.142,675 523.934,058	41	391.118,876 523.945,198	26.277	41	391.118,876 523.945,198	42	391.103,144 523.949,893	16.418	42	391.103,144 523.949,893	43	391.104,455 523.945,328	4.75
43	391.104,455 523.945,328	44	391.117,449 523.941,45	13.56	44	391.117,449 523.941,45	45	391.141,175 523.930,344	26.197	45	391.141,175 523.930,344	46	391.165,288 523.922,09	25.487
46	391.165,288 523.922,09	47	391.174,718 523.918,863	9.967	47	391.174,718 523.918,863	48	391.185,932 523.913,014	12.648	48	391.185,932 523.913,014	49	391.191,113 523.910,153	5.918
49	391.191,113 523.910,153	50	391.202,167 523.904,049	12.627	50	391.202,167 523.904,049	51	391.217,253 523.892,218	19.172	51	391.217,253 523.892,218	52	391.225,243 523.885,186	10.644
52	391.225,243 523.885,186	53	391.227,438 523.883,254	2.924	53	391.227,438 523.883,254	54	391.241,342 523.870,238	19.046	54	391.241,342 523.870,238	55	391.245,514 523.866,332	5.715
55	391.245,514 523.866,332	56	391.254,852 523.856,201	13.778	56	391.254,852 523.856,201	57	391.255,15 523.855,877	0.44	57	391.255,15 523.855,877	58	391.260,413 523.849,627	8.171
58	391.260,413 523.849,627	59	391.266,518 523.842,722	9.217	59	391.266,518 523.842,722	60	391.266,549 523.842,687	0.047	60	391.266,549 523.842,687	61	391.274,313 523.830,943	14.078
61	391.274,313 523.830,943	62	391.275,62 523.829,004	2.338	62	391.275,62 523.829,004	63	391.284,378 523.816,013	15.667	63	391.284,378 523.816,013	64	391.286,672 523.812,611	4.103
64	391.286,672 523.812,611	65	391.289,039 523.809,981	3.538	65	391.289,039 523.809,981	66	391.308,484 523.788,378	29.065	66	391.308,484 523.788,378	67	391.313,164 523.783,331	6.883
67	391.313,164 523.783,331	68	391.322,24 523.773,569	13.329	68	391.322,24 523.773,569	69	391.329,315 523.765,958	10.391	69	391.329,315 523.765,958	70	391.331,087 523.764,267	2.449
70	391.331,087 523.764,267	71	391.338,367 523.757,32	10.063	71	391.338,367 523.757,32	72	391.340,161 523.755,636	2.461	72	391.340,161 523.755,636	73	391.348,977 523.747,36	12.092
73	391.348,977 523.747,36	74	391.354,572 523.742,108	7.674	74	391.354,572 523.742,108	75	391.357,006 523.739,091	3.876	75	391.357,006 523.739,091	76	391.361,46 523.733,568	7.095
76	391.361,46 523.733,568	77	391.362,205 523.732,645	1.186	77	391.362,205 523.732,645	78	391.364,565 523.726,96	6.155	78	391.364,565 523.726,96	79	391.372,578 523.707,658	20.899
79	391.372,578 523.707,658	80	391.372,871 523.706,952	0.764	80	391.372,871 523.706,952	81	391.378,201 523.695,99	12.189	81	391.378,201 523.695,99	82	391.383,921 523.684,224	13.083
82	391.383,921 523.684,224	83	391.388,299 523.675,218	10.014	83	391.388,299 523.675,218	84	391.394,752 523.661,944	14.759	84	391.394,752 523.661,944	85	391.395,48 523.660,446	1.666
85	391.395,48 523.660,446	86	391.412,31 523.639,017	27.248	86	391.412,31 523.639,017	87	391.421,13 523.627,788	14.279	87	391.421,13 523.627,788	88	391.426,314 523.628,796	5.281
88	391.426,314 523.628,796	89	391.417,309 523.639,129	13.706	89	391.417,309 523.639,129	90	391.410,875 523.647,321	10.417	90	391.410,875 523.647,321	91	391.404,533 523.655,396	10.268
91	391.404,533 523.655,396	92	391.398,89 523.662,58	9.135	92	391.398,89 523.662,58	93	391.398,452 523.663,482	1.003	93	391.398,452 523.663,482	94	391.393,989 523.672,661	10.206
94	391.393,989 523.672,661	95	391.389,57 523.681,753	10.109	95	391.389,57 523.681,753	1	391.385,196 523.690,748	10.002					

\*\* Lungimile segmentelor sunt determinate în planul de proiecție Stereo 70 și sunt rotunjite la 1 milimetru.

\*\*\* Distanța dintre puncte este formată din segmente cumulate ce sunt mai mici decât valoarea 1 milimetru.





**DATE DESPRE IMOBILUL NR. 4878**

Oficiul de Cadastru și Publicitate Imobiliară ALBA  
Biroul de Cadastru și Publicitate Imobiliară Alba Iulia

**A. Partea I. Descrierea imobilului**

TEREN Necunoscut

Adresa: Loc. Benic, Jud. Alba

Nr. Crt	Nr cadastral Nr. topografic	Suprafața* (mp)	Observații / Referințe
A1		2.356	Sector cadastral:84 Teren neimprijmit;

**B. Partea II. Proprietari și acte**

Inscrieri privitoare la dreptul de proprietate și alte drepturi reale		Referințe
/		
Act Administrativ nr. 7, din 13/03/1996 emis de PARLAMENTUL ROMANIEI (art.13 alin(15));		
B1	Inscrierea posesiei, drept de PROPRIETATE, dobandit prin Lege, cota actuala 1/1 1) NEIDENTIFICAT NEIDENTIFICAT	A1
B2	Se noteaza mentiunea proprietar neidentificat.	A1

**C. Partea III. SARCINI .**

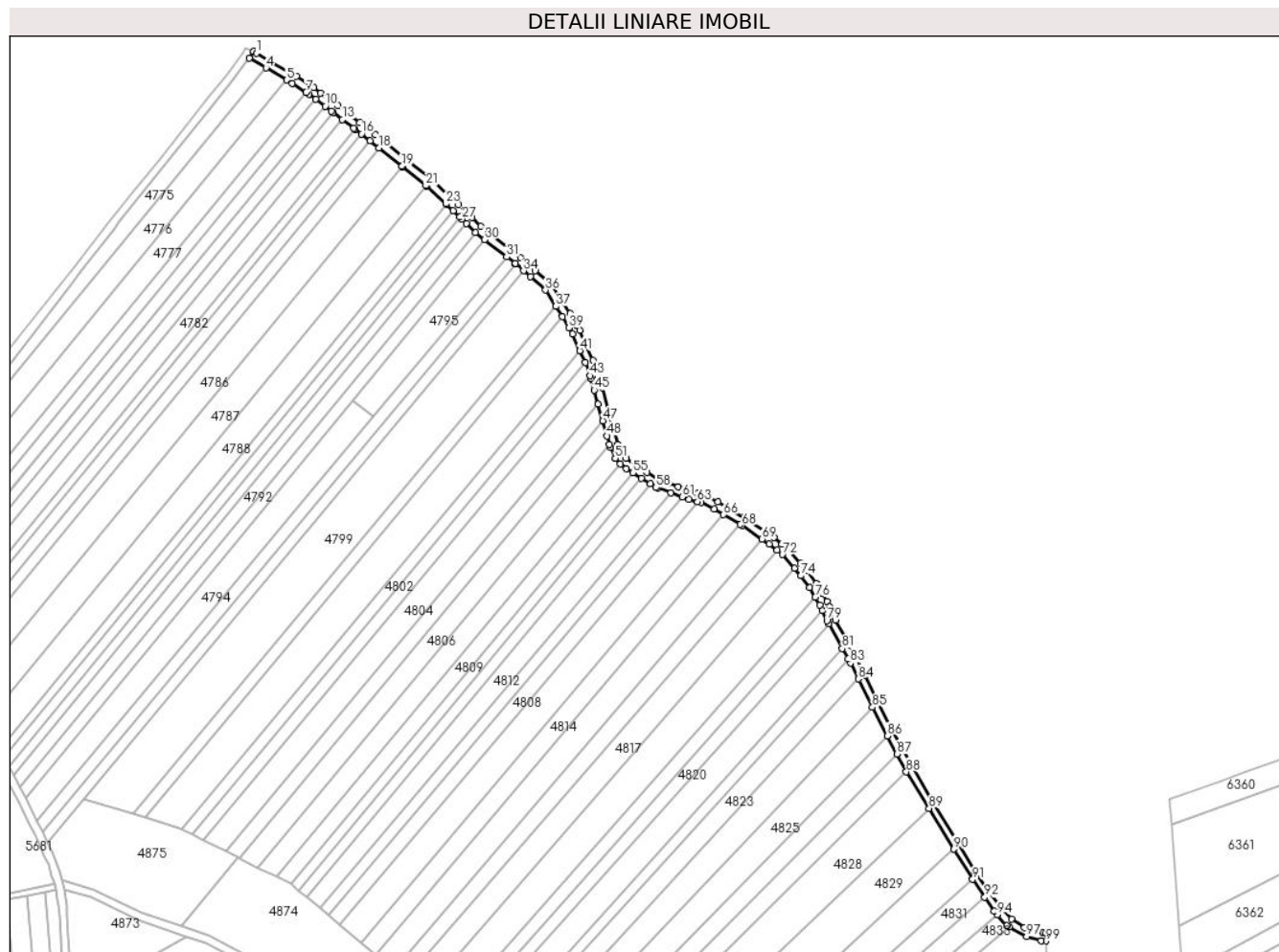
Inscrieri privind dezmembramintele dreptului de proprietate, drepturi reale de garanție și sarcini	Referințe
NU SUNT	

## Anexa Nr. 1 La Partea I

## Teren

Nr cadastral	Suprafața (mp)*	Observații / Referințe
	2.356	

\* Suprafața este determinată în planul de proiecție Stereo 70.



## Date referitoare la teren

Crt	Categorie folosință	Intravilan	Suprafața (mp)	Tarla	Parcelă	Nr. topo	Observații / Referințe
1	drum	DA	2.233	-	-	-	
2	drum	NU	123	-	-	-	

## Lungime Segmente

1) Valorile lungimilor segmentelor sunt obținute din proiecție în plan.

Punct început	X / Y	Punct sfârșit	X / Y	Lungime segment	Punct început	X / Y	Punct sfârșit	X / Y	Lungime segment	Punct început	X / Y	Punct sfârșit	X / Y	Lungime segment
1	391.199,852 524.360,519	2	391.198,341 524.361,393	1.746	2	391.198,341 524.361,393	3	391.196,338 524.357,931	4.0	3	391.196,338 524.357,931	4	391.204,658 524.353,117	9.612
4	391.204,658 524.353,117	5	391.214,982 524.347,142	11.928	5	391.214,982 524.347,142	6	391.217,692 524.345,574	3.131	6	391.217,692 524.345,574	7	391.224,611 524.341,04	8.272
7	391.224,611 524.341,04	8	391.226,038 524.340,105	1.706	8	391.226,038 524.340,105	9	391.229,383 524.337,6	4.179	9	391.229,383 524.337,6	10	391.234,036 524.334,115	5.813
10	391.234,036 524.334,115	11	391.237,194 524.331,75	3.945	11	391.237,194 524.331,75	12	391.238,124 524.331,04	1.17	12	391.238,124 524.331,04	13	391.242,653 524.327,583	5.698
13	391.242,653 524.327,583	14	391.248,308 524.323,267	7.114	14	391.248,308 524.323,267	15	391.248,864 524.322,826	0.71	15	391.248,864 524.322,826	16	391.252,022 524.320,327	4.027

Punct început	X / Y	Punct sfârșit	X / Y	Lungime segment	Punct început	X / Y	Punct sfârșit	X / Y	Lungime segment	Punct început	X / Y	Punct sfârșit	X / Y	Lungime segment
16	391.252,022 524.320,327	17	391.256,362 524.316,892	5.535	17	391.256,362 524.316,892	18	391.260,665 524.313,486	5.488	18	391.260,665 524.313,486	19	391.272,148 524.304,291	14.711
19	391.272,148 524.304,291	20	391.272,32 524.304,154	0.22	20	391.272,32 524.304,154	21	391.284,035 524.294,699	15.055	21	391.284,035 524.294,699	22	391.284,394 524.294,409	0.461
22	391.284,394 524.294,409	23	391.294,048 524.285,716	12.991	23	391.294,048 524.285,716	24	391.294,34 524.285,436	0.405	24	391.294,34 524.285,436	25	391.297,652 524.282,27	4.582
25	391.297,652 524.282,27	26	391.300,949 524.279,119	4.561	26	391.300,949 524.279,119	27	391.301,957 524.278,156	1.394	27	391.301,957 524.278,156	28	391.304,2 524.275,944	3.15
28	391.304,2 524.275,944	29	391.308,628 524.271,577	6.219	29	391.308,628 524.271,577	30	391.313,223 524.267,968	5.843	30	391.313,223 524.267,968	31	391.324,158 524.259,379	13.905
31	391.324,158 524.259,379	32	391.328,446 524.256,01	5.453	32	391.328,446 524.256,01	33	391.328,55 524.255,92	0.138	33	391.328,55 524.255,92	34	391.332,542 524.252,436	5.299
34	391.332,542 524.252,436	35	391.335,866 524.249,534	4.413	35	391.335,866 524.249,534	36	391.343,468 524.242,9	10.09	36	391.343,468 524.242,9	37	391.348,641 524.234,848	9.571
37	391.348,641 524.234,848	38	391.351,947 524.229,701	6.117	38	391.351,947 524.229,701	39	391.355,084 524.224,199	6.333	39	391.355,084 524.224,199	40	391.356,821 524.221,112	3.542
40	391.356,821 524.221,112	41	391.360,529 524.212,839	9.066	41	391.360,529 524.212,839	42	391.363,2 524.206,88	6.53	42	391.363,2 524.206,88	43	391.365,547 524.200,395	6.897
43	391.365,547 524.200,395	44	391.366,064 524.198,951	1.534	44	391.366,064 524.198,951	45	391.367,674 524.193,248	5.926	45	391.367,674 524.193,248	46	391.369,658 524.186,22	7.303
46	391.369,658 524.186,22	47	391.371,966 524.178,046	8.494	47	391.371,966 524.178,046	48	391.374,094 524.170,51	7.831	48	391.374,094 524.170,51	49	391.375,289 524.166,278	4.397
49	391.375,289 524.166,278	50	391.375,679 524.164,898	1.434	50	391.375,679 524.164,898	51	391.378,152 524.159,426	6.005	51	391.378,152 524.159,426	52	391.378,164 524.159,412	0.018
52	391.378,164 524.159,412	53	391.380,706 524.156,536	3.838	53	391.380,706 524.156,536	54	391.383,712 524.154,242	3.781	54	391.383,712 524.154,242	55	391.386,862 524.152,181	3.764
55	391.386,862 524.152,181	56	391.390,972 524.149,475	4.921	56	391.390,972 524.149,475	57	391.395,479 524.146,678	5.304	57	391.395,479 524.146,678	58	391.398,408 524.144,878	3.438
58	391.398,408 524.144,878	59	391.399,068 524.144,646	0.7	59	391.399,068 524.144,646	60	391.405,822 524.142,262	7.162	60	391.405,822 524.142,262	61	391.411,404 524.140,292	5.919
61	391.411,404 524.140,292	62	391.414,711 524.139,125	3.507	62	391.414,711 524.139,125	63	391.418,922 524.137,855	4.398	63	391.418,922 524.137,855	64	391.420,592 524.137,352	1.744
64	391.420,592 524.137,352	65	391.427,203 524.134,154	7.344	65	391.427,203 524.134,154	66	391.431,907 524.131,395	5.453	66	391.431,907 524.131,395	67	391.440,066 524.126,612	9.458
67	391.440,066 524.126,612	68	391.441,068 524.126,024	1.162	68	391.441,068 524.126,024	69	391.451,016 524.119,358	11.975	69	391.451,016 524.119,358	70	391.454,676 524.116,905	4.406
70	391.454,676 524.116,905	71	391.458,423 524.113,841	4.84	71	391.458,423 524.113,841	72	391.461,171 524.111,593	3.55	72	391.461,171 524.111,593	73	391.467,085 524.104,732	9.058
73	391.467,085 524.104,732	74	391.470,22 524.101,095	4.802	74	391.470,22 524.101,095	75	391.474,651 524.095,118	7.44	75	391.474,651 524.095,118	76	391.477,463 524.090,429	5.468
76	391.477,463 524.090,429	77	391.479,74 524.086,632	4.427	77	391.479,74 524.086,632	78	391.480,91 524.084,008	2.873	78	391.480,91 524.084,008	79	391.483,232 524.078,802	5.7
79	391.483,232 524.078,802	80	391.484,104 524.077,226	1.801	80	391.484,104 524.077,226	81	391.490,895 524.064,95	14.029	81	391.490,895 524.064,95	82	391.493,735 524.059,818	5.865
82	391.493,735 524.059,818	83	391.494,881 524.057,746	2.368	83	391.494,881 524.057,746	84	391.498,9 524.049,852	8.858	84	391.498,9 524.049,852	85	391.505,815 524.035,798	15.663
85	391.505,815 524.035,798	86	391.513,222 524.021,552	16.057	86	391.513,222 524.021,552	87	391.517,945 524.012,605	10.117	87	391.517,945 524.012,605	88	391.522,699 524.003,78	10.024
88	391.522,699 524.003,78	89	391.533,992 523.985,66	21.351	89	391.533,992 523.985,66	90	391.546,358 523.965,414	23.724	90	391.546,358 523.965,414	91	391.555,663 523.950,459	17.613
91	391.555,663 523.950,459	92	391.561,611 523.941,548	10.714	92	391.561,611 523.941,548	93	391.566,28 523.934,594	8.376	93	391.566,28 523.934,594	94	391.567,79 523.932,889	2.278
94	391.567,79 523.932,889	95	391.572,618 523.927,441	7.279	95	391.572,618 523.927,441	96	391.573,825 523.926,786	1.373	96	391.573,825 523.926,786	97	391.582,467 523.922,098	9.832
97	391.582,467 523.922,098	98	391.589,797 523.920,081	7.602	98	391.589,797 523.920,081	99	391.592,11 523.919,896	2.32	99	391.592,11 523.919,896	100	391.591,927 523.923,837	3.945
100	391.591,927 523.923,837	101	391.590,554 523.923,958	1.378	101	391.590,554 523.923,958	102	391.584,046 523.925,52	6.693	102	391.584,046 523.925,52	103	391.581,273 523.926,399	2.909
103	391.581,273 523.926,399	104	391.574,941 523.930,786	7.703	104	391.574,941 523.930,786	105	391.569,268 523.936,878	8.324	105	391.569,268 523.936,878	106	391.562,873 523.945,487	10.724
106	391.562,873 523.945,487	107	391.556,774 523.954,54	10.916	107	391.556,774 523.954,54	108	391.547,68 523.969,088	17.156	108	391.547,68 523.969,088	109	391.535,34 523.989,366	23.738
109	391.535,34 523.989,366	110	391.520,135 524.016,054	30.715	110	391.520,135 524.016,054	111	391.514,491 524.026,83	12.165	111	391.514,491 524.026,83	112	391.508,011 524.039,732	14.438
112	391.508,011 524.039,732	113	391.502,203 524.051,621	13.232	113	391.502,203 524.051,621	114	391.498,31 524.059,81	9.067	114	391.498,31 524.059,81	115	391.497,235 524.061,754	2.221

Punct început	X / Y	Punct sfârșit	X / Y	Lungime segment	Punct început	X / Y	Punct sfârșit	X / Y	Lungime segment	Punct început	X / Y	Punct sfârșit	X / Y	Lungime segment
115	391.497,235 524.061,754	116	391.494,395 524.066,887	5.866	116	391.494,395 524.066,887	117	391.487,604 524.079,163	14.029	117	391.487,604 524.079,163	118	391.486,815 524.080,588	1.629
118	391.486,815 524.080,588	119	391.484,564 524.085,637	5.528	119	391.484,564 524.085,637	120	391.483,295 524.088,482	3.115	120	391.483,295 524.088,482	121	391.480,893 524.092,486	4.669
121	391.480,893 524.092,486	122	391.477,981 524.097,343	5.663	122	391.477,981 524.097,343	123	391.473,346 524.103,595	7.783	123	391.473,346 524.103,595	124	391.470,115 524.107,344	4.949
124	391.470,115 524.107,344	125	391.463,973 524.114,469	9.407	125	391.463,973 524.114,469	126	391.460,955 524.116,937	3.899	126	391.460,955 524.116,937	127	391.457,061 524.120,122	5.031
127	391.457,061 524.120,122	128	391.453,243 524.122,681	4.596	128	391.453,243 524.122,681	129	391.443,195 524.129,414	12.095	129	391.443,195 524.129,414	130	391.442,089 524.130,062	1.282
130	391.442,089 524.130,062	131	391.433,93 524.134,846	9.458	131	391.433,93 524.134,846	132	391.429,088 524.137,685	5.613	132	391.429,088 524.137,685	133	391.422,049 524.141,09	7.819
133	391.422,049 524.141,09	134	391.418,951 524.142,024	3.236	134	391.418,951 524.142,024	135	391.415,955 524.142,928	3.129	135	391.415,955 524.142,928	136	391.409,378 524.145,249	6.975
136	391.409,378 524.145,249	137	391.404,156 524.147,092	5.538	137	391.404,156 524.147,092	138	391.400,14 524.148,509	4.259	138	391.400,14 524.148,509	139	391.393,772 524.152,421	7.474
139	391.393,772 524.152,421	140	391.387,651 524.156,452	7.329	140	391.387,651 524.156,452	141	391.383,488 524.159,428	5.117	141	391.383,488 524.159,428	142	391.381,549 524.161,623	2.929
142	391.381,549 524.161,623	143	391.379,447 524.166,273	5.103	143	391.379,447 524.166,273	144	391.377,759 524.172,252	6.213	144	391.377,759 524.172,252	145	391.375,467 524.180,367	8.432
145	391.375,467 524.180,367	146	391.371,471 524.194,521	14.707	146	391.371,471 524.194,521	147	391.369,876 524.200,17	5.87	147	391.369,876 524.200,17	148	391.367,055 524.208,058	8.377
148	391.367,055 524.208,058	149	391.360,397 524.222,914	16.28	149	391.360,397 524.222,914	150	391.358,806 524.225,742	3.245	150	391.358,806 524.225,742	151	391.355,72 524.231,228	6.294
151	391.355,72 524.231,228	152	391.346,526 524.245,54	17.011	152	391.346,526 524.245,54	153	391.338,461 524.252,579	10.705	153	391.338,461 524.252,579	154	391.335,172 524.255,45	4.366
154	391.335,172 524.255,45	155	391.331,104 524.259,0	5.399	155	391.331,104 524.259,0	156	391.326,631 524.262,523	5.694	156	391.326,631 524.262,523	157	391.315,694 524.271,114	13.908
157	391.315,694 524.271,114	158	391.311,276 524.274,583	5.617	158	391.311,276 524.274,583	159	391.307,002 524.278,799	6.003	159	391.307,002 524.278,799	160	391.303,729 524.281,996	4.575
160	391.303,729 524.281,996	161	391.300,416 524.285,162	4.583	161	391.300,416 524.285,162	162	391.297,063 524.288,368	4.639	162	391.297,063 524.288,368	163	391.286,992 524.297,453	13.563
163	391.286,992 524.297,453	164	391.286,547 524.297,812	0.572	164	391.286,547 524.297,812	165	391.274,827 524.307,271	15.061	165	391.274,827 524.307,271	166	391.274,649 524.307,414	0.228
166	391.274,649 524.307,414	167	391.263,156 524.316,616	14.723	167	391.263,156 524.316,616	168	391.258,844 524.320,028	5.499	168	391.258,844 524.320,028	169	391.254,504 524.323,463	5.535
169	391.254,504 524.323,463	170	391.251,321 524.325,983	4.06	170	391.251,321 524.325,983	171	391.245,083 524.330,761	7.858	171	391.245,083 524.330,761	172	391.240,539 524.334,229	5.716
172	391.240,539 524.334,229	173	391.236,437 524.337,314	5.133	173	391.236,437 524.337,314	174	391.231,781 524.340,801	5.817	174	391.231,781 524.340,801	175	391.228,335 524.343,382	4.305
175	391.228,335 524.343,382	176	391.226,804 524.344,385	1.83	176	391.226,804 524.344,385	177	391.219,792 524.348,98	8.383	177	391.219,792 524.348,98	178	391.216,986 524.350,604	3.242
178	391.216,986 524.350,604	179	391.206,661 524.356,579	11.929	179	391.206,661 524.356,579	1	391.199,852 524.360,519	7.867					

\*\* Lungimile segmentelor sunt determinate în planul de proiecție Stereo 70 și sunt rotunjite la 1 milimetru.

\*\*\* Distanța dintre puncte este formată din segmente cumulate ce sunt mai mici decât valoarea 1 milimetru.

**DATE DESPRE IMOBILUL NR. 4879**

Oficiul de Cadastru și Publicitate Imobiliară ALBA  
Biroul de Cadastru și Publicitate Imobiliară Alba Iulia

**A. Partea I. Descrierea imobilului**

TEREN Extravilan

Adresa: Jud. Alba

Nr. Crt	Nr cadastral Nr. topografic	Suprafața* (mp)	Observații / Referințe
A1		3.954	Sector cadastral:84 Teren neimprejmut;

**B. Partea II. Proprietari și acte**

Inscrieri privitoare la dreptul de proprietate și alte drepturi reale		Referințe
/		
Act Administrativ nr. 7, din 13/03/1996 emis de PARLAMENTUL ROMANIEI;		
B1	Inscrierea posesiei, drept de PROPRIETATE, dobândit prin Lege, cota actuala 1/1 1) NEIDENTIFICAT NEIDENTIFICAT	A1
Act Administrativ nr. 7, din 13/03/1996 emis de PARLAMENTUL ROMANIEI (art.13 alin(14));		
B2	Se noteaza mentiunea proprietar neidentificat, rezerva comisiei locale de fond funciar.	A1

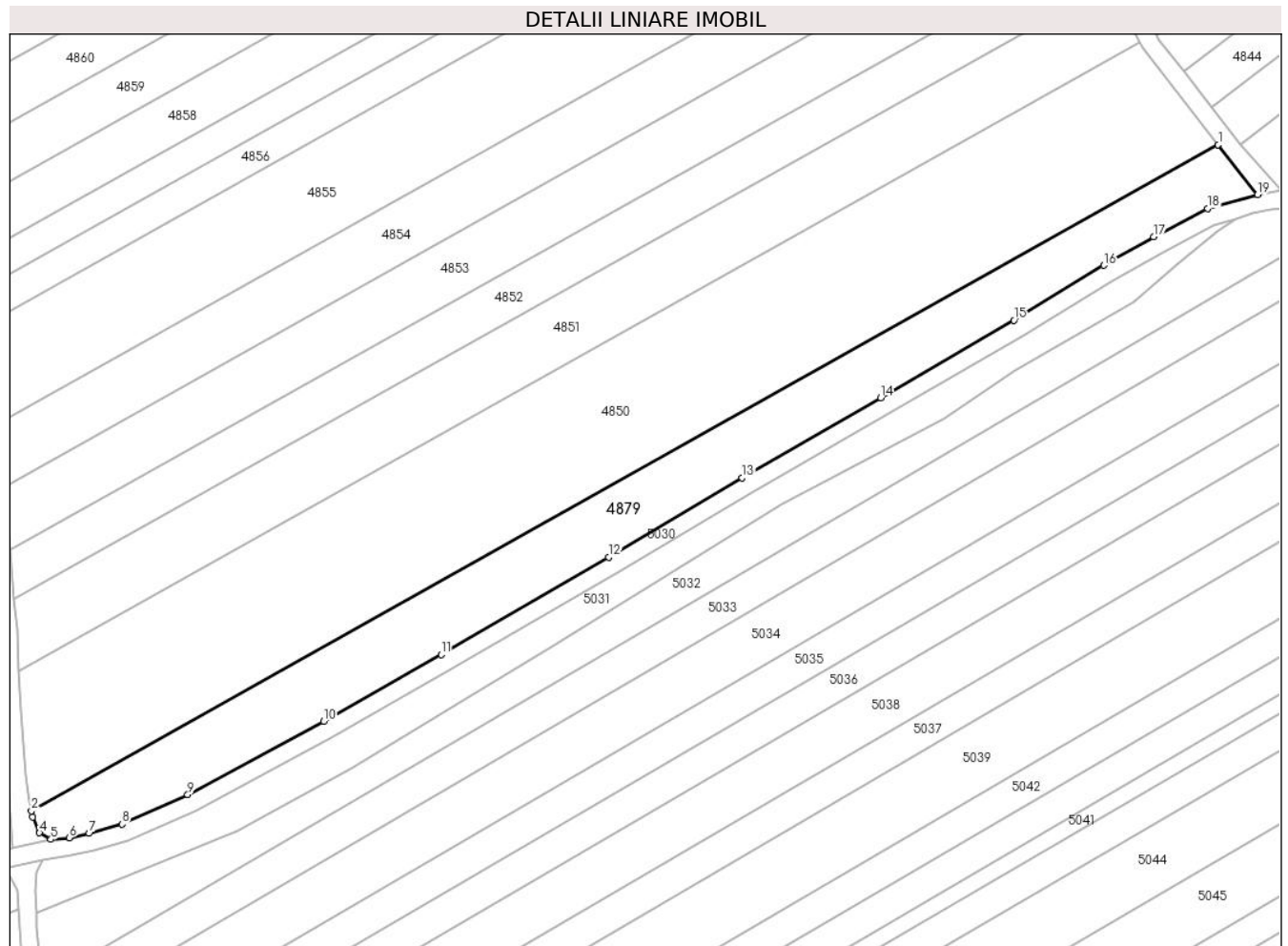
**C. Partea III. SARCINI .**

Inscrieri privind dezmembramintele dreptului de proprietate, drepturi reale de garanție și sarcini	Referințe
NU SUNT	

**Teren**

Nr cadastral	Suprafața (mp)*	Observații / Referințe
	3.954	

\* Suprafața este determinată în planul de proiecție Stereo 70.



**Date referitoare la teren**

Crt	Categorie folosință	Intravilan	Suprafața (mp)	Tarla	Parcelă	Nr. topo	Observații / Referințe
1	arabil	NU	3.954	-	-	-	

**Lungime Segmente**

1) Valorile lungimilor segmentelor sunt obținute din proiecție în plan.

Punct început	X / Y	Punct sfârșit	X / Y	Lungime segment (** (m)
1	391.412,31 523.639,017	2	391.146,14 523.489,798	305.145
2	391.146,14 523.489,798	3	391.146,457 523.488,396	1.437
3	391.146,457 523.488,396	4	391.147,958 523.484,872	3.83
4	391.147,958 523.484,872	5	391.150,507 523.483,402	2.943
5	391.150,507 523.483,402	6	391.154,625 523.483,782	4.135

Punct început	X / Y	Punct sfârșit	X / Y	Lungime segment (** (m)
6	391.154,625 523.483,782	7	391.159,117 523.484,736	4.593
7	391.159,117 523.484,736	8	391.166,424 523.486,794	7.591
8	391.166,424 523.486,794	9	391.181,194 523.493,391	16.176
9	391.181,194 523.493,391	10	391.211,651 523.509,829	34.61
10	391.211,651 523.509,829	11	391.238,021 523.524,835	30.341
11	391.238,021 523.524,835	12	391.275,572 523.546,659	43.432
12	391.275,572 523.546,659	13	391.305,49 523.564,359	34.762
13	391.305,49 523.564,359	14	391.336,623 523.582,327	35.947
14	391.336,623 523.582,327	15	391.366,454 523.599,716	34.529
15	391.366,454 523.599,716	16	391.386,678 523.611,986	23.655
16	391.386,678 523.611,986	17	391.397,824 523.618,37	12.845
17	391.397,824 523.618,37	18	391.409,9 523.624,743	13.654
18	391.409,9 523.624,743	19	391.421,13 523.627,788	11.635
19	391.421,13 523.627,788	1	391.412,31 523.639,017	14.279

\*\* Lungimile segmentelor sunt determinate în planul de proiecție Stereo 70 și sunt rotunjite la 1 milimetru.

\*\*\* Distanța dintre puncte este formată din segmente cumulate ce sunt mai mici decât valoarea 1 milimetru.

