

**DATE DESPRE IMOBILUL NR. 5349**

Oficiul de Cadastru și Publicitate Imobiliară ALBA  
Biroul de Cadastru și Publicitate Imobiliară Alba Iulia

**A. Partea I. Descrierea imobilului**

TEREN Extravilan

Adresa: Jud. Alba

Nr. Crt	Nr cadastral Nr. topografic	Suprafața* (mp)	Observații / Referințe
A1		10.503	Sector cadastral:73 Teren neimprejmut;

**B. Partea II. Proprietari și acte**

Inscrieri privitoare la dreptul de proprietate și alte drepturi reale		Referințe
/		
Act Normativ nr. 7, din 13/03/1996 emis de Parlamentul României;		
B1	Inscrierea posesiei, drept de PROPRIETATE, dobândit prin Lege, cota actuala 1/1 1) NEIDENTIFICAT NEIDENTIFICAT	A1
Act Normativ nr. 7, din 13/03/1996 emis de Parlamentul României (art.13 alin.(14));		
B2	Se notează mențiunea proprietar neidentificat, rezerva comisiei locale de fond funciar.	A1

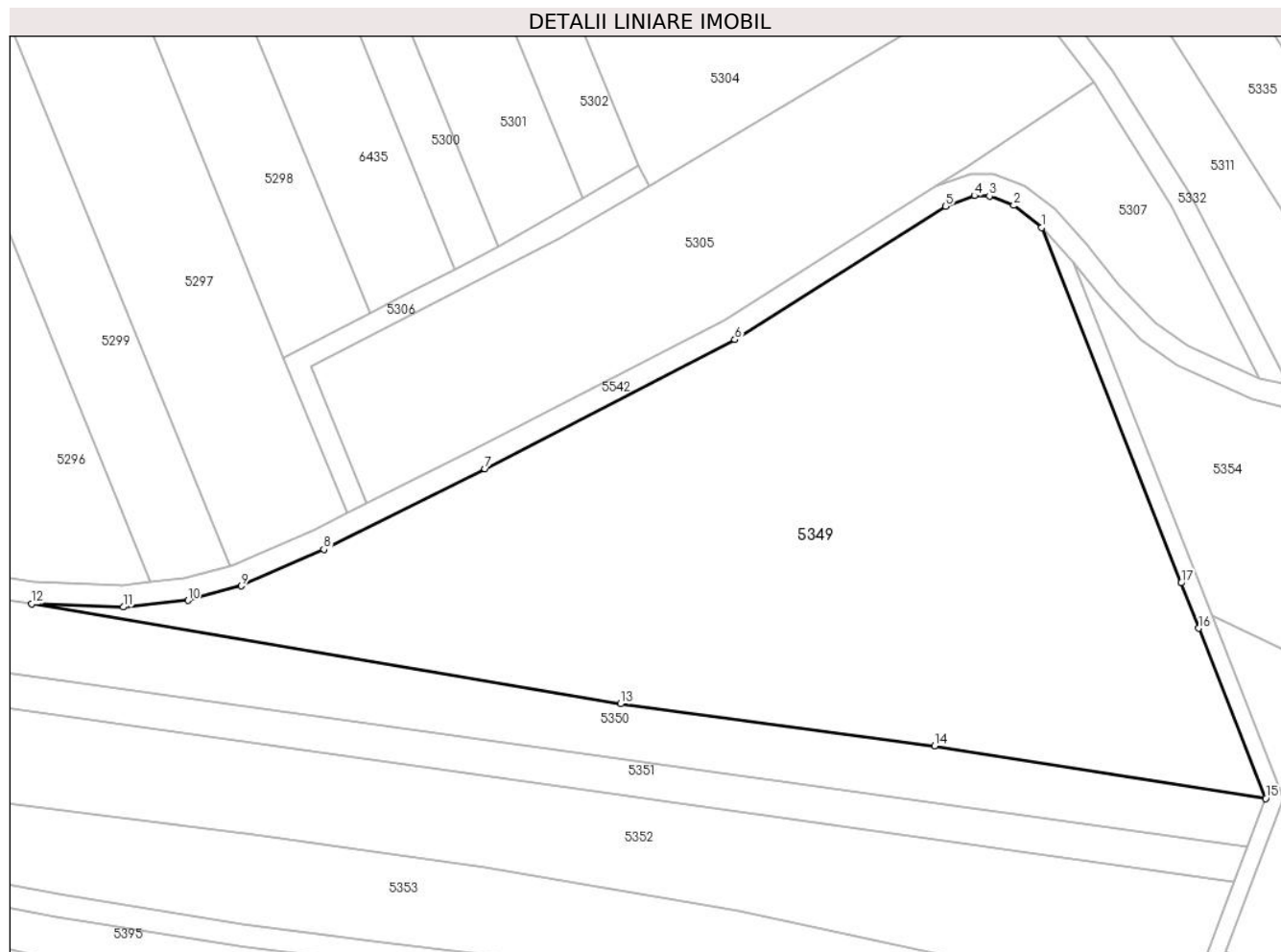
**C. Partea III. SARCINI .**

Inscrieri privind dezmembramintele dreptului de proprietate, drepturi reale de garanție și sarcini	Referințe
NU SUNT	

**Teren**

Nr cadastral	Suprafața (mp)*	Observații / Referințe
	10.503	

\* Suprafața este determinată în planul de proiecție Stereo 70.



**Date referitoare la teren**

Crt	Categorie folosință	Intra vilan	Suprafața (mp)	Tarla	Parcelă	Nr. topo	Observații / Referințe
1	pașune	NU	10.503	-	-	-	

**Lungime Segmente**

1) Valorile lungimilor segmentelor sunt obținute din proiecție în plan.

Punct început	X / Y	Punct sfârșit	X / Y	Lungime segment (** (m)
1	392.943,996 524.225,272	2	392.938,976 524.229,287	6.427
2	392.938,976 524.229,287	3	392.934,539 524.230,985	4.751
3	392.934,539 524.230,985	4	392.931,83 524.231,056	2.71
4	392.931,83 524.231,056	5	392.926,58 524.229,125	5.594
5	392.926,58 524.229,125	6	392.888,414 524.205,014	45.144

Punct început	X / Y	Punct sfârşit	X / Y	Lungime segment (** (m)
6	392.888,414 524.205,014	7	392.843,121 524.181,616	50.98
7	392.843,121 524.181,616	8	392.813,935 524.167,018	32.633
8	392.813,935 524.167,018	9	392.798,968 524.160,442	16.349
9	392.798,968 524.160,442	10	392.789,306 524.157,796	10.017
10	392.789,306 524.157,796	11	392.777,574 524.156,589	11.795
11	392.777,574 524.156,589	12	392.760,974 524.157,167	16.61
12	392.760,974 524.157,167	13	392.867,654 524.139,066	108.205
13	392.867,654 524.139,066	14	392.924,598 524.131,478	57.446
14	392.924,598 524.131,478	15	392.984,619 524.121,953	60.773
15	392.984,619 524.121,953	16	392.972,504 524.152,767	33.11
16	392.972,504 524.152,767	17	392.969,282 524.160,961	8.805
17	392.969,282 524.160,961	1	392.943,996 524.225,272	69.104

\*\* Lungimile segmentelor sunt determinate în planul de proiecţie Stereo 70 şi sunt rotunjite la 1 milimetru.

\*\*\* Distanţa dintre puncte este formată din segmente cumulate ce sunt mai mici decât valoarea 1 milimetru.



**DATE DESPRE IMOBILUL NR. 5350**

Oficiul de Cadastru și Publicitate Imobiliară ALBA  
Biroul de Cadastru și Publicitate Imobiliară Alba Iulia

**A. Partea I. Descrierea imobilului**

TEREN Extravilan

Adresa: Jud. Alba

Nr. Crt	Nr cadastral Nr. topografic	Suprafața* (mp)	Observații / Referințe
A1		3.500	Sector cadastral:73 Teren neimprejmut;

**B. Partea II. Proprietari și acte**

Inscrieri privitoare la dreptul de proprietate și alte drepturi reale	Referințe
/	
Act Administrativ nr. 620/270, din 27/10/1994 emis de CJPSDPAT ALBA;	
B1	Intabulare, drept de PROPRIETATE, dobandit prin Reconstituire, cota actuala 1/1 1) AVRAM I AUREL
Act Administrativ nr. 5087/2024, din 12/07/2024 emis de PRIMARIA GALDA DE JOS;	
B2	Se noteaza posesia factica in favoarea lui 1) AVRAM IANCU-IOAN 2) AVRAM EMILIA

**C. Partea III. SARCINI .**

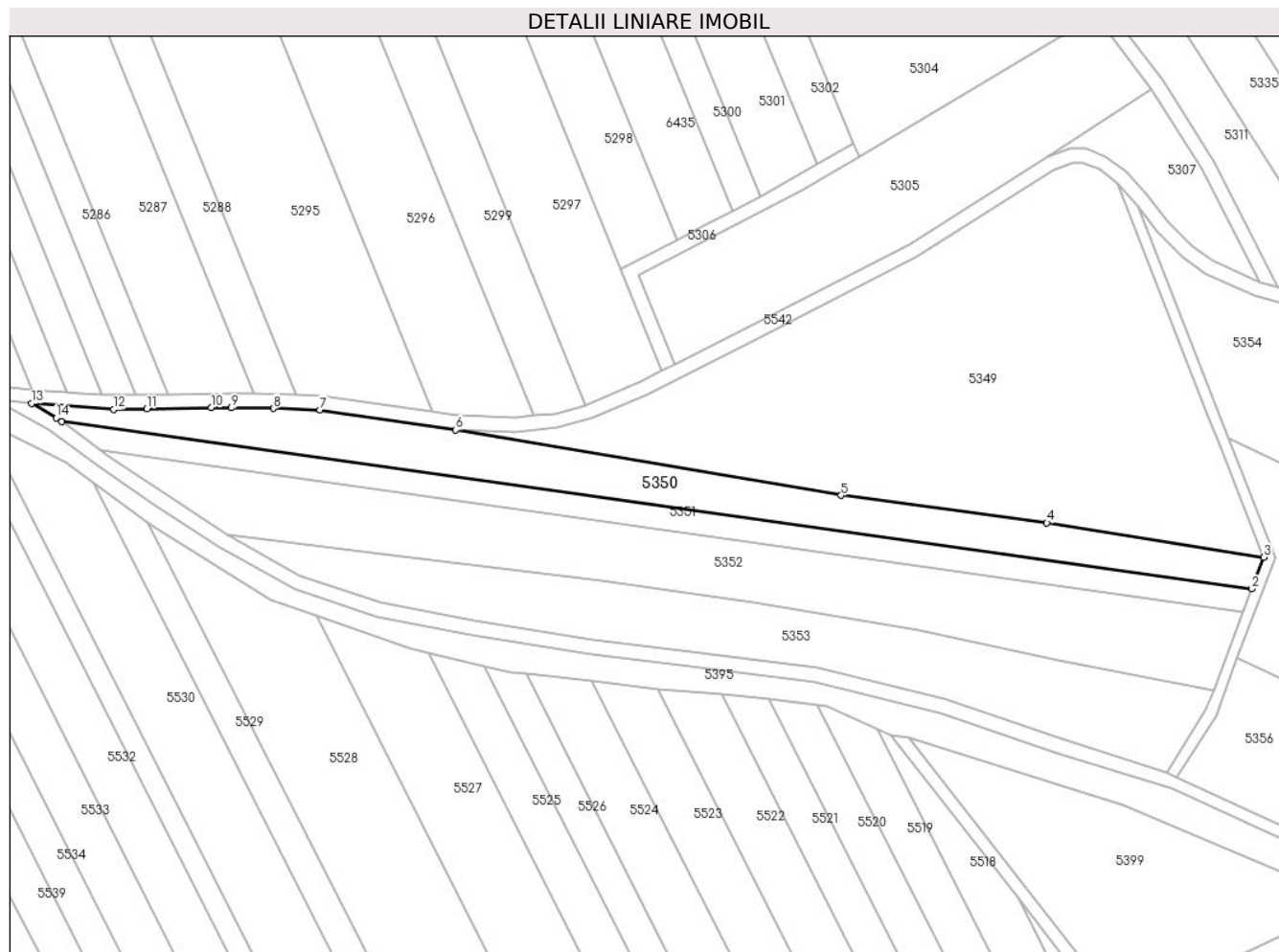
Inscrieri privind dezmembramintele dreptului de proprietate, drepturi reale de garanție și sarcini	Referințe
NU SUNT	

## Anexa Nr. 1 La Partea I

## Teren

Nr cadastral	Suprafața (mp)*	Observații / Referințe
	3.500	

\* Suprafața este determinată în planul de proiecție Stereo 70.



## Date referitoare la teren

Crt	Categorie folosință	Intra vilan	Suprafața (mp)	Tarla	Parcelă	Nr. topo	Observații / Referințe
1	arabil	NU	3.500	-	1226/1/1	-	

## Lungime Segmente

1) Valorile lungimilor segmentelor sunt obținute din proiecție în plan.

Punct început	X / Y	Punct sfârșit	X / Y	Lungime segment (** (m)
1	392.651,852 524.159,452	2	392.981,339 524.113,245	332.712
2	392.981,339 524.113,245	3	392.984,619 524.121,953	9.305
3	392.984,619 524.121,953	4	392.924,598 524.131,478	60.773
4	392.924,598 524.131,478	5	392.867,654 524.139,066	57.446
5	392.867,654 524.139,066	6	392.760,974 524.157,167	108.205

Punct început	X / Y	Punct sfârșit	X / Y	Lungime segment (** (m)
6	392.760,974 524.157,167	7	392.723,435 524.162,75	37.952
7	392.723,435 524.162,75	8	392.710,465 524.163,123	12.976
8	392.710,465 524.163,123	9	392.698,916 524.163,266	11.55
9	392.698,916 524.163,266	10	392.693,407 524.163,334	5.509
10	392.693,407 524.163,334	11	392.675,498 524.163,005	17.912
11	392.675,498 524.163,005	12	392.666,353 524.162,837	9.146
12	392.666,353 524.162,837	13	392.643,578 524.164,515	22.837
13	392.643,578 524.164,515	14	392.650,406 524.160,492	7.925
14	392.650,406 524.160,492	1	392.651,852 524.159,452	1.781

\*\* Lungimile segmentelor sunt determinate în planul de proiecție Stereo 70 și sunt rotunjite la 1 milimetru.

\*\*\* Distanța dintre puncte este formată din segmente cumulate ce sunt mai mici decât valoarea 1 milimetru.





**DATE DESPRE IMOBILUL NR. 5351**

Oficiul de Cadastru și Publicitate Imobiliară ALBA  
Biroul de Cadastru și Publicitate Imobiliară Alba Iulia

**A. Partea I. Descrierea imobilului**

TEREN Extravilan

Adresa: Jud. Alba

Nr. Crt	Nr cadastral Nr. topografic	Suprafața* (mp)	Observații / Referințe
A1		2.100	Sector cadastral:73 Teren neimprejmuit;

**B. Partea II. Proprietari și acte**

Inscrieri privitoare la dreptul de proprietate și alte drepturi reale	Referințe
/	
Act Administrativ nr. 5246/407, din 27/01/1995 emis de CJPSDPAT ALBA;	
B1	Intabulare, drept de PROPRIETATE, dobandit prin Reconstituire, cota actuala 1/1
	1) METES N ZAHARIE 2) METES N ANA
Act Administrativ nr. 5089/2024, din 23/07/2024 emis de PRIMARIA GALDA DE JOS;	
B2	Se noteaza posesia factica in favoarea lui
	1) AVRAM IANCU-IOAN 2) AVRAM EMILIA

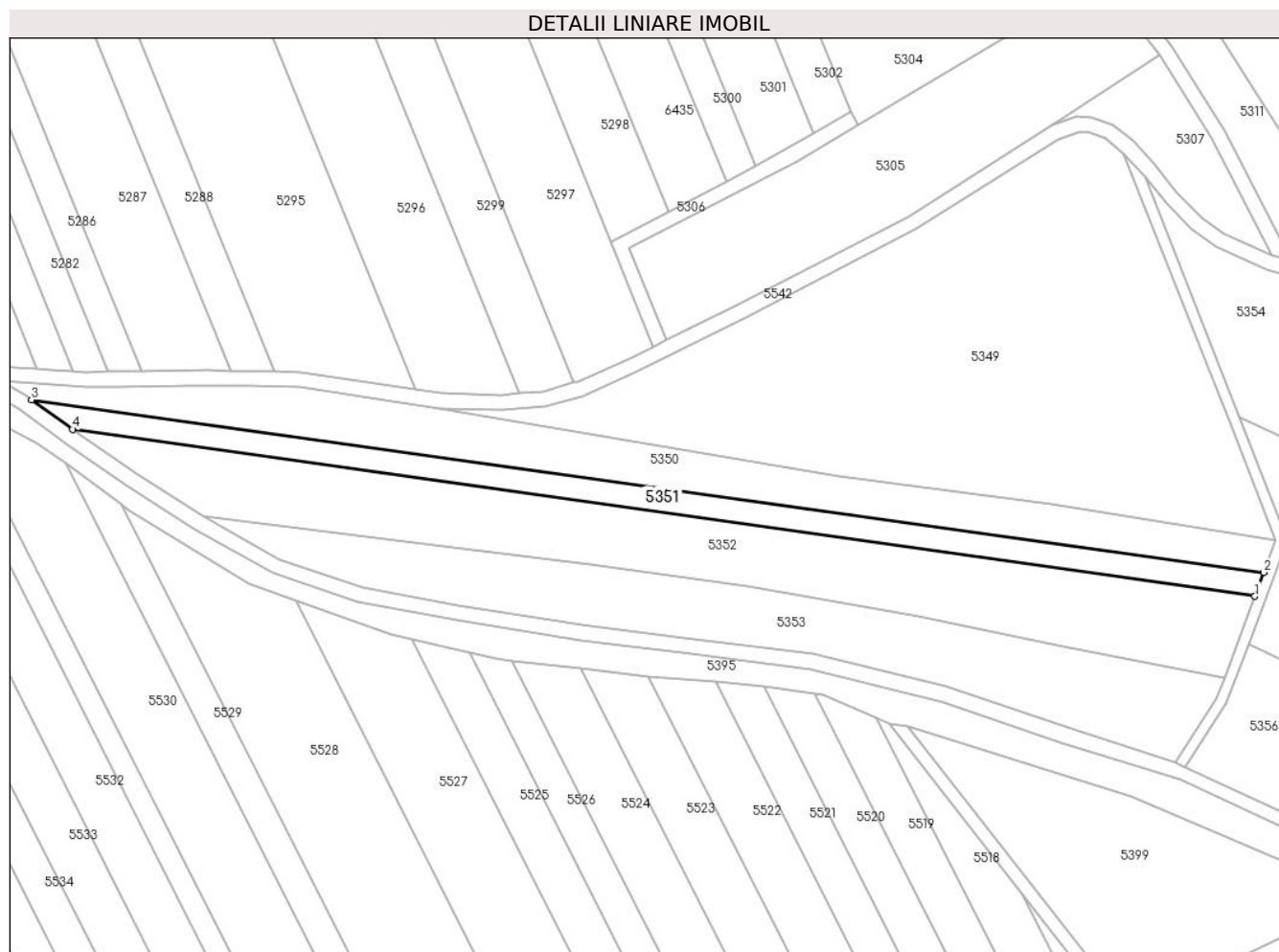
**C. Partea III. SARCINI .**

Inscrieri privind dezmembramintele dreptului de proprietate, drepturi reale de garanție și sarcini	Referințe
NU SUNT	

**Anexa Nr. 1 La Partea I****Teren**

Nr cadastral	Suprafața (mp)*	Observații / Referințe
	2.100	

\* Suprafața este determinată în planul de proiecție Stereo 70.

**Date referitoare la teren**

Crt	Categorie folosință	Intra vilan	Suprafața (mp)	Tarla	Parcelă	Nr. topo	Observații / Referințe
1	faneata	NU	2.100	-	1226/2/2	-	IN TP NR PARCELA 1257/2

**Lungime Segmente**

1) Valorile lungimilor segmentelor sunt obținute din proiecție în plan.

Punct început	X / Y	Punct sfârșit	X / Y	Lungime segment (** (m)
1	392.978,958 524.106,926	2	392.981,339 524.113,245	6.753
2	392.981,339 524.113,245	3	392.651,852 524.159,452	332.712
3	392.651,852 524.159,452	4	392.662,836 524.151,548	13.533
4	392.662,836 524.151,548	1	392.978,958 524.106,926	319.256

\*\* Lungimile segmentelor sunt determinate în planul de proiecție Stereo 70 și sunt rotunjite la 1 milimetru.

**\*\*\* Distanţa dintre puncte este formată din segmente cumulate ce sunt mai mici decât valoarea 1 milimetru.**



**DATE DESPRE IMOBILUL NR. 5352**

Oficiul de Cadastru și Publicitate Imobiliară ALBA  
Biroul de Cadastru și Publicitate Imobiliară Alba Iulia

**A. Partea I. Descrierea imobilului**

TEREN Extravilan

Adresa: Jud. Alba

Nr. Crt	Nr cadastral Nr. topografic	Suprafața* (mp)	Observații / Referințe
A1		5.400	Sector cadastral:73 Teren neimprijmit;

**B. Partea II. Proprietari și acte**

Inscrieri privitoare la dreptul de proprietate și alte drepturi reale	Referințe
/	
Act Administrativ nr. 9331/1838, din 09/06/1999 emis de CJPSDPAT ALBA;	
B1	A1
Intabulare, drept de PROPRIETATE, dobandit prin Reconstituire, cota actuala 1/1 1) <b>NICULAS S LIVIU</b>	
Act Administrativ nr. 5090/2024, din 23/07/2024 emis de PRIMARIA GALDA DE JOS;	
B2	A1
Se noteaza posesia factica in favoarea lui 1) <b>AVRAM IANCU-IOAN</b> 2) <b>AVRAM EMILIA</b>	

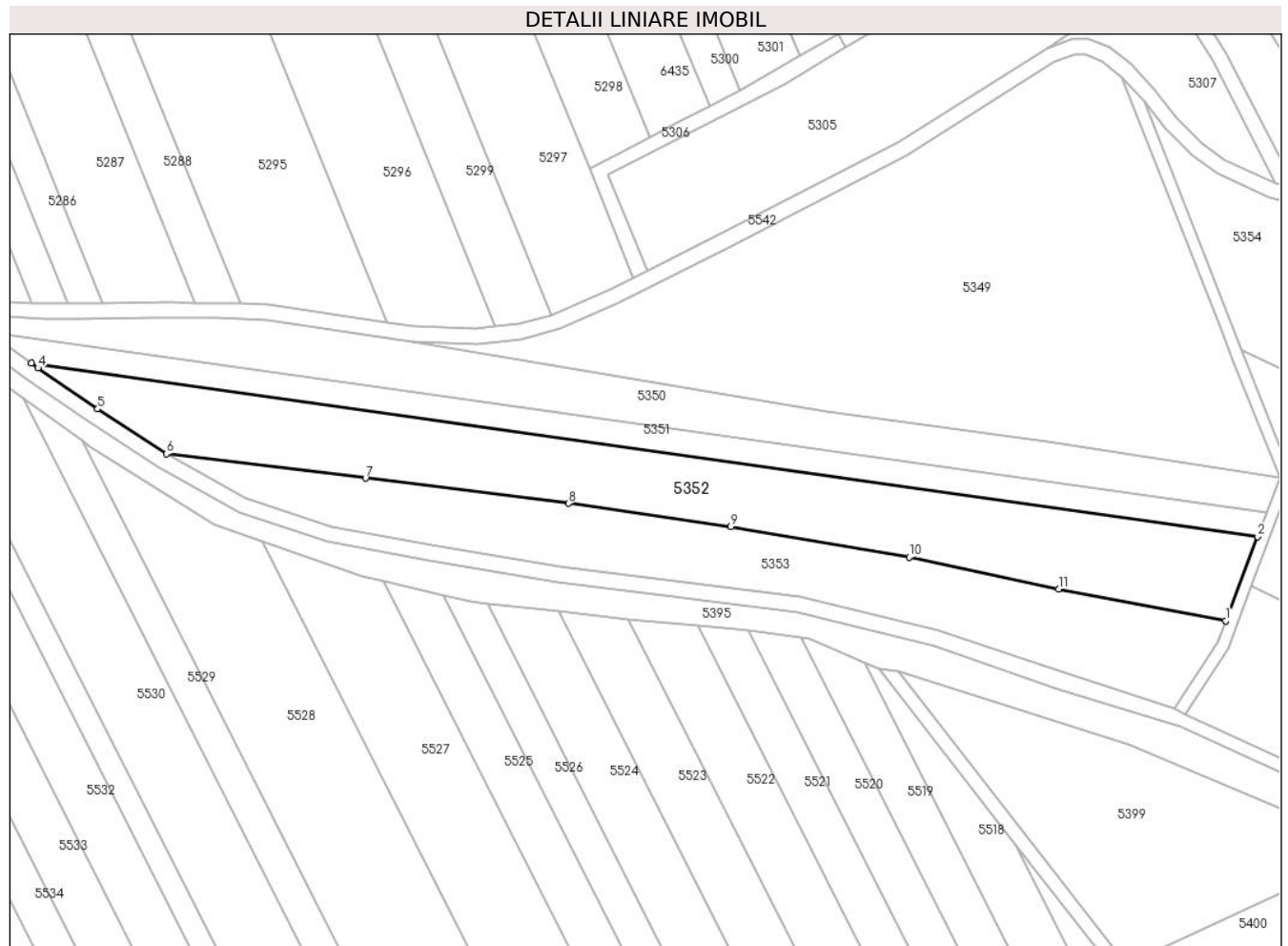
**C. Partea III. SARCINI .**

Inscrieri privind dezmembramintele dreptului de proprietate, drepturi reale de garanție și sarcini	Referințe
NU SUNT	

**Teren**

Nr cadastral	Suprafața (mp)*	Observații / Referințe
	5.400	

\* Suprafața este determinată în planul de proiecție Stereo 70.



**Date referitoare la teren**

Crt	Categorie folosință	Intravilan	Suprafața (mp)	Tarla	Parcelă	Nr. topo	Observații / Referințe
1	faneata	NU	5.400	-	1226/3/2	-	In TP nr. parcela 1226/3

**Lungime Segmente**

1) Valorile lungimilor segmentelor sunt obținute din proiecție în plan.

Punct început	X / Y	Punct sfârșit	X / Y	Lungime segment (** (m)
1	392.970,782 524.085,222	2	392.978,958 524.106,926	23.193
2	392.978,958 524.106,926	3	392.662,836 524.151,548	319.256
3	392.662,836 524.151,548	4	392.664,507 524.150,346	2.058
4	392.664,507 524.150,346	5	392.679,934 524.139,78	18.699
5	392.679,934 524.139,78	6	392.697,64 524.128,229	21.14

Punct început	X / Y	Punct sfârșit	X / Y	Lungime segment (** (m)
6	392.697,64 524.128,229	7	392.748,96 524.121,984	51.698
7	392.748,96 524.121,984	8	392.801,315 524.115,452	52.761
8	392.801,315 524.115,452	9	392.843,154 524.109,546	42.254
9	392.843,154 524.109,546	10	392.889,152 524.101,661	46.669
10	392.889,152 524.101,661	11	392.927,717 524.093,363	39.447
11	392.927,717 524.093,363	1	392.970,782 524.085,222	43.828

\*\* Lungimile segmentelor sunt determinate în planul de proiecție Stereo 70 și sunt rotunjite la 1 milimetru.

\*\*\* Distanța dintre puncte este formată din segmente cumulate ce sunt mai mici decât valoarea 1 milimetru.





**DATE DESPRE IMOBILUL NR. 5353**

Oficiul de Cadastru și Publicitate Imobiliară ALBA  
Biroul de Cadastru și Publicitate Imobiliară Alba Iulia

**A. Partea I. Descrierea imobilului**

TEREN Extravilan

Adresa: Jud. Alba

Nr. Crt	Nr cadastral Nr. topografic	Suprafața* (mp)	Observații / Referințe
A1		4.279	Sector cadastral:73 Teren neimprejmut;

**B. Partea II. Proprietari și acte**

Inscrieri privitoare la dreptul de proprietate și alte drepturi reale		Referințe
/		
Act Normativ nr. 7, din 13/03/1996 emis de Parlamentul României;		
B1	Inscrierea posesiei, drept de PROPRIETATE, dobândit prin Lege, cota actuala 1/1 1) NEIDENTIFICAT NEIDENTIFICAT	A1
Act Normativ nr. 7, din 13/03/1996 emis de Parlamentul României (art.13 alin.(14));		
B2	Se notează mențiunea proprietar neidentificat, rezerva comisiei locale de fond funciar.	A1

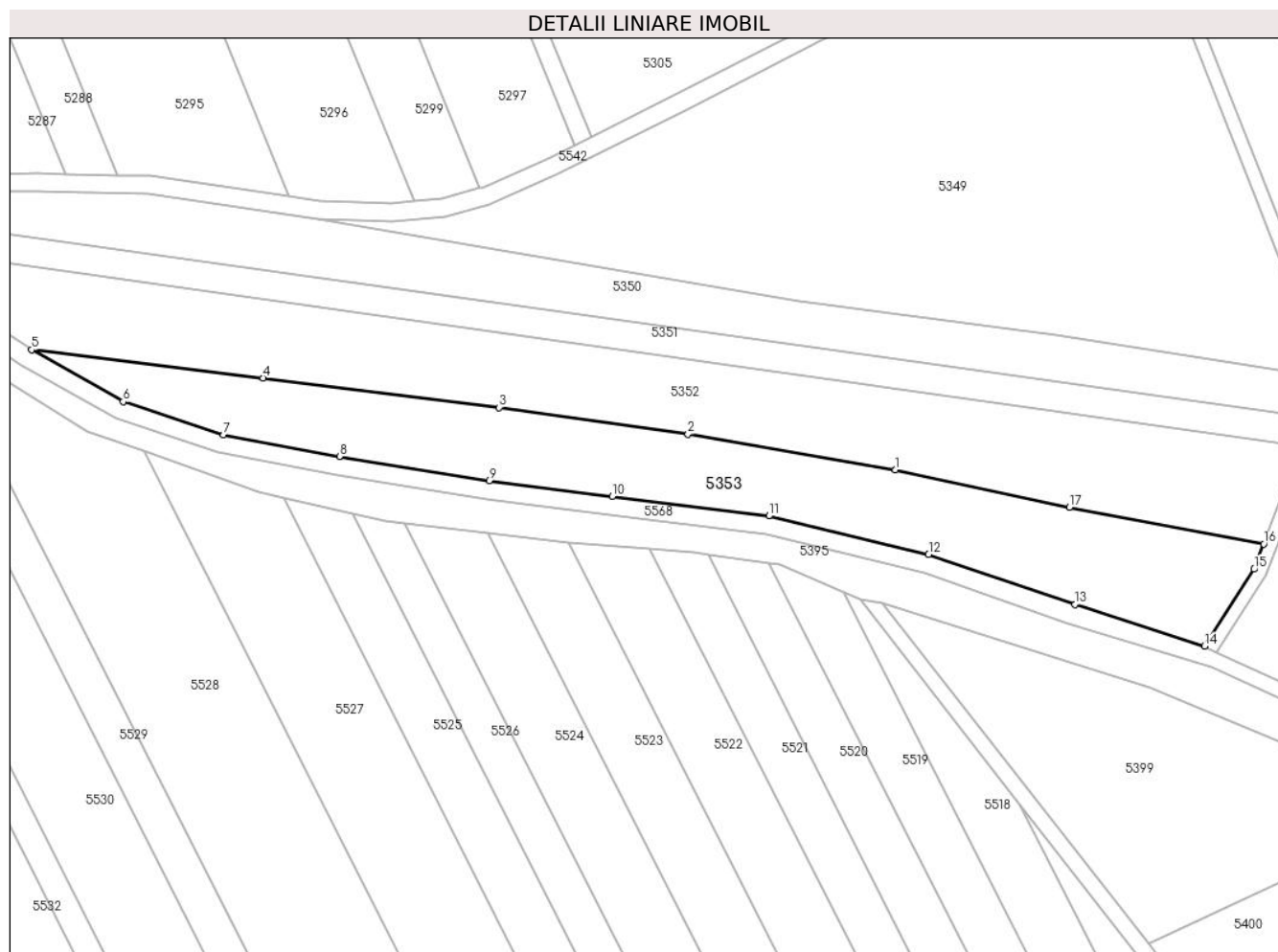
**C. Partea III. SARCINI .**

Inscrieri privind dezmembramentele dreptului de proprietate, drepturi reale de garanție și sarcini	Referințe
NU SUNT	

**Anexa Nr. 1 La Partea I****Teren**

Nr cadastral	Suprafața (mp)*	Observații / Referințe
	4.279	

\* Suprafața este determinată în planul de proiecție Stereo 70.

**Date referitoare la teren**

Crt	Categorie folosință	Intra vilan	Suprafața (mp)	Tarla	Parcelă	Nr. topo	Observații / Referințe
1	faneata	NU	4.279	-	-	-	

**Lungime Segmente**

1) Valorile lungimilor segmentelor sunt obținute din proiecție în plan.

Punct început	X / Y	Punct sfârșit	X / Y	Lungime segment (** (m)
1	392.889,152 524.101,661	2	392.843,154 524.109,546	46.669
2	392.843,154 524.109,546	3	392.801,315 524.115,452	42.254
3	392.801,315 524.115,452	4	392.748,96 524.121,984	52.761
4	392.748,96 524.121,984	5	392.697,64 524.128,229	51.698
5	392.697,64 524.128,229	6	392.717,936 524.116,753	23.316

Punct început	X / Y	Punct sfârșit	X / Y	Lungime segment (** (m)
6	392.717,936 524.116,753	7	392.740,195 524.109,437	23.43
7	392.740,195 524.109,437	8	392.765,908 524.104,623	26.159
8	392.765,908 524.104,623	9	392.799,068 524.099,202	33.6
9	392.799,068 524.099,202	10	392.826,351 524.095,757	27.5
10	392.826,351 524.095,757	11	392.861,091 524.091,426	35.009
11	392.861,091 524.091,426	12	392.896,508 524.082,887	36.432
12	392.896,508 524.082,887	13	392.928,928 524.071,799	34.264
13	392.928,928 524.071,799	14	392.957,676 524.062,563	30.195
14	392.957,676 524.062,563	15	392.968,671 524.079,616	20.29
15	392.968,671 524.079,616	16	392.970,782 524.085,222	5.99
16	392.970,782 524.085,222	17	392.927,717 524.093,363	43.828
17	392.927,717 524.093,363	1	392.889,152 524.101,661	39.447

\*\* Lungimile segmentelor sunt determinate în planul de proiecție Stereo 70 și sunt rotunjite la 1 milimetru.

\*\*\* Distanța dintre puncte este formată din segmente cumulate ce sunt mai mici decât valoarea 1 milimetru.



**DATE DESPRE IMOBILUL NR. 5354**

Oficiul de Cadastru și Publicitate Imobiliară ALBA  
Biroul de Cadastru și Publicitate Imobiliară Alba Iulia

**A. Partea I. Descrierea imobilului**

TEREN Extravilan

Adresa: Jud. Alba

Nr. Crt	Nr cadastral Nr. topografic	Suprafața* (mp)	Observații / Referințe
A1		5.200	Sector cadastral:73 Teren neimprijmit;

**B. Partea II. Proprietari și acte**

Inscrieri privitoare la dreptul de proprietate și alte drepturi reale	Referințe
/	
Act Administrativ nr. 620/248, din 11/10/1994 emis de CJPSDPAT ALBA;	
B1	A1
Intabulare, drept de PROPRIETATE, dobandit prin Reconstituire, cota actuala 1/1 1) <b>NICULAS S SOFIA</b>	
Act Administrativ nr. 4571/2024, din 05/07/2024 emis de PRIMARIA GALDA DE JOS;	
B2	A1
Se noteaza posesia factica in favoarea lui 1) <b>NEMEȘ PAUL</b>	

**C. Partea III. SARCINI .**

Inscrieri privind dezmembramintele dreptului de proprietate, drepturi reale de garanție și sarcini	Referințe
NU SUNT	

**Anexa Nr. 1 La Partea I****Teren**

Nr cadastral	Suprafața (mp)*	Observații / Referințe
	5.200	

\* Suprafața este determinată în planul de proiecție Stereo 70.

**Date referitoare la teren**

Crt	Categorie folosință	Intravilan	Suprafața (mp)	Tarla	Parcelă	Nr. topo	Observații / Referințe
1	arabil	NU	5.200	-	1235/90	-	

**Lungime Segmente**

1) Valorile lungimilor segmentelor sunt obținute din proiecție în plan.

Punct început	X / Y	Punct sfârșit	X / Y	Lungime segment (** (m)
1	393.080,209 524.104,538	2	393.035,363 524.195,682	101.579
2	393.035,363 524.195,682	3	393.016,872 524.191,641	18.927
3	393.016,872 524.191,641	4	393.004,32 524.189,862	12.677
4	393.004,32 524.189,862	5	392.993,98 524.191,344	10.447
5	392.993,98 524.191,344	6	392.990,694 524.191,953	3.341

Punct început	X / Y	Punct sfârșit	X / Y	Lungime segment (** (m)
6	392.990,694 524.191,953	7	392.982,075 524.194,294	8.932
7	392.982,075 524.194,294	8	392.968,6 524.200,367	14.78
8	392.968,6 524.200,367	9	392.962,053 524.205,041	8.044
9	392.962,053 524.205,041	10	392.955,161 524.212,167	9.914
10	392.955,161 524.212,167	11	392.949,668 524.219,045	8.803
11	392.949,668 524.219,045	12	392.974,864 524.154,963	68.857
12	392.974,864 524.154,963	1	393.080,209 524.104,538	116.792

\*\* Lungimile segmentelor sunt determinate în planul de proiecție Stereo 70 și sunt rotunjite la 1 milimetru.

\*\*\* Distanța dintre puncte este formată din segmente cumulate ce sunt mai mici decât valoarea 1 milimetru.





**DATE DESPRE IMOBILUL NR. 5355**

Oficiul de Cadastru și Publicitate Imobiliară ALBA  
Biroul de Cadastru și Publicitate Imobiliară Alba Iulia

**A. Partea I. Descrierea imobilului**

TEREN Extravilan

Adresa: Jud. Alba

Nr. Crt	Nr cadastral Nr. topografic	Suprafața* (mp)	Observații / Referințe
A1	72170	7.000	Sector cadastral:73 Teren neimprejmuit;

**B. Partea II. Proprietari și acte**

Inscrieri privitoare la dreptul de proprietate și alte drepturi reale		Referințe
<b>16343 / 05/06/2012</b>		
Act Notarial nr. aut.486, din 01/06/2012 emis de NP BANCIU MARIA (incheiere de rectificare nr. 12/12.06.2012 BNP Banciu Maria);		
B3	Intabulare, drept de PROPRIETATEcu titlu cumparare, dobandit prin Conventie, cota actuala 1/1 1) IACȘA EMIL - GEORGE, necasatorit	A1

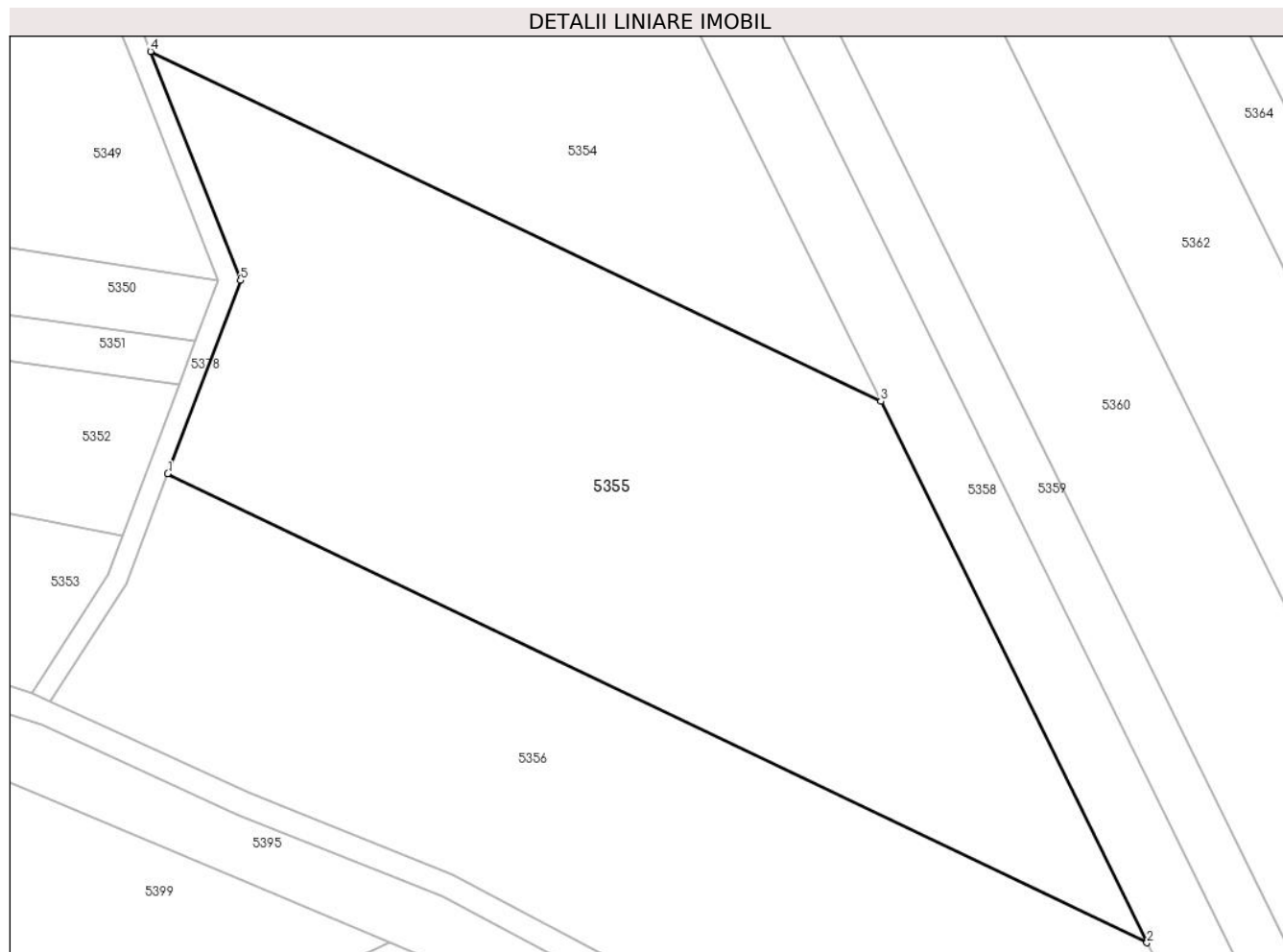
**C. Partea III. SARCINI .**

Inscrieri privind dezmembramintele dreptului de proprietate, drepturi reale de garanție și sarcini	Referințe
NU SUNT	

**Anexa Nr. 1 La Partea I****Teren**

Nr cadastral	Suprafața (mp)*	Observații / Referințe
72170	7.000	

\* Suprafața este determinată în planul de proiecție Stereo 70.

**Date referitoare la teren**

Crt	Categorie folosință	Intra vilan	Suprafața (mp)	Tarla	Parcelă	Nr. topo	Observații / Referințe
1	arabil	NU	7.000	-	1235/89	-	

**Lungime Segmente**

1) Valorile lungimilor segmentelor sunt obținute din proiecție în plan.

Punct început	X / Y	Punct sfârșit	X / Y	Lungime segment (** (m)
1	392.977,346 524.094,135	2	393.118,596 524.026,524	156.598
2	393.118,596 524.026,524	3	393.080,209 524.104,538	86.947
3	393.080,209 524.104,538	4	392.974,864 524.154,963	116.792
4	392.974,864 524.154,963	5	392.987,834 524.121,976	35.445
5	392.987,834 524.121,976	1	392.977,346 524.094,135	29.751

**\*\* Lungimile segmentelor sunt determinate în planul de proiecție Stereo 70 și sunt rotunjite la 1 milimetru.**

**\*\*\* Distanța dintre puncte este formată din segmente cumulate ce sunt mai mici decât valoarea 1 milimetru.**



**DATE DESPRE IMOBILUL NR. 5356**

Oficiul de Cadastru și Publicitate Imobiliară ALBA  
Biroul de Cadastru și Publicitate Imobiliară Alba Iulia

**A. Partea I. Descrierea imobilului**

TEREN Extravilan

Adresa: Jud. Alba

Nr. Crt	Nr cadastral Nr. topografic	Suprafața* (mp)	Observații / Referințe
A1		7.000	Sector cadastral:73 Teren neimprejmut;

**B. Partea II. Proprietari și acte**

Inscrieri privitoare la dreptul de proprietate și alte drepturi reale	Referințe
/	
Act Administrativ nr. 620/211, din 12/09/1994 emis de CJPSDPAT ALBA;	
B1	Intabulare, drept de PROPRIETATE, dobandit prin Reconstituire, cota actuala 1/1 1) CRISTEA GHE MARIA
Act Administrativ nr. 4881/2024, din 12/07/2024 emis de PRIMARIA GALDA DE JOS;	
B2	Se noteaza posesia factica in favoarea lui 1) IACȘA LIVIA 2) IACȘA EMIL-IOANICHIE

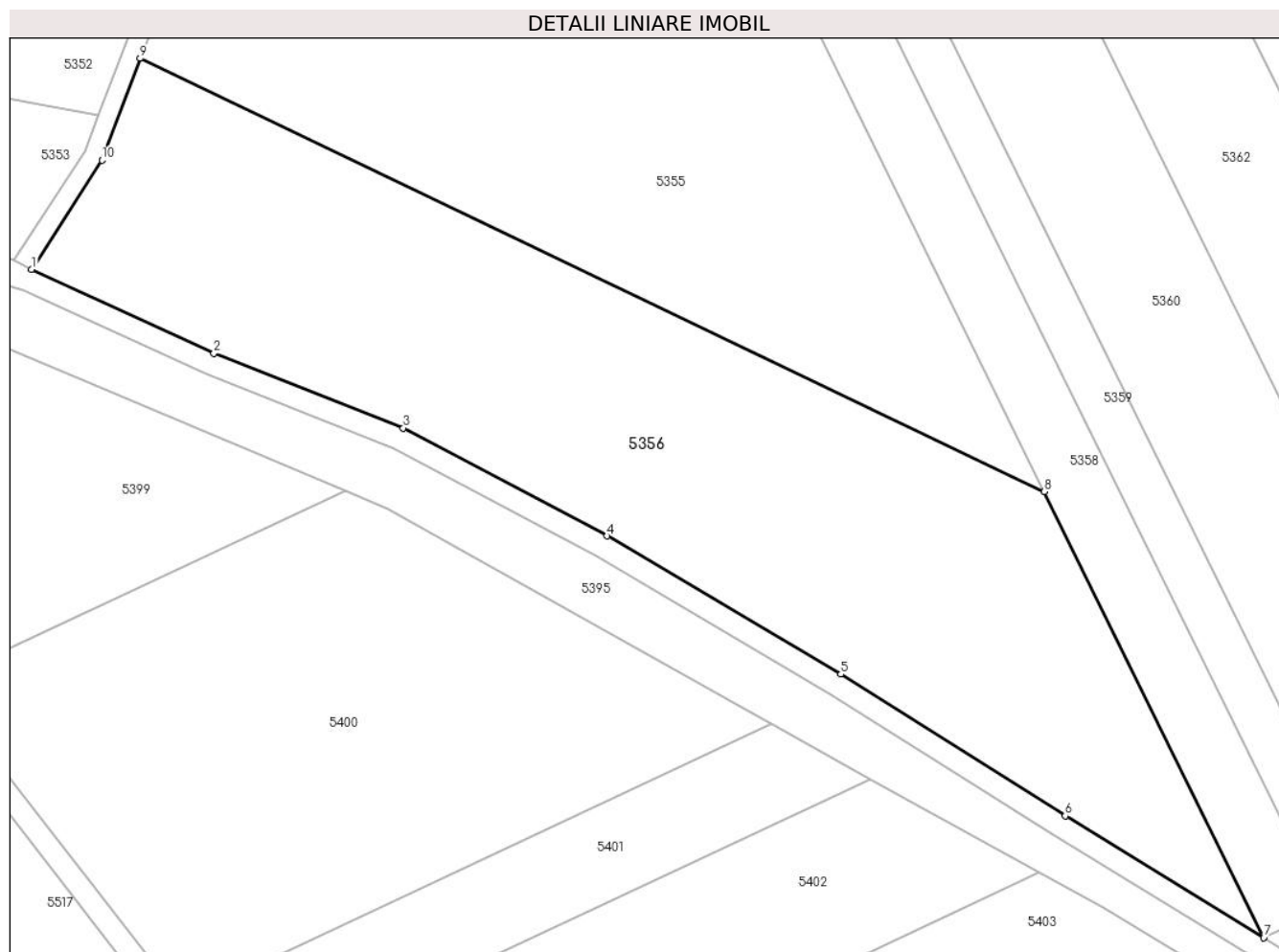
**C. Partea III. SARCINI .**

Inscrieri privind dezmembramintele dreptului de proprietate, drepturi reale de garanție și sarcini	Referințe
NU SUNT	

**Anexa Nr. 1 La Partea I****Teren**

Nr cadastral	Suprafața (mp)*	Observații / Referințe
	7.000	

\* Suprafața este determinată în planul de proiecție Stereo 70.

**Date referitoare la teren**

Crt	Categorie folosință	Intravilan	Suprafața (mp)	Tarla	Parcelă	Nr. topo	Observații / Referințe
1	arabil	NU	7.000	-	1235/88	-	

**Lungime Segmente**

1) Valorile lungimilor segmentelor sunt obținute din proiecție în plan.

Punct început	X / Y	Punct sfârșit	X / Y	Lungime segment (** (m)
1	392.960,376 524.061,198	2	392.988,867 524.048,127	31.347
2	392.988,867 524.048,127	3	393.018,457 524.036,431	31.817
3	393.018,457 524.036,431	4	393.050,275 524.019,576	36.006
4	393.050,275 524.019,576	5	393.086,786 523.997,99	42.416
5	393.086,786 523.997,99	6	393.121,837 523.975,874	41.445

Punct început	X / Y	Punct sfârșit	X / Y	Lungime segment (** (m)
6	393.121,837 523.975,874	7	393.152,862 523.956,885	36.375
7	393.152,862 523.956,885	8	393.118,596 524.026,524	77.612
8	393.118,596 524.026,524	9	392.977,346 524.094,135	156.598
9	392.977,346 524.094,135	10	392.971,366 524.078,26	16.964
10	392.971,366 524.078,26	1	392.960,376 524.061,198	20.295

\*\* Lungimile segmentelor sunt determinate în planul de proiecție Stereo 70 și sunt rotunjite la 1 milimetru.

\*\*\* Distanța dintre puncte este formată din segmente cumulate ce sunt mai mici decât valoarea 1 milimetru.





**DATE DESPRE IMOBILUL NR. 5357**

Oficiul de Cadastru și Publicitate Imobiliară ALBA  
Biroul de Cadastru și Publicitate Imobiliară Alba Iulia

**A. Partea I. Descrierea imobilului**

TEREN Extravilan

Adresa: Jud. Alba

Nr. Crt	Nr cadastral Nr. topografic	Suprafața* (mp)	Observații / Referințe
A1		2.800	Sector cadastral:73 Teren neimpregmuit;

**B. Partea II. Proprietari și acte**

Inscrieri privitoare la dreptul de proprietate și alte drepturi reale	Referințe
/	
Act Administrativ nr. 1756/137, din 23/06/1994 emis de CJPSDPAT ALBA;	
B1	A1
Intabulare, drept de PROPRIETATE, dobandit prin Reconstituire, cota actuala 1/1	
1) LASLO A PARASCHIVA	
2) TRIF A BRAȘOVEANA	
3) MEZEI A VALERIA	
Act Administrativ nr. 4865, din 16/07/2024 emis de PRIMARIA GALDA DE JOS;	
B2	A1
Se noteaza posesia factica in favoarea lui	
1) VALEA SIMION-OVIDIU	
2) VALEA IOANA DORINA	

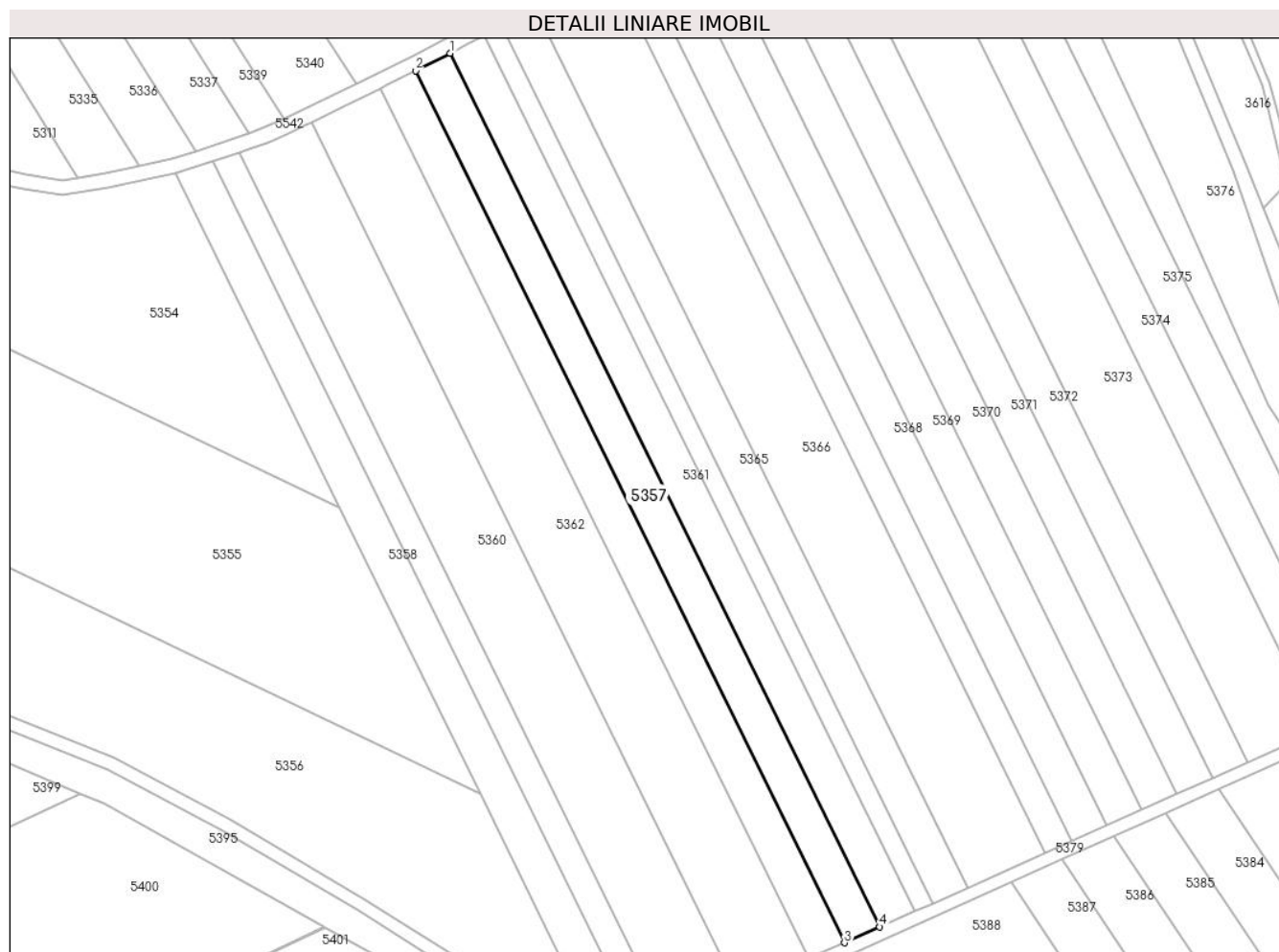
**C. Partea III. SARCINI .**

Inscrieri privind dezmembramintele dreptului de proprietate, drepturi reale de garanție și sarcini	Referințe
NU SUNT	

**Anexa Nr. 1 La Partea I****Teren**

Nr cadastral	Suprafața (mp)*	Observații / Referințe
	2.800	

\* Suprafața este determinată în planul de proiecție Stereo 70.

**Date referitoare la teren**

Crt	Categorie folosință	Intra vilan	Suprafața (mp)	Tarla	Parcelă	Nr. topo	Observații / Referințe
1	arabil	NU	2.800	-	1235/56	-	

**Lungime Segmente**

1) Valorile lungimilor segmentelor sunt obținute din proiecție în plan.

Punct început	X / Y	Punct sfârșit	X / Y	Lungime segment (** (m)
1	393.110,304 524.228,409	2	393.100,885 524.223,63	10.562
2	393.100,885 524.223,63	3	393.217,823 523.985,974	264.868
3	393.217,823 523.985,974	4	393.227,468 523.990,293	10.568
4	393.227,468 523.990,293	1	393.110,304 524.228,409	265.38

\*\* Lungimile segmentelor sunt determinate în planul de proiecție Stereo 70 și sunt rotunjite la 1 milimetru.

**\*\*\* Distanţa dintre puncte este formată din segmente cumulate ce sunt mai mici decât valoarea 1 milimetru.**



**DATE DESPRE IMOBILUL NR. 5358**

Oficiul de Cadastru și Publicitate Imobiliară ALBA  
Biroul de Cadastru și Publicitate Imobiliară Alba Iulia

**A. Partea I. Descrierea imobilului**

TEREN Extravilan

Adresa: Jud. Alba

Nr. Crt	Nr cadastral Nr. topografic	Suprafața* (mp)	Observații / Referințe
A1		2.800	Sector cadastral:73 Teren neimprijmit;

**B. Partea II. Proprietari și acte**

Inscrieri privitoare la dreptul de proprietate și alte drepturi reale		Referințe
/		
Act Normativ nr. 7, din 13/03/1996 emis de Parlamentul României;		
B1	Inscrierea posesiei, drept de PROPRIETATE, dobândit prin Lege, cota actuala 1/1 1) NEIDENTIFICAT NEIDENTIFICAT	A1
Act Normativ nr. 7, din 13/03/1996 emis de Parlamentul României (art.13 alin.(14));		
B2	Se notează mențiunea proprietar neidentificat, rezerva comisiei locale de fond funciar.	A1

**C. Partea III. SARCINI .**

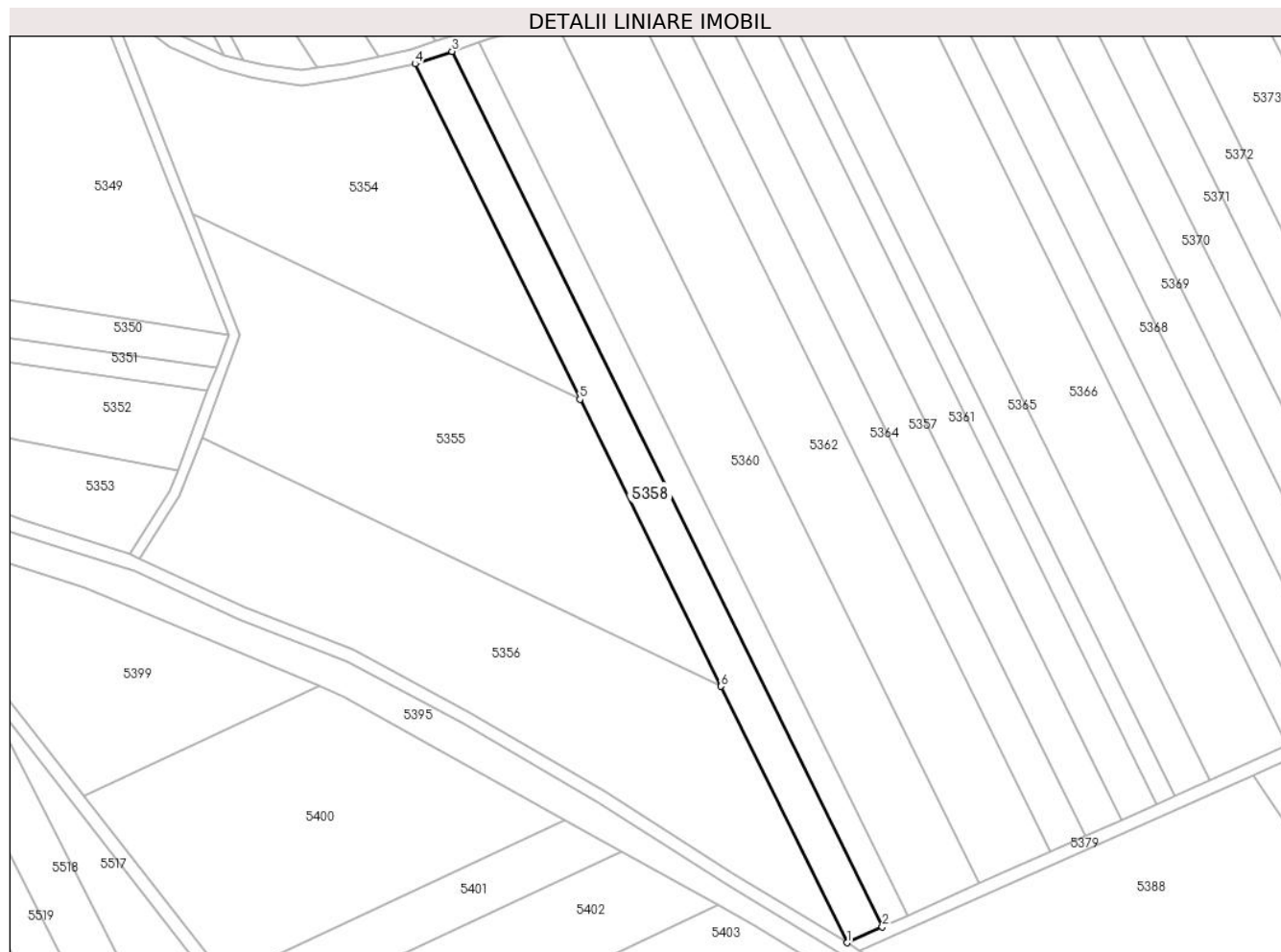
Inscrieri privind dezmembramintele dreptului de proprietate, drepturi reale de garanție și sarcini	Referințe
NU SUNT	

## Anexa Nr. 1 La Partea I

## Teren

Nr cadastral	Suprafața (mp)*	Observații / Referințe
	2.800	

\* Suprafața este determinată în planul de proiecție Stereo 70.



## Date referitoare la teren

Crt	Categorie folosință	Intravilan	Suprafața (mp)	Tarla	Parcelă	Nr. topo	Observații / Referințe
1	arabil	NU	2.800	-	-	-	

## Lungime Segmente

1) Valorile lungimilor segmentelor sunt obținute din proiecție în plan.

Punct început	X / Y	Punct sfârșit	X / Y	Lungime segment (** (m)
1	393.152,862 523.956,885	2	393.162,489 523.961,196	10.548
2	393.162,489 523.961,196	3	393.045,453 524.199,052	265.09
3	393.045,453 524.199,052	4	393.035,363 524.195,682	10.638
4	393.035,363 524.195,682	5	393.080,209 524.104,538	101.579
5	393.080,209 524.104,538	6	393.118,596 524.026,524	86.947

Punct început	X / Y	Punct sfârșit	X / Y	Lungime segment (** (m)
6	393.118,596 524.026,524	1	393.152,862 523.956,885	77.613

\*\* Lungimile segmentelor sunt determinate în planul de proiecție Stereo 70 și sunt rotunjite la 1 milimetru.

\*\*\* Distanța dintre puncte este formată din segmente cumulate ce sunt mai mici decât valoarea 1 milimetru.





**DATE DESPRE IMOBILUL NR. 5359**

Oficiul de Cadastru și Publicitate Imobiliară ALBA  
Biroul de Cadastru și Publicitate Imobiliară Alba Iulia

**A. Partea I. Descrierea imobilului**

TEREN Extravilan

Adresa: Jud. Alba

Nr. Crt	Nr cadastral Nr. topografic	Suprafața* (mp)	Observații / Referințe
A1		2.000	Sector cadastral:73 Teren neimprejmuit;

**B. Partea II. Proprietari și acte**

Inscrieri privitoare la dreptul de proprietate și alte drepturi reale	Referințe
/	
Act Administrativ nr. 146/97, din 04/04/1994 emis de CJPSDPAT ALBA;	
B1	A1
Intabulare, drept de PROPRIETATE, dobandit prin Reconstituire, cota actuala 1/1 1) <b>BALINT A ANA</b>	

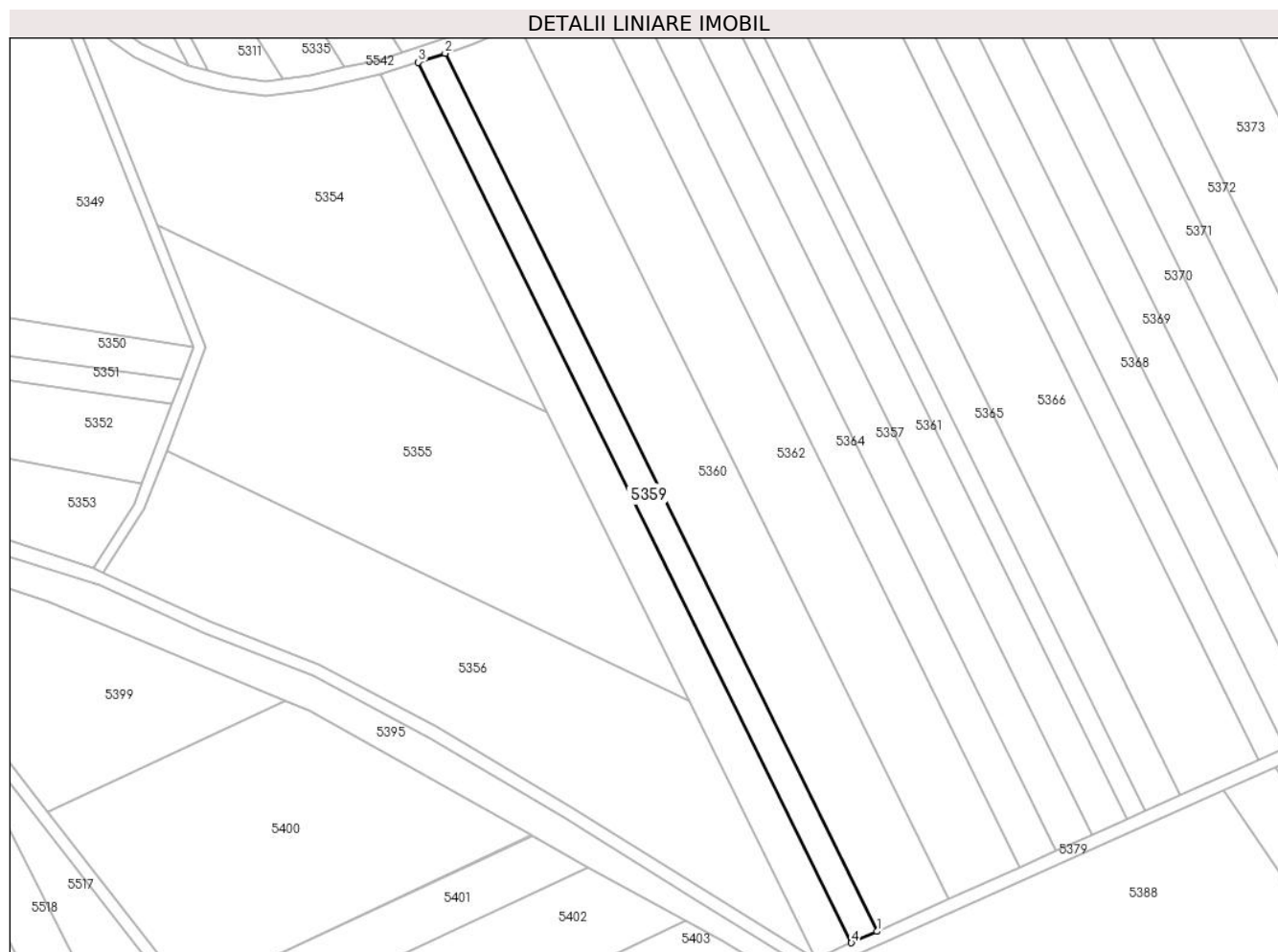
**C. Partea III. SARCINI .**

Inscrieri privind dezmembramintele dreptului de proprietate, drepturi reale de garanție și sarcini	Referințe
NU SUNT	

**Anexa Nr. 1 La Partea I****Teren**

Nr cadastral	Suprafața (mp)*	Observații / Referințe
	2.000	

\* Suprafața este determinată în planul de proiecție Stereo 70.

**Date referitoare la teren**

Crt	Categorie folosință	Intravilan	Suprafața (mp)	Tarla	Parcelă	Nr. topo	Observații / Referințe
1	arabil	NU	2.000	-	1235/57/2	-	

**Lungime Segmente**

1) Valorile lungimilor segmentelor sunt obținute din proiecție în plan.

Punct început	X / Y	Punct sfârșit	X / Y	Lungime segment (** (m)
1	393.169,389 523.964,286	2	393.052,685 524.201,467	264.338
2	393.052,685 524.201,467	3	393.045,453 524.199,052	7.625
3	393.045,453 524.199,052	4	393.162,489 523.961,196	265.09
4	393.162,489 523.961,196	1	393.169,389 523.964,286	7.56

\*\* Lungimile segmentelor sunt determinate în planul de proiecție Stereo 70 și sunt rotunjite la 1 milimetru.

**\*\*\* Distanţa dintre puncte este formată din segmente cumulate ce sunt mai mici decât valoarea 1 milimetru.**



**DATE DESPRE IMOBILUL NR. 5360**

Oficiul de Cadastru și Publicitate Imobiliară ALBA  
Biroul de Cadastru și Publicitate Imobiliară Alba Iulia

**A. Partea I. Descrierea imobilului**

TEREN Extravilan

Adresa: Jud. Alba

Nr. Crt	Nr cadastral Nr. topografic	Suprafața* (mp)	Observații / Referințe
A1	72034	5.600	Sector cadastral:73 Teren neimprejmuit;

**B. Partea II. Proprietari și acte**

Inscrieri privitoare la dreptul de proprietate și alte drepturi reale	Referințe
<b>10897 / 13/04/2012</b>	
Act Notarial nr. aut.1253, din 11/04/2012 emis de NP TEODORESCU ELENA (contract de vanzare-cumparare);	
B4	A1
Intabulare, drept de PROPRIETATEcu titlu cumparare, dobandit prin Conventie, cota actuala 1/1 1) VOICA IOAN - CRISTIAN, necasatorit	

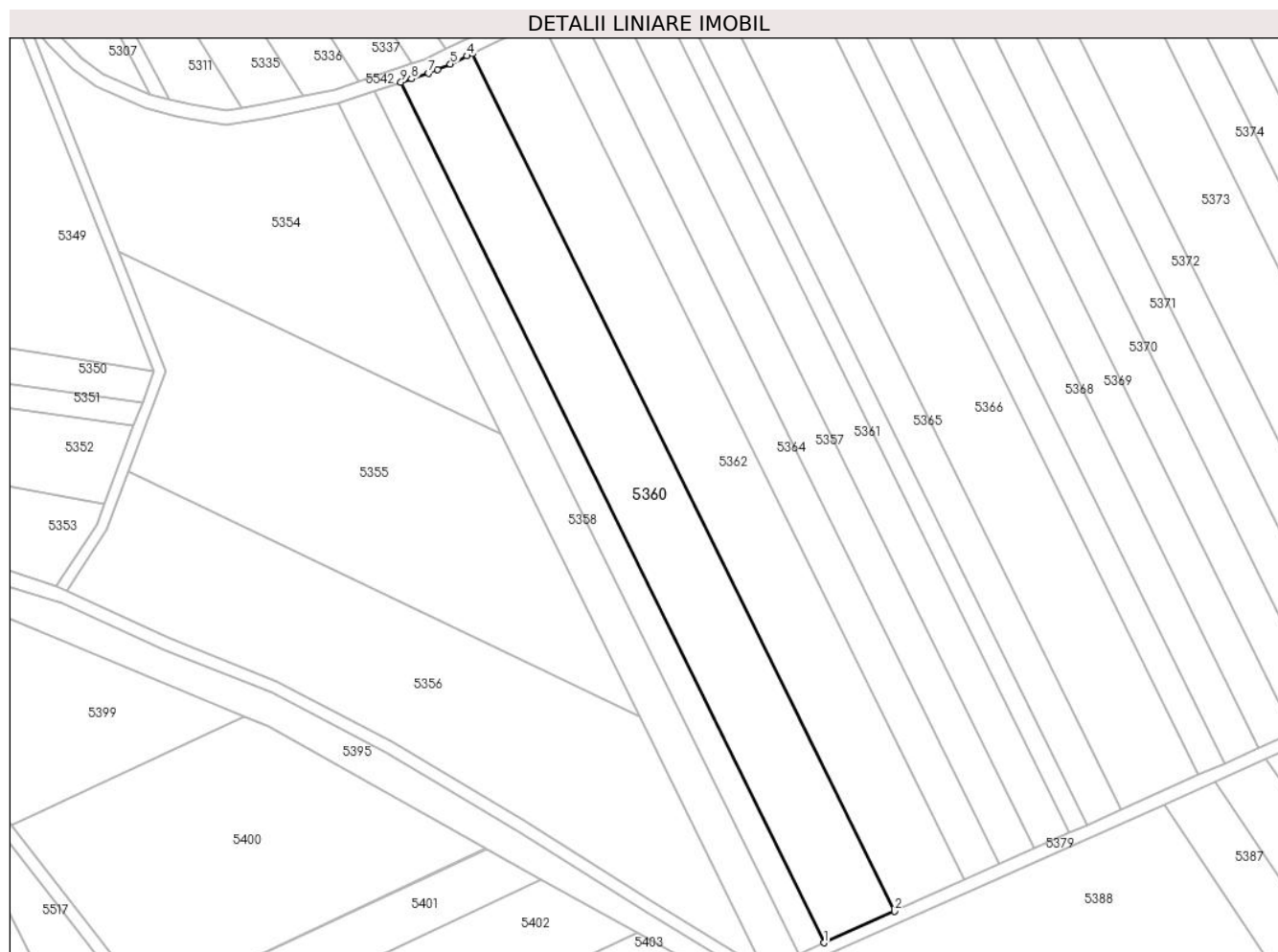
**C. Partea III. SARCINI .**

Inscrieri privind dezmembramintele dreptului de proprietate, drepturi reale de garanție și sarcini	Referințe
NU SUNT	

**Anexa Nr. 1 La Partea I****Teren**

Nr cadastral	Suprafața (mp)*	Observații / Referințe
72034	5.600	

\* Suprafața este determinată în planul de proiecție Stereo 70.

**Date referitoare la teren**

Crt	Categorie folosință	Intravilan	Suprafața (mp)	Tarla	Parcelă	Nr. topo	Observații / Referințe
1	arabil	NU	5.600	60	1235/58	-	

**Lungime Segmente**

1) Valorile lungimilor segmentelor sunt obținute din proiecție în plan.

Punct început	X / Y	Punct sfârșit	X / Y	Lungime segment (** (m)
1	393.169,389 523.964,286	2	393.188,786 523.972,972	21.253
2	393.188,786 523.972,972	3	393.072,399 524.209,508	263.619
3	393.072,399 524.209,508	4	393.070,887 524.208,765	1.685
4	393.070,887 524.208,765	5	393.066,295 524.206,55	5.098
5	393.066,295 524.206,55	6	393.062,75 524.205,05	3.849

Punct început	X / Y	Punct sfârșit	X / Y	Lungime segment (** (m)
6	393.062,75 524.205,05	7	393.060,281 524.204,005	2.681
7	393.060,281 524.204,005	8	393.055,583 524.202,436	4.953
8	393.055,583 524.202,436	9	393.052,685 524.201,467	3.056
9	393.052,685 524.201,467	1	393.169,389 523.964,286	264.338

\*\* Lungimile segmentelor sunt determinate în planul de proiecție Stereo 70 și sunt rotunjite la 1 milimetru.

\*\*\* Distanța dintre puncte este formată din segmente cumulate ce sunt mai mici decât valoarea 1 milimetru.





**DATE DESPRE IMOBILUL NR. 5361**

Oficiul de Cadastru și Publicitate Imobiliară ALBA  
Biroul de Cadastru și Publicitate Imobiliară Alba Iulia

**A. Partea I. Descrierea imobilului**

TEREN Extravilan

Adresa: Jud. Alba

Nr. Crt	Nr cadastral Nr. topografic	Suprafața* (mp)	Observații / Referințe
A1		2.800	Sector cadastral:73 Teren neimprijmit;

**B. Partea II. Proprietari și acte**

Inscrieri privitoare la dreptul de proprietate și alte drepturi reale		Referințe
/		
Act Administrativ nr. 1756/118, din 27/04/1994 emis de CJPSDPAT ALBA;		
B1	Intabulare, drept de PROPRIETATE, dobandit prin Reconstituire, cota actuala 1/1 1) FRINCU V STEFAN	A1
Act Administrativ nr. 4792/2024, din 16/07/2024 emis de PRIMARIA GALDA DE JOS;		
B2	Se noteaza posesia factica in favoarea lui 1) VALEA SIMION-OVIDIU 2) VALEA IOANA DORINA	A1

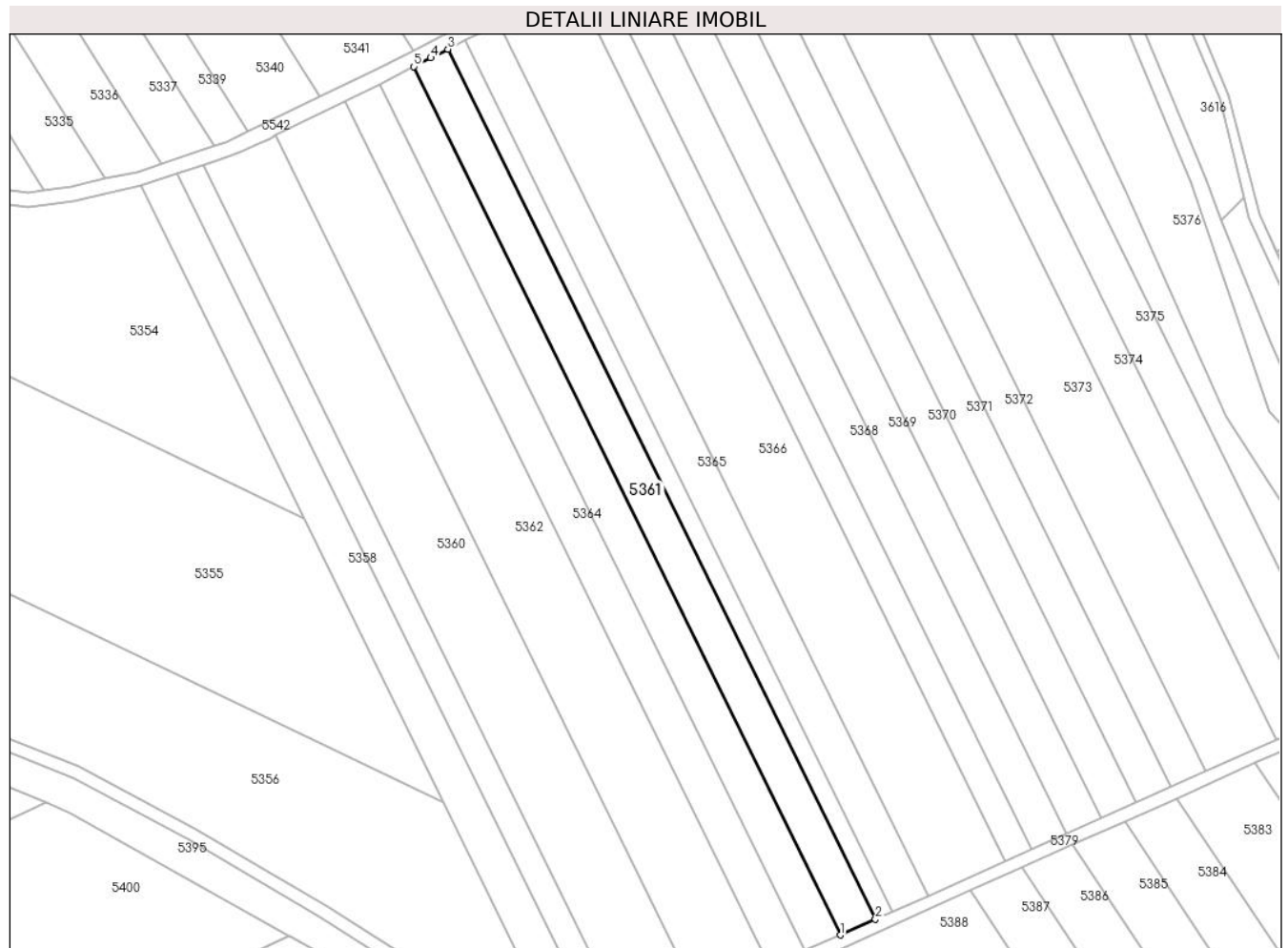
**C. Partea III. SARCINI .**

Inscrieri privind dezmembramintele dreptului de proprietate, drepturi reale de garanție și sarcini	Referințe
NU SUNT	

**Teren**

Nr cadastral	Suprafața (mp)*	Observații / Referințe
	2.800	

\* Suprafața este determinată în planul de proiecție Stereo 70.



**Date referitoare la teren**

Crt	Categorie folosință	Intravilan	Suprafața (mp)	Tarla	Parcelă	Nr. topo	Observații / Referințe
1	arabil	NU	2.800	-	1235/59	-	

**Lungime Segmente**

1) Valorile lungimilor segmentelor sunt obținute din proiecție în plan.

Punct început	X / Y	Punct sfârșit	X / Y	Lungime segment (** (m)
1	393.227,468 523.990,293	2	393.237,095 523.994,603	10.548
2	393.237,095 523.994,603	3	393.119,704 524.233,18	265.894
3	393.119,704 524.233,18	4	393.115,006 524.230,796	5.268
4	393.115,006 524.230,796	5	393.110,304 524.228,409	5.273
5	393.110,304 524.228,409	1	393.227,468 523.990,293	265.38

**\*\* Lungimile segmentelor sunt determinate în planul de proiecție Stereo 70 și sunt rotunjite la 1 milimetru.**

**\*\*\* Distanța dintre puncte este formată din segmente cumulate ce sunt mai mici decât valoarea 1 milimetru.**



**DATE DESPRE IMOBILUL NR. 5362**

Oficiul de Cadastru și Publicitate Imobiliară ALBA  
Biroul de Cadastru și Publicitate Imobiliară Alba Iulia

**A. Partea I. Descrierea imobilului**

TEREN Extravilan

Adresa: Jud. Alba

Nr. Crt	Nr cadastral Nr. topografic	Suprafața* (mp)	Observații / Referințe
A1	73050	5.600	Sector cadastral:73 Teren neimprejmuit;

**B. Partea II. Proprietari și acte**

Inscrieri privitoare la dreptul de proprietate și alte drepturi reale		Referințe
<b>11384 / 26/03/2015</b>		
Act Notarial nr. AUT222, din 25/03/2015 emis de NP Banciu Maria (contract de donatie);		
B3	Intabulare, drept de PROPRIETATEcu titlu de drept donatie, dobandit prin Conventie, cota actuala 1/1 1) DĂRĂMUȘ IOAN - FLORIN	A1

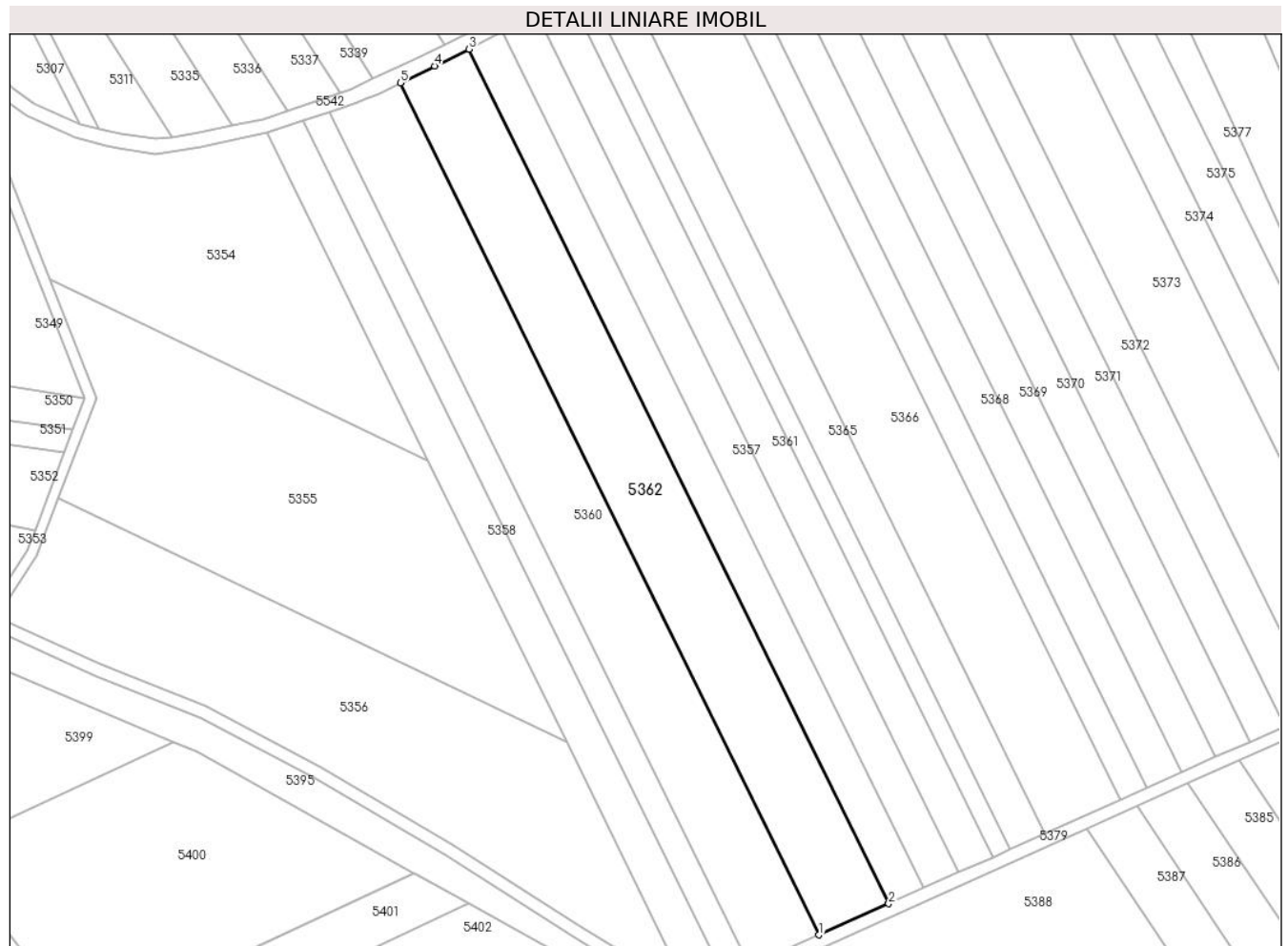
**C. Partea III. SARCINI .**

Inscrieri privind dezmembramintele dreptului de proprietate, drepturi reale de garanție și sarcini	Referințe
NU SUNT	

**Teren**

Nr cadastral	Suprafața (mp)*	Observații / Referințe
73050	5.600	

\* Suprafața este determinată în planul de proiecție Stereo 70.



**Date referitoare la teren**

Crt	Categorie folosință	Intra vilan	Suprafața (mp)	Tarla	Parcelă	Nr. topo	Observații / Referințe
1	arabil	NU	5.600	-	1235/60	-	

**Lungime Segmente**

1) Valorile lungimilor segmentelor sunt obținute din proiecție în plan.

Punct început	X / Y	Punct sfârșit	X / Y	Lungime segment (** (m)
1	393.188,786 523.972,972	2	393.208,159 523.981,646	21.226
2	393.208,159 523.981,646	3	393.091,439 524.218,86	264.375
3	393.091,439 524.218,86	4	393.081,926 524.214,187	10.599
4	393.081,926 524.214,187	5	393.072,399 524.209,508	10.614
5	393.072,399 524.209,508	1	393.188,786 523.972,972	263.619

**\*\* Lungimile segmentelor sunt determinate în planul de proiecție Stereo 70 și sunt rotunjite la 1 milimetru.**

**\*\*\* Distanța dintre puncte este formată din segmente cumulate ce sunt mai mici decât valoarea 1 milimetru.**





**DATE DESPRE IMOBILUL NR. 5363**

Oficiul de Cadastru și Publicitate Imobiliară ALBA  
Biroul de Cadastru și Publicitate Imobiliară Alba Iulia

**A. Partea I. Descrierea imobilului**

TEREN Extravilan

Adresa: Jud. Alba

Nr. Crt	Nr cadastral Nr. topografic	Suprafața* (mp)	Observații / Referințe
A1		1.400	Sector cadastral:73 Teren neimprijmit;

**B. Partea II. Proprietari și acte**

Inscrieri privitoare la dreptul de proprietate și alte drepturi reale		Referințe
/		
Act Administrativ nr. 5228/340, din 25/11/1994 emis de CJPSDPAT ALBA;		
B1	Intabulare, drept de PROPRIETATE, dobandit prin Reconstituire, cota actuala 1/1 1) <b>PETRAS MARIA</b> 2) <b>POPA ILEANA</b>	A1
Act Administrativ nr. 4622, din 17/07/2024 emis de PRIMARIA GALDA DE JOS;		
B2	Se noteaza posesia factica in favoarea lui 1) <b>VALEA SIMION-OVIDIU</b> 2) <b>VALEA IOANA DORINA</b>	A1

**C. Partea III. SARCINI .**

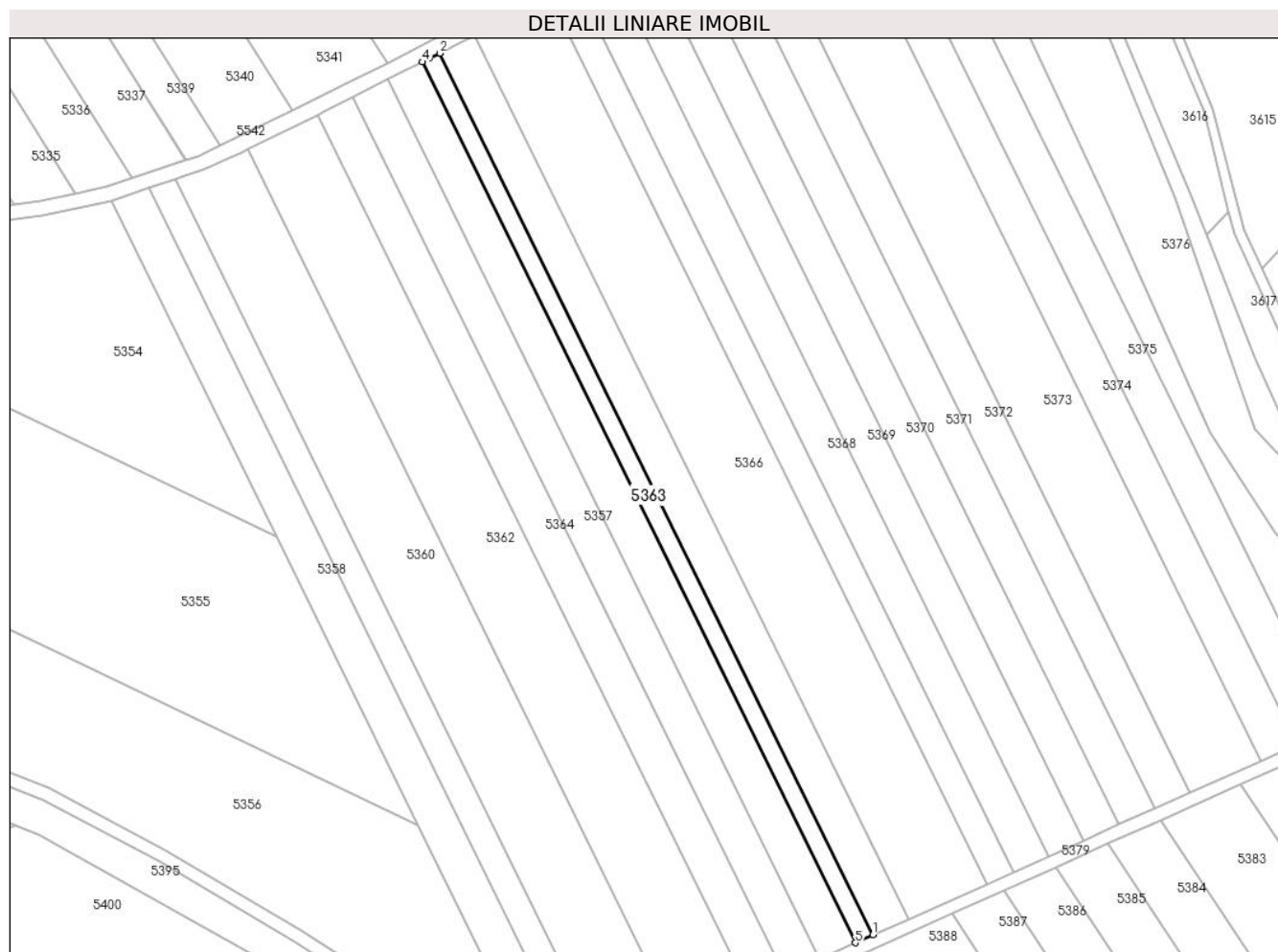
Inscrieri privind dezmembramintele dreptului de proprietate, drepturi reale de garanție și sarcini	Referințe
NU SUNT	

## Anexa Nr. 1 La Partea I

## Teren

Nr cadastral	Suprafața (mp)*	Observații / Referințe
	1.400	

\* Suprafața este determinată în planul de proiecție Stereo 70.



## Date referitoare la teren

Crt	Categorie folosință	Intravilan	Suprafața (mp)	Tarla	Parcelă	Nr. topo	Observații / Referințe
1	arabil	NU	1.400	-	1235/61	-	

## Lungime Segmente

1) Valorile lungimilor segmentelor sunt obținute din proiecție în plan.

Punct început	X / Y	Punct sfârșit	X / Y	Lungime segment (** (m)
1	393.241,901 523.996,756	2	393.124,407 524.235,543	266.128
2	393.124,407 524.235,543	3	393.121,617 524.234,15	3.118
3	393.121,617 524.234,15	4	393.119,704 524.233,18	2.145
4	393.119,704 524.233,18	5	393.237,095 523.994,603	265.894
5	393.237,095 523.994,603	1	393.241,901 523.996,756	5.266

**\*\* Lungimile segmentelor sunt determinate în planul de proiecție Stereo 70 și sunt rotunjite la 1 milimetru.**

**\*\*\* Distanța dintre puncte este formată din segmente cumulate ce sunt mai mici decât valoarea 1 milimetru.**



**DATE DESPRE IMOBILUL NR. 5364**

Oficiul de Cadastru și Publicitate Imobiliară ALBA  
Biroul de Cadastru și Publicitate Imobiliară Alba Iulia

**A. Partea I. Descrierea imobilului**

TEREN Extravilan

Adresa: Jud. Alba

Nr. Crt	Nr cadastral Nr. topografic	Suprafața* (mp)	Observații / Referințe
A1		2.800	Sector cadastral:73 Teren neimprejmuit;

**B. Partea II. Proprietari și acte**

Inscrieri privitoare la dreptul de proprietate și alte drepturi reale	Referințe
/	
Act Administrativ nr. 1756/158, din 08/09/1994 emis de CJPSDPAT ALBA;	
B1	A1
Intabulare, drept de PROPRIETATE, dobandit prin Reconstituire, cota actuala 1/1 1) CHIOREAN D IOAN	

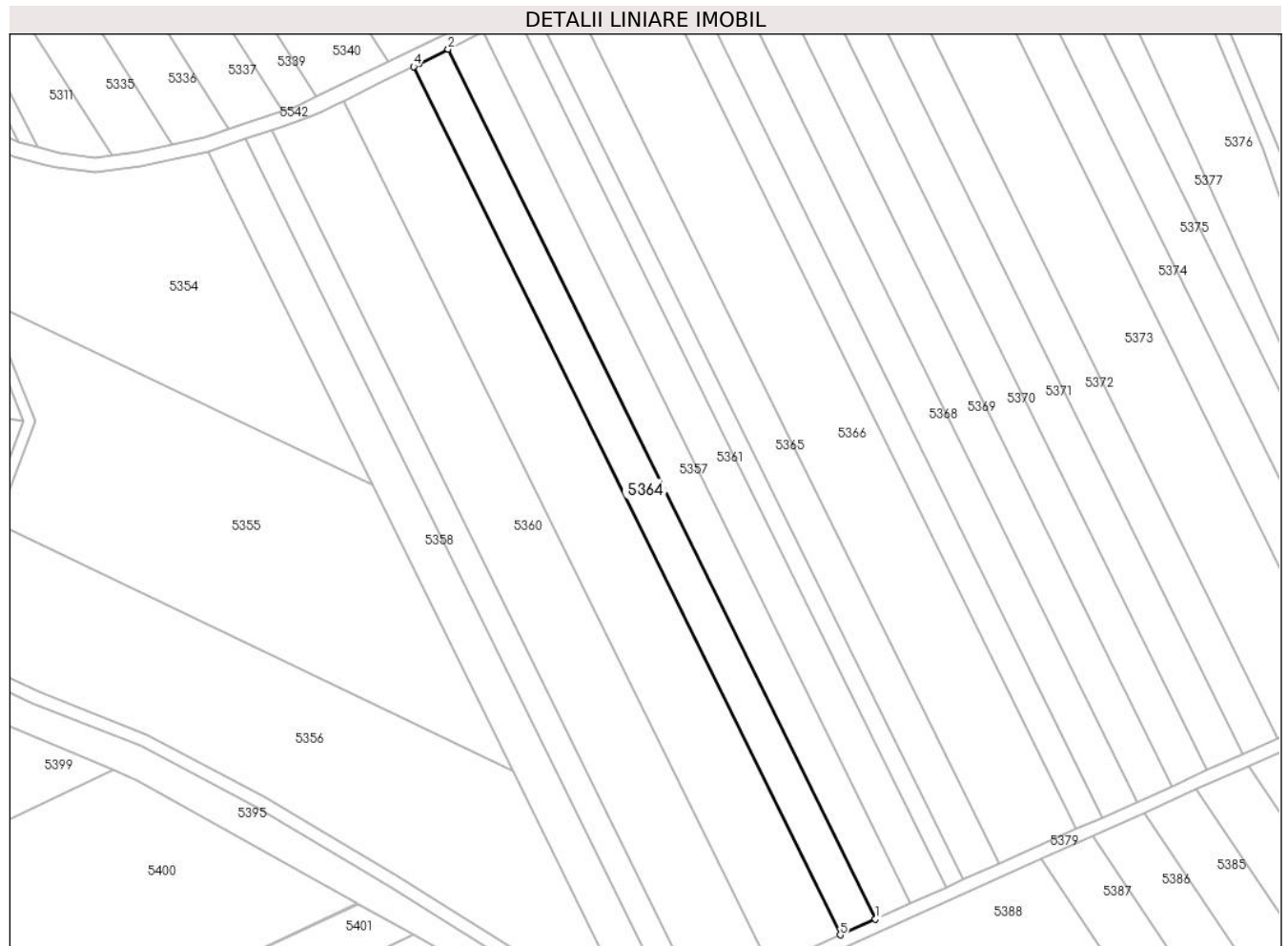
**C. Partea III. SARCINI .**

Inscrieri privind dezmembramintele dreptului de proprietate, drepturi reale de garanție și sarcini	Referințe
NU SUNT	

**Teren**

Nr cadastral	Suprafața (mp)*	Observații / Referințe
	2.800	

\* Suprafața este determinată în planul de proiecție Stereo 70.



**Date referitoare la teren**

Crt	Categorie folosință	Intravilan	Suprafața (mp)	Tarla	Parcelă	Nr. topo	Observații / Referințe
1	arabil	NU	2.800	-	1235/62	-	

**Lungime Segmente**

1) Valorile lungimilor segmentelor sunt obținute din proiecție în plan.

Punct început	X / Y	Punct sfârșit	X / Y	Lungime segment (** (m)
1	393.217,823 523.985,974	2	393.100,885 524.223,63	264.868
2	393.100,885 524.223,63	3	393.092,914 524.219,585	8.939
3	393.092,914 524.219,585	4	393.091,439 524.218,86	1.644
4	393.091,439 524.218,86	5	393.208,159 523.981,646	264.375
5	393.208,159 523.981,646	1	393.217,823 523.985,974	10.589

**\*\* Lungimile segmentelor sunt determinate în planul de proiecție Stereo 70 și sunt rotunjite la 1 milimetru.**

**\*\*\* Distanța dintre puncte este formată din segmente cumulate ce sunt mai mici decât valoarea 1 milimetru.**





**DATE DESPRE IMOBILUL NR. 5365**

Oficiul de Cadastru și Publicitate Imobiliară ALBA  
Biroul de Cadastru și Publicitate Imobiliară Alba Iulia

**A. Partea I. Descrierea imobilului**

TEREN Extravilan

Adresa: Jud. Alba

Nr. Crt	Nr cadastral Nr. topografic	Suprafața* (mp)	Observații / Referințe
A1		2.800	Sector cadastral:73 Teren neimpregmuit;

**B. Partea II. Proprietari și acte**

Inscrieri privitoare la dreptul de proprietate și alte drepturi reale		Referințe
/		
Act Administrativ nr. 6401/525, din 02/03/1995 emis de CJPSDPAT ALBA;		
B1	Intabulare, drept de PROPRIETATE, dobandit prin Reconstituire, cota actuala 1/1 1) HEGHEȘ NICOLAE	A1
Act Administrativ nr. 4625, din 17/07/2024 emis de PRIMARIA GALDA DE JOS;		
B2	Se noteaza posesia factica in favoarea lui 1) VALEA SIMION-OVIDIU 2) VALEA IOANA DORINA	A1

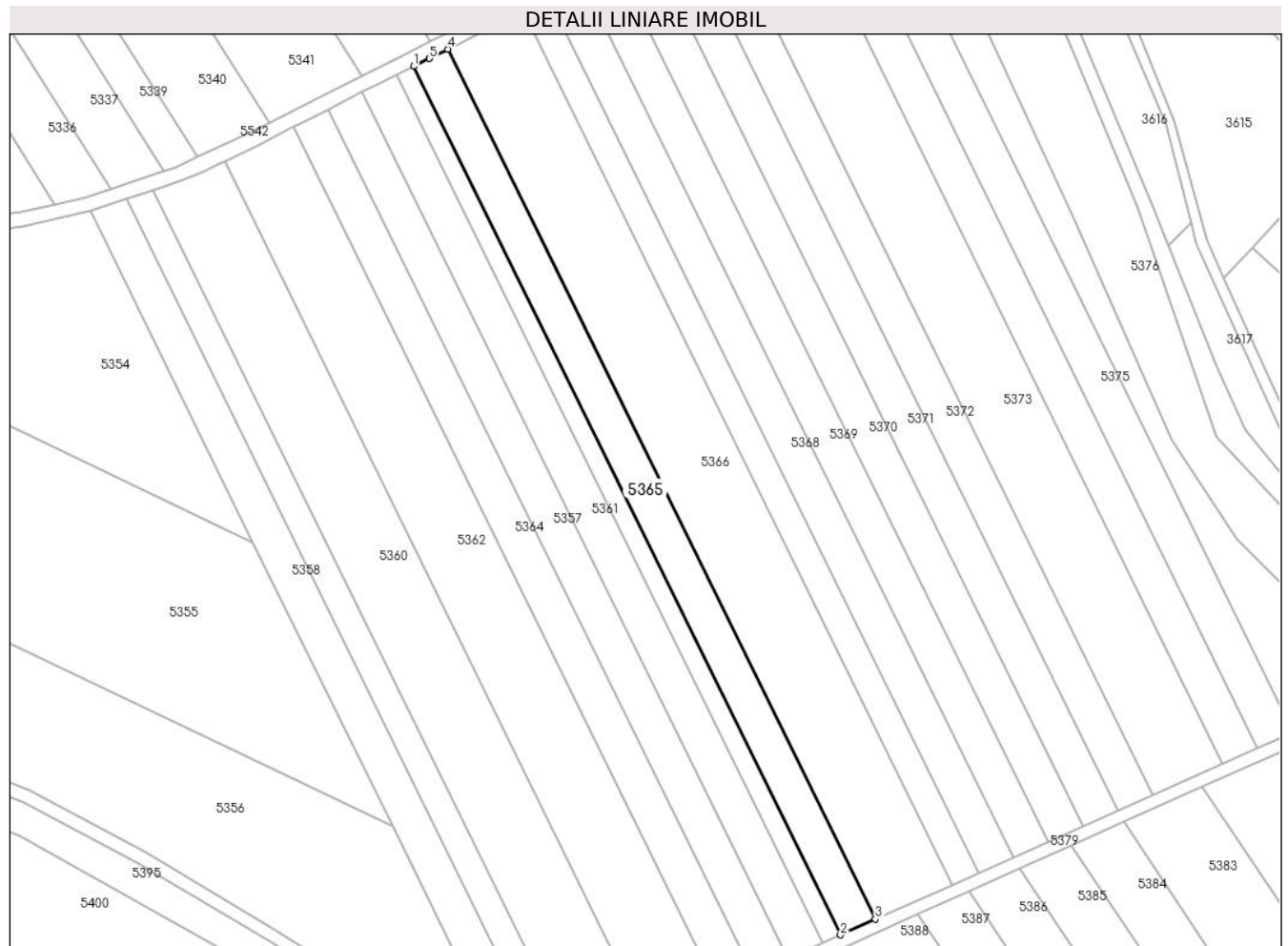
**C. Partea III. SARCINI .**

Inscrieri privind dezmembramintele dreptului de proprietate, drepturi reale de garanție și sarcini	Referințe
NU SUNT	

**Teren**

Nr cadastral	Suprafața (mp)*	Observații / Referințe
	2.800	

\* Suprafața este determinată în planul de proiecție Stereo 70.



**Date referitoare la teren**

Crt	Categorie folosință	Intra vilan	Suprafața (mp)	Tarla	Parcelă	Nr. topo	Observații / Referințe
1	arabil	NU	2.800	-	1235/63	-	

**Lungime Segmente**

1) Valorile lungimilor segmentelor sunt obținute din proiecție în plan.

Punct început	X / Y	Punct sfârșit	X / Y	Lungime segment (** (m)
1	393.124,407 524.235,543	2	393.241,901 523.996,756	266.128
2	393.241,901 523.996,756	3	393.251,502 524.001,055	10.52
3	393.251,502 524.001,055	4	393.133,807 524.240,25	266.583
4	393.133,807 524.240,25	5	393.128,75 524.237,71	5.659
5	393.128,75 524.237,71	1	393.124,407 524.235,543	4.854

**\*\* Lungimile segmentelor sunt determinate în planul de proiecție Stereo 70 și sunt rotunjite la 1 milimetru.**

**\*\*\* Distanța dintre puncte este formată din segmente cumulate ce sunt mai mici decât valoarea 1 milimetru.**



**DATE DESPRE IMOBILUL NR. 5366**

Oficiul de Cadastru și Publicitate Imobiliară ALBA  
Biroul de Cadastru și Publicitate Imobiliară Alba Iulia

**A. Partea I. Descrierea imobilului**

TEREN Extravilan

Adresa: Jud. Alba

Nr. Crt	Nr cadastral Nr. topografic	Suprafața* (mp)	Observații / Referințe
A1		6.200	Sector cadastral:73 Teren neimprejmuit;

**B. Partea II. Proprietari și acte**

Inscrieri privitoare la dreptul de proprietate și alte drepturi reale		Referințe
/		
Act Administrativ nr. 7140/1449, din 01/08/1996 emis de CJPSDPAT ALBA;		
B1	Intabulare, drept de PROPRIETATE, dobandit prin Reconstituire, cota actuala 1/1 1) LAZĂR ANA	A1

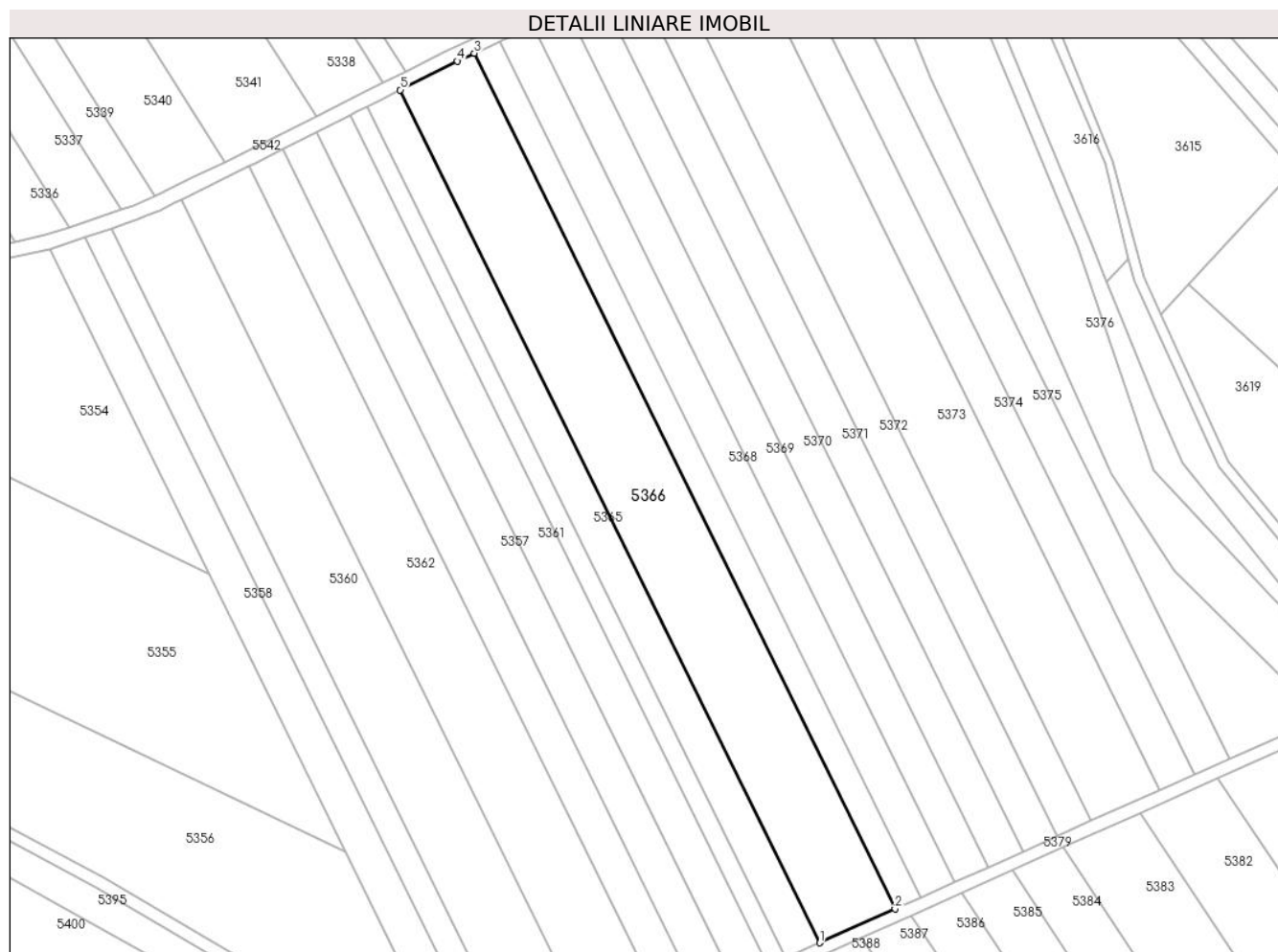
**C. Partea III. SARCINI .**

Inscrieri privind dezmembramintele dreptului de proprietate, drepturi reale de garanție și sarcini	Referințe
NU SUNT	

**Anexa Nr. 1 La Partea I****Teren**

Nr cadastral	Suprafața (mp)*	Observații / Referințe
	6.200	

\* Suprafața este determinată în planul de proiecție Stereo 70.

**Date referitoare la teren**

Crt	Categorie folosință	Intravilan	Suprafața (mp)	Tarla	Parcelă	Nr. topo	Observații / Referințe
1	arabil	NU	6.200	-	1235/64/1	-	

**Lungime Segmente**

1) Valorile lungimilor segmentelor sunt obținute din proiecție în plan.

Punct început	X / Y	Punct sfârșit	X / Y	Lungime segment (** (m)
1	393.251,502 524.001,055	2	393.272,703 524.010,548	23.229
2	393.272,703 524.010,548	3	393.154,621 524.250,529	267.459
3	393.154,621 524.250,529	4	393.149,843 524.248,303	5.271
4	393.149,843 524.248,303	5	393.133,807 524.240,25	17.945
5	393.133,807 524.240,25	1	393.251,502 524.001,055	266.583

**\*\* Lungimile segmentelor sunt determinate în planul de proiecție Stereo 70 și sunt rotunjite la 1 milimetru.**

**\*\*\* Distanța dintre puncte este formată din segmente cumulate ce sunt mai mici decât valoarea 1 milimetru.**





**DATE DESPRE IMOBILUL NR. 5367**

Oficiul de Cadastru și Publicitate Imobiliară ALBA  
Biroul de Cadastru și Publicitate Imobiliară Alba Iulia

**A. Partea I. Descrierea imobilului**

TEREN Extravilan

Adresa: Jud. Alba

Nr. Crt	Nr cadastral Nr. topografic	Suprafața* (mp)	Observații / Referințe
A1		2.100	Sector cadastral:73 Teren neimprejmuit;

**B. Partea II. Proprietari și acte**

Inscrieri privitoare la dreptul de proprietate și alte drepturi reale	Referințe
/	
Act Administrativ nr. 6473/719, din 01/06/1995 emis de CJPSDPAT ALBA;	
B1	A1
Intabulare, drept de PROPRIETATE, dobandit prin Reconstituire, cota actuala 1/1 1) GEOGEAN MIHAILĂ SABINA	

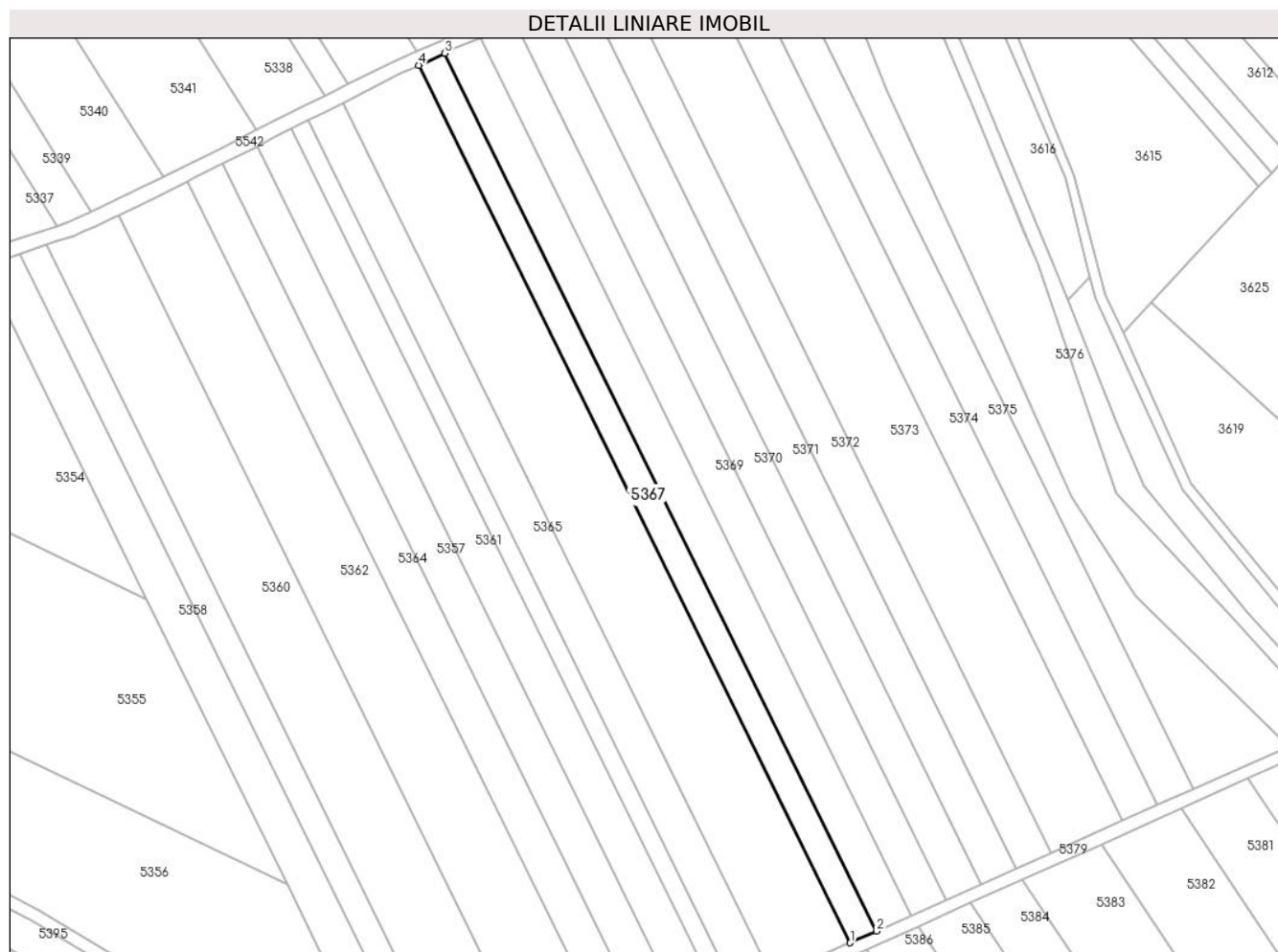
**C. Partea III. SARCINI .**

Inscrieri privind dezmembramintele dreptului de proprietate, drepturi reale de garanție și sarcini	Referințe
NU SUNT	

### Teren

Nr cadastral	Suprafața (mp)*	Observații / Referințe
	2.100	

\* Suprafața este determinată în planul de proiecție Stereo 70.



### Date referitoare la teren

Crt	Categorie folosință	Intra vilan	Suprafața (mp)	Tarla	Parcelă	Nr. topo	Observații / Referințe
1	arabil	NU	2.100	-	1235/64/2	-	

### Lungime Segmente

1) Valorile lungimilor segmentelor sunt obținute din proiecție în plan.

Punct început	X / Y	Punct sfârșit	X / Y	Lungime segment (** (m)
1	393.272,703 524.010,548	2	393.279,872 524.013,758	7.855
2	393.279,872 524.013,758	3	393.161,738 524.253,845	267.577
3	393.161,738 524.253,845	4	393.154,621 524.250,529	7.852
4	393.154,621 524.250,529	1	393.272,703 524.010,548	267.459

\*\* Lungimile segmentelor sunt determinate în planul de proiecție Stereo 70 și sunt rotunjite la 1 milimetru.

**\*\*\* Distanţa dintre puncte este formată din segmente cumulate ce sunt mai mici decât valoarea 1 milimetru.**



**DATE DESPRE IMOBILUL NR. 5368**

Oficiul de Cadastru și Publicitate Imobiliară ALBA  
Biroul de Cadastru și Publicitate Imobiliară Alba Iulia

**A. Partea I. Descrierea imobilului**

TEREN Extravilan

Adresa: Jud. Alba

Nr. Crt	Nr cadastral Nr. topografic	Suprafața* (mp)	Observații / Referințe
A1		2.800	Sector cadastral:73 Teren neimprejmuit;

**B. Partea II. Proprietari și acte**

Inscrieri privitoare la dreptul de proprietate și alte drepturi reale		Referințe
/		
Act Administrativ nr. 1756/101, din 05/04/1994 emis de CJPSDPAT ALBA;		
B1	Intabulare, drept de PROPRIETATE, dobandit prin Reconstituire, cota actuala 1/1 1) PREJA I AMOS 2) PREJA I ZAHARIE	A1

**C. Partea III. SARCINI .**

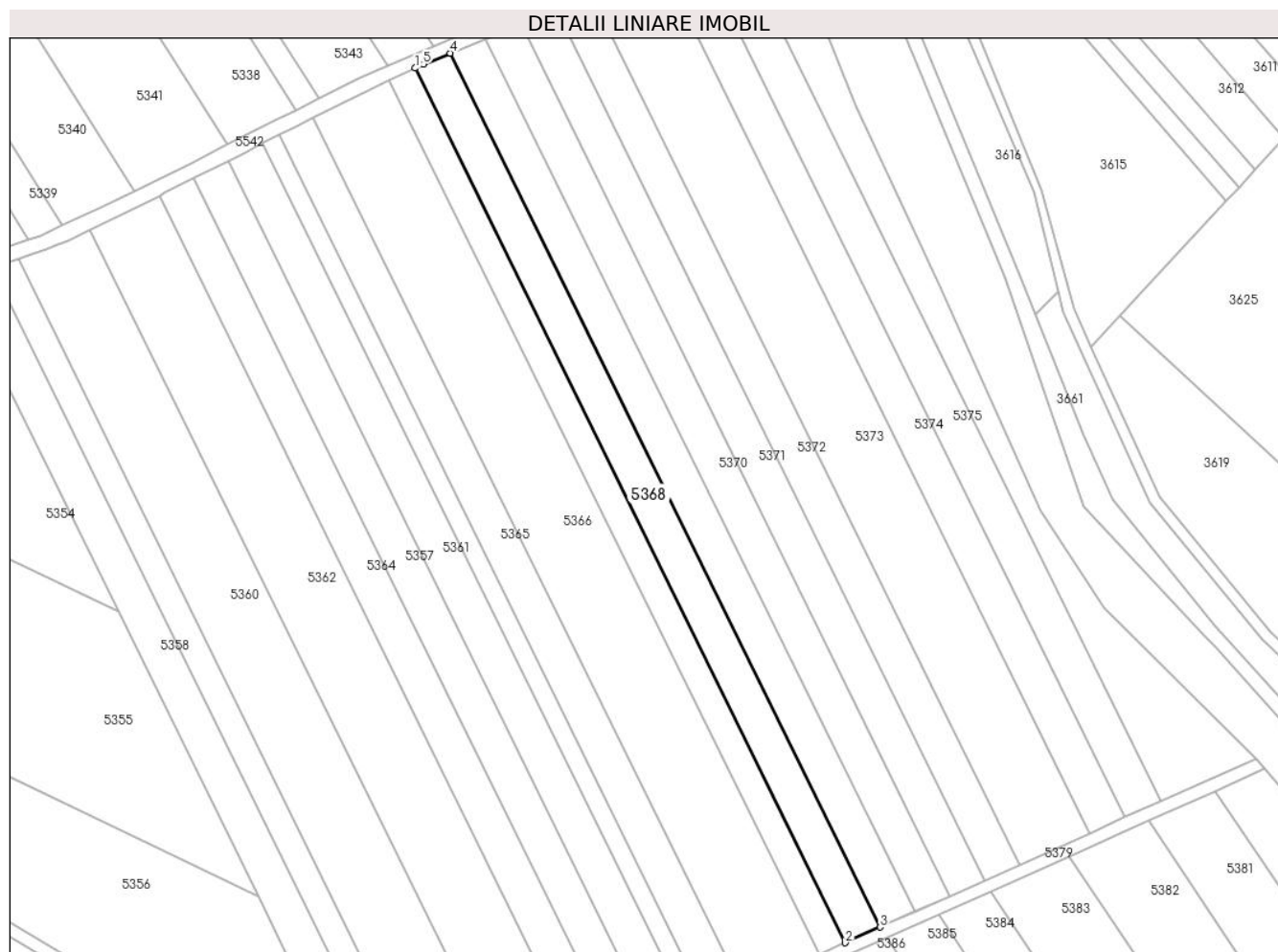
Inscrieri privind dezmembramintele dreptului de proprietate, drepturi reale de garanție și sarcini	Referințe
NU SUNT	

## Anexa Nr. 1 La Partea I

## Teren

Nr cadastral	Suprafața (mp)*	Observații / Referințe
	2.800	

\* Suprafața este determinată în planul de proiecție Stereo 70.



## Date referitoare la teren

Crt	Categorie folosință	Intra vilan	Suprafața (mp)	Tarla	Parcelă	Nr. topo	Observații / Referințe
1	arabil	NU	2.800	-	1235/65	-	

## Lungime Segmente

1) Valorile lungimilor segmentelor sunt obținute din proiecție în plan.

Punct început	X / Y	Punct sfârșit	X / Y	Lungime segment (** (m)
1	393.161,738 524.253,845	2	393.279,872 524.013,758	267.577
2	393.279,872 524.013,758	3	393.289,431 524.018,039	10.474
3	393.289,431 524.018,039	4	393.171,394 524.257,929	267.357
4	393.171,394 524.257,929	5	393.163,98 524.254,889	8.013
5	393.163,98 524.254,889	1	393.161,738 524.253,845	2.473

**\*\* Lungimile segmentelor sunt determinate în planul de proiecție Stereo 70 și sunt rotunjite la 1 milimetru.**

**\*\*\* Distanța dintre puncte este formată din segmente cumulate ce sunt mai mici decât valoarea 1 milimetru.**





**DATE DESPRE IMOBILUL NR. 5369**

Oficiul de Cadastru și Publicitate Imobiliară ALBA  
Biroul de Cadastru și Publicitate Imobiliară Alba Iulia

**A. Partea I. Descrierea imobilului**

TEREN Extravilan

Adresa: Jud. Alba

Nr. Crt	Nr cadastral Nr. topografic	Suprafața* (mp)	Observații / Referințe
A1		2.800	Sector cadastral:73 Teren neimprejmuit;

**B. Partea II. Proprietari și acte**

Inscrieri privitoare la dreptul de proprietate și alte drepturi reale	Referințe
/	
Act Administrativ nr. 5246/443, din 03/02/1995 emis de CJPSDPAT ALBA;	
B1	A1
Intabulare, drept de PROPRIETATE, dobandit prin Reconstituire, cota actuala 1/1 1) PREJA DOMENIC	

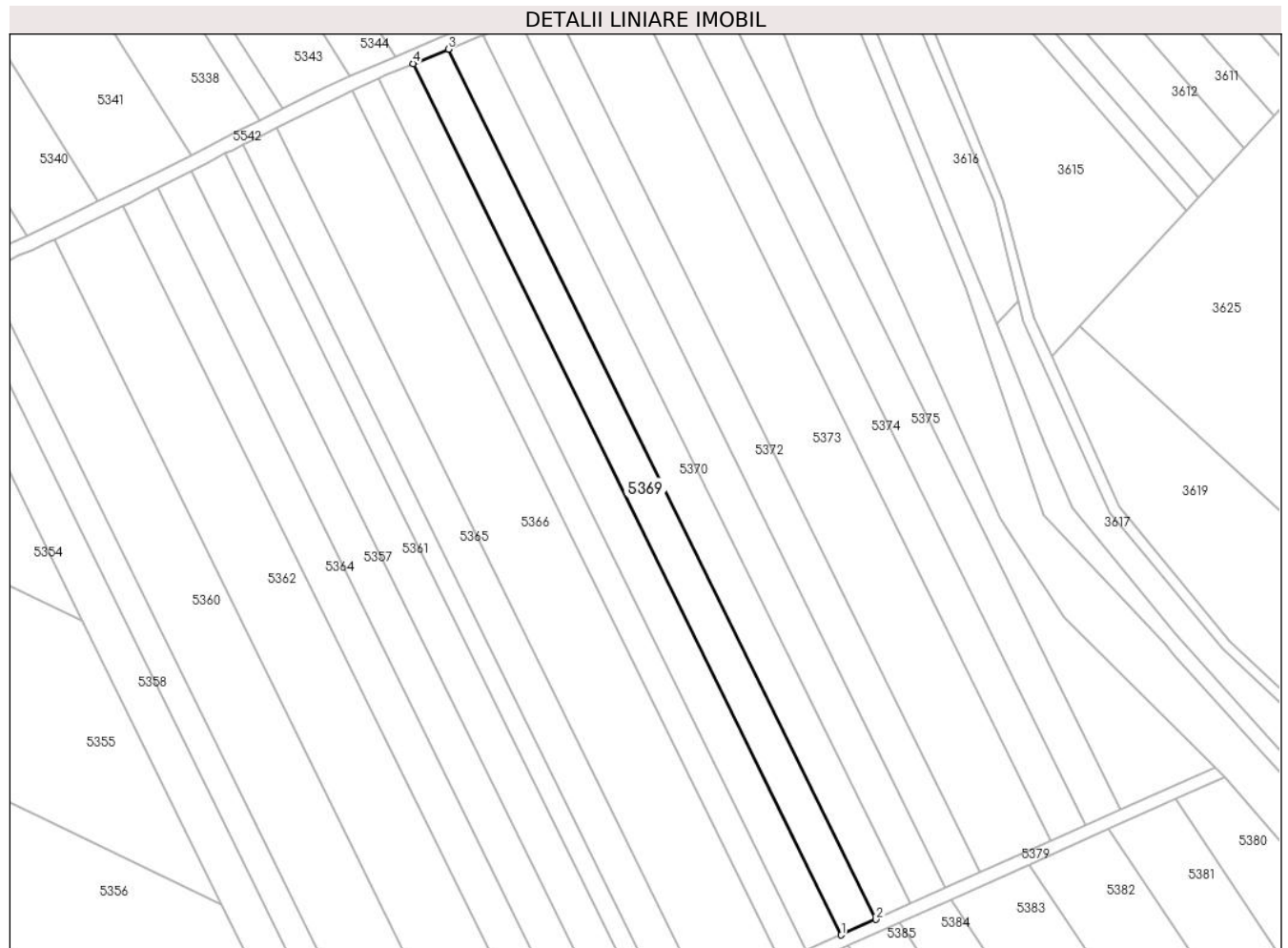
**C. Partea III. SARCINI .**

Inscrieri privind dezmembramintele dreptului de proprietate, drepturi reale de garanție și sarcini	Referințe
NU SUNT	

**Teren**

Nr cadastral	Suprafața (mp)*	Observații / Referințe
	2.800	

\* Suprafața este determinată în planul de proiecție Stereo 70.



**Date referitoare la teren**

Crt	Categorie folosință	Intra vilan	Suprafața (mp)	Tarla	Parcelă	Nr. topo	Observații / Referințe
1	arabil	NU	2.800	-	1235/66	-	

**Lungime Segmente**

1) Valorile lungimilor segmentelor sunt obținute din proiecție în plan.

Punct început	X / Y	Punct sfârșit	X / Y	Lungime segment (** (m)
1	393.289,431 524.018,039	2	393.299,002 524.022,324	10.486
2	393.299,002 524.022,324	3	393.181,113 524.261,913	267.022
3	393.181,113 524.261,913	4	393.171,394 524.257,929	10.504
4	393.171,394 524.257,929	1	393.289,431 524.018,039	267.357

\*\* Lungimile segmentelor sunt determinate în planul de proiecție Stereo 70 și sunt rotunjite la 1 milimetru.

**\*\*\* Distanţa dintre puncte este formată din segmente cumulate ce sunt mai mici decât valoarea 1 milimetru.**



**DATE DESPRE IMOBILUL NR. 5370**

Oficiul de Cadastru și Publicitate Imobiliară ALBA  
Biroul de Cadastru și Publicitate Imobiliară Alba Iulia

**A. Partea I. Descrierea imobilului**

TEREN Extravilan

Adresa: Jud. Alba

Nr. Crt	Nr cadastral Nr. topografic	Suprafața* (mp)	Observații / Referințe
A1		2.800	Sector cadastral:73 Teren neimprejmuit;

**B. Partea II. Proprietari și acte**

Inscrieri privitoare la dreptul de proprietate și alte drepturi reale	Referințe
/	
Act Administrativ nr. 5246/487, din 16/02/1995 emis de CJPSDPAT ALBA;	
B1	A1
Intabulare, drept de PROPRIETATE, dobandit prin Reconstituire, cota actuala 1/1 1) PREJA NICOLAE	

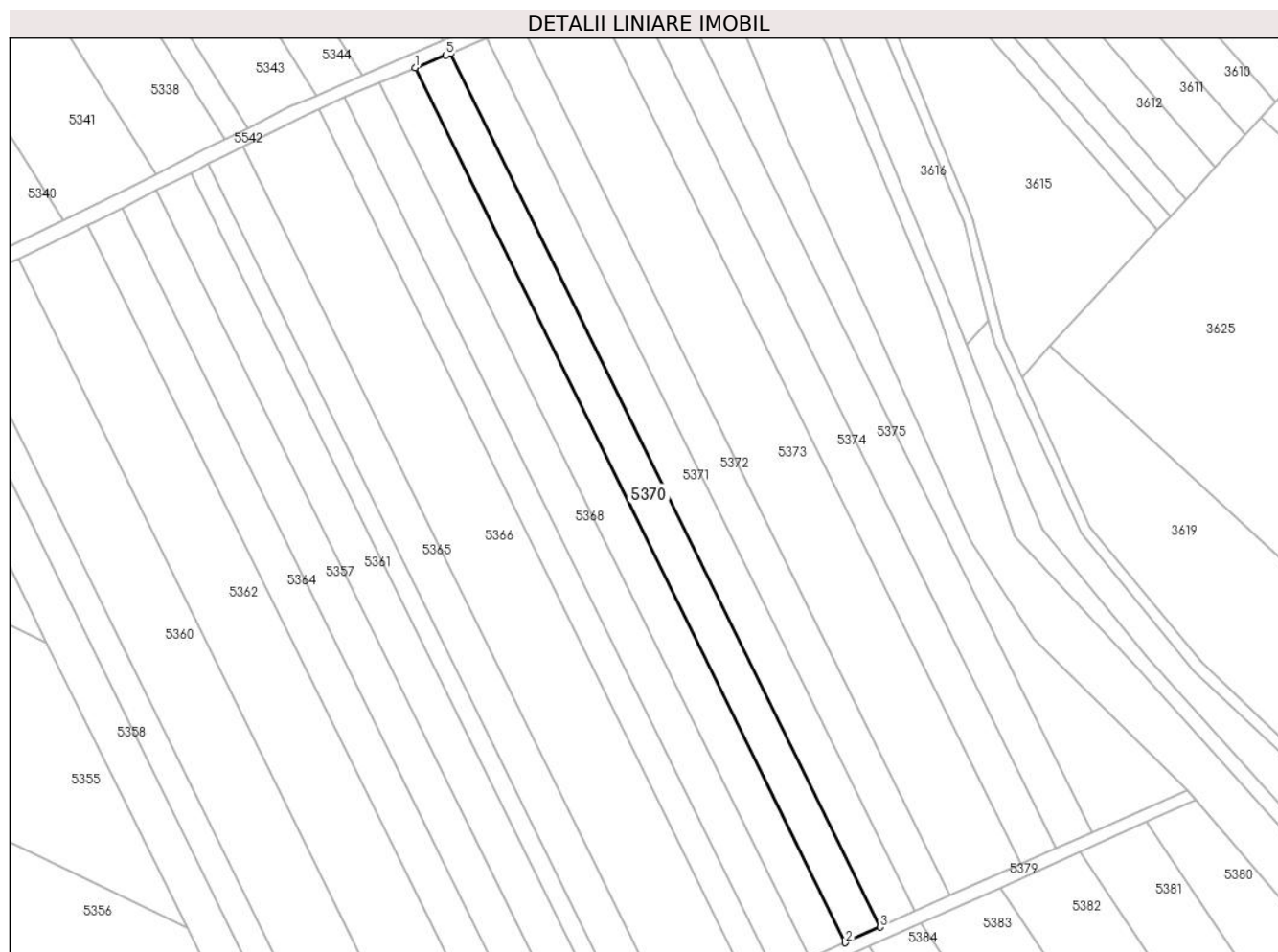
**C. Partea III. SARCINI .**

Inscrieri privind dezmembramintele dreptului de proprietate, drepturi reale de garanție și sarcini	Referințe
NU SUNT	

**Anexa Nr. 1 La Partea I****Teren**

Nr cadastral	Suprafața (mp)*	Observații / Referințe
	2.800	

\* Suprafața este determinată în planul de proiecție Stereo 70.

**Date referitoare la teren**

Crt	Categorie folosință	Intra vilan	Suprafața (mp)	Tarla	Parcelă	Nr. topo	Observații / Referințe
1	arabil	NU	2.800	-	1235/67	-	

**Lungime Segmente**

1) Valorile lungimilor segmentelor sunt obținute din proiecție în plan.

Punct început	X / Y	Punct sfârșit	X / Y	Lungime segment (** (m)
1	393.181,113 524.261,913	2	393.299,002 524.022,324	267.022
2	393.299,002 524.022,324	3	393.308,584 524.026,615	10.5
3	393.308,584 524.026,615	4	393.190,841 524.265,908	266.692
4	393.190,841 524.265,908	5	393.189,573 524.265,382	1.373
5	393.189,573 524.265,382	1	393.181,113 524.261,913	9.144

**\*\* Lungimile segmentelor sunt determinate în planul de proiecție Stereo 70 și sunt rotunjite la 1 milimetru.**

**\*\*\* Distanța dintre puncte este formată din segmente cumulate ce sunt mai mici decât valoarea 1 milimetru.**





**DATE DESPRE IMOBILUL NR. 5371**

Oficiul de Cadastru și Publicitate Imobiliară ALBA  
Biroul de Cadastru și Publicitate Imobiliară Alba Iulia

**A. Partea I. Descrierea imobilului**

TEREN Extravilan

Adresa: Jud. Alba

Nr. Crt	Nr cadastral Nr. topografic	Suprafața* (mp)	Observații / Referințe
A1		2.800	Sector cadastral:73 Teren neimprejmuit;

**B. Partea II. Proprietari și acte**

Inscrieri privitoare la dreptul de proprietate și alte drepturi reale	Referințe
/	
Act Notarial nr. 99/2014, din 30/09/2014 emis de NP DAN-ADRIAN DOȚIU;	
B1	A1
Intabulare, drept de PROPRIETATE, dobandit prin Succesiune, cota actuala 1/1 1) PREJA LIVIU	

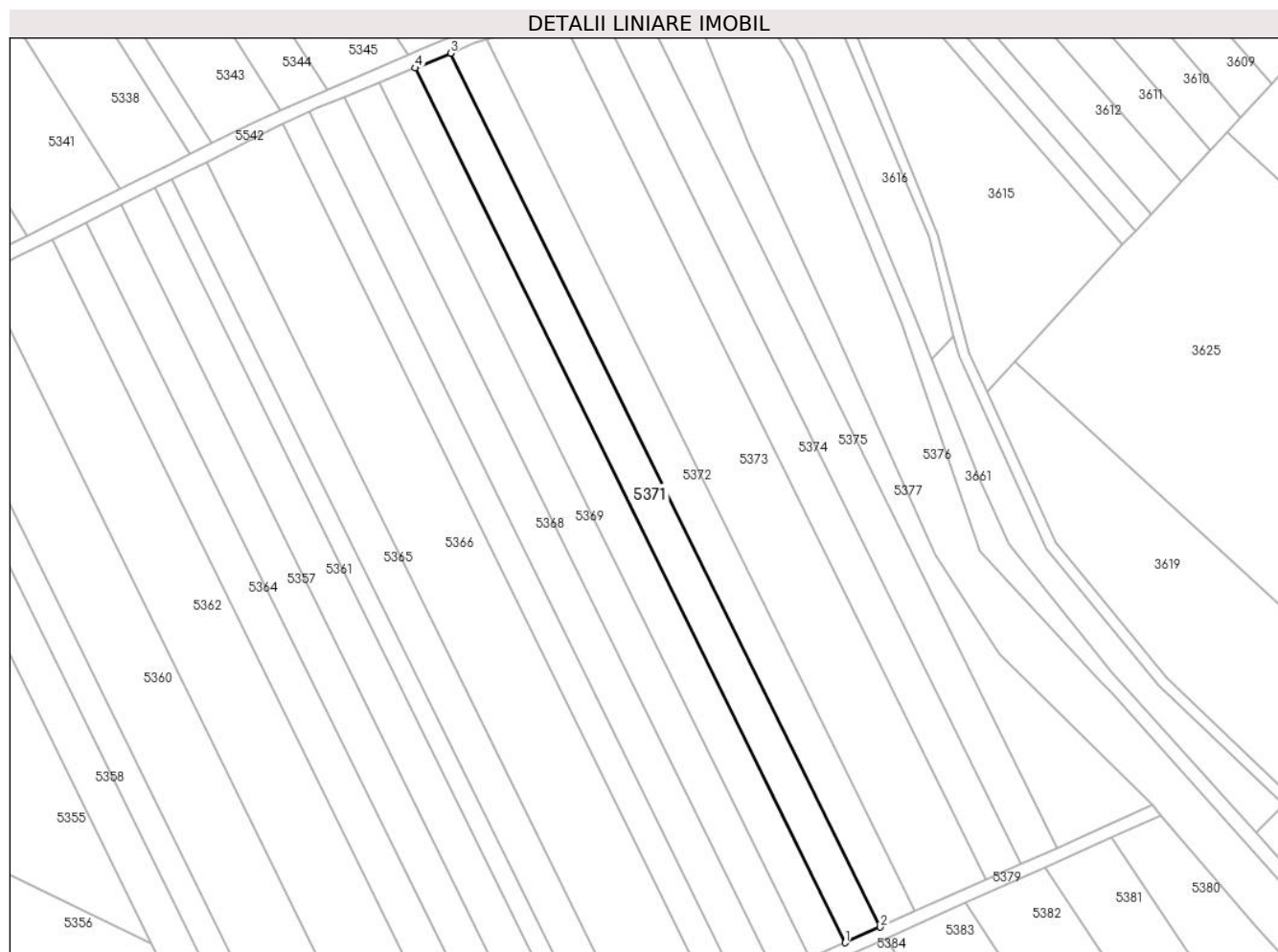
**C. Partea III. SARCINI .**

Inscrieri privind dezmembramintele dreptului de proprietate, drepturi reale de garanție și sarcini	Referințe
NU SUNT	

### Teren

Nr cadastral	Suprafața (mp)*	Observații / Referințe
	2.800	

\* Suprafața este determinată în planul de proiecție Stereo 70.



### Date referitoare la teren

Crt	Categorie folosință	Intravilan	Suprafața (mp)	Tarla	Parcelă	Nr. topo	Observații / Referințe
1	arabil	NU	2.800	-	1235/68	-	

### Lungime Segmente

1) Valorile lungimilor segmentelor sunt obținute din proiecție în plan.

Punct început	X / Y	Punct sfârșit	X / Y	Lungime segment (** (m)
1	393.308,584 524.026,615	2	393.318,178 524.030,911	10.512
2	393.318,178 524.030,911	3	393.200,56 524.269,949	266.407
3	393.200,56 524.269,949	4	393.190,841 524.265,908	10.526
4	393.190,841 524.265,908	1	393.308,584 524.026,615	266.692

\*\* Lungimile segmentelor sunt determinate în planul de proiecție Stereo 70 și sunt rotunjite la 1 milimetru.

**\*\*\* Distanţa dintre puncte este formată din segmente cumulate ce sunt mai mici decât valoarea 1 milimetru.**



**DATE DESPRE IMOBILUL NR. 5372**

Oficiul de Cadastru și Publicitate Imobiliară ALBA  
Biroul de Cadastru și Publicitate Imobiliară Alba Iulia

**A. Partea I. Descrierea imobilului**

TEREN Extravilan

Adresa: Jud. Alba

Nr. Crt	Nr cadastral Nr. topografic	Suprafața* (mp)	Observații / Referințe
A1		2.800	Sector cadastral:73 Teren neimprejmuit;

**B. Partea II. Proprietari și acte**

Inscrieri privitoare la dreptul de proprietate și alte drepturi reale		Referințe
/		
Act Administrativ nr. 620/251, din 11/10/1994 emis de CJPSDPAT ALBA;		
B1	Intabulare, drept de PROPRIETATE, dobandit prin Reconstituire, cota actuala 1/1 1) CRISTEA TRAIAN 2) CRISTEA IULIAN 3) CRISTEA GHEORGHE	A1

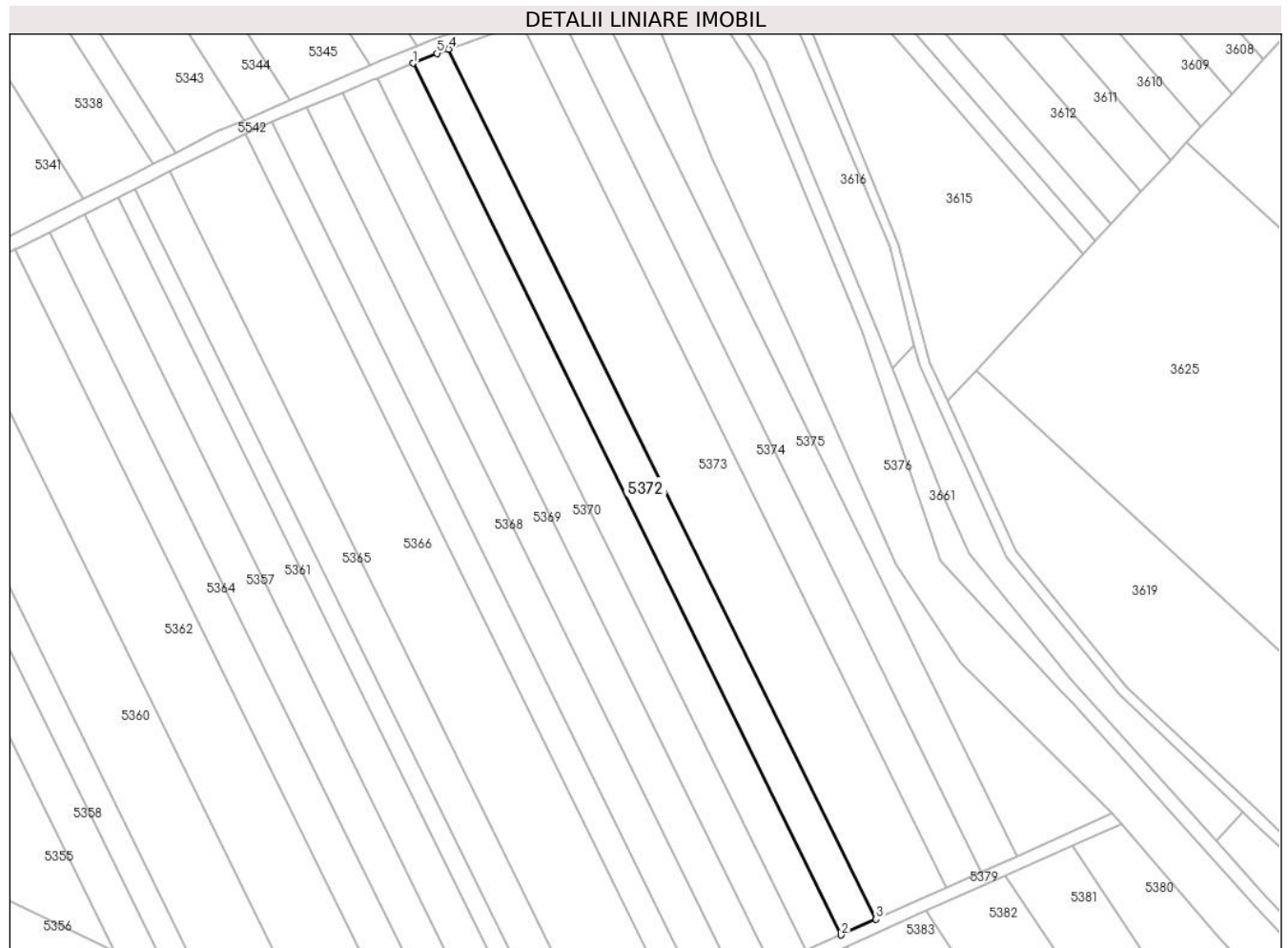
**C. Partea III. SARCINI .**

Inscrieri privind dezmembramintele dreptului de proprietate, drepturi reale de garanție și sarcini	Referințe
NU SUNT	

**Teren**

Nr cadastral	Suprafața (mp)*	Observații / Referințe
	2.800	

\* Suprafața este determinată în planul de proiecție Stereo 70.



**Date referitoare la teren**

Crt	Categorie folosință	Intra vilan	Suprafața (mp)	Tarla	Parcelă	Nr. topo	Observații / Referințe
1	arabil	NU	2.800	-	1235/69	-	

**Lungime Segmente**

1) Valorile lungimilor segmentelor sunt obținute din proiecție în plan.

Punct început	X / Y	Punct sfârșit	X / Y	Lungime segment (** (m)
1	393.200,56 524.269,949	2	393.318,178 524.030,911	266.407
2	393.318,178 524.030,911	3	393.327,784 524.035,212	10.525
3	393.327,784 524.035,212	4	393.210,376 524.273,822	265.931
4	393.210,376 524.273,822	5	393.207,154 524.272,69	3.416
5	393.207,154 524.272,69	1	393.200,56 524.269,949	7.141

**\*\* Lungimile segmentelor sunt determinate în planul de proiecție Stereo 70 și sunt rotunjite la 1 milimetru.**

**\*\*\* Distanța dintre puncte este formată din segmente cumulate ce sunt mai mici decât valoarea 1 milimetru.**





**DATE DESPRE IMOBILUL NR. 5373**

Oficiul de Cadastru și Publicitate Imobiliară ALBA  
Biroul de Cadastru și Publicitate Imobiliară Alba Iulia

**A. Partea I. Descrierea imobilului**

TEREN Extravilan

Adresa: Jud. Alba

Nr. Crt	Nr cadastral Nr. topografic	Suprafața* (mp)	Observații / Referințe
A1		5.600	Sector cadastral:73 Teren neimprejmit;

**B. Partea II. Proprietari și acte**

Inscrieri privitoare la dreptul de proprietate și alte drepturi reale		Referințe
/		
Act Administrativ nr. 620/257, din 11/10/1994 emis de CJPSDPAT ALBA;		
B1	Intabulare, drept de PROPRIETATE, dobandit prin Reconstituire, cota actuala 1/1 1) FRÎNCU N NICOLAE 2) FRÎNCU N VASILE 3) CHIȚULEA N ANA	A1

**C. Partea III. SARCINI .**

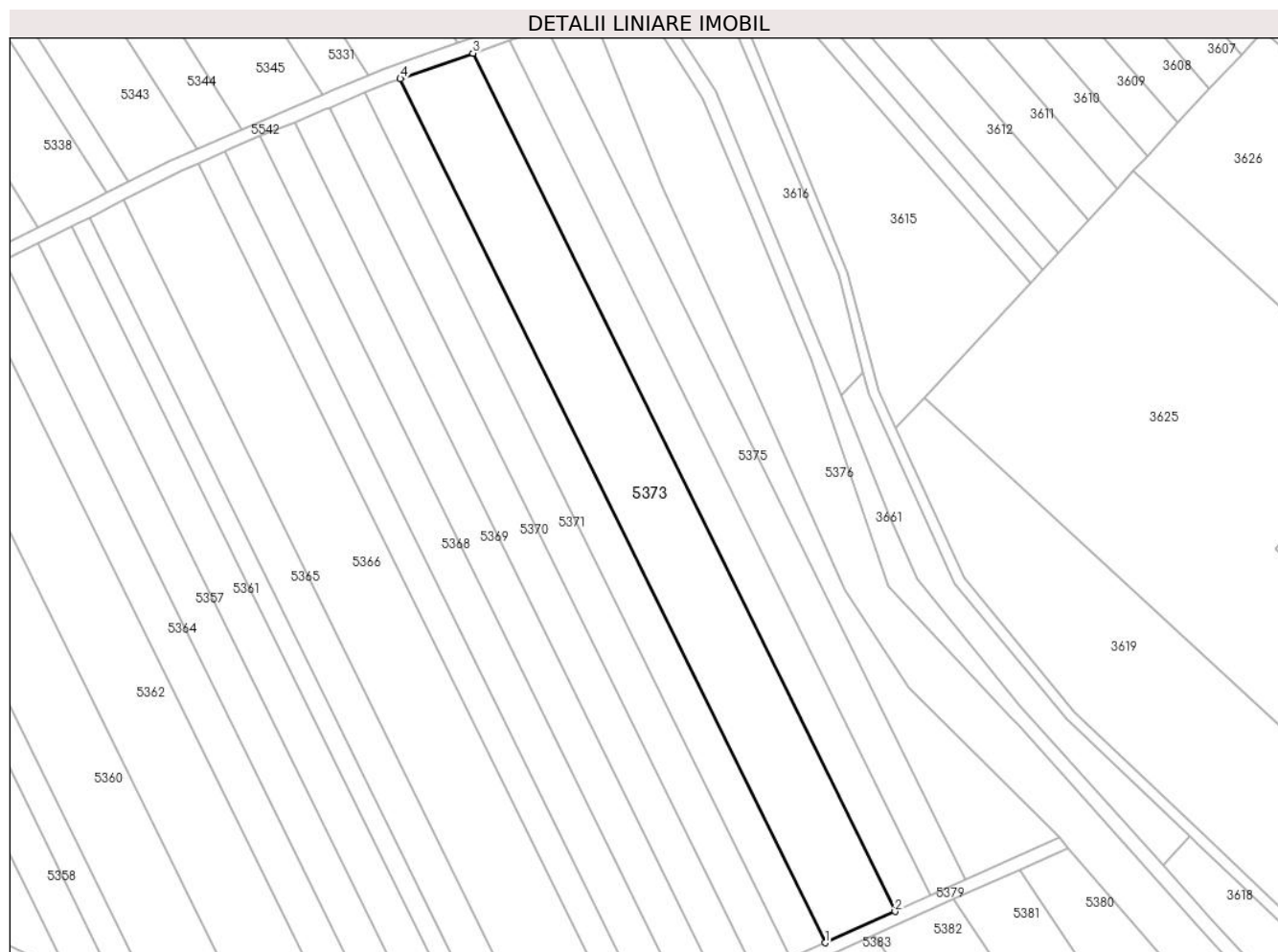
Inscrieri privind dezmembramintele dreptului de proprietate, drepturi reale de garanție și sarcini	Referințe
NU SUNT	

## Anexa Nr. 1 La Partea I

## Teren

Nr cadastral	Suprafața (mp)*	Observații / Referințe
	5.600	

\* Suprafața este determinată în planul de proiecție Stereo 70.



## Date referitoare la teren

Crt	Categorie folosință	Intra vilan	Suprafața (mp)	Tarla	Parcelă	Nr. topo	Observații / Referințe
1	arabil	NU	5.600	-	1235/70	-	

## Lungime Segmente

1) Valorile lungimilor segmentelor sunt obținute din proiecție în plan.

Punct început	X / Y	Punct sfârșit	X / Y	Lungime segment (** (m)
1	393.327,784 524.035,212	2	393.347,079 524.043,853	21.142
2	393.347,079 524.043,853	3	393.230,451 524.280,879	264.166
3	393.230,451 524.280,879	4	393.210,376 524.273,822	21.279
4	393.210,376 524.273,822	1	393.327,784 524.035,212	265.931

\*\* Lungimile segmentelor sunt determinate în planul de proiecție Stereo 70 și sunt rotunjite la 1 milimetru.

**\*\*\* Distanţa dintre puncte este formată din segmente cumulate ce sunt mai mici decât valoarea 1 milimetru.**



**DATE DESPRE IMOBILUL NR. 5374**

Oficiul de Cadastru și Publicitate Imobiliară ALBA  
Biroul de Cadastru și Publicitate Imobiliară Alba Iulia

**A. Partea I. Descrierea imobilului**

TEREN Extravilan

Adresa: Jud. Alba

Nr. Crt	Nr cadastral Nr. topografic	Suprafața* (mp)	Observații / Referințe
A1		2.800	Sector cadastral:73 Teren neimprejmit;

**B. Partea II. Proprietari și acte**

Inscrieri privitoare la dreptul de proprietate și alte drepturi reale	Referințe
/	
Act Administrativ nr. 6401/537, din 20/03/1995 emis de CJPSDPAT ALBA;	
B1	A1
Intabulare, drept de PROPRIETATE, dobandit prin Reconstituire, cota actuala 1/1	
1) CIORTEA MARIA	
2) COMȘA A VERONICA	
Act Administrativ nr. 4888/2024, din 12/07/2024 emis de PRIMARIA GALDA DE JOS;	
B2	A1
Se noteaza posesia factica in favoarea lui	
1) IACȘA LIVIA	
2) IACȘA EMIL-IOANICHIE	

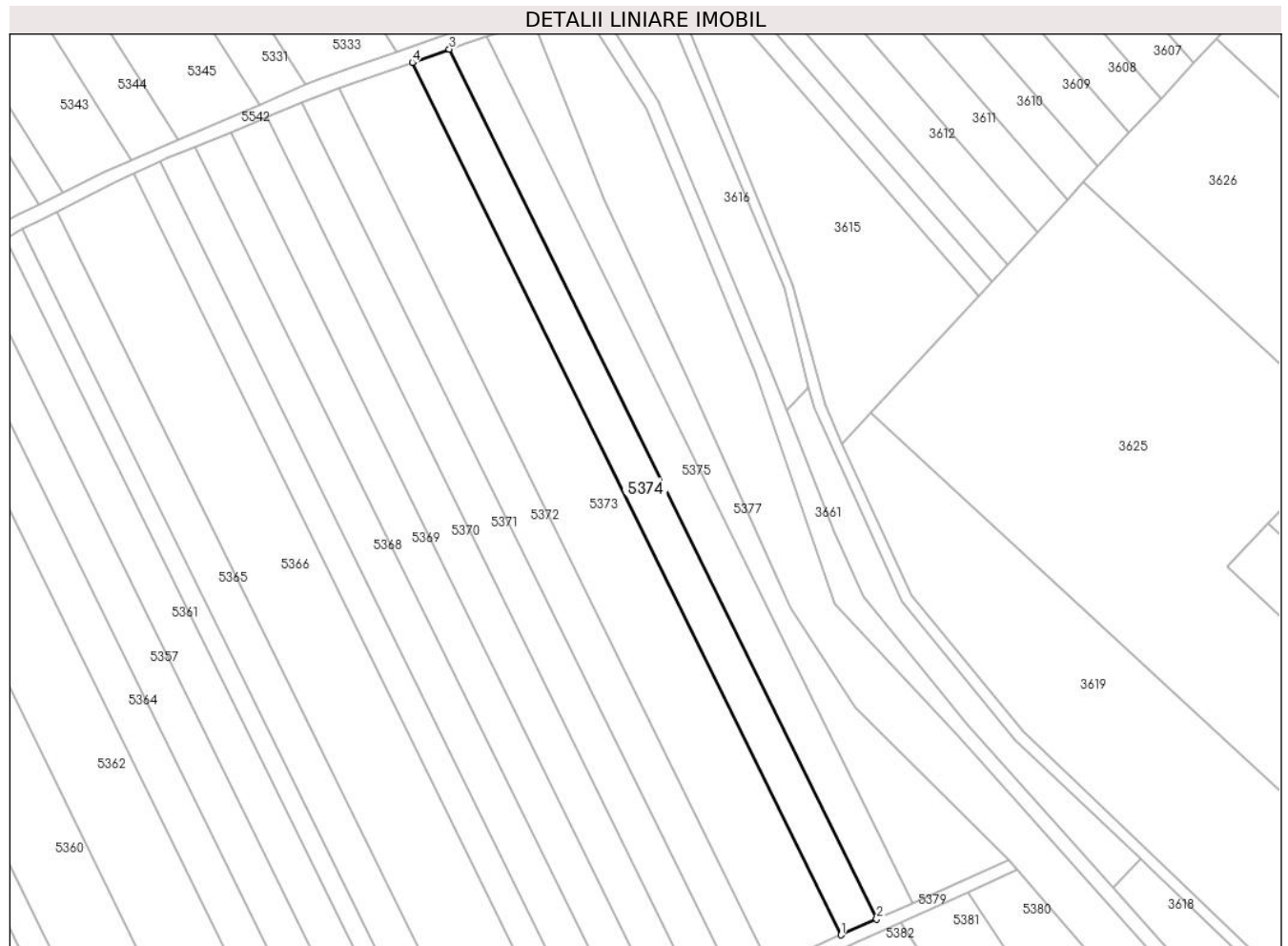
**C. Partea III. SARCINI .**

Inscrieri privind dezmembramintele dreptului de proprietate, drepturi reale de garanție și sarcini	Referințe
NU SUNT	

**Teren**

Nr cadastral	Suprafața (mp)*	Observații / Referințe
	2.800	

\* Suprafața este determinată în planul de proiecție Stereo 70.



**Date referitoare la teren**

Crt	Categorie folosință	Intra vilan	Suprafața (mp)	Tarla	Parcelă	Nr. topo	Observații / Referințe
1	arabil	NU	2.800	-	1235/71	-	

**Lungime Segmente**

1) Valorile lungimilor segmentelor sunt obținute din proiecție în plan.

Punct început	X / Y	Punct sfârșit	X / Y	Lungime segment (** (m)
1	393.347,079 524.043,853	2	393.356,776 524.048,195	10.624
2	393.356,776 524.048,195	3	393.240,539 524.284,425	263.279
3	393.240,539 524.284,425	4	393.230,451 524.280,879	10.693
4	393.230,451 524.280,879	1	393.347,079 524.043,853	264.166

\*\* Lungimile segmentelor sunt determinate în planul de proiecție Stereo 70 și sunt rotunjite la 1 milimetru.

**\*\*\* Distanţa dintre puncte este formată din segmente cumulate ce sunt mai mici decât valoarea 1 milimetru.**





**DATE DESPRE IMOBILUL NR. 5375**

Oficiul de Cadastru și Publicitate Imobiliară ALBA  
Biroul de Cadastru și Publicitate Imobiliară Alba Iulia

**A. Partea I. Descrierea imobilului**

TEREN Extravilan

Adresa: Jud. Alba

Nr. Crt	Nr cadastral Nr. topografic	Suprafața* (mp)	Observații / Referințe
A1		2.800	Sector cadastral:73 Teren neimprejmut;

**B. Partea II. Proprietari și acte**

Inscrieri privitoare la dreptul de proprietate și alte drepturi reale		Referințe
/		
Act Administrativ nr. 1756/126, din 27/04/1994 emis de CJPSDPAT ALBA;		
B1	Intabulare, drept de PROPRIETATE, dobandit prin Reconstituire, cota actuala 1/1 1) ITU C ISTINA 2) BULBUCAN C ANA 3) BULBUCAN C IOAN	A1
Act Administrativ nr. 4889/2024, din 12/07/2024 emis de PRIMARIA GALDA DE JOS;		
B2	Se noteaza posesia factica in favoarea lui 1) IACȘA LIVIA 2) IACȘA EMIL-IOANICHIE	A1

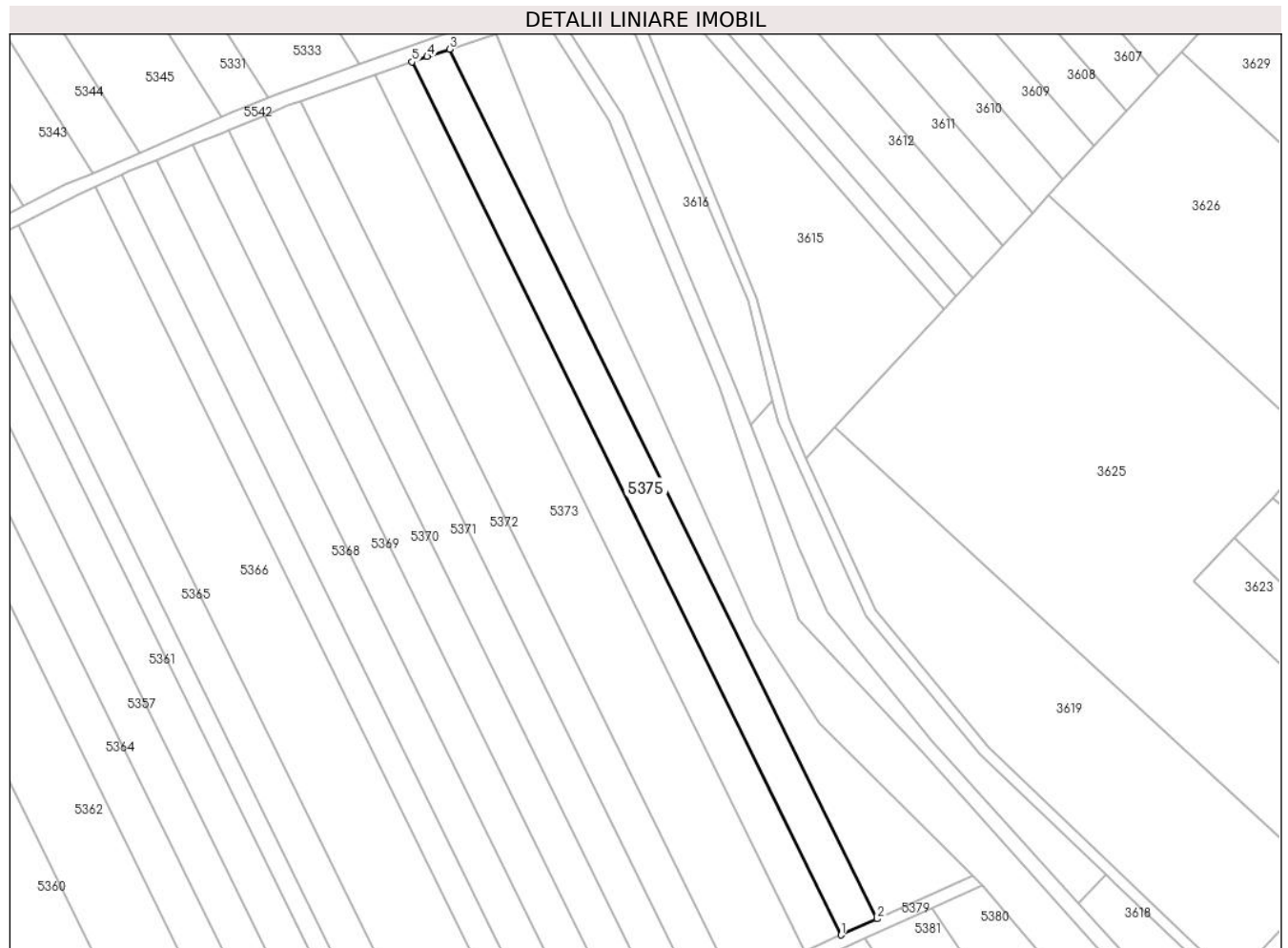
**C. Partea III. SARCINI .**

Inscrieri privind dezmembramintele dreptului de proprietate, drepturi reale de garanție și sarcini	Referințe
NU SUNT	

**Teren**

Nr cadastral	Suprafața (mp)*	Observații / Referințe
	2.800	

\* Suprafața este determinată în planul de proiecție Stereo 70.



**Date referitoare la teren**

Crt	Categorie folosință	Intravilan	Suprafața (mp)	Tarla	Parcelă	Nr. topo	Observații / Referințe
1	arabil	NU	2.800	-	1235/72	-	

**Lungime Segmente**

1) Valorile lungimilor segmentelor sunt obținute din proiecție în plan.

Punct început	X / Y	Punct sfârșit	X / Y	Lungime segment (** (m)
1	393.356,776 524.048,195	2	393.366,507 524.052,552	10.662
2	393.366,507 524.052,552	3	393.250,729 524.287,85	262.24
3	393.250,729 524.287,85	4	393.244,651 524.285,871	6.392
4	393.244,651 524.285,871	5	393.240,539 524.284,425	4.358
5	393.240,539 524.284,425	1	393.356,776 524.048,195	263.279

**\*\* Lungimile segmentelor sunt determinate în planul de proiecție Stereo 70 și sunt rotunjite la 1 milimetru.**

**\*\*\* Distanța dintre puncte este formată din segmente cumulate ce sunt mai mici decât valoarea 1 milimetru.**



**DATE DESPRE IMOBILUL NR. 5376**

Oficiul de Cadastru și Publicitate Imobiliară ALBA  
Biroul de Cadastru și Publicitate Imobiliară Alba Iulia

**A. Partea I. Descrierea imobilului**

TEREN Extravilan

Adresa: Jud. Alba

Nr. Crt	Nr cadastral Nr. topografic	Suprafața* (mp)	Observații / Referințe
A1		13.377	Sector cadastral:73 Teren neimprijmit;

**B. Partea II. Proprietari și acte**

Inscrieri privitoare la dreptul de proprietate și alte drepturi reale		Referințe
/		
Act Normativ nr. 7, din 13/03/1996 emis de Parlamentul României;		
B1	Inscrierea posesiei, drept de PROPRIETATE, dobândit prin Lege, cota actuala 1/1 1) NEIDENTIFICAT NEIDENTIFICAT	A1
Act Normativ nr. 7, din 13/03/1996 emis de Parlamentul României (art.13 alin.(15));		
B2	Se notează mențiunea de proprietar neidentificat.	A1

**C. Partea III. SARCINI .**

Inscrieri privind dezmembramintele dreptului de proprietate, drepturi reale de garanție și sarcini	Referințe
NU SUNT	

**Teren**

Nr cadastral	Suprafața (mp)*	Observații / Referințe
	13.377	

\* Suprafața este determinată în planul de proiecție Stereo 70.



**Date referitoare la teren**

Crt	Categorie folosință	Intravilan	Suprafața (mp)	Tarla	Parcelă	Nr. topo	Observații / Referințe
1	ape curgătoare	NU	13.377	-	-	-	

**Lungime Segmente**

1) Valorile lungimilor segmentelor sunt obținute din proiecție în plan.

Punct început	X / Y	Punct sfârșit	X / Y	Lungime segment	Punct început	X / Y	Punct sfârșit	X / Y	Lungime segment	Punct început	X / Y	Punct sfârșit	X / Y	Lungime segment
1	393.273,898 524.300,013	2	393.261,781 524.296,169	12.71 2	2	393.261,781 524.296,169	3	393.263,367 524.291,966	4.492	3	393.263,367 524.291,966	4	393.282,791 524.243,609	52.11 2
4	393.282,791 524.243,609	5	393.305,974 524.193,751	54.98 4	5	393.305,974 524.193,751	6	393.333,282 524.132,652	66.92 4	6	393.333,282 524.132,652	7	393.350,886 524.105,533	32.33 2
7	393.350,886 524.105,533	8	393.392,603 524.064,238	58.69 9	8	393.392,603 524.064,238	9	393.395,039 524.061,493	3.67	9	393.395,039 524.061,493	10	393.421,241 524.031,122	40.11 2
10	393.421,241 524.031,122	11	393.459,212 523.989,396	56.41 7	11	393.459,212 523.989,396	12	393.482,986 523.963,879	34.87 6	12	393.482,986 523.963,879	13	393.511,456 523.938,486	38.14 9
13	393.511,456 523.938,486	14	393.527,188 523.935,015	16.11	14	393.527,188 523.935,015	15	393.542,082 523.921,226	20.29 7	15	393.542,082 523.921,226	16	393.544,724 523.917,553	4.524

Punct început	X / Y	Punct sfârșit	X / Y	Lungime segment	Punct început	X / Y	Punct sfârșit	X / Y	Lungime segment	Punct început	X / Y	Punct sfârșit	X / Y	Lungime segment
16	393.544,724 523.917,553	17	393.556,622 523.901,005	20.381	17	393.556,622 523.901,005	18	393.557,202 523.897,999	3.061	18	393.557,202 523.897,999	19	393.560,359 523.881,642	16.659
19	393.560,359 523.881,642	20	393.560,359 523.879,061	2.581	20	393.560,359 523.879,061	21	393.559,62 523.860,96	18.116	21	393.559,62 523.860,96	22	393.553,642 523.840,886	20.945
22	393.553,642 523.840,886	23	393.552,361 523.837,069	4.026	23	393.552,361 523.837,069	24	393.556,061 523.816,545	20.855	24	393.556,061 523.816,545	25	393.563,28 523.808,916	10.503
25	393.563,28 523.808,916	26	393.575,429 523.800,53	14.762	26	393.575,429 523.800,53	27	393.579,461 523.796,739	5.534	27	393.579,461 523.796,739	28	393.595,784 523.790,021	17.651
28	393.595,784 523.790,021	29	393.609,609 523.781,022	16.496	29	393.609,609 523.781,022	30	393.614,889 523.774,231	8.602	30	393.614,889 523.774,231	31	393.615,634 523.771,24	3.082
31	393.615,634 523.771,24	32	393.615,944 523.767,573	3.68	32	393.615,944 523.767,573	33	393.616,268 523.763,75	3.837	33	393.616,268 523.763,75	34	393.623,476 523.755,729	10.784
34	393.623,476 523.755,729	35	393.640,557 523.751,43	17.614	35	393.640,557 523.751,43	36	393.645,164 523.747,647	5.961	36	393.645,164 523.747,647	37	393.663,0 523.733,0	23.079
37	393.663,0 523.733,0	38	393.670,454 523.727,438	9.3	38	393.670,454 523.727,438	39	393.683,228 523.717,906	15.938	39	393.683,228 523.717,906	40	393.688,722 523.713,146	7.269
40	393.688,722 523.713,146	41	393.710,394 523.690,419	31.404	41	393.710,394 523.690,419	42	393.728,949 523.677,578	22.565	42	393.728,949 523.677,578	43	393.741,161 523.672,515	13.22
43	393.741,161 523.672,515	44	393.751,446 523.668,25	11.134	44	393.751,446 523.668,25	45	393.762,518 523.663,658	11.986	45	393.762,518 523.663,658	46	393.767,75 523.661,366	5.712
46	393.767,75 523.661,366	47	393.777,642 523.657,031	10.8	47	393.777,642 523.657,031	48	393.791,225 523.651,079	14.83	48	393.791,225 523.651,079	49	393.798,917 523.643,547	10.766
49	393.798,917 523.643,547	50	393.814,28 523.628,503	21.502	50	393.814,28 523.628,503	51	393.845,039 523.644,304	34.58	51	393.845,039 523.644,304	52	393.850,58 523.643,886	5.557
52	393.850,58 523.643,886	53	393.870,493 523.633,063	22.664	53	393.870,493 523.633,063	54	393.876,644 523.629,72	7.001	54	393.876,644 523.629,72	55	393.890,943 523.624,196	15.329
55	393.890,943 523.624,196	56	393.896,562 523.619,184	7.529	56	393.896,562 523.619,184	57	393.911,153 523.606,172	19.55	57	393.911,153 523.606,172	58	393.917,069 523.600,726	8.041
58	393.917,069 523.600,726	59	393.920,379 523.597,679	4.499	59	393.920,379 523.597,679	60	393.924,651 523.595,483	4.803	60	393.924,651 523.595,483	61	393.929,605 523.592,935	5.571
61	393.929,605 523.592,935	62	393.938,758 523.588,23	10.291	62	393.938,758 523.588,23	63	393.940,481 523.585,398	3.315	63	393.940,481 523.585,398	64	393.947,101 523.574,52	12.734
64	393.947,101 523.574,52	65	393.950,123 523.569,555	5.812	65	393.950,123 523.569,555	66	393.953,653 523.567,782	3.95	66	393.953,653 523.567,782	67	393.958,73 523.565,233	5.681
67	393.958,73 523.565,233	68	393.961,551 523.563,816	3.157	68	393.961,551 523.563,816	69	393.965,108 523.567,547	5.155	69	393.965,108 523.567,547	70	393.965,016 523.570,312	2.767
70	393.965,016 523.570,312	71	393.957,558 523.572,504	7.773	71	393.957,558 523.572,504	72	393.953,025 523.577,034	6.409	72	393.953,025 523.577,034	73	393.949,223 523.587,556	11.188
73	393.949,223 523.587,556	74	393.940,303 523.598,517	14.132	74	393.940,303 523.598,517	75	393.926,85 523.602,463	14.02	75	393.926,85 523.602,463	76	393.912,081 523.619,853	22.815
76	393.912,081 523.619,853	77	393.904,038 523.629,206	12.336	77	393.904,038 523.629,206	78	393.895,703 523.635,198	10.265	78	393.895,703 523.635,198	79	393.883,274 523.634,468	12.45
79	393.883,274 523.634,468	80	393.872,258 523.640,081	12.364	80	393.872,258 523.640,081	81	393.861,291 523.650,019	14.8	81	393.861,291 523.650,019	82	393.843,012 523.651,773	18.363
82	393.843,012 523.651,773	83	393.825,757 523.652,065	17.257	83	393.825,757 523.652,065	84	393.808,356 523.654,403	17.557	84	393.808,356 523.654,403	85	393.788,176 523.664,341	22.494
85	393.788,176 523.664,341	86	393.765,124 523.673,484	24.799	86	393.765,124 523.673,484	87	393.749,044 523.679,861	17.298	87	393.749,044 523.679,861	88	393.731,643 523.686,73	18.708
88	393.731,643 523.686,73	89	393.714,973 523.702,075	22.657	89	393.714,973 523.702,075	90	393.705,907 523.718,15	18.455	90	393.705,907 523.718,15	91	393.702,982 523.724,727	7.198
91	393.702,982 523.724,727	92	393.685,481 523.733,978	19.796	92	393.685,481 523.733,978	93	393.668,512 523.744,075	19.746	93	393.668,512 523.744,075	94	393.652,321 523.757,538	21.057
94	393.652,321 523.757,538	95	393.640,016 523.762,716	13.35	95	393.640,016 523.762,716	96	393.629,524 523.765,305	10.807	96	393.629,524 523.765,305	97	393.622,205 523.777,503	14.225
97	393.622,205 523.777,503	98	393.618,19 523.785,788	9.207	98	393.618,19 523.785,788	99	393.601,74 523.796,144	19.438	99	393.601,74 523.796,144	100	393.586,455 523.805,464	17.902
100	393.586,455 523.805,464	101	393.577,906 523.811,549	10.493	101	393.577,906 523.811,549	102	393.566,603 523.824,308	17.046	102	393.566,603 523.824,308	103	393.563,753 523.838,936	14.903
103	393.563,753 523.838,936	104	393.568,028 523.860,425	21.91	104	393.568,028 523.860,425	105	393.570,758 523.881,884	21.632	105	393.570,758 523.881,884	106	393.567,39 523.904,408	22.774
106	393.567,39 523.904,408	107	393.557,546 523.919,036	17.632	107	393.557,546 523.919,036	108	393.548,22 523.931,593	15.641	108	393.548,22 523.931,593	109	393.537,469 523.943,373	15.948
109	393.537,469 523.943,373	110	393.526,2 523.947,516	12.006	110	393.526,2 523.947,516	111	393.512,858 523.948,551	13.382	111	393.512,858 523.948,551	112	393.468,572 523.999,108	67.211
112	393.468,572 523.999,108	113	393.431,315 524.039,274	54.785	113	393.431,315 524.039,274	114	393.381,444 524.094,98	74.768	114	393.381,444 524.094,98	115	393.378,534 524.098,1	4.266

Punct început	X / Y	Punct sfârșit	X / Y	Lungime segment	Punct început	X / Y	Punct sfârșit	X / Y	Lungime segment	Punct început	X / Y	Punct sfârșit	X / Y	Lungime segment
115	393.378,534 524.098,1	116	393.345,36 524.133,68	48.64 6	116	393.345,36 524.133,68	117	393.323,883 524.196,318	66.21 8	117	393.323,883 524.196,318	118	393.306,403 524.238,449	45.61 3
118	393.306,403 524.238,449	119	393.293,96 524.268,441	32.47 1	119	393.293,96 524.268,441	1	393.273,898 524.300,013	37.40 7					

\*\* Lungimile segmentelor sunt determinate în planul de proiecție Stereo 70 și sunt rotunjite la 1 milimetru.

\*\*\* Distanța dintre puncte este formată din segmente cumulate ce sunt mai mici decât valoarea 1 milimetru.



**DATE DESPRE IMOBILUL NR. 5377**

Oficiul de Cadastru și Publicitate Imobiliară ALBA  
Biroul de Cadastru și Publicitate Imobiliară Alba Iulia

**A. Partea I. Descrierea imobilului**

TEREN Extravilan

Adresa: Jud. Alba

Nr. Crt	Nr cadastral Nr. topografic	Suprafața* (mp)	Observații / Referințe
A1		2.800	Sector cadastral:73 Teren neimprijmit;

**B. Partea II. Proprietari și acte**

Inscrieri privitoare la dreptul de proprietate și alte drepturi reale	Referințe
/	
Act Administrativ nr. 7019/912, din 20/07/1995 emis de CJPSDPAT ALBA;	
B1	A1
Intabulare, drept de PROPRIETATE, dobândit prin Reconstituire, cota actuala 1/1	
1) PASCU DAVID 2) PASCU IACOB 3) GOLBAN ANA 4) PASCU MARIA 5) PASCU SIMION 6) PASCU PETRU 7) PASCU NICOLAE 8) OSTOLUS RODICA	
Act Administrativ nr. 4759, din 18/07/2024 emis de PRIMARIA GALDA DE JOS;	
B2	A1
Se noteaza posesia factica in favoarea lui	
1) VALEA SIMION-OVIDIU 2) VALEA IOANA DORINA	

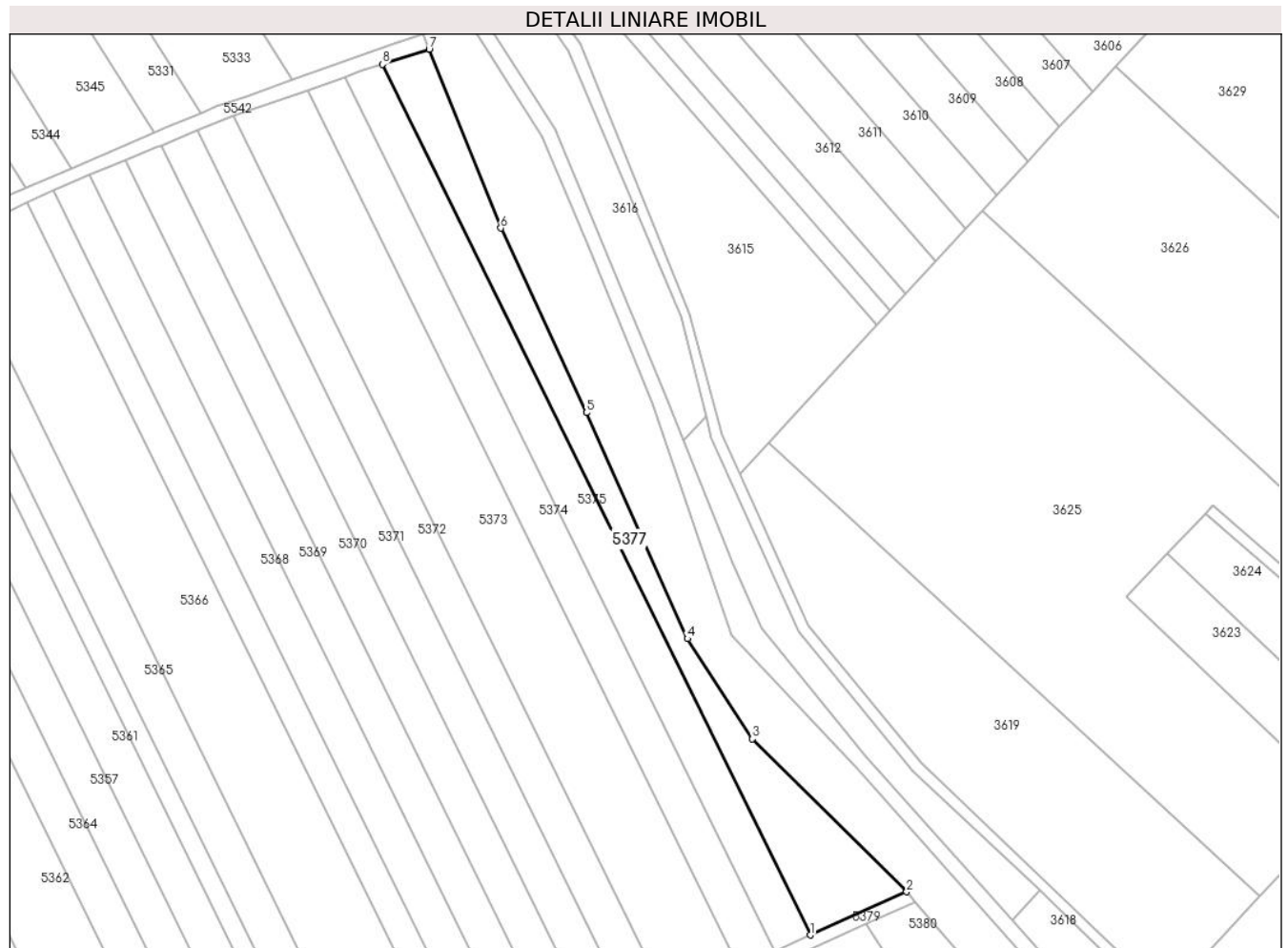
**C. Partea III. SARCINI .**

Inscrieri privind dezmembramintele dreptului de proprietate, drepturi reale de garanție și sarcini	Referințe
NU SUNT	

**Teren**

Nr cadastral	Suprafața (mp)*	Observații / Referințe
	2.800	

\* Suprafața este determinată în planul de proiecție Stereo 70.



**Date referitoare la teren**

Crt	Categorie folosință	Intravilan	Suprafața (mp)	Tarla	Parcelă	Nr. topo	Observații / Referințe
1	arabil	NU	2.800	-	1235/73	-	

**Lungime Segmente**

1) Valorile lungimilor segmentelor sunt obținute din proiecție în plan.

Punct început	X / Y	Punct sfârșit	X / Y	Lungime segment (** (m)
1	393.366,507 524.052,552	2	393.392,603 524.064,238	28.593
2	393.392,603 524.064,238	3	393.350,886 524.105,533	58.699
3	393.350,886 524.105,533	4	393.333,282 524.132,652	32.332
4	393.333,282 524.132,652	5	393.305,974 524.193,751	66.923
5	393.305,974 524.193,751	6	393.282,791 524.243,609	54.985

Punct început	X / Y	Punct sfârșit	X / Y	Lungime segment (** (m)
6	393.282,791 524.243,609	7	393.263,367 524.291,966	52.112
7	393.263,367 524.291,966	8	393.250,729 524.287,85	13.291
8	393.250,729 524.287,85	1	393.366,507 524.052,552	262.24

\*\* Lungimile segmentelor sunt determinate în planul de proiecție Stereo 70 și sunt rotunjite la 1 milimetru.

\*\*\* Distanța dintre puncte este formată din segmente cumulate ce sunt mai mici decât valoarea 1 milimetru.



**DATE DESPRE IMOBILUL NR. 5378**

Oficiul de Cadastru și Publicitate Imobiliară ALBA  
Biroul de Cadastru și Publicitate Imobiliară Alba Iulia

**A. Partea I. Descrierea imobilului**

TEREN Extravilan

Adresa: Jud. Alba

Nr. Crt	Nr cadastral Nr. topografic	Suprafața* (mp)	Observații / Referințe
A1		522	Sector cadastral:73 Teren neimprijmit;

**B. Partea II. Proprietari și acte**

Inscrieri privitoare la dreptul de proprietate și alte drepturi reale		Referințe
/		
Act Normativ nr. 7, din 13/03/1996 emis de Parlamentul României;		
B1	Inscrierea posesiei, drept de PROPRIETATE, dobândit prin Lege, cota actuala 1/1 1) NEIDENTIFICAT NEIDENTIFICAT	A1
Act Normativ nr. 7, din 13/03/1996 emis de Parlamentul României (art.13 alin.(15));		
B2	Se notează mențiunea de proprietar neidentificat.	A1

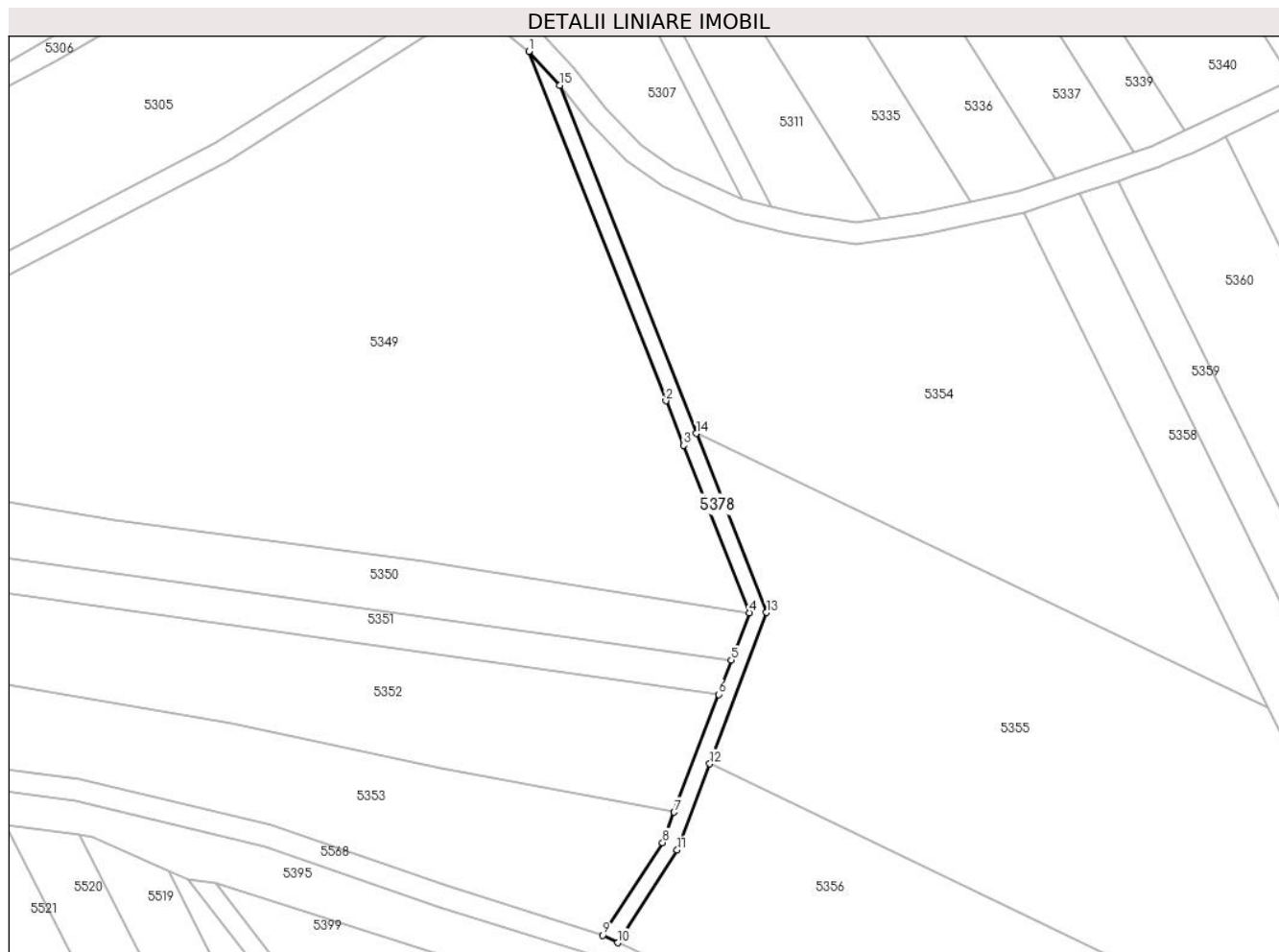
**C. Partea III. SARCINI .**

Inscrieri privind dezmembramintele dreptului de proprietate, drepturi reale de garanție și sarcini	Referințe
NU SUNT	

**Teren**

Nr cadastral	Suprafața (mp)*	Observații / Referințe
	522	

\* Suprafața este determinată în planul de proiecție Stereo 70.



**Date referitoare la teren**

Crt	Categorie folosință	Intra vilan	Suprafața (mp)	Tarla	Parcelă	Nr. topo	Observații / Referințe
1	drum	NU	522	-	-	-	

**Lungime Segmente**

1) Valorile lungimilor segmentelor sunt obținute din proiecție în plan.

Punct început	X / Y	Punct sfârșit	X / Y	Lungime segment (** (m)
1	392.943,996 524.225,272	2	392.969,282 524.160,961	69.104
2	392.969,282 524.160,961	3	392.972,504 524.152,767	8.805
3	392.972,504 524.152,767	4	392.984,619 524.121,953	33.11
4	392.984,619 524.121,953	5	392.981,339 524.113,245	9.305
5	392.981,339 524.113,245	6	392.978,958 524.106,926	6.753

Punct început	X / Y	Punct sfârşit	X / Y	Lungime segment (** (m)
6	392.978,958 524.106,926	7	392.970,782 524.085,222	23.193
7	392.970,782 524.085,222	8	392.968,671 524.079,616	5.99
8	392.968,671 524.079,616	9	392.957,676 524.062,563	20.29
9	392.957,676 524.062,563	10	392.960,376 524.061,198	3.026
10	392.960,376 524.061,198	11	392.971,366 524.078,26	20.295
11	392.971,366 524.078,26	12	392.977,346 524.094,135	16.964
12	392.977,346 524.094,135	13	392.987,834 524.121,976	29.751
13	392.987,834 524.121,976	14	392.974,864 524.154,963	35.445
14	392.974,864 524.154,963	15	392.949,668 524.219,045	68.857
15	392.949,668 524.219,045	1	392.943,996 524.225,272	8.423

\*\* Lungimile segmentelor sunt determinate în planul de proiecție Stereo 70 și sunt rotunjite la 1 milimetru.

\*\*\* Distanța dintre puncte este formată din segmente cumulate ce sunt mai mici decât valoarea 1 milimetru.





**DATE DESPRE IMOBILUL NR. 5379**

Oficiul de Cadastru și Publicitate Imobiliară ALBA  
Biroul de Cadastru și Publicitate Imobiliară Alba Iulia

**A. Partea I. Descrierea imobilului**

TEREN Extravilan

Adresa: Jud. Alba

Nr. Crt	Nr cadastral Nr. topografic	Suprafața* (mp)	Observații / Referințe
A1		917	Sector cadastral:73 Teren neimprijmit;

**B. Partea II. Proprietari și acte**

Inscrieri privitoare la dreptul de proprietate și alte drepturi reale		Referințe
/		
Act Normativ nr. 7, din 13/03/1996 emis de Parlamentul României;		
B1	Inscrierea posesiei, drept de PROPRIETATE, dobândit prin Lege, cota actuala 1/1 1) NEIDENTIFICAT NEIDENTIFICAT	A1
Act Normativ nr. 7, din 13/03/1996 emis de Parlamentul României (art.13 alin.(15));		
B2	Se notează mențiunea de proprietar neidentificat.	A1

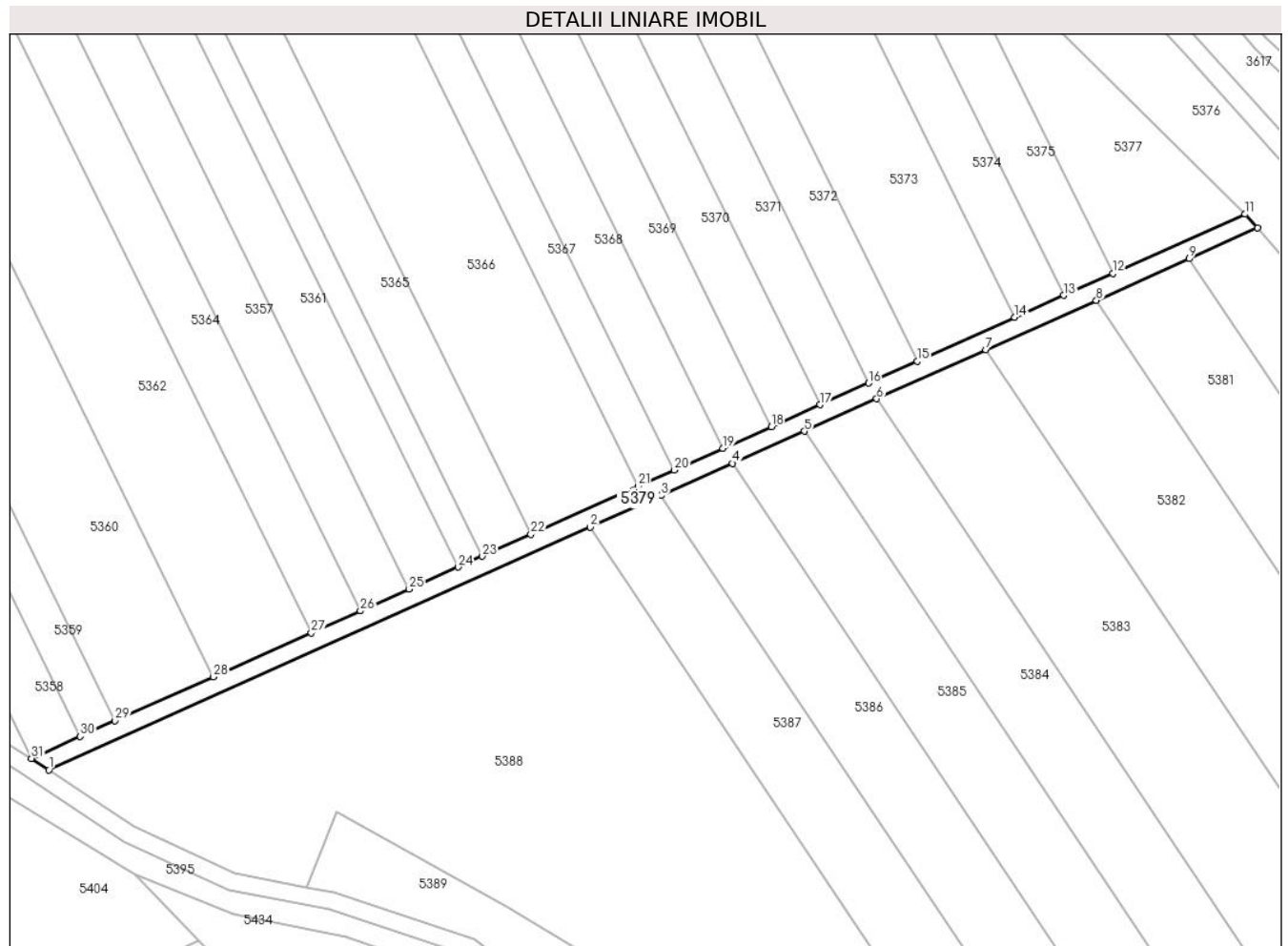
**C. Partea III. SARCINI .**

Inscrieri privind dezmembramintele dreptului de proprietate, drepturi reale de garanție și sarcini	Referințe
NU SUNT	

**Teren**

Nr cadastral	Suprafața (mp)*	Observații / Referințe
	917	

\* Suprafața este determinată în planul de proiecție Stereo 70.



**Date referitoare la teren**

Crt	Categorie folosință	Intravilan	Suprafața (mp)	Tarla	Parcelă	Nr. topo	Observații / Referințe
1	drum	NU	917	-	-	-	

**Lungime Segmente**

1) Valorile lungimilor segmentelor sunt obținute din proiecție în plan.

Punct început	X / Y	Punct sfârșit	X / Y	Lungime segment (** (m)
1	393.156,314 523.954,596	2	393.263,244 524.002,478	117.161
3	393.277,253 524.008,751	4	393.291,349 524.015,063	15.445
5	393.305,534 524.021,415	6	393.319,81 524.027,807	15.642
7	393.341,398 524.037,474	8	393.363,2 524.047,237	23.888
9	393.381,537 524.055,448	10	393.395,039 524.061,493	14.793

Punct început	X / Y	Punct sfârșit	X / Y	Lungime segment (** (m)
2	393.263,244 524.002,478	3	393.277,253 524.008,751	15.349
4	393.291,349 524.015,063	5	393.305,534 524.021,415	15.542
6	393.319,81 524.027,807	7	393.341,398 524.037,474	23.654
8	393.363,2 524.047,237	9	393.381,537 524.055,448	20.091
10	393.395,039 524.061,493	11	393.392,603 524.064,238	3.67

Punct început	X / Y	Punct sfârșit	X / Y	Lungime segment (** (m)
11	393.392,603 524.064,238	12	393.366,507 524.052,552	28.593
13	393.356,776 524.048,195	14	393.347,079 524.043,853	10.625
15	393.327,784 524.035,213	16	393.318,178 524.030,911	10.525
17	393.308,584 524.026,615	18	393.299,002 524.022,324	10.499
19	393.289,431 524.018,039	20	393.279,872 524.013,758	10.474
21	393.272,703 524.010,548	22	393.251,502 524.001,055	23.229
23	393.241,901 523.996,756	24	393.237,095 523.994,603	5.266
25	393.227,468 523.990,293	26	393.217,823 523.985,974	10.568
27	393.208,159 523.981,646	28	393.188,786 523.972,972	21.226
29	393.169,389 523.964,286	30	393.162,489 523.961,196	7.56
31	393.152,862 523.956,885	1	393.156,314 523.954,596	4.142

Punct început	X / Y	Punct sfârșit	X / Y	Lungime segment (** (m)
12	393.366,507 524.052,552	13	393.356,776 524.048,195	10.662
14	393.347,079 524.043,853	15	393.327,784 524.035,213	21.141
16	393.318,178 524.030,911	17	393.308,584 524.026,615	10.512
18	393.299,002 524.022,324	19	393.289,431 524.018,039	10.486
20	393.279,872 524.013,758	21	393.272,703 524.010,548	7.855
22	393.251,502 524.001,055	23	393.241,901 523.996,756	10.52
24	393.237,095 523.994,603	25	393.227,468 523.990,293	10.548
26	393.217,823 523.985,974	27	393.208,159 523.981,646	10.589
28	393.188,786 523.972,972	29	393.169,389 523.964,286	21.253
30	393.162,489 523.961,196	31	393.152,862 523.956,885	10.548

\*\* Lungimile segmentelor sunt determinate în planul de proiecție Stereo 70 și sunt rotunjite la 1 milimetru.

\*\*\* Distanța dintre puncte este formată din segmente cumulate ce sunt mai mici decât valoarea 1 milimetru.



**DATE DESPRE IMOBILUL NR. 5380**

Oficiul de Cadastru și Publicitate Imobiliară ALBA  
Biroul de Cadastru și Publicitate Imobiliară Alba Iulia

**A. Partea I. Descrierea imobilului**

TEREN Extravilan

Adresa: Jud. Alba

Nr. Crt	Nr cadastral Nr. topografic	Suprafața* (mp)	Observații / Referințe
A1		4.900	Sector cadastral:73 Teren neimprejmuit;

**B. Partea II. Proprietari și acte**

Inscrieri privitoare la dreptul de proprietate și alte drepturi reale	Referințe
/	
Act Administrativ nr. 146/4, din 08/02/1994 emis de CJSPDPAT ALBA;	
B1	A1
Intabulare, drept de PROPRIETATE, dobandit prin Reconstituire, cota actuala 1/1 1) TRIF N IOANA	

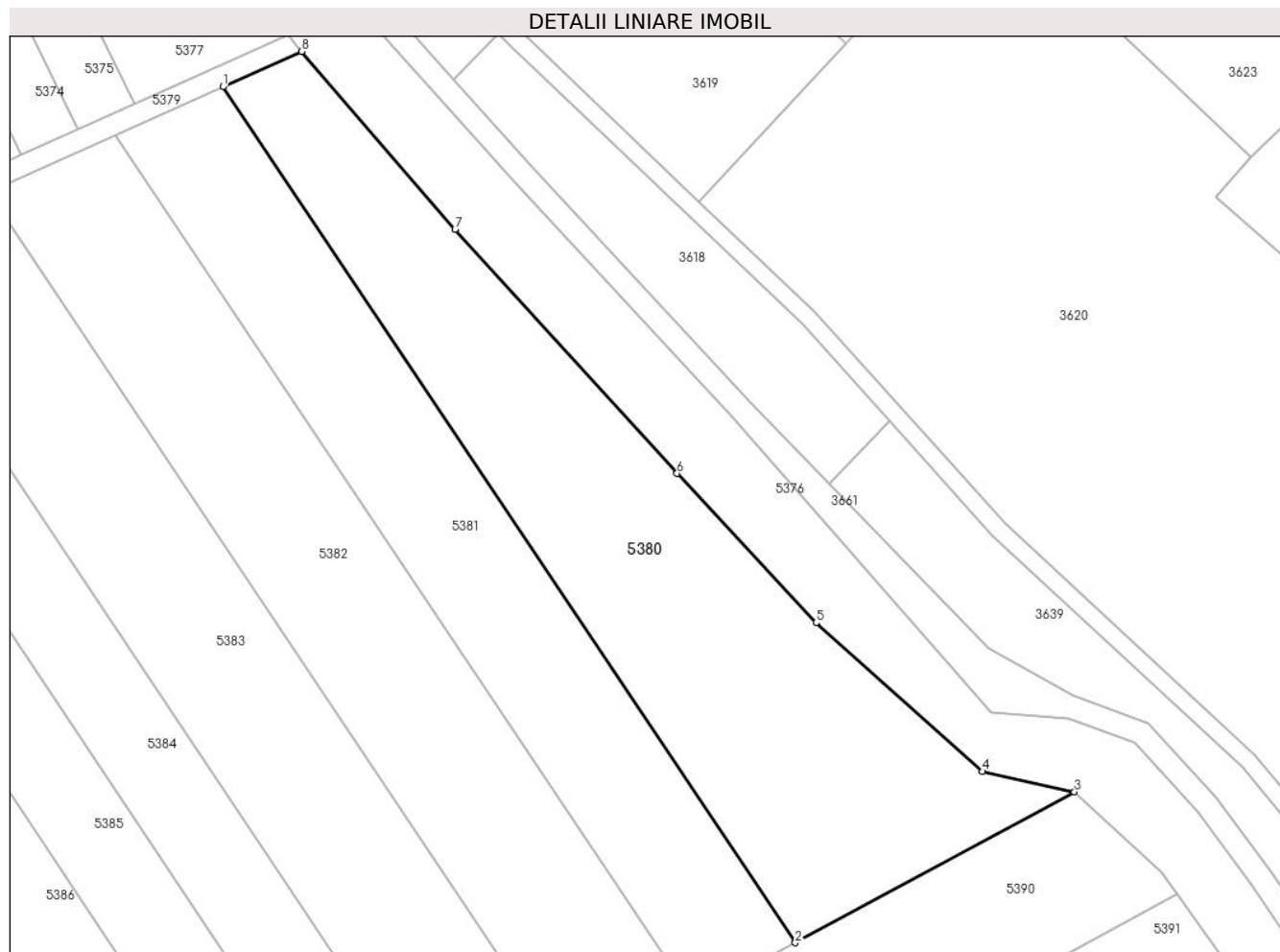
**C. Partea III. SARCINI .**

Inscrieri privind dezmembramintele dreptului de proprietate, drepturi reale de garanție și sarcini	Referințe
NU SUNT	

**Teren**

Nr cadastral	Suprafața (mp)*	Observații / Referințe
	4.900	

\* Suprafața este determinată în planul de proiecție Stereo 70.



**Date referitoare la teren**

Crt	Categorie folosință	Intravilan	Suprafața (mp)	Tarla	Parcelă	Nr. topo	Observații / Referințe
1	arabil	NU	4.900	-	1235/74	-	

**Lungime Segmente**

1) Valorile lungimilor segmentelor sunt obținute din proiecție în plan.

Punct început	X / Y	Punct sfârșit	X / Y	Lungime segment (** (m)
1	393.381,537 524.055,448	2	393.479,439 523.909,224	175.973
2	393.479,439 523.909,224	3	393.527,188 523.935,015	54.268
3	393.527,188 523.935,015	4	393.511,456 523.938,486	16.11
4	393.511,456 523.938,486	5	393.482,986 523.963,879	38.149
5	393.482,986 523.963,879	6	393.459,212 523.989,396	34.876

Punct început	X / Y	Punct sfârșit	X / Y	Lungime segment (** (m)
6	393.459,212 523.989,396	7	393.421,241 524.031,122	56.416
7	393.421,241 524.031,122	8	393.395,039 524.061,494	40.113
8	393.395,039 524.061,494	1	393.381,537 524.055,448	14.794

\*\* Lungimile segmentelor sunt determinate în planul de proiecție Stereo 70 și sunt rotunjite la 1 milimetru.

\*\*\* Distanța dintre puncte este formată din segmente cumulate ce sunt mai mici decât valoarea 1 milimetru.





**DATE DESPRE IMOBILUL NR. 5381**

Oficiul de Cadastru și Publicitate Imobiliară ALBA  
Biroul de Cadastru și Publicitate Imobiliară Alba Iulia

**A. Partea I. Descrierea imobilului**

TEREN Extravilan

Adresa: Jud. Alba

Nr. Crt	Nr cadastral Nr. topografic	Suprafața* (mp)	Observații / Referințe
A1		3.500	Sector cadastral:73 Teren neimprijmit;

**B. Partea II. Proprietari și acte**

Inscrieri privitoare la dreptul de proprietate și alte drepturi reale	Referințe
/	
Act Administrativ nr. 146/81, din 23/03/1994 emis de CJPSDPAT ALBA;	
B1	A1
Intabulare, drept de PROPRIETATE, dobandit prin Reconstituire, cota actuala 1/1 1) <b>NICULAȘ A AMOS</b>	
Act Administrativ nr. 4787, din 18/07/2024 emis de PRIMARIA GALDA DE JOS;	
B2	A1
Se noteaza posesia factica in favoarea lui 1) <b>VALEA SIMION-OVIDIU</b> 2) <b>VALEA IOANA DORINA</b>	

**C. Partea III. SARCINI .**

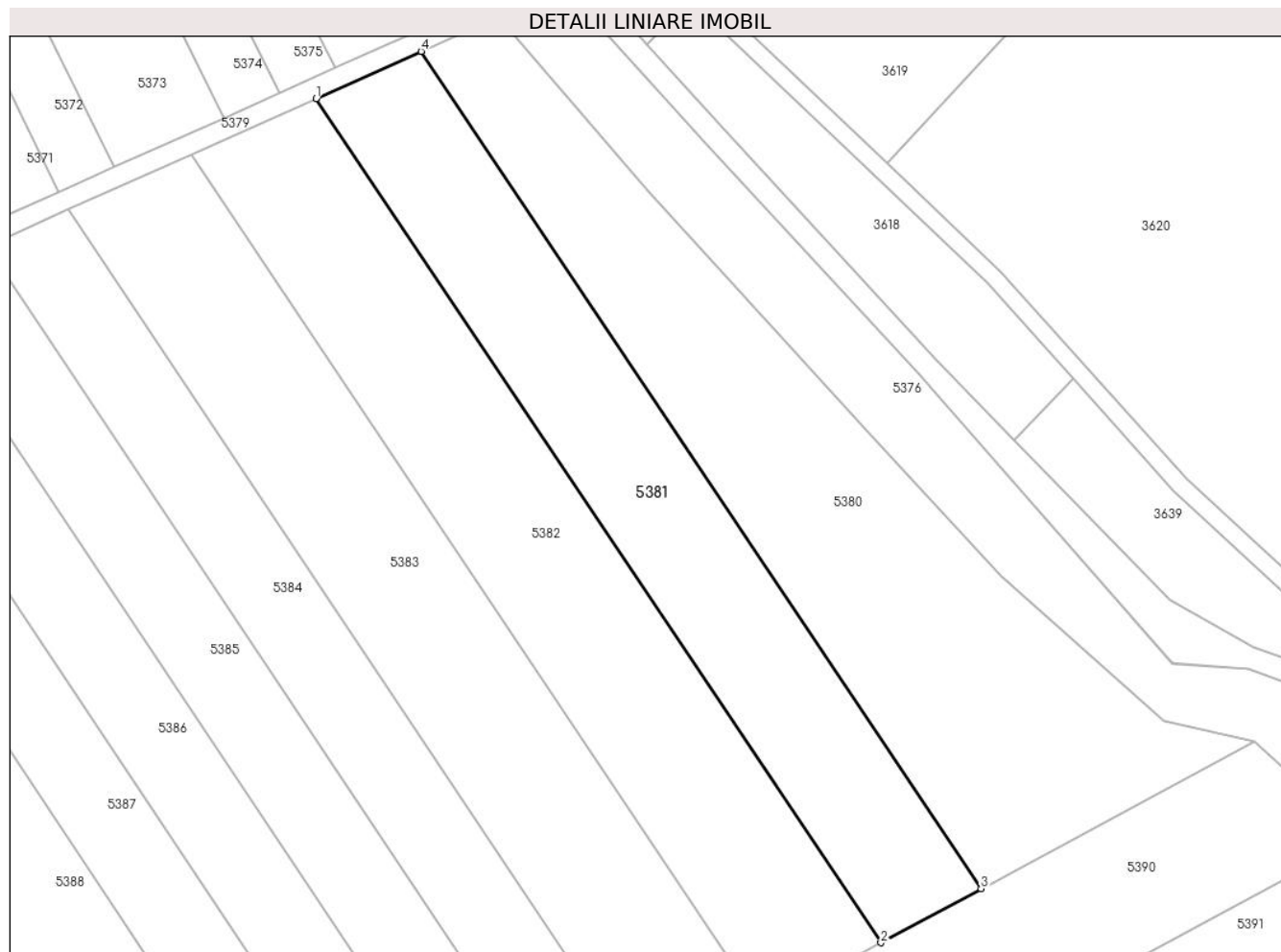
Inscrieri privind dezmembramintele dreptului de proprietate, drepturi reale de garanție și sarcini	Referințe
NU SUNT	

## Anexa Nr. 1 La Partea I

## Teren

Nr cadastral	Suprafața (mp)*	Observații / Referințe
	3.500	

\* Suprafața este determinată în planul de proiecție Stereo 70.



## Date referitoare la teren

Crt	Categorie folosință	Intra vilan	Suprafața (mp)	Tarla	Parcelă	Nr. topo	Observații / Referințe
1	arabil	NU	3.500	-	1235/75	-	

## Lungime Segmente

1) Valorile lungimilor segmentelor sunt obținute din proiecție în plan.

Punct început	X / Y	Punct sfârșit	X / Y	Lungime segment (** (m)
1	393.363,2 524.047,237	2	393.461,935 523.899,769	177.47
2	393.461,935 523.899,769	3	393.479,439 523.909,224	19.894
3	393.479,439 523.909,224	4	393.381,537 524.055,448	175.973
4	393.381,537 524.055,448	1	393.363,2 524.047,237	20.091

\*\* Lungimile segmentelor sunt determinate în planul de proiecție Stereo 70 și sunt rotunjite la 1 milimetru.

**\*\*\* Distanţa dintre puncte este formată din segmente cumulate ce sunt mai mici decât valoarea 1 milimetru.**



**DATE DESPRE IMOBILUL NR. 5382**

Oficiul de Cadastru și Publicitate Imobiliară ALBA  
Biroul de Cadastru și Publicitate Imobiliară Alba Iulia

**A. Partea I. Descrierea imobilului**

TEREN Extravilan

Adresa: Jud. Alba

Nr. Crt	Nr cadastral Nr. topografic	Suprafața* (mp)	Observații / Referințe
A1		4.200	Sector cadastral:73 Teren neimprejmuit;

**B. Partea II. Proprietari și acte**

Inscrieri privitoare la dreptul de proprietate și alte drepturi reale	Referințe
/	
Act Notarial nr. 1214/2009, din 29/10/2009 emis de NP CARMEN GÎLCĂ (act de partaj);	
B1	A1
Intabulare, drept de PROPRIETATE, dobandit prin lesire Din Indiviziune, cota actuala 1/1 1) HĂNGĂU MARIANA	

**C. Partea III. SARCINI .**

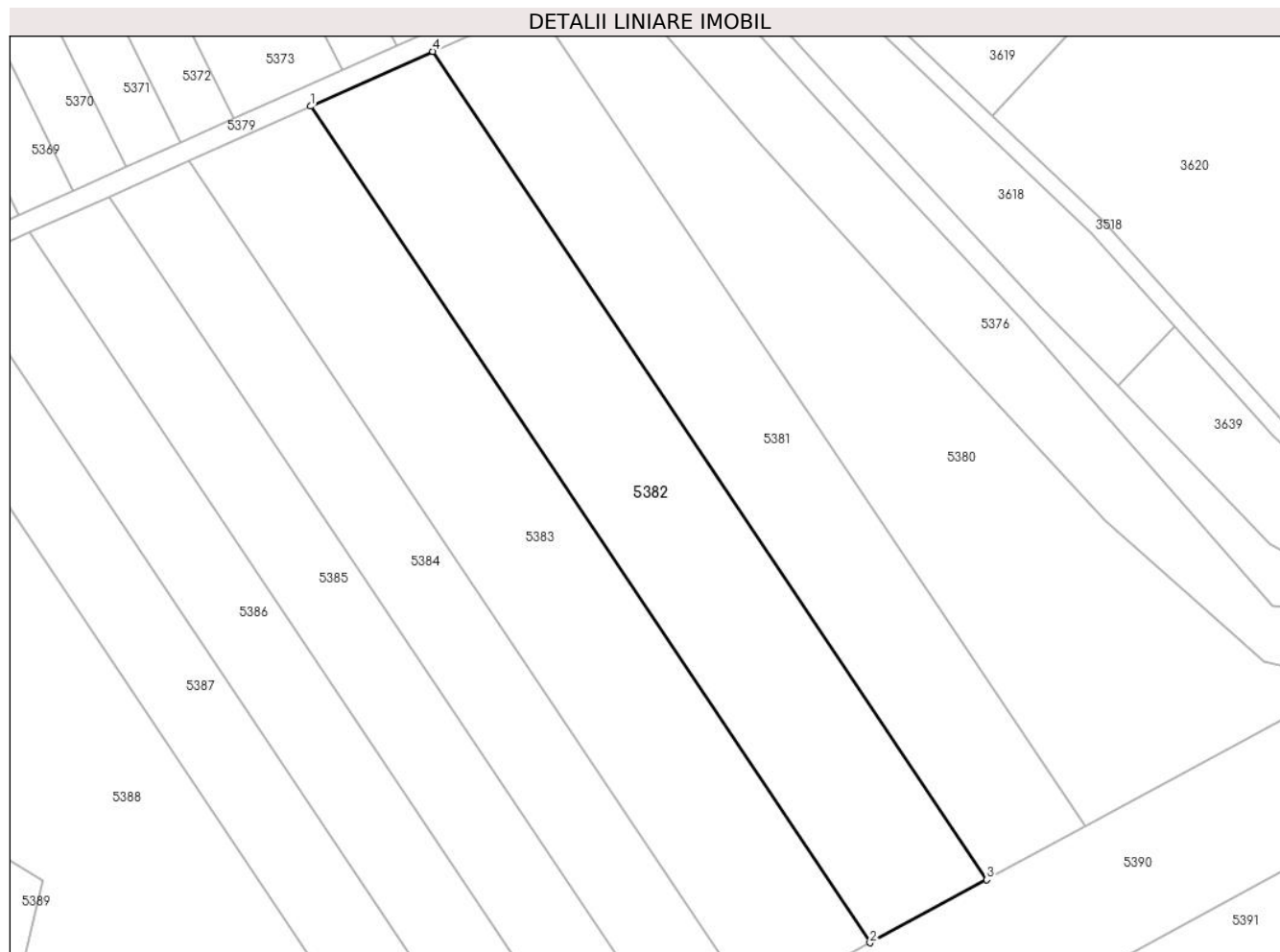
Inscrieri privind dezmembramintele dreptului de proprietate, drepturi reale de garanție și sarcini	Referințe
NU SUNT	

## Anexa Nr. 1 La Partea I

## Teren

Nr cadastral	Suprafața (mp)*	Observații / Referințe
	4.200	

\* Suprafața este determinată în planul de proiecție Stereo 70.



## Date referitoare la teren

Crt	Categorie folosință	Intra vilan	Suprafața (mp)	Tarla	Parcelă	Nr. topo	Observații / Referințe
1	arabil	NU	4.200	-	1235/76	-	

## Lungime Segmente

1) Valorile lungimilor segmentelor sunt obținute din proiecție în plan.

Punct început	X / Y	Punct sfârșit	X / Y	Lungime segment (** (m)
1	393.341,398 524.037,474	2	393.441,123 523.888,527	179.249
2	393.441,123 523.888,527	3	393.461,935 523.899,769	23.654
3	393.461,935 523.899,769	4	393.363,2 524.047,237	177.47
4	393.363,2 524.047,237	1	393.341,398 524.037,474	23.888

\*\* Lungimile segmentelor sunt determinate în planul de proiecție Stereo 70 și sunt rotunjite la 1 milimetru.

**\*\*\* Distanţa dintre puncte este formată din segmente cumulate ce sunt mai mici decât valoarea 1 milimetru.**





**DATE DESPRE IMOBILUL NR. 5383**

Oficiul de Cadastru și Publicitate Imobiliară ALBA  
Biroul de Cadastru și Publicitate Imobiliară Alba Iulia

**A. Partea I. Descrierea imobilului**

TEREN Extravilan

Adresa: Jud. Alba

Nr. Crt	Nr cadastral Nr. topografic	Suprafața* (mp)	Observații / Referințe
A1		4.200	Sector cadastral:73 Teren neimprejmuit;

**B. Partea II. Proprietari și acte**

Inscrieri privitoare la dreptul de proprietate și alte drepturi reale	Referințe
/	
Hotarare Judecatoreasca nr. 4890/2010, din 19/10/2010 emis de JUDECATORIA ALBA IULIA (sentinta civila);	
B1	Intabulare, drept de PROPRIETATE, dobandit prin Hotarare Judecatoreasca, cota actuala 1/1
	1) RUS ALEXĂ CHIPRIAN 2) RUS MARIA

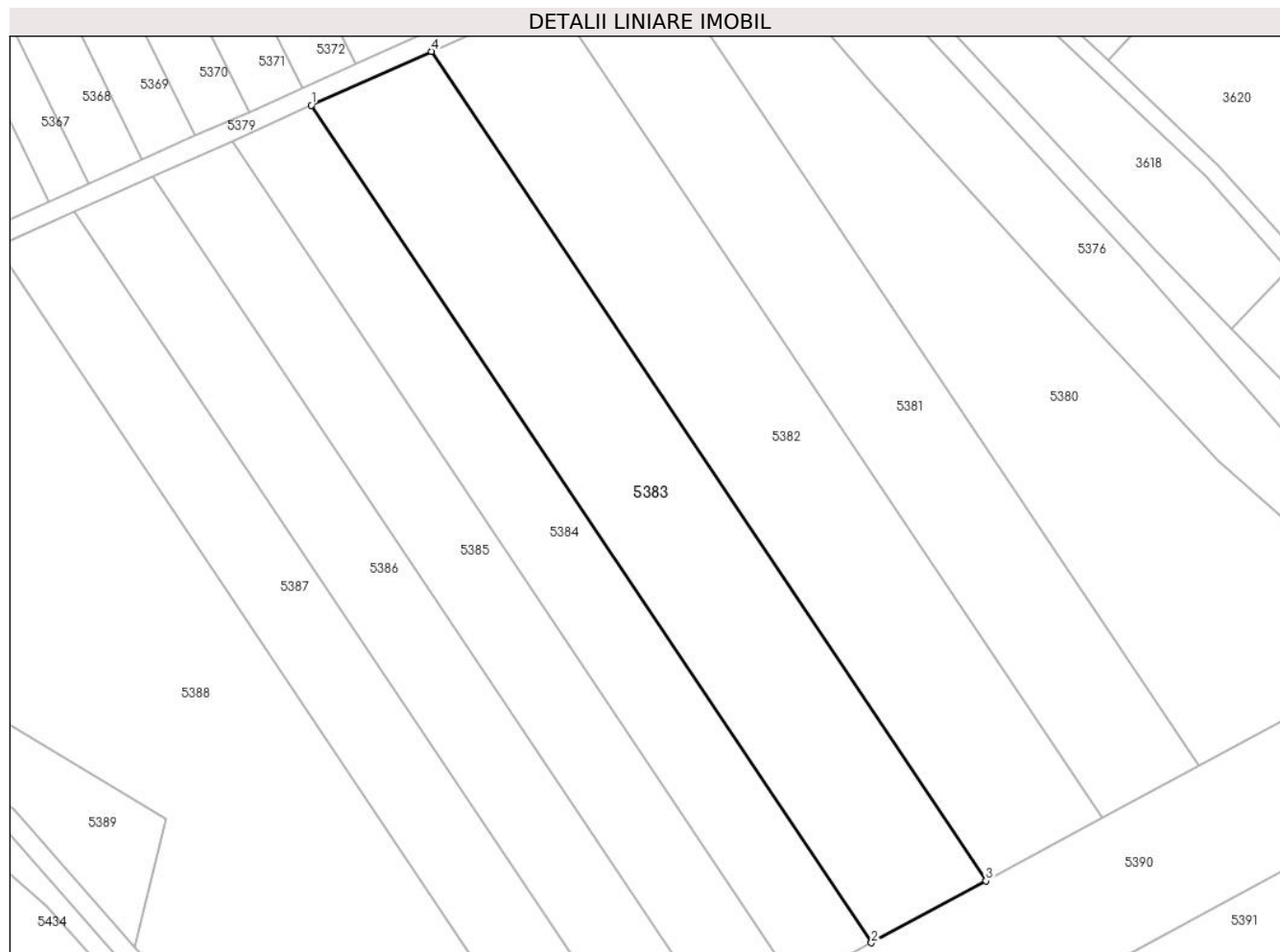
**C. Partea III. SARCINI .**

Inscrieri privind dezmembramintele dreptului de proprietate, drepturi reale de garanție și sarcini	Referințe
NU SUNT	

**Anexa Nr. 1 La Partea I****Teren**

Nr cadastral	Suprafața (mp)*	Observații / Referințe
	4.200	

\* Suprafața este determinată în planul de proiecție Stereo 70.

**Date referitoare la teren**

Crt	Categorie folosință	Intravilan	Suprafața (mp)	Tarla	Parcelă	Nr. topo	Observații / Referințe
1	arabil	NU	4.200	-	1235/77	-	

**Lungime Segmente**

1) Valorile lungimilor segmentelor sunt obținute din proiecție în plan.

Punct început	X / Y	Punct sfârșit	X / Y	Lungime segment (** (m)
1	393.319,81 524.027,807	2	393.420,516 523.877,396	181.012
2	393.420,516 523.877,396	3	393.441,123 523.888,527	23.421
3	393.441,123 523.888,527	4	393.341,398 524.037,474	179.249
4	393.341,398 524.037,474	1	393.319,81 524.027,807	23.653

\*\* Lungimile segmentelor sunt determinate în planul de proiecție Stereo 70 și sunt rotunjite la 1 milimetru.

**\*\*\* Distanţa dintre puncte este formată din segmente cumulate ce sunt mai mici decât valoarea 1 milimetru.**



**DATE DESPRE IMOBILUL NR. 5384**

Oficiul de Cadastru și Publicitate Imobiliară ALBA  
Biroul de Cadastru și Publicitate Imobiliară Alba Iulia

**A. Partea I. Descrierea imobilului**

TEREN Extravilan

Adresa: Jud. Alba

Nr. Crt	Nr cadastral Nr. topografic	Suprafața* (mp)	Observații / Referințe
A1		2.800	Sector cadastral:73 Teren neimprejmuit;

**B. Partea II. Proprietari și acte**

Inscrieri privitoare la dreptul de proprietate și alte drepturi reale		Referințe
/		
Act Administrativ nr. 6473/734, din 02/06/1995 emis de CJPSDPAT ALBA;		
B1	Intabulare, drept de PROPRIETATE, dobandit prin Reconstituire, cota actuala 1/1 1) DUCA ȘTEFAN 2) DUCA IOAN 3) DUCA RAVECA	A1

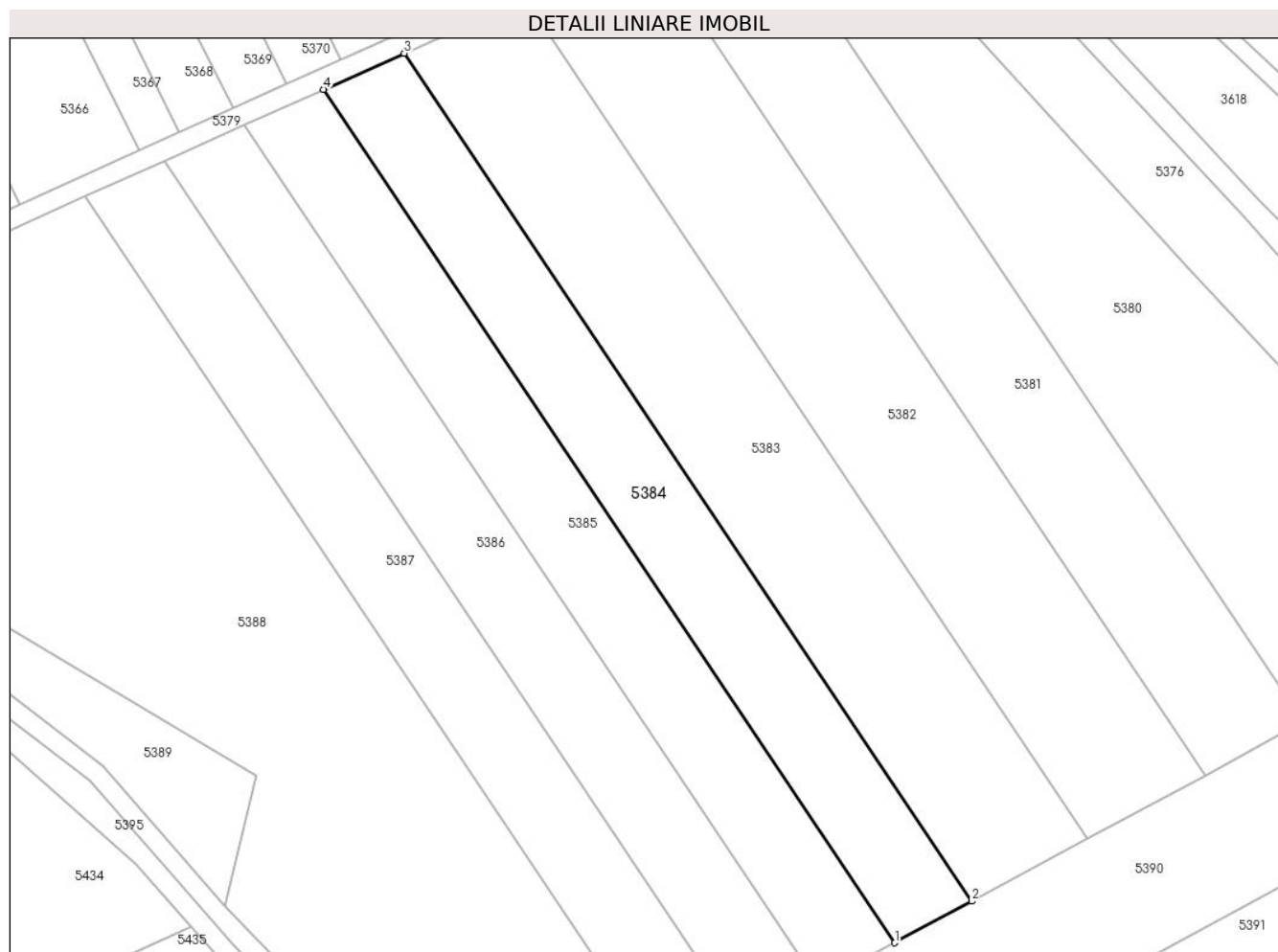
**C. Partea III. SARCINI .**

Inscrieri privind dezmembramintele dreptului de proprietate, drepturi reale de garanție și sarcini	Referințe
NU SUNT	

**Anexa Nr. 1 La Partea I****Teren**

Nr cadastral	Suprafața (mp)*	Observații / Referințe
	2.800	

\* Suprafața este determinată în planul de proiecție Stereo 70.

**Date referitoare la teren**

Crt	Categorie folosință	Intravilan	Suprafața (mp)	Tarla	Parcelă	Nr. topo	Observații / Referințe
1	arabil	NU	2.800	-	1235/78	-	

**Lungime Segmente**

1) Valorile lungimilor segmentelor sunt obținute din proiecție în plan.

Punct început	X / Y	Punct sfârșit	X / Y	Lungime segment (** (m)
1	393.406,888 523.870,035	2	393.420,516 523.877,396	15.488
2	393.420,516 523.877,396	3	393.319,81 524.027,807	181.012
3	393.319,81 524.027,807	4	393.305,534 524.021,415	15.642
4	393.305,534 524.021,415	1	393.406,888 523.870,035	182.177

\*\* Lungimile segmentelor sunt determinate în planul de proiecție Stereo 70 și sunt rotunjite la 1 milimetru.

**\*\*\* Distanţa dintre puncte este formată din segmente cumulate ce sunt mai mici decât valoarea 1 milimetru.**





**DATE DESPRE IMOBILUL NR. 5385**

Oficiul de Cadastru și Publicitate Imobiliară ALBA  
Biroul de Cadastru și Publicitate Imobiliară Alba Iulia

**A. Partea I. Descrierea imobilului**

TEREN Extravilan

Adresa: Jud. Alba

Nr. Crt	Nr cadastral Nr. topografic	Suprafața* (mp)	Observații / Referințe
A1		2.800	Sector cadastral:73 Teren neimprejmuit;

**B. Partea II. Proprietari și acte**

Inscrieri privitoare la dreptul de proprietate și alte drepturi reale	Referințe
/	
Act Administrativ nr. 6433/666, din 17/05/1995 emis de CJPSDPAT ALBA;	
B1	A1
Intabulare, drept de PROPRIETATE, dobandit prin Reconstituire, cota actuala 1/1	
1) CRIȘAN ELISABETA	
2) PREJA ANICA	

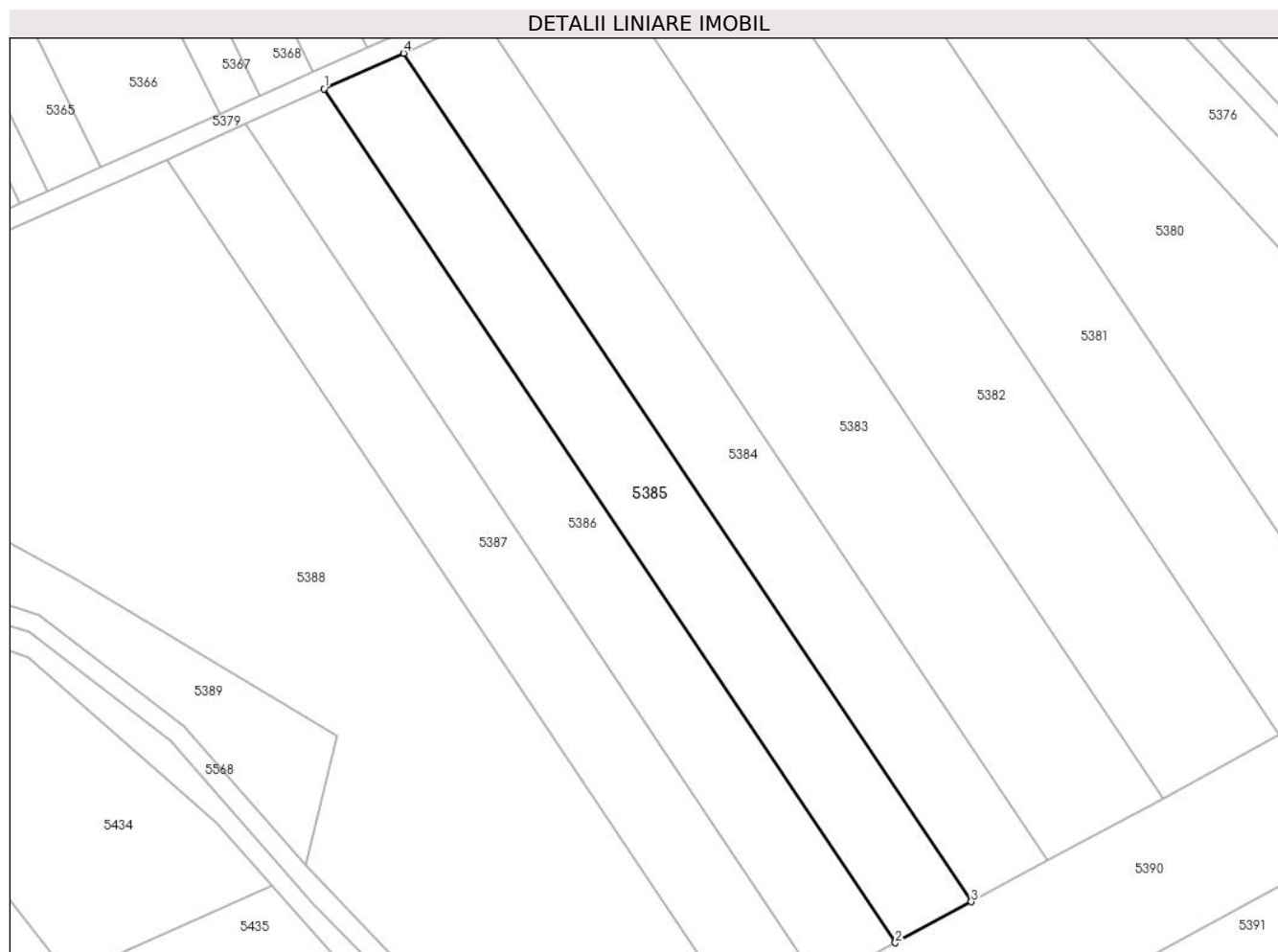
**C. Partea III. SARCINI .**

Inscrieri privind dezmembramintele dreptului de proprietate, drepturi reale de garanție și sarcini	Referințe
NU SUNT	

**Anexa Nr. 1 La Partea I****Teren**

Nr cadastral	Suprafața (mp)*	Observații / Referințe
	2.800	

\* Suprafața este determinată în planul de proiecție Stereo 70.

**Date referitoare la teren**

Crt	Categorie folosință	Intra vilan	Suprafața (mp)	Tarla	Parcelă	Nr. topo	Observații / Referințe
1	arabil	NU	2.800	-	1235/79	-	

**Lungime Segmente**

1) Valorile lungimilor segmentelor sunt obținute din proiecție în plan.

Punct început	X / Y	Punct sfârșit	X / Y	Lungime segment (** (m)
1	393.291,349 524.015,063	2	393.393,347 523.862,721	183.335
2	393.393,347 523.862,721	3	393.406,888 523.870,035	15.39
3	393.406,888 523.870,035	4	393.305,534 524.021,415	182.177
4	393.305,534 524.021,415	1	393.291,349 524.015,063	15.542

\*\* Lungimile segmentelor sunt determinate în planul de proiecție Stereo 70 și sunt rotunjite la 1 milimetru.

**\*\*\* Distanţa dintre puncte este formată din segmente cumulate ce sunt mai mici decât valoarea 1 milimetru.**



**DATE DESPRE IMOBILUL NR. 5386**

Oficiul de Cadastru și Publicitate Imobiliară ALBA  
Biroul de Cadastru și Publicitate Imobiliară Alba Iulia

**A. Partea I. Descrierea imobilului**

TEREN Extravilan

Adresa: Jud. Alba

Nr. Crt	Nr cadastral Nr. topografic	Suprafața* (mp)	Observații / Referințe
A1		2.800	Sector cadastral:73 Teren neimprejmuit;

**B. Partea II. Proprietari și acte**

Inscrieri privitoare la dreptul de proprietate și alte drepturi reale	Referințe
/	
Act Administrativ nr. 1756/160, din 08/09/1994 emis de CJPSDPAT ALBA;	
B1	A1
Intabulare, drept de PROPRIETATE, dobandit prin Reconstituire, cota actuala 1/1 1) DUCA VICTOR	

**C. Partea III. SARCINI .**

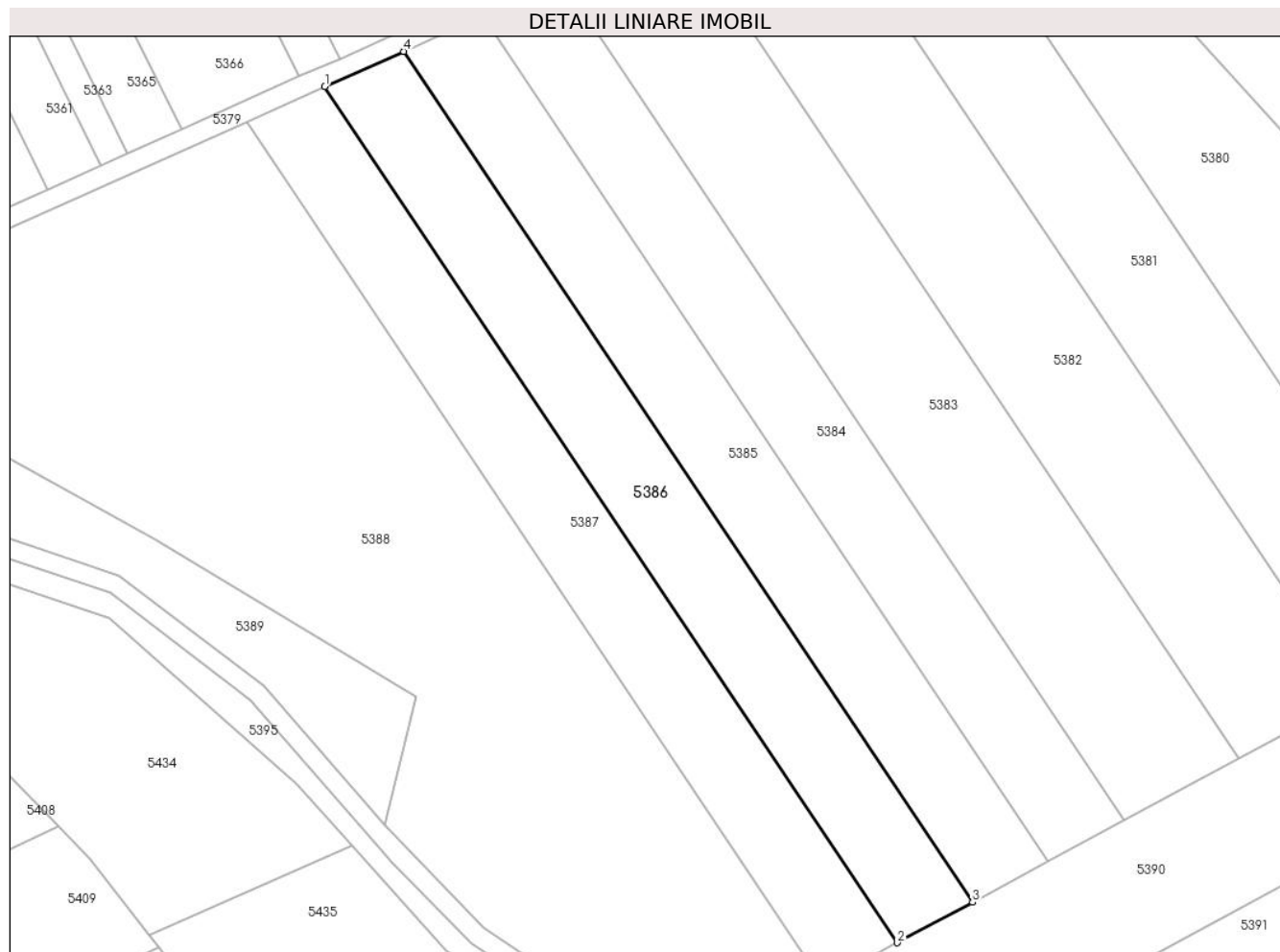
Inscrieri privind dezmembramintele dreptului de proprietate, drepturi reale de garanție și sarcini	Referințe
NU SUNT	

## Anexa Nr. 1 La Partea I

## Teren

Nr cadastral	Suprafața (mp)*	Observații / Referințe
	2.800	

\* Suprafața este determinată în planul de proiecție Stereo 70.



## Date referitoare la teren

Crt	Categorie folosință	Intra vilan	Suprafața (mp)	Tarla	Parcelă	Nr. topo	Observații / Referințe
1	arabil	NU	2.800	-	1235/80	-	

## Lungime Segmente

1) Valorile lungimilor segmentelor sunt obținute din proiecție în plan.

Punct început	X / Y	Punct sfârșit	X / Y	Lungime segment (** (m)
1	393.277,253 524.008,751	2	393.379,892 523.855,453	184.486
2	393.379,892 523.855,453	3	393.393,347 523.862,721	15.293
3	393.393,347 523.862,721	4	393.291,349 524.015,063	183.335
4	393.291,349 524.015,063	1	393.277,253 524.008,751	15.445

\*\* Lungimile segmentelor sunt determinate în planul de proiecție Stereo 70 și sunt rotunjite la 1 milimetru.

**\*\*\* Distanţa dintre puncte este formată din segmente cumulate ce sunt mai mici decât valoarea 1 milimetru.**





**DATE DESPRE IMOBILUL NR. 5387**

Oficiul de Cadastru și Publicitate Imobiliară ALBA  
Biroul de Cadastru și Publicitate Imobiliară Alba Iulia

**A. Partea I. Descrierea imobilului**

TEREN Extravilan

Adresa: Jud. Alba

Nr. Crt	Nr cadastral Nr. topografic	Suprafața* (mp)	Observații / Referințe
A1		2.800	Sector cadastral:73 Teren neimprijmit;

**B. Partea II. Proprietari și acte**

Inscrieri privitoare la dreptul de proprietate și alte drepturi reale		Referințe
/		
Act Administrativ nr. 5246/405, din 27/01/1995 emis de CJPSDPAT ALBA;		
B1	Intabulare, drept de PROPRIETATE, dobandit prin Reconstituire, cota actuala 1/1 1) FRINCU A SIMION 2) PREJA N NICOLAE 3) BORDEU V VASILE 4) POPA F SEVER 5) HEGHES I IOAN	A1

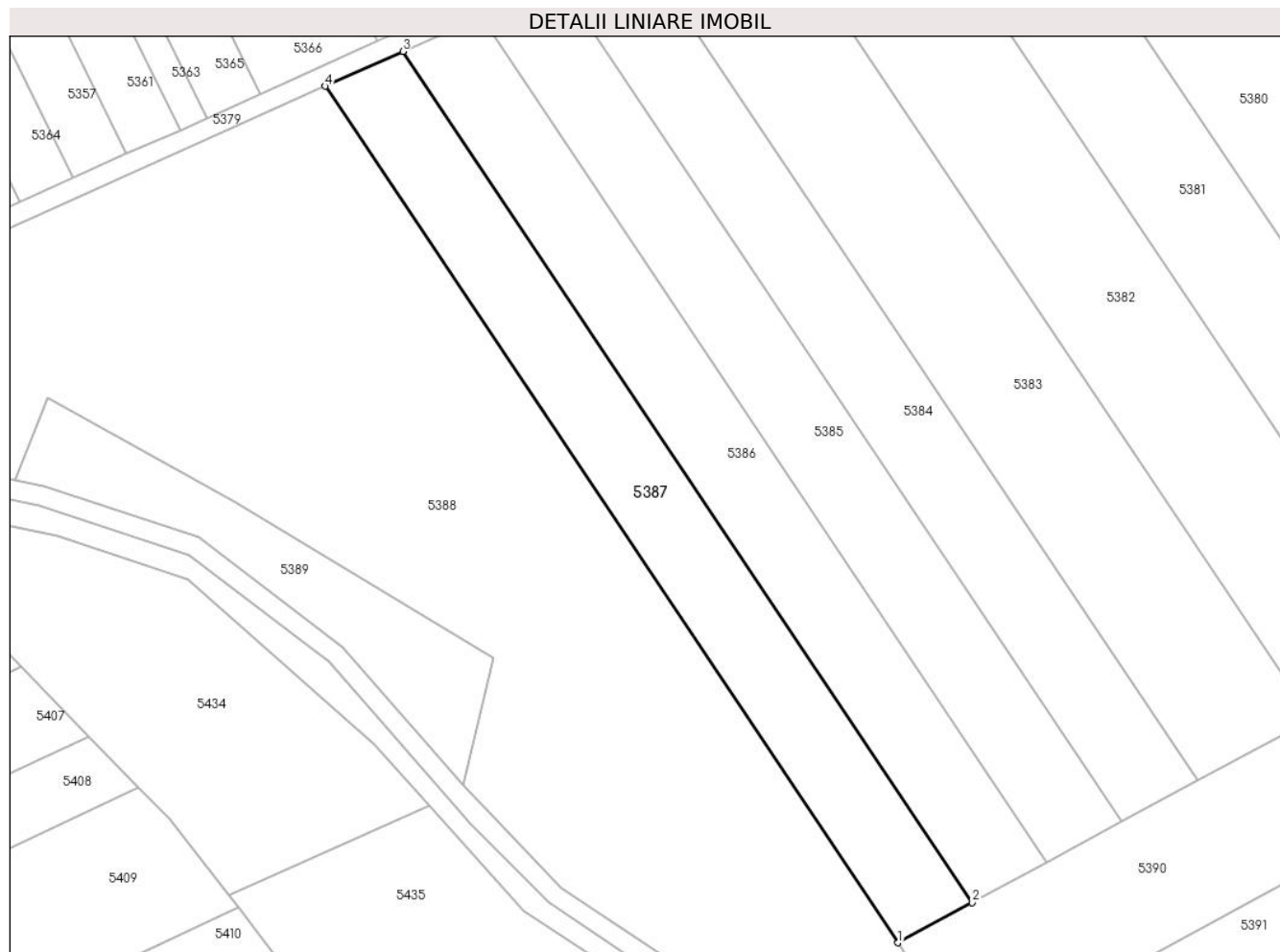
**C. Partea III. SARCINI .**

Inscrieri privind dezmembramintele dreptului de proprietate, drepturi reale de garanție și sarcini	Referințe
NU SUNT	

**Teren**

Nr cadastral	Suprafața (mp)*	Observații / Referințe
	2.800	

\* Suprafața este determinată în planul de proiecție Stereo 70.



**Date referitoare la teren**

Crt	Categorie folosință	Intra vilan	Suprafața (mp)	Tarla	Parcelă	Nr. topo	Observații / Referințe
1	arabil	NU	2.800	-	1235/81	-	

**Lungime Segmente**

1) Valorile lungimilor segmentelor sunt obținute din proiecție în plan.

Punct început	X / Y	Punct sfârșit	X / Y	Lungime segment (** (m)
1	393.366,519 523.848,23	2	393.379,892 523.855,453	15.199
2	393.379,892 523.855,453	3	393.277,253 524.008,751	184.486
3	393.277,253 524.008,751	4	393.263,244 524.002,478	15.349
4	393.263,244 524.002,478	1	393.366,519 523.848,23	185.629

\*\* Lungimile segmentelor sunt determinate în planul de proiecție Stereo 70 și sunt rotunjite la 1 milimetru.

**\*\*\* Distanţa dintre puncte este formată din segmente cumulate ce sunt mai mici decât valoarea 1 milimetru.**



**DATE DESPRE IMOBILUL NR. 5388**

Oficiul de Cadastru și Publicitate Imobiliară ALBA  
Biroul de Cadastru și Publicitate Imobiliară Alba Iulia

**A. Partea I. Descrierea imobilului**

TEREN Extravilan

Adresa: Jud. Alba

Nr. Crt	Nr cadastral Nr. topografic	Suprafața* (mp)	Observații / Referințe
A1		11.000	Sector cadastral:73 Teren neimprejmuit;

**B. Partea II. Proprietari și acte**

Inscrieri privitoare la dreptul de proprietate și alte drepturi reale	Referințe
/	
Act Notarial nr. 1593/2015, din 15/06/2015 emis de NP DAN-ADRIAN DOȚIU;	
B1	A1
Intabulare, drept de PROPRIETATE, dobandit prin lesire Din Indiviziune, cota actuala 1/1	
1) CRISTEA VOICU VASILE	

**C. Partea III. SARCINI .**

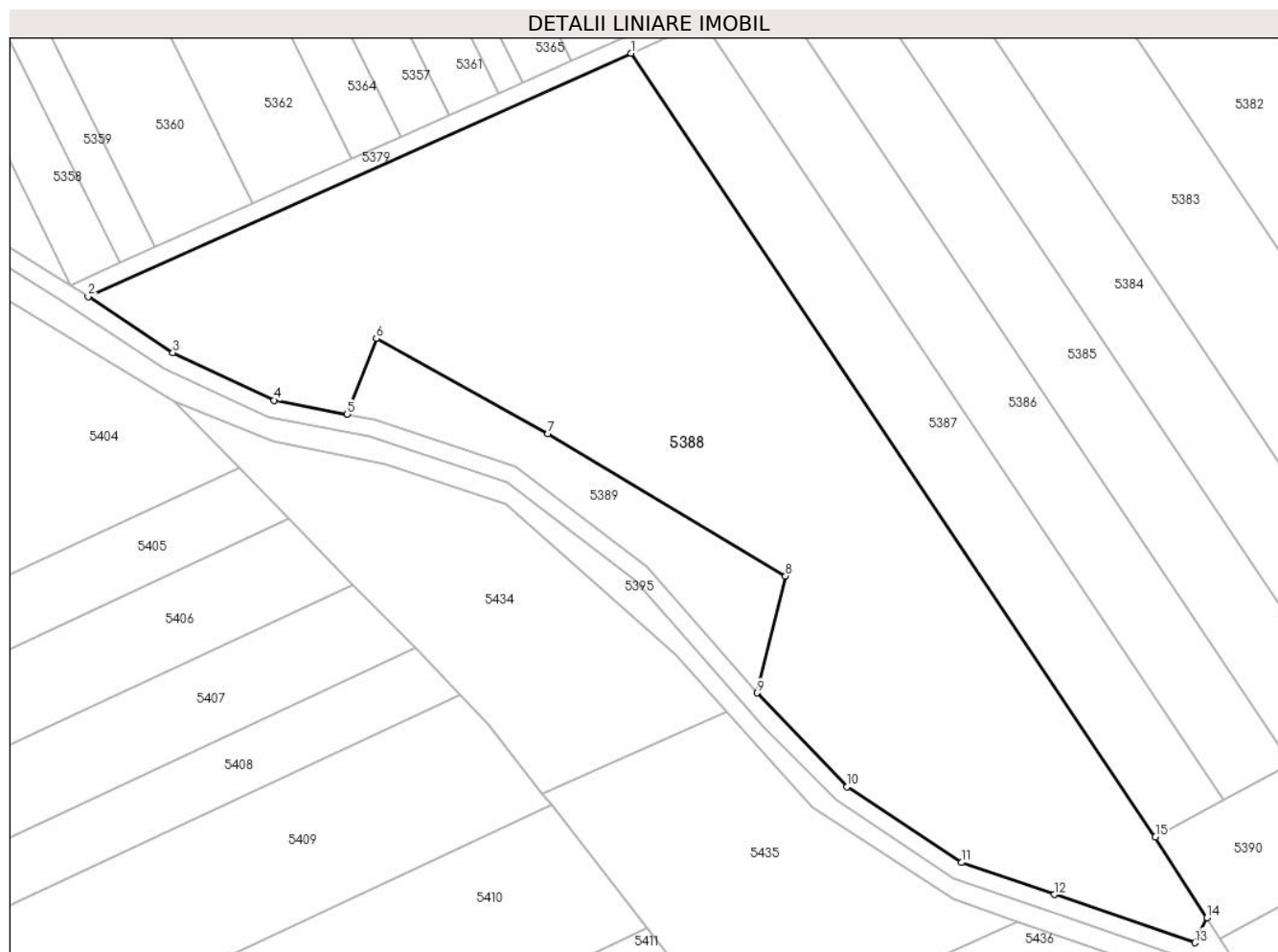
Inscrieri privind dezmembramintele dreptului de proprietate, drepturi reale de garanție și sarcini	Referințe
NU SUNT	

## Anexa Nr. 1 La Partea I

## Teren

Nr cadastral	Suprafața (mp)*	Observații / Referințe
	11.000	

\* Suprafața este determinată în planul de proiecție Stereo 70.



## Date referitoare la teren

Crt	Categorie folosință	Intravilan	Suprafața (mp)	Tarla	Parcelă	Nr. topo	Observații / Referințe
1	arabil	NU	11.000	-	1235/82	-	

## Lungime Segmente

1) Valorile lungimilor segmentelor sunt obținute din proiecție în plan.

Punct început	X / Y	Punct sfârșit	X / Y	Lungime segment (** (m)
1	393.263,244 524.002,478	2	393.156,314 523.954,596	117.161
2	393.156,314 523.954,596	3	393.173,002 523.943,534	20.022
3	393.173,002 523.943,534	4	393.192,933 523.934,183	22.015
4	393.192,933 523.934,183	5	393.207,26 523.931,451	14.585
5	393.207,26 523.931,451	6	393.213,097 523.946,316	15.97

Punct început	X / Y	Punct sfârșit	X / Y	Lungime segment (** (m)
6	393.213,097 523.946,316	7	393.246,897 523.927,575	38.648
7	393.246,897 523.927,575	8	393.293,658 523.899,606	54.487
8	393.293,658 523.899,606	9	393.288,083 523.876,56	23.711
9	393.288,083 523.876,56	10	393.305,815 523.858,13	25.575
10	393.305,815 523.858,13	11	393.328,353 523.843,179	27.046
11	393.328,353 523.843,179	12	393.346,623 523.836,901	19.319
12	393.346,623 523.836,901	13	393.374,286 523.827,4	29.249
13	393.374,286 523.827,4	14	393.376,714 523.832,329	5.494
14	393.376,714 523.832,329	15	393.366,519 523.848,23	18.888
15	393.366,519 523.848,23	1	393.263,244 524.002,478	185.629

\*\* Lungimile segmentelor sunt determinate în planul de proiecție Stereo 70 și sunt rotunjite la 1 milimetru.

\*\*\* Distanța dintre puncte este formată din segmente cumulate ce sunt mai mici decât valoarea 1 milimetru.





**DATE DESPRE IMOBILUL NR. 5389**

Oficiul de Cadastru și Publicitate Imobiliară ALBA  
Biroul de Cadastru și Publicitate Imobiliară Alba Iulia

**A. Partea I. Descrierea imobilului**

TEREN Extravilan

Adresa: Jud. Alba

Nr. Crt	Nr cadastral Nr. topografic	Suprafața* (mp)	Observații / Referințe
A1		1.241	Sector cadastral:73 Teren neimprijmit;

**B. Partea II. Proprietari și acte**

Inscrieri privitoare la dreptul de proprietate și alte drepturi reale		Referințe
/		
Act Normativ nr. 7, din 13/03/1996 emis de Parlamentul României;		
B1	Inscrierea posesiei, drept de PROPRIETATE, dobândit prin Lege, cota actuala 1/1 1) NEIDENTIFICAT NEIDENTIFICAT	A1
Act Normativ nr. 7, din 13/03/1996 emis de Parlamentul României (art.13 alin.(15));		
B2	Se notează mențiunea de proprietar neidentificat.	A1

**C. Partea III. SARCINI .**

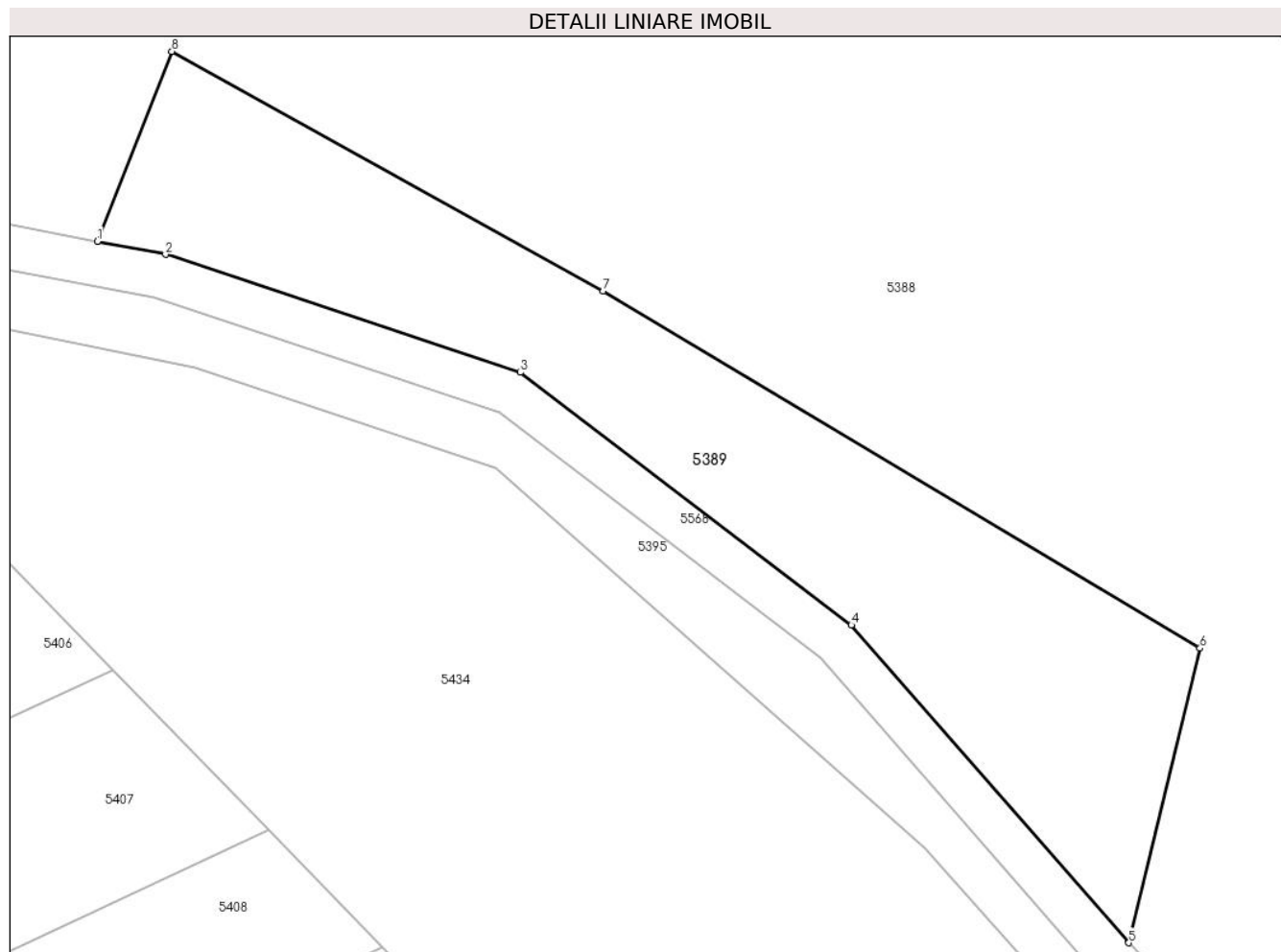
Inscrieri privind dezmembramintele dreptului de proprietate, drepturi reale de garanție și sarcini	Referințe
NU SUNT	

## Anexa Nr. 1 La Partea I

## Teren

Nr cadastral	Suprafața (mp)*	Observații / Referințe
	1.241	

\* Suprafața este determinată în planul de proiecție Stereo 70.



## Date referitoare la teren

Crt	Categorie folosință	Intravilan	Suprafața (mp)	Tarla	Parcelă	Nr. topo	Observații / Referințe
1	neproductiv	NU	1.241	-	-	-	

## Lungime Segmente

1) Valorile lungimilor segmentelor sunt obținute din proiecție în plan.

Punct început	X / Y	Punct sfârșit	X / Y	Lungime segment (** (m)
1	393.207,26 523.931,451	2	393.212,606 523.930,432	5.442
2	393.212,606 523.930,432	3	393.240,394 523.921,192	29.285
3	393.240,394 523.921,192	4	393.266,34 523.901,421	32.62
4	393.266,34 523.901,421	5	393.288,083 523.876,56	33.028
5	393.288,083 523.876,56	6	393.293,658 523.899,606	23.711

Punct început	X / Y	Punct sfârșit	X / Y	Lungime segment (** (m)
6	393.293,658 523.899,606	7	393.246,897 523.927,575	54.487
7	393.246,897 523.927,575	8	393.213,097 523.946,316	38.648
8	393.213,097 523.946,316	1	393.207,26 523.931,451	15.97

\*\* Lungimile segmentelor sunt determinate în planul de proiecție Stereo 70 și sunt rotunjite la 1 milimetru.

\*\*\* Distanța dintre puncte este formată din segmente cumulate ce sunt mai mici decât valoarea 1 milimetru.



**DATE DESPRE IMOBILUL NR. 5390**

Oficiul de Cadastru și Publicitate Imobiliară ALBA  
Biroul de Cadastru și Publicitate Imobiliară Alba Iulia

**A. Partea I. Descrierea imobilului**

TEREN Extravilan

Adresa: Jud. Alba, Tarla "Daneata"

Nr. Crt	Nr cadastral Nr. topografic	Suprafața* (mp)	Observații / Referințe
A1	79827	4.400	Sector cadastral:73 Teren neimprejmit;

**B. Partea II. Proprietari și acte**

Inscrieri privitoare la dreptul de proprietate și alte drepturi reale		Referințe
<b>41902 / 07/07/2023</b>		
Act Administrativ nr. 6401/549 Titlu de Proprietate, din 21/03/1995 emis de CJPSDPAT (act administrativ nr 71 Certificat deces din 02.12.2012, emis de Comuna Mociu;act administrativ nr 4051 Certificat Fiscal din 06.07.2023, emis de Primaria Comunei Galda de Jos;act administrativ nr 15 Certificat deces din 12.08.2018, emis de Primaria Livezeni;act administrativ nr CI Daramus Gheorghe Voica din 10.03.2014, emis de SPCLEP Teius);		
B1	Intabulare, drept de PROPRIETATEcu titlu reconstituire în baza Legii nr. 18/1991 a Fondului Funciar, nr. cad. TP 1235/23, dobandit prin Reconstituire, cota actuala 2/3 1) DĂRĂMUS GHE HOREA 2) DARAMUS GHE VOICU 3) MARINA SILVIA	A1
<b>23696 / 15/04/2024</b>		
Act Notarial nr. 54, din 11/04/2024 emis de Karacsony Marton Attila;		
B3	Intabulare, drept de PROPRIETATEcu titlul moștenire, dobandit prin Succesiune, cota actuala 1/3 1) BRAȘOVEAN SANDA-DELIA	A1

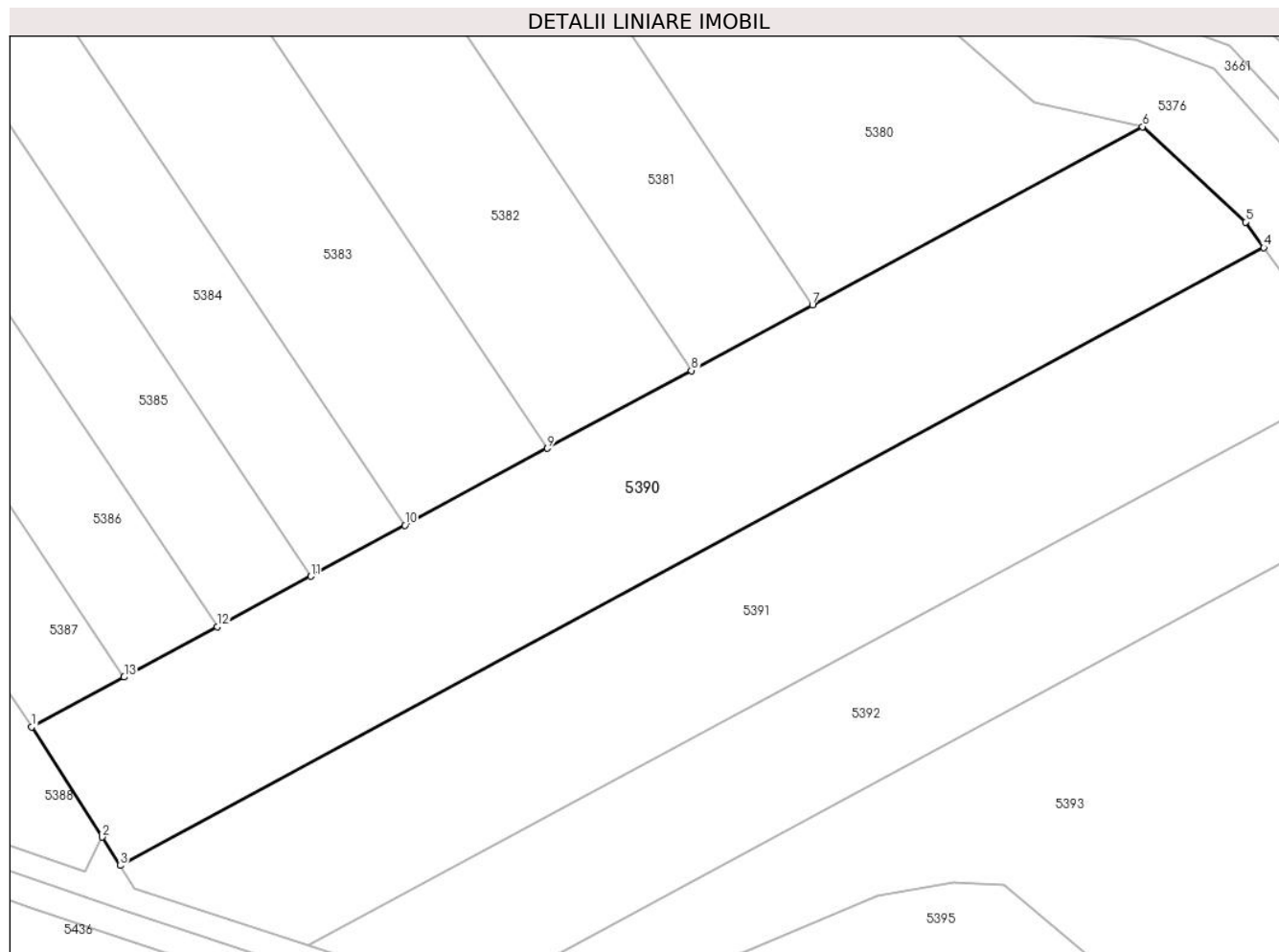
**C. Partea III. SARCINI .**

Inscrieri privind dezmembramintele dreptului de proprietate, drepturi reale de garanție și sarcini	Referințe
NU SUNT	

**Anexa Nr. 1 La Partea I****Teren**

Nr cadastral	Suprafața (mp)*	Observații / Referințe
79827	4.400	

\* Suprafața este determinată în planul de proiecție Stereo 70.

**Date referitoare la teren**

Crt	Categorie folosință	Intravilan	Suprafața (mp)	Tarla	Parcelă	Nr. topo	Observații / Referințe
1	arabil	NU	4.400	-	1235/23	-	

**Lungime Segmente**

1) Valorile lungimilor segmentelor sunt obținute din proiecție în plan.

Punct început	X / Y	Punct sfârșit	X / Y	Lungime segment (** (m)
1	393.366,519 523.848,23	2	393.376,714 523.832,329	18.888
2	393.376,714 523.832,329	3	393.379,346 523.828,224	4.876
3	393.379,346 523.828,224	4	393.544,724 523.917,553	187.961
4	393.544,724 523.917,553	5	393.542,082 523.921,226	4.524
5	393.542,082 523.921,226	6	393.527,188 523.935,015	20.297

Punct început	X / Y	Punct sfârşit	X / Y	Lungime segment (** (m)
6	393.527,188 523.935,015	7	393.479,439 523.909,224	54.268
7	393.479,439 523.909,224	8	393.461,935 523.899,769	19.894
8	393.461,935 523.899,769	9	393.441,123 523.888,527	23.654
9	393.441,123 523.888,527	10	393.420,516 523.877,396	23.421
10	393.420,516 523.877,396	11	393.406,888 523.870,035	15.488
11	393.406,888 523.870,035	12	393.393,347 523.862,721	15.39
12	393.393,347 523.862,721	13	393.379,892 523.855,453	15.293
13	393.379,892 523.855,453	1	393.366,519 523.848,23	15.199

\*\* Lungimile segmentelor sunt determinate în planul de proiecție Stereo 70 și sunt rotunjite la 1 milimetru.

\*\*\* Distanța dintre puncte este formată din segmente cumulate ce sunt mai mici decât valoarea 1 milimetru.





**DATE DESPRE IMOBILUL NR. 5391**

Oficiul de Cadastru și Publicitate Imobiliară ALBA  
Biroul de Cadastru și Publicitate Imobiliară Alba Iulia

**A. Partea I. Descrierea imobilului**

TEREN Extravilan

Adresa: Jud. Alba

Nr. Crt	Nr cadastral Nr. topografic	Suprafața* (mp)	Observații / Referințe
A1		4.200	Sector cadastral:73 Teren neimprejmut;

**B. Partea II. Proprietari și acte**

Inscrieri privitoare la dreptul de proprietate și alte drepturi reale		Referințe
/		
Act Normativ nr. 7, din 13/03/1996 emis de Parlamentul României;		
B1	Inscrierea posesiei, drept de PROPRIETATE, dobândit prin Lege, cota actuala 1/1 1) NEIDENTIFICAT NEIDENTIFICAT	A1
Act Normativ nr. 7, din 13/03/1996 emis de Parlamentul României (art.13 alin.(14));		
B2	Se notează mențiunea proprietar neidentificat, rezerva comisiei locale de fond funciar.	A1

**C. Partea III. SARCINI .**

Inscrieri privind dezmembramintele dreptului de proprietate, drepturi reale de garanție și sarcini	Referințe
NU SUNT	

**Teren**

Nr cadastral	Suprafața (mp)*	Observații / Referințe
	4.200	

\* Suprafața este determinată în planul de proiecție Stereo 70.



**Date referitoare la teren**

Crt	Categorie folosință	Intravilan	Suprafața (mp)	Tarla	Parcelă	Nr. topo	Observații / Referințe
1	arabil	NU	4.200	-	-	-	

**Lungime Segmente**

1) Valorile lungimilor segmentelor sunt obținute din proiecție în plan.

Punct început	X / Y	Punct sfârșit	X / Y	Lungime segment (** (m)
1	393.379,346 523.828,224	2	393.381,452 523.824,94	3.902
2	393.381,452 523.824,94	3	393.406,589 523.816,645	26.47
3	393.406,589 523.816,645	4	393.557,202 523.897,999	171.181
4	393.557,202 523.897,999	5	393.556,622 523.901,005	3.062
5	393.556,622 523.901,005	6	393.544,724 523.917,553	20.381

Punct început	X / Y	Punct sfârșit	X / Y	Lungime segment (** (m)
6	393.544,724 523.917,553	1	393.379,346 523.828,224	187.961

\*\* Lungimile segmentelor sunt determinate în planul de proiecție Stereo 70 și sunt rotunjite la 1 milimetru.

\*\*\* Distanța dintre puncte este formată din segmente cumulate ce sunt mai mici decât valoarea 1 milimetru.



**DATE DESPRE IMOBILUL NR. 5392**

Oficiul de Cadastru și Publicitate Imobiliară ALBA  
Biroul de Cadastru și Publicitate Imobiliară Alba Iulia

**A. Partea I. Descrierea imobilului**

TEREN Extravilan

Adresa: Jud. Alba

Nr. Crt	Nr cadastral Nr. topografic	Suprafața* (mp)	Observații / Referințe
A1		2.900	Sector cadastral:73 Teren neimprejmut;

**B. Partea II. Proprietari și acte**

Inscrieri privitoare la dreptul de proprietate și alte drepturi reale		Referințe
/		
Act Normativ nr. 7, din 13/03/1996 emis de Parlamentul României;		
B1	Inscrierea posesiei, drept de PROPRIETATE, dobândit prin Lege, cota actuala 1/1 1) NEIDENTIFICAT NEIDENTIFICAT	A1
Act Normativ nr. 7, din 13/03/1996 emis de Parlamentul României (art.13 alin.(14));		
B2	Se notează mențiunea proprietar neidentificat, rezerva comisiei locale de fond funciar.	A1

**C. Partea III. SARCINI .**

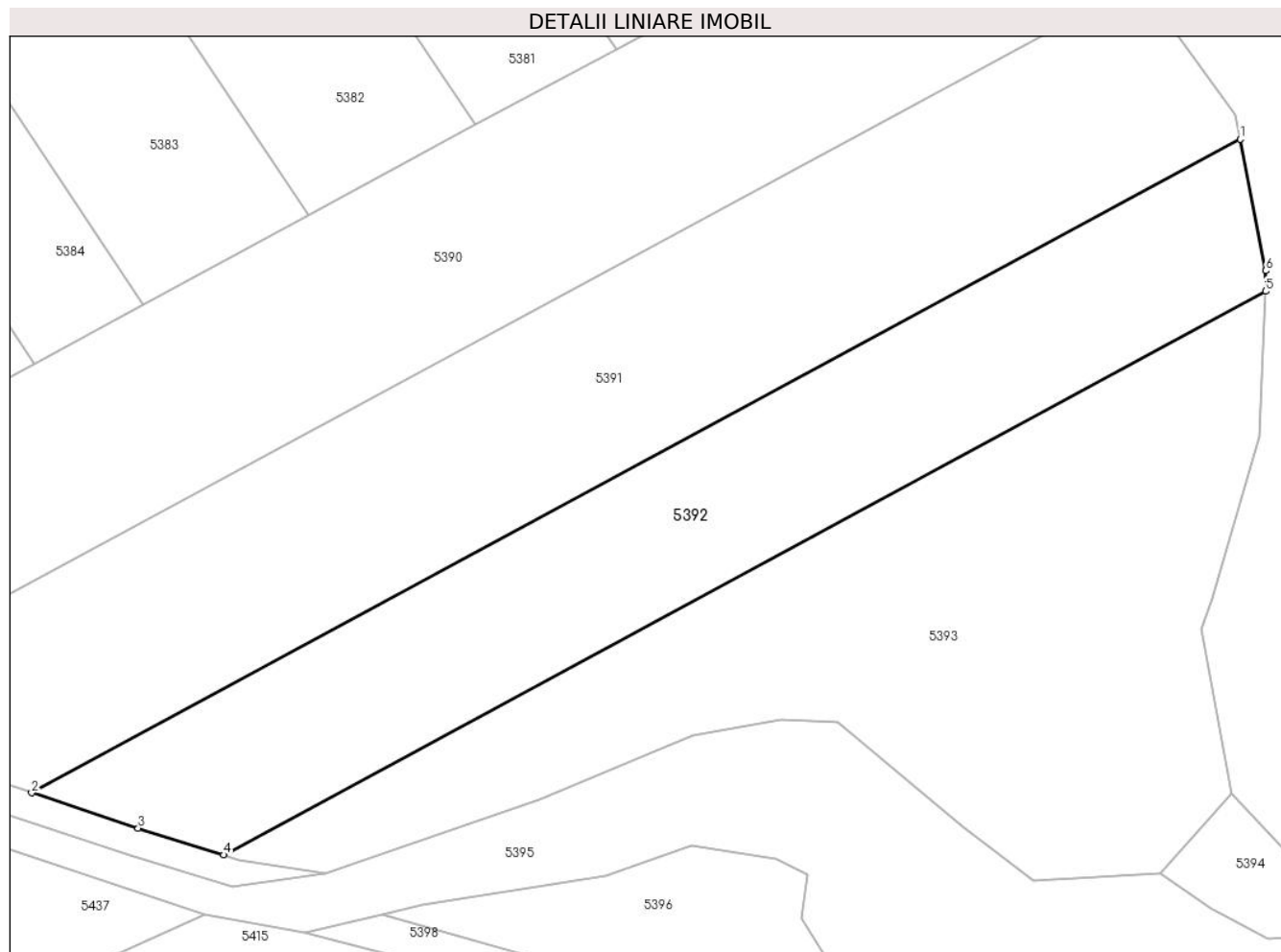
Inscrieri privind dezmembramintele dreptului de proprietate, drepturi reale de garanție și sarcini	Referințe
NU SUNT	

## Anexa Nr. 1 La Partea I

## Teren

Nr cadastral	Suprafața (mp)*	Observații / Referințe
	2.900	

\* Suprafața este determinată în planul de proiecție Stereo 70.



## Date referitoare la teren

Crt	Categorie folosință	Intravilan	Suprafața (mp)	Tarla	Parcelă	Nr. topo	Observații / Referințe
1	arabil	NU	2.900	-	-	-	

## Lungime Segmente

1) Valorile lungimilor segmentelor sunt obținute din proiecție în plan.

Punct început	X / Y	Punct sfârșit	X / Y	Lungime segment (** (m)
1	393.557,202 523.897,999	2	393.406,589 523.816,645	171.181
2	393.406,589 523.816,645	3	393.419,862 523.812,265	13.977
3	393.419,862 523.812,265	4	393.430,511 523.808,924	11.161
4	393.430,511 523.808,924	5	393.560,359 523.879,061	147.58
5	393.560,359 523.879,061	6	393.560,359 523.881,642	2.582

Punct început	X / Y	Punct sfârșit	X / Y	Lungime segment (** (m)
6	393.560,359 523.881,642	1	393.557,202 523.897,999	16.658

\*\* Lungimile segmentelor sunt determinate în planul de proiecție Stereo 70 și sunt rotunjite la 1 milimetru.

\*\*\* Distanța dintre puncte este formată din segmente cumulate ce sunt mai mici decât valoarea 1 milimetru.





**DATE DESPRE IMOBILUL NR. 5393**

Oficiul de Cadastru și Publicitate Imobiliară ALBA  
Biroul de Cadastru și Publicitate Imobiliară Alba Iulia

**A. Partea I. Descrierea imobilului**

TEREN Extravilan

Adresa: Jud. Alba

Nr. Crt	Nr cadastral Nr. topografic	Suprafața* (mp)	Observații / Referințe
A1		3.600	Sector cadastral:73 Teren neimprejmuit;

**B. Partea II. Proprietari și acte**

Inscrieri privitoare la dreptul de proprietate și alte drepturi reale	Referințe
/	
Act Administrativ nr. 620/7, din 22/02/1993 emis de CJPSDPAT ALBA;	
B1	A1
Intabulare, drept de PROPRIETATE, dobandit prin Reconstituire, cota actuala 1/1 1) CIUGUDEAN N ANA	

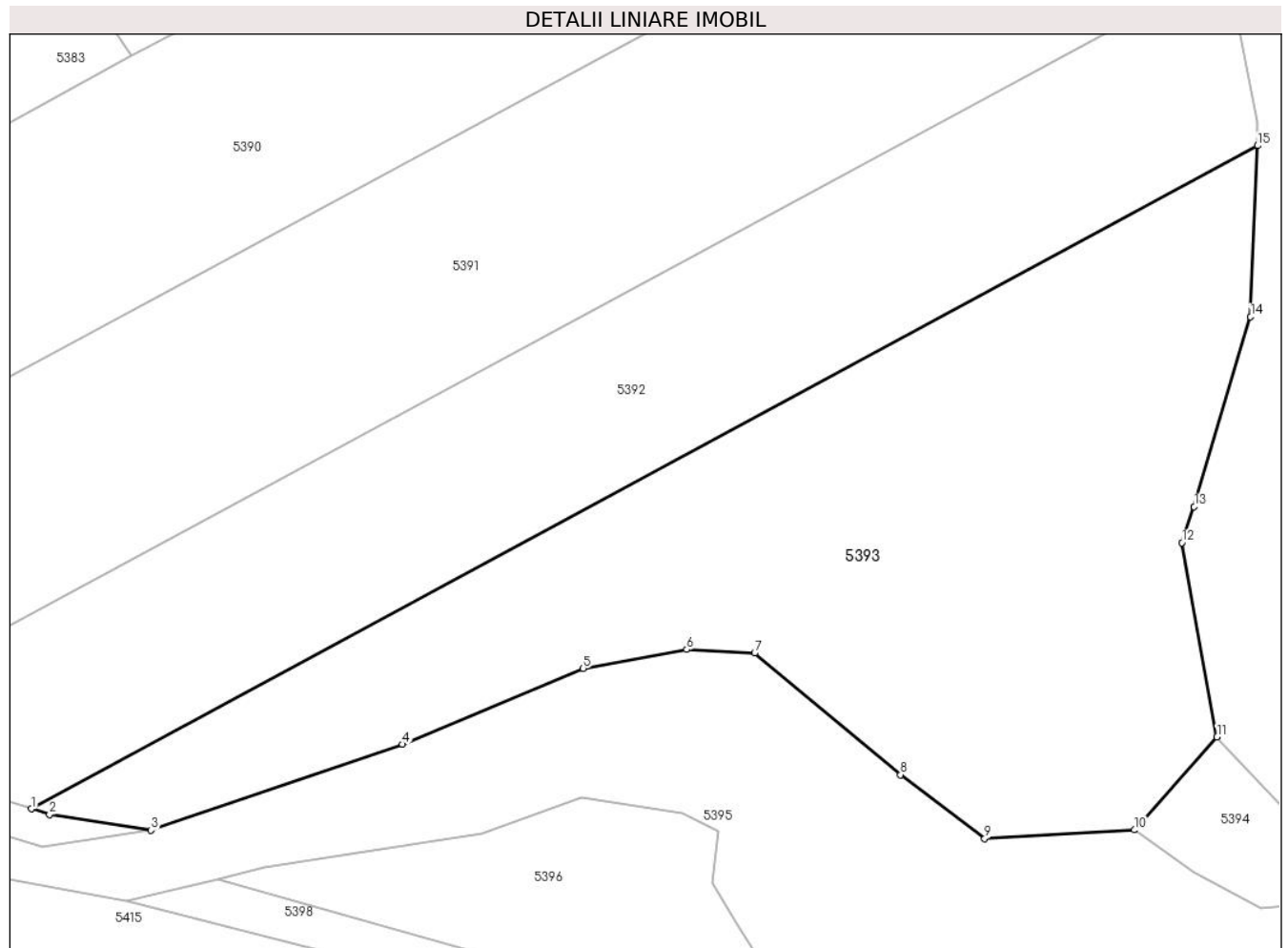
**C. Partea III. SARCINI .**

Inscrieri privind dezmembramintele dreptului de proprietate, drepturi reale de garanție și sarcini	Referințe
NU SUNT	

**Teren**

Nr cadastral	Suprafața (mp)*	Observații / Referințe
	3.600	

\* Suprafața este determinată în planul de proiecție Stereo 70.



**Date referitoare la teren**

Crt	Categorie folosință	Intravilan	Suprafața (mp)	Tarla	Parcelă	Nr. topo	Observații / Referințe
1	arabil	NU	3.600	-	1235/87	-	

**Lungime Segmente**

1) Valorile lungimilor segmentelor sunt obținute din proiecție în plan.

Punct început	X / Y	Punct sfârșit	X / Y	Lungime segment (** (m)
1	393.430,511 523.808,924	2	393.432,422 523.808,324	2.003
2	393.432,422 523.808,324	3	393.443,172 523.806,665	10.877
3	393.443,172 523.806,665	4	393.469,813 523.815,761	28.151
4	393.469,813 523.815,761	5	393.488,932 523.823,778	20.732
5	393.488,932 523.823,778	6	393.499,894 523.825,774	11.142

Punct început	X / Y	Punct sfârşit	X / Y	Lungime segment (** (m)
6	393.499,894 523.825,774	7	393.507,093 523.825,402	7.209
7	393.507,093 523.825,402	8	393.522,561 523.812,541	20.116
8	393.522,561 523.812,541	9	393.531,451 523.805,796	11.16
9	393.531,451 523.805,796	10	393.547,298 523.806,7	15.873
10	393.547,298 523.806,7	11	393.556,061 523.816,545	13.181
11	393.556,061 523.816,545	12	393.552,361 523.837,069	20.854
12	393.552,361 523.837,069	13	393.553,642 523.840,886	4.027
13	393.553,642 523.840,886	14	393.559,62 523.860,96	20.945
14	393.559,62 523.860,96	15	393.560,359 523.879,061	18.116
15	393.560,359 523.879,061	1	393.430,511 523.808,924	147.58

\*\* Lungimile segmentelor sunt determinate în planul de proiecție Stereo 70 și sunt rotunjite la 1 milimetru.

\*\*\* Distanța dintre puncte este formată din segmente cumulate ce sunt mai mici decât valoarea 1 milimetru.



**DATE DESPRE IMOBILUL NR. 5394**

Oficiul de Cadastru și Publicitate Imobiliară ALBA  
Biroul de Cadastru și Publicitate Imobiliară Alba Iulia

**A. Partea I. Descrierea imobilului**

TEREN Extravilan

Adresa: Jud. Alba

Nr. Crt	Nr cadastral Nr. topografic	Suprafața* (mp)	Observații / Referințe
A1		246	Sector cadastral:73 Teren neimprijmit;

**B. Partea II. Proprietari și acte**

Inscrieri privitoare la dreptul de proprietate și alte drepturi reale		Referințe
/		
Act Normativ nr. 7, din 13/03/1996 emis de Parlamentul României;		
B1	Inscrierea posesiei, drept de PROPRIETATE, dobândit prin Lege, cota actuala 1/1 1) NEIDENTIFICAT NEIDENTIFICAT	A1
Act Normativ nr. 7, din 13/03/1996 emis de Parlamentul României (art.13 alin.(15));		
B2	Se notează mențiunea de proprietar neidentificat.	A1

**C. Partea III. SARCINI .**

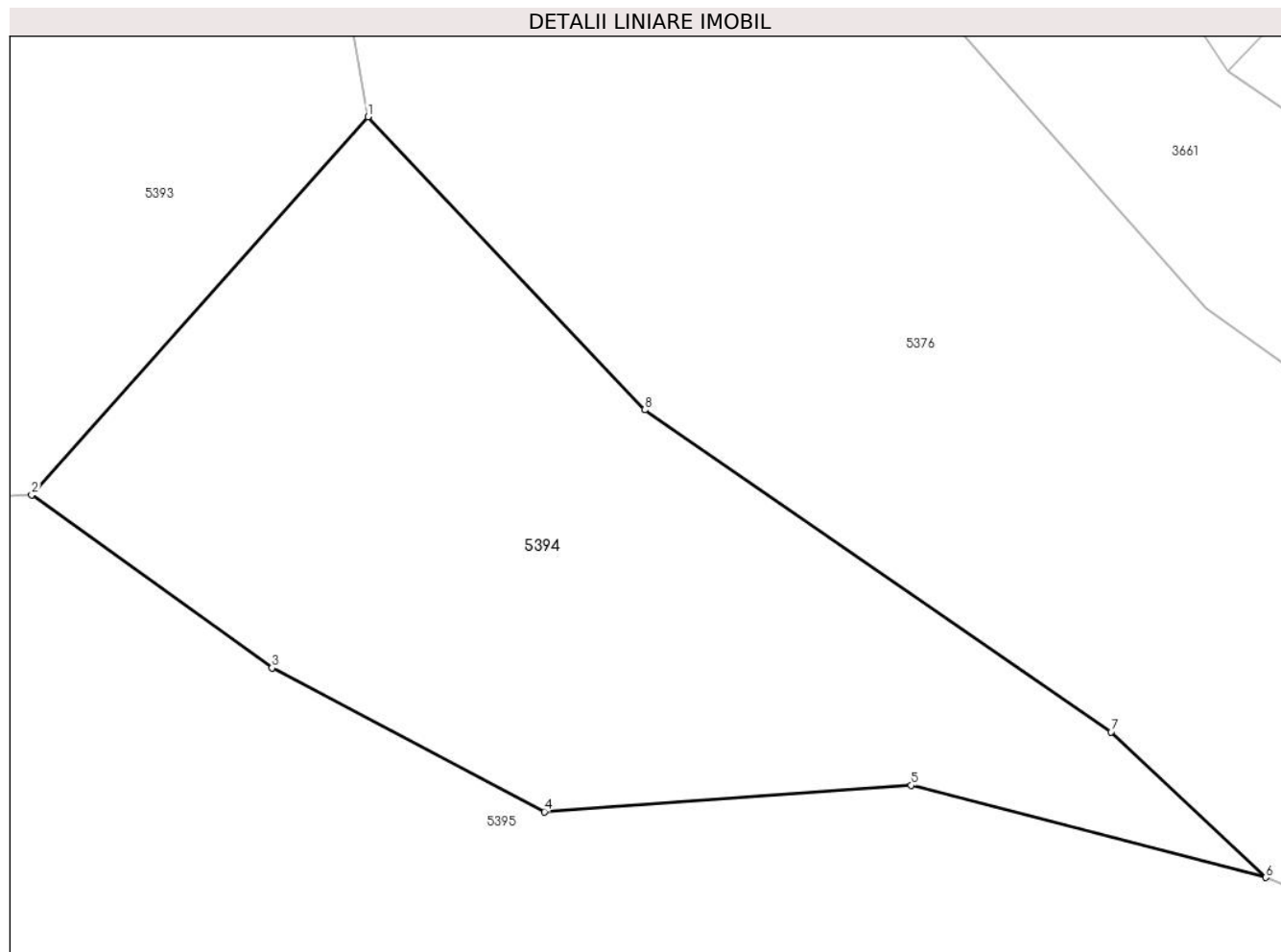
Inscrieri privind dezmembramintele dreptului de proprietate, drepturi reale de garanție și sarcini	Referințe
NU SUNT	

## Anexa Nr. 1 La Partea I

## Teren

Nr cadastral	Suprafața (mp)*	Observații / Referințe
	246	

\* Suprafața este determinată în planul de proiecție Stereo 70.



## Date referitoare la teren

Crt	Categorie folosință	Intravilan	Suprafața (mp)	Tarla	Parcelă	Nr. topo	Observații / Referințe
1	neproductiv	NU	246	-	-	-	

## Lungime Segmente

1) Valorile lungimilor segmentelor sunt obținute din proiecție în plan.

Punct început	X / Y	Punct sfârșit	X / Y	Lungime segment (** (m)
1	393.556,061 523.816,545	2	393.547,298 523.806,7	13.181
2	393.547,298 523.806,7	3	393.553,561 523.802,197	7.713
3	393.553,561 523.802,197	4	393.560,664 523.798,451	8.03
4	393.560,664 523.798,451	5	393.570,217 523.799,137	9.578
5	393.570,217 523.799,137	6	393.579,461 523.796,739	9.55

Punct început	X / Y	Punct sfârșit	X / Y	Lungime segment (** (m)
6	393.579,461 523.796,739	7	393.575,429 523.800,53	5.534
7	393.575,429 523.800,53	8	393.563,28 523.808,916	14.763
8	393.563,28 523.808,916	1	393.556,061 523.816,545	10.503

\*\* Lungimile segmentelor sunt determinate în planul de proiecție Stereo 70 și sunt rotunjite la 1 milimetru.

\*\*\* Distanța dintre puncte este formată din segmente cumulate ce sunt mai mici decât valoarea 1 milimetru.





**DATE DESPRE IMOBILUL NR. 5395**

Oficiul de Cadastru și Publicitate Imobiliară ALBA  
Biroul de Cadastru și Publicitate Imobiliară Alba Iulia

**A. Partea I. Descrierea imobilului**

TEREN Extravilan

Adresa: Jud. Alba

Nr. Crt	Nr cadastral Nr. topografic	Suprafața* (mp)	Observații / Referințe
A1		7.903	Sector cadastral:73 Teren neimprijmit;

**B. Partea II. Proprietari și acte**

Inscrieri privitoare la dreptul de proprietate și alte drepturi reale		Referințe
/		
Act Normativ nr. 7, din 13/03/1996 emis de Parlamentul României;		
B1	Inscrierea posesiei, drept de PROPRIETATE, dobândit prin Lege, cota actuala 1/1 1) NEIDENTIFICAT NEIDENTIFICAT	A1
Act Normativ nr. 7, din 13/03/1996 emis de Parlamentul României (art.13 alin.(15));		
B2	Se notează mențiunea de proprietar neidentificat.	A1

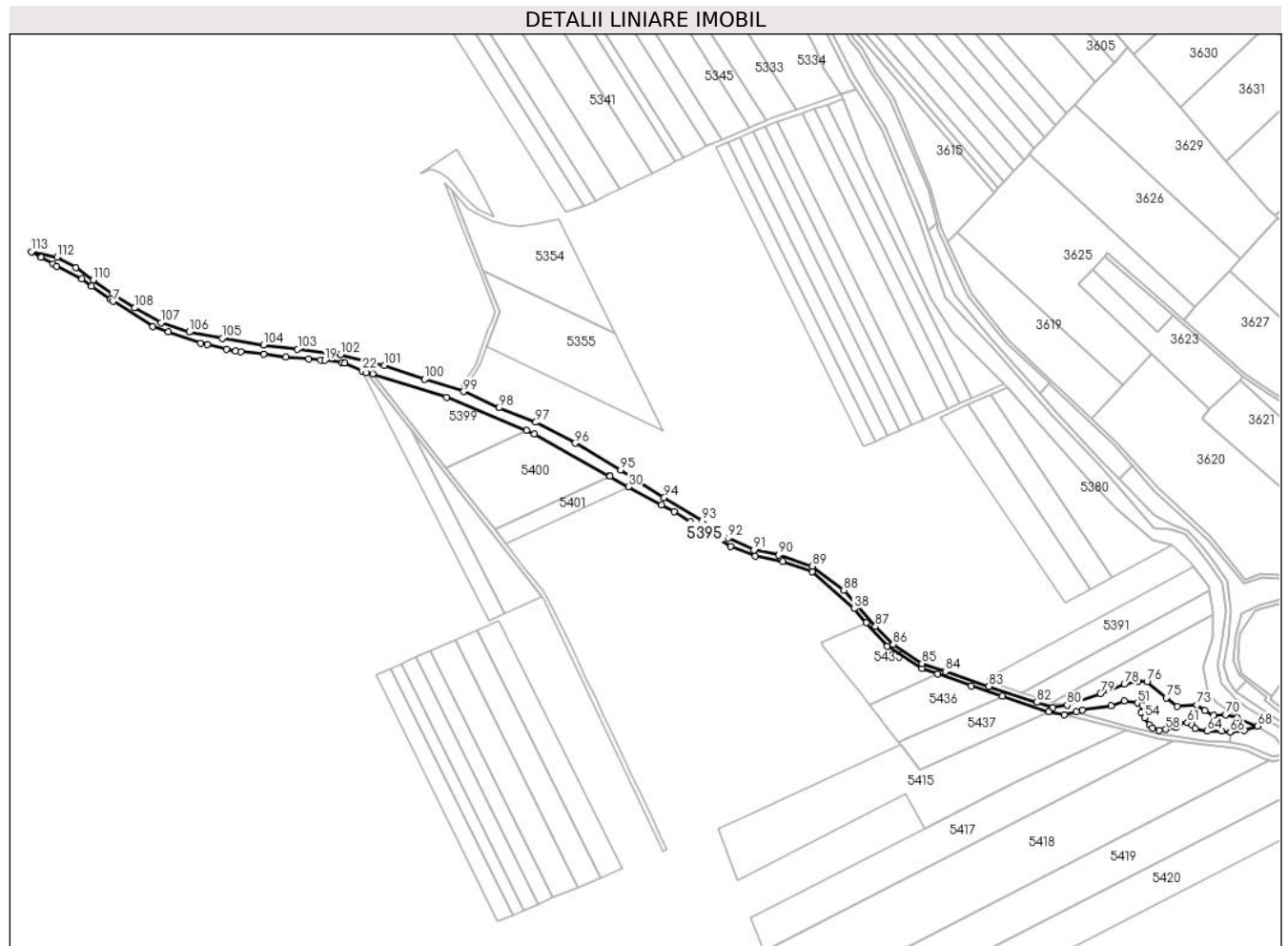
**C. Partea III. SARCINI .**

Inscrieri privind dezmembramintele dreptului de proprietate, drepturi reale de garanție și sarcini	Referințe
NU SUNT	

**Teren**

Nr cadastral	Suprafața (mp)*	Observații / Referințe
	7.903	

\* Suprafața este determinată în planul de proiecție Stereo 70.



**Date referitoare la teren**

Crt	Categorie folosință	Intravilan	Suprafața (mp)	Tarla	Parcelă	Nr. topo	Observații / Referințe
1	ape curgătoare	NU	7.903	-	-	-	

**Lungime Segmente**

1) Valorile lungimilor segmentelor sunt obținute din proiecție în plan.

Punct început	X / Y	Punct sfârșit	X / Y	Lungime segment	Punct început	X / Y	Punct sfârșit	X / Y	Lungime segment	Punct început	X / Y	Punct sfârșit	X / Y	Lungime segment
1	392.620,394 524.165,344	2	392.629,63 524.160,173	10.585	2	392.629,63 524.160,173	3	392.632,94 524.158,32	3.793	3	392.632,94 524.158,32	4	392.652,88 524.148,161	22.379
4	392.652,88 524.148,161	5	392.660,819 524.142,424	9.795	5	392.660,819 524.142,424	6	392.675,823 524.131,583	18.511	6	392.675,823 524.131,583	7	392.677,877 524.130,099	2.534
7	392.677,877 524.130,099	8	392.709,909 524.110,168	37.727	8	392.709,909 524.110,168	9	392.722,466 524.105,714	13.324	9	392.722,466 524.105,714	10	392.748,064 524.096,634	27.161
10	392.748,064 524.096,634	11	392.753,527 524.095,382	5.605	11	392.753,527 524.095,382	12	392.768,912 524.091,854	15.784	12	392.768,912 524.091,854	13	392.776,108 524.090,205	7.383
13	392.776,108 524.090,205	14	392.780,391 524.089,718	4.311	14	392.780,391 524.089,718	15	392.798,717 524.087,638	18.444	15	392.798,717 524.087,638	16	392.816,785 524.085,587	18.184

Punct început	X / Y	Punct sfârșit	X / Y	Lungime segment	Punct început	X / Y	Punct sfârșit	X / Y	Lungime segment	Punct început	X / Y	Punct sfârșit	X / Y	Lungime segment
16	392.816,785 524.085,587	17	392.834,738 524.084,071	18.017	17	392.834,738 524.084,071	18	392.844,619 524.083,238	9.916	18	392.844,619 524.083,238	19	392.847,623 524.082,83	3.032
19	392.847,623 524.082,83	20	392.861,162 524.080,989	13.664	20	392.861,162 524.080,989	21	392.863,53 524.080,667	2.39	21	392.863,53 524.080,667	22	392.877,607 524.074,447	15.39
22	392.877,607 524.074,447	23	392.881,282 524.072,823	4.018	23	392.881,282 524.072,823	24	392.886,232 524.072,174	4.992	24	392.886,232 524.072,174	25	392.945,647 524.053,387	62.314
25	392.945,647 524.053,387	26	393.009,334 524.026,599	69.091	26	393.009,334 524.026,599	27	393.015,937 524.023,821	7.164	27	393.015,937 524.023,821	28	393.075,999 523.990,206	68.829
28	393.075,999 523.990,206	29	393.076,225 523.990,08	0.259	29	393.076,225 523.990,08	30	393.091,423 523.981,667	17.371	30	393.091,423 523.981,667	31	393.117,81 523.967,059	30.161
31	393.117,81 523.967,059	32	393.127,722 523.961,573	11.329	32	393.127,722 523.961,573	33	393.141,139 523.953,445	15.687	33	393.141,139 523.953,445	34	393.173,376 523.933,916	37.691
34	393.173,376 523.933,916	35	393.192,833 523.926,064	20.982	35	393.192,833 523.926,064	36	393.214,946 523.921,572	22.565	36	393.214,946 523.921,572	37	393.238,496 523.913,665	24.842
37	393.238,496 523.913,665	38	393.272,115 523.884,015	44.826	38	393.272,115 523.884,015	39	393.282,074 523.872,856	14.957	39	393.282,074 523.872,856	40	393.298,947 523.854,04	25.273
40	393.298,947 523.854,04	41	393.326,663 523.835,943	33.101	41	393.326,663 523.835,943	42	393.339,346 523.831,526	13.43	42	393.339,346 523.831,526	43	393.366,423 523.822,16	28.651
43	393.366,423 523.822,16	44	393.390,998 523.813,873	25.935	44	393.390,998 523.813,873	45	393.428,185 523.801,484	39.196	45	393.428,185 523.801,484	46	393.440,6 523.799,201	12.623
46	393.440,6 523.799,201	47	393.450,29 523.801,536	9.967	47	393.450,29 523.801,536	48	393.455,261 523.802,733	5.113	48	393.455,261 523.802,733	49	393.478,203 523.806,276	23.214
49	393.478,203 523.806,276	50	393.488,808 523.810,16	11.294	50	393.488,808 523.810,16	51	393.499,396 523.808,446	10.726	51	393.499,396 523.808,446	52	393.503,226 523.806,535	4.28
52	393.503,226 523.806,535	53	393.502,574 523.801,05	5.524	53	393.502,574 523.801,05	54	393.505,254 523.796,625	5.173	54	393.505,254 523.796,625	55	393.508,947 523.790,939	6.78
55	393.508,947 523.790,939	56	393.511,43 523.788,272	3.644	56	393.511,43 523.788,272	57	393.517,08 523.786,524	5.914	57	393.517,08 523.786,524	58	393.522,348 523.787,288	5.323
58	393.522,348 523.787,288	59	393.530,391 523.788,716	8.169	59	393.530,391 523.788,716	60	393.533,28 523.792,076	4.431	60	393.533,28 523.792,076	61	393.539,542 523.792,538	6.279
61	393.539,542 523.792,538	62	393.543,378 523.790,914	4.166	62	393.543,378 523.790,914	63	393.545,515 523.787,697	3.862	63	393.545,515 523.787,697	64	393.555,575 523.785,818	10.234
64	393.555,575 523.785,818	65	393.567,012 523.786,048	11.439	65	393.567,012 523.786,048	66	393.574,009 523.784,974	7.079	66	393.574,009 523.784,974	67	393.585,247 523.786,312	11.317
67	393.585,247 523.786,312	68	393.595,784 523.790,021	11.171	68	393.595,784 523.790,021	69	393.579,461 523.796,739	17.651	69	393.579,461 523.796,739	70	393.570,217 523.799,137	9.55
70	393.570,217 523.799,137	71	393.560,664 523.798,451	9.578	71	393.560,664 523.798,451	72	393.553,561 523.802,197	8.03	72	393.553,561 523.802,197	73	393.547,298 523.806,7	7.714
73	393.547,298 523.806,7	74	393.531,451 523.805,796	15.873	74	393.531,451 523.805,796	75	393.522,561 523.812,541	11.159	75	393.522,561 523.812,541	76	393.507,093 523.825,402	20.116
76	393.507,093 523.825,402	77	393.499,894 523.825,774	7.209	77	393.499,894 523.825,774	78	393.488,932 523.823,778	11.142	78	393.488,932 523.823,778	79	393.469,813 523.815,761	20.732
79	393.469,813 523.815,761	80	393.443,172 523.806,665	28.151	80	393.443,172 523.806,665	81	393.431,627 523.804,905	11.678	81	393.431,627 523.804,905	82	393.418,79 523.808,934	13.454
82	393.418,79 523.808,934	83	393.380,335 523.821,622	40.494	83	393.380,335 523.821,622	84	393.345,486 523.833,591	36.847	84	393.345,486 523.833,591	85	393.326,792 523.840,014	19.767
85	393.326,792 523.840,014	86	393.303,581 523.855,412	27.854	86	393.303,581 523.855,412	87	393.289,427 523.869,706	20.116	87	393.289,427 523.869,706	88	393.263,938 523.898,851	38.718
88	393.263,938 523.898,851	89	393.238,737 523.918,055	31.684	89	393.238,737 523.918,055	90	393.211,722 523.927,038	28.469	90	393.211,722 523.927,038	91	393.191,845 523.930,827	20.235
91	393.191,845 523.930,827	92	393.171,283 523.940,475	22.713	92	393.171,283 523.940,475	93	393.150,475 523.954,268	24.964	93	393.150,475 523.954,268	94	393.119,991 523.972,901	35.728
94	393.119,991 523.972,901	95	393.084,962 523.995,003	41.419	95	393.084,962 523.995,003	96	393.048,564 524.016,522	42.283	96	393.048,564 524.016,522	97	393.016,99 524.033,248	35.731
97	393.016,99 524.033,248	98	392.987,494 524.044,906	31.716	98	392.987,494 524.044,906	99	392.959,123 524.057,922	31.214	99	392.959,123 524.057,922	100	392.927,524 524.067,71	33.08
100	392.927,524 524.067,71	101	392.895,515 524.078,818	33.882	101	392.895,515 524.078,818	102	392.860,455 524.087,42	36.1	102	392.860,455 524.087,42	103	392.825,896 524.091,743	34.828
103	392.825,896 524.091,743	104	392.798,568 524.095,181	27.543	104	392.798,568 524.095,181	105	392.765,339 524.100,59	33.666	105	392.765,339 524.100,59	106	392.739,001 524.105,572	26.805
106	392.739,001 524.105,572	107	392.716,304 524.113,088	23.909	107	392.716,304 524.113,088	108	392.695,343 524.124,824	24.023	108	392.695,343 524.124,824	109	392.677,459 524.136,554	21.388
109	392.677,459 524.136,554	110	392.661,955 524.147,097	18.749	110	392.661,955 524.147,097	111	392.648,237 524.157,123	16.991	111	392.648,237 524.157,123	112	392.633,207 524.165,585	17.248
112	392.633,207 524.165,585	113	392.612,492 524.169,768	21.133	113	392.612,492 524.169,768	1	392.620,394 524.165,344	9.056					

**\*\* Lungimile segmentelor sunt determinate în planul de proiecție Stereo 70 și sunt rotunjite la 1 milimetru.**

**\*\*\* Distanța dintre puncte este formată din segmente cumulate ce sunt mai mici decât valoarea 1 milimetru.**

**DATE DESPRE IMOBILUL NR. 5396**

Oficiul de Cadastru și Publicitate Imobiliară ALBA  
Biroul de Cadastru și Publicitate Imobiliară Alba Iulia

**A. Partea I. Descrierea imobilului**

TEREN Extravilan

Adresa: Jud. Alba

Nr. Crt	Nr cadastral Nr. topografic	Suprafața* (mp)	Observații / Referințe
A1		1.190	Sector cadastral:73 Teren neimprijmit;

**B. Partea II. Proprietari și acte**

Inscrieri privitoare la dreptul de proprietate și alte drepturi reale		Referințe
/		
Act Normativ nr. 7, din 13/03/1996 emis de Parlamentul României;		
B1	Inscrierea posesiei, drept de PROPRIETATE, dobândit prin Lege, cota actuala 1/1 1) NEIDENTIFICAT NEIDENTIFICAT	A1
Act Normativ nr. 7, din 13/03/1996 emis de Parlamentul României (art.13 alin.(15));		
B2	Se notează mențiunea de proprietar neidentificat.	A1

**C. Partea III. SARCINI .**

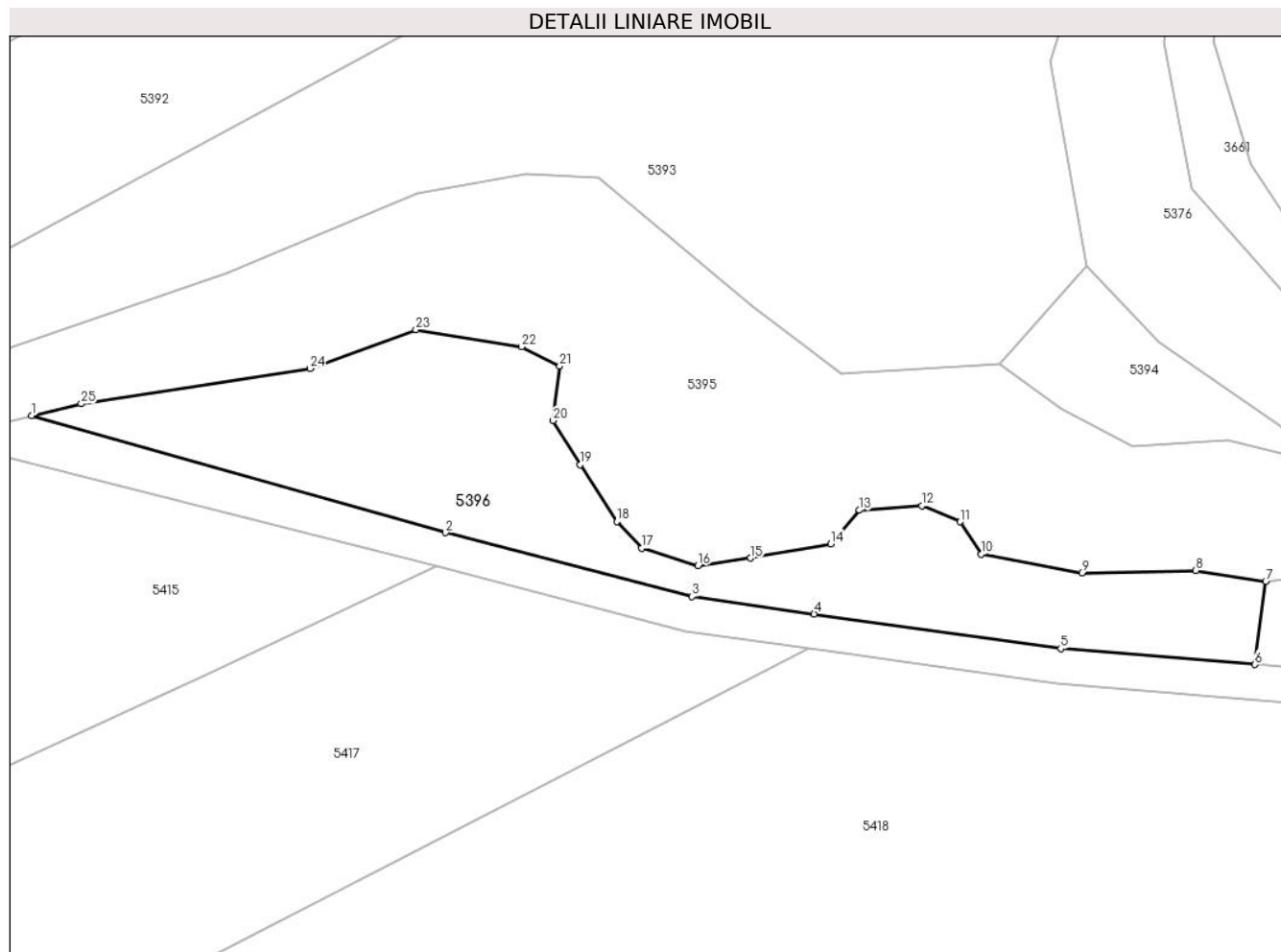
Inscrieri privind dezmembramintele dreptului de proprietate, drepturi reale de garanție și sarcini	Referințe
NU SUNT	

## Anexa Nr. 1 La Partea I

## Teren

Nr cadastral	Suprafața (mp)*	Observații / Referințe
	1.190	

\* Suprafața este determinată în planul de proiecție Stereo 70.



## Date referitoare la teren

Crt	Categorie folosință	Intravilan	Suprafața (mp)	Tarla	Parcelă	Nr. topo	Observații / Referințe
1	neproductiv	NU	1.190	-	-	-	

## Lungime Segmente

1) Valorile lungimilor segmentelor sunt obținute din proiecție în plan.

Punct început	X / Y	Punct sfârșit	X / Y	Lungime segment (** (m)
1	393.450,29 523.801,536	2	393.491,796 523.789,832	43.124
3	393.516,501 523.783,432	4	393.528,733 523.781,694	12.355
5	393.553,453 523.778,21	6	393.572,924 523.776,629	19.534
7	393.574,009 523.784,974	8	393.567,012 523.786,048	7.079
9	393.555,575 523.785,818	10	393.545,515 523.787,697	10.234

Punct început	X / Y	Punct sfârșit	X / Y	Lungime segment (** (m)
2	393.491,796 523.789,832	3	393.516,501 523.783,432	25.521
4	393.528,733 523.781,694	5	393.553,453 523.778,21	24.964
6	393.572,924 523.776,629	7	393.574,009 523.784,974	8.415
8	393.567,012 523.786,048	9	393.555,575 523.785,818	11.439
10	393.545,515 523.787,697	11	393.543,378 523.790,914	3.862

Punct început	X / Y	Punct sfârșit	X / Y	Lungime segment (** (m)
11	393.543,378 523.790,914	12	393.539,542 523.792,538	4.166
13	393.533,28 523.792,076	14	393.530,391 523.788,716	4.431
15	393.522,348 523.787,288	16	393.517,08 523.786,524	5.323
17	393.511,43 523.788,272	18	393.508,947 523.790,939	3.645
19	393.505,254 523.796,625	20	393.502,574 523.801,05	5.174
21	393.503,226 523.806,535	22	393.499,396 523.808,446	4.28
23	393.488,808 523.810,16	24	393.478,203 523.806,276	11.293
25	393.455,261 523.802,733	1	393.450,29 523.801,536	5.113

Punct început	X / Y	Punct sfârșit	X / Y	Lungime segment (** (m)
12	393.539,542 523.792,538	13	393.533,28 523.792,076	6.278
14	393.530,391 523.788,716	15	393.522,348 523.787,288	8.168
16	393.517,08 523.786,524	17	393.511,43 523.788,272	5.914
18	393.508,947 523.790,939	19	393.505,254 523.796,625	6.779
20	393.502,574 523.801,05	21	393.503,226 523.806,535	5.524
22	393.499,396 523.808,446	23	393.488,808 523.810,16	10.726
24	393.478,203 523.806,276	25	393.455,261 523.802,733	23.214

\*\* Lungimile segmentelor sunt determinate în planul de proiecție Stereo 70 și sunt rotunjite la 1 milimetru.

\*\*\* Distanța dintre puncte este formată din segmente cumulate ce sunt mai mici decât valoarea 1 milimetru.





**DATE DESPRE IMOBILUL NR. 5397**

Oficiul de Cadastru și Publicitate Imobiliară ALBA  
Biroul de Cadastru și Publicitate Imobiliară Alba Iulia

**A. Partea I. Descrierea imobilului**

TEREN Extravilan

Adresa: Jud. Alba

Nr. Crt	Nr cadastral Nr. topografic	Suprafața* (mp)	Observații / Referințe
A1		595	Sector cadastral:73 Teren neimprejmut;

**B. Partea II. Proprietari și acte**

Inscrieri privitoare la dreptul de proprietate și alte drepturi reale		Referințe
/		
Act Normativ nr. 7, din 13/03/1996 emis de Parlamentul României;		
B1	Inscrierea posesiei, drept de PROPRIETATE, dobandit prin Lege, cota actuala 1/1 1) NEIDENTIFICAT NEIDENTIFICAT	A1
Act Normativ nr. 7, din 13/03/1996 emis de Parlamentul României (art.13 alin.(14));		
B2	Se notează mențiunea proprietar neidentificat, rezerva comisiei locale de fond funciar.	A1

**C. Partea III. SARCINI .**

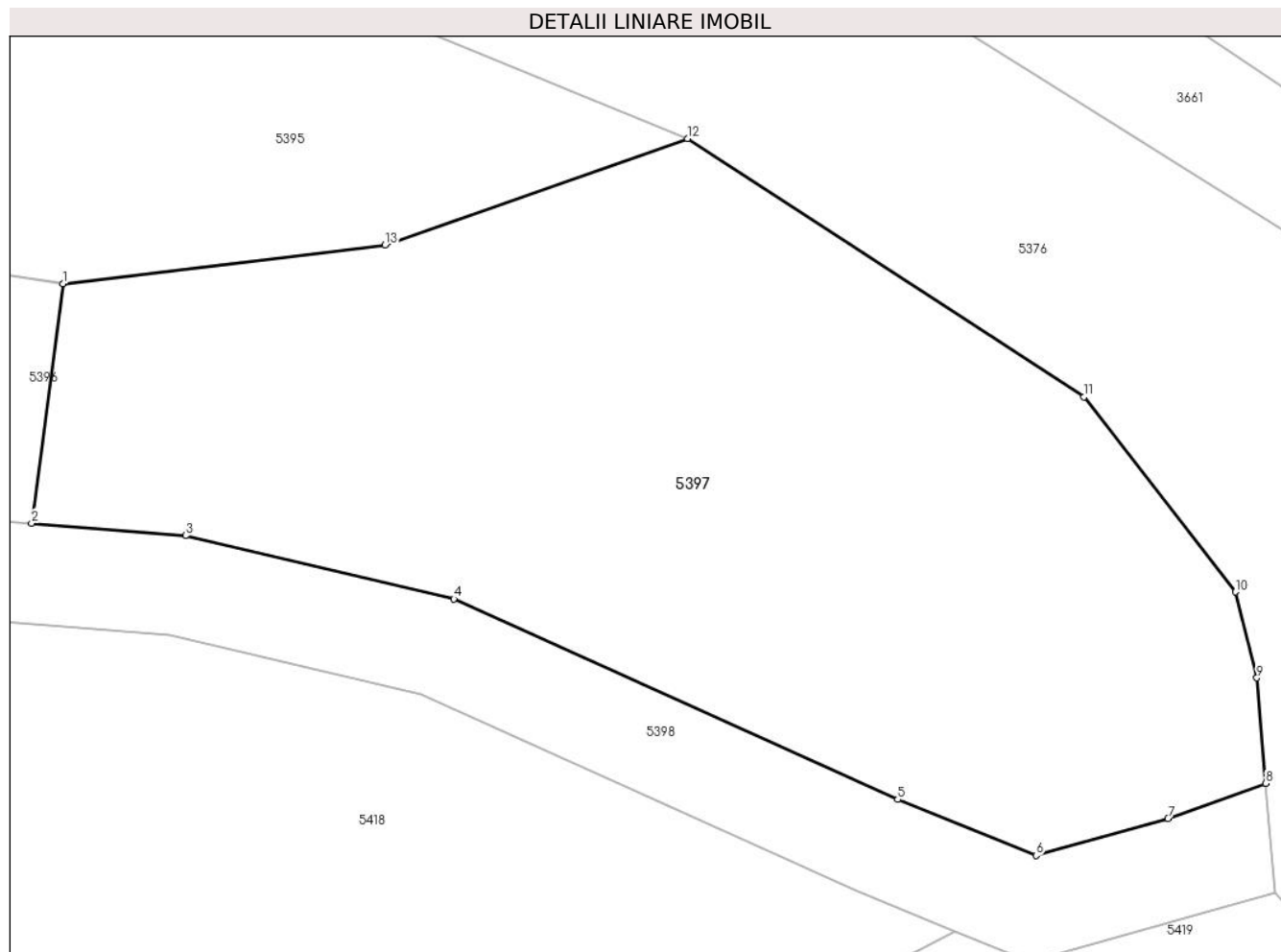
Inscrieri privind dezmembramintele dreptului de proprietate, drepturi reale de garanție și sarcini	Referințe
NU SUNT	

## Anexa Nr. 1 La Partea I

## Teren

Nr cadastral	Suprafața (mp)*	Observații / Referințe
	595	

\* Suprafața este determinată în planul de proiecție Stereo 70.



## Date referitoare la teren

Crt	Categorie folosință	Intravilan	Suprafața (mp)	Tarla	Parcelă	Nr. topo	Observații / Referințe
1	arabil	NU	595	-	-	-	

## Lungime Segmente

1) Valorile lungimilor segmentelor sunt obținute din proiecție în plan.

Punct început	X / Y	Punct sfârșit	X / Y	Lungime segment (** (m)
1	393.574,009 523.784,974	2	393.572,924 523.776,629	8.415
2	393.572,924 523.776,629	3	393.578,286 523.776,194	5.38
3	393.578,286 523.776,194	4	393.587,645 523.773,994	9.615
4	393.587,645 523.773,994	5	393.603,114 523.767,01	16.972
5	393.603,114 523.767,01	6	393.607,934 523.765,054	5.202

Punct început	X / Y	Punct sfârșit	X / Y	Lungime segment (** (m)
6	393.607,934 523.765,054	7	393.612,536 523.766,341	4.779
7	393.612,536 523.766,341	8	393.615,944 523.767,573	3.624
8	393.615,944 523.767,573	9	393.615,634 523.771,24	3.681
9	393.615,634 523.771,24	10	393.614,889 523.774,231	3.082
10	393.614,889 523.774,231	11	393.609,609 523.781,022	8.602
11	393.609,609 523.781,022	12	393.595,784 523.790,021	16.496
12	393.595,784 523.790,021	13	393.585,247 523.786,312	11.171
13	393.585,247 523.786,312	1	393.574,009 523.784,974	11.318

\*\* Lungimile segmentelor sunt determinate în planul de proiecție Stereo 70 și sunt rotunjite la 1 milimetru.

\*\*\* Distanța dintre puncte este formată din segmente cumulate ce sunt mai mici decât valoarea 1 milimetru.



**DATE DESPRE IMOBILUL NR. 5398**

Oficiul de Cadastru și Publicitate Imobiliară ALBA  
Biroul de Cadastru și Publicitate Imobiliară Alba Iulia

**A. Partea I. Descrierea imobilului**

TEREN Extravilan

Adresa: Jud. Alba

Nr. Crt	Nr cadastral Nr. topografic	Suprafața* (mp)	Observații / Referințe
A1		646	Sector cadastral:73 Teren neimprijmit;

**B. Partea II. Proprietari și acte**

Inscrieri privitoare la dreptul de proprietate și alte drepturi reale		Referințe
/		
Act Normativ nr. 7, din 13/03/1996 emis de Parlamentul României;		
B1	Inscrierea posesiei, drept de PROPRIETATE, dobândit prin Lege, cota actuala 1/1 1) NEIDENTIFICAT NEIDENTIFICAT	A1
Act Normativ nr. 7, din 13/03/1996 emis de Parlamentul României (art.13 alin.(15));		
B2	Se notează mențiunea de proprietar neidentificat.	A1

**C. Partea III. SARCINI .**

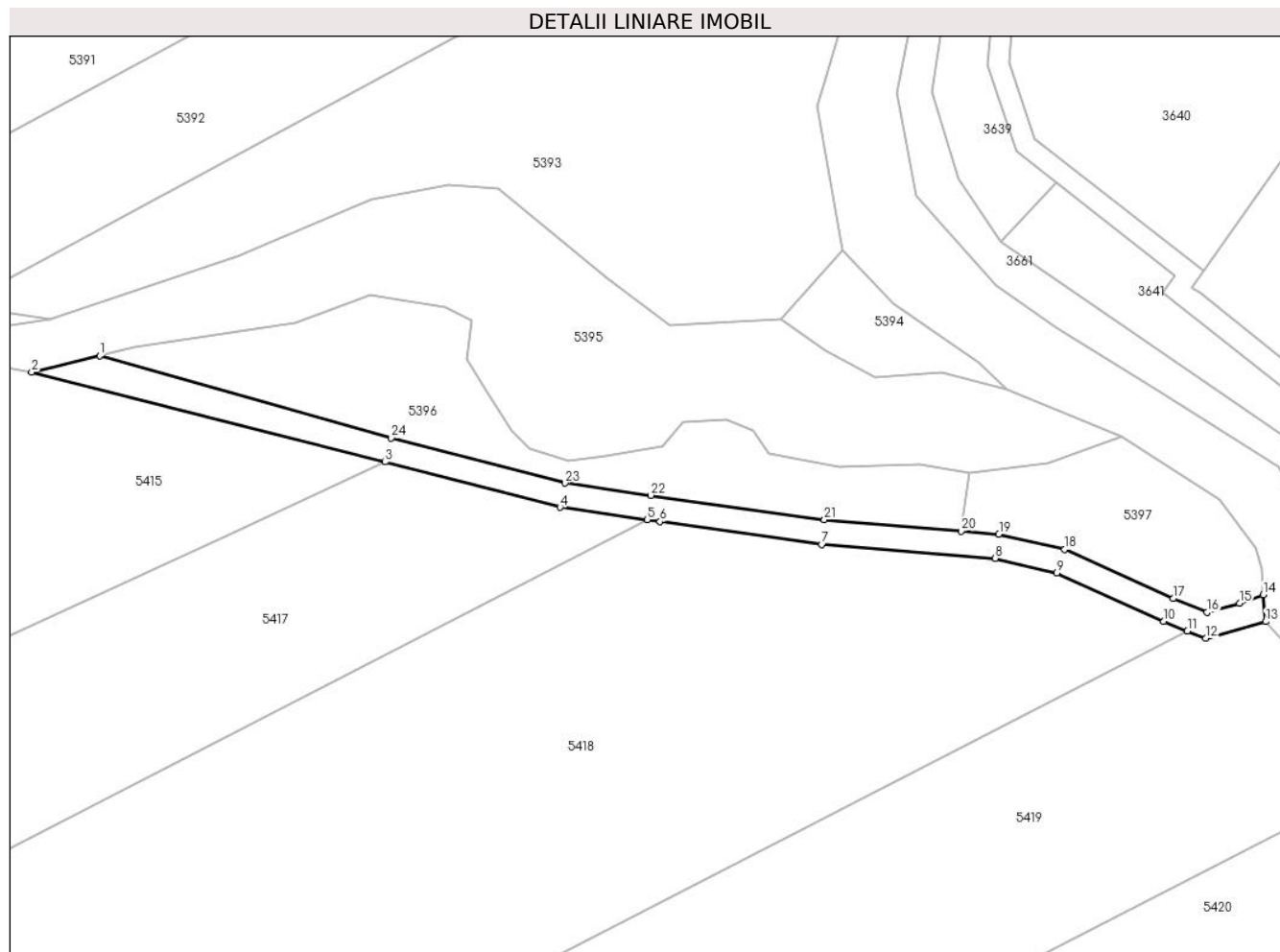
Inscrieri privind dezmembramintele dreptului de proprietate, drepturi reale de garanție și sarcini	Referințe
NU SUNT	

## Anexa Nr. 1 La Partea I

## Teren

Nr cadastral	Suprafața (mp)*	Observații / Referințe
	646	

\* Suprafața este determinată în planul de proiecție Stereo 70.



## Date referitoare la teren

Crt	Categorie folosință	Intravilan	Suprafața (mp)	Tarla	Parcelă	Nr. topo	Observații / Referințe
1	drum	NU	646	-	-	-	

## Lungime Segmente

1) Valorile lungimilor segmentelor sunt obținute din proiecție în plan.

Punct început	X / Y	Punct sfârșit	X / Y	Lungime segment (** (m)
1	393.450,29 523.801,536	2	393.440,6 523.799,201	9.968
3	393.490,927 523.786,442	4	393.515,814 523.779,995	25.708
5	393.528,243 523.778,229	6	393.530,065 523.777,97	1.841
7	393.553,067 523.774,729	8	393.577,741 523.772,727	24.755
9	393.586,514 523.770,665	10	393.601,735 523.763,792	16.701

Punct început	X / Y	Punct sfârșit	X / Y	Lungime segment (** (m)
2	393.440,6 523.799,201	3	393.490,927 523.786,442	51.92
4	393.515,814 523.779,995	5	393.528,243 523.778,229	12.554
6	393.530,065 523.777,97	7	393.553,067 523.774,729	23.229
8	393.577,741 523.772,727	9	393.586,514 523.770,665	9.013
10	393.601,735 523.763,792	11	393.605,127 523.762,416	3.66

Punct început	X / Y	Punct sfârșit	X / Y	Lungime segment (** (m))
11	393.605,127 523.762,416	12	393.607,725 523.761,362	2.804
13	393.616,268 523.763,75	14	393.615,944 523.767,573	3.837
15	393.612,536 523.766,341	16	393.607,934 523.765,054	4.779
17	393.603,114 523.767,01	18	393.587,645 523.773,994	16.972
19	393.578,286 523.776,194	20	393.572,924 523.776,629	5.38
21	393.553,453 523.778,21	22	393.528,733 523.781,694	24.964
23	393.516,501 523.783,432	24	393.491,796 523.789,832	25.521

Punct început	X / Y	Punct sfârșit	X / Y	Lungime segment (** (m))
12	393.607,725 523.761,362	13	393.616,268 523.763,75	8.87
14	393.615,944 523.767,573	15	393.612,536 523.766,341	3.624
16	393.607,934 523.765,054	17	393.603,114 523.767,01	5.202
18	393.587,645 523.773,994	19	393.578,286 523.776,194	9.615
20	393.572,924 523.776,629	21	393.553,453 523.778,21	19.534
22	393.528,733 523.781,694	23	393.516,501 523.783,432	12.355
24	393.491,796 523.789,832	1	393.450,29 523.801,536	43.124

\*\* Lungimile segmentelor sunt determinate în planul de proiecție Stereo 70 și sunt rotunjite la 1 milimetru.

\*\*\* Distanța dintre puncte este formată din segmente cumulate ce sunt mai mici decât valoarea 1 milimetru.





**DATE DESPRE IMOBILUL NR. 5399**

Oficiul de Cadastru și Publicitate Imobiliară ALBA  
Biroul de Cadastru și Publicitate Imobiliară Alba Iulia

**A. Partea I. Descrierea imobilului**

TEREN Extravilan

Adresa: Jud. Alba

Nr. Crt	Nr cadastral Nr. topografic	Suprafața* (mp)	Observații / Referințe
A1		3.500	Sector cadastral:73 Teren neimprejmuit;

**B. Partea II. Proprietari și acte**

Inscrieri privitoare la dreptul de proprietate și alte drepturi reale		Referințe
/		
Act Administrativ nr. 146/100, din 05/04/1994 emis de CJPSDPAT ALBA;		
B1	Intabulare, drept de PROPRIETATE, dobandit prin Reconstituire, cota actuala 1/1 1) HÎRBEA A ANA 2) IUONAȘ A NICOLAE	A1

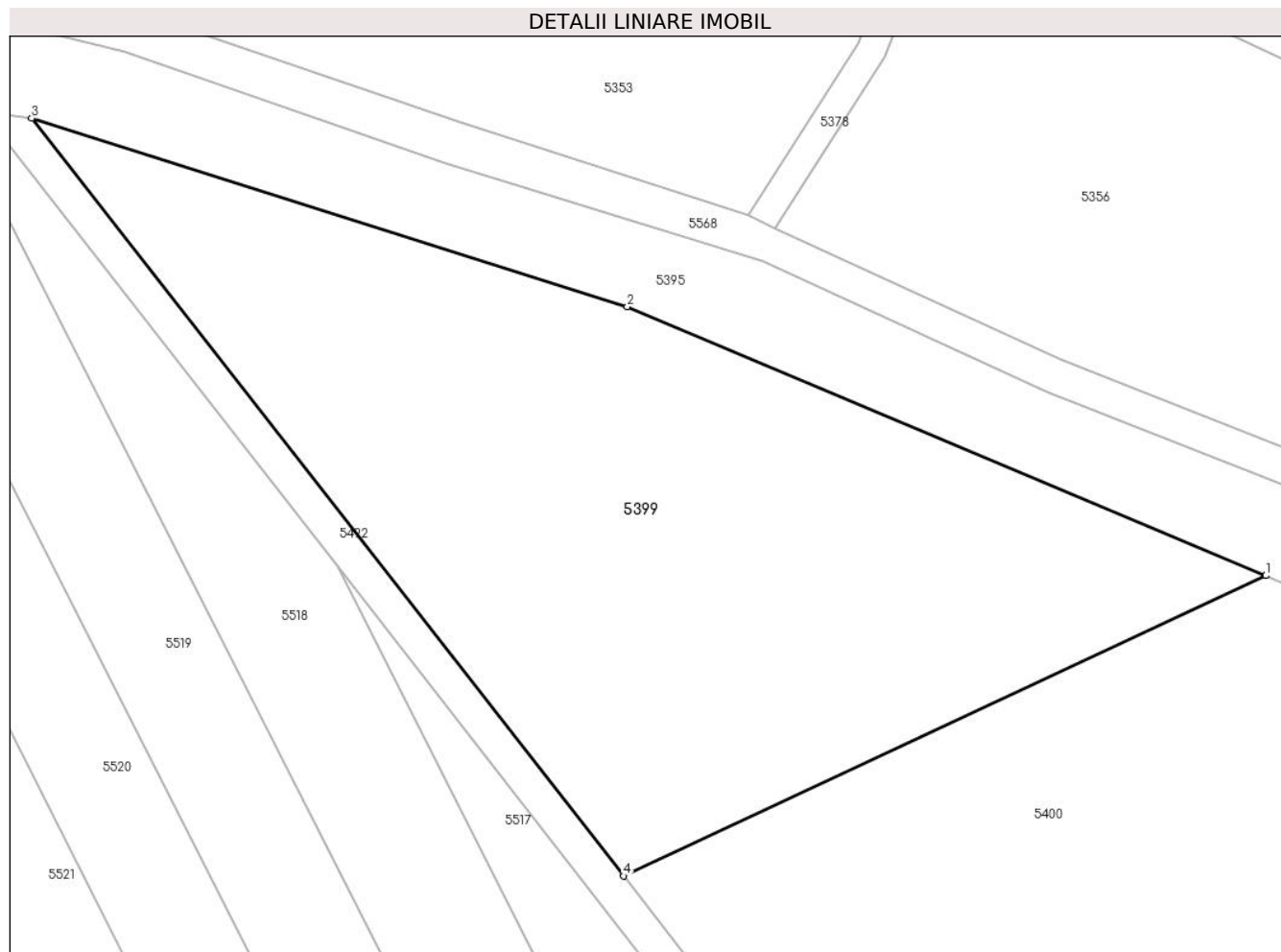
**C. Partea III. SARCINI .**

Inscrieri privind dezmembramintele dreptului de proprietate, drepturi reale de garanție și sarcini	Referințe
NU SUNT	

**Anexa Nr. 1 La Partea I****Teren**

Nr cadastral	Suprafața (mp)*	Observații / Referințe
	3.500	

\* Suprafața este determinată în planul de proiecție Stereo 70.

**Date referitoare la teren**

Crt	Categorie folosință	Intra vilan	Suprafața (mp)	Tarla	Parcelă	Nr. topo	Observații / Referințe
1	arabil	NU	3.500	-	1257/20	-	

**Lungime Segmente**

1) Valorile lungimilor segmentelor sunt obținute din proiecție în plan.

Punct început	X / Y	Punct sfârșit	X / Y	Lungime segment (** (m)
1	393.009,334 524.026,599	2	392.945,647 524.053,387	69.092
2	392.945,647 524.053,387	3	392.886,232 524.072,174	62.315
3	392.886,232 524.072,174	4	392.945,258 523.996,668	95.84
4	392.945,258 523.996,668	1	393.009,334 524.026,599	70.722

\*\* Lungimile segmentelor sunt determinate în planul de proiecție Stereo 70 și sunt rotunjite la 1 milimetru.

**\*\*\* Distanţa dintre puncte este formată din segmente cumulate ce sunt mai mici decât valoarea 1 milimetru.**



**DATE DESPRE IMOBILUL NR. 5400**

Oficiul de Cadastru și Publicitate Imobiliară ALBA  
Biroul de Cadastru și Publicitate Imobiliară Alba Iulia

**A. Partea I. Descrierea imobilului**

TEREN Extravilan

Adresa: Jud. Alba, tarla Daneata

Nr. Crt	Nr cadastral Nr. topografic	Suprafața* (mp)	Observații / Referințe
A1	79828	5.300	Sector cadastral:73 Teren neimprejmuit; Imobil înregistrat în planul cadastral fara localizare certa datorita lipsei planului parcelar

**B. Partea II. Proprietari și acte**

Inscrieri privitoare la dreptul de proprietate și alte drepturi reale		Referințe
<b>41994 / 10/07/2023</b>		
Act Administrativ nr. 6401/549 Titlu de Proprietate, din 21/03/1995 emis de C.J.P.S.D.P.A.T. (act administrativ nr 4051 Certificat Fiscal din 06.07.2023, emis de Primaria Comunei Galda de Jos);		
B1	Intabulare, drept de PROPRIETATEcu titlu reconstituire în baza L18/1991, nr.cad.TP 1257/19, dobandit prin Reconstituire, cota actuala 2/3	A1
	1) DĂRĂMUS GHE HOREA 2) DĂRĂMUS GHE VOICU 3) MARINA SILVIA	
<b>23697 / 15/04/2024</b>		
Act Notarial nr. 54, din 11/04/2024 emis de Karacsony Marton Attila;		
B3	Intabulare, drept de PROPRIETATEcu titlul moștenire, dobandit prin Succesiune, cota actuala 1/3	A1
	1) BRAȘOVEAN SANDA-DELIA	

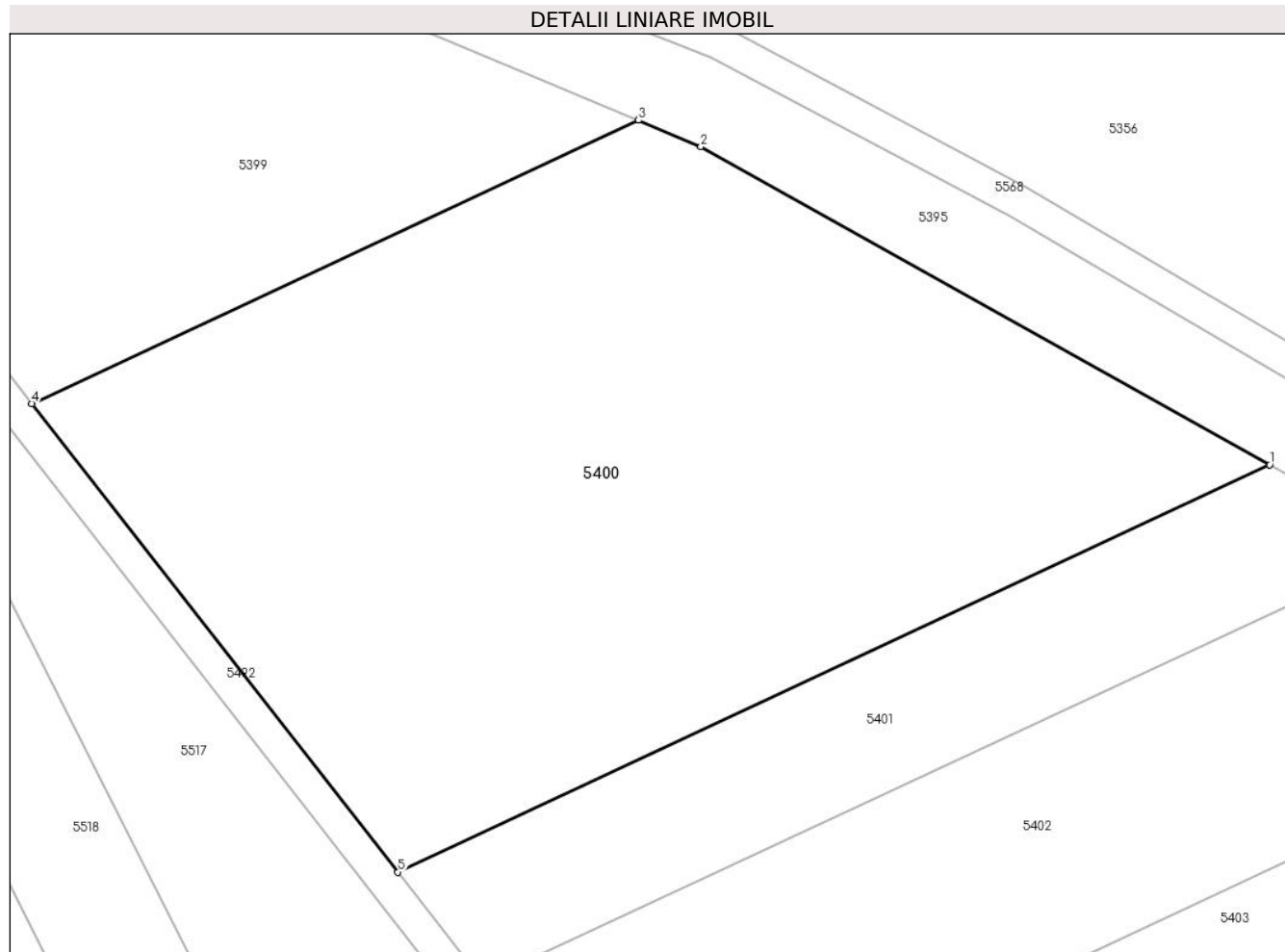
**C. Partea III. SARCINI .**

Inscrieri privind dezmembramintele dreptului de proprietate, drepturi reale de garanție și sarcini	Referințe
NU SUNT	

**Anexa Nr. 1 La Partea I****Teren**

Nr cadastral	Suprafața (mp)*	Observații / Referințe
79828	5.300	Imobil înregistrat în planul cadastral fara localizare certa datorita lipsei planului parcelar

\* Suprafața este determinată in planul de proiecție Stereo 70.

**Date referitoare la teren**

Crt	Categorie folosință	Intra vilan	Suprafața (mp)	Tarla	Parcelă	Nr. topo	Observații / Referințe
1	arabil	NU	5.300	-	1257/19	-	

**Lungime Segmente**

1) Valorile lungimilor segmentelor sunt obținute din proiecție în plan.

Punct început	X / Y	Punct sfârșit	X / Y	Lungime segment (** (m)
1	393.075,999 523.990,206	2	393.015,937 524.023,821	68.828
2	393.015,937 524.023,821	3	393.009,334 524.026,599	7.163
3	393.009,334 524.026,599	4	392.945,258 523.996,668	70.722
4	392.945,258 523.996,668	5	392.983,929 523.947,2	62.79
5	392.983,929 523.947,2	1	393.075,999 523.990,206	101.619

**\*\* Lungimile segmentelor sunt determinate în planul de proiecție Stereo 70 și sunt rotunjite la 1 milimetru.**

**\*\*\* Distanța dintre puncte este formată din segmente cumulate ce sunt mai mici decât valoarea 1 milimetru.**





**DATE DESPRE IMOBILUL NR. 5401**

Oficiul de Cadastru și Publicitate Imobiliară ALBA  
Biroul de Cadastru și Publicitate Imobiliară Alba Iulia

**A. Partea I. Descrierea imobilului**

TEREN Extravilan

Adresa: Jud. Alba

Nr. Crt	Nr cadastral Nr. topografic	Suprafața* (mp)	Observații / Referințe
A1		1.500	Sector cadastral:73 Teren neimprejmuit;

**B. Partea II. Proprietari și acte**

Inscrieri privitoare la dreptul de proprietate și alte drepturi reale	Referințe
/	
Act Administrativ nr. 7066/1188, din 06/02/1996 emis de CJPSDPAT ALBA;	
B1	A1
Intabulare, drept de PROPRIETATE, dobandit prin Reconstituire, cota actuala 1/1 1) FURDUI ALEXANDRU	

**C. Partea III. SARCINI .**

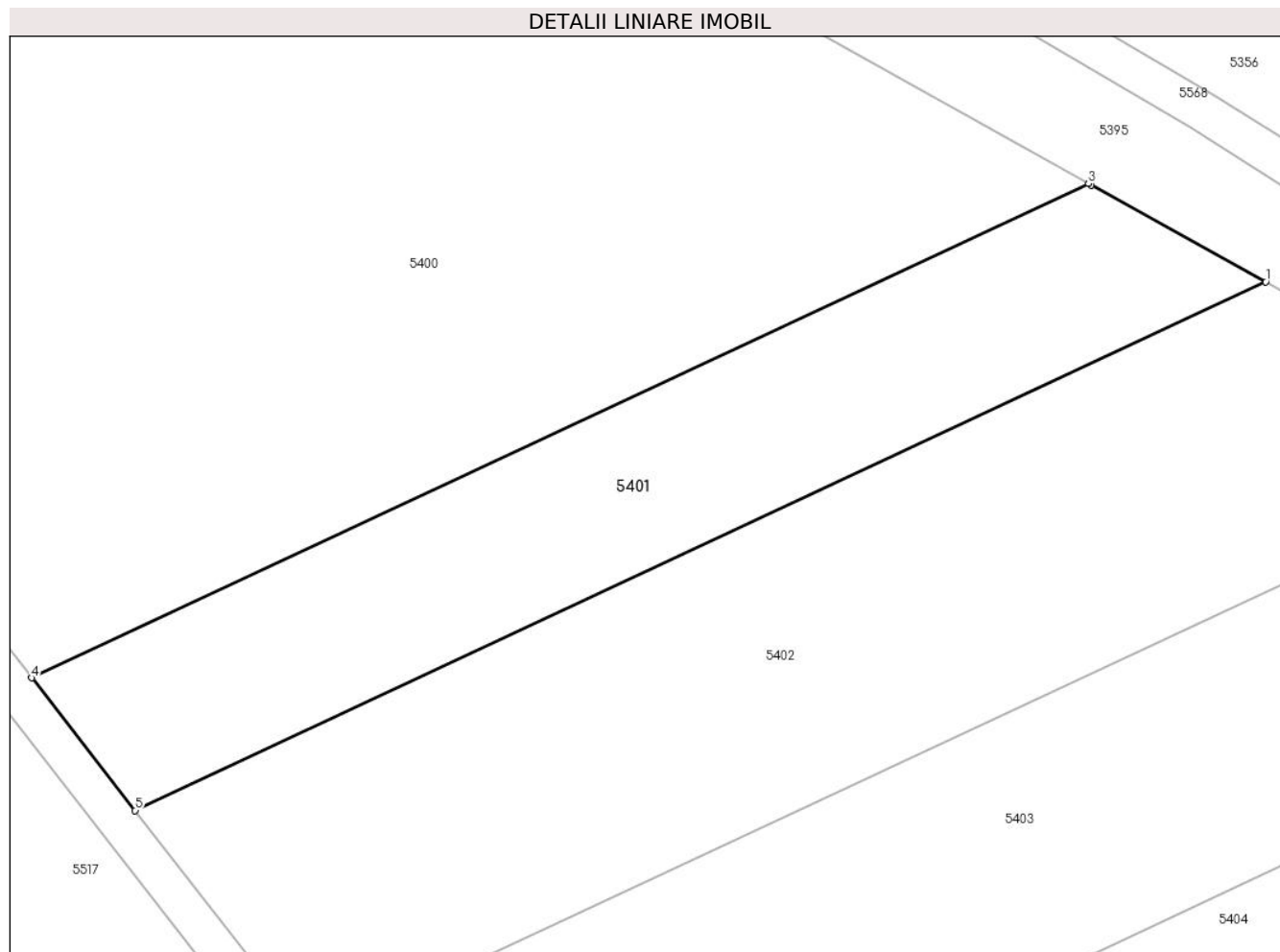
Inscrieri privind dezmembramintele dreptului de proprietate, drepturi reale de garanție și sarcini	Referințe
NU SUNT	

## Anexa Nr. 1 La Partea I

## Teren

Nr cadastral	Suprafața (mp)*	Observații / Referințe
	1.500	

\* Suprafața este determinată în planul de proiecție Stereo 70.



## Date referitoare la teren

Crt	Categorie folosință	Intravilan	Suprafața (mp)	Tarla	Parcelă	Nr. topo	Observații / Referințe
1	arabil	NU	1.500	-	1257/18	-	

## Lungime Segmente

1) Valorile lungimilor segmentelor sunt obținute din proiecție în plan.

Punct început	X / Y	Punct sfârșit	X / Y	Lungime segment (** (m)
1	393.091,423 523.981,667	2	393.076,225 523.990,08	17.371
2	393.076,225 523.990,08	3	393.075,999 523.990,206	0.26
3	393.075,999 523.990,206	4	392.983,929 523.947,2	101.619
4	392.983,929 523.947,2	5	392.992,945 523.935,667	14.639
5	392.992,945 523.935,667	1	393.091,423 523.981,667	108.692

**\*\* Lungimile segmentelor sunt determinate în planul de proiecție Stereo 70 și sunt rotunjite la 1 milimetru.**

**\*\*\* Distanța dintre puncte este formată din segmente cumulate ce sunt mai mici decât valoarea 1 milimetru.**



**DATE DESPRE IMOBILUL NR. 5402**

Oficiul de Cadastru și Publicitate Imobiliară ALBA  
Biroul de Cadastru și Publicitate Imobiliară Alba Iulia

**A. Partea I. Descrierea imobilului**

TEREN Extravilan

Adresa: Jud. Alba

Nr. Crt	Nr cadastral Nr. topografic	Suprafața* (mp)	Observații / Referințe
A1		2.800	Sector cadastral:73 Teren neimprejmuit;

**B. Partea II. Proprietari și acte**

Inscrieri privitoare la dreptul de proprietate și alte drepturi reale		Referințe
/		
Act Administrativ nr. 146/52, din 18/03/1994 emis de CJPSDPAT ALBA;		
B1	Intabulare, drept de PROPRIETATE, dobandit prin Reconstituire, cota actuala 1/1 1) MAN C PETRU 2) PETRASCU FILOFTEI	A1

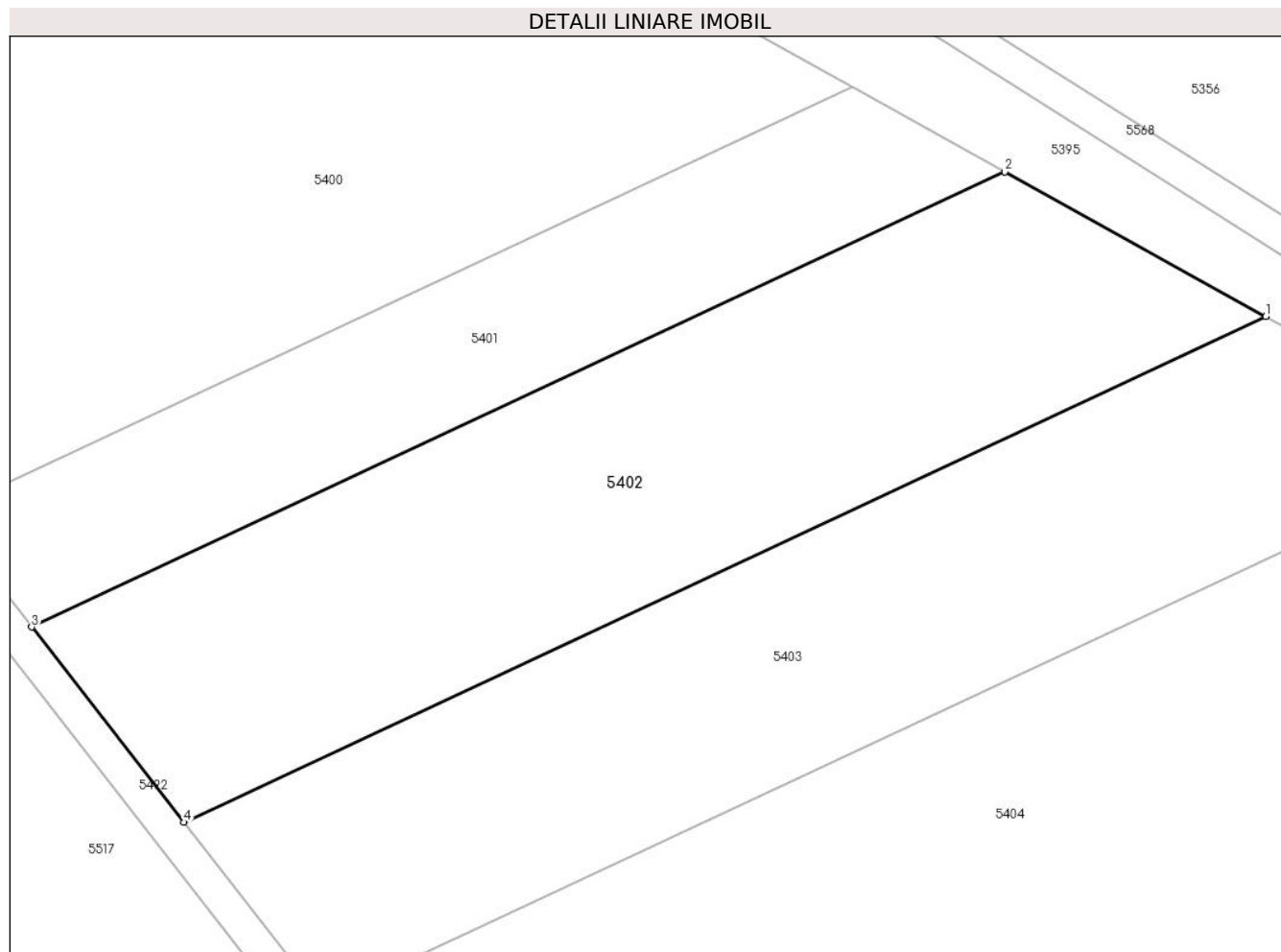
**C. Partea III. SARCINI .**

Inscrieri privind dezmembramintele dreptului de proprietate, drepturi reale de garanție și sarcini	Referințe
NU SUNT	

**Anexa Nr. 1 La Partea I****Teren**

Nr cadastral	Suprafața (mp)*	Observații / Referințe
	2.800	

\* Suprafața este determinată în planul de proiecție Stereo 70.

**Date referitoare la teren**

Crt	Categorie folosință	Intravilan	Suprafața (mp)	Tarla	Parcelă	Nr. topo	Observații / Referințe
1	arabil	NU	2.800	-	1257/17	-	

**Lungime Segmente**

1) Valorile lungimilor segmentelor sunt obținute din proiecție în plan.

Punct început	X / Y	Punct sfârșit	X / Y	Lungime segment (** (m)
1	393.117,81 523.967,06	2	393.091,423 523.981,667	30.161
2	393.091,423 523.981,667	3	392.992,945 523.935,667	108.692
3	392.992,945 523.935,667	4	393.008,368 523.915,937	25.042
4	393.008,368 523.915,937	1	393.117,81 523.967,06	120.794

\*\* Lungimile segmentelor sunt determinate în planul de proiecție Stereo 70 și sunt rotunjite la 1 milimetru.

**\*\*\* Distanţa dintre puncte este formată din segmente cumulate ce sunt mai mici decât valoarea 1 milimetru.**





**DATE DESPRE IMOBILUL NR. 5403**

Oficiul de Cadastru și Publicitate Imobiliară ALBA  
Biroul de Cadastru și Publicitate Imobiliară Alba Iulia

**A. Partea I. Descrierea imobilului**

TEREN Extravilan

Adresa: Jud. Alba

Nr. Crt	Nr cadastral Nr. topografic	Suprafața* (mp)	Observații / Referințe
A1		2.800	Sector cadastral:73 Teren neimpregmuit;

**B. Partea II. Proprietari și acte**

Inscrieri privitoare la dreptul de proprietate și alte drepturi reale		Referințe
/		
Act Administrativ nr. 5246/486, din 16/02/1995 emis de CJPSDPAT ALBA;		
B1	Intabulare, drept de PROPRIETATE, dobandit prin Reconstituire, cota actuala 1/1 1) LUPȘAN E IOAN	A1
Act Administrativ nr. 4866/2024, din 17/07/2024 emis de PRIMARIA GALDA DE JOS;		
B2	Se noteaza posesia factica in favoarea lui 1) VALEA SIMION-OVIDIU 2) VALEA IOANA DORINA	A1

**C. Partea III. SARCINI .**

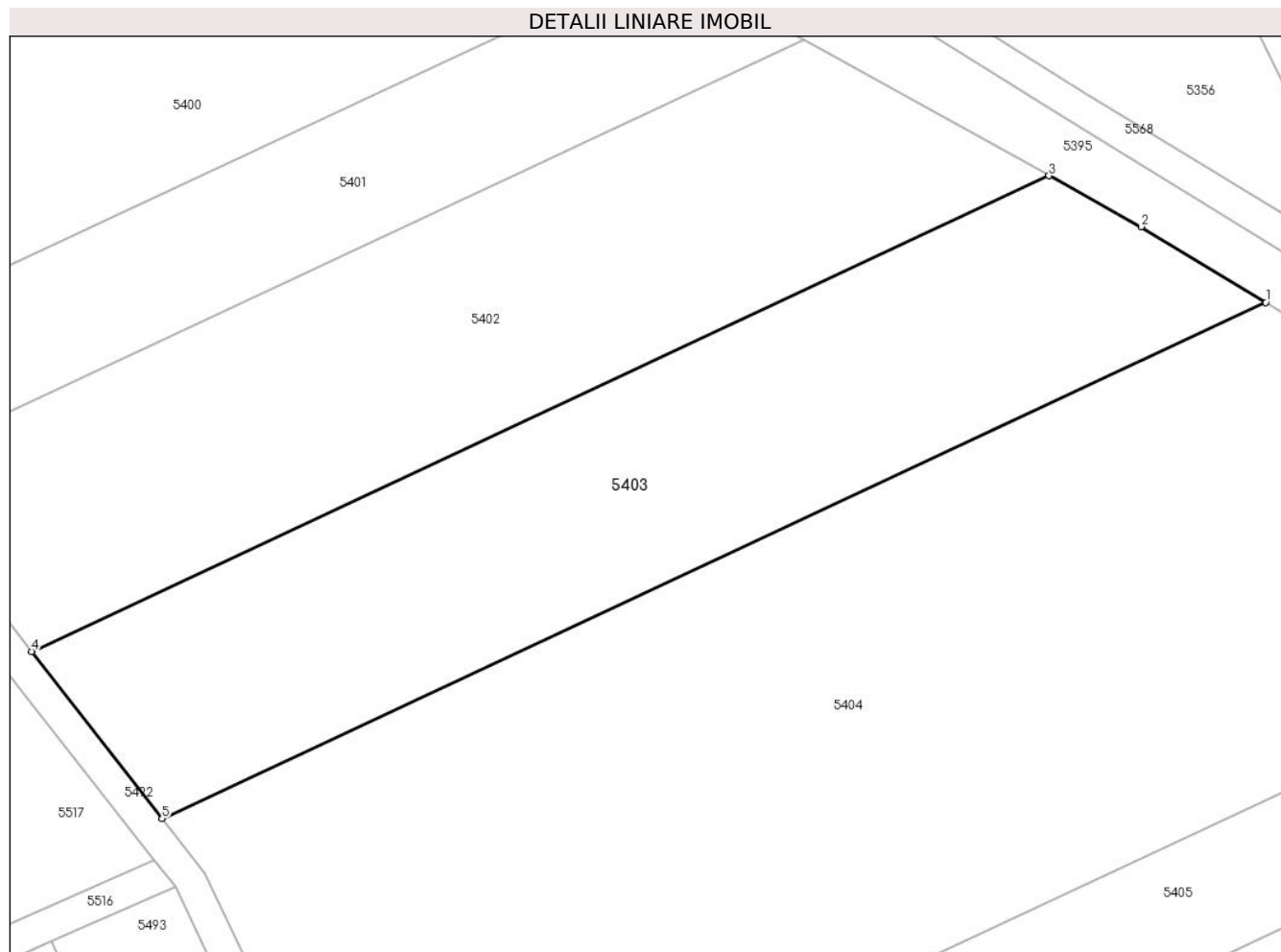
Inscrieri privind dezmembramintele dreptului de proprietate, drepturi reale de garanție și sarcini	Referințe
NU SUNT	

## Anexa Nr. 1 La Partea I

## Teren

Nr cadastral	Suprafața (mp)*	Observații / Referințe
	2.800	

\* Suprafața este determinată în planul de proiecție Stereo 70.



## Date referitoare la teren

Crt	Categorie folosință	Intravilan	Suprafața (mp)	Tarla	Parcelă	Nr. topo	Observații / Referințe
1	arabil	NU	2.800	-	1257/16	-	

## Lungime Segmente

1) Valorile lungimilor segmentelor sunt obținute din proiecție în plan.

Punct început	X / Y	Punct sfârșit	X / Y	Lungime segment (** (m)
1	393.141,139 523.953,445	2	393.127,722 523.961,573	15.687
2	393.127,722 523.961,573	3	393.117,81 523.967,06	11.329
3	393.117,81 523.967,06	4	393.008,368 523.915,937	120.794
4	393.008,368 523.915,937	5	393.022,404 523.897,982	22.791
5	393.022,404 523.897,982	1	393.141,139 523.953,445	131.05

**\*\* Lungimile segmentelor sunt determinate în planul de proiecție Stereo 70 și sunt rotunjite la 1 milimetru.**

**\*\*\* Distanța dintre puncte este formată din segmente cumulate ce sunt mai mici decât valoarea 1 milimetru.**



**DATE DESPRE IMOBILUL NR. 5404**

Oficiul de Cadastru și Publicitate Imobiliară ALBA  
Biroul de Cadastru și Publicitate Imobiliară Alba Iulia

**A. Partea I. Descrierea imobilului**

TEREN Extravilan

Adresa: Jud. Alba

Nr. Crt	Nr cadastral Nr. topografic	Suprafața* (mp)	Observații / Referințe
A1		7.000	Sector cadastral:73 Teren neimprejmuit;

**B. Partea II. Proprietari și acte**

Inscrieri privitoare la dreptul de proprietate și alte drepturi reale		Referințe
/		
Act Administrativ nr. 146/14, din 23/02/1994 emis de CJPSDPAT ALBA;		
B1	Intabulare, drept de PROPRIETATE, dobandit prin Reconstituire, cota actuala 1/1 1) FLOREA PARTENIE 2) LUPȘAN I MARIA 3) LUPȘAN I CORNEL 4) LUPȘAN S MARIA	A1

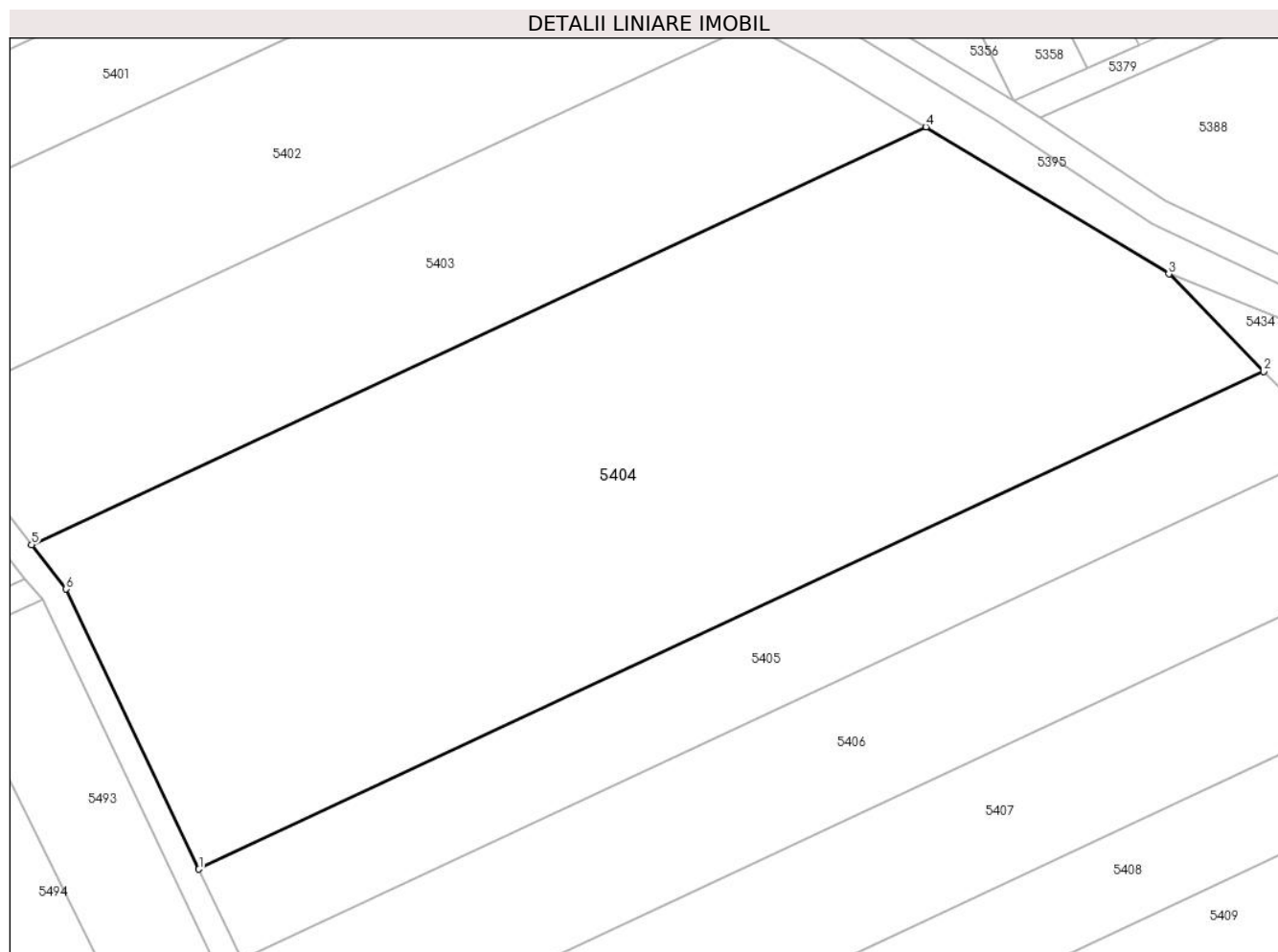
**C. Partea III. SARCINI .**

Inscrieri privind dezmembramintele dreptului de proprietate, drepturi reale de garanție și sarcini	Referințe
NU SUNT	

### Teren

Nr cadastral	Suprafața (mp)*	Observații / Referințe
	7.000	

\* Suprafața este determinată în planul de proiecție Stereo 70.



### Date referitoare la teren

Crt	Categorie folosință	Intravilan	Suprafața (mp)	Tarla	Parcelă	Nr. topo	Observații / Referințe
1	arabil	NU	7.000	-	1257/15	-	

### Lungime Segmente

1) Valorile lungimilor segmentelor sunt obținute din proiecție în plan.

Punct început	X / Y	Punct sfârșit	X / Y	Lungime segment (** (m)
1	393.044,624 523.854,935	2	393.185,987 523.920,968	156.025
2	393.185,987 523.920,968	3	393.173,376 523.933,916	18.075
3	393.173,376 523.933,916	4	393.141,139 523.953,445	37.691
4	393.141,139 523.953,445	5	393.022,404 523.897,982	131.05
5	393.022,404 523.897,982	6	393.027,002 523.892,1	7.466

Punct început	X / Y	Punct sfârşit	X / Y	Lungime segment (** (m)
6	393.027,002 523.892,1	1	393.044,624 523.854,935	41.131

\*\* Lungimile segmentelor sunt determinate în planul de proiecţie Stereo 70 şi sunt rotunjite la 1 milimetru.

\*\*\* Distanţa dintre puncte este formată din segmente cumulate ce sunt mai mici decât valoarea 1 milimetru.





**DATE DESPRE IMOBILUL NR. 5405**

Oficiul de Cadastru și Publicitate Imobiliară ALBA  
Biroul de Cadastru și Publicitate Imobiliară Alba Iulia

**A. Partea I. Descrierea imobilului**

TEREN Extravilan

Adresa: Jud. Alba

Nr. Crt	Nr cadastral Nr. topografic	Suprafața* (mp)	Observații / Referințe
A1		2.100	Sector cadastral:73 Teren neimprejmuit;

**B. Partea II. Proprietari și acte**

Inscrieri privitoare la dreptul de proprietate și alte drepturi reale	Referințe
/	
Act Administrativ nr. 5246/487, din 16/02/1995 emis de CJPSDPAT ALBA;	
B1	A1
Intabulare, drept de PROPRIETATE, dobandit prin Reconstituire, cota actuala 1/1 1) PREJA NICOLAE	

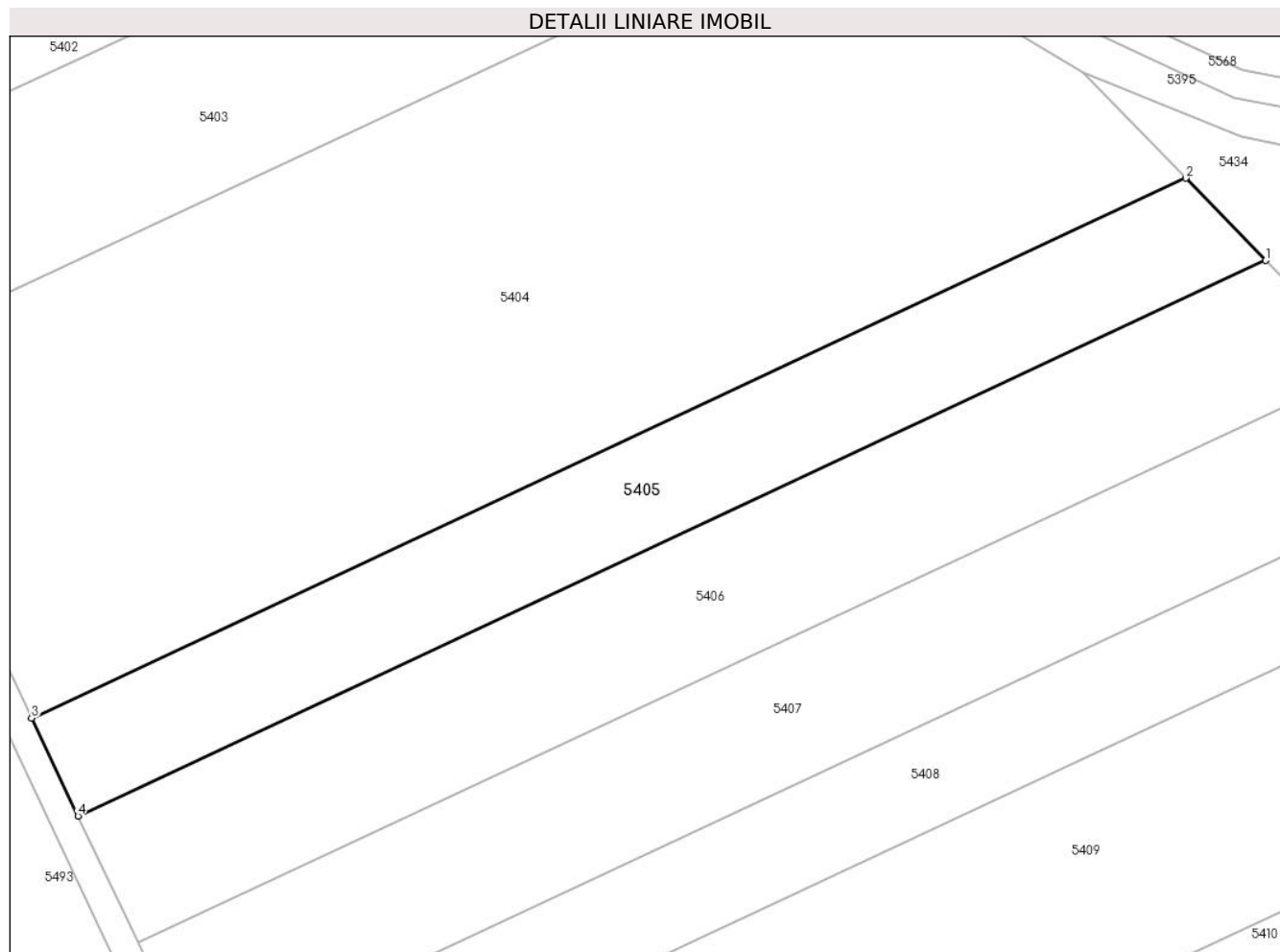
**C. Partea III. SARCINI .**

Inscrieri privind dezmembramintele dreptului de proprietate, drepturi reale de garanție și sarcini	Referințe
NU SUNT	

**Teren**

Nr cadastral	Suprafața (mp)*	Observații / Referințe
	2.100	

\* Suprafața este determinată în planul de proiecție Stereo 70.



**Date referitoare la teren**

Crt	Categorie folosință	Intra vilan	Suprafața (mp)	Tarla	Parcelă	Nr. topo	Observații / Referințe
1	arabil	NU	2.100	-	1257/14	-	

**Lungime Segmente**

1) Valorile lungimilor segmentelor sunt obținute din proiecție în plan.

Punct început	X / Y	Punct sfârșit	X / Y	Lungime segment (** (m)
1	393.195,789 523.910,904	2	393.185,987 523.920,968	14.048
2	393.185,987 523.920,968	3	393.044,624 523.854,935	156.025
3	393.044,624 523.854,935	4	393.050,308 523.842,948	13.266
4	393.050,308 523.842,948	1	393.195,789 523.910,904	160.571

\*\* Lungimile segmentelor sunt determinate în planul de proiecție Stereo 70 și sunt rotunjite la 1 milimetru.

**\*\*\* Distanţa dintre puncte este formată din segmente cumulate ce sunt mai mici decât valoarea 1 milimetru.**



**DATE DESPRE IMOBILUL NR. 5406**

Oficiul de Cadastru și Publicitate Imobiliară ALBA  
Biroul de Cadastru și Publicitate Imobiliară Alba Iulia

**A. Partea I. Descrierea imobilului**

TEREN Extravilan

Adresa: Jud. Alba

Nr. Crt	Nr cadastral Nr. topografic	Suprafața* (mp)	Observații / Referințe
A1		2.800	Sector cadastral:73 Teren neimpregmuit;

**B. Partea II. Proprietari și acte**

Inscrieri privitoare la dreptul de proprietate și alte drepturi reale		Referințe
/		
Act Notarial nr. 5, din 07/03/2019 emis de NP MUCEA COSMINA DUMITRIȚA (certificat de mostenitor);		
B1	Intabulare, drept de PROPRIETATE, dobandit prin Succesiune, cota actuala 1/2 1) <b>IUONAȘ NICOLAE</b>	A1
B2	Intabulare, drept de PROPRIETATE, dobandit prin Succesiune, cota actuala 1/2 1) <b>IUONAȘ VIOREL</b>	A1

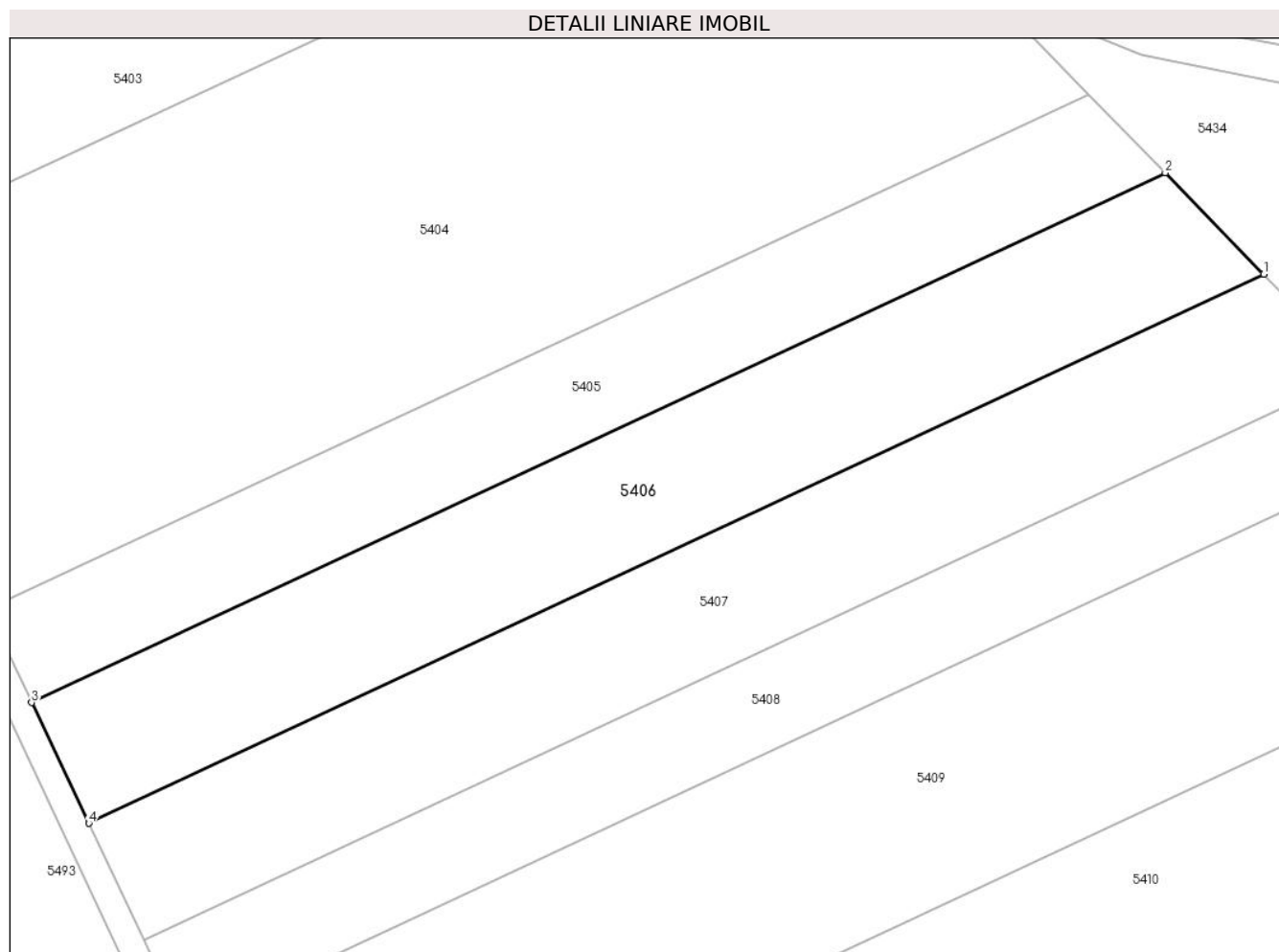
**C. Partea III. SARCINI .**

Inscrieri privind dezmembramintele dreptului de proprietate, drepturi reale de garanție și sarcini	Referințe
NU SUNT	

**Anexa Nr. 1 La Partea I****Teren**

Nr cadastral	Suprafața (mp)*	Observații / Referințe
	2.800	

\* Suprafața este determinată în planul de proiecție Stereo 70.

**Date referitoare la teren**

Crt	Categorie folosință	Intravilan	Suprafața (mp)	Tarla	Parcelă	Nr. topo	Observații / Referințe
1	arabil	NU	2.800	-	1257/13	-	

**Lungime Segmente**

1) Valorile lungimilor segmentelor sunt obținute din proiecție în plan.

Punct început	X / Y	Punct sfârșit	X / Y	Lungime segment (** (m)
1	393.208,442 523.897,913	2	393.195,789 523.910,904	18.134
2	393.195,789 523.910,904	3	393.050,308 523.842,948	160.571
3	393.050,308 523.842,948	4	393.057,644 523.827,474	17.125
4	393.057,644 523.827,474	1	393.208,442 523.897,913	166.438

\*\* Lungimile segmentelor sunt determinate în planul de proiecție Stereo 70 și sunt rotunjite la 1 milimetru.

**\*\*\* Distanţa dintre puncte este formată din segmente cumulate ce sunt mai mici decât valoarea 1 milimetru.**





**DATE DESPRE IMOBILUL NR. 5407**

Oficiul de Cadastru și Publicitate Imobiliară ALBA  
Biroul de Cadastru și Publicitate Imobiliară Alba Iulia

**A. Partea I. Descrierea imobilului**

TEREN Extravilan

Adresa: Jud. Alba

Nr. Crt	Nr cadastral Nr. topografic	Suprafața* (mp)	Observații / Referințe
A1		2.800	Sector cadastral:73 Teren neimprejmuit;

**B. Partea II. Proprietari și acte**

Inscrieri privitoare la dreptul de proprietate și alte drepturi reale	Referințe
/	
Act Administrativ nr. 1756/162, din 08/09/1994 emis de CJPSDPAT ALBA;	
B1	A1
Intabulare, drept de PROPRIETATE, dobandit prin Reconstituire, cota actuala 1/1 1) BULBUCAN S SIMION	

**C. Partea III. SARCINI .**

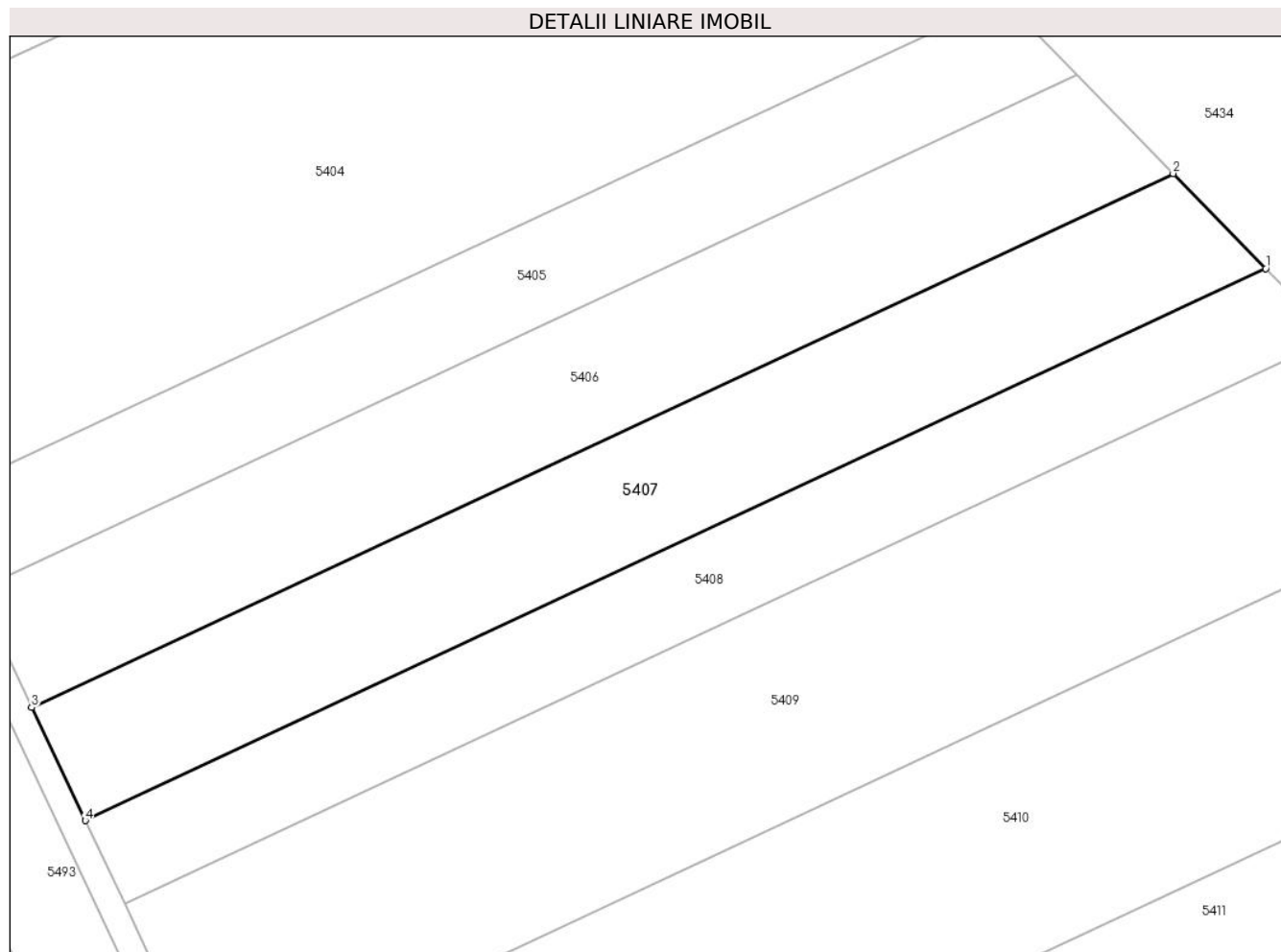
Inscrieri privind dezmembramintele dreptului de proprietate, drepturi reale de garanție și sarcini	Referințe
NU SUNT	

## Anexa Nr. 1 La Partea I

## Teren

Nr cadastral	Suprafața (mp)*	Observații / Referințe
	2.800	

\* Suprafața este determinată în planul de proiecție Stereo 70.



## Date referitoare la teren

Crt	Categorie folosință	Intra vilan	Suprafața (mp)	Tarla	Parcelă	Nr. topo	Observații / Referințe
1	arabil	NU	2.800	-	1257/12	-	

## Lungime Segmente

1) Valorile lungimilor segmentelor sunt obținute din proiecție în plan.

Punct început	X / Y	Punct sfârșit	X / Y	Lungime segment (** (m)
1	393.220,663 523.885,365	2	393.208,442 523.897,913	17.516
2	393.208,442 523.897,913	3	393.057,644 523.827,474	166.438
3	393.057,644 523.827,474	4	393.064,731 523.812,527	16.542
4	393.064,731 523.812,527	1	393.220,663 523.885,365	172.105

\*\* Lungimile segmentelor sunt determinate în planul de proiecție Stereo 70 și sunt rotunjite la 1 milimetru.

**\*\*\* Distanţa dintre puncte este formată din segmente cumulate ce sunt mai mici decât valoarea 1 milimetru.**



**DATE DESPRE IMOBILUL NR. 5408**

Oficiul de Cadastru și Publicitate Imobiliară ALBA  
Biroul de Cadastru și Publicitate Imobiliară Alba Iulia

**A. Partea I. Descrierea imobilului**

TEREN Extravilan

Adresa: Jud. Alba

Nr. Crt	Nr cadastral Nr. topografic	Suprafața* (mp)	Observații / Referințe
A1		2.100	Sector cadastral:73 Teren neimprijmit;

**B. Partea II. Proprietari și acte**

Inscrieri privitoare la dreptul de proprietate și alte drepturi reale	Referințe
/	
Act Administrativ nr. 6401/511, din 02/03/1995 emis de CJPSDPAT ALBA;	
B1	A1
Intabulare, drept de PROPRIETATE, dobandit prin Reconstituire, cota actuala 1/1 1) CRISTEA N MARIȚI	
Act Administrativ nr. 4614, din 18/07/2024 emis de PRIMARIA GALDA DE JOS;	
B2	A1
Se noteaza posesia factica in favoarea lui 1) VALEA SIMION-OVIDIU 2) VALEA IOANA DORINA	

**C. Partea III. SARCINI .**

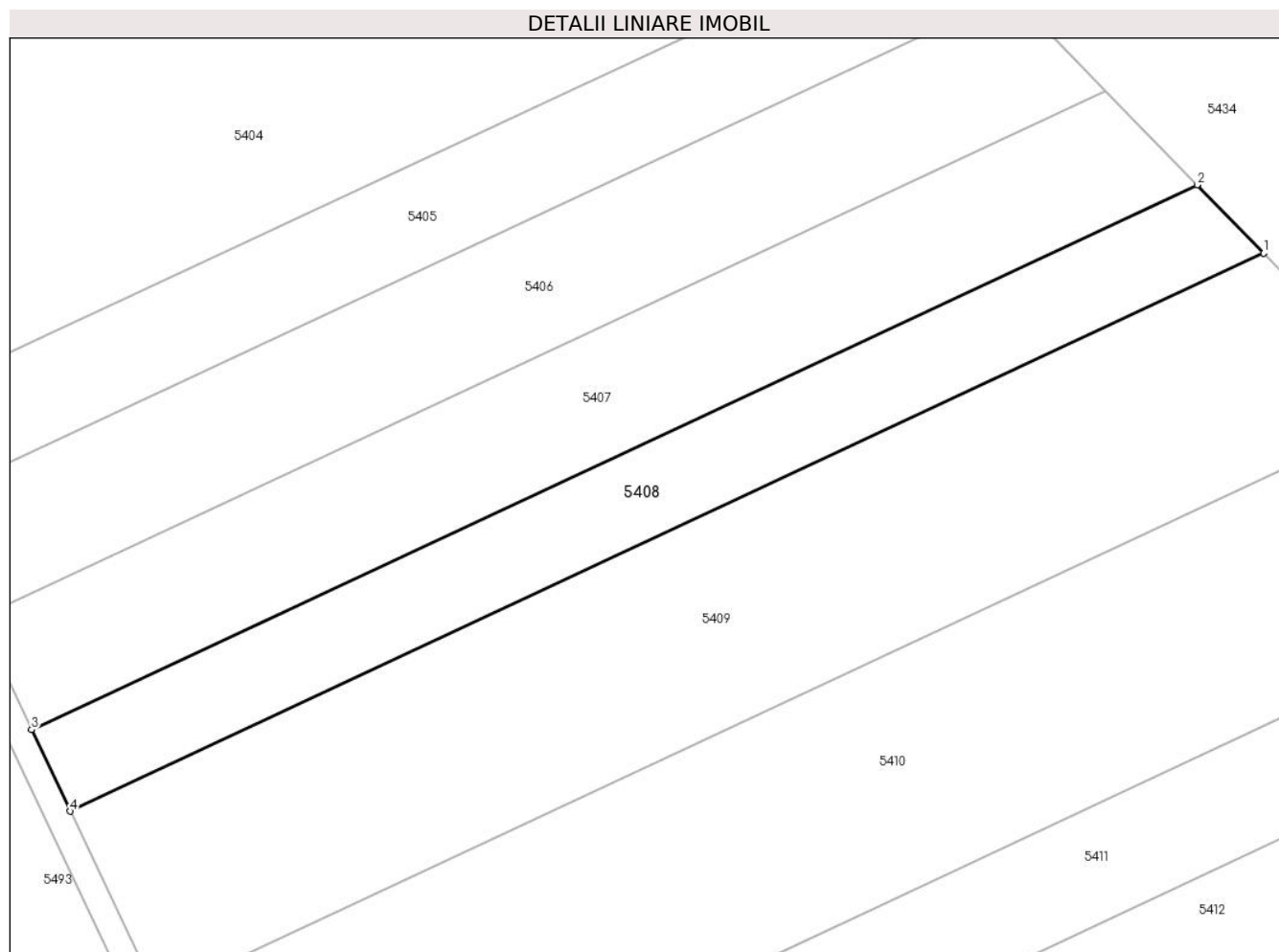
Inscrieri privind dezmembramintele dreptului de proprietate, drepturi reale de garanție și sarcini	Referințe
NU SUNT	

## Anexa Nr. 1 La Partea I

## Teren

Nr cadastral	Suprafața (mp)*	Observații / Referințe
	2.100	

\* Suprafața este determinată în planul de proiecție Stereo 70.



## Date referitoare la teren

Crt	Categorie folosință	Intra vilan	Suprafața (mp)	Tarla	Parcelă	Nr. topo	Observații / Referințe
1	arabil	NU	2.100	-	1257/11	-	

## Lungime Segmente

1) Valorile lungimilor segmentelor sunt obținute din proiecție în plan.

Punct început	X / Y	Punct sfârșit	X / Y	Lungime segment (** (m)
1	393.229,572 523.876,218	2	393.220,663 523.885,365	12.768
2	393.220,663 523.885,365	3	393.064,731 523.812,527	172.105
3	393.064,731 523.812,527	4	393.069,897 523.801,632	12.057
4	393.069,897 523.801,632	1	393.229,572 523.876,218	176.236

\*\* Lungimile segmentelor sunt determinate în planul de proiecție Stereo 70 și sunt rotunjite la 1 milimetru.

**\*\*\* Distanţa dintre puncte este formată din segmente cumulate ce sunt mai mici decât valoarea 1 milimetru.**





**DATE DESPRE IMOBILUL NR. 5409**

Oficiul de Cadastru și Publicitate Imobiliară ALBA  
Biroul de Cadastru și Publicitate Imobiliară Alba Iulia

**A. Partea I. Descrierea imobilului**

TEREN Extravilan

Adresa: Jud. Alba

Nr. Crt	Nr cadastral Nr. topografic	Suprafața* (mp)	Observații / Referințe
A1		4.900	Sector cadastral:73 Teren neimprijmit;

**B. Partea II. Proprietari și acte**

Inscrieri privitoare la dreptul de proprietate și alte drepturi reale		Referințe
/		
Act Administrativ nr. 5246/442, din 03/02/1995 emis de CJPSDPAT ALBA;		
B1	Intabulare, drept de PROPRIETATE, dobandit prin Reconstituire, cota actuala 1/1 1) CHIOREAN ȘT ZAHARIE 2) ȘTEAU ANA 3) CHIOREAN ȘT IOAN	A1

**C. Partea III. SARCINI .**

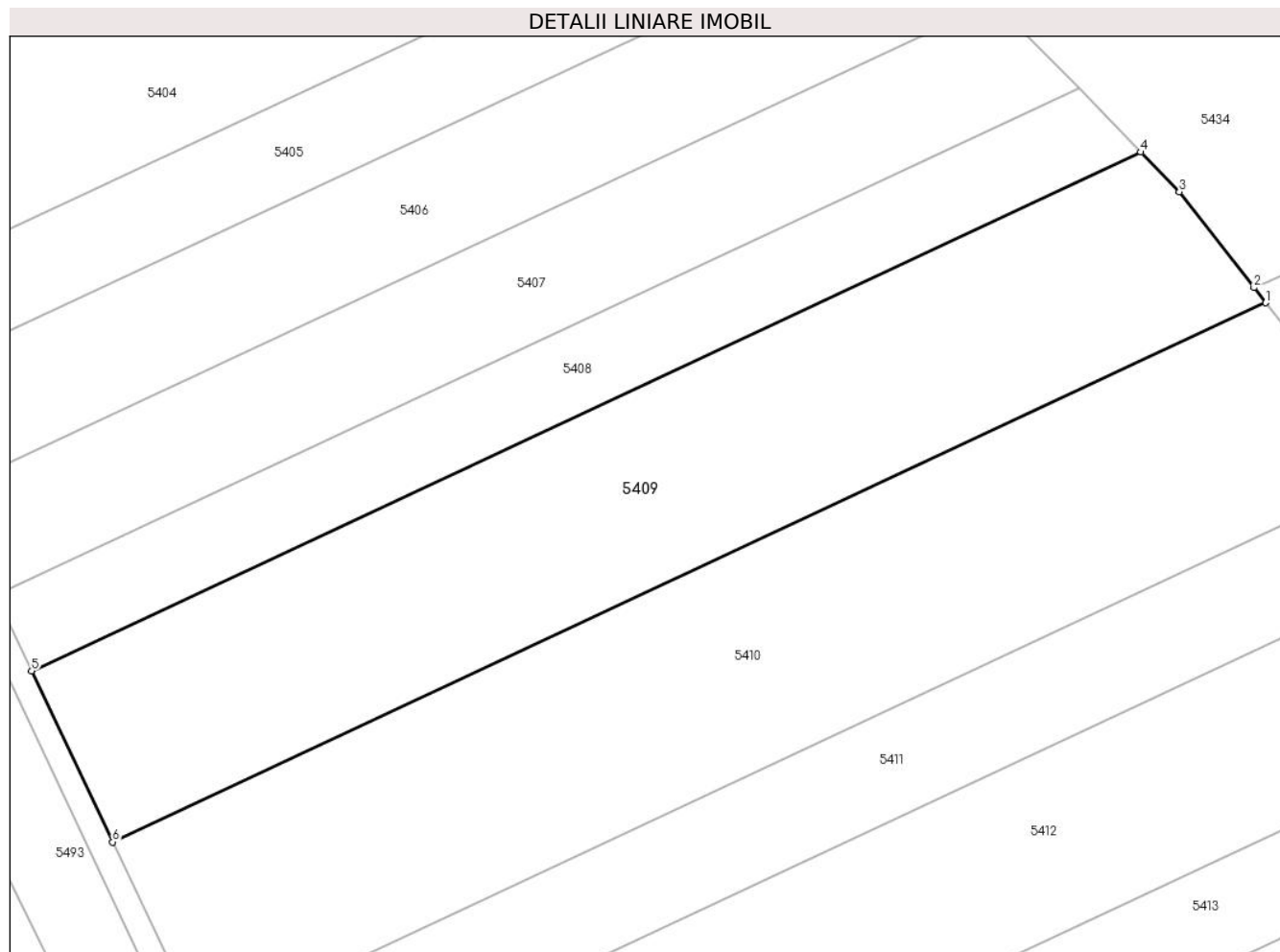
Inscrieri privind dezmembramintele dreptului de proprietate, drepturi reale de garanție și sarcini	Referințe
NU SUNT	

## Anexa Nr. 1 La Partea I

## Teren

Nr cadastral	Suprafața (mp)*	Observații / Referințe
	4.900	

\* Suprafața este determinată în planul de proiecție Stereo 70.



## Date referitoare la teren

Crt	Categorie folosință	Intravilan	Suprafața (mp)	Tarla	Parcelă	Nr. topo	Observații / Referințe
1	arabil	NU	4.900	-	1257/10	-	

## Lungime Segmente

1) Valorile lungimilor segmentelor sunt obținute din proiecție în plan.

Punct început	X / Y	Punct sfârșit	X / Y	Lungime segment (** (m)
1	393.247,534 523.854,57	2	393.245,843 523.856,724	2.738
2	393.245,843 523.856,724	3	393.235,097 523.870,546	17.508
3	393.235,097 523.870,546	4	393.229,572 523.876,218	7.918
4	393.229,572 523.876,218	5	393.069,897 523.801,632	176.236
5	393.069,897 523.801,632	6	393.081,557 523.777,04	27.217

Punct început	X / Y	Punct sfârșit	X / Y	Lungime segment (** (m)
6	393.081,557 523.777,04	1	393.247,534 523.854,57	183.192

\*\* Lungimile segmentelor sunt determinate în planul de proiecție Stereo 70 și sunt rotunjite la 1 milimetru.

\*\*\* Distanța dintre puncte este formată din segmente cumulate ce sunt mai mici decât valoarea 1 milimetru.



**DATE DESPRE IMOBILUL NR. 5410**

Oficiul de Cadastru și Publicitate Imobiliară ALBA  
Biroul de Cadastru și Publicitate Imobiliară Alba Iulia

**A. Partea I. Descrierea imobilului**

TEREN Extravilan

Adresa: Jud. Alba

Nr. Crt	Nr cadastral Nr. topografic	Suprafața* (mp)	Observații / Referințe
A1		5.600	Sector cadastral:73 Teren neimpregmuit;

**B. Partea II. Proprietari și acte**

Inscrieri privitoare la dreptul de proprietate și alte drepturi reale	Referințe
/	
Act Administrativ nr. 5228/337, din 24/11/1994 emis de CJPSDPAT ALBA;	
B1	Intabulare, drept de PROPRIETATE, dobandit prin Reconstituire, cota actuala 1/1 1) NISTOR A VICTORIA
Act Administrativ nr. 4584, din 18/07/2024 emis de PRIMARIA GALDA DE JOS;	
B2	Se noteaza posesia factica in favoarea lui 1) VALEA SIMION-OVIDIU 2) VALEA IOANA DORINA

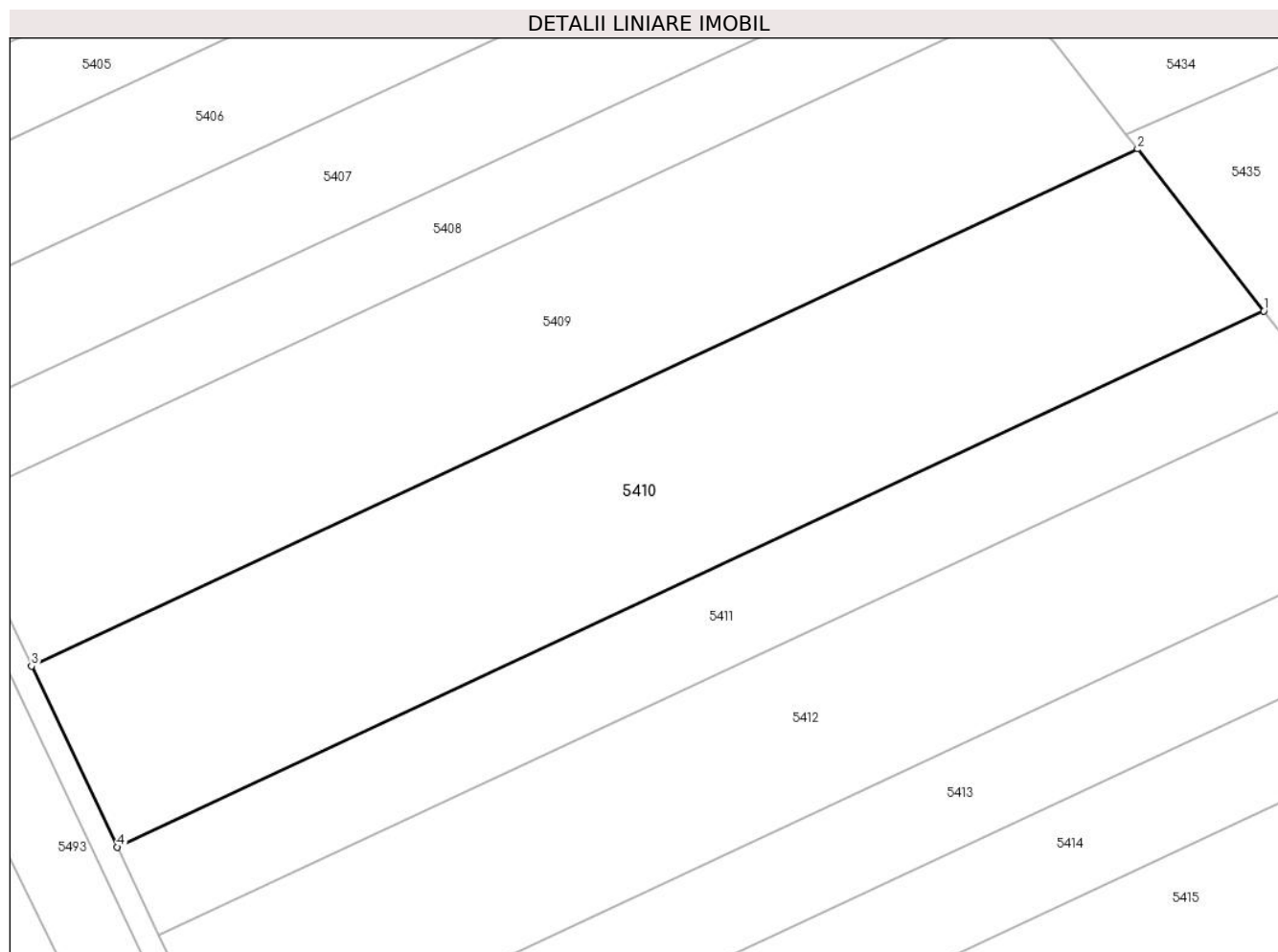
**C. Partea III. SARCINI .**

Inscrieri privind dezmembramintele dreptului de proprietate, drepturi reale de garanție și sarcini	Referințe
NU SUNT	

**Anexa Nr. 1 La Partea I****Teren**

Nr cadastral	Suprafața (mp)*	Observații / Referințe
	5.600	

\* Suprafața este determinată în planul de proiecție Stereo 70.

**Date referitoare la teren**

Crt	Categorie folosință	Intra vilan	Suprafața (mp)	Tarla	Parcelă	Nr. topo	Observații / Referințe
1	arabil	NU	5.600	-	1257/9	-	

**Lungime Segmente**

1) Valorile lungimilor segmentelor sunt obținute din proiecție în plan.

Punct început	X / Y	Punct sfârșit	X / Y	Lungime segment (** (m)
1	393.266,452 523.830,271	2	393.247,534 523.854,57	30.794
2	393.247,534 523.854,57	3	393.081,557 523.777,04	183.192
3	393.081,557 523.777,04	4	393.094,419 523.749,913	30.022
4	393.094,419 523.749,913	1	393.266,452 523.830,271	189.876

\*\* Lungimile segmentelor sunt determinate în planul de proiecție Stereo 70 și sunt rotunjite la 1 milimetru.

**\*\*\* Distanţa dintre puncte este formată din segmente cumulate ce sunt mai mici decât valoarea 1 milimetru.**





**DATE DESPRE IMOBILUL NR. 5411**

Oficiul de Cadastru și Publicitate Imobiliară ALBA  
Biroul de Cadastru și Publicitate Imobiliară Alba Iulia

**A. Partea I. Descrierea imobilului**

TEREN Extravilan

Adresa: Jud. Alba

Nr. Crt	Nr cadastral Nr. topografic	Suprafața* (mp)	Observații / Referințe
A1		2.800	Sector cadastral:73 Teren neimprejmuit;

**B. Partea II. Proprietari și acte**

Inscrieri privitoare la dreptul de proprietate și alte drepturi reale	Referințe
/	
Act Notarial nr. 76/2012, din 21/06/2012 emis de NP DAN-ADRIAN DOȚIU;	
B1	A1
Intabulare, drept de PROPRIETATE, dobandit prin Succesiune, cota actuala 1/1 1) CREȚIU VIORICA	

**C. Partea III. SARCINI .**

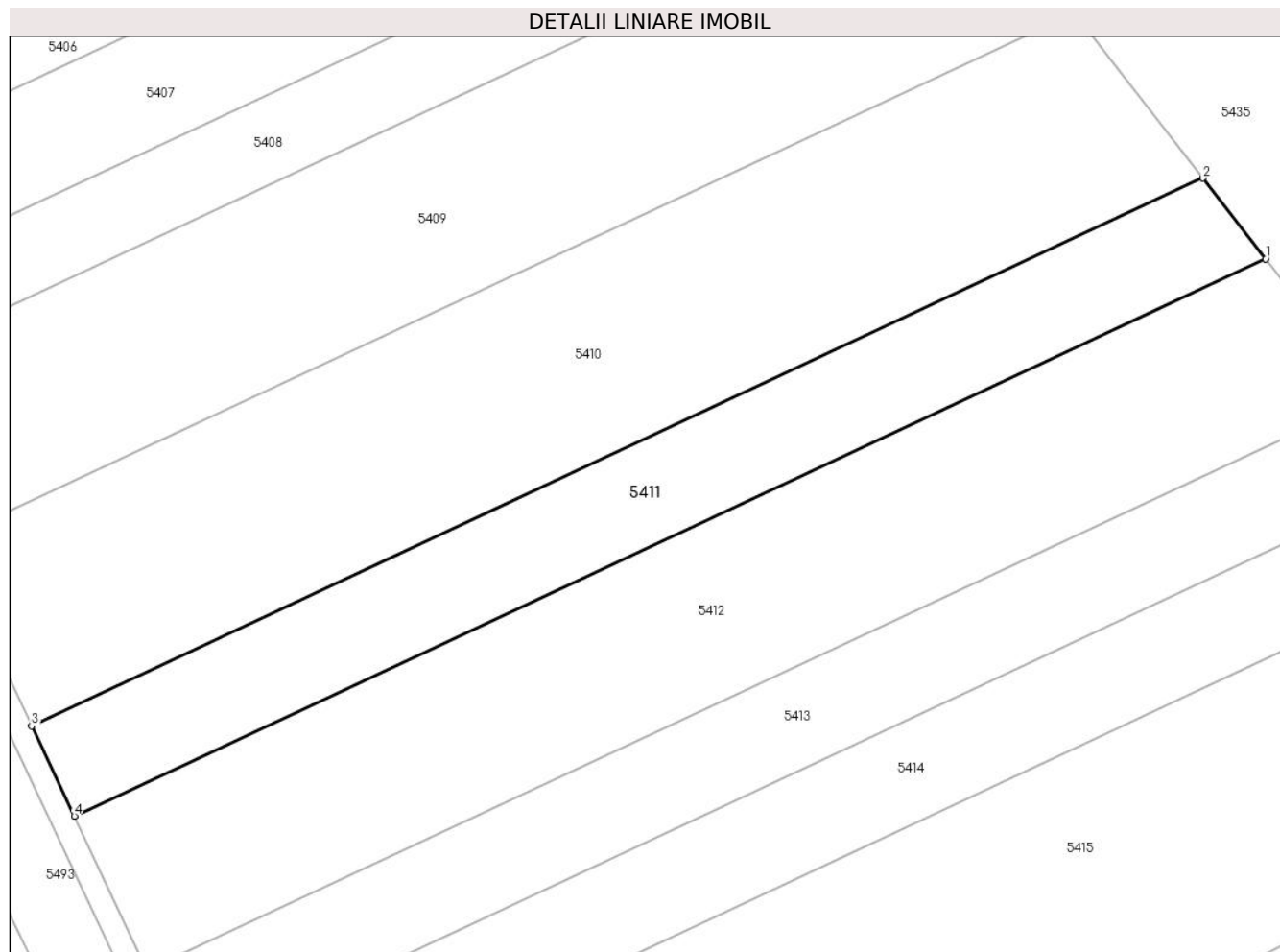
Inscrieri privind dezmembramintele dreptului de proprietate, drepturi reale de garanție și sarcini	Referințe
NU SUNT	

## Anexa Nr. 1 La Partea I

## Teren

Nr cadastral	Suprafața (mp)*	Observații / Referințe
	2.800	

\* Suprafața este determinată în planul de proiecție Stereo 70.



## Date referitoare la teren

Crt	Categorie folosință	Intra vilan	Suprafața (mp)	Tarla	Parcelă	Nr. topo	Observații / Referințe
1	arabil	NU	2.800	-	1257/8	-	

## Lungime Segmente

1) Valorile lungimilor segmentelor sunt obținute din proiecție în plan.

Punct început	X / Y	Punct sfârșit	X / Y	Lungime segment (** (m)
1	393.275,665 523.818,437	2	393.266,452 523.830,271	14.998
2	393.266,452 523.830,271	3	393.094,419 523.749,913	189.876
3	393.094,419 523.749,913	4	393.100,683 523.736,701	14.621
4	393.100,683 523.736,701	1	393.275,665 523.818,437	193.131

\*\* Lungimile segmentelor sunt determinate în planul de proiecție Stereo 70 și sunt rotunjite la 1 milimetru.

**\*\*\* Distanţa dintre puncte este formată din segmente cumulate ce sunt mai mici decât valoarea 1 milimetru.**



**DATE DESPRE IMOBILUL NR. 5412**

Oficiul de Cadastru și Publicitate Imobiliară ALBA  
Biroul de Cadastru și Publicitate Imobiliară Alba Iulia

**A. Partea I. Descrierea imobilului**

TEREN Extravilan

Adresa: Jud. Alba

Nr. Crt	Nr cadastral Nr. topografic	Suprafața* (mp)	Observații / Referințe
A1		4.899	Sector cadastral:73 Teren neimprejmuit;

**B. Partea II. Proprietari și acte**

Inscrieri privitoare la dreptul de proprietate și alte drepturi reale	Referințe
/	
Act Administrativ nr. 146/68, din 22/03/1994 emis de CJPSDPAT ALBA;	
B1	A1
Intabulare, drept de PROPRIETATE, dobandit prin Reconstituire, cota actuala 1/1 1) PASCU F ELENA	

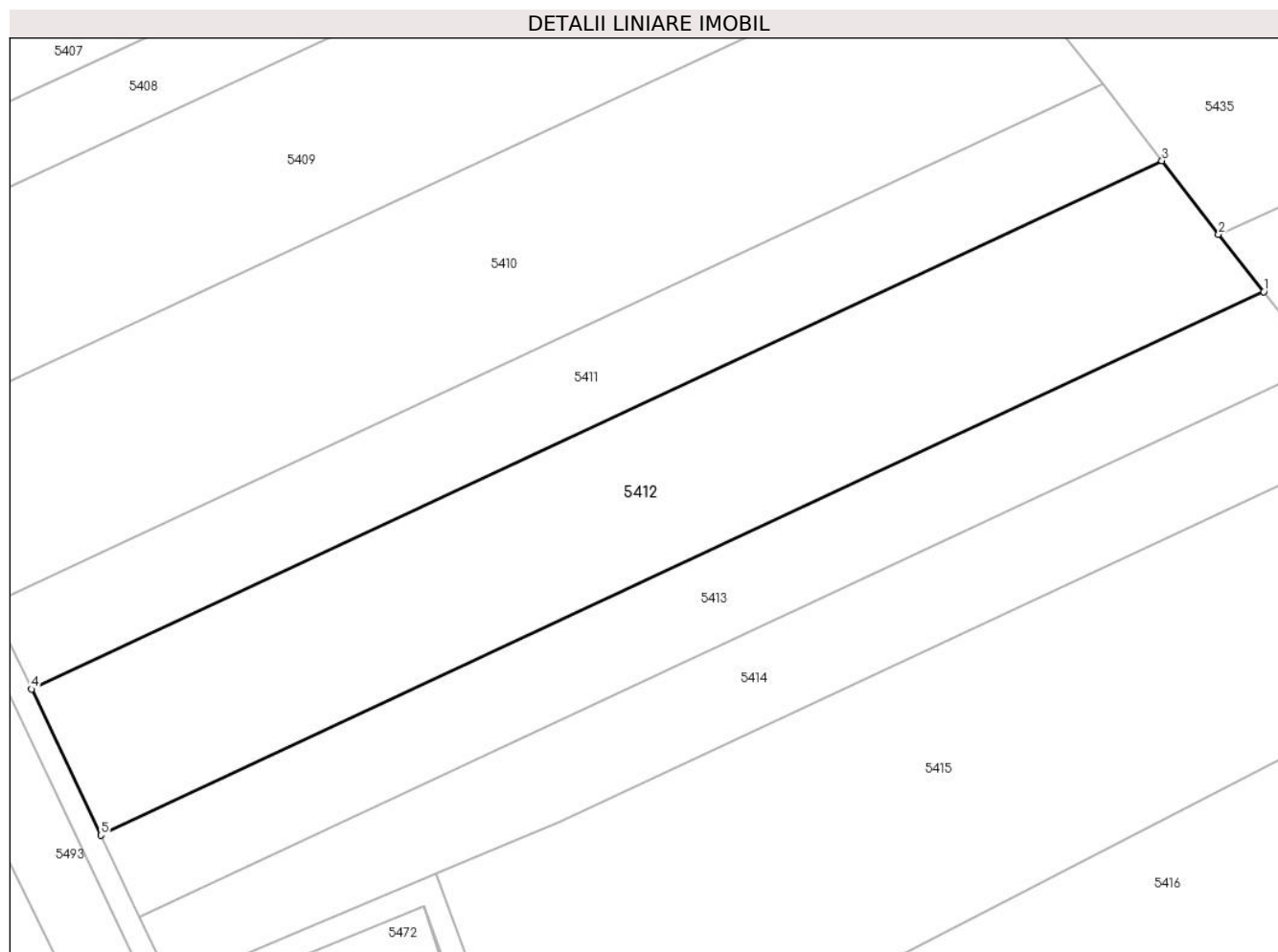
**C. Partea III. SARCINI .**

Inscrieri privind dezmembramintele dreptului de proprietate, drepturi reale de garanție și sarcini	Referințe
NU SUNT	

**Teren**

Nr cadastral	Suprafața (mp)*	Observații / Referințe
	4.899	

\* Suprafața este determinată în planul de proiecție Stereo 70.



**Date referitoare la teren**

Crt	Categorie folosință	Intravilan	Suprafața (mp)	Tarla	Parcelă	Nr. topo	Observații / Referințe
1	arabil	NU	4.899	-	1257/7	-	

**Lungime Segmente**

1) Valorile lungimilor segmentelor sunt obținute din proiecție în plan.

Punct început	X / Y	Punct sfârșit	X / Y	Lungime segment (** (m)
1	393.291,425 523.798,194	2	393.284,443 523.807,079	11.3
2	393.284,443 523.807,079	3	393.275,665 523.818,437	14.355
3	393.275,665 523.818,437	4	393.100,683 523.736,701	193.131
4	393.100,683 523.736,701	5	393.111,399 523.714,101	25.011
5	393.111,399 523.714,101	1	393.291,425 523.798,194	198.699

**\*\* Lungimile segmentelor sunt determinate în planul de proiecție Stereo 70 și sunt rotunjite la 1 milimetru.**

**\*\*\* Distanța dintre puncte este formată din segmente cumulate ce sunt mai mici decât valoarea 1 milimetru.**





**DATE DESPRE IMOBILUL NR. 5413**

Oficiul de Cadastru și Publicitate Imobiliară ALBA  
Biroul de Cadastru și Publicitate Imobiliară Alba Iulia

**A. Partea I. Descrierea imobilului**

TEREN Extravilan

Adresa: Jud. Alba

Nr. Crt	Nr cadastral Nr. topografic	Suprafața* (mp)	Observații / Referințe
A1		2.800	Sector cadastral:73 Teren neimprejmuit;

**B. Partea II. Proprietari și acte**

Inscrieri privitoare la dreptul de proprietate și alte drepturi reale		Referințe
/		
Act Administrativ nr. 6433/651, din 12/05/1995 emis de CJPSDPAT ALBA;		
B1	Intabulare, drept de PROPRIETATE, dobandit prin Reconstituire, cota actuala 1/1 1) MICU ELISABETA 2) MATES SILVIA 3) RADU MARIA 4) BĂLOS CORNELIA	A1
Act Administrativ nr. 4746/2024, din 22/07/2024 emis de PRIMARIA GALDA DE JOS;		
B2	Se noteaza posesia factica in favoarea lui 1) VALEA SIMION-OVIDIU 2) VALEA IOANA DORINA	A1

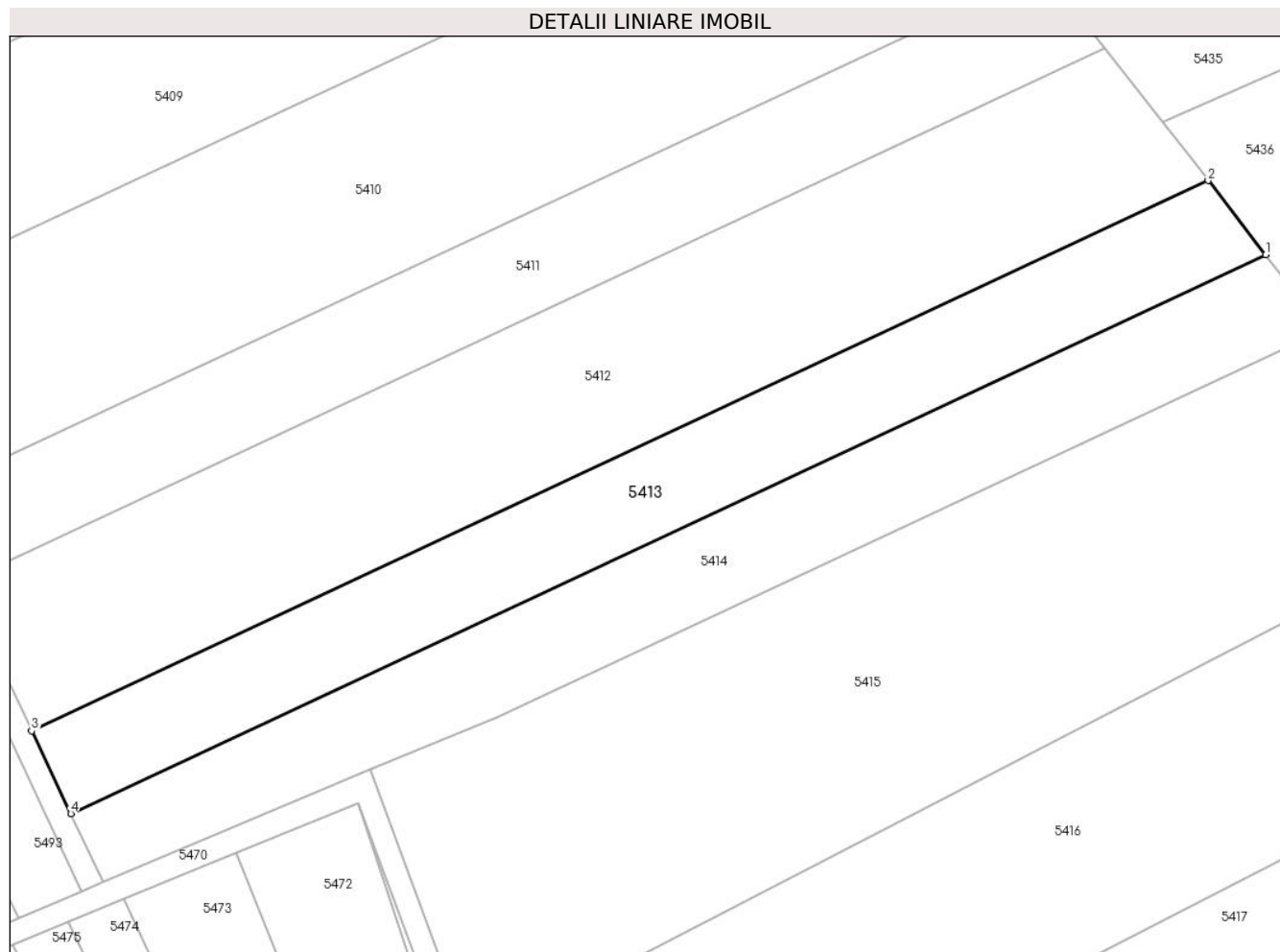
**C. Partea III. SARCINI .**

Inscrieri privind dezmembramintele dreptului de proprietate, drepturi reale de garanție și sarcini	Referințe
NU SUNT	

**Teren**

Nr cadastral	Suprafața (mp)*	Observații / Referințe
	2.800	

\* Suprafața este determinată în planul de proiecție Stereo 70.



**Date referitoare la teren**

Crt	Categorie folosință	Intra vilan	Suprafața (mp)	Tarla	Parcelă	Nr. topo	Observații / Referințe
1	arabil	NU	2.800	-	1257/6	-	

**Lungime Segmente**

1) Valorile lungimilor segmentelor sunt obținute din proiecție în plan.

Punct început	X / Y	Punct sfârșit	X / Y	Lungime segment (** (m)
1	393.300,236 523.786,877	2	393.291,425 523.798,194	14.342
2	393.291,425 523.798,194	3	393.111,399 523.714,101	198.699
3	393.111,399 523.714,101	4	393.117,389 523.701,467	13.982
4	393.117,389 523.701,467	1	393.300,236 523.786,877	201.811

\*\* Lungimile segmentelor sunt determinate în planul de proiecție Stereo 70 și sunt rotunjite la 1 milimetru.

**\*\*\* Distanţa dintre puncte este formată din segmente cumulate ce sunt mai mici decât valoarea 1 milimetru.**



**DATE DESPRE IMOBILUL NR. 5414**

Oficiul de Cadastru și Publicitate Imobiliară ALBA  
Biroul de Cadastru și Publicitate Imobiliară Alba Iulia

**A. Partea I. Descrierea imobilului**

TEREN Extravilan

Adresa: Jud. Alba

Nr. Crt	Nr cadastral Nr. topografic	Suprafața* (mp)	Observații / Referințe
A1		2.799	Sector cadastral:73 Teren neimprejmuit;

**B. Partea II. Proprietari și acte**

Inscrieri privitoare la dreptul de proprietate și alte drepturi reale	Referințe
/	
Act Administrativ nr. 11409/2121, din 19/03/2001 emis de CJPSDPAT ALBA;	
B1	A1
Intabulare, drept de PROPRIETATE, dobandit prin Reconstituire, cota actuala 1/1 1) STANA ELISABETA	

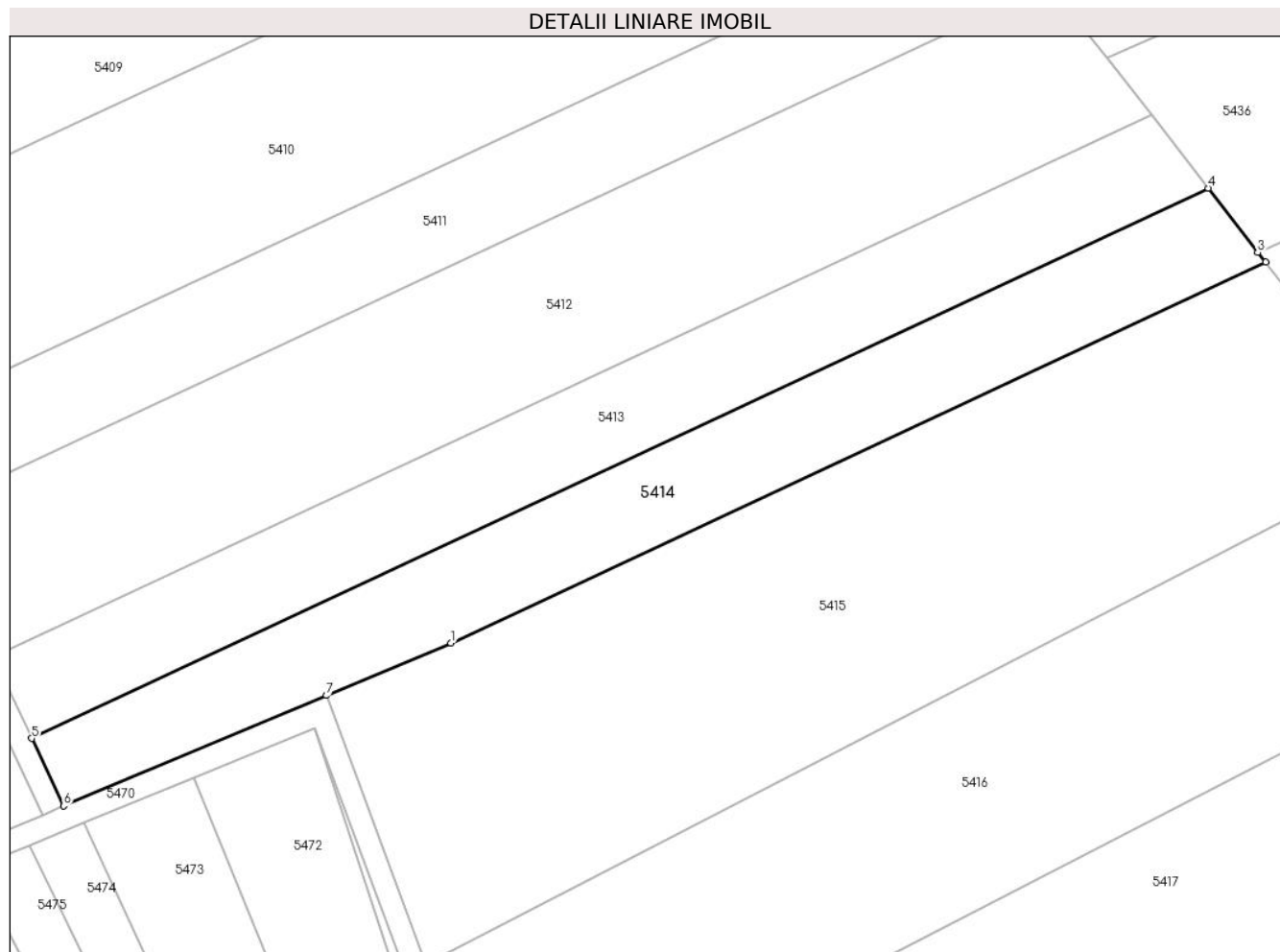
**C. Partea III. SARCINI .**

Inscrieri privind dezmembramintele dreptului de proprietate, drepturi reale de garanție și sarcini	Referințe
NU SUNT	

**Anexa Nr. 1 La Partea I****Teren**

Nr cadastral	Suprafața (mp)*	Observații / Referințe
	2.799	

\* Suprafața este determinată în planul de proiecție Stereo 70.

**Date referitoare la teren**

Crt	Categorie folosință	Intra vilan	Suprafața (mp)	Tarla	Parcelă	Nr. topo	Observații / Referințe
1	arabil	NU	2.799	-	1257/5/2	-	

**Lungime Segmente**

1) Valorile lungimilor segmentelor sunt obținute din proiecție în plan.

Punct început	X / Y	Punct sfârșit	X / Y	Lungime segment (** (m)
1	393.182,568 523.716,264	2	393.309,17 523.775,401	139.733
2	393.309,17 523.775,401	3	393.307,922 523.776,882	1.937
3	393.307,922 523.776,882	4	393.300,236 523.786,877	12.609
4	393.300,236 523.786,877	5	393.117,389 523.701,467	201.811
5	393.117,389 523.701,467	6	393.122,363 523.690,977	11.609

Punct început	X / Y	Punct sfârșit	X / Y	Lungime segment (** (m)
6	393.122,363 523.690,977	7	393.163,206 523.708,132	44.3
7	393.163,206 523.708,132	1	393.182,568 523.716,264	21.001

\*\* Lungimile segmentelor sunt determinate în planul de proiecție Stereo 70 și sunt rotunjite la 1 milimetru.

\*\*\* Distanța dintre puncte este formată din segmente cumulate ce sunt mai mici decât valoarea 1 milimetru.





**DATE DESPRE IMOBILUL NR. 5415**

Oficiul de Cadastru și Publicitate Imobiliară ALBA  
Biroul de Cadastru și Publicitate Imobiliară Alba Iulia

**A. Partea I. Descrierea imobilului**

TEREN Extravilan

Adresa: Jud. Alba

Nr. Crt	Nr cadastral Nr. topografic	Suprafața* (mp)	Observații / Referințe
A1		12.968	Sector cadastral:73 Teren neimprejmut;

**B. Partea II. Proprietari și acte**

Inscrieri privitoare la dreptul de proprietate și alte drepturi reale		Referințe
/		
Act Normativ nr. 7, din 13/03/1996 emis de Parlamentul României;		
B1	Inscrierea posesiei, drept de PROPRIETATE, dobândit prin Lege, cota actuala 1/1 1) NEIDENTIFICAT NEIDENTIFICAT	A1
Act Normativ nr. 7, din 13/03/1996 emis de Parlamentul României (art.13 alin.(14));		
B2	Se notează mențiunea proprietar neidentificat, rezerva comisiei locale de fond funciar.	A1

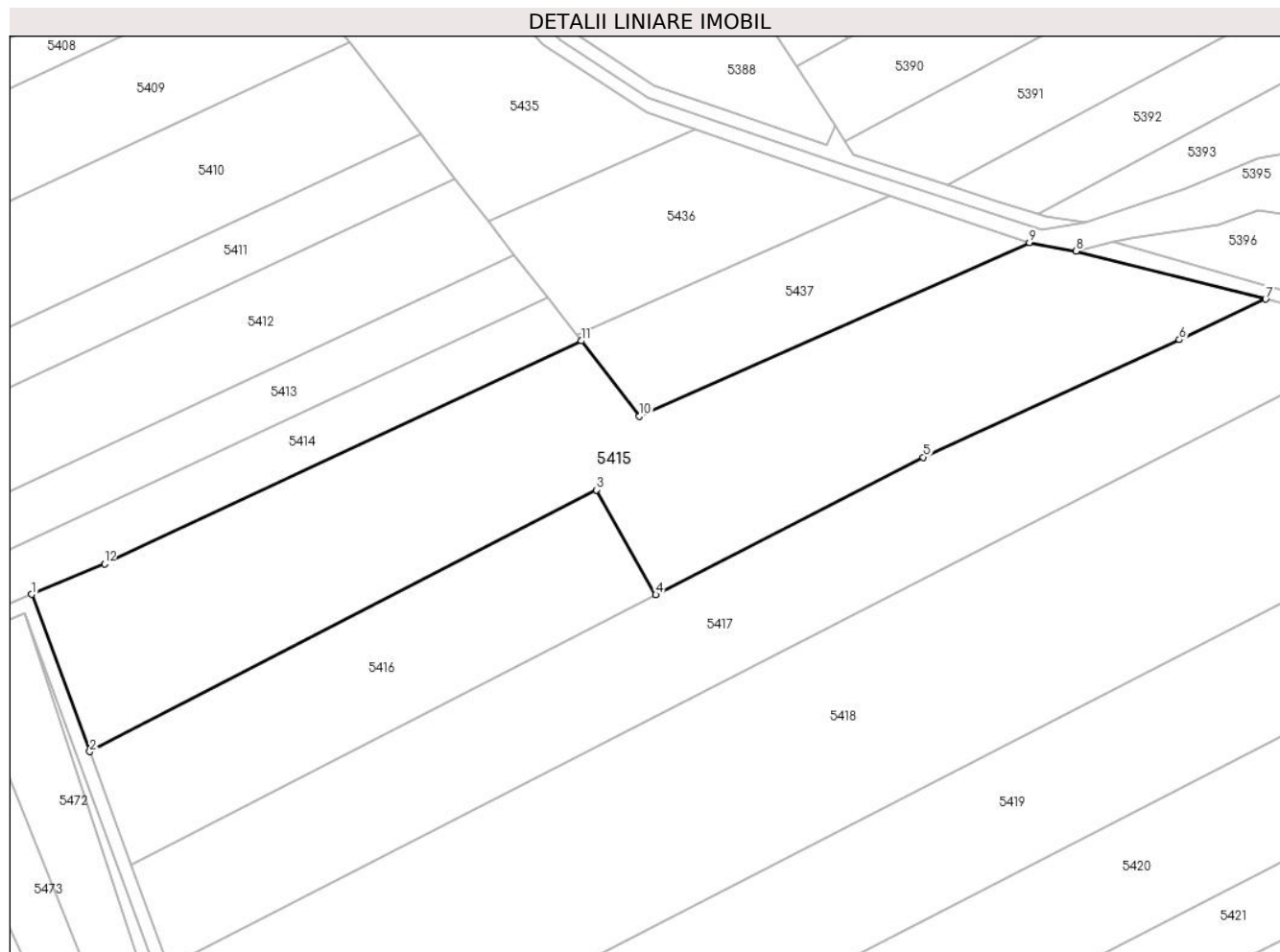
**C. Partea III. SARCINI .**

Inscrieri privind dezmembramintele dreptului de proprietate, drepturi reale de garanție și sarcini	Referințe
NU SUNT	

**Teren**

Nr cadastral	Suprafața (mp)*	Observații / Referințe
	12.968	

\* Suprafața este determinată în planul de proiecție Stereo 70.



**Date referitoare la teren**

Crt	Categorie folosință	Intravilan	Suprafața (mp)	Tarla	Parcelă	Nr. topo	Observații / Referințe
1	arabil	NU	12.968	-	-	-	

**Lungime Segmente**

1) Valorile lungimilor segmentelor sunt obținute din proiecție în plan.

Punct început	X / Y	Punct sfârșit	X / Y	Lungime segment (** (m)
1	393.163,206 523.708,132	2	393.178,641 523.666,438	44.459
2	393.178,641 523.666,438	3	393.313,169 523.735,884	151.395
3	393.313,169 523.735,884	4	393.328,932 523.708,027	32.007
4	393.328,932 523.708,027	5	393.400,017 523.744,544	79.916
5	393.400,017 523.744,544	6	393.467,99 523.775,691	74.769

Punct început	X / Y	Punct sfârșit	X / Y	Lungime segment (** (m)
6	393.467,99 523.775,691	7	393.490,927 523.786,442	25.332
7	393.490,927 523.786,442	8	393.440,6 523.799,201	51.92
8	393.440,6 523.799,201	9	393.428,185 523.801,484	12.623
9	393.428,185 523.801,484	10	393.324,64 523.755,379	113.345
10	393.324,64 523.755,379	11	393.309,17 523.775,401	25.302
11	393.309,17 523.775,401	12	393.182,568 523.716,264	139.733
12	393.182,568 523.716,264	1	393.163,206 523.708,132	21.001

\*\* Lungimile segmentelor sunt determinate în planul de proiecție Stereo 70 și sunt rotunjite la 1 milimetru.

\*\*\* Distanța dintre puncte este formată din segmente cumulate ce sunt mai mici decât valoarea 1 milimetru.



**DATE DESPRE IMOBILUL NR. 5416**

Oficiul de Cadastru și Publicitate Imobiliară ALBA  
Biroul de Cadastru și Publicitate Imobiliară Alba Iulia

**A. Partea I. Descrierea imobilului**

TEREN Extravilan

Adresa: Jud. Alba, locul numit Dăneată

Nr. Crt	Nr cadastral Nr. topografic	Suprafața* (mp)	Observații / Referințe
A1	73078	4.900	Sector cadastral:73 Teren neimprejmuit;

**B. Partea II. Proprietari și acte**

Inscrieri privitoare la dreptul de proprietate și alte drepturi reale		Referințe
<b>76188 / 29/11/2023</b>		
Act Notarial nr. 1494, din 28/11/2023 emis de Banciu Maria;		
B5	Se radiază notarea patrimoniul de afecțiune pentru CÂMPEAN LUCIA MIHAELA PERSOANĂ FIZICĂ AUTORIZATĂ cu sediul profesional în Galda de Jos, înscrisă sub B4, cu înch. nr.18015 din 15.05.2015	A1
<b>76190 / 29/11/2023</b>		
Act Notarial nr. 1493, din 28/11/2023 emis de Banciu Maria (contract de donatie);		
B6	Intabulare, drept de PROPRIETATEcu titlu donatie , bun propriu, dobandit prin Conventie, cota actuala 1/1 1) CÎMPEAN RAUL-ANDREI	A1
<b>76195 / 29/11/2023</b>		
Act Notarial nr. 1496, din 28/11/2023 emis de Banciu Maria;		
B7	Se notează că imobilul de sub A1, constituie patrimoniul de afecțiune pentru CÎMPEAN RAUL ANDREI ÎNTREPRINDERE INDIVIDUALĂ cu sediul profesional în Galda de Jos, nr. 125, jud. Alba, CUI 48879282	A1

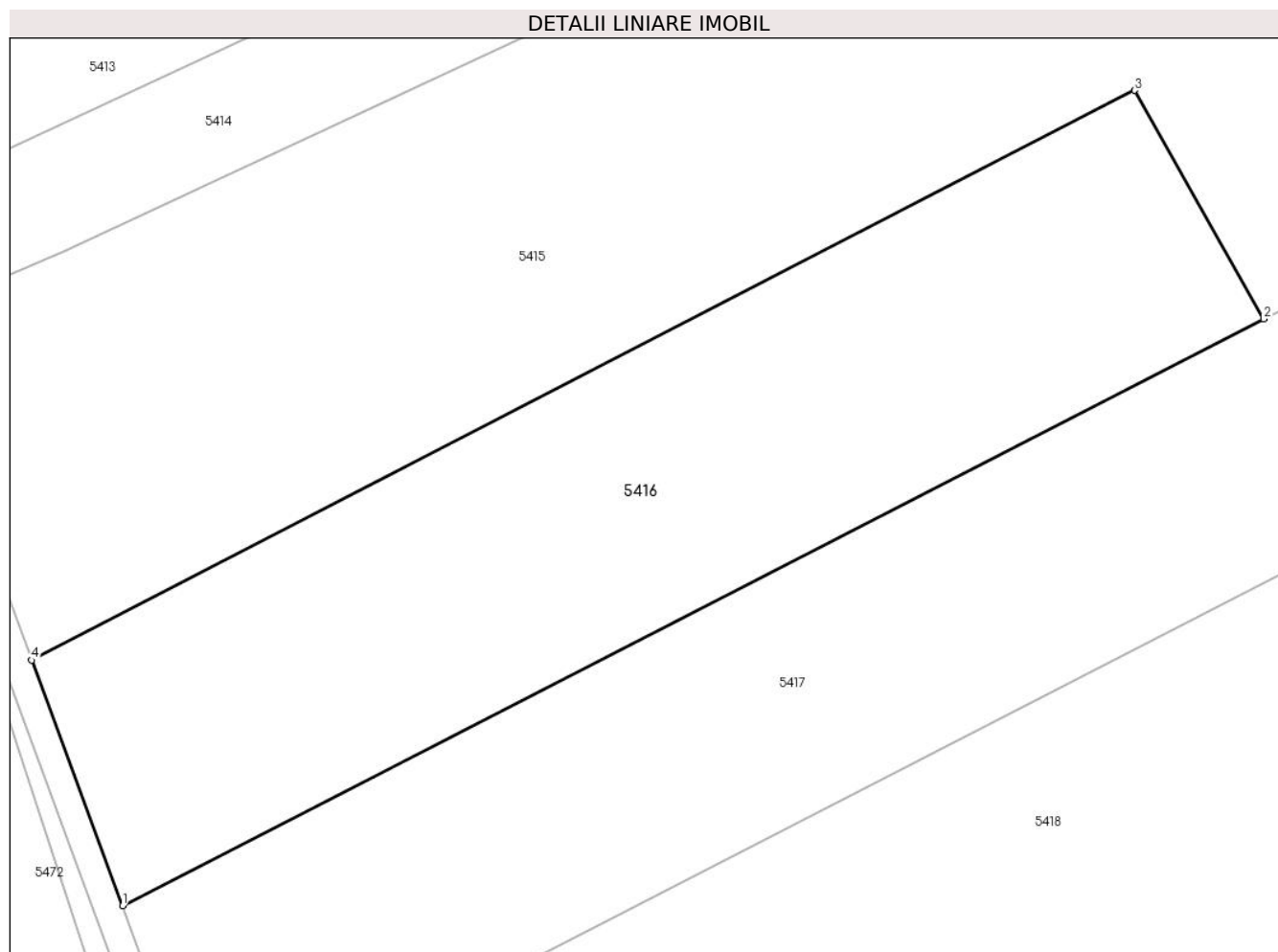
**C. Partea III. SARCINI .**

Inscrieri privind dezmembramintele dreptului de proprietate, drepturi reale de garanție și sarcini	Referințe
NU SUNT	

**Anexa Nr. 1 La Partea I****Teren**

Nr cadastral	Suprafața (mp)*	Observații / Referințe
73078	4.900	

\* Suprafața este determinată în planul de proiecție Stereo 70.

**Date referitoare la teren**

Crt	Categorie folosință	Intravilan	Suprafața (mp)	Tarla	Parcelă	Nr. topo	Observații / Referințe
1	arabil	NU	4.900	-	1943/1/1	-	neimprejmuit

**Lungime Segmente**

1) Valorile lungimilor segmentelor sunt obținute din proiecție în plan.

Punct început	X / Y	Punct sfârșit	X / Y	Lungime segment (** (m)
1	393.189,718 523.636,513	2	393.328,932 523.708,027	156.508
2	393.328,932 523.708,027	3	393.313,169 523.735,884	32.007
3	393.313,169 523.735,884	4	393.178,641 523.666,438	151.395
4	393.178,641 523.666,438	1	393.189,718 523.636,513	31.909

\*\* Lungimile segmentelor sunt determinate în planul de proiecție Stereo 70 și sunt rotunjite la 1 milimetru.

**\*\*\* Distanţa dintre puncte este formată din segmente cumulate ce sunt mai mici decât valoarea 1 milimetru.**





**DATE DESPRE IMOBILUL NR. 5417**

Oficiul de Cadastru și Publicitate Imobiliară ALBA  
Biroul de Cadastru și Publicitate Imobiliară Alba Iulia

**A. Partea I. Descrierea imobilului**

TEREN Extravilan

Adresa: Jud. Alba

Nr. Crt	Nr cadastral Nr. topografic	Suprafața* (mp)	Observații / Referințe
A1		9.800	Sector cadastral:73 Teren neimprejmuit;

**B. Partea II. Proprietari și acte**

Inscrieri privitoare la dreptul de proprietate și alte drepturi reale		Referințe
/		
Act Administrativ nr. 9372/1949, din 01/11/1999 emis de CJPSDPAT ALBA;		
B1	Intabulare, drept de PROPRIETATE, dobandit prin Reconstituire, cota actuala 1/1 1) HEGHEȘ IOAN 2) PLESA LIVIA 3) HEGHEȘ PETRU 4) HEGHEȘ CORNEL	A1

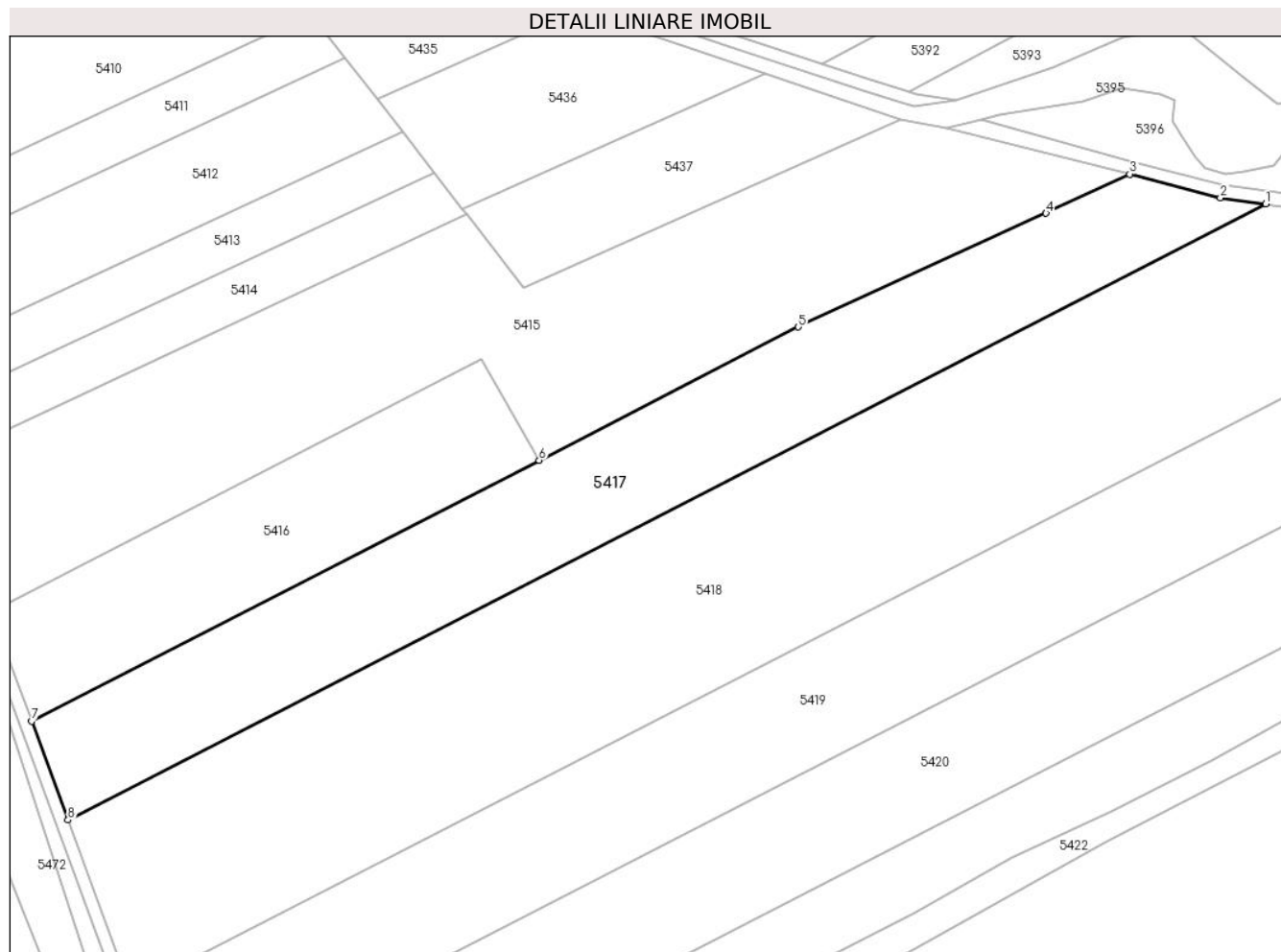
**C. Partea III. SARCINI .**

Inscrieri privind dezmembramintele dreptului de proprietate, drepturi reale de garanție și sarcini	Referințe
NU SUNT	

**Teren**

Nr cadastral	Suprafața (mp)*	Observații / Referințe
	9.800	

\* Suprafața este determinată în planul de proiecție Stereo 70.



**Date referitoare la teren**

Crt	Categorie folosință	Intravilan	Suprafața (mp)	Tarla	Parcelă	Nr. topo	Observații / Referințe
1	arabil	NU	9.800	-	1946/1	-	

**Lungime Segmente**

1) Valorile lungimilor segmentelor sunt obținute din proiecție în plan.

Punct început	X / Y	Punct sfârșit	X / Y	Lungime segment (** (m)
1	393.528,243 523.778,229	2	393.515,814 523.779,995	12.554
2	393.515,814 523.779,995	3	393.490,927 523.786,442	25.708
3	393.490,927 523.786,442	4	393.467,99 523.775,691	25.332
4	393.467,99 523.775,691	5	393.400,017 523.744,544	74.769
5	393.400,017 523.744,544	6	393.328,932 523.708,027	79.916

Punct început	X / Y	Punct sfârșit	X / Y	Lungime segment (** (m)
6	393.328,932 523.708,027	7	393.189,718 523.636,513	156.508
7	393.189,718 523.636,513	8	393.199,701 523.609,457	28.839
8	393.199,701 523.609,457	1	393.528,243 523.778,229	369.356

\*\* Lungimile segmentelor sunt determinate în planul de proiecție Stereo 70 și sunt rotunjite la 1 milimetru.

\*\*\* Distanța dintre puncte este formată din segmente cumulate ce sunt mai mici decât valoarea 1 milimetru.



**DATE DESPRE IMOBILUL NR. 5418**

Oficiul de Cadastru și Publicitate Imobiliară ALBA  
Biroul de Cadastru și Publicitate Imobiliară Alba Iulia

**A. Partea I. Descrierea imobilului**

TEREN Extravilan

Adresa: Jud. Alba

Nr. Crt	Nr cadastral Nr. topografic	Suprafața* (mp)	Observații / Referințe
A1	72068	20.000	Sector cadastral:73 Teren neimprejmut;

**B. Partea II. Proprietari și acte**

Inscrieri privitoare la dreptul de proprietate și alte drepturi reale		Referințe
<b>10717 / 11/04/2012</b>		
Act Administrativ nr. 7001/818, din 28/06/1995 emis de COMISIA JUDETEANA PENTRU STABILIREA DREPTULUI DE (PROPRIETATE ASUPRA TERENULUI ,act notarial nr. 24/2001/24-04-2001 emis de BNP DAN ADRIAN DOTIU; act notarial nr. 555/30-04-2001 emis de BNP HOMOSTEAN MILACIU IOAN FLORIN; act notarial nr. 6/2012/10-04-2012 emis de BNP DAN ADRIAN DOTIU; act notarial nr. 19/2012/10-04-2012 emis de BN LEXUS NOTAR PUBLIC ASOCIAT HOMOSTEAN MILACIU IOAN FLORIN; act notarial nr. 602/10-04-2012 emis de BN LEXUS NOTAR PUBLIC ASOCIAT MUCEA COSMINA DUMITRITA;);		
B8	Intabulare, drept de PROPRIETATEcu titlul de drept cumpărare, bun comun, dobandit prin Conventie, cota actuala 1/1 1) CÎMPEAN HOREA NICOLAE, căsătorit cu 2) CÎMPEAN LUCIA MIHAELA	A1

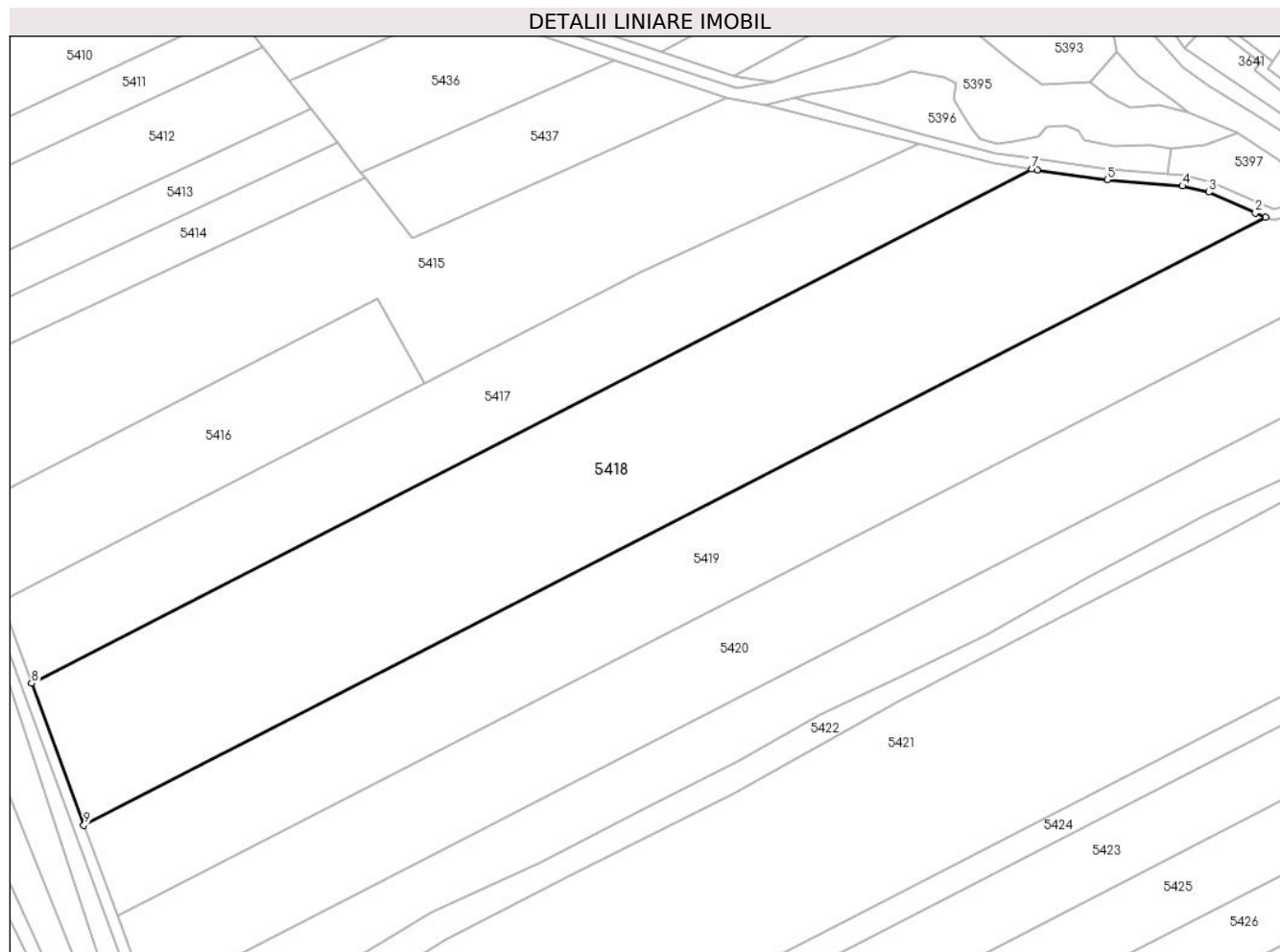
**C. Partea III. SARCINI .**

Inscrieri privind dezmembramintele dreptului de proprietate, drepturi reale de garanție și sarcini	Referințe
NU SUNT	

**Teren**

Nr cadastral	Suprafața (mp)*	Observații / Referințe
72068	20.000	

\* Suprafața este determinată în planul de proiecție Stereo 70.



**Date referitoare la teren**

Crt	Categorie folosință	Intravilan	Suprafața (mp)	Tarla	Parcelă	Nr. topo	Observații / Referințe
1	arabil	NU	20.000	-	1946/2	-	

**Lungime Segmente**

1) Valorile lungimilor segmentelor sunt obținute din proiecție în plan.

Punct început	X / Y	Punct sfârșit	X / Y	Lungime segment (** (m)
1	393.605,127 523.762,416	2	393.601,735 523.763,792	3.66
2	393.601,735 523.763,792	3	393.586,514 523.770,665	16.701
3	393.586,514 523.770,665	4	393.577,741 523.772,727	9.013
4	393.577,741 523.772,727	5	393.553,067 523.774,729	24.755
5	393.553,067 523.774,729	6	393.530,065 523.777,97	23.229

Punct început	X / Y	Punct sfârșit	X / Y	Lungime segment (** (m)
6	393.530,065 523.777,97	7	393.528,243 523.778,229	1.841
7	393.528,243 523.778,229	8	393.199,701 523.609,457	369.356
8	393.199,701 523.609,457	9	393.216,856 523.562,962	49.559
9	393.216,856 523.562,962	1	393.605,127 523.762,416	436.504

\*\* Lungimile segmentelor sunt determinate în planul de proiecție Stereo 70 și sunt rotunjite la 1 milimetru.

\*\*\* Distanța dintre puncte este formată din segmente cumulate ce sunt mai mici decât valoarea 1 milimetru.





**DATE DESPRE IMOBILUL NR. 5419**

Oficiul de Cadastru și Publicitate Imobiliară ALBA  
Biroul de Cadastru și Publicitate Imobiliară Alba Iulia

**A. Partea I. Descrierea imobilului**

TEREN Extravilan

Adresa: Jud. Alba

Nr. Crt	Nr cadastral Nr. topografic	Suprafața* (mp)	Observații / Referințe
A1		14.300	Sector cadastral:73 Teren neimpregmuit;

**B. Partea II. Proprietari și acte**

Inscrieri privitoare la dreptul de proprietate și alte drepturi reale	Referințe
/	
Act Administrativ nr. 146/37, din 24/02/1994 emis de CJPSDPAT ALBA;	
B1	A1
Intabulare, drept de PROPRIETATE, dobandit prin Reconstituire, cota actuala 1/1	
1) PETRIC I CORNELIA	
Act Administrativ nr. 4638, din 18/07/2024 emis de PRIMARIA GALDA DE JOS;	
B2	A1
Se noteaza posesia factica in favoarea lui	
1) VALEA SIMION-OVIDIU	
2) VALEA IOANA DORINA	

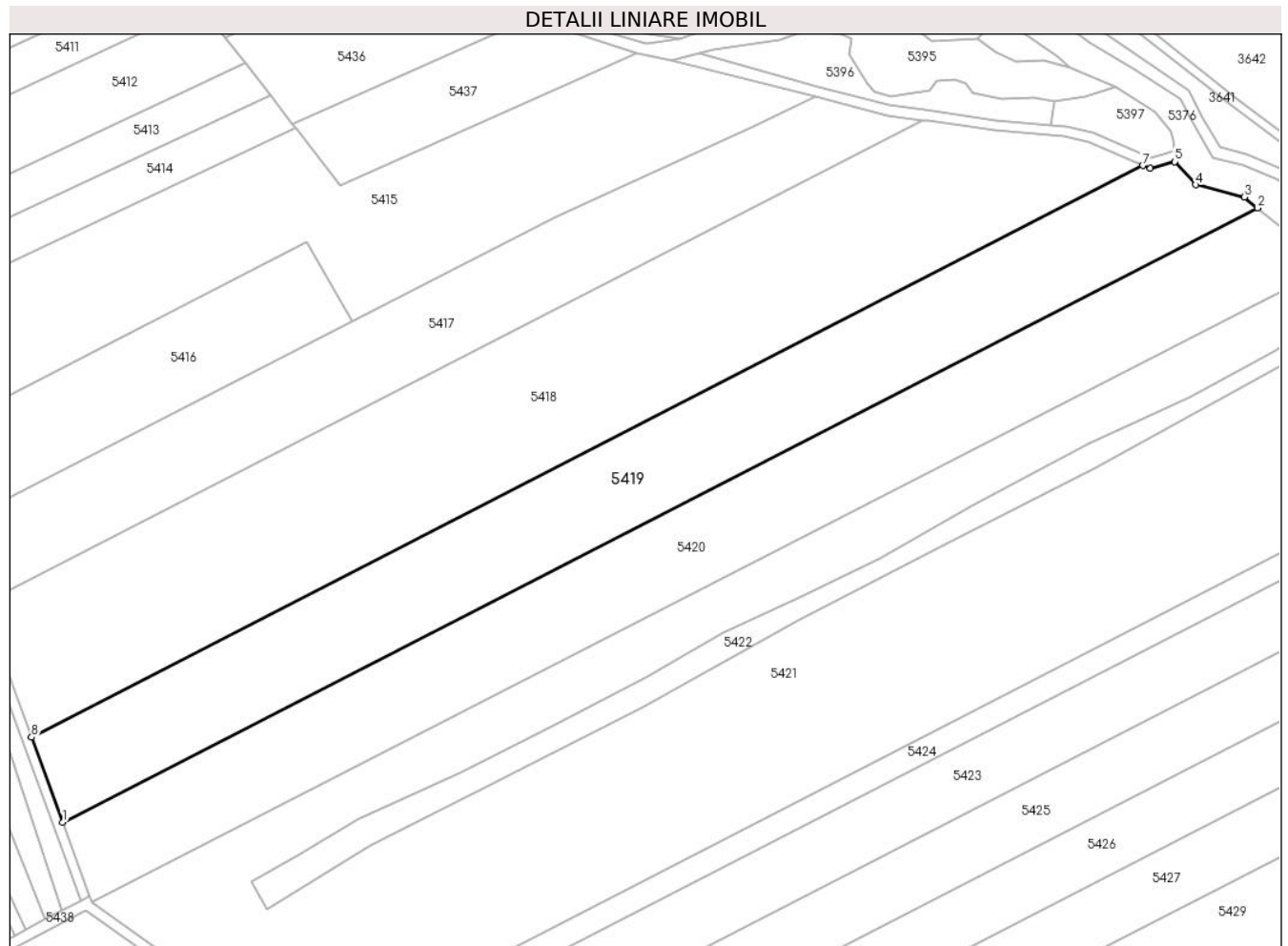
**C. Partea III. SARCINI .**

Inscrieri privind dezmembramintele dreptului de proprietate, drepturi reale de garanție și sarcini	Referințe
NU SUNT	

**Teren**

Nr cadastral	Suprafața (mp)*	Observații / Referințe
	14.300	

\* Suprafața este determinată în planul de proiecție Stereo 70.



**Date referitoare la teren**

Crt	Categorie folosință	Intravilan	Suprafața (mp)	Tarla	Parcelă	Nr. topo	Observații / Referințe
1	arabil	NU	14.300	-	1946/3	-	

**Lungime Segmente**

1) Valorile lungimilor segmentelor sunt obținute din proiecție în plan.

Punct început	X / Y	Punct sfârșit	X / Y	Lungime segment (** (m)
1	393.227,817 523.533,255	2	393.645,164 523.747,647	469.193
2	393.645,164 523.747,647	3	393.640,556 523.751,43	5.962
3	393.640,556 523.751,43	4	393.623,476 523.755,729	17.613
4	393.623,476 523.755,729	5	393.616,268 523.763,75	10.783
5	393.616,268 523.763,75	6	393.607,725 523.761,362	8.87

Punct început	X / Y	Punct sfârșit	X / Y	Lungime segment (** (m)
6	393.607,725 523.761,362	7	393.605,127 523.762,416	2.804
7	393.605,127 523.762,416	8	393.216,856 523.562,962	436.504
8	393.216,856 523.562,962	1	393.227,817 523.533,255	31.664

\*\* Lungimile segmentelor sunt determinate în planul de proiecție Stereo 70 și sunt rotunjite la 1 milimetru.

\*\*\* Distanța dintre puncte este formată din segmente cumulate ce sunt mai mici decât valoarea 1 milimetru.



**DATE DESPRE IMOBILUL NR. 5420**

Oficiul de Cadastru și Publicitate Imobiliară ALBA  
Biroul de Cadastru și Publicitate Imobiliară Alba Iulia

**A. Partea I. Descrierea imobilului**

TEREN Extravilan

Adresa: Jud. Alba

Nr. Crt	Nr cadastral Nr. topografic	Suprafața* (mp)	Observații / Referințe
A1		14.100	Sector cadastral:73 Teren neimpregmuit;

**B. Partea II. Proprietari și acte**

Inscrieri privitoare la dreptul de proprietate și alte drepturi reale		Referințe
/		
Act Administrativ nr. 620/201, din 12/09/1994 emis de CJPSDPAT ALBA;		
B1	Intabulare, drept de PROPRIETATE, dobandit prin Reconstituire, cota actuala 1/1 1) BABA S CORNEL 2) BABA S NICOLAE 3) HEGHEȘ I MARIN	A1
Act Administrativ nr. 4586, din 18/07/2024 emis de PRIMARIA GALDA DE JOS;		
B2	Se noteaza posesia factica in favoarea lui 1) VALEA SIMION-OVIDIU 2) VALEA IOANA DORINA	A1

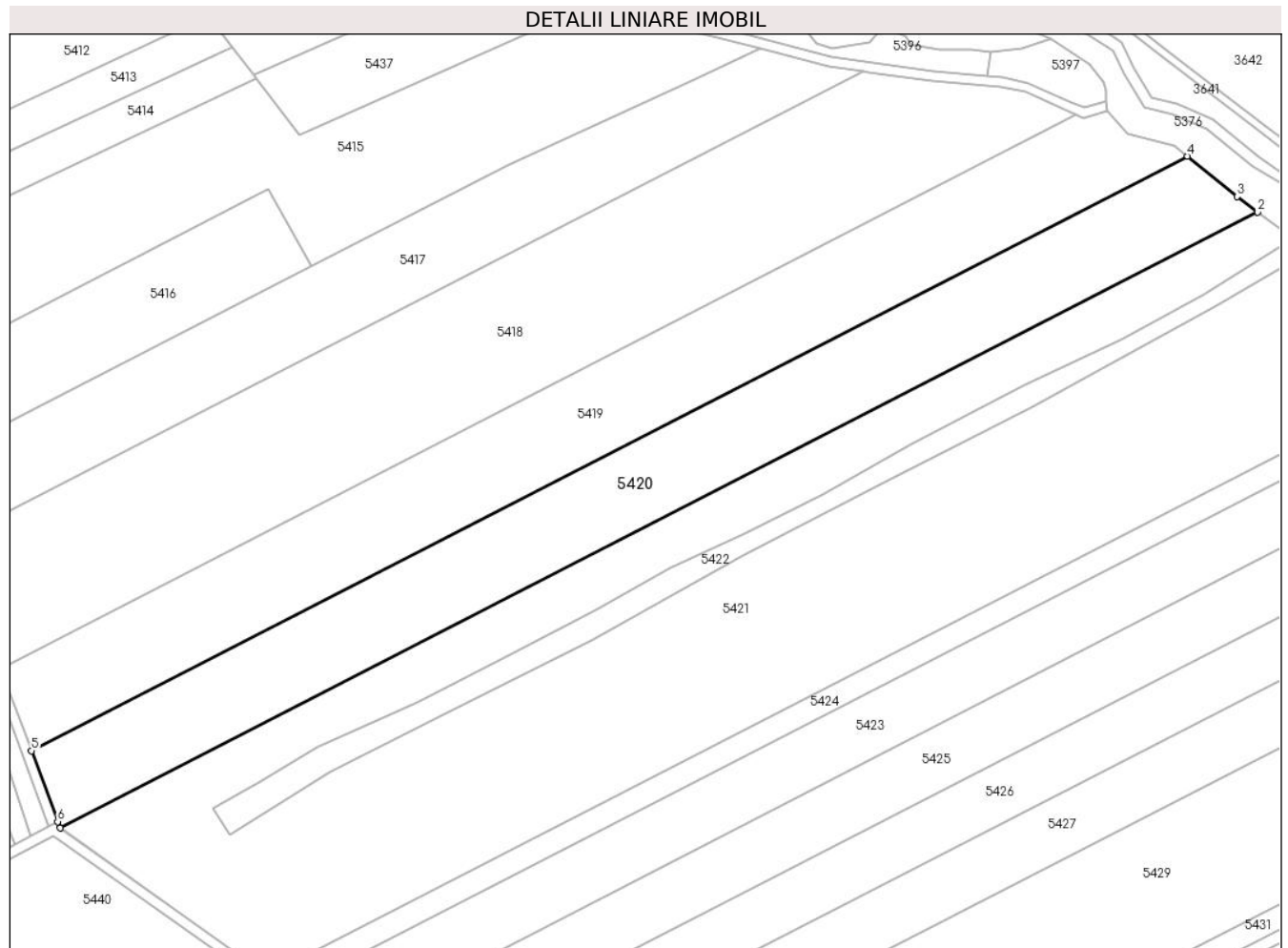
**C. Partea III. SARCINI .**

Inscrieri privind dezmembramintele dreptului de proprietate, drepturi reale de garanție și sarcini	Referințe
NU SUNT	

**Teren**

Nr cadastral	Suprafața (mp)*	Observații / Referințe
	14.100	

\* Suprafața este determinată în planul de proiecție Stereo 70.



**Date referitoare la teren**

Crt	Categorie folosință	Intravilan	Suprafața (mp)	Tarla	Parcelă	Nr. topo	Observații / Referințe
1	arabil	NU	14.100	-	1946/4	-	

**Lungime Segmente**

1) Valorile lungimilor segmentelor sunt obținute din proiecție în plan.

Punct început	X / Y	Punct sfârșit	X / Y	Lungime segment (** (m)
1	393.238,121 523.505,347	2	393.670,454 523.727,438	486.042
2	393.670,454 523.727,438	3	393.663,0 523.733,0	9.301
3	393.663,0 523.733,0	4	393.645,164 523.747,647	23.079
4	393.645,164 523.747,647	5	393.227,817 523.533,255	469.193
5	393.227,817 523.533,255	6	393.237,263 523.507,671	27.273

Punct început	X / Y	Punct sfârșit	X / Y	Lungime segment (** (m)
6	393.237,263 523.507,671	1	393.238,121 523.505,347	2.477

\*\* Lungimile segmentelor sunt determinate în planul de proiecție Stereo 70 și sunt rotunjite la 1 milimetru.

\*\*\* Distanța dintre puncte este formată din segmente cumulate ce sunt mai mici decât valoarea 1 milimetru.





**DATE DESPRE IMOBILUL NR. 5421**

Oficiul de Cadastru și Publicitate Imobiliară ALBA  
Biroul de Cadastru și Publicitate Imobiliară Alba Iulia

**A. Partea I. Descrierea imobilului**

TEREN Extravilan

Adresa: Jud. Alba

Nr. Crt	Nr cadastral Nr. topografic	Suprafața* (mp)	Observații / Referințe
A1	71579	35.600	Sector cadastral:73 Teren neimprejmit;

**B. Partea II. Proprietari și acte**

Inscrieri privitoare la dreptul de proprietate și alte drepturi reale		Referințe
/		
Act Administrativ nr. 5137/2024, din 19/07/2024 emis de PRIMARIA GALDA DE JOS;		
B3	Se noteaza posesia factica in favoarea lui 1) VALEA SIMION-OVIDIU 2) VALEA IOANA DORINA	A1
<b>5360 / 12/02/2015</b>		
Act Notarial nr. aut 388, din 12/02/2015 emis de Teodorescu Elena (contract de vanzare-cumparare);		
B6	Intabulare, drept de PROPRIETATEcu titlu cumparare, dobandit prin Conventie, cota actuala 1/1 1) MAN IOAN SERGIU, necăsătorit	A1
Act Notarial nr. aut 388, din 12/02/2015 emis de Teodorescu Elena;		
B7	se noteaza ca imobilul de sub A.1 serveste ca patrimoniu de afecatiune pentru 1) MAN IOAN SERGIU INTREPRINDERE INDIVIDUALA, CIF:31552510, cu sediu in Galda de Jos	A1

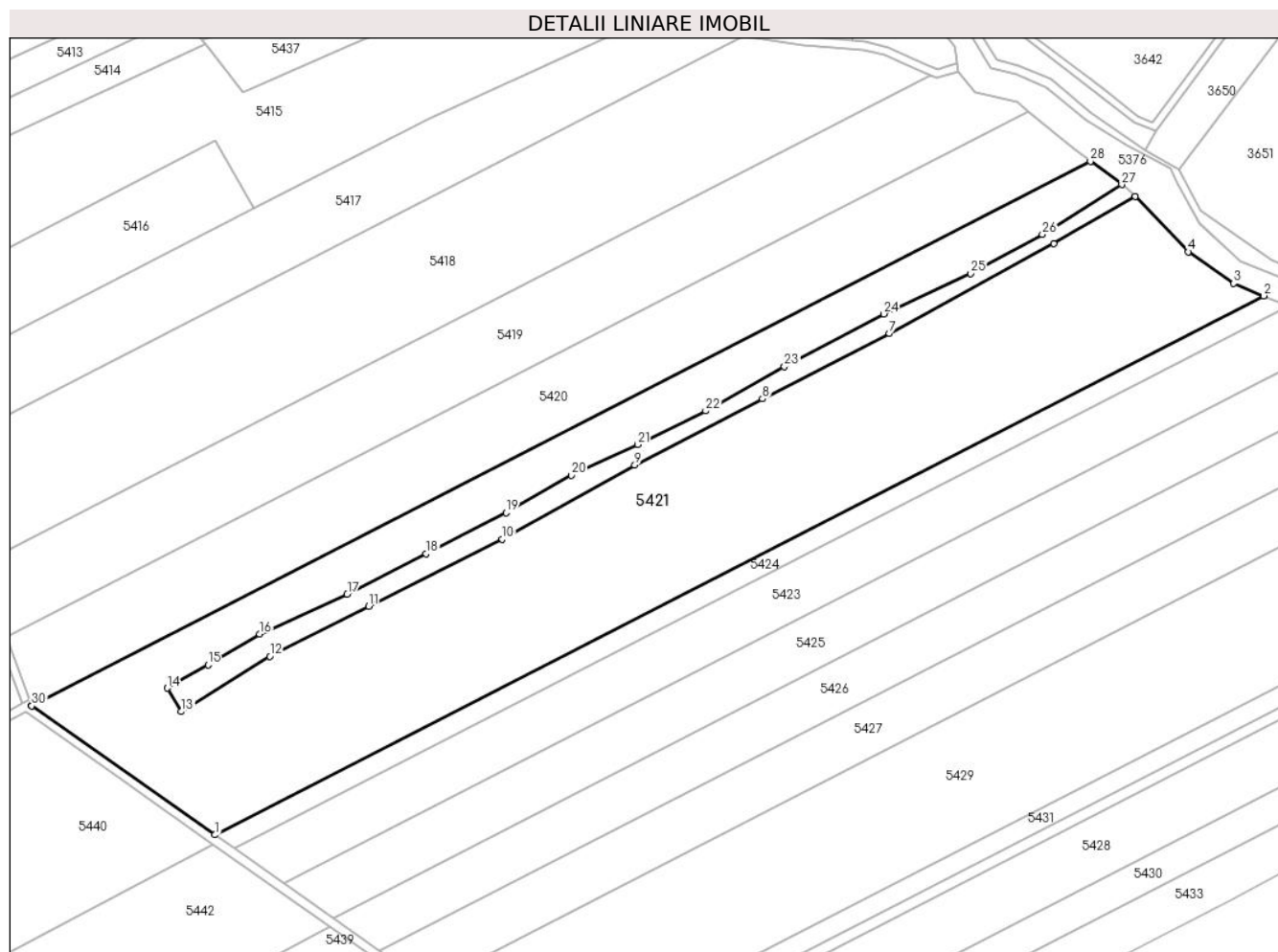
**C. Partea III. SARCINI .**

Inscrieri privind dezmembramintele dreptului de proprietate, drepturi reale de garanție și sarcini	Referințe
NU SUNT	

**Teren**

Nr cadastral	Suprafața (mp)*	Observații / Referințe
71579	35.600	

\* Suprafața este determinată în planul de proiecție Stereo 70.



**Date referitoare la teren**

Crt	Categorie folosință	Intravilan	Suprafața (mp)	Tarla	Parcelă	Nr. topo	Observații / Referințe
1	arabil	NU	35.600	-	1946/5	-	

**Lungime Segmente**

1) Valorile lungimilor segmentelor sunt obținute din proiecție în plan.

Punct început	X / Y	Punct sfârșit	X / Y	Lungime segment (** (m)
1	393.313,005 523.452,57	2	393.741,161 523.672,515	481.345
3	393.728,949 523.677,578	4	393.710,394 523.690,419	22.564
5	393.688,722 523.713,146	6	393.655,499 523.693,757	38.467
7	393.588,302 523.657,051	8	393.536,467 523.630,454	58.26
9	393.484,383 523.603,429	10	393.430,271 523.573,253	61.957

Punct început	X / Y	Punct sfârșit	X / Y	Lungime segment (** (m)
2	393.741,161 523.672,515	3	393.728,949 523.677,578	13.22
4	393.710,394 523.690,419	5	393.688,722 523.713,146	31.404
6	393.655,499 523.693,757	7	393.588,302 523.657,051	76.569
8	393.536,467 523.630,454	9	393.484,383 523.603,429	58.678
10	393.430,271 523.573,253	11	393.375,72 523.545,799	61.071

Punct început	X / Y	Punct sfârșit	X / Y	Lungime segment (** (m)	Punct început	X / Y	Punct sfârșit	X / Y	Lungime segment (** (m)
11	393.375,72 523.545,799	12	393.335,359 523.525,372	45.235	12	393.335,359 523.525,372	13	393.299,284 523.502,873	42.516
13	393.299,284 523.502,873	14	393.293,487 523.512,428	11.175	14	393.293,487 523.512,428	15	393.310,192 523.521,894	19.201
15	393.310,192 523.521,894	16	393.331,211 523.534,534	24.526	16	393.331,211 523.534,534	17	393.366,982 523.550,836	39.31
17	393.366,982 523.550,836	18	393.399,195 523.567,177	36.121	18	393.399,195 523.567,177	19	393.431,798 523.584,057	36.714
19	393.431,798 523.584,057	20	393.458,451 523.599,278	30.693	20	393.458,451 523.599,278	21	393.485,643 523.611,832	29.95
21	393.485,643 523.611,832	22	393.513,325 523.625,532	30.886	22	393.513,325 523.625,532	23	393.545,477 523.643,68	36.92
23	393.545,477 523.643,68	24	393.586,086 523.665,092	45.909	24	393.586,086 523.665,092	25	393.621,575 523.681,568	39.127
25	393.621,575 523.681,568	26	393.650,781 523.697,551	33.293	26	393.650,781 523.697,551	27	393.683,228 523.717,906	38.303
27	393.683,228 523.717,906	28	393.670,454 523.727,438	15.938	28	393.670,454 523.727,438	29	393.238,121 523.505,347	486.042
29	393.238,121 523.505,347	30	393.238,171 523.505,212	0.144	30	393.238,171 523.505,212	1	393.313,005 523.452,57	91.495

\*\* Lungimile segmentelor sunt determinate în planul de proiecție Stereo 70 și sunt rotunjite la 1 milimetru.

\*\*\* Distanța dintre puncte este formată din segmente cumulate ce sunt mai mici decât valoarea 1 milimetru.



**DATE DESPRE IMOBILUL NR. 5422**

Oficiul de Cadastru și Publicitate Imobiliară ALBA  
Biroul de Cadastru și Publicitate Imobiliară Alba Iulia

**A. Partea I. Descrierea imobilului**

TEREN Extravilan

Adresa: Jud. Alba

Nr. Crt	Nr cadastral Nr. topografic	Suprafața* (mp)	Observații / Referințe
A1		3.475	Sector cadastral:73 Teren neimprijmit;

**B. Partea II. Proprietari și acte**

Inscrieri privitoare la dreptul de proprietate și alte drepturi reale		Referințe
/		
Act Normativ nr. 7, din 13/03/1996 emis de Parlamentul României;		
B1	Inscrierea posesiei, drept de PROPRIETATE, dobândit prin Lege, cota actuala 1/1 1) NEIDENTIFICAT NEIDENTIFICAT	A1
Act Normativ nr. 7, din 13/03/1996 emis de Parlamentul României (art.13 alin.(15));		
B2	Se notează mențiunea de proprietar neidentificat.	A1

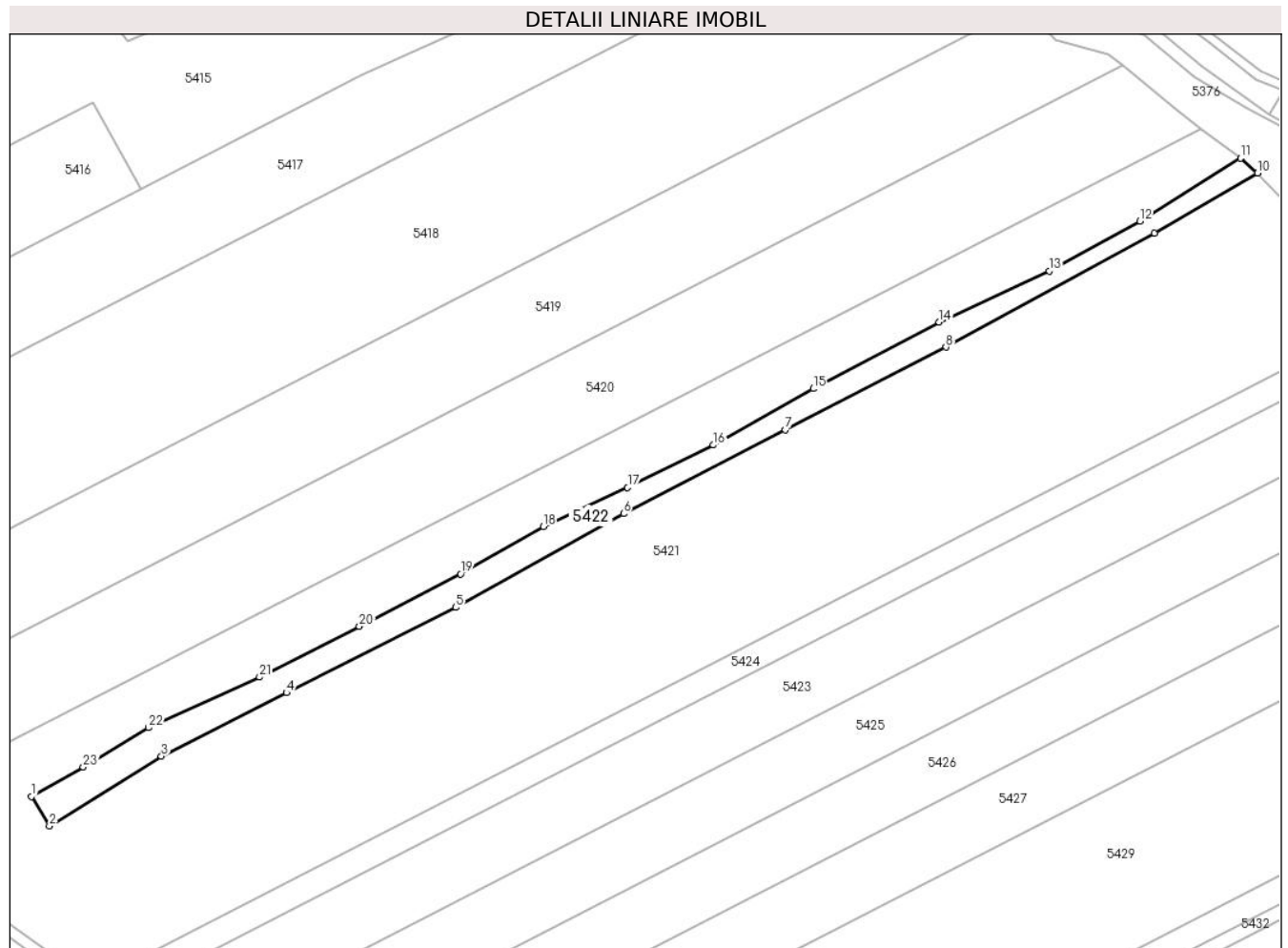
**C. Partea III. SARCINI .**

Inscrieri privind dezmembramintele dreptului de proprietate, drepturi reale de garanție și sarcini	Referințe
NU SUNT	

**Teren**

Nr cadastral	Suprafața (mp)*	Observații / Referințe
	3.475	

\* Suprafața este determinată în planul de proiecție Stereo 70.



**Date referitoare la teren**

Crt	Categorie folosință	Intravilan	Suprafața (mp)	Tarla	Parcelă	Nr. topo	Observații / Referințe
1	ape curgătoare	NU	3.475	-	-	-	

**Lungime Segmente**

1) Valorile lungimilor segmentelor sunt obținute din proiecție în plan.

Punct început	X / Y	Punct sfârșit	X / Y	Lungime segment (** (m)
1	393.293,487 523.512,428	2	393.299,284 523.502,873	11.175
3	393.335,359 523.525,372	4	393.375,72 523.545,799	45.235
5	393.430,271 523.573,253	6	393.484,383 523.603,429	61.957
7	393.536,467 523.630,454	8	393.588,302 523.657,051	58.26
9	393.655,499 523.693,757	10	393.688,722 523.713,146	38.467

Punct început	X / Y	Punct sfârșit	X / Y	Lungime segment (** (m)
2	393.299,284 523.502,873	3	393.335,359 523.525,372	42.516
4	393.375,72 523.545,799	5	393.430,271 523.573,253	61.071
6	393.484,383 523.603,429	7	393.536,467 523.630,454	58.678
8	393.588,302 523.657,051	9	393.655,499 523.693,757	76.569
10	393.688,722 523.713,146	11	393.683,228 523.717,906	7.269

Punct început	X / Y	Punct sfârșit	X / Y	Lungime segment (** (m)
11	393.683,228 523.717,906	12	393.650,781 523.697,551	38.303
13	393.621,575 523.681,568	14	393.586,086 523.665,092	39.127
15	393.545,477 523.643,68	16	393.513,325 523.625,532	36.92
17	393.485,643 523.611,832	18	393.458,451 523.599,278	29.95
19	393.431,798 523.584,057	20	393.399,195 523.567,177	36.714
21	393.366,982 523.550,836	22	393.331,211 523.534,534	39.31
23	393.310,192 523.521,894	1	393.293,487 523.512,428	19.201

Punct început	X / Y	Punct sfârșit	X / Y	Lungime segment (** (m)
12	393.650,781 523.697,551	13	393.621,575 523.681,568	33.293
14	393.586,086 523.665,092	15	393.545,477 523.643,68	45.909
16	393.513,325 523.625,532	17	393.485,643 523.611,832	30.886
18	393.458,451 523.599,278	19	393.431,798 523.584,057	30.693
20	393.399,195 523.567,177	21	393.366,982 523.550,836	36.121
22	393.331,211 523.534,534	23	393.310,192 523.521,894	24.526

\*\* Lungimile segmentelor sunt determinate în planul de proiecție Stereo 70 și sunt rotunjite la 1 milimetru.

\*\*\* Distanța dintre puncte este formată din segmente cumulate ce sunt mai mici decât valoarea 1 milimetru.





**DATE DESPRE IMOBILUL NR. 5423**

Oficiul de Cadastru și Publicitate Imobiliară ALBA  
Biroul de Cadastru și Publicitate Imobiliară Alba Iulia

**A. Partea I. Descrierea imobilului**

TEREN Extravilan

Adresa: Jud. Alba

Nr. Crt	Nr cadastral Nr. topografic	Suprafața* (mp)	Observații / Referințe
A1	71577	10.700	Sector cadastral:73 Teren neimprijmit;

**B. Partea II. Proprietari și acte**

Inscrieri privitoare la dreptul de proprietate și alte drepturi reale		Referințe
<b>5595 / 13/02/2015</b>		
Act Notarial nr. aut. 387, din 12/02/2015 emis de NP Teodorescu Elena (contract de vanzare-cumparare);		
B1	Intabulare, drept de PROPRIETATEcu titlu de drept cumparare, dobandit prin Conventie, cota actuala 1/1 1) RAȚIU IOANA - ANDRADA, necasatorita	A1
/		
Act Administrativ nr. 5135/2024, din 19/07/2024 emis de PRIMARIA GALDA DE JOS;		
B2	Se noteaza posesia factica in favoarea lui 1) VALEA SIMION-OVIDIU 2) VALEA IOANA DORINA	A1

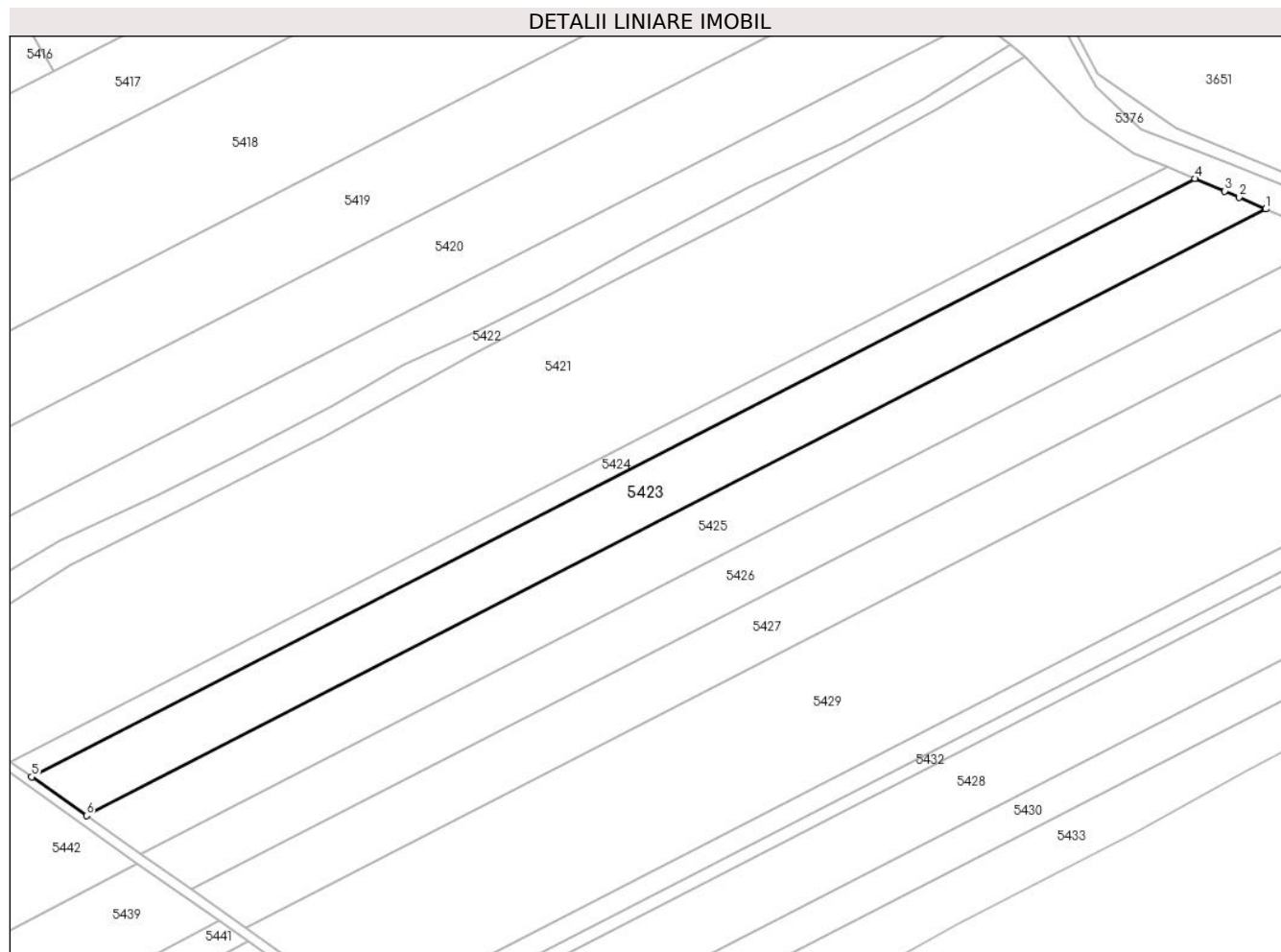
**C. Partea III. SARCINI .**

Inscrieri privind dezmembramintele dreptului de proprietate, drepturi reale de garanție și sarcini	Referințe
NU SUNT	

**Teren**

Nr cadastral	Suprafața (mp)*	Observații / Referințe
71577	10.700	

\* Suprafața este determinată în planul de proiecție Stereo 70.



**Date referitoare la teren**

Crt	Categorie folosință	Intravilan	Suprafața (mp)	Tarla	Parcelă	Nr. topo	Observații / Referințe
1	arabil	NU	10.700	-	1946/6	-	

**Lungime Segmente**

1) Valorile lungimilor segmentelor sunt obținute din proiecție în plan.

Punct început	X / Y	Punct sfârșit	X / Y	Lungime segment (** (m)
1	393.777,642 523.657,031	2	393.767,75 523.661,366	10.8
2	393.767,75 523.661,366	3	393.762,518 523.663,658	5.712
3	393.762,518 523.663,658	4	393.751,446 523.668,25	11.986
4	393.751,446 523.668,25	5	393.320,85 523.447,052	484.088
5	393.320,85 523.447,052	6	393.341,123 523.432,791	24.787

Punct început	X / Y	Punct sfârşit	X / Y	Lungime segment (** (m)
6	393.341,123 523.432,791	1	393.777,642 523.657,031	490.747

\*\* Lungimile segmentelor sunt determinate în planul de proiecţie Stereo 70 şi sunt rotunjite la 1 milimetru.

\*\*\* Distanţa dintre puncte este formată din segmente cumulate ce sunt mai mici decât valoarea 1 milimetru.



**DATE DESPRE IMOBILUL NR. 5424**

Oficiul de Cadastru și Publicitate Imobiliară ALBA  
Biroul de Cadastru și Publicitate Imobiliară Alba Iulia

**A. Partea I. Descrierea imobilului**

TEREN Extravilan

Adresa: Jud. Alba

Nr. Crt	Nr cadastral Nr. topografic	Suprafața* (mp)	Observații / Referințe
A1	71569	4.100	Sector cadastral:73 Teren neimprijmit;

**B. Partea II. Proprietari și acte**

Inscrieri privitoare la dreptul de proprietate și alte drepturi reale	Referințe
<b>7782 / 22/03/2011</b>	
Act Notarial nr. AUT.NR.137/2011, din 21/03/2011 emis de NOTAR PUBLIC BUCUR COSMINA (contract de vanzare-cumparare);	
B4	A1
Intabulare, drept de PROPRIETATEcu titlu cumpărare, bun comun, dobandit prin Conventie, cota actuala 1/1	
1) VALEA IOAN, casatorit cu	
2) VALEA SOFIA	

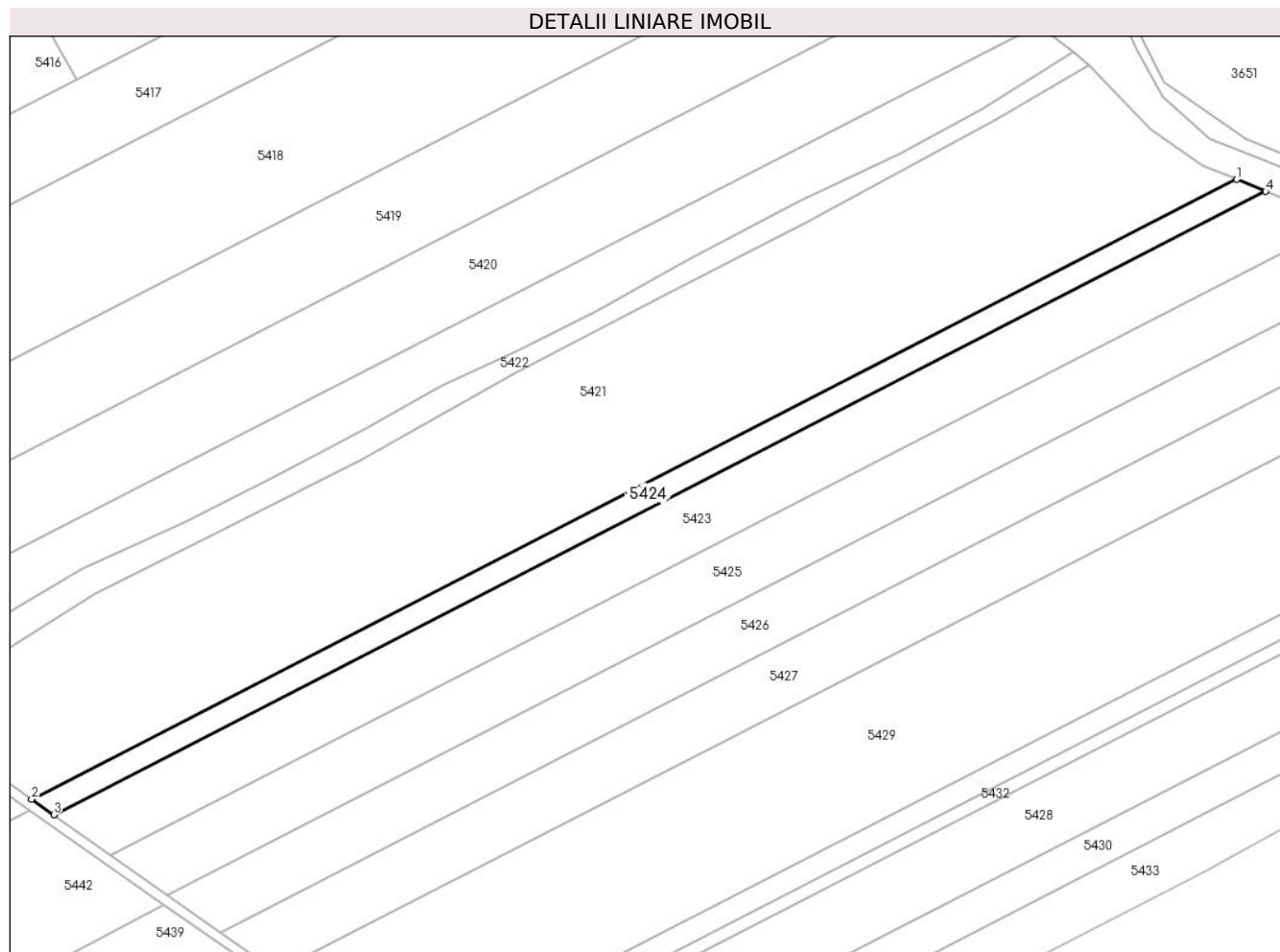
**C. Partea III. SARCINI**

Inscrieri privind dezmembramintele dreptului de proprietate, drepturi reale de garanție și sarcini	Referințe
<b>48680 / 17/10/2019</b>	
Somatie nr. 13010052470135 din dosar de executare nr.1561111015141, din 17/10/2019 emis de ANAF-DGRFP BRASOV AJFP ALBA SC SI E SILITA P.F (act administrativ nr 13010040795790 din 17.10.2019, emis de ANAF- DGRFP BRASOV AJFP ALBA SERVICIUL COLECTARE SI EXECUTARE SILITA P.F);	
C1	A1
In baza somatiei nr.13010052470135/17.10.2019 din dosar de executare nr.1511111015141 emisa de Administratia Judeteana a Finantelor Publice Alba si conform dispozitiilor art.230 din L207/2015 privind Codul de procedura fiscala,se noteaza urmarirea imobilului pentru suma de 2612674 lei,in favoarea :	
1) DGRFP BRASOV-ADMINISTRATIA JUDETEANA A FINANTELOR PUBLICE ALBA, CIF:9999999999999, Serviciul Colectare si Executare Silita P.F.	

**Teren**

Nr cadastral	Suprafața (mp)*	Observații / Referințe
71569	4.100	

\* Suprafața este determinată în planul de proiecție Stereo 70.



**Date referitoare la teren**

Crt	Categorie folosință	Intravilan	Suprafața (mp)	Tarla	Parcelă	Nr. topo	Observații / Referințe
1	arabil	NU	4.100	-	1946/7	-	

**Lungime Segmente**

1) Valorile lungimilor segmentelor sunt obținute din proiecție în plan.

Punct început	X / Y	Punct sfârșit	X / Y	Lungime segment (** (m)
1	393.741,161 523.672,515	2	393.313,005 523.452,57	481.345
2	393.313,005 523.452,57	3	393.320,85 523.447,052	9.591
3	393.320,85 523.447,052	4	393.751,446 523.668,25	484.088
4	393.751,446 523.668,25	1	393.741,161 523.672,515	11.134

\*\* Lungimile segmentelor sunt determinate în planul de proiecție Stereo 70 și sunt rotunjite la 1 milimetru.

**\*\*\* Distanţa dintre puncte este formată din segmente cumulate ce sunt mai mici decât valoarea 1 milimetru.**





**DATE DESPRE IMOBILUL NR. 5425**

Oficiul de Cadastru și Publicitate Imobiliară ALBA  
Biroul de Cadastru și Publicitate Imobiliară Alba Iulia

**A. Partea I. Descrierea imobilului**

TEREN Extravilan

Adresa: Jud. Alba

Nr. Crt	Nr cadastral Nr. topografic	Suprafața* (mp)	Observații / Referințe
A1	71573	10.700	Sector cadastral:73 Teren neimprejmuit;

**B. Partea II. Proprietari și acte**

Inscrieri privitoare la dreptul de proprietate și alte drepturi reale	Referințe
<b>6191 / 08/03/2011</b>	
Act Administrativ nr. 146/74, din 22/03/1994 emis de Comisia Jud.de Stabilire a Dreptului de Propr. (act notarial nr. 102.2011.02-03-2011 emis de BNP BUCUR COSMINA EUGENIA; documentatia cadastrala receptionata de compartimentul tehnic al OCPI Alba);	
B3	se noteaza respingerea capatului de cerere formulat de Costinaș Georgeta Ana cu privire la intabularea dreptului de proprietate in cartea funciara in baza certificatului de moștenitor nr. 830/04.05.1993 emis de Notariatul de Stat Judetean Brasov
<b>10630 / 14/04/2011</b>	
Act Notarial nr. Aut.nr.187, din 13/04/2011 emis de notar public BUCUR COSMINA EUGENIA (contract de vanzare-cumparare);	
B5	Intabulare, drept de PROPRIETATEtitlul cumpărare, dobandit prin Conventie, cota actuala 1/1 1) VALEA IOAN, căsătorit cu 2) VALEA SOFIA

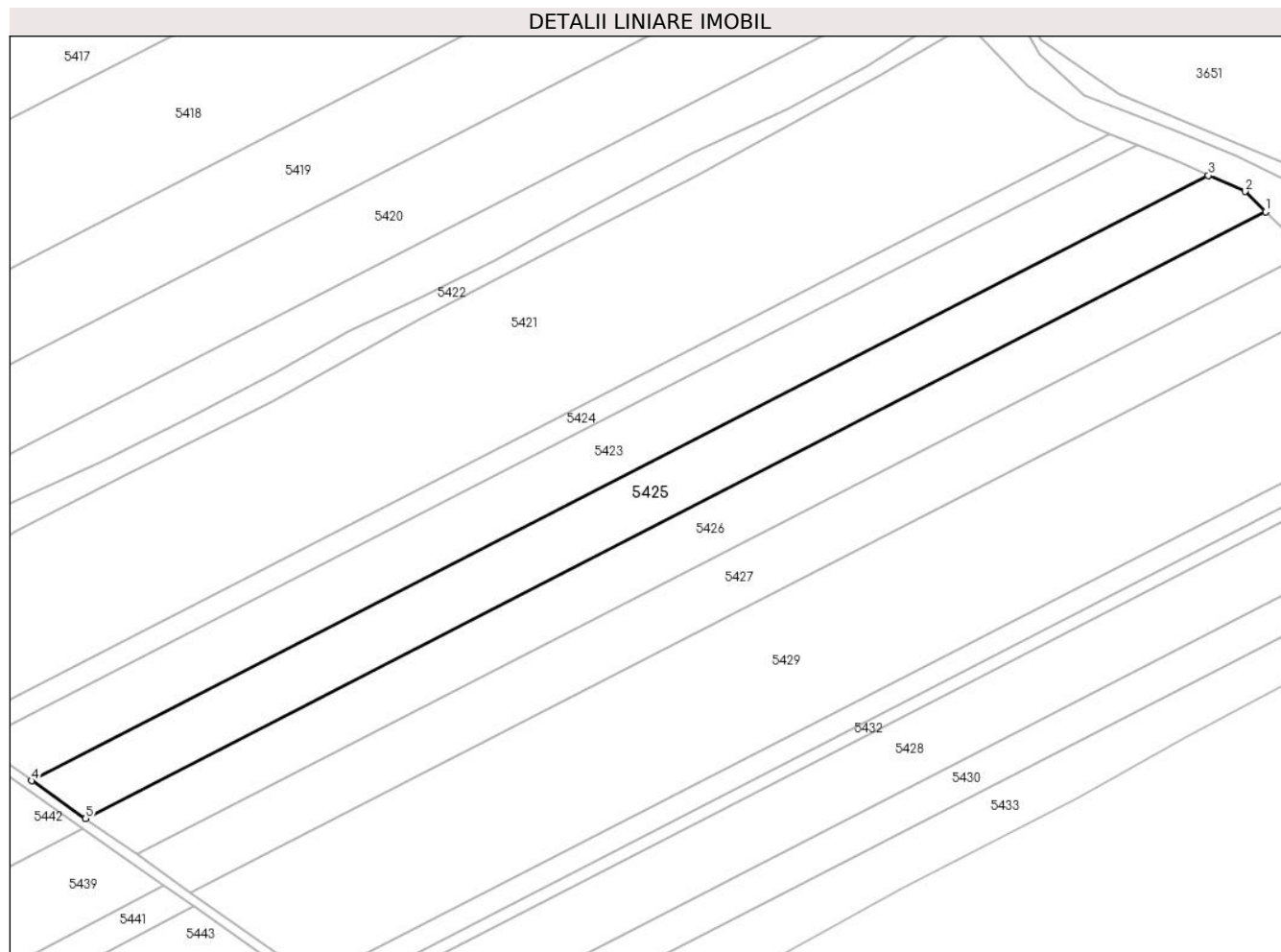
**C. Partea III. SARCINI**

Inscrieri privind dezmembramintele dreptului de proprietate, drepturi reale de garanție și sarcini	Referințe
<b>48684 / 17/10/2019</b>	
Somatie nr. 13010052470135, din 17/10/2019 emis de ANAF- DGRFP BRASOV AJFP ALBA SC SI E SILITA P.F (act administrativ nr 13010040795790 din 17.10.2019, emis de ANAF- DGRFP BRASOV AJFP ALBA SERVICIUL COLECTARE SI EXECUTARE SILITA P.F);	
C1	In baza somatiei nr.13010052470135/17.10.2019 din dosar nr. 1561111015141 emisa de Administratia Judeteana a Finantelor Publice Alba si conform dispozitiilor art.230 din L207/2015 privind Codul de procedura fiscala, se noteaza urmarirea imobilului pentru suma de 2612674 lei, in favoarea : 1) ANAF- DGRFP BRASOV AJFP ALBA SERVICIUL COLECTARE SI EXECUTARE SILITA PF, CIF:4562680

**Teren**

Nr cadastral	Suprafața (mp)*	Observații / Referințe
71573	10.700	

\* Suprafața este determinată în planul de proiecție Stereo 70.



**Date referitoare la teren**

Crt	Categorie folosință	Intra vilan	Suprafața (mp)	Tarla	Parcelă	Nr. topo	Observații / Referințe
1	arabil	NU	10.700	-	1946/8	-	

**Lungime Segmente**

1) Valorile lungimilor segmentelor sunt obținute din proiecție în plan.

Punct început	X / Y	Punct sfârșit	X / Y	Lungime segment (** (m)
1	393.798,917 523.643,547	2	393.791,225 523.651,079	10.766
2	393.791,225 523.651,079	3	393.777,642 523.657,031	14.83
3	393.777,642 523.657,031	4	393.341,123 523.432,791	490.747
4	393.341,123 523.432,791	5	393.361,181 523.418,681	24.524
5	393.361,181 523.418,681	1	393.798,917 523.643,547	492.115

**\*\* Lungimile segmentelor sunt determinate în planul de proiecție Stereo 70 și sunt rotunjite la 1 milimetru.**

**\*\*\* Distanța dintre puncte este formată din segmente cumulate ce sunt mai mici decât valoarea 1 milimetru.**



**DATE DESPRE IMOBILUL NR. 5426**

Oficiul de Cadastru și Publicitate Imobiliară ALBA  
Biroul de Cadastru și Publicitate Imobiliară Alba Iulia

**A. Partea I. Descrierea imobilului**

TEREN Extravilan

Adresa: Jud. Alba

Nr. Crt	Nr cadastral Nr. topografic	Suprafața* (mp)	Observații / Referințe
A1		10.000	Sector cadastral:73 Teren neimprijmit;

**B. Partea II. Proprietari și acte**

Inscrieri privitoare la dreptul de proprietate și alte drepturi reale		Referințe
/		
Act Administrativ nr. 1756/116, din 07/04/1994 emis de CJPSDPAT ALBA;		
B1	Intabulare, drept de PROPRIETATE, dobandit prin Reconstituire, cota actuala 1/1 1) CHEȘCHEȘ LIVIA	A1
Act Administrativ nr. 4854, din 16/07/2024 emis de PRIMARIA GALDA DE JOS;		
B2	Se noteaza posesia factica in favoarea lui 1) VALEA SIMION-OVIDIU 2) VALEA IOANA DORINA	A1

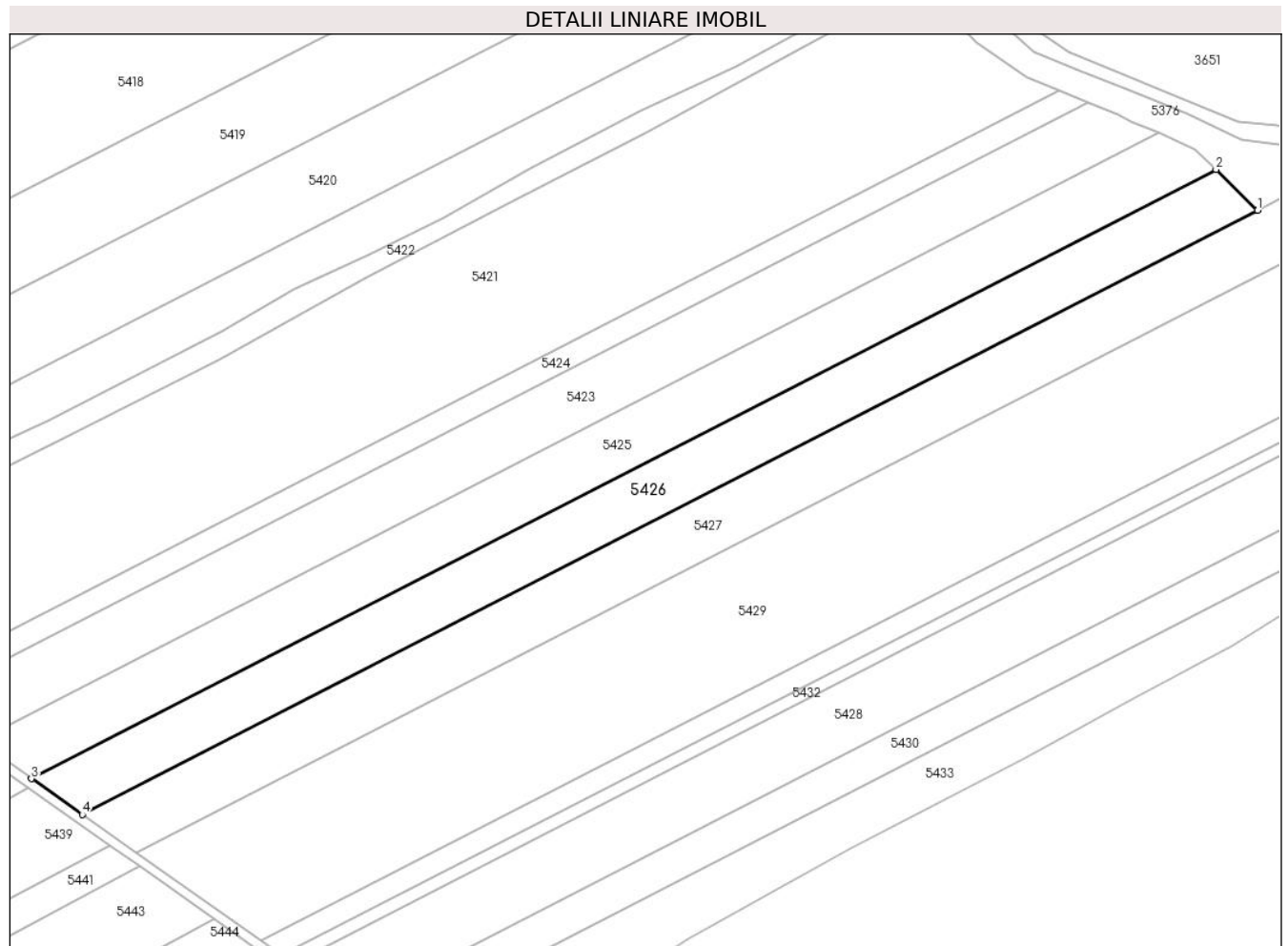
**C. Partea III. SARCINI .**

Inscrieri privind dezmembramintele dreptului de proprietate, drepturi reale de garanție și sarcini	Referințe
NU SUNT	

**Teren**

Nr cadastral	Suprafața (mp)*	Observații / Referințe
	10.000	

\* Suprafața este determinată în planul de proiecție Stereo 70.



**Date referitoare la teren**

Crt	Categorie folosință	Intra vilan	Suprafața (mp)	Tarla	Parcelă	Nr. topo	Observații / Referințe
1	arabil	NU	10.000	-	1946/9	-	

**Lungime Segmente**

1) Valorile lungimilor segmentelor sunt obținute din proiecție în plan.

Punct început	X / Y	Punct sfârșit	X / Y	Lungime segment (** (m)
1	393.814,28 523.628,503	2	393.798,917 523.643,547	21.502
2	393.798,917 523.643,547	3	393.361,181 523.418,681	492.115
3	393.361,181 523.418,681	4	393.380,025 523.405,426	23.039
4	393.380,025 523.405,426	1	393.814,28 523.628,503	488.202

\*\* Lungimile segmentelor sunt determinate în planul de proiecție Stereo 70 și sunt rotunjite la 1 milimetru.

**\*\*\* Distanţa dintre puncte este formată din segmente cumulate ce sunt mai mici decât valoarea 1 milimetru.**





**DATE DESPRE IMOBILUL NR. 5427**

Oficiul de Cadastru și Publicitate Imobiliară ALBA  
Biroul de Cadastru și Publicitate Imobiliară Alba Iulia

**A. Partea I. Descrierea imobilului**

TEREN Extravilan

Adresa: Jud. Alba

Nr. Crt	Nr cadastral Nr. topografic	Suprafața* (mp)	Observații / Referințe
A1		11.400	Sector cadastral:73 Teren neimprijmit;

**B. Partea II. Proprietari și acte**

Inscrieri privitoare la dreptul de proprietate și alte drepturi reale	Referințe
/	
Act Administrativ nr. 146/23, din 23/02/1994 emis de CJPSDPAT ALBA;	
B1	Intabulare, drept de PROPRIETATE, dobandit prin Reconstituire, cota actuala 1/1 1) SPĂTĂCEAN CORNEL
Act Administrativ nr. 4781/2024, din 16/07/2024 emis de PRIMARIA GALDA DE JOS;	
B2	Se noteaza posesia factica in favoarea lui 1) VALEA SIMION-OVIDIU 2) VALEA IOANA DORINA

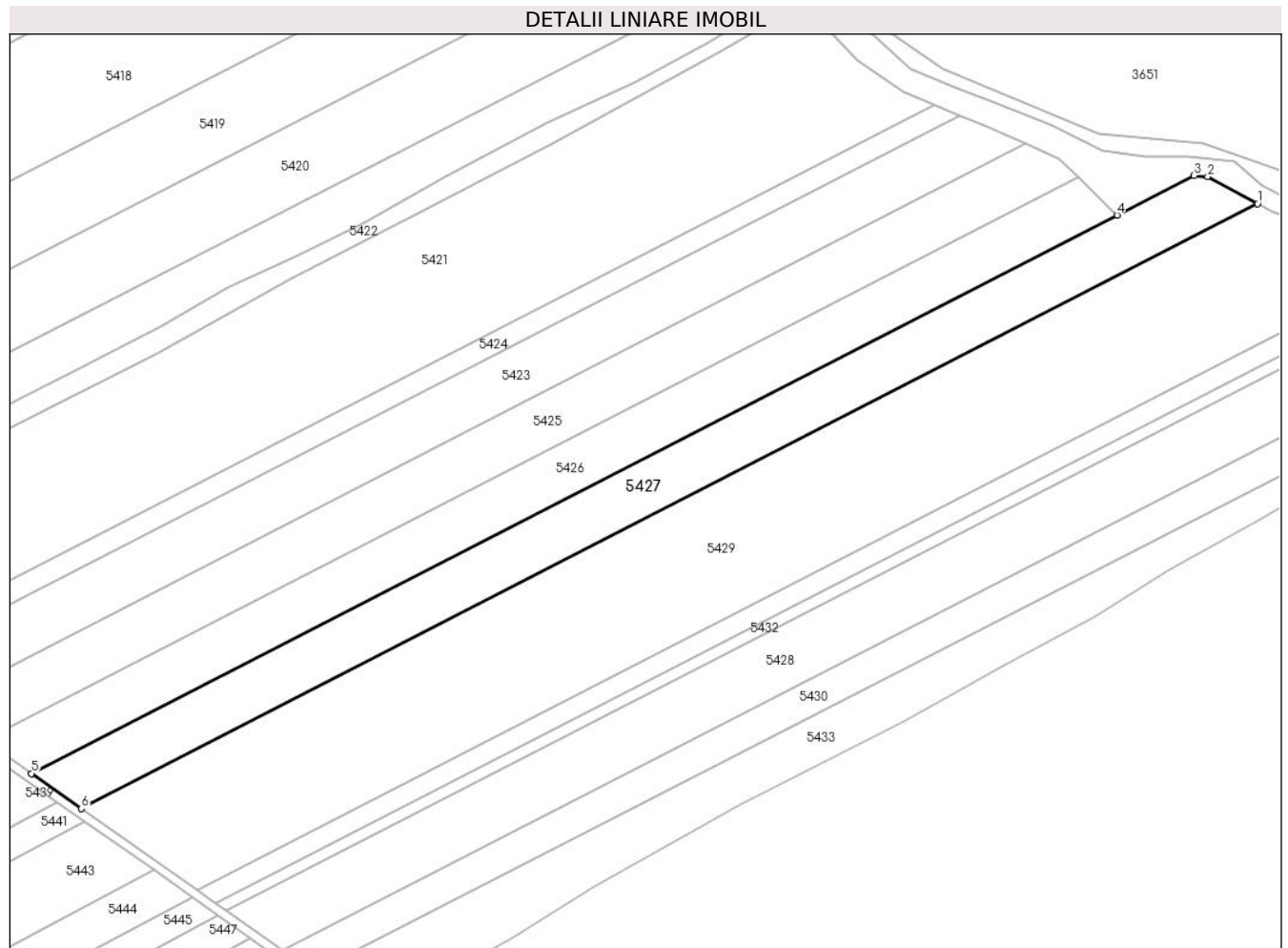
**C. Partea III. SARCINI .**

Inscrieri privind dezmembramintele dreptului de proprietate, drepturi reale de garanție și sarcini	Referințe
NU SUNT	

**Teren**

Nr cadastral	Suprafața (mp)*	Observații / Referințe
	11.400	

\* Suprafața este determinată în planul de proiecție Stereo 70.



**Date referitoare la teren**

Crt	Categorie folosință	Intra vilan	Suprafața (mp)	Tarla	Parcelă	Nr. topo	Observații / Referințe
1	arabil	NU	11.400	-	1946/10	-	

**Lungime Segmente**

1) Valorile lungimilor segmentelor sunt obținute din proiecție în plan.

Punct început	X / Y	Punct sfârșit	X / Y	Lungime segment (** (m)
1	393.870,493 523.633,063	2	393.850,58 523.643,886	22.664
2	393.850,58 523.643,886	3	393.845,039 523.644,304	5.557
3	393.845,039 523.644,304	4	393.814,28 523.628,503	34.58
4	393.814,28 523.628,503	5	393.380,025 523.405,426	488.202
5	393.380,025 523.405,426	6	393.400,003 523.391,372	24.426

Punct început	X / Y	Punct sfârșit	X / Y	Lungime segment (** (m)
6	393.400,003 523.391,372	1	393.870,493 523.633,063	528.938

\*\* Lungimile segmentelor sunt determinate în planul de proiecție Stereo 70 și sunt rotunjite la 1 milimetru.

\*\*\* Distanța dintre puncte este formată din segmente cumulate ce sunt mai mici decât valoarea 1 milimetru.



**DATE DESPRE IMOBILUL NR. 5428**

Oficiul de Cadastru și Publicitate Imobiliară ALBA  
Biroul de Cadastru și Publicitate Imobiliară Alba Iulia

**A. Partea I. Descrierea imobilului**

TEREN Extravilan

Adresa: Jud. Alba

Nr. Crt	Nr cadastral Nr. topografic	Suprafața* (mp)	Observații / Referințe
A1		12.900	Sector cadastral:73 Teren neimprejmuit;

**B. Partea II. Proprietari și acte**

Inscrieri privitoare la dreptul de proprietate și alte drepturi reale		Referințe
/		
Act Administrativ nr. 1756/120, din 27/04/1994 emis de CJPSDPAT ALBA;		
B1	Intabulare, drept de PROPRIETATE, dobandit prin Reconstituire, cota actuala 1/1 1) ANDREI V RODICA 2) SPĂTĂCEAN V LIVIA	A1

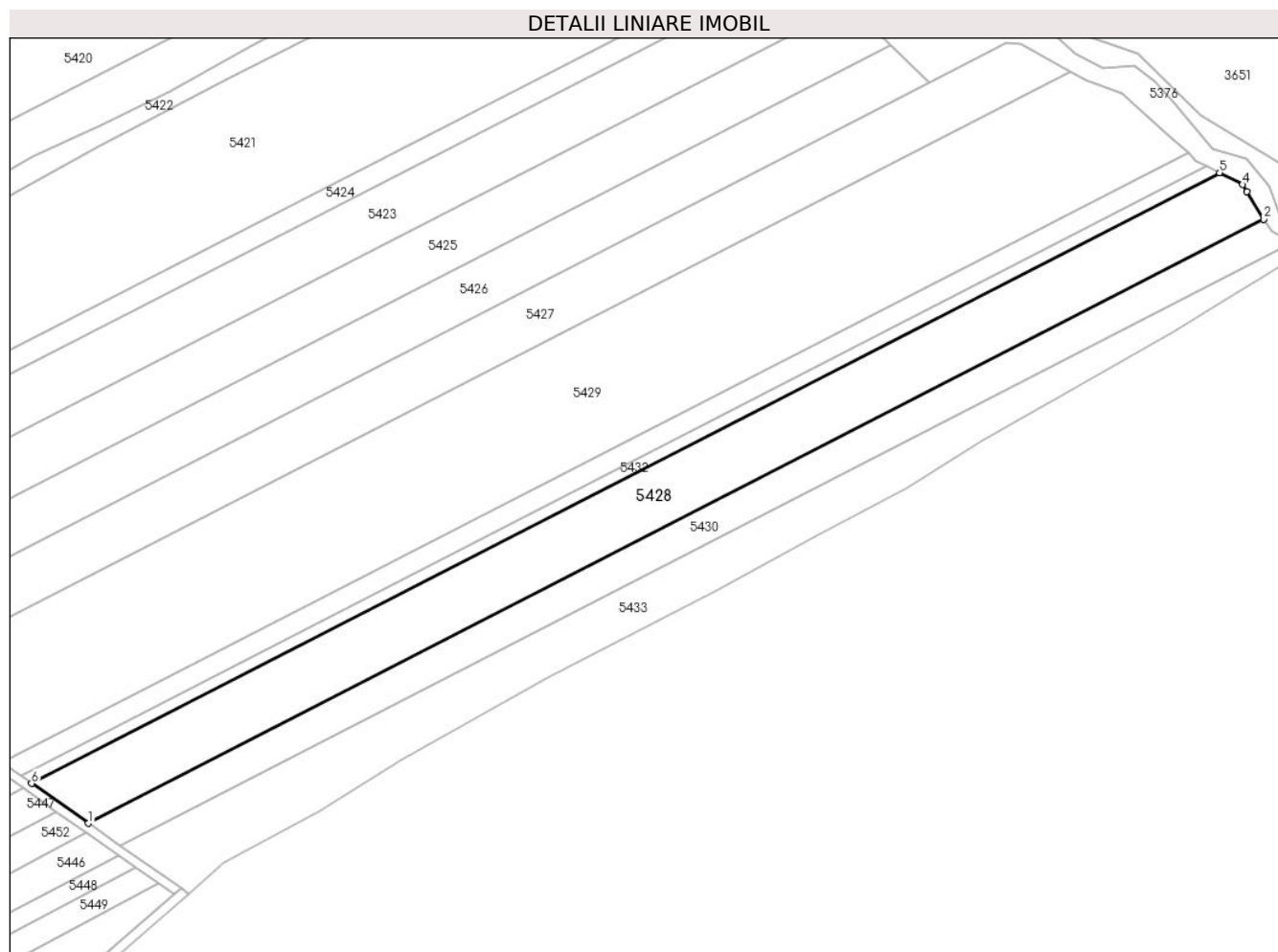
**C. Partea III. SARCINI .**

Inscrieri privind dezmembramintele dreptului de proprietate, drepturi reale de garanție și sarcini	Referințe
NU SUNT	

**Teren**

Nr cadastral	Suprafața (mp)*	Observații / Referințe
	12.900	

\* Suprafața este determinată în planul de proiecție Stereo 70.



**Date referitoare la teren**

Crt	Categorie folosință	Intra vilan	Suprafața (mp)	Tarla	Parcelă	Nr. topo	Observații / Referințe
1	arabil	NU	12.900	-	1946/11	-	

**Lungime Segmente**

1) Valorile lungimilor segmentelor sunt obținute din proiecție în plan.

Punct început	X / Y	Punct sfârșit	X / Y	Lungime segment (** (m)
1	393.480,435 523.334,793	2	393.947,101 523.574,52	524.639
2	393.947,101 523.574,52	3	393.940,481 523.585,398	12.734
3	393.940,481 523.585,398	4	393.938,758 523.588,23	3.315
4	393.938,758 523.588,23	5	393.929,605 523.592,935	10.291
5	393.929,605 523.592,935	6	393.457,92 523.350,631	530.281

Punct început	X / Y	Punct sfârșit	X / Y	Lungime segment (** (m)
6	393.457,92 523.350,631	1	393.480,435 523.334,793	27.528

\*\* Lungimile segmentelor sunt determinate în planul de proiecție Stereo 70 și sunt rotunjite la 1 milimetru.

\*\*\* Distanța dintre puncte este formată din segmente cumulate ce sunt mai mici decât valoarea 1 milimetru.





**DATE DESPRE IMOBILUL NR. 5429**

Oficiul de Cadastru și Publicitate Imobiliară ALBA  
Biroul de Cadastru și Publicitate Imobiliară Alba Iulia

**A. Partea I. Descrierea imobilului**

TEREN Extravilan

Adresa: Jud. Alba

Nr. Crt	Nr cadastral Nr. topografic	Suprafața* (mp)	Observații / Referințe
A1	71629	26.600	Sector cadastral:73 Teren neimprijmit;

**B. Partea II. Proprietari și acte**

Inscrieri privitoare la dreptul de proprietate și alte drepturi reale	Referințe	
<b>5597 / 13/02/2015</b>		
Act Notarial nr. aut. 387, din 12/02/2015 emis de NP Teodorescu Elena (contract de vanzare-cumparare);		
B1	Intabulare, drept de PROPRIETATEcu titlul de drept cumpărare, bun propriu, dobandit prin Conventie, cota actuala 1/1 1) RAȚIU IOANA - ANDRADA, necăsătorită	A1
/		
Act Administrativ nr. 5136/2024, din 19/07/2024 emis de PRIMARIA GALDA DE JOS;		
B2	Se noteaza posesia factica in favoarea lui 1) VALEA SIMION-OVIDIU 2) VALEA IOANA DORINA	A1

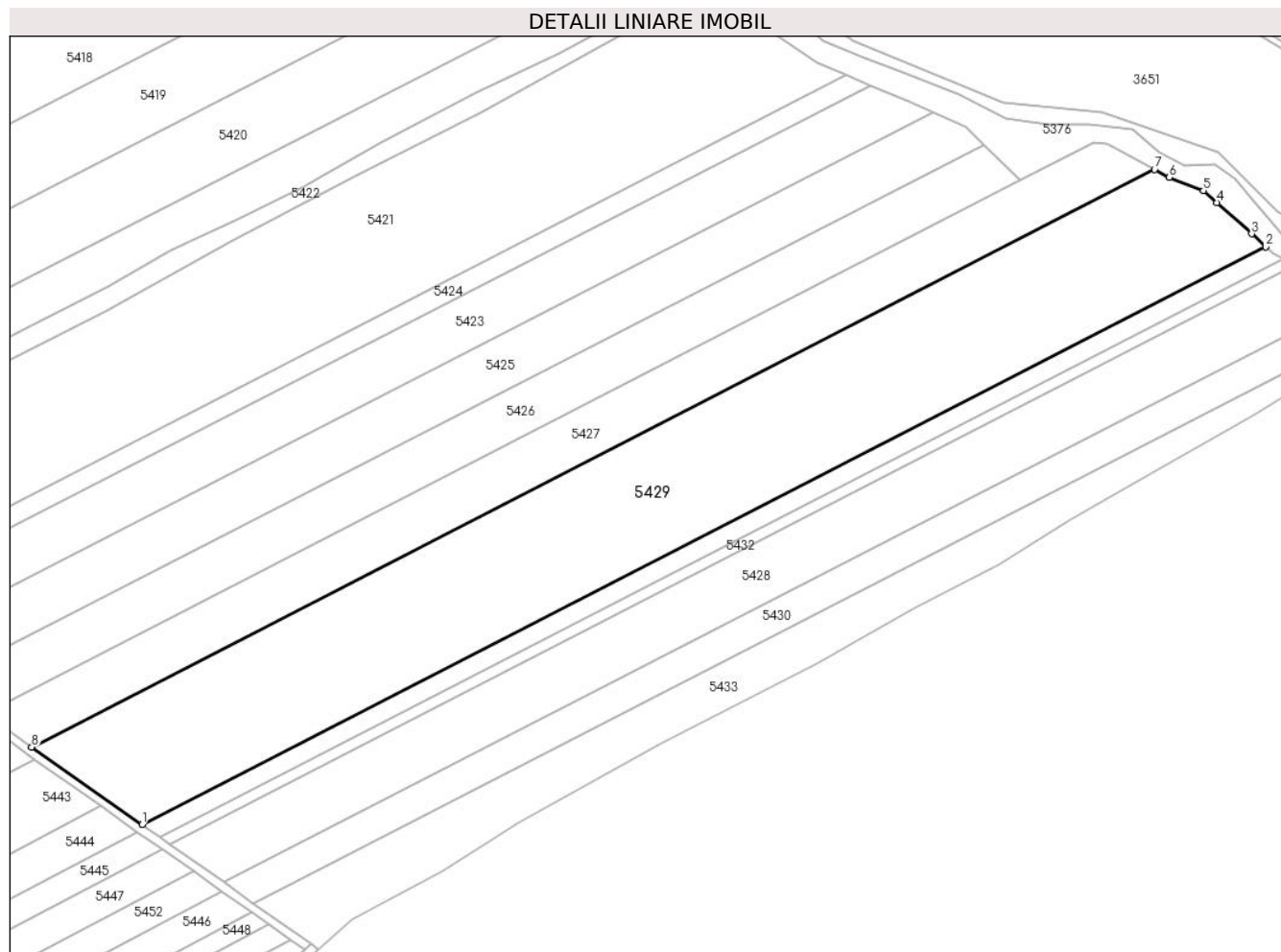
**C. Partea III. SARCINI .**

Inscrieri privind dezmembramintele dreptului de proprietate, drepturi reale de garanție și sarcini	Referințe
NU SUNT	

**Teren**

Nr cadastral	Suprafața (mp)*	Observații / Referințe
71629	26.600	

\* Suprafața este determinată în planul de proiecție Stereo 70.



**Date referitoare la teren**

Crt	Categorie folosință	Intra vilan	Suprafața (mp)	Tarla	Parcelă	Nr. topo	Observații / Referințe
1	arabil	NU	26.600	-	1946/12	-	

**Lungime Segmente**

1) Valorile lungimilor segmentelor sunt obținute din proiecție în plan.

Punct început	X / Y	Punct sfârșit	X / Y	Lungime segment (** (m)
1	393.446,229 523.358,855	2	393.917,069 523.600,726	529.332
2	393.917,069 523.600,726	3	393.911,153 523.606,172	8.041
3	393.911,153 523.606,172	4	393.896,562 523.619,184	19.55
4	393.896,562 523.619,184	5	393.890,943 523.624,196	7.529
5	393.890,943 523.624,196	6	393.876,644 523.629,72	15.329

Punct început	X / Y	Punct sfârșit	X / Y	Lungime segment (** (m)
6	393.876,644 523.629,72	7	393.870,493 523.633,063	7.001
7	393.870,493 523.633,063	8	393.400,003 523.391,372	528.938
8	393.400,003 523.391,372	1	393.446,229 523.358,855	56.517

\*\* Lungimile segmentelor sunt determinate în planul de proiecție Stereo 70 și sunt rotunjite la 1 milimetru.

\*\*\* Distanța dintre puncte este formată din segmente cumulate ce sunt mai mici decât valoarea 1 milimetru.



**DATE DESPRE IMOBILUL NR. 5430**

Oficiul de Cadastru și Publicitate Imobiliară ALBA  
Biroul de Cadastru și Publicitate Imobiliară Alba Iulia

**A. Partea I. Descrierea imobilului**

TEREN Extravilan

Adresa: Jud. Alba

Nr. Crt	Nr cadastral Nr. topografic	Suprafața* (mp)	Observații / Referințe
A1		7.100	Sector cadastral:73 Teren neimprejmuit;

**B. Partea II. Proprietari și acte**

Inscrieri privitoare la dreptul de proprietate și alte drepturi reale	Referințe
/	
Act Administrativ nr. 5246/408, din 27/01/1995 emis de CJPSDPAT ALBA;	
B1	A1
Intabulare, drept de PROPRIETATE, dobandit prin Reconstituire, cota actuala 1/1 1) FRÎNCU V IOSIF	

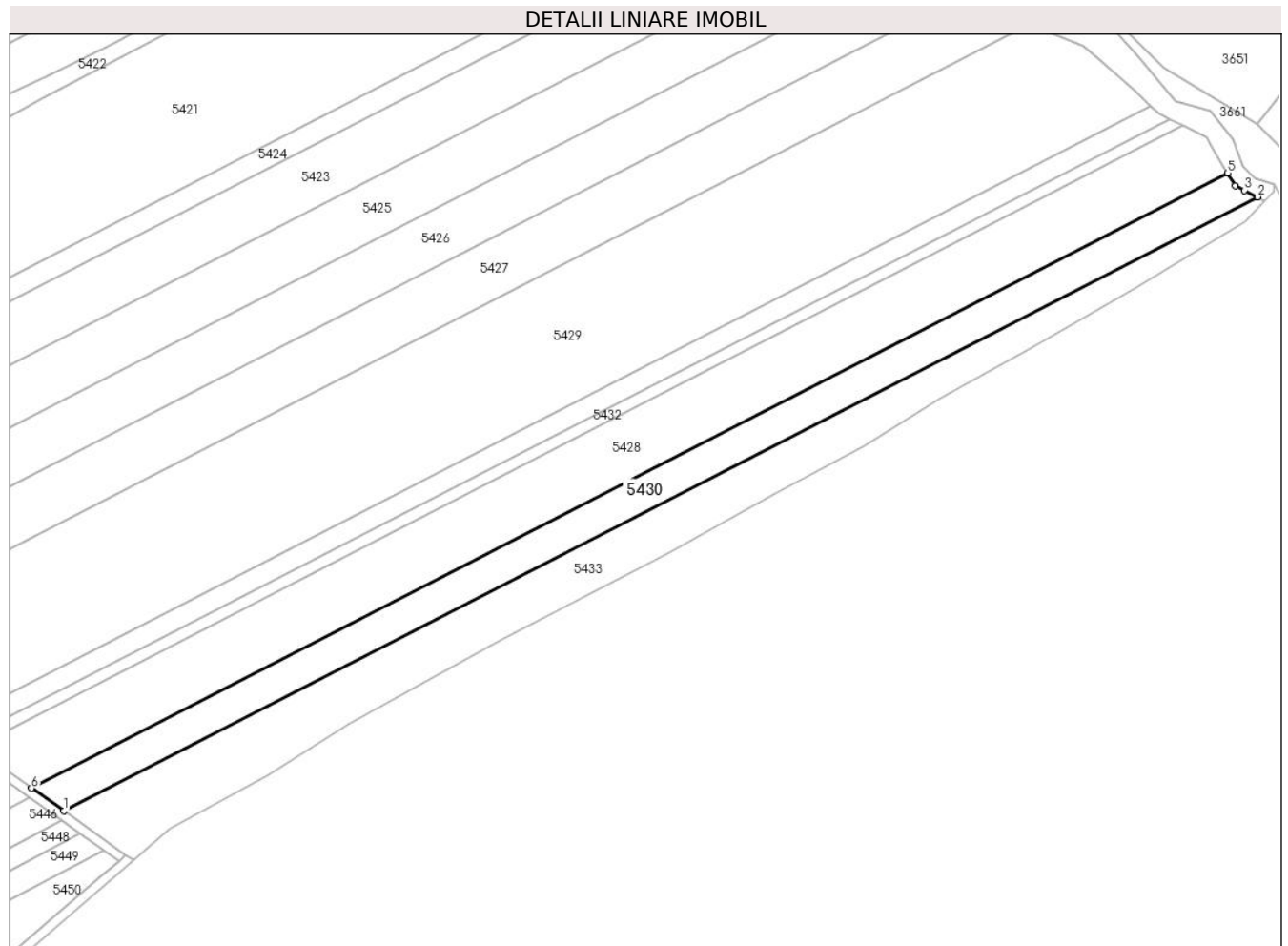
**C. Partea III. SARCINI .**

Inscrieri privind dezmembramintele dreptului de proprietate, drepturi reale de garanție și sarcini	Referințe
NU SUNT	

**Teren**

Nr cadastral	Suprafața (mp)*	Observații / Referințe
	7.100	

\* Suprafața este determinată în planul de proiecție Stereo 70.



**Date referitoare la teren**

Crt	Categorie folosință	Intra vilan	Suprafața (mp)	Tarla	Parcelă	Nr. topo	Observații / Referințe
1	arabil	NU	7.100	-	1946/13	-	

**Lungime Segmente**

1) Valorile lungimilor segmentelor sunt obținute din proiecție în plan.

Punct început	X / Y	Punct sfârșit	X / Y	Lungime segment (** (m)
1	393.492,973 523.325,973	2	393.958,73 523.565,233	523.617
2	393.958,73 523.565,233	3	393.953,653 523.567,782	5.681
3	393.953,653 523.567,782	4	393.950,123 523.569,555	3.95
4	393.950,123 523.569,555	5	393.947,101 523.574,52	5.812
5	393.947,101 523.574,52	6	393.480,435 523.334,793	524.639

Punct început	X / Y	Punct sfârșit	X / Y	Lungime segment (** (m)
6	393.480,435 523.334,793	1	393.492,973 523.325,973	15.33

\*\* Lungimile segmentelor sunt determinate în planul de proiecție Stereo 70 și sunt rotunjite la 1 milimetru.

\*\*\* Distanța dintre puncte este formată din segmente cumulate ce sunt mai mici decât valoarea 1 milimetru.





**DATE DESPRE IMOBILUL NR. 5431**

Oficiul de Cadastru și Publicitate Imobiliară ALBA  
Biroul de Cadastru și Publicitate Imobiliară Alba Iulia

**A. Partea I. Descrierea imobilului**

TEREN Extravilan

Adresa: Jud. Alba

Nr. Crt	Nr cadastral Nr. topografic	Suprafața* (mp)	Observații / Referințe
A1		4.300	Sector cadastral:73 Teren neimpregmuit;

**B. Partea II. Proprietari și acte**

Inscrieri privitoare la dreptul de proprietate și alte drepturi reale		Referințe
/		
Act Administrativ nr. 620/207, din 12/09/1994 emis de CJPSDPAT ALBA;		
B1	Intabulare, drept de PROPRIETATE, dobândit prin Reconstituire, cota actuala 1/1 1) MĂRCULEȚIU MARIA-RODICA 2) MĂRCULEȚIU DRAGOS-ALEXANDRU 3) MȘRCULEȚIU VIRGIL-ALEXANDRU 4) GHEORGHIU CORNELIA	A1
Act Administrativ nr. 5823/2024, din 31/07/2024 emis de PRIMARIA GALDA DE JOS;		
B2	Se noteaza posesia factica in cota de 2150/4300 parti, in favoarea lui 1) GHEORGHIU TEODOR-PANAIT	A1
Act Administrativ nr. 5826/2024, din 31/07/2024 emis de PRIMARIA GALDA DE JOS;		
B3	Se noteaza posesia factica in cota de 1612/4300 parti, in favoarea lui 1) COMAN MARIA-VIRGINIA	A1

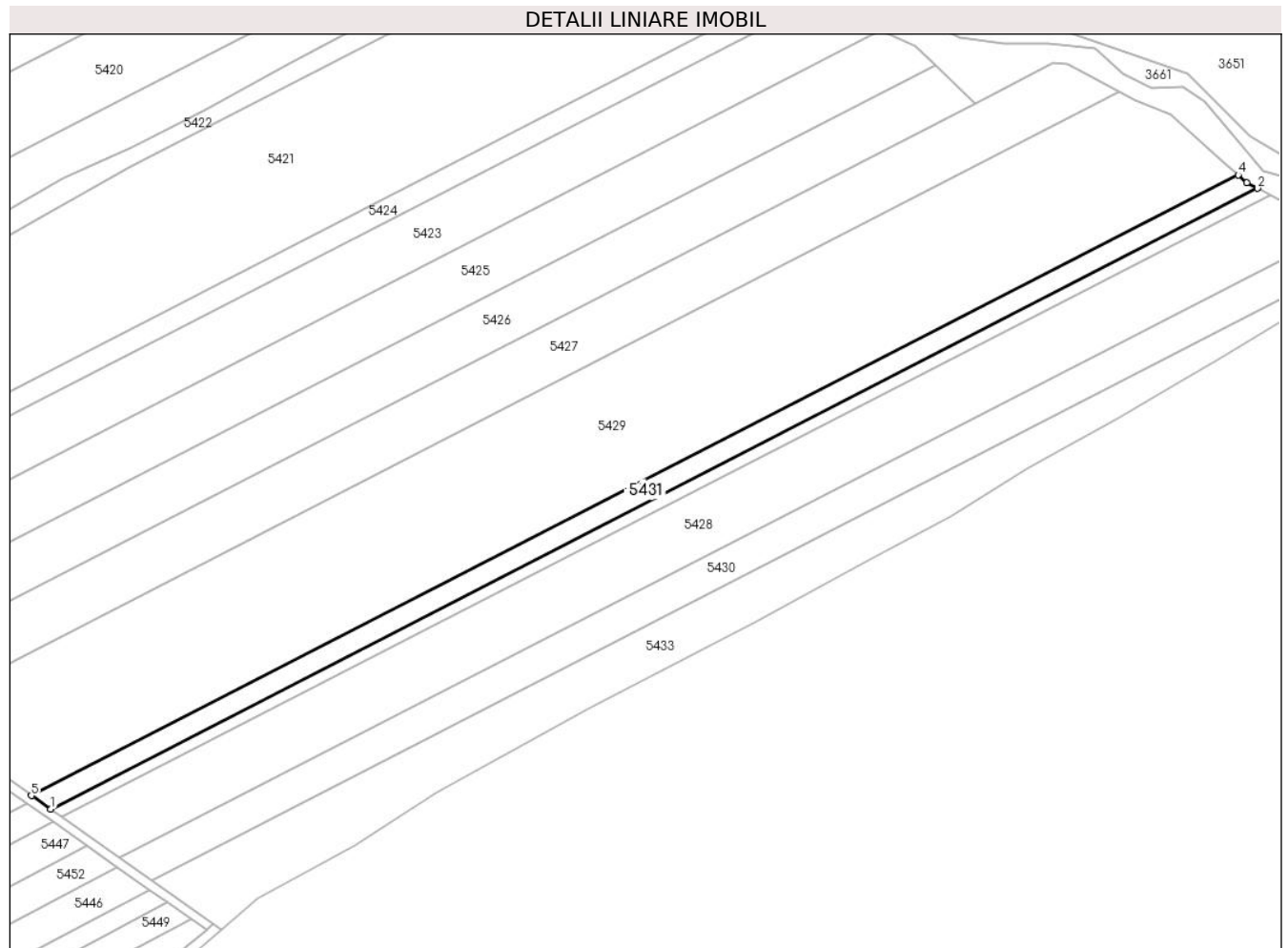
**C. Partea III. SARCINI .**

Inscrieri privind dezmembramintele dreptului de proprietate, drepturi reale de garanție și sarcini	Referințe
NU SUNT	

**Teren**

Nr cadastral	Suprafața (mp)*	Observații / Referințe
	4.300	

\* Suprafața este determinată în planul de proiecție Stereo 70.



**Date referitoare la teren**

Crt	Categorie folosință	Intra vilan	Suprafața (mp)	Tarla	Parcelă	Nr. topo	Observații / Referințe
1	arabil	NU	4.300	-	1946/14	-	

**Lungime Segmente**

1) Valorile lungimilor segmentelor sunt obținute din proiecție în plan.

Punct început	X / Y	Punct sfârșit	X / Y	Lungime segment (** (m)
1	393.453,737 523.353,574	2	393.924,651 523.595,483	529.415
2	393.924,651 523.595,483	3	393.920,379 523.597,679	4.803
3	393.920,379 523.597,679	4	393.917,069 523.600,726	4.499
4	393.917,069 523.600,726	5	393.446,229 523.358,855	529.332
5	393.446,229 523.358,855	1	393.453,737 523.353,574	9.179

**\*\* Lungimile segmentelor sunt determinate în planul de proiecție Stereo 70 și sunt rotunjite la 1 milimetru.**

**\*\*\* Distanța dintre puncte este formată din segmente cumulate ce sunt mai mici decât valoarea 1 milimetru.**



**DATE DESPRE IMOBILUL NR. 5432**

Oficiul de Cadastru și Publicitate Imobiliară ALBA  
Biroul de Cadastru și Publicitate Imobiliară Alba Iulia

**A. Partea I. Descrierea imobilului**

TEREN Extravilan

Adresa: Jud. Alba

Nr. Crt	Nr cadastral Nr. topografic	Suprafața* (mp)	Observații / Referințe
A1		2.400	Sector cadastral:73 Teren neimprijmit;

**B. Partea II. Proprietari și acte**

Inscrieri privitoare la dreptul de proprietate și alte drepturi reale		Referințe
/		
Act Administrativ nr. 1756/101, din 05/04/1994 emis de CJPSDPAT ALBA;		
B1	Intabulare, drept de PROPRIETATE, dobandit prin Reconstituire, cota actuala 1/1 1) PREJA I AMOS 2) PREJA I ZAHARIE	A1
Act Administrativ nr. 5303, din 22/07/2024 emis de PRIMARIA GALDA DE JOS;		
B2	Se noteaza posesia factica in favoarea lui 1) VALEA SIMION-OVIDIU 2) VALEA IOANA DORINA	A1

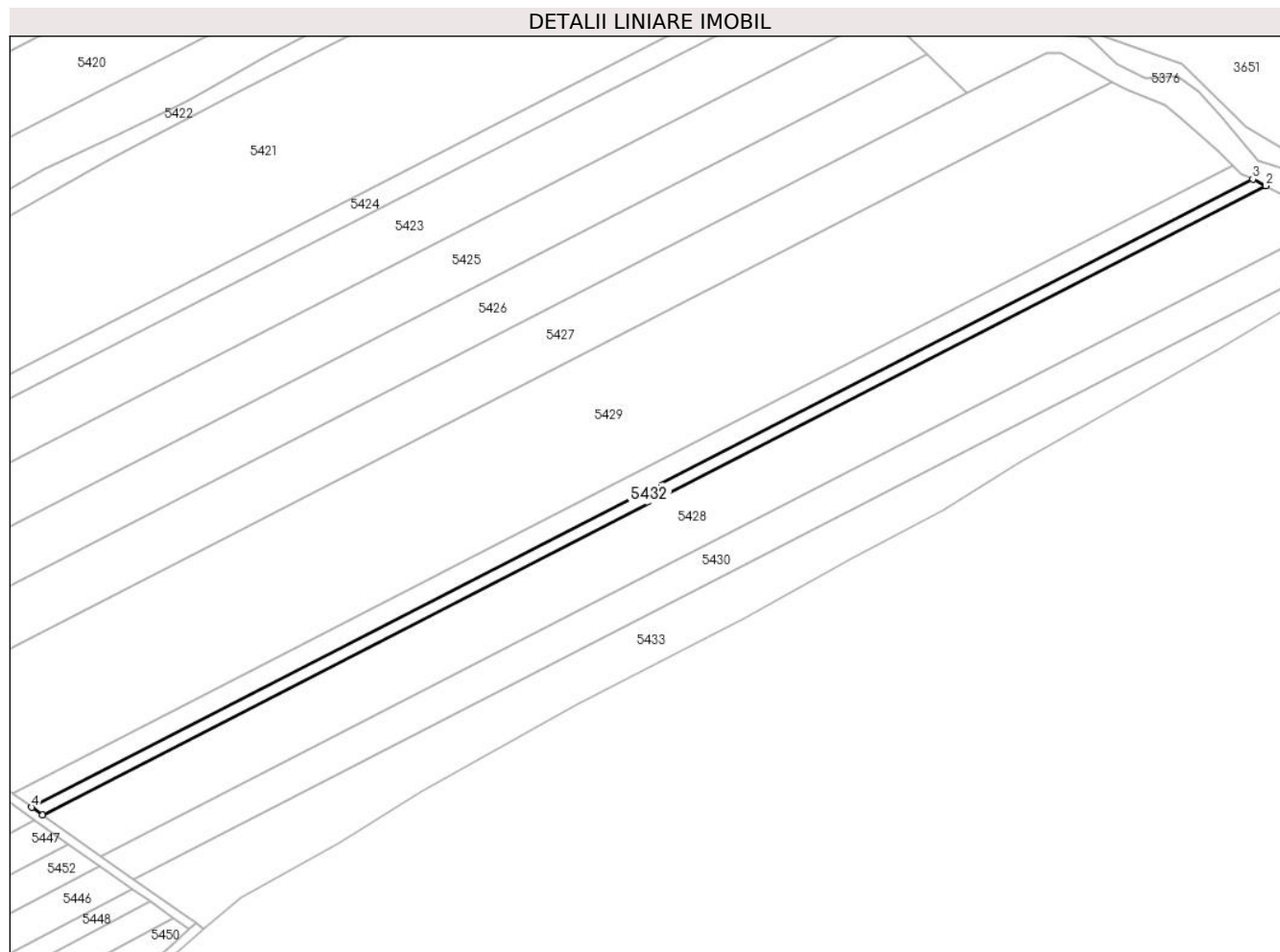
**C. Partea III. SARCINI .**

Inscrieri privind dezmembramintele dreptului de proprietate, drepturi reale de garanție și sarcini	Referințe
NU SUNT	

**Teren**

Nr cadastral	Suprafața (mp)*	Observații / Referințe
	2.400	

\* Suprafața este determinată în planul de proiecție Stereo 70.



**Date referitoare la teren**

Crt	Categorie folosință	Intra vilan	Suprafața (mp)	Tarla	Parcelă	Nr. topo	Observații / Referințe
1	arabil	NU	2.400	-	1946/16	-	

**Lungime Segmente**

1) Valorile lungimilor segmentelor sunt obținute din proiecție în plan.

Punct început	X / Y	Punct sfârșit	X / Y	Lungime segment (** (m)
1	393.457,92 523.350,631	2	393.929,605 523.592,935	530.281
2	393.929,605 523.592,935	3	393.924,651 523.595,483	5.571
3	393.924,651 523.595,483	4	393.453,737 523.353,574	529.415
4	393.453,737 523.353,574	1	393.457,92 523.350,631	5.115

\*\* Lungimile segmentelor sunt determinate în planul de proiecție Stereo 70 și sunt rotunjite la 1 milimetru.

**\*\*\* Distanţa dintre puncte este formată din segmente cumulate ce sunt mai mici decât valoarea 1 milimetru.**





**DATE DESPRE IMOBILUL NR. 5433**

Oficiul de Cadastru și Publicitate Imobiliară ALBA  
Biroul de Cadastru și Publicitate Imobiliară Alba Iulia

**A. Partea I. Descrierea imobilului**

TEREN Extravilan

Adresa: Jud. Alba

Nr. Crt	Nr cadastral Nr. topografic	Suprafața* (mp)	Observații / Referințe
A1		8.800	Sector cadastral:73 Teren neimprejmuit;

**B. Partea II. Proprietari și acte**

Inscrieri privitoare la dreptul de proprietate și alte drepturi reale	Referințe
/	
Act Administrativ nr. 11438/2232, din 17/05/2002 emis de CJPSDPAT ALBA;	
B1	A1
Intabulare, drept de PROPRIETATE, dobandit prin Reconstituire, cota actuala 1/1 1) DOIA CONSTANTIN	

**C. Partea III. SARCINI .**

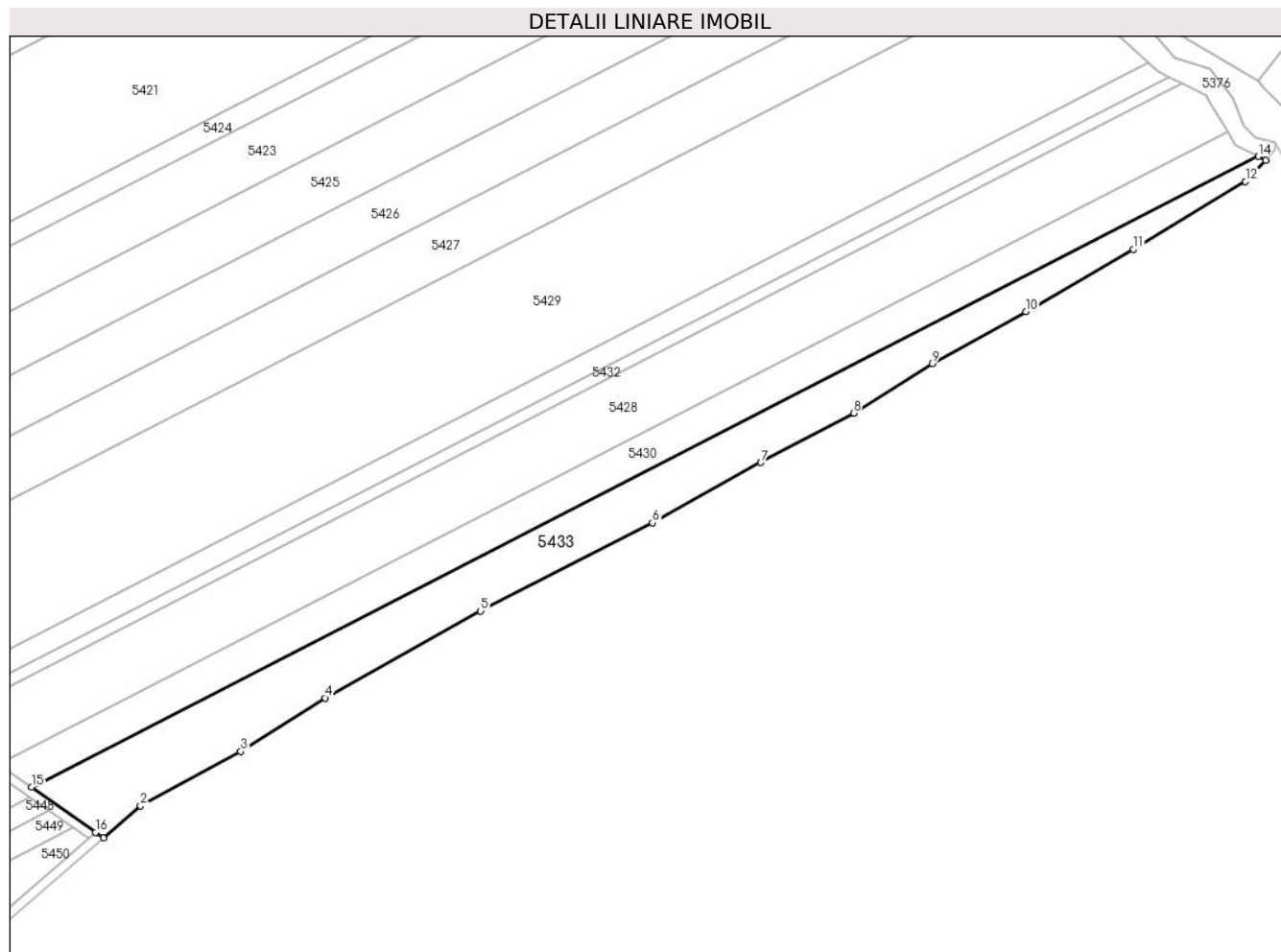
Inscrieri privind dezmembramintele dreptului de proprietate, drepturi reale de garanție și sarcini	Referințe
NU SUNT	

## Anexa Nr. 1 La Partea I

## Teren

Nr cadastral	Suprafața (mp)*	Observații / Referințe
	8.800	

\* Suprafața este determinată în planul de proiecție Stereo 70.



## Date referitoare la teren

Crt	Categorie folosință	Intravilan	Suprafața (mp)	Tarla	Parcelă	Nr. topo	Observații / Referințe
1	arabil	NU	8.800	-	1946/17	-	

## Lungime Segmente

1) Valorile lungimilor segmentelor sunt obținute din proiecție în plan.

Punct început	X / Y	Punct sfârșit	X / Y	Lungime segment (** (m)
1	393.520,203 523.306,819	2	393.534,319 523.318,996	18.643
2	393.534,319 523.318,996	3	393.572,382 523.339,608	43.286
3	393.572,382 523.339,608	4	393.604,363 523.359,833	37.84
4	393.604,363 523.359,833	5	393.663,485 523.392,822	67.703
5	393.663,485 523.392,822	6	393.728,7 523.426,323	73.317

Punct început	X / Y	Punct sfârşit	X / Y	Lungime segment (** (m)
6	393.728,7 523.426,323	7	393.769,821 523.449,131	47.023
7	393.769,821 523.449,131	8	393.805,054 523.467,841	39.893
8	393.805,054 523.467,841	9	393.834,92 523.486,569	35.252
9	393.834,92 523.486,569	10	393.870,513 523.506,406	40.748
10	393.870,513 523.506,406	11	393.911,339 523.530,057	47.182
11	393.911,339 523.530,057	12	393.953,853 523.555,741	49.67
12	393.953,853 523.555,741	13	393.961,551 523.563,816	11.156
13	393.961,551 523.563,816	14	393.958,73 523.565,233	3.157
14	393.958,73 523.565,233	15	393.492,973 523.325,973	523.617
15	393.492,973 523.325,973	16	393.517,222 523.308,915	29.647
16	393.517,222 523.308,915	1	393.520,203 523.306,819	3.644

\*\* Lungimile segmentelor sunt determinate în planul de proiecție Stereo 70 și sunt rotunjite la 1 milimetru.

\*\*\* Distanța dintre puncte este formată din segmente cumulate ce sunt mai mici decât valoarea 1 milimetru.



**DATE DESPRE IMOBILUL NR. 5434**

Oficiul de Cadastru și Publicitate Imobiliară ALBA  
Biroul de Cadastru și Publicitate Imobiliară Alba Iulia

**A. Partea I. Descrierea imobilului**

TEREN Extravilan

Adresa: Jud. Alba

Nr. Crt	Nr cadastral Nr. topografic	Suprafața* (mp)	Observații / Referințe
A1		2.800	Sector cadastral:73 Teren neimprejmuit;

**B. Partea II. Proprietari și acte**

Inscrieri privitoare la dreptul de proprietate și alte drepturi reale		Referințe
/		
Act Administrativ nr. 7093/1252, din 02/07/2015 emis de CJPSDPAT ALBA;		
B1	Intabulare, drept de PROPRIETATE, dobandit prin Reconstituire, cota actuala 1/1 1) NISTOR SIMION 2) COMȘA MARIA 3) PREJA VERONICA	A1

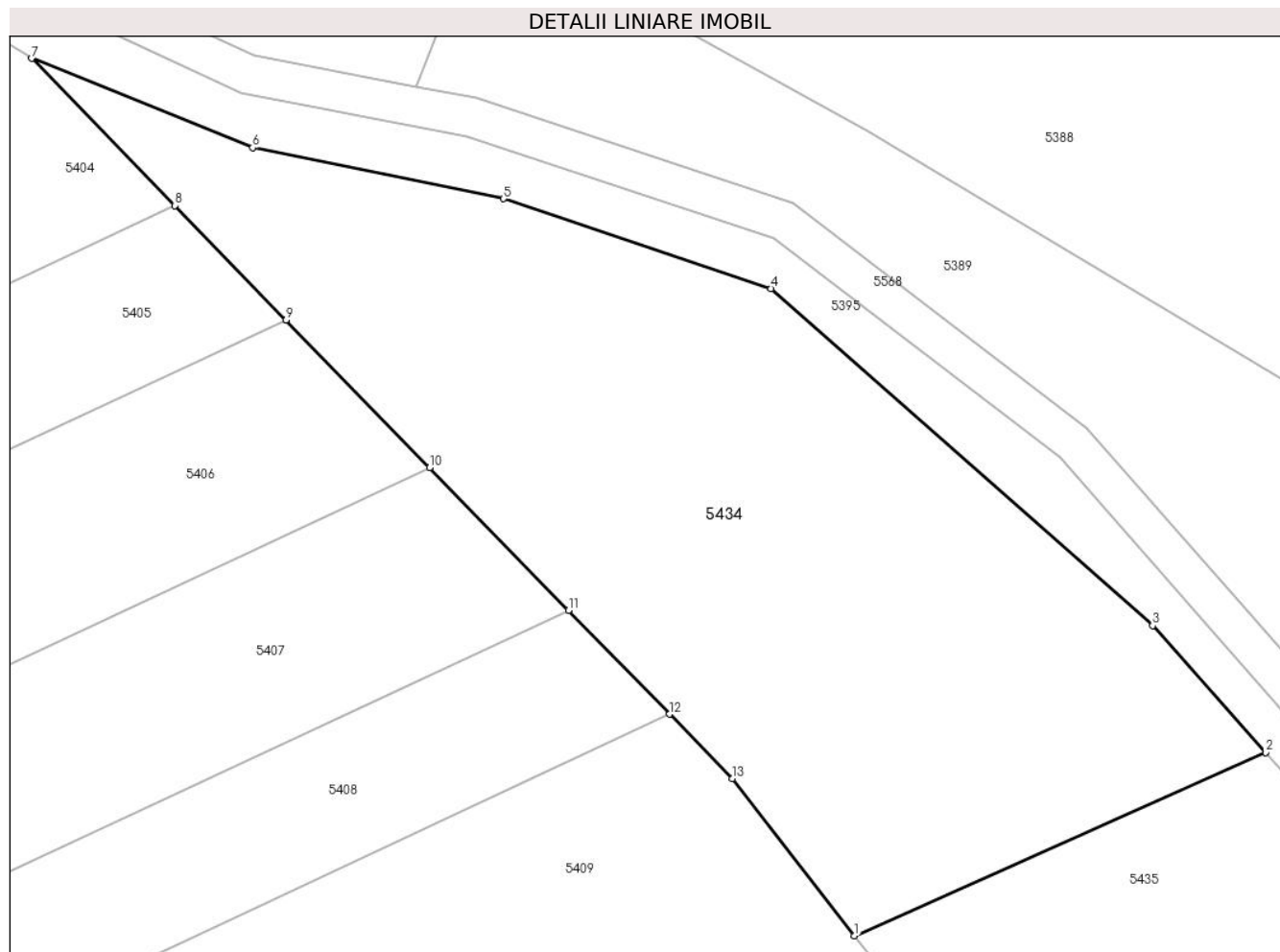
**C. Partea III. SARCINI .**

Inscrieri privind dezmembramintele dreptului de proprietate, drepturi reale de garanție și sarcini	Referințe
NU SUNT	

**Anexa Nr. 1 La Partea I****Teren**

Nr cadastral	Suprafața (mp)*	Observații / Referințe
	2.800	

\* Suprafața este determinată în planul de proiecție Stereo 70.

**Date referitoare la teren**

Crt	Categorie folosință	Intravilan	Suprafața (mp)	Tarla	Parcelă	Nr. topo	Observații / Referințe
1	arabil	NU	2.800	-	1255/4	-	

**Lungime Segmente**

1) Valorile lungimilor segmentelor sunt obținute din proiecție în plan.

Punct început	X / Y	Punct sfârșit	X / Y	Lungime segment (** (m)
1	393.245,843 523.856,724	2	393.282,074 523.872,856	39.66
2	393.282,074 523.872,856	3	393.272,114 523.884,014	14.957
3	393.272,114 523.884,014	4	393.238,496 523.913,665	44.826
4	393.238,496 523.913,665	5	393.214,946 523.921,572	24.843
5	393.214,946 523.921,572	6	393.192,833 523.926,064	22.564

Punct început	X / Y	Punct sfârșit	X / Y	Lungime segment (** (m)
6	393.192,833 523.926,064	7	393.173,376 523.933,916	20.981
7	393.173,376 523.933,916	8	393.185,987 523.920,968	18.075
8	393.185,987 523.920,968	9	393.195,789 523.910,904	14.048
9	393.195,789 523.910,904	10	393.208,442 523.897,913	18.134
10	393.208,442 523.897,913	11	393.220,663 523.885,365	17.516
11	393.220,663 523.885,365	12	393.229,572 523.876,218	12.768
12	393.229,572 523.876,218	13	393.235,097 523.870,546	7.918
13	393.235,097 523.870,546	1	393.245,843 523.856,724	17.508

\*\* Lungimile segmentelor sunt determinate în planul de proiecție Stereo 70 și sunt rotunjite la 1 milimetru.

\*\*\* Distanța dintre puncte este formată din segmente cumulate ce sunt mai mici decât valoarea 1 milimetru.





**DATE DESPRE IMOBILUL NR. 5435**

Oficiul de Cadastru și Publicitate Imobiliară ALBA  
Biroul de Cadastru și Publicitate Imobiliară Alba Iulia

**A. Partea I. Descrierea imobilului**

TEREN Extravilan

Adresa: Jud. Alba

Nr. Crt	Nr cadastral Nr. topografic	Suprafața* (mp)	Observații / Referințe
A1		2.800	Sector cadastral:73 Teren neimprejmuit;

**B. Partea II. Proprietari și acte**

Inscrieri privitoare la dreptul de proprietate și alte drepturi reale		Referințe
/		
Act Administrativ nr. 9214/1525, din 22/10/1996 emis de CJPSDPAT ALBA;		
B1	Intabulare, drept de PROPRIETATE, dobandit prin Reconstituire, cota actuala 1/1 1) TRIF A NICOLAE	A1

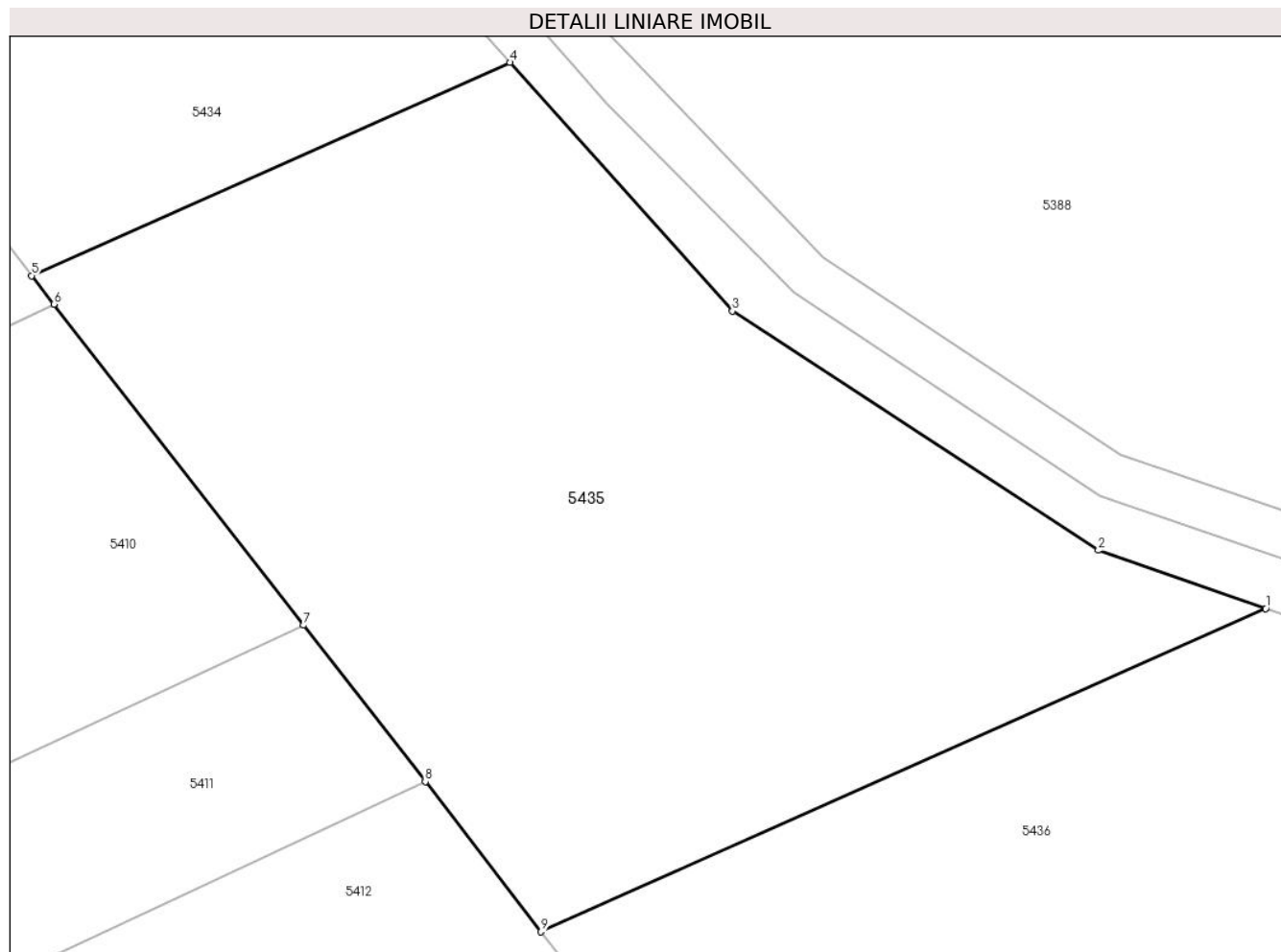
**C. Partea III. SARCINI .**

Inscrieri privind dezmembramintele dreptului de proprietate, drepturi reale de garanție și sarcini	Referințe
NU SUNT	

**Anexa Nr. 1 La Partea I****Teren**

Nr cadastral	Suprafața (mp)*	Observații / Referințe
	2.800	

\* Suprafața este determinată în planul de proiecție Stereo 70.

**Date referitoare la teren**

Crt	Categorie folosință	Intra vilan	Suprafața (mp)	Tarla	Parcelă	Nr. topo	Observații / Referințe
1	arabil	NU	2.800	-	1255/3	-	

**Lungime Segmente**

1) Valorile lungimilor segmentelor sunt obținute din proiecție în plan.

Punct început	X / Y	Punct sfârșit	X / Y	Lungime segment (** (m)
1	393.339,346 523.831,526	2	393.326,663 523.835,943	13.43
2	393.326,663 523.835,943	3	393.298,947 523.854,04	33.102
3	393.298,947 523.854,04	4	393.282,074 523.872,856	25.273
4	393.282,074 523.872,856	5	393.245,843 523.856,724	39.66
5	393.245,843 523.856,724	6	393.247,534 523.854,57	2.738

Punct început	X / Y	Punct sfârşit	X / Y	Lungime segment (** (m)
6	393.247,534 523.854,57	7	393.266,452 523.830,271	30.794
7	393.266,452 523.830,271	8	393.275,665 523.818,437	14.998
8	393.275,665 523.818,437	9	393.284,443 523.807,079	14.355
9	393.284,443 523.807,079	1	393.339,346 523.831,526	60.1

\*\* Lungimile segmentelor sunt determinate în planul de proiecţie Stereo 70 şi sunt rotunjite la 1 milimetru.

\*\*\* Distanţa dintre puncte este formată din segmente cumulate ce sunt mai mici decât valoarea 1 milimetru.



**DATE DESPRE IMOBILUL NR. 5436**

Oficiul de Cadastru și Publicitate Imobiliară ALBA  
Biroul de Cadastru și Publicitate Imobiliară Alba Iulia

**A. Partea I. Descrierea imobilului**

TEREN Extravilan

Adresa: Jud. Alba

Nr. Crt	Nr cadastral Nr. topografic	Suprafața* (mp)	Observații / Referințe
A1		2.800	Sector cadastral:73 Teren neimprejmuit;

**B. Partea II. Proprietari și acte**

Inscrieri privitoare la dreptul de proprietate și alte drepturi reale	Referințe
/	
Act Administrativ nr. 146/4, din 08/02/1994 emis de CJPSDPAT ALBA;	
B1	A1
Intabulare, drept de PROPRIETATE, dobandit prin Reconstituire, cota actuala 1/1 1) TRIF N IOANA	

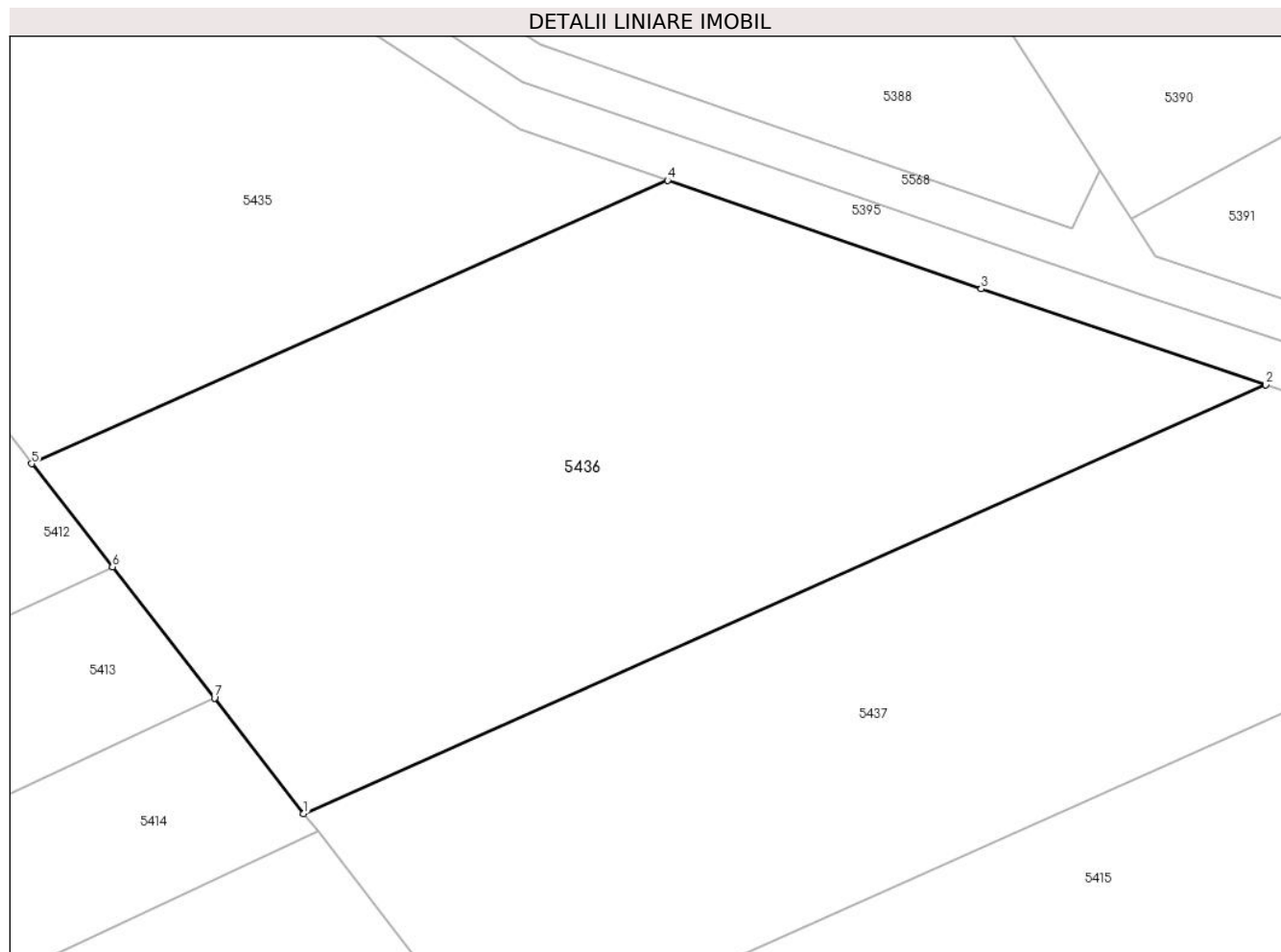
**C. Partea III. SARCINI .**

Inscrieri privind dezmembramintele dreptului de proprietate, drepturi reale de garanție și sarcini	Referințe
NU SUNT	

**Anexa Nr. 1 La Partea I****Teren**

Nr cadastral	Suprafața (mp)*	Observații / Referințe
	2.800	

\* Suprafața este determinată în planul de proiecție Stereo 70.

**Date referitoare la teren**

Crt	Categorie folosință	Intravilan	Suprafața (mp)	Tarla	Parcelă	Nr. topo	Observații / Referințe
1	arabil	NU	2.800	-	1255/2	-	

**Lungime Segmente**

1) Valorile lungimilor segmentelor sunt obținute din proiecție în plan.

Punct început	X / Y	Punct sfârșit	X / Y	Lungime segment (** (m)
1	393.307,922 523.776,882	2	393.390,998 523.813,873	90.939
2	393.390,998 523.813,873	3	393.366,423 523.822,16	25.934
3	393.366,423 523.822,16	4	393.339,346 523.831,526	28.651
4	393.339,346 523.831,526	5	393.284,443 523.807,079	60.1
5	393.284,443 523.807,079	6	393.291,425 523.798,194	11.3

Punct început	X / Y	Punct sfârșit	X / Y	Lungime segment (** (m)
6	393.291,425 523.798,194	7	393.300,236 523.786,877	14.342
7	393.300,236 523.786,877	1	393.307,922 523.776,882	12.609

\*\* Lungimile segmentelor sunt determinate în planul de proiecție Stereo 70 și sunt rotunjite la 1 milimetru.

\*\*\* Distanța dintre puncte este formată din segmente cumulate ce sunt mai mici decât valoarea 1 milimetru.





**DATE DESPRE IMOBILUL NR. 5437**

Oficiul de Cadastru și Publicitate Imobiliară ALBA  
Biroul de Cadastru și Publicitate Imobiliară Alba Iulia

**A. Partea I. Descrierea imobilului**

TEREN Extravilan

Adresa: Jud. Alba

Nr. Crt	Nr cadastral Nr. topografic	Suprafața* (mp)	Observații / Referințe
A1		2.700	Sector cadastral:73 Teren neimprejmuit;

**B. Partea II. Proprietari și acte**

Inscrieri privitoare la dreptul de proprietate și alte drepturi reale		Referințe
/		
Act Administrativ nr. 146/52, din 18/03/1994 emis de CJPSDPAT ALBA;		
B1	Intabulare, drept de PROPRIETATE, dobandit prin Reconstituire, cota actuala 1/1 1) MAN C PETRU 2) PETRASCU FILOFTEI	A1

**C. Partea III. SARCINI .**

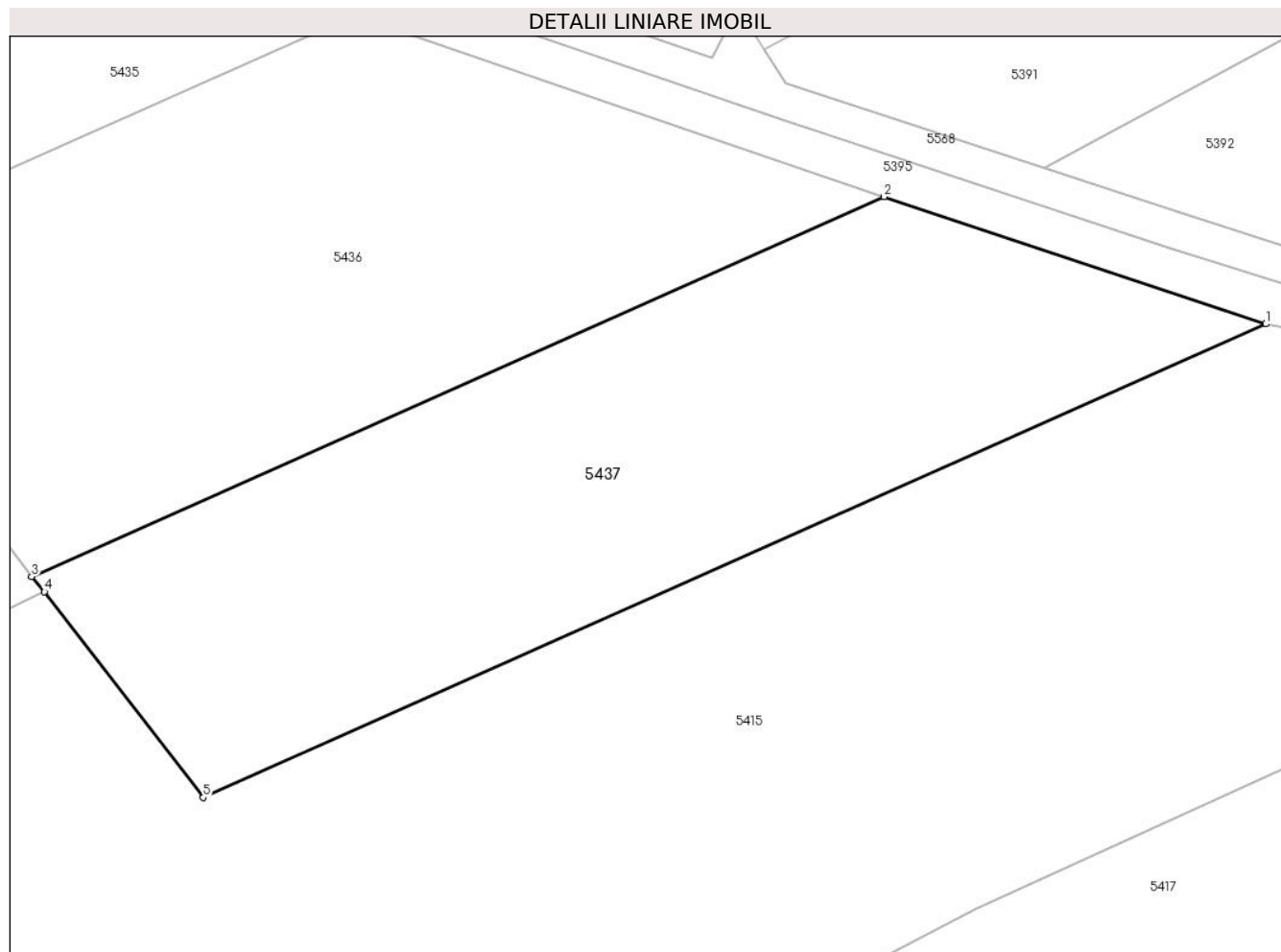
Inscrieri privind dezmembramintele dreptului de proprietate, drepturi reale de garanție și sarcini	Referințe
NU SUNT	

## Anexa Nr. 1 La Partea I

## Teren

Nr cadastral	Suprafața (mp)*	Observații / Referințe
	2.700	

\* Suprafața este determinată în planul de proiecție Stereo 70.



## Date referitoare la teren

Crt	Categorie folosință	Intravilan	Suprafața (mp)	Tarla	Parcelă	Nr. topo	Observații / Referințe
1	arabil	NU	2.700	-	1255/1	-	

## Lungime Segmente

1) Valorile lungimilor segmentelor sunt obținute din proiecție în plan.

Punct început	X / Y	Punct sfârșit	X / Y	Lungime segment (** (m)
1	393.428,185 523.801,484	2	393.390,998 523.813,873	39.197
2	393.390,998 523.813,873	3	393.307,922 523.776,882	90.939
3	393.307,922 523.776,882	4	393.309,17 523.775,401	1.937
4	393.309,17 523.775,401	5	393.324,64 523.755,379	25.302
5	393.324,64 523.755,379	1	393.428,185 523.801,484	113.345

**\*\* Lungimile segmentelor sunt determinate în planul de proiecție Stereo 70 și sunt rotunjite la 1 milimetru.**

**\*\*\* Distanța dintre puncte este formată din segmente cumulate ce sunt mai mici decât valoarea 1 milimetru.**



**DATE DESPRE IMOBILUL NR. 5438**

Oficiul de Cadastru și Publicitate Imobiliară ALBA  
Biroul de Cadastru și Publicitate Imobiliară Alba Iulia

**A. Partea I. Descrierea imobilului**

TEREN Extravilan

Adresa: Jud. Alba

Nr. Crt	Nr cadastral Nr. topografic	Suprafața* (mp)	Observații / Referințe
A1		2.491	Sector cadastral:73 Teren neimpregmuit;

**B. Partea II. Proprietari și acte**

Inscrieri privitoare la dreptul de proprietate și alte drepturi reale		Referințe
/		
Act Normativ nr. 7, din 13/03/1996 emis de Parlamentul României;		
B1	Inscrierea posesiei, drept de PROPRIETATE, dobândit prin Lege, cota actuala 1/1 1) NEIDENTIFICAT NEIDENTIFICAT	A1
Act Normativ nr. 7, din 13/03/1996 emis de Parlamentul României (art.13 alin.(15));		
B2	Se notează mențiunea de proprietar neidentificat.	A1

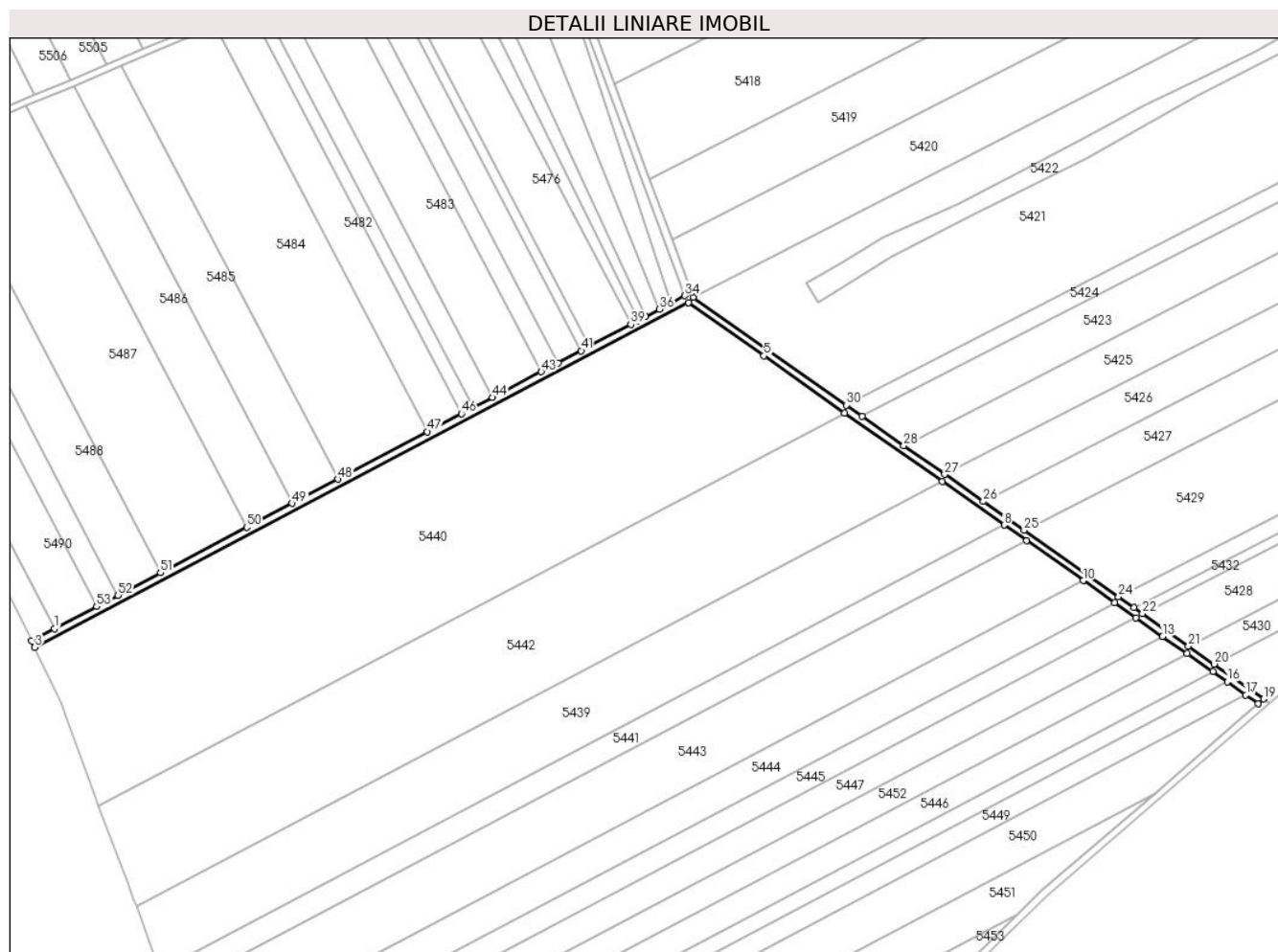
**C. Partea III. SARCINI .**

Inscrieri privind dezmembramintele dreptului de proprietate, drepturi reale de garanție și sarcini	Referințe
NU SUNT	

**Teren**

Nr cadastral	Suprafața (mp)*	Observații / Referințe
	2.491	

\* Suprafața este determinată în planul de proiecție Stereo 70.



**Date referitoare la teren**

Crt	Categorie folosință	Intravilan	Suprafața (mp)	Tarla	Parcelă	Nr. topo	Observații / Referințe
1	drum	NU	2.491	-	-	-	

**Lungime Segmente**

1) Valorile lungimilor segmentelor sunt obținute din proiecție în plan.

Punct început	X / Y	Punct sfârșit	X / Y	Lungime segment
1	392.925,73 523.343,278	2	392.914,501 523.337,356	12.695
4	393.235,69 523.502,631	5	393.272,673 523.476,633	45.207
7	393.360,073 523.415,192	8	393.390,277 523.393,96	36.92
10	393.428,906 523.366,804	11	393.444,364 523.355,938	18.895
13	393.467,772 523.339,482	14	393.479,736 523.331,072	14.624
16	393.499,385 523.317,265	17	393.508,51 523.310,877	11.139
2	392.914,501 523.337,356	3	392.915,955 523.334,17	3.502
5	393.272,673 523.476,633	6	393.312,316 523.448,765	48.458
8	393.390,277 523.393,96	9	393.401,183 523.386,293	13.331
11	393.444,364 523.355,938	12	393.454,686 523.348,682	12.617
14	393.479,736 523.331,072	15	393.492,296 523.322,243	15.353
17	393.508,51 523.310,877	18	393.514,556 523.306,644	7.381
3	392.915,955 523.334,17	4	393.235,69 523.502,631	361.399
6	393.312,316 523.448,765	7	393.360,073 523.415,192	58.377
9	393.401,183 523.386,293	10	393.428,906 523.366,804	33.888
12	393.454,686 523.348,682	13	393.467,772 523.339,482	15.996
15	393.492,296 523.322,243	16	393.499,385 523.317,265	8.662
18	393.514,556 523.306,644	19	393.517,222 523.308,915	3.502

Punct început	X / Y	Punct sfârșit	X / Y	Lungime segment	Punct început	X / Y	Punct sfârșit	X / Y	Lungime segment	Punct început	X / Y	Punct sfârșit	X / Y	Lungime segment
19	393.517,222 523.308,915	20	393.492,973 523.325,973	29.648	20	393.492,973 523.325,973	21	393.480,435 523.334,793	15.33	21	393.480,435 523.334,793	22	393.457,92 523.350,631	27.528
22	393.457,92 523.350,631	23	393.453,737 523.353,574	5.115	23	393.453,737 523.353,574	24	393.446,229 523.358,855	9.179	24	393.446,229 523.358,855	25	393.400,003 523.391,372	56.517
25	393.400,003 523.391,372	26	393.380,025 523.405,426	24.426	26	393.380,025 523.405,426	27	393.361,181 523.418,681	23.039	27	393.361,181 523.418,681	28	393.341,123 523.432,791	24.524
28	393.341,123 523.432,791	29	393.320,85 523.447,052	24.787	29	393.320,85 523.447,052	30	393.313,005 523.452,57	9.591	30	393.313,005 523.452,57	31	393.238,171 523.505,212	91.495
31	393.238,171 523.505,212	32	393.238,121 523.505,347	0.144	32	393.238,121 523.505,347	33	393.237,263 523.507,671	2.477	33	393.237,263 523.507,671	34	393.234,115 523.506,093	3.521
34	393.234,115 523.506,093	35	393.227,329 523.502,469	7.693	35	393.227,329 523.502,469	36	393.221,698 523.499,462	6.384	36	393.221,698 523.499,462	37	393.214,72 523.495,729	7.914
37	393.214,72 523.495,729	38	393.211,189 523.493,85	4.0	38	393.211,189 523.493,85	39	393.207,652 523.491,961	4.01	39	393.207,652 523.491,961	40	393.187,472 523.481,318	22.815
40	393.187,472 523.481,318	41	393.183,376 523.479,158	4.631	41	393.183,376 523.479,158	42	393.171,95 523.473,132	12.918	42	393.171,95 523.473,132	43	393.163,825 523.468,847	9.186
43	393.163,825 523.468,847	44	393.140,029 523.456,297	26.903	44	393.140,029 523.456,297	45	393.130,423 523.451,231	10.86	45	393.130,423 523.451,231	46	393.124,838 523.448,285	6.314
46	393.124,838 523.448,285	47	393.108,166 523.439,493	18.848	47	393.108,166 523.439,493	48	393.064,3 523.416,358	49.593	48	393.064,3 523.416,358	49	393.041,91 523.404,55	25.313
49	393.041,91 523.404,55	50	393.019,734 523.392,855	25.071	50	393.019,734 523.392,855	51	392.977,496 523.370,579	47.752	51	392.977,496 523.370,579	52	392.956,656 523.359,588	23.561
52	392.956,656 523.359,588	53	392.946,303 523.354,128	11.705	53	392.946,303 523.354,128	1	392.925,73 523.343,278	23.259					

\*\* Lungimile segmentelor sunt determinate în planul de proiecție Stereo 70 și sunt rotunjite la 1 milimetru.

\*\*\* Distanța dintre puncte este formată din segmente cumulate ce sunt mai mici decât valoarea 1 milimetru.





**DATE DESPRE IMOBILUL NR. 5439**

Oficiul de Cadastru și Publicitate Imobiliară ALBA  
Biroul de Cadastru și Publicitate Imobiliară Alba Iulia

**A. Partea I. Descrierea imobilului**

TEREN Extravilan

Adresa: Jud. Alba

Nr. Crt	Nr cadastral Nr. topografic	Suprafața* (mp)	Observații / Referințe
A1		15.000	Sector cadastral:73 Teren neimpregmuit;

**B. Partea II. Proprietari și acte**

Inscrieri privitoare la dreptul de proprietate și alte drepturi reale	Referințe
/	
Act Administrativ nr. 146/45, din 26/04/2004 emis de CJPSDPAT ALBA;	
B1	Intabulare, drept de PROPRIETATE, dobandit prin Reconstituire, cota actuala 1/1 1) LASCU A MIRCEA
Act Administrativ nr. 4724/2024, din 17/07/2024 emis de PRIMARIA GALDA DE JOS;	
B2	Se noteaza posesia factica in favoarea lui 1) VALEA SIMION-OVIDIU 2) VALEA IOANA DORINA

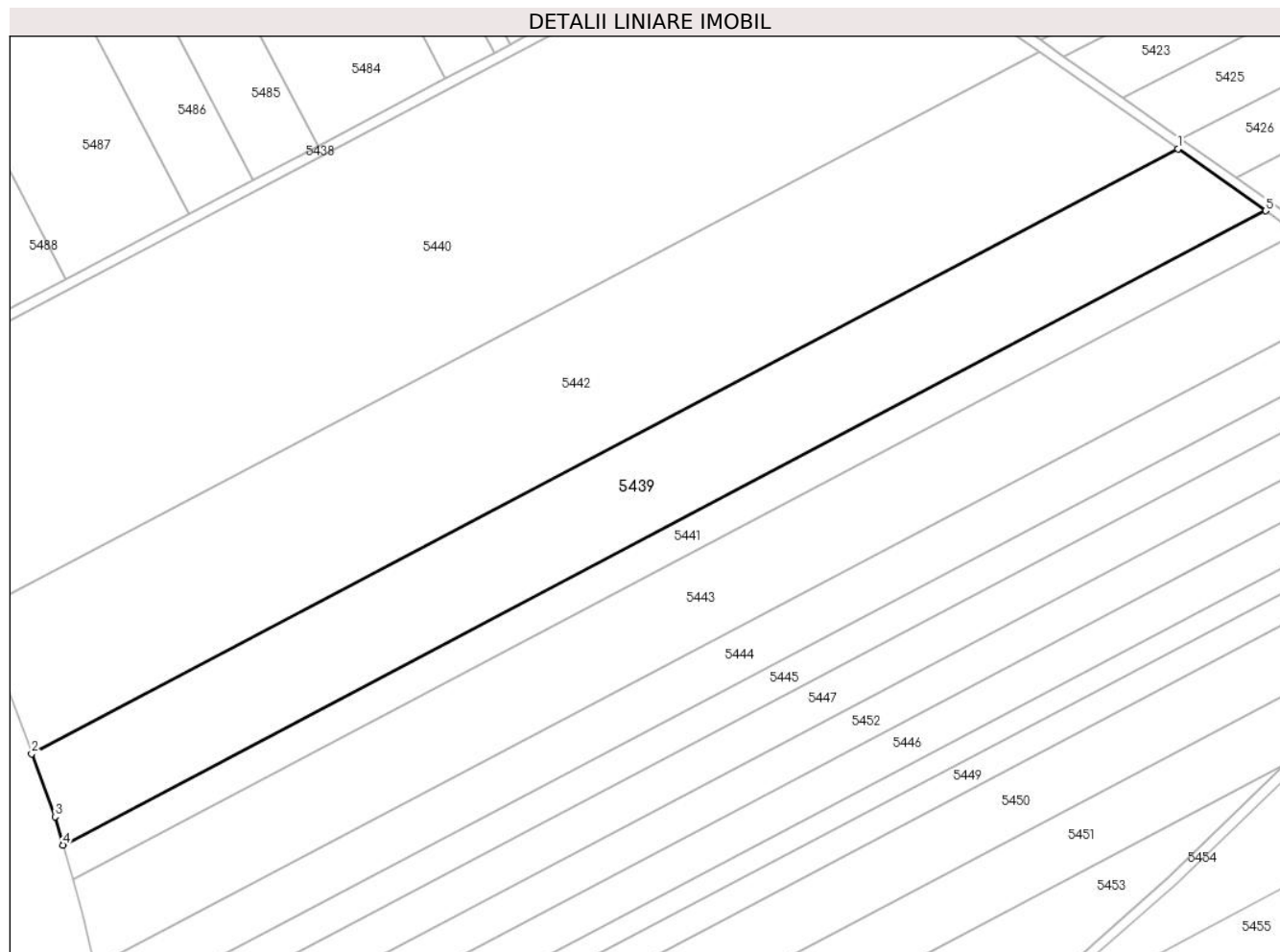
**C. Partea III. SARCINI .**

Inscrieri privind dezmembramintele dreptului de proprietate, drepturi reale de garanție și sarcini	Referințe
NU SUNT	

**Teren**

Nr cadastral	Suprafața (mp)*	Observații / Referințe
	15.000	

\* Suprafața este determinată în planul de proiecție Stereo 70.



**Date referitoare la teren**

Crt	Categorie folosință	Intra vilan	Suprafața (mp)	Tarla	Parcelă	Nr. topo	Observații / Referințe
1	arabil	NU	15.000	-	1939/1	-	

**Lungime Segmente**

1) Valorile lungimilor segmentelor sunt obținute din proiecție în plan.

Punct început	X / Y	Punct sfârșit	X / Y	Lungime segment (** (m)
1	393.360,073 523.415,192	2	392.965,719 523.207,416	445.742
2	392.965,719 523.207,416	3	392.973,727 523.185,755	23.094
3	392.973,727 523.185,755	4	392.976,544 523.175,973	10.18
4	392.976,544 523.175,973	5	393.390,277 523.393,96	467.647
5	393.390,277 523.393,96	1	393.360,073 523.415,192	36.92

**\*\* Lungimile segmentelor sunt determinate în planul de proiecție Stereo 70 și sunt rotunjite la 1 milimetru.**

**\*\*\* Distanța dintre puncte este formată din segmente cumulate ce sunt mai mici decât valoarea 1 milimetru.**



**DATE DESPRE IMOBILUL NR. 5440**

Oficiul de Cadastru și Publicitate Imobiliară ALBA  
Biroul de Cadastru și Publicitate Imobiliară Alba Iulia

**A. Partea I. Descrierea imobilului**

TEREN Extravilan

Adresa: Jud. Alba

Nr. Crt	Nr cadastral Nr. topografic	Suprafața* (mp)	Observații / Referințe
A1		32.200	Sector cadastral:73 Teren neimprejmuit;

**B. Partea II. Proprietari și acte**

Inscrieri privitoare la dreptul de proprietate și alte drepturi reale		Referințe
/		
Act Notarial nr. 997/2003, din 16/06/2003 emis de NP CARMEN GÂLCĂ (contract de vanzare-cumparare);		
B1	Intabulare, drept de PROPRIETATE, dobandit prin Conventie, cota actuala 1/1 1) TRIF IOAN 2) TRIF MARIA, soție	A1

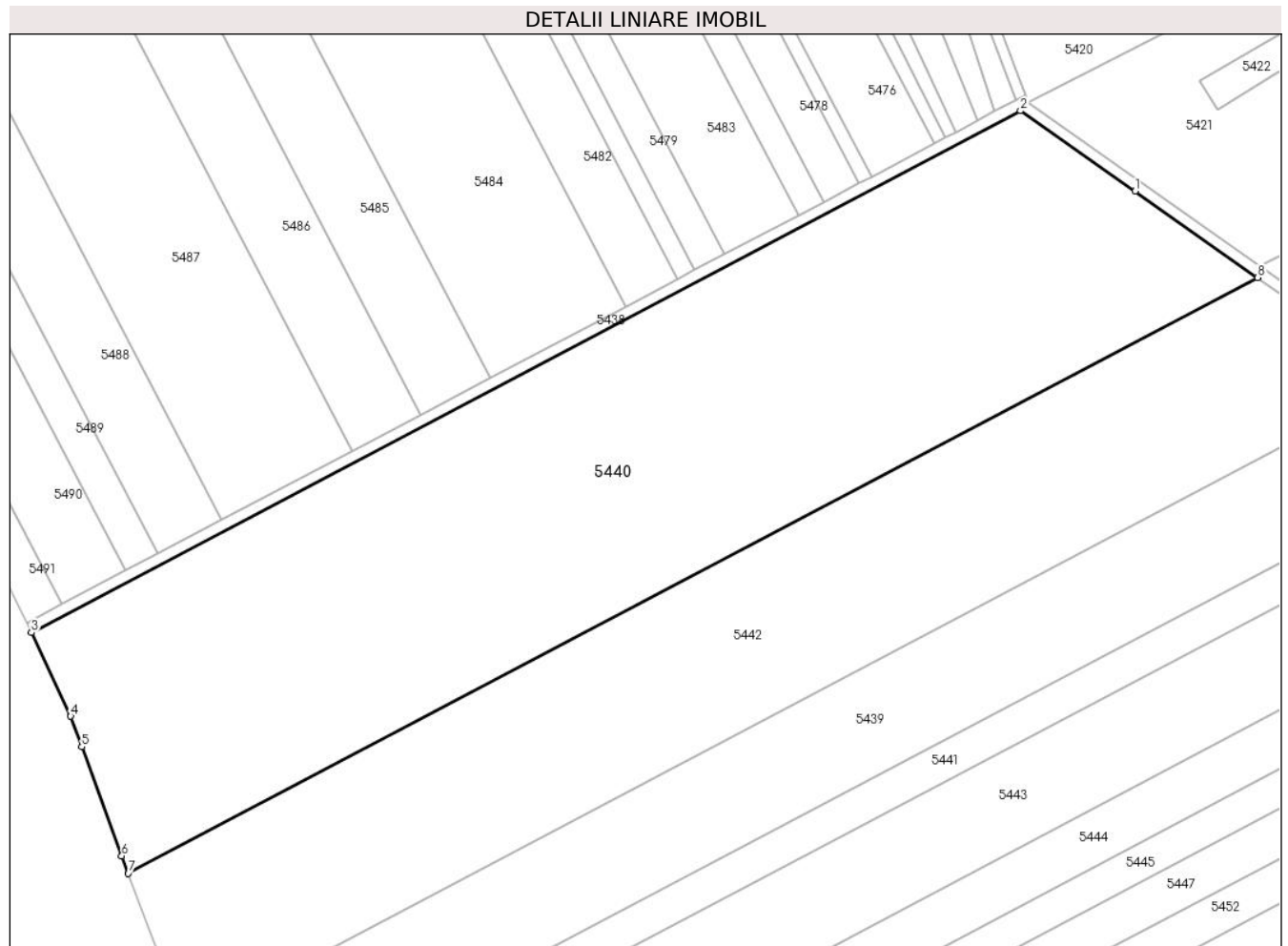
**C. Partea III. SARCINI .**

Inscrieri privind dezmembramintele dreptului de proprietate, drepturi reale de garanție și sarcini	Referințe
NU SUNT	

**Teren**

Nr cadastral	Suprafața (mp)*	Observații / Referințe
	32.200	

\* Suprafața este determinată în planul de proiecție Stereo 70.



**Date referitoare la teren**

Crt	Categorie folosință	Intravilan	Suprafața (mp)	Tarla	Parcelă	Nr. topo	Observații / Referințe
1	arabil	NU	32.200	-	1939/2	-	

**Lungime Segmente**

1) Valorile lungimilor segmentelor sunt obținute din proiecție în plan.

Punct început	X / Y	Punct sfârșit	X / Y	Lungime segment (** (m)
1	393.272,673 523.476,633	2	393.235,69 523.502,631	45.207
2	393.235,69 523.502,631	3	392.915,955 523.334,17	361.399
3	392.915,955 523.334,17	4	392.928,606 523.307,15	29.835
4	392.928,606 523.307,15	5	392.932,226 523.297,26	10.532
5	392.932,226 523.297,26	6	392.945,127 523.262,019	37.528

Punct început	X / Y	Punct sfârșit	X / Y	Lungime segment (** (m)
6	392.945,127 523.262,019	7	392.947,251 523.256,42	5.988
7	392.947,251 523.256,42	8	393.312,316 523.448,765	412.637
8	393.312,316 523.448,765	1	393.272,673 523.476,633	48.458

\*\* Lungimile segmentelor sunt determinate în planul de proiecție Stereo 70 și sunt rotunjite la 1 milimetru.

\*\*\* Distanța dintre puncte este formată din segmente cumulate ce sunt mai mici decât valoarea 1 milimetru.





**DATE DESPRE IMOBILUL NR. 5441**

Oficiul de Cadastru și Publicitate Imobiliară ALBA  
Biroul de Cadastru și Publicitate Imobiliară Alba Iulia

**A. Partea I. Descrierea imobilului**

TEREN Extravilan

Adresa: Jud. Alba

Nr. Crt	Nr cadastral Nr. topografic	Suprafața* (mp)	Observații / Referințe
A1		5.600	Sector cadastral:73 Teren neimprijmit;

**B. Partea II. Proprietari și acte**

Inscrieri privitoare la dreptul de proprietate și alte drepturi reale	Referințe
/	
Act Administrativ nr. 146/40, din 24/02/1994 emis de CJPSDPAT ALBA;	
B1	A1
Intabulare, drept de PROPRIETATE, dobandit prin Reconstituire, cota actuala 1/1 1) DRĂGAN MARIA	
Act Administrativ nr. 4637, din 18/07/2024 emis de PRIMARIA GALDA DE JOS;	
B2	A1
Se noteaza posesia factica in favoarea lui 1) VALEA SIMION-OVIDIU 2) VALEA IOANA DORINA	

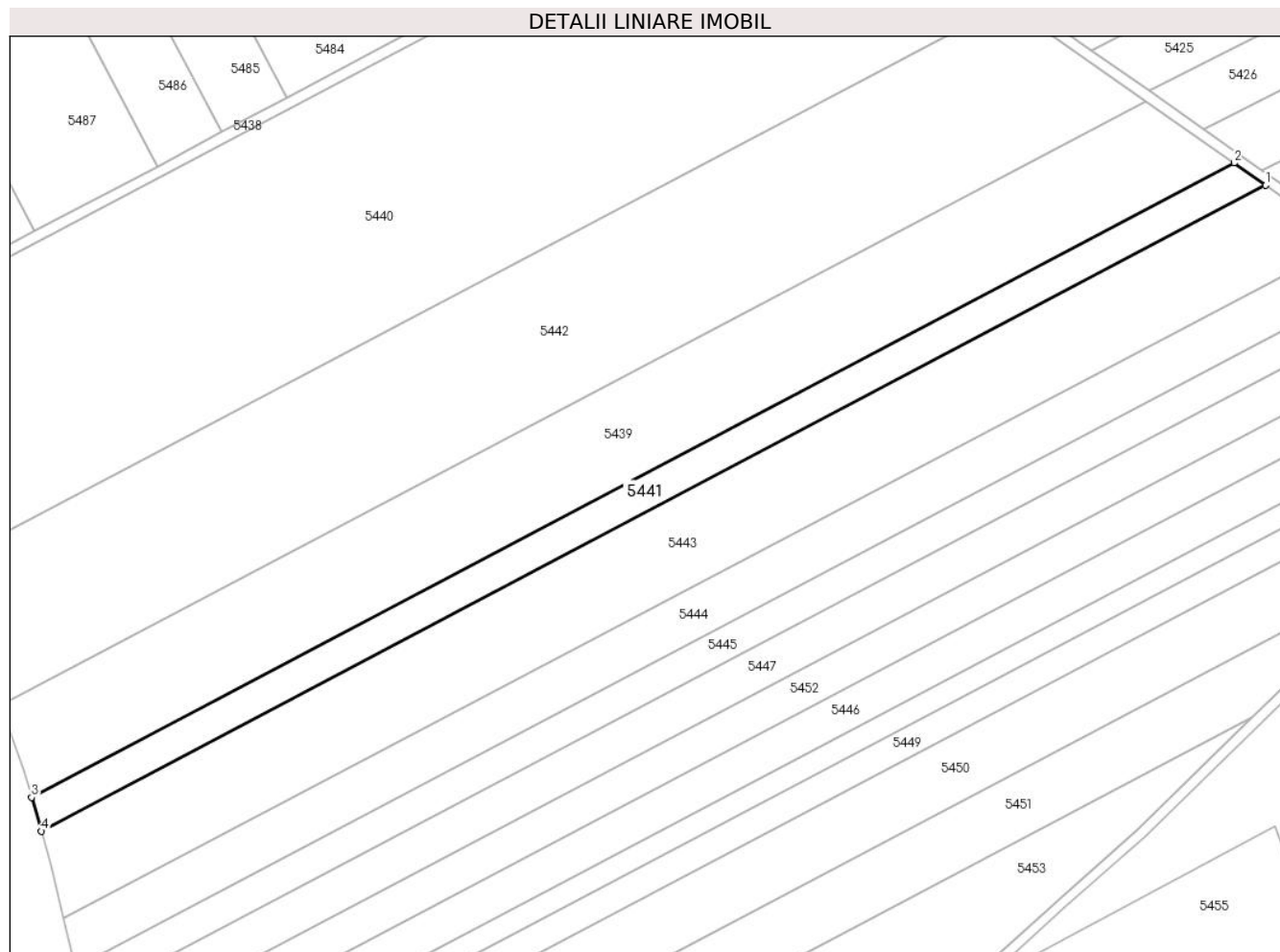
**C. Partea III. SARCINI .**

Inscrieri privind dezmembramintele dreptului de proprietate, drepturi reale de garanție și sarcini	Referințe
NU SUNT	

**Teren**

Nr cadastral	Suprafața (mp)*	Observații / Referințe
	5.600	

\* Suprafața este determinată în planul de proiecție Stereo 70.



**Date referitoare la teren**

Crt	Categorie folosință	Intra vilan	Suprafața (mp)	Tarla	Parcelă	Nr. topo	Observații / Referințe
1	arabil	NU	5.600	-	1939/3	-	IN TP, NR. PARCELA 1939/4

**Lungime Segmente**

1) Valorile lungimilor segmentelor sunt obținute din proiecție în plan.

Punct început	X / Y	Punct sfârșit	X / Y	Lungime segment (** (m)
1	393.401,183 523.386,293	2	393.390,277 523.393,96	13.331
2	393.390,277 523.393,96	3	392.976,544 523.175,973	467.647
3	392.976,544 523.175,973	4	392.979,898 523.164,328	12.118
4	392.979,898 523.164,328	1	393.401,183 523.386,293	476.182

\*\* Lungimile segmentelor sunt determinate în planul de proiecție Stereo 70 și sunt rotunjite la 1 milimetru.

**\*\*\* Distanţa dintre puncte este formată din segmente cumulate ce sunt mai mici decât valoarea 1 milimetru.**



**DATE DESPRE IMOBILUL NR. 5442**

Oficiul de Cadastru și Publicitate Imobiliară ALBA  
Biroul de Cadastru și Publicitate Imobiliară Alba Iulia

**A. Partea I. Descrierea imobilului**

TEREN Extravilan

Adresa: Jud. Alba

Nr. Crt	Nr cadastral Nr. topografic	Suprafața* (mp)	Observații / Referințe
A1		22.300	Sector cadastral:73 Teren neimprejmuit;

**B. Partea II. Proprietari și acte**

Inscrieri privitoare la dreptul de proprietate și alte drepturi reale	Referințe
/	
Act Administrativ nr. 146/5, din 08/02/1994 emis de CJPSDPAT ALBA;	
B1	A1
Intabulare, drept de PROPRIETATE, dobandit prin Reconstituire, cota actuala 1/1 1) DRĂGAN I ELISABETA	

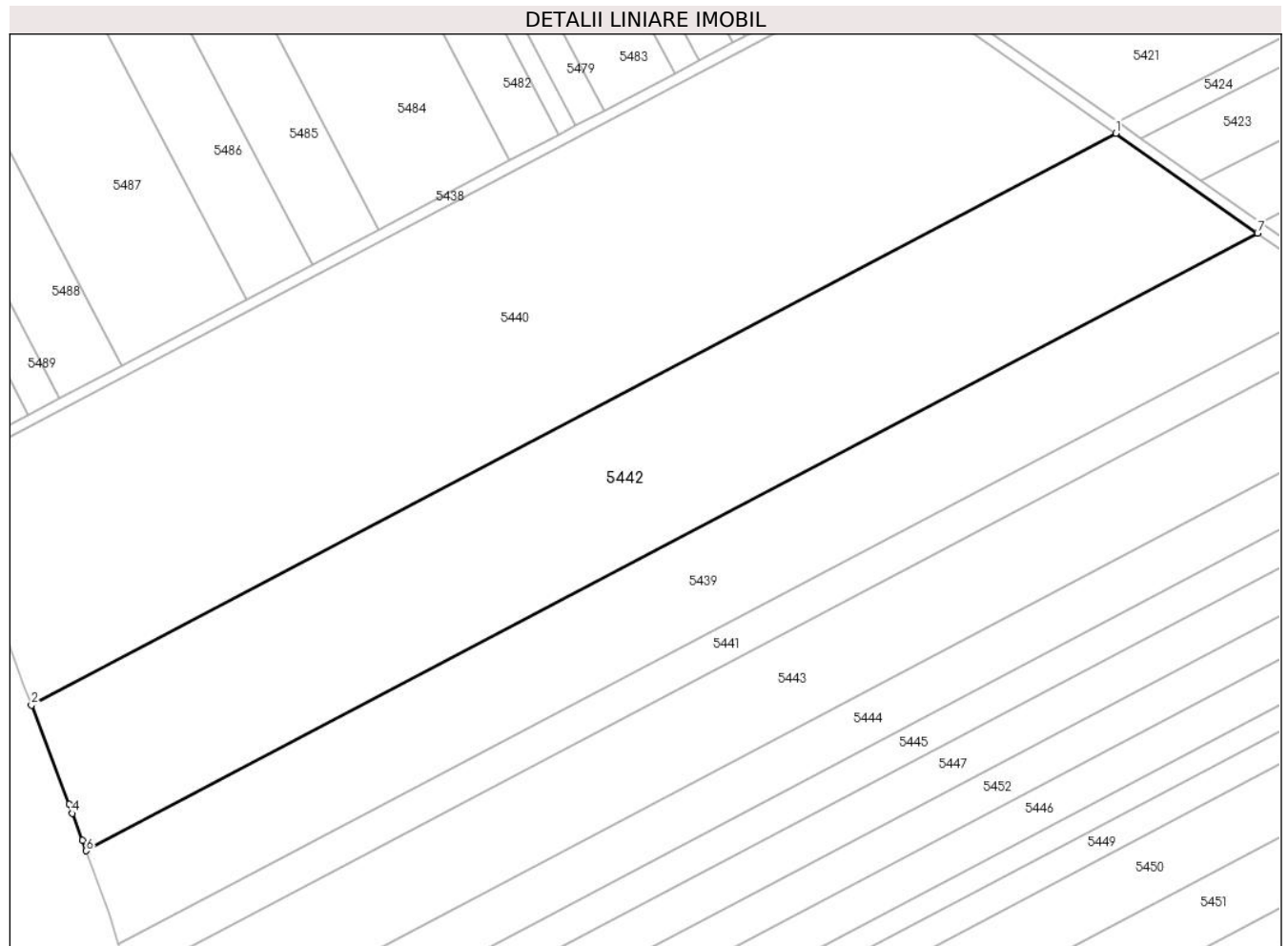
**C. Partea III. SARCINI .**

Inscrieri privind dezmembramintele dreptului de proprietate, drepturi reale de garanție și sarcini	Referințe
NU SUNT	

**Teren**

Nr cadastral	Suprafața (mp)*	Observații / Referințe
	22.300	

\* Suprafața este determinată în planul de proiecție Stereo 70.



**Date referitoare la teren**

Crt	Categorie folosință	Intravilan	Suprafața (mp)	Tarla	Parcelă	Nr. topo	Observații / Referințe
1	arabil	NU	22.300	-	1939/4	-	

**Lungime Segmente**

1) Valorile lungimilor segmentelor sunt obținute din proiecție în plan.

Punct început	X / Y	Punct sfârșit	X / Y	Lungime segment (** (m)
1	393.312,316 523.448,765	2	392.947,251 523.256,42	412.637
2	392.947,251 523.256,42	3	392.959,897 523.223,084	35.654
3	392.959,897 523.223,084	4	392.961,057 523.220,025	3.272
4	392.961,057 523.220,025	5	392.964,381 523.211,034	9.586
5	392.964,381 523.211,034	6	392.965,719 523.207,416	3.857

Punct început	X / Y	Punct sfârșit	X / Y	Lungime segment (** (m)
6	392.965,719 523.207,416	7	393.360,073 523.415,192	445.742
7	393.360,073 523.415,192	1	393.312,316 523.448,765	58.377

\*\* Lungimile segmentelor sunt determinate în planul de proiecție Stereo 70 și sunt rotunjite la 1 milimetru.

\*\*\* Distanța dintre puncte este formată din segmente cumulate ce sunt mai mici decât valoarea 1 milimetru.





**DATE DESPRE IMOBILUL NR. 5443**

Oficiul de Cadastru și Publicitate Imobiliară ALBA  
Biroul de Cadastru și Publicitate Imobiliară Alba Iulia

**A. Partea I. Descrierea imobilului**

TEREN Extravilan

Adresa: Jud. Alba

Nr. Crt	Nr cadastral Nr. topografic	Suprafața* (mp)	Observații / Referințe
A1		14.700	Sector cadastral:73 Teren neimpregmuit;

**B. Partea II. Proprietari și acte**

Inscrieri privitoare la dreptul de proprietate și alte drepturi reale	Referințe
/	
Act Administrativ nr. 146/82, din 24/03/1994 emis de CJPSDPAT ALBA;	
B1	A1
Intabulare, drept de PROPRIETATE, dobandit prin Reconstituire, cota actuala 1/1 1) FRINCU LEONTINA	
Act Administrativ nr. 4636, din 18/07/2024 emis de PRIMARIA GALDA DE JOS;	
B2	A1
Se noteaza posesia factica in favoarea lui 1) VALEA SIMION OVIDIU 2) VALEA IOANA DORINA	

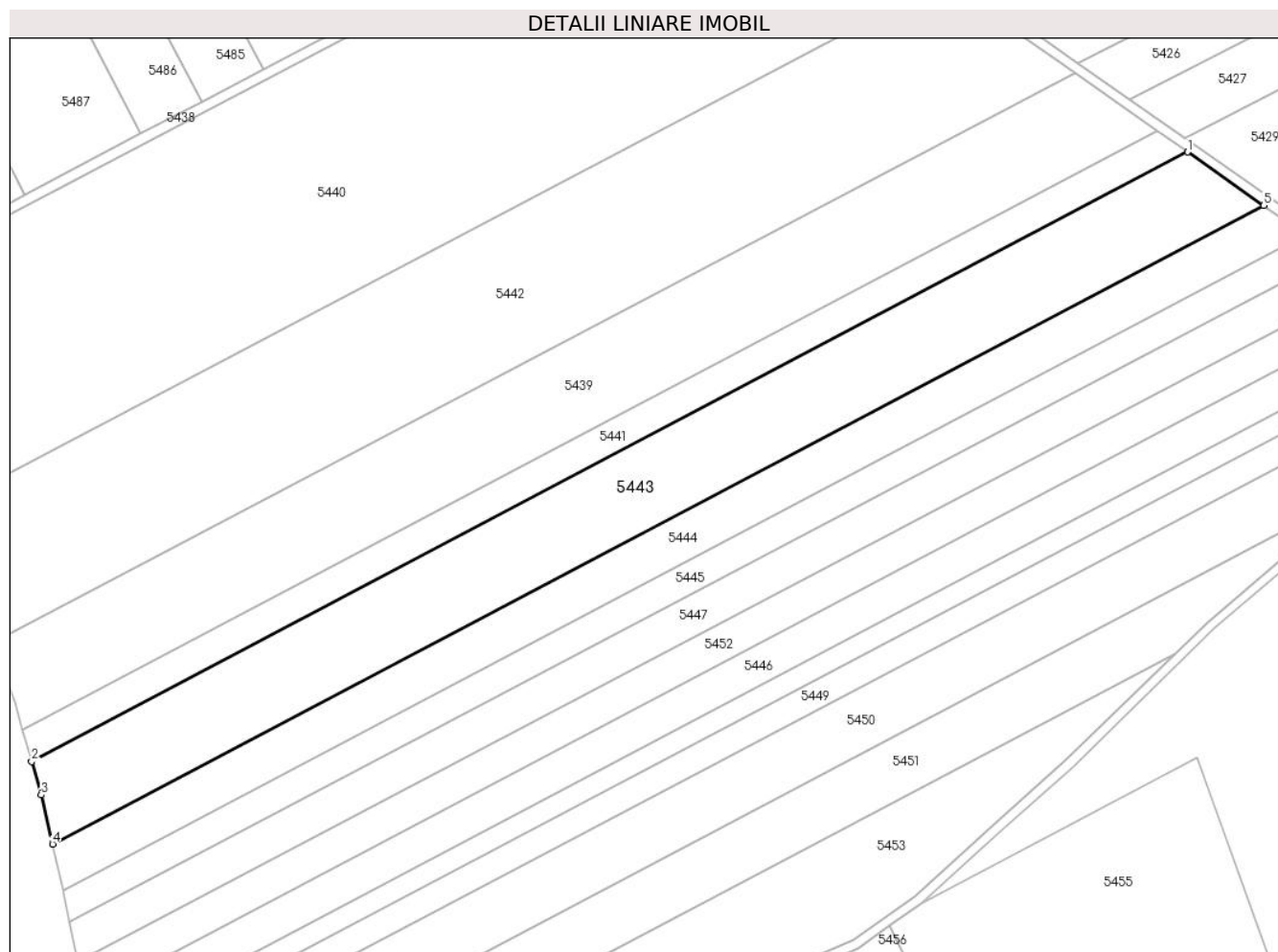
**C. Partea III. SARCINI .**

Inscrieri privind dezmembramintele dreptului de proprietate, drepturi reale de garanție și sarcini	Referințe
NU SUNT	

**Teren**

Nr cadastral	Suprafața (mp)*	Observații / Referințe
	14.700	

\* Suprafața este determinată în planul de proiecție Stereo 70.



**Date referitoare la teren**

Crt	Categorie folosință	Intravilan	Suprafața (mp)	Tarla	Parcelă	Nr. topo	Observații / Referințe
1	arabil	NU	14.700	-	1939/5	-	

**Lungime Segmente**

1) Valorile lungimilor segmentelor sunt obținute din proiecție în plan.

Punct început	X / Y	Punct sfârșit	X / Y	Lungime segment (** (m)
1	393.401,183 523.386,293	2	392.979,898 523.164,328	476.182
2	392.979,898 523.164,328	3	392.983,415 523.152,115	12.709
3	392.983,415 523.152,115	4	392.987,557 523.134,267	18.322
4	392.987,557 523.134,267	5	393.428,906 523.366,804	498.861
5	393.428,906 523.366,804	1	393.401,183 523.386,293	33.888

**\*\* Lungimile segmentelor sunt determinate în planul de proiecție Stereo 70 și sunt rotunjite la 1 milimetru.**

**\*\*\* Distanța dintre puncte este formată din segmente cumulate ce sunt mai mici decât valoarea 1 milimetru.**



**DATE DESPRE IMOBILUL NR. 5444**

Oficiul de Cadastru și Publicitate Imobiliară ALBA  
Biroul de Cadastru și Publicitate Imobiliară Alba Iulia

**A. Partea I. Descrierea imobilului**

TEREN Extravilan

Adresa: Jud. Alba

Nr. Crt	Nr cadastral Nr. topografic	Suprafața* (mp)	Observații / Referințe
A1		8.500	Sector cadastral:73 Teren neimprijmit;

**B. Partea II. Proprietari și acte**

Inscrieri privitoare la dreptul de proprietate și alte drepturi reale		Referințe
/		
Act Administrativ nr. 146/51, din 18/03/1994 emis de CJPSDPAT ALBA;		
B1	Intabulare, drept de PROPRIETATE, dobandit prin Reconstituire, cota actuala 1/1 1) HEGHEȘ ELENA 2) BIROVESCU MARIA	A1
Act Administrativ nr. 4635, din 18/07/2023 emis de PRIMARIA GALDA DE JOS;		
B2	Se noteaza posesia factica in favoarea lui 1) VALEA SIMION OVIDIU 2) VALEA IOANA DORINA	A1

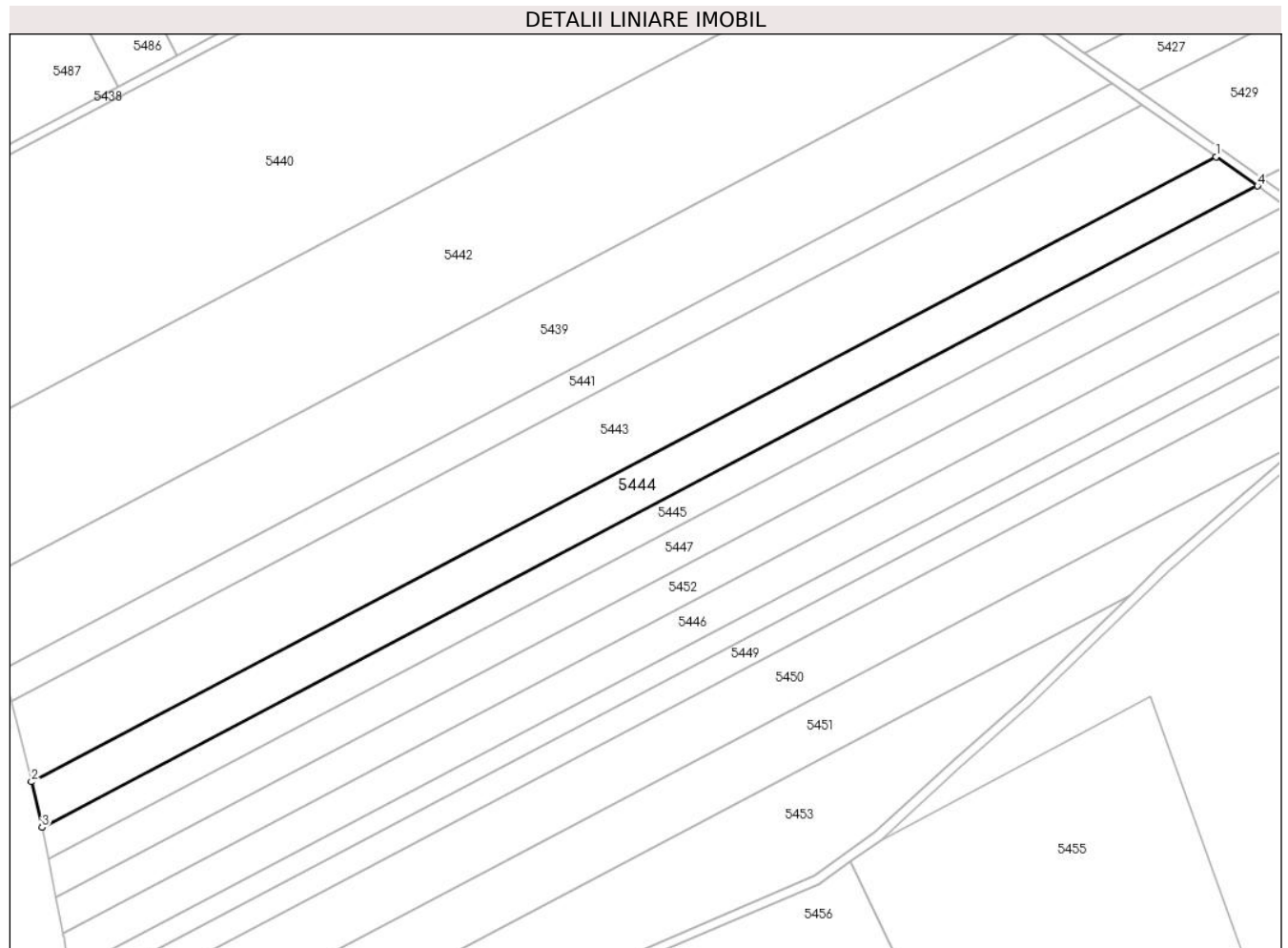
**C. Partea III. SARCINI .**

Inscrieri privind dezmembramintele dreptului de proprietate, drepturi reale de garanție și sarcini	Referințe
NU SUNT	

**Teren**

Nr cadastral	Suprafața (mp)*	Observații / Referințe
	8.500	

\* Suprafața este determinată în planul de proiecție Stereo 70.



**Date referitoare la teren**

Crt	Categorie folosință	Intravilan	Suprafața (mp)	Tarla	Parcelă	Nr. topo	Observații / Referințe
1	arabil	NU	8.500	-	1939/6	-	

**Lungime Segmente**

1) Valorile lungimilor segmentelor sunt obținute din proiecție în plan.

Punct început	X / Y	Punct sfârșit	X / Y	Lungime segment (** (m)
1	393.428,906 523.366,804	2	392.987,557 523.134,267	498.861
2	392.987,557 523.134,267	3	392.991,488 523.117,327	17.39
3	392.991,488 523.117,327	4	393.444,364 523.355,938	511.89
4	393.444,364 523.355,938	1	393.428,906 523.366,804	18.895

\*\* Lungimile segmentelor sunt determinate în planul de proiecție Stereo 70 și sunt rotunjite la 1 milimetru.

**\*\*\* Distanţa dintre puncte este formată din segmente cumulate ce sunt mai mici decât valoarea 1 milimetru.**





**DATE DESPRE IMOBILUL NR. 5445**

Oficiul de Cadastru și Publicitate Imobiliară ALBA  
Biroul de Cadastru și Publicitate Imobiliară Alba Iulia

**A. Partea I. Descrierea imobilului**

TEREN Extravilan

Adresa: Jud. Alba

Nr. Crt	Nr cadastral Nr. topografic	Suprafața* (mp)	Observații / Referințe
A1		5.800	Sector cadastral:73 Teren neimprijmit;

**B. Partea II. Proprietari și acte**

Inscrieri privitoare la dreptul de proprietate și alte drepturi reale	Referințe
/	
Act Administrativ nr. 146/19, din 23/02/1994 emis de CJPSDPAT ALBA;	
B1	Intabulare, drept de PROPRIETATE, dobandit prin Reconstituire, cota actuala 1/1 1) SÎRBU C ELISABETA
Act Administrativ nr. 4765, din 18/07/2024 emis de PRIMARIA GALDA DE JOS;	
B2	Se noteaza posesia factica in favoarea lui 1) VALEA SIMION-OVIDIU 2) VALEA IOANA DORINA

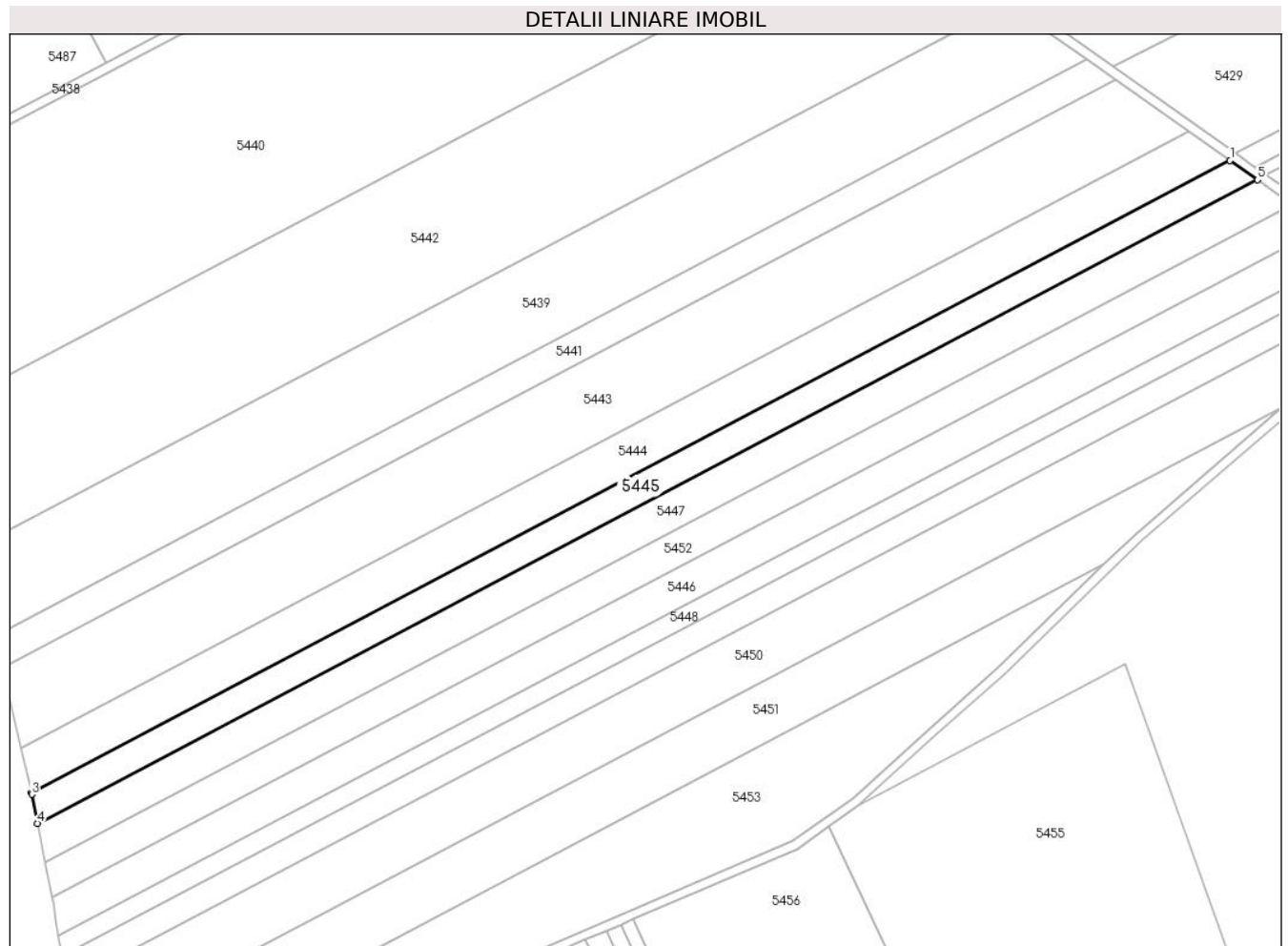
**C. Partea III. SARCINI .**

Inscrieri privind dezmembramintele dreptului de proprietate, drepturi reale de garanție și sarcini	Referințe
NU SUNT	

**Teren**

Nr cadastral	Suprafața (mp)*	Observații / Referințe
	5.800	

\* Suprafața este determinată în planul de proiecție Stereo 70.



**Date referitoare la teren**

Crt	Categorie folosință	Intravilan	Suprafața (mp)	Tarla	Parcelă	Nr. topo	Observații / Referințe
1	arabil	NU	5.800	-	1939/7	-	

**Lungime Segmente**

1) Valorile lungimilor segmentelor sunt obținute din proiecție în plan.

Punct început	X / Y	Punct sfârșit	X / Y	Lungime segment (** (m)
1	393.444,364 523.355,938	2	392.991,488 523.117,327	511.89
2	392.991,488 523.117,327	3	392.991,606 523.116,82	0.521
3	392.991,606 523.116,82	4	392.993,78 523.105,84	11.193
4	392.993,78 523.105,84	5	393.454,686 523.348,682	520.967
5	393.454,686 523.348,682	1	393.444,364 523.355,938	12.617

**\*\* Lungimile segmentelor sunt determinate în planul de proiecție Stereo 70 și sunt rotunjite la 1 milimetru.**

**\*\*\* Distanța dintre puncte este formată din segmente cumulate ce sunt mai mici decât valoarea 1 milimetru.**



**DATE DESPRE IMOBILUL NR. 5446**

Oficiul de Cadastru și Publicitate Imobiliară ALBA  
Biroul de Cadastru și Publicitate Imobiliară Alba Iulia

**A. Partea I. Descrierea imobilului**

TEREN Extravilan

Adresa: Jud. Alba

Nr. Crt	Nr cadastral Nr. topografic	Suprafața* (mp)	Observații / Referințe
A1		7.500	Sector cadastral:73 Teren neimprejmuit;

**B. Partea II. Proprietari și acte**

Inscrieri privitoare la dreptul de proprietate și alte drepturi reale	Referințe
/	
Act Notarial nr. 1477, din 21/10/2004 emis de NP VERES ELENA (contract de vanzare-cumparare);	
B1	A1
Intabulare, drept de PROPRIETATE, dobandit prin Conventie, cota actuala 1/1	
1) IUONAȘ NICOLAE	
2) IUONAȘ CRINUȚA	

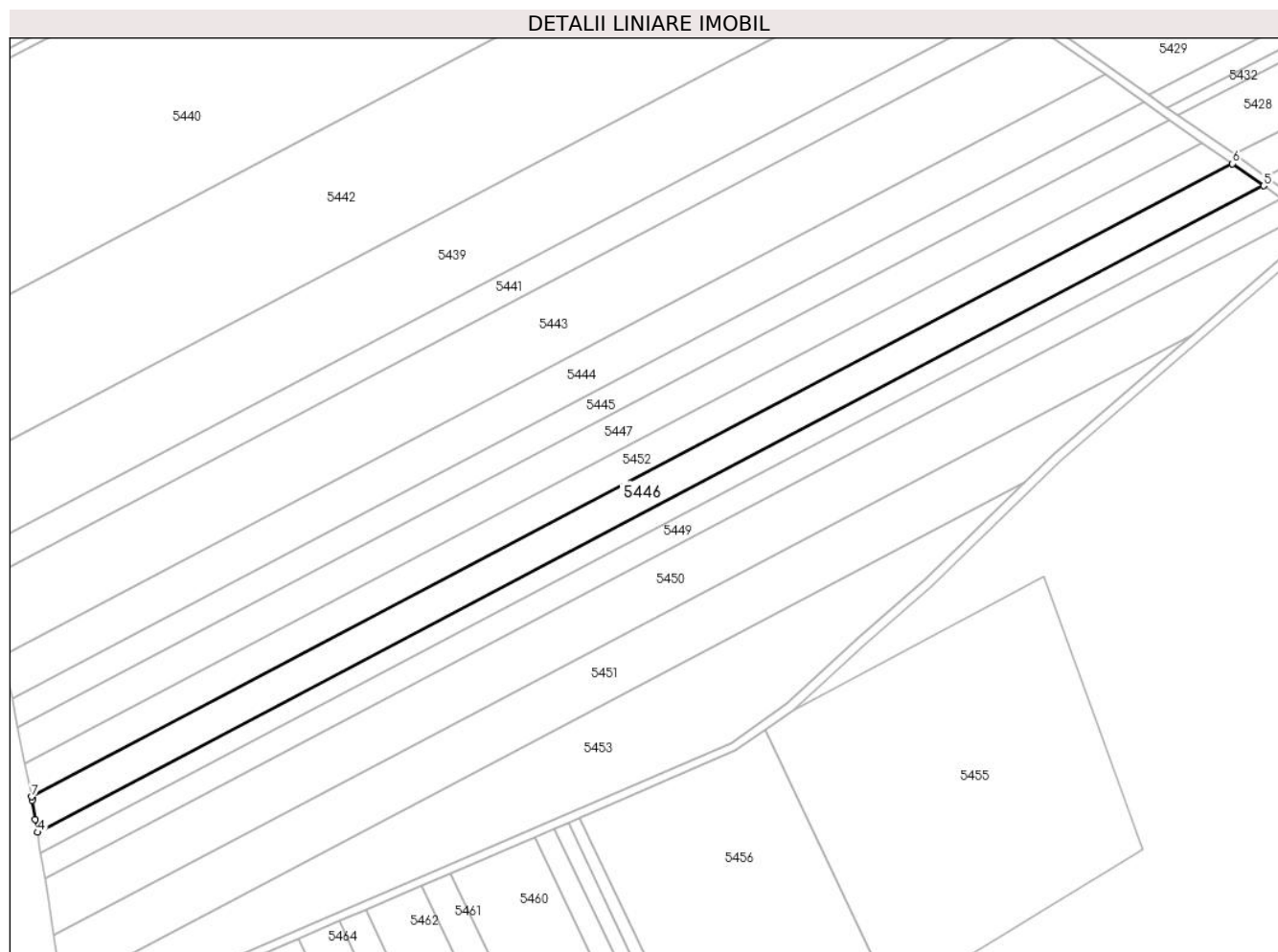
**C. Partea III. SARCINI .**

Inscrieri privind dezmembramintele dreptului de proprietate, drepturi reale de garanție și sarcini	Referințe
NU SUNT	

## Teren

Nr cadastral	Suprafața (mp)*	Observații / Referințe
	7.500	

\* Suprafața este determinată în planul de proiecție Stereo 70.



## Date referitoare la teren

Crt	Categorie folosință	Intra vilan	Suprafața (mp)	Tarla	Parcelă	Nr. topo	Observații / Referințe
1	arabil	NU	7.500	-	1939/8	-	

## Lungime Segmente

1) Valorile lungimilor segmentelor sunt obținute din proiecție în plan.

Punct început	X / Y	Punct sfârșit	X / Y	Lungime segment (** (m)
1	392.999,493 523.077,003	2	392.999,594 523.076,496	0.517
2	392.999,594 523.076,496	3	393.000,826 523.068,822	7.772
3	393.000,826 523.068,822	4	393.001,644 523.063,729	5.158
4	393.001,644 523.063,729	5	393.492,296 523.322,243	554.589
5	393.492,296 523.322,243	6	393.479,736 523.331,072	15.353

Punct început	X / Y	Punct sfârșit	X / Y	Lungime segment (** (m)
6	393.479,736 523.331,072	7	392.999,307 523.077,945	543.033
7	392.999,307 523.077,945	1	392.999,493 523.077,003	0.96

\*\* Lungimile segmentelor sunt determinate în planul de proiecție Stereo 70 și sunt rotunjite la 1 milimetru.

\*\*\* Distanța dintre puncte este formată din segmente cumulate ce sunt mai mici decât valoarea 1 milimetru.





**DATE DESPRE IMOBILUL NR. 5447**

Oficiul de Cadastru și Publicitate Imobiliară ALBA  
Biroul de Cadastru și Publicitate Imobiliară Alba Iulia

**A. Partea I. Descrierea imobilului**

TEREN Extravilan

Adresa: Jud. Alba

Nr. Crt	Nr cadastral Nr. topografic	Suprafața* (mp)	Observații / Referințe
A1		7.500	Sector cadastral:73 Teren neimprejmuit;

**B. Partea II. Proprietari și acte**

Inscrieri privitoare la dreptul de proprietate și alte drepturi reale		Referințe
/		
Act Notarial nr. 1477, din 21/10/2004 emis de NP VERES ELENA (contract de vanzare-cumparare);		
B1	Intabulare, drept de PROPRIETATE, dobandit prin Conventie, cota actuala 1/1 1) IUONAȘ NICOLAE 2) IUONAȘ CRINUȚA	A1

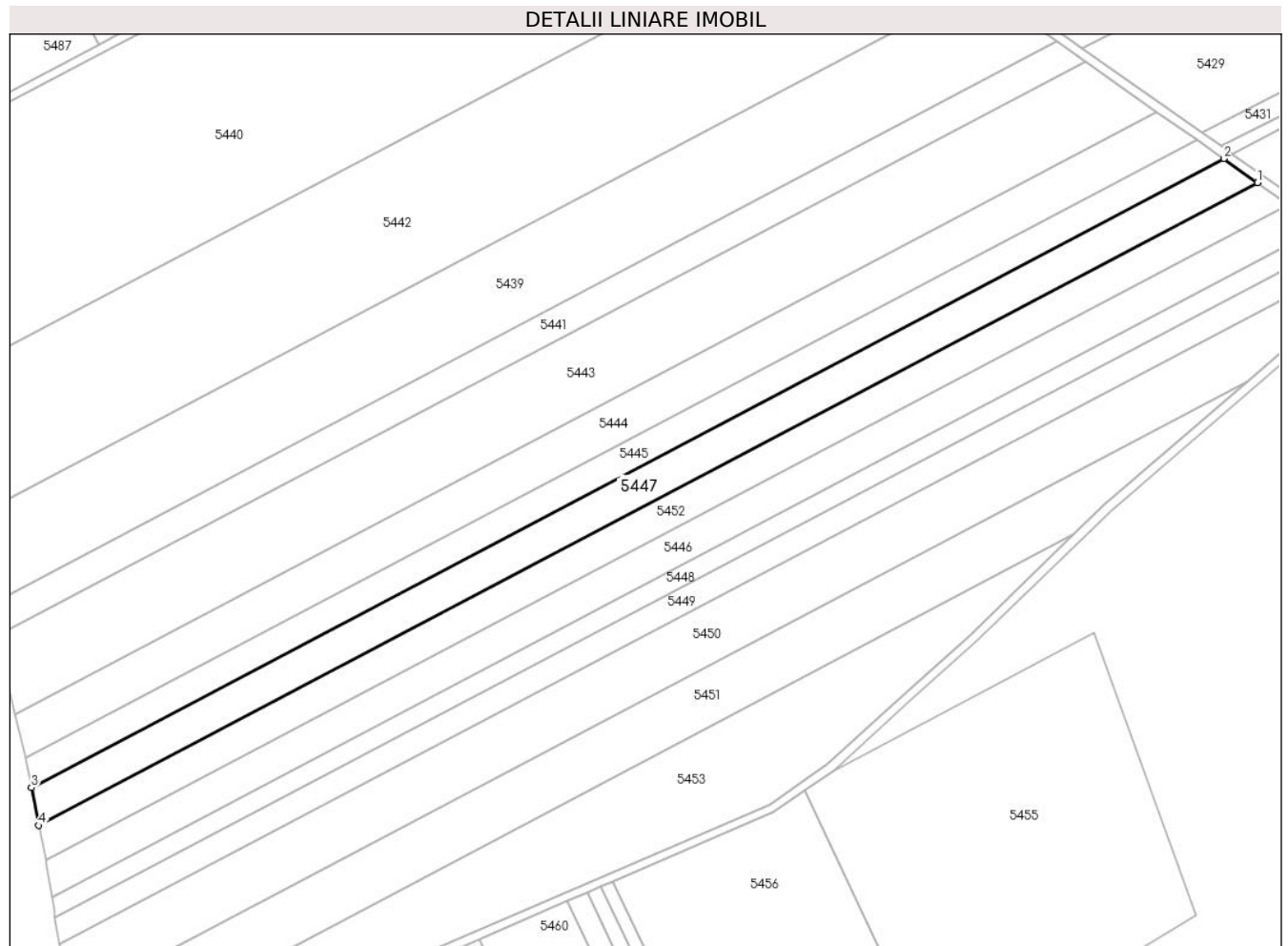
**C. Partea III. SARCINI .**

Inscrieri privind dezmembramintele dreptului de proprietate, drepturi reale de garanție și sarcini	Referințe
NU SUNT	

**Teren**

Nr cadastral	Suprafața (mp)*	Observații / Referințe
	7.500	

\* Suprafața este determinată în planul de proiecție Stereo 70.



**Date referitoare la teren**

Crt	Categorie folosință	Intra vilan	Suprafața (mp)	Tarla	Parcelă	Nr. topo	Observații / Referințe
1	arabil	NU	7.500	-	1939/8/2	-	

**Lungime Segmente**

1) Valorile lungimilor segmentelor sunt obținute din proiecție în plan.

Punct început	X / Y	Punct sfârșit	X / Y	Lungime segment (** (m)
1	393.467,772 523.339,482	2	393.454,686 523.348,682	15.996
2	393.454,686 523.348,682	3	392.993,78 523.105,84	520.967
3	392.993,78 523.105,84	4	392.996,667 523.091,267	14.856
4	392.996,667 523.091,267	1	393.467,772 523.339,482	532.495

\*\* Lungimile segmentelor sunt determinate în planul de proiecție Stereo 70 și sunt rotunjite la 1 milimetru.

**\*\*\* Distanţa dintre puncte este formată din segmente cumulate ce sunt mai mici decât valoarea 1 milimetru.**



**DATE DESPRE IMOBILUL NR. 5448**

Oficiul de Cadastru și Publicitate Imobiliară ALBA  
Biroul de Cadastru și Publicitate Imobiliară Alba Iulia

**A. Partea I. Descrierea imobilului**

TEREN Extravilan

Adresa: Jud. Alba

Nr. Crt	Nr cadastral Nr. topografic	Suprafața* (mp)	Observații / Referințe
A1		4.300	Sector cadastral:73 Teren neimprejmuit;

**B. Partea II. Proprietari și acte**

Inscrieri privitoare la dreptul de proprietate și alte drepturi reale		Referințe
/		
Act Administrativ nr. 146/50, din 18/03/1994 emis de CJPSDPAT ALBA;		
B1	Intabulare, drept de PROPRIETATE, dobandit prin Reconstituire, cota actuala 1/1 1) LECCA N RODICA 2) BARBU N GABRIELA	A1

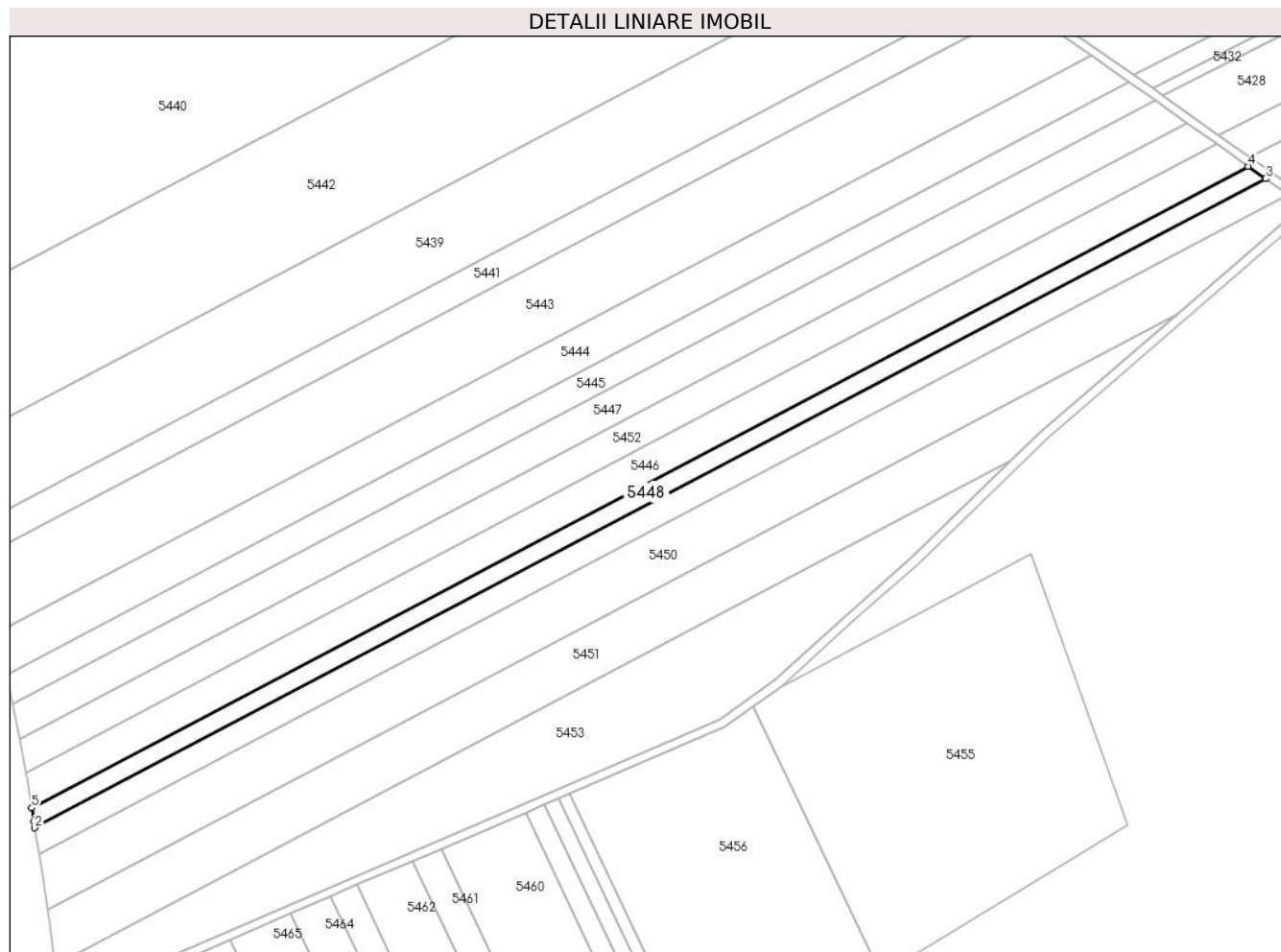
**C. Partea III. SARCINI .**

Inscrieri privind dezmembramintele dreptului de proprietate, drepturi reale de garanție și sarcini	Referințe
NU SUNT	

**Teren**

Nr cadastral	Suprafața (mp)*	Observații / Referințe
	4.300	

\* Suprafața este determinată în planul de proiecție Stereo 70.



**Date referitoare la teren**

Crt	Categorie folosință	Intra vilan	Suprafața (mp)	Tarla	Parcelă	Nr. topo	Observații / Referințe
1	arabil	NU	4.300	-	1939/9	-	

**Lungime Segmente**

1) Valorile lungimilor segmentelor sunt obținute din proiecție în plan.

Punct început	X / Y	Punct sfârșit	X / Y	Lungime segment (** (m)
1	393.002,516 523.058,301	2	393.002,934 523.055,696	2.638
2	393.002,934 523.055,696	3	393.499,385 523.317,265	561.143
3	393.499,385 523.317,265	4	393.492,296 523.322,243	8.662
4	393.492,296 523.322,243	5	393.001,644 523.063,729	554.589
5	393.001,644 523.063,729	1	393.002,516 523.058,301	5.498

**\*\* Lungimile segmentelor sunt determinate în planul de proiecție Stereo 70 și sunt rotunjite la 1 milimetru.**

**\*\*\* Distanța dintre puncte este formată din segmente cumulate ce sunt mai mici decât valoarea 1 milimetru.**





**DATE DESPRE IMOBILUL NR. 5449**

Oficiul de Cadastru și Publicitate Imobiliară ALBA  
Biroul de Cadastru și Publicitate Imobiliară Alba Iulia

**A. Partea I. Descrierea imobilului**

TEREN Extravilan

Adresa: Jud. Alba

Nr. Crt	Nr cadastral Nr. topografic	Suprafața* (mp)	Observații / Referințe
A1		5.600	Sector cadastral:73 Teren neimprejmut;

**B. Partea II. Proprietari și acte**

Inscrieri privitoare la dreptul de proprietate și alte drepturi reale		Referințe
/		
Act Notarial nr. 49/2015, din 18/09/2015 emis de NP LIPOVAN-OANCĂ DIANA-SABINA;		
B1	Intabulare, drept de PROPRIETATE, dobândit prin Succesiune, cota actuala 1/4 1) LUPȘAN SIMION-HORIA	A1
Act Notarial nr. 75, din 27/05/2024 emis de NP ILEANA VASILESCU;		
B2	Intabulare, drept de PROPRIETATE, dobândit prin Succesiune, cota actuala 1/4 1) LUPȘAN OVIDIU	A1
B3	Intabulare, drept de PROPRIETATE, dobândit prin Succesiune, cota actuala 1/4 1) LUPȘAN MIRCEA MARK	A1
Act Notarial nr. 49/2015, din 18/09/2015 emis de NP LIPOVAN-OANCĂ DIANA-SABINA;		
B4	Intabulare, drept de PROPRIETATE, dobândit prin Succesiune, cota actuala 1/4 1) LUPȘAN VIRGIL	A1

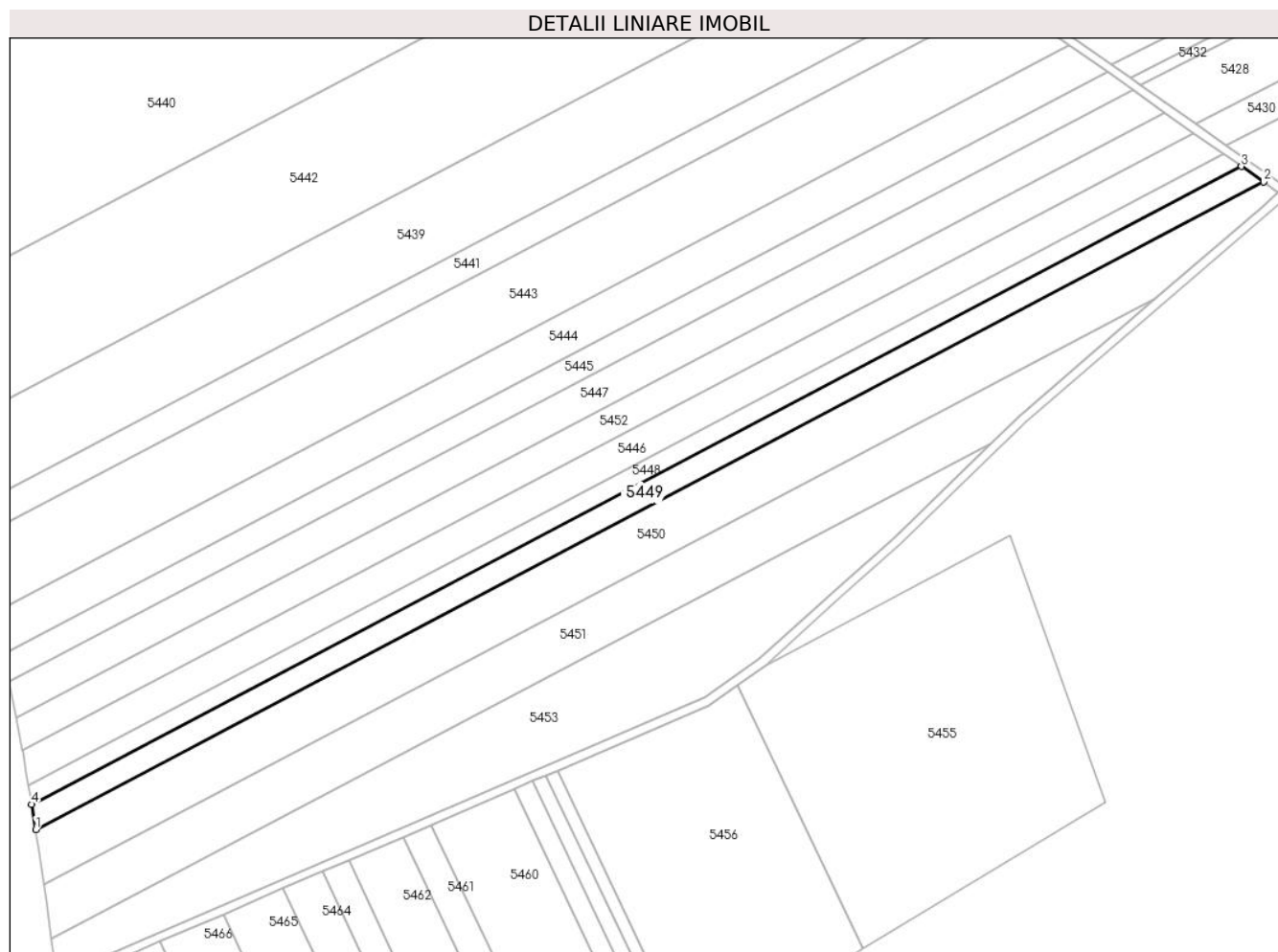
**C. Partea III. SARCINI .**

Inscrieri privind dezmembramintele dreptului de proprietate, drepturi reale de garanție și sarcini	Referințe
NU SUNT	

**Teren**

Nr cadastral	Suprafața (mp)*	Observații / Referințe
	5.600	

\* Suprafața este determinată în planul de proiecție Stereo 70.



**Date referitoare la teren**

Crt	Categorie folosință	Intravilan	Suprafața (mp)	Tarla	Parcelă	Nr. topo	Observații / Referințe
1	arabil	NU	5.600	-	1939/10	-	

**Lungime Segmente**

1) Valorile lungimilor segmentelor sunt obținute din proiecție în plan.

Punct început	X / Y	Punct sfârșit	X / Y	Lungime segment (** (m)
1	393.004,592 523.045,374	2	393.508,51 523.310,877	569.583
2	393.508,51 523.310,877	3	393.499,385 523.317,265	11.139
3	393.499,385 523.317,265	4	393.002,934 523.055,696	561.143
4	393.002,934 523.055,696	1	393.004,592 523.045,374	10.454

\*\* Lungimile segmentelor sunt determinate în planul de proiecție Stereo 70 și sunt rotunjite la 1 milimetru.

**\*\*\* Distanţa dintre puncte este formată din segmente cumulate ce sunt mai mici decât valoarea 1 milimetru.**



**DATE DESPRE IMOBILUL NR. 5450**

Oficiul de Cadastru și Publicitate Imobiliară ALBA  
Biroul de Cadastru și Publicitate Imobiliară Alba Iulia

**A. Partea I. Descrierea imobilului**

TEREN Extravilan

Adresa: Jud. Alba

Nr. Crt	Nr cadastral Nr. topografic	Suprafața* (mp)	Observații / Referințe
A1		12.000	Sector cadastral:73 Teren neimprejmuit;

**B. Partea II. Proprietari și acte**

Inscrieri privitoare la dreptul de proprietate și alte drepturi reale	Referințe
/	
Act Administrativ nr. 6433/657, din 12/05/1995 emis de CJPSDPAT ALBA;	
B1	A1
Intabulare, drept de PROPRIETATE, dobandit prin Reconstituire, cota actuala 1/1 1) LUPSAN I MARIA	

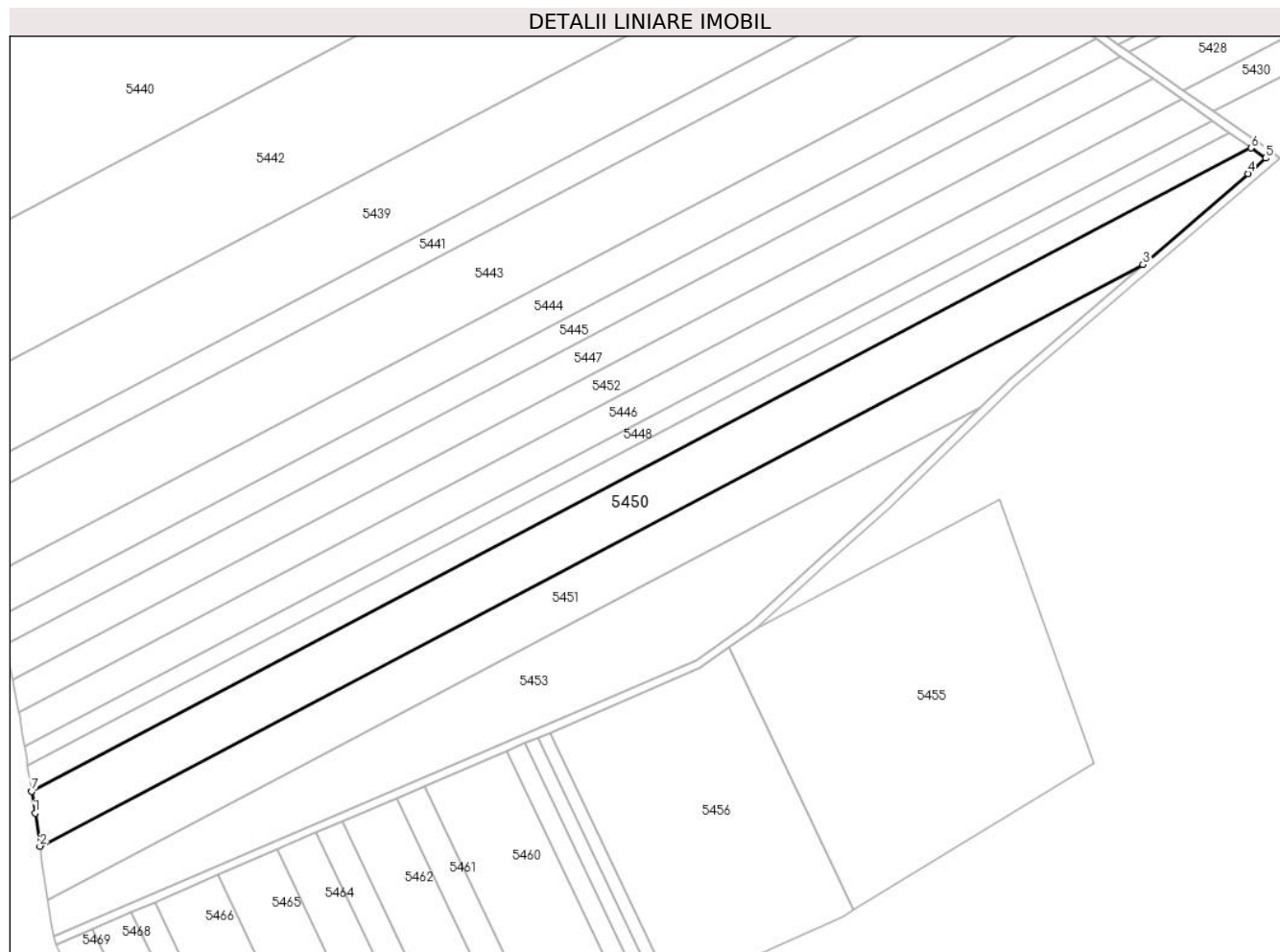
**C. Partea III. SARCINI .**

Inscrieri privind dezmembramintele dreptului de proprietate, drepturi reale de garanție și sarcini	Referințe
NU SUNT	

**Teren**

Nr cadastral	Suprafața (mp)*	Observații / Referințe
	12.000	

\* Suprafața este determinată în planul de proiecție Stereo 70.



**Date referitoare la teren**

Crt	Categorie folosință	Intravilan	Suprafața (mp)	Tarla	Parcelă	Nr. topo	Observații / Referințe
1	arabil	NU	12.000	-	1939/11	-	

**Lungime Segmente**

1) Valorile lungimilor segmentelor sunt obținute din proiecție în plan.

Punct început	X / Y	Punct sfârșit	X / Y	Lungime segment (** (m)
1	393.006,055 523.036,264	2	393.008,011 523.022,665	13.739
2	393.008,011 523.022,665	3	393.463,759 523.262,788	515.136
3	393.463,759 523.262,788	4	393.507,24 523.300,328	57.444
4	393.507,24 523.300,328	5	393.514,556 523.306,644	9.665
5	393.514,556 523.306,644	6	393.508,51 523.310,877	7.381

Punct început	X / Y	Punct sfârșit	X / Y	Lungime segment (** (m)
6	393.508,51 523.310,877	7	393.004,592 523.045,374	569.583
7	393.004,592 523.045,374	1	393.006,055 523.036,264	9.227

\*\* Lungimile segmentelor sunt determinate în planul de proiecție Stereo 70 și sunt rotunjite la 1 milimetru.

\*\*\* Distanța dintre puncte este formată din segmente cumulate ce sunt mai mici decât valoarea 1 milimetru.





**DATE DESPRE IMOBILUL NR. 5451**

Oficiul de Cadastru și Publicitate Imobiliară ALBA  
Biroul de Cadastru și Publicitate Imobiliară Alba Iulia

**A. Partea I. Descrierea imobilului**

TEREN Extravilan

Adresa: Jud. Alba

Nr. Crt	Nr cadastral Nr. topografic	Suprafața* (mp)	Observații / Referințe
A1		10.000	Sector cadastral:73 Teren neimprejmuit;

**B. Partea II. Proprietari și acte**

Inscrieri privitoare la dreptul de proprietate și alte drepturi reale	Referințe
/	
Act Administrativ nr. 146/46, din 25/02/1994 emis de CJPSDPAT ALBA;	
B1	A1
Intabulare, drept de PROPRIETATE, dobandit prin Reconstituire, cota actuala 1/1 1) PREJA N NICULIȚA	

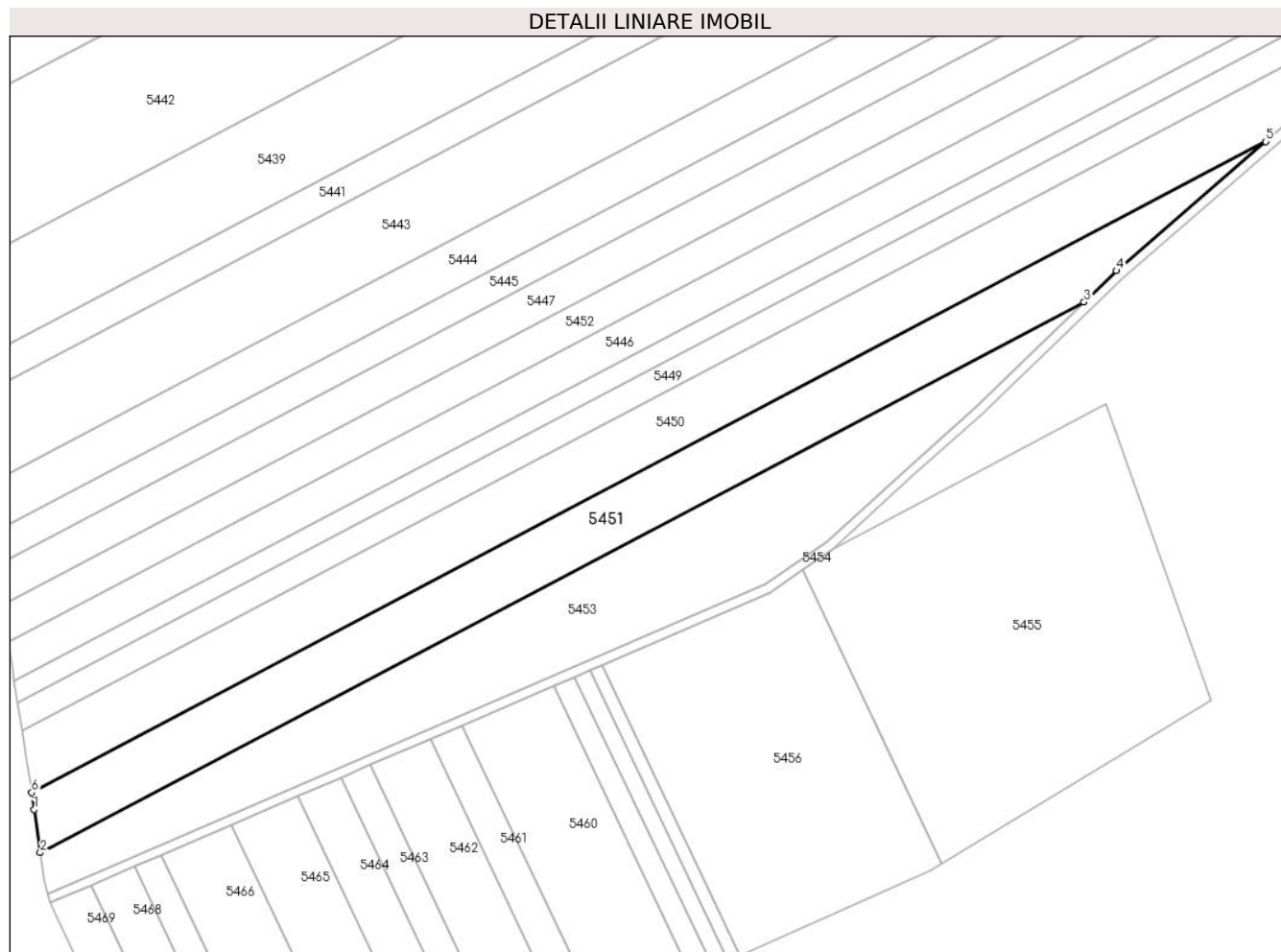
**C. Partea III. SARCINI .**

Inscrieri privind dezmembramintele dreptului de proprietate, drepturi reale de garanție și sarcini	Referințe
NU SUNT	

**Teren**

Nr cadastral	Suprafața (mp)*	Observații / Referințe
	10.000	

\* Suprafața este determinată în planul de proiecție Stereo 70.



**Date referitoare la teren**

Crt	Categorie folosință	Intra vilan	Suprafața (mp)	Tarla	Parcelă	Nr. topo	Observații / Referințe
1	arabil	NU	10.000	-	1939/12	-	

**Lungime Segmente**

1) Valorile lungimilor segmentelor sunt obținute din proiecție în plan.

Punct început	X / Y	Punct sfârșit	X / Y	Lungime segment (** (m)
1	393.008,912 523.016,402	2	393.011,202 523.000,487	16.079
2	393.011,202 523.000,487	3	393.396,687 523.203,59	435.717
3	393.396,687 523.203,59	4	393.408,609 523.215,175	16.624
4	393.408,609 523.215,175	5	393.463,759 523.262,788	72.86
5	393.463,759 523.262,788	6	393.008,011 523.022,665	515.136

Punct început	X / Y	Punct sfârșit	X / Y	Lungime segment (** (m)
6	393.008,011 523.022,665	1	393.008,912 523.016,402	6.327

\*\* Lungimile segmentelor sunt determinate în planul de proiecție Stereo 70 și sunt rotunjite la 1 milimetru.

\*\*\* Distanța dintre puncte este formată din segmente cumulate ce sunt mai mici decât valoarea 1 milimetru.



**DATE DESPRE IMOBILUL NR. 5452**

Oficiul de Cadastru și Publicitate Imobiliară ALBA  
Biroul de Cadastru și Publicitate Imobiliară Alba Iulia

**A. Partea I. Descrierea imobilului**

TEREN Extravilan

Adresa: Jud. Alba

Nr. Crt	Nr cadastral Nr. topografic	Suprafața* (mp)	Observații / Referințe
A1		7.000	Sector cadastral:73 Teren neimprijmit;

**B. Partea II. Proprietari și acte**

Inscrieri privitoare la dreptul de proprietate și alte drepturi reale		Referințe
/		
Act Administrativ nr. 6433/678, din 18/05/1995 emis de CJPSDPAT ALBA;		
B1	Intabulare, drept de PROPRIETATE, dobandit prin Reconstituire, cota actuala 1/1 1) PASCU MIRCEA IOAN 2) PASCU HOREA NICOLAE	A1
Act Administrativ nr. 4753, din 18/07/2024 emis de PRIMARIA GALDA DE JOS;		
B2	Se noteaza posesia factica in favoarea lui 1) VALEA SIMION-OVIDIU 2) VALEA IOANA DORINA	A1

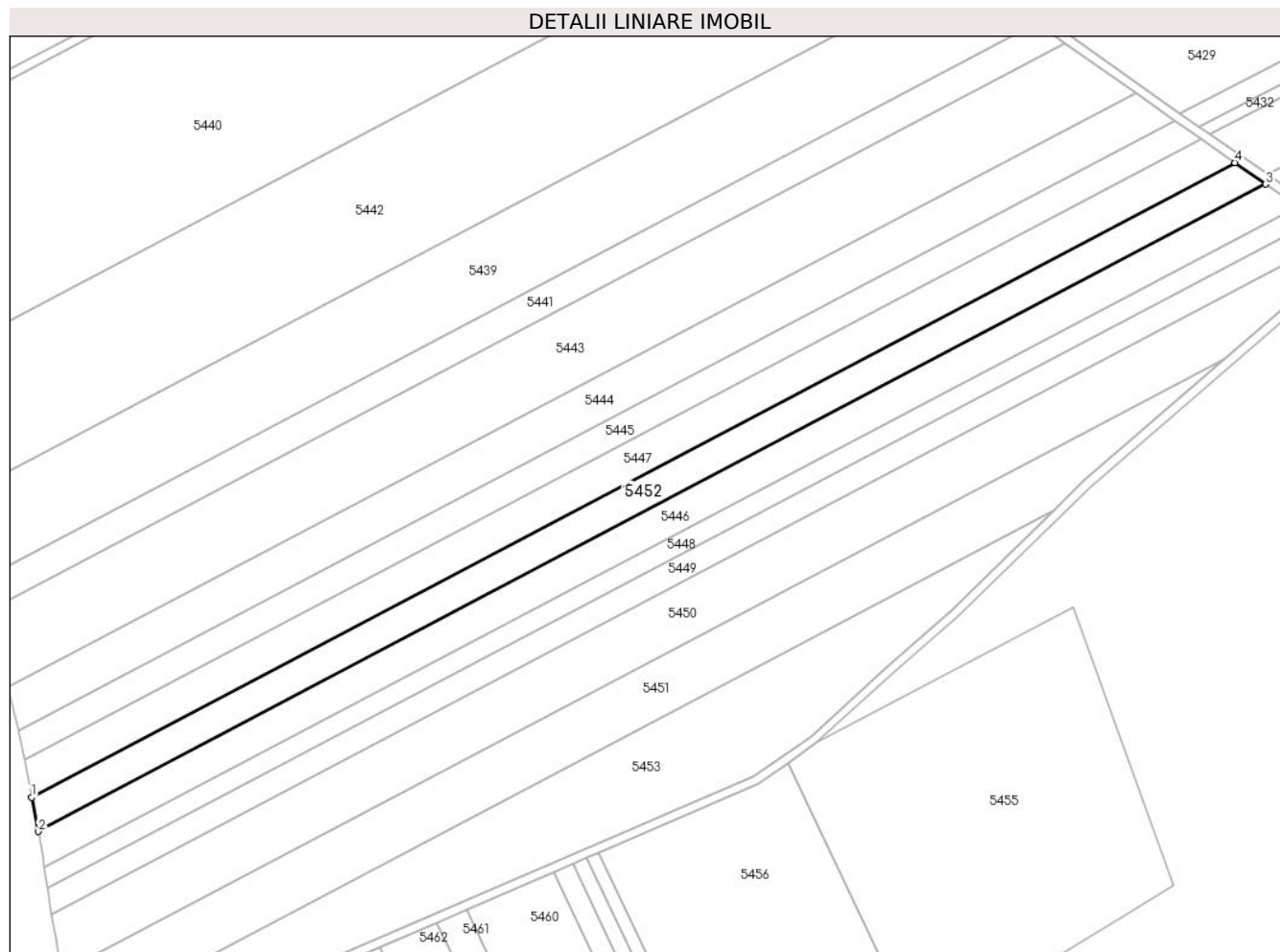
**C. Partea III. SARCINI .**

Inscrieri privind dezmembramintele dreptului de proprietate, drepturi reale de garanție și sarcini	Referințe
NU SUNT	

**Teren**

Nr cadastral	Suprafața (mp)*	Observații / Referințe
	7.000	

\* Suprafața este determinată în planul de proiecție Stereo 70.



**Date referitoare la teren**

Crt	Categorie folosință	Intravilan	Suprafața (mp)	Tarla	Parcelă	Nr. topo	Observații / Referințe
1	arabil	NU	7.000	-	1939/13	-	

**Lungime Segmente**

1) Valorile lungimilor segmentelor sunt obținute din proiecție în plan.

Punct început	X / Y	Punct sfârșit	X / Y	Lungime segment (** (m)
1	392.996,667 523.091,267	2	392.999,307 523.077,945	13.581
2	392.999,307 523.077,945	3	393.479,736 523.331,072	543.033
3	393.479,736 523.331,072	4	393.467,772 523.339,482	14.624
4	393.467,772 523.339,482	1	392.996,667 523.091,267	532.495

\*\* Lungimile segmentelor sunt determinate în planul de proiecție Stereo 70 și sunt rotunjite la 1 milimetru.

**\*\*\* Distanţa dintre puncte este formată din segmente cumulate ce sunt mai mici decât valoarea 1 milimetru.**





**DATE DESPRE IMOBILUL NR. 5453**

Oficiul de Cadastru și Publicitate Imobiliară ALBA  
Biroul de Cadastru și Publicitate Imobiliară Alba Iulia

**A. Partea I. Descrierea imobilului**

TEREN Extravilan

Adresa: Jud. Alba

Nr. Crt	Nr cadastral Nr. topografic	Suprafața* (mp)	Observații / Referințe
A1		10.600	Sector cadastral:73 Teren neimprejmit;

**B. Partea II. Proprietari și acte**

Inscrieri privitoare la dreptul de proprietate și alte drepturi reale		Referințe
/		
Act Administrativ nr. 620/209, din 12/09/1994 emis de CJPSDPAT ALBA;		
B1	Intabulare, drept de PROPRIETATE, dobandit prin Reconstituire, cota actuala 1/1 1) NISTOR AUREL 2) DARĂMUȘ DAN 3) VINȚELER DOINA	A1

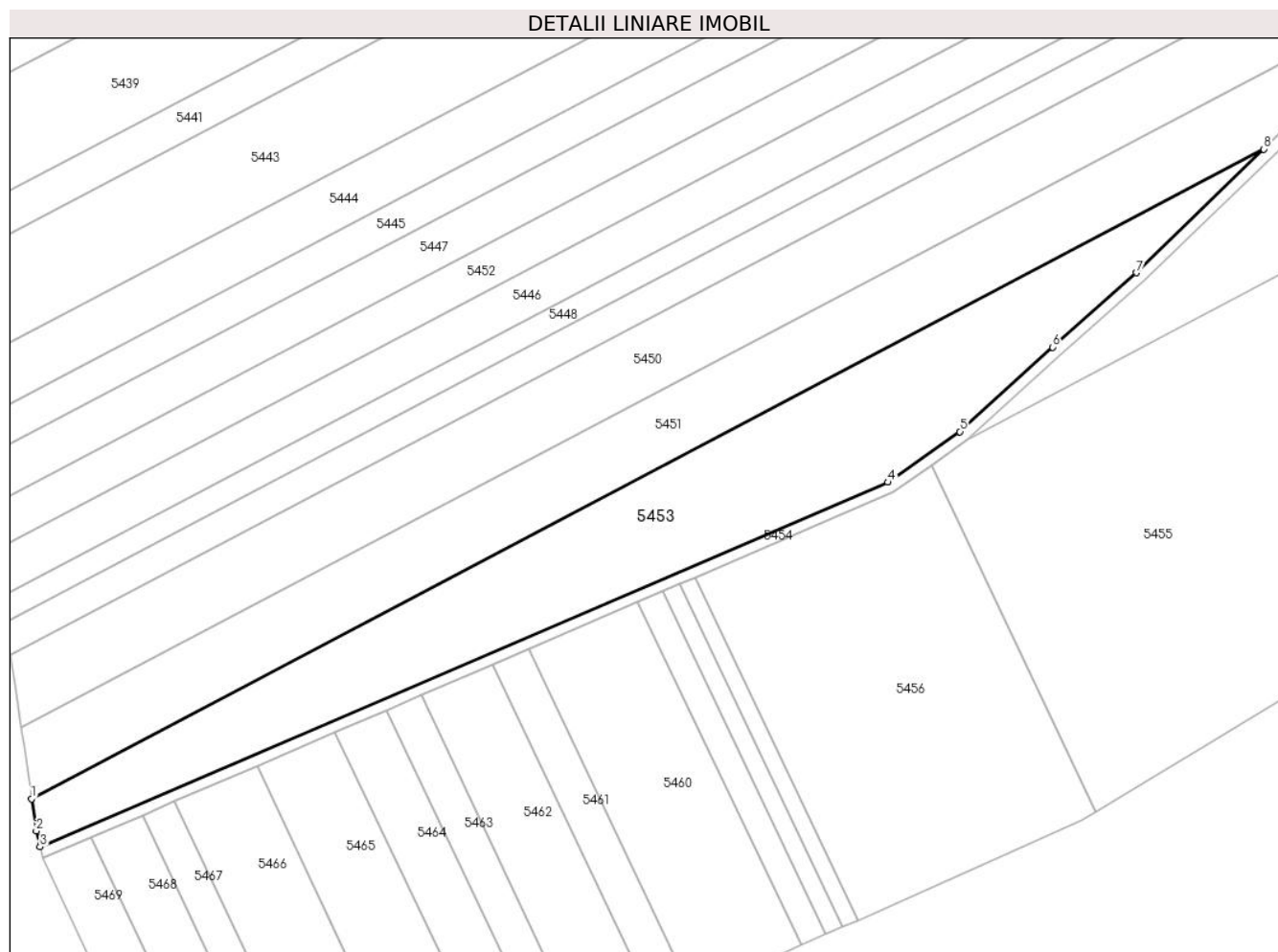
**C. Partea III. SARCINI .**

Inscrieri privind dezmembramintele dreptului de proprietate, drepturi reale de garanție și sarcini	Referințe
NU SUNT	

**Teren**

Nr cadastral	Suprafața (mp)*	Observații / Referințe
	10.600	

\* Suprafața este determinată în planul de proiecție Stereo 70.



**Date referitoare la teren**

Crt	Categorie folosință	Intravilan	Suprafața (mp)	Tarla	Parcelă	Nr. topo	Observații / Referințe
1	arabil	NU	10.600	-	1939/14	-	

**Lungime Segmente**

1) Valorile lungimilor segmentelor sunt obținute din proiecție în plan.

Punct început	X / Y	Punct sfârșit	X / Y	Lungime segment (** (m)
1	393.011,202 523.000,487	2	393.012,65 522.990,423	10.167
2	393.012,65 522.990,423	3	393.013,864 522.985,446	5.123
3	393.013,864 522.985,446	4	393.279,156 523.099,44	288.746
4	393.279,156 523.099,44	5	393.301,635 523.115,26	27.487
5	393.301,635 523.115,26	6	393.330,645 523.141,662	39.226

Punct început	X / Y	Punct sfârșit	X / Y	Lungime segment (** (m)
6	393.330,645 523.141,662	7	393.356,92 523.164,947	35.107
7	393.356,92 523.164,947	8	393.396,687 523.203,59	55.45
8	393.396,687 523.203,59	1	393.011,202 523.000,487	435.718

\*\* Lungimile segmentelor sunt determinate în planul de proiecție Stereo 70 și sunt rotunjite la 1 milimetru.

\*\*\* Distanța dintre puncte este formată din segmente cumulate ce sunt mai mici decât valoarea 1 milimetru.



**DATE DESPRE IMOBILUL NR. 5454**

Oficiul de Cadastru și Publicitate Imobiliară ALBA  
Biroul de Cadastru și Publicitate Imobiliară Alba Iulia

**A. Partea I. Descrierea imobilului**

TEREN Extravilan

Adresa: Jud. Alba

Nr. Crt	Nr cadastral Nr. topografic	Suprafața* (mp)	Observații / Referințe
A1		2.136	Sector cadastral:73 Teren neimprijmit;

**B. Partea II. Proprietari și acte**

Inscrieri privitoare la dreptul de proprietate și alte drepturi reale		Referințe
/		
Act Normativ nr. 7, din 13/03/1996 emis de Parlamentul României;		
B1	Inscrierea posesiei, drept de PROPRIETATE, dobândit prin Lege, cota actuala 1/1 1) NEIDENTIFICAT NEIDENTIFICAT	A1
Act Normativ nr. 7, din 13/03/1996 emis de Parlamentul României (art.13 alin.(15));		
B2	Se notează mențiunea de proprietar neidentificat.	A1

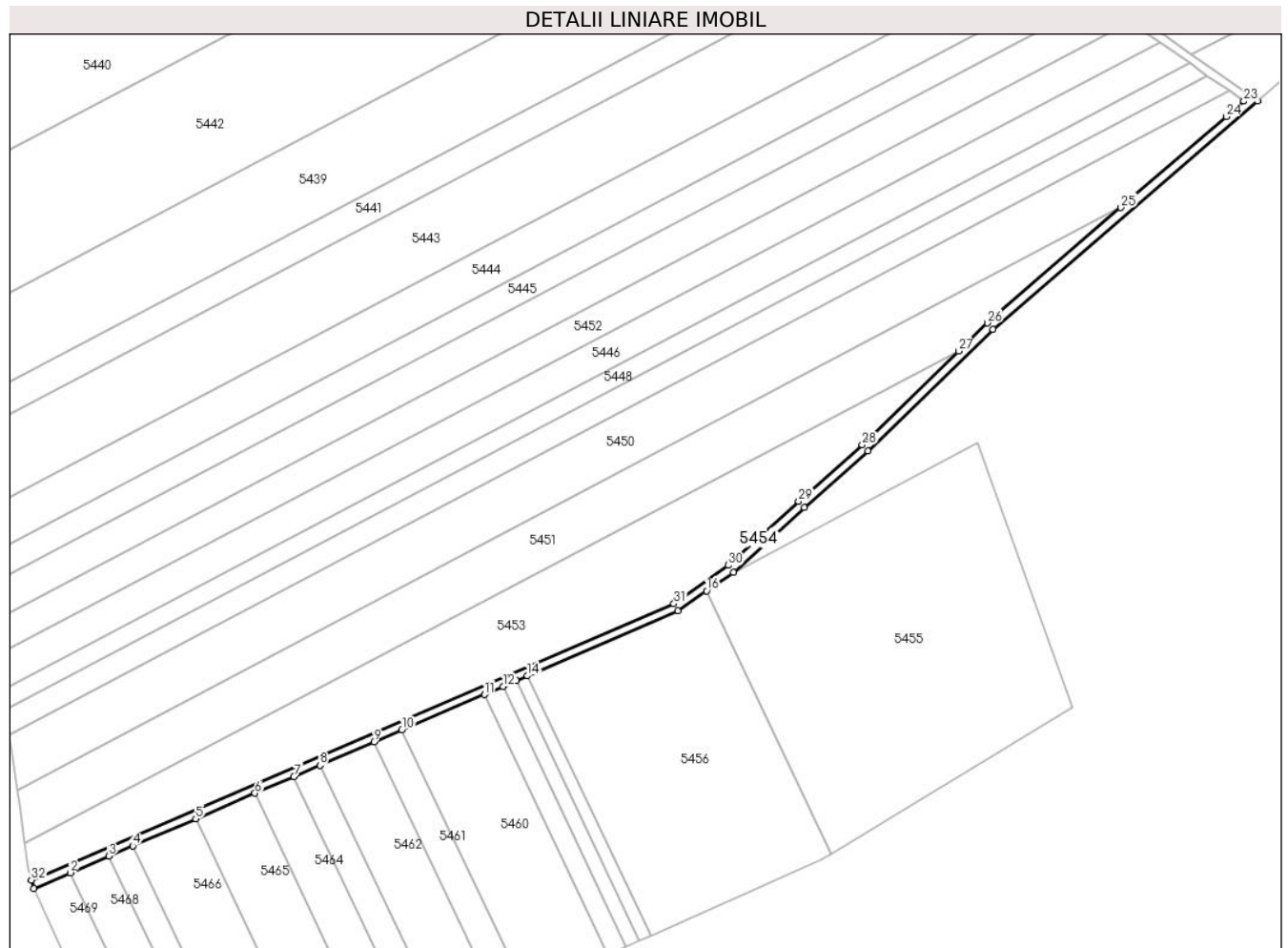
**C. Partea III. SARCINI .**

Inscrieri privind dezmembramintele dreptului de proprietate, drepturi reale de garanție și sarcini	Referințe
NU SUNT	

**Teren**

Nr cadastral	Suprafața (mp)*	Observații / Referințe
	2.136	

\* Suprafața este determinată în planul de proiecție Stereo 70.



**Date referitoare la teren**

Crt	Categorie folosință	Intra vilan	Suprafața (mp)	Tarla	Parcelă	Nr. topo	Observații / Referințe
1	drum	NU	2.136	-	-	-	

**Lungime Segmente**

1) Valorile lungimilor segmentelor sunt obținute din proiecție în plan.

Punct început	X / Y	Punct sfârșit	X / Y	Lungime segment (** (m)
1	393.014,84 522.982,006	2	393.029,869 522.988,467	16.359
3	393.045,841 522.995,333	4	393.055,742 522.999,589	10.777
5	393.081,684 523.010,742	6	393.106,166 523.021,266	26.648
7	393.122,266 523.028,188	8	393.133,015 523.032,809	11.7
9	393.155,32 523.042,397	10	393.166,877 523.047,366	12.58

Punct început	X / Y	Punct sfârșit	X / Y	Lungime segment (** (m)
2	393.029,869 522.988,467	3	393.045,841 522.995,333	17.385
4	393.055,742 522.999,589	5	393.081,684 523.010,742	28.238
6	393.106,166 523.021,266	7	393.122,266 523.028,188	17.525
8	393.133,015 523.032,809	9	393.155,32 523.042,397	24.278
10	393.166,877 523.047,366	11	393.200,862 523.061,976	36.992

Punct început	X / Y	Punct sfârșit	X / Y	Lungime segment (** (m)
11	393.200,862 523.061,976	12	393.208,603 523.065,303	8.426
13	393.214,025 523.067,634	14	393.218,675 523.069,634	5.062
15	393.280,885 523.096,377	16	393.292,744 523.104,723	14.501
17	393.303,752 523.112,455	18	393.332,984 523.139,058	39.525
19	393.359,301 523.162,381	20	393.410,974 523.212,593	72.051
21	393.520,203 523.306,819	22	393.517,222 523.308,915	3.644
23	393.514,556 523.306,644	24	393.507,24 523.300,328	9.665
25	393.463,759 523.262,788	26	393.408,609 523.215,175	72.86
27	393.396,687 523.203,59	28	393.356,92 523.164,947	55.45
29	393.330,645 523.141,662	30	393.301,635 523.115,26	39.226
31	393.279,156 523.099,44	32	393.013,864 522.985,446	288.746

Punct început	X / Y	Punct sfârșit	X / Y	Lungime segment (** (m)
12	393.208,603 523.065,303	13	393.214,025 523.067,634	5.902
14	393.218,675 523.069,634	15	393.280,885 523.096,377	67.715
16	393.292,744 523.104,723	17	393.303,752 523.112,455	13.452
18	393.332,984 523.139,058	19	393.359,301 523.162,381	35.165
20	393.410,974 523.212,593	21	393.520,203 523.306,819	144.255
22	393.517,222 523.308,915	23	393.514,556 523.306,644	3.502
24	393.507,24 523.300,328	25	393.463,759 523.262,788	57.444
26	393.408,609 523.215,175	27	393.396,687 523.203,59	16.624
28	393.356,92 523.164,947	29	393.330,645 523.141,662	35.108
30	393.301,635 523.115,26	31	393.279,156 523.099,44	27.488
32	393.013,864 522.985,446	1	393.014,84 522.982,006	3.576

\*\* Lungimile segmentelor sunt determinate în planul de proiecție Stereo 70 și sunt rotunjite la 1 milimetru.

\*\*\* Distanța dintre puncte este formată din segmente cumulate ce sunt mai mici decât valoarea 1 milimetru.





**DATE DESPRE IMOBILUL NR. 5455**

Oficiul de Cadastru și Publicitate Imobiliară ALBA  
Biroul de Cadastru și Publicitate Imobiliară Alba Iulia

**A. Partea I. Descrierea imobilului**

TEREN Extravilan

Adresa: Jud. Alba

Nr. Crt	Nr cadastral Nr. topografic	Suprafața* (mp)	Observații / Referințe
A1		14.336	Sector cadastral:73 Teren neimprejmuț;

**B. Partea II. Proprietari și acte**

Inscrieri privitoare la dreptul de proprietate și alte drepturi reale		Referințe
/		
Act Normativ nr. 7, din 13/03/1996 emis de Parlamentul României;		
B1	Inscrierea posesiei, drept de PROPRIETATE, dobândit prin Lege, cota actuala 1/1 1) NEIDENTIFICAT NEIDENTIFICAT	A1
Act Normativ nr. 7, din 13/03/1996 emis de Parlamentul României (art.13 alin.(14));		
B2	Se notează mențiunea proprietar neidentificat, rezerva comisiei locale de fond funciar.	A1

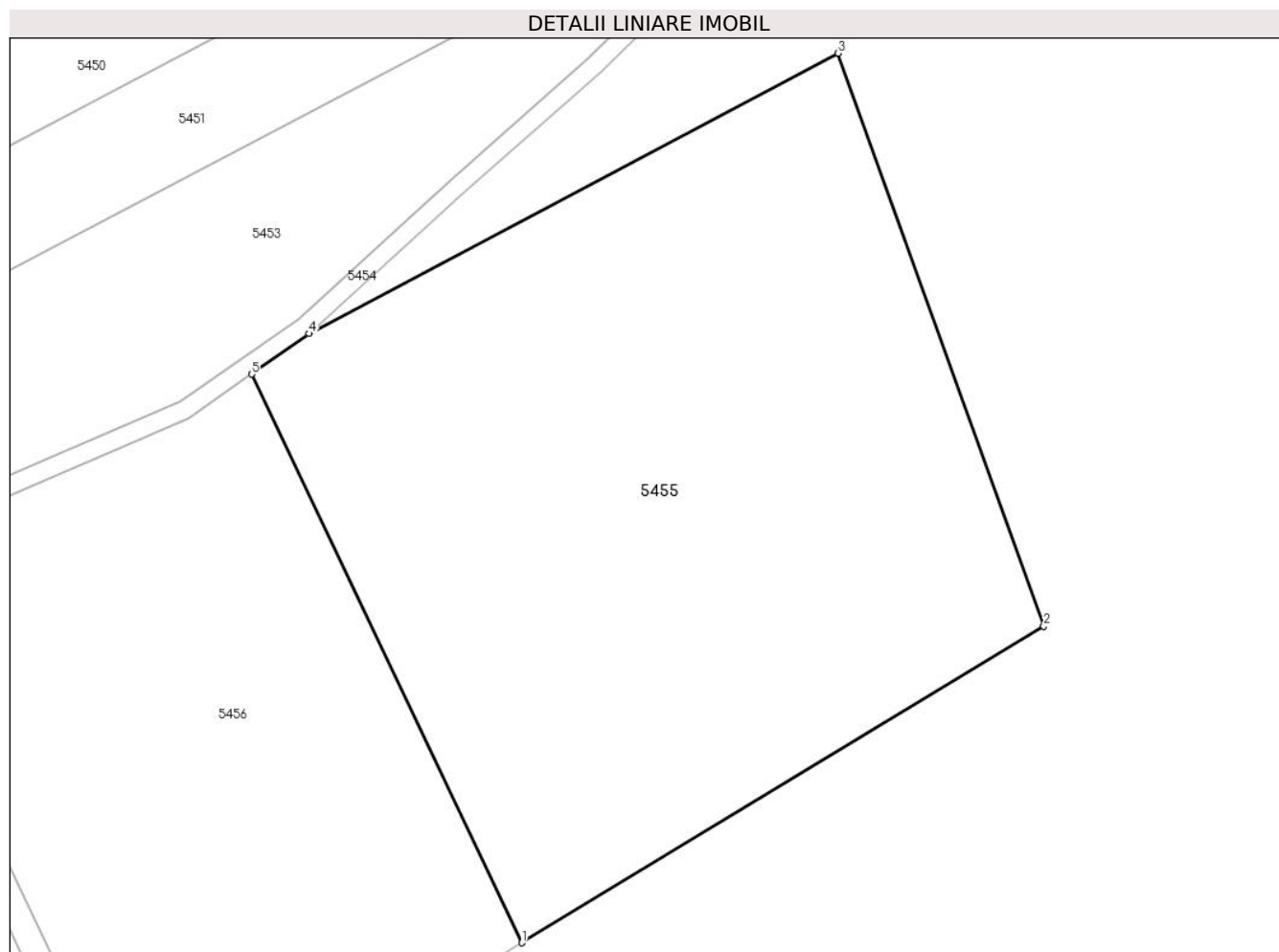
**C. Partea III. SARCINI .**

Inscrieri privind dezmembramintele dreptului de proprietate, drepturi reale de garanție și sarcini	Referințe
NU SUNT	

**Anexa Nr. 1 La Partea I****Teren**

Nr cadastral	Suprafața (mp)*	Observații / Referințe
	14.336	

\* Suprafața este determinată în planul de proiecție Stereo 70.

**Date referitoare la teren**

Crt	Categorie folosință	Intra vilan	Suprafața (mp)	Tarla	Parcelă	Nr. topo	Observații / Referințe
1	faneata	NU	14.336	-	-	-	

**Lungime Segmente**

1) Valorile lungimilor segmentelor sunt obținute din proiecție în plan.

Punct început	X / Y	Punct sfârșit	X / Y	Lungime segment (** (m)
1	393.344,261 522.996,42	2	393.443,766 523.056,742	116.362
2	393.443,766 523.056,742	3	393.404,535 523.165,859	115.955
3	393.404,535 523.165,859	4	393.303,752 523.112,455	114.058
4	393.303,752 523.112,455	5	393.292,744 523.104,723	13.452
5	393.292,744 523.104,723	1	393.344,261 522.996,42	119.932

**\*\* Lungimile segmentelor sunt determinate în planul de proiecție Stereo 70 și sunt rotunjite la 1 milimetru.**

**\*\*\* Distanța dintre puncte este formată din segmente cumulate ce sunt mai mici decât valoarea 1 milimetru.**



**DATE DESPRE IMOBILUL NR. 5456**

Oficiul de Cadastru și Publicitate Imobiliară ALBA  
Biroul de Cadastru și Publicitate Imobiliară Alba Iulia

**A. Partea I. Descrierea imobilului**

TEREN Extravilan

Nr. CF vechi:3291/Galda de Jos

Nr. cadastral vechi:337

Adresa: Jud. Alba, LOC GALDA DE JOS - PE DEAL

Nr. Crt	Nr cadastral Nr. topografic	Suprafața* (mp)	Observații / Referințe
A1	72162	9.700	Sector cadastral:73 Teren neimprejmuit;

**B. Partea II. Proprietari și acte**

Inscrieri privitoare la dreptul de proprietate și alte drepturi reale		Referințe
/		
Act Administrativ nr. 5870, din 01/08/2024 emis de Primaria Galda de Jos;		
B2	Se radiază construcția C1-Anexa în baza adeverinței nr. 5870/01.08.2024 eliberată de Primaria Galda de Jos	A1
<b>48377 / 13/07/2021</b>		
Act Notarial nr. 989, din 22/04/2021 emis de Dotiu Dan Adrian;		
B5	Intabulare, drept de PROPRIETATE cu titlul donatie, dobandit prin Conventie, cota actuala 1/1 1) SENEȘAN ELENA	A1

**C. Partea III. SARCINI .**

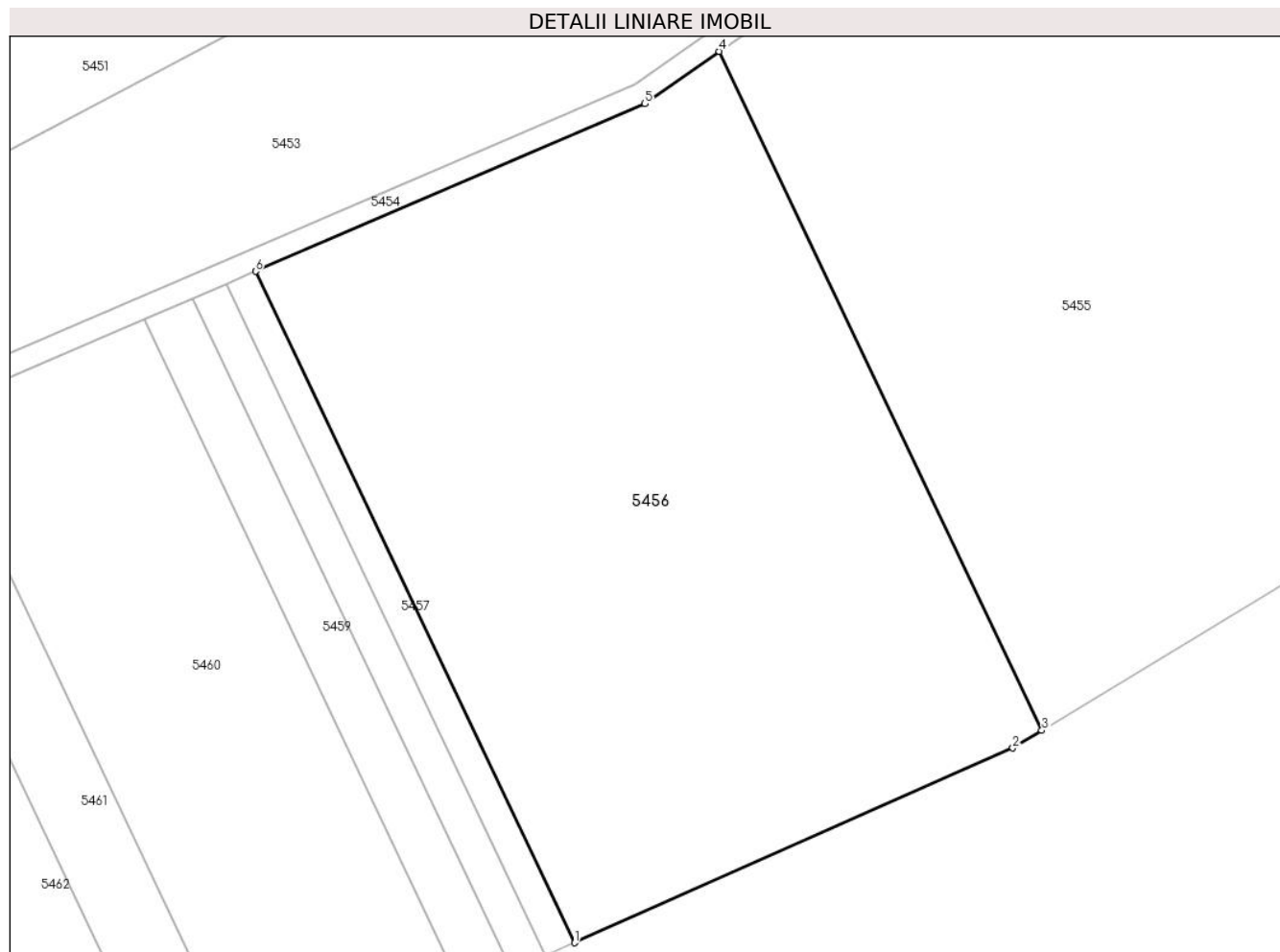
Inscrieri privind dezmembramintele dreptului de proprietate, drepturi reale de garanție și sarcini	Referințe
NU SUNT	

## Anexa Nr. 1 La Partea I

## Teren

Nr cadastral	Suprafața (mp)*	Observații / Referințe
72162	9.700	

\* Suprafața este determinată în planul de proiecție Stereo 70.



## Date referitoare la teren

Crt	Categorie folosință	Intravilan	Suprafața (mp)	Tarla	Parcelă	Nr. topo	Observații / Referințe
1	arabil	NU	9.700	118	1967/1/13	-	TERENUL NU ESTE IMPREJMUIT

## Lungime Segmente

1) Valorile lungimilor segmentelor sunt obținute din proiecție în plan.

Punct început	X / Y	Punct sfârșit	X / Y	Lungime segment (** (m)
1	393.269,616 522.962,542	2	393.339,619 522.993,606	76.586
2	393.339,619 522.993,606	3	393.344,261 522.996,42	5.428
3	393.344,261 522.996,42	4	393.292,744 523.104,723	119.932
4	393.292,744 523.104,723	5	393.280,885 523.096,377	14.502
5	393.280,885 523.096,377	6	393.218,675 523.069,634	67.714

Punct început	X / Y	Punct sfârșit	X / Y	Lungime segment (** (m)
6	393.218,675 523.069,634	1	393.269,616 522.962,542	118.59

\*\* Lungimile segmentelor sunt determinate în planul de proiecție Stereo 70 și sunt rotunjite la 1 milimetru.

\*\*\* Distanța dintre puncte este formată din segmente cumulate ce sunt mai mici decât valoarea 1 milimetru.





**DATE DESPRE IMOBILUL NR. 5457**

Oficiul de Cadastru și Publicitate Imobiliară ALBA  
Biroul de Cadastru și Publicitate Imobiliară Alba Iulia

**A. Partea I. Descrierea imobilului**

TEREN Extravilan

Adresa: Jud. Alba

Nr. Crt	Nr cadastral Nr. topografic	Suprafața* (mp)	Observații / Referințe
A1		600	Sector cadastral:73 Teren neimprijmit;

**B. Partea II. Proprietari și acte**

Inscrieri privitoare la dreptul de proprietate și alte drepturi reale	Referințe
/	
Act Administrativ nr. 9257/1660, din 25/08/1997 emis de CJPSDPAT ALBA;	
B1	A1
Intabulare, drept de PROPRIETATE, dobandit prin Reconstituire, cota actuala 1/1 1) ANGHEL EUGEN	

**C. Partea III. SARCINI .**

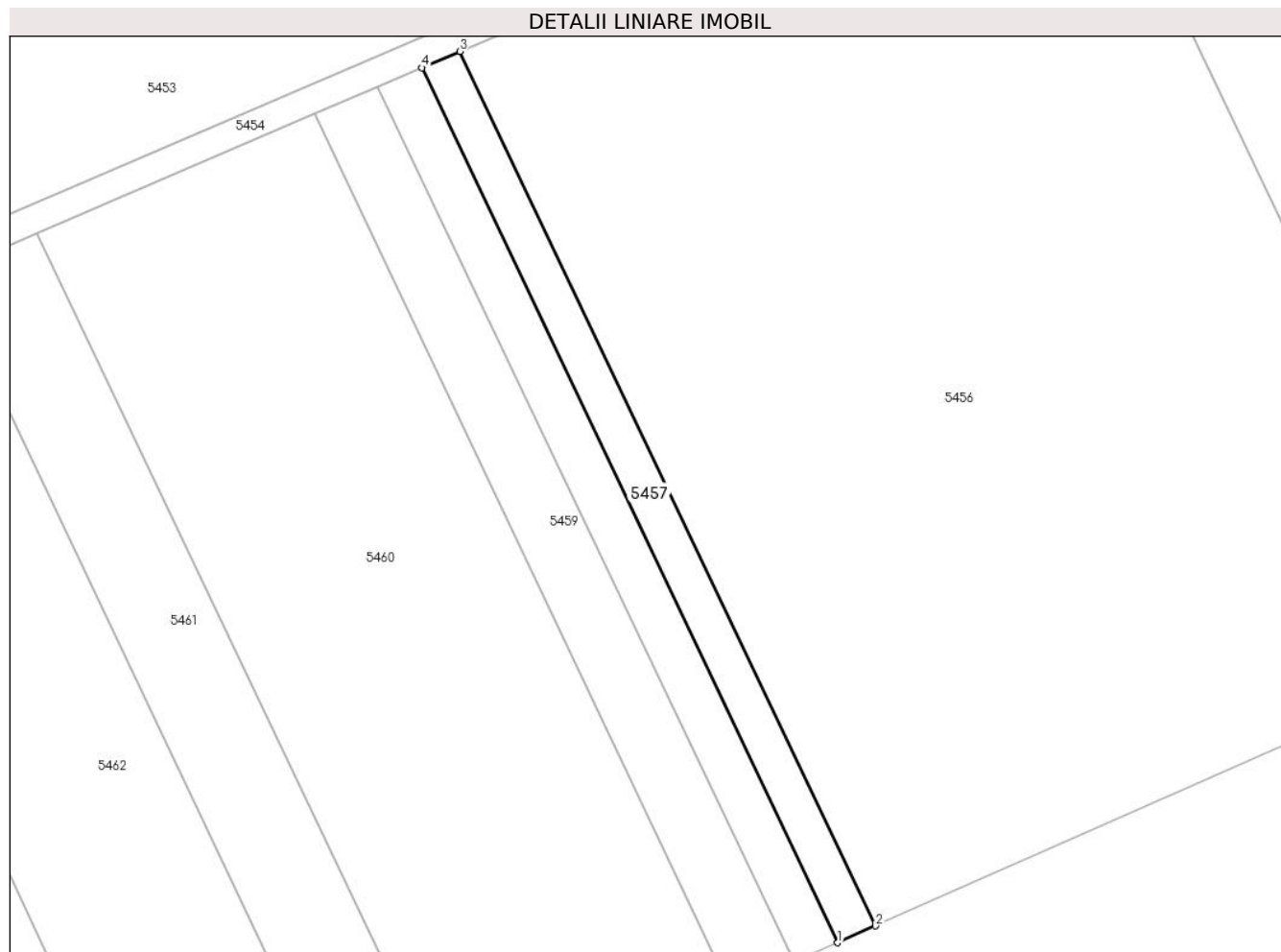
Inscrieri privind dezmembramintele dreptului de proprietate, drepturi reale de garanție și sarcini	Referințe
NU SUNT	

## Anexa Nr. 1 La Partea I

## Teren

Nr cadastral	Suprafața (mp)*	Observații / Referințe
	600	

\* Suprafața este determinată în planul de proiecție Stereo 70.



## Date referitoare la teren

Crt	Categorie folosință	Intra vilan	Suprafața (mp)	Tarla	Parcelă	Nr. topo	Observații / Referințe
1	arabil	NU	600	-	1967/1/12	-	

## Lungime Segmente

1) Valorile lungimilor segmentelor sunt obținute din proiecție în plan.

Punct început	X / Y	Punct sfârșit	X / Y	Lungime segment (** (m)
1	393.264,991 522.960,489	2	393.269,616 522.962,542	5.06
2	393.269,616 522.962,542	3	393.218,675 523.069,634	118.59
3	393.218,675 523.069,634	4	393.214,025 523.067,634	5.062
4	393.214,025 523.067,634	1	393.264,991 522.960,489	118.649

\*\* Lungimile segmentelor sunt determinate în planul de proiecție Stereo 70 și sunt rotunjite la 1 milimetru.

**\*\*\* Distanţa dintre puncte este formată din segmente cumulate ce sunt mai mici decât valoarea 1 milimetru.**



**DATE DESPRE IMOBILUL NR. 5458**

Oficiul de Cadastru și Publicitate Imobiliară ALBA  
Biroul de Cadastru și Publicitate Imobiliară Alba Iulia

**A. Partea I. Descrierea imobilului**

TEREN Extravilan

Adresa: Jud. Alba

Nr. Crt	Nr cadastral Nr. topografic	Suprafața* (mp)	Observații / Referințe
A1		700	Sector cadastral:73 Teren neimprijmit;

**B. Partea II. Proprietari și acte**

Inscrieri privitoare la dreptul de proprietate și alte drepturi reale	Referințe
/	
Act Administrativ nr. 9257/1587, din 24/04/1997 emis de CJPSDPAT ALBA;	
B1	A1
Intabulare, drept de PROPRIETATE, dobandit prin Reconstituire, cota actuala 1/1 1) UDREA I SOFIA	

**C. Partea III. SARCINI .**

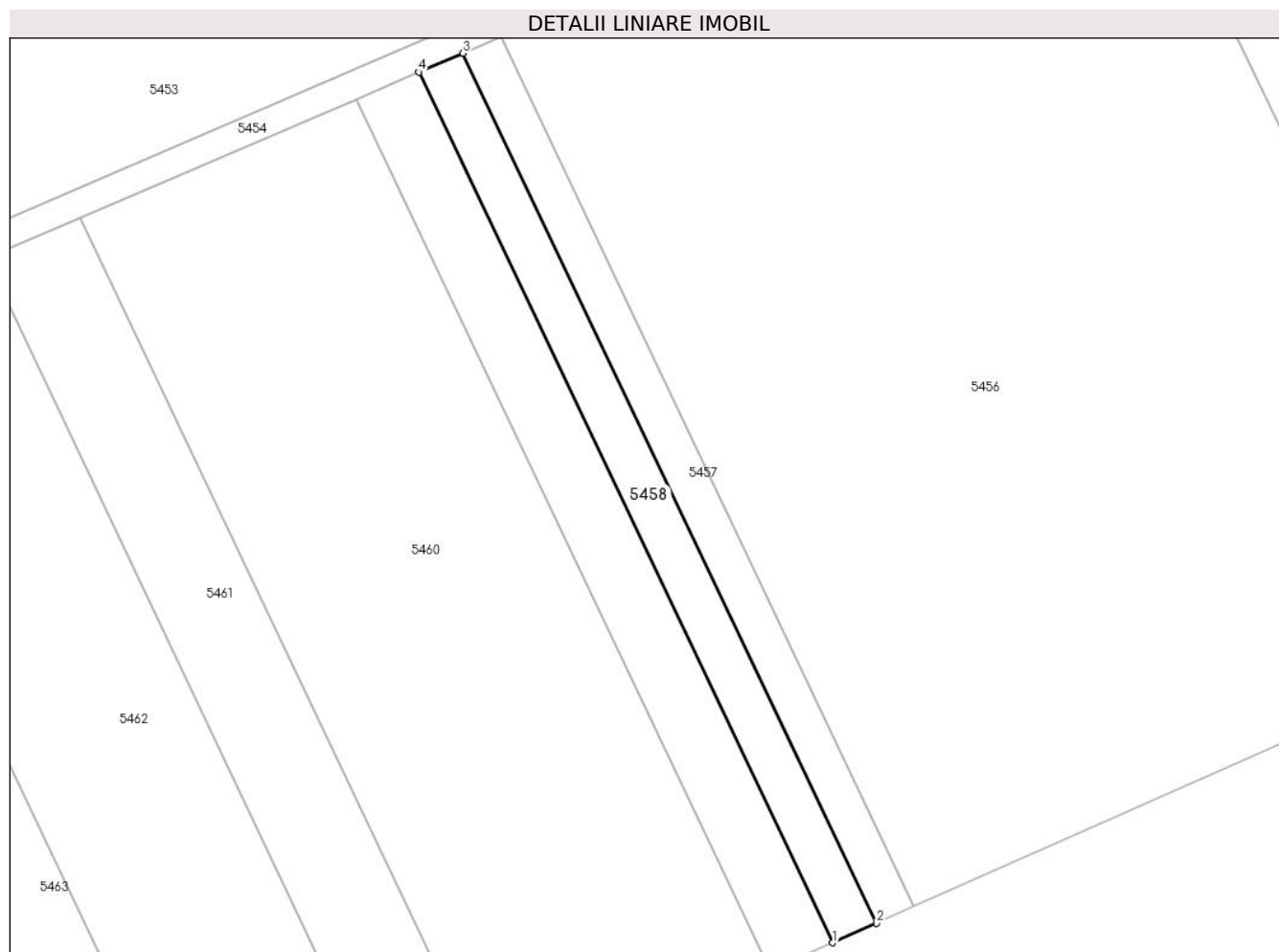
Inscrieri privind dezmembramintele dreptului de proprietate, drepturi reale de garanție și sarcini	Referințe
NU SUNT	

## Anexa Nr. 1 La Partea I

## Teren

Nr cadastral	Suprafața (mp)*	Observații / Referințe
	700	

\* Suprafața este determinată în planul de proiecție Stereo 70.



## Date referitoare la teren

Crt	Categorie folosință	Intra vilan	Suprafața (mp)	Tarla	Parcelă	Nr. topo	Observații / Referințe
1	arabil	NU	700	-	1967/1/11	-	

## Lungime Segmente

1) Valorile lungimilor segmentelor sunt obținute din proiecție în plan.

Punct început	X / Y	Punct sfârșit	X / Y	Lungime segment (** (m)
1	393.259,598 522.958,096	2	393.264,991 522.960,489	5.9
2	393.264,991 522.960,489	3	393.214,025 523.067,634	118.649
3	393.214,025 523.067,634	4	393.208,603 523.065,303	5.902
4	393.208,603 523.065,303	1	393.259,598 522.958,096	118.718

\*\* Lungimile segmentelor sunt determinate în planul de proiecție Stereo 70 și sunt rotunjite la 1 milimetru.

**\*\*\* Distanţa dintre puncte este formată din segmente cumulate ce sunt mai mici decât valoarea 1 milimetru.**





**DATE DESPRE IMOBILUL NR. 5459**

Oficiul de Cadastru și Publicitate Imobiliară ALBA  
Biroul de Cadastru și Publicitate Imobiliară Alba Iulia

**A. Partea I. Descrierea imobilului**

TEREN Extravilan

Nr. CF vechi:3251/Galda de Jos

Nr. cadastral vechi:312

Adresa: Jud. Alba

Nr. Crt	Nr cadastral Nr. topografic	Suprafața* (mp)	Observații / Referințe
A1	72163	1.000	Sector cadastral:73 Teren neimprejmuit;

**B. Partea II. Proprietari și acte**

Inscrieri privitoare la dreptul de proprietate și alte drepturi reale	Referințe
<b>31135 / 26/04/2021</b>	
Act Notarial nr. 1005, din 23/04/2021 emis de Dotiu Dan Adrian (contract de donatie);	
B3	A1
Intabulare, drept de PROPRIETATEcu titlu donatie, dobandit prin Conventie, cota actuala 1/1	
1) SENEȘAN ELENA	

**C. Partea III. SARCINI .**

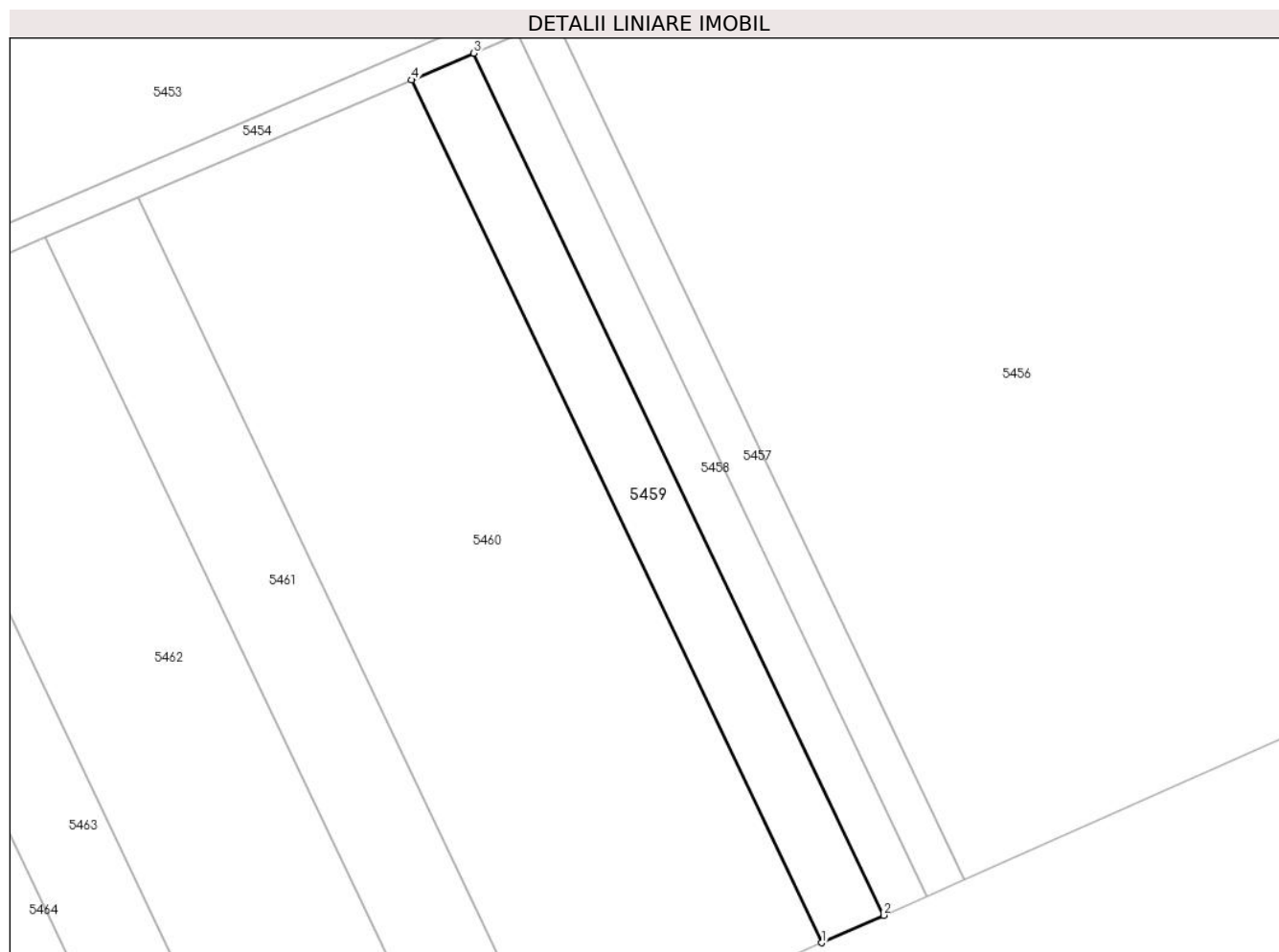
Inscrieri privind dezmembramintele dreptului de proprietate, drepturi reale de garanție și sarcini	Referințe
NU SUNT	

## Anexa Nr. 1 La Partea I

## Teren

Nr cadastral	Suprafața (mp)*	Observații / Referințe
72163	1.000	

\* Suprafața este determinată în planul de proiecție Stereo 70.



## Date referitoare la teren

Crt	Categorie folosință	Intra vilan	Suprafața (mp)	Tarla	Parcelă	Nr. topo	Observații / Referințe
1	arabil	NU	1.000	-	1967/1/10	-	

## Lungime Segmente

1) Valorile lungimilor segmentelor sunt obținute din proiecție în plan.

Punct început	X / Y	Punct sfârșit	X / Y	Lungime segment (** (m)
1	393.251,899 522.954,68	2	393.259,598 522.958,096	8.423
2	393.259,598 522.958,096	3	393.208,603 523.065,303	118.718
3	393.208,603 523.065,303	4	393.200,862 523.061,976	8.426
4	393.200,862 523.061,976	1	393.251,899 522.954,68	118.816

\*\* Lungimile segmentelor sunt determinate în planul de proiecție Stereo 70 și sunt rotunjite la 1 milimetru.

**\*\*\* Distanţa dintre puncte este formată din segmente cumulate ce sunt mai mici decât valoarea 1 milimetru.**



**DATE DESPRE IMOBILUL NR. 5460**

Oficiul de Cadastru și Publicitate Imobiliară ALBA  
Biroul de Cadastru și Publicitate Imobiliară Alba Iulia

**A. Partea I. Descrierea imobilului**

TEREN Extravilan

Adresa: Jud. Alba

Nr. Crt	Nr cadastral Nr. topografic	Suprafața* (mp)	Observații / Referințe
A1		4.400	Sector cadastral:73 Teren neimprijmit;

**B. Partea II. Proprietari și acte**

Inscrieri privitoare la dreptul de proprietate și alte drepturi reale		Referințe
/		
Act Administrativ nr. 7140/1394, din 26/06/1996 emis de CJPSDPAT ALBA;		
B1	Intabulare, drept de PROPRIETATE, dobandit prin Reconstituire, cota actuala 1/1 1) NICOLAE LETIȚIA 2) VOCHIM ELVIRA 3) BARBU LAURA	A1

**C. Partea III. SARCINI .**

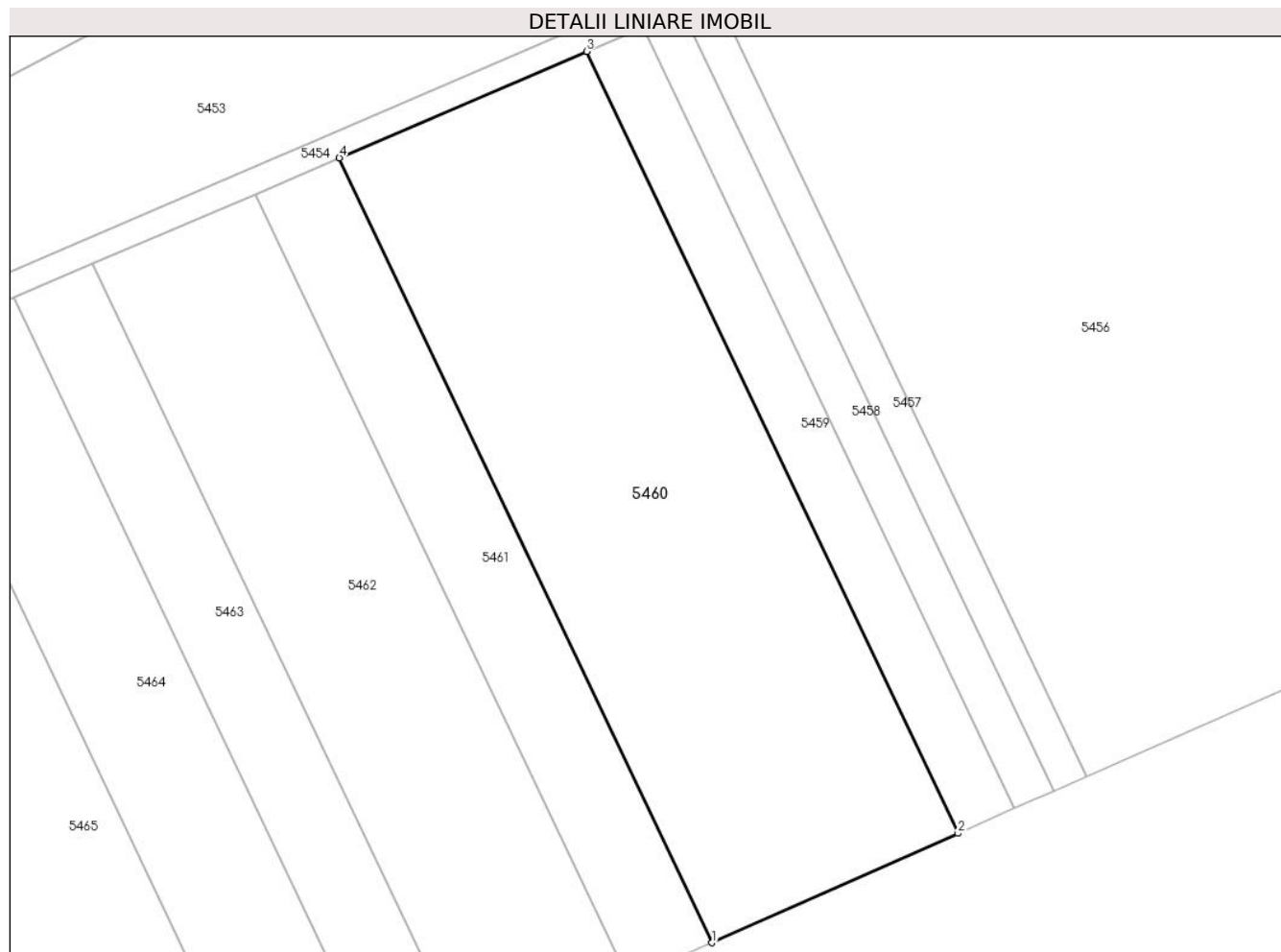
Inscrieri privind dezmembramintele dreptului de proprietate, drepturi reale de garanție și sarcini	Referințe
NU SUNT	

## Anexa Nr. 1 La Partea I

## Teren

Nr cadastral	Suprafața (mp)*	Observații / Referințe
	4.400	

\* Suprafața este determinată în planul de proiecție Stereo 70.



## Date referitoare la teren

Crt	Categorie folosință	Intra vilan	Suprafața (mp)	Tarla	Parcelă	Nr. topo	Observații / Referințe
1	arabil	NU	4.400	-	1967/1/9	-	

## Lungime Segmente

1) Valorile lungimilor segmentelor sunt obținute din proiecție în plan.

Punct început	X / Y	Punct sfârșit	X / Y	Lungime segment (** (m)
1	393.218,1 522.939,681	2	393.251,899 522.954,68	36.978
2	393.251,899 522.954,68	3	393.200,862 523.061,976	118.816
3	393.200,862 523.061,976	4	393.166,877 523.047,366	36.992
4	393.166,877 523.047,366	1	393.218,1 522.939,681	119.247

\*\* Lungimile segmentelor sunt determinate în planul de proiecție Stereo 70 și sunt rotunjite la 1 milimetru.

**\*\*\* Distanţa dintre puncte este formată din segmente cumulate ce sunt mai mici decât valoarea 1 milimetru.**





**DATE DESPRE IMOBILUL NR. 5461**

Oficiul de Cadastru și Publicitate Imobiliară ALBA  
Biroul de Cadastru și Publicitate Imobiliară Alba Iulia

**A. Partea I. Descrierea imobilului**

TEREN Extravilan

Adresa: Jud. Alba

Nr. Crt	Nr cadastral Nr. topografic	Suprafața* (mp)	Observații / Referințe
A1		1.500	Sector cadastral:73 Teren neimprejmuit;

**B. Partea II. Proprietari și acte**

Inscrieri privitoare la dreptul de proprietate și alte drepturi reale	Referințe
/	
Act Administrativ nr. 19589/2421, din 23/10/2009 emis de CJPSDPAT ALBA;	
B1	A1
Intabulare, drept de PROPRIETATE, dobandit prin Reconstituire, cota actuala 1/1 1) GLIGA ANA	

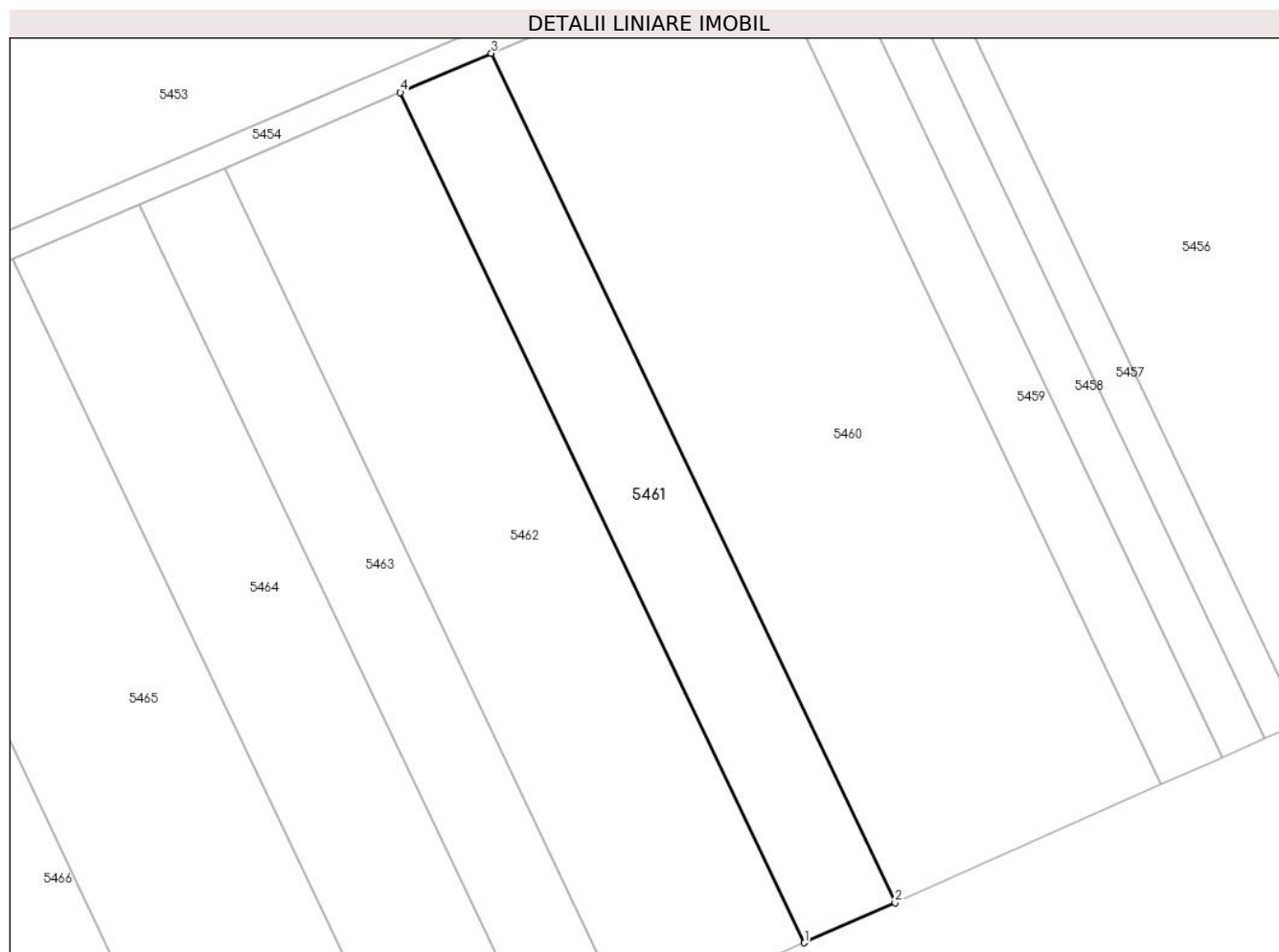
**C. Partea III. SARCINI .**

Inscrieri privind dezmembramintele dreptului de proprietate, drepturi reale de garanție și sarcini	Referințe
NU SUNT	

**Anexa Nr. 1 La Partea I****Teren**

Nr cadastral	Suprafața (mp)*	Observații / Referințe
	1.500	

\* Suprafața este determinată în planul de proiecție Stereo 70.

**Date referitoare la teren**

Crt	Categorie folosință	Intra vilan	Suprafața (mp)	Tarla	Parcelă	Nr. topo	Observații / Referințe
1	arabil	NU	1.500	-	1967/1/8/2	-	

**Lungime Segmente**

1) Valorile lungimilor segmentelor sunt obținute din proiecție în plan.

Punct început	X / Y	Punct sfârșit	X / Y	Lungime segment (** (m)
1	393.206,605 522.934,58	2	393.218,1 522.939,681	12.576
2	393.218,1 522.939,681	3	393.166,877 523.047,366	119.247
3	393.166,877 523.047,366	4	393.155,32 523.042,397	12.58
4	393.155,32 523.042,397	1	393.206,605 522.934,58	119.393

\*\* Lungimile segmentelor sunt determinate în planul de proiecție Stereo 70 și sunt rotunjite la 1 milimetru.

**\*\*\* Distanţa dintre puncte este formată din segmente cumulate ce sunt mai mici decât valoarea 1 milimetru.**



**DATE DESPRE IMOBILUL NR. 5462**

Oficiul de Cadastru și Publicitate Imobiliară ALBA  
Biroul de Cadastru și Publicitate Imobiliară Alba Iulia

**A. Partea I. Descrierea imobilului**

TEREN Extravilan

Adresa: Jud. Alba

Nr. Crt	Nr cadastral Nr. topografic	Suprafața* (mp)	Observații / Referințe
A1		2.900	Sector cadastral:73 Teren neimprejmuit;

**B. Partea II. Proprietari și acte**

Inscrieri privitoare la dreptul de proprietate și alte drepturi reale	Referințe
/	
Act Administrativ nr. 11438/2226, din 15/04/2002 emis de CJPSDPAT ALBA;	
B1	A1
Intabulare, drept de PROPRIETATE, dobandit prin Reconstituire, cota actuala 1/1 1) CÎLEA ANA	

**C. Partea III. SARCINI .**

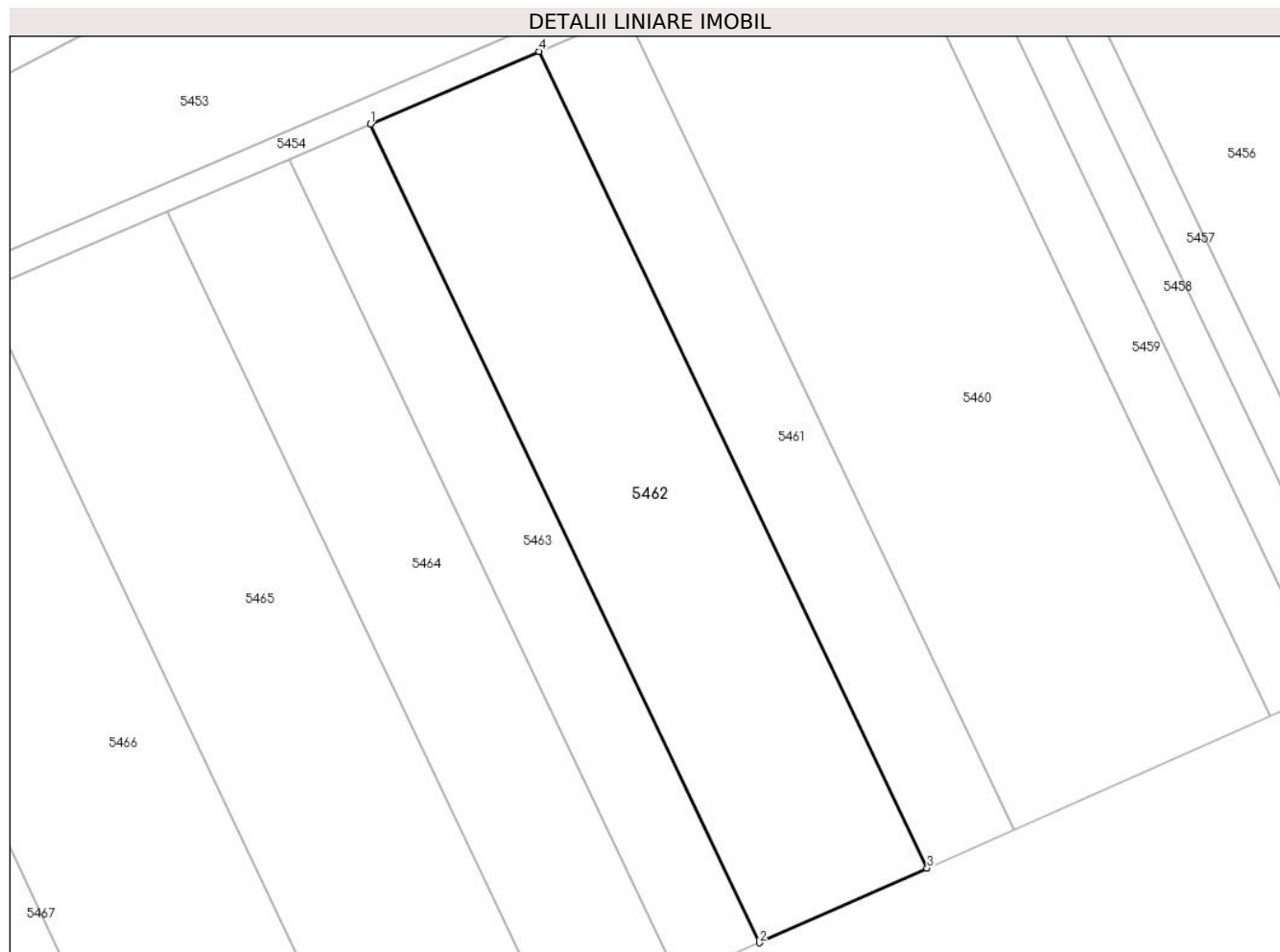
Inscrieri privind dezmembramintele dreptului de proprietate, drepturi reale de garanție și sarcini	Referințe
NU SUNT	

## Anexa Nr. 1 La Partea I

## Teren

Nr cadastral	Suprafața (mp)*	Observații / Referințe
	2.900	

\* Suprafața este determinată în planul de proiecție Stereo 70.



## Date referitoare la teren

Crt	Categorie folosință	Intra vilan	Suprafața (mp)	Tarla	Parcelă	Nr. topo	Observații / Referințe
1	arabil	NU	2.900	-	1967/1/8/1	-	

## Lungime Segmente

1) Valorile lungimilor segmentelor sunt obținute din proiecție în plan.

Punct început	X / Y	Punct sfârșit	X / Y	Lungime segment (** (m)
1	393.133,015 523.032,809	2	393.184,422 522.924,736	119.676
2	393.184,422 522.924,736	3	393.206,605 522.934,58	24.269
3	393.206,605 522.934,58	4	393.155,32 523.042,397	119.393
4	393.155,32 523.042,397	1	393.133,015 523.032,809	24.278

\*\* Lungimile segmentelor sunt determinate în planul de proiecție Stereo 70 și sunt rotunjite la 1 milimetru.

**\*\*\* Distanţa dintre puncte este formată din segmente cumulate ce sunt mai mici decât valoarea 1 milimetru.**





**DATE DESPRE IMOBILUL NR. 5463**

Oficiul de Cadastru și Publicitate Imobiliară ALBA  
Biroul de Cadastru și Publicitate Imobiliară Alba Iulia

**A. Partea I. Descrierea imobilului**

TEREN Extravilan

Adresa: Jud. Alba

Nr. Crt	Nr cadastral Nr. topografic	Suprafața* (mp)	Observații / Referințe
A1		1.400	Sector cadastral:73 Teren neimpregmuit;

**B. Partea II. Proprietari și acte**

Inscrieri privitoare la dreptul de proprietate și alte drepturi reale		Referințe
/		
Act Normativ nr. 7, din 13/03/1996 emis de Parlamentul României;		
B1	Inscrierea posesiei, drept de PROPRIETATE, dobândit prin Lege, cota actuala 1/1 1) NEIDENTIFICAT NEIDENTIFICAT	A1
Act Normativ nr. 7, din 13/03/1996 emis de Parlamentul României (art.13 alin.(14));		
B2	Se notează mențiunea proprietar neidentificat, rezerva comisiei locale de fond funciar.	A1

**C. Partea III. SARCINI .**

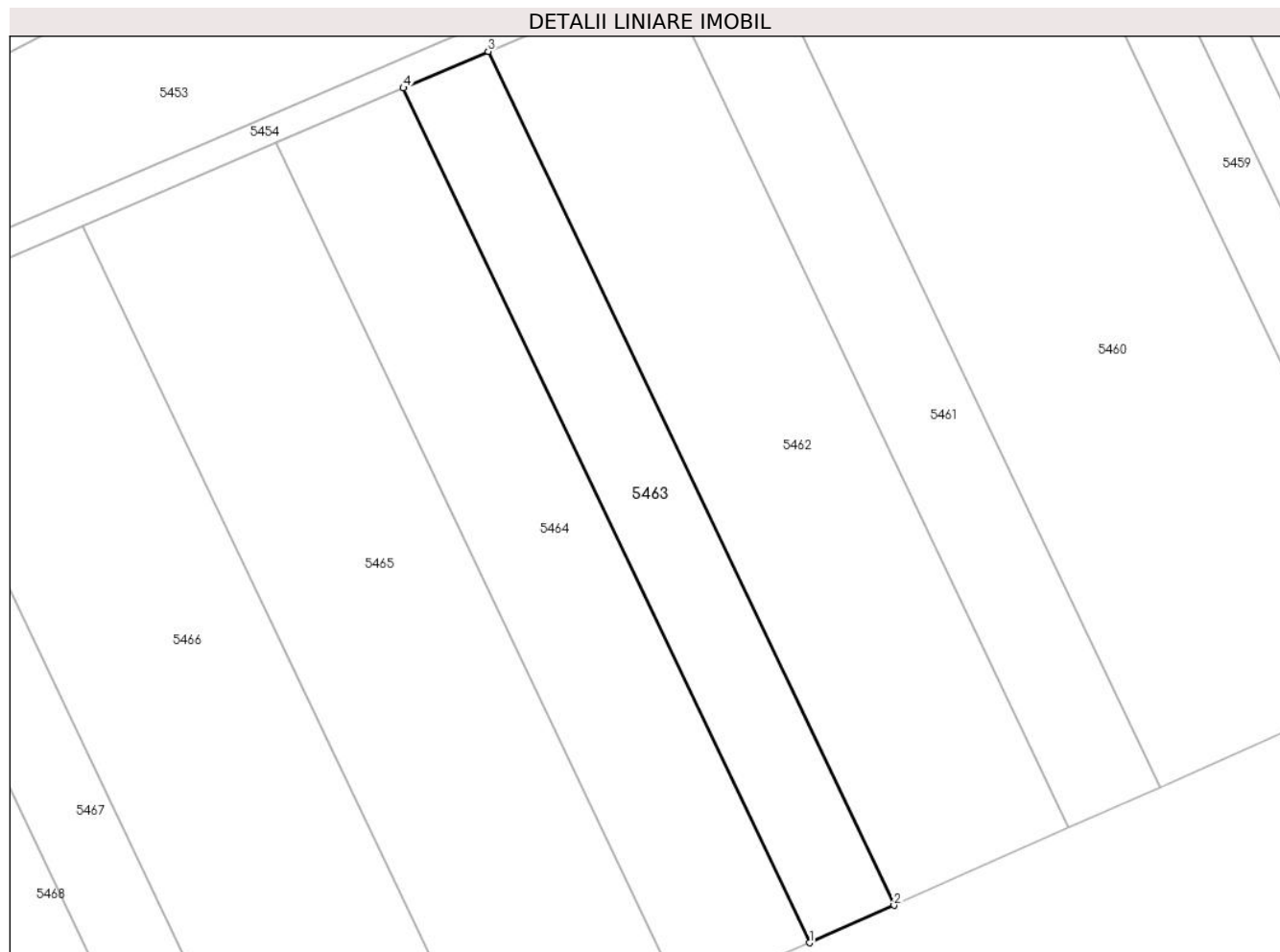
Inscrieri privind dezmembramintele dreptului de proprietate, drepturi reale de garanție și sarcini	Referințe
NU SUNT	

## Anexa Nr. 1 La Partea I

## Teren

Nr cadastral	Suprafața (mp)*	Observații / Referințe
	1.400	

\* Suprafața este determinată în planul de proiecție Stereo 70.



## Date referitoare la teren

Crt	Categorie folosință	Intra vilan	Suprafața (mp)	Tarla	Parcelă	Nr. topo	Observații / Referințe
1	arabil	NU	1.400	-	-	-	

## Lungime Segmente

1) Valorile lungimilor segmentelor sunt obținute din proiecție în plan.

Punct început	X / Y	Punct sfârșit	X / Y	Lungime segment (** (m)
1	393.173,731 522.919,992	2	393.184,422 522.924,736	11.696
2	393.184,422 522.924,736	3	393.133,015 523.032,809	119.676
3	393.133,015 523.032,809	4	393.122,266 523.028,188	11.7
4	393.122,266 523.028,188	1	393.173,731 522.919,992	119.812

\*\* Lungimile segmentelor sunt determinate în planul de proiecție Stereo 70 și sunt rotunjite la 1 milimetru.

**\*\*\* Distanţa dintre puncte este formată din segmente cumulate ce sunt mai mici decât valoarea 1 milimetru.**



**DATE DESPRE IMOBILUL NR. 5464**

Oficiul de Cadastru și Publicitate Imobiliară ALBA  
Biroul de Cadastru și Publicitate Imobiliară Alba Iulia

**A. Partea I. Descrierea imobilului**

TEREN Extravilan

Adresa: Jud. Alba

Nr. Crt	Nr cadastral Nr. topografic	Suprafața* (mp)	Observații / Referințe
A1		2.100	Sector cadastral:73 Teren neimprejmuit;

**B. Partea II. Proprietari și acte**

Inscrieri privitoare la dreptul de proprietate și alte drepturi reale	Referințe
/	
Act Administrativ nr. 7125/1345, din 31/05/1996 emis de CJPSDPAT ALBA;	
B1	A1
Intabulare, drept de PROPRIETATE, dobandit prin Reconstituire, cota actuala 1/1 1) MEDREA IOAN	

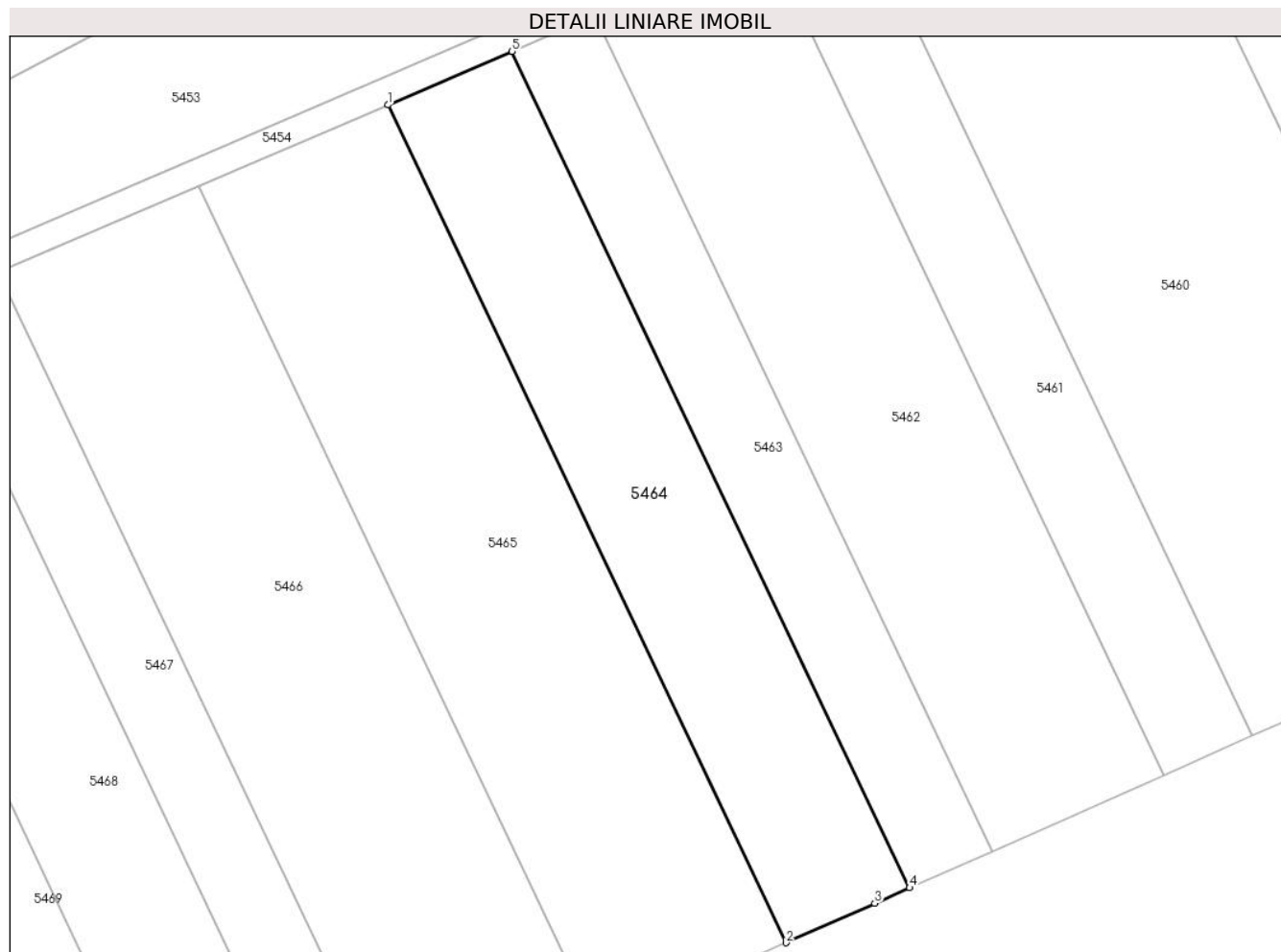
**C. Partea III. SARCINI .**

Inscrieri privind dezmembramintele dreptului de proprietate, drepturi reale de garanție și sarcini	Referințe
NU SUNT	

**Anexa Nr. 1 La Partea I****Teren**

Nr cadastral	Suprafața (mp)*	Observații / Referințe
	2.100	

\* Suprafața este determinată în planul de proiecție Stereo 70.

**Date referitoare la teren**

Crt	Categorie folosință	Intra vilan	Suprafața (mp)	Tarla	Parcelă	Nr. topo	Observații / Referințe
1	arabil	NU	2.100	-	1967/1/6	-	

**Lungime Segmente**

1) Valorile lungimilor segmentelor sunt obținute din proiecție în plan.

Punct început	X / Y	Punct sfârșit	X / Y	Lungime segment (** (m)
1	393.106,166 523.021,266	2	393.157,719 522.912,886	120.016
2	393.157,719 522.912,886	3	393.169,224 522.917,992	12.587
3	393.169,224 522.917,992	4	393.173,731 522.919,992	4.931
4	393.173,731 522.919,992	5	393.122,266 523.028,188	119.812
5	393.122,266 523.028,188	1	393.106,166 523.021,266	17.525

**\*\* Lungimile segmentelor sunt determinate în planul de proiecție Stereo 70 și sunt rotunjite la 1 milimetru.**

**\*\*\* Distanța dintre puncte este formată din segmente cumulate ce sunt mai mici decât valoarea 1 milimetru.**





**DATE DESPRE IMOBILUL NR. 5465**

Oficiul de Cadastru și Publicitate Imobiliară ALBA  
Biroul de Cadastru și Publicitate Imobiliară Alba Iulia

**A. Partea I. Descrierea imobilului**

TEREN Extravilan

Nr. CF vechi:3254/Galda de Jos

Nr. cadastral vechi:328

Adresa: Jud. Alba

Nr. Crt	Nr cadastral Nr. topografic	Suprafața* (mp)	Observații / Referințe
A1	72161	3.200	Sector cadastral:73 Teren neimprejmuit;

**B. Partea II. Proprietari și acte**

Inscrieri privitoare la dreptul de proprietate și alte drepturi reale		Referințe
<b>48375 / 13/07/2021</b>		
Act Notarial nr. 989, din 22/04/2021 emis de Dotiu Dan Adrian (contract de donatie);		
B3	Intabulare, drept de PROPRIETATEcu titlul donație, dobandit prin Conventie, cota actuala 1/1 1) SENEȘAN ELENA	A1

**C. Partea III. SARCINI .**

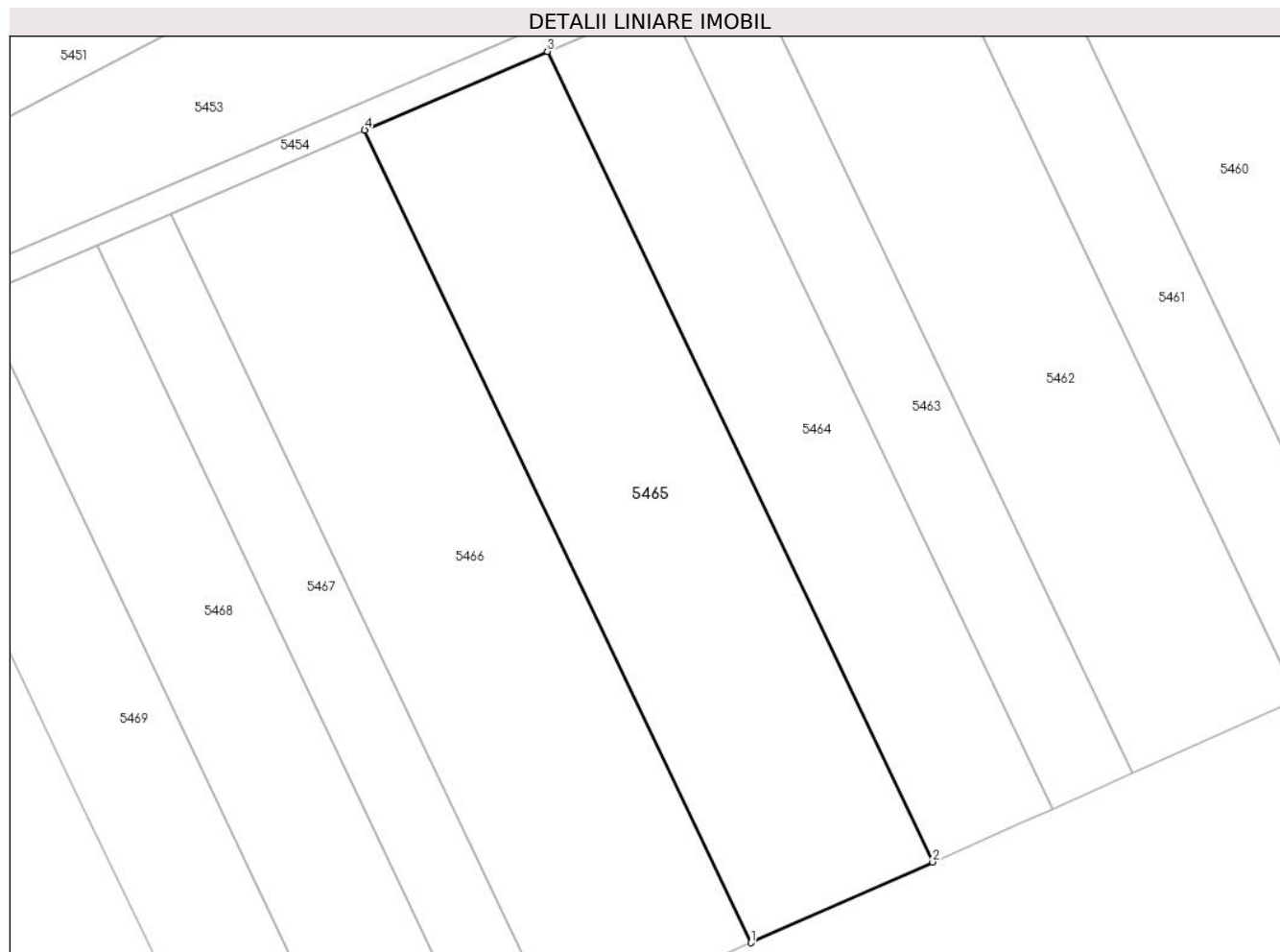
Inscrieri privind dezmembramintele dreptului de proprietate, drepturi reale de garanție și sarcini	Referințe
NU SUNT	

## Anexa Nr. 1 La Partea I

## Teren

Nr cadastral	Suprafața (mp)*	Observații / Referințe
72161	3.200	

\* Suprafața este determinată în planul de proiecție Stereo 70.



## Date referitoare la teren

Crt	Categorie folosință	Intra vilan	Suprafața (mp)	Tarla	Parcelă	Nr. topo	Observații / Referințe
1	arabil	NU	3.200	-	1967/1/5	-	

## Lungime Segmente

1) Valorile lungimilor segmentelor sunt obținute din proiecție în plan.

Punct început	X / Y	Punct sfârșit	X / Y	Lungime segment (** (m)
1	393.133,37 522.902,082	2	393.157,719 522.912,886	26.638
2	393.157,719 522.912,886	3	393.106,166 523.021,266	120.016
3	393.106,166 523.021,266	4	393.081,684 523.010,742	26.648
4	393.081,684 523.010,742	1	393.133,37 522.902,082	120.327

\*\* Lungimile segmentelor sunt determinate în planul de proiecție Stereo 70 și sunt rotunjite la 1 milimetru.

**\*\*\* Distanţa dintre puncte este formată din segmente cumulate ce sunt mai mici decât valoarea 1 milimetru.**



**DATE DESPRE IMOBILUL NR. 5466**

Oficiul de Cadastru și Publicitate Imobiliară ALBA  
Biroul de Cadastru și Publicitate Imobiliară Alba Iulia

**A. Partea I. Descrierea imobilului**

TEREN Extravilan

Nr. CF vechi:3243

Nr. cadastral vechi:311

Adresa: Jud. Alba

Nr. Crt	Nr cadastral Nr. topografic	Suprafața* (mp)	Observații / Referințe
A1	72168	3.400	Sector cadastral:73 Teren neimprejmuit;

**B. Partea II. Proprietari și acte**

Inscrieri privitoare la dreptul de proprietate și alte drepturi reale	Referințe
<b>31134 / 26/04/2021</b>	
Act Notarial nr. 1005, din 23/04/2021 emis de Dotiu Dan Adrian (contract de donatie);	
B3	A1
Intabulare, drept de PROPRIETATEcu titlu donatie, dobandit prin Conventie, cota actuala 1/1	
1) SENEȘAN ELENA	

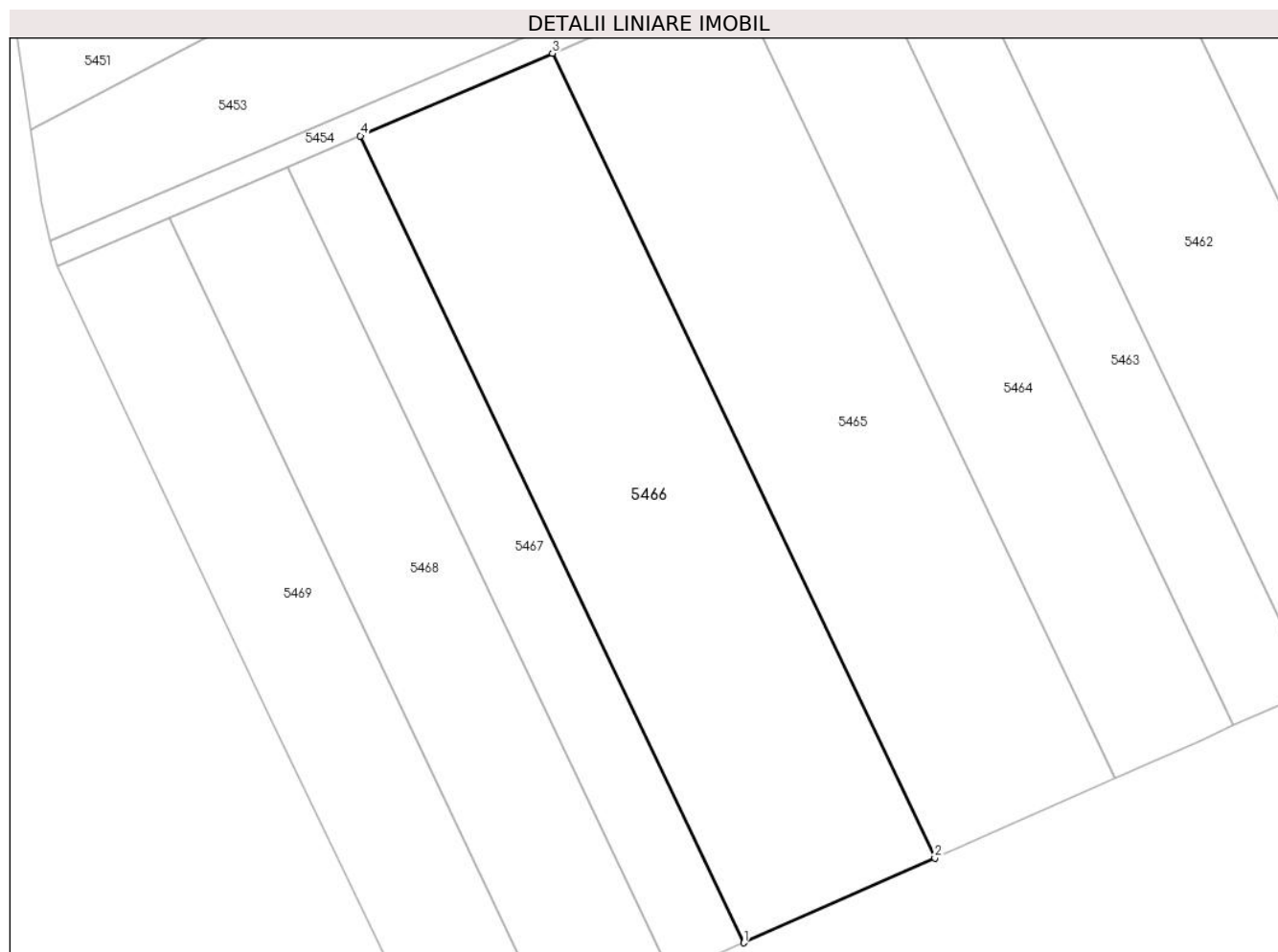
**C. Partea III. SARCINI .**

Inscrieri privind dezmembramintele dreptului de proprietate, drepturi reale de garanție și sarcini	Referințe
NU SUNT	

**Anexa Nr. 1 La Partea I****Teren**

Nr cadastral	Suprafața (mp)*	Observații / Referințe
72168	3.400	

\* Suprafața este determinată în planul de proiecție Stereo 70.

**Date referitoare la teren**

Crt	Categorie folosință	Intra vilan	Suprafața (mp)	Tarla	Parcelă	Nr. topo	Observații / Referințe
1	arabil	NU	3.400	-	1967/1/4	-	

**Lungime Segmente**

1) Valorile lungimilor segmentelor sunt obținute din proiecție în plan.

Punct început	X / Y	Punct sfârșit	X / Y	Lungime segment (** (m)
1	393.107,569 522.890,632	2	393.133,37 522.902,082	28.228
2	393.133,37 522.902,082	3	393.081,684 523.010,742	120.327
3	393.081,684 523.010,742	4	393.055,742 522.999,589	28.238
4	393.055,742 522.999,589	1	393.107,569 522.890,632	120.655

\*\* Lungimile segmentelor sunt determinate în planul de proiecție Stereo 70 și sunt rotunjite la 1 milimetru.

**\*\*\* Distanţa dintre puncte este formată din segmente cumulate ce sunt mai mici decât valoarea 1 milimetru.**





**DATE DESPRE IMOBILUL NR. 5467**

Oficiul de Cadastru și Publicitate Imobiliară ALBA  
Biroul de Cadastru și Publicitate Imobiliară Alba Iulia

**A. Partea I. Descrierea imobilului**

TEREN Extravilan

Adresa: Jud. Alba

Nr. Crt	Nr cadastral Nr. topografic	Suprafața* (mp)	Observații / Referințe
A1		1.300	Sector cadastral:73 Teren neimprejmuit;

**B. Partea II. Proprietari și acte**

Inscrieri privitoare la dreptul de proprietate și alte drepturi reale	Referințe
/	
Act Administrativ nr. 9214/1579, din 08/04/1997 emis de CJPSDPAT ALBA;	
B1	A1
Intabulare, drept de PROPRIETATE, dobandit prin Reconstituire, cota actuala 1/1 1) CRETU AURELIA	

**C. Partea III. SARCINI .**

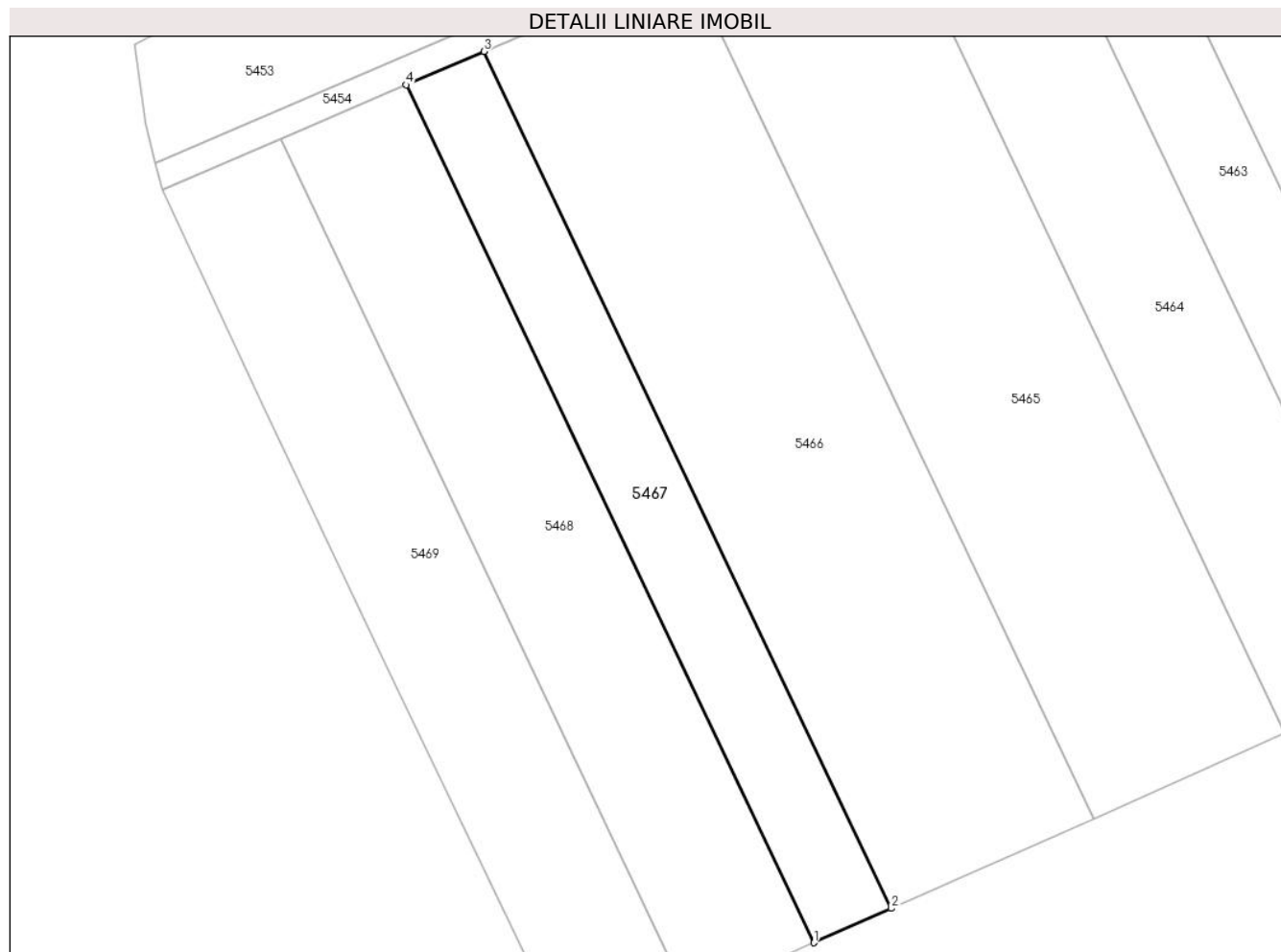
Inscrieri privind dezmembramintele dreptului de proprietate, drepturi reale de garanție și sarcini	Referințe
NU SUNT	

## Anexa Nr. 1 La Partea I

## Teren

Nr cadastral	Suprafața (mp)*	Observații / Referințe
	1.300	

\* Suprafața este determinată în planul de proiecție Stereo 70.



## Date referitoare la teren

Crt	Categorie folosință	Intra vilan	Suprafața (mp)	Tarla	Parcelă	Nr. topo	Observații / Referințe
1	arabil	NU	1.300	-	1967/1/3	-	

## Lungime Segmente

1) Valorile lungimilor segmentelor sunt obținute din proiecție în plan.

Punct început	X / Y	Punct sfârșit	X / Y	Lungime segment (** (m)
1	393.097,722 522.886,263	2	393.107,569 522.890,632	10.773
2	393.107,569 522.890,632	3	393.055,742 522.999,589	120.655
3	393.055,742 522.999,589	4	393.045,841 522.995,333	10.777
4	393.045,841 522.995,333	1	393.097,722 522.886,263	120.781

\*\* Lungimile segmentelor sunt determinate în planul de proiecție Stereo 70 și sunt rotunjite la 1 milimetru.

**\*\*\* Distanţa dintre puncte este formată din segmente cumulate ce sunt mai mici decât valoarea 1 milimetru.**



**DATE DESPRE IMOBILUL NR. 5468**

Oficiul de Cadastru și Publicitate Imobiliară ALBA  
Biroul de Cadastru și Publicitate Imobiliară Alba Iulia

**A. Partea I. Descrierea imobilului**

TEREN Extravilan

Adresa: Jud. Alba

Nr. Crt	Nr cadastral Nr. topografic	Suprafața* (mp)	Observații / Referințe
A1		2.100	Sector cadastral:73 Teren neimprejmuit;

**B. Partea II. Proprietari și acte**

Inscrieri privitoare la dreptul de proprietate și alte drepturi reale		Referințe
/		
Act Administrativ nr. 7125/1320, din 21/05/1996 emis de CJPSDPAT ALBA;		
B1	Intabulare, drept de PROPRIETATE, dobandit prin Reconstituire, cota actuala 1/1 1) MIHALTAN IOAN 2) DOIA ELISABETA 3) TRIF LETIȚIA	A1

**C. Partea III. SARCINI .**

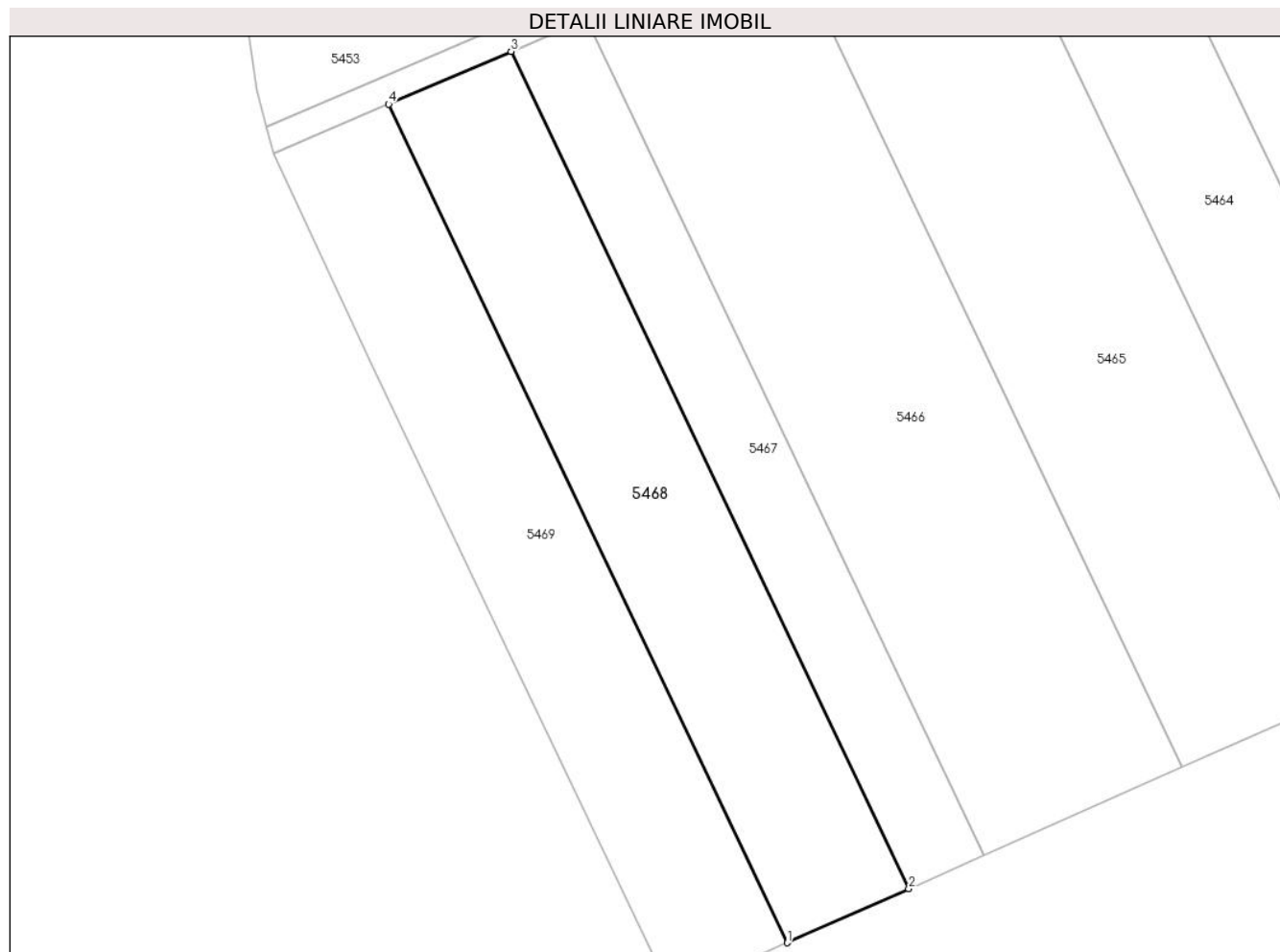
Inscrieri privind dezmembramintele dreptului de proprietate, drepturi reale de garanție și sarcini	Referințe
NU SUNT	

## Anexa Nr. 1 La Partea I

## Teren

Nr cadastral	Suprafața (mp)*	Observații / Referințe
	2.100	

\* Suprafața este determinată în planul de proiecție Stereo 70.



## Date referitoare la teren

Crt	Categorie folosință	Intra vilan	Suprafața (mp)	Tarla	Parcelă	Nr. topo	Observații / Referințe
1	arabil	NU	2.100	-	1967/1/2	-	

## Lungime Segmente

1) Valorile lungimilor segmentelor sunt obținute din proiecție în plan.

Punct început	X / Y	Punct sfârșit	X / Y	Lungime segment (** (m)
1	393.081,838 522.879,214	2	393.097,722 522.886,263	17.378
2	393.097,722 522.886,263	3	393.045,841 522.995,333	120.781
3	393.045,841 522.995,333	4	393.029,869 522.988,467	17.385
4	393.029,869 522.988,467	1	393.081,838 522.879,214	120.983

\*\* Lungimile segmentelor sunt determinate în planul de proiecție Stereo 70 și sunt rotunjite la 1 milimetru.

**\*\*\* Distanţa dintre puncte este formată din segmente cumulate ce sunt mai mici decât valoarea 1 milimetru.**





**DATE DESPRE IMOBILUL NR. 5469**

Oficiul de Cadastru și Publicitate Imobiliară ALBA  
Biroul de Cadastru și Publicitate Imobiliară Alba Iulia

**A. Partea I. Descrierea imobilului**

TEREN Extravilan

Adresa: Jud. Alba, PE DEAL

Nr. Crt	Nr cadastral Nr. topografic	Suprafața* (mp)	Observații / Referințe
A1	71973	2.000	Sector cadastral:73 Teren neimprejmuit;

**B. Partea II. Proprietari și acte**

Inscrieri privitoare la dreptul de proprietate și alte drepturi reale		Referințe
<b>10423 / 10/04/2012</b>		
Act Notarial nr. AUT.285, din 06/04/2012 emis de NP BANCIU MARIA (contract de vanzare-cumparare);		
B6	Intabulare, drept de PROPRIETATEcu titlu cumparare bun comun, dobandit prin Conventie, cota actuala 1/1	A1
	1) SENEȘAN VASILE IOAN, cas. cu	
	2) SENEȘAN NICOLETA DIANA	

**C. Partea III. SARCINI .**

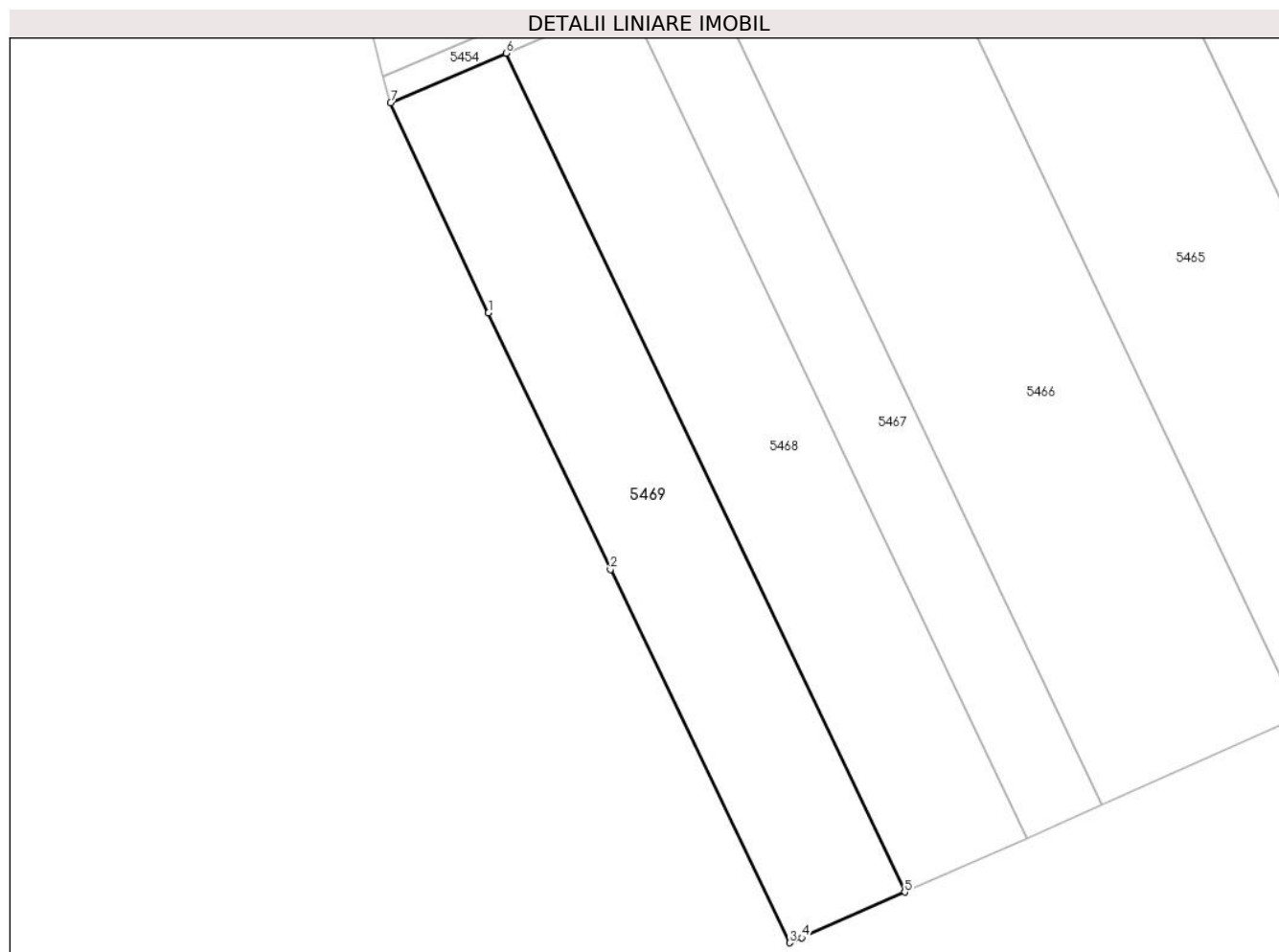
Inscrieri privind dezmembramintele dreptului de proprietate, drepturi reale de garanție și sarcini	Referințe
NU SUNT	

## Anexa Nr. 1 La Partea I

## Teren

Nr cadastral	Suprafața (mp)*	Observații / Referințe
71973	2.000	

\* Suprafața este determinată în planul de proiecție Stereo 70.



## Date referitoare la teren

Crt	Categorie folosință	Intra vilan	Suprafața (mp)	Tarla	Parcelă	Nr. topo	Observații / Referințe
1	arabil	NU	2.000	-	1967/1/1	-	

## Lungime Segmente

1) Valorile lungimilor segmentelor sunt obținute din proiecție în plan.

Punct început	X / Y	Punct sfârșit	X / Y	Lungime segment (** (m)
1	393.027,577 522.954,646	2	393.043,474 522.921,225	37.009
2	393.043,474 522.921,225	3	393.066,834 522.872,623	53.924
3	393.066,834 522.872,623	4	393.068,43 522.873,264	1.72
4	393.068,43 522.873,264	5	393.081,838 522.879,214	14.669
5	393.081,838 522.879,214	6	393.029,869 522.988,467	120.983

Punct început	X / Y	Punct sfârșit	X / Y	Lungime segment (** (m)
6	393.029,869 522.988,467	7	393.014,84 522.982,006	16.359
7	393.014,84 522.982,006	1	393.027,577 522.954,646	30.18

\*\* Lungimile segmentelor sunt determinate în planul de proiecție Stereo 70 și sunt rotunjite la 1 milimetru.

\*\*\* Distanța dintre puncte este formată din segmente cumulate ce sunt mai mici decât valoarea 1 milimetru.



**DATE DESPRE IMOBILUL NR. 5470**

Oficiul de Cadastru și Publicitate Imobiliară ALBA  
Biroul de Cadastru și Publicitate Imobiliară Alba Iulia

**A. Partea I. Descrierea imobilului**

TEREN Extravilan

Adresa: Jud. Alba

Nr. Crt	Nr cadastral Nr. topografic	Suprafața* (mp)	Observații / Referințe
A1		2.108	Sector cadastral:73 Teren neimprijmit;

**B. Partea II. Proprietari și acte**

Inscrieri privitoare la dreptul de proprietate și alte drepturi reale		Referințe
/		
Act Normativ nr. 7, din 13/03/1996 emis de Parlamentul României;		
B1	Inscrierea posesiei, drept de PROPRIETATE, dobândit prin Lege, cota actuala 1/1 1) NEIDENTIFICAT NEIDENTIFICAT	A1
Act Normativ nr. 7, din 13/03/1996 emis de Parlamentul României (art.13 alin.(15));		
B2	Se notează mențiunea de proprietar neidentificat.	A1

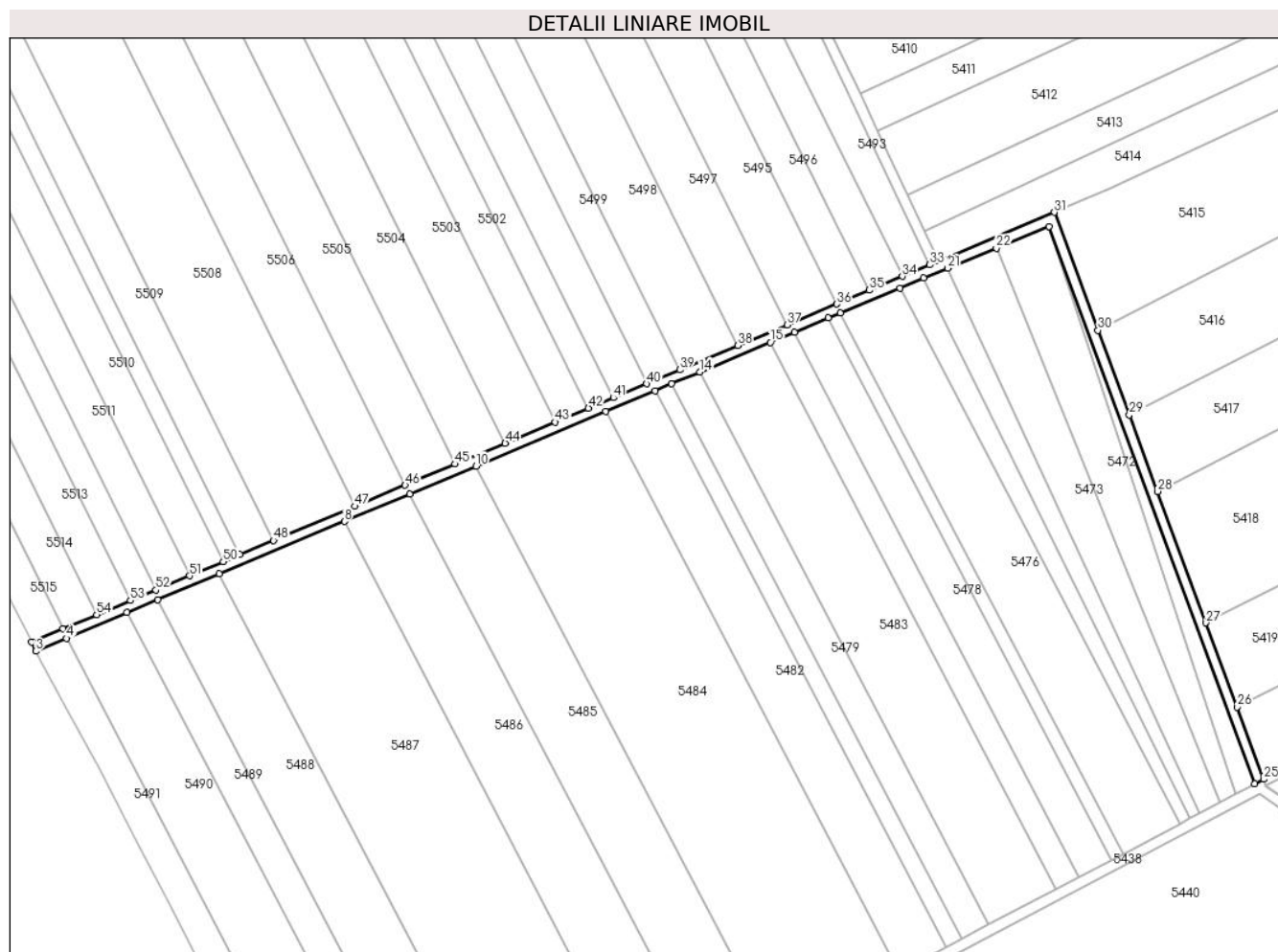
**C. Partea III. SARCINI .**

Inscrieri privind dezmembramintele dreptului de proprietate, drepturi reale de garanție și sarcini	Referințe
NU SUNT	

**Teren**

Nr cadastral	Suprafața (mp)*	Observații / Referințe
	2.108	

\* Suprafața este determinată în planul de proiecție Stereo 70.



**Date referitoare la teren**

Crt	Categorie folosință	Intravilan	Suprafața (mp)	Tarla	Parcelă	Nr. topo	Observații / Referințe
1	drum	NU	2.108	-	-	-	

**Lungime Segmente**

1) Valorile lungimilor segmentelor sunt obținute din proiecție în plan.

Punct început	X / Y	Punct sfârșit	X / Y	Lungime segment	Punct început	X / Y	Punct sfârșit	X / Y	Lungime segment	Punct început	X / Y	Punct sfârșit	X / Y	Lungime segment
1	392.812,419 523.560,798	2	392.801,357 523.556,155	11.997	2	392.801,357 523.556,155	3	392.802,794 523.552,963	3.501	3	392.802,794 523.552,963	4	392.813,657 523.557,525	11.782
4	392.813,657 523.557,525	5	392.835,178 523.566,564	23.342	5	392.835,178 523.566,564	6	392.846,007 523.571,112	11.745	6	392.846,007 523.571,112	7	392.867,808 523.580,268	23.646
7	392.867,808 523.580,268	8	392.911,991 523.598,825	47.922	8	392.911,991 523.598,825	9	392.935,188 523.608,568	25.16	9	392.935,188 523.608,568	10	392.958,609 523.618,405	25.403
10	392.958,609 523.618,405	11	393.004,495 523.637,677	49.769	11	393.004,495 523.637,677	12	393.021,935 523.645,002	18.916	12	393.021,935 523.645,002	13	393.027,777 523.647,455	6.336
13	393.027,777 523.647,455	14	393.037,827 523.651,676	10.9	14	393.037,827 523.651,676	15	393.062,718 523.662,131	26.998	15	393.062,718 523.662,131	16	393.071,218 523.665,7	9.219
16	393.071,218 523.665,7	17	393.083,17 523.670,72	12.963	17	393.083,17 523.670,72	18	393.087,454 523.672,52	4.647	18	393.087,454 523.672,52	19	393.108,563 523.681,386	22.895

Punct început	X / Y	Punct sfârșit	X / Y	Lungime segment	Punct început	X / Y	Punct sfârșit	X / Y	Lungime segment	Punct început	X / Y	Punct sfârșit	X / Y	Lungime segment
19	393.108,563 523.681,386	20	393.117,018 523.684,868	9.144	20	393.117,018 523.684,868	21	393.125,512 523.688,367	9.186	21	393.125,512 523.688,367	22	393.142,677 523.695,436	18.564
22	393.142,677 523.695,436	23	393.161,37 523.703,136	20.217	23	393.161,37 523.703,136	24	393.234,115 523.506,093	210.042	24	393.234,115 523.506,093	25	393.237,263 523.507,671	3.521
25	393.237,263 523.507,671	26	393.227,817 523.533,255	27.272	26	393.227,817 523.533,255	27	393.216,856 523.562,962	31.665	27	393.216,856 523.562,962	28	393.199,701 523.609,457	49.559
28	393.199,701 523.609,457	29	393.189,718 523.636,513	28.839	29	393.189,718 523.636,513	30	393.178,641 523.666,438	31.909	30	393.178,641 523.666,438	31	393.163,206 523.708,132	44.459
31	393.163,206 523.708,132	32	393.122,363 523.690,977	44.299	32	393.122,363 523.690,977	33	393.119,117 523.689,537	3.551	33	393.119,117 523.689,537	34	393.109,398 523.685,458	10.54
34	393.109,398 523.685,458	35	393.097,766 523.680,575	12.615	35	393.097,766 523.680,575	36	393.086,12 523.675,686	12.631	36	393.086,12 523.675,686	37	393.068,627 523.668,344	18.971
37	393.068,627 523.668,344	38	393.051,104 523.660,988	19.004	38	393.051,104 523.660,988	39	393.030,624 523.652,391	22.211	39	393.030,624 523.652,391	40	393.018,902 523.647,471	12.713
40	393.018,902 523.647,471	41	393.007,167 523.642,545	12.727	41	393.007,167 523.642,545	42	392.998,357 523.638,847	9.555	42	392.998,357 523.638,847	43	392.986,598 523.633,911	12.753
43	392.986,598 523.633,911	44	392.968,935 523.626,497	19.156	44	392.968,935 523.626,497	45	392.951,241 523.619,07	19.19	45	392.951,241 523.619,07	46	392.933,517 523.611,63	19.222
46	392.933,517 523.611,63	47	392.915,761 523.604,177	19.257	47	392.915,761 523.604,177	48	392.886,948 523.592,083	31.248	48	392.886,948 523.592,083	49	392.875,061 523.587,093	12.892
49	392.875,061 523.587,093	50	392.869,111 523.584,596	6.453	50	392.869,111 523.584,596	51	392.857,203 523.579,597	12.915	51	392.857,203 523.579,597	52	392.845,28 523.574,592	12.931
52	392.845,28 523.574,592	53	392.836,328 523.570,834	9.709	53	392.836,328 523.570,834	54	392.824,381 523.565,819	12.957	54	392.824,381 523.565,819	1	392.812,419 523.560,798	12.973

\*\* Lungimile segmentelor sunt determinate în planul de proiecție Stereo 70 și sunt rotunjite la 1 milimetru.

\*\*\* Distanța dintre puncte este formată din segmente cumulate ce sunt mai mici decât valoarea 1 milimetru.





**DATE DESPRE IMOBILUL NR. 5471**

Oficiul de Cadastru și Publicitate Imobiliară ALBA  
Biroul de Cadastru și Publicitate Imobiliară Alba Iulia

**A. Partea I. Descrierea imobilului**

TEREN Extravilan

Adresa: Jud. Alba

Nr. Crt	Nr cadastral Nr. topografic	Suprafața* (mp)	Observații / Referințe
A1		800	Sector cadastral:73 Teren neimprijmit;

**B. Partea II. Proprietari și acte**

Inscrieri privitoare la dreptul de proprietate și alte drepturi reale		Referințe
/		
Act Administrativ nr. 6473/720, din 01/06/1995 emis de CJPSDPAT ALBA;		
B1	Intabulare, drept de PROPRIETATE, dobandit prin Reconstituire, cota actuala 1/1 1) HĂLĂLAIE V LINA	A1
Act Administrativ nr. 4858/2024, din 17/07/2024 emis de PRIMARIA GALDA DE JOS;		
B2	Se noteaza posesia factica in favoarea lui 1) VALEA SIMION-OVIDIU 2) VALEA IOANA DORINA	A1

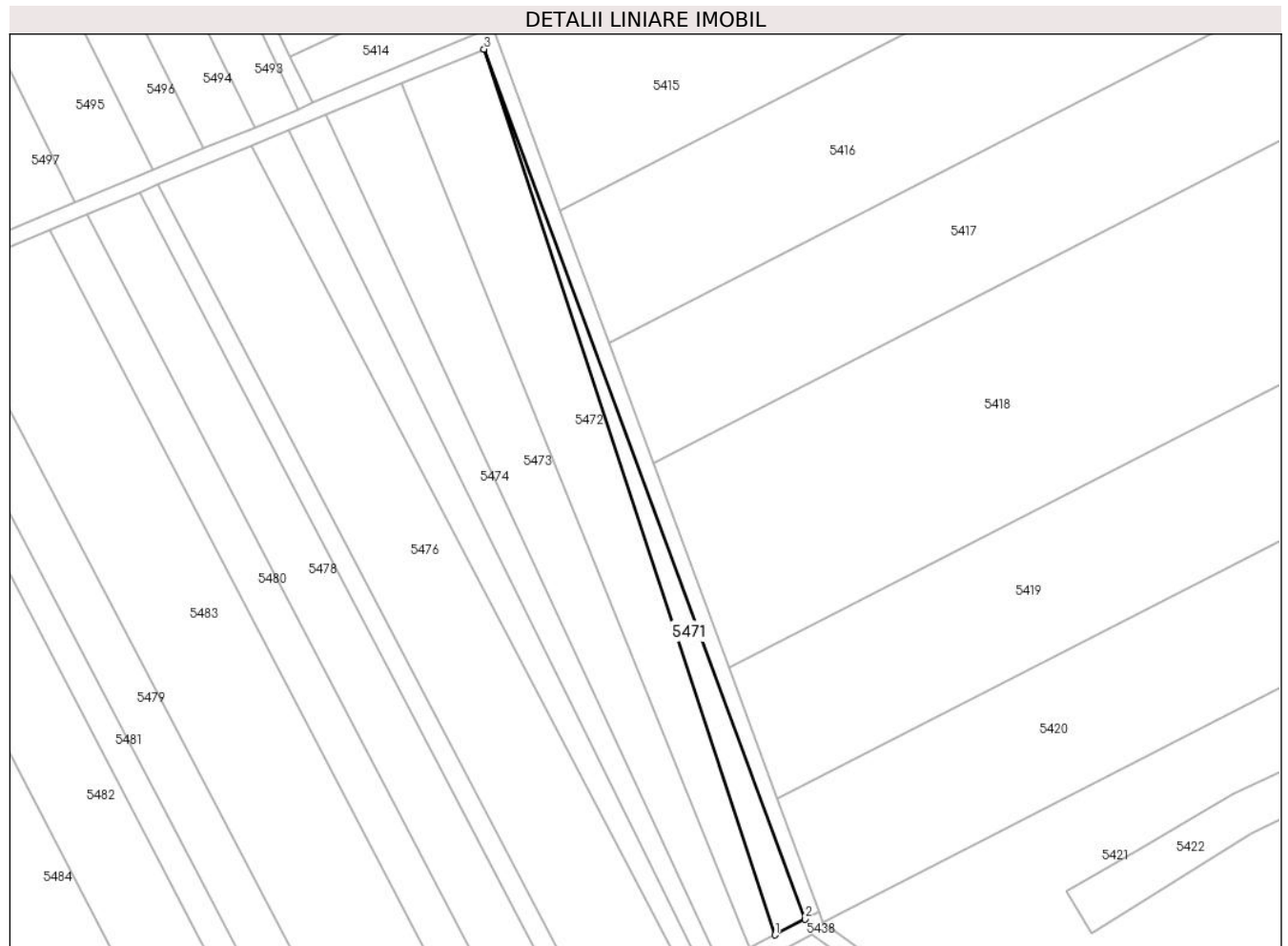
**C. Partea III. SARCINI .**

Inscrieri privind dezmembramintele dreptului de proprietate, drepturi reale de garanție și sarcini	Referințe
NU SUNT	

## Teren

Nr cadastral	Suprafața (mp)*	Observații / Referințe
	800	

\* Suprafața este determinată în planul de proiecție Stereo 70.



## Date referitoare la teren

Crt	Categorie folosință	Intravilan	Suprafața (mp)	Tarla	Parcelă	Nr. topo	Observații / Referințe
1	arabil	NU	800	-	1939/15/3	-	

## Lungime Segmente

1) Valorile lungimilor segmentelor sunt obținute din proiecție în plan.

Punct început	X / Y	Punct sfârșit	X / Y	Lungime segment (** (m)
1	393.227,329 523.502,469	2	393.234,115 523.506,093	7.693
2	393.234,115 523.506,093	3	393.161,37 523.703,136	210.043
3	393.161,37 523.703,136	1	393.227,329 523.502,469	211.229

\*\* Lungimile segmentelor sunt determinate în planul de proiecție Stereo 70 și sunt rotunjite la 1 milimetru.

\*\*\* Distanța dintre puncte este formată din segmente cumulate ce sunt mai mici decât valoarea 1 milimetru.

**DATE DESPRE IMOBILUL NR. 5472**

Oficiul de Cadastru și Publicitate Imobiliară ALBA  
Biroul de Cadastru și Publicitate Imobiliară Alba Iulia

**A. Partea I. Descrierea imobilului**

TEREN Extravilan

Adresa: Jud. Alba

Nr. Crt	Nr cadastral Nr. topografic	Suprafața* (mp)	Observații / Referințe
A1		2.800	Sector cadastral:73 Teren neimprejmit;

**B. Partea II. Proprietari și acte**

Inscrieri privitoare la dreptul de proprietate și alte drepturi reale		Referințe
/		
Act Administrativ nr. 7125/1369, din 07/06/1996 emis de CJPSDPAT ALBA;		
B1	Intabulare, drept de PROPRIETATE, dobandit prin Reconstituire, cota actuala 1/1 1) MORAR SUSANA 2) DOIA ALEXANDRU 3) RUS SOFIA 4) FAGET ANA	A1

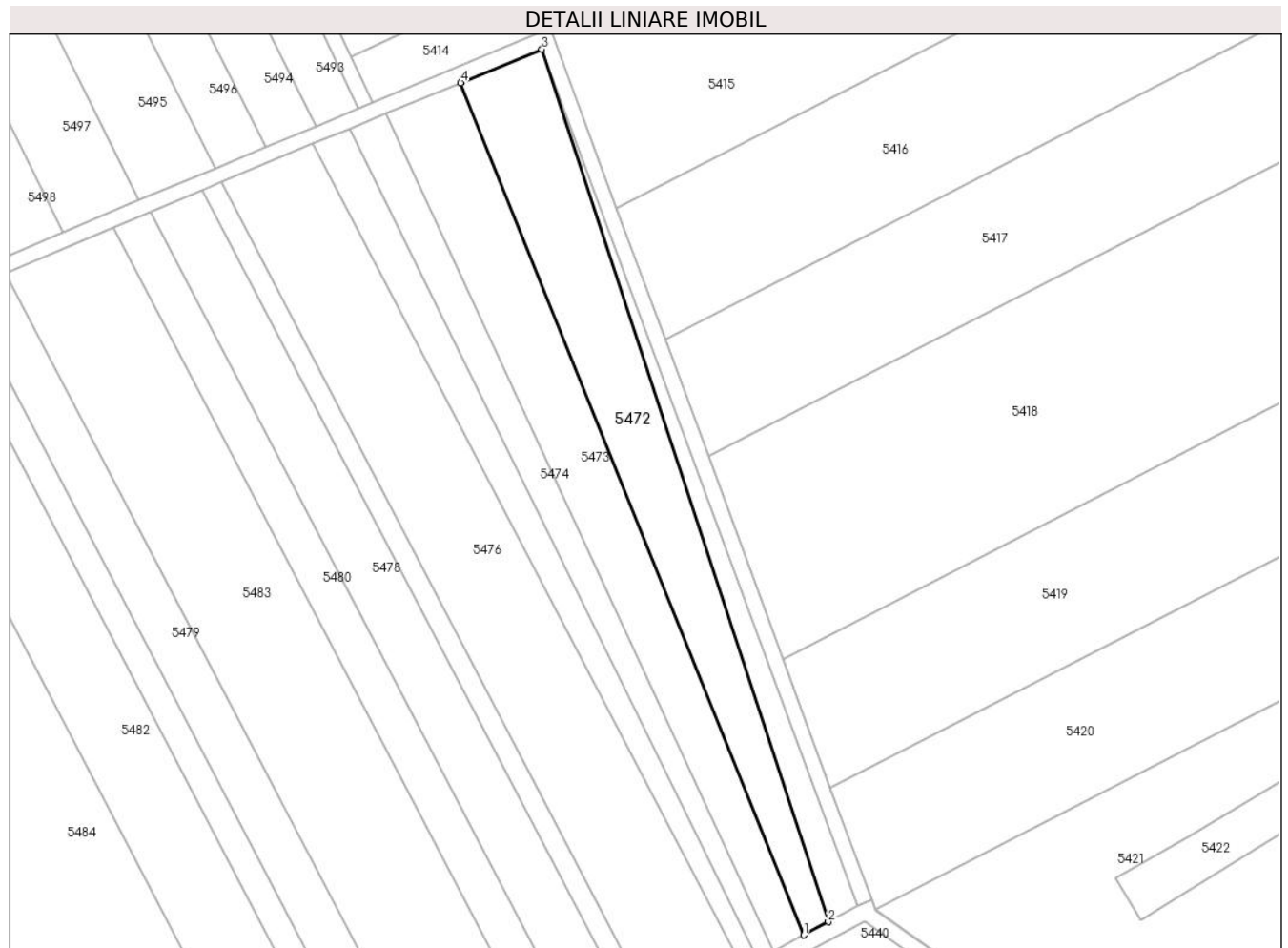
**C. Partea III. SARCINI .**

Inscrieri privind dezmembramintele dreptului de proprietate, drepturi reale de garanție și sarcini	Referințe
NU SUNT	

**Teren**

Nr cadastral	Suprafața (mp)*	Observații / Referințe
	2.800	

\* Suprafața este determinată în planul de proiecție Stereo 70.



**Date referitoare la teren**

Crt	Categorie folosință	Intravilan	Suprafața (mp)	Tarla	Parcelă	Nr. topo	Observații / Referințe
1	arabil	NU	2.800	-	1939/15/2	-	

**Lungime Segmente**

1) Valorile lungimilor segmentelor sunt obținute din proiecție în plan.

Punct început	X / Y	Punct sfârșit	X / Y	Lungime segment (** (m)
1	393.221,698 523.499,462	2	393.227,329 523.502,469	6.383
2	393.227,329 523.502,469	3	393.161,37 523.703,136	211.229
3	393.161,37 523.703,136	4	393.142,677 523.695,436	20.216
4	393.142,677 523.695,436	1	393.221,698 523.499,462	211.306

\*\* Lungimile segmentelor sunt determinate în planul de proiecție Stereo 70 și sunt rotunjite la 1 milimetru.

**\*\*\* Distanţa dintre puncte este formată din segmente cumulate ce sunt mai mici decât valoarea 1 milimetru.**



**DATE DESPRE IMOBILUL NR. 5473**

Oficiul de Cadastru și Publicitate Imobiliară ALBA  
Biroul de Cadastru și Publicitate Imobiliară Alba Iulia

**A. Partea I. Descrierea imobilului**

TEREN Extravilan

Adresa: Jud. Alba

Nr. Crt	Nr cadastral Nr. topografic	Suprafața* (mp)	Observații / Referințe
A1		2.800	Sector cadastral:73 Teren neimprijmit;

**B. Partea II. Proprietari și acte**

Inscrieri privitoare la dreptul de proprietate și alte drepturi reale		Referințe
/		
Act Administrativ nr. 6433/650, din 12/05/1995 emis de CJPSDPAT ALBA;		
B1	Intabulare, drept de PROPRIETATE, dobandit prin Reconstituire, cota actuala 1/1 1) BALAS SAVETA 2) GEOGEAN MARIA 3) CIUGUDEAN ANA	A1
Act Administrativ nr. 4723/2024, din 17/07/2024 emis de PRIMARIA GALDA DE JOS;		
B2	Se noteaza posesia factica in favoarea lui 1) VALEA SIMION-OVIDIU 2) VALEA IOANA DORINA	A1

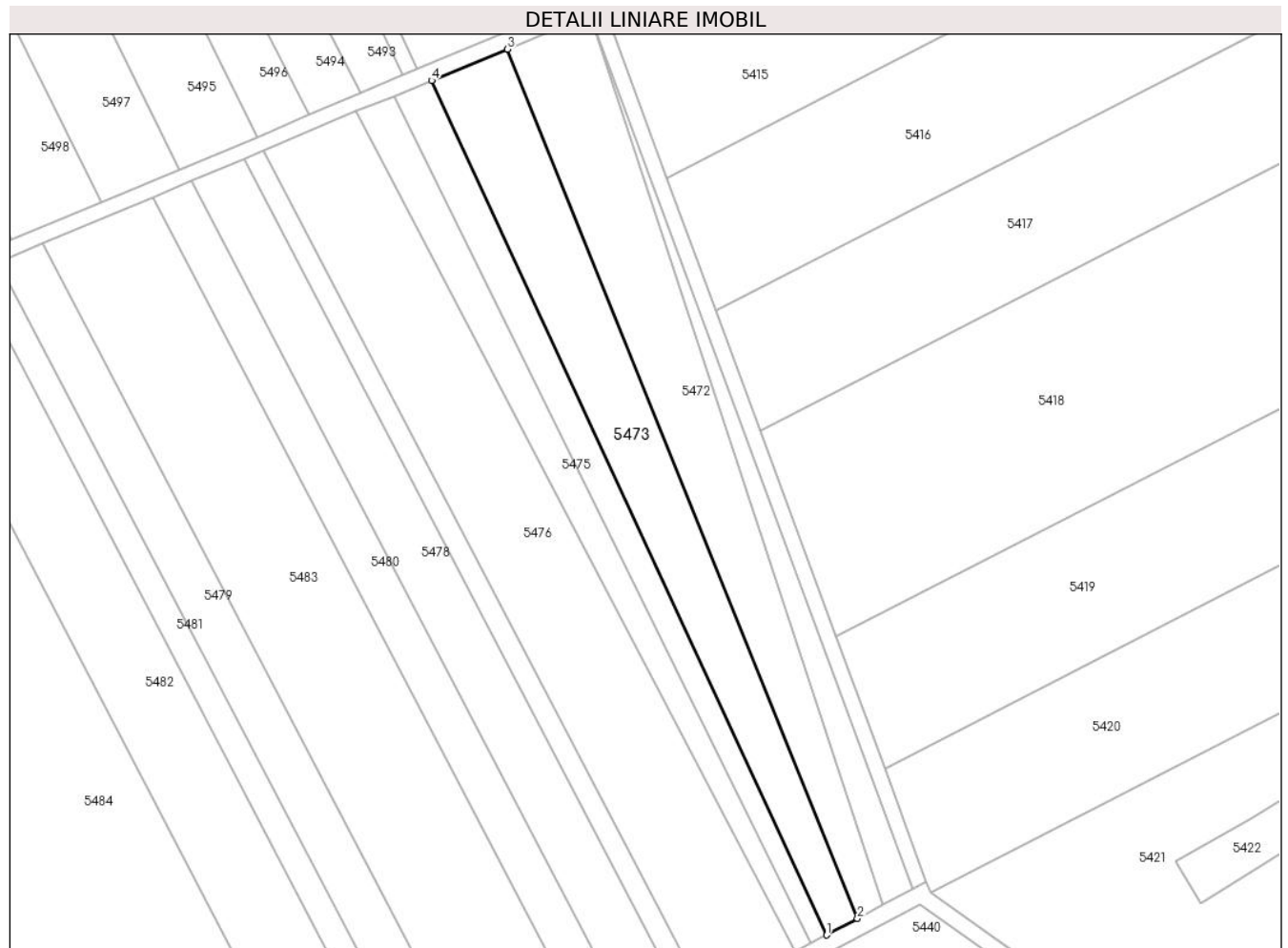
**C. Partea III. SARCINI .**

Inscrieri privind dezmembramintele dreptului de proprietate, drepturi reale de garanție și sarcini	Referințe
NU SUNT	

**Teren**

Nr cadastral	Suprafața (mp)*	Observații / Referințe
	2.800	

\* Suprafața este determinată în planul de proiecție Stereo 70.



**Date referitoare la teren**

Crt	Categorie folosință	Intra vilan	Suprafața (mp)	Tarla	Parcelă	Nr. topo	Observații / Referințe
1	arabil	NU	2.800	-	1939/15/1	-	

**Lungime Segmente**

1) Valorile lungimilor segmentelor sunt obținute din proiecție în plan.

Punct început	X / Y	Punct sfârșit	X / Y	Lungime segment (** (m)
1	393.214,72 523.495,729	2	393.221,698 523.499,462	7.914
2	393.221,698 523.499,462	3	393.142,677 523.695,436	211.306
3	393.142,677 523.695,436	4	393.125,512 523.688,367	18.563
4	393.125,512 523.688,367	1	393.214,72 523.495,729	212.291

\*\* Lungimile segmentelor sunt determinate în planul de proiecție Stereo 70 și sunt rotunjite la 1 milimetru.



**\*\*\* Distanţa dintre puncte este formată din segmente cumulate ce sunt mai mici decât valoarea 1 milimetru.**



**DATE DESPRE IMOBILUL NR. 5474**

Oficiul de Cadastru și Publicitate Imobiliară ALBA  
Biroul de Cadastru și Publicitate Imobiliară Alba Iulia

**A. Partea I. Descrierea imobilului**

TEREN Extravilan

Adresa: Jud. Alba

Nr. Crt	Nr cadastral Nr. topografic	Suprafața* (mp)	Observații / Referințe
A1		1.400	Sector cadastral:73 Teren neimprejmut;

**B. Partea II. Proprietari și acte**

Inscrieri privitoare la dreptul de proprietate și alte drepturi reale		Referințe
/		
Act Normativ nr. 7, din 13/03/1996 emis de Parlamentul României;		
B1	Inscrierea posesiei, drept de PROPRIETATE, dobândit prin Lege, cota actuala 1/1 1) NEIDENTIFICAT NEIDENTIFICAT	A1
Act Normativ nr. 7, din 13/03/1996 emis de Parlamentul României (art.13 alin.(14));		
B2	Se notează mențiunea proprietar neidentificat, rezerva comisiei locale de fond funciar.	A1

**C. Partea III. SARCINI .**

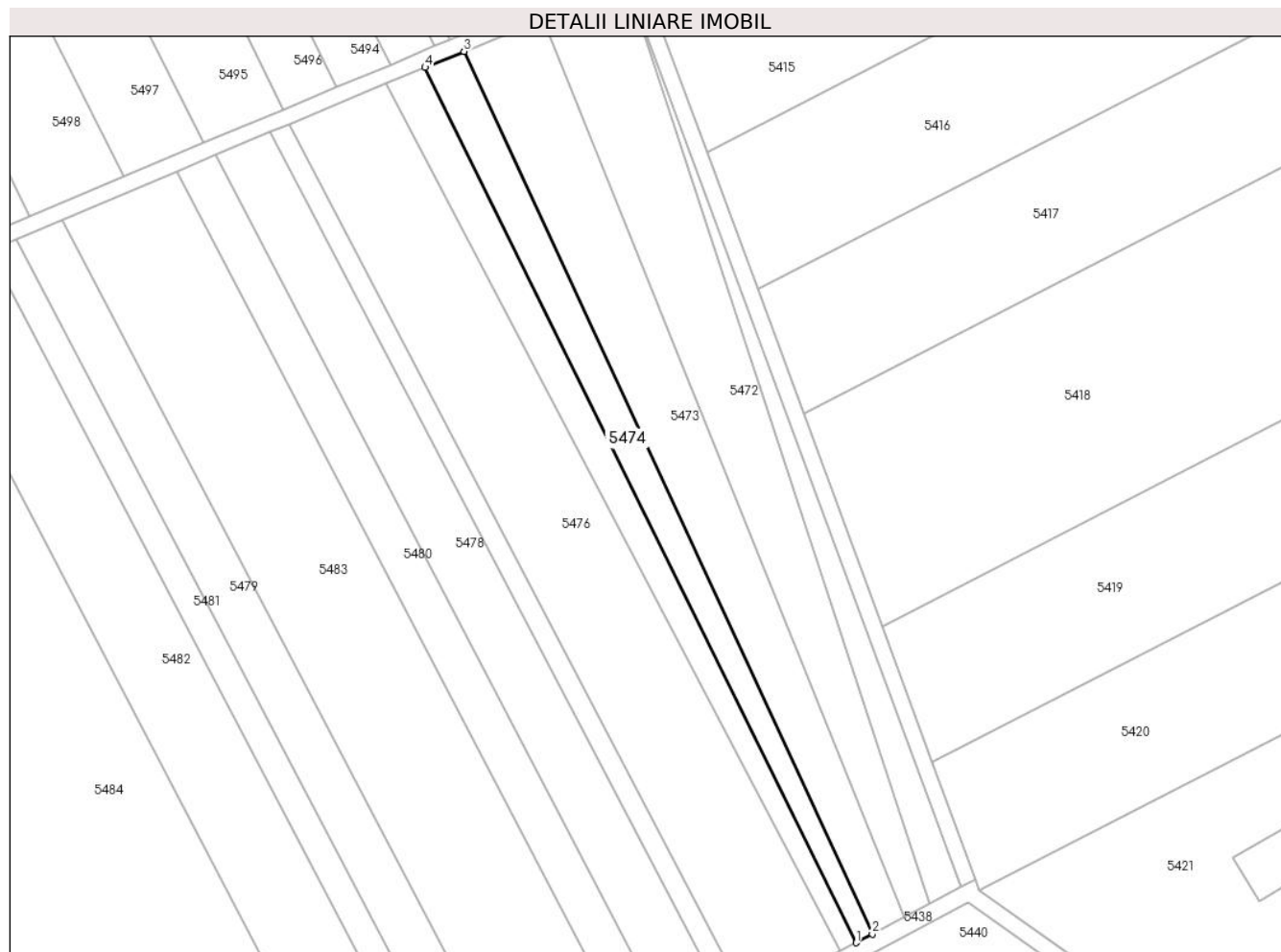
Inscrieri privind dezmembramintele dreptului de proprietate, drepturi reale de garanție și sarcini	Referințe
NU SUNT	

## Anexa Nr. 1 La Partea I

## Teren

Nr cadastral	Suprafața (mp)*	Observații / Referințe
	1.400	

\* Suprafața este determinată în planul de proiecție Stereo 70.



## Date referitoare la teren

Crt	Categorie folosință	Intra vilan	Suprafața (mp)	Tarla	Parcelă	Nr. topo	Observații / Referințe
1	arabil	NU	1.400	-	-	-	

## Lungime Segmente

1) Valorile lungimilor segmentelor sunt obținute din proiecție în plan.

Punct început	X / Y	Punct sfârșit	X / Y	Lungime segment (** (m)
1	393.211,189 523.493,85	2	393.214,72 523.495,729	4.0
2	393.214,72 523.495,729	3	393.125,512 523.688,367	212.291
3	393.125,512 523.688,367	4	393.117,018 523.684,868	9.187
4	393.117,018 523.684,868	1	393.211,189 523.493,85	212.97

\*\* Lungimile segmentelor sunt determinate în planul de proiecție Stereo 70 și sunt rotunjite la 1 milimetru.

**\*\*\* Distanţa dintre puncte este formată din segmente cumulate ce sunt mai mici decât valoarea 1 milimetru.**



**DATE DESPRE IMOBILUL NR. 5475**

Oficiul de Cadastru și Publicitate Imobiliară ALBA  
Biroul de Cadastru și Publicitate Imobiliară Alba Iulia

**A. Partea I. Descrierea imobilului**

TEREN Extravilan

Adresa: Jud. Alba

Nr. Crt	Nr cadastral Nr. topografic	Suprafața* (mp)	Observații / Referințe
A1		1.400	Sector cadastral:73 Teren neimprejmuit;

**B. Partea II. Proprietari și acte**

Inscrieri privitoare la dreptul de proprietate și alte drepturi reale	Referințe
/	
Act Administrativ nr. 5228/359, din 25/11/1994 emis de CJPSDPAT ALBA;	
B1	A1
Intabulare, drept de PROPRIETATE, dobandit prin Reconstituire, cota actuala 1/1 1) MAN S ANA	

**C. Partea III. SARCINI .**

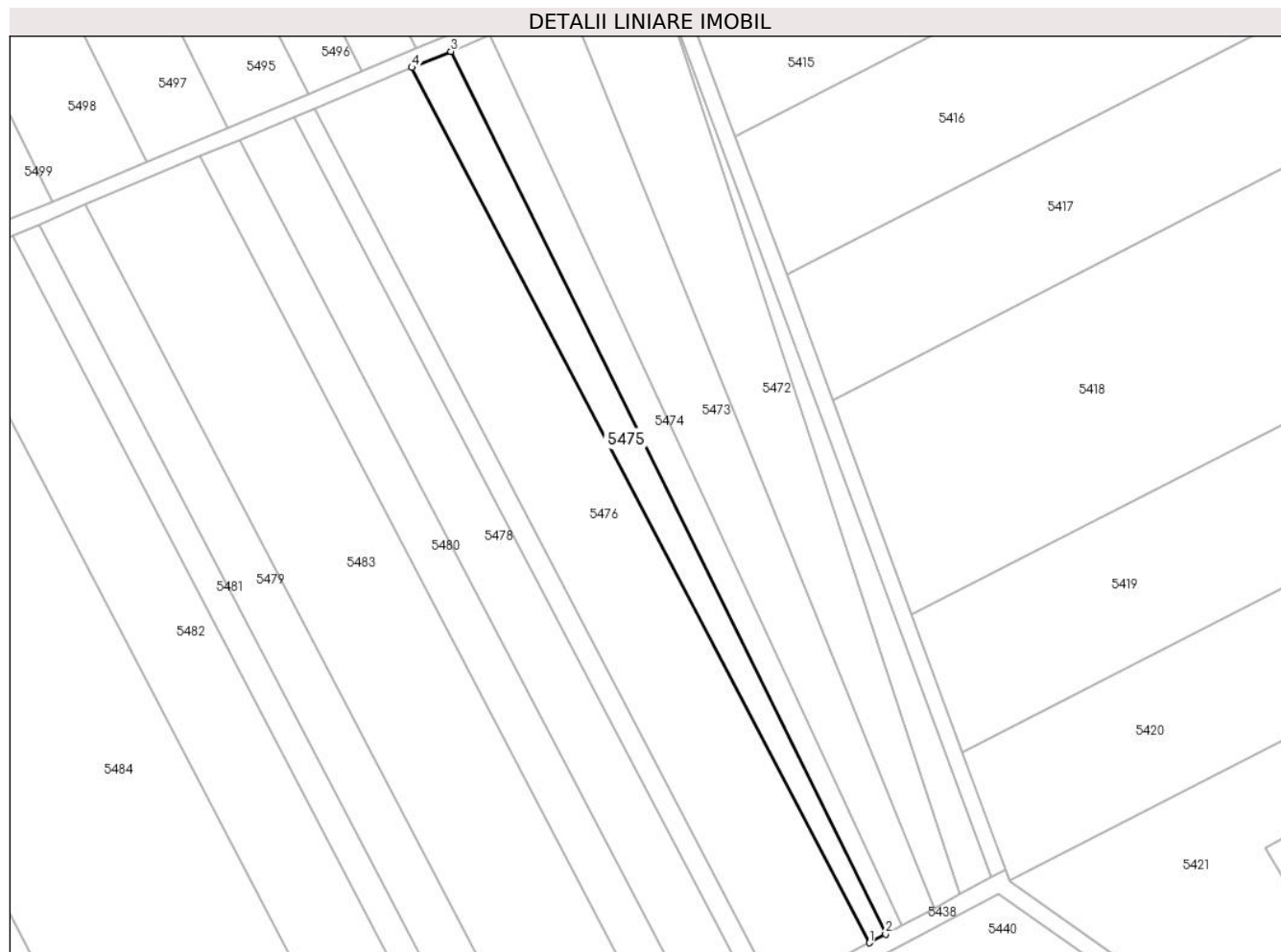
Inscrieri privind dezmembramintele dreptului de proprietate, drepturi reale de garanție și sarcini	Referințe
NU SUNT	

## Anexa Nr. 1 La Partea I

## Teren

Nr cadastral	Suprafața (mp)*	Observații / Referințe
	1.400	

\* Suprafața este determinată în planul de proiecție Stereo 70.



## Date referitoare la teren

Crt	Categorie folosință	Intra vilan	Suprafața (mp)	Tarla	Parcelă	Nr. topo	Observații / Referințe
1	arabil	NU	1.400	-	1939/16/1	-	

## Lungime Segmente

1) Valorile lungimilor segmentelor sunt obținute din proiecție în plan.

Punct început	X / Y	Punct sfârșit	X / Y	Lungime segment (** (m)
1	393.207,652 523.491,961	2	393.211,189 523.493,85	4.01
2	393.211,189 523.493,85	3	393.117,018 523.684,868	212.97
3	393.117,018 523.684,868	4	393.108,563 523.681,386	9.143
4	393.108,563 523.681,386	1	393.207,652 523.491,961	213.776

\*\* Lungimile segmentelor sunt determinate în planul de proiecție Stereo 70 și sunt rotunjite la 1 milimetru.



**\*\*\* Distanţa dintre puncte este formată din segmente cumulate ce sunt mai mici decât valoarea 1 milimetru.**



**DATE DESPRE IMOBILUL NR. 5476**

Oficiul de Cadastru și Publicitate Imobiliară ALBA  
Biroul de Cadastru și Publicitate Imobiliară Alba Iulia

**A. Partea I. Descrierea imobilului**

TEREN Extravilan

Adresa: Jud. Alba

Nr. Crt	Nr cadastral Nr. topografic	Suprafața* (mp)	Observații / Referințe
A1		4.900	Sector cadastral:73 Teren neimprejmuit;

**B. Partea II. Proprietari și acte**

Inscrieri privitoare la dreptul de proprietate și alte drepturi reale		Referințe
/		
Act Administrativ nr. 620/261, din 11/10/1994 emis de CJPSDPAT ALBA;		
B1	Intabulare, drept de PROPRIETATE, dobandit prin Reconstituire, cota actuala 1/1 1) CREȚU A VERONICA 2) DUCA A NICOLAE	A1

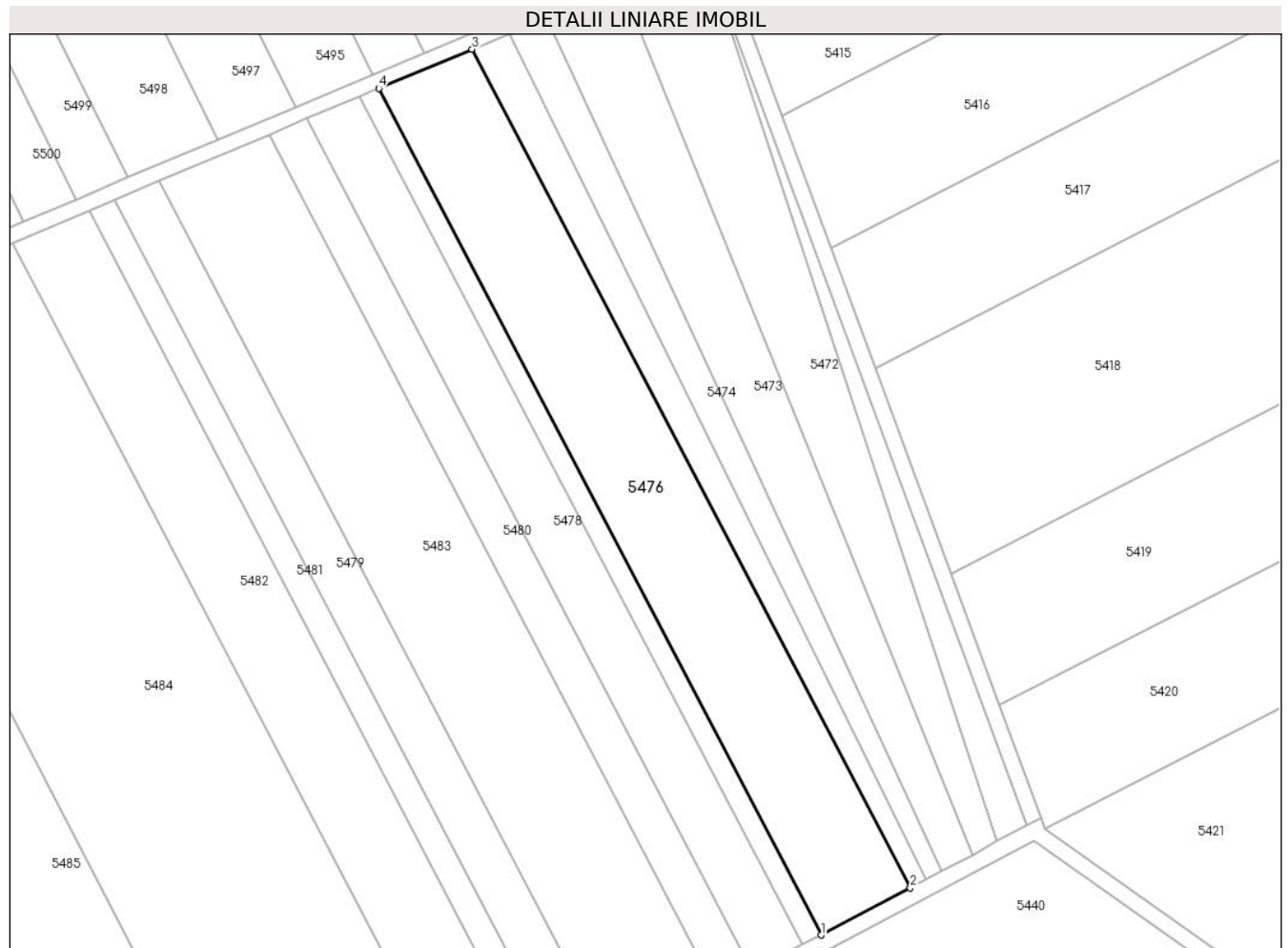
**C. Partea III. SARCINI .**

Inscrieri privind dezmembramintele dreptului de proprietate, drepturi reale de garanție și sarcini	Referințe
NU SUNT	

**Teren**

Nr cadastral	Suprafața (mp)*	Observații / Referințe
	4.900	

\* Suprafața este determinată în planul de proiecție Stereo 70.



**Date referitoare la teren**

Crt	Categorie folosință	Intra vilan	Suprafața (mp)	Tarla	Parcelă	Nr. topo	Observații / Referințe
1	arabil	NU	4.900	-	1939/17	-	

**Lungime Segmente**

1) Valorile lungimilor segmentelor sunt obținute din proiecție în plan.

Punct început	X / Y	Punct sfârșit	X / Y	Lungime segment (** (m)
1	393.187,472 523.481,318	2	393.207,652 523.491,961	22.814
2	393.207,652 523.491,961	3	393.108,563 523.681,386	213.776
3	393.108,563 523.681,386	4	393.087,454 523.672,52	22.896
4	393.087,454 523.672,52	1	393.187,472 523.481,318	215.781

\*\* Lungimile segmentelor sunt determinate în planul de proiecție Stereo 70 și sunt rotunjite la 1 milimetru.

**\*\*\* Distanţa dintre puncte este formată din segmente cumulate ce sunt mai mici decât valoarea 1 milimetru.**



**DATE DESPRE IMOBILUL NR. 5477**

Oficiul de Cadastru și Publicitate Imobiliară ALBA  
Biroul de Cadastru și Publicitate Imobiliară Alba Iulia

**A. Partea I. Descrierea imobilului**

TEREN Extravilan

Adresa: Jud. Alba

Nr. Crt	Nr cadastral Nr. topografic	Suprafața* (mp)	Observații / Referințe
A1		1.000	Sector cadastral:73 Teren neimprejmuit;

**B. Partea II. Proprietari și acte**

Inscrieri privitoare la dreptul de proprietate și alte drepturi reale	Referințe
/	
Act Administrativ nr. 9257/1590, din 24/04/1997 emis de CJPSDPAT ALBA;	
B1	A1
Intabulare, drept de PROPRIETATE, dobandit prin Reconstituire, cota actuala 1/1 1) CRISAN IOAN	
Act Administrativ nr. 4608/2024, din 18/07/2024 emis de PRIMARIA GALDA DE JOS;	
B2	A1
Se noteaza posesia factica in favoarea lui 1) VALEA SIMION-OVIDIU 2) VALEA IOANA DORINA	

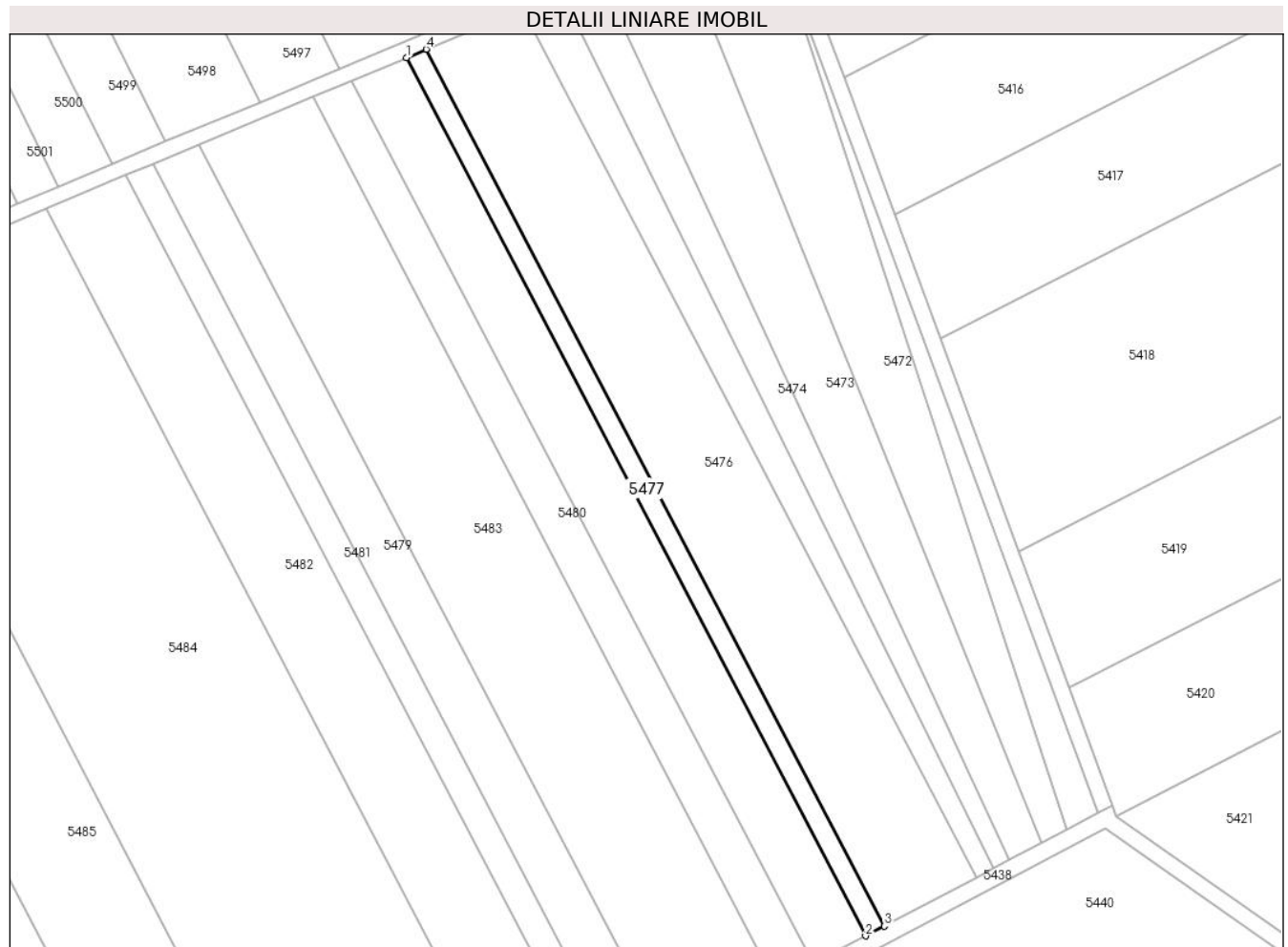
**C. Partea III. SARCINI .**

Inscrieri privind dezmembramintele dreptului de proprietate, drepturi reale de garanție și sarcini	Referințe
NU SUNT	

**Teren**

Nr cadastral	Suprafața (mp)*	Observații / Referințe
	1.000	

\* Suprafața este determinată în planul de proiecție Stereo 70.



**Date referitoare la teren**

Crt	Categorie folosință	Intra vilan	Suprafața (mp)	Tarla	Parcelă	Nr. topo	Observații / Referințe
1	arabil	NU	1.000	-	1939/18	-	

**Lungime Segmente**

1) Valorile lungimilor segmentelor sunt obținute din proiecție în plan.

Punct început	X / Y	Punct sfârșit	X / Y	Lungime segment (** (m)
1	393.083,17 523.670,72	2	393.183,376 523.479,158	216.188
2	393.183,376 523.479,158	3	393.187,472 523.481,318	4.631
3	393.187,472 523.481,318	4	393.087,454 523.672,52	215.782
4	393.087,454 523.672,52	1	393.083,17 523.670,72	4.647

\*\* Lungimile segmentelor sunt determinate în planul de proiecție Stereo 70 și sunt rotunjite la 1 milimetru.



**\*\*\* Distanţa dintre puncte este formată din segmente cumulate ce sunt mai mici decât valoarea 1 milimetru.**



**DATE DESPRE IMOBILUL NR. 5478**

Oficiul de Cadastru și Publicitate Imobiliară ALBA  
Biroul de Cadastru și Publicitate Imobiliară Alba Iulia

**A. Partea I. Descrierea imobilului**

TEREN Extravilan

Adresa: Jud. Alba

Nr. Crt	Nr cadastral Nr. topografic	Suprafața* (mp)	Observații / Referințe
A1		2.800	Sector cadastral:73 Teren neimpregmuit;

**B. Partea II. Proprietari și acte**

Inscrieri privitoare la dreptul de proprietate și alte drepturi reale	Referințe
/	
Act Administrativ nr. 146/94, din 04/04/1994 emis de CJPSDPAT ALBA;	
B1	Intabulare, drept de PROPRIETATE, dobandit prin Reconstituire, cota actuala 1/1 1) NEGRUȚIU C IOANA
Act Administrativ nr. 4751/2024, din 17/07/2024 emis de PRIMARIA GALDA DE JOS;	
B2	Se noteaza posesia factica in favoarea lui 1) VALEA SIMION-OVIDIU 2) VALEA IOANA DORINA

**C. Partea III. SARCINI .**

Inscrieri privind dezmembramintele dreptului de proprietate, drepturi reale de garanție și sarcini	Referințe
NU SUNT	

**Teren**

Nr cadastral	Suprafața (mp)*	Observații / Referințe
	2.800	

\* Suprafața este determinată în planul de proiecție Stereo 70.



**Date referitoare la teren**

Crt	Categorie folosință	Intravilan	Suprafața (mp)	Tarla	Parcelă	Nr. topo	Observații / Referințe
1	arabil	NU	2.800	-	1939/19	-	

**Lungime Segmente**

1) Valorile lungimilor segmentelor sunt obținute din proiecție în plan.

Punct început	X / Y	Punct sfârșit	X / Y	Lungime segment (** (m)
1	393.083,17 523.670,72	2	393.071,218 523.665,7	12.963
2	393.071,218 523.665,7	3	393.171,95 523.473,132	217.323
3	393.171,95 523.473,132	4	393.183,376 523.479,158	12.918
4	393.183,376 523.479,158	1	393.083,17 523.670,72	216.188

\*\* Lungimile segmentelor sunt determinate în planul de proiecție Stereo 70 și sunt rotunjite la 1 milimetru.

**\*\*\* Distanţa dintre puncte este formată din segmente cumulate ce sunt mai mici decât valoarea 1 milimetru.**



**DATE DESPRE IMOBILUL NR. 5479**

Oficiul de Cadastru și Publicitate Imobiliară ALBA  
Biroul de Cadastru și Publicitate Imobiliară Alba Iulia

**A. Partea I. Descrierea imobilului**

TEREN Extravilan

Adresa: Jud. Alba

Nr. Crt	Nr cadastral Nr. topografic	Suprafața* (mp)	Observații / Referințe
A1		2.400	Sector cadastral:73 Teren neimprejmuit;

**B. Partea II. Proprietari și acte**

Inscrieri privitoare la dreptul de proprietate și alte drepturi reale	Referințe
/	
Act Administrativ nr. 146/95, din 04/04/1994 emis de CJPSDPAT ALBA;	
B1	A1
Intabulare, drept de PROPRIETATE, dobandit prin Reconstituire, cota actuala 1/1 1) NICOIE P MARIA	

**C. Partea III. SARCINI .**

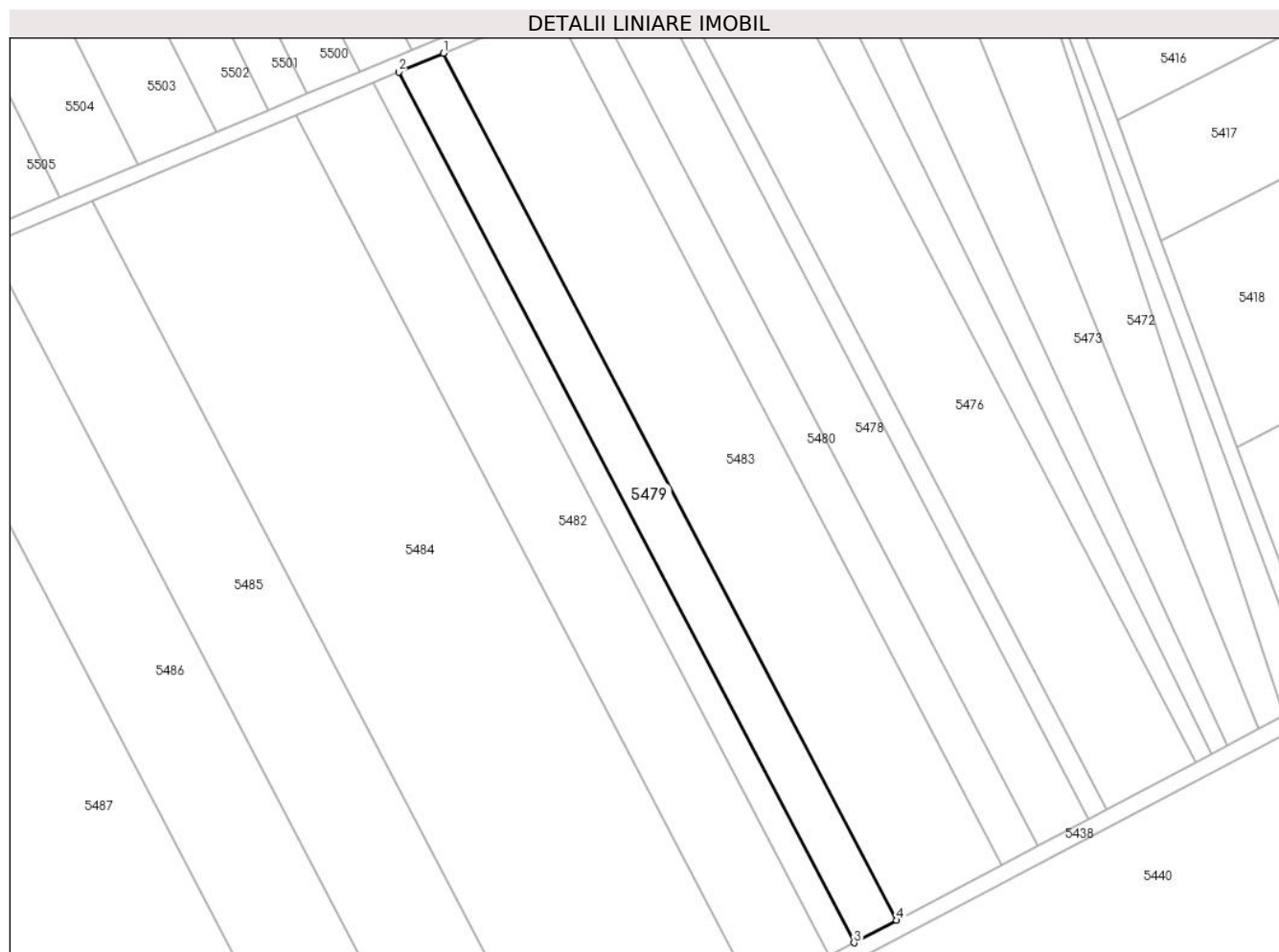
Inscrieri privind dezmembramintele dreptului de proprietate, drepturi reale de garanție și sarcini	Referințe
NU SUNT	

## Anexa Nr. 1 La Partea I

## Teren

Nr cadastral	Suprafața (mp)*	Observații / Referințe
	2.400	

\* Suprafața este determinată în planul de proiecție Stereo 70.



## Date referitoare la teren

Crt	Categorie folosință	Intravilan	Suprafața (mp)	Tarla	Parcelă	Nr. topo	Observații / Referințe
1	arabil	NU	2.400	-	1939/20	-	

## Lungime Segmente

1) Valorile lungimilor segmentelor sunt obținute din proiecție în plan.

Punct început	X / Y	Punct sfârșit	X / Y	Lungime segment (** (m)
1	393.037,827 523.651,676	2	393.027,777 523.647,455	10.9
2	393.027,777 523.647,455	3	393.130,423 523.451,231	221.45
3	393.130,423 523.451,231	4	393.140,029 523.456,297	10.86
4	393.140,029 523.456,297	1	393.037,827 523.651,676	220.495

\*\* Lungimile segmentelor sunt determinate în planul de proiecție Stereo 70 și sunt rotunjite la 1 milimetru.



**\*\*\* Distanţa dintre puncte este formată din segmente cumulate ce sunt mai mici decât valoarea 1 milimetru.**



**DATE DESPRE IMOBILUL NR. 5480**

Oficiul de Cadastru și Publicitate Imobiliară ALBA  
Biroul de Cadastru și Publicitate Imobiliară Alba Iulia

**A. Partea I. Descrierea imobilului**

TEREN Extravilan

Adresa: Jud. Alba

Nr. Crt	Nr cadastral Nr. topografic	Suprafața* (mp)	Observații / Referințe
A1		2.000	Sector cadastral:73 Teren neimprejmuit;

**B. Partea II. Proprietari și acte**

Inscrieri privitoare la dreptul de proprietate și alte drepturi reale	Referințe
/	
Act Administrativ nr. 6473/720, din 01/06/1995 emis de CJPSDPAT ALBA;	
B1	A1
Intabulare, drept de PROPRIETATE, dobandit prin Reconstituire, cota actuala 1/1 1) HĂLĂLAIE V LINA	
Act Administrativ nr. 4859/2024, din 16/07/2024 emis de PRIMARIA GALDA DE JOS;	
B2	A1
Se noteaza posesia factica in favoarea lui 1) VALEA SIMION-OVIDIU 2) VALEA IOANA DORINA	

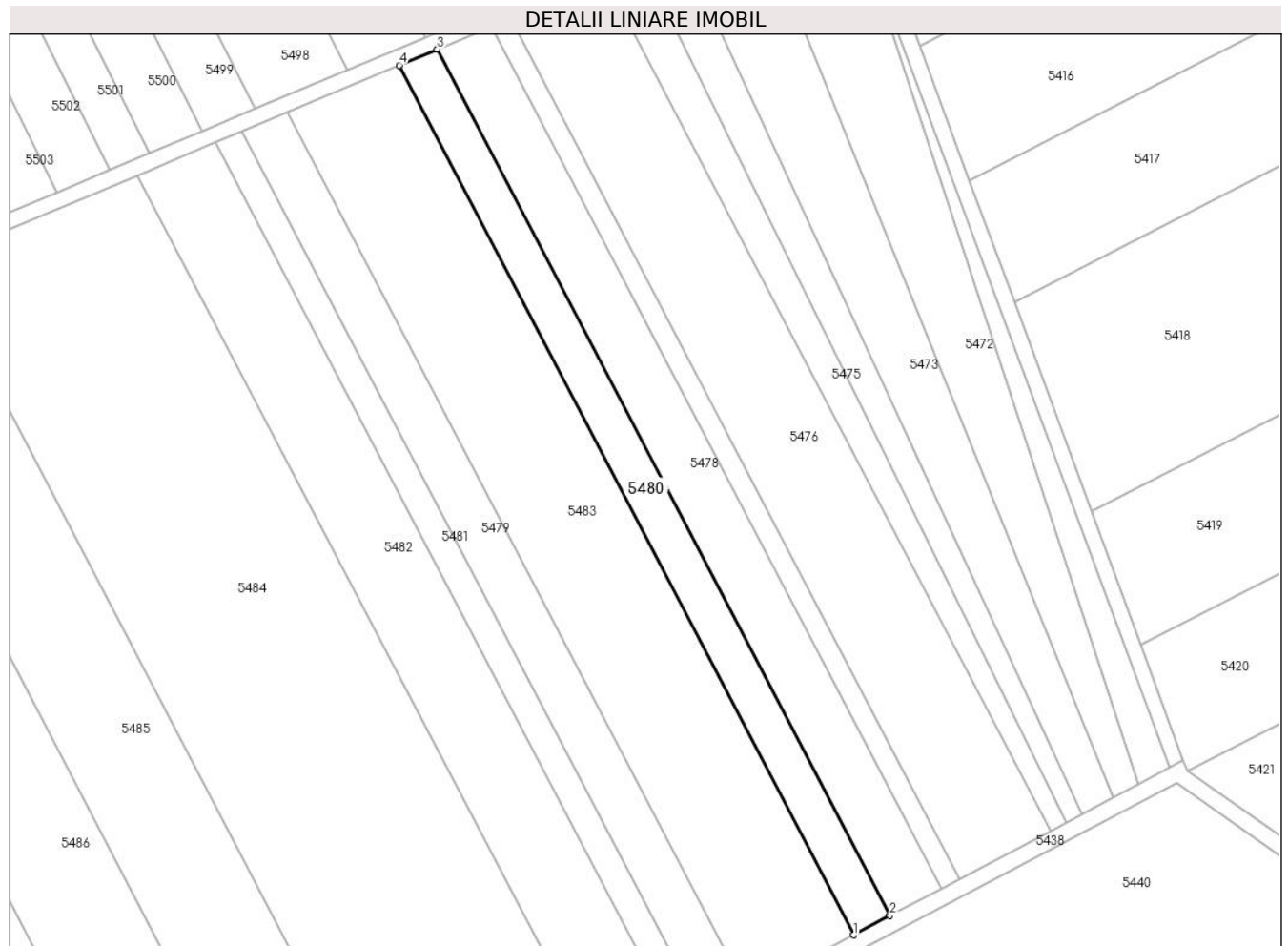
**C. Partea III. SARCINI .**

Inscrieri privind dezmembramintele dreptului de proprietate, drepturi reale de garanție și sarcini	Referințe
NU SUNT	

### Teren

Nr cadastral	Suprafața (mp)*	Observații / Referințe
	2.000	

\* Suprafața este determinată în planul de proiecție Stereo 70.



### Date referitoare la teren

Crt	Categorie folosință	Intra vilan	Suprafața (mp)	Tarla	Parcelă	Nr. topo	Observații / Referințe
1	arabil	NU	2.000	-	1939/21/3	-	

### Lungime Segmente

1) Valorile lungimilor segmentelor sunt obținute din proiecție în plan.

Punct început	X / Y	Punct sfârșit	X / Y	Lungime segment (** (m)
1	393.163,825 523.468,847	2	393.171,95 523.473,132	9.186
2	393.171,95 523.473,132	3	393.071,218 523.665,7	217.323
3	393.071,218 523.665,7	4	393.062,718 523.662,131	9.219
4	393.062,718 523.662,131	1	393.163,825 523.468,847	218.131

\*\* Lungimile segmentelor sunt determinate în planul de proiecție Stereo 70 și sunt rotunjite la 1 milimetru.

**\*\*\* Distanţa dintre puncte este formată din segmente cumulate ce sunt mai mici decât valoarea 1 milimetru.**



**DATE DESPRE IMOBILUL NR. 5481**

Oficiul de Cadastru și Publicitate Imobiliară ALBA  
Biroul de Cadastru și Publicitate Imobiliară Alba Iulia

**A. Partea I. Descrierea imobilului**

TEREN Extravilan

Adresa: Jud. Alba

Nr. Crt	Nr cadastral Nr. topografic	Suprafața* (mp)	Observații / Referințe
A1		1.400	Sector cadastral:73 Teren neimprejmuit;

**B. Partea II. Proprietari și acte**

Inscrieri privitoare la dreptul de proprietate și alte drepturi reale	Referințe
/	
Act Administrativ nr. 6401/520, din 02/03/1995 emis de CJPSDPAT ALBA;	
B1	A1
Intabulare, drept de PROPRIETATE, dobandit prin Reconstituire, cota actuala 1/1 1) MORAR I STEFAN	

**C. Partea III. SARCINI .**

Inscrieri privind dezmembramintele dreptului de proprietate, drepturi reale de garanție și sarcini	Referințe
NU SUNT	

**Teren**

Nr cadastral	Suprafața (mp)*	Observații / Referințe
	1.400	

\* Suprafața este determinată în planul de proiecție Stereo 70.



**Date referitoare la teren**

Crt	Categorie folosință	Intra vilan	Suprafața (mp)	Tarla	Parcelă	Nr. topo	Observații / Referințe
1	arabil	NU	1.400	-	1939/21/1	-	

**Lungime Segmente**

1) Valorile lungimilor segmentelor sunt obținute din proiecție în plan.

Punct început	X / Y	Punct sfârșit	X / Y	Lungime segment (** (m)
1	393.027,777 523.647,455	2	393.021,935 523.645,002	6.336
2	393.021,935 523.645,002	3	393.124,838 523.448,285	222.006
3	393.124,838 523.448,285	4	393.130,423 523.451,231	6.314
4	393.130,423 523.451,231	1	393.027,777 523.647,455	221.45

\*\* Lungimile segmentelor sunt determinate în planul de proiecție Stereo 70 și sunt rotunjite la 1 milimetru.



**\*\*\* Distanţa dintre puncte este formată din segmente cumulate ce sunt mai mici decât valoarea 1 milimetru.**



**DATE DESPRE IMOBILUL NR. 5482**

Oficiul de Cadastru și Publicitate Imobiliară ALBA  
Biroul de Cadastru și Publicitate Imobiliară Alba Iulia

**A. Partea I. Descrierea imobilului**

TEREN Extravilan

Adresa: Jud. Alba

Nr. Crt	Nr cadastral Nr. topografic	Suprafața* (mp)	Observații / Referințe
A1		4.200	Sector cadastral:73 Teren neimprejmuit;

**B. Partea II. Proprietari și acte**

Inscrieri privitoare la dreptul de proprietate și alte drepturi reale	Referințe
/	
Act Administrativ nr. 620/208, din 12/09/1994 emis de CJPSDPAT ALBA;	
B1	A1
Intabulare, drept de PROPRIETATE, dobandit prin Reconstituire, cota actuala 1/1 1) PREJA ȘT AMOS	

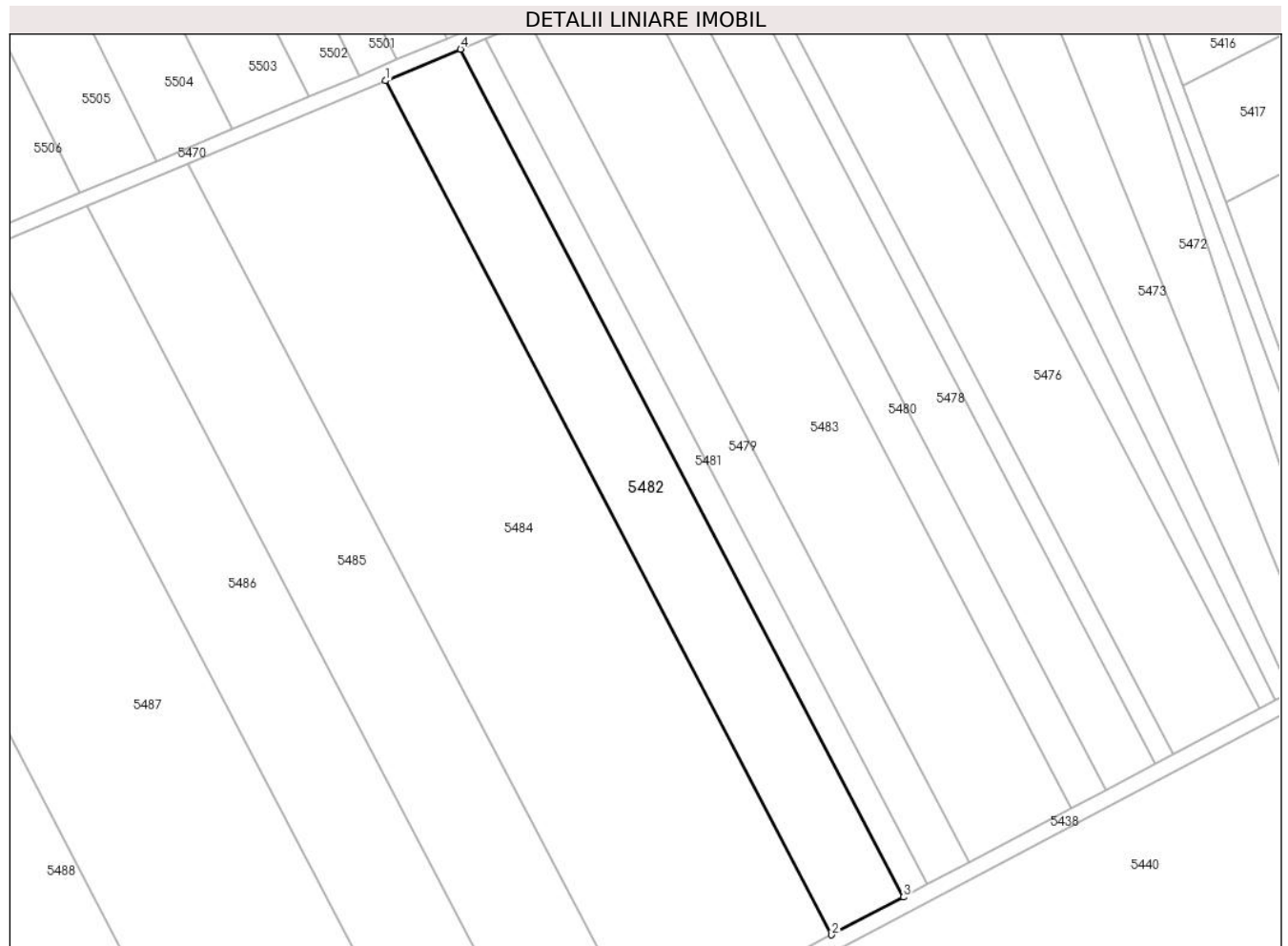
**C. Partea III. SARCINI .**

Inscrieri privind dezmembramintele dreptului de proprietate, drepturi reale de garanție și sarcini	Referințe
NU SUNT	

**Teren**

Nr cadastral	Suprafața (mp)*	Observații / Referințe
	4.200	

\* Suprafața este determinată în planul de proiecție Stereo 70.



**Date referitoare la teren**

Crt	Categorie folosință	Intra vilan	Suprafața (mp)	Tarla	Parcelă	Nr. topo	Observații / Referințe
1	arabil	NU	4.200	-	1939/21/2	-	

**Lungime Segmente**

1) Valorile lungimilor segmentelor sunt obținute din proiecție în plan.

Punct început	X / Y	Punct sfârșit	X / Y	Lungime segment (** (m)
1	393.004,495 523.637,677	2	393.108,166 523.439,493	223.662
2	393.108,166 523.439,493	3	393.124,838 523.448,285	18.848
3	393.124,838 523.448,285	4	393.021,935 523.645,002	222.006
4	393.021,935 523.645,002	1	393.004,495 523.637,677	18.916

\*\* Lungimile segmentelor sunt determinate în planul de proiecție Stereo 70 și sunt rotunjite la 1 milimetru.

**\*\*\* Distanţa dintre puncte este formată din segmente cumulate ce sunt mai mici decât valoarea 1 milimetru.**



**DATE DESPRE IMOBILUL NR. 5483**

Oficiul de Cadastru și Publicitate Imobiliară ALBA  
Biroul de Cadastru și Publicitate Imobiliară Alba Iulia

**A. Partea I. Descrierea imobilului**

TEREN Extravilan

Adresa: Jud. Alba

Nr. Crt	Nr cadastral Nr. topografic	Suprafața* (mp)	Observații / Referințe
A1		5.900	Sector cadastral:73 Teren neimpregmuit;

**B. Partea II. Proprietari și acte**

Inscrieri privitoare la dreptul de proprietate și alte drepturi reale	Referințe
/	
Act Administrativ nr. 5246/416, din 28/01/1995 emis de CJPSDPAT ALBA;	
B1	A1
Intabulare, drept de PROPRIETATE, dobandit prin Reconstituire, cota actuala 1/1 1) CRISTEA I NICOLAE	
Act Administrativ nr. 5054/2024, din 19/07/2024 emis de PRIMARIA GALDA DE JOS;	
B2	A1
Se noteaza posesia factica in favoarea lui 1) VALEA SIMION-OVIDIU 2) VALEA IOANA DORINA	

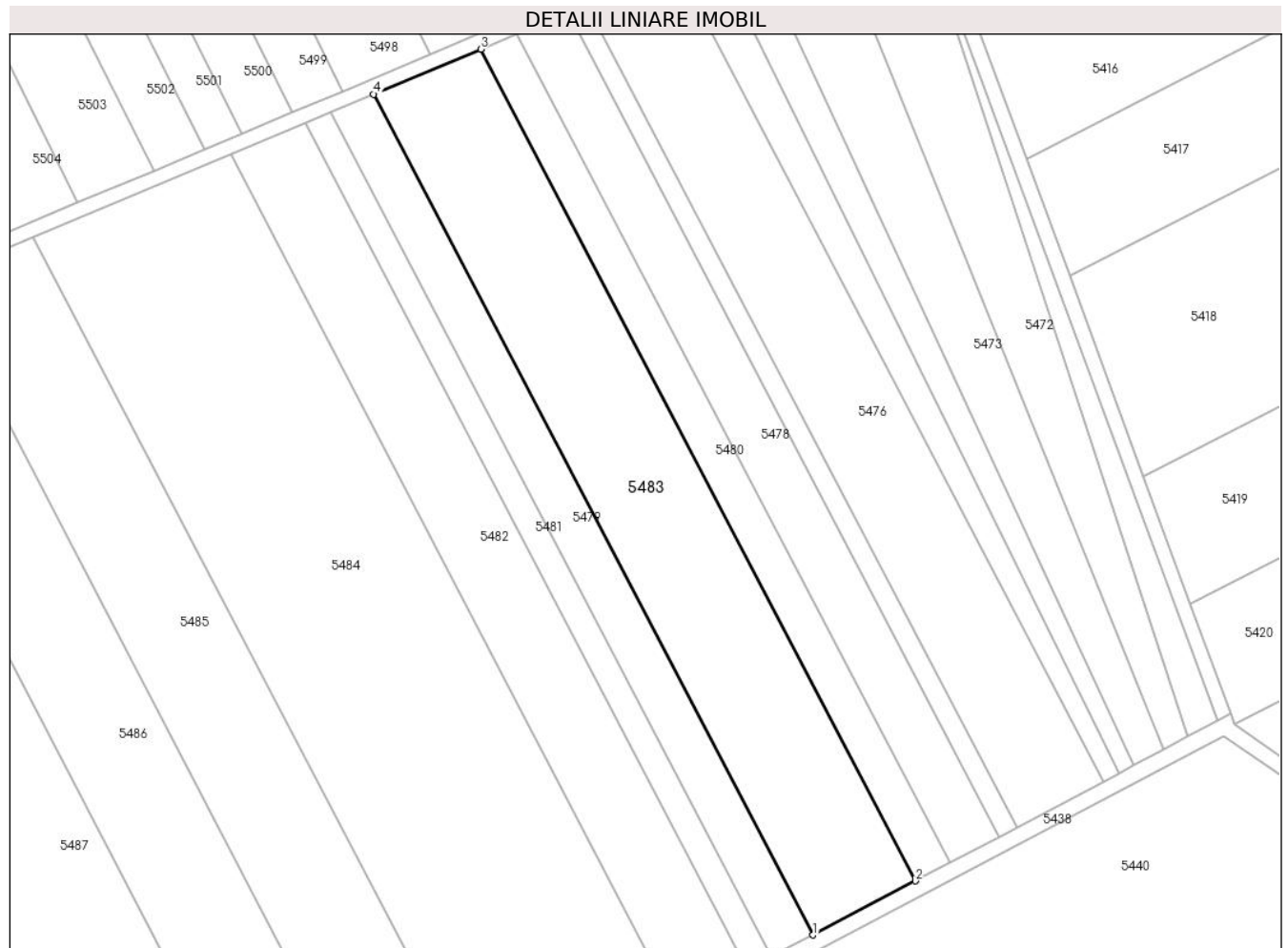
**C. Partea III. SARCINI .**

Inscrieri privind dezmembramintele dreptului de proprietate, drepturi reale de garanție și sarcini	Referințe
NU SUNT	

**Teren**

Nr cadastral	Suprafața (mp)*	Observații / Referințe
	5.900	

\* Suprafața este determinată în planul de proiecție Stereo 70.



**Date referitoare la teren**

Crt	Categorie folosință	Intravilan	Suprafața (mp)	Tarla	Parcelă	Nr. topo	Observații / Referințe
1	arabil	NU	5.900	-	1939/22	-	

**Lungime Segmente**

1) Valorile lungimilor segmentelor sunt obținute din proiecție în plan.

Punct început	X / Y	Punct sfârșit	X / Y	Lungime segment (** (m)
1	393.140,029 523.456,297	2	393.163,825 523.468,847	26.903
2	393.163,825 523.468,847	3	393.062,718 523.662,131	218.131
3	393.062,718 523.662,131	4	393.037,827 523.651,676	26.998
4	393.037,827 523.651,676	1	393.140,029 523.456,297	220.495

\*\* Lungimile segmentelor sunt determinate în planul de proiecție Stereo 70 și sunt rotunjite la 1 milimetru.



**\*\*\* Distanţa dintre puncte este formată din segmente cumulate ce sunt mai mici decât valoarea 1 milimetru.**



**DATE DESPRE IMOBILUL NR. 5484**

Oficiul de Cadastru și Publicitate Imobiliară ALBA  
Biroul de Cadastru și Publicitate Imobiliară Alba Iulia

**A. Partea I. Descrierea imobilului**

TEREN Extravilan

Adresa: Jud. Alba

Nr. Crt	Nr cadastral Nr. topografic	Suprafața* (mp)	Observații / Referințe
A1		11.200	Sector cadastral:73 Teren neimprijmit;

**B. Partea II. Proprietari și acte**

Inscrieri privitoare la dreptul de proprietate și alte drepturi reale		Referințe
/		
Act Administrativ nr. 1756/157, din 08/09/1994 emis de CJPSDPAT ALBA;		
B1	Intabulare, drept de PROPRIETATE, dobandit prin Reconstituire, cota actuala 1/1 1) ZDRÎNCU IOANA 2) ZDRÎNCU FICA 3) ZDRÎNCU ANA 4) ZDRÎNCU MARIA 5) ZDRÎNCU EMILIA	A1

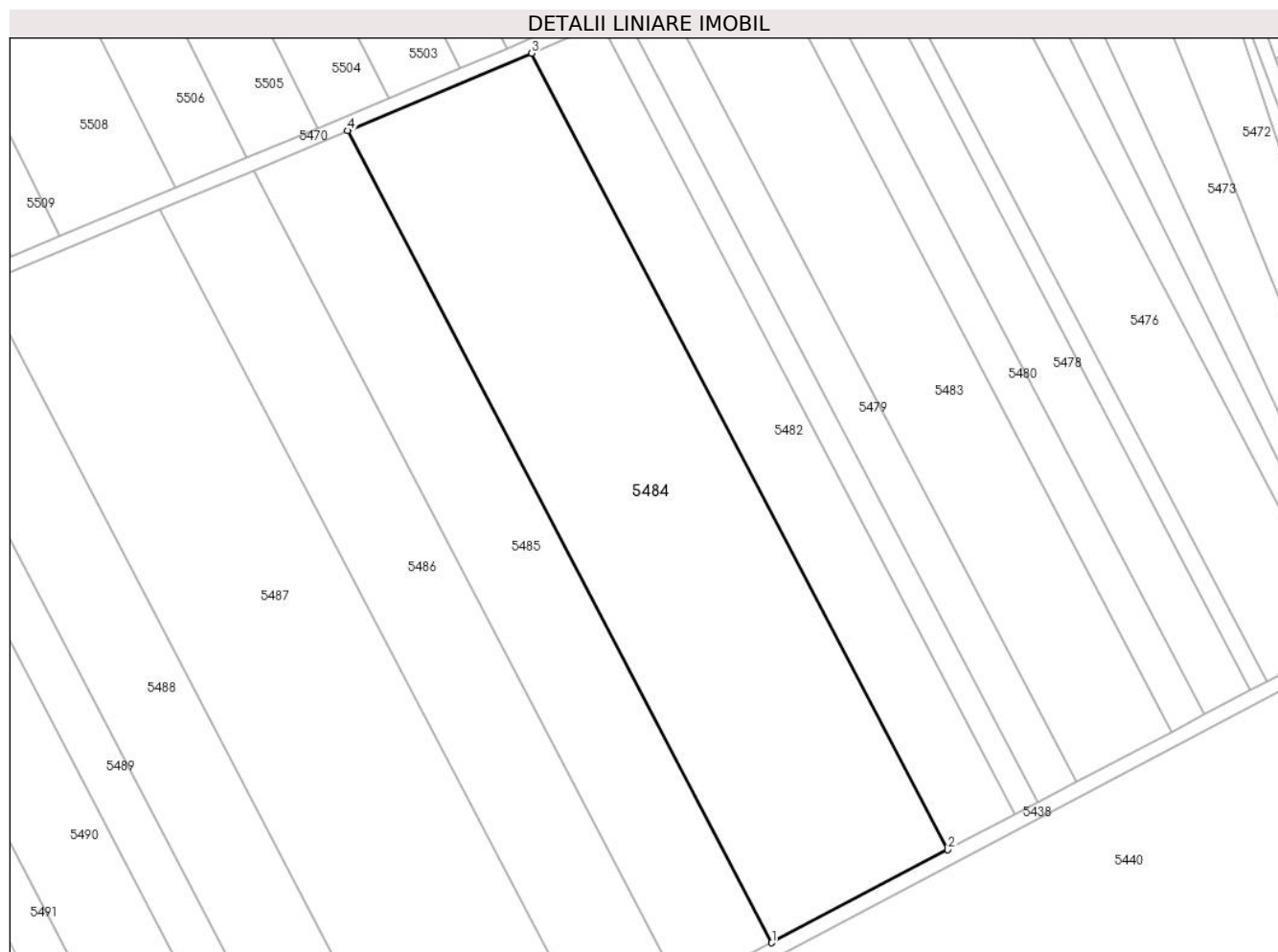
**C. Partea III. SARCINI .**

Inscrieri privind dezmembramintele dreptului de proprietate, drepturi reale de garanție și sarcini	Referințe
NU SUNT	

**Anexa Nr. 1 La Partea I****Teren**

Nr cadastral	Suprafața (mp)*	Observații / Referințe
	11.200	

\* Suprafața este determinată în planul de proiecție Stereo 70.

**Date referitoare la teren**

Crt	Categorie folosință	Intravilan	Suprafața (mp)	Tarla	Parcelă	Nr. topo	Observații / Referințe
1	arabil	NU	11.200	-	1939/23	-	

**Lungime Segmente**

1) Valorile lungimilor segmentelor sunt obținute din proiecție în plan.

Punct început	X / Y	Punct sfârșit	X / Y	Lungime segment (** (m)
1	393.064,3 523.416,358	2	393.108,166 523.439,493	49.593
2	393.108,166 523.439,493	3	393.004,495 523.637,677	223.662
3	393.004,495 523.637,677	4	392.958,609 523.618,405	49.769
4	392.958,609 523.618,405	1	393.064,3 523.416,358	228.021

\*\* Lungimile segmentelor sunt determinate în planul de proiecție Stereo 70 și sunt rotunjite la 1 milimetru.

**\*\*\* Distanţa dintre puncte este formată din segmente cumulate ce sunt mai mici decât valoarea 1 milimetru.**



**DATE DESPRE IMOBILUL NR. 5485**

Oficiul de Cadastru și Publicitate Imobiliară ALBA  
Biroul de Cadastru și Publicitate Imobiliară Alba Iulia

**A. Partea I. Descrierea imobilului**

TEREN Extravilan

Adresa: Jud. Alba

Nr. Crt	Nr cadastral Nr. topografic	Suprafața* (mp)	Observații / Referințe
A1		5.800	Sector cadastral:73 Teren neimprejmuit;

**B. Partea II. Proprietari și acte**

Inscrieri privitoare la dreptul de proprietate și alte drepturi reale	Referințe
/	
Act Administrativ nr. 9257/1675, din 09/10/1997 emis de CJPSDPAT ALBA;	
B1	A1
Intabulare, drept de PROPRIETATE, dobandit prin Reconstituire, cota actuala 1/1 1) ZDRÎNCU DUMITRU	

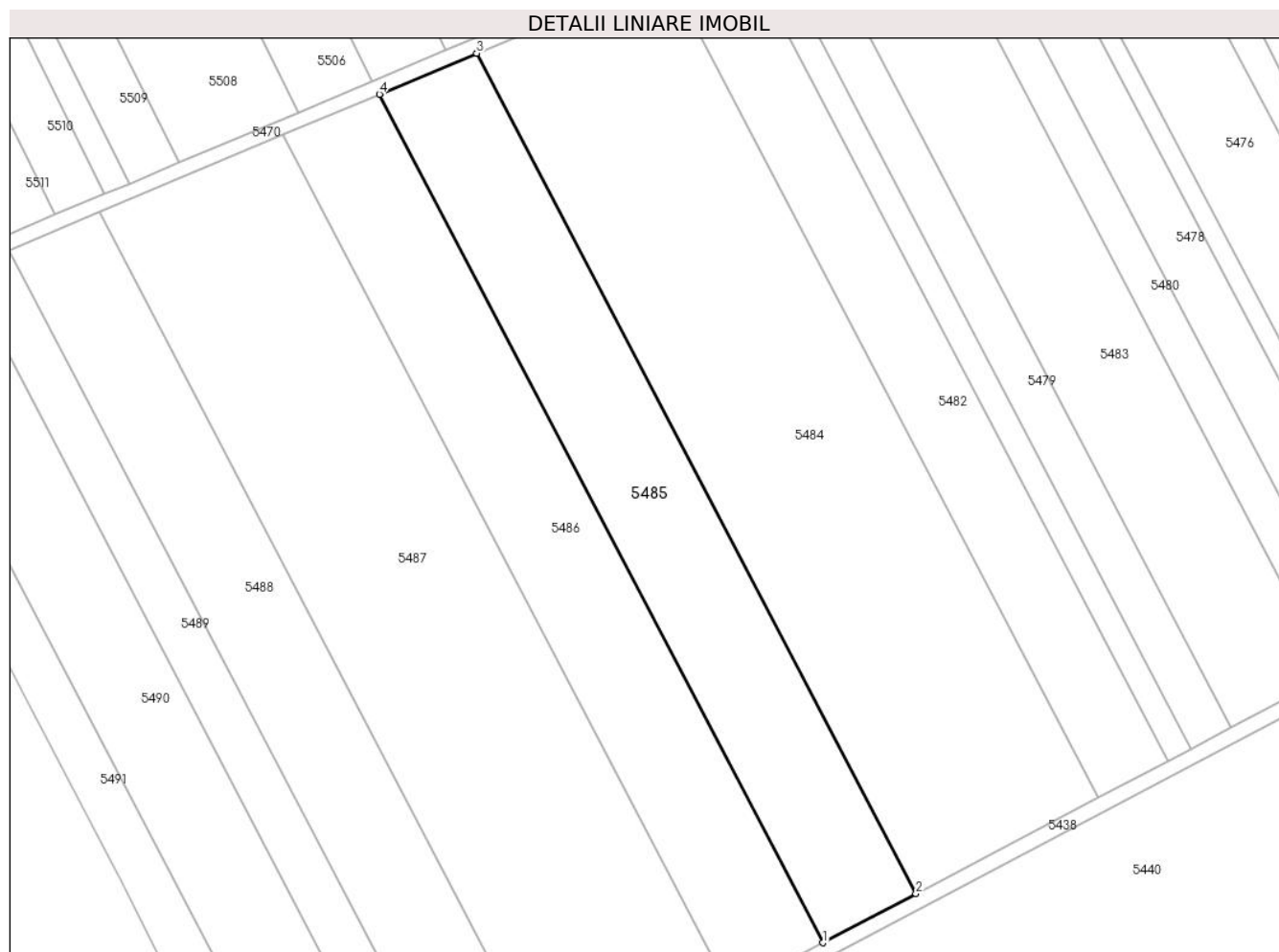
**C. Partea III. SARCINI .**

Inscrieri privind dezmembramintele dreptului de proprietate, drepturi reale de garanție și sarcini	Referințe
NU SUNT	

**Anexa Nr. 1 La Partea I****Teren**

Nr cadastral	Suprafața (mp)*	Observații / Referințe
	5.800	

\* Suprafața este determinată în planul de proiecție Stereo 70.

**Date referitoare la teren**

Crt	Categorie folosință	Intravilan	Suprafața (mp)	Tarla	Parcelă	Nr. topo	Observații / Referințe
1	arabil	NU	5.800	-	1939/24	-	

**Lungime Segmente**

1) Valorile lungimilor segmentelor sunt obținute din proiecție în plan.

Punct început	X / Y	Punct sfârșit	X / Y	Lungime segment (** (m)
1	393.041,91 523.404,55	2	393.064,3 523.416,358	25.313
2	393.064,3 523.416,358	3	392.958,609 523.618,405	228.021
3	392.958,609 523.618,405	4	392.935,188 523.608,568	25.403
4	392.935,188 523.608,568	1	393.041,91 523.404,55	230.245

\*\* Lungimile segmentelor sunt determinate în planul de proiecție Stereo 70 și sunt rotunjite la 1 milimetru.



**\*\*\* Distanţa dintre puncte este formată din segmente cumulate ce sunt mai mici decât valoarea 1 milimetru.**



**DATE DESPRE IMOBILUL NR. 5486**

Oficiul de Cadastru și Publicitate Imobiliară ALBA  
Biroul de Cadastru și Publicitate Imobiliară Alba Iulia

**A. Partea I. Descrierea imobilului**

TEREN Extravilan

Adresa: Jud. Alba

Nr. Crt	Nr cadastral Nr. topografic	Suprafața* (mp)	Observații / Referințe
A1		5.800	Sector cadastral:73 Teren neimprejmuit;

**B. Partea II. Proprietari și acte**

Inscrieri privitoare la dreptul de proprietate și alte drepturi reale	Referințe
/	
Act Administrativ nr. 6433/672, din 17/05/1995 emis de CJPSDPAT ALBA;	
B1	A1
Intabulare, drept de PROPRIETATE, dobandit prin Reconstituire, cota actuala 1/1 1) ZDRÎNCU AVEL	

**C. Partea III. SARCINI .**

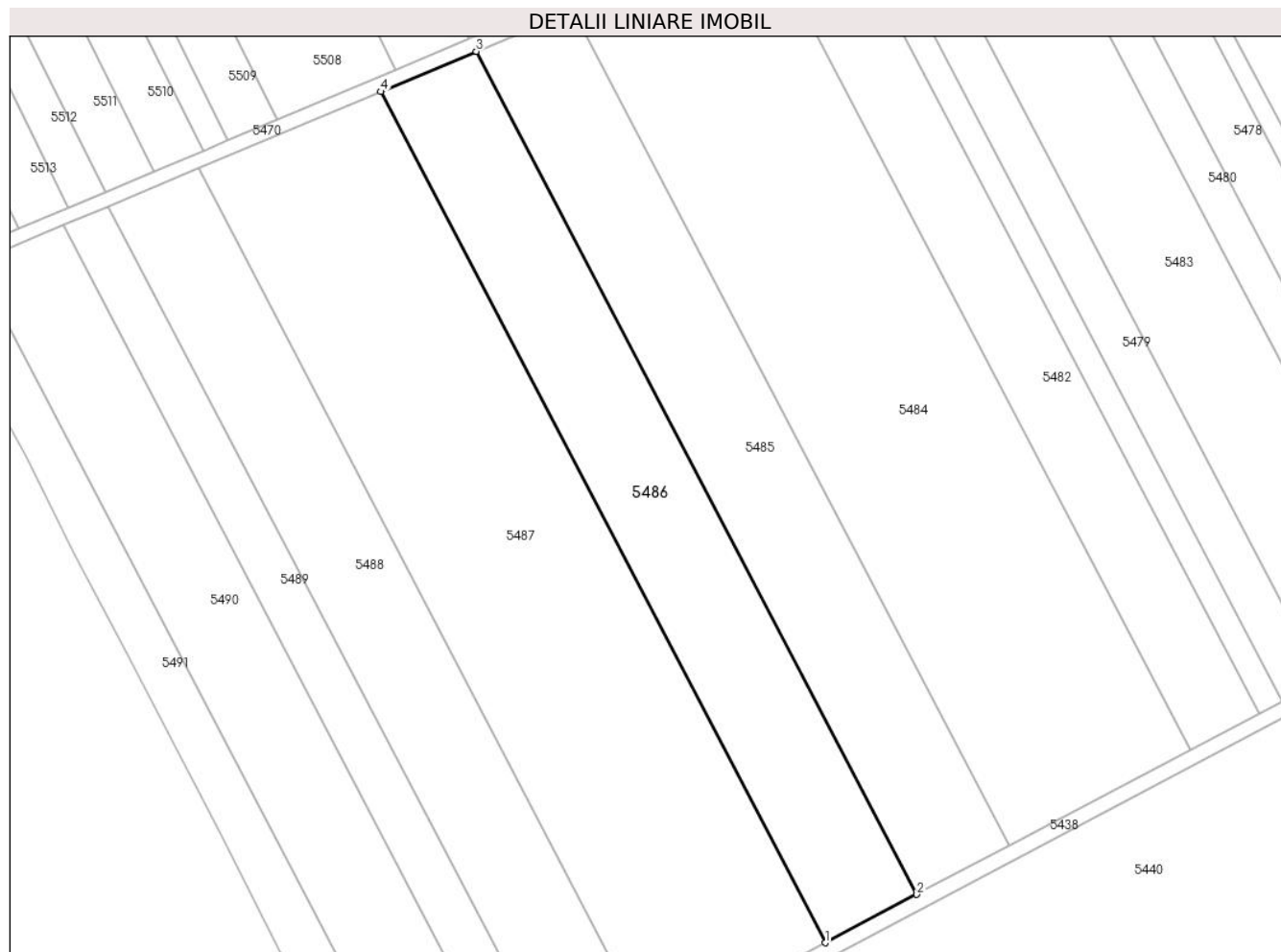
Inscrieri privind dezmembramintele dreptului de proprietate, drepturi reale de garanție și sarcini	Referințe
NU SUNT	

## Anexa Nr. 1 La Partea I

## Teren

Nr cadastral	Suprafața (mp)*	Observații / Referințe
	5.800	

\* Suprafața este determinată în planul de proiecție Stereo 70.



## Date referitoare la teren

Crt	Categorie folosință	Intra vilan	Suprafața (mp)	Tarla	Parcelă	Nr. topo	Observații / Referințe
1	arabil	NU	5.800	-	1939/25	-	

## Lungime Segmente

1) Valorile lungimilor segmentelor sunt obținute din proiecție în plan.

Punct început	X / Y	Punct sfârșit	X / Y	Lungime segment (** (m)
1	393.019,734 523.392,855	2	393.041,91 523.404,55	25.071
2	393.041,91 523.404,55	3	392.935,188 523.608,568	230.245
3	392.935,188 523.608,568	4	392.911,991 523.598,825	25.16
4	392.911,991 523.598,825	1	393.019,734 523.392,855	232.449

\*\* Lungimile segmentelor sunt determinate în planul de proiecție Stereo 70 și sunt rotunjite la 1 milimetru.

**\*\*\* Distanţa dintre puncte este formată din segmente cumulate ce sunt mai mici decât valoarea 1 milimetru.**



**DATE DESPRE IMOBILUL NR. 5487**

Oficiul de Cadastru și Publicitate Imobiliară ALBA  
Biroul de Cadastru și Publicitate Imobiliară Alba Iulia

**A. Partea I. Descrierea imobilului**

TEREN Extravilan

Adresa: Jud. Alba

Nr. Crt	Nr cadastral Nr. topografic	Suprafața* (mp)	Observații / Referințe
A1		11.200	Sector cadastral:73 Teren neimprejmuit;

**B. Partea II. Proprietari și acte**

Inscrieri privitoare la dreptul de proprietate și alte drepturi reale	Referințe
/	
Act Administrativ nr. 146/82, din 24/03/1994 emis de CJPSDPAT ALBA;	
B1	A1
Intabulare, drept de PROPRIETATE, dobandit prin Reconstituire, cota actuala 1/1 1) FRÎNCU LEONTINA	

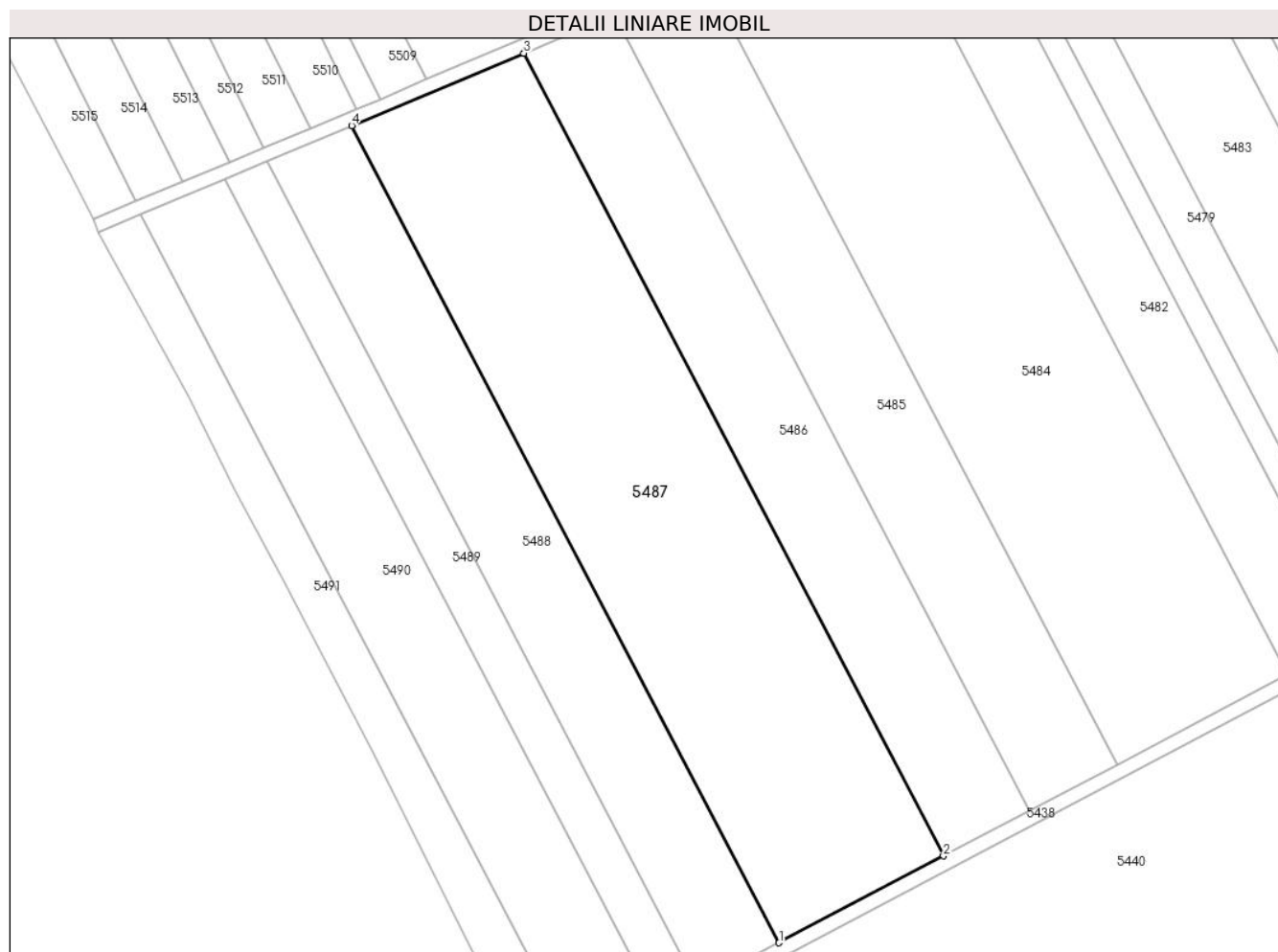
**C. Partea III. SARCINI .**

Inscrieri privind dezmembramintele dreptului de proprietate, drepturi reale de garanție și sarcini	Referințe
NU SUNT	

**Teren**

Nr cadastral	Suprafața (mp)*	Observații / Referințe
	11.200	

\* Suprafața este determinată în planul de proiecție Stereo 70.



**Date referitoare la teren**

Crt	Categorie folosință	Intra vilan	Suprafața (mp)	Tarla	Parcelă	Nr. topo	Observații / Referințe
1	arabil	NU	11.200	-	1939/26	-	

**Lungime Segmente**

1) Valorile lungimilor segmentelor sunt obținute din proiecție în plan.

Punct început	X / Y	Punct sfârșit	X / Y	Lungime segment (** (m)
1	392.977,496 523.370,579	2	393.019,734 523.392,855	47.752
2	393.019,734 523.392,855	3	392.911,991 523.598,825	232.449
3	392.911,991 523.598,825	4	392.867,808 523.580,268	47.922
4	392.867,808 523.580,268	1	392.977,496 523.370,579	236.646

\*\* Lungimile segmentelor sunt determinate în planul de proiecție Stereo 70 și sunt rotunjite la 1 milimetru.



**\*\*\* Distanţa dintre puncte este formată din segmente cumulate ce sunt mai mici decât valoarea 1 milimetru.**



**DATE DESPRE IMOBILUL NR. 5488**

Oficiul de Cadastru și Publicitate Imobiliară ALBA  
Biroul de Cadastru și Publicitate Imobiliară Alba Iulia

**A. Partea I. Descrierea imobilului**

TEREN Extravilan

Adresa: Jud. Alba

Nr. Crt	Nr cadastral Nr. topografic	Suprafața* (mp)	Observații / Referințe
A1		5.600	Sector cadastral:73 Teren neimprijmit;

**B. Partea II. Proprietari și acte**

Inscrieri privitoare la dreptul de proprietate și alte drepturi reale		Referințe
/		
Act Administrativ nr. 620/257, din 11/10/1994 emis de CJPSDPAT ALBA;		
B1	Intabulare, drept de PROPRIETATE, dobandit prin Reconstituire, cota actuala 1/1 1) FRÎNCU N NICOLAE 2) FRÎNCU N VASILE 3) CHIȚULEA N ANA	A1
Act Administrativ nr. 4915, din 24/07/2024 emis de PRIMARIA GALDA DE JOS;		
B2	Se noteaza posesia factica in favoarea lui 1) VALEA SIMION-OVIDIU 2) VALEA IOANA DORINA	A1

**C. Partea III. SARCINI .**

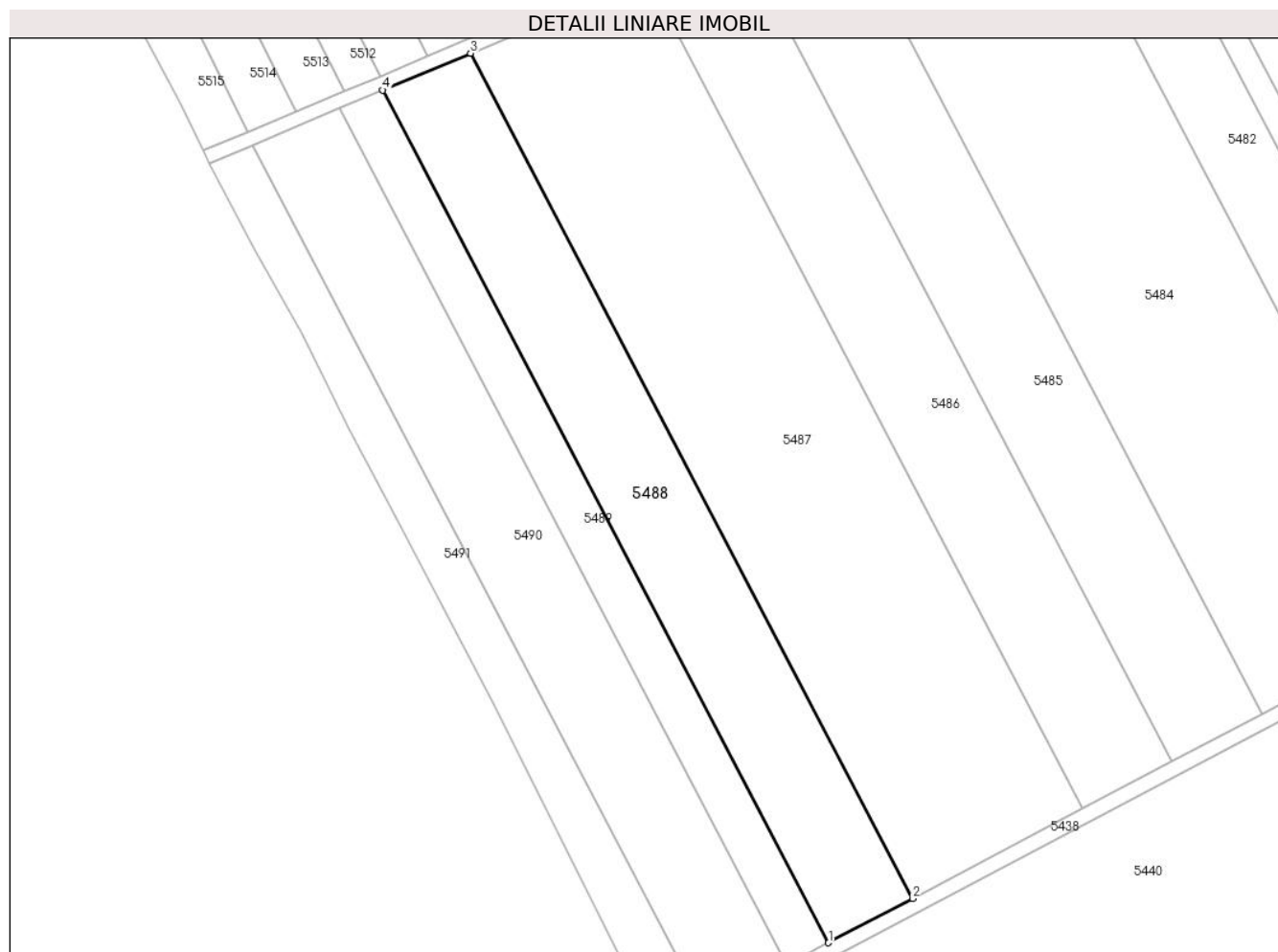
Inscrieri privind dezmembramintele dreptului de proprietate, drepturi reale de garanție și sarcini	Referințe
NU SUNT	

## Anexa Nr. 1 La Partea I

## Teren

Nr cadastral	Suprafața (mp)*	Observații / Referințe
	5.600	

\* Suprafața este determinată în planul de proiecție Stereo 70.



## Date referitoare la teren

Crt	Categorie folosință	Intravilan	Suprafața (mp)	Tarla	Parcelă	Nr. topo	Observații / Referințe
1	arabil	NU	5.600	-	1939/27	-	

## Lungime Segmente

1) Valorile lungimilor segmentelor sunt obținute din proiecție în plan.

Punct început	X / Y	Punct sfârșit	X / Y	Lungime segment (** (m)
1	392.956,656 523.359,588	2	392.977,496 523.370,579	23.561
2	392.977,496 523.370,579	3	392.867,808 523.580,268	236.646
3	392.867,808 523.580,268	4	392.846,007 523.571,112	23.645
4	392.846,007 523.571,112	1	392.956,656 523.359,588	238.717

\*\* Lungimile segmentelor sunt determinate în planul de proiecție Stereo 70 și sunt rotunjite la 1 milimetru.

**\*\*\* Distanţa dintre puncte este formată din segmente cumulate ce sunt mai mici decât valoarea 1 milimetru.**



**DATE DESPRE IMOBILUL NR. 5489**

Oficiul de Cadastru și Publicitate Imobiliară ALBA  
Biroul de Cadastru și Publicitate Imobiliară Alba Iulia

**A. Partea I. Descrierea imobilului**

TEREN Extravilan

Adresa: Jud. Alba

Nr. Crt	Nr cadastral Nr. topografic	Suprafața* (mp)	Observații / Referințe
A1		2.800	Sector cadastral:73 Teren neimpregmuit;

**B. Partea II. Proprietari și acte**

Inscrieri privitoare la dreptul de proprietate și alte drepturi reale	Referințe
/	
Act Administrativ nr. 6433/673, din 17/05/1995 emis de CJPSDPAT ALBA;	
B1	A1
Intabulare, drept de PROPRIETATE, dobandit prin Reconstituire, cota actuala 1/1 1) PREJA Z IOSIF	
Act Administrativ nr. 4907, din 15/07/2024 emis de PRIMARIA GALDA DE JOS;	
B2	A1
Se noteaza posesia factica in favoarea lui 1) VALEA SIMION-OVIDIU 2) VALEA IOANA DORINA	

**C. Partea III. SARCINI .**

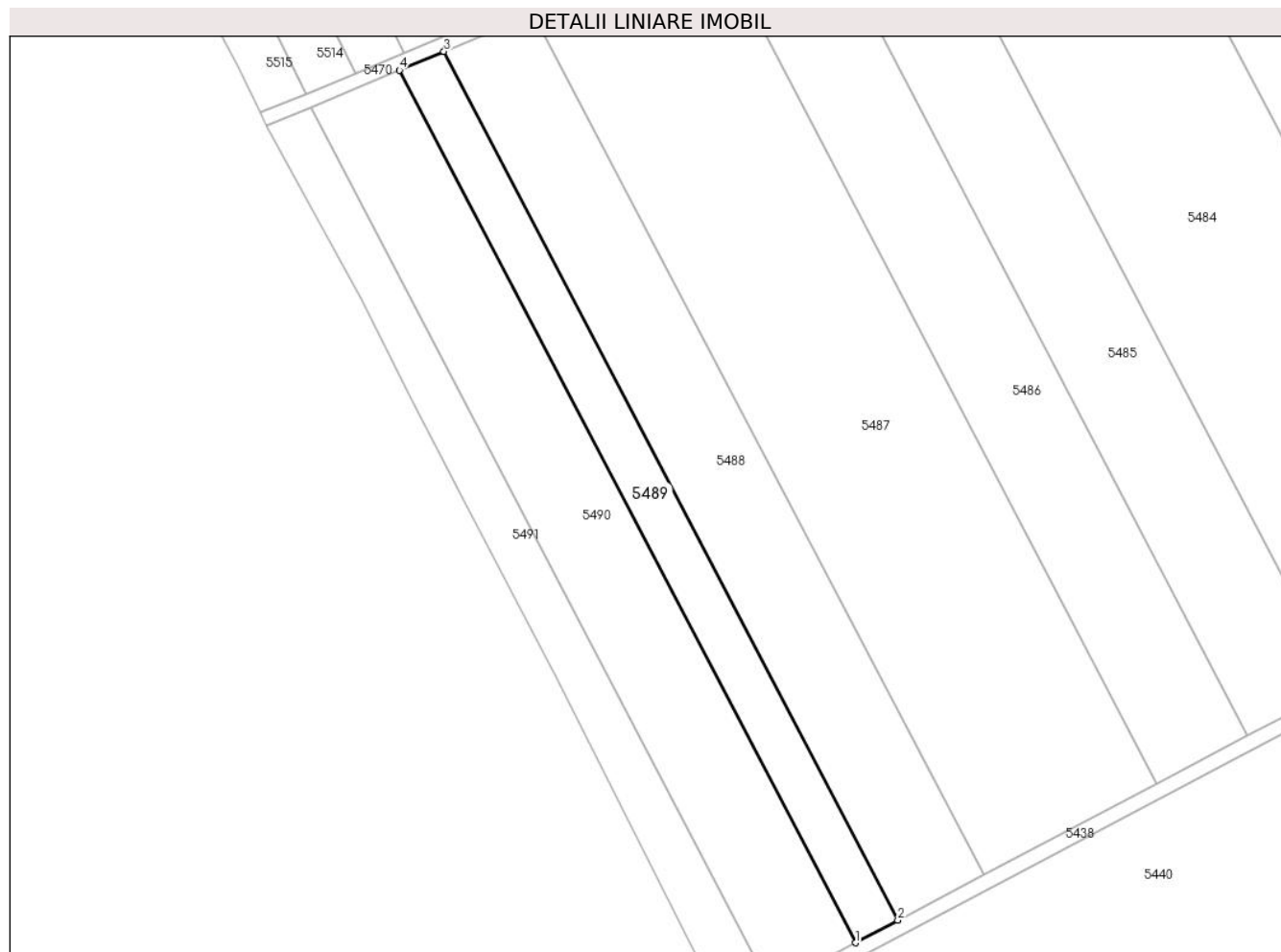
Inscrieri privind dezmembramintele dreptului de proprietate, drepturi reale de garanție și sarcini	Referințe
NU SUNT	

## Anexa Nr. 1 La Partea I

## Teren

Nr cadastral	Suprafața (mp)*	Observații / Referințe
	2.800	

\* Suprafața este determinată în planul de proiecție Stereo 70.



## Date referitoare la teren

Crt	Categorie folosință	Intravilan	Suprafața (mp)	Tarla	Parcelă	Nr. topo	Observații / Referințe
1	arabil	NU	2.800	-	1939/28	-	

## Lungime Segmente

1) Valorile lungimilor segmentelor sunt obținute din proiecție în plan.

Punct început	X / Y	Punct sfârșit	X / Y	Lungime segment (** (m)
1	392.946,303 523.354,128	2	392.956,656 523.359,588	11.704
2	392.956,656 523.359,588	3	392.846,007 523.571,112	238.717
3	392.846,007 523.571,112	4	392.835,178 523.566,564	11.746
4	392.835,178 523.566,564	1	392.946,303 523.354,128	239.745

\*\* Lungimile segmentelor sunt determinate în planul de proiecție Stereo 70 și sunt rotunjite la 1 milimetru.



**\*\*\* Distanţa dintre puncte este formată din segmente cumulate ce sunt mai mici decât valoarea 1 milimetru.**



**DATE DESPRE IMOBILUL NR. 5490**

Oficiul de Cadastru și Publicitate Imobiliară ALBA  
Biroul de Cadastru și Publicitate Imobiliară Alba Iulia

**A. Partea I. Descrierea imobilului**

TEREN Extravilan

Adresa: Jud. Alba

Nr. Crt	Nr cadastral Nr. topografic	Suprafața* (mp)	Observații / Referințe
A1		5.600	Sector cadastral:73 Teren neimprejmuit;

**B. Partea II. Proprietari și acte**

Inscrieri privitoare la dreptul de proprietate și alte drepturi reale	Referințe
/	
Act Administrativ nr. 6473/775, din 22/06/1995 emis de CJPSDPAT ALBA;	
B1	A1
Intabulare, drept de PROPRIETATE, dobandit prin Reconstituire, cota actuala 1/1 1) GEOGEAN N ȘTEFAN	

**C. Partea III. SARCINI .**

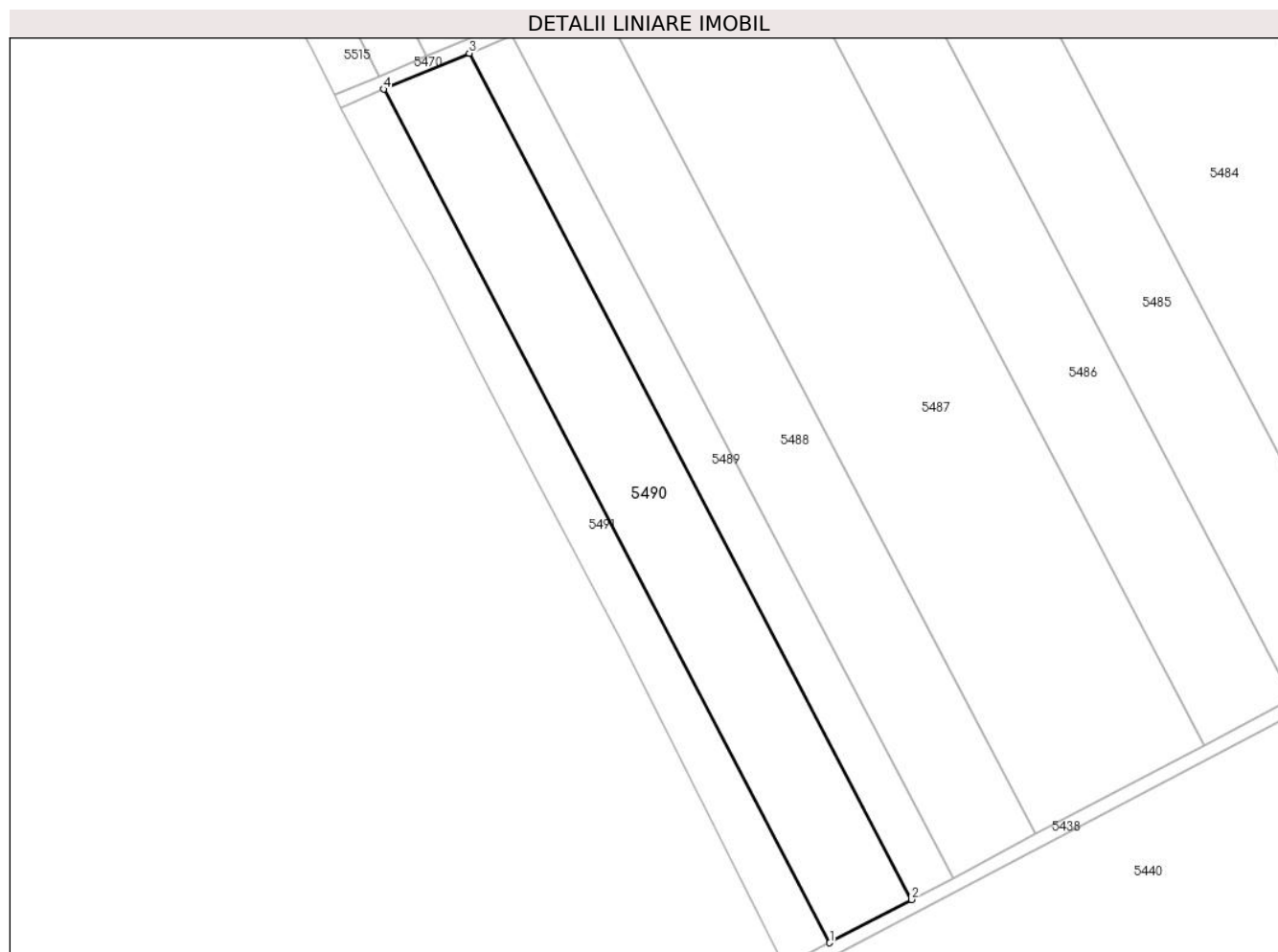
Inscrieri privind dezmembramintele dreptului de proprietate, drepturi reale de garanție și sarcini	Referințe
NU SUNT	

## Anexa Nr. 1 La Partea I

## Teren

Nr cadastral	Suprafața (mp)*	Observații / Referințe
	5.600	

\* Suprafața este determinată în planul de proiecție Stereo 70.



## Date referitoare la teren

Crt	Categorie folosință	Intravilan	Suprafața (mp)	Tarla	Parcelă	Nr. topo	Observații / Referințe
1	arabil	NU	5.600	-	1939/29	-	

## Lungime Segmente

1) Valorile lungimilor segmentelor sunt obținute din proiecție în plan.

Punct început	X / Y	Punct sfârșit	X / Y	Lungime segment (** (m)
1	392.925,73 523.343,278	2	392.946,303 523.354,128	23.259
2	392.946,303 523.354,128	3	392.835,178 523.566,564	239.745
3	392.835,178 523.566,564	4	392.813,657 523.557,525	23.342
4	392.813,657 523.557,525	1	392.925,73 523.343,278	241.79

\*\* Lungimile segmentelor sunt determinate în planul de proiecție Stereo 70 și sunt rotunjite la 1 milimetru.

**\*\*\* Distanţa dintre puncte este formată din segmente cumulate ce sunt mai mici decât valoarea 1 milimetru.**



**DATE DESPRE IMOBILUL NR. 5491**

Oficiul de Cadastru și Publicitate Imobiliară ALBA  
Biroul de Cadastru și Publicitate Imobiliară Alba Iulia

**A. Partea I. Descrierea imobilului**

TEREN Extravilan

Adresa: Jud. Alba

Nr. Crt	Nr cadastral Nr. topografic	Suprafața* (mp)	Observații / Referințe
A1		2.800	Sector cadastral:73 Teren neimprejmuit;

**B. Partea II. Proprietari și acte**

Inscrieri privitoare la dreptul de proprietate și alte drepturi reale	Referințe
/	
Act Administrativ nr. 5246/417, din 28/01/1995 emis de CJPSDPAT ALBA;	
B1	A1
Intabulare, drept de PROPRIETATE, dobandit prin Reconstituire, cota actuala 1/1 1) GOIA T TRAIAN	

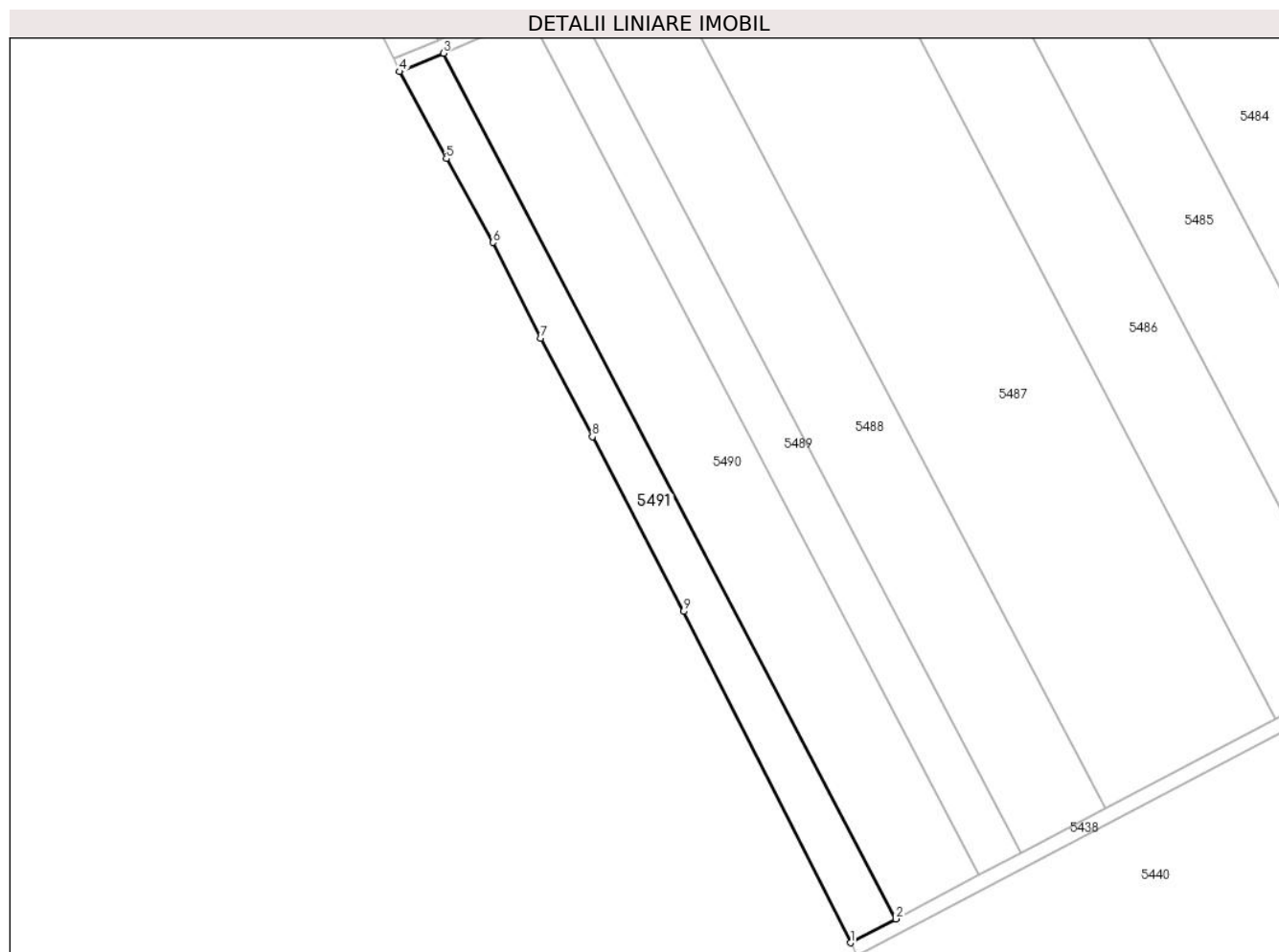
**C. Partea III. SARCINI .**

Inscrieri privind dezmembramintele dreptului de proprietate, drepturi reale de garanție și sarcini	Referințe
NU SUNT	

**Anexa Nr. 1 La Partea I****Teren**

Nr cadastral	Suprafața (mp)*	Observații / Referințe
	2.800	

\* Suprafața este determinată în planul de proiecție Stereo 70.

**Date referitoare la teren**

Crt	Categorie folosință	Intravilan	Suprafața (mp)	Tarla	Parcelă	Nr. topo	Observații / Referințe
1	arabil	NU	2.800	-	1939/30	-	

**Lungime Segmente**

1) Valorile lungimilor segmentelor sunt obținute din proiecție în plan.

Punct început	X / Y	Punct sfârșit	X / Y	Lungime segment (** (m)
1	392.914,501 523.337,356	2	392.925,73 523.343,278	12.695
2	392.925,73 523.343,278	3	392.813,657 523.557,525	241.79
3	392.813,657 523.557,525	4	392.802,794 523.552,963	11.782
4	392.802,794 523.552,963	5	392.814,383 523.531,444	24.441
5	392.814,383 523.531,444	6	392.825,944 523.510,683	23.762



Punct început	X / Y	Punct sfârșit	X / Y	Lungime segment (** (m)
6	392.825,944 523.510,683	7	392.837,724 523.487,012	26.441
7	392.837,724 523.487,012	8	392.850,554 523.462,618	27.562
8	392.850,554 523.462,618	9	392.873,172 523.419,38	48.796
9	392.873,172 523.419,38	1	392.914,501 523.337,356	91.848

\*\* Lungimile segmentelor sunt determinate în planul de proiecție Stereo 70 și sunt rotunjite la 1 milimetru.

\*\*\* Distanța dintre puncte este formată din segmente cumulate ce sunt mai mici decât valoarea 1 milimetru.



**DATE DESPRE IMOBILUL NR. 5492**

Oficiul de Cadastru și Publicitate Imobiliară ALBA  
Biroul de Cadastru și Publicitate Imobiliară Alba Iulia

**A. Partea I. Descrierea imobilului**

TEREN Extravilan

Adresa: Jud. Alba

Nr. Crt	Nr cadastral Nr. topografic	Suprafața* (mp)	Observații / Referințe
A1		1.583	Sector cadastral:73 Teren neimprijmit;

**B. Partea II. Proprietari și acte**

Inscrieri privitoare la dreptul de proprietate și alte drepturi reale		Referințe
/		
Act Normativ nr. 7, din 13/03/1996 emis de Parlamentul României;		
B1	Inscrierea posesiei, drept de PROPRIETATE, dobândit prin Lege, cota actuala 1/1 1) NEIDENTIFICAT NEIDENTIFICAT	A1
Act Normativ nr. 7, din 13/03/1996 emis de Parlamentul României (art.13 alin(15));		
B2	Se notează mențiunea proprietar neidentificat. 1) NEIDENTIFICAT NEIDENTIFICAT	A1

**C. Partea III. SARCINI .**

Inscrieri privind dezmembramintele dreptului de proprietate, drepturi reale de garanție și sarcini	Referințe
NU SUNT	

**Teren**

Nr cadastral	Suprafața (mp)*	Observații / Referințe
	1.583	

\* Suprafața este determinată în planul de proiecție Stereo 70.



**Date referitoare la teren**

Crt	Categorie folosință	Intravilan	Suprafața (mp)	Tarla	Parcelă	Nr. topo	Observații / Referințe
1	drum	NU	1.583	-	-	-	

**Lungime Segmente**

1) Valorile lungimilor segmentelor sunt obținute din proiecție în plan.

Punct început	X / Y	Punct sfârșit	X / Y	Lungime segment (** (m)
1	393.122,363 523.690,977	2	393.117,389 523.701,467	11.609
3	393.111,399 523.714,101	4	393.100,683 523.736,701	25.011
5	393.094,419 523.749,913	6	393.081,557 523.777,04	30.022
7	393.069,897 523.801,632	8	393.064,731 523.812,527	12.057
9	393.057,644 523.827,474	10	393.050,308 523.842,948	17.125

Punct început	X / Y	Punct sfârșit	X / Y	Lungime segment (** (m)
2	393.117,389 523.701,467	3	393.111,399 523.714,101	13.982
4	393.100,683 523.736,701	5	393.094,419 523.749,913	14.621
6	393.081,557 523.777,04	7	393.069,897 523.801,632	27.217
8	393.064,731 523.812,527	9	393.057,644 523.827,474	16.542
10	393.050,308 523.842,948	11	393.044,624 523.854,935	13.266

Punct început	X / Y	Punct sfârşit	X / Y	Lungime segment (** (m)
11	393.044,624 523.854,935	12	393.027,002 523.892,1	41.131
13	393.022,404 523.897,982	14	393.008,368 523.915,937	22.791
15	392.992,945 523.935,667	16	392.983,929 523.947,2	14.639
17	392.945,258 523.996,668	18	392.886,232 524.072,174	95.84
19	392.881,282 524.072,823	20	392.916,705 524.027,51	57.515
21	393.021,48 523.893,481	22	393.023,854 523.890,705	3.653
23	393.119,117 523.689,537	1	393.122,363 523.690,977	3.55

Punct început	X / Y	Punct sfârşit	X / Y	Lungime segment (** (m)
12	393.027,002 523.892,1	13	393.022,404 523.897,982	7.466
14	393.008,368 523.915,937	15	392.992,945 523.935,667	25.042
16	392.983,929 523.947,2	17	392.945,258 523.996,668	62.79
18	392.886,232 524.072,174	19	392.881,282 524.072,823	4.992
20	392.916,705 524.027,51	21	393.021,48 523.893,481	170.122
22	393.023,854 523.890,705	23	393.119,117 523.689,537	222.584

\*\* Lungimile segmentelor sunt determinate în planul de proiecție Stereo 70 și sunt rotunjite la 1 milimetru.

\*\*\* Distanța dintre puncte este formată din segmente cumulate ce sunt mai mici decât valoarea 1 milimetru.



**DATE DESPRE IMOBILUL NR. 5493**

Oficiul de Cadastru și Publicitate Imobiliară ALBA  
Biroul de Cadastru și Publicitate Imobiliară Alba Iulia

**A. Partea I. Descrierea imobilului**

TEREN Extravilan

Adresa: Jud. Alba

Nr. Crt	Nr cadastral Nr. topografic	Suprafața* (mp)	Observații / Referințe
A1		2.800	Sector cadastral:73 Teren neimprijmuit;

**B. Partea II. Proprietari și acte**

Inscrieri privitoare la dreptul de proprietate și alte drepturi reale	Referințe
/	
Act Administrativ nr. 6401/520, din 02/03/1995 emis de CJPSDPAT ALBA;	
B1	A1
Intabulare, drept de PROPRIETATE, dobandit prin Reconstituire, cota actuala 1/1 1) MORAR I STEFAN	

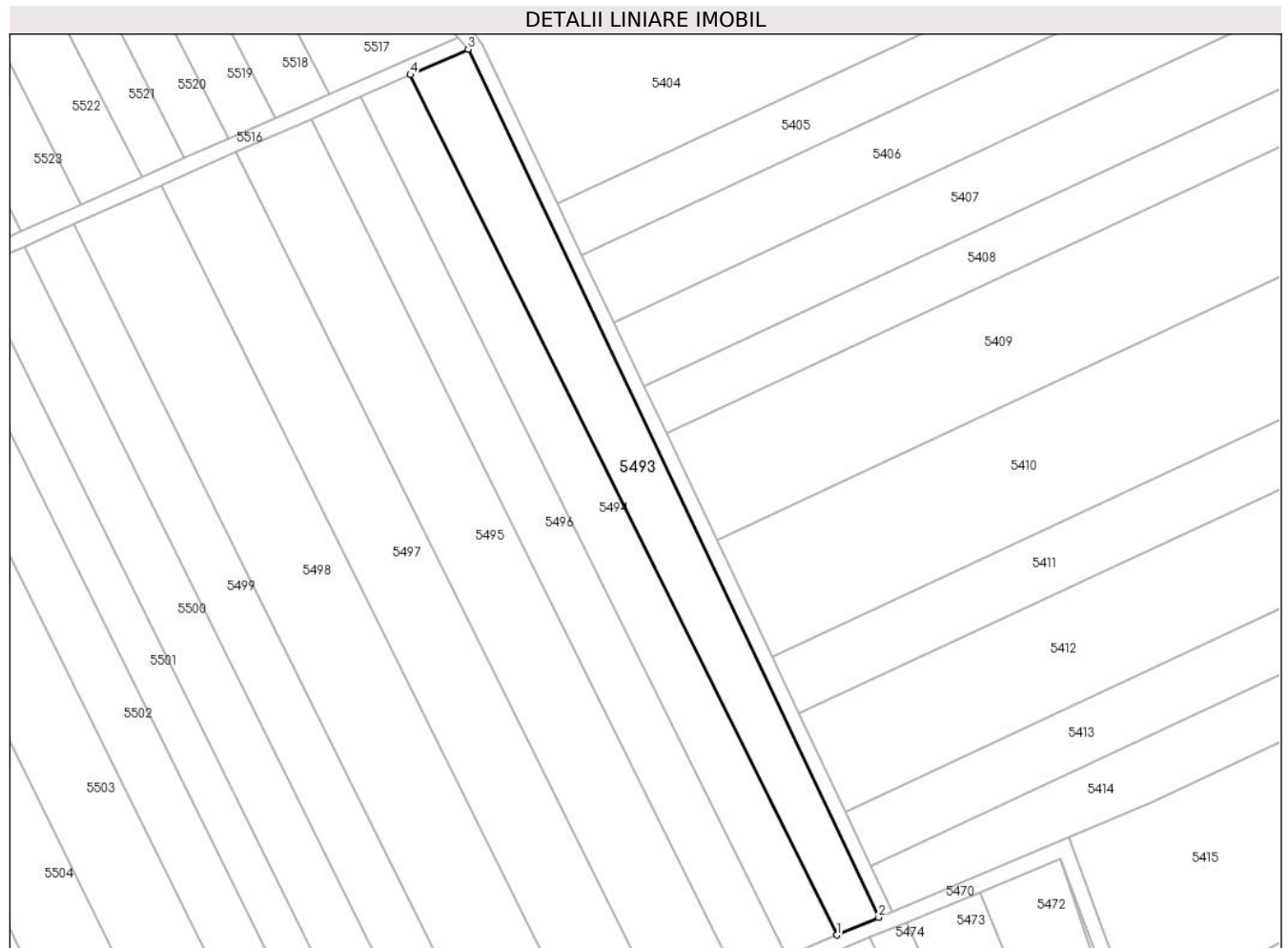
**C. Partea III. SARCINI .**

Inscrieri privind dezmembramintele dreptului de proprietate, drepturi reale de garanție și sarcini	Referințe
NU SUNT	

**Teren**

Nr cadastral	Suprafața (mp)*	Observații / Referințe
	2.800	

\* Suprafața este determinată în planul de proiecție Stereo 70.



**Date referitoare la teren**

Crt	Categorie folosință	Intravilan	Suprafața (mp)	Tarla	Parcelă	Nr. topo	Observații / Referințe
1	arabil	NU	2.800	-	1262/20	-	

**Lungime Segmente**

1) Valorile lungimilor segmentelor sunt obținute din proiecție în plan.

Punct început	X / Y	Punct sfârșit	X / Y	Lungime segment (** (m)
1	393.109,398 523.685,458	2	393.119,117 523.689,537	10.541
2	393.119,117 523.689,537	3	393.023,854 523.890,705	222.584
3	393.023,854 523.890,705	4	393.010,463 523.884,769	14.648
4	393.010,463 523.884,769	1	393.109,398 523.685,458	222.516

\*\* Lungimile segmentelor sunt determinate în planul de proiecție Stereo 70 și sunt rotunjite la 1 milimetru.



**\*\*\* Distanţa dintre puncte este formată din segmente cumulate ce sunt mai mici decât valoarea 1 milimetru.**



**DATE DESPRE IMOBILUL NR. 5494**

Oficiul de Cadastru și Publicitate Imobiliară ALBA  
Biroul de Cadastru și Publicitate Imobiliară Alba Iulia

**A. Partea I. Descrierea imobilului**

TEREN Extravilan

Adresa: Jud. Alba

Nr. Crt	Nr cadastral Nr. topografic	Suprafața* (mp)	Observații / Referințe
A1		2.800	Sector cadastral:73 Teren neimprejmuit;

**B. Partea II. Proprietari și acte**

Inscrieri privitoare la dreptul de proprietate și alte drepturi reale		Referințe
/		
Act Administrativ nr. 6433/618, din 03/05/1995 emis de CJPSDPAT ALBA;		
B1	Intabulare, drept de PROPRIETATE, dobandit prin Reconstituire, cota actuala 1/1 1) FRÎNCU A SIMION 2) FRÎNCU A VIOREL	A1

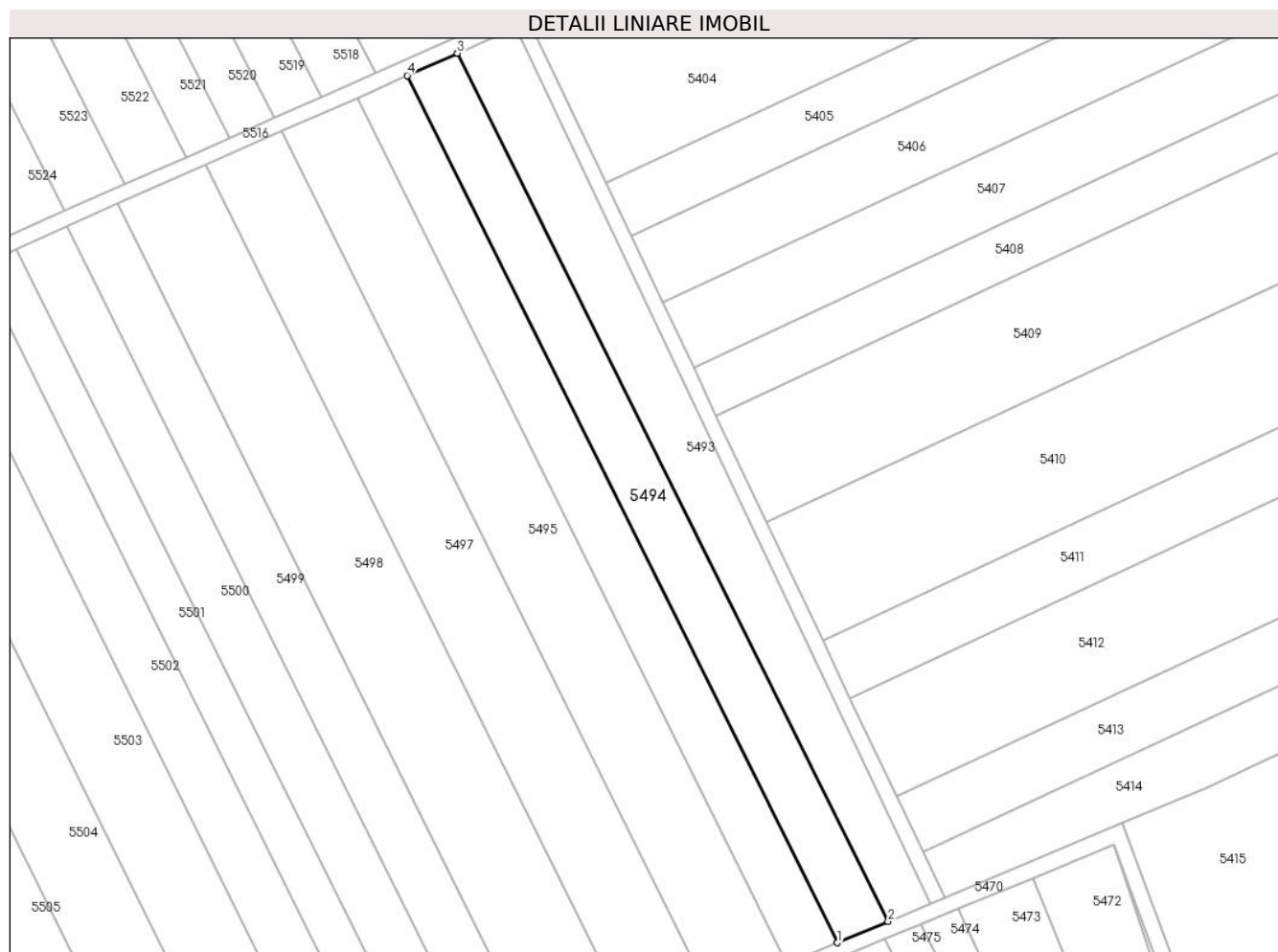
**C. Partea III. SARCINI .**

Inscrieri privind dezmembramintele dreptului de proprietate, drepturi reale de garanție și sarcini	Referințe
NU SUNT	

**Teren**

Nr cadastral	Suprafața (mp)*	Observații / Referințe
	2.800	

\* Suprafața este determinată în planul de proiecție Stereo 70.



**Date referitoare la teren**

Crt	Categorie folosință	Intravilan	Suprafața (mp)	Tarla	Parcelă	Nr. topo	Observații / Referințe
1	arabil	NU	2.800	-	1262/21	-	

**Lungime Segmente**

1) Valorile lungimilor segmentelor sunt obținute din proiecție în plan.

Punct început	X / Y	Punct sfârșit	X / Y	Lungime segment (** (m)
1	393.097,766 523.680,575	2	393.109,398 523.685,458	12.616
2	393.109,398 523.685,458	3	393.010,463 523.884,769	222.516
3	393.010,463 523.884,769	4	392.998,941 523.879,663	12.602
4	392.998,941 523.879,663	1	393.097,766 523.680,575	222.266

\*\* Lungimile segmentelor sunt determinate în planul de proiecție Stereo 70 și sunt rotunjite la 1 milimetru.

**\*\*\* Distanţa dintre puncte este formată din segmente cumulate ce sunt mai mici decât valoarea 1 milimetru.**



**DATE DESPRE IMOBILUL NR. 5495**

Oficiul de Cadastru și Publicitate Imobiliară ALBA  
Biroul de Cadastru și Publicitate Imobiliară Alba Iulia

**A. Partea I. Descrierea imobilului**

TEREN Extravilan

Adresa: Jud. Alba, LOC BENIC - DANEATA BENICULUI

Nr. Crt	Nr cadastral Nr. topografic	Suprafața* (mp)	Observații / Referințe
A1	72809	4.200	Sector cadastral:73 Teren neimprejmuit;

**B. Partea II. Proprietari și acte**

Inscrieri privitoare la dreptul de proprietate și alte drepturi reale	Referințe
<b>16135 / 14/04/2014</b>	
Act Notarial nr. AUT 403, din 11/04/2014 emis de NP Banciu Maria (contract de vanzare-cumparare);	
B4	Intabulare, drept de PROPRIETATEtitlu cumparare bun propriu, dobandit prin Conventie, cota actuala 1/1
	1) VOICA IOAN - CRISTIAN, necasatorit

**C. Partea III. SARCINI .**

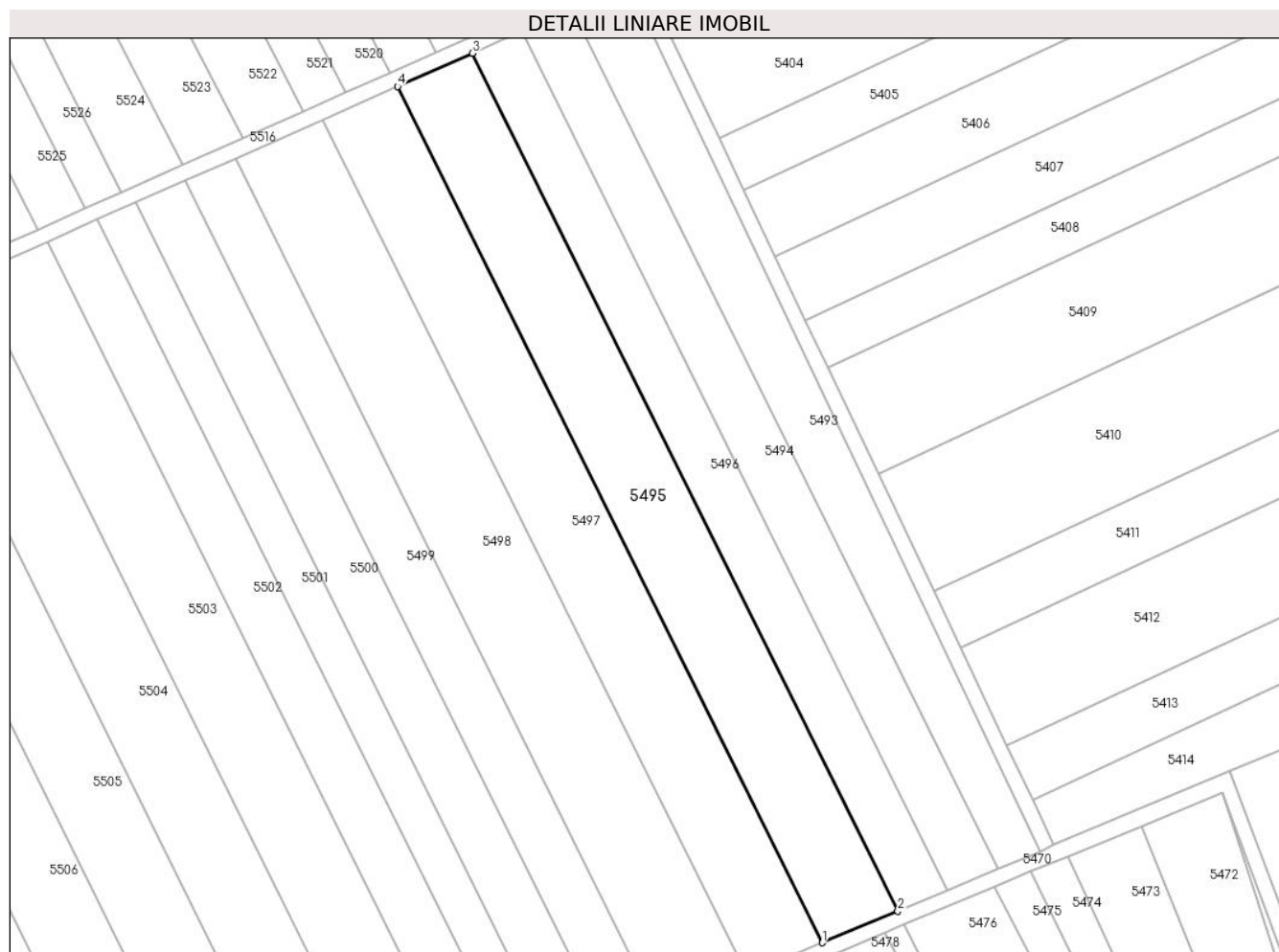
Inscrieri privind dezmembramintele dreptului de proprietate, drepturi reale de garanție și sarcini	Referințe
NU SUNT	

## Anexa Nr. 1 La Partea I

## Teren

Nr cadastral	Suprafața (mp)*	Observații / Referințe
72809	4.200	

\* Suprafața este determinată în planul de proiecție Stereo 70.



## Date referitoare la teren

Crt	Categorie folosință	Intra vilan	Suprafața (mp)	Tarla	Parcelă	Nr. topo	Observații / Referințe
1	arabil	NU	4.200	61	1262/23	-	IMOBILUL NU ESTE IMPREJMUIT

## Lungime Segmente

1) Valorile lungimilor segmentelor sunt obținute din proiecție în plan.

Punct început	X / Y	Punct sfârșit	X / Y	Lungime segment (** (m)
1	393.068,627 523.668,344	2	393.086,12 523.675,686	18.972
2	393.086,12 523.675,686	3	392.987,407 523.874,551	222.016
3	392.987,407 523.874,551	4	392.970,081 523.866,872	18.952
4	392.970,081 523.866,872	1	393.068,627 523.668,344	221.641

\*\* Lungimile segmentelor sunt determinate în planul de proiecție Stereo 70 și sunt rotunjite la 1 milimetru.



**\*\*\* Distanţa dintre puncte este formată din segmente cumulate ce sunt mai mici decât valoarea 1 milimetru.**



**DATE DESPRE IMOBILUL NR. 5496**

Oficiul de Cadastru și Publicitate Imobiliară ALBA  
Biroul de Cadastru și Publicitate Imobiliară Alba Iulia

**A. Partea I. Descrierea imobilului**

TEREN Extravilan

Adresa: Jud. Alba

Nr. Crt	Nr cadastral Nr. topografic	Suprafața* (mp)	Observații / Referințe
A1		2.800	Sector cadastral:73 Teren neimprijmit;

**B. Partea II. Proprietari și acte**

Inscrieri privitoare la dreptul de proprietate și alte drepturi reale		Referințe
/		
Act Administrativ nr. 5246/405, din 27/01/1995 emis de CJPSDPAT ALBA;		
B1	Intabulare, drept de PROPRIETATE, dobandit prin Reconstituire, cota actuala 1/1 1) FRÎNCU A SIMION 2) PREJA N NICOLAE 3) BORDEA V VASILE 4) POPA F SEVER 5) HEGHES I IOAN	A1

**C. Partea III. SARCINI .**

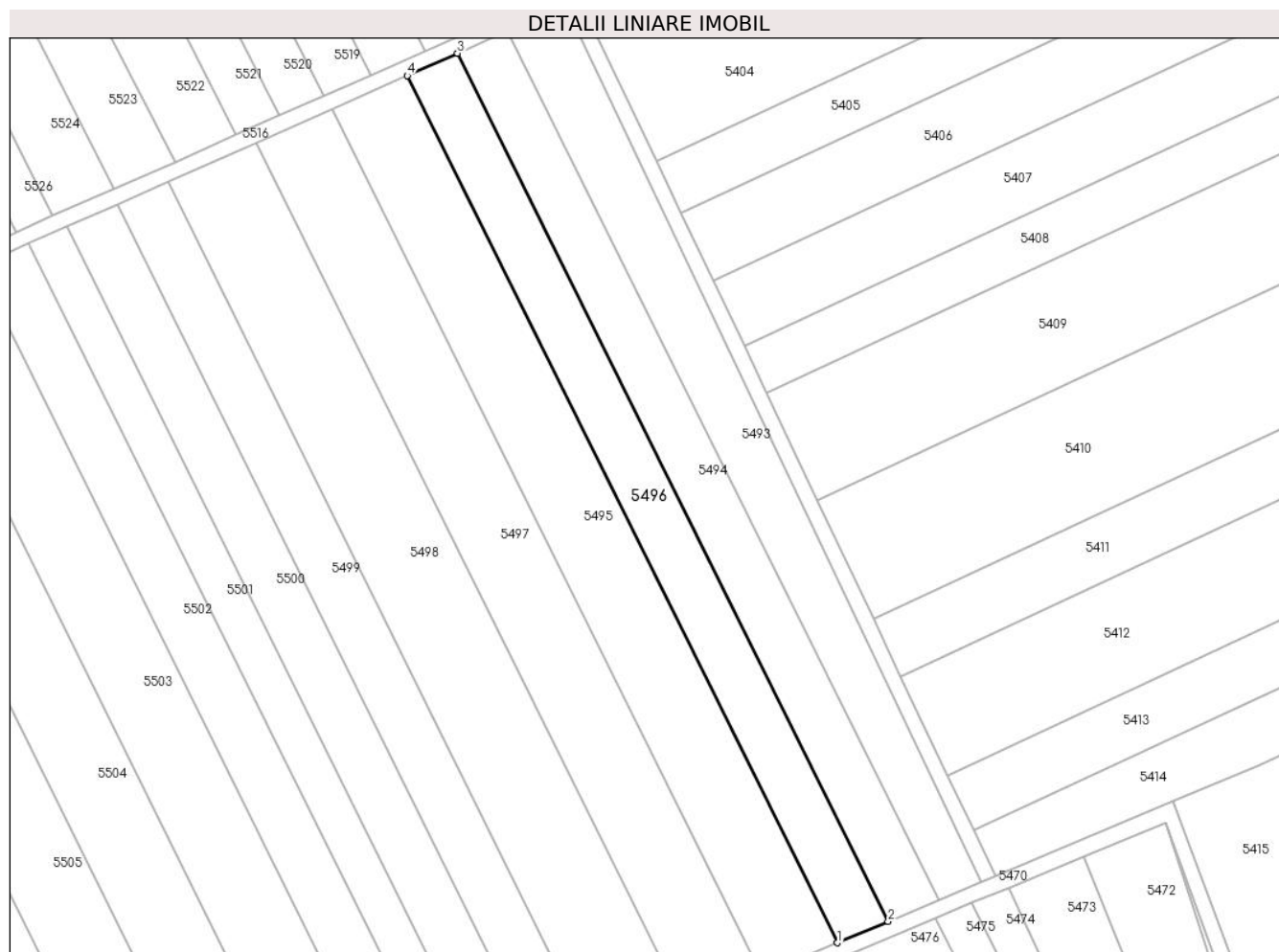
Inscrieri privind dezmembramintele dreptului de proprietate, drepturi reale de garanție și sarcini	Referințe
NU SUNT	

## Anexa Nr. 1 La Partea I

## Teren

Nr cadastral	Suprafața (mp)*	Observații / Referințe
	2.800	

\* Suprafața este determinată în planul de proiecție Stereo 70.



## Date referitoare la teren

Crt	Categorie folosință	Intravilan	Suprafața (mp)	Tarla	Parcelă	Nr. topo	Observații / Referințe
1	arabil	NU	2.800	-	1262/21/2	-	

## Lungime Segmente

1) Valorile lungimilor segmentelor sunt obținute din proiecție în plan.

Punct început	X / Y	Punct sfârșit	X / Y	Lungime segment (** (m)
1	393.086,12 523.675,686	2	393.097,766 523.680,575	12.63
2	393.097,766 523.680,575	3	392.998,941 523.879,663	222.266
3	392.998,941 523.879,663	4	392.987,407 523.874,551	12.617
4	392.987,407 523.874,551	1	393.086,12 523.675,686	222.016

\*\* Lungimile segmentelor sunt determinate în planul de proiecție Stereo 70 și sunt rotunjite la 1 milimetru.

**\*\*\* Distanţa dintre puncte este formată din segmente cumulate ce sunt mai mici decât valoarea 1 milimetru.**



**DATE DESPRE IMOBILUL NR. 5497**

Oficiul de Cadastru și Publicitate Imobiliară ALBA  
Biroul de Cadastru și Publicitate Imobiliară Alba Iulia

**A. Partea I. Descrierea imobilului**

TEREN Extravilan

Adresa: Jud. Alba

Nr. Crt	Nr cadastral Nr. topografic	Suprafața* (mp)	Observații / Referințe
A1		4.200	Sector cadastral:73 Teren neimprejmuit;

**B. Partea II. Proprietari și acte**

Inscrieri privitoare la dreptul de proprietate și alte drepturi reale		Referințe
/		
Act Administrativ nr. 620/260, din 11/10/1994 emis de CJPSDPAT ALBA;		
B1	Intabulare, drept de PROPRIETATE, dobandit prin Reconstituire, cota actuala 1/1 1) BALOS ANA 2) BĂLOS MAFTEI 3) BĂLOS IRIMIE	A1
Act Administrativ nr. 5883/2024, din 02/08/2024 emis de PRIMARIA GALDA DE JOS;		
B2	Se noteaza posesia factica in favoarea lui 1) NICOARĂ IOAN	A1

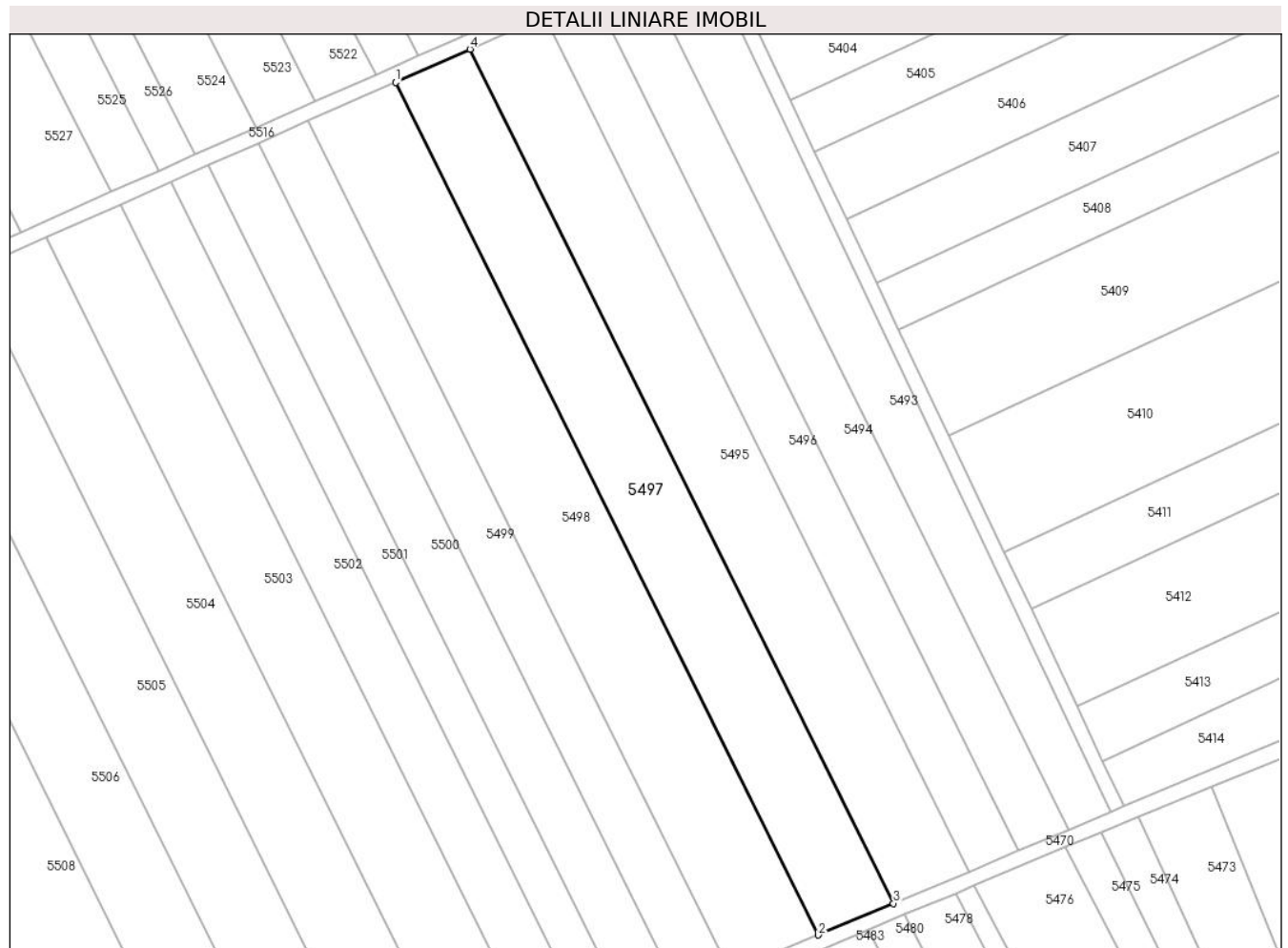
**C. Partea III. SARCINI .**

Inscrieri privind dezmembramintele dreptului de proprietate, drepturi reale de garanție și sarcini	Referințe
NU SUNT	

**Teren**

Nr cadastral	Suprafața (mp)*	Observații / Referințe
	4.200	

\* Suprafața este determinată în planul de proiecție Stereo 70.



**Date referitoare la teren**

Crt	Categorie folosință	Intra vilan	Suprafața (mp)	Tarla	Parcelă	Nr. topo	Observații / Referințe
1	arabil	NU	4.200	-	1262/24	-	

**Lungime Segmente**

1) Valorile lungimilor segmentelor sunt obținute din proiecție în plan.

Punct început	X / Y	Punct sfârșit	X / Y	Lungime segment (** (m)
1	392.952,726 523.859,179	2	393.051,104 523.660,988	221.265
2	393.051,104 523.660,988	3	393.068,627 523.668,344	19.004
3	393.068,627 523.668,344	4	392.970,081 523.866,872	221.641
4	392.970,081 523.866,872	1	392.952,726 523.859,179	18.984

\*\* Lungimile segmentelor sunt determinate în planul de proiecție Stereo 70 și sunt rotunjite la 1 milimetru.



**\*\*\* Distanţa dintre puncte este formată din segmente cumulate ce sunt mai mici decât valoarea 1 milimetru.**



**DATE DESPRE IMOBILUL NR. 5498**

Oficiul de Cadastru și Publicitate Imobiliară ALBA  
Biroul de Cadastru și Publicitate Imobiliară Alba Iulia

**A. Partea I. Descrierea imobilului**

TEREN Extravilan

Adresa: Jud. Alba

Nr. Crt	Nr cadastral Nr. topografic	Suprafața* (mp)	Observații / Referințe
A1		4.900	Sector cadastral:73 Teren neimprejmuit;

**B. Partea II. Proprietari și acte**

Inscrieri privitoare la dreptul de proprietate și alte drepturi reale	Referințe
/	
Act Notarial nr. 1574/2021, din 23/06/2021 emis de NP DAN-ADRIAN DOȚIU (act de partaj);	
B1	A1
Intabulare, drept de PROPRIETATE, dobandit prin lesire Din Indiviziune, cota actuala 1/1 1) FRÂNCU IOSIF	

**C. Partea III. SARCINI .**

Inscrieri privind dezmembramintele dreptului de proprietate, drepturi reale de garanție și sarcini	Referințe
NU SUNT	

### Teren

Nr cadastral	Suprafața (mp)*	Observații / Referințe
	4.900	

\* Suprafața este determinată în planul de proiecție Stereo 70.



### Date referitoare la teren

Crt	Categorie folosință	Intravilan	Suprafața (mp)	Tarla	Parcelă	Nr. topo	Observații / Referințe
1	arabil	NU	4.900	-	1262/25	-	

### Lungime Segmente

1) Valorile lungimilor segmentelor sunt obținute din proiecție în plan.

Punct început	X / Y	Punct sfârșit	X / Y	Lungime segment (** (m)
1	393.030,624 523.652,391	2	393.051,104 523.660,988	22.212
2	393.051,104 523.660,988	3	392.952,726 523.859,179	221.265
3	392.952,726 523.859,179	4	392.932,44 523.850,188	22.188
4	392.932,44 523.850,188	1	393.030,624 523.652,391	220.825

\*\* Lungimile segmentelor sunt determinate în planul de proiecție Stereo 70 și sunt rotunjite la 1 milimetru.

**\*\*\* Distanţa dintre puncte este formată din segmente cumulate ce sunt mai mici decât valoarea 1 milimetru.**



**DATE DESPRE IMOBILUL NR. 5499**

Oficiul de Cadastru și Publicitate Imobiliară ALBA  
Biroul de Cadastru și Publicitate Imobiliară Alba Iulia

**A. Partea I. Descrierea imobilului**

TEREN Extravilan

Adresa: Jud. Alba

Nr. Crt	Nr cadastral Nr. topografic	Suprafața* (mp)	Observații / Referințe
A1		2.800	Sector cadastral:73 Teren neimprijmit;

**B. Partea II. Proprietari și acte**

Inscrieri privitoare la dreptul de proprietate și alte drepturi reale	Referințe
/	
Act Administrativ nr. 7019/911, din 19/07/1995 emis de CJPSDPAT ALBA;	
B1	A1
Intabulare, drept de PROPRIETATE, dobandit prin Reconstituire, cota actuala 1/1 1) <b>PREJA S ANA</b>	
Act Administrativ nr. 4904/2024, din 24/07/2024 emis de PRIMARIA GALDA DE JOS;	
B2	A1
Se noteaza posesia factica in favoarea lui 1) <b>IACȘA LIVIA</b> 2) <b>IACȘA EMIL-IOANICHIE</b>	

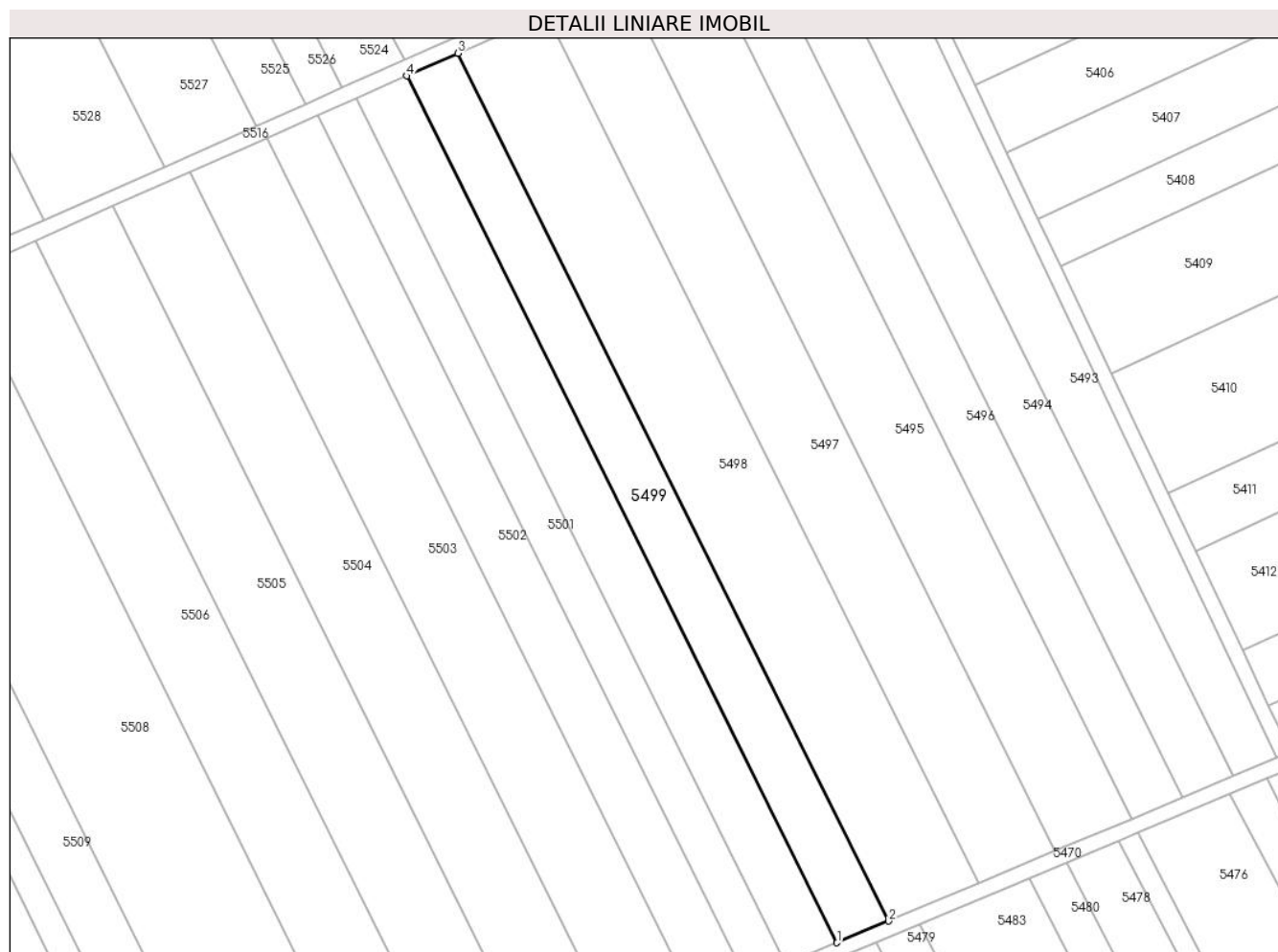
**C. Partea III. SARCINI .**

Inscrieri privind dezmembramintele dreptului de proprietate, drepturi reale de garanție și sarcini	Referințe
NU SUNT	

**Anexa Nr. 1 La Partea I****Teren**

Nr cadastral	Suprafața (mp)*	Observații / Referințe
	2.800	

\* Suprafața este determinată în planul de proiecție Stereo 70.

**Date referitoare la teren**

Crt	Categorie folosință	Intra vilan	Suprafața (mp)	Tarla	Parcelă	Nr. topo	Observații / Referințe
1	arabil	NU	2.800	-	1262/26	-	

**Lungime Segmente**

1) Valorile lungimilor segmentelor sunt obținute din proiecție în plan.

Punct început	X / Y	Punct sfârșit	X / Y	Lungime segment (** (m)
1	393.018,902 523.647,471	2	393.030,624 523.652,391	12.712
2	393.030,624 523.652,391	3	392.932,44 523.850,188	220.825
3	392.932,44 523.850,188	4	392.920,83 523.845,043	12.699
4	392.920,83 523.845,043	1	393.018,902 523.647,471	220.573

\*\* Lungimile segmentelor sunt determinate în planul de proiecție Stereo 70 și sunt rotunjite la 1 milimetru.



**\*\*\* Distanţa dintre puncte este formată din segmente cumulate ce sunt mai mici decât valoarea 1 milimetru.**



**DATE DESPRE IMOBILUL NR. 5500**

Oficiul de Cadastru și Publicitate Imobiliară ALBA  
Biroul de Cadastru și Publicitate Imobiliară Alba Iulia

**A. Partea I. Descrierea imobilului**

TEREN Extravilan

Adresa: Jud. Alba

Nr. Crt	Nr cadastral Nr. topografic	Suprafața* (mp)	Observații / Referințe
A1		2.800	Sector cadastral:73 Teren neimprejmuit;

**B. Partea II. Proprietari și acte**

Inscrieri privitoare la dreptul de proprietate și alte drepturi reale	Referințe
/	
Act Notarial nr. 62/2011, din 28/07/2011 emis de NP DOȚIU DAN-ADRIAN (certificat de mostenitor);	
B1	A1
Intabulare, drept de PROPRIETATE, dobandit prin Succesiune, cota actuala 1/1 1) IONUȚ NICOLAE-AURELIAN	

**C. Partea III. SARCINI .**

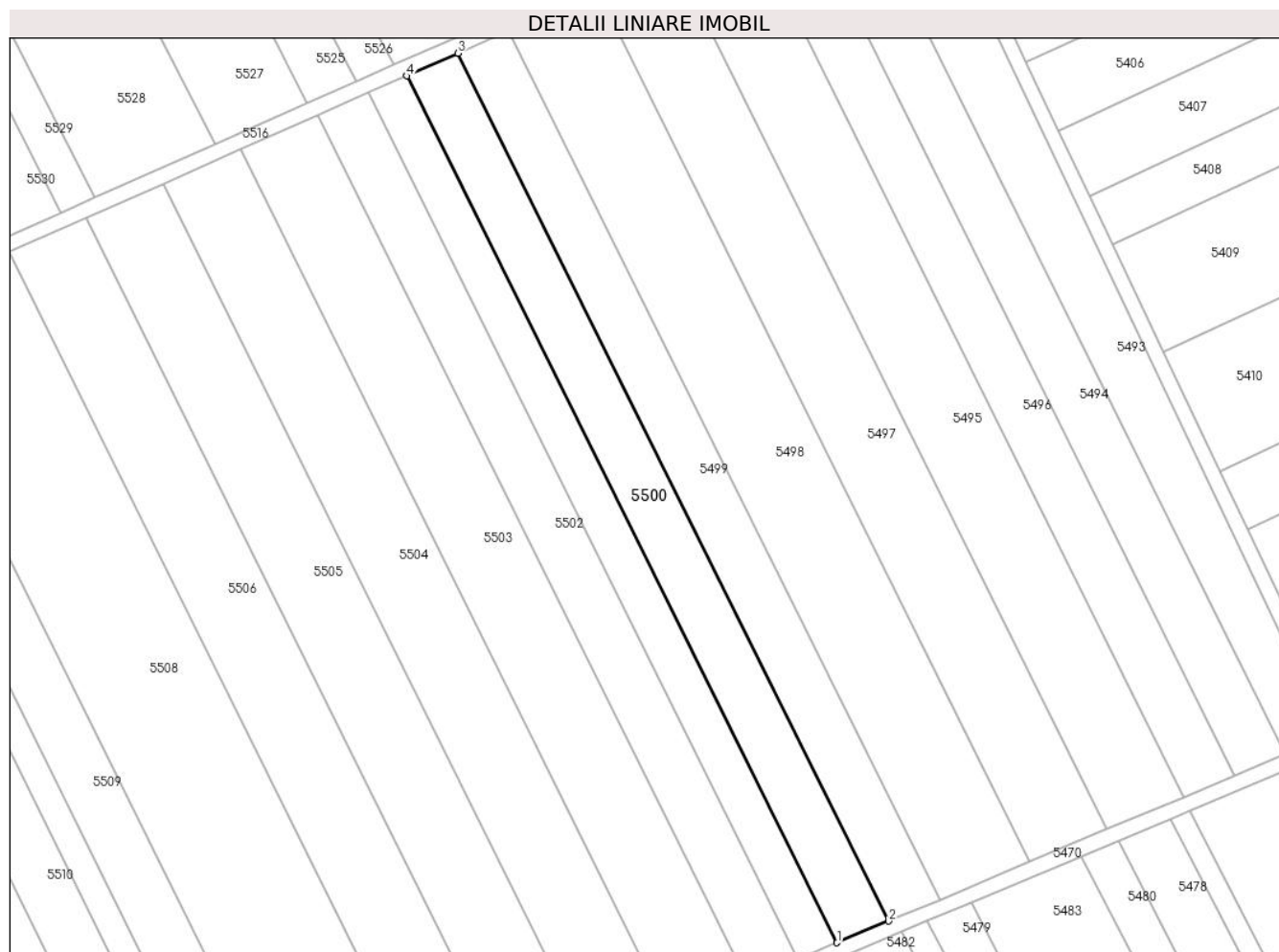
Inscrieri privind dezmembramintele dreptului de proprietate, drepturi reale de garanție și sarcini	Referințe
NU SUNT	

## Anexa Nr. 1 La Partea I

## Teren

Nr cadastral	Suprafața (mp)*	Observații / Referințe
	2.800	

\* Suprafața este determinată în planul de proiecție Stereo 70.



## Date referitoare la teren

Crt	Categorie folosință	Intravilan	Suprafața (mp)	Tarla	Parcelă	Nr. topo	Observații / Referințe
1	arabil	NU	2.800	-	1262/27	-	

## Lungime Segmente

1) Valorile lungimilor segmentelor sunt obținute din proiecție în plan.

Punct început	X / Y	Punct sfârșit	X / Y	Lungime segment (** (m)
1	393.007,167 523.642,545	2	393.018,902 523.647,471	12.727
2	393.018,902 523.647,471	3	392.920,83 523.845,043	220.573
3	392.920,83 523.845,043	4	392.909,207 523.839,891	12.713
4	392.909,207 523.839,891	1	393.007,167 523.642,545	220.321

\*\* Lungimile segmentelor sunt determinate în planul de proiecție Stereo 70 și sunt rotunjite la 1 milimetru.

**\*\*\* Distanţa dintre puncte este formată din segmente cumulate ce sunt mai mici decât valoarea 1 milimetru.**



**DATE DESPRE IMOBILUL NR. 5501**

Oficiul de Cadastru și Publicitate Imobiliară ALBA  
Biroul de Cadastru și Publicitate Imobiliară Alba Iulia

**A. Partea I. Descrierea imobilului**

TEREN Extravilan

Adresa: Jud. Alba

Nr. Crt	Nr cadastral Nr. topografic	Suprafața* (mp)	Observații / Referințe
A1		2.100	Sector cadastral:73 Teren neimprejmuit;

**B. Partea II. Proprietari și acte**

Inscrieri privitoare la dreptul de proprietate și alte drepturi reale	Referințe
/	
Act Administrativ nr. 1756/160, din 08/09/1994 emis de CJPSDPAT ALBA;	
B1	A1
Intabulare, drept de PROPRIETATE, dobandit prin Reconstituire, cota actuala 1/1 1) DUCA VICTOR	

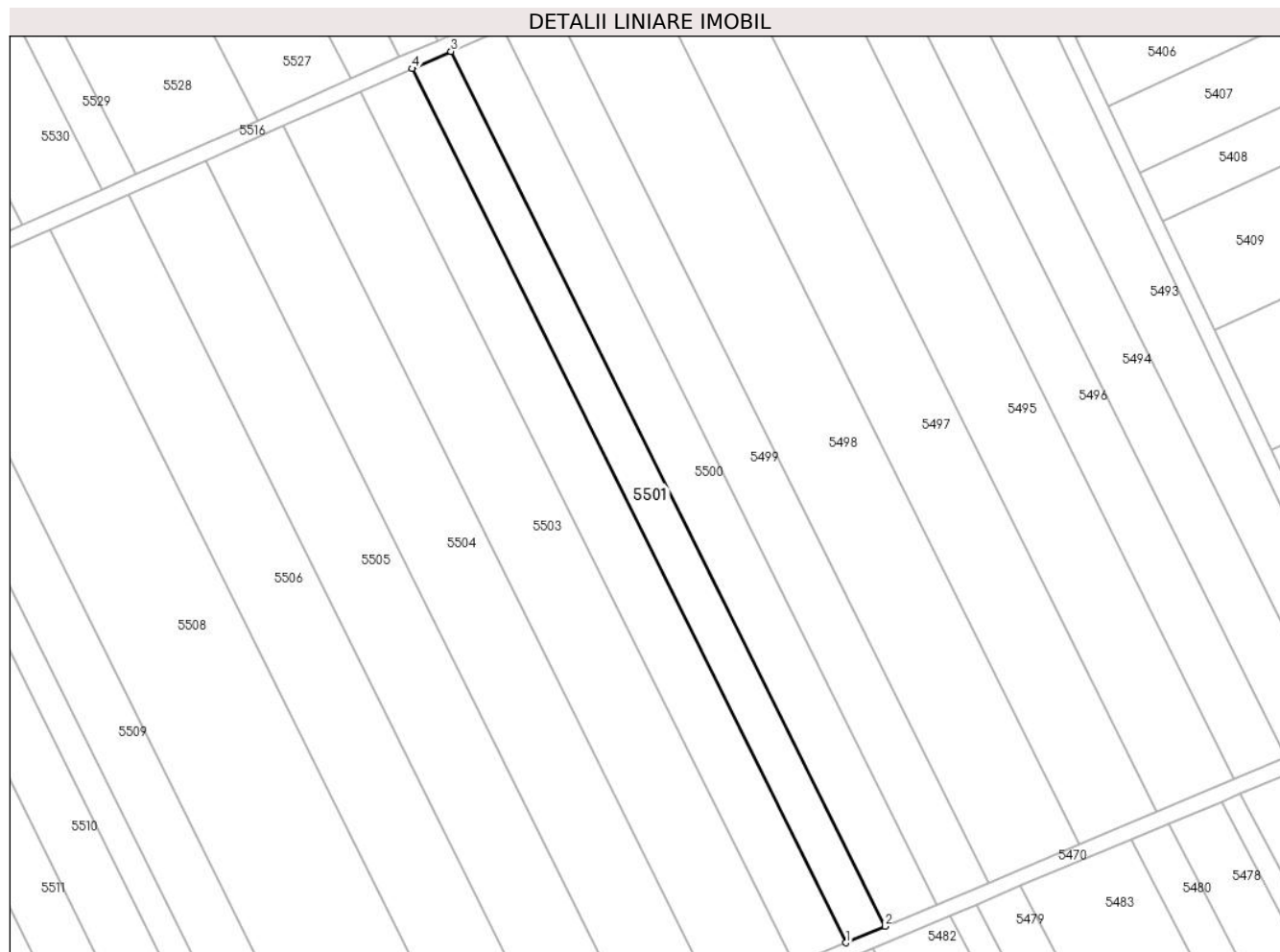
**C. Partea III. SARCINI .**

Inscrieri privind dezmembramintele dreptului de proprietate, drepturi reale de garanție și sarcini	Referințe
NU SUNT	

**Teren**

Nr cadastral	Suprafața (mp)*	Observații / Referințe
	2.100	

\* Suprafața este determinată în planul de proiecție Stereo 70.



**Date referitoare la teren**

Crt	Categorie folosință	Intravilan	Suprafața (mp)	Tarla	Parcelă	Nr. topo	Observații / Referințe
1	arabil	NU	2.100	-	1262/28	-	

**Lungime Segmente**

1) Valorile lungimilor segmentelor sunt obținute din proiecție în plan.

Punct început	X / Y	Punct sfârșit	X / Y	Lungime segment (** (m)
1	392.998,357 523.638,847	2	393.007,167 523.642,545	9.555
2	393.007,167 523.642,545	3	392.909,207 523.839,891	220.321
3	392.909,207 523.839,891	4	392.900,481 523.836,024	9.545
4	392.900,481 523.836,024	1	392.998,357 523.638,847	220.132

\*\* Lungimile segmentelor sunt determinate în planul de proiecție Stereo 70 și sunt rotunjite la 1 milimetru.



**\*\*\* Distanţa dintre puncte este formată din segmente cumulate ce sunt mai mici decât valoarea 1 milimetru.**



**DATE DESPRE IMOBILUL NR. 5502**

Oficiul de Cadastru și Publicitate Imobiliară ALBA  
Biroul de Cadastru și Publicitate Imobiliară Alba Iulia

**A. Partea I. Descrierea imobilului**

TEREN Extravilan

Adresa: Jud. Alba

Nr. Crt	Nr cadastral Nr. topografic	Suprafața* (mp)	Observații / Referințe
A1		2.800	Sector cadastral:73 Teren neimprejmuit;

**B. Partea II. Proprietari și acte**

Inscrieri privitoare la dreptul de proprietate și alte drepturi reale	Referințe
/	
Act Administrativ nr. 620/208, din 12/09/1994 emis de CJPSDPAT ALBA;	
B1	A1
Intabulare, drept de PROPRIETATE, dobandit prin Reconstituire, cota actuala 1/1 1) PREJA ȘT AMOS	

**C. Partea III. SARCINI .**

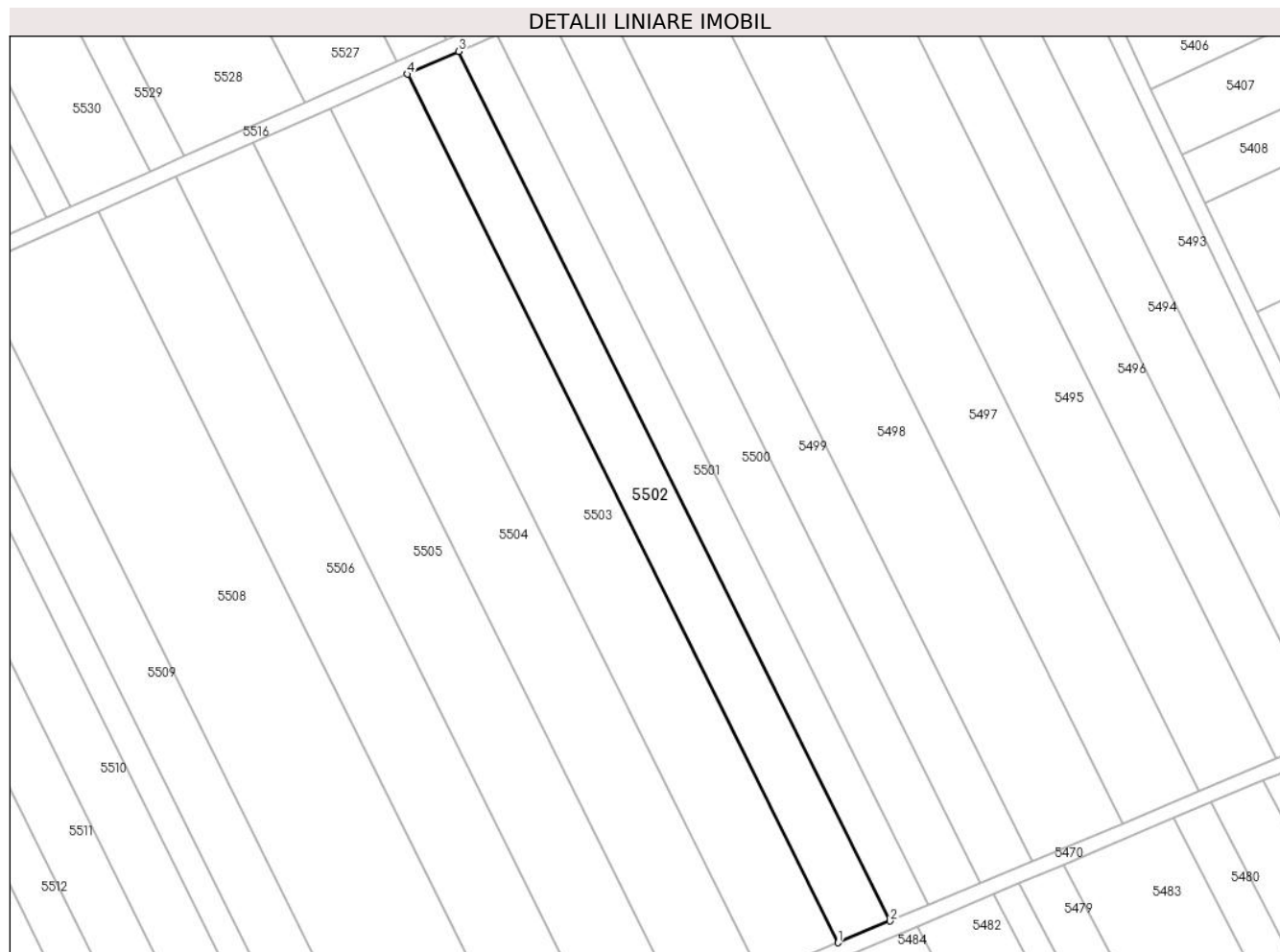
Inscrieri privind dezmembramintele dreptului de proprietate, drepturi reale de garanție și sarcini	Referințe
NU SUNT	

## Anexa Nr. 1 La Partea I

## Teren

Nr cadastral	Suprafața (mp)*	Observații / Referințe
	2.800	

\* Suprafața este determinată în planul de proiecție Stereo 70.



## Date referitoare la teren

Crt	Categorie folosință	Intra vilan	Suprafața (mp)	Tarla	Parcelă	Nr. topo	Observații / Referințe
1	arabil	NU	2.800	-	1262/29	-	

## Lungime Segmente

1) Valorile lungimilor segmentelor sunt obținute din proiecție în plan.

Punct început	X / Y	Punct sfârșit	X / Y	Lungime segment (** (m)
1	392.986,598 523.633,911	2	392.998,357 523.638,847	12.753
2	392.998,357 523.638,847	3	392.900,481 523.836,024	220.132
3	392.900,481 523.836,024	4	392.888,835 523.830,862	12.739
4	392.888,835 523.830,862	1	392.986,598 523.633,911	219.88

\*\* Lungimile segmentelor sunt determinate în planul de proiecție Stereo 70 și sunt rotunjite la 1 milimetru.

**\*\*\* Distanţa dintre puncte este formată din segmente cumulate ce sunt mai mici decât valoarea 1 milimetru.**



**DATE DESPRE IMOBILUL NR. 5503**

Oficiul de Cadastru și Publicitate Imobiliară ALBA  
Biroul de Cadastru și Publicitate Imobiliară Alba Iulia

**A. Partea I. Descrierea imobilului**

TEREN Extravilan

Adresa: Jud. Alba, Loc. Benic - Daneata

Nr. Crt	Nr cadastral Nr. topografic	Suprafața* (mp)	Observații / Referințe
A1	77121	4.200	Sector cadastral:73 Teren neimprejmuit; Imobil inregistrat in planul cadastral fara localizare certa datorita lipsei planului parcelar.

**B. Partea II. Proprietari și acte**

Inscrieri privitoare la dreptul de proprietate și alte drepturi reale	Referințe
<b>55447 / 17/08/2021</b>	
Act Notarial nr. aut. 3312-Contract de schimb, din 16/08/2021 emis de notar public TEODORESCU DAN;	
B10	Intabulare, drept de PROPRIETATEtitlul de drept schimb, dobandit prin Conventie, cota actuala 1/1 1) BALAȘ ILIE
	A1

**C. Partea III. SARCINI .**

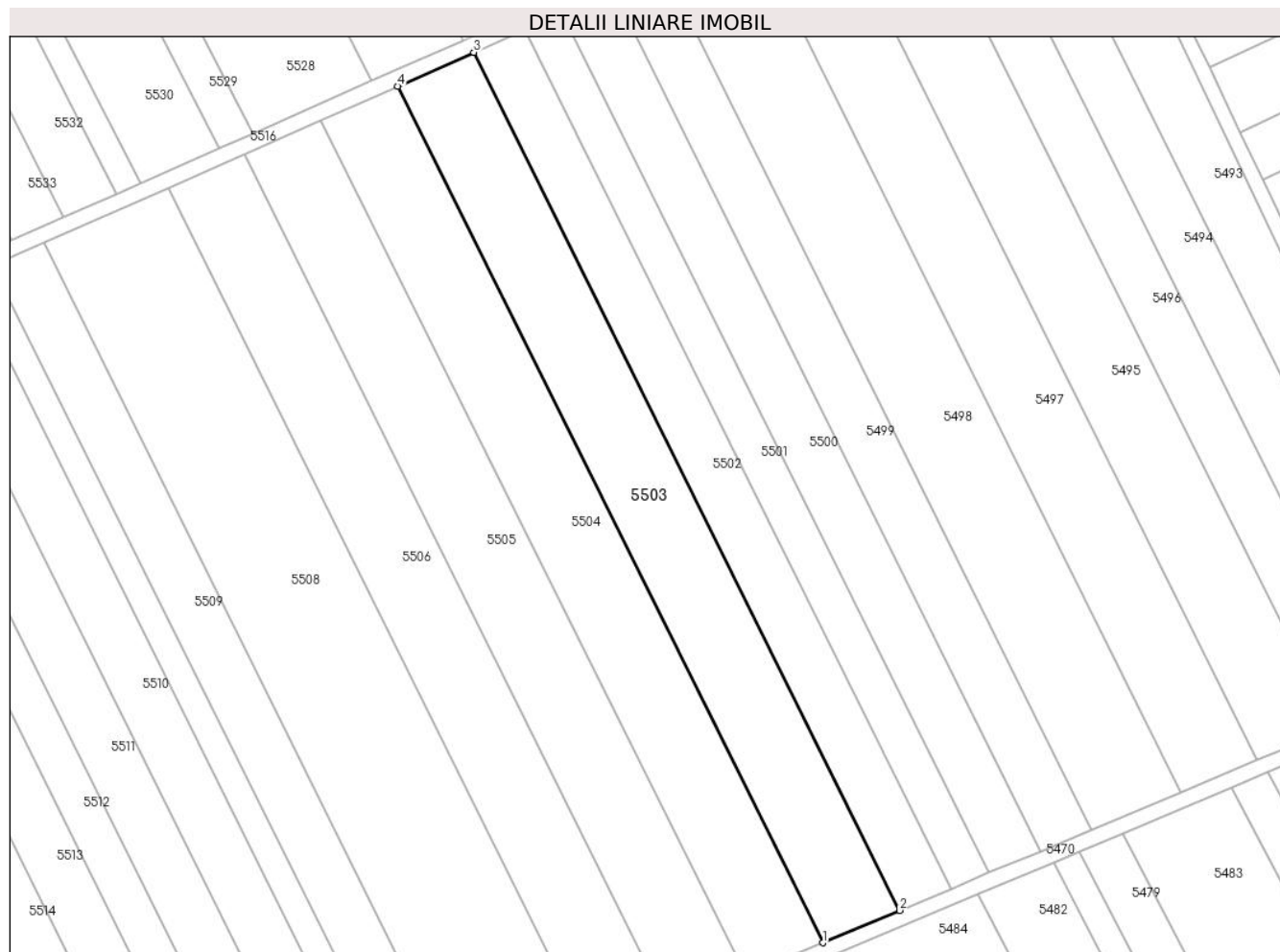
Inscrieri privind dezmembramintele dreptului de proprietate, drepturi reale de garanție și sarcini	Referințe
NU SUNT	

## Anexa Nr. 1 La Partea I

## Teren

Nr cadastral	Suprafața (mp)*	Observații / Referințe
77121	4.200	Imobil înregistrat în planul cadastral fără localizare certă datorită lipsei planului parțel.

\* Suprafața este determinată în planul de proiecție Stereo 70.



## Date referitoare la teren

Crt	Categorie folosință	Intra vilan	Suprafața (mp)	Tarla	Parcelă	Nr. topo	Observații / Referințe
1	arabil	NU	4.200	-	1262/42	-	

## Lungime Segmente

1) Valorile lungimilor segmentelor sunt obținute din proiecție în plan.

Punct început	X / Y	Punct sfârșit	X / Y	Lungime segment (** (m)
1	392.968,935 523.626,497	2	392.986,598 523.633,911	19.156
2	392.986,598 523.633,911	3	392.888,835 523.830,862	219.88
3	392.888,835 523.830,862	4	392.871,34 523.823,108	19.136
4	392.871,34 523.823,108	1	392.968,935 523.626,497	219.501



**\*\* Lungimile segmentelor sunt determinate în planul de proiecție Stereo 70 și sunt rotunjite la 1 milimetru.**

**\*\*\* Distanța dintre puncte este formată din segmente cumulate ce sunt mai mici decât valoarea 1 milimetru.**



**DATE DESPRE IMOBILUL NR. 5504**

Oficiul de Cadastru și Publicitate Imobiliară ALBA  
Biroul de Cadastru și Publicitate Imobiliară Alba Iulia

**A. Partea I. Descrierea imobilului**

TEREN Extravilan

Adresa: Jud. Alba

Nr. Crt	Nr cadastral Nr. topografic	Suprafața* (mp)	Observații / Referințe
A1		4.200	Sector cadastral:73 Teren neimprejmuit;

**B. Partea II. Proprietari și acte**

Inscrieri privitoare la dreptul de proprietate și alte drepturi reale		Referințe
/		
Act Administrativ nr. 146/14, din 23/02/1994 emis de CJPSDPAT ALBA;		
B1	Intabulare, drept de PROPRIETATE, dobandit prin Reconstituire, cota actuala 1/1 1) FLOREA PARTENIE 2) LUPȘAN I MARIA 3) LUPȘAN I CORNEL 4) LUPȘAN S MARIA	A1

**C. Partea III. SARCINI .**

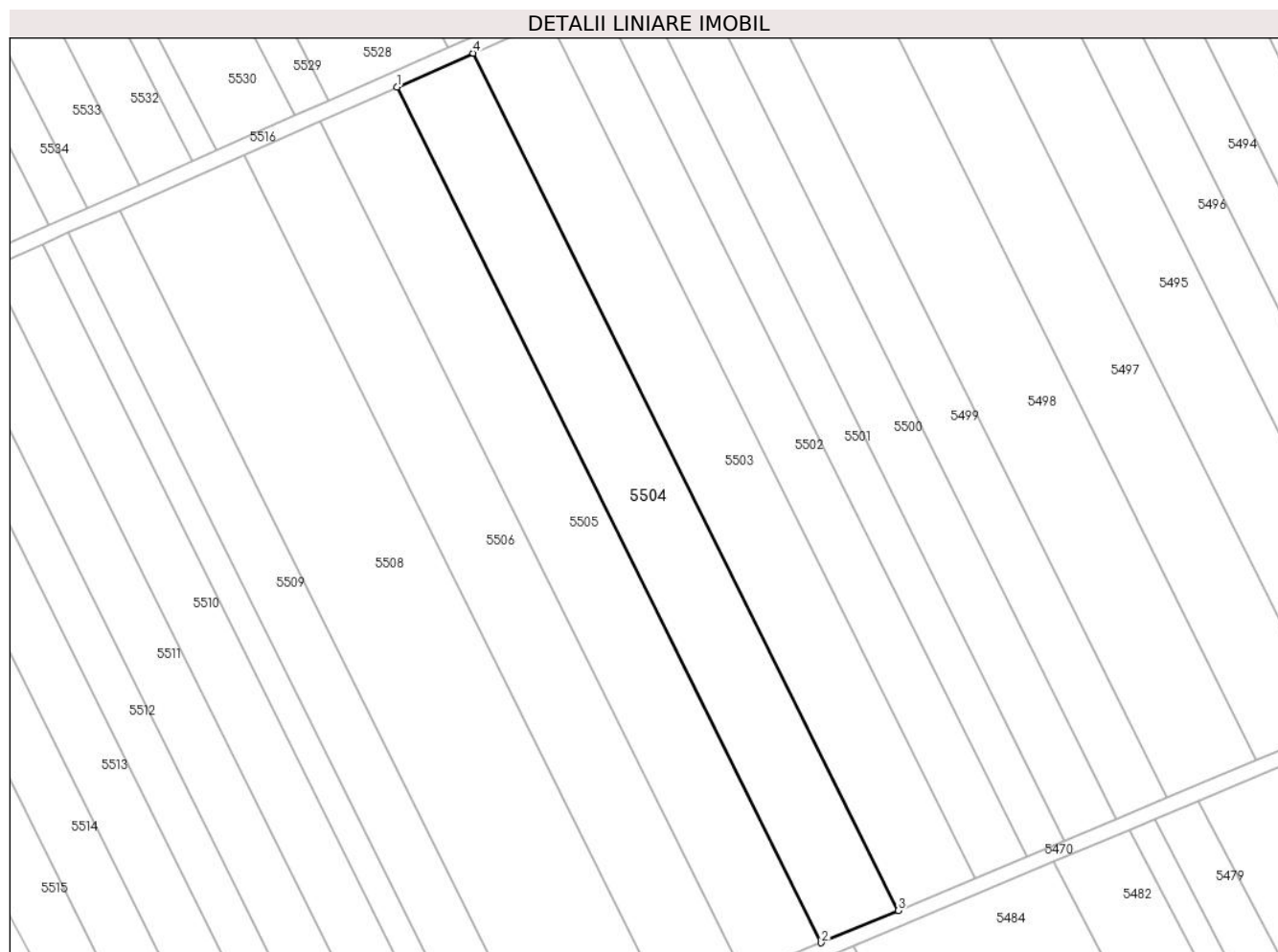
Inscrieri privind dezmembramintele dreptului de proprietate, drepturi reale de garanție și sarcini	Referințe
NU SUNT	

## Anexa Nr. 1 La Partea I

## Teren

Nr cadastral	Suprafața (mp)*	Observații / Referințe
	4.200	

\* Suprafața este determinată în planul de proiecție Stereo 70.



## Date referitoare la teren

Crt	Categorie folosință	Intravilan	Suprafața (mp)	Tarla	Parcelă	Nr. topo	Observații / Referințe
1	arabil	NU	4.200	-	1262/31	-	

## Lungime Segmente

1) Valorile lungimilor segmentelor sunt obținute din proiecție în plan.

Punct început	X / Y	Punct sfârșit	X / Y	Lungime segment (** (m)
1	392.853,816 523.815,341	2	392.951,241 523.619,07	219.121
2	392.951,241 523.619,07	3	392.968,935 523.626,497	19.189
3	392.968,935 523.626,497	4	392.871,34 523.823,108	219.501
4	392.871,34 523.823,108	1	392.853,816 523.815,341	19.169

\*\* Lungimile segmentelor sunt determinate în planul de proiecție Stereo 70 și sunt rotunjite la 1 milimetru.

**\*\*\* Distanţa dintre puncte este formată din segmente cumulate ce sunt mai mici decât valoarea 1 milimetru.**



**DATE DESPRE IMOBILUL NR. 5505**

Oficiul de Cadastru și Publicitate Imobiliară ALBA  
Biroul de Cadastru și Publicitate Imobiliară Alba Iulia

**A. Partea I. Descrierea imobilului**

TEREN Extravilan

Adresa: Jud. Alba

Nr. Crt	Nr cadastral Nr. topografic	Suprafața* (mp)	Observații / Referințe
A1		4.200	Sector cadastral:73 Teren neimpregmuit;

**B. Partea II. Proprietari și acte**

Inscrieri privitoare la dreptul de proprietate și alte drepturi reale		Referințe
/		
Act Normativ nr. 7, din 13/03/1996 emis de Parlamentul României;		
B1	Inscrierea posesiei, drept de PROPRIETATE, dobândit prin Lege, cota actuala 1/1 1) NEIDENTIFICAT NEIDENTIFICAT	A1
Act Normativ nr. 7, din 13/03/1996 emis de Parlamentul României (art.13 alin.(14));		
B2	Se notează mențiunea proprietar neidentificat, rezerva comisiei locale de fond funciar.	A1

**C. Partea III. SARCINI .**

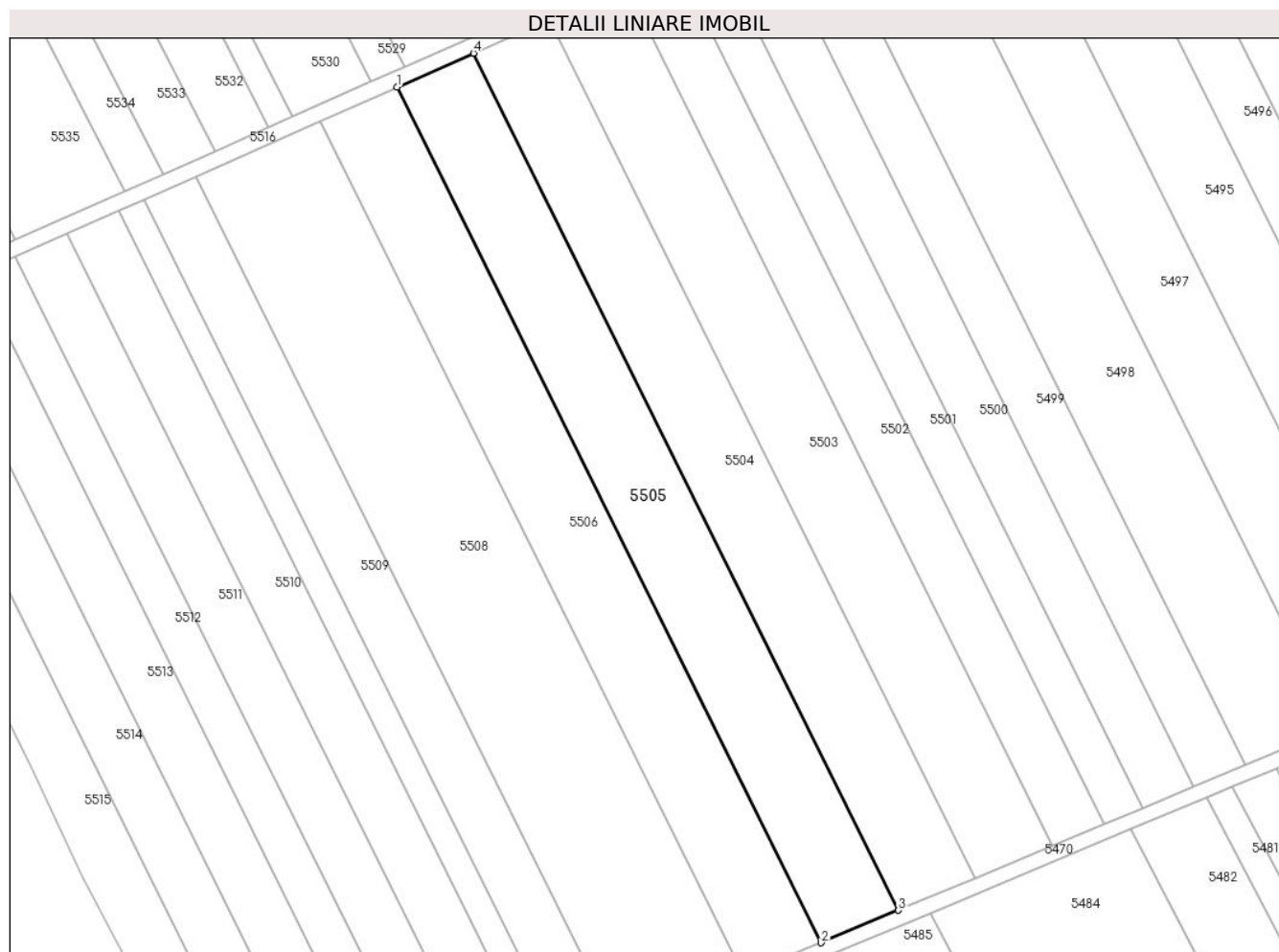
Inscrieri privind dezmembramintele dreptului de proprietate, drepturi reale de garanție și sarcini	Referințe
NU SUNT	

## Anexa Nr. 1 La Partea I

## Teren

Nr cadastral	Suprafața (mp)*	Observații / Referințe
	4.200	

\* Suprafața este determinată în planul de proiecție Stereo 70.



## Date referitoare la teren

Crt	Categorie folosință	Intra vilan	Suprafața (mp)	Tarla	Parcelă	Nr. topo	Observații / Referințe
1	arabil	NU	4.200	-	-	-	

## Lungime Segmente

1) Valorile lungimilor segmentelor sunt obținute din proiecție în plan.

Punct început	X / Y	Punct sfârșit	X / Y	Lungime segment (** (m)
1	392.836,26 523.807,56	2	392.933,517 523.611,63	218.74
2	392.933,517 523.611,63	3	392.951,241 523.619,07	19.223
3	392.951,241 523.619,07	4	392.853,816 523.815,341	219.121
4	392.853,816 523.815,341	1	392.836,26 523.807,56	19.202

\*\* Lungimile segmentelor sunt determinate în planul de proiecție Stereo 70 și sunt rotunjite la 1 milimetru.



**\*\*\* Distanţa dintre puncte este formată din segmente cumulate ce sunt mai mici decât valoarea 1 milimetru.**



**DATE DESPRE IMOBILUL NR. 5506**

Oficiul de Cadastru și Publicitate Imobiliară ALBA  
Biroul de Cadastru și Publicitate Imobiliară Alba Iulia

**A. Partea I. Descrierea imobilului**

TEREN Extravilan

Adresa: Jud. Alba

Nr. Crt	Nr cadastral Nr. topografic	Suprafața* (mp)	Observații / Referințe
A1		4.200	Sector cadastral:73 Teren neimprejmuit;

**B. Partea II. Proprietari și acte**

Inscrieri privitoare la dreptul de proprietate și alte drepturi reale	Referințe
/	
Act Administrativ nr. 146/53, din 21/03/1994 emis de CJPSDPAT ALBA;	
B1	A1
Intabulare, drept de PROPRIETATE, dobandit prin Reconstituire, cota actuala 1/1 1) CRIȘAN V VIRGINIA	

**C. Partea III. SARCINI .**

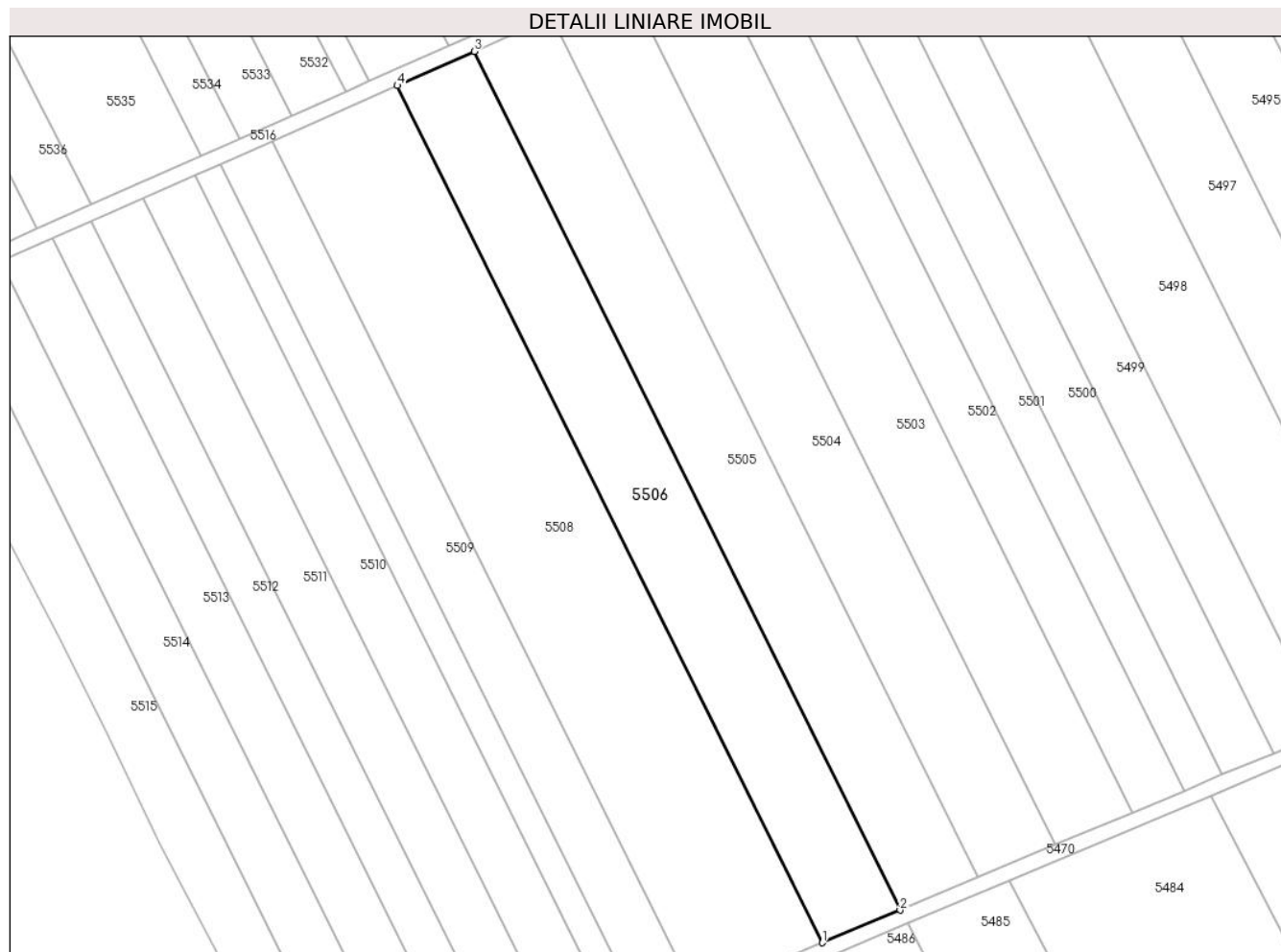
Inscrieri privind dezmembramintele dreptului de proprietate, drepturi reale de garanție și sarcini	Referințe
NU SUNT	

## Anexa Nr. 1 La Partea I

## Teren

Nr cadastral	Suprafața (mp)*	Observații / Referințe
	4.200	

\* Suprafața este determinată în planul de proiecție Stereo 70.



## Date referitoare la teren

Crt	Categorie folosință	Intra vilan	Suprafața (mp)	Tarla	Parcelă	Nr. topo	Observații / Referințe
1	arabil	NU	4.200	-	1262/33	-	

## Lungime Segmente

1) Valorile lungimilor segmentelor sunt obținute din proiecție în plan.

Punct început	X / Y	Punct sfârșit	X / Y	Lungime segment (** (m)
1	392.915,761 523.604,177	2	392.933,517 523.611,63	19.256
2	392.933,517 523.611,63	3	392.836,26 523.807,56	218.74
3	392.836,26 523.807,56	4	392.818,674 523.799,765	19.236
4	392.818,674 523.799,765	1	392.915,761 523.604,177	218.359

\*\* Lungimile segmentelor sunt determinate în planul de proiecție Stereo 70 și sunt rotunjite la 1 milimetru.

**\*\*\* Distanţa dintre puncte este formată din segmente cumulate ce sunt mai mici decât valoarea 1 milimetru.**



**DATE DESPRE IMOBILUL NR. 5507**

Oficiul de Cadastru și Publicitate Imobiliară ALBA  
Biroul de Cadastru și Publicitate Imobiliară Alba Iulia

**A. Partea I. Descrierea imobilului**

TEREN Extravilan

Adresa: Jud. Alba

Nr. Crt	Nr cadastral Nr. topografic	Suprafața* (mp)	Observații / Referințe
A1		1.400	Sector cadastral:73 Teren neimprijmit;

**B. Partea II. Proprietari și acte**

Inscrieri privitoare la dreptul de proprietate și alte drepturi reale	Referințe
/	
Act Administrativ nr. 1756/137, din 23/06/1994 emis de CJPSDPAT ALBA;	
B1	A1
Intabulare, drept de PROPRIETATE, dobandit prin Reconstituire, cota actuala 1/1	
1) LASLO A PARASCHIVA	
2) TRIF BRAȘOVEANA	
3) MEZEI A VALERIA	
Act Administrativ nr. 4864, din 16/07/2024 emis de PRIMARIA GALDA DE JOS;	
B2	A1
Se noteaza posesia factica in favoarea lui	
1) VALEA SIMION-OVIDIU	
2) VALEA IOANA DORINA	

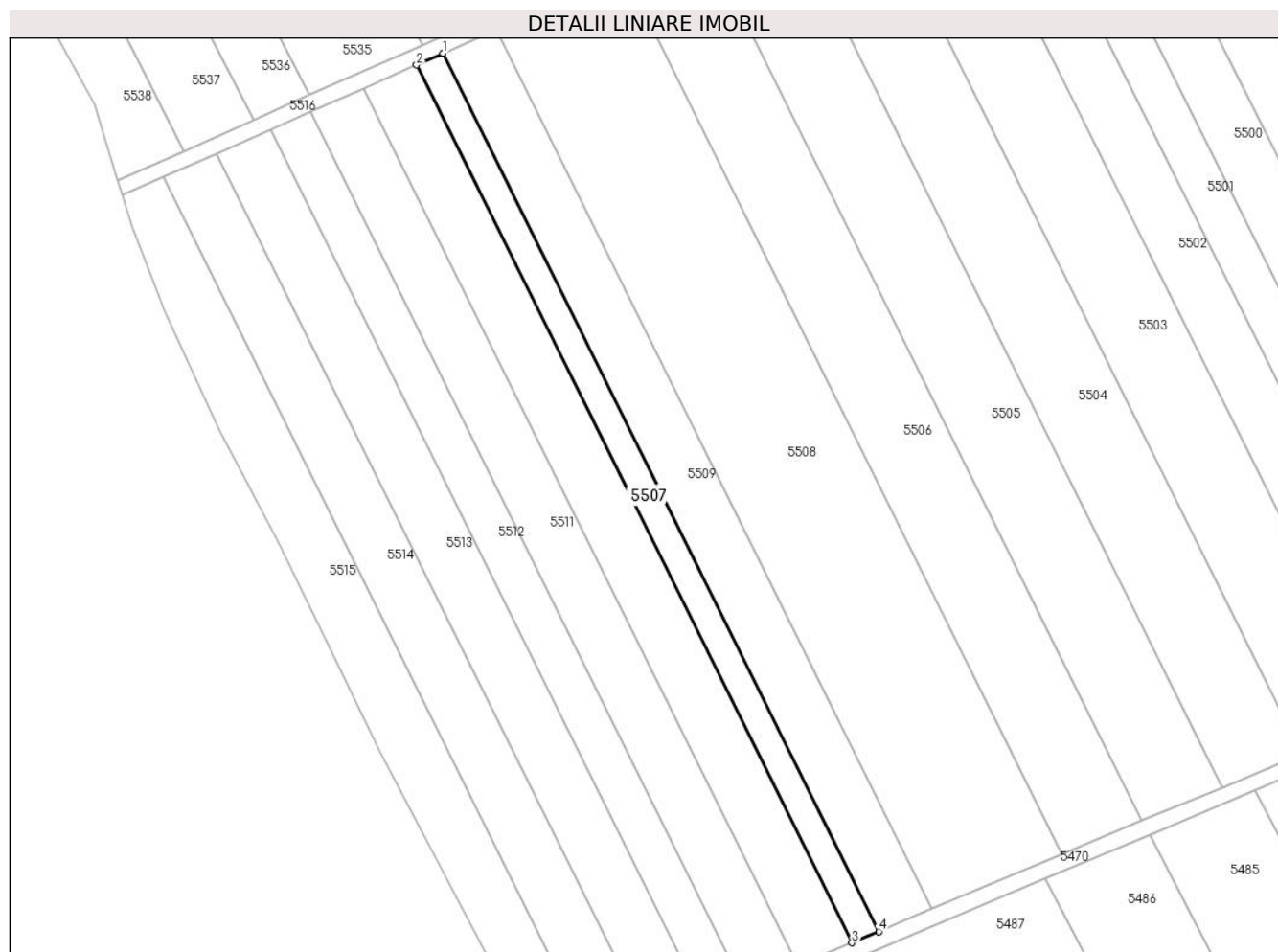
**C. Partea III. SARCINI .**

Inscrieri privind dezmembramintele dreptului de proprietate, drepturi reale de garanție și sarcini	Referințe
NU SUNT	

**Anexa Nr. 1 La Partea I****Teren**

Nr cadastral	Suprafața (mp)*	Observații / Referințe
	1.400	

\* Suprafața este determinată în planul de proiecție Stereo 70.

**Date referitoare la teren**

Crt	Categorie folosință	Intra vilan	Suprafața (mp)	Tarla	Parcelă	Nr. topo	Observații / Referințe
1	arabil	NU	1.400	-	1262/34	-	

**Lungime Segmente**

1) Valorile lungimilor segmentelor sunt obținute din proiecție în plan.

Punct început	X / Y	Punct sfârșit	X / Y	Lungime segment (** (m)
1	392.778,362 523.781,898	2	392.772,47 523.779,287	6.445
2	392.772,47 523.779,287	3	392.869,111 523.584,596	217.357
3	392.869,111 523.584,596	4	392.875,061 523.587,093	6.453
4	392.875,061 523.587,093	1	392.778,362 523.781,898	217.485

\*\* Lungimile segmentelor sunt determinate în planul de proiecție Stereo 70 și sunt rotunjite la 1 milimetru.



**\*\*\* Distanţa dintre puncte este formată din segmente cumulate ce sunt mai mici decât valoarea 1 milimetru.**



**DATE DESPRE IMOBILUL NR. 5508**

Oficiul de Cadastru și Publicitate Imobiliară ALBA  
Biroul de Cadastru și Publicitate Imobiliară Alba Iulia

**A. Partea I. Descrierea imobilului**

Nr. CF vechi:3200/I/Galda de Jos  
Nr. cadastral vechi:199

TEREN Extravilan

Adresa: Jud. Alba, si Benic

Nr. Crt	Nr cadastral Nr. topografic	Suprafața* (mp)	Observații / Referințe
A1	72394	6.800	Sector cadastral:73 Teren neimprejmuit;

**B. Partea II. Proprietari și acte**

Inscrieri privitoare la dreptul de proprietate și alte drepturi reale		Referințe
<b>36693 / 14/12/2012</b>		
Act Notarial nr. CM 58, din 14/12/2012 emis de NP LUHA VASILE;		
B3	Intabulare, drept de PROPRIETATE, dobandit prin Succesiune, cota actuala 1/1 1) BULGAREA SIMION DANIEL	A1

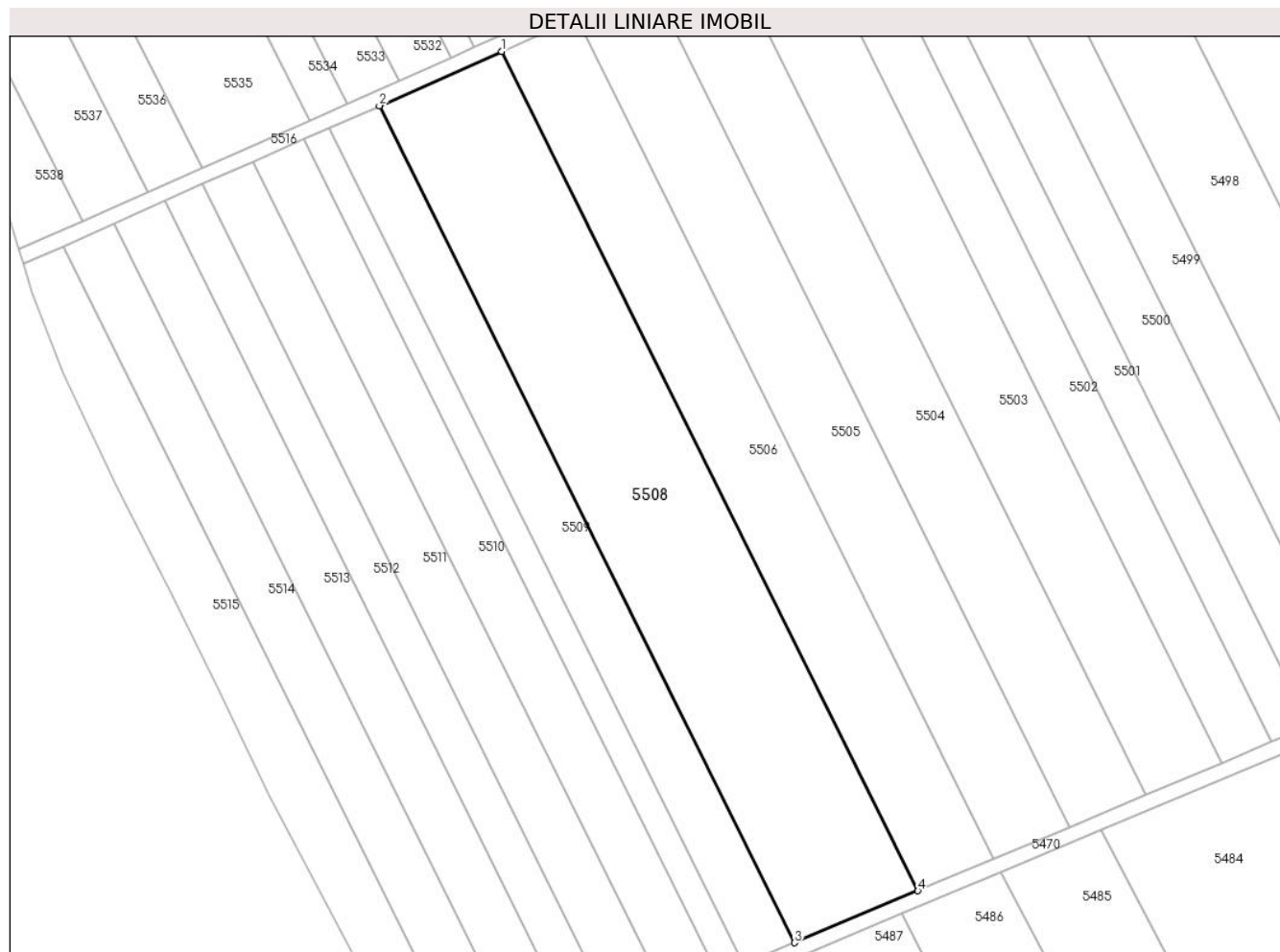
**C. Partea III. SARCINI .**

Inscrieri privind dezmembramintele dreptului de proprietate, drepturi reale de garanție și sarcini	Referințe
NU SUNT	

**Teren**

Nr cadastral	Suprafața (mp)*	Observații / Referințe
72394	6.800	

\* Suprafața este determinată în planul de proiecție Stereo 70.



**Date referitoare la teren**

Crt	Categorie folosință	Intra vilan	Suprafața (mp)	Tarla	Parcelă	Nr. topo	Observații / Referințe
1	arabil	NU	6.800	-	1262/35	-	

**Lungime Segmente**

1) Valorile lungimilor segmentelor sunt obținute din proiecție în plan.

Punct început	X / Y	Punct sfârșit	X / Y	Lungime segment (** (m)
1	392.818,674 523.799,765	2	392.790,137 523.787,117	31.214
2	392.790,137 523.787,117	3	392.886,948 523.592,083	217.74
3	392.886,948 523.592,083	4	392.915,761 523.604,177	31.248
4	392.915,761 523.604,177	1	392.818,674 523.799,765	218.359

\*\* Lungimile segmentelor sunt determinate în planul de proiecție Stereo 70 și sunt rotunjite la 1 milimetru.

**\*\*\* Distanţa dintre puncte este formată din segmente cumulate ce sunt mai mici decât valoarea 1 milimetru.**



**DATE DESPRE IMOBILUL NR. 5509**

Oficiul de Cadastru și Publicitate Imobiliară ALBA  
Biroul de Cadastru și Publicitate Imobiliară Alba Iulia

**A. Partea I. Descrierea imobilului**

TEREN Extravilan

Adresa: Jud. Alba

Nr. Crt	Nr cadastral Nr. topografic	Suprafața* (mp)	Observații / Referințe
A1		2.800	Sector cadastral:73 Teren neimprejmut;

**B. Partea II. Proprietari și acte**

Inscrieri privitoare la dreptul de proprietate și alte drepturi reale		Referințe
/		
Act Normativ nr. 7, din 13/03/1996 emis de Parlamentul României;		
B1	Inscrierea posesiei, drept de PROPRIETATE, dobândit prin Lege, cota actuala 1/1 1) NEIDENTIFICAT NEIDENTIFICAT	A1
Act Normativ nr. 7, din 13/03/1996 emis de Parlamentul României (art.13 alin.(14));		
B2	Se notează mențiunea proprietar neidentificat, rezerva comisiei locale de fond funciar.	A1

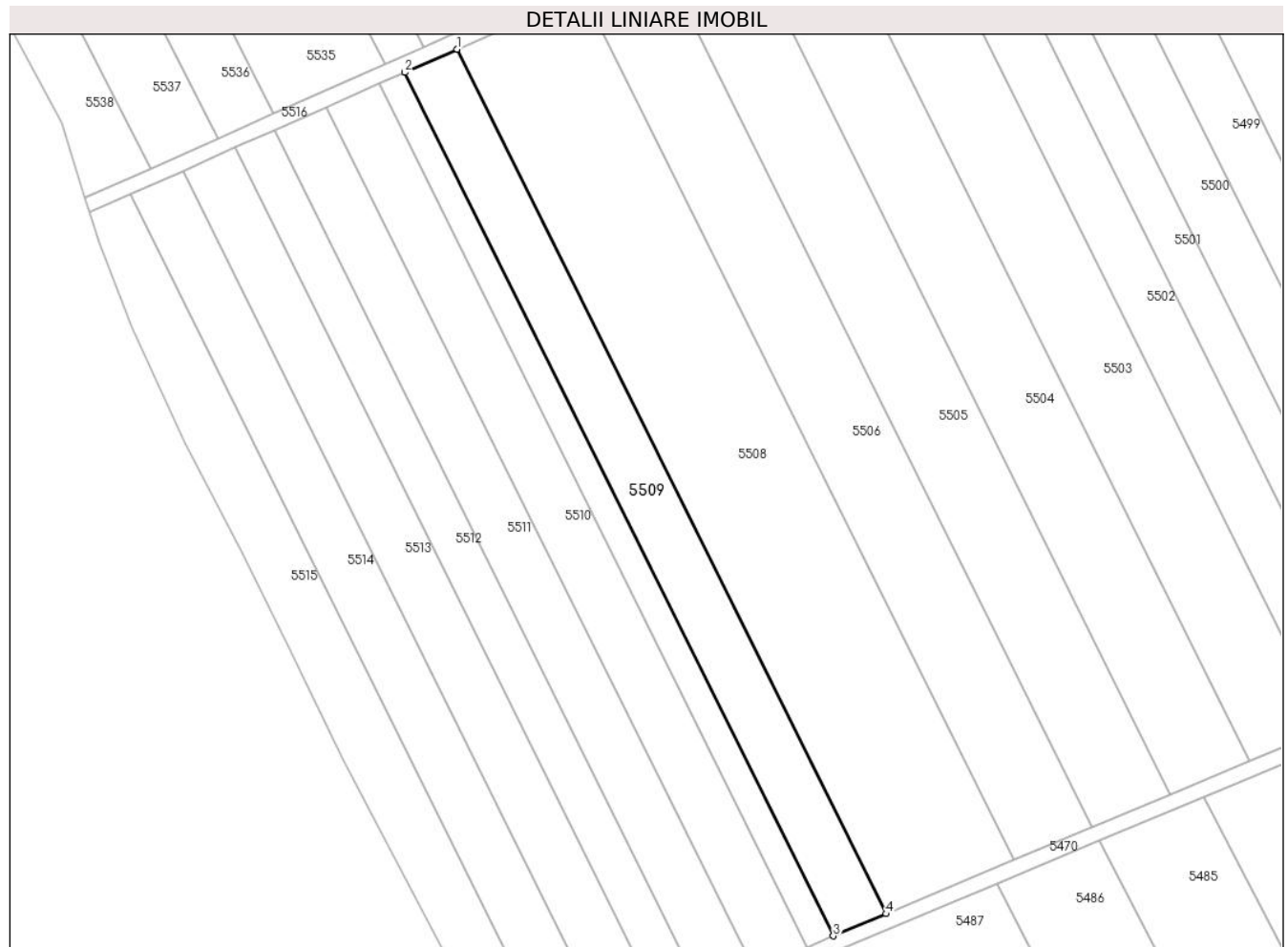
**C. Partea III. SARCINI .**

Inscrieri privind dezmembramintele dreptului de proprietate, drepturi reale de garanție și sarcini	Referințe
NU SUNT	

**Teren**

Nr cadastral	Suprafața (mp)*	Observații / Referințe
	2.800	

\* Suprafața este determinată în planul de proiecție Stereo 70.



**Date referitoare la teren**

Crt	Categorie folosință	Intra vilan	Suprafața (mp)	Tarla	Parcelă	Nr. topo	Observații / Referințe
1	arabil	NU	2.800	-	-	-	

**Lungime Segmente**

1) Valorile lungimilor segmentelor sunt obținute din proiecție în plan.

Punct început	X / Y	Punct sfârșit	X / Y	Lungime segment (** (m)
1	392.790,137 523.787,117	2	392.778,362 523.781,898	12.88
2	392.778,362 523.781,898	3	392.875,061 523.587,093	217.485
3	392.875,061 523.587,093	4	392.886,948 523.592,083	12.892
4	392.886,948 523.592,083	1	392.790,137 523.787,117	217.74

\*\* Lungimile segmentelor sunt determinate în planul de proiecție Stereo 70 și sunt rotunjite la 1 milimetru.



**\*\*\* Distanţa dintre puncte este formată din segmente cumulate ce sunt mai mici decât valoarea 1 milimetru.**



**DATE DESPRE IMOBILUL NR. 5510**

Oficiul de Cadastru și Publicitate Imobiliară ALBA  
Biroul de Cadastru și Publicitate Imobiliară Alba Iulia

**A. Partea I. Descrierea imobilului**

TEREN Extravilan

Adresa: Jud. Alba

Nr. Crt	Nr cadastral Nr. topografic	Suprafața* (mp)	Observații / Referințe
A1		2.800	Sector cadastral:73 Teren neimprijmit;

**B. Partea II. Proprietari și acte**

Inscrieri privitoare la dreptul de proprietate și alte drepturi reale		Referințe
/		
Act Administrativ nr. 146/100, din 05/04/1994 emis de CJPSDPAT ALBA;		
B1	Intabulare, drept de PROPRIETATE, dobandit prin Reconstituire, cota actuala 1/1 1) HÎRBEA A ANA 2) IUONAȘ A NICOLAE	A1
Act Administrativ nr. 4628, din 17/07/2024 emis de PRIMARIA GALDA DE JOS;		
B2	Se noteaza posesia factica in favoarea lui 1) VALEA SIMION-OVIDIU 2) VALEA IOANA DORINA	A1

**C. Partea III. SARCINI .**

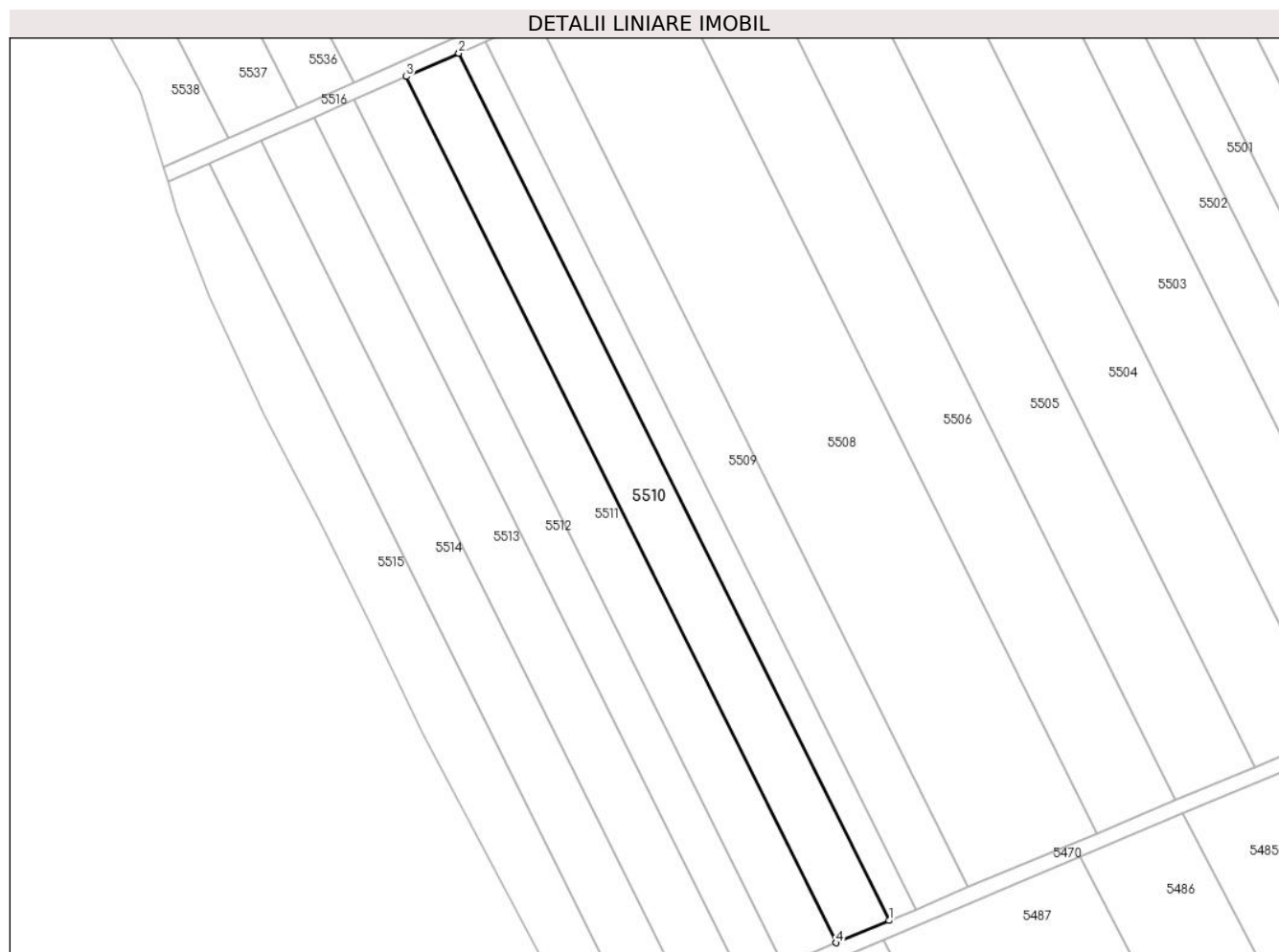
Inscrieri privind dezmembramintele dreptului de proprietate, drepturi reale de garanție și sarcini	Referințe
NU SUNT	

## Anexa Nr. 1 La Partea I

## Teren

Nr cadastral	Suprafața (mp)*	Observații / Referințe
	2.800	

\* Suprafața este determinată în planul de proiecție Stereo 70.



## Date referitoare la teren

Crt	Categorie folosință	Intravilan	Suprafața (mp)	Tarla	Parcelă	Nr. topo	Observații / Referințe
1	arabil	NU	2.800	-	1262/37	-	

## Lungime Segmente

1) Valorile lungimilor segmentelor sunt obținute din proiecție în plan.

Punct început	X / Y	Punct sfârșit	X / Y	Lungime segment (** (m)
1	392.869,111 523.584,596	2	392.772,47 523.779,287	217.357
2	392.772,47 523.779,287	3	392.760,675 523.774,059	12.902
3	392.760,675 523.774,059	4	392.857,203 523.579,597	217.102
4	392.857,203 523.579,597	1	392.869,111 523.584,596	12.915

\*\* Lungimile segmentelor sunt determinate în planul de proiecție Stereo 70 și sunt rotunjite la 1 milimetru.

**\*\*\* Distanţa dintre puncte este formată din segmente cumulate ce sunt mai mici decât valoarea 1 milimetru.**



**DATE DESPRE IMOBILUL NR. 5511**

Oficiul de Cadastru și Publicitate Imobiliară ALBA  
Biroul de Cadastru și Publicitate Imobiliară Alba Iulia

**A. Partea I. Descrierea imobilului**

TEREN Extravilan

Adresa: Jud. Alba

Nr. Crt	Nr cadastral Nr. topografic	Suprafața* (mp)	Observații / Referințe
A1		2.800	Sector cadastral:73 Teren neimprejmuit;

**B. Partea II. Proprietari și acte**

Inscrieri privitoare la dreptul de proprietate și alte drepturi reale		Referințe
/		
Act Administrativ nr. 9257/1615, din 20/06/1997 emis de CJPSDPAT ALBA;		
B1	Intabulare, drept de PROPRIETATE, dobandit prin Reconstituire, cota actuala 1/1 1) LUPSAN I MARITI	A1
Act Administrativ nr. 4629/2024, din 17/07/2024 emis de PRIMARIA GALDA DE JOS;		
B2	Se noteaza posesia factica in favoarea lui 1) VALEA SIMION-OVIDIU 2) VALEA IOANA DORINA	A1

**C. Partea III. SARCINI .**

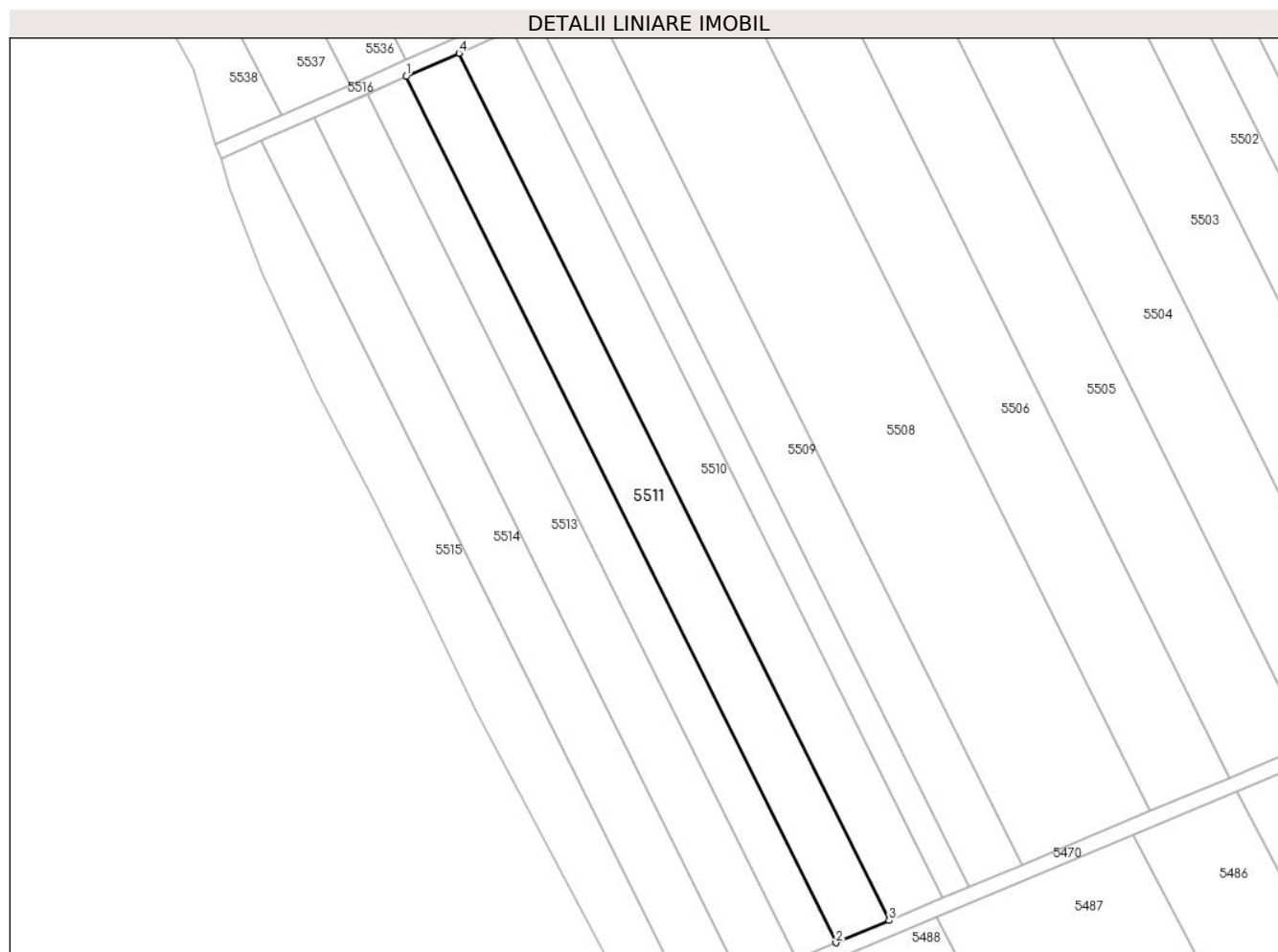
Inscrieri privind dezmembramintele dreptului de proprietate, drepturi reale de garanție și sarcini	Referințe
NU SUNT	

## Anexa Nr. 1 La Partea I

## Teren

Nr cadastral	Suprafața (mp)*	Observații / Referințe
	2.800	

\* Suprafața este determinată în planul de proiecție Stereo 70.



## Date referitoare la teren

Crt	Categorie folosință	Intravilan	Suprafața (mp)	Tarla	Parcelă	Nr. topo	Observații / Referințe
1	arabil	NU	2.800	-	1262/38/2	-	

## Lungime Segmente

1) Valorile lungimilor segmentelor sunt obținute din proiecție în plan.

Punct început	X / Y	Punct sfârșit	X / Y	Lungime segment (** (m)
1	392.748,865 523.768,825	2	392.845,28 523.574,592	216.846
2	392.845,28 523.574,592	3	392.857,203 523.579,597	12.931
3	392.857,203 523.579,597	4	392.760,675 523.774,059	217.102
4	392.760,675 523.774,059	1	392.748,865 523.768,825	12.918

\*\* Lungimile segmentelor sunt determinate în planul de proiecție Stereo 70 și sunt rotunjite la 1 milimetru.



**\*\*\* Distanţa dintre puncte este formată din segmente cumulate ce sunt mai mici decât valoarea 1 milimetru.**



**DATE DESPRE IMOBILUL NR. 5512**

Oficiul de Cadastru și Publicitate Imobiliară ALBA  
Biroul de Cadastru și Publicitate Imobiliară Alba Iulia

**A. Partea I. Descrierea imobilului**

TEREN Extravilan

Adresa: Jud. Alba

Nr. Crt	Nr cadastral Nr. topografic	Suprafața* (mp)	Observații / Referințe
A1		2.100	Sector cadastral:73 Teren neimprejmut;

**B. Partea II. Proprietari și acte**

Inscrieri privitoare la dreptul de proprietate și alte drepturi reale		Referințe
/		
Act Administrativ nr. 5228/341, din 25/11/1994 emis de CJPSDPAT ALBA (titlu de proprietate);		
B1	Intabulare, drept de PROPRIETATE, dobandit prin Reconstituire, cota actuala 1/2 1) CRISTEA FICUȚA	A1
Act Notarial nr. 98/2014, din 30/09/2014 emis de NP Doțiu Dan-Adrian (certificat de mostenitor);		
B2	Intabulare, drept de PROPRIETATE, dobandit prin Succesiune, cota actuala 1/2 1) PICOȘ MARIA	A1

**C. Partea III. SARCINI .**

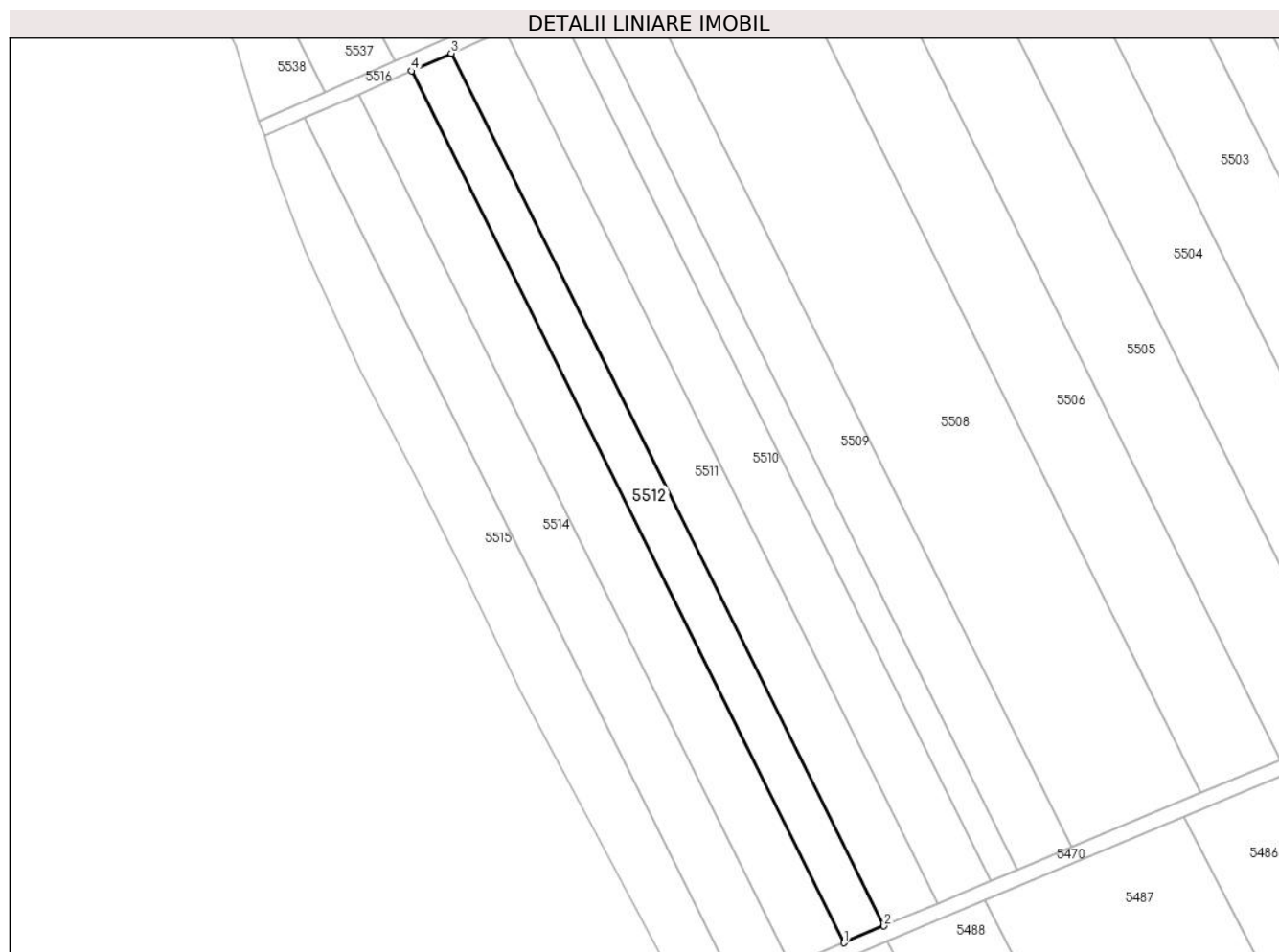
Inscrieri privind dezmembramintele dreptului de proprietate, drepturi reale de garanție și sarcini	Referințe
NU SUNT	

## Anexa Nr. 1 La Partea I

## Teren

Nr cadastral	Suprafața (mp)*	Observații / Referințe
	2.100	

\* Suprafața este determinată în planul de proiecție Stereo 70.



## Date referitoare la teren

Crt	Categorie folosință	Intravilan	Suprafața (mp)	Tarla	Parcelă	Nr. topo	Observații / Referințe
1	arabil	NU	2.100	-	1262/38/1	-	

## Lungime Segmente

1) Valorile lungimilor segmentelor sunt obținute din proiecție în plan.

Punct început	X / Y	Punct sfârșit	X / Y	Lungime segment (** (m)
1	392.836,328 523.570,834	2	392.845,28 523.574,592	9.708
2	392.845,28 523.574,592	3	392.748,865 523.768,825	216.846
3	392.748,865 523.768,825	4	392.739,999 523.764,895	9.698
4	392.739,999 523.764,895	1	392.836,328 523.570,834	216.654

\*\* Lungimile segmentelor sunt determinate în planul de proiecție Stereo 70 și sunt rotunjite la 1 milimetru.

**\*\*\* Distanţa dintre puncte este formată din segmente cumulate ce sunt mai mici decât valoarea 1 milimetru.**



**DATE DESPRE IMOBILUL NR. 5513**

Oficiul de Cadastru și Publicitate Imobiliară ALBA  
Biroul de Cadastru și Publicitate Imobiliară Alba Iulia

**A. Partea I. Descrierea imobilului**

TEREN Extravilan

Adresa: Jud. Alba

Nr. Crt	Nr cadastral Nr. topografic	Suprafața* (mp)	Observații / Referințe
A1		2.800	Sector cadastral:73 Teren neimprejmuit;

**B. Partea II. Proprietari și acte**

Inscrieri privitoare la dreptul de proprietate și alte drepturi reale	Referințe
/	
Act Notarial nr. 141/2019, din 20/02/2019 emis de NP LIPOVAN-OANCĂ DIANA-SABINA (act de partaj);	
B1	A1
Intabulare, drept de PROPRIETATE, dobandit prin lesire Din Indiviziune, cota actuala 1/1 1) GIURGIU DOINA	

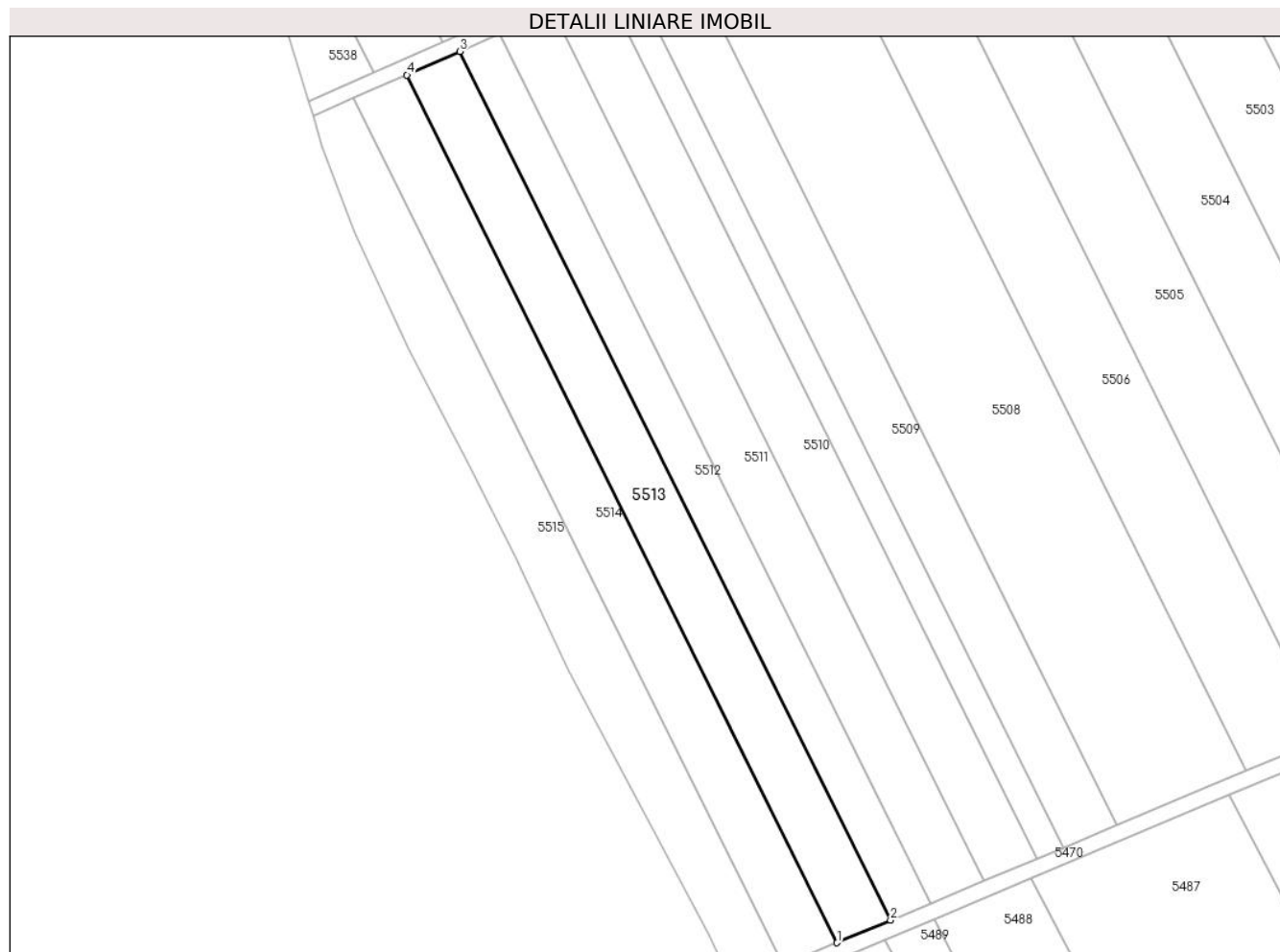
**C. Partea III. SARCINI .**

Inscrieri privind dezmembramintele dreptului de proprietate, drepturi reale de garanție și sarcini	Referințe
NU SUNT	

**Anexa Nr. 1 La Partea I****Teren**

Nr cadastral	Suprafața (mp)*	Observații / Referințe
	2.800	

\* Suprafața este determinată în planul de proiecție Stereo 70.

**Date referitoare la teren**

Crt	Categorie folosință	Intra vilan	Suprafața (mp)	Tarla	Parcelă	Nr. topo	Observații / Referințe
1	arabil	NU	2.800	-	1262/39	-	

**Lungime Segmente**

1) Valorile lungimilor segmentelor sunt obținute din proiecție în plan.

Punct început	X / Y	Punct sfârșit	X / Y	Lungime segment (** (m)
1	392.824,381 523.565,819	2	392.836,328 523.570,834	12.957
2	392.836,328 523.570,834	3	392.739,999 523.764,895	216.654
3	392.739,999 523.764,895	4	392.728,166 523.759,65	12.944
4	392.728,166 523.759,65	1	392.824,381 523.565,819	216.397

\*\* Lungimile segmentelor sunt determinate în planul de proiecție Stereo 70 și sunt rotunjite la 1 milimetru.



**\*\*\* Distanţa dintre puncte este formată din segmente cumulate ce sunt mai mici decât valoarea 1 milimetru.**



**DATE DESPRE IMOBILUL NR. 5514**

Oficiul de Cadastru și Publicitate Imobiliară ALBA  
Biroul de Cadastru și Publicitate Imobiliară Alba Iulia

**A. Partea I. Descrierea imobilului**

TEREN Extravilan

Adresa: Jud. Alba

Nr. Crt	Nr cadastral Nr. topografic	Suprafața* (mp)	Observații / Referințe
A1		2.800	Sector cadastral:73 Teren neimprejmuit;

**B. Partea II. Proprietari și acte**

Inscrieri privitoare la dreptul de proprietate și alte drepturi reale	Referințe
/	
Act Administrativ nr. 5228/342, din 25/11/1994 emis de CJPSDPAT ALBA;	
B1	A1
Intabulare, drept de PROPRIETATE, dobandit prin Reconstituire, cota actuala 1/1 1) FRÎNCU N SAVA	

**C. Partea III. SARCINI .**

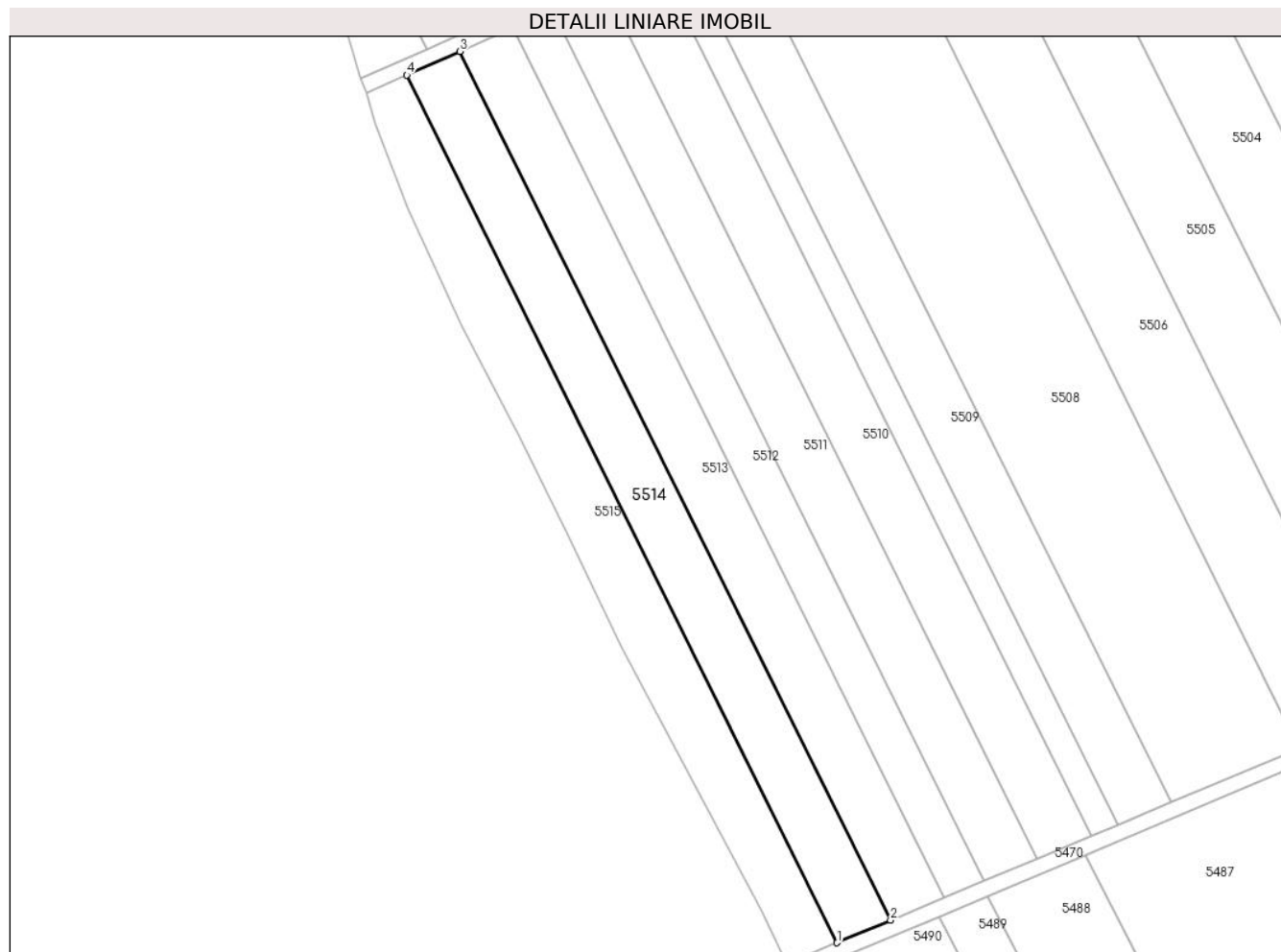
Inscrieri privind dezmembramintele dreptului de proprietate, drepturi reale de garanție și sarcini	Referințe
NU SUNT	

## Anexa Nr. 1 La Partea I

## Teren

Nr cadastral	Suprafața (mp)*	Observații / Referințe
	2.800	

\* Suprafața este determinată în planul de proiecție Stereo 70.



## Date referitoare la teren

Crt	Categorie folosință	Intra vilan	Suprafața (mp)	Tarla	Parcelă	Nr. topo	Observații / Referințe
1	arabil	NU	2.800	-	1262/40	-	

## Lungime Segmente

1) Valorile lungimilor segmentelor sunt obținute din proiecție în plan.

Punct început	X / Y	Punct sfârșit	X / Y	Lungime segment (** (m)
1	392.812,419 523.560,798	2	392.824,381 523.565,819	12.973
2	392.824,381 523.565,819	3	392.728,166 523.759,65	216.397
3	392.728,166 523.759,65	4	392.716,318 523.754,4	12.959
4	392.716,318 523.754,4	1	392.812,419 523.560,798	216.14

\*\* Lungimile segmentelor sunt determinate în planul de proiecție Stereo 70 și sunt rotunjite la 1 milimetru.

**\*\*\* Distanţa dintre puncte este formată din segmente cumulate ce sunt mai mici decât valoarea 1 milimetru.**



**DATE DESPRE IMOBILUL NR. 5515**

Oficiul de Cadastru și Publicitate Imobiliară ALBA  
Biroul de Cadastru și Publicitate Imobiliară Alba Iulia

**A. Partea I. Descrierea imobilului**

TEREN Extravilan

Adresa: Jud. Alba

Nr. Crt	Nr cadastral Nr. topografic	Suprafața* (mp)	Observații / Referințe
A1		2.800	Sector cadastral:73 Teren neimprejmuit;

**B. Partea II. Proprietari și acte**

Inscrieri privitoare la dreptul de proprietate și alte drepturi reale	Referințe
/	
Act Administrativ nr. 7001/818, din 28/06/1995 emis de CJPSDPAT ALBA;	
B1	A1
Intabulare, drept de PROPRIETATE, dobandit prin Reconstituire, cota actuala 1/1 1) MORARIU A EMIL	

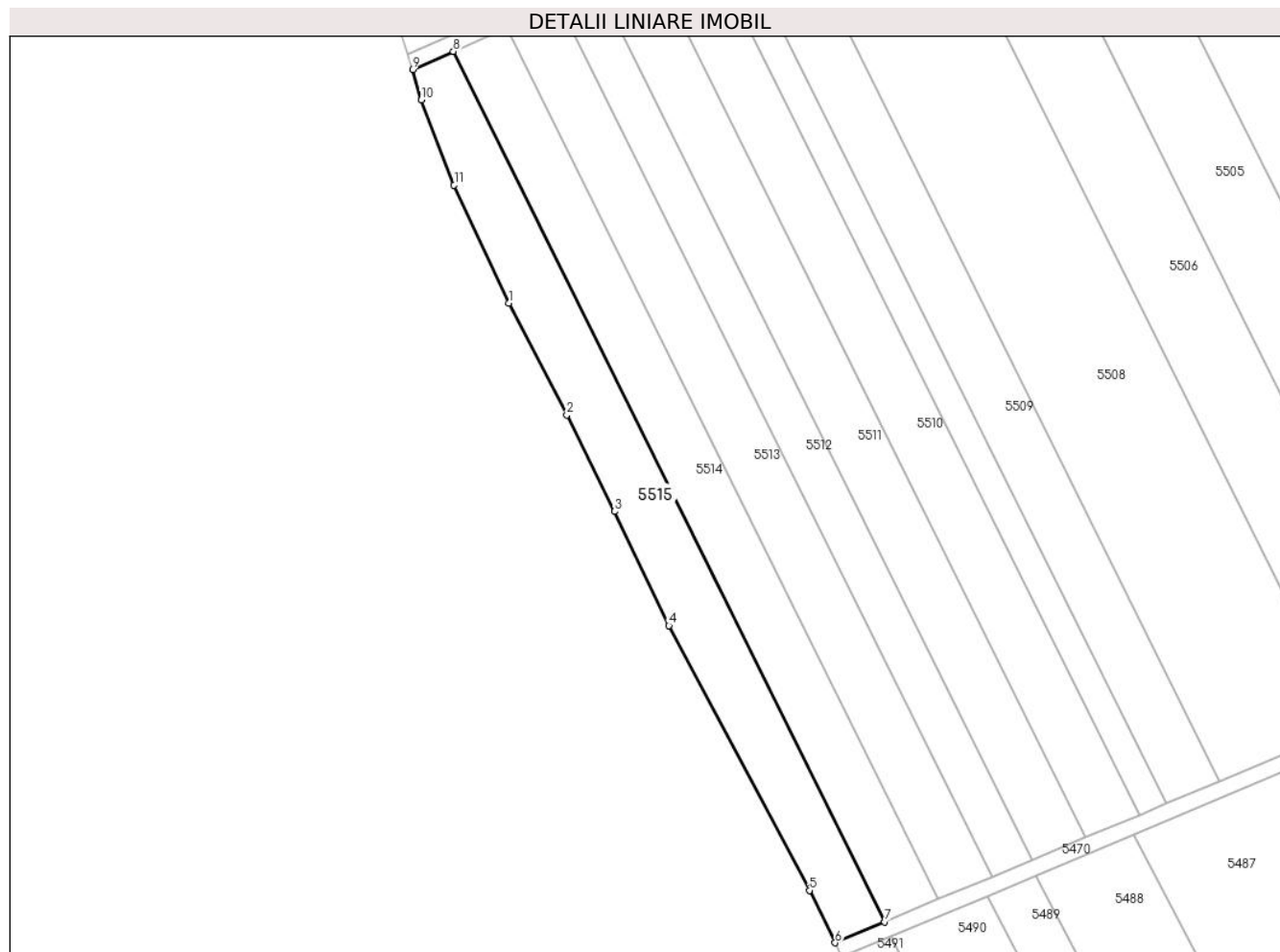
**C. Partea III. SARCINI .**

Inscrieri privind dezmembramintele dreptului de proprietate, drepturi reale de garanție și sarcini	Referințe
NU SUNT	

**Anexa Nr. 1 La Partea I****Teren**

Nr cadastral	Suprafața (mp)*	Observații / Referințe
	2.800	

\* Suprafața este determinată în planul de proiecție Stereo 70.

**Date referitoare la teren**

Crt	Categorie folosință	Intra vilan	Suprafața (mp)	Tarla	Parcelă	Nr. topo	Observații / Referințe
1	arabil	NU	2.800	-	1262/41	-	

**Lungime Segmente**

1) Valorile lungimilor segmentelor sunt obținute din proiecție în plan.

Punct început	X / Y	Punct sfârșit	X / Y	Lungime segment (** (m)
1	392.728,675 523.698,399	2	392.741,593 523.673,562	27.995
2	392.741,593 523.673,562	3	392.752,263 523.652,068	23.997
3	392.752,263 523.652,068	4	392.764,342 523.626,702	28.095
4	392.764,342 523.626,702	5	392.795,628 523.567,81	66.687
5	392.795,628 523.567,81	6	392.801,357 523.556,155	12.987



Punct început	X / Y	Punct sfârșit	X / Y	Lungime segment (** (m)
6	392.801,357 523.556,155	7	392.812,419 523.560,798	11.996
7	392.812,419 523.560,798	8	392.716,318 523.754,4	216.14
8	392.716,318 523.754,4	9	392.707,24 523.750,376	9.93
9	392.707,24 523.750,376	10	392.709,209 523.743,615	7.042
10	392.709,209 523.743,615	11	392.716,492 523.724,649	20.317
11	392.716,492 523.724,649	1	392.728,675 523.698,399	28.94

\*\* Lungimile segmentelor sunt determinate în planul de proiecție Stereo 70 și sunt rotunjite la 1 milimetru.

\*\*\* Distanța dintre puncte este formată din segmente cumulate ce sunt mai mici decât valoarea 1 milimetru.



**DATE DESPRE IMOBILUL NR. 5516**

Oficiul de Cadastru și Publicitate Imobiliară ALBA  
Biroul de Cadastru și Publicitate Imobiliară Alba Iulia

**A. Partea I. Descrierea imobilului**

TEREN Extravilan

Adresa: Jud. Alba

Nr. Crt	Nr cadastral Nr. topografic	Suprafața* (mp)	Observații / Referințe
A1		1.210	Sector cadastral:73 Teren neimprijmit;

**B. Partea II. Proprietari și acte**

Inscrieri privitoare la dreptul de proprietate și alte drepturi reale		Referințe
/		
Act Normativ nr. 7, din 13/03/1996 emis de Parlamentul României;		
B1	Inscrierea posesiei, drept de PROPRIETATE, dobândit prin Lege, cota actuala 1/1 1) NEIDENTIFICAT NEIDENTIFICAT	A1
Act Normativ nr. 7, din 13/03/1996 emis de Parlamentul României (art.13 alin.(15));		
B2	Se notează mențiunea de proprietar neidentificat.	A1

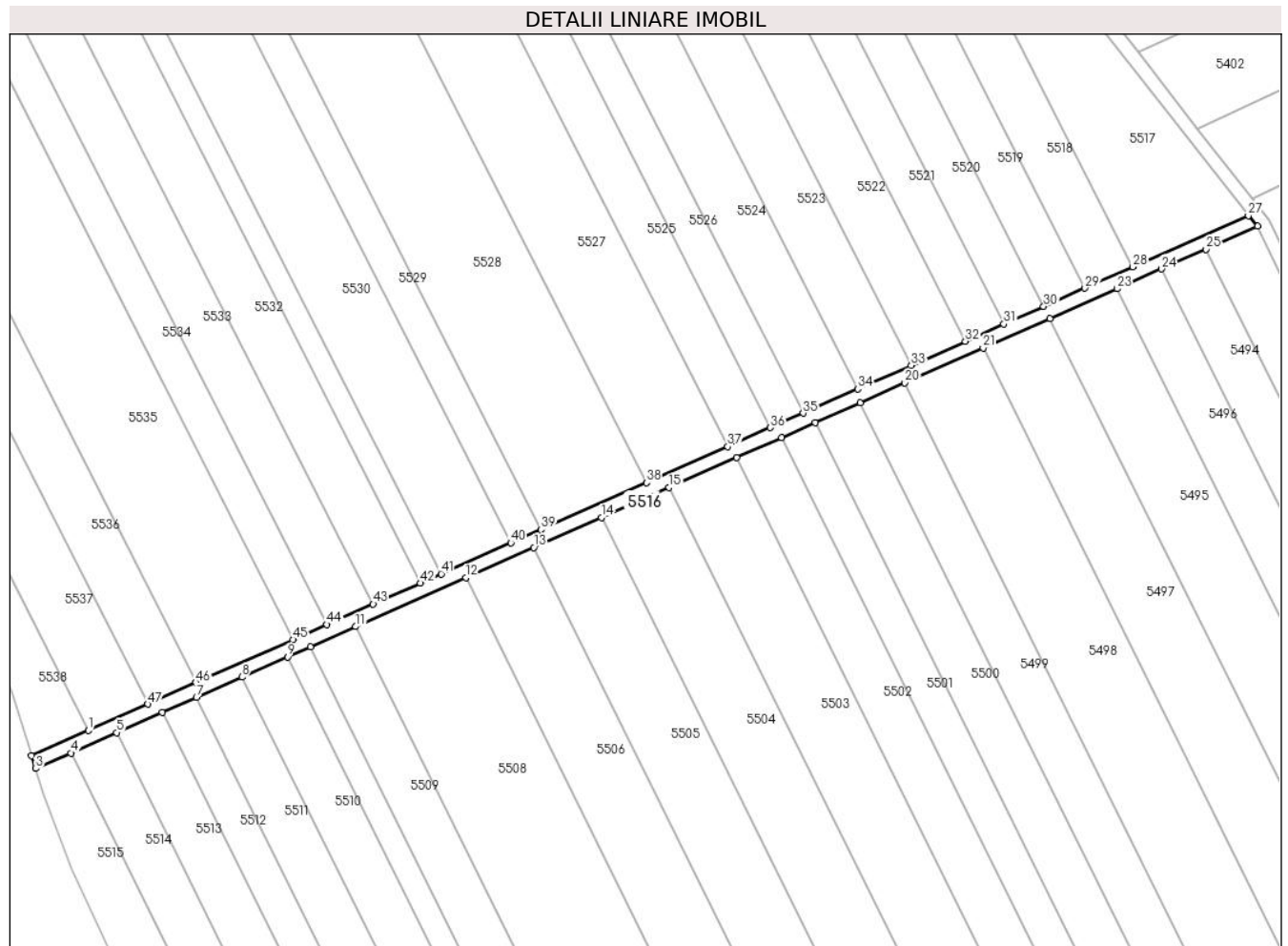
**C. Partea III. SARCINI .**

Inscrieri privind dezmembramintele dreptului de proprietate, drepturi reale de garanție și sarcini	Referințe
NU SUNT	

**Teren**

Nr cadastral	Suprafața (mp)*	Observații / Referințe
	1.210	

\* Suprafața este determinată în planul de proiecție Stereo 70.



**Date referitoare la teren**

Crt	Categorie folosință	Intravilan	Suprafața (mp)	Tarla	Parcelă	Nr. topo	Observații / Referințe
1	drum	NU	1.210	-	-	-	

**Lungime Segmente**

1) Valorile lungimilor segmentelor sunt obținute din proiecție în plan.

Punct început	X / Y	Punct sfârșit	X / Y	Lungime segment
1	392.720,83 523.760,228	2	392.706,11 523.753,703	16.101
4	392.716,318 523.754,4	5	392.728,166 523.759,65	12.959
7	392.748,865 523.768,825	8	392.760,675 523.774,059	12.918
10	392.778,362 523.781,898	11	392.790,137 523.787,117	12.888
13	392.836,26 523.807,56	14	392.853,816 523.815,341	19.203
16	392.888,835 523.830,862	17	392.900,481 523.836,024	12.739
2	392.706,11 523.753,703	3	392.707,24 523.750,376	3.514
5	392.728,166 523.759,65	6	392.739,999 523.764,895	12.943
8	392.760,675 523.774,059	9	392.772,47 523.779,287	12.902
11	392.790,137 523.787,117	12	392.818,674 523.799,765	31.214
14	392.853,816 523.815,341	15	392.871,34 523.823,108	19.168
17	392.900,481 523.836,024	18	392.909,207 523.839,891	9.544
3	392.707,24 523.750,376	4	392.716,318 523.754,4	9.93
6	392.739,999 523.764,895	7	392.748,865 523.768,825	9.698
9	392.772,47 523.779,287	10	392.778,362 523.781,898	6.445
12	392.818,674 523.799,765	13	392.836,26 523.807,56	19.236
15	392.871,34 523.823,108	16	392.888,835 523.830,862	19.136
18	392.909,207 523.839,891	19	392.920,83 523.845,043	12.714

Punct început	X / Y	Punct sfârșit	X / Y	Lungime segment	Punct început	X / Y	Punct sfârșit	X / Y	Lungime segment	Punct început	X / Y	Punct sfârșit	X / Y	Lungime segment
19	392.920,83 523.845,043	20	392.932,44 523.850,188	12.699	20	392.932,44 523.850,188	21	392.952,726 523.859,179	22.189	21	392.952,726 523.859,179	22	392.970,081 523.866,872	18.984
22	392.970,081 523.866,872	23	392.987,407 523.874,551	18.951	23	392.987,407 523.874,551	24	392.998,941 523.879,663	12.616	24	392.998,941 523.879,663	25	393.010,463 523.884,769	12.603
25	393.010,463 523.884,769	26	393.023,854 523.890,705	14.648	26	393.023,854 523.890,705	27	393.021,48 523.893,481	3.653	27	393.021,48 523.893,481	28	392.991,555 523.880,218	32.732
28	392.991,555 523.880,218	29	392.979,111 523.874,702	13.612	29	392.979,111 523.874,702	30	392.968,402 523.869,956	11.714	30	392.968,402 523.869,956	31	392.958,116 523.865,397	11.251
31	392.958,116 523.865,397	32	392.948,114 523.860,964	10.94	32	392.948,114 523.860,964	33	392.934,09 523.854,748	15.34	33	392.934,09 523.854,748	34	392.920,195 523.848,59	15.198
34	392.920,195 523.848,59	35	392.906,1 523.842,343	15.417	35	392.906,1 523.842,343	36	392.897,617 523.838,583	9.279	36	392.897,617 523.838,583	37	392.886,524 523.833,666	12.134
37	392.886,524 523.833,666	38	392.865,458 523.824,329	23.042	38	392.865,458 523.824,329	39	392.838,118 523.812,212	29.905	39	392.838,118 523.812,212	40	392.830,369 523.808,777	8.476
40	392.830,369 523.808,777	41	392.812,275 523.800,757	19.792	41	392.812,275 523.800,757	42	392.806,881 523.798,367	5.9	42	392.806,881 523.798,367	43	392.794,652 523.792,947	13.376
43	392.794,652 523.792,947	44	392.782,692 523.787,646	13.082	44	392.782,692 523.787,646	45	392.773,876 523.783,738	9.643	45	392.773,876 523.783,738	46	392.748,781 523.772,616	27.449
46	392.748,781 523.772,616	47	392.736,234 523.767,055	13.724	47	392.736,234 523.767,055	1	392.720,83 523.760,228	16.849					

\*\* Lungimile segmentelor sunt determinate în planul de proiecție Stereo 70 și sunt rotunjite la 1 milimetru.

\*\*\* Distanța dintre puncte este formată din segmente cumulate ce sunt mai mici decât valoarea 1 milimetru.



**DATE DESPRE IMOBILUL NR. 5517**

Oficiul de Cadastru și Publicitate Imobiliară ALBA  
Biroul de Cadastru și Publicitate Imobiliară Alba Iulia

**A. Partea I. Descrierea imobilului**

TEREN Extravilan

Adresa: Jud. Alba

Nr. Crt	Nr cadastral Nr. topografic	Suprafața* (mp)	Observații / Referințe
A1		2.700	Sector cadastral:73 Teren neimpregmuit;

**B. Partea II. Proprietari și acte**

Inscrieri privitoare la dreptul de proprietate și alte drepturi reale	Referințe
/	
Act Administrativ nr. 146/11, din 21/02/1994 emis de CJPSDPAT ALBA;	
B1	Intabulare, drept de PROPRIETATE, dobandit prin Reconstituire, cota actuala 1/1 1) IONAȘ P IOAN
Act Administrativ nr. 4632, din 18/07/2024 emis de PRIMARIA GALDA DE JOS;	
B2	Se noteaza posesia factica in favoarea lui 1) VALEA SIMION OVIDIU 2) VALEA IOANA DORINA

**C. Partea III. SARCINI .**

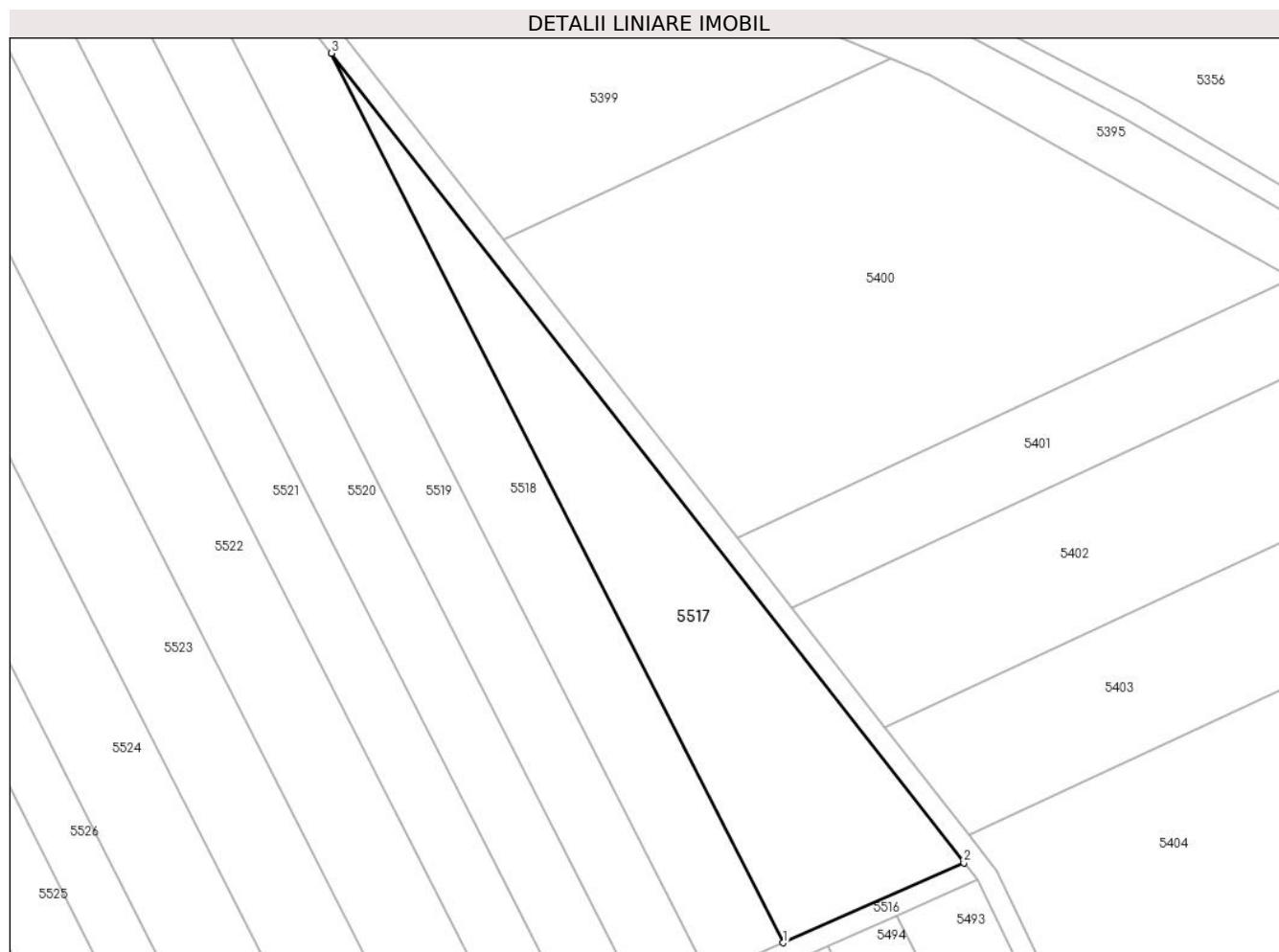
Inscrieri privind dezmembramintele dreptului de proprietate, drepturi reale de garanție și sarcini	Referințe
NU SUNT	

## Anexa Nr. 1 La Partea I

## Teren

Nr cadastral	Suprafața (mp)*	Observații / Referințe
	2.700	

\* Suprafața este determinată în planul de proiecție Stereo 70.



## Date referitoare la teren

Crt	Categorie folosință	Intravilan	Suprafața (mp)	Tarla	Parcelă	Nr. topo	Observații / Referințe
1	arabil	NU	2.700	-	1257/1	-	

## Lungime Segmente

1) Valorile lungimilor segmentelor sunt obținute din proiecție în plan.

Punct început	X / Y	Punct sfârșit	X / Y	Lungime segment (** (m)
1	392.991,555 523.880,218	2	393.021,48 523.893,481	32.733
2	393.021,48 523.893,481	3	392.916,705 524.027,51	170.122
3	392.916,705 524.027,51	1	392.991,555 523.880,218	165.22

\*\* Lungimile segmentelor sunt determinate în planul de proiecție Stereo 70 și sunt rotunjite la 1 milimetru.

\*\*\* Distanța dintre puncte este formată din segmente cumulate ce sunt mai mici decât valoarea 1 milimetru.



**DATE DESPRE IMOBILUL NR. 5518**

Oficiul de Cadastru și Publicitate Imobiliară ALBA  
Biroul de Cadastru și Publicitate Imobiliară Alba Iulia

**A. Partea I. Descrierea imobilului**

TEREN Extravilan

Adresa: Jud. Alba

Nr. Crt	Nr cadastral Nr. topografic	Suprafața* (mp)	Observații / Referințe
A1		2.700	Sector cadastral:73 Teren neimprejmuit;

**B. Partea II. Proprietari și acte**

Inscrieri privitoare la dreptul de proprietate și alte drepturi reale		Referințe
/		
Act Administrativ nr. 620/201, din 12/09/1994 emis de CJPSDPAT ALBA;		
B1	Intabulare, drept de PROPRIETATE, dobandit prin Reconstituire, cota actuala 1/1 1) BABA S CORNEL 2) BABA S NICOLAE 3) HEGHEȘ I MARIN	A1

**C. Partea III. SARCINI .**

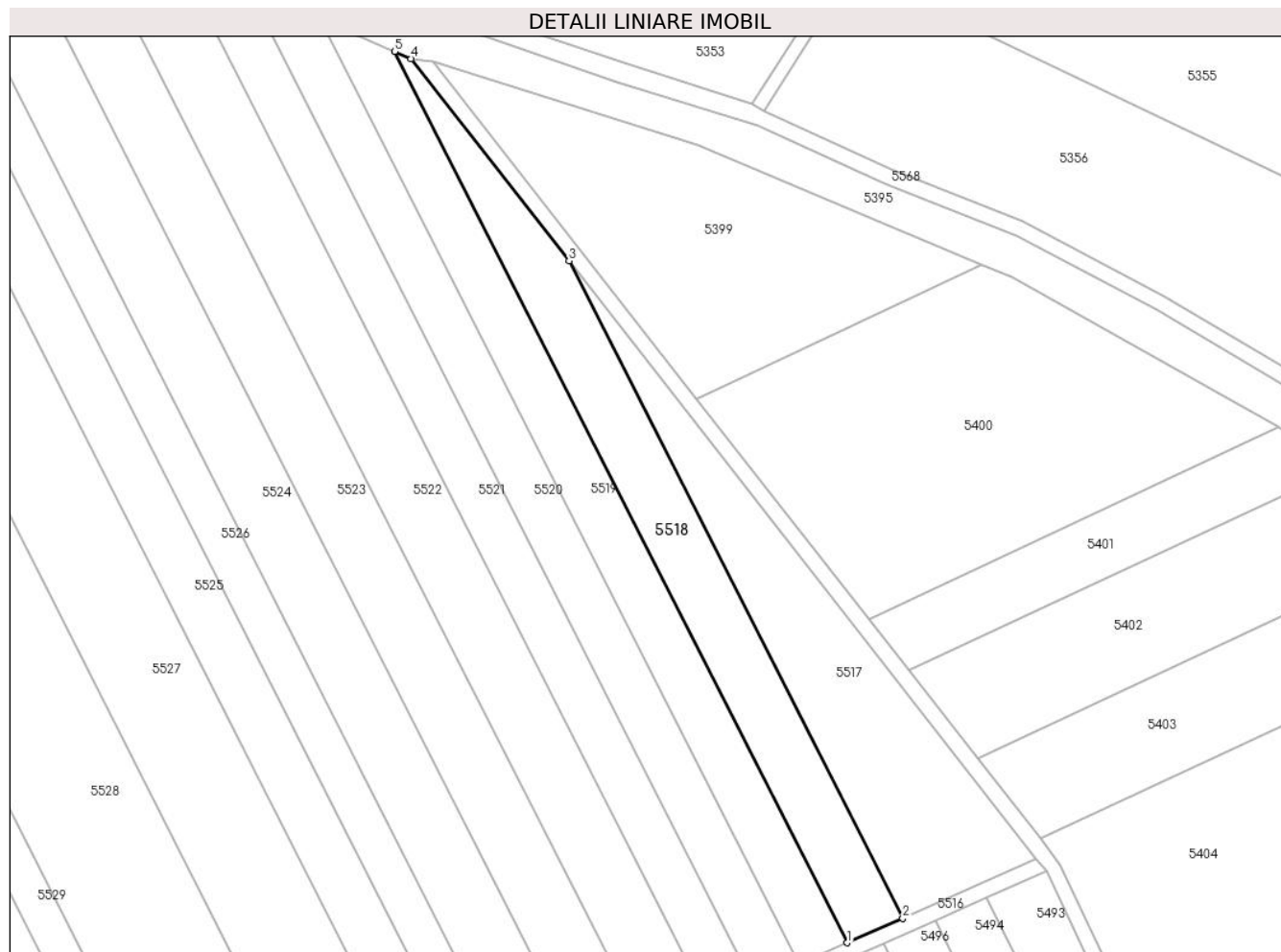
Inscrieri privind dezmembramintele dreptului de proprietate, drepturi reale de garanție și sarcini	Referințe
NU SUNT	

## Anexa Nr. 1 La Partea I

## Teren

Nr cadastral	Suprafața (mp)*	Observații / Referințe
	2.700	

\* Suprafața este determinată în planul de proiecție Stereo 70.



## Date referitoare la teren

Crt	Categorie folosință	Intravilan	Suprafața (mp)	Tarla	Parcelă	Nr. topo	Observații / Referințe
1	arabil	NU	2.700	-	1257/2	-	

## Lungime Segmente

1) Valorile lungimilor segmentelor sunt obținute din proiecție în plan.

Punct început	X / Y	Punct sfârșit	X / Y	Lungime segment (** (m)
1	392.979,111 523.874,702	2	392.991,555 523.880,218	13.611
2	392.991,555 523.880,218	3	392.916,705 524.027,51	165.22
3	392.916,705 524.027,51	4	392.881,282 524.072,823	57.515
4	392.881,282 524.072,823	5	392.877,607 524.074,447	4.018
5	392.877,607 524.074,447	1	392.979,111 523.874,702	224.056

**\*\* Lungimile segmentelor sunt determinate în planul de proiecție Stereo 70 și sunt rotunjite la 1 milimetru.**

**\*\*\* Distanța dintre puncte este formată din segmente cumulate ce sunt mai mici decât valoarea 1 milimetru.**



**DATE DESPRE IMOBILUL NR. 5519**

Oficiul de Cadastru și Publicitate Imobiliară ALBA  
Biroul de Cadastru și Publicitate Imobiliară Alba Iulia

**A. Partea I. Descrierea imobilului**

TEREN Extravilan

Adresa: Jud. Alba

Nr. Crt	Nr cadastral Nr. topografic	Suprafața* (mp)	Observații / Referințe
A1		2.700	Sector cadastral:73 Teren neimprejmuit;

**B. Partea II. Proprietari și acte**

Inscrieri privitoare la dreptul de proprietate și alte drepturi reale	Referințe
/	
Act Administrativ nr. 146/81, din 23/03/1994 emis de CJPSDPAT ALBA;	
B1	A1
Intabulare, drept de PROPRIETATE, dobandit prin Reconstituire, cota actuala 1/1 1) NICULAȘ A AMOS	

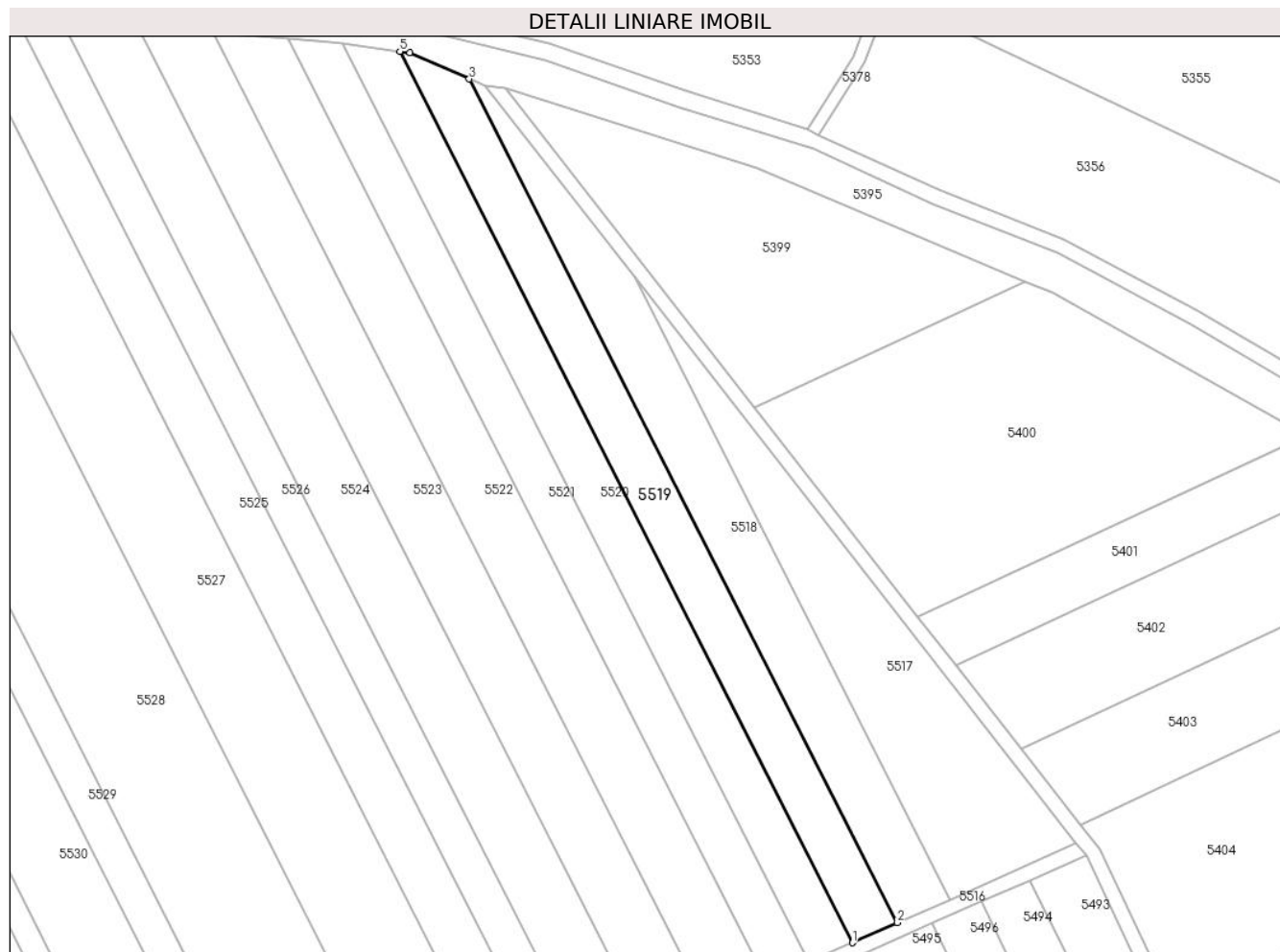
**C. Partea III. SARCINI .**

Inscrieri privind dezmembramintele dreptului de proprietate, drepturi reale de garanție și sarcini	Referințe
NU SUNT	

**Teren**

Nr cadastral	Suprafața (mp)*	Observații / Referințe
	2.700	

\* Suprafața este determinată în planul de proiecție Stereo 70.



**Date referitoare la teren**

Crt	Categorie folosință	Intravilan	Suprafața (mp)	Tarla	Parcelă	Nr. topo	Observații / Referințe
1	arabil	NU	2.700	-	1257/3	-	

**Lungime Segmente**

1) Valorile lungimilor segmentelor sunt obținute din proiecție în plan.

Punct început	X / Y	Punct sfârșit	X / Y	Lungime segment (** (m)
1	392.968,402 523.869,956	2	392.979,111 523.874,702	11.714
2	392.979,111 523.874,702	3	392.877,607 524.074,447	224.056
3	392.877,607 524.074,447	4	392.863,53 524.080,667	15.39
4	392.863,53 524.080,667	5	392.861,162 524.080,989	2.39
5	392.861,162 524.080,989	1	392.968,402 523.869,956	236.718

**\*\* Lungimile segmentelor sunt determinate în planul de proiecție Stereo 70 și sunt rotunjite la 1 milimetru.**

**\*\*\* Distanța dintre puncte este formată din segmente cumulate ce sunt mai mici decât valoarea 1 milimetru.**





**DATE DESPRE IMOBILUL NR. 5520**

Oficiul de Cadastru și Publicitate Imobiliară ALBA  
Biroul de Cadastru și Publicitate Imobiliară Alba Iulia

**A. Partea I. Descrierea imobilului**

TEREN Extravilan

Adresa: Jud. Alba

Nr. Crt	Nr cadastral Nr. topografic	Suprafața* (mp)	Observații / Referințe
A1		2.700	Sector cadastral:73 Teren neimprejmuit;

**B. Partea II. Proprietari și acte**

Inscrieri privitoare la dreptul de proprietate și alte drepturi reale		Referințe
/		
Act Administrativ nr. 5246/406, din 27/01/1995 emis de CJPSDPAT ALBA;		
B1	Intabulare, drept de PROPRIETATE, dobandit prin Reconstituire, cota actuala 1/1 1) <b>DUCA VICTOR</b> 2) <b>BULBUCAN MARIA</b>	A1

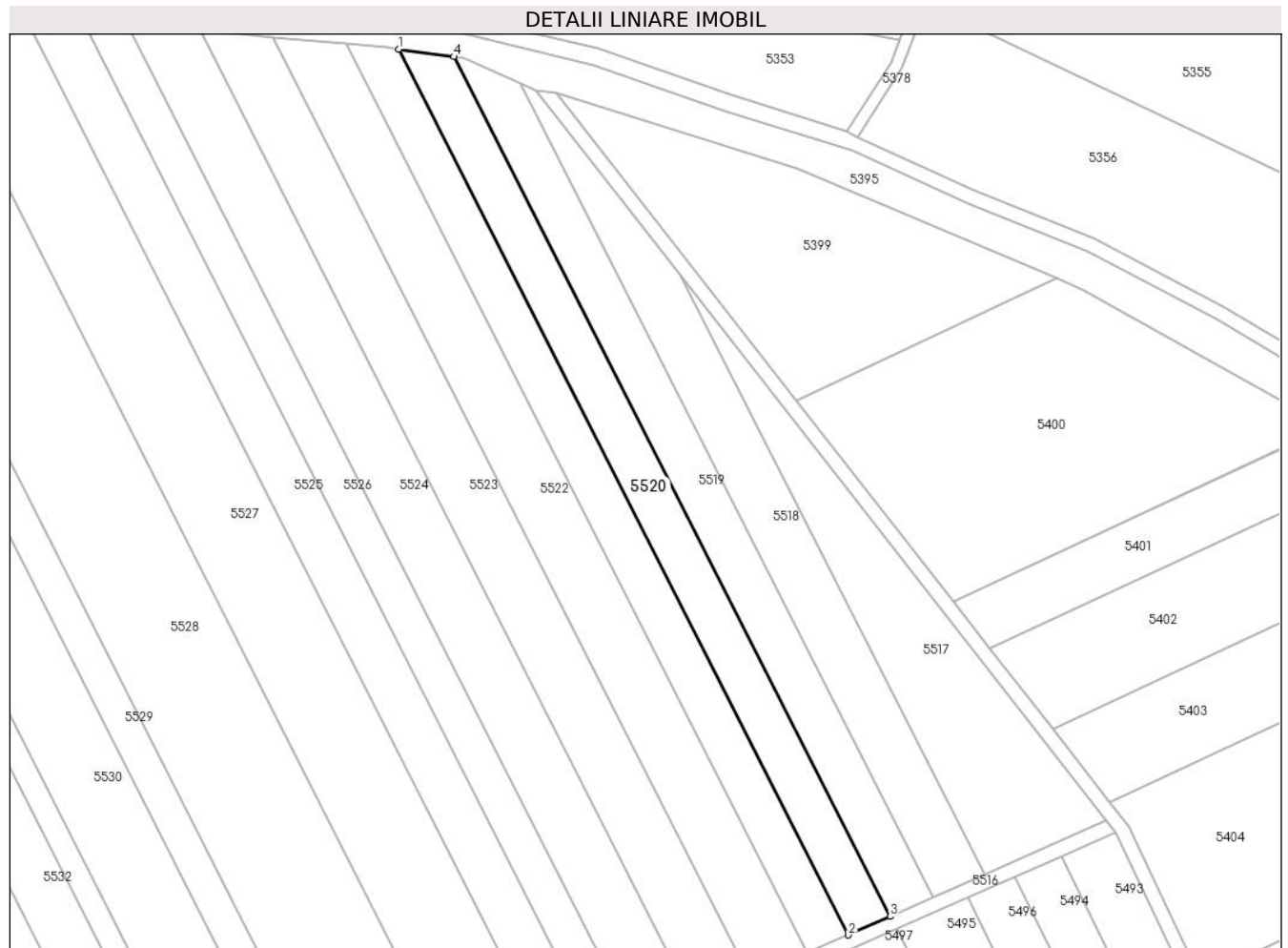
**C. Partea III. SARCINI .**

Inscrieri privind dezmembramintele dreptului de proprietate, drepturi reale de garanție și sarcini	Referințe
NU SUNT	

**Teren**

Nr cadastral	Suprafața (mp)*	Observații / Referințe
	2.700	

\* Suprafața este determinată în planul de proiecție Stereo 70.



**Date referitoare la teren**

Crt	Categorie folosință	Intra vilan	Suprafața (mp)	Tarla	Parcelă	Nr. topo	Observații / Referințe
1	arabil	NU	2.700	-	1257/4	-	

**Lungime Segmente**

1) Valorile lungimilor segmentelor sunt obținute din proiecție în plan.

Punct început	X / Y	Punct sfârșit	X / Y	Lungime segment (** (m)
1	392.847,623 524.082,83	2	392.958,116 523.865,397	243.897
2	392.958,116 523.865,397	3	392.968,402 523.869,956	11.251
3	392.968,402 523.869,956	4	392.861,162 524.080,989	236.718
4	392.861,162 524.080,989	1	392.847,623 524.082,83	13.663

\*\* Lungimile segmentelor sunt determinate în planul de proiecție Stereo 70 și sunt rotunjite la 1 milimetru.

**\*\*\* Distanţa dintre puncte este formată din segmente cumulate ce sunt mai mici decât valoarea 1 milimetru.**



**DATE DESPRE IMOBILUL NR. 5521**

Oficiul de Cadastru și Publicitate Imobiliară ALBA  
Biroul de Cadastru și Publicitate Imobiliară Alba Iulia

**A. Partea I. Descrierea imobilului**

TEREN Extravilan

Adresa: Jud. Alba

Nr. Crt	Nr cadastral Nr. topografic	Suprafața* (mp)	Observații / Referințe
A1		2.700	Sector cadastral:73 Teren neimprejmuit;

**B. Partea II. Proprietari și acte**

Inscrieri privitoare la dreptul de proprietate și alte drepturi reale	Referințe
/	
Act Administrativ nr. 146/36, din 24/02/1994 emis de CJPSDPAT ALBA;	
B1	A1
Intabulare, drept de PROPRIETATE, dobandit prin Reconstituire, cota actuala 1/1 1) RADLER GHE MARIA	

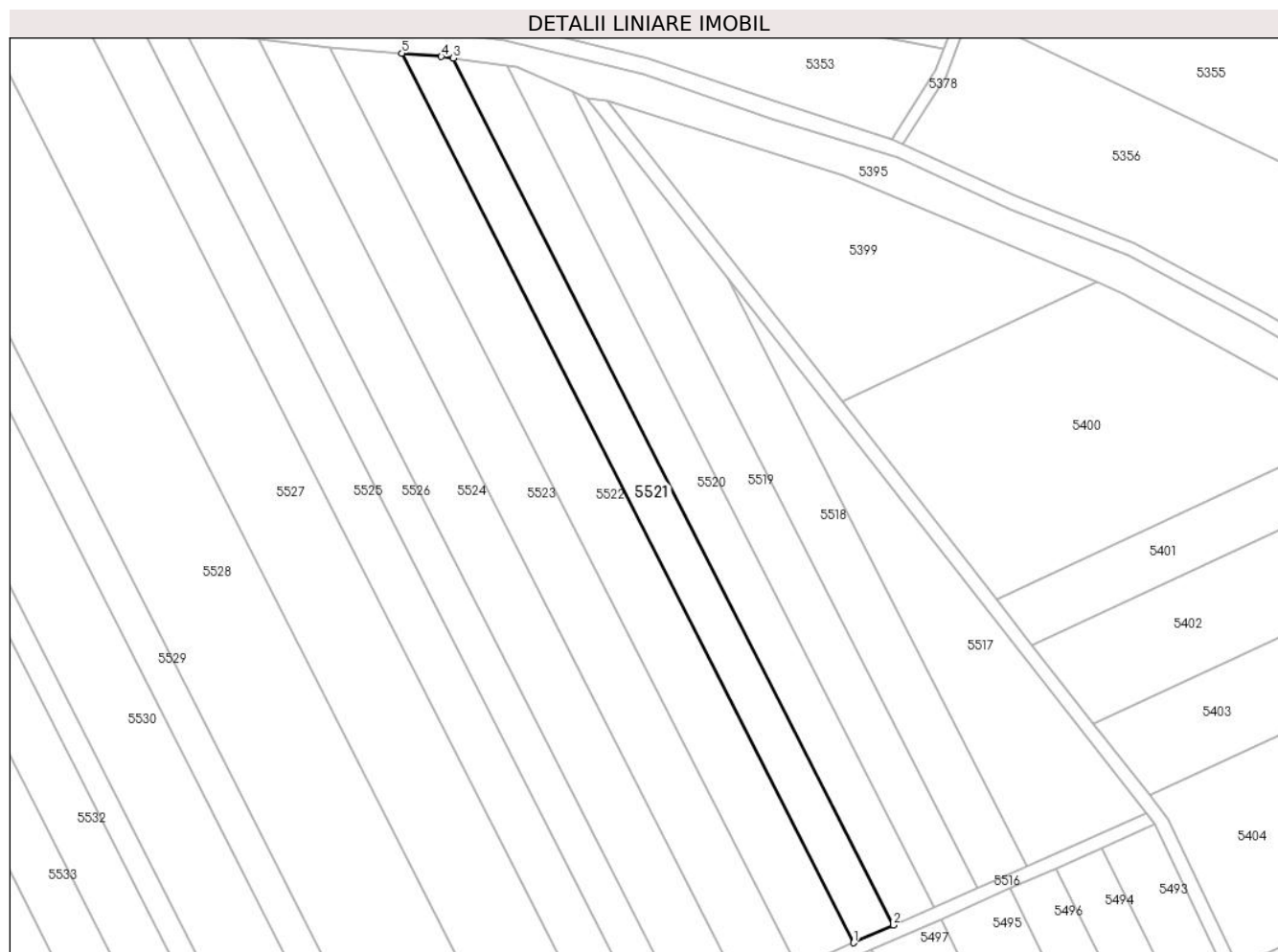
**C. Partea III. SARCINI .**

Inscrieri privind dezmembramintele dreptului de proprietate, drepturi reale de garanție și sarcini	Referințe
NU SUNT	

**Teren**

Nr cadastral	Suprafața (mp)*	Observații / Referințe
	2.700	

\* Suprafața este determinată în planul de proiecție Stereo 70.



**Date referitoare la teren**

Crt	Categorie folosință	Intravilan	Suprafața (mp)	Tarla	Parcelă	Nr. topo	Observații / Referințe
1	arabil	NU	2.700	-	1257/5	-	

**Lungime Segmente**

1) Valorile lungimilor segmentelor sunt obținute din proiecție în plan.

Punct început	X / Y	Punct sfârșit	X / Y	Lungime segment (** (m)
1	392.948,114 523.860,964	2	392.958,116 523.865,397	10.94
2	392.958,116 523.865,397	3	392.847,623 524.082,83	243.897
3	392.847,623 524.082,83	4	392.844,619 524.083,238	3.031
4	392.844,619 524.083,238	5	392.834,738 524.084,071	9.916
5	392.834,738 524.084,071	1	392.948,114 523.860,964	250.262

**\*\* Lungimile segmentelor sunt determinate în planul de proiecție Stereo 70 și sunt rotunjite la 1 milimetru.**

**\*\*\* Distanța dintre puncte este formată din segmente cumulate ce sunt mai mici decât valoarea 1 milimetru.**





**DATE DESPRE IMOBILUL NR. 5522**

Oficiul de Cadastru și Publicitate Imobiliară ALBA  
Biroul de Cadastru și Publicitate Imobiliară Alba Iulia

**A. Partea I. Descrierea imobilului**

TEREN Extravilan

Adresa: Jud. Alba

Nr. Crt	Nr cadastral Nr. topografic	Suprafața* (mp)	Observații / Referințe
A1		3.900	Sector cadastral:73 Teren neimprejmuit;

**B. Partea II. Proprietari și acte**

Inscrieri privitoare la dreptul de proprietate și alte drepturi reale		Referințe
/		
Act Administrativ nr. 1756/101, din 05/04/1994 emis de CJPSDPAT ALBA;		
B1	Intabulare, drept de PROPRIETATE, dobandit prin Reconstituire, cota actuala 1/1 1) PREJA I AMOS 2) PREJA I ZAHARIE	A1

**C. Partea III. SARCINI .**

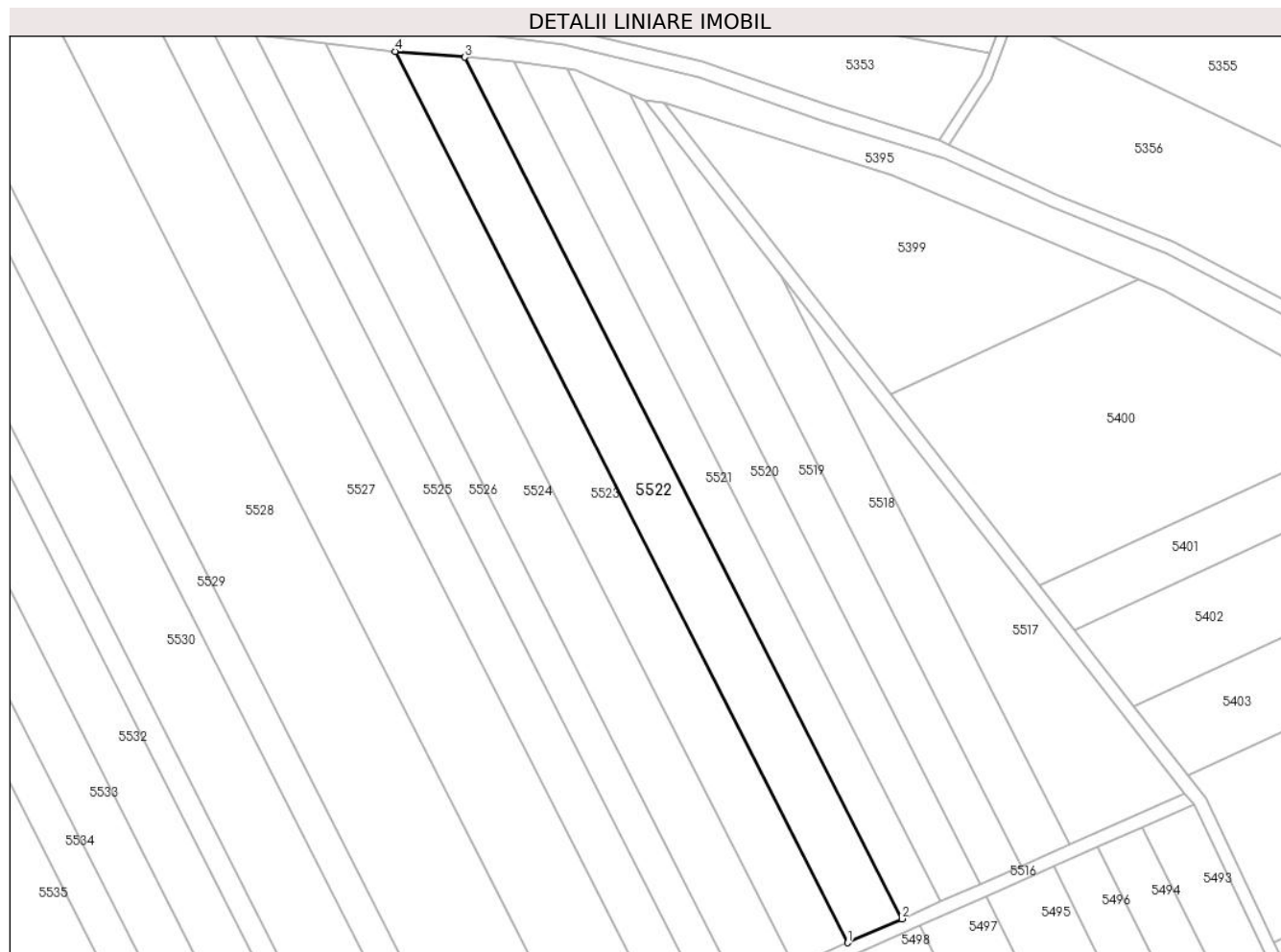
Inscrieri privind dezmembramintele dreptului de proprietate, drepturi reale de garanție și sarcini	Referințe
NU SUNT	

## Anexa Nr. 1 La Partea I

## Teren

Nr cadastral	Suprafața (mp)*	Observații / Referințe
	3.900	

\* Suprafața este determinată în planul de proiecție Stereo 70.



## Date referitoare la teren

Crt	Categorie folosință	Intravilan	Suprafața (mp)	Tarla	Parcelă	Nr. topo	Observații / Referințe
1	arabil	NU	3.900	-	1262/19	-	

## Lungime Segmente

1) Valorile lungimilor segmentelor sunt obținute din proiecție în plan.

Punct început	X / Y	Punct sfârșit	X / Y	Lungime segment (** (m)
1	392.934,09 523.854,748	2	392.948,114 523.860,964	15.34
2	392.948,114 523.860,964	3	392.834,738 524.084,071	250.262
3	392.834,738 524.084,071	4	392.816,785 524.085,587	18.017
4	392.816,785 524.085,587	1	392.934,09 523.854,748	258.935

\*\* Lungimile segmentelor sunt determinate în planul de proiecție Stereo 70 și sunt rotunjite la 1 milimetru.

**\*\*\* Distanţa dintre puncte este formată din segmente cumulate ce sunt mai mici decât valoarea 1 milimetru.**



**DATE DESPRE IMOBILUL NR. 5523**

Oficiul de Cadastru și Publicitate Imobiliară ALBA  
Biroul de Cadastru și Publicitate Imobiliară Alba Iulia

**A. Partea I. Descrierea imobilului**

TEREN Extravilan

Adresa: Jud. Alba

Nr. Crt	Nr cadastral Nr. topografic	Suprafața* (mp)	Observații / Referințe
A1		4.000	Sector cadastral:73 Teren neimprejmut;

**B. Partea II. Proprietari și acte**

Inscrieri privitoare la dreptul de proprietate și alte drepturi reale		Referințe
/		
Act Notarial nr. 245/2022, din 03/08/2022 emis de NP TEODORESCU ELENA (certificat de mostenitor);		
B1	Intabulare, drept de PROPRIETATE, dobandit prin Succesiune, cota actuala 1/3 1) <b>JOARZA ANA-MARIA</b>	A1
B2	Intabulare, drept de PROPRIETATE, dobandit prin Succesiune, cota actuala 1/3 1) <b>POPA LUCICA</b>	A1
B3	Intabulare, drept de PROPRIETATE, dobandit prin Succesiune, cota actuala 1/3 1) <b>MĂRGINEAN CORNELIA</b>	A1

**C. Partea III. SARCINI .**

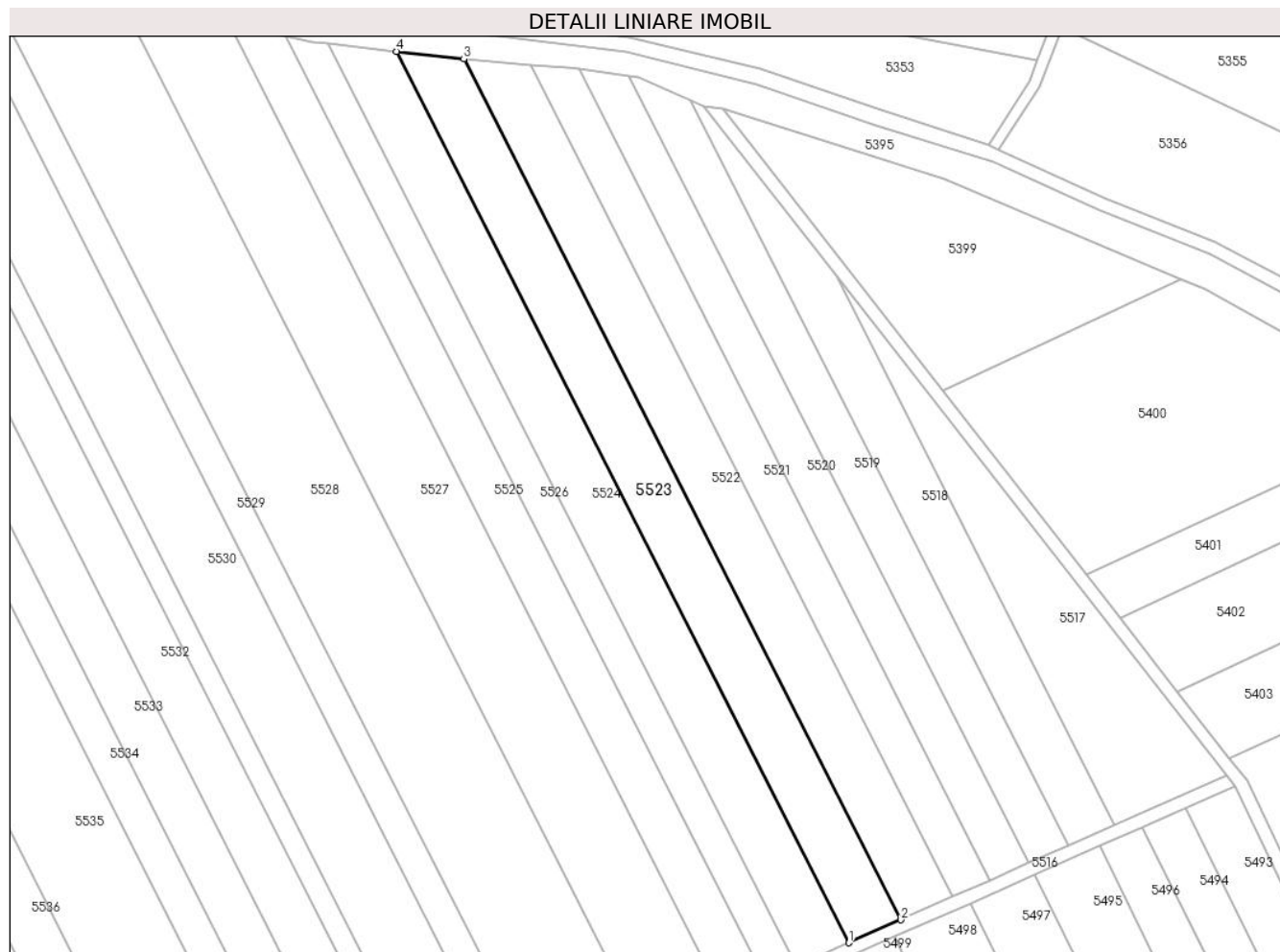
Inscrieri privind dezmembramintele dreptului de proprietate, drepturi reale de garanție și sarcini	Referințe
NU SUNT	

## Anexa Nr. 1 La Partea I

## Teren

Nr cadastral	Suprafața (mp)*	Observații / Referințe
	4.000	

\* Suprafața este determinată în planul de proiecție Stereo 70.



## Date referitoare la teren

Crt	Categorie folosință	Intravilan	Suprafața (mp)	Tarla	Parcelă	Nr. topo	Observații / Referințe
1	arabil	NU	4.000	-	1262/18	-	

## Lungime Segmente

1) Valorile lungimilor segmentelor sunt obținute din proiecție în plan.

Punct început	X / Y	Punct sfârșit	X / Y	Lungime segment (** (m)
1	392.920,195 523.848,59	2	392.934,09 523.854,748	15.199
2	392.934,09 523.854,748	3	392.816,785 524.085,587	258.935
3	392.816,785 524.085,587	4	392.798,717 524.087,638	18.184
4	392.798,717 524.087,638	1	392.920,195 523.848,59	268.144

\*\* Lungimile segmentelor sunt determinate în planul de proiecție Stereo 70 și sunt rotunjite la 1 milimetru.

**\*\*\* Distanţa dintre puncte este formată din segmente cumulate ce sunt mai mici decât valoarea 1 milimetru.**





**DATE DESPRE IMOBILUL NR. 5524**

Oficiul de Cadastru și Publicitate Imobiliară ALBA  
Biroul de Cadastru și Publicitate Imobiliară Alba Iulia

**A. Partea I. Descrierea imobilului**

TEREN Extravilan

Adresa: Jud. Alba

Nr. Crt	Nr cadastral Nr. topografic	Suprafața* (mp)	Observații / Referințe
A1		4.200	Sector cadastral:73 Teren neimprejmuit;

**B. Partea II. Proprietari și acte**

Inscrieri privitoare la dreptul de proprietate și alte drepturi reale	Referințe
/	
Act Administrativ nr. 1756/158, din 08/09/1994 emis de CJPSDPAT ALBA;	
B1	A1
Intabulare, drept de PROPRIETATE, dobandit prin Reconstituire, cota actuala 1/1 1) CHIOREAN V DUMITRU	

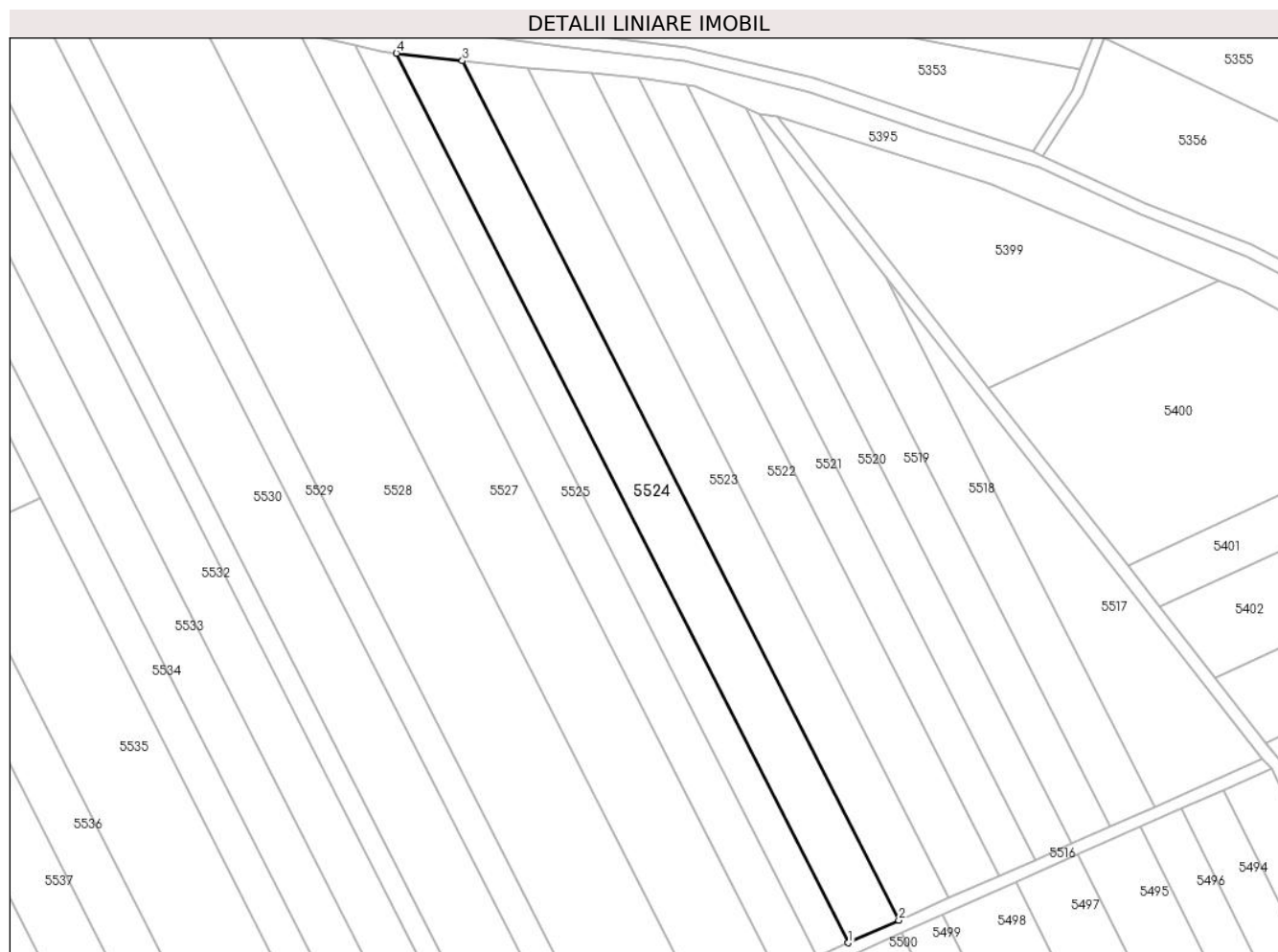
**C. Partea III. SARCINI .**

Inscrieri privind dezmembramintele dreptului de proprietate, drepturi reale de garanție și sarcini	Referințe
NU SUNT	

**Anexa Nr. 1 La Partea I****Teren**

Nr cadastral	Suprafața (mp)*	Observații / Referințe
	4.200	

\* Suprafața este determinată în planul de proiecție Stereo 70.

**Date referitoare la teren**

Crt	Categorie folosință	Intra vilan	Suprafața (mp)	Tarla	Parcelă	Nr. topo	Observații / Referințe
1	arabil	NU	4.200	-	1262/17	-	

**Lungime Segmente**

1) Valorile lungimilor segmentelor sunt obținute din proiecție în plan.

Punct început	X / Y	Punct sfârșit	X / Y	Lungime segment (** (m)
1	392.906,1 523.842,343	2	392.920,195 523.848,59	15.417
2	392.920,195 523.848,59	3	392.798,717 524.087,638	268.144
3	392.798,717 524.087,638	4	392.780,391 524.089,718	18.444
4	392.780,391 524.089,718	1	392.906,1 523.842,343	277.484

\*\* Lungimile segmentelor sunt determinate în planul de proiecție Stereo 70 și sunt rotunjite la 1 milimetru.

**\*\*\* Distanţa dintre puncte este formată din segmente cumulate ce sunt mai mici decât valoarea 1 milimetru.**



**DATE DESPRE IMOBILUL NR. 5525**

Oficiul de Cadastru și Publicitate Imobiliară ALBA  
Biroul de Cadastru și Publicitate Imobiliară Alba Iulia

**A. Partea I. Descrierea imobilului**

TEREN Extravilan

Adresa: Jud. Alba

Nr. Crt	Nr cadastral Nr. topografic	Suprafața* (mp)	Observații / Referințe
A1		3.500	Sector cadastral:73 Teren neimprijmit;

**B. Partea II. Proprietari și acte**

Inscrieri privitoare la dreptul de proprietate și alte drepturi reale		Referințe
/		
Act Administrativ nr. 5228/340, din 25/11/1994 emis de CJPSDPAT ALBA;		
B1	Intabulare, drept de PROPRIETATE, dobandit prin Reconstituire, cota actuala 1/1 1) <b>PETRAS MARIA</b> 2) <b>POPA ILEANA</b>	A1
Act Administrativ nr. 4621, din 18/07/2024 emis de PRIMARIA GALDA DE JOS;		
B2	Se noteaza posesia factica in favoarea lui 1) <b>VALEA SIMION-OVIDIU</b> 2) <b>VALEA IOANA DORINA</b>	A1

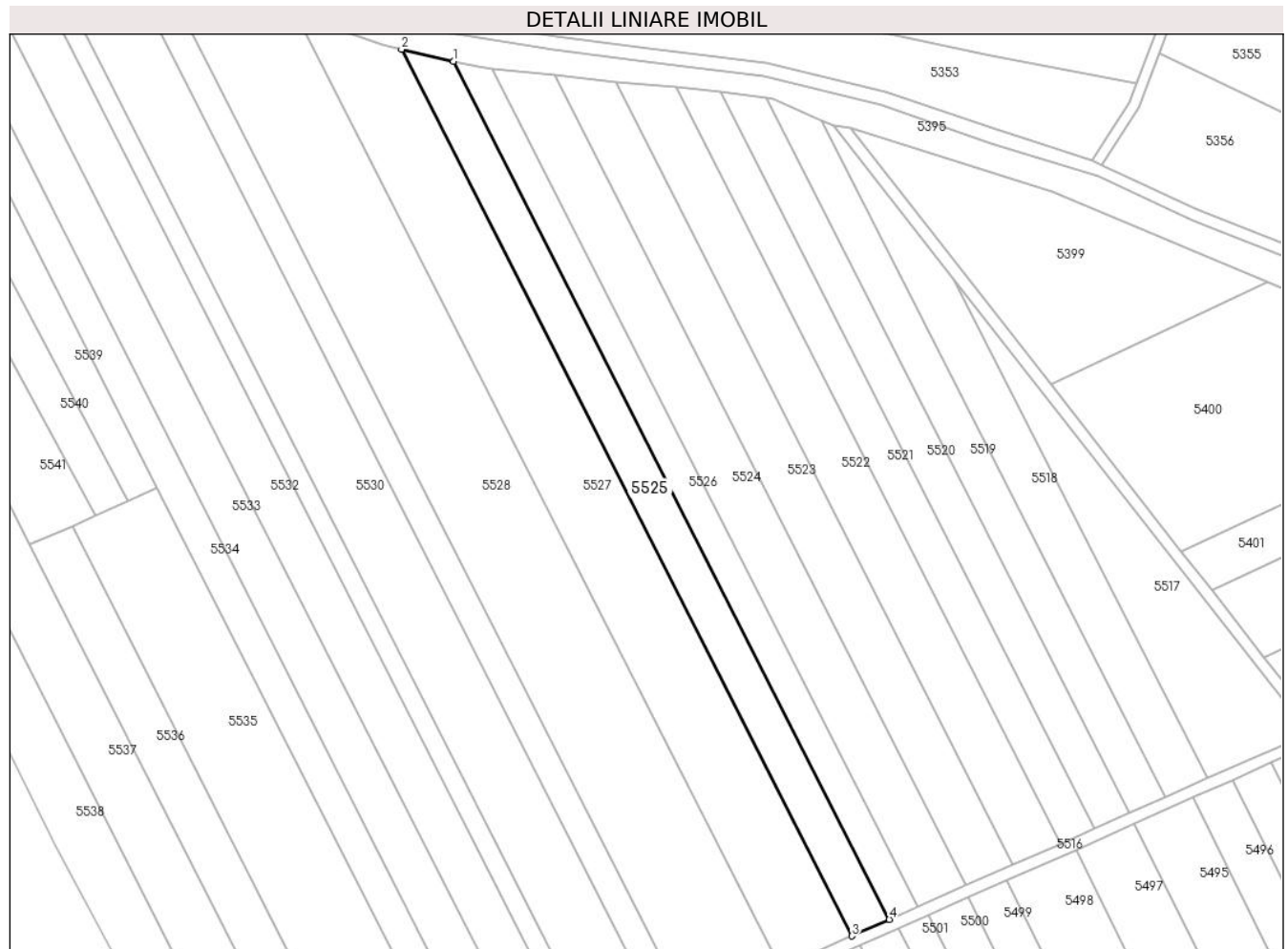
**C. Partea III. SARCINI .**

Inscrieri privind dezmembramintele dreptului de proprietate, drepturi reale de garanție și sarcini	Referințe
NU SUNT	

**Teren**

Nr cadastral	Suprafața (mp)*	Observații / Referințe
	3.500	

\* Suprafața este determinată în planul de proiecție Stereo 70.



**Date referitoare la teren**

Crt	Categorie folosință	Intra vilan	Suprafața (mp)	Tarla	Parcelă	Nr. topo	Observații / Referințe
1	arabil	NU	3.500	-	1262/16	-	

**Lungime Segmente**

1) Valorile lungimilor segmentelor sunt obținute din proiecție în plan.

Punct început	X / Y	Punct sfârșit	X / Y	Lungime segment (** (m)
1	392.768,912 524.091,854	2	392.753,527 524.095,382	15.784
2	392.753,527 524.095,382	3	392.886,524 523.833,666	293.57
3	392.886,524 523.833,666	4	392.897,617 523.838,583	12.134
4	392.897,617 523.838,583	1	392.768,912 524.091,854	284.097

\*\* Lungimile segmentelor sunt determinate în planul de proiecție Stereo 70 și sunt rotunjite la 1 milimetru.

**\*\*\* Distanţa dintre puncte este formată din segmente cumulate ce sunt mai mici decât valoarea 1 milimetru.**





**DATE DESPRE IMOBILUL NR. 5526**

Oficiul de Cadastru și Publicitate Imobiliară ALBA  
Biroul de Cadastru și Publicitate Imobiliară Alba Iulia

**A. Partea I. Descrierea imobilului**

TEREN Extravilan

Adresa: Jud. Alba

Nr. Crt	Nr cadastral Nr. topografic	Suprafața* (mp)	Observații / Referințe
A1		2.600	Sector cadastral:73 Teren neimprejmuit;

**B. Partea II. Proprietari și acte**

Inscrieri privitoare la dreptul de proprietate și alte drepturi reale	Referințe
/	
Act Administrativ nr. 1756/112, din 06/04/1994 emis de CJPSDPAT ALBA;	
B1	A1
Intabulare, drept de PROPRIETATE, dobandit prin Reconstituire, cota actuala 1/1 1) NISTOR D LIVIU	

**C. Partea III. SARCINI .**

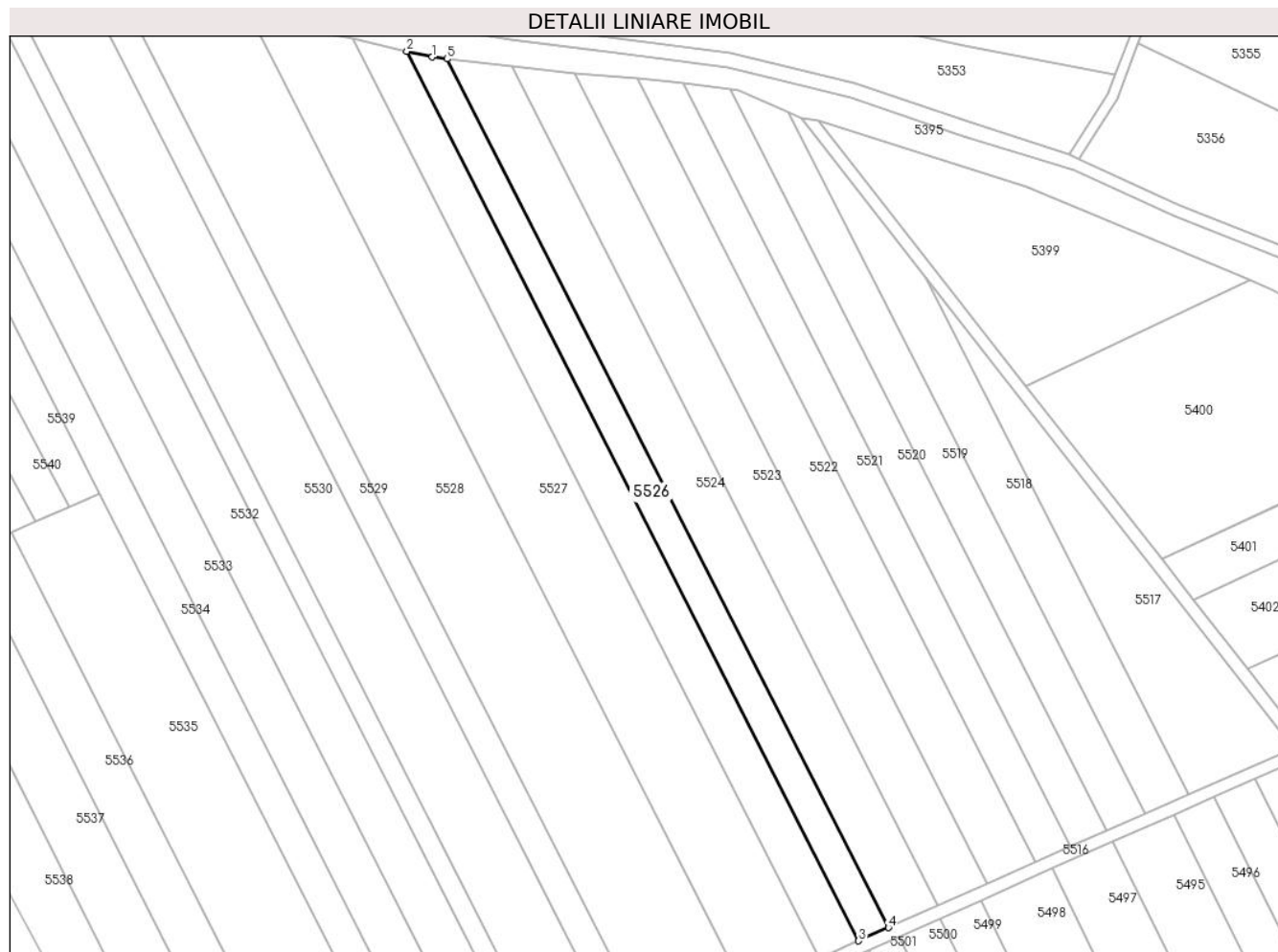
Inscrieri privind dezmembramintele dreptului de proprietate, drepturi reale de garanție și sarcini	Referințe
NU SUNT	

## Anexa Nr. 1 La Partea I

## Teren

Nr cadastral	Suprafața (mp)*	Observații / Referințe
	2.600	

\* Suprafața este determinată în planul de proiecție Stereo 70.



## Date referitoare la teren

Crt	Categorie folosință	Intra vilan	Suprafața (mp)	Tarla	Parcelă	Nr. topo	Observații / Referințe
1	arabil	NU	2.600	-	1262/15	-	

## Lungime Segmente

1) Valorile lungimilor segmentelor sunt obținute din proiecție în plan.

Punct început	X / Y	Punct sfârșit	X / Y	Lungime segment (** (m)
1	392.776,108 524.090,205	2	392.768,912 524.091,854	7.383
2	392.768,912 524.091,854	3	392.897,617 523.838,583	284.097
3	392.897,617 523.838,583	4	392.906,1 523.842,343	9.279
4	392.906,1 523.842,343	5	392.780,391 524.089,718	277.484
5	392.780,391 524.089,718	1	392.776,108 524.090,205	4.311

**\*\* Lungimile segmentelor sunt determinate în planul de proiecție Stereo 70 și sunt rotunjite la 1 milimetru.**

**\*\*\* Distanța dintre puncte este formată din segmente cumulate ce sunt mai mici decât valoarea 1 milimetru.**



**DATE DESPRE IMOBILUL NR. 5527**

Oficiul de Cadastru și Publicitate Imobiliară ALBA  
Biroul de Cadastru și Publicitate Imobiliară Alba Iulia

**A. Partea I. Descrierea imobilului**

TEREN Extravilan

Adresa: Jud. Alba

Nr. Crt	Nr cadastral Nr. topografic	Suprafața* (mp)	Observații / Referințe
A1		7.000	Sector cadastral:73 Teren neimprejmuit;

**B. Partea II. Proprietari și acte**

Inscrieri privitoare la dreptul de proprietate și alte drepturi reale	Referințe
/	
Act Administrativ nr. 7019/911, din 19/07/1995 emis de CJPSDPAT ALBA;	
B1	Intabulare, drept de PROPRIETATE, dobandit prin Reconstituire, cota actuala 1/1 1) PREJA S ANA
Act Administrativ nr. 4602/2024, din 17/07/2024 emis de PRIMARIA GALDA DE JOS;	
B2	Se noteaza posesia factica in favoarea lui 1) VALEA SIMION-OVIDIU 2) VALEA IOANA DORINA

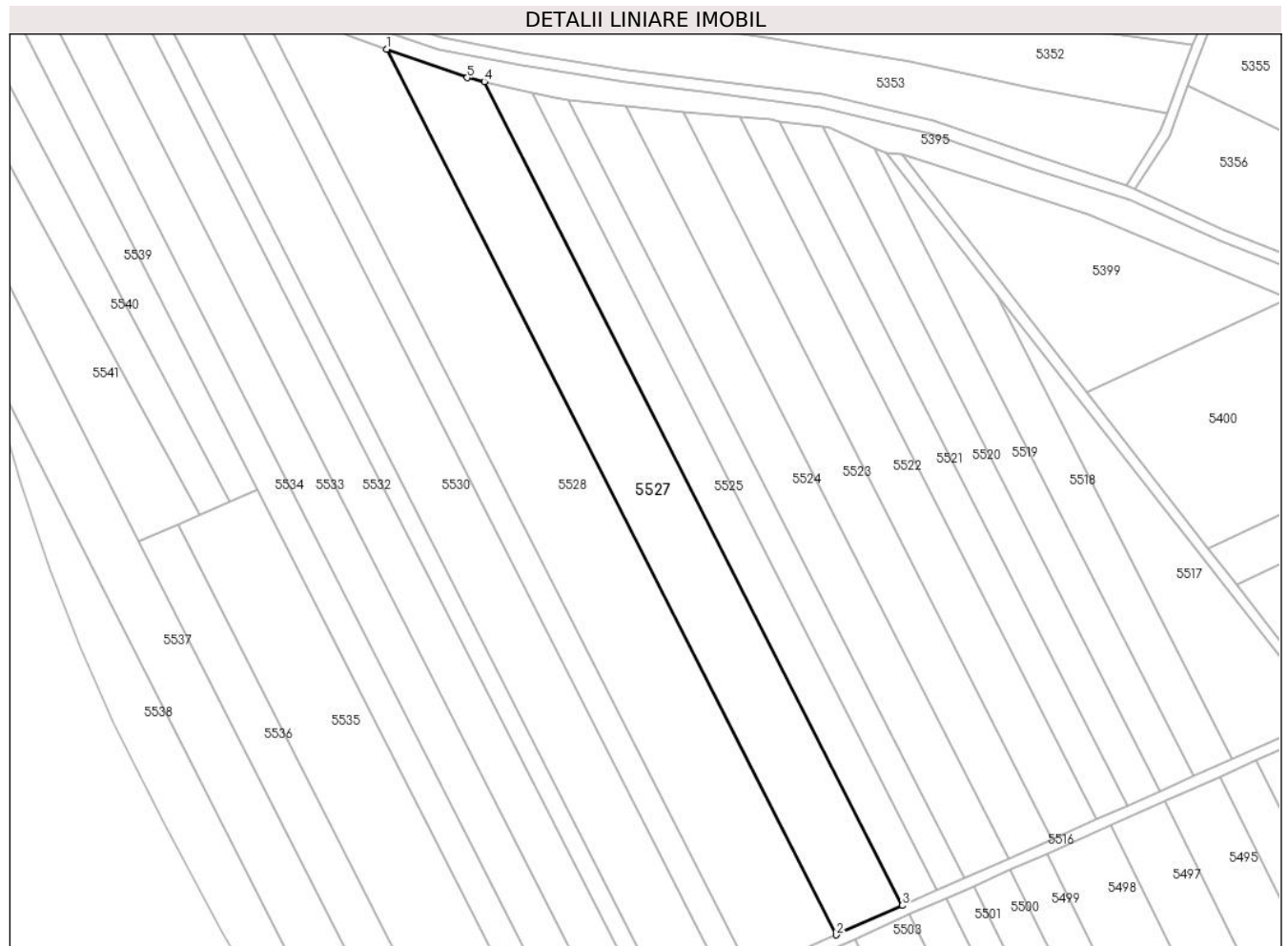
**C. Partea III. SARCINI .**

Inscrieri privind dezmembramintele dreptului de proprietate, drepturi reale de garanție și sarcini	Referințe
NU SUNT	

**Teren**

Nr cadastral	Suprafața (mp)*	Observații / Referințe
	7.000	

\* Suprafața este determinată în planul de proiecție Stereo 70.



**Date referitoare la teren**

Crt	Categorie folosință	Intravilan	Suprafața (mp)	Tarla	Parcelă	Nr. topo	Observații / Referințe
1	arabil	NU	7.000	-	1262/14	-	

**Lungime Segmente**

1) Valorile lungimilor segmentelor sunt obținute din proiecție în plan.

Punct început	X / Y	Punct sfârșit	X / Y	Lungime segment (** (m)
1	392.722,466 524.105,714	2	392.865,458 523.824,329	315.633
2	392.865,458 523.824,329	3	392.886,524 523.833,666	23.042
3	392.886,524 523.833,666	4	392.753,527 524.095,382	293.57
4	392.753,527 524.095,382	5	392.748,064 524.096,634	5.605
5	392.748,064 524.096,634	1	392.722,466 524.105,714	27.161

**\*\* Lungimile segmentelor sunt determinate în planul de proiecție Stereo 70 și sunt rotunjite la 1 milimetru.**

**\*\*\* Distanța dintre puncte este formată din segmente cumulate ce sunt mai mici decât valoarea 1 milimetru.**





**DATE DESPRE IMOBILUL NR. 5528**

Oficiul de Cadastru și Publicitate Imobiliară ALBA  
Biroul de Cadastru și Publicitate Imobiliară Alba Iulia

**A. Partea I. Descrierea imobilului**

TEREN Extravilan

Adresa: Jud. Alba

Nr. Crt	Nr cadastral Nr. topografic	Suprafața* (mp)	Observații / Referințe
A1		10.000	Sector cadastral:73 Teren neimprejmuit;

**B. Partea II. Proprietari și acte**

Inscrieri privitoare la dreptul de proprietate și alte drepturi reale	Referințe
/	
Act Notarial nr. 1593/2015, din 15/06/2015 emis de NP DAN-ADRIAN DOȚIU;	
B1	A1
Intabulare, drept de PROPRIETATE, dobandit prin Iesire Din Indiviziune, cota actuala 1/1	
1) CRISTEA VOICU VASILE	

**C. Partea III. SARCINI .**

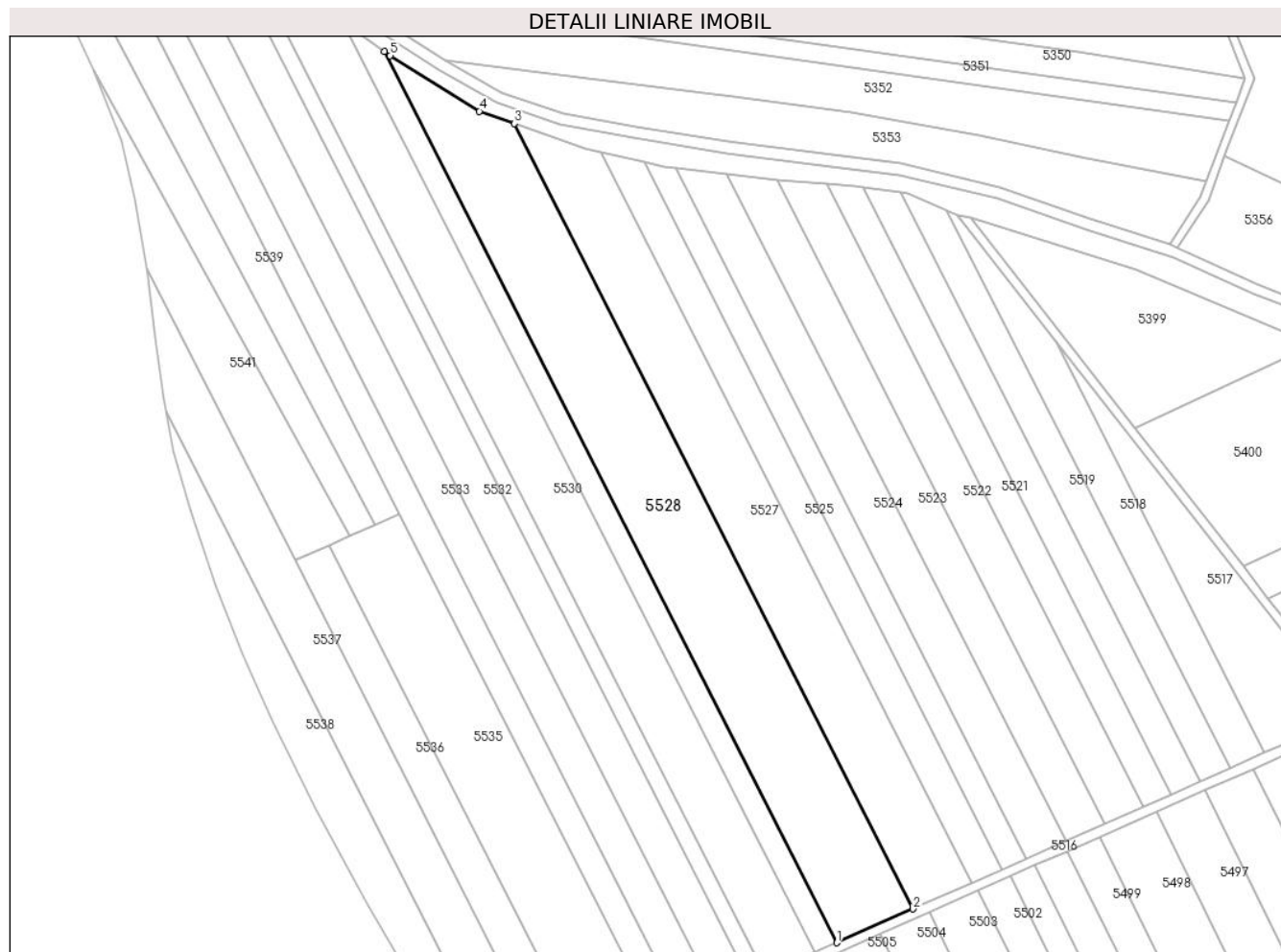
Inscrieri privind dezmembramintele dreptului de proprietate, drepturi reale de garanție și sarcini	Referințe
NU SUNT	

## Anexa Nr. 1 La Partea I

## Teren

Nr cadastral	Suprafața (mp)*	Observații / Referințe
	10.000	

\* Suprafața este determinată în planul de proiecție Stereo 70.



## Date referitoare la teren

Crt	Categorie folosință	Intravilan	Suprafața (mp)	Tarla	Parcelă	Nr. topo	Observații / Referințe
1	arabil	NU	10.000	-	1262/13	-	

## Lungime Segmente

1) Valorile lungimilor segmentelor sunt obținute din proiecție în plan.

Punct început	X / Y	Punct sfârșit	X / Y	Lungime segment (** (m)
1	392.838,118 523.812,212	2	392.865,458 523.824,329	29.905
2	392.865,458 523.824,329	3	392.722,466 524.105,714	315.632
3	392.722,466 524.105,714	4	392.709,909 524.110,168	13.324
4	392.709,909 524.110,168	5	392.677,877 524.130,099	37.727
5	392.677,877 524.130,099	6	392.675,823 524.131,583	2.534

Punct început	X / Y	Punct sfârșit	X / Y	Lungime segment (** (m)
6	392.675,823 524.131,583	1	392.838,118 523.812,212	358.243

\*\* Lungimile segmentelor sunt determinate în planul de proiecție Stereo 70 și sunt rotunjite la 1 milimetru.

\*\*\* Distanța dintre puncte este formată din segmente cumulate ce sunt mai mici decât valoarea 1 milimetru.



**DATE DESPRE IMOBILUL NR. 5529**

Oficiul de Cadastru și Publicitate Imobiliară ALBA  
Biroul de Cadastru și Publicitate Imobiliară Alba Iulia

**A. Partea I. Descrierea imobilului**

TEREN Extravilan

Adresa: Jud. Alba

Nr. Crt	Nr cadastral Nr. topografic	Suprafața* (mp)	Observații / Referințe
A1		3.100	Sector cadastral:73 Teren neimprejmuit;

**B. Partea II. Proprietari și acte**

Inscrieri privitoare la dreptul de proprietate și alte drepturi reale	Referințe
/	
Act Administrativ nr. 5228/342, din 25/11/1994 emis de CJPSDPAT ALBA;	
B1	A1
Intabulare, drept de PROPRIETATE, dobandit prin Reconstituire, cota actuala 1/1 1) FRÎNCU N SAVA	

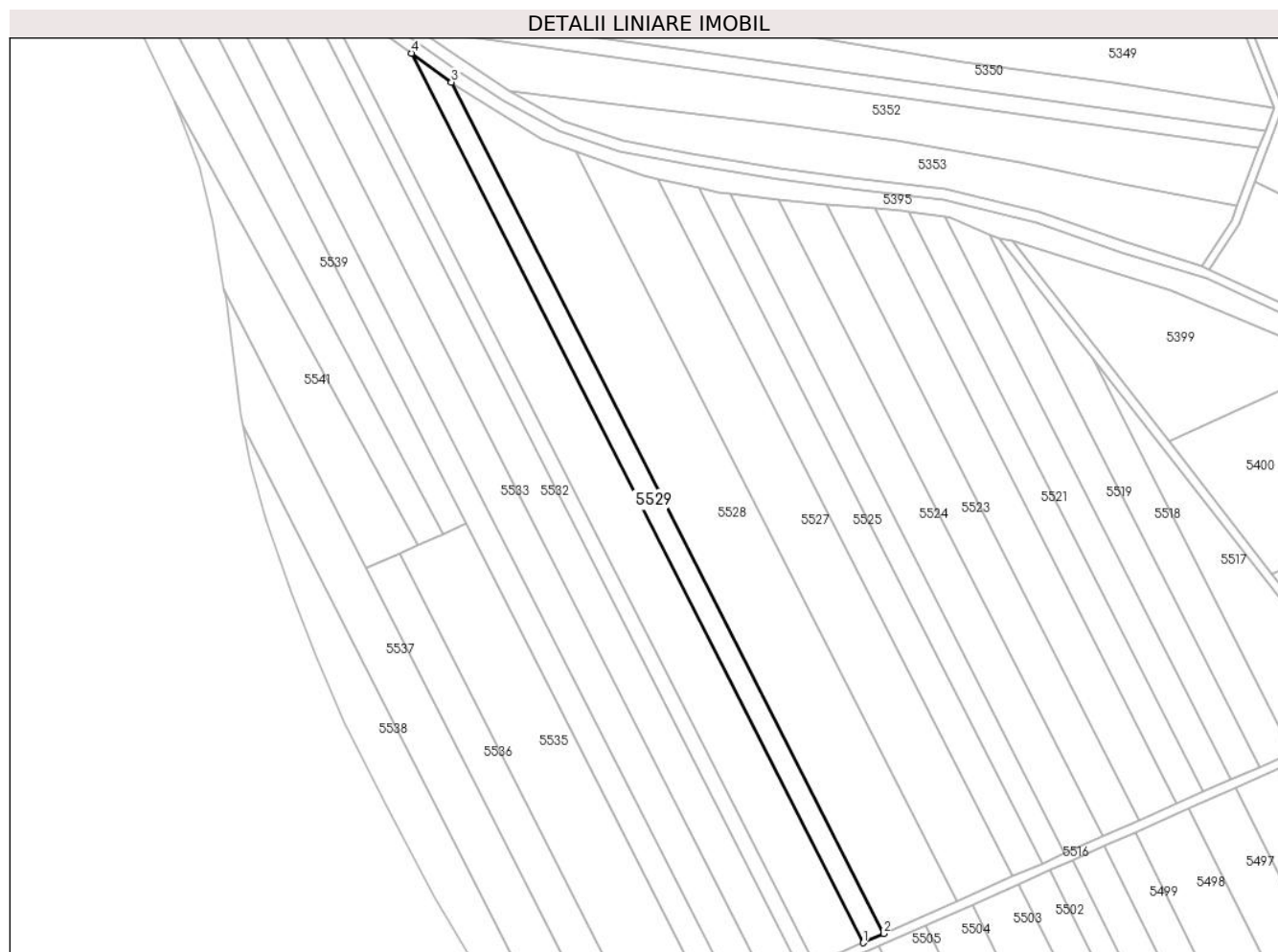
**C. Partea III. SARCINI .**

Inscrieri privind dezmembramintele dreptului de proprietate, drepturi reale de garanție și sarcini	Referințe
NU SUNT	

**Teren**

Nr cadastral	Suprafața (mp)*	Observații / Referințe
	3.100	

\* Suprafața este determinată în planul de proiecție Stereo 70.



**Date referitoare la teren**

Crt	Categorie folosință	Intravilan	Suprafața (mp)	Tarla	Parcelă	Nr. topo	Observații / Referințe
1	arabil	NU	3.100	-	1262/12	-	

**Lungime Segmente**

1) Valorile lungimilor segmentelor sunt obținute din proiecție în plan.

Punct început	X / Y	Punct sfârșit	X / Y	Lungime segment (** (m)
1	392.830,369 523.808,777	2	392.838,118 523.812,212	8.476
2	392.838,118 523.812,212	3	392.675,823 524.131,583	358.243
3	392.675,823 524.131,583	4	392.660,819 524.142,424	18.511
4	392.660,819 524.142,424	1	392.830,369 523.808,777	374.256

\*\* Lungimile segmentelor sunt determinate în planul de proiecție Stereo 70 și sunt rotunjite la 1 milimetru.

**\*\*\* Distanţa dintre puncte este formată din segmente cumulate ce sunt mai mici decât valoarea 1 milimetru.**





**DATE DESPRE IMOBILUL NR. 5530**

Oficiul de Cadastru și Publicitate Imobiliară ALBA  
Biroul de Cadastru și Publicitate Imobiliară Alba Iulia

**A. Partea I. Descrierea imobilului**

TEREN Extravilan

Adresa: Jud. Alba

Nr. Crt	Nr cadastral Nr. topografic	Suprafața* (mp)	Observații / Referințe
A1		7.700	Sector cadastral:73 Teren neimprijmit;

**B. Partea II. Proprietari și acte**

Inscrieri privitoare la dreptul de proprietate și alte drepturi reale	Referințe
/	
Act Administrativ nr. 7019/911, din 19/07/1995 emis de CJPSDPAT ALBA;	
B1	A1
Intabulare, drept de PROPRIETATE, dobandit prin Reconstituire, cota actuala 1/1 1) <b>PREJA S ANA</b>	
Act Administrativ nr. 4903/2024, din 24/07/2024 emis de PRIMARIA GALDA DE JOS;	
B2	A1
Se noteaza posesia factica in favoarea lui 1) <b>IACȘA LIVIA</b> 2) <b>IACȘA EMIL-IOANICHIE</b>	

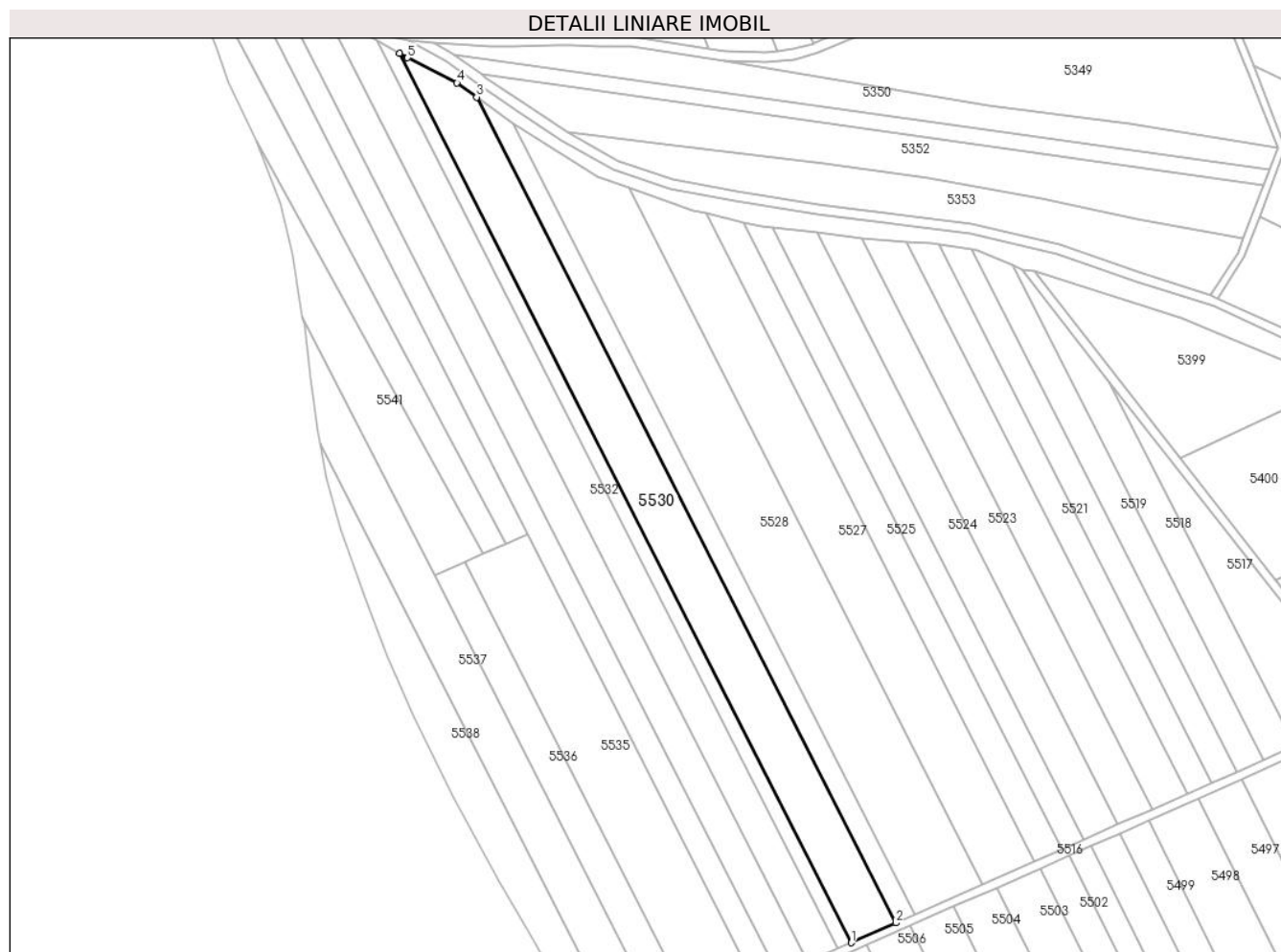
**C. Partea III. SARCINI .**

Inscrieri privind dezmembramintele dreptului de proprietate, drepturi reale de garanție și sarcini	Referințe
NU SUNT	

**Anexa Nr. 1 La Partea I****Teren**

Nr cadastral	Suprafața (mp)*	Observații / Referințe
	7.700	

\* Suprafața este determinată în planul de proiecție Stereo 70.

**Date referitoare la teren**

Crt	Categorie folosință	Intra vilan	Suprafața (mp)	Tarla	Parcelă	Nr. topo	Observații / Referințe
1	arabil	NU	7.700	-	1262/11	-	

**Lungime Segmente**

1) Valorile lungimilor segmentelor sunt obținute din proiecție în plan.

Punct început	X / Y	Punct sfârșit	X / Y	Lungime segment (** (m)
1	392.812,274 523.800,757	2	392.830,369 523.808,777	19.792
2	392.830,369 523.808,777	3	392.660,819 524.142,424	374.256
3	392.660,819 524.142,424	4	392.652,88 524.148,161	9.795
4	392.652,88 524.148,161	5	392.632,94 524.158,32	22.378
5	392.632,94 524.158,32	6	392.629,63 524.160,173	3.794

Punct început	X / Y	Punct sfârşit	X / Y	Lungime segment (** (m)
6	392.629,63 524.160,173	1	392.812,274 523.800,757	403.161

\*\* Lungimile segmentelor sunt determinate în planul de proiecţie Stereo 70 şi sunt rotunjite la 1 milimetru.

\*\*\* Distanţa dintre puncte este formată din segmente cumulate ce sunt mai mici decât valoarea 1 milimetru.



**DATE DESPRE IMOBILUL NR. 5531**

Oficiul de Cadastru și Publicitate Imobiliară ALBA  
Biroul de Cadastru și Publicitate Imobiliară Alba Iulia

**A. Partea I. Descrierea imobilului**

TEREN Extravilan

Adresa: Jud. Alba

Nr. Crt	Nr cadastral Nr. topografic	Suprafața* (mp)	Observații / Referințe
A1		2.400	Sector cadastral:73 Teren neimprijmit;

**B. Partea II. Proprietari și acte**

Inscrieri privitoare la dreptul de proprietate și alte drepturi reale		Referințe
/		
Act Administrativ nr. 5246/405, din 27/01/1995 emis de CJPSDPAT ALBA;		
B1	Intabulare, drept de PROPRIETATE, dobandit prin Reconstituire, cota actuala 1/1 1) FRÎNCU A SIMION 2) PREJA N NICOLAE 3) BORDEA V VASILE 4) POPA F SEVER 5) HEGHES I IOAN	A1

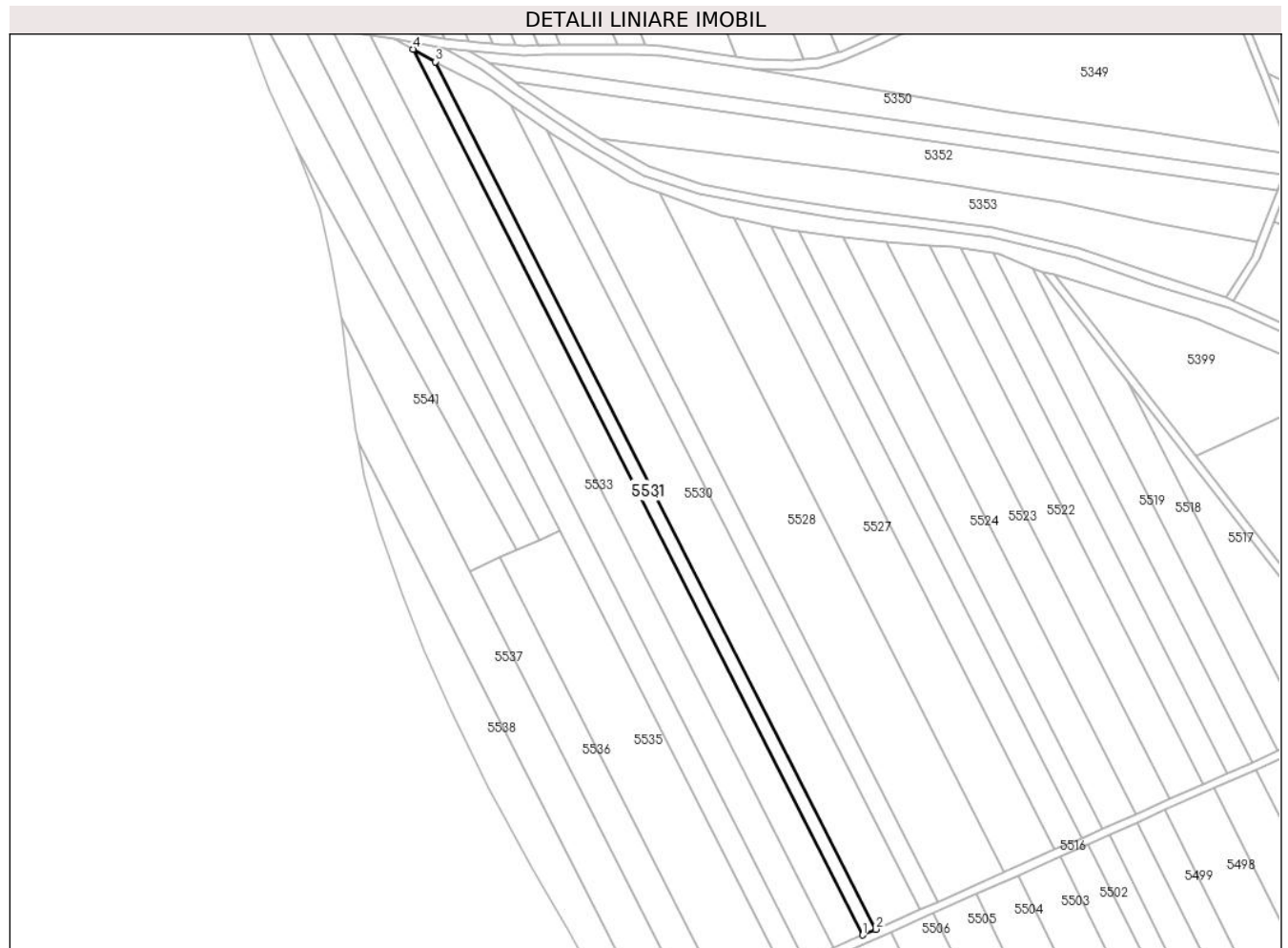
**C. Partea III. SARCINI .**

Inscrieri privind dezmembramintele dreptului de proprietate, drepturi reale de garanție și sarcini	Referințe
NU SUNT	

**Teren**

Nr cadastral	Suprafața (mp)*	Observații / Referințe
	2.400	

\* Suprafața este determinată în planul de proiecție Stereo 70.



**Date referitoare la teren**

Crt	Categorie folosință	Intra vilan	Suprafața (mp)	Tarla	Parcelă	Nr. topo	Observații / Referințe
1	arabil	NU	2.400	-	1262/10/2	-	

**Lungime Segmente**

1) Valorile lungimilor segmentelor sunt obținute din proiecție în plan.

Punct început	X / Y	Punct sfârșit	X / Y	Lungime segment (** (m)
1	392.806,881 523.798,367	2	392.812,274 523.800,757	5.899
2	392.812,274 523.800,757	3	392.629,63 524.160,173	403.161
3	392.629,63 524.160,173	4	392.620,394 524.165,344	10.585
4	392.620,394 524.165,344	1	392.806,881 523.798,367	411.643

\*\* Lungimile segmentelor sunt determinate în planul de proiecție Stereo 70 și sunt rotunjite la 1 milimetru.

**\*\*\* Distanţa dintre puncte este formată din segmente cumulate ce sunt mai mici decât valoarea 1 milimetru.**





**DATE DESPRE IMOBILUL NR. 5532**

Oficiul de Cadastru și Publicitate Imobiliară ALBA  
Biroul de Cadastru și Publicitate Imobiliară Alba Iulia

**A. Partea I. Descrierea imobilului**

TEREN Extravilan

Adresa: Jud. Alba

Nr. Crt	Nr cadastral Nr. topografic	Suprafața* (mp)	Observații / Referințe
A1		5.600	Sector cadastral:73 Teren neimprejmuit;

**B. Partea II. Proprietari și acte**

Inscrieri privitoare la dreptul de proprietate și alte drepturi reale	Referințe
/	
Act Administrativ nr. 5246/447, din 03/02/1995 emis de CJPSDPAT ALBA;	
B1	A1
Intabulare, drept de PROPRIETATE, dobandit prin Reconstituire, cota actuala 1/1 1) POPA F SOFIA	

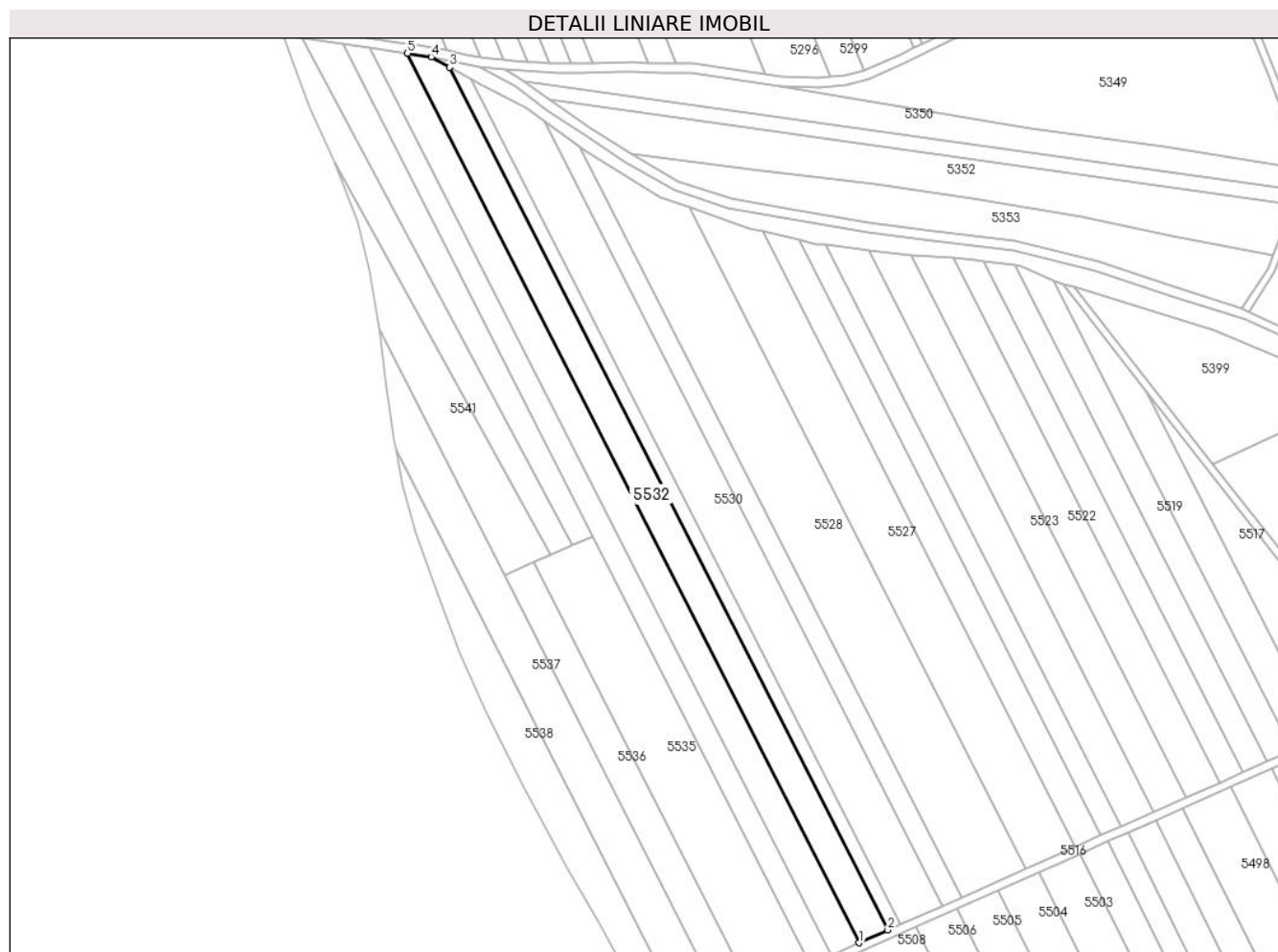
**C. Partea III. SARCINI .**

Inscrieri privind dezmembramintele dreptului de proprietate, drepturi reale de garanție și sarcini	Referințe
NU SUNT	

**Teren**

Nr cadastral	Suprafața (mp)*	Observații / Referințe
	5.600	

\* Suprafața este determinată în planul de proiecție Stereo 70.



**Date referitoare la teren**

Crt	Categorie folosință	Intra vilan	Suprafața (mp)	Tarla	Parcelă	Nr. topo	Observații / Referințe
1	arabil	NU	5.600	-	1262/10/1	-	

**Lungime Segmente**

1) Valorile lungimilor segmentelor sunt obținute din proiecție în plan.

Punct început	X / Y	Punct sfârșit	X / Y	Lungime segment (** (m)
1	392.794,652 523.792,947	2	392.806,881 523.798,367	13.376
2	392.806,881 523.798,367	3	392.620,394 524.165,344	411.643
3	392.620,394 524.165,344	4	392.612,492 524.169,768	9.056
4	392.612,492 524.169,768	5	392.602,397 524.171,274	10.207
5	392.602,397 524.171,274	1	392.794,652 523.792,947	424.374

**\*\* Lungimile segmentelor sunt determinate în planul de proiecție Stereo 70 și sunt rotunjite la 1 milimetru.**

**\*\*\* Distanța dintre puncte este formată din segmente cumulate ce sunt mai mici decât valoarea 1 milimetru.**



**DATE DESPRE IMOBILUL NR. 5533**

Oficiul de Cadastru și Publicitate Imobiliară ALBA  
Biroul de Cadastru și Publicitate Imobiliară Alba Iulia

**A. Partea I. Descrierea imobilului**

TEREN Extravilan

Adresa: Jud. Alba

Nr. Crt	Nr cadastral Nr. topografic	Suprafața* (mp)	Observații / Referințe
A1		5.600	Sector cadastral:73 Teren neimprejmuit;

**B. Partea II. Proprietari și acte**

Inscrieri privitoare la dreptul de proprietate și alte drepturi reale	Referințe
/	
Act Administrativ nr. 620/228, din 26/09/1994 emis de CJPSDPAT ALBA;	
B1	A1
Intabulare, drept de PROPRIETATE, dobandit prin Reconstituire, cota actuala 1/1 1) NICULAȘ I IOAN	

**C. Partea III. SARCINI .**

Inscrieri privind dezmembramintele dreptului de proprietate, drepturi reale de garanție și sarcini	Referințe
NU SUNT	

## Anexa Nr. 1 La Partea I

## Teren

Nr cadastral	Suprafața (mp)*	Observații / Referințe
	5.600	

\* Suprafața este determinată în planul de proiecție Stereo 70.



## Date referitoare la teren

Crt	Categorie folosință	Intra vilan	Suprafața (mp)	Tarla	Parcelă	Nr. topo	Observații / Referințe
1	arabil	NU	5.600	-	1262/9	-	

## Lungime Segmente

1) Valorile lungimilor segmentelor sunt obținute din proiecție în plan.

Punct început	X / Y	Punct sfârșit	X / Y	Lungime segment (** (m)
1	392.782,692 523.787,646	2	392.794,652 523.792,947	13.082
2	392.794,652 523.792,947	3	392.602,397 524.171,274	424.374
3	392.602,397 524.171,274	4	392.586,542 524.173,638	16.03
4	392.586,542 524.173,638	1	392.782,692 523.787,646	432.972

\*\* Lungimile segmentelor sunt determinate în planul de proiecție Stereo 70 și sunt rotunjite la 1 milimetru.

**\*\*\* Distanţa dintre puncte este formată din segmente cumulate ce sunt mai mici decât valoarea 1 milimetru.**





**DATE DESPRE IMOBILUL NR. 5534**

Oficiul de Cadastru și Publicitate Imobiliară ALBA  
Biroul de Cadastru și Publicitate Imobiliară Alba Iulia

**A. Partea I. Descrierea imobilului**

TEREN Extravilan

Adresa: Jud. Alba

Nr. Crt	Nr cadastral Nr. topografic	Suprafața* (mp)	Observații / Referințe
A1		4.200	Sector cadastral:73 Teren neimprejmuit;

**B. Partea II. Proprietari și acte**

Inscrieri privitoare la dreptul de proprietate și alte drepturi reale	Referințe
/	
Act Administrativ nr. 5228/357, din 25/11/1994 emis de CJPSDPAT ALBA;	
B1	A1
Intabulare, drept de PROPRIETATE, dobandit prin Reconstituire, cota actuala 1/1 1) ANCA I MARIA	

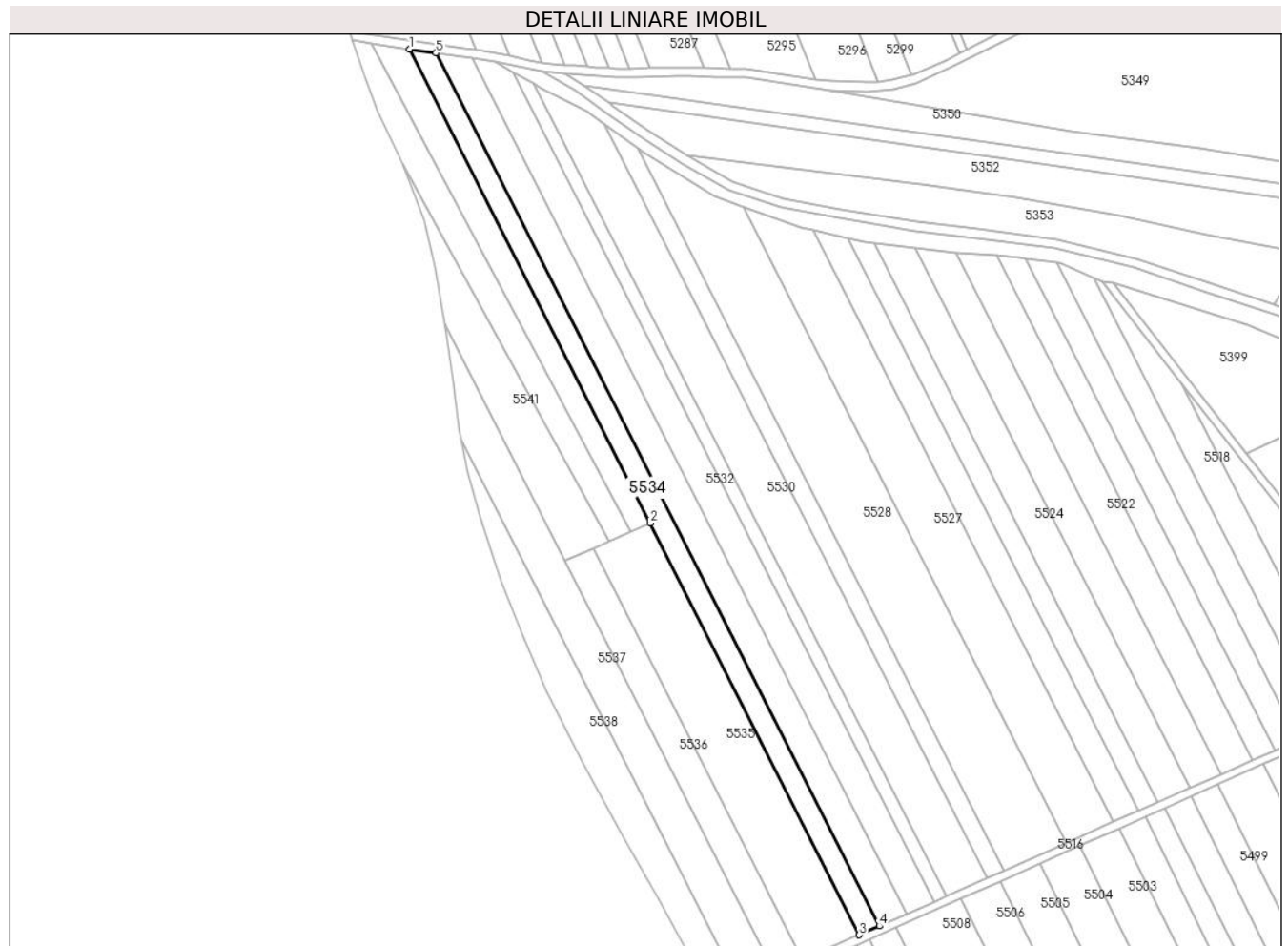
**C. Partea III. SARCINI .**

Inscrieri privind dezmembramintele dreptului de proprietate, drepturi reale de garanție și sarcini	Referințe
NU SUNT	

**Teren**

Nr cadastral	Suprafața (mp)*	Observații / Referințe
	4.200	

\* Suprafața este determinată în planul de proiecție Stereo 70.



**Date referitoare la teren**

Crt	Categorie folosință	Intra vilan	Suprafața (mp)	Tarla	Parcelă	Nr. topo	Observații / Referințe
1	arabil	NU	4.200	-	1262/8	-	

**Lungime Segmente**

1) Valorile lungimilor segmentelor sunt obținute din proiecție în plan.

Punct început	X / Y	Punct sfârșit	X / Y	Lungime segment (** (m)
1	392.574,855 524.175,381	2	392.681,322 523.965,871	235.01
2	392.681,322 523.965,871	3	392.773,876 523.783,738	204.3
3	392.773,876 523.783,738	4	392.782,692 523.787,646	9.643
4	392.782,692 523.787,646	5	392.586,542 524.173,638	432.972
5	392.586,542 524.173,638	1	392.574,855 524.175,381	11.817

**\*\* Lungimile segmentelor sunt determinate în planul de proiecție Stereo 70 și sunt rotunjite la 1 milimetru.**

**\*\*\* Distanța dintre puncte este formată din segmente cumulate ce sunt mai mici decât valoarea 1 milimetru.**



**DATE DESPRE IMOBILUL NR. 5535**

Oficiul de Cadastru și Publicitate Imobiliară ALBA  
Biroul de Cadastru și Publicitate Imobiliară Alba Iulia

**A. Partea I. Descrierea imobilului**

TEREN Extravilan

Adresa: Jud. Alba

Nr. Crt	Nr cadastral Nr. topografic	Suprafața* (mp)	Observații / Referințe
A1		5.600	Sector cadastral:73 Teren neimpregmuit;

**B. Partea II. Proprietari și acte**

Inscrieri privitoare la dreptul de proprietate și alte drepturi reale		Referințe
/		
Act Administrativ nr. 6401/525, din 02/03/1995 emis de CJPSDPAT ALBA;		
B1	Intabulare, drept de PROPRIETATE, dobandit prin Reconstituire, cota actuala 1/1 1) HEGHEȘ NICOLAE	A1
Act Administrativ nr. 4601/2024, din 17/07/2024 emis de PRIMARIA GALDA DE JOS;		
B2	Se noteaza posesia factica in cota de 2800/5600 parti, in favoarea lui 1) VALEA SIMION-OVIDIU 2) VALEA IOANA DORINA	A1
Act Administrativ nr. 4626/2024, din 17/07/2024 emis de PRIMARIA GALDA DE JOS;		
B3	Se noteaza posesia factica in cota de 2800/5600 parti, in favoarea lui 1) VALEA SIMION-OVIDIU 2) VALEA IOANA DORINA	A1

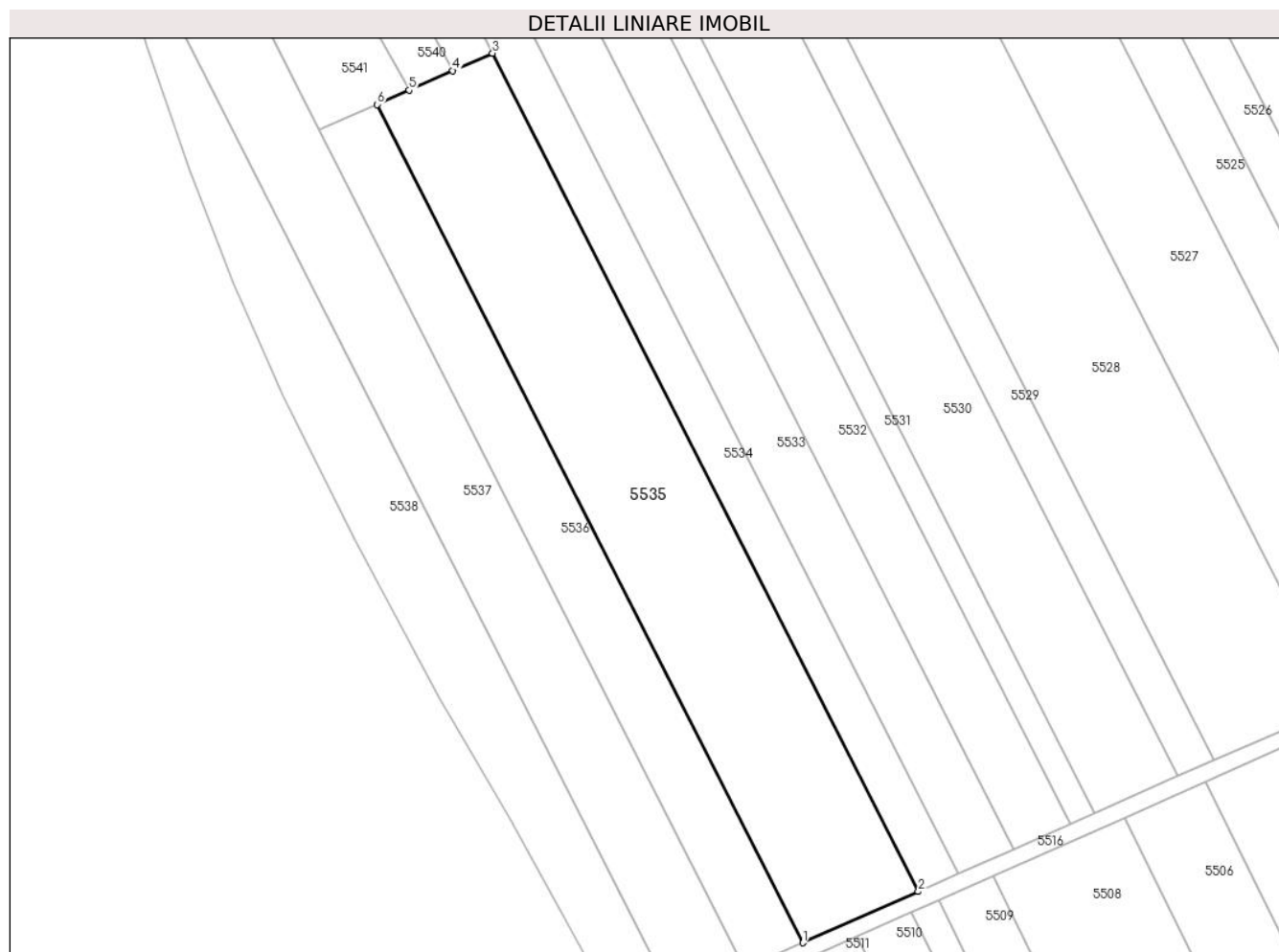
**C. Partea III. SARCINI .**

Inscrieri privind dezmembramintele dreptului de proprietate, drepturi reale de garanție și sarcini	Referințe
NU SUNT	

**Anexa Nr. 1 La Partea I****Teren**

Nr cadastral	Suprafața (mp)*	Observații / Referințe
	5.600	

\* Suprafața este determinată în planul de proiecție Stereo 70.

**Date referitoare la teren**

Crt	Categorie folosință	Intra vilan	Suprafața (mp)	Tarla	Parcelă	Nr. topo	Observații / Referințe
1	arabil	NU	5.600	-	1262/6	-	

**Lungime Segmente**

1) Valorile lungimilor segmentelor sunt obținute din proiecție în plan.

Punct început	X / Y	Punct sfârșit	X / Y	Lungime segment (** (m)
1	392.748,781 523.772,616	2	392.773,876 523.783,738	27.449
2	392.773,876 523.783,738	3	392.681,322 523.965,871	204.3
3	392.681,322 523.965,871	4	392.672,697 523.962,048	9.434
4	392.672,697 523.962,048	5	392.663,193 523.957,836	10.396
5	392.663,193 523.957,836	6	392.656,227 523.954,748	7.62

Punct început	X / Y	Punct sfârșit	X / Y	Lungime segment (** (m)
6	392.656,227 523.954,748	1	392.748,781 523.772,616	204.3

\*\* Lungimile segmentelor sunt determinate în planul de proiecție Stereo 70 și sunt rotunjite la 1 milimetru.

\*\*\* Distanța dintre puncte este formată din segmente cumulate ce sunt mai mici decât valoarea 1 milimetru.





**DATE DESPRE IMOBILUL NR. 5536**

Oficiul de Cadastru și Publicitate Imobiliară ALBA  
Biroul de Cadastru și Publicitate Imobiliară Alba Iulia

**A. Partea I. Descrierea imobilului**

TEREN Extravilan

Adresa: Jud. Alba

Nr. Crt	Nr cadastral Nr. topografic	Suprafața* (mp)	Observații / Referințe
A1		2.800	Sector cadastral:73 Teren neimprejmuit;

**B. Partea II. Proprietari și acte**

Inscrieri privitoare la dreptul de proprietate și alte drepturi reale	Referințe
/	
Act Administrativ nr. 5246/403, din 27/01/1995 emis de CJPSDPAT ALBA;	
B1	A1
Intabulare, drept de PROPRIETATE, dobandit prin Reconstituire, cota actuala 1/1 1) DRAGAN AUREL	

**C. Partea III. SARCINI .**

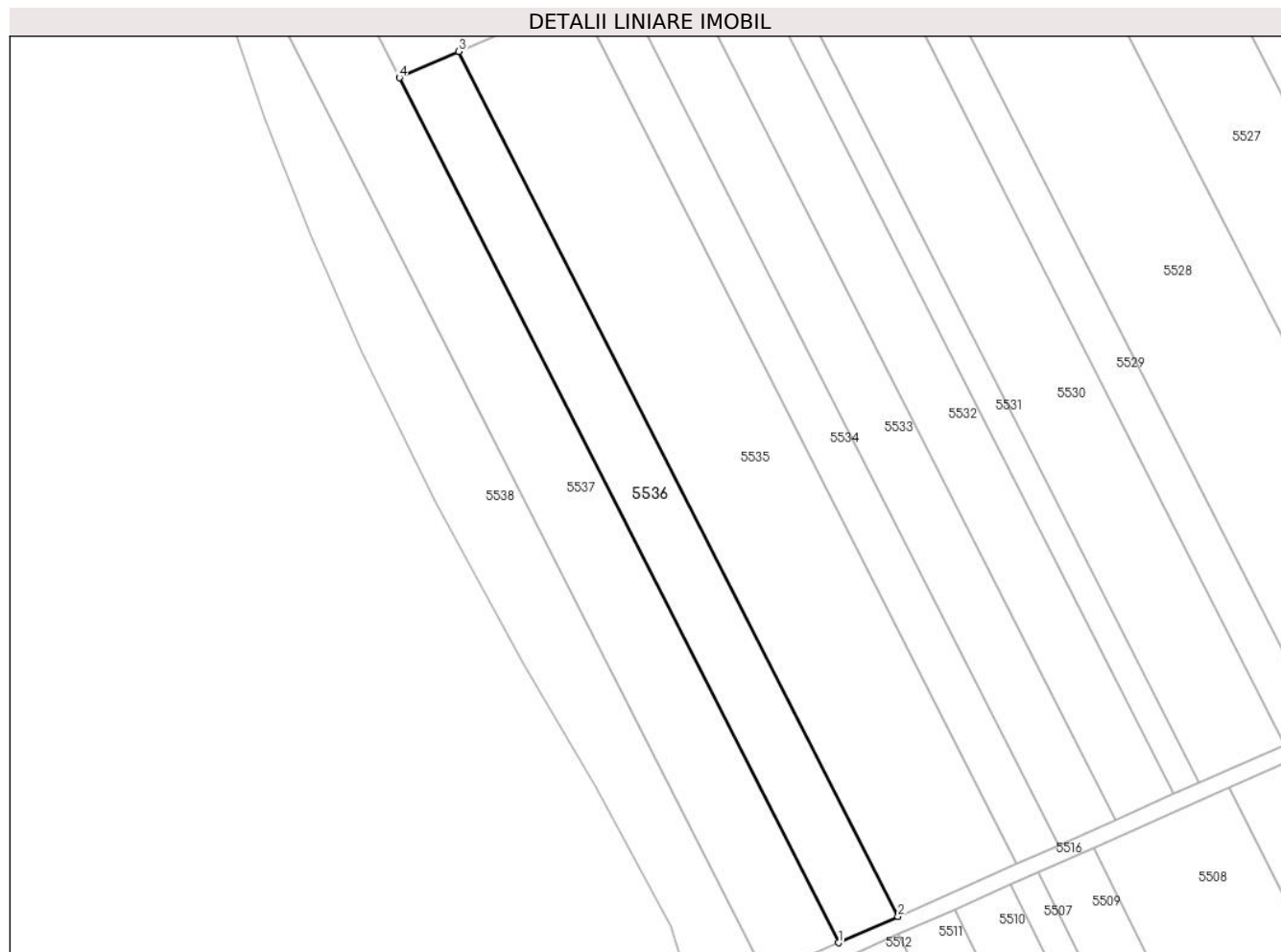
Inscrieri privind dezmembramintele dreptului de proprietate, drepturi reale de garanție și sarcini	Referințe
NU SUNT	

## Anexa Nr. 1 La Partea I

## Teren

Nr cadastral	Suprafața (mp)*	Observații / Referințe
	2.800	

\* Suprafața este determinată în planul de proiecție Stereo 70.



## Date referitoare la teren

Crt	Categorie folosință	Intra vilan	Suprafața (mp)	Tarla	Parcelă	Nr. topo	Observații / Referințe
1	arabil	NU	2.800	-	1262/5	-	

## Lungime Segmente

1) Valorile lungimilor segmentelor sunt obținute din proiecție în plan.

Punct început	X / Y	Punct sfârșit	X / Y	Lungime segment (** (m)
1	392.736,234 523.767,055	2	392.748,781 523.772,616	13.725
2	392.748,781 523.772,616	3	392.656,227 523.954,748	204.3
3	392.656,227 523.954,748	4	392.643,68 523.949,187	13.725
4	392.643,68 523.949,187	1	392.736,234 523.767,055	204.3

\*\* Lungimile segmentelor sunt determinate în planul de proiecție Stereo 70 și sunt rotunjite la 1 milimetru.

**\*\*\* Distanţa dintre puncte este formată din segmente cumulate ce sunt mai mici decât valoarea 1 milimetru.**



**DATE DESPRE IMOBILUL NR. 5537**

Oficiul de Cadastru și Publicitate Imobiliară ALBA  
Biroul de Cadastru și Publicitate Imobiliară Alba Iulia

**A. Partea I. Descrierea imobilului**

TEREN Extravilan

Adresa: Jud. Alba

Nr. Crt	Nr cadastral Nr. topografic	Suprafața* (mp)	Observații / Referințe
A1		5.000	Sector cadastral:73 Teren neimprejmuit;

**B. Partea II. Proprietari și acte**

Inscrieri privitoare la dreptul de proprietate și alte drepturi reale	Referințe
/	
Act Administrativ nr. 620/210, din 12/09/1994 emis de CJPSDPAT ALBA;	
B1	A1
Intabulare, drept de PROPRIETATE, dobandit prin Reconstituire, cota actuala 1/1 1) FLEȘER I FLOREAN	

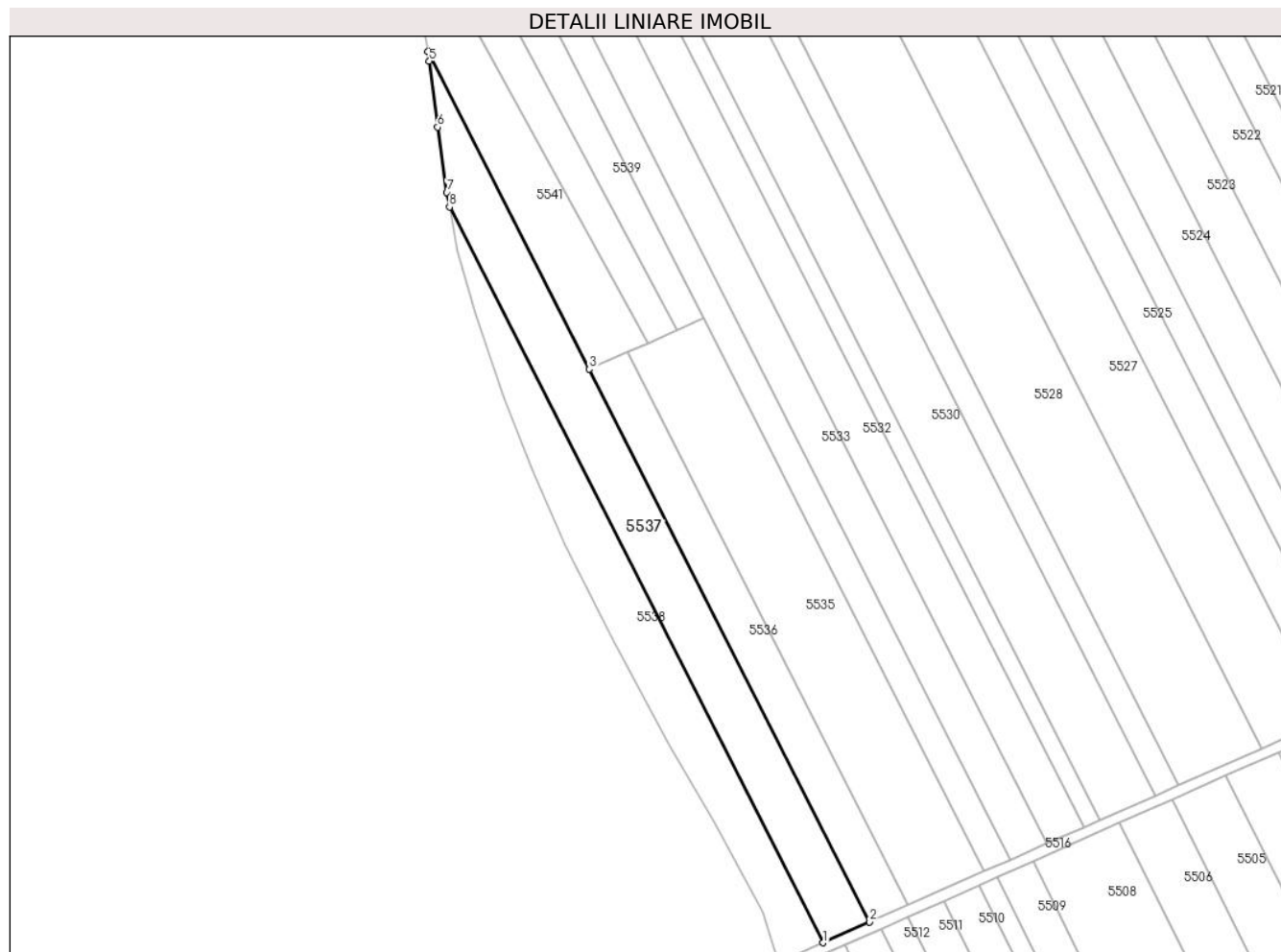
**C. Partea III. SARCINI .**

Inscrieri privind dezmembramintele dreptului de proprietate, drepturi reale de garanție și sarcini	Referințe
NU SUNT	

**Anexa Nr. 1 La Partea I****Teren**

Nr cadastral	Suprafața (mp)*	Observații / Referințe
	5.000	

\* Suprafața este determinată în planul de proiecție Stereo 70.

**Date referitoare la teren**

Crt	Categorie folosință	Intravilan	Suprafața (mp)	Tarla	Parcelă	Nr. topo	Observații / Referințe
1	arabil	NU	5.000	-	1262/4	-	IN TP, NR. DE PARCELA 1762/4

**Lungime Segmente**

1) Valorile lungimilor segmentelor sunt obținute din proiecție în plan.

Punct început	X / Y	Punct sfârșit	X / Y	Lungime segment (** (m)
1	392.720,83 523.760,228	2	392.736,234 523.767,055	16.849
2	392.736,234 523.767,055	3	392.643,68 523.949,187	204.3
3	392.643,68 523.949,187	4	392.590,477 524.053,882	117.437
4	392.590,477 524.053,882	5	392.591,024 524.050,668	3.26
5	392.591,024 524.050,668	6	392.593,746 524.028,956	21.883

Punct început	X / Y	Punct sfârșit	X / Y	Lungime segment (** (m)
6	392.593,746 524.028,956	7	392.596,786 524.007,444	21.725
7	392.596,786 524.007,444	8	392.597,657 524.002,614	4.908
8	392.597,657 524.002,614	1	392.720,83 523.760,228	271.888

\*\* Lungimile segmentelor sunt determinate în planul de proiecție Stereo 70 și sunt rotunjite la 1 milimetru.

\*\*\* Distanța dintre puncte este formată din segmente cumulate ce sunt mai mici decât valoarea 1 milimetru.





**DATE DESPRE IMOBILUL NR. 5538**

Oficiul de Cadastru și Publicitate Imobiliară ALBA  
Biroul de Cadastru și Publicitate Imobiliară Alba Iulia

**A. Partea I. Descrierea imobilului**

TEREN Extravilan

Adresa: Jud. Alba

Nr. Crt	Nr cadastral Nr. topografic	Suprafața* (mp)	Observații / Referințe
A1		3.600	Sector cadastral:73 Teren neimprejmuit;

**B. Partea II. Proprietari și acte**

Inscrieri privitoare la dreptul de proprietate și alte drepturi reale	Referințe
/	
Act Administrativ nr. 5228/346, din 25/11/1994 emis de CJPSDPAT ALBA;	
B1	A1
Intabulare, drept de PROPRIETATE, dobandit prin Reconstituire, cota actuala 1/1 1) CHIOREAN N SALVINA	

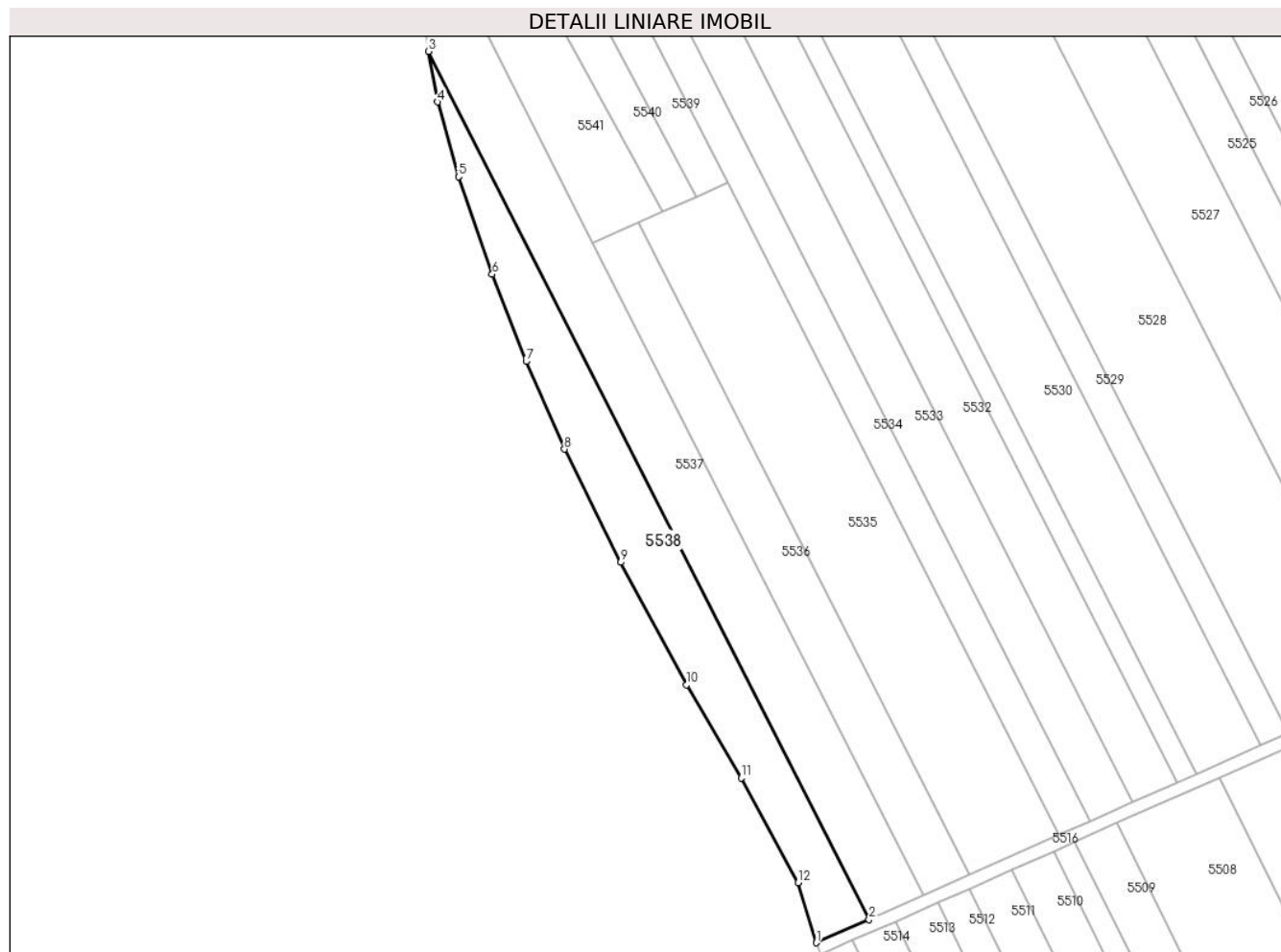
**C. Partea III. SARCINI .**

Inscrieri privind dezmembramintele dreptului de proprietate, drepturi reale de garanție și sarcini	Referințe
NU SUNT	

**Anexa Nr. 1 La Partea I****Teren**

Nr cadastral	Suprafața (mp)*	Observații / Referințe
	3.600	

\* Suprafața este determinată în planul de proiecție Stereo 70.

**Date referitoare la teren**

Crt	Categorie folosință	Intra vilan	Suprafața (mp)	Tarla	Parcelă	Nr. topo	Observații / Referințe
1	arabil	NU	3.600	-	1262/3/1	-	

**Lungime Segmente**

1) Valorile lungimilor segmentelor sunt obținute din proiecție în plan.

Punct început	X / Y	Punct sfârșit	X / Y	Lungime segment (** (m)
1	392.706,11 523.753,703	2	392.720,83 523.760,228	16.102
2	392.720,83 523.760,228	3	392.597,657 524.002,614	271.888
3	392.597,657 524.002,614	4	392.600,195 523.988,525	14.315
4	392.600,195 523.988,525	5	392.606,06 523.967,606	21.726
5	392.606,06 523.967,606	6	392.615,47 523.940,392	28.795

Punct început	X / Y	Punct sfârșit	X / Y	Lungime segment (** (m)
6	392.615,47 523.940,392	7	392.625,008 523.916,036	26.157
7	392.625,008 523.916,036	8	392.635,681 523.891,552	26.709
8	392.635,681 523.891,552	9	392.651,403 523.859,951	35.295
9	392.651,403 523.859,951	10	392.669,77 523.825,704	38.862
10	392.669,77 523.825,704	11	392.685,09 523.799,718	30.165
11	392.685,09 523.799,718	12	392.701,001 523.770,493	33.276
12	392.701,001 523.770,493	1	392.706,11 523.753,703	17.55

\*\* Lungimile segmentelor sunt determinate în planul de proiecție Stereo 70 și sunt rotunjite la 1 milimetru.

\*\*\* Distanța dintre puncte este formată din segmente cumulate ce sunt mai mici decât valoarea 1 milimetru.



**DATE DESPRE IMOBILUL NR. 5539**

Oficiul de Cadastru și Publicitate Imobiliară ALBA  
Biroul de Cadastru și Publicitate Imobiliară Alba Iulia

**A. Partea I. Descrierea imobilului**

TEREN Extravilan

Adresa: Jud. Alba

Nr. Crt	Nr cadastral Nr. topografic	Suprafața* (mp)	Observații / Referințe
A1		2.800	Sector cadastral:73 Teren neimprejmuit;

**B. Partea II. Proprietari și acte**

Inscrieri privitoare la dreptul de proprietate și alte drepturi reale		Referințe
/		
Act Administrativ nr. 146/77, din 23/03/1994 emis de CJPSDPAT ALBA;		
B1	Intabulare, drept de PROPRIETATE, dobandit prin Reconstituire, cota actuala 1/1 1) DRĂGAN NICOLAE 2) PAT AURELIA 3) DRĂGAN LIVIA	A1

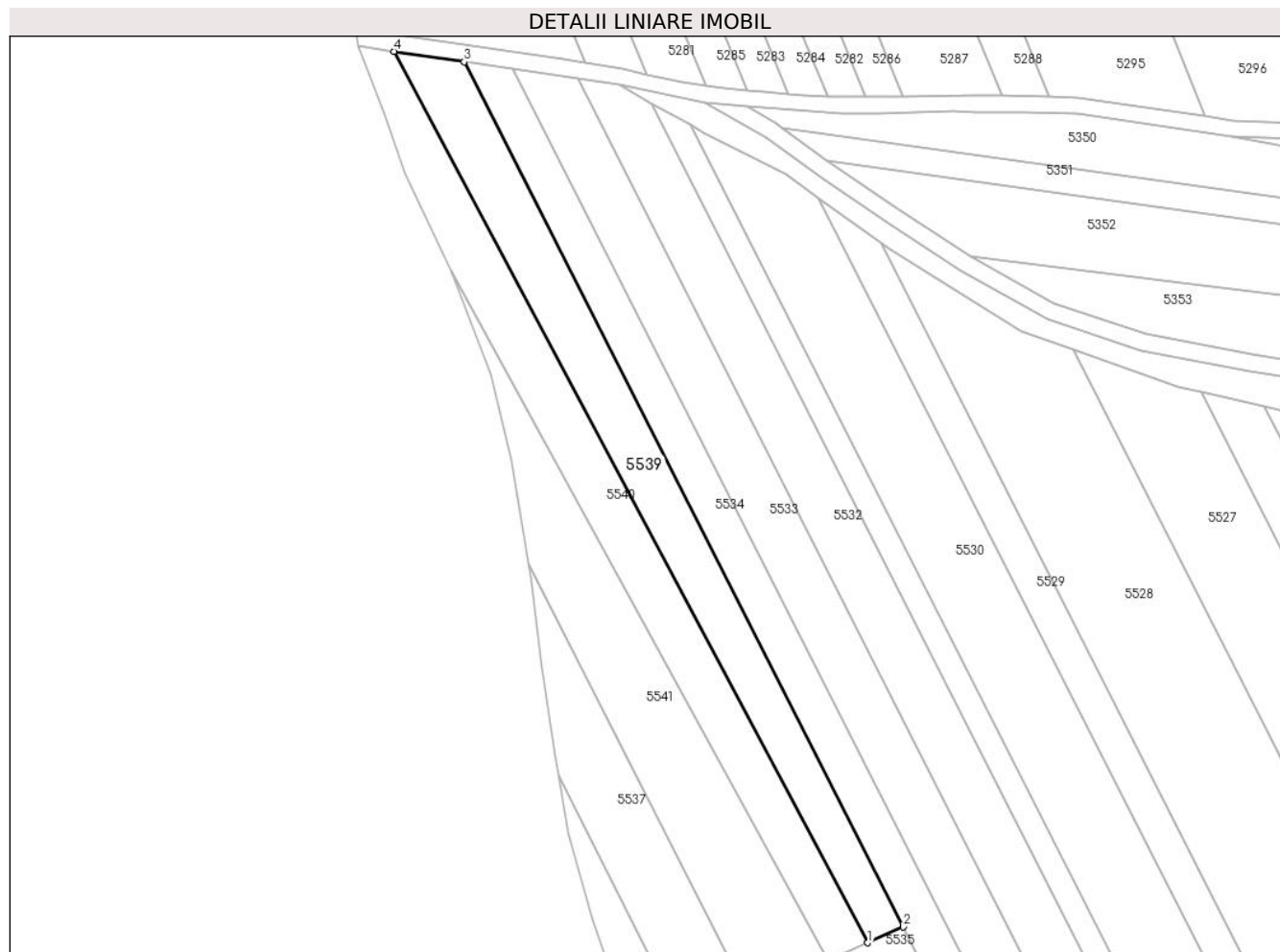
**C. Partea III. SARCINI .**

Inscrieri privind dezmembramintele dreptului de proprietate, drepturi reale de garanție și sarcini	Referințe
NU SUNT	

**Teren**

Nr cadastral	Suprafața (mp)*	Observații / Referințe
	2.800	

\* Suprafața este determinată în planul de proiecție Stereo 70.



**Date referitoare la teren**

Crt	Categorie folosință	Intra vilan	Suprafața (mp)	Tarla	Parcelă	Nr. topo	Observații / Referințe
1	arabil	NU	2.800	-	1262/2/2	-	

**Lungime Segmente**

1) Valorile lungimilor segmentelor sunt obținute din proiecție în plan.

Punct început	X / Y	Punct sfârșit	X / Y	Lungime segment (** (m)
1	392.672,697 523.962,048	2	392.681,322 523.965,871	9.434
2	392.681,322 523.965,871	3	392.574,855 524.175,381	235.01
3	392.574,855 524.175,381	4	392.557,814 524.177,922	17.229
4	392.557,814 524.177,922	1	392.672,697 523.962,048	244.539

\*\* Lungimile segmentelor sunt determinate în planul de proiecție Stereo 70 și sunt rotunjite la 1 milimetru.

**\*\*\* Distanţa dintre puncte este formată din segmente cumulate ce sunt mai mici decât valoarea 1 milimetru.**





**DATE DESPRE IMOBILUL NR. 5540**

Oficiul de Cadastru și Publicitate Imobiliară ALBA  
Biroul de Cadastru și Publicitate Imobiliară Alba Iulia

**A. Partea I. Descrierea imobilului**

TEREN Extravilan

Adresa: Jud. Alba

Nr. Crt	Nr cadastral Nr. topografic	Suprafața* (mp)	Observații / Referințe
A1		2.800	Sector cadastral:73 Teren neimprejmuit;

**B. Partea II. Proprietari și acte**

Inscrieri privitoare la dreptul de proprietate și alte drepturi reale		Referințe
/		
Act Administrativ nr. 5228/344, din 25/11/1994 emis de CJPSDPAT ALBA;		
B1	Intabulare, drept de PROPRIETATE, dobandit prin Reconstituire, cota actuala 1/1 1) CHENTI IOACHIM 2) GEOGEAN MARIA 3) CHENTI NICOLAE 4) STÎNGĂ VALENTIN	A1

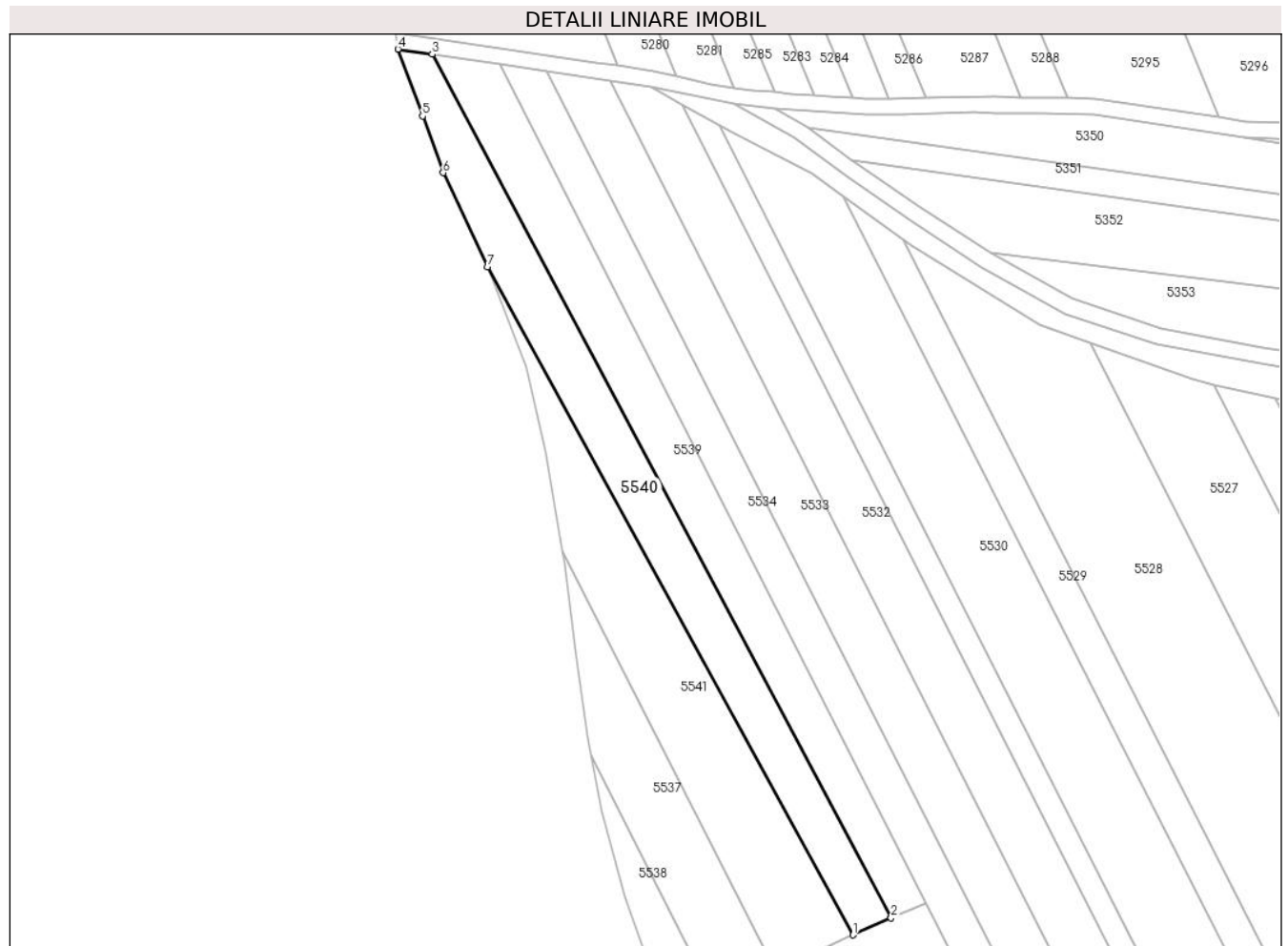
**C. Partea III. SARCINI .**

Inscrieri privind dezmembramintele dreptului de proprietate, drepturi reale de garanție și sarcini	Referințe
NU SUNT	

**Teren**

Nr cadastral	Suprafața (mp)*	Observații / Referințe
	2.800	

\* Suprafața este determinată în planul de proiecție Stereo 70.



**Date referitoare la teren**

Crt	Categorie folosință	Intra vilan	Suprafața (mp)	Tarla	Parcelă	Nr. topo	Observații / Referințe
1	arabil	NU	2.800	-	1262/2/1	-	

**Lungime Segmente**

1) Valorile lungimilor segmentelor sunt obținute din proiecție în plan.

Punct început	X / Y	Punct sfârșit	X / Y	Lungime segment (** (m)
1	392.663,193 523.957,836	2	392.672,697 523.962,048	10.396
2	392.672,697 523.962,048	3	392.557,814 524.177,922	244.539
3	392.557,814 524.177,922	4	392.549,255 524.179,198	8.654
4	392.549,255 524.179,198	5	392.555,418 524.162,504	17.795
5	392.555,418 524.162,504	6	392.560,587 524.148,3	15.115

Punct început	X / Y	Punct sfârșit	X / Y	Lungime segment (** (m)
6	392.560,587 524.148,3	7	392.571,656 524.124,786	25.989
7	392.571,656 524.124,786	1	392.663,193 523.957,836	190.398

\*\* Lungimile segmentelor sunt determinate în planul de proiecție Stereo 70 și sunt rotunjite la 1 milimetru.

\*\*\* Distanța dintre puncte este formată din segmente cumulate ce sunt mai mici decât valoarea 1 milimetru.



**DATE DESPRE IMOBILUL NR. 5541**

Oficiul de Cadastru și Publicitate Imobiliară ALBA  
Biroul de Cadastru și Publicitate Imobiliară Alba Iulia

**A. Partea I. Descrierea imobilului**

TEREN Extravilan

Adresa: Jud. Alba

Nr. Crt	Nr cadastral Nr. topografic	Suprafața* (mp)	Observații / Referințe
A1		2.800	Sector cadastral:73 Teren neimprejmuit;

**B. Partea II. Proprietari și acte**

Inscrieri privitoare la dreptul de proprietate și alte drepturi reale	Referințe
/	
Act Administrativ nr. 1756/189, din 12/09/1994 emis de CJPSDPAT ALBA;	
B1	A1
Intabulare, drept de PROPRIETATE, dobandit prin Reconstituire, cota actuala 1/1 1) DOIA V VASILE	

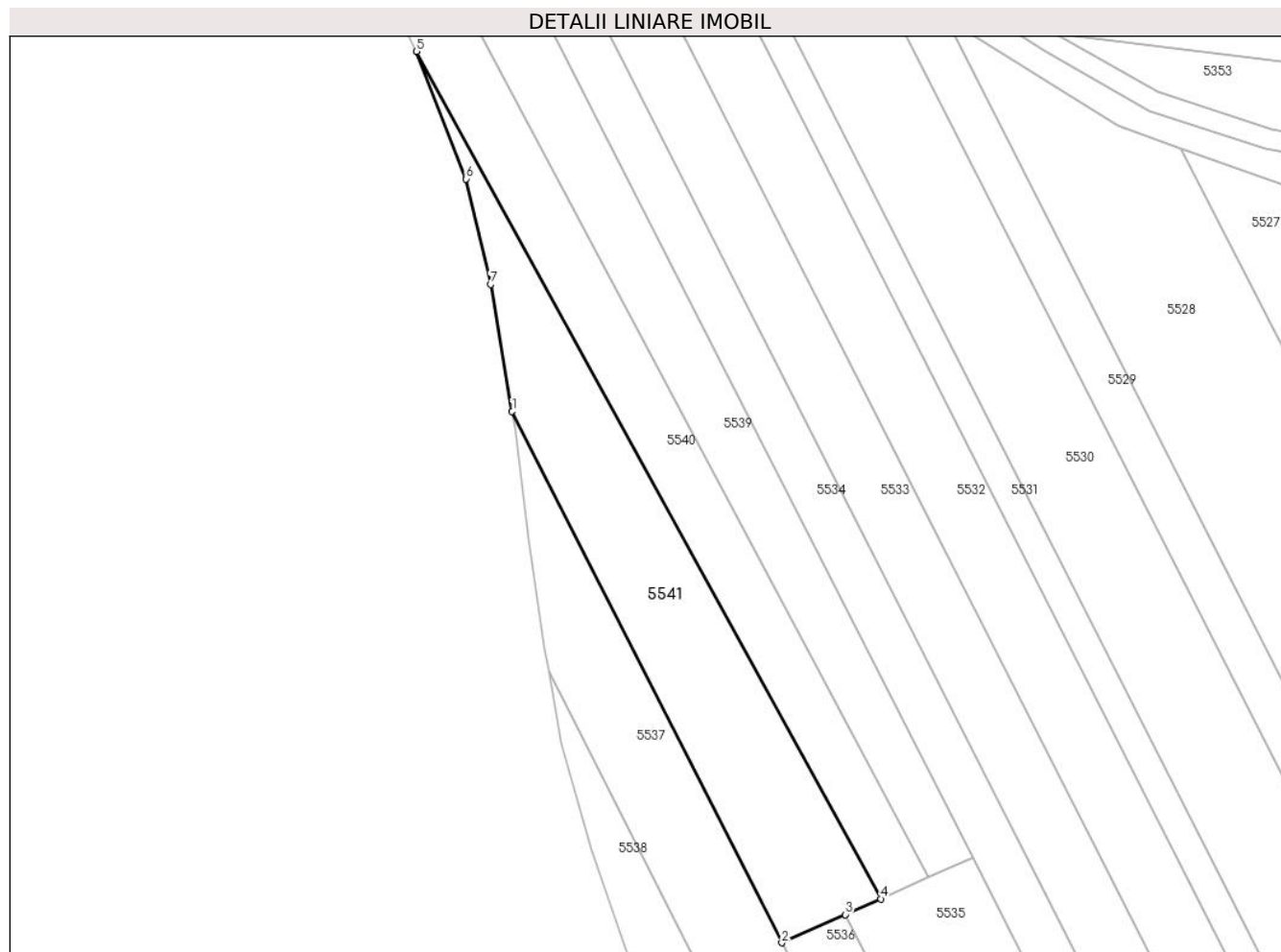
**C. Partea III. SARCINI .**

Inscrieri privind dezmembramintele dreptului de proprietate, drepturi reale de garanție și sarcini	Referințe
NU SUNT	

**Anexa Nr. 1 La Partea I****Teren**

Nr cadastral	Suprafața (mp)*	Observații / Referințe
	2.800	

\* Suprafața este determinată în planul de proiecție Stereo 70.

**Date referitoare la teren**

Crt	Categorie folosință	Intravilan	Suprafața (mp)	Tarla	Parcelă	Nr. topo	Observații / Referințe
1	arabil	NU	2.800	-	1262/1	-	

**Lungime Segmente**

1) Valorile lungimilor segmentelor sunt obținute din proiecție în plan.

Punct început	X / Y	Punct sfârșit	X / Y	Lungime segment (** (m)
1	392.590,477 524.053,882	2	392.643,68 523.949,187	117.437
2	392.643,68 523.949,187	3	392.656,227 523.954,748	13.725
3	392.656,227 523.954,748	4	392.663,193 523.957,836	7.62
4	392.663,193 523.957,836	5	392.571,656 524.124,786	190.398
5	392.571,656 524.124,786	6	392.581,422 524.099,651	26.965

Punct început	X / Y	Punct sfârșit	X / Y	Lungime segment (** (m)
6	392.581,422 524.099,651	7	392.586,222 524.078,86	21.338
7	392.586,222 524.078,86	1	392.590,477 524.053,882	25.337

\*\* Lungimile segmentelor sunt determinate în planul de proiecție Stereo 70 și sunt rotunjite la 1 milimetru.

\*\*\* Distanța dintre puncte este formată din segmente cumulate ce sunt mai mici decât valoarea 1 milimetru.





**DATE DESPRE IMOBILUL NR. 5542**

Oficiul de Cadastru și Publicitate Imobiliară ALBA  
Biroul de Cadastru și Publicitate Imobiliară Alba Iulia

**A. Partea I. Descrierea imobilului**

TEREN Extravilan

Adresa: Jud. Alba

Nr. Crt	Nr cadastral Nr. topografic	Suprafața* (mp)	Observații / Referințe
A1		3.066	Sector cadastral:73 Teren neimprijmit;

**B. Partea II. Proprietari și acte**

Inscrieri privitoare la dreptul de proprietate și alte drepturi reale		Referințe
/		
Act Normativ nr. 7, din 13/03/1996 emis de Parlamentul României;		
B1	Inscrierea posesiei, drept de PROPRIETATE, dobândit prin Lege, cota actuala 1/1 1) NEIDENTIFICAT NEIDENTIFICAT	A1
B2	Se notează mențiunea proprietar neidentificat.	A1

**C. Partea III. SARCINI .**

Inscrieri privind dezmembramintele dreptului de proprietate, drepturi reale de garanție și sarcini	Referințe
NU SUNT	



Punct început	X / Y	Punct sfârșit	X / Y	Lungime segment	Punct început	X / Y	Punct sfârșit	X / Y	Lungime segment	Punct început	X / Y	Punct sfârșit	X / Y	Lungime segment
19	392.798,968 524.160,442	20	392.813,935 524.167,018	16.348	20	392.813,935 524.167,018	21	392.843,121 524.181,616	32.633	21	392.843,121 524.181,616	22	392.888,414 524.205,014	50.98
22	392.888,414 524.205,014	23	392.926,58 524.229,125	45.144	23	392.926,58 524.229,125	24	392.931,83 524.231,056	5.594	24	392.931,83 524.231,056	25	392.934,539 524.230,985	2.71
25	392.934,539 524.230,985	26	392.938,976 524.229,287	4.751	26	392.938,976 524.229,287	27	392.943,996 524.225,272	6.428	27	392.943,996 524.225,272	28	392.949,668 524.219,045	8.423
28	392.949,668 524.219,045	29	392.955,161 524.212,167	8.802	29	392.955,161 524.212,167	30	392.962,053 524.205,041	9.914	30	392.962,053 524.205,041	31	392.968,6 524.200,367	8.044
31	392.968,6 524.200,367	32	392.982,075 524.194,294	14.78	32	392.982,075 524.194,294	33	392.990,694 524.191,953	8.931	33	392.990,694 524.191,953	34	392.993,98 524.191,344	3.342
34	392.993,98 524.191,344	35	393.004,32 524.189,862	10.446	35	393.004,32 524.189,862	36	393.016,872 524.191,641	12.677	36	393.016,872 524.191,641	37	393.035,363 524.195,682	18.927
37	393.035,363 524.195,682	38	393.045,453 524.199,052	10.638	38	393.045,453 524.199,052	39	393.052,685 524.201,467	7.625	39	393.052,685 524.201,467	40	393.055,583 524.202,436	3.056
40	393.055,583 524.202,436	41	393.060,281 524.204,005	4.953	41	393.060,281 524.204,005	42	393.062,75 524.205,05	2.681	42	393.062,75 524.205,05	43	393.066,295 524.206,55	3.849
43	393.066,295 524.206,55	44	393.070,887 524.208,765	5.098	44	393.070,887 524.208,765	45	393.072,399 524.209,508	1.685	45	393.072,399 524.209,508	46	393.081,926 524.214,187	10.614
46	393.081,926 524.214,187	47	393.091,439 524.218,86	10.599	47	393.091,439 524.218,86	48	393.092,914 524.219,585	1.644	48	393.092,914 524.219,585	49	393.100,885 524.223,63	8.939
49	393.100,885 524.223,63	50	393.110,304 524.228,409	10.562	50	393.110,304 524.228,409	51	393.115,006 524.230,796	5.273	51	393.115,006 524.230,796	52	393.119,704 524.233,18	5.268
52	393.119,704 524.233,18	53	393.121,617 524.234,15	2.145	53	393.121,617 524.234,15	54	393.124,407 524.235,543	3.118	54	393.124,407 524.235,543	55	393.128,75 524.237,71	4.854
55	393.128,75 524.237,71	56	393.133,807 524.240,25	5.659	56	393.133,807 524.240,25	57	393.149,843 524.248,303	17.944	57	393.149,843 524.248,303	58	393.154,621 524.250,529	5.271
58	393.154,621 524.250,529	59	393.161,738 524.253,845	7.852	59	393.161,738 524.253,845	60	393.163,98 524.254,889	2.473	60	393.163,98 524.254,889	61	393.171,394 524.257,929	8.013
61	393.171,394 524.257,929	62	393.181,113 524.261,913	10.504	62	393.181,113 524.261,913	63	393.189,573 524.265,382	9.144	63	393.189,573 524.265,382	64	393.190,841 524.265,908	1.373
64	393.190,841 524.265,908	65	393.200,56 524.269,949	10.526	65	393.200,56 524.269,949	66	393.207,154 524.272,69	7.141	66	393.207,154 524.272,69	67	393.210,376 524.273,822	3.415
67	393.210,376 524.273,822	68	393.230,451 524.280,879	21.279	68	393.230,451 524.280,879	69	393.240,539 524.284,425	10.693	69	393.240,539 524.284,425	70	393.244,651 524.285,871	4.359
70	393.244,651 524.285,871	71	393.250,729 524.287,85	6.392	71	393.250,729 524.287,85	72	393.263,367 524.291,966	13.291	72	393.263,367 524.291,966	73	393.261,781 524.296,169	4.492
73	393.261,781 524.296,169	74	393.253,853 524.293,477	8.373	74	393.253,853 524.293,477	75	393.226,271 524.283,706	29.262	75	393.226,271 524.283,706	76	393.213,943 524.279,338	13.079
76	393.213,943 524.279,338	77	393.205,722 524.276,426	8.722	77	393.205,722 524.276,426	78	393.201,554 524.274,694	4.514	78	393.201,554 524.274,694	79	393.191,914 524.270,686	10.44
79	393.191,914 524.270,686	80	393.188,842 524.269,372	3.341	80	393.188,842 524.269,372	81	393.166,691 524.259,826	24.12	81	393.166,691 524.259,826	82	393.154,092 524.254,367	13.731
82	393.154,092 524.254,367	83	393.146,674 524.251,154	8.084	83	393.146,674 524.251,154	84	393.135,304 524.245,454	12.719	84	393.135,304 524.245,454	85	393.129,065 524.242,327	6.979
85	393.129,065 524.242,327	86	393.123,464 524.239,519	6.265	86	393.123,464 524.239,519	87	393.110,212 524.232,817	14.85	87	393.110,212 524.232,817	88	393.100,236 524.227,771	11.18
88	393.100,236 524.227,771	89	393.084,591 524.220,07	17.438	89	393.084,591 524.220,07	90	393.075,712 524.215,798	9.853	90	393.075,712 524.215,798	91	393.064,858 524.210,612	12.029
91	393.064,858 524.210,612	92	393.058,866 524.207,749	6.641	92	393.058,866 524.207,749	93	393.055,584 524.206,653	3.46	93	393.055,584 524.206,653	94	393.041,017 524.201,787	15.358
94	393.041,017 524.201,787	95	393.034,299 524.199,544	7.083	95	393.034,299 524.199,544	96	393.025,576 524.197,637	8.929	96	393.025,576 524.197,637	97	393.016,164 524.195,581	9.634
97	393.016,164 524.195,581	98	393.008,854 524.194,545	7.383	98	393.008,854 524.194,545	99	393.004,324 524.193,903	4.575	99	393.004,324 524.193,903	100	392.994,628 524.195,292	9.795
100	392.994,628 524.195,292	101	392.988,638 524.196,779	6.172	101	392.988,638 524.196,779	102	392.983,43 524.198,072	5.366	102	392.983,43 524.198,072	103	392.970,604 524.203,852	14.068
103	392.970,604 524.203,852	104	392.964,675 524.208,084	7.284	104	392.964,675 524.208,084	105	392.958,168 524.214,811	9.359	105	392.958,168 524.214,811	106	392.952,249 524.222,223	9.485
106	392.952,249 524.222,223	107	392.946,372 524.228,598	8.671	107	392.946,372 524.228,598	108	392.940,963 524.232,809	6.855	108	392.940,963 524.232,809	109	392.935,329 524.234,965	6.032
109	392.935,329 524.234,965	110	392.931,169 524.235,074	4.161	110	392.931,169 524.235,074	111	392.924,802 524.232,733	6.784	111	392.924,802 524.232,733	112	392.886,424 524.208,489	45.394
112	392.886,424 524.208,489	113	392.841,309 524.185,182	50.78	113	392.841,309 524.185,182	114	392.821,651 524.175,35	21.98	114	392.821,651 524.175,35	115	392.818,079 524.173,563	3.994
115	392.818,079 524.173,563	116	392.812,235 524.170,64	6.534	116	392.812,235 524.170,64	117	392.797,628 524.164,222	15.955	117	392.797,628 524.164,222	118	392.796,895 524.164,021	0.76

Punct început	X / Y	Punct sfârșit	X / Y	Lungime segment	Punct început	X / Y	Punct sfârșit	X / Y	Lungime segment	Punct început	X / Y	Punct sfârșit	X / Y	Lungime segment
118	392.796,895 524.164,021	119	392.788,569 524.161,741	8.633	119	392.788,569 524.161,741	120	392.782,383 524.161,105	6.219	120	392.782,383 524.161,105	121	392.777,438 524.160,596	4.971
121	392.777,438 524.160,596	122	392.761,339 524.161,157	16.109	122	392.761,339 524.161,157	123	392.754,572 524.162,164	6.842	123	392.754,572 524.162,164	124	392.723,788 524.166,742	31.123
124	392.723,788 524.166,742	125	392.716,743 524.166,944	7.048	125	392.716,743 524.166,944	126	392.705,112 524.167,14	11.633	126	392.705,112 524.167,14	127	392.698,965 524.167,266	6.148
127	392.698,965 524.167,266	128	392.681,327 524.167,034	17.64	128	392.681,327 524.167,034	129	392.672,245 524.166,916	9.083	129	392.672,245 524.166,916	130	392.666,429 524.166,839	5.817
130	392.666,429 524.166,839	131	392.662,957 524.167,035	3.478	131	392.662,957 524.167,035	132	392.657,071 524.167,366	5.895	132	392.657,071 524.167,366	133	392.653,34 524.167,642	3.741
133	392.653,34 524.167,642	134	392.647,506 524.168,075	5.85	134	392.647,506 524.168,075	135	392.643,504 524.168,435	4.018	135	392.643,504 524.168,435	136	392.637,732 524.168,954	5.795
136	392.637,732 524.168,954	137	392.633,359 524.169,606	4.421	137	392.633,359 524.169,606	138	392.627,514 524.170,479	5.91	138	392.627,514 524.170,479	139	392.619,026 524.172,394	8.701
139	392.619,026 524.172,394	140	392.613,238 524.173,7	5.934	140	392.613,238 524.173,7	141	392.604,309 524.175,078	9.035	141	392.604,309 524.175,078	142	392.598,848 524.175,921	5.526
142	392.598,848 524.175,921	1	392.548,532 524.183,348	50.861										

\*\* Lungimile segmentelor sunt determinate în planul de proiecție Stereo 70 și sunt rotunjite la 1 milimetru.

\*\*\* Distanța dintre puncte este formată din segmente cumulate ce sunt mai mici decât valoarea 1 milimetru.

**DATE DESPRE IMOBILUL NR. 5568**

Oficiul de Cadastru și Publicitate Imobiliară ALBA  
Biroul de Cadastru și Publicitate Imobiliară Alba Iulia

**A. Partea I. Descrierea imobilului**

TEREN Extravilan

Adresa: Jud. Alba

Nr. Crt	Nr cadastral Nr. topografic	Suprafața* (mp)	Observații / Referințe
A1		3.347	Sector cadastral:73 Teren neimprijmit;

**B. Partea II. Proprietari și acte**

Inscrieri privitoare la dreptul de proprietate și alte drepturi reale		Referințe
/		
Act Normativ nr. 7, din 13/03/1996 emis de Parlamentul României;		
B1	Inscrierea posesiei, drept de PROPRIETATE, dobândit prin Lege, cota actuala 1/1 1) NEIDENTIFICAT NEIDENTIFICAT	A1
Act Normativ nr. 7, din 13/03/1996 emis de Parlamentul României (art.13 alin.(15));		
B2	Se notează mențiunea de proprietar neidentificat.	A1

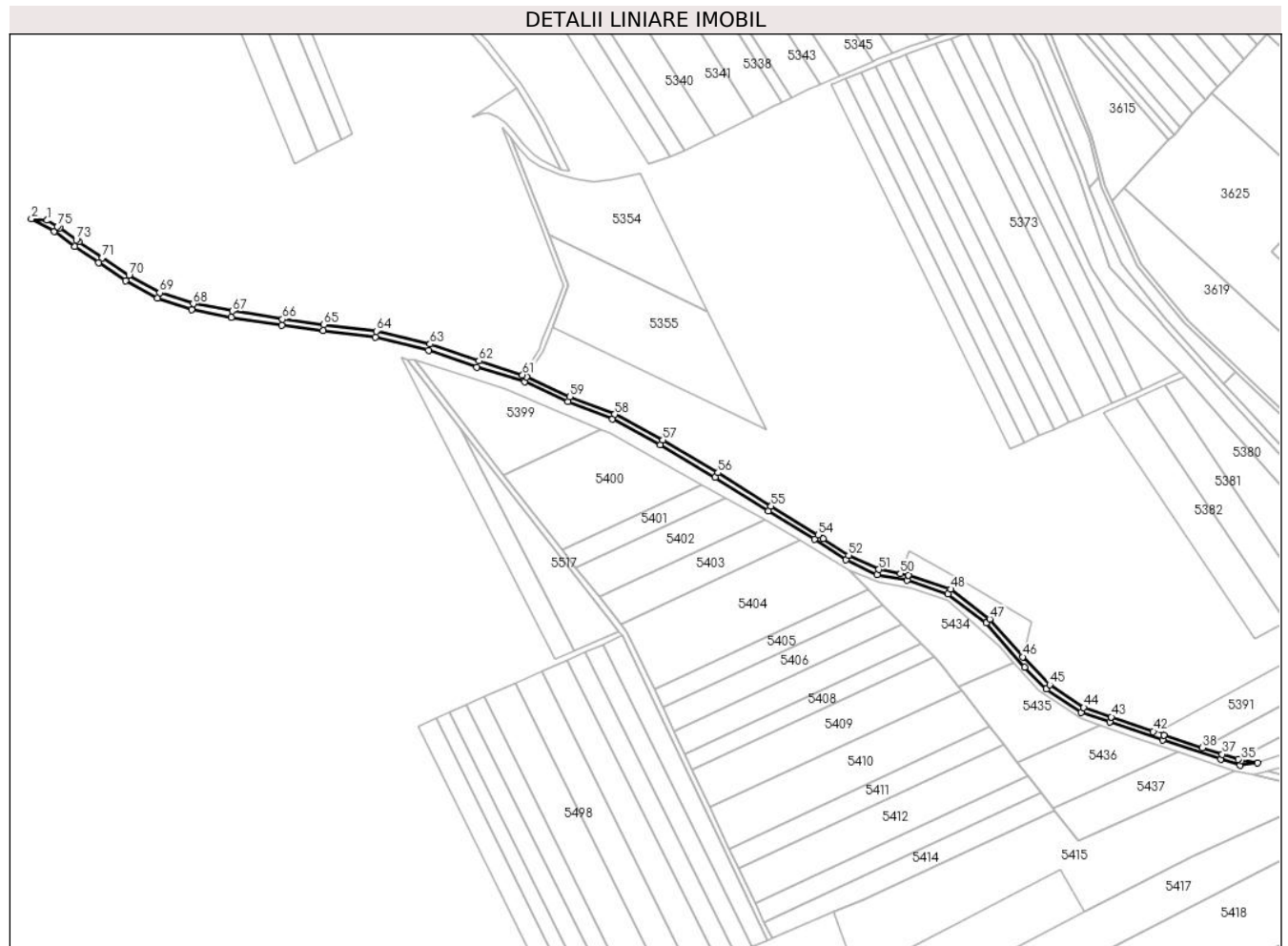
**C. Partea III. SARCINI .**

Inscrieri privind dezmembramintele dreptului de proprietate, drepturi reale de garanție și sarcini	Referințe
NU SUNT	

**Teren**

Nr cadastral	Suprafața (mp)*	Observații / Referințe
	3.347	

\* Suprafața este determinată în planul de proiecție Stereo 70.



**Date referitoare la teren**

Crt	Categorie folosință	Intravilan	Suprafața (mp)	Tarla	Parcelă	Nr. topo	Observații / Referințe
1	drum	NU	3.347	-	-	-	

**Lungime Segmente**

1) Valorile lungimilor segmentelor sunt obținute din proiecție în plan.

Punct început	X / Y	Punct sfârșit	X / Y	Lungime segment
1	392.643,578 524.164,515	2	392.633,207 524.165,585	10.425
2	392.633,207 524.165,585	3	392.648,237 524.157,123	17.248
3	392.648,237 524.157,123	4	392.661,955 524.147,097	16.991
4	392.661,955 524.147,097	5	392.677,459 524.136,554	18.749
5	392.677,459 524.136,554	6	392.695,343 524.124,824	21.387
6	392.695,343 524.124,824	7	392.716,304 524.113,088	24.024
7	392.716,304 524.113,088	8	392.739,001 524.105,572	23.909
8	392.739,001 524.105,572	9	392.765,339 524.100,59	26.805
9	392.765,339 524.100,59	10	392.798,568 524.095,181	33.666
10	392.798,568 524.095,181	11	392.825,896 524.091,743	27.544
11	392.825,896 524.091,743	12	392.860,454 524.087,42	34.828
12	392.860,454 524.087,42	13	392.895,515 524.078,818	36.1
13	392.895,515 524.078,818	14	392.927,524 524.067,71	33.881
14	392.927,524 524.067,71	15	392.959,123 524.057,922	33.081
15	392.959,123 524.057,922	16	392.987,494 524.044,906	31.213
16	392.987,494 524.044,906	17	393.016,99 524.033,248	31.717
17	393.016,99 524.033,248	18	393.048,564 524.016,522	35.73
18	393.048,564 524.016,522	19	393.084,962 523.995,003	42.283

Punct început	X / Y	Punct sfârșit	X / Y	Lungime segment	Punct început	X / Y	Punct sfârșit	X / Y	Lungime segment	Punct început	X / Y	Punct sfârșit	X / Y	Lungime segment
19	393.084,962 523.995,003	20	393.119,991 523.972,901	41.419	20	393.119,991 523.972,901	21	393.150,475 523.954,268	35.728	21	393.150,475 523.954,268	22	393.171,283 523.940,475	24.965
22	393.171,283 523.940,475	23	393.191,845 523.930,827	22.713	23	393.191,845 523.930,827	24	393.211,722 523.927,038	20.235	24	393.211,722 523.927,038	25	393.238,737 523.918,055	28.469
25	393.238,737 523.918,055	26	393.263,938 523.898,851	31.684	26	393.263,938 523.898,851	27	393.289,427 523.869,706	38.719	27	393.289,427 523.869,706	28	393.303,581 523.855,412	20.116
28	393.303,581 523.855,412	29	393.326,792 523.840,014	27.854	29	393.326,792 523.840,014	30	393.345,486 523.833,591	19.767	30	393.345,486 523.833,591	31	393.380,335 523.821,622	36.847
31	393.380,335 523.821,622	32	393.418,79 523.808,934	40.494	32	393.418,79 523.808,934	33	393.431,627 523.804,905	13.454	33	393.431,627 523.804,905	34	393.443,172 523.806,665	11.678
34	393.443,172 523.806,665	35	393.432,422 523.808,324	10.877	35	393.432,422 523.808,324	36	393.430,511 523.808,924	2.003	36	393.430,511 523.808,924	37	393.419,862 523.812,265	11.161
37	393.419,862 523.812,265	38	393.406,589 523.816,645	13.977	38	393.406,589 523.816,645	39	393.381,452 523.824,94	26.47	39	393.381,452 523.824,94	40	393.379,346 523.828,224	3.902
40	393.379,346 523.828,224	41	393.376,714 523.832,329	4.876	41	393.376,714 523.832,329	42	393.374,286 523.827,4	5.494	42	393.374,286 523.827,4	43	393.346,623 523.836,901	29.249
43	393.346,623 523.836,901	44	393.328,353 523.843,179	19.319	44	393.328,353 523.843,179	45	393.305,815 523.858,13	27.046	45	393.305,815 523.858,13	46	393.288,083 523.876,56	25.575
46	393.288,083 523.876,56	47	393.266,34 523.901,421	33.028	47	393.266,34 523.901,421	48	393.240,394 523.921,192	32.62	48	393.240,394 523.921,192	49	393.212,606 523.930,432	29.285
49	393.212,606 523.930,432	50	393.207,26 523.931,451	5.442	50	393.207,26 523.931,451	51	393.192,933 523.934,183	14.585	51	393.192,933 523.934,183	52	393.173,002 523.943,534	22.015
52	393.173,002 523.943,534	53	393.156,314 523.954,596	20.022	53	393.156,314 523.954,596	54	393.152,862 523.956,885	4.142	54	393.152,862 523.956,885	55	393.121,837 523.975,874	36.375
55	393.121,837 523.975,874	56	393.086,786 523.997,99	41.445	56	393.086,786 523.997,99	57	393.050,275 524.019,576	42.416	57	393.050,275 524.019,576	58	393.018,457 524.036,431	36.006
58	393.018,457 524.036,431	59	392.988,867 524.048,127	31.817	59	392.988,867 524.048,127	60	392.960,376 524.061,198	31.347	60	392.960,376 524.061,198	61	392.957,676 524.062,563	3.026
61	392.957,676 524.062,563	62	392.928,928 524.071,799	30.195	62	392.928,928 524.071,799	63	392.896,508 524.082,887	34.264	63	392.896,508 524.082,887	64	392.861,091 524.091,426	36.432
64	392.861,091 524.091,426	65	392.826,351 524.095,757	35.009	65	392.826,351 524.095,757	66	392.799,068 524.099,202	27.5	66	392.799,068 524.099,202	67	392.765,908 524.104,623	33.6
67	392.765,908 524.104,623	68	392.740,195 524.109,437	26.159	68	392.740,195 524.109,437	69	392.717,936 524.116,753	23.43	69	392.717,936 524.116,753	70	392.697,64 524.128,229	23.316
70	392.697,64 524.128,229	71	392.679,934 524.139,78	21.14	71	392.679,934 524.139,78	72	392.664,507 524.150,346	18.699	72	392.664,507 524.150,346	73	392.662,836 524.151,548	2.058
73	392.662,836 524.151,548	74	392.651,852 524.159,452	13.533	74	392.651,852 524.159,452	75	392.650,406 524.160,492	1.781	75	392.650,406 524.160,492	1	392.643,578 524.164,515	7.925

\*\* Lungimile segmentelor sunt determinate în planul de proiecție Stereo 70 și sunt rotunjite la 1 milimetru.

\*\*\* Distanța dintre puncte este formată din segmente cumulate ce sunt mai mici decât valoarea 1 milimetru.

