# DATE DESPRE IMOBILUL NR. 5949

**Oficiul de Cadastru şi Publicitate Imobiliară ALBA**
**Biroul de Cadastru şi Publicitate Imobiliară Alba Iulia**

## A. Partea I. Descrierea imobilului

**TEREN** Extravilan

**Adresa:** Jud. Alba

| Nr. Crt | Nr cadastral Nr. topografic | Suprafaţa* (mp) | Observaţii / Referinţe |
|---|---|---|---|
| A1 | | 33.800 | Sector cadastral:58 Teren neimprejmuit;<br>Imobilul se identifica cu parte din nr. top. 5478 inscris in CF 4374/Cricău și cu nr.top. 5479 inscris in CF 567/Cricău.<br>Diferenta de suprafata se afla la ID 5708. |

## B. Partea II. Proprietari şi acte

| Inscrieri privitoare la dreptul de proprietate şi alte drepturi reale | | Referinţe |
|---|---|---|
| / | | |
| Act Administrativ nr. 16, din 28/10/2002 emis de PRIMARIA CRICAU; | | |
| B1 | Inscrierea provizorie, drept de PROPRIETATE, dobandit prin Lege, cota actuala 1/1 | A1 |
| | 1) **BISERICA ORTODOXĂ CRAIVA**, CIF:9999999999999 | |

## C. Partea III. SARCINI .

| Inscrieri privind dezmembramintele dreptului de proprietate, drepturi reale de garanţie şi sarcini | Referinţe |
|---|---|
| NU SUNT | |

*Document care conține date cu caracter personal, protejat de prevederile Regulamentului (UE) nr. 679/2016 și Legii 190/2018*

# Anexa Nr. 1 La Partea I

## Teren

| Nr cadastral | Suprafaţa (mp)* | Observaţii / Referinţe |
|---|---|---|
| | 33.800 | Imobilul se identifica cu parte din nr. top. 5478 inscris in CF 4374/Cricău și cu nr.top. 5479 inscris in CF 567/Cricău.<br>Diferenta de suprafata se afla la ID 5708. |

* Suprafaţa este determinată in planul de proiecţie Stereo 70.

DETALII LINIARE IMOBIL

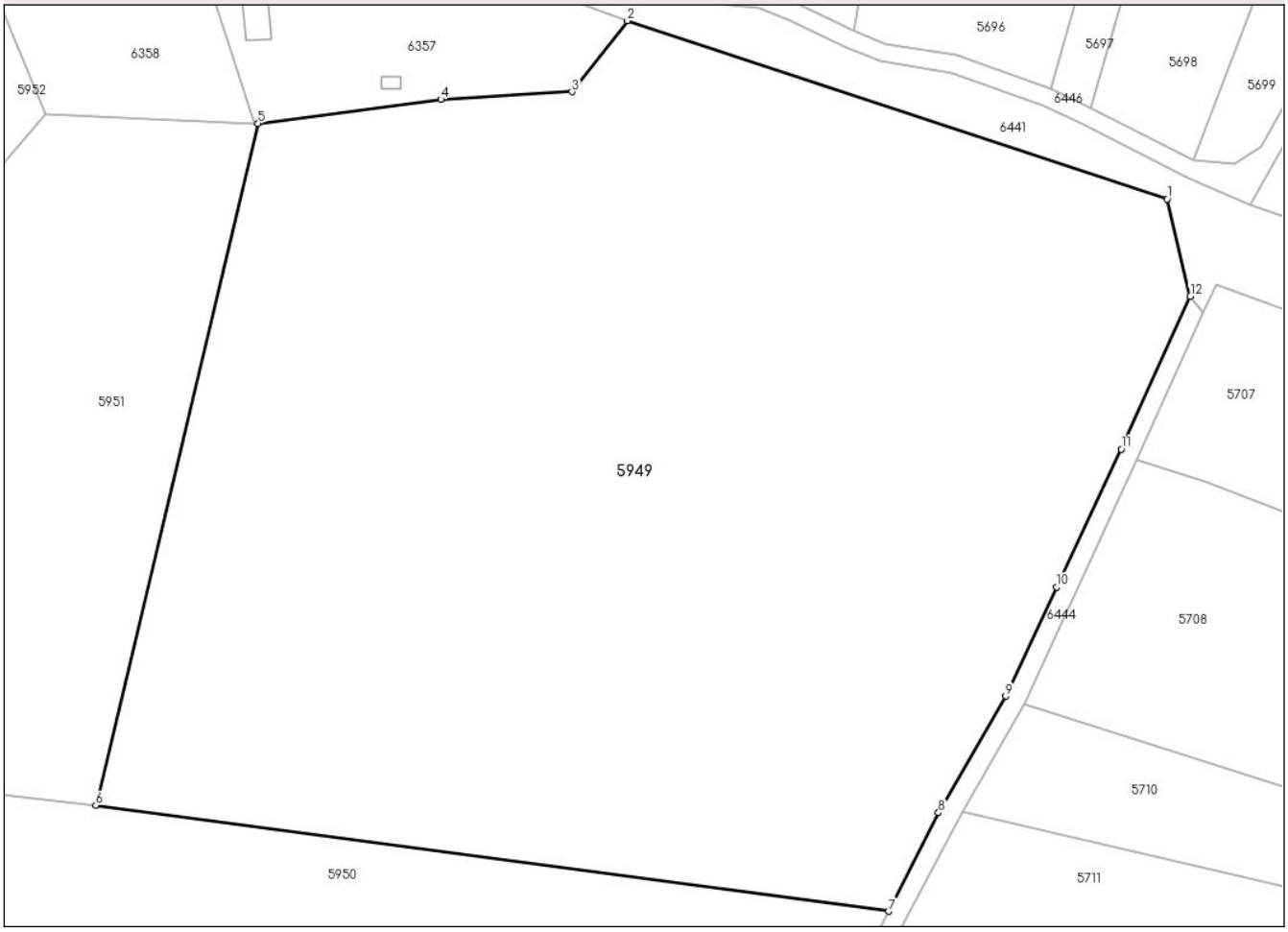


## Date referitoare la teren

| Crt | Categorie folosință | Intra vilan | Suprafaţa (mp) | Tarla | Parcelă | Nr. topo | Observaţii / Referinţe |
|---|---|---|---|---|---|---|---|
| 1 | padure | NU | 33.800 | - | - | - | UA 2A% |

**Lungime Segmente**

**1) Valorile lungimilor segmentelor sunt obţinute din proiecţie în plan.**

| Punct început | X / Y | Punct sfârşit | X / Y | Lungime segment (** (m) |
|---|---|---|---|---|
| 1 | 386.899,449<br>520.322,463 | 2 | 386.779,963<br>520.361,953 | 125.843 |
| 2 | 386.779,963<br>520.361,953 | 3 | 386.767,666<br>520.346,227 | 19.963 |
| 3 | 386.767,666<br>520.346,227 | 4 | 386.738,649<br>520.344,528 | 29.067 |
| 4 | 386.738,649<br>520.344,528 | 5 | 386.698,208<br>520.339,247 | 40.784 |

*Document care conține date cu caracter personal, protejat de prevederile Regulamentului (UE) nr. 679/2016 și Legii 190/2018*

| Punct început | X / Y | Punct sfârşit | X / Y | Lungime segment (** (m) |
|---|---|---|---|---|
| 5 | 386.698,208<br>520.339,247 | 6 | 386.662,289<br>520.188,237 | 155.223 |
| 6 | 386.662,289<br>520.188,237 | 7 | 386.837,81<br>520.164,813 | 177.077 |
| 7 | 386.837,81<br>520.164,813 | 8 | 386.848,843<br>520.186,593 | 24.415 |
| 8 | 386.848,843<br>520.186,593 | 9 | 386.863,723<br>520.212,42 | 29.807 |
| 9 | 386.863,723<br>520.212,42 | 10 | 386.874,978<br>520.236,603 | 26.674 |
| 10 | 386.874,978<br>520.236,603 | 11 | 386.889,296<br>520.267,09 | 33.682 |
| 11 | 386.889,296<br>520.267,09 | 12 | 386.904,59<br>520.300,909 | 37.116 |
| 12 | 386.904,59<br>520.300,909 | 1 | 386.899,449<br>520.322,463 | 22.159 |

** Lungimile segmentelor sunt determinate în planul de proiecţie Stereo 70 şi sunt rotunjite la 1 milimetru.
*** Distanţa dintre puncte este formată din segmente cumulate ce sunt mai mici decât valoarea 1 milimetru.

*Document care conține date cu caracter personal, protejat de prevederile Regulamentului (UE) nr. 679/2016 și Legii 190/2018*

# DATE DESPRE IMOBILUL NR. 5950

**Oficiul de Cadastru şi Publicitate Imobiliară ALBA**
**Biroul de Cadastru şi Publicitate Imobiliară Alba Iulia**

## A. Partea I. Descrierea imobilului

**TEREN** Extravilan

**Adresa:** Jud. Alba

| Nr. Crt | Nr cadastral Nr. topografic | Suprafaţa* (mp) | Observaţii / Referinţe |
|---|---|---|---|
| A1 | | 33.000 | Sector cadastral:58 Teren neimprejmuit;<br>Imobilul se identifica cu parte din nr. top. 5478 inscris in CF 4374/Cricău și cu nr.top. 5474 inscris in CF 567/Cricău. |

## B. Partea II. Proprietari şi acte

| Inscrieri privitoare la dreptul de proprietate şi alte drepturi reale | | Referinţe |
|---|---|---|
| / | | |
| Act Administrativ nr. 16, din 28/10/2002 emis de PRIMARIA CRICAU; | | |
| B1 | Inscrierea provizorie, drept de PROPRIETATE, dobandit prin Lege, cota actuala 1/1 | A1 |
| | 1) **BISERICA ORTODOXĂ CRAIVA**, CIF:9999999999999 | |

## C. Partea III. SARCINI .

| Inscrieri privind dezmembramintele dreptului de proprietate, drepturi reale de garanţie şi sarcini | Referinţe |
|---|---|
| NU SUNT | |

*Document care conține date cu caracter personal, protejat de prevederile Regulamentului (UE) nr. 679/2016 și Legii 190/2018*

# Anexa Nr. 1 La Partea I

## Teren

| Nr cadastral | Suprafaţa (mp)* | Observaţii / Referinţe |
|---|---|---|
| | 33.000 | Imobilul se identifica cu parte din nr. top. 5478 inscris in CF 4374/Cricău și cu nr.top. 5474 inscris in CF 567/Cricău. |

* Suprafaţa este determinată in planul de proiecţie Stereo 70.

DETALII LINIARE IMOBIL

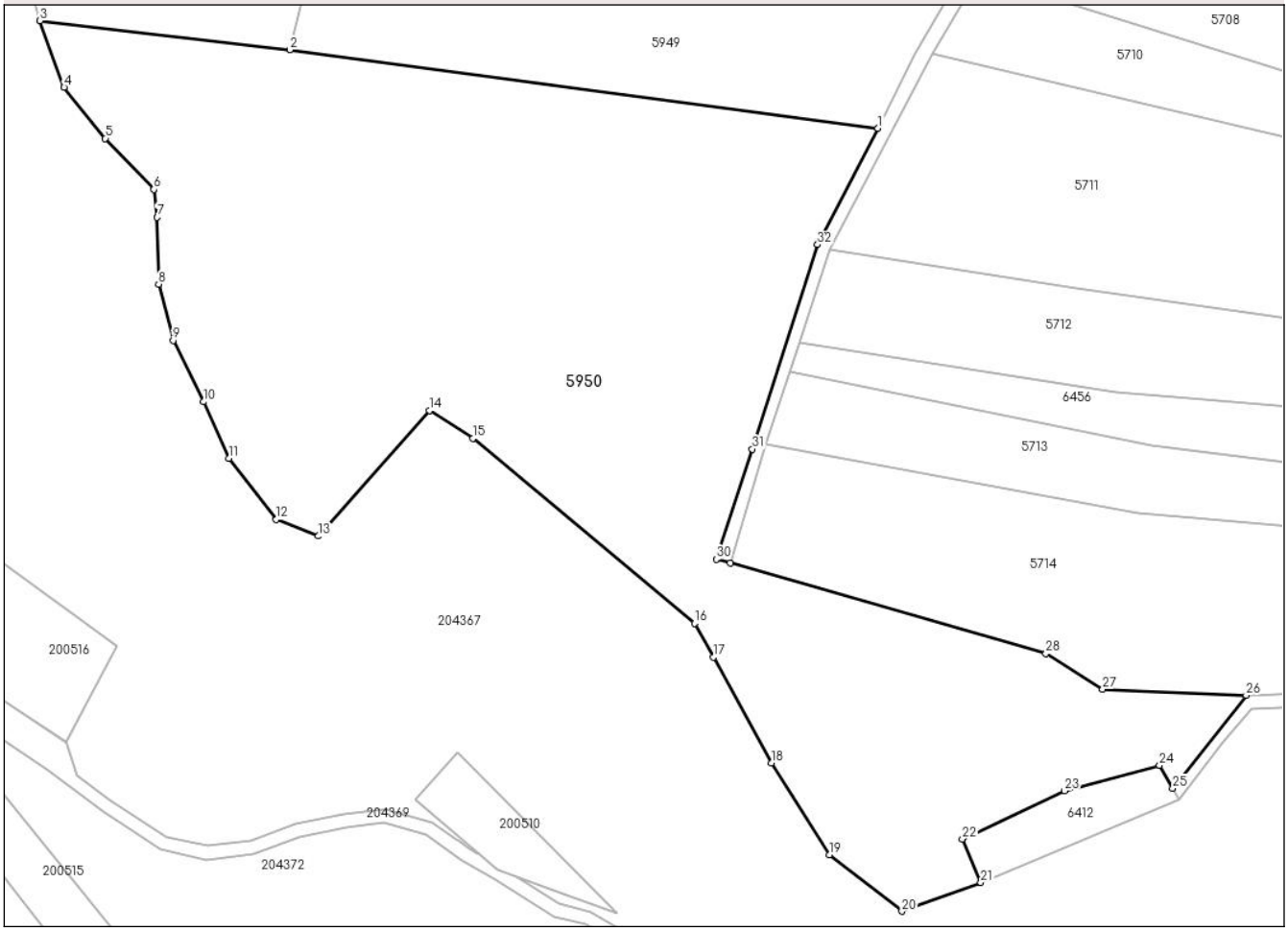


## Date referitoare la teren

| Crt | Categorie folosință | Intra vilan | Suprafaţa (mp) | Tarla | Parcelă | Nr. topo | Observaţii / Referinţe |
|---|---|---|---|---|---|---|---|
| 1 | padure | NU | 33.000 | - | - | - | UA 1 |

**Lungime Segmente**

**1) Valorile lungimilor segmentelor sunt obţinute din proiecţie în plan.**

| Punct început | X / Y | Punct sfârşit | X / Y | Lungime segment (** (m) |
|---|---|---|---|---|
| 1 | 386.837,81<br>520.164,813 | 2 | 386.662,289<br>520.188,237 | 177.077 |
| 3 | 386.587,695<br>520.196,936 | 4 | 386.594,857<br>520.177,042 | 21.144 |
| 5 | 386.607,158<br>520.161,784 | 6 | 386.621,654<br>520.146,591 | 20.999 |
| 7 | 386.622,661<br>520.138,24 | 8 | 386.623,076<br>520.118,262 | 19.982 |
| 9 | 386.627,404<br>520.101,459 | 10 | 386.636,565<br>520.083,147 | 20.476 |

| Punct început | X / Y | Punct sfârşit | X / Y | Lungime segment (** (m) |
|---|---|---|---|---|
| 2 | 386.662,289<br>520.188,237 | 3 | 386.587,695<br>520.196,936 | 75.1 |
| 4 | 386.594,857<br>520.177,042 | 5 | 386.607,158<br>520.161,784 | 19.599 |
| 6 | 386.621,654<br>520.146,591 | 7 | 386.622,661<br>520.138,24 | 8.411 |
| 8 | 386.623,076<br>520.118,262 | 9 | 386.627,404<br>520.101,459 | 17.351 |
| 10 | 386.636,565<br>520.083,147 | 11 | 386.644,129<br>520.066,313 | 18.455 |

*Document care conține date cu caracter personal, protejat de prevederile Regulamentului (UE) nr. 679/2016 și Legii 190/2018*

| Punct început | X / Y | Punct sfârşit | X / Y | Lungime segment (** (m) |
|---|---|---|---|---|
| 11 | 386.644,129<br>520.066,313 | 12 | 386.658,223<br>520.048,001 | 23.108 |
| 13 | 386.670,807<br>520.043,071 | 14 | 386.704,005<br>520.080,581 | 50.091 |
| 15 | 386.716,987<br>520.072,288 | 16 | 386.783,089<br>520.017,014 | 86.167 |
| 17 | 386.788,67<br>520.006,86 | 18 | 386.806,03<br>519.975,274 | 36.042 |
| 19 | 386.823,411<br>519.947,9 | 20 | 386.845,006<br>519.931,054 | 27.389 |
| 21 | 386.868,564<br>519.939,644 | 22 | 386.863,066<br>519.952,627 | 14.099 |
| 23 | 386.893,611<br>519.967,007 | 24 | 386.921,957<br>519.974,626 | 29.352 |
| 25 | 386.925,892<br>519.967,712 | 26 | 386.947,77<br>519.995,533 | 35.393 |
| 27 | 386.904,993<br>519.997,332 | 28 | 386.887,991<br>520.007,986 | 20.064 |
| 29 | 386.793,719<br>520.034,953 | 30 | 386.789,579<br>520.036,162 | 4.313 |
| 31 | 386.800,349<br>520.069,045 | 32 | 386.819,815<br>520.130,074 | 64.058 |

| Punct început | X / Y | Punct sfârşit | X / Y | Lungime segment (** (m) |
|---|---|---|---|---|
| 12 | 386.658,223<br>520.048,001 | 13 | 386.670,807<br>520.043,071 | 13.515 |
| 14 | 386.704,005<br>520.080,581 | 15 | 386.716,987<br>520.072,288 | 15.405 |
| 16 | 386.783,089<br>520.017,014 | 17 | 386.788,67<br>520.006,86 | 11.587 |
| 18 | 386.806,03<br>519.975,274 | 19 | 386.823,411<br>519.947,9 | 32.426 |
| 20 | 386.845,006<br>519.931,054 | 21 | 386.868,564<br>519.939,644 | 25.075 |
| 22 | 386.863,066<br>519.952,627 | 23 | 386.893,611<br>519.967,007 | 33.761 |
| 24 | 386.921,957<br>519.974,626 | 25 | 386.925,892<br>519.967,712 | 7.955 |
| 26 | 386.947,77<br>519.995,533 | 27 | 386.904,993<br>519.997,332 | 42.815 |
| 28 | 386.887,991<br>520.007,986 | 29 | 386.793,719<br>520.034,953 | 98.053 |
| 30 | 386.789,579<br>520.036,162 | 31 | 386.800,349<br>520.069,045 | 34.602 |
| 32 | 386.819,815<br>520.130,074 | 1 | 386.837,81<br>520.164,813 | 39.123 |

** Lungimile segmentelor sunt determinate în planul de proiecţie Stereo 70 şi sunt rotunjite la 1 milimetru.
*** Distanţa dintre puncte este formată din segmente cumulate ce sunt mai mici decât valoarea 1 milimetru.

*Document care conține date cu caracter personal, protejat de prevederile Regulamentului (UE) nr. 679/2016 și Legii 190/2018*

# DATE DESPRE IMOBILUL NR. 5951

**Oficiul de Cadastru şi Publicitate Imobiliară ALBA**
**Biroul de Cadastru şi Publicitate Imobiliară Alba Iulia**

## A. Partea I. Descrierea imobilului

**TEREN** Extravilan

**Adresa:** Jud. Alba

| Nr. Crt | Nr cadastral Nr. topografic | Suprafaţa* (mp) | Observaţii / Referinţe |
|---|---|---|---|
| A1 | | 12.000 | Sector cadastral:58 Teren neimprejmuit;<br>Imobilul se identifica cu parte din nr. top. 5480 inscris in CF 568/Cricău și cu parte din nr. top. 5478 inscris in CF 4374/Cricău. |

## B. Partea II. Proprietari şi acte

| Inscrieri privitoare la dreptul de proprietate şi alte drepturi reale | | Referinţe |
|---|---|---|
| / | | |
| Act Administrativ nr. 4, din 30/08/2002 emis de PRIMARIA CRICAU; | | |
| B1 | Inscrierea provizorie, drept de PROPRIETATE, dobandit prin Lege, cota actuala 1/1 | A1 |
| | 1) **ȘCOALA PRIMARĂ CRAIVA**, CIF:9999999999999 | |

## C. Partea III. SARCINI .

| Inscrieri privind dezmembramintele dreptului de proprietate, drepturi reale de garanţie şi sarcini | Referinţe |
|---|---|
| NU SUNT | |

# Anexa Nr. 1 La Partea I

## Teren

| Nr cadastral | Suprafaţa (mp)* | Observaţii / Referinţe |
|---|---|---|
| | 12.000 | Imobilul se identifica cu parte din nr. top. 5480 inscris in CF 568/Cricău și cu parte din nr. top. 5478 inscris in CF 4374/Cricău. |

* Suprafaţa este determinată in planul de proiecţie Stereo 70.

DETALII LINIARE IMOBIL

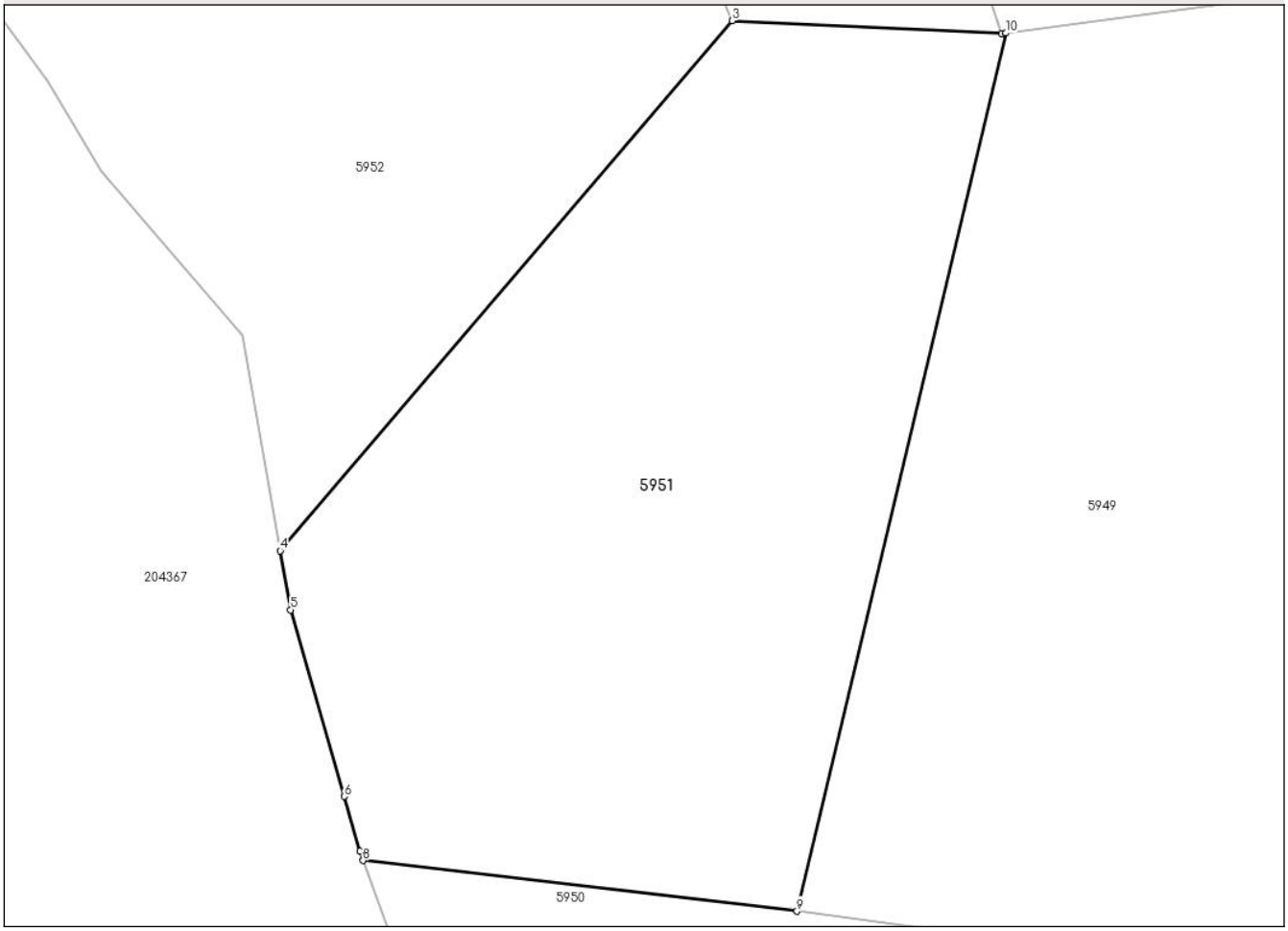


## Date referitoare la teren

| Crt | Categorie folosință | Intra vilan | Suprafaţa (mp) | Tarla | Parcelă | Nr. topo | Observaţii / Referinţe |
|---|---|---|---|---|---|---|---|
| 1 | padure | NU | 12.000 | - | - | - | UA 2A% |

**Lungime Segmente**
**1) Valorile lungimilor segmentelor sunt obţinute din proiecţie în plan.**

| Punct început | X / Y | Punct sfârşit | X / Y | Lungime segment (** (m) |
|---|---|---|---|---|
| 1 | 386.697,565<br>520.339,142 | 2 | 386.697,448<br>520.339,148 | 0.117 |
| 2 | 386.697,448<br>520.339,148 | 3 | 386.651,121<br>520.341,366 | 46.38 |
| 3 | 386.651,121<br>520.341,366 | 4 | 386.573,44<br>520.250,225 | 119.754 |
| 4 | 386.573,44<br>520.250,225 | 5 | 386.575,218<br>520.240,064 | 10.315 |
| 5 | 386.575,218<br>520.240,064 | 6 | 386.584,417<br>520.207,958 | 33.398 |

*Document care conține date cu caracter personal, protejat de prevederile Regulamentului (UE) nr. 679/2016 și Legii 190/2018*

| Punct început | X / Y | Punct sfârşit | X / Y | Lungime segment (** (m) |
|---|---|---|---|---|
| 6 | 386.584,417<br>520.207,958 | 7 | 386.587,106<br>520.198,574 | 9.762 |
| 7 | 386.587,106<br>520.198,574 | 8 | 386.587,695<br>520.196,936 | 1.741 |
| 8 | 386.587,695<br>520.196,936 | 9 | 386.662,289<br>520.188,237 | 75.1 |
| 9 | 386.662,289<br>520.188,237 | 10 | 386.698,208<br>520.339,247 | 155.223 |
| 10 | 386.698,208<br>520.339,247 | 1 | 386.697,565<br>520.339,142 | 0.652 |

** Lungimile segmentelor sunt determinate în planul de proiecţie Stereo 70 şi sunt rotunjite la 1 milimetru.
*** Distanţa dintre puncte este formată din segmente cumulate ce sunt mai mici decât valoarea 1 milimetru.

*Document care conține date cu caracter personal, protejat de prevederile Regulamentului (UE) nr. 679/2016 și Legii 190/2018*

# DATE DESPRE IMOBILUL NR. 5952

**Oficiul de Cadastru şi Publicitate Imobiliară ALBA**
**Biroul de Cadastru şi Publicitate Imobiliară Alba Iulia**

## A. Partea I. Descrierea imobilului

**TEREN** Extravilan

**Adresa:** Jud. Alba

| Nr. Crt | Nr cadastral Nr. topografic | Suprafaţa* (mp) | Observaţii / Referinţe |
|---|---|---|---|
| A1 | | 30.000 | Sector cadastral:58 Teren neimprejmuit;<br>Imobilul se identifica cu nr. top 5482, inscris in CF 3144/Cricău, cu parte din nr. top. 5481 inscris in CF 567/Cricău și cu parte din nr.top.5480 inscris in CF 568/Cricău. |

## B. Partea II. Proprietari şi acte

| Inscrieri privitoare la dreptul de proprietate şi alte drepturi reale | | Referinţe |
|---|---|---|
| / | | |
| Act Administrativ nr. 1350, din 06/11/2002 emis de CJPSDPAT ALBA; | | |
| B1 | Intabulare, drept de PROPRIETATE, dobandit prin Reconstituire, cota actuala 1/1 | A1 |
| | 1) **PRIMĂRIA COMUNEI CRICĂU**, CIF:4562508 | |

## C. Partea III. SARCINI .

| Inscrieri privind dezmembramintele dreptului de proprietate, drepturi reale de garanţie şi sarcini | Referinţe |
|---|---|
| NU SUNT | |

# Anexa Nr. 1 La Partea I

## Teren

| Nr cadastral | Suprafaţa (mp)* | Observaţii / Referinţe |
|---|---|---|
| | 30.000 | Imobilul se identifica cu nr. top 5482, inscris in CF 3144/Cricău, cu parte din nr.top. 5481 inscris in CF 567/Cricău și cu parte din nr.top.5480 inscris in CF 568/Cricău. |

* Suprafaţa este determinată in planul de proiecţie Stereo 70.

DETALII LINIARE IMOBIL

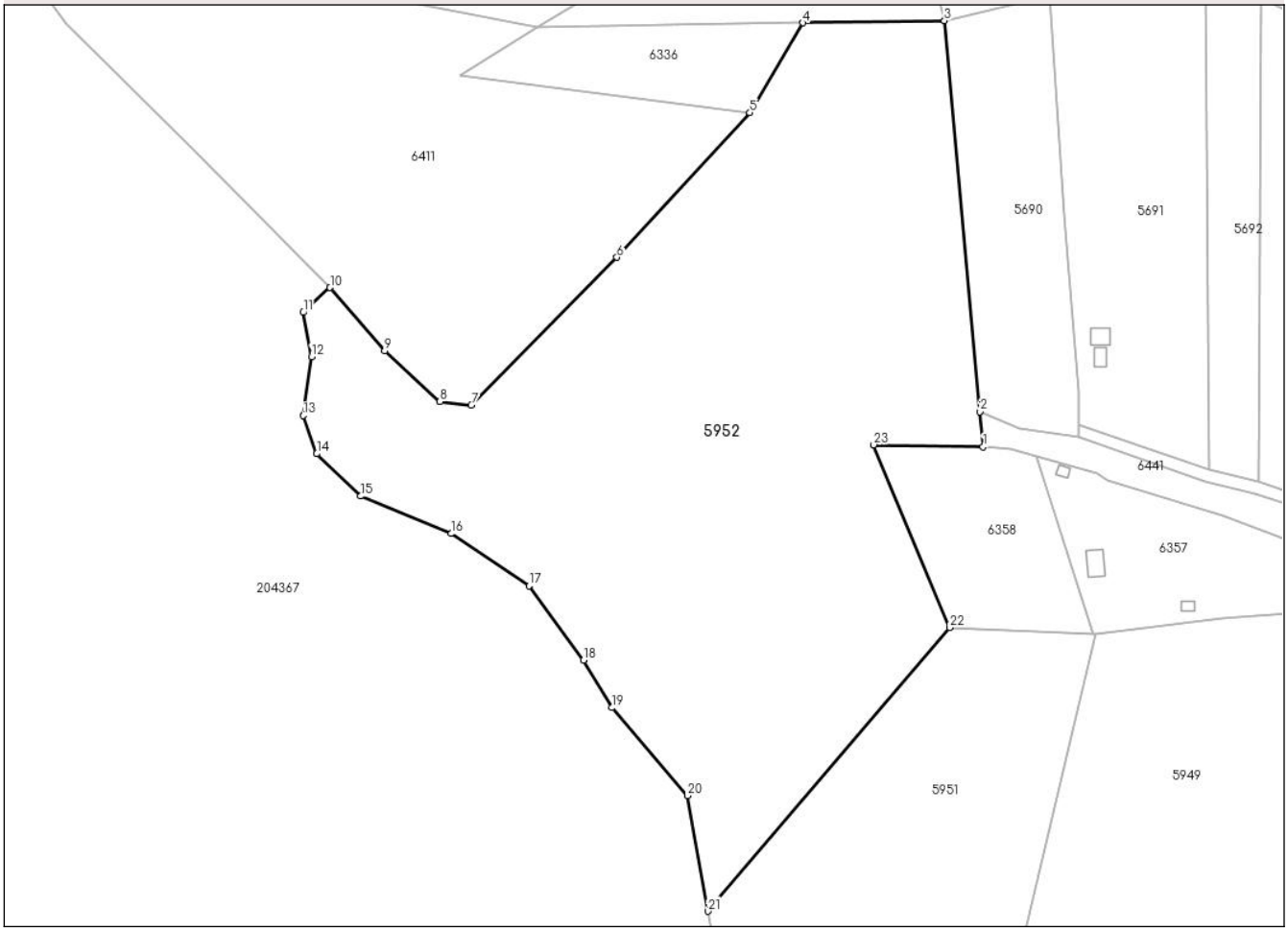


## Date referitoare la teren

| Crt | Categorie folosință | Intra vilan | Suprafaţa (mp) | Tarla | Parcelă | Nr. topo | Observaţii / Referinţe |
|---|---|---|---|---|---|---|---|
| 1 | padure | NU | 30.000 | - | 2300/5/1, 2300/5/2 | - | |

**Lungime Segmente**

**1) Valorile lungimilor segmentelor sunt obţinute din proiecţie în plan.**

| Punct început | X / Y | Punct sfârşit | X / Y | Lungime segment (** (m) |
|---|---|---|---|---|
| 1 | 386.661,871<br>520.399,459 | 2 | 386.660,871<br>520.410,661 | 11.247 |
| 3 | 386.649,485<br>520.536,312 | 4 | 386.604,012<br>520.535,63 | 45.478 |
| 5 | 386.586,942<br>520.506,775 | 6 | 386.544,247<br>520.460,29 | 63.117 |
| 7 | 386.497,515<br>520.412,825 | 8 | 386.487,312<br>520.413,945 | 10.264 |
| 9 | 386.469,634<br>520.430,254 | 10 | 386.452,098<br>520.450,57 | 26.837 |

| Punct început | X / Y | Punct sfârşit | X / Y | Lungime segment (** (m) |
|---|---|---|---|---|
| 2 | 386.660,871<br>520.410,661 | 3 | 386.649,485<br>520.536,312 | 126.166 |
| 4 | 386.604,012<br>520.535,63 | 5 | 386.586,942<br>520.506,775 | 33.526 |
| 6 | 386.544,247<br>520.460,29 | 7 | 386.497,515<br>520.412,825 | 66.609 |
| 8 | 386.487,312<br>520.413,945 | 9 | 386.469,634<br>520.430,254 | 24.052 |
| 10 | 386.452,098<br>520.450,57 | 11 | 386.443,427<br>520.442,595 | 11.781 |

*Document care conține date cu caracter personal, protejat de prevederile Regulamentului (UE) nr. 679/2016 și Legii 190/2018*

| Punct început | X / Y | Punct sfârşit | X / Y | Lungime segment (** (m) |
|---|---|---|---|---|
| 11 | 386.443,427<br>520.442,595 | 12 | 386.446,088<br>520.428,353 | 14.488 |
| 13 | 386.443,504<br>520.409,457 | 14 | 386.447,821<br>520.397,195 | 13.0 |
| 15 | 386.461,907<br>520.383,57 | 16 | 386.490,989<br>520.371,535 | 31.474 |
| 17 | 386.515,981<br>520.354,731 | 18 | 386.533,461<br>520.330,866 | 29.582 |
| 19 | 386.542,605<br>520.315,604 | 20 | 386.566,944<br>520.287,347 | 37.294 |
| 21 | 386.573,44<br>520.250,225 | 22 | 386.651,121<br>520.341,366 | 119.754 |
| 23 | 386.626,763<br>520.400,063 | 1 | 386.661,871<br>520.399,459 | 35.113 |

| Punct început | X / Y | Punct sfârşit | X / Y | Lungime segment (** (m) |
|---|---|---|---|---|
| 12 | 386.446,088<br>520.428,353 | 13 | 386.443,504<br>520.409,457 | 19.072 |
| 14 | 386.447,821<br>520.397,195 | 15 | 386.461,907<br>520.383,57 | 19.597 |
| 16 | 386.490,989<br>520.371,535 | 17 | 386.515,981<br>520.354,731 | 30.116 |
| 18 | 386.533,461<br>520.330,866 | 19 | 386.542,605<br>520.315,604 | 17.792 |
| 20 | 386.566,944<br>520.287,347 | 21 | 386.573,44<br>520.250,225 | 37.686 |
| 22 | 386.651,121<br>520.341,366 | 23 | 386.626,763<br>520.400,063 | 63.55 |

** Lungimile segmentelor sunt determinate în planul de proiecţie Stereo 70 şi sunt rotunjite la 1 milimetru.
*** Distanţa dintre puncte este formată din segmente cumulate ce sunt mai mici decât valoarea 1 milimetru.

*Document care conține date cu caracter personal, protejat de prevederile Regulamentului (UE) nr. 679/2016 și Legii 190/2018*

# DATE DESPRE IMOBILUL NR. 5954

**Oficiul de Cadastru şi Publicitate Imobiliară ALBA**
**Biroul de Cadastru şi Publicitate Imobiliară Alba Iulia**

## A. Partea I. Descrierea imobilului

**TEREN** Extravilan

**Adresa:** Jud. Alba

| Nr. Crt | Nr cadastral Nr. topografic | Suprafaţa* (mp) | Observaţii / Referinţe |
|---|---|---|---|
| A1 | | 3.372 | Sector cadastral:58 Teren neimprejmuit;<br>Imobilul se identifica cu parte din nr. top. 5487 inscris in CF 998/Cricău și cu parte din nr. top. 5488 inscris in CF 139/Cricău. |

## B. Partea II. Proprietari şi acte

| Inscrieri privitoare la dreptul de proprietate şi alte drepturi reale | | Referinţe |
|---|---|---|
| / | | |
| Act Administrativ nr. 1, din 01/01/2024 emis de -; | | |
| B1 | Inscrierea posesiei, drept de PROPRIETATE, dobandit prin Lege, cota actuala 1/1 | A1 |
| | 1) **NEIDENTIFICAT NEIDENTIFICAT** | |
| Act Normativ nr. 7, din 13/03/1996 emis de PARLAMENTUL ROMÂNIEI; | | |
| B2 | Se notează mențiunea de proprietar neidentificat. | A1 |

## C. Partea III. SARCINI .

| Inscrieri privind dezmembramintele dreptului de proprietate, drepturi reale de garanţie şi sarcini | Referinţe |
|---|---|
| NU SUNT | |

*Document care conține date cu caracter personal, protejat de prevederile Regulamentului (UE) nr. 679/2016 și Legii 190/2018*

# Anexa Nr. 1 La Partea I

## Teren

| Nr cadastral | Suprafaţa (mp)* | Observaţii / Referinţe |
|---|---|---|
| | 3.372 | Imobilul se identifica cu parte din nr. top. 5487 inscris in CF 998/Cricău și cu parte din nr. top. 5488 inscris in CF 139/Cricău. |

* Suprafaţa este determinată in planul de proiecţie Stereo 70.

DETALII LINIARE IMOBIL

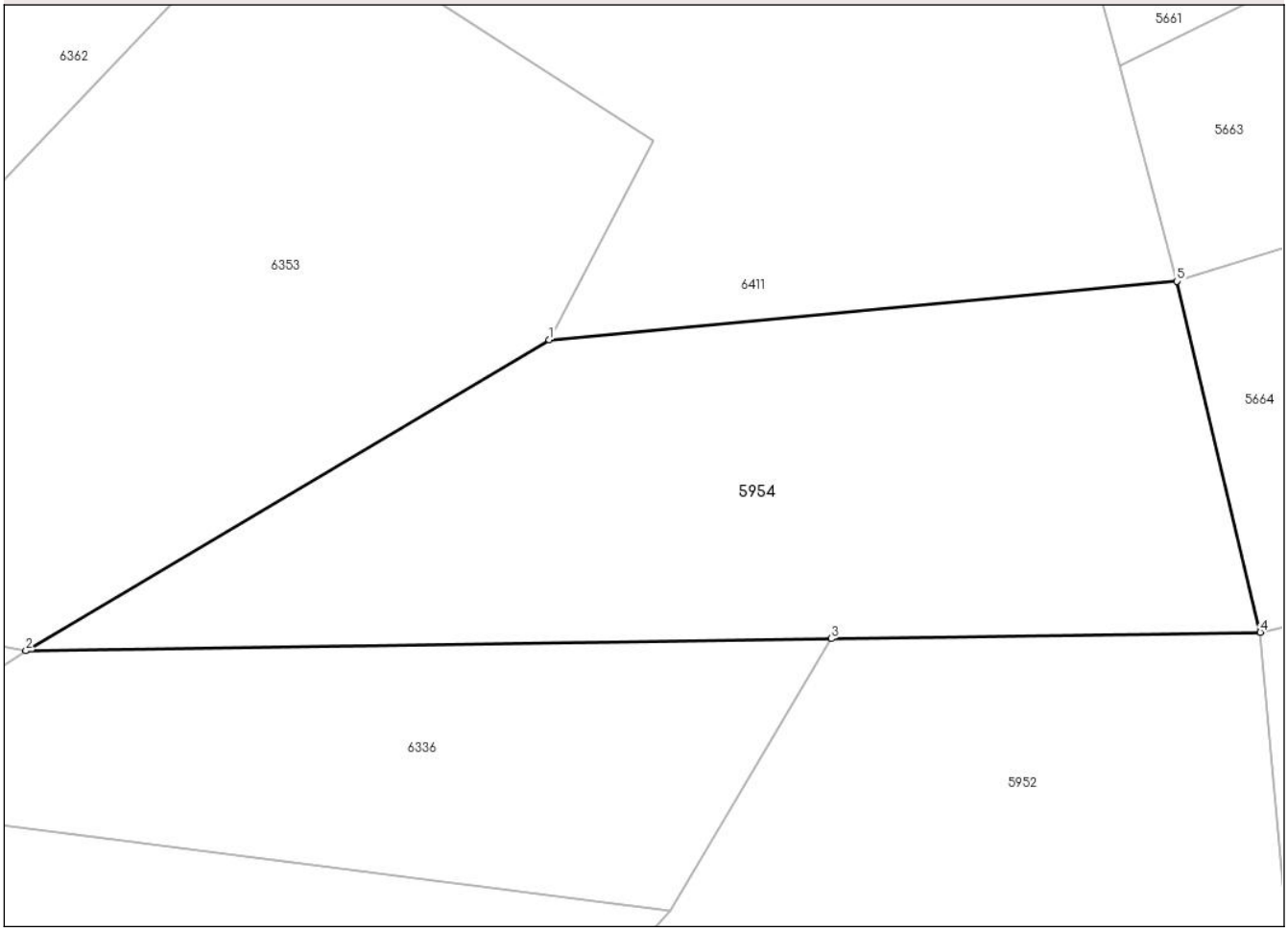


## Date referitoare la teren

| Crt | Categorie folosință | Intra vilan | Suprafaţa (mp) | Tarla | Parcelă | Nr. topo | Observaţii / Referinţe |
|---|---|---|---|---|---|---|---|
| 1 | faneata | NU | 3.372 | - | - | - | |

**Lungime Segmente**
**1) Valorile lungimilor segmentelor sunt obţinute din proiecţie în plan.**

| Punct început | X / Y | Punct sfârşit | X / Y | Lungime segment (** (m) |
|---|---|---|---|---|
| 1 | 386.574,077<br>520.567,335 | 2 | 386.518,563<br>520.534,349 | 64.575 |
| 2 | 386.518,563<br>520.534,349 | 3 | 386.604,012<br>520.535,63 | 85.459 |
| 3 | 386.604,012<br>520.535,63 | 4 | 386.649,485<br>520.536,312 | 45.478 |
| 4 | 386.649,485<br>520.536,312 | 5 | 386.640,648<br>520.573,55 | 38.272 |
| 5 | 386.640,648<br>520.573,55 | 1 | 386.574,077<br>520.567,335 | 66.86 |

*Document care conține date cu caracter personal, protejat de prevederile Regulamentului (UE) nr. 679/2016 și Legii 190/2018*

** Lungimile segmentelor sunt determinate în planul de proiecţie Stereo 70 şi sunt rotunjite la 1 milimetru.
*** Distanţa dintre puncte este formată din segmente cumulate ce sunt mai mici decât valoarea 1 milimetru.

*Document care conține date cu caracter personal, protejat de prevederile Regulamentului (UE) nr. 679/2016 și Legii 190/2018*

# DATE DESPRE IMOBILUL NR. 5955

**Oficiul de Cadastru şi Publicitate Imobiliară ALBA**
**Biroul de Cadastru şi Publicitate Imobiliară Alba Iulia**

## A. Partea I. Descrierea imobilului

**TEREN** Extravilan

**Adresa:** Jud. Alba

| Nr. Crt | Nr cadastral Nr. topografic | Suprafaţa* (mp) | Observaţii / Referinţe |
|---|---|---|---|
| A1 | | 489 | Sector cadastral:58 Teren neimprejmuit;<br>Imobilul se identifica cu parte din nr. top. 5495 inscris in CF 1375/Cricău. |

## B. Partea II. Proprietari şi acte

| Inscrieri privitoare la dreptul de proprietate şi alte drepturi reale | | Referinţe |
|---|---|---|
| / | | |
| Act Administrativ nr. 1, din 01/01/2024 emis de -; | | |
| B1 | Inscrierea posesiei, drept de PROPRIETATE, dobandit prin Lege, cota actuala 1/1 | A1 |
| | 1) **NEIDENTIFICAT NEIDENTIFICAT** | |
| Act Normativ nr. 7, din 13/03/1996 emis de PARLAMENTUL ROMÂNIEI; | | |
| B2 | Se notează mențiunea de proprietar neidentificat. | A1 |

## C. Partea III. SARCINI .

| Inscrieri privind dezmembramintele dreptului de proprietate, drepturi reale de garanţie şi sarcini | Referinţe |
|---|---|
| NU SUNT | |

*Document care conține date cu caracter personal, protejat de prevederile Regulamentului (UE) nr. 679/2016 și Legii 190/2018*

# Anexa Nr. 1 La Partea I

## Teren

| Nr cadastral | Suprafaţa (mp)* | Observaţii / Referinţe |
|---|---|---|
| | 489 | Imobilul se identifica cu parte din nr. top. 5495 inscris in CF 1375/Cricău. |

* Suprafaţa este determinată in planul de proiecţie Stereo 70.

DETALII LINIARE IMOBIL

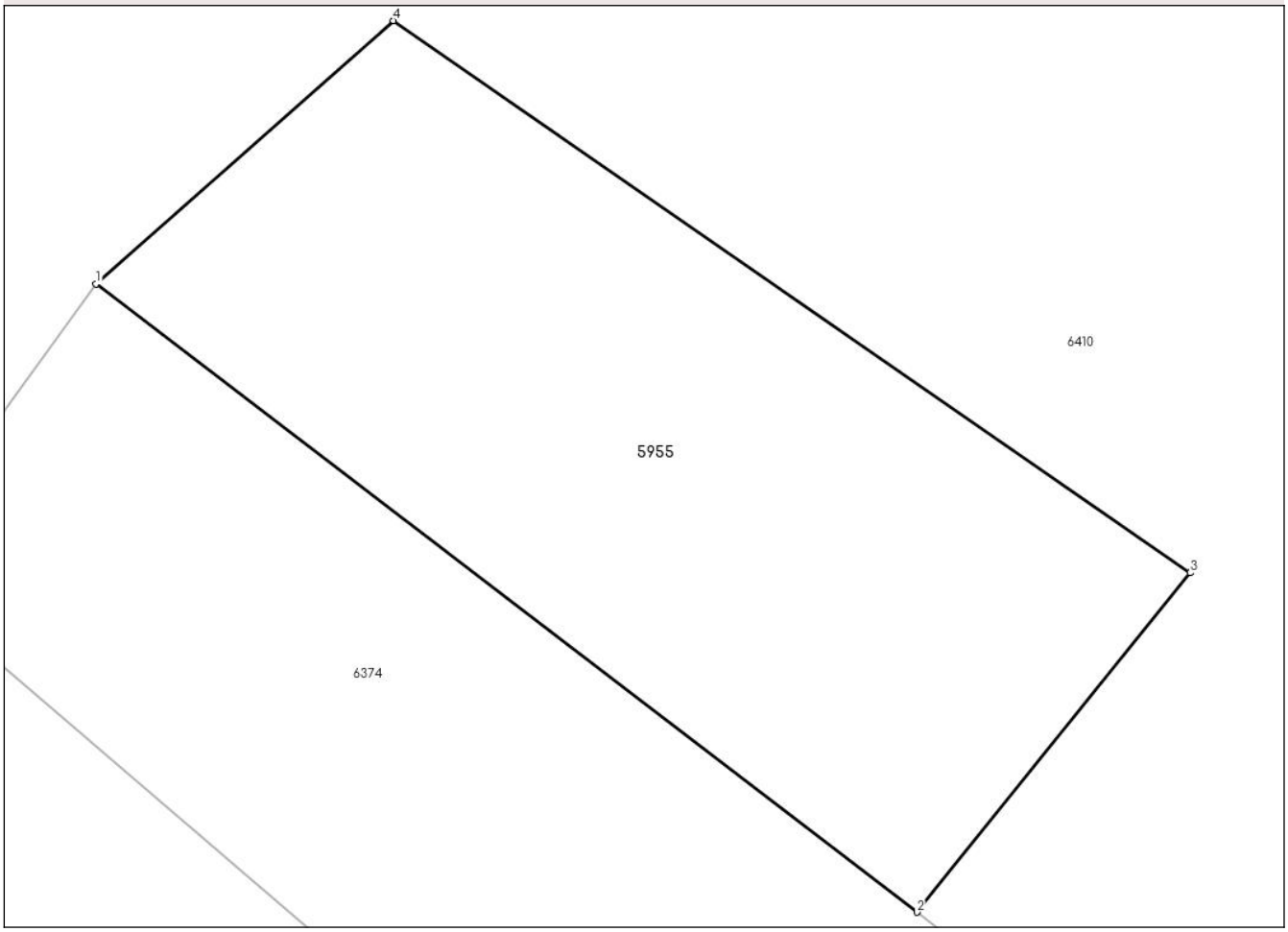


## Date referitoare la teren

| Crt | Categorie folosință | Intra vilan | Suprafaţa (mp) | Tarla | Parcelă | Nr. topo | Observaţii / Referinţe |
|---|---|---|---|---|---|---|---|
| 1 | faneata | NU | 489 | - | - | - | |

**Lungime Segmente**
**1) Valorile lungimilor segmentelor sunt obţinute din proiecţie în plan.**

| Punct început | X / Y | Punct sfârşit | X / Y | Lungime segment (** (m) |
|---|---|---|---|---|
| 1 | 386.165,388<br>520.848,079 | 2 | 386.193,691<br>520.826,439 | 35.628 |
| 2 | 386.193,691<br>520.826,439 | 3 | 386.203,112<br>520.838,129 | 15.014 |
| 3 | 386.203,112<br>520.838,129 | 4 | 386.175,644<br>520.857,149 | 33.41 |
| 4 | 386.175,644<br>520.857,149 | 1 | 386.165,388<br>520.848,079 | 13.691 |

**** Lungimile segmentelor sunt determinate în planul de proiecţie Stereo 70 şi sunt rotunjite la 1 milimetru.**

*Document care conține date cu caracter personal, protejat de prevederile Regulamentului (UE) nr. 679/2016 și Legii 190/2018*

***** Distanţa dintre puncte este formată din segmente cumulate ce sunt mai mici decât valoarea 1 milimetru.**

# DATE DESPRE IMOBILUL NR. 6324

**Oficiul de Cadastru şi Publicitate Imobiliară ALBA**
**Biroul de Cadastru şi Publicitate Imobiliară Alba Iulia**

## A. Partea I. Descrierea imobilului

**TEREN** Extravilan

**Adresa:** Jud. Alba, CRAIVA - "DUPĂ PĂDURE"

| Nr. Crt | Nr cadastral Nr. topografic | Suprafaţa* (mp) | Observaţii / Referinţe |
|---|---|---|---|
| A1 | | 3.000 | Sector cadastral:58 Teren neimprejmuit;<br>Imobilul se identifica cu parte din nr. top 5492, parte din nr. top. 5493, parte din nr. top. 5494 si parte din nr. top. 5495 inscris in CF 1375/Cricău. |

## B. Partea II. Proprietari şi acte

| Inscrieri privitoare la dreptul de proprietate şi alte drepturi reale | | Referinţe |
|---|---|---|
| / | | |
| Act Normativ nr. 7, din 13/03/1996 emis de PARLAMENTUL ROMÂNIEI; | | |
| B1 | Intabulare, drept de PROPRIETATE, dobandit prin Lege, cota actuala 1/1 | A1 |
| | 1) **NEIDENTIFICAT NEIDENTIFICAT** | |
| Act Administrativ nr. 6812/2201, din 26/11/2024 emis de PRIMARIA COMUNEI CRICAU; | | |
| B2 | Se inscrie posesia faptica in favoarea lui | A1 |
| | 1) **TOLDEA CĂTĂLIN MIRON** | |

## C. Partea III. SARCINI .

| Inscrieri privind dezmembramintele dreptului de proprietate, drepturi reale de garanţie şi sarcini | Referinţe |
|---|---|
| NU SUNT | |

# Anexa Nr. 1 La Partea I

## Teren

| Nr cadastral | Suprafaţa (mp)* | Observaţii / Referinţe |
|---|---|---|
| | 3.000 | Imobilul se identifica cu parte din nr. top 5492, parte din nr. top. 5493, parte din nr. top. 5494 si parte din nr. top. 5495 inscris in CF 1375/Cricău. |

* Suprafaţa este determinată in planul de proiecţie Stereo 70.

DETALII LINIARE IMOBIL

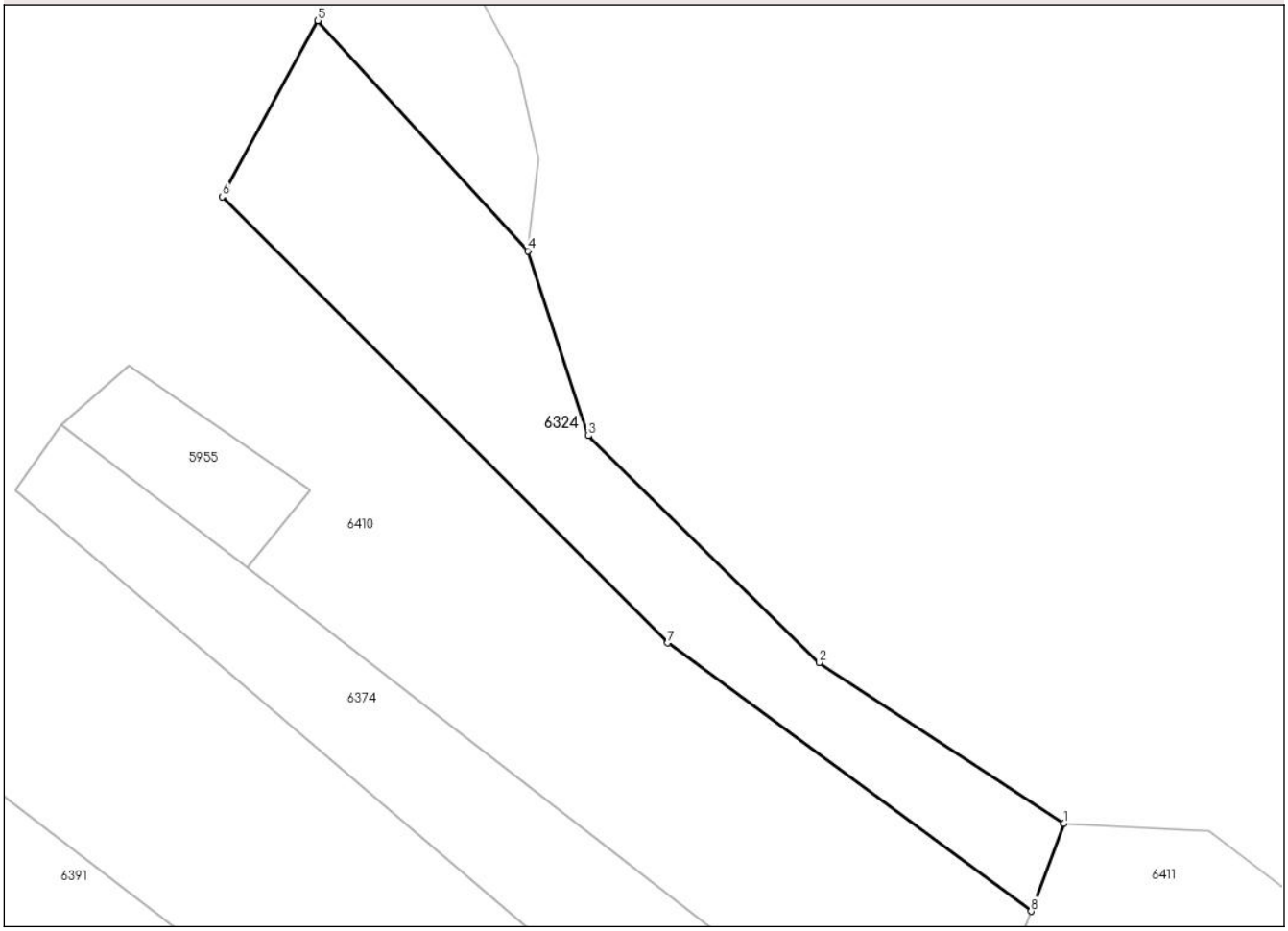


## Date referitoare la teren

| Crt | Categorie folosință | Intra vilan | Suprafaţa (mp) | Tarla | Parcelă | Nr. topo | Observaţii / Referinţe |
|---|---|---|---|---|---|---|---|
| 1 | faneata | NU | 3.000 | - | - | - | |

**Lungime Segmente**
**1) Valorile lungimilor segmentelor sunt obţinute din proiecţie în plan.**

| Punct început | X / Y | Punct sfârşit | X / Y | Lungime segment (** (m) |
|---|---|---|---|---|
| 1 | 386.317,798<br>520.787,564 | 2 | 386.280,568<br>520.812,02 | 44.544 |
| 2 | 386.280,568<br>520.812,02 | 3 | 386.245,438<br>520.846,493 | 49.219 |
| 3 | 386.245,438<br>520.846,493 | 4 | 386.236,286<br>520.874,597 | 29.557 |
| 4 | 386.236,286<br>520.874,597 | 5 | 386.204,349<br>520.909,6 | 47.383 |
| 5 | 386.204,349<br>520.909,6 | 6 | 386.189,778<br>520.882,835 | 30.474 |

*Document care conține date cu caracter personal, protejat de prevederile Regulamentului (UE) nr. 679/2016 și Legii 190/2018*

| Punct început | X / Y | Punct sfârşit | X / Y | Lungime segment (** (m) |
|---|---|---|---|---|
| 6 | 386.189,778<br>520.882,835 | 7 | 386.257,524<br>520.814,97 | 95.891 |
| 7 | 386.257,524<br>520.814,97 | 8 | 386.312,788<br>520.774,188 | 68.682 |
| 8 | 386.312,788<br>520.774,188 | 1 | 386.317,798<br>520.787,564 | 14.283 |

** Lungimile segmentelor sunt determinate în planul de proiecţie Stereo 70 şi sunt rotunjite la 1 milimetru.
*** Distanţa dintre puncte este formată din segmente cumulate ce sunt mai mici decât valoarea 1 milimetru.

*Document care conține date cu caracter personal, protejat de prevederile Regulamentului (UE) nr. 679/2016 și Legii 190/2018*

# DATE DESPRE IMOBILUL NR. 6336

**Oficiul de Cadastru şi Publicitate Imobiliară ALBA**
**Biroul de Cadastru şi Publicitate Imobiliară Alba Iulia**

## A. Partea I. Descrierea imobilului

**TEREN** Extravilan

**Adresa:** Jud. Alba, CRAIVA - "DUPĂ PĂDURE"

| Nr. Crt | Nr cadastral Nr. topografic | Suprafaţa* (mp) | Observaţii / Referinţe |
|---|---|---|---|
| A1 | | 2.100 | Sector cadastral:58 Teren neimprejmuit;<br>Imobilul se identifica cu parte din nr. top 5484, inscris in CF 2841/Cricău. |

## B. Partea II. Proprietari şi acte

| Inscrieri privitoare la dreptul de proprietate şi alte drepturi reale | | Referinţe |
|---|---|---|
| / | | |
| Act Normativ nr. 7, din 13/03/1996 emis de PARLAMENTUL ROMÂNIEI; | | |
| B1 | Intabulare, drept de PROPRIETATE, dobandit prin Lege, cota actuala 1/1 | A1 |
| | 1) **NEIDENTIFICAT NEIDENTIFICAT** | |
| Act Administrativ nr. 6812/2219, din 28/11/2024 emis de PRIMARIA COMUNEI CRICAU; | | |
| B2 | Se inscrie posesia faptica in favoarea lui | A1 |
| | 1) **CURTEAN OLIMPIA** | |

## C. Partea III. SARCINI .

| Inscrieri privind dezmembramintele dreptului de proprietate, drepturi reale de garanţie şi sarcini | Referinţe |
|---|---|
| NU SUNT | |

# Anexa Nr. 1 La Partea I

## Teren

| Nr cadastral | Suprafaţa (mp)* | Observaţii / Referinţe |
|---|---|---|
| | 2.100 | Imobilul se identifica cu parte din nr. top 5484, inscris in CF 2841/Cricău. |

* Suprafaţa este determinată in planul de proiecţie Stereo 70.

DETALII LINIARE IMOBIL

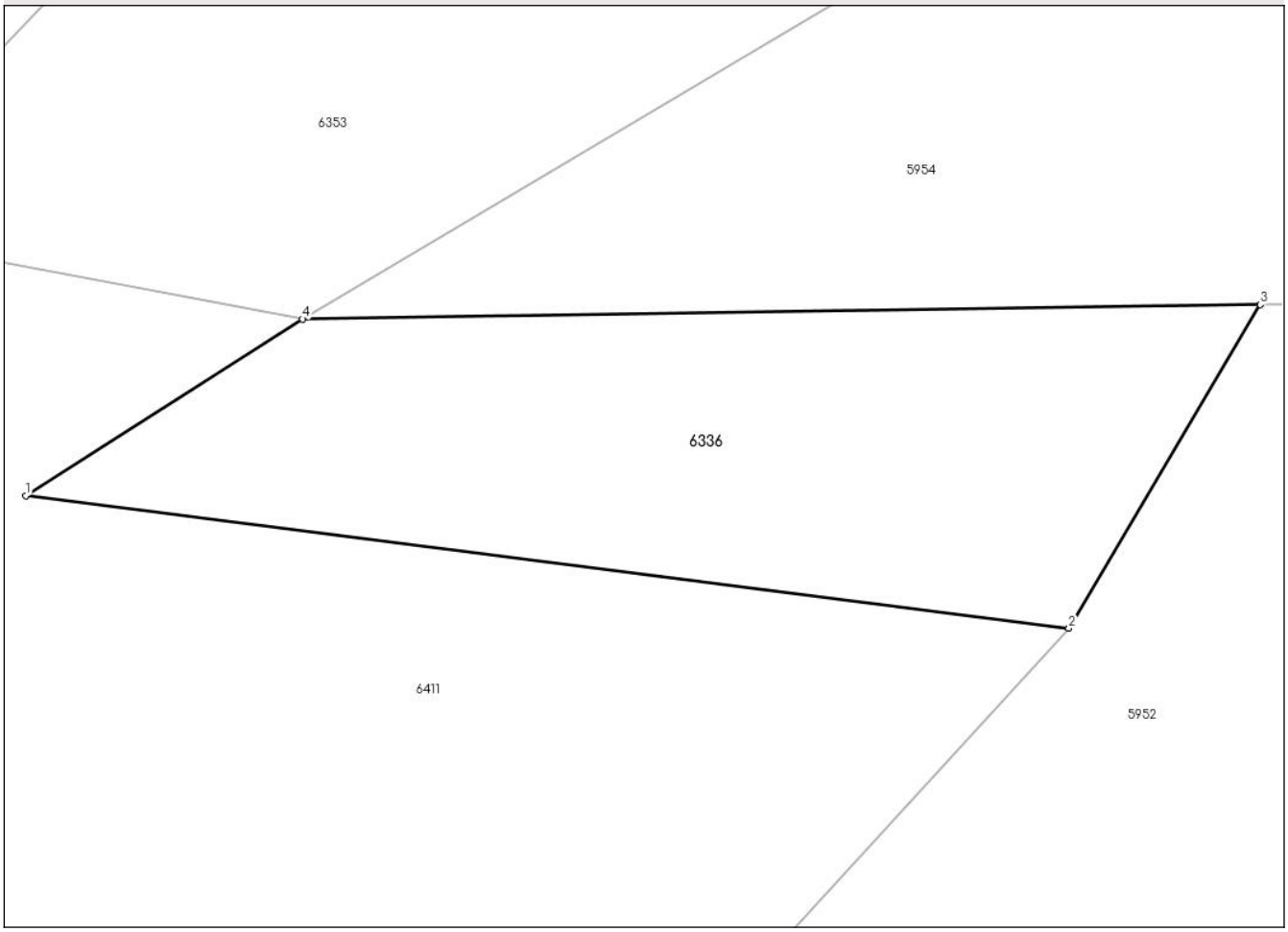


## Date referitoare la teren

| Crt | Categorie folosință | Intra vilan | Suprafaţa (mp) | Tarla | Parcelă | Nr. topo | Observaţii / Referinţe |
|---|---|---|---|---|---|---|---|
| 1 | faneata | NU | 2.100 | - | - | - | |

**Lungime Segmente**
**1) Valorile lungimilor segmentelor sunt obţinute din proiecţie în plan.**

| Punct început | X / Y | Punct sfârşit | X / Y | Lungime segment (** (m) |
|---|---|---|---|---|
| 1 | 386.493,867<br>520.518,613 | 2 | 386.586,942<br>520.506,775 | 93.825 |
| 2 | 386.586,942<br>520.506,775 | 3 | 386.604,012<br>520.535,63 | 33.526 |
| 3 | 386.604,012<br>520.535,63 | 4 | 386.518,563<br>520.534,349 | 85.459 |
| 4 | 386.518,563<br>520.534,349 | 1 | 386.493,867<br>520.518,613 | 29.283 |

**** Lungimile segmentelor sunt determinate în planul de proiecţie Stereo 70 şi sunt rotunjite la 1 milimetru.**

*Document care conține date cu caracter personal, protejat de prevederile Regulamentului (UE) nr. 679/2016 și Legii 190/2018*

***** Distanţa dintre puncte este formată din segmente cumulate ce sunt mai mici decât valoarea 1 milimetru.**

# DATE DESPRE IMOBILUL NR. 6353

**Oficiul de Cadastru şi Publicitate Imobiliară ALBA**
**Biroul de Cadastru şi Publicitate Imobiliară Alba Iulia**

## A. Partea I. Descrierea imobilului

**TEREN** Extravilan

**Adresa:** Jud. Alba

| Nr. Crt | Nr cadastral Nr. topografic | Suprafaţa* (mp) | Observaţii / Referinţe |
|---|---|---|---|
| A1 | | 4.157 | Sector cadastral:58 Teren neimprejmuit;<br>Imobilul se identifica cu parte din nr. top. 5487 inscris in CF 998/Cricău și cu parte din nr. top. 5488 inscris in CF 139/Cricău. |

## B. Partea II. Proprietari şi acte

| Inscrieri privitoare la dreptul de proprietate şi alte drepturi reale | | Referinţe |
|---|---|---|
| / | | |
| Act Administrativ nr. 1, din 13/03/1996 emis de -; | | |
| B1 | Inscrierea posesiei, drept de PROPRIETATE, dobandit prin Lege, cota actuala 1/1 | A1 |
| | 1) **NEIDENTIFICAT NEIDENTIFICAT** | |
| Act Normativ nr. 7, din 13/03/1996 emis de PARLAMENTUL ROMÂNIEI; | | |
| B2 | Se notează mențiunea de proprietar neidentificat. | A1 |

## C. Partea III. SARCINI .

| Inscrieri privind dezmembramintele dreptului de proprietate, drepturi reale de garanţie şi sarcini | Referinţe |
|---|---|
| NU SUNT | |

*Document care conține date cu caracter personal, protejat de prevederile Regulamentului (UE) nr. 679/2016 și Legii 190/2018*

# Anexa Nr. 1 La Partea I

## Teren

| Nr cadastral | Suprafaţa (mp)* | Observaţii / Referinţe |
|---|---|---|
| | 4.157 | Imobilul se identifica cu parte din nr. top. 5487 inscris in CF 998/Cricău și cu parte din nr. top. 5488 inscris in CF 139/Cricău. |

* Suprafaţa este determinată in planul de proiecţie Stereo 70.

DETALII LINIARE IMOBIL

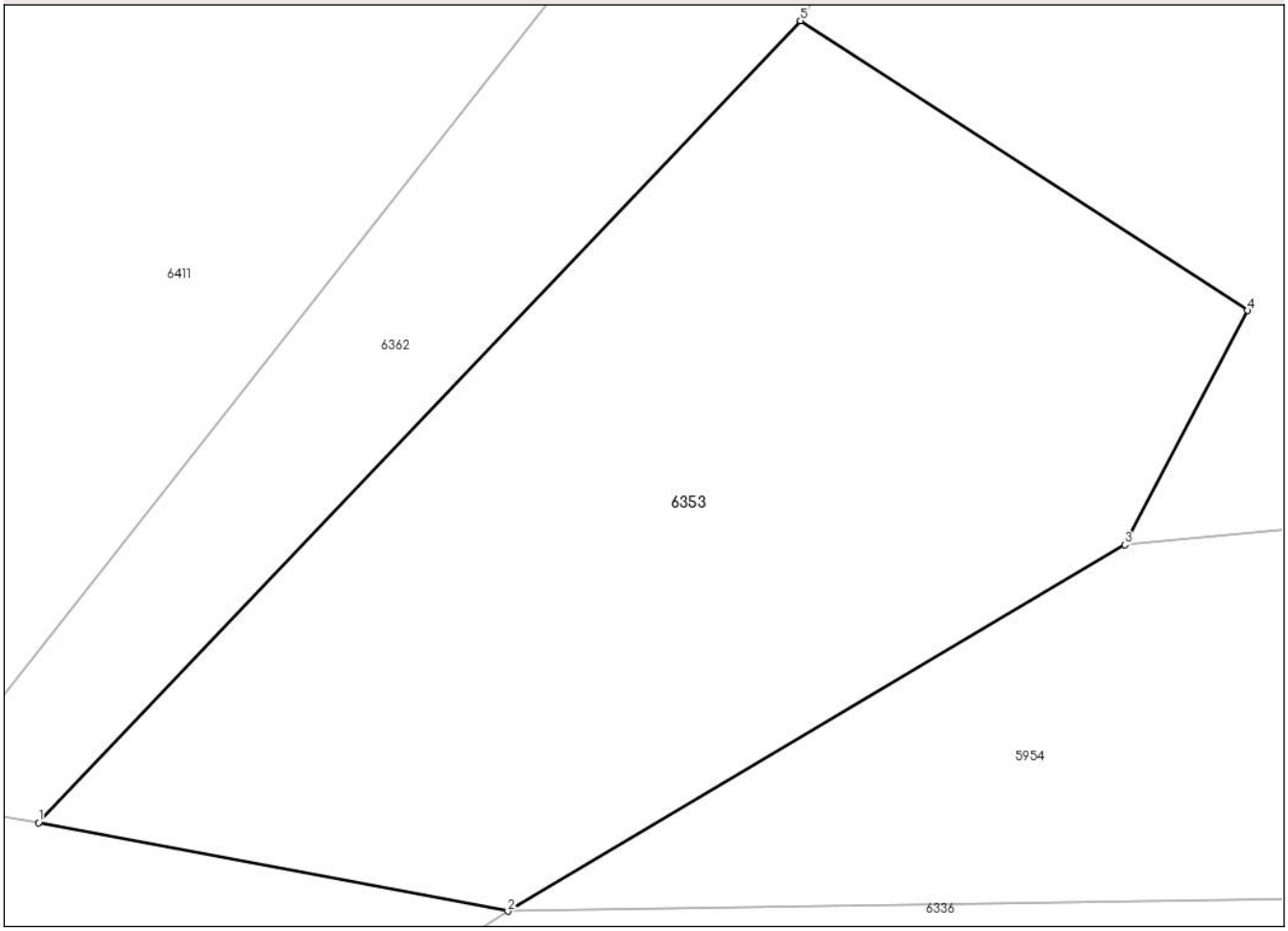


## Date referitoare la teren

| Crt | Categorie folosință | Intra vilan | Suprafaţa (mp) | Tarla | Parcelă | Nr. topo | Observaţii / Referinţe |
|---|---|---|---|---|---|---|---|
| 1 | faneata | NU | 4.157 | - | - | - | |

**Lungime Segmente**
**1) Valorile lungimilor segmentelor sunt obţinute din proiecţie în plan.**

| Punct început | X / Y | Punct sfârşit | X / Y | Lungime segment (** (m) |
|---|---|---|---|---|
| 1 | 386.476,32<br>520.542,323 | 2 | 386.518,563<br>520.534,349 | 42.989 |
| 2 | 386.518,563<br>520.534,349 | 3 | 386.574,077<br>520.567,335 | 64.575 |
| 3 | 386.574,077<br>520.567,335 | 4 | 386.585,141<br>520.588,412 | 23.804 |
| 4 | 386.585,141<br>520.588,412 | 5 | 386.544,882<br>520.614,504 | 47.975 |
| 5 | 386.544,882<br>520.614,504 | 1 | 386.476,32<br>520.542,323 | 99.553 |

*Document care conține date cu caracter personal, protejat de prevederile Regulamentului (UE) nr. 679/2016 și Legii 190/2018*

** Lungimile segmentelor sunt determinate în planul de proiecţie Stereo 70 şi sunt rotunjite la 1 milimetru.
*** Distanţa dintre puncte este formată din segmente cumulate ce sunt mai mici decât valoarea 1 milimetru.

*Document care conține date cu caracter personal, protejat de prevederile Regulamentului (UE) nr. 679/2016 și Legii 190/2018*

# DATE DESPRE IMOBILUL NR. 6358

**Oficiul de Cadastru şi Publicitate Imobiliară ALBA**
**Biroul de Cadastru şi Publicitate Imobiliară Alba Iulia**

## A. Partea I. Descrierea imobilului

**TEREN** Extravilan

**Adresa:** Jud. Alba, CRAIVA - "ÎN PĂDURICE"

| Nr. Crt | Nr cadastral Nr. topografic | Suprafaţa* (mp) | Observaţii / Referinţe |
|---|---|---|---|
| A1 | | 2.845 | Sector cadastral:58 Teren neimprejmuit;<br>Imobilul se identifica cu parte din nr. top. 5480 inscris in CF 568/Cricău și cu parte din nr. top. 5481 inscris in CF 567/Cricău. |

## B. Partea II. Proprietari şi acte

| Inscrieri privitoare la dreptul de proprietate şi alte drepturi reale | | Referinţe |
|---|---|---|
| / | | |
| Act Normativ nr. 7, din 13/03/1996 emis de PARLAMENTUL ROMÂNIEI; | | |
| B1 | Intabulare, drept de PROPRIETATE, dobandit prin Lege, cota actuala 1/1 | A1 |
| | 1) **NEIDENTIFICAT NEIDENTIFICAT** | |
| Act Administrativ nr. 6812/2268, din 02/12/2024 emis de PRIMĂRIA COMUNEI CRICĂU; | | |
| B2 | Se noteaza posesia faptica in favoarea lui | A1 |
| | 1) **SUCIU FLOREAN CORNEL** | |

## C. Partea III. SARCINI .

| Inscrieri privind dezmembramintele dreptului de proprietate, drepturi reale de garanţie şi sarcini | Referinţe |
|---|---|
| NU SUNT | |

*Document care conține date cu caracter personal, protejat de prevederile Regulamentului (UE) nr. 679/2016 și Legii 190/2018*

# Anexa Nr. 1 La Partea I

## Teren

| Nr cadastral | Suprafaţa (mp)* | Observaţii / Referinţe |
|---|---|---|
| | 2.845 | Imobilul se identifica cu parte din nr. top. 5480 inscris in CF 568/Cricău și cu parte din nr. top. 5481 inscris in CF 567/Cricău. |

* Suprafaţa este determinată in planul de proiecţie Stereo 70.

DETALII LINIARE IMOBIL

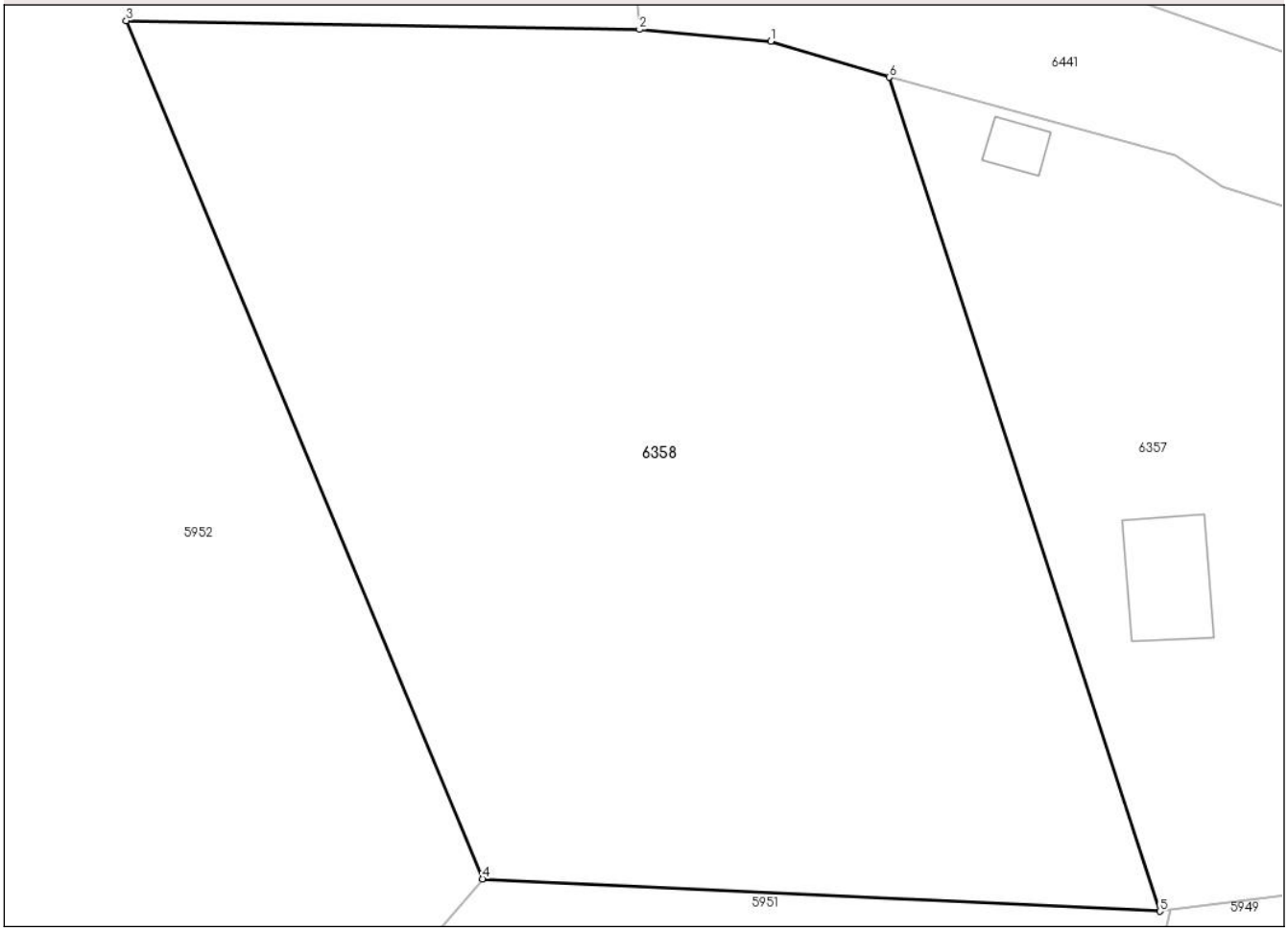


## Date referitoare la teren

| Crt | Categorie folosință | Intra vilan | Suprafaţa (mp) | Tarla | Parcelă | Nr. topo | Observaţii / Referinţe |
|---|---|---|---|---|---|---|---|
| 1 | faneata | NU | 2.845 | - | - | - | |

**Lungime Segmente**
**1) Valorile lungimilor segmentelor sunt obţinute din proiecţie în plan.**

| Punct început | X / Y | Punct sfârşit | X / Y | Lungime segment (** (m) |
|---|---|---|---|---|
| 1 | 386.670,832<br>520.398,665 | 2 | 386.661,871<br>520.399,459 | 8.996 |
| 2 | 386.661,871<br>520.399,459 | 3 | 386.626,763<br>520.400,063 | 35.113 |
| 3 | 386.626,763<br>520.400,063 | 4 | 386.651,121<br>520.341,366 | 63.55 |
| 4 | 386.651,121<br>520.341,366 | 5 | 386.697,448<br>520.339,148 | 46.38 |
| 5 | 386.697,448<br>520.339,148 | 6 | 386.678,932<br>520.396,194 | 59.976 |

*Document care conține date cu caracter personal, protejat de prevederile Regulamentului (UE) nr. 679/2016 și Legii 190/2018*

| Punct început | X / Y | Punct sfârşit | X / Y | Lungime segment (** (m) |
|---|---|---|---|---|
| 6 | 386.678,932<br>520.396,194 | 1 | 386.670,832<br>520.398,665 | 8.469 |

** Lungimile segmentelor sunt determinate în planul de proiecţie Stereo 70 şi sunt rotunjite la 1 milimetru.
*** Distanţa dintre puncte este formată din segmente cumulate ce sunt mai mici decât valoarea 1 milimetru.

*Document care conține date cu caracter personal, protejat de prevederile Regulamentului (UE) nr. 679/2016 și Legii 190/2018*

# DATE DESPRE IMOBILUL NR. 6362

**Oficiul de Cadastru şi Publicitate Imobiliară ALBA**
**Biroul de Cadastru şi Publicitate Imobiliară Alba Iulia**

## A. Partea I. Descrierea imobilului

**TEREN** Extravilan

**Adresa:** Jud. Alba, CRAIVA - "PĂDURICE"

| Nr. Crt | Nr cadastral Nr. topografic | Suprafaţa* (mp) | Observaţii / Referinţe |
|---|---|---|---|
| A1 | | 2.100 | Sector cadastral:58 Teren neimprejmuit;<br>Imobilul se identifica cu parte din nr. top 5487, inscris in CF 998/Cricău. |

## B. Partea II. Proprietari şi acte

| Inscrieri privitoare la dreptul de proprietate şi alte drepturi reale | | Referinţe |
|---|---|---|
| / | | |
| Act Normativ nr. 7, din 13/03/1996 emis de PARLAMENTUL ROMÂNIEI; | | |
| B1 | Intabulare, drept de PROPRIETATE, dobandit prin Lege, cota actuala 1/1 | A1 |
| | 1) **NEIDENTIFICAT NEIDENTIFICAT** | |
| Act Administrativ nr. 6812/2239, din 28/11/2024 emis de PRIMARIA COMUNEI CRICAU; | | |
| B2 | Se inscrie posesia faptica in favoarea lui | A1 |
| | 1) **LAZĂR SILVIU** | |

## C. Partea III. SARCINI .

| Inscrieri privind dezmembramintele dreptului de proprietate, drepturi reale de garanţie şi sarcini | Referinţe |
|---|---|
| NU SUNT | |

*Document care conține date cu caracter personal, protejat de prevederile Regulamentului (UE) nr. 679/2016 și Legii 190/2018*

# Anexa Nr. 1 La Partea I

## Teren

| Nr cadastral | Suprafaţa (mp)* | Observaţii / Referinţe |
|---|---|---|
| | 2.100 | Imobilul se identifica cu parte din nr. top 5487, inscris in CF 998/Cricău. |

* Suprafaţa este determinată in planul de proiecţie Stereo 70.

DETALII LINIARE IMOBIL

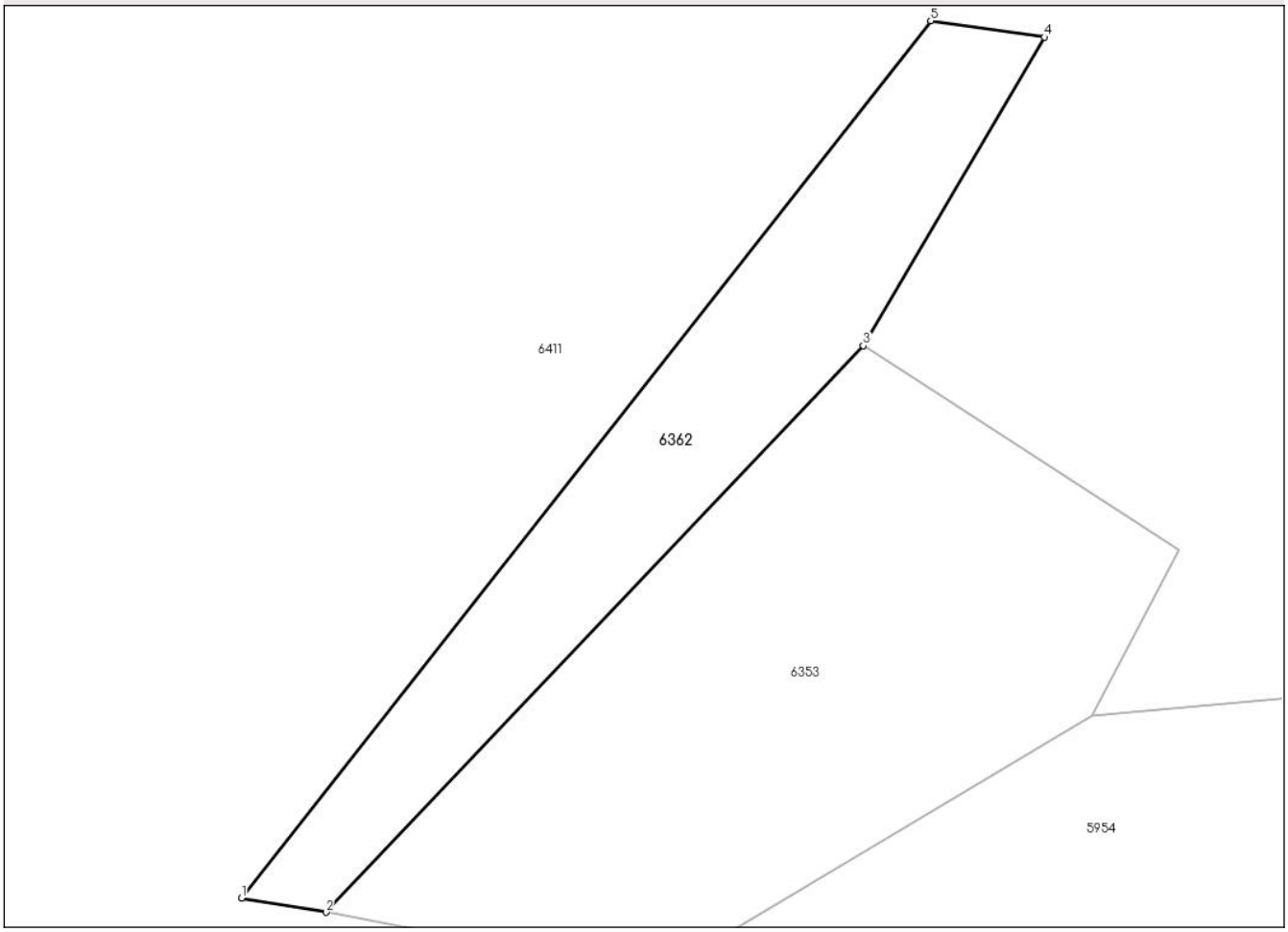


## Date referitoare la teren

| Crt | Categorie folosință | Intra vilan | Suprafaţa (mp) | Tarla | Parcelă | Nr. topo | Observaţii / Referinţe |
|---|---|---|---|---|---|---|---|
| 1 | faneata | NU | 2.100 | - | - | - | |

**Lungime Segmente**
**1) Valorile lungimilor segmentelor sunt obţinute din proiecţie în plan.**

| Punct început | X / Y | Punct sfârşit | X / Y | Lungime segment (** (m) |
|---|---|---|---|---|
| 1 | 386.465,568<br>520.544,147 | 2 | 386.476,32<br>520.542,323 | 10.906 |
| 2 | 386.476,32<br>520.542,323 | 3 | 386.544,882<br>520.614,504 | 99.553 |
| 3 | 386.544,882<br>520.614,504 | 4 | 386.567,984<br>520.653,841 | 45.619 |
| 4 | 386.567,984<br>520.653,841 | 5 | 386.553,485<br>520.655,938 | 14.65 |
| 5 | 386.553,485<br>520.655,938 | 1 | 386.465,568<br>520.544,147 | 142.22 |

*Document care conține date cu caracter personal, protejat de prevederile Regulamentului (UE) nr. 679/2016 și Legii 190/2018*

** Lungimile segmentelor sunt determinate în planul de proiecţie Stereo 70 şi sunt rotunjite la 1 milimetru.
*** Distanţa dintre puncte este formată din segmente cumulate ce sunt mai mici decât valoarea 1 milimetru.

*Document care conține date cu caracter personal, protejat de prevederile Regulamentului (UE) nr. 679/2016 și Legii 190/2018*

# DATE DESPRE IMOBILUL NR. 6374

**Oficiul de Cadastru şi Publicitate Imobiliară ALBA**
**Biroul de Cadastru şi Publicitate Imobiliară Alba Iulia**

## A. Partea I. Descrierea imobilului

**TEREN** Extravilan

**Adresa:** Jud. Alba, CRAIVA - "DUPĂ PĂDURE"

| Nr. Crt | Nr cadastral Nr. topografic | Suprafaţa* (mp) | Observaţii / Referinţe |
|---|---|---|---|
| A1 | | 2.800 | Sector cadastral:58 Teren neimprejmuit;<br>Imobilul se identifica cu parte din nr. top 5492, parte din nr. top. 5493, parte din nr. top. 5494 si parte din nr. top. 5495 inscris in CF 1375/Cricău. |

## B. Partea II. Proprietari şi acte

| Inscrieri privitoare la dreptul de proprietate şi alte drepturi reale | | Referinţe |
|---|---|---|
| / | | |
| Act Normativ nr. 7, din 13/03/1996 emis de PARLAMENTUL ROMÂNIEI; | | |
| B1 | Intabulare, drept de PROPRIETATE, dobandit prin Lege, cota actuala 1/1 | A1 |
| | 1) **NEIDENTIFICAT NEIDENTIFICAT** | |
| Act Administrativ nr. 6812/2258, din 29/11/2024 emis de PRIMARIA COMUNEI CRICAU; | | |
| B2 | Se inscrie posesia faptica in favoarea lui | A1 |
| | 1) **TRIFAN SILVIU**<br>2) **TRIFAN EVA** | |

## C. Partea III. SARCINI .

| Inscrieri privind dezmembramintele dreptului de proprietate, drepturi reale de garanţie şi sarcini | Referinţe |
|---|---|
| NU SUNT | |

*Document care conține date cu caracter personal, protejat de prevederile Regulamentului (UE) nr. 679/2016 și Legii 190/2018*

# Anexa Nr. 1 La Partea I

## Teren

| Nr cadastral | Suprafaţa (mp)* | Observaţii / Referinţe |
|---|---|---|
| | 2.800 | Imobilul se identifica cu parte din nr. top 5492, parte din nr. top. 5493, parte din nr. top. 5494 si parte din nr. top. 5495 inscris in CF 1375/Cricău. |

* Suprafaţa este determinată in planul de proiecţie Stereo 70.

DETALII LINIARE IMOBIL

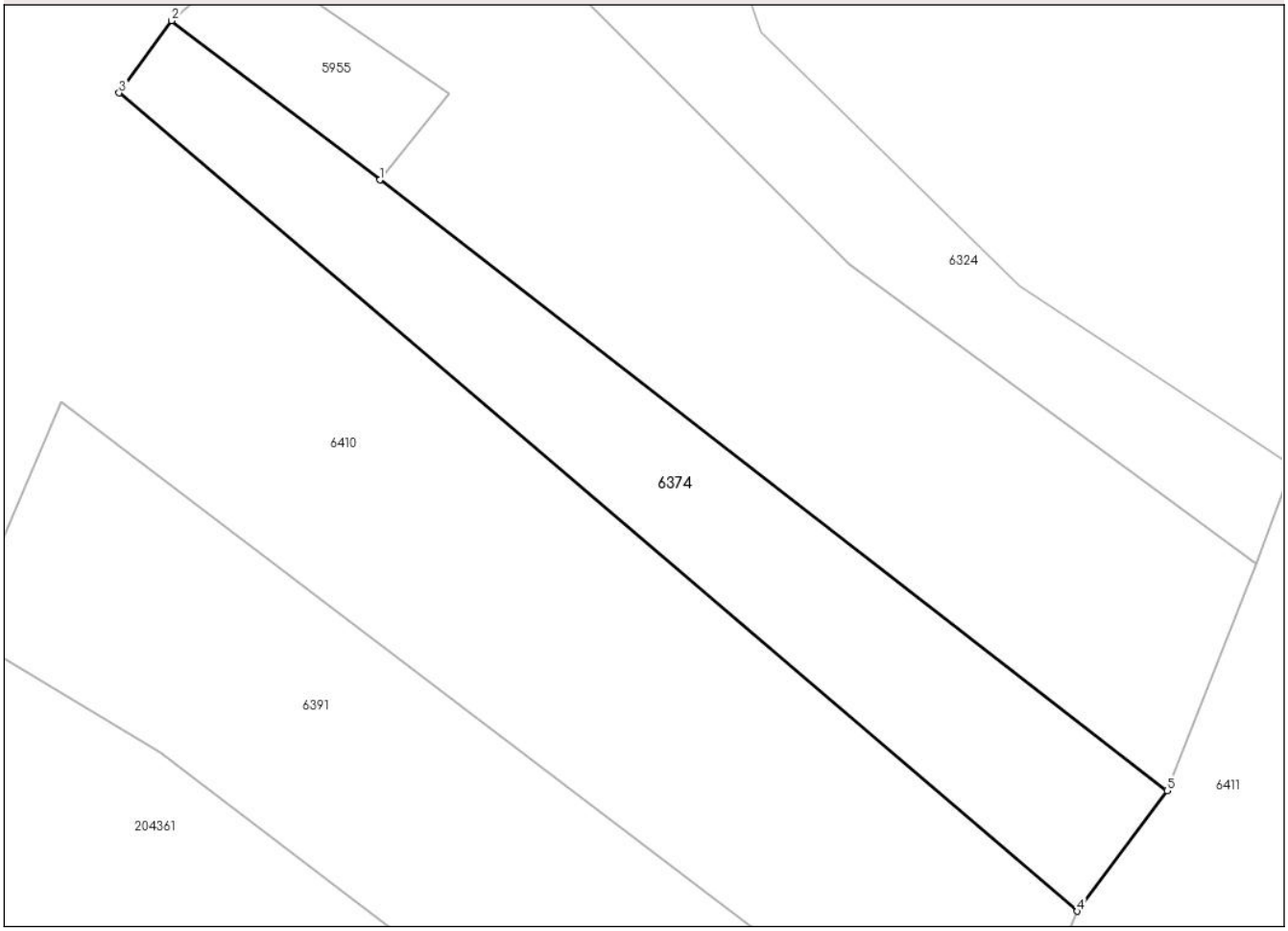


## Date referitoare la teren

| Crt | Categorie folosință | Intra vilan | Suprafaţa (mp) | Tarla | Parcelă | Nr. topo | Observaţii / Referinţe |
|---|---|---|---|---|---|---|---|
| 1 | faneata | NU | 2.800 | - | - | - | |

**Lungime Segmente**
**1) Valorile lungimilor segmentelor sunt obţinute din proiecţie în plan.**

| Punct început | X / Y | Punct sfârşit | X / Y | Lungime segment (** (m) |
|---|---|---|---|---|
| 1 | 386.193,691<br>520.826,439 | 2 | 386.165,388<br>520.848,079 | 35.628 |
| 2 | 386.165,388<br>520.848,079 | 3 | 386.158,249<br>520.838,262 | 12.138 |
| 3 | 386.158,249<br>520.838,262 | 4 | 386.288,48<br>520.727,047 | 171.257 |
| 4 | 386.288,48<br>520.727,047 | 5 | 386.300,68<br>520.743,428 | 20.425 |
| 5 | 386.300,68<br>520.743,428 | 1 | 386.193,691<br>520.826,439 | 135.416 |

*Document care conține date cu caracter personal, protejat de prevederile Regulamentului (UE) nr. 679/2016 și Legii 190/2018*

** Lungimile segmentelor sunt determinate în planul de proiecţie Stereo 70 şi sunt rotunjite la 1 milimetru.
*** Distanţa dintre puncte este formată din segmente cumulate ce sunt mai mici decât valoarea 1 milimetru.

*Document care conține date cu caracter personal, protejat de prevederile Regulamentului (UE) nr. 679/2016 și Legii 190/2018*

# DATE DESPRE IMOBILUL NR. 6391

**Oficiul de Cadastru şi Publicitate Imobiliară ALBA**
**Biroul de Cadastru şi Publicitate Imobiliară Alba Iulia**

## A. Partea I. Descrierea imobilului

**TEREN** Extravilan

**Adresa:** Jud. Alba, CRAIVA - "DUPĂ PĂDURE"

| Nr. Crt | Nr cadastral Nr. topografic | Suprafaţa* (mp) | Observaţii / Referinţe |
|---|---|---|---|
| A1 | | 5.000 | Sector cadastral:58 Teren neimprejmuit;<br>Imobilul se identifica cu parte din nr. top 5492, parte din nr. top. 5493, parte din nr. top. 5494 si parte din nr. top. 5495 inscris in CF 1375/Cricău. |

## B. Partea II. Proprietari şi acte

| Inscrieri privitoare la dreptul de proprietate şi alte drepturi reale | | Referinţe |
|---|---|---|
| / | | |
| Act Normativ nr. 7, din 13/03/1996 emis de PARLAMENTUL ROMÂNIEI; | | |
| B1 | Intabulare, drept de PROPRIETATE, dobandit prin Lege, cota actuala 1/1 | A1 |
| | 1) **NEIDENTIFICAT NEIDENTIFICAT** | |
| Act Administrativ nr. 6812/2216, din 28/11/2024 emis de PRIMARIA COMUNEI CRICĂU; | | |
| B2 | Se inscrie posesia faptica in favoarea lui | A1 |
| | 1) **SUCIU FLORIAN** | |

## C. Partea III. SARCINI .

| Inscrieri privind dezmembramintele dreptului de proprietate, drepturi reale de garanţie şi sarcini | Referinţe |
|---|---|
| NU SUNT | |

# Anexa Nr. 1 La Partea I

## Teren

| Nr cadastral | Suprafaţa (mp)* | Observaţii / Referinţe |
|---|---|---|
| | 5.000 | Imobilul se identifica cu parte din nr. top 5492, parte din nr. top. 5493, parte din nr. top. 5494 si parte din nr. top. 5495 inscris in CF 1375/Cricău. |

* Suprafaţa este determinată in planul de proiecţie Stereo 70.

DETALII LINIARE IMOBIL

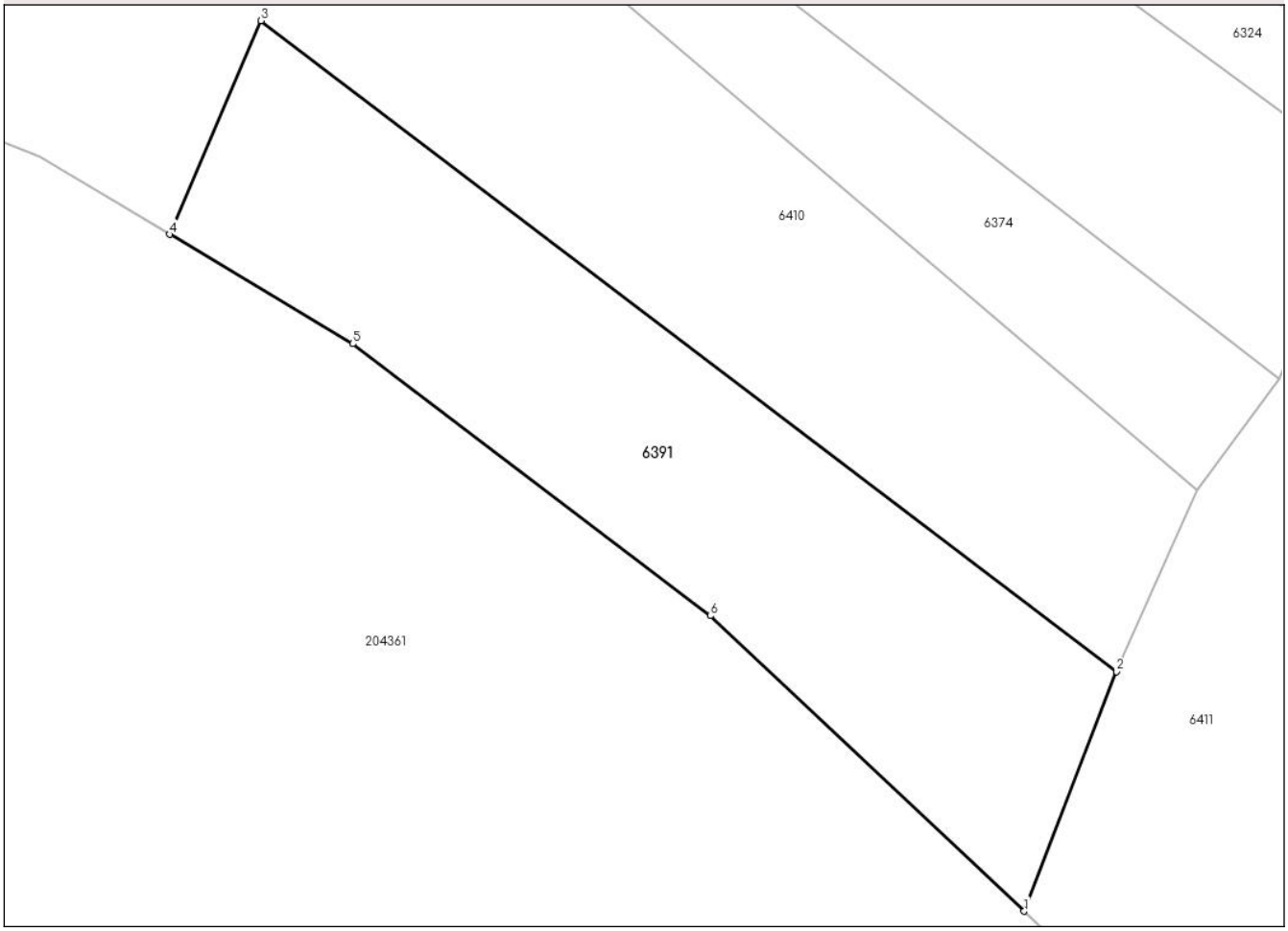


## Date referitoare la teren

| Crt | Categorie folosință | Intra vilan | Suprafaţa (mp) | Tarla | Parcelă | Nr. topo | Observaţii / Referinţe |
|---|---|---|---|---|---|---|---|
| 1 | faneata | NU | 5.000 | - | - | - | |

**Lungime Segmente**
**1) Valorile lungimilor segmentelor sunt obţinute din proiecţie în plan.**

| Punct început | X / Y | Punct sfârşit | X / Y | Lungime segment (** (m) |
|---|---|---|---|---|
| 1 | 386.263,02<br>520.664,872 | 2 | 386.276,649<br>520.700,24 | 37.903 |
| 2 | 386.276,649<br>520.700,24 | 3 | 386.150,354<br>520.796,335 | 158.697 |
| 3 | 386.150,354<br>520.796,335 | 4 | 386.136,86<br>520.764,797 | 34.304 |
| 4 | 386.136,86<br>520.764,797 | 5 | 386.163,905<br>520.748,629 | 31.509 |
| 5 | 386.163,905<br>520.748,629 | 6 | 386.216,684<br>520.708,476 | 66.317 |

*Document care conține date cu caracter personal, protejat de prevederile Regulamentului (UE) nr. 679/2016 și Legii 190/2018*

| Punct început | X / Y | Punct sfârşit | X / Y | Lungime segment (** (m) |
|---|---|---|---|---|
| 6 | 386.216,684<br>520.708,476 | 1 | 386.263,02<br>520.664,872 | 63.627 |

** Lungimile segmentelor sunt determinate în planul de proiecţie Stereo 70 şi sunt rotunjite la 1 milimetru.
*** Distanţa dintre puncte este formată din segmente cumulate ce sunt mai mici decât valoarea 1 milimetru.

*Document care conține date cu caracter personal, protejat de prevederile Regulamentului (UE) nr. 679/2016 și Legii 190/2018*

# DATE DESPRE IMOBILUL NR. 6410

**Oficiul de Cadastru şi Publicitate Imobiliară ALBA**
**Biroul de Cadastru şi Publicitate Imobiliară Alba Iulia**

## A. Partea I. Descrierea imobilului

**TEREN** Extravilan

**Adresa:** Jud. Alba

| Nr. Crt | Nr cadastral Nr. topografic | Suprafaţa* (mp) | Observaţii / Referinţe |
|---|---|---|---|
| A1 | | 57.035 | Sector cadastral:58 Teren neimprejmuit;<br>Imobilul se identifica cu parte din nr. top 5492, parte din nr. top. 5493, parte din nr. top. 5494 si parte din nr. top. 5495 inscris in CF 1375/Cricău, cu nr.top. 5496 , nr.top. 5497, nr.top. 5498/1 inscris in CF 3582/Cricău, cu nr.top. 5498/2, cu nr.top. 5499 inscris in CF 1408/Cricău, cu nr. top. 5500 inscris in CF 1541/Cricău. |

## B. Partea II. Proprietari şi acte

| Inscrieri privitoare la dreptul de proprietate şi alte drepturi reale | | Referinţe |
|---|---|---|
| / | | |
| Act Administrativ nr. 1, din 01/01/2024 emis de -; | | |
| B1 | Inscrierea posesiei, drept de PROPRIETATE, dobandit prin Lege, cota actuala 1/1 | A1 |
| | 1) **NEIDENTIFICAT NEIDENTIFICAT** | |
| Act Normativ nr. 7, din 13/03/1996 emis de PARLAMENTUL ROMÂNIEI; | | |
| B2 | Se notează mențiunea de proprietar neidentificat. | A1 |

## C. Partea III. SARCINI .

| Inscrieri privind dezmembramintele dreptului de proprietate, drepturi reale de garanţie şi sarcini | Referinţe |
|---|---|
| NU SUNT | |

*Document care conține date cu caracter personal, protejat de prevederile Regulamentului (UE) nr. 679/2016 și Legii 190/2018*

# Anexa Nr. 1 La Partea I

## Teren

| Nr cadastral | Suprafaţa (mp)* | Observaţii / Referinţe |
|---|---|---|
| | 57.035 | Imobilul se identifica cu parte din nr. top 5492, parte din nr. top. 5493, parte din nr. top. 5494 si parte din nr. top. 5495 inscris in CF 1375/Cricău, cu nr.top. 5496 , nr. top. 5497, nr.top. 5498/1 inscris in CF 3582/Cricău, cu nr.top. 5498/2, cu nr.top. 5499 inscris in CF 1408/Cricău, cu nr. top. 5500 inscris in CF 1541/Cricău. |

* Suprafaţa este determinată in planul de proiecţie Stereo 70.

DETALII LINIARE IMOBIL

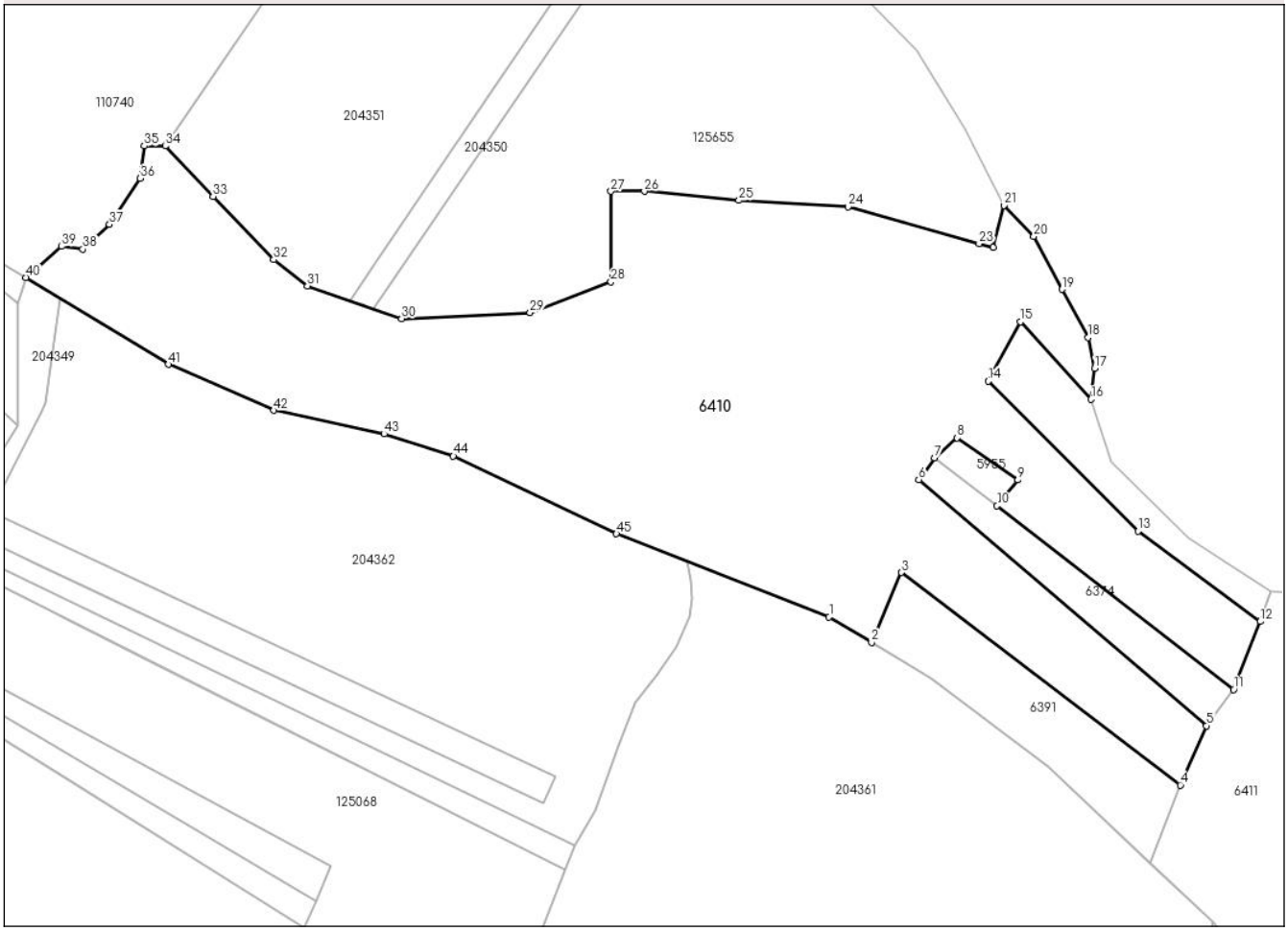


## Date referitoare la teren

| Crt | Categorie folosință | Intra vilan | Suprafaţa (mp) | Tarla | Parcelă | Nr. topo | Observaţii / Referinţe |
|---|---|---|---|---|---|---|---|
| 1 | faneata | NU | 57.035 | - | - | - | |

**Lungime Segmente**

**1) Valorile lungimilor segmentelor sunt obţinute din proiecţie în plan.**

| Punct început | X / Y | Punct sfârşit | X / Y | Lungime segment |
|---|---|---|---|---|
| 1 | 386.117,695 520.776,255 | 2 | 386.136,86 520.764,797 | 22.329 |
| 4 | 386.276,649 520.700,24 | 5 | 386.288,48 520.727,047 | 29.302 |
| 7 | 386.165,388 520.848,079 | 8 | 386.175,644 520.857,149 | 13.691 |
| 10 | 386.193,691 520.826,439 | 11 | 386.300,68 520.743,428 | 135.416 |

| Punct început | X / Y | Punct sfârşit | X / Y | Lungime segment |
|---|---|---|---|---|
| 2 | 386.136,86 520.764,797 | 3 | 386.150,354 520.796,335 | 34.304 |
| 5 | 386.288,48 520.727,047 | 6 | 386.158,249 520.838,262 | 171.257 |
| 8 | 386.175,644 520.857,149 | 9 | 386.203,112 520.838,129 | 33.41 |
| 11 | 386.300,68 520.743,428 | 12 | 386.312,788 520.774,188 | 33.057 |

| Punct început | X / Y | Punct sfârşit | X / Y | Lungime segment |
|---|---|---|---|---|
| 3 | 386.150,354 520.796,335 | 4 | 386.276,649 520.700,24 | 158.697 |
| 6 | 386.158,249 520.838,262 | 7 | 386.165,388 520.848,079 | 12.138 |
| 9 | 386.203,112 520.838,129 | 10 | 386.193,691 520.826,439 | 15.014 |
| 12 | 386.312,788 520.774,188 | 13 | 386.257,524 520.814,97 | 68.682 |

*Document care conține date cu caracter personal, protejat de prevederile Regulamentului (UE) nr. 679/2016 și Legii 190/2018*

| Punct început | X / Y | Punct sfârşit | X / Y | Lungime segment |
|---|---|---|---|---|
| 13 | 386.257,524 520.814,97 | 14 | 386.189,778 520.882,835 | 95.891 |
| 16 | 386.236,286 520.874,597 | 17 | 386.237,915 520.888,537 | 14.035 |
| 19 | 386.223,157 520.924,322 | 20 | 386.210,376 520.948,243 | 27.121 |
| 22 | 386.191,963 520.943,164 | 23 | 386.185,514 520.944,972 | 6.698 |
| 25 | 386.076,862 520.964,543 | 26 | 386.034,067 520.968,614 | 42.988 |
| 28 | 386.018,987 520.927,663 | 29 | 385.982,339 520.913,785 | 39.188 |
| 31 | 385.881,651 520.925,842 | 32 | 385.866,4 520.937,672 | 19.301 |
| 34 | 385.817,251 520.989,105 | 35 | 385.807,86 520.989,105 | 9.391 |
| 37 | 385.792,014 520.953,644 | 38 | 385.780,007 520.942,443 | 16.42 |
| 40 | 385.754,197 520.929,658 | 41 | 385.818,66 520.890,363 | 75.496 |
| 43 | 385.916,298 520.858,965 | 44 | 385.947,64 520.848,936 | 32.907 |

| Punct început | X / Y | Punct sfârşit | X / Y | Lungime segment |
|---|---|---|---|---|
| 14 | 386.189,778 520.882,835 | 15 | 386.204,349 520.909,6 | 30.474 |
| 17 | 386.237,915 520.888,537 | 18 | 386.234,823 520.902,488 | 14.29 |
| 20 | 386.210,376 520.948,243 | 21 | 386.196,743 520.962,275 | 19.564 |
| 23 | 386.185,514 520.944,972 | 24 | 386.126,258 520.961,586 | 61.541 |
| 26 | 386.034,067 520.968,614 | 27 | 386.018,987 520.968,614 | 15.08 |
| 29 | 385.982,339 520.913,785 | 30 | 385.924,218 520.911,054 | 58.185 |
| 32 | 385.866,4 520.937,672 | 33 | 385.838,879 520.966,351 | 39.748 |
| 35 | 385.807,86 520.989,105 | 36 | 385.805,868 520.974,457 | 14.783 |
| 38 | 385.780,007 520.942,443 | 39 | 385.770,377 520.943,716 | 9.714 |
| 41 | 385.818,66 520.890,363 | 42 | 385.866,42 520.869,566 | 52.092 |
| 44 | 385.947,64 520.848,936 | 45 | 386.021,436 520.813,776 | 81.744 |

| Punct început | X / Y | Punct sfârşit | X / Y | Lungime segment |
|---|---|---|---|---|
| 15 | 386.204,349 520.909,6 | 16 | 386.236,286 520.874,597 | 47.383 |
| 18 | 386.234,823 520.902,488 | 19 | 386.223,157 520.924,322 | 24.755 |
| 21 | 386.196,743 520.962,275 | 22 | 386.191,963 520.943,164 | 19.7 |
| 24 | 386.126,258 520.961,586 | 25 | 386.076,862 520.964,543 | 49.484 |
| 27 | 386.018,987 520.968,614 | 28 | 386.018,987 520.927,663 | 40.951 |
| 30 | 385.924,218 520.911,054 | 31 | 385.881,651 520.925,842 | 45.063 |
| 33 | 385.838,879 520.966,351 | 34 | 385.817,251 520.989,105 | 31.393 |
| 36 | 385.805,868 520.974,457 | 37 | 385.792,014 520.953,644 | 25.002 |
| 39 | 385.770,377 520.943,716 | 40 | 385.754,197 520.929,658 | 21.434 |
| 42 | 385.866,42 520.869,566 | 43 | 385.916,298 520.858,965 | 50.992 |
| 45 | 386.021,436 520.813,776 | 1 | 386.117,695 520.776,255 | 103.313 |

**** Lungimile segmentelor sunt determinate în planul de proiecţie Stereo 70 şi sunt rotunjite la 1 milimetru.**
***** Distanţa dintre puncte este formată din segmente cumulate ce sunt mai mici decât valoarea 1 milimetru.**

*Document care conține date cu caracter personal, protejat de prevederile Regulamentului (UE) nr. 679/2016 și Legii 190/2018*

# DATE DESPRE IMOBILUL NR. 6411

**Oficiul de Cadastru şi Publicitate Imobiliară ALBA**
**Biroul de Cadastru şi Publicitate Imobiliară Alba Iulia**

## A. Partea I. Descrierea imobilului

**TEREN** Extravilan

**Adresa:** Jud. Alba

| Nr. Crt | Nr cadastral Nr. topografic | Suprafaţa* (mp) | Observaţii / Referinţe |
|---|---|---|---|
| A1 | | 69.033 | Sector cadastral:58 Teren neimprejmuit;<br>Imobilul se identifica cu nr. top 5491, inscris in CF 998/Cricău, cu nr.top. 5489 inscris in CF 2419/Cricău, cu nr.top.5484 inscris in CF 2841/Cricău, cu nr. top. 5488 inscris in CF 139/Cricău și cu parte din nr.top. 5487 inscris in CF 998/Cricău. |

## B. Partea II. Proprietari şi acte

| Inscrieri privitoare la dreptul de proprietate şi alte drepturi reale | | Referinţe |
|---|---|---|
| / | | |
| Act Administrativ nr. 1, din 01/01/2024 emis de -; | | |
| B1 | Inscrierea posesiei, drept de PROPRIETATE, dobandit prin Lege, cota actuala 1/1 | A1 |
| | 1) **NEIDENTIFICAT NEIDENTIFICAT** | |
| Act Normativ nr. 7, din 13/03/1996 emis de PARLAMENTUL ROMÂNIEI; | | |
| B2 | Se notează mențiunea de proprietar neidentificat. | A1 |

## C. Partea III. SARCINI .

| Inscrieri privind dezmembramintele dreptului de proprietate, drepturi reale de garanţie şi sarcini | Referinţe |
|---|---|
| NU SUNT | |

# Anexa Nr. 1 La Partea I

## Teren

| Nr cadastral | Suprafaţa (mp)* | Observaţii / Referinţe |
|---|---|---|
| | 69.033 | Imobilul se identifica cu nr. top 5491, inscris in CF 998/Cricău, cu nr.top. 5489 inscris in CF 2419/Cricău, cu nr.top.5484 inscris in CF 2841/Cricău, cu nr. top.5488 inscris in CF 139/Cricău și cu parte din nr.top. 5487 inscris in CF 998/Cricău. |

* Suprafaţa este determinată in planul de proiecţie Stereo 70.

DETALII LINIARE IMOBIL

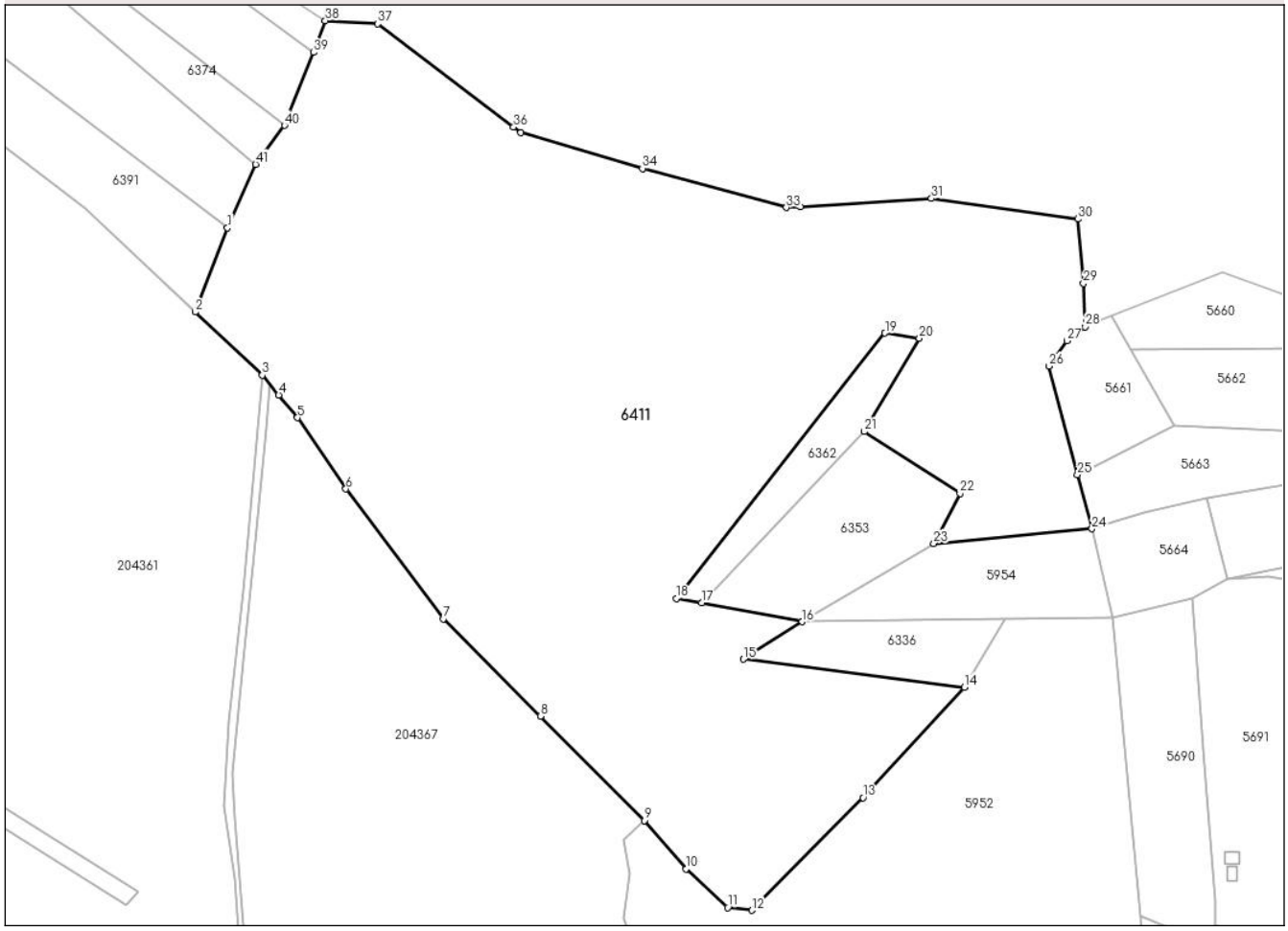


## Date referitoare la teren

| Crt | Categorie folosință | Intra vilan | Suprafaţa (mp) | Tarla | Parcelă | Nr. topo | Observaţii / Referinţe |
|---|---|---|---|---|---|---|---|
| 1 | faneata | NU | 69.033 | - | - | - | |

**Lungime Segmente**

**1) Valorile lungimilor segmentelor sunt obţinute din proiecţie în plan.**

| Punct început | X / Y | Punct sfârşit | X / Y | Lungime segment |
|---|---|---|---|---|
| 1 | 386.276,649 520.700,24 | 2 | 386.263,02 520.664,872 | 37.903 |
| 4 | 386.298,177 520.629,916 | 5 | 386.306,081 520.620,335 | 12.42 |
| 7 | 386.367,471 520.535,583 | 8 | 386.408,371 520.494,568 | 57.923 |
| 10 | 386.469,634 520.430,254 | 11 | 386.487,312 520.413,945 | 24.052 |
| 13 | 386.544,247 520.460,29 | 14 | 386.586,942 520.506,775 | 63.117 |

| Punct început | X / Y | Punct sfârşit | X / Y | Lungime segment |
|---|---|---|---|---|
| 2 | 386.263,02 520.664,872 | 3 | 386.291,272 520.638,285 | 38.795 |
| 5 | 386.306,081 520.620,335 | 6 | 386.326,473 520.590,28 | 36.32 |
| 8 | 386.408,371 520.494,568 | 9 | 386.452,098 520.450,57 | 62.031 |
| 11 | 386.487,312 520.413,945 | 12 | 386.497,515 520.412,825 | 10.264 |
| 14 | 386.586,942 520.506,775 | 15 | 386.493,867 520.518,613 | 93.825 |

| Punct început | X / Y | Punct sfârşit | X / Y | Lungime segment |
|---|---|---|---|---|
| 3 | 386.291,272 520.638,285 | 4 | 386.298,177 520.629,916 | 10.85 |
| 6 | 386.326,473 520.590,28 | 7 | 386.367,471 520.535,583 | 68.356 |
| 9 | 386.452,098 520.450,57 | 10 | 386.469,634 520.430,254 | 26.837 |
| 12 | 386.497,515 520.412,825 | 13 | 386.544,247 520.460,29 | 66.609 |
| 15 | 386.493,867 520.518,613 | 16 | 386.518,563 520.534,349 | 29.283 |

*Document care conține date cu caracter personal, protejat de prevederile Regulamentului (UE) nr. 679/2016 și Legii 190/2018*

| Punct început | X / Y | Punct sfârşit | X / Y | Lungime segment |
|---|---|---|---|---|
| 16 | 386.518,563 520.534,349 | 17 | 386.476,32 520.542,323 | 42.989 |
| 19 | 386.553,485 520.655,938 | 20 | 386.567,984 520.653,841 | 14.65 |
| 22 | 386.585,141 520.588,412 | 23 | 386.574,077 520.567,335 | 23.804 |
| 25 | 386.634,589 520.596,354 | 26 | 386.622,442 520.642,065 | 47.297 |
| 28 | 386.637,744 520.658,608 | 29 | 386.637,121 520.676,864 | 18.267 |
| 31 | 386.573,067 520.712,655 | 32 | 386.517,816 520.709,201 | 55.359 |
| 34 | 386.451,339 520.725,285 | 35 | 386.400,177 520.740,399 | 53.348 |
| 37 | 386.339,941 520.786,318 | 38 | 386.317,798 520.787,564 | 22.178 |
| 40 | 386.300,68 520.743,428 | 41 | 386.288,48 520.727,047 | 20.425 |

| Punct început | X / Y | Punct sfârşit | X / Y | Lungime segment |
|---|---|---|---|---|
| 17 | 386.476,32 520.542,323 | 18 | 386.465,568 520.544,147 | 10.906 |
| 20 | 386.567,984 520.653,841 | 21 | 386.544,882 520.614,504 | 45.619 |
| 23 | 386.574,077 520.567,335 | 24 | 386.640,648 520.573,55 | 66.86 |
| 26 | 386.622,442 520.642,065 | 27 | 386.630,119 520.652,78 | 13.181 |
| 29 | 386.637,121 520.676,864 | 30 | 386.634,698 520.704,027 | 27.271 |
| 32 | 386.517,816 520.709,201 | 33 | 386.511,975 520.708,836 | 5.852 |
| 35 | 386.400,177 520.740,399 | 36 | 386.397,092 520.742,751 | 3.879 |
| 38 | 386.317,798 520.787,564 | 39 | 386.312,788 520.774,188 | 14.283 |
| 41 | 386.288,48 520.727,047 | 1 | 386.276,649 520.700,24 | 29.302 |

| Punct început | X / Y | Punct sfârşit | X / Y | Lungime segment |
|---|---|---|---|---|
| 18 | 386.465,568 520.544,147 | 19 | 386.553,485 520.655,938 | 142.22 |
| 21 | 386.544,882 520.614,504 | 22 | 386.585,141 520.588,412 | 47.975 |
| 24 | 386.640,648 520.573,55 | 25 | 386.634,589 520.596,354 | 23.595 |
| 27 | 386.630,119 520.652,78 | 28 | 386.637,744 520.658,608 | 9.597 |
| 30 | 386.634,698 520.704,027 | 31 | 386.573,067 520.712,655 | 62.232 |
| 33 | 386.511,975 520.708,836 | 34 | 386.451,339 520.725,285 | 62.827 |
| 36 | 386.397,092 520.742,751 | 37 | 386.339,941 520.786,318 | 71.863 |
| 39 | 386.312,788 520.774,188 | 40 | 386.300,68 520.743,428 | 33.057 |

**** Lungimile segmentelor sunt determinate în planul de proiecţie Stereo 70 şi sunt rotunjite la 1 milimetru.**
***** Distanţa dintre puncte este formată din segmente cumulate ce sunt mai mici decât valoarea 1 milimetru.**

*Document care conține date cu caracter personal, protejat de prevederile Regulamentului (UE) nr. 679/2016 și Legii 190/2018*

# DATE DESPRE IMOBILUL NR. 6412

**Oficiul de Cadastru şi Publicitate Imobiliară ALBA**
**Biroul de Cadastru şi Publicitate Imobiliară Alba Iulia**

## A. Partea I. Descrierea imobilului

**TEREN** Extravilan

**Adresa:** Jud. Alba

| Nr. Crt | Nr cadastral Nr. topografic | Suprafaţa* (mp) | Observaţii / Referinţe |
|---|---|---|---|
| A1 | | 907 | Sector cadastral:58 Teren neimprejmuit;<br>Imobilul se identifica cu parte din nr. top. 5381 inscris in CF 1430/Cricău. |

## B. Partea II. Proprietari şi acte

| Inscrieri privitoare la dreptul de proprietate şi alte drepturi reale | | Referinţe |
|---|---|---|
| / | | |
| Act Administrativ nr. 1, din 01/01/2024 emis de -; | | |
| B1 | Inscrierea posesiei, drept de PROPRIETATE, dobandit prin Lege, cota actuala 1/1 | A1 |
| | 1) **NEIDENTIFICAT NEIDENTIFICAT** | |
| Act Normativ nr. 7, din 13/03/1996 emis de PARLAMENTUL ROMÂNIEI; | | |
| B2 | Se notează mențiunea de proprietar neidentificat. | A1 |

## C. Partea III. SARCINI .

| Inscrieri privind dezmembramintele dreptului de proprietate, drepturi reale de garanţie şi sarcini | Referinţe |
|---|---|
| NU SUNT | |

*Document care conține date cu caracter personal, protejat de prevederile Regulamentului (UE) nr. 679/2016 și Legii 190/2018*

# Anexa Nr. 1 La Partea I

## Teren

| Nr cadastral | Suprafaţa (mp)* | Observaţii / Referinţe |
|---|---|---|
| | 907 | Imobilul se identifica cu parte din nr. top. 5381 inscris in CF 1430/Cricău. |

* Suprafaţa este determinată in planul de proiecţie Stereo 70.

DETALII LINIARE IMOBIL

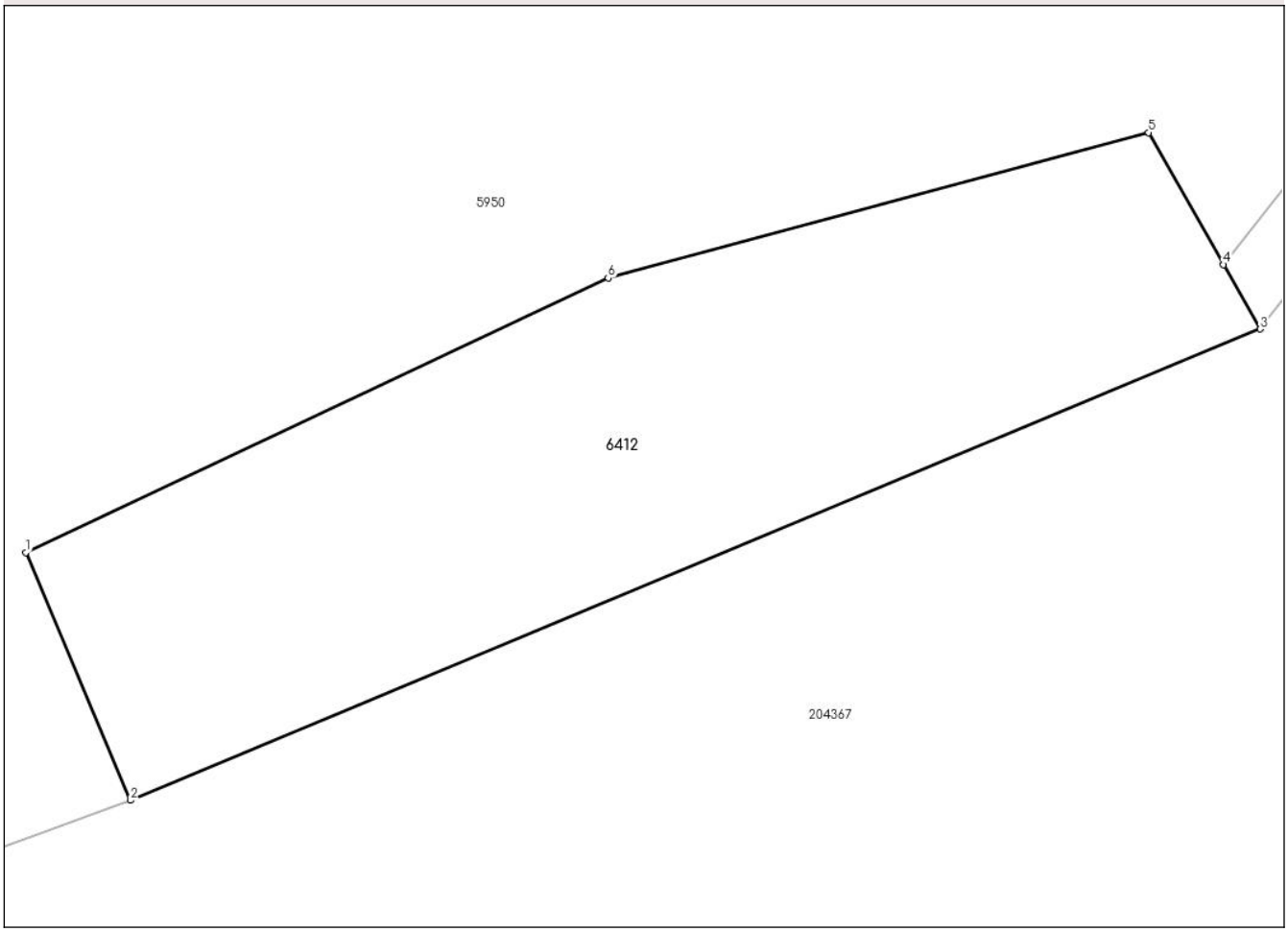


## Date referitoare la teren

| Crt | Categorie folosință | Intra vilan | Suprafaţa (mp) | Tarla | Parcelă | Nr. topo | Observaţii / Referinţe |
|---|---|---|---|---|---|---|---|
| 1 | faneata | NU | 907 | - | - | - | |

**Lungime Segmente**
**1) Valorile lungimilor segmentelor sunt obţinute din proiecţie în plan.**

| Punct început | X / Y | Punct sfârşit | X / Y | Lungime segment (** (m) |
|---|---|---|---|---|
| 1 | 386.863,066<br>519.952,627 | 2 | 386.868,564<br>519.939,644 | 14.099 |
| 2 | 386.868,564<br>519.939,644 | 3 | 386.927,814<br>519.964,335 | 64.189 |
| 3 | 386.927,814<br>519.964,335 | 4 | 386.925,892<br>519.967,712 | 3.886 |
| 4 | 386.925,892<br>519.967,712 | 5 | 386.921,957<br>519.974,626 | 7.955 |
| 5 | 386.921,957<br>519.974,626 | 6 | 386.893,611<br>519.967,007 | 29.352 |

*Document care conține date cu caracter personal, protejat de prevederile Regulamentului (UE) nr. 679/2016 și Legii 190/2018*

| Punct început | X / Y | Punct sfârşit | X / Y | Lungime segment (** (m) |
|---|---|---|---|---|
| 6 | 386.893,611<br>519.967,007 | 1 | 386.863,066<br>519.952,627 | 33.761 |

** Lungimile segmentelor sunt determinate în planul de proiecţie Stereo 70 şi sunt rotunjite la 1 milimetru.
*** Distanţa dintre puncte este formată din segmente cumulate ce sunt mai mici decât valoarea 1 milimetru.

*Document care conține date cu caracter personal, protejat de prevederile Regulamentului (UE) nr. 679/2016 și Legii 190/2018*