DATE DESPRE IMOBILUL NR. 13901

Oficiul de Cadastru şi Publicitate Imobiliară ALBA
Biroul de Cadastru şi Publicitate Imobiliară Blaj

A. Partea I. Descrierea imobilului

TEREN Extravilan

Adresa: Jud. Alba

Nr. Crt	Nr cadastral Nr. topografic	Suprafaţa* (mp)	Observaţii / Referinţe
A1		2.500	Sector cadastral:78 Teren neimprejmuit;

B. Partea II. Proprietari şi acte

Inscrieri privitoare la dreptul de proprietate şi alte drepturi reale		Referinţe
1 / 03/06/2024		
Act Normativ nr. 7, din 13/03/1996 emis de PARLAMENTUL ROMANIEI;		
B1	Inscrierea provizorie, drept de PROPRIETATE, dobandit prin Lege, cota actuala 1/1, cota initiala 1/1	A1
	1) **UAT CETATEA DE BALTĂ**, CIF:4562478	

C. Partea III. SARCINI .

Inscrieri privind dezmembramintele dreptului de proprietate, drepturi reale de garanţie şi sarcini	Referinţe
NU SUNT	

Anexa Nr. 1 La Partea I

Teren

Nr cadastral	Suprafaţa (mp)*	Observaţii / Referinţe
	2.500	

* Suprafaţa este determinată in planul de proiecţie Stereo 70.

DETALII LINIARE IMOBIL

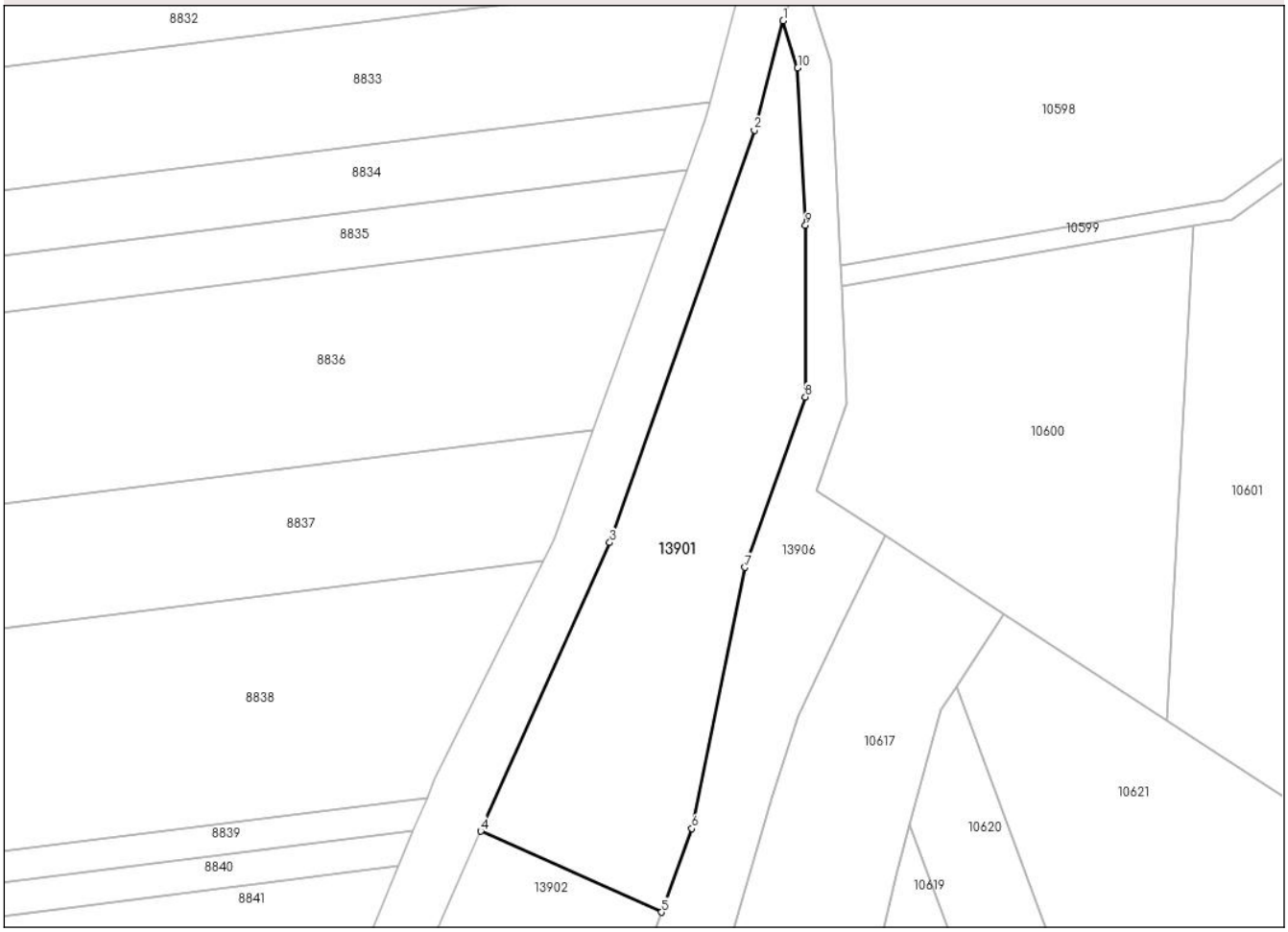

Date referitoare la teren

Crt	Categorie folosință	Intra vilan	Suprafaţa (mp)	Tarla	Parcelă	Nr. topo	Observaţii / Referinţe
1	arabil	NU	2.500	-	1711/1	-	Proprietar neidentificat

Lungime Segmente
1) Valorile lungimilor segmentelor sunt obţinute din proiecţie în plan.

Punct început	X / Y	Punct sfârşit	X / Y	Lungime segment (** (m)
1	435.806,24 521.427,765	2	435.801,857 521.411,208	17.127
2	435.801,857 521.411,208	3	435.779,974 521.348,797	66.136
3	435.779,974 521.348,797	4	435.760,401 521.305,119	47.863
4	435.760,401 521.305,119	5	435.787,785 521.292,847	30.008
5	435.787,785 521.292,847	6	435.792,403 521.305,496	13.465

Document care conține date cu caracter personal, protejat de prevederile Regulamentului (UE) nr. 679/2016 și Legii 190/2018

Punct început	X / Y	Punct sfârşit	X / Y	Lungime segment (** (m)
6	435.792,403 521.305,496	7	435.800,44 521.345,025	40.338
7	435.800,44 521.345,025	8	435.809,611 521.370,834	27.39
8	435.809,611 521.370,834	9	435.809,622 521.396,786	25.952
9	435.809,622 521.396,786	10	435.808,426 521.420,608	23.853
10	435.808,426 521.420,608	1	435.806,24 521.427,765	7.483

** Lungimile segmentelor sunt determinate în planul de proiecţie Stereo 70 şi sunt rotunjite la 1 milimetru.
*** Distanţa dintre puncte este formată din segmente cumulate ce sunt mai mici decât valoarea 1 milimetru.

Document care conține date cu caracter personal, protejat de prevederile Regulamentului (UE) nr. 679/2016 și Legii 190/2018

DATE DESPRE IMOBILUL NR. 13902

Oficiul de Cadastru şi Publicitate Imobiliară ALBA
Biroul de Cadastru şi Publicitate Imobiliară Blaj

A. Partea I. Descrierea imobilului

TEREN Extravilan

Adresa: Jud. Alba

Nr. Crt	Nr cadastral Nr. topografic	Suprafaţa* (mp)	Observaţii / Referinţe
A1		2.900	Sector cadastral:78 Teren neimprejmuit;

B. Partea II. Proprietari şi acte

Inscrieri privitoare la dreptul de proprietate şi alte drepturi reale		Referinţe
1 / 03/06/2024		
Act Administrativ nr. 140, din 22/11/2019 emis de PRIMARIA CETATEA DE BALTA (Decizia nr. 533/16. 07.1991);		
B1	Inscrierea provizorie, drept de PROPRIETATE, dobandit prin Reconstituire, cota actuala 1/1, cota initiala 1/1	A1
	1) **TĂTAR VICTORIA** DEFUNCT:Da	

C. Partea III. SARCINI .

Inscrieri privind dezmembramintele dreptului de proprietate, drepturi reale de garanţie şi sarcini	Referinţe
NU SUNT	

Anexa Nr. 1 La Partea I

Teren

Nr cadastral	Suprafaţa (mp)*	Observaţii / Referinţe
	2.900	

* Suprafaţa este determinată in planul de proiecţie Stereo 70.

DETALII LINIARE IMOBIL

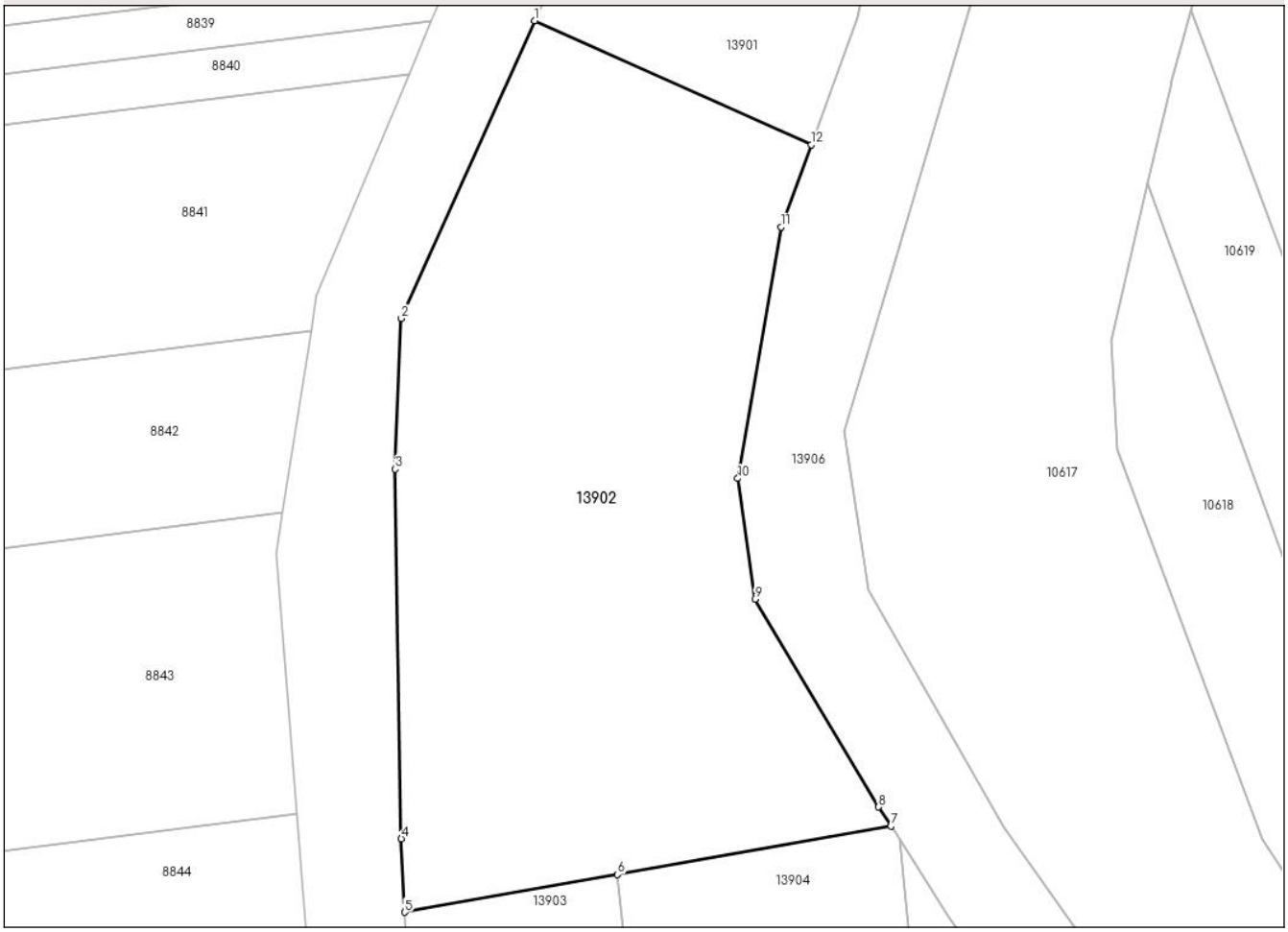

Date referitoare la teren

Crt	Categorie folosință	Intra vilan	Suprafaţa (mp)	Tarla	Parcelă	Nr. topo	Observaţii / Referinţe
1	arabil	NU	2.900	-	1711/2	-	

Lungime Segmente
1) Valorile lungimilor segmentelor sunt obţinute din proiecţie în plan.

Punct început	X / Y	Punct sfârşit	X / Y	Lungime segment (** (m)
1	435.760,401 521.305,119	2	435.747,208 521.275,678	32.262
2	435.747,208 521.275,678	3	435.746,618 521.260,784	14.906
3	435.746,618 521.260,784	4	435.747,204 521.224,236	36.552
4	435.747,204 521.224,236	5	435.747,553 521.216,973	7.271
5	435.747,553 521.216,973	6	435.768,615 521.220,697	21.389

Document care conține date cu caracter personal, protejat de prevederile Regulamentului (UE) nr. 679/2016 și Legii 190/2018

Punct început	X / Y	Punct sfârşit	X / Y	Lungime segment (** (m)
6	435.768,615 521.220,697	7	435.795,662 521.225,479	27.467
7	435.795,662 521.225,479	8	435.794,449 521.227,367	2.244
8	435.794,449 521.227,367	9	435.782,216 521.247,931	23.928
9	435.782,216 521.247,931	10	435.780,516 521.259,864	12.053
10	435.780,516 521.259,864	11	435.784,817 521.284,719	25.224
11	435.784,817 521.284,719	12	435.787,785 521.292,847	8.654
12	435.787,785 521.292,847	1	435.760,401 521.305,119	30.008

** Lungimile segmentelor sunt determinate în planul de proiecţie Stereo 70 şi sunt rotunjite la 1 milimetru.
*** Distanţa dintre puncte este formată din segmente cumulate ce sunt mai mici decât valoarea 1 milimetru.

Document care conține date cu caracter personal, protejat de prevederile Regulamentului (UE) nr. 679/2016 și Legii 190/2018

DATE DESPRE IMOBILUL NR. 13903

Oficiul de Cadastru şi Publicitate Imobiliară ALBA
Biroul de Cadastru şi Publicitate Imobiliară Blaj

A. Partea I. Descrierea imobilului

TEREN Extravilan

Adresa: Jud. Alba

Nr. Crt	Nr cadastral Nr. topografic	Suprafaţa* (mp)	Observaţii / Referinţe
A1		2.800	Sector cadastral:78 Teren neimprejmuit;

B. Partea II. Proprietari şi acte

Inscrieri privitoare la dreptul de proprietate şi alte drepturi reale		Referinţe
1 / 03/06/2024		
Act Notarial nr. 24/1997, din 07/04/1997 emis de BNP - BARTOC HORIA DAN (certificat de mostenitor);		
B1	Intabulare, drept de PROPRIETATE, dobandit prin Succesiune, cota actuala 1/1, cota initiala 1/1	A1
	1) **FRÂNCU TUDOR-ALEXANDRU-STELIAN**	

C. Partea III. SARCINI .

Inscrieri privind dezmembramintele dreptului de proprietate, drepturi reale de garanţie şi sarcini	Referinţe
NU SUNT	

Document care conține date cu caracter personal, protejat de prevederile Regulamentului (UE) nr. 679/2016 și Legii 190/2018

Anexa Nr. 1 La Partea I

Teren

Nr cadastral	Suprafaţa (mp)*	Observaţii / Referinţe
	2.800	

* Suprafaţa este determinată in planul de proiecţie Stereo 70.

DETALII LINIARE IMOBIL

Date referitoare la teren

Crt	Categorie folosință	Intra vilan	Suprafaţa (mp)	Tarla	Parcelă	Nr. topo	Observaţii / Referinţe
1	arabil	NU	2.800	-	1711/3	-	

Lungime Segmente
1) Valorile lungimilor segmentelor sunt obţinute din proiecţie în plan.

Punct început	X / Y	Punct sfârşit	X / Y	Lungime segment (** (m)
1	435.747,626 521.157,598	2	435.750,034 521.133,224	24.493
2	435.750,034 521.133,224	3	435.755,133 521.119,838	14.324
3	435.755,133 521.119,838	4	435.766,307 521.102,578	20.561
4	435.766,307 521.102,578	5	435.779,879 521.100,781	13.691
5	435.779,879 521.100,781	6	435.779,95 521.105,975	5.194

Document care conține date cu caracter personal, protejat de prevederile Regulamentului (UE) nr. 679/2016 și Legii 190/2018

Punct început	X / Y	Punct sfârşit	X / Y	Lungime segment (** (m)
6	435.779,95 521.105,975	7	435.768,615 521.220,697	115.28
7	435.768,615 521.220,697	8	435.747,553 521.216,973	21.389
8	435.747,553 521.216,973	9	435.748,299 521.201,453	15.538
9	435.748,299 521.201,453	1	435.747,626 521.157,598	43.86

** Lungimile segmentelor sunt determinate în planul de proiecţie Stereo 70 şi sunt rotunjite la 1 milimetru.
*** Distanţa dintre puncte este formată din segmente cumulate ce sunt mai mici decât valoarea 1 milimetru.

Document care conține date cu caracter personal, protejat de prevederile Regulamentului (UE) nr. 679/2016 și Legii 190/2018

DATE DESPRE IMOBILUL NR. 13904

Oficiul de Cadastru şi Publicitate Imobiliară ALBA
Biroul de Cadastru şi Publicitate Imobiliară Blaj

A. Partea I. Descrierea imobilului

TEREN Extravilan

Adresa: Jud. Alba

Nr. Crt	Nr cadastral Nr. topografic	Suprafaţa* (mp)	Observaţii / Referinţe
A1		3.500	Sector cadastral:78 Teren neimprejmuit;

B. Partea II. Proprietari şi acte

Inscrieri privitoare la dreptul de proprietate şi alte drepturi reale		Referinţe
1 / 01/07/2020		
Act Administrativ nr. 210, din 22/11/2019 emis de PRIMĂRIA CETATEA DE BALTĂ (Decizia nr. 533/16. 07.1991);		
B1	Inscrierea provizorie, drept de PROPRIETATE, dobandit prin Reconstituire, cota actuala 1/1, cota initiala 1/1	A1
	1) **PRECUP I VERONICA** DEFUNCT:Da 2) **GIRLONTA N AURELIA**	

C. Partea III. SARCINI .

Inscrieri privind dezmembramintele dreptului de proprietate, drepturi reale de garanţie şi sarcini	Referinţe
NU SUNT	

Anexa Nr. 1 La Partea I

Teren

Nr cadastral	Suprafaţa (mp)*	Observaţii / Referinţe
	3.500	

* Suprafaţa este determinată in planul de proiecţie Stereo 70.

DETALII LINIARE IMOBIL

Date referitoare la teren

Crt	Categorie folosință	Intra vilan	Suprafaţa (mp)	Tarla	Parcelă	Nr. topo	Observaţii / Referinţe
1	arabil	NU	3.500	-	1711/4	-	

Lungime Segmente
1) Valorile lungimilor segmentelor sunt obţinute din proiecţie în plan.

Punct început	X / Y	Punct sfârşit	X / Y	Lungime segment (** (m)
1	435.779,95 521.105,975	2	435.789,998 521.104,259	10.193
2	435.789,998 521.104,259	3	435.803,635 521.091,429	18.724
3	435.803,635 521.091,429	4	435.809,436 521.093,474	6.151
4	435.809,436 521.093,474	5	435.796,526 521.224,134	131.296
5	435.796,526 521.224,134	6	435.795,662 521.225,479	1.598

Document care conține date cu caracter personal, protejat de prevederile Regulamentului (UE) nr. 679/2016 și Legii 190/2018

Punct început	X / Y	Punct sfârşit	X / Y	Lungime segment (** (m)
6	435.795,662 521.225,479	7	435.768,615 521.220,697	27.467
7	435.768,615 521.220,697	1	435.779,95 521.105,975	115.28

** Lungimile segmentelor sunt determinate în planul de proiecţie Stereo 70 şi sunt rotunjite la 1 milimetru.
*** Distanţa dintre puncte este formată din segmente cumulate ce sunt mai mici decât valoarea 1 milimetru.

Document care conține date cu caracter personal, protejat de prevederile Regulamentului (UE) nr. 679/2016 și Legii 190/2018

DATE DESPRE IMOBILUL NR. 13905

Oficiul de Cadastru şi Publicitate Imobiliară ALBA
Biroul de Cadastru şi Publicitate Imobiliară Blaj

A. Partea I. Descrierea imobilului

TEREN Extravilan

Adresa: Jud. Alba, EXTRAVILAN

Nr. Crt	Nr cadastral Nr. topografic	Suprafaţa* (mp)	Observaţii / Referinţe
A1	71322	2.900	Sector cadastral:78 Teren neimprejmuit;

B. Partea II. Proprietari şi acte

Inscrieri privitoare la dreptul de proprietate şi alte drepturi reale		Referinţe
4207 / 05/06/2014		
Act Administrativ nr. 14223/1694, din 19/06/2013 emis de CJPSDPAT ALBA;		
B1	Intabulare, drept de PROPRIETATELegea 18/1991, dobandit prin Reconstituire, cota actuala 1/1, cota initiala 1/1	A1
	1) **SC JIDVEI SRL FILIALA ALBA**, CIF:11380843	

C. Partea III. SARCINI .

Inscrieri privind dezmembramintele dreptului de proprietate, drepturi reale de garanţie şi sarcini	Referinţe
NU SUNT	

Anexa Nr. 1 La Partea I

Teren

Nr cadastral	Suprafaţa (mp)*	Observaţii / Referinţe
71322	2.900	

* Suprafaţa este determinată in planul de proiecţie Stereo 70.

DETALII LINIARE IMOBIL

Date referitoare la teren

Crt	Categorie folosință	Intra vilan	Suprafaţa (mp)	Tarla	Parcelă	Nr. topo	Observaţii / Referinţe
1	arabil	NU	2.900	153	1711/5	-	TERENUL NU ESTE IMPREJMUIT

Lungime Segmente
1) Valorile lungimilor segmentelor sunt obţinute din proiecţie în plan.

Punct început	X / Y	Punct sfârşit	X / Y	Lungime segment (** (m)
1	435.811,561 521.201,649	2	435.801,247 521.216,782	18.314
2	435.801,247 521.216,782	3	435.796,526 521.224,134	8.737
3	435.796,526 521.224,134	4	435.809,436 521.093,474	131.296
4	435.809,436 521.093,474	5	435.817,772 521.096,414	8.839
5	435.817,772 521.096,414	6	435.821,818 521.097,841	4.29

Document care conține date cu caracter personal, protejat de prevederile Regulamentului (UE) nr. 679/2016 și Legii 190/2018

Punct început	X / Y	Punct sfârşit	X / Y	Lungime segment (** (m)
6	435.821,818 521.097,841	7	435.843,846 521.105,609	23.358
7	435.843,846 521.105,609	8	435.852,262 521.108,577	8.924
8	435.852,262 521.108,577	9	435.841,998 521.120,366	15.631
9	435.841,998 521.120,366	10	435.830,817 521.142,048	24.395
10	435.830,817 521.142,048	11	435.825,166 521.168,273	26.827
11	435.825,166 521.168,273	12	435.819,767 521.187,778	20.238
12	435.819,767 521.187,778	1	435.811,561 521.201,649	16.117

** Lungimile segmentelor sunt determinate în planul de proiecţie Stereo 70 şi sunt rotunjite la 1 milimetru.
*** Distanţa dintre puncte este formată din segmente cumulate ce sunt mai mici decât valoarea 1 milimetru.

Document care conține date cu caracter personal, protejat de prevederile Regulamentului (UE) nr. 679/2016 și Legii 190/2018

DATE DESPRE IMOBILUL NR. 13906

Oficiul de Cadastru şi Publicitate Imobiliară ALBA
Biroul de Cadastru şi Publicitate Imobiliară Blaj

A. Partea I. Descrierea imobilului

TEREN Extravilan

Adresa: Jud. Alba

Nr. Crt	Nr cadastral Nr. topografic	Suprafaţa* (mp)	Observaţii / Referinţe
A1		9.094	Sector cadastral:78 Teren neimprejmuit;

B. Partea II. Proprietari şi acte

Inscrieri privitoare la dreptul de proprietate şi alte drepturi reale		Referinţe
1 / 03/06/2024		
Act Normativ nr. 7, din 13/03/1996 emis de PARLAMENTUL ROMANIEI;		
B1	Inscrierea provizorie, drept de PROPRIETATE, dobandit prin Lege, cota actuala 1/1, cota initiala 1/1	A1
	1) **UAT CETATEA DE BALTĂ**, CIF:4562478	

C. Partea III. SARCINI .

Inscrieri privind dezmembramintele dreptului de proprietate, drepturi reale de garanţie şi sarcini	Referinţe
NU SUNT	

Anexa Nr. 1 La Partea I

Teren

Nr cadastral	Suprafaţa (mp)*	Observaţii / Referinţe
	9.094	

* Suprafaţa este determinată in planul de proiecţie Stereo 70.

DETALII LINIARE IMOBIL

Date referitoare la teren

Crt	Categorie folosință	Intra vilan	Suprafaţa (mp)	Tarla	Parcelă	Nr. topo	Observaţii / Referinţe
1	drum	NU	9.094	-	-	-	DRUM

Lungime Segmente

1) Valorile lungimilor segmentelor sunt obţinute din proiecţie în plan.

Punct început	X / Y	Punct sfârşit	X / Y	Lungime segment
1	435.806,24 521.427,765	2	435.808,426 521.420,608	7.483
4	435.809,611 521.370,834	5	435.800,44 521.345,025	27.39
7	435.787,785 521.292,847	8	435.784,817 521.284,719	8.654
10	435.782,216 521.247,931	11	435.794,449 521.227,367	23.928
13	435.796,526 521.224,134	14	435.801,247 521.216,782	8.737
16	435.819,767 521.187,778	17	435.825,166 521.168,273	20.238

Punct început	X / Y	Punct sfârşit	X / Y	Lungime segment
2	435.808,426 521.420,608	3	435.809,622 521.396,786	23.853
5	435.800,44 521.345,025	6	435.792,403 521.305,496	40.338
8	435.784,817 521.284,719	9	435.780,516 521.259,864	25.224
11	435.794,449 521.227,367	12	435.795,662 521.225,479	2.244
14	435.801,247 521.216,782	15	435.811,561 521.201,649	18.314
17	435.825,166 521.168,273	18	435.830,817 521.142,048	26.827

Punct început	X / Y	Punct sfârşit	X / Y	Lungime segment
3	435.809,622 521.396,786	4	435.809,611 521.370,834	25.952
6	435.792,403 521.305,496	7	435.787,785 521.292,847	13.465
9	435.780,516 521.259,864	10	435.782,216 521.247,931	12.053
12	435.795,662 521.225,479	13	435.796,526 521.224,134	1.598
15	435.811,561 521.201,649	16	435.819,767 521.187,778	16.117
18	435.830,817 521.142,048	19	435.841,998 521.120,366	24.395

Document care conține date cu caracter personal, protejat de prevederile Regulamentului (UE) nr. 679/2016 și Legii 190/2018

Punct început	X / Y	Punct sfârşit	X / Y	Lungime segment
19	435.841,998 521.120,366	20	435.852,262 521.108,577	15.631
22	435.872,207 521.107,167	23	435.890,647 521.111,047	18.844
25	435.938,242 521.144,681	26	435.960,946 521.164,689	30.261
28	435.994,773 521.188,462	29	436.010,935 521.201,841	20.981
31	436.022,387 521.209,573	32	436.026,037 521.209,984	3.673
34	436.034,933 521.205,639	35	436.058,599 521.194,167	26.301
37	436.091,264 521.174,004	38	436.100,714 521.166,992	11.767
40	436.108,972 521.157,254	41	436.113,922 521.148,335	10.201
43	436.132,006 521.066,009	44	436.139,958 521.024,161	42.597
46	436.177,95 520.994,713	47	436.187,611 520.982,479	15.589
49	436.203,916 520.952,871	50	436.203,731 520.929,386	23.486
52	436.197,798 520.877,027	53	436.192,104 520.863,792	14.408
55	436.171,784 520.841,715	56	436.162,107 520.832,603	13.292
58	436.154,267 520.824,646	59	436.126,098 520.824,843	28.17
61	436.054,94 520.850,823	62	436.041,035 520.847,554	14.284
64	436.039,975 520.780,4	65	436.039,887 520.771,741	8.66
67	436.042,916 520.739,49	68	436.046,974 520.739,186	4.068
70	436.043,843 520.767,399	71	436.043,975 520.780,36	12.962
73	436.026,861 520.834,996	74	436.042,502 520.843,789	17.943
76	436.092,891 520.834,036	77	436.125,299 520.820,849	34.987
79	436.134,27 520.807,552	80	436.131,137 520.801,614	6.713
82	436.142,219 520.790,902	83	436.148,175 520.790,924	5.956
85	436.178,084 520.791,156	86	436.190,017 520.794,384	12.362
88	436.217,728 520.809,975	89	436.226,534 520.815,669	10.486
91	436.260,495 520.840,39	92	436.271,598 520.852,108	16.143
94	436.294,804 520.894,172	95	436.294,063 520.903,846	9.703
97	436.267,573 520.855,13	98	436.257,217 520.844,2	15.057
100	436.223,661 520.819,765	101	436.206,284 520.808,529	20.693
103	436.177,407 520.796,153	104	436.154,402 520.796,033	23.006
106	436.137,153 520.798,33	107	436.136,463 520.800,994	2.752
109	436.145,681 520.810,248	110	436.152,278 520.815,503	8.434
112	436.183,788 520.846,149	113	436.197,697 520.859,92	19.573
115	436.208,345 520.895,71	116	436.208,731 520.929,337	33.629

Punct început	X / Y	Punct sfârşit	X / Y	Lungime segment
20	435.852,262 521.108,577	21	435.854,457 521.106,161	3.264
23	435.890,647 521.111,047	24	435.917,435 521.125,645	30.508
26	435.960,946 521.164,689	27	435.988,372 521.183,163	33.068
29	436.010,935 521.201,841	30	436.017,049 521.206,56	7.724
32	436.026,037 521.209,984	33	436.028,944 521.208,734	3.164
35	436.058,599 521.194,167	36	436.078,676 521.182,639	23.151
38	436.100,714 521.166,992	39	436.107,456 521.159,985	9.724
41	436.113,922 521.148,335	42	436.125,178 521.108,638	41.263
44	436.139,958 521.024,161	45	436.154,049 521.014,79	16.922
47	436.187,611 520.982,479	48	436.196,862 520.970,766	14.926
50	436.203,731 520.929,386	51	436.202,518 520.896,698	32.71
53	436.192,104 520.863,792	54	436.180,315 520.849,746	18.338
56	436.162,107 520.832,603	57	436.159,812 520.830,275	3.269
59	436.126,098 520.824,843	60	436.094,276 520.837,791	34.355
62	436.041,035 520.847,554	63	436.022,075 520.836,894	21.751
65	436.039,887 520.771,741	66	436.039,843 520.767,439	4.302
68	436.046,974 520.739,186	69	436.044,939 520.757,52	18.447
71	436.043,975 520.780,36	72	436.039,484 520.794,697	15.024
74	436.042,502 520.843,789	75	436.054,755 520.846,67	12.587
77	436.125,299 520.820,849	78	436.149,626 520.820,678	24.327
80	436.131,137 520.801,614	81	436.132,857 520.794,975	6.858
83	436.148,175 520.790,924	84	436.160,305 520.790,97	12.13
86	436.190,017 520.794,384	87	436.208,805 520.804,205	21.2
89	436.226,534 520.815,669	90	436.243,547 520.828,581	21.358
92	436.271,598 520.852,108	93	436.286,251 520.877,122	28.99
95	436.294,063 520.903,846	96	436.281,854 520.879,509	27.228
98	436.257,217 520.844,2	99	436.240,605 520.832,625	20.247
101	436.206,284 520.808,529	102	436.188,185 520.799,068	20.423
104	436.154,402 520.796,033	105	436.142,263 520.795,97	12.139
107	436.136,463 520.800,994	108	436.138,203 520.804,293	3.73
110	436.152,278 520.815,503	111	436.165,603 520.829,027	18.986
113	436.197,697 520.859,92	114	436.204,49 520.874,444	16.034
116	436.208,731 520.929,337	117	436.208,924 520.953,802	24.466

Punct început	X / Y	Punct sfârşit	X / Y	Lungime segment
21	435.854,457 521.106,161	22	435.872,207 521.107,167	17.779
24	435.917,435 521.125,645	25	435.938,242 521.144,681	28.201
27	435.988,372 521.183,163	28	435.994,773 521.188,462	8.31
30	436.017,049 521.206,56	31	436.022,387 521.209,573	6.13
33	436.028,944 521.208,734	34	436.034,933 521.205,639	6.741
36	436.078,676 521.182,639	37	436.091,264 521.174,004	15.265
39	436.107,456 521.159,985	40	436.108,972 521.157,254	3.123
42	436.125,178 521.108,638	43	436.132,006 521.066,009	43.172
45	436.154,049 521.014,79	46	436.177,95 520.994,713	31.214
48	436.196,862 520.970,766	49	436.203,916 520.952,871	19.235
51	436.202,518 520.896,698	52	436.197,798 520.877,027	20.229
54	436.180,315 520.849,746	55	436.171,784 520.841,715	11.716
57	436.159,812 520.830,275	58	436.154,267 520.824,646	7.902
60	436.094,276 520.837,791	61	436.054,94 520.850,823	41.438
63	436.022,075 520.836,894	64	436.039,975 520.780,4	59.262
66	436.039,843 520.767,439	67	436.042,916 520.739,49	28.118
69	436.044,939 520.757,52	70	436.043,843 520.767,399	9.939
72	436.039,484 520.794,697	73	436.026,861 520.834,996	42.231
75	436.054,755 520.846,67	76	436.092,891 520.834,036	40.174
78	436.149,626 520.820,678	79	436.134,27 520.807,552	20.202
81	436.132,857 520.794,975	82	436.142,219 520.790,902	10.21
84	436.160,305 520.790,97	85	436.178,084 520.791,156	17.78
87	436.208,805 520.804,205	88	436.217,728 520.809,975	10.626
90	436.243,547 520.828,581	91	436.260,495 520.840,39	20.656
93	436.286,251 520.877,122	94	436.294,804 520.894,172	19.075
96	436.281,854 520.879,509	97	436.267,573 520.855,13	28.254
99	436.240,605 520.832,625	100	436.223,661 520.819,765	21.272
102	436.188,185 520.799,068	103	436.177,407 520.796,153	11.165
105	436.142,263 520.795,97	106	436.137,153 520.798,33	5.628
108	436.138,203 520.804,293	109	436.145,681 520.810,248	9.559
111	436.165,603 520.829,027	112	436.183,788 520.846,149	24.977
114	436.204,49 520.874,444	115	436.208,345 520.895,71	21.613
117	436.208,924 520.953,802	118	436.201,243 520.973,286	20.943

Document care conține date cu caracter personal, protejat de prevederile Regulamentului (UE) nr. 679/2016 și Legii 190/2018

Punct început	X / Y	Punct sfârşit	X / Y	Lungime segment
118	436.201,243 520.973,286	119	436.181,557 520.998,213	31.763
121	436.156,274 521.019,315	122	436.144,478 521.027,16	14.166
124	436.130,038 521.109,81	125	436.124,517 521.132,696	23.542
127	436.117,516 521.152,164	128	436.111,511 521.162,982	12.372
130	436.094,168 521.178,074	131	436.081,339 521.186,875	15.558
133	436.037,062 521.209,898	134	436.030,164 521.213,786	7.918
136	436.023,794 521.216,918	137	436.014,608 521.210,683	11.102
139	436.005,952 521.204,207	140	435.985,374 521.187,172	26.714
142	435.970,7 521.177,288	143	435.967,991 521.175,463	3.266
145	435.957,807 521.168,587	146	435.956,882 521.167,772	1.232
148	435.941,81 521.154,49	149	435.938,253 521.151,355	4.741
151	435.914,509 521.129,745	152	435.907,37 521.125,854	8.131
154	435.888,899 521.115,788	155	435.883,935 521.114,744	5.072
157	435.866,978 521.112,728	158	435.856,897 521.113,758	10.134
160	435.845,817 521.128,289	161	435.837,594 521.168,86	41.396
163	435.817,274 521.210,768	164	435.806,797 521.225,4	17.996
166	435.791,108 521.264,539	167	435.795,923 521.280,926	17.08
169	435.808,487 521.322,603	170	435.815,133 521.336,506	15.41
172	435.811,346 521.356,593	173	435.815,844 521.369,915	14.061
175	435.814,902 521.390,712	176	435.813,389 521.421,477	30.802

Punct început	X / Y	Punct sfârşit	X / Y	Lungime segment
119	436.181,557 520.998,213	120	436.157,05 521.018,799	32.006
122	436.144,478 521.027,16	123	436.136,934 521.066,857	40.408
125	436.124,517 521.132,696	126	436.119,15 521.148,49	16.681
128	436.111,511 521.162,982	129	436.104,028 521.170,759	10.793
131	436.081,339 521.186,875	132	436.060,918 521.198,601	23.549
134	436.030,164 521.213,786	135	436.026,646 521.215,516	3.92
137	436.014,608 521.210,683	138	436.007,869 521.205,794	8.325
140	435.985,374 521.187,172	141	435.981,487 521.184,554	4.686
143	435.967,991 521.175,463	144	435.963,331 521.172,324	5.618
146	435.956,882 521.167,772	147	435.948,98 521.160,808	10.533
149	435.938,253 521.151,355	150	435.918,344 521.133,243	26.915
152	435.907,37 521.125,854	153	435.895,002 521.119,114	14.086
155	435.883,935 521.114,744	156	435.871,94 521.112,221	12.258
158	435.856,897 521.113,758	159	435.848,438 521.123,226	12.696
161	435.837,594 521.168,86	162	435.831,859 521.187,876	19.862
164	435.806,797 521.225,4	165	435.793,444 521.248,804	26.945
167	435.795,923 521.280,926	168	435.804,484 521.310,065	30.37
170	435.815,133 521.336,506	171	435.821,727 521.349,796	14.836
173	435.815,844 521.369,915	174	435.815,04 521.387,667	17.77
176	435.813,389 521.421,477	177	435.809,058 521.435,654	14.824

Punct început	X / Y	Punct sfârşit	X / Y	Lungime segment
120	436.157,05 521.018,799	121	436.156,274 521.019,315	0.932
123	436.136,934 521.066,857	124	436.130,038 521.109,81	43.503
126	436.119,15 521.148,49	127	436.117,516 521.152,164	4.022
129	436.104,028 521.170,759	130	436.094,168 521.178,074	12.277
132	436.060,918 521.198,601	133	436.037,062 521.209,898	26.395
135	436.026,646 521.215,516	136	436.023,794 521.216,918	3.178
138	436.007,869 521.205,794	139	436.005,952 521.204,207	2.489
141	435.981,487 521.184,554	142	435.970,7 521.177,288	13.007
144	435.963,331 521.172,324	145	435.957,807 521.168,587	6.67
147	435.948,98 521.160,808	148	435.941,81 521.154,49	9.557
150	435.918,344 521.133,243	151	435.914,509 521.129,745	5.191
153	435.895,002 521.119,114	154	435.888,899 521.115,788	6.95
156	435.871,94 521.112,221	157	435.866,978 521.112,728	4.988
159	435.848,438 521.123,226	160	435.845,817 521.128,289	5.701
162	435.831,859 521.187,876	163	435.817,274 521.210,768	27.143
165	435.793,444 521.248,804	166	435.791,108 521.264,539	15.907
168	435.804,484 521.310,065	169	435.808,487 521.322,603	13.162
171	435.821,727 521.349,796	172	435.811,346 521.356,593	12.407
174	435.815,04 521.387,667	175	435.814,902 521.390,712	3.048
177	435.809,058 521.435,654	1	435.806,24 521.427,765	8.377

**** Lungimile segmentelor sunt determinate în planul de proiecţie Stereo 70 şi sunt rotunjite la 1 milimetru.**
***** Distanţa dintre puncte este formată din segmente cumulate ce sunt mai mici decât valoarea 1 milimetru.**

Document care conține date cu caracter personal, protejat de prevederile Regulamentului (UE) nr. 679/2016 și Legii 190/2018

DATE DESPRE IMOBILUL NR. 13907

Oficiul de Cadastru şi Publicitate Imobiliară ALBA
Biroul de Cadastru şi Publicitate Imobiliară Blaj

A. Partea I. Descrierea imobilului

TEREN Extravilan

Adresa: Jud. Alba

Nr. Crt	Nr cadastral Nr. topografic	Suprafaţa* (mp)	Observaţii / Referinţe
A1		158	Sector cadastral:78 Teren neimprejmuit;

B. Partea II. Proprietari şi acte

Inscrieri privitoare la dreptul de proprietate şi alte drepturi reale		Referinţe
1 / 03/06/2024		
Act Normativ nr. 7, din 13/03/1996 emis de PARLAMENTUL ROMANIEI;		
B1	Inscrierea provizorie, drept de PROPRIETATE, dobandit prin Lege, cota actuala 1/1, cota initiala 1/1	A1
	1) **UAT CETATEA DE BALTĂ**, CIF:4562478	

C. Partea III. SARCINI .

Inscrieri privind dezmembramintele dreptului de proprietate, drepturi reale de garanţie şi sarcini	Referinţe
NU SUNT	

Anexa Nr. 1 La Partea I

Teren

Nr cadastral	Suprafaţa (mp)*	Observaţii / Referinţe
	158	

* Suprafaţa este determinată in planul de proiecţie Stereo 70.

DETALII LINIARE IMOBIL

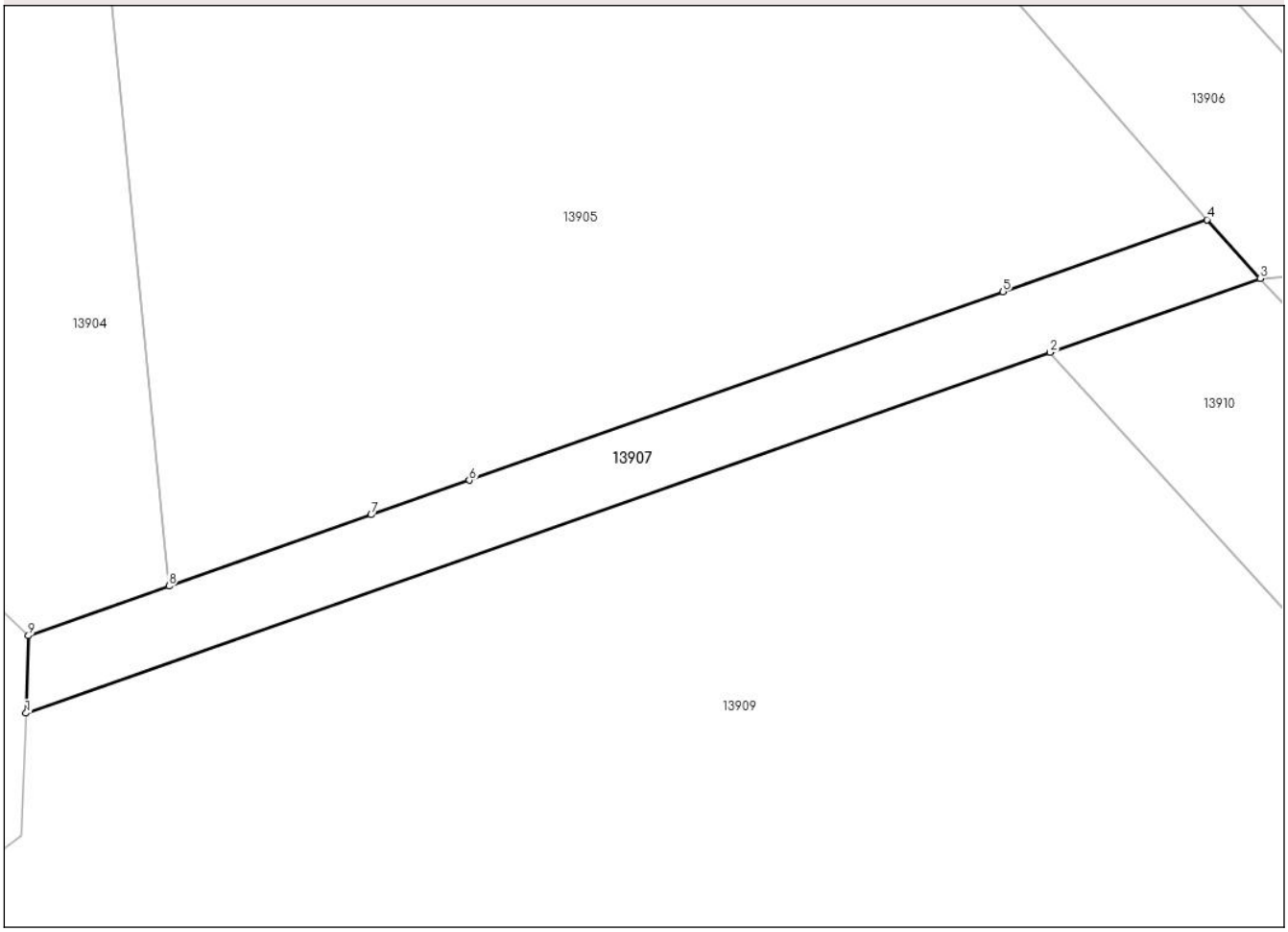

Date referitoare la teren

Crt	Categorie folosință	Intra vilan	Suprafaţa (mp)	Tarla	Parcelă	Nr. topo	Observaţii / Referinţe
1	drum	NU	158	-	-	-	DRUM

Lungime Segmente
1) Valorile lungimilor segmentelor sunt obţinute din proiecţie în plan.

Punct început	X / Y	Punct sfârşit	X / Y	Lungime segment (** (m)
1	435.803,531 521.088,236	2	435.845,779 521.103,11	44.79
2	435.845,779 521.103,11	3	435.854,457 521.106,161	9.198
3	435.854,457 521.106,161	4	435.852,262 521.108,577	3.264
4	435.852,262 521.108,577	5	435.843,846 521.105,609	8.924
5	435.843,846 521.105,609	6	435.821,818 521.097,841	23.358

Document care conține date cu caracter personal, protejat de prevederile Regulamentului (UE) nr. 679/2016 și Legii 190/2018

Punct început	X / Y	Punct sfârşit	X / Y	Lungime segment (** (m)
6	435.821,818 521.097,841	7	435.817,772 521.096,414	4.29
7	435.817,772 521.096,414	8	435.809,436 521.093,474	8.839
8	435.809,436 521.093,474	9	435.803,635 521.091,429	6.151
9	435.803,635 521.091,429	1	435.803,531 521.088,236	3.194

** Lungimile segmentelor sunt determinate în planul de proiecţie Stereo 70 şi sunt rotunjite la 1 milimetru.
*** Distanţa dintre puncte este formată din segmente cumulate ce sunt mai mici decât valoarea 1 milimetru.

Document care conține date cu caracter personal, protejat de prevederile Regulamentului (UE) nr. 679/2016 și Legii 190/2018

DATE DESPRE IMOBILUL NR. 13908

Oficiul de Cadastru şi Publicitate Imobiliară ALBA
Biroul de Cadastru şi Publicitate Imobiliară Blaj

A. Partea I. Descrierea imobilului

TEREN Extravilan

Adresa: Jud. Alba

Nr. Crt	Nr cadastral Nr. topografic	Suprafaţa* (mp)	Observaţii / Referinţe
A1		1.800	Sector cadastral:78 Teren neimprejmuit;

B. Partea II. Proprietari şi acte

Inscrieri privitoare la dreptul de proprietate şi alte drepturi reale		Referinţe
1 / 03/06/2024		
Act Administrativ nr. 14123/1649, din 20/10/2006 emis de CJPSDPAT ALBA (titlu de proprietate);		
B1	Intabulare, drept de PROPRIETATE, dobandit prin Reconstituire, cota actuala 1/1, cota initiala 1/1	A1
	1) **TARNA I SILVIA** DEFUNCT:Da	

C. Partea III. SARCINI .

Inscrieri privind dezmembramintele dreptului de proprietate, drepturi reale de garanţie şi sarcini	Referinţe
NU SUNT	

Document care conține date cu caracter personal, protejat de prevederile Regulamentului (UE) nr. 679/2016 și Legii 190/2018

Anexa Nr. 1 La Partea I

Teren

Nr cadastral	Suprafaţa (mp)*	Observaţii / Referinţe
	1.800	

* Suprafaţa este determinată in planul de proiecţie Stereo 70.

DETALII LINIARE IMOBIL

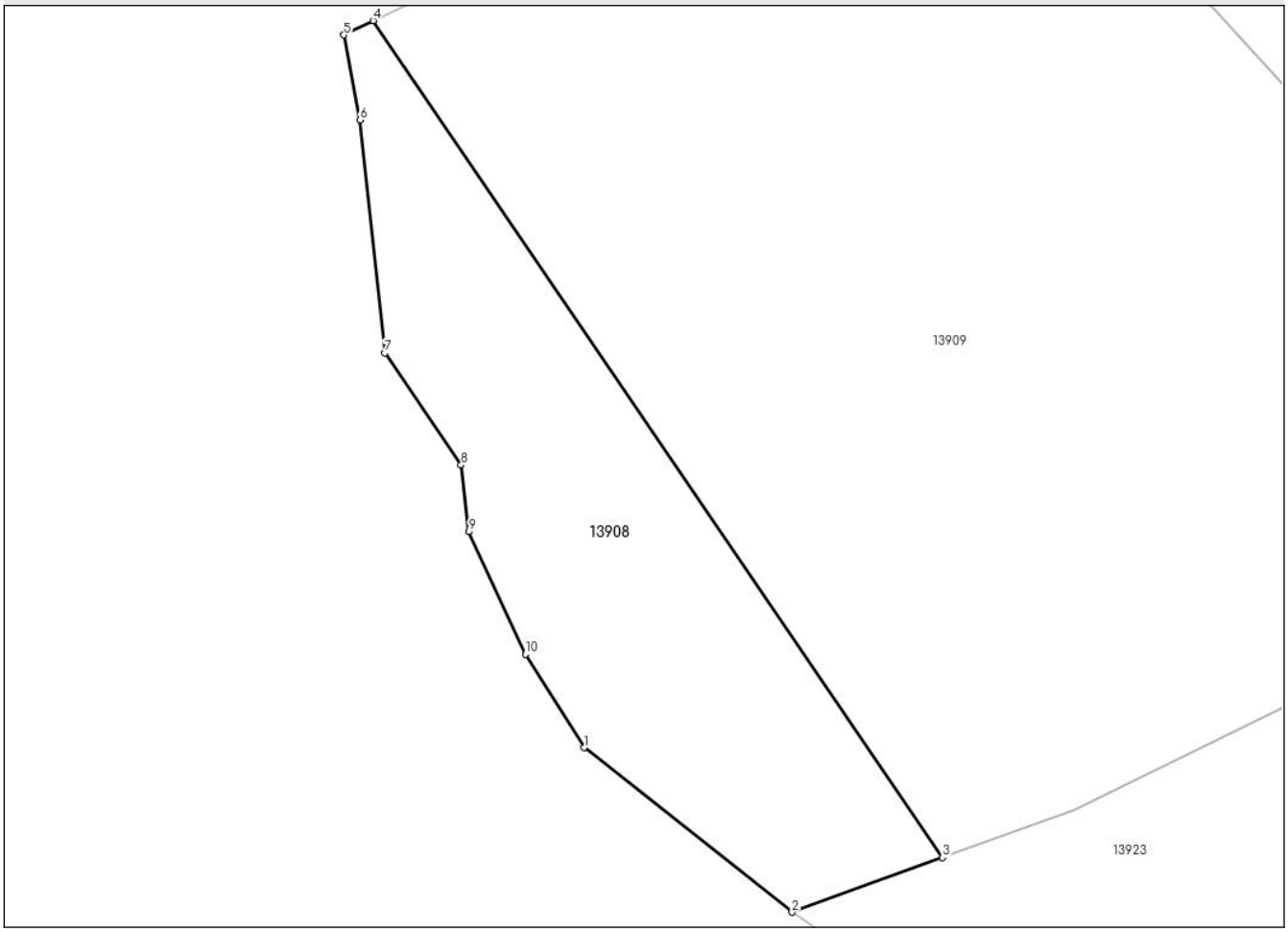

Date referitoare la teren

Crt	Categorie folosință	Intra vilan	Suprafaţa (mp)	Tarla	Parcelă	Nr. topo	Observaţii / Referinţe
1	arabil	NU	1.800	-	1222	-	

Lungime Segmente
1) Valorile lungimilor segmentelor sunt obţinute din proiecţie în plan.

Punct început	X / Y	Punct sfârşit	X / Y	Lungime segment (** (m)
1	435.807,535 520.998,626	2	435.828,8 520.981,787	27.125
2	435.828,8 520.981,787	3	435.844,221 520.987,375	16.402
3	435.844,221 520.987,375	4	435.785,905 521.073,001	103.598
4	435.785,905 521.073,001	5	435.782,875 521.071,55	3.359
5	435.782,875 521.071,55	6	435.784,53 521.062,843	8.863

Document care conține date cu caracter personal, protejat de prevederile Regulamentului (UE) nr. 679/2016 și Legii 190/2018

Punct început	X / Y	Punct sfârşit	X / Y	Lungime segment (** (m)
6	435.784,53 521.062,843	7	435.787,103 521.039,007	23.974
7	435.787,103 521.039,007	8	435.794,915 521.027,536	13.878
8	435.794,915 521.027,536	9	435.795,711 521.020,723	6.859
9	435.795,711 521.020,723	10	435.801,498 521.008,171	13.822
10	435.801,498 521.008,171	1	435.807,535 520.998,626	11.295

** Lungimile segmentelor sunt determinate în planul de proiecţie Stereo 70 şi sunt rotunjite la 1 milimetru.
*** Distanţa dintre puncte este formată din segmente cumulate ce sunt mai mici decât valoarea 1 milimetru.

Document care conține date cu caracter personal, protejat de prevederile Regulamentului (UE) nr. 679/2016 și Legii 190/2018

DATE DESPRE IMOBILUL NR. 13909

Oficiul de Cadastru şi Publicitate Imobiliară ALBA
Biroul de Cadastru şi Publicitate Imobiliară Blaj

A. Partea I. Descrierea imobilului

TEREN Extravilan

Adresa: Jud. Alba

Nr. Crt	Nr cadastral Nr. topografic	Suprafaţa* (mp)	Observaţii / Referinţe
A1		7.935	Sector cadastral:78 Teren neimprejmuit;

B. Partea II. Proprietari şi acte

Inscrieri privitoare la dreptul de proprietate şi alte drepturi reale		Referinţe
1 / 03/06/2024		
Act Normativ nr. 7, din 13/03/1996 emis de PARLAMENTUL ROMANIEI;		
B1	Inscrierea provizorie, drept de PROPRIETATE, dobandit prin Lege, cota actuala 1/1, cota initiala 1/1	A1
	1) **UAT CETATEA DE BALTĂ**, CIF:4562478	

C. Partea III. SARCINI .

Inscrieri privind dezmembramintele dreptului de proprietate, drepturi reale de garanţie şi sarcini	Referinţe
NU SUNT	

Document care conține date cu caracter personal, protejat de prevederile Regulamentului (UE) nr. 679/2016 și Legii 190/2018

Anexa Nr. 1 La Partea I

Teren

Nr cadastral	Suprafaţa (mp)*	Observaţii / Referinţe
	7.935	

* Suprafaţa este determinată in planul de proiecţie Stereo 70.

DETALII LINIARE IMOBIL

Date referitoare la teren

Crt	Categorie folosință	Intra vilan	Suprafaţa (mp)	Tarla	Parcelă	Nr. topo	Observaţii / Referinţe
1	arabil	NU	7.935	-	1707/9	-	Proprietar neidentificat

Lungime Segmente
1) Valorile lungimilor segmentelor sunt obţinute din proiecţie în plan.

Punct început	X / Y	Punct sfârşit	X / Y	Lungime segment (** (m)
1	435.803,531 521.088,236	2	435.803,367 521.083,208	5.031
2	435.803,367 521.083,208	3	435.796,771 521.078,204	8.279
3	435.796,771 521.078,204	4	435.785,905 521.073,001	12.048
4	435.785,905 521.073,001	5	435.844,221 520.987,375	103.598
5	435.844,221 520.987,375	6	435.857,618 520.992,23	14.25

Document care conține date cu caracter personal, protejat de prevederile Regulamentului (UE) nr. 679/2016 și Legii 190/2018

Punct început	X / Y	Punct sfârşit	X / Y	Lungime segment (** (m)
6	435.857,618 520.992,23	7	435.912,837 521.019,247	61.474
7	435.912,837 521.019,247	8	435.918,178 521.023,415	6.775
8	435.918,178 521.023,415	9	435.845,779 521.103,11	107.67
9	435.845,779 521.103,11	1	435.803,531 521.088,236	44.79

** Lungimile segmentelor sunt determinate în planul de proiecţie Stereo 70 şi sunt rotunjite la 1 milimetru.
*** Distanţa dintre puncte este formată din segmente cumulate ce sunt mai mici decât valoarea 1 milimetru.

Document care conține date cu caracter personal, protejat de prevederile Regulamentului (UE) nr. 679/2016 și Legii 190/2018

DATE DESPRE IMOBILUL NR. 13910

Oficiul de Cadastru şi Publicitate Imobiliară ALBA
Biroul de Cadastru şi Publicitate Imobiliară Blaj

A. Partea I. Descrierea imobilului

TEREN Extravilan

Adresa: Jud. Alba

Nr. Crt	Nr cadastral Nr. topografic	Suprafaţa* (mp)	Observaţii / Referinţe
A1		900	Sector cadastral:78 Teren neimprejmuit;

B. Partea II. Proprietari şi acte

Inscrieri privitoare la dreptul de proprietate şi alte drepturi reale		Referinţe
1 / 03/06/2024		
Act Administrativ nr. 119, din 10/09/2019 emis de PRIMĂRIA CETATEA DE BALTĂ (Decizia nr. 533/16.07.1991);		
B1	Inscrierea provizorie, drept de PROPRIETATE, dobandit prin Reconstituire, cota actuala 1/1, cota initiala 1/1	A1
	1) **PĂRĂU I GHEORGHE** DEFUNCT:Da	

C. Partea III. SARCINI .

Inscrieri privind dezmembramintele dreptului de proprietate, drepturi reale de garanţie şi sarcini	Referinţe
NU SUNT	

Anexa Nr. 1 La Partea I

Teren

Nr cadastral	Suprafaţa (mp)*	Observaţii / Referinţe
	900	

* Suprafaţa este determinată in planul de proiecţie Stereo 70.

DETALII LINIARE IMOBIL

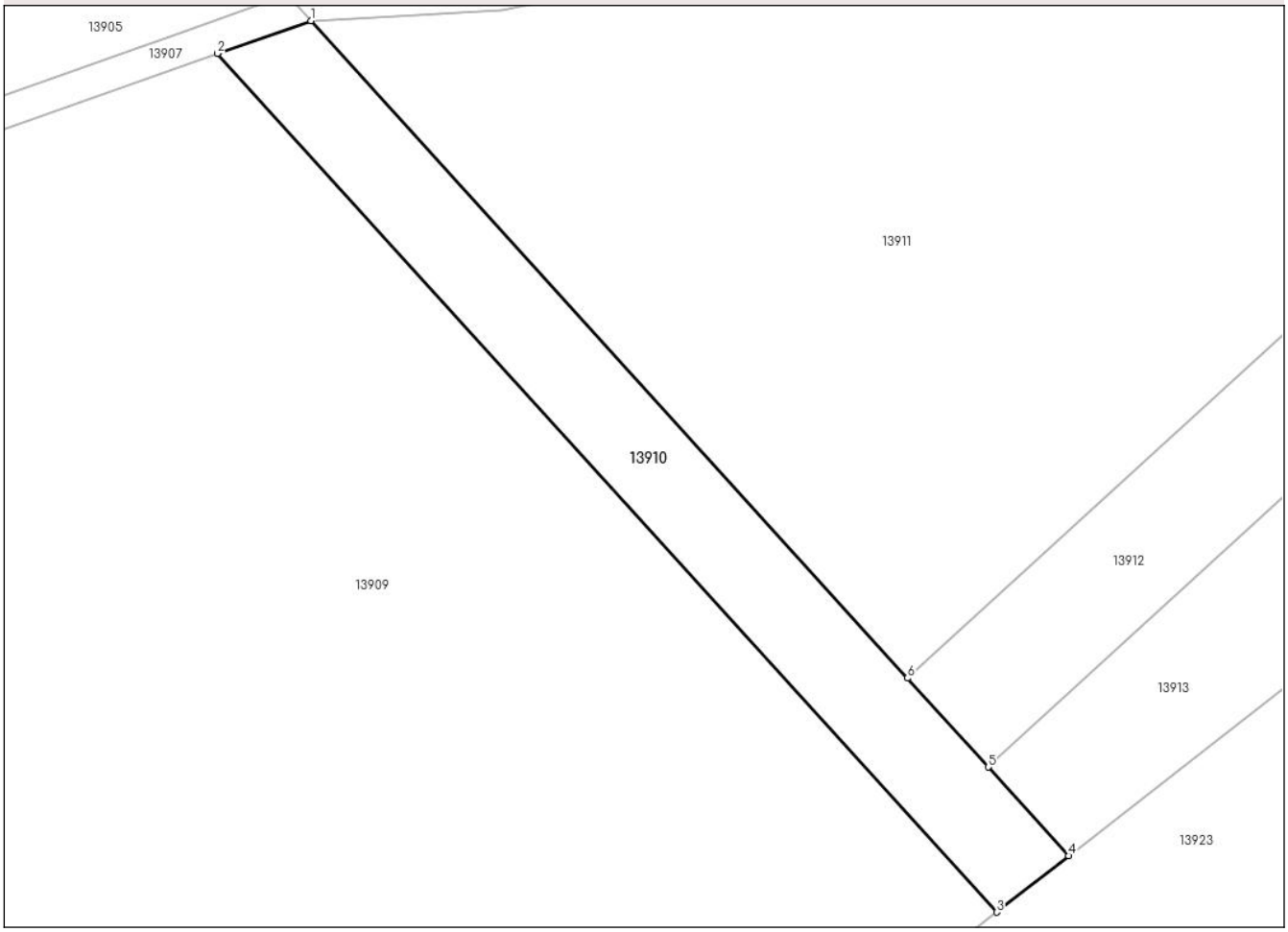

Date referitoare la teren

Crt	Categorie folosință	Intra vilan	Suprafaţa (mp)	Tarla	Parcelă	Nr. topo	Observaţii / Referinţe
1	arabil	NU	900	-	1707/8	-	

Lungime Segmente
1) Valorile lungimilor segmentelor sunt obţinute din proiecţie în plan.

Punct început	X / Y	Punct sfârşit	X / Y	Lungime segment (** (m)
1	435.854,457 521.106,161	2	435.845,779 521.103,11	9.198
2	435.845,779 521.103,11	3	435.918,178 521.023,415	107.67
3	435.918,178 521.023,415	4	435.924,878 521.028,643	8.498
4	435.924,878 521.028,643	5	435.917,395 521.036,88	11.129
5	435.917,395 521.036,88	6	435.909,893 521.045,138	11.156

Document care conține date cu caracter personal, protejat de prevederile Regulamentului (UE) nr. 679/2016 și Legii 190/2018

Punct început	X / Y	Punct sfârşit	X / Y	Lungime segment (** (m)
6	435.909,893 521.045,138	1	435.854,457 521.106,161	82.444

** Lungimile segmentelor sunt determinate în planul de proiecţie Stereo 70 şi sunt rotunjite la 1 milimetru.
*** Distanţa dintre puncte este formată din segmente cumulate ce sunt mai mici decât valoarea 1 milimetru.

Document care conține date cu caracter personal, protejat de prevederile Regulamentului (UE) nr. 679/2016 și Legii 190/2018

DATE DESPRE IMOBILUL NR. 13911

Oficiul de Cadastru şi Publicitate Imobiliară ALBA
Biroul de Cadastru şi Publicitate Imobiliară Blaj

A. Partea I. Descrierea imobilului

TEREN Extravilan

Adresa: Jud. Alba, EXTRAVILAN

Nr. Crt	Nr cadastral Nr. topografic	Suprafaţa* (mp)	Observaţii / Referinţe
A1	71321	14.600	Sector cadastral:78 Teren neimprejmuit;

B. Partea II. Proprietari şi acte

Inscrieri privitoare la dreptul de proprietate şi alte drepturi reale		Referinţe
4206 / 05/06/2014		
Act Administrativ nr. 14223/1694, din 19/06/2013 emis de CJPSDPAT ALBA;		
B1	Intabulare, drept de PROPRIETATELegea 18/1991, dobandit prin Reconstituire, cota actuala 1/1, cota initiala 1/1	A1
	1) **SC JIDVEI SRL FILIALA ALBA**, CIF:11380843	

C. Partea III. SARCINI .

Inscrieri privind dezmembramintele dreptului de proprietate, drepturi reale de garanţie şi sarcini	Referinţe
NU SUNT	

Anexa Nr. 1 La Partea I

Teren

Nr cadastral	Suprafaţa (mp)*	Observaţii / Referinţe
71321	14.600	

* Suprafaţa este determinată in planul de proiecţie Stereo 70.

DETALII LINIARE IMOBIL

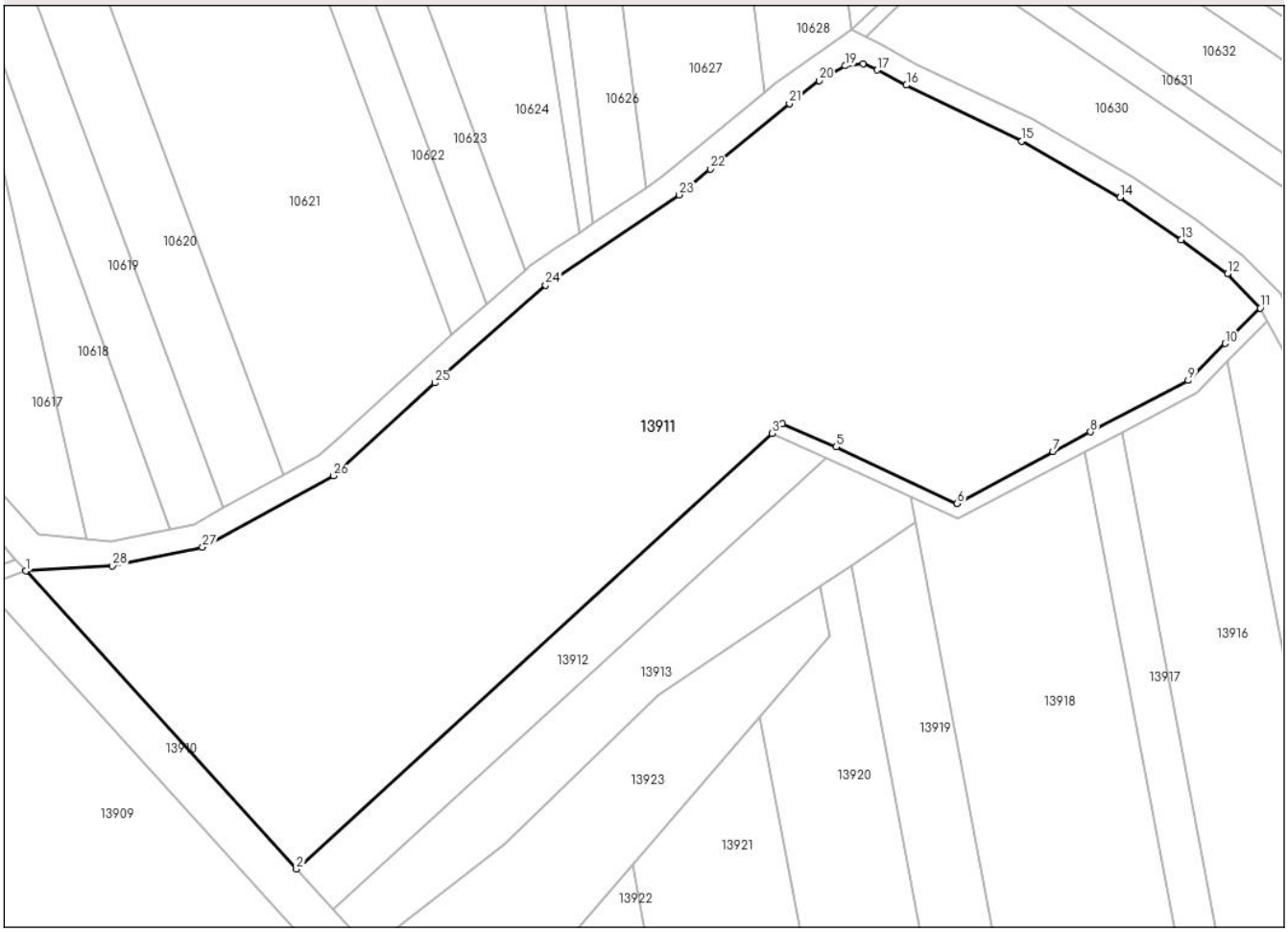

Date referitoare la teren

Crt	Categorie folosință	Intra vilan	Suprafaţa (mp)	Tarla	Parcelă	Nr. topo	Observaţii / Referinţe
1	arabil	NU	14.600	153	1707/5	-	TERENUL NU ESTE IMPREJMUIT

Lungime Segmente

1) Valorile lungimilor segmentelor sunt obţinute din proiecţie în plan.

Punct început	X / Y	Punct sfârşit	X / Y	Lungime segment (** (m)
1	435.854,457 521.106,161	2	435.909,893 521.045,138	82.444
3	436.007,368 521.134,315	4	436.009,475 521.136,243	2.856
5	436.020,508 521.131,568	6	436.045,338 521.119,983	27.4
7	436.065,004 521.130,611	8	436.072,661 521.134,63	8.648
9	436.092,717 521.145,155	10	436.100,261 521.152,745	10.701

Punct început	X / Y	Punct sfârşit	X / Y	Lungime segment (** (m)
2	435.909,893 521.045,138	3	436.007,368 521.134,315	132.114
4	436.009,475 521.136,243	5	436.020,508 521.131,568	11.982
6	436.045,338 521.119,983	7	436.065,004 521.130,611	22.354
8	436.072,661 521.134,63	9	436.092,717 521.145,155	22.65
10	436.100,261 521.152,745	11	436.107,456 521.159,985	10.207

Document care conține date cu caracter personal, protejat de prevederile Regulamentului (UE) nr. 679/2016 și Legii 190/2018

Punct început	X / Y	Punct sfârşit	X / Y	Lungime segment (** (m)
11	436.107,456 521.159,985	12	436.100,714 521.166,992	9.724
13	436.091,264 521.174,004	14	436.078,676 521.182,639	15.265
15	436.058,599 521.194,167	16	436.034,933 521.205,639	26.301
17	436.028,944 521.208,734	18	436.026,037 521.209,984	3.164
19	436.022,387 521.209,573	20	436.017,049 521.206,56	6.13
21	436.010,935 521.201,841	22	435.994,773 521.188,462	20.981
23	435.988,372 521.183,163	24	435.960,946 521.164,689	33.068
25	435.938,242 521.144,681	26	435.917,435 521.125,645	28.201
27	435.890,647 521.111,047	28	435.872,207 521.107,167	18.844

Punct început	X / Y	Punct sfârşit	X / Y	Lungime segment (** (m)
12	436.100,714 521.166,992	13	436.091,264 521.174,004	11.767
14	436.078,676 521.182,639	15	436.058,599 521.194,167	23.151
16	436.034,933 521.205,639	17	436.028,944 521.208,734	6.741
18	436.026,037 521.209,984	19	436.022,387 521.209,573	3.673
20	436.017,049 521.206,56	21	436.010,935 521.201,841	7.724
22	435.994,773 521.188,462	23	435.988,372 521.183,163	8.31
24	435.960,946 521.164,689	25	435.938,242 521.144,681	30.261
26	435.917,435 521.125,645	27	435.890,647 521.111,047	30.508
28	435.872,207 521.107,167	1	435.854,457 521.106,161	17.779

** Lungimile segmentelor sunt determinate în planul de proiecţie Stereo 70 şi sunt rotunjite la 1 milimetru.
*** Distanţa dintre puncte este formată din segmente cumulate ce sunt mai mici decât valoarea 1 milimetru.

Document care conține date cu caracter personal, protejat de prevederile Regulamentului (UE) nr. 679/2016 și Legii 190/2018

DATE DESPRE IMOBILUL NR. 13912

Oficiul de Cadastru şi Publicitate Imobiliară ALBA
Biroul de Cadastru şi Publicitate Imobiliară Blaj

A. Partea I. Descrierea imobilului

TEREN Extravilan

Adresa: Jud. Alba

Nr. Crt	Nr cadastral Nr. topografic	Suprafaţa* (mp)	Observaţii / Referinţe
A1		1.500	Sector cadastral:78 Teren neimprejmuit;

B. Partea II. Proprietari şi acte

Inscrieri privitoare la dreptul de proprietate şi alte drepturi reale		Referinţe
1 / 03/06/2024		
Act Administrativ nr. 257, din 22/11/2019 emis de PRIMARIA CETATEA DE BALTĂ (Decizia nr. 533/16. 07.1991);		
B1	Inscrierea provizorie, drept de PROPRIETATE, dobandit prin Reconstituire, cota actuala 1/1, cota initiala 1/1	A1
	1) **TARNA G IOAN** DEFUNCT:Da	

C. Partea III. SARCINI .

Inscrieri privind dezmembramintele dreptului de proprietate, drepturi reale de garanţie şi sarcini	Referinţe
NU SUNT	

Document care conține date cu caracter personal, protejat de prevederile Regulamentului (UE) nr. 679/2016 și Legii 190/2018

Anexa Nr. 1 La Partea I

Teren

Nr cadastral	Suprafaţa (mp)*	Observaţii / Referinţe
	1.500	

* Suprafaţa este determinată in planul de proiecţie Stereo 70.

DETALII LINIARE IMOBIL

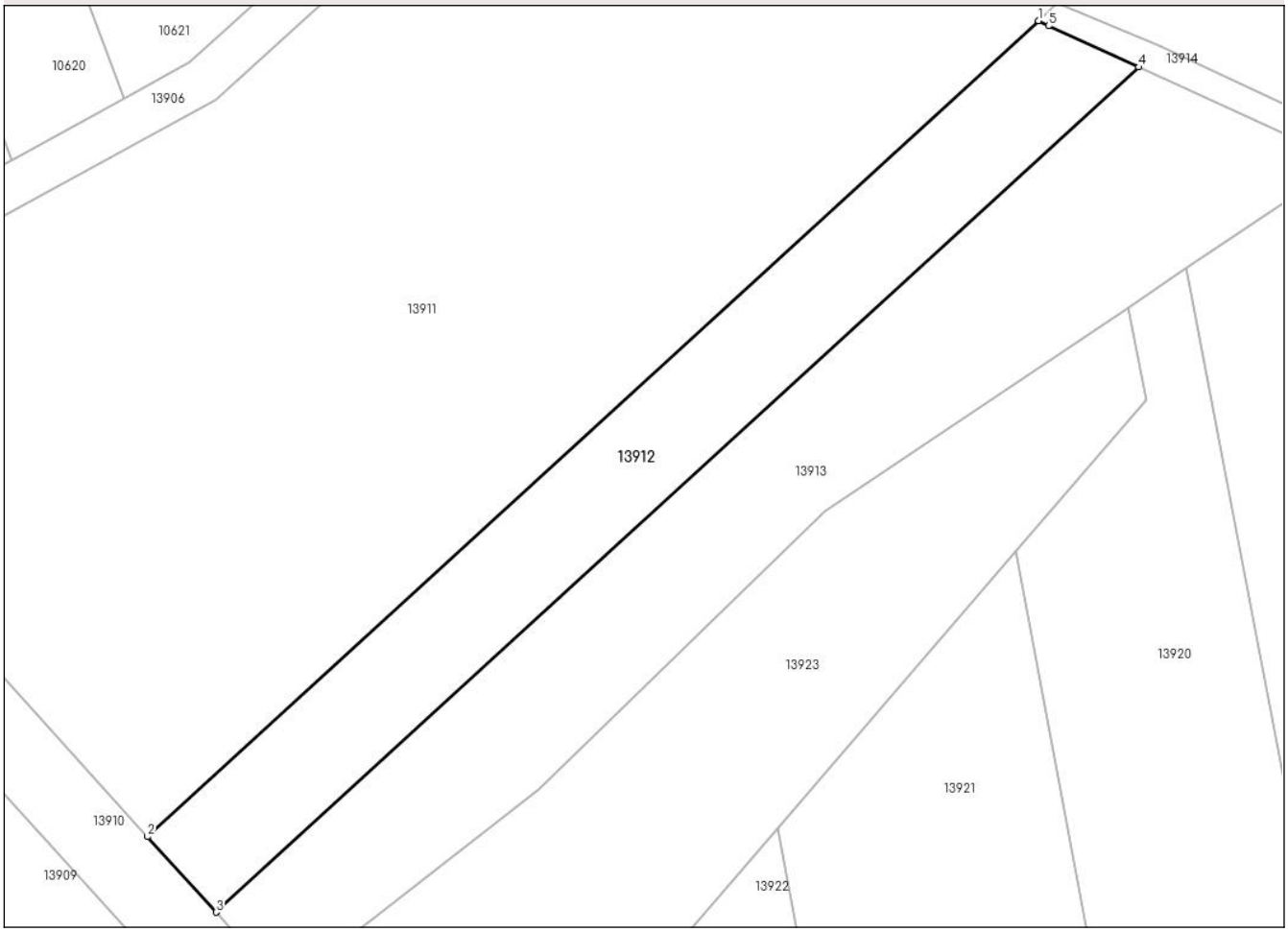

Date referitoare la teren

Crt	Categorie folosință	Intra vilan	Suprafaţa (mp)	Tarla	Parcelă	Nr. topo	Observaţii / Referinţe
1	arabil	NU	1.500	-	1707/6	-	

Lungime Segmente
1) Valorile lungimilor segmentelor sunt obţinute din proiecţie în plan.

Punct început	X / Y	Punct sfârşit	X / Y	Lungime segment (** (m)
1	436.007,368 521.134,315	2	435.909,893 521.045,138	132.114
2	435.909,893 521.045,138	3	435.917,395 521.036,88	11.156
3	435.917,395 521.036,88	4	436.018,36 521.129,25	136.843
4	436.018,36 521.129,25	5	436.008,491 521.133,751	10.847
5	436.008,491 521.133,751	1	436.007,368 521.134,315	1.256

Document care conține date cu caracter personal, protejat de prevederile Regulamentului (UE) nr. 679/2016 și Legii 190/2018

** Lungimile segmentelor sunt determinate în planul de proiecţie Stereo 70 şi sunt rotunjite la 1 milimetru.
*** Distanţa dintre puncte este formată din segmente cumulate ce sunt mai mici decât valoarea 1 milimetru.

Document care conține date cu caracter personal, protejat de prevederile Regulamentului (UE) nr. 679/2016 și Legii 190/2018

DATE DESPRE IMOBILUL NR. 13913

Oficiul de Cadastru şi Publicitate Imobiliară ALBA
Biroul de Cadastru şi Publicitate Imobiliară Blaj

A. Partea I. Descrierea imobilului

TEREN Extravilan

Adresa: Jud. Alba

Nr. Crt	Nr cadastral Nr. topografic	Suprafaţa* (mp)	Observaţii / Referinţe
A1		2.100	Sector cadastral:78 Teren neimprejmuit;

B. Partea II. Proprietari şi acte

Inscrieri privitoare la dreptul de proprietate şi alte drepturi reale		Referinţe
1 / 01/07/2020		
Act Administrativ nr. 13, din 03/01/2024 emis de PRIMĂRIA CETATEA DE BALTĂ (Decizia nr. 533/16.07.1991);		
B1	Inscrierea provizorie, drept de PROPRIETATE, dobandit prin Reconstituire, cota actuala 1/1, cota initiala 1/1	A1
	1) **MACAVEI T PAVEL** DEFUNCT:Da	

C. Partea III. SARCINI .

Inscrieri privind dezmembramintele dreptului de proprietate, drepturi reale de garanţie şi sarcini	Referinţe
NU SUNT	

Document care conține date cu caracter personal, protejat de prevederile Regulamentului (UE) nr. 679/2016 și Legii 190/2018

Anexa Nr. 1 La Partea I

Teren

Nr cadastral	Suprafaţa (mp)*	Observaţii / Referinţe
	2.100	

* Suprafaţa este determinată in planul de proiecţie Stereo 70.

DETALII LINIARE IMOBIL

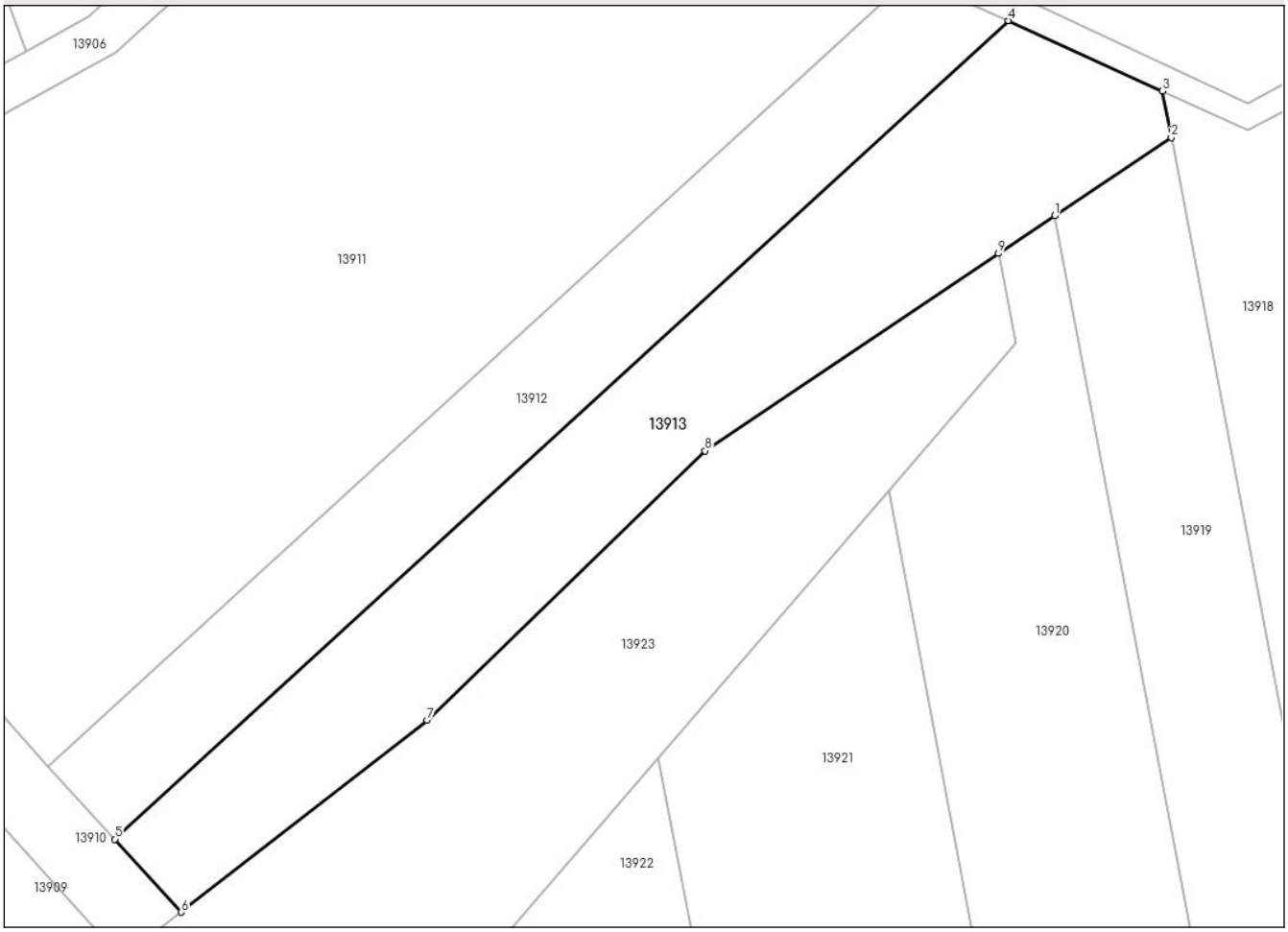

Date referitoare la teren

Crt	Categorie folosință	Intra vilan	Suprafaţa (mp)	Tarla	Parcelă	Nr. topo	Observaţii / Referinţe
1	arabil	NU	2.100	-	1707/7	-	

Lungime Segmente
1) Valorile lungimilor segmentelor sunt obţinute din proiecţie în plan.

Punct început	X / Y	Punct sfârşit	X / Y	Lungime segment (** (m)
1	436.023,562 521.107,238	2	436.036,747 521.116,092	15.882
2	436.036,747 521.116,092	3	436.035,754 521.121,317	5.319
3	436.035,754 521.121,317	4	436.018,36 521.129,25	19.118
4	436.018,36 521.129,25	5	435.917,395 521.036,88	136.843
5	435.917,395 521.036,88	6	435.924,878 521.028,643	11.129

Document care conține date cu caracter personal, protejat de prevederile Regulamentului (UE) nr. 679/2016 și Legii 190/2018

Punct început	X / Y	Punct sfârşit	X / Y	Lungime segment (** (m)
6	435.924,878 521.028,643	7	435.952,665 521.050,327	35.247
7	435.952,665 521.050,327	8	435.984,073 521.080,72	43.706
8	435.984,073 521.080,72	9	436.017,226 521.102,983	39.935
9	436.017,226 521.102,983	1	436.023,562 521.107,238	7.632

** Lungimile segmentelor sunt determinate în planul de proiecţie Stereo 70 şi sunt rotunjite la 1 milimetru.
*** Distanţa dintre puncte este formată din segmente cumulate ce sunt mai mici decât valoarea 1 milimetru.

Document care conține date cu caracter personal, protejat de prevederile Regulamentului (UE) nr. 679/2016 și Legii 190/2018

DATE DESPRE IMOBILUL NR. 13914

Oficiul de Cadastru şi Publicitate Imobiliară ALBA
Biroul de Cadastru şi Publicitate Imobiliară Blaj

A. Partea I. Descrierea imobilului

TEREN Extravilan

Adresa: Jud. Alba

Nr. Crt	Nr cadastral Nr. topografic	Suprafaţa* (mp)	Observaţii / Referinţe
A1		339	Sector cadastral:78 Teren neimprejmuit;

B. Partea II. Proprietari şi acte

Inscrieri privitoare la dreptul de proprietate şi alte drepturi reale		Referinţe
1 / 03/06/2024		
Act Normativ nr. 7, din 13/03/1996 emis de PARLAMENTUL ROMANIEI;		
B1	Inscrierea provizorie, drept de PROPRIETATE, dobandit prin Lege, cota actuala 1/1, cota initiala 1/1	A1
	1) **UAT CETATEA DE BALTĂ**, CIF:4562478	

C. Partea III. SARCINI .

Inscrieri privind dezmembramintele dreptului de proprietate, drepturi reale de garanţie şi sarcini	Referinţe
NU SUNT	

Anexa Nr. 1 La Partea I

Teren

Nr cadastral	Suprafaţa (mp)*	Observaţii / Referinţe
	339	

* Suprafaţa este determinată in planul de proiecţie Stereo 70.

DETALII LINIARE IMOBIL

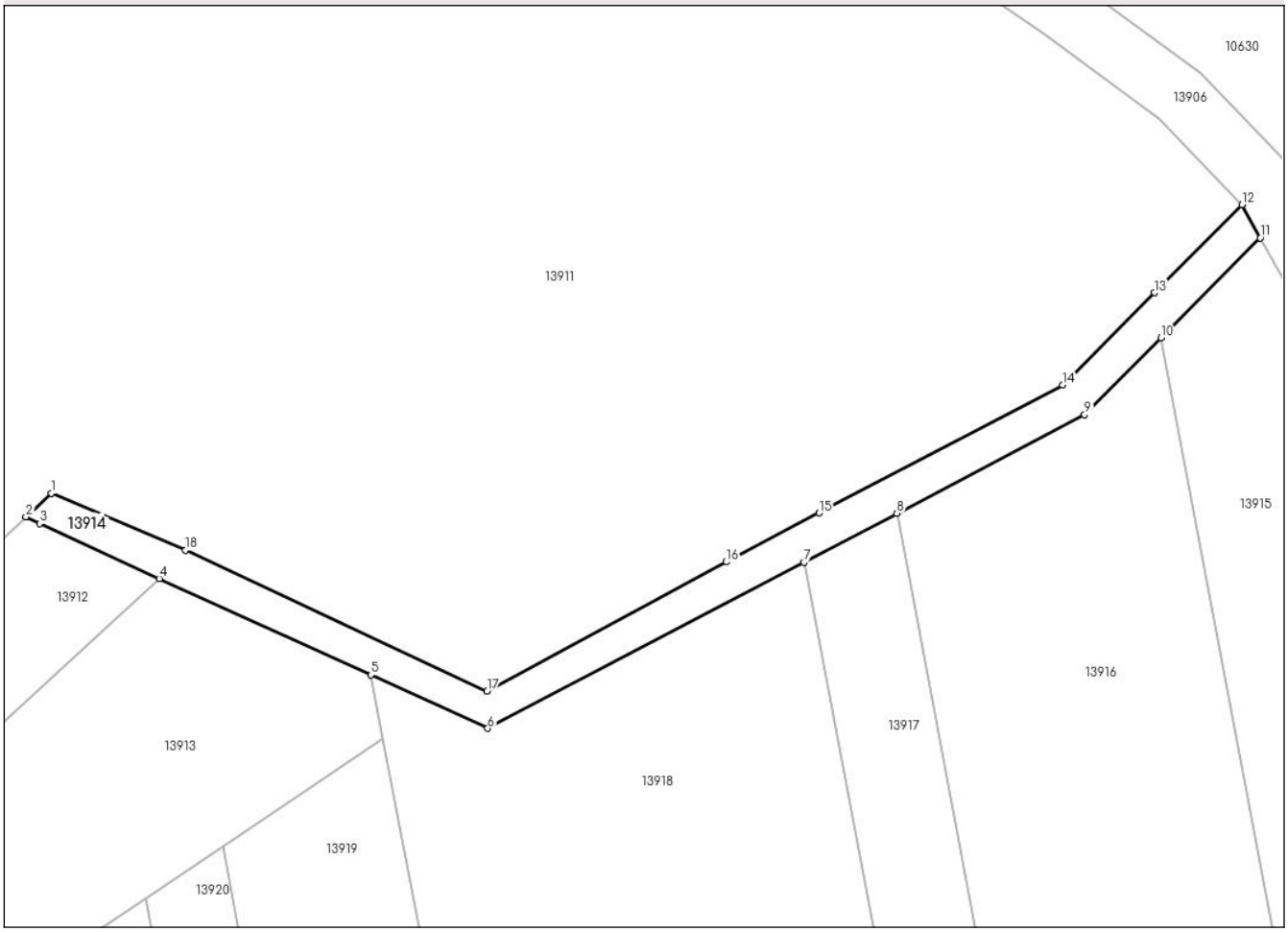

Date referitoare la teren

Crt	Categorie folosință	Intra vilan	Suprafaţa (mp)	Tarla	Parcelă	Nr. topo	Observaţii / Referinţe
1	drum	NU	339	-	-	-	DRUM

Lungime Segmente
1) Valorile lungimilor segmentelor sunt obţinute din proiecţie în plan.

Punct început	X / Y	Punct sfârşit	X / Y	Lungime segment (** (m)
1	436.009,475 521.136,243	2	436.007,368 521.134,315	2.856
2	436.007,368 521.134,315	3	436.008,491 521.133,751	1.256
3	436.008,491 521.133,751	4	436.018,36 521.129,25	10.847
4	436.018,36 521.129,25	5	436.035,754 521.121,317	19.118
5	436.035,754 521.121,317	6	436.045,382 521.116,926	10.582

Document care conține date cu caracter personal, protejat de prevederile Regulamentului (UE) nr. 679/2016 și Legii 190/2018

Punct început	X / Y	Punct sfârşit	X / Y	Lungime segment (** (m)
6	436.045,382 521.116,926	7	436.071,415 521.130,588	29.4
7	436.071,415 521.130,588	8	436.079,058 521.134,599	8.632
8	436.079,058 521.134,599	9	436.094,52 521.142,713	17.462
9	436.094,52 521.142,713	10	436.100,792 521.149,024	8.898
10	436.100,792 521.149,024	11	436.108,972 521.157,254	11.603
11	436.108,972 521.157,254	12	436.107,456 521.159,985	3.123
12	436.107,456 521.159,985	13	436.100,261 521.152,745	10.207
13	436.100,261 521.152,745	14	436.092,717 521.145,155	10.701
14	436.092,717 521.145,155	15	436.072,661 521.134,63	22.65
15	436.072,661 521.134,63	16	436.065,004 521.130,611	8.648
16	436.065,004 521.130,611	17	436.045,338 521.119,983	22.354
17	436.045,338 521.119,983	18	436.020,508 521.131,568	27.4
18	436.020,508 521.131,568	1	436.009,475 521.136,243	11.982

** Lungimile segmentelor sunt determinate în planul de proiecţie Stereo 70 şi sunt rotunjite la 1 milimetru.
*** Distanţa dintre puncte este formată din segmente cumulate ce sunt mai mici decât valoarea 1 milimetru.

Document care conține date cu caracter personal, protejat de prevederile Regulamentului (UE) nr. 679/2016 și Legii 190/2018

DATE DESPRE IMOBILUL NR. 13915

Oficiul de Cadastru şi Publicitate Imobiliară ALBA
Biroul de Cadastru şi Publicitate Imobiliară Blaj

A. Partea I. Descrierea imobilului

TEREN Extravilan

Adresa: Jud. Alba

Nr. Crt	Nr cadastral Nr. topografic	Suprafaţa* (mp)	Observaţii / Referinţe
A1		3.100	Sector cadastral:78 Teren neimprejmuit;

B. Partea II. Proprietari şi acte

Inscrieri privitoare la dreptul de proprietate şi alte drepturi reale		Referinţe
1 / 03/06/2024		
Act Administrativ nr. 86, din 10/09/2019 emis de PRIMĂRIA CETATEA DE BALTĂ (Decizia nr. 533/16.07.1991);		
B1	Inscrierea provizorie, drept de PROPRIETATE, dobandit prin Reconstituire, cota actuala 1/1, cota initiala 1/1	A1
	1) **BOARIU A ANA** DEFUNCT:Da	

C. Partea III. SARCINI .

Inscrieri privind dezmembramintele dreptului de proprietate, drepturi reale de garanţie şi sarcini	Referinţe
NU SUNT	

Document care conține date cu caracter personal, protejat de prevederile Regulamentului (UE) nr. 679/2016 și Legii 190/2018

Anexa Nr. 1 La Partea I

Teren

Nr cadastral	Suprafaţa (mp)*	Observaţii / Referinţe
	3.100	

* Suprafaţa este determinată in planul de proiecţie Stereo 70.

DETALII LINIARE IMOBIL

Date referitoare la teren

Crt	Categorie folosință	Intra vilan	Suprafaţa (mp)	Tarla	Parcelă	Nr. topo	Observaţii / Referinţe
1	altele	NU	3.100	-	1996/1	-	

Lungime Segmente
1) Valorile lungimilor segmentelor sunt obţinute din proiecţie în plan.

Punct început	X / Y	Punct sfârşit	X / Y	Lungime segment (** (m)
1	436.151,045 520.996,868	2	436.139,958 521.024,161	29.459
2	436.139,958 521.024,161	3	436.132,006 521.066,009	42.597
3	436.132,006 521.066,009	4	436.125,178 521.108,638	43.172
4	436.125,178 521.108,638	5	436.113,922 521.148,335	41.263
5	436.113,922 521.148,335	6	436.108,972 521.157,254	10.201

Document care conține date cu caracter personal, protejat de prevederile Regulamentului (UE) nr. 679/2016 și Legii 190/2018

Punct început	X / Y	Punct sfârşit	X / Y	Lungime segment (** (m)
6	436.108,972 521.157,254	7	436.100,792 521.149,024	11.603
7	436.100,792 521.149,024	8	436.135,851 520.964,53	187.795
8	436.135,851 520.964,53	9	436.152,194 520.963,682	16.365
9	436.152,194 520.963,682	1	436.151,045 520.996,868	33.206

** Lungimile segmentelor sunt determinate în planul de proiecţie Stereo 70 şi sunt rotunjite la 1 milimetru.
*** Distanţa dintre puncte este formată din segmente cumulate ce sunt mai mici decât valoarea 1 milimetru.

Document care conține date cu caracter personal, protejat de prevederile Regulamentului (UE) nr. 679/2016 și Legii 190/2018

DATE DESPRE IMOBILUL NR. 13916

Oficiul de Cadastru şi Publicitate Imobiliară ALBA
Biroul de Cadastru şi Publicitate Imobiliară Blaj

A. Partea I. Descrierea imobilului

TEREN Extravilan

Adresa: Jud. Alba

Nr. Crt	Nr cadastral Nr. topografic	Suprafaţa* (mp)	Observaţii / Referinţe
A1		4.300	Sector cadastral:78 Teren neimprejmuit;

B. Partea II. Proprietari şi acte

Inscrieri privitoare la dreptul de proprietate şi alte drepturi reale		Referinţe
1 / 03/06/2024		
Act Administrativ nr. 21, din 10/01/2020 emis de PRIMĂRIA CETATEA DE BALTĂ (Decizia nr. 533/16.07.1991);		
B1	Inscrierea provizorie, drept de PROPRIETATE, dobandit prin Reconstituire, cota actuala 1/1, cota initiala 1/1	A1
	1) **PELIN C ILIE** 2) **PELIN C IOAN** DEFUNCT:Da 3) **GURGHEAN VIORICA**	

C. Partea III. SARCINI .

Inscrieri privind dezmembramintele dreptului de proprietate, drepturi reale de garanţie şi sarcini	Referinţe
NU SUNT	

Document care conține date cu caracter personal, protejat de prevederile Regulamentului (UE) nr. 679/2016 și Legii 190/2018

Anexa Nr. 1 La Partea I

Teren

Nr cadastral	Suprafaţa (mp)*	Observaţii / Referinţe
	4.300	

* Suprafaţa este determinată in planul de proiecţie Stereo 70.

DETALII LINIARE IMOBIL

Date referitoare la teren

Crt	Categorie folosință	Intra vilan	Suprafaţa (mp)	Tarla	Parcelă	Nr. topo	Observaţii / Referinţe
1	altele	NU	4.300	-	1996/2	-	

Lungime Segmente
1) Valorile lungimilor segmentelor sunt obţinute din proiecţie în plan.

Punct început	X / Y	Punct sfârşit	X / Y	Lungime segment (** (m)
1	436.100,792 521.149,024	2	436.094,52 521.142,713	8.898
2	436.094,52 521.142,713	3	436.079,058 521.134,599	17.462
3	436.079,058 521.134,599	4	436.111,131 520.965,814	171.806
4	436.111,131 520.965,814	5	436.135,851 520.964,53	24.753
5	436.135,851 520.964,53	1	436.100,792 521.149,024	187.795

Document care conține date cu caracter personal, protejat de prevederile Regulamentului (UE) nr. 679/2016 și Legii 190/2018

** Lungimile segmentelor sunt determinate în planul de proiecţie Stereo 70 şi sunt rotunjite la 1 milimetru.
*** Distanţa dintre puncte este formată din segmente cumulate ce sunt mai mici decât valoarea 1 milimetru.

Document care conține date cu caracter personal, protejat de prevederile Regulamentului (UE) nr. 679/2016 și Legii 190/2018

DATE DESPRE IMOBILUL NR. 13917

Oficiul de Cadastru şi Publicitate Imobiliară ALBA
Biroul de Cadastru şi Publicitate Imobiliară Blaj

A. Partea I. Descrierea imobilului

TEREN Extravilan

Adresa: Jud. Alba

Nr. Crt	Nr cadastral Nr. topografic	Suprafaţa* (mp)	Observaţii / Referinţe
A1		1.400	Sector cadastral:78 Teren neimprejmuit;

B. Partea II. Proprietari şi acte

Inscrieri privitoare la dreptul de proprietate şi alte drepturi reale		Referinţe
1 / 03/06/2024		
Act Administrativ nr. 193, din 22/11/2019 emis de PRIMĂRIA CETATEA DE BALTĂ (Decizia nr. 533/16.07.1991);		
B1	Inscrierea provizorie, drept de PROPRIETATE, dobandit prin Reconstituire, cota actuala 1/1, cota initiala 1/1	A1
	1) **OLTEAN I AURELIA** DEFUNCT:Da 2) **SURDU D VIRICA** DEFUNCT:Da 3) **COMAN D MARIA** DEFUNCT:Da 4) **TAREAN VICTORIA** 5) **SURDU G NICULAE** DEFUNCT:Da 6) **SURDU G IOAN** DEFUNCT:Da 7) **BISORCA I IOAN**	

C. Partea III. SARCINI .

Inscrieri privind dezmembramintele dreptului de proprietate, drepturi reale de garanţie şi sarcini	Referinţe
NU SUNT	

Anexa Nr. 1 La Partea I

Teren

Nr cadastral	Suprafaţa (mp)*	Observaţii / Referinţe
	1.400	

* Suprafaţa este determinată in planul de proiecţie Stereo 70.

DETALII LINIARE IMOBIL

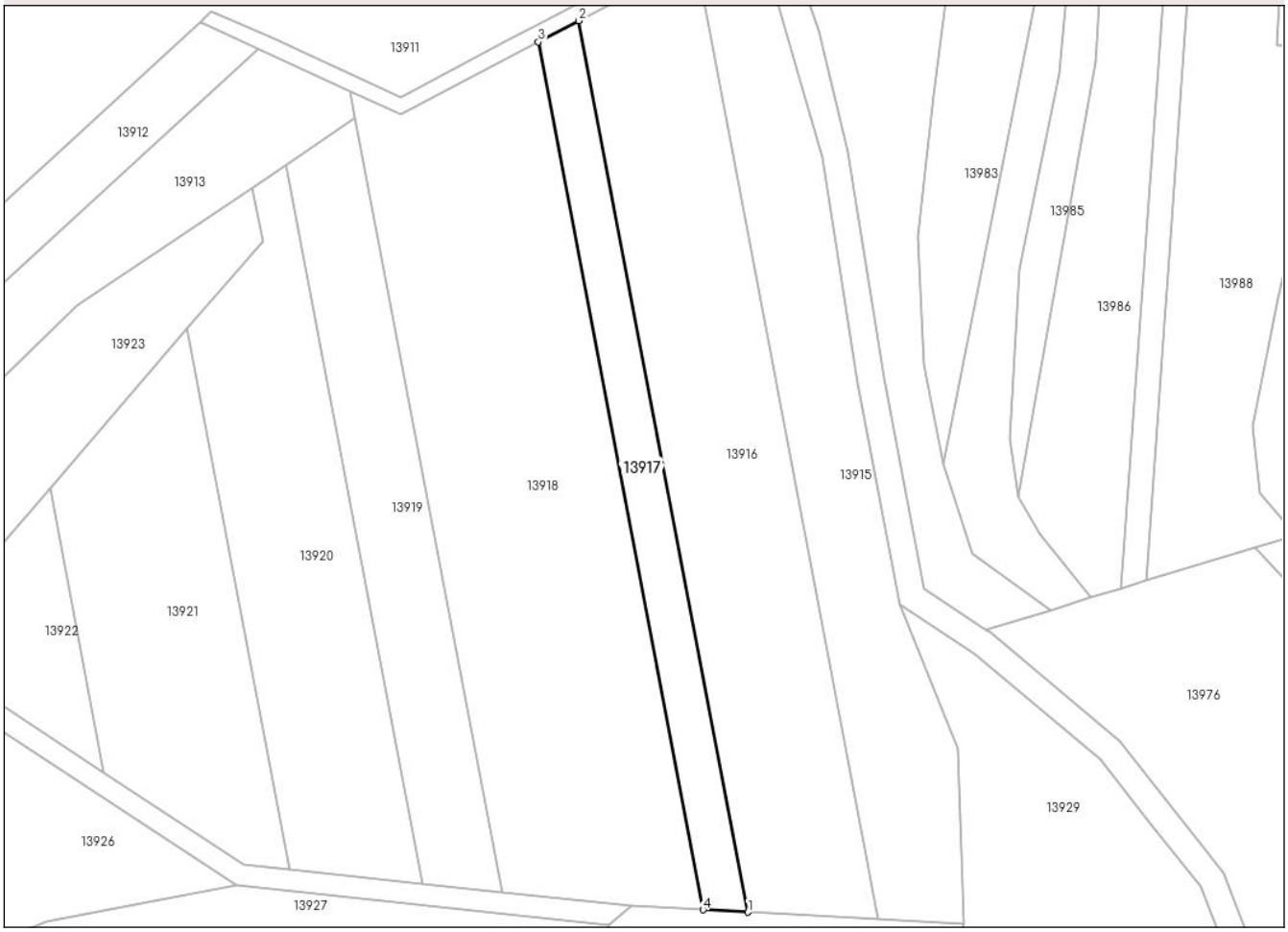

Date referitoare la teren

Crt	Categorie folosință	Intra vilan	Suprafaţa (mp)	Tarla	Parcelă	Nr. topo	Observaţii / Referinţe
1	altele	NU	1.400	-	1996/3	-	

Lungime Segmente
1) Valorile lungimilor segmentelor sunt obţinute din proiecţie în plan.

Punct început	X / Y	Punct sfârşit	X / Y	Lungime segment (** (m)
1	436.111,131 520.965,814	2	436.079,058 521.134,599	171.806
2	436.079,058 521.134,599	3	436.071,415 521.130,588	8.632
3	436.071,415 521.130,588	4	436.102,642 520.966,254	167.274
4	436.102,642 520.966,254	1	436.111,131 520.965,814	8.501

**** Lungimile segmentelor sunt determinate în planul de proiecţie Stereo 70 şi sunt rotunjite la 1 milimetru.**

Document care conține date cu caracter personal, protejat de prevederile Regulamentului (UE) nr. 679/2016 și Legii 190/2018

***** Distanţa dintre puncte este formată din segmente cumulate ce sunt mai mici decât valoarea 1 milimetru.**

DATE DESPRE IMOBILUL NR. 13918

Oficiul de Cadastru şi Publicitate Imobiliară ALBA
Biroul de Cadastru şi Publicitate Imobiliară Blaj

A. Partea I. Descrierea imobilului

TEREN Extravilan

Adresa: Jud. Alba

Nr. Crt	Nr cadastral Nr. topografic	Suprafaţa* (mp)	Observaţii / Referinţe
A1		5.800	Sector cadastral:78 Teren neimprejmuit;

B. Partea II. Proprietari şi acte

Inscrieri privitoare la dreptul de proprietate şi alte drepturi reale		Referinţe
1 / 03/06/2024		
Act Administrativ nr. 151, din 22/11/2019 emis de PRIMARIA CETATEA DE BALTĂ (Decizia nr. 1164/11.04.1994);		
B1	Inscrierea provizorie, drept de PROPRIETATE, dobandit prin Reconstituire, cota actuala 1/1, cota initiala 1/1	A1
	1) **URIAN N MARIA** 2) **COMAN M IOAN** DEFUNCT:Da 3) **OLTEAN I AURELIA** DEFUNCT:Da	

C. Partea III. SARCINI .

Inscrieri privind dezmembramintele dreptului de proprietate, drepturi reale de garanţie şi sarcini	Referinţe
NU SUNT	

Anexa Nr. 1 La Partea I

Teren

Nr cadastral	Suprafaţa (mp)*	Observaţii / Referinţe
	5.800	

* Suprafaţa este determinată in planul de proiecţie Stereo 70.

DETALII LINIARE IMOBIL

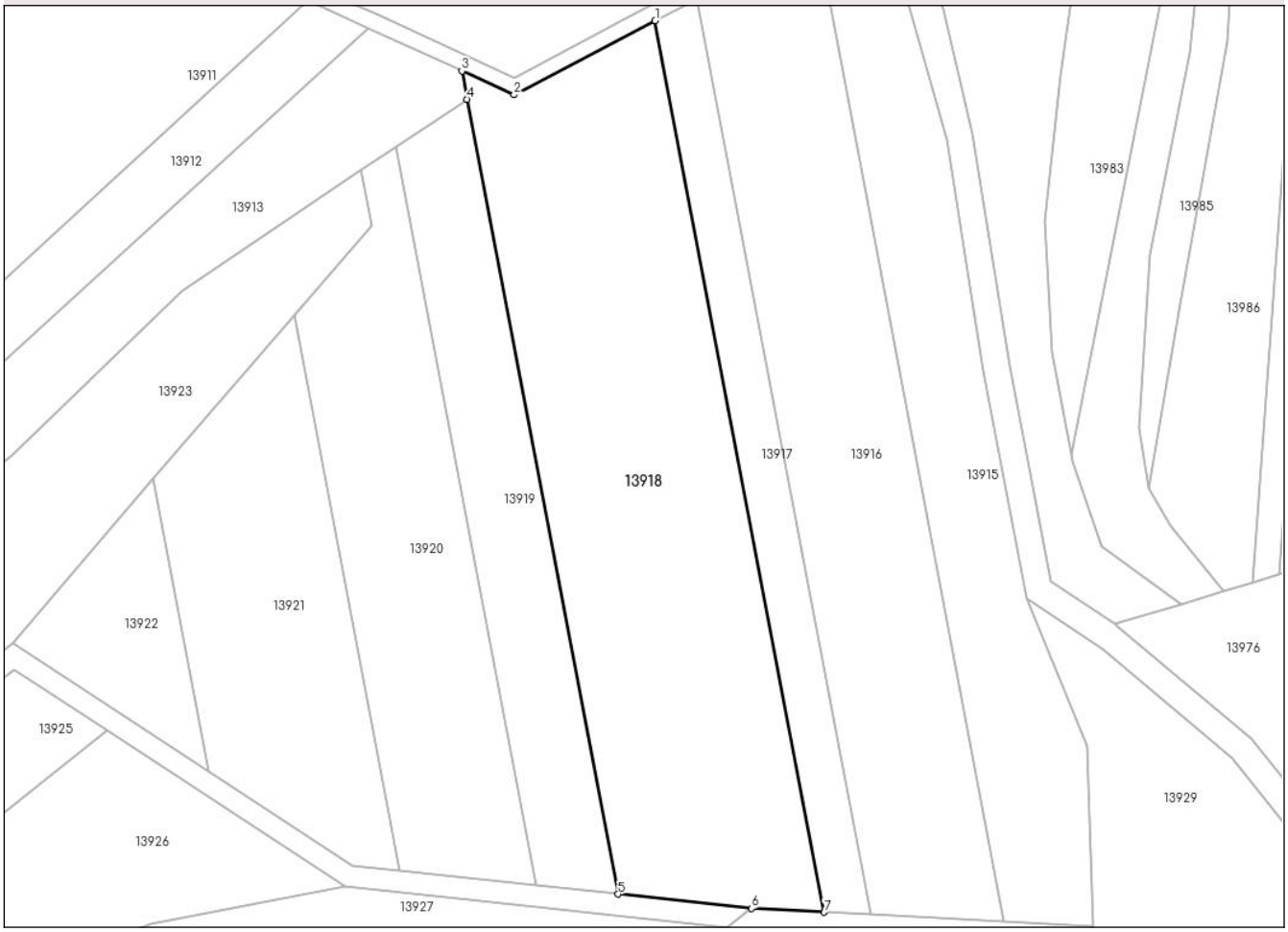

Date referitoare la teren

Crt	Categorie folosință	Intra vilan	Suprafaţa (mp)	Tarla	Parcelă	Nr. topo	Observaţii / Referinţe
1	altele	NU	5.800	-	1996/4	-	

Lungime Segmente
1) Valorile lungimilor segmentelor sunt obţinute din proiecţie în plan.

Punct început	X / Y	Punct sfârşit	X / Y	Lungime segment (** (m)
1	436.071,415 521.130,588	2	436.045,382 521.116,926	29.4
2	436.045,382 521.116,926	3	436.035,754 521.121,317	10.582
3	436.035,754 521.121,317	4	436.036,747 521.116,092	5.319
4	436.036,747 521.116,092	5	436.064,584 520.969,599	149.114
5	436.064,584 520.969,599	6	436.089,174 520.966,953	24.732

Document care conține date cu caracter personal, protejat de prevederile Regulamentului (UE) nr. 679/2016 și Legii 190/2018

Punct început	X / Y	Punct sfârşit	X / Y	Lungime segment (** (m)
6	436.089,174 520.966,953	7	436.102,642 520.966,254	13.486
7	436.102,642 520.966,254	1	436.071,415 521.130,588	167.274

** Lungimile segmentelor sunt determinate în planul de proiecţie Stereo 70 şi sunt rotunjite la 1 milimetru.
*** Distanţa dintre puncte este formată din segmente cumulate ce sunt mai mici decât valoarea 1 milimetru.

Document care conține date cu caracter personal, protejat de prevederile Regulamentului (UE) nr. 679/2016 și Legii 190/2018

DATE DESPRE IMOBILUL NR. 13919

Oficiul de Cadastru şi Publicitate Imobiliară ALBA
Biroul de Cadastru şi Publicitate Imobiliară Blaj

A. Partea I. Descrierea imobilului

TEREN Extravilan

Adresa: Jud. Alba

Nr. Crt	Nr cadastral Nr. topografic	Suprafaţa* (mp)	Observaţii / Referinţe
A1		2.100	Sector cadastral:78 Teren neimprejmuit;

B. Partea II. Proprietari şi acte

Inscrieri privitoare la dreptul de proprietate şi alte drepturi reale		Referinţe
1 / 03/06/2024		
Act Administrativ nr. 194, din 22/11/2019 emis de PRIMĂRIA CETATEA DE BALTĂ (Decizia nr. 533/16. 07.1991);		
B1	Inscrierea provizorie, drept de PROPRIETATE, dobandit prin Reconstituire, cota actuala 1/1, cota initiala 1/1	A1
	1) **MACAVEIU G VERONICA-MELANIA** DEFUNCT:Da	

C. Partea III. SARCINI .

Inscrieri privind dezmembramintele dreptului de proprietate, drepturi reale de garanţie şi sarcini	Referinţe
NU SUNT	

Document care conține date cu caracter personal, protejat de prevederile Regulamentului (UE) nr. 679/2016 și Legii 190/2018

Anexa Nr. 1 La Partea I

Teren

Nr cadastral	Suprafaţa (mp)*	Observaţii / Referinţe
	2.100	

* Suprafaţa este determinată in planul de proiecţie Stereo 70.

DETALII LINIARE IMOBIL

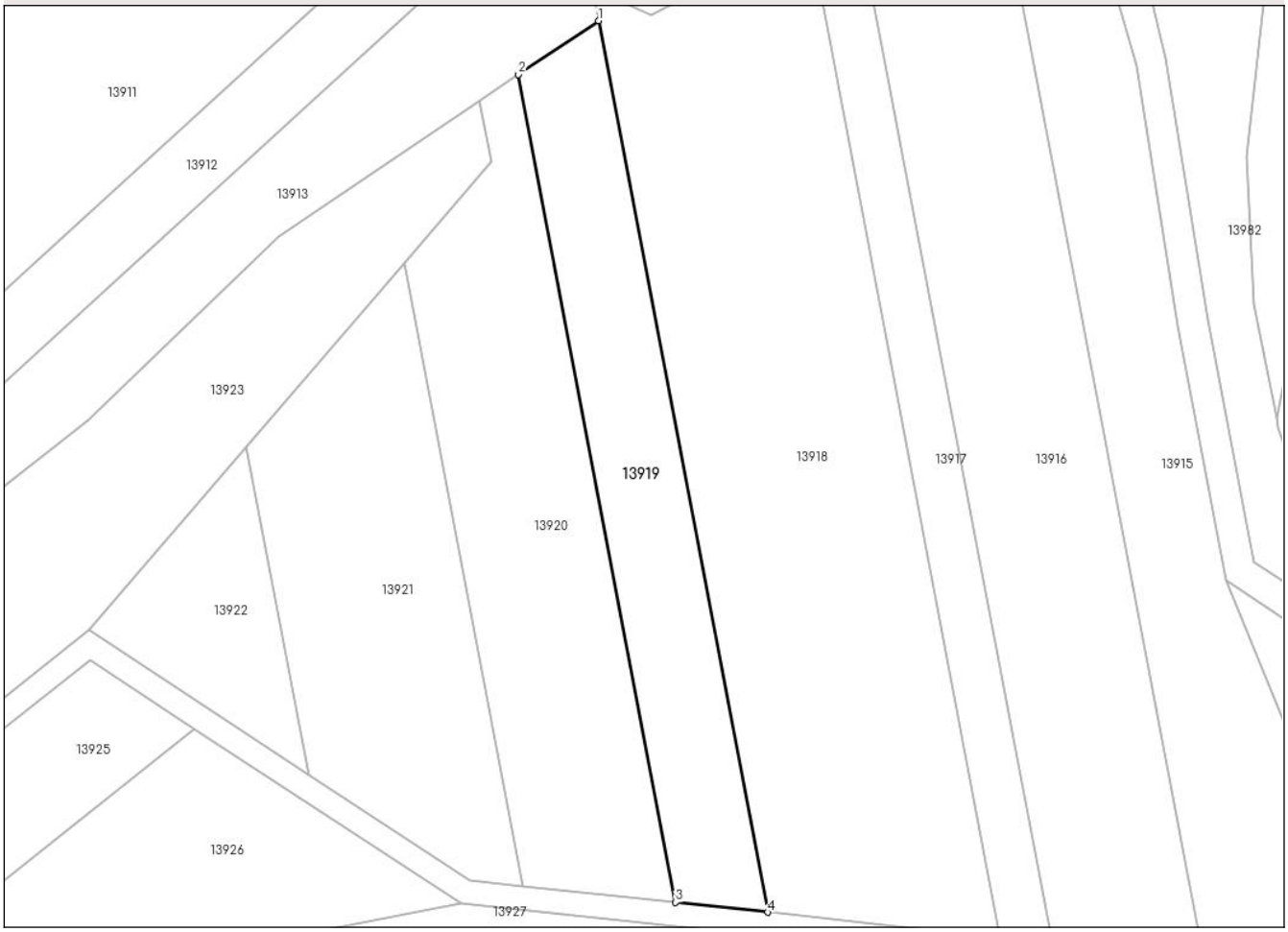

Date referitoare la teren

Crt	Categorie folosință	Intra vilan	Suprafaţa (mp)	Tarla	Parcelă	Nr. topo	Observaţii / Referinţe
1	altele	NU	2.100	-	1996/5	-	

Lungime Segmente
1) Valorile lungimilor segmentelor sunt obţinute din proiecţie în plan.

Punct început	X / Y	Punct sfârşit	X / Y	Lungime segment (** (m)
1	436.036,747 521.116,092	2	436.023,562 521.107,238	15.882
2	436.023,562 521.107,238	3	436.049,407 520.971,232	138.44
3	436.049,407 520.971,232	4	436.064,584 520.969,599	15.265
4	436.064,584 520.969,599	1	436.036,747 521.116,092	149.114

**** Lungimile segmentelor sunt determinate în planul de proiecţie Stereo 70 şi sunt rotunjite la 1 milimetru.**

Document care conține date cu caracter personal, protejat de prevederile Regulamentului (UE) nr. 679/2016 și Legii 190/2018

***** Distanţa dintre puncte este formată din segmente cumulate ce sunt mai mici decât valoarea 1 milimetru.**

DATE DESPRE IMOBILUL NR. 13920

Oficiul de Cadastru şi Publicitate Imobiliară ALBA
Biroul de Cadastru şi Publicitate Imobiliară Blaj

A. Partea I. Descrierea imobilului

TEREN Extravilan

Adresa: Jud. Alba

Nr. Crt	Nr cadastral Nr. topografic	Suprafaţa* (mp)	Observaţii / Referinţe
A1		2.900	Sector cadastral:78 Teren neimprejmuit;

B. Partea II. Proprietari şi acte

Inscrieri privitoare la dreptul de proprietate şi alte drepturi reale		Referinţe
1 / 03/06/2024		
Act Administrativ nr. 101, din 10/09/2019 emis de PRIMARIA CETATEA DE BALTĂ (Decizia nr. 533/16. 07.1991);		
B1	Inscrierea provizorie, drept de PROPRIETATE, dobandit prin Reconstituire, cota actuala 1/1, cota initiala 1/1	A1
	1) **GÂRLONȚA I VIRICA** DEFUNCT:Da	

C. Partea III. SARCINI .

Inscrieri privind dezmembramintele dreptului de proprietate, drepturi reale de garanţie şi sarcini	Referinţe
NU SUNT	

Anexa Nr. 1 La Partea I

Teren

Nr cadastral	Suprafaţa (mp)*	Observaţii / Referinţe
	2.900	

* Suprafaţa este determinată in planul de proiecţie Stereo 70.

DETALII LINIARE IMOBIL

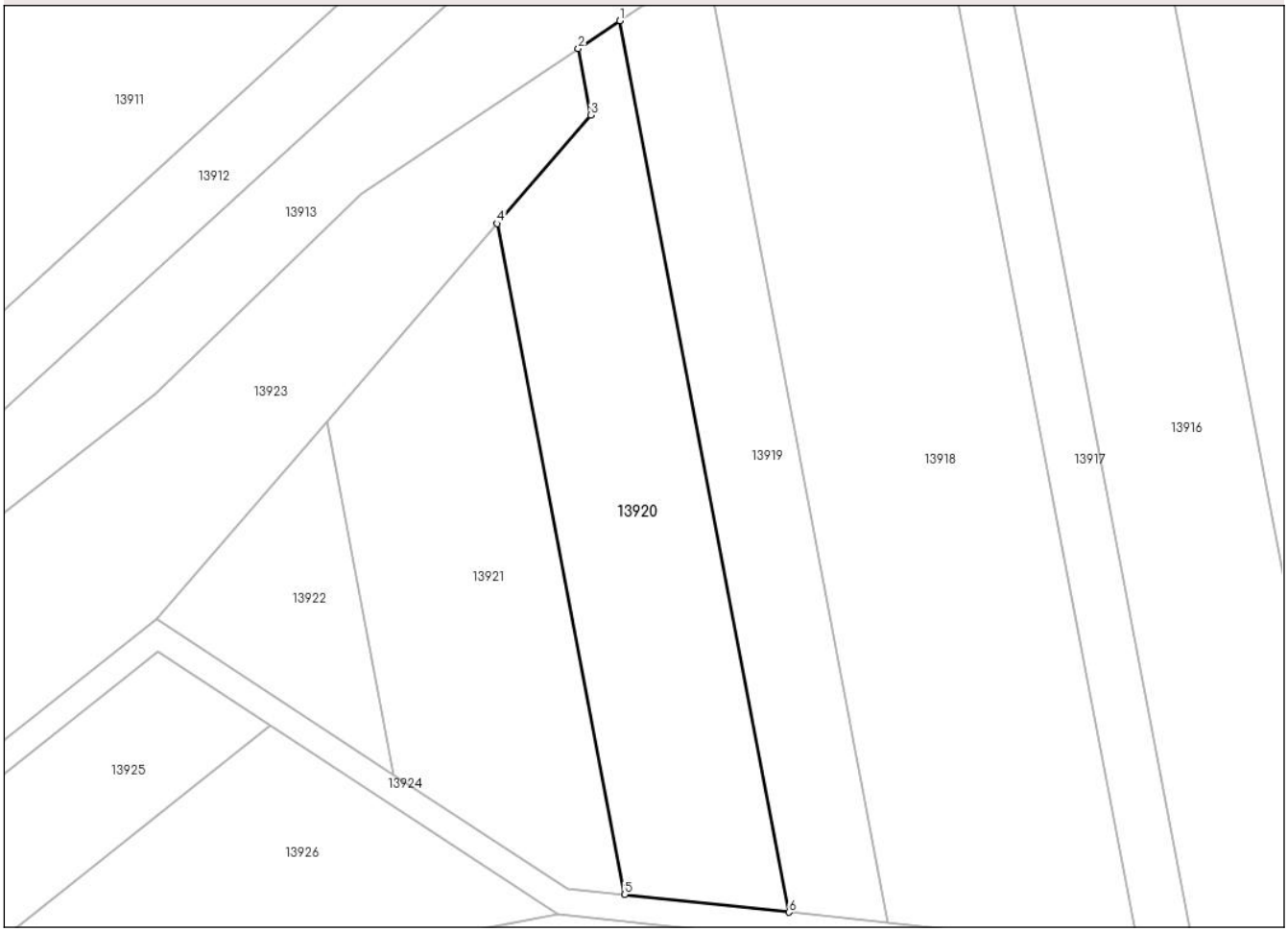

Date referitoare la teren

Crt	Categorie folosință	Intra vilan	Suprafaţa (mp)	Tarla	Parcelă	Nr. topo	Observaţii / Referinţe
1	altele	NU	2.900	-	1996/6	-	

Lungime Segmente
1) Valorile lungimilor segmentelor sunt obţinute din proiecţie în plan.

Punct început	X / Y	Punct sfârşit	X / Y	Lungime segment (** (m)
1	436.023,562 521.107,238	2	436.017,226 521.102,983	7.632
2	436.017,226 521.102,983	3	436.019,151 521.092,858	10.307
3	436.019,151 521.092,858	4	436.004,859 521.076,282	21.886
4	436.004,859 521.076,282	5	436.024,308 520.973,932	104.181
5	436.024,308 520.973,932	6	436.049,407 520.971,232	25.243

Document care conține date cu caracter personal, protejat de prevederile Regulamentului (UE) nr. 679/2016 și Legii 190/2018

Punct început	X / Y	Punct sfârşit	X / Y	Lungime segment (** (m)
6	436.049,407 520.971,232	1	436.023,562 521.107,238	138.44

** Lungimile segmentelor sunt determinate în planul de proiecţie Stereo 70 şi sunt rotunjite la 1 milimetru.
*** Distanţa dintre puncte este formată din segmente cumulate ce sunt mai mici decât valoarea 1 milimetru.

Document care conține date cu caracter personal, protejat de prevederile Regulamentului (UE) nr. 679/2016 și Legii 190/2018

DATE DESPRE IMOBILUL NR. 13921

Oficiul de Cadastru şi Publicitate Imobiliară ALBA
Biroul de Cadastru şi Publicitate Imobiliară Blaj

A. Partea I. Descrierea imobilului

TEREN Extravilan

Adresa: Jud. Alba

Nr. Crt	Nr cadastral Nr. topografic	Suprafaţa* (mp)	Observaţii / Referinţe
A1		2.546	Sector cadastral:78 Teren neimprejmuit;

B. Partea II. Proprietari şi acte

Inscrieri privitoare la dreptul de proprietate şi alte drepturi reale		Referinţe
1 / 03/06/2024		
Act Administrativ nr. 111, din 10/09/2019 emis de PRIMĂRIA CETATEA DE BALTĂ (Decizia nr. 533/16.07.1991);		
B1	Inscrierea provizorie, drept de PROPRIETATE, dobandit prin Reconstituire, cota actuala 1/1, cota initiala 1/1	A1
	1) **TUFA N ANA** DEFUNCT:Da 2) **GIRLONTA N NICOLAE** 3) **GÂRLONȚA N CONSTANTIN** DEFUNCT:Da 4) **PETRIC N STELA**	

C. Partea III. SARCINI .

Inscrieri privind dezmembramintele dreptului de proprietate, drepturi reale de garanţie şi sarcini	Referinţe
NU SUNT	

Anexa Nr. 1 La Partea I

Teren

Nr cadastral	Suprafaţa (mp)*	Observaţii / Referinţe
	2.546	

* Suprafaţa este determinată in planul de proiecţie Stereo 70.

DETALII LINIARE IMOBIL

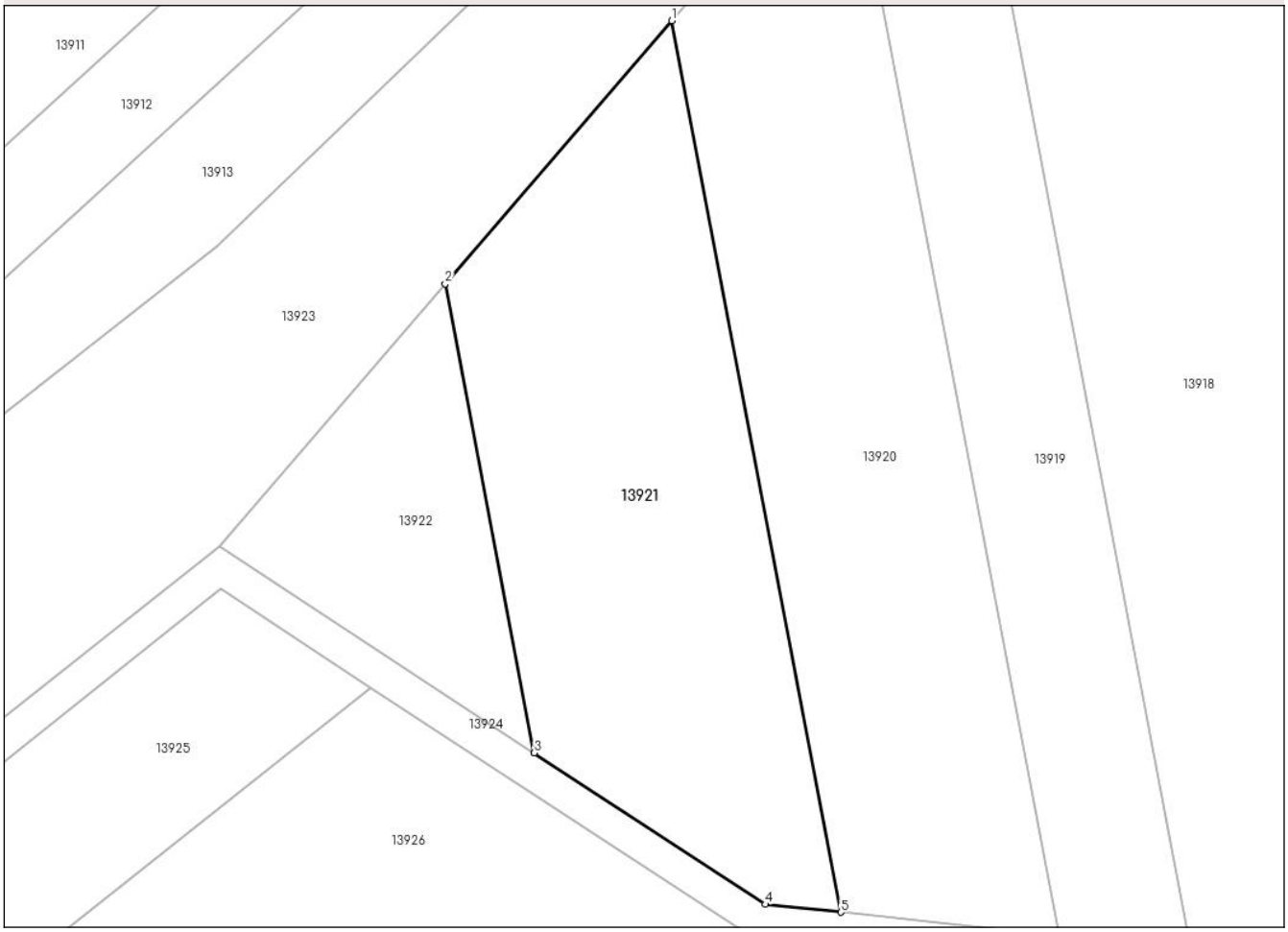

Date referitoare la teren

Crt	Categorie folosință	Intra vilan	Suprafaţa (mp)	Tarla	Parcelă	Nr. topo	Observaţii / Referinţe
1	faneata	NU	2.546	-	1996/7	-	

Lungime Segmente
1) Valorile lungimilor segmentelor sunt obţinute din proiecţie în plan.

Punct început	X / Y	Punct sfârşit	X / Y	Lungime segment (** (m)
1	436.004,859 521.076,282	2	435.978,819 521.046,079	39.878
2	435.978,819 521.046,079	3	435.989,054 520.992,218	54.825
3	435.989,054 520.992,218	4	436.015,602 520.974,824	31.739
4	436.015,602 520.974,824	5	436.024,308 520.973,932	8.751
5	436.024,308 520.973,932	1	436.004,859 521.076,282	104.181

Document care conține date cu caracter personal, protejat de prevederile Regulamentului (UE) nr. 679/2016 și Legii 190/2018

** Lungimile segmentelor sunt determinate în planul de proiecţie Stereo 70 şi sunt rotunjite la 1 milimetru.
*** Distanţa dintre puncte este formată din segmente cumulate ce sunt mai mici decât valoarea 1 milimetru.

Document care conține date cu caracter personal, protejat de prevederile Regulamentului (UE) nr. 679/2016 și Legii 190/2018

DATE DESPRE IMOBILUL NR. 13922

Oficiul de Cadastru şi Publicitate Imobiliară ALBA
Biroul de Cadastru şi Publicitate Imobiliară Blaj

A. Partea I. Descrierea imobilului

TEREN Extravilan

Adresa: Jud. Alba

Nr. Crt	Nr cadastral Nr. topografic	Suprafaţa* (mp)	Observaţii / Referinţe
A1		854	Sector cadastral:78 Teren neimprejmuit;

B. Partea II. Proprietari şi acte

Inscrieri privitoare la dreptul de proprietate şi alte drepturi reale		Referinţe
1 / 03/06/2024		
Act Normativ nr. 7, din 13/03/1996 emis de PARLAMENTUL ROMANIEI;		
B1	Inscrierea provizorie, drept de PROPRIETATE, dobandit prin Lege, cota actuala 1/1, cota initiala 1/1	A1
	1) **UAT CETATEA DE BALTĂ**, CIF:4562478	

C. Partea III. SARCINI .

Inscrieri privind dezmembramintele dreptului de proprietate, drepturi reale de garanţie şi sarcini	Referinţe
NU SUNT	

Document care conține date cu caracter personal, protejat de prevederile Regulamentului (UE) nr. 679/2016 și Legii 190/2018

Anexa Nr. 1 La Partea I

Teren

Nr cadastral	Suprafaţa (mp)*	Observaţii / Referinţe
	854	

* Suprafaţa este determinată in planul de proiecţie Stereo 70.

DETALII LINIARE IMOBIL

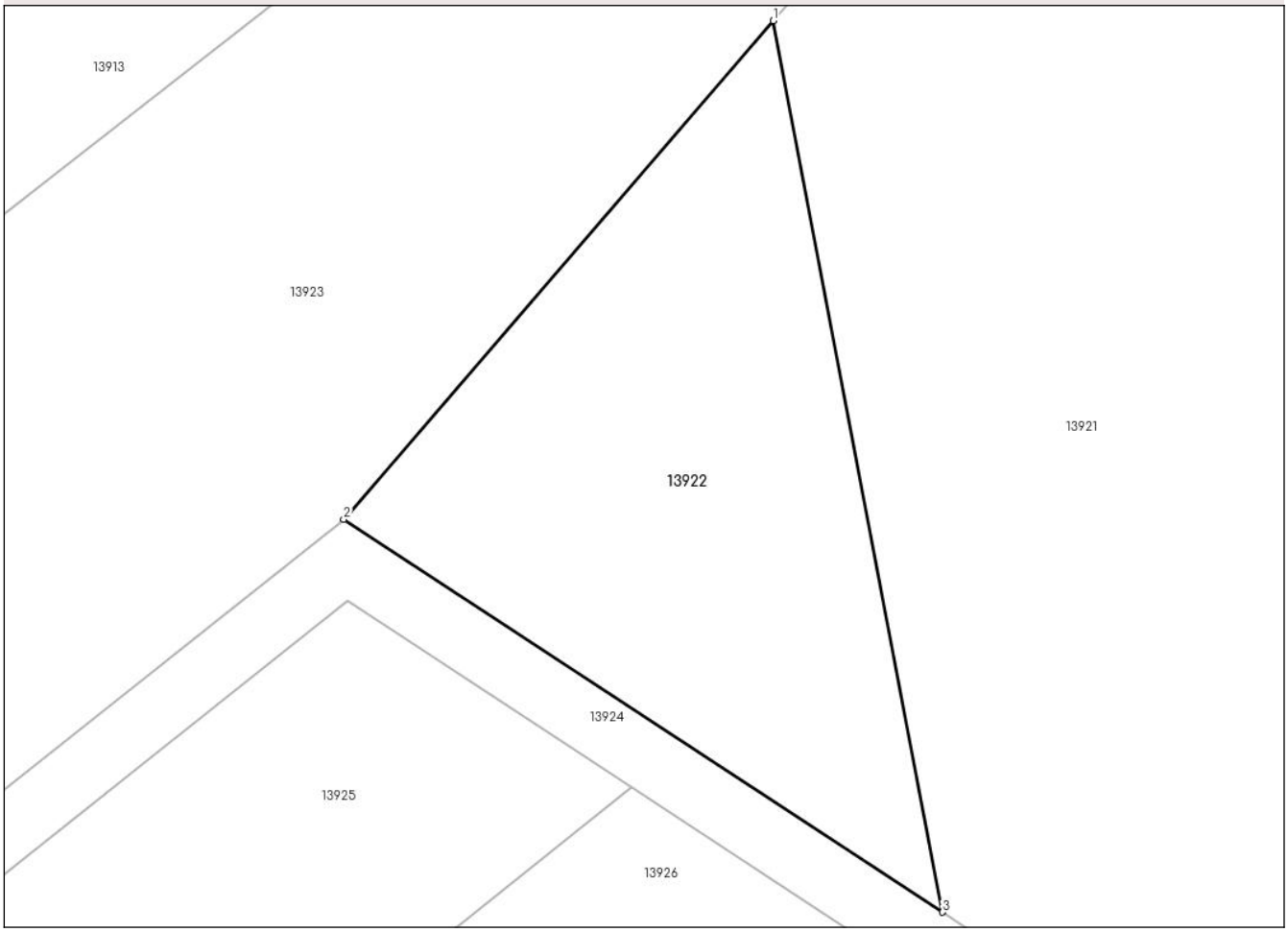

Date referitoare la teren

Crt	Categorie folosință	Intra vilan	Suprafaţa (mp)	Tarla	Parcelă	Nr. topo	Observaţii / Referinţe
1	faneata	NU	854	-	1996/7/1	-	Proprietar neidentificat

Lungime Segmente
1) Valorile lungimilor segmentelor sunt obţinute din proiecţie în plan.

Punct început	X / Y	Punct sfârşit	X / Y	Lungime segment (** (m)
1	435.978,819 521.046,079	2	435.952,838 521.015,946	39.788
2	435.952,838 521.015,946	3	435.989,054 520.992,218	43.297
3	435.989,054 520.992,218	1	435.978,819 521.046,079	54.825

**** Lungimile segmentelor sunt determinate în planul de proiecţie Stereo 70 şi sunt rotunjite la 1 milimetru.**
***** Distanţa dintre puncte este formată din segmente cumulate ce sunt mai mici decât valoarea 1 milimetru.**

Document care conține date cu caracter personal, protejat de prevederile Regulamentului (UE) nr. 679/2016 și Legii 190/2018

DATE DESPRE IMOBILUL NR. 13923

Oficiul de Cadastru şi Publicitate Imobiliară ALBA
Biroul de Cadastru şi Publicitate Imobiliară Blaj

A. Partea I. Descrierea imobilului

TEREN Extravilan

Adresa: Jud. Alba

Nr. Crt	Nr cadastral Nr. topografic	Suprafaţa* (mp)	Observaţii / Referinţe
A1		5.600	Sector cadastral:78 Teren neimprejmuit;

B. Partea II. Proprietari şi acte

Inscrieri privitoare la dreptul de proprietate şi alte drepturi reale		Referinţe
1 / 03/06/2024		
Act Administrativ nr. 89, din 10/06/2024 emis de PRIMARIA CETATEA DE BALTĂ (Decizia nr. 533/16.07.1991);		
B1	Inscrierea provizorie, drept de PROPRIETATE, dobandit prin Reconstituire, cota actuala 1/1, cota initiala 1/1	A1
	1) **LUNCEAN A MARIA** DEFUNCT:Da	

C. Partea III. SARCINI .

Inscrieri privind dezmembramintele dreptului de proprietate, drepturi reale de garanţie şi sarcini	Referinţe
NU SUNT	

Anexa Nr. 1 La Partea I

Teren

Nr cadastral	Suprafaţa (mp)*	Observaţii / Referinţe
	5.600	

* Suprafaţa este determinată in planul de proiecţie Stereo 70.

DETALII LINIARE IMOBIL

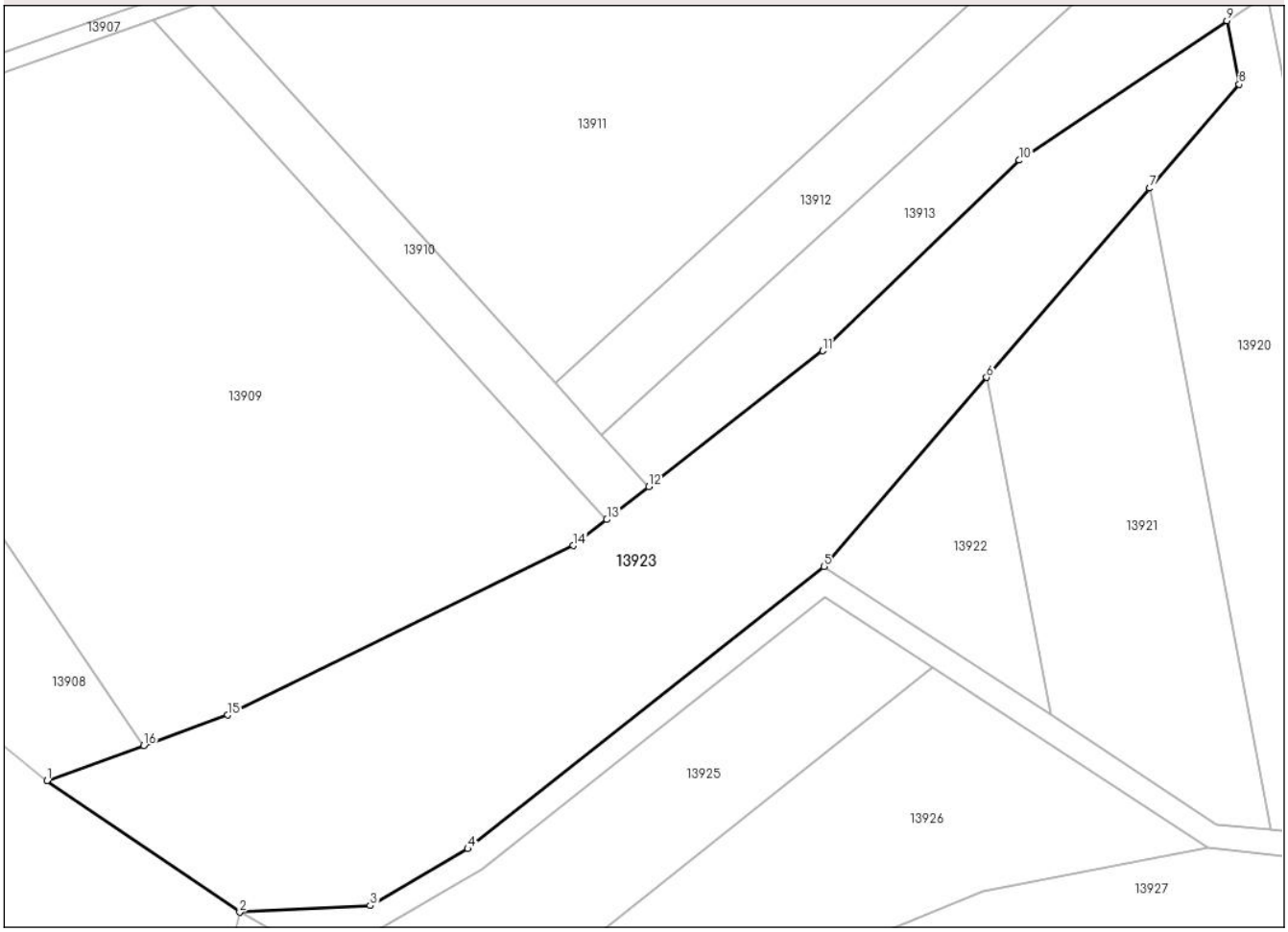

Date referitoare la teren

Crt	Categorie folosință	Intra vilan	Suprafaţa (mp)	Tarla	Parcelă	Nr. topo	Observaţii / Referinţe
1	arabil	NU	5.600	-	1996/8	-	

Lungime Segmente
1) Valorile lungimilor segmentelor sunt obţinute din proiecţie în plan.

Punct început	X / Y	Punct sfârşit	X / Y	Lungime segment (** (m)
1	435.828,8 520.981,787	2	435.859,563 520.960,784	37.249
2	435.859,563 520.960,784	3	435.880,372 520.961,832	20.834
3	435.880,372 520.961,832	4	435.895,988 520.970,889	18.052
4	435.895,988 520.970,889	5	435.952,838 521.015,946	72.54
5	435.952,838 521.015,946	6	435.978,819 521.046,079	39.788

Document care conține date cu caracter personal, protejat de prevederile Regulamentului (UE) nr. 679/2016 și Legii 190/2018

Punct început	X / Y	Punct sfârşit	X / Y	Lungime segment (** (m)
6	435.978,819 521.046,079	7	436.004,859 521.076,282	39.878
7	436.004,859 521.076,282	8	436.019,151 521.092,858	21.886
8	436.019,151 521.092,858	9	436.017,226 521.102,983	10.307
9	436.017,226 521.102,983	10	435.984,073 521.080,72	39.935
10	435.984,073 521.080,72	11	435.952,665 521.050,327	43.706
11	435.952,665 521.050,327	12	435.924,878 521.028,643	35.247
12	435.924,878 521.028,643	13	435.918,178 521.023,415	8.498
13	435.918,178 521.023,415	14	435.912,837 521.019,247	6.775
14	435.912,837 521.019,247	15	435.857,618 520.992,23	61.474
15	435.857,618 520.992,23	16	435.844,221 520.987,375	14.25
16	435.844,221 520.987,375	1	435.828,8 520.981,787	16.402

** Lungimile segmentelor sunt determinate în planul de proiecţie Stereo 70 şi sunt rotunjite la 1 milimetru.
*** Distanţa dintre puncte este formată din segmente cumulate ce sunt mai mici decât valoarea 1 milimetru.

Document care conține date cu caracter personal, protejat de prevederile Regulamentului (UE) nr. 679/2016 și Legii 190/2018

DATE DESPRE IMOBILUL NR. 13924

Oficiul de Cadastru şi Publicitate Imobiliară ALBA
Biroul de Cadastru şi Publicitate Imobiliară Blaj

A. Partea I. Descrierea imobilului

TEREN Extravilan

Adresa: Jud. Alba

Nr. Crt	Nr cadastral Nr. topografic	Suprafaţa* (mp)	Observaţii / Referinţe
A1		1.018	Sector cadastral:78 Teren neimprejmuit;

B. Partea II. Proprietari şi acte

Inscrieri privitoare la dreptul de proprietate şi alte drepturi reale		Referinţe
1 / 03/06/2024		
Act Normativ nr. 7, din 13/03/1996 emis de PARLAMENTUL ROMANIEI;		
B1	Inscrierea provizorie, drept de PROPRIETATE, dobandit prin Lege, cota actuala 1/1, cota initiala 1/1	A1
	1) **UAT CETATEA DE BALTĂ**, CIF:4562478	

C. Partea III. SARCINI .

Inscrieri privind dezmembramintele dreptului de proprietate, drepturi reale de garanţie şi sarcini	Referinţe
NU SUNT	

Document care conține date cu caracter personal, protejat de prevederile Regulamentului (UE) nr. 679/2016 și Legii 190/2018

Anexa Nr. 1 La Partea I

Teren

Nr cadastral	Suprafaţa (mp)*	Observaţii / Referinţe
	1.018	

* Suprafaţa este determinată in planul de proiecţie Stereo 70.

DETALII LINIARE IMOBIL

Date referitoare la teren

Crt	Categorie folosință	Intra vilan	Suprafaţa (mp)	Tarla	Parcelă	Nr. topo	Observaţii / Referinţe
1	drum	NU	1.018	-	-	-	DRUM

Lungime Segmente
1) Valorile lungimilor segmentelor sunt obţinute din proiecţie în plan.

Punct început	X / Y	Punct sfârşit	X / Y	Lungime segment (** (m)
1	435.859,563 520.960,784	2	435.866,035 520.957,105	7.444
2	435.866,035 520.957,105	3	435.881,54 520.957,886	15.525
3	435.881,54 520.957,886	4	435.898,254 520.967,579	19.321
4	435.898,254 520.967,579	5	435.953,061 521.011,018	69.934
5	435.953,061 521.011,018	6	435.970,27 520.999,746	20.572

Document care conține date cu caracter personal, protejat de prevederile Regulamentului (UE) nr. 679/2016 și Legii 190/2018

Punct început	X / Y	Punct sfârşit	X / Y	Lungime segment (** (m)
6	435.970,27 520.999,746	7	436.014,153 520.971,002	52.459
7	436.014,153 520.971,002	8	436.084,659 520.963,416	70.913
8	436.084,659 520.963,416	9	436.089,174 520.966,953	5.736
9	436.089,174 520.966,953	10	436.064,584 520.969,599	24.732
10	436.064,584 520.969,599	11	436.049,407 520.971,232	15.265
11	436.049,407 520.971,232	12	436.024,308 520.973,932	25.243
12	436.024,308 520.973,932	13	436.015,602 520.974,824	8.751
13	436.015,602 520.974,824	14	435.989,054 520.992,218	31.739
14	435.989,054 520.992,218	15	435.952,838 521.015,946	43.297
15	435.952,838 521.015,946	16	435.895,988 520.970,889	72.54
16	435.895,988 520.970,889	17	435.880,372 520.961,832	18.052
17	435.880,372 520.961,832	1	435.859,563 520.960,784	20.834

** Lungimile segmentelor sunt determinate în planul de proiecţie Stereo 70 şi sunt rotunjite la 1 milimetru.
*** Distanţa dintre puncte este formată din segmente cumulate ce sunt mai mici decât valoarea 1 milimetru.

Document care conține date cu caracter personal, protejat de prevederile Regulamentului (UE) nr. 679/2016 și Legii 190/2018

DATE DESPRE IMOBILUL NR. 13925

Oficiul de Cadastru şi Publicitate Imobiliară ALBA
Biroul de Cadastru şi Publicitate Imobiliară Blaj

A. Partea I. Descrierea imobilului

TEREN Extravilan

Adresa: Jud. Alba

Nr. Crt	Nr cadastral Nr. topografic	Suprafaţa* (mp)	Observaţii / Referinţe
A1		2.600	Sector cadastral:78 Teren neimprejmuit;

B. Partea II. Proprietari şi acte

Inscrieri privitoare la dreptul de proprietate şi alte drepturi reale		Referinţe
1 / 03/06/2024		
Act Administrativ nr. 155, din 22/11/2019 emis de PRIMARIA CETATEA DE BALTA (Decizia nr. 533/16. 07.1991);		
B1	Inscrierea provizorie, drept de PROPRIETATE, dobandit prin Reconstituire, cota actuala 1/1, cota initiala 1/1	A1
	1) **ROMAN V VIRGINIA** DEFUNCT:Da	

C. Partea III. SARCINI .

Inscrieri privind dezmembramintele dreptului de proprietate, drepturi reale de garanţie şi sarcini	Referinţe
NU SUNT	

Anexa Nr. 1 La Partea I

Teren

Nr cadastral	Suprafaţa (mp)*	Observaţii / Referinţe
	2.600	

* Suprafaţa este determinată in planul de proiecţie Stereo 70.

DETALII LINIARE IMOBIL

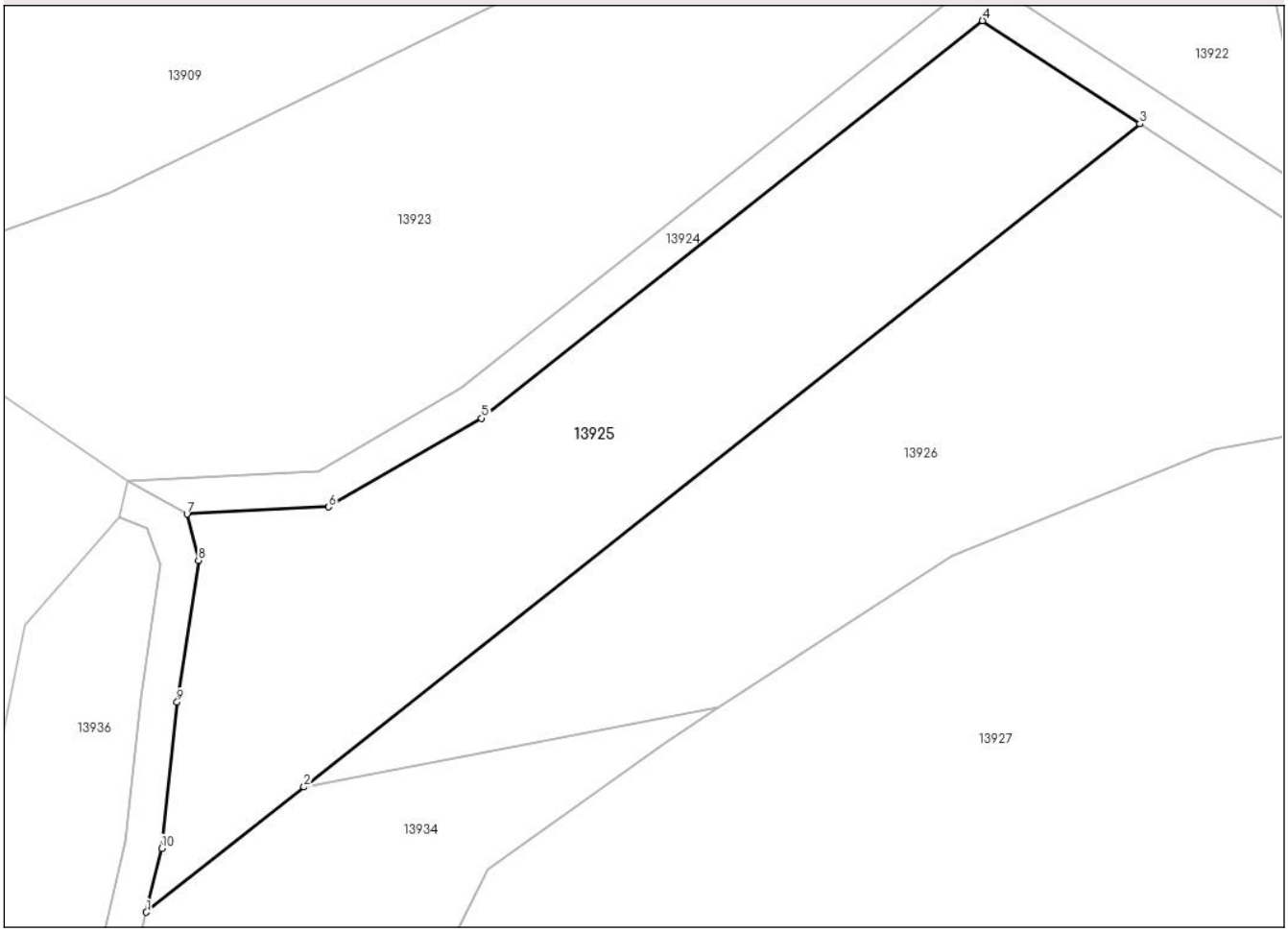

Date referitoare la teren

Crt	Categorie folosință	Intra vilan	Suprafaţa (mp)	Tarla	Parcelă	Nr. topo	Observaţii / Referinţe
1	pasune	NU	2.600	-	2002/1	-	

Lungime Segmente
1) Valorile lungimilor segmentelor sunt obţinute din proiecţie în plan.

Punct început	X / Y	Punct sfârşit	X / Y	Lungime segment (** (m)
1	435.861,579 520.913,599	2	435.878,837 520.927,278	22.022
2	435.878,837 520.927,278	3	435.970,27 520.999,746	116.668
3	435.970,27 520.999,746	4	435.953,061 521.011,018	20.572
4	435.953,061 521.011,018	5	435.898,254 520.967,579	69.934
5	435.898,254 520.967,579	6	435.881,54 520.957,886	19.321

Document care conține date cu caracter personal, protejat de prevederile Regulamentului (UE) nr. 679/2016 și Legii 190/2018

Punct început	X / Y	Punct sfârşit	X / Y	Lungime segment (** (m)
6	435.881,54 520.957,886	7	435.866,035 520.957,105	15.525
7	435.866,035 520.957,105	8	435.867,286 520.952,057	5.201
8	435.867,286 520.952,057	9	435.864,963 520.936,562	15.667
9	435.864,963 520.936,562	10	435.863,252 520.920,579	16.074
10	435.863,252 520.920,579	1	435.861,579 520.913,599	7.178

** Lungimile segmentelor sunt determinate în planul de proiecţie Stereo 70 şi sunt rotunjite la 1 milimetru.
*** Distanţa dintre puncte este formată din segmente cumulate ce sunt mai mici decât valoarea 1 milimetru.

Document care conține date cu caracter personal, protejat de prevederile Regulamentului (UE) nr. 679/2016 și Legii 190/2018

DATE DESPRE IMOBILUL NR. 13926

Oficiul de Cadastru şi Publicitate Imobiliară ALBA
Biroul de Cadastru şi Publicitate Imobiliară Blaj

A. Partea I. Descrierea imobilului

TEREN Extravilan

Adresa: Jud. Alba

Nr. Crt	Nr cadastral Nr. topografic	Suprafaţa* (mp)	Observaţii / Referinţe
A1		2.900	Sector cadastral:78 Teren neimprejmuit;

B. Partea II. Proprietari şi acte

Inscrieri privitoare la dreptul de proprietate şi alte drepturi reale		Referinţe
1 / 03/06/2024		
Act Normativ nr. 7, din 13/03/1996 emis de PARLAMENTUL ROMANIEI;		
B1	Inscrierea provizorie, drept de PROPRIETATE, dobandit prin Lege, cota actuala 1/1, cota initiala 1/1	A1
	1) **UAT CETATEA DE BALTĂ**, CIF:4562478	

C. Partea III. SARCINI .

Inscrieri privind dezmembramintele dreptului de proprietate, drepturi reale de garanţie şi sarcini	Referinţe
NU SUNT	

Anexa Nr. 1 La Partea I

Teren

Nr cadastral	Suprafaţa (mp)*	Observaţii / Referinţe
	2.900	

* Suprafaţa este determinată in planul de proiecţie Stereo 70.

DETALII LINIARE IMOBIL

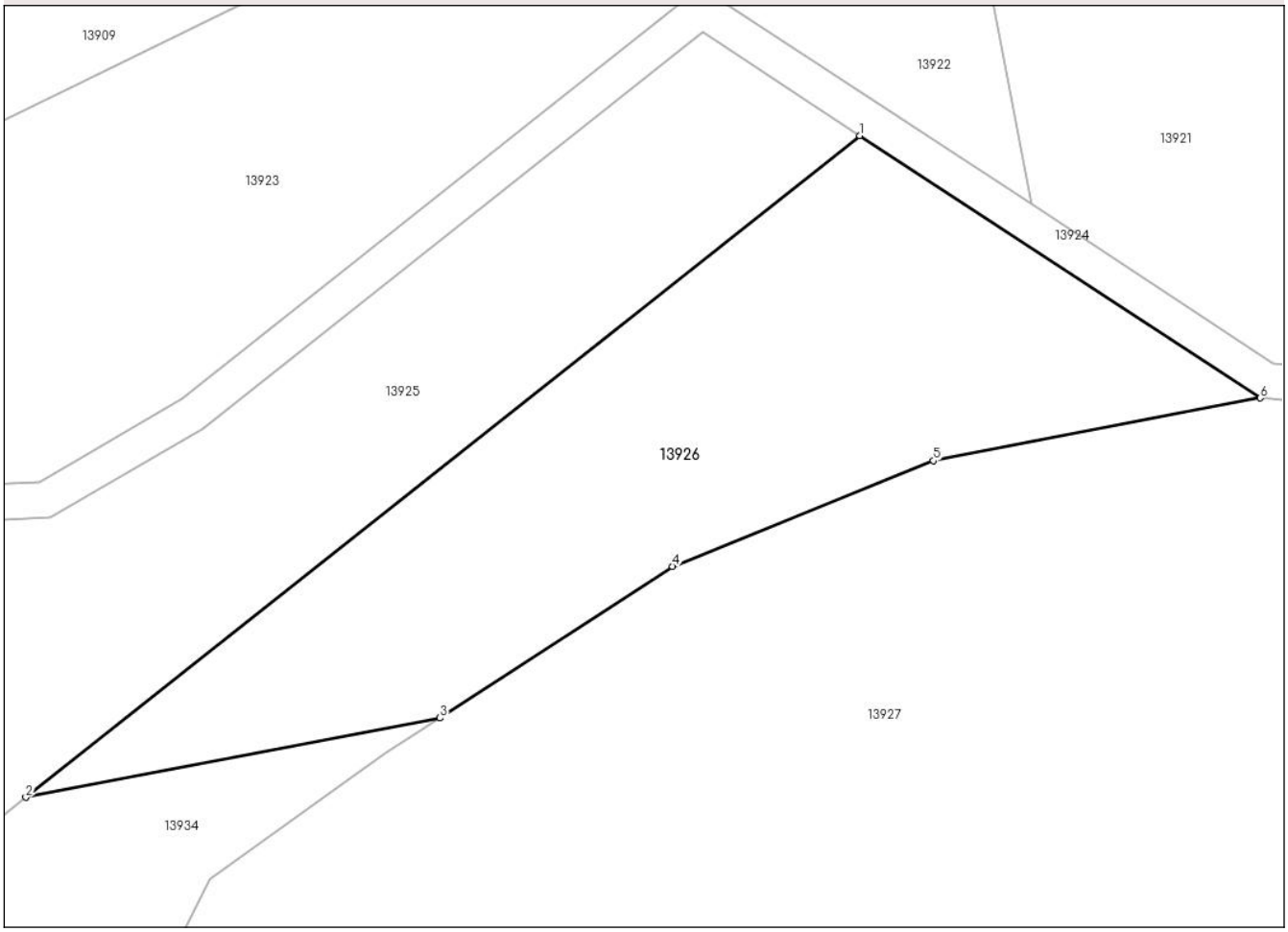

Date referitoare la teren

Crt	Categorie folosință	Intra vilan	Suprafaţa (mp)	Tarla	Parcelă	Nr. topo	Observaţii / Referinţe
1	arabil	NU	2.900	-	2002/1/1	-	Proprietar neidentificat

Lungime Segmente
1) Valorile lungimilor segmentelor sunt obţinute din proiecţie în plan.

Punct început	X / Y	Punct sfârşit	X / Y	Lungime segment (** (m)
1	435.970,27 520.999,746	2	435.878,837 520.927,278	116.668
2	435.878,837 520.927,278	3	435.924,219 520.935,975	46.208
3	435.924,219 520.935,975	4	435.949,738 520.952,552	30.431
4	435.949,738 520.952,552	5	435.978,335 520.964,138	30.855
5	435.978,335 520.964,138	6	436.014,153 520.971,002	36.469

Document care conține date cu caracter personal, protejat de prevederile Regulamentului (UE) nr. 679/2016 și Legii 190/2018

Punct început	X / Y	Punct sfârşit	X / Y	Lungime segment (** (m)
6	436.014,153 520.971,002	1	435.970,27 520.999,746	52.459

** Lungimile segmentelor sunt determinate în planul de proiecţie Stereo 70 şi sunt rotunjite la 1 milimetru.
*** Distanţa dintre puncte este formată din segmente cumulate ce sunt mai mici decât valoarea 1 milimetru.

Document care conține date cu caracter personal, protejat de prevederile Regulamentului (UE) nr. 679/2016 și Legii 190/2018

DATE DESPRE IMOBILUL NR. 13927

Oficiul de Cadastru şi Publicitate Imobiliară ALBA
Biroul de Cadastru şi Publicitate Imobiliară Blaj

A. Partea I. Descrierea imobilului

TEREN Extravilan

Adresa: Jud. Alba

Nr. Crt	Nr cadastral Nr. topografic	Suprafaţa* (mp)	Observaţii / Referinţe
A1		16.415	Sector cadastral:78 Teren neimprejmuit;

B. Partea II. Proprietari şi acte

Inscrieri privitoare la dreptul de proprietate şi alte drepturi reale		Referinţe
1 / 03/06/2024		
Act Administrativ nr. 7, din 19/07/2017 emis de PRIMARIA CETATEA DE BALTĂ (Decizia nr. 313/30.10.2017);		
B1	Inscrierea provizorie, drept de PROPRIETATE, dobandit prin Reconstituire, cota actuala 1/1, cota initiala 1/1	A1
	1) **SUCIU VLADUT** 2) **ILINCA ECATERINA-VIRGINIA** 3) **SUCIU I MIHAIL** DEFUNCT:Da 4) **ŢĂREAN VOICHIŢA** 5) **HALMACIU I CLAUDIA** 6) **IORAŞ I ANGELA-LILIANA** 7) **RADU IULIANA** 8) **SUCIU V ILIE-VALER**	

C. Partea III. SARCINI .

Inscrieri privind dezmembramintele dreptului de proprietate, drepturi reale de garanţie şi sarcini	Referinţe
NU SUNT	

Anexa Nr. 1 La Partea I

Teren

Nr cadastral	Suprafaţa (mp)*	Observaţii / Referinţe
	16.415	

* Suprafaţa este determinată in planul de proiecţie Stereo 70.

DETALII LINIARE IMOBIL

Date referitoare la teren

Crt	Categorie folosință	Intra vilan	Suprafaţa (mp)	Tarla	Parcelă	Nr. topo	Observaţii / Referinţe
1	faneata	NU	16.415	-	1996/2/1	-	

Lungime Segmente

1) Valorile lungimilor segmentelor sunt obţinute din proiecţie în plan.

Punct început	X / Y	Punct sfârşit	X / Y	Lungime segment (** (m)
1	436.055,592 520.912,014	2	436.072,935 520.926,743	22.754
3	436.082,04 520.944,072	4	436.084,659 520.963,416	19.52
5	436.014,153 520.971,002	6	435.978,335 520.964,138	36.469
7	435.949,738 520.952,552	8	435.924,219 520.935,975	30.431
9	435.918,205 520.932,068	10	435.899,003 520.918,311	23.621

Punct început	X / Y	Punct sfârşit	X / Y	Lungime segment (** (m)
2	436.072,935 520.926,743	3	436.082,04 520.944,072	19.575
4	436.084,659 520.963,416	5	436.014,153 520.971,002	70.913
6	435.978,335 520.964,138	7	435.949,738 520.952,552	30.855
8	435.924,219 520.935,975	9	435.918,205 520.932,068	7.172
10	435.899,003 520.918,311	11	435.895,52 520.911,435	7.707

Document care conține date cu caracter personal, protejat de prevederile Regulamentului (UE) nr. 679/2016 și Legii 190/2018

Punct început	X / Y	Punct sfârşit	X / Y	Lungime segment (** (m)
11	435.895,52 520.911,435	12	435.888,188 520.882,617	29.737
13	435.879,634 520.847,448	14	435.882,567 520.815,942	31.642
15	435.889,595 520.800,858	16	435.893,787 520.804,998	5.892
17	435.902,697 520.812,919	18	435.916,823 520.818,564	15.213
19	435.926,95 520.822,27	20	435.941,357 520.827,543	15.342
21	435.945,909 520.828,784	22	435.945,162 520.849,044	20.273
23	435.951,682 520.864,246	24	435.955,403 520.868,694	5.799
25	435.962,766 520.877,495	26	435.979,502 520.885,096	18.381
27	435.994,498 520.888,354	28	436.008,408 520.888,571	13.912
29	436.017,397 520.882,725	30	436.028,352 520.895,879	17.119

Punct început	X / Y	Punct sfârşit	X / Y	Lungime segment (** (m)
12	435.888,188 520.882,617	13	435.879,634 520.847,448	36.194
14	435.882,567 520.815,942	15	435.889,595 520.800,858	16.642
16	435.893,787 520.804,998	17	435.902,697 520.812,919	11.921
18	435.916,823 520.818,564	19	435.926,95 520.822,27	10.783
20	435.941,357 520.827,543	21	435.945,909 520.828,784	4.719
22	435.945,162 520.849,044	23	435.951,682 520.864,246	16.542
24	435.955,403 520.868,694	25	435.962,766 520.877,495	11.475
26	435.979,502 520.885,096	27	435.994,498 520.888,354	15.346
28	436.008,408 520.888,571	29	436.017,397 520.882,725	10.723
30	436.028,352 520.895,879	1	436.055,592 520.912,014	31.66

** Lungimile segmentelor sunt determinate în planul de proiecţie Stereo 70 şi sunt rotunjite la 1 milimetru.
*** Distanţa dintre puncte este formată din segmente cumulate ce sunt mai mici decât valoarea 1 milimetru.

Document care conține date cu caracter personal, protejat de prevederile Regulamentului (UE) nr. 679/2016 și Legii 190/2018

DATE DESPRE IMOBILUL NR. 13928

Oficiul de Cadastru şi Publicitate Imobiliară ALBA
Biroul de Cadastru şi Publicitate Imobiliară Blaj

A. Partea I. Descrierea imobilului

TEREN Extravilan

Adresa: Jud. Alba

Nr. Crt	Nr cadastral Nr. topografic	Suprafaţa* (mp)	Observaţii / Referinţe
A1		7.500	Sector cadastral:78 Teren neimprejmuit;

B. Partea II. Proprietari şi acte

Inscrieri privitoare la dreptul de proprietate şi alte drepturi reale		Referinţe
1 / 03/06/2024		
Act Administrativ nr. 194, din 22/11/2019 emis de PRIMĂRIA CETATEA DE BALTĂ (Decizia nr. 533/16. 07.1991);		
B1	Inscrierea provizorie, drept de PROPRIETATE, dobandit prin Reconstituire, cota actuala 1/1, cota initiala 1/1	A1
	1) **MACAVEIU G VERONICA-MELANIA** DEFUNCT:Da	

C. Partea III. SARCINI .

Inscrieri privind dezmembramintele dreptului de proprietate, drepturi reale de garanţie şi sarcini	Referinţe
NU SUNT	

Anexa Nr. 1 La Partea I

Teren

Nr cadastral	Suprafaţa (mp)*	Observaţii / Referinţe
	7.500	

* Suprafaţa este determinată in planul de proiecţie Stereo 70.

DETALII LINIARE IMOBIL

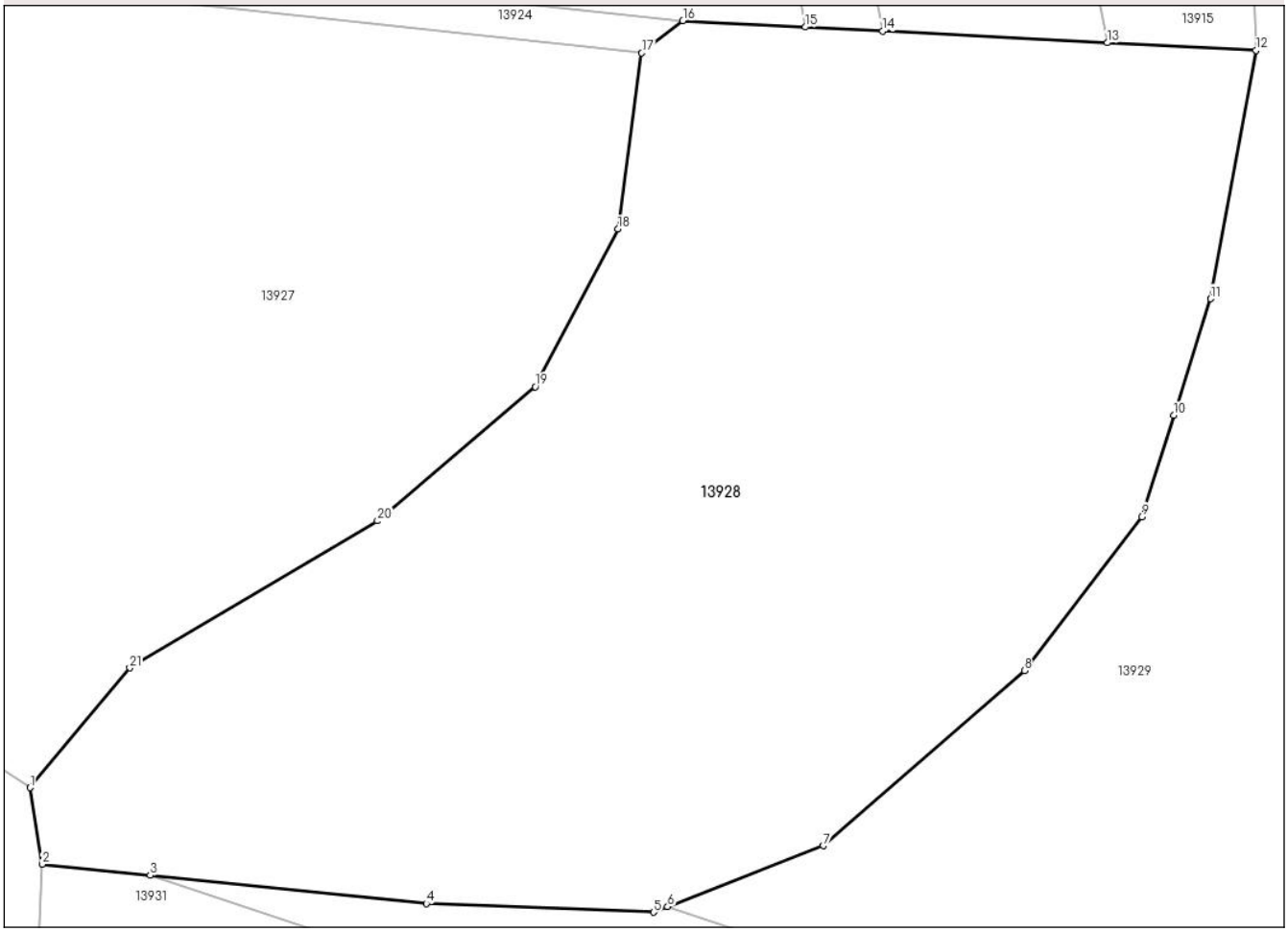

Date referitoare la teren

Crt	Categorie folosință	Intra vilan	Suprafaţa (mp)	Tarla	Parcelă	Nr. topo	Observaţii / Referinţe
1	pasune	NU	7.500	-	2019	-	

Lungime Segmente

1) Valorile lungimilor segmentelor sunt obţinute din proiecţie în plan.

Punct început	X / Y	Punct sfârşit	X / Y	Lungime segment (** (m)
1	436.017,397 520.882,725	2	436.018,726 520.874,294	8.535
3	436.030,59 520.873,086	4	436.060,946 520.869,995	30.513
5	436.085,952 520.869,034	6	436.087,497 520.869,639	1.659
7	436.104,611 520.876,338	8	436.126,732 520.895,559	29.305
9	436.139,62 520.912,474	10	436.143,142 520.923,62	11.689

Punct început	X / Y	Punct sfârşit	X / Y	Lungime segment (** (m)
2	436.018,726 520.874,294	3	436.030,59 520.873,086	11.926
4	436.060,946 520.869,995	5	436.085,952 520.869,034	25.025
6	436.087,497 520.869,639	7	436.104,611 520.876,338	18.378
8	436.126,732 520.895,559	9	436.139,62 520.912,474	21.265
10	436.143,142 520.923,62	11	436.147,184 520.936,414	13.417

Document care conține date cu caracter personal, protejat de prevederile Regulamentului (UE) nr. 679/2016 și Legii 190/2018

Punct început	X / Y	Punct sfârşit	X / Y	Lungime segment (** (m)
11	436.147,184 520.936,414	12	436.152,194 520.963,682	27.724
13	436.135,851 520.964,53	14	436.111,131 520.965,814	24.753
15	436.102,642 520.966,254	16	436.089,174 520.966,953	13.486
17	436.084,659 520.963,416	18	436.082,04 520.944,072	19.52
19	436.072,935 520.926,743	20	436.055,592 520.912,014	22.754
21	436.028,352 520.895,879	1	436.017,397 520.882,725	17.119

Punct început	X / Y	Punct sfârşit	X / Y	Lungime segment (** (m)
12	436.152,194 520.963,682	13	436.135,851 520.964,53	16.365
14	436.111,131 520.965,814	15	436.102,642 520.966,254	8.501
16	436.089,174 520.966,953	17	436.084,659 520.963,416	5.736
18	436.082,04 520.944,072	19	436.072,935 520.926,743	19.575
20	436.055,592 520.912,014	21	436.028,352 520.895,879	31.66

** Lungimile segmentelor sunt determinate în planul de proiecţie Stereo 70 şi sunt rotunjite la 1 milimetru.
*** Distanţa dintre puncte este formată din segmente cumulate ce sunt mai mici decât valoarea 1 milimetru.

Document care conține date cu caracter personal, protejat de prevederile Regulamentului (UE) nr. 679/2016 și Legii 190/2018

DATE DESPRE IMOBILUL NR. 13929

Oficiul de Cadastru şi Publicitate Imobiliară ALBA
Biroul de Cadastru şi Publicitate Imobiliară Blaj

A. Partea I. Descrierea imobilului

TEREN Extravilan

Adresa: Jud. Alba, EXTRAVILAN

Nr. Crt	Nr cadastral Nr. topografic	Suprafaţa* (mp)	Observaţii / Referinţe
A1	71437	9.500	Sector cadastral:78 Teren neimprejmuit;

B. Partea II. Proprietari şi acte

Inscrieri privitoare la dreptul de proprietate şi alte drepturi reale		Referinţe
4478 / 12/06/2014		
Act Administrativ nr. 14223/1694, din 19/06/2013 emis de CJPSDPAT ALBA;		
B1	Intabulare, drept de PROPRIETATELegea 18/1991, dobandit prin Reconstituire, cota actuala 1/1, cota initiala 1/1	A1
	1) **SC JIDVEI SRL FILIALA ALBA**, CIF:11380843	

C. Partea III. SARCINI .

Inscrieri privind dezmembramintele dreptului de proprietate, drepturi reale de garanţie şi sarcini	Referinţe
NU SUNT	

Anexa Nr. 1 La Partea I

Teren

Nr cadastral	Suprafaţa (mp)*	Observaţii / Referinţe
71437	9.500	

* Suprafaţa este determinată in planul de proiecţie Stereo 70.

DETALII LINIARE IMOBIL

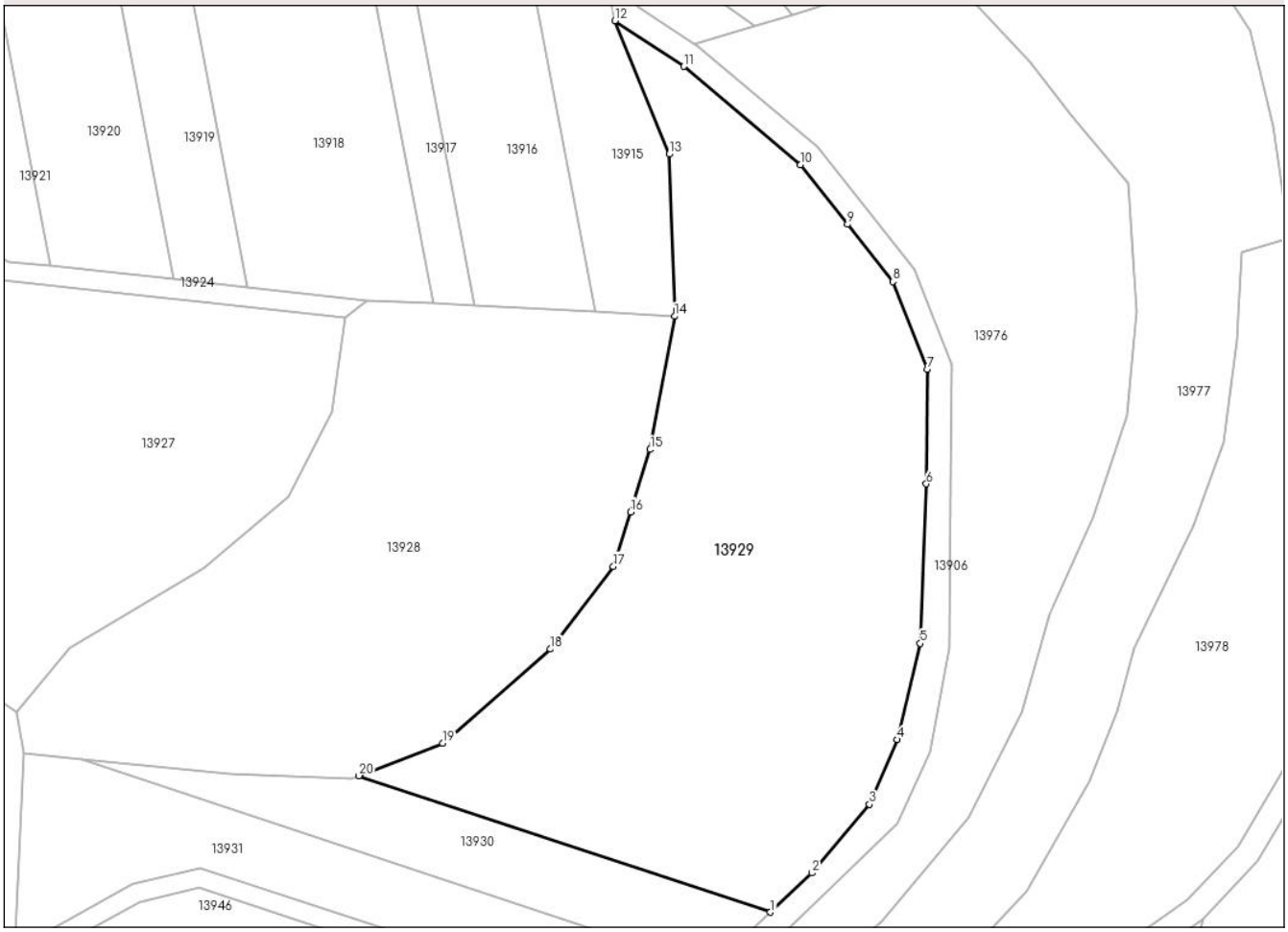

Date referitoare la teren

Crt	Categorie folosință	Intra vilan	Suprafaţa (mp)	Tarla	Parcelă	Nr. topo	Observaţii / Referinţe
1	vie	NU	9.500	151	2019/1	-	TERENUL NU ESTE IMPREJMUIT

Lungime Segmente
1) Valorile lungimilor segmentelor sunt obţinute din proiecţie în plan.

Punct început	X / Y	Punct sfârşit	X / Y	Lungime segment (** (m)
1	436.171,784 520.841,715	2	436.180,315 520.849,746	11.716
2	436.180,315 520.849,746	3	436.192,104 520.863,792	18.338
3	436.192,104 520.863,792	4	436.197,798 520.877,027	14.408
4	436.197,798 520.877,027	5	436.202,518 520.896,698	20.229
5	436.202,518 520.896,698	6	436.203,731 520.929,386	32.71

Document care conține date cu caracter personal, protejat de prevederile Regulamentului (UE) nr. 679/2016 și Legii 190/2018

Punct început	X / Y	Punct sfârşit	X / Y	Lungime segment (** (m)
6	436.203,731 520.929,386	7	436.203,916 520.952,871	23.486
7	436.203,916 520.952,871	8	436.196,862 520.970,766	19.235
8	436.196,862 520.970,766	9	436.187,611 520.982,479	14.926
9	436.187,611 520.982,479	10	436.177,95 520.994,713	15.589
10	436.177,95 520.994,713	11	436.154,049 521.014,79	31.214
11	436.154,049 521.014,79	12	436.139,958 521.024,161	16.922
12	436.139,958 521.024,161	13	436.151,045 520.996,868	29.459
13	436.151,045 520.996,868	14	436.152,194 520.963,682	33.206
14	436.152,194 520.963,682	15	436.147,184 520.936,414	27.724
15	436.147,184 520.936,414	16	436.143,142 520.923,62	13.417
16	436.143,142 520.923,62	17	436.139,62 520.912,474	11.689
17	436.139,62 520.912,474	18	436.126,732 520.895,559	21.265
18	436.126,732 520.895,559	19	436.104,611 520.876,338	29.305
19	436.104,611 520.876,338	20	436.087,497 520.869,639	18.378
20	436.087,497 520.869,639	1	436.171,784 520.841,715	88.793

** Lungimile segmentelor sunt determinate în planul de proiecţie Stereo 70 şi sunt rotunjite la 1 milimetru.
*** Distanţa dintre puncte este formată din segmente cumulate ce sunt mai mici decât valoarea 1 milimetru.

Document care conține date cu caracter personal, protejat de prevederile Regulamentului (UE) nr. 679/2016 și Legii 190/2018

DATE DESPRE IMOBILUL NR. 13930

Oficiul de Cadastru şi Publicitate Imobiliară ALBA
Biroul de Cadastru şi Publicitate Imobiliară Blaj

A. Partea I. Descrierea imobilului

TEREN Extravilan

Adresa: Jud. Alba

Nr. Crt	Nr cadastral Nr. topografic	Suprafaţa* (mp)	Observaţii / Referinţe
A1		1.600	Sector cadastral:78 Teren neimprejmuit;

B. Partea II. Proprietari şi acte

Inscrieri privitoare la dreptul de proprietate şi alte drepturi reale		Referinţe
1 / 03/06/2024		
Act Administrativ nr. 256, din 22/11/2019 emis de PRIMĂRIA CETATEA DE BALTĂ (Decizia nr. 533/16.07.1991);		
B1	Inscrierea provizorie, drept de PROPRIETATE, dobandit prin Reconstituire, cota actuala 1/1, cota initiala 1/1	A1
	1) **URDĂ V LUCREȚIA** DEFUNCT:Da 2) **URDA N AUREL** DEFUNCT:Da	

C. Partea III. SARCINI .

Inscrieri privind dezmembramintele dreptului de proprietate, drepturi reale de garanţie şi sarcini	Referinţe
NU SUNT	

Anexa Nr. 1 La Partea I

Teren

Nr cadastral	Suprafaţa (mp)*	Observaţii / Referinţe
	1.600	

* Suprafaţa este determinată in planul de proiecţie Stereo 70.

DETALII LINIARE IMOBIL

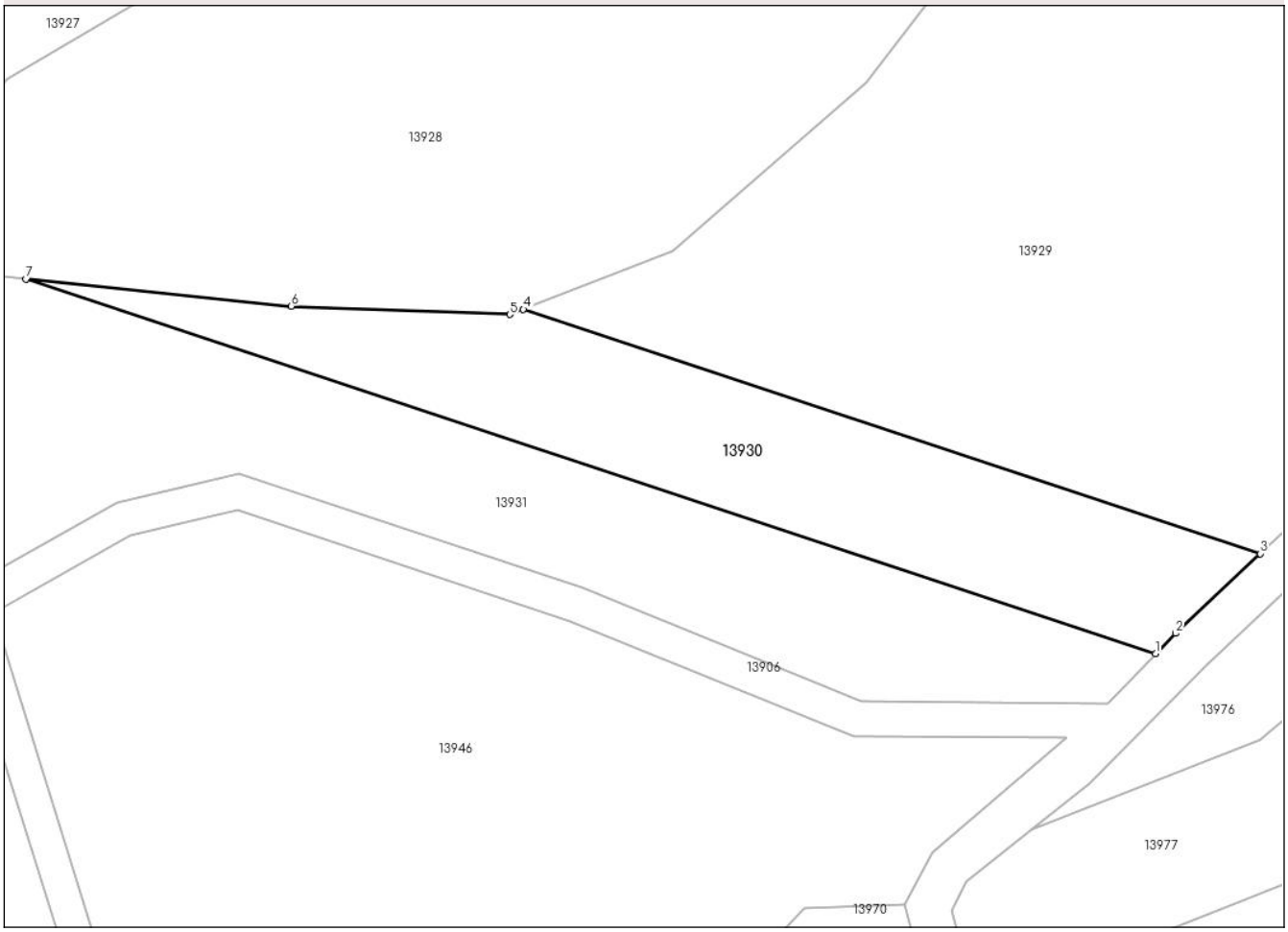

Date referitoare la teren

Crt	Categorie folosință	Intra vilan	Suprafaţa (mp)	Tarla	Parcelă	Nr. topo	Observaţii / Referinţe
1	pasune	NU	1.600	-	2022	-	

Lungime Segmente
1) Valorile lungimilor segmentelor sunt obţinute din proiecţie în plan.

Punct început	X / Y	Punct sfârşit	X / Y	Lungime segment (** (m)
1	436.159,812 520.830,275	2	436.162,107 520.832,603	3.269
2	436.162,107 520.832,603	3	436.171,784 520.841,715	13.292
3	436.171,784 520.841,715	4	436.087,497 520.869,639	88.793
4	436.087,497 520.869,639	5	436.085,952 520.869,034	1.659
5	436.085,952 520.869,034	6	436.060,946 520.869,995	25.025

Document care conține date cu caracter personal, protejat de prevederile Regulamentului (UE) nr. 679/2016 și Legii 190/2018

Punct început	X / Y	Punct sfârşit	X / Y	Lungime segment (** (m)
6	436.060,946 520.869,995	7	436.030,59 520.873,086	30.513
7	436.030,59 520.873,086	1	436.159,812 520.830,275	136.13

** Lungimile segmentelor sunt determinate în planul de proiecţie Stereo 70 şi sunt rotunjite la 1 milimetru.
*** Distanţa dintre puncte este formată din segmente cumulate ce sunt mai mici decât valoarea 1 milimetru.

Document care conține date cu caracter personal, protejat de prevederile Regulamentului (UE) nr. 679/2016 și Legii 190/2018

DATE DESPRE IMOBILUL NR. 13931

Oficiul de Cadastru şi Publicitate Imobiliară ALBA
Biroul de Cadastru şi Publicitate Imobiliară Blaj

A. Partea I. Descrierea imobilului

TEREN Extravilan

Adresa: Jud. Alba

Nr. Crt	Nr cadastral Nr. topografic	Suprafaţa* (mp)	Observaţii / Referinţe
A1		2.385	Sector cadastral:78 Teren neimprejmuit;

B. Partea II. Proprietari şi acte

Inscrieri privitoare la dreptul de proprietate şi alte drepturi reale		Referinţe
1 / 03/06/2024		
Act Administrativ nr. 147, din 22/11/2019 emis de PRIMĂRIA CETATEA DE BALTĂ (Decizia nr. 1164/11.04.1994);		
B1	Inscrierea provizorie, drept de PROPRIETATE, dobandit prin Reconstituire, cota actuala 1/1, cota initiala 1/1	A1
	1) **DRUȘ I LEONTINA** DEFUNCT:Da 2) **MOLDOVAN I VICTORIA** DEFUNCT:Da 3) **ANDREESCU MARIA** 4) **MARTIN I VIORICA** 5) **SURDU I AURELIA** DEFUNCT:Da	

C. Partea III. SARCINI .

Inscrieri privind dezmembramintele dreptului de proprietate, drepturi reale de garanţie şi sarcini	Referinţe
NU SUNT	

Anexa Nr. 1 La Partea I

Teren

Nr cadastral	Suprafaţa (mp)*	Observaţii / Referinţe
	2.385	

* Suprafaţa este determinată in planul de proiecţie Stereo 70.

DETALII LINIARE IMOBIL

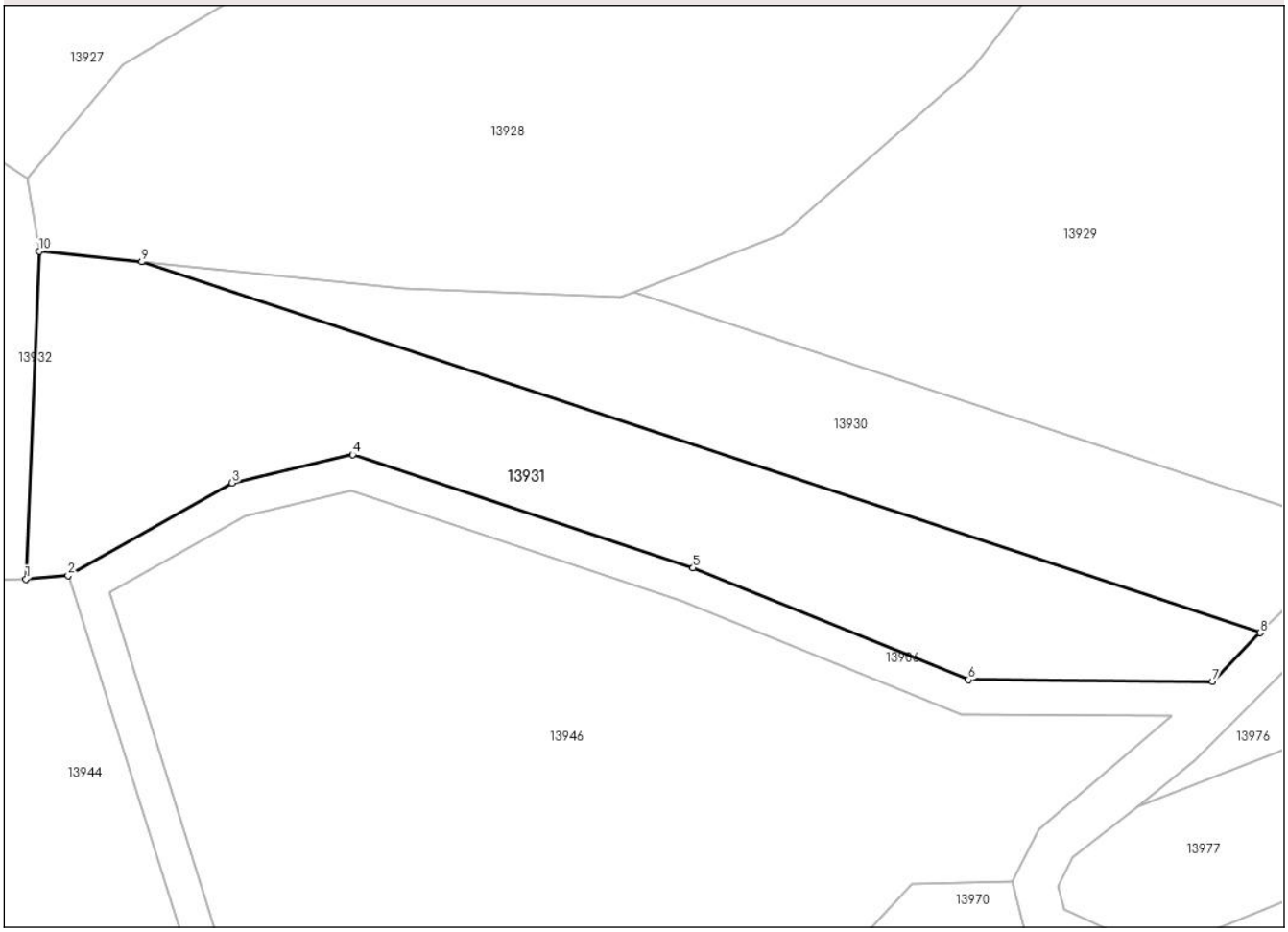

Date referitoare la teren

Crt	Categorie folosință	Intra vilan	Suprafaţa (mp)	Tarla	Parcelă	Nr. topo	Observaţii / Referinţe
1	pasune	NU	2.385	-	2021	-	

Lungime Segmente
1) Valorile lungimilor segmentelor sunt obţinute din proiecţie în plan.

Punct început	X / Y	Punct sfârşit	X / Y	Lungime segment (** (m)
1	436.017,196 520.836,478	2	436.022,075 520.836,894	4.896
2	436.022,075 520.836,894	3	436.041,035 520.847,554	21.751
3	436.041,035 520.847,554	4	436.054,94 520.850,823	14.284
4	436.054,94 520.850,823	5	436.094,276 520.837,791	41.438
5	436.094,276 520.837,791	6	436.126,098 520.824,843	34.355

Document care conține date cu caracter personal, protejat de prevederile Regulamentului (UE) nr. 679/2016 și Legii 190/2018

Punct început	X / Y	Punct sfârşit	X / Y	Lungime segment (** (m)
6	436.126,098 520.824,843	7	436.154,267 520.824,646	28.17
7	436.154,267 520.824,646	8	436.159,812 520.830,275	7.902
8	436.159,812 520.830,275	9	436.030,59 520.873,086	136.13
9	436.030,59 520.873,086	10	436.018,726 520.874,294	11.926
10	436.018,726 520.874,294	1	436.017,196 520.836,478	37.847

** Lungimile segmentelor sunt determinate în planul de proiecţie Stereo 70 şi sunt rotunjite la 1 milimetru.
*** Distanţa dintre puncte este formată din segmente cumulate ce sunt mai mici decât valoarea 1 milimetru.

Document care conține date cu caracter personal, protejat de prevederile Regulamentului (UE) nr. 679/2016 și Legii 190/2018

DATE DESPRE IMOBILUL NR. 13932

Oficiul de Cadastru şi Publicitate Imobiliară ALBA
Biroul de Cadastru şi Publicitate Imobiliară Blaj

A. Partea I. Descrierea imobilului

TEREN Extravilan

Adresa: Jud. Alba

Nr. Crt	Nr cadastral Nr. topografic	Suprafaţa* (mp)	Observaţii / Referinţe
A1		2.424	Sector cadastral:78 Teren neimprejmuit;

B. Partea II. Proprietari şi acte

Inscrieri privitoare la dreptul de proprietate şi alte drepturi reale		Referinţe
1 / 03/06/2024		
Act Administrativ nr. 7, din 19/07/2017 emis de PRIMARIA CETATEA DE BALTĂ (Decizia nr. 313/30.10.2017);		
B1	Inscrierea provizorie, drept de PROPRIETATE, dobandit prin Reconstituire, cota actuala 1/1, cota initiala 1/1	A1
	1) **SUCIU VLADUT** 2) **ILINCA ECATERINA-VIRGINIA** 3) **SUCIU I MIHAIL** DEFUNCT:Da 4) **ŢĂREAN VOICHIŢA** 5) **HALMACIU I CLAUDIA** 6) **IORAŞ I ANGELA-LILIANA** 7) **RADU IULIANA** 8) **SUCIU V ILIE-VALER**	

C. Partea III. SARCINI .

Inscrieri privind dezmembramintele dreptului de proprietate, drepturi reale de garanţie şi sarcini	Referinţe
NU SUNT	

Anexa Nr. 1 La Partea I

Teren

Nr cadastral	Suprafaţa (mp)*	Observaţii / Referinţe
	2.424	

* Suprafaţa este determinată in planul de proiecţie Stereo 70.

DETALII LINIARE IMOBIL

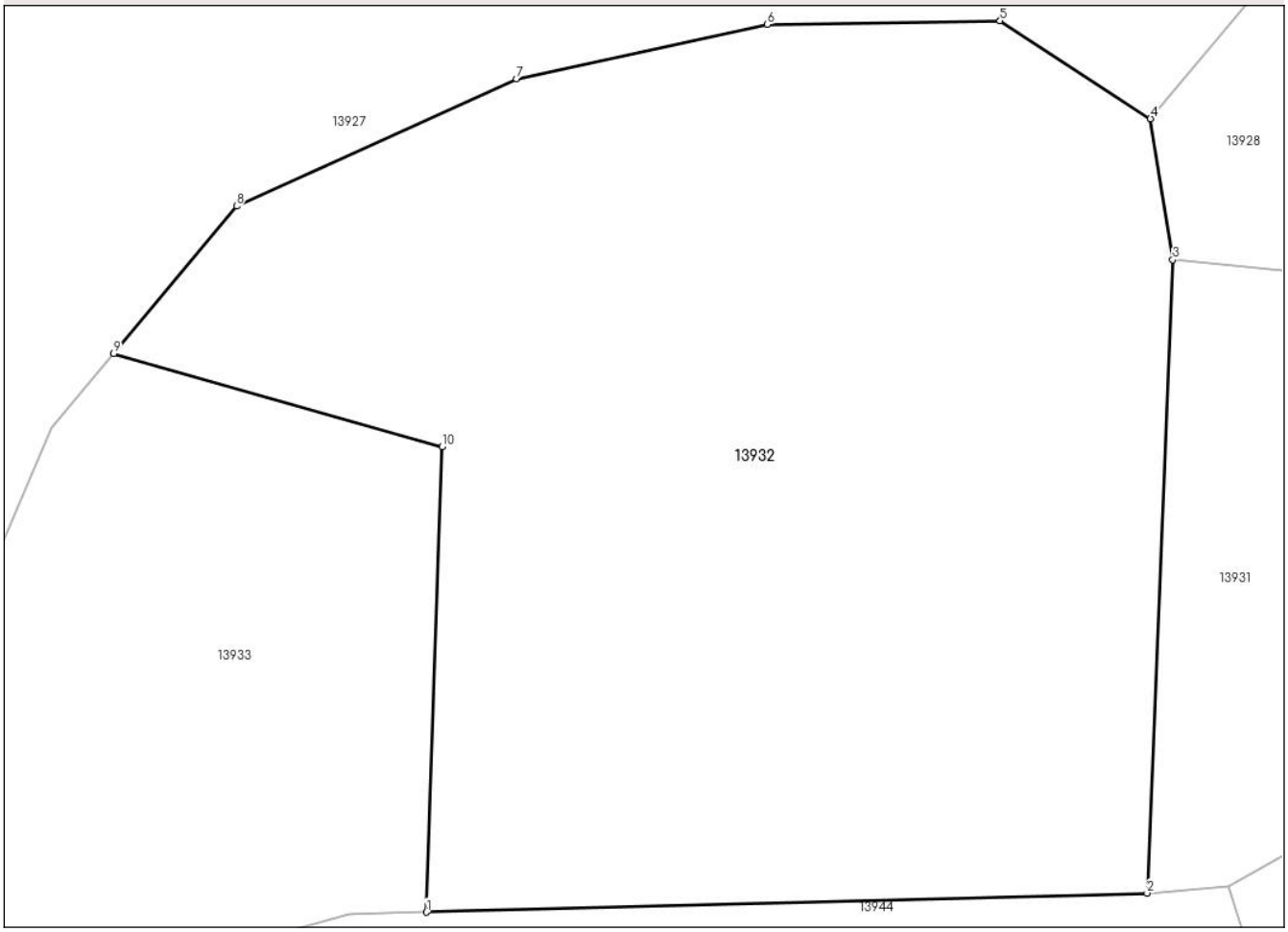

Date referitoare la teren

Crt	Categorie folosință	Intra vilan	Suprafaţa (mp)	Tarla	Parcelă	Nr. topo	Observaţii / Referinţe
1	pasune	NU	2.424	-	2020/9	-	

Lungime Segmente
1) Valorile lungimilor segmentelor sunt obţinute din proiecţie în plan.

Punct început	X / Y	Punct sfârşit	X / Y	Lungime segment (** (m)
1	435.974,112 520.835,335	2	436.017,196 520.836,478	43.1
2	436.017,196 520.836,478	3	436.018,726 520.874,294	37.847
3	436.018,726 520.874,294	4	436.017,397 520.882,725	8.535
4	436.017,397 520.882,725	5	436.008,408 520.888,571	10.723
5	436.008,408 520.888,571	6	435.994,498 520.888,354	13.912

Document care conține date cu caracter personal, protejat de prevederile Regulamentului (UE) nr. 679/2016 și Legii 190/2018

Punct început	X / Y	Punct sfârşit	X / Y	Lungime segment (** (m)
6	435.994,498 520.888,354	7	435.979,502 520.885,096	15.346
7	435.979,502 520.885,096	8	435.962,766 520.877,495	18.381
8	435.962,766 520.877,495	9	435.955,403 520.868,694	11.475
9	435.955,403 520.868,694	10	435.975,046 520.863,131	20.415
10	435.975,046 520.863,131	1	435.974,112 520.835,335	27.811

** Lungimile segmentelor sunt determinate în planul de proiecţie Stereo 70 şi sunt rotunjite la 1 milimetru.
*** Distanţa dintre puncte este formată din segmente cumulate ce sunt mai mici decât valoarea 1 milimetru.

Document care conține date cu caracter personal, protejat de prevederile Regulamentului (UE) nr. 679/2016 și Legii 190/2018

DATE DESPRE IMOBILUL NR. 13933

Oficiul de Cadastru şi Publicitate Imobiliară ALBA
Biroul de Cadastru şi Publicitate Imobiliară Blaj

A. Partea I. Descrierea imobilului

TEREN Extravilan

Adresa: Jud. Alba

Nr. Crt	Nr cadastral Nr. topografic	Suprafaţa* (mp)	Observaţii / Referinţe
A1		919	Sector cadastral:78 Teren neimprejmuit;

B. Partea II. Proprietari şi acte

Inscrieri privitoare la dreptul de proprietate şi alte drepturi reale		Referinţe
1 / 03/06/2024		
Act Administrativ nr. 7, din 19/07/2017 emis de PRIMARIA CETATEA DE BALTĂ (Decizia nr. 313/30.10.2017);		
B1	Inscrierea provizorie, drept de PROPRIETATE, dobandit prin Reconstituire, cota actuala 1/1, cota initiala 1/1	A1
	1) **SUCIU VLADUT** 2) **ILINCA ECATERINA-VIRGINIA** 3) **SUCIU I MIHAIL** DEFUNCT:Da 4) **ŢĂREAN VOICHIŢA** 5) **HALMACIU I CLAUDIA** 6) **IORAŞ I ANGELA-LILIANA** 7) **RADU IULIANA** 8) **SUCIU V ILIE-VALER**	

C. Partea III. SARCINI .

Inscrieri privind dezmembramintele dreptului de proprietate, drepturi reale de garanţie şi sarcini	Referinţe
NU SUNT	

Anexa Nr. 1 La Partea I

Teren

Nr cadastral	Suprafaţa (mp)*	Observaţii / Referinţe
	919	

* Suprafaţa este determinată in planul de proiecţie Stereo 70.

DETALII LINIARE IMOBIL

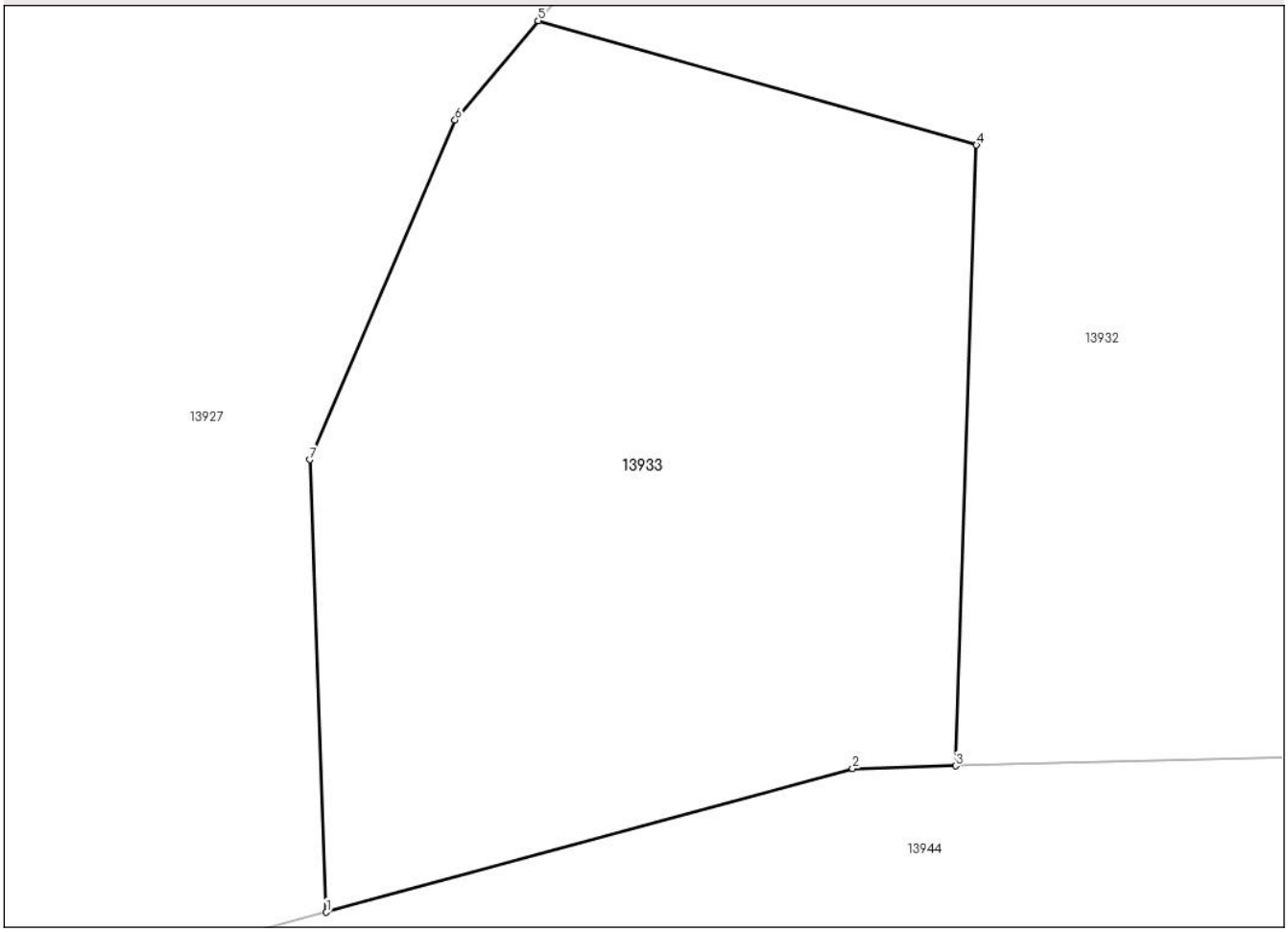

Date referitoare la teren

Crt	Categorie folosință	Intra vilan	Suprafaţa (mp)	Tarla	Parcelă	Nr. topo	Observaţii / Referinţe
1	vie	NU	919	-	2018/1	-	

Lungime Segmente
1) Valorile lungimilor segmentelor sunt obţinute din proiecţie în plan.

Punct început	X / Y	Punct sfârşit	X / Y	Lungime segment (** (m)
1	435.945,909 520.828,784	2	435.969,498 520.835,213	24.449
2	435.969,498 520.835,213	3	435.974,112 520.835,335	4.615
3	435.974,112 520.835,335	4	435.975,046 520.863,131	27.811
4	435.975,046 520.863,131	5	435.955,403 520.868,694	20.415
5	435.955,403 520.868,694	6	435.951,682 520.864,246	5.799

Document care conține date cu caracter personal, protejat de prevederile Regulamentului (UE) nr. 679/2016 și Legii 190/2018

Punct început	X / Y	Punct sfârşit	X / Y	Lungime segment (** (m)
6	435.951,682 520.864,246	7	435.945,162 520.849,044	16.542
7	435.945,162 520.849,044	1	435.945,909 520.828,784	20.273

** Lungimile segmentelor sunt determinate în planul de proiecţie Stereo 70 şi sunt rotunjite la 1 milimetru.
*** Distanţa dintre puncte este formată din segmente cumulate ce sunt mai mici decât valoarea 1 milimetru.

DATE DESPRE IMOBILUL NR. 13934

Oficiul de Cadastru şi Publicitate Imobiliară ALBA
Biroul de Cadastru şi Publicitate Imobiliară Blaj

A. Partea I. Descrierea imobilului

TEREN Extravilan

Adresa: Jud. Alba

Nr. Crt	Nr cadastral Nr. topografic	Suprafaţa* (mp)	Observaţii / Referinţe
A1		5.800	Sector cadastral:78 Teren neimprejmuit;

B. Partea II. Proprietari şi acte

Inscrieri privitoare la dreptul de proprietate şi alte drepturi reale		Referinţe
1 / 03/06/2024		
Act Administrativ nr. 203, din 22/11/2019 emis de PRIMĂRIA CETATEA DE BALTĂ (Decizia nr. 533/16.07.1991);		
B1	Inscrierea provizorie, drept de PROPRIETATE, dobandit prin Reconstituire, cota actuala 1/1, cota initiala 1/1	A1
	1) **CÎMPEAN I ELEONORA** DEFUNCT:Da 2) **PEPELEA I VIORICA**	

C. Partea III. SARCINI .

Inscrieri privind dezmembramintele dreptului de proprietate, drepturi reale de garanţie şi sarcini	Referinţe
NU SUNT	

Document care conține date cu caracter personal, protejat de prevederile Regulamentului (UE) nr. 679/2016 și Legii 190/2018

Anexa Nr. 1 La Partea I

Teren

Nr cadastral	Suprafaţa (mp)*	Observaţii / Referinţe
	5.800	

* Suprafaţa este determinată in planul de proiecţie Stereo 70.

DETALII LINIARE IMOBIL

Date referitoare la teren

Crt	Categorie folosință	Intra vilan	Suprafaţa (mp)	Tarla	Parcelă	Nr. topo	Observaţii / Referinţe
1	arabil	NU	5.800	-	2005/1	-	

Lungime Segmente

1) Valorile lungimilor segmentelor sunt obţinute din proiecţie în plan.

Punct început	X / Y	Punct sfârşit	X / Y	Lungime segment (** (m)
1	435.878,837 520.927,278	2	435.861,579 520.913,599	22.022
3	435.854,068 520.882,266	4	435.845,133 520.861,331	22.762
5	435.840,218 520.827,16	6	435.840,546 520.799,988	27.174
7	435.845,138 520.780,327	8	435.843,881 520.767,042	13.345
9	435.856,021 520.772,556	10	435.858,734 520.773,788	2.981

Punct început	X / Y	Punct sfârşit	X / Y	Lungime segment (** (m)
2	435.861,579 520.913,599	3	435.854,068 520.882,266	32.221
4	435.845,133 520.861,331	5	435.840,218 520.827,16	34.523
6	435.840,546 520.799,988	7	435.845,138 520.780,327	20.19
8	435.843,881 520.767,042	9	435.856,021 520.772,556	13.333
10	435.858,734 520.773,788	11	435.869,827 520.780,744	13.093

Document care conține date cu caracter personal, protejat de prevederile Regulamentului (UE) nr. 679/2016 și Legii 190/2018

Punct început	X / Y	Punct sfârşit	X / Y	Lungime segment (** (m)
11	435.869,827 520.780,744	12	435.875,873 520.786,984	8.688
13	435.883,095 520.794,438	14	435.889,595 520.800,858	9.135
15	435.882,567 520.815,942	16	435.879,634 520.847,448	31.642
17	435.888,188 520.882,617	18	435.895,52 520.911,435	29.737
19	435.899,003 520.918,311	20	435.918,205 520.932,068	23.621
21	435.924,219 520.935,975	1	435.878,837 520.927,278	46.208

Punct început	X / Y	Punct sfârşit	X / Y	Lungime segment (** (m)
12	435.875,873 520.786,984	13	435.883,095 520.794,438	10.379
14	435.889,595 520.800,858	15	435.882,567 520.815,942	16.642
16	435.879,634 520.847,448	17	435.888,188 520.882,617	36.194
18	435.895,52 520.911,435	19	435.899,003 520.918,311	7.707
20	435.918,205 520.932,068	21	435.924,219 520.935,975	7.172

** Lungimile segmentelor sunt determinate în planul de proiecţie Stereo 70 şi sunt rotunjite la 1 milimetru.
*** Distanţa dintre puncte este formată din segmente cumulate ce sunt mai mici decât valoarea 1 milimetru.

Document care conține date cu caracter personal, protejat de prevederile Regulamentului (UE) nr. 679/2016 și Legii 190/2018

DATE DESPRE IMOBILUL NR. 13935

Oficiul de Cadastru şi Publicitate Imobiliară ALBA
Biroul de Cadastru şi Publicitate Imobiliară Blaj

A. Partea I. Descrierea imobilului

TEREN Extravilan

Adresa: Jud. Alba

Nr. Crt	Nr cadastral Nr. topografic	Suprafaţa* (mp)	Observaţii / Referinţe
A1		1.603	Sector cadastral:78 Teren neimprejmuit;

B. Partea II. Proprietari şi acte

Inscrieri privitoare la dreptul de proprietate şi alte drepturi reale		Referinţe
1 / 03/06/2024		
Act Normativ nr. 7, din 13/03/1996 emis de PARLAMENTUL ROMANIEI;		
B1	Inscrierea provizorie, drept de PROPRIETATE, dobandit prin Lege, cota actuala 1/1, cota initiala 1/1	A1
	1) **UAT CETATEA DE BALTĂ**, CIF:4562478	

C. Partea III. SARCINI .

Inscrieri privind dezmembramintele dreptului de proprietate, drepturi reale de garanţie şi sarcini	Referinţe
NU SUNT	

Anexa Nr. 1 La Partea I

Teren

Nr cadastral	Suprafaţa (mp)*	Observaţii / Referinţe
	1.603	

* Suprafaţa este determinată in planul de proiecţie Stereo 70.

DETALII LINIARE IMOBIL

Date referitoare la teren

Crt	Categorie folosință	Intra vilan	Suprafaţa (mp)	Tarla	Parcelă	Nr. topo	Observaţii / Referinţe
1	drum	NU	1.603	-	2003	-	DRUM

Lungime Segmente

1) Valorile lungimilor segmentelor sunt obţinute din proiecţie în plan.

Punct început	X / Y	Punct sfârşit	X / Y	Lungime segment (** (m)
1	435.859,563 520.960,784	2	435.858,586 520.956,73	4.17
3	435.861,715 520.955,522	4	435.863,176 520.951,624	4.163
5	435.860,994 520.937,072	6	435.859,302 520.921,261	15.901
7	435.850,226 520.883,4	8	435.842,418 520.861,21	23.523
9	435.837,015 520.827,595	10	435.836,538 520.799,561	28.038

Punct început	X / Y	Punct sfârşit	X / Y	Lungime segment (** (m)
2	435.858,586 520.956,73	3	435.861,715 520.955,522	3.354
4	435.863,176 520.951,624	5	435.860,994 520.937,072	14.714
6	435.859,302 520.921,261	7	435.850,226 520.883,4	38.934
8	435.842,418 520.861,21	9	435.837,015 520.827,595	34.047
10	435.836,538 520.799,561	11	435.841,478 520.778,41	21.72

Document care conține date cu caracter personal, protejat de prevederile Regulamentului (UE) nr. 679/2016 și Legii 190/2018

Punct început	X / Y	Punct sfârşit	X / Y	Lungime segment (** (m)
11	435.841,478 520.778,41	12	435.840,239 520.765,387	13.081
13	435.872,732 520.732,395	14	435.884,375 520.720,573	16.593
15	435.919,001 520.680,083	16	435.928,402 520.664,096	18.547
17	435.938,642 520.646,683	18	435.939,172 520.645,782	1.045
19	435.949,297 520.609,834	20	435.964,633 520.587,115	27.411
21	435.968,583 520.588,414	22	435.952,972 520.611,539	27.901
23	435.942,882 520.647,364	24	435.922,27 520.682,415	40.662
25	435.887,318 520.723,286	26	435.843,881 520.767,042	61.655
27	435.845,138 520.780,327	28	435.840,546 520.799,988	20.19
29	435.840,218 520.827,16	30	435.845,133 520.861,331	34.523
31	435.854,068 520.882,266	32	435.861,579 520.913,599	32.221
33	435.863,252 520.920,579	34	435.864,963 520.936,562	16.074
35	435.867,286 520.952,057	36	435.866,035 520.957,105	5.201

Punct început	X / Y	Punct sfârşit	X / Y	Lungime segment (** (m)
12	435.840,239 520.765,387	13	435.872,732 520.732,395	46.306
14	435.884,375 520.720,573	15	435.919,001 520.680,083	53.276
16	435.928,402 520.664,096	17	435.938,642 520.646,683	20.2
18	435.939,172 520.645,782	19	435.949,297 520.609,834	37.347
20	435.964,633 520.587,115	21	435.968,583 520.588,414	4.158
22	435.952,972 520.611,539	23	435.942,882 520.647,364	37.22
24	435.922,27 520.682,415	25	435.887,318 520.723,286	53.778
26	435.843,881 520.767,042	27	435.845,138 520.780,327	13.345
28	435.840,546 520.799,988	29	435.840,218 520.827,16	27.174
30	435.845,133 520.861,331	31	435.854,068 520.882,266	22.762
32	435.861,579 520.913,599	33	435.863,252 520.920,579	7.178
34	435.864,963 520.936,562	35	435.867,286 520.952,057	15.667
36	435.866,035 520.957,105	1	435.859,563 520.960,784	7.444

** Lungimile segmentelor sunt determinate în planul de proiecţie Stereo 70 şi sunt rotunjite la 1 milimetru.
*** Distanţa dintre puncte este formată din segmente cumulate ce sunt mai mici decât valoarea 1 milimetru.

Document care conține date cu caracter personal, protejat de prevederile Regulamentului (UE) nr. 679/2016 și Legii 190/2018

DATE DESPRE IMOBILUL NR. 13936

Oficiul de Cadastru şi Publicitate Imobiliară ALBA
Biroul de Cadastru şi Publicitate Imobiliară Blaj

A. Partea I. Descrierea imobilului

TEREN Extravilan

Adresa: Jud. Alba

Nr. Crt	Nr cadastral Nr. topografic	Suprafaţa* (mp)	Observaţii / Referinţe
A1		3.224	Sector cadastral:78 Teren neimprejmuit;

B. Partea II. Proprietari şi acte

Inscrieri privitoare la dreptul de proprietate şi alte drepturi reale		Referinţe
1 / 03/06/2024		
Act Administrativ nr. 7, din 19/07/2017 emis de PRIMARIA CETATEA DE BALTĂ (Decizia nr. 313/30.10.2017);		
B1	Inscrierea provizorie, drept de PROPRIETATE, dobandit prin Reconstituire, cota actuala 1/1, cota initiala 1/1	A1
	1) **SUCIU VLADUT** 2) **ILINCA ECATERINA-VIRGINIA** 3) **SUCIU I MIHAIL** DEFUNCT:Da 4) **ŢĂREAN VOICHIŢA** 5) **HALMACIU I CLAUDIA** 6) **IORAŞ I ANGELA-LILIANA** 7) **RADU IULIANA** 8) **SUCIU V ILIE-VALER**	

C. Partea III. SARCINI .

Inscrieri privind dezmembramintele dreptului de proprietate, drepturi reale de garanţie şi sarcini	Referinţe
NU SUNT	

Anexa Nr. 1 La Partea I

Teren

Nr cadastral	Suprafaţa (mp)*	Observaţii / Referinţe
	3.224	

* Suprafaţa este determinată in planul de proiecţie Stereo 70.

DETALII LINIARE IMOBIL

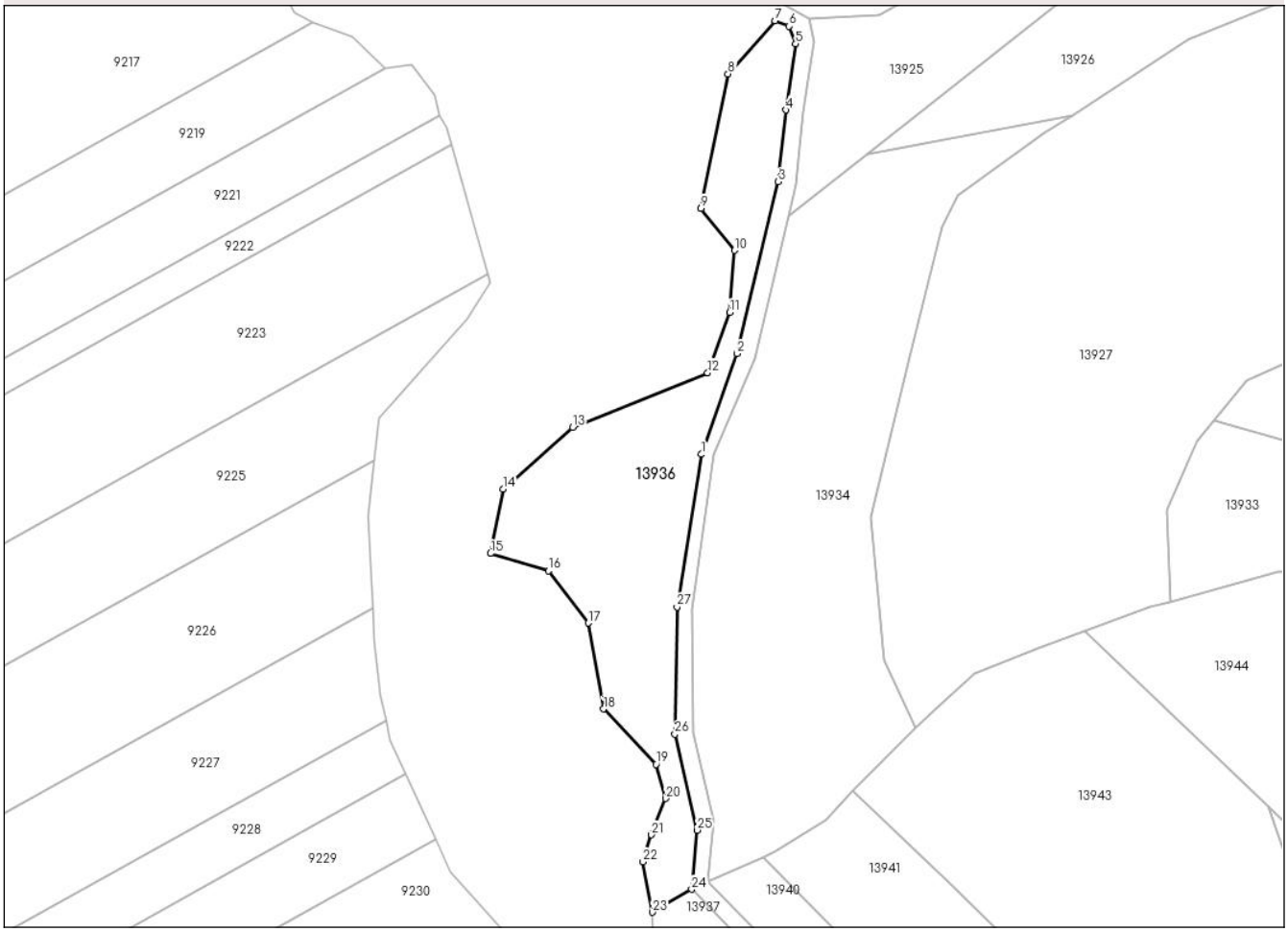

Date referitoare la teren

Crt	Categorie folosință	Intra vilan	Suprafaţa (mp)	Tarla	Parcelă	Nr. topo	Observaţii / Referinţe
1	arabil	NU	3.224	161	2005	-	

Lungime Segmente

1) Valorile lungimilor segmentelor sunt obţinute din proiecţie în plan.

Punct început	X / Y	Punct sfârşit	X / Y	Lungime segment (** (m)
1	435.842,418 520.861,21	2	435.850,226 520.883,4	23.523
3	435.859,302 520.921,261	4	435.860,994 520.937,072	15.901
5	435.863,176 520.951,624	6	435.861,715 520.955,522	4.163
7	435.858,586 520.956,73	8	435.848,272 520.945,012	15.611
9	435.842,269 520.915,397	10	435.849,657 520.906,152	11.835

Punct început	X / Y	Punct sfârşit	X / Y	Lungime segment (** (m)
2	435.850,226 520.883,4	3	435.859,302 520.921,261	38.934
4	435.860,994 520.937,072	5	435.863,176 520.951,624	14.714
6	435.861,715 520.955,522	7	435.858,586 520.956,73	3.354
8	435.848,272 520.945,012	9	435.842,269 520.915,397	30.217
10	435.849,657 520.906,152	11	435.848,603 520.892,457	13.736

Document care conține date cu caracter personal, protejat de prevederile Regulamentului (UE) nr. 679/2016 și Legii 190/2018

Punct început	X / Y	Punct sfârşit	X / Y	Lungime segment (** (m)
11	435.848,603 520.892,457	12	435.843,753 520.879,183	14.132
13	435.814,023 520.867,174	14	435.798,7 520.853,529	20.517
15	435.795,866 520.839,373	16	435.808,7 520.835,542	13.393
17	435.817,419 520.824,042	18	435.820,788 520.805,102	19.237
19	435.832,372 520.792,896	20	435.834,501 520.785,376	7.816
21	435.831,338 520.777,391	22	435.829,507 520.771,402	6.262
23	435.831,577 520.760,336	24	435.840,239 520.765,387	10.027
25	435.841,478 520.778,41	26	435.836,538 520.799,561	21.72
27	435.837,015 520.827,595	1	435.842,418 520.861,21	34.047

Punct început	X / Y	Punct sfârşit	X / Y	Lungime segment (** (m)
12	435.843,753 520.879,183	13	435.814,023 520.867,174	32.065
14	435.798,7 520.853,529	15	435.795,866 520.839,373	14.437
16	435.808,7 520.835,542	17	435.817,419 520.824,042	14.432
18	435.820,788 520.805,102	19	435.832,372 520.792,896	16.827
20	435.834,501 520.785,376	21	435.831,338 520.777,391	8.588
22	435.829,507 520.771,402	23	435.831,577 520.760,336	11.259
24	435.840,239 520.765,387	25	435.841,478 520.778,41	13.081
26	435.836,538 520.799,561	27	435.837,015 520.827,595	28.038

**** Lungimile segmentelor sunt determinate în planul de proiecţie Stereo 70 şi sunt rotunjite la 1 milimetru.**
***** Distanţa dintre puncte este formată din segmente cumulate ce sunt mai mici decât valoarea 1 milimetru.**

Document care conține date cu caracter personal, protejat de prevederile Regulamentului (UE) nr. 679/2016 și Legii 190/2018

DATE DESPRE IMOBILUL NR. 13937

Oficiul de Cadastru şi Publicitate Imobiliară ALBA
Biroul de Cadastru şi Publicitate Imobiliară Blaj

A. Partea I. Descrierea imobilului

TEREN Extravilan

Adresa: Jud. Alba

Nr. Crt	Nr cadastral Nr. topografic	Suprafaţa* (mp)	Observaţii / Referinţe
A1		2.800	Sector cadastral:78 Teren neimprejmuit;

B. Partea II. Proprietari şi acte

Inscrieri privitoare la dreptul de proprietate şi alte drepturi reale		Referinţe
1 / 03/06/2024		
Act Administrativ nr. 130, din 22/11/2019 emis de PRIMARIA CETATEA DE BALTĂ (Decizia nr. 533/16. 07.1991);		
B1	Inscrierea provizorie, drept de PROPRIETATE, dobandit prin Reconstituire, cota actuala 1/1, cota initiala 1/1	A1
	1) **OLARIU L VASILE** DEFUNCT:Da	

C. Partea III. SARCINI .

Inscrieri privind dezmembramintele dreptului de proprietate, drepturi reale de garanţie şi sarcini	Referinţe
NU SUNT	

Anexa Nr. 1 La Partea I

Teren

Nr cadastral	Suprafaţa (mp)*	Observaţii / Referinţe
	2.800	

* Suprafaţa este determinată in planul de proiecţie Stereo 70.

DETALII LINIARE IMOBIL

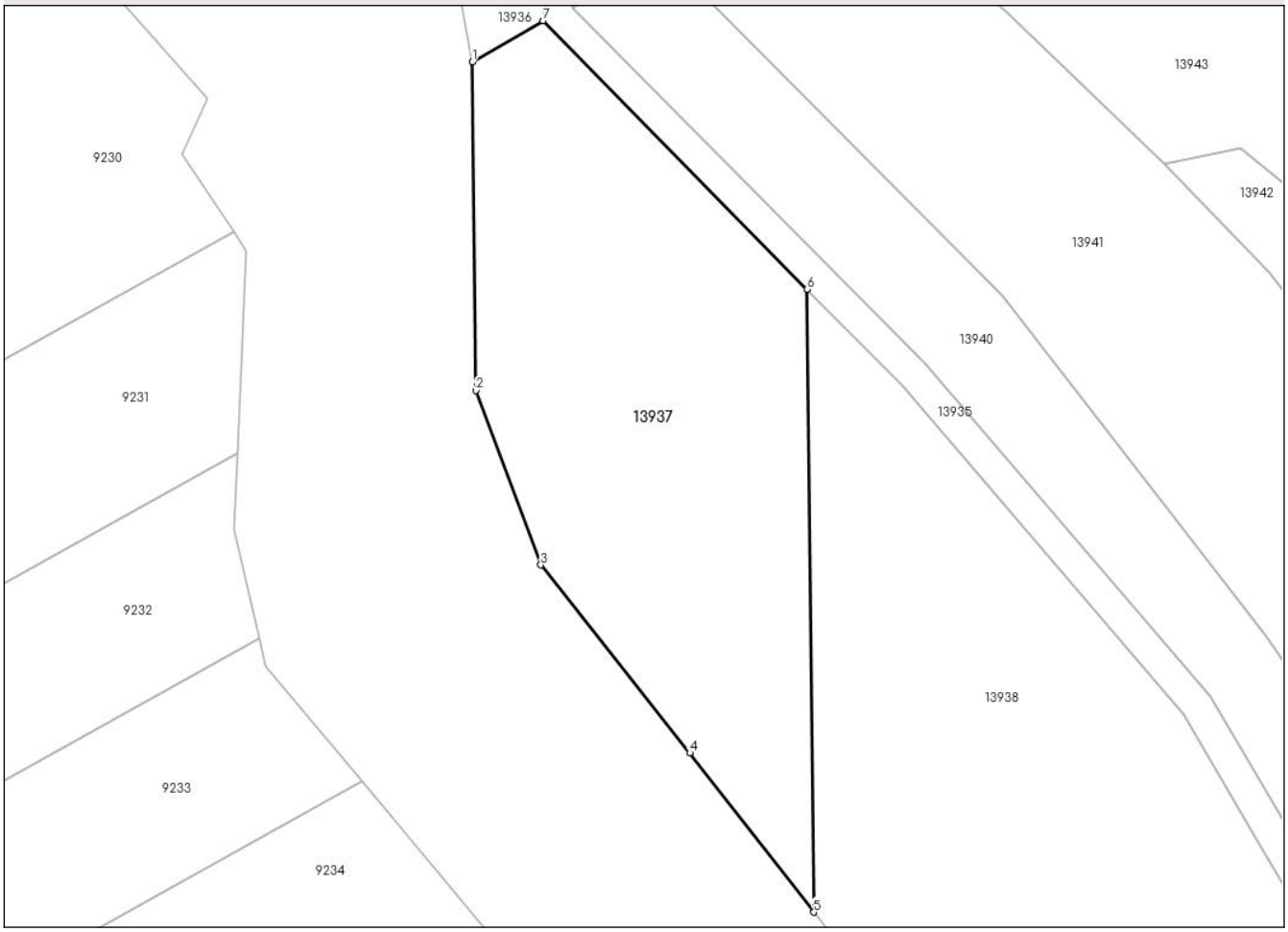

Date referitoare la teren

Crt	Categorie folosință	Intra vilan	Suprafaţa (mp)	Tarla	Parcelă	Nr. topo	Observaţii / Referinţe
1	arabil	NU	2.800	-	2007/2	-	

Lungime Segmente
1) Valorile lungimilor segmentelor sunt obţinute din proiecţie în plan.

Punct început	X / Y	Punct sfârşit	X / Y	Lungime segment (** (m)
1	435.831,577 520.760,336	2	435.832,002 520.719,941	40.397
2	435.832,002 520.719,941	3	435.839,984 520.698,506	22.872
3	435.839,984 520.698,506	4	435.858,294 520.675,428	29.459
4	435.858,294 520.675,428	5	435.873,536 520.655,858	24.805
5	435.873,536 520.655,858	6	435.872,732 520.732,395	76.541

Document care conține date cu caracter personal, protejat de prevederile Regulamentului (UE) nr. 679/2016 și Legii 190/2018

Punct început	X / Y	Punct sfârşit	X / Y	Lungime segment (** (m)
6	435.872,732 520.732,395	7	435.840,239 520.765,387	46.306
7	435.840,239 520.765,387	1	435.831,577 520.760,336	10.027

** Lungimile segmentelor sunt determinate în planul de proiecţie Stereo 70 şi sunt rotunjite la 1 milimetru.
*** Distanţa dintre puncte este formată din segmente cumulate ce sunt mai mici decât valoarea 1 milimetru.

Document care conține date cu caracter personal, protejat de prevederile Regulamentului (UE) nr. 679/2016 și Legii 190/2018

DATE DESPRE IMOBILUL NR. 13938

Oficiul de Cadastru şi Publicitate Imobiliară ALBA
Biroul de Cadastru şi Publicitate Imobiliară Blaj

A. Partea I. Descrierea imobilului

TEREN Extravilan

Adresa: Jud. Alba

Nr. Crt	Nr cadastral Nr. topografic	Suprafaţa* (mp)	Observaţii / Referinţe
A1		3.593	Sector cadastral:78 Teren neimprejmuit;

B. Partea II. Proprietari şi acte

Inscrieri privitoare la dreptul de proprietate şi alte drepturi reale		Referinţe
1 / 03/06/2024		
Act Administrativ nr. 110, din 10/09/2019 emis de PRIMARIA CETATEA DE BALTĂ (Decizia nr. 533/16. 07.1991);		
B1	Inscrierea provizorie, drept de PROPRIETATE, dobandit prin Reconstituire, cota actuala 1/1, cota initiala 1/1	A1
	1) **OLARIU I LUCRETIA** DEFUNCT:Da	

C. Partea III. SARCINI .

Inscrieri privind dezmembramintele dreptului de proprietate, drepturi reale de garanţie şi sarcini	Referinţe
NU SUNT	

Anexa Nr. 1 La Partea I

Teren

Nr cadastral	Suprafaţa (mp)*	Observaţii / Referinţe
	3.593	

* Suprafaţa este determinată in planul de proiecţie Stereo 70.

DETALII LINIARE IMOBIL

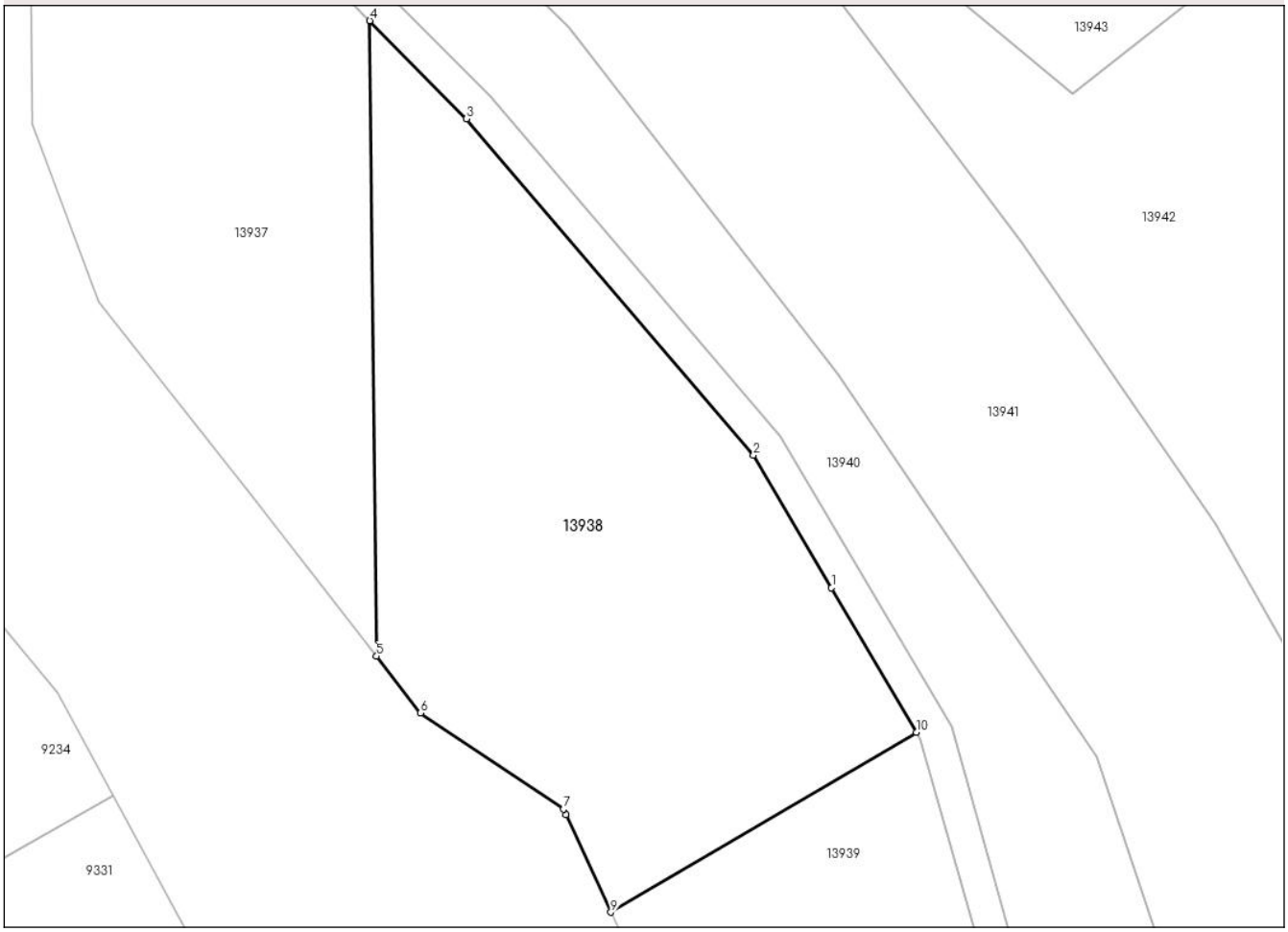

Date referitoare la teren

Crt	Categorie folosință	Intra vilan	Suprafaţa (mp)	Tarla	Parcelă	Nr. topo	Observaţii / Referinţe
1	arabil	NU	3.593	-	2007/1	-	

Lungime Segmente
1) Valorile lungimilor segmentelor sunt obţinute din proiecţie în plan.

Punct început	X / Y	Punct sfârşit	X / Y	Lungime segment (** (m)
1	435.928,402 520.664,096	2	435.919,001 520.680,083	18.547
2	435.919,001 520.680,083	3	435.884,375 520.720,573	53.276
3	435.884,375 520.720,573	4	435.872,732 520.732,395	16.593
4	435.872,732 520.732,395	5	435.873,536 520.655,858	76.541
5	435.873,536 520.655,858	6	435.878,864 520.649,017	8.671

Document care conține date cu caracter personal, protejat de prevederile Regulamentului (UE) nr. 679/2016 și Legii 190/2018

Punct început	X / Y	Punct sfârşit	X / Y	Lungime segment (** (m)
6	435.878,864 520.649,017	7	435.896,075 520.637,432	20.747
7	435.896,075 520.637,432	8	435.896,399 520.636,728	0.775
8	435.896,399 520.636,728	9	435.901,795 520.625,015	12.896
9	435.901,795 520.625,015	10	435.938,642 520.646,683	42.746
10	435.938,642 520.646,683	1	435.928,402 520.664,096	20.2

** Lungimile segmentelor sunt determinate în planul de proiecţie Stereo 70 şi sunt rotunjite la 1 milimetru.
*** Distanţa dintre puncte este formată din segmente cumulate ce sunt mai mici decât valoarea 1 milimetru.

Document care conține date cu caracter personal, protejat de prevederile Regulamentului (UE) nr. 679/2016 și Legii 190/2018

DATE DESPRE IMOBILUL NR. 13939

Oficiul de Cadastru şi Publicitate Imobiliară ALBA
Biroul de Cadastru şi Publicitate Imobiliară Blaj

A. Partea I. Descrierea imobilului

TEREN Extravilan

Adresa: Jud. Alba

Nr. Crt	Nr cadastral Nr. topografic	Suprafaţa* (mp)	Observaţii / Referinţe
A1		2.207	Sector cadastral:78 Teren neimprejmuit;

B. Partea II. Proprietari şi acte

Inscrieri privitoare la dreptul de proprietate şi alte drepturi reale		Referinţe
1 / 03/06/2024		
Act Normativ nr. 7, din 13/03/1996 emis de PARLAMENTUL ROMANIEI;		
B1	Inscrierea provizorie, drept de PROPRIETATE, dobandit prin Lege, cota actuala 1/1, cota initiala 1/1	A1
	1) **UAT CETATEA DE BALTĂ**, CIF:4562478	

C. Partea III. SARCINI .

Inscrieri privind dezmembramintele dreptului de proprietate, drepturi reale de garanţie şi sarcini	Referinţe
NU SUNT	

Document care conține date cu caracter personal, protejat de prevederile Regulamentului (UE) nr. 679/2016 și Legii 190/2018

Anexa Nr. 1 La Partea I

Teren

Nr cadastral	Suprafaţa (mp)*	Observaţii / Referinţe
	2.207	

* Suprafaţa este determinată in planul de proiecţie Stereo 70.

DETALII LINIARE IMOBIL

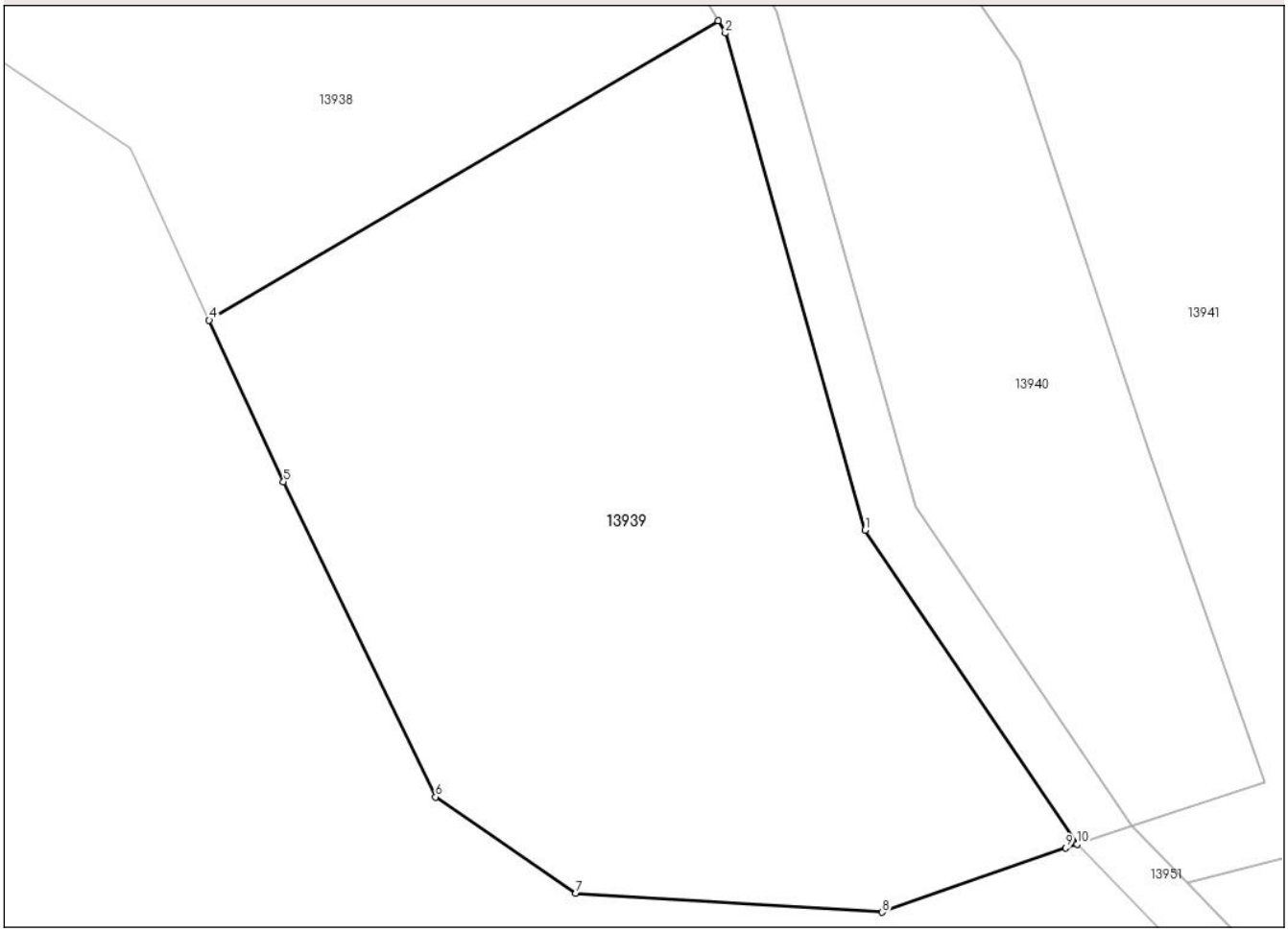

Date referitoare la teren

Crt	Categorie folosință	Intra vilan	Suprafaţa (mp)	Tarla	Parcelă	Nr. topo	Observaţii / Referinţe
1	arabil	NU	2.207	-	-	-	Proprietar neidentificat

Lungime Segmente
1) Valorile lungimilor segmentelor sunt obţinute din proiecţie în plan.

Punct început	X / Y	Punct sfârşit	X / Y	Lungime segment (** (m)
1	435.949,297 520.609,834	2	435.939,172 520.645,782	37.347
2	435.939,172 520.645,782	3	435.938,642 520.646,683	1.045
3	435.938,642 520.646,683	4	435.901,795 520.625,015	42.746
4	435.901,795 520.625,015	5	435.907,173 520.613,342	12.852
5	435.907,173 520.613,342	6	435.918,183 520.590,529	25.331

Document care conține date cu caracter personal, protejat de prevederile Regulamentului (UE) nr. 679/2016 și Legii 190/2018

Punct început	X / Y	Punct sfârşit	X / Y	Lungime segment (** (m)
6	435.918,183 520.590,529	7	435.928,344 520.583,56	12.321
7	435.928,344 520.583,56	8	435.950,54 520.582,193	22.238
8	435.950,54 520.582,193	9	435.963,82 520.586,848	14.072
9	435.963,82 520.586,848	10	435.964,633 520.587,115	0.857
10	435.964,633 520.587,115	1	435.949,297 520.609,834	27.411

** Lungimile segmentelor sunt determinate în planul de proiecţie Stereo 70 şi sunt rotunjite la 1 milimetru.
*** Distanţa dintre puncte este formată din segmente cumulate ce sunt mai mici decât valoarea 1 milimetru.

Document care conține date cu caracter personal, protejat de prevederile Regulamentului (UE) nr. 679/2016 și Legii 190/2018

DATE DESPRE IMOBILUL NR. 13940

Oficiul de Cadastru şi Publicitate Imobiliară ALBA
Biroul de Cadastru şi Publicitate Imobiliară Blaj

A. Partea I. Descrierea imobilului

TEREN Extravilan

Adresa: Jud. Alba

Nr. Crt	Nr cadastral Nr. topografic	Suprafaţa* (mp)	Observaţii / Referinţe
A1		2.800	Sector cadastral:78 Teren neimprejmuit;

B. Partea II. Proprietari şi acte

Inscrieri privitoare la dreptul de proprietate şi alte drepturi reale		Referinţe
1 / 03/06/2024		
Act Administrativ nr. 200, din 22/11/2019 emis de PRIMĂRIA CETATEA DE BALTĂ (Decizia nr. 533/16. 07.1991);		
B1	Inscrierea provizorie, drept de PROPRIETATE, dobandit prin Reconstituire, cota actuala 1/1, cota initiala 1/1	A1
	1) **GÂRLONȚA N CONSTANTIN** DEFUNCT:Da	

C. Partea III. SARCINI .

Inscrieri privind dezmembramintele dreptului de proprietate, drepturi reale de garanţie şi sarcini	Referinţe
NU SUNT	

Document care conține date cu caracter personal, protejat de prevederile Regulamentului (UE) nr. 679/2016 și Legii 190/2018

Anexa Nr. 1 La Partea I

Teren

Nr cadastral	Suprafaţa (mp)*	Observaţii / Referinţe
	2.800	

* Suprafaţa este determinată in planul de proiecţie Stereo 70.

DETALII LINIARE IMOBIL

Date referitoare la teren

Crt	Categorie folosință	Intra vilan	Suprafaţa (mp)	Tarla	Parcelă	Nr. topo	Observaţii / Referinţe
1	pasune	NU	2.800	-	2042/17	-	

Lungime Segmente
1) Valorile lungimilor segmentelor sunt obţinute din proiecţie în plan.

Punct început	X / Y	Punct sfârşit	X / Y	Lungime segment (** (m)
1	435.952,972 520.611,539	2	435.968,583 520.588,414	27.901
2	435.968,583 520.588,414	3	435.978,219 520.591,584	10.144
3	435.978,219 520.591,584	4	435.969,839 520.615,577	25.414
4	435.969,839 520.615,577	5	435.960,434 520.643,771	29.721
5	435.960,434 520.643,771	6	435.929,186 520.689,769	55.608

Document care conține date cu caracter personal, protejat de prevederile Regulamentului (UE) nr. 679/2016 și Legii 190/2018

Punct început	X / Y	Punct sfârşit	X / Y	Lungime segment (** (m)
6	435.929,186 520.689,769	7	435.896,724 520.731,554	52.913
7	435.896,724 520.731,554	8	435.856,021 520.772,556	57.775
8	435.856,021 520.772,556	9	435.843,881 520.767,042	13.333
9	435.843,881 520.767,042	10	435.887,318 520.723,286	61.655
10	435.887,318 520.723,286	11	435.922,27 520.682,415	53.778
11	435.922,27 520.682,415	12	435.942,882 520.647,364	40.662
12	435.942,882 520.647,364	1	435.952,972 520.611,539	37.22

** Lungimile segmentelor sunt determinate în planul de proiecţie Stereo 70 şi sunt rotunjite la 1 milimetru.
*** Distanţa dintre puncte este formată din segmente cumulate ce sunt mai mici decât valoarea 1 milimetru.

Document care conține date cu caracter personal, protejat de prevederile Regulamentului (UE) nr. 679/2016 și Legii 190/2018

DATE DESPRE IMOBILUL NR. 13941

Oficiul de Cadastru şi Publicitate Imobiliară ALBA
Biroul de Cadastru şi Publicitate Imobiliară Blaj

A. Partea I. Descrierea imobilului

TEREN Extravilan

Adresa: Jud. Alba, EXTRAVILAN

Nr. Crt	Nr cadastral Nr. topografic	Suprafaţa* (mp)	Observaţii / Referinţe
A1	71431	6.100	Sector cadastral:78 Teren neimprejmuit;

B. Partea II. Proprietari şi acte

Inscrieri privitoare la dreptul de proprietate şi alte drepturi reale		Referinţe
4472 / 12/06/2014		
Act Administrativ nr. 14223/1694, din 19/06/2013 emis de CJPSDPAT ALBA;		
B1	Intabulare, drept de PROPRIETATELegea 18/1991, dobandit prin Reconstituire, cota actuala 1/1, cota initiala 1/1	A1
	1) **SC JIDVEI SRL FILIALA ALBA**, CIF:11380843	

C. Partea III. SARCINI .

Inscrieri privind dezmembramintele dreptului de proprietate, drepturi reale de garanţie şi sarcini	Referinţe
NU SUNT	

Anexa Nr. 1 La Partea I

Teren

Nr cadastral	Suprafaţa (mp)*	Observaţii / Referinţe
71431	6.100	

* Suprafaţa este determinată in planul de proiecţie Stereo 70.

DETALII LINIARE IMOBIL

Date referitoare la teren

Crt	Categorie folosință	Intra vilan	Suprafaţa (mp)	Tarla	Parcelă	Nr. topo	Observaţii / Referinţe
1	vie	NU	6.100	151	2042/16	-	TERENUL NU ESTE IMPREJMUIT

Lungime Segmente

1) Valorile lungimilor segmentelor sunt obţinute din proiecţie în plan.

Punct început	X / Y	Punct sfârşit	X / Y	Lungime segment (** (m)
1	435.972,621 520.584,318	2	436.027,058 520.598,233	56.187
3	436.002,65 520.599,621	4	435.994,435 520.611,094	14.111
5	435.991,21 520.622,809	6	435.984,952 520.653,871	31.686
7	435.974,624 520.671,84	8	435.951,385 520.705,664	41.038
9	435.929,602 520.734,447	10	435.916,7 520.747,846	18.601

Punct început	X / Y	Punct sfârşit	X / Y	Lungime segment (** (m)
2	436.027,058 520.598,233	3	436.002,65 520.599,621	24.447
4	435.994,435 520.611,094	5	435.991,21 520.622,809	12.151
6	435.984,952 520.653,871	7	435.974,624 520.671,84	20.726
8	435.951,385 520.705,664	9	435.929,602 520.734,447	36.097
10	435.916,7 520.747,846	11	435.897,812 520.765,953	26.165

Document care conține date cu caracter personal, protejat de prevederile Regulamentului (UE) nr. 679/2016 și Legii 190/2018

Punct început	X / Y	Punct sfârşit	X / Y	Lungime segment (** (m)
11	435.897,812 520.765,953	12	435.875,873 520.786,984	30.391
13	435.869,827 520.780,744	14	435.858,734 520.773,788	13.093
15	435.856,021 520.772,556	16	435.896,724 520.731,554	57.775
17	435.929,186 520.689,769	18	435.960,434 520.643,771	55.608
19	435.969,839 520.615,577	20	435.978,219 520.591,584	25.414
21	435.968,583 520.588,414	1	435.972,621 520.584,318	5.752

Punct început	X / Y	Punct sfârşit	X / Y	Lungime segment (** (m)
12	435.875,873 520.786,984	13	435.869,827 520.780,744	8.688
14	435.858,734 520.773,788	15	435.856,021 520.772,556	2.981
16	435.896,724 520.731,554	17	435.929,186 520.689,769	52.913
18	435.960,434 520.643,771	19	435.969,839 520.615,577	29.721
20	435.978,219 520.591,584	21	435.968,583 520.588,414	10.144

** Lungimile segmentelor sunt determinate în planul de proiecţie Stereo 70 şi sunt rotunjite la 1 milimetru.
*** Distanţa dintre puncte este formată din segmente cumulate ce sunt mai mici decât valoarea 1 milimetru.

Document care conține date cu caracter personal, protejat de prevederile Regulamentului (UE) nr. 679/2016 și Legii 190/2018

DATE DESPRE IMOBILUL NR. 13942

Oficiul de Cadastru şi Publicitate Imobiliară ALBA
Biroul de Cadastru şi Publicitate Imobiliară Blaj

A. Partea I. Descrierea imobilului

TEREN Extravilan

Adresa: Jud. Alba

Nr. Crt	Nr cadastral Nr. topografic	Suprafaţa* (mp)	Observaţii / Referinţe
A1		10.700	Sector cadastral:78 Teren neimprejmuit;

B. Partea II. Proprietari şi acte

Inscrieri privitoare la dreptul de proprietate şi alte drepturi reale		Referinţe
1 / 03/06/2024		
Act Administrativ nr. 190, din 22/11/2019 emis de PRIMĂRIA CETATEA DE BALTĂ (Decizia nr. 533/16.07.1991);		
B1	Inscrierea provizorie, drept de PROPRIETATE, dobandit prin Reconstituire, cota actuala 1/1, cota initiala 1/1	A1
	1) **BANEA N NICOLAE** DEFUNCT:Da	

C. Partea III. SARCINI .

Inscrieri privind dezmembramintele dreptului de proprietate, drepturi reale de garanţie şi sarcini	Referinţe
NU SUNT	

Document care conține date cu caracter personal, protejat de prevederile Regulamentului (UE) nr. 679/2016 și Legii 190/2018

Anexa Nr. 1 La Partea I

Teren

Nr cadastral	Suprafaţa (mp)*	Observaţii / Referinţe
	10.700	

* Suprafaţa este determinată in planul de proiecţie Stereo 70.

DETALII LINIARE IMOBIL

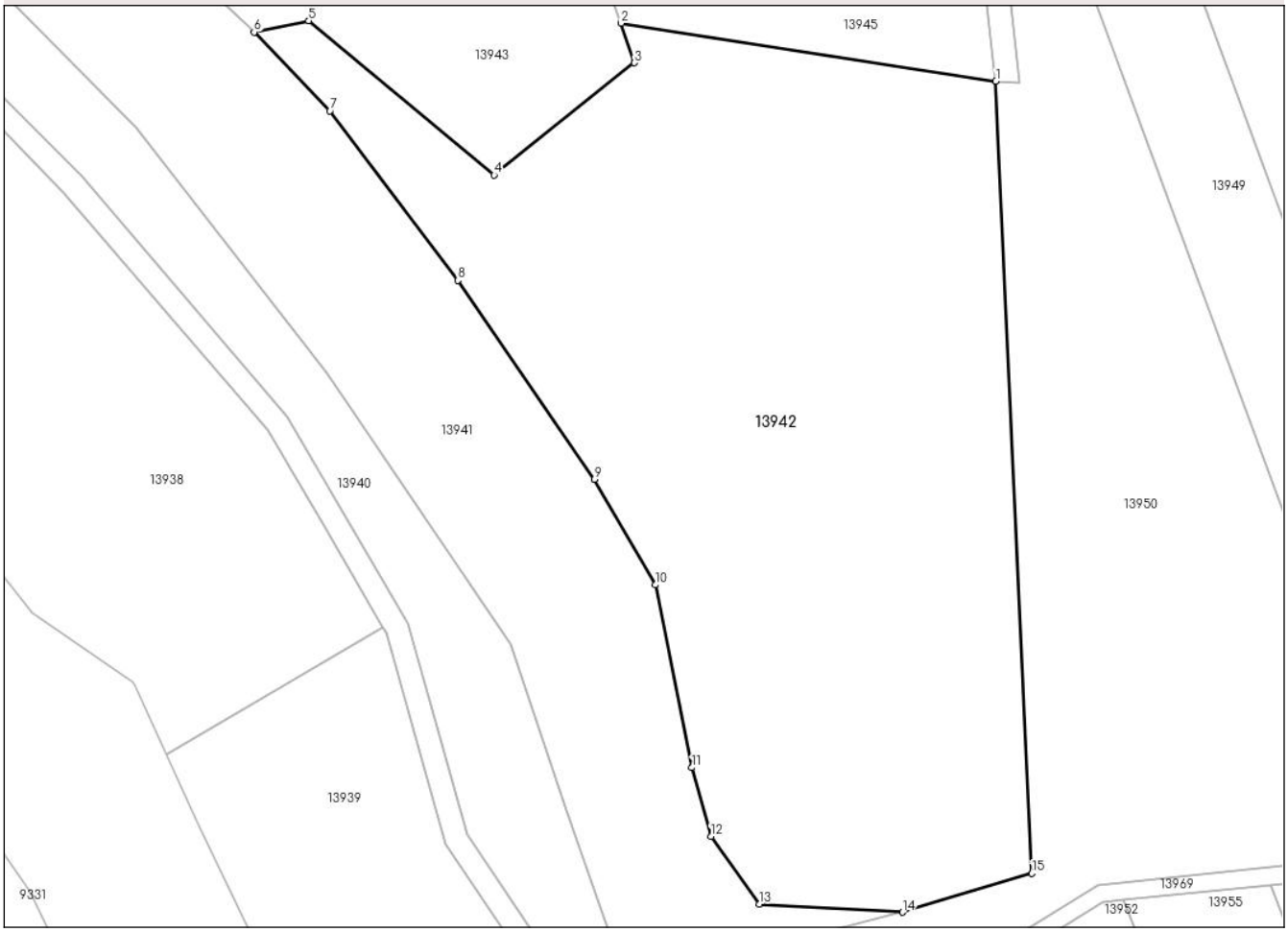

Date referitoare la teren

Crt	Categorie folosință	Intra vilan	Suprafaţa (mp)	Tarla	Parcelă	Nr. topo	Observaţii / Referinţe
1	pasune	NU	10.700	-	2042/14	-	

Lungime Segmente
1) Valorile lungimilor segmentelor sunt obţinute din proiecţie în plan.

Punct început	X / Y	Punct sfârşit	X / Y	Lungime segment (** (m)
1	436.042,916 520.739,49	2	435.979,125 520.749,347	64.549
2	435.979,125 520.749,347	3	435.981,434 520.742,622	7.11
3	435.981,434 520.742,622	4	435.957,548 520.723,543	30.571
4	435.957,548 520.723,543	5	435.925,979 520.749,782	41.05
5	435.925,979 520.749,782	6	435.916,7 520.747,846	9.478

Document care conține date cu caracter personal, protejat de prevederile Regulamentului (UE) nr. 679/2016 și Legii 190/2018

Punct început	X / Y	Punct sfârşit	X / Y	Lungime segment (** (m)
6	435.916,7 520.747,846	7	435.929,602 520.734,447	18.601
7	435.929,602 520.734,447	8	435.951,385 520.705,664	36.097
8	435.951,385 520.705,664	9	435.974,624 520.671,84	41.038
9	435.974,624 520.671,84	10	435.984,952 520.653,871	20.726
10	435.984,952 520.653,871	11	435.991,21 520.622,809	31.686
11	435.991,21 520.622,809	12	435.994,435 520.611,094	12.151
12	435.994,435 520.611,094	13	436.002,65 520.599,621	14.111
13	436.002,65 520.599,621	14	436.027,058 520.598,233	24.447
14	436.027,058 520.598,233	15	436.049,076 520.604,822	22.983
15	436.049,076 520.604,822	1	436.042,916 520.739,49	134.809

** Lungimile segmentelor sunt determinate în planul de proiecţie Stereo 70 şi sunt rotunjite la 1 milimetru.
*** Distanţa dintre puncte este formată din segmente cumulate ce sunt mai mici decât valoarea 1 milimetru.

Document care conține date cu caracter personal, protejat de prevederile Regulamentului (UE) nr. 679/2016 și Legii 190/2018

DATE DESPRE IMOBILUL NR. 13943

Oficiul de Cadastru şi Publicitate Imobiliară ALBA
Biroul de Cadastru şi Publicitate Imobiliară Blaj

A. Partea I. Descrierea imobilului

TEREN Extravilan

Adresa: Jud. Alba

Nr. Crt	Nr cadastral Nr. topografic	Suprafaţa* (mp)	Observaţii / Referinţe
A1		5.440	Sector cadastral:78 Teren neimprejmuit;

B. Partea II. Proprietari şi acte

Inscrieri privitoare la dreptul de proprietate şi alte drepturi reale		Referinţe
1 / 03/06/2024		
Act Administrativ nr. 7, din 19/07/2017 emis de PRIMARIA CETATEA DE BALTĂ (Decizia nr. 313/30.10.2017);		
B1	Inscrierea provizorie, drept de PROPRIETATE, dobandit prin Reconstituire, cota actuala 1/1, cota initiala 1/1	A1
	1) **SUCIU VLADUT** 2) **ILINCA ECATERINA-VIRGINIA** 3) **SUCIU I MIHAIL** DEFUNCT:Da 4) **ŢĂREAN VOICHIŢA** 5) **HALMACIU I CLAUDIA** 6) **IORAŞ I ANGELA-LILIANA** 7) **RADU IULIANA** 8) **SUCIU V ILIE-VALER**	

C. Partea III. SARCINI .

Inscrieri privind dezmembramintele dreptului de proprietate, drepturi reale de garanţie şi sarcini	Referinţe
NU SUNT	

Anexa Nr. 1 La Partea I

Teren

Nr cadastral	Suprafaţa (mp)*	Observaţii / Referinţe
	5.440	

* Suprafaţa este determinată in planul de proiecţie Stereo 70.

DETALII LINIARE IMOBIL

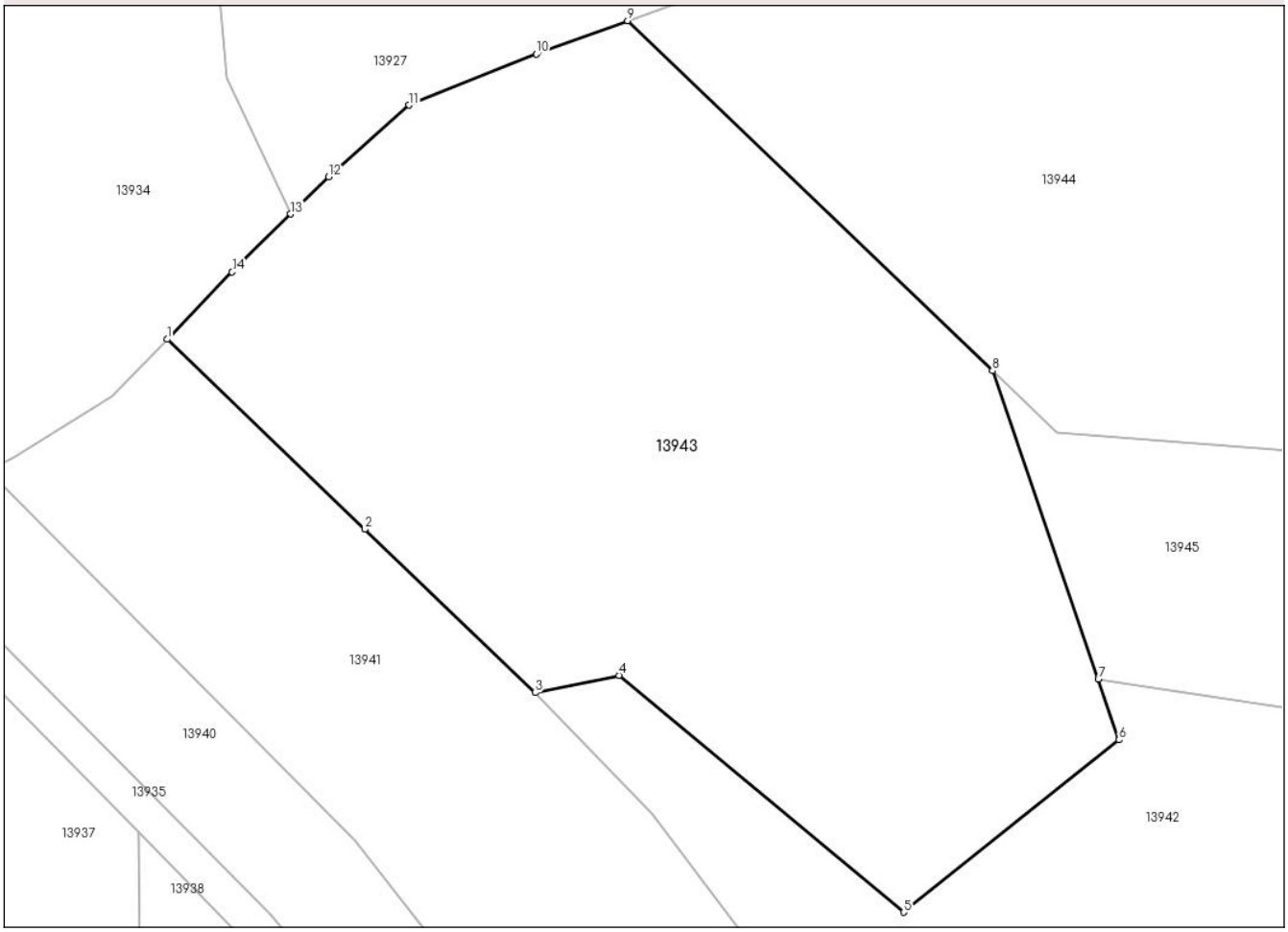

Date referitoare la teren

Crt	Categorie folosință	Intra vilan	Suprafaţa (mp)	Tarla	Parcelă	Nr. topo	Observaţii / Referinţe
1	pasune	NU	5.440	-	2015/11	-	

Lungime Segmente
1) Valorile lungimilor segmentelor sunt obţinute din proiecţie în plan.

Punct început	X / Y	Punct sfârşit	X / Y	Lungime segment (** (m)
1	435.875,873 520.786,984	2	435.897,812 520.765,953	30.391
2	435.897,812 520.765,953	3	435.916,7 520.747,846	26.165
3	435.916,7 520.747,846	4	435.925,979 520.749,782	9.478
4	435.925,979 520.749,782	5	435.957,548 520.723,543	41.05
5	435.957,548 520.723,543	6	435.981,434 520.742,622	30.571

Document care conține date cu caracter personal, protejat de prevederile Regulamentului (UE) nr. 679/2016 și Legii 190/2018

Punct început	X / Y	Punct sfârşit	X / Y	Lungime segment (** (m)
6	435.981,434 520.742,622	7	435.979,125 520.749,347	7.11
7	435.979,125 520.749,347	8	435.967,393 520.783,501	36.113
8	435.967,393 520.783,501	9	435.926,95 520.822,27	56.024
9	435.926,95 520.822,27	10	435.916,823 520.818,564	10.783
10	435.916,823 520.818,564	11	435.902,697 520.812,919	15.213
11	435.902,697 520.812,919	12	435.893,787 520.804,998	11.921
12	435.893,787 520.804,998	13	435.889,595 520.800,858	5.892
13	435.889,595 520.800,858	14	435.883,095 520.794,438	9.135
14	435.883,095 520.794,438	1	435.875,873 520.786,984	10.379

** Lungimile segmentelor sunt determinate în planul de proiecţie Stereo 70 şi sunt rotunjite la 1 milimetru.
*** Distanţa dintre puncte este formată din segmente cumulate ce sunt mai mici decât valoarea 1 milimetru.

Document care conține date cu caracter personal, protejat de prevederile Regulamentului (UE) nr. 679/2016 și Legii 190/2018

DATE DESPRE IMOBILUL NR. 13944

Oficiul de Cadastru şi Publicitate Imobiliară ALBA
Biroul de Cadastru şi Publicitate Imobiliară Blaj

A. Partea I. Descrierea imobilului

TEREN Extravilan

Adresa: Jud. Alba

Nr. Crt	Nr cadastral Nr. topografic	Suprafaţa* (mp)	Observaţii / Referinţe
A1		5.000	Sector cadastral:78 Teren neimprejmuit;

B. Partea II. Proprietari şi acte

Inscrieri privitoare la dreptul de proprietate şi alte drepturi reale		Referinţe
1 / 03/06/2024		
Act Administrativ nr. 155, din 22/11/2019 emis de PRIMARIA CETATEA DE BALTA (Decizia nr. 533/16. 07.1991);		
B1	Inscrierea provizorie, drept de PROPRIETATE, dobandit prin Reconstituire, cota actuala 1/1, cota initiala 1/1	A1
	1) **ROMAN V VIRGINIA** DEFUNCT:Da	

C. Partea III. SARCINI .

Inscrieri privind dezmembramintele dreptului de proprietate, drepturi reale de garanţie şi sarcini	Referinţe
NU SUNT	

Anexa Nr. 1 La Partea I

Teren

Nr cadastral	Suprafaţa (mp)*	Observaţii / Referinţe
	5.000	

* Suprafaţa este determinată in planul de proiecţie Stereo 70.

DETALII LINIARE IMOBIL

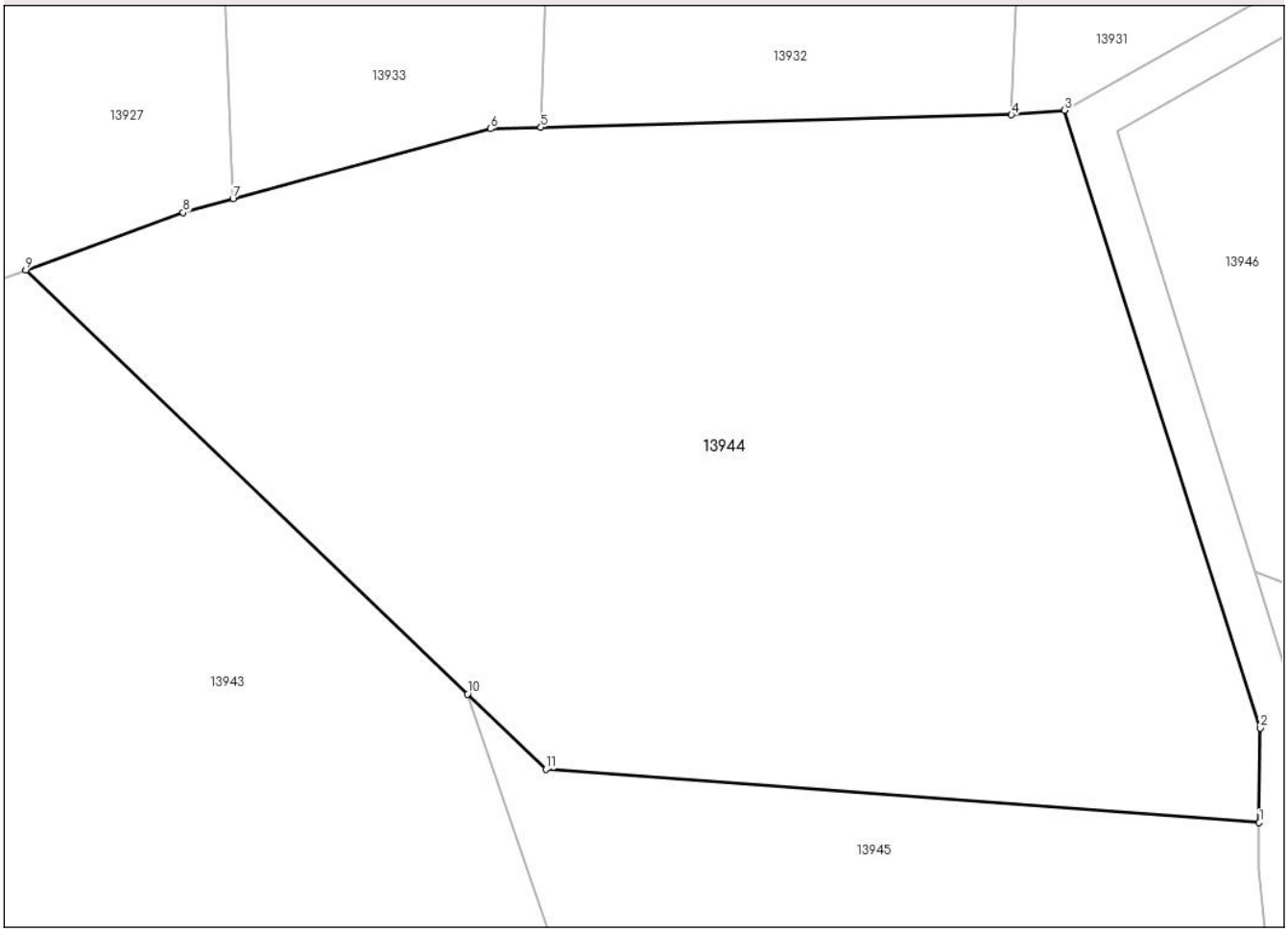

Date referitoare la teren

Crt	Categorie folosință	Intra vilan	Suprafaţa (mp)	Tarla	Parcelă	Nr. topo	Observaţii / Referinţe
1	pasune	NU	5.000	-	2015	-	

Lungime Segmente
1) Valorile lungimilor segmentelor sunt obţinute din proiecţie în plan.

Punct început	X / Y	Punct sfârşit	X / Y	Lungime segment (** (m)
1	436.039,887 520.771,741	2	436.039,975 520.780,4	8.66
2	436.039,975 520.780,4	3	436.022,075 520.836,894	59.262
3	436.022,075 520.836,894	4	436.017,196 520.836,478	4.896
4	436.017,196 520.836,478	5	435.974,112 520.835,335	43.1
5	435.974,112 520.835,335	6	435.969,498 520.835,213	4.615

Document care conține date cu caracter personal, protejat de prevederile Regulamentului (UE) nr. 679/2016 și Legii 190/2018

Punct început	X / Y	Punct sfârşit	X / Y	Lungime segment (** (m)
6	435.969,498 520.835,213	7	435.945,909 520.828,784	24.449
7	435.945,909 520.828,784	8	435.941,357 520.827,543	4.719
8	435.941,357 520.827,543	9	435.926,95 520.822,27	15.342
9	435.926,95 520.822,27	10	435.967,393 520.783,501	56.024
10	435.967,393 520.783,501	11	435.974,564 520.776,626	9.935
11	435.974,564 520.776,626	1	436.039,887 520.771,741	65.505

** Lungimile segmentelor sunt determinate în planul de proiecţie Stereo 70 şi sunt rotunjite la 1 milimetru.
*** Distanţa dintre puncte este formată din segmente cumulate ce sunt mai mici decât valoarea 1 milimetru.

Document care conține date cu caracter personal, protejat de prevederile Regulamentului (UE) nr. 679/2016 și Legii 190/2018

DATE DESPRE IMOBILUL NR. 13945

Oficiul de Cadastru şi Publicitate Imobiliară ALBA
Biroul de Cadastru şi Publicitate Imobiliară Blaj

A. Partea I. Descrierea imobilului

TEREN Extravilan

Adresa: Jud. Alba

Nr. Crt	Nr cadastral Nr. topografic	Suprafaţa* (mp)	Observaţii / Referinţe
A1		1.969	Sector cadastral:78 Teren neimprejmuit;

B. Partea II. Proprietari şi acte

Inscrieri privitoare la dreptul de proprietate şi alte drepturi reale		Referinţe
1 / 03/06/2024		
Act Normativ nr. 7, din 13/03/1996 emis de PARLAMENTUL ROMANIEI;		
B1	Inscrierea provizorie, drept de PROPRIETATE, dobandit prin Lege, cota actuala 1/1, cota initiala 1/1	A1
	1) **UAT CETATEA DE BALTĂ**, CIF:4562478	

C. Partea III. SARCINI .

Inscrieri privind dezmembramintele dreptului de proprietate, drepturi reale de garanţie şi sarcini	Referinţe
NU SUNT	

Anexa Nr. 1 La Partea I

Teren

Nr cadastral	Suprafaţa (mp)*	Observaţii / Referinţe
	1.969	

* Suprafaţa este determinată in planul de proiecţie Stereo 70.

DETALII LINIARE IMOBIL

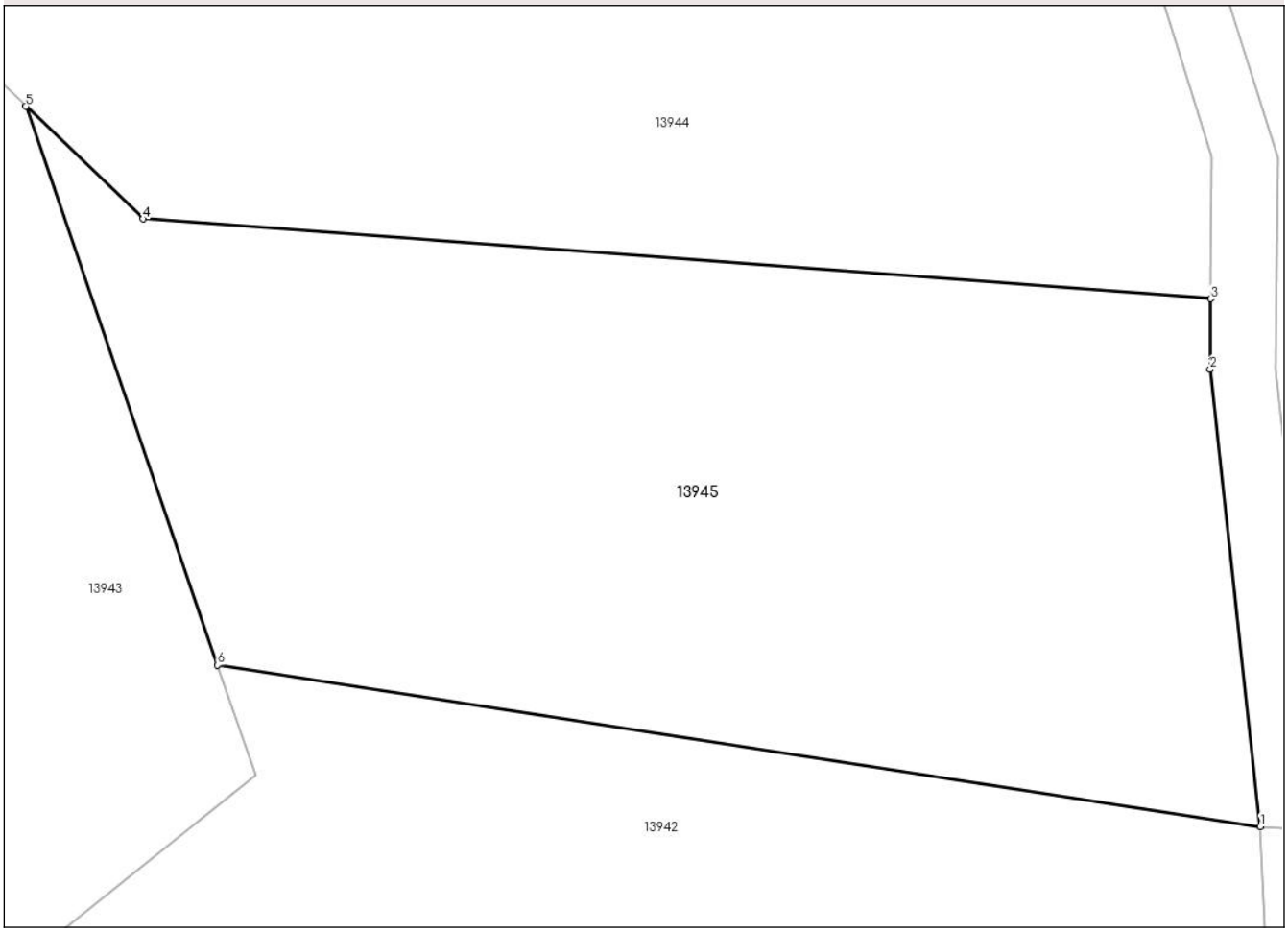

Date referitoare la teren

Crt	Categorie folosință	Intra vilan	Suprafaţa (mp)	Tarla	Parcelă	Nr. topo	Observaţii / Referinţe
1	pasune	NU	1.969	-	-	-	Proprietar neidentificat

Lungime Segmente
1) Valorile lungimilor segmentelor sunt obţinute din proiecţie în plan.

Punct început	X / Y	Punct sfârşit	X / Y	Lungime segment (** (m)
1	436.042,916 520.739,49	2	436.039,843 520.767,439	28.118
2	436.039,843 520.767,439	3	436.039,887 520.771,741	4.302
3	436.039,887 520.771,741	4	435.974,564 520.776,626	65.505
4	435.974,564 520.776,626	5	435.967,393 520.783,501	9.935
5	435.967,393 520.783,501	6	435.979,125 520.749,347	36.113

Document care conține date cu caracter personal, protejat de prevederile Regulamentului (UE) nr. 679/2016 și Legii 190/2018

Punct început	X / Y	Punct sfârşit	X / Y	Lungime segment (** (m)
6	435.979,125 520.749,347	1	436.042,916 520.739,49	64.549

** Lungimile segmentelor sunt determinate în planul de proiecţie Stereo 70 şi sunt rotunjite la 1 milimetru.
*** Distanţa dintre puncte este formată din segmente cumulate ce sunt mai mici decât valoarea 1 milimetru.

Document care conține date cu caracter personal, protejat de prevederile Regulamentului (UE) nr. 679/2016 și Legii 190/2018

DATE DESPRE IMOBILUL NR. 13946

Oficiul de Cadastru şi Publicitate Imobiliară ALBA
Biroul de Cadastru şi Publicitate Imobiliară Blaj

A. Partea I. Descrierea imobilului

TEREN Extravilan

Adresa: Jud. Alba

Nr. Crt	Nr cadastral Nr. topografic	Suprafaţa* (mp)	Observaţii / Referinţe
A1		8.382	Sector cadastral:78 Teren neimprejmuit;

B. Partea II. Proprietari şi acte

Inscrieri privitoare la dreptul de proprietate şi alte drepturi reale		Referinţe
1 / 03/06/2024		
Act Administrativ nr. 7, din 19/07/2017 emis de PRIMARIA CETATEA DE BALTĂ (Decizia nr. 313/30.10.2017);		
B1	Inscrierea provizorie, drept de PROPRIETATE, dobandit prin Reconstituire, cota actuala 1/1, cota initiala 1/1	A1
	1) **SUCIU VLADUT** 2) **ILINCA ECATERINA-VIRGINIA** 3) **SUCIU I MIHAIL** DEFUNCT:Da 4) **ŢĂREAN VOICHIŢA** 5) **HALMACIU I CLAUDIA** 6) **IORAŞ I ANGELA-LILIANA** 7) **RADU IULIANA** 8) **SUCIU V ILIE-VALER**	

C. Partea III. SARCINI .

Inscrieri privind dezmembramintele dreptului de proprietate, drepturi reale de garanţie şi sarcini	Referinţe
NU SUNT	

Anexa Nr. 1 La Partea I

Teren

Nr cadastral	Suprafaţa (mp)*	Observaţii / Referinţe
	8.382	

* Suprafaţa este determinată in planul de proiecţie Stereo 70.

DETALII LINIARE IMOBIL

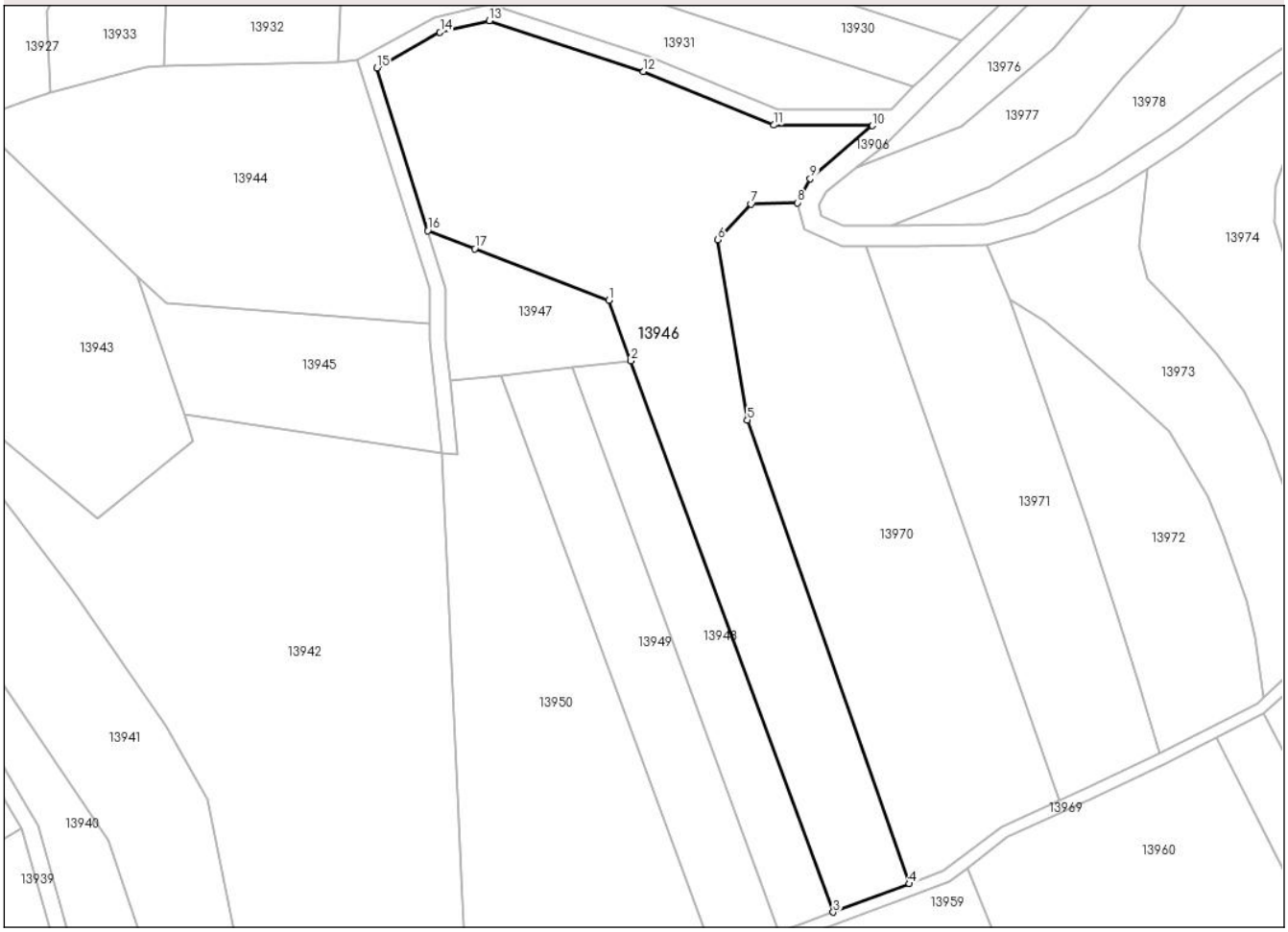

Date referitoare la teren

Crt	Categorie folosință	Intra vilan	Suprafaţa (mp)	Tarla	Parcelă	Nr. topo	Observaţii / Referinţe
1	arabil	NU	8.382	-	2028/10	-	

Lungime Segmente
1) Valorile lungimilor segmentelor sunt obţinute din proiecţie în plan.

Punct început	X / Y	Punct sfârşit	X / Y	Lungime segment (** (m)
1	436.084,327 520.777,485	2	436.089,83 520.762,501	15.962
2	436.089,83 520.762,501	3	436.139,966 520.625,997	145.42
3	436.139,966 520.625,997	4	436.158,811 520.633,039	20.117
4	436.158,811 520.633,039	5	436.118,686 520.747,845	121.616
5	436.118,686 520.747,845	6	436.111,3 520.792,46	45.222

Document care conține date cu caracter personal, protejat de prevederile Regulamentului (UE) nr. 679/2016 și Legii 190/2018

Punct început	X / Y	Punct sfârşit	X / Y	Lungime segment (** (m)
6	436.111,3 520.792,46	7	436.119,612 520.801,249	12.097
7	436.119,612 520.801,249	8	436.131,137 520.801,614	11.531
8	436.131,137 520.801,614	9	436.134,27 520.807,552	6.713
9	436.134,27 520.807,552	10	436.149,626 520.820,678	20.202
10	436.149,626 520.820,678	11	436.125,299 520.820,849	24.327
11	436.125,299 520.820,849	12	436.092,891 520.834,036	34.987
12	436.092,891 520.834,036	13	436.054,755 520.846,67	40.174
13	436.054,755 520.846,67	14	436.042,502 520.843,789	12.587
14	436.042,502 520.843,789	15	436.026,861 520.834,996	17.943
15	436.026,861 520.834,996	16	436.039,484 520.794,697	42.231
16	436.039,484 520.794,697	17	436.051,112 520.790,234	12.455
17	436.051,112 520.790,234	1	436.084,327 520.777,485	35.578

** Lungimile segmentelor sunt determinate în planul de proiecţie Stereo 70 şi sunt rotunjite la 1 milimetru.
*** Distanţa dintre puncte este formată din segmente cumulate ce sunt mai mici decât valoarea 1 milimetru.

Document care conține date cu caracter personal, protejat de prevederile Regulamentului (UE) nr. 679/2016 și Legii 190/2018

DATE DESPRE IMOBILUL NR. 13947

Oficiul de Cadastru şi Publicitate Imobiliară ALBA
Biroul de Cadastru şi Publicitate Imobiliară Blaj

A. Partea I. Descrierea imobilului

TEREN Extravilan

Adresa: Jud. Alba

Nr. Crt	Nr cadastral Nr. topografic	Suprafaţa* (mp)	Observaţii / Referinţe
A1		1.100	Sector cadastral:78 Teren neimprejmuit;

B. Partea II. Proprietari şi acte

Inscrieri privitoare la dreptul de proprietate şi alte drepturi reale		Referinţe
1 / 03/06/2024		
Act Administrativ nr. 18, din 10/01/2020 emis de PRIMARIA CETATEA DE BALTA (Decizia nr. 533/16.07.1991);		
B1	Inscrierea provizorie, drept de PROPRIETATE, dobandit prin Reconstituire, cota actuala 1/1, cota initiala 1/1	A1
	1) **BILCA T NICOLAE** DEFUNCT:Da	

C. Partea III. SARCINI .

Inscrieri privind dezmembramintele dreptului de proprietate, drepturi reale de garanţie şi sarcini	Referinţe
NU SUNT	

Anexa Nr. 1 La Partea I

Teren

Nr cadastral	Suprafaţa (mp)*	Observaţii / Referinţe
	1.100	

* Suprafaţa este determinată in planul de proiecţie Stereo 70.

DETALII LINIARE IMOBIL

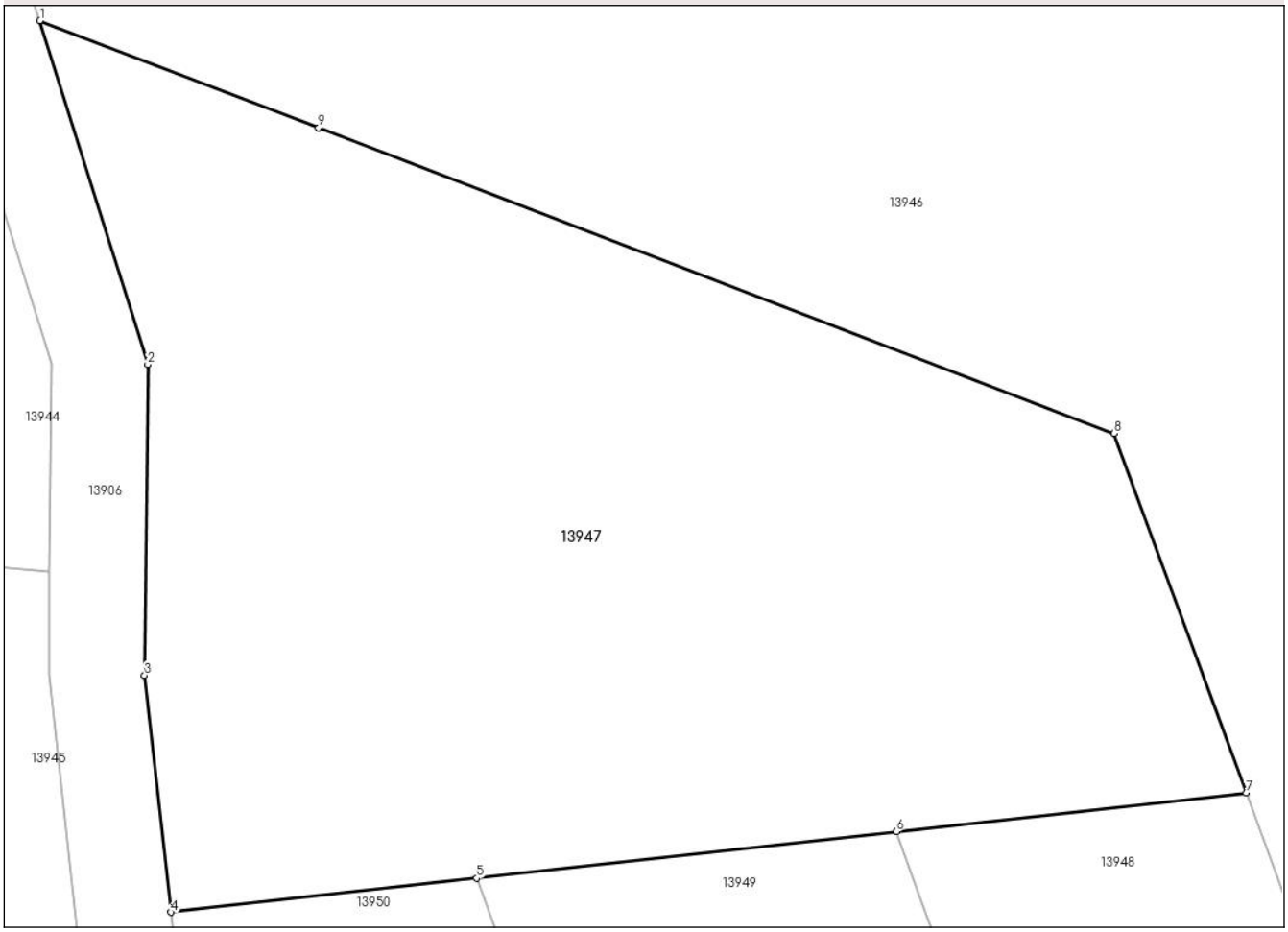

Date referitoare la teren

Crt	Categorie folosință	Intra vilan	Suprafaţa (mp)	Tarla	Parcelă	Nr. topo	Observaţii / Referinţe
1	pasune	NU	1.100	-	2028/10/2	-	

Lungime Segmente
1) Valorile lungimilor segmentelor sunt obţinute din proiecţie în plan.

Punct început	X / Y	Punct sfârşit	X / Y	Lungime segment (** (m)
1	436.039,484 520.794,697	2	436.043,975 520.780,36	15.024
2	436.043,975 520.780,36	3	436.043,843 520.767,399	12.962
3	436.043,843 520.767,399	4	436.044,939 520.757,52	9.939
4	436.044,939 520.757,52	5	436.057,703 520.758,936	12.842
5	436.057,703 520.758,936	6	436.075,229 520.760,881	17.633

Document care conține date cu caracter personal, protejat de prevederile Regulamentului (UE) nr. 679/2016 și Legii 190/2018

Punct început	X / Y	Punct sfârşit	X / Y	Lungime segment (** (m)
6	436.075,229 520.760,881	7	436.089,83 520.762,501	14.691
7	436.089,83 520.762,501	8	436.084,327 520.777,485	15.962
8	436.084,327 520.777,485	9	436.051,112 520.790,234	35.578
9	436.051,112 520.790,234	1	436.039,484 520.794,697	12.455

** Lungimile segmentelor sunt determinate în planul de proiecţie Stereo 70 şi sunt rotunjite la 1 milimetru.
*** Distanţa dintre puncte este formată din segmente cumulate ce sunt mai mici decât valoarea 1 milimetru.

Document care conține date cu caracter personal, protejat de prevederile Regulamentului (UE) nr. 679/2016 și Legii 190/2018

DATE DESPRE IMOBILUL NR. 13948

Oficiul de Cadastru şi Publicitate Imobiliară ALBA
Biroul de Cadastru şi Publicitate Imobiliară Blaj

A. Partea I. Descrierea imobilului

TEREN Extravilan

Adresa: Jud. Alba

Nr. Crt	Nr cadastral Nr. topografic	Suprafaţa* (mp)	Observaţii / Referinţe
A1		2.100	Sector cadastral:78 Teren neimprejmuit;

B. Partea II. Proprietari şi acte

Inscrieri privitoare la dreptul de proprietate şi alte drepturi reale		Referinţe
1 / 03/06/2024		
Act Administrativ nr. 101, din 10/09/2019 emis de PRIMARIA CETATEA DE BALTĂ (Decizia nr. 533/16. 07.1991);		
B1	Inscrierea provizorie, drept de PROPRIETATE, dobandit prin Reconstituire, cota actuala 1/1, cota initiala 1/1	A1
	1) **GÂRLONȚA I VIRICA** DEFUNCT:Da	

C. Partea III. SARCINI .

Inscrieri privind dezmembramintele dreptului de proprietate, drepturi reale de garanţie şi sarcini	Referinţe
NU SUNT	

Anexa Nr. 1 La Partea I

Teren

Nr cadastral	Suprafaţa (mp)*	Observaţii / Referinţe
	2.100	

* Suprafaţa este determinată in planul de proiecţie Stereo 70.

DETALII LINIARE IMOBIL

Date referitoare la teren

Crt	Categorie folosință	Intra vilan	Suprafaţa (mp)	Tarla	Parcelă	Nr. topo	Observaţii / Referinţe
1	pasune	NU	2.100	-	2028/10/1	-	

Lungime Segmente
1) Valorile lungimilor segmentelor sunt obţinute din proiecţie în plan.

Punct început	X / Y	Punct sfârşit	X / Y	Lungime segment (** (m)
1	436.089,83 520.762,501	2	436.075,229 520.760,881	14.691
2	436.075,229 520.760,881	3	436.126,604 520.621,003	149.014
3	436.126,604 520.621,003	4	436.139,966 520.625,997	14.265
4	436.139,966 520.625,997	1	436.089,83 520.762,501	145.42

**** Lungimile segmentelor sunt determinate în planul de proiecţie Stereo 70 şi sunt rotunjite la 1 milimetru.**

Document care conține date cu caracter personal, protejat de prevederile Regulamentului (UE) nr. 679/2016 și Legii 190/2018

***** Distanţa dintre puncte este formată din segmente cumulate ce sunt mai mici decât valoarea 1 milimetru.**

Document care conține date cu caracter personal, protejat de prevederile Regulamentului (UE) nr. 679/2016 și Legii 190/2018

DATE DESPRE IMOBILUL NR. 13949

Oficiul de Cadastru şi Publicitate Imobiliară ALBA
Biroul de Cadastru şi Publicitate Imobiliară Blaj

A. Partea I. Descrierea imobilului

TEREN Extravilan

Adresa: Jud. Alba

Nr. Crt	Nr cadastral Nr. topografic	Suprafaţa* (mp)	Observaţii / Referinţe
A1		2.600	Sector cadastral:78 Teren neimprejmuit;

B. Partea II. Proprietari şi acte

Inscrieri privitoare la dreptul de proprietate şi alte drepturi reale		Referinţe
1 / 03/06/2024		
Act Administrativ nr. 155, din 22/11/2019 emis de PRIMARIA CETATEA DE BALTA (Decizia nr. 533/16. 07.1991);		
B1	Inscrierea provizorie, drept de PROPRIETATE, dobandit prin Reconstituire, cota actuala 1/1, cota initiala 1/1	A1
	1) **ROMAN V VIRGINIA** DEFUNCT:Da	

C. Partea III. SARCINI .

Inscrieri privind dezmembramintele dreptului de proprietate, drepturi reale de garanţie şi sarcini	Referinţe
NU SUNT	

Anexa Nr. 1 La Partea I

Teren

Nr cadastral	Suprafaţa (mp)*	Observaţii / Referinţe
	2.600	

* Suprafaţa este determinată in planul de proiecţie Stereo 70.

DETALII LINIARE IMOBIL

Date referitoare la teren

Crt	Categorie folosință	Intra vilan	Suprafaţa (mp)	Tarla	Parcelă	Nr. topo	Observaţii / Referinţe
1	pasune	NU	2.600	-	2042/16	-	

Lungime Segmente
1) Valorile lungimilor segmentelor sunt obţinute din proiecţie în plan.

Punct început	X / Y	Punct sfârşit	X / Y	Lungime segment (** (m)
1	436.126,604 520.621,003	2	436.075,229 520.760,881	149.014
2	436.075,229 520.760,881	3	436.057,703 520.758,936	17.633
3	436.057,703 520.758,936	4	436.111,052 520.613,685	154.739
4	436.111,052 520.613,685	5	436.126,087 520.620,81	16.638
5	436.126,087 520.620,81	1	436.126,604 520.621,003	0.552

Document care conține date cu caracter personal, protejat de prevederile Regulamentului (UE) nr. 679/2016 și Legii 190/2018

** Lungimile segmentelor sunt determinate în planul de proiecţie Stereo 70 şi sunt rotunjite la 1 milimetru.
*** Distanţa dintre puncte este formată din segmente cumulate ce sunt mai mici decât valoarea 1 milimetru.

Document care conține date cu caracter personal, protejat de prevederile Regulamentului (UE) nr. 679/2016 și Legii 190/2018

DATE DESPRE IMOBILUL NR. 13950

Oficiul de Cadastru şi Publicitate Imobiliară ALBA
Biroul de Cadastru şi Publicitate Imobiliară Blaj

A. Partea I. Descrierea imobilului

TEREN Extravilan

Adresa: Jud. Alba

Nr. Crt	Nr cadastral Nr. topografic	Suprafaţa* (mp)	Observaţii / Referinţe
A1		8.103	Sector cadastral:78 Teren neimprejmuit;

B. Partea II. Proprietari şi acte

Inscrieri privitoare la dreptul de proprietate şi alte drepturi reale		Referinţe
1 / 03/06/2024		
Act Normativ nr. 7, din 13/03/1996 emis de PARLAMENTUL ROMANIEI;		
B1	Inscrierea provizorie, drept de PROPRIETATE, dobandit prin Lege, cota actuala 1/1, cota initiala 1/1	A1
	1) **UAT CETATEA DE BALTĂ**, CIF:4562478	

C. Partea III. SARCINI .

Inscrieri privind dezmembramintele dreptului de proprietate, drepturi reale de garanţie şi sarcini	Referinţe
NU SUNT	

Anexa Nr. 1 La Partea I

Teren

Nr cadastral	Suprafaţa (mp)*	Observaţii / Referinţe
	8.103	

* Suprafaţa este determinată in planul de proiecţie Stereo 70.

DETALII LINIARE IMOBIL

Date referitoare la teren

Crt	Categorie folosință	Intra vilan	Suprafaţa (mp)	Tarla	Parcelă	Nr. topo	Observaţii / Referinţe
1	pasune	NU	8.103	-	2042/15/1	-	Proprietar neidentificat

Lungime Segmente
1) Valorile lungimilor segmentelor sunt obţinute din proiecţie în plan.

Punct început	X / Y	Punct sfârşit	X / Y	Lungime segment (** (m)
1	435.972,621 520.584,318	2	435.994,732 520.561,89	31.495
2	435.994,732 520.561,89	3	435.997,578 520.564,7	4.0
3	435.997,578 520.564,7	4	436.017,654 520.544,337	28.595
4	436.017,654 520.544,337	5	436.022,567 520.549,544	7.159
5	436.022,567 520.549,544	6	436.028,056 520.567,788	19.051

Document care conține date cu caracter personal, protejat de prevederile Regulamentului (UE) nr. 679/2016 și Legii 190/2018

Punct început	X / Y	Punct sfârşit	X / Y	Lungime segment (** (m)
6	436.028,056 520.567,788	7	436.040,575 520.590,771	26.172
7	436.040,575 520.590,771	8	436.060,214 520.602,882	23.073
8	436.060,214 520.602,882	9	436.095,938 520.606,522	35.909
9	436.095,938 520.606,522	10	436.111,052 520.613,685	16.725
10	436.111,052 520.613,685	11	436.057,703 520.758,936	154.739
11	436.057,703 520.758,936	12	436.044,939 520.757,52	12.842
12	436.044,939 520.757,52	13	436.046,974 520.739,186	18.447
13	436.046,974 520.739,186	14	436.042,916 520.739,49	4.068
14	436.042,916 520.739,49	15	436.049,076 520.604,822	134.809
15	436.049,076 520.604,822	16	436.027,058 520.598,233	22.983
16	436.027,058 520.598,233	1	435.972,621 520.584,318	56.187

** Lungimile segmentelor sunt determinate în planul de proiecţie Stereo 70 şi sunt rotunjite la 1 milimetru.
*** Distanţa dintre puncte este formată din segmente cumulate ce sunt mai mici decât valoarea 1 milimetru.

Document care conține date cu caracter personal, protejat de prevederile Regulamentului (UE) nr. 679/2016 și Legii 190/2018

DATE DESPRE IMOBILUL NR. 13951

Oficiul de Cadastru şi Publicitate Imobiliară ALBA
Biroul de Cadastru şi Publicitate Imobiliară Blaj

A. Partea I. Descrierea imobilului

TEREN Extravilan

Adresa: Jud. Alba

Nr. Crt	Nr cadastral Nr. topografic	Suprafaţa* (mp)	Observaţii / Referinţe
A1		1.116	Sector cadastral:78 Teren neimprejmuit;

B. Partea II. Proprietari şi acte

Inscrieri privitoare la dreptul de proprietate şi alte drepturi reale		Referinţe
1 / 03/06/2024		
Act Normativ nr. 7, din 13/03/1996 emis de PARLAMENTUL ROMANIEI;		
B1	Inscrierea provizorie, drept de PROPRIETATE, dobandit prin Lege, cota actuala 1/1, cota initiala 1/1	A1
	1) **UAT CETATEA DE BALTĂ**, CIF:4562478	

C. Partea III. SARCINI .

Inscrieri privind dezmembramintele dreptului de proprietate, drepturi reale de garanţie şi sarcini	Referinţe
NU SUNT	

Document care conține date cu caracter personal, protejat de prevederile Regulamentului (UE) nr. 679/2016 și Legii 190/2018

Anexa Nr. 1 La Partea I

Teren

Nr cadastral	Suprafaţa (mp)*	Observaţii / Referinţe
	1.116	

* Suprafaţa este determinată in planul de proiecţie Stereo 70.

DETALII LINIARE IMOBIL

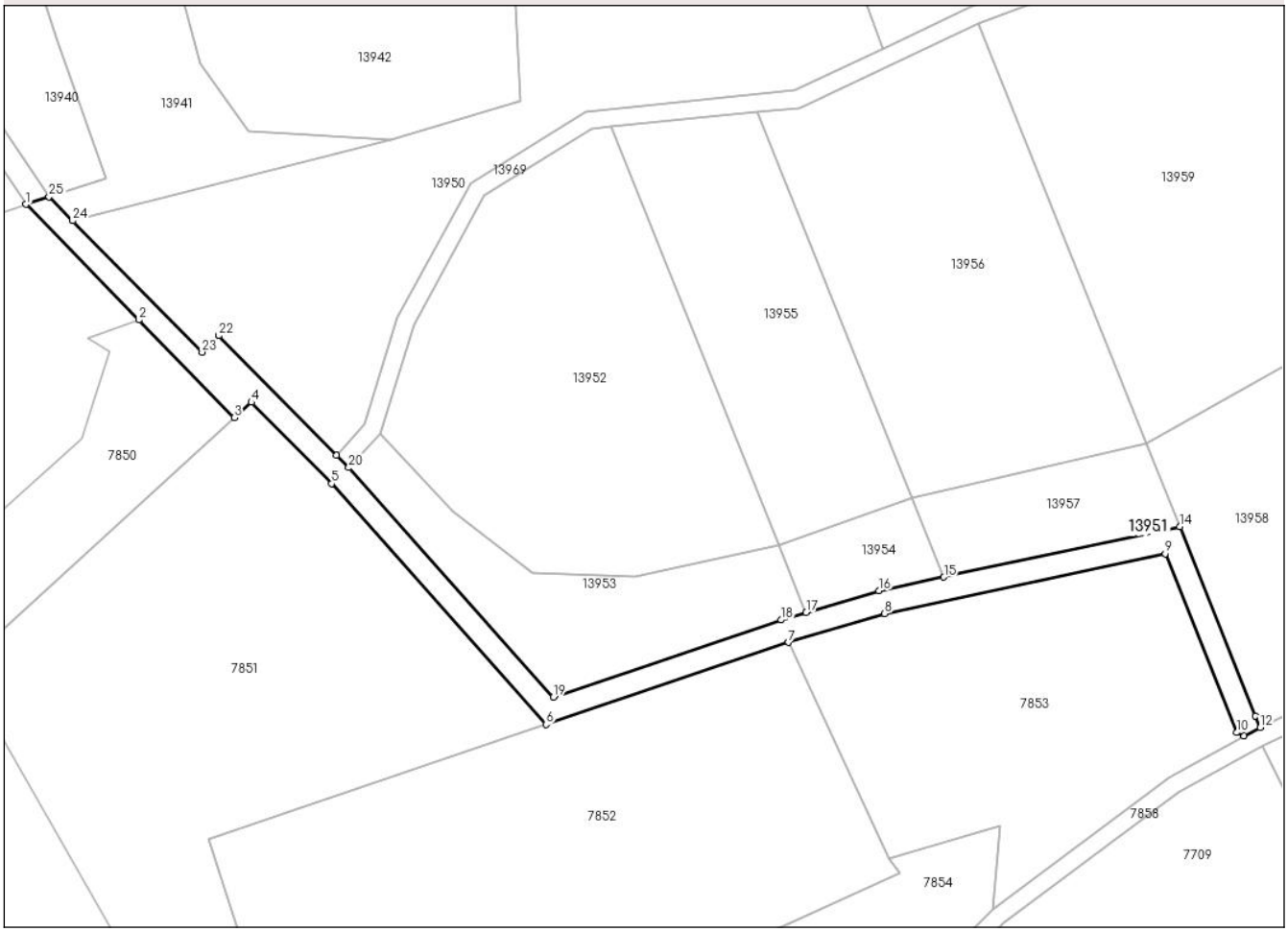

Date referitoare la teren

Crt	Categorie folosință	Intra vilan	Suprafaţa (mp)	Tarla	Parcelă	Nr. topo	Observaţii / Referinţe
1	drum	NU	1.116	-	-	-	DRUM

Lungime Segmente

1) Valorile lungimilor segmentelor sunt obţinute din proiecţie în plan.

Punct început	X / Y	Punct sfârşit	X / Y	Lungime segment (** (m)
1	435.964,633 520.587,115	2	435.983,917 520.567,389	27.586
3	436.000,219 520.550,712	4	436.003,156 520.553,346	3.945
5	436.016,843 520.539,462	6	436.053,498 520.498,376	55.06
7	436.094,861 520.512,388	8	436.111,326 520.517,299	17.181
9	436.159,264 520.527,499	10	436.171,495 520.497,003	32.858

Punct început	X / Y	Punct sfârşit	X / Y	Lungime segment (** (m)
2	435.983,917 520.567,389	3	436.000,219 520.550,712	23.321
4	436.003,156 520.553,346	5	436.016,843 520.539,462	19.496
6	436.053,498 520.498,376	7	436.094,861 520.512,388	43.673
8	436.111,326 520.517,299	9	436.159,264 520.527,499	49.011
10	436.171,495 520.497,003	11	436.172,679 520.496,388	1.334

Document care conține date cu caracter personal, protejat de prevederile Regulamentului (UE) nr. 679/2016 și Legii 190/2018

Punct început	X / Y	Punct sfârşit	X / Y	Lungime segment (** (m)
11	436.172,679 520.496,388	12	436.175,47 520.497,837	3.146
13	436.174,658 520.499,864	14	436.161,723 520.532,112	34.746
15	436.121,437 520.523,54	16	436.110,336 520.521,178	11.349
17	436.097,901 520.517,469	18	436.093,648 520.516,2	4.438
19	436.054,721 520.503,013	20	436.019,762 520.542,199	52.514
21	436.017,654 520.544,337	22	435.997,578 520.564,7	28.595
23	435.994,732 520.561,89	24	435.972,621 520.584,318	31.495
25	435.968,583 520.588,414	1	435.964,633 520.587,115	4.158

Punct început	X / Y	Punct sfârşit	X / Y	Lungime segment (** (m)
12	436.175,47 520.497,837	13	436.174,658 520.499,864	2.184
14	436.161,723 520.532,112	15	436.121,437 520.523,54	41.189
16	436.110,336 520.521,178	17	436.097,901 520.517,469	12.977
18	436.093,648 520.516,2	19	436.054,721 520.503,013	41.1
20	436.019,762 520.542,199	21	436.017,654 520.544,337	3.002
22	435.997,578 520.564,7	23	435.994,732 520.561,89	4.0
24	435.972,621 520.584,318	25	435.968,583 520.588,414	5.752

** Lungimile segmentelor sunt determinate în planul de proiecţie Stereo 70 şi sunt rotunjite la 1 milimetru.
*** Distanţa dintre puncte este formată din segmente cumulate ce sunt mai mici decât valoarea 1 milimetru.

Document care conține date cu caracter personal, protejat de prevederile Regulamentului (UE) nr. 679/2016 și Legii 190/2018

DATE DESPRE IMOBILUL NR. 13952

Oficiul de Cadastru şi Publicitate Imobiliară ALBA
Biroul de Cadastru şi Publicitate Imobiliară Blaj

A. Partea I. Descrierea imobilului

TEREN Extravilan

Adresa: Jud. Alba

Nr. Crt	Nr cadastral Nr. topografic	Suprafaţa* (mp)	Observaţii / Referinţe
A1		3.205	Sector cadastral:78 Teren neimprejmuit;

B. Partea II. Proprietari şi acte

Inscrieri privitoare la dreptul de proprietate şi alte drepturi reale		Referinţe
1 / 03/06/2024		
Act Administrativ nr. 81, din 10/09/2019 emis de PRIMARIA CETATEA DE BALTĂ (Decizia nr. 533/16.07.1991);		
B1	Inscrierea provizorie, drept de PROPRIETATE, dobandit prin Reconstituire, cota actuala 1/1, cota initiala 1/1	A1
	1) **HODÎRNĂU V HORTENZIA** DEFUNCT:Da 2) **GÂRLONȚA V VIOREL** 3) **MUNTEAN V MARIA**	

C. Partea III. SARCINI .

Inscrieri privind dezmembramintele dreptului de proprietate, drepturi reale de garanţie şi sarcini	Referinţe
NU SUNT	

Anexa Nr. 1 La Partea I

Teren

Nr cadastral	Suprafaţa (mp)*	Observaţii / Referinţe
	3.205	

* Suprafaţa este determinată in planul de proiecţie Stereo 70.

DETALII LINIARE IMOBIL

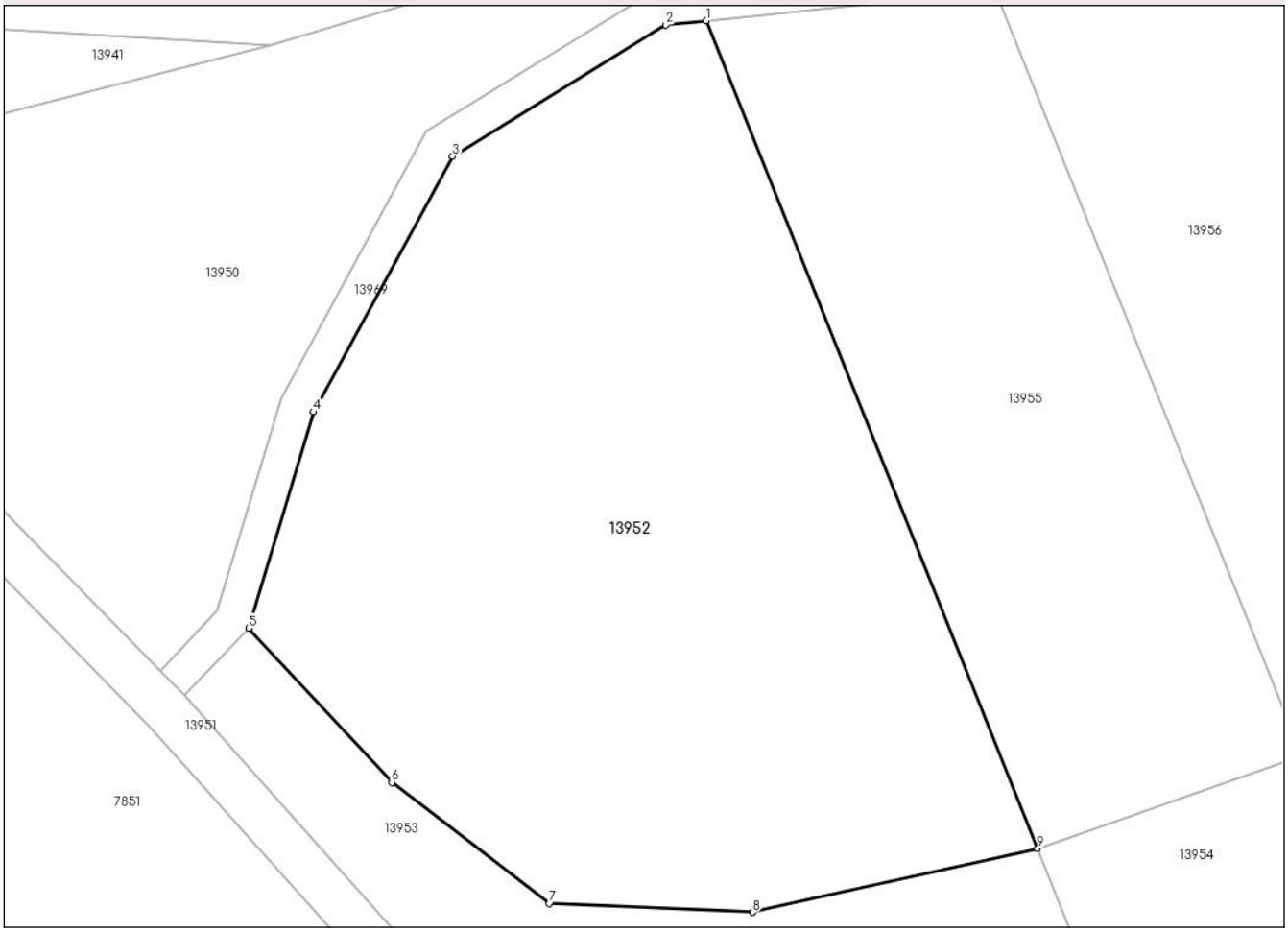

Date referitoare la teren

Crt	Categorie folosință	Intra vilan	Suprafaţa (mp)	Tarla	Parcelă	Nr. topo	Observaţii / Referinţe
1	arabil	NU	3.205	-	2042/1/1	-	Diferenta de suprafata de 156 mp este la ID 13953

Lungime Segmente

1) Valorile lungimilor segmentelor sunt obţinute din proiecţie în plan.

Punct început	X / Y	Punct sfârşit	X / Y	Lungime segment (** (m)
1	436.064,67 520.600,32	2	436.061,203 520.599,967	3.485
2	436.061,203 520.599,967	3	436.042,828 520.588,636	21.587
3	436.042,828 520.588,636	4	436.030,839 520.566,626	25.064
4	436.030,839 520.566,626	5	436.025,235 520.548,001	19.449
5	436.025,235 520.548,001	6	436.037,583 520.534,714	18.139

Document care conține date cu caracter personal, protejat de prevederile Regulamentului (UE) nr. 679/2016 și Legii 190/2018

Punct început	X / Y	Punct sfârşit	X / Y	Lungime segment (** (m)
6	436.037,583 520.534,714	7	436.051,149 520.524,283	17.112
7	436.051,149 520.524,283	8	436.068,706 520.523,541	17.572
8	436.068,706 520.523,541	9	436.093,264 520.529,028	25.164
9	436.093,264 520.529,028	1	436.064,67 520.600,32	76.813

** Lungimile segmentelor sunt determinate în planul de proiecţie Stereo 70 şi sunt rotunjite la 1 milimetru.
*** Distanţa dintre puncte este formată din segmente cumulate ce sunt mai mici decât valoarea 1 milimetru.

Document care conține date cu caracter personal, protejat de prevederile Regulamentului (UE) nr. 679/2016 și Legii 190/2018

DATE DESPRE IMOBILUL NR. 13953

Oficiul de Cadastru şi Publicitate Imobiliară ALBA
Biroul de Cadastru şi Publicitate Imobiliară Blaj

A. Partea I. Descrierea imobilului

TEREN Extravilan

Adresa: Jud. Alba

Nr. Crt	Nr cadastral Nr. topografic	Suprafaţa* (mp)	Observaţii / Referinţe
A1		1.095	Sector cadastral:78 Teren neimprejmuit;

B. Partea II. Proprietari şi acte

Inscrieri privitoare la dreptul de proprietate şi alte drepturi reale		Referinţe
1 / 03/06/2024		
Act Administrativ nr. 81, din 10/09/2019 emis de PRIMARIA CETATEA DE BALTĂ (Decizia nr. 533/16.07.1991);		
B1	Inscrierea provizorie, drept de PROPRIETATE, dobandit prin Reconstituire, cota actuala 1/1, cota initiala 1/1	A1
	1) **HODÎRNĂU V HORTENZIA** DEFUNCT:Da 2) **GÂRLONȚA V VIOREL** 3) **MUNTEAN V MARIA**	

C. Partea III. SARCINI .

Inscrieri privind dezmembramintele dreptului de proprietate, drepturi reale de garanţie şi sarcini	Referinţe
NU SUNT	

Anexa Nr. 1 La Partea I

Teren

Nr cadastral	Suprafaţa (mp)*	Observaţii / Referinţe
	1.095	

* Suprafaţa este determinată in planul de proiecţie Stereo 70.

DETALII LINIARE IMOBIL

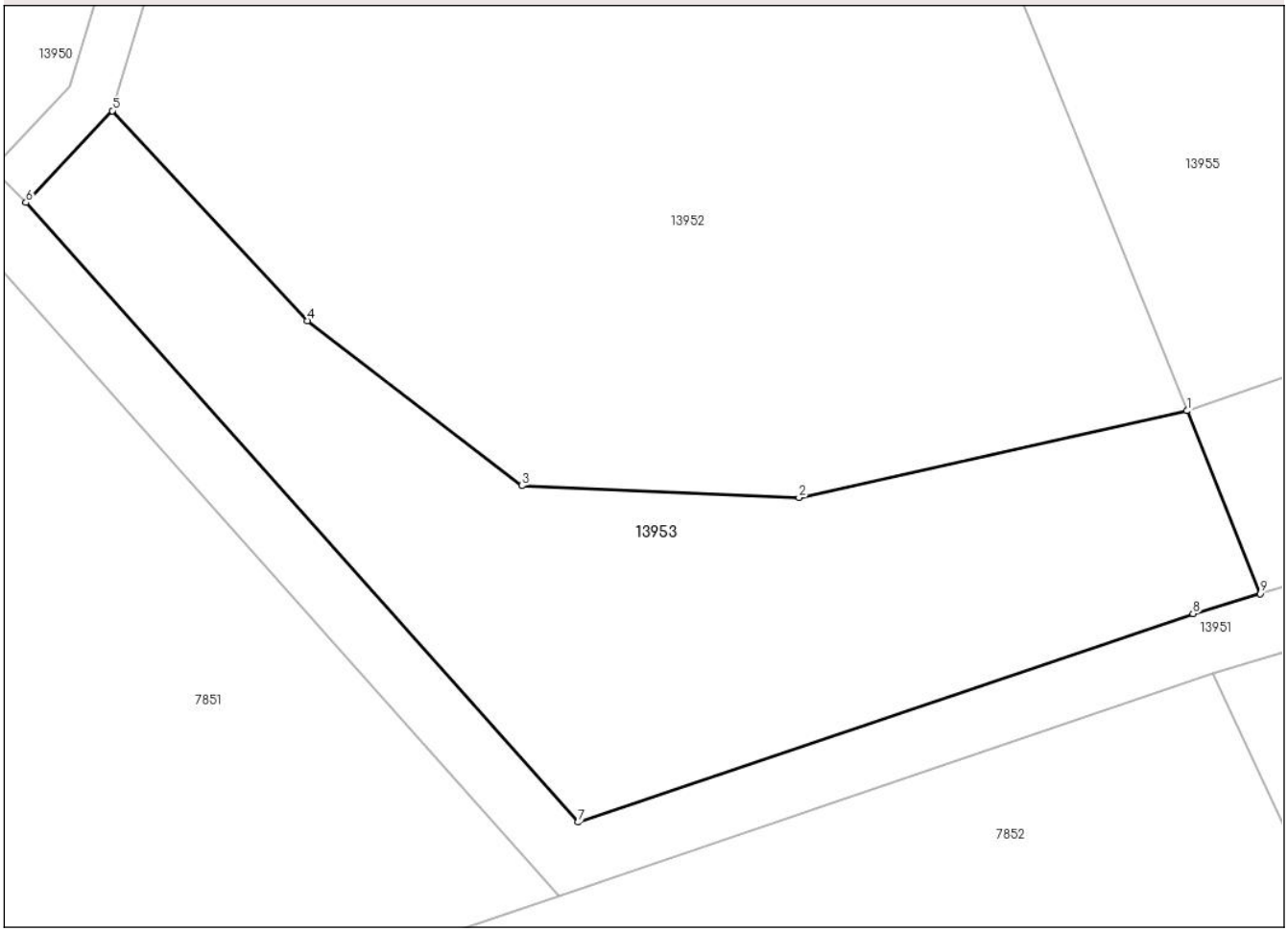

Date referitoare la teren

Crt	Categorie folosință	Intra vilan	Suprafaţa (mp)	Tarla	Parcelă	Nr. topo	Observaţii / Referinţe
1	arabil	NU	156	-	2042/1/1	-	Diferenta de suprafata de 3205 mp este la ID 13952
2	arabil	NU	939	-	2012/1	-	

Lungime Segmente

1) Valorile lungimilor segmentelor sunt obţinute din proiecţie în plan.

Punct început	X / Y	Punct sfârşit	X / Y	Lungime segment (** (m)
1	436.093,264 520.529,028	2	436.068,706 520.523,541	25.164
2	436.068,706 520.523,541	3	436.051,149 520.524,283	17.572
3	436.051,149 520.524,283	4	436.037,583 520.534,714	17.112
4	436.037,583 520.534,714	5	436.025,235 520.548,001	18.139

Document care conține date cu caracter personal, protejat de prevederile Regulamentului (UE) nr. 679/2016 și Legii 190/2018

Punct început	X / Y	Punct sfârşit	X / Y	Lungime segment (** (m)
5	436.025,235 520.548,001	6	436.019,762 520.542,199	7.976
6	436.019,762 520.542,199	7	436.054,721 520.503,013	52.514
7	436.054,721 520.503,013	8	436.093,648 520.516,2	41.1
8	436.093,648 520.516,2	9	436.097,901 520.517,469	4.438
9	436.097,901 520.517,469	1	436.093,264 520.529,028	12.455

** Lungimile segmentelor sunt determinate în planul de proiecţie Stereo 70 şi sunt rotunjite la 1 milimetru.
*** Distanţa dintre puncte este formată din segmente cumulate ce sunt mai mici decât valoarea 1 milimetru.

Document care conține date cu caracter personal, protejat de prevederile Regulamentului (UE) nr. 679/2016 și Legii 190/2018

DATE DESPRE IMOBILUL NR. 13954

Oficiul de Cadastru şi Publicitate Imobiliară ALBA
Biroul de Cadastru şi Publicitate Imobiliară Blaj

A. Partea I. Descrierea imobilului

TEREN Extravilan

Adresa: Jud. Alba

Nr. Crt	Nr cadastral Nr. topografic	Suprafaţa* (mp)	Observaţii / Referinţe
A1		319	Sector cadastral:78 Teren neimprejmuit;

B. Partea II. Proprietari şi acte

Inscrieri privitoare la dreptul de proprietate şi alte drepturi reale		Referinţe
1 / 03/06/2024		
Act Administrativ nr. 185, din 22/11/2019 emis de PRIMARIA CETATEA DE BALTĂ (Decizia nr. 533/16. 07.1991);		
B1	Inscrierea provizorie, drept de PROPRIETATE, dobandit prin Reconstituire, cota actuala 1/1, cota initiala 1/1	A1
	1) **BANEA GHEORGHE**	

C. Partea III. SARCINI .

Inscrieri privind dezmembramintele dreptului de proprietate, drepturi reale de garanţie şi sarcini	Referinţe
NU SUNT	

Anexa Nr. 1 La Partea I

Teren

Nr cadastral	Suprafaţa (mp)*	Observaţii / Referinţe
	319	

* Suprafaţa este determinată in planul de proiecţie Stereo 70.

DETALII LINIARE IMOBIL

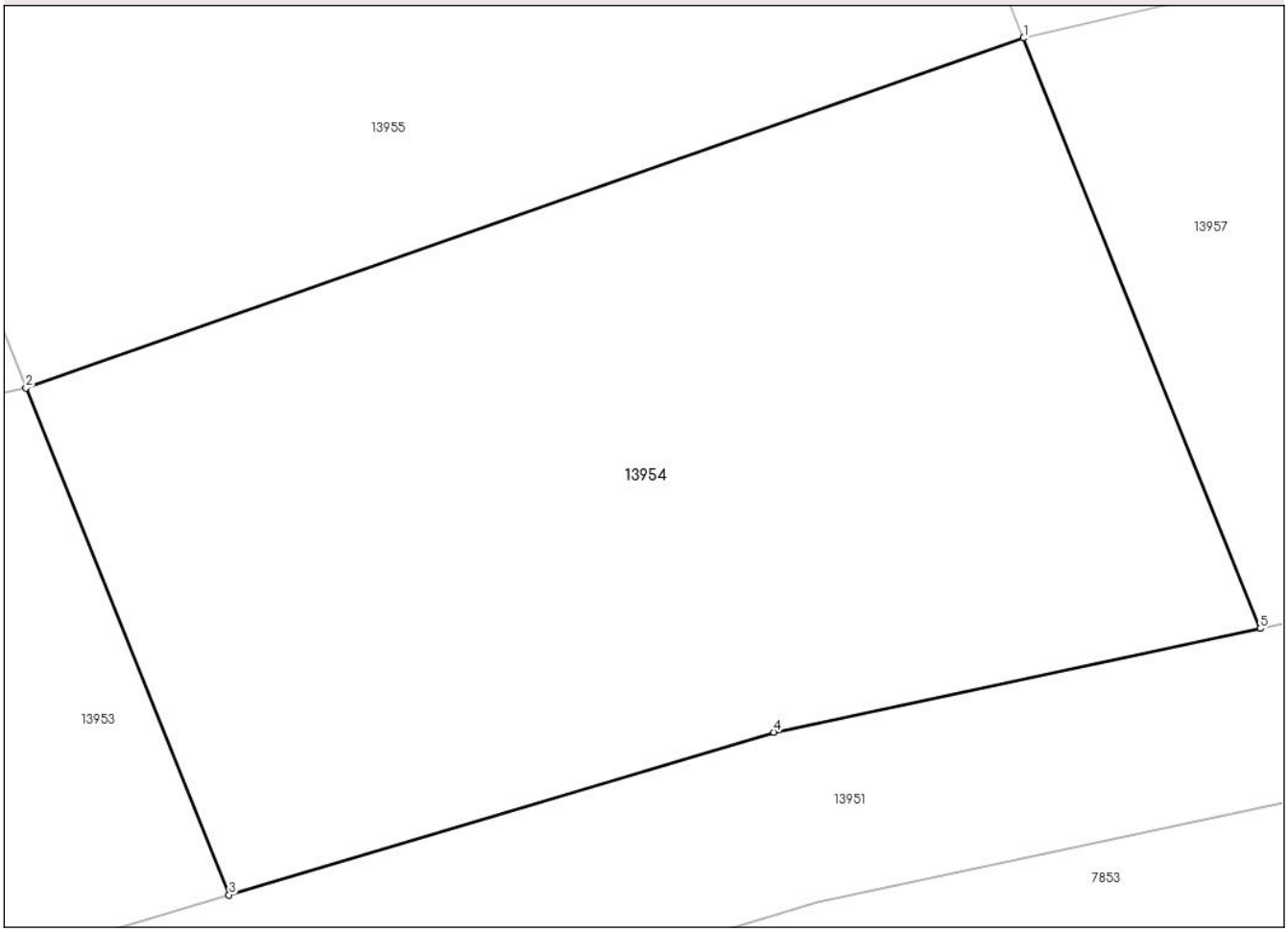

Date referitoare la teren

Crt	Categorie folosință	Intra vilan	Suprafaţa (mp)	Tarla	Parcelă	Nr. topo	Observaţii / Referinţe
1	arabil	NU	319	-	2012/2	-	Diferenta de suprafata de 769 mp este la ID 13955

Lungime Segmente
1) Valorile lungimilor segmentelor sunt obţinute din proiecţie în plan.

Punct început	X / Y	Punct sfârşit	X / Y	Lungime segment (** (m)
1	436.116,037 520.537,002	2	436.093,264 520.529,028	24.128
2	436.093,264 520.529,028	3	436.097,901 520.517,469	12.455
3	436.097,901 520.517,469	4	436.110,336 520.521,178	12.977
4	436.110,336 520.521,178	5	436.121,437 520.523,54	11.349
5	436.121,437 520.523,54	1	436.116,037 520.537,002	14.505

Document care conține date cu caracter personal, protejat de prevederile Regulamentului (UE) nr. 679/2016 și Legii 190/2018

** Lungimile segmentelor sunt determinate în planul de proiecţie Stereo 70 şi sunt rotunjite la 1 milimetru.
*** Distanţa dintre puncte este formată din segmente cumulate ce sunt mai mici decât valoarea 1 milimetru.

Document care conține date cu caracter personal, protejat de prevederile Regulamentului (UE) nr. 679/2016 și Legii 190/2018

DATE DESPRE IMOBILUL NR. 13955

Oficiul de Cadastru şi Publicitate Imobiliară ALBA
Biroul de Cadastru şi Publicitate Imobiliară Blaj

A. Partea I. Descrierea imobilului

TEREN Extravilan

Adresa: Jud. Alba

Nr. Crt	Nr cadastral Nr. topografic	Suprafaţa* (mp)	Observaţii / Referinţe
A1		1.781	Sector cadastral:78 Teren neimprejmuit;

B. Partea II. Proprietari şi acte

Inscrieri privitoare la dreptul de proprietate şi alte drepturi reale		Referinţe
1 / 03/06/2024		
Act Administrativ nr. 185, din 22/11/2019 emis de PRIMARIA CETATEA DE BALTĂ (Decizia nr. 533/16. 07.1991);		
B1	Inscrierea provizorie, drept de PROPRIETATE, dobandit prin Reconstituire, cota actuala 1/1, cota initiala 1/1	A1
	1) **BANEA GHEORGHE**	

C. Partea III. SARCINI .

Inscrieri privind dezmembramintele dreptului de proprietate, drepturi reale de garanţie şi sarcini	Referinţe
NU SUNT	

Document care conține date cu caracter personal, protejat de prevederile Regulamentului (UE) nr. 679/2016 și Legii 190/2018

Anexa Nr. 1 La Partea I

Teren

Nr cadastral	Suprafaţa (mp)*	Observaţii / Referinţe
	1.781	

* Suprafaţa este determinată in planul de proiecţie Stereo 70.

DETALII LINIARE IMOBIL

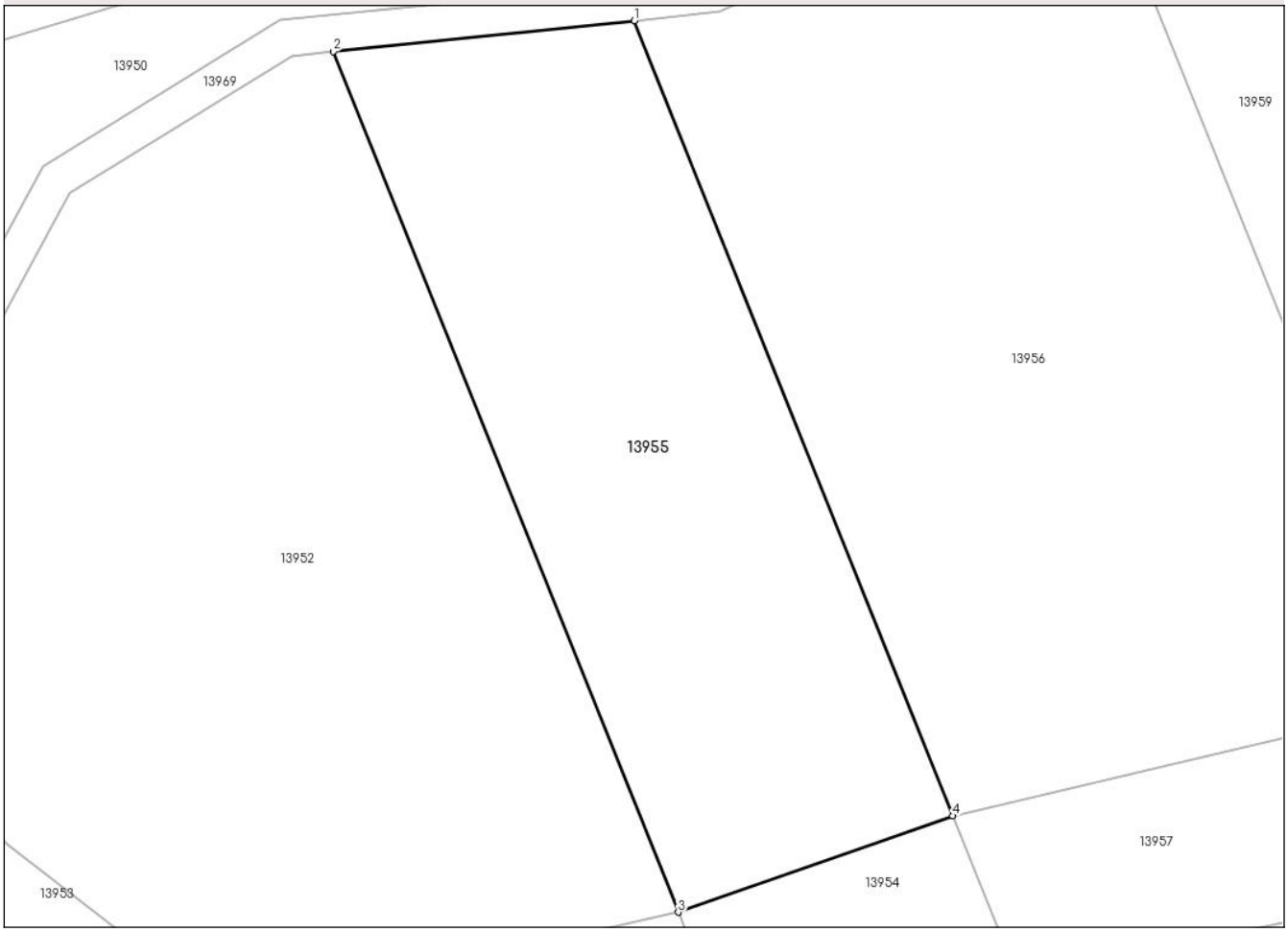

Date referitoare la teren

Crt	Categorie folosință	Intra vilan	Suprafaţa (mp)	Tarla	Parcelă	Nr. topo	Observaţii / Referinţe
1	arabil	NU	1.012	-	2042/2	-	
2	pasune	NU	769	-	2012/2	-	Diferenta de suprafata de 319 mp este la ID 13954

Lungime Segmente

1) Valorile lungimilor segmentelor sunt obţinute din proiecţie în plan.

Punct început	X / Y	Punct sfârşit	X / Y	Lungime segment (** (m)
1	436.089,621 520.602,863	2	436.064,67 520.600,32	25.08
2	436.064,67 520.600,32	3	436.093,264 520.529,028	76.813
3	436.093,264 520.529,028	4	436.116,037 520.537,002	24.128
4	436.116,037 520.537,002	1	436.089,621 520.602,863	70.961

Document care conține date cu caracter personal, protejat de prevederile Regulamentului (UE) nr. 679/2016 și Legii 190/2018

** Lungimile segmentelor sunt determinate în planul de proiecţie Stereo 70 şi sunt rotunjite la 1 milimetru.
*** Distanţa dintre puncte este formată din segmente cumulate ce sunt mai mici decât valoarea 1 milimetru.

Document care conține date cu caracter personal, protejat de prevederile Regulamentului (UE) nr. 679/2016 și Legii 190/2018

DATE DESPRE IMOBILUL NR. 13956

Oficiul de Cadastru şi Publicitate Imobiliară ALBA
Biroul de Cadastru şi Publicitate Imobiliară Blaj

A. Partea I. Descrierea imobilului

TEREN Extravilan

Adresa: Jud. Alba

Nr. Crt	Nr cadastral Nr. topografic	Suprafaţa* (mp)	Observaţii / Referinţe
A1		2.966	Sector cadastral:78 Teren neimprejmuit;

B. Partea II. Proprietari şi acte

Inscrieri privitoare la dreptul de proprietate şi alte drepturi reale		Referinţe
1 / 03/06/2024		
Act Normativ nr. 7, din 13/03/1996 emis de PARLAMENTUL ROMANIEI;		
B1	Inscrierea provizorie, drept de PROPRIETATE, dobandit prin Lege, cota actuala 1/1, cota initiala 1/1	A1
	1) **UAT CETATEA DE BALTĂ**, CIF:4562478	

C. Partea III. SARCINI .

Inscrieri privind dezmembramintele dreptului de proprietate, drepturi reale de garanţie şi sarcini	Referinţe
NU SUNT	

Document care conține date cu caracter personal, protejat de prevederile Regulamentului (UE) nr. 679/2016 și Legii 190/2018

Anexa Nr. 1 La Partea I

Teren

Nr cadastral	Suprafaţa (mp)*	Observaţii / Referinţe
	2.966	

* Suprafaţa este determinată in planul de proiecţie Stereo 70.

DETALII LINIARE IMOBIL

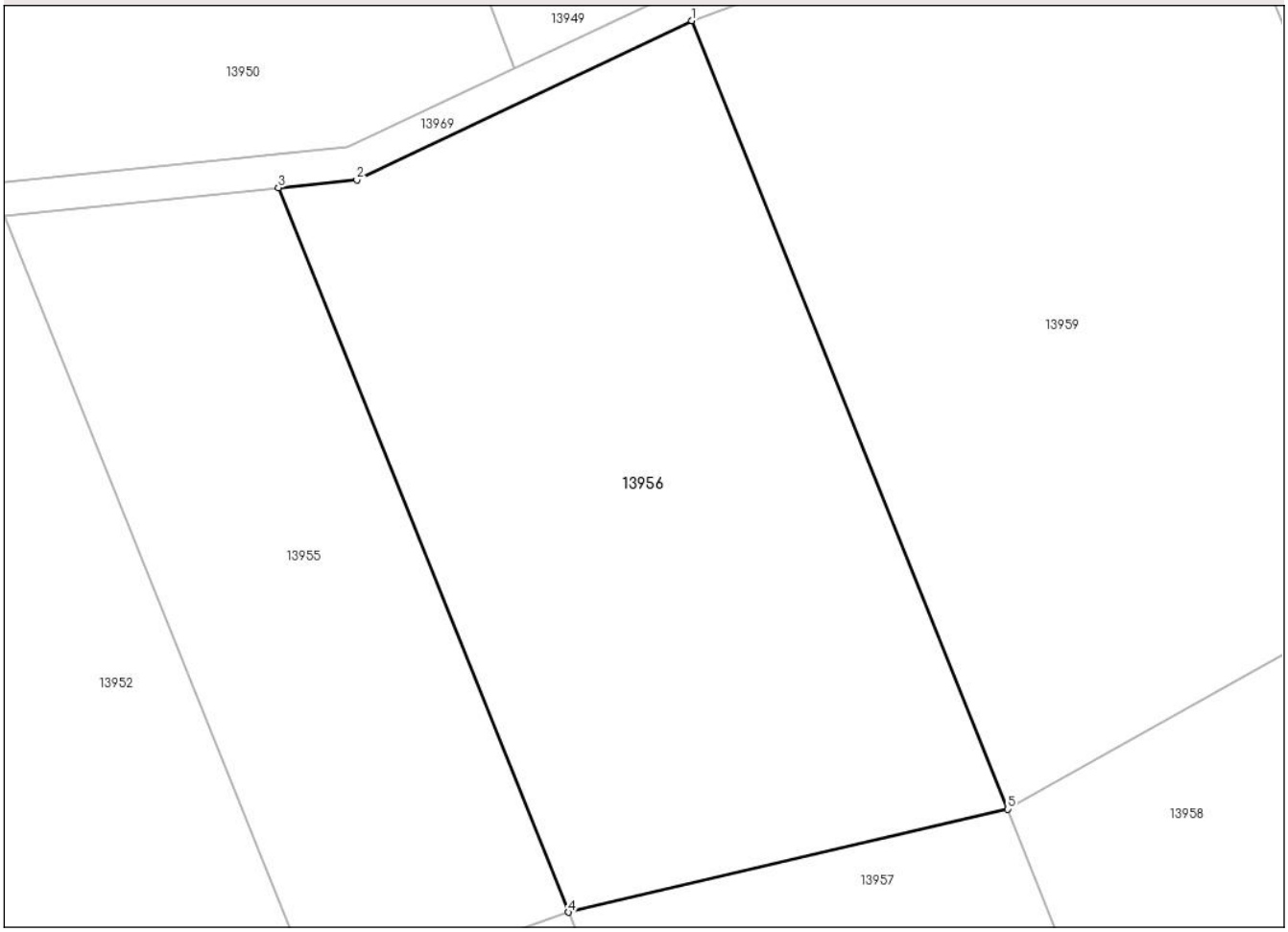

Date referitoare la teren

Crt	Categorie folosință	Intra vilan	Suprafaţa (mp)	Tarla	Parcelă	Nr. topo	Observaţii / Referinţe
1	pasune	NU	2.966	-	2042/4/2/1	-	Proprietar neidentificat

Lungime Segmente
1) Valorile lungimilor segmentelor sunt obţinute din proiecţie în plan.

Punct început	X / Y	Punct sfârşit	X / Y	Lungime segment (** (m)
1	436.127,257 520.618,044	2	436.096,756 520.603,59	33.752
2	436.096,756 520.603,59	3	436.089,621 520.602,863	7.172
3	436.089,621 520.602,863	4	436.116,037 520.537,002	70.961
4	436.116,037 520.537,002	5	436.156,001 520.546,378	41.049
5	436.156,001 520.546,378	1	436.127,257 520.618,044	77.216

Document care conține date cu caracter personal, protejat de prevederile Regulamentului (UE) nr. 679/2016 și Legii 190/2018

** Lungimile segmentelor sunt determinate în planul de proiecţie Stereo 70 şi sunt rotunjite la 1 milimetru.
*** Distanţa dintre puncte este formată din segmente cumulate ce sunt mai mici decât valoarea 1 milimetru.

Document care conține date cu caracter personal, protejat de prevederile Regulamentului (UE) nr. 679/2016 și Legii 190/2018

DATE DESPRE IMOBILUL NR. 13957

Oficiul de Cadastru şi Publicitate Imobiliară ALBA
Biroul de Cadastru şi Publicitate Imobiliară Blaj

A. Partea I. Descrierea imobilului

TEREN Extravilan

Adresa: Jud. Alba

Nr. Crt	Nr cadastral Nr. topografic	Suprafaţa* (mp)	Observaţii / Referinţe
A1		606	Sector cadastral:78 Teren neimprejmuit;

B. Partea II. Proprietari şi acte

Inscrieri privitoare la dreptul de proprietate şi alte drepturi reale		Referinţe
1 / 03/06/2024		
Act Normativ nr. 7, din 13/03/1996 emis de PARLAMENTUL ROMANIEI;		
B1	Inscrierea provizorie, drept de PROPRIETATE, dobandit prin Lege, cota actuala 1/1, cota initiala 1/1	A1
	1) **UAT CETATEA DE BALTĂ**, CIF:4562478	

C. Partea III. SARCINI .

Inscrieri privind dezmembramintele dreptului de proprietate, drepturi reale de garanţie şi sarcini	Referinţe
NU SUNT	

Anexa Nr. 1 La Partea I

Teren

Nr cadastral	Suprafaţa (mp)*	Observaţii / Referinţe
	606	

* Suprafaţa este determinată in planul de proiecţie Stereo 70.

DETALII LINIARE IMOBIL

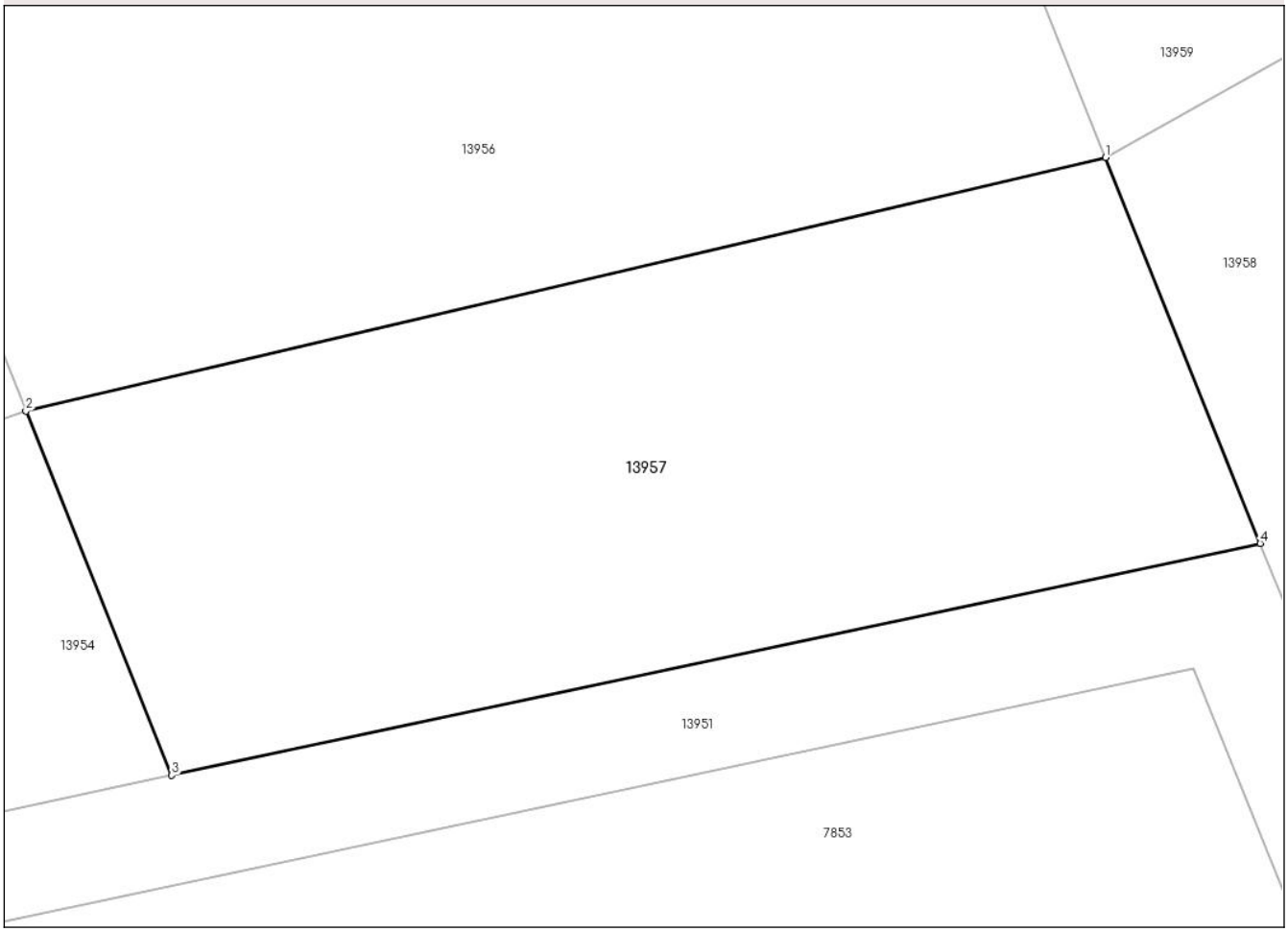

Date referitoare la teren

Crt	Categorie folosință	Intra vilan	Suprafaţa (mp)	Tarla	Parcelă	Nr. topo	Observaţii / Referinţe
1	pasune	NU	606	-	2012/4/2/1	-	Proprietar neidentificat

Lungime Segmente
1) Valorile lungimilor segmentelor sunt obţinute din proiecţie în plan.

Punct început	X / Y	Punct sfârşit	X / Y	Lungime segment (** (m)
1	436.156,001 520.546,378	2	436.116,037 520.537,002	41.049
2	436.116,037 520.537,002	3	436.121,437 520.523,54	14.505
3	436.121,437 520.523,54	4	436.161,723 520.532,112	41.189
4	436.161,723 520.532,112	1	436.156,001 520.546,378	15.371

**** Lungimile segmentelor sunt determinate în planul de proiecţie Stereo 70 şi sunt rotunjite la 1 milimetru.**

Document care conține date cu caracter personal, protejat de prevederile Regulamentului (UE) nr. 679/2016 și Legii 190/2018

***** Distanţa dintre puncte este formată din segmente cumulate ce sunt mai mici decât valoarea 1 milimetru.**

DATE DESPRE IMOBILUL NR. 13958

Oficiul de Cadastru şi Publicitate Imobiliară ALBA
Biroul de Cadastru şi Publicitate Imobiliară Blaj

A. Partea I. Descrierea imobilului

TEREN Extravilan

Adresa: Jud. Alba

Nr. Crt	Nr cadastral Nr. topografic	Suprafaţa* (mp)	Observaţii / Referinţe
A1		2.588	Sector cadastral:78 Teren neimprejmuit;

B. Partea II. Proprietari şi acte

Inscrieri privitoare la dreptul de proprietate şi alte drepturi reale		Referinţe
1 / 03/06/2024		
Act Administrativ nr. 194, din 22/11/2019 emis de PRIMĂRIA CETATEA DE BALTĂ (Decizia nr. 533/16. 07.1991);		
B1	Inscrierea provizorie, drept de PROPRIETATE, dobandit prin Reconstituire, cota actuala 1/1, cota initiala 1/1	A1
	1) **MACAVEIU G VERONICA-MELANIA** DEFUNCT:Da	

C. Partea III. SARCINI .

Inscrieri privind dezmembramintele dreptului de proprietate, drepturi reale de garanţie şi sarcini	Referinţe
NU SUNT	

Document care conține date cu caracter personal, protejat de prevederile Regulamentului (UE) nr. 679/2016 și Legii 190/2018

Anexa Nr. 1 La Partea I

Teren

Nr cadastral	Suprafaţa (mp)*	Observaţii / Referinţe
	2.588	

* Suprafaţa este determinată in planul de proiecţie Stereo 70.

DETALII LINIARE IMOBIL

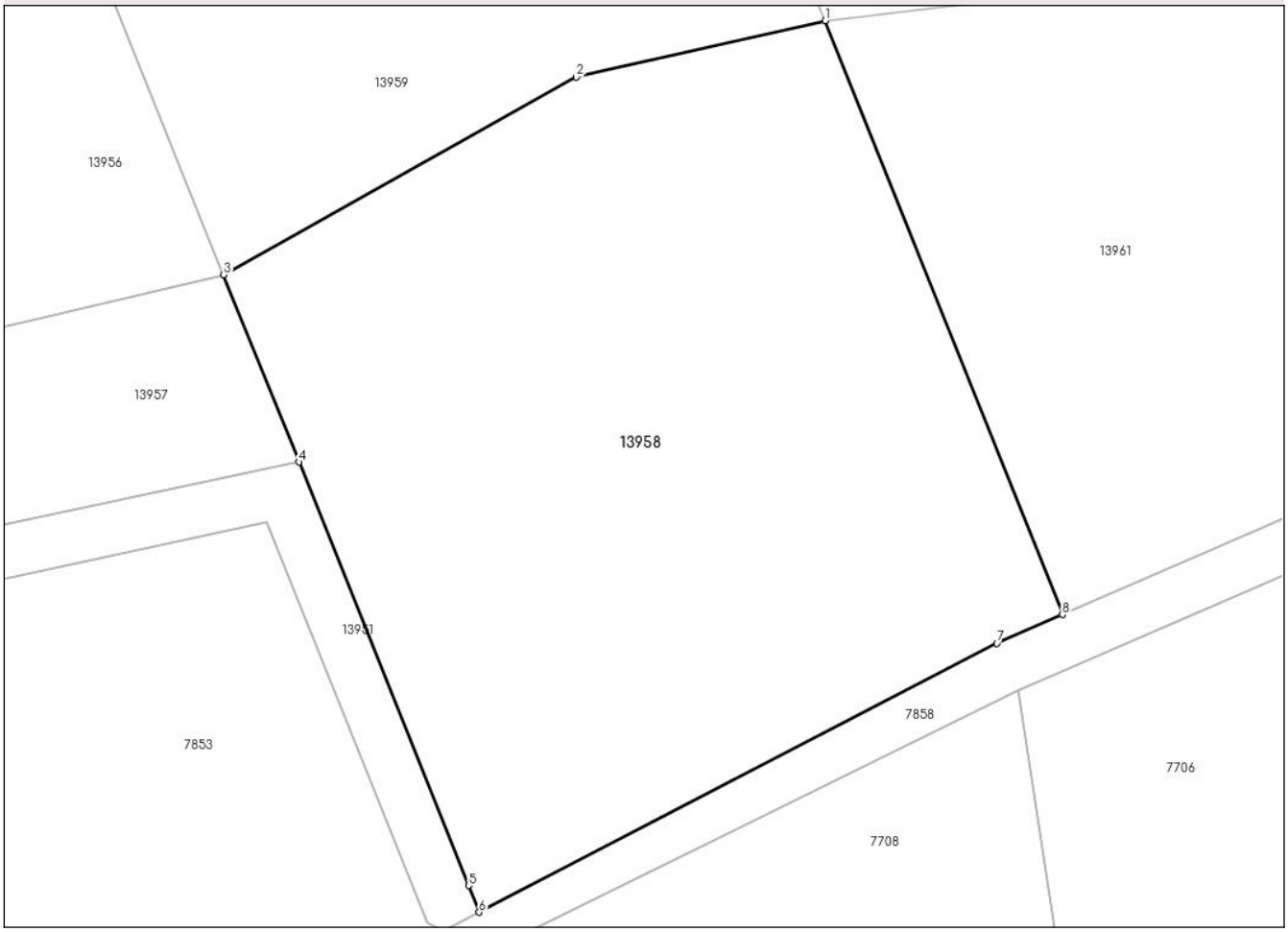

Date referitoare la teren

Crt	Categorie folosință	Intra vilan	Suprafaţa (mp)	Tarla	Parcelă	Nr. topo	Observaţii / Referinţe
1	pasune	NU	2.588	-	2012/4/2	-	Diferenta de suprafata de 445 mp este la ID 13959

Lungime Segmente
1) Valorile lungimilor segmentelor sunt obţinute din proiecţie în plan.

Punct început	X / Y	Punct sfârşit	X / Y	Lungime segment (** (m)
1	436.201,843 520.565,726	2	436.182,887 520.561,428	19.438
2	436.182,887 520.561,428	3	436.156,001 520.546,378	30.811
3	436.156,001 520.546,378	4	436.161,723 520.532,112	15.371
4	436.161,723 520.532,112	5	436.174,658 520.499,864	34.746
5	436.174,658 520.499,864	6	436.175,47 520.497,837	2.184

Document care conține date cu caracter personal, protejat de prevederile Regulamentului (UE) nr. 679/2016 și Legii 190/2018

Punct început	X / Y	Punct sfârşit	X / Y	Lungime segment (** (m)
6	436.175,47 520.497,837	7	436.214,933 520.518,324	44.464
7	436.214,933 520.518,324	8	436.219,936 520.520,504	5.457
8	436.219,936 520.520,504	1	436.201,843 520.565,726	48.708

** Lungimile segmentelor sunt determinate în planul de proiecţie Stereo 70 şi sunt rotunjite la 1 milimetru.
*** Distanţa dintre puncte este formată din segmente cumulate ce sunt mai mici decât valoarea 1 milimetru.

Document care conține date cu caracter personal, protejat de prevederile Regulamentului (UE) nr. 679/2016 și Legii 190/2018

DATE DESPRE IMOBILUL NR. 13959

Oficiul de Cadastru şi Publicitate Imobiliară ALBA
Biroul de Cadastru şi Publicitate Imobiliară Blaj

A. Partea I. Descrierea imobilului

TEREN Extravilan

Adresa: Jud. Alba

Nr. Crt	Nr cadastral Nr. topografic	Suprafaţa* (mp)	Observaţii / Referinţe
A1		3.712	Sector cadastral:78 Teren neimprejmuit;

B. Partea II. Proprietari şi acte

Inscrieri privitoare la dreptul de proprietate şi alte drepturi reale		Referinţe
1 / 03/06/2024		
Act Administrativ nr. 194, din 22/11/2019 emis de PRIMĂRIA CETATEA DE BALTĂ (Decizia nr. 533/16. 07.1991);		
B1	Inscrierea provizorie, drept de PROPRIETATE, dobandit prin Reconstituire, cota actuala 1/1, cota initiala 1/1	A1
	1) **MACAVEIU G VERONICA-MELANIA** DEFUNCT:Da	

C. Partea III. SARCINI .

Inscrieri privind dezmembramintele dreptului de proprietate, drepturi reale de garanţie şi sarcini	Referinţe
NU SUNT	

Document care conține date cu caracter personal, protejat de prevederile Regulamentului (UE) nr. 679/2016 și Legii 190/2018

Anexa Nr. 1 La Partea I

Teren

Nr cadastral	Suprafaţa (mp)*	Observaţii / Referinţe
	3.712	

* Suprafaţa este determinată in planul de proiecţie Stereo 70.

DETALII LINIARE IMOBIL

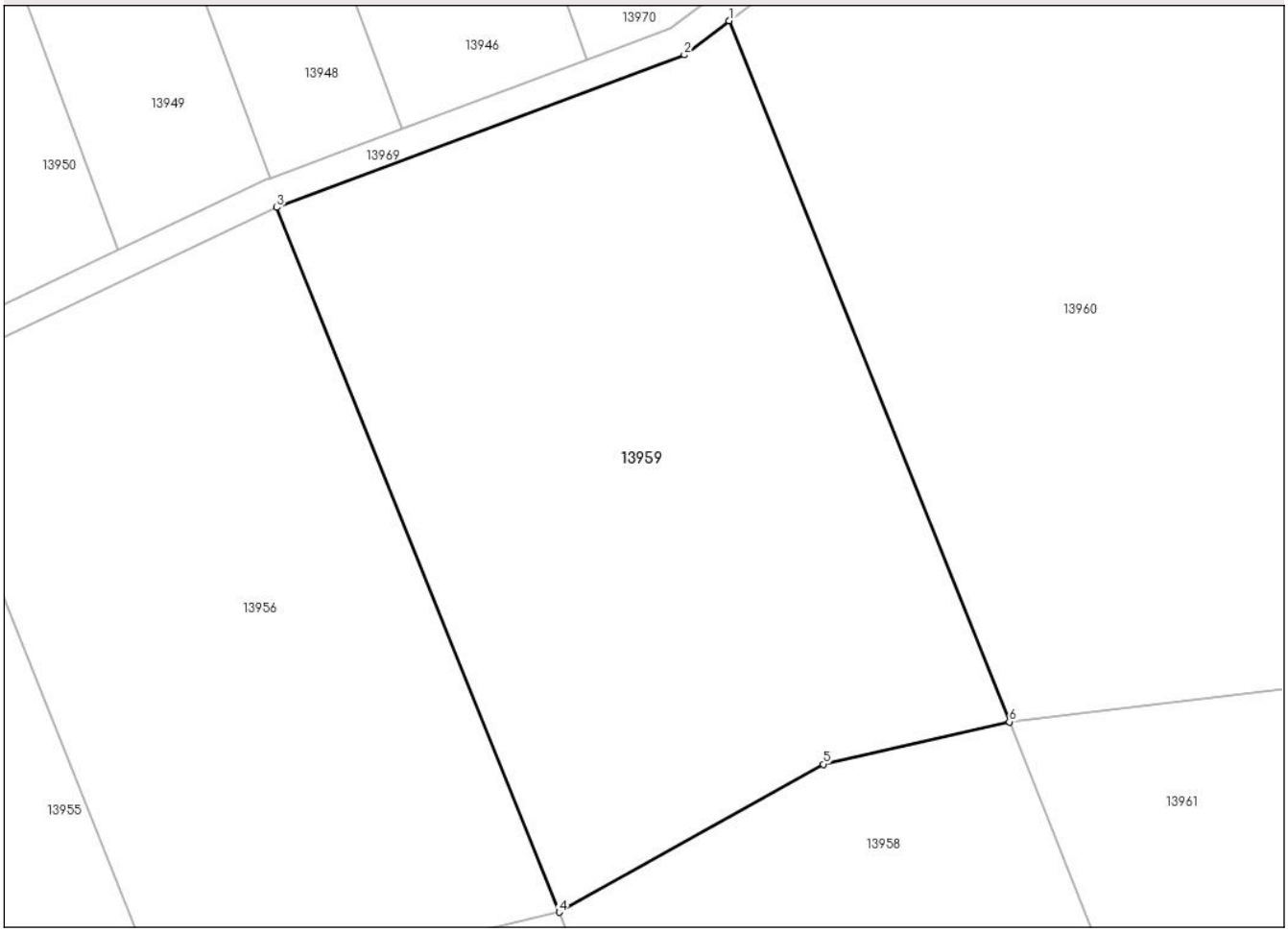

Date referitoare la teren

Crt	Categorie folosință	Intra vilan	Suprafaţa (mp)	Tarla	Parcelă	Nr. topo	Observaţii / Referinţe
1	pasune	NU	3.267	-	2042/4/2	-	
2	arabil	NU	445	-	2012/4/2	-	

Lungime Segmente
1) Valorile lungimilor segmentelor sunt obţinute din proiecţie în plan.

Punct început	X / Y	Punct sfârşit	X / Y	Lungime segment (** (m)
1	436.173,316 520.637,029	2	436.168,745 520.633,549	5.745
2	436.168,745 520.633,549	3	436.127,257 520.618,044	44.291
3	436.127,257 520.618,044	4	436.156,001 520.546,378	77.216
4	436.156,001 520.546,378	5	436.182,887 520.561,428	30.811

Document care conține date cu caracter personal, protejat de prevederile Regulamentului (UE) nr. 679/2016 și Legii 190/2018

Punct început	X / Y	Punct sfârşit	X / Y	Lungime segment (** (m)
5	436.182,887 520.561,428	6	436.201,843 520.565,726	19.438
6	436.201,843 520.565,726	1	436.173,316 520.637,029	76.798

** Lungimile segmentelor sunt determinate în planul de proiecţie Stereo 70 şi sunt rotunjite la 1 milimetru.
*** Distanţa dintre puncte este formată din segmente cumulate ce sunt mai mici decât valoarea 1 milimetru.

Document care conține date cu caracter personal, protejat de prevederile Regulamentului (UE) nr. 679/2016 și Legii 190/2018

DATE DESPRE IMOBILUL NR. 13960

Oficiul de Cadastru şi Publicitate Imobiliară ALBA
Biroul de Cadastru şi Publicitate Imobiliară Blaj

A. Partea I. Descrierea imobilului

TEREN Extravilan

Adresa: Jud. Alba

Nr. Crt	Nr cadastral Nr. topografic	Suprafaţa* (mp)	Observaţii / Referinţe
A1		6.522	Sector cadastral:78 Teren neimprejmuit;

B. Partea II. Proprietari şi acte

Inscrieri privitoare la dreptul de proprietate şi alte drepturi reale		Referinţe
1 / 03/06/2024		
Act Normativ nr. 7, din 13/03/1996 emis de PARLAMENTUL ROMANIEI;		
B1	Inscrierea provizorie, drept de PROPRIETATE, dobandit prin Lege, cota actuala 1/1, cota initiala 1/1	A1
	1) **UAT CETATEA DE BALTĂ**, CIF:4562478	

C. Partea III. SARCINI .

Inscrieri privind dezmembramintele dreptului de proprietate, drepturi reale de garanţie şi sarcini	Referinţe
NU SUNT	

Document care conține date cu caracter personal, protejat de prevederile Regulamentului (UE) nr. 679/2016 și Legii 190/2018

Anexa Nr. 1 La Partea I

Teren

Nr cadastral	Suprafaţa (mp)*	Observaţii / Referinţe
	6.522	

* Suprafaţa este determinată in planul de proiecţie Stereo 70.

DETALII LINIARE IMOBIL

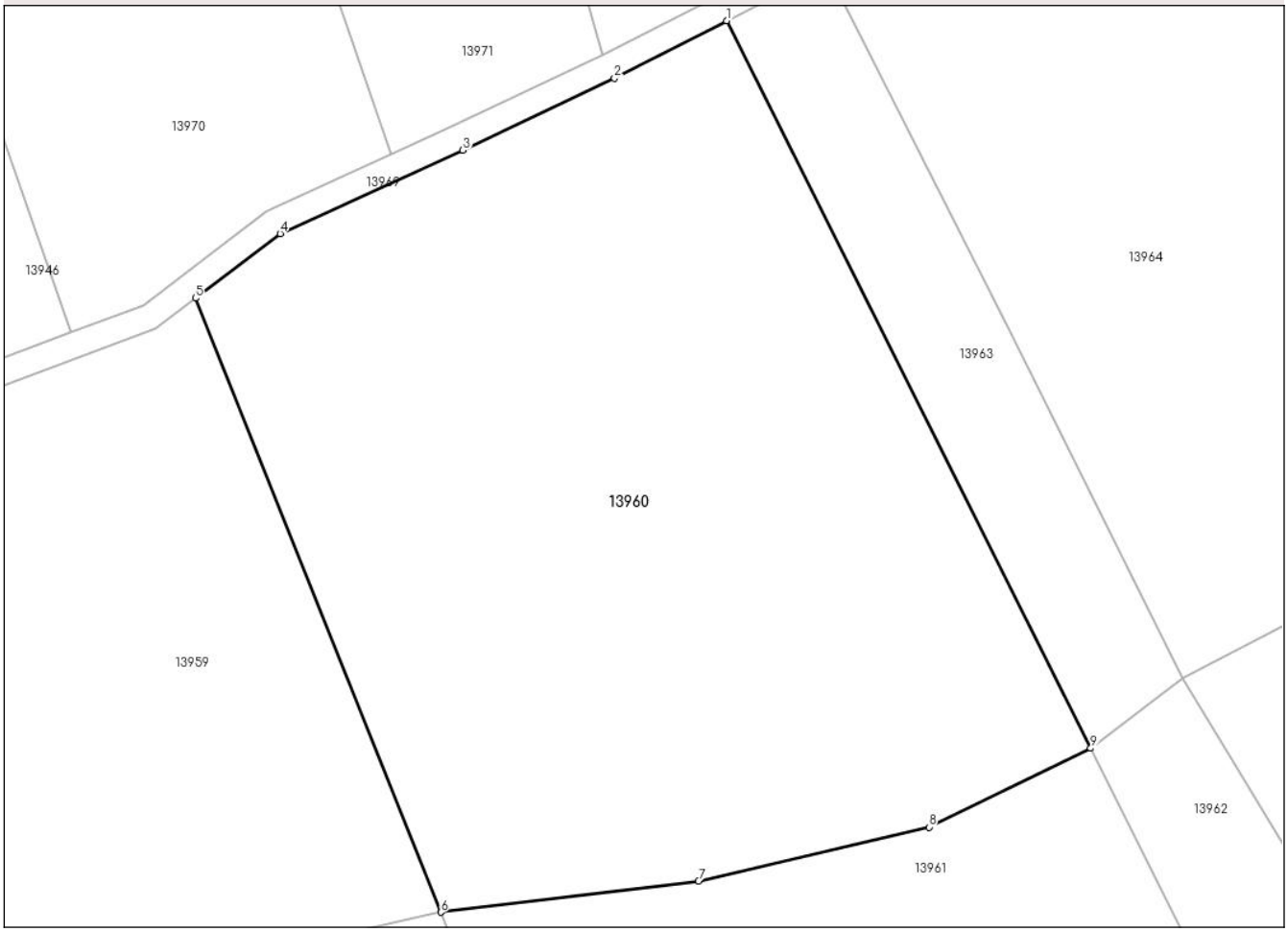

Date referitoare la teren

Crt	Categorie folosință	Intra vilan	Suprafaţa (mp)	Tarla	Parcelă	Nr. topo	Observaţii / Referinţe
1	pasune	NU	6.522	-	2042/5/1	-	Proprietar neidentificat

Lungime Segmente
1) Valorile lungimilor segmentelor sunt obţinute din proiecţie în plan.

Punct început	X / Y	Punct sfârşit	X / Y	Lungime segment (** (m)
1	436.235,042 520.669,231	2	436.222,028 520.662,543	14.631
2	436.222,028 520.662,543	3	436.204,419 520.654,188	19.491
3	436.204,419 520.654,188	4	436.183,16 520.644,525	23.352
4	436.183,16 520.644,525	5	436.173,316 520.637,029	12.373
5	436.173,316 520.637,029	6	436.201,843 520.565,726	76.798

Document care conține date cu caracter personal, protejat de prevederile Regulamentului (UE) nr. 679/2016 și Legii 190/2018

Punct început	X / Y	Punct sfârşit	X / Y	Lungime segment (** (m)
6	436.201,843 520.565,726	7	436.231,79 520.569,321	30.162
7	436.231,79 520.569,321	8	436.258,566 520.575,604	27.504
8	436.258,566 520.575,604	9	436.277,38 520.584,754	20.92
9	436.277,38 520.584,754	1	436.235,042 520.669,231	94.493

** Lungimile segmentelor sunt determinate în planul de proiecţie Stereo 70 şi sunt rotunjite la 1 milimetru.
*** Distanţa dintre puncte este formată din segmente cumulate ce sunt mai mici decât valoarea 1 milimetru.

Document care conține date cu caracter personal, protejat de prevederile Regulamentului (UE) nr. 679/2016 și Legii 190/2018

DATE DESPRE IMOBILUL NR. 13961

Oficiul de Cadastru şi Publicitate Imobiliară ALBA
Biroul de Cadastru şi Publicitate Imobiliară Blaj

A. Partea I. Descrierea imobilului

TEREN Extravilan

Adresa: Jud. Alba

Nr. Crt	Nr cadastral Nr. topografic	Suprafaţa* (mp)	Observaţii / Referinţe
A1		3.114	Sector cadastral:78 Teren neimprejmuit;

B. Partea II. Proprietari şi acte

Inscrieri privitoare la dreptul de proprietate şi alte drepturi reale		Referinţe
1 / 03/06/2024		
Act Normativ nr. 7, din 13/03/1996 emis de PARLAMENTUL ROMANIEI;		
B1	Inscrierea provizorie, drept de PROPRIETATE, dobandit prin Lege, cota actuala 1/1, cota initiala 1/1	A1
	1) **UAT CETATEA DE BALTĂ**, CIF:4562478	

C. Partea III. SARCINI .

Inscrieri privind dezmembramintele dreptului de proprietate, drepturi reale de garanţie şi sarcini	Referinţe
NU SUNT	

Document care conține date cu caracter personal, protejat de prevederile Regulamentului (UE) nr. 679/2016 și Legii 190/2018

Anexa Nr. 1 La Partea I

Teren

Nr cadastral	Suprafaţa (mp)*	Observaţii / Referinţe
	3.114	

* Suprafaţa este determinată in planul de proiecţie Stereo 70.

DETALII LINIARE IMOBIL

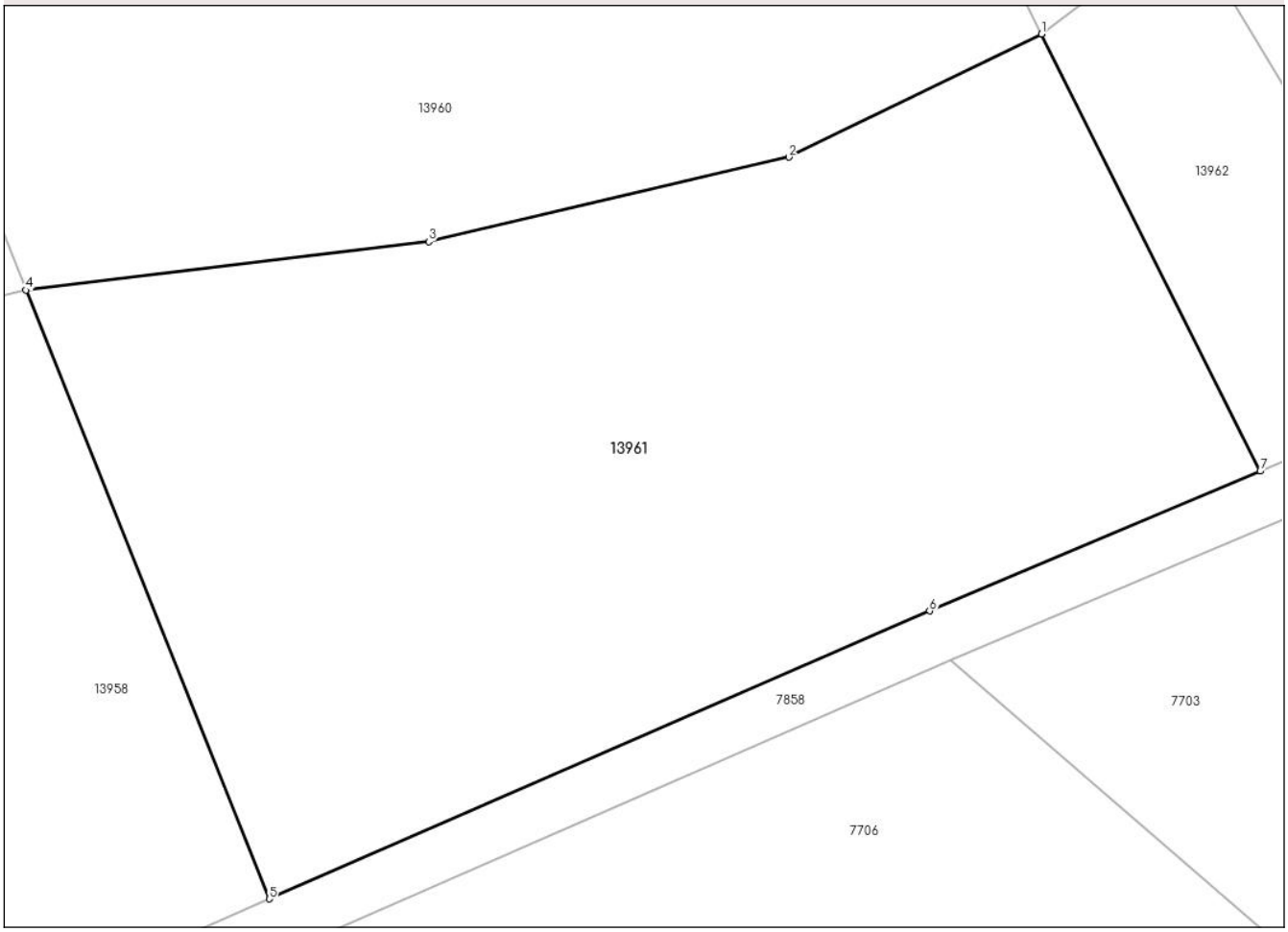

Date referitoare la teren

Crt	Categorie folosință	Intra vilan	Suprafaţa (mp)	Tarla	Parcelă	Nr. topo	Observaţii / Referinţe
1	pasune	NU	3.114	-	2012/5/1	-	Proprietar neidentificat

Lungime Segmente
1) Valorile lungimilor segmentelor sunt obţinute din proiecţie în plan.

Punct început	X / Y	Punct sfârşit	X / Y	Lungime segment (** (m)
1	436.277,38 520.584,754	2	436.258,566 520.575,604	20.92
2	436.258,566 520.575,604	3	436.231,79 520.569,321	27.504
3	436.231,79 520.569,321	4	436.201,843 520.565,726	30.162
4	436.201,843 520.565,726	5	436.219,936 520.520,504	48.708
5	436.219,936 520.520,504	6	436.269,048 520.541,898	53.569

Document care conține date cu caracter personal, protejat de prevederile Regulamentului (UE) nr. 679/2016 și Legii 190/2018

Punct început	X / Y	Punct sfârşit	X / Y	Lungime segment (** (m)
6	436.269,048 520.541,898	7	436.293,633 520.552,28	26.688
7	436.293,633 520.552,28	1	436.277,38 520.584,754	36.314

** Lungimile segmentelor sunt determinate în planul de proiecţie Stereo 70 şi sunt rotunjite la 1 milimetru.
*** Distanţa dintre puncte este formată din segmente cumulate ce sunt mai mici decât valoarea 1 milimetru.

Document care conține date cu caracter personal, protejat de prevederile Regulamentului (UE) nr. 679/2016 și Legii 190/2018

DATE DESPRE IMOBILUL NR. 13962

Oficiul de Cadastru şi Publicitate Imobiliară ALBA
Biroul de Cadastru şi Publicitate Imobiliară Blaj

A. Partea I. Descrierea imobilului

TEREN Extravilan

Adresa: Jud. Alba

Nr. Crt	Nr cadastral Nr. topografic	Suprafaţa* (mp)	Observaţii / Referinţe
A1		565	Sector cadastral:78 Teren neimprejmuit;

B. Partea II. Proprietari şi acte

Inscrieri privitoare la dreptul de proprietate şi alte drepturi reale		Referinţe
1 / 03/06/2024		
Act Administrativ nr. 158, din 22/11/2019 emis de PRIMĂRIA CETATEA DE BALTĂ (Decizia nr. 533/16.07.1991);		
B1	Inscrierea provizorie, drept de PROPRIETATE, dobandit prin Reconstituire, cota actuala 1/1, cota initiala 1/1	A1
	1) **DRAGEA E EUGEN** DEFUNCT:Da	

C. Partea III. SARCINI .

Inscrieri privind dezmembramintele dreptului de proprietate, drepturi reale de garanţie şi sarcini	Referinţe
NU SUNT	

Anexa Nr. 1 La Partea I

Teren

Nr cadastral	Suprafaţa (mp)*	Observaţii / Referinţe
	565	

* Suprafaţa este determinată in planul de proiecţie Stereo 70.

DETALII LINIARE IMOBIL

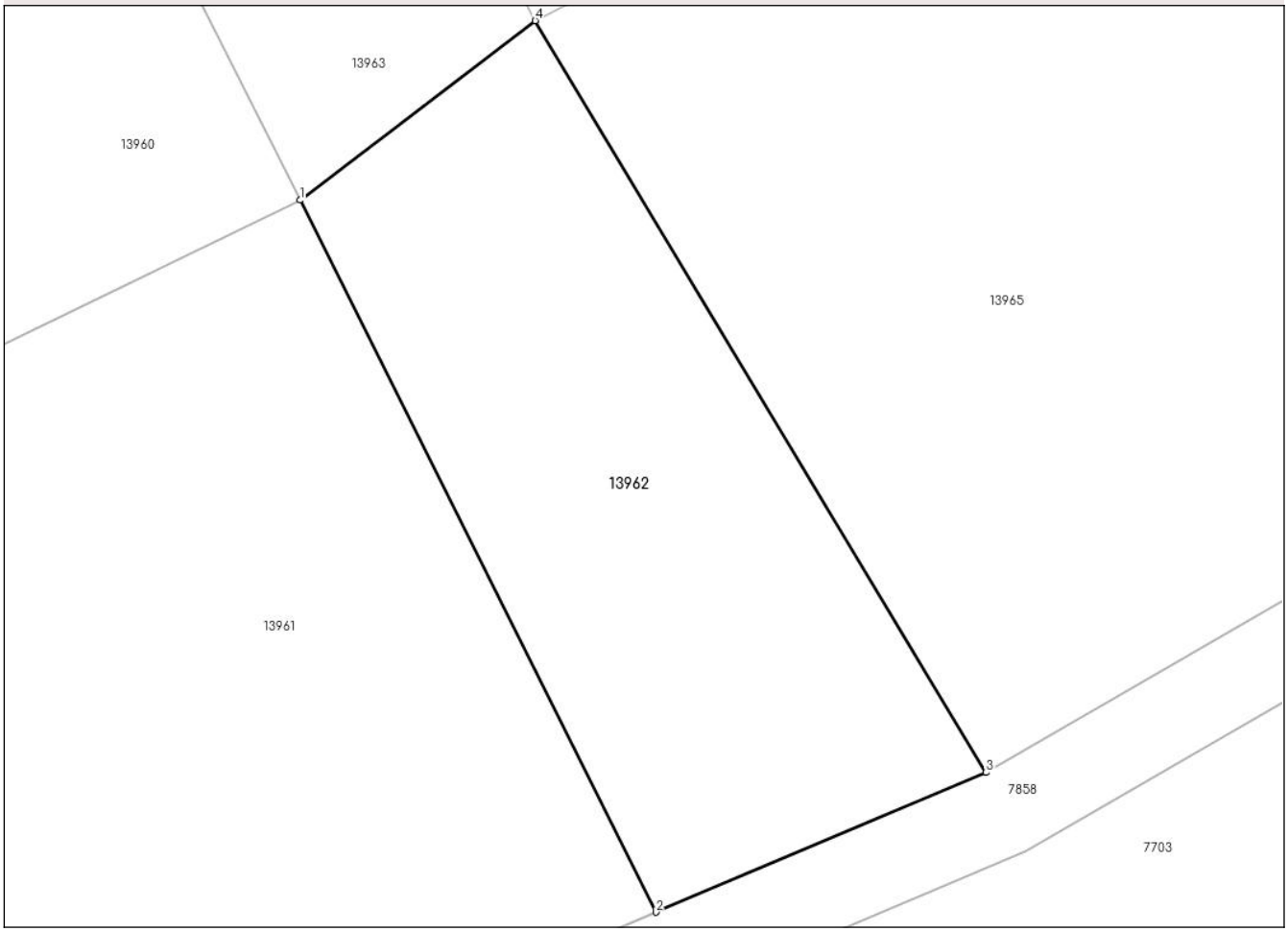

Date referitoare la teren

Crt	Categorie folosință	Intra vilan	Suprafaţa (mp)	Tarla	Parcelă	Nr. topo	Observaţii / Referinţe
1	pasune	NU	565	-	2012/5	-	Diferenta de suprafata de 234 mp este la ID 13963

Lungime Segmente
1) Valorile lungimilor segmentelor sunt obţinute din proiecţie în plan.

Punct început	X / Y	Punct sfârşit	X / Y	Lungime segment (** (m)
1	436.277,38 520.584,754	2	436.293,633 520.552,28	36.314
2	436.293,633 520.552,28	3	436.308,712 520.558,648	16.368
3	436.308,712 520.558,648	4	436.288,123 520.592,94	39.998
4	436.288,123 520.592,94	1	436.277,38 520.584,754	13.507

Document care conține date cu caracter personal, protejat de prevederile Regulamentului (UE) nr. 679/2016 și Legii 190/2018

** Lungimile segmentelor sunt determinate în planul de proiecţie Stereo 70 şi sunt rotunjite la 1 milimetru.
*** Distanţa dintre puncte este formată din segmente cumulate ce sunt mai mici decât valoarea 1 milimetru.

Document care conține date cu caracter personal, protejat de prevederile Regulamentului (UE) nr. 679/2016 și Legii 190/2018

DATE DESPRE IMOBILUL NR. 13963

Oficiul de Cadastru şi Publicitate Imobiliară ALBA
Biroul de Cadastru şi Publicitate Imobiliară Blaj

A. Partea I. Descrierea imobilului

TEREN Extravilan

Adresa: Jud. Alba

Nr. Crt	Nr cadastral Nr. topografic	Suprafaţa* (mp)	Observaţii / Referinţe
A1		1.236	Sector cadastral:78 Teren neimprejmuit;

B. Partea II. Proprietari şi acte

Inscrieri privitoare la dreptul de proprietate şi alte drepturi reale		Referinţe
1 / 03/06/2024		
Act Administrativ nr. 158, din 22/11/2019 emis de PRIMĂRIA CETATEA DE BALTĂ (Decizia nr. 533/16. 07.1991);		
B1	Inscrierea provizorie, drept de PROPRIETATE, dobandit prin Reconstituire, cota actuala 1/1, cota initiala 1/1	A1
	1) **DRAGEA E EUGEN** DEFUNCT:Da	

C. Partea III. SARCINI .

Inscrieri privind dezmembramintele dreptului de proprietate, drepturi reale de garanţie şi sarcini	Referinţe
NU SUNT	

Anexa Nr. 1 La Partea I

Teren

Nr cadastral	Suprafaţa (mp)*	Observaţii / Referinţe
	1.236	

* Suprafaţa este determinată in planul de proiecţie Stereo 70.

DETALII LINIARE IMOBIL

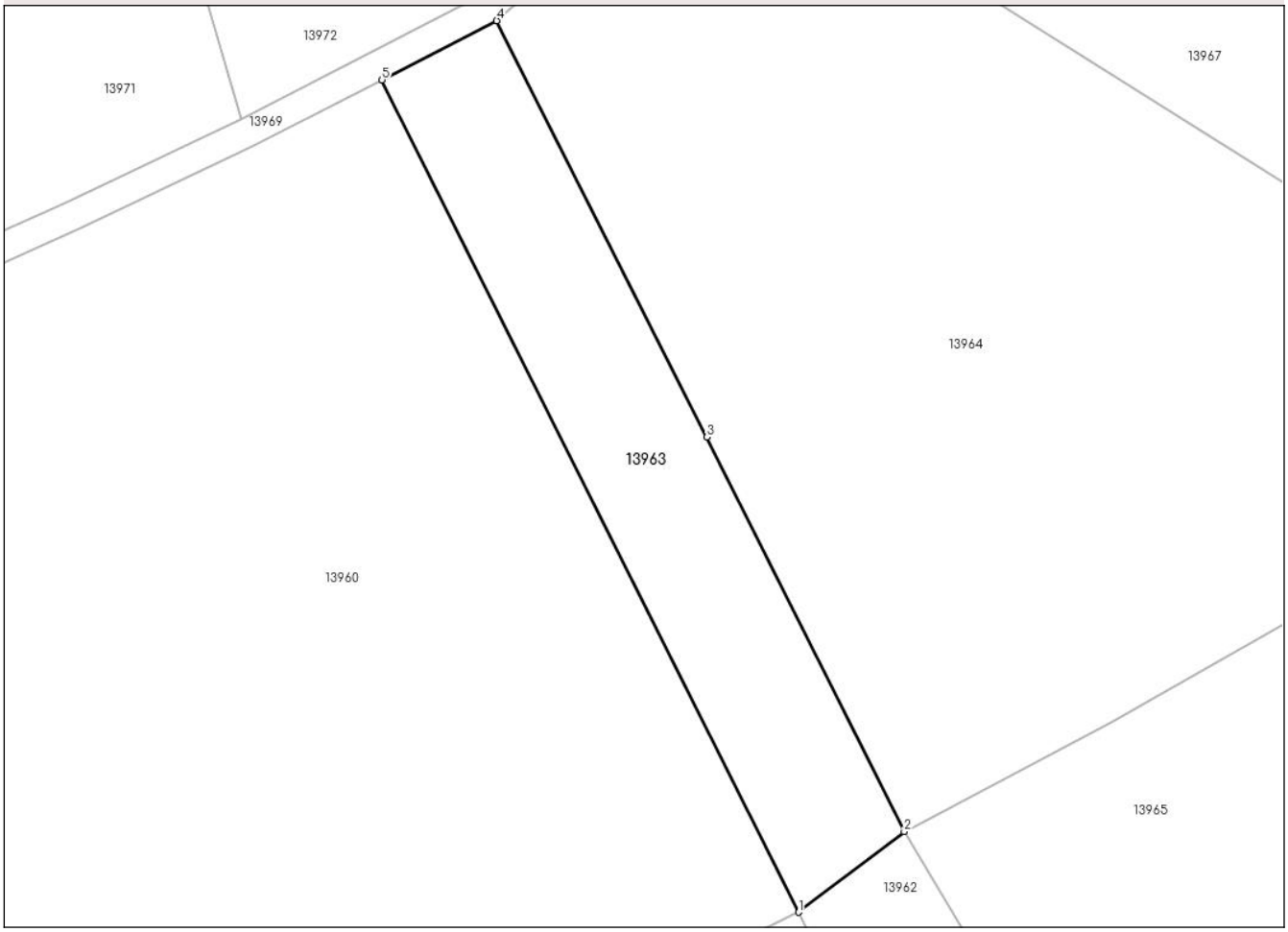

Date referitoare la teren

Crt	Categorie folosință	Intra vilan	Suprafaţa (mp)	Tarla	Parcelă	Nr. topo	Observaţii / Referinţe
1	pasune	NU	234	-	2012/5	-	Diferenta de suprafata de 565 mp este la ID 13962
2	pasune	NU	1.002	-	2042/5	-	

Lungime Segmente
1) Valorile lungimilor segmentelor sunt obţinute din proiecţie în plan.

Punct început	X / Y	Punct sfârşit	X / Y	Lungime segment (** (m)
1	436.277,38 520.584,754	2	436.288,123 520.592,94	13.507
2	436.288,123 520.592,94	3	436.268,087 520.632,971	44.765
3	436.268,087 520.632,971	4	436.246,718 520.675,232	47.357
4	436.246,718 520.675,232	5	436.235,042 520.669,231	13.128

Document care conține date cu caracter personal, protejat de prevederile Regulamentului (UE) nr. 679/2016 și Legii 190/2018

Punct început	X / Y	Punct sfârşit	X / Y	Lungime segment (** (m)
5	436.235,042 520.669,231	1	436.277,38 520.584,754	94.493

** Lungimile segmentelor sunt determinate în planul de proiecţie Stereo 70 şi sunt rotunjite la 1 milimetru.
*** Distanţa dintre puncte este formată din segmente cumulate ce sunt mai mici decât valoarea 1 milimetru.

Document care conține date cu caracter personal, protejat de prevederile Regulamentului (UE) nr. 679/2016 și Legii 190/2018

DATE DESPRE IMOBILUL NR. 13964

Oficiul de Cadastru şi Publicitate Imobiliară ALBA
Biroul de Cadastru şi Publicitate Imobiliară Blaj

A. Partea I. Descrierea imobilului

TEREN Extravilan

Adresa: Jud. Alba

Nr. Crt	Nr cadastral Nr. topografic	Suprafaţa* (mp)	Observaţii / Referinţe
A1		5.590	Sector cadastral:78 Teren neimprejmuit;

B. Partea II. Proprietari şi acte

Inscrieri privitoare la dreptul de proprietate şi alte drepturi reale		Referinţe
1 / 03/06/2024		
Act Administrativ nr. 181, din 22/11/2019 emis de PRIMARIA CETATEA DE BALTĂ (Decizia nr. 533/16. 07.1991);		
B1	Inscrierea provizorie, drept de PROPRIETATE, dobandit prin Reconstituire, cota actuala 1/1, cota initiala 1/1	A1
	1) **RAȚIU V VASILE** DEFUNCT:Da	

C. Partea III. SARCINI .

Inscrieri privind dezmembramintele dreptului de proprietate, drepturi reale de garanţie şi sarcini	Referinţe
NU SUNT	

Anexa Nr. 1 La Partea I

Teren

Nr cadastral	Suprafaţa (mp)*	Observaţii / Referinţe
	5.590	

* Suprafaţa este determinată in planul de proiecţie Stereo 70.

DETALII LINIARE IMOBIL

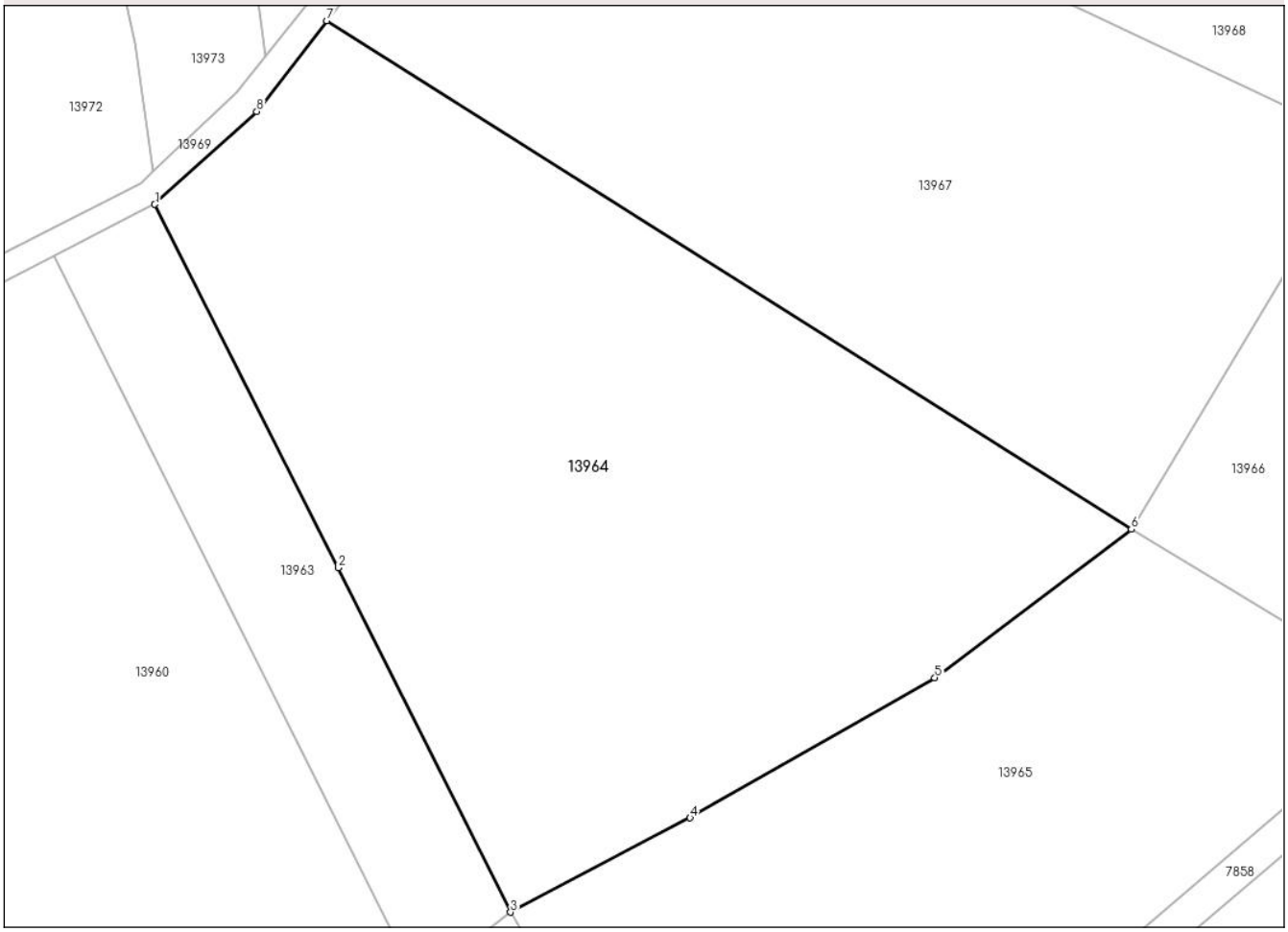

Date referitoare la teren

Crt	Categorie folosință	Intra vilan	Suprafaţa (mp)	Tarla	Parcelă	Nr. topo	Observaţii / Referinţe
1	pasune	NU	5.590	-	2042/8	-	

Lungime Segmente
1) Valorile lungimilor segmentelor sunt obţinute din proiecţie în plan.

Punct început	X / Y	Punct sfârşit	X / Y	Lungime segment (** (m)
1	436.246,718 520.675,232	2	436.268,087 520.632,971	47.357
2	436.268,087 520.632,971	3	436.288,123 520.592,94	44.765
3	436.288,123 520.592,94	4	436.309,016 520.603,912	23.598
4	436.309,016 520.603,912	5	436.337,489 520.620,198	32.802
5	436.337,489 520.620,198	6	436.360,358 520.637,449	28.646

Document care conține date cu caracter personal, protejat de prevederile Regulamentului (UE) nr. 679/2016 și Legii 190/2018

Punct început	X / Y	Punct sfârşit	X / Y	Lungime segment (** (m)
6	436.360,358 520.637,449	7	436.266,724 520.696,582	110.743
7	436.266,724 520.696,582	8	436.258,577 520.686,027	13.334
8	436.258,577 520.686,027	1	436.246,718 520.675,232	16.037

** Lungimile segmentelor sunt determinate în planul de proiecţie Stereo 70 şi sunt rotunjite la 1 milimetru.
*** Distanţa dintre puncte este formată din segmente cumulate ce sunt mai mici decât valoarea 1 milimetru.

Document care conține date cu caracter personal, protejat de prevederile Regulamentului (UE) nr. 679/2016 și Legii 190/2018

DATE DESPRE IMOBILUL NR. 13965

Oficiul de Cadastru şi Publicitate Imobiliară ALBA
Biroul de Cadastru şi Publicitate Imobiliară Blaj

A. Partea I. Descrierea imobilului

TEREN Extravilan

Adresa: Jud. Alba

Nr. Crt	Nr cadastral Nr. topografic	Suprafaţa* (mp)	Observaţii / Referinţe
A1		3.610	Sector cadastral:78 Teren neimprejmuit;

B. Partea II. Proprietari şi acte

Inscrieri privitoare la dreptul de proprietate şi alte drepturi reale		Referinţe
1 / 03/06/2024		
Act Administrativ nr. 181, din 22/11/2019 emis de PRIMARIA CETATEA DE BALTĂ (Decizia nr. 533/16. 07.1991);		
B1	Inscrierea provizorie, drept de PROPRIETATE, dobandit prin Reconstituire, cota actuala 1/1, cota initiala 1/1	A1
	1) **RAȚIU V VASILE** DEFUNCT:Da	

C. Partea III. SARCINI .

Inscrieri privind dezmembramintele dreptului de proprietate, drepturi reale de garanţie şi sarcini	Referinţe
NU SUNT	

Anexa Nr. 1 La Partea I

Teren

Nr cadastral	Suprafaţa (mp)*	Observaţii / Referinţe
	3.610	

* Suprafaţa este determinată in planul de proiecţie Stereo 70.

DETALII LINIARE IMOBIL

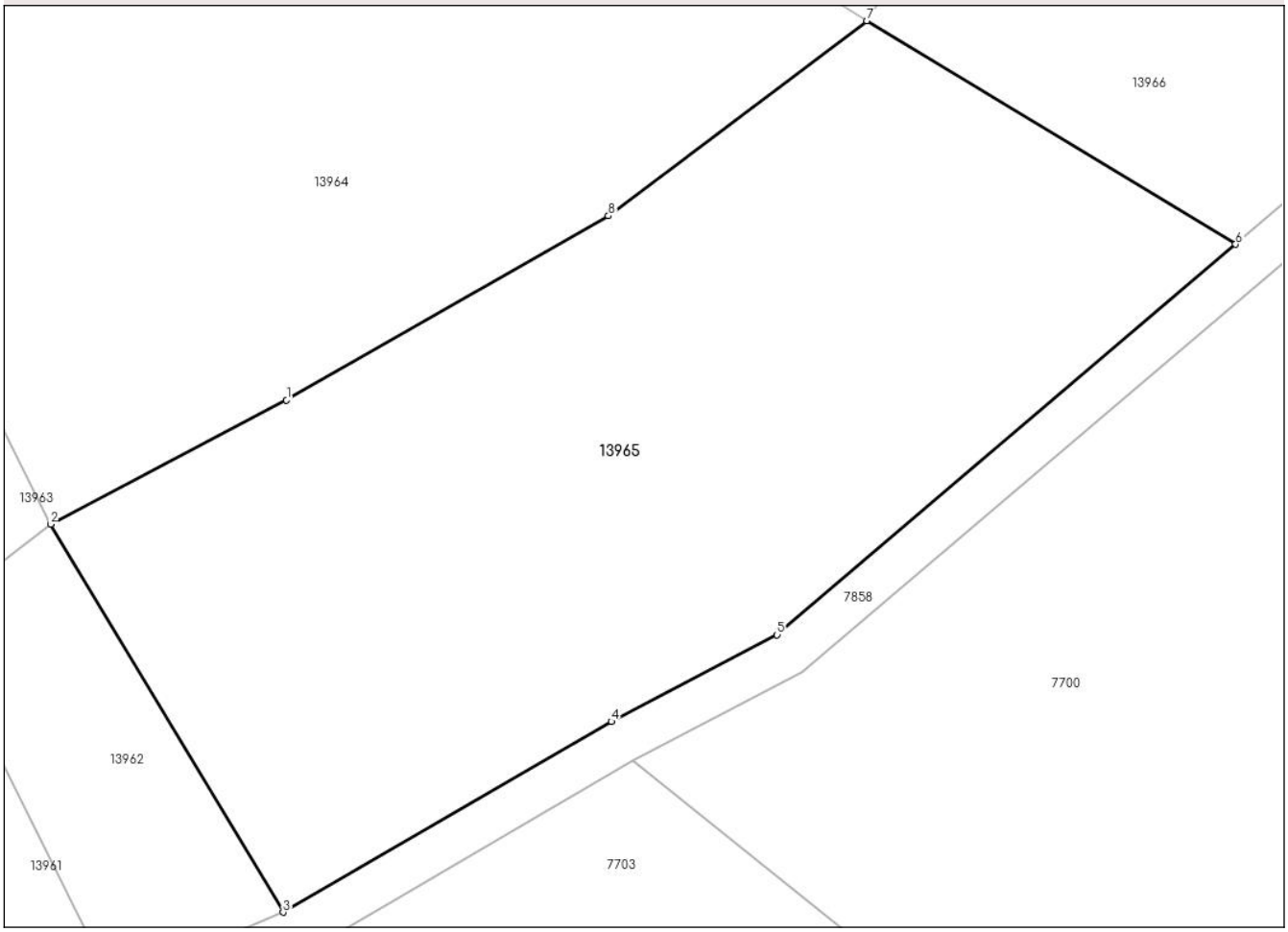

Date referitoare la teren

Crt	Categorie folosință	Intra vilan	Suprafaţa (mp)	Tarla	Parcelă	Nr. topo	Observaţii / Referinţe
1	arabil	NU	3.610	-	2012/8	-	

Lungime Segmente
1) Valorile lungimilor segmentelor sunt obţinute din proiecţie în plan.

Punct început	X / Y	Punct sfârşit	X / Y	Lungime segment (** (m)
1	436.309,016 520.603,912	2	436.288,123 520.592,94	23.598
2	436.288,123 520.592,94	3	436.308,712 520.558,648	39.998
3	436.308,712 520.558,648	4	436.337,75 520.575,508	33.578
4	436.337,75 520.575,508	5	436.352,421 520.583,162	16.548
5	436.352,421 520.583,162	6	436.393,005 520.617,692	53.286

Document care conține date cu caracter personal, protejat de prevederile Regulamentului (UE) nr. 679/2016 și Legii 190/2018

Punct început	X / Y	Punct sfârşit	X / Y	Lungime segment (** (m)
6	436.393,005 520.617,692	7	436.360,358 520.637,449	38.16
7	436.360,358 520.637,449	8	436.337,489 520.620,198	28.646
8	436.337,489 520.620,198	1	436.309,016 520.603,912	32.802

** Lungimile segmentelor sunt determinate în planul de proiecţie Stereo 70 şi sunt rotunjite la 1 milimetru.
*** Distanţa dintre puncte este formată din segmente cumulate ce sunt mai mici decât valoarea 1 milimetru.

Document care conține date cu caracter personal, protejat de prevederile Regulamentului (UE) nr. 679/2016 și Legii 190/2018

DATE DESPRE IMOBILUL NR. 13966

Oficiul de Cadastru şi Publicitate Imobiliară ALBA
Biroul de Cadastru şi Publicitate Imobiliară Blaj

A. Partea I. Descrierea imobilului

TEREN Extravilan

Adresa: Jud. Alba, EXTRAVILAN

Nr. Crt	Nr cadastral Nr. topografic	Suprafaţa* (mp)	Observaţii / Referinţe
A1	71318	2.144	Sector cadastral:78 Teren neimprejmuit;

B. Partea II. Proprietari şi acte

Inscrieri privitoare la dreptul de proprietate şi alte drepturi reale		Referinţe
4203 / 05/06/2014		
Act Administrativ nr. 14223/1694, din 19/06/2013 emis de CJPSDPAT ALBA;		
B1	Intabulare, drept de PROPRIETATELegea 18/1991, dobandit prin Reconstituire, cota actuala 1/1, cota initiala 1/1	A1
	1) **SC JIDVEI SRL FILIALA ALBA**, CIF:11380843	

C. Partea III. SARCINI .

Inscrieri privind dezmembramintele dreptului de proprietate, drepturi reale de garanţie şi sarcini	Referinţe
NU SUNT	

Anexa Nr. 1 La Partea I

Teren

Nr cadastral	Suprafaţa (mp)*	Observaţii / Referinţe
71318	2.144	

* Suprafaţa este determinată in planul de proiecţie Stereo 70.

DETALII LINIARE IMOBIL

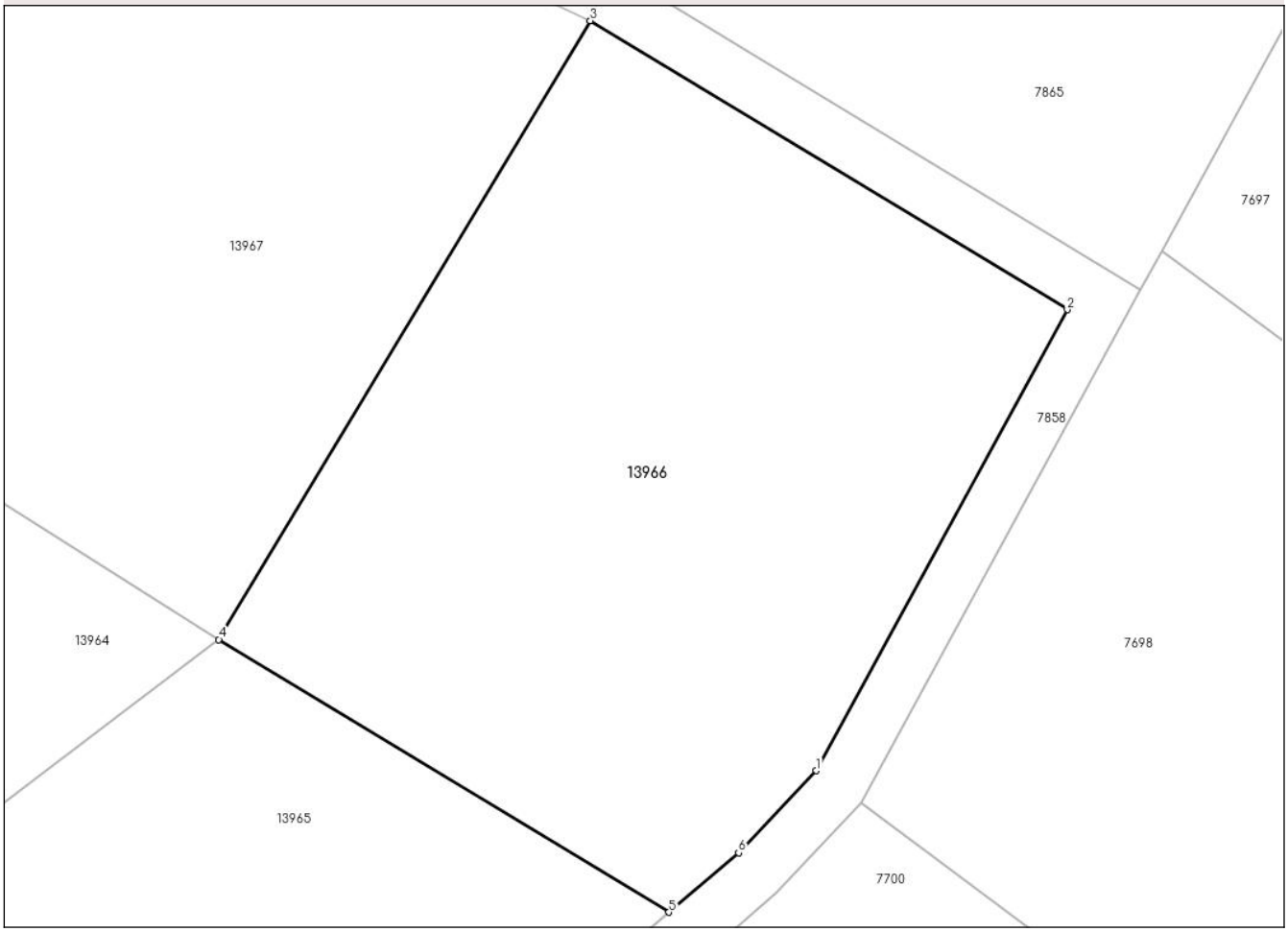

Date referitoare la teren

Crt	Categorie folosință	Intra vilan	Suprafaţa (mp)	Tarla	Parcelă	Nr. topo	Observaţii / Referinţe
1	arabil	NU	2.144	151	2012/10	-	TERENUL NU ESTE IMPREJMUIT

Lungime Segmente
1) Valorile lungimilor segmentelor sunt obţinute din proiecţie în plan.

Punct început	X / Y	Punct sfârşit	X / Y	Lungime segment (** (m)
1	436.403,685 520.627,953	2	436.421,9 520.661,359	38.049
2	436.421,9 520.661,359	3	436.387,303 520.682,296	40.439
3	436.387,303 520.682,296	4	436.360,358 520.637,449	52.319
4	436.360,358 520.637,449	5	436.393,005 520.617,692	38.16
5	436.393,005 520.617,692	6	436.398,058 520.621,992	6.635

Document care conține date cu caracter personal, protejat de prevederile Regulamentului (UE) nr. 679/2016 și Legii 190/2018

Punct început	X / Y	Punct sfârşit	X / Y	Lungime segment (** (m)
6	436.398,058 520.621,992	1	436.403,685 520.627,953	8.197

** Lungimile segmentelor sunt determinate în planul de proiecţie Stereo 70 şi sunt rotunjite la 1 milimetru.
*** Distanţa dintre puncte este formată din segmente cumulate ce sunt mai mici decât valoarea 1 milimetru.

Document care conține date cu caracter personal, protejat de prevederile Regulamentului (UE) nr. 679/2016 și Legii 190/2018

DATE DESPRE IMOBILUL NR. 13967

Oficiul de Cadastru şi Publicitate Imobiliară ALBA
Biroul de Cadastru şi Publicitate Imobiliară Blaj

A. Partea I. Descrierea imobilului

TEREN Extravilan

Adresa: Jud. Alba, EXTRAVILAN

Nr. Crt	Nr cadastral Nr. topografic	Suprafaţa* (mp)	Observaţii / Referinţe
A1	71319	4.956	Sector cadastral:78 Teren neimprejmuit;

B. Partea II. Proprietari şi acte

Inscrieri privitoare la dreptul de proprietate şi alte drepturi reale		Referinţe
4204 / 05/06/2014		
Act Administrativ nr. 14223/1694, din 19/06/2013 emis de CJPSDPAT ALBA;		
B1	Intabulare, drept de PROPRIETATELegea18/1991, dobandit prin Reconstituire, cota actuala 1/1, cota initiala 1/1	A1
	1) **SC JIDVEI SRL FILIALA ALBA**, CIF:11380843	

C. Partea III. SARCINI .

Inscrieri privind dezmembramintele dreptului de proprietate, drepturi reale de garanţie şi sarcini	Referinţe
NU SUNT	

Anexa Nr. 1 La Partea I

Teren

Nr cadastral	Suprafaţa (mp)*	Observaţii / Referinţe
71319	4.956	

* Suprafaţa este determinată in planul de proiecţie Stereo 70.

DETALII LINIARE IMOBIL

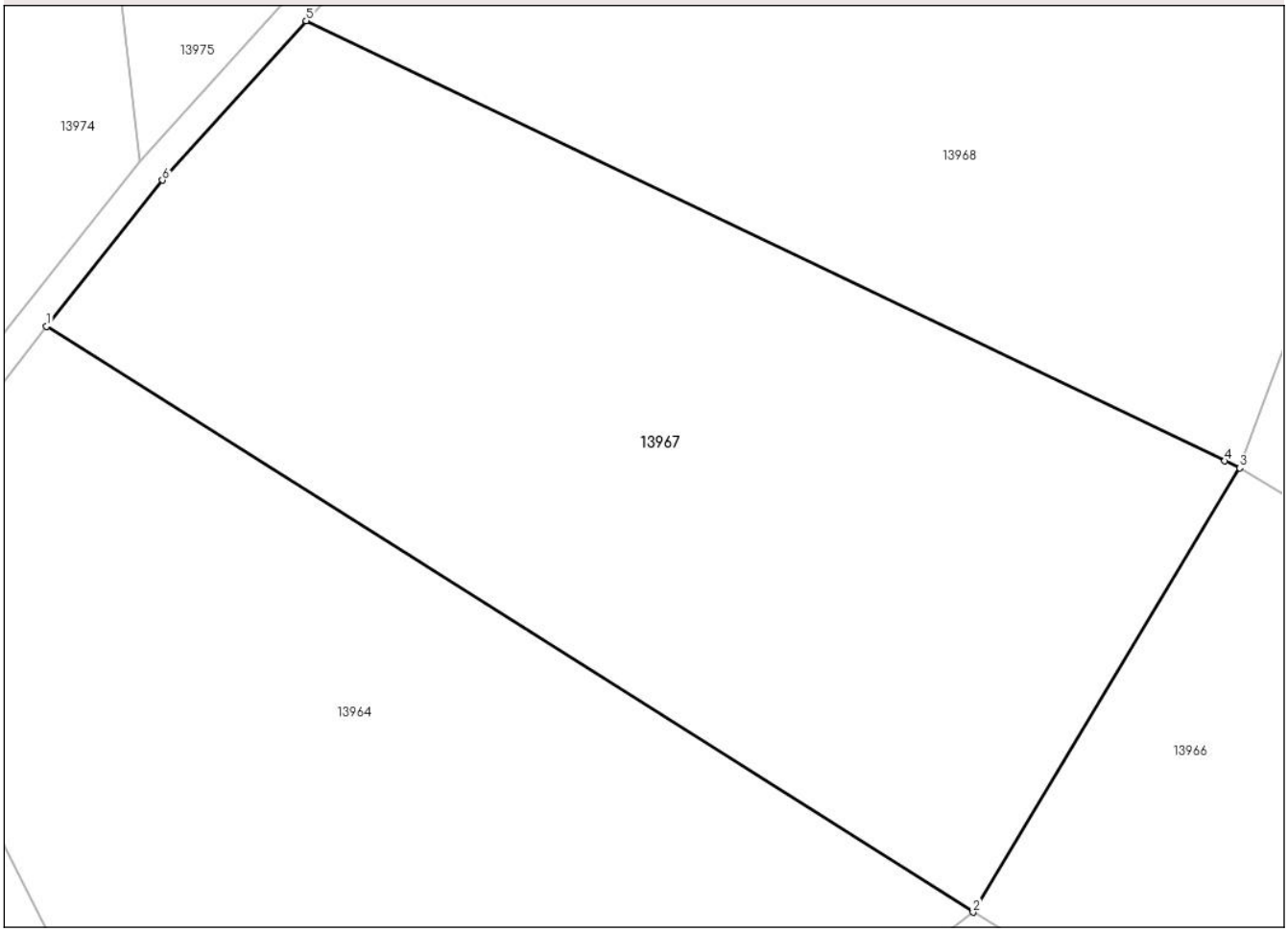

Date referitoare la teren

Crt	Categorie folosință	Intra vilan	Suprafaţa (mp)	Tarla	Parcelă	Nr. topo	Observaţii / Referinţe
1	vie	NU	4.956	151	2042/10	-	TERENUL NU ESTE IMPREJMUIT

Lungime Segmente
1) Valorile lungimilor segmentelor sunt obţinute din proiecţie în plan.

Punct început	X / Y	Punct sfârşit	X / Y	Lungime segment (** (m)
1	436.266,724 520.696,582	2	436.360,358 520.637,449	110.743
2	436.360,358 520.637,449	3	436.387,303 520.682,296	52.319
3	436.387,303 520.682,296	4	436.385,8 520.683,008	1.663
4	436.385,8 520.683,008	5	436.292,964 520.727,429	102.917
5	436.292,964 520.727,429	6	436.278,445 520.711,338	21.672

Document care conține date cu caracter personal, protejat de prevederile Regulamentului (UE) nr. 679/2016 și Legii 190/2018

Punct început	X / Y	Punct sfârşit	X / Y	Lungime segment (** (m)
6	436.278,445 520.711,338	1	436.266,724 520.696,582	18.845

** Lungimile segmentelor sunt determinate în planul de proiecţie Stereo 70 şi sunt rotunjite la 1 milimetru.
*** Distanţa dintre puncte este formată din segmente cumulate ce sunt mai mici decât valoarea 1 milimetru.

Document care conține date cu caracter personal, protejat de prevederile Regulamentului (UE) nr. 679/2016 și Legii 190/2018

DATE DESPRE IMOBILUL NR. 13968

Oficiul de Cadastru şi Publicitate Imobiliară ALBA
Biroul de Cadastru şi Publicitate Imobiliară Blaj

A. Partea I. Descrierea imobilului

TEREN Extravilan

Adresa: Jud. Alba

Nr. Crt	Nr cadastral Nr. topografic	Suprafaţa* (mp)	Observaţii / Referinţe
A1		4.656	Sector cadastral:78 Teren neimprejmuit;

B. Partea II. Proprietari şi acte

Inscrieri privitoare la dreptul de proprietate şi alte drepturi reale		Referinţe
1 / 03/06/2024		
Act Administrativ nr. 218, din 22/11/2019 emis de PRIMARIA CETATEA DE BALTĂ (Decizia nr. 533/16.07.1991);		
B1	Inscrierea provizorie, drept de PROPRIETATE, dobandit prin Reconstituire, cota actuala 1/1, cota initiala 1/1	A1
	1) **URDĂ G CORNELIA** 2) **BOARIU G IOAN** DEFUNCT:Da	

C. Partea III. SARCINI .

Inscrieri privind dezmembramintele dreptului de proprietate, drepturi reale de garanţie şi sarcini	Referinţe
NU SUNT	

Anexa Nr. 1 La Partea I

Teren

Nr cadastral	Suprafaţa (mp)*	Observaţii / Referinţe
	4.656	

* Suprafaţa este determinată in planul de proiecţie Stereo 70.

DETALII LINIARE IMOBIL

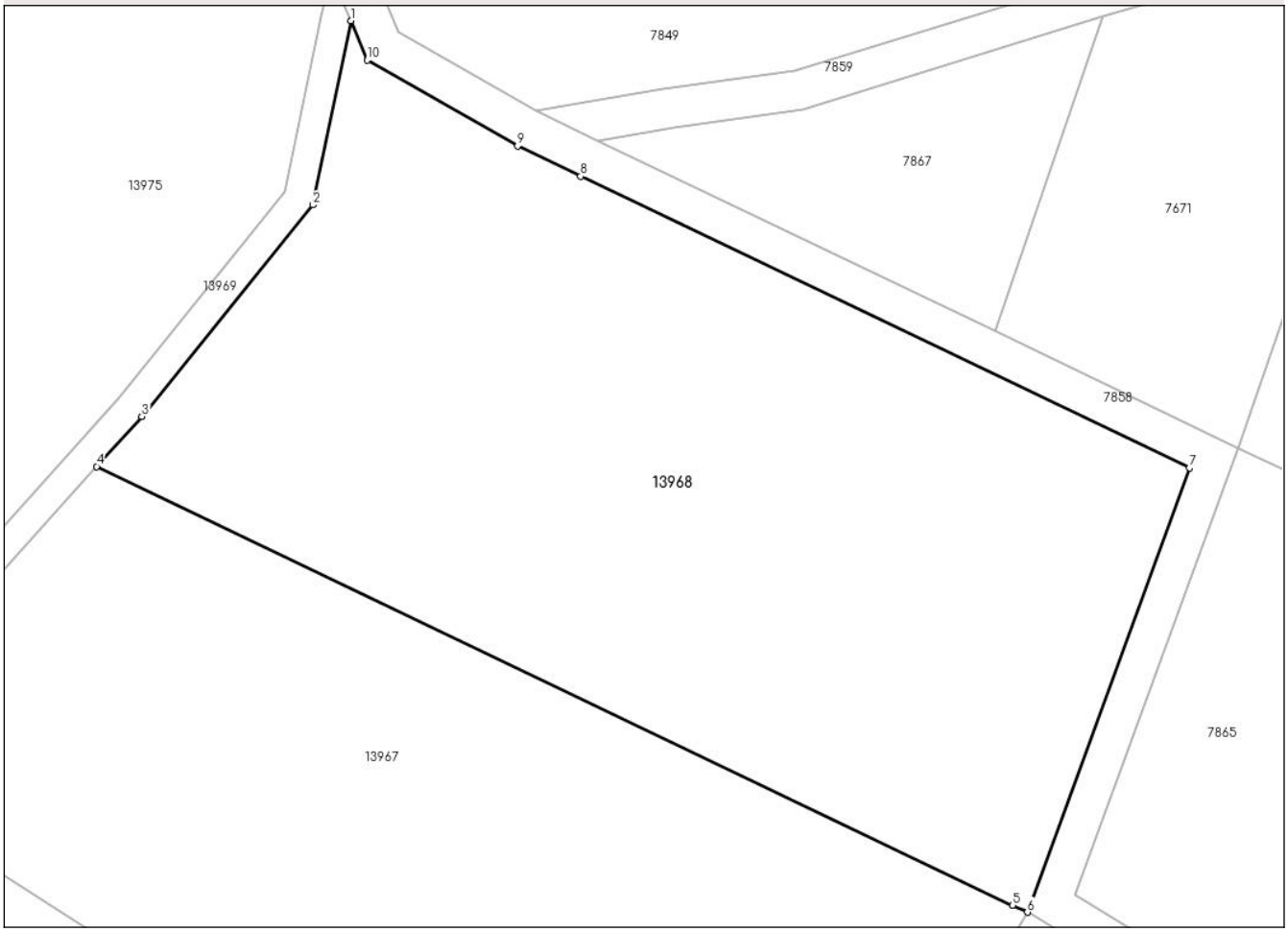

Date referitoare la teren

Crt	Categorie folosință	Intra vilan	Suprafaţa (mp)	Tarla	Parcelă	Nr. topo	Observaţii / Referinţe
1	arabil	NU	4.656	-	2042/12	-	

Lungime Segmente
1) Valorile lungimilor segmentelor sunt obţinute din proiecţie în plan.

Punct început	X / Y	Punct sfârşit	X / Y	Lungime segment (** (m)
1	436.318,723 520.772,569	2	436.314,873 520.753,911	19.051
2	436.314,873 520.753,911	3	436.297,529 520.732,488	27.564
3	436.297,529 520.732,488	4	436.292,964 520.727,429	6.815
4	436.292,964 520.727,429	5	436.385,8 520.683,008	102.917
5	436.385,8 520.683,008	6	436.387,303 520.682,296	1.663

Document care conține date cu caracter personal, protejat de prevederile Regulamentului (UE) nr. 679/2016 și Legii 190/2018

Punct început	X / Y	Punct sfârşit	X / Y	Lungime segment (** (m)
6	436.387,303 520.682,296	7	436.403,732 520.727,281	47.891
7	436.403,732 520.727,281	8	436.342,012 520.756,812	68.421
8	436.342,012 520.756,812	9	436.335,612 520.759,865	7.091
9	436.335,612 520.759,865	10	436.320,375 520.768,573	17.55
10	436.320,375 520.768,573	1	436.318,723 520.772,569	4.324

** Lungimile segmentelor sunt determinate în planul de proiecţie Stereo 70 şi sunt rotunjite la 1 milimetru.
*** Distanţa dintre puncte este formată din segmente cumulate ce sunt mai mici decât valoarea 1 milimetru.

Document care conține date cu caracter personal, protejat de prevederile Regulamentului (UE) nr. 679/2016 și Legii 190/2018

DATE DESPRE IMOBILUL NR. 13969

Oficiul de Cadastru şi Publicitate Imobiliară ALBA
Biroul de Cadastru şi Publicitate Imobiliară Blaj

A. Partea I. Descrierea imobilului

TEREN Extravilan

Adresa: Jud. Alba

Nr. Crt	Nr cadastral Nr. topografic	Suprafaţa* (mp)	Observaţii / Referinţe
A1		1.206	Sector cadastral:78 Teren neimprejmuit;

B. Partea II. Proprietari şi acte

Inscrieri privitoare la dreptul de proprietate şi alte drepturi reale		Referinţe
1 / 03/06/2024		
Act Normativ nr. 7, din 13/03/1996 emis de PARLAMENTUL ROMANIEI;		
B1	Inscrierea provizorie, drept de PROPRIETATE, dobandit prin Lege, cota actuala 1/1, cota initiala 1/1	A1
	1) **UAT CETATEA DE BALTĂ**, CIF:4562478	

C. Partea III. SARCINI .

Inscrieri privind dezmembramintele dreptului de proprietate, drepturi reale de garanţie şi sarcini	Referinţe
NU SUNT	

Anexa Nr. 1 La Partea I

Teren

Nr cadastral	Suprafaţa (mp)*	Observaţii / Referinţe
	1.206	

* Suprafaţa este determinată in planul de proiecţie Stereo 70.

DETALII LINIARE IMOBIL

Date referitoare la teren

Crt	Categorie folosință	Intra vilan	Suprafaţa (mp)	Tarla	Parcelă	Nr. topo	Observaţii / Referinţe
1	drum	NU	1.206	-	-	-	DRUM

Lungime Segmente

1) Valorile lungimilor segmentelor sunt obţinute din proiecţie în plan.

Punct început	X / Y	Punct sfârşit	X / Y	Lungime segment
1	436.019,762 520.542,199	2	436.025,235 520.548,001	7.976
4	436.042,828 520.588,636	5	436.061,203 520.599,967	21.587
7	436.089,621 520.602,863	8	436.096,756 520.603,59	7.172
10	436.168,745 520.633,549	11	436.173,316 520.637,029	5.745
13	436.204,419 520.654,188	14	436.222,028 520.662,543	19.491
16	436.246,718 520.675,232	17	436.258,577 520.686,027	16.037

Punct început	X / Y	Punct sfârşit	X / Y	Lungime segment
2	436.025,235 520.548,001	3	436.030,839 520.566,626	19.449
5	436.061,203 520.599,967	6	436.064,67 520.600,32	3.485
8	436.096,756 520.603,59	9	436.127,257 520.618,044	33.752
11	436.173,316 520.637,029	12	436.183,16 520.644,525	12.373
14	436.222,028 520.662,543	15	436.235,042 520.669,231	14.631
17	436.258,577 520.686,027	18	436.266,724 520.696,582	13.334

Punct început	X / Y	Punct sfârşit	X / Y	Lungime segment
3	436.030,839 520.566,626	4	436.042,828 520.588,636	25.064
6	436.064,67 520.600,32	7	436.089,621 520.602,863	25.08
9	436.127,257 520.618,044	10	436.168,745 520.633,549	44.291
12	436.183,16 520.644,525	13	436.204,419 520.654,188	23.352
15	436.235,042 520.669,231	16	436.246,718 520.675,232	13.128
18	436.266,724 520.696,582	19	436.278,445 520.711,338	18.845

Document care conține date cu caracter personal, protejat de prevederile Regulamentului (UE) nr. 679/2016 și Legii 190/2018

Punct început	X / Y	Punct sfârşit	X / Y	Lungime segment
19	436.278,445 520.711,338	20	436.292,964 520.727,429	21.672
22	436.314,873 520.753,911	23	436.318,723 520.772,569	19.051
25	436.315,754 520.773,044	26	436.312,082 520.755,232	18.187
28	436.276,155 520.713,278	29	436.259,608 520.692,446	26.604
31	436.246,512 520.679,111	32	436.245,058 520.677,752	1.99
34	436.203,155 520.656,909	35	436.196,129 520.653,715	7.717
37	436.167,28 520.636,204	38	436.158,811 520.633,039	9.041
40	436.126,604 520.621,003	41	436.126,087 520.620,81	0.552
43	436.095,938 520.606,522	44	436.060,214 520.602,882	35.909
46	436.028,056 520.567,788	47	436.022,567 520.549,544	19.051

Punct început	X / Y	Punct sfârşit	X / Y	Lungime segment
20	436.292,964 520.727,429	21	436.297,529 520.732,488	6.815
23	436.318,723 520.772,569	24	436.316,739 520.777,366	5.191
26	436.312,082 520.755,232	27	436.295,248 520.734,438	26.754
29	436.259,608 520.692,446	30	436.256,225 520.688,186	5.44
32	436.245,058 520.677,752	33	436.220,699 520.665,233	27.387
35	436.196,129 520.653,715	36	436.181,611 520.647,116	15.948
38	436.158,811 520.633,039	39	436.139,966 520.625,997	20.117
41	436.126,087 520.620,81	42	436.111,052 520.613,685	16.638
44	436.060,214 520.602,882	45	436.040,575 520.590,771	23.073
47	436.022,567 520.549,544	48	436.017,654 520.544,337	7.159

Punct început	X / Y	Punct sfârşit	X / Y	Lungime segment
21	436.297,529 520.732,488	22	436.314,873 520.753,911	27.564
24	436.316,739 520.777,366	25	436.315,754 520.773,044	4.432
27	436.295,248 520.734,438	28	436.276,155 520.713,278	28.501
30	436.256,225 520.688,186	31	436.246,512 520.679,111	13.293
33	436.220,699 520.665,233	34	436.203,155 520.656,909	19.419
36	436.181,611 520.647,116	37	436.167,28 520.636,204	18.012
39	436.139,966 520.625,997	40	436.126,604 520.621,003	14.265
42	436.111,052 520.613,685	43	436.095,938 520.606,522	16.725
45	436.040,575 520.590,771	46	436.028,056 520.567,788	26.172
48	436.017,654 520.544,337	1	436.019,762 520.542,199	3.002

** Lungimile segmentelor sunt determinate în planul de proiecţie Stereo 70 şi sunt rotunjite la 1 milimetru.
*** Distanţa dintre puncte este formată din segmente cumulate ce sunt mai mici decât valoarea 1 milimetru.

Document care conține date cu caracter personal, protejat de prevederile Regulamentului (UE) nr. 679/2016 și Legii 190/2018

DATE DESPRE IMOBILUL NR. 13970

Oficiul de Cadastru şi Publicitate Imobiliară ALBA
Biroul de Cadastru şi Publicitate Imobiliară Blaj

A. Partea I. Descrierea imobilului

TEREN Extravilan

Adresa: Jud. Alba, EXTRAVILAN

Nr. Crt	Nr cadastral Nr. topografic	Suprafaţa* (mp)	Observaţii / Referinţe
A1	71432	6.600	Sector cadastral:78 Teren neimprejmuit;

B. Partea II. Proprietari şi acte

Inscrieri privitoare la dreptul de proprietate şi alte drepturi reale		Referinţe
4473 / 12/06/2014		
Act Administrativ nr. 14223/1694, din 19/06/2013 emis de CJPSDPAT ALBA;		
B1	Intabulare, drept de PROPRIETATELegea 18/1991, dobandit prin Reconstituire, cota actuala 1/1, cota initiala 1/1	A1
	1) **SC JIDVEI SRL FILIALA ALBA**, CIF:11380843	

C. Partea III. SARCINI .

Inscrieri privind dezmembramintele dreptului de proprietate, drepturi reale de garanţie şi sarcini	Referinţe
NU SUNT	

Anexa Nr. 1 La Partea I

Teren

Nr cadastral	Suprafaţa (mp)*	Observaţii / Referinţe
71432	6.600	

* Suprafaţa este determinată in planul de proiecţie Stereo 70.

DETALII LINIARE IMOBIL

Date referitoare la teren

Crt	Categorie folosință	Intra vilan	Suprafaţa (mp)	Tarla	Parcelă	Nr. topo	Observaţii / Referinţe
1	vie	NU	6.600	151	2028/7	-	TERENUL NU ESTE IMPREJMUIT

Lungime Segmente
1) Valorile lungimilor segmentelor sunt obţinute din proiecţie în plan.

Punct început	X / Y	Punct sfârşit	X / Y	Lungime segment (** (m)
1	436.196,129 520.653,715	2	436.148,175 520.790,924	145.348
2	436.148,175 520.790,924	3	436.142,219 520.790,902	5.956
3	436.142,219 520.790,902	4	436.132,857 520.794,975	10.21
4	436.132,857 520.794,975	5	436.131,137 520.801,614	6.858
5	436.131,137 520.801,614	6	436.119,612 520.801,249	11.531

Document care conține date cu caracter personal, protejat de prevederile Regulamentului (UE) nr. 679/2016 și Legii 190/2018

Punct început	X / Y	Punct sfârşit	X / Y	Lungime segment (** (m)
6	436.119,612 520.801,249	7	436.111,3 520.792,46	12.097
7	436.111,3 520.792,46	8	436.118,686 520.747,845	45.222
8	436.118,686 520.747,845	9	436.158,811 520.633,039	121.616
9	436.158,811 520.633,039	10	436.167,28 520.636,204	9.041
10	436.167,28 520.636,204	11	436.181,611 520.647,116	18.012
11	436.181,611 520.647,116	1	436.196,129 520.653,715	15.948

** Lungimile segmentelor sunt determinate în planul de proiecţie Stereo 70 şi sunt rotunjite la 1 milimetru.
*** Distanţa dintre puncte este formată din segmente cumulate ce sunt mai mici decât valoarea 1 milimetru.

Document care conține date cu caracter personal, protejat de prevederile Regulamentului (UE) nr. 679/2016 și Legii 190/2018

DATE DESPRE IMOBILUL NR. 13971

Oficiul de Cadastru şi Publicitate Imobiliară ALBA
Biroul de Cadastru şi Publicitate Imobiliară Blaj

A. Partea I. Descrierea imobilului

TEREN Extravilan

Adresa: Jud. Alba

Nr. Crt	Nr cadastral Nr. topografic	Suprafaţa* (mp)	Observaţii / Referinţe
A1		4.000	Sector cadastral:78 Teren neimprejmuit;

B. Partea II. Proprietari şi acte

Inscrieri privitoare la dreptul de proprietate şi alte drepturi reale		Referinţe
1 / 03/06/2024		
Act Administrativ nr. 114, din 10/09/2019 emis de PRIMARIA CETATEA DE BALTĂ (Decizia nr. 533/16. 07.1991);		
B1	Inscrierea provizorie, drept de PROPRIETATE, dobandit prin Reconstituire, cota actuala 1/1, cota initiala 1/1	A1
	1) **BANEA I ISTINA** DEFUNCT:Da	

C. Partea III. SARCINI .

Inscrieri privind dezmembramintele dreptului de proprietate, drepturi reale de garanţie şi sarcini	Referinţe
NU SUNT	

Document care conține date cu caracter personal, protejat de prevederile Regulamentului (UE) nr. 679/2016 și Legii 190/2018

Anexa Nr. 1 La Partea I

Teren

Nr cadastral	Suprafaţa (mp)*	Observaţii / Referinţe
	4.000	

* Suprafaţa este determinată in planul de proiecţie Stereo 70.

DETALII LINIARE IMOBIL

Date referitoare la teren

Crt	Categorie folosință	Intra vilan	Suprafaţa (mp)	Tarla	Parcelă	Nr. topo	Observaţii / Referinţe
1	pasune	NU	4.000	-	2028/6	-	

Lungime Segmente
1) Valorile lungimilor segmentelor sunt obţinute din proiecţie în plan.

Punct început	X / Y	Punct sfârşit	X / Y	Lungime segment (** (m)
1	436.183,808 520.777,717	2	436.178,084 520.791,156	14.607
2	436.178,084 520.791,156	3	436.160,305 520.790,97	17.78
3	436.160,305 520.790,97	4	436.148,175 520.790,924	12.13
4	436.148,175 520.790,924	5	436.196,129 520.653,715	145.348
5	436.196,129 520.653,715	6	436.203,155 520.656,909	7.717

Document care conține date cu caracter personal, protejat de prevederile Regulamentului (UE) nr. 679/2016 și Legii 190/2018

Punct început	X / Y	Punct sfârşit	X / Y	Lungime segment (** (m)
6	436.203,155 520.656,909	7	436.220,699 520.665,233	19.419
7	436.220,699 520.665,233	8	436.215,549 520.683,417	18.899
8	436.215,549 520.683,417	9	436.210,414 520.699,585	16.964
9	436.210,414 520.699,585	10	436.203,021 520.722,543	24.119
10	436.203,021 520.722,543	11	436.191,488 520.755,542	34.957
11	436.191,488 520.755,542	1	436.183,808 520.777,717	23.467

** Lungimile segmentelor sunt determinate în planul de proiecţie Stereo 70 şi sunt rotunjite la 1 milimetru.
*** Distanţa dintre puncte este formată din segmente cumulate ce sunt mai mici decât valoarea 1 milimetru.

Document care conține date cu caracter personal, protejat de prevederile Regulamentului (UE) nr. 679/2016 și Legii 190/2018

DATE DESPRE IMOBILUL NR. 13972

Oficiul de Cadastru şi Publicitate Imobiliară ALBA
Biroul de Cadastru şi Publicitate Imobiliară Blaj

A. Partea I. Descrierea imobilului

TEREN Extravilan

Adresa: Jud. Alba

Nr. Crt	Nr cadastral Nr. topografic	Suprafaţa* (mp)	Observaţii / Referinţe
A1		2.800	Sector cadastral:78 Teren neimprejmuit;

B. Partea II. Proprietari şi acte

Inscrieri privitoare la dreptul de proprietate şi alte drepturi reale		Referinţe
1 / 03/06/2024		
Act Administrativ nr. 82, din 10/09/2019 emis de PRIMĂRIA CETATEA DE BALTĂ (Decizia nr. 533/16.07.1991);		
B1	Inscrierea provizorie, drept de PROPRIETATE, dobandit prin Reconstituire, cota actuala 1/1, cota initiala 1/1	A1
	1) **GÎRLONŢA I VALERIU** DEFUNCT:Da	

C. Partea III. SARCINI .

Inscrieri privind dezmembramintele dreptului de proprietate, drepturi reale de garanţie şi sarcini	Referinţe
NU SUNT	

Anexa Nr. 1 La Partea I

Teren

Nr cadastral	Suprafaţa (mp)*	Observaţii / Referinţe
	2.800	

* Suprafaţa este determinată in planul de proiecţie Stereo 70.

DETALII LINIARE IMOBIL

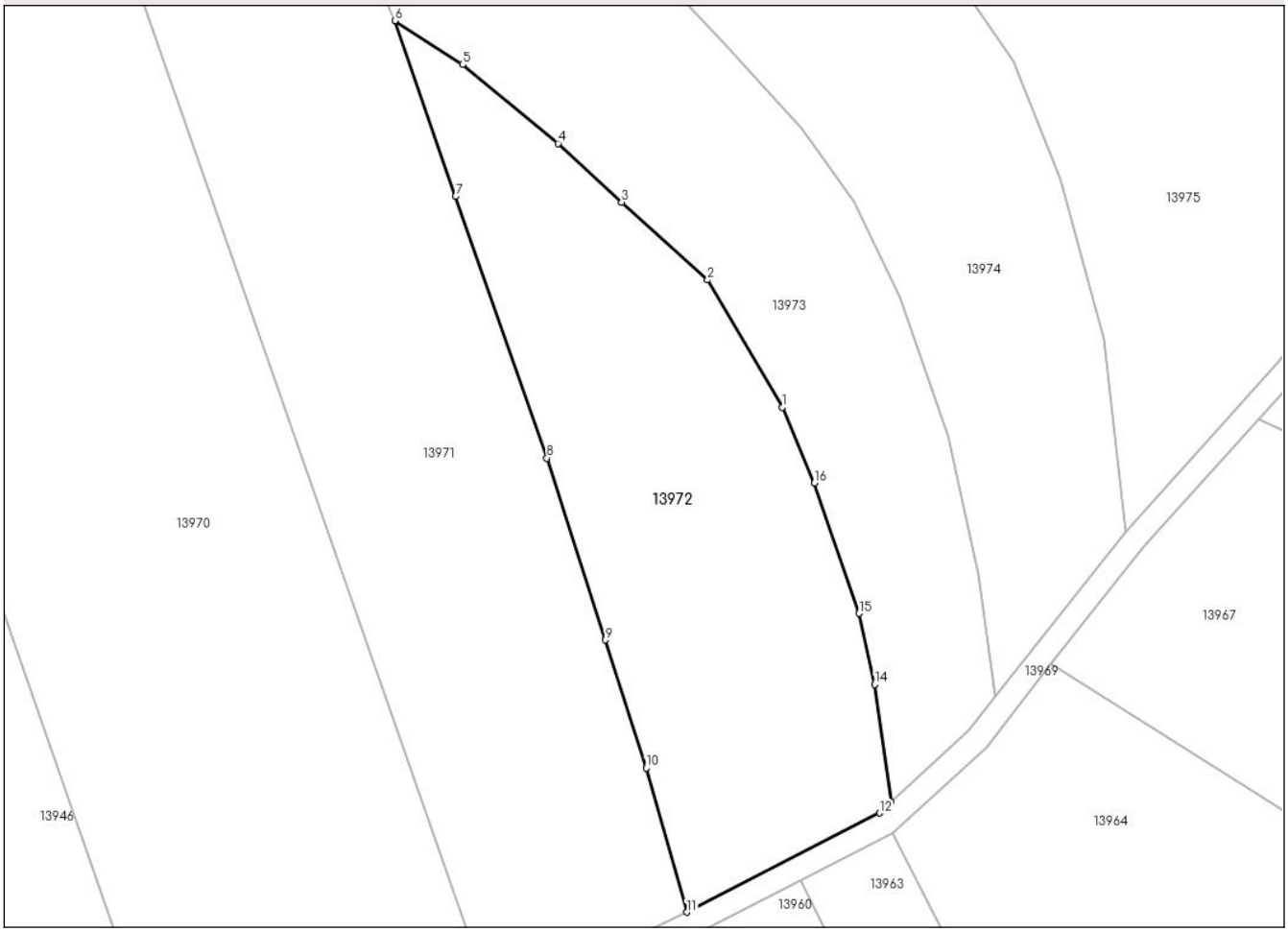

Date referitoare la teren

Crt	Categorie folosință	Intra vilan	Suprafaţa (mp)	Tarla	Parcelă	Nr. topo	Observaţii / Referinţe
1	pasune	NU	2.800	-	2028/5	-	

Lungime Segmente
1) Valorile lungimilor segmentelor sunt obţinute din proiecţie în plan.

Punct început	X / Y	Punct sfârşit	X / Y	Lungime segment (** (m)
1	436.232,76 520.728,957	2	436.223,301 520.745,006	18.629
2	436.223,301 520.745,006	3	436.212,442 520.754,832	14.645
3	436.212,442 520.754,832	4	436.204,41 520.762,241	10.927
4	436.204,41 520.762,241	5	436.192,347 520.772,176	15.628
5	436.192,347 520.772,176	6	436.183,808 520.777,717	10.179

Document care conține date cu caracter personal, protejat de prevederile Regulamentului (UE) nr. 679/2016 și Legii 190/2018

Punct început	X / Y	Punct sfârşit	X / Y	Lungime segment (** (m)
6	436.183,808 520.777,717	7	436.191,488 520.755,542	23.467
7	436.191,488 520.755,542	8	436.203,021 520.722,543	34.957
8	436.203,021 520.722,543	9	436.210,414 520.699,585	24.119
9	436.210,414 520.699,585	10	436.215,549 520.683,417	16.964
10	436.215,549 520.683,417	11	436.220,699 520.665,233	18.899
11	436.220,699 520.665,233	12	436.245,058 520.677,752	27.387
12	436.245,058 520.677,752	13	436.246,512 520.679,111	1.99
13	436.246,512 520.679,111	14	436.244,447 520.693,956	14.988
14	436.244,447 520.693,956	15	436.242,442 520.702,935	9.2
15	436.242,442 520.702,935	16	436.236,78 520.719,377	17.39
16	436.236,78 520.719,377	1	436.232,76 520.728,957	10.389

** Lungimile segmentelor sunt determinate în planul de proiecţie Stereo 70 şi sunt rotunjite la 1 milimetru.
*** Distanţa dintre puncte este formată din segmente cumulate ce sunt mai mici decât valoarea 1 milimetru.

Document care conține date cu caracter personal, protejat de prevederile Regulamentului (UE) nr. 679/2016 și Legii 190/2018

DATE DESPRE IMOBILUL NR. 13973

Oficiul de Cadastru şi Publicitate Imobiliară ALBA
Biroul de Cadastru şi Publicitate Imobiliară Blaj

A. Partea I. Descrierea imobilului

TEREN Extravilan

Adresa: Jud. Alba, EXTRAVILAN

Nr. Crt	Nr cadastral Nr. topografic	Suprafaţa* (mp)	Observaţii / Referinţe
A1	71433	2.900	Sector cadastral:78 Teren neimprejmuit;

B. Partea II. Proprietari şi acte

Inscrieri privitoare la dreptul de proprietate şi alte drepturi reale		Referinţe
4474 / 12/06/2014		
Act Administrativ nr. 14223/1694, din 19/06/2013 emis de CJPSDPAT ALBA;		
B1	Intabulare, drept de PROPRIETATELegea 18/1991, dobandit prin Reconstituire, cota actuala 1/1, cota initiala 1/1	A1
	1) **SC JIDVEI SRL FILIALA ALBA**, CIF:11380843	

C. Partea III. SARCINI .

Inscrieri privind dezmembramintele dreptului de proprietate, drepturi reale de garanţie şi sarcini	Referinţe
NU SUNT	

Document care conține date cu caracter personal, protejat de prevederile Regulamentului (UE) nr. 679/2016 și Legii 190/2018

Anexa Nr. 1 La Partea I

Teren

Nr cadastral	Suprafaţa (mp)*	Observaţii / Referinţe
71433	2.900	

* Suprafaţa este determinată in planul de proiecţie Stereo 70.

DETALII LINIARE IMOBIL

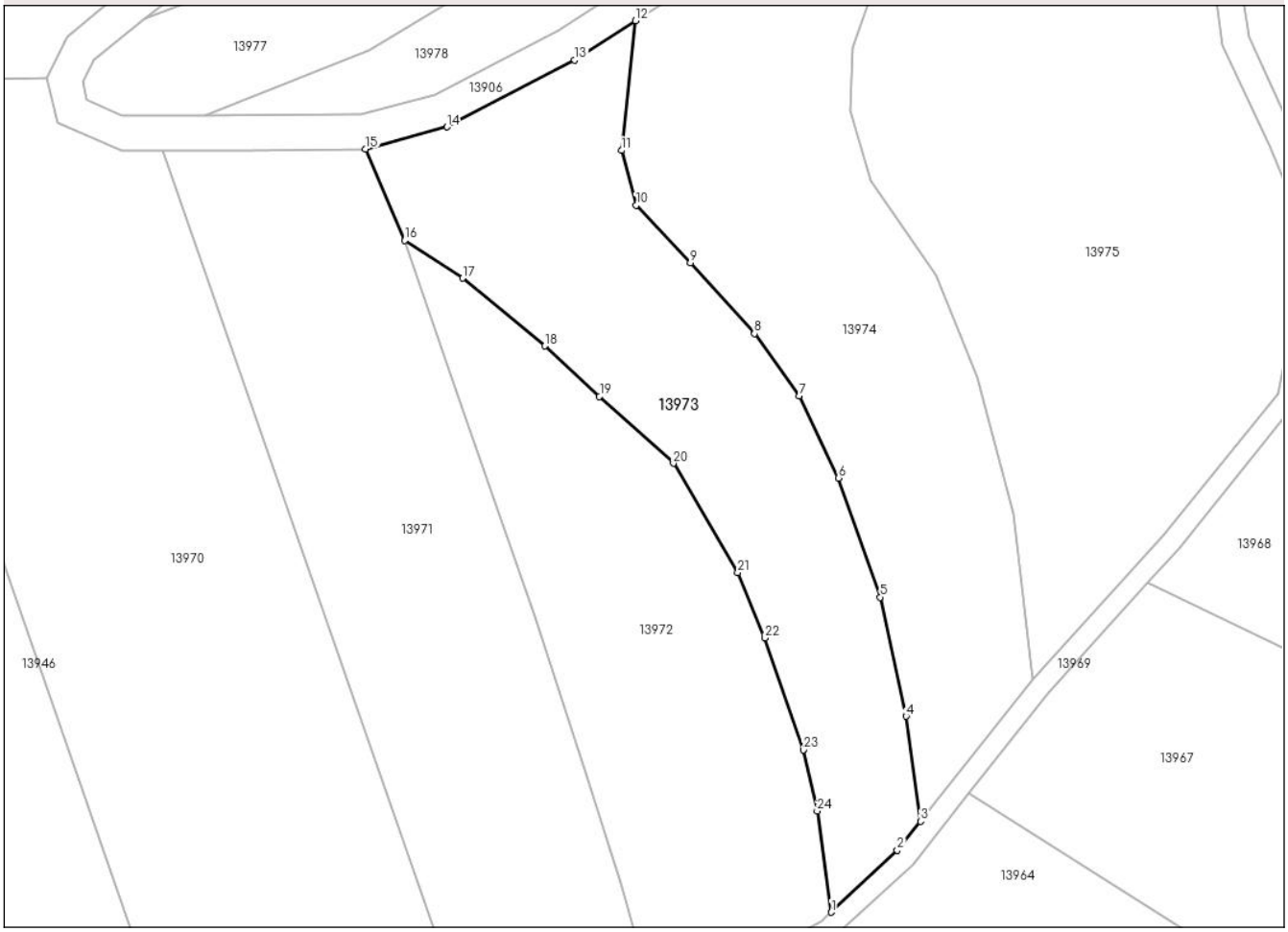

Date referitoare la teren

Crt	Categorie folosință	Intra vilan	Suprafaţa (mp)	Tarla	Parcelă	Nr. topo	Observaţii / Referinţe
1	vie	NU	2.900	151	2028/4	-	TERENUL NU ESTE IMPREJMUIT

Lungime Segmente

1) Valorile lungimilor segmentelor sunt obţinute din proiecţie în plan.

Punct început	X / Y	Punct sfârşit	X / Y	Lungime segment (** (m)
1	436.246,512 520.679,111	2	436.256,225 520.688,186	13.293
3	436.259,608 520.692,446	4	436.257,508 520.707,865	15.561
5	436.253,694 520.725,346	6	436.247,562 520.742,85	18.547
7	436.241,823 520.754,863	8	436.235,204 520.764,029	11.305
9	436.225,802 520.774,423	10	436.217,835 520.782,896	11.63

Punct început	X / Y	Punct sfârşit	X / Y	Lungime segment (** (m)
2	436.256,225 520.688,186	3	436.259,608 520.692,446	5.44
4	436.257,508 520.707,865	5	436.253,694 520.725,346	17.892
6	436.247,562 520.742,85	7	436.241,823 520.754,863	13.314
8	436.235,204 520.764,029	9	436.225,802 520.774,423	14.016
10	436.217,835 520.782,896	11	436.215,681 520.790,935	8.323

Document care conține date cu caracter personal, protejat de prevederile Regulamentului (UE) nr. 679/2016 și Legii 190/2018

Punct început	X / Y	Punct sfârşit	X / Y	Lungime segment (** (m)
11	436.215,681 520.790,935	12	436.217,728 520.809,975	19.15
13	436.208,805 520.804,205	14	436.190,017 520.794,384	21.2
15	436.178,084 520.791,156	16	436.183,808 520.777,717	14.607
17	436.192,347 520.772,176	18	436.204,41 520.762,241	15.628
19	436.212,442 520.754,832	20	436.223,301 520.745,006	14.645
21	436.232,76 520.728,957	22	436.236,78 520.719,377	10.389
23	436.242,442 520.702,935	24	436.244,447 520.693,956	9.2

Punct început	X / Y	Punct sfârşit	X / Y	Lungime segment (** (m)
12	436.217,728 520.809,975	13	436.208,805 520.804,205	10.626
14	436.190,017 520.794,384	15	436.178,084 520.791,156	12.362
16	436.183,808 520.777,717	17	436.192,347 520.772,176	10.179
18	436.204,41 520.762,241	19	436.212,442 520.754,832	10.927
20	436.223,301 520.745,006	21	436.232,76 520.728,957	18.629
22	436.236,78 520.719,377	23	436.242,442 520.702,935	17.39
24	436.244,447 520.693,956	1	436.246,512 520.679,111	14.988

** Lungimile segmentelor sunt determinate în planul de proiecţie Stereo 70 şi sunt rotunjite la 1 milimetru.
*** Distanţa dintre puncte este formată din segmente cumulate ce sunt mai mici decât valoarea 1 milimetru.

Document care conține date cu caracter personal, protejat de prevederile Regulamentului (UE) nr. 679/2016 și Legii 190/2018

DATE DESPRE IMOBILUL NR. 13974

Oficiul de Cadastru şi Publicitate Imobiliară ALBA
Biroul de Cadastru şi Publicitate Imobiliară Blaj

A. Partea I. Descrierea imobilului

TEREN Extravilan

Adresa: Jud. Alba

Nr. Crt	Nr cadastral Nr. topografic	Suprafaţa* (mp)	Observaţii / Referinţe
A1		3.500	Sector cadastral:78 Teren neimprejmuit;

B. Partea II. Proprietari şi acte

Inscrieri privitoare la dreptul de proprietate şi alte drepturi reale		Referinţe
1 / 03/06/2024		
Act Administrativ nr. 148, din 22/11/2019 emis de PRIMĂRIA CETATEA DE BALTĂ (Decizia nr. 533/16.07.1991);		
B1	Inscrierea provizorie, drept de PROPRIETATE, dobandit prin Reconstituire, cota actuala 1/1, cota initiala 1/1	A1
	1) **GÂRLONȚA T VICTORIA** 2) **OLARIU T VIORICA** 3) **VASI T LENUȚA** 4) **PĂRĂU T MARIA**	

C. Partea III. SARCINI .

Inscrieri privind dezmembramintele dreptului de proprietate, drepturi reale de garanţie şi sarcini	Referinţe
NU SUNT	

Document care conține date cu caracter personal, protejat de prevederile Regulamentului (UE) nr. 679/2016 și Legii 190/2018

Anexa Nr. 1 La Partea I

Teren

Nr cadastral	Suprafaţa (mp)*	Observaţii / Referinţe
	3.500	

* Suprafaţa este determinată in planul de proiecţie Stereo 70.

DETALII LINIARE IMOBIL

Date referitoare la teren

Crt	Categorie folosință	Intra vilan	Suprafaţa (mp)	Tarla	Parcelă	Nr. topo	Observaţii / Referinţe
1	pasune	NU	3.500	-	2028/3	-	

Lungime Segmente
1) Valorile lungimilor segmentelor sunt obţinute din proiecţie în plan.

Punct început	X / Y	Punct sfârşit	X / Y	Lungime segment (** (m)
1	436.259,608 520.692,446	2	436.276,155 520.713,278	26.604
3	436.273,352 520.737,574	4	436.267,946 520.757,663	20.804
5	436.261,967 520.772,634	6	436.252,314 520.786,536	16.924
7	436.249,225 520.796,777	8	436.249,741 520.805,973	9.21
9	436.256,485 520.825,695	10	436.260,495 520.840,39	15.232

Punct început	X / Y	Punct sfârşit	X / Y	Lungime segment (** (m)
2	436.276,155 520.713,278	3	436.273,352 520.737,574	24.456
4	436.267,946 520.757,663	5	436.261,967 520.772,634	16.121
6	436.252,314 520.786,536	7	436.249,225 520.796,777	10.697
8	436.249,741 520.805,973	9	436.256,485 520.825,695	20.843
10	436.260,495 520.840,39	11	436.243,547 520.828,581	20.656

Document care conține date cu caracter personal, protejat de prevederile Regulamentului (UE) nr. 679/2016 și Legii 190/2018

Punct început	X / Y	Punct sfârşit	X / Y	Lungime segment (** (m)
11	436.243,547 520.828,581	12	436.226,534 520.815,669	21.358
13	436.217,728 520.809,975	14	436.215,681 520.790,935	19.15
15	436.217,835 520.782,896	16	436.225,802 520.774,423	11.63
17	436.235,204 520.764,029	18	436.241,823 520.754,863	11.305
19	436.247,562 520.742,85	20	436.253,694 520.725,346	18.547
21	436.257,508 520.707,865	1	436.259,608 520.692,446	15.561

Punct început	X / Y	Punct sfârşit	X / Y	Lungime segment (** (m)
12	436.226,534 520.815,669	13	436.217,728 520.809,975	10.486
14	436.215,681 520.790,935	15	436.217,835 520.782,896	8.323
16	436.225,802 520.774,423	17	436.235,204 520.764,029	14.016
18	436.241,823 520.754,863	19	436.247,562 520.742,85	13.314
20	436.253,694 520.725,346	21	436.257,508 520.707,865	17.892

** Lungimile segmentelor sunt determinate în planul de proiecţie Stereo 70 şi sunt rotunjite la 1 milimetru.
*** Distanţa dintre puncte este formată din segmente cumulate ce sunt mai mici decât valoarea 1 milimetru.

Document care conține date cu caracter personal, protejat de prevederile Regulamentului (UE) nr. 679/2016 și Legii 190/2018

DATE DESPRE IMOBILUL NR. 13975

Oficiul de Cadastru şi Publicitate Imobiliară ALBA
Biroul de Cadastru şi Publicitate Imobiliară Blaj

A. Partea I. Descrierea imobilului

TEREN Extravilan

Adresa: Jud. Alba, EXTRAVILAN

Nr. Crt	Nr cadastral Nr. topografic	Suprafaţa* (mp)	Observaţii / Referinţe
A1	71320	6.200	Sector cadastral:78 Teren neimprejmuit;

B. Partea II. Proprietari şi acte

Inscrieri privitoare la dreptul de proprietate şi alte drepturi reale		Referinţe
4205 / 05/06/2014		
Act Administrativ nr. 14223/1694, din 19/06/2013 emis de CJPSDPAT ALBA;		
B1	Intabulare, drept de PROPRIETATELegea 18/1991, dobandit prin Reconstituire, cota actuala 1/1, cota initiala 1/1	A1
	1) **SC JIDVEI SRL FILIALA ALBA**, CIF:11380843	

C. Partea III. SARCINI .

Inscrieri privind dezmembramintele dreptului de proprietate, drepturi reale de garanţie şi sarcini	Referinţe
NU SUNT	

Anexa Nr. 1 La Partea I

Teren

Nr cadastral	Suprafaţa (mp)*	Observaţii / Referinţe
71320	6.200	

* Suprafaţa este determinată in planul de proiecţie Stereo 70.

DETALII LINIARE IMOBIL

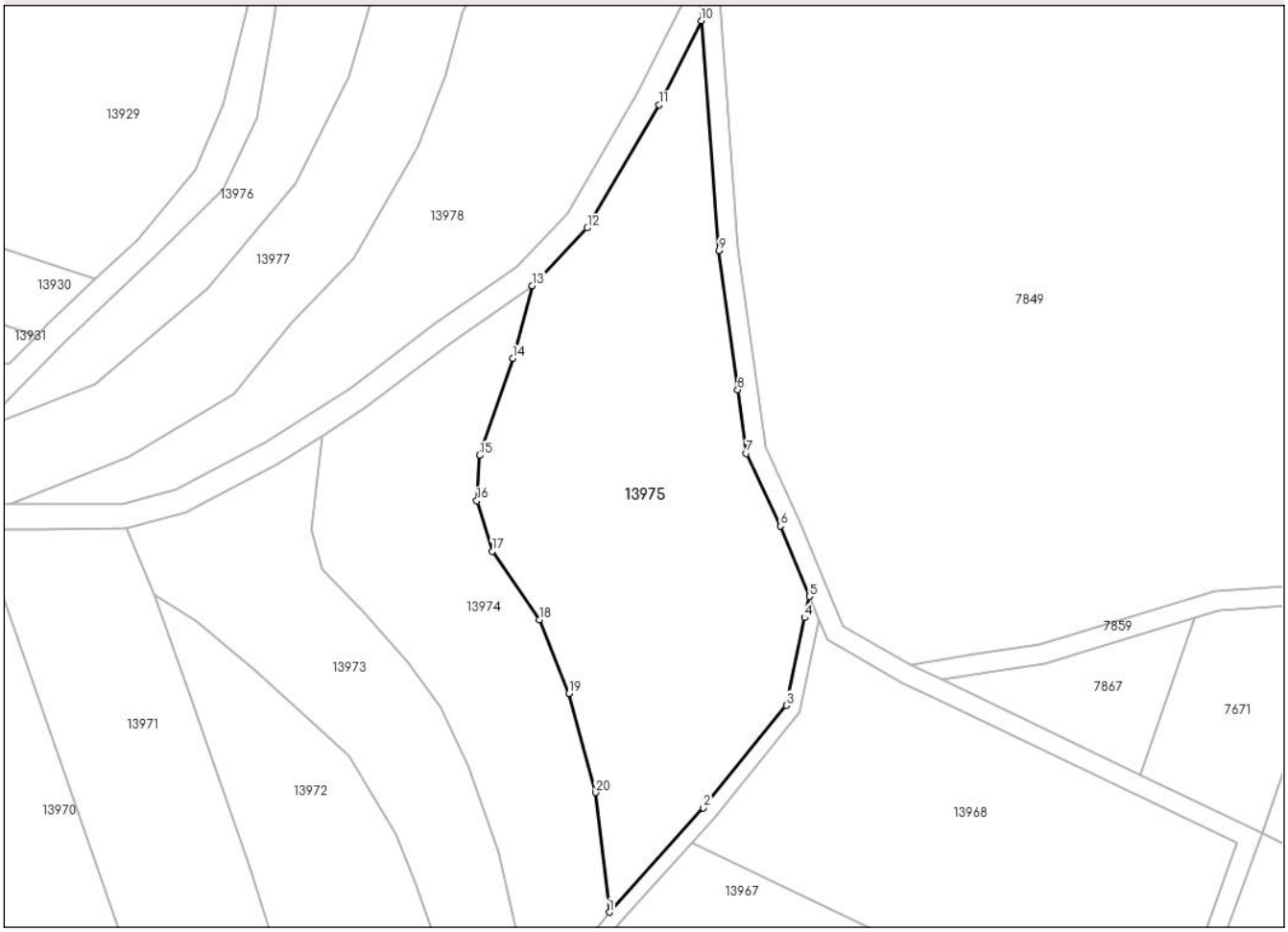

Date referitoare la teren

Crt	Categorie folosință	Intra vilan	Suprafaţa (mp)	Tarla	Parcelă	Nr. topo	Observaţii / Referinţe
1	vie	NU	6.200	151	2028/1	-	TERENUL NU ESTE IMPREJMUIT

Lungime Segmente
1) Valorile lungimilor segmentelor sunt obţinute din proiecţie în plan.

Punct început	X / Y	Punct sfârşit	X / Y	Lungime segment (** (m)
1	436.276,155 520.713,278	2	436.295,248 520.734,438	28.501
2	436.295,248 520.734,438	3	436.312,082 520.755,232	26.754
3	436.312,082 520.755,232	4	436.315,754 520.773,044	18.187
4	436.315,754 520.773,044	5	436.316,739 520.777,366	4.432
5	436.316,739 520.777,366	6	436.310,846 520.791,619	15.424

Document care conține date cu caracter personal, protejat de prevederile Regulamentului (UE) nr. 679/2016 și Legii 190/2018

Punct început	X / Y	Punct sfârşit	X / Y	Lungime segment (** (m)
6	436.310,846 520.791,619	7	436.303,954 520.806,401	16.31
7	436.303,954 520.806,401	8	436.302,22 520.819,312	13.027
8	436.302,22 520.819,312	9	436.298,373 520.847,546	28.494
9	436.298,373 520.847,546	10	436.294,804 520.894,172	46.762
10	436.294,804 520.894,172	11	436.286,251 520.877,122	19.075
11	436.286,251 520.877,122	12	436.271,598 520.852,108	28.99
12	436.271,598 520.852,108	13	436.260,495 520.840,39	16.143
13	436.260,495 520.840,39	14	436.256,485 520.825,695	15.232
14	436.256,485 520.825,695	15	436.249,741 520.805,973	20.843
15	436.249,741 520.805,973	16	436.249,225 520.796,777	9.21
16	436.249,225 520.796,777	17	436.252,314 520.786,536	10.697
17	436.252,314 520.786,536	18	436.261,967 520.772,634	16.924
18	436.261,967 520.772,634	19	436.267,946 520.757,663	16.121
19	436.267,946 520.757,663	20	436.273,352 520.737,574	20.804
20	436.273,352 520.737,574	1	436.276,155 520.713,278	24.456

** Lungimile segmentelor sunt determinate în planul de proiecţie Stereo 70 şi sunt rotunjite la 1 milimetru.
*** Distanţa dintre puncte este formată din segmente cumulate ce sunt mai mici decât valoarea 1 milimetru.

Document care conține date cu caracter personal, protejat de prevederile Regulamentului (UE) nr. 679/2016 și Legii 190/2018

DATE DESPRE IMOBILUL NR. 13976

Oficiul de Cadastru şi Publicitate Imobiliară ALBA
Biroul de Cadastru şi Publicitate Imobiliară Blaj

A. Partea I. Descrierea imobilului

TEREN Extravilan
Adresa: Jud. Alba, EXTRAVILAN

Nr. Crt	Nr cadastral Nr. topografic	Suprafaţa* (mp)	Observaţii / Referinţe
A1	71436	6.900	Sector cadastral:78 Teren neimprejmuit;

B. Partea II. Proprietari şi acte

Inscrieri privitoare la dreptul de proprietate şi alte drepturi reale		Referinţe
4477 / 12/06/2014		
Act Administrativ nr. 14223/1694, din 19/06/2013 emis de CJPSDPAT ALBA;		
B1	Intabulare, drept de PROPRIETATELegea 18/1991, dobandit prin Reconstituire, cota actuala 1/1, cota initiala 1/1	A1
	1) **SC JIDVEI SRL FILIALA ALBA**, CIF:11380843	

C. Partea III. SARCINI .

Inscrieri privind dezmembramintele dreptului de proprietate, drepturi reale de garanţie şi sarcini	Referinţe
NU SUNT	

Anexa Nr. 1 La Partea I

Teren

Nr cadastral	Suprafaţa (mp)*	Observaţii / Referinţe
71436	6.900	

* Suprafaţa este determinată in planul de proiecţie Stereo 70.

DETALII LINIARE IMOBIL

Date referitoare la teren

Crt	Categorie folosință	Intra vilan	Suprafaţa (mp)	Tarla	Parcelă	Nr. topo	Observaţii / Referinţe
1	vie	NU	6.900	151	1989/5	-	TERENUL NU ESTE IMPREJMUIT

Lungime Segmente

1) Valorile lungimilor segmentelor sunt obţinute din proiecţie în plan.

Punct început	X / Y	Punct sfârşit	X / Y	Lungime segment (** (m)
1	436.145,681 520.810,248	2	436.171,777 520.820,414	28.006
3	436.194,548 520.839,774	4	436.212,525 520.861,131	27.916
5	436.223,312 520.882,687	6	436.228,952 520.902,835	20.923
7	436.237,907 520.922,616	8	436.244,917 520.943,25	21.792
9	436.246,892 520.964,571	10	436.245,022 520.990,814	26.309

Punct început	X / Y	Punct sfârşit	X / Y	Lungime segment (** (m)
2	436.171,777 520.820,414	3	436.194,548 520.839,774	29.889
4	436.212,525 520.861,131	5	436.223,312 520.882,687	24.104
6	436.228,952 520.902,835	7	436.237,907 520.922,616	21.713
8	436.244,917 520.943,25	9	436.246,892 520.964,571	21.413
10	436.245,022 520.990,814	11	436.233,376 521.004,719	18.138

Document care conține date cu caracter personal, protejat de prevederile Regulamentului (UE) nr. 679/2016 și Legii 190/2018

Punct început	X / Y	Punct sfârşit	X / Y	Lungime segment (** (m)
11	436.233,376 521.004,719	12	436.224,985 521.015,739	13.851
13	436.207,223 521.034,862	14	436.186,632 521.028,579	21.528
15	436.181,78 521.027,098	16	436.176,234 521.025,406	5.798
17	436.168,49 521.023,043	18	436.156,274 521.019,315	12.773
19	436.157,05 521.018,799	20	436.181,557 520.998,213	32.006
21	436.201,243 520.973,286	22	436.208,924 520.953,802	20.943
23	436.208,731 520.929,337	24	436.208,345 520.895,71	33.629
25	436.204,49 520.874,444	26	436.197,697 520.859,92	16.034
27	436.183,788 520.846,149	28	436.165,603 520.829,027	24.977
29	436.152,278 520.815,503	1	436.145,681 520.810,248	8.434

Punct început	X / Y	Punct sfârşit	X / Y	Lungime segment (** (m)
12	436.224,985 521.015,739	13	436.207,223 521.034,862	26.1
14	436.186,632 521.028,579	15	436.181,78 521.027,098	5.074
16	436.176,234 521.025,406	17	436.168,49 521.023,043	8.097
18	436.156,274 521.019,315	19	436.157,05 521.018,799	0.932
20	436.181,557 520.998,213	21	436.201,243 520.973,286	31.763
22	436.208,924 520.953,802	23	436.208,731 520.929,337	24.466
24	436.208,345 520.895,71	25	436.204,49 520.874,444	21.613
26	436.197,697 520.859,92	27	436.183,788 520.846,149	19.573
28	436.165,603 520.829,027	29	436.152,278 520.815,503	18.986

**** Lungimile segmentelor sunt determinate în planul de proiecţie Stereo 70 şi sunt rotunjite la 1 milimetru.**
***** Distanţa dintre puncte este formată din segmente cumulate ce sunt mai mici decât valoarea 1 milimetru.**

Document care conține date cu caracter personal, protejat de prevederile Regulamentului (UE) nr. 679/2016 și Legii 190/2018

DATE DESPRE IMOBILUL NR. 13977

Oficiul de Cadastru şi Publicitate Imobiliară ALBA
Biroul de Cadastru şi Publicitate Imobiliară Blaj

A. Partea I. Descrierea imobilului

TEREN Extravilan

Adresa: Jud. Alba

Nr. Crt	Nr cadastral Nr. topografic	Suprafaţa* (mp)	Observaţii / Referinţe
A1		7.000	Sector cadastral:78 Teren neimprejmuit;

B. Partea II. Proprietari şi acte

Inscrieri privitoare la dreptul de proprietate şi alte drepturi reale		Referinţe
1 / 03/06/2024		
Act Administrativ nr. 137, din 22/11/2019 emis de PRIMĂRIA CETATEA DE BALTĂ (Decizia nr. 533/16. 07.1991);		
B1	Inscrierea provizorie, drept de PROPRIETATE, dobandit prin Reconstituire, cota actuala 1/1, cota initiala 1/1	A1
	1) **BORZA I ILIE** DEFUNCT:Da	

C. Partea III. SARCINI .

Inscrieri privind dezmembramintele dreptului de proprietate, drepturi reale de garanţie şi sarcini	Referinţe
NU SUNT	

Anexa Nr. 1 La Partea I

Teren

Nr cadastral	Suprafaţa (mp)*	Observaţii / Referinţe
	7.000	

* Suprafaţa este determinată in planul de proiecţie Stereo 70.

DETALII LINIARE IMOBIL

Date referitoare la teren

Crt	Categorie folosință	Intra vilan	Suprafaţa (mp)	Tarla	Parcelă	Nr. topo	Observaţii / Referinţe
1	pasune	NU	7.000	-	1989/6	-	

Lungime Segmente

1) Valorile lungimilor segmentelor sunt obţinute din proiecţie în plan.

Punct început	X / Y	Punct sfârşit	X / Y	Lungime segment (** (m)
1	436.171,777 520.820,414	2	436.145,681 520.810,248	28.006
3	436.138,203 520.804,293	4	436.136,463 520.800,994	3.73
5	436.137,153 520.798,33	6	436.142,263 520.795,97	5.628
7	436.154,402 520.796,033	8	436.178,546 520.805,617	25.977
9	436.199,816 520.818,522	10	436.211,53 520.832,607	18.32

Punct început	X / Y	Punct sfârşit	X / Y	Lungime segment (** (m)
2	436.145,681 520.810,248	3	436.138,203 520.804,293	9.559
4	436.136,463 520.800,994	5	436.137,153 520.798,33	2.752
6	436.142,263 520.795,97	7	436.154,402 520.796,033	12.139
8	436.178,546 520.805,617	9	436.199,816 520.818,522	24.878
10	436.211,53 520.832,607	11	436.224,309 520.845,956	18.479

Document care conține date cu caracter personal, protejat de prevederile Regulamentului (UE) nr. 679/2016 și Legii 190/2018

Punct început	X / Y	Punct sfârşit	X / Y	Lungime segment (** (m)
11	436.224,309 520.845,956	12	436.237,222 520.868,528	26.004
13	436.242,868 520.882,987	14	436.246,291 520.895,803	13.265
15	436.258,454 520.920,784	16	436.264,557 520.937,998	18.265
17	436.267,274 520.958,756	18	436.268,365 520.976,888	18.165
19	436.277,561 520.979,535	20	436.277,496 520.983,646	4.111
21	436.274,763 521.002,49	22	436.270,142 521.022,18	20.225
23	436.252,793 521.048,769	24	436.241,055 521.045,187	12.272
25	436.214,97 521.037,227	26	436.207,223 521.034,862	8.1
27	436.224,985 521.015,739	28	436.233,376 521.004,719	13.851
29	436.245,022 520.990,814	30	436.246,892 520.964,571	26.309
31	436.244,917 520.943,25	32	436.237,907 520.922,616	21.792
33	436.228,952 520.902,835	34	436.223,312 520.882,687	20.923
35	436.212,525 520.861,131	36	436.194,548 520.839,774	27.916

Punct început	X / Y	Punct sfârşit	X / Y	Lungime segment (** (m)
12	436.237,222 520.868,528	13	436.242,868 520.882,987	15.523
14	436.246,291 520.895,803	15	436.258,454 520.920,784	27.784
16	436.264,557 520.937,998	17	436.267,274 520.958,756	20.934
18	436.268,365 520.976,888	19	436.277,561 520.979,535	9.569
20	436.277,496 520.983,646	21	436.274,763 521.002,49	19.042
22	436.270,142 521.022,18	23	436.252,793 521.048,769	31.748
24	436.241,055 521.045,187	25	436.214,97 521.037,227	27.273
26	436.207,223 521.034,862	27	436.224,985 521.015,739	26.1
28	436.233,376 521.004,719	29	436.245,022 520.990,814	18.138
30	436.246,892 520.964,571	31	436.244,917 520.943,25	21.413
32	436.237,907 520.922,616	33	436.228,952 520.902,835	21.713
34	436.223,312 520.882,687	35	436.212,525 520.861,131	24.104
36	436.194,548 520.839,774	1	436.171,777 520.820,414	29.889

** Lungimile segmentelor sunt determinate în planul de proiecţie Stereo 70 şi sunt rotunjite la 1 milimetru.
*** Distanţa dintre puncte este formată din segmente cumulate ce sunt mai mici decât valoarea 1 milimetru.

Document care conține date cu caracter personal, protejat de prevederile Regulamentului (UE) nr. 679/2016 și Legii 190/2018

DATE DESPRE IMOBILUL NR. 13978

Oficiul de Cadastru şi Publicitate Imobiliară ALBA
Biroul de Cadastru şi Publicitate Imobiliară Blaj

A. Partea I. Descrierea imobilului

TEREN Extravilan

Adresa: Jud. Alba, EXTRAVILAN

Nr. Crt	Nr cadastral Nr. topografic	Suprafaţa* (mp)	Observaţii / Referinţe
A1	71435	7.300	Sector cadastral:78 Teren neimprejmuit;

B. Partea II. Proprietari şi acte

Inscrieri privitoare la dreptul de proprietate şi alte drepturi reale		Referinţe
4476 / 12/06/2014		
Act Administrativ nr. 14223/1694, din 19/06/2013 emis de CJPSDPAT ALBA;		
B1	Intabulare, drept de PROPRIETATELegea 18/1991, dobandit prin Reconstituire, cota actuala 1/1, cota initiala 1/1	A1
	1) **SC JIDVEI SRL FILIALA ALBA**, CIF:11380843	

C. Partea III. SARCINI .

Inscrieri privind dezmembramintele dreptului de proprietate, drepturi reale de garanţie şi sarcini	Referinţe
NU SUNT	

Anexa Nr. 1 La Partea I

Teren

Nr cadastral	Suprafaţa (mp)*	Observaţii / Referinţe
71435	7.300	

* Suprafaţa este determinată in planul de proiecţie Stereo 70.

DETALII LINIARE IMOBIL

Date referitoare la teren

Crt	Categorie folosință	Intra vilan	Suprafaţa (mp)	Tarla	Parcelă	Nr. topo	Observaţii / Referinţe
1	vie	NU	7.300	151	1989/7/1	-	TERENUL NU ESTE IMPREJMUIT

Lungime Segmente

1) Valorile lungimilor segmentelor sunt obţinute din proiecţie în plan.

Punct început	X / Y	Punct sfârşit	X / Y	Lungime segment (** (m)
1	436.154,402 520.796,033	2	436.177,407 520.796,153	23.006
3	436.188,185 520.799,068	4	436.206,284 520.808,529	20.423
5	436.223,661 520.819,765	6	436.240,605 520.832,625	21.272
7	436.257,217 520.844,2	8	436.267,573 520.855,13	15.057
9	436.281,854 520.879,509	10	436.294,063 520.903,846	27.228

Punct început	X / Y	Punct sfârşit	X / Y	Lungime segment (** (m)
2	436.177,407 520.796,153	3	436.188,185 520.799,068	11.165
4	436.206,284 520.808,529	5	436.223,661 520.819,765	20.693
6	436.240,605 520.832,625	7	436.257,217 520.844,2	20.247
8	436.267,573 520.855,13	9	436.281,854 520.879,509	28.254
10	436.294,063 520.903,846	11	436.293,716 520.908,383	4.55

Document care conține date cu caracter personal, protejat de prevederile Regulamentului (UE) nr. 679/2016 și Legii 190/2018

Punct început	X / Y	Punct sfârşit	X / Y	Lungime segment (** (m)
11	436.293,716 520.908,383	12	436.295,351 520.926,446	18.137
13	436.295,7 520.952,123	14	436.294,061 520.973,965	21.903
15	436.291,762 521.004,461	16	436.285,801 521.025,32	21.694
17	436.270,402 521.054,142	18	436.262,126 521.051,617	8.652
19	436.252,793 521.048,769	20	436.270,142 521.022,18	31.748
21	436.274,763 521.002,49	22	436.277,496 520.983,646	19.042
23	436.277,561 520.979,535	24	436.268,365 520.976,888	9.569
25	436.267,274 520.958,756	26	436.264,557 520.937,998	20.934
27	436.258,454 520.920,784	28	436.246,291 520.895,803	27.784
29	436.242,868 520.882,987	30	436.237,222 520.868,528	15.523
31	436.224,309 520.845,956	32	436.211,53 520.832,607	18.479
33	436.199,816 520.818,522	34	436.178,546 520.805,617	24.878

Punct început	X / Y	Punct sfârşit	X / Y	Lungime segment (** (m)
12	436.295,351 520.926,446	13	436.295,7 520.952,123	25.679
14	436.294,061 520.973,965	15	436.291,762 521.004,461	30.583
16	436.285,801 521.025,32	17	436.270,402 521.054,142	32.678
18	436.262,126 521.051,617	19	436.252,793 521.048,769	9.758
20	436.270,142 521.022,18	21	436.274,763 521.002,49	20.225
22	436.277,496 520.983,646	23	436.277,561 520.979,535	4.111
24	436.268,365 520.976,888	25	436.267,274 520.958,756	18.165
26	436.264,557 520.937,998	27	436.258,454 520.920,784	18.265
28	436.246,291 520.895,803	29	436.242,868 520.882,987	13.265
30	436.237,222 520.868,528	31	436.224,309 520.845,956	26.004
32	436.211,53 520.832,607	33	436.199,816 520.818,522	18.32
34	436.178,546 520.805,617	1	436.154,402 520.796,033	25.977

** Lungimile segmentelor sunt determinate în planul de proiecţie Stereo 70 şi sunt rotunjite la 1 milimetru.
*** Distanţa dintre puncte este formată din segmente cumulate ce sunt mai mici decât valoarea 1 milimetru.

Document care conține date cu caracter personal, protejat de prevederile Regulamentului (UE) nr. 679/2016 și Legii 190/2018

DATE DESPRE IMOBILUL NR. 13979

Oficiul de Cadastru şi Publicitate Imobiliară ALBA
Biroul de Cadastru şi Publicitate Imobiliară Blaj

A. Partea I. Descrierea imobilului

TEREN Extravilan

Adresa: Jud. Alba

Nr. Crt	Nr cadastral Nr. topografic	Suprafaţa* (mp)	Observaţii / Referinţe
A1		4.800	Sector cadastral:78 Teren neimprejmuit;

B. Partea II. Proprietari şi acte

Inscrieri privitoare la dreptul de proprietate şi alte drepturi reale		Referinţe
1 / 03/06/2024		
Act Administrativ nr. 191, din 22/11/2019 emis de PRIMĂRIA CETATEA DE BALTĂ (Decizia nr. 533/16.07.1991);		
B1	Inscrierea provizorie, drept de PROPRIETATE, dobandit prin Reconstituire, cota actuala 1/1, cota initiala 1/1	A1
	1) **ȚĂREAN P VALER** DEFUNCT:Da 2) **ȚĂREAN A EMIL**	

C. Partea III. SARCINI .

Inscrieri privind dezmembramintele dreptului de proprietate, drepturi reale de garanţie şi sarcini	Referinţe
NU SUNT	

Anexa Nr. 1 La Partea I

Teren

Nr cadastral	Suprafaţa (mp)*	Observaţii / Referinţe
	4.800	

* Suprafaţa este determinată in planul de proiecţie Stereo 70.

DETALII LINIARE IMOBIL

Date referitoare la teren

Crt	Categorie folosință	Intra vilan	Suprafaţa (mp)	Tarla	Parcelă	Nr. topo	Observaţii / Referinţe
1	arabil	NU	4.800	-	2049/3	-	

Lungime Segmente
1) Valorile lungimilor segmentelor sunt obţinute din proiecţie în plan.

Punct început	X / Y	Punct sfârşit	X / Y	Lungime segment (** (m)
1	436.294,061 520.973,965	2	436.295,7 520.952,123	21.903
2	436.295,7 520.952,123	3	436.295,351 520.926,446	25.679
3	436.295,351 520.926,446	4	436.304,335 520.954,509	29.466
4	436.304,335 520.954,509	5	436.311,153 520.970,571	17.449
5	436.311,153 520.970,571	6	436.334,571 520.985,949	28.016

Document care conține date cu caracter personal, protejat de prevederile Regulamentului (UE) nr. 679/2016 și Legii 190/2018

Punct început	X / Y	Punct sfârşit	X / Y	Lungime segment (** (m)
6	436.334,571 520.985,949	7	436.342,891 520.989,651	9.107
7	436.342,891 520.989,651	8	436.326,948 521.071,374	83.264
8	436.326,948 521.071,374	9	436.322,887 521.070,158	4.239
9	436.322,887 521.070,158	10	436.303,566 521.064,262	20.201
10	436.303,566 521.064,262	11	436.270,402 521.054,142	34.673
11	436.270,402 521.054,142	12	436.285,801 521.025,32	32.678
12	436.285,801 521.025,32	13	436.291,762 521.004,461	21.694
13	436.291,762 521.004,461	1	436.294,061 520.973,965	30.583

** Lungimile segmentelor sunt determinate în planul de proiecţie Stereo 70 şi sunt rotunjite la 1 milimetru.
*** Distanţa dintre puncte este formată din segmente cumulate ce sunt mai mici decât valoarea 1 milimetru.

Document care conține date cu caracter personal, protejat de prevederile Regulamentului (UE) nr. 679/2016 și Legii 190/2018

DATE DESPRE IMOBILUL NR. 13980

Oficiul de Cadastru şi Publicitate Imobiliară ALBA
Biroul de Cadastru şi Publicitate Imobiliară Blaj

A. Partea I. Descrierea imobilului

TEREN Extravilan

Adresa: Jud. Alba, EXTRAVILAN

Nr. Crt	Nr cadastral Nr. topografic	Suprafaţa* (mp)	Observaţii / Referinţe
A1	71434	4.300	Sector cadastral:78 Teren neimprejmuit;

B. Partea II. Proprietari şi acte

Inscrieri privitoare la dreptul de proprietate şi alte drepturi reale		Referinţe
4475 / 12/06/2014		
Act Administrativ nr. 14223/1694, din 19/06/2013 emis de CJPSDPAT ALBA;		
B1	Intabulare, drept de PROPRIETATELegea 18/1991, dobandit prin Reconstituire, cota actuala 1/1, cota initiala 1/1	A1
	1) **SC JIDVEI SRL FILIALA ALBA**, CIF:11380843	

C. Partea III. SARCINI .

Inscrieri privind dezmembramintele dreptului de proprietate, drepturi reale de garanţie şi sarcini	Referinţe
NU SUNT	

Anexa Nr. 1 La Partea I

Teren

Nr cadastral	Suprafaţa (mp)*	Observaţii / Referinţe
71434	4.300	

* Suprafaţa este determinată in planul de proiecţie Stereo 70.

DETALII LINIARE IMOBIL

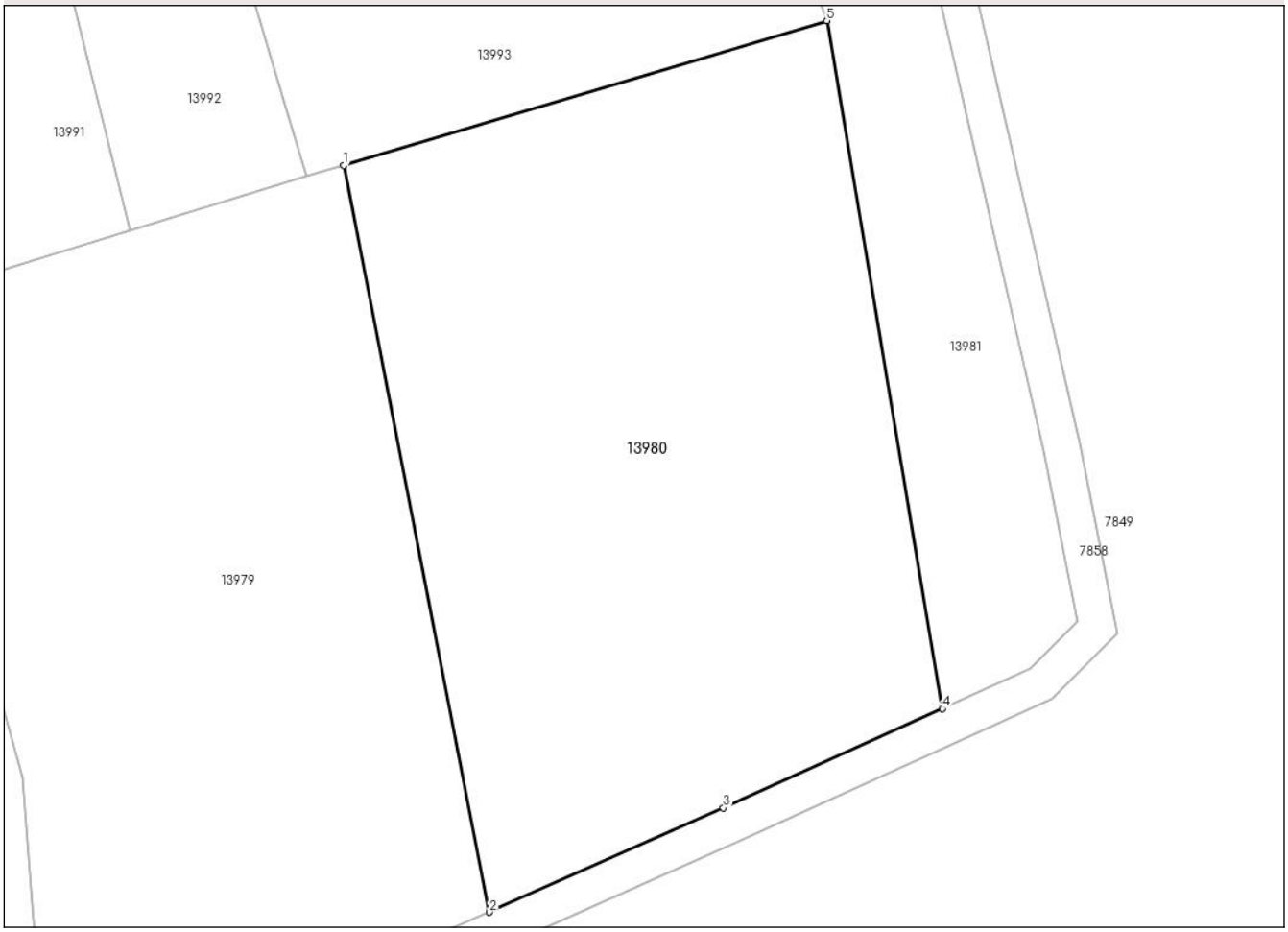

Date referitoare la teren

Crt	Categorie folosință	Intra vilan	Suprafaţa (mp)	Tarla	Parcelă	Nr. topo	Observaţii / Referinţe
1	arabil	NU	4.300	160	2049/2	-	TERENUL NU ESTE IMPREJMUIT

Lungime Segmente
1) Valorile lungimilor segmentelor sunt obţinute din proiecţie în plan.

Punct început	X / Y	Punct sfârşit	X / Y	Lungime segment (** (m)
1	436.326,948 521.071,374	2	436.342,891 520.989,651	83.264
2	436.342,891 520.989,651	3	436.368,535 521.001,059	28.067
3	436.368,535 521.001,059	4	436.392,514 521.011,91	26.32
4	436.392,514 521.011,91	5	436.379,857 521.087,22	76.366
5	436.379,857 521.087,22	1	436.326,948 521.071,374	55.231

Document care conține date cu caracter personal, protejat de prevederile Regulamentului (UE) nr. 679/2016 și Legii 190/2018

** Lungimile segmentelor sunt determinate în planul de proiecţie Stereo 70 şi sunt rotunjite la 1 milimetru.
*** Distanţa dintre puncte este formată din segmente cumulate ce sunt mai mici decât valoarea 1 milimetru.

Document care conține date cu caracter personal, protejat de prevederile Regulamentului (UE) nr. 679/2016 și Legii 190/2018

DATE DESPRE IMOBILUL NR. 13981

Oficiul de Cadastru şi Publicitate Imobiliară ALBA
Biroul de Cadastru şi Publicitate Imobiliară Blaj

A. Partea I. Descrierea imobilului

TEREN Extravilan

Adresa: Jud. Alba

Nr. Crt	Nr cadastral Nr. topografic	Suprafaţa* (mp)	Observaţii / Referinţe
A1		1.135	Sector cadastral:78 Teren neimprejmuit;

B. Partea II. Proprietari şi acte

Inscrieri privitoare la dreptul de proprietate şi alte drepturi reale		Referinţe
1 / 03/06/2024		
Act Normativ nr. 7, din 13/03/1996 emis de PARLAMENTUL ROMANIEI;		
B1	Inscrierea provizorie, drept de PROPRIETATE, dobandit prin Lege, cota actuala 1/1, cota initiala 1/1	A1
	1) **UAT CETATEA DE BALTĂ**, CIF:4562478	

C. Partea III. SARCINI .

Inscrieri privind dezmembramintele dreptului de proprietate, drepturi reale de garanţie şi sarcini	Referinţe
NU SUNT	

Anexa Nr. 1 La Partea I

Teren

Nr cadastral	Suprafaţa (mp)*	Observaţii / Referinţe
	1.135	

* Suprafaţa este determinată in planul de proiecţie Stereo 70.

DETALII LINIARE IMOBIL

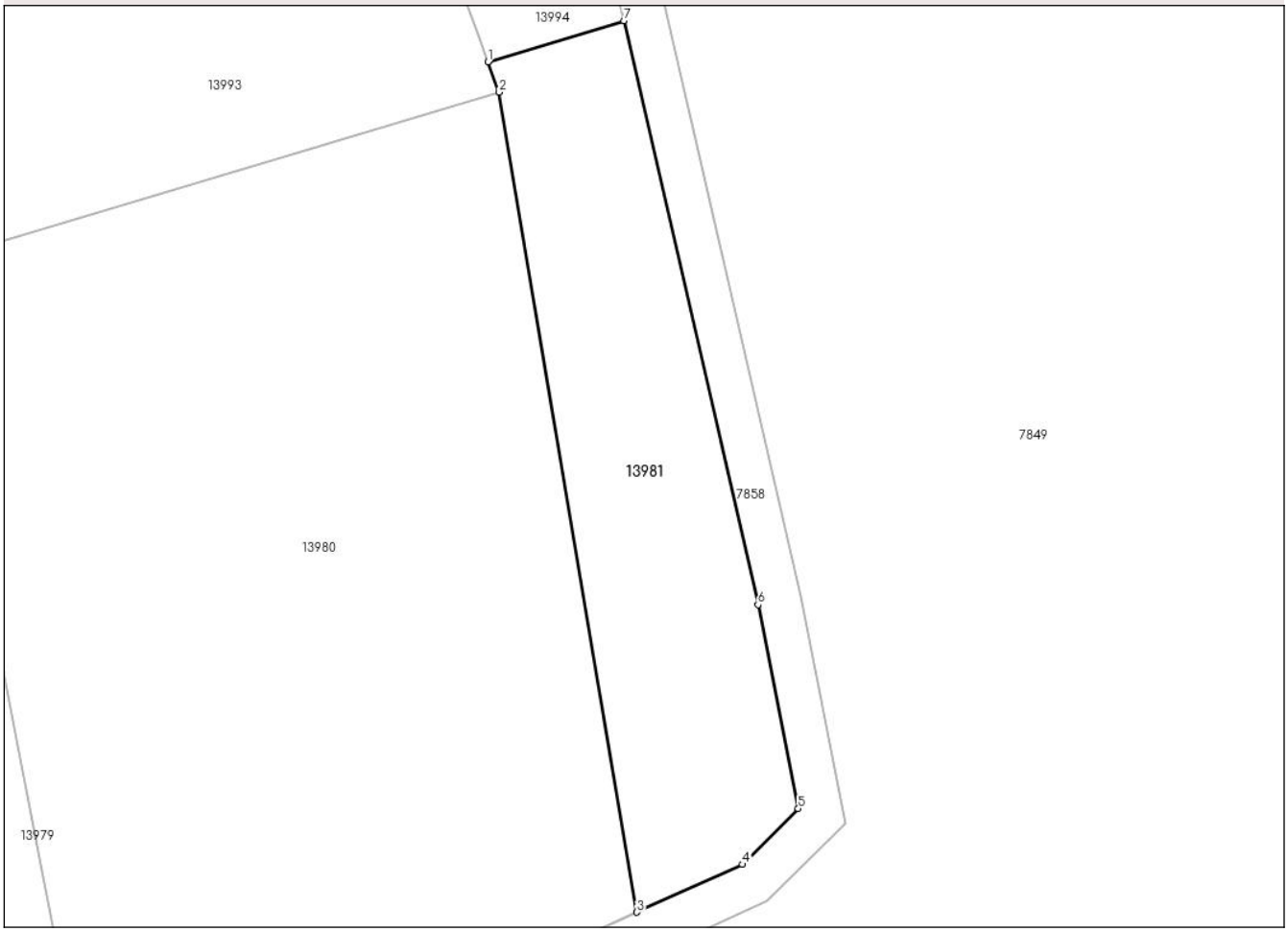

Date referitoare la teren

Crt	Categorie folosință	Intra vilan	Suprafaţa (mp)	Tarla	Parcelă	Nr. topo	Observaţii / Referinţe
1	arabil	NU	1.135	-	2049/2/1	-	Proprietar neidentificat

Lungime Segmente
1) Valorile lungimilor segmentelor sunt obţinute din proiecţie în plan.

Punct început	X / Y	Punct sfârşit	X / Y	Lungime segment (** (m)
1	436.378,812 521.090,015	2	436.379,857 521.087,22	2.984
2	436.379,857 521.087,22	3	436.392,514 521.011,91	76.366
3	436.392,514 521.011,91	4	436.402,206 521.016,296	10.638
4	436.402,206 521.016,296	5	436.407,344 521.021,431	7.264
5	436.407,344 521.021,431	6	436.403,645 521.040,144	19.075

Document care conține date cu caracter personal, protejat de prevederile Regulamentului (UE) nr. 679/2016 și Legii 190/2018

Punct început	X / Y	Punct sfârşit	X / Y	Lungime segment (** (m)
6	436.403,645 521.040,144	7	436.391,304 521.093,778	55.036
7	436.391,304 521.093,778	1	436.378,812 521.090,015	13.047

** Lungimile segmentelor sunt determinate în planul de proiecţie Stereo 70 şi sunt rotunjite la 1 milimetru.
*** Distanţa dintre puncte este formată din segmente cumulate ce sunt mai mici decât valoarea 1 milimetru.

Document care conține date cu caracter personal, protejat de prevederile Regulamentului (UE) nr. 679/2016 și Legii 190/2018

DATE DESPRE IMOBILUL NR. 13982

Oficiul de Cadastru şi Publicitate Imobiliară ALBA
Biroul de Cadastru şi Publicitate Imobiliară Blaj

A. Partea I. Descrierea imobilului

TEREN Extravilan

Adresa: Jud. Alba

Nr. Crt	Nr cadastral Nr. topografic	Suprafaţa* (mp)	Observaţii / Referinţe
A1		2.100	Sector cadastral:78 Teren neimprejmuit;

B. Partea II. Proprietari şi acte

Inscrieri privitoare la dreptul de proprietate şi alte drepturi reale		Referinţe
1 / 03/06/2024		
Act Administrativ nr. 232, din 22/11/2019 emis de PRIMĂRIA CETATEA DE BALTĂ (Decizia nr. 533/16. 07.1991);		
B1	Inscrierea provizorie, drept de PROPRIETATE, dobandit prin Reconstituire, cota actuala 1/1, cota initiala 1/1	A1
	1) **URDĂ G NICULAE** DEFUNCT:Da	

C. Partea III. SARCINI .

Inscrieri privind dezmembramintele dreptului de proprietate, drepturi reale de garanţie şi sarcini	Referinţe
NU SUNT	

Anexa Nr. 1 La Partea I

Teren

Nr cadastral	Suprafaţa (mp)*	Observaţii / Referinţe
	2.100	

* Suprafaţa este determinată in planul de proiecţie Stereo 70.

DETALII LINIARE IMOBIL

Date referitoare la teren

Crt	Categorie folosință	Intra vilan	Suprafaţa (mp)	Tarla	Parcelă	Nr. topo	Observaţii / Referinţe
1	arabil	NU	2.100	-	1989/1	-	

Lungime Segmente
1) Valorile lungimilor segmentelor sunt obţinute din proiecţie în plan.

Punct început	X / Y	Punct sfârşit	X / Y	Lungime segment (** (m)
1	436.152,261 521.163,979	2	436.140,402 521.161,169	12.188
2	436.140,402 521.161,169	3	436.135,899 521.158,129	5.433
3	436.135,899 521.158,129	4	436.119,15 521.148,49	19.324
4	436.119,15 521.148,49	5	436.124,517 521.132,696	16.681
5	436.124,517 521.132,696	6	436.130,038 521.109,81	23.542

Document care conține date cu caracter personal, protejat de prevederile Regulamentului (UE) nr. 679/2016 și Legii 190/2018

Punct început	X / Y	Punct sfârşit	X / Y	Lungime segment (** (m)
6	436.130,038 521.109,81	7	436.136,934 521.066,857	43.503
7	436.136,934 521.066,857	8	436.144,478 521.027,16	40.408
8	436.144,478 521.027,16	9	436.156,274 521.019,315	14.166
9	436.156,274 521.019,315	10	436.168,49 521.023,043	12.773
10	436.168,49 521.023,043	11	436.153,774 521.033,761	18.205
11	436.153,774 521.033,761	12	436.148,55 521.049,267	16.363
12	436.148,55 521.049,267	13	436.148,27 521.050,702	1.462
13	436.148,27 521.050,702	14	436.144,619 521.069,435	19.086
14	436.144,619 521.069,435	15	436.143,349 521.093,813	24.411
15	436.143,349 521.093,813	16	436.146,26 521.120,573	26.918
16	436.146,26 521.120,573	1	436.152,261 521.163,979	43.819

** Lungimile segmentelor sunt determinate în planul de proiecţie Stereo 70 şi sunt rotunjite la 1 milimetru.
*** Distanţa dintre puncte este formată din segmente cumulate ce sunt mai mici decât valoarea 1 milimetru.

Document care conține date cu caracter personal, protejat de prevederile Regulamentului (UE) nr. 679/2016 și Legii 190/2018

DATE DESPRE IMOBILUL NR. 13983

Oficiul de Cadastru şi Publicitate Imobiliară ALBA
Biroul de Cadastru şi Publicitate Imobiliară Blaj

A. Partea I. Descrierea imobilului

TEREN Extravilan

Adresa: Jud. Alba

Nr. Crt	Nr cadastral Nr. topografic	Suprafaţa* (mp)	Observaţii / Referinţe
A1		1.460	Sector cadastral:78 Teren neimprejmuit;

B. Partea II. Proprietari şi acte

Inscrieri privitoare la dreptul de proprietate şi alte drepturi reale		Referinţe
1 / 03/06/2024		
Act Administrativ nr. 111, din 10/09/2019 emis de PRIMĂRIA CETATEA DE BALTĂ (Decizia nr. 533/16.07.1991);		
B1	Inscrierea provizorie, drept de PROPRIETATE, dobandit prin Reconstituire, cota actuala 1/1, cota initiala 1/1	A1
	1) **TUFA N ANA** DEFUNCT:Da 2) **GIRLONTA N NICOLAE** 3) **GÂRLONȚA N CONSTANTIN** DEFUNCT:Da 4) **PETRIC N STELA**	

C. Partea III. SARCINI .

Inscrieri privind dezmembramintele dreptului de proprietate, drepturi reale de garanţie şi sarcini	Referinţe
NU SUNT	

Anexa Nr. 1 La Partea I

Teren

Nr cadastral	Suprafaţa (mp)*	Observaţii / Referinţe
	1.460	

* Suprafaţa este determinată in planul de proiecţie Stereo 70.

DETALII LINIARE IMOBIL

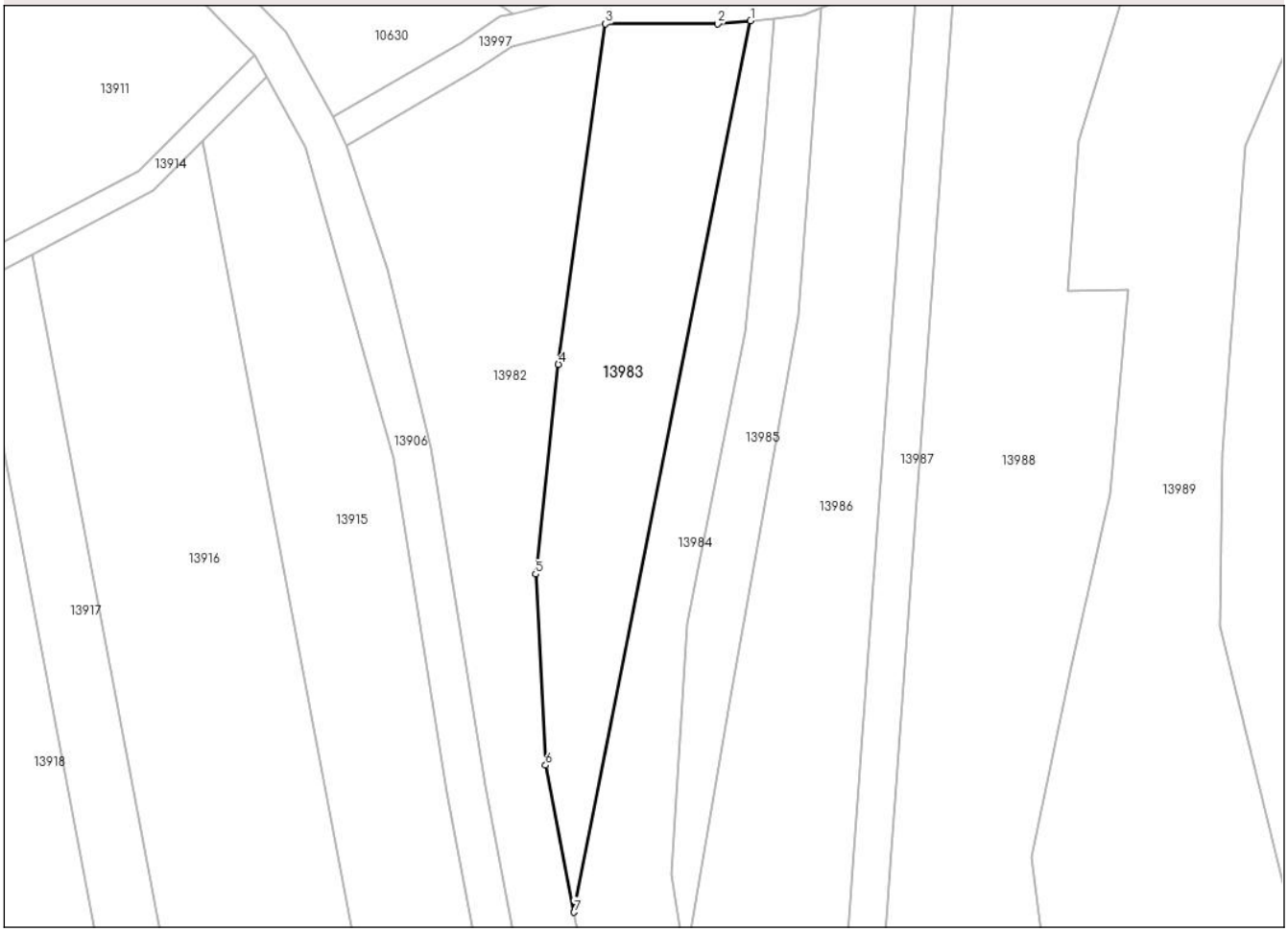

Date referitoare la teren

Crt	Categorie folosință	Intra vilan	Suprafaţa (mp)	Tarla	Parcelă	Nr. topo	Observaţii / Referinţe
1	pasune	NU	1.460	-	1989/2	-	

Lungime Segmente
1) Valorile lungimilor segmentelor sunt obţinute din proiecţie în plan.

Punct început	X / Y	Punct sfârşit	X / Y	Lungime segment (** (m)
1	436.170,792 521.164,386	2	436.166,619 521.163,979	4.193
2	436.166,619 521.163,979	3	436.152,261 521.163,979	14.358
3	436.152,261 521.163,979	4	436.146,26 521.120,573	43.819
4	436.146,26 521.120,573	5	436.143,349 521.093,813	26.918
5	436.143,349 521.093,813	6	436.144,619 521.069,435	24.411

Document care conține date cu caracter personal, protejat de prevederile Regulamentului (UE) nr. 679/2016 și Legii 190/2018

Punct început	X / Y	Punct sfârşit	X / Y	Lungime segment (** (m)
6	436.144,619 521.069,435	7	436.148,27 521.050,702	19.086
7	436.148,27 521.050,702	1	436.170,792 521.164,386	115.894

** Lungimile segmentelor sunt determinate în planul de proiecţie Stereo 70 şi sunt rotunjite la 1 milimetru.
*** Distanţa dintre puncte este formată din segmente cumulate ce sunt mai mici decât valoarea 1 milimetru.

Document care conține date cu caracter personal, protejat de prevederile Regulamentului (UE) nr. 679/2016 și Legii 190/2018

DATE DESPRE IMOBILUL NR. 13984

Oficiul de Cadastru şi Publicitate Imobiliară ALBA
Biroul de Cadastru şi Publicitate Imobiliară Blaj

A. Partea I. Descrierea imobilului

TEREN Extravilan

Adresa: Jud. Alba

Nr. Crt	Nr cadastral Nr. topografic	Suprafaţa* (mp)	Observaţii / Referinţe
A1		1.182	Sector cadastral:78 Teren neimprejmuit;

B. Partea II. Proprietari şi acte

Inscrieri privitoare la dreptul de proprietate şi alte drepturi reale		Referinţe
1 / 03/06/2024		
Act Administrativ nr. 345, din 22/11/2019 emis de PRIMARIA CETATEA DE BALTĂ (Decizia nr. 533/16. 07.1991);		
B1	Inscrierea provizorie, drept de PROPRIETATE, dobandit prin Reconstituire, cota actuala 1/1, cota initiala 1/1	A1
	1) **MARIAN I ANA**	

C. Partea III. SARCINI .

Inscrieri privind dezmembramintele dreptului de proprietate, drepturi reale de garanţie şi sarcini	Referinţe
NU SUNT	

Document care conține date cu caracter personal, protejat de prevederile Regulamentului (UE) nr. 679/2016 și Legii 190/2018

Anexa Nr. 1 La Partea I

Teren

Nr cadastral	Suprafaţa (mp)*	Observaţii / Referinţe
	1.182	

* Suprafaţa este determinată in planul de proiecţie Stereo 70.

DETALII LINIARE IMOBIL

Date referitoare la teren

Crt	Categorie folosință	Intra vilan	Suprafaţa (mp)	Tarla	Parcelă	Nr. topo	Observaţii / Referinţe
1	pasune	NU	1.182	-	1989/3/1	-	

Lungime Segmente
1) Valorile lungimilor segmentelor sunt obţinute din proiecţie în plan.

Punct început	X / Y	Punct sfârşit	X / Y	Lungime segment (** (m)
1	436.176,234 521.025,406	2	436.166,552 521.037,446	15.451
2	436.166,552 521.037,446	3	436.162,492 521.044,501	8.139
3	436.162,492 521.044,501	4	436.160,749 521.055,478	11.115
4	436.160,749 521.055,478	5	436.162,705 521.087,521	32.103
5	436.162,705 521.087,521	6	436.170,074 521.124,716	37.918

Document care conține date cu caracter personal, protejat de prevederile Regulamentului (UE) nr. 679/2016 și Legii 190/2018

Punct început	X / Y	Punct sfârşit	X / Y	Lungime segment (** (m)
6	436.170,074 521.124,716	7	436.172,613 521.149,248	24.663
7	436.172,613 521.149,248	8	436.173,749 521.164,674	15.468
8	436.173,749 521.164,674	9	436.170,792 521.164,386	2.971
9	436.170,792 521.164,386	10	436.148,27 521.050,702	115.894
10	436.148,27 521.050,702	11	436.148,55 521.049,267	1.462
11	436.148,55 521.049,267	12	436.153,774 521.033,761	16.363
12	436.153,774 521.033,761	13	436.168,49 521.023,043	18.205
13	436.168,49 521.023,043	1	436.176,234 521.025,406	8.097

** Lungimile segmentelor sunt determinate în planul de proiecţie Stereo 70 şi sunt rotunjite la 1 milimetru.
*** Distanţa dintre puncte este formată din segmente cumulate ce sunt mai mici decât valoarea 1 milimetru.

Document care conține date cu caracter personal, protejat de prevederile Regulamentului (UE) nr. 679/2016 și Legii 190/2018

DATE DESPRE IMOBILUL NR. 13985

Oficiul de Cadastru şi Publicitate Imobiliară ALBA
Biroul de Cadastru şi Publicitate Imobiliară Blaj

A. Partea I. Descrierea imobilului

TEREN Extravilan

Adresa: Jud. Alba

Nr. Crt	Nr cadastral Nr. topografic	Suprafaţa* (mp)	Observaţii / Referinţe
A1		700	Sector cadastral:78 Teren neimprejmuit;

B. Partea II. Proprietari şi acte

Inscrieri privitoare la dreptul de proprietate şi alte drepturi reale		Referinţe
1 / 03/06/2024		
Act Normativ nr. 7, din 13/03/1996 emis de PARLAMENTUL ROMANIEI;		
B1	Inscrierea provizorie, drept de PROPRIETATE, dobandit prin Lege, cota actuala 1/1, cota initiala 1/1	A1
	1) **UAT CETATEA DE BALTĂ**, CIF:4562478	

C. Partea III. SARCINI .

Inscrieri privind dezmembramintele dreptului de proprietate, drepturi reale de garanţie şi sarcini	Referinţe
NU SUNT	

Anexa Nr. 1 La Partea I

Teren

Nr cadastral	Suprafaţa (mp)*	Observaţii / Referinţe
	700	

* Suprafaţa este determinată in planul de proiecţie Stereo 70.

DETALII LINIARE IMOBIL

Date referitoare la teren

Crt	Categorie folosință	Intra vilan	Suprafaţa (mp)	Tarla	Parcelă	Nr. topo	Observaţii / Referinţe
1	pasune	NU	700	-	1989/3/1/1	-	Proprietar neidentificat

Lungime Segmente
1) Valorile lungimilor segmentelor sunt obţinute din proiecţie în plan.

Punct început	X / Y	Punct sfârşit	X / Y	Lungime segment (** (m)
1	436.179,828 521.165,987	2	436.177,527 521.165,042	2.487
2	436.177,527 521.165,042	3	436.173,749 521.164,674	3.796
3	436.173,749 521.164,674	4	436.172,613 521.149,248	15.468
4	436.172,613 521.149,248	5	436.170,074 521.124,716	24.663
5	436.170,074 521.124,716	6	436.162,705 521.087,521	37.918

Document care conține date cu caracter personal, protejat de prevederile Regulamentului (UE) nr. 679/2016 și Legii 190/2018

Punct început	X / Y	Punct sfârşit	X / Y	Lungime segment (** (m)
6	436.162,705 521.087,521	7	436.160,749 521.055,478	32.103
7	436.160,749 521.055,478	8	436.162,492 521.044,501	11.115
8	436.162,492 521.044,501	9	436.168,296 521.078,211	34.206
9	436.168,296 521.078,211	10	436.176,934 521.126,683	49.236
10	436.176,934 521.126,683	1	436.179,828 521.165,987	39.411

** Lungimile segmentelor sunt determinate în planul de proiecţie Stereo 70 şi sunt rotunjite la 1 milimetru.
*** Distanţa dintre puncte este formată din segmente cumulate ce sunt mai mici decât valoarea 1 milimetru.

Document care conține date cu caracter personal, protejat de prevederile Regulamentului (UE) nr. 679/2016 și Legii 190/2018

DATE DESPRE IMOBILUL NR. 13986

Oficiul de Cadastru şi Publicitate Imobiliară ALBA
Biroul de Cadastru şi Publicitate Imobiliară Blaj

A. Partea I. Descrierea imobilului

TEREN Extravilan

Adresa: Jud. Alba

Nr. Crt	Nr cadastral Nr. topografic	Suprafaţa* (mp)	Observaţii / Referinţe
A1		2.100	Sector cadastral:78 Teren neimprejmuit;

B. Partea II. Proprietari şi acte

Inscrieri privitoare la dreptul de proprietate şi alte drepturi reale		Referinţe
1 / 03/06/2024		
Act Administrativ nr. 194, din 22/11/2019 emis de PRIMĂRIA CETATEA DE BALTĂ (Decizia nr. 533/16. 07.1991);		
B1	Inscrierea provizorie, drept de PROPRIETATE, dobandit prin Reconstituire, cota actuala 1/1, cota initiala 1/1	A1
	1) **MACAVEIU G VERONICA-MELANIA** DEFUNCT:Da	

C. Partea III. SARCINI .

Inscrieri privind dezmembramintele dreptului de proprietate, drepturi reale de garanţie şi sarcini	Referinţe
NU SUNT	

Document care conține date cu caracter personal, protejat de prevederile Regulamentului (UE) nr. 679/2016 și Legii 190/2018

Anexa Nr. 1 La Partea I

Teren

Nr cadastral	Suprafaţa (mp)*	Observaţii / Referinţe
	2.100	

* Suprafaţa este determinată in planul de proiecţie Stereo 70.

DETALII LINIARE IMOBIL

Date referitoare la teren

Crt	Categorie folosință	Intra vilan	Suprafaţa (mp)	Tarla	Parcelă	Nr. topo	Observaţii / Referinţe
1	pasune	NU	2.100	-	1989/3/3	-	

Lungime Segmente
1) Valorile lungimilor segmentelor sunt obţinute din proiecţie în plan.

Punct început	X / Y	Punct sfârşit	X / Y	Lungime segment (** (m)
1	436.181,78 521.027,098	2	436.192,273 521.173,186	146.464
2	436.192,273 521.173,186	3	436.187,453 521.169,119	6.306
3	436.187,453 521.169,119	4	436.179,828 521.165,987	8.243
4	436.179,828 521.165,987	5	436.176,934 521.126,683	39.411
5	436.176,934 521.126,683	6	436.168,296 521.078,211	49.236

Document care conține date cu caracter personal, protejat de prevederile Regulamentului (UE) nr. 679/2016 și Legii 190/2018

Punct început	X / Y	Punct sfârşit	X / Y	Lungime segment (** (m)
6	436.168,296 521.078,211	7	436.162,492 521.044,501	34.206
7	436.162,492 521.044,501	8	436.166,552 521.037,446	8.139
8	436.166,552 521.037,446	9	436.176,234 521.025,406	15.451
9	436.176,234 521.025,406	1	436.181,78 521.027,098	5.798

** Lungimile segmentelor sunt determinate în planul de proiecţie Stereo 70 şi sunt rotunjite la 1 milimetru.
*** Distanţa dintre puncte este formată din segmente cumulate ce sunt mai mici decât valoarea 1 milimetru.

Document care conține date cu caracter personal, protejat de prevederile Regulamentului (UE) nr. 679/2016 și Legii 190/2018

DATE DESPRE IMOBILUL NR. 13987

Oficiul de Cadastru şi Publicitate Imobiliară ALBA
Biroul de Cadastru şi Publicitate Imobiliară Blaj

A. Partea I. Descrierea imobilului

TEREN Extravilan

Adresa: Jud. Alba

Nr. Crt	Nr cadastral Nr. topografic	Suprafaţa* (mp)	Observaţii / Referinţe
A1		700	Sector cadastral:78 Teren neimprejmuit;

B. Partea II. Proprietari şi acte

Inscrieri privitoare la dreptul de proprietate şi alte drepturi reale		Referinţe
1 / 03/06/2024		
Act Administrativ nr. 247, din 22/11/2019 emis de PRIMĂRIA CETATEA DE BALTĂ (Decizia nr. 533/16. 07.1991);		
B1	Inscrierea provizorie, drept de PROPRIETATE, dobandit prin Reconstituire, cota actuala 1/1, cota initiala 1/1	A1
	1) **RAȚIU I VICTORIA**	

C. Partea III. SARCINI .

Inscrieri privind dezmembramintele dreptului de proprietate, drepturi reale de garanţie şi sarcini	Referinţe
NU SUNT	

Anexa Nr. 1 La Partea I

Teren

Nr cadastral	Suprafaţa (mp)*	Observaţii / Referinţe
	700	

* Suprafaţa este determinată in planul de proiecţie Stereo 70.

DETALII LINIARE IMOBIL

Date referitoare la teren

Crt	Categorie folosință	Intra vilan	Suprafaţa (mp)	Tarla	Parcelă	Nr. topo	Observaţii / Referinţe
1	pasune	NU	700	-	1989/3/4	-	

Lungime Segmente
1) Valorile lungimilor segmentelor sunt obţinute din proiecţie în plan.

Punct început	X / Y	Punct sfârşit	X / Y	Lungime segment (** (m)
1	436.197,325 521.177,45	2	436.192,273 521.173,186	6.611
2	436.192,273 521.173,186	3	436.181,78 521.027,098	146.464
3	436.181,78 521.027,098	4	436.186,632 521.028,579	5.074
4	436.186,632 521.028,579	1	436.197,325 521.177,45	149.254

**** Lungimile segmentelor sunt determinate în planul de proiecţie Stereo 70 şi sunt rotunjite la 1 milimetru.**

Document care conține date cu caracter personal, protejat de prevederile Regulamentului (UE) nr. 679/2016 și Legii 190/2018

***** Distanţa dintre puncte este formată din segmente cumulate ce sunt mai mici decât valoarea 1 milimetru.**

DATE DESPRE IMOBILUL NR. 13988

Oficiul de Cadastru şi Publicitate Imobiliară ALBA
Biroul de Cadastru şi Publicitate Imobiliară Blaj

A. Partea I. Descrierea imobilului

TEREN Extravilan

Adresa: Jud. Alba

Nr. Crt	Nr cadastral Nr. topografic	Suprafaţa* (mp)	Observaţii / Referinţe
A1		3.300	Sector cadastral:78 Teren neimprejmuit;

B. Partea II. Proprietari şi acte

Inscrieri privitoare la dreptul de proprietate şi alte drepturi reale		Referinţe
1 / 03/06/2024		
Act Administrativ nr. 36, din 07/05/2020 emis de PRIMĂRIA CETATEA DE BALTĂ (Decizia nr. 533/16.07.1991);		
B1	Inscrierea provizorie, drept de PROPRIETATE, dobandit prin Reconstituire, cota actuala 1/1, cota initiala 1/1	A1
	1) **TARNA HORTENSIA**	

C. Partea III. SARCINI .

Inscrieri privind dezmembramintele dreptului de proprietate, drepturi reale de garanţie şi sarcini	Referinţe
NU SUNT	

Document care conține date cu caracter personal, protejat de prevederile Regulamentului (UE) nr. 679/2016 și Legii 190/2018

Anexa Nr. 1 La Partea I

Teren

Nr cadastral	Suprafaţa (mp)*	Observaţii / Referinţe
	3.300	

* Suprafaţa este determinată in planul de proiecţie Stereo 70.

DETALII LINIARE IMOBIL

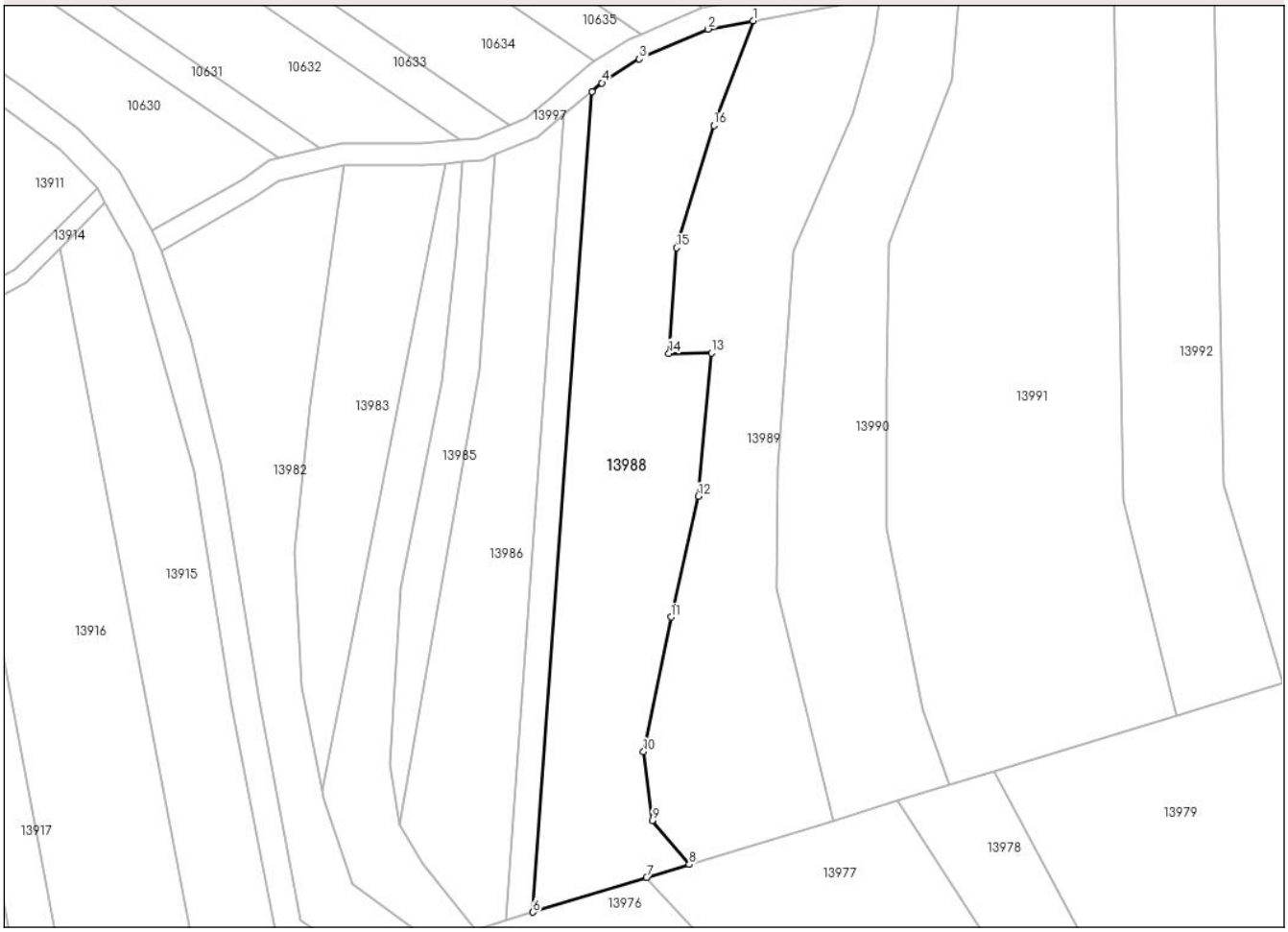

Date referitoare la teren

Crt	Categorie folosință	Intra vilan	Suprafaţa (mp)	Tarla	Parcelă	Nr. topo	Observaţii / Referinţe
1	pasune	NU	3.300	-	1989/4	-	

Lungime Segmente
1) Valorile lungimilor segmentelor sunt obţinute din proiecţie în plan.

Punct început	X / Y	Punct sfârşit	X / Y	Lungime segment (** (m)
1	436.226,584 521.190,263	2	436.218,394 521.188,743	8.33
2	436.218,394 521.188,743	3	436.205,944 521.183,349	13.568
3	436.205,944 521.183,349	4	436.199,137 521.178,978	8.089
4	436.199,137 521.178,978	5	436.197,325 521.177,45	2.371
5	436.197,325 521.177,45	6	436.186,632 521.028,579	149.254

Document care conține date cu caracter personal, protejat de prevederile Regulamentului (UE) nr. 679/2016 și Legii 190/2018

Punct început	X / Y	Punct sfârşit	X / Y	Lungime segment (** (m)
6	436.186,632 521.028,579	7	436.207,223 521.034,862	21.528
7	436.207,223 521.034,862	8	436.214,97 521.037,227	8.1
8	436.214,97 521.037,227	9	436.208,292 521.045,221	10.417
9	436.208,292 521.045,221	10	436.206,707 521.057,667	12.547
10	436.206,707 521.057,667	11	436.211,689 521.082,107	24.942
11	436.211,689 521.082,107	12	436.216,651 521.103,974	22.423
12	436.216,651 521.103,974	13	436.219,005 521.130,002	26.135
13	436.219,005 521.130,002	14	436.211,312 521.129,91	7.693
14	436.211,312 521.129,91	15	436.212,689 521.149,075	19.215
15	436.212,689 521.149,075	16	436.219,447 521.171,293	23.223
16	436.219,447 521.171,293	1	436.226,584 521.190,263	20.268

** Lungimile segmentelor sunt determinate în planul de proiecţie Stereo 70 şi sunt rotunjite la 1 milimetru.
*** Distanţa dintre puncte este formată din segmente cumulate ce sunt mai mici decât valoarea 1 milimetru.

Document care conține date cu caracter personal, protejat de prevederile Regulamentului (UE) nr. 679/2016 și Legii 190/2018

DATE DESPRE IMOBILUL NR. 13989

Oficiul de Cadastru şi Publicitate Imobiliară ALBA
Biroul de Cadastru şi Publicitate Imobiliară Blaj

A. Partea I. Descrierea imobilului

TEREN Extravilan

Adresa: Jud. Alba

Nr. Crt	Nr cadastral Nr. topografic	Suprafaţa* (mp)	Observaţii / Referinţe
A1		3.300	Sector cadastral:78 Teren neimprejmuit;

B. Partea II. Proprietari şi acte

Inscrieri privitoare la dreptul de proprietate şi alte drepturi reale		Referinţe
1 / 03/06/2024		
Act Administrativ nr. 188, din 22/11/2019 emis de PRIMARIA CETATEA DE BALTĂ (Decizia nr. 533/16. 07.1991);		
B1	Inscrierea provizorie, drept de PROPRIETATE, dobandit prin Reconstituire, cota actuala 1/1, cota initiala 1/1	A1
	1) **URDĂ GHEORGHE** 2) **KEREKES MARIA** 3) **URDĂ C ZENOBIA** DEFUNCT:Da	

C. Partea III. SARCINI .

Inscrieri privind dezmembramintele dreptului de proprietate, drepturi reale de garanţie şi sarcini	Referinţe
NU SUNT	

Document care conține date cu caracter personal, protejat de prevederile Regulamentului (UE) nr. 679/2016 și Legii 190/2018

Anexa Nr. 1 La Partea I

Teren

Nr cadastral	Suprafaţa (mp)*	Observaţii / Referinţe
	3.300	

* Suprafaţa este determinată in planul de proiecţie Stereo 70.

DETALII LINIARE IMOBIL

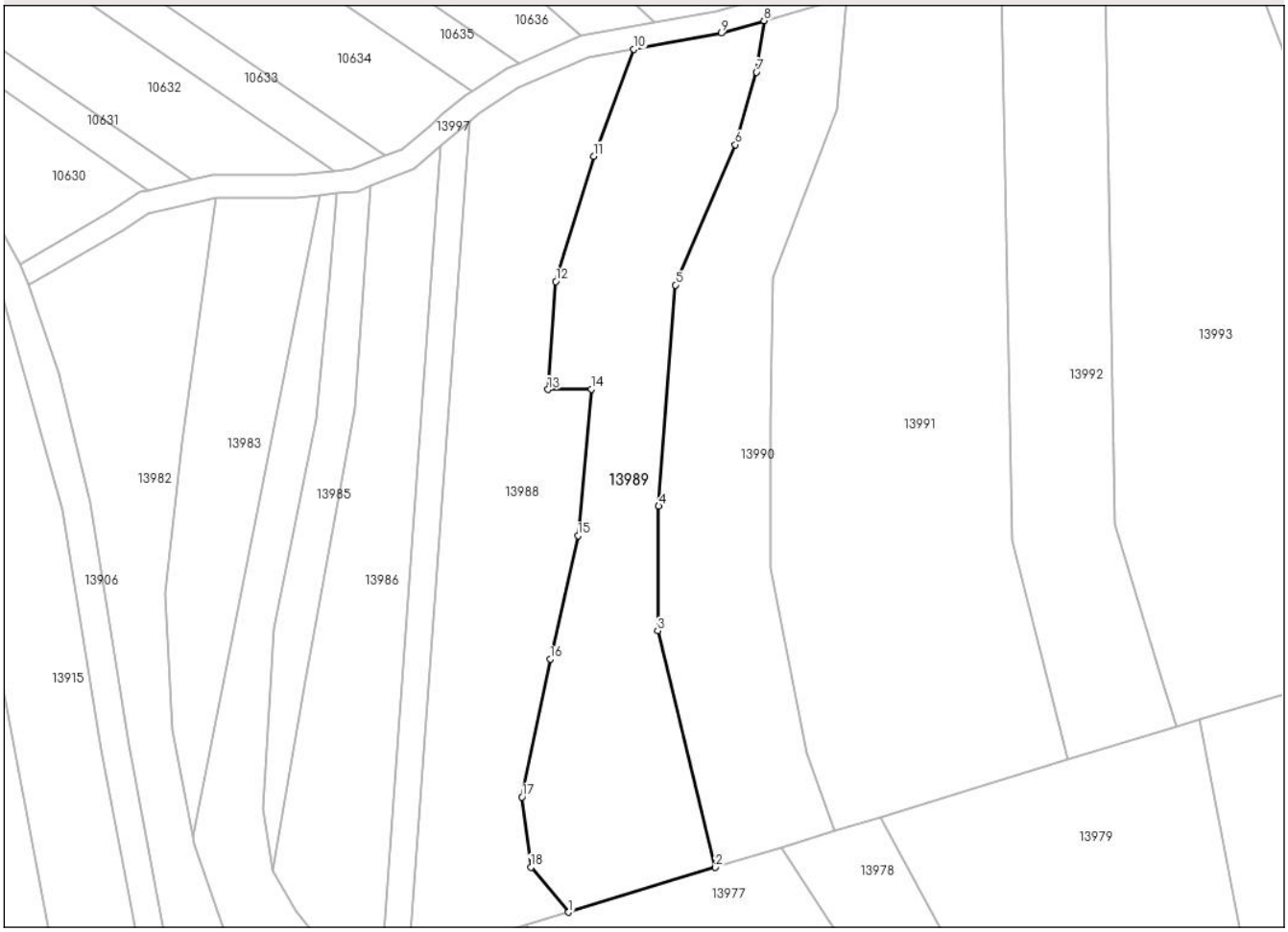

Date referitoare la teren

Crt	Categorie folosință	Intra vilan	Suprafaţa (mp)	Tarla	Parcelă	Nr. topo	Observaţii / Referinţe
1	arabil	NU	3.300	-	2051/2	-	

Lungime Segmente
1) Valorile lungimilor segmentelor sunt obţinute din proiecţie în plan.

Punct început	X / Y	Punct sfârşit	X / Y	Lungime segment (** (m)
1	436.214,97 521.037,227	2	436.241,055 521.045,187	27.273
2	436.241,055 521.045,187	3	436.230,789 521.087,145	43.196
3	436.230,789 521.087,145	4	436.230,98 521.109,241	22.097
4	436.230,98 521.109,241	5	436.233,935 521.148,465	39.335
5	436.233,935 521.148,465	6	436.244,569 521.173,363	27.074

Document care conține date cu caracter personal, protejat de prevederile Regulamentului (UE) nr. 679/2016 și Legii 190/2018

Punct început	X / Y	Punct sfârşit	X / Y	Lungime segment (** (m)
6	436.244,569 521.173,363	7	436.248,306 521.186,227	13.396
7	436.248,306 521.186,227	8	436.249,697 521.195,328	9.207
8	436.249,697 521.195,328	9	436.242,064 521.193,136	7.941
9	436.242,064 521.193,136	10	436.226,584 521.190,263	15.745
10	436.226,584 521.190,263	11	436.219,447 521.171,293	20.268
11	436.219,447 521.171,293	12	436.212,689 521.149,075	23.223
12	436.212,689 521.149,075	13	436.211,312 521.129,91	19.215
13	436.211,312 521.129,91	14	436.219,005 521.130,002	7.693
14	436.219,005 521.130,002	15	436.216,651 521.103,974	26.135
15	436.216,651 521.103,974	16	436.211,689 521.082,107	22.423
16	436.211,689 521.082,107	17	436.206,707 521.057,667	24.942
17	436.206,707 521.057,667	18	436.208,292 521.045,221	12.547
18	436.208,292 521.045,221	1	436.214,97 521.037,227	10.417

** Lungimile segmentelor sunt determinate în planul de proiecţie Stereo 70 şi sunt rotunjite la 1 milimetru.
*** Distanţa dintre puncte este formată din segmente cumulate ce sunt mai mici decât valoarea 1 milimetru.

Document care conține date cu caracter personal, protejat de prevederile Regulamentului (UE) nr. 679/2016 și Legii 190/2018

DATE DESPRE IMOBILUL NR. 13990

Oficiul de Cadastru şi Publicitate Imobiliară ALBA
Biroul de Cadastru şi Publicitate Imobiliară Blaj

A. Partea I. Descrierea imobilului

TEREN Extravilan

Adresa: Jud. Alba

Nr. Crt	Nr cadastral Nr. topografic	Suprafaţa* (mp)	Observaţii / Referinţe
A1		2.800	Sector cadastral:78 Teren neimprejmuit;

B. Partea II. Proprietari şi acte

Inscrieri privitoare la dreptul de proprietate şi alte drepturi reale		Referinţe
1 / 03/06/2024		
Act Administrativ nr. 233, din 22/11/2019 emis de PRIMĂRIA CETATEA DE BALTĂ (Decizia nr. 533/16.07.1991);		
B1	Inscrierea provizorie, drept de PROPRIETATE, dobandit prin Reconstituire, cota actuala 1/1, cota initiala 1/1	A1
	1) **URDĂ N NICOLAE** DEFUNCT:Da	

C. Partea III. SARCINI .

Inscrieri privind dezmembramintele dreptului de proprietate, drepturi reale de garanţie şi sarcini	Referinţe
NU SUNT	

Document care conține date cu caracter personal, protejat de prevederile Regulamentului (UE) nr. 679/2016 și Legii 190/2018

Anexa Nr. 1 La Partea I

Teren

Nr cadastral	Suprafaţa (mp)*	Observaţii / Referinţe
	2.800	

* Suprafaţa este determinată in planul de proiecţie Stereo 70.

DETALII LINIARE IMOBIL

Date referitoare la teren

Crt	Categorie folosință	Intra vilan	Suprafaţa (mp)	Tarla	Parcelă	Nr. topo	Observaţii / Referinţe
1	arabil	NU	2.800	-	2051/3	-	

Lungime Segmente
1) Valorile lungimilor segmentelor sunt obţinute din proiecţie în plan.

Punct început	X / Y	Punct sfârşit	X / Y	Lungime segment (** (m)
1	436.250,799 521.124,857	2	436.251,33 521.149,754	24.903
2	436.251,33 521.149,754	3	436.262,591 521.179,492	31.798
3	436.262,591 521.179,492	4	436.264,359 521.199,538	20.125
4	436.264,359 521.199,538	5	436.249,697 521.195,328	15.255
5	436.249,697 521.195,328	6	436.248,306 521.186,227	9.207

Document care conține date cu caracter personal, protejat de prevederile Regulamentului (UE) nr. 679/2016 și Legii 190/2018

Punct început	X / Y	Punct sfârşit	X / Y	Lungime segment (** (m)
6	436.248,306 521.186,227	7	436.244,569 521.173,363	13.396
7	436.244,569 521.173,363	8	436.233,935 521.148,465	27.074
8	436.233,935 521.148,465	9	436.230,98 521.109,241	39.335
9	436.230,98 521.109,241	10	436.230,789 521.087,145	22.097
10	436.230,789 521.087,145	11	436.241,055 521.045,187	43.196
11	436.241,055 521.045,187	12	436.252,793 521.048,769	12.272
12	436.252,793 521.048,769	13	436.262,126 521.051,617	9.758
13	436.262,126 521.051,617	14	436.257,35 521.065,351	14.542
14	436.257,35 521.065,351	15	436.250,909 521.098,18	33.454
15	436.250,909 521.098,18	1	436.250,799 521.124,857	26.677

** Lungimile segmentelor sunt determinate în planul de proiecţie Stereo 70 şi sunt rotunjite la 1 milimetru.
*** Distanţa dintre puncte este formată din segmente cumulate ce sunt mai mici decât valoarea 1 milimetru.

Document care conține date cu caracter personal, protejat de prevederile Regulamentului (UE) nr. 679/2016 și Legii 190/2018

DATE DESPRE IMOBILUL NR. 13991

Oficiul de Cadastru şi Publicitate Imobiliară ALBA
Biroul de Cadastru şi Publicitate Imobiliară Blaj

A. Partea I. Descrierea imobilului

TEREN Extravilan

Adresa: Jud. Alba

Nr. Crt	Nr cadastral Nr. topografic	Suprafaţa* (mp)	Observaţii / Referinţe
A1		5.800	Sector cadastral:78 Teren neimprejmuit;

B. Partea II. Proprietari şi acte

Inscrieri privitoare la dreptul de proprietate şi alte drepturi reale		Referinţe
1 / 03/06/2024		
Act Administrativ nr. 125, din 10/09/2019 emis de PRIMĂRIA CETATEA DE BALTĂ (Decizia nr. 533/16. 07.1991);		
B1	Inscrierea provizorie, drept de PROPRIETATE, dobandit prin Reconstituire, cota actuala 1/1, cota initiala 1/1	A1
	1) **GÎRLONȚA D VICTORIA** DEFUNCT:Da 2) **CÂNIPĂ-RUSU D ANA**	

C. Partea III. SARCINI .

Inscrieri privind dezmembramintele dreptului de proprietate, drepturi reale de garanţie şi sarcini	Referinţe
NU SUNT	

Document care conține date cu caracter personal, protejat de prevederile Regulamentului (UE) nr. 679/2016 și Legii 190/2018

Anexa Nr. 1 La Partea I

Teren

Nr cadastral	Suprafaţa (mp)*	Observaţii / Referinţe
	5.800	

* Suprafaţa este determinată in planul de proiecţie Stereo 70.

DETALII LINIARE IMOBIL

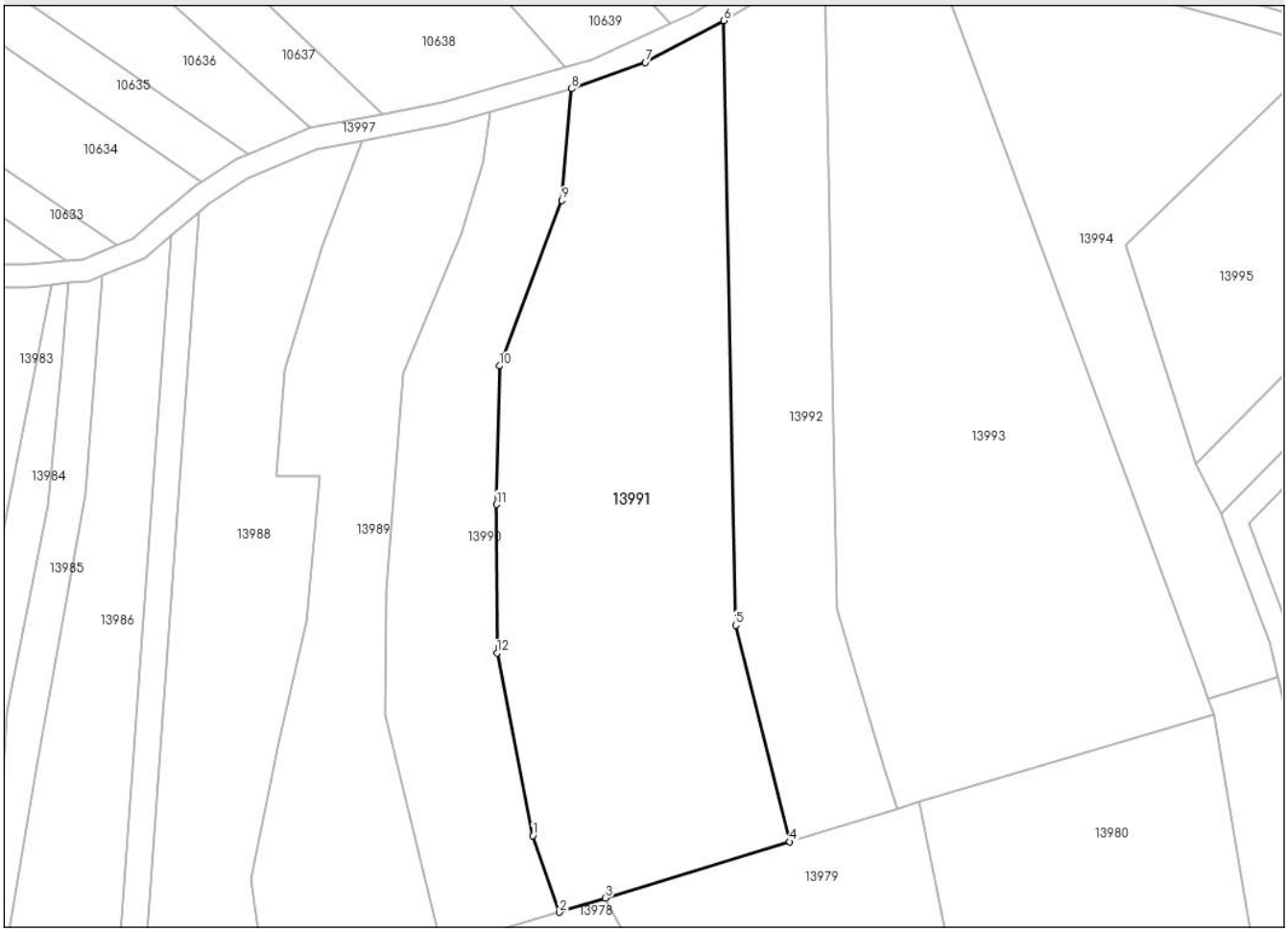

Date referitoare la teren

Crt	Categorie folosință	Intra vilan	Suprafaţa (mp)	Tarla	Parcelă	Nr. topo	Observaţii / Referinţe
1	arabil	NU	5.800	-	2051/4	-	

Lungime Segmente
1) Valorile lungimilor segmentelor sunt obţinute din proiecţie în plan.

Punct început	X / Y	Punct sfârşit	X / Y	Lungime segment (** (m)
1	436.257,35 521.065,351	2	436.262,126 521.051,617	14.542
2	436.262,126 521.051,617	3	436.270,402 521.054,142	8.652
3	436.270,402 521.054,142	4	436.303,566 521.064,262	34.673
4	436.303,566 521.064,262	5	436.293,834 521.103,176	40.113
5	436.293,834 521.103,176	6	436.291,705 521.211,777	108.621

Document care conține date cu caracter personal, protejat de prevederile Regulamentului (UE) nr. 679/2016 și Legii 190/2018

Punct început	X / Y	Punct sfârşit	X / Y	Lungime segment (** (m)
6	436.291,705 521.211,777	7	436.277,6 521.204,286	15.97
7	436.277,6 521.204,286	8	436.264,359 521.199,538	14.066
8	436.264,359 521.199,538	9	436.262,591 521.179,492	20.125
9	436.262,591 521.179,492	10	436.251,33 521.149,754	31.798
10	436.251,33 521.149,754	11	436.250,799 521.124,857	24.903
11	436.250,799 521.124,857	12	436.250,909 521.098,18	26.677
12	436.250,909 521.098,18	1	436.257,35 521.065,351	33.454

** Lungimile segmentelor sunt determinate în planul de proiecţie Stereo 70 şi sunt rotunjite la 1 milimetru.
*** Distanţa dintre puncte este formată din segmente cumulate ce sunt mai mici decât valoarea 1 milimetru.

Document care conține date cu caracter personal, protejat de prevederile Regulamentului (UE) nr. 679/2016 și Legii 190/2018

DATE DESPRE IMOBILUL NR. 13992

Oficiul de Cadastru şi Publicitate Imobiliară ALBA
Biroul de Cadastru şi Publicitate Imobiliară Blaj

A. Partea I. Descrierea imobilului

TEREN Extravilan

Adresa: Jud. Alba

Nr. Crt	Nr cadastral Nr. topografic	Suprafaţa* (mp)	Observaţii / Referinţe
A1		2.800	Sector cadastral:78 Teren neimprejmuit;

B. Partea II. Proprietari şi acte

Inscrieri privitoare la dreptul de proprietate şi alte drepturi reale		Referinţe
1 / 03/06/2024		
Act Administrativ nr. 112, din 26/09/2019 emis de PRIMĂRIA CETATEA DE BALTĂ (Decizia nr. 533/16. 07.1991);		
B1	Inscrierea provizorie, drept de PROPRIETATE, dobandit prin Reconstituire, cota actuala 1/1, cota initiala 1/1	A1
	1) **TUFĂ I NICOLAE** DEFUNCT:Da 2) **MACAVEIU I VIRICA** DEFUNCT:Da	

C. Partea III. SARCINI .

Inscrieri privind dezmembramintele dreptului de proprietate, drepturi reale de garanţie şi sarcini	Referinţe
NU SUNT	

Anexa Nr. 1 La Partea I

Teren

Nr cadastral	Suprafaţa (mp)*	Observaţii / Referinţe
	2.800	

* Suprafaţa este determinată in planul de proiecţie Stereo 70.

DETALII LINIARE IMOBIL

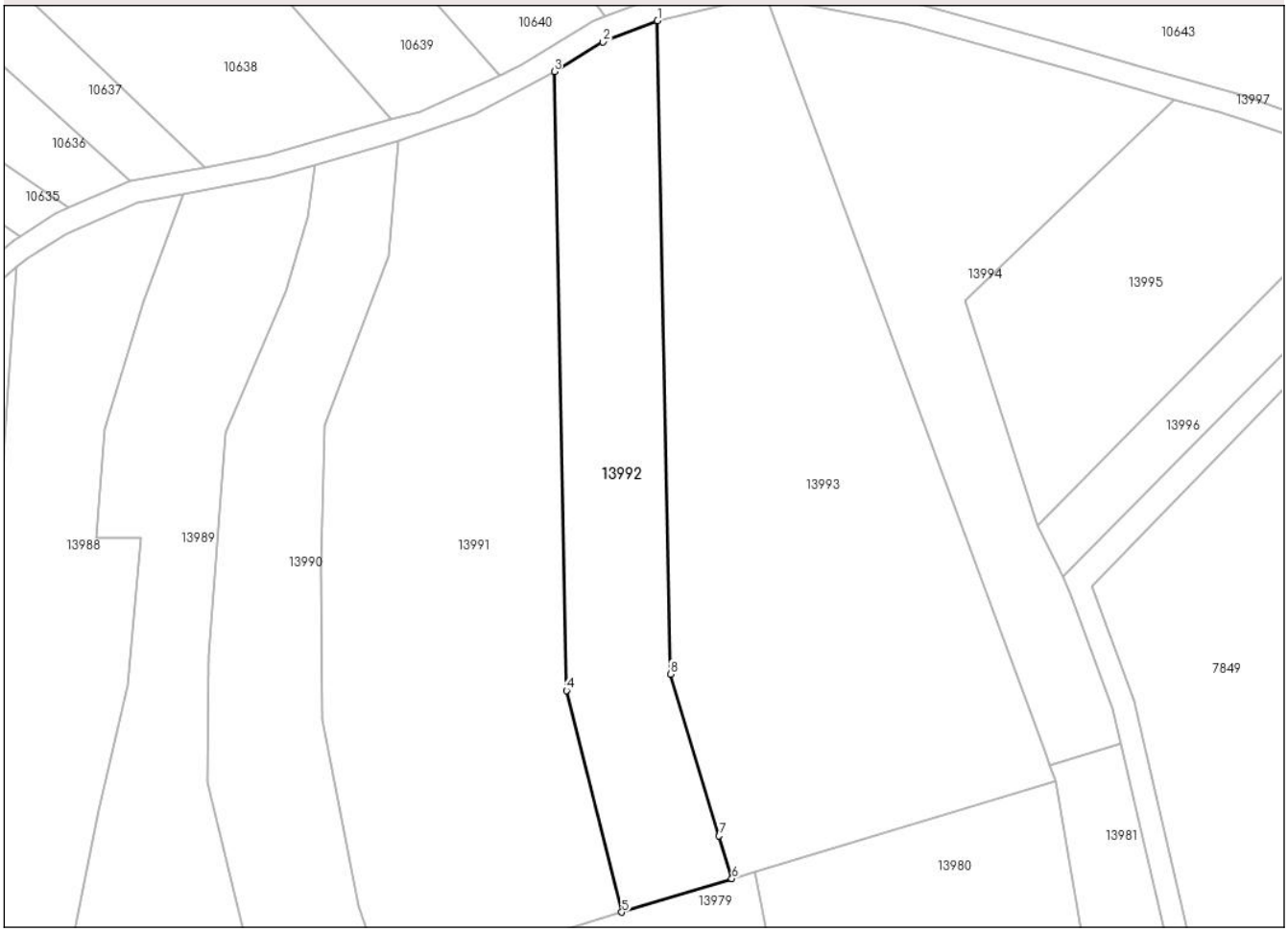

Date referitoare la teren

Crt	Categorie folosință	Intra vilan	Suprafaţa (mp)	Tarla	Parcelă	Nr. topo	Observaţii / Referinţe
1	faneata	NU	2.800	-	2050/1	-	

Lungime Segmente
1) Valorile lungimilor segmentelor sunt obţinute din proiecţie în plan.

Punct început	X / Y	Punct sfârşit	X / Y	Lungime segment (** (m)
1	436.309,833 521.220,705	2	436.300,219 521.216,986	10.308
2	436.300,219 521.216,986	3	436.291,705 521.211,777	9.982
3	436.291,705 521.211,777	4	436.293,834 521.103,176	108.621
4	436.293,834 521.103,176	5	436.303,566 521.064,262	40.113
5	436.303,566 521.064,262	6	436.322,887 521.070,158	20.201

Document care conține date cu caracter personal, protejat de prevederile Regulamentului (UE) nr. 679/2016 și Legii 190/2018

Punct început	X / Y	Punct sfârşit	X / Y	Lungime segment (** (m)
6	436.322,887 521.070,158	7	436.320,629 521.077,659	7.834
7	436.320,629 521.077,659	8	436.312,081 521.106,047	29.646
8	436.312,081 521.106,047	1	436.309,833 521.220,705	114.68

** Lungimile segmentelor sunt determinate în planul de proiecţie Stereo 70 şi sunt rotunjite la 1 milimetru.
*** Distanţa dintre puncte este formată din segmente cumulate ce sunt mai mici decât valoarea 1 milimetru.

Document care conține date cu caracter personal, protejat de prevederile Regulamentului (UE) nr. 679/2016 și Legii 190/2018

DATE DESPRE IMOBILUL NR. 13993

Oficiul de Cadastru şi Publicitate Imobiliară ALBA
Biroul de Cadastru şi Publicitate Imobiliară Blaj

A. Partea I. Descrierea imobilului

TEREN Extravilan

Adresa: Jud. Alba

Nr. Crt	Nr cadastral Nr. topografic	Suprafaţa* (mp)	Observaţii / Referinţe
A1		6.400	Sector cadastral:78 Teren neimprejmuit;

B. Partea II. Proprietari şi acte

Inscrieri privitoare la dreptul de proprietate şi alte drepturi reale		Referinţe
1 / 03/06/2024		
Act Administrativ nr. 203, din 22/11/2019 emis de PRIMĂRIA CETATEA DE BALTĂ (Decizia nr. 533/16.07.1991);		
B1	Inscrierea provizorie, drept de PROPRIETATE, dobandit prin Reconstituire, cota actuala 1/1, cota initiala 1/1	A1
	1) **CÎMPEAN I ELEONORA** DEFUNCT:Da 2) **PEPELEA I VIORICA**	

C. Partea III. SARCINI .

Inscrieri privind dezmembramintele dreptului de proprietate, drepturi reale de garanţie şi sarcini	Referinţe
NU SUNT	

Document care conține date cu caracter personal, protejat de prevederile Regulamentului (UE) nr. 679/2016 și Legii 190/2018

Anexa Nr. 1 La Partea I

Teren

Nr cadastral	Suprafaţa (mp)*	Observaţii / Referinţe
	6.400	

* Suprafaţa este determinată in planul de proiecţie Stereo 70.

DETALII LINIARE IMOBIL

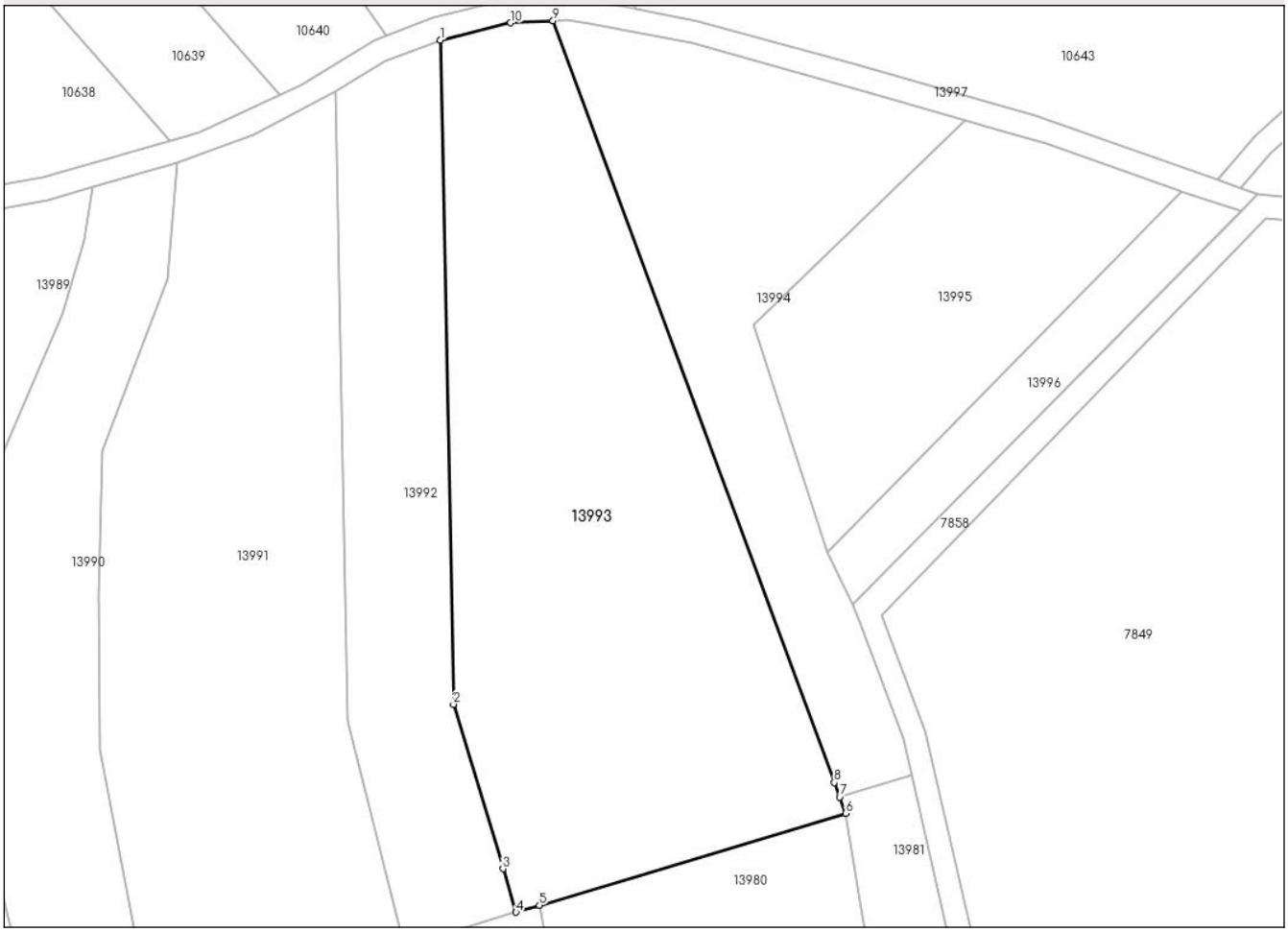

Date referitoare la teren

Crt	Categorie folosință	Intra vilan	Suprafaţa (mp)	Tarla	Parcelă	Nr. topo	Observaţii / Referinţe
1	faneata	NU	6.400	-	2050/1/1/1	-	

Lungime Segmente
1) Valorile lungimilor segmentelor sunt obţinute din proiecţie în plan.

Punct început	X / Y	Punct sfârşit	X / Y	Lungime segment (** (m)
1	436.309,833 521.220,705	2	436.312,081 521.106,047	114.68
2	436.312,081 521.106,047	3	436.320,629 521.077,659	29.646
3	436.320,629 521.077,659	4	436.322,887 521.070,158	7.834
4	436.322,887 521.070,158	5	436.326,948 521.071,374	4.239
5	436.326,948 521.071,374	6	436.379,857 521.087,22	55.231

Document care conține date cu caracter personal, protejat de prevederile Regulamentului (UE) nr. 679/2016 și Legii 190/2018

Punct început	X / Y	Punct sfârşit	X / Y	Lungime segment (** (m)
6	436.379,857 521.087,22	7	436.378,812 521.090,015	2.984
7	436.378,812 521.090,015	8	436.377,864 521.092,55	2.706
8	436.377,864 521.092,55	9	436.329,28 521.224,024	140.164
9	436.329,28 521.224,024	10	436.321,982 521.223,662	7.307
10	436.321,982 521.223,662	1	436.309,833 521.220,705	12.503

** Lungimile segmentelor sunt determinate în planul de proiecţie Stereo 70 şi sunt rotunjite la 1 milimetru.
*** Distanţa dintre puncte este formată din segmente cumulate ce sunt mai mici decât valoarea 1 milimetru.

Document care conține date cu caracter personal, protejat de prevederile Regulamentului (UE) nr. 679/2016 și Legii 190/2018

DATE DESPRE IMOBILUL NR. 13994

Oficiul de Cadastru şi Publicitate Imobiliară ALBA
Biroul de Cadastru şi Publicitate Imobiliară Blaj

A. Partea I. Descrierea imobilului

TEREN Extravilan

Adresa: Jud. Alba

Nr. Crt	Nr cadastral Nr. topografic	Suprafaţa* (mp)	Observaţii / Referinţe
A1		3.200	Sector cadastral:78 Teren neimprejmuit;

B. Partea II. Proprietari şi acte

Inscrieri privitoare la dreptul de proprietate şi alte drepturi reale		Referinţe
1 / 03/06/2024		
Act Normativ nr. 7, din 13/03/1996 emis de PARLAMENTUL ROMANIEI;		
B1	Inscrierea provizorie, drept de PROPRIETATE, dobandit prin Lege, cota actuala 1/1, cota initiala 1/1	A1
	1) **UAT CETATEA DE BALTĂ**, CIF:4562478	

C. Partea III. SARCINI .

Inscrieri privind dezmembramintele dreptului de proprietate, drepturi reale de garanţie şi sarcini	Referinţe
NU SUNT	

Document care conține date cu caracter personal, protejat de prevederile Regulamentului (UE) nr. 679/2016 și Legii 190/2018

Anexa Nr. 1 La Partea I

Teren

Nr cadastral	Suprafaţa (mp)*	Observaţii / Referinţe
	3.200	

* Suprafaţa este determinată in planul de proiecţie Stereo 70.

DETALII LINIARE IMOBIL

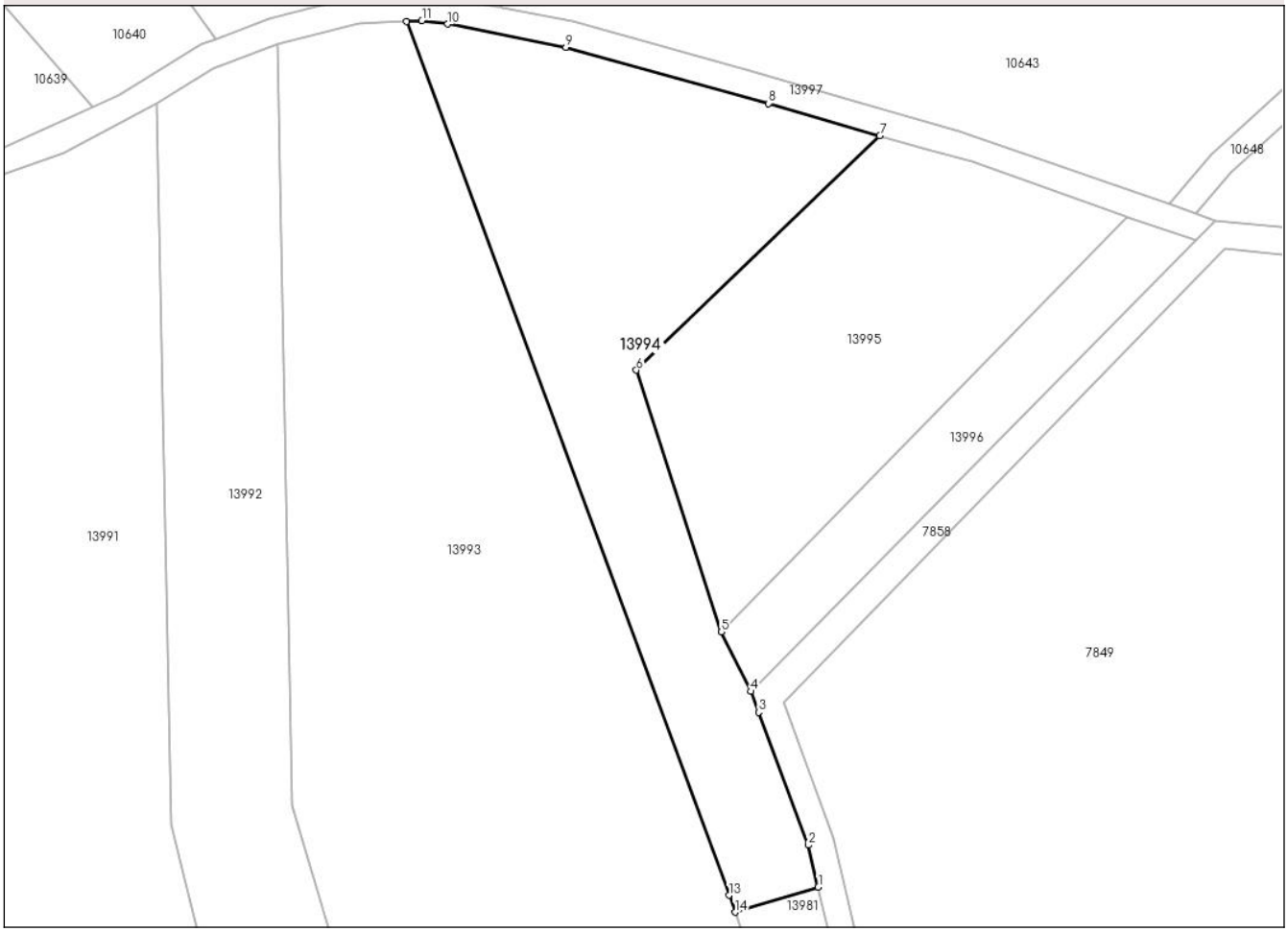

Date referitoare la teren

Crt	Categorie folosință	Intra vilan	Suprafaţa (mp)	Tarla	Parcelă	Nr. topo	Observaţii / Referinţe
1	faneata	NU	3.200	-	2050/2/1	-	Proprietar neidentificat

Lungime Segmente
1) Valorile lungimilor segmentelor sunt obţinute din proiecţie în plan.

Punct început	X / Y	Punct sfârşit	X / Y	Lungime segment (** (m)
1	436.391,304 521.093,778	2	436.389,851 521.100,094	6.481
2	436.389,851 521.100,094	3	436.382,322 521.120,086	21.363
3	436.382,322 521.120,086	4	436.381,135 521.123,24	3.371
4	436.381,135 521.123,24	5	436.376,705 521.132,167	9.965
5	436.376,705 521.132,167	6	436.363,932 521.171,559	41.411

Document care conține date cu caracter personal, protejat de prevederile Regulamentului (UE) nr. 679/2016 și Legii 190/2018

Punct început	X / Y	Punct sfârşit	X / Y	Lungime segment (** (m)
6	436.363,932 521.171,559	7	436.400,587 521.206,861	50.89
7	436.400,587 521.206,861	8	436.383,82 521.211,689	17.449
8	436.383,82 521.211,689	9	436.353,303 521.220,109	31.657
9	436.353,303 521.220,109	10	436.335,507 521.223,635	18.142
10	436.335,507 521.223,635	11	436.331,627 521.224,14	3.913
11	436.331,627 521.224,14	12	436.329,28 521.224,024	2.35
12	436.329,28 521.224,024	13	436.377,864 521.092,55	140.164
13	436.377,864 521.092,55	14	436.378,812 521.090,015	2.706
14	436.378,812 521.090,015	1	436.391,304 521.093,778	13.047

** Lungimile segmentelor sunt determinate în planul de proiecţie Stereo 70 şi sunt rotunjite la 1 milimetru.
*** Distanţa dintre puncte este formată din segmente cumulate ce sunt mai mici decât valoarea 1 milimetru.

Document care conține date cu caracter personal, protejat de prevederile Regulamentului (UE) nr. 679/2016 și Legii 190/2018

DATE DESPRE IMOBILUL NR. 13995

Oficiul de Cadastru şi Publicitate Imobiliară ALBA
Biroul de Cadastru şi Publicitate Imobiliară Blaj

A. Partea I. Descrierea imobilului

TEREN Extravilan

Adresa: Jud. Alba

Nr. Crt	Nr cadastral Nr. topografic	Suprafaţa* (mp)	Observaţii / Referinţe
A1		2.500	Sector cadastral:78 Teren neimprejmuit;

B. Partea II. Proprietari şi acte

Inscrieri privitoare la dreptul de proprietate şi alte drepturi reale		Referinţe
1 / 03/06/2024		
Act Administrativ nr. 256, din 22/11/2019 emis de PRIMĂRIA CETATEA DE BALTĂ (Decizia nr. 533/16.07.1991);		
B1	Inscrierea provizorie, drept de PROPRIETATE, dobandit prin Reconstituire, cota actuala 1/1, cota initiala 1/1	A1
	1) **URDĂ V LUCREȚIA** DEFUNCT:Da 2) **URDA N AUREL** DEFUNCT:Da	

C. Partea III. SARCINI .

Inscrieri privind dezmembramintele dreptului de proprietate, drepturi reale de garanţie şi sarcini	Referinţe
NU SUNT	

Document care conține date cu caracter personal, protejat de prevederile Regulamentului (UE) nr. 679/2016 și Legii 190/2018

Anexa Nr. 1 La Partea I

Teren

Nr cadastral	Suprafaţa (mp)*	Observaţii / Referinţe
	2.500	

* Suprafaţa este determinată in planul de proiecţie Stereo 70.

DETALII LINIARE IMOBIL

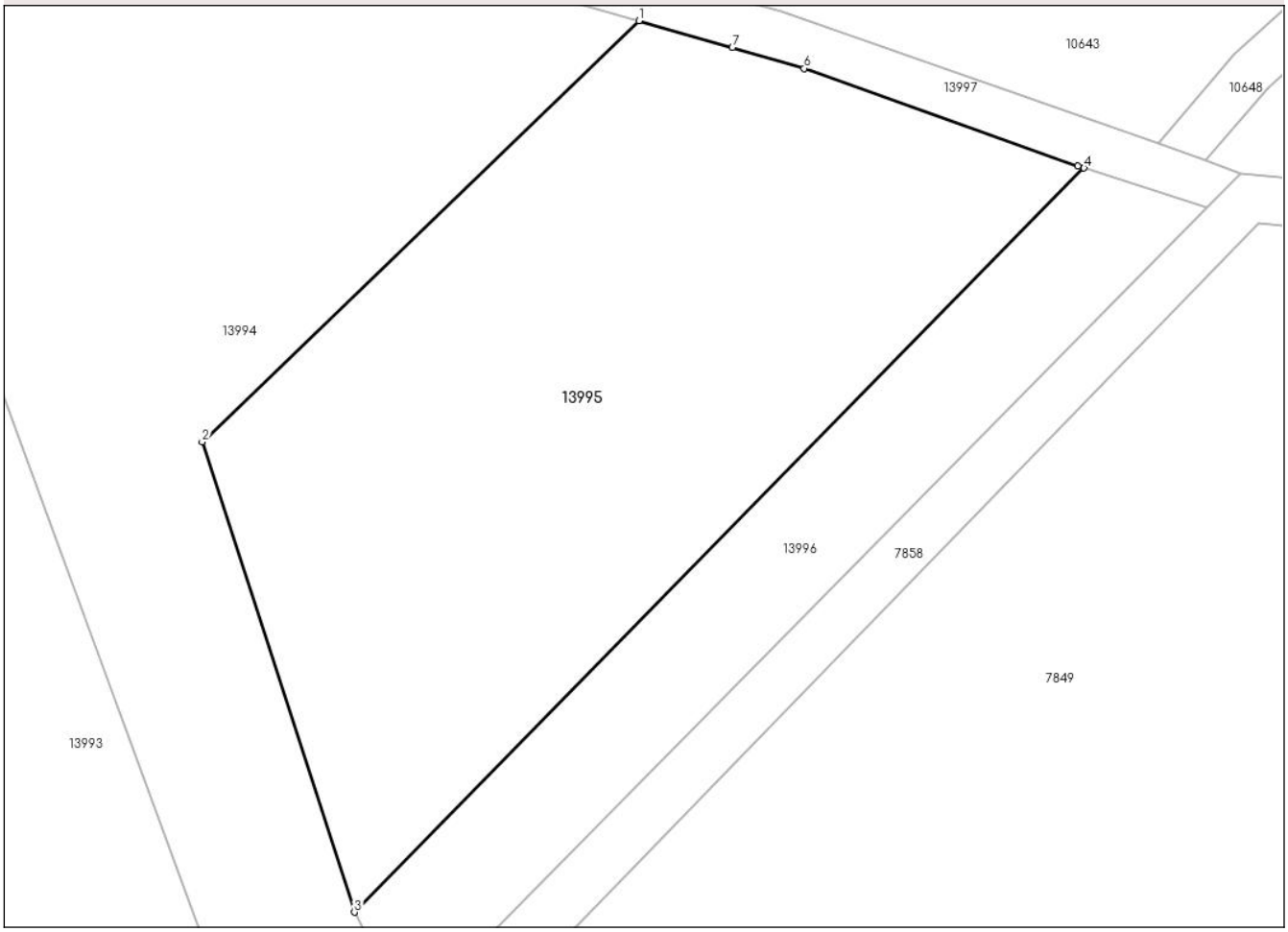

Date referitoare la teren

Crt	Categorie folosință	Intra vilan	Suprafaţa (mp)	Tarla	Parcelă	Nr. topo	Observaţii / Referinţe
1	faneata	NU	2.500	-	2050/2	-	

Lungime Segmente
1) Valorile lungimilor segmentelor sunt obţinute din proiecţie în plan.

Punct început	X / Y	Punct sfârşit	X / Y	Lungime segment (** (m)
1	436.400,587 521.206,861	2	436.363,932 521.171,559	50.89
2	436.363,932 521.171,559	3	436.376,705 521.132,167	41.411
3	436.376,705 521.132,167	4	436.437,916 521.194,514	87.372
4	436.437,916 521.194,514	5	436.437,396 521.194,69	0.549
5	436.437,396 521.194,69	6	436.414,441 521.202,871	24.369

Document care conține date cu caracter personal, protejat de prevederile Regulamentului (UE) nr. 679/2016 și Legii 190/2018

Punct început	X / Y	Punct sfârşit	X / Y	Lungime segment (** (m)
6	436.414,441 521.202,871	7	436.408,421 521.204,605	6.265
7	436.408,421 521.204,605	1	436.400,587 521.206,861	8.152

** Lungimile segmentelor sunt determinate în planul de proiecţie Stereo 70 şi sunt rotunjite la 1 milimetru.
*** Distanţa dintre puncte este formată din segmente cumulate ce sunt mai mici decât valoarea 1 milimetru.

Document care conține date cu caracter personal, protejat de prevederile Regulamentului (UE) nr. 679/2016 și Legii 190/2018

DATE DESPRE IMOBILUL NR. 13996

Oficiul de Cadastru şi Publicitate Imobiliară ALBA
Biroul de Cadastru şi Publicitate Imobiliară Blaj

A. Partea I. Descrierea imobilului

TEREN Extravilan

Adresa: Jud. Alba

Nr. Crt	Nr cadastral Nr. topografic	Suprafaţa* (mp)	Observaţii / Referinţe
A1		873	Sector cadastral:78 Teren neimprejmuit;

B. Partea II. Proprietari şi acte

Inscrieri privitoare la dreptul de proprietate şi alte drepturi reale		Referinţe
1 / 03/06/2024		
Act Normativ nr. 7, din 13/03/1996 emis de PARLAMENTUL ROMANIEI;		
B1	Inscrierea provizorie, drept de PROPRIETATE, dobandit prin Lege, cota actuala 1/1, cota initiala 1/1	A1
	1) **UAT CETATEA DE BALTĂ**, CIF:4562478	

C. Partea III. SARCINI .

Inscrieri privind dezmembramintele dreptului de proprietate, drepturi reale de garanţie şi sarcini	Referinţe
NU SUNT	

Document care conține date cu caracter personal, protejat de prevederile Regulamentului (UE) nr. 679/2016 și Legii 190/2018

Anexa Nr. 1 La Partea I

Teren

Nr cadastral	Suprafaţa (mp)*	Observaţii / Referinţe
	873	

* Suprafaţa este determinată in planul de proiecţie Stereo 70.

DETALII LINIARE IMOBIL

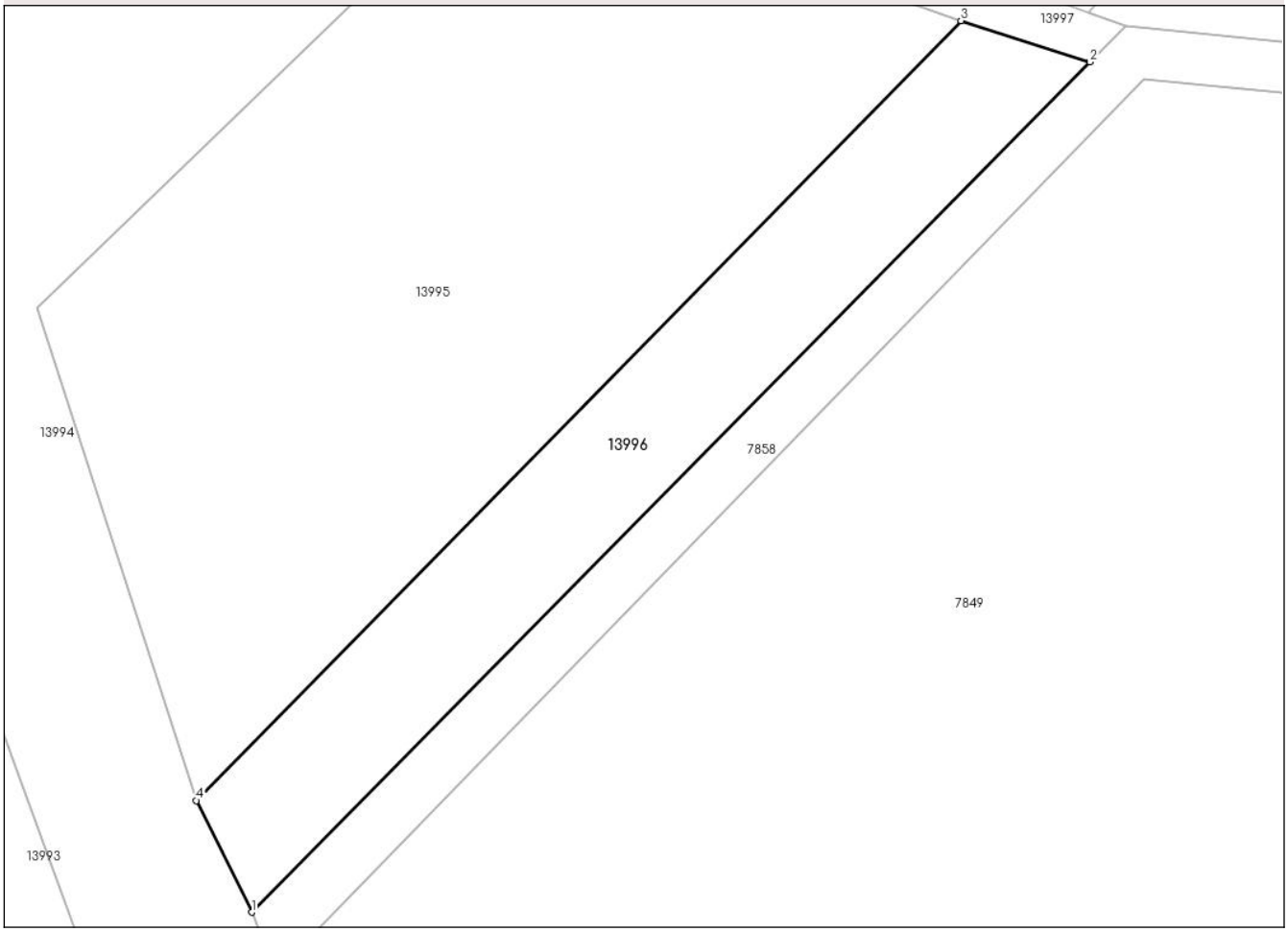

Date referitoare la teren

Crt	Categorie folosință	Intra vilan	Suprafaţa (mp)	Tarla	Parcelă	Nr. topo	Observaţii / Referinţe
1	faneata	NU	873	-	2050/2/2	-	Proprietar neidentificat

Lungime Segmente
1) Valorile lungimilor segmentelor sunt obţinute din proiecţie în plan.

Punct început	X / Y	Punct sfârşit	X / Y	Lungime segment (** (m)
1	436.381,135 521.123,24	2	436.448,232 521.191,214	95.512
2	436.448,232 521.191,214	3	436.437,916 521.194,514	10.831
3	436.437,916 521.194,514	4	436.376,705 521.132,167	87.372
4	436.376,705 521.132,167	1	436.381,135 521.123,24	9.965

**** Lungimile segmentelor sunt determinate în planul de proiecţie Stereo 70 şi sunt rotunjite la 1 milimetru.**

Document care conține date cu caracter personal, protejat de prevederile Regulamentului (UE) nr. 679/2016 și Legii 190/2018

***** Distanţa dintre puncte este formată din segmente cumulate ce sunt mai mici decât valoarea 1 milimetru.**

DATE DESPRE IMOBILUL NR. 13997

Oficiul de Cadastru şi Publicitate Imobiliară ALBA
Biroul de Cadastru şi Publicitate Imobiliară Blaj

A. Partea I. Descrierea imobilului

TEREN Extravilan

Adresa: Jud. Alba

Nr. Crt	Nr cadastral Nr. topografic	Suprafaţa* (mp)	Observaţii / Referinţe
A1		1.409	Sector cadastral:78 Teren neimprejmuit;

B. Partea II. Proprietari şi acte

Inscrieri privitoare la dreptul de proprietate şi alte drepturi reale		Referinţe
1 / 03/06/2024		
Act Normativ nr. 7, din 13/03/1996 emis de PARLAMENTUL ROMANIEI;		
B1	Inscrierea provizorie, drept de PROPRIETATE, dobandit prin Lege, cota actuala 1/1, cota initiala 1/1	A1
	1) **UAT CETATEA DE BALTĂ**, CIF:4562478	

C. Partea III. SARCINI .

Inscrieri privind dezmembramintele dreptului de proprietate, drepturi reale de garanţie şi sarcini	Referinţe
NU SUNT	

Anexa Nr. 1 La Partea I

Teren

Nr cadastral	Suprafaţa (mp)*	Observaţii / Referinţe
	1.409	

* Suprafaţa este determinată in planul de proiecţie Stereo 70.

DETALII LINIARE IMOBIL

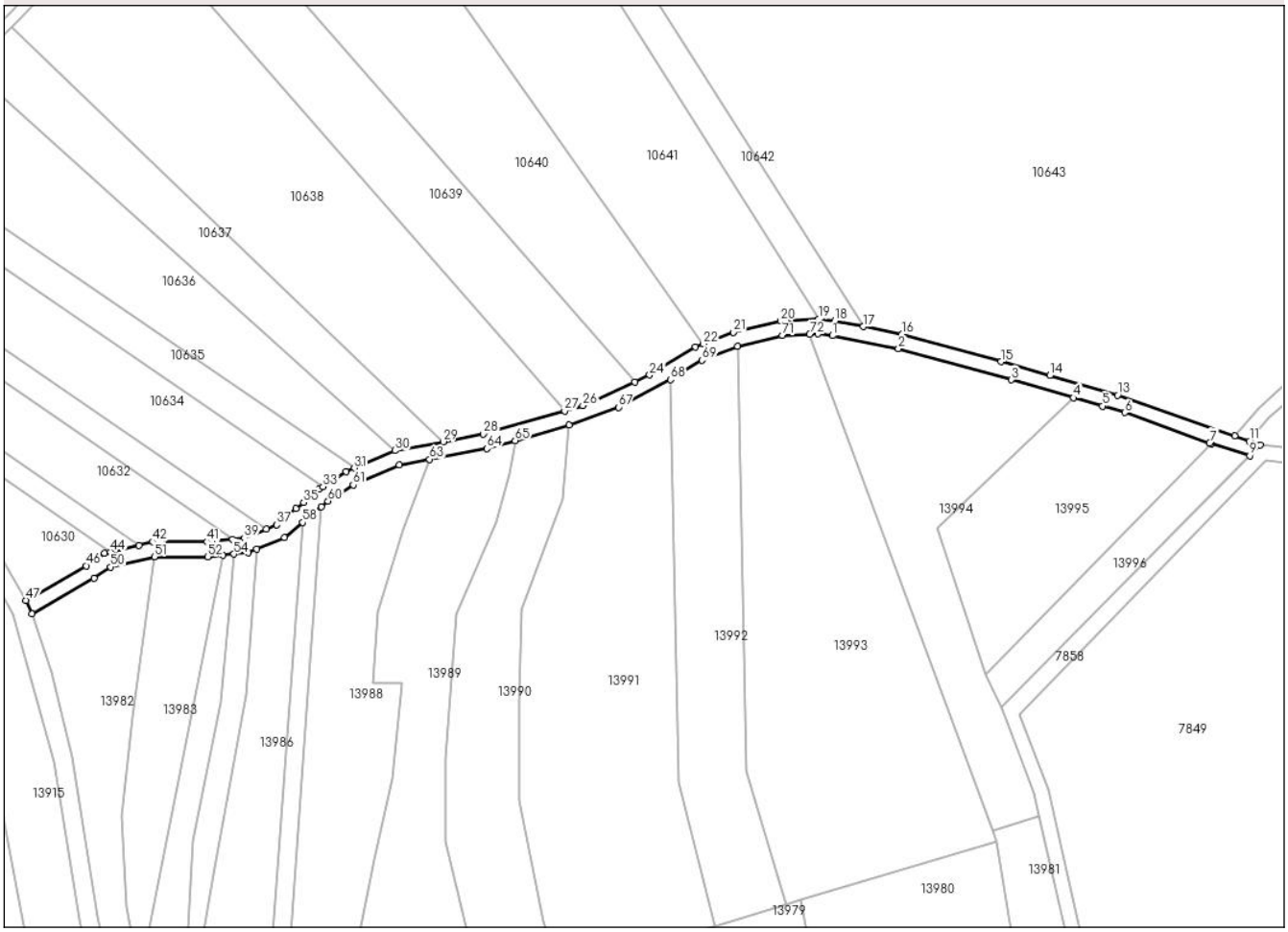

Date referitoare la teren

Crt	Categorie folosință	Intra vilan	Suprafaţa (mp)	Tarla	Parcelă	Nr. topo	Observaţii / Referinţe
1	drum	NU	1.409	-	-	-	DRUM

Lungime Segmente

1) Valorile lungimilor segmentelor sunt obţinute din proiecţie în plan.

Punct început	X / Y	Punct sfârşit	X / Y	Lungime segment
1	436.335,507 521.223,635	2	436.353,303 521.220,109	18.142
4	436.400,587 521.206,861	5	436.408,421 521.204,605	8.152
7	436.437,396 521.194,69	8	436.437,916 521.194,514	0.549
10	436.451,064 521.194,083	11	436.448,127 521.195,137	3.12
13	436.412,494 521.207,59	14	436.394,183 521.212,868	19.056
16	436.354,225 521.224,004	17	436.343,753 521.226,079	10.676

Punct început	X / Y	Punct sfârşit	X / Y	Lungime segment
2	436.353,303 521.220,109	3	436.383,82 521.211,689	31.657
5	436.408,421 521.204,605	6	436.414,441 521.202,871	6.265
8	436.437,916 521.194,514	9	436.448,232 521.191,214	10.831
11	436.448,127 521.195,137	12	436.444,128 521.196,627	4.267
14	436.394,183 521.212,868	15	436.380,988 521.216,62	13.718
17	436.343,753 521.226,079	18	436.336,137 521.227,588	7.765

Punct început	X / Y	Punct sfârşit	X / Y	Lungime segment
3	436.383,82 521.211,689	4	436.400,587 521.206,861	17.449
6	436.414,441 521.202,871	7	436.437,396 521.194,69	24.369
9	436.448,232 521.191,214	10	436.451,064 521.194,083	4.031
12	436.444,128 521.196,627	13	436.412,494 521.207,59	33.48
15	436.380,988 521.216,62	16	436.354,225 521.224,004	27.763
18	436.336,137 521.227,588	19	436.331,787 521.228,153	4.386

Document care conține date cu caracter personal, protejat de prevederile Regulamentului (UE) nr. 679/2016 și Legii 190/2018

Punct început	X / Y	Punct sfârşit	X / Y	Lungime segment
19	436.331,787 521.228,153	20	436.321,404 521.227,639	10.395
22	436.300,529 521.221,395	23	436.298,44 521.220,587	2.24
25	436.282,059 521.211,176	26	436.268,024 521.204,752	15.435
28	436.241,145 521.197,034	29	436.230,257 521.195,013	11.075
31	436.206,258 521.187,844	32	436.204,056 521.186,89	2.4
34	436.196,757 521.182,204	35	436.192,538 521.178,644	5.52
37	436.185,353 521.172,581	38	436.182,457 521.171,392	3.13
40	436.173,407 521.168,66	41	436.166,424 521.167,979	7.016
43	436.148,016 521.167,084	44	436.140,424 521.165,285	7.803
46	436.133,78 521.161,524	47	436.117,516 521.152,164	18.765
49	436.135,899 521.158,129	50	436.140,402 521.161,169	5.433
52	436.166,619 521.163,979	53	436.170,792 521.164,386	4.193
55	436.177,527 521.165,042	56	436.179,828 521.165,987	2.487
58	436.192,273 521.173,186	59	436.197,325 521.177,45	6.611
61	436.205,944 521.183,349	62	436.218,394 521.188,743	13.568
64	436.242,064 521.193,136	65	436.249,697 521.195,328	7.941
67	436.277,6 521.204,286	68	436.291,705 521.211,777	15.97
70	436.309,833 521.220,705	71	436.321,982 521.223,662	12.503
73	436.331,627 521.224,14	1	436.335,507 521.223,635	3.913

Punct început	X / Y	Punct sfârşit	X / Y	Lungime segment
20	436.321,404 521.227,639	21	436.308,634 521.224,53	13.144
23	436.298,44 521.220,587	24	436.286,03 521.212,994	14.548
26	436.268,024 521.204,752	27	436.263,086 521.203,334	5.138
29	436.230,257 521.195,013	30	436.217,219 521.192,593	13.26
32	436.204,056 521.186,89	33	436.197,777 521.182,859	7.462
35	436.192,538 521.178,644	36	436.190,462 521.176,892	2.716
38	436.182,457 521.171,392	39	436.176,552 521.168,966	6.384
41	436.166,424 521.167,979	42	436.151,793 521.167,979	14.631
44	436.140,424 521.165,285	45	436.138,769 521.164,893	1.701
47	436.117,516 521.152,164	48	436.119,15 521.148,49	4.022
50	436.140,402 521.161,169	51	436.152,261 521.163,979	12.188
53	436.170,792 521.164,386	54	436.173,749 521.164,674	2.971
56	436.179,828 521.165,987	57	436.187,453 521.169,119	8.243
59	436.197,325 521.177,45	60	436.199,137 521.178,978	2.371
62	436.218,394 521.188,743	63	436.226,584 521.190,263	8.33
65	436.249,697 521.195,328	66	436.264,359 521.199,538	15.255
68	436.291,705 521.211,777	69	436.300,219 521.216,986	9.982
71	436.321,982 521.223,662	72	436.329,28 521.224,024	7.307

Punct început	X / Y	Punct sfârşit	X / Y	Lungime segment
21	436.308,634 521.224,53	22	436.300,529 521.221,395	8.689
24	436.286,03 521.212,994	25	436.282,059 521.211,176	4.367
27	436.263,086 521.203,334	28	436.241,145 521.197,034	22.827
30	436.217,219 521.192,593	31	436.206,258 521.187,844	11.945
33	436.197,777 521.182,859	34	436.196,757 521.182,204	1.213
36	436.190,462 521.176,892	37	436.185,353 521.172,581	6.685
39	436.176,552 521.168,966	40	436.173,407 521.168,66	3.16
42	436.151,793 521.167,979	43	436.148,016 521.167,084	3.882
45	436.138,769 521.164,893	46	436.133,78 521.161,524	6.02
48	436.119,15 521.148,49	49	436.135,899 521.158,129	19.324
51	436.152,261 521.163,979	52	436.166,619 521.163,979	14.358
54	436.173,749 521.164,674	55	436.177,527 521.165,042	3.796
57	436.187,453 521.169,119	58	436.192,273 521.173,186	6.306
60	436.199,137 521.178,978	61	436.205,944 521.183,349	8.089
63	436.226,584 521.190,263	64	436.242,064 521.193,136	15.745
66	436.264,359 521.199,538	67	436.277,6 521.204,286	14.066
69	436.300,219 521.216,986	70	436.309,833 521.220,705	10.308
72	436.329,28 521.224,024	73	436.331,627 521.224,14	2.35

**** Lungimile segmentelor sunt determinate în planul de proiecţie Stereo 70 şi sunt rotunjite la 1 milimetru.**
***** Distanţa dintre puncte este formată din segmente cumulate ce sunt mai mici decât valoarea 1 milimetru.**

Document care conține date cu caracter personal, protejat de prevederile Regulamentului (UE) nr. 679/2016 și Legii 190/2018