

**DATE DESPRE IMOBILUL NR. 2250**

Oficiul de Cadastru și Publicitate Imobiliară ALBA  
Biroul de Cadastru și Publicitate Imobiliară Blaj

**A. Partea I. Descrierea imobilului**

TEREN Intravilan

Adresa: Loc. Bucerdea Grânoasa, Jud. Alba

Nr. Crt	Nr cadastral Nr. topografic	Suprafața* (mp)	Observații / Referințe
A1		4.435	Sector cadastral:65 Teren neimprejmuit;

**B. Partea II. Proprietari și acte**

Inscrieri privitoare la dreptul de proprietate și alte drepturi reale	Referințe
<b>1 / 10/04/2023</b>	
Act Administrativ nr. 6487/874, din 07/11/1995 emis de CJPSDPAT ALBA;	
B1	A1
Intabulare, drept de PROPRIETATE, dobandit prin Reconstituire, cota actuala 1/1 1) BOITOR S GHEORGHE	

**C. Partea III. SARCINI .**

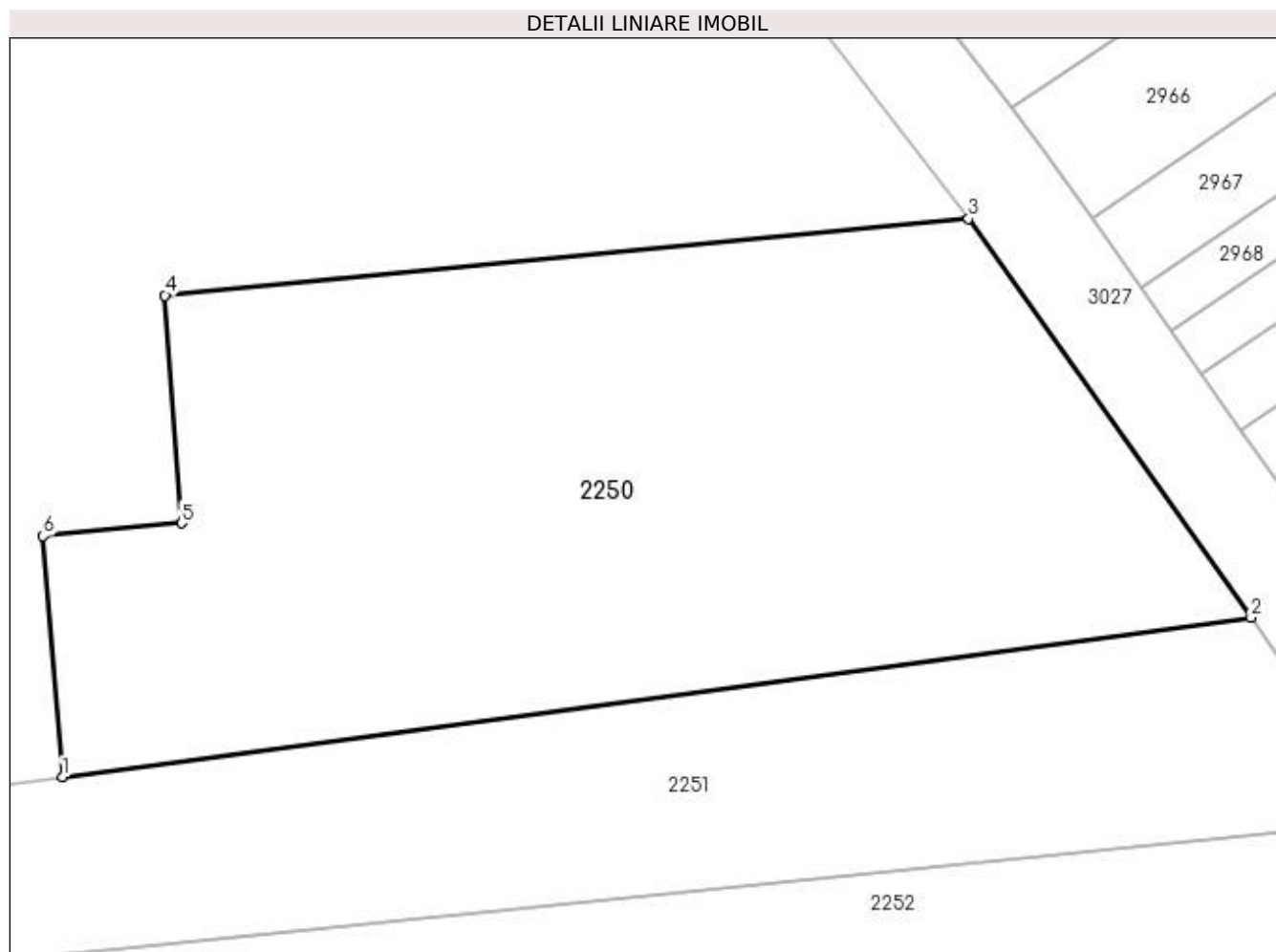
Inscrieri privind dezmembramintele dreptului de proprietate, drepturi reale de garanție și sarcini	Referințe
NU SUNT	

## Anexa Nr. 1 La Partea I

## Teren

Nr cadastral	Suprafața (mp)*	Observații / Referințe
	4.435	

\* Suprafața este determinată în planul de proiecție Stereo 70.



## Date referitoare la teren

Crt	Categorie folosință	Intra vilan	Suprafața (mp)	Tarla	Parcelă	Nr. topo	Observații / Referințe
1	arabil	DA	4.435	-	2074/1	-	

## Lungime Segmente

1) Valorile lungimilor segmentelor sunt obținute din proiecție în plan.

Punct început	X / Y	Punct sfârșit	X / Y	Lungime segment (** (m)
1	410.790,705 521.514,534	2	410.908,686 521.530,359	119.038
2	410.908,686 521.530,359	3	410.880,626 521.569,932	48.512
3	410.880,626 521.569,932	4	410.800,885 521.562,328	80.103
4	410.800,885 521.562,328	5	410.802,517 521.539,721	22.666
5	410.802,517 521.539,721	6	410.788,784 521.538,469	13.789

Punct început	X / Y	Punct sfârșit	X / Y	Lungime segment (** (m)
6	410.788,784 521.538,469	1	410.790,705 521.514,534	24.012

\*\* Lungimile segmentelor sunt determinate în planul de proiecție Stereo 70 și sunt rotunjite la 1 milimetru.

\*\*\* Distanța dintre puncte este formată din segmente cumulate ce sunt mai mici decât valoarea 1 milimetru.



**DATE DESPRE IMOBILUL NR. 2251**

Oficiul de Cadastru și Publicitate Imobiliară ALBA  
Biroul de Cadastru și Publicitate Imobiliară Blaj

**A. Partea I. Descrierea imobilului**

TEREN Intravilan

Adresa: Loc. Bucerdea Grânoasa, Jud. Alba

Nr. Crt	Nr cadastral Nr. topografic	Suprafața* (mp)	Observații / Referințe
A1		3.600	Sector cadastral:65 Teren neimprejmuit;

**B. Partea II. Proprietari și acte**

Inscrieri privitoare la dreptul de proprietate și alte drepturi reale	Referințe
<b>1 / 10/04/2023</b>	
Act Administrativ nr. 9223/1231, din 17/02/1997 emis de CJPSDPAT ALBA;	
B1	A1
Intabulare, drept de PROPRIETATE, dobandit prin Reconstituire, cota actuala 1/1 1) RUSU S MARIOARA VIORICA	

**C. Partea III. SARCINI .**

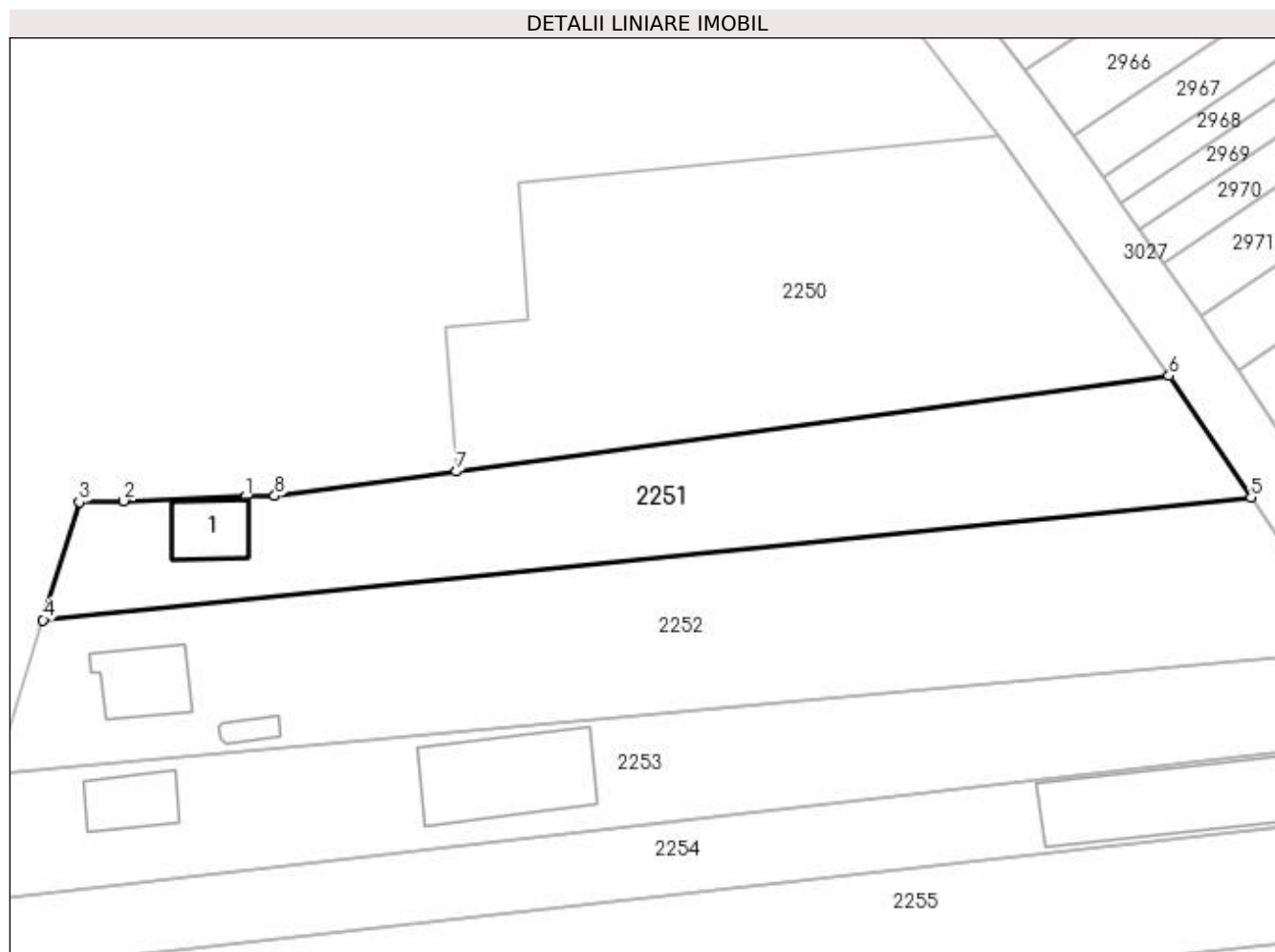
Inscrieri privind dezmembramintele dreptului de proprietate, drepturi reale de garanție și sarcini	Referințe
NU SUNT	

## Anexa Nr. 1 La Partea I

## Teren

Nr cadastral	Suprafața (mp)*	Observații / Referințe
	3.600	

\* Suprafața este determinată în planul de proiecție Stereo 70.



## Date referitoare la teren

Crt	Categorie folosință	Intra vilan	Suprafața (mp)	Tarla	Parcelă	Nr. topo	Observații / Referințe
1	curți constructii	DA	300	-	2074/4	-	
2	arabil	DA	3.300	-	2074/4	-	

## Date referitoare la construcții

Crt	Număr	Destinație construcție	Supraf. (mp)	Situație juridică	Observații / Referințe
A1.1		construcții de locuințe	121	Fara acte	Nr. niveluri:1; S. construita la sol:121 mp; S. construita desfasurata:121 mp; C1

## Lungime Segmente

1) Valorile lungimilor segmentelor sunt obținute din proiecție în plan.

Punct început	X / Y	Punct sfârșit	X / Y	Lungime segment (** (m)
1	410.755,754 521.510,348	2	410.735,651 521.509,704	20.113
2	410.735,651 521.509,704	3	410.728,305 521.509,468	7.35
3	410.728,305 521.509,468	4	410.722,316 521.489,981	20.386

Punct început	X / Y	Punct sfârșit	X / Y	Lungime segment (** (m)
4	410.722,316 521.489,981	5	410.922,254 521.510,232	200.961
5	410.922,254 521.510,232	6	410.908,686 521.530,359	24.274
6	410.908,686 521.530,359	7	410.790,705 521.514,534	119.038
7	410.790,705 521.514,534	8	410.760,672 521.510,506	30.302
8	410.760,672 521.510,506	1	410.755,754 521.510,348	4.921

\*\* Lungimile segmentelor sunt determinate în planul de proiecție Stereo 70 și sunt rotunjite la 1 milimetru.

\*\*\* Distanța dintre puncte este formată din segmente cumulate ce sunt mai mici decât valoarea 1 milimetru.





**DATE DESPRE IMOBILUL NR. 2252**

Oficiul de Cadastru și Publicitate Imobiliară ALBA  
Biroul de Cadastru și Publicitate Imobiliară Blaj

**A. Partea I. Descrierea imobilului**

TEREN Intravilan

Adresa: Loc. Bucerdea Grânoasa, Str Ioan Maiorescu, Nr. 64, Jud. Alba

Nr. Crt	Nr cadastral Nr. topografic	Suprafața* (mp)	Observații / Referințe
A1	70410	5.500	Sector cadastral:65 Teren neimprijmit;

**Construcții**

Crt	Nr cadastral Nr. topografic	Adresa	Observații / Referințe
A1.1	70410-C1	Loc. Bucerdea Grânoasa, Str Ioan Maiorescu, Nr. 64, Jud. Alba	Nr. niveluri:2; S. construita la sol:165 mp; S. construita desfasurata:330 mp; Casa. Edificata inainte de 2000. Regim de inaltime: P+M, Suprafata construita la sol 165 mp, Suprafata construita desfasurata 330 mp
A1.2	70410-C2	Loc. Bucerdea Grânoasa, Str Ioan Maiorescu, Nr. 64, Jud. Alba	Nr. niveluri:1; S. construita la sol:34 mp; S. construita desfasurata:34 mp; Filigorie. Edificata in 2020. Regim de inaltime: P. Suprafata construita la sol 34 mp, Suprafata construita desfasurata 34 mp

**B. Partea II. Proprietari și acte**

Inscrieri privitoare la dreptul de proprietate și alte drepturi reale	Referințe
<b>2908 / 08/03/2018</b>	
Act Notarial nr. 153, din 09/10/1996 emis de NP Terzi Constantin (act administrativ nr 7132/1147 din 31.07.1996, emis de CJPSDPAT ALBA);	
B1 Intabulare, drept de PROPRIETATE, dobandit prin Conventie, cota actuala 1/1 1) ALDEA IOAN	A1
<b>912 / 28/01/2022</b>	
Act Administrativ nr. 171, din 20/01/2022 emis de COMUNA BUCERDEA GRANOASA (act administrativ nr 2590 din 13.12.2021, emis de BCPI Blaj;act administrativ nr 172 din 20.01.2022, emis de Comuna Bucerdea Granoasa;act administrativ nr 173 din 20.01.2022, emis de Comuna Bucerdea Granoasa);	
B2 Intabulare, drept de PROPRIETATE, dobandit prin Construire, cota actuala 1/1 1) ALDEA IOAN	A1.1, A1.2
<b>2908 / 08/03/2018</b>	
Act Administrativ nr. 7132/1147, din 31/07/1996 emis de CJPSDPAT ALBA (act notarial nr 153/1996 din 09.10.1996, emis de NP Terzi Constantin);	
B3 Imobilul cu nr cadastral 70410 s-a transcris din cf 2850 Bucerdea Granoasa nr topografic 802/5 cu stare de carte funciara neschimbata.	A1
<b>912 / 28/01/2022</b>	
Act Administrativ nr. 171, din 20/01/2022 emis de Comuna Bucerdea Granoasa (act administrativ nr 2590 din 13.12.2021, emis de BCPI Blaj;act administrativ nr 172 din 20.01.2022, emis de Comuna Bucerdea Granoasa;act administrativ nr 173 din 20.01.2022, emis de Comuna Bucerdea Granoasa);	
B4 In baza adeverintei nr 171/2022,emisa de primaria Bucerdea Granoasa,se noteaza trecerea imobilului cu nr de parcela 2074/5 în intravilanul localitatii Bucerdea Granoasa, conform PUG aprobat prin HCL nr 48/2016, se noteaza adresa exacta in localitatea Bucerdea Granoasa strada Ioan Maiorescu nr 64,si se actualizeaza categoriile de folosinta astfel, curti constructii in suprafata de 1108 mp si arabil in suprafata de 4392 mp .	A1, A1.1, A1.2
B5 In baza certificatului de atestare a edificarii constructiilor nr 173/2022, emis de primaria Bucerdea Granoasa,se noteaza existenta unei case de locuit si o anexa edificate în anul 1998 si 2020 fara autorizatie de construire si fara proces verbal la termnarea lucrarilor.	A1

**C. Partea III. SARCINI .**

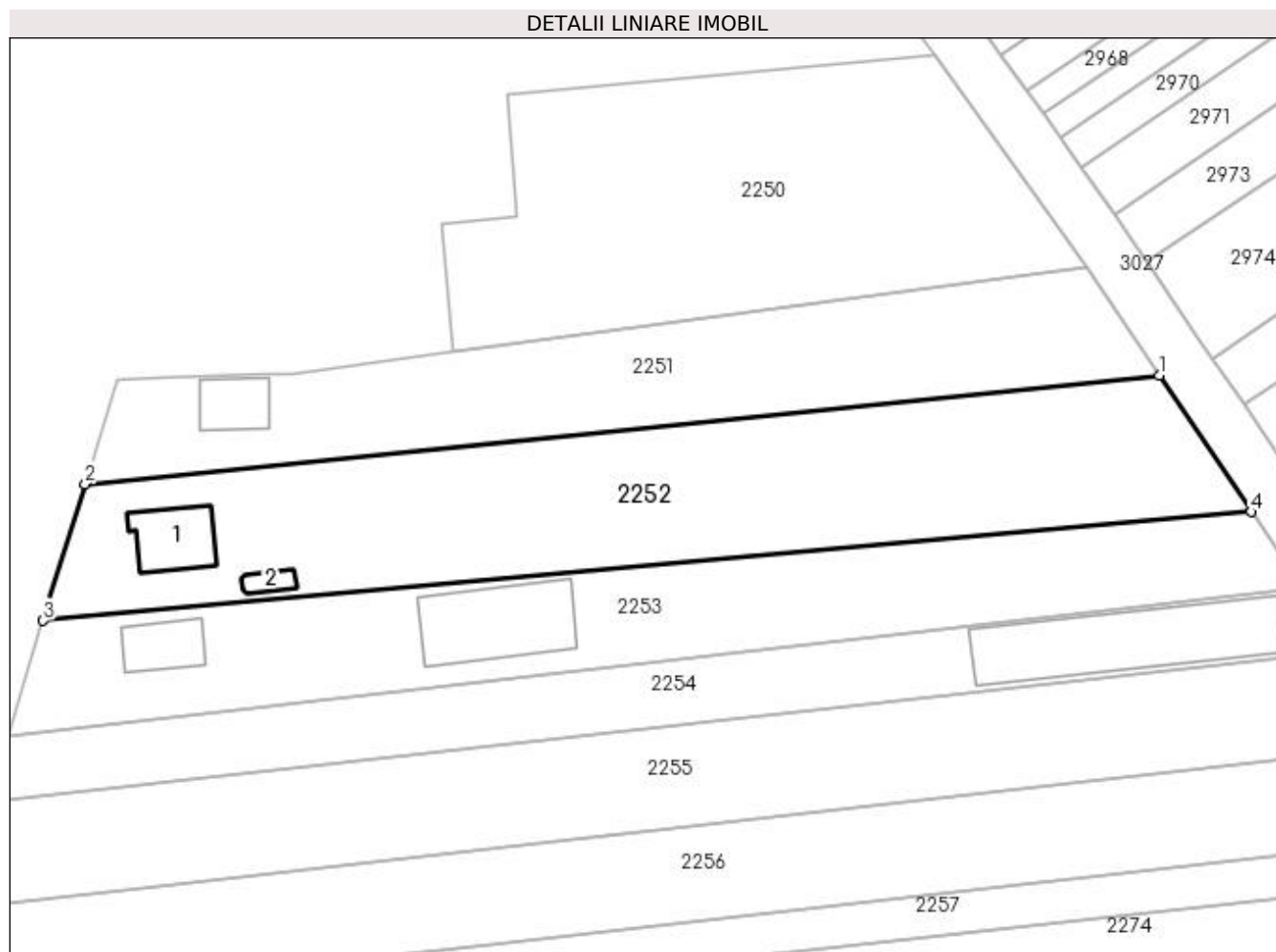
Inscrieri privind dezmembrarile dreptului de proprietate, drepturi reale de garanție și sarcini	Referințe
NU SUNT	

## Anexa Nr. 1 La Partea I

## Teren

Nr cadastral	Suprafața (mp)*	Observații / Referințe
70410	5.500	

\* Suprafața este determinată în planul de proiecție Stereo 70.



## Date referitoare la teren

Crt	Categorie folosință	Intra vilan	Suprafața (mp)	Tarla	Parcelă	Nr. topo	Observații / Referințe
1	arabil	DA	4.392	-	2074/5	-	
2	curți construcții	DA	1.108	-	-	-	

## Date referitoare la construcții

Crt	Număr	Destinație construcție	Supraf. (mp)	Situație juridică	Observații / Referințe
A1.1	70410-C1	construcții de locuințe	165	Cu acte	Nr. niveluri:2; S. construita la sol:165 mp; S. construita desfasurata:330 mp; Casa. Edificata inainte de 2000. Regim de inaltime: P+M, Suprafata construita la sol 165 mp, Suprafata construita desfasurata 330 mp
A1.2	70410-C2	construcții anexa	34	Cu acte	Nr. niveluri:1; S. construita la sol:34 mp; S. construita desfasurata:34 mp; Filigorie. Edificata in 2020. Regim de inaltime: P. Suprafata construita la sol 34 mp, Suprafata construita desfasurata 34 mp

**Lungime Segmente**

1) Valorile lungimilor segmentelor sunt obținute din proiecție în plan.

Punct început	X / Y	Punct sfârșit	X / Y	Lungime segment (** (m)
1	410.922,254 521.510,232	2	410.722,316 521.489,981	200.961
2	410.722,316 521.489,981	3	410.714,491 521.464,517	26.64
3	410.714,491 521.464,517	4	410.939,397 521.484,801	225.818
4	410.939,397 521.484,801	1	410.922,254 521.510,232	30.669

\*\* Lungimile segmentelor sunt determinate în planul de proiecție Stereo 70 și sunt rotunjite la 1 milimetru.

\*\*\* Distanța dintre puncte este formată din segmente cumulate ce sunt mai mici decât valoarea 1 milimetru.



**DATE DESPRE IMOBILUL NR. 2253**

Oficiul de Cadastru și Publicitate Imobiliară ALBA  
Biroul de Cadastru și Publicitate Imobiliară Blaj

**A. Partea I. Descrierea imobilului**

TEREN Intravilan

Adresa: Loc. Bucerdea Grânoasa, Jud. Alba

Nr. Crt	Nr cadastral Nr. topografic	Suprafața* (mp)	Observații / Referințe
A1	70721	4.200	Sector cadastral:65 Teren neimpregmuit;

**B. Partea II. Proprietari și acte**

Inscrieri privitoare la dreptul de proprietate și alte drepturi reale		Referințe
<b>6377 / 17/07/2015</b>		
Act Notarial nr. 1558, din 17/07/2015 emis de DAISA DIANA;		
B1	Intabulare, drept de PROPRIETATE, dobandit prin Conventie, cota actuala 1/1 1) <b>BALAU NICOLETA RODICA</b> , si sotul 2) <b>BALAU MARIUS</b> , bun comun.	A1
<b>6376 / 17/07/2015</b>		
Act Notarial nr. 1556, din 17/07/2015 emis de DAISA Diana;		
B3	Se infiinteaza cartea funciara 70721 a imobilului cu numarul cadastral 70721/Bucerdea Grânoasa, rezultat din dezmembrarea imobilului cu numarul cadastral 70411 inscris in cartea funciara 70411;	A1

**C. Partea III. SARCINI .**

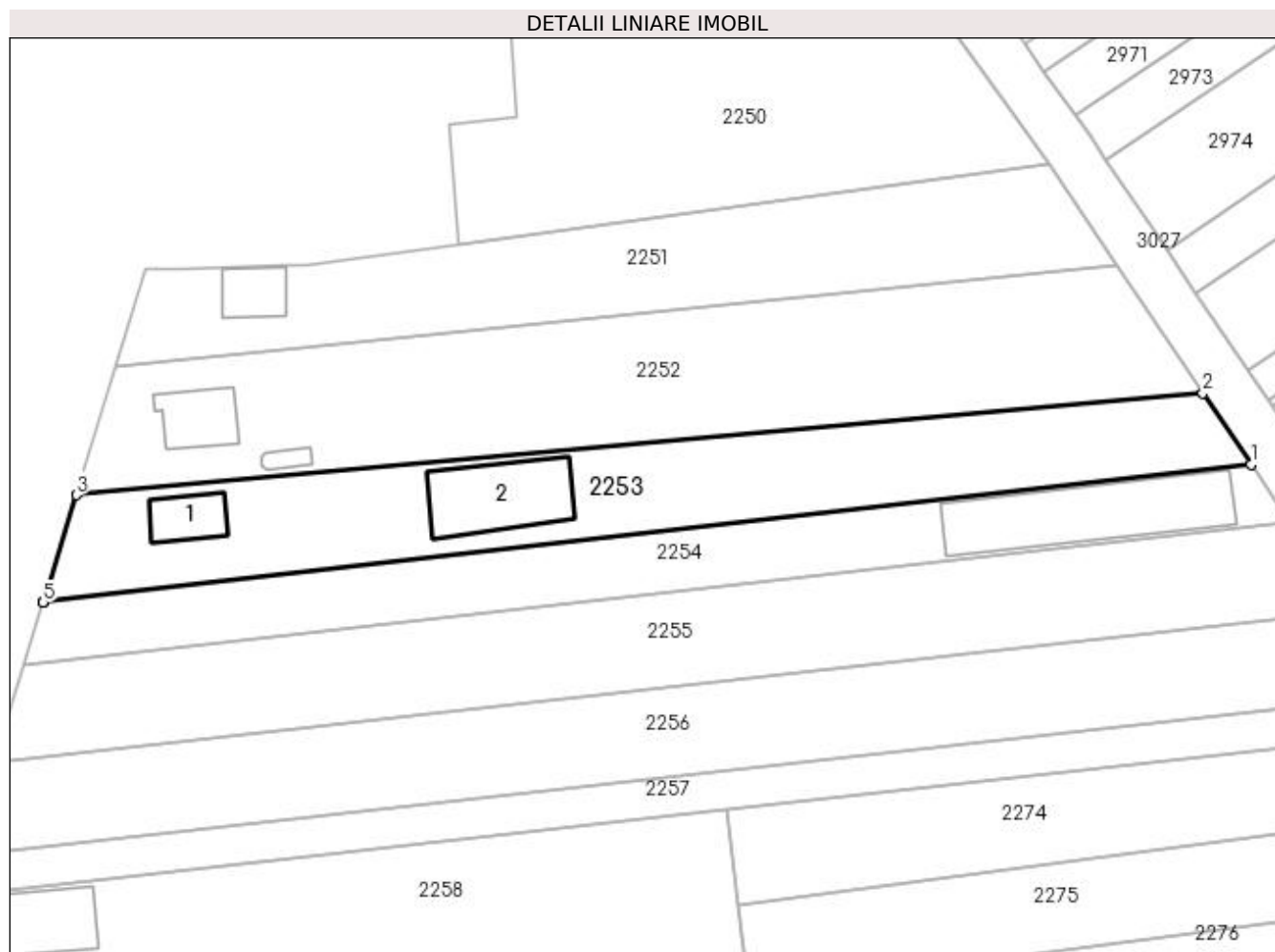
Inscrieri privind dezmembramintele dreptului de proprietate, drepturi reale de garanție și sarcini	Referințe
NU SUNT	

## Anexa Nr. 1 La Partea I

## Teren

Nr cadastral	Suprafața (mp)*	Observații / Referințe
70721	4.200	

\* Suprafața este determinată în planul de proiecție Stereo 70.



## Date referitoare la teren

Crt	Categorie folosință	Intra vilan	Suprafața (mp)	Tarla	Parcelă	Nr. topo	Observații / Referințe
1	arabil	DA	4.200	-	2074/6/1	-	

## Date referitoare la construcții

Crt	Număr	Destinație construcție	Supraf. (mp)	Situație juridică	Observații / Referințe
A1.1	70721-C1	construcții de locuințe	Din acte: 165 Masurata: 132	Fara acte	Nr. niveluri:1; S. construita la sol:132 mp; S. construita desfasurata:132 mp; C1
A1.2	70721-C2	construcții anexa	Din acte: 34 Masurata: 373	Fara acte	Nr. niveluri:1; S. construita la sol:373 mp; S. construita desfasurata:373 mp; C2

## Lungime Segmente

1) Valorile lungimilor segmentelor sunt obținute din proiecție în plan.

Punct început	X / Y	Punct sfârșit	X / Y	Lungime segment (** (m)
1	410.948,994 521.470,563	2	410.939,397 521.484,801	17.17
2	410.939,397 521.484,801	3	410.714,491 521.464,517	225.818

Punct început	X / Y	Punct sfârșit	X / Y	Lungime segment (** (m)
3	410.714,491 521.464,517	4	410.707,974 521.443,307	22.189
4	410.707,974 521.443,307	5	410.707,883 521.443,009	0.311
5	410.707,883 521.443,009	1	410.948,994 521.470,563	242.681

\*\* Lungimile segmentelor sunt determinate în planul de proiecție Stereo 70 și sunt rotunjite la 1 milimetru.

\*\*\* Distanța dintre puncte este formată din segmente cumulate ce sunt mai mici decât valoarea 1 milimetru.





**DATE DESPRE IMOBILUL NR. 2254**

Oficiul de Cadastru și Publicitate Imobiliară ALBA  
Biroul de Cadastru și Publicitate Imobiliară Blaj

**A. Partea I. Descrierea imobilului**

TEREN Intravilan

Adresa: Loc. Bucerdea Grânoasa, Jud. Alba

Nr. Crt	Nr cadastral Nr. topografic	Suprafața* (mp)	Observații / Referințe
A1	70722	3.000	Sector cadastral:65 Teren neimpregmuit;

**B. Partea II. Proprietari și acte**

Inscrieri privitoare la dreptul de proprietate și alte drepturi reale		Referințe
<b>10321 / 21/12/2016</b>		
Act Notarial nr. 2989, din 21/12/2016 emis de DAISA DIANA;		
B1	Intabulare, drept de PROPRIETATE, dobandit prin Conventie, cota actuala 1/2 1) <b>BALAU CSILLA</b> , nasc Boros si sotul 2) <b>BALAU IOAN</b> , bun comun	A1
B2	Intabulare, drept de PROPRIETATE, dobandit prin Conventie, cota actuala 1/2 1) <b>BALAU NICOLETA RODICA</b> 2) <b>BALAU MARIUS</b>	A1

**C. Partea III. SARCINI .**

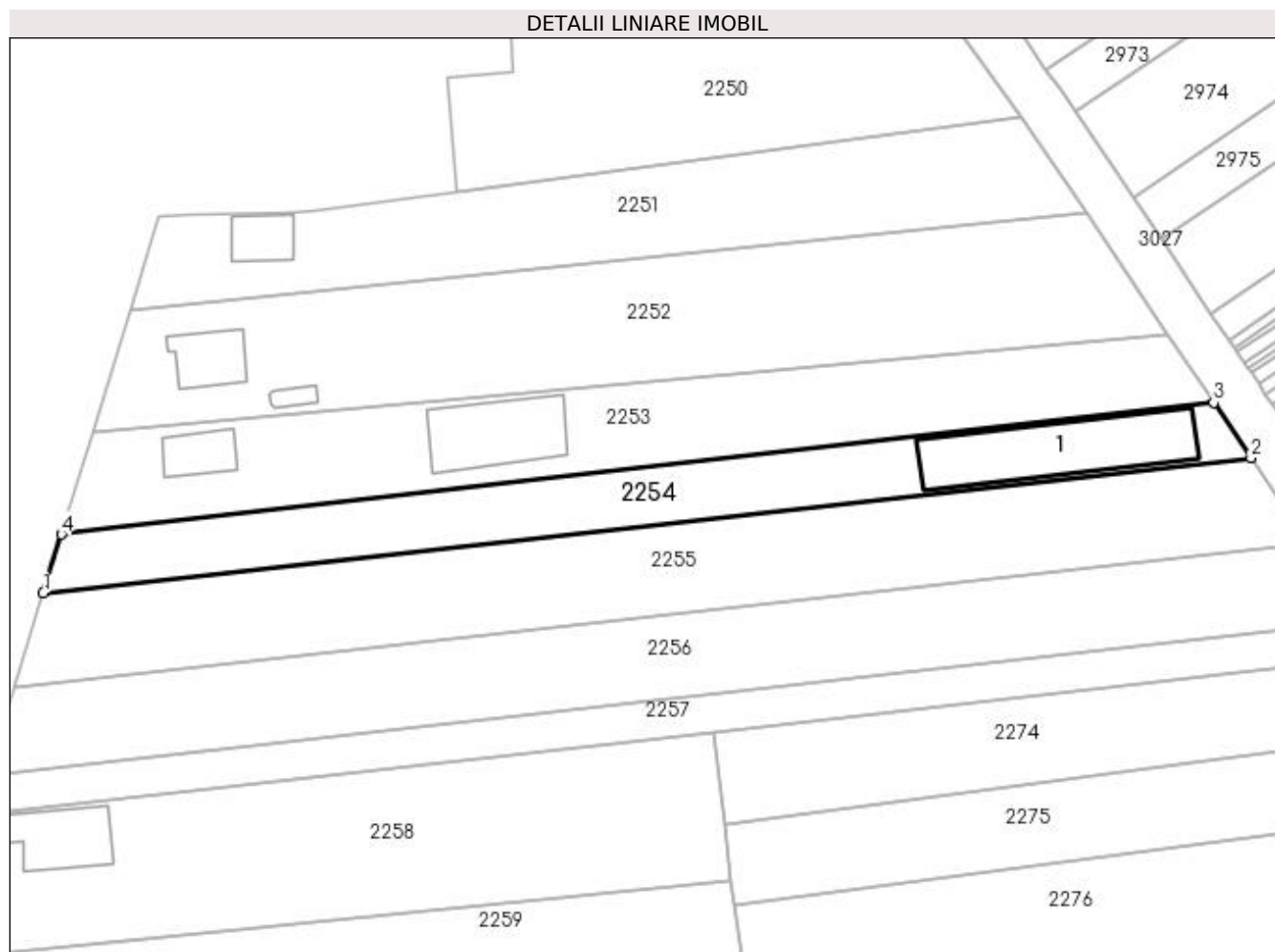
Inscrieri privind dezmembramintele dreptului de proprietate, drepturi reale de garanție și sarcini	Referințe
NU SUNT	

## Anexa Nr. 1 La Partea I

## Teren

Nr cadastral	Suprafața (mp)*	Observații / Referințe
70722	3.000	

\* Suprafața este determinată în planul de proiecție Stereo 70.



## Date referitoare la teren

Crt	Categorie folosință	Intra vilan	Suprafața (mp)	Tarla	Parcelă	Nr. topo	Observații / Referințe
1	arabil	DA	3.000	-	2074/6/2	-	

## Date referitoare la construcții

Crt	Număr	Destinație construcție	Supraf. (mp)	Situație juridică	Observații / Referințe
A1.1	70722-C1	construcții anexa	Din acte: 165 Masurata: 621	Fara acte	Nr. niveluri:1; S. construita la sol:621 mp; S. construita desfasurata:621 mp; C1

## Lungime Segmente

1) Valorile lungimilor segmentelor sunt obținute din proiecție în plan.

Punct început	X / Y	Punct sfârșit	X / Y	Lungime segment (** (m)
1	410.704,106 521.430,721	2	410.956,787 521.459,006	254.259
2	410.956,787 521.459,006	3	410.948,994 521.470,563	13.939
3	410.948,994 521.470,563	4	410.707,883 521.443,009	242.681

Punct început	X / Y	Punct sfârșit	X / Y	Lungime segment (** (m)
4	410.707,883 521.443,009	1	410.704,106 521.430,721	12.856

\*\* Lungimile segmentelor sunt determinate în planul de proiecție Stereo 70 și sunt rotunjite la 1 milimetru.

\*\*\* Distanța dintre puncte este formată din segmente cumulate ce sunt mai mici decât valoarea 1 milimetru.



**DATE DESPRE IMOBILUL NR. 2255**

Oficiul de Cadastru și Publicitate Imobiliară ALBA  
Biroul de Cadastru și Publicitate Imobiliară Blaj

**A. Partea I. Descrierea imobilului**

TEREN Intravilan

Adresa: Loc. Bucerdea Grânoasa, Jud. Alba

Nr. Crt	Nr cadastral Nr. topografic	Suprafața* (mp)	Observații / Referințe
A1	71516	5.000	Sector cadastral:65 Teren neimpregmuit;

**B. Partea II. Proprietari și acte**

Inscrieri privitoare la dreptul de proprietate și alte drepturi reale		Referințe
<b>10308 / 01/09/2022</b>		
Act Notarial nr. 2036, din 30/08/2022 emis de DAISA DIANA;		
B1	Intabulare, drept de PROPRIETATE, dobandit prin Conventie, cota actuala 1/1 1) <b>PINTEA MARIA - EMILIA</b> , nasc Marginean si sotul 2) <b>PINTEA CONSTANTIN</b> , bun comun	A1
<b>18436 / 06/10/2021</b>		
Act Notarial nr. 2150, din 05/10/2021 emis de DAISA Diana;		
B2	Se infiinteaza cartea funciara 71516 a imobilului cu numarul cadastral 71516 / UAT Bucerdea Granoasa, rezultat din dezmembrarea imobilului cu numarul cadastral 70412 inscris in cartea funciara 70412;	A1

**C. Partea III. SARCINI .**

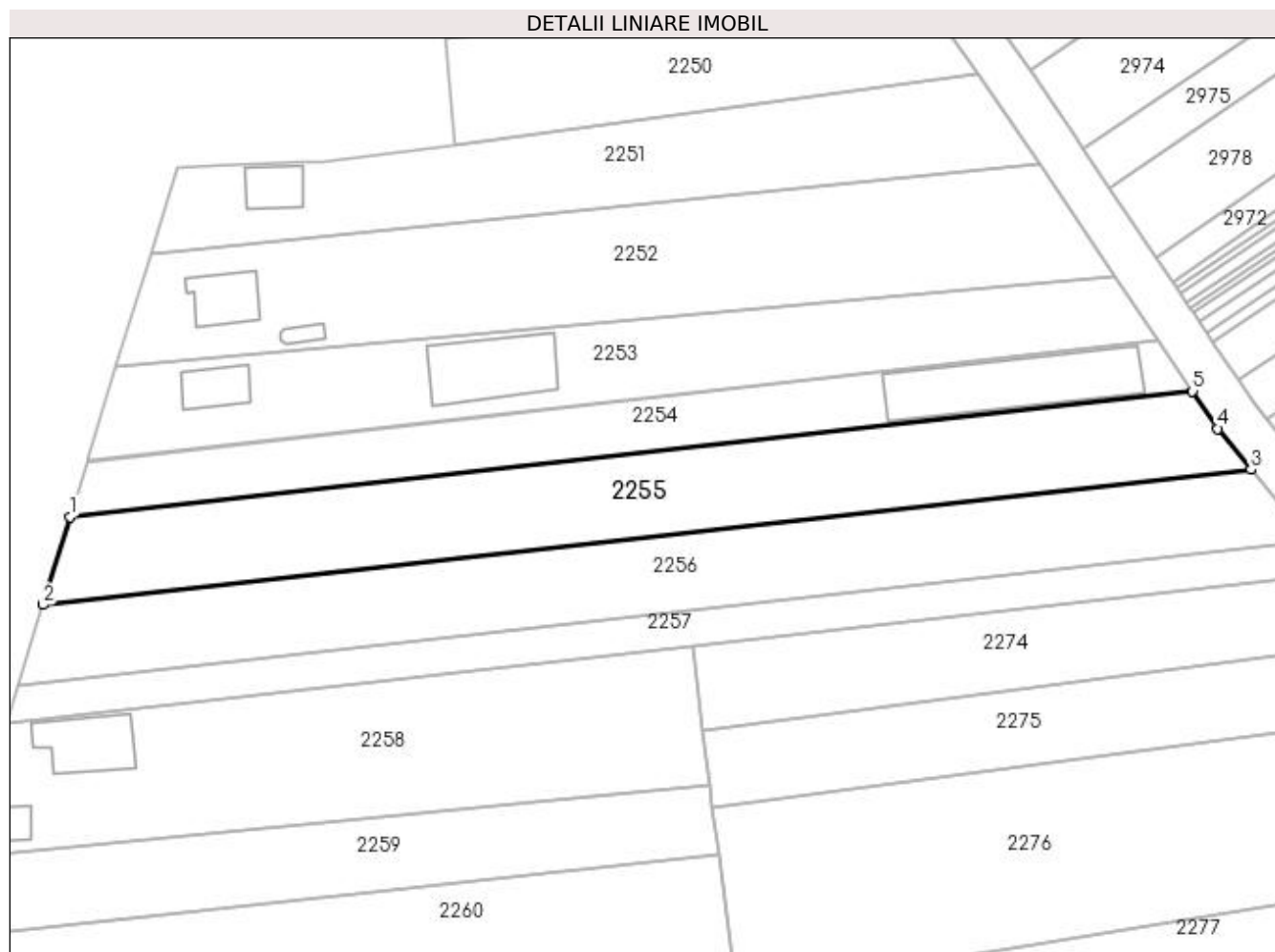
Inscrieri privind dezmembramintele dreptului de proprietate, drepturi reale de garanție și sarcini	Referințe
NU SUNT	

## Anexa Nr. 1 La Partea I

## Teren

Nr cadastral	Suprafața (mp)*	Observații / Referințe
71516	5.000	

\* Suprafața este determinată în planul de proiecție Stereo 70.



## Date referitoare la teren

Crt	Categorie folosință	Intravilan	Suprafața (mp)	Tarla	Parcelă	Nr. topo	Observații / Referințe
1	arabil	DA	5.000	-	2074/7/1	-	IMOBILUL CU NR. PARC. 2074/7 SE PARCELEAZA SI DIFERENTA DE SUPRAFATA SE REGASESTE LA ID 2256

## Lungime Segmente

1) Valorile lungimilor segmentelor sunt obținute din proiecție în plan.

Punct început	X / Y	Punct sfârșit	X / Y	Lungime segment (** (m)
1	410.704,106 521.430,721	2	410.698,032 521.410,958	20.675
2	410.698,032 521.410,958	3	410.969,947 521.441,396	273.613
3	410.969,947 521.441,396	4	410.962,473 521.450,571	11.834
4	410.962,473 521.450,571	5	410.956,787 521.459,006	10.173

Punct început	X / Y	Punct sfârșit	X / Y	Lungime segment (** (m)
5	410.956,787 521.459,006	1	410.704,106 521.430,721	254.259

\*\* Lungimile segmentelor sunt determinate în planul de proiecție Stereo 70 și sunt rotunjite la 1 milimetru.

\*\*\* Distanța dintre puncte este formată din segmente cumulate ce sunt mai mici decât valoarea 1 milimetru.





**DATE DESPRE IMOBILUL NR. 2256**

Oficiul de Cadastru și Publicitate Imobiliară ALBA  
Biroul de Cadastru și Publicitate Imobiliară Blaj

**A. Partea I. Descrierea imobilului**

TEREN Intravilan

Adresa: Loc. Bucerdea Grânoasa, Str Ioan Maiorescu, Nr. 56-58, Jud. Alba

Nr. Crt	Nr cadastral Nr. topografic	Suprafața* (mp)	Observații / Referințe
A1	71517	5.000	Sector cadastral:65 Teren neimprijmit;

**B. Partea II. Proprietari și acte**

Inscrieri privitoare la dreptul de proprietate și alte drepturi reale		Referințe
<b>10295 / 31/08/2022</b>		
Act Notarial nr. 2035, din 30/08/2022 emis de DAISA DIANA;		
B1	Intabulare, drept de PROPRIETATE, dobandit prin Conventie, cota actuala 1/1 1) MARGINEAN GEORGETA - CRINA, necasatorita bun propriu	A1
<b>18436 / 06/10/2021</b>		
Act Notarial nr. 2150, din 05/10/2021 emis de DAISA Diana;		
B2	Se infiinteaza cartea funciara 71517 a imobilului cu numarul cadastral 71517 / UAT Bucerdea Granoasa, rezultat din dezmembrarea imobilului cu numarul cadastral 70412 inscris in cartea funciara 70412;	A1

**C. Partea III. SARCINI .**

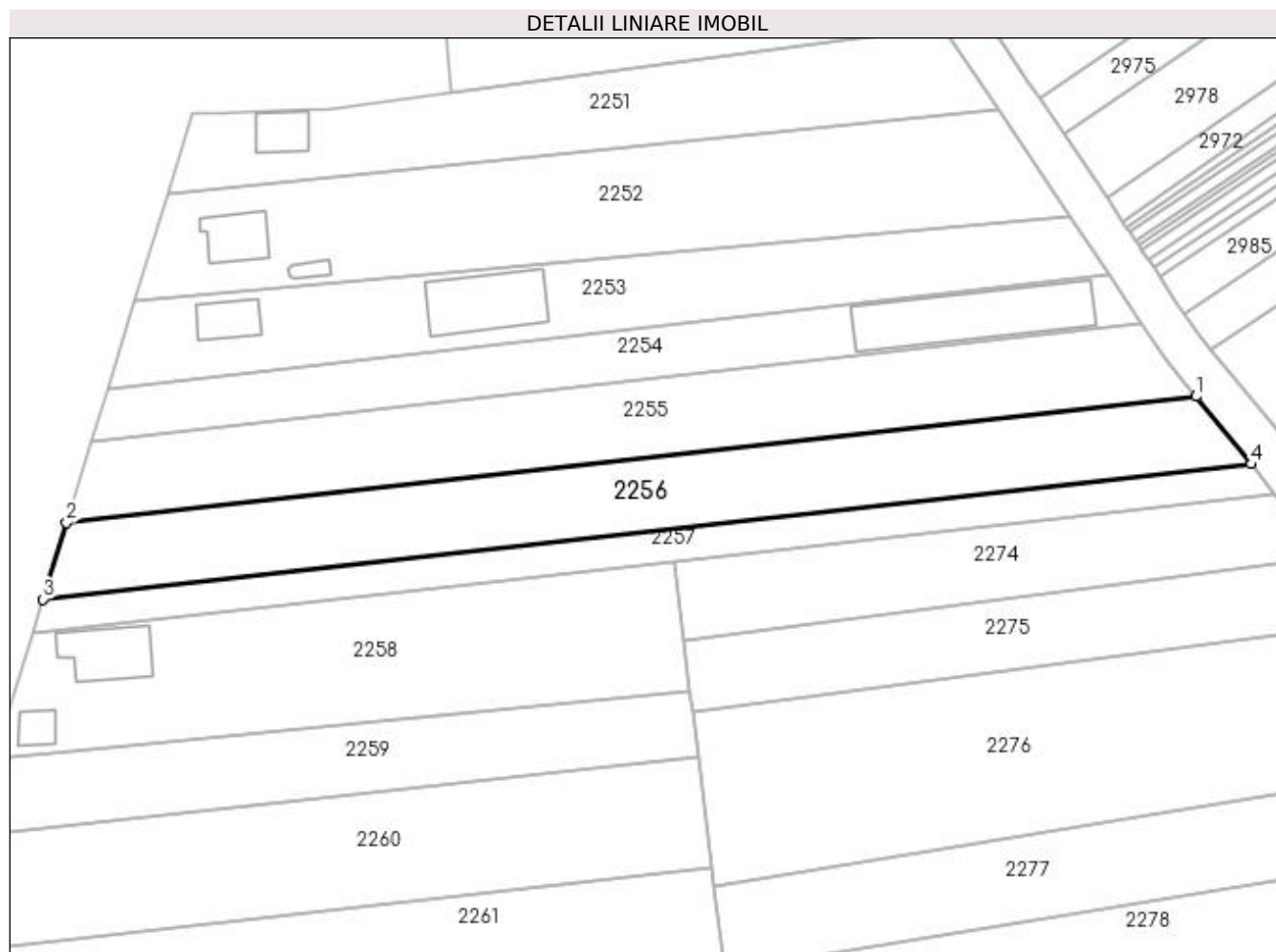
Inscrieri privind dezmembramintele dreptului de proprietate, drepturi reale de garanție și sarcini	Referințe
NU SUNT	

## Anexa Nr. 1 La Partea I

## Teren

Nr cadastral	Suprafața (mp)*	Observații / Referințe
71517	5.000	

\* Suprafața este determinată în planul de proiecție Stereo 70.



## Date referitoare la teren

Crt	Categorie folosință	Intravilan	Suprafața (mp)	Tarla	Parcelă	Nr. topo	Observații / Referințe
1	arabil	DA	5.000	-	2074/7/2	-	IMOBILUL CU NR. PARC. 2074/7 SE PARCELEAZA SI DIFERENTA DE SUPRAFATA SE REGASESTE LA ID 2255

## Lungime Segmente

1) Valorile lungimilor segmentelor sunt obținute din proiecție în plan.

Punct început	X / Y	Punct sfârșit	X / Y	Lungime segment (** (m))
1	410.969,947 521.441,396	2	410.698,032 521.410,958	273.613
2	410.698,032 521.410,958	3	410.692,377 521.392,556	19.252
3	410.692,377 521.392,556	4	410.983,213 521.425,112	292.652
4	410.983,213 521.425,112	1	410.969,947 521.441,396	21.004

**\*\* Lungimile segmentelor sunt determinate în planul de proiecție Stereo 70 și sunt rotunjite la 1 milimetru.**

**\*\*\* Distanța dintre puncte este formată din segmente cumulate ce sunt mai mici decât valoarea 1 milimetru.**



**DATE DESPRE IMOBILUL NR. 2257**

Oficiul de Cadastru și Publicitate Imobiliară ALBA  
Biroul de Cadastru și Publicitate Imobiliară Blaj

**A. Partea I. Descrierea imobilului**

TEREN Intravilan

Adresa: Loc. Bucerdea Grânoasa, Jud. Alba

Nr. Crt	Nr cadastral Nr. topografic	Suprafața* (mp)	Observații / Referințe
A1		2.300	Sector cadastral:65 Teren neimpregmuit;

**B. Partea II. Proprietari și acte**

Inscrieri privitoare la dreptul de proprietate și alte drepturi reale	Referințe
<b>1 / 10/04/2023</b>	
Act Normativ nr. 7, din 13/03/1996 emis de PARLAMENTUL ROMANIEI;	
B1	A1
1) UAT BUCERDEA GRANOASA, CIF:18866256, PROPRIETAR NEIDENTIFICAT	

**C. Partea III. SARCINI .**

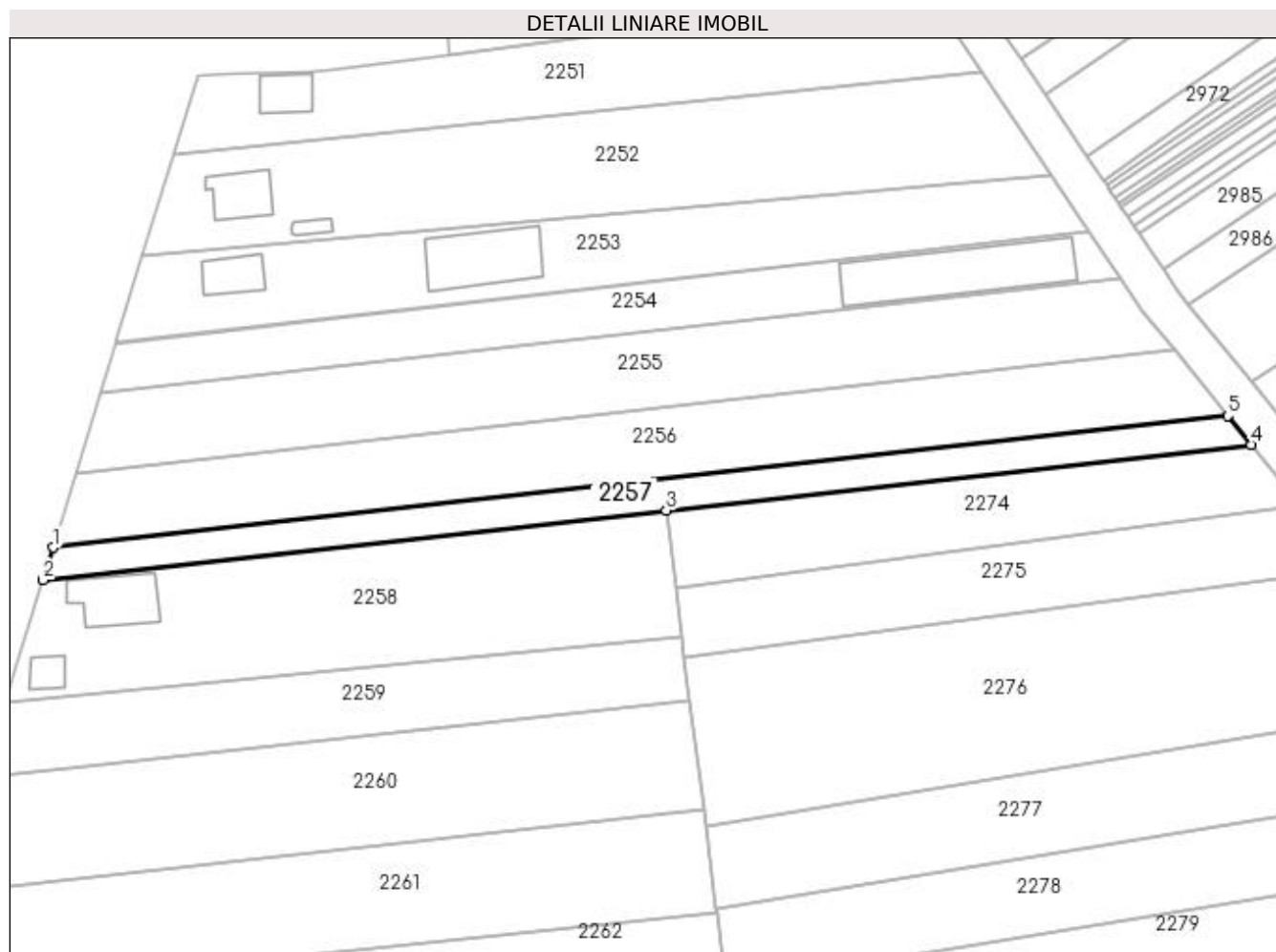
Inscrieri privind dezmembramintele dreptului de proprietate, drepturi reale de garanție și sarcini	Referințe
NU SUNT	

## Anexa Nr. 1 La Partea I

## Teren

Nr cadastral	Suprafața (mp)*	Observații / Referințe
	2.300	

\* Suprafața este determinată în planul de proiecție Stereo 70.



## Date referitoare la teren

Crt	Categorie folosință	Intra vilan	Suprafața (mp)	Tarla	Parcelă	Nr. topo	Observații / Referințe
1	arabil	DA	2.300	-	2074/8	-	Rezerva la dispoziția Comisiei locale de fond funciar.

## Lungime Segmente

1) Valorile lungimilor segmentelor sunt obținute din proiecție în plan.

Punct început	X / Y	Punct sfârșit	X / Y	Lungime segment (** (m)
1	410.692,377 521.392,556	2	410.689,896 521.384,481	8.448
2	410.689,896 521.384,481	3	410.844,176 521.401,751	155.244
3	410.844,176 521.401,751	4	410.989,034 521.417,966	145.763
4	410.989,034 521.417,966	5	410.983,213 521.425,112	9.216
5	410.983,213 521.425,112	1	410.692,377 521.392,556	292.652

**\*\* Lungimile segmentelor sunt determinate în planul de proiecție Stereo 70 și sunt rotunjite la 1 milimetru.**

**\*\*\* Distanța dintre puncte este formată din segmente cumulate ce sunt mai mici decât valoarea 1 milimetru.**





**DATE DESPRE IMOBILUL NR. 2258**

Oficiul de Cadastru și Publicitate Imobiliară ALBA  
Biroul de Cadastru și Publicitate Imobiliară Blaj

**A. Partea I. Descrierea imobilului**

TEREN Intravilan

Adresa: Loc. Bucerdea Grânoasa, Jud. Alba

Nr. Crt	Nr cadastral Nr. topografic	Suprafața* (mp)	Observații / Referințe
A1		4.900	Sector cadastral:65 Teren neimprejmuit;

**B. Partea II. Proprietari și acte**

Inscrieri privitoare la dreptul de proprietate și alte drepturi reale	Referințe
<b>1 / 10/04/2023</b>	
Act Administrativ nr. 5168/318, din 05/09/1994 emis de CJPSDPAT ALBA;	
B1	A1
Intabulare, drept de PROPRIETATE, dobândit prin Reconstituire, cota actuala 1/1 1) SIMU V VASILE	

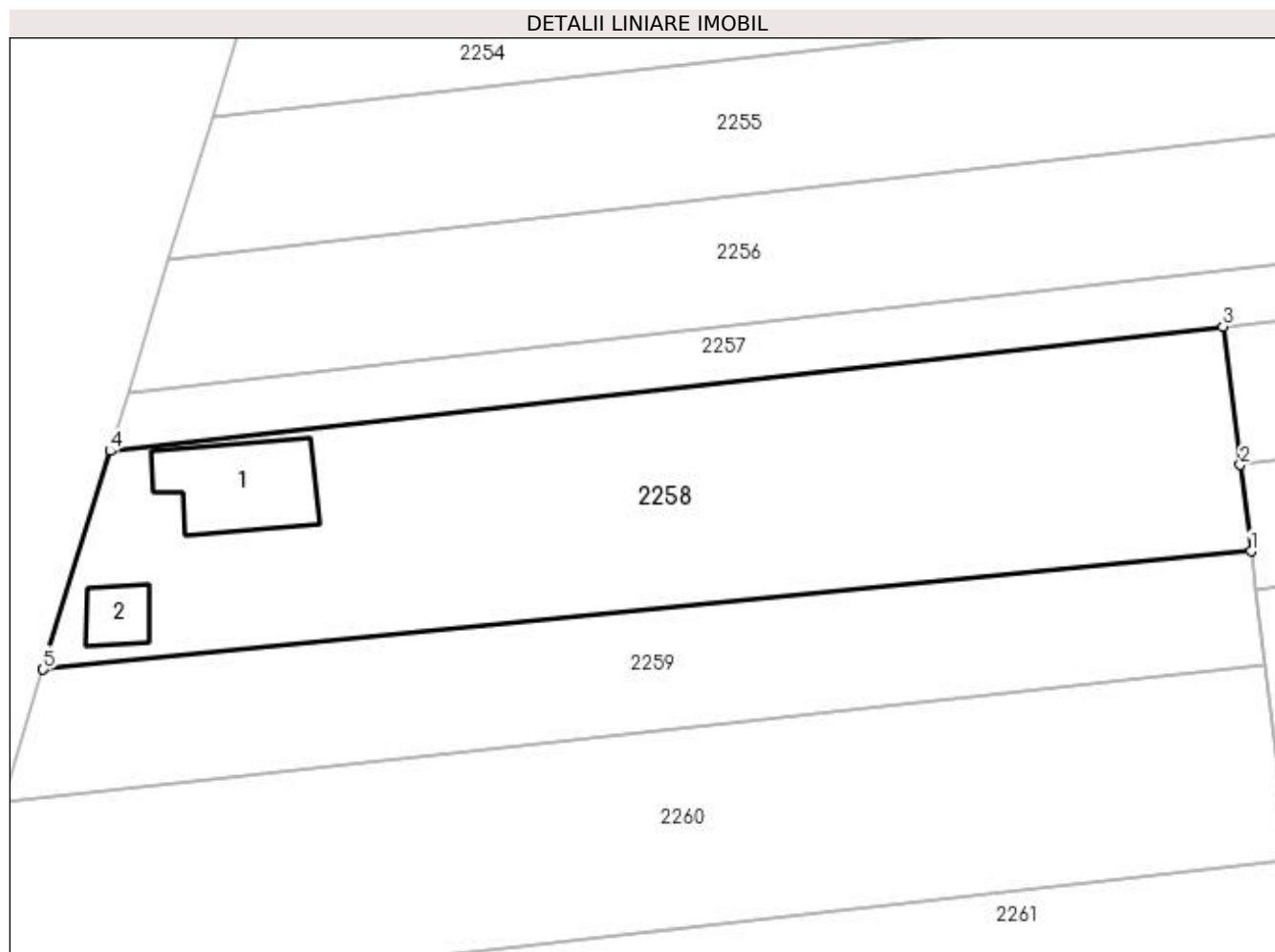
**C. Partea III. SARCINI .**

Inscrieri privind dezmembramintele dreptului de proprietate, drepturi reale de garanție și sarcini	Referințe
NU SUNT	

**Anexa Nr. 1 La Partea I****Teren**

Nr cadastral	Suprafața (mp)*	Observații / Referințe
	4.900	

\* Suprafața este determinată în planul de proiecție Stereo 70.

**Date referitoare la teren**

Crt	Categorie folosință	Intra vilan	Suprafața (mp)	Tarla	Parcelă	Nr. topo	Observații / Referințe
1	arabil	DA	4.300	-	2074/9	-	
2	curți construcții	DA	600	-	2074/9	-	

**Date referitoare la construcții**

Crt	Număr	Destinație construcție	Supraf. (mp)	Situație juridică	Observații / Referințe
A1.1		construcții de locuințe	249	Fara acte	Nr. niveluri:1; S. construita la sol:249 mp; casa
A1.2		construcții anexa	69	Fara acte	Nr. niveluri:1; S. construita la sol:69 mp; anexa

**Lungime Segmente**

1) Valorile lungimilor segmentelor sunt obținute din proiecție în plan.

Punct început	X / Y	Punct sfârșit	X / Y	Lungime segment (** (m)
1	410.848,085 521.370,566	2	410.846,583 521.382,546	12.074
2	410.846,583 521.382,546	3	410.844,176 521.401,751	19.355

Punct început	X / Y	Punct sfârșit	X / Y	Lungime segment (** (m)
3	410.844,176 521.401,751	4	410.689,896 521.384,481	155.244
4	410.689,896 521.384,481	5	410.680,587 521.354,189	31.69
5	410.680,587 521.354,189	1	410.848,085 521.370,566	168.296

\*\* Lungimile segmentelor sunt determinate în planul de proiecție Stereo 70 și sunt rotunjite la 1 milimetru.

\*\*\* Distanța dintre puncte este formată din segmente cumulate ce sunt mai mici decât valoarea 1 milimetru.



**DATE DESPRE IMOBILUL NR. 2259**

Oficiul de Cadastru și Publicitate Imobiliară ALBA  
Biroul de Cadastru și Publicitate Imobiliară Blaj

**A. Partea I. Descrierea imobilului**

TEREN Intravilan

Adresa: Loc. Bucerdea Grânoasa, Jud. Alba

Nr. Crt	Nr cadastral Nr. topografic	Suprafața* (mp)	Observații / Referințe
A1		2.900	Sector cadastral:65 Teren neimprijmit;

**B. Partea II. Proprietari și acte**

Inscrieri privitoare la dreptul de proprietate și alte drepturi reale		Referințe
<b>1 / 10/04/2023</b>		
Act Administrativ nr. 5168/358, din 07/09/1994 emis de CJPSDPAT ALBA;		
B1	Intabulare, drept de PROPRIETATE, dobandit prin Reconstituire, cota actuala 1/1 1) SZABO GHE STEFAN	A1

**C. Partea III. SARCINI .**

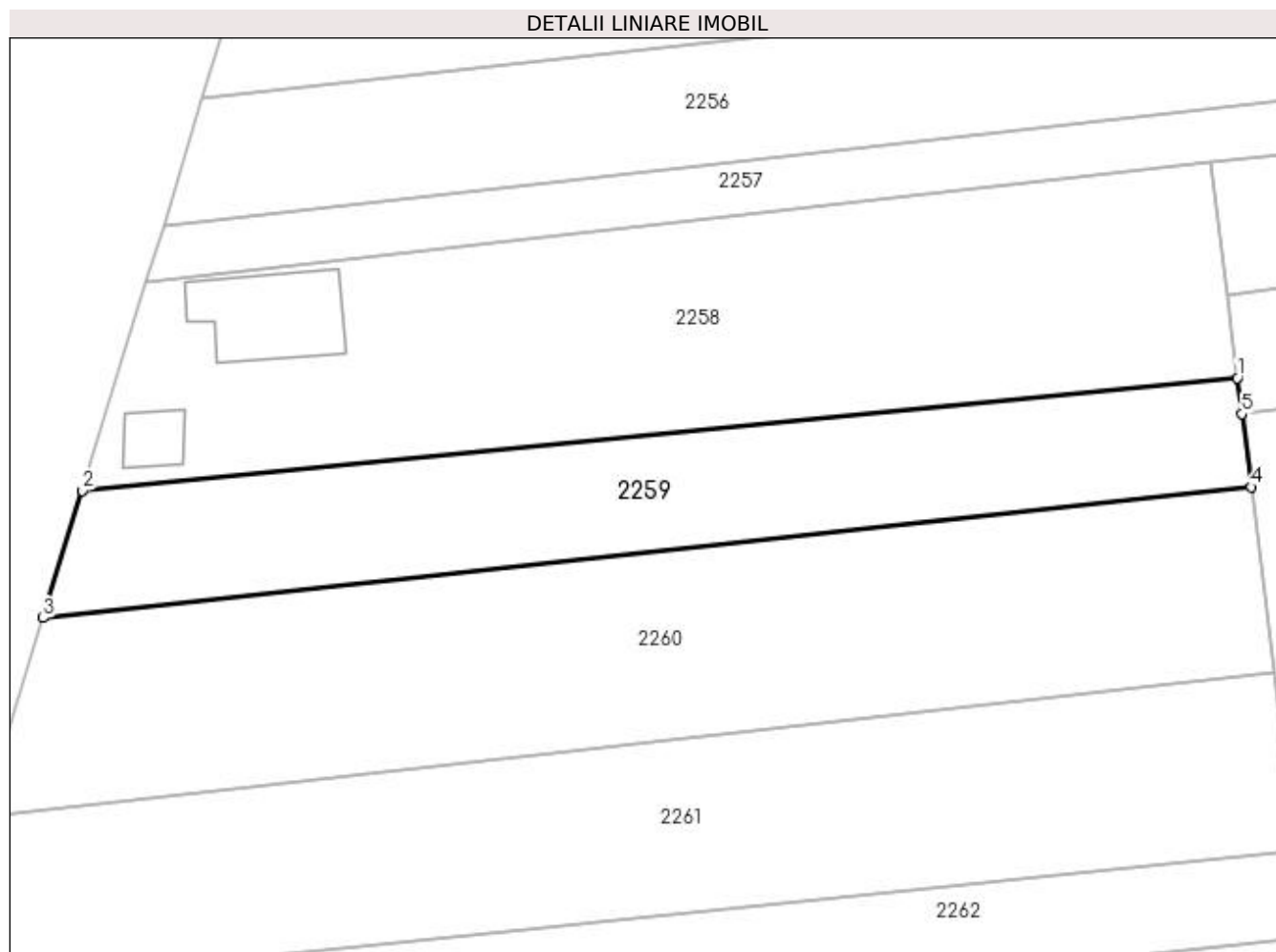
Inscrieri privind dezmembramintele dreptului de proprietate, drepturi reale de garanție și sarcini	Referințe
NU SUNT	

## Anexa Nr. 1 La Partea I

## Teren

Nr cadastral	Suprafața (mp)*	Observații / Referințe
	2.900	

\* Suprafața este determinată în planul de proiecție Stereo 70.



## Date referitoare la teren

Crt	Categorie folosință	Intra vilan	Suprafața (mp)	Tarla	Parcelă	Nr. topo	Observații / Referințe
1	arabil	DA	2.900	-	2074/10	-	

## Lungime Segmente

1) Valorile lungimilor segmentelor sunt obținute din proiecție în plan.

Punct început	X / Y	Punct sfârșit	X / Y	Lungime segment (** (m)
1	410.848,085 521.370,566	2	410.680,587 521.354,189	168.296
2	410.680,587 521.354,189	3	410.674,923 521.335,759	19.28
3	410.674,923 521.335,759	4	410.850,066 521.354,758	176.17
4	410.850,066 521.354,758	5	410.848,74 521.365,338	10.662
5	410.848,74 521.365,338	1	410.848,085 521.370,566	5.268

**\*\* Lungimile segmentelor sunt determinate în planul de proiecție Stereo 70 și sunt rotunjite la 1 milimetru.**

**\*\*\* Distanța dintre puncte este formată din segmente cumulate ce sunt mai mici decât valoarea 1 milimetru.**





**DATE DESPRE IMOBILUL NR. 2260**

Oficiul de Cadastru și Publicitate Imobiliară ALBA  
Biroul de Cadastru și Publicitate Imobiliară Blaj

**A. Partea I. Descrierea imobilului**

TEREN Intravilan

Adresa: Loc. Bucerdea Grânoasa, Jud. Alba

Nr. Crt	Nr cadastral Nr. topografic	Suprafața* (mp)	Observații / Referințe
A1		5.000	Sector cadastral:65 Teren neimprijmit;

**B. Partea II. Proprietari și acte**

Inscrieri privitoare la dreptul de proprietate și alte drepturi reale	Referințe
<b>1 / 10/04/2023</b>	
Act Administrativ nr. 6440/701, din 10/04/1993 emis de CJPSDPAT ALBA;	
B1	A1
Intabulare, drept de PROPRIETATE, dobândit prin Reconstituire, cota actuala 1/1 1) BELDEAN I IRONIM	

**C. Partea III. SARCINI .**

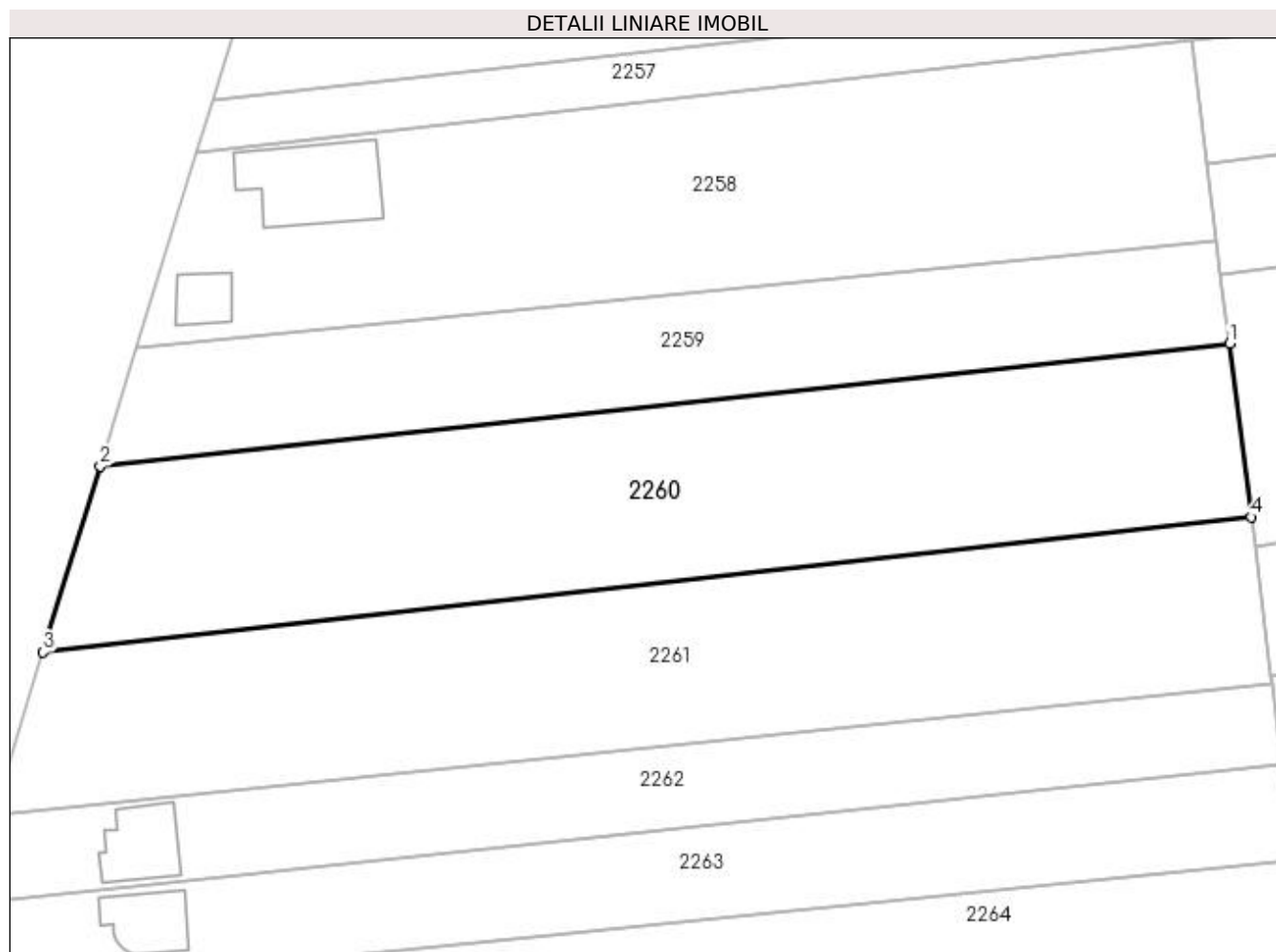
Inscrieri privind dezmembramintele dreptului de proprietate, drepturi reale de garanție și sarcini	Referințe
NU SUNT	

## Anexa Nr. 1 La Partea I

## Teren

Nr cadastral	Suprafața (mp)*	Observații / Referințe
	5.000	

\* Suprafața este determinată în planul de proiecție Stereo 70.



## Date referitoare la teren

Crt	Categorie folosință	Intravilan	Suprafața (mp)	Tarla	Parcelă	Nr. topo	Observații / Referințe
1	arabil	DA	5.000	-	2074/11	-	

## Lungime Segmente

1) Valorile lungimilor segmentelor sunt obținute din proiecție în plan.

Punct început	X / Y	Punct sfârșit	X / Y	Lungime segment (** (m)
1	410.850,066 521.354,758	2	410.674,923 521.335,759	176.17
2	410.674,923 521.335,759	3	410.666,05 521.306,885	30.207
3	410.666,05 521.306,885	4	410.853,437 521.327,861	188.557
4	410.853,437 521.327,861	1	410.850,066 521.354,758	27.108

**\*\* Lungimile segmentelor sunt determinate în planul de proiecție Stereo 70 și sunt rotunjite la 1 milimetru.**

**\*\*\* Distanța dintre puncte este formată din segmente cumulate ce sunt mai mici decât valoarea 1 milimetru.**



**DATE DESPRE IMOBILUL NR. 2261**

Oficiul de Cadastru și Publicitate Imobiliară ALBA  
Biroul de Cadastru și Publicitate Imobiliară Blaj

**A. Partea I. Descrierea imobilului**

TEREN Intravilan

Adresa: Loc. Bucerdea Grânoasa, Jud. Alba

Nr. Crt	Nr cadastral Nr. topografic	Suprafața* (mp)	Observații / Referințe
A1	71546	4.875	Sector cadastral:65 Teren neimprejmuit;

**B. Partea II. Proprietari și acte**

Inscrieri privitoare la dreptul de proprietate și alte drepturi reale		Referințe
<b>1865 / 22/02/2022</b>		
Act Administrativ nr. 9347/1555/2000, din 10/02/2000 emis de CJFF Alba (act notarial nr 1008 din 22.09.2000, emis de CONSTANTIN TERZI; act notarial nr 649 din 30.06.2000, emis de CONSTANTIN TERZI);		
B1	Intabulare, drept de PROPRIETATE, dobândit prin Conventie, cota actuala 1/1 1) MASA ILISIE, si sotia 2) MASA AURICA, bun comun	A1

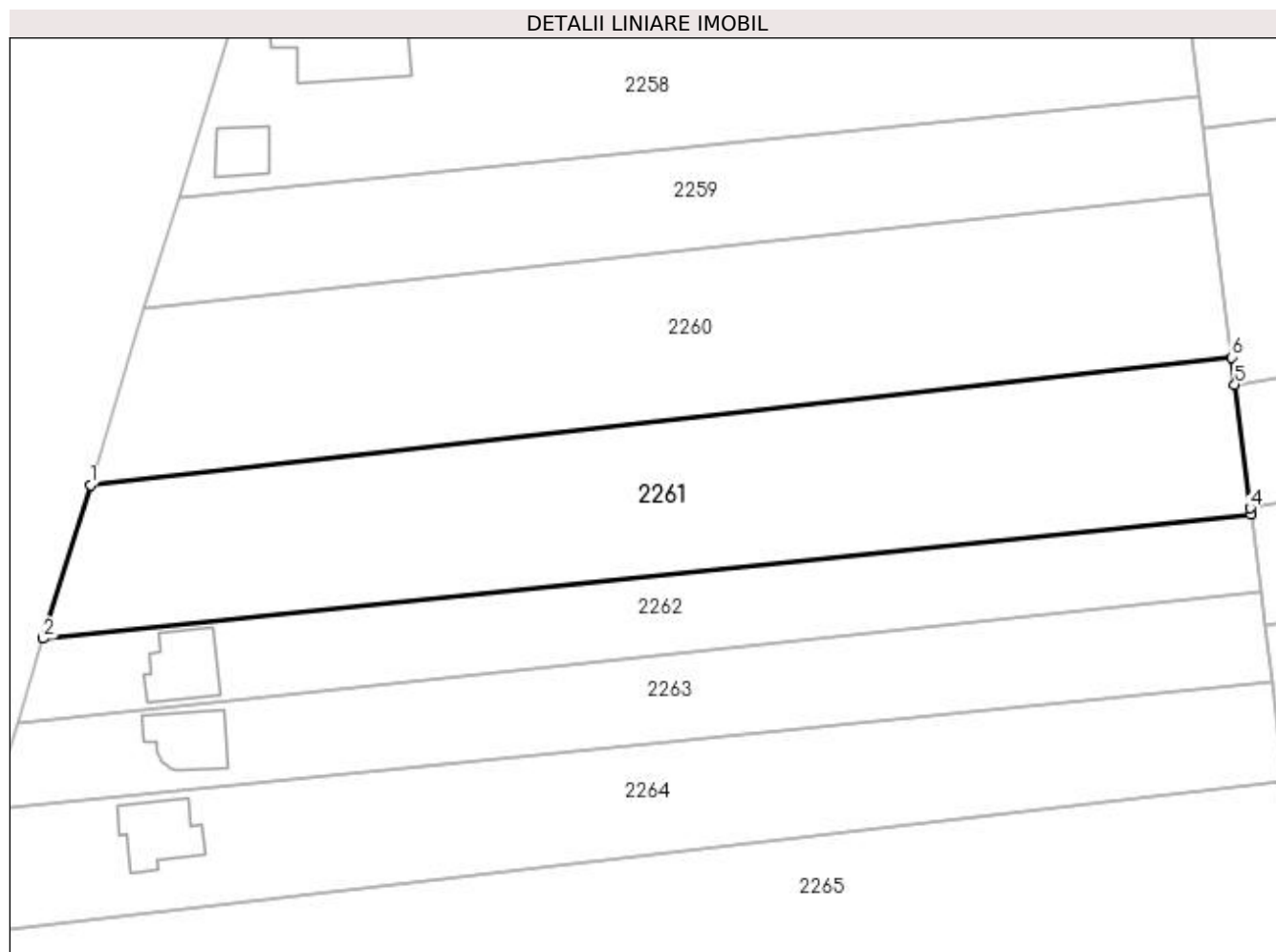
**C. Partea III. SARCINI .**

Inscrieri privind dezmembramintele dreptului de proprietate, drepturi reale de garanție și sarcini	Referințe
NU SUNT	

**Anexa Nr. 1 La Partea I****Teren**

Nr cadastral	Suprafața (mp)*	Observații / Referințe
71546	4.875	

\* Suprafața este determinată în planul de proiecție Stereo 70.

**Date referitoare la teren**

Crt	Categorie folosință	Intra vilan	Suprafața (mp)	Tarla	Parcelă	Nr. topo	Observații / Referințe
1	arabil	DA	1.625	-	2074/12/2	-	
2	arabil	DA	1.625	-	2074/12/3	-	
3	arabil	DA	1.625	-	2074/12/4	-	

**Lungime Segmente**

1) Valorile lungimilor segmentelor sunt obținute din proiecție în plan.

Punct început	X / Y	Punct sfârșit	X / Y	Lungime segment (** (m)
1	410.666,05 521.306,885	2	410.658,304 521.281,677	26.371
2	410.658,304 521.281,677	3	410.856,674 521.302,034	199.412
3	410.856,674 521.302,034	4	410.856,543 521.303,082	1.056
4	410.856,543 521.303,082	5	410.853,998 521.323,384	20.461

Punct început	X / Y	Punct sfârșit	X / Y	Lungime segment (** (m)
5	410.853,998 521.323,384	6	410.853,437 521.327,861	4.512
6	410.853,437 521.327,861	1	410.666,05 521.306,885	188.557

\*\* Lungimile segmentelor sunt determinate în planul de proiecție Stereo 70 și sunt rotunjite la 1 milimetru.

\*\*\* Distanța dintre puncte este formată din segmente cumulate ce sunt mai mici decât valoarea 1 milimetru.





**DATE DESPRE IMOBILUL NR. 2262**

Oficiul de Cadastru și Publicitate Imobiliară ALBA  
Biroul de Cadastru și Publicitate Imobiliară Blaj

**A. Partea I. Descrierea imobilului**

TEREN Intravilan

Adresa: Loc. Bucerdea Grânoasa, Str Ioan Maiorescu , Nr. 44, Jud. Alba

Nr. Crt	Nr cadastral Nr. topografic	Suprafața* (mp)	Observații / Referințe
A1	70459	2.625	Sector cadastral:65 Teren neimprijmit;

**Construcții**

Crt	Nr cadastral Nr. topografic	Adresa	Observații / Referințe
A1.1	70459-C1	Loc. Bucerdea Grânoasa, Str Ioan Maiorescu , Nr. 44, Jud. Alba	Nr. niveluri:2; S. construita la sol:123 mp; S. construita desfasurata:233 mp; Casa tip-S+P+M edificata in anul 2015 compusa din: La Subsol- 1 pivnita, La Parter- 1 living, 1 bucatarie, 1 baie, 1 birou, 1 spalatorie, 1 depozit, 1 hol+casa scarii, 1 garaj, 1 terasa, La Mansarda- 3 dormitoare, 2 bai, 1 hol+casa scarii, 1 balcon. (Detine Certificat de Performanta Energetic),

**B. Partea II. Proprietari și acte**

Inscrieri privitoare la dreptul de proprietate și alte drepturi reale		Referințe
<b>2982 / 12/03/2021</b>		
Act Notarial nr. 419, din 11/03/2021 emis de DAISA DIANA;		
B1	Intabulare, drept de PROPRIETATE, dobandit prin Conventie, cota actuala 1/1 1) MAIER SIMION - DANIEL, si sotia 2) MAIER DIANA - ROXANA, nasc Virtan bun comun	A1
<b>5678 / 18/10/2013</b>		
Act Administrativ nr. 1248, din 17/10/2013 emis de BARTOC HORIA IOAN;		
B1	Se infiinteaza cartea funciara 70459 a imobilului cu numarul cadastral 70459/Bucerdea Grânoasa, rezultat din alipirea urmatoarelor imobile: ~-nr.cad.70207 din cf.70207 care se sisteaza;~-nr.cad.70253 din cf. 70253 care se sisteaza;	A1
<b>2982 / 12/03/2021</b>		
Act Administrativ nr. 419, din 11/03/2021 emis de COMUNA BUCERDEA GRANOASA;		
B2	Intabulare, drept de PROPRIETATE, dobandit prin Conventie, cota actuala 1/1 1) MAIER SIMION - DANIEL 2) MAIER DIANA - ROXANA	A1.1
<b>10729 / 30/10/2018</b>		
Act Administrativ nr. 2, din 22/05/2014 emis de Comuna Bucerdea Granoasa (act administrativ nr 2163 din 22.10.2018, emis de Comuna Bucerdea Granoasa;act administrativ nr 1170 din 22.05.2015, emis de Comuna Bucerdea Granoasa;act administrativ nr 2722 din 22.10.2018, emis de Comuna Bucerdea Granoasa;act administrativ nr 2721 din 22.10.2018, emis de Comuna Bucerdea Granoasa);		
B3	In baza adeverintei nr 2721/2018 emisa de primaria Bucerdea Granoasa,se schimba categoria de folosinta a imobilului cu nr cadastral 70459 in suprafata de 2625 mp din arabil in curti constructii in suprafata de 525 mp si arabil în suprafata de 2100 mp, si se noteaza adresa exacta in Bucerdea Grânoasa str Ioan Maiorescu nr 44.	A1, A1.1
B6	In baza certificatului de atestare a edificarii constructiilor nr 2722/2018 emis de primaria municipiului Blaj, se noteaza existenta unei case de locuit tip D+P+M edificata in anul 2015, in baza autorizatiei de construire nr 2/2013.	A1

**C. Partea III. SARCINI .**

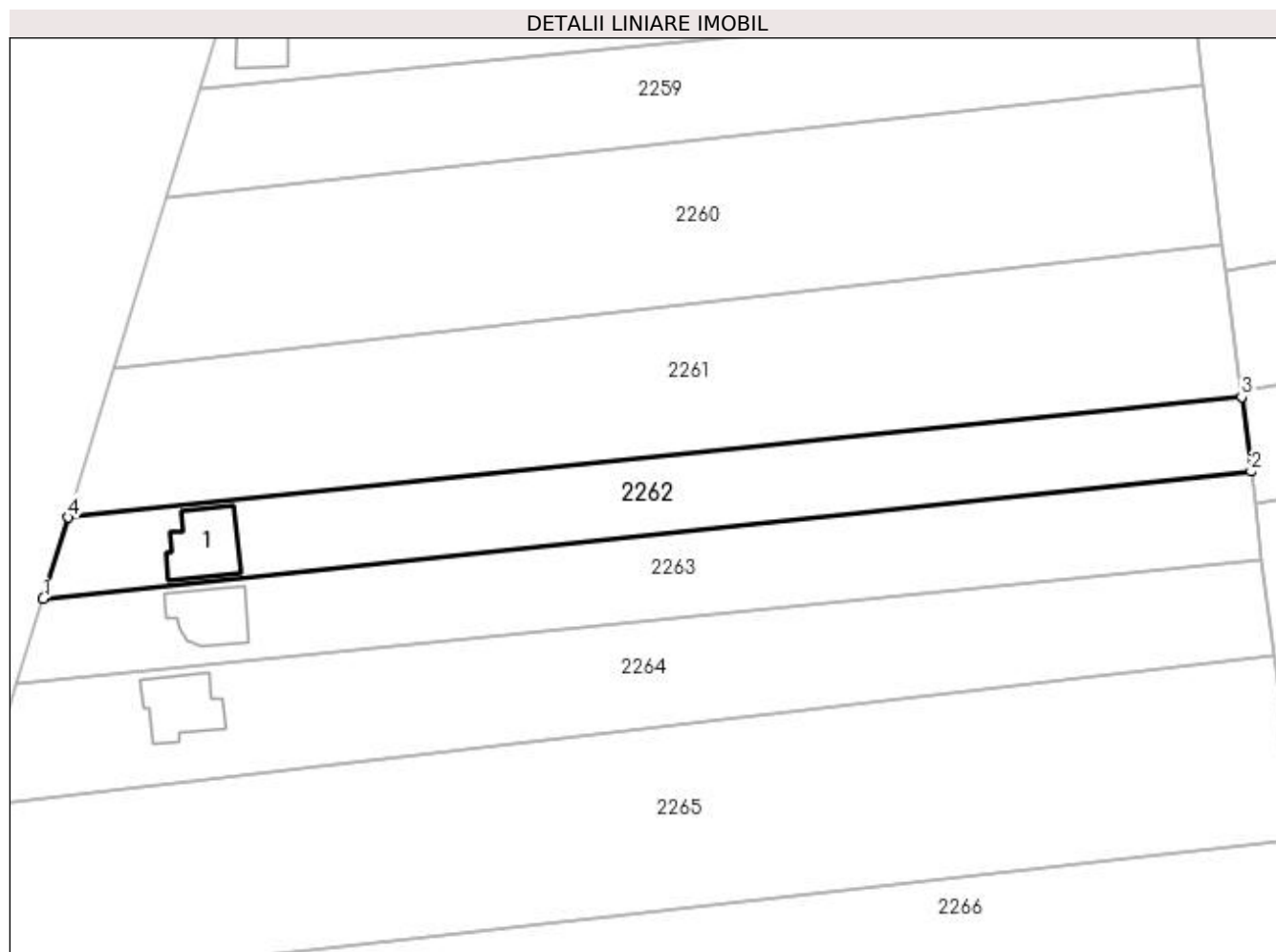
Inscrieri privind dezmembramintele dreptului de proprietate, drepturi reale de garanție și sarcini	Referințe
NU SUNT	

## Anexa Nr. 1 La Partea I

## Teren

Nr cadastral	Suprafața (mp)*	Observații / Referințe
70459	2.625	

\* Suprafața este determinată în planul de proiecție Stereo 70.



## Date referitoare la teren

Crt	Categorie folosință	Intra vilan	Suprafața (mp)	Tarla	Parcelă	Nr. topo	Observații / Referințe
1	arabil	DA	2.100	-	2074/12/1	-	Gradina.
2	curți construcții	DA	525	-	-	-	

## Date referitoare la construcții

Crt	Număr	Destinație construcție	Supraf. (mp)	Situație juridică	Observații / Referințe
A1.1	70459-C1	construcții de locuințe	123	Cu acte	Nr. niveluri:2; S. construita la sol:123 mp; S. construita desfasurata:233 mp; Casa tip-S+P+M edificata in anul 2015 compusa din: La Subsol- 1 pivnita, La Parter- 1 living, 1 bucatarie, 1 baie, 1 birou, 1 spalatorie, 1 depozit, 1 hol+casa scarii, 1 garaj, 1 terasa, La Mansarda- 3 dormitoare, 2 bai, 1 hol+casa scarii, 1 balcon. (Detine Certificat de Performanta Energetic),

## Lungime Segmente

1) Valorile lungimilor segmentelor sunt obținute din proiecție în plan.

Punct început	X / Y	Punct sfârșit	X / Y	Lungime segment (** (m)
---------------	-------	---------------	-------	-------------------------

Punct început	X / Y	Punct sfârșit	X / Y	Lungime segment (** (m)
1	410.654,073 521.267,91	2	410.858,253 521.289,441	205.312
2	410.858,253 521.289,441	3	410.856,674 521.302,034	12.691
3	410.856,674 521.302,034	4	410.658,304 521.281,677	199.412
4	410.658,304 521.281,677	1	410.654,073 521.267,91	14.402

\*\* Lungimile segmentelor sunt determinate în planul de proiecție Stereo 70 și sunt rotunjite la 1 milimetru.

\*\*\* Distanța dintre puncte este formată din segmente cumulate ce sunt mai mici decât valoarea 1 milimetru.



**DATE DESPRE IMOBILUL NR. 2263**

Oficiul de Cadastru și Publicitate Imobiliară ALBA  
Biroul de Cadastru și Publicitate Imobiliară Blaj

**A. Partea I. Descrierea imobilului**

TEREN Intravilan

Adresa: Loc. Bucerdea Grânoasa, Jud. Alba

Nr. Crt	Nr cadastral Nr. topografic	Suprafața* (mp)	Observații / Referințe
A1	70252	3.000	Sector cadastral:65 Teren neimpregmuit;

**Construcții**

Crt	Nr cadastral Nr. topografic	Adresa	Observații / Referințe
A1.1	70252-C1	Loc. Bucerdea Grânoasa, Jud. Alba	Nr. niveluri:3; S. construita la sol:113 mp; S. construita desfasurata:113 mp; Nr. niveluri:3; An construire:2013; S. construita la sol:113 mp; S. construita desfasurata:286mp; C1-CL-Rh=Sp+P+E, Sc=113mp,Sd=286mp, edificata in anul 2013.

**B. Partea II. Proprietari și acte**

Inscrieri privitoare la dreptul de proprietate și alte drepturi reale		Referințe
<b>1352 / 29/03/2012</b>		
Act Notarial nr. 262, din 28/03/2012 emis de BARTOC HORIA IOAN;		
B1	Intabulare, drept de PROPRIETATE, dobandit prin Conventie, cota actuala 1/1 1) KUNDY NICOLAE - STEFAN, si sotia 2) KUNDY ROXANA MARIA	A1
<b>1350 / 29/03/2012</b>		
Act Administrativ nr. 259, din 28/03/2012 emis de BARTOC HORIA IOAN;		
B1	Se infiinteaza cartea funciara 70252 a imobilului cu numarul cadastral 70252/Bucerdea Granoasa, rezultat din dezmembrarea imobilului cu numarul cadastral 70234 in scris in cartea funciara 70234;	A1
<b>3717 / 15/07/2013</b>		
Act Administrativ nr. 1816, din 09/07/2013 emis de Primaria Bucerdea Granoasa;		
B13	Imobilul cu nr cadastral 70252 se afla in intravilanul localitatii Bucerdea Granoasa conform HCL nr 18/2002.	A1
<b>7058 / 25/05/2023</b>		
Act Administrativ nr. 1345, din 04/05/2023 emis de PRIMARIA COM. BUCERDEA GRANOASA;		
B14	Intabulare, drept de PROPRIETATE, dobandit prin Constituire, cota actuala 1/1 1) KUNDY NICOLAE - STEFAN, si sotia 2) KUNDY ROXANA MARIA	A1.1

**C. Partea III. SARCINI .**

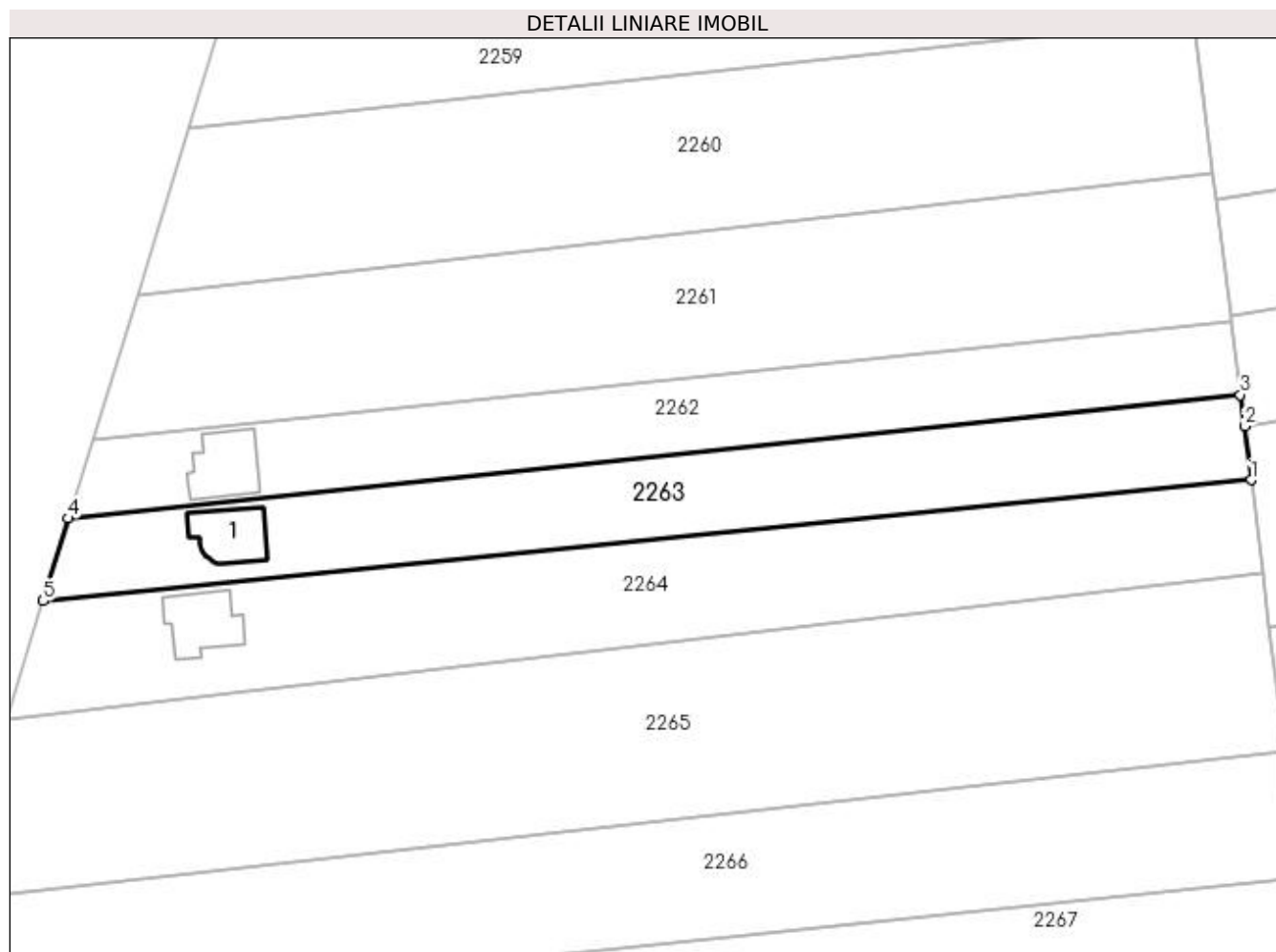
Inscrieri privind dezmembramintele dreptului de proprietate, drepturi reale de garanție și sarcini	Referințe
NU SUNT	

## Anexa Nr. 1 La Partea I

## Teren

Nr cadastral	Suprafața (mp)*	Observații / Referințe
70252	3.000	

\* Suprafața este determinată în planul de proiecție Stereo 70.



## Date referitoare la teren

Crt	Categorie folosință	Intravilan	Suprafața (mp)	Tarla	Parcelă	Nr. topo	Observații / Referințe
1	arabil	DA	1.502	-	2074/13/1	-	Imobil intarusat.
2	curți constructii	DA	524	-	-	-	
3	livada	DA	974	-	-	-	

## Date referitoare la construcții

Crt	Număr	Destinație construcție	Supraf. (mp)	Situație juridică	Observații / Referințe
A1.1	70252-C1	construcții de locuințe	113	Cu acte	Nr. niveluri:3; S. construita la sol:113 mp; S. construita desfasurata:113 mp; Nr. niveluri:3; An construire:2013; S. construita la sol:113 mp; S. construita desfasurata:286mp; C1-CL-Rh=Sp+P+E, Sc=113mp,Sd=286mp, edificata in anul 2013.

## Lungime Segmente

1) Valorile lungimilor segmentelor sunt obținute din proiecție în plan.

Punct început	X / Y	Punct sfârșit	X / Y	Lungime segment (** (m))
1	410.860,11 521.274,625	2	410.858,939 521.283,965	9.413

Punct început	X / Y	Punct sfârșit	X / Y	Lungime segment (** (m)
2	410.858,939 521.283,965	3	410.858,253 521.289,441	5.519
3	410.858,253 521.289,441	4	410.654,073 521.267,91	205.312
4	410.654,073 521.267,91	5	410.649,651 521.253,521	15.053
5	410.649,651 521.253,521	1	410.860,11 521.274,625	211.514

\*\* Lungimile segmentelor sunt determinate în planul de proiecție Stereo 70 și sunt rotunjite la 1 milimetru.

\*\*\* Distanța dintre puncte este formată din segmente cumulate ce sunt mai mici decât valoarea 1 milimetru.





**DATE DESPRE IMOBILUL NR. 2264**

Oficiul de Cadastru și Publicitate Imobiliară ALBA  
Biroul de Cadastru și Publicitate Imobiliară Blaj

**A. Partea I. Descrierea imobilului**

TEREN Intravilan

Adresa: Loc. Bucerdea Grânoasa, Str Ioan Maiorescu, Nr. 40, Jud. Alba

Nr. Crt	Nr cadastral Nr. topografic	Suprafața* (mp)	Observații / Referințe
A1	70417	3.900	Sector cadastral:65 Teren neimprijmit;

**Construcții**

Crt	Nr cadastral Nr. topografic	Adresa	Observații / Referințe
A1.1	70417-C1	Loc. Bucerdea Grânoasa, Str Ioan Maiorescu, Nr. 40, Jud. Alba	Nr. niveluri:3; S. construita la sol:123 mp; S. construita desfasurata:369 mp; Casa unifamiliala, Rh=D+P+M

**B. Partea II. Proprietari și acte**

Inscrieri privitoare la dreptul de proprietate și alte drepturi reale		Referințe
<b>5969 / 29/10/2013</b>		
Act Notarial nr. 1273, din 24/10/2013 emis de BARTOC HORIA IOAN (Act administrativ nr 2456/2013 emis de primaria Bucerdea Granoasa.);		
B1	Intabulare, drept de PROPRIETATE, dobandit prin Conventie, cota actuala 1/1 1) BELDEAN IOAN, si sotia 2) BELDEAN ILISCA	A1
<b>9298 / 03/09/2018</b>		
Act Administrativ nr. 2339, din 23/08/2018 emis de PRIMARIA COMUNEI BUCERDEA GRANOASA (act administrativ nr 3 din 22.04.2014, emis de PRIMARIA COMUNEI BUCERDEA GRANOASA;act administrativ nr 751 din 22.04.2015, emis de PRIMARIA COMUNEI BUCERDEA GRANOASA);		
B1	Intabulare, drept de PROPRIETATE, dobandit prin Construire, cota actuala 1/1 1) BELDEAN IOAN, si sotia 2) BELDEAN ILISCA	A1.1
B3	In baza certificatului de atestare a edificarii constructiilor nr 2339/2018, emis de primaria Bucerdea Granoasa, se noteaza existenta unei case de locuit edificata in anul 2015, in baza autorizatiei de construire nr 3/2014,si se schimba categoria de folosinta a imobilului cu nr cadastral 70417 in suprafat\U+0103 de 3900 mp din arabil, in curti constructii in suprafata de 1133 mp si arabil in suprafata de 2767 mp.	A1, A1.1

**C. Partea III. SARCINI .**

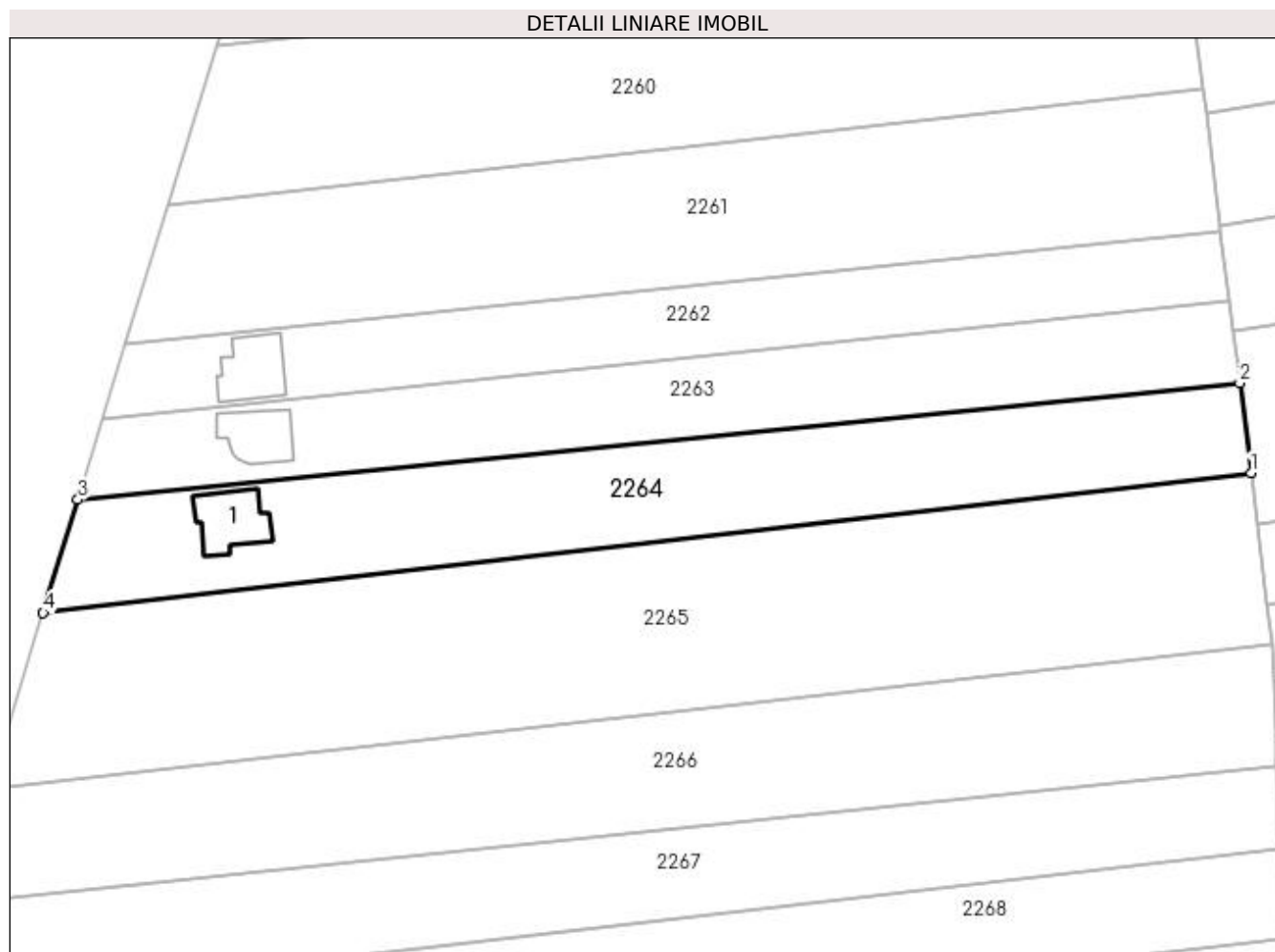
Inscrieri privind dezmembramintele dreptului de proprietate, drepturi reale de garanție și sarcini	Referințe
NU SUNT	

## Anexa Nr. 1 La Partea I

## Teren

Nr cadastral	Suprafața (mp)*	Observații / Referințe
70417	3.900	

\* Suprafața este determinată în planul de proiecție Stereo 70.



## Date referitoare la teren

Crt	Categorie folosință	Intra vilan	Suprafața (mp)	Tarla	Parcelă	Nr. topo	Observații / Referințe
1	arabil	DA	2.767	-	2074/14	-	Teren parțial împrejmuit cu gard de beton și piatră pe latura 1-2-5-6.
2	curți construcții	DA	1.133	-	-	-	

## Date referitoare la construcții

Crt	Număr	Destinație construcție	Supraf. (mp)	Situație juridică	Observații / Referințe
A1.1	70417-C1	construcții de locuințe	123	Cu acte	Nr. niveluri:3; S. construită la sol:123 mp; S. construită desfășurată:369 mp; Casa unifamilială, Rh=D+P+M

## Lungime Segmente

1) Valorile lungimilor segmentelor sunt obținute din proiecție în plan.

Punct început	X / Y	Punct sfârșit	X / Y	Lungime segment (** (m)
1	410.862,148 521.258,359	2	410.860,11 521.274,625	16.394
2	410.860,11 521.274,625	3	410.649,651 521.253,521	211.514

Punct început	X / Y	Punct sfârșit	X / Y	Lungime segment (** (m)
3	410.649,651 521.253,521	4	410.643,34 521.232,984	21.485
4	410.643,34 521.232,984	1	410.862,148 521.258,359	220.275

\*\* Lungimile segmentelor sunt determinate în planul de proiecție Stereo 70 și sunt rotunjite la 1 milimetru.

\*\*\* Distanța dintre puncte este formată din segmente cumulate ce sunt mai mici decât valoarea 1 milimetru.



**DATE DESPRE IMOBILUL NR. 2265**

Oficiul de Cadastru și Publicitate Imobiliară ALBA  
Biroul de Cadastru și Publicitate Imobiliară Blaj

**A. Partea I. Descrierea imobilului**

TEREN Intravilan

Adresa: Loc. Bucerdea Grânoasa, Str Ioan Maiorescu, Nr. 38, Jud. Alba

Nr. Crt	Nr cadastral Nr. topografic	Suprafața* (mp)	Observații / Referințe
A1	70418	7.000	Sector cadastral:65 Teren neimprejmuit;

**B. Partea II. Proprietari și acte**

Inscrieri privitoare la dreptul de proprietate și alte drepturi reale		Referințe
<b>10330 / 24/05/2021</b>		
Act Notarial nr. 318, din 21/05/2021 emis de BUCUR COSMINA EUGENIA;		
B1	Intabulare, drept de PROPRIETATE, dobandit prin Conventie, cota actuala 1/1 1) <b>BELDEAN IOAN</b> 2) <b>BELDEAN ILISCA</b> , nasc Papadiuc bun comun	A1
<b>10242 / 20/05/2021</b>		
Act Administrativ nr. 922, din 30/03/2021 emis de PRIMARIA COMUNEI BUCERDEA GRANOASA (act administrativ nr 9698 din 04.05.2021, emis de BCPI BLAJ);act administrativ nr 9383 din 23.04.2021, emis de BCPI BLAJ);		
B3	In baza documentatiei cadastrale avizata de OCPI Alba,si a adeverintei nr 922/2021 emisa de primaria Bucerdea Granoasa,se noteaza trecerea imobilului cu nr de parcela 2074/15 in intravilanul localitatii Bucerdea Granoasa conform PUG aprobat prin HCL nr 48/2016,si se noteaza adresa exacta in localitatea Bucerdea Granoasa strada Ioan Maiorescu nr 38.	A1

**C. Partea III. SARCINI .**

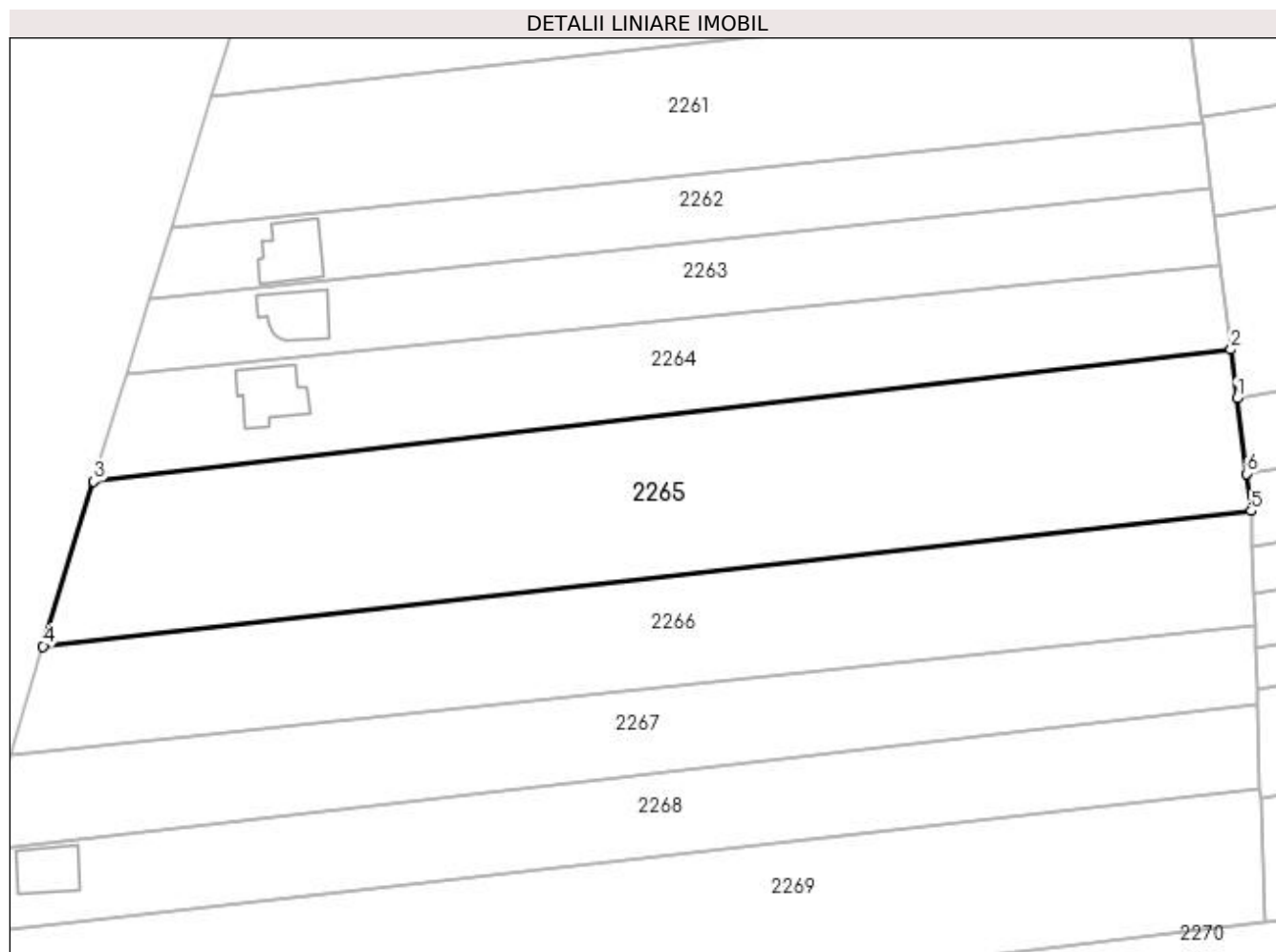
Inscrieri privind dezmembramintele dreptului de proprietate, drepturi reale de garanție și sarcini	Referințe
NU SUNT	

## Anexa Nr. 1 La Partea I

## Teren

Nr cadastral	Suprafața (mp)*	Observații / Referințe
70418	7.000	

\* Suprafața este determinată în planul de proiecție Stereo 70.



## Date referitoare la teren

Crt	Categorie folosință	Intravilan	Suprafața (mp)	Tarla	Parcelă	Nr. topo	Observații / Referințe
1	arabil	DA	7.000	-	2074/15	-	Imobil împrejmuit parțial cu gard de beton între punctul 2 - 3.

## Lungime Segmente

1) Valorile lungimilor segmentelor sunt obținute din proiecție în plan.

Punct început	X / Y	Punct sfârșit	X / Y	Lungime segment (** (m)
1	410.863,32 521.249,01	2	410.862,148 521.258,359	9.422
2	410.862,148 521.258,359	3	410.643,34 521.232,984	220.275
3	410.643,34 521.232,984	4	410.633,605 521.201,305	33.141
4	410.633,605 521.201,305	5	410.866,038 521.227,323	233.885
5	410.866,038 521.227,323	6	410.865,138 521.234,507	7.24

Punct început	X / Y	Punct sfârșit	X / Y	Lungime segment (** (m)
6	410.865,138 521.234,507	1	410.863,32 521.249,01	14.616

\*\* Lungimile segmentelor sunt determinate în planul de proiecție Stereo 70 și sunt rotunjite la 1 milimetru.

\*\*\* Distanța dintre puncte este formată din segmente cumulate ce sunt mai mici decât valoarea 1 milimetru.





**DATE DESPRE IMOBILUL NR. 2266**

Oficiul de Cadastru și Publicitate Imobiliară ALBA  
Biroul de Cadastru și Publicitate Imobiliară Blaj

**A. Partea I. Descrierea imobilului**

TEREN Intravilan

Adresa: Loc. Bucerdea Grânoasa, Jud. Alba

Nr. Crt	Nr cadastral Nr. topografic	Suprafața* (mp)	Observații / Referințe
A1		5.000	Sector cadastral:65 Teren neimprejmuit;

**B. Partea II. Proprietari și acte**

Inscrieri privitoare la dreptul de proprietate și alte drepturi reale		Referințe
<b>1 / 10/04/2023</b>		
Act Administrativ nr. 7103/1025, din 29/03/1996 emis de CJPSDPAT ALBA;		
B1	Intabulare, drept de PROPRIETATE, dobândit prin Reconstituire, cota actuala 1/1 1) PREATA ANICA 2) GROZA CORNEL 3) GROZA OLGUTA 4) GROZA CARMEN	A1

**C. Partea III. SARCINI .**

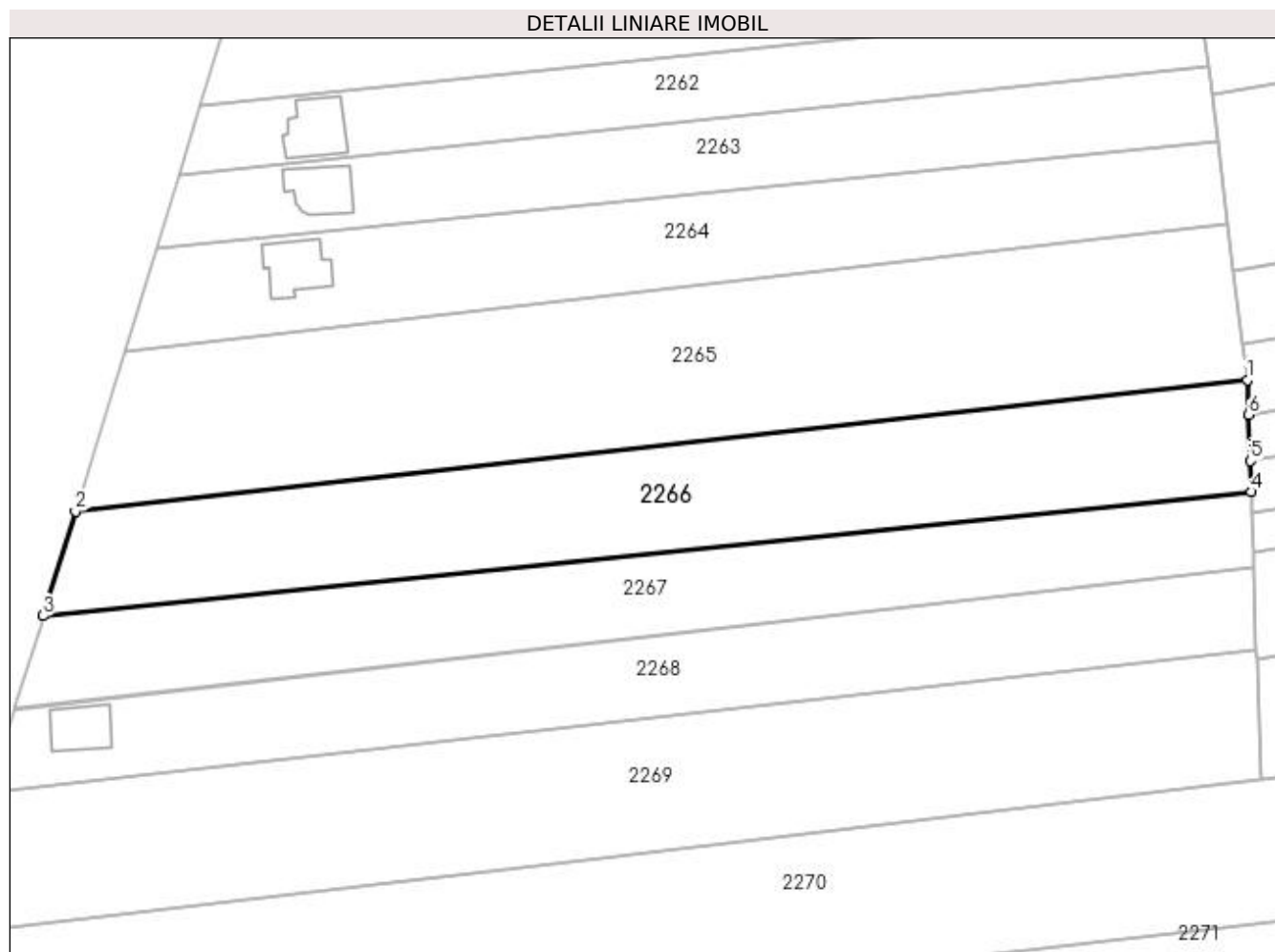
Inscrieri privind dezmembramintele dreptului de proprietate, drepturi reale de garanție și sarcini	Referințe
NU SUNT	

## Anexa Nr. 1 La Partea I

## Teren

Nr cadastral	Suprafața (mp)*	Observații / Referințe
	5.000	

\* Suprafața este determinată în planul de proiecție Stereo 70.



## Date referitoare la teren

Crt	Categorie folosință	Intra vilan	Suprafața (mp)	Tarla	Parcelă	Nr. topo	Observații / Referințe
1	arabil	DA	5.000	-	2074/16	-	

## Lungime Segmente

1) Valorile lungimilor segmentelor sunt obținute din proiecție în plan.

Punct început	X / Y	Punct sfârșit	X / Y	Lungime segment (** (m)
1	410.866,038 521.227,323	2	410.633,605 521.201,305	233.885
2	410.633,605 521.201,305	3	410.627,219 521.180,524	21.739
3	410.627,219 521.180,524	4	410.866,769 521.205,124	240.81
4	410.866,769 521.205,124	5	410.866,566 521.211,292	6.171
5	410.866,566 521.211,292	6	410.866,266 521.220,421	9.134

Punct început	X / Y	Punct sfârșit	X / Y	Lungime segment (** (m)
6	410.866,266 521.220,421	1	410.866,038 521.227,323	6.906

\*\* Lungimile segmentelor sunt determinate în planul de proiecție Stereo 70 și sunt rotunjite la 1 milimetru.

\*\*\* Distanța dintre puncte este formată din segmente cumulate ce sunt mai mici decât valoarea 1 milimetru.



**DATE DESPRE IMOBILUL NR. 2267**

Oficiul de Cadastru și Publicitate Imobiliară ALBA  
Biroul de Cadastru și Publicitate Imobiliară Blaj

**A. Partea I. Descrierea imobilului**

TEREN Intravilan

Adresa: Loc. Bucerdea Grânoasa, Jud. Alba

Nr. Crt	Nr cadastral Nr. topografic	Suprafața* (mp)	Observații / Referințe
A1		4.000	Sector cadastral:65 Teren neimprijmit;

**B. Partea II. Proprietari și acte**

Inscrieri privitoare la dreptul de proprietate și alte drepturi reale	Referințe
<b>1 / 10/04/2023</b>	
Act Administrativ nr. 6487/822, din 12/07/1995 emis de CJPSDPAT ALBA;	
B1	A1
Intabulare, drept de PROPRIETATE, dobandit prin Reconstituire, cota actuala 1/1 1) <b>BOGDAN I IOACHIM</b>	

**C. Partea III. SARCINI .**

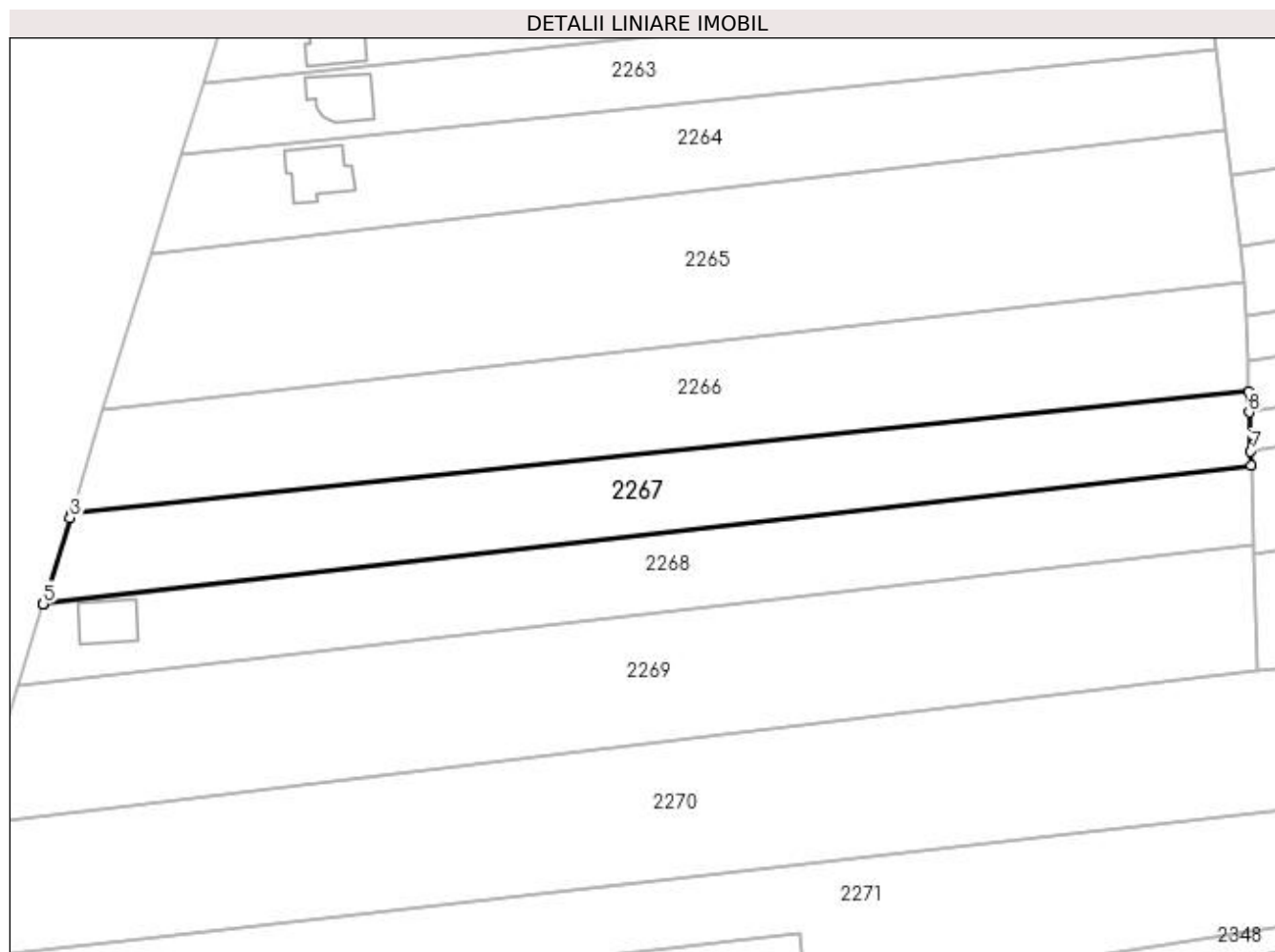
Inscrieri privind dezmembramintele dreptului de proprietate, drepturi reale de garanție și sarcini	Referințe
NU SUNT	

## Anexa Nr. 1 La Partea I

## Teren

Nr cadastral	Suprafața (mp)*	Observații / Referințe
	4.000	

\* Suprafața este determinată în planul de proiecție Stereo 70.



## Date referitoare la teren

Crt	Categorie folosință	Intra vilan	Suprafața (mp)	Tarla	Parcelă	Nr. topo	Observații / Referințe
1	arabil	DA	4.000	-	2074/17	-	

## Lungime Segmente

1) Valorile lungimilor segmentelor sunt obținute din proiecție în plan.

Punct început	X / Y	Punct sfârșit	X / Y	Lungime segment (** (m)
1	410.866,769 521.205,124	2	410.627,219 521.180,524	240.81
2	410.627,219 521.180,524	3	410.626,893 521.179,465	1.108
3	410.626,893 521.179,465	4	410.621,498 521.162,095	18.189
4	410.621,498 521.162,095	5	410.621,453 521.161,949	0.153
5	410.621,453 521.161,949	6	410.867,261 521.190,16	247.422

Punct început	X / Y	Punct sfârșit	X / Y	Lungime segment (** (m)
6	410.867,261 521.190,16	7	410.867,167 521.193,021	2.863
7	410.867,167 521.193,021	8	410.866,908 521.200,907	7.89
8	410.866,908 521.200,907	1	410.866,769 521.205,124	4.219

\*\* Lungimile segmentelor sunt determinate în planul de proiecție Stereo 70 și sunt rotunjite la 1 milimetru.

\*\*\* Distanța dintre puncte este formată din segmente cumulate ce sunt mai mici decât valoarea 1 milimetru.





**DATE DESPRE IMOBILUL NR. 2268**

Oficiul de Cadastru și Publicitate Imobiliară ALBA  
Biroul de Cadastru și Publicitate Imobiliară Blaj

**A. Partea I. Descrierea imobilului**

TEREN Intravilan

Adresa: Loc. Bucerdea Grânoasa, Jud. Alba

Nr. Crt	Nr cadastral Nr. topografic	Suprafața* (mp)	Observații / Referințe
A1		4.000	Sector cadastral:65 Teren neimprejmuit;

**B. Partea II. Proprietari și acte**

Inscrieri privitoare la dreptul de proprietate și alte drepturi reale	Referințe
<b>1 / 10/04/2023</b>	
Act Administrativ nr. 9251/1352, din 05/12/1997 emis de CJPSDPAT ALBA;	
B1	A1
Intabulare, drept de PROPRIETATE, dobândit prin Reconstituire, cota actuala 1/1 1) BELDEAN I IOAN	

**C. Partea III. SARCINI .**

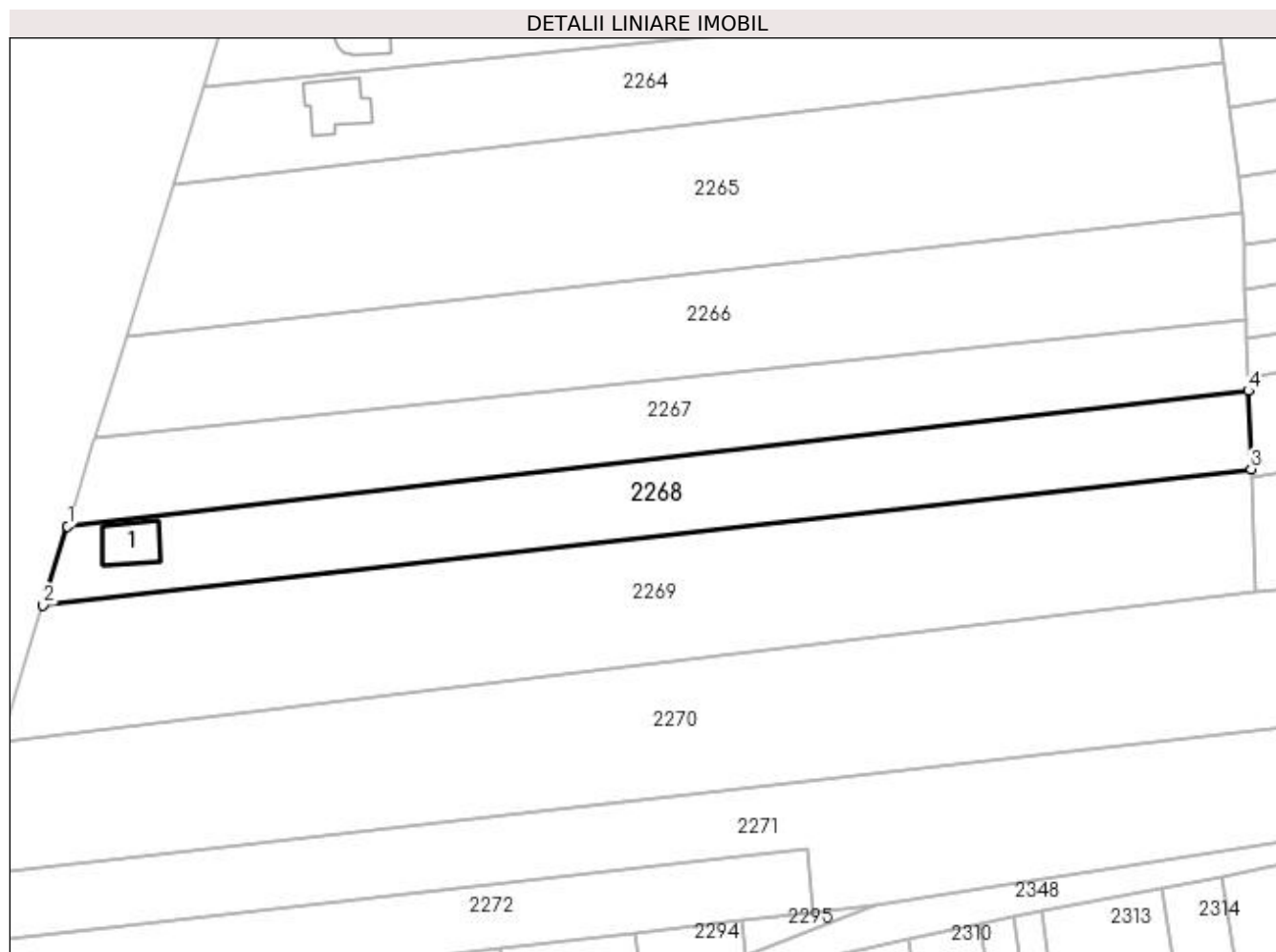
Inscrieri privind dezmembramintele dreptului de proprietate, drepturi reale de garanție și sarcini	Referințe
NU SUNT	

## Anexa Nr. 1 La Partea I

## Teren

Nr cadastral	Suprafața (mp)*	Observații / Referințe
	4.000	

\* Suprafața este determinată în planul de proiecție Stereo 70.



## Date referitoare la teren

Crt	Categorie folosință	Intra vilan	Suprafața (mp)	Tarla	Parcelă	Nr. topo	Observații / Referințe
1	arabil	DA	3.500	-	2074/18	-	
2	curți construcții	DA	500	-	2074/18	-	

## Date referitoare la construcții

Crt	Număr	Destinație construcție	Supraf. (mp)	Situație juridică	Observații / Referințe
A1.1		construcții de locuințe	Din acte: 123 Masurata: 102	Fara acte	Nr. niveluri:1; S. construita la sol:102 mp; S. construita desfasurata:102 mp; C1

## Lungime Segmente

1) Valorile lungimilor segmentelor sunt obținute din proiecție în plan.

Punct început	X / Y	Punct sfârșit	X / Y	Lungime segment (** (m)
1	410.621,453 521.161,949	2	410.616,348 521.145,555	17.171
2	410.616,348 521.145,555	3	410.867,798 521.173,858	253.038

Punct început	X / Y	Punct sfârșit	X / Y	Lungime segment (** (m)
3	410.867,798 521.173,858	4	410.867,261 521.190,16	16.311
4	410.867,261 521.190,16	1	410.621,453 521.161,949	247.422

\*\* Lungimile segmentelor sunt determinate în planul de proiecție Stereo 70 și sunt rotunjite la 1 milimetru.

\*\*\* Distanța dintre puncte este formată din segmente cumulate ce sunt mai mici decât valoarea 1 milimetru.



**DATE DESPRE IMOBILUL NR. 2269**

Oficiul de Cadastru și Publicitate Imobiliară ALBA  
Biroul de Cadastru și Publicitate Imobiliară Blaj

**A. Partea I. Descrierea imobilului**

TEREN Intravilan

Adresa: Loc. Bucerdea Grânoasa, Str Ioan Maiorescu, Nr. 26, Jud. Alba

Nr. Crt	Nr cadastral Nr. topografic	Suprafața* (mp)	Observații / Referințe
A1	71539	6.800	Sector cadastral:65 Teren neimprijmit;

**B. Partea II. Proprietari și acte**

Inscrieri privitoare la dreptul de proprietate și alte drepturi reale		Referințe
<b>1864 / 22/02/2022</b>		
Act Administrativ nr. 5216/470/1994, din 23/12/1994 emis de CJFF ALBA (inscris sub semnatura privata nr 862 din 23.07.1997, emis de BARTOC HORIA IOAN);		
B1	Intabulare, drept de PROPRIETATE, dobandit prin Conventie, cota actuala 1/1 1) HARSAN NICOLAE, si sotia 2) HARSAN EMILIA, bun comun	A1
<b>5791 / 25/05/2022</b>		
Act Administrativ nr. 929, din 01/04/2022 emis de PRIMARIA COM. BUCERDEA GRANOASA (act administrativ nr 6783 din 23.06.2022, emis de BCPI BLAJ);act administrativ nr 1864 din 22.02.2022, emis de BCPI BLAJ);		
B4	In baza documentatiei cadastrale avizata de OCPI Alba, si a adeverintei nr 929/2022, emisa de primaria Bucerdea Granoasa,se noteaza trecerea imobilului cu nr de parcela 2074/19 in intravilanul localitatii Bucerdea Granoasa conform PUG aprobat prin HCL nr48/2016,si se noteaza adresa exacta in localitatea Bucerdea Granoasa strada Ioan Maiorescu nr 26.	A1

**C. Partea III. SARCINI .**

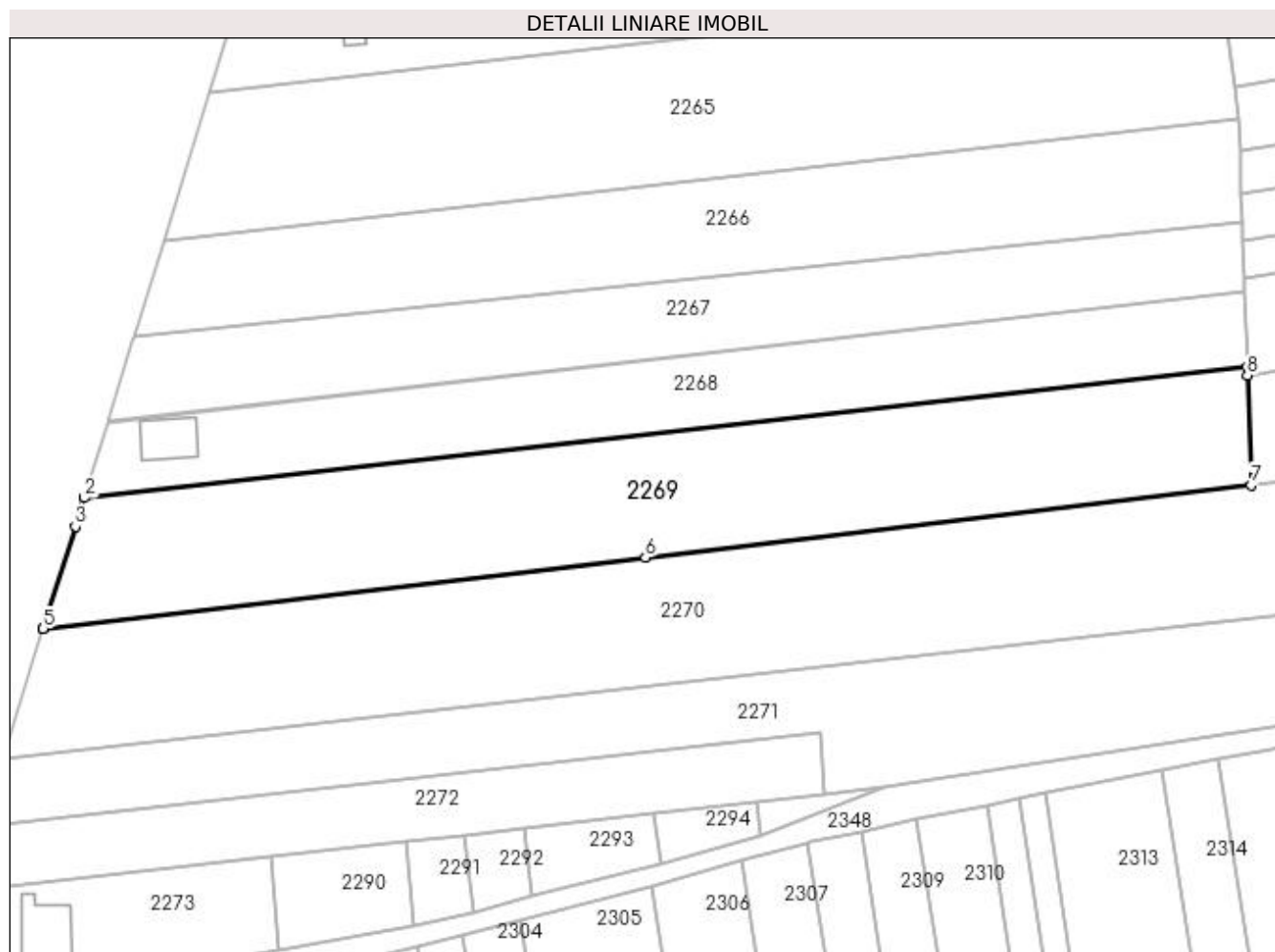
Inscrieri privind dezmembramintele dreptului de proprietate, drepturi reale de garanție și sarcini	Referințe
NU SUNT	

## Anexa Nr. 1 La Partea I

## Teren

Nr cadastral	Suprafața (mp)*	Observații / Referințe
71539	6.800	

\* Suprafața este determinată în planul de proiecție Stereo 70.



## Date referitoare la teren

Crt	Categorie folosință	Intravilan	Suprafața (mp)	Tarla	Parcelă	Nr. topo	Observații / Referințe
1	arabil	DA	6.800	-	2074/19	-	

## Lungime Segmente

1) Valorile lungimilor segmentelor sunt obținute din proiecție în plan.

Punct început	X / Y	Punct sfârșit	X / Y	Lungime segment (** (m)
1	410.867,798 521.173,858	2	410.616,348 521.145,555	253.038
2	410.616,348 521.145,555	3	410.614,386 521.139,389	6.47
3	410.614,386 521.139,389	4	410.607,453 521.117,24	23.209
4	410.607,453 521.117,24	5	410.607,45 521.117,228	0.012
5	410.607,45 521.117,228	6	410.737,711 521.132,64	131.17

Punct început	X / Y	Punct sfârșit	X / Y	Lungime segment (** (m)
6	410.737,711 521.132,64	7	410.868,65 521.148,266	131.868
7	410.868,65 521.148,266	8	410.867,858 521.172,026	23.774
8	410.867,858 521.172,026	1	410.867,798 521.173,858	1.833

\*\* Lungimile segmentelor sunt determinate în planul de proiecție Stereo 70 și sunt rotunjite la 1 milimetru.

\*\*\* Distanța dintre puncte este formată din segmente cumulate ce sunt mai mici decât valoarea 1 milimetru.





**DATE DESPRE IMOBILUL NR. 2270**

Oficiul de Cadastru și Publicitate Imobiliară ALBA  
Biroul de Cadastru și Publicitate Imobiliară Blaj

**A. Partea I. Descrierea imobilului**

TEREN Intravilan

Adresa: Loc. Bucerdea Grânoasa, Str Ioan Maiorescu, Nr. 24, Jud. Alba

Nr. Crt	Nr cadastral Nr. topografic	Suprafața* (mp)	Observații / Referințe
A1	70423	7.900	Sector cadastral:65 Teren neimprejmut;

**B. Partea II. Proprietari și acte**

Inscrieri privitoare la dreptul de proprietate și alte drepturi reale		Referințe
<b>17263 / 30/12/2022</b>		
Act Notarial nr. 3114, din 29/12/2022 emis de DAISA DIANA;		
B1	Intabulare, drept de PROPRIETATE, dobândit prin Conventie, cota actuala 1/1 1) <b>HEBIAN IOAN - DANIEL</b>	A1
<b>11098 / 14/06/2021</b>		
Act Administrativ nr. 1503, din 08/06/2021 emis de PRIMARIA COM. BUCERDEA GRANOASA (ADEVERINTA ; act administrativ nr 11393 din 23.06.2021, emis de BCPI BLAJ;act administrativ nr 10026 din 14.05.2021, emis de BCPI BLAJ;act administrativ nr 1307 din 11.05.2021, emis de PRIMARIA COM. BUCERDEA GRANOASA);		
B4	In baza adeverintei nr 1503/2021,emisa de primaria Bucerdea Granoasa,se noteaza trecerea imobilului cu nr cadastral 70423 din extravilan in intravilanul localitatii Bucedea Granoasa conform PUG aprobat prin HCL nr 48/2016	A1

**C. Partea III. SARCINI .**

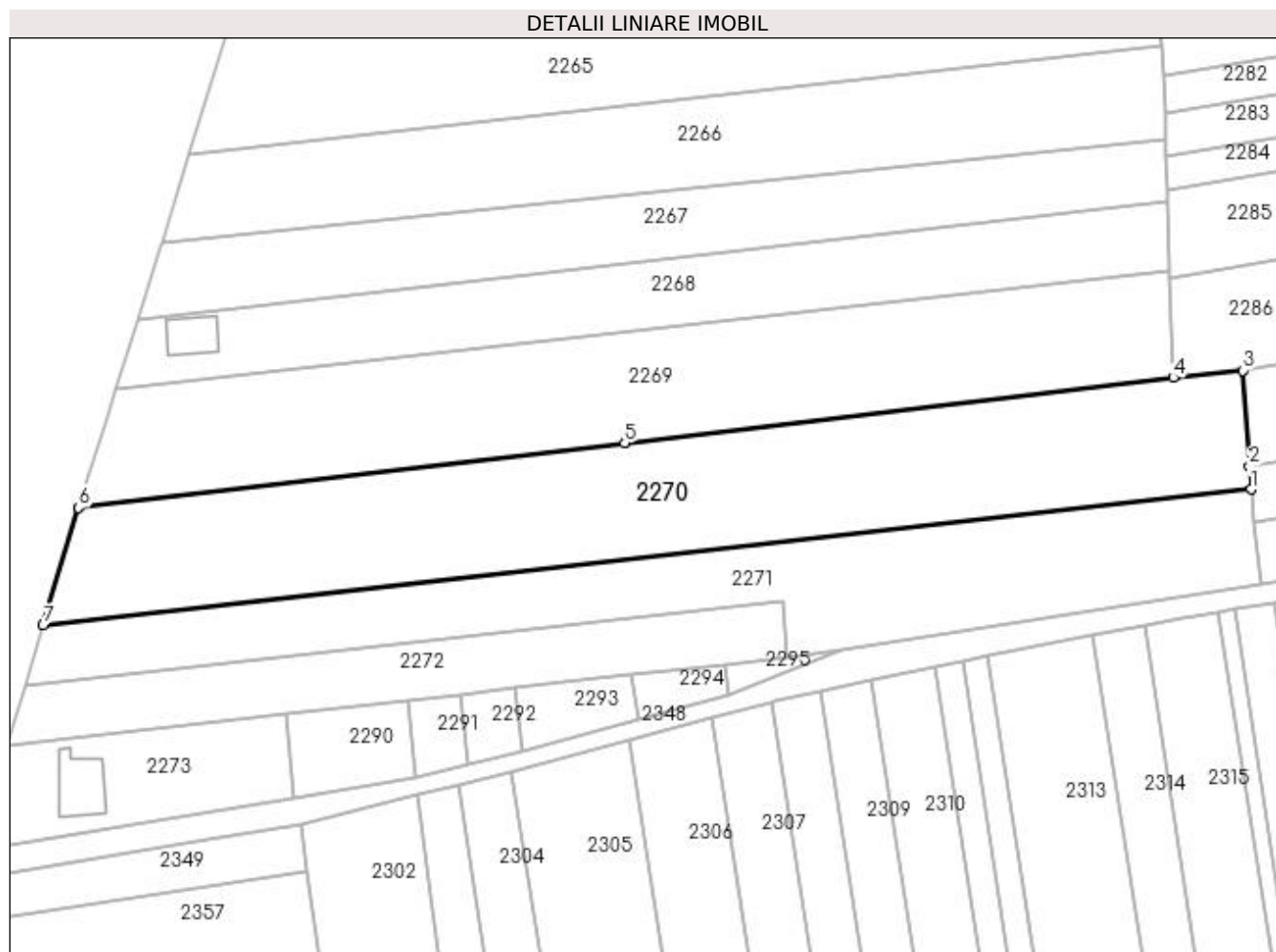
Inscrieri privind dezmembramintele dreptului de proprietate, drepturi reale de garanție și sarcini	Referințe
NU SUNT	

## Anexa Nr. 1 La Partea I

## Teren

Nr cadastral	Suprafața (mp)*	Observații / Referințe
70423	7.900	

\* Suprafața este determinată în planul de proiecție Stereo 70.



## Date referitoare la teren

Crt	Categorie folosință	Intravilan	Suprafața (mp)	Tarla	Parcelă	Nr. topo	Observații / Referințe
1	arabil	DA	7.900	-	2074/20	-	

## Lungime Segmente

1) Valorile lungimilor segmentelor sunt obținute din proiecție în plan.

Punct început	X / Y	Punct sfârșit	X / Y	Lungime segment (** (m)
1	410.887,175 521.121,618	2	410.886,787 521.127,09	5.486
2	410.886,787 521.127,09	3	410.885,165 521.149,962	22.93
3	410.885,165 521.149,962	4	410.868,65 521.148,266	16.602
4	410.868,65 521.148,266	5	410.737,711 521.132,64	131.868
5	410.737,711 521.132,64	6	410.607,45 521.117,228	131.17

Punct început	X / Y	Punct sfârșit	X / Y	Lungime segment (** (m)
6	410.607,45 521.117,228	7	410.598,944 521.089,172	29.318
7	410.598,944 521.089,172	1	410.887,175 521.121,618	290.052

\*\* Lungimile segmentelor sunt determinate în planul de proiecție Stereo 70 și sunt rotunjite la 1 milimetru.

\*\*\* Distanța dintre puncte este formată din segmente cumulate ce sunt mai mici decât valoarea 1 milimetru.



**DATE DESPRE IMOBILUL NR. 2271**

Oficiul de Cadastru și Publicitate Imobiliară ALBA  
Biroul de Cadastru și Publicitate Imobiliară Blaj

**A. Partea I. Descrierea imobilului**

TEREN Intravilan

Adresa: Loc. Bucerdea Grânoasa, Str Ioan Maiorescu, Nr. 22, Jud. Alba

Nr. Crt	Nr cadastral Nr. topografic	Suprafața* (mp)	Observații / Referințe
A1	70424	5.400	Sector cadastral:65 Teren neimpregmuit;

**B. Partea II. Proprietari și acte**

Inscrieri privitoare la dreptul de proprietate și alte drepturi reale		Referințe
<b>6249 / 11/04/2019</b>		
Act Notarial nr. 310, din 26/03/2019 emis de BARTOC HORIA IOAN;		
B1	Intabulare, drept de PROPRIETATE, dobandit prin Conventie, cota actuala 1/1 1) <b>HEBIAN IOAN</b> , si sotia 2) <b>HEBIAN DOINA</b> , bun comun	A1
<b>10945 / 07/11/2018</b>		
Act Administrativ nr. 2532, din 25/09/2018 emis de PRIMARIA BUCERDEA;		
B4	In baza adeverintei nr 2532/2018 emisa de primaria Bucerdea Granoasa,se noteaza trecerea imobilului cu nr cadastral 70424 din extravilan in intravilanul localitatii Bucerdea Granoasa conform PUG aprobat prin HCLnr 48/2016,si se noteaza adresa exacta in Bucerdea Granoasa str Ioan Maiorescu nr 22.	A1

**C. Partea III. SARCINI .**

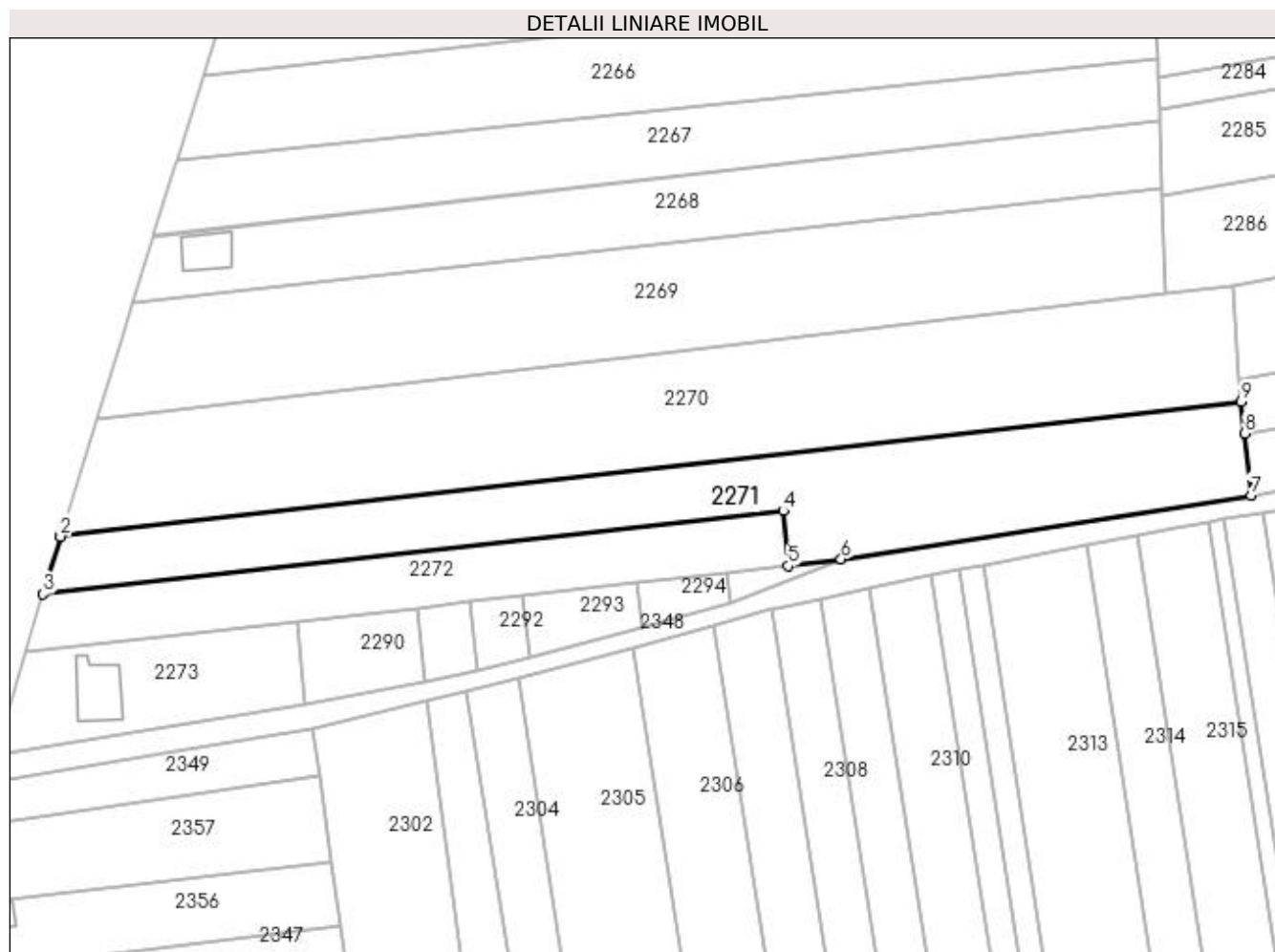
Inscrieri privind dezmembramintele dreptului de proprietate, drepturi reale de garanție și sarcini	Referințe
NU SUNT	

## Anexa Nr. 1 La Partea I

## Teren

Nr cadastral	Suprafața (mp)*	Observații / Referințe
70424	5.400	

\* Suprafața este determinată în planul de proiecție Stereo 70.



## Date referitoare la teren

Crt	Categorie folosință	Intravilan	Suprafața (mp)	Tarla	Parcelă	Nr. topo	Observații / Referințe
1	arabil	DA	5.400	-	2074/21/1	-	

## Lungime Segmente

1) Valorile lungimilor segmentelor sunt obținute din proiecție în plan.

Punct început	X / Y	Punct sfârșit	X / Y	Lungime segment (** (m)
1	410.598,944 521.089,172	2	410.598,792 521.088,672	0.522
2	410.598,792 521.088,672	3	410.594,564 521.074,595	14.698
3	410.594,564 521.074,595	4	410.775,381 521.094,94	181.958
4	410.775,381 521.094,94	5	410.776,523 521.081,506	13.482
5	410.776,523 521.081,506	6	410.789,495 521.083,181	13.079

Punct început	X / Y	Punct sfârșit	X / Y	Lungime segment (** (m)
6	410.789,495 521.083,181	7	410.889,622 521.098,782	101.335
7	410.889,622 521.098,782	8	410.888,003 521.113,874	15.178
8	410.888,003 521.113,874	9	410.887,175 521.121,618	7.788
9	410.887,175 521.121,618	1	410.598,944 521.089,172	290.052

\*\* Lungimile segmentelor sunt determinate în planul de proiecție Stereo 70 și sunt rotunjite la 1 milimetru.

\*\*\* Distanța dintre puncte este formată din segmente cumulate ce sunt mai mici decât valoarea 1 milimetru.





**DATE DESPRE IMOBILUL NR. 2272**

Oficiul de Cadastru și Publicitate Imobiliară ALBA  
Biroul de Cadastru și Publicitate Imobiliară Blaj

**A. Partea I. Descrierea imobilului**

TEREN Intravilan

Nr. CF vechi:2839 Bucerdea Granoasa

Adresa: Loc. Bucerdea Grânoasa, Jud. Alba

Nr. Crt	Nr cadastral Nr. topografic	Suprafața* (mp)	Observații / Referințe
A1	70758	2.500	Sector cadastral:65 Teren neimprijmit;

**B. Partea II. Proprietari și acte**

Inscrieri privitoare la dreptul de proprietate și alte drepturi reale	Referințe
<b>5279 / 01/06/2016</b>	
Act Notarial nr. 417, din 30/05/2016 emis de BARTOC HORIA IOAN;	
B1	A1
Intabulare, drept de PROPRIETATE, dobandit prin Conventie, cota actuala 1/1 1) NAGY ELEMER ALEXANDRU, necasatorit bun propriu	
<b>555 / 28/01/2019</b>	
Act Administrativ nr. 222, din 25/01/2019 emis de PRIMARIA COM. BUCERDEA GRANOASA;	
B8	A1
In baza documentatiei cadastrale avizata de inspector cadastru Cornel Lucian Danciu si a adeverintei nr 222/2019 emisa de primaria Bucerdea Granoasa,se schimba categoria de folosinta a imobilului cu nr topografic 802/18/1 in suprafata de 2500 mp din arabil în curti constructii in suprafata de 639 mp si arabil in suprafata de 1861 mp.	

**C. Partea III. SARCINI .**

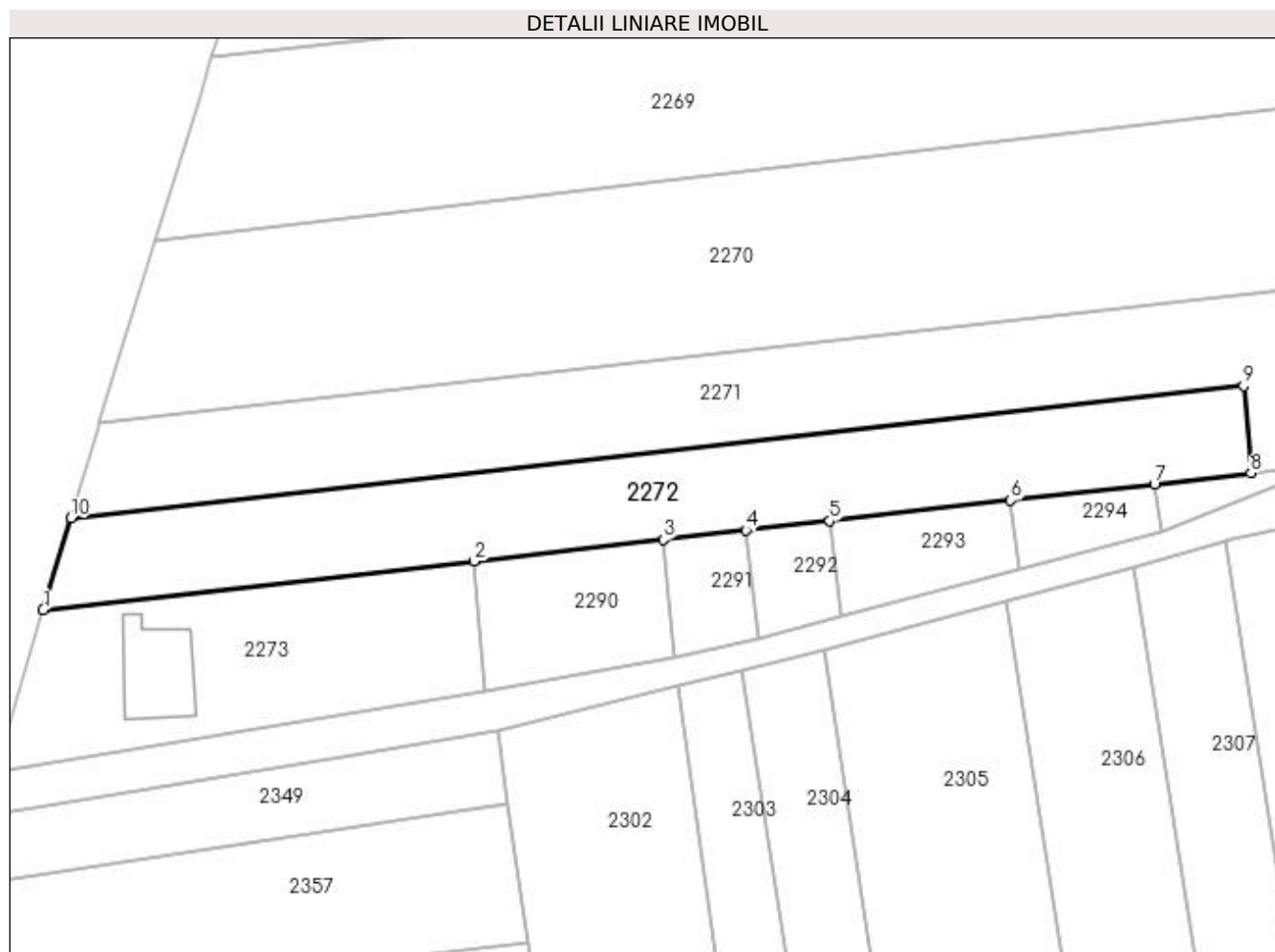
Inscrieri privind dezmembramintele dreptului de proprietate, drepturi reale de garanție și sarcini	Referințe
NU SUNT	

## Anexa Nr. 1 La Partea I

## Teren

Nr cadastral	Suprafața (mp)*	Observații / Referințe
70758	2.500	

\* Suprafața este determinată în planul de proiecție Stereo 70.



## Date referitoare la teren

Crt	Categorie folosință	Intra vilan	Suprafața (mp)	Tarla	Parcelă	Nr. topo	Observații / Referințe
1	arabil	DA	1.861	-	2074/21/2	802/18/1	Teren intarusat.
2	curți constructii	DA	639	-	-	802/18/1	

## Lungime Segmente

1) Valorile lungimilor segmentelor sunt obținute din proiecție în plan.

Punct început	X / Y	Punct sfârșit	X / Y	Lungime segment (** (m)
1	410.590,311 521.060,432	2	410.656,749 521.067,951	66.862
2	410.656,749 521.067,951	3	410.685,935 521.071,254	29.373
3	410.685,935 521.071,254	4	410.698,644 521.072,692	12.79
4	410.698,644 521.072,692	5	410.711,564 521.074,155	13.003

Punct început	X / Y	Punct sfârșit	X / Y	Lungime segment (** (m)
5	410.711,564 521.074,155	6	410.739,476 521.077,314	28.09
6	410.739,476 521.077,314	7	410.761,645 521.079,822	22.31
7	410.761,645 521.079,822	8	410.776,523 521.081,506	14.974
8	410.776,523 521.081,506	9	410.775,381 521.094,94	13.482
9	410.775,381 521.094,94	10	410.594,564 521.074,595	181.958
10	410.594,564 521.074,595	1	410.590,311 521.060,432	14.788

\*\* Lungimile segmentelor sunt determinate în planul de proiecție Stereo 70 și sunt rotunjite la 1 milimetru.

\*\*\* Distanța dintre puncte este formată din segmente cumulate ce sunt mai mici decât valoarea 1 milimetru.



**DATE DESPRE IMOBILUL NR. 2273**

Oficiul de Cadastru și Publicitate Imobiliară ALBA  
Biroul de Cadastru și Publicitate Imobiliară Blaj

**A. Partea I. Descrierea imobilului**

TEREN Intravilan

Adresa: Loc. Bucerdea Grânoasa, Jud. Alba

Nr. Crt	Nr cadastral Nr. topografic	Suprafața* (mp)	Observații / Referințe
A1	70178	1.575	Sector cadastral:65 Teren neimprijmit;

**Construcții**

Crt	Nr cadastral Nr. topografic	Adresa	Observații / Referințe
A1.1	70178-C1	Loc. Bucerdea Grânoasa, Jud. Alba	Nr. niveluri:1; S. construita la sol:152 mp; casa

**B. Partea II. Proprietari și acte**

Inscrieri privitoare la dreptul de proprietate și alte drepturi reale		Referințe
<b>891 / 25/06/1997</b>		
Act Notarial nr. 700, din 25/06/1997 emis de NP BARTOC HORIA;		
B1	Intabulare, drept de PROPRIETATE, dobandit prin Conventie, cota actuala 1/1 1) <b>BURJA IOAN</b> 2) <b>BURJA ELISABETA</b>	A1, A1.1
<b>557 / 23/04/2003</b>		
Act Administrativ nr. 876, din 01/01/2003 emis de PRIMARIA CRACIUNELUL DE JOS;		
B2	Se noteaza existenta unei case de locuit si se schimba ramul de cultur\U+0103 din arator in curte si gradina intravilan. <i>OBSERVATII: (provenita din conversia CF 2845 Bucerdea Granoasa)</i>	A1, A1.1

**C. Partea III. SARCINI .**

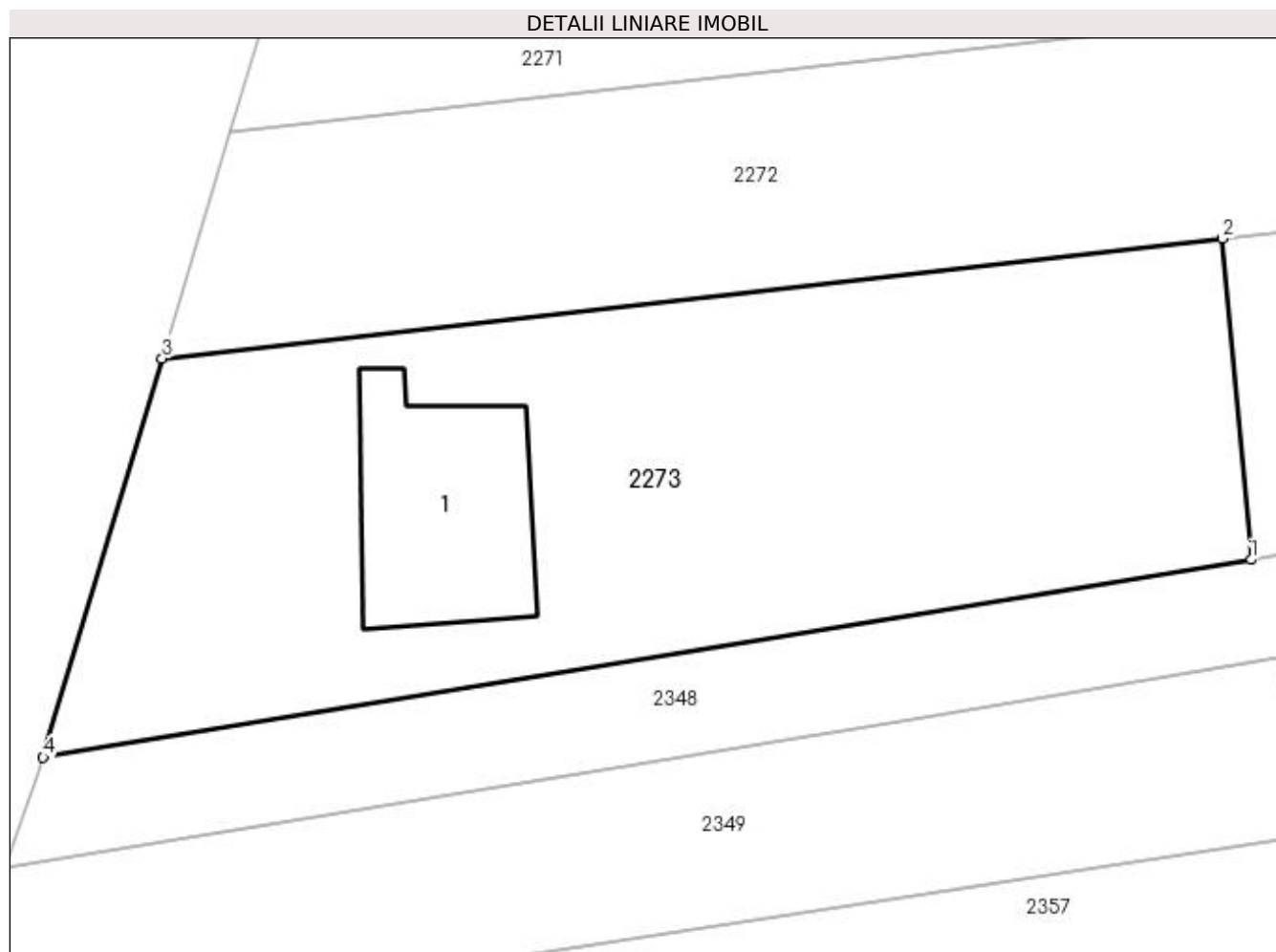
Inscrieri privind dezmembramintele dreptului de proprietate, drepturi reale de garanție și sarcini	Referințe
NU SUNT	

## Anexa Nr. 1 La Partea I

## Teren

Nr cadastral	Suprafața (mp)*	Observații / Referințe
70178	1.575	

\* Suprafața este determinată în planul de proiecție Stereo 70.



## Date referitoare la teren

Crt	Categorie folosință	Intravilan	Suprafața (mp)	Tarla	Parcelă	Nr. topo	Observații / Referințe
1	curți constructii	DA	850	-	-	802/68/2	
2	arabil	DA	725	-	-	802/68/2	

## Date referitoare la construcții

Crt	Număr	Destinație construcție	Supraf. (mp)	Situație juridică	Observații / Referințe
A1.1	70178-C1	construcții de locuințe	Din acte: 123 Masurata: 152	Cu acte	Nr. niveluri:1; S. construita la sol:152 mp; casa

## Lungime Segmente

1) Valorile lungimilor segmentelor sunt obținute din proiecție în plan.

Punct început	X / Y	Punct sfârșit	X / Y	Lungime segment (** (m)
1	410.658,556 521.047,829	2	410.656,749 521.067,951	20.203
2	410.656,749 521.067,951	3	410.590,311 521.060,432	66.862

Punct început	X / Y	Punct sfârșit	X / Y	Lungime segment (** (m)
3	410.590,311 521.060,432	4	410.582,853 521.035,44	26.081
4	410.582,853 521.035,44	1	410.658,556 521.047,829	76.71

\*\* Lungimile segmentelor sunt determinate în planul de proiecție Stereo 70 și sunt rotunjite la 1 milimetru.

\*\*\* Distanța dintre puncte este formată din segmente cumulate ce sunt mai mici decât valoarea 1 milimetru.





**DATE DESPRE IMOBILUL NR. 2274**

Oficiul de Cadastru și Publicitate Imobiliară ALBA  
Biroul de Cadastru și Publicitate Imobiliară Blaj

**A. Partea I. Descrierea imobilului**

TEREN Intravilan

Adresa: Loc. Bucerdea Grânoasa, Jud. Alba

Nr. Crt	Nr cadastral Nr. topografic	Suprafața* (mp)	Observații / Referințe
A1		2.700	Sector cadastral:65 Teren neimpregmuit;

**B. Partea II. Proprietari și acte**

Inscrieri privitoare la dreptul de proprietate și alte drepturi reale	Referințe
<b>1 / 10/04/2023</b>	
Act Administrativ nr. 6424/676, din 13/04/1995 emis de CJPSDPAT ALBA;	
B1	A1
Intabulare, drept de PROPRIETATE, dobândit prin Reconstituire, cota actuala 1/1 1) RADU I NICOLAE	

**C. Partea III. SARCINI .**

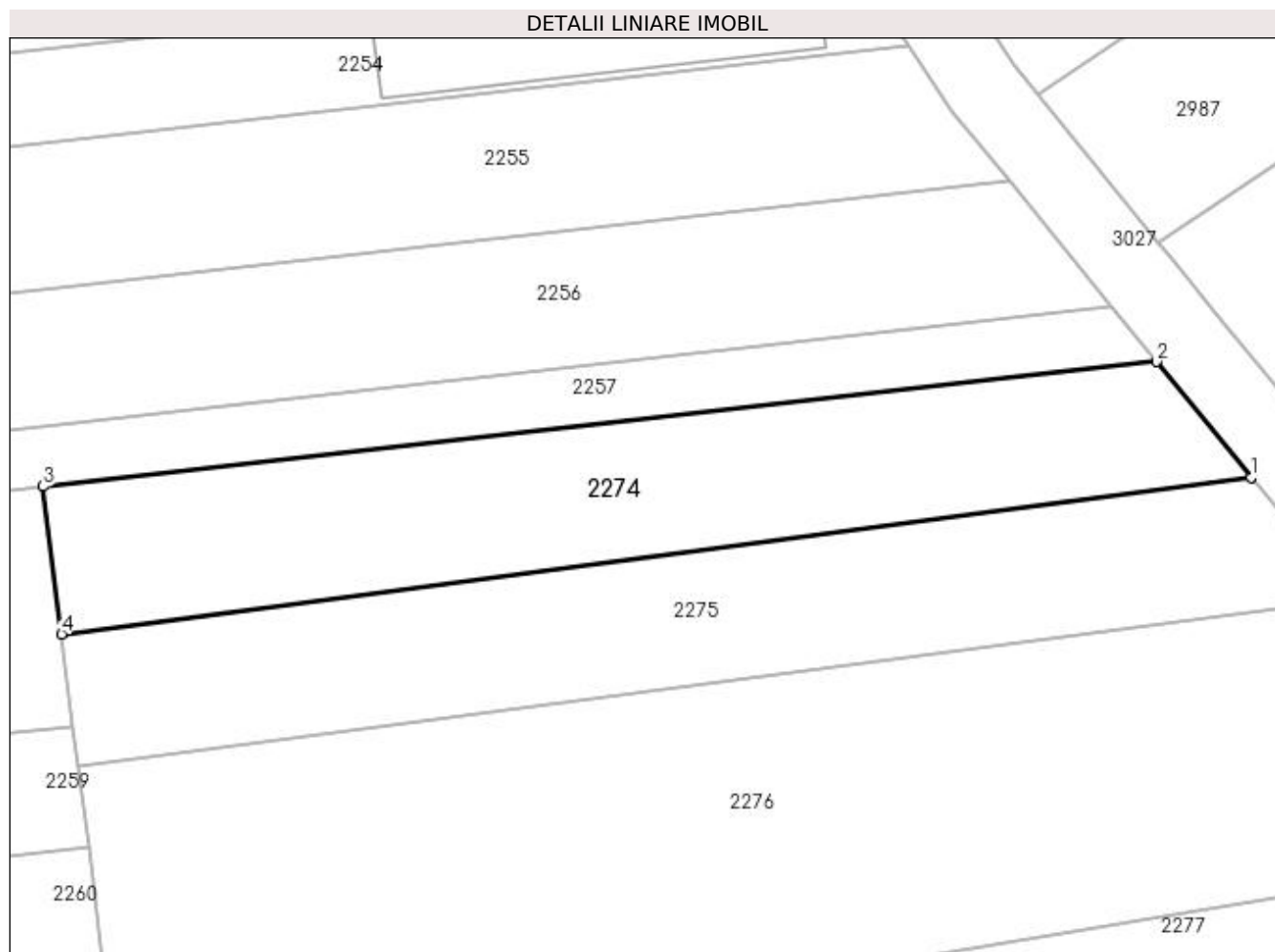
Inscrieri privind dezmembramintele dreptului de proprietate, drepturi reale de garanție și sarcini	Referințe
NU SUNT	

## Anexa Nr. 1 La Partea I

## Teren

Nr cadastral	Suprafața (mp)*	Observații / Referințe
	2.700	

\* Suprafața este determinată în planul de proiecție Stereo 70.



## Date referitoare la teren

Crt	Categorie folosință	Intra vilan	Suprafața (mp)	Tarla	Parcelă	Nr. topo	Observații / Referințe
1	arabil	DA	2.700	-	2074/22/2	-	

## Lungime Segmente

1) Valorile lungimilor segmentelor sunt obținute din proiecție în plan.

Punct început	X / Y	Punct sfârșit	X / Y	Lungime segment (** (m)
1	411.001,302 521.402,907	2	410.989,034 521.417,966	19.424
2	410.989,034 521.417,966	3	410.844,176 521.401,751	145.763
3	410.844,176 521.401,751	4	410.846,583 521.382,546	19.355
4	410.846,583 521.382,546	1	411.001,302 521.402,907	156.053

**\*\* Lungimile segmentelor sunt determinate în planul de proiecție Stereo 70 și sunt rotunjite la 1 milimetru.**

**\*\*\* Distanța dintre puncte este formată din segmente cumulate ce sunt mai mici decât valoarea 1 milimetru.**



**DATE DESPRE IMOBILUL NR. 2275**

Oficiul de Cadastru și Publicitate Imobiliară ALBA  
Biroul de Cadastru și Publicitate Imobiliară Blaj

**A. Partea I. Descrierea imobilului**

TEREN Intravilan

Adresa: Loc. Bucerdea Grânoasa, Jud. Alba

Nr. Crt	Nr cadastral Nr. topografic	Suprafața* (mp)	Observații / Referințe
A1		2.800	Sector cadastral:65 Teren neimprejmuit;

**B. Partea II. Proprietari și acte**

Inscrieri privitoare la dreptul de proprietate și alte drepturi reale	Referințe
<b>1 / 10/04/2023</b>	
Act Administrativ nr. 6487/881, din 07/11/1995 emis de CJPSDPAT ALBA;	
B1	A1
Intabulare, drept de PROPRIETATE, dobandit prin Reconstituire, cota actuala 1/1 1) RADU I ION	

**C. Partea III. SARCINI .**

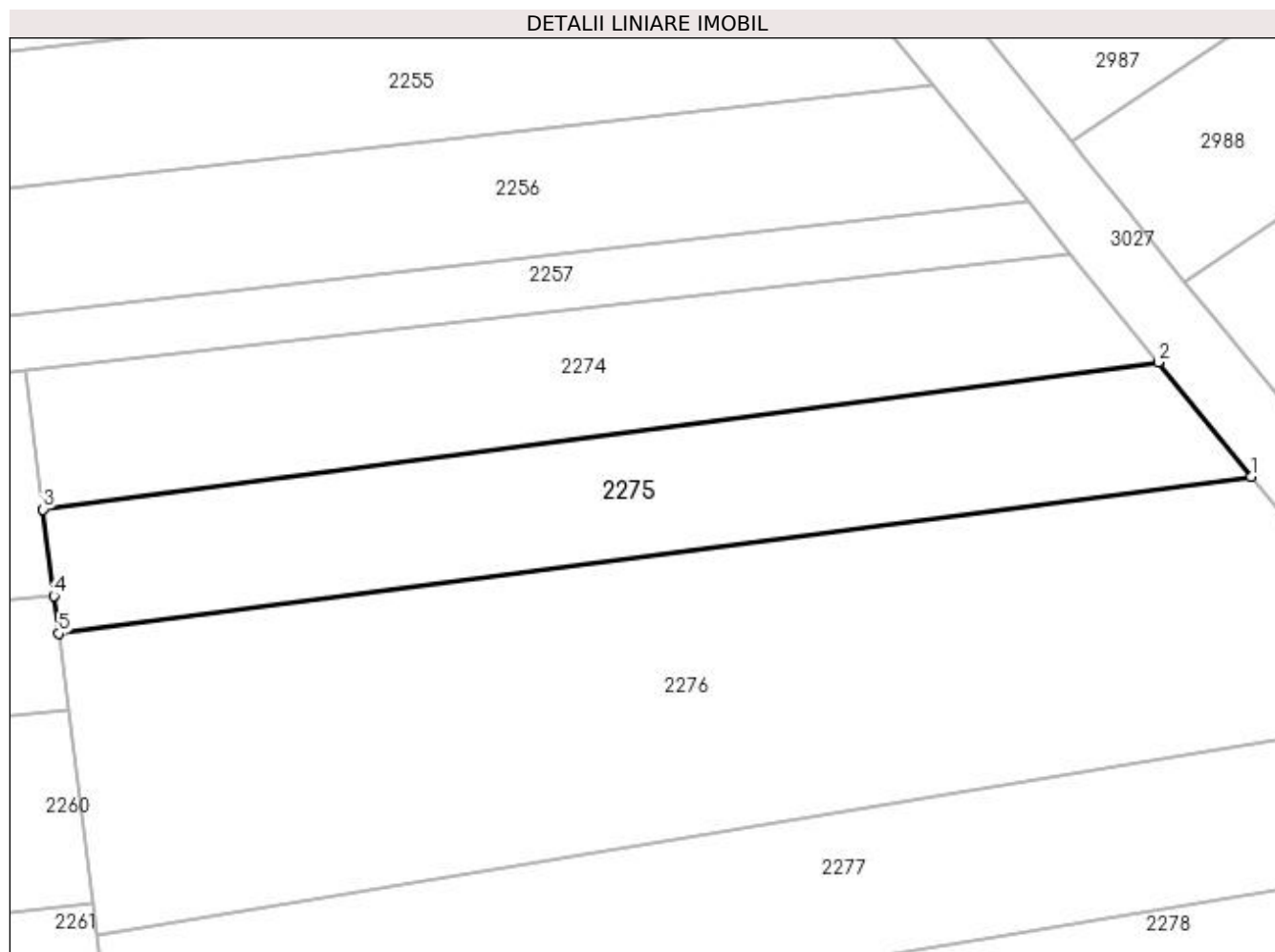
Inscrieri privind dezmembramintele dreptului de proprietate, drepturi reale de garanție și sarcini	Referințe
NU SUNT	

## Anexa Nr. 1 La Partea I

## Teren

Nr cadastral	Suprafața (mp)*	Observații / Referințe
	2.800	

\* Suprafața este determinată în planul de proiecție Stereo 70.



## Date referitoare la teren

Crt	Categorie folosință	Intravilan	Suprafața (mp)	Tarla	Parcelă	Nr. topo	Observații / Referințe
1	arabil	DA	2.800	-	2074/22/1	-	

## Lungime Segmente

1) Valorile lungimilor segmentelor sunt obținute din proiecție în plan.

Punct început	X / Y	Punct sfârșit	X / Y	Lungime segment (** (m)
1	411.014,172 521.387,108	2	411.001,302 521.402,907	20.377
2	411.001,302 521.402,907	3	410.846,583 521.382,546	156.053
3	410.846,583 521.382,546	4	410.848,085 521.370,566	12.074
4	410.848,085 521.370,566	5	410.848,74 521.365,338	5.268
5	410.848,74 521.365,338	1	411.014,172 521.387,108	166.859

**\*\* Lungimile segmentelor sunt determinate în planul de proiecție Stereo 70 și sunt rotunjite la 1 milimetru.**

**\*\*\* Distanța dintre puncte este formată din segmente cumulate ce sunt mai mici decât valoarea 1 milimetru.**





**DATE DESPRE IMOBILUL NR. 2276**

Oficiul de Cadastru și Publicitate Imobiliară ALBA  
Biroul de Cadastru și Publicitate Imobiliară Blaj

**A. Partea I. Descrierea imobilului**

TEREN Extravilan

Adresa: Jud. Alba

Nr. Crt	Nr cadastral Nr. topografic	Suprafața* (mp)	Observații / Referințe
A1		7.000	Sector cadastral:65 Teren neimprijmit;

**B. Partea II. Proprietari și acte**

Inscrieri privitoare la dreptul de proprietate și alte drepturi reale	Referințe
<b>1 / 10/04/2023</b>	
Act Administrativ nr. 6440/722, din 14/04/1995 emis de CJPSDPAT ALBA;	
B1	A1
Intabulare, drept de PROPRIETATE, dobandit prin Reconstituire, cota actuala 1/1 1) OTEL M ELISABETA	

**C. Partea III. SARCINI .**

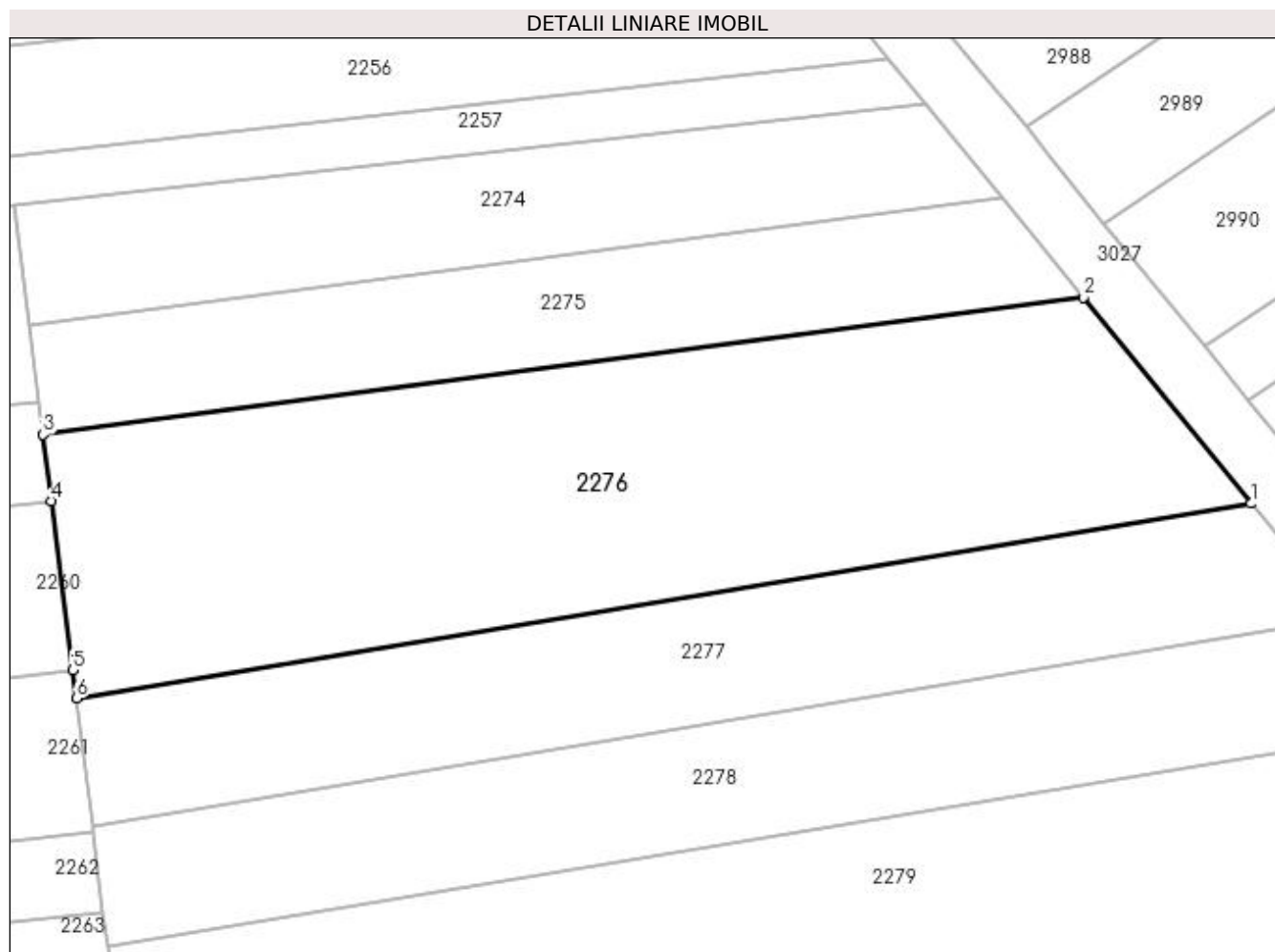
Inscrieri privind dezmembramintele dreptului de proprietate, drepturi reale de garanție și sarcini	Referințe
NU SUNT	

## Anexa Nr. 1 La Partea I

## Teren

Nr cadastral	Suprafața (mp)*	Observații / Referințe
	7.000	

\* Suprafața este determinată în planul de proiecție Stereo 70.



## Date referitoare la teren

Crt	Categorie folosință	Intravilan	Suprafața (mp)	Tarla	Parcelă	Nr. topo	Observații / Referințe
1	arabil	NU	7.000	-	2074/23	-	

## Lungime Segmente

1) Valorile lungimilor segmentelor sunt obținute din proiecție în plan.

Punct început	X / Y	Punct sfârșit	X / Y	Lungime segment (** (m)
1	411.040,848 521.354,363	2	411.014,172 521.387,108	42.235
2	411.014,172 521.387,108	3	410.848,74 521.365,338	166.859
3	410.848,74 521.365,338	4	410.850,066 521.354,758	10.662
4	410.850,066 521.354,758	5	410.853,437 521.327,861	27.108
5	410.853,437 521.327,861	6	410.853,998 521.323,384	4.512

Punct început	X / Y	Punct sfârșit	X / Y	Lungime segment (** (m)
6	410.853,998 521.323,384	1	411.040,848 521.354,363	189.4

\*\* Lungimile segmentelor sunt determinate în planul de proiecție Stereo 70 și sunt rotunjite la 1 milimetru.

\*\*\* Distanța dintre puncte este formată din segmente cumulate ce sunt mai mici decât valoarea 1 milimetru.



**DATE DESPRE IMOBILUL NR. 2277**

Oficiul de Cadastru și Publicitate Imobiliară ALBA  
Biroul de Cadastru și Publicitate Imobiliară Blaj

**A. Partea I. Descrierea imobilului**

TEREN Extravilan

Adresa: Jud. Alba

Nr. Crt	Nr cadastral Nr. topografic	Suprafața* (mp)	Observații / Referințe
A1		4.000	Sector cadastral:65 Teren neimprejmuit;

**B. Partea II. Proprietari și acte**

Inscrieri privitoare la dreptul de proprietate și alte drepturi reale	Referințe
<b>1 / 10/04/2023</b>	
Act Administrativ nr. 6424/613, din 30/03/1995 emis de CJPSDPAT ALBA;	
B1	A1
Intabulare, drept de PROPRIETATE, dobandit prin Reconstituire, cota actuala 1/1 1) SZOLLOSI ST FRANCISC	

**C. Partea III. SARCINI .**

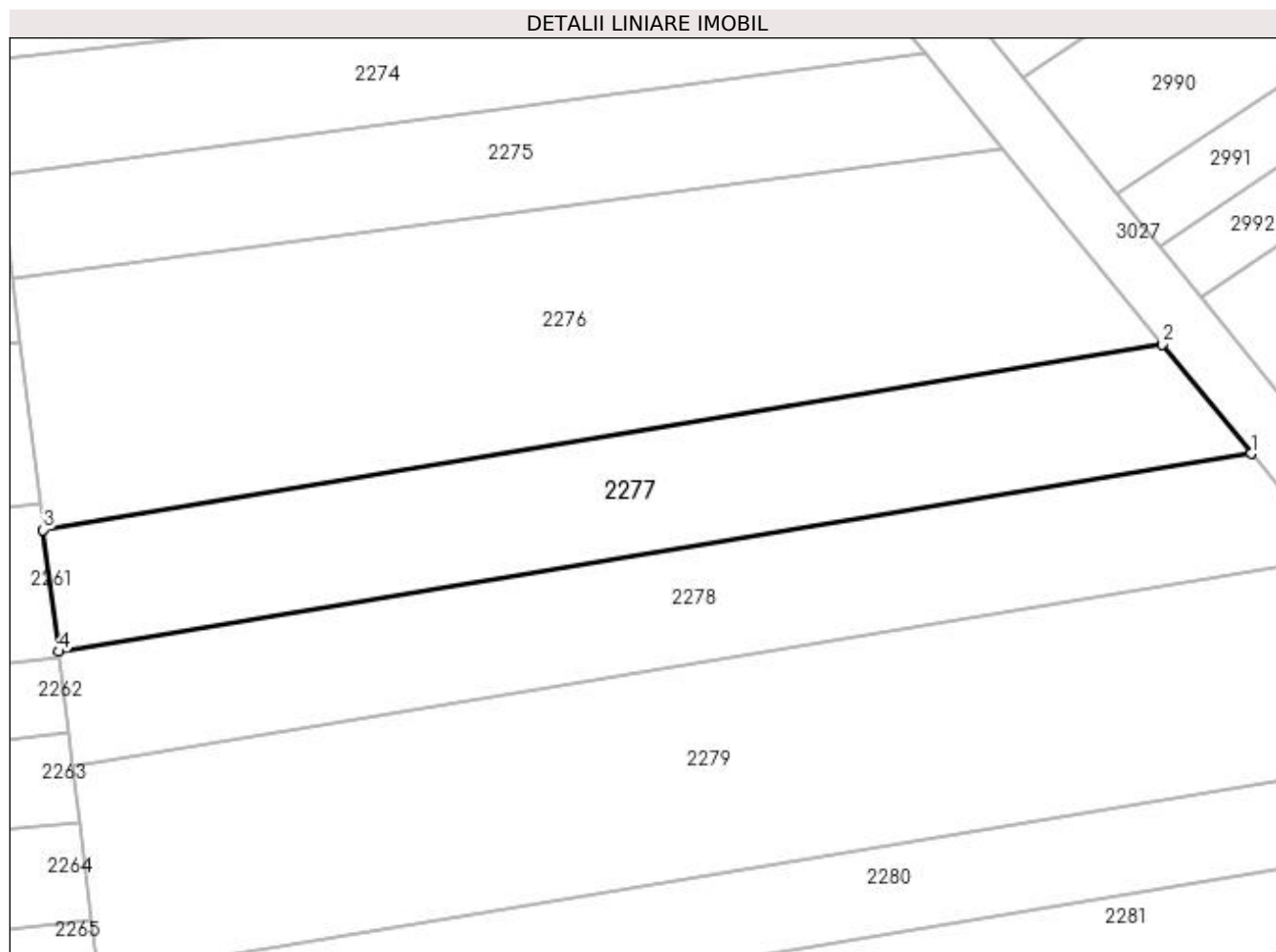
Inscrieri privind dezmembramintele dreptului de proprietate, drepturi reale de garanție și sarcini	Referințe
NU SUNT	

## Anexa Nr. 1 La Partea I

## Teren

Nr cadastral	Suprafața (mp)*	Observații / Referințe
	4.000	

\* Suprafața este determinată în planul de proiecție Stereo 70.



## Date referitoare la teren

Crt	Categorie folosință	Intra vilan	Suprafața (mp)	Tarla	Parcelă	Nr. topo	Observații / Referințe
1	arabil	NU	4.000	-	2074/24	-	

## Lungime Segmente

1) Valorile lungimilor segmentelor sunt obținute din proiecție în plan.

Punct început	X / Y	Punct sfârșit	X / Y	Lungime segment (** (m)
1	411.055,721 521.336,105	2	411.040,848 521.354,363	23.549
2	411.040,848 521.354,363	3	410.853,998 521.323,384	189.4
3	410.853,998 521.323,384	4	410.856,543 521.303,082	20.461
4	410.856,543 521.303,082	1	411.055,721 521.336,105	201.897

**\*\* Lungimile segmentelor sunt determinate în planul de proiecție Stereo 70 și sunt rotunjite la 1 milimetru.**

**\*\*\* Distanța dintre puncte este formată din segmente cumulate ce sunt mai mici decât valoarea 1 milimetru.**





**DATE DESPRE IMOBILUL NR. 2278**

Oficiul de Cadastru și Publicitate Imobiliară ALBA  
Biroul de Cadastru și Publicitate Imobiliară Blaj

**A. Partea I. Descrierea imobilului**

TEREN Extravilan

Adresa: Jud. Alba

Nr. Crt	Nr cadastral Nr. topografic	Suprafața* (mp)	Observații / Referințe
A1		4.000	Sector cadastral:65 Teren neimprijmit;

**B. Partea II. Proprietari și acte**

Inscrieri privitoare la dreptul de proprietate și alte drepturi reale	Referințe
<b>1 / 10/04/2023</b>	
Act Administrativ nr. 19571/1806, din 12/03/2003 emis de CJPSDPAT ALBA;	
B1	A1
Intabulare, drept de PROPRIETATE, dobândit prin Reconstituire, cota actuala 1/1 1) GAZSI ST STEFAN	

**C. Partea III. SARCINI .**

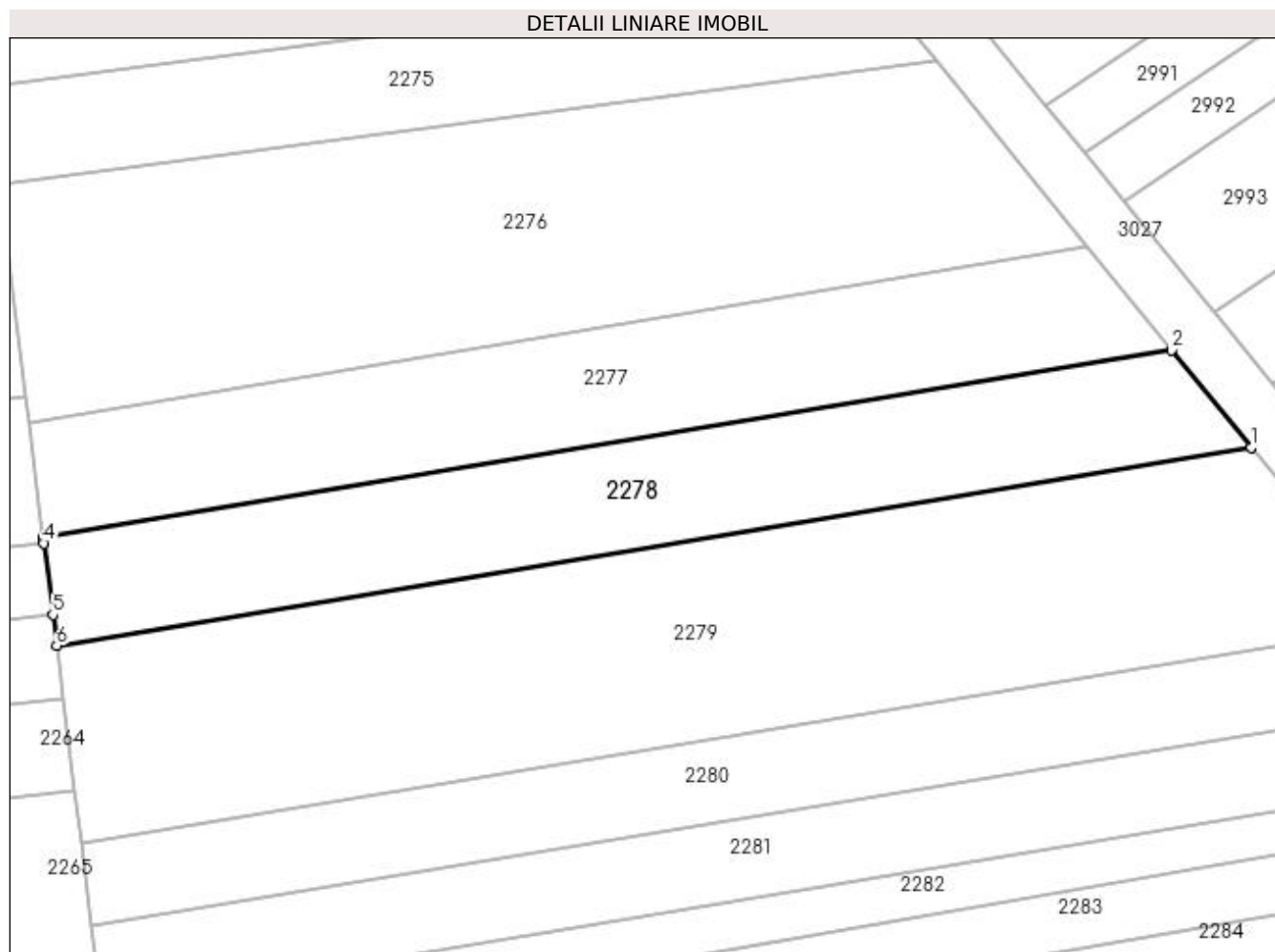
Inscrieri privind dezmembramintele dreptului de proprietate, drepturi reale de garanție și sarcini	Referințe
NU SUNT	

## Anexa Nr. 1 La Partea I

## Teren

Nr cadastral	Suprafața (mp)*	Observații / Referințe
	4.000	

\* Suprafața este determinată în planul de proiecție Stereo 70.



## Date referitoare la teren

Crt	Categorie folosință	Intra vilan	Suprafața (mp)	Tarla	Parcelă	Nr. topo	Observații / Referințe
1	arabil	NU	4.000	-	2074/25	-	

## Lungime Segmente

1) Valorile lungimilor segmentelor sunt obținute din proiecție în plan.

Punct început	X / Y	Punct sfârșit	X / Y	Lungime segment (** (m)
1	411.069,726 521.318,914	2	411.055,721 521.336,105	22.174
2	411.055,721 521.336,105	3	410.856,543 521.303,082	201.897
3	410.856,543 521.303,082	4	410.856,674 521.302,034	1.056
4	410.856,674 521.302,034	5	410.858,253 521.289,441	12.691
5	410.858,253 521.289,441	6	410.858,939 521.283,965	5.519

Punct început	X / Y	Punct sfârșit	X / Y	Lungime segment (** (m)
6	410.858,939 521.283,965	1	411.069,726 521.318,914	213.665

\*\* Lungimile segmentelor sunt determinate în planul de proiecție Stereo 70 și sunt rotunjite la 1 milimetru.

\*\*\* Distanța dintre puncte este formată din segmente cumulate ce sunt mai mici decât valoarea 1 milimetru.



**DATE DESPRE IMOBILUL NR. 2279**

Oficiul de Cadastru și Publicitate Imobiliară ALBA  
Biroul de Cadastru și Publicitate Imobiliară Blaj

**A. Partea I. Descrierea imobilului**

TEREN Extravilan

Adresa: Jud. Alba

Nr. Crt	Nr cadastral Nr. topografic	Suprafața* (mp)	Observații / Referințe
A1	70098	7.900	Sector cadastral:65 Teren neimprejmuit;

**B. Partea II. Proprietari și acte**

Inscrieri privitoare la dreptul de proprietate și alte drepturi reale		Referințe
<b>2688 / 07/05/2010</b>		
Act Notarial nr. 512, din 22/06/2010 emis de NP POPESCU RAMONA GABRIELA;		
B1	Intabulare, drept de PROPRIETATE, dobandit prin Conventie, cota actuala 1/1 1) OARGA NICOLAE, si sotia 2) OARGA ANICA - NARCISA, nasc Mosneag	A1

**C. Partea III. SARCINI .**

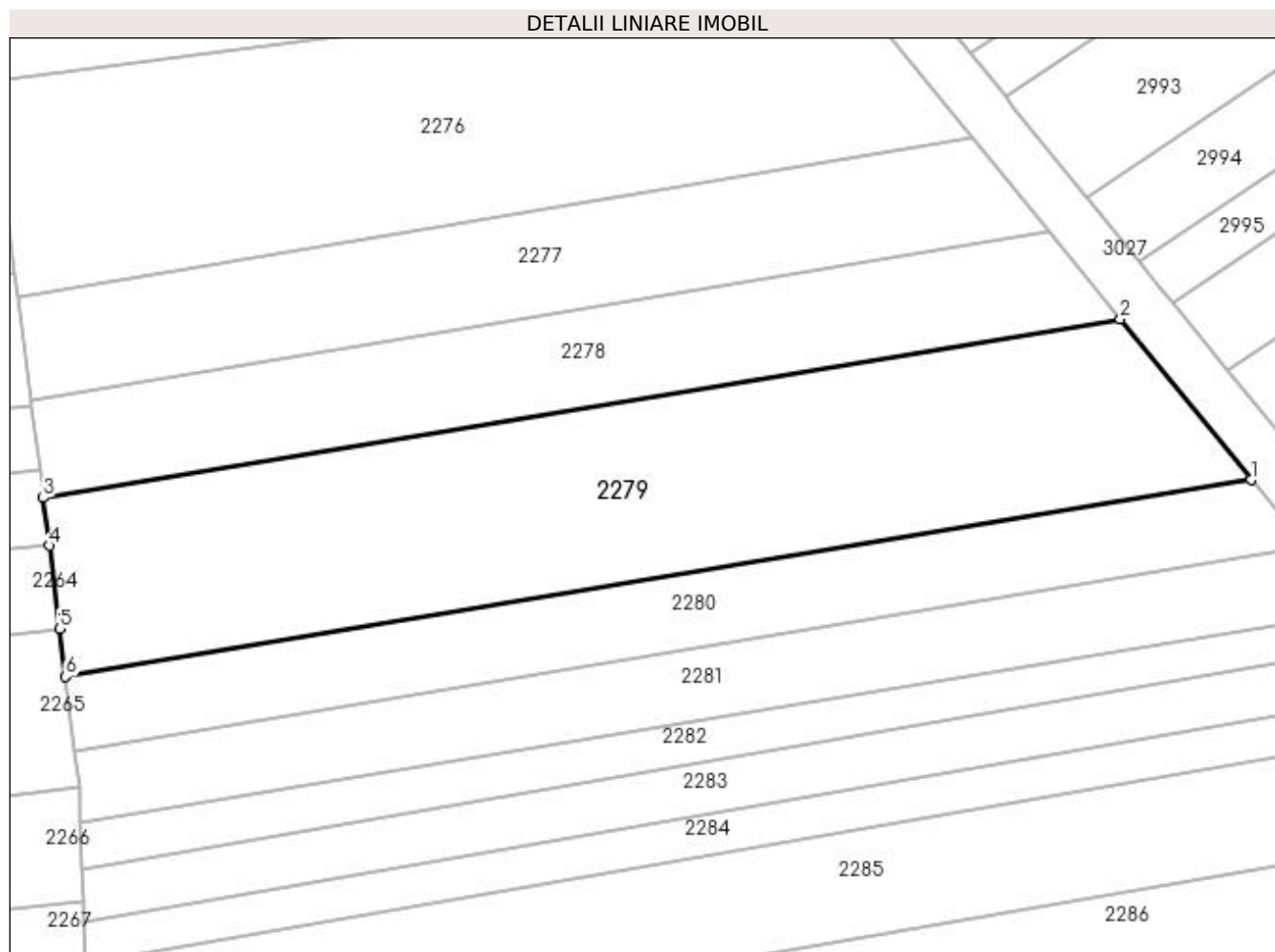
Inscrieri privind dezmembramintele dreptului de proprietate, drepturi reale de garanție și sarcini	Referințe
NU SUNT	

## Anexa Nr. 1 La Partea I

## Teren

Nr cadastral	Suprafața (mp)*	Observații / Referințe
70098	7.900	

\* Suprafața este determinată în planul de proiecție Stereo 70.



## Date referitoare la teren

Crt	Categorie folosință	Intravilan	Suprafața (mp)	Tarla	Parcelă	Nr. topo	Observații / Referințe
1	arabil	NU	7.900	-	2074/26	-	

## Lungime Segmente

1) Valorile lungimilor segmentelor sunt obținute din proiecție în plan.

Punct început	X / Y	Punct sfârșit	X / Y	Lungime segment (** (m)
1	411.095,335 521.287,478	2	411.069,726 521.318,914	40.547
2	411.069,726 521.318,914	3	410.858,939 521.283,965	213.665
3	410.858,939 521.283,965	4	410.860,11 521.274,625	9.413
4	410.860,11 521.274,625	5	410.862,148 521.258,359	16.394
5	410.862,148 521.258,359	6	410.863,32 521.249,01	9.422

Punct început	X / Y	Punct sfârşit	X / Y	Lungime segment (** (m)
6	410.863,32 521.249,01	1	411.095,335 521.287,478	235.182

\*\* Lungimile segmentelor sunt determinate în planul de proiecţie Stereo 70 şi sunt rotunjite la 1 milimetru.

\*\*\* Distanţa dintre puncte este formată din segmente cumulate ce sunt mai mici decât valoarea 1 milimetru.





**DATE DESPRE IMOBILUL NR. 2280**

Oficiul de Cadastru și Publicitate Imobiliară ALBA  
Biroul de Cadastru și Publicitate Imobiliară Blaj

**A. Partea I. Descrierea imobilului**

TEREN Extravilan

Adresa: Jud. Alba

Nr. Crt	Nr cadastral Nr. topografic	Suprafața* (mp)	Observații / Referințe
A1		3.500	Sector cadastral:65 Teren neimprijmit;

**B. Partea II. Proprietari și acte**

Inscrieri privitoare la dreptul de proprietate și alte drepturi reale	Referințe
<b>1 / 10/04/2023</b>	
Act Administrativ nr. 5251/584, din 23/03/1995 emis de CJPSDPAT ALBA;	
B1	A1
Intabulare, drept de PROPRIETATE, dobandit prin Reconstituire, cota actuala 1/1 1) ALDEA S MARIA	

**C. Partea III. SARCINI .**

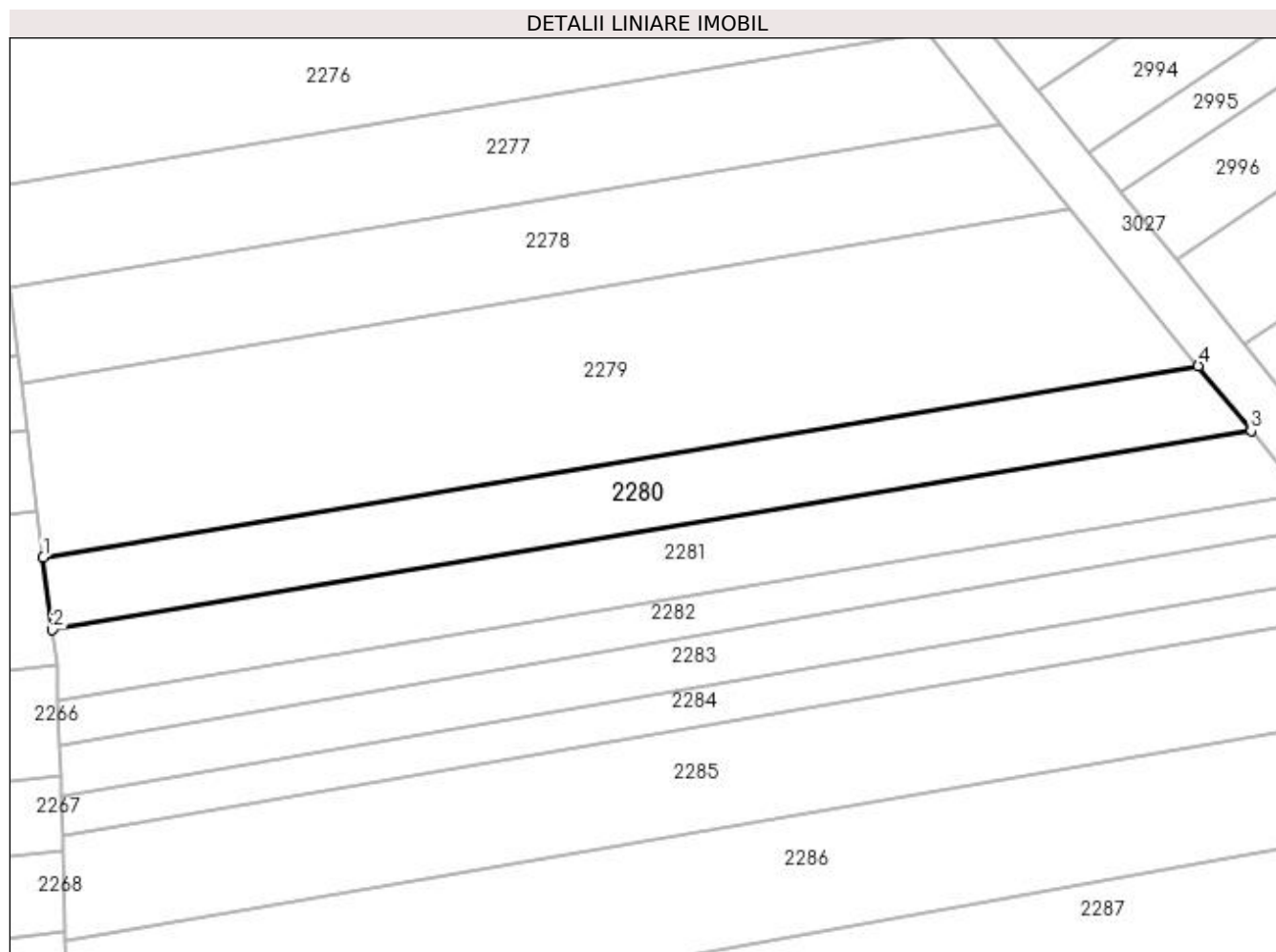
Inscrieri privind dezmembramintele dreptului de proprietate, drepturi reale de garanție și sarcini	Referințe
NU SUNT	

## Anexa Nr. 1 La Partea I

## Teren

Nr cadastral	Suprafața (mp)*	Observații / Referințe
	3.500	

\* Suprafața este determinată în planul de proiecție Stereo 70.



## Date referitoare la teren

Crt	Categorie folosință	Intra vilan	Suprafața (mp)	Tarla	Parcelă	Nr. topo	Observații / Referințe
1	arabil	NU	3.500	-	2074/27/2	-	

## Lungime Segmente

1) Valorile lungimilor segmentelor sunt obținute din proiecție în plan.

Punct început	X / Y	Punct sfârșit	X / Y	Lungime segment (** (m)
1	410.863,32 521.249,01	2	410.865,138 521.234,507	14.616
2	410.865,138 521.234,507	3	411.105,96 521.274,435	244.11
3	411.105,96 521.274,435	4	411.095,335 521.287,478	16.823
4	411.095,335 521.287,478	1	410.863,32 521.249,01	235.182

**\*\* Lungimile segmentelor sunt determinate în planul de proiecție Stereo 70 și sunt rotunjite la 1 milimetru.**

**\*\*\* Distanța dintre puncte este formată din segmente cumulate ce sunt mai mici decât valoarea 1 milimetru.**



**DATE DESPRE IMOBILUL NR. 2281**

Oficiul de Cadastru și Publicitate Imobiliară ALBA  
Biroul de Cadastru și Publicitate Imobiliară Blaj

**A. Partea I. Descrierea imobilului**

TEREN Extravilan

Adresa: Jud. Alba

Nr. Crt	Nr cadastral Nr. topografic	Suprafața* (mp)	Observații / Referințe
A1		3.500	Sector cadastral:65 Teren neimpregmuit;

**B. Partea II. Proprietari și acte**

Inscrieri privitoare la dreptul de proprietate și alte drepturi reale	Referințe
<b>1 / 10/04/2023</b>	
Act Administrativ nr. 5251/592, din 23/03/1995 emis de CJPSDPAT ALBA;	
B1	A1
Intabulare, drept de PROPRIETATE, dobândit prin Reconstituire, cota actuala 1/1 1) TRIF S CAROLINA	

**C. Partea III. SARCINI .**

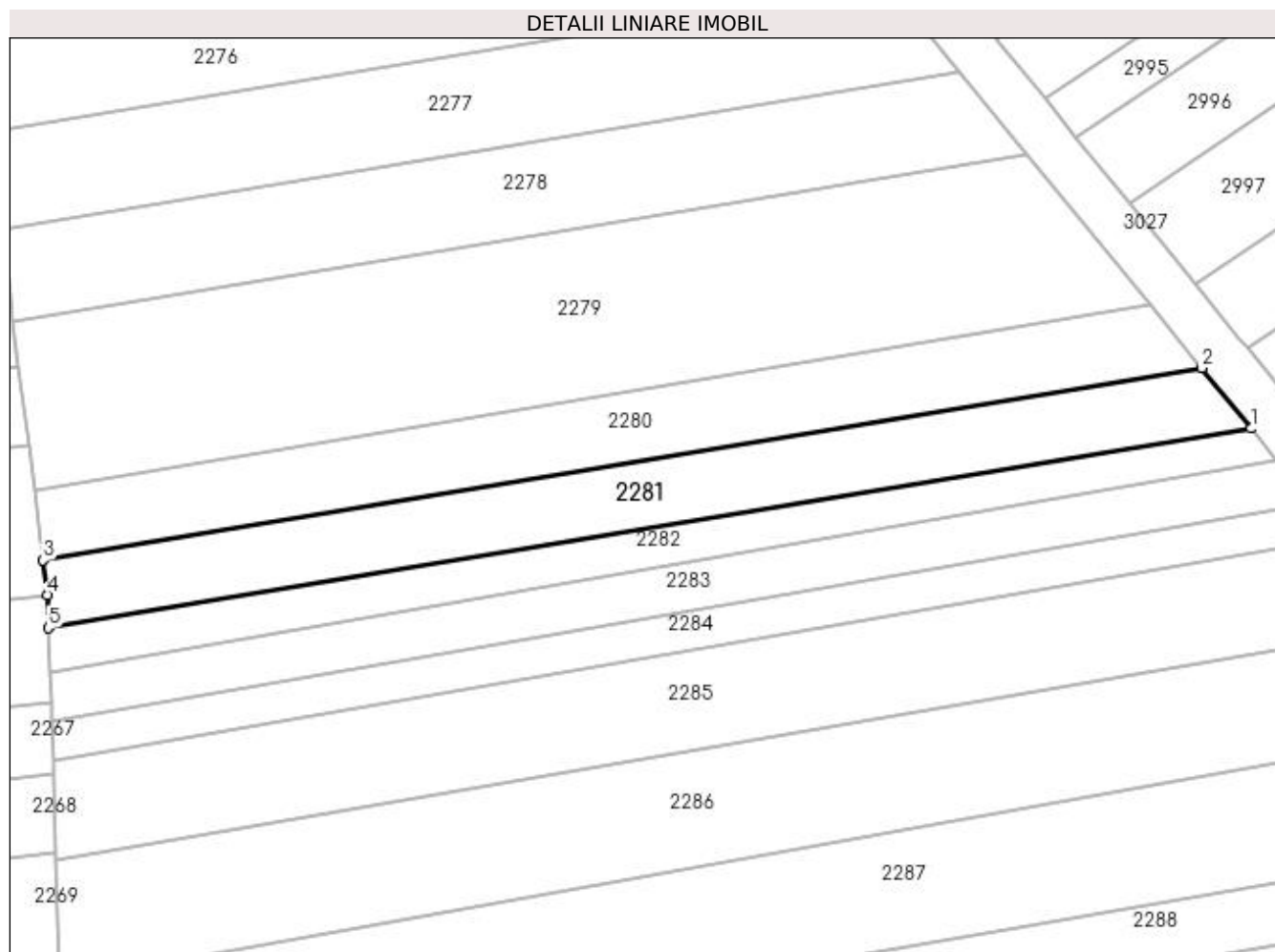
Inscrieri privind dezmembramintele dreptului de proprietate, drepturi reale de garanție și sarcini	Referințe
NU SUNT	

## Anexa Nr. 1 La Partea I

## Teren

Nr cadastral	Suprafața (mp)*	Observații / Referințe
	3.500	

\* Suprafața este determinată în planul de proiecție Stereo 70.



## Date referitoare la teren

Crt	Categorie folosință	Intra vilan	Suprafața (mp)	Tarla	Parcelă	Nr. topo	Observații / Referințe
1	arabil	NU	3.500	-	2074/27/1	-	

## Lungime Segmente

1) Valorile lungimilor segmentelor sunt obținute din proiecție în plan.

Punct început	X / Y	Punct sfârșit	X / Y	Lungime segment (** (m)
1	411.116,204 521.261,861	2	411.105,96 521.274,435	16.219
2	411.105,96 521.274,435	3	410.865,138 521.234,507	244.11
3	410.865,138 521.234,507	4	410.866,038 521.227,323	7.24
4	410.866,038 521.227,323	5	410.866,266 521.220,421	6.906
5	410.866,266 521.220,421	1	411.116,204 521.261,861	253.351

**\*\* Lungimile segmentelor sunt determinate în planul de proiecție Stereo 70 și sunt rotunjite la 1 milimetru.**

**\*\*\* Distanța dintre puncte este formată din segmente cumulate ce sunt mai mici decât valoarea 1 milimetru.**





**DATE DESPRE IMOBILUL NR. 2282**

Oficiul de Cadastru și Publicitate Imobiliară ALBA  
Biroul de Cadastru și Publicitate Imobiliară Blaj

**A. Partea I. Descrierea imobilului**

TEREN Extravilan

Adresa: Jud. Alba

Nr. Crt	Nr cadastral Nr. topografic	Suprafața* (mp)	Observații / Referințe
A1		2.100	Sector cadastral:65 Teren neimprejmuit;

**B. Partea II. Proprietari și acte**

Inscrieri privitoare la dreptul de proprietate și alte drepturi reale	Referințe
<b>1 / 10/04/2023</b>	
Act Administrativ nr. 7132/1141, din 31/07/1996 emis de CJPSDPAT ALBA;	
B1	A1
Intabulare, drept de PROPRIETATE, dobandit prin Reconstituire, cota actuala 1/1 1) COMSA I ION	

**C. Partea III. SARCINI .**

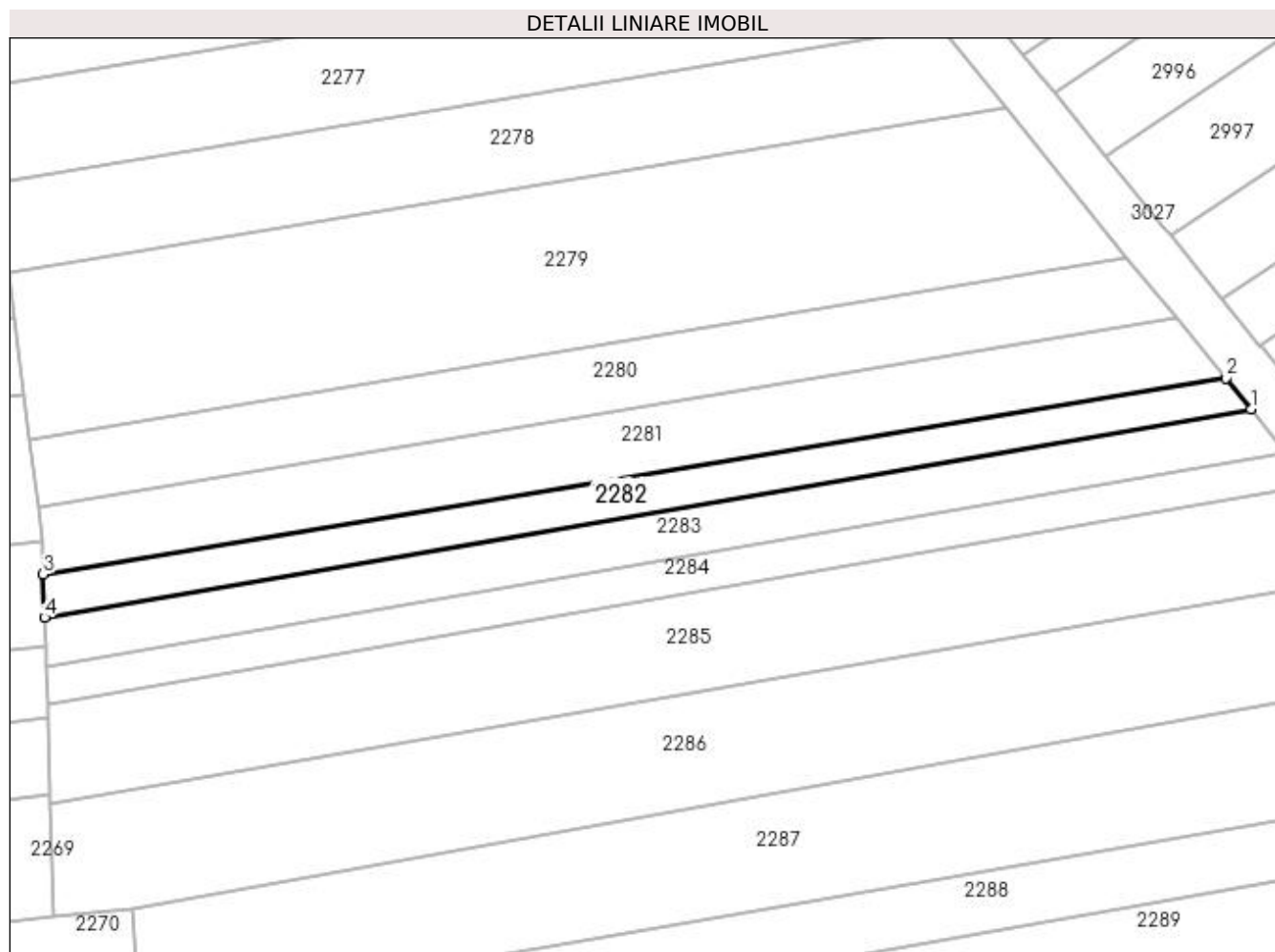
Inscrieri privind dezmembramintele dreptului de proprietate, drepturi reale de garanție și sarcini	Referințe
NU SUNT	

## Anexa Nr. 1 La Partea I

## Teren

Nr cadastral	Suprafața (mp)*	Observații / Referințe
	2.100	

\* Suprafața este determinată în planul de proiecție Stereo 70.



## Date referitoare la teren

Crt	Categorie folosință	Intra vilan	Suprafața (mp)	Tarla	Parcelă	Nr. topo	Observații / Referințe
1	arabil	NU	2.100	-	2074/28	-	

## Lungime Segmente

1) Valorile lungimilor segmentelor sunt obținute din proiecție în plan.

Punct început	X / Y	Punct sfârșit	X / Y	Lungime segment (** (m)
1	411.121,542 521.255,308	2	411.116,204 521.261,861	8.452
2	411.116,204 521.261,861	3	410.866,266 521.220,421	253.351
3	410.866,266 521.220,421	4	410.866,566 521.211,292	9.134
4	410.866,566 521.211,292	1	411.121,542 521.255,308	258.748

**\*\* Lungimile segmentelor sunt determinate în planul de proiecție Stereo 70 și sunt rotunjite la 1 milimetru.**

**\*\*\* Distanța dintre puncte este formată din segmente cumulate ce sunt mai mici decât valoarea 1 milimetru.**



**DATE DESPRE IMOBILUL NR. 2283**

Oficiul de Cadastru și Publicitate Imobiliară ALBA  
Biroul de Cadastru și Publicitate Imobiliară Blaj

**A. Partea I. Descrierea imobilului**

TEREN Extravilan

Adresa: Jud. Alba

Nr. Crt	Nr cadastral Nr. topografic	Suprafața* (mp)	Observații / Referințe
A1		2.700	Sector cadastral:65 Teren neimpregmuit;

**B. Partea II. Proprietari și acte**

Inscrieri privitoare la dreptul de proprietate și alte drepturi reale	Referințe
<b>1 / 10/04/2023</b>	
Act Administrativ nr. 6440/752, din 17/05/1995 emis de CJPSDPAT ALBA;	
B1	A1
Intabulare, drept de PROPRIETATE, dobândit prin Reconstituire, cota actuala 1/1 1) MAIER V CAROLINA	

**C. Partea III. SARCINI .**

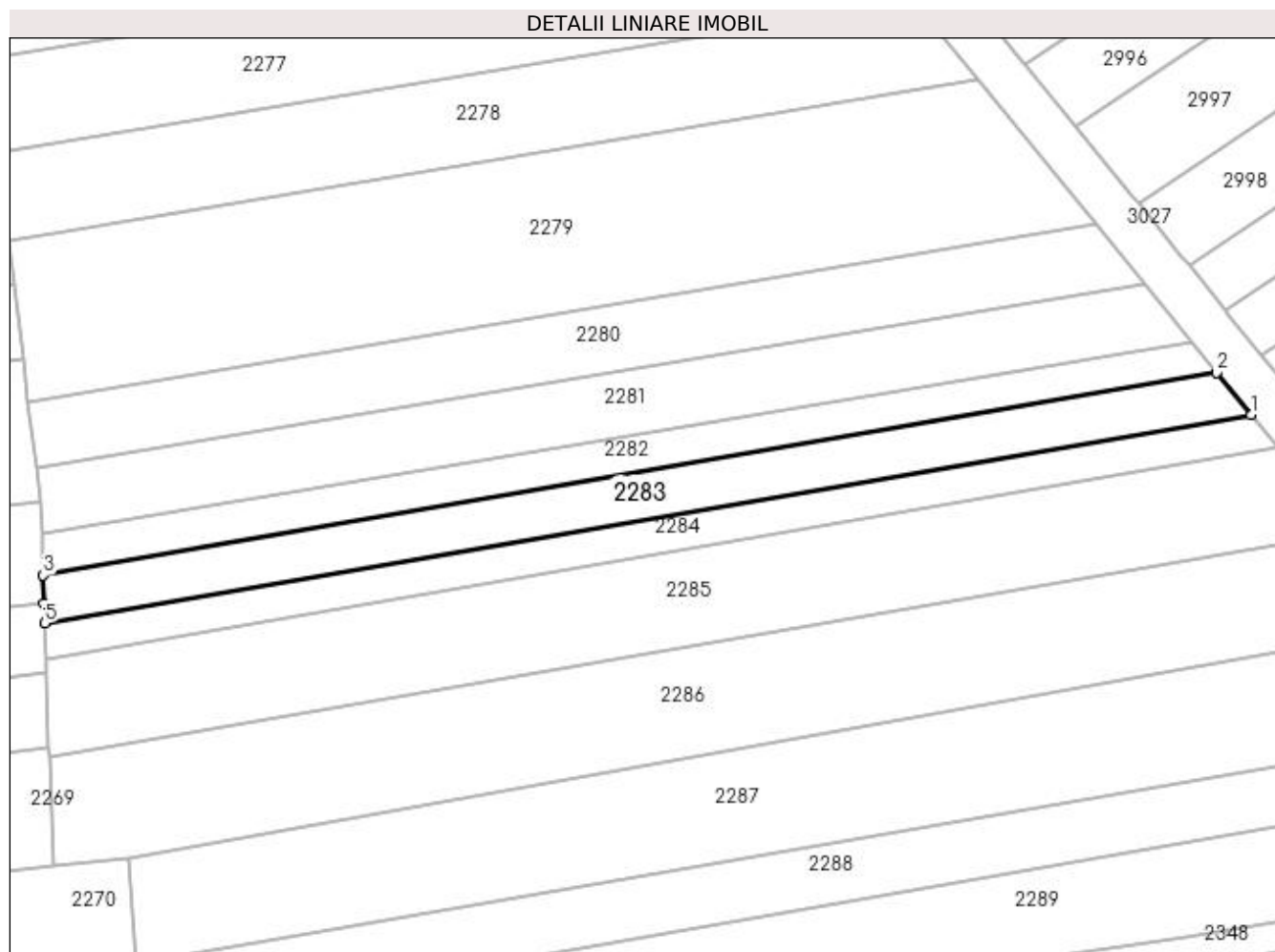
Inscrieri privind dezmembramintele dreptului de proprietate, drepturi reale de garanție și sarcini	Referințe
NU SUNT	

## Anexa Nr. 1 La Partea I

## Teren

Nr cadastral	Suprafața (mp)*	Observații / Referințe
	2.700	

\* Suprafața este determinată în planul de proiecție Stereo 70.



## Date referitoare la teren

Crt	Categorie folosință	Intra vilan	Suprafața (mp)	Tarla	Parcelă	Nr. topo	Observații / Referințe
1	arabil	NU	2.700	-	2074/29	-	

## Lungime Segmente

1) Valorile lungimilor segmentelor sunt obținute din proiecție în plan.

Punct început	X / Y	Punct sfârșit	X / Y	Lungime segment (** (m)
1	411.129,001 521.246,152	2	411.121,542 521.255,308	11.809
2	411.121,542 521.255,308	3	410.866,566 521.211,292	258.748
3	410.866,566 521.211,292	4	410.866,769 521.205,124	6.171
4	410.866,769 521.205,124	5	410.866,908 521.200,907	4.219
5	410.866,908 521.200,907	1	411.129,001 521.246,152	265.97

**\*\* Lungimile segmentelor sunt determinate în planul de proiecție Stereo 70 și sunt rotunjite la 1 milimetru.**

**\*\*\* Distanța dintre puncte este formată din segmente cumulate ce sunt mai mici decât valoarea 1 milimetru.**





**DATE DESPRE IMOBILUL NR. 2284**

Oficiul de Cadastru și Publicitate Imobiliară ALBA  
Biroul de Cadastru și Publicitate Imobiliară Blaj

**A. Partea I. Descrierea imobilului**

TEREN Extravilan

Adresa: Jud. Alba

Nr. Crt	Nr cadastral Nr. topografic	Suprafața* (mp)	Observații / Referințe
A1		2.100	Sector cadastral:65 Teren neimprijmit;

**B. Partea II. Proprietari și acte**

Inscrieri privitoare la dreptul de proprietate și alte drepturi reale	Referințe
<b>1 / 10/04/2023</b>	
Act Administrativ nr. 9347/1539, din 02/12/1999 emis de CJPSDPAT ALBA;	
B1	A1
Intabulare, drept de PROPRIETATE, dobandit prin Reconstituire, cota actuala 1/1 1) GAZSI F ELISAVETA	

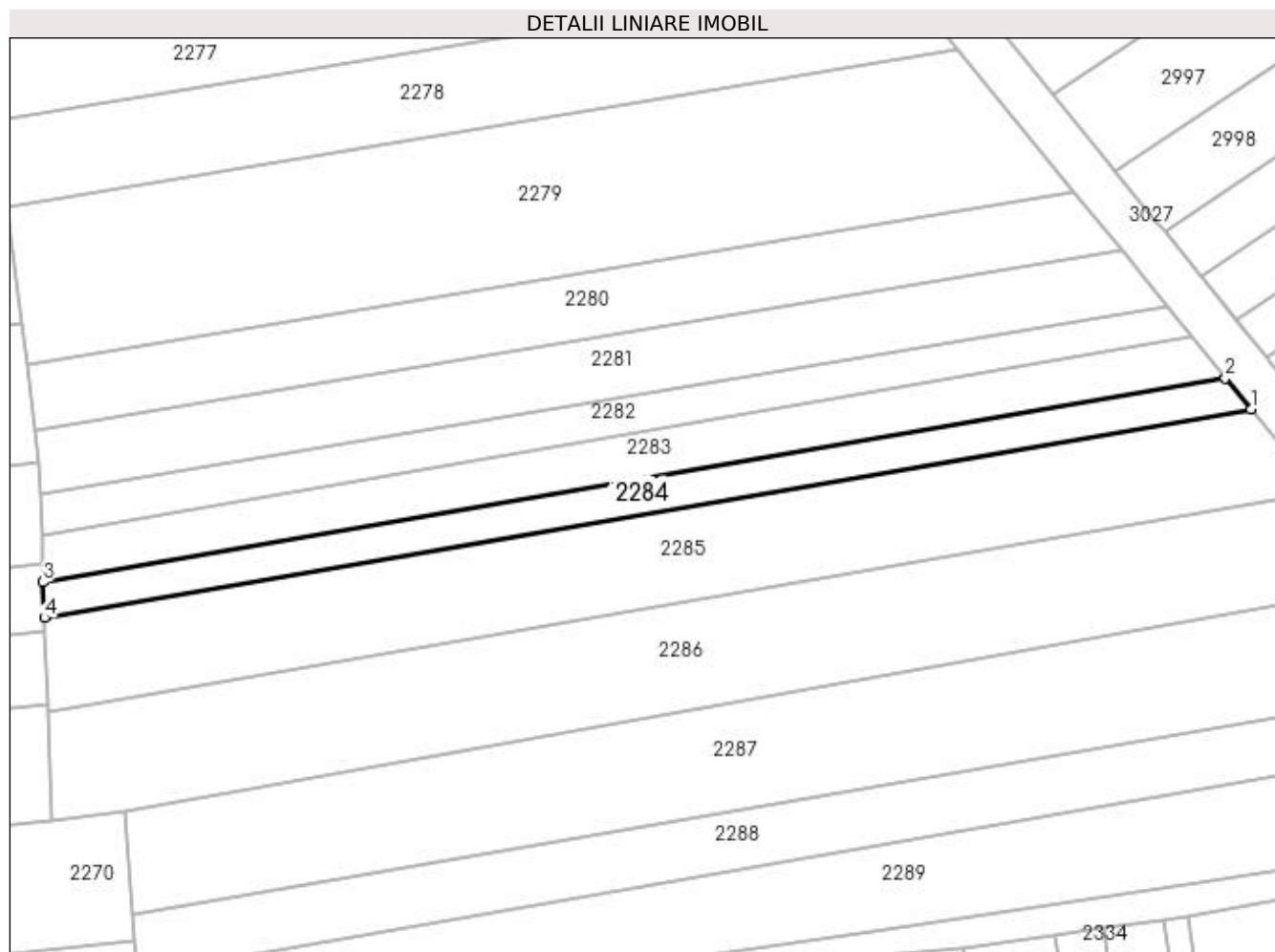
**C. Partea III. SARCINI .**

Inscrieri privind dezmembramintele dreptului de proprietate, drepturi reale de garanție și sarcini	Referințe
NU SUNT	

**Anexa Nr. 1 La Partea I****Teren**

Nr cadastral	Suprafața (mp)*	Observații / Referințe
	2.100	

\* Suprafața este determinată în planul de proiecție Stereo 70.

**Date referitoare la teren**

Crt	Categorie folosință	Intra vilan	Suprafața (mp)	Tarla	Parcelă	Nr. topo	Observații / Referințe
1	arabil	NU	2.100	-	2074/30	-	

**Lungime Segmente**

1) Valorile lungimilor segmentelor sunt obținute din proiecție în plan.

Punct început	X / Y	Punct sfârșit	X / Y	Lungime segment (** (m)
1	411.134,665 521.239,199	2	411.129,001 521.246,152	8.968
2	411.129,001 521.246,152	3	410.866,908 521.200,907	265.97
3	410.866,908 521.200,907	4	410.867,167 521.193,021	7.89
4	410.867,167 521.193,021	1	411.134,665 521.239,199	271.455

**\*\* Lungimile segmentelor sunt determinate în planul de proiecție Stereo 70 și sunt rotunjite la 1 milimetru.**

**\*\*\* Distanța dintre puncte este formată din segmente cumulate ce sunt mai mici decât valoarea 1 milimetru.**



**DATE DESPRE IMOBILUL NR. 2285**

Oficiul de Cadastru și Publicitate Imobiliară ALBA  
Biroul de Cadastru și Publicitate Imobiliară Blaj

**A. Partea I. Descrierea imobilului**

TEREN Extravilan

Adresa: Jud. Alba

Nr. Crt	Nr cadastral Nr. topografic	Suprafața* (mp)	Observații / Referințe
A1		5.800	Sector cadastral:65 Teren neimprijmit;

**B. Partea II. Proprietari și acte**

Inscrieri privitoare la dreptul de proprietate și alte drepturi reale	Referințe
<b>1 / 10/04/2023</b>	
Act Administrativ nr. 11391/1598, din 30/11/2000 emis de CJPSDPAT ALBA;	
B1	A1
Intabulare, drept de PROPRIETATE, dobândit prin Reconstituire, cota actuala 1/1 1) BOLGAR P ANDREI	

**C. Partea III. SARCINI .**

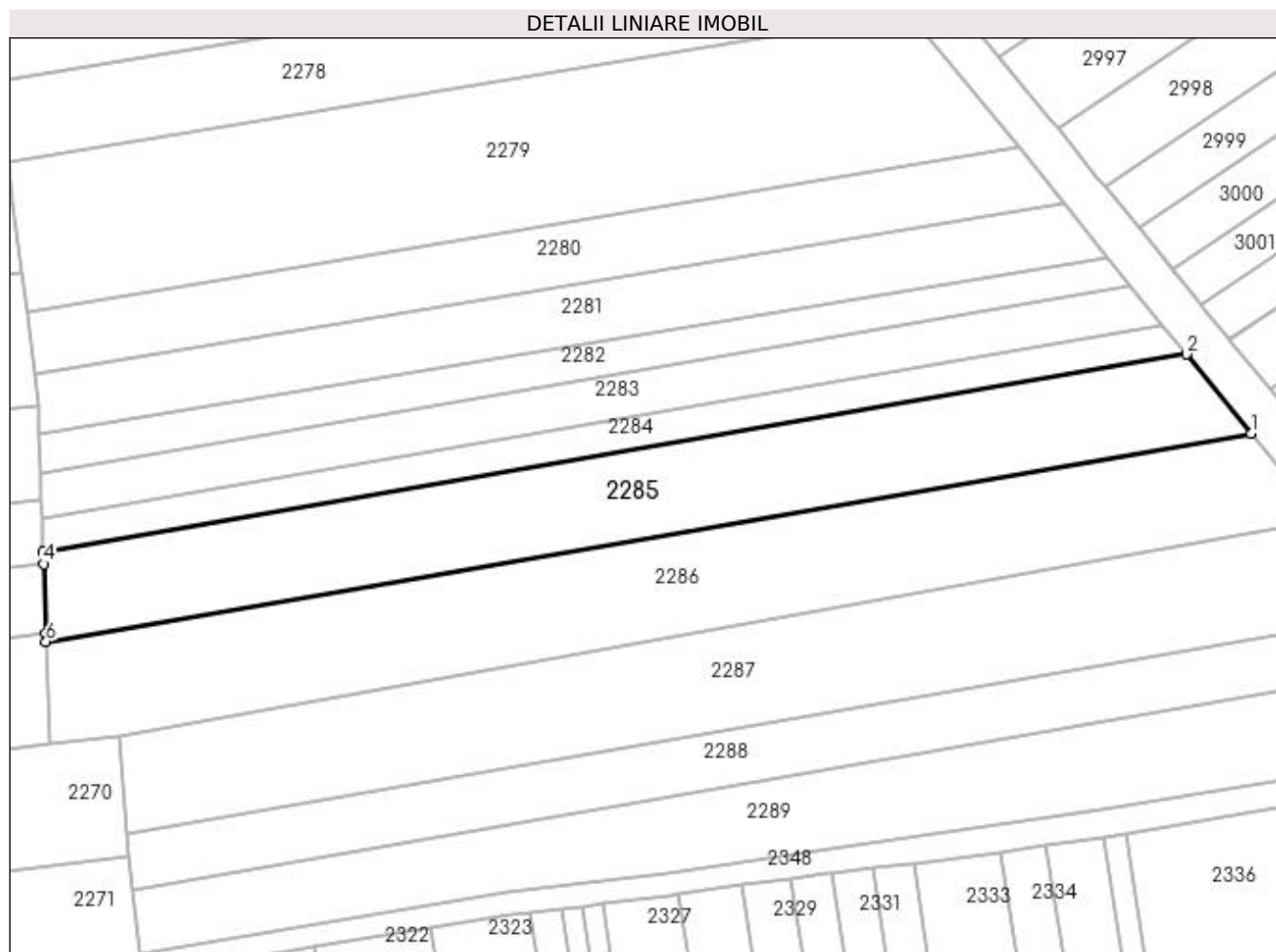
Inscrieri privind dezmembramintele dreptului de proprietate, drepturi reale de garanție și sarcini	Referințe
NU SUNT	

## Anexa Nr. 1 La Partea I

## Teren

Nr cadastral	Suprafața (mp)*	Observații / Referințe
	5.800	

\* Suprafața este determinată în planul de proiecție Stereo 70.



## Date referitoare la teren

Crt	Categorie folosință	Intra vilan	Suprafața (mp)	Tarla	Parcelă	Nr. topo	Observații / Referințe
1	arabil	NU	5.800	-	2074/30/1	-	

## Lungime Segmente

1) Valorile lungimilor segmentelor sunt obținute din proiecție în plan.

Punct început	X / Y	Punct sfârșit	X / Y	Lungime segment (** (m)
1	411.149,745 521.220,688	2	411.134,665 521.239,199	23.876
2	411.134,665 521.239,199	3	410.867,167 521.193,021	271.455
3	410.867,167 521.193,021	4	410.867,261 521.190,16	2.863
4	410.867,261 521.190,16	5	410.867,798 521.173,858	16.311
5	410.867,798 521.173,858	6	410.867,858 521.172,026	1.833

Punct început	X / Y	Punct sfârșit	X / Y	Lungime segment (** (m)
6	410.867,858 521.172,026	1	411.149,745 521.220,688	286.057

\*\* Lungimile segmentelor sunt determinate în planul de proiecție Stereo 70 și sunt rotunjite la 1 milimetru.

\*\*\* Distanța dintre puncte este formată din segmente cumulate ce sunt mai mici decât valoarea 1 milimetru.





**DATE DESPRE IMOBILUL NR. 2286**

Oficiul de Cadastru și Publicitate Imobiliară ALBA  
Biroul de Cadastru și Publicitate Imobiliară Blaj

**A. Partea I. Descrierea imobilului**

TEREN Extravilan

Adresa: Jud. Alba

Nr. Crt	Nr cadastral Nr. topografic	Suprafața* (mp)	Observații / Referințe
A1		7.000	Sector cadastral:65 Teren neimprijmit;

**B. Partea II. Proprietari și acte**

Inscrieri privitoare la dreptul de proprietate și alte drepturi reale	Referințe
<b>1 / 10/04/2023</b>	
Act Administrativ nr. 5216/470, din 23/12/1994 emis de CJPSDPAT ALBA;	
B1	A1
Intabulare, drept de PROPRIETATE, dobândit prin Reconstituire, cota actuala 1/1 1) SIMIAN I ANA	

**C. Partea III. SARCINI .**

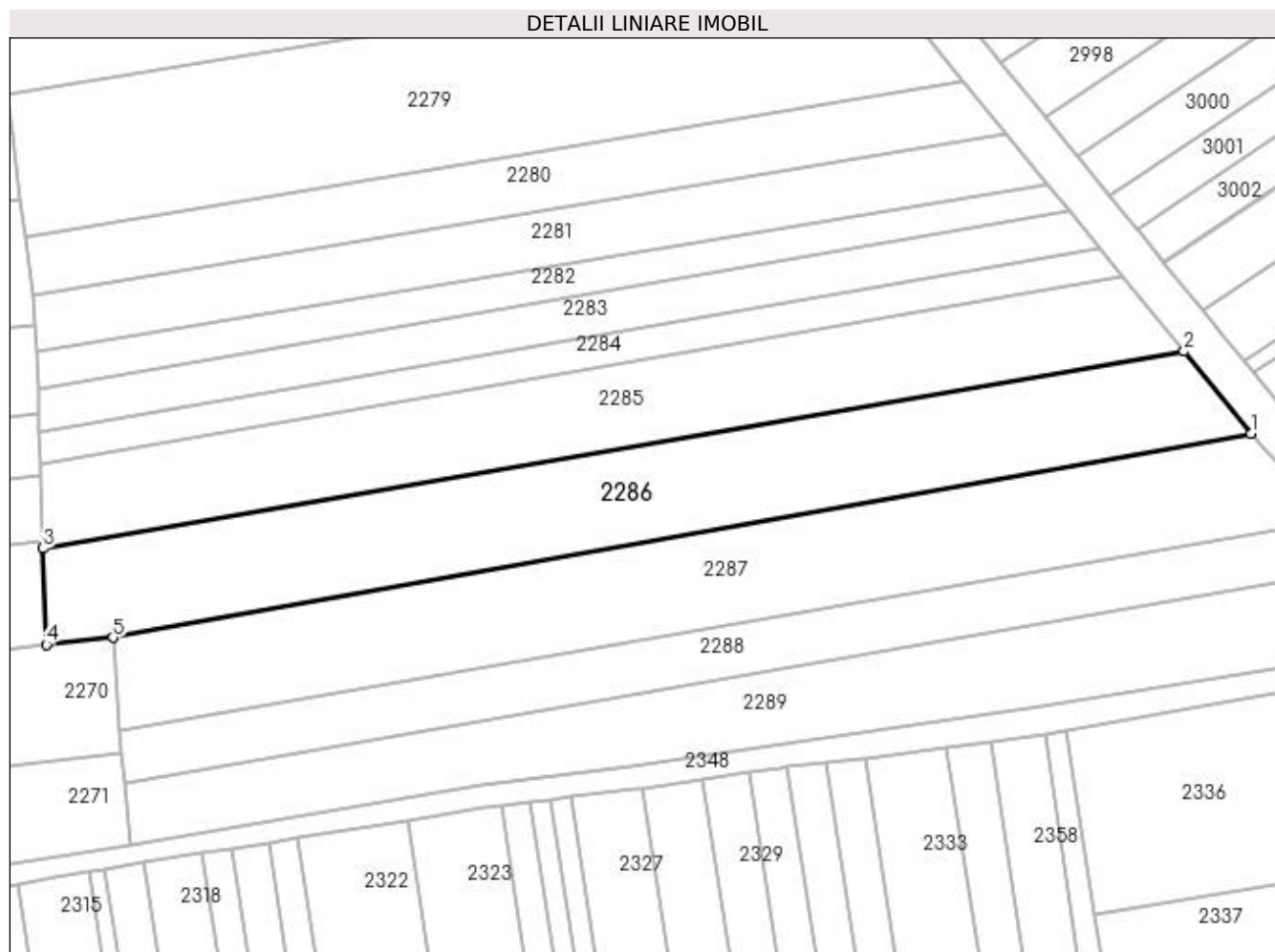
Inscrieri privind dezmembramintele dreptului de proprietate, drepturi reale de garanție și sarcini	Referințe
NU SUNT	

## Anexa Nr. 1 La Partea I

## Teren

Nr cadastral	Suprafața (mp)*	Observații / Referințe
	7.000	

\* Suprafața este determinată în planul de proiecție Stereo 70.



## Date referitoare la teren

Crt	Categorie folosință	Intra vilan	Suprafața (mp)	Tarla	Parcelă	Nr. topo	Observații / Referințe
1	arabil	NU	7.000	-	2074/31	-	

## Lungime Segmente

1) Valorile lungimilor segmentelor sunt obținute din proiecție în plan.

Punct început	X / Y	Punct sfârșit	X / Y	Lungime segment (** (m)
1	411.166,292 521.200,375	2	411.149,745 521.220,688	26.2
2	411.149,745 521.220,688	3	410.867,858 521.172,026	286.057
3	410.867,858 521.172,026	4	410.868,65 521.148,266	23.774
4	410.868,65 521.148,266	5	410.885,165 521.149,962	16.602
5	410.885,165 521.149,962	1	411.166,292 521.200,375	285.612

**\*\* Lungimile segmentelor sunt determinate în planul de proiecție Stereo 70 și sunt rotunjite la 1 milimetru.**

**\*\*\* Distanța dintre puncte este formată din segmente cumulate ce sunt mai mici decât valoarea 1 milimetru.**



**DATE DESPRE IMOBILUL NR. 2287**

Oficiul de Cadastru și Publicitate Imobiliară ALBA  
Biroul de Cadastru și Publicitate Imobiliară Blaj

**A. Partea I. Descrierea imobilului**

TEREN Extravilan

Adresa: Jud. Alba

Nr. Crt	Nr cadastral Nr. topografic	Suprafața* (mp)	Observații / Referințe
A1		7.000	Sector cadastral:65 Teren neimprijmuit;

**B. Partea II. Proprietari și acte**

Inscrieri privitoare la dreptul de proprietate și alte drepturi reale	Referințe
<b>1 / 10/04/2023</b>	
Act Administrativ nr. 6424/636, din 11/04/1995 emis de CJPSDPAT ALBA;	
B1	A1
Intabulare, drept de PROPRIETATE, dobandit prin Reconstituire, cota actuala 1/1 1) SOPORAN GHE GHEORGHE	

**C. Partea III. SARCINI .**

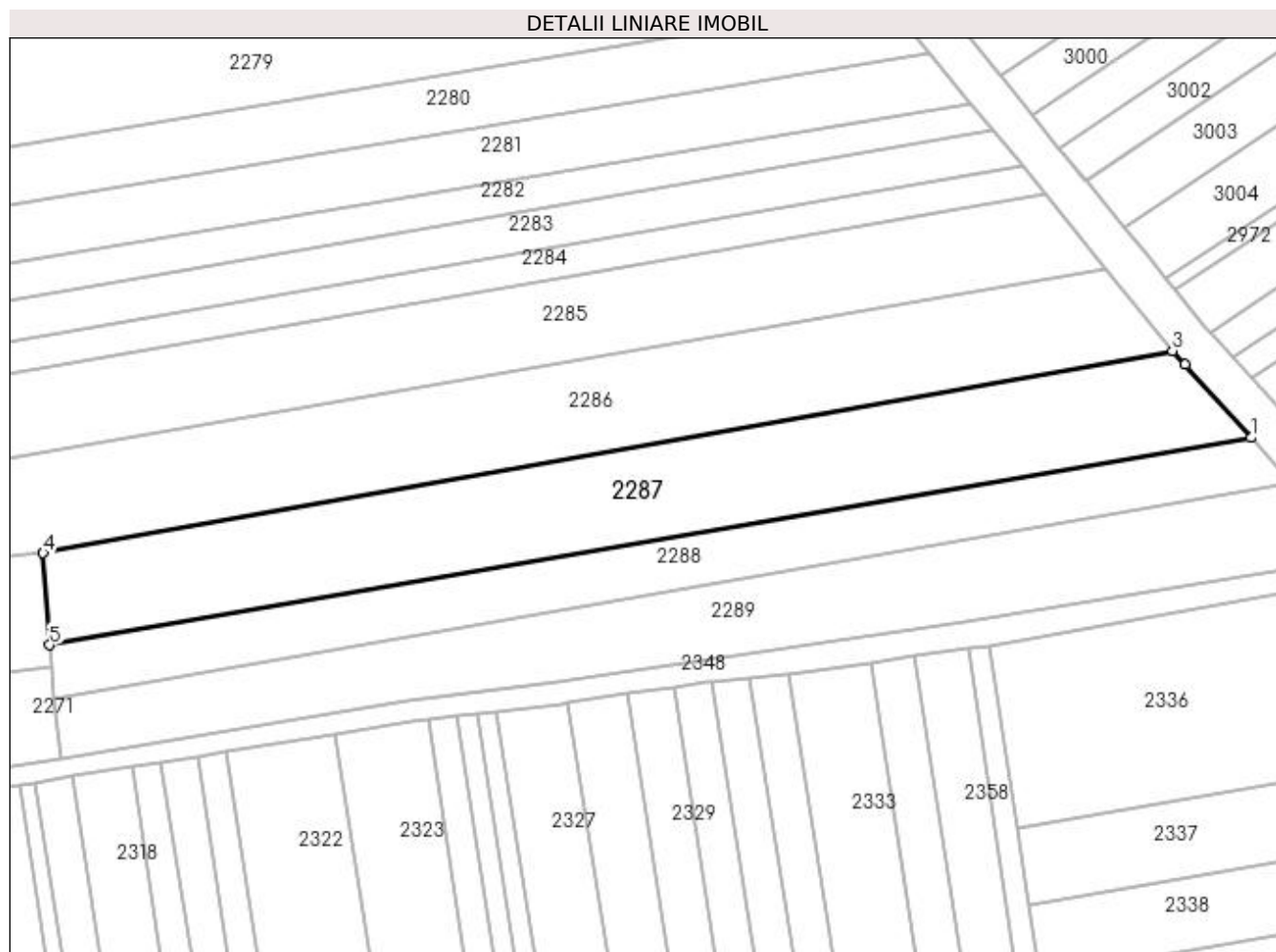
Inscrieri privind dezmembramintele dreptului de proprietate, drepturi reale de garanție și sarcini	Referințe
NU SUNT	

## Anexa Nr. 1 La Partea I

## Teren

Nr cadastral	Suprafața (mp)*	Observații / Referințe
	7.000	

\* Suprafața este determinată în planul de proiecție Stereo 70.



## Date referitoare la teren

Crt	Categorie folosință	Intra vilan	Suprafața (mp)	Tarla	Parcelă	Nr. topo	Observații / Referințe
1	arabil	NU	7.000	-	2074/32	-	

## Lungime Segmente

1) Valorile lungimilor segmentelor sunt obținute din proiecție în plan.

Punct început	X / Y	Punct sfârșit	X / Y	Lungime segment (** (m)
1	411.185,868 521.178,72	2	411.169,473 521.196,889	24.473
2	411.169,473 521.196,889	3	411.166,292 521.200,375	4.719
3	411.166,292 521.200,375	4	410.885,165 521.149,962	285.612
4	410.885,165 521.149,962	5	410.886,787 521.127,09	22.93
5	410.886,787 521.127,09	1	411.185,868 521.178,72	303.504

**\*\* Lungimile segmentelor sunt determinate în planul de proiecție Stereo 70 și sunt rotunjite la 1 milimetru.**

**\*\*\* Distanța dintre puncte este formată din segmente cumulate ce sunt mai mici decât valoarea 1 milimetru.**





**DATE DESPRE IMOBILUL NR. 2288**

Oficiul de Cadastru și Publicitate Imobiliară ALBA  
Biroul de Cadastru și Publicitate Imobiliară Blaj

**A. Partea I. Descrierea imobilului**

TEREN Extravilan

Adresa: Jud. Alba

Nr. Crt	Nr cadastral Nr. topografic	Suprafața* (mp)	Observații / Referințe
A1		4.000	Sector cadastral:65 Teren neimprejmuit;

**B. Partea II. Proprietari și acte**

Inscrieri privitoare la dreptul de proprietate și alte drepturi reale	Referințe
<b>1 / 10/04/2023</b>	
Act Administrativ nr. 6440/719, din 14/04/1995 emis de CJPSDPAT ALBA;	
B1	A1
Intabulare, drept de PROPRIETATE, dobandit prin Reconstituire, cota actuala 1/1 1) NEAMTU I IOAN	

**C. Partea III. SARCINI .**

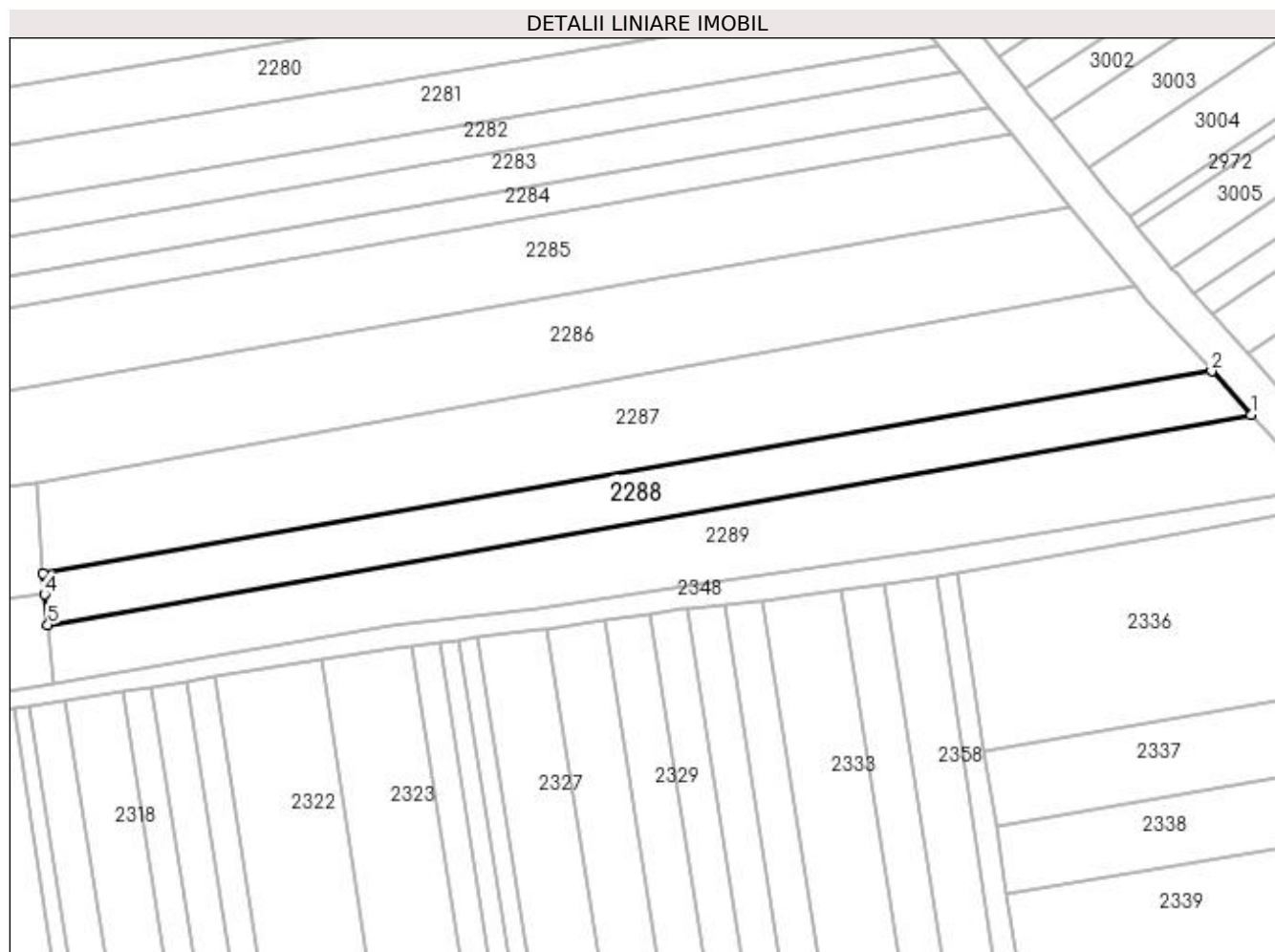
Inscrieri privind dezmembramintele dreptului de proprietate, drepturi reale de garanție și sarcini	Referințe
NU SUNT	

## Anexa Nr. 1 La Partea I

## Teren

Nr cadastral	Suprafața (mp)*	Observații / Referințe
	4.000	

\* Suprafața este determinată în planul de proiecție Stereo 70.



## Date referitoare la teren

Crt	Categorie folosință	Intra vilan	Suprafața (mp)	Tarla	Parcelă	Nr. topo	Observații / Referințe
1	arabil	NU	4.000	-	2074/33	-	

## Lungime Segmente

1) Valorile lungimilor segmentelor sunt obținute din proiecție în plan.

Punct început	X / Y	Punct sfârșit	X / Y	Lungime segment (** (m)
1	411.195,922 521.167,536	2	411.185,868 521.178,72	15.039
2	411.185,868 521.178,72	3	410.886,787 521.127,09	303.504
3	410.886,787 521.127,09	4	410.887,175 521.121,618	5.486
4	410.887,175 521.121,618	5	410.888,003 521.113,874	7.788
5	410.888,003 521.113,874	1	411.195,922 521.167,536	312.56

**\*\* Lungimile segmentelor sunt determinate în planul de proiecție Stereo 70 și sunt rotunjite la 1 milimetru.**

**\*\*\* Distanța dintre puncte este formată din segmente cumulate ce sunt mai mici decât valoarea 1 milimetru.**



**DATE DESPRE IMOBILUL NR. 2289**

Oficiul de Cadastru și Publicitate Imobiliară ALBA  
Biroul de Cadastru și Publicitate Imobiliară Blaj

**A. Partea I. Descrierea imobilului**

TEREN Extravilan

Adresa: Jud. Alba

Nr. Crt	Nr cadastral Nr. topografic	Suprafața* (mp)	Observații / Referințe
A1		5.800	Sector cadastral:65 Teren neimprejmuit;

**B. Partea II. Proprietari și acte**

Inscrieri privitoare la dreptul de proprietate și alte drepturi reale		Referințe
<b>1 / 10/04/2023</b>		
Act Administrativ nr. 5251/504, din 03/02/1995 emis de CJPSDPAT ALBA;		
B1	Intabulare, drept de PROPRIETATE, dobandit prin Reconstituire, cota actuala 1/1 1) MAILAT M CAROLINA 2) GABOR M IOAN	A1

**C. Partea III. SARCINI .**

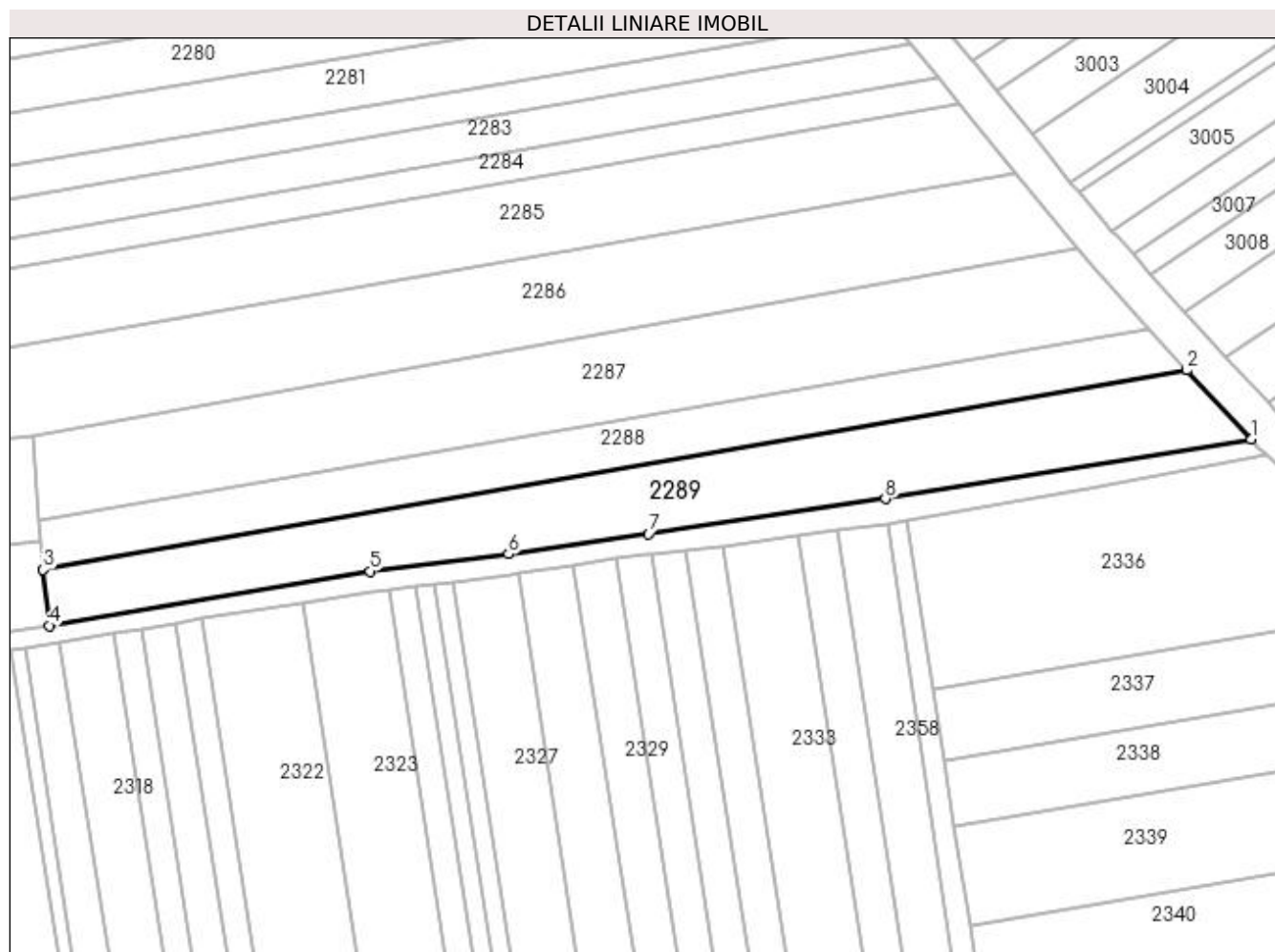
Inscrieri privind dezmembramintele dreptului de proprietate, drepturi reale de garanție și sarcini	Referințe
NU SUNT	

## Anexa Nr. 1 La Partea I

## Teren

Nr cadastral	Suprafața (mp)*	Observații / Referințe
	5.800	

\* Suprafața este determinată în planul de proiecție Stereo 70.



## Date referitoare la teren

Crt	Categorie folosință	Intra vilan	Suprafața (mp)	Tarla	Parcelă	Nr. topo	Observații / Referințe
1	arabil	NU	5.800	-	2074/34	-	

## Lungime Segmente

1) Valorile lungimilor segmentelor sunt obținute din proiecție în plan.

Punct început	X / Y	Punct sfârșit	X / Y	Lungime segment (** (m)
1	411.213,224 521.148,916	2	411.195,922 521.167,536	25.417
2	411.195,922 521.167,536	3	410.888,003 521.113,874	312.56
3	410.888,003 521.113,874	4	410.889,622 521.098,782	15.178
4	410.889,622 521.098,782	5	410.975,937 521.113,452	87.553
5	410.975,937 521.113,452	6	411.013,308 521.118,044	37.652

Punct început	X / Y	Punct sfârșit	X / Y	Lungime segment (** (m)
6	411.013,308 521.118,044	7	411.051,026 521.123,545	38.117
7	411.051,026 521.123,545	8	411.114,744 521.132,934	64.406
8	411.114,744 521.132,934	1	411.213,224 521.148,916	99.769

\*\* Lungimile segmentelor sunt determinate în planul de proiecție Stereo 70 și sunt rotunjite la 1 milimetru.

\*\*\* Distanța dintre puncte este formată din segmente cumulate ce sunt mai mici decât valoarea 1 milimetru.





**DATE DESPRE IMOBILUL NR. 2290**

Oficiul de Cadastru și Publicitate Imobiliară ALBA  
Biroul de Cadastru și Publicitate Imobiliară Blaj

**A. Partea I. Descrierea imobilului**

TEREN Intravilan

Adresa: Loc. Bucerdea Grânoasa, Jud. Alba

Nr. Crt	Nr cadastral Nr. topografic	Suprafața* (mp)	Observații / Referințe
A1	70442	567	Sector cadastral:65 Teren neimpregmuit;

**B. Partea II. Proprietari și acte**

Inscrieri privitoare la dreptul de proprietate și alte drepturi reale		Referințe
<b>1912 / 21/03/2017</b>		
Act Notarial nr. 708, din 20/03/2017 emis de DAISA DIANA;		
B1	Intabulare, drept de PROPRIETATE, dobandit prin Conventie, cota actuala 1/1 1) NAGY ELEMER ALEXANDRU, necasatorit bun propriu	A1
<b>1913 / 21/03/2017</b>		
Act Administrativ nr. 614/2017, din 06/03/2017 emis de Primaria Bucerdea Granoasa;		
B6	In baza adeverintei nr 614/2017 emisa de primaria Bucerdea Granoasa se noteaza trecerea imobilului cu nr cadastral 70442 din extravilan in intravilan conform HCL ne 48/2016.	A1

**C. Partea III. SARCINI .**

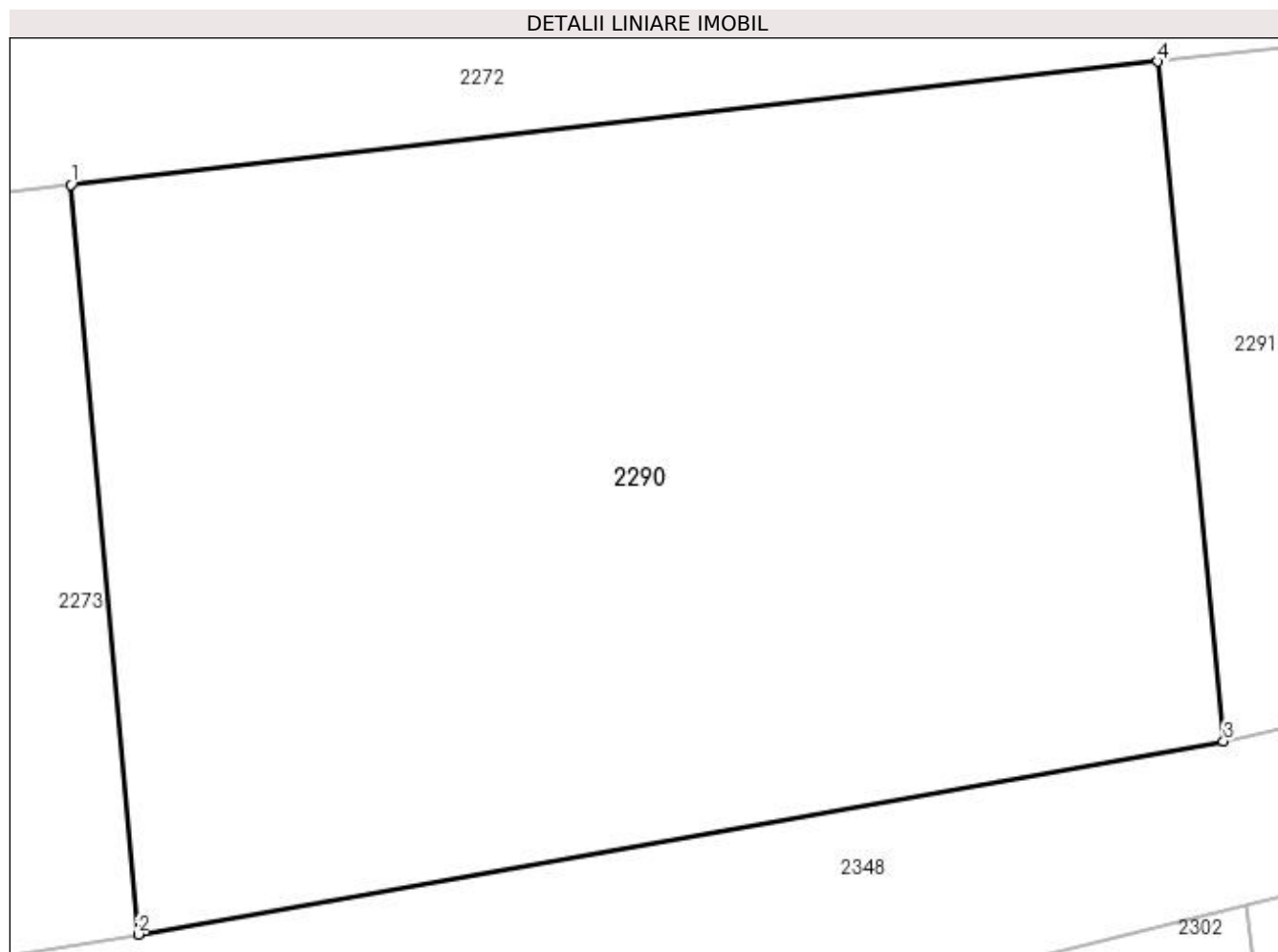
Inscrieri privind dezmembramintele dreptului de proprietate, drepturi reale de garanție și sarcini	Referințe
NU SUNT	

## Anexa Nr. 1 La Partea I

## Teren

Nr cadastral	Suprafața (mp)*	Observații / Referințe
70442	567	

\* Suprafața este determinată în planul de proiecție Stereo 70.



## Date referitoare la teren

Crt	Categorie folosință	Intravilan	Suprafața (mp)	Tarla	Parcelă	Nr. topo	Observații / Referințe
1	arabil	DA	567	-	2076/7/1	-	IMOBILUL CU NR. PARC. 2076/7 SE PARCELEAZA SI DIFERENTA DE SUPRAFATA SE REGASESTE LA ID 2302

## Lungime Segmente

1) Valorile lungimilor segmentelor sunt obținute din proiecție în plan.

Punct început	X / Y	Punct sfârșit	X / Y	Lungime segment (** (m))
1	410.656,749 521.067,951	2	410.658,556 521.047,829	20.203
2	410.658,556 521.047,829	3	410.687,701 521.053,01	29.602
3	410.687,701 521.053,01	4	410.685,935 521.071,254	18.329
4	410.685,935 521.071,254	1	410.656,749 521.067,951	29.373

**\*\* Lungimile segmentelor sunt determinate în planul de proiecție Stereo 70 și sunt rotunjite la 1 milimetru.**

**\*\*\* Distanța dintre puncte este formată din segmente cumulate ce sunt mai mici decât valoarea 1 milimetru.**



**DATE DESPRE IMOBILUL NR. 2291**

Oficiul de Cadastru și Publicitate Imobiliară ALBA  
Biroul de Cadastru și Publicitate Imobiliară Blaj

**A. Partea I. Descrierea imobilului**

TEREN Intravilan

Adresa: Loc. Bucerdea Grânoasa, Jud. Alba

Nr. Crt	Nr cadastral Nr. topografic	Suprafața* (mp)	Observații / Referințe
A1		227	Sector cadastral:65 Teren neimprijmit;

**B. Partea II. Proprietari și acte**

Inscrieri privitoare la dreptul de proprietate și alte drepturi reale	Referințe
<b>1 / 10/04/2023</b>	
Act Administrativ nr. 6440/799, din 13/06/1995 emis de CJPSDPAT ALBA;	
B1	A1
Intabulare, drept de PROPRIETATE, dobandit prin Reconstituire, cota actuala 1/1 1) BALAU IR IRONIM	

**C. Partea III. SARCINI .**

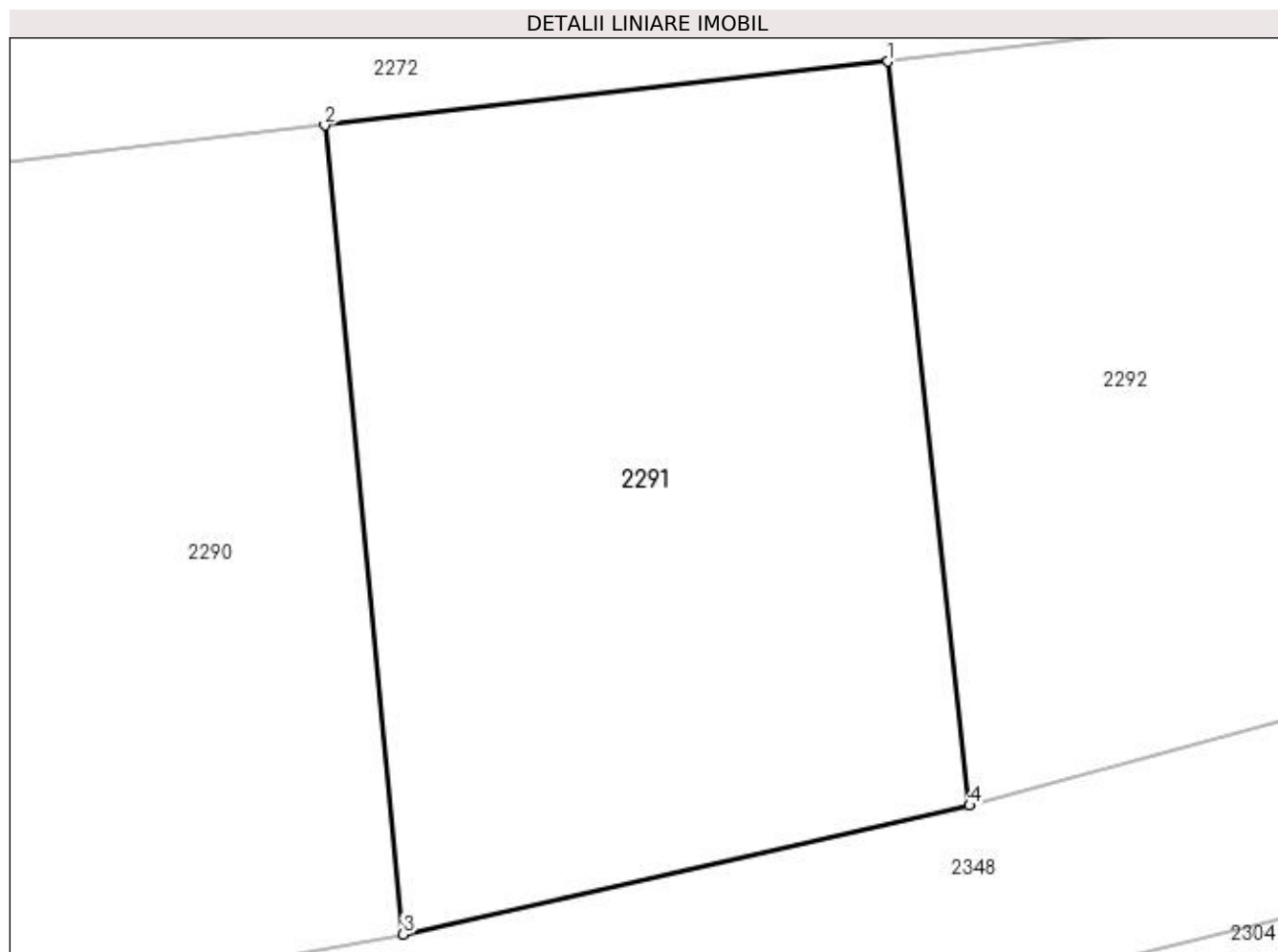
Inscrieri privind dezmembramintele dreptului de proprietate, drepturi reale de garanție și sarcini	Referințe
NU SUNT	

## Anexa Nr. 1 La Partea I

## Teren

Nr cadastral	Suprafața (mp)*	Observații / Referințe
	227	

\* Suprafața este determinată în planul de proiecție Stereo 70.



## Date referitoare la teren

Crt	Categorie folosință	Intra vilan	Suprafața (mp)	Tarla	Parcelă	Nr. topo	Observații / Referințe
1	arabil	DA	227	-	2076/8/1	-	IMOBILUL CU NR. PARC. 2076/8 SE PARCELEAZA SI DIFERENTA DE SUPRAFATA SE REGASESTE LA ID 2303

## Lungime Segmente

1) Valorile lungimilor segmentelor sunt obținute din proiecție în plan.

Punct început	X / Y	Punct sfârșit	X / Y	Lungime segment (** (m)
1	410.698,644 521.072,692	2	410.685,935 521.071,254	12.79
2	410.685,935 521.071,254	3	410.687,701 521.053,01	18.329
3	410.687,701 521.053,01	4	410.700,481 521.055,914	13.106
4	410.700,481 521.055,914	1	410.698,644 521.072,692	16.878

**\*\* Lungimile segmentelor sunt determinate în planul de proiecție Stereo 70 și sunt rotunjite la 1 milimetru.**

**\*\*\* Distanța dintre puncte este formată din segmente cumulate ce sunt mai mici decât valoarea 1 milimetru.**





**DATE DESPRE IMOBILUL NR. 2292**

Oficiul de Cadastru și Publicitate Imobiliară ALBA  
Biroul de Cadastru și Publicitate Imobiliară Blaj

**A. Partea I. Descrierea imobilului**

TEREN Intravilan

Adresa: Loc. Bucerdea Grânoasa, Jud. Alba

Nr. Crt	Nr cadastral Nr. topografic	Suprafața* (mp)	Observații / Referințe
A1		207	Sector cadastral:65 Teren neimprijmit;

**B. Partea II. Proprietari și acte**

Inscrieri privitoare la dreptul de proprietate și alte drepturi reale	Referințe
<b>1 / 10/04/2023</b>	
Act Administrativ nr. 9305/1470, din 10/07/1998 emis de CJPSDPAT ALBA;	
B1	A1
Intabulare, drept de PROPRIETATE, dobandit prin Reconstituire, cota actuala 1/1 1) <b>BABA N MARIA</b>	

**C. Partea III. SARCINI .**

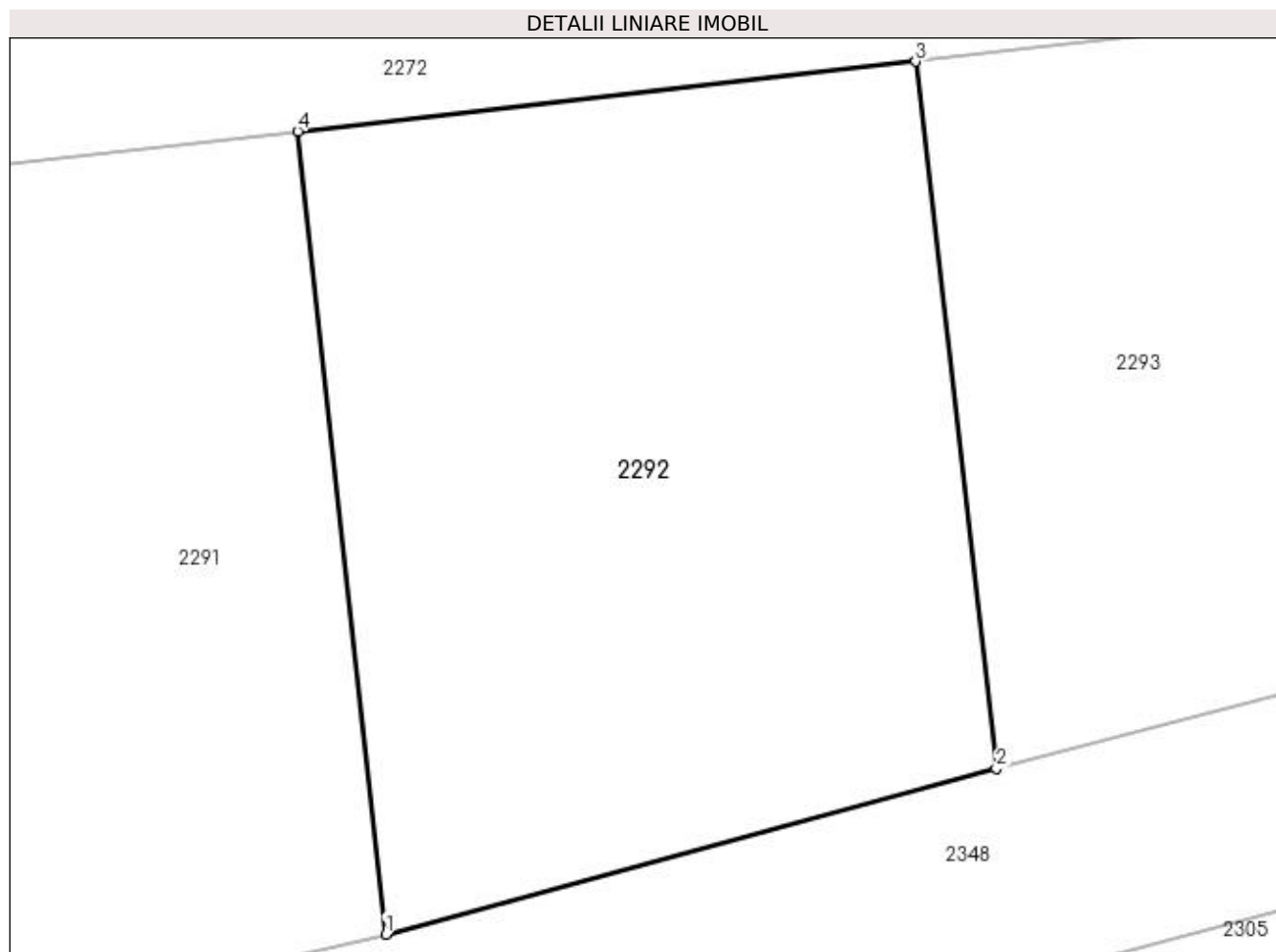
Inscrieri privind dezmembramintele dreptului de proprietate, drepturi reale de garanție și sarcini	Referințe
NU SUNT	

## Anexa Nr. 1 La Partea I

## Teren

Nr cadastral	Suprafața (mp)*	Observații / Referințe
	207	

\* Suprafața este determinată în planul de proiecție Stereo 70.



## Date referitoare la teren

Crt	Categorie folosință	Intravilan	Suprafața (mp)	Tarla	Parcelă	Nr. topo	Observații / Referințe
1	arabil	DA	207	-	2076/9/1	-	IMOBILUL CU NR. PARC. 2076/9 SE PARCELEAZA SI DIFERENTA DE SUPRAFATA SE REGASESTE LA ID 2304

## Lungime Segmente

1) Valorile lungimilor segmentelor sunt obținute din proiecție în plan.

Punct început	X / Y	Punct sfârșit	X / Y	Lungime segment (** (m)
1	410.700,481 521.055,914	2	410.713,251 521.059,376	13.23
2	410.713,251 521.059,376	3	410.711,564 521.074,155	14.875
3	410.711,564 521.074,155	4	410.698,644 521.072,692	13.003
4	410.698,644 521.072,692	1	410.700,481 521.055,914	16.878

**\*\* Lungimile segmentelor sunt determinate în planul de proiecție Stereo 70 și sunt rotunjite la 1 milimetru.**

**\*\*\* Distanța dintre puncte este formată din segmente cumulate ce sunt mai mici decât valoarea 1 milimetru.**



**DATE DESPRE IMOBILUL NR. 2293**

Oficiul de Cadastru și Publicitate Imobiliară ALBA  
Biroul de Cadastru și Publicitate Imobiliară Blaj

**A. Partea I. Descrierea imobilului**

TEREN Intravilan

Adresa: Loc. Bucerdea Grânoasa, Jud. Alba

Nr. Crt	Nr cadastral Nr. topografic	Suprafața* (mp)	Observații / Referințe
A1		362	Sector cadastral:65 Teren neimprijmit;

**B. Partea II. Proprietari și acte**

Inscrieri privitoare la dreptul de proprietate și alte drepturi reale		Referințe
<b>1 / 10/04/2023</b>		
Act Administrativ nr. 9347/1532, din 29/10/1999 emis de CJPSDPAT ALBA;		
B1	Intabulare, drept de PROPRIETATE, dobândit prin Reconstituire, cota actuala 1/1 1) PINTEA I NICOLAE	A1

**C. Partea III. SARCINI .**

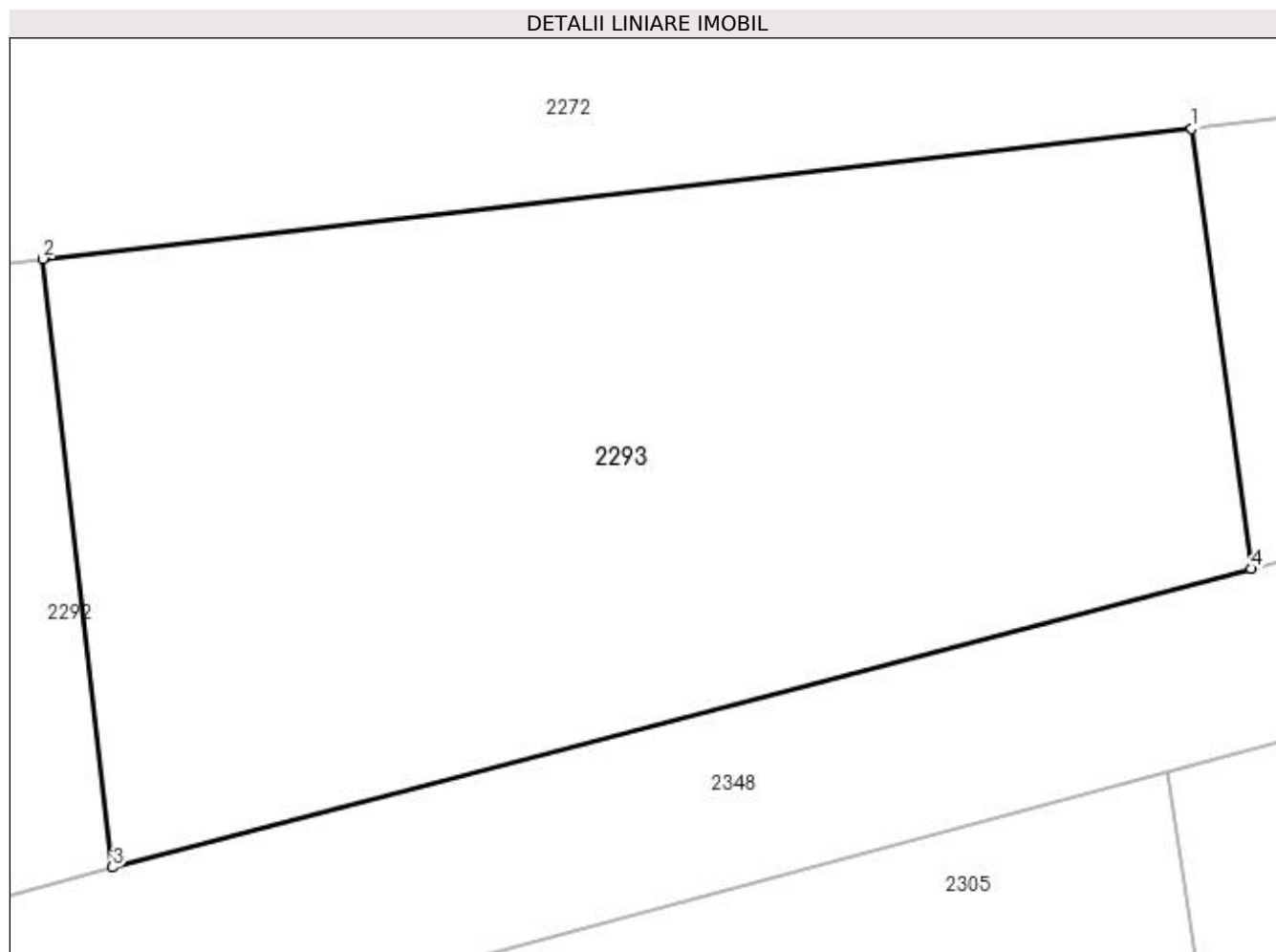
Inscrieri privind dezmembramintele dreptului de proprietate, drepturi reale de garanție și sarcini	Referințe
NU SUNT	

## Anexa Nr. 1 La Partea I

## Teren

Nr cadastral	Suprafața (mp)*	Observații / Referințe
	362	

\* Suprafața este determinată în planul de proiecție Stereo 70.



## Date referitoare la teren

Crt	Categorie folosință	Intravilan	Suprafața (mp)	Tarla	Parcelă	Nr. topo	Observații / Referințe
1	arabil	DA	362	-	2076/10/1	-	IMOBILUL CU NR. PARC. 2076/10 SE PARCELEAZA SI DIFERENTA DE SUPRAFATA SE REGASESTE LA ID 2305

## Lungime Segmente

1) Valorile lungimilor segmentelor sunt obținute din proiecție în plan.

Punct început	X / Y	Punct sfârșit	X / Y	Lungime segment (** (m)
1	410.739,476 521.077,314	2	410.711,564 521.074,155	28.09
2	410.711,564 521.074,155	3	410.713,251 521.059,376	14.875
3	410.713,251 521.059,376	4	410.740,918 521.066,625	28.602
4	410.740,918 521.066,625	1	410.739,476 521.077,314	10.785

**\*\* Lungimile segmentelor sunt determinate în planul de proiecție Stereo 70 și sunt rotunjite la 1 milimetru.**

**\*\*\* Distanța dintre puncte este formată din segmente cumulate ce sunt mai mici decât valoarea 1 milimetru.**





**DATE DESPRE IMOBILUL NR. 2294**

Oficiul de Cadastru și Publicitate Imobiliară ALBA  
Biroul de Cadastru și Publicitate Imobiliară Blaj

**A. Partea I. Descrierea imobilului**

TEREN Intravilan

Adresa: Loc. Bucerdea Grânoasa, Jud. Alba

Nr. Crt	Nr cadastral Nr. topografic	Suprafața* (mp)	Observații / Referințe
A1		202	Sector cadastral:65 Teren neimprijmit;

**B. Partea II. Proprietari și acte**

Inscrieri privitoare la dreptul de proprietate și alte drepturi reale	Referințe
<b>1 / 10/04/2023</b>	
Act Administrativ nr. 6424/677, din 13/04/1995 emis de CJPSDPAT ALBA;	
B1	A1
Intabulare, drept de PROPRIETATE, dobandit prin Reconstituire, cota actuala 1/1 1) MOSNEAG I ION	

**C. Partea III. SARCINI .**

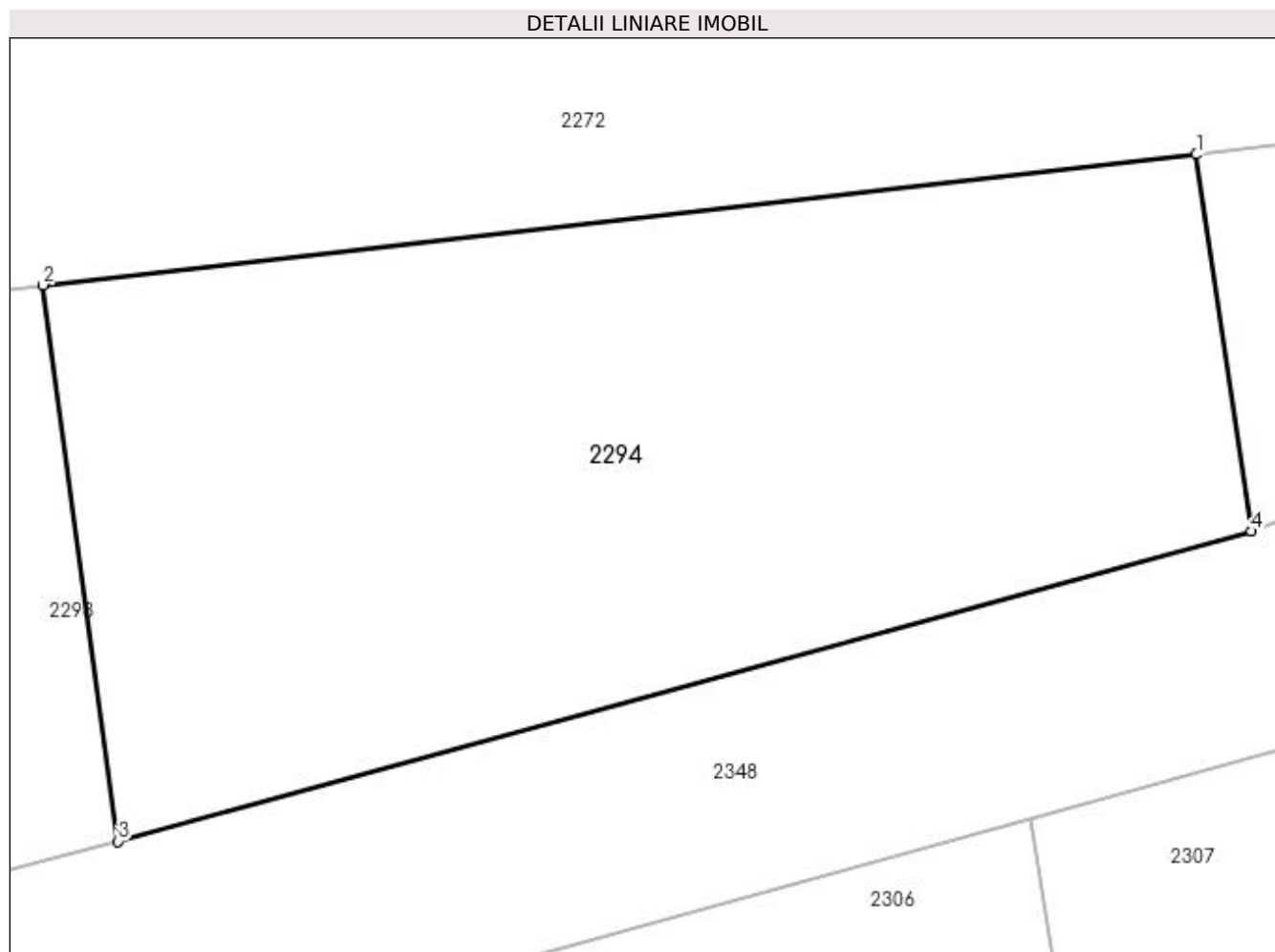
Inscrieri privind dezmembramintele dreptului de proprietate, drepturi reale de garanție și sarcini	Referințe
NU SUNT	

## Anexa Nr. 1 La Partea I

## Teren

Nr cadastral	Suprafața (mp)*	Observații / Referințe
	202	

\* Suprafața este determinată în planul de proiecție Stereo 70.



## Date referitoare la teren

Crt	Categorie folosință	Intravilan	Suprafața (mp)	Tarla	Parcelă	Nr. topo	Observații / Referințe
1	arabil	DA	202	-	2076/12/1	-	IMOBILUL CU NR. PARC. 2076/12 SE PARCELEAZA SI DIFERENTA DE SUPRAFATA SE REGASESTE LA ID 2306

## Lungime Segmente

1) Valorile lungimilor segmentelor sunt obținute din proiecție în plan.

Punct început	X / Y	Punct sfârșit	X / Y	Lungime segment (** (m)
1	410.761,645 521.079,822	2	410.739,476 521.077,314	22.31
2	410.739,476 521.077,314	3	410.740,918 521.066,625	10.785
3	410.740,918 521.066,625	4	410.762,696 521.072,584	22.578
4	410.762,696 521.072,584	1	410.761,645 521.079,822	7.314

**\*\* Lungimile segmentelor sunt determinate în planul de proiecție Stereo 70 și sunt rotunjite la 1 milimetru.**

**\*\*\* Distanța dintre puncte este formată din segmente cumulate ce sunt mai mici decât valoarea 1 milimetru.**



**DATE DESPRE IMOBILUL NR. 2295**

Oficiul de Cadastru și Publicitate Imobiliară ALBA  
Biroul de Cadastru și Publicitate Imobiliară Blaj

**A. Partea I. Descrierea imobilului**

TEREN Intravilan

Adresa: Loc. Bucerdea Grânoasa, Jud. Alba

Nr. Crt	Nr cadastral Nr. topografic	Suprafața* (mp)	Observații / Referințe
A1		101	Sector cadastral:65 Teren neimprijmit;

**B. Partea II. Proprietari și acte**

Inscrieri privitoare la dreptul de proprietate și alte drepturi reale	Referințe
<b>1 / 10/04/2023</b>	
Act Normativ nr. 7, din 13/03/1996 emis de PARLAMENTUL ROMANIEI;	
B1	A1
Intabulare, drept de PROPRIETATE, dobandit prin Lege, cota actuala 1/1 1) UAT BUCERDEA GRANOASA, CIF:18866256, PROPRIETAR NEIDENTIFICAT	

**C. Partea III. SARCINI .**

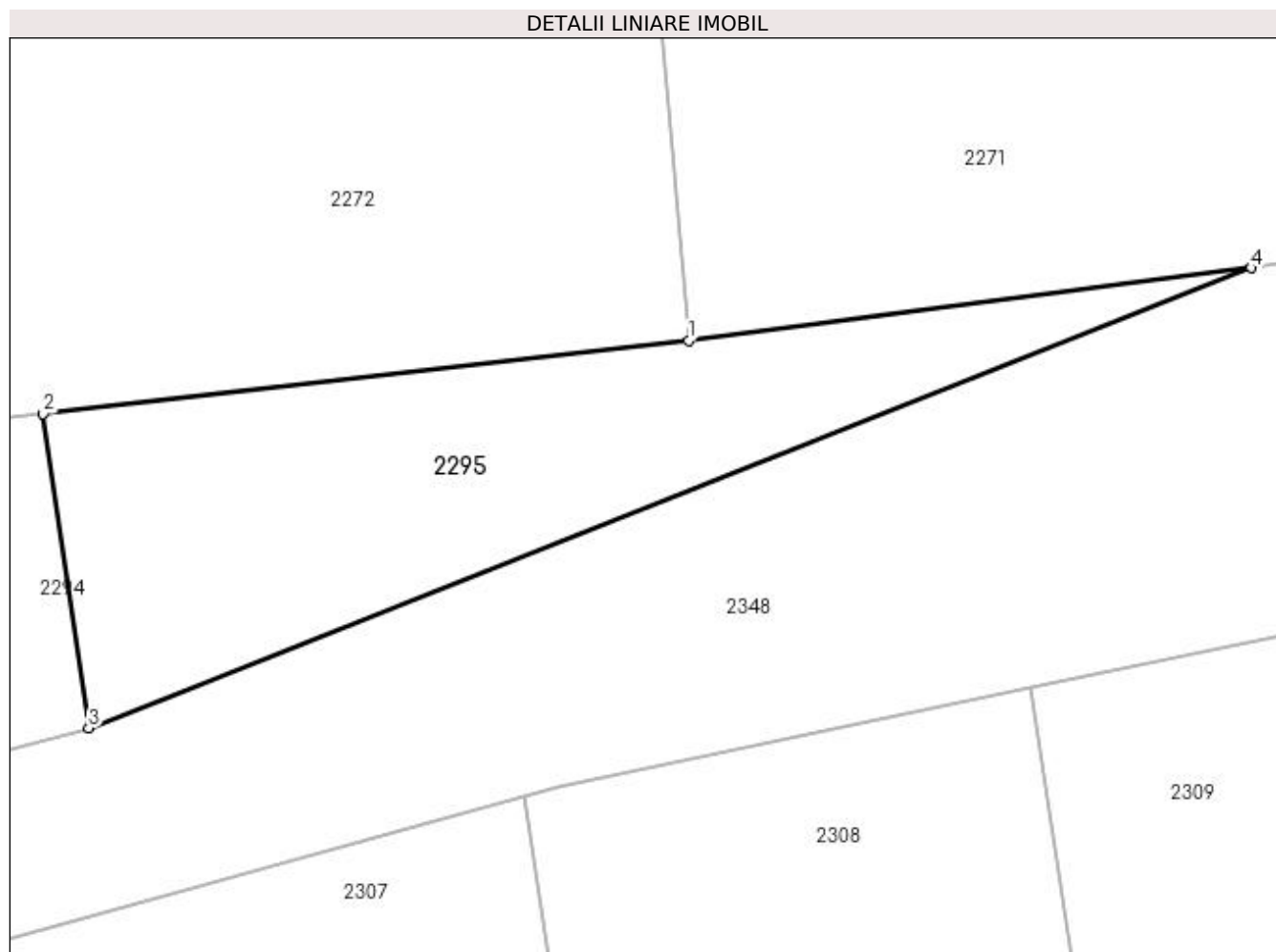
Inscrieri privind dezmembramintele dreptului de proprietate, drepturi reale de garanție și sarcini	Referințe
NU SUNT	

## Anexa Nr. 1 La Partea I

## Teren

Nr cadastral	Suprafața (mp)*	Observații / Referințe
	101	

\* Suprafața este determinată în planul de proiecție Stereo 70.



## Date referitoare la teren

Crt	Categorie folosință	Intravilan	Suprafața (mp)	Tarla	Parcelă	Nr. topo	Observații / Referințe
1	arabil	DA	101	-	2074/12/1	-	Rezerva la dispoziția Comisiei locale de fond funciar.

## Lungime Segmente

1) Valorile lungimilor segmentelor sunt obținute din proiecție în plan.

Punct început	X / Y	Punct sfârșit	X / Y	Lungime segment (** (m)
1	410.776,523 521.081,506	2	410.761,645 521.079,822	14.974
2	410.761,645 521.079,822	3	410.762,696 521.072,584	7.314
3	410.762,696 521.072,584	4	410.789,495 521.083,181	28.818
4	410.789,495 521.083,181	1	410.776,523 521.081,506	13.079

**\*\* Lungimile segmentelor sunt determinate în planul de proiecție Stereo 70 și sunt rotunjite la 1 milimetru.**

**\*\*\* Distanța dintre puncte este formată din segmente cumulate ce sunt mai mici decât valoarea 1 milimetru.**





**DATE DESPRE IMOBILUL NR. 2296**

Oficiul de Cadastru și Publicitate Imobiliară ALBA  
Biroul de Cadastru și Publicitate Imobiliară Blaj

**A. Partea I. Descrierea imobilului**

TEREN Intravilan

Adresa: Loc. Bucerdea Grânoasa, Str Ioan Maiorescu, Jud. Alba

Nr. Crt	Nr cadastral Nr. topografic	Suprafața* (mp)	Observații / Referințe
A1	70484	1.898	Sector cadastral:65 Teren neimprejmuit;

**B. Partea II. Proprietari și acte**

Inscrieri privitoare la dreptul de proprietate și alte drepturi reale		Referințe
<b>6992 / 11/12/2013</b>		
Act Administrativ nr. 24, din 27/06/2013 emis de CONSILIUL LOCAL BUCERDEA GRANOASA;		
B1	Intabulare, drept de PROPRIETATE, dobandit prin Lege, cota actuala 1/1	A1
1) DOMENIUL PUBLIC AL COMUNEI BUCERDEA GRANOASA, CIF:18866256		

**C. Partea III. SARCINI .**

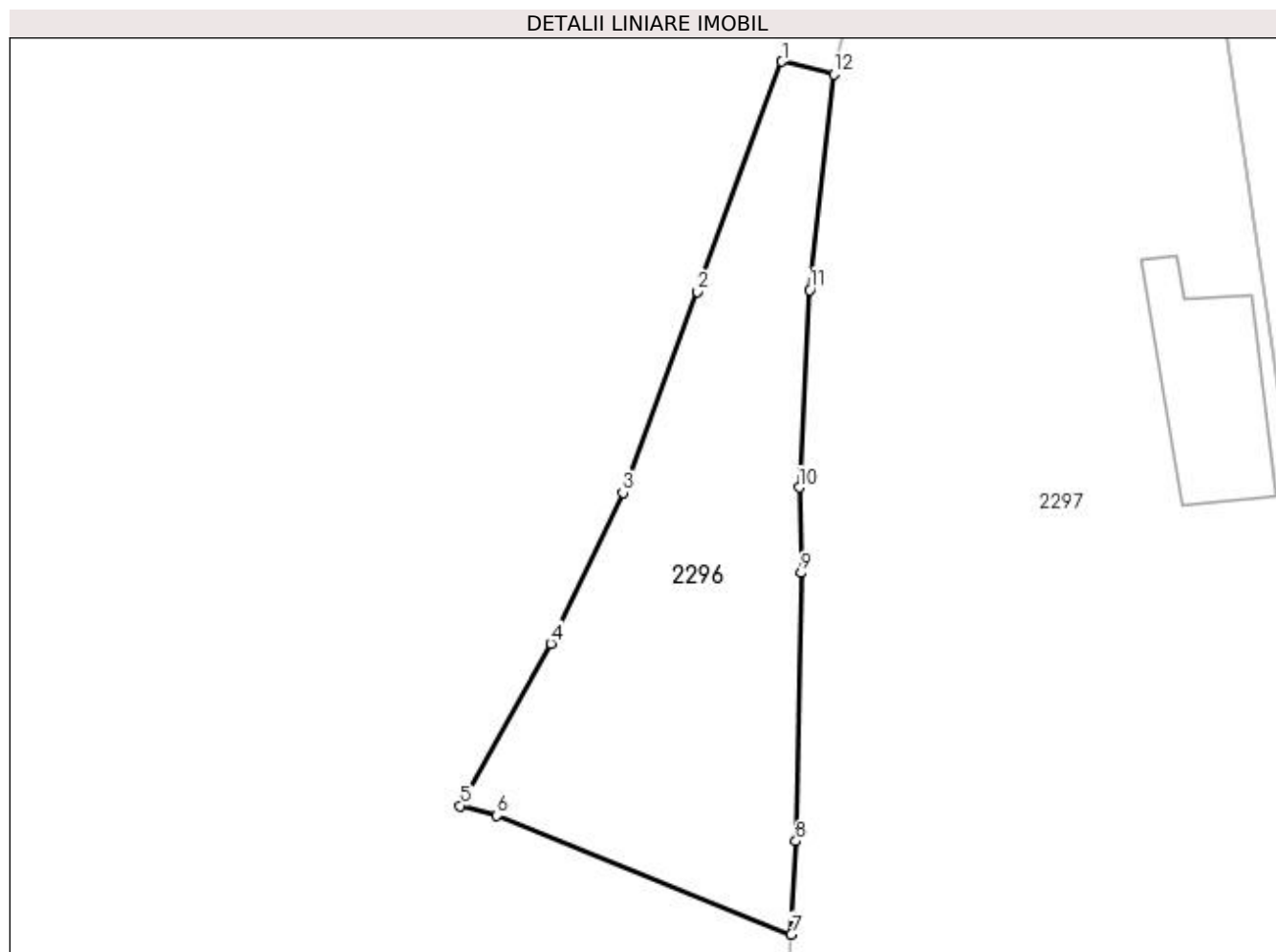
Inscrieri privind dezmembramintele dreptului de proprietate, drepturi reale de garanție și sarcini	Referințe
NU SUNT	

## Anexa Nr. 1 La Partea I

## Teren

Nr cadastral	Suprafața (mp)*	Observații / Referințe
70484	1.898	

\* Suprafața este determinată în planul de proiecție Stereo 70.



## Date referitoare la teren

Crt	Categorie folosință	Intravilan	Suprafața (mp)	Tarla	Parcelă	Nr. topo	Observații / Referințe
1	curți constructii	DA	1.898	-	2074	-	

## Lungime Segmente

1) Valorile lungimilor segmentelor sunt obținute din proiecție în plan.

Punct început	X / Y	Punct sfârșit	X / Y	Lungime segment (** (m)
1	410.519,194 520.851,357	2	410.509,597 520.825,341	27.73
2	410.509,597 520.825,341	3	410.501,181 520.802,578	24.269
3	410.501,181 520.802,578	4	410.493,031 520.785,528	18.898
4	410.493,031 520.785,528	5	410.482,808 520.767,189	20.996
5	410.482,808 520.767,189	6	410.486,92 520.766,075	4.26

Punct început	X / Y	Punct sfârșit	X / Y	Lungime segment (** (m)
6	410.486,92 520.766,075	7	410.520,262 520.752,637	35.948
7	410.520,262 520.752,637	8	410.520,751 520.763,168	10.542
8	410.520,751 520.763,168	9	410.521,347 520.793,509	30.347
9	410.521,347 520.793,509	10	410.521,141 520.803,179	9.672
10	410.521,141 520.803,179	11	410.522,343 520.825,506	22.359
11	410.522,343 520.825,506	12	410.525,05 520.849,919	24.563
12	410.525,05 520.849,919	1	410.519,194 520.851,357	6.03

\*\* Lungimile segmentelor sunt determinate în planul de proiecție Stereo 70 și sunt rotunjite la 1 milimetru.

\*\*\* Distanța dintre puncte este formată din segmente cumulate ce sunt mai mici decât valoarea 1 milimetru.



**DATE DESPRE IMOBILUL NR. 2297**

Oficiul de Cadastru și Publicitate Imobiliară ALBA  
Biroul de Cadastru și Publicitate Imobiliară Blaj

**A. Partea I. Descrierea imobilului**

TEREN Intravilan

Adresa: Loc. Bucerdea Grânoasa, Str Ioan Maiorescu, Nr. 2, Jud. Alba

Nr. Crt	Nr cadastral Nr. topografic	Suprafața* (mp)	Observații / Referințe
A1	70348	10.694	Sector cadastral:65 Teren neimprijmit;

**B. Partea II. Proprietari și acte**

Inscrieri privitoare la dreptul de proprietate și alte drepturi reale		Referințe
<b>2580 / 02/03/2023</b>		
Act Notarial nr. 197, din 02/03/2023 emis de KOBLE ADRIANA;		
B1	Intabulare, drept de PROPRIETATE, dobandit prin Conventie, cota actuala 1/1 1) MAIER GHEORGHE ALEXANDRU	A1

**C. Partea III. SARCINI .**

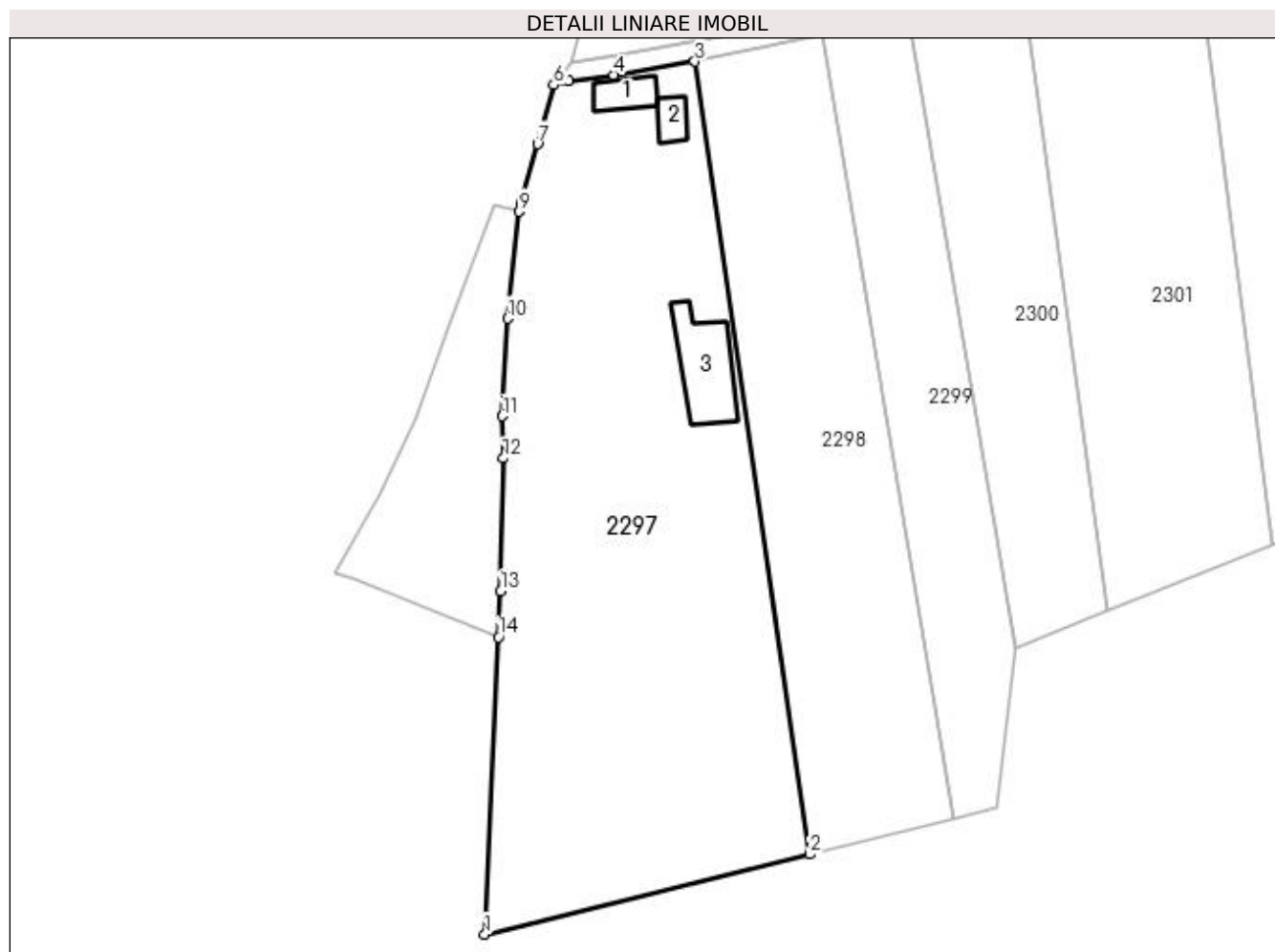
Inscrieri privind dezmembramintele dreptului de proprietate, drepturi reale de garanție și sarcini	Referințe
NU SUNT	

## Anexa Nr. 1 La Partea I

## Teren

Nr cadastral	Suprafața (mp)*	Observații / Referințe
70348	10.694	

\* Suprafața este determinată în planul de proiecție Stereo 70.



## Date referitoare la teren

Crt	Categorie folosință	Intravilan	Suprafața (mp)	Tarla	Parcelă	Nr. topo	Observații / Referințe
1	arabil	DA	10.694	-	2076/3	-	gradina

## Date referitoare la construcții

Crt	Număr	Destinație construcție	Supraf. (mp)	Situație juridică	Observații / Referințe
A1.1	70348-C1	construcții anexa	Din acte: 123 Masurata: 94	Fara acte	Nr. niveluri:1; S. construita la sol:94 mp; anexa
A1.2	70348-C2	construcții anexa	64	Fara acte	Nr. niveluri:1; S. construita la sol:64 mp; anexa
A1.3	70348-C3	construcții anexa	281	Fara acte	Nr. niveluri:1; S. construita la sol:281 mp; anexa

## Lungime Segmente

1) Valorile lungimilor segmentelor sunt obținute din proiecție în plan.

Punct început	X / Y	Punct sfârșit	X / Y	Lungime segment (** (m))
1	410.517,11 520.684,681	2	410.591,407 520.702,996	76.521
2	410.591,407 520.702,996	3	410.565,182 520.884,27	183.161

Punct început	X / Y	Punct sfârșit	X / Y	Lungime segment (** (m)
3	410.565,182 520.884,27	4	410.546,583 520.881,223	18.847
4	410.546,583 520.881,223	5	410.536,3 520.879,775	10.384
5	410.536,3 520.879,775	6	410.532,959 520.878,876	3.46
6	410.532,959 520.878,876	7	410.529,204 520.865,371	14.017
7	410.529,204 520.865,371	8	410.525,416 520.852,0	13.897
8	410.525,416 520.852,0	9	410.525,05 520.849,919	2.113
9	410.525,05 520.849,919	10	410.522,343 520.825,506	24.563
10	410.522,343 520.825,506	11	410.521,141 520.803,179	22.359
11	410.521,141 520.803,179	12	410.521,347 520.793,509	9.672
12	410.521,347 520.793,509	13	410.520,751 520.763,168	30.347
13	410.520,751 520.763,168	14	410.520,262 520.752,637	10.542
14	410.520,262 520.752,637	1	410.517,11 520.684,681	68.03

\*\* Lungimile segmentelor sunt determinate în planul de proiecție Stereo 70 și sunt rotunjite la 1 milimetru.

\*\*\* Distanța dintre puncte este formată din segmente cumulate ce sunt mai mici decât valoarea 1 milimetru.





**DATE DESPRE IMOBILUL NR. 2298**

Oficiul de Cadastru și Publicitate Imobiliară ALBA  
Biroul de Cadastru și Publicitate Imobiliară Blaj

**A. Partea I. Descrierea imobilului**

TEREN Intravilan

Adresa: Loc. Bucerdea Grânoasa, Jud. Alba

Nr. Crt	Nr cadastral Nr. topografic	Suprafața* (mp)	Observații / Referințe
A1		5.800	Sector cadastral:65 Teren neimprejmuit;

**B. Partea II. Proprietari și acte**

Inscrieri privitoare la dreptul de proprietate și alte drepturi reale	Referințe
<b>1 / 10/04/2023</b>	
Act Administrativ nr. 6440/706, din 10/04/1995 emis de CJPSDPAT ALBA;	
B1	A1
Intabulare, drept de PROPRIETATE, dobandit prin Reconstituire, cota actuala 1/1 1) OCNEAN I SUSANA	

**C. Partea III. SARCINI .**

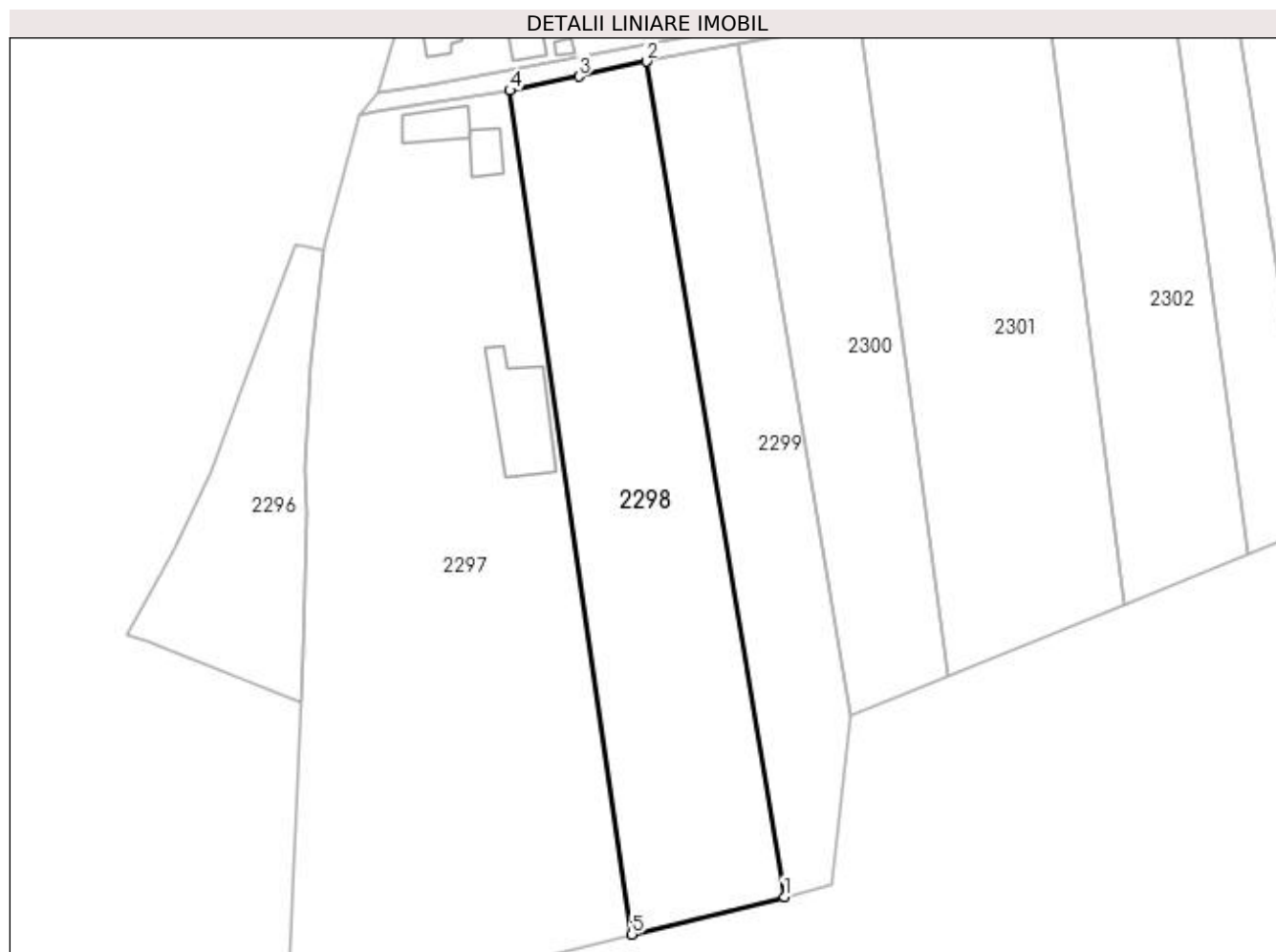
Inscrieri privind dezmembramintele dreptului de proprietate, drepturi reale de garanție și sarcini	Referințe
NU SUNT	

## Anexa Nr. 1 La Partea I

## Teren

Nr cadastral	Suprafața (mp)*	Observații / Referințe
	5.800	

\* Suprafața este determinată în planul de proiecție Stereo 70.



## Date referitoare la teren

Crt	Categorie folosință	Intra vilan	Suprafața (mp)	Tarla	Parcelă	Nr. topo	Observații / Referințe
1	arabil	DA	5.800	-	2076/4	-	

## Lungime Segmente

1) Valorile lungimilor segmentelor sunt obținute din proiecție în plan.

Punct început	X / Y	Punct sfârșit	X / Y	Lungime segment (** (m)
1	410.624,187 520.711,078	2	410.594,528 520.890,512	181.87
2	410.594,528 520.890,512	3	410.580,076 520.887,3	14.805
3	410.580,076 520.887,3	4	410.565,182 520.884,27	15.198
4	410.565,182 520.884,27	5	410.591,407 520.702,996	183.161
5	410.591,407 520.702,996	1	410.624,187 520.711,078	33.762

**\*\* Lungimile segmentelor sunt determinate în planul de proiecție Stereo 70 și sunt rotunjite la 1 milimetru.**

**\*\*\* Distanța dintre puncte este formată din segmente cumulate ce sunt mai mici decât valoarea 1 milimetru.**



**DATE DESPRE IMOBILUL NR. 2299**

Oficiul de Cadastru și Publicitate Imobiliară ALBA  
Biroul de Cadastru și Publicitate Imobiliară Blaj

**A. Partea I. Descrierea imobilului**

TEREN Intravilan

Adresa: Loc. Bucerdea Grânoasa, Jud. Alba

Nr. Crt	Nr cadastral Nr. topografic	Suprafața* (mp)	Observații / Referințe
A1	70093	3.500	Sector cadastral:65 Teren neimprejmuit;

**B. Partea II. Proprietari și acte**

Inscrieri privitoare la dreptul de proprietate și alte drepturi reale	Referințe
<b>4745 / 18/04/2023</b>	
Act Notarial nr. 425, din 05/04/2023 emis de Koble Adriana;	
B3	A1
Intabulare, drept de PROPRIETATE,cu titlu cumpărare, dobandit prin Conventie, cota actuala 1/1 1) <b>KÖMIVEŞ MARGIT-TIMEA</b> , necăsătorită bun propriu	

**C. Partea III. SARCINI .**

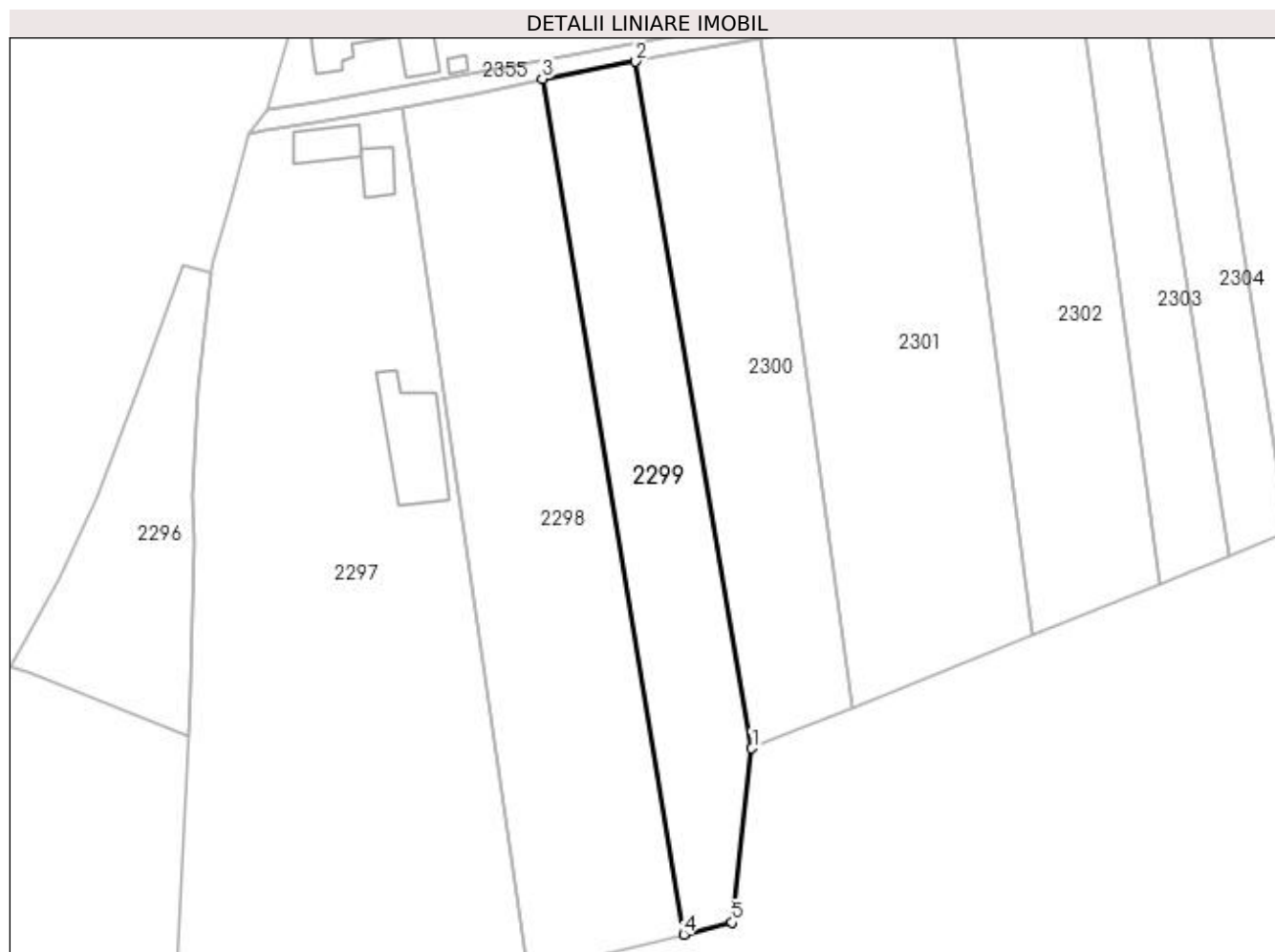
Inscrieri privind dezmembramintele dreptului de proprietate, drepturi reale de garanție și sarcini	Referințe
NU SUNT	

## Anexa Nr. 1 La Partea I

## Teren

Nr cadastral	Suprafața (mp)*	Observații / Referințe
70093	3.500	

\* Suprafața este determinată în planul de proiecție Stereo 70.



## Date referitoare la teren

Crt	Categorie folosință	Intra vilan	Suprafața (mp)	Tarla	Parcelă	Nr. topo	Observații / Referințe
1	arabil	DA	3.500	-	2076/5/1	-	Fără împrejurire

## Lungime Segmente

1) Valorile lungimilor segmentelor sunt obținute din proiecție în plan.

Punct început	X / Y	Punct sfârșit	X / Y	Lungime segment (** (m)
1	410.638,499 520.750,073	2	410.614,149 520.894,12	146.091
2	410.614,149 520.894,12	3	410.594,528 520.890,512	19.95
3	410.594,528 520.890,512	4	410.624,187 520.711,078	181.87
4	410.624,187 520.711,078	5	410.634,375 520.713,589	10.493
5	410.634,375 520.713,589	1	410.638,499 520.750,073	36.716

**\*\* Lungimile segmentelor sunt determinate în planul de proiecție Stereo 70 și sunt rotunjite la 1 milimetru.**

**\*\*\* Distanța dintre puncte este formată din segmente cumulate ce sunt mai mici decât valoarea 1 milimetru.**





**DATE DESPRE IMOBILUL NR. 2300**

Oficiul de Cadastru și Publicitate Imobiliară ALBA  
Biroul de Cadastru și Publicitate Imobiliară Blaj

**A. Partea I. Descrierea imobilului**

TEREN Intravilan

Adresa: Loc. Bucerdea Grânoasa, Jud. Alba

Nr. Crt	Nr cadastral Nr. topografic	Suprafața* (mp)	Observații / Referințe
A1		3.500	Sector cadastral:65 Teren neimprijmit;

**B. Partea II. Proprietari și acte**

Inscrieri privitoare la dreptul de proprietate și alte drepturi reale	Referințe
<b>1 / 10/04/2023</b>	
Act Administrativ nr. 14084/1989, din 14/04/2004 emis de CJPSDPAT ALBA;	
B1	A1
Intabulare, drept de PROPRIETATE, dobandit prin Reconstituire, cota actuala 1/1 1) POLGAR ERNO	

**C. Partea III. SARCINI .**

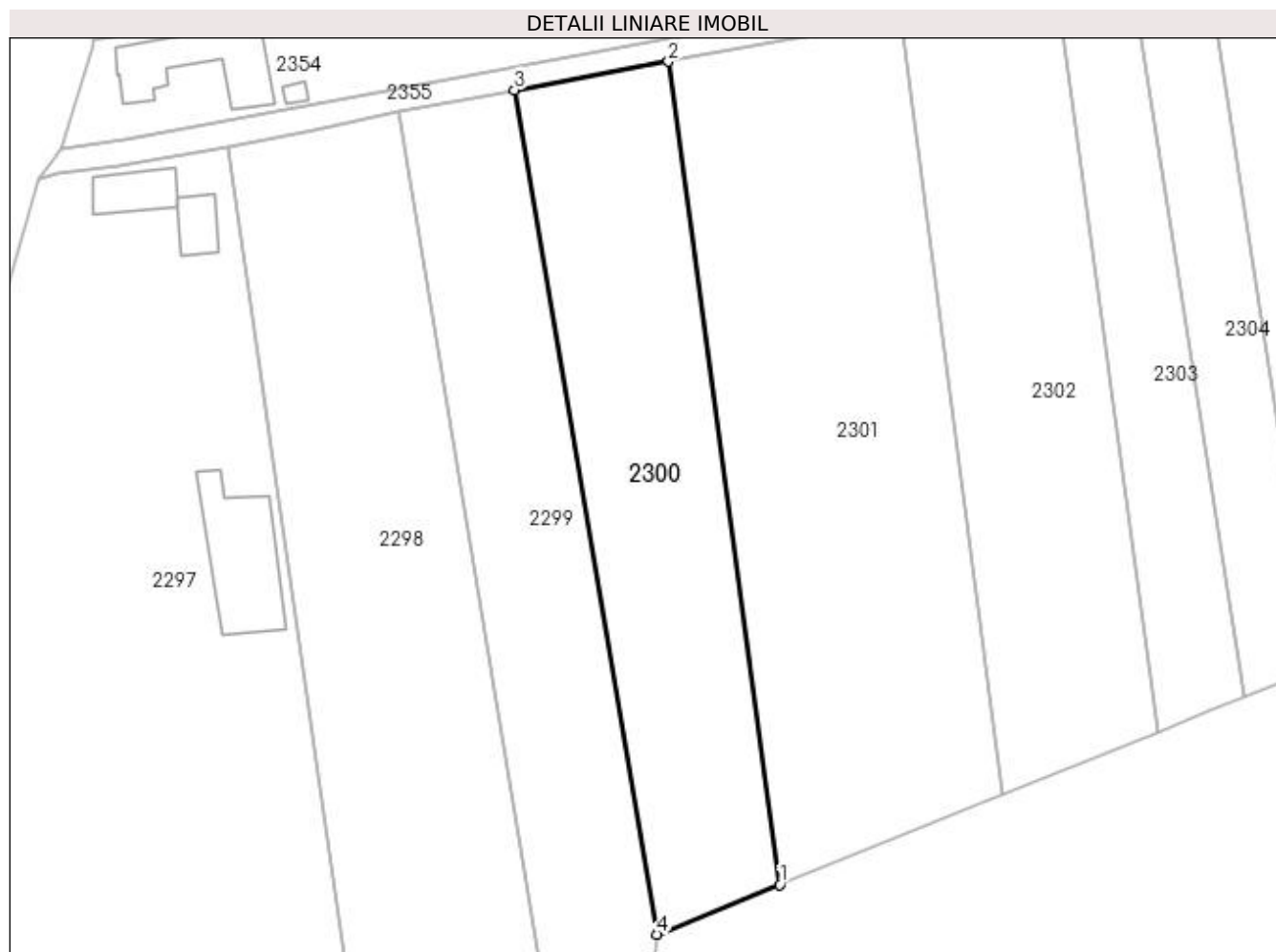
Inscrieri privind dezmembramintele dreptului de proprietate, drepturi reale de garanție și sarcini	Referințe
NU SUNT	

## Anexa Nr. 1 La Partea I

## Teren

Nr cadastral	Suprafața (mp)*	Observații / Referințe
	3.500	

\* Suprafața este determinată în planul de proiecție Stereo 70.



## Date referitoare la teren

Crt	Categorie folosință	Intra vilan	Suprafața (mp)	Tarla	Parcelă	Nr. topo	Observații / Referințe
1	arabil	DA	3.500	-	2076/5/2	-	

## Lungime Segmente

1) Valorile lungimilor segmentelor sunt obținute din proiecție în plan.

Punct început	X / Y	Punct sfârșit	X / Y	Lungime segment (** (m)
1	410.659,418 520.758,525	2	410.640,422 520.898,951	141.705
2	410.640,422 520.898,951	3	410.614,149 520.894,12	26.713
3	410.614,149 520.894,12	4	410.638,499 520.750,073	146.091
4	410.638,499 520.750,073	1	410.659,418 520.758,525	22.561

**\*\* Lungimile segmentelor sunt determinate în planul de proiecție Stereo 70 și sunt rotunjite la 1 milimetru.**

**\*\*\* Distanța dintre puncte este formată din segmente cumulate ce sunt mai mici decât valoarea 1 milimetru.**



**DATE DESPRE IMOBILUL NR. 2301**

Oficiul de Cadastru și Publicitate Imobiliară ALBA  
Biroul de Cadastru și Publicitate Imobiliară Blaj

**A. Partea I. Descrierea imobilului**

TEREN Intravilan

Adresa: Loc. Bucerdea Grânoasa, Jud. Alba

Nr. Crt	Nr cadastral Nr. topografic	Suprafața* (mp)	Observații / Referințe
A1	70486	5.500	Sector cadastral:65 Teren neimprijmuit;

**B. Partea II. Proprietari și acte**

Inscrieri privitoare la dreptul de proprietate și alte drepturi reale		Referințe
<b>1761 / 03/03/2014</b>		
Act Notarial nr. 349, din 27/02/2014 emis de DAISA DIANA;		
B1	Intabulare, drept de PROPRIETATE, dobandit prin Conventie, cota actuala 1/1 1) MARGHITAS ALEXANDRA - MARIA, necasatorita bun propriu	A1

**C. Partea III. SARCINI .**

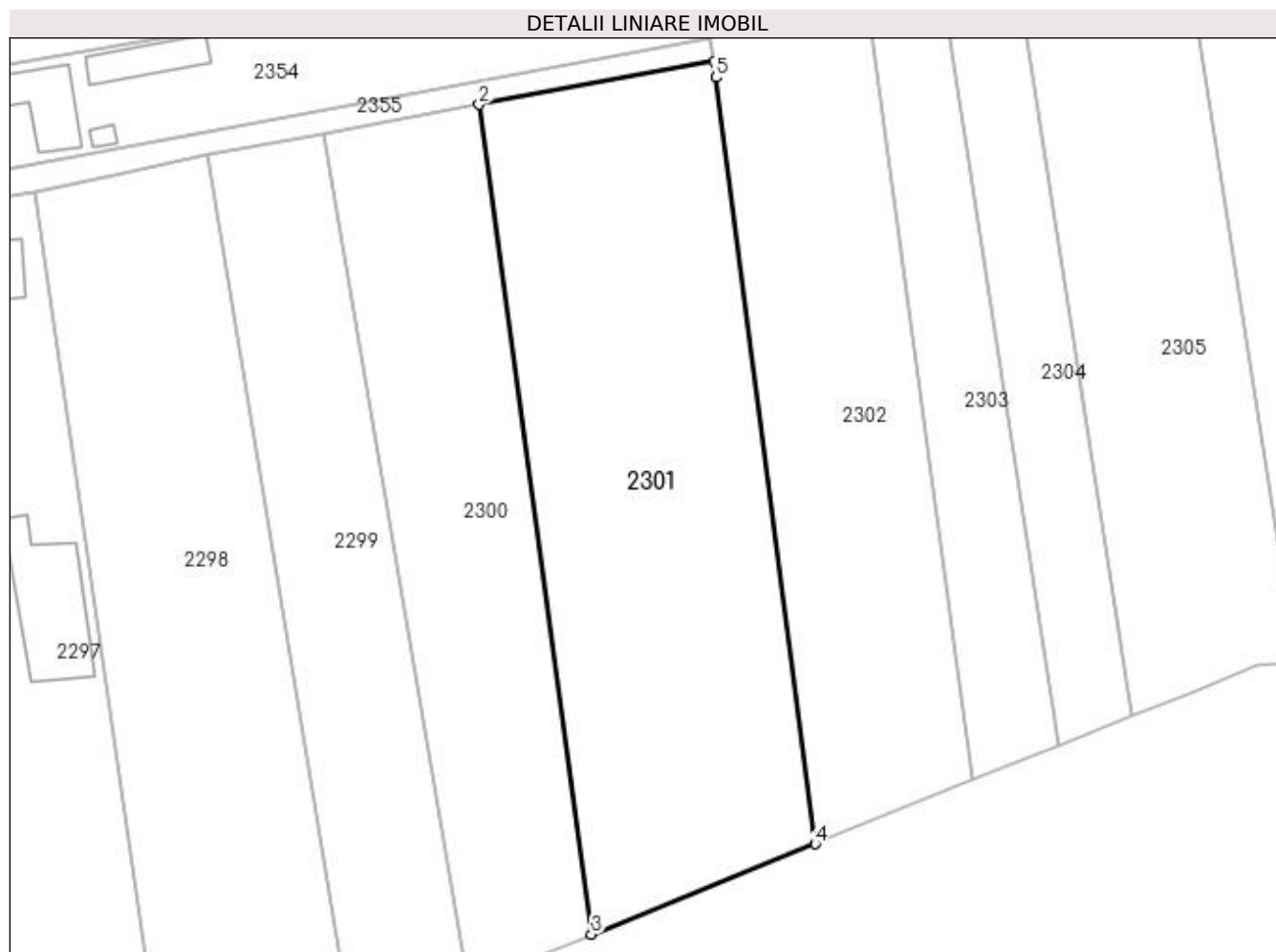
Inscrieri privind dezmembramintele dreptului de proprietate, drepturi reale de garanție și sarcini	Referințe
NU SUNT	

## Anexa Nr. 1 La Partea I

## Teren

Nr cadastral	Suprafața (mp)*	Observații / Referințe
70486	5.500	

\* Suprafața este determinată în planul de proiecție Stereo 70.



## Date referitoare la teren

Crt	Categorie folosință	Intra vilan	Suprafața (mp)	Tarla	Parcelă	Nr. topo	Observații / Referințe
1	arabil	DA	5.500	-	2076/6	-	

## Lungime Segmente

1) Valorile lungimilor segmentelor sunt obținute din proiecție în plan.

Punct început	X / Y	Punct sfârșit	X / Y	Lungime segment (** (m)
1	410.680,14 520.906,253	2	410.640,422 520.898,951	40.384
2	410.640,422 520.898,951	3	410.659,418 520.758,525	141.705
3	410.659,418 520.758,525	4	410.697,295 520.773,829	40.853
4	410.697,295 520.773,829	5	410.680,53 520.903,576	130.825
5	410.680,53 520.903,576	1	410.680,14 520.906,253	2.706

**\*\* Lungimile segmentelor sunt determinate în planul de proiecție Stereo 70 și sunt rotunjite la 1 milimetru.**

**\*\*\* Distanța dintre puncte este formată din segmente cumulate ce sunt mai mici decât valoarea 1 milimetru.**





**DATE DESPRE IMOBILUL NR. 2302**

Oficiul de Cadastru și Publicitate Imobiliară ALBA  
Biroul de Cadastru și Publicitate Imobiliară Blaj

**A. Partea I. Descrierea imobilului**

TEREN Extravilan

Adresa: Jud. Alba

Nr. Crt	Nr cadastral Nr. topografic	Suprafața* (mp)	Observații / Referințe
A1	70812	7.433	Sector cadastral:65 Teren neimprijmit;

**B. Partea II. Proprietari și acte**

Inscrieri privitoare la dreptul de proprietate și alte drepturi reale		Referințe
<b>701 / 08/02/2017</b>		
Act Notarial nr. 836, din 03/08/2001 emis de NP BARTOC HORIA IOAN (act notarial nr 4 din 20.01.2001, emis de NP Bartoc Horia Ioanact administrativ nr 6487/807 din 16.06.1995, eliberat de CJPSDPAT ALBA);		
B1	Intabulare, drept de PROPRIETATE, dobandit prin Conventie, cota actuala 1/1 1) GHERMAN IOAN, si sotia 2) GHERMAN ANDA - SORINA, bun comun	A1

**C. Partea III. SARCINI .**

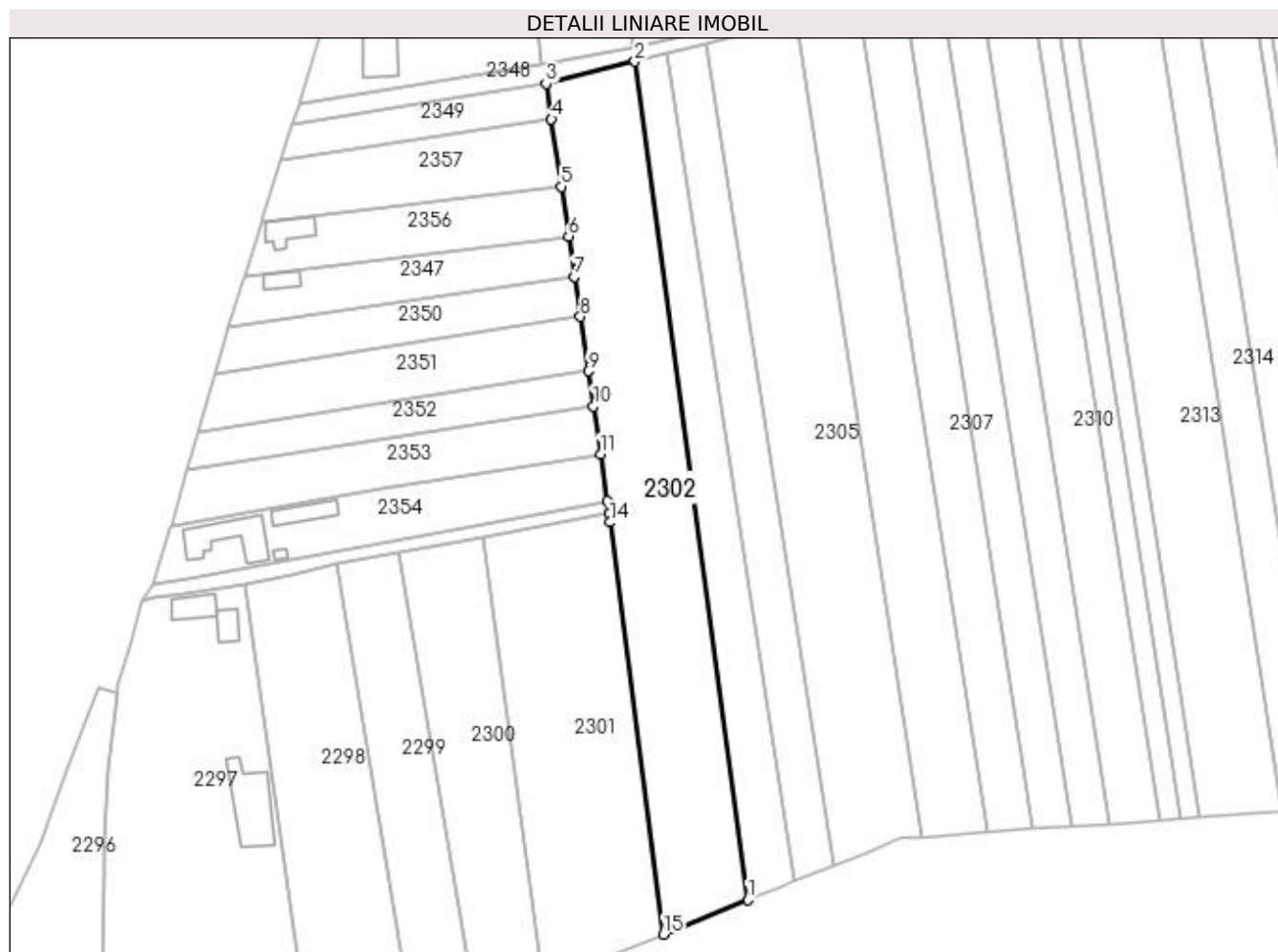
Inscrieri privind dezmembramintele dreptului de proprietate, drepturi reale de garanție și sarcini	Referințe
NU SUNT	

## Anexa Nr. 1 La Partea I

## Teren

Nr cadastral	Suprafața (mp)*	Observații / Referințe
70812	7.433	

\* Suprafața este determinată în planul de proiecție Stereo 70.



## Date referitoare la teren

Crt	Categorie folosință	Intravilan	Suprafața (mp)	Tarla	Parcelă	Nr. topo	Observații / Referințe
1	arabil	NU	7.433	-	2076/7/2	-	IMOBILUL CU NR. PARC. 2076/7 SE PARCELEAZA SI DIFERENTA DE SUPRAFATA SE REGASESTE LA ID 2290

## Lungime Segmente

1) Valorile lungimilor segmentelor sunt obținute din proiecție în plan.

Punct început	X / Y	Punct sfârșit	X / Y	Lungime segment (** (m)
1	410.723,972 520.784,608	2	410.688,305 521.048,636	266.426
2	410.688,305 521.048,636	3	410.660,332 521.041,732	28.812
3	410.660,332 521.041,732	4	410.661,982 521.030,496	11.357
4	410.661,982 521.030,496	5	410.665,103 521.009,233	21.491

Punct început	X / Y	Punct sfârșit	X / Y	Lungime segment (** (m)
5	410.665,103 521.009,233	6	410.667,394 520.993,621	15.779
6	410.667,394 520.993,621	7	410.669,256 520.980,942	12.814
7	410.669,256 520.980,942	8	410.671,112 520.968,284	12.794
8	410.671,112 520.968,284	9	410.673,609 520.951,133	17.332
9	410.673,609 520.951,133	10	410.675,208 520.940,14	11.108
10	410.675,208 520.940,14	11	410.677,413 520.924,99	15.31
11	410.677,413 520.924,99	12	410.679,549 520.910,313	14.832
12	410.679,549 520.910,313	13	410.680,14 520.906,253	4.102
13	410.680,14 520.906,253	14	410.680,53 520.903,576	2.706
14	410.680,53 520.903,576	15	410.697,295 520.773,829	130.825
15	410.697,295 520.773,829	1	410.723,972 520.784,608	28.772

\*\* Lungimile segmentelor sunt determinate în planul de proiecție Stereo 70 și sunt rotunjite la 1 milimetru.

\*\*\* Distanța dintre puncte este formată din segmente cumulate ce sunt mai mici decât valoarea 1 milimetru.



**DATE DESPRE IMOBILUL NR. 2303**

Oficiul de Cadastru și Publicitate Imobiliară ALBA  
Biroul de Cadastru și Publicitate Imobiliară Blaj

**A. Partea I. Descrierea imobilului**

TEREN Extravilan

Adresa: Jud. Alba

Nr. Crt	Nr cadastral Nr. topografic	Suprafața* (mp)	Observații / Referințe
A1		3.373	Sector cadastral:65 Teren neimprijmit;

**B. Partea II. Proprietari și acte**

Inscrieri privitoare la dreptul de proprietate și alte drepturi reale	Referințe
<b>1 / 10/04/2023</b>	
Act Administrativ nr. 6440/799, din 13/06/1995 emis de CJPSDPAT ALBA;	
B1	A1
Intabulare, drept de PROPRIETATE, dobândit prin Reconstituire, cota actuala 1/1 1) BALAU IR IRONIM	

**C. Partea III. SARCINI .**

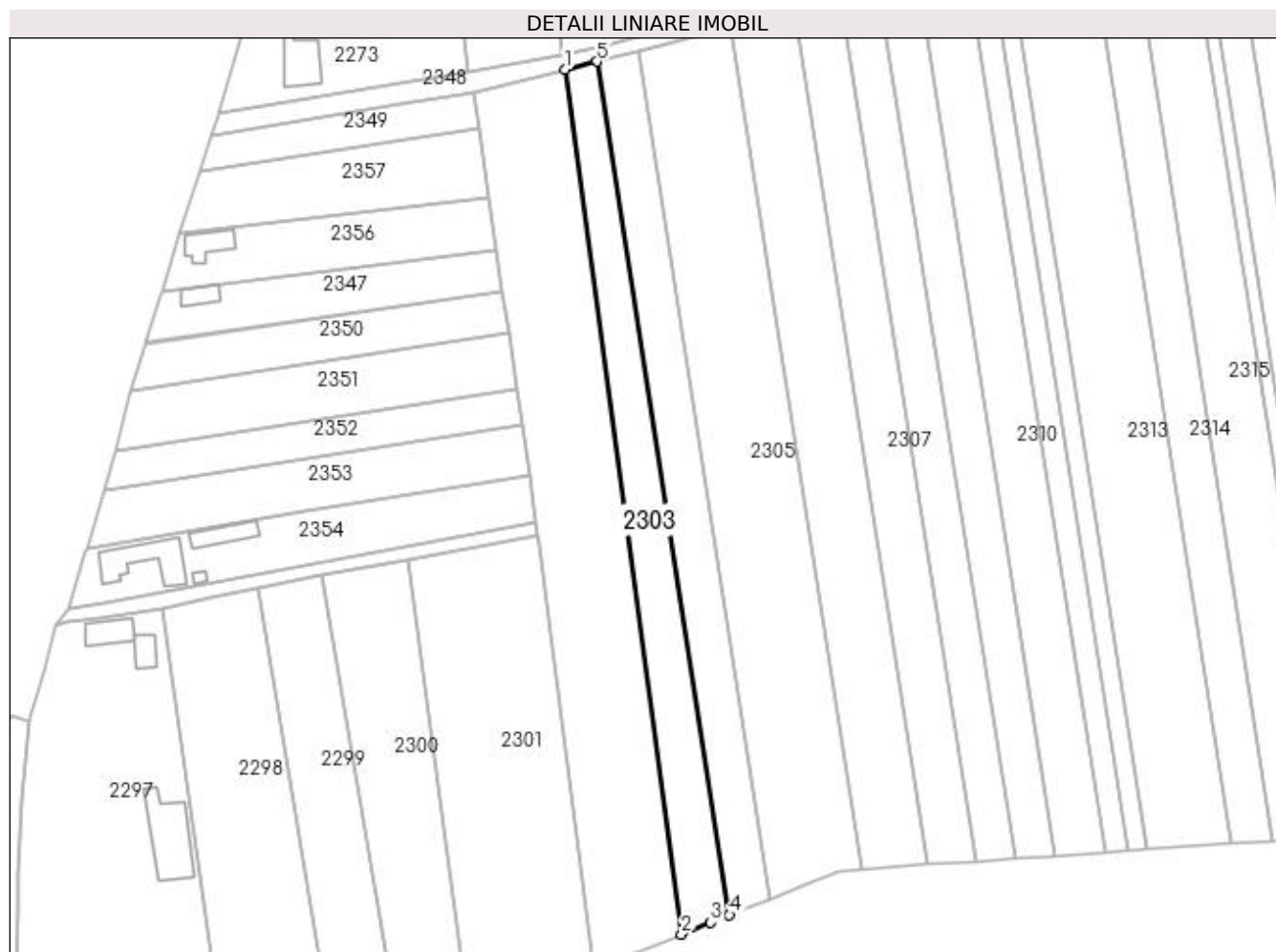
Inscrieri privind dezmembramintele dreptului de proprietate, drepturi reale de garanție și sarcini	Referințe
NU SUNT	

## Anexa Nr. 1 La Partea I

## Teren

Nr cadastral	Suprafața (mp)*	Observații / Referințe
	3.373	

\* Suprafața este determinată în planul de proiecție Stereo 70.



## Date referitoare la teren

Crt	Categorie folosință	Intra vilan	Suprafața (mp)	Tarla	Parcelă	Nr. topo	Observații / Referințe
1	arabil	NU	3.373	-	2076/8	-	DIFERENȚA DE SUPRAFAȚA SE REGASEȘTE LA ID 2291

## Lungime Segmente

1) Valorile lungimilor segmentelor sunt obținute din proiecție în plan.

Punct început	X / Y	Punct sfârșit	X / Y	Lungime segment (** (m)
1	410.688,305 521.048,636	2	410.723,972 520.784,608	266.426
2	410.723,972 520.784,608	3	410.732,911 520.788,22	9.642
3	410.732,911 520.788,22	4	410.738,668 520.790,546	6.209
4	410.738,668 520.790,546	5	410.698,118 521.051,066	263.658
5	410.698,118 521.051,066	1	410.688,305 521.048,636	10.109

**\*\* Lungimile segmentelor sunt determinate în planul de proiecție Stereo 70 și sunt rotunjite la 1 milimetru.**

**\*\*\* Distanța dintre puncte este formată din segmente cumulate ce sunt mai mici decât valoarea 1 milimetru.**





**DATE DESPRE IMOBILUL NR. 2304**

Oficiul de Cadastru și Publicitate Imobiliară ALBA  
Biroul de Cadastru și Publicitate Imobiliară Blaj

**A. Partea I. Descrierea imobilului**

TEREN Extravilan

Adresa: Jud. Alba

Nr. Crt	Nr cadastral Nr. topografic	Suprafața* (mp)	Observații / Referințe
A1		3.393	Sector cadastral:65 Teren neimprijmit;

**B. Partea II. Proprietari și acte**

Inscrieri privitoare la dreptul de proprietate și alte drepturi reale	Referințe
<b>1 / 10/04/2023</b>	
Act Administrativ nr. 9305/1470, din 10/07/1998 emis de CJPSDPAT ALBA;	
B1	A1
Intabulare, drept de PROPRIETATE, dobandit prin Reconstituire, cota actuala 1/1 1) <b>BABA N MARIA</b>	

**C. Partea III. SARCINI .**

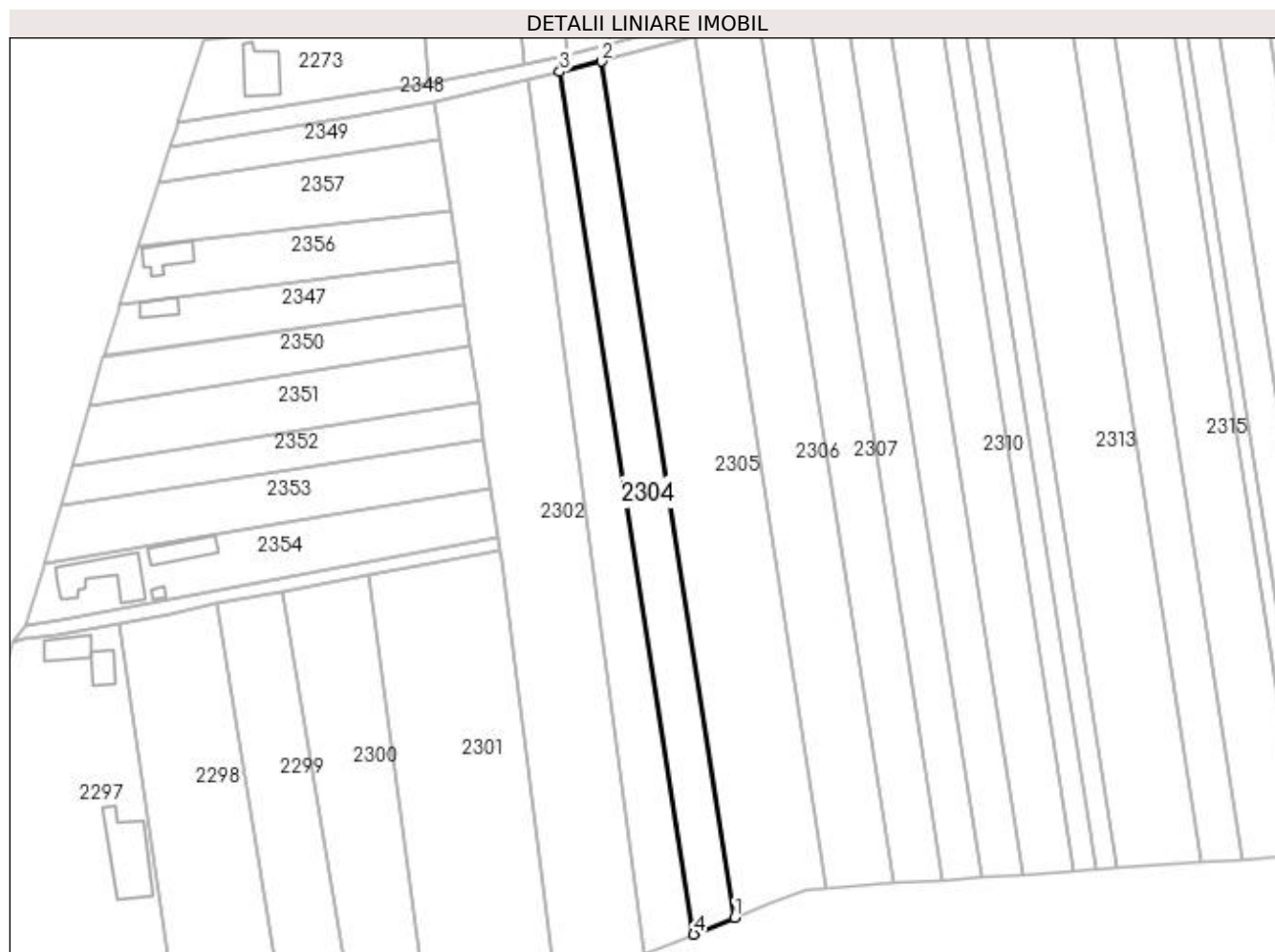
Inscrieri privind dezmembramintele dreptului de proprietate, drepturi reale de garanție și sarcini	Referințe
NU SUNT	

## Anexa Nr. 1 La Partea I

## Teren

Nr cadastral	Suprafața (mp)*	Observații / Referințe
	3.393	

\* Suprafața este determinată în planul de proiecție Stereo 70.



## Date referitoare la teren

Crt	Categorie folosință	Intravilan	Suprafața (mp)	Tarla	Parcelă	Nr. topo	Observații / Referințe
1	arabil	NU	3.393	-	2076/9	-	DIFERENȚA DE SUPRAFAȚĂ SE REGĂSEȘTE LA ID 2292

## Lungime Segmente

1) Valorile lungimilor segmentelor sunt obținute din proiecție în plan.

Punct început	X / Y	Punct sfârșit	X / Y	Lungime segment (** (m))
1	410.750,965 520.795,514	2	410.710,704 521.054,176	261.776
2	410.710,704 521.054,176	3	410.698,118 521.051,066	12.965
3	410.698,118 521.051,066	4	410.738,668 520.790,546	263.658
4	410.738,668 520.790,546	1	410.750,965 520.795,514	13.263

**\*\* Lungimile segmentelor sunt determinate în planul de proiecție Stereo 70 și sunt rotunjite la 1 milimetru.**

**\*\*\* Distanța dintre puncte este formată din segmente cumulate ce sunt mai mici decât valoarea 1 milimetru.**



**DATE DESPRE IMOBILUL NR. 2305**

Oficiul de Cadastru și Publicitate Imobiliară ALBA  
Biroul de Cadastru și Publicitate Imobiliară Blaj

**A. Partea I. Descrierea imobilului**

TEREN Extravilan

Adresa: Jud. Alba

Nr. Crt	Nr cadastral Nr. topografic	Suprafața* (mp)	Observații / Referințe
A1		7.540	Sector cadastral:65 Teren neimprijmit;

**B. Partea II. Proprietari și acte**

Inscrieri privitoare la dreptul de proprietate și alte drepturi reale	Referințe
<b>1 / 10/04/2023</b>	
Act Administrativ nr. 9347/1532, din 29/10/1999 emis de CJPSDPAT ALBA;	
B1	A1
Intabulare, drept de PROPRIETATE, dobândit prin Reconstituire, cota actuala 1/1 1) PINTEA I NICOLAE	

**C. Partea III. SARCINI .**


Inscrieri privind dezmembramintele dreptului de proprietate, drepturi reale de garanție și sarcini	Referințe
NU SUNT	

## Anexa Nr. 1 La Partea I

## Teren

Nr cadastral	Suprafața (mp)*	Observații / Referințe
	7.540	

\* Suprafața este determinată în planul de proiecție Stereo 70.



## Date referitoare la teren

Crt	Categorie folosință	Intra vilan	Suprafața (mp)	Tarla	Parcelă	Nr. topo	Observații / Referințe
1	arabil	NU	7.540	-	2076/10	-	DIFERENȚA DE SUPRAFAȚA SE REGĂSEȘTE LA ID 2293

## Lungime Segmente

1) Valorile lungimilor segmentelor sunt obținute din proiecție în plan.

Punct început	X / Y	Punct sfârșit	X / Y	Lungime segment (** (m)
1	410.738,866 521.061,683	2	410.710,704 521.054,176	29.146
2	410.710,704 521.054,176	3	410.750,965 520.795,514	261.776
3	410.750,965 520.795,514	4	410.761,635 520.799,826	11.508
4	410.761,635 520.799,826	5	410.772,25 520.804,115	11.449
5	410.772,25 520.804,115	6	410.778,886 520.804,572	6.651

Punct început	X / Y	Punct sfârșit	X / Y	Lungime segment (** (m)
6	410.778,886 520.804,572	1	410.738,866 521.061,683	260.206

\*\* Lungimile segmentelor sunt determinate în planul de proiecție Stereo 70 și sunt rotunjite la 1 milimetru.

\*\*\* Distanța dintre puncte este formată din segmente cumulate ce sunt mai mici decât valoarea 1 milimetru.





**DATE DESPRE IMOBILUL NR. 2306**

Oficiul de Cadastru și Publicitate Imobiliară ALBA  
Biroul de Cadastru și Publicitate Imobiliară Blaj

**A. Partea I. Descrierea imobilului**

TEREN Extravilan

Adresa: Jud. Alba

Nr. Crt	Nr cadastral Nr. topografic	Suprafața* (mp)	Observații / Referințe
A1		5.298	Sector cadastral:65 Teren neimpregmuit;

**B. Partea II. Proprietari și acte**

Inscrieri privitoare la dreptul de proprietate și alte drepturi reale	Referințe
<b>1 / 10/04/2023</b>	
Act Administrativ nr. 6424/677, din 13/04/1995 emis de CJPSDPAT ALBA;	
B1	A1
Intabulare, drept de PROPRIETATE, dobandit prin Reconstituire, cota actuala 1/1 1) MOSNEAG I ION	

**C. Partea III. SARCINI .**

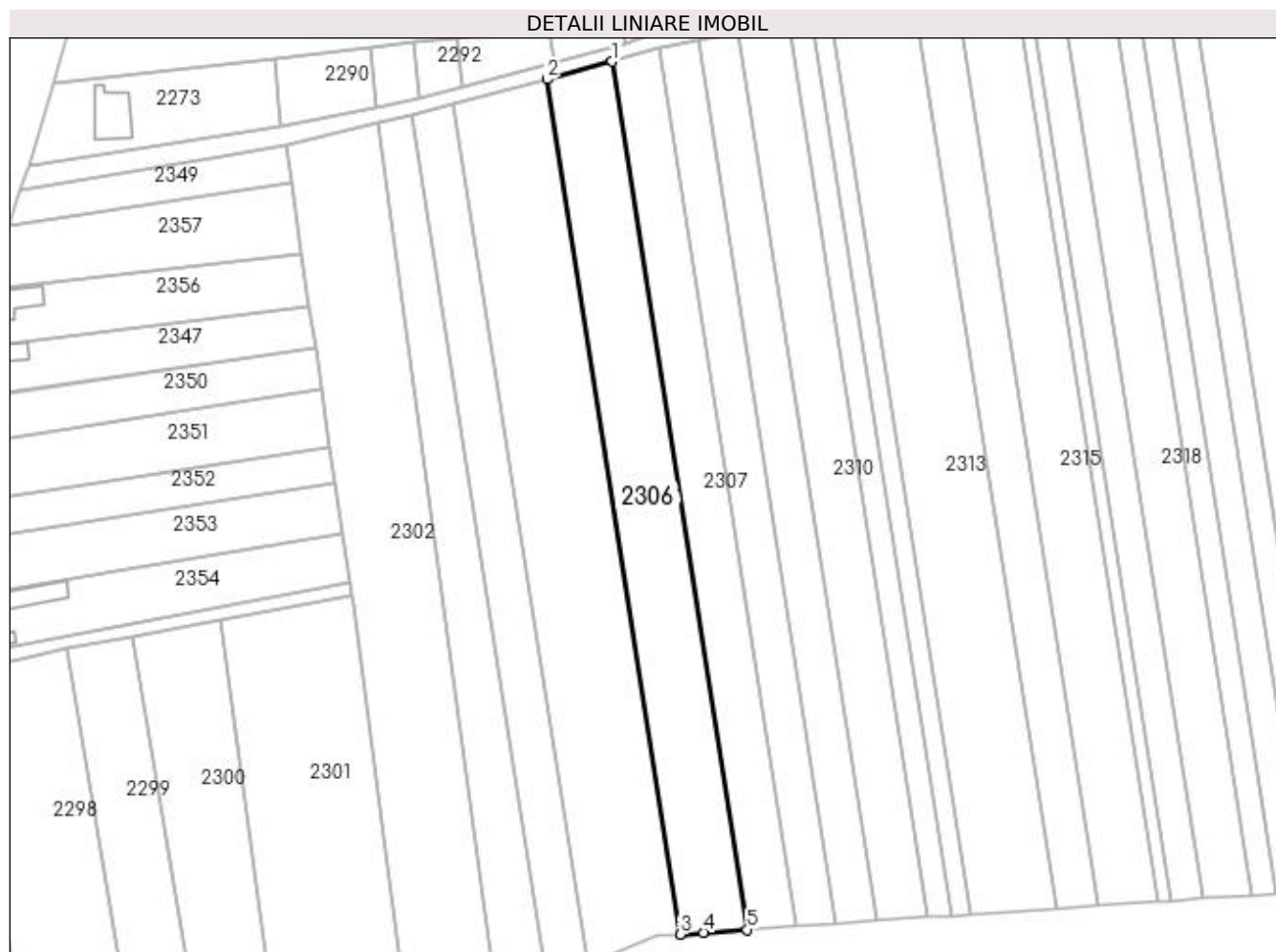
Inscrieri privind dezmembramintele dreptului de proprietate, drepturi reale de garanție și sarcini	Referințe
NU SUNT	

## Anexa Nr. 1 La Partea I

## Teren

Nr cadastral	Suprafața (mp)*	Observații / Referințe
	5.298	

\* Suprafața este determinată în planul de proiecție Stereo 70.



## Date referitoare la teren

Crt	Categorie folosință	Intra vilan	Suprafața (mp)	Tarla	Parcelă	Nr. topo	Observații / Referințe
1	arabil	NU	5.298	-	2076/12	-	DIFERENȚA DE SUPRAFAȚA SE REGĂSEȘTE LA ID 2294

## Lungime Segmente

1) Valorile lungimilor segmentelor sunt obținute din proiecție în plan.

Punct început	X / Y	Punct sfârșit	X / Y	Lungime segment (** (m)
1	410.758,474 521.067,073	2	410.738,866 521.061,683	20.335
2	410.738,866 521.061,683	3	410.778,886 520.804,572	260.206
3	410.778,886 520.804,572	4	410.785,979 520.805,061	7.11
4	410.785,979 520.805,061	5	410.799,116 520.805,966	13.168
5	410.799,116 520.805,966	1	410.758,474 521.067,073	264.251

**\*\* Lungimile segmentelor sunt determinate în planul de proiecție Stereo 70 și sunt rotunjite la 1 milimetru.**

**\*\*\* Distanța dintre puncte este formată din segmente cumulate ce sunt mai mici decât valoarea 1 milimetru.**



**DATE DESPRE IMOBILUL NR. 2307**

Oficiul de Cadastru și Publicitate Imobiliară ALBA  
Biroul de Cadastru și Publicitate Imobiliară Blaj

**A. Partea I. Descrierea imobilului**

TEREN Extravilan

Adresa: Jud. Alba

Nr. Crt	Nr cadastral Nr. topografic	Suprafața* (mp)	Observații / Referințe
A1		3.900	Sector cadastral:65 Teren neimprijmit;

**B. Partea II. Proprietari și acte**

Inscrieri privitoare la dreptul de proprietate și alte drepturi reale	Referințe
<b>1 / 10/04/2023</b>	
Act Administrativ nr. 9223/1281, din 19/03/1997 emis de CJPSDPAT ALBA;	
B1	A1
Intabulare, drept de PROPRIETATE, dobandit prin Reconstituire, cota actuala 1/1 1) CISTEAN GHE ANA	

**C. Partea III. SARCINI .**

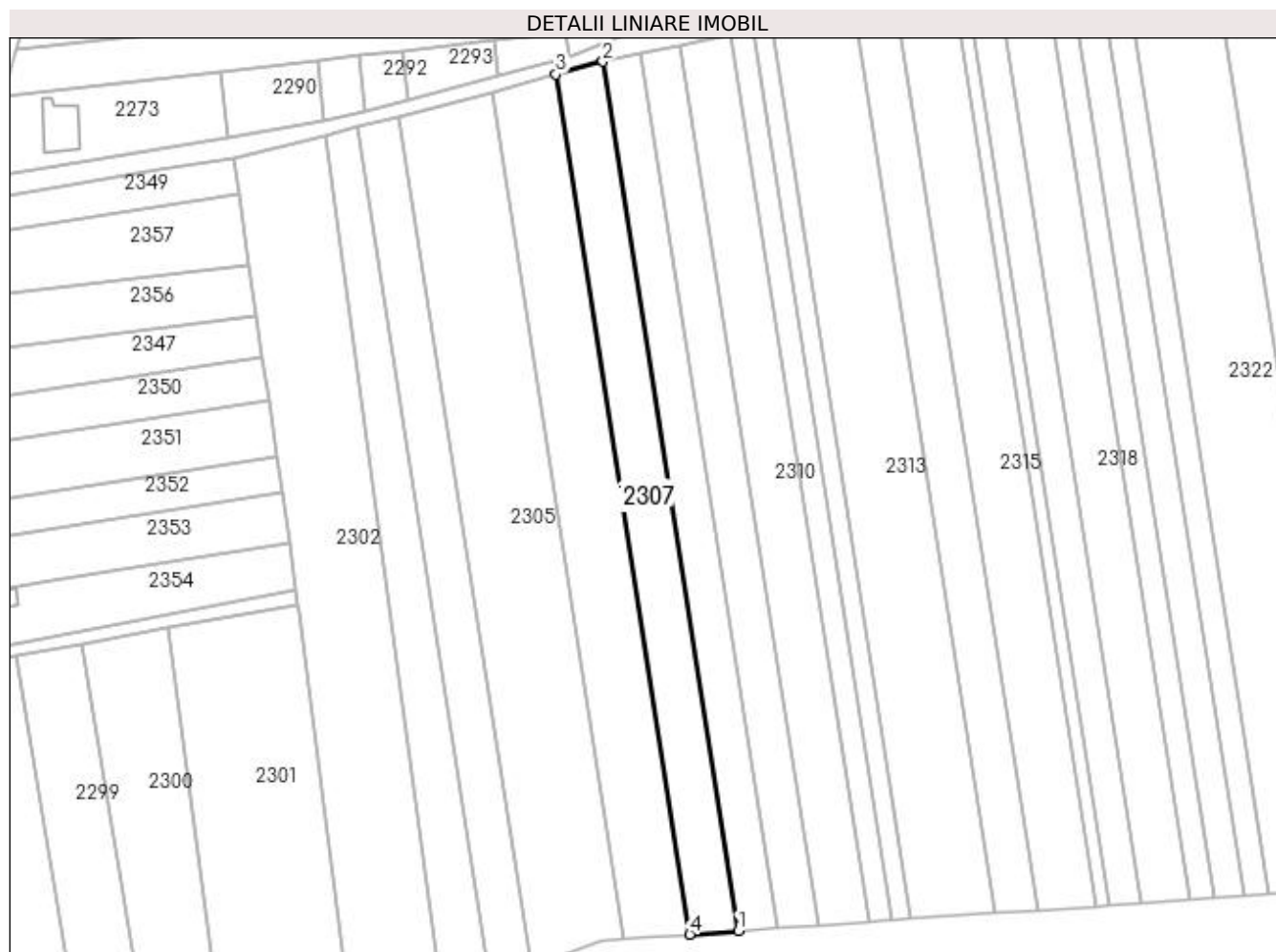
Inscrieri privind dezmembramintele dreptului de proprietate, drepturi reale de garanție și sarcini	Referințe
NU SUNT	

## Anexa Nr. 1 La Partea I

## Teren

Nr cadastral	Suprafața (mp)*	Observații / Referințe
	3.900	

\* Suprafața este determinată în planul de proiecție Stereo 70.



## Date referitoare la teren

Crt	Categorie folosință	Intra vilan	Suprafața (mp)	Tarla	Parcelă	Nr. topo	Observații / Referințe
1	arabil	NU	3.900	-	2076/13	-	

## Lungime Segmente

1) Valorile lungimilor segmentelor sunt obținute din proiecție în plan.

Punct început	X / Y	Punct sfârșit	X / Y	Lungime segment (** (m)
1	410.813,812 520.806,978	2	410.772,719 521.070,989	267.19
2	410.772,719 521.070,989	3	410.758,474 521.067,073	14.773
3	410.758,474 521.067,073	4	410.799,116 520.805,966	264.251
4	410.799,116 520.805,966	1	410.813,812 520.806,978	14.731

**\*\* Lungimile segmentelor sunt determinate în planul de proiecție Stereo 70 și sunt rotunjite la 1 milimetru.**

**\*\*\* Distanța dintre puncte este formată din segmente cumulate ce sunt mai mici decât valoarea 1 milimetru.**





**DATE DESPRE IMOBILUL NR. 2308**

Oficiul de Cadastru și Publicitate Imobiliară ALBA  
Biroul de Cadastru și Publicitate Imobiliară Blaj

**A. Partea I. Descrierea imobilului**

TEREN Extravilan

Adresa: Jud. Alba

Nr. Crt	Nr cadastral Nr. topografic	Suprafața* (mp)	Observații / Referințe
A1		3.200	Sector cadastral:65 Teren neimprijmit;

**B. Partea II. Proprietari și acte**

Inscrieri privitoare la dreptul de proprietate și alte drepturi reale	Referințe
<b>1 / 10/04/2023</b>	
Act Administrativ nr. 7078/933, din 29/11/1995 emis de CJPSDPAT ALBA;	
B1	A1
Intabulare, drept de PROPRIETATE, dobandit prin Reconstituire, cota actuala 1/1 1) NAGY ST RAFILA	

**C. Partea III. SARCINI .**

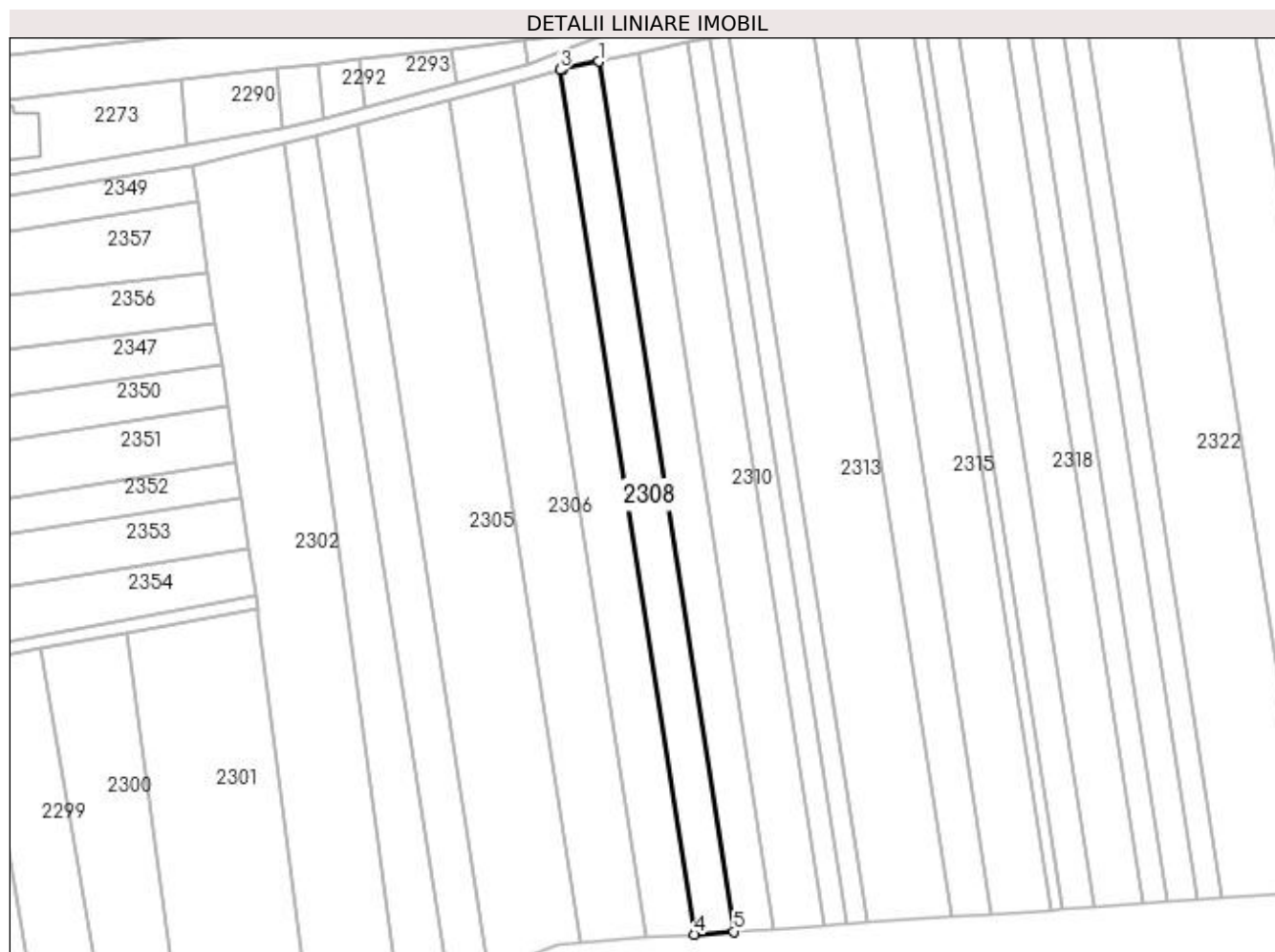
Inscrieri privind dezmembramintele dreptului de proprietate, drepturi reale de garanție și sarcini	Referințe
NU SUNT	

## Anexa Nr. 1 La Partea I

## Teren

Nr cadastral	Suprafața (mp)*	Observații / Referințe
	3.200	

\* Suprafața este determinată în planul de proiecție Stereo 70.



## Date referitoare la teren

Crt	Categorie folosință	Intra vilan	Suprafața (mp)	Tarla	Parcelă	Nr. topo	Observații / Referințe
1	arabil	NU	3.200	-	2076/14	-	

## Lungime Segmente

1) Valorile lungimilor segmentelor sunt obținute din proiecție în plan.

Punct început	X / Y	Punct sfârșit	X / Y	Lungime segment (** (m)
1	410.784,408 521.073,506	2	410.773,5 521.071,204	11.148
2	410.773,5 521.071,204	3	410.772,719 521.070,989	0.811
3	410.772,719 521.070,989	4	410.813,812 520.806,978	267.19
4	410.813,812 520.806,978	5	410.825,765 520.807,802	11.981
5	410.825,765 520.807,802	1	410.784,408 521.073,506	268.904

**\*\* Lungimile segmentelor sunt determinate în planul de proiecție Stereo 70 și sunt rotunjite la 1 milimetru.**

**\*\*\* Distanța dintre puncte este formată din segmente cumulate ce sunt mai mici decât valoarea 1 milimetru.**



**DATE DESPRE IMOBILUL NR. 2309**

Oficiul de Cadastru și Publicitate Imobiliară ALBA  
Biroul de Cadastru și Publicitate Imobiliară Blaj

**A. Partea I. Descrierea imobilului**

TEREN Extravilan

Adresa: Jud. Alba

Nr. Crt	Nr cadastral Nr. topografic	Suprafața* (mp)	Observații / Referințe
A1		3.300	Sector cadastral:65 Teren neimprijmuit;

**B. Partea II. Proprietari și acte**

Inscrieri privitoare la dreptul de proprietate și alte drepturi reale	Referințe
<b>1 / 10/04/2023</b>	
Act Administrativ nr. 7078/929, din 29/11/1995 emis de CJPSDPAT ALBA;	
B1	A1
Intabulare, drept de PROPRIETATE, dobandit prin Reconstituire, cota actuala 1/1 1) GAZSI A ELISABETA	

**C. Partea III. SARCINI .**

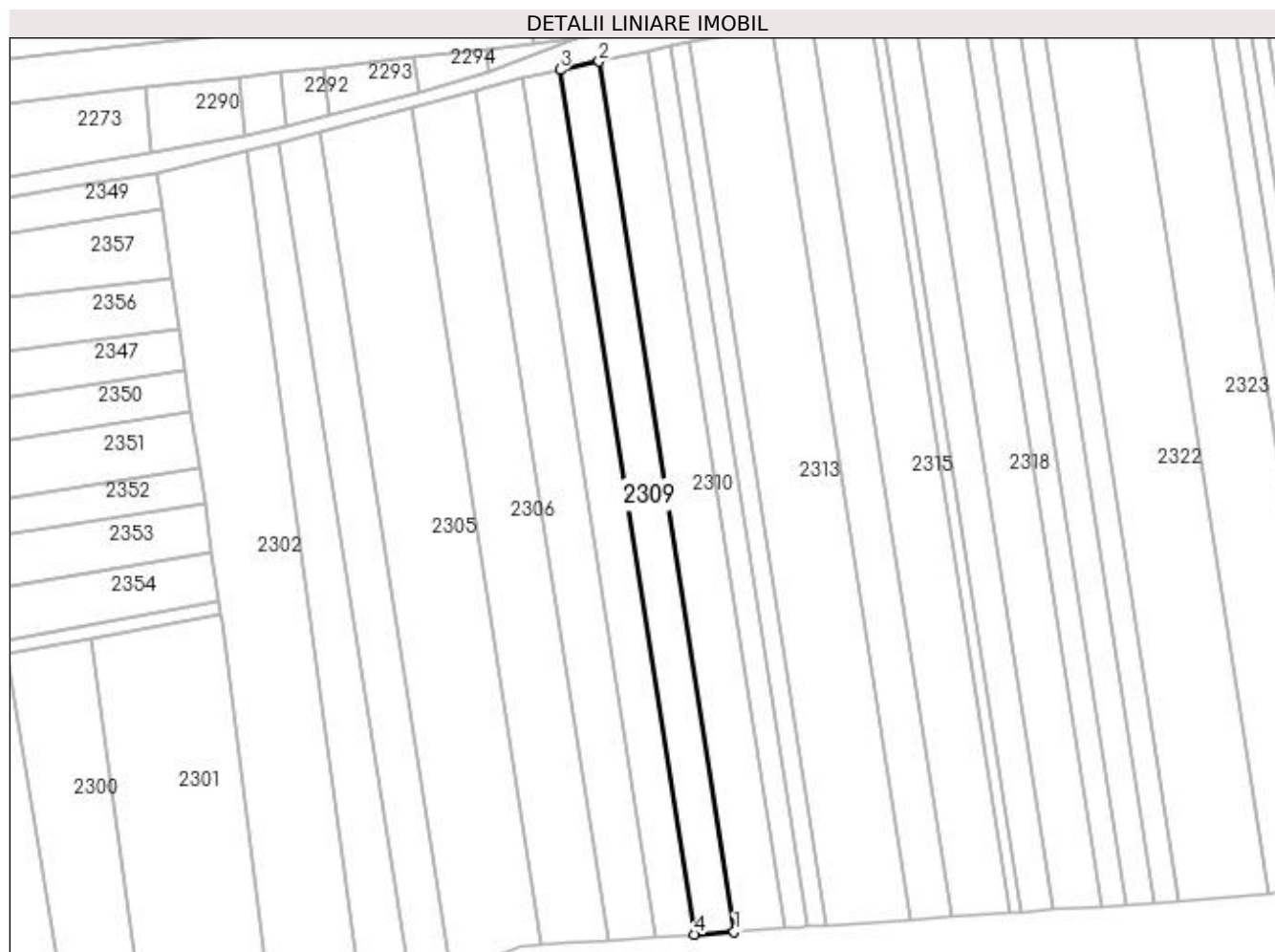
Inscrieri privind dezmembramintele dreptului de proprietate, drepturi reale de garanție și sarcini	Referințe
NU SUNT	

## Anexa Nr. 1 La Partea I

## Teren

Nr cadastral	Suprafața (mp)*	Observații / Referințe
	3.300	

\* Suprafața este determinată în planul de proiecție Stereo 70.



## Date referitoare la teren

Crt	Categorie folosință	Intra vilan	Suprafața (mp)	Tarla	Parcelă	Nr. topo	Observații / Referințe
1	arabil	NU	3.300	-	2076/15	-	

## Lungime Segmente

1) Valorile lungimilor segmentelor sunt obținute din proiecție în plan.

Punct început	X / Y	Punct sfârșit	X / Y	Lungime segment (** (m)
1	410.838,014 520.808,646	2	410.796,395 521.076,036	270.61
2	410.796,395 521.076,036	3	410.784,408 521.073,506	12.251
3	410.784,408 521.073,506	4	410.825,765 520.807,802	268.904
4	410.825,765 520.807,802	1	410.838,014 520.808,646	12.278

**\*\* Lungimile segmentelor sunt determinate în planul de proiecție Stereo 70 și sunt rotunjite la 1 milimetru.**

**\*\*\* Distanța dintre puncte este formată din segmente cumulate ce sunt mai mici decât valoarea 1 milimetru.**





**DATE DESPRE IMOBILUL NR. 2310**

Oficiul de Cadastru și Publicitate Imobiliară ALBA  
Biroul de Cadastru și Publicitate Imobiliară Blaj

**A. Partea I. Descrierea imobilului**

TEREN Extravilan

Adresa: Jud. Alba

Nr. Crt	Nr cadastral Nr. topografic	Suprafața* (mp)	Observații / Referințe
A1		4.200	Sector cadastral:65 Teren neimprijmit;

**B. Partea II. Proprietari și acte**

Inscrieri privitoare la dreptul de proprietate și alte drepturi reale	Referințe
<b>1 / 10/04/2023</b>	
Act Administrativ nr. 11436/1774, din 29/11/2002 emis de CJPSDPAT ALBA;	
B1	A1
Intabulare, drept de PROPRIETATE, dobandit prin Reconstituire, cota actuala 1/1 1) MARCU ACHIM	

**C. Partea III. SARCINI .**

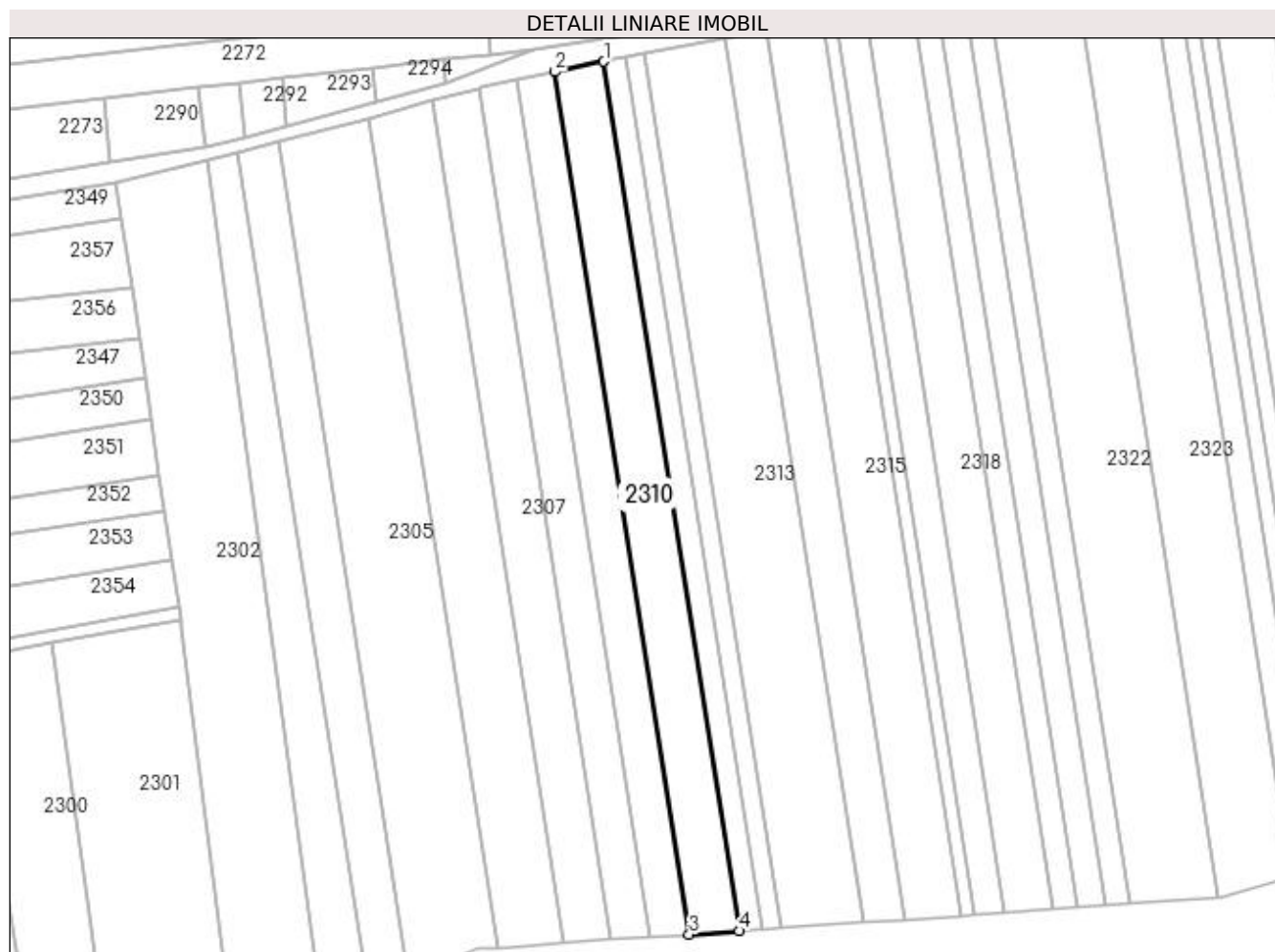
Inscrieri privind dezmembramintele dreptului de proprietate, drepturi reale de garanție și sarcini	Referințe
NU SUNT	

## Anexa Nr. 1 La Partea I

## Teren

Nr cadastral	Suprafața (mp)*	Observații / Referințe
	4.200	

\* Suprafața este determinată în planul de proiecție Stereo 70.



## Date referitoare la teren

Crt	Categorie folosință	Intra vilan	Suprafața (mp)	Tarla	Parcelă	Nr. topo	Observații / Referințe
1	arabil	NU	4.200	-	2076/16	-	

## Lungime Segmente

1) Valorile lungimilor segmentelor sunt obținute din proiecție în plan.

Punct început	X / Y	Punct sfârșit	X / Y	Lungime segment (** (m)
1	410.811,542 521.079,234	2	410.796,395 521.076,036	15.481
2	410.796,395 521.076,036	3	410.838,014 520.808,646	270.61
3	410.838,014 520.808,646	4	410.853,493 520.809,712	15.516
4	410.853,493 520.809,712	1	410.811,542 521.079,234	272.766

**\*\* Lungimile segmentelor sunt determinate în planul de proiecție Stereo 70 și sunt rotunjite la 1 milimetru.**

**\*\*\* Distanța dintre puncte este formată din segmente cumulate ce sunt mai mici decât valoarea 1 milimetru.**



**DATE DESPRE IMOBILUL NR. 2311**

Oficiul de Cadastru și Publicitate Imobiliară ALBA  
Biroul de Cadastru și Publicitate Imobiliară Blaj

**A. Partea I. Descrierea imobilului**

TEREN Extravilan

Adresa: Jud. Alba

Nr. Crt	Nr cadastral Nr. topografic	Suprafața* (mp)	Observații / Referințe
A1		1.900	Sector cadastral:65 Teren neimprijmit;

**B. Partea II. Proprietari și acte**

Inscrieri privitoare la dreptul de proprietate și alte drepturi reale	Referințe
<b>1 / 10/04/2023</b>	
Act Administrativ nr. 9305/1430, din 13/04/1998 emis de CJPSDPAT ALBA;	
B1	A1
Intabulare, drept de PROPRIETATE, dobandit prin Reconstituire, cota actuala 1/1 1) CIONTEA GHE SIMION	

**C. Partea III. SARCINI .**

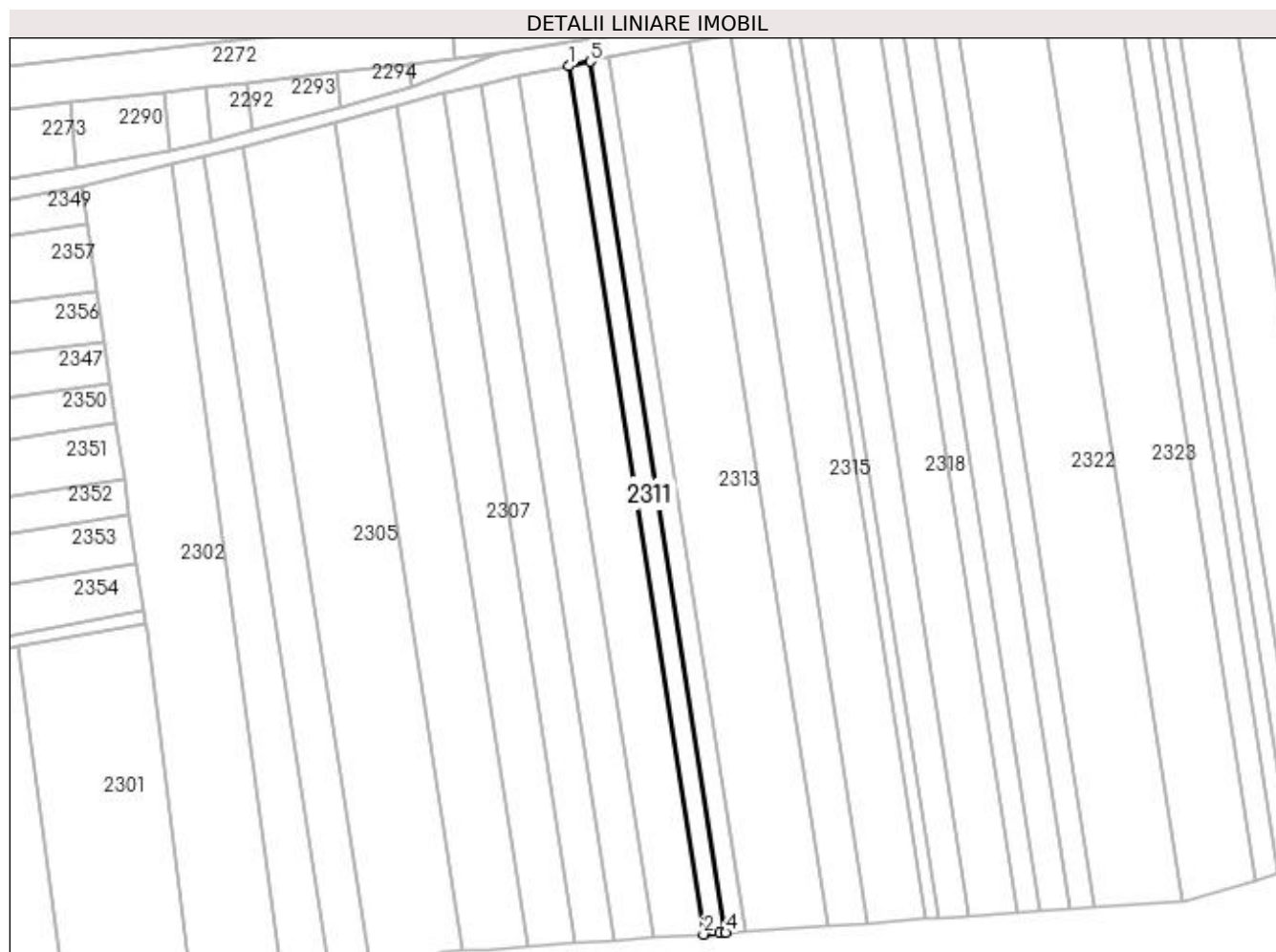
Inscrieri privind dezmembramintele dreptului de proprietate, drepturi reale de garanție și sarcini	Referințe
NU SUNT	

## Anexa Nr. 1 La Partea I

## Teren

Nr cadastral	Suprafața (mp)*	Observații / Referințe
	1.900	

\* Suprafața este determinată în planul de proiecție Stereo 70.



## Date referitoare la teren

Crt	Categorie folosință	Intra vilan	Suprafața (mp)	Tarla	Parcelă	Nr. topo	Observații / Referințe
1	arabil	NU	1.900	-	2076/17/1	-	

## Lungime Segmente

1) Valorile lungimilor segmentelor sunt obținute din proiecție în plan.

Punct început	X / Y	Punct sfârșit	X / Y	Lungime segment (** (m)
1	410.811,542 521.079,234	2	410.853,493 520.809,712	272.766
2	410.853,493 520.809,712	3	410.858,424 520.810,052	4.943
3	410.858,424 520.810,052	4	410.860,455 520.810,192	2.036
4	410.860,455 520.810,192	5	410.818,356 521.080,664	273.729
5	410.818,356 521.080,664	1	410.811,542 521.079,234	6.963

**\*\* Lungimile segmentelor sunt determinate în planul de proiecție Stereo 70 și sunt rotunjite la 1 milimetru.**

**\*\*\* Distanța dintre puncte este formată din segmente cumulate ce sunt mai mici decât valoarea 1 milimetru.**





**DATE DESPRE IMOBILUL NR. 2312**

Oficiul de Cadastru și Publicitate Imobiliară ALBA  
Biroul de Cadastru și Publicitate Imobiliară Blaj

**A. Partea I. Descrierea imobilului**

TEREN Extravilan

Adresa: Jud. Alba

Nr. Crt	Nr cadastral Nr. topografic	Suprafața* (mp)	Observații / Referințe
A1		1.600	Sector cadastral:65 Teren neimprejmuit;

**B. Partea II. Proprietari și acte**

Inscrieri privitoare la dreptul de proprietate și alte drepturi reale	Referințe
<b>1 / 10/04/2023</b>	
Act Administrativ nr. 9251/1377, din 20/02/1998 emis de CJPSDPAT ALBA;	
B1	A1
Intabulare, drept de PROPRIETATE, dobandit prin Reconstituire, cota actuala 1/1 1) COMSA I IOAN	

**C. Partea III. SARCINI .**

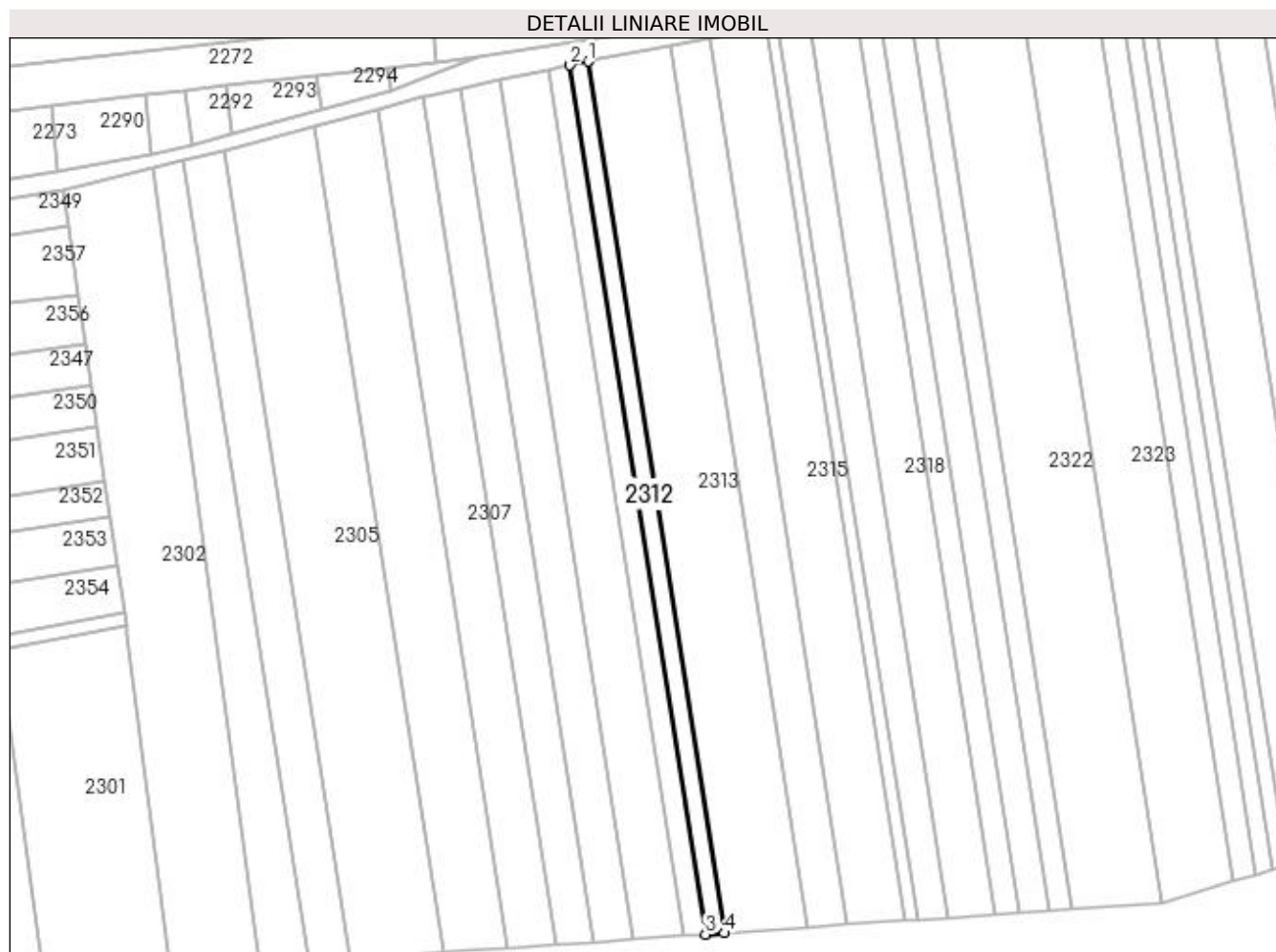
Inscrieri privind dezmembramintele dreptului de proprietate, drepturi reale de garanție și sarcini	Referințe
NU SUNT	

## Anexa Nr. 1 La Partea I

## Teren

Nr cadastral	Suprafața (mp)*	Observații / Referințe
	1.600	

\* Suprafața este determinată în planul de proiecție Stereo 70.



## Date referitoare la teren

Crt	Categorie folosință	Intra vilan	Suprafața (mp)	Tarla	Parcelă	Nr. topo	Observații / Referințe
1	arabil	NU	1.600	-	2076/17/2	-	

## Lungime Segmente

1) Valorile lungimilor segmentelor sunt obținute din proiecție în plan.

Punct început	X / Y	Punct sfârșit	X / Y	Lungime segment (** (m)
1	410.824,089 521.081,79	2	410.818,356 521.080,664	5.842
2	410.818,356 521.080,664	3	410.860,455 520.810,192	273.729
3	410.860,455 520.810,192	4	410.866,3 520.810,595	5.859
4	410.866,3 520.810,595	1	410.824,089 521.081,79	274.461

**\*\* Lungimile segmentelor sunt determinate în planul de proiecție Stereo 70 și sunt rotunjite la 1 milimetru.**

**\*\*\* Distanța dintre puncte este formată din segmente cumulate ce sunt mai mici decât valoarea 1 milimetru.**



**DATE DESPRE IMOBILUL NR. 2313**

Oficiul de Cadastru și Publicitate Imobiliară ALBA  
Biroul de Cadastru și Publicitate Imobiliară Blaj

**A. Partea I. Descrierea imobilului**

TEREN Extravilan

Adresa: Jud. Alba

Nr. Crt	Nr cadastral Nr. topografic	Suprafața* (mp)	Observații / Referințe
A1		7.100	Sector cadastral:65 Teren neimprijmit;

**B. Partea II. Proprietari și acte**

Inscrieri privitoare la dreptul de proprietate și alte drepturi reale	Referințe
<b>1 / 10/04/2023</b>	
Act Administrativ nr. 6440/731, din 08/05/1995 emis de CJPSDPAT ALBA;	
B1	A1
Intabulare, drept de PROPRIETATE, dobandit prin Reconstituire, cota actuala 1/1 1) PAVEL I IOAN	

**C. Partea III. SARCINI .**

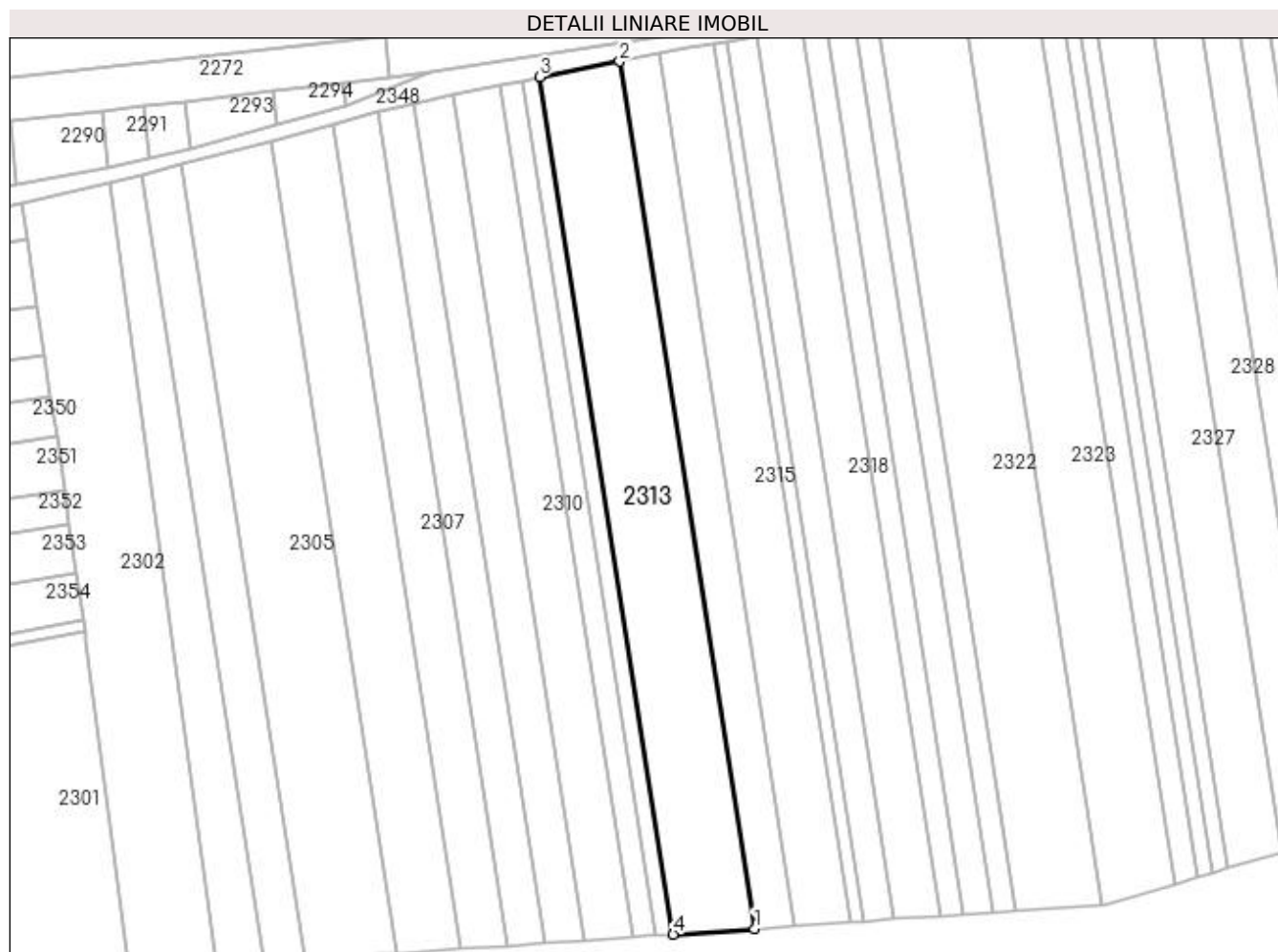
Inscrieri privind dezmembramintele dreptului de proprietate, drepturi reale de garanție și sarcini	Referințe
NU SUNT	

## Anexa Nr. 1 La Partea I

## Teren

Nr cadastral	Suprafața (mp)*	Observații / Referințe
	7.100	

\* Suprafața este determinată în planul de proiecție Stereo 70.



## Date referitoare la teren

Crt	Categorie folosință	Intra vilan	Suprafața (mp)	Tarla	Parcelă	Nr. topo	Observații / Referințe
1	arabil	NU	7.100	-	2076/17	-	

## Lungime Segmente

1) Valorile lungimilor segmentelor sunt obținute din proiecție în plan.

Punct început	X / Y	Punct sfârșit	X / Y	Lungime segment (** (m)
1	410.892,052 520.812,369	2	410.849,344 521.086,749	277.684
2	410.849,344 521.086,749	3	410.824,089 521.081,79	25.738
3	410.824,089 521.081,79	4	410.866,3 520.810,595	274.461
4	410.866,3 520.810,595	1	410.892,052 520.812,369	25.812

**\*\* Lungimile segmentelor sunt determinate în planul de proiecție Stereo 70 și sunt rotunjite la 1 milimetru.**

**\*\*\* Distanța dintre puncte este formată din segmente cumulate ce sunt mai mici decât valoarea 1 milimetru.**





**DATE DESPRE IMOBILUL NR. 2314**

Oficiul de Cadastru și Publicitate Imobiliară ALBA  
Biroul de Cadastru și Publicitate Imobiliară Blaj

**A. Partea I. Descrierea imobilului**

TEREN Extravilan

Adresa: Jud. Alba

Nr. Crt	Nr cadastral Nr. topografic	Suprafața* (mp)	Observații / Referințe
A1		3.500	Sector cadastral:65 Teren neimprijmit;

**B. Partea II. Proprietari și acte**

Inscrieri privitoare la dreptul de proprietate și alte drepturi reale	Referințe
<b>1 / 10/04/2023</b>	
Act Administrativ nr. 6440/739, din 09/05/1995 emis de CJPSDPAT ALBA;	
B1	A1
Intabulare, drept de PROPRIETATE, dobândit prin Reconstituire, cota actuala 1/1 1) SEVESTRIAN V VASILE	

**C. Partea III. SARCINI .**

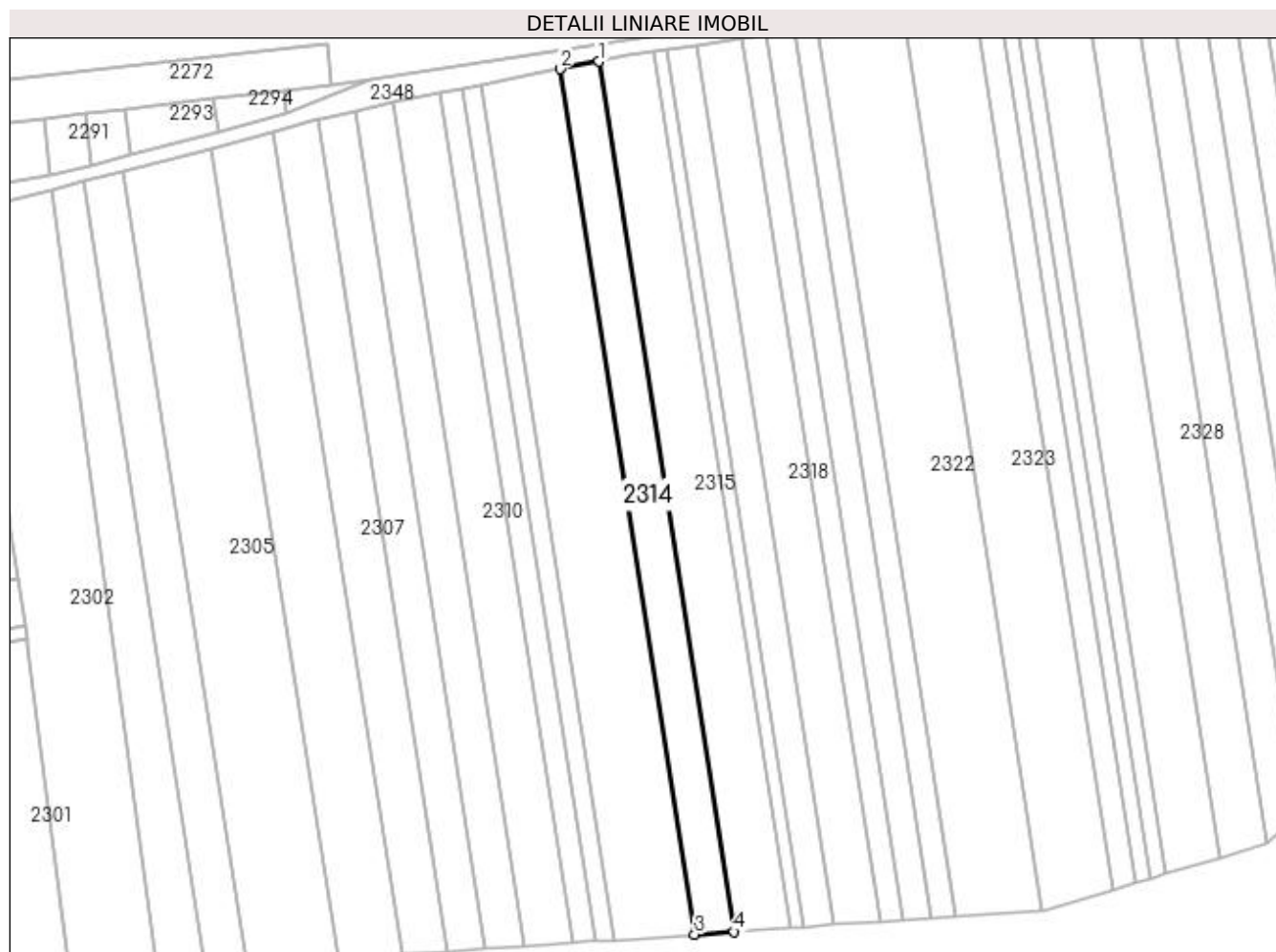
Inscrieri privind dezmembramintele dreptului de proprietate, drepturi reale de garanție și sarcini	Referințe
NU SUNT	

## Anexa Nr. 1 La Partea I

## Teren

Nr cadastral	Suprafața (mp)*	Observații / Referințe
	3.500	

\* Suprafața este determinată în planul de proiecție Stereo 70.



## Date referitoare la teren

Crt	Categorie folosință	Intra vilan	Suprafața (mp)	Tarla	Parcelă	Nr. topo	Observații / Referințe
1	arabil	NU	3.500	-	2076/18	-	

## Lungime Segmente

1) Valorile lungimilor segmentelor sunt obținute din proiecție în plan.

Punct început	X / Y	Punct sfârșit	X / Y	Lungime segment (** (m)
1	410.861,687 521.089,172	2	410.849,344 521.086,749	12.578
2	410.849,344 521.086,749	3	410.892,052 520.812,369	277.684
3	410.892,052 520.812,369	4	410.904,637 520.813,236	12.615
4	410.904,637 520.813,236	1	410.861,687 521.089,172	279.259

**\*\* Lungimile segmentelor sunt determinate în planul de proiecție Stereo 70 și sunt rotunjite la 1 milimetru.**

**\*\*\* Distanța dintre puncte este formată din segmente cumulate ce sunt mai mici decât valoarea 1 milimetru.**



**DATE DESPRE IMOBILUL NR. 2315**

Oficiul de Cadastru și Publicitate Imobiliară ALBA  
Biroul de Cadastru și Publicitate Imobiliară Blaj

**A. Partea I. Descrierea imobilului**

TEREN Extravilan

Adresa: Jud. Alba

Nr. Crt	Nr cadastral Nr. topografic	Suprafața* (mp)	Observații / Referințe
A1		5.000	Sector cadastral:65 Teren neimpregmuit;

**B. Partea II. Proprietari și acte**

Inscrieri privitoare la dreptul de proprietate și alte drepturi reale	Referințe
<b>1 / 10/04/2023</b>	
Act Administrativ nr. 6487/831, din 09/08/1995 emis de CJPSDPAT ALBA;	
B1	A1
Intabulare, drept de PROPRIETATE, dobandit prin Reconstituire, cota actuala 1/1 1) MAIER V MARIA	

**C. Partea III. SARCINI .**

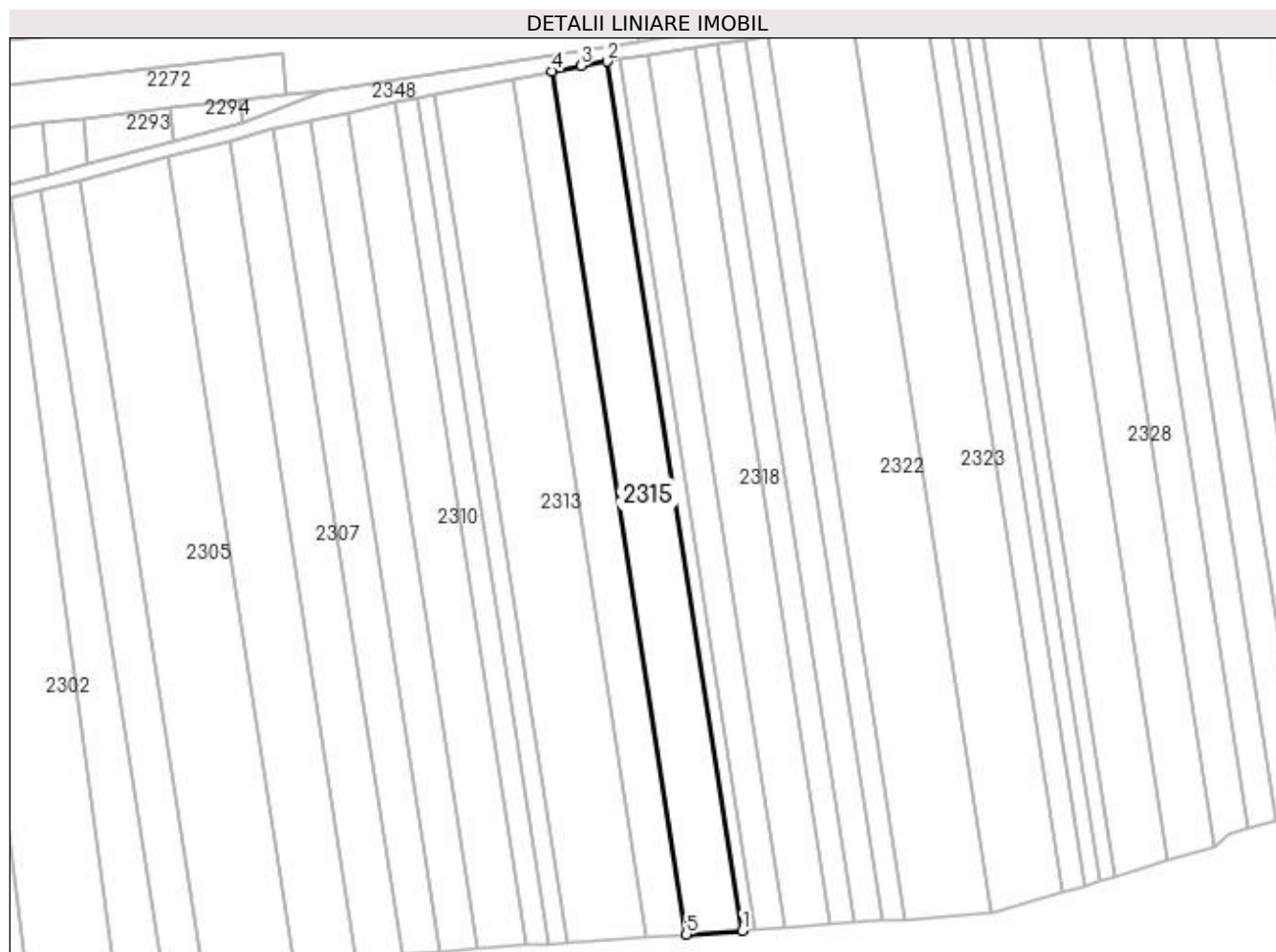
Inscrieri privind dezmembramintele dreptului de proprietate, drepturi reale de garanție și sarcini	Referințe
NU SUNT	

## Anexa Nr. 1 La Partea I

## Teren

Nr cadastral	Suprafața (mp)*	Observații / Referințe
	5.000	

\* Suprafața este determinată în planul de proiecție Stereo 70.



## Date referitoare la teren

Crt	Categorie folosință	Intra vilan	Suprafața (mp)	Tarla	Parcelă	Nr. topo	Observații / Referințe
1	arabil	NU	5.000	-	2076/19	-	NUMAR DE PARCELA 2076/10 GRESIT IN TP, CORECT NUMAR PARCELA 2076/19 CONFORM PLANULUI PARCELAR.

## Lungime Segmente

1) Valorile lungimilor segmentelor sunt obținute din proiecție în plan.

Punct început	X / Y	Punct sfârșit	X / Y	Lungime segment (** (m))
1	410.922,498 520.814,467	2	410.879,249 521.092,323	281.202
2	410.879,249 521.092,323	3	410.870,846 521.090,971	8.511
3	410.870,846 521.090,971	4	410.861,687 521.089,172	9.333
4	410.861,687 521.089,172	5	410.904,637 520.813,236	279.259

Punct început	X / Y	Punct sfârșit	X / Y	Lungime segment (** (m)
5	410.904,637 520.813,236	1	410.922,498 520.814,467	17.903

\*\* Lungimile segmentelor sunt determinate în planul de proiecție Stereo 70 și sunt rotunjite la 1 milimetru.

\*\*\* Distanța dintre puncte este formată din segmente cumulate ce sunt mai mici decât valoarea 1 milimetru.





**DATE DESPRE IMOBILUL NR. 2316**

Oficiul de Cadastru și Publicitate Imobiliară ALBA  
Biroul de Cadastru și Publicitate Imobiliară Blaj

**A. Partea I. Descrierea imobilului**

TEREN Extravilan

Adresa: Jud. Alba

Nr. Crt	Nr cadastral Nr. topografic	Suprafața* (mp)	Observații / Referințe
A1		1.100	Sector cadastral:65 Teren neimpregmuit;

**B. Partea II. Proprietari și acte**

Inscrieri privitoare la dreptul de proprietate și alte drepturi reale		Referințe
<b>1 / 10/04/2023</b>		
Act Administrativ nr. 9223/1218, din 05/02/1997 emis de CJPSDPAT ALBA;		
B1	Intabulare, drept de PROPRIETATE, dobândit prin Reconstituire, cota actuala 1/1 1) FOFOROS ELISABETA 2) GASZI RAVECA 3) SZEKELY MIHAI	A1

**C. Partea III. SARCINI .**

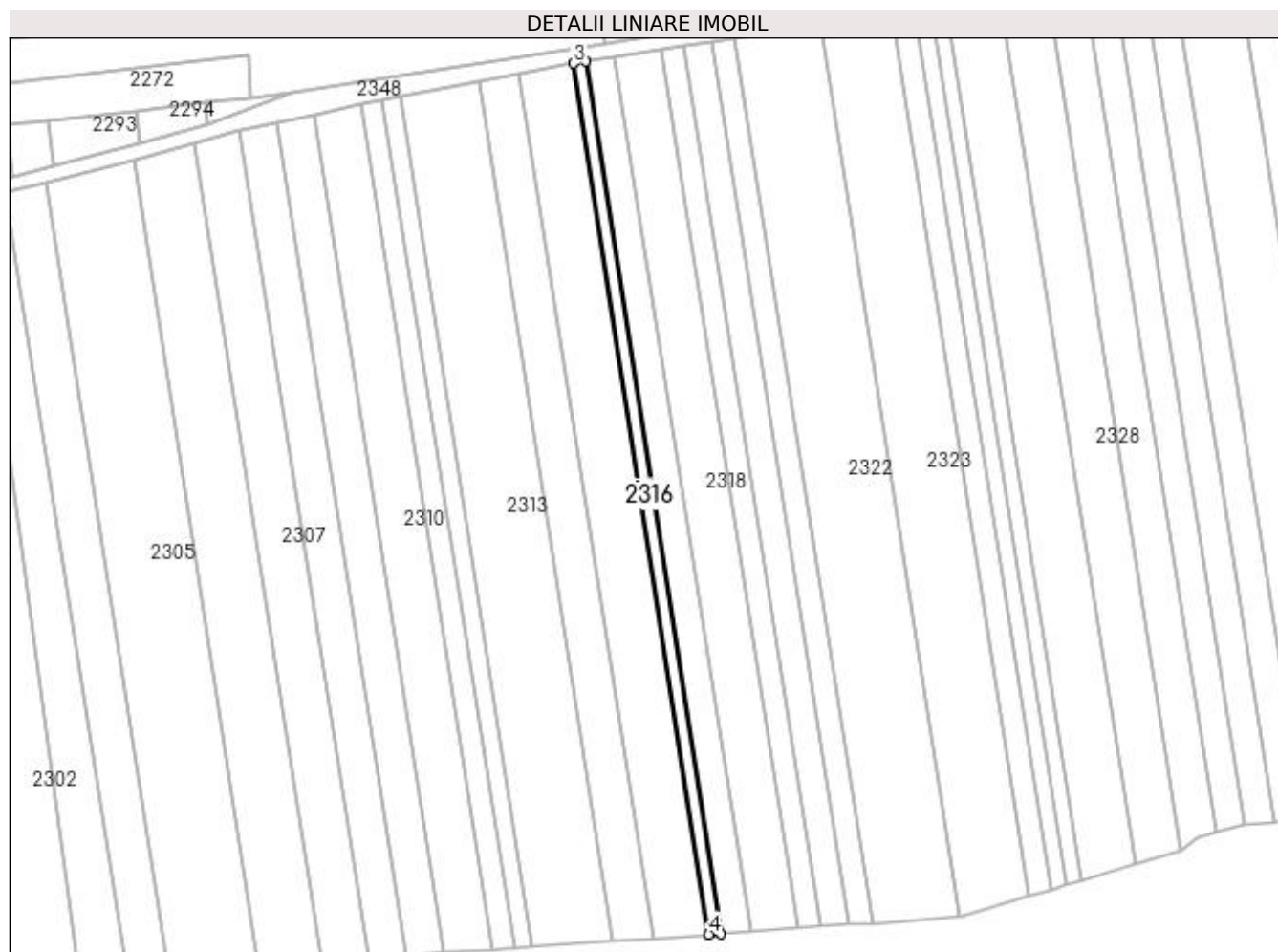
Inscrieri privind dezmembramintele dreptului de proprietate, drepturi reale de garanție și sarcini	Referințe
NU SUNT	

## Anexa Nr. 1 La Partea I

## Teren

Nr cadastral	Suprafața (mp)*	Observații / Referințe
	1.100	

\* Suprafața este determinată în planul de proiecție Stereo 70.



## Date referitoare la teren

Crt	Categorie folosință	Intra vilan	Suprafața (mp)	Tarla	Parcelă	Nr. topo	Observații / Referințe
1	arabil	NU	1.100	-	2076/20	-	

## Lungime Segmente

1) Valorile lungimilor segmentelor sunt obținute din proiecție în plan.

Punct început	X / Y	Punct sfârșit	X / Y	Lungime segment (** (m)
1	410.926,412 520.814,736	2	410.883,109 521.092,944	281.557
2	410.883,109 521.092,944	3	410.879,249 521.092,323	3.909
3	410.879,249 521.092,323	4	410.922,498 520.814,467	281.202
4	410.922,498 520.814,467	1	410.926,412 520.814,736	3.924

**\*\* Lungimile segmentelor sunt determinate în planul de proiecție Stereo 70 și sunt rotunjite la 1 milimetru.**

**\*\*\* Distanța dintre puncte este formată din segmente cumulate ce sunt mai mici decât valoarea 1 milimetru.**



**DATE DESPRE IMOBILUL NR. 2317**

Oficiul de Cadastru și Publicitate Imobiliară ALBA  
Biroul de Cadastru și Publicitate Imobiliară Blaj

**A. Partea I. Descrierea imobilului**

TEREN Extravilan

Adresa: Jud. Alba

Nr. Crt	Nr cadastral Nr. topografic	Suprafața* (mp)	Observații / Referințe
A1		2.700	Sector cadastral:65 Teren neimpregmuit;

**B. Partea II. Proprietari și acte**

Inscrieri privitoare la dreptul de proprietate și alte drepturi reale	Referințe
<b>1 / 10/04/2023</b>	
Act Administrativ nr. 5168/386, din 05/10/1994 emis de CJPSDPAT ALBA;	
B1	A1
Intabulare, drept de PROPRIETATE, dobândit prin Reconstituire, cota actuala 1/1 1) GYLIND I STEFAN	

**C. Partea III. SARCINI .**

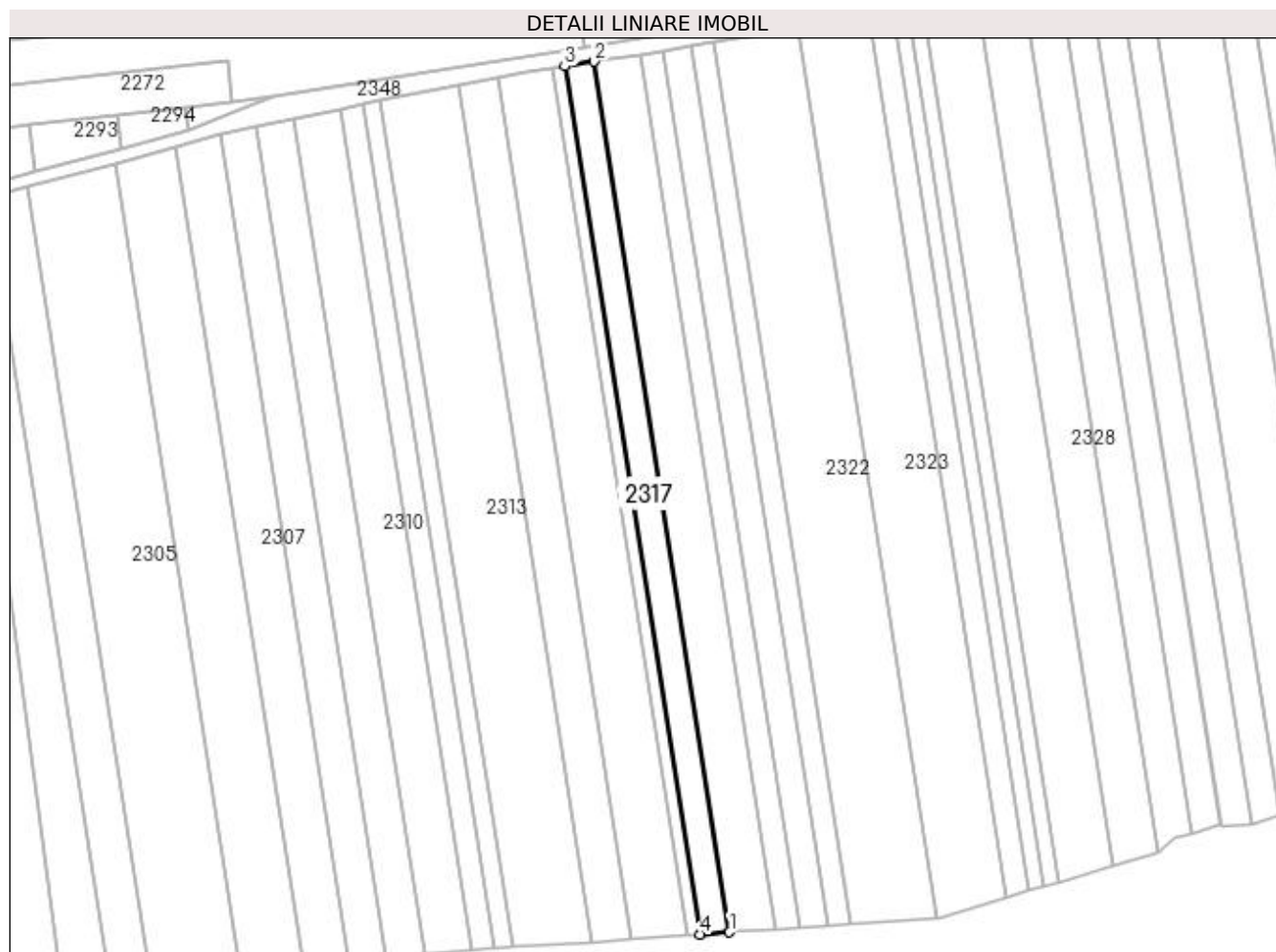
Inscrieri privind dezmembramintele dreptului de proprietate, drepturi reale de garanție și sarcini	Referințe
NU SUNT	

## Anexa Nr. 1 La Partea I

## Teren

Nr cadastral	Suprafața (mp)*	Observații / Referințe
	2.700	

\* Suprafața este determinată în planul de proiecție Stereo 70.



## Date referitoare la teren

Crt	Categorie folosință	Intra vilan	Suprafața (mp)	Tarla	Parcelă	Nr. topo	Observații / Referințe
1	arabil	NU	2.700	-	2076/21	-	

## Lungime Segmente

1) Valorile lungimilor segmentelor sunt obținute din proiecție în plan.

Punct început	X / Y	Punct sfârșit	X / Y	Lungime segment (** (m)
1	410.935,999 520.815,397	2	410.892,562 521.094,465	282.428
2	410.892,562 521.094,465	3	410.883,109 521.092,944	9.575
3	410.883,109 521.092,944	4	410.926,412 520.814,736	281.557
4	410.926,412 520.814,736	1	410.935,999 520.815,397	9.61

**\*\* Lungimile segmentelor sunt determinate în planul de proiecție Stereo 70 și sunt rotunjite la 1 milimetru.**

**\*\*\* Distanța dintre puncte este formată din segmente cumulate ce sunt mai mici decât valoarea 1 milimetru.**





**DATE DESPRE IMOBILUL NR. 2318**

Oficiul de Cadastru și Publicitate Imobiliară ALBA  
Biroul de Cadastru și Publicitate Imobiliară Blaj

**A. Partea I. Descrierea imobilului**

TEREN Extravilan

Adresa: Jud. Alba

Nr. Crt	Nr cadastral Nr. topografic	Suprafața* (mp)	Observații / Referințe
A1		4.200	Sector cadastral:65 Teren neimprijmuit;

**B. Partea II. Proprietari și acte**

Inscrieri privitoare la dreptul de proprietate și alte drepturi reale	Referințe
<b>1 / 10/04/2023</b>	
Act Administrativ nr. 11391/1599, din 04/12/2000 emis de CJPSDPAT ALBA;	
B1	A1
Intabulare, drept de PROPRIETATE, dobândit prin Reconstituire, cota actuala 1/1 1) SIMU N MARIA	

**C. Partea III. SARCINI .**

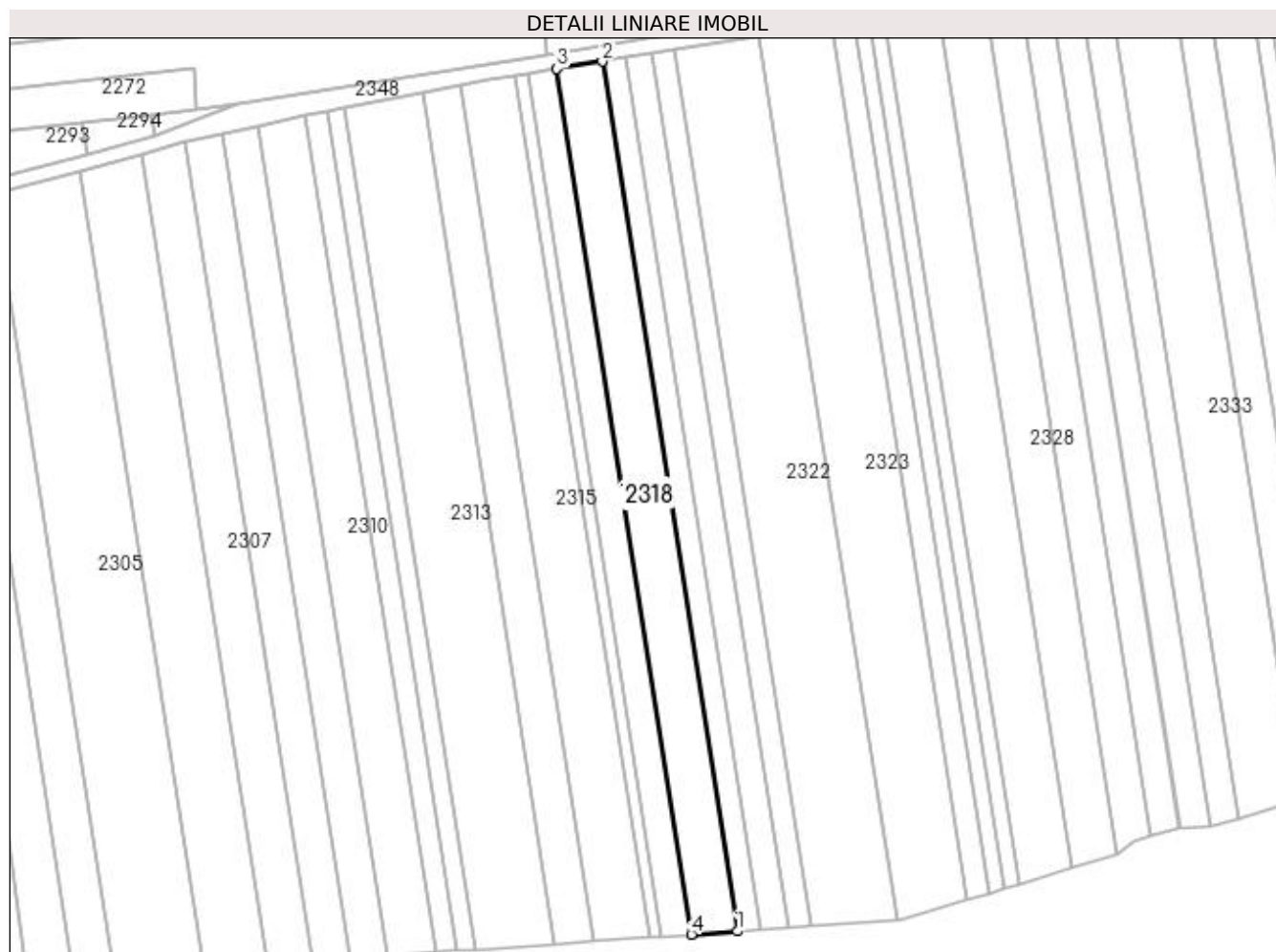
Inscrieri privind dezmembramintele dreptului de proprietate, drepturi reale de garanție și sarcini	Referințe
NU SUNT	

## Anexa Nr. 1 La Partea I

## Teren

Nr cadastral	Suprafața (mp)*	Observații / Referințe
	4.200	

\* Suprafața este determinată în planul de proiecție Stereo 70.



## Date referitoare la teren

Crt	Categorie folosință	Intra vilan	Suprafața (mp)	Tarla	Parcelă	Nr. topo	Observații / Referințe
1	arabil	NU	4.200	-	2076/22	-	

## Lungime Segmente

1) Valorile lungimilor segmentelor sunt obținute din proiecție în plan.

Punct început	X / Y	Punct sfârșit	X / Y	Lungime segment (** (m)
1	410.950,854 520.816,42	2	410.907,21 521.096,822	283.778
2	410.907,21 521.096,822	3	410.892,562 521.094,465	14.836
3	410.892,562 521.094,465	4	410.935,999 520.815,397	282.428
4	410.935,999 520.815,397	1	410.950,854 520.816,42	14.89

**\*\* Lungimile segmentelor sunt determinate în planul de proiecție Stereo 70 și sunt rotunjite la 1 milimetru.**

**\*\*\* Distanța dintre puncte este formată din segmente cumulate ce sunt mai mici decât valoarea 1 milimetru.**



**DATE DESPRE IMOBILUL NR. 2319**

Oficiul de Cadastru și Publicitate Imobiliară ALBA  
Biroul de Cadastru și Publicitate Imobiliară Blaj

**A. Partea I. Descrierea imobilului**

TEREN Extravilan

Adresa: Jud. Alba

Nr. Crt	Nr cadastral Nr. topografic	Suprafața* (mp)	Observații / Referințe
A1		2.100	Sector cadastral:65 Teren neimprijmit;

**B. Partea II. Proprietari și acte**

Inscrieri privitoare la dreptul de proprietate și alte drepturi reale	Referințe
<b>1 / 10/04/2023</b>	
Act Administrativ nr. 1772/228, din 13/06/1994 emis de CJPSDPAT ALBA;	
B1	A1
Intabulare, drept de PROPRIETATE, dobandit prin Reconstituire, cota actuala 1/1 1) DOMSA S CORNELIA	

**C. Partea III. SARCINI .**

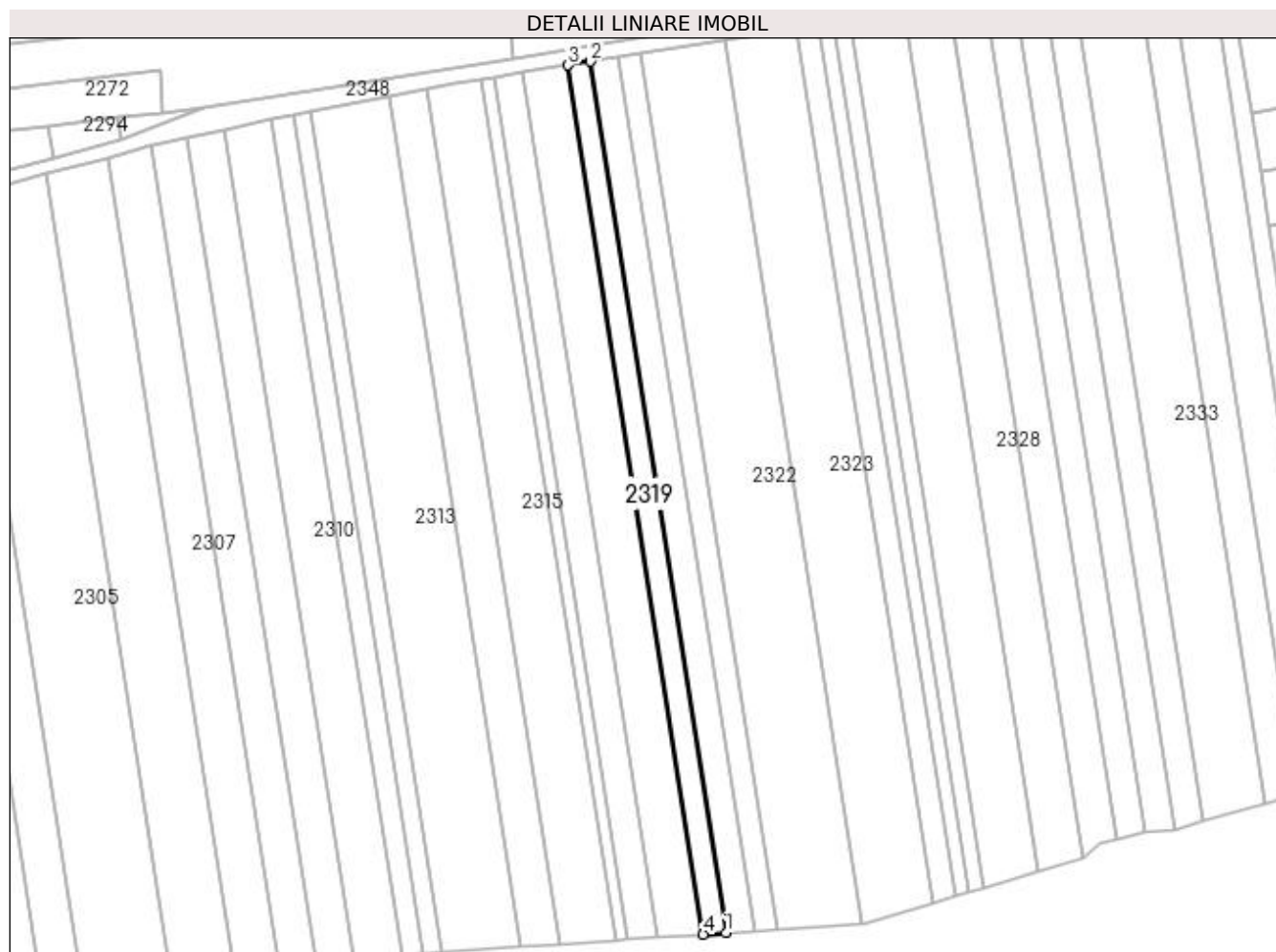
Inscrieri privind dezmembramintele dreptului de proprietate, drepturi reale de garanție și sarcini	Referințe
NU SUNT	

## Anexa Nr. 1 La Partea I

## Teren

Nr cadastral	Suprafața (mp)*	Observații / Referințe
	2.100	

\* Suprafața este determinată în planul de proiecție Stereo 70.



## Date referitoare la teren

Crt	Categorie folosință	Intra vilan	Suprafața (mp)	Tarla	Parcelă	Nr. topo	Observații / Referințe
1	arabil	NU	2.100	-	2076/23	-	

## Lungime Segmente

1) Valorile lungimilor segmentelor sunt obținute din proiecție în plan.

Punct început	X / Y	Punct sfârșit	X / Y	Lungime segment (** (m)
1	410.958,255 520.816,93	2	410.914,507 521.097,996	284.45
2	410.914,507 521.097,996	3	410.907,21 521.096,822	7.391
3	410.907,21 521.096,822	4	410.950,854 520.816,42	283.778
4	410.950,854 520.816,42	1	410.958,255 520.816,93	7.419

**\*\* Lungimile segmentelor sunt determinate în planul de proiecție Stereo 70 și sunt rotunjite la 1 milimetru.**

**\*\*\* Distanța dintre puncte este formată din segmente cumulate ce sunt mai mici decât valoarea 1 milimetru.**





**DATE DESPRE IMOBILUL NR. 2320**

Oficiul de Cadastru și Publicitate Imobiliară ALBA  
Biroul de Cadastru și Publicitate Imobiliară Blaj

**A. Partea I. Descrierea imobilului**

TEREN Extravilan

Adresa: Jud. Alba

Nr. Crt	Nr cadastral Nr. topografic	Suprafața* (mp)	Observații / Referințe
A1		2.600	Sector cadastral:65 Teren neimpregmuit;

**B. Partea II. Proprietari și acte**

Inscrieri privitoare la dreptul de proprietate și alte drepturi reale		Referințe
<b>1 / 10/04/2023</b>		
Act Normativ nr. 7, din 13/03/1996 emis de PARLAMENTUL ROMANIEI;		
B1	Inscrierea provizorie, drept de PROPRIETATE, dobandit prin Lege, cota actuala 1/1	A1
1) UAT BUCERDEA GRANOASA, CIF:18866256, PROPRIETAR NEIDENTIFICAT		

**C. Partea III. SARCINI .**

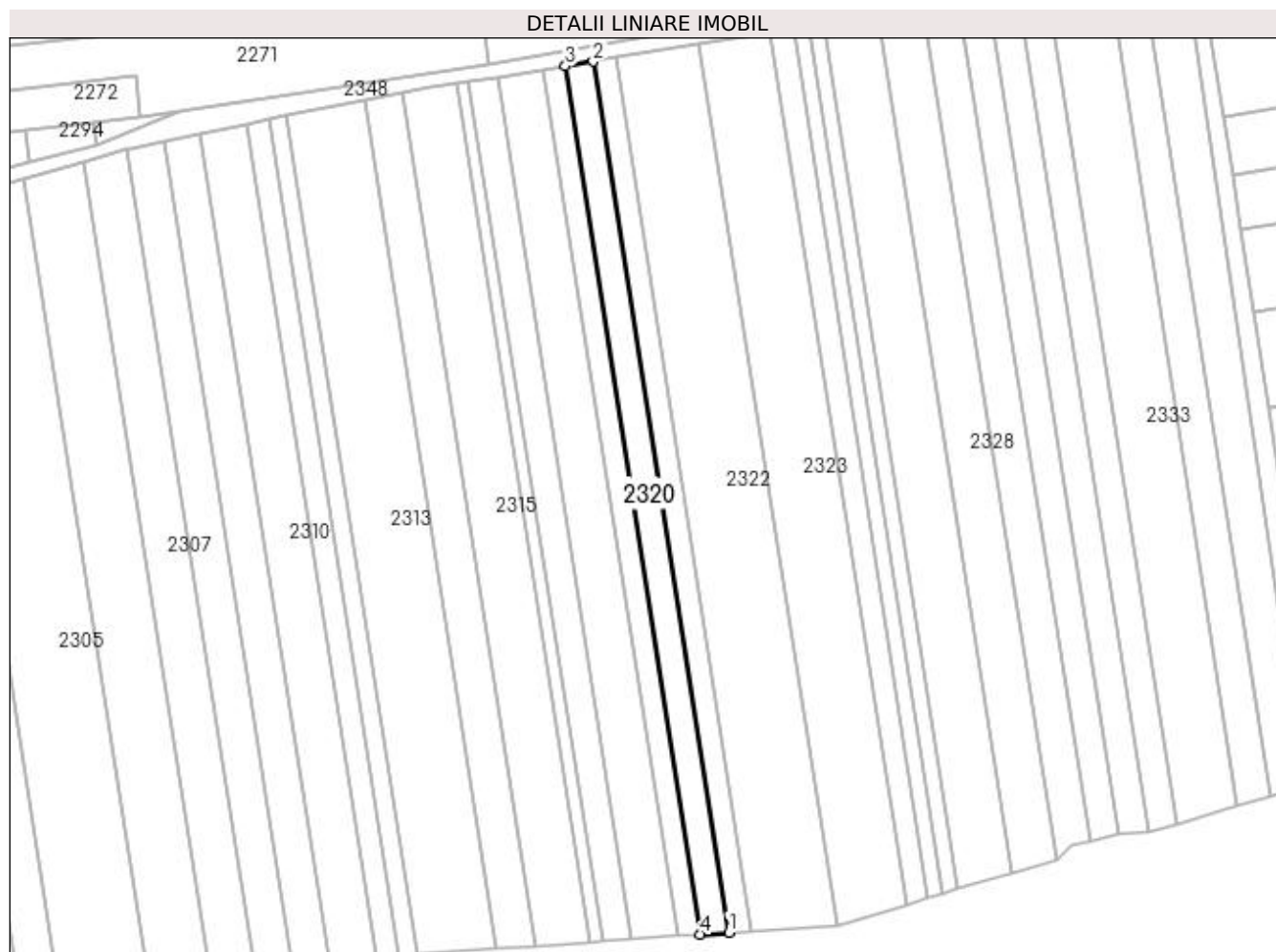
Inscrieri privind dezmembramintele dreptului de proprietate, drepturi reale de garanție și sarcini	Referințe
NU SUNT	

## Anexa Nr. 1 La Partea I

## Teren

Nr cadastral	Suprafața (mp)*	Observații / Referințe
	2.600	

\* Suprafața este determinată în planul de proiecție Stereo 70.



## Date referitoare la teren

Crt	Categorie folosință	Intra vilan	Suprafața (mp)	Tarla	Parcelă	Nr. topo	Observații / Referințe
1	arabil	NU	2.600	-	2076/24	-	Rezerva la dispoziția Comisiei locale de fond funciar.

## Lungime Segmente

1) Valorile lungimilor segmentelor sunt obținute din proiecție în plan.

Punct început	X / Y	Punct sfârșit	X / Y	Lungime segment (** (m)
1	410.967,394 520.817,56	2	410.923,518 521.099,446	285.281
2	410.923,518 521.099,446	3	410.914,507 521.097,996	9.127
3	410.914,507 521.097,996	4	410.958,255 520.816,93	284.45
4	410.958,255 520.816,93	1	410.967,394 520.817,56	9.161

**\*\* Lungimile segmentelor sunt determinate în planul de proiecție Stereo 70 și sunt rotunjite la 1 milimetru.**

**\*\*\* Distanța dintre puncte este formată din segmente cumulate ce sunt mai mici decât valoarea 1 milimetru.**



**DATE DESPRE IMOBILUL NR. 2321**

Oficiul de Cadastru și Publicitate Imobiliară ALBA  
Biroul de Cadastru și Publicitate Imobiliară Blaj

**A. Partea I. Descrierea imobilului**

TEREN Extravilan

Adresa: Jud. Alba

Nr. Crt	Nr cadastral Nr. topografic	Suprafața* (mp)	Observații / Referințe
A1		2.100	Sector cadastral:65 Teren neimpregmuit;

**B. Partea II. Proprietari și acte**

Inscrieri privitoare la dreptul de proprietate și alte drepturi reale	Referințe
<b>1 / 10/04/2023</b>	
Act Administrativ nr. 5168/311, din 02/09/1994 emis de CJPSDPAT ALBA;	
B1	A1
Intabulare, drept de PROPRIETATE, dobândit prin Reconstituire, cota actuala 1/1 1) VARGA S ANICA	

**C. Partea III. SARCINI .**

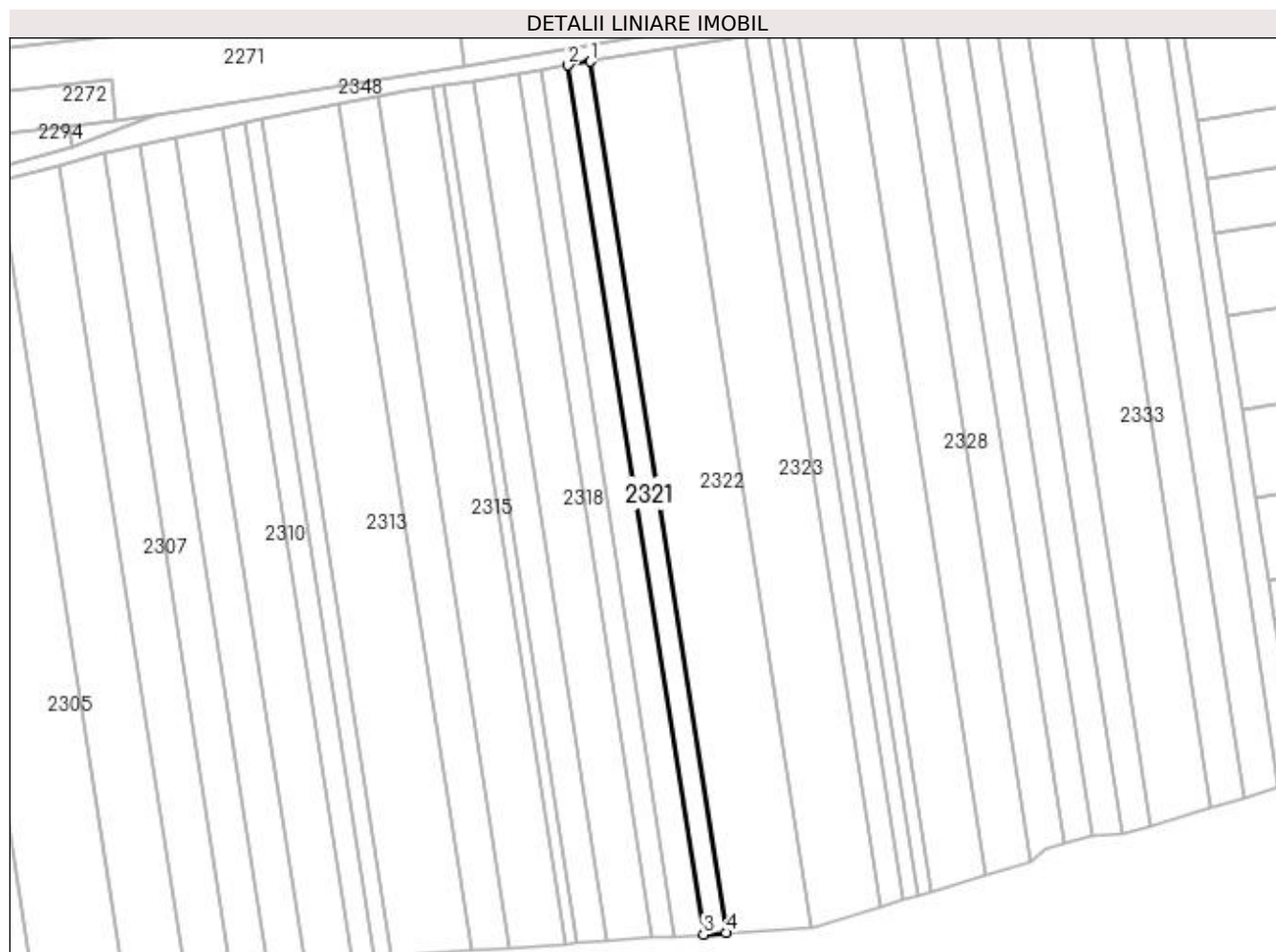
Inscrieri privind dezmembramintele dreptului de proprietate, drepturi reale de garanție și sarcini	Referințe
NU SUNT	

## Anexa Nr. 1 La Partea I

## Teren

Nr cadastral	Suprafața (mp)*	Observații / Referințe
	2.100	

\* Suprafața este determinată în planul de proiecție Stereo 70.



## Date referitoare la teren

Crt	Categorie folosință	Intra vilan	Suprafața (mp)	Tarla	Parcelă	Nr. topo	Observații / Referințe
1	arabil	NU	2.100	-	2076/25	-	

## Lungime Segmente

1) Valorile lungimilor segmentelor sunt obținute din proiecție în plan.

Punct început	X / Y	Punct sfârșit	X / Y	Lungime segment (** (m)
1	410.930,778 521.100,615	2	410.923,518 521.099,446	7.353
2	410.923,518 521.099,446	3	410.967,394 520.817,56	285.281
3	410.967,394 520.817,56	4	410.974,756 520.818,067	7.38
4	410.974,756 520.818,067	1	410.930,778 521.100,615	285.95

**\*\* Lungimile segmentelor sunt determinate în planul de proiecție Stereo 70 și sunt rotunjite la 1 milimetru.**

**\*\*\* Distanța dintre puncte este formată din segmente cumulate ce sunt mai mici decât valoarea 1 milimetru.**





**DATE DESPRE IMOBILUL NR. 2322**

Oficiul de Cadastru și Publicitate Imobiliară ALBA  
Biroul de Cadastru și Publicitate Imobiliară Blaj

**A. Partea I. Descrierea imobilului**

TEREN Extravilan

Adresa: Jud. Alba

Nr. Crt	Nr cadastral Nr. topografic	Suprafața* (mp)	Observații / Referințe
A1		7.900	Sector cadastral:65 Teren neimprijmit;

**B. Partea II. Proprietari și acte**

Inscrieri privitoare la dreptul de proprietate și alte drepturi reale	Referințe
<b>1 / 10/04/2023</b>	
Act Administrativ nr. 11436/1728, din 28/11/2002 emis de CJPSDPAT ALBA;	
B1	A1
Intabulare, drept de PROPRIETATE, dobandit prin Reconstituire, cota actuala 1/1 1) OARGA N GHEORGHE	

**C. Partea III. SARCINI .**

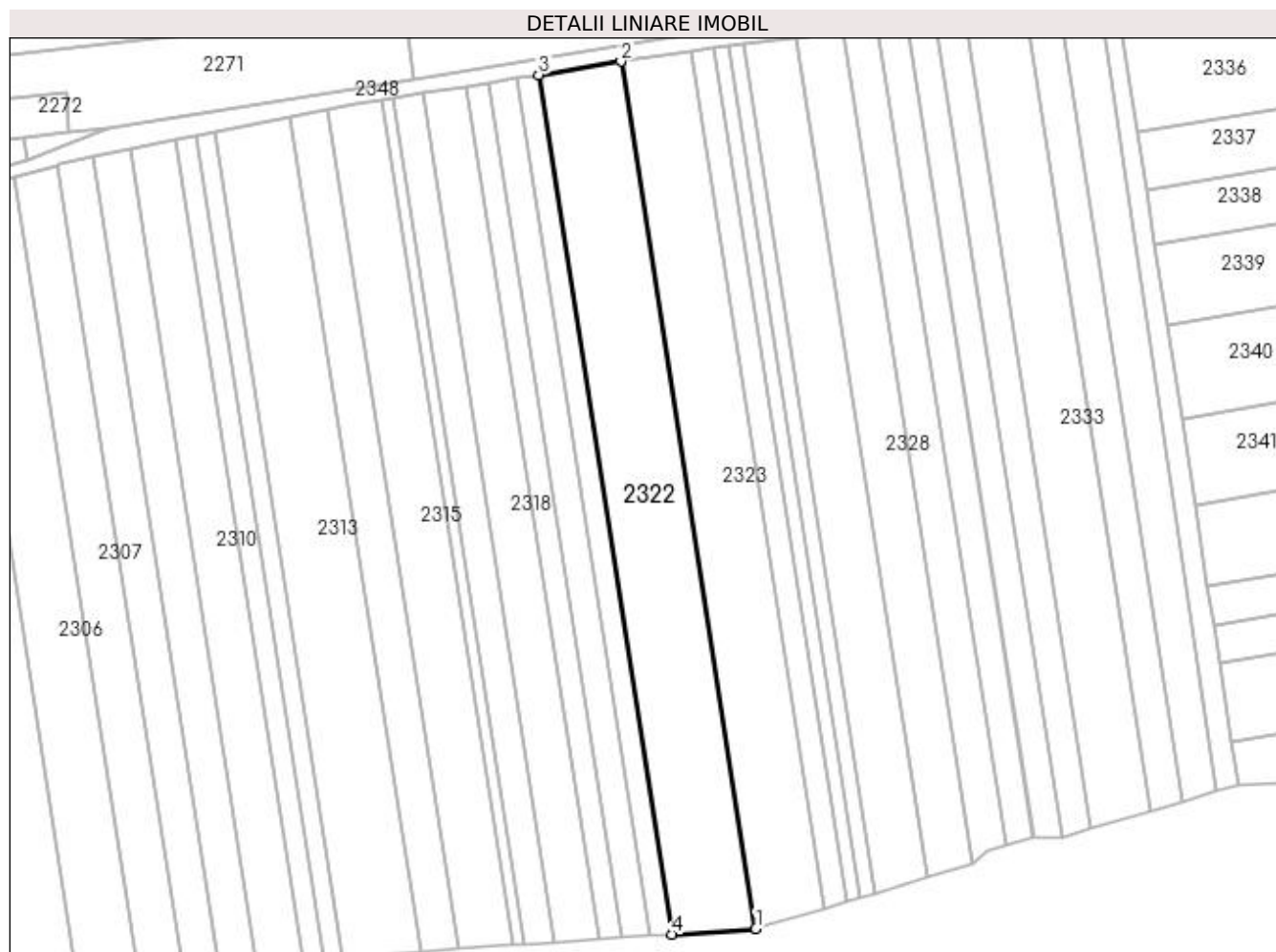
Inscrieri privind dezmembramintele dreptului de proprietate, drepturi reale de garanție și sarcini	Referințe
NU SUNT	

## Anexa Nr. 1 La Partea I

## Teren

Nr cadastral	Suprafața (mp)*	Observații / Referințe
	7.900	

\* Suprafața este determinată în planul de proiecție Stereo 70.



## Date referitoare la teren

Crt	Categorie folosință	Intra vilan	Suprafața (mp)	Tarla	Parcelă	Nr. topo	Observații / Referințe
1	arabil	NU	7.900	-	2076/26	-	

## Lungime Segmente

1) Valorile lungimilor segmentelor sunt obținute din proiecție în plan.

Punct început	X / Y	Punct sfârșit	X / Y	Lungime segment (** (m)
1	411.002,299 520.819,965	2	410.957,936 521.104,985	288.452
2	410.957,936 521.104,985	3	410.930,778 521.100,615	27.507
3	410.930,778 521.100,615	4	410.974,756 520.818,067	285.95
4	410.974,756 520.818,067	1	411.002,299 520.819,965	27.608

**\*\* Lungimile segmentelor sunt determinate în planul de proiecție Stereo 70 și sunt rotunjite la 1 milimetru.**

**\*\*\* Distanța dintre puncte este formată din segmente cumulate ce sunt mai mici decât valoarea 1 milimetru.**



**DATE DESPRE IMOBILUL NR. 2323**

Oficiul de Cadastru și Publicitate Imobiliară ALBA  
Biroul de Cadastru și Publicitate Imobiliară Blaj

**A. Partea I. Descrierea imobilului**

TEREN Extravilan

Adresa: Jud. Alba

Nr. Crt	Nr cadastral Nr. topografic	Suprafața* (mp)	Observații / Referințe
A1		6.700	Sector cadastral:65 Teren neimprejmuit;

**B. Partea II. Proprietari și acte**

Inscrieri privitoare la dreptul de proprietate și alte drepturi reale	Referințe
<b>1 / 10/04/2023</b>	
Act Administrativ nr. 14084/2026, din 07/02/2005 emis de CJPSDPAT ALBA;	
B1	A1
Intabulare, drept de PROPRIETATE, dobândit prin Reconstituire, cota actuala 1/1	
1) CERGHIDEAN A MARIA	
2) CERGHIDEAN GHE GHEORGHE	

**C. Partea III. SARCINI .**

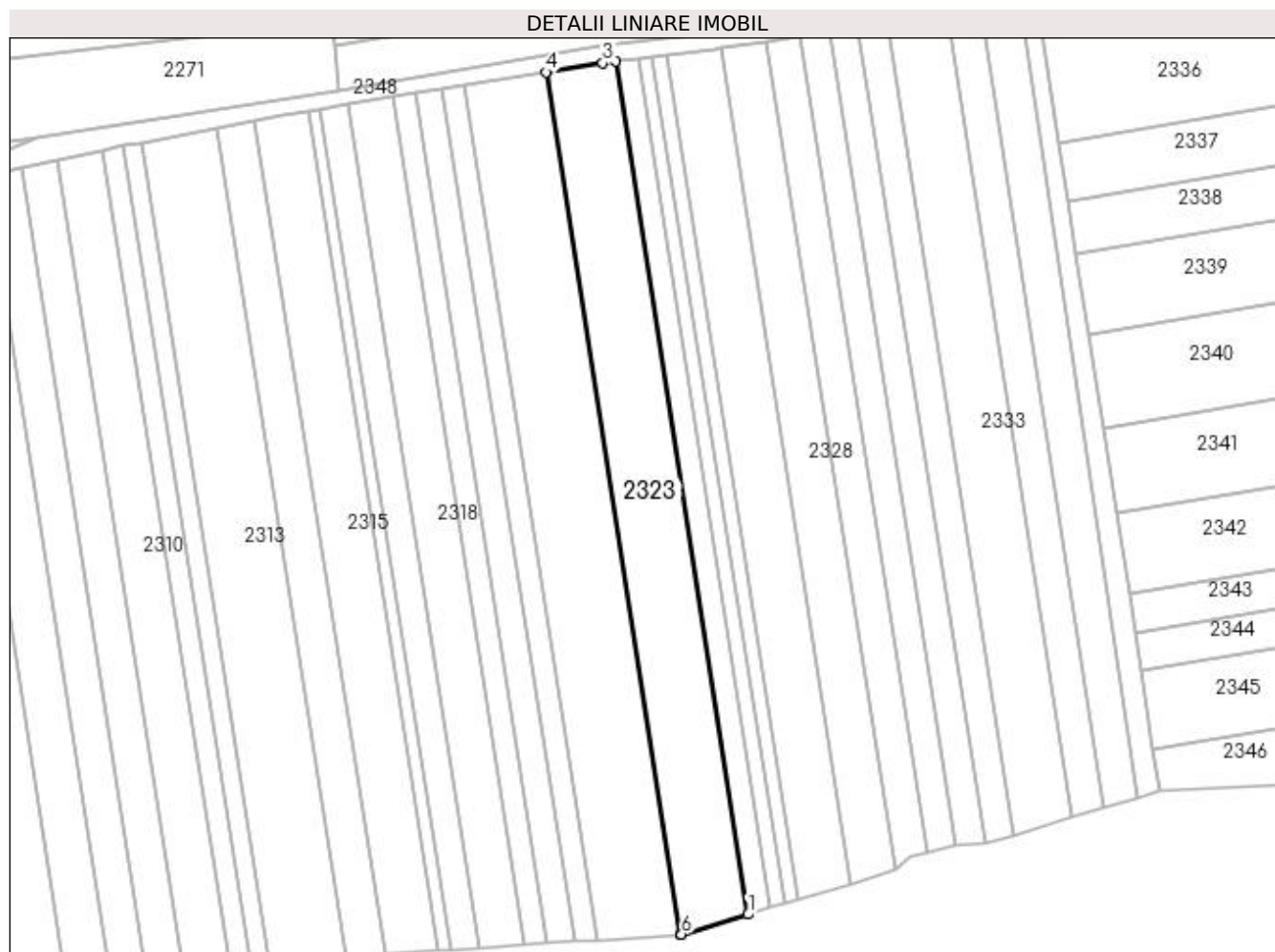
Inscrieri privind dezmembramintele dreptului de proprietate, drepturi reale de garanție și sarcini	Referințe
NU SUNT	

## Anexa Nr. 1 La Partea I

## Teren

Nr cadastral	Suprafața (mp)*	Observații / Referințe
	6.700	

\* Suprafața este determinată în planul de proiecție Stereo 70.



## Date referitoare la teren

Crt	Categorie folosință	Intravilan	Suprafața (mp)	Tarla	Parcelă	Nr. topo	Observații / Referințe
1	arabil	NU	6.700	-	2076/27	-	

## Lungime Segmente

1) Valorile lungimilor segmentelor sunt obținute din proiecție în plan.

Punct început	X / Y	Punct sfârșit	X / Y	Lungime segment (** (m)
1	411.024,891 520.826,605	2	410.981,008 521.108,534	285.324
2	410.981,008 521.108,534	3	410.976,71 521.108,006	4.331
3	410.976,71 521.108,006	4	410.957,936 521.104,985	19.015
4	410.957,936 521.104,985	5	411.002,299 520.819,965	288.452
5	411.002,299 520.819,965	6	411.002,823 520.820,001	0.525

Punct început	X / Y	Punct sfârşit	X / Y	Lungime segment (** (m)
6	411.002,823 520.820,001	1	411.024,891 520.826,605	23.035

\*\* Lungimile segmentelor sunt determinate în planul de proiecţie Stereo 70 şi sunt rotunjite la 1 milimetru.

\*\*\* Distanţa dintre puncte este formată din segmente cumulate ce sunt mai mici decât valoarea 1 milimetru.





**DATE DESPRE IMOBILUL NR. 2324**

Oficiul de Cadastru și Publicitate Imobiliară ALBA  
Biroul de Cadastru și Publicitate Imobiliară Blaj

**A. Partea I. Descrierea imobilului**

TEREN Extravilan

Adresa: Jud. Alba

Nr. Crt	Nr cadastral Nr. topografic	Suprafața* (mp)	Observații / Referințe
A1	70262	2.100	Sector cadastral:65 Teren neimprejmuit;

**B. Partea II. Proprietari și acte**

Inscrieri privitoare la dreptul de proprietate și alte drepturi reale		Referințe
<b>3995 / 13/08/2012</b>		
Act Notarial nr. 1392, din 10/08/2012 emis de DAISA DIANA;		
B1	Intabulare, drept de PROPRIETATE, dobandit prin Conventie, cota actuala 1/1 1) BALAU IOAN NELUTU PERSOANA FIZICA AUTORIZATA, CIF:25179280	A1

**C. Partea III. SARCINI .**

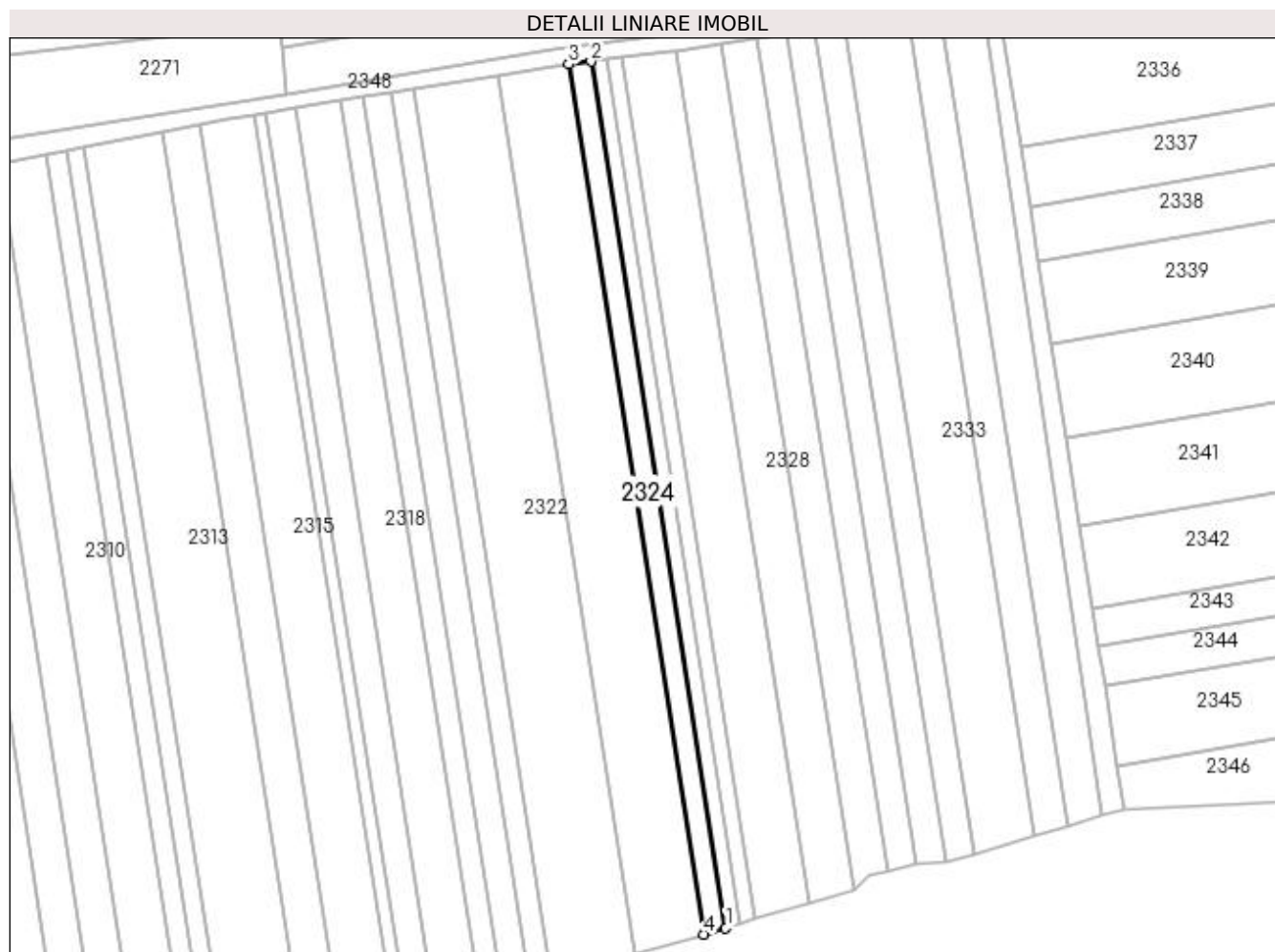
Inscrieri privind dezmembramintele dreptului de proprietate, drepturi reale de garanție și sarcini	Referințe
NU SUNT	

## Anexa Nr. 1 La Partea I

## Teren

Nr cadastral	Suprafața (mp)*	Observații / Referințe
70262	2.100	

\* Suprafața este determinată în planul de proiecție Stereo 70.



## Date referitoare la teren

Crt	Categorie folosință	Intra vilan	Suprafața (mp)	Tarla	Parcelă	Nr. topo	Observații / Referințe
1	arabil	NU	2.100	-	2076/28	-	

## Lungime Segmente

1) Valorile lungimilor segmentelor sunt obținute din proiecție în plan.

Punct început	X / Y	Punct sfârșit	X / Y	Lungime segment (** (m)
1	411.032,023 520.828,739	2	410.988,333 521.109,434	284.075
2	410.988,333 521.109,434	3	410.981,008 521.108,534	7.38
3	410.981,008 521.108,534	4	411.024,891 520.826,605	285.324
4	411.024,891 520.826,605	1	411.032,023 520.828,739	7.445

**\*\* Lungimile segmentelor sunt determinate în planul de proiecție Stereo 70 și sunt rotunjite la 1 milimetru.**

**\*\*\* Distanța dintre puncte este formată din segmente cumulate ce sunt mai mici decât valoarea 1 milimetru.**



**DATE DESPRE IMOBILUL NR. 2325**

Oficiul de Cadastru și Publicitate Imobiliară ALBA  
Biroul de Cadastru și Publicitate Imobiliară Blaj

**A. Partea I. Descrierea imobilului**

TEREN Extravilan

Adresa: Jud. Alba

Nr. Crt	Nr cadastral Nr. topografic	Suprafața* (mp)	Observații / Referințe
A1		1.400	Sector cadastral:65 Teren neimprijmit;

**B. Partea II. Proprietari și acte**

Inscrieri privitoare la dreptul de proprietate și alte drepturi reale	Referințe
<b>1 / 10/04/2023</b>	
Act Normativ nr. 7, din 13/03/1996 emis de PARLAMENTUL ROMANIEI;	
B1	Inscrierea provizorie, drept de PROPRIETATE, dobandit prin Lege, cota actuala 1/1
	1) UAT BUCERDEA GRANOASA, CIF:18866256, PROPRIETAR NEIDENTIFICAT

**C. Partea III. SARCINI .**

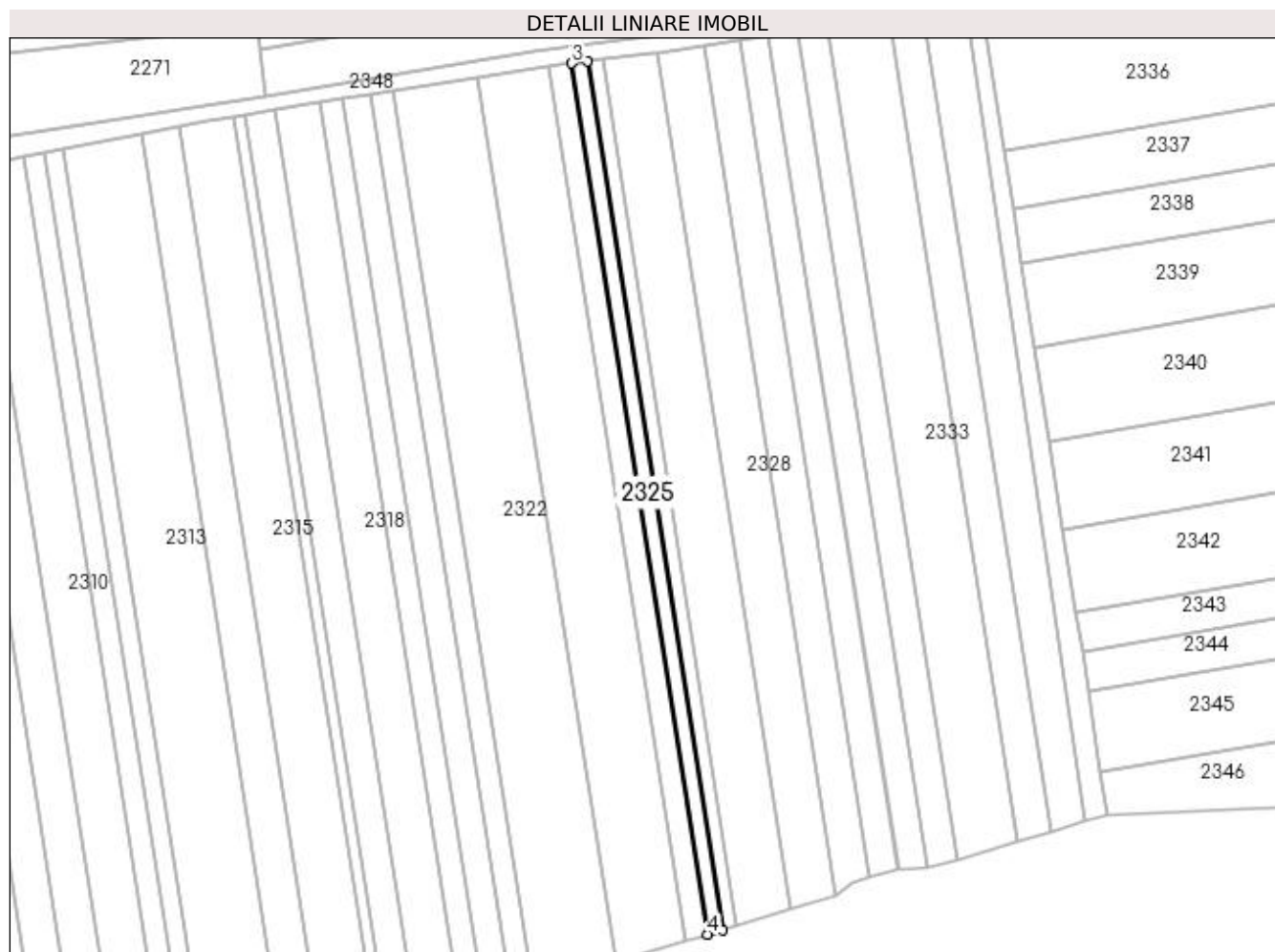
Inscrieri privind dezmembramintele dreptului de proprietate, drepturi reale de garanție și sarcini	Referințe
NU SUNT	

## Anexa Nr. 1 La Partea I

## Teren

Nr cadastral	Suprafața (mp)*	Observații / Referințe
	1.400	

\* Suprafața este determinată în planul de proiecție Stereo 70.



## Date referitoare la teren

Crt	Categorie folosință	Intra vilan	Suprafața (mp)	Tarla	Parcelă	Nr. topo	Observații / Referințe
1	arabil	NU	1.400	-	2076/29	-	Rezerva la dispoziția Comisiei locale de fond funciar.

## Lungime Segmente

1) Valorile lungimilor segmentelor sunt obținute din proiecție în plan.

Punct început	X / Y	Punct sfârșit	X / Y	Lungime segment (** (m)
1	411.036,796 520.830,167	2	410.993,235 521.110,036	283.239
2	410.993,235 521.110,036	3	410.988,333 521.109,434	4.938
3	410.988,333 521.109,434	4	411.032,023 520.828,739	284.075
4	411.032,023 520.828,739	1	411.036,796 520.830,167	4.982

**\*\* Lungimile segmentelor sunt determinate în planul de proiecție Stereo 70 și sunt rotunjite la 1 milimetru.**

**\*\*\* Distanța dintre puncte este formată din segmente cumulate ce sunt mai mici decât valoarea 1 milimetru.**





**DATE DESPRE IMOBILUL NR. 2326**

Oficiul de Cadastru și Publicitate Imobiliară ALBA  
Biroul de Cadastru și Publicitate Imobiliară Blaj

**A. Partea I. Descrierea imobilului**

TEREN Extravilan

Adresa: Jud. Alba

Nr. Crt	Nr cadastral Nr. topografic	Suprafața* (mp)	Observații / Referințe
A1		1.400	Sector cadastral:65 Teren neimprijmit;

**B. Partea II. Proprietari și acte**

Inscrieri privitoare la dreptul de proprietate și alte drepturi reale	Referințe
<b>1 / 10/04/2023</b>	
Act Normativ nr. 7, din 13/03/1996 emis de PARLAMENTUL ROMANIEI;	
B1	Inscrierea provizorie, drept de PROPRIETATE, dobandit prin Lege, cota actuala 1/1
	1) UAT BUCERDEA GRANOASA, CIF:18866256, PROPRIETAR NEIDENTIFICAT

**C. Partea III. SARCINI .**

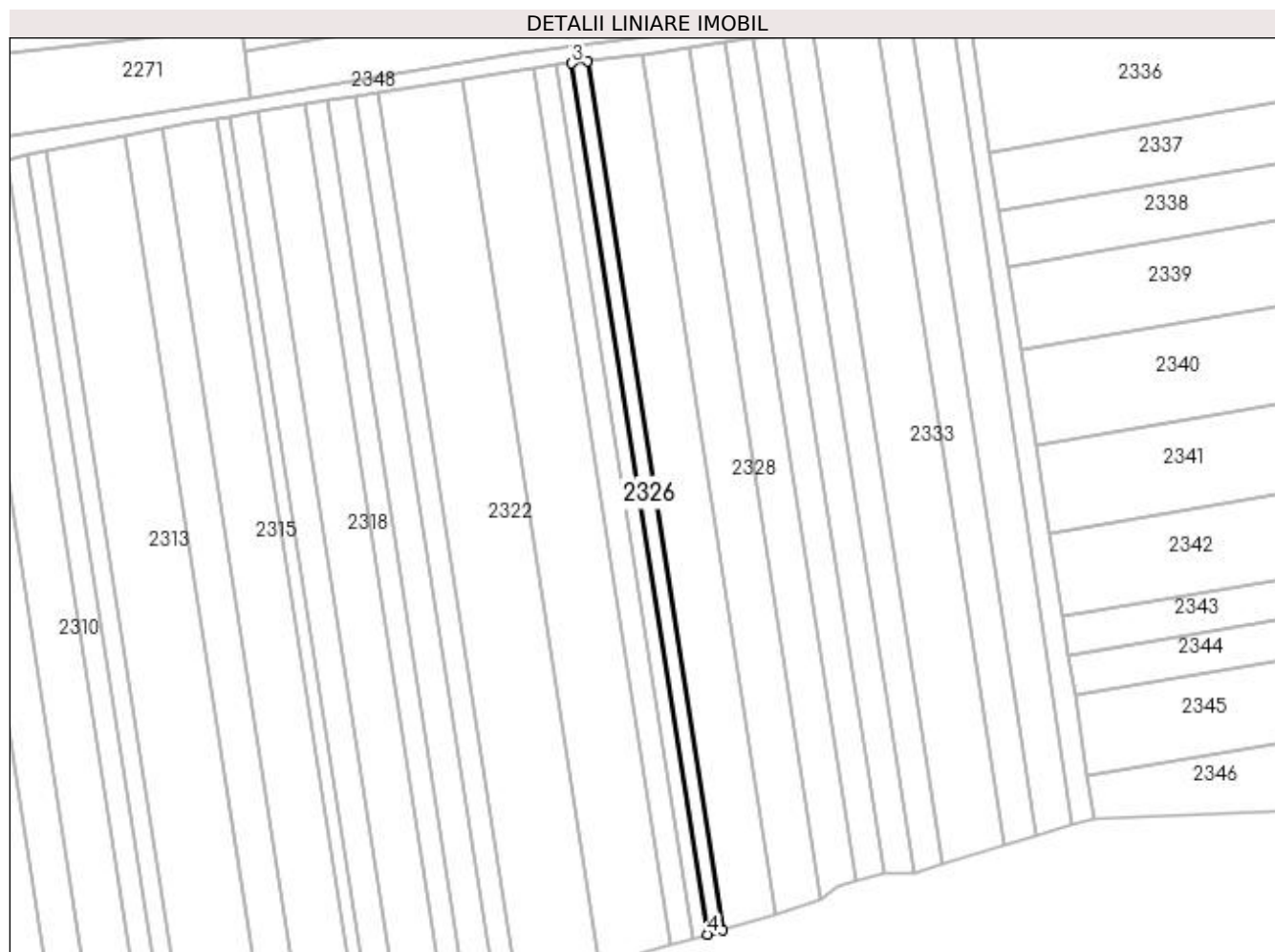
Inscrieri privind dezmembramintele dreptului de proprietate, drepturi reale de garanție și sarcini	Referințe
NU SUNT	

## Anexa Nr. 1 La Partea I

## Teren

Nr cadastral	Suprafața (mp)*	Observații / Referințe
	1.400	

\* Suprafața este determinată în planul de proiecție Stereo 70.



## Date referitoare la teren

Crt	Categorie folosință	Intra vilan	Suprafața (mp)	Tarla	Parcelă	Nr. topo	Observații / Referințe
1	arabil	NU	1.400	-	2076/30	-	Rezerva la dispoziția Comisiei locale de fond funciar.

## Lungime Segmente

1) Valorile lungimilor segmentelor sunt obținute din proiecție în plan.

Punct început	X / Y	Punct sfârșit	X / Y	Lungime segment (** (m)
1	411.041,583 520.831,6	2	410.998,15 521.110,64	282.4
2	410.998,15 521.110,64	3	410.993,235 521.110,036	4.953
3	410.993,235 521.110,036	4	411.036,796 520.830,167	283.239
4	411.036,796 520.830,167	1	411.041,583 520.831,6	4.997

**\*\* Lungimile segmentelor sunt determinate în planul de proiecție Stereo 70 și sunt rotunjite la 1 milimetru.**

**\*\*\* Distanța dintre puncte este formată din segmente cumulate ce sunt mai mici decât valoarea 1 milimetru.**



**DATE DESPRE IMOBILUL NR. 2327**

Oficiul de Cadastru și Publicitate Imobiliară ALBA  
Biroul de Cadastru și Publicitate Imobiliară Blaj

**A. Partea I. Descrierea imobilului**

TEREN Extravilan

Adresa: Jud. Alba

Nr. Crt	Nr cadastral Nr. topografic	Suprafața* (mp)	Observații / Referințe
A1		5.000	Sector cadastral:65 Teren neimprijmit;

**B. Partea II. Proprietari și acte**

Inscrieri privitoare la dreptul de proprietate și alte drepturi reale	Referințe
<b>1 / 10/04/2023</b>	
Act Administrativ nr. 6487/893, din 09/11/1995 emis de CJPSDPAT ALBA;	
B1	A1
Intabulare, drept de PROPRIETATE, dobandit prin Reconstituire, cota actuala 1/1 1) POANTA N SUSANA	

**C. Partea III. SARCINI .**

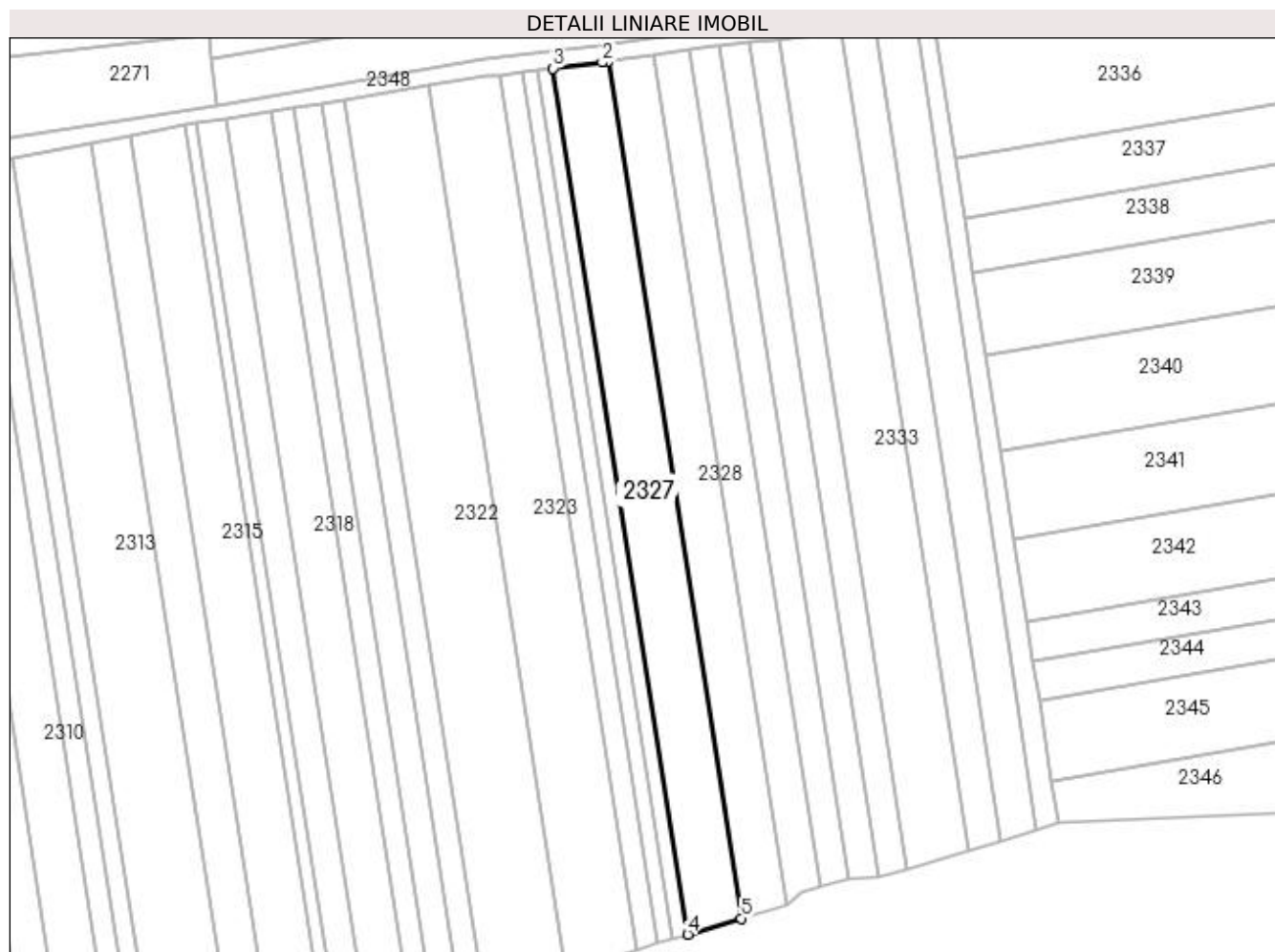
Inscrieri privind dezmembramintele dreptului de proprietate, drepturi reale de garanție și sarcini	Referințe
NU SUNT	

## Anexa Nr. 1 La Partea I

## Teren

Nr cadastral	Suprafața (mp)*	Observații / Referințe
	5.000	

\* Suprafața este determinată în planul de proiecție Stereo 70.



## Date referitoare la teren

Crt	Categorie folosință	Intravilan	Suprafața (mp)	Tarla	Parcelă	Nr. topo	Observații / Referințe
1	arabil	NU	5.000	-	2076/31	-	

## Lungime Segmente

1) Valorile lungimilor segmentelor sunt obținute din proiecție în plan.

Punct început	X / Y	Punct sfârșit	X / Y	Lungime segment (** (m)
1	411.015,82 521.112,856	2	411.014,045 521.112,594	1.794
2	411.014,045 521.112,594	3	410.998,15 521.110,64	16.014
3	410.998,15 521.110,64	4	411.041,583 520.831,6	282.4
4	411.041,583 520.831,6	5	411.058,796 520.836,751	17.967
5	411.058,796 520.836,751	1	411.015,82 521.112,856	279.429

**\*\* Lungimile segmentelor sunt determinate în planul de proiecție Stereo 70 și sunt rotunjite la 1 milimetru.**

**\*\*\* Distanța dintre puncte este formată din segmente cumulate ce sunt mai mici decât valoarea 1 milimetru.**





**DATE DESPRE IMOBILUL NR. 2328**

Oficiul de Cadastru și Publicitate Imobiliară ALBA  
Biroul de Cadastru și Publicitate Imobiliară Blaj

**A. Partea I. Descrierea imobilului**

TEREN Extravilan

Adresa: Jud. Alba

Nr. Crt	Nr cadastral Nr. topografic	Suprafața* (mp)	Observații / Referințe
A1		4.200	Sector cadastral:65 Teren neimprijmit;

**B. Partea II. Proprietari și acte**

Inscrieri privitoare la dreptul de proprietate și alte drepturi reale	Referințe
<b>1 / 10/04/2023</b>	
Act Administrativ nr. 5216/470, din 23/12/1994 emis de CJPSDPAT ALBA;	
B1	A1
Intabulare, drept de PROPRIETATE, dobândit prin Reconstituire, cota actuala 1/1 1) SIMIAN I ANA	

**C. Partea III. SARCINI .**

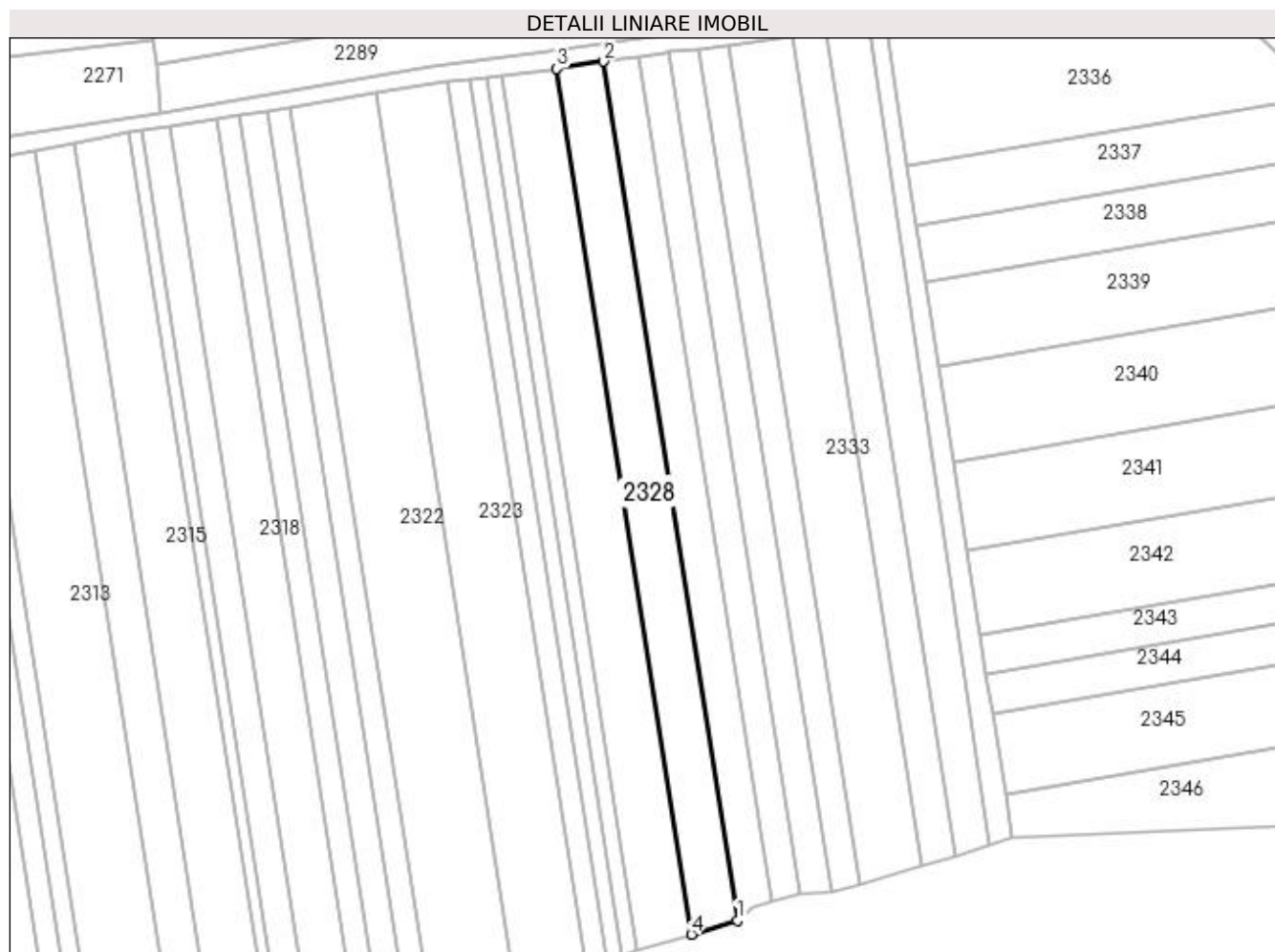
Inscrieri privind dezmembramintele dreptului de proprietate, drepturi reale de garanție și sarcini	Referințe
NU SUNT	

## Anexa Nr. 1 La Partea I

## Teren

Nr cadastral	Suprafața (mp)*	Observații / Referințe
	4.200	

\* Suprafața este determinată în planul de proiecție Stereo 70.



## Date referitoare la teren

Crt	Categorie folosință	Intra vilan	Suprafața (mp)	Tarla	Parcelă	Nr. topo	Observații / Referințe
1	arabil	NU	4.200	-	2076/32	-	

## Lungime Segmente

1) Valorile lungimilor segmentelor sunt obținute din proiecție în plan.

Punct început	X / Y	Punct sfârșit	X / Y	Lungime segment (** (m)
1	411.073,387 520.841,118	2	411.030,748 521.115,061	277.242
2	411.030,748 521.115,061	3	411.015,82 521.112,856	15.09
3	411.015,82 521.112,856	4	411.058,796 520.836,751	279.429
4	411.058,796 520.836,751	1	411.073,387 520.841,118	15.231

**\*\* Lungimile segmentelor sunt determinate în planul de proiecție Stereo 70 și sunt rotunjite la 1 milimetru.**

**\*\*\* Distanța dintre puncte este formată din segmente cumulate ce sunt mai mici decât valoarea 1 milimetru.**



**DATE DESPRE IMOBILUL NR. 2329**

Oficiul de Cadastru și Publicitate Imobiliară ALBA  
Biroul de Cadastru și Publicitate Imobiliară Blaj

**A. Partea I. Descrierea imobilului**

TEREN Extravilan

Adresa: Jud. Alba

Nr. Crt	Nr cadastral Nr. topografic	Suprafața* (mp)	Observații / Referințe
A1	71409	3.200	Sector cadastral:65 Teren neimprejmuit;

**B. Partea II. Proprietari și acte**

Inscrieri privitoare la dreptul de proprietate și alte drepturi reale	Referințe
<b>8145 / 19/06/2020</b>	
Act Notarial nr. 545, din 11/06/2020 emis de KOBLE ADRIANA;	
B1	A1
Intabulare, drept de PROPRIETATE, dobândit prin Conventie, cota actuala 1/1 1) MARGINEAN I AXENTE, bun propriu	

**C. Partea III. SARCINI .**

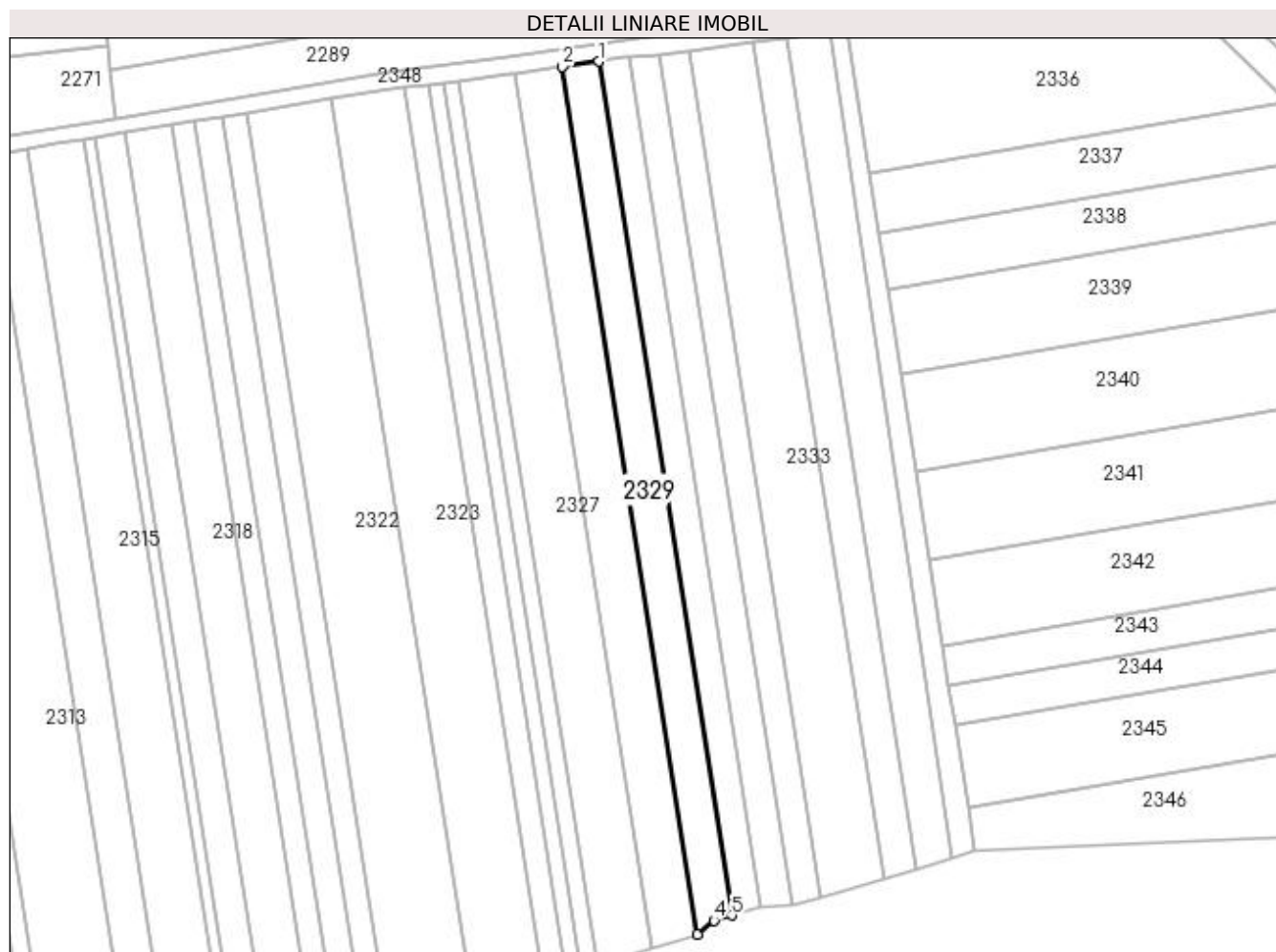
Inscrieri privind dezmembramintele dreptului de proprietate, drepturi reale de garanție și sarcini	Referințe
NU SUNT	

## Anexa Nr. 1 La Partea I

## Teren

Nr cadastral	Suprafața (mp)*	Observații / Referințe
71409	3.200	

\* Suprafața este determinată în planul de proiecție Stereo 70.



## Date referitoare la teren

Crt	Categorie folosință	Intra vilan	Suprafața (mp)	Tarla	Parcelă	Nr. topo	Observații / Referințe
1	arabil	NU	3.200	-	2076/33	-	

## Lungime Segmente

1) Valorile lungimilor segmentelor sunt obținute din proiecție în plan.

Punct început	X / Y	Punct sfârșit	X / Y	Lungime segment (** (m)
1	411.042,202 521.116,753	2	411.030,748 521.115,061	11.578
2	411.030,748 521.115,061	3	411.073,387 520.841,118	277.242
3	411.073,387 520.841,118	4	411.078,63 520.845,539	6.858
4	411.078,63 520.845,539	5	411.084,342 520.847,127	5.928
5	411.084,342 520.847,127	1	411.042,202 521.116,753	272.899

**\*\* Lungimile segmentelor sunt determinate în planul de proiecție Stereo 70 și sunt rotunjite la 1 milimetru.**

**\*\*\* Distanța dintre puncte este formată din segmente cumulate ce sunt mai mici decât valoarea 1 milimetru.**





**DATE DESPRE IMOBILUL NR. 2330**

Oficiul de Cadastru și Publicitate Imobiliară ALBA  
Biroul de Cadastru și Publicitate Imobiliară Blaj

**A. Partea I. Descrierea imobilului**

TEREN Extravilan

Adresa: Jud. Alba

Nr. Crt	Nr cadastral Nr. topografic	Suprafața* (mp)	Observații / Referințe
A1		2.600	Sector cadastral:65 Teren neimpregmuit;

**B. Partea II. Proprietari și acte**

Inscrieri privitoare la dreptul de proprietate și alte drepturi reale		Referințe
<b>1 / 10/04/2023</b>		
Act Normativ nr. 7, din 13/03/1996 emis de PARLAMENTUL ROMANIEI;		
B1	Inscrierea provizorie, drept de PROPRIETATE, dobandit prin Lege, cota actuala 1/1	A1
1) UAT BUCERDEA GRANOASA, CIF:18866256, PROPRIETAR NEIDENTIFICAT		

**C. Partea III. SARCINI .**

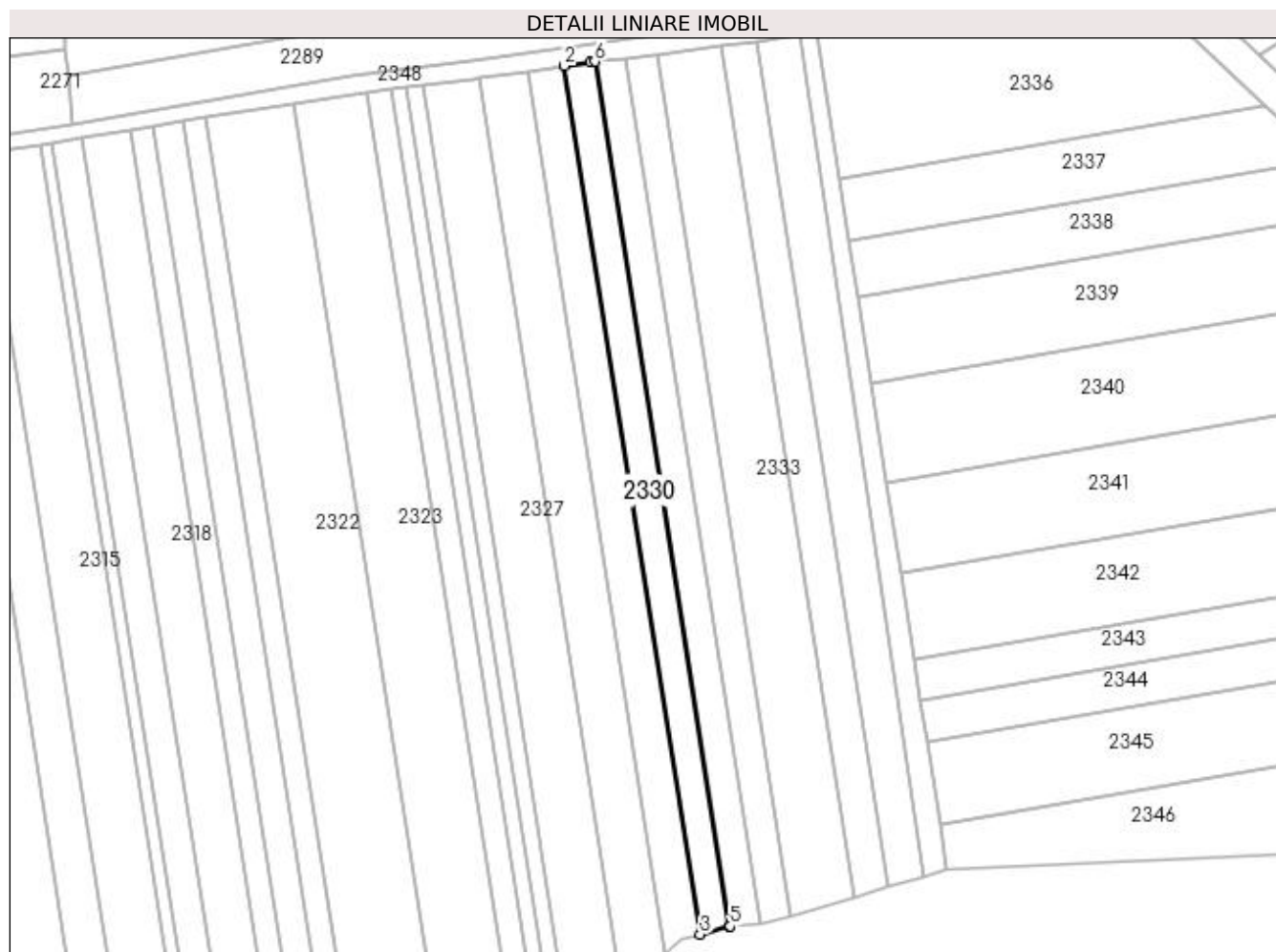
Inscrieri privind dezmembramintele dreptului de proprietate, drepturi reale de garanție și sarcini	Referințe
NU SUNT	

## Anexa Nr. 1 La Partea I

## Teren

Nr cadastral	Suprafața (mp)*	Observații / Referințe
	2.600	

\* Suprafața este determinată în planul de proiecție Stereo 70.



## Date referitoare la teren

Crt	Categorie folosință	Intra vilan	Suprafața (mp)	Tarla	Parcelă	Nr. topo	Observații / Referințe
1	arabil	NU	2.600	-	2076/36	-	Rezerva la dispoziția Comisiei locale de fond funciar.

## Lungime Segmente

1) Valorile lungimilor segmentelor sunt obținute din proiecție în plan.

Punct început	X / Y	Punct sfârșit	X / Y	Lungime segment (** (m)
1	411.050,254 521.117,942	2	411.042,202 521.116,753	8.139
2	411.042,202 521.116,753	3	411.084,342 520.847,127	272.899
3	411.084,342 520.847,127	4	411.093,47 520.849,664	9.474
4	411.093,47 520.849,664	5	411.093,589 520.849,662	0.119
5	411.093,589 520.849,662	6	411.051,678 521.118,083	271.673

Punct început	X / Y	Punct sfârșit	X / Y	Lungime segment (** (m)
6	411.051,678 521.118,083	1	411.050,254 521.117,942	1.431

\*\* Lungimile segmentelor sunt determinate în planul de proiecție Stereo 70 și sunt rotunjite la 1 milimetru.

\*\*\* Distanța dintre puncte este formată din segmente cumulate ce sunt mai mici decât valoarea 1 milimetru.



**DATE DESPRE IMOBILUL NR. 2331**

Oficiul de Cadastru și Publicitate Imobiliară ALBA  
Biroul de Cadastru și Publicitate Imobiliară Blaj

**A. Partea I. Descrierea imobilului**

TEREN Extravilan

Adresa: Jud. Alba

Nr. Crt	Nr cadastral Nr. topografic	Suprafața* (mp)	Observații / Referințe
A1		2.600	Sector cadastral:65 Teren neimpregmuit;

**B. Partea II. Proprietari și acte**

Inscrieri privitoare la dreptul de proprietate și alte drepturi reale	Referințe
<b>1 / 10/04/2023</b>	
Act Administrativ nr. 1772/252, din 20/06/1994 emis de CJPSDPAT ALBA;	
B1	A1
Intabulare, drept de PROPRIETATE, dobandit prin Reconstituire, cota actuala 1/1 1) MOSNEAG I GHEORGHE	

**C. Partea III. SARCINI .**

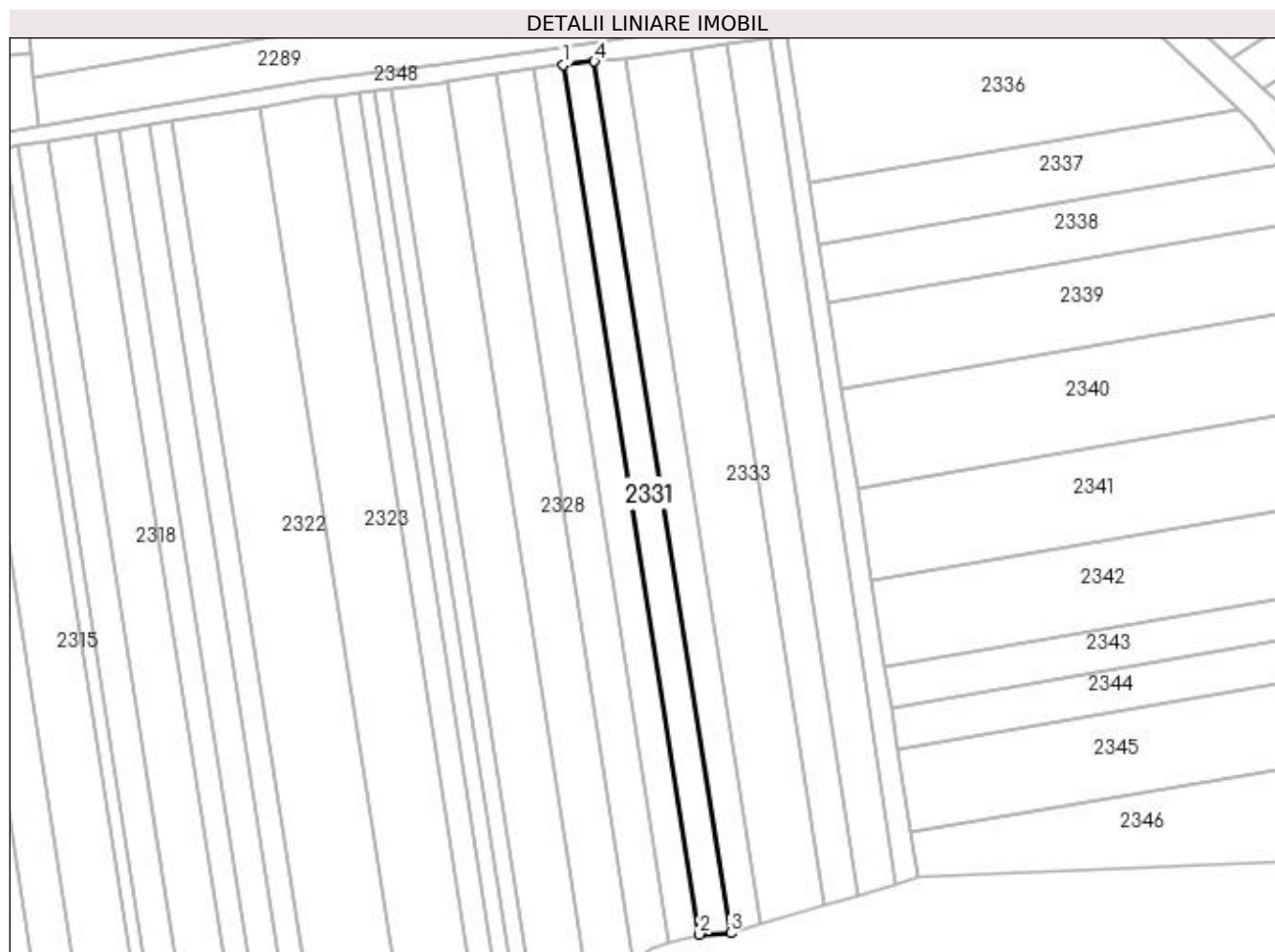
Inscrieri privind dezmembramintele dreptului de proprietate, drepturi reale de garanție și sarcini	Referințe
NU SUNT	

## Anexa Nr. 1 La Partea I

## Teren

Nr cadastral	Suprafața (mp)*	Observații / Referințe
	2.600	

\* Suprafața este determinată în planul de proiecție Stereo 70.



## Date referitoare la teren

Crt	Categorie folosință	Intra vilan	Suprafața (mp)	Tarla	Parcelă	Nr. topo	Observații / Referințe
1	arabil	NU	2.600	-	2076/34	-	

## Lungime Segmente

1) Valorile lungimilor segmentelor sunt obținute din proiecție în plan.

Punct început	X / Y	Punct sfârșit	X / Y	Lungime segment (** (m)
1	411.051,678 521.118,083	2	411.093,589 520.849,662	271.673
2	411.093,589 520.849,662	3	411.103,239 520.850,112	9.66
3	411.103,239 520.850,112	4	411.061,164 521.119,018	272.178
4	411.061,164 521.119,018	1	411.051,678 521.118,083	9.532

**\*\* Lungimile segmentelor sunt determinate în planul de proiecție Stereo 70 și sunt rotunjite la 1 milimetru.**

**\*\*\* Distanța dintre puncte este formată din segmente cumulate ce sunt mai mici decât valoarea 1 milimetru.**





**DATE DESPRE IMOBILUL NR. 2332**

Oficiul de Cadastru și Publicitate Imobiliară ALBA  
Biroul de Cadastru și Publicitate Imobiliară Blaj

**A. Partea I. Descrierea imobilului**

TEREN Extravilan

Adresa: Jud. Alba

Nr. Crt	Nr cadastral Nr. topografic	Suprafața* (mp)	Observații / Referințe
A1		2.600	Sector cadastral:65 Teren neimprijmit;

**B. Partea II. Proprietari și acte**

Inscrieri privitoare la dreptul de proprietate și alte drepturi reale		Referințe
<b>1 / 10/04/2023</b>		
Act Normativ nr. 7, din 13/03/1996 emis de PARLAMENTUL ROMANIEI;		
B1	Inscrierea provizorie, drept de PROPRIETATE, dobandit prin Lege, cota actuala 1/1	A1
1) UAT BUCERDEA GRANOASA, CIF:18866256, PROPRIETAR NEIDENTIFICAT		

**C. Partea III. SARCINI .**

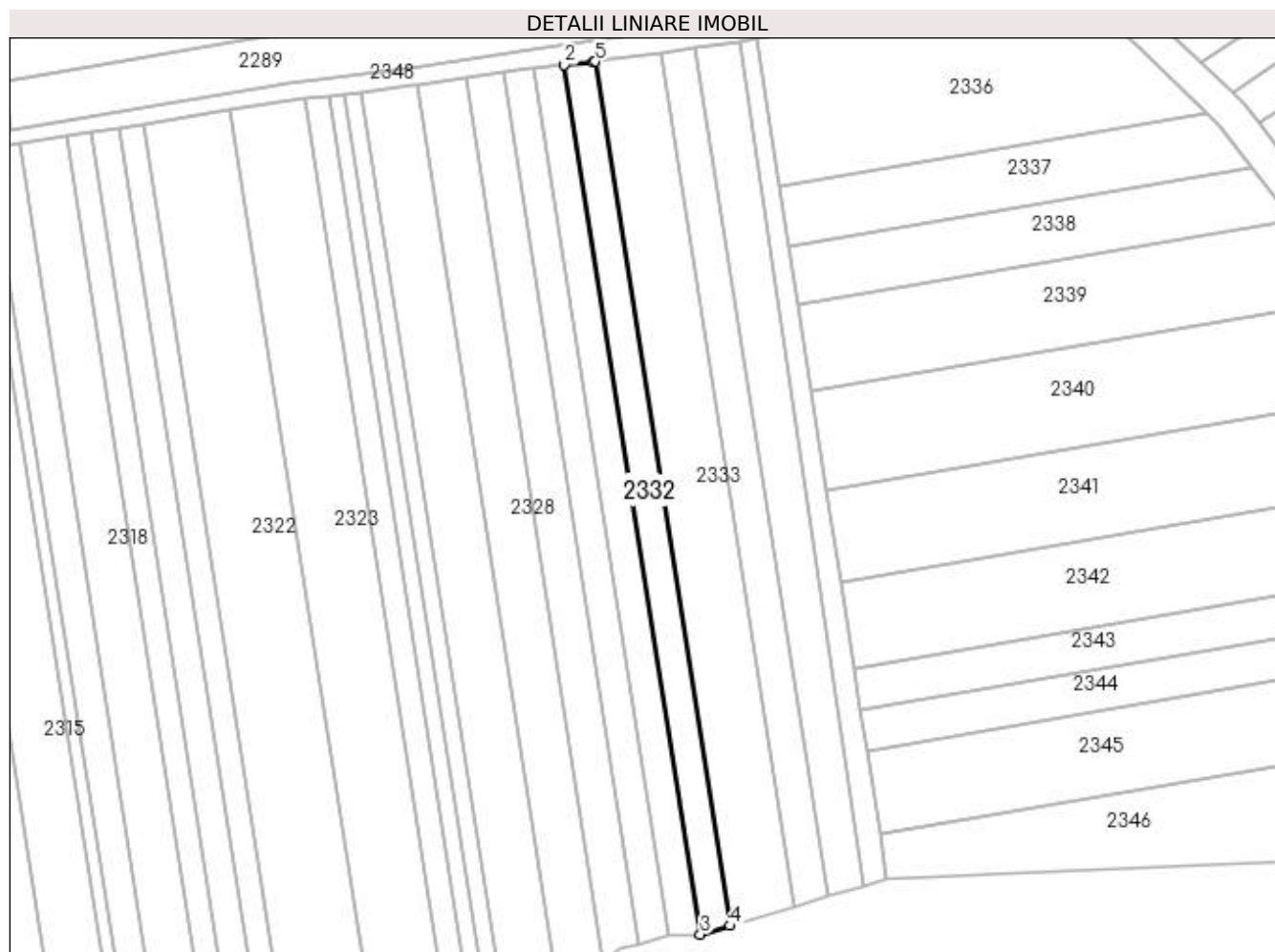
Inscrieri privind dezmembramintele dreptului de proprietate, drepturi reale de garanție și sarcini	Referințe
NU SUNT	

## Anexa Nr. 1 La Partea I

## Teren

Nr cadastral	Suprafața (mp)*	Observații / Referințe
	2.600	

\* Suprafața este determinată în planul de proiecție Stereo 70.



## Date referitoare la teren

Crt	Categorie folosință	Intra vilan	Suprafața (mp)	Tarla	Parcelă	Nr. topo	Observații / Referințe
1	arabil	NU	2.600	-	2076/35	-	Rezerva la dispoziția Comisiei locale de fond funciar.

## Lungime Segmente

1) Valorile lungimilor segmentelor sunt obținute din proiecție în plan.

Punct început	X / Y	Punct sfârșit	X / Y	Lungime segment (** (m)
1	411.070,011 521.119,891	2	411.061,164 521.119,018	8.89
2	411.061,164 521.119,018	3	411.103,239 520.850,112	272.178
3	411.103,239 520.850,112	4	411.112,41 520.852,795	9.556
4	411.112,41 520.852,795	5	411.070,821 521.120,004	270.426
5	411.070,821 521.120,004	1	411.070,011 521.119,891	0.817

**\*\* Lungimile segmentelor sunt determinate în planul de proiecție Stereo 70 și sunt rotunjite la 1 milimetru.**

**\*\*\* Distanța dintre puncte este formată din segmente cumulate ce sunt mai mici decât valoarea 1 milimetru.**



**DATE DESPRE IMOBILUL NR. 2333**

Oficiul de Cadastru și Publicitate Imobiliară ALBA  
Biroul de Cadastru și Publicitate Imobiliară Blaj

**A. Partea I. Descrierea imobilului**

TEREN Extravilan

Adresa: Jud. Alba

Nr. Crt	Nr cadastral Nr. topografic	Suprafața* (mp)	Observații / Referințe
A1		5.500	Sector cadastral:65 Teren neimprijmit;

**B. Partea II. Proprietari și acte**

Inscrieri privitoare la dreptul de proprietate și alte drepturi reale	Referințe
<b>1 / 10/04/2023</b>	
Act Administrativ nr. 5168/304, din 06/07/1994 emis de CJPSDPAT ALBA;	
B1	A1
Intabulare, drept de PROPRIETATE, dobandit prin Reconstituire, cota actuala 1/1 1) NICOLAS T MARIA	

**C. Partea III. SARCINI .**

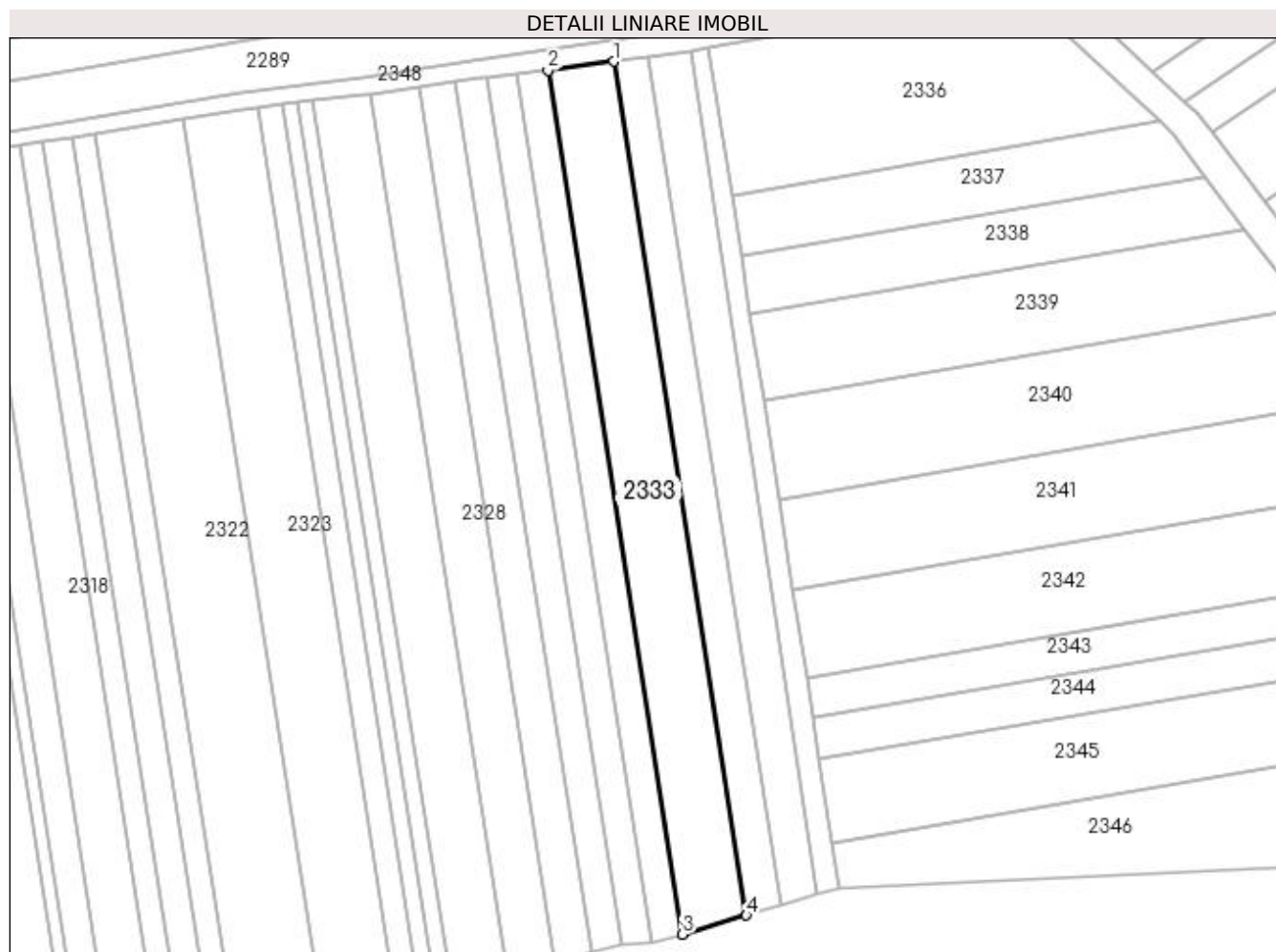
Inscrieri privind dezmembramintele dreptului de proprietate, drepturi reale de garanție și sarcini	Referințe
NU SUNT	

## Anexa Nr. 1 La Partea I

## Teren

Nr cadastral	Suprafața (mp)*	Observații / Referințe
	5.500	

\* Suprafața este determinată în planul de proiecție Stereo 70.



## Date referitoare la teren

Crt	Categorie folosință	Intra vilan	Suprafața (mp)	Tarla	Parcelă	Nr. topo	Observații / Referințe
1	arabil	NU	5.500	-	2076/37	-	

## Lungime Segmente

1) Valorile lungimilor segmentelor sunt obținute din proiecție în plan.

Punct început	X / Y	Punct sfârșit	X / Y	Lungime segment (** (m)
1	411.091,083 521.122,832	2	411.070,821 521.120,004	20.459
2	411.070,821 521.120,004	3	411.112,41 520.852,795	270.426
3	411.112,41 520.852,795	4	411.132,193 520.858,715	20.65
4	411.132,193 520.858,715	1	411.091,083 521.122,832	267.297

**\*\* Lungimile segmentelor sunt determinate în planul de proiecție Stereo 70 și sunt rotunjite la 1 milimetru.**

**\*\*\* Distanța dintre puncte este formată din segmente cumulate ce sunt mai mici decât valoarea 1 milimetru.**





**DATE DESPRE IMOBILUL NR. 2334**

Oficiul de Cadastru și Publicitate Imobiliară ALBA  
Biroul de Cadastru și Publicitate Imobiliară Blaj

**A. Partea I. Descrierea imobilului**

TEREN Extravilan

Adresa: Jud. Alba

Nr. Crt	Nr cadastral Nr. topografic	Suprafața* (mp)	Observații / Referințe
A1		2.900	Sector cadastral:65 Teren neimprijmit;

**B. Partea II. Proprietari și acte**

Inscrieri privitoare la dreptul de proprietate și alte drepturi reale		Referințe
<b>1 / 10/04/2023</b>		
Act Administrativ nr. 6487/813, din 12/07/1995 emis de CJPSDPAT ALBA;		
B1	Intabulare, drept de PROPRIETATE, dobândit prin Reconstituire, cota actuala 1/1 1) SAVONEA I PARASCHIVA 2) SAVONEA GHE MIHAI	A1

**C. Partea III. SARCINI .**

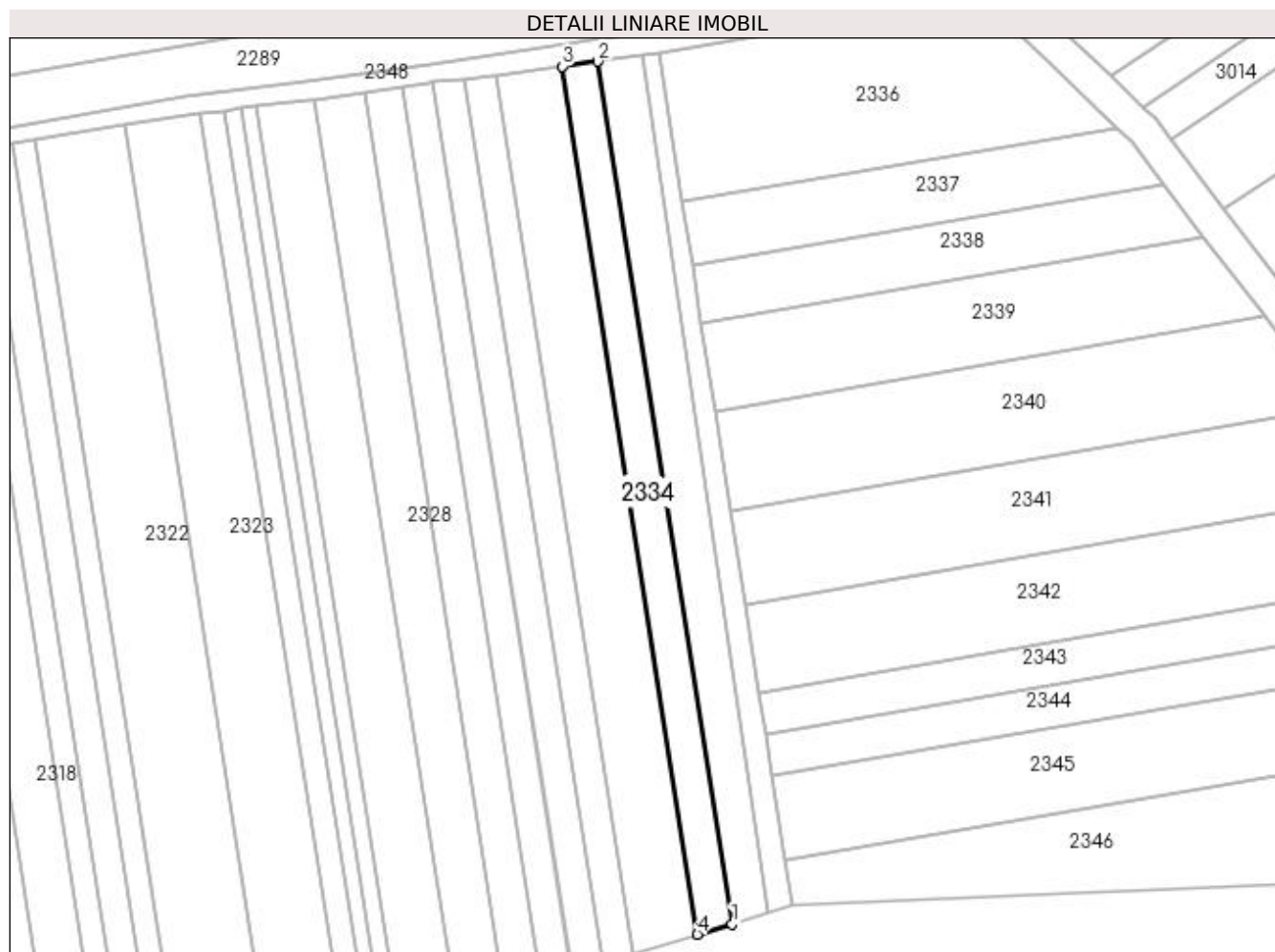
Inscrieri privind dezmembramintele dreptului de proprietate, drepturi reale de garanție și sarcini	Referințe
NU SUNT	

## Anexa Nr. 1 La Partea I

## Teren

Nr cadastral	Suprafața (mp)*	Observații / Referințe
	2.900	

\* Suprafața este determinată în planul de proiecție Stereo 70.



## Date referitoare la teren

Crt	Categorie folosință	Intra vilan	Suprafața (mp)	Tarla	Parcelă	Nr. topo	Observații / Referințe
1	arabil	NU	2.900	-	2076/38	-	

## Lungime Segmente

1) Valorile lungimilor segmentelor sunt obținute din proiecție în plan.

Punct început	X / Y	Punct sfârșit	X / Y	Lungime segment (** (m)
1	411.142,717 520.861,865	2	411.101,864 521.124,336	265.632
2	411.101,864 521.124,336	3	411.091,083 521.122,832	10.885
3	411.091,083 521.122,832	4	411.132,193 520.858,715	267.297
4	411.132,193 520.858,715	1	411.142,717 520.861,865	10.985

**\*\* Lungimile segmentelor sunt determinate în planul de proiecție Stereo 70 și sunt rotunjite la 1 milimetru.**

**\*\*\* Distanța dintre puncte este formată din segmente cumulate ce sunt mai mici decât valoarea 1 milimetru.**



**DATE DESPRE IMOBILUL NR. 2335**

Oficiul de Cadastru și Publicitate Imobiliară ALBA  
Biroul de Cadastru și Publicitate Imobiliară Blaj

**A. Partea I. Descrierea imobilului**

TEREN Extravilan

Adresa: Jud. Alba

Nr. Crt	Nr cadastral Nr. topografic	Suprafața* (mp)	Observații / Referințe
A1		Din acte: 5.000 Masurata: 1.667	Sector cadastral:65 Teren neimprejmuit; diferenta de suprafata se regaseste in IE 71644

**B. Partea II. Proprietari și acte**

Inscrieri privitoare la dreptul de proprietate și alte drepturi reale		Referințe
<b>1 / 10/04/2023</b>		
Act Administrativ nr. 7132/1176, din 19/09/1996 emis de CJPSDPAT ALBA;		
B1	Intabulare, drept de PROPRIETATE, dobandit prin Reconstituire, cota actuala 1/1 1) TRIF P EMANOIL	A1

**C. Partea III. SARCINI .**

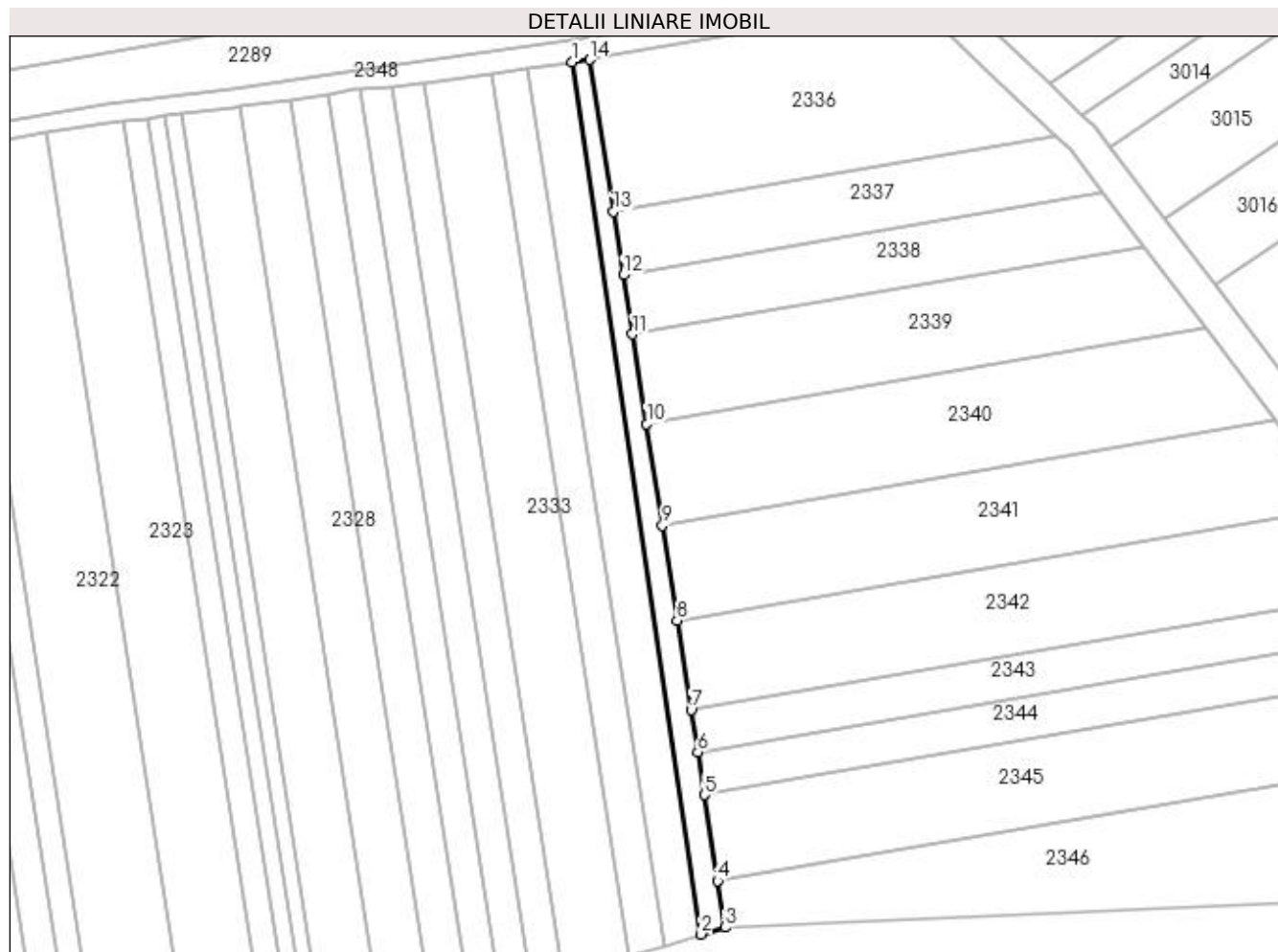
Inscrieri privind dezmembramintele dreptului de proprietate, drepturi reale de garanție și sarcini	Referințe
NU SUNT	

## Anexa Nr. 1 La Partea I

## Teren

Nr cadastral	Suprafața (mp)*	Observații / Referințe
	Din acte: 5.000 Masurata: 1.667	diferenta de suprafata se regaseste in IE 71644

\* Suprafața este determinată în planul de proiecție Stereo 70.



## Date referitoare la teren

Crt	Categorie folosință	Intra vilan	Suprafața (mp)	Tarla	Parcelă	Nr. topo	Observații / Referințe
1	arabil	NU	1.667	-	2076/39	-	

## Lungime Segmente

1) Valorile lungimilor segmentelor sunt obținute din proiecție în plan.

Punct început	X / Y	Punct sfârșit	X / Y	Lungime segment (** (m)
1	411.115,352 521.126,219	2	411.153,906 520.865,213	263.838
2	411.153,906 520.865,213	3	411.161,019 520.867,341	7.424
3	411.161,019 520.867,341	4	411.158,858 520.881,222	14.047
4	411.158,858 520.881,222	5	411.154,855 520.906,941	26.029
5	411.154,855 520.906,941	6	411.152,869 520.919,698	12.911

Punct început	X / Y	Punct sfârșit	X / Y	Lungime segment (** (m)
6	411.152,869 520.919,698	7	411.150,904 520.932,326	12.78
7	411.150,904 520.932,326	8	411.146,732 520.959,128	27.125
8	411.146,732 520.959,128	9	411.142,318 520.987,49	28.704
9	411.142,318 520.987,49	10	411.137,565 521.018,025	30.902
10	411.137,565 521.018,025	11	411.133,4 521.044,786	27.084
11	411.133,4 521.044,786	12	411.130,638 521.062,526	17.953
12	411.130,638 521.062,526	13	411.127,678 521.081,542	19.245
13	411.127,678 521.081,542	14	411.120,61 521.126,953	45.957
14	411.120,61 521.126,953	1	411.115,352 521.126,219	5.31

\*\* Lungimile segmentelor sunt determinate în planul de proiecție Stereo 70 și sunt rotunjite la 1 milimetru.

\*\*\* Distanța dintre puncte este formată din segmente cumulate ce sunt mai mici decât valoarea 1 milimetru.





**DATE DESPRE IMOBILUL NR. 2336**

Oficiul de Cadastru și Publicitate Imobiliară ALBA  
Biroul de Cadastru și Publicitate Imobiliară Blaj

**A. Partea I. Descrierea imobilului**

TEREN Extravilan

Adresa: Jud. Alba

Nr. Crt	Nr cadastral Nr. topografic	Suprafața* (mp)	Observații / Referințe
A1		5.400	Sector cadastral:65 Teren neimprijmit;

**B. Partea II. Proprietari și acte**

Inscrieri privitoare la dreptul de proprietate și alte drepturi reale	Referințe
<b>1 / 10/04/2023</b>	
Act Administrativ nr. 14059/1914, din 22/12/2003 emis de CJPSDPAT ALBA;	
B1	A1
Intabulare, drept de PROPRIETATE, dobândit prin Reconstituire, cota actuala 1/1 1) SIRBU CORNELIA	

**C. Partea III. SARCINI .**

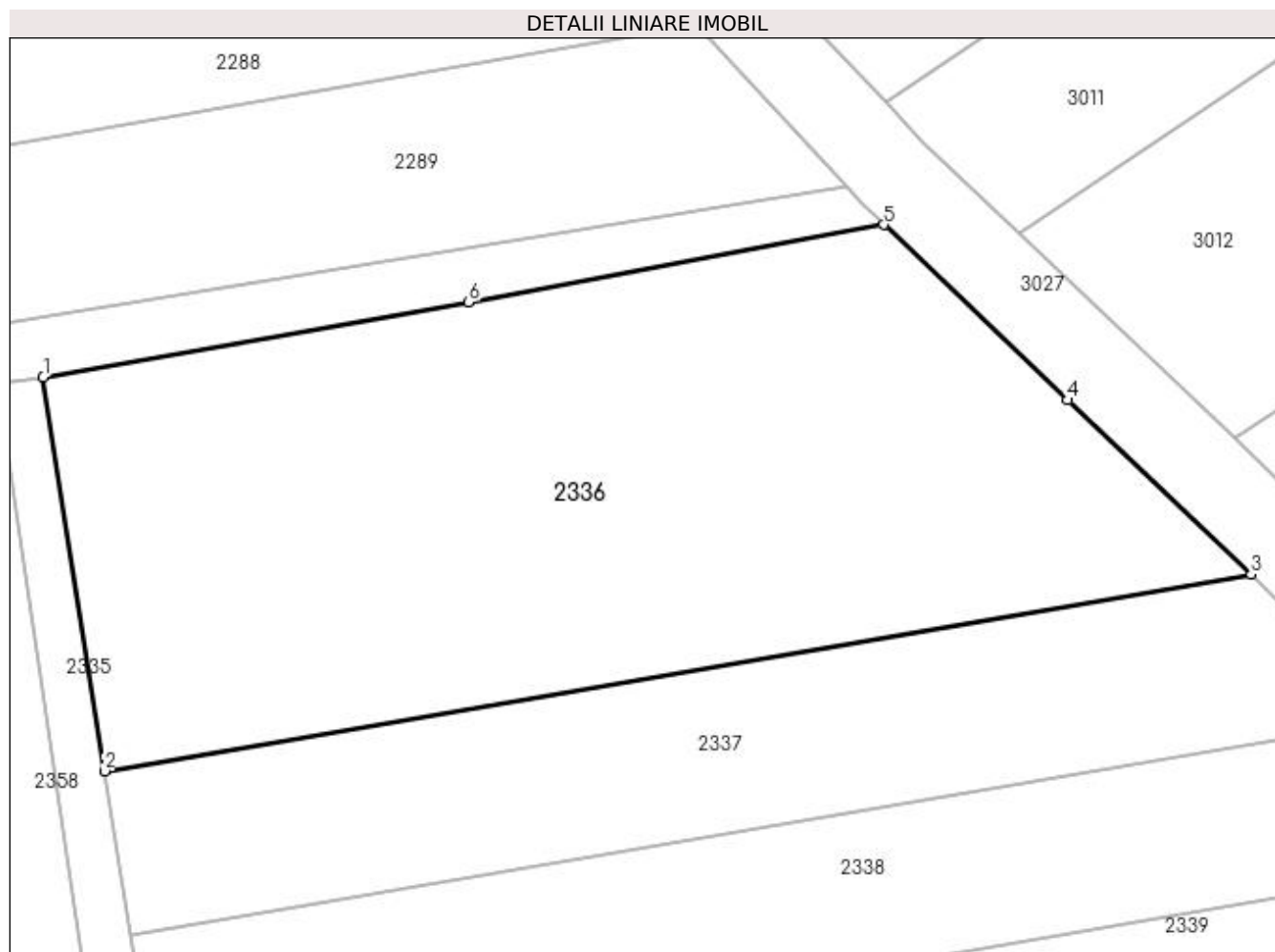
Inscrieri privind dezmembramentele dreptului de proprietate, drepturi reale de garanție și sarcini	Referințe
NU SUNT	

## Anexa Nr. 1 La Partea I

## Teren

Nr cadastral	Suprafața (mp)*	Observații / Referințe
	5.400	

\* Suprafața este determinată în planul de proiecție Stereo 70.



## Date referitoare la teren

Crt	Categorie folosință	Intra vilan	Suprafața (mp)	Tarla	Parcelă	Nr. topo	Observații / Referințe
1	arabil	NU	5.400	-	2076/40	-	

## Lungime Segmente

1) Valorile lungimilor segmentelor sunt obținute din proiecție în plan.

Punct început	X / Y	Punct sfârșit	X / Y	Lungime segment (** (m)
1	411.120,61 521.126,953	2	411.127,678 521.081,542	45.957
2	411.127,678 521.081,542	3	411.259,969 521.104,224	134.221
3	411.259,969 521.104,224	4	411.238,84 521.124,33	29.167
4	411.238,84 521.124,33	5	411.217,602 521.144,54	29.317
5	411.217,602 521.144,54	6	411.169,714 521.135,618	48.712

Punct început	X / Y	Punct sfârșit	X / Y	Lungime segment (** (m)
6	411.169,714 521.135,618	1	411.120,61 521.126,953	49.862

\*\* Lungimile segmentelor sunt determinate în planul de proiecție Stereo 70 și sunt rotunjite la 1 milimetru.

\*\*\* Distanța dintre puncte este formată din segmente cumulate ce sunt mai mici decât valoarea 1 milimetru.



**DATE DESPRE IMOBILUL NR. 2337**

Oficiul de Cadastru și Publicitate Imobiliară ALBA  
Biroul de Cadastru și Publicitate Imobiliară Blaj

**A. Partea I. Descrierea imobilului**

TEREN Extravilan

Adresa: Jud. Alba

Nr. Crt	Nr cadastral Nr. topografic	Suprafața* (mp)	Observații / Referințe
A1		2.700	Sector cadastral:65 Teren neimprijmit;

**B. Partea II. Proprietari și acte**

Inscrieri privitoare la dreptul de proprietate și alte drepturi reale	Referințe
<b>1 / 10/04/2023</b>	
Act Administrativ nr. 9223/1203, din 22/11/1996 emis de CJPSDPAT ALBA;	
B1	A1
Intabulare, drept de PROPRIETATE, dobandit prin Reconstituire, cota actuala 1/1 1) GLOGOVETAN I MAGDALENA	

**C. Partea III. SARCINI .**

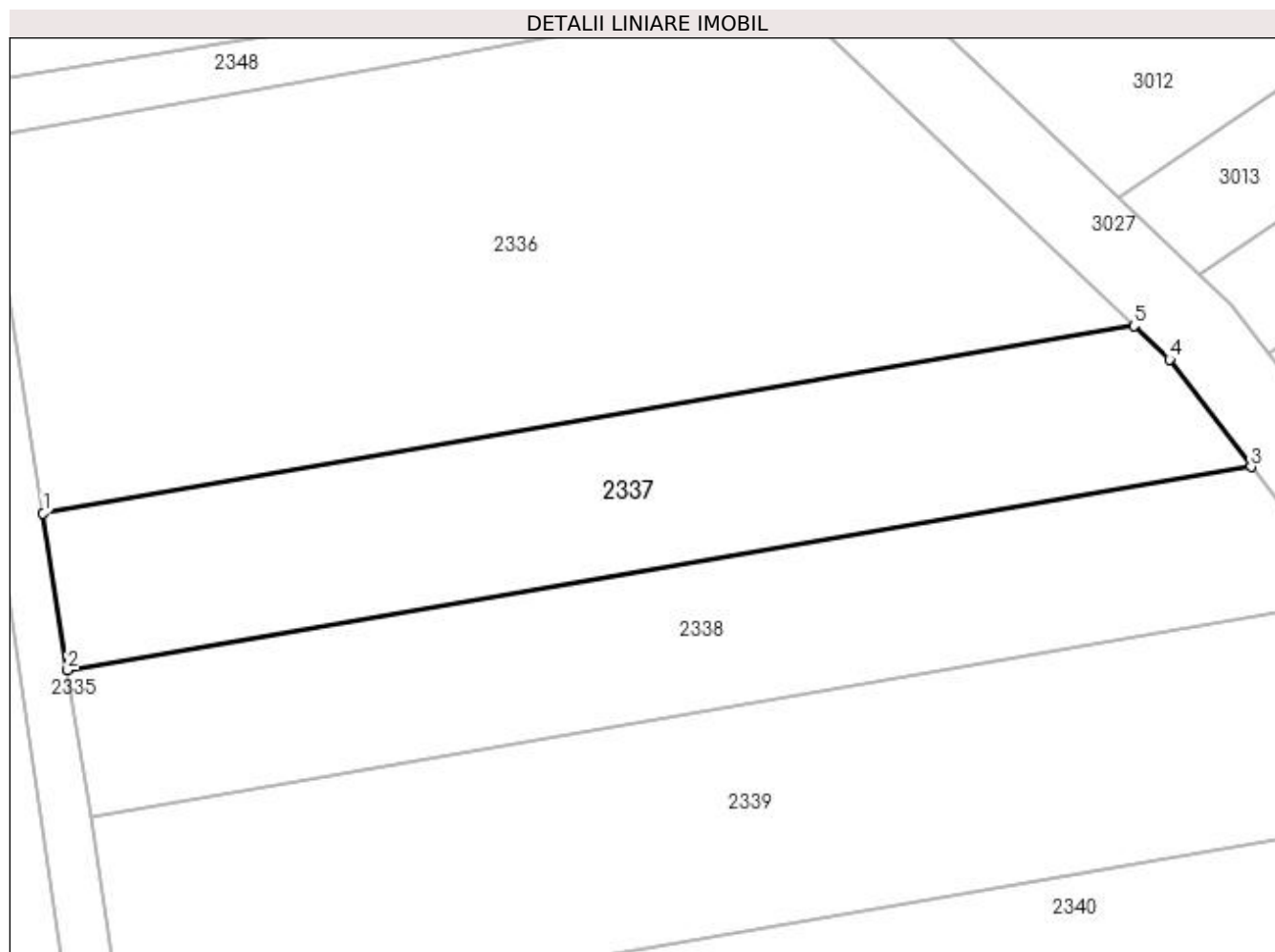
Inscrieri privind dezmembramintele dreptului de proprietate, drepturi reale de garanție și sarcini	Referințe
NU SUNT	

## Anexa Nr. 1 La Partea I

## Teren

Nr cadastral	Suprafața (mp)*	Observații / Referințe
	2.700	

\* Suprafața este determinată în planul de proiecție Stereo 70.



## Date referitoare la teren

Crt	Categorie folosință	Intra vilan	Suprafața (mp)	Tarla	Parcelă	Nr. topo	Observații / Referințe
1	arabil	NU	2.700	-	2076/41	-	

## Lungime Segmente

1) Valorile lungimilor segmentelor sunt obținute din proiecție în plan.

Punct început	X / Y	Punct sfârșit	X / Y	Lungime segment (** (m)
1	411.127,678 521.081,542	2	411.130,638 521.062,526	19.245
2	411.130,638 521.062,526	3	411.274,142 521.087,13	145.597
3	411.274,142 521.087,13	4	411.264,237 521.100,163	16.369
4	411.264,237 521.100,163	5	411.259,969 521.104,224	5.892
5	411.259,969 521.104,224	1	411.127,678 521.081,542	134.221

**\*\* Lungimile segmentelor sunt determinate în planul de proiecție Stereo 70 și sunt rotunjite la 1 milimetru.**

**\*\*\* Distanța dintre puncte este formată din segmente cumulate ce sunt mai mici decât valoarea 1 milimetru.**





**DATE DESPRE IMOBILUL NR. 2338**

Oficiul de Cadastru și Publicitate Imobiliară ALBA  
Biroul de Cadastru și Publicitate Imobiliară Blaj

**A. Partea I. Descrierea imobilului**

TEREN Extravilan

Adresa: Jud. Alba

Nr. Crt	Nr cadastral Nr. topografic	Suprafața* (mp)	Observații / Referințe
A1		2.700	Sector cadastral:65 Teren neimpregmuit;

**B. Partea II. Proprietari și acte**

Inscrieri privitoare la dreptul de proprietate și alte drepturi reale	Referințe
<b>1 / 10/04/2023</b>	
Act Administrativ nr. 6440/763, din 29/05/1995 emis de CJPSDPAT ALBA;	
B1	A1
Intabulare, drept de PROPRIETATE, dobândit prin Reconstituire, cota actuala 1/1 1) TRIF N NICOLAE	

**C. Partea III. SARCINI .**

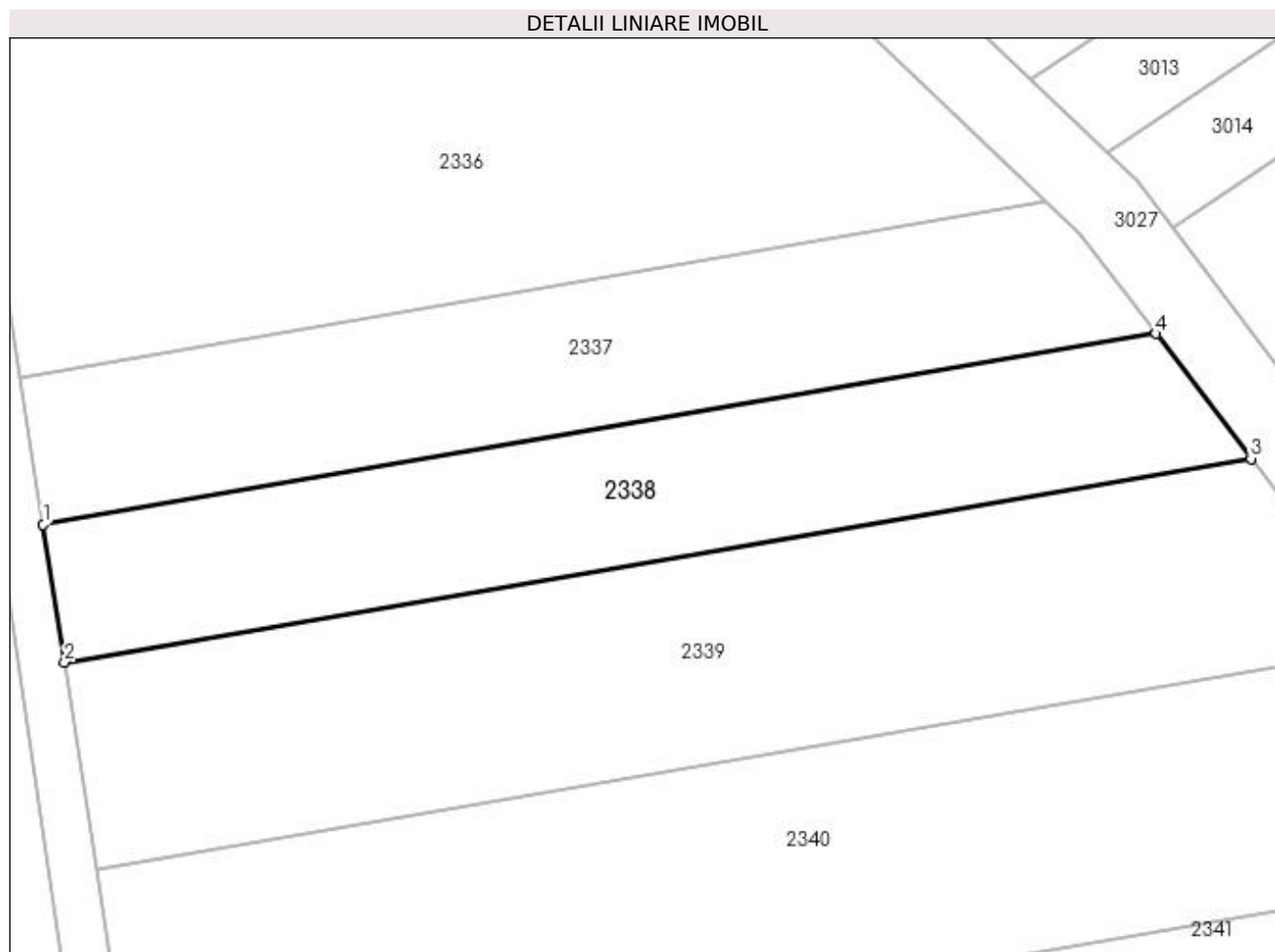
Inscrieri privind dezmembramintele dreptului de proprietate, drepturi reale de garanție și sarcini	Referințe
NU SUNT	

## Anexa Nr. 1 La Partea I

## Teren

Nr cadastral	Suprafața (mp)*	Observații / Referințe
	2.700	

\* Suprafața este determinată în planul de proiecție Stereo 70.



## Date referitoare la teren

Crt	Categorie folosință	Intra vilan	Suprafața (mp)	Tarla	Parcelă	Nr. topo	Observații / Referințe
1	arabil	NU	2.700	-	2076/42	-	

## Lungime Segmente

1) Valorile lungimilor segmentelor sunt obținute din proiecție în plan.

Punct început	X / Y	Punct sfârșit	X / Y	Lungime segment (** (m)
1	411.130,638 521.062,526	2	411.133,4 521.044,786	17.953
2	411.133,4 521.044,786	3	411.286,387 521.071,017	155.22
3	411.286,387 521.071,017	4	411.274,142 521.087,13	20.239
4	411.274,142 521.087,13	1	411.130,638 521.062,526	145.597

**\*\* Lungimile segmentelor sunt determinate în planul de proiecție Stereo 70 și sunt rotunjite la 1 milimetru.**

**\*\*\* Distanța dintre puncte este formată din segmente cumulate ce sunt mai mici decât valoarea 1 milimetru.**



**DATE DESPRE IMOBILUL NR. 2339**

Oficiul de Cadastru și Publicitate Imobiliară ALBA  
Biroul de Cadastru și Publicitate Imobiliară Blaj

**A. Partea I. Descrierea imobilului**

TEREN Extravilan

Adresa: Jud. Alba

Nr. Crt	Nr cadastral Nr. topografic	Suprafața* (mp)	Observații / Referințe
A1		4.400	Sector cadastral:65 Teren neimprejmuit;

**B. Partea II. Proprietari și acte**

Inscrieri privitoare la dreptul de proprietate și alte drepturi reale		Referințe
<b>1 / 10/04/2023</b>		
Act Normativ nr. 7, din 13/03/1996 emis de PARLAMENTUL ROMANIEI;		
B1	Inscrierea provizorie, drept de PROPRIETATE, dobandit prin Lege, cota actuala 1/1	A1
1) UAT BUCERDEA GRANOASA, CIF:18866256, PROPRIETAR NEIDENTIFICAT		

**C. Partea III. SARCINI .**

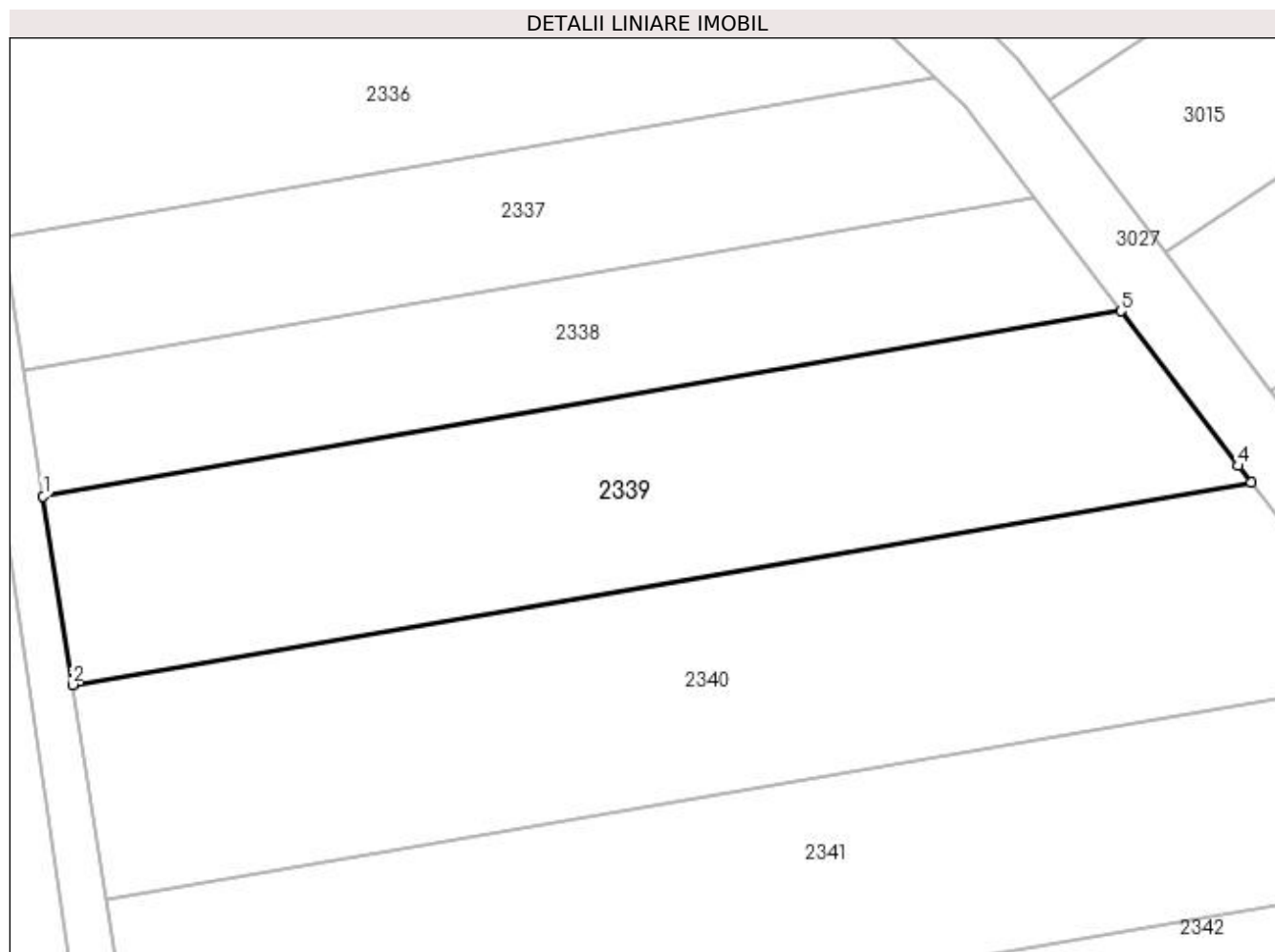
Inscrieri privind dezmembramintele dreptului de proprietate, drepturi reale de garanție și sarcini	Referințe
NU SUNT	

## Anexa Nr. 1 La Partea I

## Teren

Nr cadastral	Suprafața (mp)*	Observații / Referințe
	4.400	

\* Suprafața este determinată în planul de proiecție Stereo 70.



## Date referitoare la teren

Crt	Categorie folosință	Intra vilan	Suprafața (mp)	Tarla	Parcelă	Nr. topo	Observații / Referințe
1	arabil	NU	4.400	-	2076/42/2	-	Rezerva la dispoziția Comisiei locale de fond funciar.

## Lungime Segmente

1) Valorile lungimilor segmentelor sunt obținute din proiecție în plan.

Punct început	X / Y	Punct sfârșit	X / Y	Lungime segment (** (m)
1	411.133,4 521.044,786	2	411.137,565 521.018,025	27.084
2	411.137,565 521.018,025	3	411.304,861 521.046,709	169.737
3	411.304,861 521.046,709	4	411.303,057 521.049,083	2.982
4	411.303,057 521.049,083	5	411.286,387 521.071,017	27.549
5	411.286,387 521.071,017	1	411.133,4 521.044,786	155.22

**\*\* Lungimile segmentelor sunt determinate în planul de proiecție Stereo 70 și sunt rotunjite la 1 milimetru.**

**\*\*\* Distanța dintre puncte este formată din segmente cumulate ce sunt mai mici decât valoarea 1 milimetru.**





**DATE DESPRE IMOBILUL NR. 2340**

Oficiul de Cadastru și Publicitate Imobiliară ALBA  
Biroul de Cadastru și Publicitate Imobiliară Blaj

**A. Partea I. Descrierea imobilului**

TEREN Extravilan

Adresa: Jud. Alba

Nr. Crt	Nr cadastral Nr. topografic	Suprafața* (mp)	Observații / Referințe
A1		5.500	Sector cadastral:65 Teren neimprijmit;

**B. Partea II. Proprietari și acte**

Inscrieri privitoare la dreptul de proprietate și alte drepturi reale	Referințe
<b>1 / 10/04/2023</b>	
Act Administrativ nr. 6440/791, din 02/06/1995 emis de CJPSDPAT ALBA;	
B1	A1
Intabulare, drept de PROPRIETATE, dobandit prin Reconstituire, cota actuala 1/1 1) PAVEL GHE AUREL	

**C. Partea III. SARCINI .**

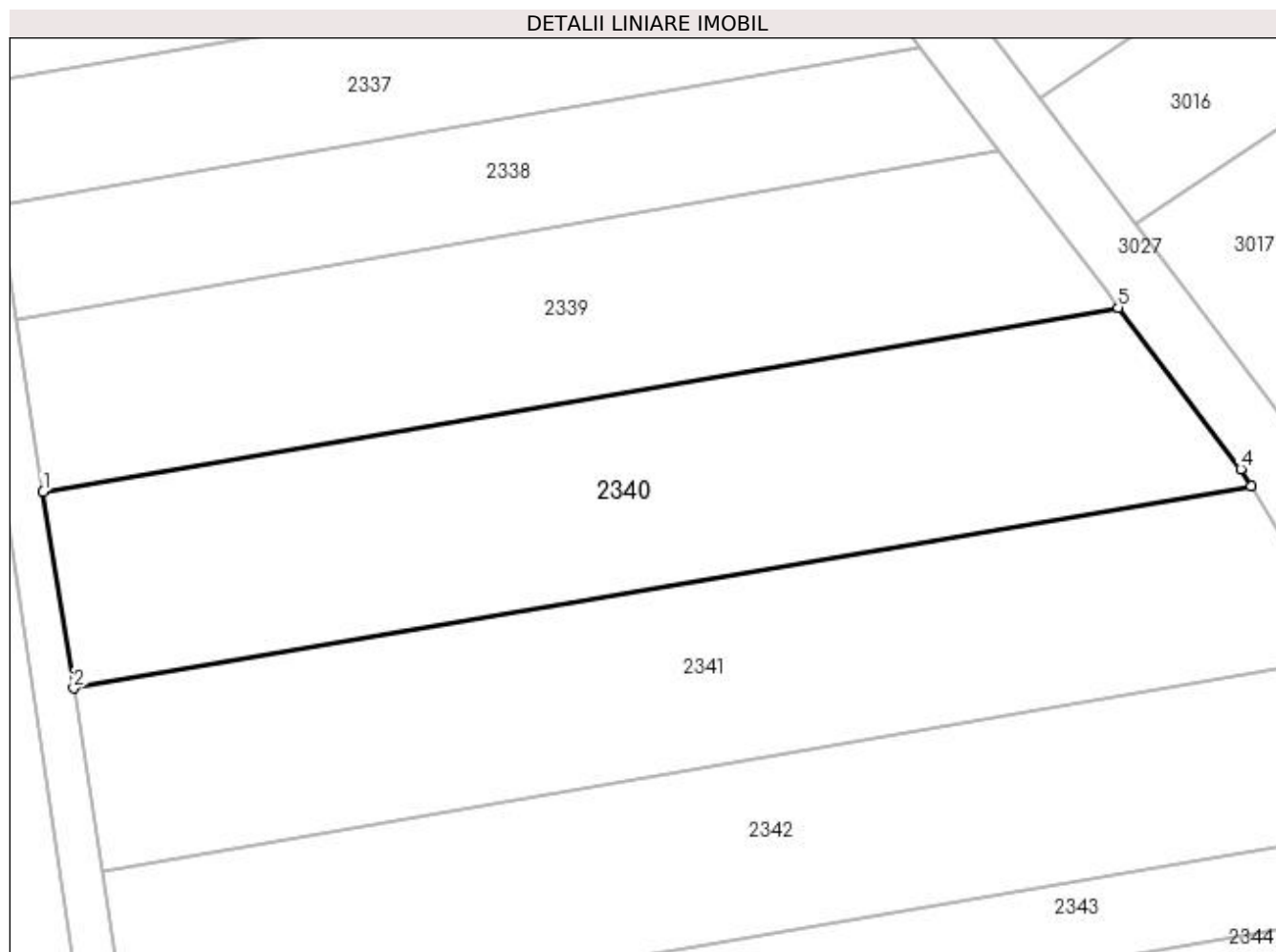
Inscrieri privind dezmembramintele dreptului de proprietate, drepturi reale de garanție și sarcini	Referințe
NU SUNT	

## Anexa Nr. 1 La Partea I

## Teren

Nr cadastral	Suprafața (mp)*	Observații / Referințe
	5.500	

\* Suprafața este determinată în planul de proiecție Stereo 70.



## Date referitoare la teren

Crt	Categorie folosință	Intra vilan	Suprafața (mp)	Tarla	Parcelă	Nr. topo	Observații / Referințe
1	arabil	NU	5.500	-	2076/43	-	

## Lungime Segmente

1) Valorile lungimilor segmentelor sunt obținute din proiecție în plan.

Punct început	X / Y	Punct sfârșit	X / Y	Lungime segment (** (m)
1	411.137,565 521.018,025	2	411.142,318 520.987,49	30.902
2	411.142,318 520.987,49	3	411.325,551 521.018,906	185.907
3	411.325,551 521.018,906	4	411.323,936 521.021,609	3.149
4	411.323,936 521.021,609	5	411.304,861 521.046,709	31.525
5	411.304,861 521.046,709	1	411.137,565 521.018,025	169.737

**\*\* Lungimile segmentelor sunt determinate în planul de proiecție Stereo 70 și sunt rotunjite la 1 milimetru.**

**\*\*\* Distanța dintre puncte este formată din segmente cumulate ce sunt mai mici decât valoarea 1 milimetru.**



**DATE DESPRE IMOBILUL NR. 2341**

Oficiul de Cadastru și Publicitate Imobiliară ALBA  
Biroul de Cadastru și Publicitate Imobiliară Blaj

**A. Partea I. Descrierea imobilului**

TEREN Extravilan

Adresa: Jud. Alba

Nr. Crt	Nr cadastral Nr. topografic	Suprafața* (mp)	Observații / Referințe
A1		5.500	Sector cadastral:65 Teren neimprijmit;

**B. Partea II. Proprietari și acte**

Inscrieri privitoare la dreptul de proprietate și alte drepturi reale	Referințe
<b>1 / 10/04/2023</b>	
Act Administrativ nr. 7078/924, din 29/11/1995 emis de CJPSDPAT ALBA;	
B1	A1
Intabulare, drept de PROPRIETATE, dobandit prin Reconstituire, cota actuala 1/1 1) MAIER N PARASCHIVA	

**C. Partea III. SARCINI .**

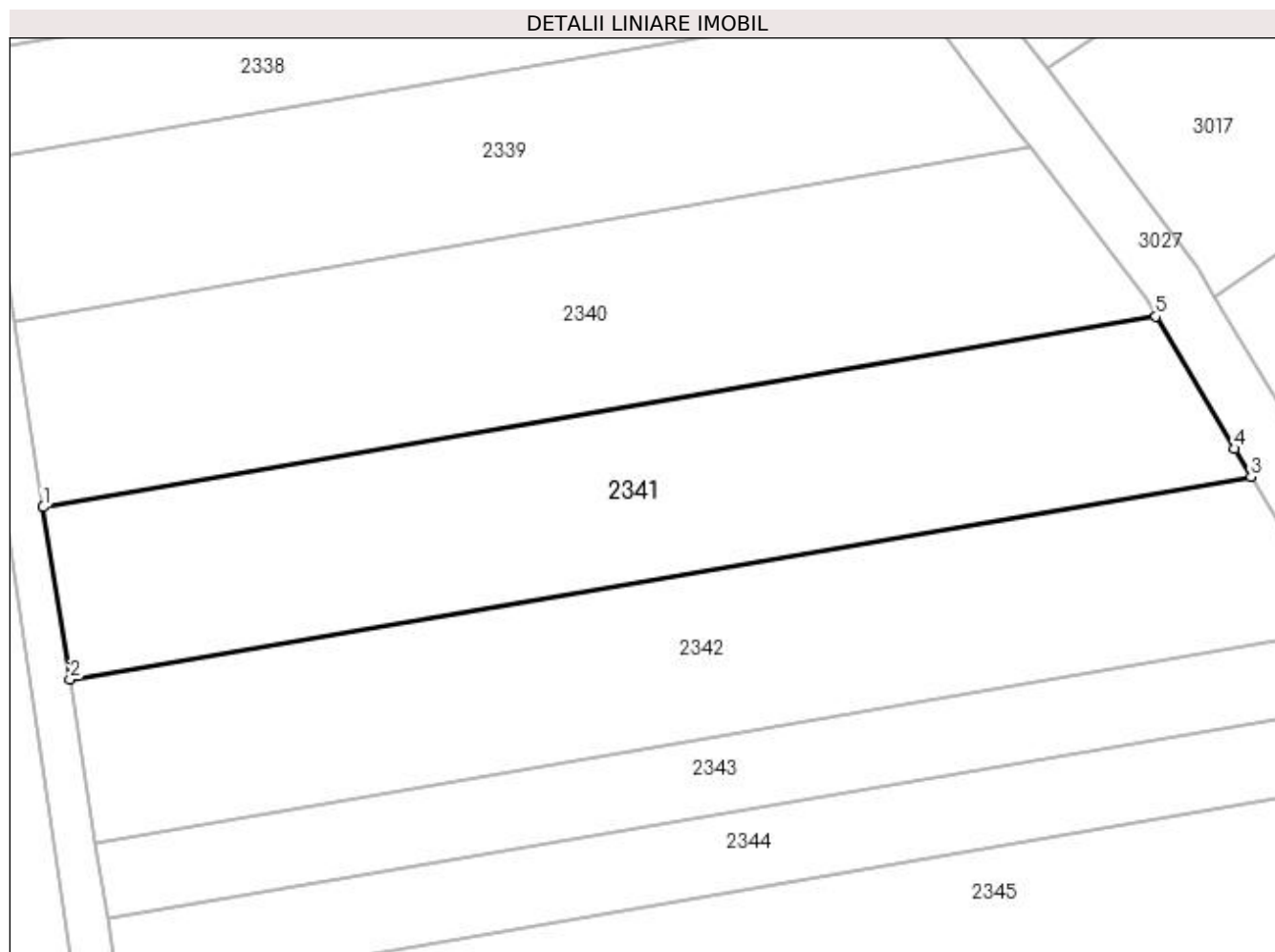
Inscrieri privind dezmembramintele dreptului de proprietate, drepturi reale de garanție și sarcini	Referințe
NU SUNT	

## Anexa Nr. 1 La Partea I

## Teren

Nr cadastral	Suprafața (mp)*	Observații / Referințe
	5.500	

\* Suprafața este determinată în planul de proiecție Stereo 70.



## Date referitoare la teren

Crt	Categorie folosință	Intravilan	Suprafața (mp)	Tarla	Parcelă	Nr. topo	Observații / Referințe
1	arabil	NU	5.500	-	2076/44	-	

## Lungime Segmente

1) Valorile lungimilor segmentelor sunt obținute din proiecție în plan.

Punct început	X / Y	Punct sfârșit	X / Y	Lungime segment (** (m)
1	411.142,318 520.987,49	2	411.146,732 520.959,128	28.704
2	411.146,732 520.959,128	3	411.341,26 520.992,481	197.366
3	411.341,26 520.992,481	4	411.338,504 520.997,112	5.389
4	411.338,504 520.997,112	5	411.325,551 521.018,906	25.354
5	411.325,551 521.018,906	1	411.142,318 520.987,49	185.907

**\*\* Lungimile segmentelor sunt determinate în planul de proiecție Stereo 70 și sunt rotunjite la 1 milimetru.**

**\*\*\* Distanța dintre puncte este formată din segmente cumulate ce sunt mai mici decât valoarea 1 milimetru.**





**DATE DESPRE IMOBILUL NR. 2342**

Oficiul de Cadastru și Publicitate Imobiliară ALBA  
Biroul de Cadastru și Publicitate Imobiliară Blaj

**A. Partea I. Descrierea imobilului**

TEREN Extravilan

Adresa: Jud. Alba

Nr. Crt	Nr cadastral Nr. topografic	Suprafața* (mp)	Observații / Referințe
A1		5.500	Sector cadastral:65 Teren neimprejmuit;

**B. Partea II. Proprietari și acte**

Inscrieri privitoare la dreptul de proprietate și alte drepturi reale	Referințe
<b>1 / 10/04/2023</b>	
Act Normativ nr. 7, din 13/03/1996 emis de PARLAMENTUL ROMANIEI;	
B1	Inscrierea provizorie, drept de PROPRIETATE, dobandit prin Lege, cota actuala 1/1
	1) <b>UAT BUCERDEA GRANOASA</b> , CIF:18866256, PROPRIETAR NEIDENTIFICAT
	<i>OBSERVATII: PROPRIETAR NEIDENTIFICAT</i>

**C. Partea III. SARCINI .**

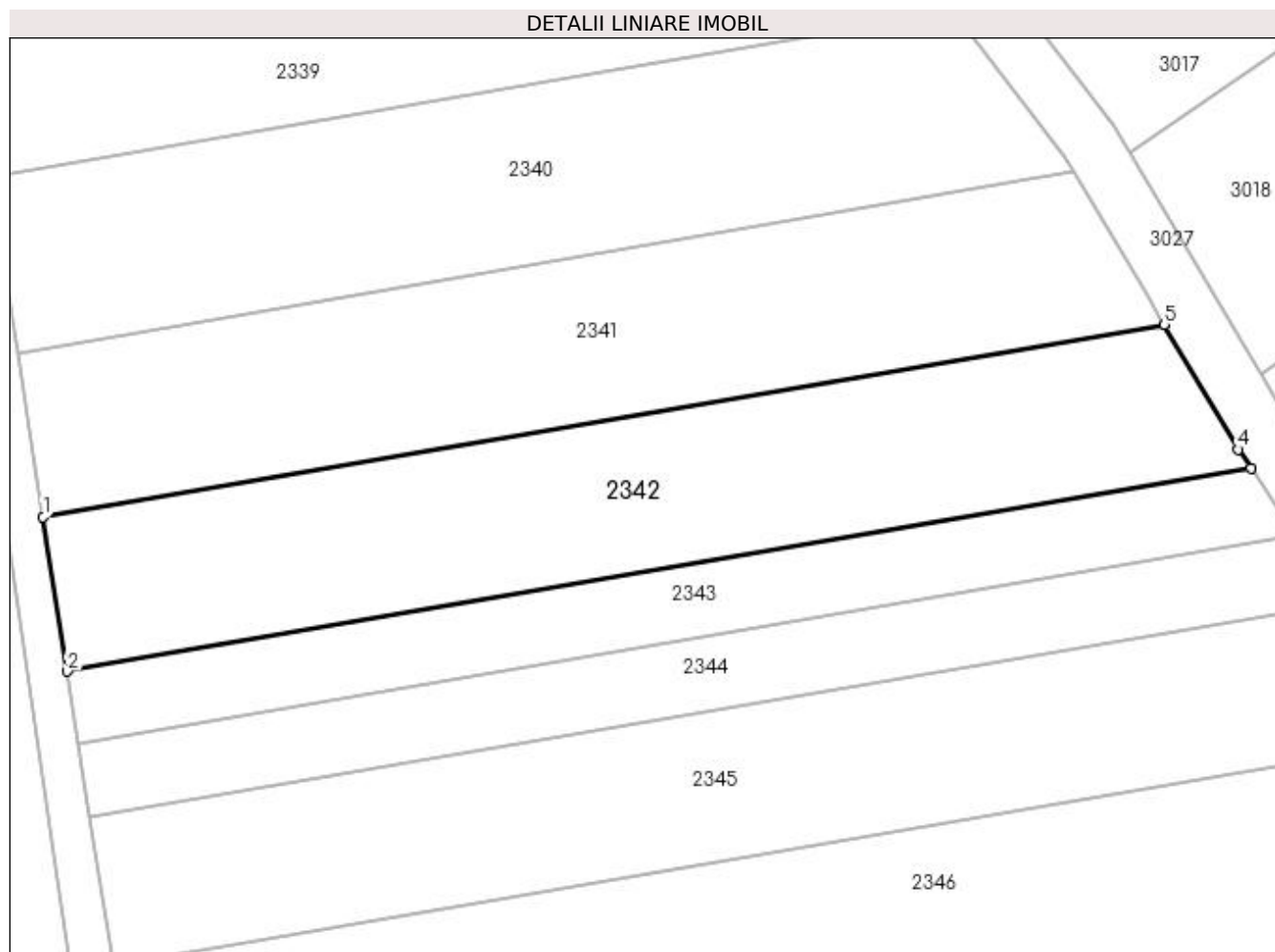
Inscrieri privind dezmembramintele dreptului de proprietate, drepturi reale de garanție și sarcini	Referințe
NU SUNT	

## Anexa Nr. 1 La Partea I

## Teren

Nr cadastral	Suprafața (mp)*	Observații / Referințe
	5.500	

\* Suprafața este determinată în planul de proiecție Stereo 70.



## Date referitoare la teren

Crt	Categorie folosință	Intravilan	Suprafața (mp)	Tarla	Parcelă	Nr. topo	Observații / Referințe
1	arabil	NU	5.500	-	2076/45	-	Rezerva la dispoziția Comisiei locale de fond funciar.

## Lungime Segmente

1) Valorile lungimilor segmentelor sunt obținute din proiecție în plan.

Punct început	X / Y	Punct sfârșit	X / Y	Lungime segment (** (m)
1	411.146,732 520.959,128	2	411.150,904 520.932,326	27.125
2	411.150,904 520.932,326	3	411.356,304 520.967,543	208.397
3	411.356,304 520.967,543	4	411.354,131 520.970,82	3.932
4	411.354,131 520.970,82	5	411.341,26 520.992,481	25.196
5	411.341,26 520.992,481	1	411.146,732 520.959,128	197.366

**\*\* Lungimile segmentelor sunt determinate în planul de proiecție Stereo 70 și sunt rotunjite la 1 milimetru.**

**\*\*\* Distanța dintre puncte este formată din segmente cumulate ce sunt mai mici decât valoarea 1 milimetru.**



**DATE DESPRE IMOBILUL NR. 2343**

Oficiul de Cadastru și Publicitate Imobiliară ALBA  
Biroul de Cadastru și Publicitate Imobiliară Blaj

**A. Partea I. Descrierea imobilului**

TEREN Extravilan

Adresa: Jud. Alba

Nr. Crt	Nr cadastral Nr. topografic	Suprafața* (mp)	Observații / Referințe
A1		2.700	Sector cadastral:65 Teren neimpregmuit;

**B. Partea II. Proprietari și acte**

Inscrieri privitoare la dreptul de proprietate și alte drepturi reale	Referințe
<b>1 / 10/04/2023</b>	
Act Administrativ nr. 5251/532, din 07/02/1995 emis de CJPSDPAT ALBA;	
B1	A1
Intabulare, drept de PROPRIETATE, dobândit prin Reconstituire, cota actuala 1/1 1) RUSU A ACHIM	

**C. Partea III. SARCINI .**

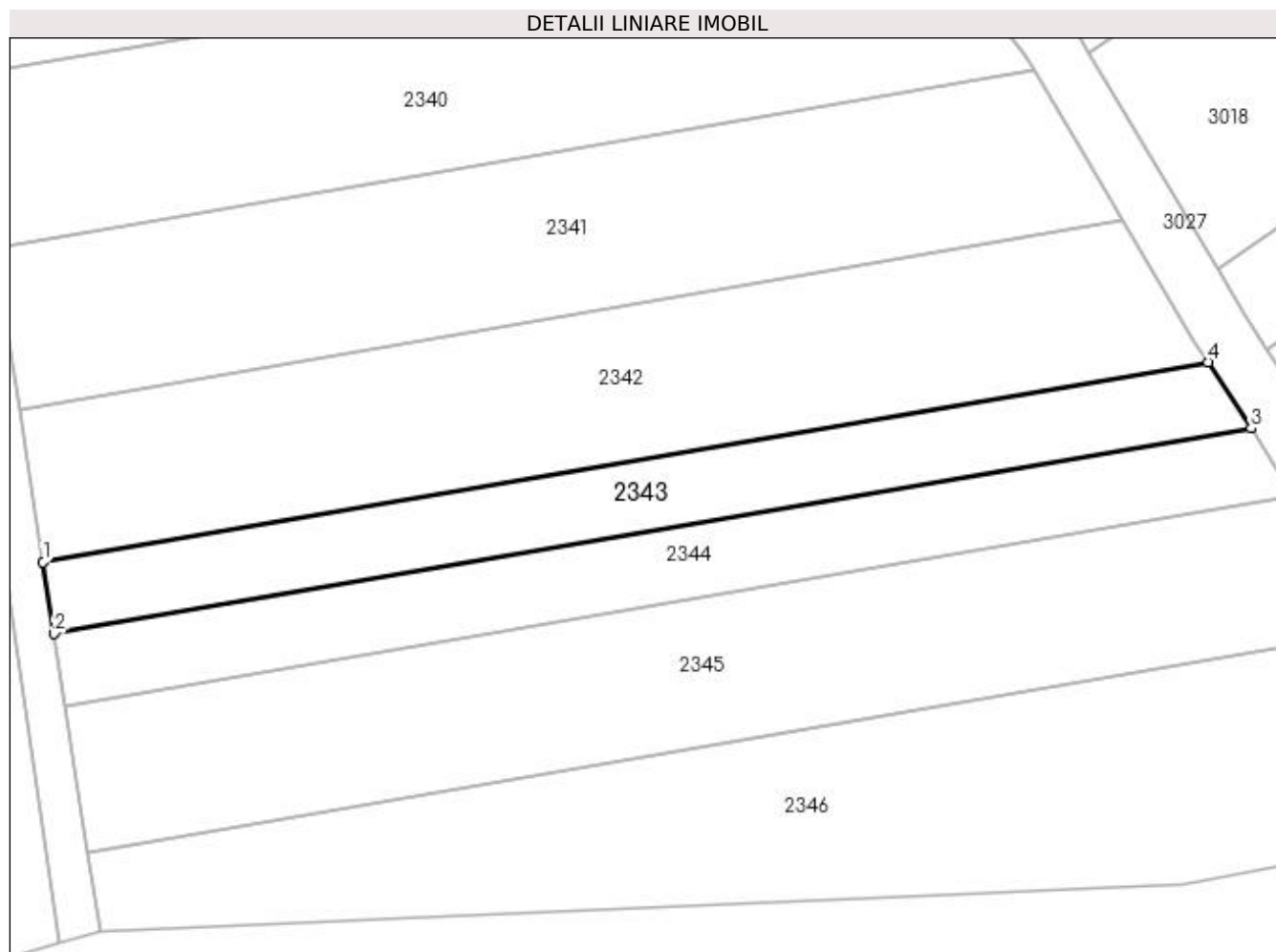
Inscrieri privind dezmembramintele dreptului de proprietate, drepturi reale de garanție și sarcini	Referințe
NU SUNT	

## Anexa Nr. 1 La Partea I

## Teren

Nr cadastral	Suprafața (mp)*	Observații / Referințe
	2.700	

\* Suprafața este determinată în planul de proiecție Stereo 70.



## Date referitoare la teren

Crt	Categorie folosință	Intra vilan	Suprafața (mp)	Tarla	Parcelă	Nr. topo	Observații / Referințe
1	arabil	NU	2.700	-	2076/46/1	-	

## Lungime Segmente

1) Valorile lungimilor segmentelor sunt obținute din proiecție în plan.

Punct început	X / Y	Punct sfârșit	X / Y	Lungime segment (** (m)
1	411.150,904 520.932,326	2	411.152,869 520.919,698	12.78
2	411.152,869 520.919,698	3	411.363,918 520.955,884	214.128
3	411.363,918 520.955,884	4	411.356,304 520.967,543	13.925
4	411.356,304 520.967,543	1	411.150,904 520.932,326	208.397

**\*\* Lungimile segmentelor sunt determinate în planul de proiecție Stereo 70 și sunt rotunjite la 1 milimetru.**

**\*\*\* Distanța dintre puncte este formată din segmente cumulate ce sunt mai mici decât valoarea 1 milimetru.**





**DATE DESPRE IMOBILUL NR. 2344**

Oficiul de Cadastru și Publicitate Imobiliară ALBA  
Biroul de Cadastru și Publicitate Imobiliară Blaj

**A. Partea I. Descrierea imobilului**

TEREN Extravilan

Adresa: Jud. Alba

Nr. Crt	Nr cadastral Nr. topografic	Suprafața* (mp)	Observații / Referințe
A1	70682	2.800	Sector cadastral:65 Teren neimprejmuit;

**B. Partea II. Proprietari și acte**

Inscrieri privitoare la dreptul de proprietate și alte drepturi reale	Referințe
<b>4948 / 29/05/2015</b>	
Act Notarial nr. 1146, din 28/05/2015 emis de DAISA DIANA;	
B1	A1
Intabulare, drept de PROPRIETATE, dobandit prin Conventie, cota actuala 1/1 1) RUSU VASILE, necasatorit bun propriu	

**C. Partea III. SARCINI .**

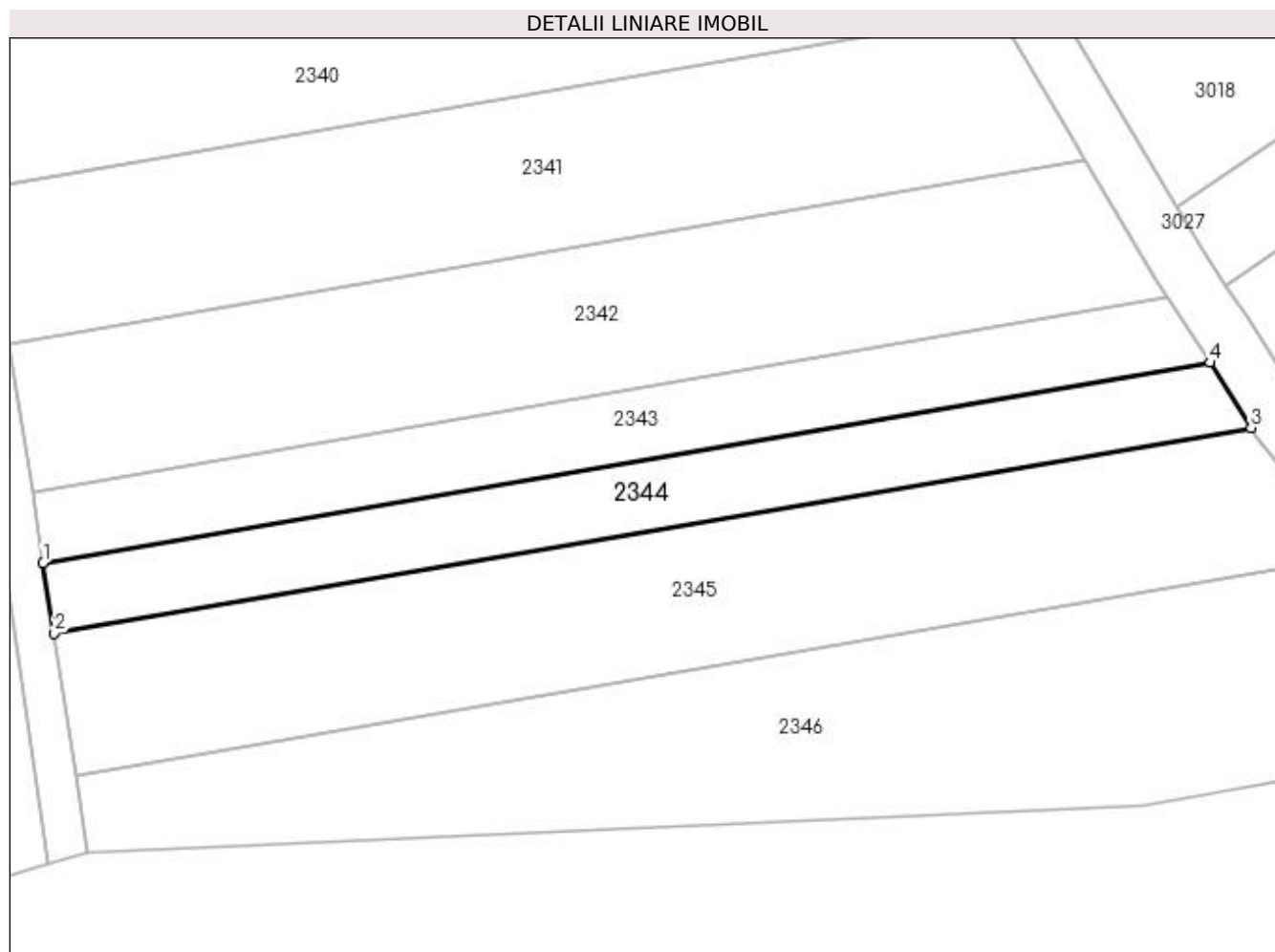
Inscrieri privind dezmembramintele dreptului de proprietate, drepturi reale de garanție și sarcini	Referințe
NU SUNT	

## Anexa Nr. 1 La Partea I

## Teren

Nr cadastral	Suprafața (mp)*	Observații / Referințe
70682	2.800	

\* Suprafața este determinată în planul de proiecție Stereo 70.



## Date referitoare la teren

Crt	Categorie folosință	Intra vilan	Suprafața (mp)	Tarla	Parcelă	Nr. topo	Observații / Referințe
1	arabil	NU	2.800	-	2076/46/2	-	

## Lungime Segmente

1) Valorile lungimilor segmentelor sunt obținute din proiecție în plan.

Punct început	X / Y	Punct sfârșit	X / Y	Lungime segment (** (m)
1	411.152,869 520.919,698	2	411.154,855 520.906,941	12.911
2	411.154,855 520.906,941	3	411.371,344 520.944,059	219.648
3	411.371,344 520.944,059	4	411.363,918 520.955,884	13.963
4	411.363,918 520.955,884	1	411.152,869 520.919,698	214.128

**\*\* Lungimile segmentelor sunt determinate în planul de proiecție Stereo 70 și sunt rotunjite la 1 milimetru.**

**\*\*\* Distanța dintre puncte este formată din segmente cumulate ce sunt mai mici decât valoarea 1 milimetru.**



**DATE DESPRE IMOBILUL NR. 2345**

Oficiul de Cadastru și Publicitate Imobiliară ALBA  
Biroul de Cadastru și Publicitate Imobiliară Blaj

**A. Partea I. Descrierea imobilului**

TEREN Extravilan

Adresa: Jud. Alba

Nr. Crt	Nr cadastral Nr. topografic	Suprafața* (mp)	Observații / Referințe
A1		5.900	Sector cadastral:65 Teren neimprejmuit;

**B. Partea II. Proprietari și acte**

Inscrieri privitoare la dreptul de proprietate și alte drepturi reale	Referințe
<b>1 / 10/04/2023</b>	
Act Administrativ nr. 9347/1556, din 16/02/2000 emis de CJPSDPAT ALBA;	
B1	A1
Intabulare, drept de PROPRIETATE, dobandit prin Reconstituire, cota actuala 1/1 1) GANGA I IOAN	

**C. Partea III. SARCINI .**

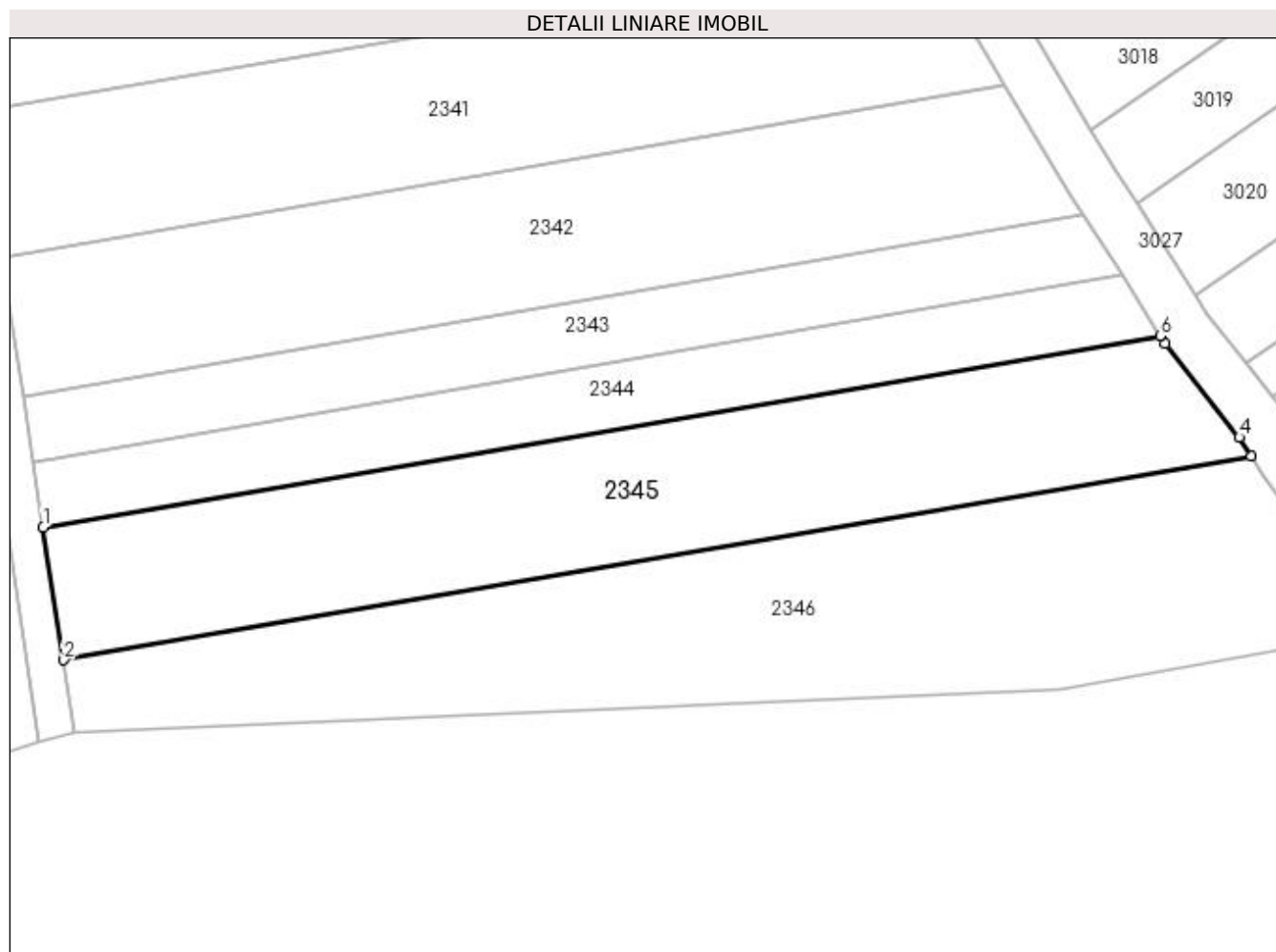
Inscrieri privind dezmembramintele dreptului de proprietate, drepturi reale de garanție și sarcini	Referințe
NU SUNT	

## Anexa Nr. 1 La Partea I

## Teren

Nr cadastral	Suprafața (mp)*	Observații / Referințe
	5.900	

\* Suprafața este determinată în planul de proiecție Stereo 70.



## Date referitoare la teren

Crt	Categorie folosință	Intra vilan	Suprafața (mp)	Tarla	Parcelă	Nr. topo	Observații / Referințe
1	arabil	NU	5.900	-	2076/47	-	

## Lungime Segmente

1) Valorile lungimilor segmentelor sunt obținute din proiecție în plan.

Punct început	X / Y	Punct sfârșit	X / Y	Lungime segment (** (m)
1	411.154,855 520.906,941	2	411.158,858 520.881,222	26.029
2	411.158,858 520.881,222	3	411.389,003 520.920,681	233.503
3	411.389,003 520.920,681	4	411.386,712 520.924,343	4.319
4	411.386,712 520.924,343	5	411.372,314 520.942,51	23.18
5	411.372,314 520.942,51	6	411.371,344 520.944,059	1.828

Punct început	X / Y	Punct sfârșit	X / Y	Lungime segment (** (m)
6	411.371,344 520.944,059	1	411.154,855 520.906,941	219.648

\*\* Lungimile segmentelor sunt determinate în planul de proiecție Stereo 70 și sunt rotunjite la 1 milimetru.

\*\*\* Distanța dintre puncte este formată din segmente cumulate ce sunt mai mici decât valoarea 1 milimetru.





**DATE DESPRE IMOBILUL NR. 2346**

Oficiul de Cadastru și Publicitate Imobiliară ALBA  
Biroul de Cadastru și Publicitate Imobiliară Blaj

**A. Partea I. Descrierea imobilului**

TEREN Extravilan

Adresa: Jud. Alba

Nr. Crt	Nr cadastral Nr. topografic	Suprafața* (mp)	Observații / Referințe
A1		7.000	Sector cadastral:65 Teren neimprijmit;

**B. Partea II. Proprietari și acte**

Inscrieri privitoare la dreptul de proprietate și alte drepturi reale	Referințe
<b>1 / 10/04/2023</b>	
Act Normativ nr. 7, din 13/03/1996 emis de PARLAMENTUL ROMANIEI;	
B1	Inscrierea provizorie, drept de PROPRIETATE, dobandit prin Lege, cota actuala 1/1
	1) UAT BUCERDEA GRANOASA, CIF:18866256, PROPRIETAR NEIDENTIFICAT

**C. Partea III. SARCINI .**

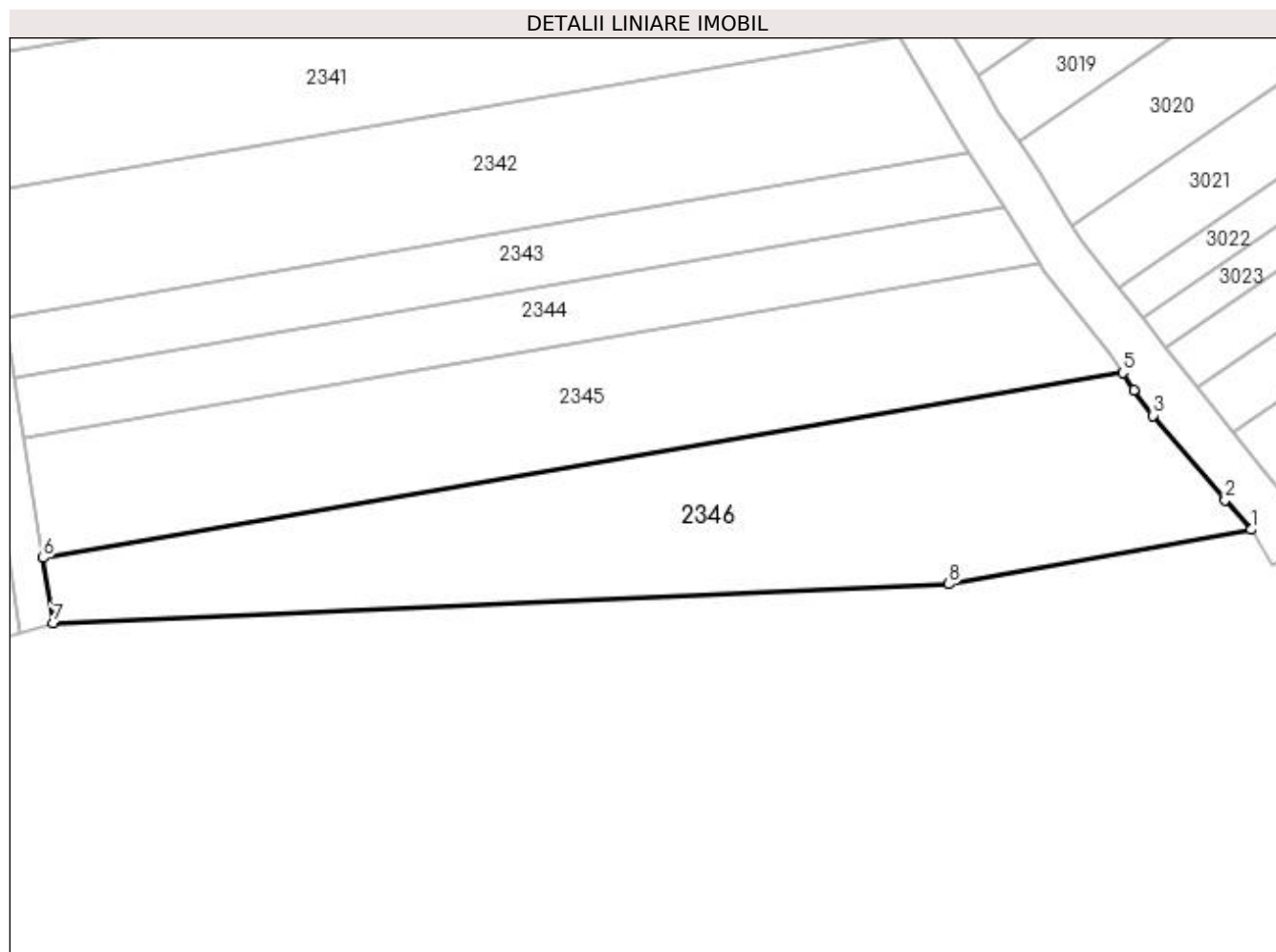
Inscrieri privind dezmembramintele dreptului de proprietate, drepturi reale de garanție și sarcini	Referințe
NU SUNT	

## Anexa Nr. 1 La Partea I

## Teren

Nr cadastral	Suprafața (mp)*	Observații / Referințe
	7.000	

\* Suprafața este determinată în planul de proiecție Stereo 70.



## Date referitoare la teren

Crt	Categorie folosință	Intra vilan	Suprafața (mp)	Tarla	Parcelă	Nr. topo	Observații / Referințe
1	arabil	NU	7.000	-	2076/48	-	Rezerva la dispoziția Comisiei locale de fond funciar.

## Lungime Segmente

1) Valorile lungimilor segmentelor sunt obținute din proiecție în plan.

Punct început	X / Y	Punct sfârșit	X / Y	Lungime segment (** (m)
1	411.416,333 520.887,245	2	411.410,784 520.893,592	8.43
2	411.410,784 520.893,592	3	411.395,43 520.911,578	23.649
3	411.395,43 520.911,578	4	411.391,326 520.916,968	6.774
4	411.391,326 520.916,968	5	411.389,003 520.920,681	4.38
5	411.389,003 520.920,681	6	411.158,858 520.881,222	233.503

Punct început	X / Y	Punct sfârșit	X / Y	Lungime segment (** (m)
6	411.158,858 520.881,222	7	411.161,019 520.867,341	14.047
7	411.161,019 520.867,341	8	411.351,897 520.875,647	191.059
8	411.351,897 520.875,647	1	411.416,333 520.887,245	65.471

\*\* Lungimile segmentelor sunt determinate în planul de proiecție Stereo 70 și sunt rotunjite la 1 milimetru.

\*\*\* Distanța dintre puncte este formată din segmente cumulate ce sunt mai mici decât valoarea 1 milimetru.



**DATE DESPRE IMOBILUL NR. 2347**

Oficiul de Cadastru și Publicitate Imobiliară ALBA  
Biroul de Cadastru și Publicitate Imobiliară Blaj

**A. Partea I. Descrierea imobilului**

TEREN Intravilan

Adresa: Loc. Bucerdea Grânoasa, Jud. Alba

Nr. Crt	Nr cadastral Nr. topografic	Suprafața* (mp)	Observații / Referințe
A1	71656	1.500	Sector cadastral:65 Teren neimprijmit;

**Construcții**

Crt	Nr cadastral Nr. topografic	Adresa	Observații / Referințe
A1.1	71656-C1	Loc. Bucerdea Grânoasa, Jud. Alba	Nr. niveluri:1; S. construita la sol:60 mp; S. construita desfasurata:60 mp; Casa

**B. Partea II. Proprietari și acte**

Inscrieri privitoare la dreptul de proprietate și alte drepturi reale		Referințe
<b>600 / 22/04/1998</b>		
Act Notarial nr. 581, din 22/04/1998 emis de NP Terzi Constantin;		
B1	Intabulare, drept de PROPRIETATE, dobandit prin Conventie, cota actuala 1/1 1) POLGAR STEFAN JOMBORD, si sotia 2) POLGAR ANA	A1
<b>1395 / 29/11/2001</b>		
Act Administrativ nr. 2007, din 29/11/2001 emis de Prim\U+0103ria Craciunelu de jos;		
B2	Se noteaza existenta unei case de locuit si se schimba ramul de cultura din arabil in curte si gradina.	A1
Act Administrativ nr. 2007, din 29/11/2001 emis de Primaria Craciunelu de jos;		
B3	Intabulare, drept de PROPRIETATE, dobandit prin Constituire, cota actuala 1/1 1) POLGAR STEFAN JOMBORD, si sotia 2) POLGAR ANA	A1.1

**C. Partea III. SARCINI .**

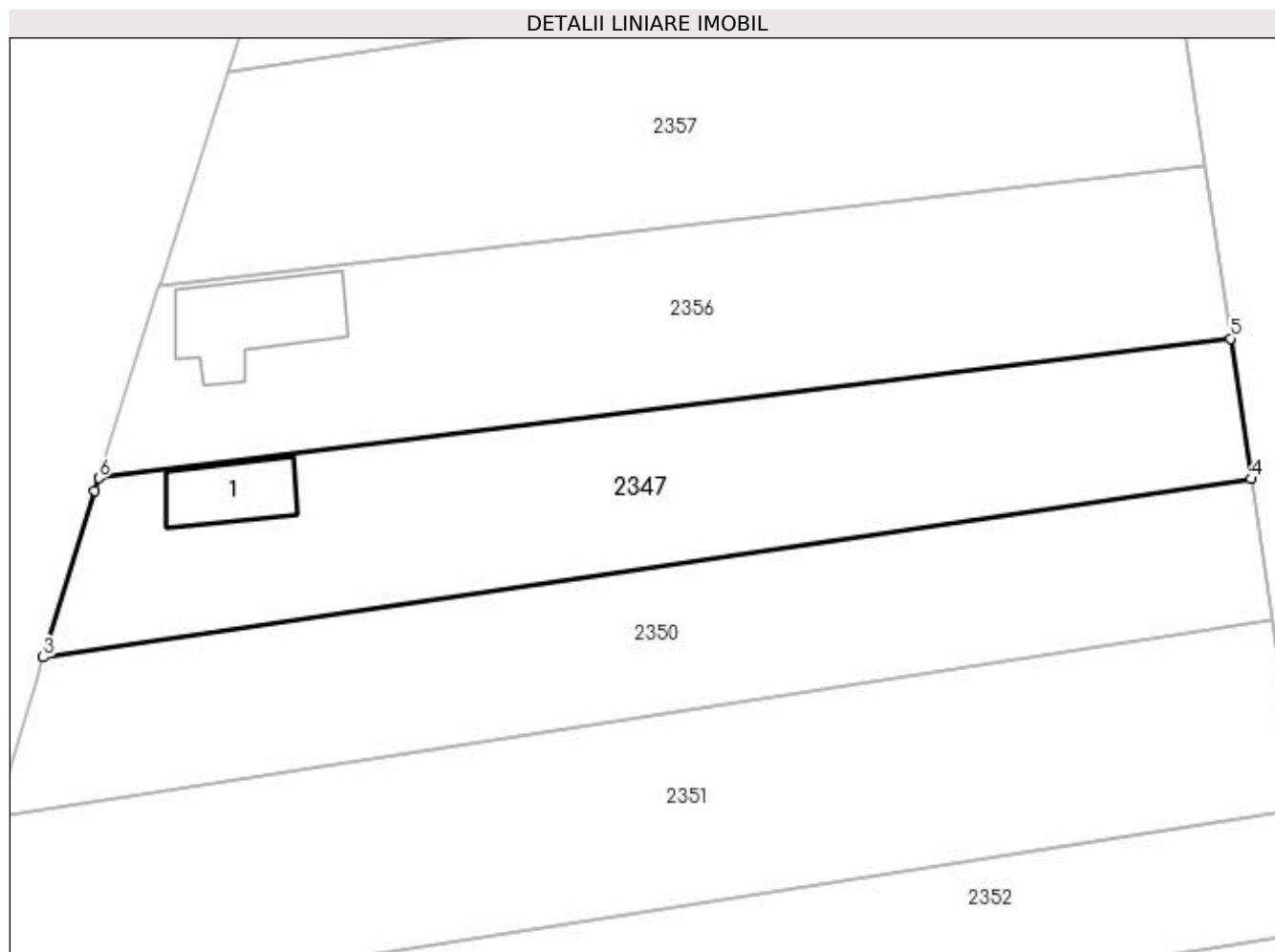
Inscrieri privind dezmembramintele dreptului de proprietate, drepturi reale de garanție și sarcini	Referințe
NU SUNT	

## Anexa Nr. 1 La Partea I

## Teren

Nr cadastral	Suprafața (mp)*	Observații / Referințe
71656	1.500	

\* Suprafața este determinată în planul de proiecție Stereo 70.



## Date referitoare la teren

Crt	Categorie folosință	Intra vilan	Suprafața (mp)	Tarla	Parcelă	Nr. topo	Observații / Referințe
1	curți construcții	DA	300	-	-	802/68/1/3	
2	arabil	DA	1.200	-	-	802/68/1/3	gradina

## Date referitoare la construcții

Crt	Număr	Destinație construcție	Supraf. (mp)	Situație juridică	Observații / Referințe
A1.1	71656-C1	construcții de locuințe	60	Cu acte	Nr. niveluri:1; S. construita la sol:60 mp; S. construita desfasurata:60 mp; Casa

## Lungime Segmente

1) Valorile lungimilor segmentelor sunt obținute din proiecție în plan.

Punct început	X / Y	Punct sfârșit	X / Y	Lungime segment (** (m)
1	410.564,869 520.979,886	2	410.560,319 520.965,257	15.32
2	410.560,319 520.965,257	3	410.560,201 520.964,856	0.418
3	410.560,201 520.964,856	4	410.669,256 520.980,942	110.235

Punct început	X / Y	Punct sfârșit	X / Y	Lungime segment (** (m)
4	410.669,256 520.980,942	5	410.667,394 520.993,621	12.814
5	410.667,394 520.993,621	6	410.565,225 520.981,018	102.944
6	410.565,225 520.981,018	1	410.564,869 520.979,886	1.187

\*\* Lungimile segmentelor sunt determinate în planul de proiecție Stereo 70 și sunt rotunjite la 1 milimetru.

\*\*\* Distanța dintre puncte este formată din segmente cumulate ce sunt mai mici decât valoarea 1 milimetru.





**DATE DESPRE IMOBILUL NR. 2348**

Oficiul de Cadastru și Publicitate Imobiliară ALBA  
Biroul de Cadastru și Publicitate Imobiliară Blaj

**A. Partea I. Descrierea imobilului**

TEREN Extravilan

Adresa: Jud. Alba

Nr. Crt	Nr cadastral Nr. topografic	Suprafața* (mp)	Observații / Referințe
A1		3.682	Sector cadastral:65 Teren neimprijmit;

**B. Partea II. Proprietari și acte**

Inscrieri privitoare la dreptul de proprietate și alte drepturi reale	Referințe
<b>1 / 10/04/2023</b>	
Act Normativ nr. 7, din 13/03/1996 emis de PARLAMENTUL ROMANIEI;	
B1	Inscrierea provizorie, drept de PROPRIETATE, dobandit prin Lege, cota actuala 1/1
	1) UAT BUCERDEA GRANOASA, CIF:18866256, PROPRIETAR NEIDENTIFICAT

**C. Partea III. SARCINI .**

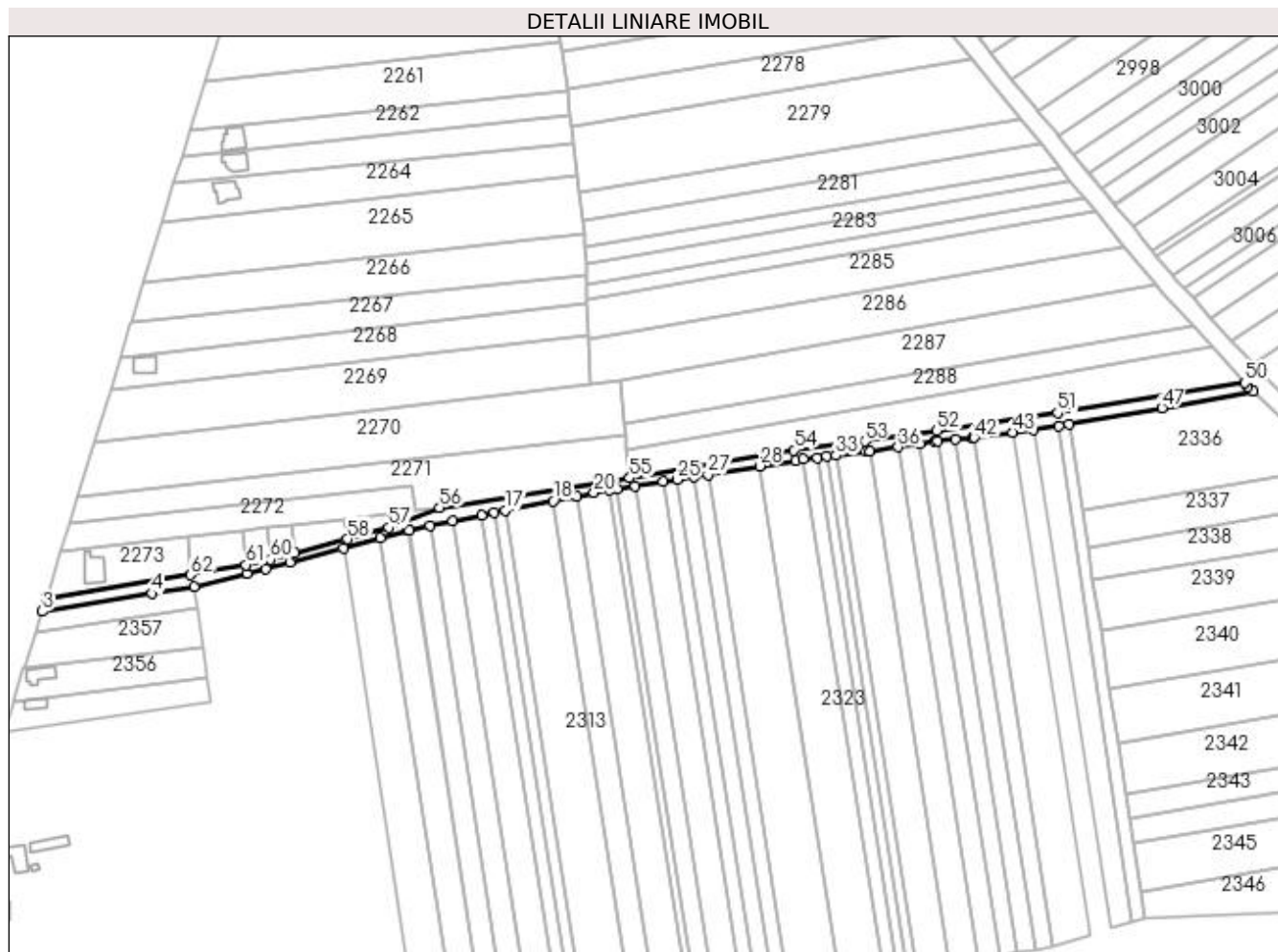
Inscrieri privind dezmembramintele dreptului de proprietate, drepturi reale de garanție și sarcini	Referințe
NU SUNT	

## Anexa Nr. 1 La Partea I

## Teren

Nr cadastral	Suprafața (mp)*	Observații / Referințe
	3.682	

\* Suprafața este determinată în planul de proiecție Stereo 70.



## Date referitoare la teren

Crt	Categorie folosință	Intra vilan	Suprafața (mp)	Tarla	Parcelă	Nr. topo	Observații / Referințe
1	drum	NU	3.682	-	2075	-	Rezerva la dispoziția Comisiei locale de fond funciar.

## Lungime Segmente

1) Valorile lungimilor segmentelor sunt obținute din proiecție în plan.

Punct început	X / Y	Punct sfârșit	X / Y	Lungime segment
1	410.582,853 521.035,44	2	410.582,571 521.034,495	0.986
4	410.638,04 521.037,989	5	410.660,332 521.041,732	22.605
7	410.698,118 521.051,066	8	410.710,704 521.054,176	12.965
10	410.758,474 521.067,073	11	410.772,719 521.070,989	14.773
13	410.784,408 521.073,506	14	410.796,395 521.076,036	12.251
2	410.580,475 521.028,574	3	410.580,475 521.028,574	6.281
5	410.660,332 521.041,732	6	410.688,305 521.048,636	28.812
8	410.710,704 521.054,176	9	410.738,866 521.061,683	29.146
11	410.772,719 521.070,989	12	410.773,5 521.071,204	0.811
14	410.796,395 521.076,036	15	410.811,542 521.079,234	15.481
3	410.580,475 521.028,574	4	410.638,04 521.037,989	58.33
6	410.688,305 521.048,636	7	410.698,118 521.051,066	10.109
9	410.738,866 521.061,683	10	410.758,474 521.067,073	20.335
12	410.773,5 521.071,204	13	410.784,408 521.073,506	11.148
15	410.811,542 521.079,234	16	410.818,356 521.080,664	6.963

Punct început	X / Y	Punct sfârșit	X / Y	Lungime segment	Punct început	X / Y	Punct sfârșit	X / Y	Lungime segment	Punct început	X / Y	Punct sfârșit	X / Y	Lungime segment
16	410.818,356 521.080,664	17	410.824,089 521.081,79	5.842	17	410.824,089 521.081,79	18	410.849,344 521.086,749	25.738	18	410.849,344 521.086,749	19	410.861,687 521.089,172	12.578
19	410.861,687 521.089,172	20	410.870,846 521.090,971	9.333	20	410.870,846 521.090,971	21	410.879,249 521.092,323	8.511	21	410.879,249 521.092,323	22	410.883,109 521.092,944	3.909
22	410.883,109 521.092,944	23	410.892,562 521.094,465	9.575	23	410.892,562 521.094,465	24	410.907,21 521.096,822	14.836	24	410.907,21 521.096,822	25	410.914,507 521.097,996	7.391
25	410.914,507 521.097,996	26	410.923,518 521.099,446	9.127	26	410.923,518 521.099,446	27	410.930,778 521.100,615	7.353	27	410.930,778 521.100,615	28	410.957,936 521.104,985	27.507
28	410.957,936 521.104,985	29	410.976,71 521.108,006	19.015	29	410.976,71 521.108,006	30	410.981,008 521.108,534	4.331	30	410.981,008 521.108,534	31	410.988,333 521.109,434	7.38
31	410.988,333 521.109,434	32	410.993,235 521.110,036	4.938	32	410.993,235 521.110,036	33	410.998,15 521.110,64	4.953	33	410.998,15 521.110,64	34	411.014,045 521.112,594	16.014
34	411.014,045 521.112,594	35	411.015,82 521.112,856	1.794	35	411.015,82 521.112,856	36	411.030,748 521.115,061	15.09	36	411.030,748 521.115,061	37	411.042,202 521.116,753	11.578
37	411.042,202 521.116,753	38	411.050,254 521.117,942	8.139	38	411.050,254 521.117,942	39	411.051,678 521.118,083	1.431	39	411.051,678 521.118,083	40	411.061,164 521.119,018	9.532
40	411.061,164 521.119,018	41	411.070,011 521.119,891	8.89	41	411.070,011 521.119,891	42	411.070,821 521.120,004	0.817	42	411.070,821 521.120,004	43	411.091,083 521.122,832	20.459
43	411.091,083 521.122,832	44	411.101,864 521.124,336	10.885	44	411.101,864 521.124,336	45	411.115,352 521.126,219	13.619	45	411.115,352 521.126,219	46	411.120,61 521.126,953	5.31
46	411.120,61 521.126,953	47	411.169,714 521.135,618	49.862	47	411.169,714 521.135,618	48	411.217,602 521.144,54	48.712	48	411.217,602 521.144,54	49	411.214,999 521.147,021	3.596
49	411.214,999 521.147,021	50	411.213,224 521.148,916	2.597	50	411.213,224 521.148,916	51	411.114,744 521.132,934	99.769	51	411.114,744 521.132,934	52	411.051,026 521.123,545	64.406
52	411.051,026 521.123,545	53	411.013,308 521.118,044	38.117	53	411.013,308 521.118,044	54	410.975,937 521.113,452	37.652	54	410.975,937 521.113,452	55	410.889,622 521.098,782	87.553
55	410.889,622 521.098,782	56	410.789,495 521.083,181	101.335	56	410.789,495 521.083,181	57	410.762,696 521.072,584	28.818	57	410.762,696 521.072,584	58	410.740,918 521.066,625	22.578
58	410.740,918 521.066,625	59	410.713,251 521.059,376	28.602	59	410.713,251 521.059,376	60	410.700,481 521.055,914	13.23	60	410.700,481 521.055,914	61	410.687,701 521.053,01	13.106
61	410.687,701 521.053,01	62	410.658,556 521.047,829	29.602	62	410.658,556 521.047,829	1	410.582,853 521.035,44	76.71					

\*\* Lungimile segmentelor sunt determinate în planul de proiecție Stereo 70 și sunt rotunjite la 1 milimetru.

\*\*\* Distanța dintre puncte este formată din segmente cumulate ce sunt mai mici decât valoarea 1 milimetru.



**DATE DESPRE IMOBILUL NR. 2349**

Oficiul de Cadastru și Publicitate Imobiliară ALBA  
Biroul de Cadastru și Publicitate Imobiliară Blaj

**A. Partea I. Descrierea imobilului**

TEREN Intravilan

Adresa: Loc. Bucerdea Grânoasa, Jud. Alba

Nr. Crt	Nr cadastral Nr. topografic	Suprafața* (mp)	Observații / Referințe
A1		900	Sector cadastral:65 Teren neimprijmit;

**B. Partea II. Proprietari și acte**

Inscrieri privitoare la dreptul de proprietate și alte drepturi reale	Referințe
<b>1 / 10/04/2023</b>	
Act Normativ nr. 7, din 13/03/1996 emis de PARLAMENTUL ROMANIEI;	
B1	A1
Intabulare, drept de PROPRIETATE, dobandit prin Lege, cota actuala 1/1	
1) UAT BUCERDEA GRANOASA, CIF:18866256, PROPRIETAR NEIDENTIFICAT	

**C. Partea III. SARCINI .**

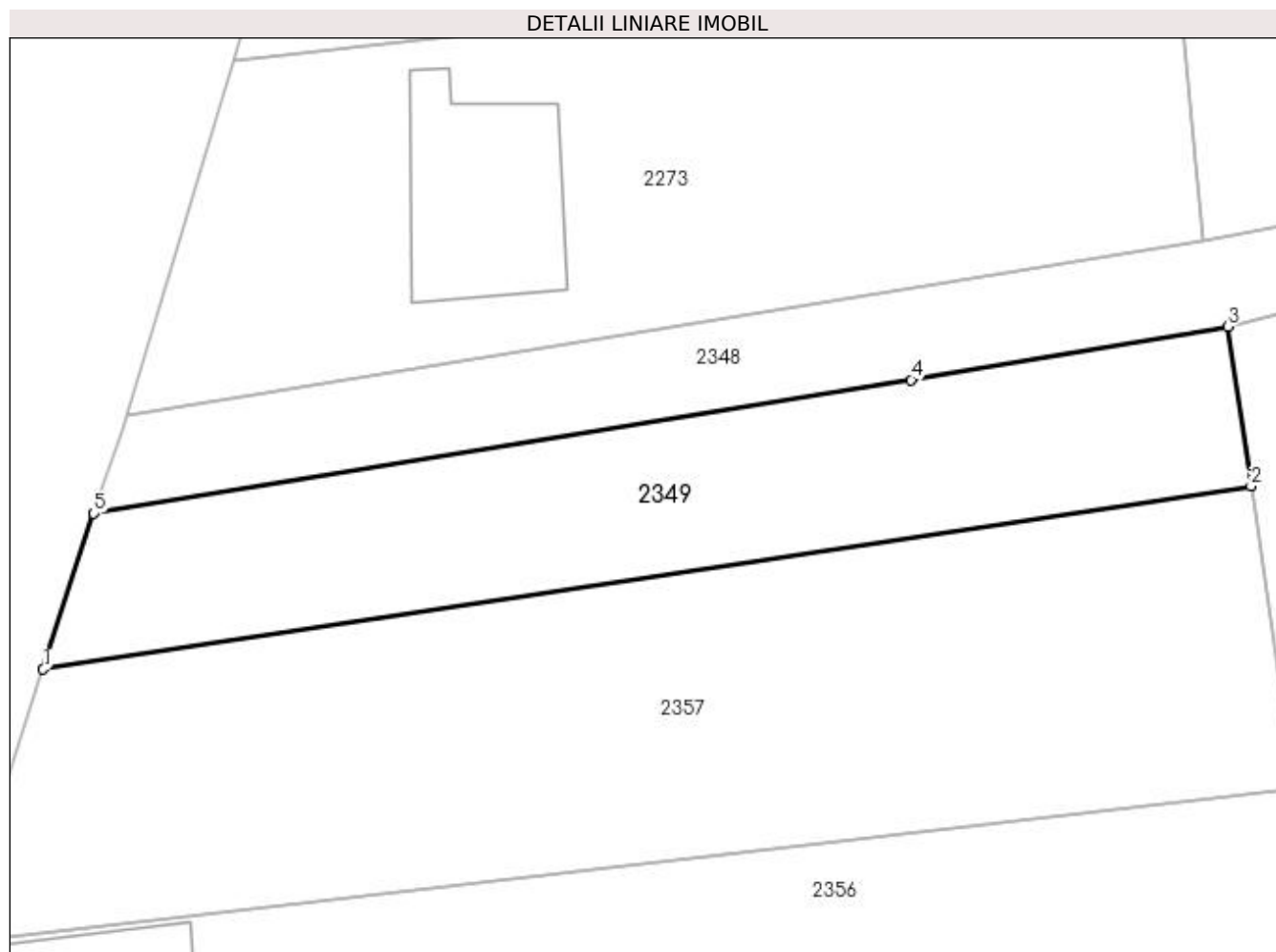
Inscrieri privind dezmembramintele dreptului de proprietate, drepturi reale de garanție și sarcini	Referințe
NU SUNT	

## Anexa Nr. 1 La Partea I

## Teren

Nr cadastral	Suprafața (mp)*	Observații / Referințe
	900	

\* Suprafața este determinată în planul de proiecție Stereo 70.



## Date referitoare la teren

Crt	Categorie folosință	Intravilan	Suprafața (mp)	Tarla	Parcelă	Nr. topo	Observații / Referințe
1	arabil	DA	900	-	2076/1/1	-	Rezerva la dispoziția Comisiei locale de fond funciar.

## Lungime Segmente

1) Valorile lungimilor segmentelor sunt obținute din proiecție în plan.

Punct început	X / Y	Punct sfârșit	X / Y	Lungime segment (** (m)
1	410.576,917 521.017,608	2	410.661,982 521.030,496	86.036
2	410.661,982 521.030,496	3	410.660,332 521.041,732	11.357
3	410.660,332 521.041,732	4	410.638,04 521.037,989	22.605
4	410.638,04 521.037,989	5	410.580,475 521.028,574	58.33
5	410.580,475 521.028,574	1	410.576,917 521.017,608	11.529

**\*\* Lungimile segmentelor sunt determinate în planul de proiecție Stereo 70 și sunt rotunjite la 1 milimetru.**

**\*\*\* Distanța dintre puncte este formată din segmente cumulate ce sunt mai mici decât valoarea 1 milimetru.**





**DATE DESPRE IMOBILUL NR. 2350**

Oficiul de Cadastru și Publicitate Imobiliară ALBA  
Biroul de Cadastru și Publicitate Imobiliară Blaj

**A. Partea I. Descrierea imobilului**

TEREN Intravilan

Adresa: Loc. Bucerdea Grânoasa, Jud. Alba

Nr. Crt	Nr cadastral Nr. topografic	Suprafața* (mp)	Observații / Referințe
A1	71706	1.500	Sector cadastral:65 Teren neimprejmuit; Teren imprejmuit partial pe laturile 4-3 si 3-2 cu gard de beton.Transcris din cf 71703

**B. Partea II. Proprietari și acte**

Inscrieri privitoare la dreptul de proprietate și alte drepturi reale	Referințe
<b>15654 / 08/12/2023</b>	
Act Administrativ nr. 14084/2037, din 10/03/2005 emis de CJPSDPAT ALBA (TP ; act administrativ nr 3269 din 07.12.2023, emis de PRIMARIA COM. BUCERDEA GRANOASA;act administrativ nr 3271 din 07.12.2023, emis de PRIMARIA COM. BUCERDEA GRANOASA;inscris sub semnatura privata nr PAD din 08.12.2023, emis de Paicu Aurel;act administrativ nr 2506 din 08.09.2023, emis de PRIMARIA COM. BUCERDEA GRANOASA;act administrativ nr 71703 din 28.11.2023, emis de BCPI BLAJ);	
B1	A1
Intabulare, drept de PROPRIETATE, în baza Legii 18/1991, dobandit prin Reconstituire, cota actuala 1/1 1) MAIER I EUGEN	

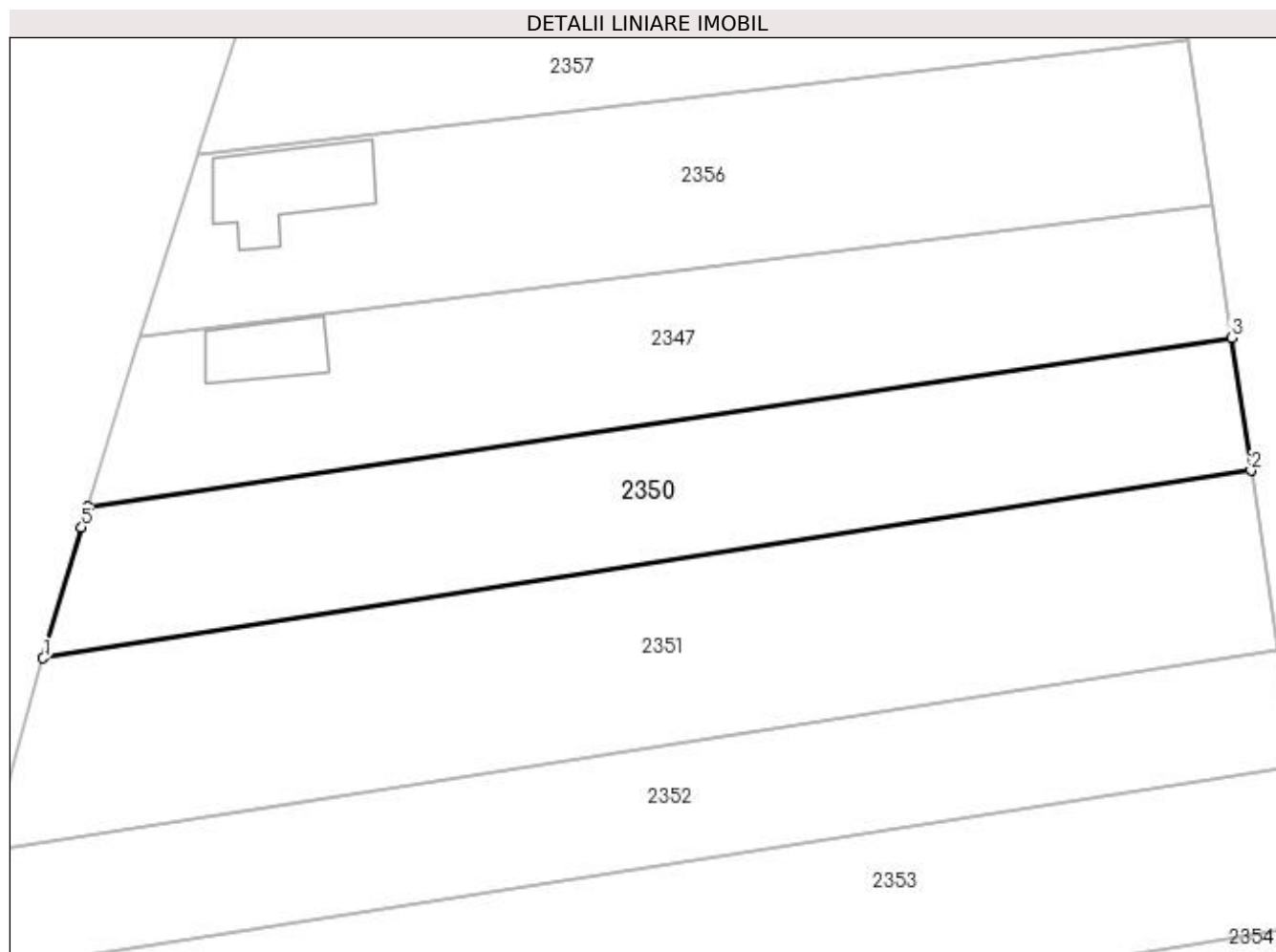
**C. Partea III. SARCINI .**

Inscrieri privind dezmembramintele dreptului de proprietate, drepturi reale de garanție și sarcini	Referințe
NU SUNT	

**Anexa Nr. 1 La Partea I****Teren**

Nr cadastral	Suprafața (mp)*	Observații / Referințe
71706	1.500	Teren împrejmuit partial pe laturile 4-3 si 3-2 cu gard de beton. Transcris din cf 71703

\* Suprafața este determinată în planul de proiecție Stereo 70.

**Date referitoare la teren**

Crt	Categorie folosință	Intra vilan	Suprafața (mp)	Tarla	Parcelă	Nr. topo	Observații / Referințe
1	arabil	DA	1.500	-	2076/1/5/1, 2076/1/5/2	-	

**Lungime Segmente**

1) Valorile lungimilor segmentelor sunt obținute din proiecție în plan.

Punct început	X / Y	Punct sfârșit	X / Y	Lungime segment (** (m)
1	410.555,937 520.950,388	2	410.671,112 520.968,284	116.557
2	410.671,112 520.968,284	3	410.669,256 520.980,942	12.794
3	410.669,256 520.980,942	4	410.560,201 520.964,856	110.235
4	410.560,201 520.964,856	5	410.559,61 520.962,852	2.089
5	410.559,61 520.962,852	1	410.555,937 520.950,388	12.994

**\*\* Lungimile segmentelor sunt determinate în planul de proiecție Stereo 70 și sunt rotunjite la 1 milimetru.**

**\*\*\* Distanța dintre puncte este formată din segmente cumulate ce sunt mai mici decât valoarea 1 milimetru.**



**DATE DESPRE IMOBILUL NR. 2351**

Oficiul de Cadastru și Publicitate Imobiliară ALBA  
Biroul de Cadastru și Publicitate Imobiliară Blaj

**A. Partea I. Descrierea imobilului**

TEREN Intravilan

Adresa: Loc. Bucerdea Grânoasa, Str Ioan Maiorescu, Nr. 8, Jud. Alba

Nr. Crt	Nr cadastral Nr. topografic	Suprafața* (mp)	Observații / Referințe
A1	71460	2.087	Sector cadastral:65 Teren neimpregmuit;

**B. Partea II. Proprietari și acte**

Inscrieri privitoare la dreptul de proprietate și alte drepturi reale		Referințe
<b>16105 / 17/11/2020</b>		
Act Notarial nr. 2022, din 17/11/2020 emis de DAISA Diana;		
B1	Intabulare, drept de PROPRIETATE, dobandit prin Conventie, cota actuala 1/1 1) CIOANCA MARIA - CODRUTA, nasc Maier si sotul 2) CIOANCA VASILE-MARCEL, bun comun	A1
<b>16100 / 17/11/2020</b>		
Act Notarial nr. 2021, din 17/11/2020 emis de DAISA Diana;		
B2	Se infiinteaza cartea funciara 71460 a imobilului cu numarul cadastral 71460/UAT Bucerdea Granoasa, rezultat din dezmembrarea imobilului cu numarul cadastral 71428 inscris in cartea funciara 71428;	A1

**C. Partea III. SARCINI .**

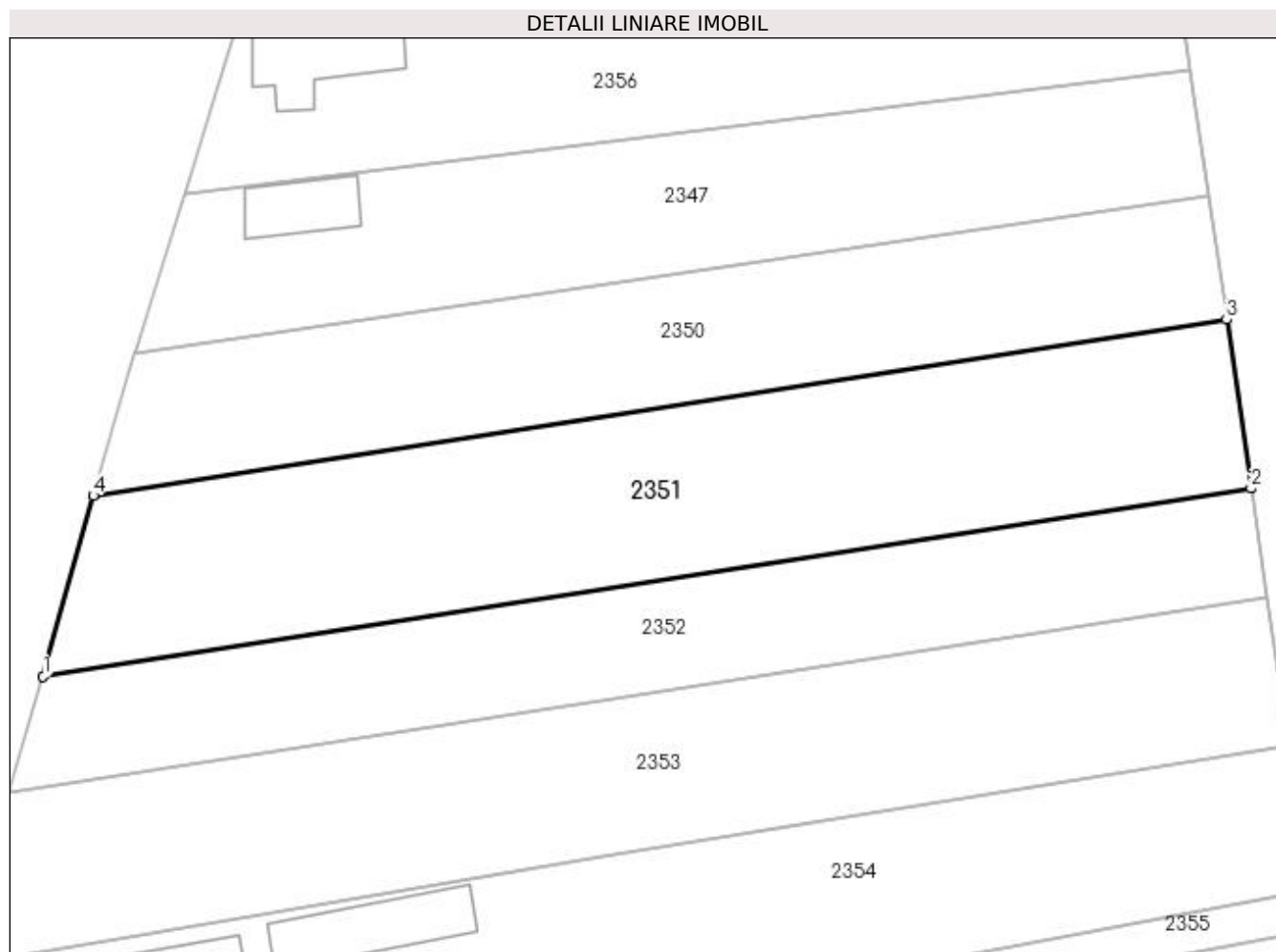
Inscrieri privind dezmembramintele dreptului de proprietate, drepturi reale de garanție și sarcini	Referințe
NU SUNT	

## Anexa Nr. 1 La Partea I

## Teren

Nr cadastral	Suprafața (mp)*	Observații / Referințe
71460	2.087	

\* Suprafața este determinată în planul de proiecție Stereo 70.



## Date referitoare la teren

Crt	Categorie folosință	Intra vilan	Suprafața (mp)	Tarla	Parcelă	Nr. topo	Observații / Referințe
1	arabil	DA	2.087	-	2076/2/2	-	

## Lungime Segmente

1) Valorile lungimilor segmentelor sunt obținute din proiecție în plan.

Punct început	X / Y	Punct sfârșit	X / Y	Lungime segment (** (m)
1	410.550,846 520.932,045	2	410.673,609 520.951,133	124.238
2	410.673,609 520.951,133	3	410.671,112 520.968,284	17.332
3	410.671,112 520.968,284	4	410.555,937 520.950,388	116.557
4	410.555,937 520.950,388	1	410.550,846 520.932,045	19.037

**\*\* Lungimile segmentelor sunt determinate în planul de proiecție Stereo 70 și sunt rotunjite la 1 milimetru.**

**\*\*\* Distanța dintre puncte este formată din segmente cumulate ce sunt mai mici decât valoarea 1 milimetru.**





**DATE DESPRE IMOBILUL NR. 2352**

Oficiul de Cadastru și Publicitate Imobiliară ALBA  
Biroul de Cadastru și Publicitate Imobiliară Blaj

**A. Partea I. Descrierea imobilului**

TEREN Intravilan

Adresa: Loc. Bucerdea Grânoasa, Str Ioan Maiorescu, Nr. 8, Jud. Alba

Nr. Crt	Nr cadastral Nr. topografic	Suprafața* (mp)	Observații / Referințe
A1	71461	1.413	Sector cadastral:65 Teren neimpregmuit;

**B. Partea II. Proprietari și acte**

Inscrieri privitoare la dreptul de proprietate și alte drepturi reale		Referințe
<b>16108 / 17/11/2020</b>		
Act Notarial nr. 2023, din 17/11/2020 emis de DAISA Diana;		
B1	Intabulare, drept de PROPRIETATE, dobandit prin Conventie, cota actuala 1/1 1) MASA AURICA, nasc Beldean vadaua bun propriu	A1
<b>16100 / 17/11/2020</b>		
Act Notarial nr. 2021, din 17/11/2020 emis de DAISA Diana;		
B2	Se infiinteaza cartea funciara 71461 a imobilului cu numarul cadastral 71461/UAT Bucerdea Granoasa, rezultat din dezmembrarea imobilului cu numarul cadastral 71428 inscris in cartea funciara 71428;	A1

**C. Partea III. SARCINI .**

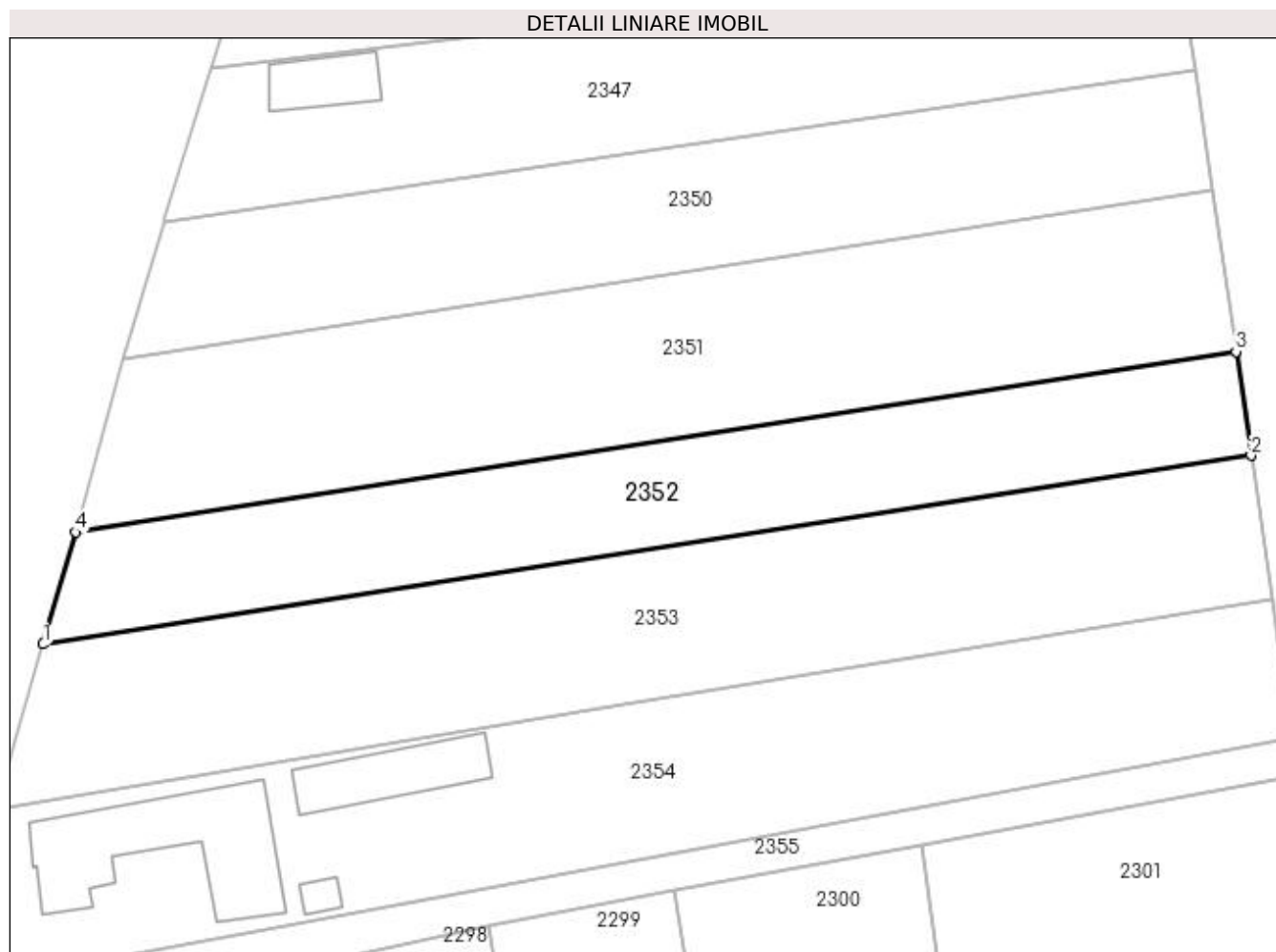
Inscrieri privind dezmembramintele dreptului de proprietate, drepturi reale de garanție și sarcini	Referințe
NU SUNT	

## Anexa Nr. 1 La Partea I

## Teren

Nr cadastral	Suprafața (mp)*	Observații / Referințe
71461	1.413	

\* Suprafața este determinată în planul de proiecție Stereo 70.



## Date referitoare la teren

Crt	Categorie folosință	Intra vilan	Suprafața (mp)	Tarla	Parcelă	Nr. topo	Observații / Referințe
1	arabil	DA	1.413	-	2076/2/2	-	Teren imprejmuit.

## Lungime Segmente

1) Valorile lungimilor segmentelor sunt obținute din proiecție în plan.

Punct început	X / Y	Punct sfârșit	X / Y	Lungime segment (** (m)
1	410.547,428 520.920,193	2	410.675,208 520.940,14	129.328
2	410.675,208 520.940,14	3	410.673,609 520.951,133	11.108
3	410.673,609 520.951,133	4	410.550,846 520.932,045	124.238
4	410.550,846 520.932,045	1	410.547,428 520.920,193	12.335

**\*\* Lungimile segmentelor sunt determinate în planul de proiecție Stereo 70 și sunt rotunjite la 1 milimetru.**

**\*\*\* Distanța dintre puncte este formată din segmente cumulate ce sunt mai mici decât valoarea 1 milimetru.**



**DATE DESPRE IMOBILUL NR. 2353**

Oficiul de Cadastru și Publicitate Imobiliară ALBA  
Biroul de Cadastru și Publicitate Imobiliară Blaj

**A. Partea I. Descrierea imobilului**

TEREN Intravilan

Nr. CF vechi:2888 Bucerdea Grânoasă

Adresa: Loc. Bucerdea Grânoasa, Jud. Alba

Nr. Crt	Nr cadastral Nr. topografic	Suprafața* (mp)	Observații / Referințe
A1	71282	2.100	Sector cadastral:65 Teren neimprejmuț;

**B. Partea II. Proprietari și acte**

Inscrieri privitoare la dreptul de proprietate și alte drepturi reale		Referințe
<b>16601 / 13/12/2023</b>		
Act Notarial nr. 32, din 29/03/2019 emis de Koble Adriana;		
B2	Intabulare, drept de PROPRIETATE,cu titlu sistarea comunității de bunuri, dobandit prin Succesiune, cota actuala 1/2 1) MAȘA AURICA	A1
B3	Intabulare, drept de PROPRIETATE,cu titlu moștenire, dobandit prin Succesiune, cota actuala 2/16 1) MAȘA AURICA	A1
B4	Intabulare, drept de PROPRIETATE,cu titlu moștenire, dobandit prin Succesiune, cota actuala 3/16 1) MAȘA ILISIE OCTAVIAN	A1
B5	Intabulare, drept de PROPRIETATE,cu titlu moștenire, dobandit prin Succesiune, cota actuala 3/16 1) MAȘA ANGELA ELENA, minoră	A1

**C. Partea III. SARCINI .**

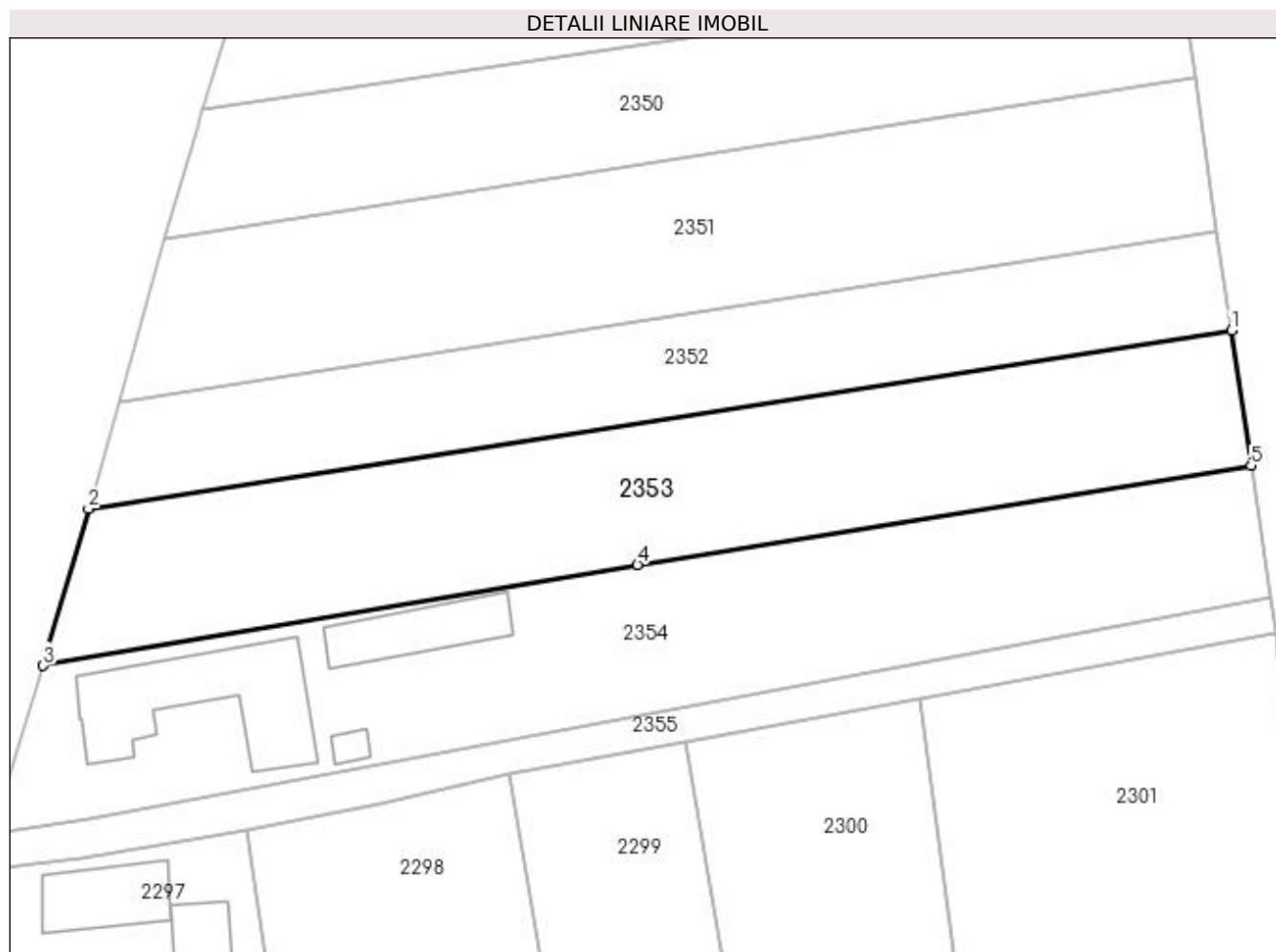
Inscrieri privind dezmembramintele dreptului de proprietate, drepturi reale de garanție și sarcini	Referințe
NU SUNT	

## Anexa Nr. 1 La Partea I

## Teren

Nr cadastral	Suprafața (mp)*	Observații / Referințe
71282	2.100	

\* Suprafața este determinată în planul de proiecție Stereo 70.



## Date referitoare la teren

Crt	Categorie folosință	Intravilan	Suprafața (mp)	Tarla	Parcelă	Nr. topo	Observații / Referințe
1	altele	DA	2.100	-	-	802/67/2	Grădină

## Lungime Segmente

1) Valorile lungimilor segmentelor sunt obținute din proiecție în plan.

Punct început	X / Y	Punct sfârșit	X / Y	Lungime segment (** (m)
1	410.675,208 520.940,14	2	410.547,428 520.920,193	129.328
2	410.547,428 520.920,193	3	410.542,365 520.902,638	18.27
3	410.542,365 520.902,638	4	410.608,809 520.913,908	67.393
4	410.608,809 520.913,908	5	410.677,413 520.924,99	69.494
5	410.677,413 520.924,99	1	410.675,208 520.940,14	15.31

**\*\* Lungimile segmentelor sunt determinate în planul de proiecție Stereo 70 și sunt rotunjite la 1 milimetru.**

**\*\*\* Distanța dintre puncte este formată din segmente cumulate ce sunt mai mici decât valoarea 1 milimetru.**





**DATE DESPRE IMOBILUL NR. 2354**

Oficiul de Cadastru și Publicitate Imobiliară ALBA  
Biroul de Cadastru și Publicitate Imobiliară Blaj

**A. Partea I. Descrierea imobilului**

TEREN Intravilan

Adresa: Loc. Bucerdea Grânoasa, Str Ioan Maiorescu, Nr. 4, Jud. Alba

Nr. Crt	Nr cadastral Nr. topografic	Suprafața* (mp)	Observații / Referințe
A1	70039	2.318	Sector cadastral:65 Teren neimpregmuit;

**Construcții**

Crt	Nr cadastral Nr. topografic	Adresa	Observații / Referințe
A1.1	70039-C1	Loc. Bucerdea Grânoasa, Str Ioan Maiorescu, Nr. 4, Jud. Alba	Nr. niveluri:1; S. construita la sol:232 mp; Casa C1 a fost construita inainte de anul 2000. SC=232MP, SD=250MP
A1.2	70039-C2	Loc. Bucerdea Grânoasa, Str Ioan Maiorescu, Nr. 4, Jud. Alba	Nr. niveluri:1; S. construita la sol:100 mp; Anexa C2 a fost construita înainte de anul 2000 . SC=100MP, SD=100MP
A1.3	70039-C3	Loc. Bucerdea Grânoasa, Str Ioan Maiorescu, Nr. 4, Jud. Alba	Nr. niveluri:1; S. construita la sol:12 mp; Anexa C3 a fost construita înainte de anul 2000 . SC=12MP, SD=12MP

**B. Partea II. Proprietari și acte**

Inscrieri privitoare la dreptul de proprietate și alte drepturi reale		Referințe
<b>1533 / 04/11/1998</b>		
Act Administrativ nr. 0, din 04/11/1998 emis de OCOT ALBA;		
B1	Intabulare, drept de PROPRIETATEcu titlu sistarea indiviziunii, initial donatie, dobandit prin Conventie, cota actuala 1/1 1) MONDOC ILIE, si sotia 2) MONDOC MARIA <i>OBSERVATII: (provenita din conversia CF 2885)</i>	A1
<b>4803 / 27/09/2012</b>		
Act Administrativ nr. 2425, din 03/09/2012 emis de PRIMARIA COMUNEI BUCERDEA GRANOASA;		
B2	Se noteaza existenta unei case de locuit si doua anexe gospodaresti edificate inainte de anul 2000.	A1, A1.1, A1.2
B3	Intabulare, drept de PROPRIETATE, dobandit prin Construire, cota actuala 1/1 1) MONDOC ILIE, si sotia 2) MONDOC MARIA	A1.1, A1.2, A1.3
B4	Se noteaza adresa exacta a imobilului cu nr cadastral 70039 in Bucerdea Granoasa str Ioan Maiorescu nr 4 si se schimba categoria de folosinta a suprafetei de 965 mp din nr cadastral 70039 din gradina in curti constructii.	A1, A1.1, A1.2

**C. Partea III. SARCINI .**

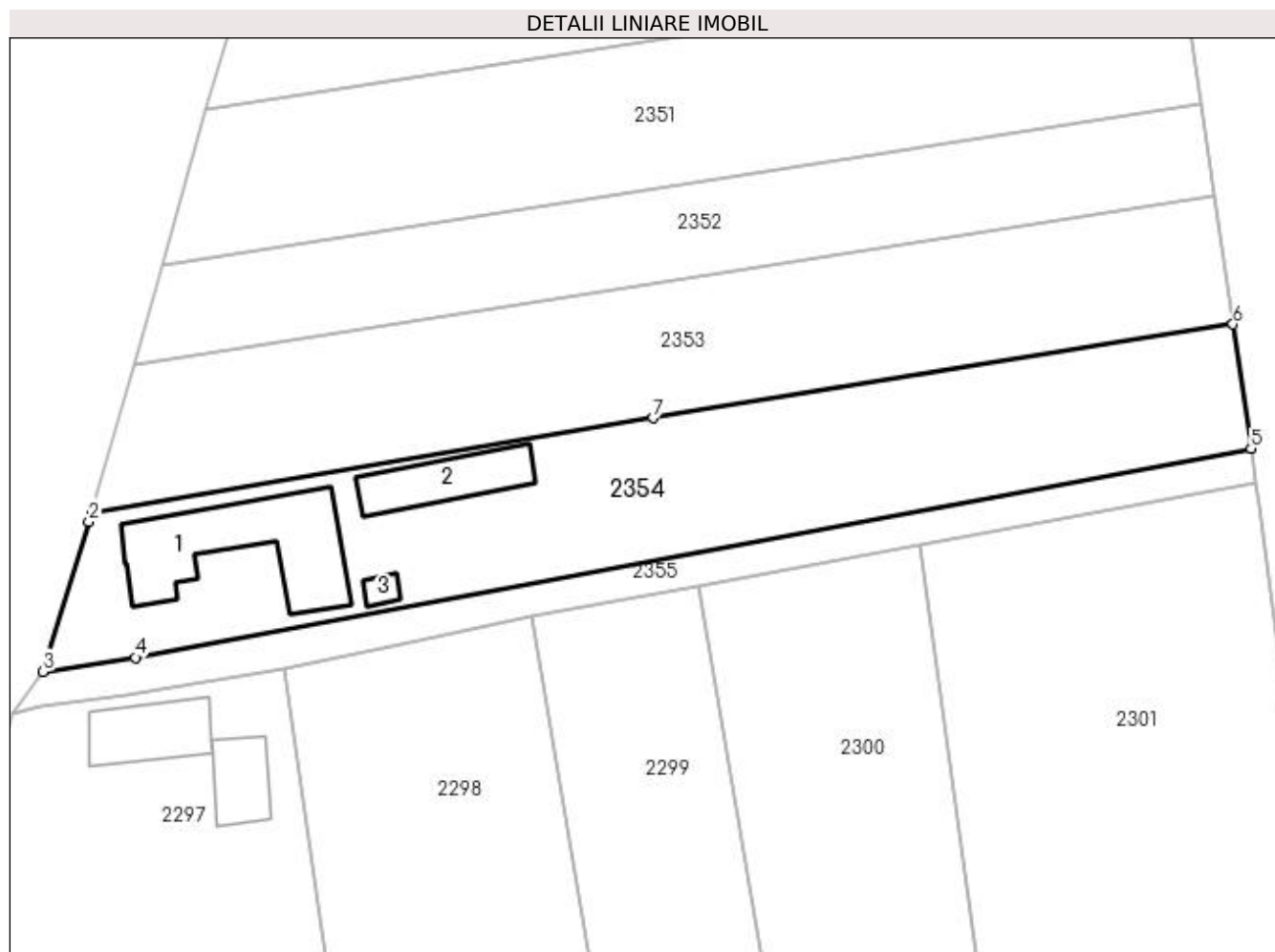
Inscrieri privind dezmembramintele dreptului de proprietate, drepturi reale de garanție și sarcini	Referințe
NU SUNT	

## Anexa Nr. 1 La Partea I

## Teren

Nr cadastral	Suprafața (mp)*	Observații / Referințe
70039	2.318	

\* Suprafața este determinată în planul de proiecție Stereo 70.



## Date referitoare la teren

Crt	Categorie folosință	Intra vilan	Suprafața (mp)	Tarla	Parcelă	Nr. topo	Observații / Referințe
1	arabil	DA	1.353	-	-	802/67/3	Teren împrejmuit cu gard
2	curți construcții	DA	965	-	-	802/67/3	

## Date referitoare la construcții

Crt	Număr	Destinație construcție	Supraf. (mp)	Situație juridică	Observații / Referințe
A1.1	70039-C1	construcții de locuințe	232	Cu acte	Nr. niveluri:1; S. construita la sol:232 mp; Casa C1 a fost construita înainte de anul 2000. SC=232MP, SD=250MP
A1.2	70039-C2	construcții anexa	100	Cu acte	Nr. niveluri:1; S. construita la sol:100 mp; Anexa C2 a fost construita înainte de anul 2000. SC=100MP, SD=100MP
A1.3	70039-C3	construcții anexa	12	Cu acte	Nr. niveluri:1; S. construita la sol:12 mp; Anexa C3 a fost construita înainte de anul 2000. SC=12MP, SD=12MP

## Lungime Segmente

1) Valorile lungimilor segmentelor sunt obținute din proiecție în plan.

Punct început	X / Y	Punct sfârșit	X / Y	Lungime segment (** (m)

Punct început	X / Y	Punct sfârșit	X / Y	Lungime segment (** (m)
1	410.542,365 520.902,638	2	410.542,09 520.901,686	0.991
2	410.542,09 520.901,686	3	410.536,686 520.883,944	18.547
3	410.536,686 520.883,944	4	410.547,591 520.885,611	11.032
4	410.547,591 520.885,611	5	410.679,549 520.910,313	134.251
5	410.679,549 520.910,313	6	410.677,413 520.924,99	14.832
6	410.677,413 520.924,99	7	410.608,809 520.913,908	69.494
7	410.608,809 520.913,908	1	410.542,365 520.902,638	67.393

\*\* Lungimile segmentelor sunt determinate în planul de proiecție Stereo 70 și sunt rotunjite la 1 milimetru.

\*\*\* Distanța dintre puncte este formată din segmente cumulate ce sunt mai mici decât valoarea 1 milimetru.



**DATE DESPRE IMOBILUL NR. 2355**

Oficiul de Cadastru și Publicitate Imobiliară ALBA  
Biroul de Cadastru și Publicitate Imobiliară Blaj

**A. Partea I. Descrierea imobilului**

TEREN Intravilan

Adresa: Loc. Bucerdea Grânoasa, Jud. Alba

Nr. Crt	Nr cadastral Nr. topografic	Suprafața* (mp)	Observații / Referințe
A1		602	Sector cadastral:65 Teren neimprijmit;

**B. Partea II. Proprietari și acte**

Inscrieri privitoare la dreptul de proprietate și alte drepturi reale	Referințe
<b>1 / 10/04/2023</b>	
Act Normativ nr. 7, din 13/03/1996 emis de PARLAMENTUL ROMANIEI;	
B1	A1
Intabulare, drept de PROPRIETATE, dobandit prin Lege, cota actuala 1/1 1) UAT BUCERDEA GRANOASA, CIF:18866256	

**C. Partea III. SARCINI .**

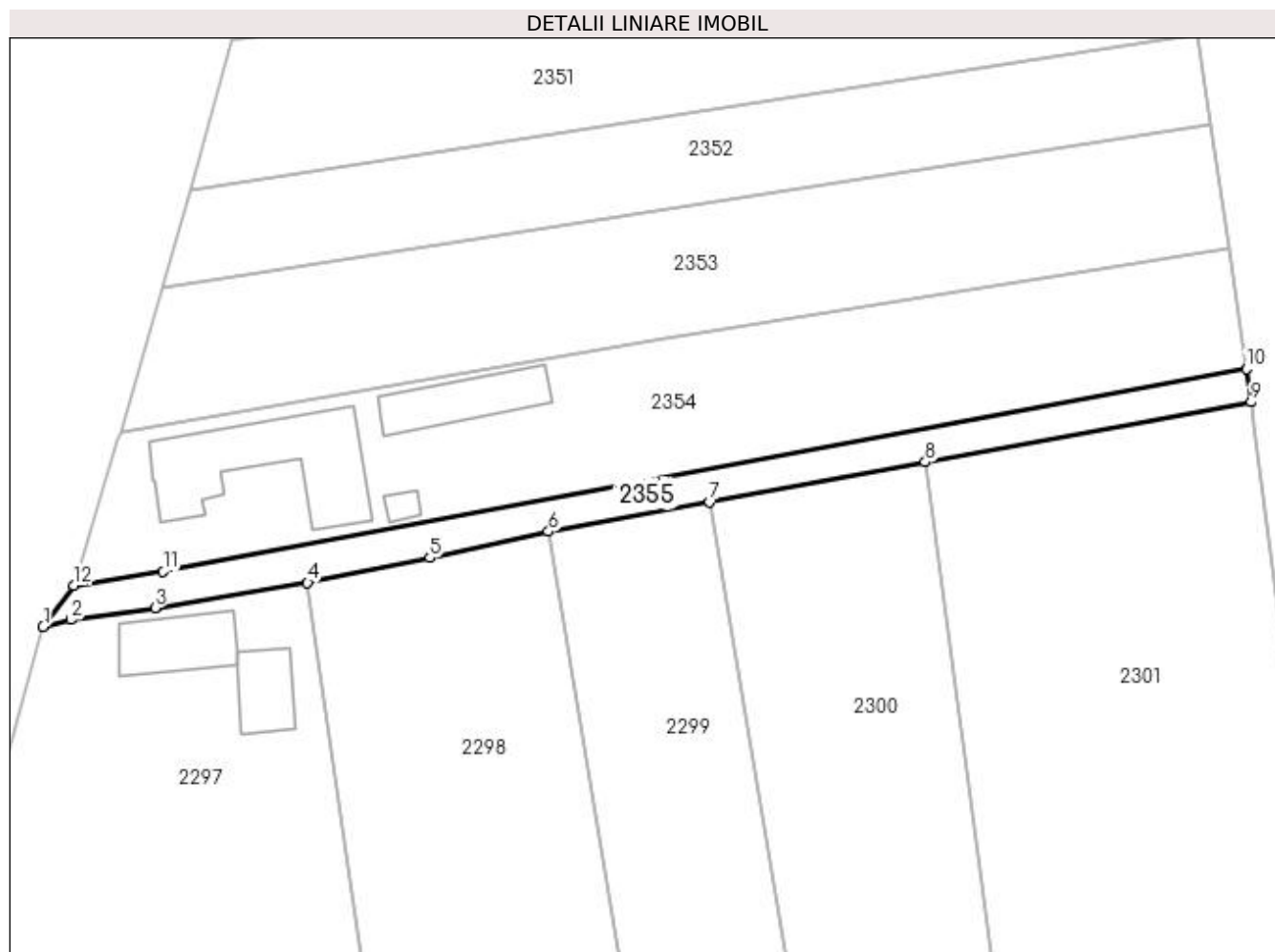
Inscrieri privind dezmembramintele dreptului de proprietate, drepturi reale de garanție și sarcini	Referințe
NU SUNT	

## Anexa Nr. 1 La Partea I

## Teren

Nr cadastral	Suprafața (mp)*	Observații / Referințe
	602	

\* Suprafața este determinată în planul de proiecție Stereo 70.



## Date referitoare la teren

Crt	Categorie folosință	Intra vilan	Suprafața (mp)	Tarla	Parcelă	Nr. topo	Observații / Referințe
1	drum	DA	602	-	2075/1	-	

## Lungime Segmente

1) Valorile lungimilor segmentelor sunt obținute din proiecție în plan.

Punct început	X / Y	Punct sfârșit	X / Y	Lungime segment (** (m)
1	410.532,959 520.878,876	2	410.536,3 520.879,775	3.46
2	410.536,3 520.879,775	3	410.546,583 520.881,223	10.384
3	410.546,583 520.881,223	4	410.565,182 520.884,27	18.847
4	410.565,182 520.884,27	5	410.580,076 520.887,3	15.198
5	410.580,076 520.887,3	6	410.594,528 520.890,512	14.805

Punct început	X / Y	Punct sfârșit	X / Y	Lungime segment (** (m)
6	410.594,528 520.890,512	7	410.614,149 520.894,12	19.95
7	410.614,149 520.894,12	8	410.640,422 520.898,951	26.713
8	410.640,422 520.898,951	9	410.680,14 520.906,253	40.384
9	410.680,14 520.906,253	10	410.679,549 520.910,313	4.102
10	410.679,549 520.910,313	11	410.547,591 520.885,611	134.251
11	410.547,591 520.885,611	12	410.536,686 520.883,944	11.032
12	410.536,686 520.883,944	1	410.532,959 520.878,876	6.291

\*\* Lungimile segmentelor sunt determinate în planul de proiecție Stereo 70 și sunt rotunjite la 1 milimetru.

\*\*\* Distanța dintre puncte este formată din segmente cumulate ce sunt mai mici decât valoarea 1 milimetru.





**DATE DESPRE IMOBILUL NR. 2356**

Oficiul de Cadastru și Publicitate Imobiliară ALBA  
Biroul de Cadastru și Publicitate Imobiliară Blaj

**A. Partea I. Descrierea imobilului**

TEREN Intravilan

Adresa: Loc. Bucerdea Grânoasa, Jud. Alba

Nr. Crt	Nr cadastral Nr. topografic	Suprafața* (mp)	Observații / Referințe
A1		1.600	Sector cadastral:65 Teren neimprejmuit;

**B. Partea II. Proprietari și acte**

Inscrieri privitoare la dreptul de proprietate și alte drepturi reale		Referințe
<b>1 / 10/04/2023</b>		
Act Normativ nr. 7, din 13/03/1996 emis de PARLAMENTUL ROMANIEI;		
B1	Intabulare, drept de PROPRIETATE, dobândit prin Lege, cota actuala 1/1	A1
1) UAT BUCERDEA GRANOASA, CIF:18866256, PROPRIETAR NEIDENTIFICAT		

**C. Partea III. SARCINI .**

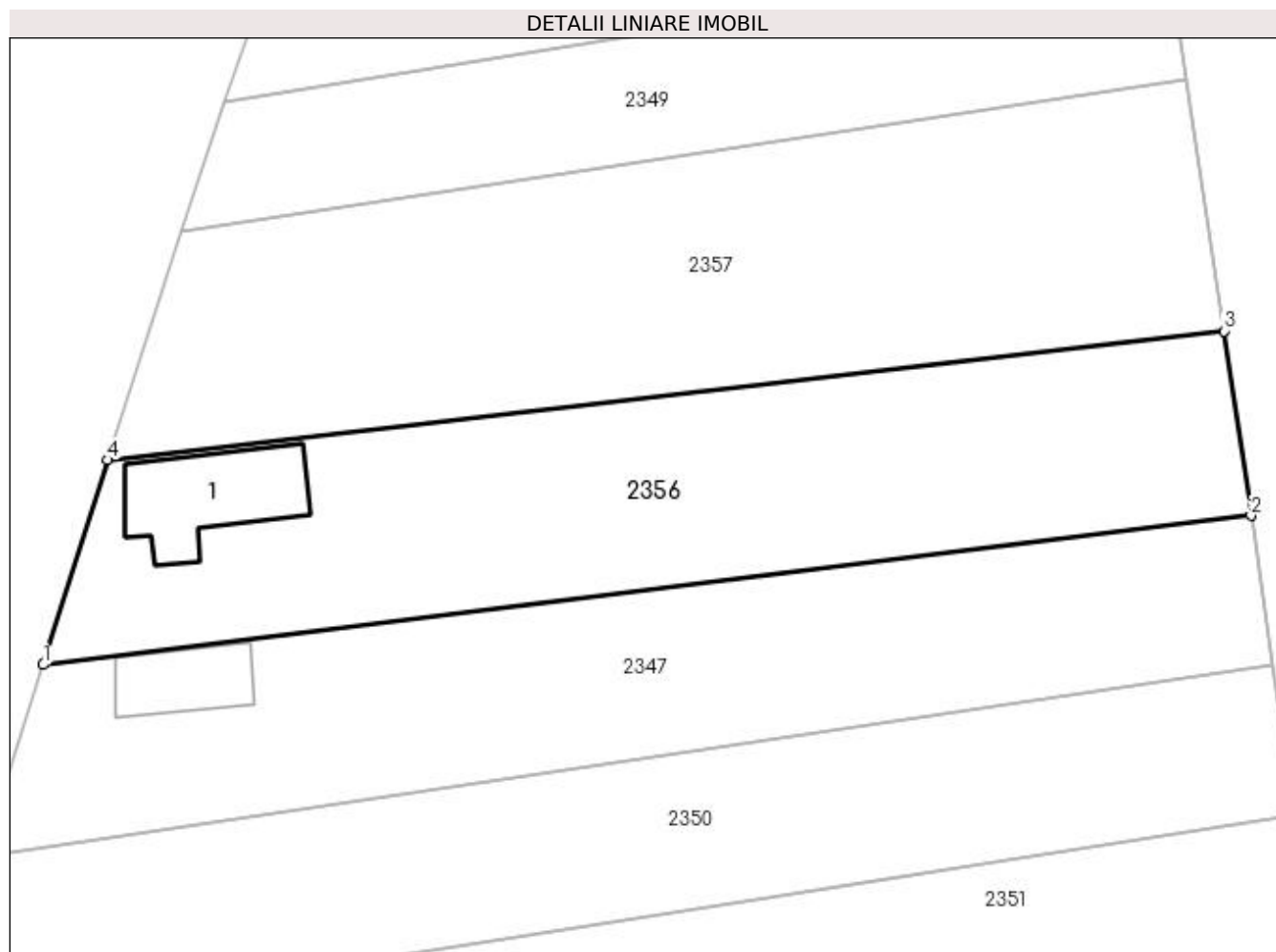
Inscrieri privind dezmembramintele dreptului de proprietate, drepturi reale de garanție și sarcini	Referințe
NU SUNT	

## Anexa Nr. 1 La Partea I

## Teren

Nr cadastral	Suprafața (mp)*	Observații / Referințe
	1.600	

\* Suprafața este determinată în planul de proiecție Stereo 70.



## Date referitoare la teren

Crt	Categorie folosință	Intra vilan	Suprafața (mp)	Tarla	Parcelă	Nr. topo	Observații / Referințe
1	arabil	DA	1.600	-	2076/1/3	-	Rezerva la dispoziția Comisiei locale de fond funciar.

## Date referitoare la construcții

Crt	Număr	Destinație construcție	Supraf. (mp)	Situație juridică	Observații / Referințe
A1.1		construcții de locuințe	106	Fara acte	Nr. niveluri:1; S. construita la sol:106 mp; S. construita desfasurata:106 mp; Casa

## Lungime Segmente

1) Valorile lungimilor segmentelor sunt obținute din proiecție în plan.

Punct început	X / Y	Punct sfârșit	X / Y	Lungime segment (** (m)
1	410.565,225 520.981,018	2	410.667,394 520.993,621	102.944
2	410.667,394 520.993,621	3	410.665,103 521.009,233	15.779
3	410.665,103 521.009,233	4	410.570,667 520.998,342	95.062
4	410.570,667 520.998,342	1	410.565,225 520.981,018	18.158

**\*\* Lungimile segmentelor sunt determinate în planul de proiecție Stereo 70 și sunt rotunjite la 1 milimetru.**

**\*\*\* Distanța dintre puncte este formată din segmente cumulate ce sunt mai mici decât valoarea 1 milimetru.**



**DATE DESPRE IMOBILUL NR. 2357**

Oficiul de Cadastru și Publicitate Imobiliară ALBA  
Biroul de Cadastru și Publicitate Imobiliară Blaj

**A. Partea I. Descrierea imobilului**

TEREN Intravilan

Adresa: Loc. Bucerdea Grânoasa, Jud. Alba

Nr. Crt	Nr cadastral Nr. topografic	Suprafața* (mp)	Observații / Referințe
A1		1.800	Sector cadastral:65 Teren neimprijmit;

**B. Partea II. Proprietari și acte**

Inscrieri privitoare la dreptul de proprietate și alte drepturi reale	Referințe
<b>1 / 10/04/2023</b>	
Act Normativ nr. 7, din 13/03/1996 emis de PARLAMENTUL ROMANIEI;	
B1	A1
Intabulare, drept de PROPRIETATE, dobândit prin Lege, cota actuala 1/1	
1) UAT BUCERDEA GRANOASA, CIF:18866256, PROPRIETAR NEIDENTIFICAT	

**C. Partea III. SARCINI .**

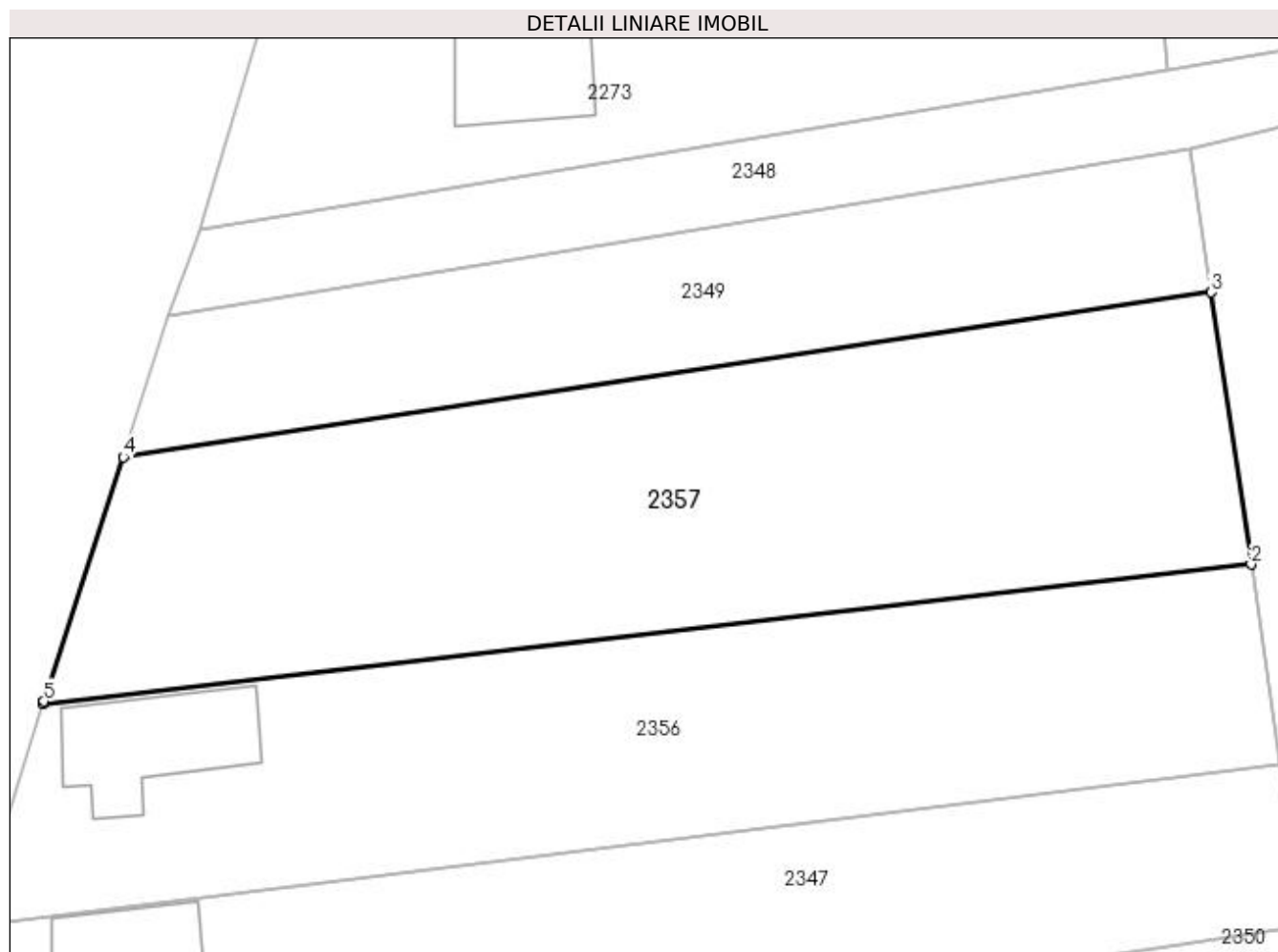
Inscrieri privind dezmembramintele dreptului de proprietate, drepturi reale de garanție și sarcini	Referințe
NU SUNT	

## Anexa Nr. 1 La Partea I

## Teren

Nr cadastral	Suprafața (mp)*	Observații / Referințe
	1.800	

\* Suprafața este determinată în planul de proiecție Stereo 70.



## Date referitoare la teren

Crt	Categorie folosință	Intravilan	Suprafața (mp)	Tarla	Parcelă	Nr. topo	Observații / Referințe
1	arabil	DA	1.800	-	2076/1/2	-	Rezerva la dispoziția Comisiei locale de fond funciar.

## Lungime Segmente

1) Valorile lungimilor segmentelor sunt obținute din proiecție în plan.

Punct început	X / Y	Punct sfârșit	X / Y	Lungime segment (** (m)
1	410.570,667 520.998,342	2	410.665,103 521.009,233	95.062
2	410.665,103 521.009,233	3	410.661,982 521.030,496	21.491
3	410.661,982 521.030,496	4	410.576,917 521.017,608	86.036
4	410.576,917 521.017,608	5	410.570,723 520.998,519	20.068
5	410.570,723 520.998,519	1	410.570,667 520.998,342	0.186

**\*\* Lungimile segmentelor sunt determinate în planul de proiecție Stereo 70 și sunt rotunjite la 1 milimetru.**

**\*\*\* Distanța dintre puncte este formată din segmente cumulate ce sunt mai mici decât valoarea 1 milimetru.**





**DATE DESPRE IMOBILUL NR. 2358**

Oficiul de Cadastru și Publicitate Imobiliară ALBA  
Biroul de Cadastru și Publicitate Imobiliară Blaj

**A. Partea I. Descrierea imobilului**

TEREN Extravilan

Adresa: Jud. Alba

Nr. Crt	Nr cadastral Nr. topografic	Suprafața* (mp)	Observații / Referințe
A1	71644	3.333	Sector cadastral:65 Teren neimprejmuit; diferenta de suprafata se regaseste la ID 2335

**B. Partea II. Proprietari și acte**

Inscrieri privitoare la dreptul de proprietate și alte drepturi reale		Referințe
<b>9981 / 16/08/2023</b>		
Act Notarial nr. 1646, din 11/08/2023 emis de DAISA Diana;		
B9	Intabulare, drept de PROPRIETATE,cu titlu cumparare, dobandit prin Conventie, cota actuala 1/1 1) OARGA NICOLAE, si sotia 2) OARGA DANIELA, nasc Balau bun comun	A1

**C. Partea III. SARCINI .**

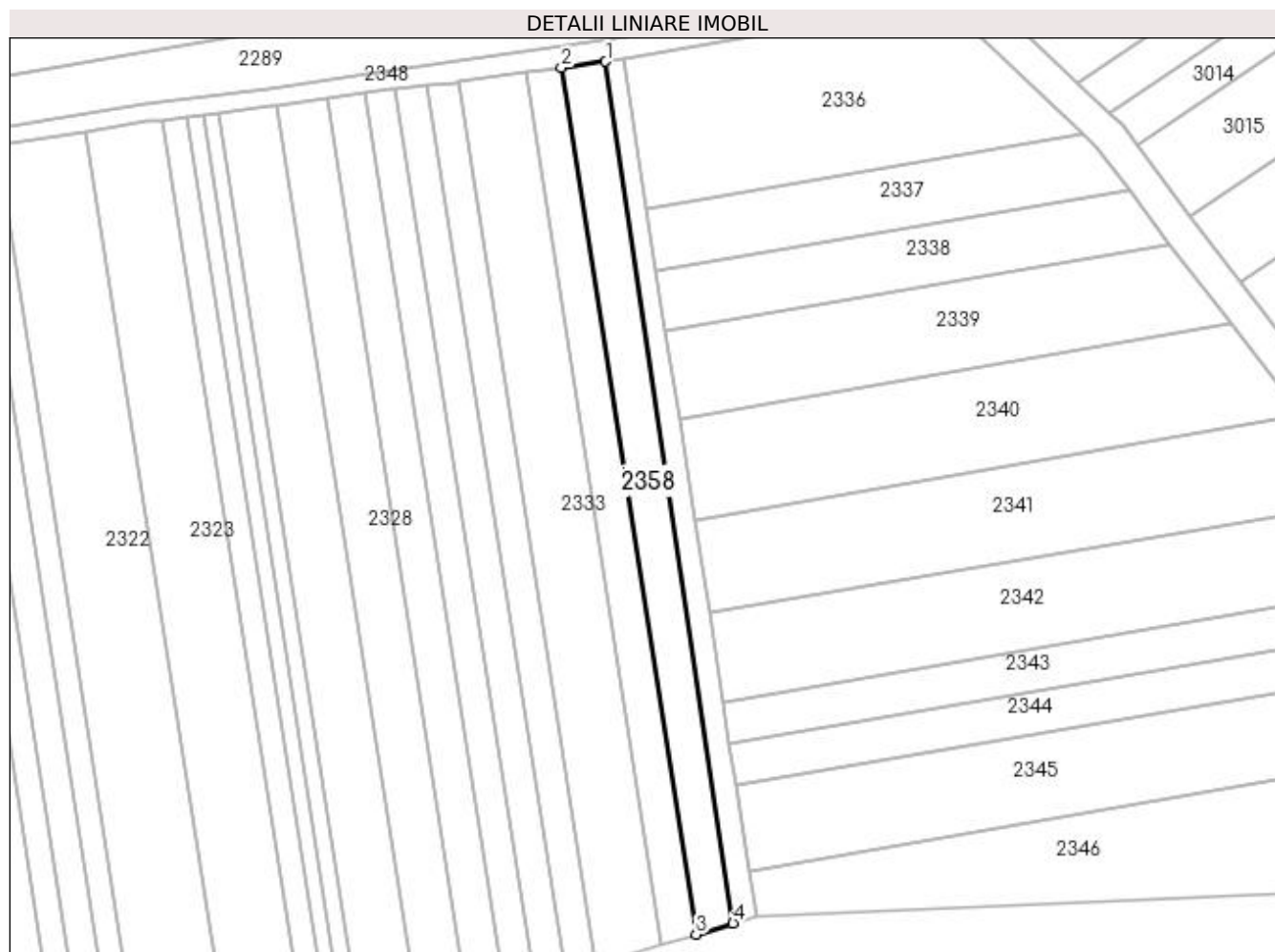
Inscrieri privind dezmembramintele dreptului de proprietate, drepturi reale de garanție și sarcini	Referințe
NU SUNT	

## Anexa Nr. 1 La Partea I

## Teren

Nr cadastral	Suprafața (mp)*	Observații / Referințe
71644	3.333	diferența de suprafață se regăsește la ID 2335

\* Suprafața este determinată în planul de proiecție Stereo 70.



## Date referitoare la teren

Crt	Categorie folosință	Intravilan	Suprafața (mp)	Tarla	Parcelă	Nr. topo	Observații / Referințe
1	arabil	NU	1.666	-	2076/39/1	-	
2	arabil	NU	1.667	-	2076/39/2	-	

## Lungime Segmente

1) Valorile lungimilor segmentelor sunt obținute din proiecție în plan.

Punct început	X / Y	Punct sfârșit	X / Y	Lungime segment (** (m)
1	411.115,352 521.126,219	2	411.101,864 521.124,336	13.619
2	411.101,864 521.124,336	3	411.142,717 520.861,865	265.632
3	411.142,717 520.861,865	4	411.153,906 520.865,213	11.679
4	411.153,906 520.865,213	1	411.115,352 521.126,219	263.838

**\*\* Lungimile segmentelor sunt determinate în planul de proiecție Stereo 70 și sunt rotunjite la 1 milimetru.**

**\*\*\* Distanța dintre puncte este formată din segmente cumulate ce sunt mai mici decât valoarea 1 milimetru.**

