

**DATE DESPRE IMOBILUL NR. 2600**

Oficiul de Cadastru și Publicitate Imobiliară ALBA  
Biroul de Cadastru și Publicitate Imobiliară Blaj

**A. Partea I. Descrierea imobilului**

TEREN Extravilan

Adresa: Jud. Alba

Nr. Crt	Nr cadastral Nr. topografic	Suprafața* (mp)	Observații / Referințe
A1		10.950	Sector cadastral:39 Teren neimprijmit;

**B. Partea II. Proprietari și acte**

Inscrieri privitoare la dreptul de proprietate și alte drepturi reale	Referințe
<b>1 / 20/04/2023</b>	
Act Normativ nr. 7, din 13/03/1996 emis de PARLAMENTUL ROMANIEI;	
B1	Inscrierea provizorie, drept de PROPRIETATE, dobandit prin Lege, cota actuala 1/1
	1) UAT BUCERDEA GRANOASA , CIF:18866256, PROPRIETAR NEIDENTIFICAT

**C. Partea III. SARCINI .**

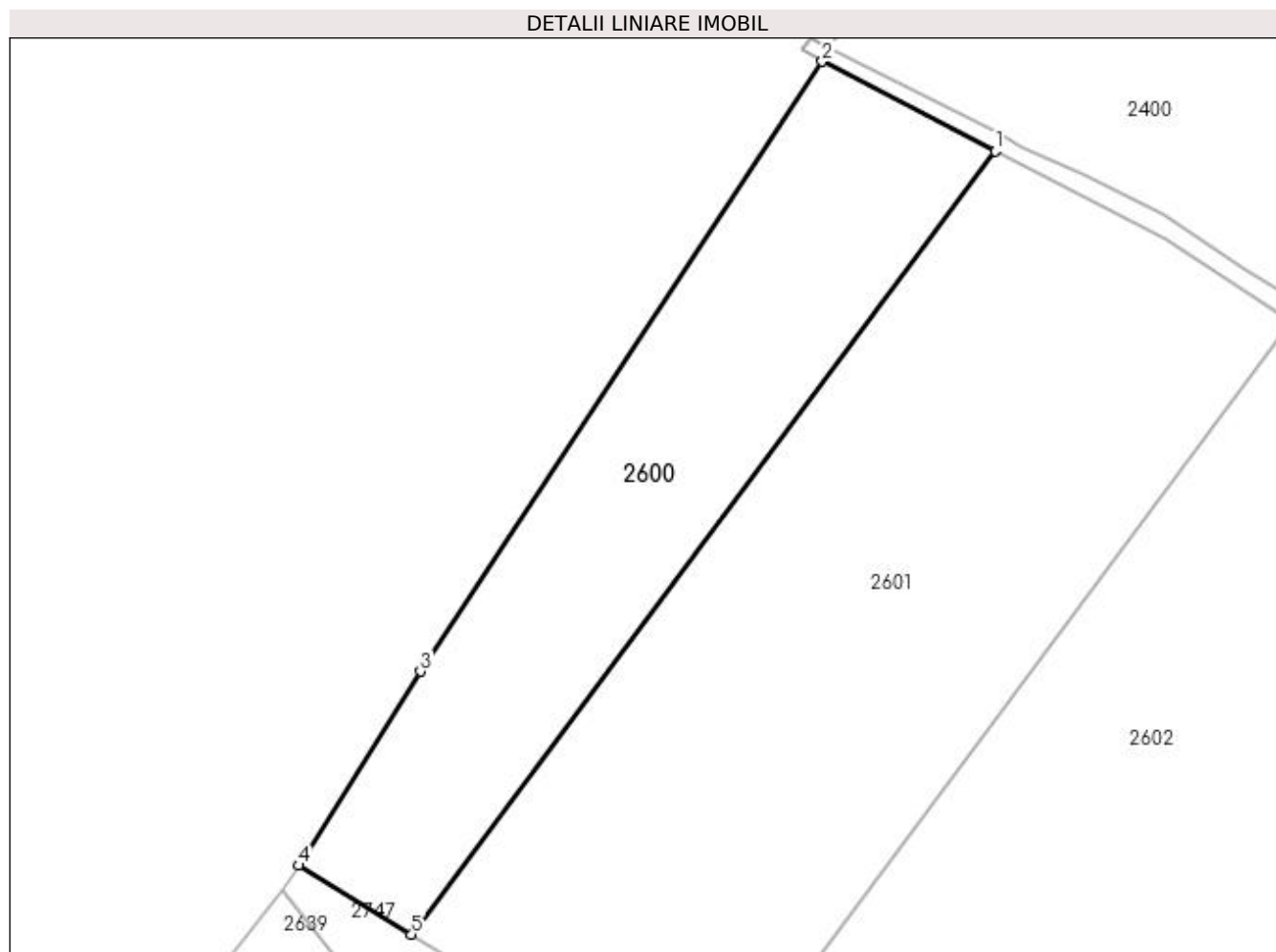
Inscrieri privind dezmembramintele dreptului de proprietate, drepturi reale de garanție și sarcini	Referințe
NU SUNT	

## Anexa Nr. 1 La Partea I

## Teren

Nr cadastral	Suprafața (mp)*	Observații / Referințe
	10.950	

\* Suprafața este determinată în planul de proiecție Stereo 70.



## Date referitoare la teren

Crt	Categorie folosință	Intravilan	Suprafața (mp)	Tarla	Parcelă	Nr. topo	Observații / Referințe
1	arabil	NU	10.950	-	1292/1/36	-	Rezerva la dispoziția Comisiei locale de fond funciar.

## Lungime Segmente

1) Valorile lungimilor segmentelor sunt obținute din proiecție în plan.

Punct început	X / Y	Punct sfârșit	X / Y	Lungime segment (** (m)
1	410.526,639 524.205,452	2	410.481,226 524.228,994	51.152
2	410.481,226 524.228,994	3	410.375,847 524.069,178	191.432
3	410.375,847 524.069,178	4	410.344,001 524.018,304	60.019
4	410.344,001 524.018,304	5	410.373,546 524.000,229	34.635
5	410.373,546 524.000,229	1	410.526,639 524.205,452	256.036

**\*\* Lungimile segmentelor sunt determinate în planul de proiecție Stereo 70 și sunt rotunjite la 1 milimetru.**

**\*\*\* Distanța dintre puncte este formată din segmente cumulate ce sunt mai mici decât valoarea 1 milimetru.**



**DATE DESPRE IMOBILUL NR. 2601**

Oficiul de Cadastru și Publicitate Imobiliară ALBA  
Biroul de Cadastru și Publicitate Imobiliară Blaj

**A. Partea I. Descrierea imobilului**

TEREN Extravilan

Adresa: Jud. Alba

Nr. Crt	Nr cadastral Nr. topografic	Suprafața* (mp)	Observații / Referințe
A1		23.000	Sector cadastral:39 Teren neimprijmit;

**B. Partea II. Proprietari și acte**

Inscrieri privitoare la dreptul de proprietate și alte drepturi reale	Referințe
<b>1 / 20/04/2023</b>	
Act Administrativ nr. 9305/1483, din 09/12/1998 emis de CJPSDPAT ALBA;	
B1	A1
Intabulare, drept de PROPRIETATE, dobândit prin Reconstituire, cota actuala 1/1 1) MOSNEAG GHE. GHEORGHE	

**C. Partea III. SARCINI .**

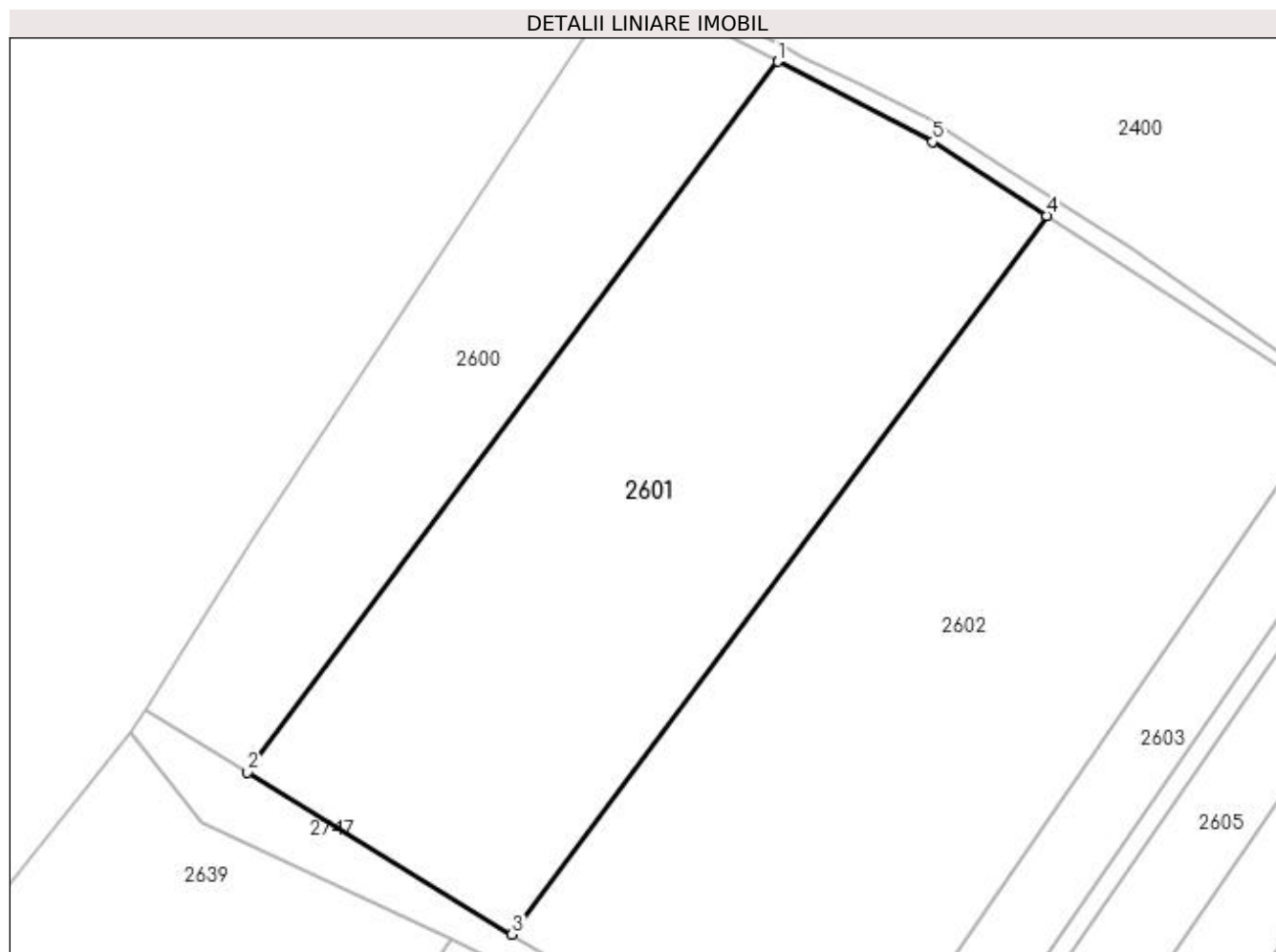
Inscrieri privind dezmembramintele dreptului de proprietate, drepturi reale de garanție și sarcini	Referințe
NU SUNT	

## Anexa Nr. 1 La Partea I

## Teren

Nr cadastral	Suprafața (mp)*	Observații / Referințe
	23.000	

\* Suprafața este determinată în planul de proiecție Stereo 70.



## Date referitoare la teren

Crt	Categorie folosință	Intravilan	Suprafața (mp)	Tarla	Parcelă	Nr. topo	Observații / Referințe
1	arabil	NU	17.200	-	1292/1/35/1	-	
2	faneata	NU	5.800	-	1292/1/35/2	-	

## Lungime Segmente

1) Valorile lungimilor segmentelor sunt obținute din proiecție în plan.

Punct început	X / Y	Punct sfârșit	X / Y	Lungime segment (** (m)
1	410.526,639 524.205,452	2	410.373,546 524.000,229	256.036
2	410.373,546 524.000,229	3	410.449,92 523.953,504	89.533
3	410.449,92 523.953,504	4	410.604,327 524.160,978	258.625
4	410.604,327 524.160,978	5	410.571,379 524.182,26	39.223

Punct început	X / Y	Punct sfârșit	X / Y	Lungime segment (** (m)
5	410.571,379 524.182,26	1	410.526,639 524.205,452	50.394

\*\* Lungimile segmentelor sunt determinate în planul de proiecție Stereo 70 și sunt rotunjite la 1 milimetru.

\*\*\* Distanța dintre puncte este formată din segmente cumulate ce sunt mai mici decât valoarea 1 milimetru.





**DATE DESPRE IMOBILUL NR. 2602**

Oficiul de Cadastru și Publicitate Imobiliară ALBA  
Biroul de Cadastru și Publicitate Imobiliară Blaj

**A. Partea I. Descrierea imobilului**

TEREN Extravilan

Adresa: Jud. Alba

Nr. Crt	Nr cadastral Nr. topografic	Suprafața* (mp)	Observații / Referințe
A1		26.731	Sector cadastral:39 Teren neimprejmuit;

**B. Partea II. Proprietari și acte**

Inscrieri privitoare la dreptul de proprietate și alte drepturi reale		Referințe
<b>1 / 20/04/2023</b>		
Act Normativ nr. 7, din 13/03/1996 emis de PARLAMENTUL ROMANIEI;		
B1	Inscrierea provizorie, drept de PROPRIETATE, dobandit prin Lege, cota actuala 1/1	A1
1) UAT BUCERDEA GRANOASA , CIF:18866256, PROPRIETAR NEIDENTIFICAT		

**C. Partea III. SARCINI .**

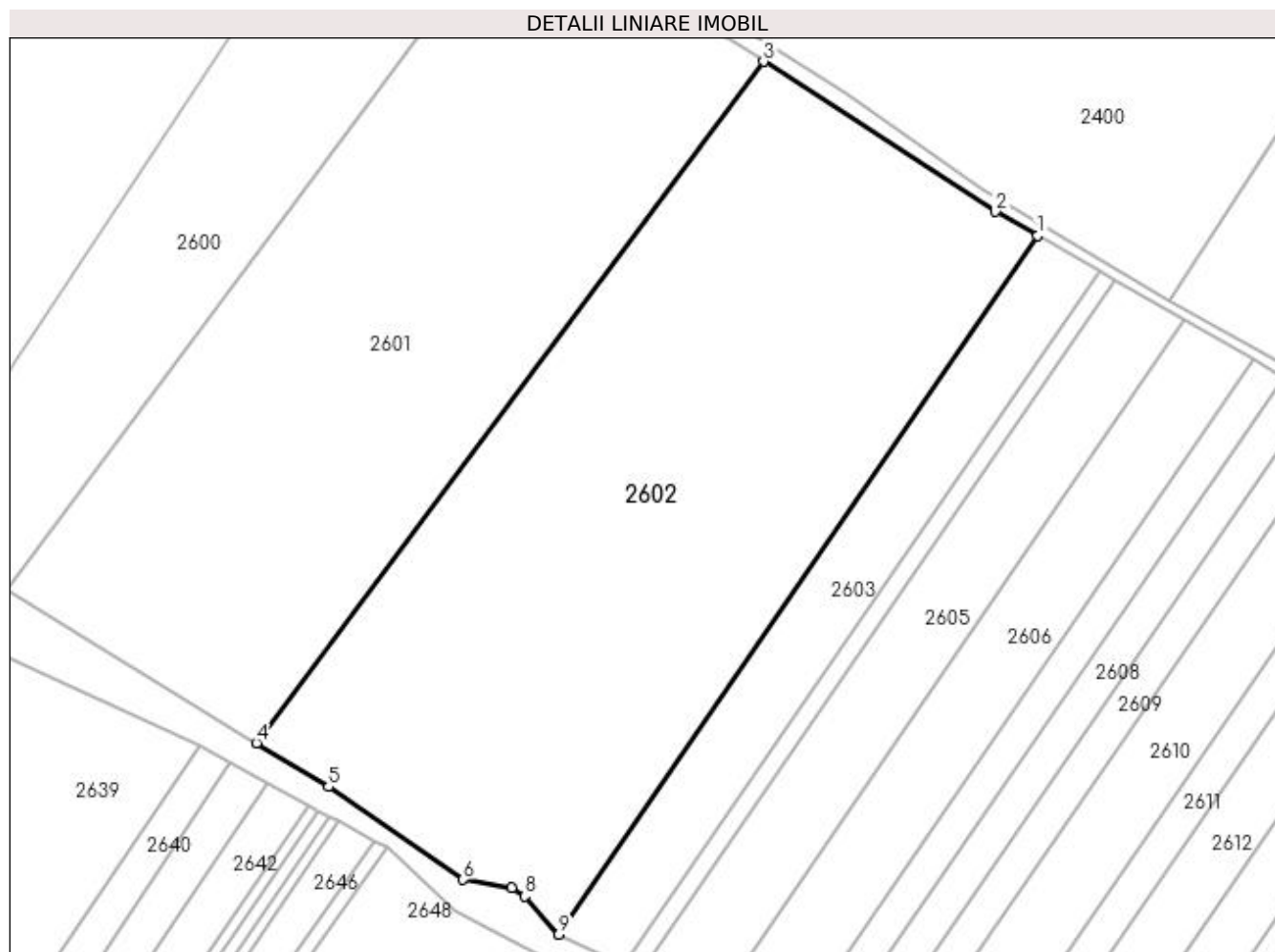
Inscrieri privind dezmembramintele dreptului de proprietate, drepturi reale de garanție și sarcini	Referințe
NU SUNT	

## Anexa Nr. 1 La Partea I

## Teren

Nr cadastral	Suprafața (mp)*	Observații / Referințe
	26.731	

\* Suprafața este determinată în planul de proiecție Stereo 70.



## Date referitoare la teren

Crt	Categorie folosință	Intra vilan	Suprafața (mp)	Tarla	Parcelă	Nr. topo	Observații / Referințe
1	arabil	NU	26.731	-	1292/1/33	-	Rezerva la dispoziția Comisiei locale de fond funciar.

## Lungime Segmente

1) Valorile lungimilor segmentelor sunt obținute din proiecție în plan.

Punct început	X / Y	Punct sfârșit	X / Y	Lungime segment (** (m)
1	410.687,859 524.107,924	2	410.675,036 524.115,306	14.796
2	410.675,036 524.115,306	3	410.604,327 524.160,978	84.176
3	410.604,327 524.160,978	4	410.449,92 523.953,504	258.625
4	410.449,92 523.953,504	5	410.471,816 523.940,108	25.669
5	410.471,816 523.940,108	6	410.512,853 523.911,812	49.846

Punct început	X / Y	Punct sfârșit	X / Y	Lungime segment (** (m)
6	410.512,853 523.911,812	7	410.527,746 523.909,418	15.085
7	410.527,746 523.909,418	8	410.531,6 523.906,816	4.65
8	410.531,6 523.906,816	9	410.542,024 523.895,194	15.611
9	410.542,024 523.895,194	1	410.687,859 524.107,924	257.918

\*\* Lungimile segmentelor sunt determinate în planul de proiecție Stereo 70 și sunt rotunjite la 1 milimetru.

\*\*\* Distanța dintre puncte este formată din segmente cumulate ce sunt mai mici decât valoarea 1 milimetru.



**DATE DESPRE IMOBILUL NR. 2603**

Oficiul de Cadastru și Publicitate Imobiliară ALBA  
Biroul de Cadastru și Publicitate Imobiliară Blaj

**A. Partea I. Descrierea imobilului**

TEREN Extravilan

Adresa: Jud. Alba

Nr. Crt	Nr cadastral Nr. topografic	Suprafața* (mp)	Observații / Referințe
A1		5.600	Sector cadastral:39 Teren neimprijmit;

**B. Partea II. Proprietari și acte**

Inscrieri privitoare la dreptul de proprietate și alte drepturi reale	Referințe
<b>1 / 20/04/2023</b>	
Act Administrativ nr. 11436/1714, din 29/03/2002 emis de CJPSDPAT ALBA;	
B1	A1
Intabulare, drept de PROPRIETATE, dobândit prin Reconstituire, cota actuala 1/1 1) MIHU I. NICOLAE	

**C. Partea III. SARCINI .**

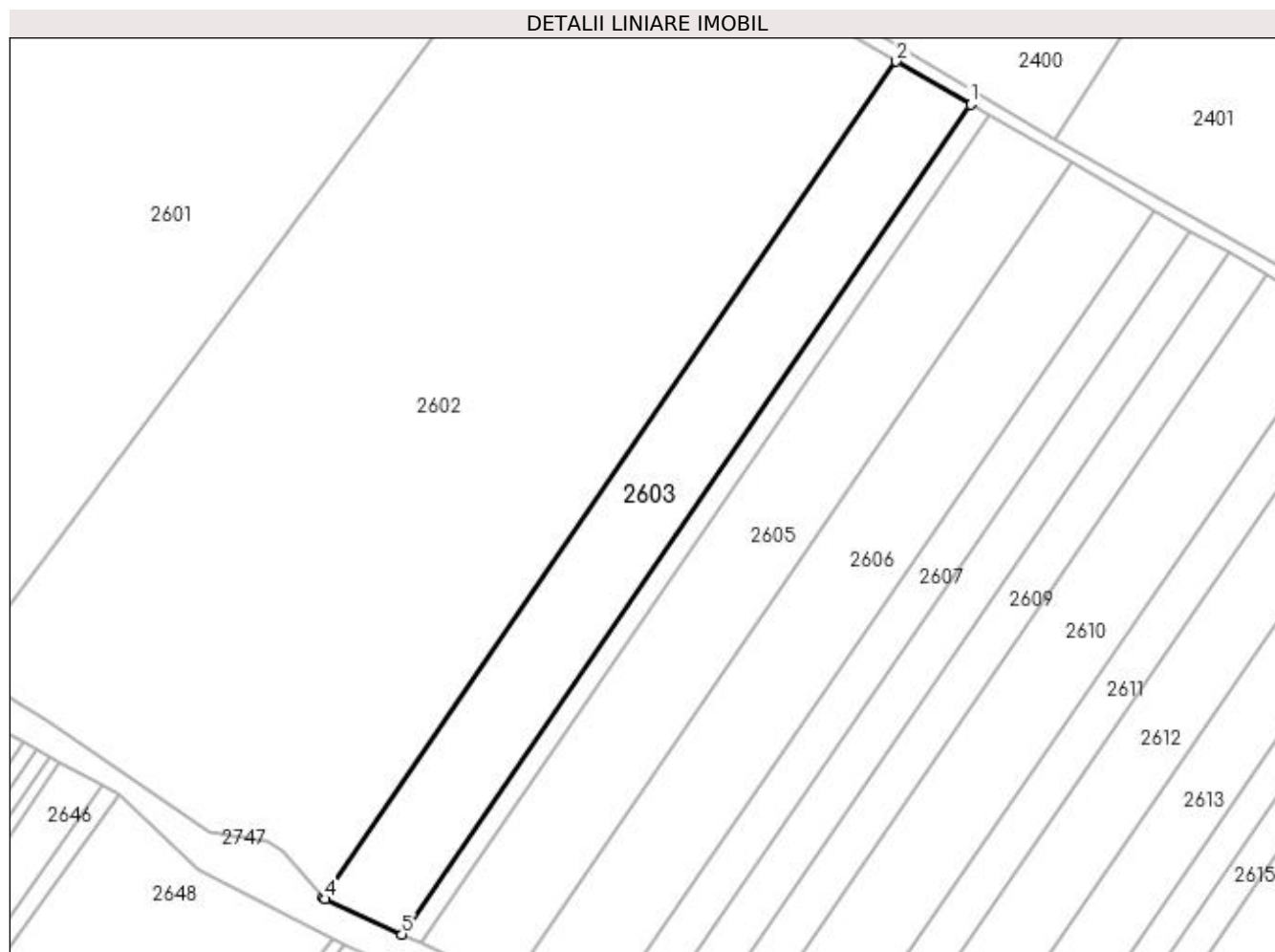
Inscrieri privind dezmembramintele dreptului de proprietate, drepturi reale de garanție și sarcini	Referințe
NU SUNT	

## Anexa Nr. 1 La Partea I

## Teren

Nr cadastral	Suprafața (mp)*	Observații / Referințe
	5.600	

\* Suprafața este determinată în planul de proiecție Stereo 70.



## Date referitoare la teren

Crt	Categorie folosință	Intra vilan	Suprafața (mp)	Tarla	Parcelă	Nr. topo	Observații / Referințe
1	arabil	NU	5.600	-	1292/1/32	-	

## Lungime Segmente

1) Valorile lungimilor segmentelor sunt obținute din proiecție în plan.

Punct început	X / Y	Punct sfârșit	X / Y	Lungime segment (** (m)
1	410.706,791 524.097,026	2	410.687,859 524.107,924	21.844
2	410.687,859 524.107,924	3	410.542,024 523.895,194	257.918
3	410.542,024 523.895,194	4	410.542,432 523.894,739	0.611
4	410.542,432 523.894,739	5	410.561,954 523.885,752	21.491
5	410.561,954 523.885,752	1	410.706,791 524.097,026	256.153

**\*\* Lungimile segmentelor sunt determinate în planul de proiecție Stereo 70 și sunt rotunjite la 1 milimetru.**

**\*\*\* Distanța dintre puncte este formată din segmente cumulate ce sunt mai mici decât valoarea 1 milimetru.**





**DATE DESPRE IMOBILUL NR. 2604**

Oficiul de Cadastru și Publicitate Imobiliară ALBA  
Biroul de Cadastru și Publicitate Imobiliară Blaj

**A. Partea I. Descrierea imobilului**

TEREN Extravilan

Adresa: Jud. Alba

Nr. Crt	Nr cadastral Nr. topografic	Suprafața* (mp)	Observații / Referințe
A1		1.400	Sector cadastral:39 Teren neimprijmuit;

**B. Partea II. Proprietari și acte**

Inscrieri privitoare la dreptul de proprietate și alte drepturi reale	Referințe
<b>1 / 20/04/2023</b>	
Act Administrativ nr. 5168/394, din 13/03/1994 emis de CJPSDPAT ALBA;	
B1	A1
Intabulare, drept de PROPRIETATE, dobandit prin Reconstituire, cota actuala 1/1 1) SIPOS I IDA	

**C. Partea III. SARCINI .**

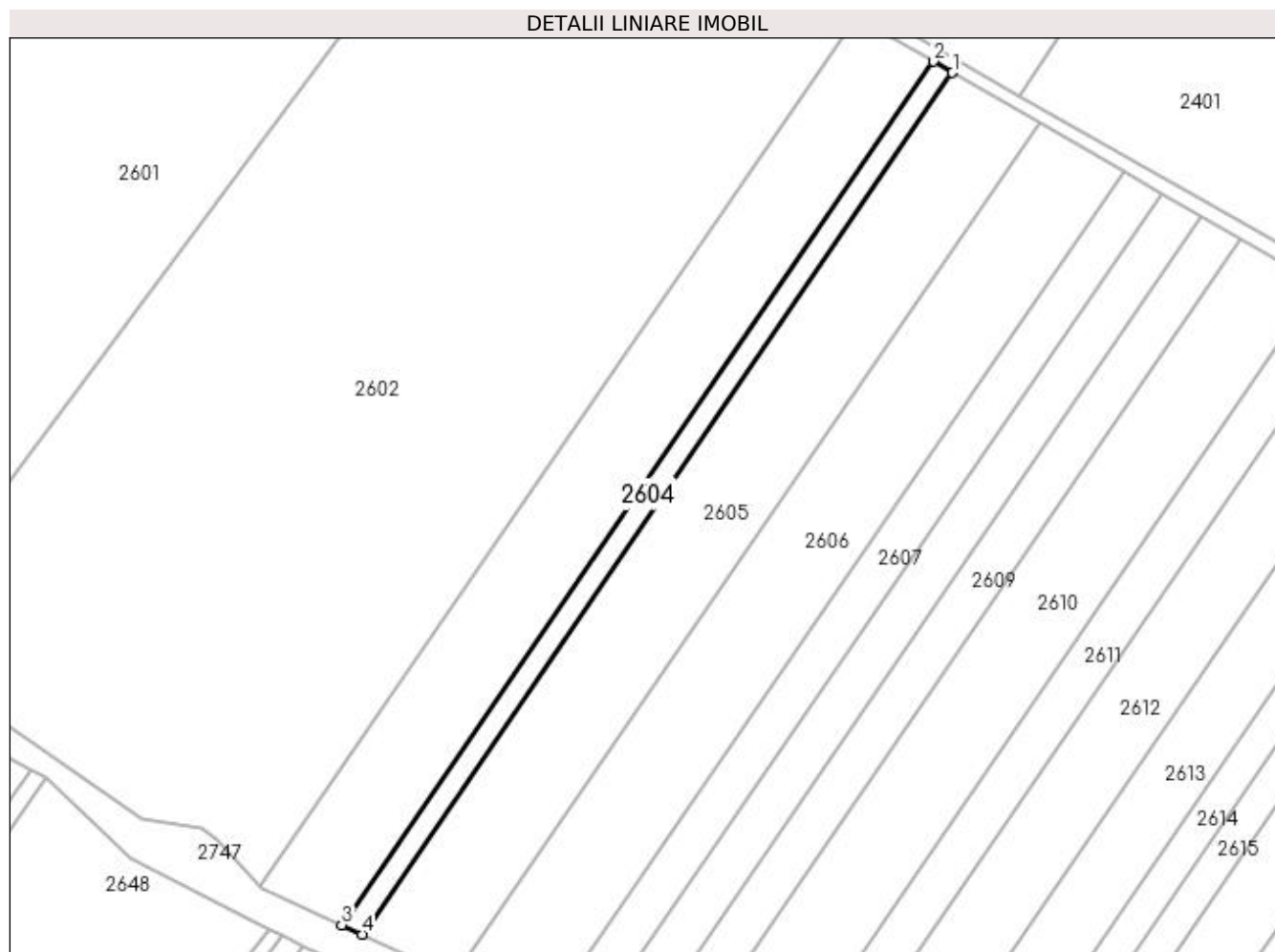
Inscrieri privind dezmembramintele dreptului de proprietate, drepturi reale de garanție și sarcini	Referințe
NU SUNT	

## Anexa Nr. 1 La Partea I

## Teren

Nr cadastral	Suprafața (mp)*	Observații / Referințe
	1.400	

\* Suprafața este determinată în planul de proiecție Stereo 70.



## Date referitoare la teren

Crt	Categorie folosință	Intra vilan	Suprafața (mp)	Tarla	Parcelă	Nr. topo	Observații / Referințe
1	arabil	NU	1.400	-	1292/1/30/1	-	

## Lungime Segmente

1) Valorile lungimilor segmentelor sunt obținute din proiecție în plan.

Punct început	X / Y	Punct sfârșit	X / Y	Lungime segment (** (m)
1	410.711,547 524.094,288	2	410.706,791 524.097,026	5.488
2	410.706,791 524.097,026	3	410.561,954 523.885,752	256.153
3	410.561,954 523.885,752	4	410.566,995 523.883,431	5.55
4	410.566,995 523.883,431	1	410.711,547 524.094,288	255.648

**\*\* Lungimile segmentelor sunt determinate în planul de proiecție Stereo 70 și sunt rotunjite la 1 milimetru.**

**\*\*\* Distanța dintre puncte este formată din segmente cumulate ce sunt mai mici decât valoarea 1 milimetru.**



**DATE DESPRE IMOBILUL NR. 2605**

Oficiul de Cadastru și Publicitate Imobiliară ALBA  
Biroul de Cadastru și Publicitate Imobiliară Blaj

**A. Partea I. Descrierea imobilului**

TEREN Extravilan

Adresa: Jud. Alba

Nr. Crt	Nr cadastral Nr. topografic	Suprafața* (mp)	Observații / Referințe
A1		6.200	Sector cadastral:39 Teren neimprijmit;

**B. Partea II. Proprietari și acte**

Inscrieri privitoare la dreptul de proprietate și alte drepturi reale	Referințe
<b>1 / 20/04/2023</b>	
Act Administrativ nr. 9223/1273, din 18/03/1997 emis de CJPSDPAT ALBA;	
B1	A1
Intabulare, drept de PROPRIETATE, dobandit prin Reconstituire, cota actuala 1/1 1) SIPOS F. FRANCISC	

**C. Partea III. SARCINI .**

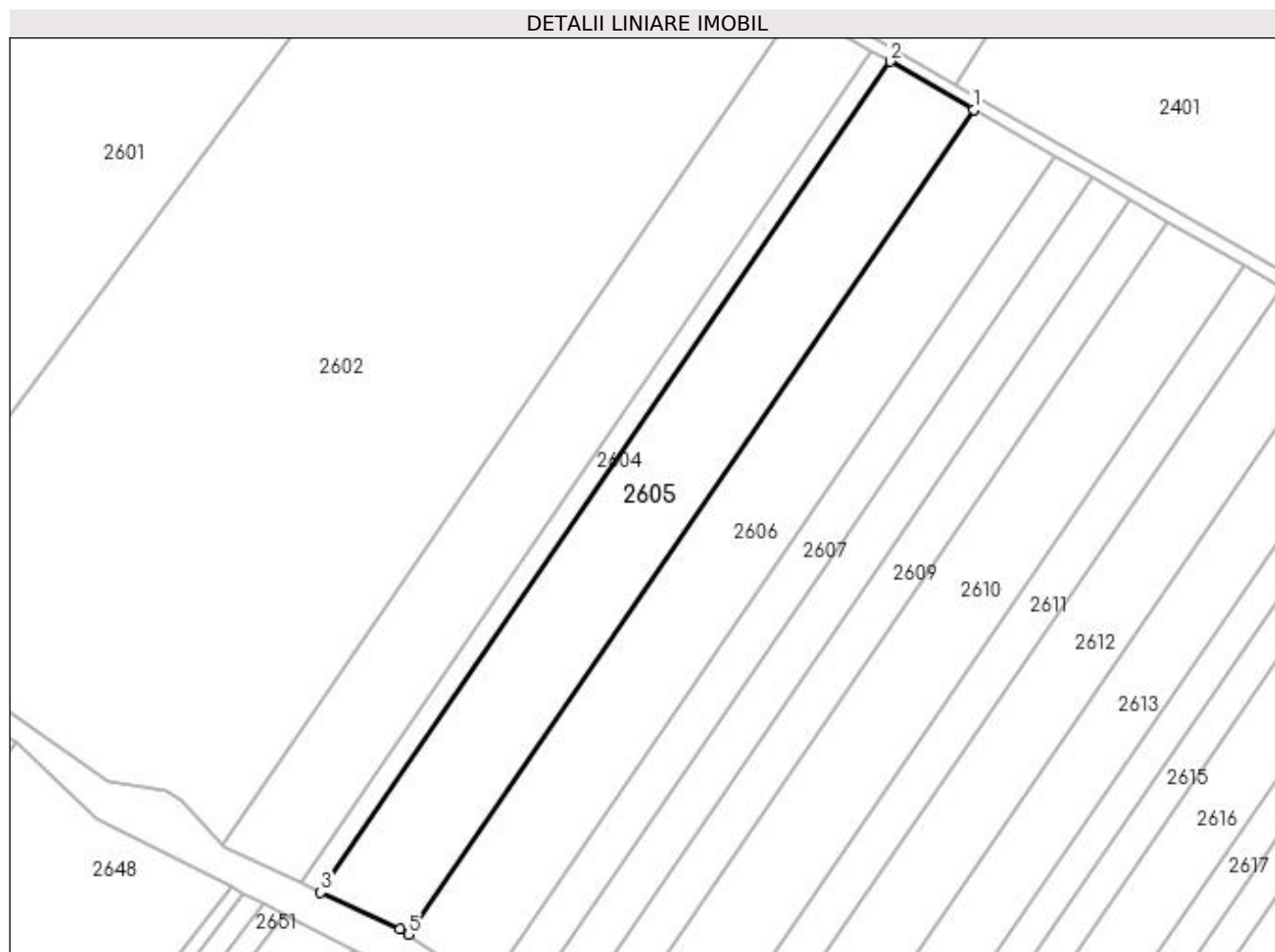
Inscrieri privind dezmembramintele dreptului de proprietate, drepturi reale de garanție și sarcini	Referințe
NU SUNT	

## Anexa Nr. 1 La Partea I

## Teren

Nr cadastral	Suprafața (mp)*	Observații / Referințe
	6.200	

\* Suprafața este determinată în planul de proiecție Stereo 70.



## Date referitoare la teren

Crt	Categorie folosință	Intra vilan	Suprafața (mp)	Tarla	Parcelă	Nr. topo	Observații / Referințe
1	arabil	NU	6.200	-	1292/1/30/2	-	

## Lungime Segmente

1) Valorile lungimilor segmentelor sunt obținute din proiecție în plan.

Punct început	X / Y	Punct sfârșit	X / Y	Lungime segment (** (m)
1	410.732,722 524.082,098	2	410.711,547 524.094,288	24.433
2	410.711,547 524.094,288	3	410.566,995 523.883,431	255.648
3	410.566,995 523.883,431	4	410.587,139 523.874,157	22.176
4	410.587,139 523.874,157	5	410.589,215 523.872,765	2.499
5	410.589,215 523.872,765	1	410.732,722 524.082,098	253.8

**\*\* Lungimile segmentelor sunt determinate în planul de proiecție Stereo 70 și sunt rotunjite la 1 milimetru.**

**\*\*\* Distanța dintre puncte este formată din segmente cumulate ce sunt mai mici decât valoarea 1 milimetru.**





**DATE DESPRE IMOBILUL NR. 2606**

Oficiul de Cadastru și Publicitate Imobiliară ALBA  
Biroul de Cadastru și Publicitate Imobiliară Blaj

**A. Partea I. Descrierea imobilului**

TEREN Extravilan

Adresa: Jud. Alba

Nr. Crt	Nr cadastral Nr. topografic	Suprafața* (mp)	Observații / Referințe
A1		6.100	Sector cadastral:39 Teren neimprijmit;

**B. Partea II. Proprietari și acte**

Inscrieri privitoare la dreptul de proprietate și alte drepturi reale	Referințe
<b>1 / 20/04/2023</b>	
Act Administrativ nr. 9223/1277, din 13/03/1997 emis de CJPSDPAT ALBA;	
B1	A1
Intabulare, drept de PROPRIETATE, dobandit prin Reconstituire, cota actuala 1/1 1) BOROS M STEFAN	

**C. Partea III. SARCINI .**

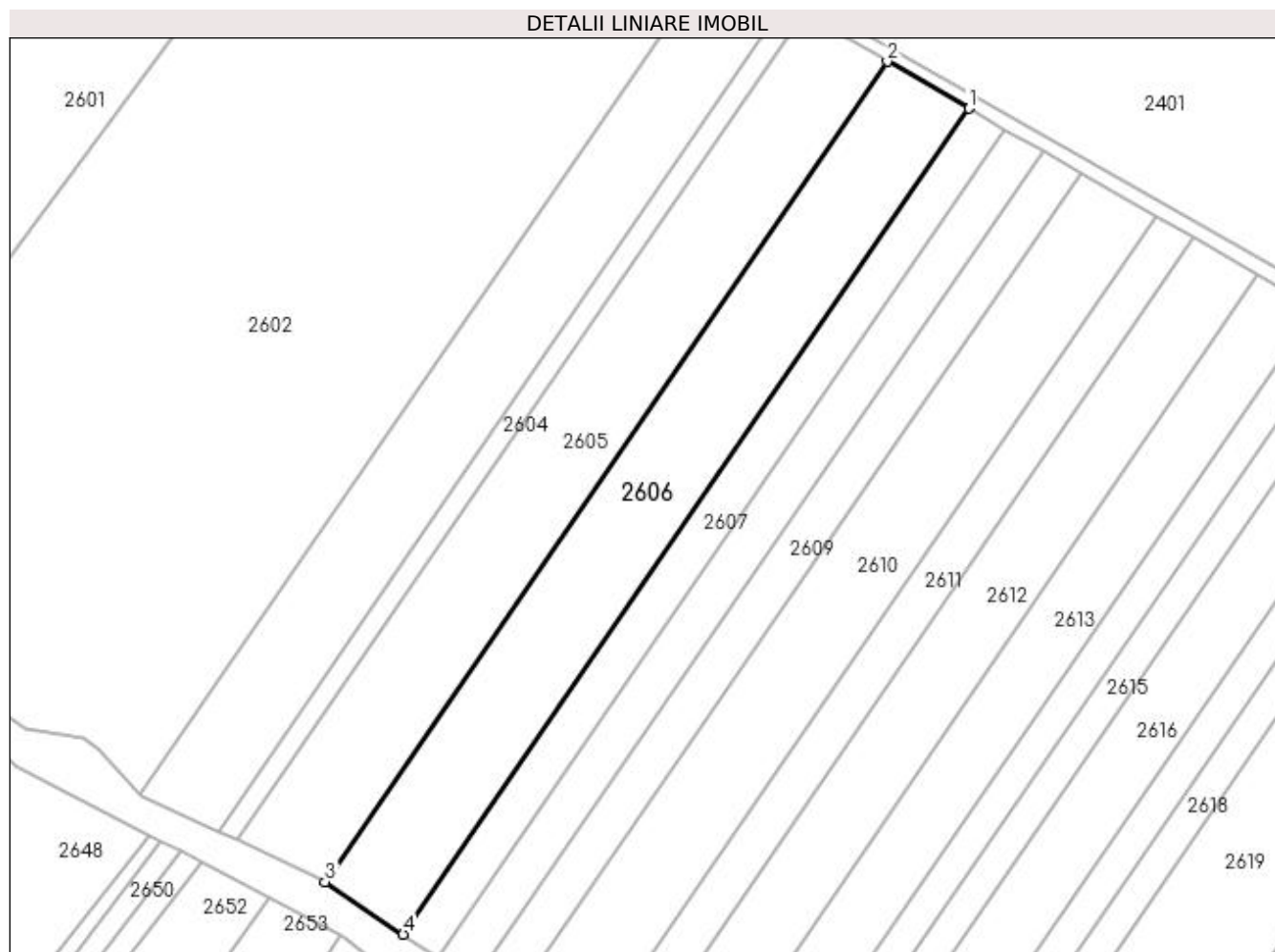
Inscrieri privind dezmembramintele dreptului de proprietate, drepturi reale de garanție și sarcini	Referințe
NU SUNT	

## Anexa Nr. 1 La Partea I

## Teren

Nr cadastral	Suprafața (mp)*	Observații / Referințe
	6.100	

\* Suprafața este determinată în planul de proiecție Stereo 70.



## Date referitoare la teren

Crt	Categorie folosință	Intravilan	Suprafața (mp)	Tarla	Parcelă	Nr. topo	Observații / Referințe
1	arabil	NU	6.100	-	1292/1/30/3	-	

## Lungime Segmente

1) Valorile lungimilor segmentelor sunt obținute din proiecție în plan.

Punct început	X / Y	Punct sfârșit	X / Y	Lungime segment (** (m)
1	410.753,549 524.070,109	2	410.732,722 524.082,098	24.031
2	410.732,722 524.082,098	3	410.589,215 523.872,765	253.8
3	410.589,215 523.872,765	4	410.609,114 523.859,422	23.958
4	410.609,114 523.859,422	1	410.753,549 524.070,109	255.442

**\*\* Lungimile segmentelor sunt determinate în planul de proiecție Stereo 70 și sunt rotunjite la 1 milimetru.**

**\*\*\* Distanța dintre puncte este formată din segmente cumulate ce sunt mai mici decât valoarea 1 milimetru.**



**DATE DESPRE IMOBILUL NR. 2607**

Oficiul de Cadastru și Publicitate Imobiliară ALBA  
Biroul de Cadastru și Publicitate Imobiliară Blaj

**A. Partea I. Descrierea imobilului**

TEREN Extravilan

Adresa: Jud. Alba

Nr. Crt	Nr cadastral Nr. topografic	Suprafața* (mp)	Observații / Referințe
A1		2.700	Sector cadastral:39 Teren neimprejmuit;

**B. Partea II. Proprietari și acte**

Inscrieri privitoare la dreptul de proprietate și alte drepturi reale	Referințe
<b>1 / 20/04/2023</b>	
Act Administrativ nr. 9223/1276, din 13/03/1997 emis de CJPSDPAT ALBA;	
B1	A1
Intabulare, drept de PROPRIETATE, dobândit prin Reconstituire, cota actuala 1/1 1) SZOCACS I STEFAN	

**C. Partea III. SARCINI .**

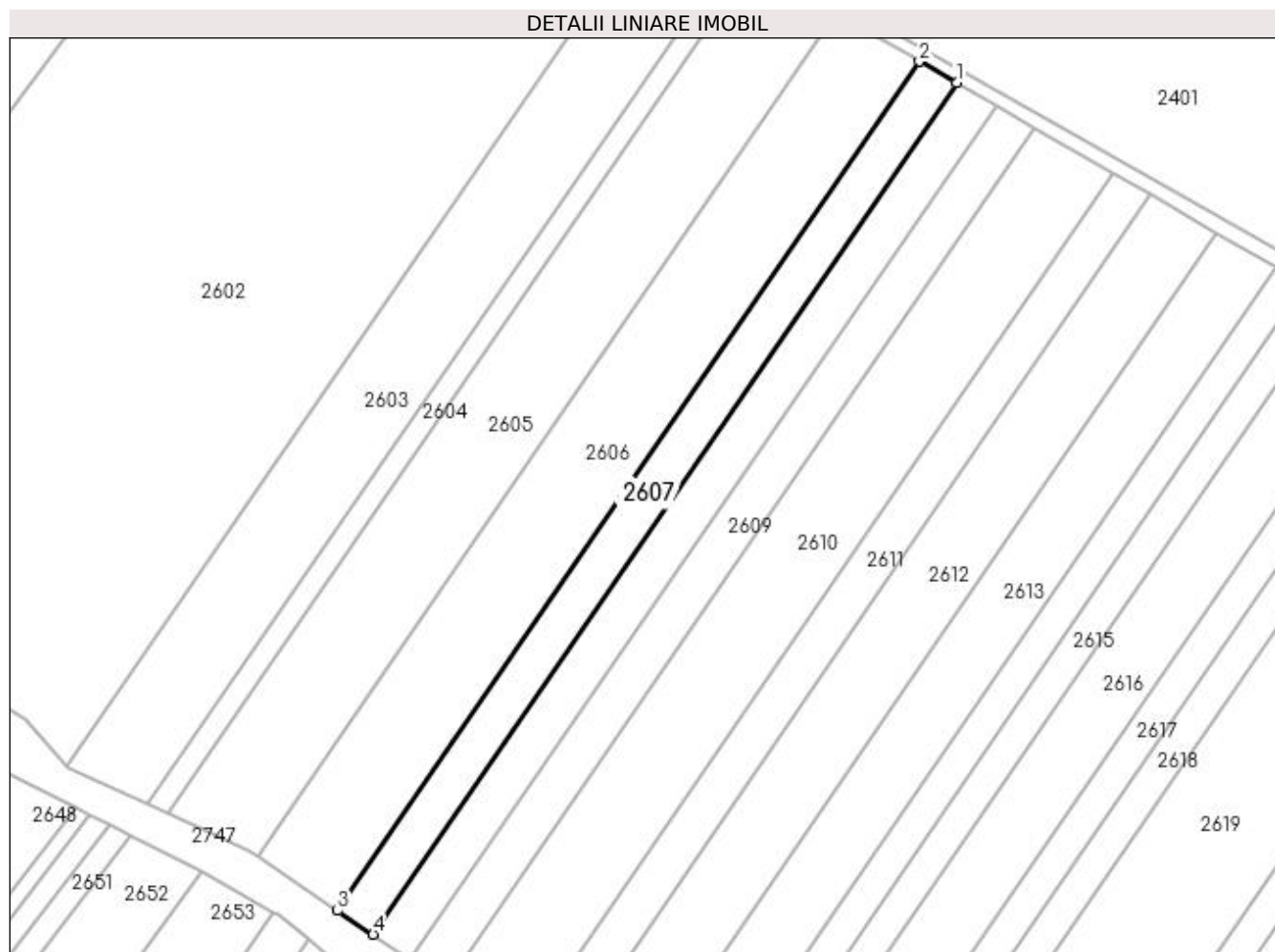
Inscrieri privind dezmembramintele dreptului de proprietate, drepturi reale de garanție și sarcini	Referințe
NU SUNT	

## Anexa Nr. 1 La Partea I

## Teren

Nr cadastral	Suprafața (mp)*	Observații / Referințe
	2.700	

\* Suprafața este determinată în planul de proiecție Stereo 70.



## Date referitoare la teren

Crt	Categorie folosință	Intra vilan	Suprafața (mp)	Tarla	Parcelă	Nr. topo	Observații / Referințe
1	arabil	NU	2.700	-	1292/1/29	-	

## Lungime Segmente

1) Valorile lungimilor segmentelor sunt obținute din proiecție în plan.

Punct început	X / Y	Punct sfârșit	X / Y	Lungime segment (** (m)
1	410.762,725 524.064,827	2	410.753,549 524.070,109	10.588
2	410.753,549 524.070,109	3	410.609,114 523.859,422	255.442
3	410.609,114 523.859,422	4	410.617,881 523.853,544	10.556
4	410.617,881 523.853,544	1	410.762,725 524.064,827	256.165

**\*\* Lungimile segmentelor sunt determinate în planul de proiecție Stereo 70 și sunt rotunjite la 1 milimetru.**

**\*\*\* Distanța dintre puncte este formată din segmente cumulate ce sunt mai mici decât valoarea 1 milimetru.**





**DATE DESPRE IMOBILUL NR. 2608**

Oficiul de Cadastru și Publicitate Imobiliară ALBA  
Biroul de Cadastru și Publicitate Imobiliară Blaj

**A. Partea I. Descrierea imobilului**

TEREN Extravilan

Adresa: Jud. Alba

Nr. Crt	Nr cadastral Nr. topografic	Suprafața* (mp)	Observații / Referințe
A1		2.900	Sector cadastral:39 Teren neimprijmit;

**B. Partea II. Proprietari și acte**

Inscrieri privitoare la dreptul de proprietate și alte drepturi reale	Referințe
<b>1 / 20/04/2023</b>	
Act Administrativ nr. 19571/1888, din 23/10/2003 emis de CJPSDPAT ALBA;	
B1	A1
Intabulare, drept de PROPRIETATE, dobândit prin Reconstituire, cota actuala 1/1 1) MEZEI STEFAN	

**C. Partea III. SARCINI .**

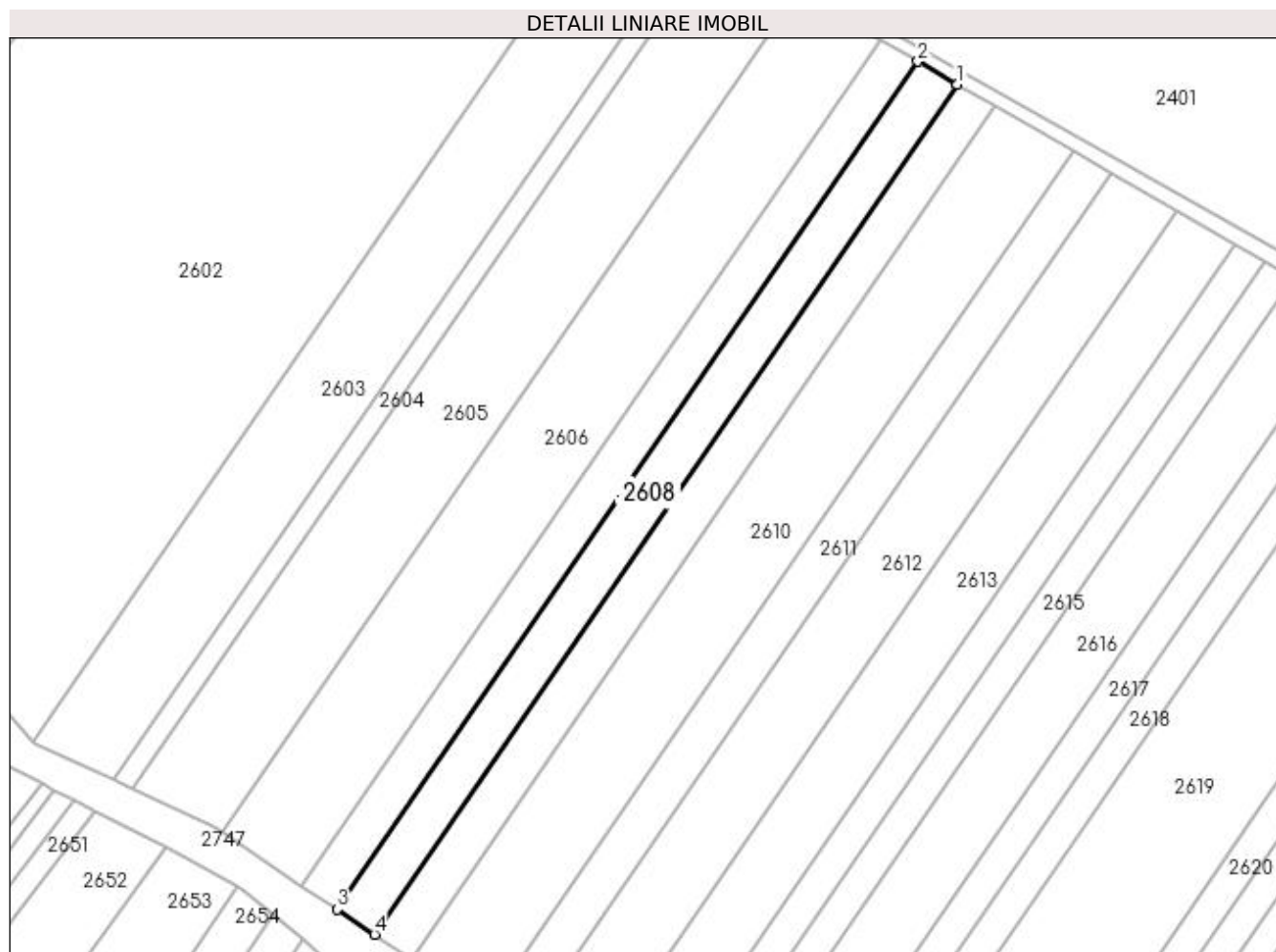
Inscrieri privind dezmembramentele dreptului de proprietate, drepturi reale de garanție și sarcini	Referințe
NU SUNT	

## Anexa Nr. 1 La Partea I

## Teren

Nr cadastral	Suprafața (mp)*	Observații / Referințe
	2.900	

\* Suprafața este determinată în planul de proiecție Stereo 70.



## Date referitoare la teren

Crt	Categorie folosință	Intravilan	Suprafața (mp)	Tarla	Parcelă	Nr. topo	Observații / Referințe
1	arabil	NU	2.900	-	1292/1/28	-	

## Lungime Segmente

1) Valorile lungimilor segmentelor sunt obținute din proiecție în plan.

Punct început	X / Y	Punct sfârșit	X / Y	Lungime segment (** (m)
1	410.772,552 524.059,17	2	410.762,725 524.064,827	11.339
2	410.762,725 524.064,827	3	410.617,881 523.853,544	256.165
3	410.617,881 523.853,544	4	410.627,27 523.847,248	11.304
4	410.627,27 523.847,248	1	410.772,552 524.059,17	256.939

**\*\* Lungimile segmentelor sunt determinate în planul de proiecție Stereo 70 și sunt rotunjite la 1 milimetru.**

**\*\*\* Distanța dintre puncte este formată din segmente cumulate ce sunt mai mici decât valoarea 1 milimetru.**



**DATE DESPRE IMOBILUL NR. 2609**

Oficiul de Cadastru și Publicitate Imobiliară ALBA  
Biroul de Cadastru și Publicitate Imobiliară Blaj

**A. Partea I. Descrierea imobilului**

TEREN Extravilan

Adresa: Jud. Alba

Nr. Crt	Nr cadastral Nr. topografic	Suprafața* (mp)	Observații / Referințe
A1		2.800	Sector cadastral:39 Teren neimprijmit;

**B. Partea II. Proprietari și acte**

Inscrieri privitoare la dreptul de proprietate și alte drepturi reale	Referințe
<b>1 / 20/04/2023</b>	
Act Administrativ nr. 19571/1833, din 15/05/2003 emis de CJPSDPAT ALBA;	
B1	A1
Intabulare, drept de PROPRIETATE, dobândit prin Reconstituire, cota actuala 1/1 1) POLGAR I EUGEN	

**C. Partea III. SARCINI .**

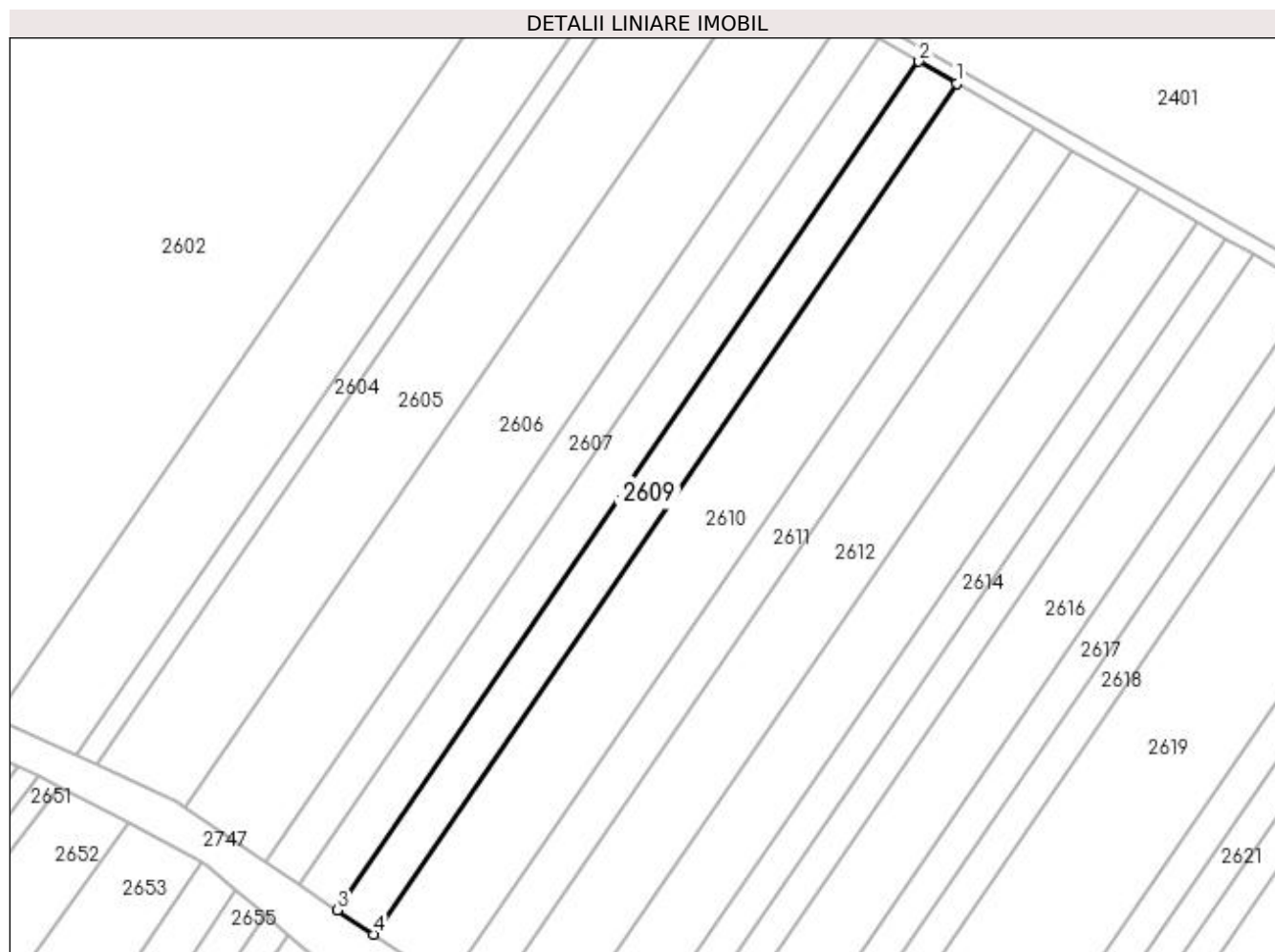
Inscrieri privind dezmembramintele dreptului de proprietate, drepturi reale de garanție și sarcini	Referințe
NU SUNT	

## Anexa Nr. 1 La Partea I

## Teren

Nr cadastral	Suprafața (mp)*	Observații / Referințe
	2.800	

\* Suprafața este determinată în planul de proiecție Stereo 70.



## Date referitoare la teren

Crt	Categorie folosință	Intra vilan	Suprafața (mp)	Tarla	Parcelă	Nr. topo	Observații / Referințe
1	arabil	NU	2.800	-	1292/1/27	-	

## Lungime Segmente

1) Valorile lungimilor segmentelor sunt obținute din proiecție în plan.

Punct început	X / Y	Punct sfârșit	X / Y	Lungime segment (** (m)
1	410.782,012 524.053,724	2	410.772,552 524.059,17	10.915
2	410.772,552 524.059,17	3	410.627,27 523.847,248	256.939
3	410.627,27 523.847,248	4	410.636,308 523.841,187	10.882
4	410.636,308 523.841,187	1	410.782,012 524.053,724	257.684

**\*\* Lungimile segmentelor sunt determinate în planul de proiecție Stereo 70 și sunt rotunjite la 1 milimetru.**

**\*\*\* Distanța dintre puncte este formată din segmente cumulate ce sunt mai mici decât valoarea 1 milimetru.**





**DATE DESPRE IMOBILUL NR. 2610**

Oficiul de Cadastru și Publicitate Imobiliară ALBA  
Biroul de Cadastru și Publicitate Imobiliară Blaj

**A. Partea I. Descrierea imobilului**

TEREN Extravilan

Adresa: Jud. Alba

Nr. Crt	Nr cadastral Nr. topografic	Suprafața* (mp)	Observații / Referințe
A1		5.800	Sector cadastral:39 Teren neimprijmit;

**B. Partea II. Proprietari și acte**

Inscrieri privitoare la dreptul de proprietate și alte drepturi reale	Referințe
<b>1 / 20/04/2023</b>	
Act Administrativ nr. 5251/539, din 20/02/1995 emis de CJPSDPAT ALBA;	
B1	A1
Intabulare, drept de PROPRIETATE, dobandit prin Reconstituire, cota actuala 1/1 1) TOADER N VIOREL	

**C. Partea III. SARCINI .**

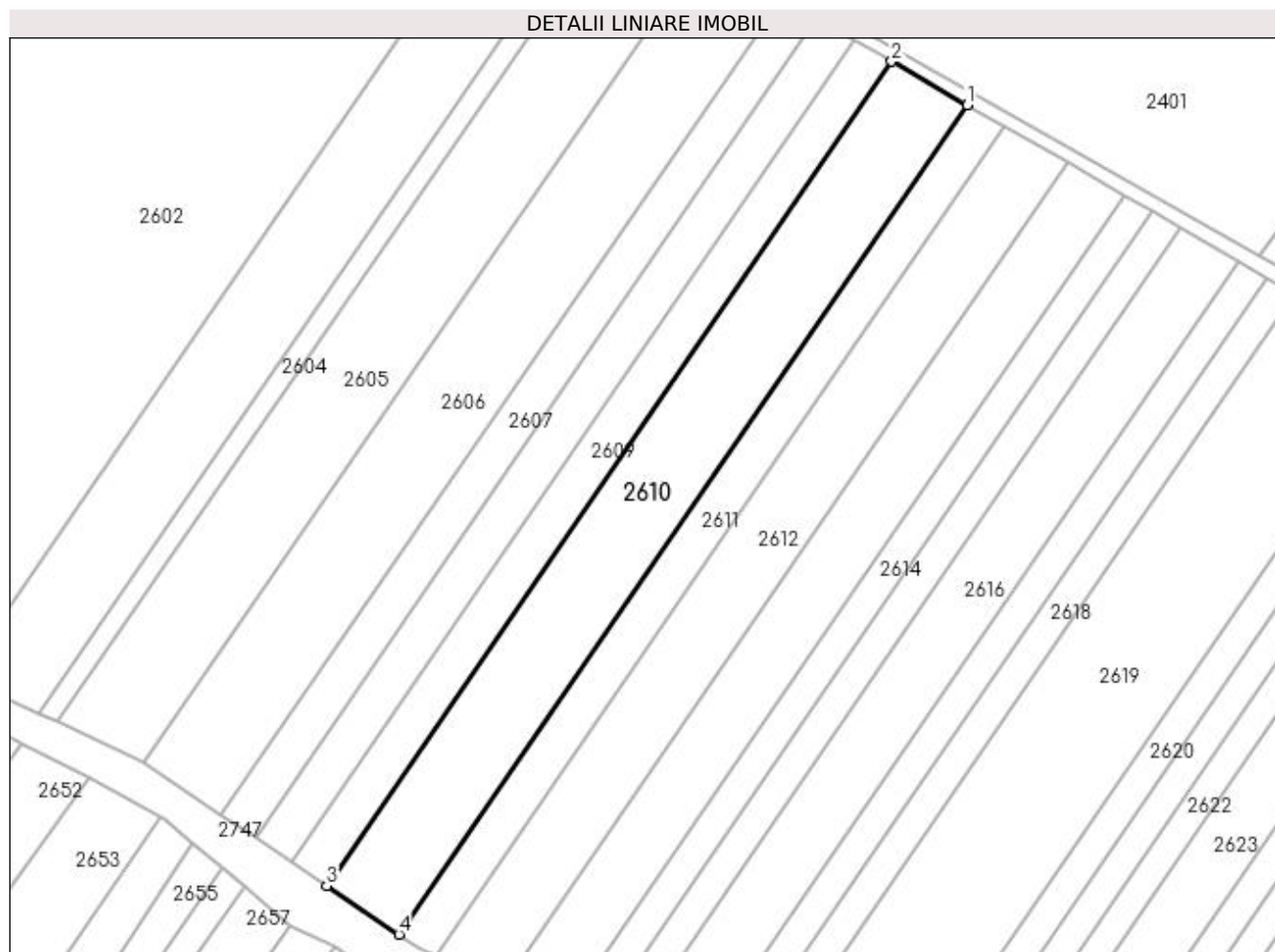
Inscrieri privind dezmembramintele dreptului de proprietate, drepturi reale de garanție și sarcini	Referințe
NU SUNT	

## Anexa Nr. 1 La Partea I

## Teren

Nr cadastral	Suprafața (mp)*	Observații / Referințe
	5.800	

\* Suprafața este determinată în planul de proiecție Stereo 70.



## Date referitoare la teren

Crt	Categorie folosință	Intravilan	Suprafața (mp)	Tarla	Parcelă	Nr. topo	Observații / Referințe
1	arabil	NU	5.800	-	1292/1/26	-	

## Lungime Segmente

1) Valorile lungimilor segmentelor sunt obținute din proiecție în plan.

Punct început	X / Y	Punct sfârșit	X / Y	Lungime segment (** (m)
1	410.801,521 524.042,494	2	410.782,012 524.053,724	22.511
2	410.782,012 524.053,724	3	410.636,308 523.841,187	257.684
3	410.636,308 523.841,187	4	410.654,948 523.828,689	22.442
4	410.654,948 523.828,689	1	410.801,521 524.042,494	259.222

**\*\* Lungimile segmentelor sunt determinate în planul de proiecție Stereo 70 și sunt rotunjite la 1 milimetru.**

**\*\*\* Distanța dintre puncte este formată din segmente cumulate ce sunt mai mici decât valoarea 1 milimetru.**



**DATE DESPRE IMOBILUL NR. 2611**

Oficiul de Cadastru și Publicitate Imobiliară ALBA  
Biroul de Cadastru și Publicitate Imobiliară Blaj

**A. Partea I. Descrierea imobilului**

TEREN Extravilan

Adresa: Jud. Alba

Nr. Crt	Nr cadastral Nr. topografic	Suprafața* (mp)	Observații / Referințe
A1		2.800	Sector cadastral:39 Teren neimprijmit;

**B. Partea II. Proprietari și acte**

Inscrieri privitoare la dreptul de proprietate și alte drepturi reale	Referințe
<b>1 / 20/04/2023</b>	
Act Administrativ nr. 9223/1269, din 13/03/1997 emis de CJPSDPAT ALBA;	
B1	A1
Intabulare, drept de PROPRIETATE, dobândit prin Reconstituire, cota actuala 1/1 1) POLGAR GHE. SUSANA	

**C. Partea III. SARCINI .**

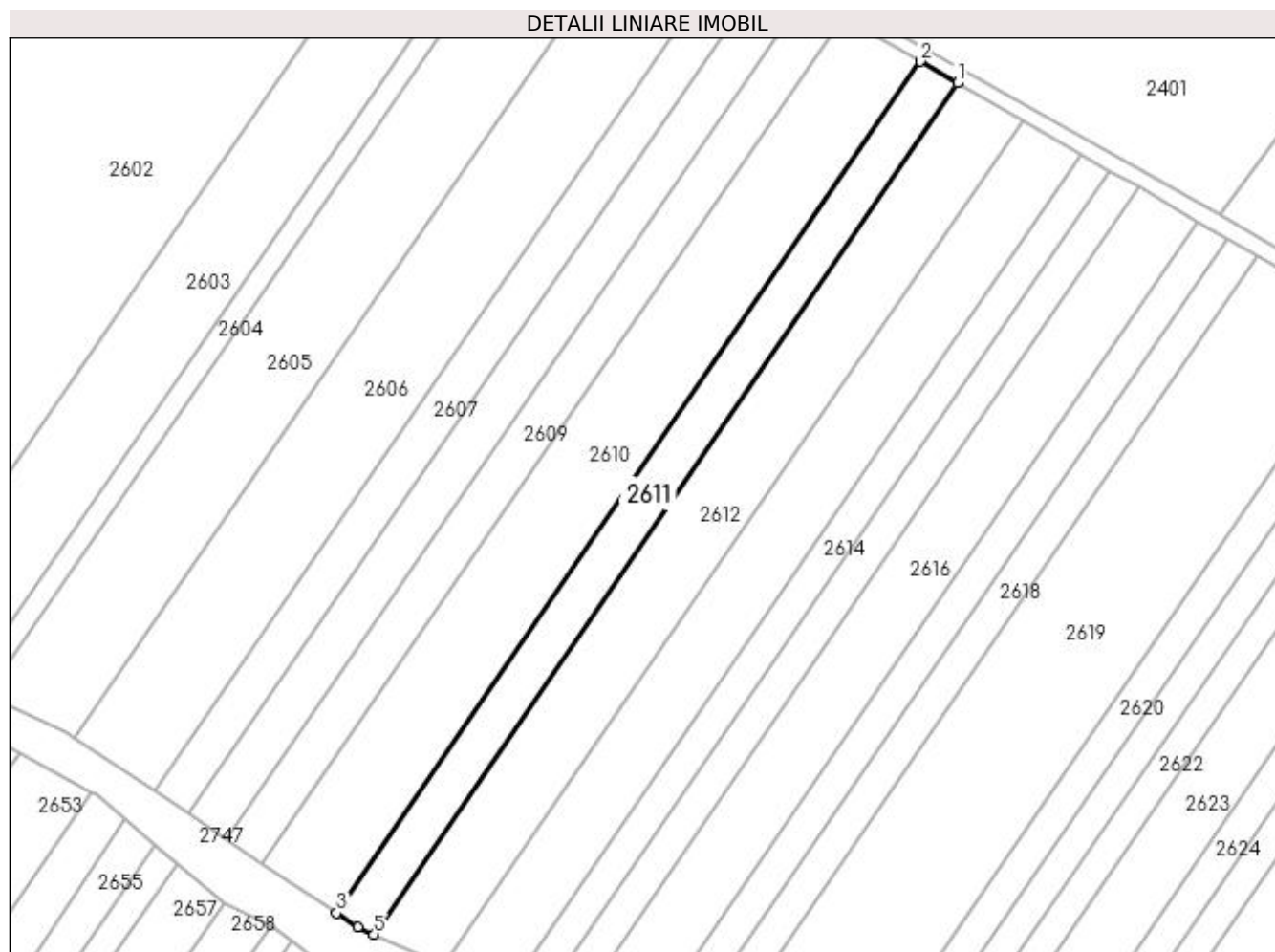
Inscrieri privind dezmembramintele dreptului de proprietate, drepturi reale de garanție și sarcini	Referințe
NU SUNT	

## Anexa Nr. 1 La Partea I

## Teren

Nr cadastral	Suprafața (mp)*	Observații / Referințe
	2.800	

\* Suprafața este determinată în planul de proiecție Stereo 70.



## Date referitoare la teren

Crt	Categorie folosință	Intra vilan	Suprafața (mp)	Tarla	Parcelă	Nr. topo	Observații / Referințe
1	arabil	NU	2.800	-	1292/1/25	-	

## Lungime Segmente

1) Valorile lungimilor segmentelor sunt obținute din proiecție în plan.

Punct început	X / Y	Punct sfârșit	X / Y	Lungime segment (** (m)
1	410.810,903 524.037,092	2	410.801,521 524.042,494	10.826
2	410.801,521 524.042,494	3	410.654,948 523.828,689	259.222
3	410.654,948 523.828,689	4	410.660,273 523.825,118	6.411
4	410.660,273 523.825,118	5	410.664,344 523.823,307	4.455
5	410.664,344 523.823,307	1	410.810,903 524.037,092	259.199

**\*\* Lungimile segmentelor sunt determinate în planul de proiecție Stereo 70 și sunt rotunjite la 1 milimetru.**

**\*\*\* Distanța dintre puncte este formată din segmente cumulate ce sunt mai mici decât valoarea 1 milimetru.**





**DATE DESPRE IMOBILUL NR. 2612**

Oficiul de Cadastru și Publicitate Imobiliară ALBA  
Biroul de Cadastru și Publicitate Imobiliară Blaj

**A. Partea I. Descrierea imobilului**

TEREN Extravilan

Adresa: Jud. Alba

Nr. Crt	Nr cadastral Nr. topografic	Suprafața* (mp)	Observații / Referințe
A1		4.900	Sector cadastral:39 Teren neimprijmit;

**B. Partea II. Proprietari și acte**

Inscrieri privitoare la dreptul de proprietate și alte drepturi reale	Referințe
<b>1 / 20/04/2023</b>	
Act Administrativ nr. 7103/1036, din 03/04/1996 emis de CJPSDPAT ALBA;	
B1	A1
Intabulare, drept de PROPRIETATE, dobandit prin Reconstituire, cota actuala 1/1 1) BOLGAR A. MARIA	

**C. Partea III. SARCINI .**

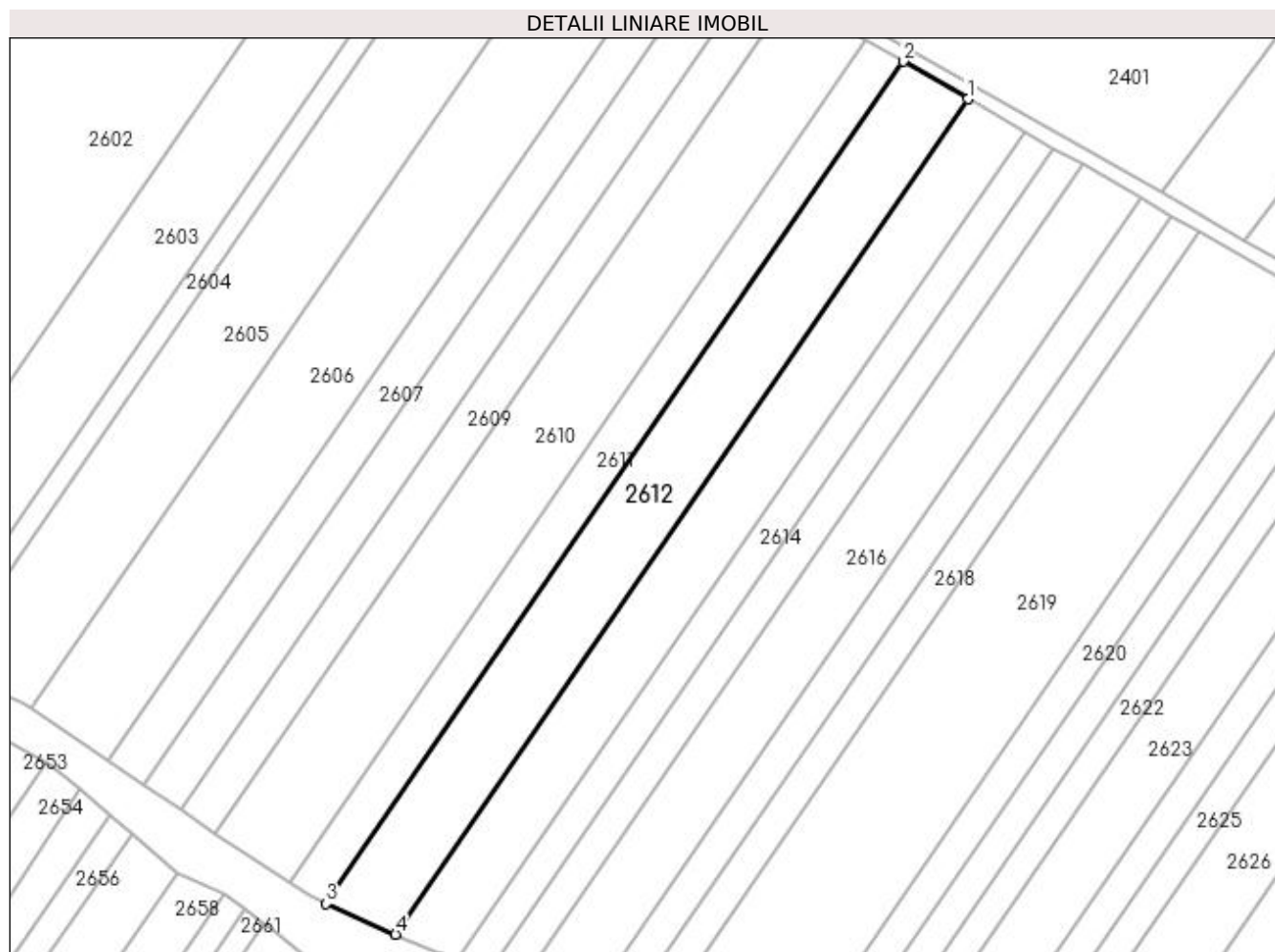
Inscrieri privind dezmembramintele dreptului de proprietate, drepturi reale de garanție și sarcini	Referințe
NU SUNT	

## Anexa Nr. 1 La Partea I

## Teren

Nr cadastral	Suprafața (mp)*	Observații / Referințe
	4.900	

\* Suprafața este determinată în planul de proiecție Stereo 70.



## Date referitoare la teren

Crt	Categorie folosință	Intra vilan	Suprafața (mp)	Tarla	Parcelă	Nr. topo	Observații / Referințe
1	arabil	NU	4.900	-	1292/1/24	-	

## Lungime Segmente

1) Valorile lungimilor segmentelor sunt obținute din proiecție în plan.

Punct început	X / Y	Punct sfârșit	X / Y	Lungime segment (** (m)
1	410.827,401 524.027,595	2	410.810,903 524.037,092	19.037
2	410.810,903 524.037,092	3	410.664,344 523.823,307	259.199
3	410.664,344 523.823,307	4	410.681,975 523.815,462	19.298
4	410.681,975 523.815,462	1	410.827,401 524.027,595	257.195

**\*\* Lungimile segmentelor sunt determinate în planul de proiecție Stereo 70 și sunt rotunjite la 1 milimetru.**

**\*\*\* Distanța dintre puncte este formată din segmente cumulate ce sunt mai mici decât valoarea 1 milimetru.**



**DATE DESPRE IMOBILUL NR. 2613**

Oficiul de Cadastru și Publicitate Imobiliară ALBA  
Biroul de Cadastru și Publicitate Imobiliară Blaj

**A. Partea I. Descrierea imobilului**

TEREN Extravilan

Adresa: Jud. Alba

Nr. Crt	Nr cadastral Nr. topografic	Suprafața* (mp)	Observații / Referințe
A1	71274	4.300	Sector cadastral:39 Teren neimprejmuit;

**B. Partea II. Proprietari și acte**

Inscrieri privitoare la dreptul de proprietate și alte drepturi reale	Referințe
<b>5451 / 02/04/2019</b>	
Act Notarial nr. 619/2019, din 01/04/2019 emis de Koble Adriana;	
B1	A1
Intabulare, drept de PROPRIETATE, dobândit prin Conventie, cota actuala 1/1	
1) PARAU FLAVIUS EMIL	
2) PARAU IONELA-RAMONA, bun comun	

**C. Partea III. SARCINI .**

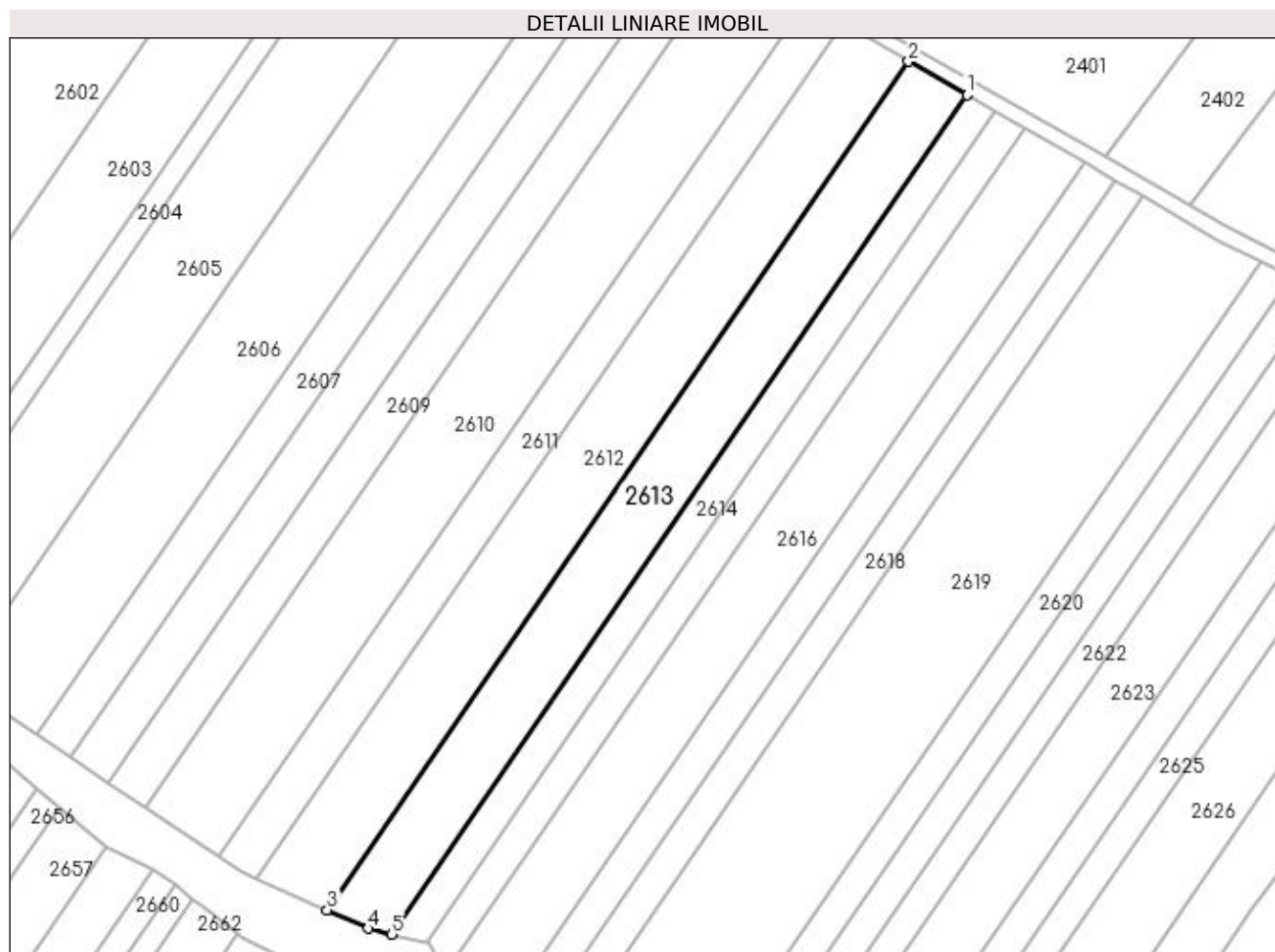
Inscrieri privind dezmembramintele dreptului de proprietate, drepturi reale de garanție și sarcini	Referințe
NU SUNT	

## Anexa Nr. 1 La Partea I

## Teren

Nr cadastral	Suprafața (mp)*	Observații / Referințe
71274	4.300	

\* Suprafața este determinată în planul de proiecție Stereo 70.



## Date referitoare la teren

Crt	Categorie folosință	Intra vilan	Suprafața (mp)	Tarla	Parcelă	Nr. topo	Observații / Referințe
1	arabil	NU	4.300	-	1292/1/23	-	

## Lungime Segmente

1) Valorile lungimilor segmentelor sunt obținute din proiecție în plan.

Punct început	X / Y	Punct sfârșit	X / Y	Lungime segment (** (m)
1	410.841,996 524.019,193	2	410.827,401 524.027,595	16.84
2	410.827,401 524.027,595	3	410.681,975 523.815,462	257.195
3	410.681,975 523.815,462	4	410.692,298 523.810,868	11.299
4	410.692,298 523.810,868	5	410.698,154 523.809,372	6.045
5	410.698,154 523.809,372	1	410.841,996 524.019,193	254.392

**\*\* Lungimile segmentelor sunt determinate în planul de proiecție Stereo 70 și sunt rotunjite la 1 milimetru.**

**\*\*\* Distanța dintre puncte este formată din segmente cumulate ce sunt mai mici decât valoarea 1 milimetru.**





**DATE DESPRE IMOBILUL NR. 2614**

Oficiul de Cadastru și Publicitate Imobiliară ALBA  
Biroul de Cadastru și Publicitate Imobiliară Blaj

**A. Partea I. Descrierea imobilului**

TEREN Extravilan

Adresa: Jud. Alba

Nr. Crt	Nr cadastral Nr. topografic	Suprafața* (mp)	Observații / Referințe
A1		2.100	Sector cadastral:39 Teren neimpregmuit;

**B. Partea II. Proprietari și acte**

Inscrieri privitoare la dreptul de proprietate și alte drepturi reale	Referințe
<b>1 / 20/04/2023</b>	
Act Administrativ nr. 11436/1714, din 29/03/2002 emis de CJPSDPAT ALBA;	
B1	A1
Intabulare, drept de PROPRIETATE, dobandit prin Reconstituire, cota actuala 1/1 1) MIHU I NICOLAE	

**C. Partea III. SARCINI .**

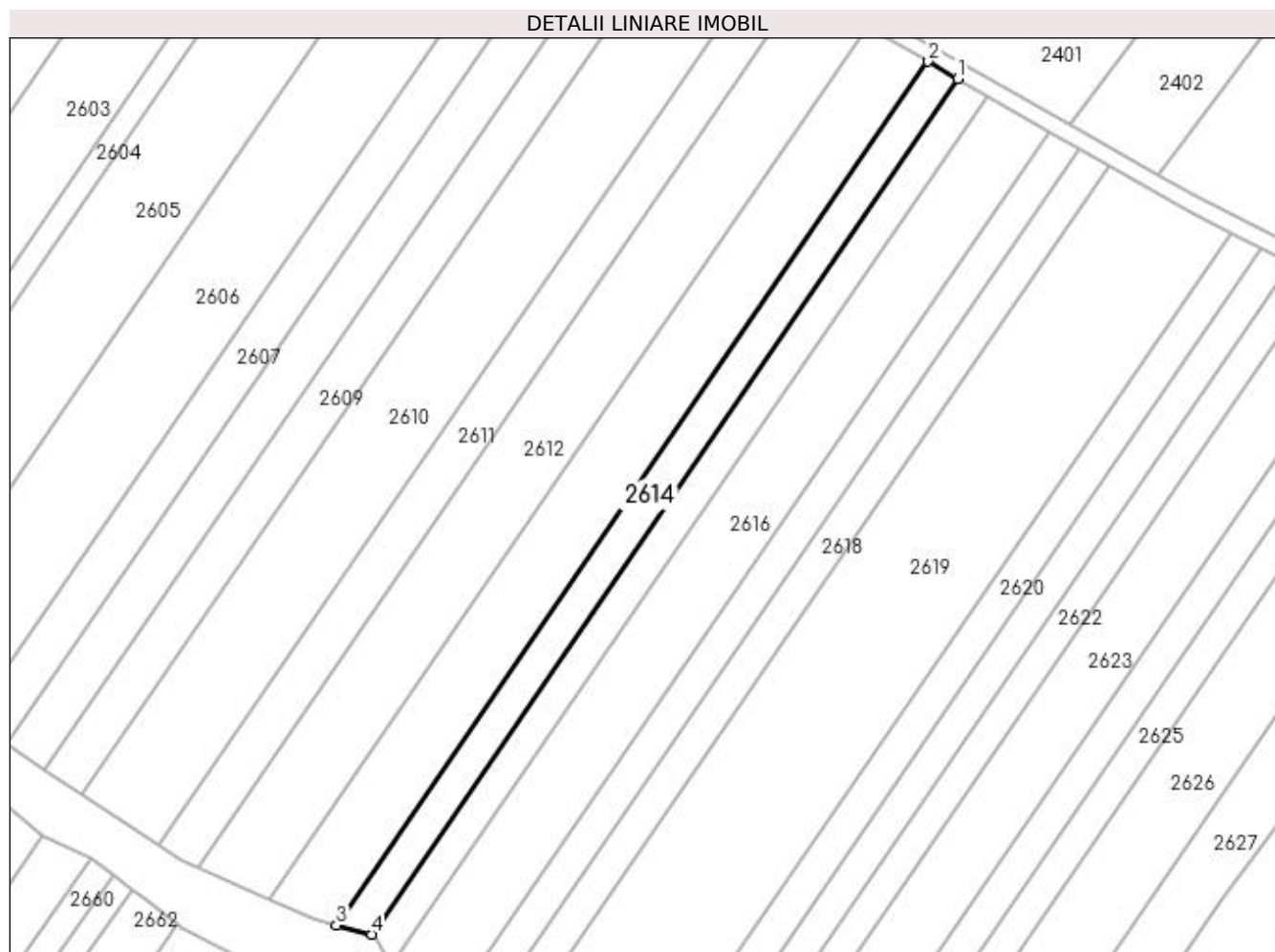
Inscrieri privind dezmembramintele dreptului de proprietate, drepturi reale de garanție și sarcini	Referințe
NU SUNT	

## Anexa Nr. 1 La Partea I

## Teren

Nr cadastral	Suprafața (mp)*	Observații / Referințe
	2.100	

\* Suprafața este determinată în planul de proiecție Stereo 70.



## Date referitoare la teren

Crt	Categorie folosință	Intra vilan	Suprafața (mp)	Tarla	Parcelă	Nr. topo	Observații / Referințe
1	arabil	NU	2.100	-	1292/1/22	-	

## Lungime Segmente

1) Valorile lungimilor segmentelor sunt obținute din proiecție în plan.

Punct început	X / Y	Punct sfârșit	X / Y	Lungime segment (** (m)
1	410.849,206 524.015,043	2	410.841,996 524.019,193	8.32
2	410.841,996 524.019,193	3	410.698,154 523.809,372	254.392
3	410.698,154 523.809,372	4	410.706,711 523.807,186	8.832
4	410.706,711 523.807,186	1	410.849,206 524.015,043	252.01

**\*\* Lungimile segmentelor sunt determinate în planul de proiecție Stereo 70 și sunt rotunjite la 1 milimetru.**

**\*\*\* Distanța dintre puncte este formată din segmente cumulate ce sunt mai mici decât valoarea 1 milimetru.**



**DATE DESPRE IMOBILUL NR. 2615**

Oficiul de Cadastru și Publicitate Imobiliară ALBA  
Biroul de Cadastru și Publicitate Imobiliară Blaj

**A. Partea I. Descrierea imobilului**

TEREN Extravilan

Adresa: Jud. Alba

Nr. Crt	Nr cadastral Nr. topografic	Suprafața* (mp)	Observații / Referințe
A1		2.100	Sector cadastral:39 Teren neimprijmit;

**B. Partea II. Proprietari și acte**

Inscrieri privitoare la dreptul de proprietate și alte drepturi reale	Referințe
<b>1 / 20/04/2023</b>	
Act Administrativ nr. 9305/1412, din 10/04/1998 emis de CJPSDPAT ALBA;	
B1	A1
Intabulare, drept de PROPRIETATE, dobandit prin Reconstituire, cota actuala 1/1 1) NAGH1 A ION	

**C. Partea III. SARCINI .**

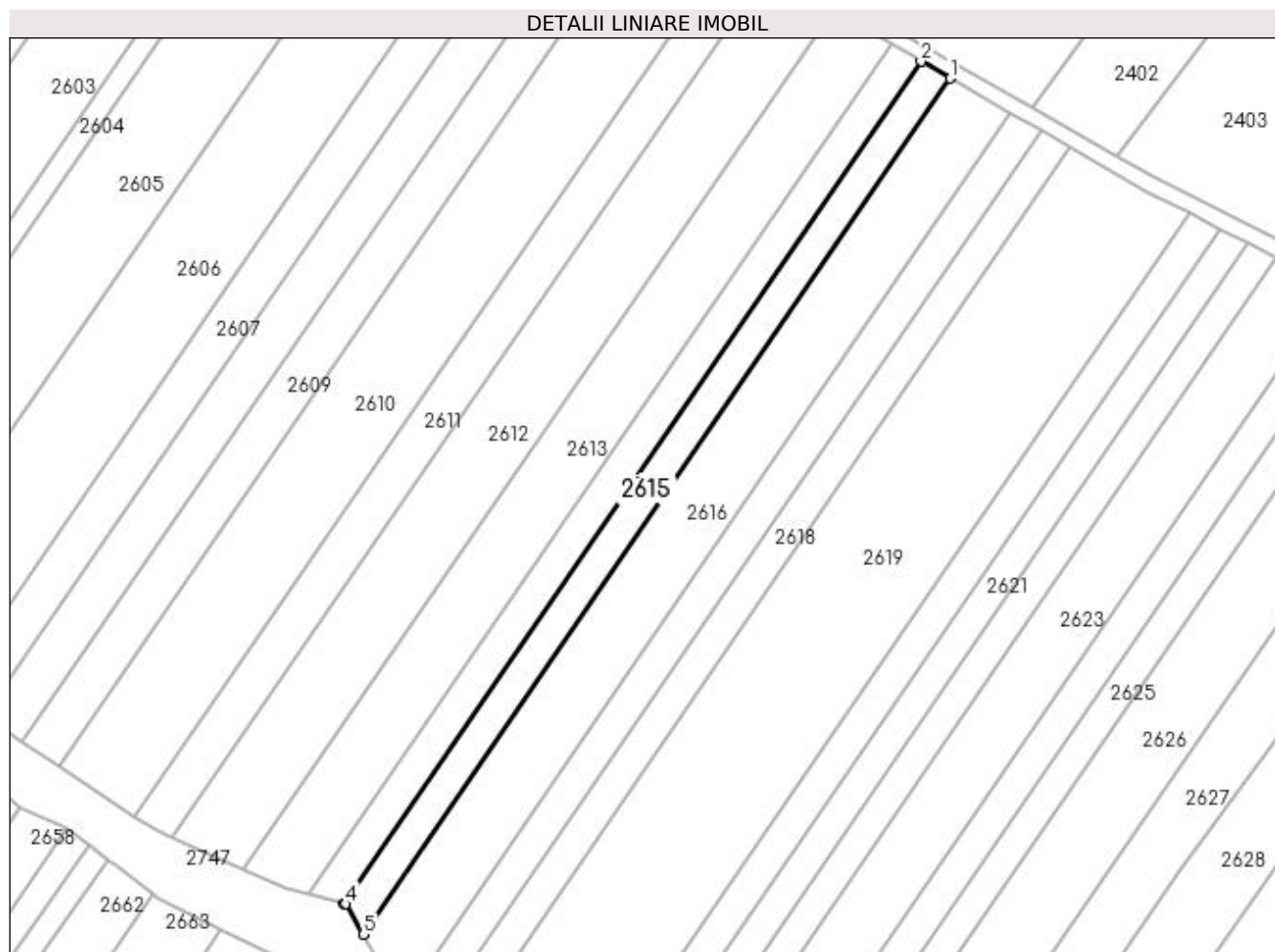
Inscrieri privind dezmembramintele dreptului de proprietate, drepturi reale de garanție și sarcini	Referințe
NU SUNT	

## Anexa Nr. 1 La Partea I

## Teren

Nr cadastral	Suprafața (mp)*	Observații / Referințe
	2.100	

\* Suprafața este determinată în planul de proiecție Stereo 70.



## Date referitoare la teren

Crt	Categorie folosință	Intra vilan	Suprafața (mp)	Tarla	Parcelă	Nr. topo	Observații / Referințe
1	arabil	NU	2.100	-	1292/1/21	-	

## Lungime Segmente

1) Valorile lungimilor segmentelor sunt obținute din proiecție în plan.

Punct început	X / Y	Punct sfârșit	X / Y	Lungime segment (** (m)
1	410.856,396 524.010,904	2	410.849,206 524.015,043	8.296
2	410.849,206 524.015,043	3	410.706,711 523.807,186	252.01
3	410.706,711 523.807,186	4	410.707,173 523.807,068	0.477
4	410.707,173 523.807,068	5	410.711,528 523.799,586	8.657
5	410.711,528 523.799,586	1	410.856,396 524.010,904	256.207

**\*\* Lungimile segmentelor sunt determinate în planul de proiecție Stereo 70 și sunt rotunjite la 1 milimetru.**

**\*\*\* Distanța dintre puncte este formată din segmente cumulate ce sunt mai mici decât valoarea 1 milimetru.**





**DATE DESPRE IMOBILUL NR. 2616**

Oficiul de Cadastru și Publicitate Imobiliară ALBA  
Biroul de Cadastru și Publicitate Imobiliară Blaj

**A. Partea I. Descrierea imobilului**

TEREN Extravilan

Adresa: Jud. Alba

Nr. Crt	Nr cadastral Nr. topografic	Suprafața* (mp)	Observații / Referințe
A1		4.500	Sector cadastral:39 Teren neimpregmuit;

**B. Partea II. Proprietari și acte**

Inscrieri privitoare la dreptul de proprietate și alte drepturi reale		Referințe
<b>1 / 20/04/2023</b>		
Act Administrativ nr. 9305/1444, din 07/05/1998 emis de CJSPDPAT ALBA;		
B1	Intabulare, drept de PROPRIETATE, dobândit prin Reconstituire, cota actuala 1/1 1) MIHU ELENA 2) SARBU VASILE 3) SARBU EMIL ALIN	A1

**C. Partea III. SARCINI .**

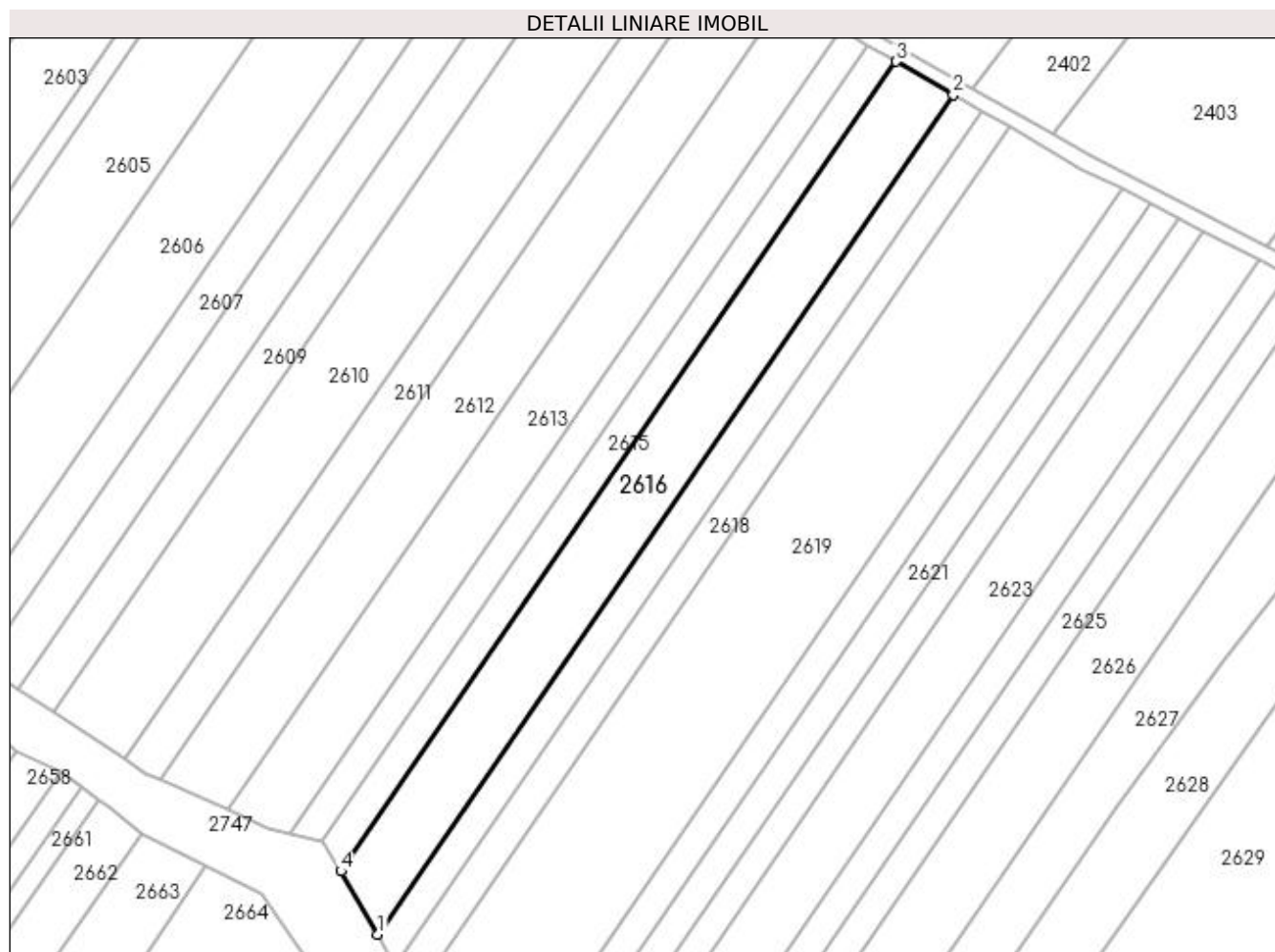
Inscrieri privind dezmembramintele dreptului de proprietate, drepturi reale de garanție și sarcini	Referințe
NU SUNT	

## Anexa Nr. 1 La Partea I

## Teren

Nr cadastral	Suprafața (mp)*	Observații / Referințe
	4.500	

\* Suprafața este determinată în planul de proiecție Stereo 70.



## Date referitoare la teren

Crt	Categorie folosință	Intravilan	Suprafața (mp)	Tarla	Parcelă	Nr. topo	Observații / Referințe
1	arabil	NU	4.500	-	1292/1/20/1	-	

## Lungime Segmente

1) Valorile lungimilor segmentelor sunt obținute din proiecție în plan.

Punct început	X / Y	Punct sfârșit	X / Y	Lungime segment (** (m)
1	410.721,127 523.783,093	2	410.871,386 524.002,275	265.741
2	410.871,386 524.002,275	3	410.856,396 524.010,904	17.297
3	410.856,396 524.010,904	4	410.711,528 523.799,586	256.207
4	410.711,528 523.799,586	1	410.721,127 523.783,093	19.083

**\*\* Lungimile segmentelor sunt determinate în planul de proiecție Stereo 70 și sunt rotunjite la 1 milimetru.**

**\*\*\* Distanța dintre puncte este formată din segmente cumulate ce sunt mai mici decât valoarea 1 milimetru.**



**DATE DESPRE IMOBILUL NR. 2617**

Oficiul de Cadastru și Publicitate Imobiliară ALBA  
Biroul de Cadastru și Publicitate Imobiliară Blaj

**A. Partea I. Descrierea imobilului**

TEREN Extravilan

Adresa: Jud. Alba

Nr. Crt	Nr cadastral Nr. topografic	Suprafața* (mp)	Observații / Referințe
A1		2.300	Sector cadastral:39 Teren neimprijmit;

**B. Partea II. Proprietari și acte**

Inscrieri privitoare la dreptul de proprietate și alte drepturi reale	Referințe
<b>1 / 20/04/2023</b>	
Act Administrativ nr. 6440/740, din 09/05/1995 emis de CJPSDPAT ALBA;	
B1	A1
Intabulare, drept de PROPRIETATE, dobandit prin Reconstituire, cota actuala 1/1 1) FEKETE ST CATALINA	

**C. Partea III. SARCINI .**

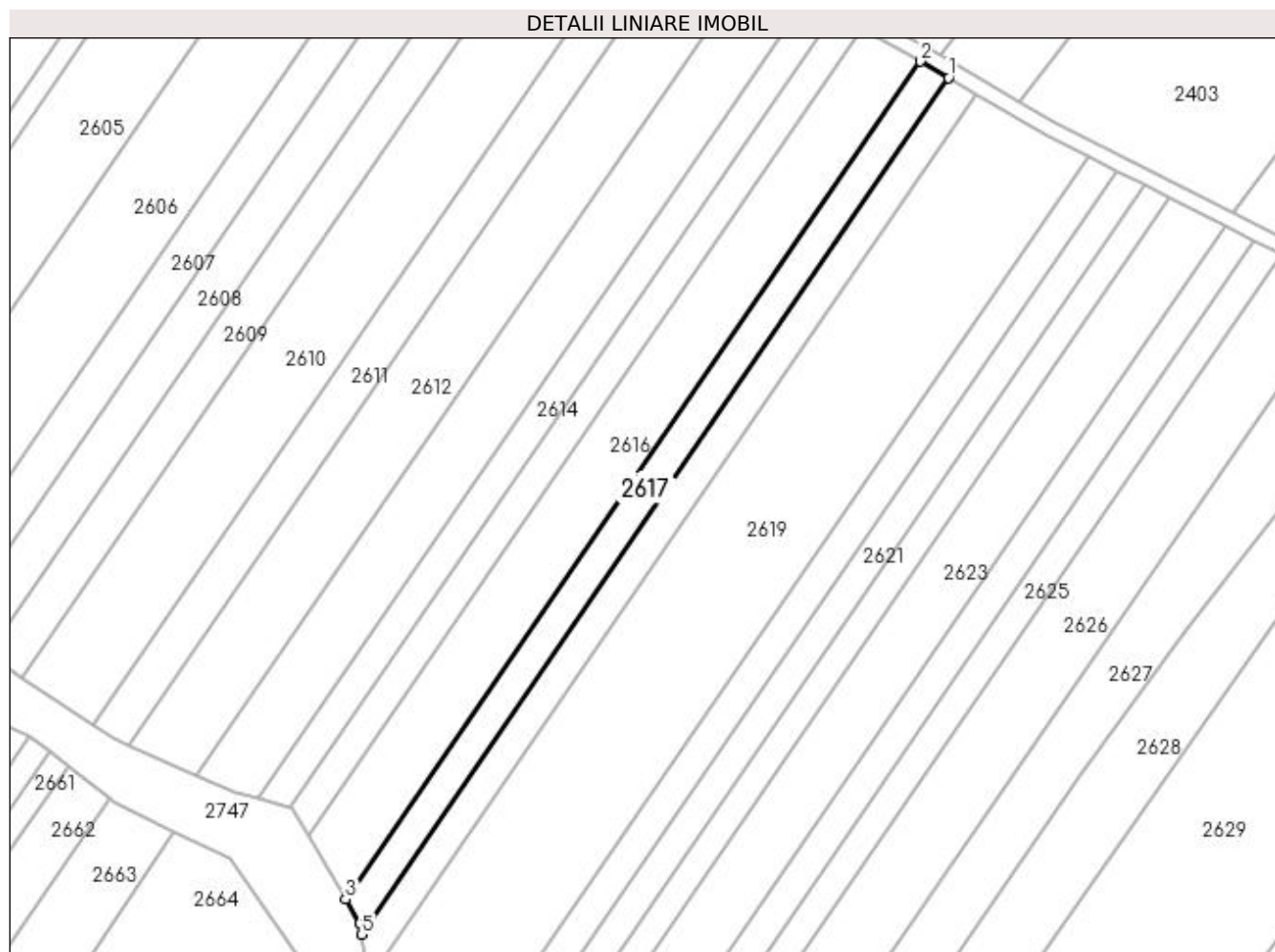
Inscrieri privind dezmembramintele dreptului de proprietate, drepturi reale de garanție și sarcini	Referințe
NU SUNT	

## Anexa Nr. 1 La Partea I

## Teren

Nr cadastral	Suprafața (mp)*	Observații / Referințe
	2.300	

\* Suprafața este determinată în planul de proiecție Stereo 70.



## Date referitoare la teren

Crt	Categorie folosință	Intra vilan	Suprafața (mp)	Tarla	Parcelă	Nr. topo	Observații / Referințe
1	arabil	NU	2.000	-	1292/19/1	-	
2	faneata	NU	300	-	1292/19/2	-	

## Lungime Segmente

1) Valorile lungimilor segmentelor sunt obținute din proiecție în plan.

Punct început	X / Y	Punct sfârșit	X / Y	Lungime segment (** (m)
1	410.878,84 523.997,984	2	410.871,386 524.002,275	8.601
2	410.871,386 524.002,275	3	410.721,127 523.783,093	265.741
3	410.721,127 523.783,093	4	410.724,812 523.776,763	7.325
4	410.724,812 523.776,763	5	410.725,264 523.773,963	2.836

Punct început	X / Y	Punct sfârșit	X / Y	Lungime segment (** (m)
5	410.725,264 523.773,963	1	410.878,84 523.997,984	271.608

\*\* Lungimile segmentelor sunt determinate în planul de proiecție Stereo 70 și sunt rotunjite la 1 milimetru.

\*\*\* Distanța dintre puncte este formată din segmente cumulate ce sunt mai mici decât valoarea 1 milimetru.





**DATE DESPRE IMOBILUL NR. 2618**

Oficiul de Cadastru și Publicitate Imobiliară ALBA  
Biroul de Cadastru și Publicitate Imobiliară Blaj

**A. Partea I. Descrierea imobilului**

TEREN Extravilan

Adresa: Jud. Alba

Nr. Crt	Nr cadastral Nr. topografic	Suprafața* (mp)	Observații / Referințe
A1		2.300	Sector cadastral:39 Teren neimpregmuit;

**B. Partea II. Proprietari și acte**

Inscrieri privitoare la dreptul de proprietate și alte drepturi reale	Referințe
<b>1 / 20/04/2023</b>	
Act Administrativ nr. 9223/1212, din 05/02/1997 emis de CJPSDPAT ALBA;	
B1	A1
Intabulare, drept de PROPRIETATE, dobândit prin Reconstituire, cota actuala 1/1 1) BOROS I STEFAN	

**C. Partea III. SARCINI .**

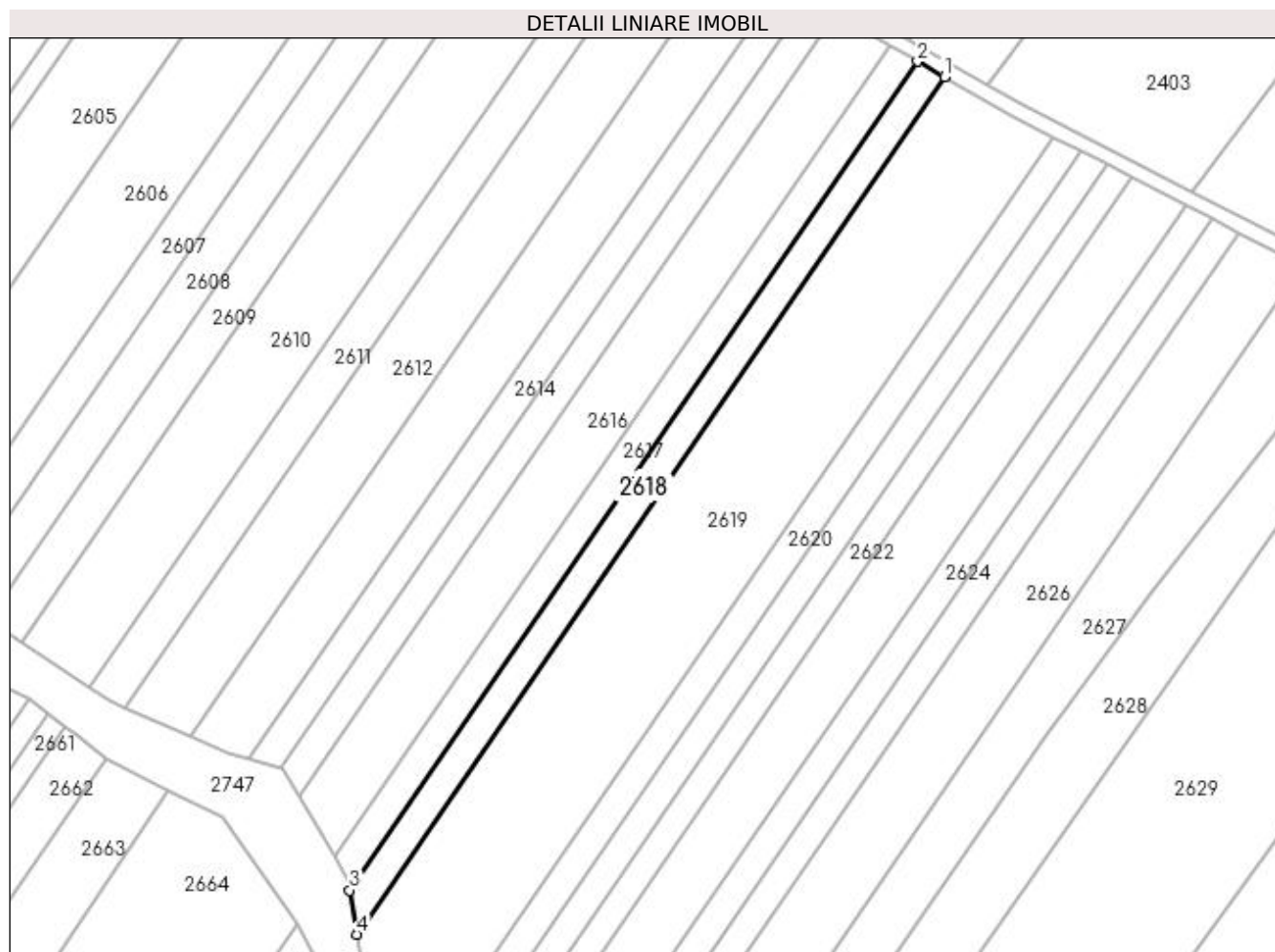
Inscrieri privind dezmembramintele dreptului de proprietate, drepturi reale de garanție și sarcini	Referințe
NU SUNT	

## Anexa Nr. 1 La Partea I

## Teren

Nr cadastral	Suprafața (mp)*	Observații / Referințe
	2.300	

\* Suprafața este determinată în planul de proiecție Stereo 70.



## Date referitoare la teren

Crt	Categorie folosință	Intra vilan	Suprafața (mp)	Tarla	Parcelă	Nr. topo	Observații / Referințe
1	arabil	NU	2.300	-	1292/1/18	-	

## Lungime Segmente

1) Valorile lungimilor segmentelor sunt obținute din proiecție în plan.

Punct început	X / Y	Punct sfârșit	X / Y	Lungime segment (** (m)
1	410.886,076 523.993,818	2	410.878,84 523.997,984	8.35
2	410.878,84 523.997,984	3	410.725,264 523.773,963	271.608
3	410.725,264 523.773,963	4	410.727,187 523.762,046	12.071
4	410.727,187 523.762,046	1	410.886,076 523.993,818	281.006

**\*\* Lungimile segmentelor sunt determinate în planul de proiecție Stereo 70 și sunt rotunjite la 1 milimetru.**

**\*\*\* Distanța dintre puncte este formată din segmente cumulate ce sunt mai mici decât valoarea 1 milimetru.**



**DATE DESPRE IMOBILUL NR. 2619**

Oficiul de Cadastru și Publicitate Imobiliară ALBA  
Biroul de Cadastru și Publicitate Imobiliară Blaj

**A. Partea I. Descrierea imobilului**

TEREN Extravilan

Adresa: Jud. Alba

Nr. Crt	Nr cadastral Nr. topografic	Suprafața* (mp)	Observații / Referințe
A1		9.800	Sector cadastral:39 Teren neimprijmit;

**B. Partea II. Proprietari și acte**

Inscrieri privitoare la dreptul de proprietate și alte drepturi reale	Referințe
<b>1 / 20/04/2023</b>	
Act Administrativ nr. 6440/736, din 08/05/1995 emis de CJPSDPAT ALBA;	
B1	A1
Intabulare, drept de PROPRIETATE, dobandit prin Reconstituire, cota actuala 1/1 1) MUNTEAN VILMA	

**C. Partea III. SARCINI .**

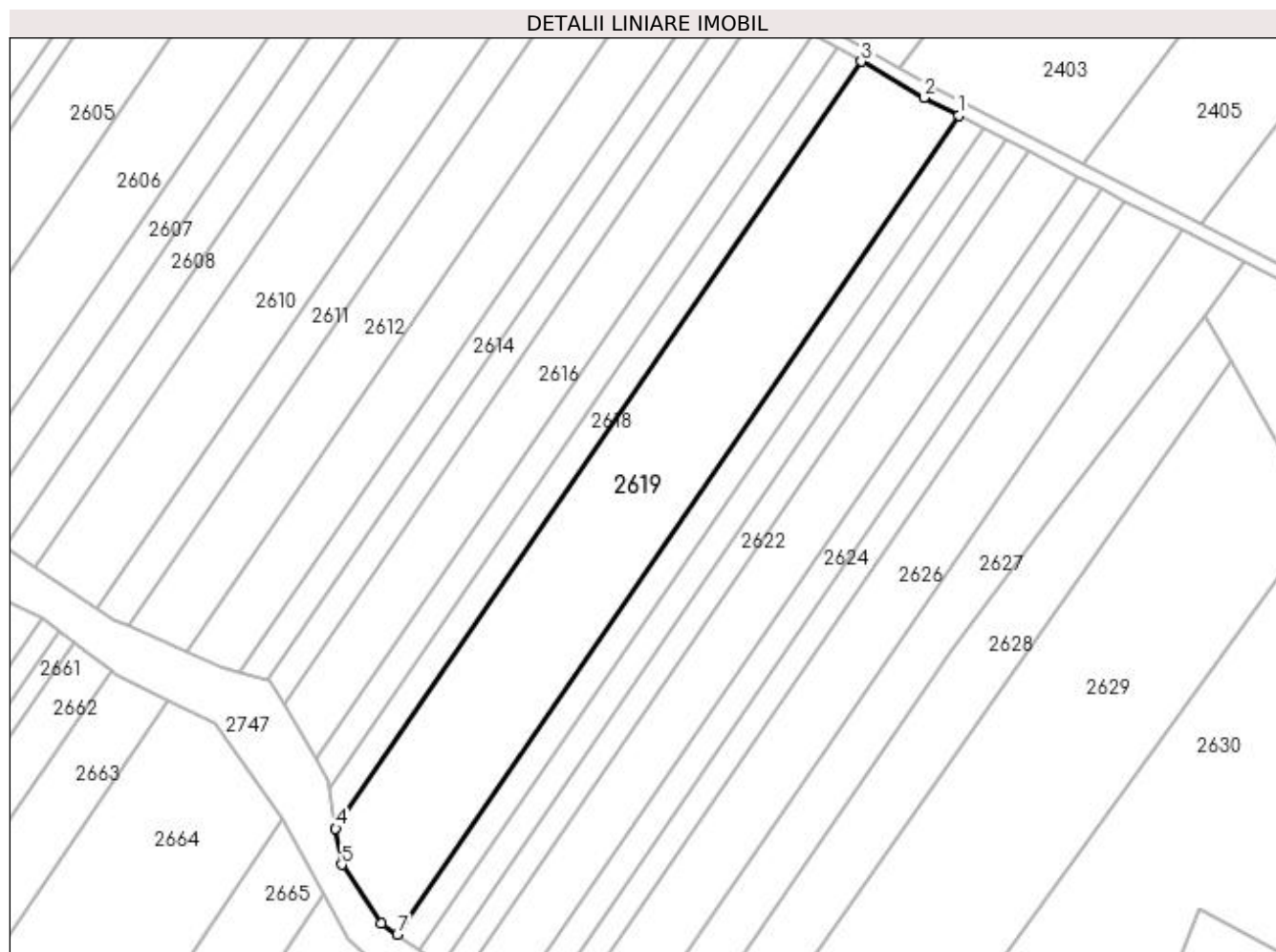
Inscrieri privind dezmembramintele dreptului de proprietate, drepturi reale de garanție și sarcini	Referințe
NU SUNT	

## Anexa Nr. 1 La Partea I

## Teren

Nr cadastral	Suprafața (mp)*	Observații / Referințe
	9.800	

\* Suprafața este determinată în planul de proiecție Stereo 70.



## Date referitoare la teren

Crt	Categorie folosință	Intra vilan	Suprafața (mp)	Tarla	Parcelă	Nr. topo	Observații / Referințe
1	arabil	NU	9.800	-	1292/1/17	-	

## Lungime Segmente

1) Valorile lungimilor segmentelor sunt obținute din proiecție în plan.

Punct început	X / Y	Punct sfârșit	X / Y	Lungime segment (** (m)
1	410.915,454 523.977,564	2	410.904,994 523.982,928	11.755
2	410.904,994 523.982,928	3	410.886,076 523.993,818	21.828
3	410.886,076 523.993,818	4	410.727,187 523.762,046	281.006
4	410.727,187 523.762,046	5	410.728,946 523.751,141	11.046
5	410.728,946 523.751,141	6	410.740,948 523.733,424	21.399

Punct început	X / Y	Punct sfârșit	X / Y	Lungime segment (** (m)
6	410.740,948 523.733,424	7	410.745,755 523.730,024	5.888
7	410.745,755 523.730,024	1	410.915,454 523.977,564	300.124

\*\* Lungimile segmentelor sunt determinate în planul de proiecție Stereo 70 și sunt rotunjite la 1 milimetru.

\*\*\* Distanța dintre puncte este formată din segmente cumulate ce sunt mai mici decât valoarea 1 milimetru.





**DATE DESPRE IMOBILUL NR. 2620**

Oficiul de Cadastru și Publicitate Imobiliară ALBA  
Biroul de Cadastru și Publicitate Imobiliară Blaj

**A. Partea I. Descrierea imobilului**

TEREN Extravilan

Adresa: Jud. Alba

Nr. Crt	Nr cadastral Nr. topografic	Suprafața* (mp)	Observații / Referințe
A1		2.500	Sector cadastral:39 Teren neimprijmit;

**B. Partea II. Proprietari și acte**

Inscrieri privitoare la dreptul de proprietate și alte drepturi reale	Referințe
<b>1 / 20/04/2023</b>	
Act Administrativ nr. 6440/740, din 09/05/1995 emis de CJPSDPAT ALBA;	
B1	A1
Intabulare, drept de PROPRIETATE, dobandit prin Reconstituire, cota actuala 1/1 1) FEKETE ST CATALINA	

**C. Partea III. SARCINI .**

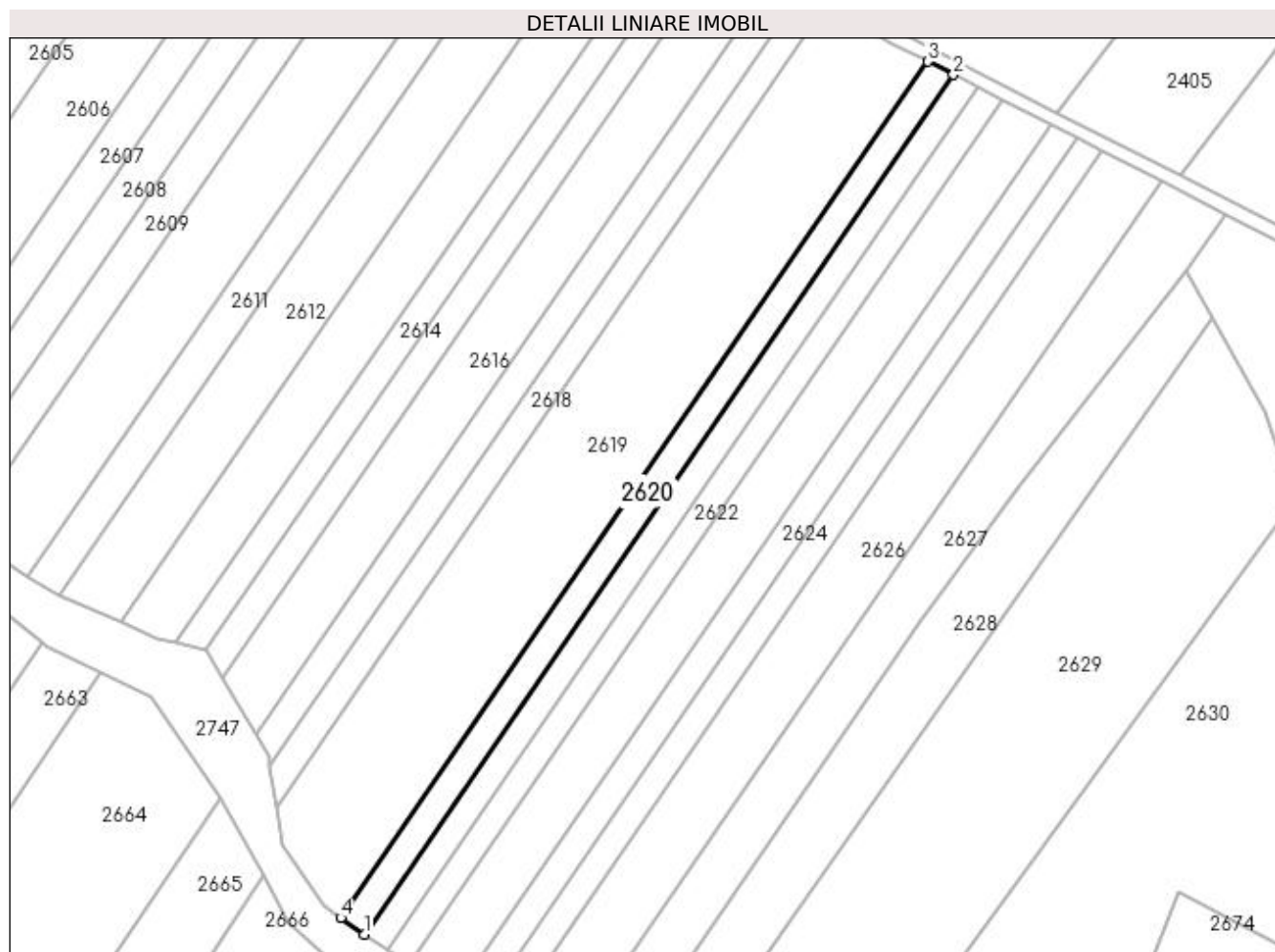
Inscrieri privind dezmembramintele dreptului de proprietate, drepturi reale de garanție și sarcini	Referințe
NU SUNT	

## Anexa Nr. 1 La Partea I

## Teren

Nr cadastral	Suprafața (mp)*	Observații / Referințe
	2.500	

\* Suprafața este determinată în planul de proiecție Stereo 70.



## Date referitoare la teren

Crt	Categorie folosință	Intravilan	Suprafața (mp)	Tarla	Parcelă	Nr. topo	Observații / Referințe
1	arabil	NU	2.500	-	1292/1/16/1	-	

## Lungime Segmente

1) Valorile lungimilor segmentelor sunt obținute din proiecție în plan.

Punct început	X / Y	Punct sfârșit	X / Y	Lungime segment (** (m)
1	410.752,543 523.725,223	2	410.922,912 523.973,74	301.308
2	410.922,912 523.973,74	3	410.915,454 523.977,564	8.381
3	410.915,454 523.977,564	4	410.745,755 523.730,024	300.124
4	410.745,755 523.730,024	1	410.752,543 523.725,223	8.314

**\*\* Lungimile segmentelor sunt determinate în planul de proiecție Stereo 70 și sunt rotunjite la 1 milimetru.**

**\*\*\* Distanța dintre puncte este formată din segmente cumulate ce sunt mai mici decât valoarea 1 milimetru.**



**DATE DESPRE IMOBILUL NR. 2621**

Oficiul de Cadastru și Publicitate Imobiliară ALBA  
Biroul de Cadastru și Publicitate Imobiliară Blaj

**A. Partea I. Descrierea imobilului**

TEREN Extravilan

Adresa: Jud. Alba

Nr. Crt	Nr cadastral Nr. topografic	Suprafața* (mp)	Observații / Referințe
A1		2.400	Sector cadastral:39 Teren neimprijmit;

**B. Partea II. Proprietari și acte**

Inscrieri privitoare la dreptul de proprietate și alte drepturi reale	Referințe
<b>1 / 20/04/2023</b>	
Act Administrativ nr. 6440/744, din 09/05/1995 emis de CJPSDPAT ALBA;	
B1	A1
Intabulare, drept de PROPRIETATE, dobandit prin Reconstituire, cota actuala 1/1 1) FEKETE ST ION	

**C. Partea III. SARCINI .**

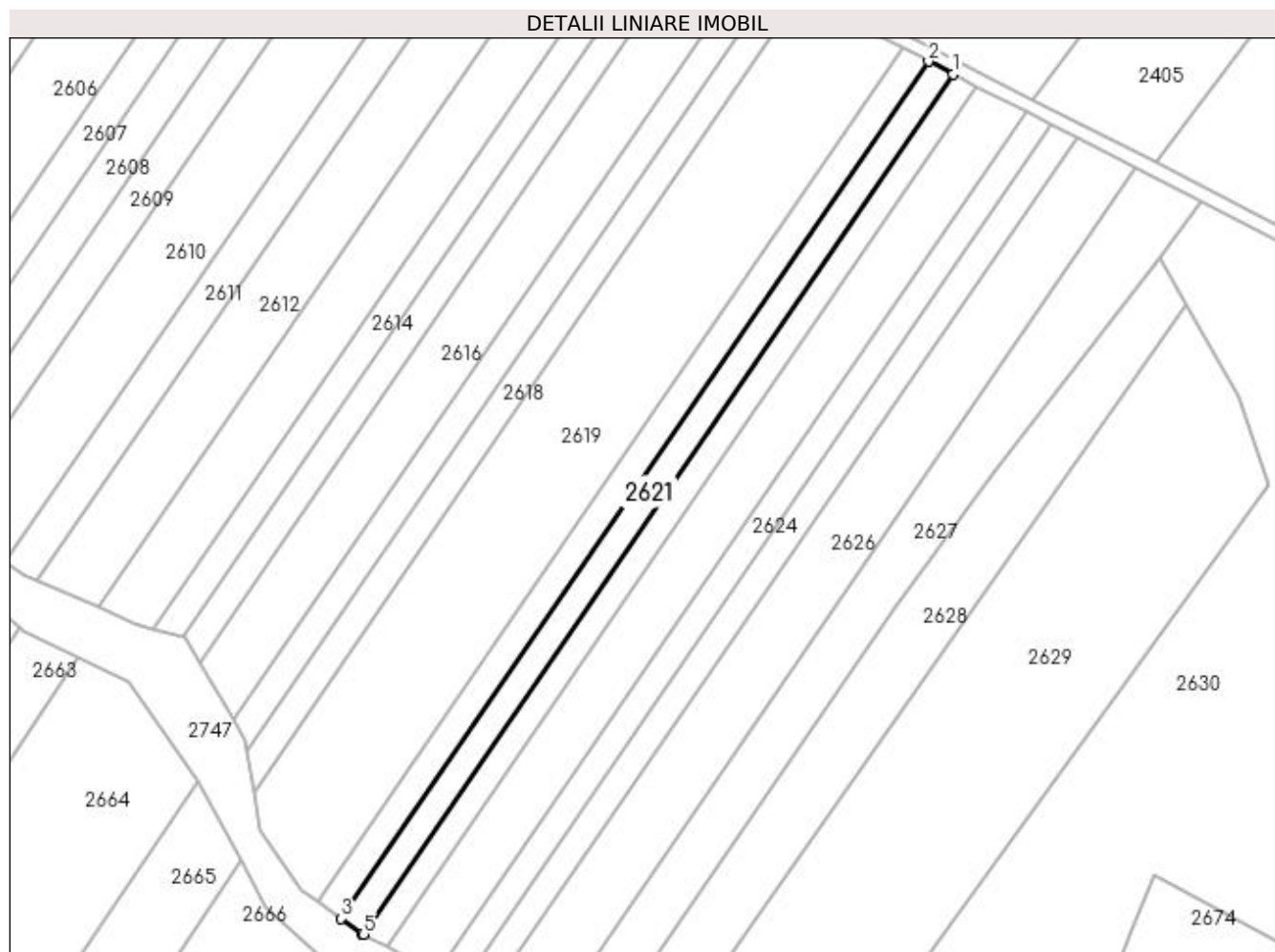
Inscrieri privind dezmembramintele dreptului de proprietate, drepturi reale de garanție și sarcini	Referințe
NU SUNT	

## Anexa Nr. 1 La Partea I

## Teren

Nr cadastral	Suprafața (mp)*	Observații / Referințe
	2.400	

\* Suprafața este determinată în planul de proiecție Stereo 70.



## Date referitoare la teren

Crt	Categorie folosință	Intra vilan	Suprafața (mp)	Tarla	Parcelă	Nr. topo	Observații / Referințe
1	arabil	NU	2.400	-	1292/1/16/2	-	

## Lungime Segmente

1) Valorile lungimilor segmentelor sunt obținute din proiecție în plan.

Punct început	X / Y	Punct sfârșit	X / Y	Lungime segment (** (m)
1	410.930,044 523.970,083	2	410.922,912 523.973,74	8.015
2	410.922,912 523.973,74	3	410.752,543 523.725,223	301.308
3	410.752,543 523.725,223	4	410.758,578 523.720,954	7.392
4	410.758,578 523.720,954	5	410.759,069 523.720,681	0.562
5	410.759,069 523.720,681	1	410.930,044 523.970,083	302.38

**\*\* Lungimile segmentelor sunt determinate în planul de proiecție Stereo 70 și sunt rotunjite la 1 milimetru.**

**\*\*\* Distanța dintre puncte este formată din segmente cumulate ce sunt mai mici decât valoarea 1 milimetru.**





**DATE DESPRE IMOBILUL NR. 2622**

Oficiul de Cadastru și Publicitate Imobiliară ALBA  
Biroul de Cadastru și Publicitate Imobiliară Blaj

**A. Partea I. Descrierea imobilului**

TEREN Extravilan

Adresa: Jud. Alba

Nr. Crt	Nr cadastral Nr. topografic	Suprafața* (mp)	Observații / Referințe
A1		2.300	Sector cadastral:39 Teren neimprejmuit;

**B. Partea II. Proprietari și acte**

Inscrieri privitoare la dreptul de proprietate și alte drepturi reale	Referințe
<b>1 / 20/04/2023</b>	
Act Administrativ nr. 9223/1275, din 18/03/1997 emis de CJPSDPAT ALBA;	
B1	A1
Intabulare, drept de PROPRIETATE, dobandit prin Reconstituire, cota actuala 1/1 1) SIPOS A ANICA	

**C. Partea III. SARCINI .**

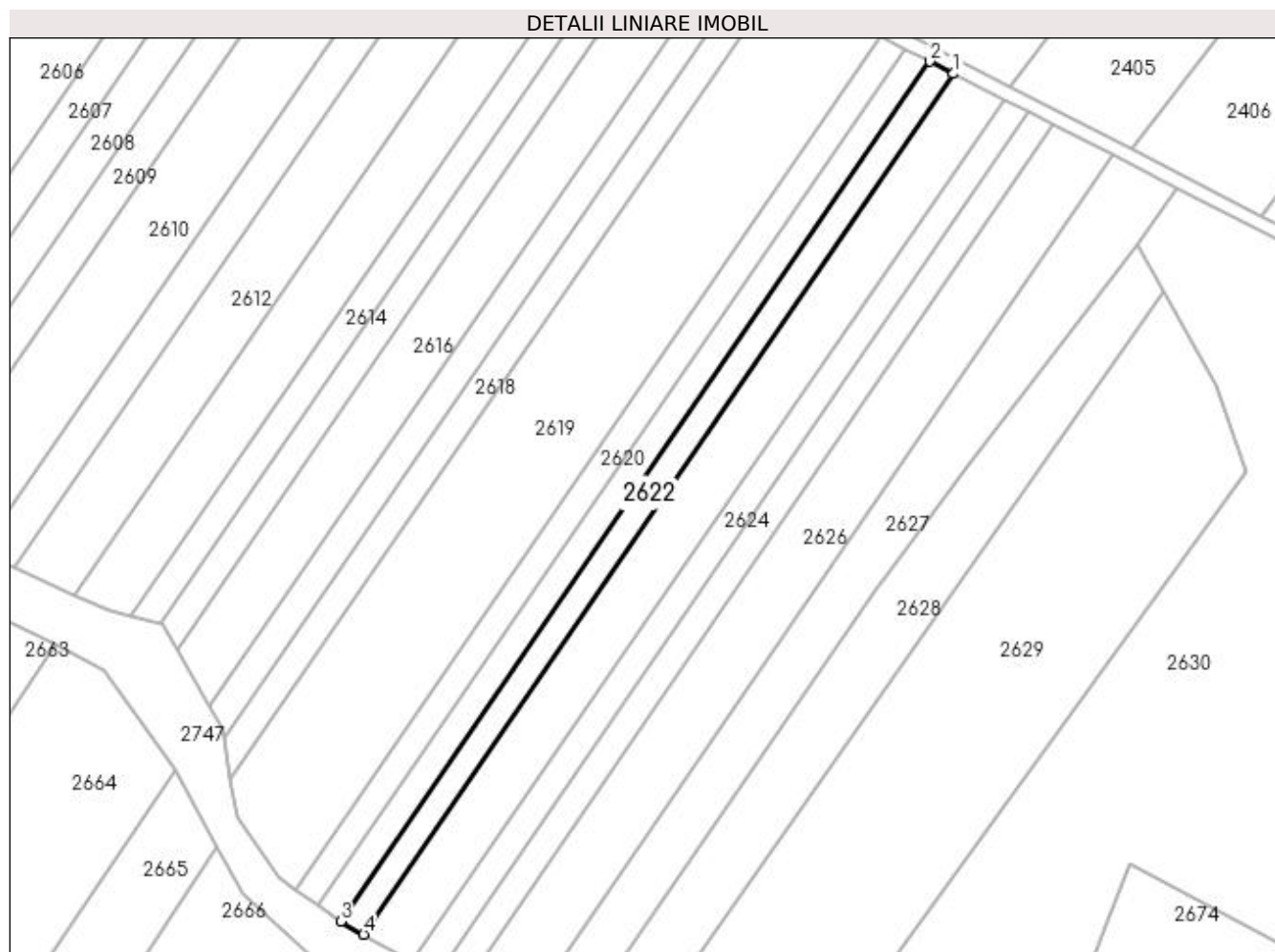
Inscrieri privind dezmembramintele dreptului de proprietate, drepturi reale de garanție și sarcini	Referințe
NU SUNT	

## Anexa Nr. 1 La Partea I

## Teren

Nr cadastral	Suprafața (mp)*	Observații / Referințe
	2.300	

\* Suprafața este determinată în planul de proiecție Stereo 70.



## Date referitoare la teren

Crt	Categorie folosință	Intravilan	Suprafața (mp)	Tarla	Parcelă	Nr. topo	Observații / Referințe
1	arabil	NU	2.300	-	1292/1/15	-	

## Lungime Segmente

1) Valorile lungimilor segmentelor sunt obținute din proiecție în plan.

Punct început	X / Y	Punct sfârșit	X / Y	Lungime segment (** (m)
1	410.936,864 523.966,585	2	410.930,044 523.970,083	7.665
2	410.930,044 523.970,083	3	410.759,069 523.720,681	302.38
3	410.759,069 523.720,681	4	410.765,741 523.716,968	7.636
4	410.765,741 523.716,968	1	410.936,864 523.966,585	302.641

**\*\* Lungimile segmentelor sunt determinate în planul de proiecție Stereo 70 și sunt rotunjite la 1 milimetru.**

**\*\*\* Distanța dintre puncte este formată din segmente cumulate ce sunt mai mici decât valoarea 1 milimetru.**



**DATE DESPRE IMOBILUL NR. 2623**

Oficiul de Cadastru și Publicitate Imobiliară ALBA  
Biroul de Cadastru și Publicitate Imobiliară Blaj

**A. Partea I. Descrierea imobilului**

TEREN Extravilan

Adresa: Jud. Alba

Nr. Crt	Nr cadastral Nr. topografic	Suprafața* (mp)	Observații / Referințe
A1		4.900	Sector cadastral:39 Teren neimpregmuit;

**B. Partea II. Proprietari și acte**

Inscrieri privitoare la dreptul de proprietate și alte drepturi reale	Referințe
<b>1 / 20/04/2023</b>	
Act Administrativ nr. 11436/1767, din 29/11/2002 emis de CJPSDPAT ALBA;	
B1	A1
Intabulare, drept de PROPRIETATE, dobândit prin Reconstituire, cota actuala 1/1 1) FEKETE ST LUDOVIC	

**C. Partea III. SARCINI .**

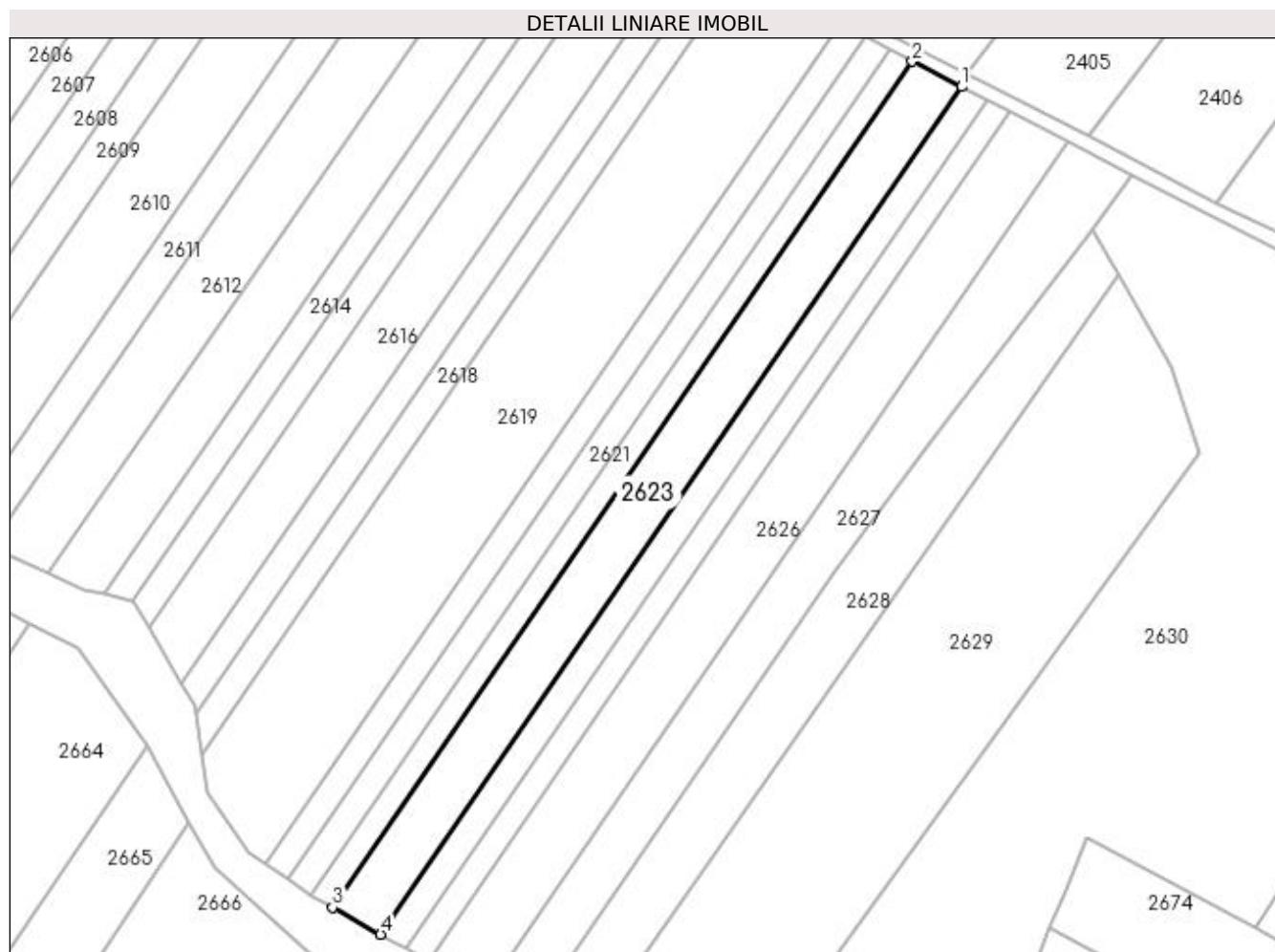
Inscrieri privind dezmembramintele dreptului de proprietate, drepturi reale de garanție și sarcini	Referințe
NU SUNT	

## Anexa Nr. 1 La Partea I

## Teren

Nr cadastral	Suprafața (mp)*	Observații / Referințe
	4.900	

\* Suprafața este determinată în planul de proiecție Stereo 70.



## Date referitoare la teren

Crt	Categorie folosință	Intravilan	Suprafața (mp)	Tarla	Parcelă	Nr. topo	Observații / Referințe
1	arabil	NU	4.900	-	1292/1/14	-	

## Lungime Segmente

1) Valorile lungimilor segmentelor sunt obținute din proiecție în plan.

Punct început	X / Y	Punct sfârșit	X / Y	Lungime segment (** (m)
1	410.951,375 523.959,144	2	410.936,864 523.966,585	16.308
2	410.936,864 523.966,585	3	410.765,741 523.716,968	302.641
3	410.765,741 523.716,968	4	410.779,938 523.709,069	16.246
4	410.779,938 523.709,069	1	410.951,375 523.959,144	303.197

**\*\* Lungimile segmentelor sunt determinate în planul de proiecție Stereo 70 și sunt rotunjite la 1 milimetru.**

**\*\*\* Distanța dintre puncte este formată din segmente cumulate ce sunt mai mici decât valoarea 1 milimetru.**





**DATE DESPRE IMOBILUL NR. 2624**

Oficiul de Cadastru și Publicitate Imobiliară ALBA  
Biroul de Cadastru și Publicitate Imobiliară Blaj

**A. Partea I. Descrierea imobilului**

TEREN Extravilan

Adresa: Jud. Alba

Nr. Crt	Nr cadastral Nr. topografic	Suprafața* (mp)	Observații / Referințe
A1		2.500	Sector cadastral:39 Teren neimprejmuit;

**B. Partea II. Proprietari și acte**

Inscrieri privitoare la dreptul de proprietate și alte drepturi reale	Referințe
<b>1 / 20/04/2023</b>	
Act Administrativ nr. 11436/1725, din 29/04/2002 emis de CJPSDPAT ALBA;	
B1	A1
Intabulare, drept de PROPRIETATE, dobândit prin Reconstituire, cota actuala 1/1 1) SIRBU N NICOLAE	

**C. Partea III. SARCINI .**

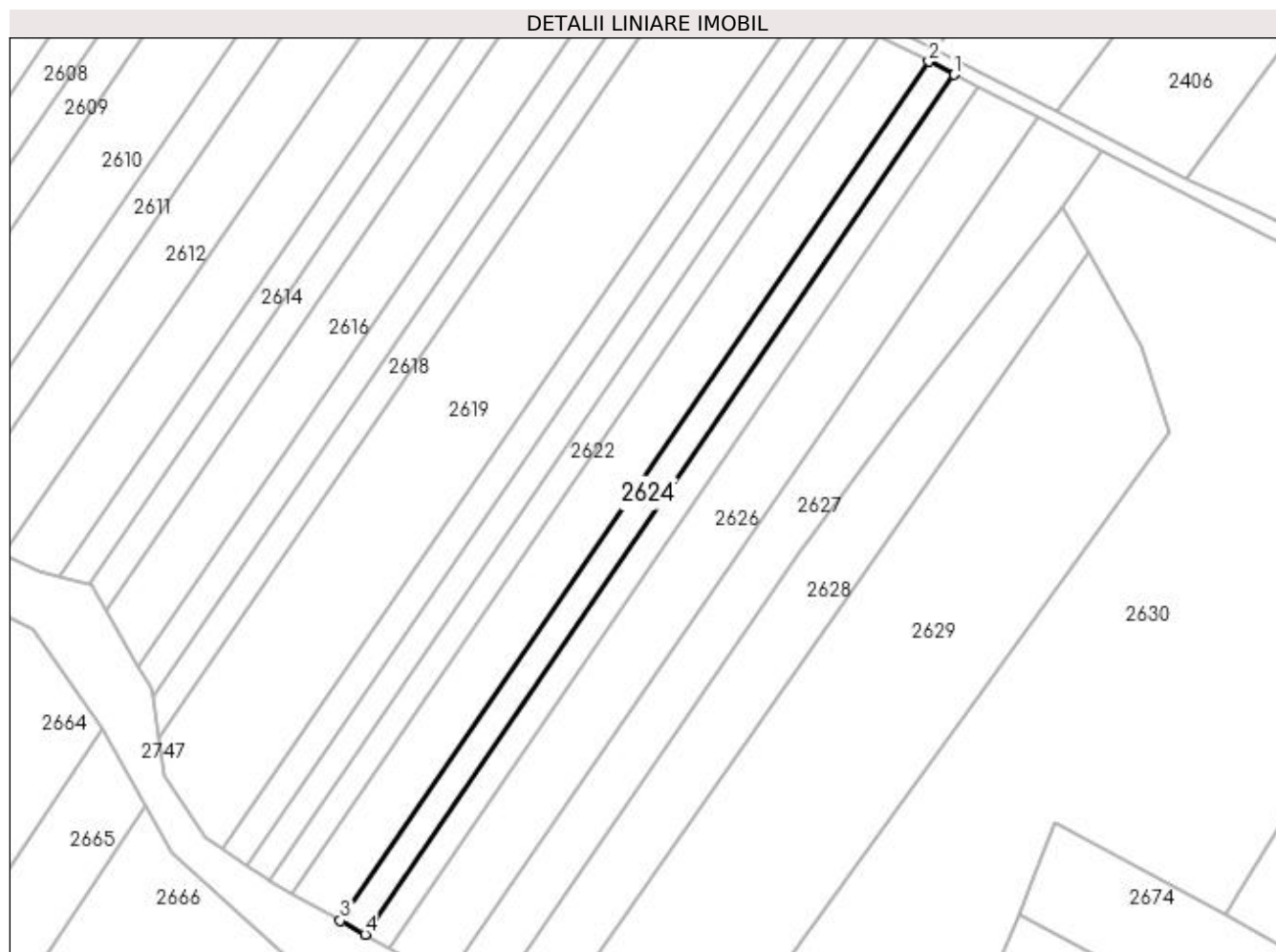
Inscrieri privind dezmembramintele dreptului de proprietate, drepturi reale de garanție și sarcini	Referințe
NU SUNT	

## Anexa Nr. 1 La Partea I

## Teren

Nr cadastral	Suprafața (mp)*	Observații / Referințe
	2.500	

\* Suprafața este determinată în planul de proiecție Stereo 70.



## Date referitoare la teren

Crt	Categorie folosință	Intra vilan	Suprafața (mp)	Tarla	Parcelă	Nr. topo	Observații / Referințe
1	arabil	NU	2.500	-	1292/1/13/1	-	

## Lungime Segmente

1) Valorile lungimilor segmentelor sunt obținute din proiecție în plan.

Punct început	X / Y	Punct sfârșit	X / Y	Lungime segment (** (m)
1	410.958,769 523.955,353	2	410.951,375 523.959,144	8.309
2	410.951,375 523.959,144	3	410.779,938 523.709,069	303.197
3	410.779,938 523.709,069	4	410.787,171 523.705,044	8.277
4	410.787,171 523.705,044	1	410.958,769 523.955,353	303.481

**\*\* Lungimile segmentelor sunt determinate în planul de proiecție Stereo 70 și sunt rotunjite la 1 milimetru.**

**\*\*\* Distanța dintre puncte este formată din segmente cumulate ce sunt mai mici decât valoarea 1 milimetru.**



**DATE DESPRE IMOBILUL NR. 2625**

Oficiul de Cadastru și Publicitate Imobiliară ALBA  
Biroul de Cadastru și Publicitate Imobiliară Blaj

**A. Partea I. Descrierea imobilului**

TEREN Extravilan

Adresa: Jud. Alba

Nr. Crt	Nr cadastral Nr. topografic	Suprafața* (mp)	Observații / Referințe
A1		2.400	Sector cadastral:39 Teren neimprijmit;

**B. Partea II. Proprietari și acte**

Inscrieri privitoare la dreptul de proprietate și alte drepturi reale	Referințe
<b>1 / 20/04/2023</b>	
Act Administrativ nr. 19571/1869, din 25/08/2003 emis de CJPSDPAT ALBA;	
B1	A1
Intabulare, drept de PROPRIETATE, dobandit prin Reconstituire, cota actuala 1/1 1) MOSNEAG GH ION	

**C. Partea III. SARCINI .**

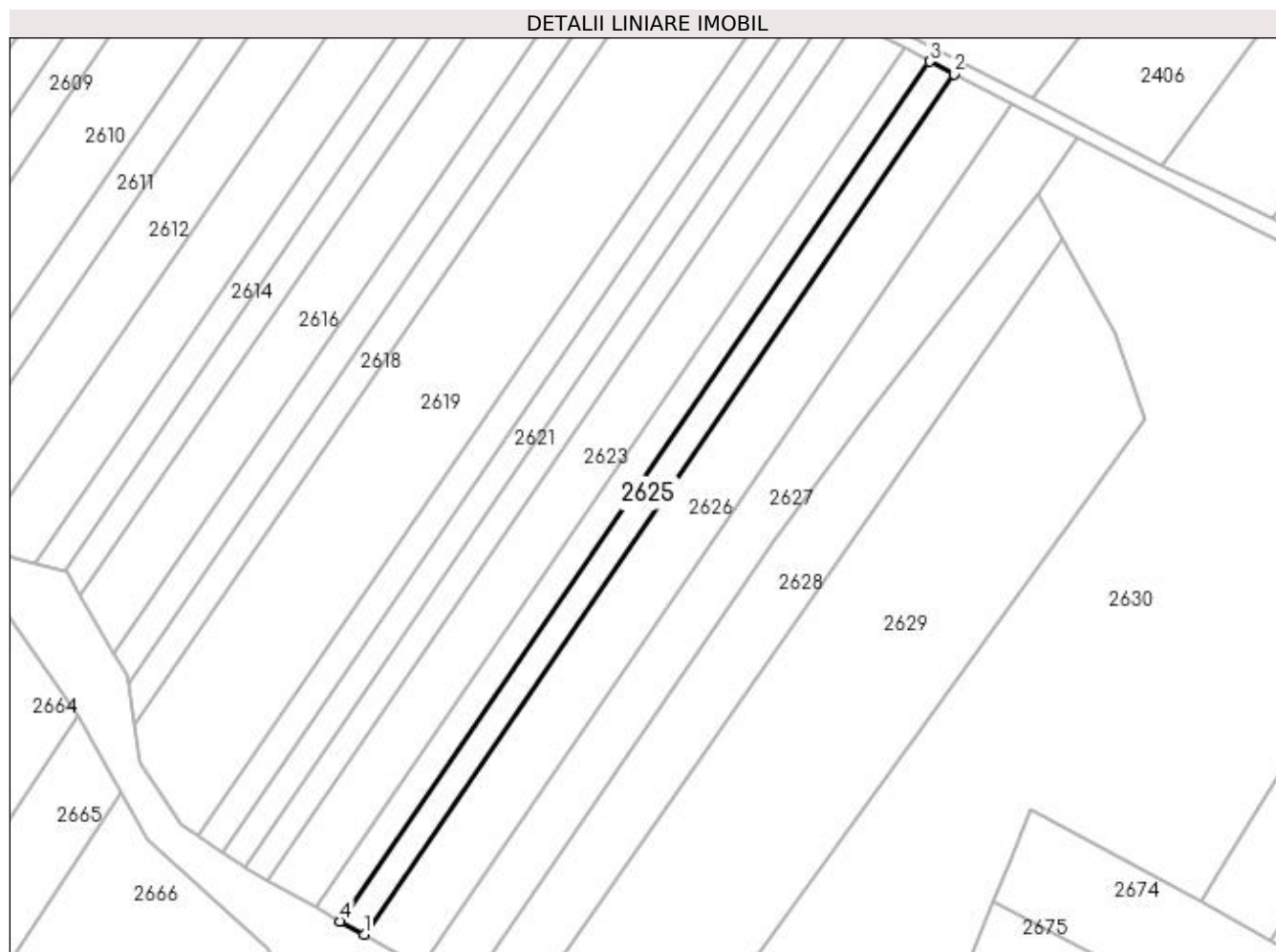
Inscrieri privind dezmembramintele dreptului de proprietate, drepturi reale de garanție și sarcini	Referințe
NU SUNT	

## Anexa Nr. 1 La Partea I

## Teren

Nr cadastral	Suprafața (mp)*	Observații / Referințe
	2.400	

\* Suprafața este determinată în planul de proiecție Stereo 70.



## Date referitoare la teren

Crt	Categorie folosință	Intra vilan	Suprafața (mp)	Tarla	Parcelă	Nr. topo	Observații / Referințe
1	arabil	NU	2.400	-	1292/1/13/2	-	

## Lungime Segmente

1) Valorile lungimilor segmentelor sunt obținute din proiecție în plan.

Punct început	X / Y	Punct sfârșit	X / Y	Lungime segment (** (m)
1	410.794,108 523.701,184	2	410.965,86 523.951,717	303.752
2	410.965,86 523.951,717	3	410.958,769 523.955,353	7.969
3	410.958,769 523.955,353	4	410.787,171 523.705,044	303.481
4	410.787,171 523.705,044	1	410.794,108 523.701,184	7.939

**\*\* Lungimile segmentelor sunt determinate în planul de proiecție Stereo 70 și sunt rotunjite la 1 milimetru.**

**\*\*\* Distanța dintre puncte este formată din segmente cumulate ce sunt mai mici decât valoarea 1 milimetru.**





**DATE DESPRE IMOBILUL NR. 2626**

Oficiul de Cadastru și Publicitate Imobiliară ALBA  
Biroul de Cadastru și Publicitate Imobiliară Blaj

**A. Partea I. Descrierea imobilului**

TEREN Extravilan

Adresa: Jud. Alba

Nr. Crt	Nr cadastral Nr. topografic	Suprafața* (mp)	Observații / Referințe
A1		5.800	Sector cadastral:39 Teren neimprejmuit;

**B. Partea II. Proprietari și acte**

Inscrieri privitoare la dreptul de proprietate și alte drepturi reale	Referințe
<b>1 / 20/04/2023</b>	
Act Administrativ nr. 11436/1742, din 28/11/2002 emis de CJPSDPAT ALBA;	
B1	A1
Intabulare, drept de PROPRIETATE, dobândit prin Reconstituire, cota actuala 1/1 1) BOITOR F IOAN	

**C. Partea III. SARCINI .**

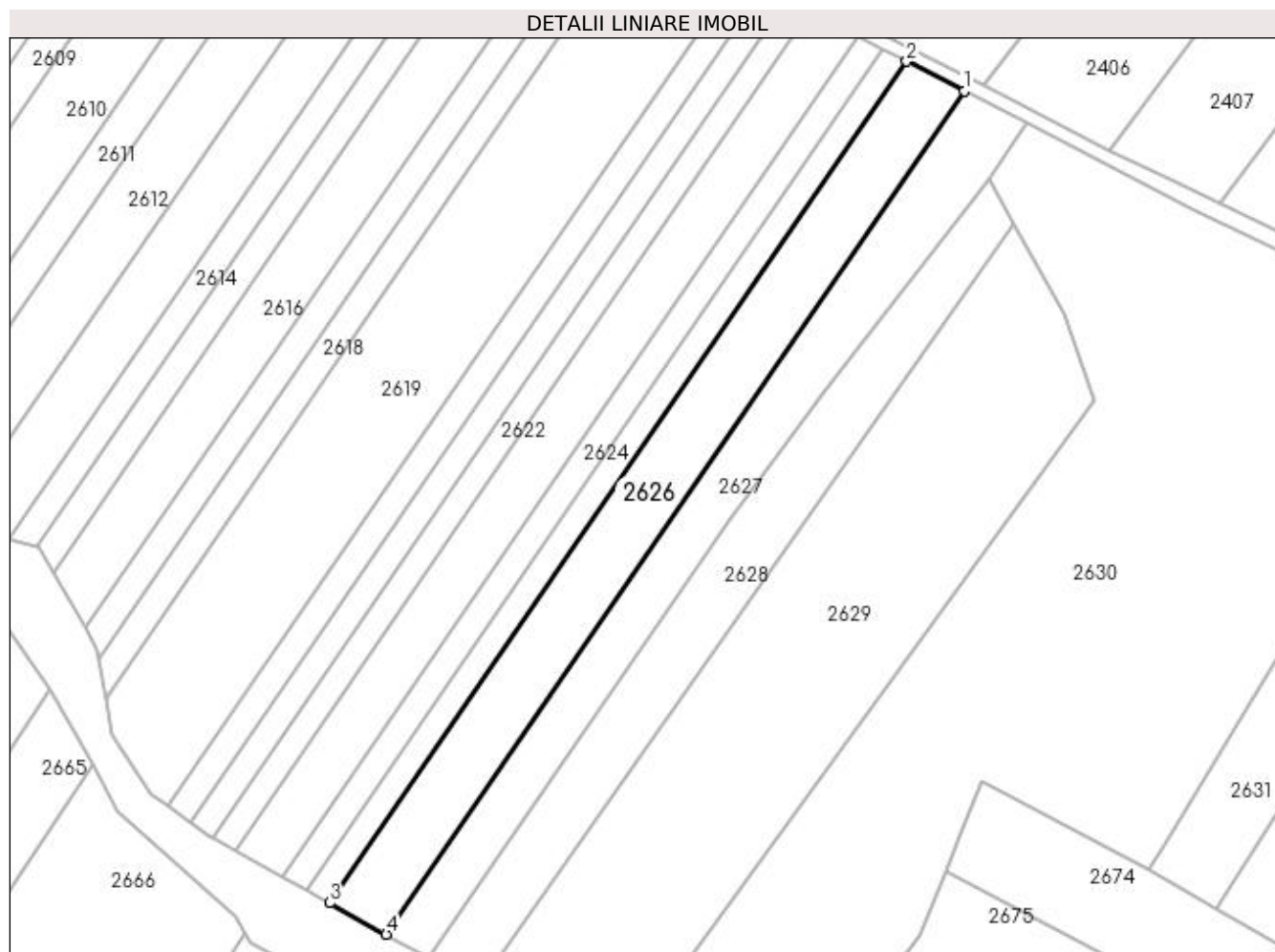
Inscrieri privind dezmembramintele dreptului de proprietate, drepturi reale de garanție și sarcini	Referințe
NU SUNT	

## Anexa Nr. 1 La Partea I

## Teren

Nr cadastral	Suprafața (mp)*	Observații / Referințe
	5.800	

\* Suprafața este determinată în planul de proiecție Stereo 70.



## Date referitoare la teren

Crt	Categorie folosință	Intra vilan	Suprafața (mp)	Tarla	Parcelă	Nr. topo	Observații / Referințe
1	arabil	NU	5.800	-	1292/1/12	-	

## Lungime Segmente

1) Valorile lungimilor segmentelor sunt obținute din proiecție în plan.

Punct început	X / Y	Punct sfârșit	X / Y	Lungime segment (** (m)
1	410.982,97 523.942,943	2	410.965,86 523.951,717	19.229
2	410.965,86 523.951,717	3	410.794,108 523.701,184	303.752
3	410.794,108 523.701,184	4	410.810,848 523.691,869	19.157
4	410.810,848 523.691,869	1	410.982,97 523.942,943	304.408

**\*\* Lungimile segmentelor sunt determinate în planul de proiecție Stereo 70 și sunt rotunjite la 1 milimetru.**

**\*\*\* Distanța dintre puncte este formată din segmente cumulate ce sunt mai mici decât valoarea 1 milimetru.**



**DATE DESPRE IMOBILUL NR. 2627**

Oficiul de Cadastru și Publicitate Imobiliară ALBA  
Biroul de Cadastru și Publicitate Imobiliară Blaj

**A. Partea I. Descrierea imobilului**

TEREN Extravilan

Adresa: Jud. Alba

Nr. Crt	Nr cadastral Nr. topografic	Suprafața* (mp)	Observații / Referințe
A1		4.900	Sector cadastral:39 Teren neimprijmit;

**B. Partea II. Proprietari și acte**

Inscrieri privitoare la dreptul de proprietate și alte drepturi reale	Referințe
<b>1 / 20/04/2023</b>	
Act Administrativ nr. 14059/1958, din 11/02/2004 emis de CJPSDPAT ALBA;	
B1	A1
Intabulare, drept de PROPRIETATE, dobândit prin Reconstituire, cota actuala 1/1 1) FEKETE I MIHAI	

**C. Partea III. SARCINI .**

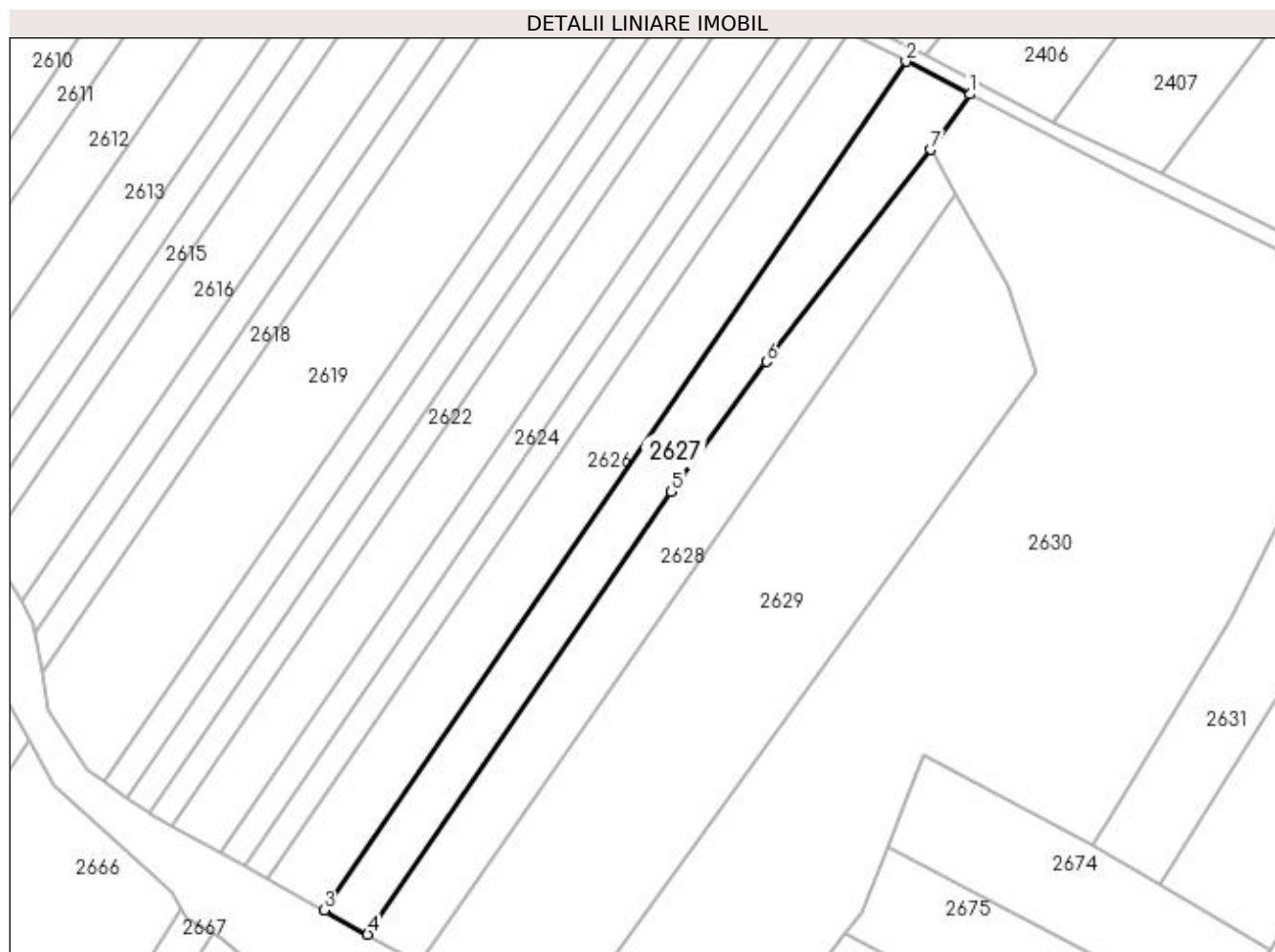
Inscrieri privind dezmembramentele dreptului de proprietate, drepturi reale de garanție și sarcini	Referințe
NU SUNT	

## Anexa Nr. 1 La Partea I

## Teren

Nr cadastral	Suprafața (mp)*	Observații / Referințe
	4.900	

\* Suprafața este determinată în planul de proiecție Stereo 70.



## Date referitoare la teren

Crt	Categorie folosință	Intra vilan	Suprafața (mp)	Tarla	Parcelă	Nr. topo	Observații / Referințe
1	arabil	NU	4.900	-	1292/1/11	-	

## Lungime Segmente

1) Valorile lungimilor segmentelor sunt obținute din proiecție în plan.

Punct început	X / Y	Punct sfârșit	X / Y	Lungime segment (** (m)
1	411.001,858 523.933,258	2	410.982,97 523.942,943	21.226
2	410.982,97 523.942,943	3	410.810,848 523.691,869	304.408
3	410.810,848 523.691,869	4	410.823,625 523.684,76	14.621
4	410.823,625 523.684,76	5	410.913,412 523.815,732	158.794
5	410.913,412 523.815,732	6	410.941,599 523.854,134	47.636

Punct început	X / Y	Punct sfârșit	X / Y	Lungime segment (** (m)
6	410.941,599 523.854,134	7	410.990,194 523.916,875	79.36
7	410.990,194 523.916,875	1	411.001,858 523.933,258	20.111

\*\* Lungimile segmentelor sunt determinate în planul de proiecție Stereo 70 și sunt rotunjite la 1 milimetru.

\*\*\* Distanța dintre puncte este formată din segmente cumulate ce sunt mai mici decât valoarea 1 milimetru.





**DATE DESPRE IMOBILUL NR. 2628**

Oficiul de Cadastru și Publicitate Imobiliară ALBA  
Biroul de Cadastru și Publicitate Imobiliară Blaj

**A. Partea I. Descrierea imobilului**

TEREN Extravilan

Adresa: Jud. Alba

Nr. Crt	Nr cadastral Nr. topografic	Suprafața* (mp)	Observații / Referințe
A1		4.900	Sector cadastral:39 Teren neimprijmit;

**B. Partea II. Proprietari și acte**

Inscrieri privitoare la dreptul de proprietate și alte drepturi reale	Referințe
<b>1 / 20/04/2023</b>	
Act Administrativ nr. 9223/1292, din 07/04/1997 emis de CJSPDPAT ALBA;	
B1	A1
Intabulare, drept de PROPRIETATE, dobandit prin Reconstituire, cota actuala 1/1 1) SZABO GHE GHEORGHE	

**C. Partea III. SARCINI .**

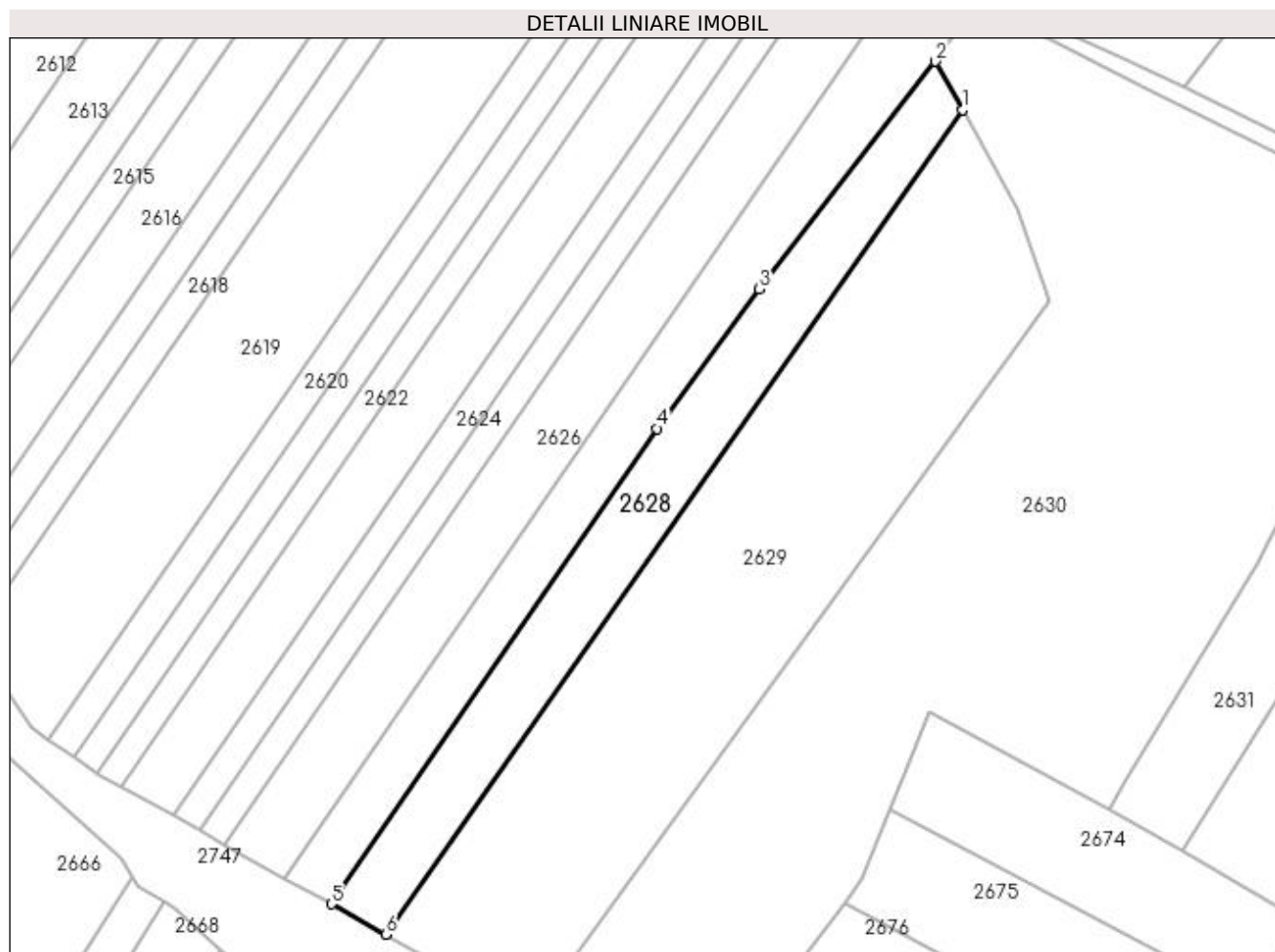
Inscrieri privind dezmembramintele dreptului de proprietate, drepturi reale de garanție și sarcini	Referințe
NU SUNT	

## Anexa Nr. 1 La Partea I

## Teren

Nr cadastral	Suprafața (mp)*	Observații / Referințe
	4.900	

\* Suprafața este determinată în planul de proiecție Stereo 70.



## Date referitoare la teren

Crt	Categorie folosință	Intra vilan	Suprafața (mp)	Tarla	Parcelă	Nr. topo	Observații / Referințe
1	arabil	NU	4.900	-	1292/9	-	

## Lungime Segmente

1) Valorile lungimilor segmentelor sunt obținute din proiecție în plan.

Punct început	X / Y	Punct sfârșit	X / Y	Lungime segment (** (m)
1	410.997,729 523.903,497	2	410.990,194 523.916,875	15.354
2	410.990,194 523.916,875	3	410.941,599 523.854,134	79.36
3	410.941,599 523.854,134	4	410.913,412 523.815,732	47.636
4	410.913,412 523.815,732	5	410.823,625 523.684,76	158.794
5	410.823,625 523.684,76	6	410.838,675 523.676,385	17.224

Punct început	X / Y	Punct sfârșit	X / Y	Lungime segment (** (m)
6	410.838,675 523.676,385	1	410.997,729 523.903,497	277.268

\*\* Lungimile segmentelor sunt determinate în planul de proiecție Stereo 70 și sunt rotunjite la 1 milimetru.

\*\*\* Distanța dintre puncte este formată din segmente cumulate ce sunt mai mici decât valoarea 1 milimetru.



**DATE DESPRE IMOBILUL NR. 2629**

Oficiul de Cadastru și Publicitate Imobiliară ALBA  
Biroul de Cadastru și Publicitate Imobiliară Blaj

**A. Partea I. Descrierea imobilului**

TEREN Extravilan

Adresa: Jud. Alba

Nr. Crt	Nr cadastral Nr. topografic	Suprafața* (mp)	Observații / Referințe
A1		12.500	Sector cadastral:39 Teren neimpregmuit;

**B. Partea II. Proprietari și acte**

Inscrieri privitoare la dreptul de proprietate și alte drepturi reale		Referințe
<b>1 / 20/04/2023</b>		
Act Administrativ nr. 2629, din 08/05/1995 emis de CJPSDPAT ALBA;		
B1	Intabulare, drept de PROPRIETATE, dobândit prin Reconstituire, cota actuala 1/1 1) TRIF V NICOLAE	A1

**C. Partea III. SARCINI .**

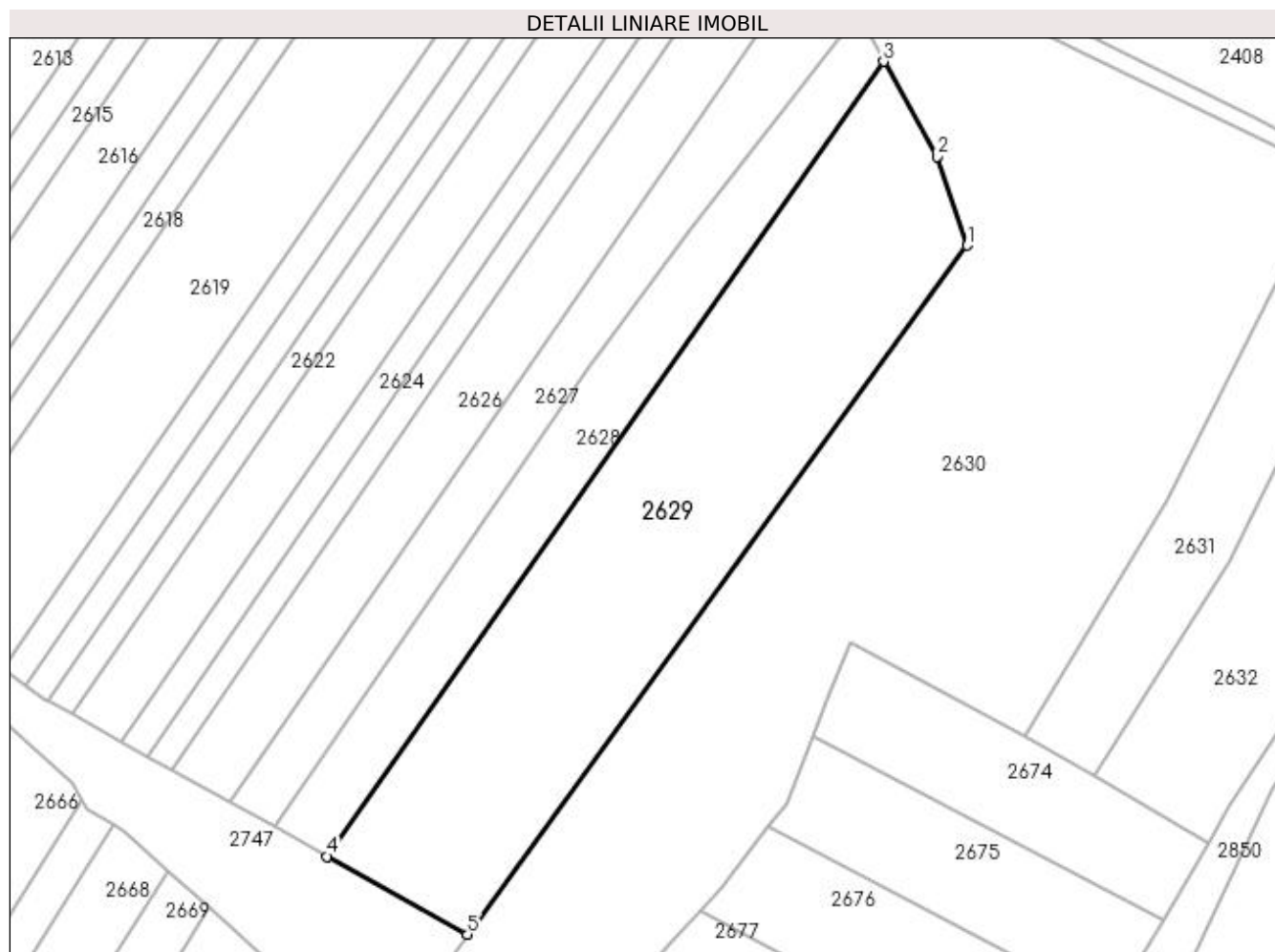
Inscrieri privind dezmembramintele dreptului de proprietate, drepturi reale de garanție și sarcini	Referințe
NU SUNT	

## Anexa Nr. 1 La Partea I

## Teren

Nr cadastral	Suprafața (mp)*	Observații / Referințe
	12.500	

\* Suprafața este determinată în planul de proiecție Stereo 70.



## Date referitoare la teren

Crt	Categorie folosință	Intra vilan	Suprafața (mp)	Tarla	Parcelă	Nr. topo	Observații / Referințe
1	arabil	NU	12.500	-	1292/1	-	

## Lungime Segmente

1) Valorile lungimilor segmentelor sunt obținute din proiecție în plan.

Punct început	X / Y	Punct sfârșit	X / Y	Lungime segment (** (m)
1	411.021,586 523.850,972	2	411.013,017 523.876,349	26.785
2	411.013,017 523.876,349	3	410.997,729 523.903,497	31.157
3	410.997,729 523.903,497	4	410.838,675 523.676,385	277.268
4	410.838,675 523.676,385	5	410.878,738 523.654,093	45.848
5	410.878,738 523.654,093	1	411.021,586 523.850,972	243.243

**\*\* Lungimile segmentelor sunt determinate în planul de proiecție Stereo 70 și sunt rotunjite la 1 milimetru.**

**\*\*\* Distanța dintre puncte este formată din segmente cumulate ce sunt mai mici decât valoarea 1 milimetru.**





**DATE DESPRE IMOBILUL NR. 2630**

Oficiul de Cadastru și Publicitate Imobiliară ALBA  
Biroul de Cadastru și Publicitate Imobiliară Blaj

**A. Partea I. Descrierea imobilului**

TEREN Necunoscut

Adresa: Loc. Bucerdea Grânoasa, Jud. Alba

Nr. Crt	Nr cadastral Nr. topografic	Suprafața* (mp)	Observații / Referințe
A1		26.300	Sector cadastral:39 Teren neimprejmuit;

**B. Partea II. Proprietari și acte**

Inscrieri privitoare la dreptul de proprietate și alte drepturi reale	Referințe
<b>1 / 20/04/2023</b>	
Act Administrativ nr. 14059/1970, din 19/03/2004 emis de CJPSDPAT ALBA;	
B1	A1
Intabulare, drept de PROPRIETATE, dobandit prin Reconstituire, cota actuala 1/1 1) IOICA V SUSANA	

**C. Partea III. SARCINI .**

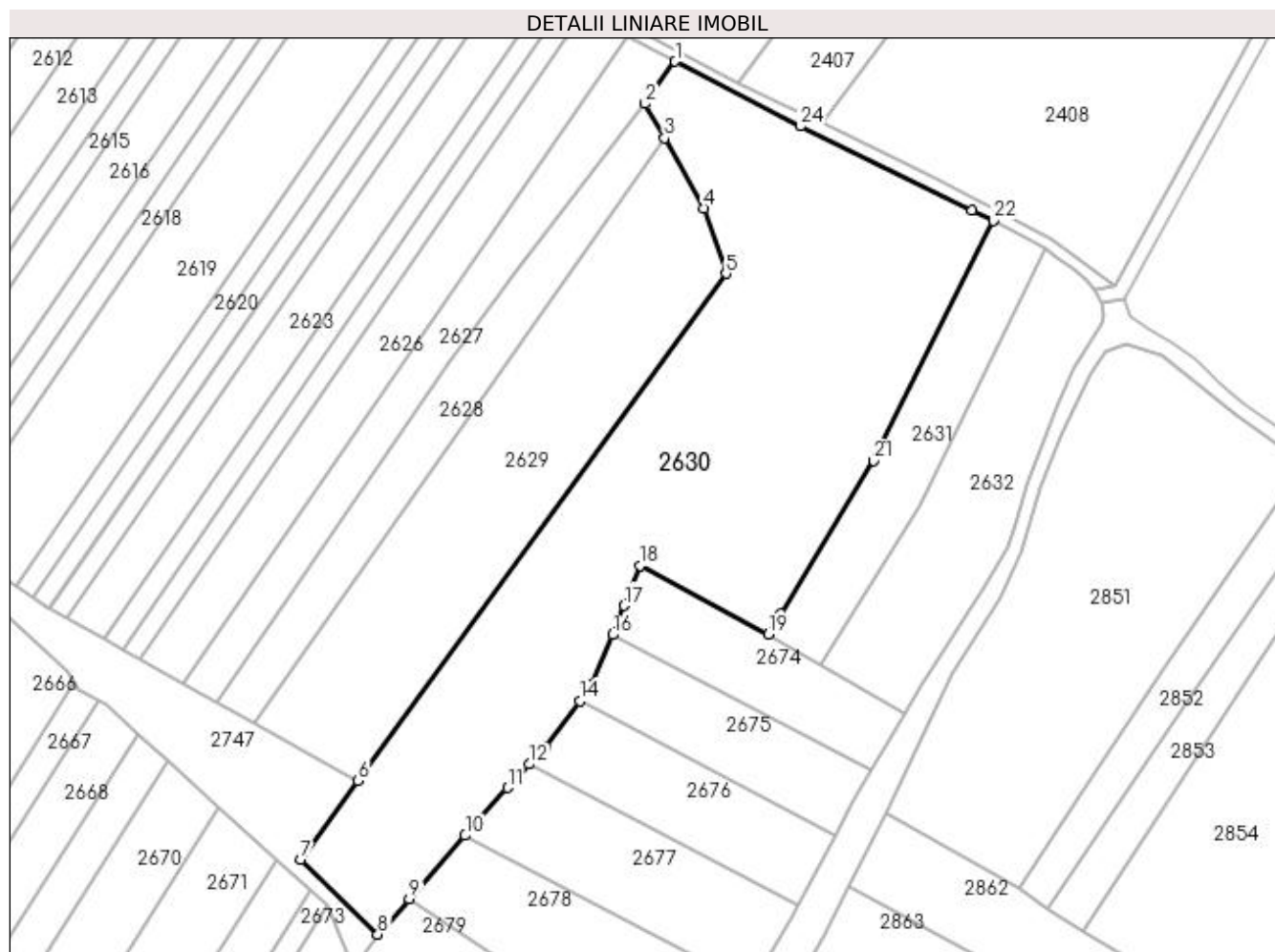
Inscrieri privind dezmembramintele dreptului de proprietate, drepturi reale de garanție și sarcini	Referințe
NU SUNT	

## Anexa Nr. 1 La Partea I

## Teren

Nr cadastral	Suprafața (mp)*	Observații / Referințe
	26.300	

\* Suprafața este determinată în planul de proiecție Stereo 70.



## Date referitoare la teren

Crt	Categorie folosință	Intravilan	Suprafața (mp)	Tarla	Parcelă	Nr. topo	Observații / Referințe
1	arabil	NU	19.800	-	1292/2	-	
2	arabil	DA	600	-	1308	-	
3	livada	DA	400	-	1307	-	
4	faneata	DA	1.300	-	1306	-	
5	faneata	DA	1.600	-	1305	-	
6	faneata	DA	1.000	-	1303	-	
7	curti constructii	DA	1.600	-	1304	-	

## Lungime Segmente

1) Valorile lungimilor segmentelor sunt obținute din proiecție în plan.

Punct început	X / Y	Punct sfârșit	X / Y	Lungime segment (** (m)	Punct început	X / Y	Punct sfârșit	X / Y	Lungime segment (** (m)
1	411.001,858 523.933,258	2	410.990,194 523.916,875	20.111	2	410.990,194 523.916,875	3	410.997,729 523.903,497	15.354

Punct început	X / Y	Punct sfârșit	X / Y	Lungime segment (** (m)
3	410.997,729 523.903,497	4	411.013,017 523.876,349	31.157
5	411.021,586 523.850,972	6	410.878,738 523.654,093	243.243
7	410.856,547 523.623,508	8	410.886,393 523.594,543	41.591
9	410.898,628 523.608,388	10	410.920,27 523.632,88	32.685
11	410.936,731 523.651,507	12	410.945,287 523.660,612	12.494
13	410.951,547 523.667,274	14	410.964,969 523.685,015	22.247
15	410.969,835 523.691,448	16	410.977,554 523.710,821	20.854
17	410.982,05 523.722,104	18	410.988,261 523.737,664	16.754
19	411.037,966 523.710,944	20	411.042,981 523.718,995	9.484
21	411.078,955 523.778,284	22	411.125,353 523.871,499	104.124
23	411.117,093 523.875,6	24	411.050,566 523.908,097	74.039

Punct început	X / Y	Punct sfârșit	X / Y	Lungime segment (** (m)
4	411.013,017 523.876,349	5	411.021,586 523.850,972	26.785
6	410.878,738 523.654,093	7	410.856,547 523.623,508	37.788
8	410.886,393 523.594,543	9	410.898,628 523.608,388	18.476
10	410.920,27 523.632,88	11	410.936,731 523.651,507	24.858
12	410.945,287 523.660,612	13	410.951,547 523.667,274	9.141
14	410.964,969 523.685,015	15	410.969,835 523.691,448	8.066
16	410.977,554 523.710,821	17	410.982,05 523.722,104	12.146
18	410.988,261 523.737,664	19	411.037,966 523.710,944	56.432
20	411.042,981 523.718,995	21	411.078,955 523.778,284	69.349
22	411.125,353 523.871,499	23	411.117,093 523.875,6	9.222
24	411.050,566 523.908,097	1	411.001,858 523.933,258	54.823

\*\* Lungimile segmentelor sunt determinate în planul de proiecție Stereo 70 și sunt rotunjite la 1 milimetru.

\*\*\* Distanța dintre puncte este formată din segmente cumulate ce sunt mai mici decât valoarea 1 milimetru.



**DATE DESPRE IMOBILUL NR. 2631**

Oficiul de Cadastru și Publicitate Imobiliară ALBA  
Biroul de Cadastru și Publicitate Imobiliară Blaj

**A. Partea I. Descrierea imobilului**

TEREN Extravilan

Adresa: Jud. Alba

Nr. Crt	Nr cadastral Nr. topografic	Suprafața* (mp)	Observații / Referințe
A1	71443	4.300	Sector cadastral:39 Teren neimprejmuit;

**B. Partea II. Proprietari și acte**

Inscrieri privitoare la dreptul de proprietate și alte drepturi reale	Referințe
<b>860 / 03/02/2021</b>	
Act Notarial nr. 125, din 02/02/2021 emis de DAISA Diana;	
B1	A1
Intabulare, drept de PROPRIETATE, dobandit prin Conventie, cota actuala 1/1 1) CISTEAN ANDREI-IERONIM	

**C. Partea III. SARCINI .**

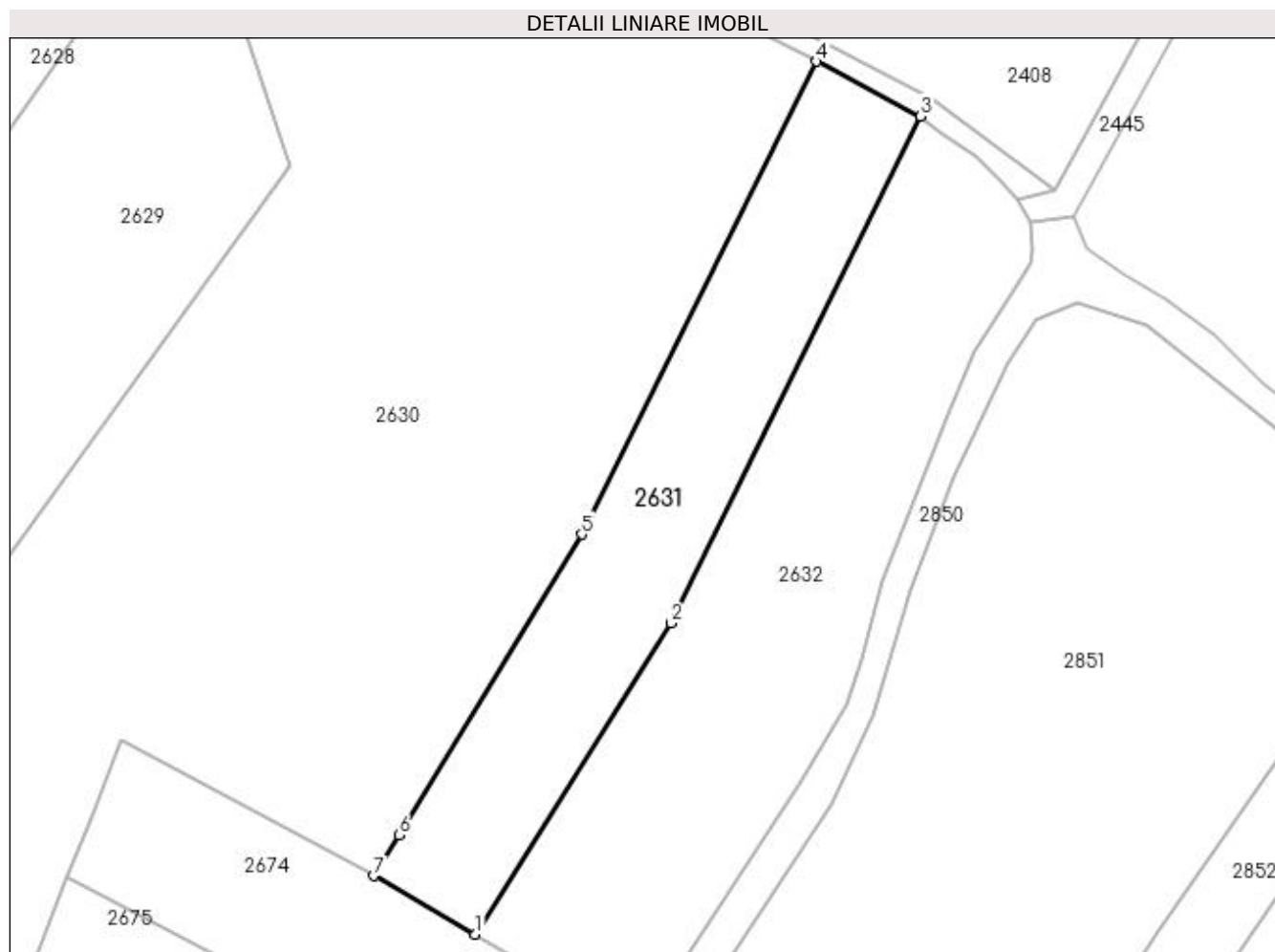
Inscrieri privind dezmembramintele dreptului de proprietate, drepturi reale de garanție și sarcini	Referințe
NU SUNT	

## Anexa Nr. 1 La Partea I

## Teren

Nr cadastral	Suprafața (mp)*	Observații / Referințe
71443	4.300	

\* Suprafața este determinată în planul de proiecție Stereo 70.



## Date referitoare la teren

Crt	Categorie folosință	Intra vilan	Suprafața (mp)	Tarla	Parcelă	Nr. topo	Observații / Referințe
1	arabil	NU	4.300	-	1292/1/3	-	

## Lungime Segmente

1) Valorile lungimilor segmentelor sunt obținute din proiecție în plan.

Punct început	X / Y	Punct sfârșit	X / Y	Lungime segment (** (m)
1	411.058,041 523.699,389	2	411.096,539 523.760,771	72.455
2	411.096,539 523.760,771	3	411.145,823 523.860,691	111.413
3	411.145,823 523.860,691	4	411.125,353 523.871,499	23.148
4	411.125,353 523.871,499	5	411.078,955 523.778,284	104.124
5	411.078,955 523.778,284	6	411.042,981 523.718,995	69.349

Punct început	X / Y	Punct sfârșit	X / Y	Lungime segment (** (m)
6	411.042,981 523.718,995	7	411.037,966 523.710,944	9.484
7	411.037,966 523.710,944	1	411.058,041 523.699,389	23.163

\*\* Lungimile segmentelor sunt determinate în planul de proiecție Stereo 70 și sunt rotunjite la 1 milimetru.

\*\*\* Distanța dintre puncte este formată din segmente cumulate ce sunt mai mici decât valoarea 1 milimetru.





**DATE DESPRE IMOBILUL NR. 2632**

Oficiul de Cadastru și Publicitate Imobiliară ALBA  
Biroul de Cadastru și Publicitate Imobiliară Blaj

**A. Partea I. Descrierea imobilului**

TEREN Extravilan

Adresa: Jud. Alba

Nr. Crt	Nr cadastral Nr. topografic	Suprafața* (mp)	Observații / Referințe
A1	71464	6.300	Sector cadastral:39 Teren neimprejmuit;

**B. Partea II. Proprietari și acte**

Inscrieri privitoare la dreptul de proprietate și alte drepturi reale	Referințe
<b>772 / 01/02/2021</b>	
Act Notarial nr. 113, din 29/01/2021 emis de DAISA Diana;	
B1	A1
Intabulare, drept de PROPRIETATE,cu titlu cumparare, dobandit prin Conventie, cota actuala 1/1	
1) TRIF NICOLAE, si sotia	
2) TRIF CLAUDIA-MARIA, bun comun	

**C. Partea III. SARCINI .**

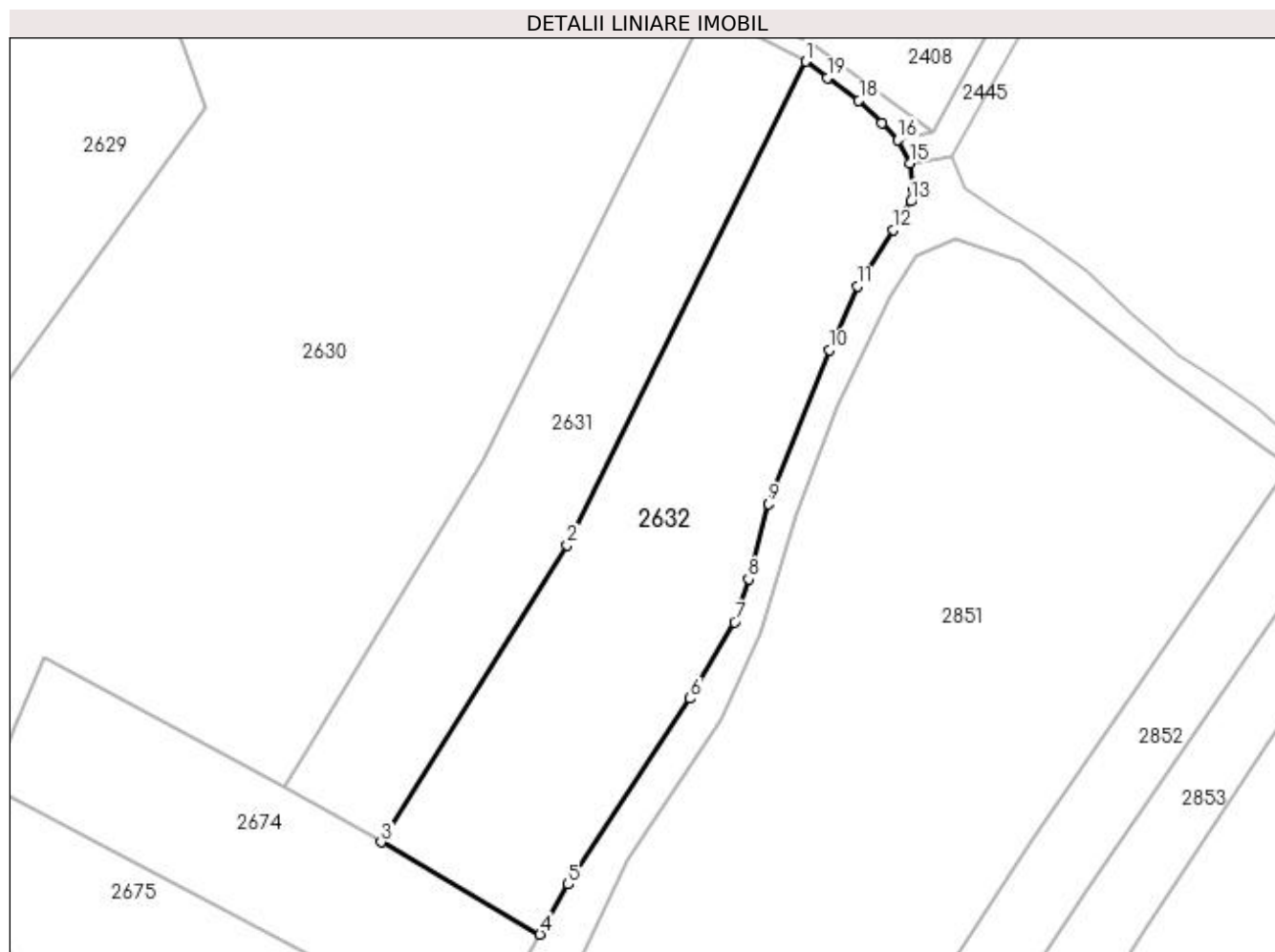
Inscrieri privind dezmembramintele dreptului de proprietate, drepturi reale de garanție și sarcini	Referințe
NU SUNT	

## Anexa Nr. 1 La Partea I

## Teren

Nr cadastral	Suprafața (mp)*	Observații / Referințe
71464	6.300	

\* Suprafața este determinată în planul de proiecție Stereo 70.



## Date referitoare la teren

Crt	Categorie folosință	Intra vilan	Suprafața (mp)	Tarla	Parcelă	Nr. topo	Observații / Referințe
1	arabil	NU	6.300	-	1292/1/1	-	

## Lungime Segmente

1) Valorile lungimilor segmentelor sunt obținute din proiecție în plan.

Punct început	X / Y	Punct sfârșit	X / Y	Lungime segment (** (m)
1	411.145,823 523.860,691	2	411.096,539 523.760,771	111.413
2	411.096,539 523.760,771	3	411.058,041 523.699,389	72.455
3	411.058,041 523.699,389	4	411.090,897 523.680,36	37.968
4	411.090,897 523.680,36	5	411.096,769 523.690,698	11.889
5	411.096,769 523.690,698	6	411.121,927 523.729,088	45.899

Punct început	X / Y	Punct sfârșit	X / Y	Lungime segment (** (m)
6	411.121,927 523.729,088	7	411.131,139 523.744,852	18.258
7	411.131,139 523.744,852	8	411.134,068 523.753,74	9.358
8	411.134,068 523.753,74	9	411.138,171 523.769,324	16.115
9	411.138,171 523.769,324	10	411.150,799 523.801,068	34.164
10	411.150,799 523.801,068	11	411.156,499 523.814,246	14.358
11	411.156,499 523.814,246	12	411.164,009 523.825,891	13.856
12	411.164,009 523.825,891	13	411.167,563 523.831,784	6.882
13	411.167,563 523.831,784	14	411.168,074 523.834,373	2.639
14	411.168,074 523.834,373	15	411.167,404 523.839,725	5.393
15	411.167,404 523.839,725	16	411.164,938 523.844,449	5.329
16	411.164,938 523.844,449	17	411.161,639 523.848,027	4.867
17	411.161,639 523.848,027	18	411.156,832 523.852,625	6.651
18	411.156,832 523.852,625	19	411.150,274 523.857,25	8.025
19	411.150,274 523.857,25	1	411.145,823 523.860,691	5.626

\*\* Lungimile segmentelor sunt determinate în planul de proiecție Stereo 70 și sunt rotunjite la 1 milimetru.

\*\*\* Distanța dintre puncte este formată din segmente cumulate ce sunt mai mici decât valoarea 1 milimetru.



**DATE DESPRE IMOBILUL NR. 2633**

Oficiul de Cadastru și Publicitate Imobiliară ALBA  
Biroul de Cadastru și Publicitate Imobiliară Blaj

**A. Partea I. Descrierea imobilului**

TEREN Extravilan

Adresa: Jud. Alba

Nr. Crt	Nr cadastral Nr. topografic	Suprafața* (mp)	Observații / Referințe
A1		2.100	Sector cadastral:39 Teren neimprejmuit;

**B. Partea II. Proprietari și acte**

Inscrieri privitoare la dreptul de proprietate și alte drepturi reale	Referințe
<b>1 / 20/04/2023</b>	
Act Administrativ nr. 9223/1221, din 05/02/1997 emis de CJPSDPAT ALBA;	
B1	A1
Intabulare, drept de PROPRIETATE, dobandit prin Reconstituire, cota actuala 1/1 1) GAZSI K IOAN	

**C. Partea III. SARCINI .**

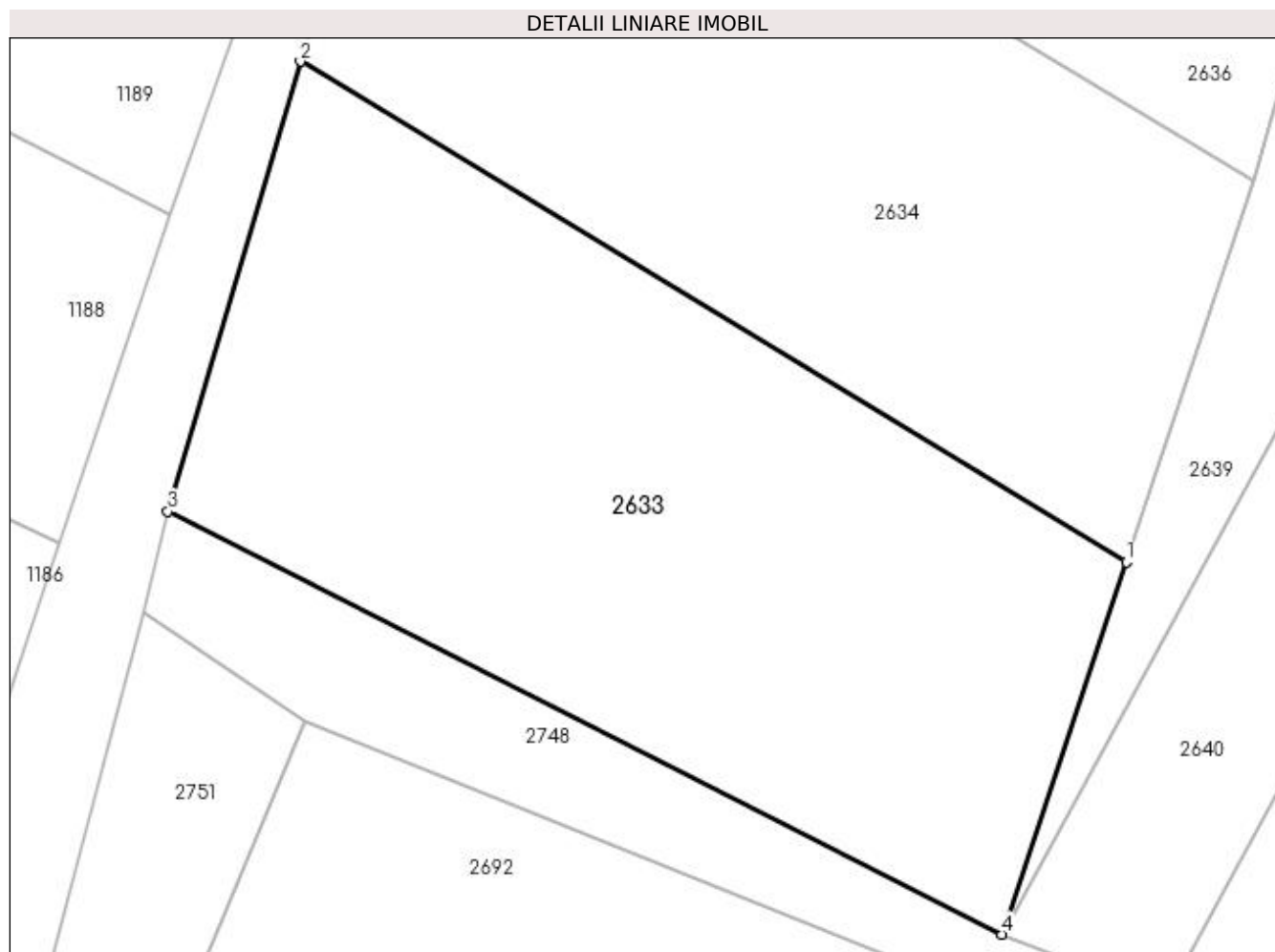
Inscrieri privind dezmembramintele dreptului de proprietate, drepturi reale de garanție și sarcini	Referințe
NU SUNT	

## Anexa Nr. 1 La Partea I

## Teren

Nr cadastral	Suprafața (mp)*	Observații / Referințe
	2.100	

\* Suprafața este determinată în planul de proiecție Stereo 70.



## Date referitoare la teren

Crt	Categorie folosință	Intravilan	Suprafața (mp)	Tarla	Parcelă	Nr. topo	Observații / Referințe
1	faneata	NU	2.100	-	1282/1/6/3	-	

## Lungime Segmente

1) Valorile lungimilor segmentelor sunt obținute din proiecție în plan.

Punct început	X / Y	Punct sfârșit	X / Y	Lungime segment (** (m)
1	410.163,934 523.518,616	2	410.104,111 523.554,856	69.944
2	410.104,111 523.554,856	3	410.094,519 523.522,279	33.96
3	410.094,519 523.522,279	4	410.154,931 523.491,663	67.728
4	410.154,931 523.491,663	1	410.163,934 523.518,616	28.417

**\*\* Lungimile segmentelor sunt determinate în planul de proiecție Stereo 70 și sunt rotunjite la 1 milimetru.**

**\*\*\* Distanța dintre puncte este formată din segmente cumulate ce sunt mai mici decât valoarea 1 milimetru.**





**DATE DESPRE IMOBILUL NR. 2634**

Oficiul de Cadastru și Publicitate Imobiliară ALBA  
Biroul de Cadastru și Publicitate Imobiliară Blaj

**A. Partea I. Descrierea imobilului**

TEREN Extravilan

Adresa: Jud. Alba

Nr. Crt	Nr cadastral Nr. topografic	Suprafața* (mp)	Observații / Referințe
A1		2.000	Sector cadastral:39 Teren neimprejmuit;

**B. Partea II. Proprietari și acte**

Inscrieri privitoare la dreptul de proprietate și alte drepturi reale	Referințe
<b>1 / 20/04/2023</b>	
Act Administrativ nr. 19571/1885, din 23/10/2003 emis de CJPSDPAT ALBA;	
B1	A1
Intabulare, drept de PROPRIETATE, dobandit prin Reconstituire, cota actuala 1/1 1) GAJI C CAROL	

**C. Partea III. SARCINI .**

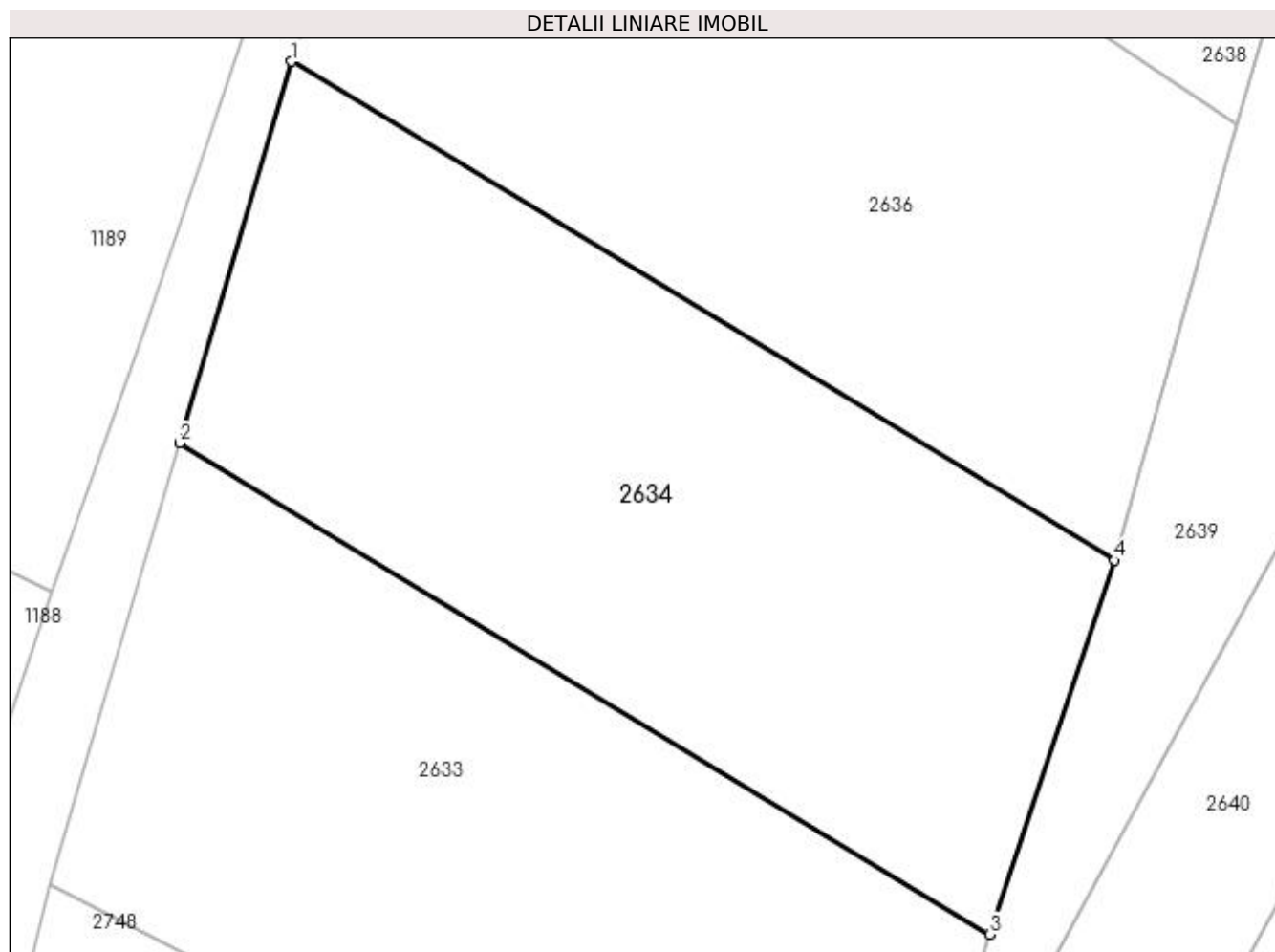
Inscrieri privind dezmembramintele dreptului de proprietate, drepturi reale de garanție și sarcini	Referințe
NU SUNT	

## Anexa Nr. 1 La Partea I

## Teren

Nr cadastral	Suprafața (mp)*	Observații / Referințe
	2.000	

\* Suprafața este determinată în planul de proiecție Stereo 70.



## Date referitoare la teren

Crt	Categorie folosință	Intra vilan	Suprafața (mp)	Tarla	Parcelă	Nr. topo	Observații / Referințe
1	faneata	NU	2.000	-	1282/1/6/2	-	

## Lungime Segmente

1) Valorile lungimilor segmentelor sunt obținute din proiecție în plan.

Punct început	X / Y	Punct sfârșit	X / Y	Lungime segment (** (m)
1	410.112,401 523.583,012	2	410.104,111 523.554,856	29.351
2	410.104,111 523.554,856	3	410.163,934 523.518,616	69.944
3	410.163,934 523.518,616	4	410.173,151 523.546,211	29.093
4	410.173,151 523.546,211	1	410.112,401 523.583,012	71.027

**\*\* Lungimile segmentelor sunt determinate în planul de proiecție Stereo 70 și sunt rotunjite la 1 milimetru.**

**\*\*\* Distanța dintre puncte este formată din segmente cumulate ce sunt mai mici decât valoarea 1 milimetru.**



**DATE DESPRE IMOBILUL NR. 2635**

Oficiul de Cadastru și Publicitate Imobiliară ALBA  
Biroul de Cadastru și Publicitate Imobiliară Blaj

**A. Partea I. Descrierea imobilului**

TEREN Extravilan

Adresa: Jud. Alba

Nr. Crt	Nr cadastral Nr. topografic	Suprafața* (mp)	Observații / Referințe
A1	71469	627	Sector cadastral:39 Teren neimprijmit;

**B. Partea II. Proprietari și acte**

Inscrieri privitoare la dreptul de proprietate și alte drepturi reale	Referințe
<b>11196 / 16/06/2021</b>	
Act Notarial nr. 1164, din 15/06/2021 emis de DAISA Diana;	
B1	A1
Intabulare, drept de PROPRIETATE, dobandit prin Conventie, cota actuala 1/1 1) ALDEA IONUȚ, necasatorit bun propriu	

**C. Partea III. SARCINI .**

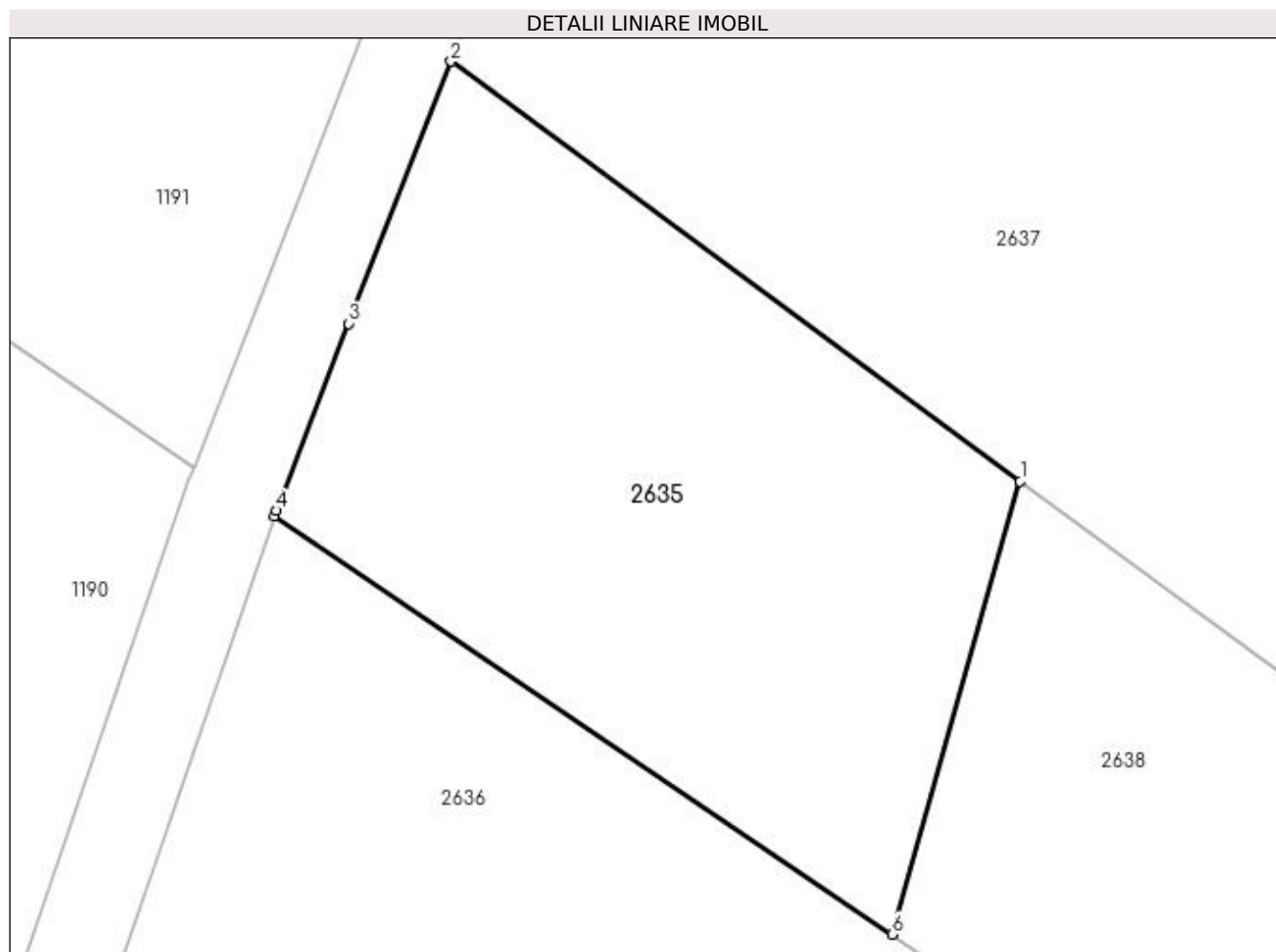
Inscrieri privind dezmembramintele dreptului de proprietate, drepturi reale de garanție și sarcini	Referințe
NU SUNT	

## Anexa Nr. 1 La Partea I

## Teren

Nr cadastral	Suprafața (mp)*	Observații / Referințe
71469	627	

\* Suprafața este determinată în planul de proiecție Stereo 70.



## Date referitoare la teren

Crt	Categorie folosință	Intra vilan	Suprafața (mp)	Tarla	Parcelă	Nr. topo	Observații / Referințe
1	faneata	NU	627	-	1282/1/6/1/2	-	

## Lungime Segmente

1) Valorile lungimilor segmentelor sunt obținute din proiecție în plan.

Punct început	X / Y	Punct sfârșit	X / Y	Lungime segment (** (m)
1	410.156,639 523.619,05	2	410.131,949 523.637,253	30.675
2	410.131,949 523.637,253	3	410.127,516 523.625,888	12.199
3	410.127,516 523.625,888	4	410.124,352 523.617,777	8.706
4	410.124,352 523.617,777	5	410.124,274 523.617,549	0.241
5	410.124,274 523.617,549	6	410.151,088 523.599,4	32.379

Punct început	X / Y	Punct sfârșit	X / Y	Lungime segment (** (m)
6	410.151,088 523.599,4	1	410.156,639 523.619,05	20.419

\*\* Lungimile segmentelor sunt determinate în planul de proiecție Stereo 70 și sunt rotunjite la 1 milimetru.

\*\*\* Distanța dintre puncte este formată din segmente cumulate ce sunt mai mici decât valoarea 1 milimetru.





**DATE DESPRE IMOBILUL NR. 2636**

Oficiul de Cadastru și Publicitate Imobiliară ALBA  
Biroul de Cadastru și Publicitate Imobiliară Blaj

**A. Partea I. Descrierea imobilului**

TEREN Extravilan

Adresa: Jud. Alba

Nr. Crt	Nr cadastral Nr. topografic	Suprafața* (mp)	Observații / Referințe
A1	71386	2.376	Sector cadastral:39 Teren neimprejmuit;

**B. Partea II. Proprietari și acte**

Inscrieri privitoare la dreptul de proprietate și alte drepturi reale		Referințe
<b>2965 / 16/03/2020</b>		
Act Notarial nr. 557, din 16/03/2020 emis de DAISA Diana;		
B1	Intabulare, drept de PROPRIETATE, dobandit prin Conventie, cota actuala 1/1 1) ALDEA IOAN 2) ALDEA RODICA, bun comun	A1

**C. Partea III. SARCINI .**

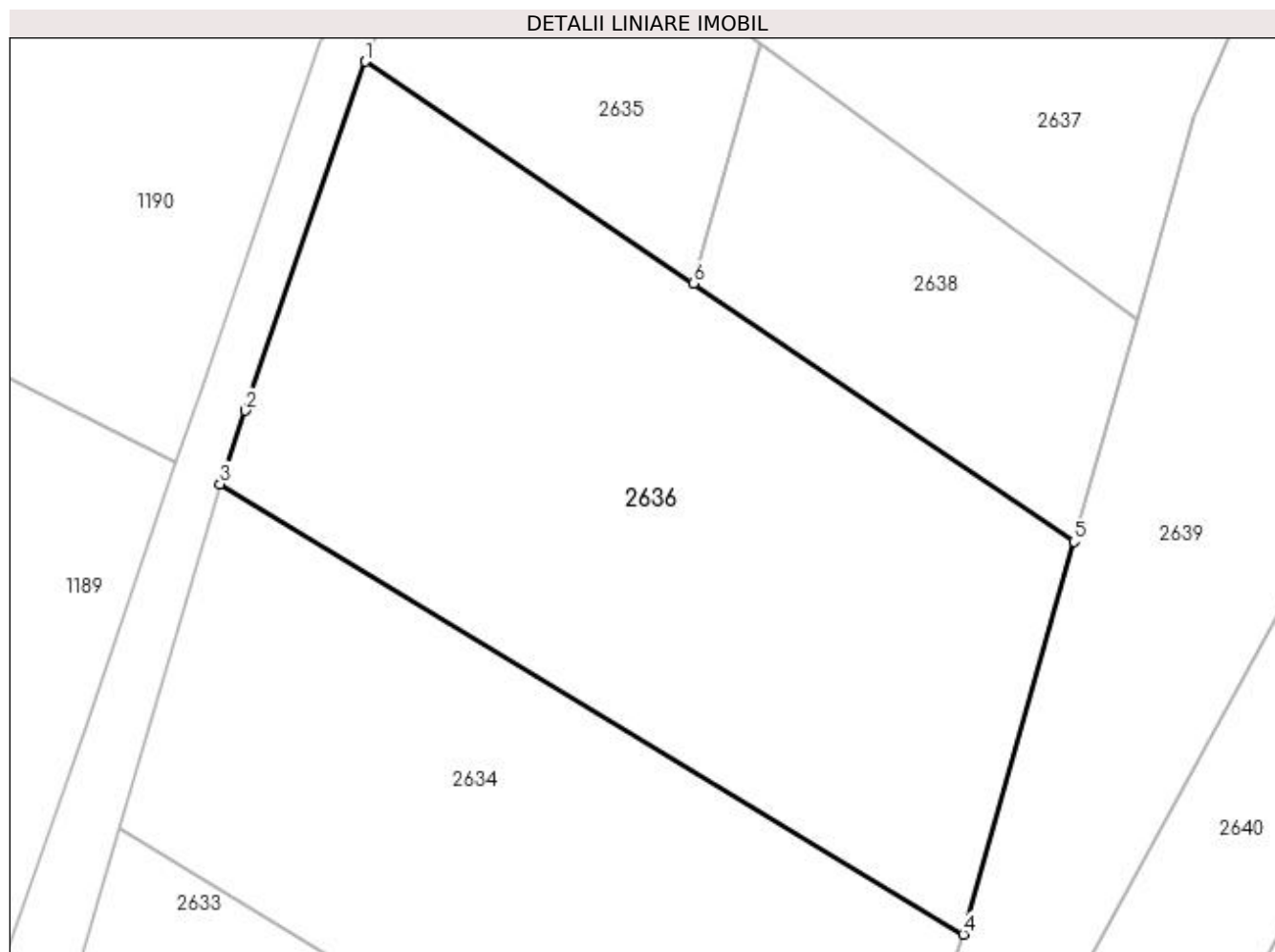
Inscrieri privind dezmembramintele dreptului de proprietate, drepturi reale de garanție și sarcini	Referințe
NU SUNT	

## Anexa Nr. 1 La Partea I

## Teren

Nr cadastral	Suprafața (mp)*	Observații / Referințe
71386	2.376	

\* Suprafața este determinată în planul de proiecție Stereo 70.



## Date referitoare la teren

Crt	Categorie folosință	Intra vilan	Suprafața (mp)	Tarla	Parcelă	Nr. topo	Observații / Referințe
1	faneata	NU	2.376	-	1282/1/4/2	-	

## Lungime Segmente

1) Valorile lungimilor segmentelor sunt obținute din proiecție în plan.

Punct început	X / Y	Punct sfârșit	X / Y	Lungime segment (** (m)
1	410.124,274 523.617,549	2	410.114,466 523.589,018	30.17
2	410.114,466 523.589,018	3	410.112,401 523.583,012	6.351
3	410.112,401 523.583,012	4	410.173,151 523.546,211	71.027
4	410.173,151 523.546,211	5	410.182,224 523.578,325	33.371
5	410.182,224 523.578,325	6	410.151,088 523.599,4	37.598

Punct început	X / Y	Punct sfârșit	X / Y	Lungime segment (** (m)
6	410.151,088 523.599,4	1	410.124,274 523.617,549	32.379

\*\* Lungimile segmentelor sunt determinate în planul de proiecție Stereo 70 și sunt rotunjite la 1 milimetru.

\*\*\* Distanța dintre puncte este formată din segmente cumulate ce sunt mai mici decât valoarea 1 milimetru.



**DATE DESPRE IMOBILUL NR. 2637**

Oficiul de Cadastru și Publicitate Imobiliară ALBA  
Biroul de Cadastru și Publicitate Imobiliară Blaj

**A. Partea I. Descrierea imobilului**

TEREN Extravilan

Adresa: Jud. Alba

Nr. Crt	Nr cadastral Nr. topografic	Suprafața* (mp)	Observații / Referințe
A1	71470	2.525	Sector cadastral:39 Teren neimpregmuit;

**B. Partea II. Proprietari și acte**

Inscrieri privitoare la dreptul de proprietate și alte drepturi reale		Referințe
<b>11229 / 16/06/2021</b>		
Act Notarial nr. 1165, din 15/06/2021 emis de DAISA Diana;		
B1	Intabulare, drept de PROPRIETATE,cu titlu donatie, dobandit prin Conventie, cota actuala 1/1 1) ALDEA IONUT, necasatorit bun propriu	A1

**C. Partea III. SARCINI .**

Inscrieri privind dezmembramintele dreptului de proprietate, drepturi reale de garanție și sarcini	Referințe
NU SUNT	

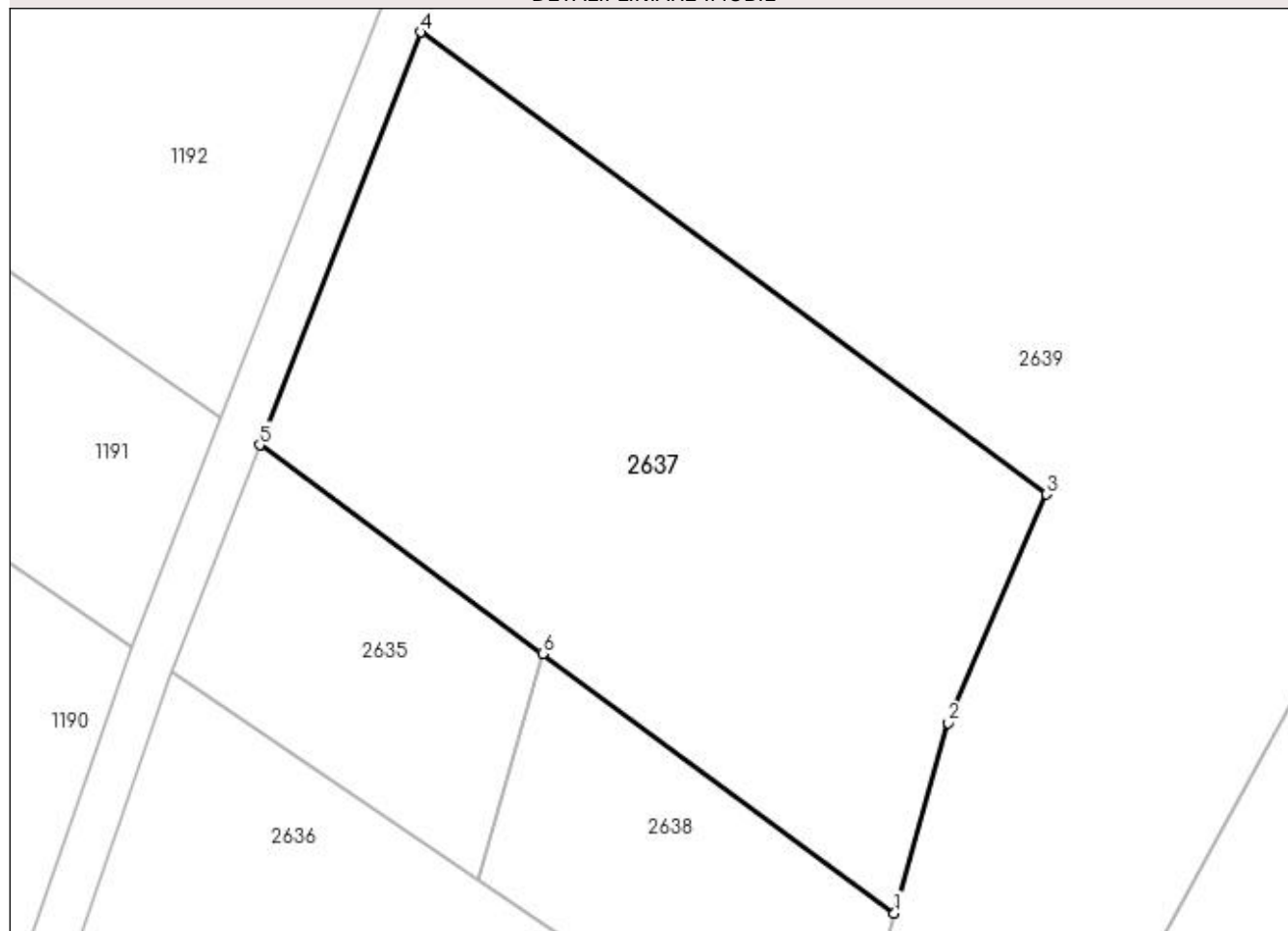
## Anexa Nr. 1 La Partea I

## Teren

Nr cadastral	Suprafața (mp)*	Observații / Referințe
71470	2.525	

\* Suprafața este determinată în planul de proiecție Stereo 70.

## DETALII LINIARE IMOBIL



## Date referitoare la teren

Crt	Categorie folosință	Intra vilan	Suprafața (mp)	Tarla	Parcelă	Nr. topo	Observații / Referințe
1	faneata	NU	2.525	-	12921282/1/7	-	

## Lungime Segmente

1) Valorile lungimilor segmentelor sunt obținute din proiecție în plan.

Punct început	X / Y	Punct sfârșit	X / Y	Lungime segment (** (m)
1	410.187,336 523.596,419	2	410.192,027 523.613,022	17.253
2	410.192,027 523.613,022	3	410.200,634 523.632,959	21.716
3	410.200,634 523.632,959	4	410.145,989 523.673,247	67.891
4	410.145,989 523.673,247	5	410.131,949 523.637,253	38.635
5	410.131,949 523.637,253	6	410.156,639 523.619,05	30.675

Punct început	X / Y	Punct sfârşit	X / Y	Lungime segment (** (m)
6	410.156,639 523.619,05	1	410.187,336 523.596,419	38.137

\*\* Lungimile segmentelor sunt determinate în planul de proiecţie Stereo 70 şi sunt rotunjite la 1 milimetru.

\*\*\* Distanţa dintre puncte este formată din segmente cumulate ce sunt mai mici decât valoarea 1 milimetru.





**DATE DESPRE IMOBILUL NR. 2638**

Oficiul de Cadastru și Publicitate Imobiliară ALBA  
Biroul de Cadastru și Publicitate Imobiliară Blaj

**A. Partea I. Descrierea imobilului**

TEREN Extravilan

Adresa: Jud. Alba

Nr. Crt	Nr cadastral Nr. topografic	Suprafața* (mp)	Observații / Referințe
A1	71475	700	Sector cadastral:39 Teren neimprejmuit;

**B. Partea II. Proprietari și acte**

Inscrieri privitoare la dreptul de proprietate și alte drepturi reale		Referințe
<b>11195 / 16/06/2021</b>		
Act Notarial nr. 1164, din 15/06/2021 emis de DAISA Diana;		
B1	Intabulare, drept de PROPRIETATE,cu titlu donatie, dobandit prin Conventie, cota actuala 1/1 1) ALDEA IONUT, necasatorit bun propriu	A1

**C. Partea III. SARCINI .**

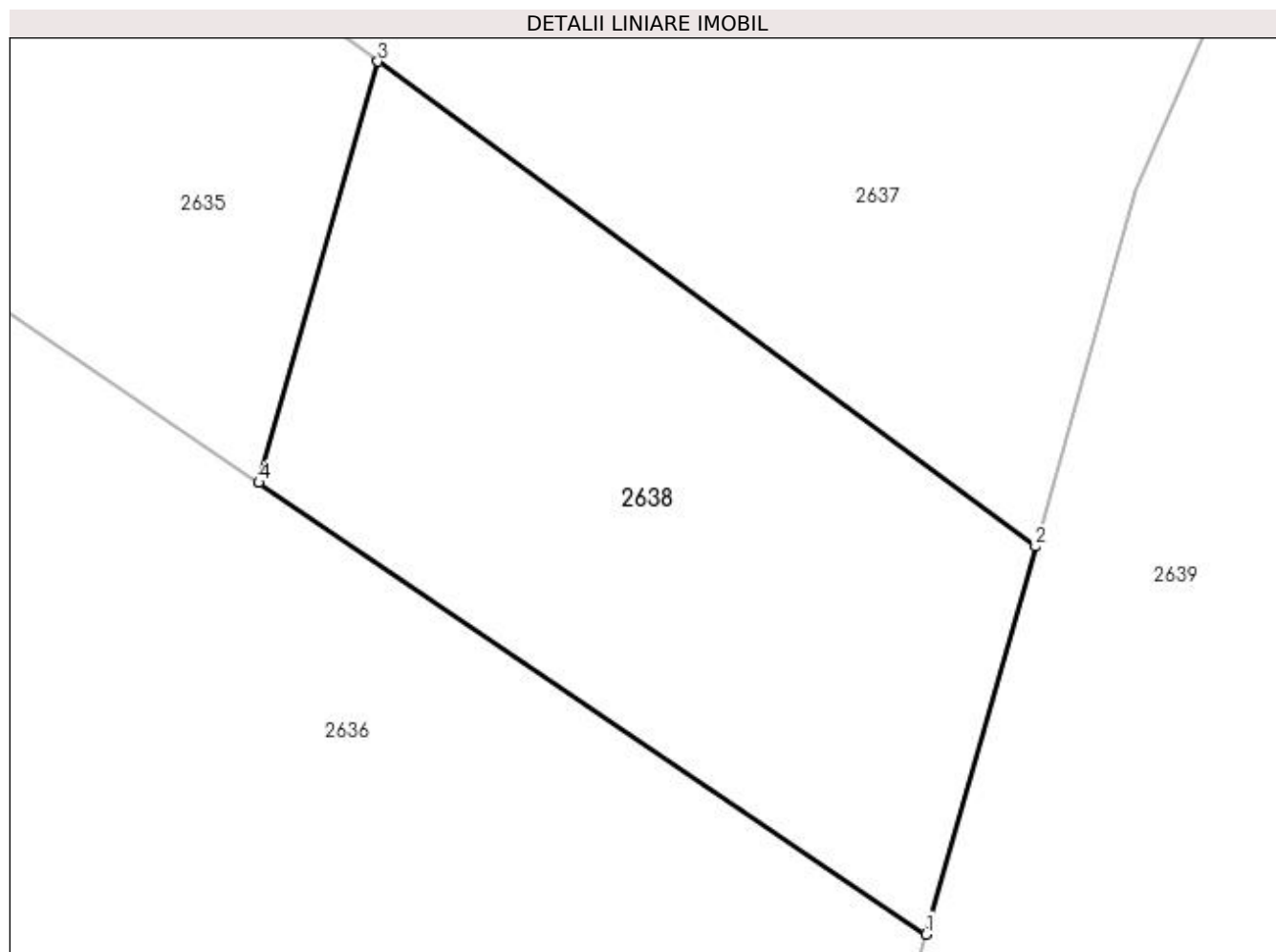
Inscrieri privind dezmembramintele dreptului de proprietate, drepturi reale de garanție și sarcini	Referințe
NU SUNT	

## Anexa Nr. 1 La Partea I

## Teren

Nr cadastral	Suprafața (mp)*	Observații / Referințe
71475	700	

\* Suprafața este determinată în planul de proiecție Stereo 70.



## Date referitoare la teren

Crt	Categorie folosință	Intra vilan	Suprafața (mp)	Tarla	Parcelă	Nr. topo	Observații / Referințe
1	faneata	NU	700	-	1282/1/6/1/1	-	

## Lungime Segmente

1) Valorile lungimilor segmentelor sunt obținute din proiecție în plan.

Punct început	X / Y	Punct sfârșit	X / Y	Lungime segment (** (m)
1	410.182,224 523.578,325	2	410.187,336 523.596,419	18.802
2	410.187,336 523.596,419	3	410.156,639 523.619,05	38.137
3	410.156,639 523.619,05	4	410.151,088 523.599,4	20.419
4	410.151,088 523.599,4	1	410.182,224 523.578,325	37.598

**\*\* Lungimile segmentelor sunt determinate în planul de proiecție Stereo 70 și sunt rotunjite la 1 milimetru.**

**\*\*\* Distanța dintre puncte este formată din segmente cumulate ce sunt mai mici decât valoarea 1 milimetru.**



**DATE DESPRE IMOBILUL NR. 2639**

Oficiul de Cadastru și Publicitate Imobiliară ALBA  
Biroul de Cadastru și Publicitate Imobiliară Blaj

**A. Partea I. Descrierea imobilului**

TEREN Extravilan

Adresa: Jud. Alba

Nr. Crt	Nr cadastral Nr. topografic	Suprafața* (mp)	Observații / Referințe
A1		44.668	Sector cadastral:39 Teren neimprijmit;

**B. Partea II. Proprietari și acte**

Inscrieri privitoare la dreptul de proprietate și alte drepturi reale		Referințe
<b>1 / 20/04/2023</b>		
Act Normativ nr. 7, din 13/03/1996 emis de PARLAMENTUL ROMANIEI;		
B1	Inscrierea provizorie, drept de PROPRIETATE, dobandit prin Lege, cota actuala 1/1	A1
1) UAT BUCERDEA GRANOASA , CIF:18866256, PROPRIETAR NEIDENTIFICAT		

**C. Partea III. SARCINI .**

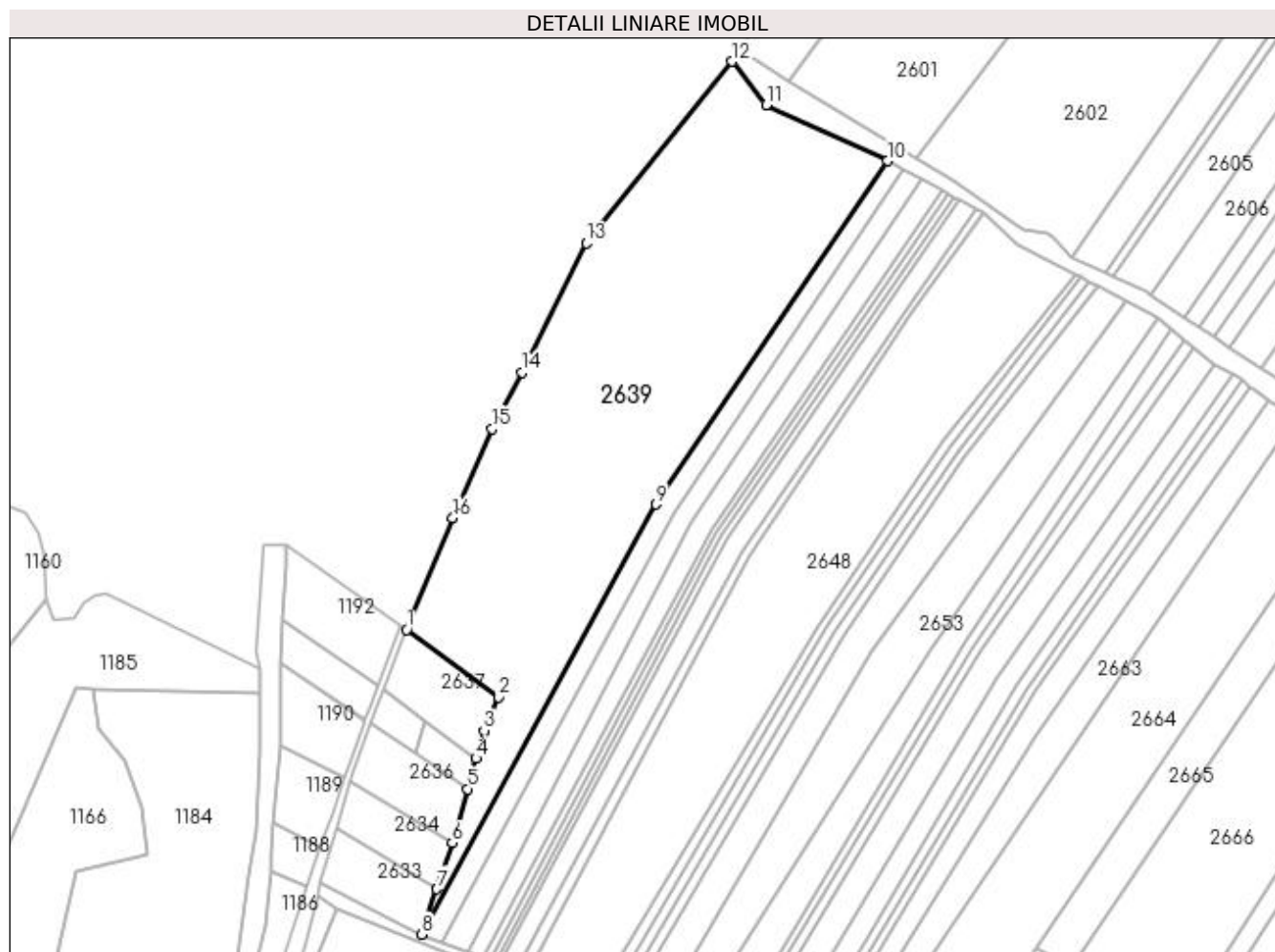
Inscrieri privind dezmembramintele dreptului de proprietate, drepturi reale de garanție și sarcini	Referințe
NU SUNT	

## Anexa Nr. 1 La Partea I

## Teren

Nr cadastral	Suprafața (mp)*	Observații / Referințe
	44.668	

\* Suprafața este determinată în planul de proiecție Stereo 70.



## Date referitoare la teren

Crt	Categorie folosință	Intra vilan	Suprafața (mp)	Tarla	Parcelă	Nr. topo	Observații / Referințe
1	arabil	NU	44.668	-	1294/42	-	Rezerva la dispoziția Comisiei locale de fond funciar.

## Lungime Segmente

1) Valorile lungimilor segmentelor sunt obținute din proiecție în plan.

Punct început	X / Y	Punct sfârșit	X / Y	Lungime segment (** (m)
1	410.145,989 523.673,247	2	410.200,634 523.632,959	67.891
2	410.200,634 523.632,959	3	410.192,027 523.613,022	21.716
3	410.192,027 523.613,022	4	410.187,336 523.596,419	17.253
4	410.187,336 523.596,419	5	410.182,224 523.578,325	18.802
5	410.182,224 523.578,325	6	410.173,151 523.546,211	33.371

Punct început	X / Y	Punct sfârșit	X / Y	Lungime segment (** (m)
6	410.173,151 523.546,211	7	410.163,934 523.518,616	29.093
7	410.163,934 523.518,616	8	410.154,931 523.491,663	28.417
8	410.154,931 523.491,663	9	410.294,316 523.747,904	291.698
9	410.294,316 523.747,904	10	410.432,408 523.952,433	246.782
10	410.432,408 523.952,433	11	410.360,201 523.985,785	79.538
11	410.360,201 523.985,785	12	410.339,814 524.011,619	32.91
12	410.339,814 524.011,619	13	410.252,909 523.903,488	138.726
13	410.252,909 523.903,488	14	410.214,87 523.826,479	85.891
14	410.214,87 523.826,479	15	410.196,743 523.792,834	38.217
15	410.196,743 523.792,834	16	410.173,367 523.739,77	57.985
16	410.173,367 523.739,77	1	410.145,989 523.673,247	71.937

\*\* Lungimile segmentelor sunt determinate în planul de proiecție Stereo 70 și sunt rotunjite la 1 milimetru.

\*\*\* Distanța dintre puncte este formată din segmente cumulate ce sunt mai mici decât valoarea 1 milimetru.





**DATE DESPRE IMOBILUL NR. 2640**

Oficiul de Cadastru și Publicitate Imobiliară ALBA  
Biroul de Cadastru și Publicitate Imobiliară Blaj

**A. Partea I. Descrierea imobilului**

TEREN Extravilan

Adresa: Jud. Alba

Nr. Crt	Nr cadastral Nr. topografic	Suprafața* (mp)	Observații / Referințe
A1		6.500	Sector cadastral:39 Teren neimprijmit;

**B. Partea II. Proprietari și acte**

Inscrieri privitoare la dreptul de proprietate și alte drepturi reale	Referințe
<b>1 / 20/04/2023</b>	
Act Normativ nr. 7, din 13/03/1996 emis de PARLAMENTUL ROMANIEI;	
B1	Inscrierea provizorie, drept de PROPRIETATE, dobandit prin Lege, cota actuala 1/1
	1) UAT BUCERDEA GRANOASA , CIF:18866256, PROPRIETAR NEIDENTIFICAT

**C. Partea III. SARCINI .**

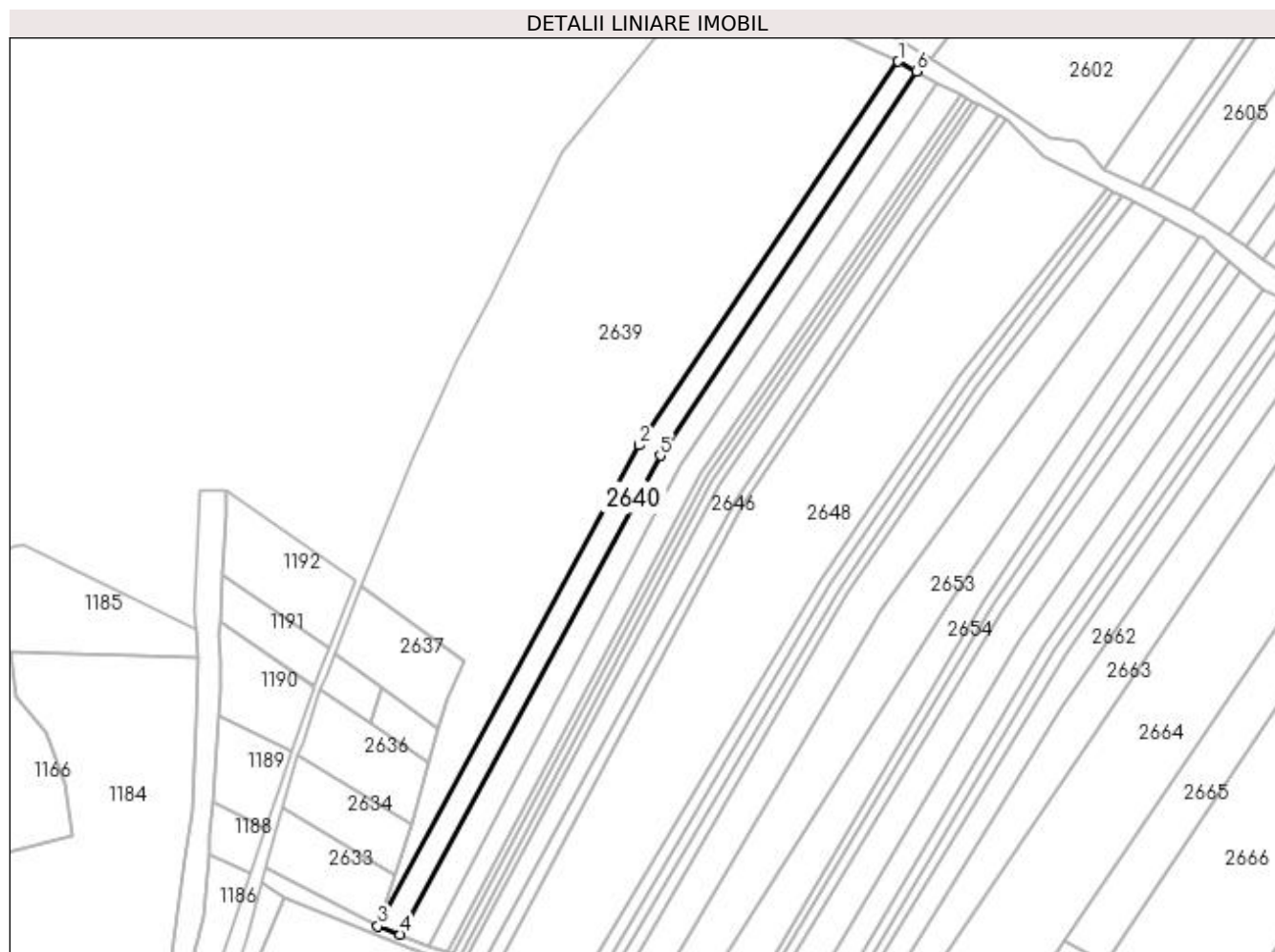
Inscrieri privind dezmembramintele dreptului de proprietate, drepturi reale de garanție și sarcini	Referințe
NU SUNT	

## Anexa Nr. 1 La Partea I

## Teren

Nr cadastral	Suprafața (mp)*	Observații / Referințe
	6.500	

\* Suprafața este determinată în planul de proiecție Stereo 70.



## Date referitoare la teren

Crt	Categorie folosință	Intra vilan	Suprafața (mp)	Tarla	Parcelă	Nr. topo	Observații / Referințe
1	arabil	NU	6.500	-	1294/41	-	Rezerva la dispoziția Comisiei locale de fond funciar.

## Lungime Segmente

1) Valorile lungimilor segmentelor sunt obținute din proiecție în plan.

Punct început	X / Y	Punct sfârșit	X / Y	Lungime segment (** (m)
1	410.432,408 523.952,433	2	410.294,316 523.747,904	246.782
2	410.294,316 523.747,904	3	410.154,931 523.491,663	291.698
3	410.154,931 523.491,663	4	410.166,815 523.487,182	12.701
4	410.166,815 523.487,182	5	410.305,506 523.742,405	290.471
5	410.305,506 523.742,405	6	410.441,983 523.947,285	246.175

Punct început	X / Y	Punct sfârșit	X / Y	Lungime segment (** (m)
6	410.441,983 523.947,285	1	410.432,408 523.952,433	10.871

\*\* Lungimile segmentelor sunt determinate în planul de proiecție Stereo 70 și sunt rotunjite la 1 milimetru.

\*\*\* Distanța dintre puncte este formată din segmente cumulate ce sunt mai mici decât valoarea 1 milimetru.



**DATE DESPRE IMOBILUL NR. 2641**

Oficiul de Cadastru și Publicitate Imobiliară ALBA  
Biroul de Cadastru și Publicitate Imobiliară Blaj

**A. Partea I. Descrierea imobilului**

TEREN Extravilan

Adresa: Jud. Alba

Nr. Crt	Nr cadastral Nr. topografic	Suprafața* (mp)	Observații / Referințe
A1		7.000	Sector cadastral:39 Teren neimprijmit;

**B. Partea II. Proprietari și acte**

Inscrieri privitoare la dreptul de proprietate și alte drepturi reale	Referințe
<b>1 / 20/04/2023</b>	
Act Administrativ nr. 9223/1223, din 06/02/1997 emis de CJPSDPAT ALBA;	
B1	A1
Intabulare, drept de PROPRIETATE, dobandit prin Reconstituire, cota actuala 1/1 1) GAZSI I ANDREI	

**C. Partea III. SARCINI .**

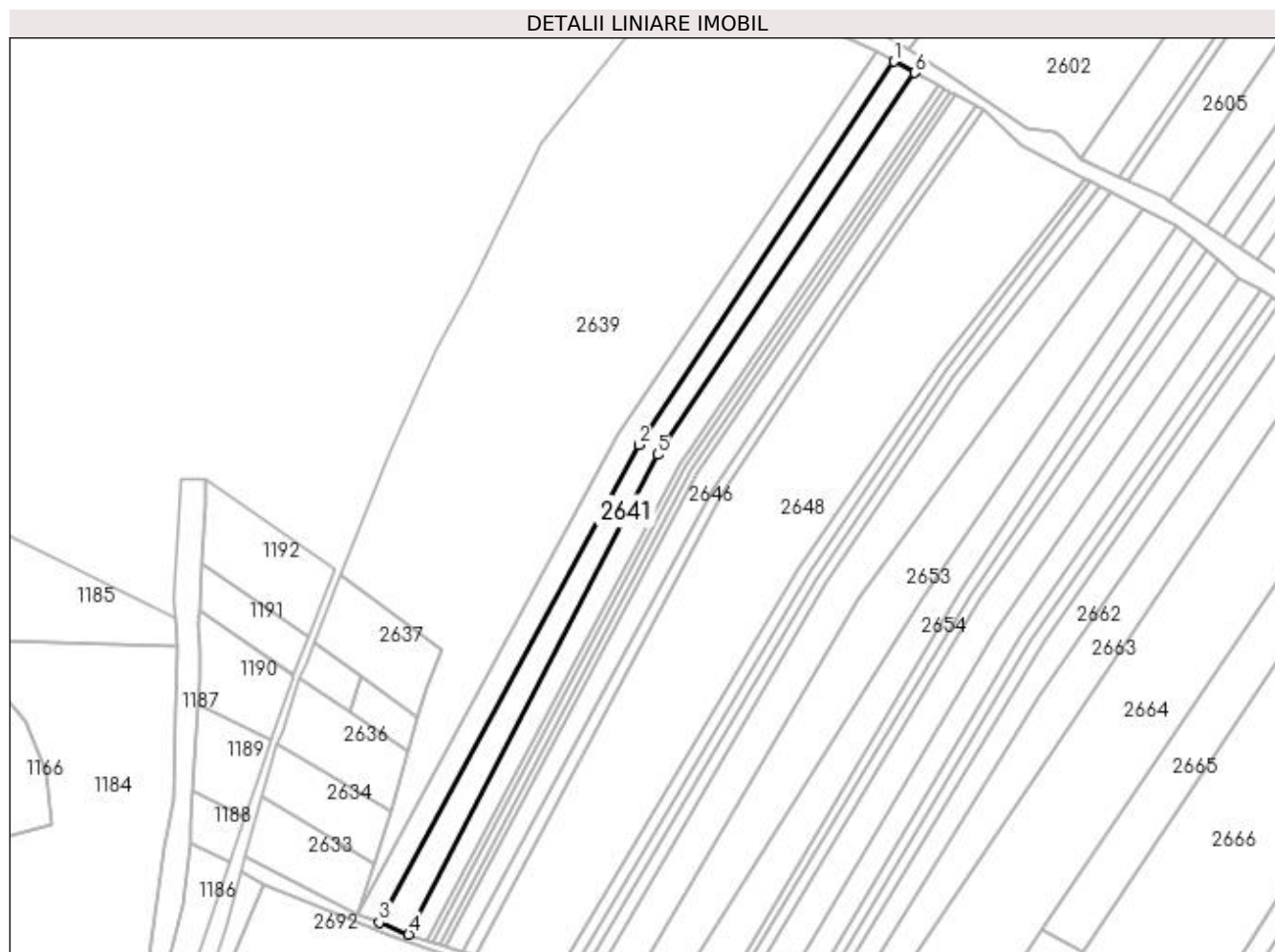
Inscrieri privind dezmembramintele dreptului de proprietate, drepturi reale de garanție și sarcini	Referințe
NU SUNT	

## Anexa Nr. 1 La Partea I

## Teren

Nr cadastral	Suprafața (mp)*	Observații / Referințe
	7.000	

\* Suprafața este determinată în planul de proiecție Stereo 70.



## Date referitoare la teren

Crt	Categorie folosință	Intra vilan	Suprafața (mp)	Tarla	Parcelă	Nr. topo	Observații / Referințe
1	arabil	NU	7.000	-	1294/40	-	

## Lungime Segmente

1) Valorile lungimilor segmentelor sunt obținute din proiecție în plan.

Punct început	X / Y	Punct sfârșit	X / Y	Lungime segment (** (m)
1	410.441,983 523.947,285	2	410.305,506 523.742,405	246.175
2	410.305,506 523.742,405	3	410.166,815 523.487,182	290.471
3	410.166,815 523.487,182	4	410.182,428 523.480,811	16.863
4	410.182,428 523.480,811	5	410.315,513 523.737,122	288.802
5	410.315,513 523.737,122	6	410.453,103 523.941,307	246.217

Punct început	X / Y	Punct sfârșit	X / Y	Lungime segment (** (m)
6	410.453,103 523.941,307	1	410.441,983 523.947,285	12.625

\*\* Lungimile segmentelor sunt determinate în planul de proiecție Stereo 70 și sunt rotunjite la 1 milimetru.

\*\*\* Distanța dintre puncte este formată din segmente cumulate ce sunt mai mici decât valoarea 1 milimetru.





**DATE DESPRE IMOBILUL NR. 2642**

Oficiul de Cadastru și Publicitate Imobiliară ALBA  
Biroul de Cadastru și Publicitate Imobiliară Blaj

**A. Partea I. Descrierea imobilului**

TEREN Extravilan

Adresa: Jud. Alba

Nr. Crt	Nr cadastral Nr. topografic	Suprafața* (mp)	Observații / Referințe
A1		6.500	Sector cadastral:39 Teren neimprijmit;

**B. Partea II. Proprietari și acte**

Inscrieri privitoare la dreptul de proprietate și alte drepturi reale	Referințe
<b>1 / 20/04/2023</b>	
Act Administrativ nr. 6487/850, din 08/09/1995 emis de CJPSDPAT ALBA;	
B1	A1
Intabulare, drept de PROPRIETATE, dobandit prin Reconstituire, cota actuala 1/1 1) RUSU T CAROLINA	

**C. Partea III. SARCINI .**

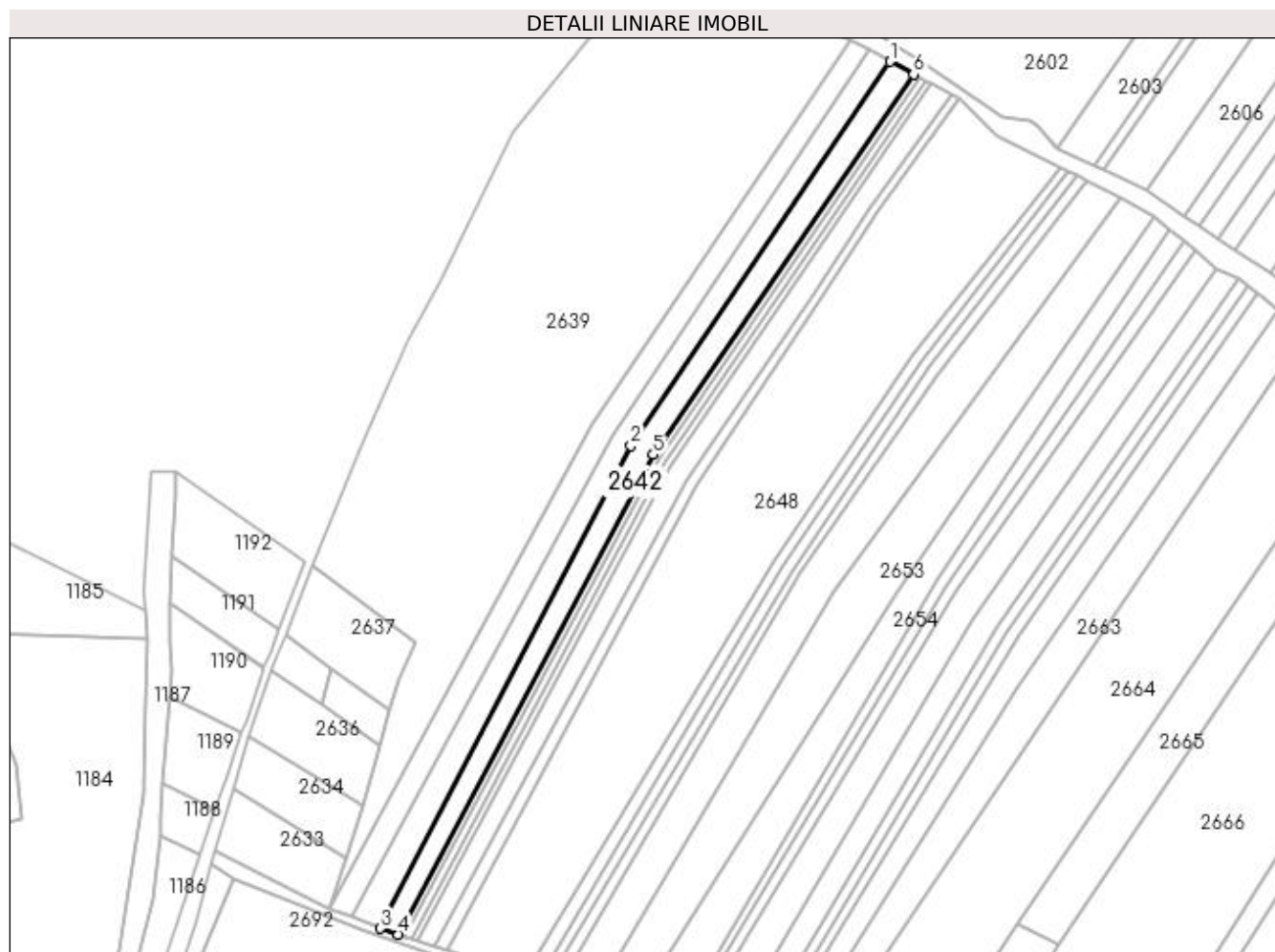
Inscrieri privind dezmembramintele dreptului de proprietate, drepturi reale de garanție și sarcini	Referințe
NU SUNT	

## Anexa Nr. 1 La Partea I

## Teren

Nr cadastral	Suprafața (mp)*	Observații / Referințe
	6.500	

\* Suprafața este determinată în planul de proiecție Stereo 70.



## Date referitoare la teren

Crt	Categorie folosință	Intra vilan	Suprafața (mp)	Tarla	Parcelă	Nr. topo	Observații / Referințe
1	arabil	NU	6.500	-	1294/39	-	

## Lungime Segmente

1) Valorile lungimilor segmentelor sunt obținute din proiecție în plan.

Punct început	X / Y	Punct sfârșit	X / Y	Lungime segment (** (m)
1	410.453,103 523.941,307	2	410.315,513 523.737,122	246.217
2	410.315,513 523.737,122	3	410.182,428 523.480,811	288.802
3	410.182,428 523.480,811	4	410.191,872 523.477,732	9.933
4	410.191,872 523.477,732	5	410.327,351 523.732,523	288.57
5	410.327,351 523.732,523	6	410.465,697 523.934,537	244.845

Punct început	X / Y	Punct sfârșit	X / Y	Lungime segment (** (m)
6	410.465,697 523.934,537	1	410.453,103 523.941,307	14.298

\*\* Lungimile segmentelor sunt determinate în planul de proiecție Stereo 70 și sunt rotunjite la 1 milimetru.

\*\*\* Distanța dintre puncte este formată din segmente cumulate ce sunt mai mici decât valoarea 1 milimetru.



**DATE DESPRE IMOBILUL NR. 2643**

Oficiul de Cadastru și Publicitate Imobiliară ALBA  
Biroul de Cadastru și Publicitate Imobiliară Blaj

**A. Partea I. Descrierea imobilului**

TEREN Extravilan

Adresa: Jud. Alba

Nr. Crt	Nr cadastral Nr. topografic	Suprafața* (mp)	Observații / Referințe
A1		1.900	Sector cadastral:39 Teren neimpregmuit;

**B. Partea II. Proprietari și acte**

Inscrieri privitoare la dreptul de proprietate și alte drepturi reale	Referințe
<b>1 / 20/04/2023</b>	
Act Administrativ nr. 7103/1078, din 03/05/1996 emis de CJPSDPAT ALBA;	
B1	A1
Intabulare, drept de PROPRIETATE, dobândit prin Reconstituire, cota actuala 1/1 1) GAZSI A IOAN	

**C. Partea III. SARCINI .**

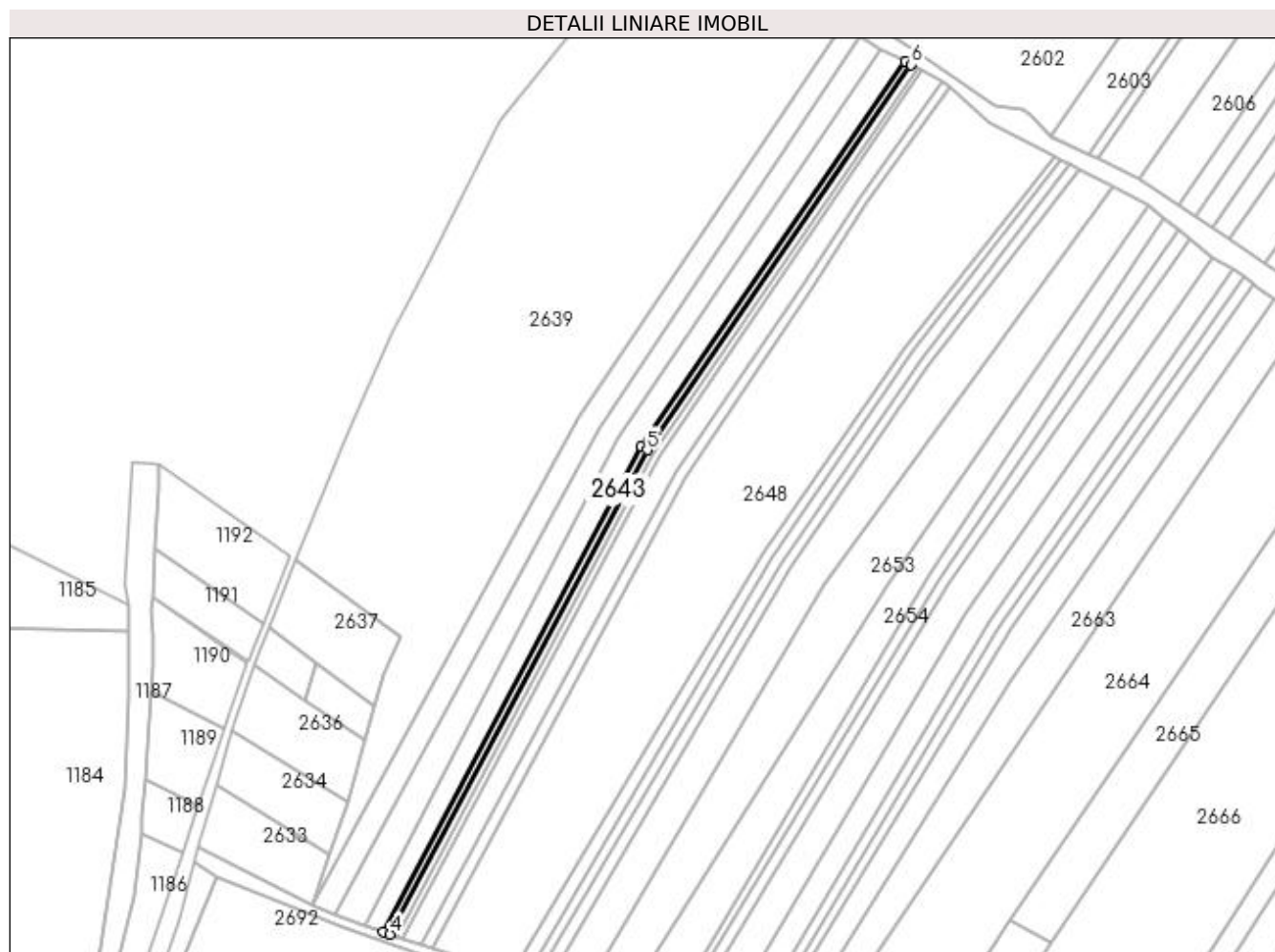
Inscrieri privind dezmembramintele dreptului de proprietate, drepturi reale de garanție și sarcini	Referințe
NU SUNT	

## Anexa Nr. 1 La Partea I

## Teren

Nr cadastral	Suprafața (mp)*	Observații / Referințe
	1.900	

\* Suprafața este determinată în planul de proiecție Stereo 70.



## Date referitoare la teren

Crt	Categorie folosință	Intra vilan	Suprafața (mp)	Tarla	Parcelă	Nr. topo	Observații / Referințe
1	arabil	NU	1.900	-	1294/38	-	

## Lungime Segmente

1) Valorile lungimilor segmentelor sunt obținute din proiecție în plan.

Punct început	X / Y	Punct sfârșit	X / Y	Lungime segment (** (m)
1	410.465,697 523.934,537	2	410.327,351 523.732,523	244.845
2	410.327,351 523.732,523	3	410.191,872 523.477,732	288.57
3	410.191,872 523.477,732	4	410.195,435 523.476,571	3.748
4	410.195,435 523.476,571	5	410.330,381 523.730,74	287.772
5	410.330,381 523.730,74	6	410.468,828 523.932,853	244.984

Punct început	X / Y	Punct sfârșit	X / Y	Lungime segment (** (m)
6	410.468,828 523.932,853	1	410.465,697 523.934,537	3.555

\*\* Lungimile segmentelor sunt determinate în planul de proiecție Stereo 70 și sunt rotunjite la 1 milimetru.

\*\*\* Distanța dintre puncte este formată din segmente cumulate ce sunt mai mici decât valoarea 1 milimetru.





**DATE DESPRE IMOBILUL NR. 2644**

Oficiul de Cadastru și Publicitate Imobiliară ALBA  
Biroul de Cadastru și Publicitate Imobiliară Blaj

**A. Partea I. Descrierea imobilului**

TEREN Extravilan

Adresa: Jud. Alba

Nr. Crt	Nr cadastral Nr. topografic	Suprafața* (mp)	Observații / Referințe
A1		1.900	Sector cadastral:39 Teren neimprejmuit;

**B. Partea II. Proprietari și acte**

Inscrieri privitoare la dreptul de proprietate și alte drepturi reale	Referințe
<b>1 / 20/04/2023</b>	
Act Administrativ nr. 9223/1223, din 13/03/1997 emis de CJPSDPAT ALBA;	
B1	A1
Intabulare, drept de PROPRIETATE, dobandit prin Reconstituire, cota actuala 1/1 1) GAZSI A ANDREI	

**C. Partea III. SARCINI .**

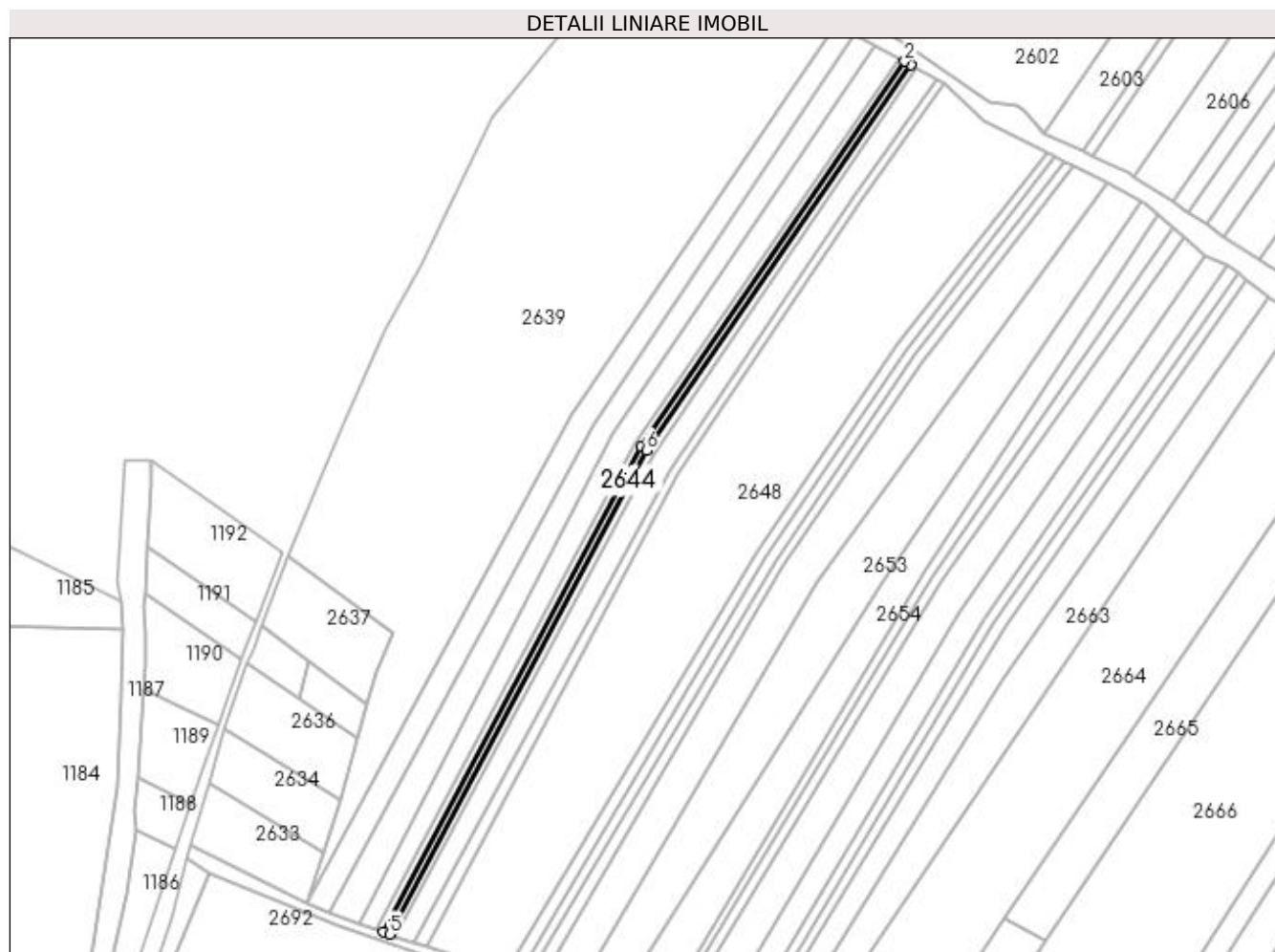
Inscrieri privind dezmembramintele dreptului de proprietate, drepturi reale de garanție și sarcini	Referințe
NU SUNT	

## Anexa Nr. 1 La Partea I

## Teren

Nr cadastral	Suprafața (mp)*	Observații / Referințe
	1.900	

\* Suprafața este determinată în planul de proiecție Stereo 70.



## Date referitoare la teren

Crt	Categorie folosință	Intra vilan	Suprafața (mp)	Tarla	Parcelă	Nr. topo	Observații / Referințe
1	arabil	NU	1.900	-	1294/37	-	

## Lungime Segmente

1) Valorile lungimilor segmentelor sunt obținute din proiecție în plan.

Punct început	X / Y	Punct sfârșit	X / Y	Lungime segment (** (m)
1	410.472,201 523.931,04	2	410.468,828 523.932,853	3.829
2	410.468,828 523.932,853	3	410.330,381 523.730,74	244.984
3	410.330,381 523.730,74	4	410.195,435 523.476,571	287.772
4	410.195,435 523.476,571	5	410.198,812 523.475,47	3.552
5	410.198,812 523.475,47	6	410.333,376 523.728,924	286.96

Punct început	X / Y	Punct sfârșit	X / Y	Lungime segment (** (m)
6	410.333,376 523.728,924	1	410.472,201 523.931,04	245.201

\*\* Lungimile segmentelor sunt determinate în planul de proiecție Stereo 70 și sunt rotunjite la 1 milimetru.

\*\*\* Distanța dintre puncte este formată din segmente cumulate ce sunt mai mici decât valoarea 1 milimetru.



**DATE DESPRE IMOBILUL NR. 2645**

Oficiul de Cadastru și Publicitate Imobiliară ALBA  
Biroul de Cadastru și Publicitate Imobiliară Blaj

**A. Partea I. Descrierea imobilului**

TEREN Extravilan

Adresa: Jud. Alba

Nr. Crt	Nr cadastral Nr. topografic	Suprafața* (mp)	Observații / Referințe
A1		1.900	Sector cadastral:39 Teren neimprijmit;

**B. Partea II. Proprietari și acte**

Inscrieri privitoare la dreptul de proprietate și alte drepturi reale		Referințe
<b>1 / 20/04/2023</b>		
Act Normativ nr. 7, din 13/03/1996 emis de PARLAMENTUL ROMANIEI;		
B1	Inscrierea provizorie, drept de PROPRIETATE, dobandit prin Lege, cota actuala 1/1	A1
1) UAT BUCERDEA GRANOASA , CIF:18866256, PROPRIETAR NEIDENTIFICAT		

**C. Partea III. SARCINI .**

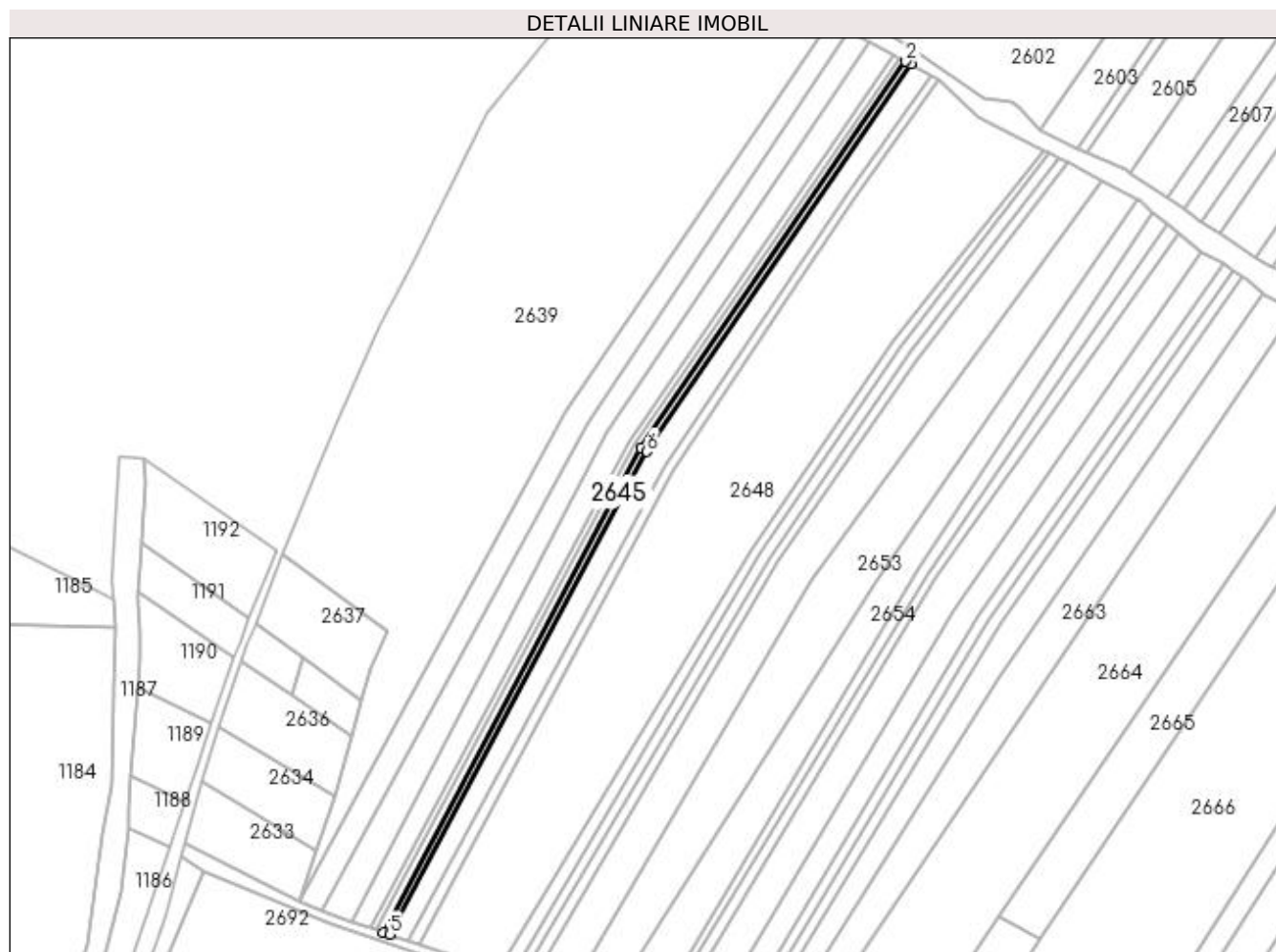
Inscrieri privind dezmembramentele dreptului de proprietate, drepturi reale de garanție și sarcini	Referințe
NU SUNT	

## Anexa Nr. 1 La Partea I

## Teren

Nr cadastral	Suprafața (mp)*	Observații / Referințe
	1.900	

\* Suprafața este determinată în planul de proiecție Stereo 70.



## Date referitoare la teren

Crt	Categorie folosință	Intra vilan	Suprafața (mp)	Tarla	Parcelă	Nr. topo	Observații / Referințe
1	arabil	NU	1.900	-	1294/36	-	Rezerva la dispoziția Comisiei locale de fond funciar.

## Lungime Segmente

1) Valorile lungimilor segmentelor sunt obținute din proiecție în plan.

Punct început	X / Y	Punct sfârșit	X / Y	Lungime segment (** (m)
1	410.474,8 523.929,643	2	410.472,201 523.931,04	2.95
2	410.472,201 523.931,04	3	410.333,376 523.728,924	245.201
3	410.333,376 523.728,924	4	410.198,812 523.475,47	286.96
4	410.198,812 523.475,47	5	410.202,025 523.474,423	3.38
5	410.202,025 523.474,423	6	410.336,803 523.726,851	286.155

Punct început	X / Y	Punct sfârșit	X / Y	Lungime segment (** (m)
6	410.336,803 523.726,851	1	410.474,8 523.929,643	245.291

\*\* Lungimile segmentelor sunt determinate în planul de proiecție Stereo 70 și sunt rotunjite la 1 milimetru.

\*\*\* Distanța dintre puncte este formată din segmente cumulate ce sunt mai mici decât valoarea 1 milimetru.





**DATE DESPRE IMOBILUL NR. 2646**

Oficiul de Cadastru și Publicitate Imobiliară ALBA  
Biroul de Cadastru și Publicitate Imobiliară Blaj

**A. Partea I. Descrierea imobilului**

TEREN Extravilan

Adresa: Jud. Alba

Nr. Crt	Nr cadastral Nr. topografic	Suprafața* (mp)	Observații / Referințe
A1		5.800	Sector cadastral:39 Teren neimpregmuit;

**B. Partea II. Proprietari și acte**

Inscrieri privitoare la dreptul de proprietate și alte drepturi reale	Referințe
<b>1 / 20/04/2023</b>	
Act Administrativ nr. 6440/788, din 02/06/1995 emis de CJPSDPAT ALBA;	
B1	A1
Intabulare, drept de PROPRIETATE, dobandit prin Reconstituire, cota actuala 1/1 1) BALAU V PAMFIR	

**C. Partea III. SARCINI .**

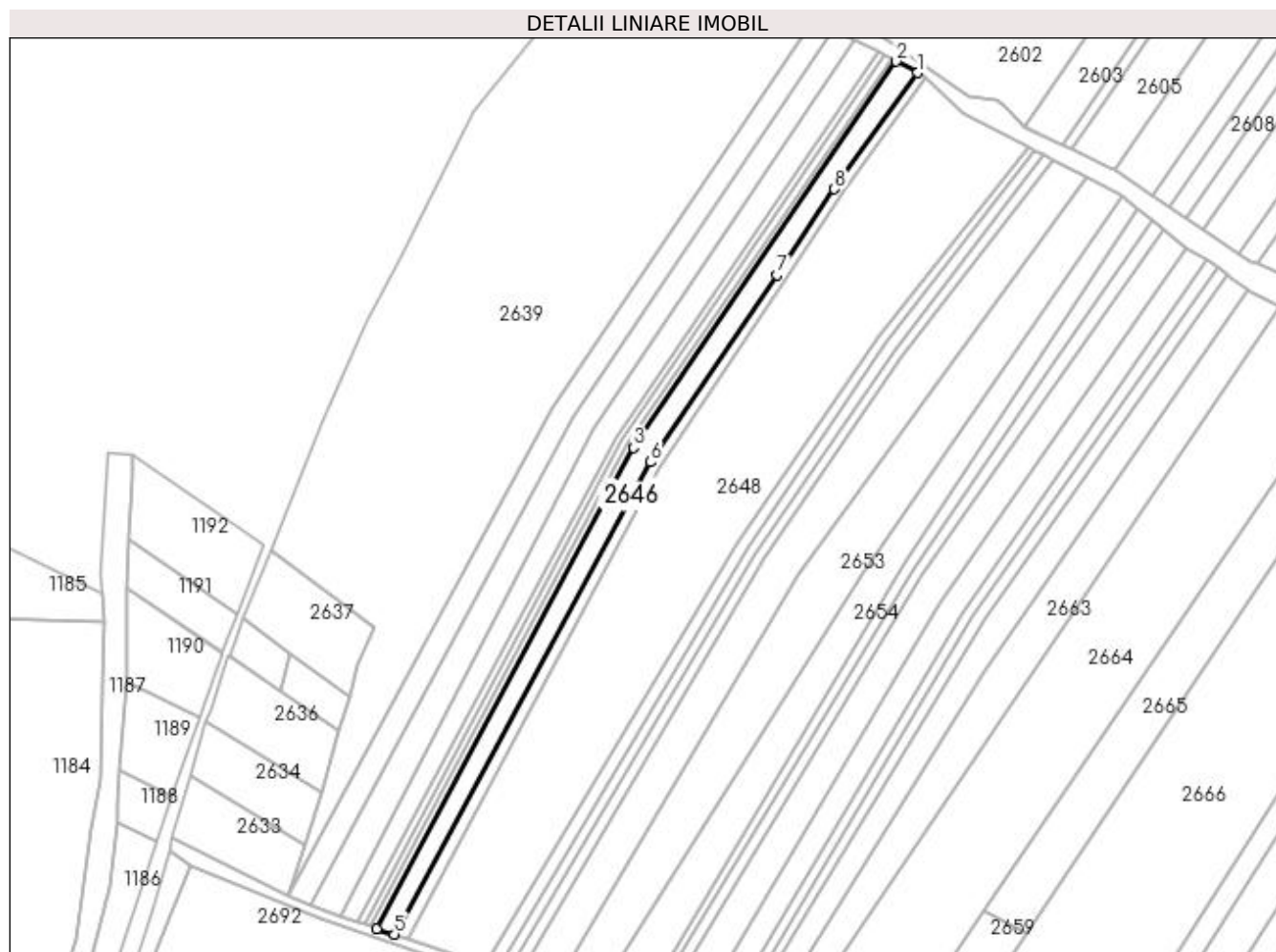
Inscrieri privind dezmembramintele dreptului de proprietate, drepturi reale de garanție și sarcini	Referințe
NU SUNT	

## Anexa Nr. 1 La Partea I

## Teren

Nr cadastral	Suprafața (mp)*	Observații / Referințe
	5.800	

\* Suprafața este determinată în planul de proiecție Stereo 70.



## Date referitoare la teren

Crt	Categorie folosință	Intra vilan	Suprafața (mp)	Tarla	Parcelă	Nr. topo	Observații / Referințe
1	arabil	NU	5.800	-	1294/35	-	

## Lungime Segmente

1) Valorile lungimilor segmentelor sunt obținute din proiecție în plan.

Punct început	X / Y	Punct sfârșit	X / Y	Lungime segment (** (m)
1	410.485,841 523.923,707	2	410.474,8 523.929,643	12.536
2	410.474,8 523.929,643	3	410.336,803 523.726,851	245.291
3	410.336,803 523.726,851	4	410.202,025 523.474,423	286.155
4	410.202,025 523.474,423	5	410.211,267 523.471,41	9.72
5	410.211,267 523.471,41	6	410.345,762 523.719,298	282.023

Punct început	X / Y	Punct sfârșit	X / Y	Lungime segment (** (m)
6	410.345,762 523.719,298	7	410.412,134 523.817,589	118.602
7	410.412,134 523.817,589	8	410.442,334 523.862,702	54.289
8	410.442,334 523.862,702	1	410.485,841 523.923,707	74.93

\*\* Lungimile segmentelor sunt determinate în planul de proiecție Stereo 70 și sunt rotunjite la 1 milimetru.

\*\*\* Distanța dintre puncte este formată din segmente cumulate ce sunt mai mici decât valoarea 1 milimetru.



**DATE DESPRE IMOBILUL NR. 2647**

Oficiul de Cadastru și Publicitate Imobiliară ALBA  
Biroul de Cadastru și Publicitate Imobiliară Blaj

**A. Partea I. Descrierea imobilului**

TEREN Extravilan

Adresa: Jud. Alba

Nr. Crt	Nr cadastral Nr. topografic	Suprafața* (mp)	Observații / Referințe
A1		2.900	Sector cadastral:39 Teren neimprejmuit;

**B. Partea II. Proprietari și acte**

Inscrieri privitoare la dreptul de proprietate și alte drepturi reale		Referințe
<b>1 / 20/04/2023</b>		
Act Administrativ nr. 14059/1977, din 22/03/2004 emis de CJPSDPAT ALBA;		
B1	Intabulare, drept de PROPRIETATE, dobandit prin Reconstituire, cota actuala 1/1 1) STRAJAN GHE CAROLINA 2) STRAJAN IR SIMION	A1

**C. Partea III. SARCINI .**

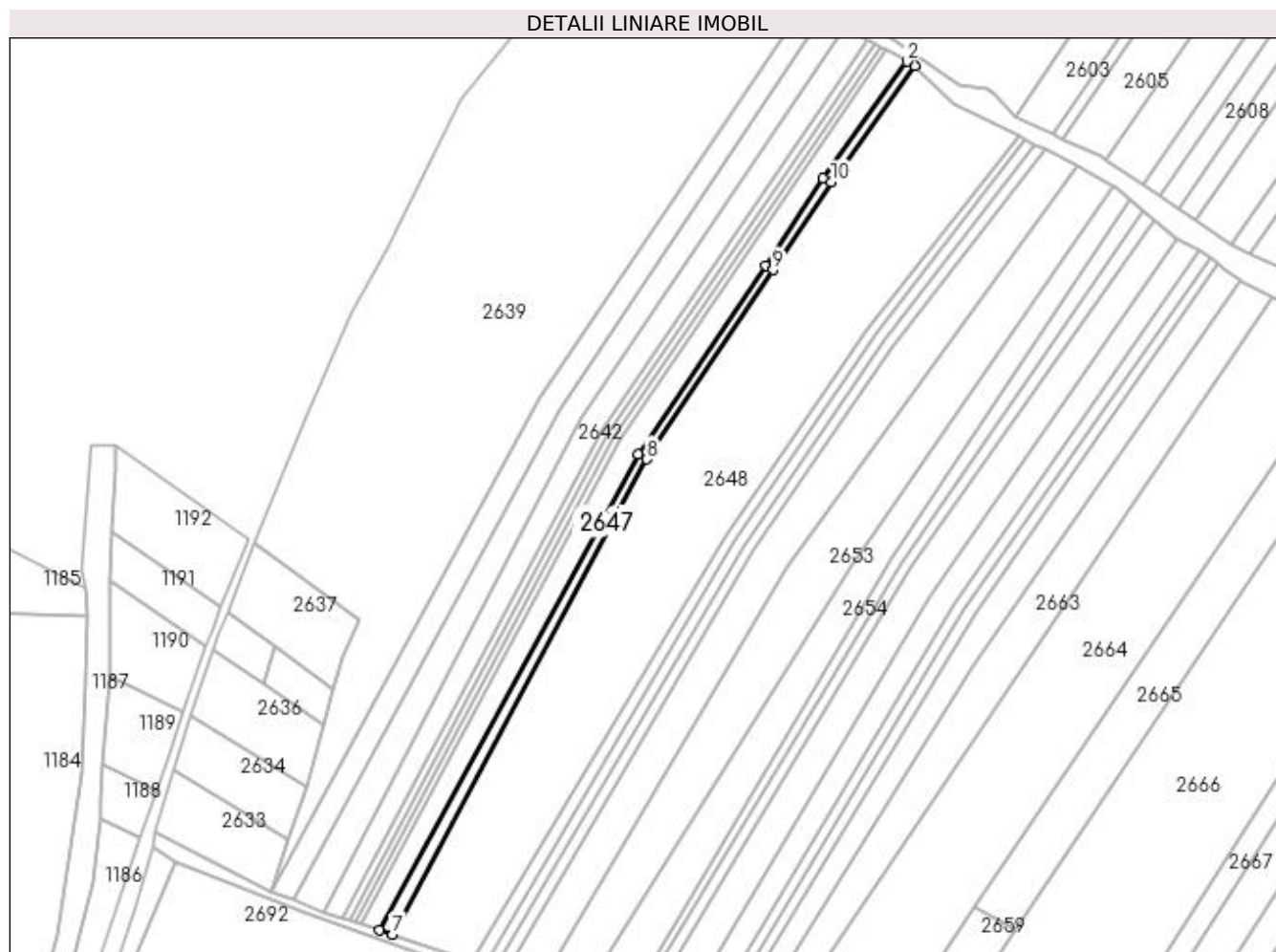
Inscrieri privind dezmembramintele dreptului de proprietate, drepturi reale de garanție și sarcini	Referințe
NU SUNT	

## Anexa Nr. 1 La Partea I

## Teren

Nr cadastral	Suprafața (mp)*	Observații / Referințe
	2.900	

\* Suprafața este determinată în planul de proiecție Stereo 70.



## Date referitoare la teren

Crt	Categorie folosință	Intravilan	Suprafața (mp)	Tarla	Parcelă	Nr. topo	Observații / Referințe
1	arabil	NU	2.900	-	1294/34	-	

## Lungime Segmente

1) Valorile lungimilor segmentelor sunt obținute din proiecție în plan.

Punct început	X / Y	Punct sfârșit	X / Y	Lungime segment (** (m)
1	410.489,774 523.921,593	2	410.485,841 523.923,707	4.466
2	410.485,841 523.923,707	3	410.442,334 523.862,702	74.93
3	410.442,334 523.862,702	4	410.412,134 523.817,589	54.289
4	410.412,134 523.817,589	5	410.345,762 523.719,298	118.602
5	410.345,762 523.719,298	6	410.211,267 523.471,41	282.023

Punct început	X / Y	Punct sfârșit	X / Y	Lungime segment (** (m)
6	410.211,267 523.471,41	7	410.217,934 523.469,237	7.012
7	410.217,934 523.469,237	8	410.350,405 523.716,602	280.603
8	410.350,405 523.716,602	9	410.416,114 523.815,213	118.498
9	410.416,114 523.815,213	10	410.446,476 523.860,777	54.753
10	410.446,476 523.860,777	1	410.489,774 523.921,593	74.655

\*\* Lungimile segmentelor sunt determinate în planul de proiecție Stereo 70 și sunt rotunjite la 1 milimetru.

\*\*\* Distanța dintre puncte este formată din segmente cumulate ce sunt mai mici decât valoarea 1 milimetru.





**DATE DESPRE IMOBILUL NR. 2648**

Oficiul de Cadastru și Publicitate Imobiliară ALBA  
Biroul de Cadastru și Publicitate Imobiliară Blaj

**A. Partea I. Descrierea imobilului**

TEREN Extravilan

Adresa: Jud. Alba

Nr. Crt	Nr cadastral Nr. topografic	Suprafața* (mp)	Observații / Referințe
A1		28.200	Sector cadastral:39 Teren neimprijmit;

**B. Partea II. Proprietari și acte**

Inscrieri privitoare la dreptul de proprietate și alte drepturi reale	Referințe
<b>1 / 20/04/2023</b>	
Act Administrativ nr. 9223/1263, din 18/03/1997 emis de CJPSDPAT ALBA;	
B1	A1
Intabulare, drept de PROPRIETATE, dobândit prin Reconstituire, cota actuala 1/1 1) SZYLAGHI GHEORGHE	

**C. Partea III. SARCINI .**

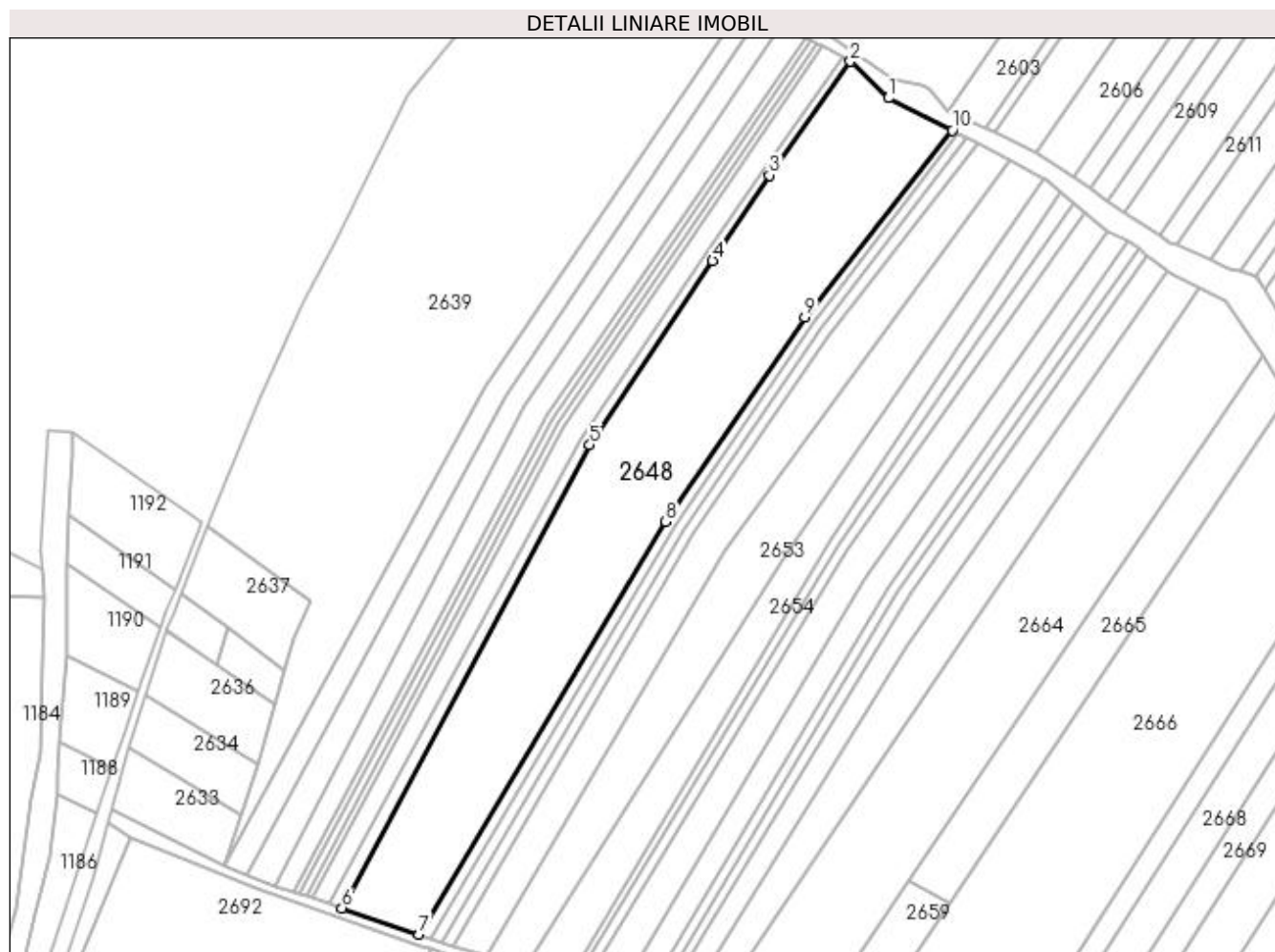
Inscrieri privind dezmembramintele dreptului de proprietate, drepturi reale de garanție și sarcini	Referințe
NU SUNT	

## Anexa Nr. 1 La Partea I

## Teren

Nr cadastral	Suprafața (mp)*	Observații / Referințe
	28.200	

\* Suprafața este determinată în planul de proiecție Stereo 70.



## Date referitoare la teren

Crt	Categorie folosință	Intra vilan	Suprafața (mp)	Tarla	Parcelă	Nr. topo	Observații / Referințe
1	arabil	NU	28.200	-	1294/33	-	

## Lungime Segmente

1) Valorile lungimilor segmentelor sunt obținute din proiecție în plan.

Punct început	X / Y	Punct sfârșit	X / Y	Lungime segment (** (m)
1	410.510,202 523.902,112	2	410.489,774 523.921,593	28.227
2	410.489,774 523.921,593	3	410.446,476 523.860,777	74.655
3	410.446,476 523.860,777	4	410.416,114 523.815,213	54.753
4	410.416,114 523.815,213	5	410.350,405 523.716,602	118.498
5	410.350,405 523.716,602	6	410.217,934 523.469,237	280.603

Punct început	X / Y	Punct sfârșit	X / Y	Lungime segment (** (m)
6	410.217,934 523.469,237	7	410.259,188 523.455,122	43.602
7	410.259,188 523.455,122	8	410.391,002 523.675,676	256.941
8	410.391,002 523.675,676	9	410.465,403 523.784,795	132.07
9	410.465,403 523.784,795	10	410.544,185 523.884,776	127.29
10	410.544,185 523.884,776	1	410.510,202 523.902,112	38.149

\*\* Lungimile segmentelor sunt determinate în planul de proiecție Stereo 70 și sunt rotunjite la 1 milimetru.

\*\*\* Distanța dintre puncte este formată din segmente cumulate ce sunt mai mici decât valoarea 1 milimetru.



**DATE DESPRE IMOBILUL NR. 2649**

Oficiul de Cadastru și Publicitate Imobiliară ALBA  
Biroul de Cadastru și Publicitate Imobiliară Blaj

**A. Partea I. Descrierea imobilului**

TEREN Extravilan

Adresa: Jud. Alba

Nr. Crt	Nr cadastral Nr. topografic	Suprafața* (mp)	Observații / Referințe
A1		2.800	Sector cadastral:39 Teren neimprejmuit;

**B. Partea II. Proprietari și acte**

Inscrieri privitoare la dreptul de proprietate și alte drepturi reale	Referințe
<b>1 / 20/04/2023</b>	
Act Administrativ nr. 5168/386, din 05/10/1994 emis de CJPSDPAT ALBA;	
B1	A1
Intabulare, drept de PROPRIETATE, dobandit prin Reconstituire, cota actuala 1/1 1) GYLIND I STEFAN	

**C. Partea III. SARCINI .**

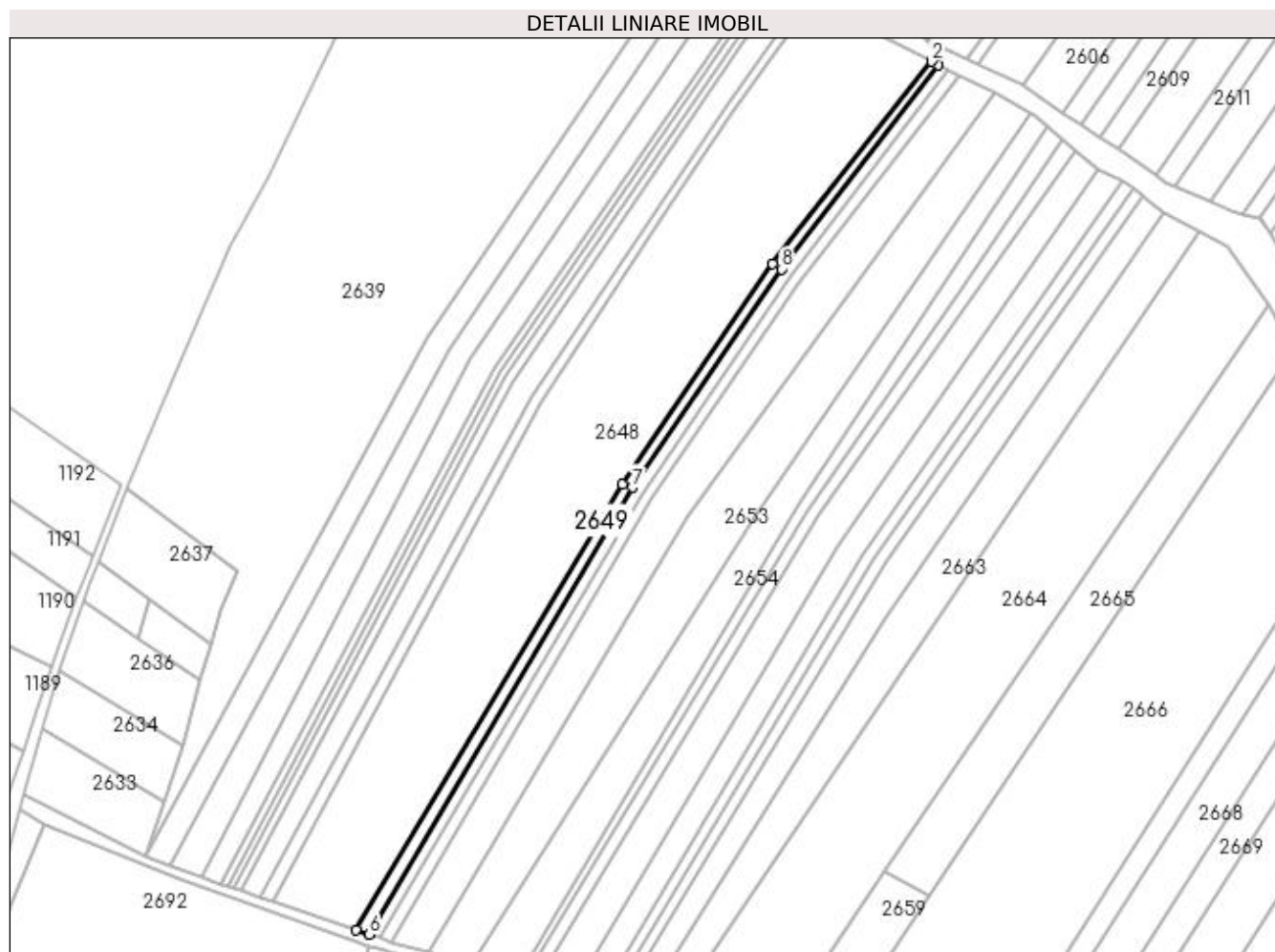
Inscrieri privind dezmembramintele dreptului de proprietate, drepturi reale de garanție și sarcini	Referințe
NU SUNT	

## Anexa Nr. 1 La Partea I

## Teren

Nr cadastral	Suprafața (mp)*	Observații / Referințe
	2.800	

\* Suprafața este determinată în planul de proiecție Stereo 70.



## Date referitoare la teren

Crt	Categorie folosință	Intra vilan	Suprafața (mp)	Tarla	Parcelă	Nr. topo	Observații / Referințe
1	arabil	NU	1.400	-	1294/32/1	-	
2	faneata	NU	1.400	-	1294/32/2	-	

## Lungime Segmente

1) Valorile lungimilor segmentelor sunt obținute din proiecție în plan.

Punct început	X / Y	Punct sfârșit	X / Y	Lungime segment (** (m)
1	410.547,413 523.883,129	2	410.544,185 523.884,776	3.624
2	410.544,185 523.884,776	3	410.465,403 523.784,795	127.29
3	410.465,403 523.784,795	4	410.391,002 523.675,676	132.07
4	410.391,002 523.675,676	5	410.259,188 523.455,122	256.941

Punct început	X / Y	Punct sfârșit	X / Y	Lungime segment (** (m)
5	410.259,188 523.455,122	6	410.265,754 523.452,879	6.939
6	410.265,754 523.452,879	7	410.396,242 523.673,997	256.749
7	410.396,242 523.673,997	8	410.469,764 523.782,035	130.682
8	410.469,764 523.782,035	1	410.547,413 523.883,129	127.473

\*\* Lungimile segmentelor sunt determinate în planul de proiecție Stereo 70 și sunt rotunjite la 1 milimetru.

\*\*\* Distanța dintre puncte este formată din segmente cumulate ce sunt mai mici decât valoarea 1 milimetru.





**DATE DESPRE IMOBILUL NR. 2650**

Oficiul de Cadastru și Publicitate Imobiliară ALBA  
Biroul de Cadastru și Publicitate Imobiliară Blaj

**A. Partea I. Descrierea imobilului**

TEREN Extravilan

Adresa: Jud. Alba

Nr. Crt	Nr cadastral Nr. topografic	Suprafața* (mp)	Observații / Referințe
A1		2.800	Sector cadastral:39 Teren neimprejmuit;

**B. Partea II. Proprietari și acte**

Inscrieri privitoare la dreptul de proprietate și alte drepturi reale	Referințe
<b>1 / 20/04/2023</b>	
Act Administrativ nr. 9223/1218, din 05/02/1997 emis de CJPSDPAT ALBA;	
B1	A1
Intabulare, drept de PROPRIETATE, dobândit prin Reconstituire, cota actuala 1/1	
1) FOGOROS ELISABETA	
2) GASZI RAVECA	
3) SZEKELY MIHAI	

**C. Partea III. SARCINI .**

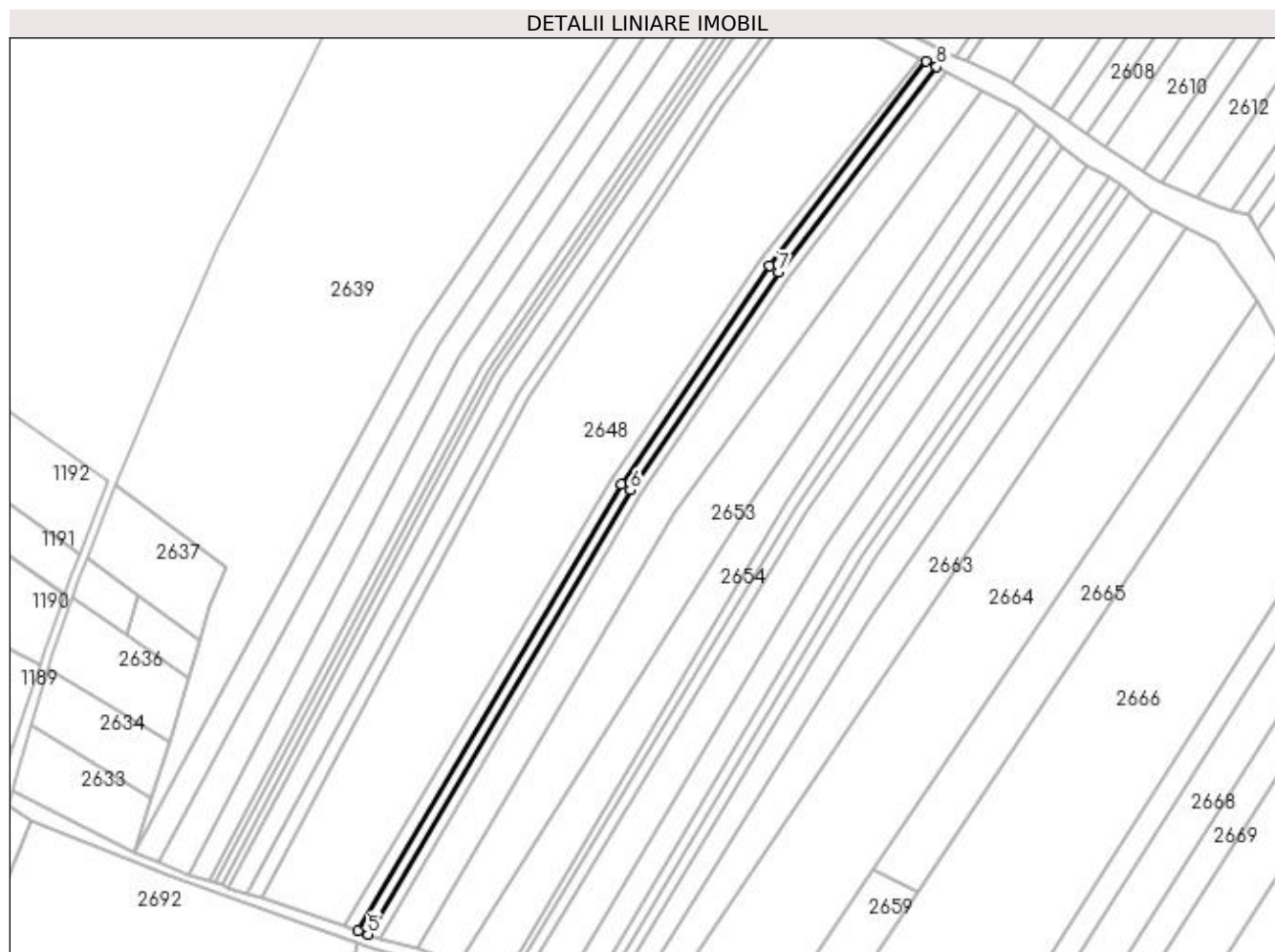
Inscrieri privind dezmembramintele dreptului de proprietate, drepturi reale de garanție și sarcini	Referințe
NU SUNT	

## Anexa Nr. 1 La Partea I

## Teren

Nr cadastral	Suprafața (mp)*	Observații / Referințe
	2.800	

\* Suprafața este determinată în planul de proiecție Stereo 70.



## Date referitoare la teren

Crt	Categorie folosință	Intra vilan	Suprafața (mp)	Tarla	Parcelă	Nr. topo	Observații / Referințe
1	arabil	NU	2.800	-	1294/31	-	

## Lungime Segmente

1) Valorile lungimilor segmentelor sunt obținute din proiecție în plan.

Punct început	X / Y	Punct sfârșit	X / Y	Lungime segment (** (m)
1	410.547,413 523.883,129	2	410.469,764 523.782,035	127.473
2	410.469,764 523.782,035	3	410.396,242 523.673,997	130.682
3	410.396,242 523.673,997	4	410.265,754 523.452,879	256.749
4	410.265,754 523.452,879	5	410.270,842 523.451,14	5.377
5	410.270,842 523.451,14	6	410.400,887 523.671,047	255.481

Punct început	X / Y	Punct sfârșit	X / Y	Lungime segment (** (m)
6	410.400,887 523.671,047	7	410.474,222 523.778,81	130.35
7	410.474,222 523.778,81	8	410.552,417 523.880,614	128.368
8	410.552,417 523.880,614	1	410.547,413 523.883,129	5.6

\*\* Lungimile segmentelor sunt determinate în planul de proiecție Stereo 70 și sunt rotunjite la 1 milimetru.

\*\*\* Distanța dintre puncte este formată din segmente cumulate ce sunt mai mici decât valoarea 1 milimetru.



**DATE DESPRE IMOBILUL NR. 2651**

Oficiul de Cadastru și Publicitate Imobiliară ALBA  
Biroul de Cadastru și Publicitate Imobiliară Blaj

**A. Partea I. Descrierea imobilului**

TEREN Extravilan

Adresa: Jud. Alba

Nr. Crt	Nr cadastral Nr. topografic	Suprafața* (mp)	Observații / Referințe
A1		2.800	Sector cadastral:39 Teren neimpregmuit;

**B. Partea II. Proprietari și acte**

Inscrieri privitoare la dreptul de proprietate și alte drepturi reale	Referințe
<b>1 / 20/04/2023</b>	
Act Administrativ nr. 9223/1275, din 18/03/1997 emis de CJPSDPAT ALBA;	
B1	A1
Intabulare, drept de PROPRIETATE, dobandit prin Reconstituire, cota actuala 1/1 1) SIPOS A ANICA	

**C. Partea III. SARCINI .**

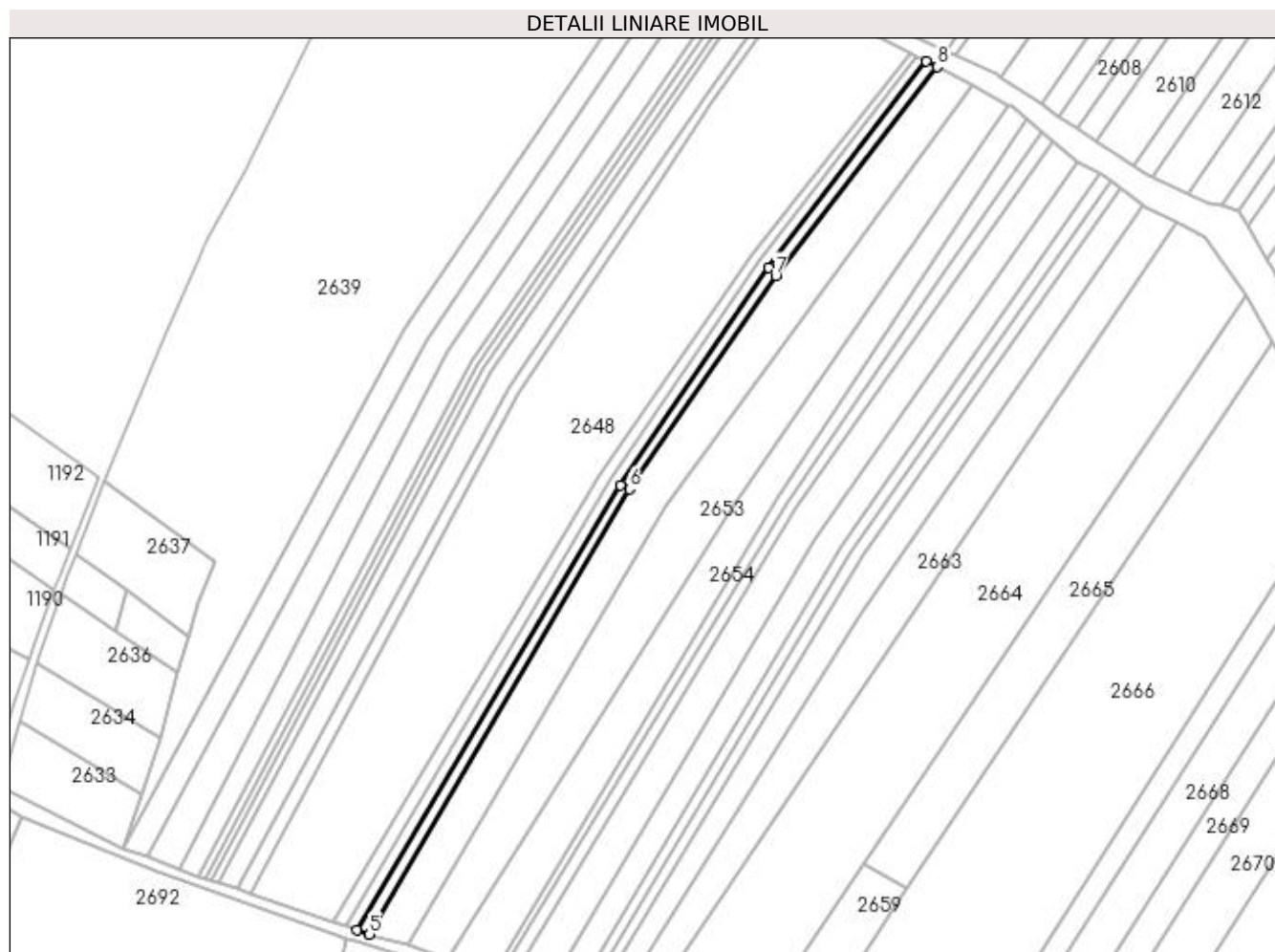
Inscrieri privind dezmembramintele dreptului de proprietate, drepturi reale de garanție și sarcini	Referințe
NU SUNT	

## Anexa Nr. 1 La Partea I

## Teren

Nr cadastral	Suprafața (mp)*	Observații / Referințe
	2.800	

\* Suprafața este determinată în planul de proiecție Stereo 70.



## Date referitoare la teren

Crt	Categorie folosință	Intra vilan	Suprafața (mp)	Tarla	Parcelă	Nr. topo	Observații / Referințe
1	arabil	NU	2.800	-	1294/30	-	

## Lungime Segmente

1) Valorile lungimilor segmentelor sunt obținute din proiecție în plan.

Punct început	X / Y	Punct sfârșit	X / Y	Lungime segment (** (m)
1	410.552,417 523.880,614	2	410.474,222 523.778,81	128.368
2	410.474,222 523.778,81	3	410.400,887 523.671,047	130.35
3	410.400,887 523.671,047	4	410.270,842 523.451,14	255.481
4	410.270,842 523.451,14	5	410.276,937 523.449,058	6.441
5	410.276,937 523.449,058	6	410.405,451 523.669,176	254.888

Punct început	X / Y	Punct sfârșit	X / Y	Lungime segment (** (m)
6	410.405,451 523.669,176	7	410.477,842 523.774,721	127.984
7	410.477,842 523.774,721	8	410.557,618 523.877,965	130.475
8	410.557,618 523.877,965	1	410.552,417 523.880,614	5.837

\*\* Lungimile segmentelor sunt determinate în planul de proiecție Stereo 70 și sunt rotunjite la 1 milimetru.

\*\*\* Distanța dintre puncte este formată din segmente cumulate ce sunt mai mici decât valoarea 1 milimetru.





**DATE DESPRE IMOBILUL NR. 2652**

Oficiul de Cadastru și Publicitate Imobiliară ALBA  
Biroul de Cadastru și Publicitate Imobiliară Blaj

**A. Partea I. Descrierea imobilului**

TEREN Extravilan

Adresa: Jud. Alba

Nr. Crt	Nr cadastral Nr. topografic	Suprafața* (mp)	Observații / Referințe
A1		10.400	Sector cadastral:39 Teren neimprijmit;

**B. Partea II. Proprietari și acte**

Inscrieri privitoare la dreptul de proprietate și alte drepturi reale	Referințe
<b>1 / 20/04/2023</b>	
Act Administrativ nr. 9223/1276, din 13/03/1997 emis de CJPSDPAT ALBA;	
B1	A1
Intabulare, drept de PROPRIETATE, dobândit prin Reconstituire, cota actuala 1/1 1) SZOCACS I STEFAN	

**C. Partea III. SARCINI .**

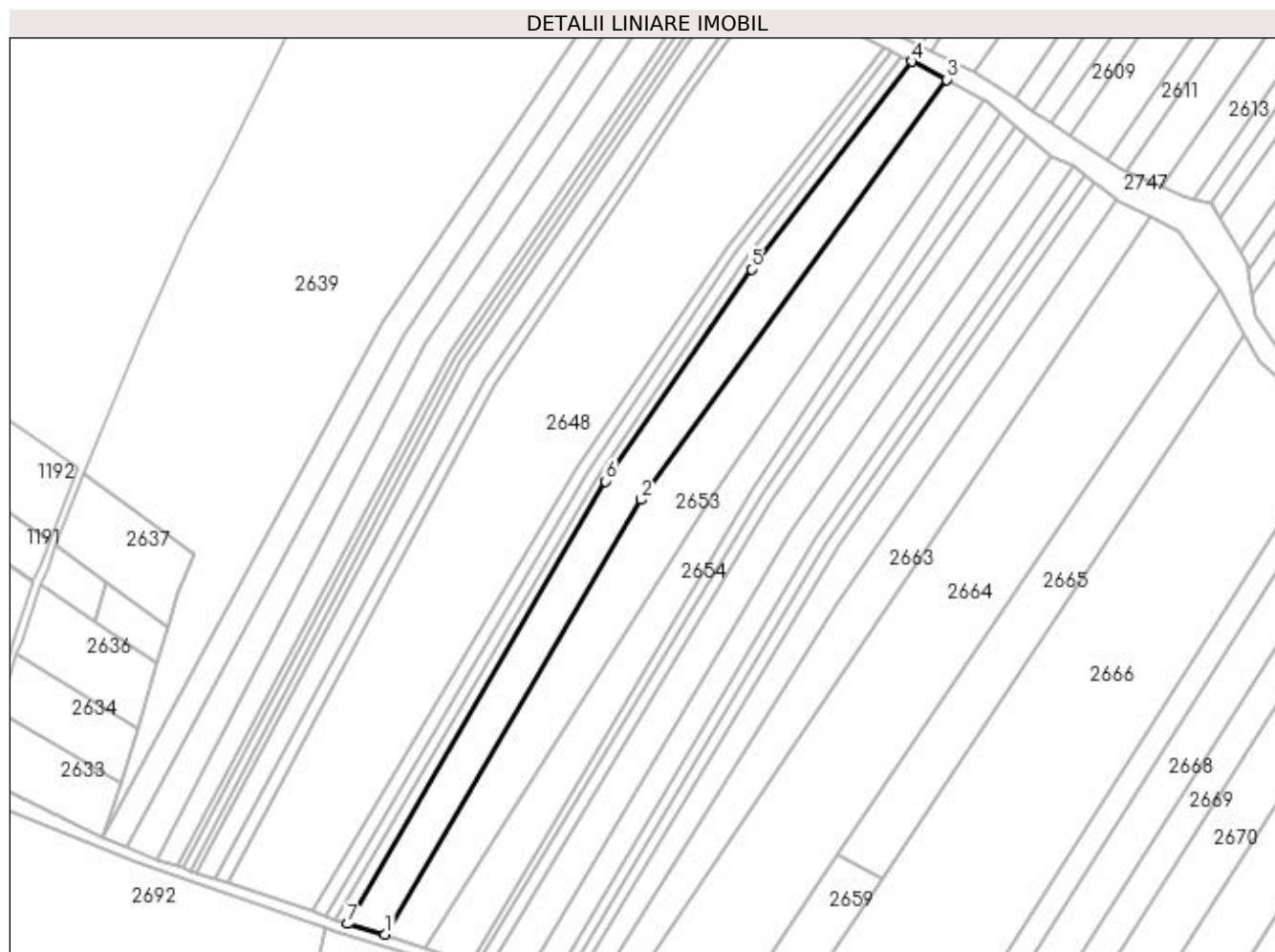
Inscrieri privind dezmembramintele dreptului de proprietate, drepturi reale de garanție și sarcini	Referințe
NU SUNT	

## Anexa Nr. 1 La Partea I

## Teren

Nr cadastral	Suprafața (mp)*	Observații / Referințe
	10.400	

\* Suprafața este determinată în planul de proiecție Stereo 70.



## Date referitoare la teren

Crt	Categorie folosință	Intra vilan	Suprafața (mp)	Tarla	Parcelă	Nr. topo	Observații / Referințe
1	arabil	NU	10.400	-	1294/29	-	

## Lungime Segmente

1) Valorile lungimilor segmentelor sunt obținute din proiecție în plan.

Punct început	X / Y	Punct sfârșit	X / Y	Lungime segment (** (m)
1	410.295,618 523.443,813	2	410.423,011 523.659,964	250.898
2	410.423,011 523.659,964	3	410.575,149 523.868,982	258.524
3	410.575,149 523.868,982	4	410.557,618 523.877,965	19.699
4	410.557,618 523.877,965	5	410.477,842 523.774,721	130.475
5	410.477,842 523.774,721	6	410.405,451 523.669,176	127.984

Punct început	X / Y	Punct sfârșit	X / Y	Lungime segment (** (m)
6	410.405,451 523.669,176	7	410.276,937 523.449,058	254.888
7	410.276,937 523.449,058	1	410.295,618 523.443,813	19.403

\*\* Lungimile segmentelor sunt determinate în planul de proiecție Stereo 70 și sunt rotunjite la 1 milimetru.

\*\*\* Distanța dintre puncte este formată din segmente cumulate ce sunt mai mici decât valoarea 1 milimetru.



**DATE DESPRE IMOBILUL NR. 2653**

Oficiul de Cadastru și Publicitate Imobiliară ALBA  
Biroul de Cadastru și Publicitate Imobiliară Blaj

**A. Partea I. Descrierea imobilului**

TEREN Extravilan

Adresa: Jud. Alba

Nr. Crt	Nr cadastral Nr. topografic	Suprafața* (mp)	Observații / Referințe
A1	70385	12.400	Sector cadastral:39 Teren neimprejmit;

**B. Partea II. Proprietari și acte**

Inscrieri privitoare la dreptul de proprietate și alte drepturi reale	Referințe
<b>6963 / 10/12/2013</b>	
Act Notarial nr. 2231, din 06/12/2013 emis de MARGINEAN ROXANA MARIA;	
B1	A1
Intabulare, drept de PROPRIETATEcu titlu cumparare, dobandit prin Conventie, cota actuala 1/1 1) <b>MOSNEAG SILVIU- TUDOR</b> , necasatorit bun propriu	
<b>8237 / 14/11/2014</b>	
Act Notarial nr. 2390, din 14/11/2014 emis de Daisa Diana;	
B2	A1
In baza actului de constituire patrimoniu de afectatiune nr aut 2390/2014 se noteaza mentiunea de imobil afectat exercitarii activitatii profesionale desfasurate ca 1) <b>MOSNEAG SILVIU TUDOR PERSOANA FIZICA AUTORIZATA</b> , CIF:32023479	

**C. Partea III. SARCINI .**

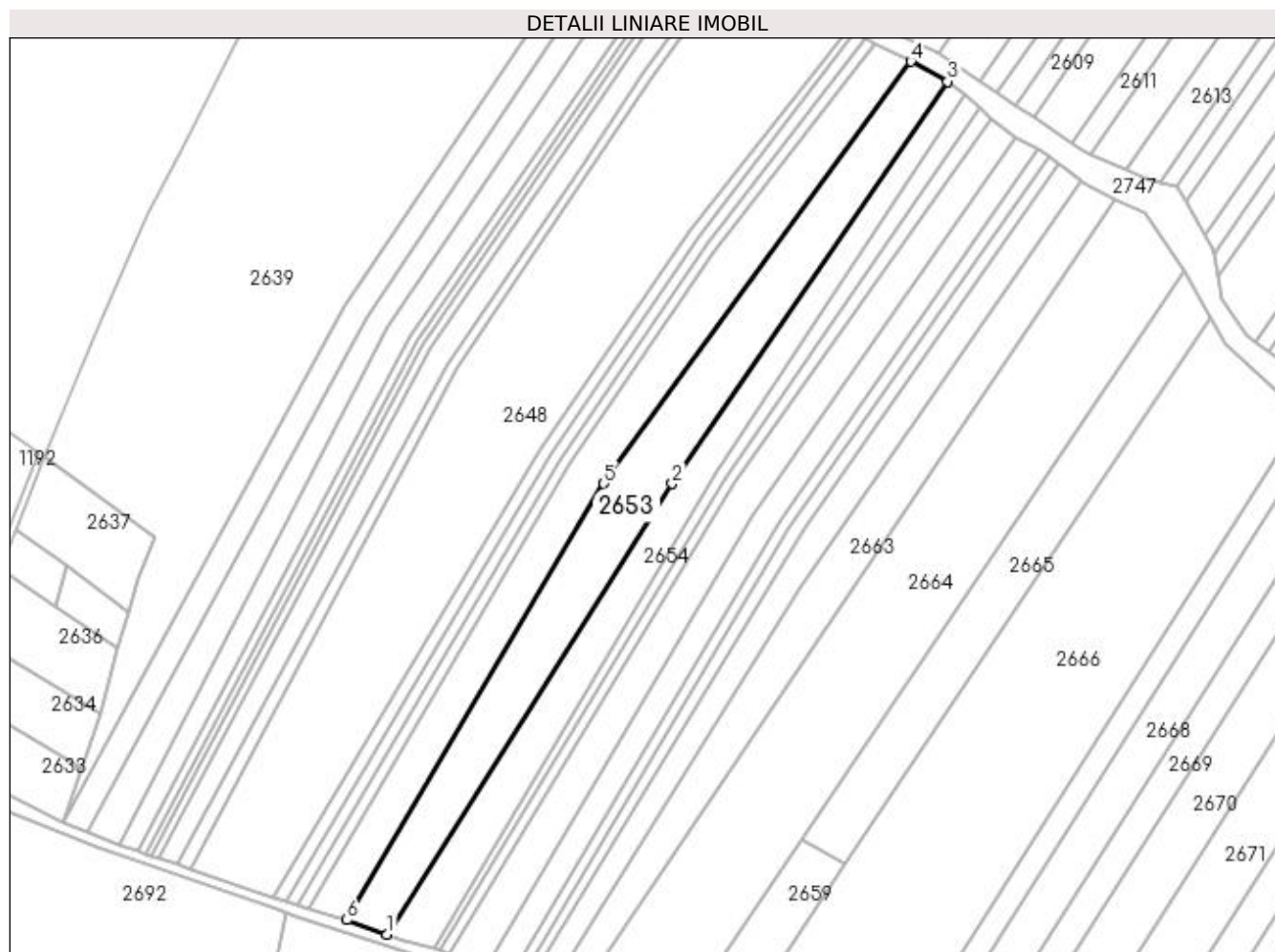
Inscrieri privind dezmembramintele dreptului de proprietate, drepturi reale de garanție și sarcini	Referințe
NU SUNT	

## Anexa Nr. 1 La Partea I

## Teren

Nr cadastral	Suprafața (mp)*	Observații / Referințe
70385	12.400	

\* Suprafața este determinată în planul de proiecție Stereo 70.



## Date referitoare la teren

Crt	Categorie folosință	Intra vilan	Suprafața (mp)	Tarla	Parcelă	Nr. topo	Observații / Referințe
1	arabil	NU	12.400	-	1294/28	-	

## Lungime Segmente

1) Valorile lungimilor segmentelor sunt obținute din proiecție în plan.

Punct început	X / Y	Punct sfârșit	X / Y	Lungime segment (** (m)
1	410.315,546 523.436,735	2	410.456,859 523.659,909	264.151
2	410.456,859 523.659,909	3	410.593,202 523.859,075	241.364
3	410.593,202 523.859,075	4	410.575,149 523.868,982	20.592
4	410.575,149 523.868,982	5	410.423,011 523.659,964	258.524
5	410.423,011 523.659,964	6	410.295,618 523.443,813	250.898

Punct început	X / Y	Punct sfârşit	X / Y	Lungime segment (** (m)
6	410.295,618 523.443,813	1	410.315,546 523.436,735	21.148

\*\* Lungimile segmentelor sunt determinate în planul de proiecţie Stereo 70 şi sunt rotunjite la 1 milimetru.

\*\*\* Distanţa dintre puncte este formată din segmente cumulate ce sunt mai mici decât valoarea 1 milimetru.





**DATE DESPRE IMOBILUL NR. 2654**

Oficiul de Cadastru și Publicitate Imobiliară ALBA  
Biroul de Cadastru și Publicitate Imobiliară Blaj

**A. Partea I. Descrierea imobilului**

TEREN Extravilan

Adresa: Jud. Alba

Nr. Crt	Nr cadastral Nr. topografic	Suprafața* (mp)	Observații / Referințe
A1		8.200	Sector cadastral:39 Teren neimprijmit;

**B. Partea II. Proprietari și acte**

Inscrieri privitoare la dreptul de proprietate și alte drepturi reale	Referințe
<b>1 / 20/04/2023</b>	
Act Administrativ nr. 14084/1994, din 05/05/2004 emis de CJPSDPAT ALBA;	
B1	A1
Intabulare, drept de PROPRIETATE, dobandit prin Reconstituire, cota actuala 1/1 1) BALAU A GHICA	

**C. Partea III. SARCINI .**

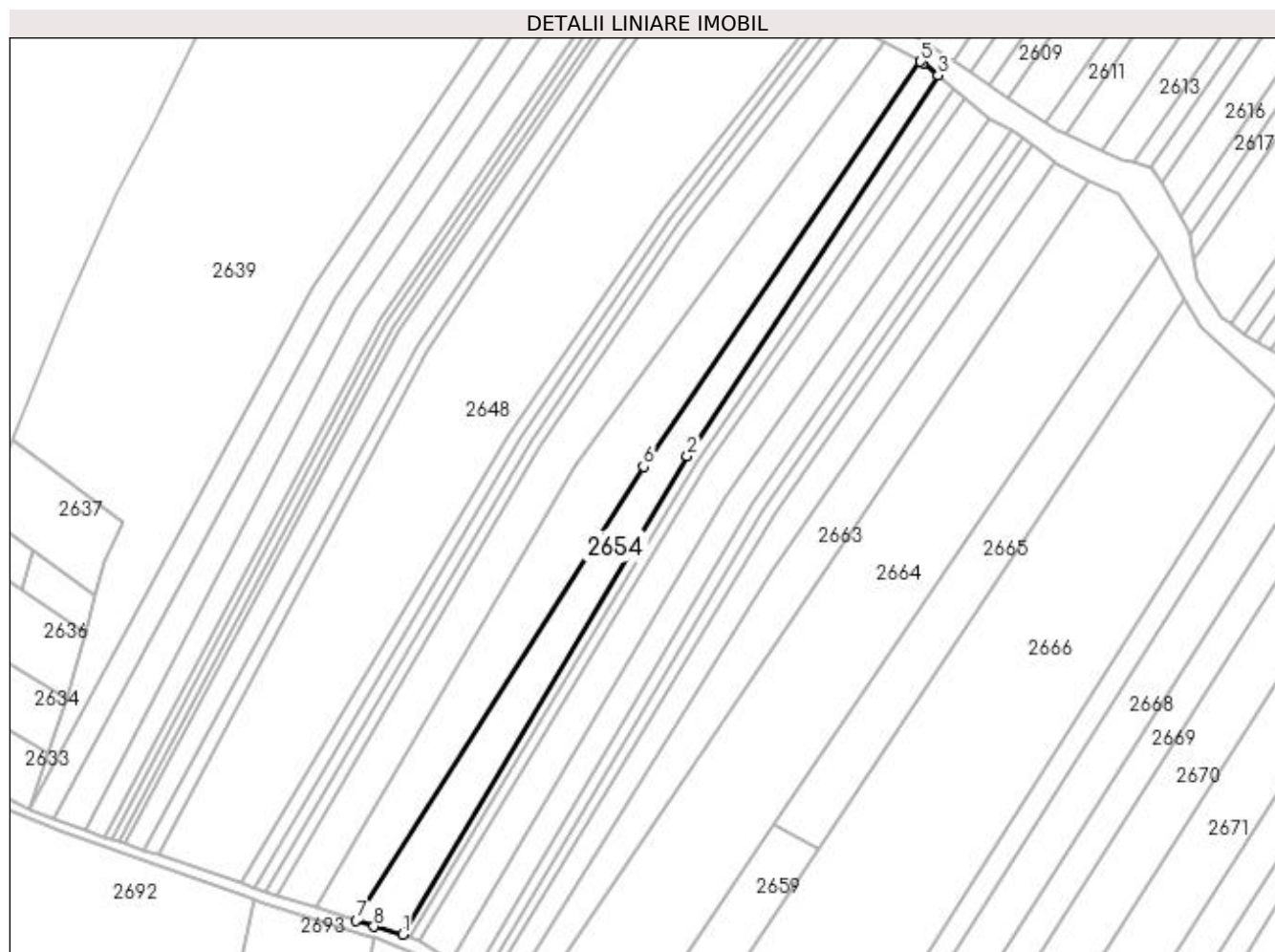
Inscrieri privind dezmembramintele dreptului de proprietate, drepturi reale de garanție și sarcini	Referințe
NU SUNT	

## Anexa Nr. 1 La Partea I

## Teren

Nr cadastral	Suprafața (mp)*	Observații / Referințe
	8.200	

\* Suprafața este determinată în planul de proiecție Stereo 70.



## Date referitoare la teren

Crt	Categorie folosință	Intra vilan	Suprafața (mp)	Tarla	Parcelă	Nr. topo	Observații / Referințe
1	arabil	NU	8.200	-	1294/27	-	

## Lungime Segmente

1) Valorile lungimilor segmentelor sunt obținute din proiecție în plan.

Punct început	X / Y	Punct sfârșit	X / Y	Lungime segment (** (m)
1	410.338,531 523.429,965	2	410.478,359 523.665,234	273.685
2	410.478,359 523.665,234	3	410.601,735 523.852,294	224.083
3	410.601,735 523.852,294	4	410.594,575 523.858,367	9.388
4	410.594,575 523.858,367	5	410.593,202 523.859,075	1.546
5	410.593,202 523.859,075	6	410.456,859 523.659,909	241.364

Punct început	X / Y	Punct sfârșit	X / Y	Lungime segment (** (m)
6	410.456,859 523.659,909	7	410.315,546 523.436,735	264.151
7	410.315,546 523.436,735	8	410.324,306 523.433,819	9.232
8	410.324,306 523.433,819	1	410.338,531 523.429,965	14.738

\*\* Lungimile segmentelor sunt determinate în planul de proiecție Stereo 70 și sunt rotunjite la 1 milimetru.

\*\*\* Distanța dintre puncte este formată din segmente cumulate ce sunt mai mici decât valoarea 1 milimetru.



**DATE DESPRE IMOBILUL NR. 2655**

Oficiul de Cadastru și Publicitate Imobiliară ALBA  
Biroul de Cadastru și Publicitate Imobiliară Blaj

**A. Partea I. Descrierea imobilului**

TEREN Extravilan

Adresa: Jud. Alba

Nr. Crt	Nr cadastral Nr. topografic	Suprafața* (mp)	Observații / Referințe
A1		2.900	Sector cadastral:39 Teren neimpregmuit;

**B. Partea II. Proprietari și acte**

Inscrieri privitoare la dreptul de proprietate și alte drepturi reale	Referințe
<b>1 / 20/04/2023</b>	
Act Administrativ nr. 6440/740, din 09/05/1995 emis de CJPSDPAT ALBA;	
B1	A1
Intabulare, drept de PROPRIETATE, dobândit prin Reconstituire, cota actuala 1/1 1) FEKETE ST CATALINA	

**C. Partea III. SARCINI .**

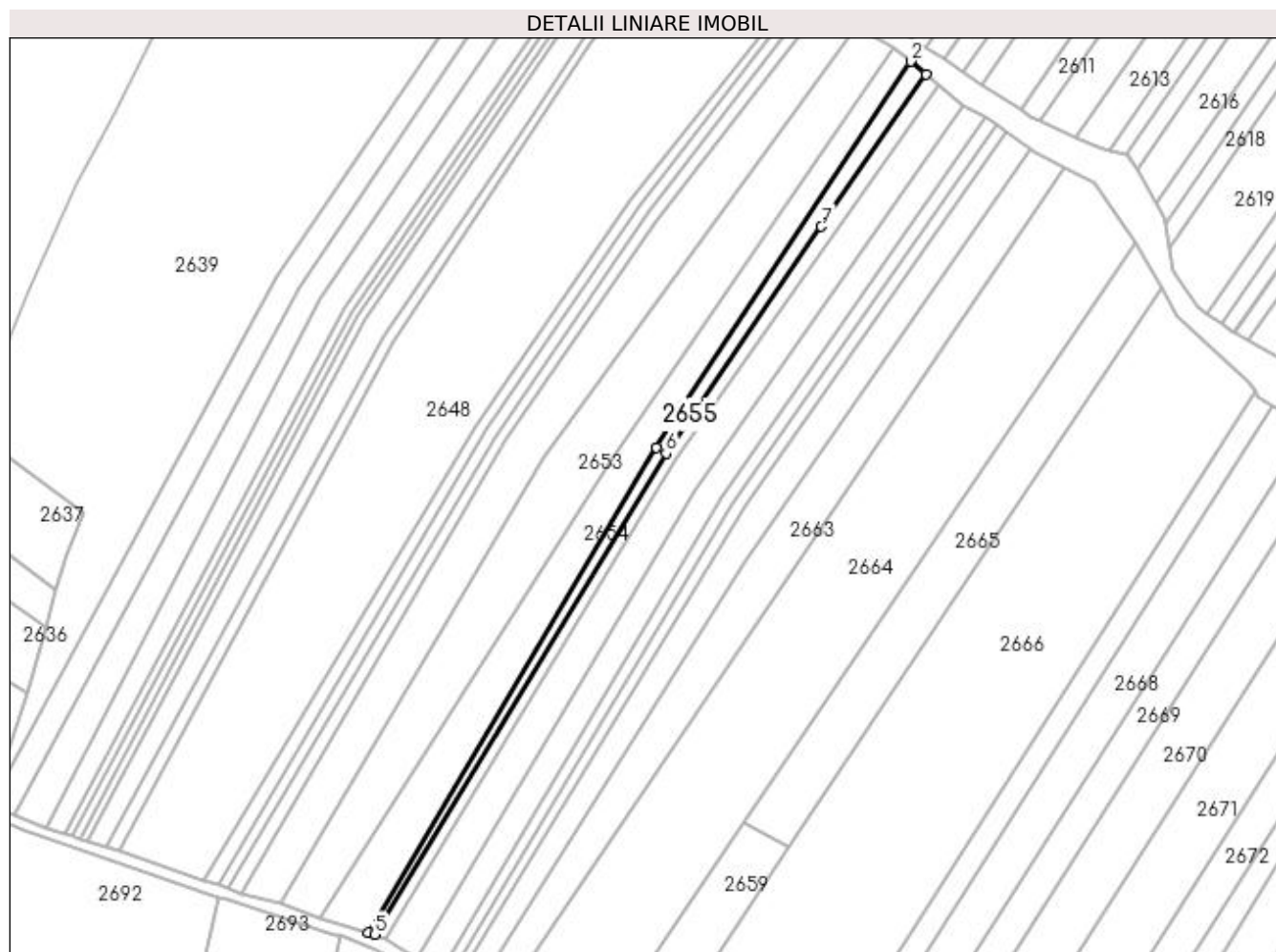
Inscrieri privind dezmembramintele dreptului de proprietate, drepturi reale de garanție și sarcini	Referințe
NU SUNT	

## Anexa Nr. 1 La Partea I

## Teren

Nr cadastral	Suprafața (mp)*	Observații / Referințe
	2.900	

\* Suprafața este determinată în planul de proiecție Stereo 70.



## Date referitoare la teren

Crt	Categorie folosință	Intravilan	Suprafața (mp)	Tarla	Parcelă	Nr. topo	Observații / Referințe
1	arabil	NU	2.900	-	1294/26/1	-	

## Lungime Segmente

1) Valorile lungimilor segmentelor sunt obținute din proiecție în plan.

Punct început	X / Y	Punct sfârșit	X / Y	Lungime segment (** (m)
1	410.609,231 523.845,936	2	410.601,735 523.852,294	9.829
2	410.601,735 523.852,294	3	410.478,359 523.665,234	224.083
3	410.478,359 523.665,234	4	410.338,531 523.429,965	273.685
4	410.338,531 523.429,965	5	410.341,789 523.429,082	3.375
5	410.341,789 523.429,082	6	410.483,096 523.662,352	272.732

Punct început	X / Y	Punct sfârșit	X / Y	Lungime segment (** (m)
6	410.483,096 523.662,352	7	410.558,438 523.772,174	133.181
7	410.558,438 523.772,174	1	410.609,231 523.845,936	89.559

\*\* Lungimile segmentelor sunt determinate în planul de proiecție Stereo 70 și sunt rotunjite la 1 milimetru.

\*\*\* Distanța dintre puncte este formată din segmente cumulate ce sunt mai mici decât valoarea 1 milimetru.





**DATE DESPRE IMOBILUL NR. 2656**

Oficiul de Cadastru și Publicitate Imobiliară ALBA  
Biroul de Cadastru și Publicitate Imobiliară Blaj

**A. Partea I. Descrierea imobilului**

TEREN Extravilan

Adresa: Jud. Alba

Nr. Crt	Nr cadastral Nr. topografic	Suprafața* (mp)	Observații / Referințe
A1		2.900	Sector cadastral:39 Teren neimpregmuit;

**B. Partea II. Proprietari și acte**

Inscrieri privitoare la dreptul de proprietate și alte drepturi reale	Referințe
<b>1 / 20/04/2023</b>	
Act Administrativ nr. 6440/744, din 09/05/1995 emis de CJPSDPAT ALBA;	
B1	A1
Intabulare, drept de PROPRIETATE, dobândit prin Reconstituire, cota actuala 1/1 1) FEKETEST ION	

**C. Partea III. SARCINI .**

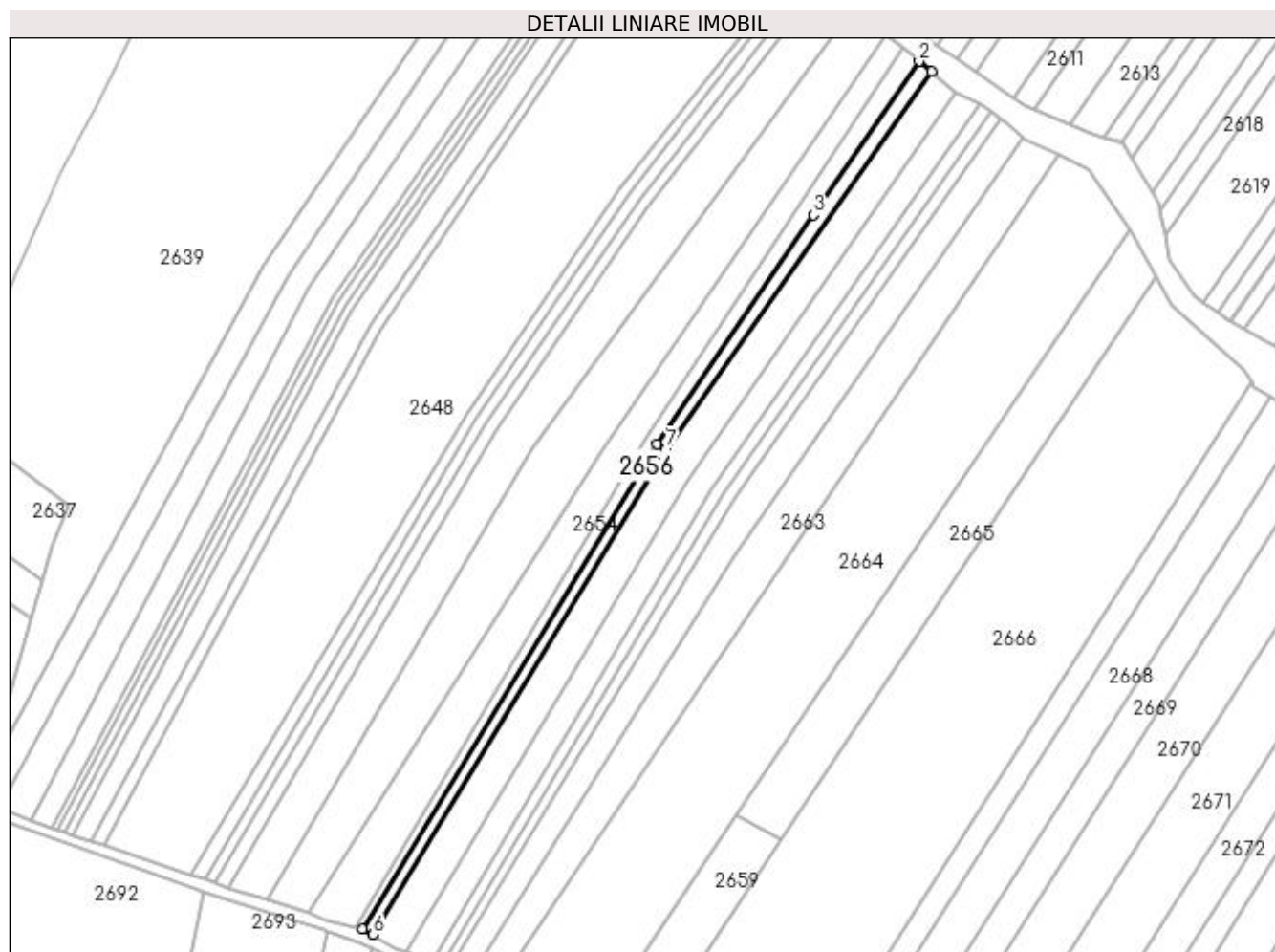
Inscrieri privind dezmembramintele dreptului de proprietate, drepturi reale de garanție și sarcini	Referințe
NU SUNT	

## Anexa Nr. 1 La Partea I

## Teren

Nr cadastral	Suprafața (mp)*	Observații / Referințe
	2.900	

\* Suprafața este determinată în planul de proiecție Stereo 70.



## Date referitoare la teren

Crt	Categorie folosință	Intra vilan	Suprafața (mp)	Tarla	Parcelă	Nr. topo	Observații / Referințe
1	arabil	NU	2.900	-	1294/26/2	-	

## Lungime Segmente

1) Valorile lungimilor segmentelor sunt obținute din proiecție în plan.

Punct început	X / Y	Punct sfârșit	X / Y	Lungime segment (** (m)
1	410.615,03 523.841,017	2	410.609,231 523.845,936	7.604
2	410.609,231 523.845,936	3	410.558,438 523.772,174	89.559
3	410.558,438 523.772,174	4	410.483,096 523.662,352	133.181
4	410.483,096 523.662,352	5	410.341,789 523.429,082	272.732
5	410.341,789 523.429,082	6	410.346,764 523.426,654	5.536

Punct început	X / Y	Punct sfârșit	X / Y	Lungime segment (** (m)
6	410.346,764 523.426,654	7	410.487,846 523.660,031	272.707
7	410.487,846 523.660,031	1	410.615,03 523.841,017	221.205

\*\* Lungimile segmentelor sunt determinate în planul de proiecție Stereo 70 și sunt rotunjite la 1 milimetru.

\*\*\* Distanța dintre puncte este formată din segmente cumulate ce sunt mai mici decât valoarea 1 milimetru.



**DATE DESPRE IMOBILUL NR. 2657**

Oficiul de Cadastru și Publicitate Imobiliară ALBA  
Biroul de Cadastru și Publicitate Imobiliară Blaj

**A. Partea I. Descrierea imobilului**

TEREN Extravilan

Adresa: Jud. Alba

Nr. Crt	Nr cadastral Nr. topografic	Suprafața* (mp)	Observații / Referințe
A1		8.200	Sector cadastral:39 Teren neimprejmuit;

**B. Partea II. Proprietari și acte**

Inscrieri privitoare la dreptul de proprietate și alte drepturi reale	Referințe
<b>1 / 20/04/2023</b>	
Act Administrativ nr. 9223/1261, din 04/03/1997 emis de CJPSDPAT ALBA;	
B1	A1
Intabulare, drept de PROPRIETATE, dobandit prin Reconstituire, cota actuala 1/1 1) OGNEAN GHE IOAN	

**C. Partea III. SARCINI .**

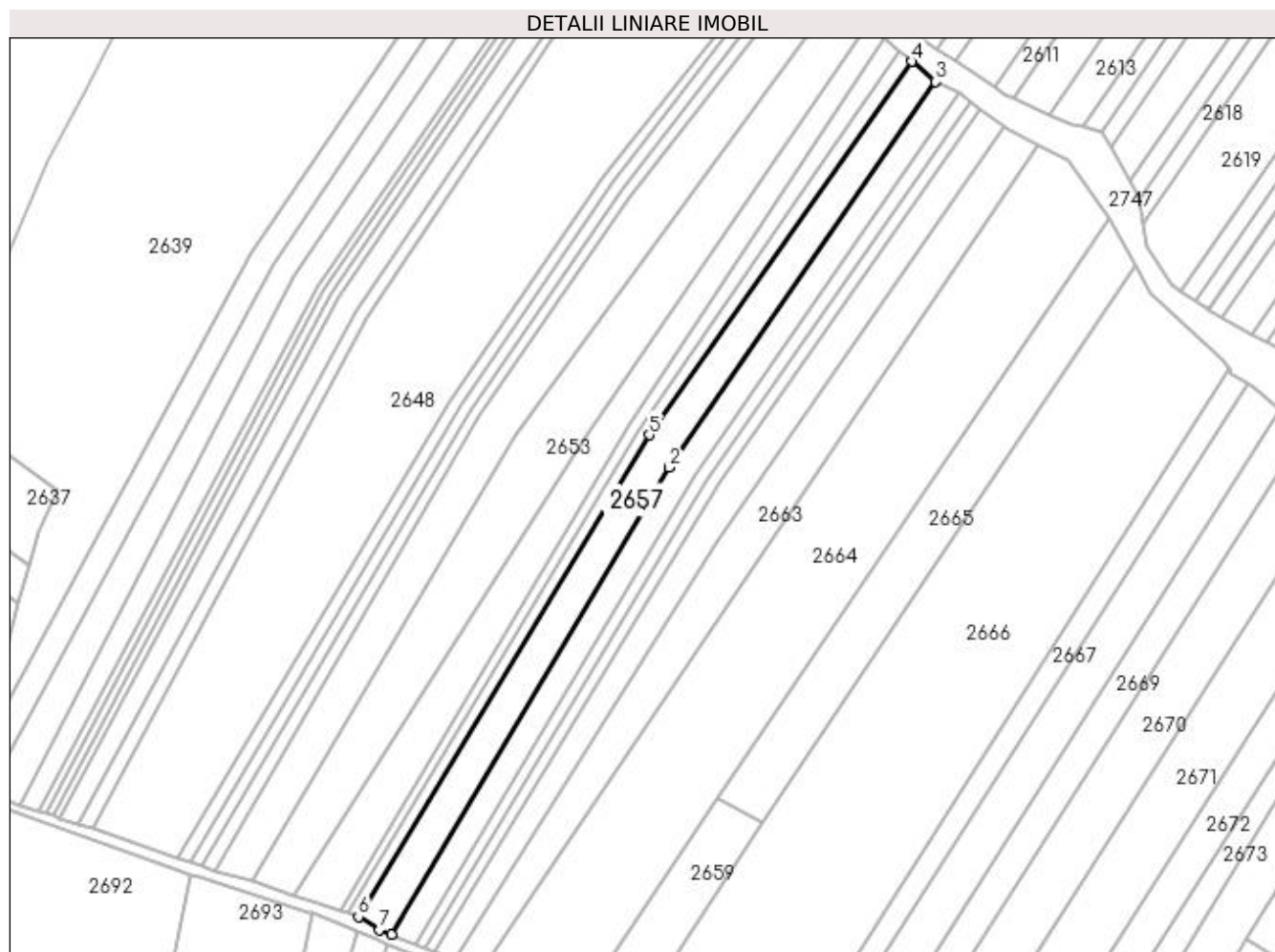
Inscrieri privind dezmembramintele dreptului de proprietate, drepturi reale de garanție și sarcini	Referințe
NU SUNT	

## Anexa Nr. 1 La Partea I

## Teren

Nr cadastral	Suprafața (mp)*	Observații / Referințe
	8.200	

\* Suprafața este determinată în planul de proiecție Stereo 70.



## Date referitoare la teren

Crt	Categorie folosință	Intravilan	Suprafața (mp)	Tarla	Parcelă	Nr. topo	Observații / Referințe
1	arabil	NU	8.200	-	1294/25	-	

## Lungime Segmente

1) Valorile lungimilor segmentelor sunt obținute din proiecție în plan.

Punct început	X / Y	Punct sfârșit	X / Y	Lungime segment (** (m)
1	410.362,768 523.418,119	2	410.497,343 523.644,284	263.175
2	410.497,343 523.644,284	3	410.626,7 523.831,118	227.245
3	410.626,7 523.831,118	4	410.615,03 523.841,017	15.303
4	410.615,03 523.841,017	5	410.487,846 523.660,031	221.205
5	410.487,846 523.660,031	6	410.346,764 523.426,654	272.707

Punct început	X / Y	Punct sfârșit	X / Y	Lungime segment (** (m)
6	410.346,764 523.426,654	7	410.357,078 523.420,412	12.055
7	410.357,078 523.420,412	1	410.362,768 523.418,119	6.135

\*\* Lungimile segmentelor sunt determinate în planul de proiecție Stereo 70 și sunt rotunjite la 1 milimetru.

\*\*\* Distanța dintre puncte este formată din segmente cumulate ce sunt mai mici decât valoarea 1 milimetru.





**DATE DESPRE IMOBILUL NR. 2658**

Oficiul de Cadastru și Publicitate Imobiliară ALBA  
Biroul de Cadastru și Publicitate Imobiliară Blaj

**A. Partea I. Descrierea imobilului**

TEREN Extravilan

Adresa: Jud. Alba

Nr. Crt	Nr cadastral Nr. topografic	Suprafața* (mp)	Observații / Referințe
A1		6.200	Sector cadastral:39 Teren neimpregmuit;

**B. Partea II. Proprietari și acte**

Inscrieri privitoare la dreptul de proprietate și alte drepturi reale	Referințe
<b>1 / 20/04/2023</b>	
Act Administrativ nr. 7078/993, din 21/02/1996 emis de CJPSDPAT ALBA;	
B1	A1
Intabulare, drept de PROPRIETATE, dobandit prin Reconstituire, cota actuala 1/1 1) BALAU I AUREL	

**C. Partea III. SARCINI .**

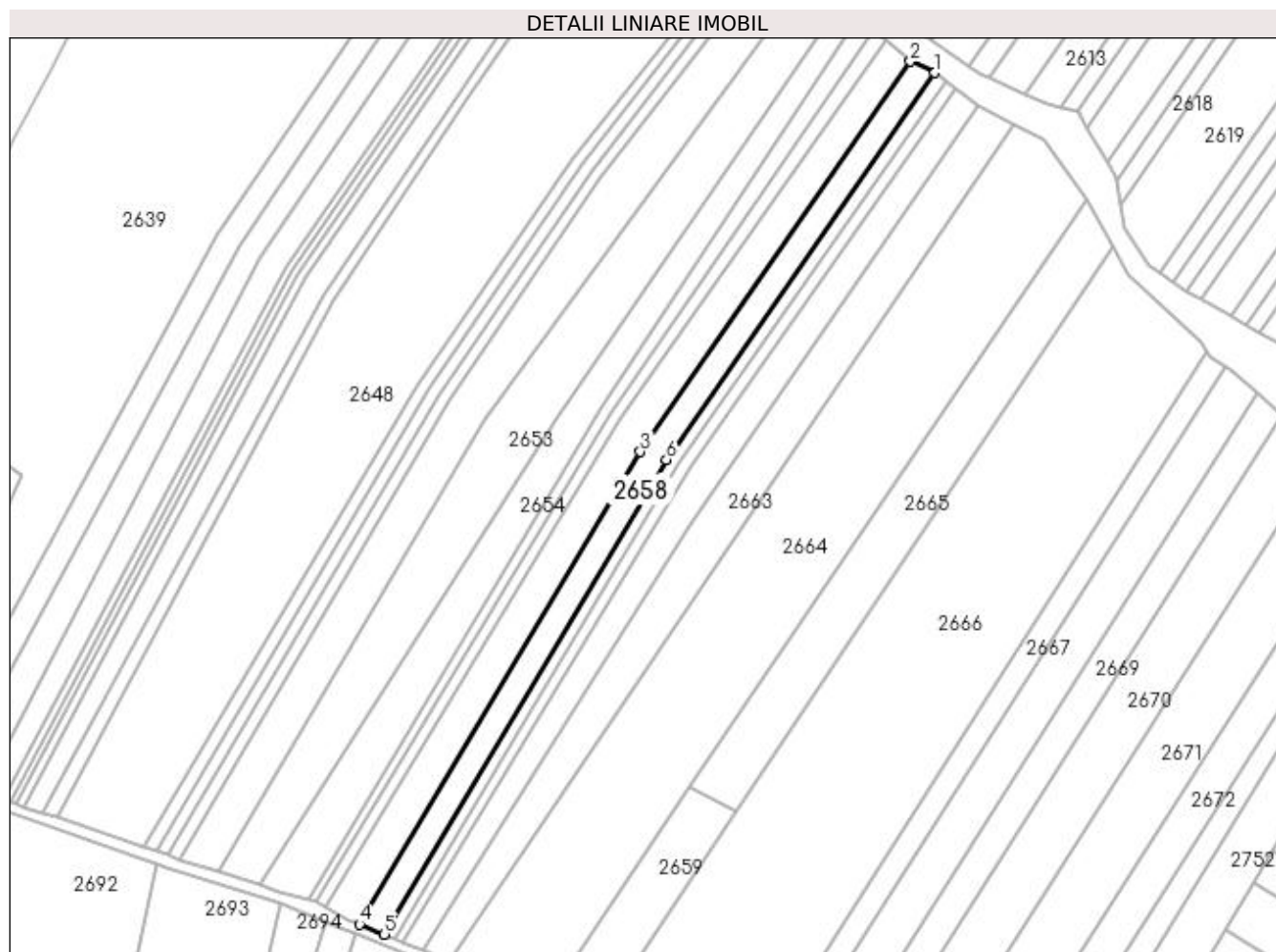
Inscrieri privind dezmembramintele dreptului de proprietate, drepturi reale de garanție și sarcini	Referințe
NU SUNT	

## Anexa Nr. 1 La Partea I

## Teren

Nr cadastral	Suprafața (mp)*	Observații / Referințe
	6.200	

\* Suprafața este determinată în planul de proiecție Stereo 70.



## Date referitoare la teren

Crt	Categorie folosință	Intra vilan	Suprafața (mp)	Tarla	Parcelă	Nr. topo	Observații / Referințe
1	arabil	NU	6.200	-	1294/24	-	

## Lungime Segmente

1) Valorile lungimilor segmentelor sunt obținute din proiecție în plan.

Punct început	X / Y	Punct sfârșit	X / Y	Lungime segment (** (m)
1	410.638,383 523.825,692	2	410.626,7 523.831,118	12.882
2	410.626,7 523.831,118	3	410.497,343 523.644,284	227.245
3	410.497,343 523.644,284	4	410.362,768 523.418,119	263.175
4	410.362,768 523.418,119	5	410.374,78 523.413,28	12.95
5	410.374,78 523.413,28	6	410.509,796 523.640,447	264.262

Punct început	X / Y	Punct sfârșit	X / Y	Lungime segment (** (m)
6	410.509,796 523.640,447	1	410.638,383 523.825,692	225.499

\*\* Lungimile segmentelor sunt determinate în planul de proiecție Stereo 70 și sunt rotunjite la 1 milimetru.

\*\*\* Distanța dintre puncte este formată din segmente cumulate ce sunt mai mici decât valoarea 1 milimetru.



**DATE DESPRE IMOBILUL NR. 2659**

Oficiul de Cadastru și Publicitate Imobiliară ALBA  
Biroul de Cadastru și Publicitate Imobiliară Blaj

**A. Partea I. Descrierea imobilului**

TEREN Extravilan

Adresa: Jud. Alba

Nr. Crt	Nr cadastral Nr. topografic	Suprafața* (mp)	Observații / Referințe
A1		2.900	Sector cadastral:39 Teren neimprijmit;

**B. Partea II. Proprietari și acte**

Inscrieri privitoare la dreptul de proprietate și alte drepturi reale	Referințe
<b>1 / 20/04/2023</b>	
Act Administrativ nr. 6487/832, din 09/08/1995 emis de CJPSDPAT ALBA;	
B1	A1
Intabulare, drept de PROPRIETATE, dobândit prin Reconstituire, cota actuala 1/1 1) COLESE V VOICHITA	

**C. Partea III. SARCINI .**

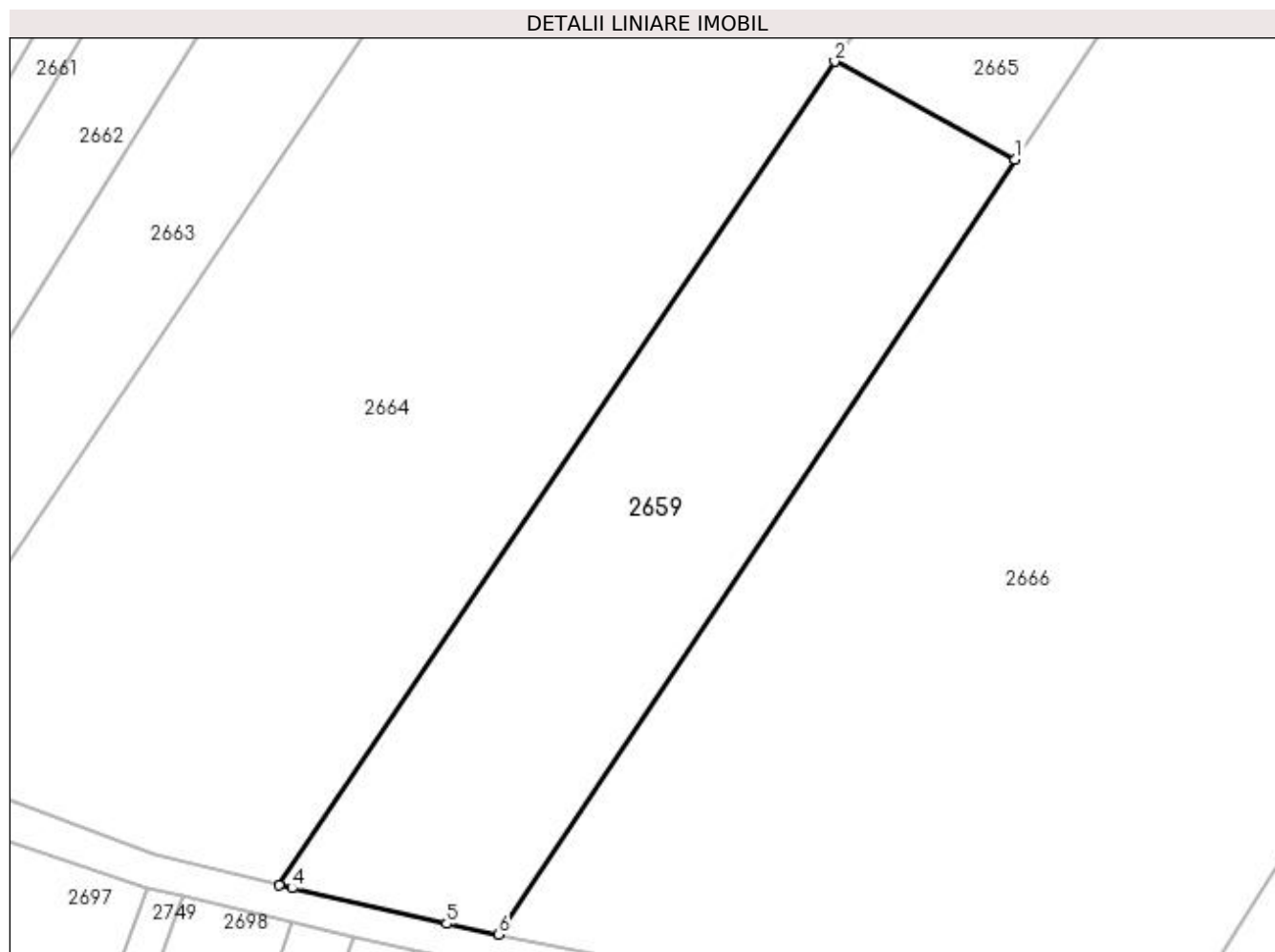
Inscrieri privind dezmembramintele dreptului de proprietate, drepturi reale de garanție și sarcini	Referințe
NU SUNT	

## Anexa Nr. 1 La Partea I

## Teren

Nr cadastral	Suprafața (mp)*	Observații / Referințe
	2.900	

\* Suprafața este determinată în planul de proiecție Stereo 70.



## Date referitoare la teren

Crt	Categorie folosință	Intravilan	Suprafața (mp)	Tarla	Parcelă	Nr. topo	Observații / Referințe
1	arabil	NU	2.900	-	1294/18	-	

## Lungime Segmente

1) Valorile lungimilor segmentelor sunt obținute din proiecție în plan.

Punct început	X / Y	Punct sfârșit	X / Y	Lungime segment (** (m)
1	410.542,881 523.471,836	2	410.521,109 523.483,672	24.781
2	410.521,109 523.483,672	3	410.454,104 523.384,4	119.769
3	410.454,104 523.384,4	4	410.455,651 523.384,03	1.59
4	410.455,651 523.384,03	5	410.474,338 523.379,74	19.173
5	410.474,338 523.379,74	6	410.480,589 523.378,47	6.379

Punct început	X / Y	Punct sfârșit	X / Y	Lungime segment (** (m)
6	410.480,589 523.378,47	1	410.542,881 523.471,836	112.239

\*\* Lungimile segmentelor sunt determinate în planul de proiecție Stereo 70 și sunt rotunjite la 1 milimetru.

\*\*\* Distanța dintre puncte este formată din segmente cumulate ce sunt mai mici decât valoarea 1 milimetru.





**DATE DESPRE IMOBILUL NR. 2660**

Oficiul de Cadastru și Publicitate Imobiliară ALBA  
Biroul de Cadastru și Publicitate Imobiliară Blaj

**A. Partea I. Descrierea imobilului**

TEREN Extravilan

Adresa: Jud. Alba

Nr. Crt	Nr cadastral Nr. topografic	Suprafața* (mp)	Observații / Referințe
A1		2.800	Sector cadastral:39 Teren neimprejmuit;

**B. Partea II. Proprietari și acte**

Inscrieri privitoare la dreptul de proprietate și alte drepturi reale		Referințe
<b>1 / 20/04/2023</b>		
Act Administrativ nr. 6440/792, din 02/06/1995 emis de CJPSDPAT ALBA;		
B1	Intabulare, drept de PROPRIETATE, dobândit prin Reconstituire, cota actuala 1/1 1) BALAU I AUREL 2) BALAU MARIA	A1

**C. Partea III. SARCINI .**

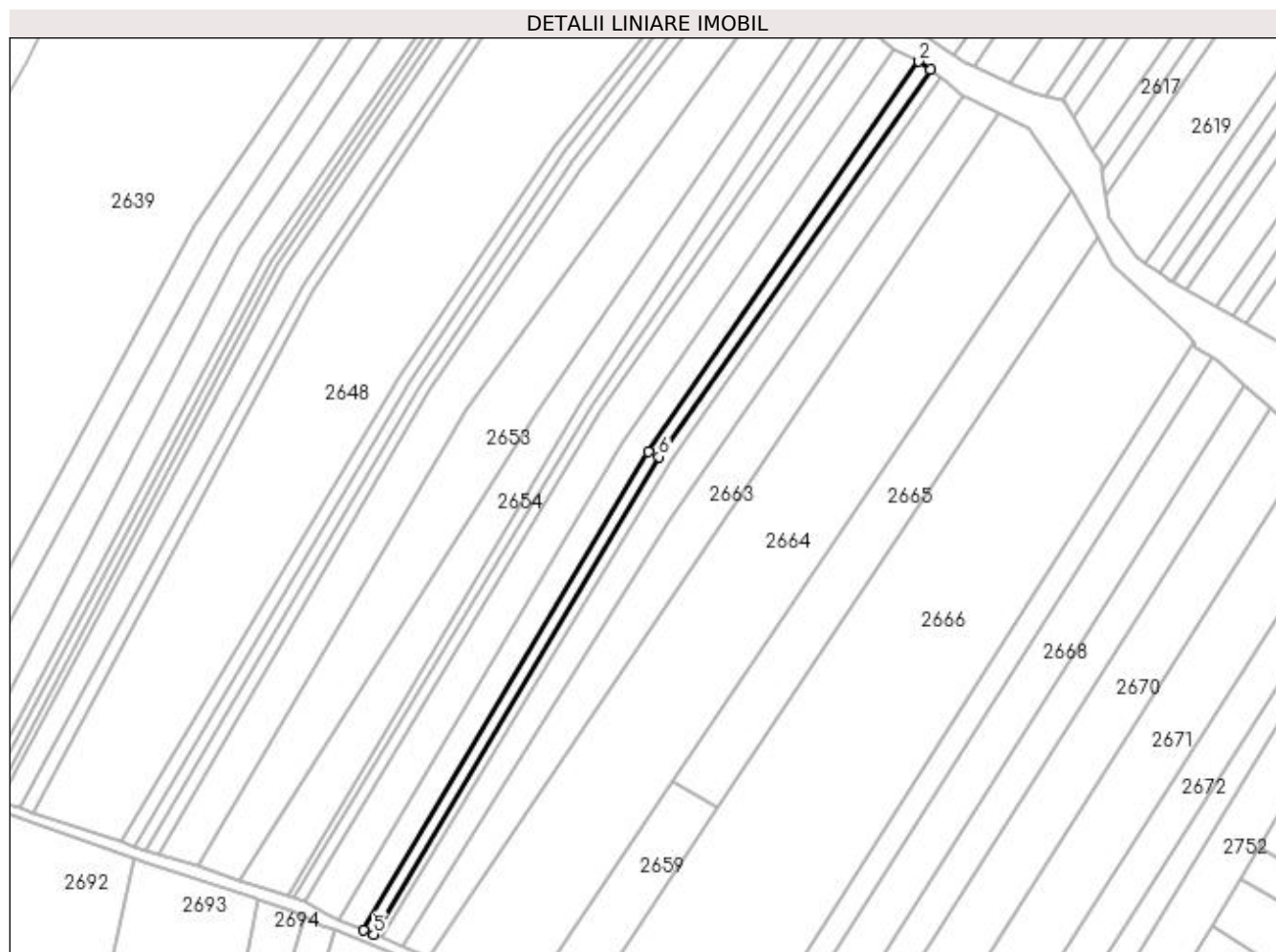
Inscrieri privind dezmembramintele dreptului de proprietate, drepturi reale de garanție și sarcini	Referințe
NU SUNT	

## Anexa Nr. 1 La Partea I

## Teren

Nr cadastral	Suprafața (mp)*	Observații / Referințe
	2.800	

\* Suprafața este determinată în planul de proiecție Stereo 70.



## Date referitoare la teren

Crt	Categorie folosință	Intra vilan	Suprafața (mp)	Tarla	Parcelă	Nr. topo	Observații / Referințe
1	arabil	NU	2.800	-	1294/23/1	-	

## Lungime Segmente

1) Valorile lungimilor segmentelor sunt obținute din proiecție în plan.

Punct început	X / Y	Punct sfârșit	X / Y	Lungime segment (** (m)
1	410.643,828 523.821,789	2	410.638,383 523.825,692	6.699
2	410.638,383 523.825,692	3	410.509,796 523.640,447	225.499
3	410.509,796 523.640,447	4	410.374,78 523.413,28	264.262
4	410.374,78 523.413,28	5	410.379,434 523.411,405	5.018
5	410.379,434 523.411,405	6	410.515,015 523.638,034	264.089

Punct început	X / Y	Punct sfârșit	X / Y	Lungime segment (** (m)
6	410.515,015 523.638,034	1	410.643,828 523.821,789	224.407

\*\* Lungimile segmentelor sunt determinate în planul de proiecție Stereo 70 și sunt rotunjite la 1 milimetru.

\*\*\* Distanța dintre puncte este formată din segmente cumulate ce sunt mai mici decât valoarea 1 milimetru.



**DATE DESPRE IMOBILUL NR. 2661**

Oficiul de Cadastru și Publicitate Imobiliară ALBA  
Biroul de Cadastru și Publicitate Imobiliară Blaj

**A. Partea I. Descrierea imobilului**

TEREN Extravilan

Adresa: Jud. Alba

Nr. Crt	Nr cadastral Nr. topografic	Suprafața* (mp)	Observații / Referințe
A1		2.700	Sector cadastral:39 Teren neimprijmit;

**B. Partea II. Proprietari și acte**

Inscrieri privitoare la dreptul de proprietate și alte drepturi reale	Referințe
<b>1 / 20/04/2023</b>	
Act Administrativ nr. 6440/783, din 30/05/1995 emis de CJPSDPAT ALBA;	
B1	A1
Intabulare, drept de PROPRIETATE, dobandit prin Reconstituire, cota actuala 1/1 1) BALAU I IOAN	

**C. Partea III. SARCINI .**

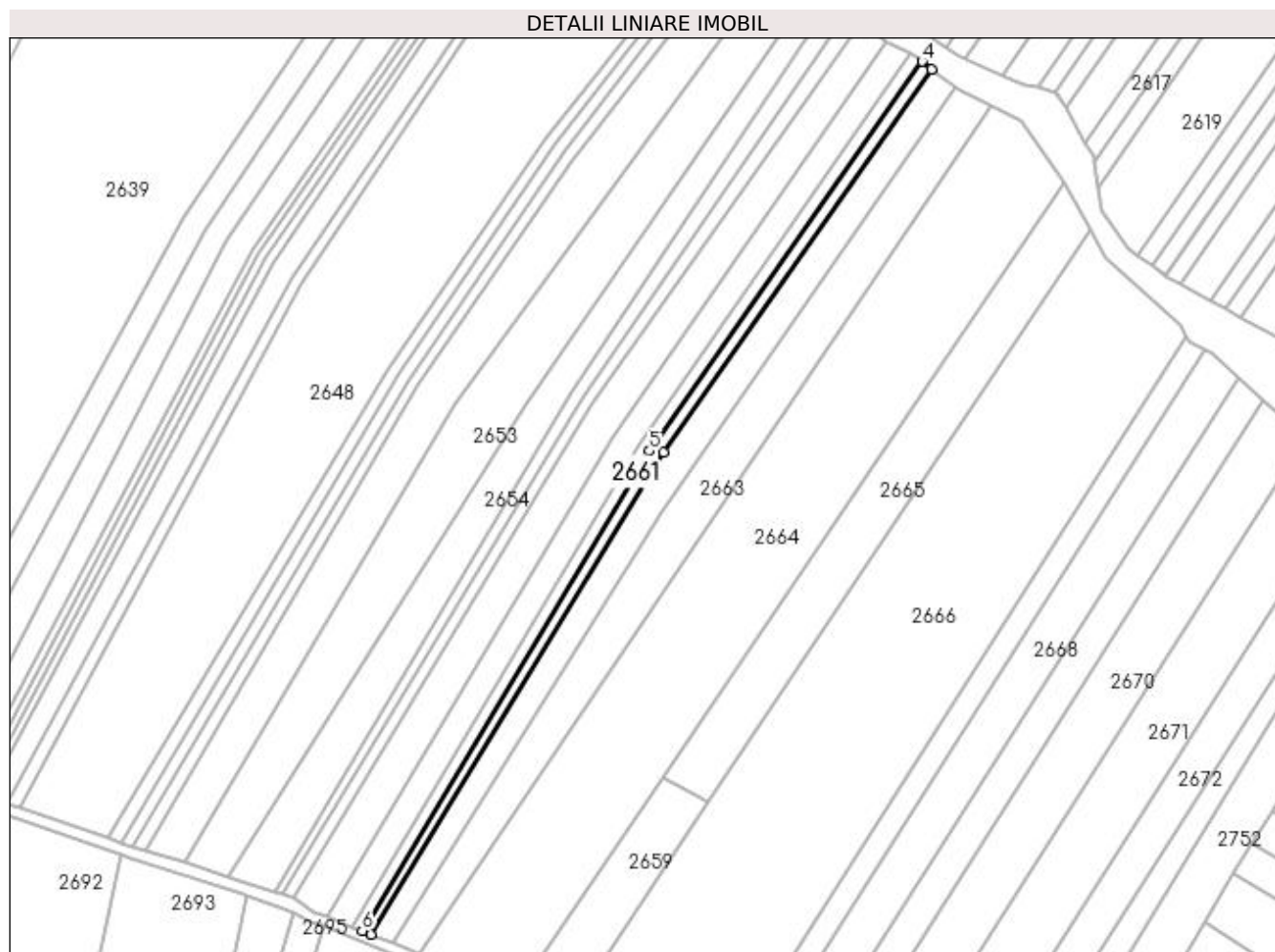
Inscrieri privind dezmembramintele dreptului de proprietate, drepturi reale de garanție și sarcini	Referințe
NU SUNT	

## Anexa Nr. 1 La Partea I

## Teren

Nr cadastral	Suprafața (mp)*	Observații / Referințe
	2.700	

\* Suprafața este determinată în planul de proiecție Stereo 70.



## Date referitoare la teren

Crt	Categorie folosință	Intra vilan	Suprafața (mp)	Tarla	Parcelă	Nr. topo	Observații / Referințe
1	arabil	NU	2.700	-	1294/23/2	-	

## Lungime Segmente

1) Valorile lungimilor segmentelor sunt obținute din proiecție în plan.

Punct început	X / Y	Punct sfârșit	X / Y	Lungime segment (** (m)
1	410.383,637 523.409,712	2	410.521,63 523.637,246	266.109
2	410.521,63 523.637,246	3	410.648,383 523.818,13	220.874
3	410.648,383 523.818,13	4	410.643,828 523.821,789	5.842
4	410.643,828 523.821,789	5	410.515,015 523.638,034	224.407
5	410.515,015 523.638,034	6	410.379,434 523.411,405	264.089

Punct început	X / Y	Punct sfârșit	X / Y	Lungime segment (** (m)
6	410.379,434 523.411,405	1	410.383,637 523.409,712	4.531

\*\* Lungimile segmentelor sunt determinate în planul de proiecție Stereo 70 și sunt rotunjite la 1 milimetru.

\*\*\* Distanța dintre puncte este formată din segmente cumulate ce sunt mai mici decât valoarea 1 milimetru.





**DATE DESPRE IMOBILUL NR. 2662**

Oficiul de Cadastru și Publicitate Imobiliară ALBA  
Biroul de Cadastru și Publicitate Imobiliară Blaj

**A. Partea I. Descrierea imobilului**

TEREN Extravilan

Adresa: Jud. Alba

Nr. Crt	Nr cadastral Nr. topografic	Suprafața* (mp)	Observații / Referințe
A1		6.500	Sector cadastral:39 Teren neimprijmit;

**B. Partea II. Proprietari și acte**

Inscrieri privitoare la dreptul de proprietate și alte drepturi reale	Referințe
<b>1 / 20/04/2023</b>	
Act Administrativ nr. 11436/1774, din 29/11/2002 emis de CJPSDPAT ALBA;	
B1	A1
Intabulare, drept de PROPRIETATE, dobândit prin Reconstituire, cota actuala 1/1 1) MARCU ACHIM	

**C. Partea III. SARCINI .**

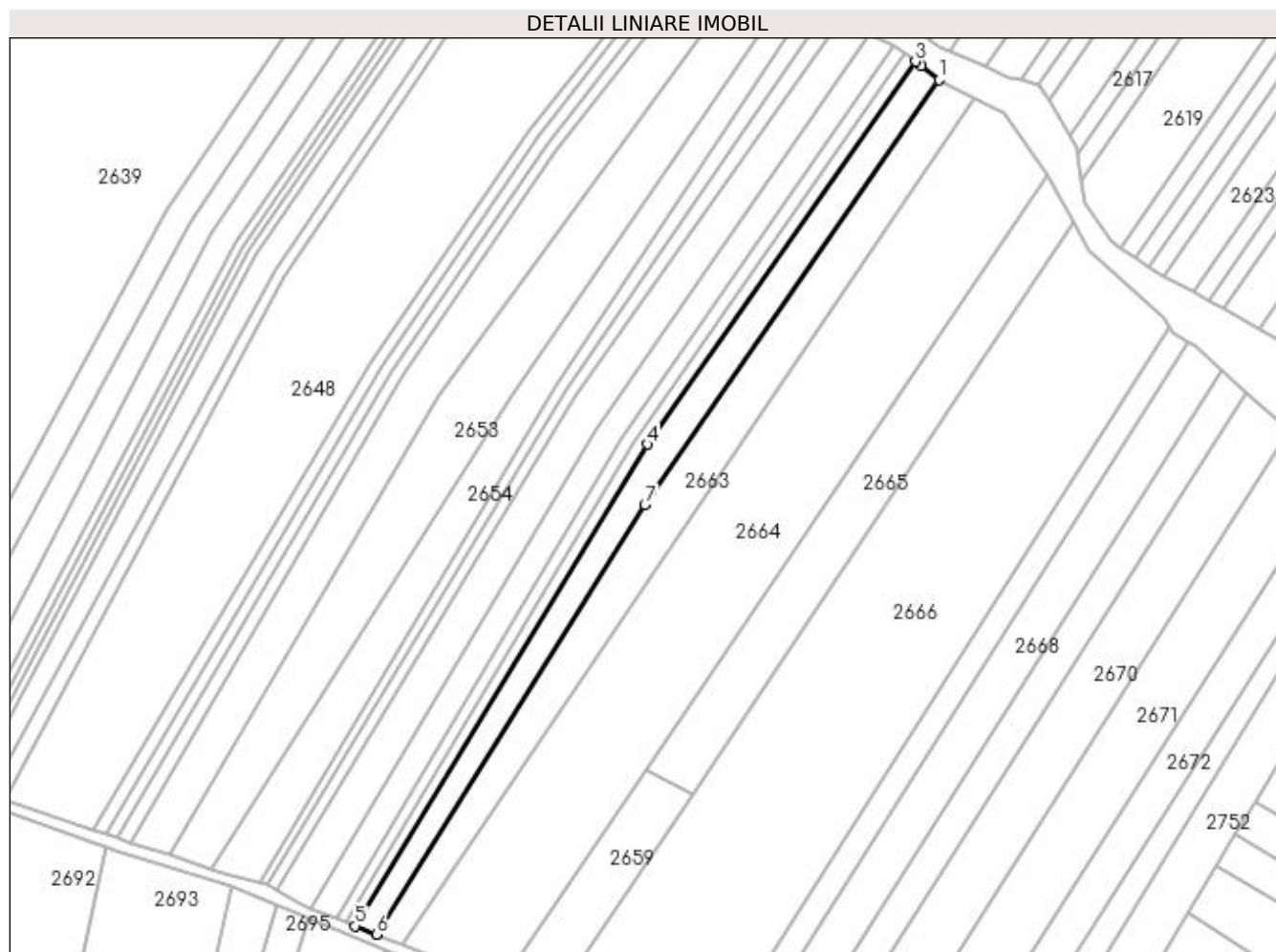
Inscrieri privind dezmembramintele dreptului de proprietate, drepturi reale de garanție și sarcini	Referințe
NU SUNT	

## Anexa Nr. 1 La Partea I

## Teren

Nr cadastral	Suprafața (mp)*	Observații / Referințe
	6.500	

\* Suprafața este determinată în planul de proiecție Stereo 70.



## Date referitoare la teren

Crt	Categorie folosință	Intravilan	Suprafața (mp)	Tarla	Parcelă	Nr. topo	Observații / Referințe
1	arabil	NU	6.500	-	1294/22	-	

## Lungime Segmente

1) Valorile lungimilor segmentelor sunt obținute din proiecție în plan.

Punct început	X / Y	Punct sfârșit	X / Y	Lungime segment (** (m)
1	410.659,451 523.809,572	2	410.651,134 523.816,133	10.593
2	410.651,134 523.816,133	3	410.648,383 523.818,13	3.4
3	410.648,383 523.818,13	4	410.521,63 523.637,246	220.874
4	410.521,63 523.637,246	5	410.383,637 523.409,712	266.109
5	410.383,637 523.409,712	6	410.393,532 523.405,725	10.668

Punct început	X / Y	Punct sfârșit	X / Y	Lungime segment (** (m)
6	410.393,532 523.405,725	7	410.520,406 523.608,652	239.324
7	410.520,406 523.608,652	1	410.659,451 523.809,572	244.342

\*\* Lungimile segmentelor sunt determinate în planul de proiecție Stereo 70 și sunt rotunjite la 1 milimetru.

\*\*\* Distanța dintre puncte este formată din segmente cumulate ce sunt mai mici decât valoarea 1 milimetru.



**DATE DESPRE IMOBILUL NR. 2663**

Oficiul de Cadastru și Publicitate Imobiliară ALBA  
Biroul de Cadastru și Publicitate Imobiliară Blaj

**A. Partea I. Descrierea imobilului**

TEREN Extravilan

Adresa: Jud. Alba

Nr. Crt	Nr cadastral Nr. topografic	Suprafața* (mp)	Observații / Referințe
A1		9.100	Sector cadastral:39 Teren neimprejmuit;

**B. Partea II. Proprietari și acte**

Inscrieri privitoare la dreptul de proprietate și alte drepturi reale	Referințe
<b>1 / 20/04/2023</b>	
Act Administrativ nr. 7132/1174, din 13/09/1996 emis de CJPSDPAT ALBA;	
B1	A1
Intabulare, drept de PROPRIETATE, dobandit prin Reconstituire, cota actuala 1/1 1) TOTH ST ENEA	

**C. Partea III. SARCINI .**

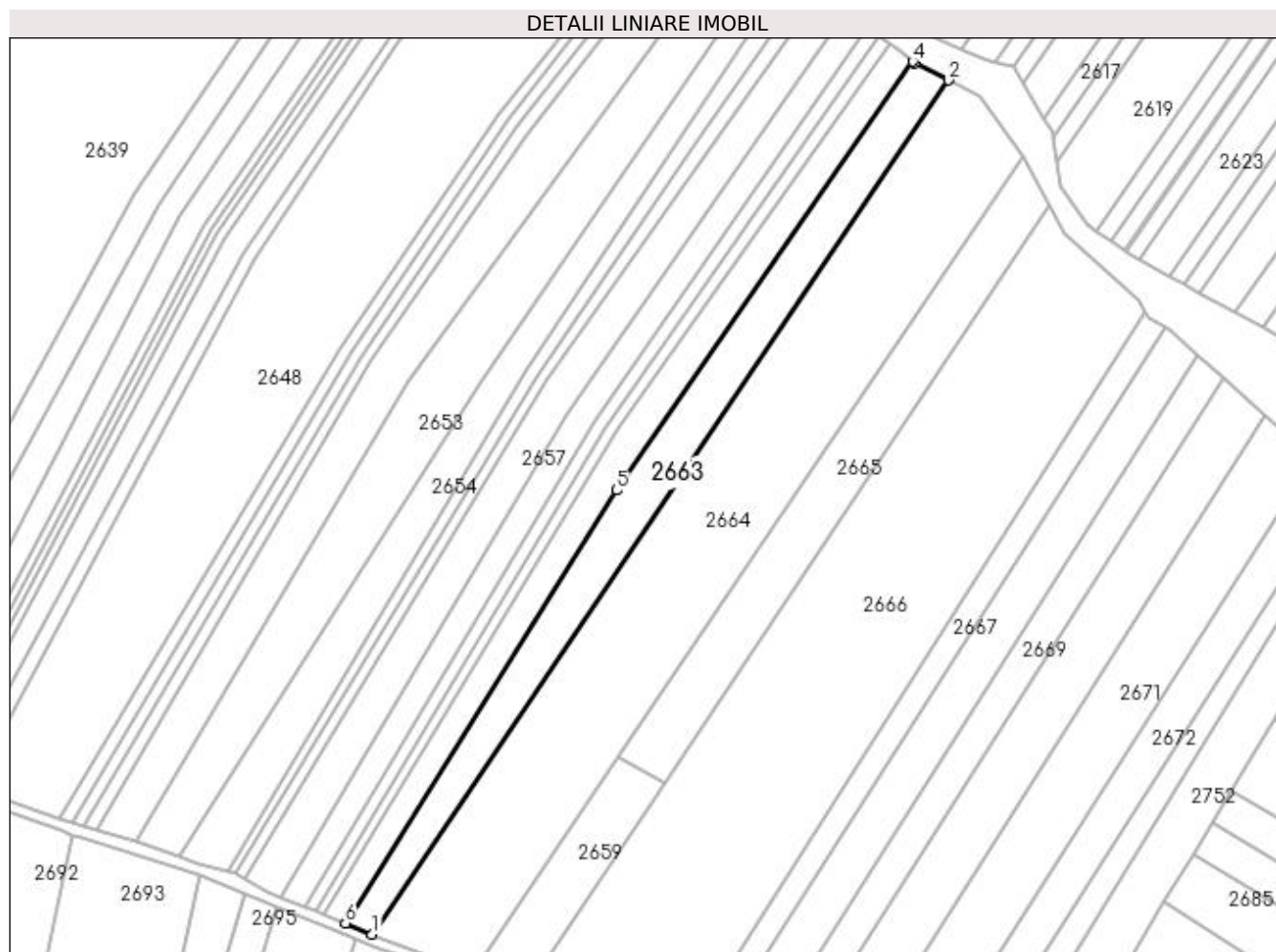
Inscrieri privind dezmembramintele dreptului de proprietate, drepturi reale de garanție și sarcini	Referințe
NU SUNT	

## Anexa Nr. 1 La Partea I

## Teren

Nr cadastral	Suprafața (mp)*	Observații / Referințe
	9.100	

\* Suprafața este determinată în planul de proiecție Stereo 70.



## Date referitoare la teren

Crt	Categorie folosință	Intravilan	Suprafața (mp)	Tarla	Parcelă	Nr. topo	Observații / Referințe
1	arabil	NU	9.100	-	1294/21	-	

## Lungime Segmente

1) Valorile lungimilor segmentelor sunt obținute din proiecție în plan.

Punct început	X / Y	Punct sfârșit	X / Y	Lungime segment (** (m)
1	410.405,978 523.400,582	2	410.676,247 523.800,827	482.951
2	410.676,247 523.800,827	3	410.660,438 523.808,794	17.703
3	410.660,438 523.808,794	4	410.659,451 523.809,572	1.257
4	410.659,451 523.809,572	5	410.520,406 523.608,652	244.342
5	410.520,406 523.608,652	6	410.393,532 523.405,725	239.324

Punct început	X / Y	Punct sfârșit	X / Y	Lungime segment (** (m)
6	410.393,532 523.405,725	1	410.405,978 523.400,582	13.467

\*\* Lungimile segmentelor sunt determinate în planul de proiecție Stereo 70 și sunt rotunjite la 1 milimetru.

\*\*\* Distanța dintre puncte este formată din segmente cumulate ce sunt mai mici decât valoarea 1 milimetru.





**DATE DESPRE IMOBILUL NR. 2664**

Oficiul de Cadastru și Publicitate Imobiliară ALBA  
Biroul de Cadastru și Publicitate Imobiliară Blaj

**A. Partea I. Descrierea imobilului**

TEREN Extravilan

Adresa: Jud. Alba

Nr. Crt	Nr cadastral Nr. topografic	Suprafața* (mp)	Observații / Referințe
A1		23.200	Sector cadastral:39 Teren neimprijmit;

**B. Partea II. Proprietari și acte**

Inscrieri privitoare la dreptul de proprietate și alte drepturi reale	Referințe
<b>1 / 20/04/2023</b>	
Act Administrativ nr. 9347/1535, din 09/11/1999 emis de CJSPDPAT ALBA;	
B1	A1
Intabulare, drept de PROPRIETATE, dobandit prin Reconstituire, cota actuala 1/1 1) OAGA S EMIL	

**C. Partea III. SARCINI .**

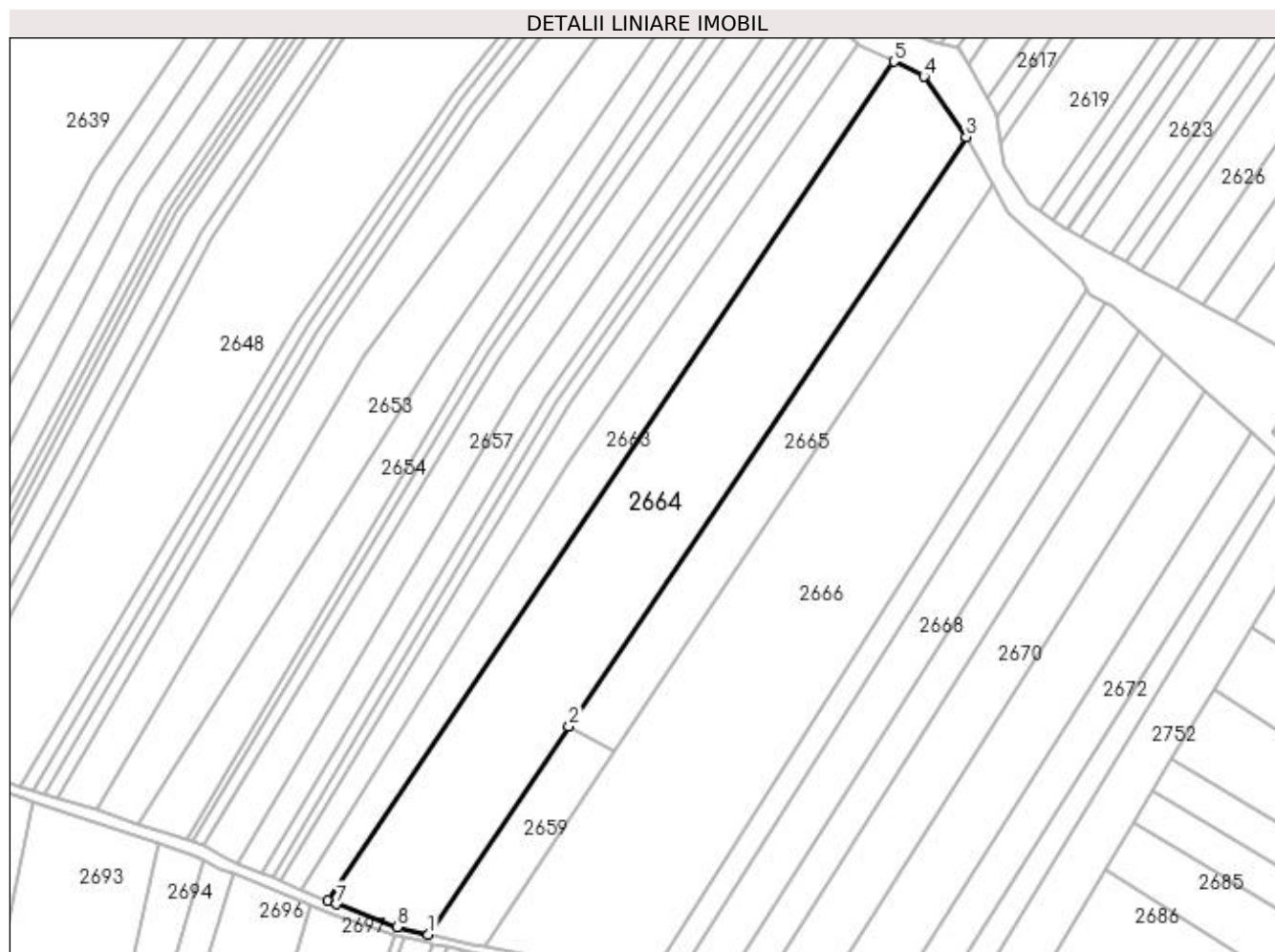
Inscrieri privind dezmembramintele dreptului de proprietate, drepturi reale de garanție și sarcini	Referințe
NU SUNT	

## Anexa Nr. 1 La Partea I

## Teren

Nr cadastral	Suprafața (mp)*	Observații / Referințe
	23.200	

\* Suprafața este determinată în planul de proiecție Stereo 70.



## Date referitoare la teren

Crt	Categorie folosință	Intra vilan	Suprafața (mp)	Tarla	Parcelă	Nr. topo	Observații / Referințe
1	arabil	NU	23.200	-	1294/20	-	

## Lungime Segmente

1) Valorile lungimilor segmentelor sunt obținute din proiecție în plan.

Punct început	X / Y	Punct sfârșit	X / Y	Lungime segment (** (m)
1	410.454,104 523.384,4	2	410.521,109 523.483,672	119.769
2	410.521,109 523.483,672	3	410.710,891 523.764,848	339.23
3	410.710,891 523.764,848	4	410.690,639 523.793,669	35.225
4	410.690,639 523.793,669	5	410.676,247 523.800,827	16.074
5	410.676,247 523.800,827	6	410.405,978 523.400,582	482.951

Punct început	X / Y	Punct sfârșit	X / Y	Lungime segment (** (m)
6	410.405,978 523.400,582	7	410.410,167 523.398,851	4.533
7	410.410,167 523.398,851	8	410.439,098 523.387,988	30.904
8	410.439,098 523.387,988	1	410.454,104 523.384,4	15.429

\*\* Lungimile segmentelor sunt determinate în planul de proiecție Stereo 70 și sunt rotunjite la 1 milimetru.

\*\*\* Distanța dintre puncte este formată din segmente cumulate ce sunt mai mici decât valoarea 1 milimetru.



**DATE DESPRE IMOBILUL NR. 2665**

Oficiul de Cadastru și Publicitate Imobiliară ALBA  
Biroul de Cadastru și Publicitate Imobiliară Blaj

**A. Partea I. Descrierea imobilului**

TEREN Extravilan

Adresa: Jud. Alba

Nr. Crt	Nr cadastral Nr. topografic	Suprafața* (mp)	Observații / Referințe
A1		7.900	Sector cadastral:39 Teren neimprijmit;

**B. Partea II. Proprietari și acte**

Inscrieri privitoare la dreptul de proprietate și alte drepturi reale	Referințe
<b>1 / 20/04/2023</b>	
Act Administrativ nr. 6487/850, din 08/09/1995 emis de CJPSDPAT ALBA;	
B1	A1
Intabulare, drept de PROPRIETATE, dobandit prin Reconstituire, cota actuala 1/1 1) RUSU T CAROLINA	

**C. Partea III. SARCINI .**

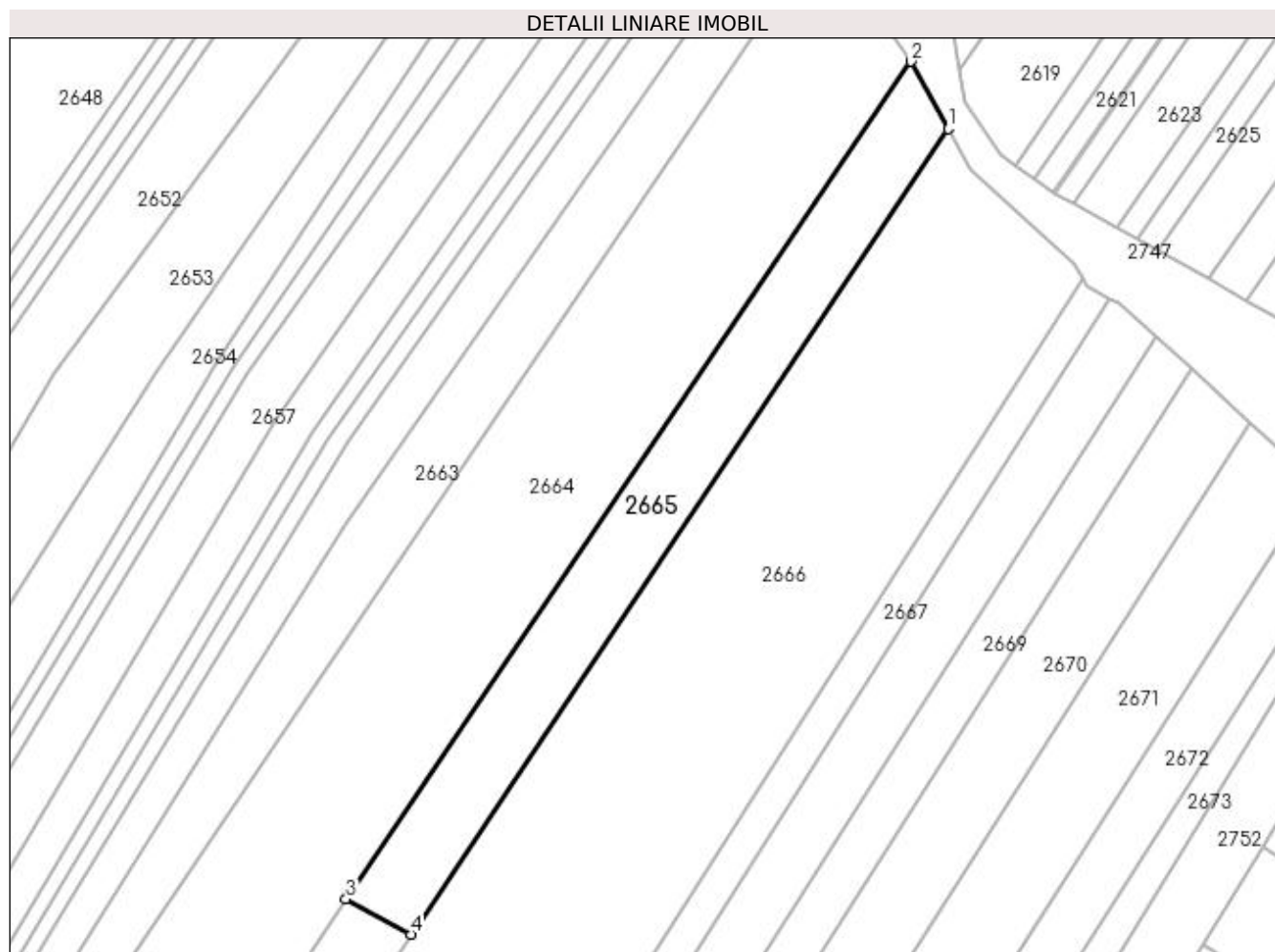
Inscrieri privind dezmembramintele dreptului de proprietate, drepturi reale de garanție și sarcini	Referințe
NU SUNT	

## Anexa Nr. 1 La Partea I

## Teren

Nr cadastral	Suprafața (mp)*	Observații / Referințe
	7.900	

\* Suprafața este determinată în planul de proiecție Stereo 70.



## Date referitoare la teren

Crt	Categorie folosință	Intra vilan	Suprafața (mp)	Tarla	Parcelă	Nr. topo	Observații / Referințe
1	arabil	NU	7.900	-	1294/19	-	

## Lungime Segmente

1) Valorile lungimilor segmentelor sunt obținute din proiecție în plan.

Punct început	X / Y	Punct sfârșit	X / Y	Lungime segment (** (m)
1	410.723,304 523.742,26	2	410.710,891 523.764,848	25.773
2	410.710,891 523.764,848	3	410.521,109 523.483,672	339.23
3	410.521,109 523.483,672	4	410.542,881 523.471,836	24.781
4	410.542,881 523.471,836	1	410.723,304 523.742,26	325.087

**\*\* Lungimile segmentelor sunt determinate în planul de proiecție Stereo 70 și sunt rotunjite la 1 milimetru.**

**\*\*\* Distanța dintre puncte este formată din segmente cumulate ce sunt mai mici decât valoarea 1 milimetru.**





**DATE DESPRE IMOBILUL NR. 2666**

Oficiul de Cadastru și Publicitate Imobiliară ALBA  
Biroul de Cadastru și Publicitate Imobiliară Blaj

**A. Partea I. Descrierea imobilului**

TEREN Extravilan

Adresa: Jud. Alba

Nr. Crt	Nr cadastral Nr. topografic	Suprafața* (mp)	Observații / Referințe
A1		29.000	Sector cadastral:39 Teren neimprijmit;

**B. Partea II. Proprietari și acte**

Inscrieri privitoare la dreptul de proprietate și alte drepturi reale	Referințe
<b>1 / 20/04/2023</b>	
Act Administrativ nr. 7132/1182, din 02/10/1996 emis de CJPSDPAT ALBA;	
B1	A1
Intabulare, drept de PROPRIETATE, dobandit prin Reconstituire, cota actuala 1/1 1) SUTEU IR IONEL	

**C. Partea III. SARCINI .**

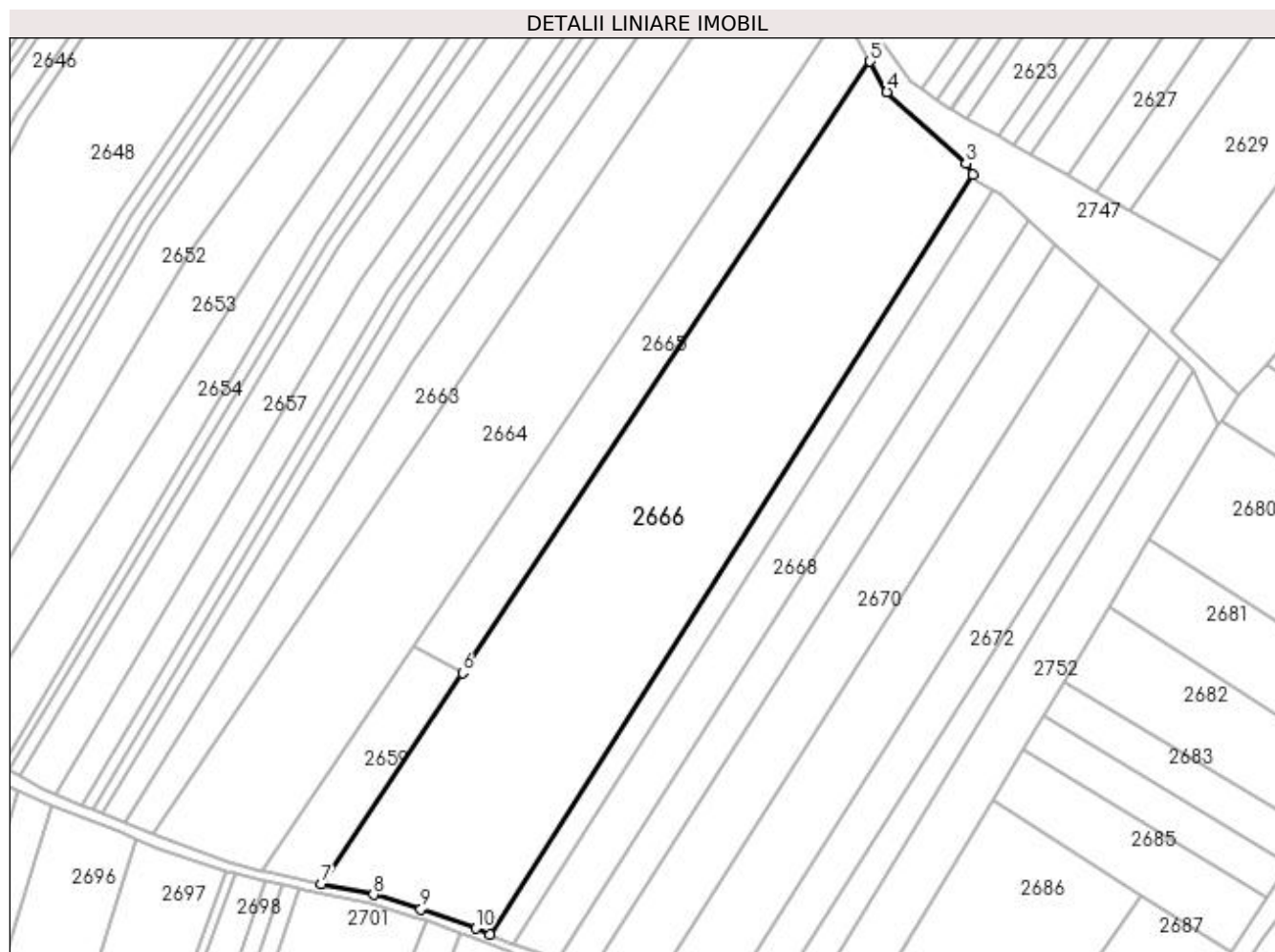
Inscrieri privind dezmembramintele dreptului de proprietate, drepturi reale de garanție și sarcini	Referințe
NU SUNT	

## Anexa Nr. 1 La Partea I

## Teren

Nr cadastral	Suprafața (mp)*	Observații / Referințe
	29.000	

\* Suprafața este determinată în planul de proiecție Stereo 70.



## Date referitoare la teren

Crt	Categorie folosință	Intravilan	Suprafața (mp)	Tarla	Parcelă	Nr. topo	Observații / Referințe
1	arabil	NU	29.000	-	1294/17	-	

## Lungime Segmente

1) Valorile lungimilor segmentelor sunt obținute din proiecție în plan.

Punct început	X / Y	Punct sfârșit	X / Y	Lungime segment (** (m)
1	410.554,998 523.356,195	2	410.768,613 523.692,283	398.229
2	410.768,613 523.692,283	3	410.765,69 523.697,17	5.695
3	410.765,69 523.697,17	4	410.730,73 523.728,746	47.109
4	410.730,73 523.728,746	5	410.723,304 523.742,26	15.42
5	410.723,304 523.742,26	6	410.542,881 523.471,836	325.087

Punct început	X / Y	Punct sfârșit	X / Y	Lungime segment (** (m)
6	410.542,881 523.471,836	7	410.480,589 523.378,47	112.239
7	410.480,589 523.378,47	8	410.503,532 523.373,809	23.412
8	410.503,532 523.373,809	9	410.524,563 523.367,44	21.974
9	410.524,563 523.367,44	10	410.548,699 523.358,852	25.618
10	410.548,699 523.358,852	1	410.554,998 523.356,195	6.836

\*\* Lungimile segmentelor sunt determinate în planul de proiecție Stereo 70 și sunt rotunjite la 1 milimetru.

\*\*\* Distanța dintre puncte este formată din segmente cumulate ce sunt mai mici decât valoarea 1 milimetru.



**DATE DESPRE IMOBILUL NR. 2667**

Oficiul de Cadastru și Publicitate Imobiliară ALBA  
Biroul de Cadastru și Publicitate Imobiliară Blaj

**A. Partea I. Descrierea imobilului**

TEREN Extravilan

Adresa: Jud. Alba

Nr. Crt	Nr cadastral Nr. topografic	Suprafața* (mp)	Observații / Referințe
A1		4.500	Sector cadastral:39 Teren neimprijmit;

**B. Partea II. Proprietari și acte**

Inscrieri privitoare la dreptul de proprietate și alte drepturi reale	Referințe
<b>1 / 20/04/2023</b>	
Act Administrativ nr. 9223/1276, din 13/03/1997 emis de CJPSDPAT ALBA;	
B1	A1
Intabulare, drept de PROPRIETATE, dobândit prin Reconstituire, cota actuala 1/1 1) SZOCACS I STEFAN	

**C. Partea III. SARCINI .**

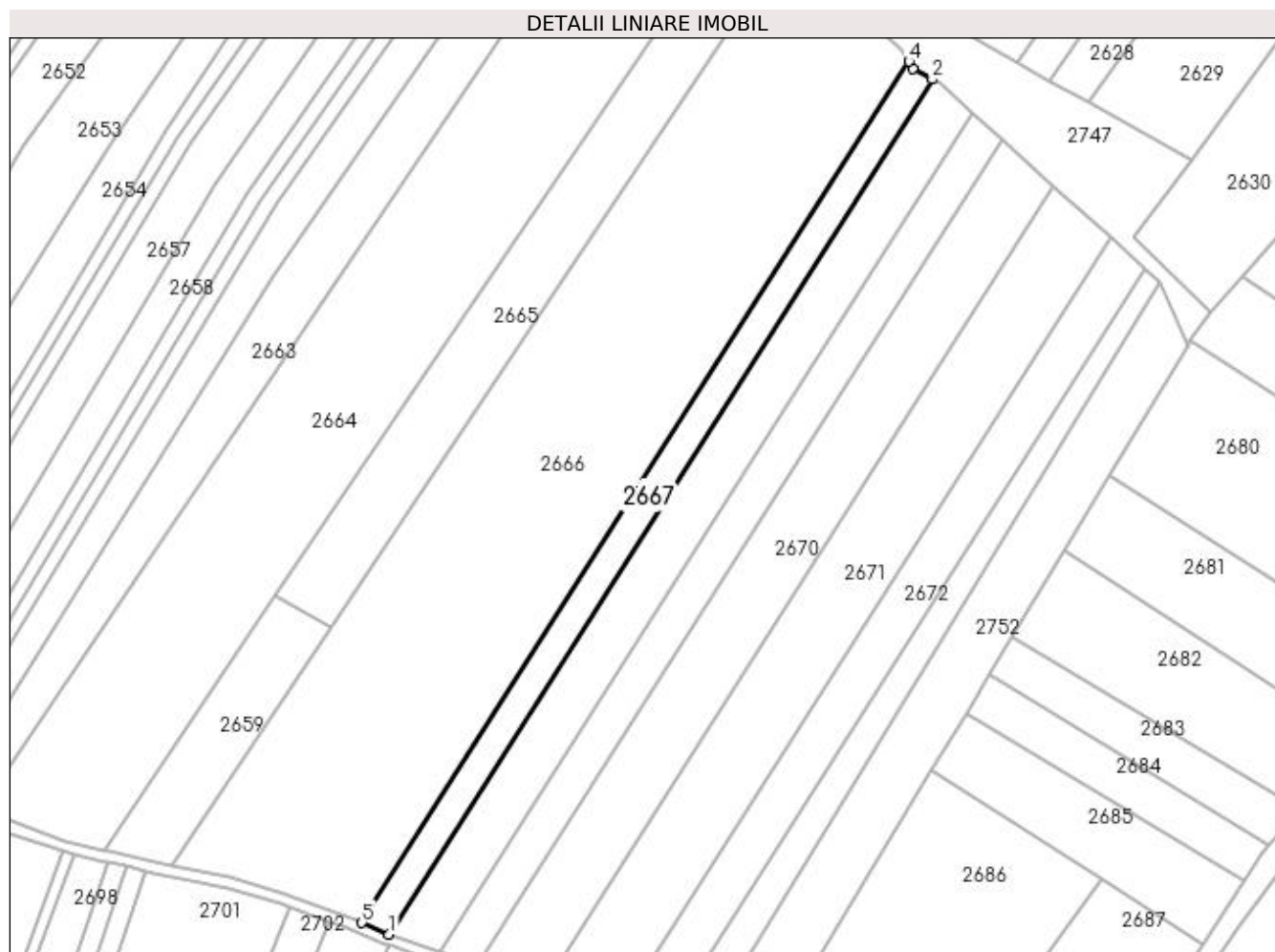
Inscrieri privind dezmembramintele dreptului de proprietate, drepturi reale de garanție și sarcini	Referințe
NU SUNT	

## Anexa Nr. 1 La Partea I

## Teren

Nr cadastral	Suprafața (mp)*	Observații / Referințe
	4.500	

\* Suprafața este determinată în planul de proiecție Stereo 70.



## Date referitoare la teren

Crt	Categorie folosință	Intra vilan	Suprafața (mp)	Tarla	Parcelă	Nr. topo	Observații / Referințe
1	faneata	NU	1.500	-	1294/16/2	-	
2	arabil	NU	3.000	-	1294/15/1	-	

## Lungime Segmente

1) Valorile lungimilor segmentelor sunt obținute din proiecție în plan.

Punct început	X / Y	Punct sfârșit	X / Y	Lungime segment (** (m)
1	410.565,61 523.351,719	2	410.777,66 523.685,344	395.311
2	410.777,66 523.685,344	3	410.770,187 523.689,651	8.625
3	410.770,187 523.689,651	4	410.768,613 523.692,283	3.067
4	410.768,613 523.692,283	5	410.554,998 523.356,195	398.229

Punct început	X / Y	Punct sfârșit	X / Y	Lungime segment (** (m)
5	410.554,998 523.356,195	1	410.565,61 523.351,719	11.518

\*\* Lungimile segmentelor sunt determinate în planul de proiecție Stereo 70 și sunt rotunjite la 1 milimetru.

\*\*\* Distanța dintre puncte este formată din segmente cumulate ce sunt mai mici decât valoarea 1 milimetru.





**DATE DESPRE IMOBILUL NR. 2668**

Oficiul de Cadastru și Publicitate Imobiliară ALBA  
Biroul de Cadastru și Publicitate Imobiliară Blaj

**A. Partea I. Descrierea imobilului**

TEREN Extravilan

Adresa: Jud. Alba

Nr. Crt	Nr cadastral Nr. topografic	Suprafața* (mp)	Observații / Referințe
A1		7.900	Sector cadastral:39 Teren neimprijmuit;

**B. Partea II. Proprietari și acte**

Inscrieri privitoare la dreptul de proprietate și alte drepturi reale	Referințe
<b>1 / 20/04/2023</b>	
Act Administrativ nr. 7103/1012, din 19/03/1996 emis de CJPSDPAT ALBA;	
B1	A1
Intabulare, drept de PROPRIETATE, dobandit prin Reconstituire, cota actuala 1/1 1) CRISAN OCTAVIAN	

**C. Partea III. SARCINI .**

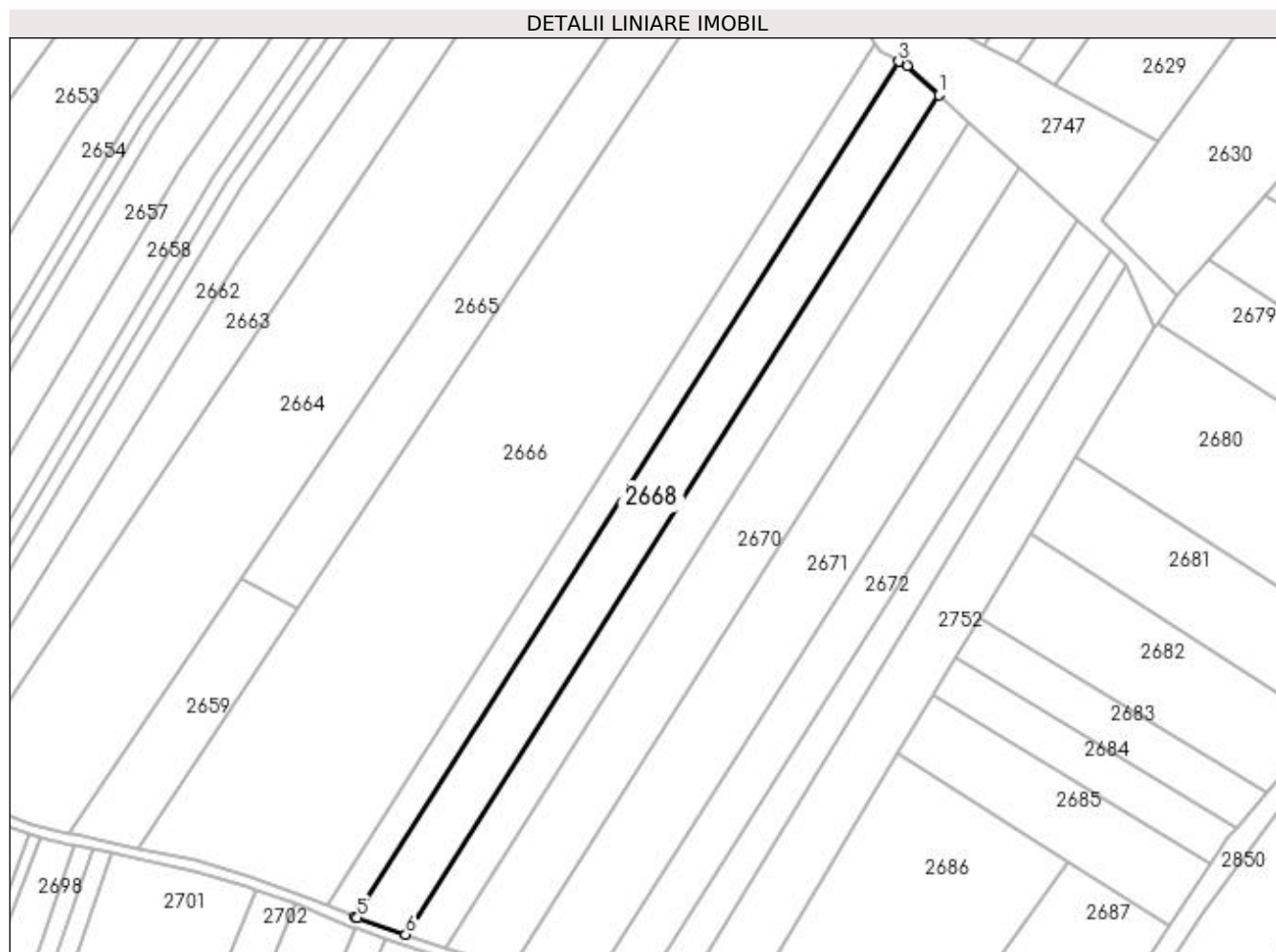
Inscrieri privind dezmembramintele dreptului de proprietate, drepturi reale de garanție și sarcini	Referințe
NU SUNT	

## Anexa Nr. 1 La Partea I

## Teren

Nr cadastral	Suprafața (mp)*	Observații / Referințe
	7.900	

\* Suprafața este determinată în planul de proiecție Stereo 70.



## Date referitoare la teren

Crt	Categorie folosință	Intra vilan	Suprafața (mp)	Tarla	Parcelă	Nr. topo	Observații / Referințe
1	arabil	NU	7.900	-	1294/14	-	

## Lungime Segmente

1) Valorile lungimilor segmentelor sunt obținute din proiecție în plan.

Punct început	X / Y	Punct sfârșit	X / Y	Lungime segment (** (m)
1	410.793,245 523.672,283	2	410.780,765 523.683,554	16.816
2	410.780,765 523.683,554	3	410.777,66 523.685,344	3.584
3	410.777,66 523.685,344	4	410.565,61 523.351,719	395.311
4	410.565,61 523.351,719	5	410.566,34 523.351,411	0.792
5	410.566,34 523.351,411	6	410.585,231 523.345,008	19.947

Punct început	X / Y	Punct sfârșit	X / Y	Lungime segment (** (m)
6	410.585,231 523.345,008	1	410.793,245 523.672,283	387.787

\*\* Lungimile segmentelor sunt determinate în planul de proiecție Stereo 70 și sunt rotunjite la 1 milimetru.

\*\*\* Distanța dintre puncte este formată din segmente cumulate ce sunt mai mici decât valoarea 1 milimetru.



**DATE DESPRE IMOBILUL NR. 2669**

Oficiul de Cadastru și Publicitate Imobiliară ALBA  
Biroul de Cadastru și Publicitate Imobiliară Blaj

**A. Partea I. Descrierea imobilului**

TEREN Extravilan

Adresa: Jud. Alba

Nr. Crt	Nr cadastral Nr. topografic	Suprafața* (mp)	Observații / Referințe
A1		6.000	Sector cadastral:39 Teren neimprejmuit;

**B. Partea II. Proprietari și acte**

Inscrieri privitoare la dreptul de proprietate și alte drepturi reale		Referințe
<b>1 / 20/04/2023</b>		
Act Administrativ nr. 6440/792, din 02/06/1995 emis de CJPSDPAT ALBA;		
B1	Intabulare, drept de PROPRIETATE, dobandit prin Reconstituire, cota actuala 1/1 1) BALAU I AUREL 2) BALAU MARIA	A1

**C. Partea III. SARCINI .**

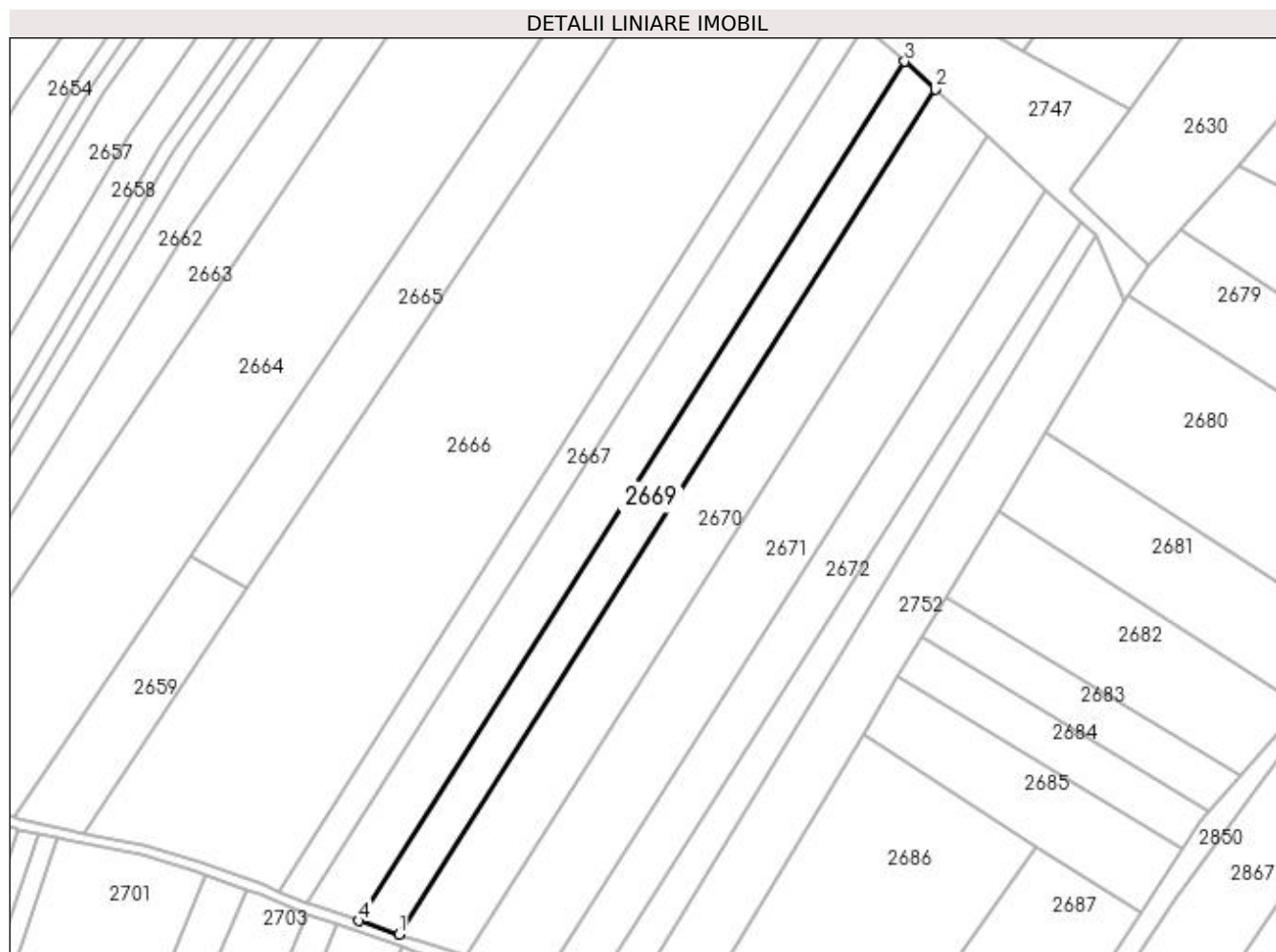
Inscrieri privind dezmembramintele dreptului de proprietate, drepturi reale de garanție și sarcini	Referințe
NU SUNT	

## Anexa Nr. 1 La Partea I

## Teren

Nr cadastral	Suprafața (mp)*	Observații / Referințe
	6.000	

\* Suprafața este determinată în planul de proiecție Stereo 70.



## Date referitoare la teren

Crt	Categorie folosință	Intravilan	Suprafața (mp)	Tarla	Parcelă	Nr. topo	Observații / Referințe
1	arabil	NU	6.000	-	1294/13	-	

## Lungime Segmente

1) Valorile lungimilor segmentelor sunt obținute din proiecție în plan.

Punct început	X / Y	Punct sfârșit	X / Y	Lungime segment (** (m)
1	410.600,441 523.339,852	2	410.804,99 523.661,675	381.326
2	410.804,99 523.661,675	3	410.793,245 523.672,283	15.826
3	410.793,245 523.672,283	4	410.585,231 523.345,008	387.787
4	410.585,231 523.345,008	1	410.600,441 523.339,852	16.06

**\*\* Lungimile segmentelor sunt determinate în planul de proiecție Stereo 70 și sunt rotunjite la 1 milimetru.**

**\*\*\* Distanța dintre puncte este formată din segmente cumulate ce sunt mai mici decât valoarea 1 milimetru.**





**DATE DESPRE IMOBILUL NR. 2670**

Oficiul de Cadastru și Publicitate Imobiliară ALBA  
Biroul de Cadastru și Publicitate Imobiliară Blaj

**A. Partea I. Descrierea imobilului**

TEREN Extravilan

Adresa: Jud. Alba

Nr. Crt	Nr cadastral Nr. topografic	Suprafața* (mp)	Observații / Referințe
A1		9.900	Sector cadastral:39 Teren neimpregmuit;

**B. Partea II. Proprietari și acte**

Inscrieri privitoare la dreptul de proprietate și alte drepturi reale	Referințe
<b>1 / 20/04/2023</b>	
Act Administrativ nr. 11436/1697, din 25/02/2002 emis de CJPSDPAT ALBA;	
B1	A1
Intabulare, drept de PROPRIETATE, dobândit prin Reconstituire, cota actuala 1/1 1) PREATA M MIHAILA	

**C. Partea III. SARCINI .**

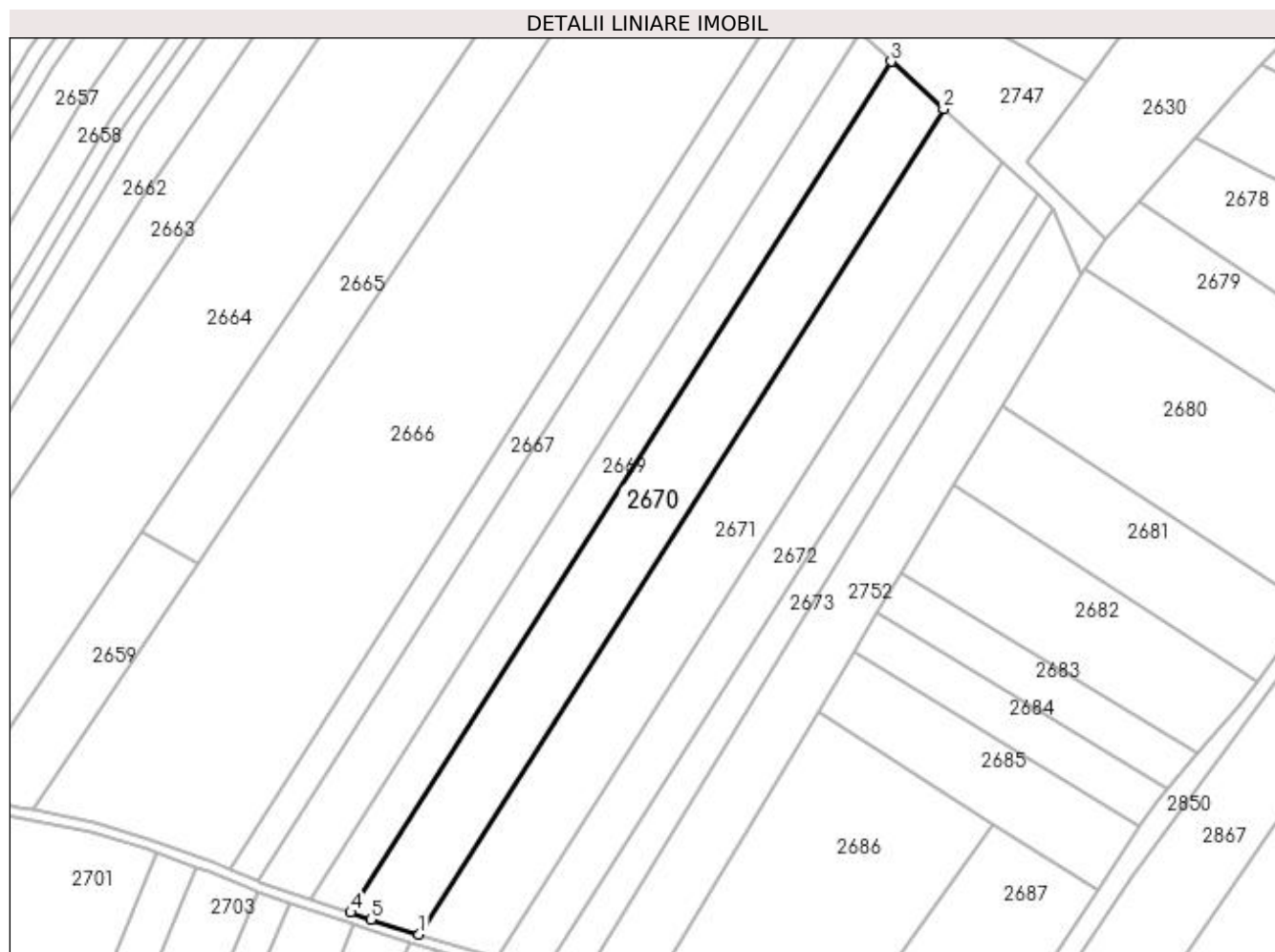
Inscrieri privind dezmembramintele dreptului de proprietate, drepturi reale de garanție și sarcini	Referințe
NU SUNT	

## Anexa Nr. 1 La Partea I

## Teren

Nr cadastral	Suprafața (mp)*	Observații / Referințe
	9.900	

\* Suprafața este determinată în planul de proiecție Stereo 70.



## Date referitoare la teren

Crt	Categorie folosință	Intravilan	Suprafața (mp)	Tarla	Parcelă	Nr. topo	Observații / Referințe
1	arabil	NU	8.900	-	1294/11/1	-	
2	faneata	NU	1.000	-	1294/11/2	-	

## Lungime Segmente

1) Valorile lungimilor segmentelor sunt obținute din proiecție în plan.

Punct început	X / Y	Punct sfârșit	X / Y	Lungime segment (** (m)
1	410.626,373 523.331,529	2	410.824,825 523.643,76	369.961
2	410.824,825 523.643,76	3	410.804,99 523.661,675	26.728
3	410.804,99 523.661,675	4	410.600,441 523.339,852	381.326
4	410.600,441 523.339,852	5	410.608,186 523.337,227	8.177

Punct început	X / Y	Punct sfârșit	X / Y	Lungime segment (** (m)
5	410.608,186 523.337,227	1	410.626,373 523.331,529	19.059

\*\* Lungimile segmentelor sunt determinate în planul de proiecție Stereo 70 și sunt rotunjite la 1 milimetru.

\*\*\* Distanța dintre puncte este formată din segmente cumulate ce sunt mai mici decât valoarea 1 milimetru.



**DATE DESPRE IMOBILUL NR. 2671**

Oficiul de Cadastru și Publicitate Imobiliară ALBA  
Biroul de Cadastru și Publicitate Imobiliară Blaj

**A. Partea I. Descrierea imobilului**

TEREN Extravilan

Adresa: Jud. Alba

Nr. Crt	Nr cadastral Nr. topografic	Suprafața* (mp)	Observații / Referințe
A1		10.800	Sector cadastral:39 Teren neimprijmit;

**B. Partea II. Proprietari și acte**

Inscrieri privitoare la dreptul de proprietate și alte drepturi reale	Referințe
<b>1 / 20/04/2023</b>	
Act Administrativ nr. 6440/785, din 31/05/1995 emis de CJPSDPAT ALBA;	
B1	A1
Intabulare, drept de PROPRIETATE, dobandit prin Reconstituire, cota actuala 1/1 1) BALAU I VIOREL	

**C. Partea III. SARCINI .**

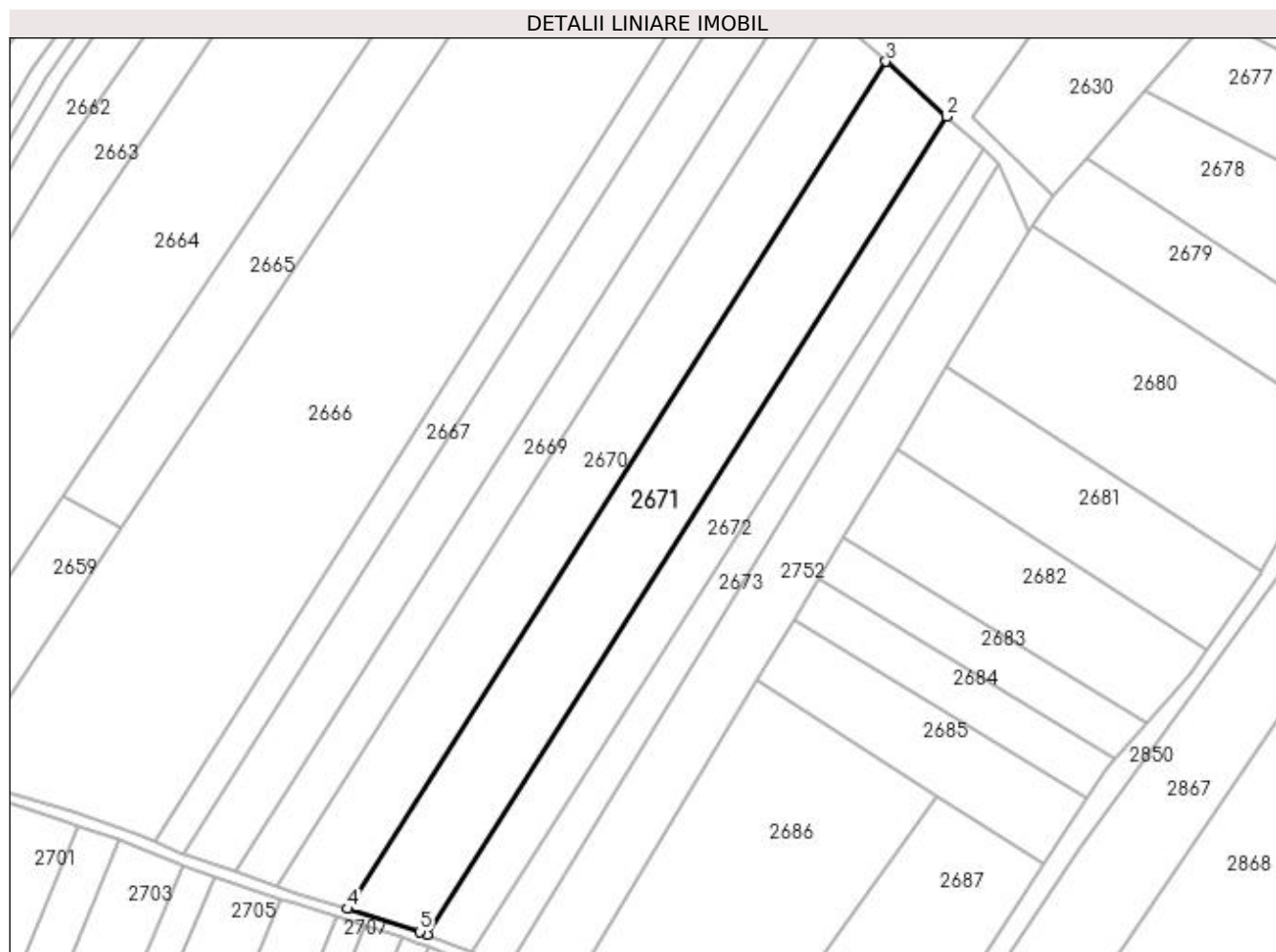
Inscrieri privind dezmembramintele dreptului de proprietate, drepturi reale de garanție și sarcini	Referințe
NU SUNT	

## Anexa Nr. 1 La Partea I

## Teren

Nr cadastral	Suprafața (mp)*	Observații / Referințe
	10.800	

\* Suprafața este determinată în planul de proiecție Stereo 70.



## Date referitoare la teren

Crt	Categorie folosință	Intravilan	Suprafața (mp)	Tarla	Parcelă	Nr. topo	Observații / Referințe
1	arabil	NU	4.900	-	1294/10/1	-	
2	faneata	NU	5.900	-	1294/10/2	-	

## Lungime Segmente

1) Valorile lungimilor segmentelor sunt obținute din proiecție în plan.

Punct început	X / Y	Punct sfârșit	X / Y	Lungime segment (** (m)
1	410.655,606 523.322,127	2	410.847,193 523.623,556	357.163
2	410.847,193 523.623,556	3	410.824,825 523.643,76	30.141
3	410.824,825 523.643,76	4	410.626,373 523.331,529	369.961
4	410.626,373 523.331,529	5	410.653,092 523.323,157	28.001

Punct început	X / Y	Punct sfârșit	X / Y	Lungime segment (** (m)
5	410.653,092 523.323,157	1	410.655,606 523.322,127	2.717

\*\* Lungimile segmentelor sunt determinate în planul de proiecție Stereo 70 și sunt rotunjite la 1 milimetru.

\*\*\* Distanța dintre puncte este formată din segmente cumulate ce sunt mai mici decât valoarea 1 milimetru.





**DATE DESPRE IMOBILUL NR. 2672**

Oficiul de Cadastru și Publicitate Imobiliară ALBA  
Biroul de Cadastru și Publicitate Imobiliară Blaj

**A. Partea I. Descrierea imobilului**

TEREN Extravilan

Adresa: Jud. Alba

Nr. Crt	Nr cadastral Nr. topografic	Suprafața* (mp)	Observații / Referințe
A1		6.300	Sector cadastral:39 Teren neimprijmit;

**B. Partea II. Proprietari și acte**

Inscrieri privitoare la dreptul de proprietate și alte drepturi reale	Referințe
<b>1 / 20/04/2023</b>	
Act Administrativ nr. 6487/852, din 15/09/1995 emis de CJPSDPAT ALBA;	
B1	A1
Intabulare, drept de PROPRIETATE, dobandit prin Reconstituire, cota actuala 1/1 1) CISTEIAN I OTILIA	

**C. Partea III. SARCINI .**

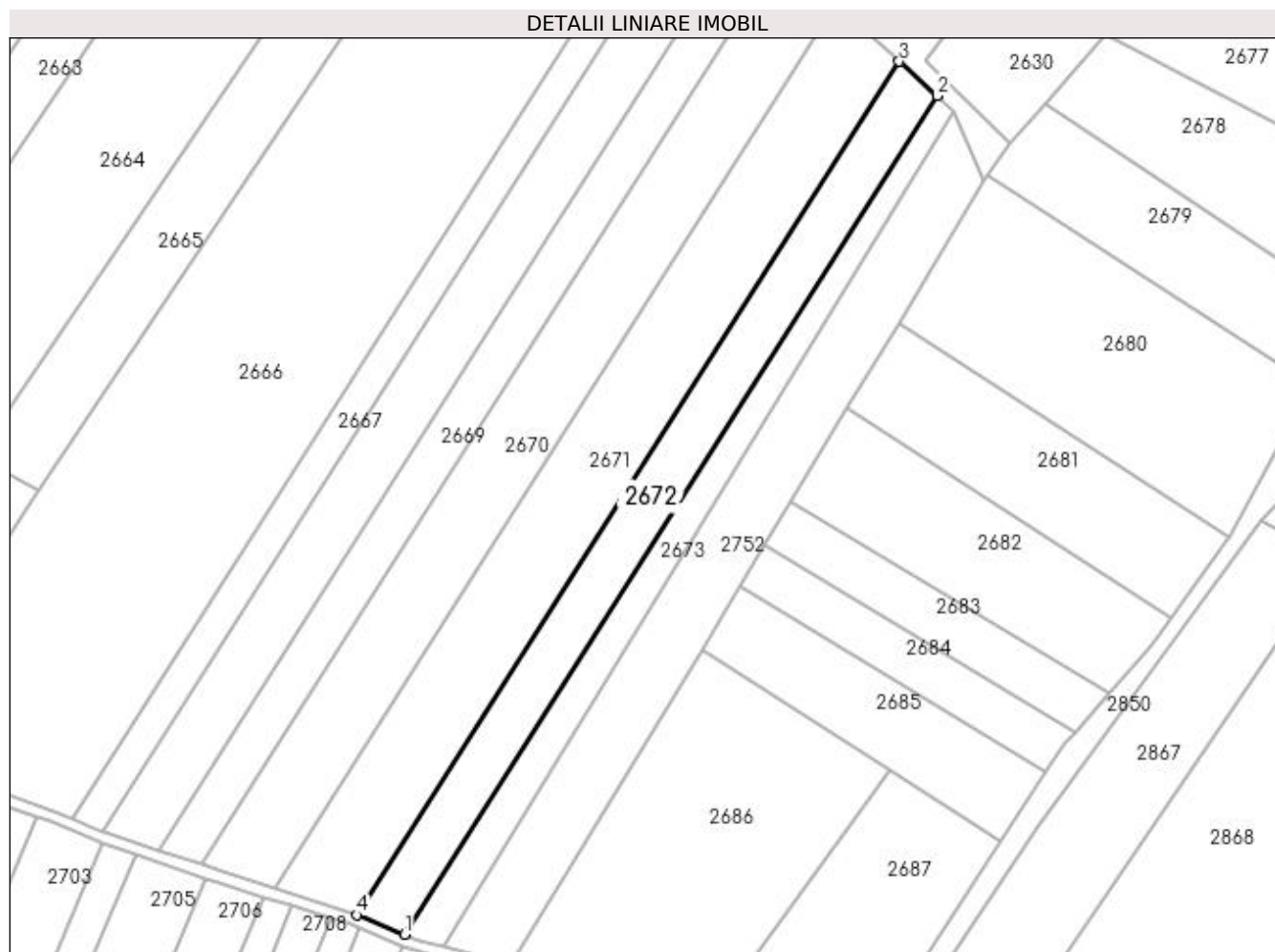
Inscrieri privind dezmembramintele dreptului de proprietate, drepturi reale de garanție și sarcini	Referințe
NU SUNT	

## Anexa Nr. 1 La Partea I

## Teren

Nr cadastral	Suprafața (mp)*	Observații / Referințe
	6.300	

\* Suprafața este determinată în planul de proiecție Stereo 70.



## Date referitoare la teren

Crt	Categorie folosință	Intravilan	Suprafața (mp)	Tarla	Parcelă	Nr. topo	Observații / Referințe
1	arabil	NU	6.300	-	1294/9	-	NUMAR DE PARCELA 1294/1 GRESIT IN TP, CORECT NUMAR PARCELA 1294/9 CONFORM PLANULUI PARCELAR.

## Lungime Segmente

1) Valorile lungimilor segmentelor sunt obținute din proiecție în plan.

Punct început	X / Y	Punct sfârșit	X / Y	Lungime segment (** (m)
1	410.672,336 523.315,276	2	410.860,587 523.611,458	350.946
2	410.860,587 523.611,458	3	410.847,193 523.623,556	18.049
3	410.847,193 523.623,556	4	410.655,606 523.322,127	357.163
4	410.655,606 523.322,127	1	410.672,336 523.315,276	18.078

**\*\* Lungimile segmentelor sunt determinate în planul de proiecție Stereo 70 și sunt rotunjite la 1 milimetru.**

**\*\*\* Distanța dintre puncte este formată din segmente cumulate ce sunt mai mici decât valoarea 1 milimetru.**



**DATE DESPRE IMOBILUL NR. 2673**

Oficiul de Cadastru și Publicitate Imobiliară ALBA  
Biroul de Cadastru și Publicitate Imobiliară Blaj

**A. Partea I. Descrierea imobilului**

TEREN Extravilan

Adresa: Jud. Alba

Nr. Crt	Nr cadastral Nr. topografic	Suprafața* (mp)	Observații / Referințe
A1		Din acte: 11.500 Masurata: 3.833	Sector cadastral:39 Teren neimprejmuit; diferenta de suprafata se regaseste in IE 71642

**B. Partea II. Proprietari și acte**

Inscrieri privitoare la dreptul de proprietate și alte drepturi reale		Referințe
<b>1 / 20/04/2023</b>		
Act Administrativ nr. 7132/1176, din 19/09/1996 emis de CJPSDPAT ALBA;		
B1	Intabulare, drept de PROPRIETATE, dobandit prin Reconstituire, cota actuala 1/1 1) TRIF P EMANOIL	A1

**C. Partea III. SARCINI .**

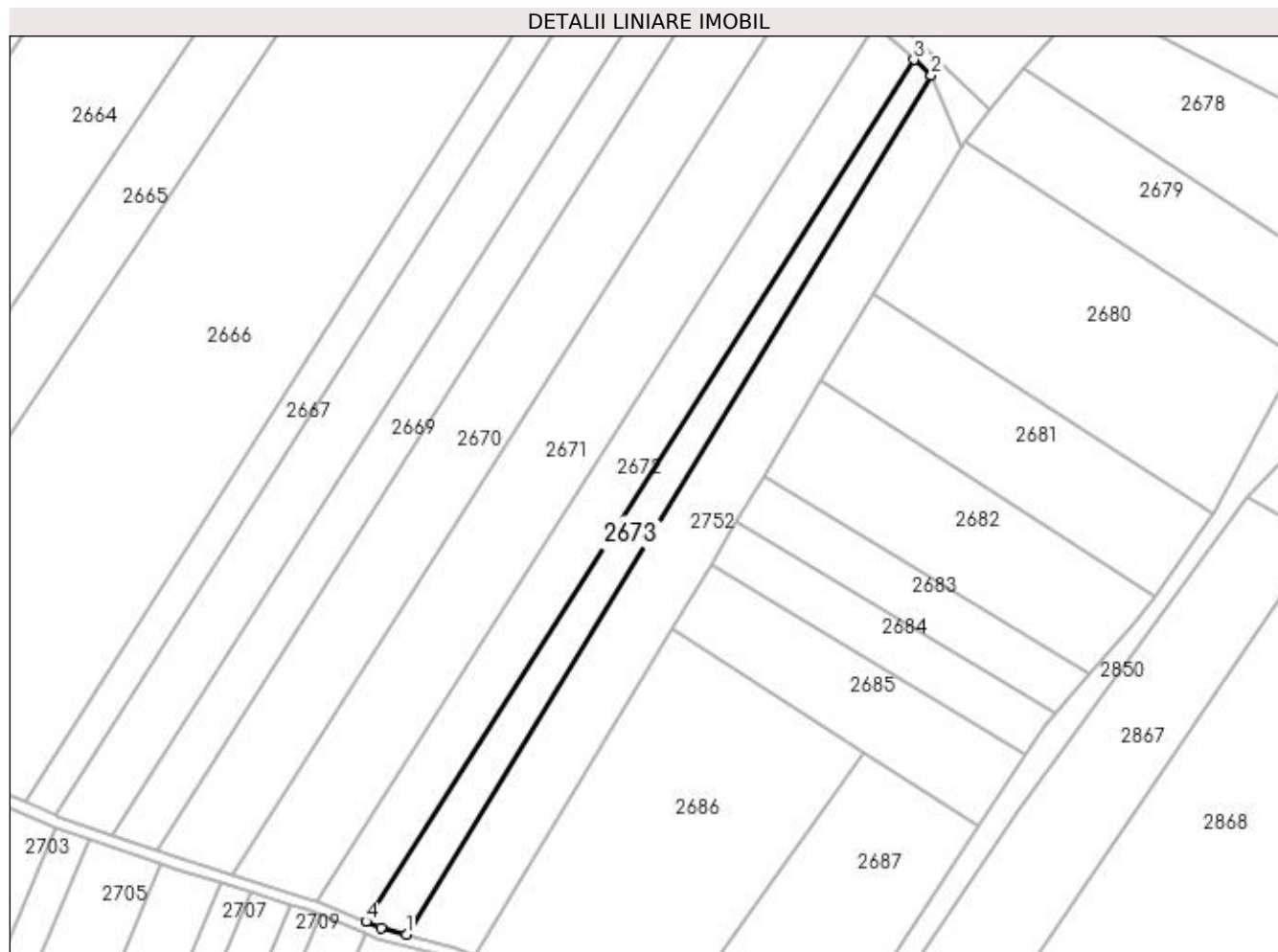
Inscrieri privind dezmembramintele dreptului de proprietate, drepturi reale de garanție și sarcini	Referințe
NU SUNT	

## Anexa Nr. 1 La Partea I

## Teren

Nr cadastral	Suprafața (mp)*	Observații / Referințe
	Din acte: 11.500 Masurata: 3.833	diferenta de suprafata se regaseste in IE 71642

\* Suprafața este determinată în planul de proiecție Stereo 70.



## Date referitoare la teren

Crt	Categorie folosință	Intra vilan	Suprafața (mp)	Tarla	Parcelă	Nr. topo	Observații / Referințe
1	arabil	NU	3.833	-	1294/8	-	

## Lungime Segmente

1) Valorile lungimilor segmentelor sunt obținute din proiecție în plan.

Punct început	X / Y	Punct sfârșit	X / Y	Lungime segment (** (m)
1	410.686,187 523.310,885	2	410.866,547 523.606,076	345.93
2	410.866,547 523.606,076	3	410.860,587 523.611,458	8.03
3	410.860,587 523.611,458	4	410.672,336 523.315,276	350.946
4	410.672,336 523.315,276	5	410.677,43 523.313,19	5.505
5	410.677,43 523.313,19	1	410.686,187 523.310,885	9.055

**\*\* Lungimile segmentelor sunt determinate în planul de proiecție Stereo 70 și sunt rotunjite la 1 milimetru.**

**\*\*\* Distanța dintre puncte este formată din segmente cumulate ce sunt mai mici decât valoarea 1 milimetru.**





**DATE DESPRE IMOBILUL NR. 2674**

Oficiul de Cadastru și Publicitate Imobiliară ALBA  
Biroul de Cadastru și Publicitate Imobiliară Blaj

**A. Partea I. Descrierea imobilului**

TEREN Extravilan

Adresa: Jud. Alba

Nr. Crt	Nr cadastral Nr. topografic	Suprafața* (mp)	Observații / Referințe
A1		3.200	Sector cadastral:39 Teren neimprijmit;

**B. Partea II. Proprietari și acte**

Inscrieri privitoare la dreptul de proprietate și alte drepturi reale	Referințe
<b>1 / 20/04/2023</b>	
Act Administrativ nr. 19571/1848, din 19/05/2003 emis de CJPSDPAT ALBA;	
B1	A1
Intabulare, drept de PROPRIETATE, dobandit prin Reconstituire, cota actuala 1/1 1) MIHALTAN I IRONIM	

**C. Partea III. SARCINI .**

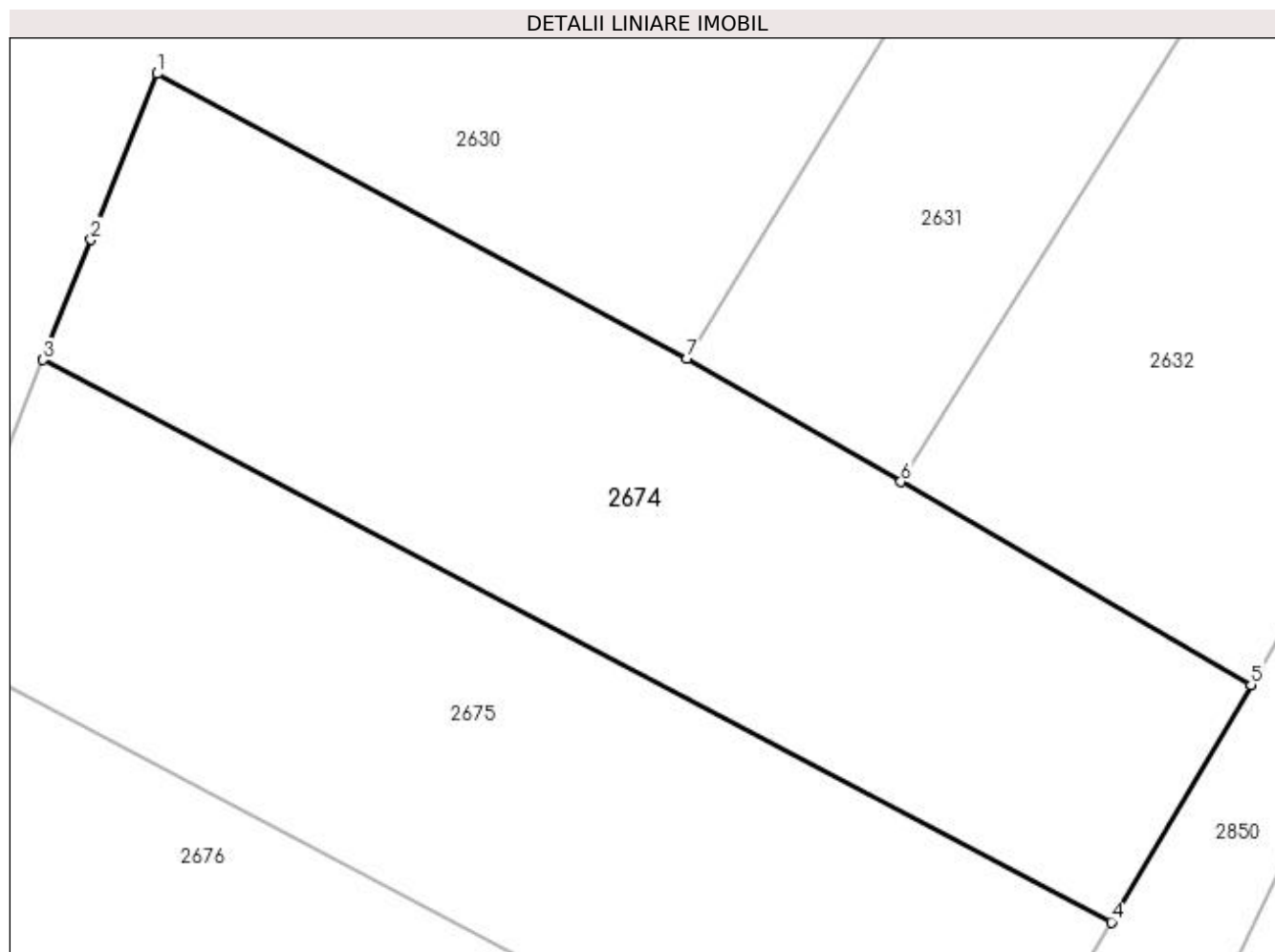
Inscrieri privind dezmembramintele dreptului de proprietate, drepturi reale de garanție și sarcini	Referințe
NU SUNT	

## Anexa Nr. 1 La Partea I

## Teren

Nr cadastral	Suprafața (mp)*	Observații / Referințe
	3.200	

\* Suprafața este determinată în planul de proiecție Stereo 70.



## Date referitoare la teren

Crt	Categorie folosință	Intravilan	Suprafața (mp)	Tarla	Parcelă	Nr. topo	Observații / Referințe
1	arabil	NU	3.200	-	1292/1/4/1	-	

## Lungime Segmente

1) Valorile lungimilor segmentelor sunt obținute din proiecție în plan.

Punct început	X / Y	Punct sfârșit	X / Y	Lungime segment (** (m)
1	410.988,261 523.737,664	2	410.982,05 523.722,104	16.754
2	410.982,05 523.722,104	3	410.977,554 523.710,821	12.146
3	410.977,554 523.710,821	4	411.077,775 523.658,098	113.243
4	411.077,775 523.658,098	5	411.090,897 523.680,36	25.841
5	411.090,897 523.680,36	6	411.058,041 523.699,389	37.968

Punct început	X / Y	Punct sfârșit	X / Y	Lungime segment (** (m)
6	411.058,041 523.699,389	7	411.037,966 523.710,944	23.163
7	411.037,966 523.710,944	1	410.988,261 523.737,664	56.432

\*\* Lungimile segmentelor sunt determinate în planul de proiecție Stereo 70 și sunt rotunjite la 1 milimetru.

\*\*\* Distanța dintre puncte este formată din segmente cumulate ce sunt mai mici decât valoarea 1 milimetru.



**DATE DESPRE IMOBILUL NR. 2675**

Oficiul de Cadastru și Publicitate Imobiliară ALBA  
Biroul de Cadastru și Publicitate Imobiliară Blaj

**A. Partea I. Descrierea imobilului**

TEREN Extravilan

Adresa: Jud. Alba

Nr. Crt	Nr cadastral Nr. topografic	Suprafața* (mp)	Observații / Referințe
A1		3.200	Sector cadastral:39 Teren neimprijmit;

**B. Partea II. Proprietari și acte**

Inscrieri privitoare la dreptul de proprietate și alte drepturi reale	Referințe
<b>1 / 20/04/2023</b>	
Act Administrativ nr. 19571/1847, din 19/03/2003 emis de CJPSDPAT ALBA;	
B1	A1
Intabulare, drept de PROPRIETATE, dobândit prin Reconstituire, cota actuala 1/1 1) MIHALTAN I CORNEL	

**C. Partea III. SARCINI .**

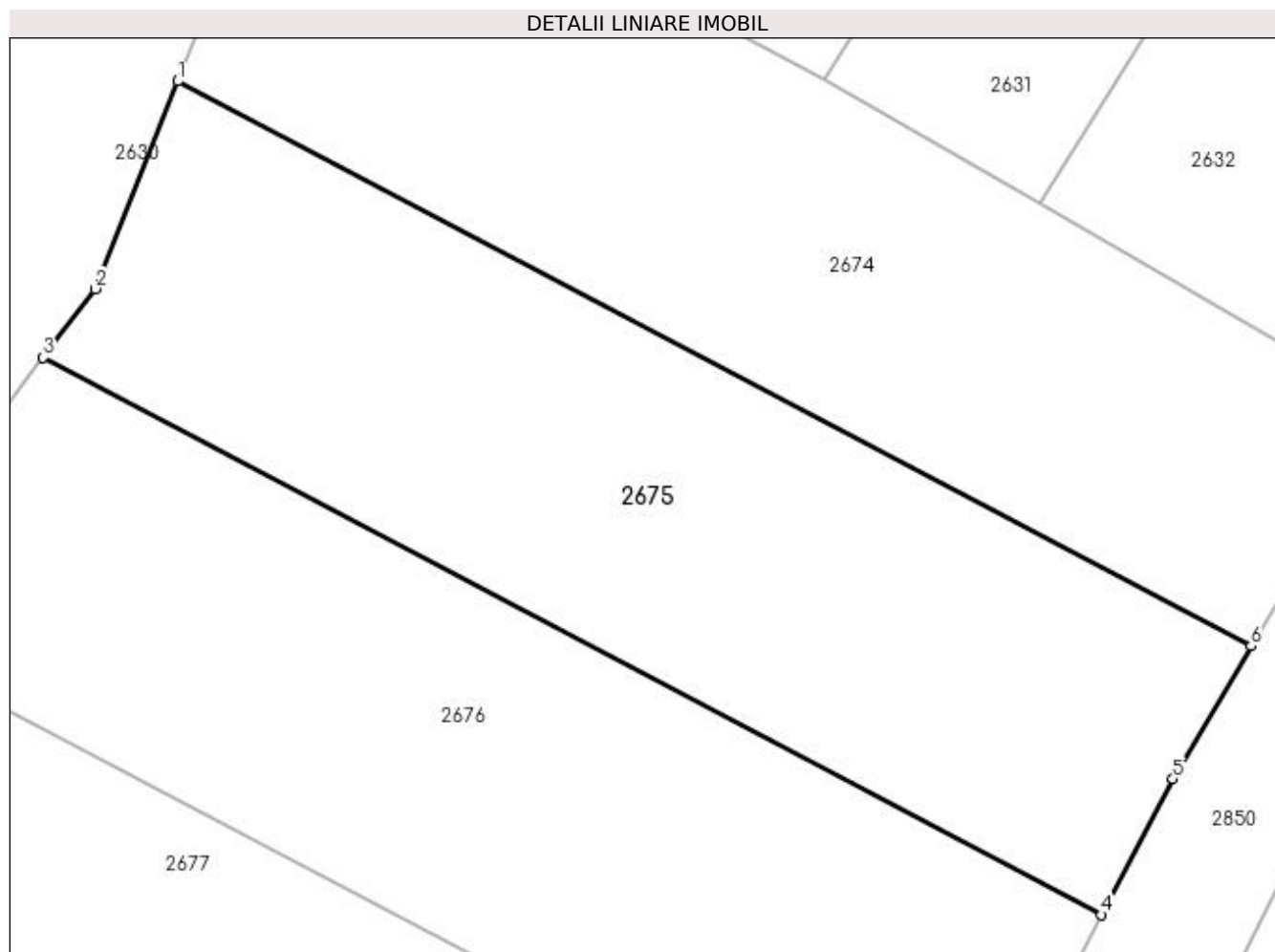
Inscrieri privind dezmembramintele dreptului de proprietate, drepturi reale de garanție și sarcini	Referințe
NU SUNT	

## Anexa Nr. 1 La Partea I

## Teren

Nr cadastral	Suprafața (mp)*	Observații / Referințe
	3.200	

\* Suprafața este determinată în planul de proiecție Stereo 70.



## Date referitoare la teren

Crt	Categorie folosință	Intra vilan	Suprafața (mp)	Tarla	Parcelă	Nr. topo	Observații / Referințe
1	arabil	NU	3.200	-	1292/1/4/2	-	

## Lungime Segmente

1) Valorile lungimilor segmentelor sunt obținute din proiecție în plan.

Punct început	X / Y	Punct sfârșit	X / Y	Lungime segment (** (m)
1	410.977,554 523.710,821	2	410.969,835 523.691,448	20.854
2	410.969,835 523.691,448	3	410.964,969 523.685,015	8.066
3	410.964,969 523.685,015	4	411.063,802 523.633,022	111.675
4	411.063,802 523.633,022	5	411.070,473 523.645,708	14.333
5	411.070,473 523.645,708	6	411.077,775 523.658,098	14.381

Punct început	X / Y	Punct sfârșit	X / Y	Lungime segment (** (m)
6	411.077,775 523.658,098	1	410.977,554 523.710,821	113.243

\*\* Lungimile segmentelor sunt determinate în planul de proiecție Stereo 70 și sunt rotunjite la 1 milimetru.

\*\*\* Distanța dintre puncte este formată din segmente cumulate ce sunt mai mici decât valoarea 1 milimetru.





**DATE DESPRE IMOBILUL NR. 2676**

Oficiul de Cadastru și Publicitate Imobiliară ALBA  
Biroul de Cadastru și Publicitate Imobiliară Blaj

**A. Partea I. Descrierea imobilului**

TEREN Extravilan

Adresa: Jud. Alba

Nr. Crt	Nr cadastral Nr. topografic	Suprafața* (mp)	Observații / Referințe
A1		3.500	Sector cadastral:39 Teren neimprejmuit;

**B. Partea II. Proprietari și acte**

Inscrieri privitoare la dreptul de proprietate și alte drepturi reale	Referințe
<b>1 / 20/04/2023</b>	
Act Administrativ nr. 19571/1849, din 19/05/2003 emis de CJPSDPAT ALBA;	
B1	A1
Intabulare, drept de PROPRIETATE, dobândit prin Reconstituire, cota actuala 1/1 1) MIHALTAN I IOAN	

**C. Partea III. SARCINI .**

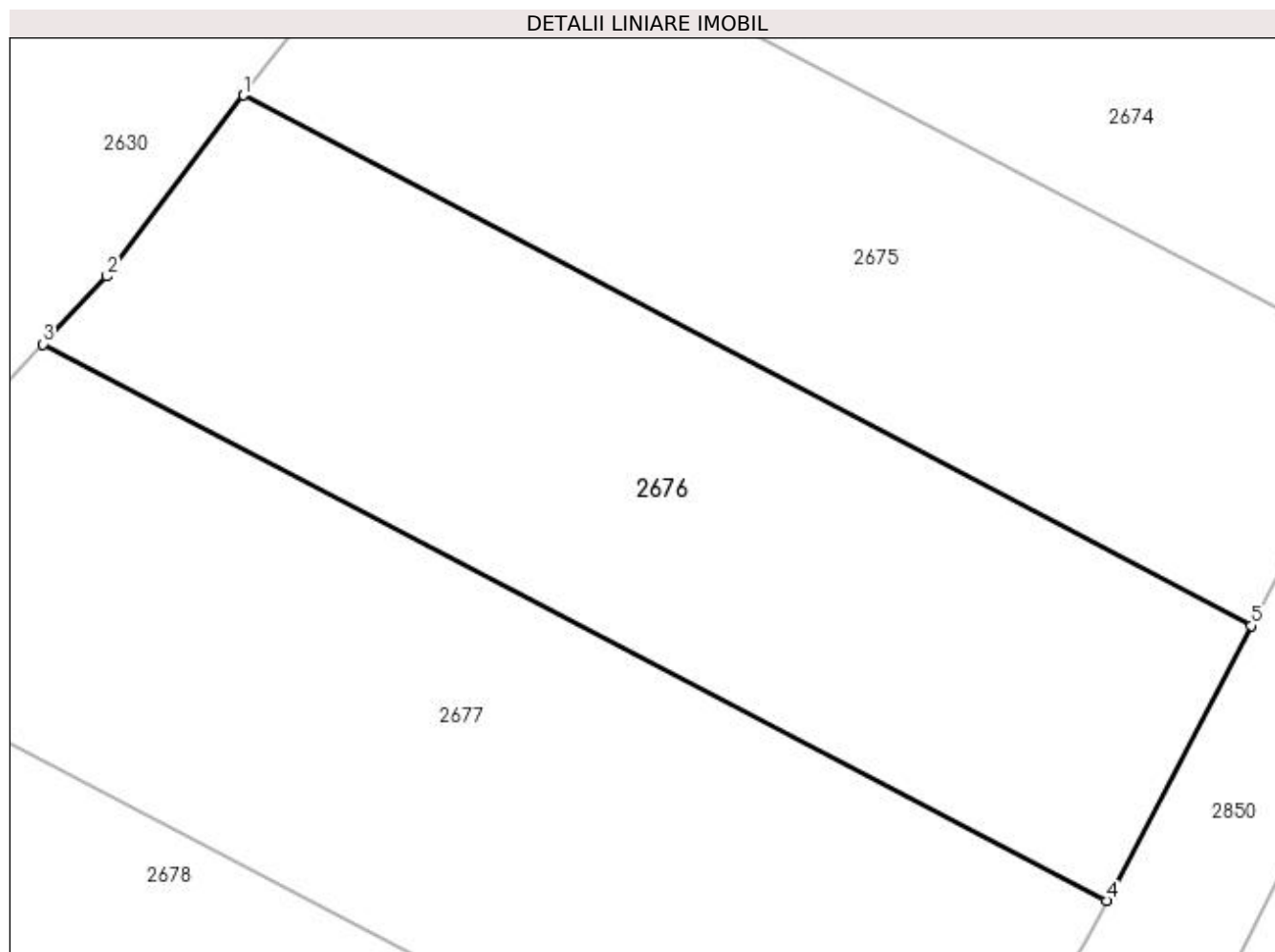
Inscrieri privind dezmembramintele dreptului de proprietate, drepturi reale de garanție și sarcini	Referințe
NU SUNT	

## Anexa Nr. 1 La Partea I

## Teren

Nr cadastral	Suprafața (mp)*	Observații / Referințe
	3.500	

\* Suprafața este determinată în planul de proiecție Stereo 70.



## Date referitoare la teren

Crt	Categorie folosință	Intra vilan	Suprafața (mp)	Tarla	Parcelă	Nr. topo	Observații / Referințe
1	arabil	NU	3.500	-	1292/1/4/3	-	

## Lungime Segmente

1) Valorile lungimilor segmentelor sunt obținute din proiecție în plan.

Punct început	X / Y	Punct sfârșit	X / Y	Lungime segment (** (m)
1	410.964,969 523.685,015	2	410.951,547 523.667,274	22.247
2	410.951,547 523.667,274	3	410.945,287 523.660,612	9.141
3	410.945,287 523.660,612	4	411.049,625 523.606,061	117.738
4	411.049,625 523.606,061	5	411.063,802 523.633,022	30.461
5	411.063,802 523.633,022	1	410.964,969 523.685,015	111.675

**\*\* Lungimile segmentelor sunt determinate în planul de proiecție Stereo 70 și sunt rotunjite la 1 milimetru.**

**\*\*\* Distanța dintre puncte este formată din segmente cumulate ce sunt mai mici decât valoarea 1 milimetru.**



**DATE DESPRE IMOBILUL NR. 2677**

Oficiul de Cadastru și Publicitate Imobiliară ALBA  
Biroul de Cadastru și Publicitate Imobiliară Blaj

**A. Partea I. Descrierea imobilului**

TEREN Extravilan

Adresa: Jud. Alba

Nr. Crt	Nr cadastral Nr. topografic	Suprafața* (mp)	Observații / Referințe
A1		4.400	Sector cadastral:39 Teren neimprejmuit;

**B. Partea II. Proprietari și acte**

Inscrieri privitoare la dreptul de proprietate și alte drepturi reale	Referințe
<b>1 / 20/04/2023</b>	
Act Administrativ nr. 5168/397, din 07/11/1994 emis de CJPSDPAT ALBA;	
B1	A1
Intabulare, drept de PROPRIETATE, dobandit prin Reconstituire, cota actuala 1/1 1) SAVU S SIMINA MARIA	

**C. Partea III. SARCINI .**

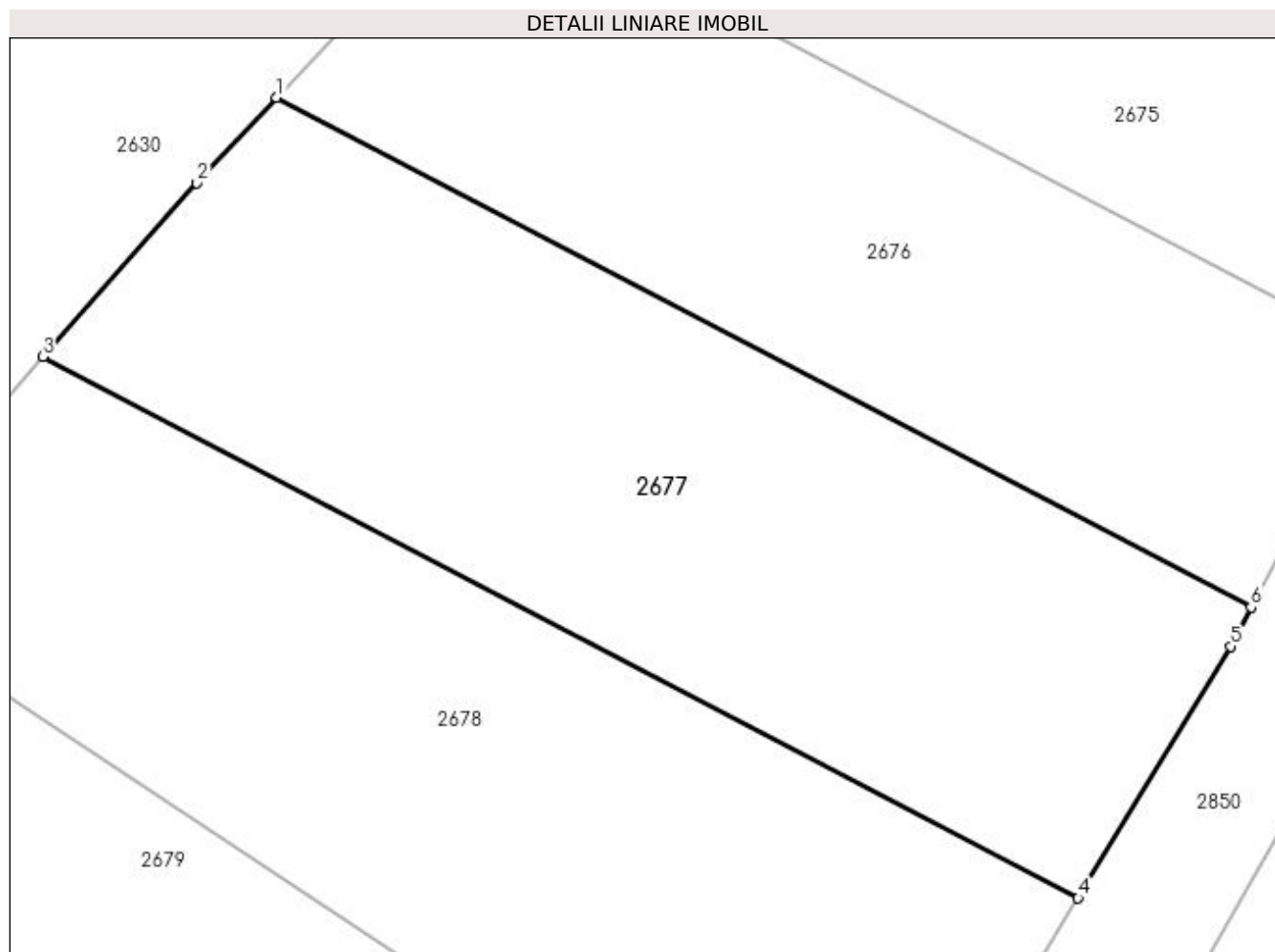
Inscrieri privind dezmembramintele dreptului de proprietate, drepturi reale de garanție și sarcini	Referințe
NU SUNT	

## Anexa Nr. 1 La Partea I

## Teren

Nr cadastral	Suprafața (mp)*	Observații / Referințe
	4.400	

\* Suprafața este determinată în planul de proiecție Stereo 70.



## Date referitoare la teren

Crt	Categorie folosință	Intra vilan	Suprafața (mp)	Tarla	Parcelă	Nr. topo	Observații / Referințe
1	arabil	NU	4.400	-	1292/1/5	-	

## Lungime Segmente

1) Valorile lungimilor segmentelor sunt obținute din proiecție în plan.

Punct început	X / Y	Punct sfârșit	X / Y	Lungime segment (** (m)
1	410.945,287 523.660,612	2	410.936,731 523.651,507	12.494
2	410.936,731 523.651,507	3	410.920,27 523.632,88	24.858
3	410.920,27 523.632,88	4	411.031,105 523.574,932	125.068
4	411.031,105 523.574,932	5	411.047,426 523.601,88	31.505
5	411.047,426 523.601,88	6	411.049,625 523.606,061	4.724

Punct început	X / Y	Punct sfârșit	X / Y	Lungime segment (** (m)
6	411.049,625 523.606,061	1	410.945,287 523.660,612	117.738

\*\* Lungimile segmentelor sunt determinate în planul de proiecție Stereo 70 și sunt rotunjite la 1 milimetru.

\*\*\* Distanța dintre puncte este formată din segmente cumulate ce sunt mai mici decât valoarea 1 milimetru.





**DATE DESPRE IMOBILUL NR. 2678**

Oficiul de Cadastru și Publicitate Imobiliară ALBA  
Biroul de Cadastru și Publicitate Imobiliară Blaj

**A. Partea I. Descrierea imobilului**

TEREN Extravilan

Adresa: Jud. Alba

Nr. Crt	Nr cadastral Nr. topografic	Suprafața* (mp)	Observații / Referințe
A1		4.950	Sector cadastral:39 Teren neimprejmuit;

**B. Partea II. Proprietari și acte**

Inscrieri privitoare la dreptul de proprietate și alte drepturi reale	Referințe
<b>1 / 20/04/2023</b>	
Act Administrativ nr. 11436/1711, din 29/03/2002 emis de CJPSDPAT ALBA;	
B1	A1
Intabulare, drept de PROPRIETATE, dobândit prin Reconstituire, cota actuala 1/1 1) MOGA S ISTINA	

**C. Partea III. SARCINI .**

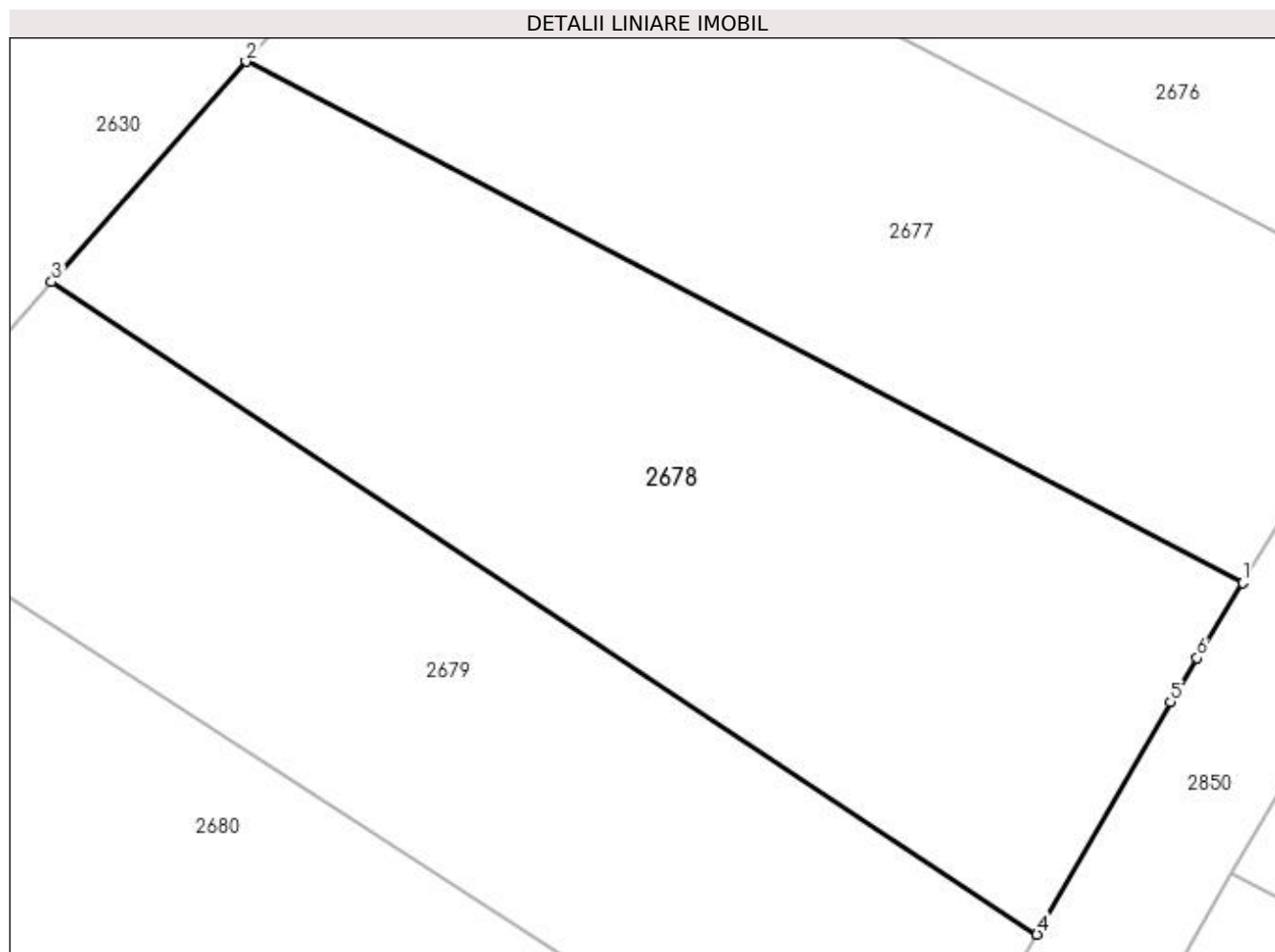
Inscrieri privind dezmembramintele dreptului de proprietate, drepturi reale de garanție și sarcini	Referințe
NU SUNT	

## Anexa Nr. 1 La Partea I

## Teren

Nr cadastral	Suprafața (mp)*	Observații / Referințe
	4.950	

\* Suprafața este determinată în planul de proiecție Stereo 70.



## Date referitoare la teren

Crt	Categorie folosință	Intravilan	Suprafața (mp)	Tarla	Parcelă	Nr. topo	Observații / Referințe
1	arabil	NU	4.950	-	1292/1/6	-	NUMAR DE PARCELA 1292/1/3 GRESIT IN TP, CORECT NUMAR PARCELA 1292/1/6 CONFORM PLANULUI PARCELAR.

## Lungime Segmente

1) Valorile lungimilor segmentelor sunt obținute din proiecție în plan.

Punct început	X / Y	Punct sfârșit	X / Y	Lungime segment (** (m)
1	411.031,105 523.574,932	2	410.920,27 523.632,88	125.068
2	410.920,27 523.632,88	3	410.898,628 523.608,388	32.685
3	410.898,628 523.608,388	4	411.008,22 523.535,861	131.418
4	411.008,22 523.535,861	5	411.023,081 523.561,689	29.798

Punct început	X / Y	Punct sfârșit	X / Y	Lungime segment (** (m)
5	411.023,081 523.561,689	6	411.026,043 523.566,575	5.714
6	411.026,043 523.566,575	1	411.031,105 523.574,932	9.771

\*\* Lungimile segmentelor sunt determinate în planul de proiecție Stereo 70 și sunt rotunjite la 1 milimetru.

\*\*\* Distanța dintre puncte este formată din segmente cumulate ce sunt mai mici decât valoarea 1 milimetru.



**DATE DESPRE IMOBILUL NR. 2679**

Oficiul de Cadastru și Publicitate Imobiliară ALBA  
Biroul de Cadastru și Publicitate Imobiliară Blaj

**A. Partea I. Descrierea imobilului**

TEREN Extravilan

Adresa: Jud. Alba

Nr. Crt	Nr cadastral Nr. topografic	Suprafața* (mp)	Observații / Referințe
A1		4.200	Sector cadastral:39 Teren neimprejmuit;

**B. Partea II. Proprietari și acte**

Inscrieri privitoare la dreptul de proprietate și alte drepturi reale	Referințe
<b>1 / 20/04/2023</b>	
Act Administrativ nr. 7132/1171, din 03/09/1996 emis de CJPSDPAT ALBA;	
B1	A1
Intabulare, drept de PROPRIETATE, dobândit prin Reconstituire, cota actuala 1/1 1) FRATILA I RAVECA	

**C. Partea III. SARCINI .**

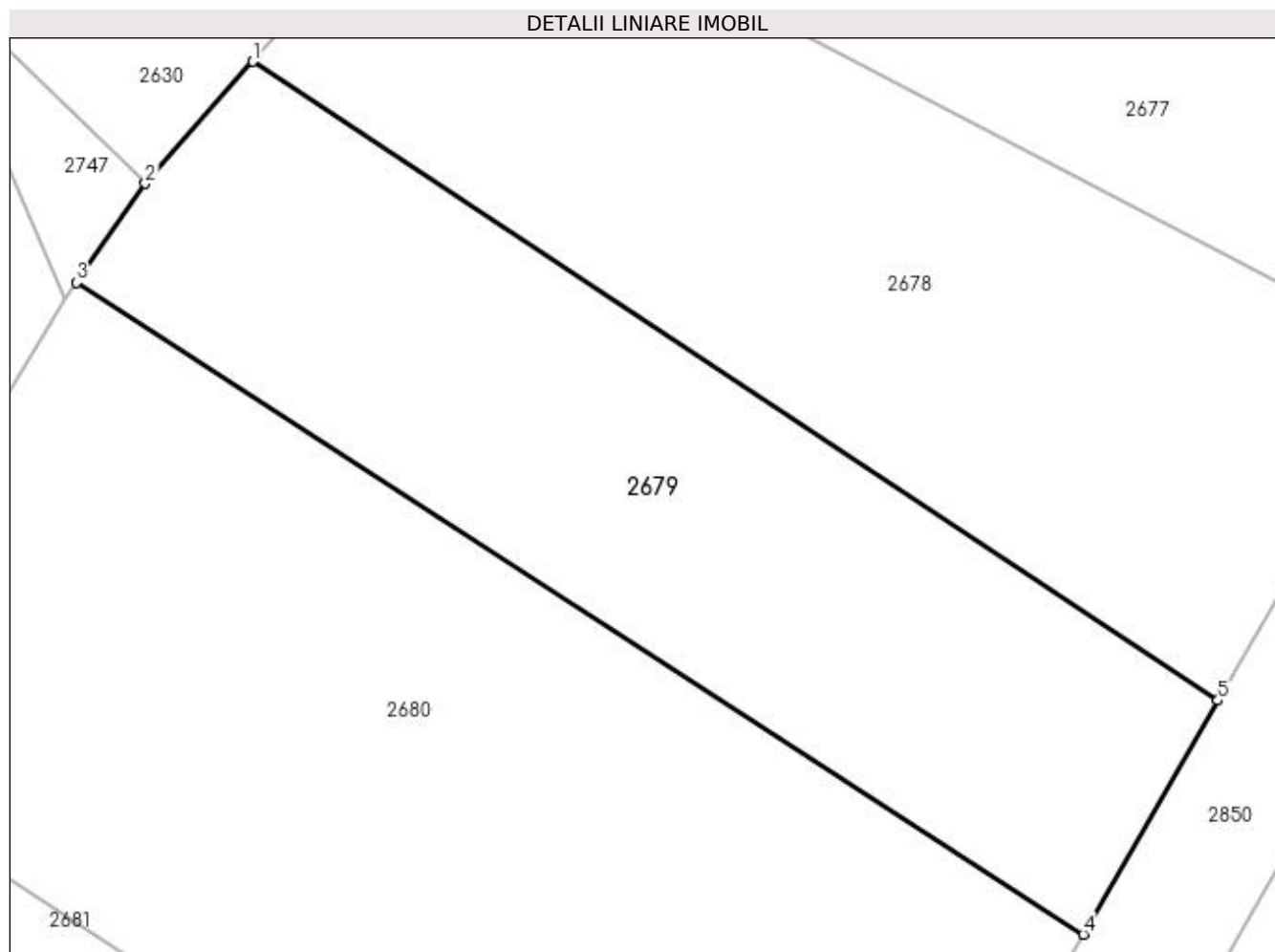
Inscrieri privind dezmembramintele dreptului de proprietate, drepturi reale de garanție și sarcini	Referințe
NU SUNT	

## Anexa Nr. 1 La Partea I

## Teren

Nr cadastral	Suprafața (mp)*	Observații / Referințe
	4.200	

\* Suprafața este determinată în planul de proiecție Stereo 70.



## Date referitoare la teren

Crt	Categorie folosință	Intra vilan	Suprafața (mp)	Tarla	Parcelă	Nr. topo	Observații / Referințe
1	arabil	NU	4.200	-	1292/1/7	-	

## Lungime Segmente

1) Valorile lungimilor segmentelor sunt obținute din proiecție în plan.

Punct început	X / Y	Punct sfârșit	X / Y	Lungime segment (** (m)
1	410.898,628 523.608,388	2	410.886,393 523.594,543	18.476
2	410.886,393 523.594,543	3	410.878,558 523.583,321	13.686
3	410.878,558 523.583,321	4	410.992,941 523.509,305	136.242
4	410.992,941 523.509,305	5	411.008,22 523.535,861	30.638
5	411.008,22 523.535,861	1	410.898,628 523.608,388	131.418

**\*\* Lungimile segmentelor sunt determinate în planul de proiecție Stereo 70 și sunt rotunjite la 1 milimetru.**

**\*\*\* Distanța dintre puncte este formată din segmente cumulate ce sunt mai mici decât valoarea 1 milimetru.**





**DATE DESPRE IMOBILUL NR. 2680**

Oficiul de Cadastru și Publicitate Imobiliară ALBA  
Biroul de Cadastru și Publicitate Imobiliară Blaj

**A. Partea I. Descrierea imobilului**

TEREN Extravilan

Adresa: Jud. Alba

Nr. Crt	Nr cadastral Nr. topografic	Suprafața* (mp)	Observații / Referințe
A1		8.400	Sector cadastral:39 Teren neimpregmuit;

**B. Partea II. Proprietari și acte**

Inscrieri privitoare la dreptul de proprietate și alte drepturi reale	Referințe
<b>1 / 20/04/2023</b>	
Act Administrativ nr. 6424/634, din 11/04/1995 emis de CJPSDPAT ALBA;	
B1	A1
Intabulare, drept de PROPRIETATE, dobândit prin Reconstituire, cota actuala 1/1 1) ZOLDI M MIHAI	

**C. Partea III. SARCINI .**

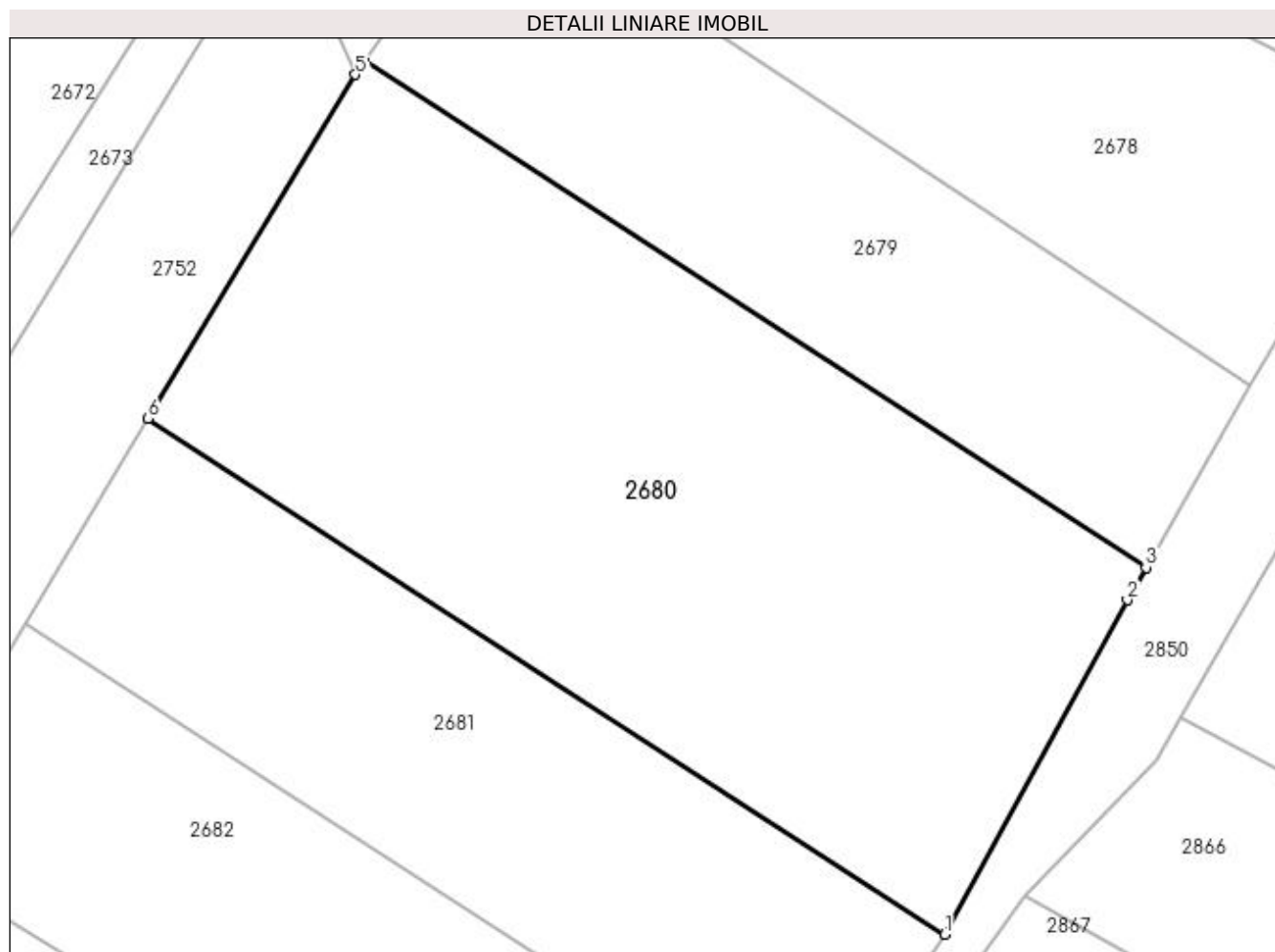
Inscrieri privind dezmembramintele dreptului de proprietate, drepturi reale de garanție și sarcini	Referințe
NU SUNT	

## Anexa Nr. 1 La Partea I

## Teren

Nr cadastral	Suprafața (mp)*	Observații / Referințe
	8.400	

\* Suprafața este determinată în planul de proiecție Stereo 70.



## Date referitoare la teren

Crt	Categorie folosință	Intra vilan	Suprafața (mp)	Tarla	Parcelă	Nr. topo	Observații / Referințe
1	arabil	NU	5.500	-	1292/1/8/1	-	
2	faneata	NU	2.900	-	1292/1/8/2	-	

## Lungime Segmente

1) Valorile lungimilor segmentelor sunt obținute din proiecție în plan.

Punct început	X / Y	Punct sfârșit	X / Y	Lungime segment (** (m)
1	410.963,513 523.455,633	2	410.990,2 523.504,541	55.716
2	410.990,2 523.504,541	3	410.992,941 523.509,305	5.496
3	410.992,941 523.509,305	4	410.878,558 523.583,321	136.242
4	410.878,558 523.583,321	5	410.877,222 523.581,407	2.335

Punct început	X / Y	Punct sfârșit	X / Y	Lungime segment (** (m)
5	410.877,222 523.581,407	6	410.846,886 523.531,102	58.744
6	410.846,886 523.531,102	1	410.963,513 523.455,633	138.914

\*\* Lungimile segmentelor sunt determinate în planul de proiecție Stereo 70 și sunt rotunjite la 1 milimetru.

\*\*\* Distanța dintre puncte este formată din segmente cumulate ce sunt mai mici decât valoarea 1 milimetru.



**DATE DESPRE IMOBILUL NR. 2681**

Oficiul de Cadastru și Publicitate Imobiliară ALBA  
Biroul de Cadastru și Publicitate Imobiliară Blaj

**A. Partea I. Descrierea imobilului**

TEREN Extravilan

Adresa: Jud. Alba

Nr. Crt	Nr cadastral Nr. topografic	Suprafața* (mp)	Observații / Referințe
A1		4.800	Sector cadastral:39 Teren neimprejmuit;

**B. Partea II. Proprietari și acte**

Inscrieri privitoare la dreptul de proprietate și alte drepturi reale	Referințe
<b>1 / 20/04/2023</b>	
Act Administrativ nr. 6487/804, din 14/06/1995 emis de CJPSDPAT ALBA;	
B1	A1
Intabulare, drept de PROPRIETATE, dobandit prin Reconstituire, cota actuala 1/1 1) SOPORAN GHE GHEORGHE	

**C. Partea III. SARCINI .**

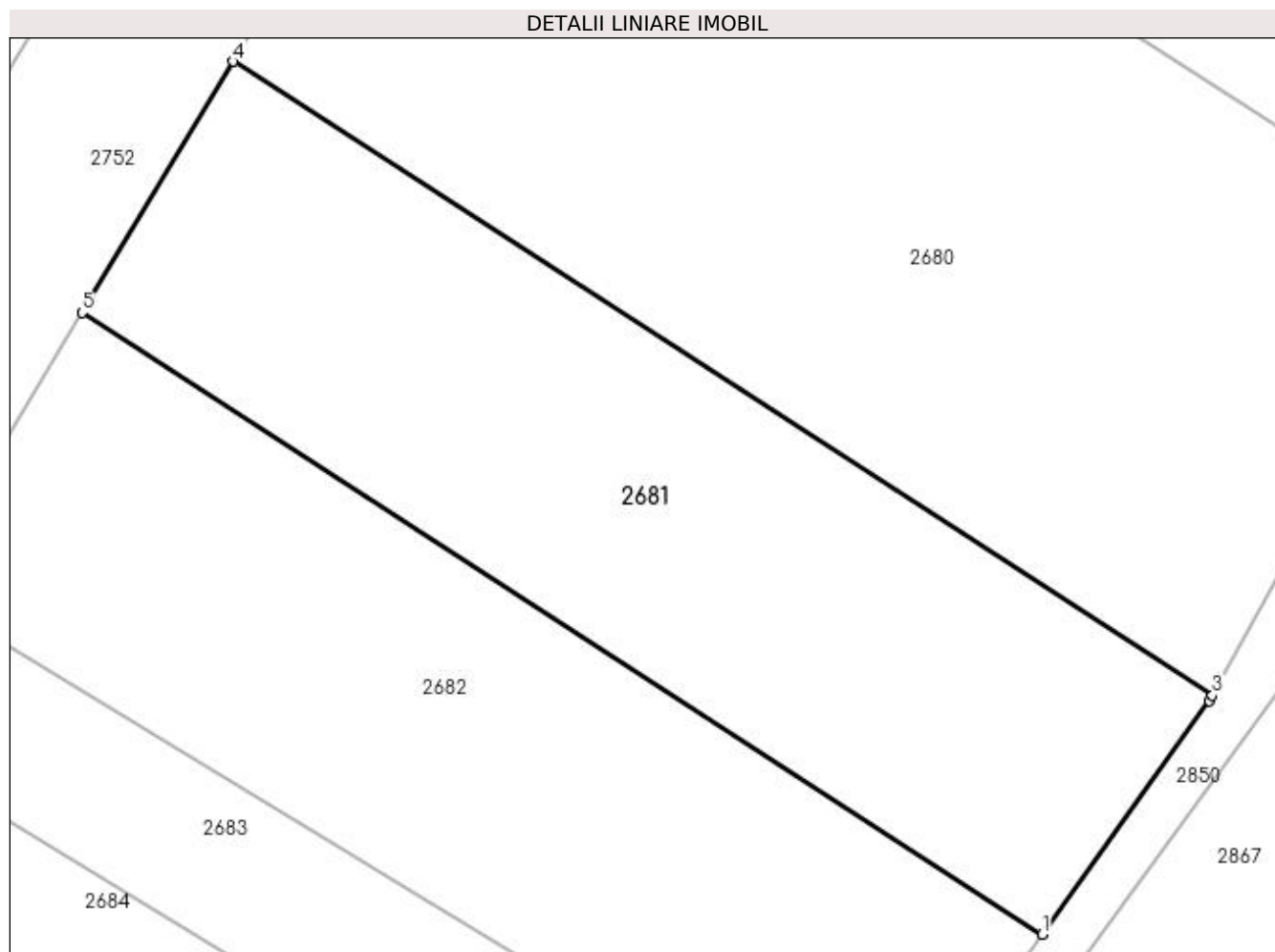
Inscrieri privind dezmembramintele dreptului de proprietate, drepturi reale de garanție și sarcini	Referințe
NU SUNT	

## Anexa Nr. 1 La Partea I

## Teren

Nr cadastral	Suprafața (mp)*	Observații / Referințe
	4.800	

\* Suprafața este determinată în planul de proiecție Stereo 70.



## Date referitoare la teren

Crt	Categorie folosință	Intra vilan	Suprafața (mp)	Tarla	Parcelă	Nr. topo	Observații / Referințe
1	arabil	NU	4.800	-	1294/7	-	

## Lungime Segmente

1) Valorile lungimilor segmentelor sunt obținute din proiecție în plan.

Punct început	X / Y	Punct sfârșit	X / Y	Lungime segment (** (m)
1	410.943,256 523.427,198	2	410.963,177 523.455,018	34.216
2	410.963,177 523.455,018	3	410.963,513 523.455,633	0.701
3	410.963,513 523.455,633	4	410.846,886 523.531,102	138.914
4	410.846,886 523.531,102	5	410.828,866 523.501,219	34.895
5	410.828,866 523.501,219	1	410.943,256 523.427,198	136.25

**\*\* Lungimile segmentelor sunt determinate în planul de proiecție Stereo 70 și sunt rotunjite la 1 milimetru.**

**\*\*\* Distanța dintre puncte este formată din segmente cumulate ce sunt mai mici decât valoarea 1 milimetru.**





**DATE DESPRE IMOBILUL NR. 2682**

Oficiul de Cadastru și Publicitate Imobiliară ALBA  
Biroul de Cadastru și Publicitate Imobiliară Blaj

**A. Partea I. Descrierea imobilului**

TEREN Extravilan

Adresa: Jud. Alba

Nr. Crt	Nr cadastral Nr. topografic	Suprafața* (mp)	Observații / Referințe
A1		4.900	Sector cadastral:39 Teren neimprejmuit;

**B. Partea II. Proprietari și acte**

Inscrieri privitoare la dreptul de proprietate și alte drepturi reale	Referințe
<b>1 / 20/04/2023</b>	
Act Administrativ nr. 6487/850, din 08/09/1995 emis de CJPSDPAT ALBA;	
B1	A1
Intabulare, drept de PROPRIETATE, dobândit prin Reconstituire, cota actuala 1/1 1) RUSU T CAROLINA	

**C. Partea III. SARCINI .**

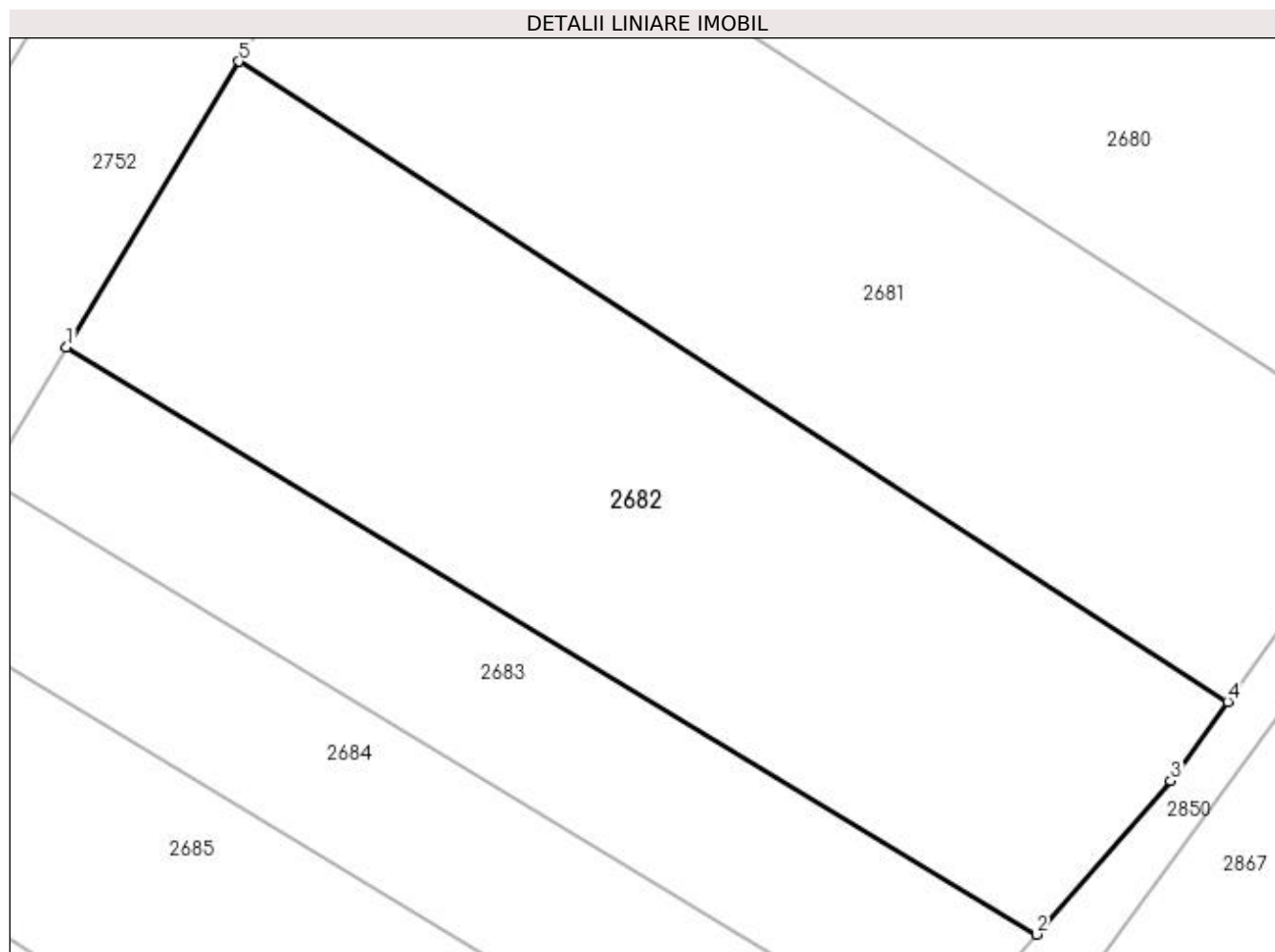
Inscrieri privind dezmembramintele dreptului de proprietate, drepturi reale de garanție și sarcini	Referințe
NU SUNT	

## Anexa Nr. 1 La Partea I

## Teren

Nr cadastral	Suprafața (mp)*	Observații / Referințe
	4.900	

\* Suprafața este determinată în planul de proiecție Stereo 70.



## Date referitoare la teren

Crt	Categorie folosință	Intravilan	Suprafața (mp)	Tarla	Parcelă	Nr. topo	Observații / Referințe
1	arabil	NU	4.900	-	1294/6	-	NUMAR DE PARCELA 1294/3 GRESIT IN TP, CORECT NUMAR PARCELA 1294/6 CONFORM PLANULUI PARCELAR.

## Lungime Segmente

1) Valorile lungimilor segmentelor sunt obținute din proiecție în plan.

Punct început	X / Y	Punct sfârșit	X / Y	Lungime segment (** (m)
1	410.808,944 523.468,181	2	410.921,188 523.400,275	131.187
2	410.921,188 523.400,275	3	410.936,694 523.418,035	23.577
3	410.936,694 523.418,035	4	410.943,256 523.427,198	11.27
4	410.943,256 523.427,198	5	410.828,866 523.501,219	136.25
5	410.828,866 523.501,219	1	410.808,944 523.468,181	38.581

**\*\* Lungimile segmentelor sunt determinate în planul de proiecție Stereo 70 și sunt rotunjite la 1 milimetru.**

**\*\*\* Distanța dintre puncte este formată din segmente cumulate ce sunt mai mici decât valoarea 1 milimetru.**



**DATE DESPRE IMOBILUL NR. 2683**

Oficiul de Cadastru și Publicitate Imobiliară ALBA  
Biroul de Cadastru și Publicitate Imobiliară Blaj

**A. Partea I. Descrierea imobilului**

TEREN Extravilan

Adresa: Jud. Alba

Nr. Crt	Nr cadastral Nr. topografic	Suprafața* (mp)	Observații / Referințe
A1		2.300	Sector cadastral:39 Teren neimprejmuit;

**B. Partea II. Proprietari și acte**

Inscrieri privitoare la dreptul de proprietate și alte drepturi reale	Referințe
<b>1 / 20/04/2023</b>	
Act Administrativ nr. 7132/1169, din 23/08/1996 emis de CJSPDPAT ALBA;	
B1	A1
Intabulare, drept de PROPRIETATE, dobandit prin Reconstituire, cota actuala 1/1 1) SOPORAN I AUREL	

**C. Partea III. SARCINI .**

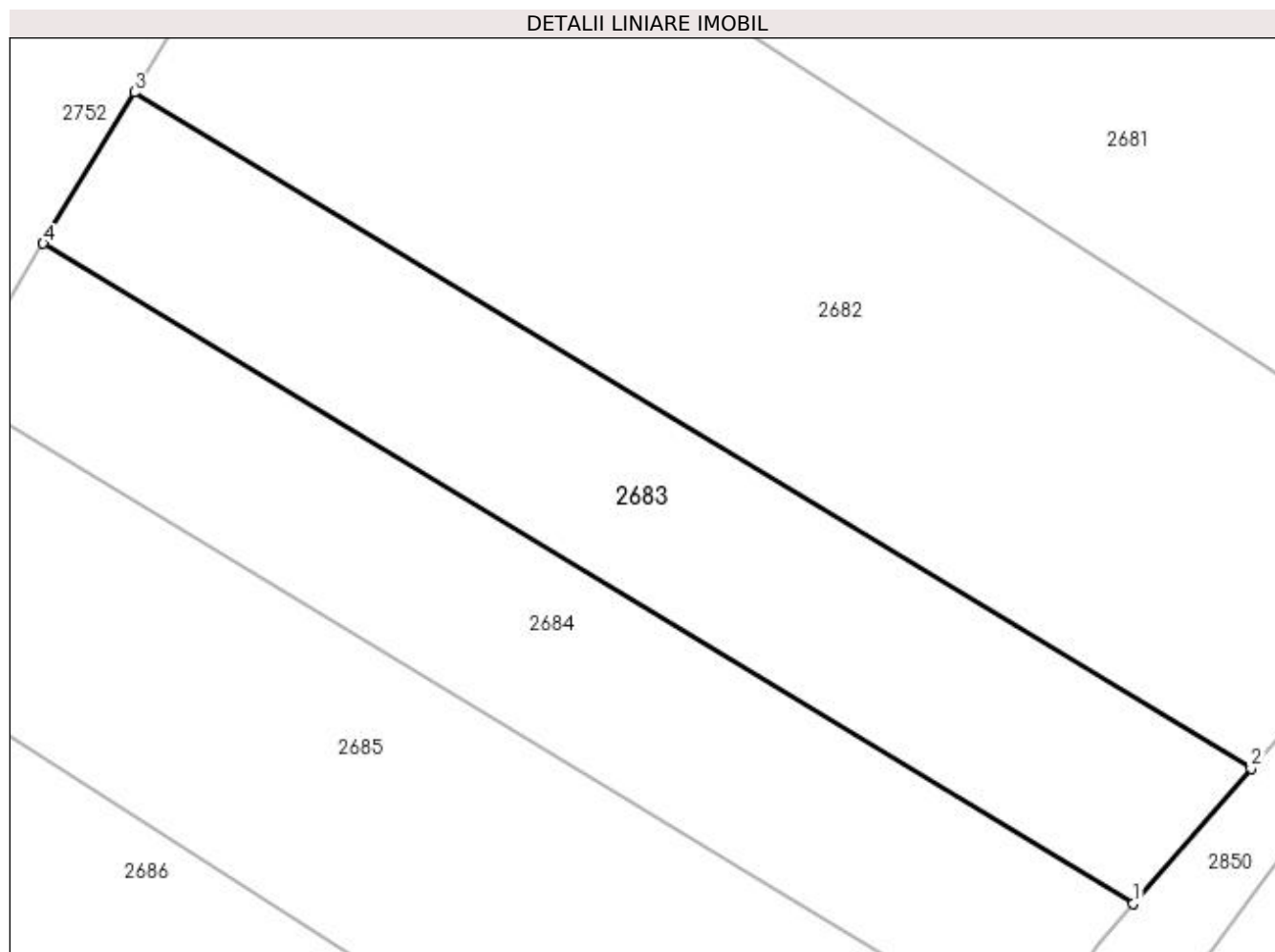
Inscrieri privind dezmembramintele dreptului de proprietate, drepturi reale de garanție și sarcini	Referințe
NU SUNT	

## Anexa Nr. 1 La Partea I

## Teren

Nr cadastral	Suprafața (mp)*	Observații / Referințe
	2.300	

\* Suprafața este determinată în planul de proiecție Stereo 70.



## Date referitoare la teren

Crt	Categorie folosință	Intra vilan	Suprafața (mp)	Tarla	Parcelă	Nr. topo	Observații / Referințe
1	arabil	NU	2.300	-	1294/5	-	

## Lungime Segmente

1) Valorile lungimilor segmentelor sunt obținute din proiecție în plan.

Punct început	X / Y	Punct sfârșit	X / Y	Lungime segment (** (m)
1	410.909,34 523.386,704	2	410.921,188 523.400,275	18.015
2	410.921,188 523.400,275	3	410.808,944 523.468,181	131.187
3	410.808,944 523.468,181	4	410.799,78 523.452,985	17.745
4	410.799,78 523.452,985	1	410.909,34 523.386,704	128.049

**\*\* Lungimile segmentelor sunt determinate în planul de proiecție Stereo 70 și sunt rotunjite la 1 milimetru.**

**\*\*\* Distanța dintre puncte este formată din segmente cumulate ce sunt mai mici decât valoarea 1 milimetru.**





**DATE DESPRE IMOBILUL NR. 2684**

Oficiul de Cadastru și Publicitate Imobiliară ALBA  
Biroul de Cadastru și Publicitate Imobiliară Blaj

**A. Partea I. Descrierea imobilului**

TEREN Extravilan

Adresa: Jud. Alba

Nr. Crt	Nr cadastral Nr. topografic	Suprafața* (mp)	Observații / Referințe
A1		2.200	Sector cadastral:39 Teren neimprejmuit;

**B. Partea II. Proprietari și acte**

Inscrieri privitoare la dreptul de proprietate și alte drepturi reale	Referințe
<b>1 / 20/04/2023</b>	
Act Administrativ nr. 9347/1530, din 19/10/1999 emis de CJPSDPAT ALBA;	
B1	A1
Intabulare, drept de PROPRIETATE, dobândit prin Reconstituire, cota actuala 1/1 1) SOPORAN ION	

**C. Partea III. SARCINI .**

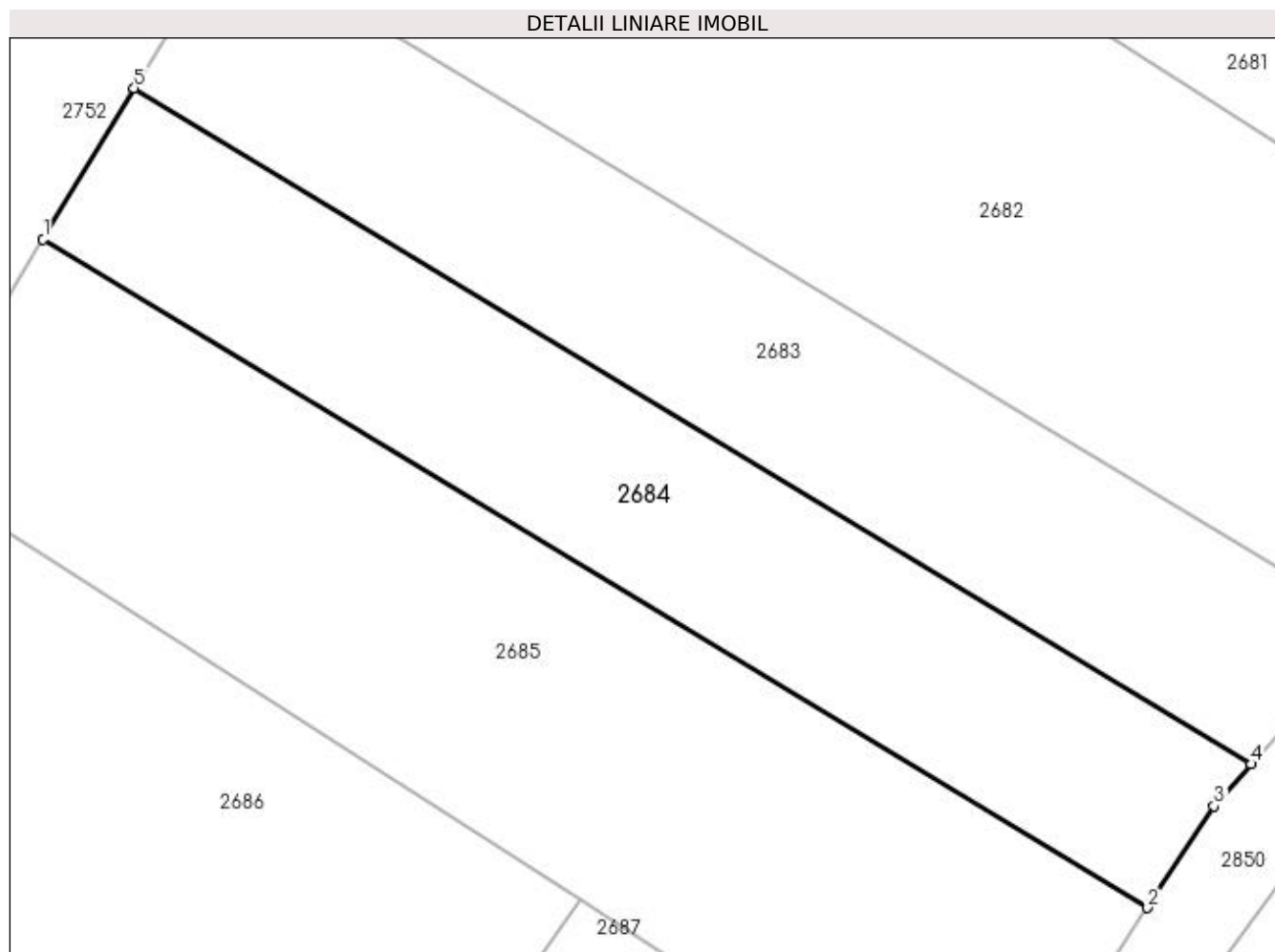
Inscrieri privind dezmembramintele dreptului de proprietate, drepturi reale de garanție și sarcini	Referințe
NU SUNT	

## Anexa Nr. 1 La Partea I

## Teren

Nr cadastral	Suprafața (mp)*	Observații / Referințe
	2.200	

\* Suprafața este determinată în planul de proiecție Stereo 70.



## Date referitoare la teren

Crt	Categorie folosință	Intra vilan	Suprafața (mp)	Tarla	Parcelă	Nr. topo	Observații / Referințe
1	arabil	NU	2.200	-	1294/4	-	

## Lungime Segmente

1) Valorile lungimilor segmentelor sunt obținute din proiecție în plan.

Punct început	X / Y	Punct sfârșit	X / Y	Lungime segment (** (m)
1	410.790,841 523.438,161	2	410.899,195 523.372,609	126.64
2	410.899,195 523.372,609	3	410.905,727 523.382,566	11.908
3	410.905,727 523.382,566	4	410.909,34 523.386,704	5.493
4	410.909,34 523.386,704	5	410.799,78 523.452,985	128.049
5	410.799,78 523.452,985	1	410.790,841 523.438,161	17.311

**\*\* Lungimile segmentelor sunt determinate în planul de proiecție Stereo 70 și sunt rotunjite la 1 milimetru.**

**\*\*\* Distanța dintre puncte este formată din segmente cumulate ce sunt mai mici decât valoarea 1 milimetru.**



**DATE DESPRE IMOBILUL NR. 2685**

Oficiul de Cadastru și Publicitate Imobiliară ALBA  
Biroul de Cadastru și Publicitate Imobiliară Blaj

**A. Partea I. Descrierea imobilului**

TEREN Extravilan

Adresa: Jud. Alba

Nr. Crt	Nr cadastral Nr. topografic	Suprafața* (mp)	Observații / Referințe
A1		3.500	Sector cadastral:39 Teren neimpregmuit;

**B. Partea II. Proprietari și acte**

Inscrieri privitoare la dreptul de proprietate și alte drepturi reale	Referințe
<b>1 / 20/04/2023</b>	
Act Administrativ nr. 6424/633, din 07/04/1995 emis de CJPSDPAT ALBA;	
B1	A1
Intabulare, drept de PROPRIETATE, dobandit prin Reconstituire, cota actuala 1/1 1) IOICA SIRBU I NICOLAE	

**C. Partea III. SARCINI .**

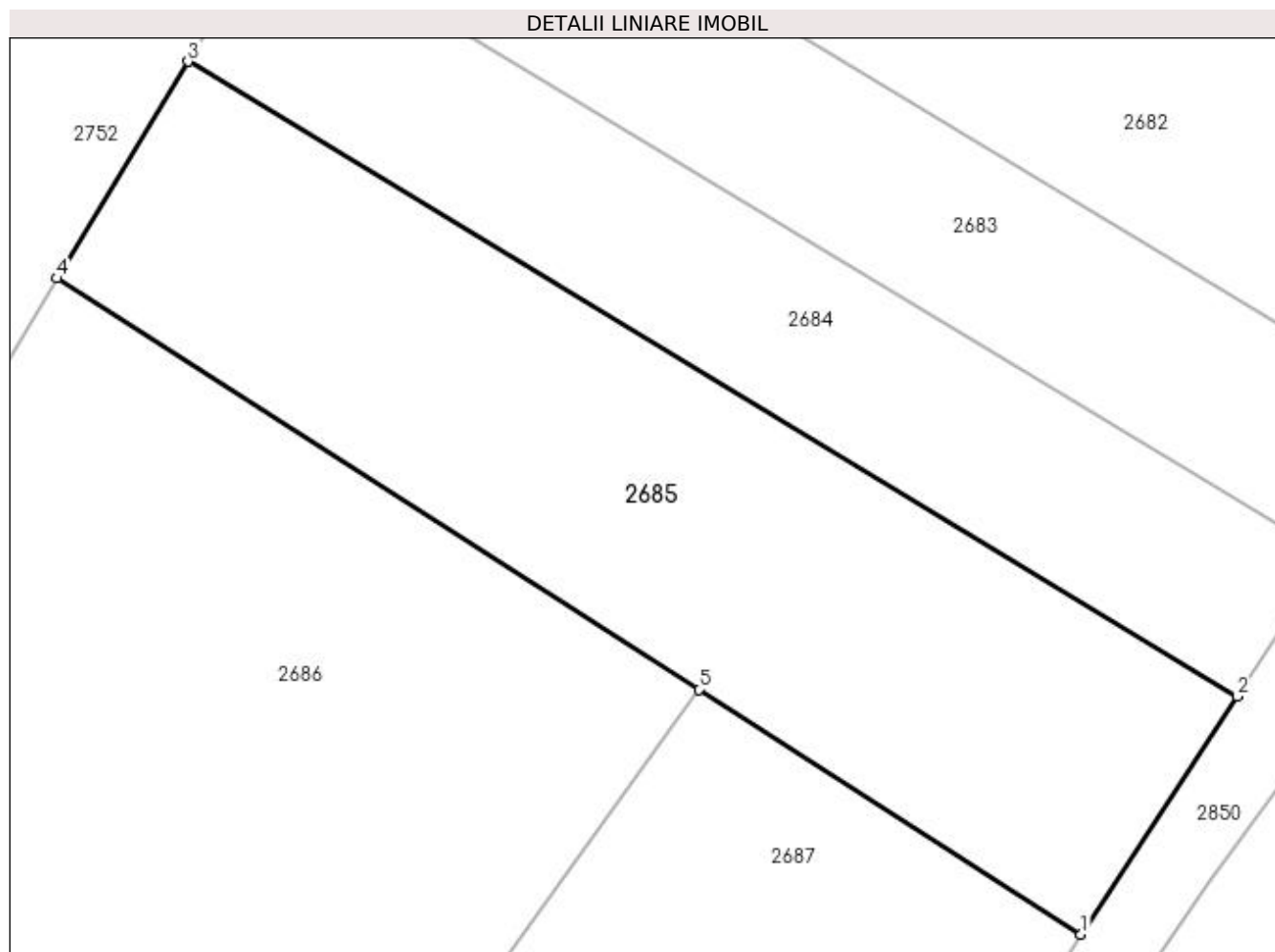
Inscrieri privind dezmembramintele dreptului de proprietate, drepturi reale de garanție și sarcini	Referințe
NU SUNT	

## Anexa Nr. 1 La Partea I

## Teren

Nr cadastral	Suprafața (mp)*	Observații / Referințe
	3.500	

\* Suprafața este determinată în planul de proiecție Stereo 70.



## Date referitoare la teren

Crt	Categorie folosință	Intravilan	Suprafața (mp)	Tarla	Parcelă	Nr. topo	Observații / Referințe
1	arabil	NU	3.500	-	1294/3	-	

## Lungime Segmente

1) Valorile lungimilor segmentelor sunt obținute din proiecție în plan.

Punct început	X / Y	Punct sfârșit	X / Y	Lungime segment (** (m)
1	410.883,079 523.348,045	2	410.899,195 523.372,609	29.379
2	410.899,195 523.372,609	3	410.790,841 523.438,161	126.64
3	410.790,841 523.438,161	4	410.777,339 523.415,77	26.146
4	410.777,339 523.415,77	5	410.843,594 523.373,335	78.679
5	410.843,594 523.373,335	1	410.883,079 523.348,045	46.89

**\*\* Lungimile segmentelor sunt determinate în planul de proiecție Stereo 70 și sunt rotunjite la 1 milimetru.**

**\*\*\* Distanța dintre puncte este formată din segmente cumulate ce sunt mai mici decât valoarea 1 milimetru.**





**DATE DESPRE IMOBILUL NR. 2686**

Oficiul de Cadastru și Publicitate Imobiliară ALBA  
Biroul de Cadastru și Publicitate Imobiliară Blaj

**A. Partea I. Descrierea imobilului**

TEREN Extravilan

Adresa: Jud. Alba

Nr. Crt	Nr cadastral Nr. topografic	Suprafața* (mp)	Observații / Referințe
A1		9.600	Sector cadastral:39 Teren neimprejmuit;

**B. Partea II. Proprietari și acte**

Inscrieri privitoare la dreptul de proprietate și alte drepturi reale	Referințe
<b>1 / 20/04/2023</b>	
Act Administrativ nr. 9347/1507, din 28/05/1999 emis de CJPSDPAT ALBA;	
B1	A1
Intabulare, drept de PROPRIETATE, dobandit prin Reconstituire, cota actuala 1/1 1) ALDEA GH ANA	

**C. Partea III. SARCINI .**

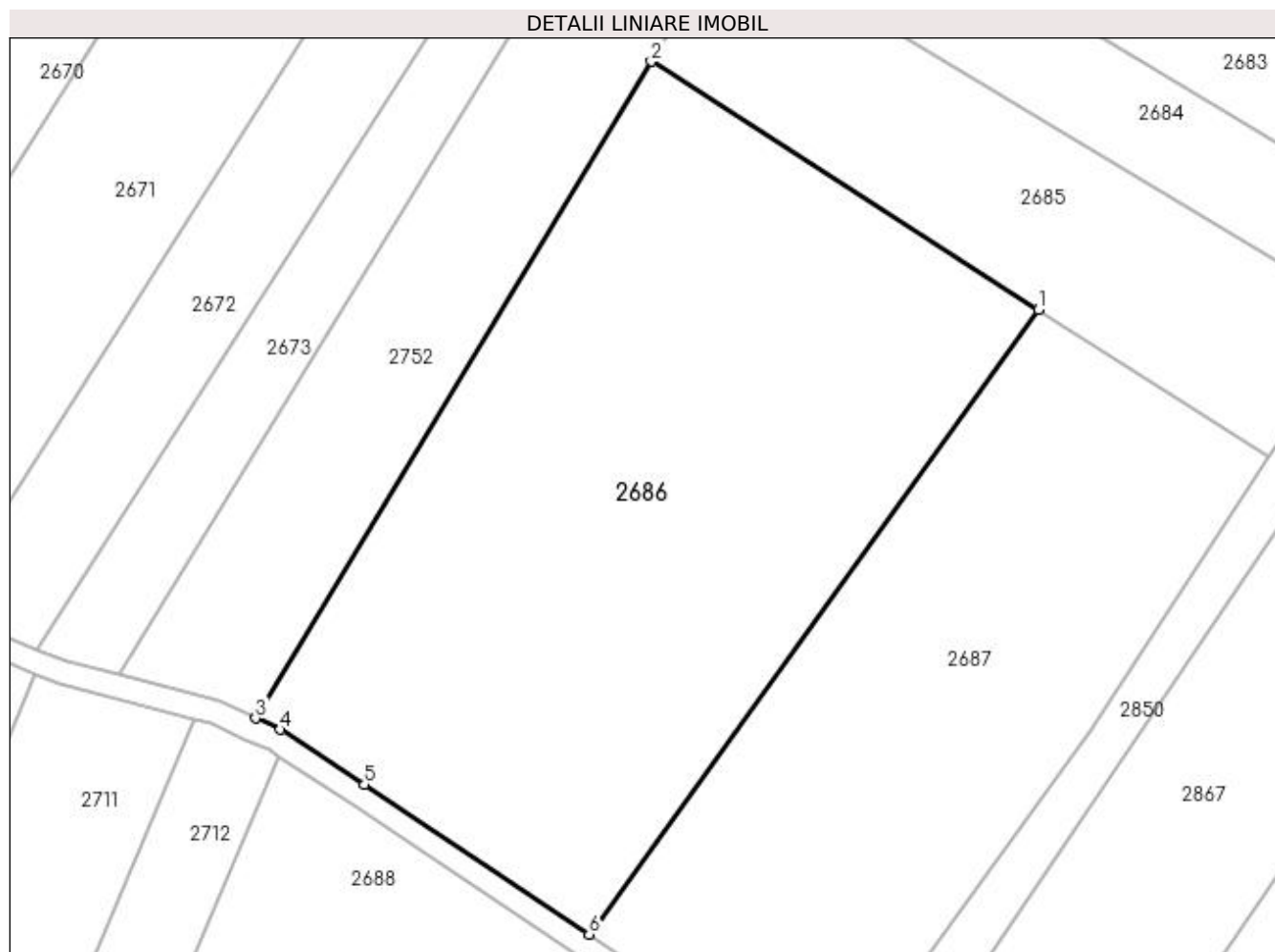
Inscrieri privind dezmembramintele dreptului de proprietate, drepturi reale de garanție și sarcini	Referințe
NU SUNT	

## Anexa Nr. 1 La Partea I

## Teren

Nr cadastral	Suprafața (mp)*	Observații / Referințe
	9.600	

\* Suprafața este determinată în planul de proiecție Stereo 70.



## Date referitoare la teren

Crt	Categorie folosință	Intra vilan	Suprafața (mp)	Tarla	Parcelă	Nr. topo	Observații / Referințe
1	arabil	NU	9.600	-	1294/2	-	

## Lungime Segmente

1) Valorile lungimilor segmentelor sunt obținute din proiecție în plan.

Punct început	X / Y	Punct sfârșit	X / Y	Lungime segment (** (m)
1	410.843,594 523.373,335	2	410.777,339 523.415,77	78.679
2	410.777,339 523.415,77	3	410.709,619 523.303,469	131.14
3	410.709,619 523.303,469	4	410.713,822 523.301,522	4.632
4	410.713,822 523.301,522	5	410.728,263 523.292,108	17.239
5	410.728,263 523.292,108	6	410.766,673 523.266,506	46.16

Punct început	X / Y	Punct sfârşit	X / Y	Lungime segment (** (m)
6	410.766,673 523.266,506	1	410.843,594 523.373,335	131.64

\*\* Lungimile segmentelor sunt determinate în planul de proiecţie Stereo 70 şi sunt rotunjite la 1 milimetru.

\*\*\* Distanţa dintre puncte este formată din segmente cumulate ce sunt mai mici decât valoarea 1 milimetru.



**DATE DESPRE IMOBILUL NR. 2687**

Oficiul de Cadastru și Publicitate Imobiliară ALBA  
Biroul de Cadastru și Publicitate Imobiliară Blaj

**A. Partea I. Descrierea imobilului**

TEREN Extravilan

Adresa: Jud. Alba

Nr. Crt	Nr cadastral Nr. topografic	Suprafața* (mp)	Observații / Referințe
A1		6.400	Sector cadastral:39 Teren neimprijmit;

**B. Partea II. Proprietari și acte**

Inscrieri privitoare la dreptul de proprietate și alte drepturi reale	Referințe
<b>1 / 20/04/2023</b>	
Act Administrativ nr. 11436/1728, din 28/11/2002 emis de CJPSDPAT ALBA;	
B1	A1
Intabulare, drept de PROPRIETATE, dobândit prin Reconstituire, cota actuala 1/1 1) OARGA N GHEORGHE	

**C. Partea III. SARCINI .**

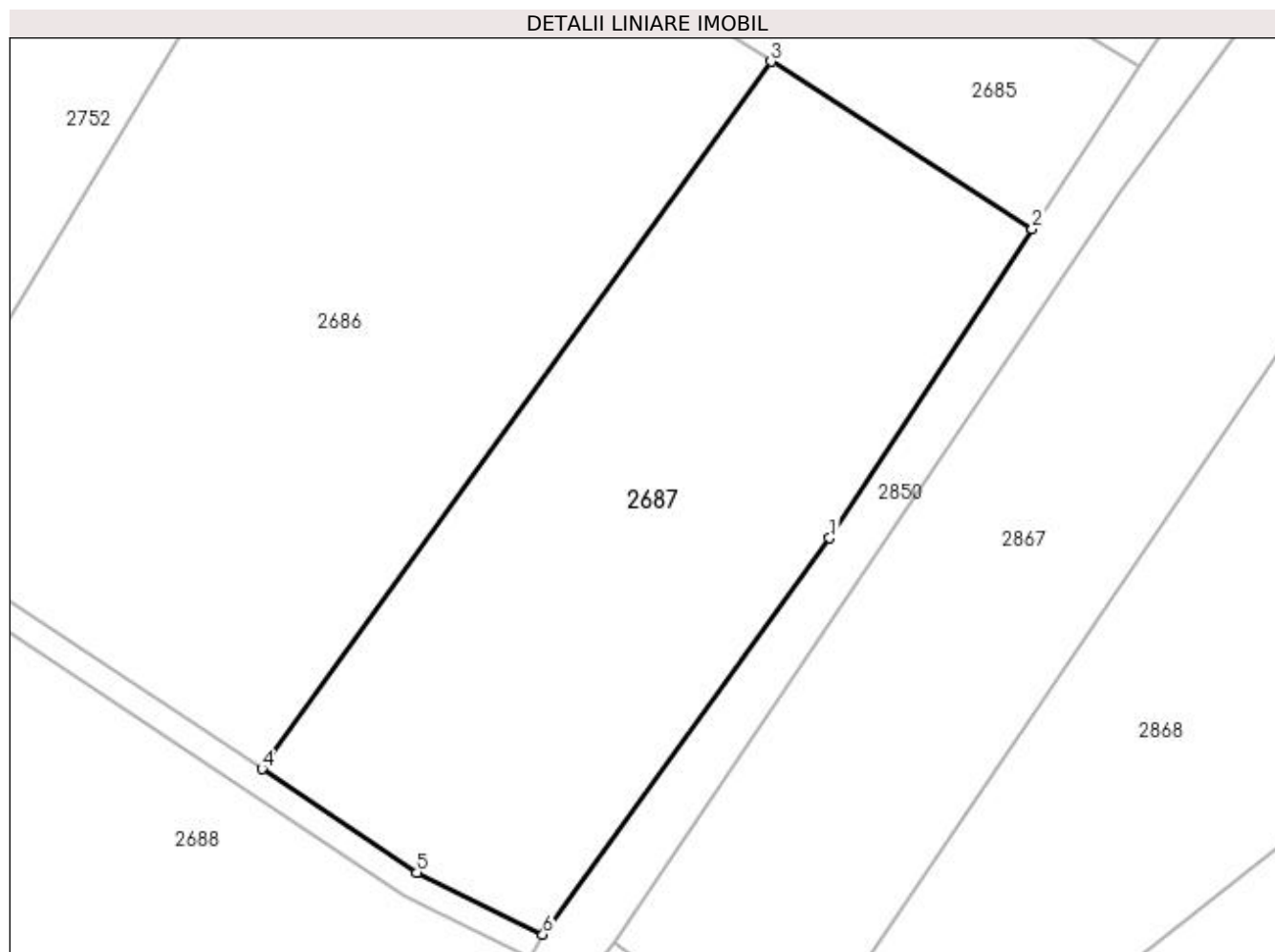
Inscrieri privind dezmembramintele dreptului de proprietate, drepturi reale de garanție și sarcini	Referințe
NU SUNT	

## Anexa Nr. 1 La Partea I

## Teren

Nr cadastral	Suprafața (mp)*	Observații / Referințe
	6.400	

\* Suprafața este determinată în planul de proiecție Stereo 70.



## Date referitoare la teren

Crt	Categorie folosință	Intra vilan	Suprafața (mp)	Tarla	Parcelă	Nr. topo	Observații / Referințe
1	arabil	NU	6.400	-	1294/1	-	

## Lungime Segmente

1) Valorile lungimilor segmentelor sunt obținute din proiecție în plan.

Punct început	X / Y	Punct sfârșit	X / Y	Lungime segment (** (m)
1	410.852,452 523.301,364	2	410.883,079 523.348,045	55.831
2	410.883,079 523.348,045	3	410.843,594 523.373,335	46.89
3	410.843,594 523.373,335	4	410.766,673 523.266,506	131.64
4	410.766,673 523.266,506	5	410.790,094 523.250,895	28.147
5	410.790,094 523.250,895	6	410.809,144 523.241,546	21.22

Punct început	X / Y	Punct sfârșit	X / Y	Lungime segment (** (m)
6	410.809,144 523.241,546	1	410.852,452 523.301,364	73.85

\*\* Lungimile segmentelor sunt determinate în planul de proiecție Stereo 70 și sunt rotunjite la 1 milimetru.

\*\*\* Distanța dintre puncte este formată din segmente cumulate ce sunt mai mici decât valoarea 1 milimetru.





**DATE DESPRE IMOBILUL NR. 2688**

Oficiul de Cadastru și Publicitate Imobiliară ALBA  
Biroul de Cadastru și Publicitate Imobiliară Blaj

**A. Partea I. Descrierea imobilului**

TEREN Extravilan

Adresa: Jud. Alba

Nr. Crt	Nr cadastral Nr. topografic	Suprafața* (mp)	Observații / Referințe
A1		8.000	Sector cadastral:39 Teren neimprijmit;

**B. Partea II. Proprietari și acte**

Inscrieri privitoare la dreptul de proprietate și alte drepturi reale	Referințe
<b>1 / 20/04/2023</b>	
Act Administrativ nr. 11436/1735, din 28/11/2002 emis de CJPSDPAT ALBA;	
B1	A1
Intabulare, drept de PROPRIETATE, dobândit prin Reconstituire, cota actuala 1/1 1) MOSNEAG I ANA	

**C. Partea III. SARCINI .**

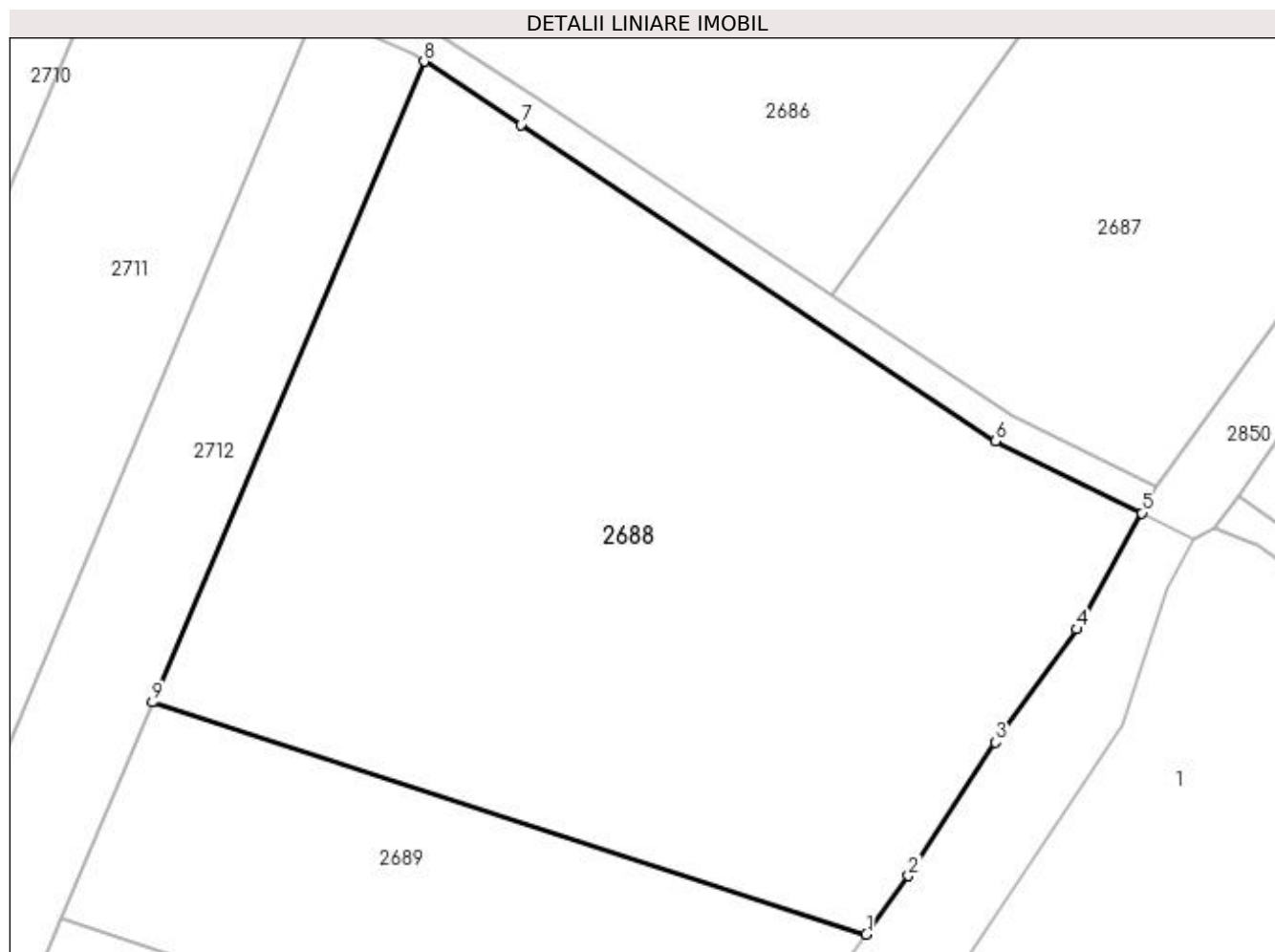
Inscrieri privind dezmembramintele dreptului de proprietate, drepturi reale de garanție și sarcini	Referințe
NU SUNT	

## Anexa Nr. 1 La Partea I

## Teren

Nr cadastral	Suprafața (mp)*	Observații / Referințe
	8.000	

\* Suprafața este determinată în planul de proiecție Stereo 70.



## Date referitoare la teren

Crt	Categorie folosință	Intravilan	Suprafața (mp)	Tarla	Parcelă	Nr. topo	Observații / Referințe
1	arabil	NU	4.000	-	1819/28/1	-	
2	faneata	NU	4.000	-	1819/28/2	-	

## Lungime Segmente

1) Valorile lungimilor segmentelor sunt obținute din proiecție în plan.

Punct început	X / Y	Punct sfârșit	X / Y	Lungime segment (** (m)
1	410.771,192 523.183,028	2	410.776,722 523.190,663	9.427
2	410.776,722 523.190,663	3	410.788,072 523.208,085	20.793
3	410.788,072 523.208,085	4	410.798,66 523.222,899	18.208
4	410.798,66 523.222,899	5	410.807,188 523.238,051	17.387

Punct început	X / Y	Punct sfârșit	X / Y	Lungime segment (** (m)
5	410.807,188 523.238,051	6	410.788,095 523.247,42	21.268
6	410.788,095 523.247,42	7	410.726,062 523.288,769	74.551
7	410.726,062 523.288,769	8	410.713,414 523.297,013	15.098
8	410.713,414 523.297,013	9	410.677,905 523.213,322	90.912
9	410.677,905 523.213,322	1	410.771,192 523.183,028	98.083

\*\* Lungimile segmentelor sunt determinate în planul de proiecție Stereo 70 și sunt rotunjite la 1 milimetru.

\*\*\* Distanța dintre puncte este formată din segmente cumulate ce sunt mai mici decât valoarea 1 milimetru.



**DATE DESPRE IMOBILUL NR. 2689**

Oficiul de Cadastru și Publicitate Imobiliară ALBA  
Biroul de Cadastru și Publicitate Imobiliară Blaj

**A. Partea I. Descrierea imobilului**

TEREN Extravilan

Adresa: Jud. Alba

Nr. Crt	Nr cadastral Nr. topografic	Suprafața* (mp)	Observații / Referințe
A1		2.900	Sector cadastral:39 Teren neimpregmuit;

**B. Partea II. Proprietari și acte**

Inscrieri privitoare la dreptul de proprietate și alte drepturi reale		Referințe
<b>1 / 20/04/2023</b>		
Act Normativ nr. 7, din 13/03/1996 emis de PARLAMENTUL ROMANIEI;		
B1	Inscrierea provizorie, drept de PROPRIETATE, dobandit prin Lege, cota actuala 1/1	A1
1) UAT BUCERDEA GRANOASA , CIF:18866256, PROPRIETAR NEIDENTIFICAT		

**C. Partea III. SARCINI .**

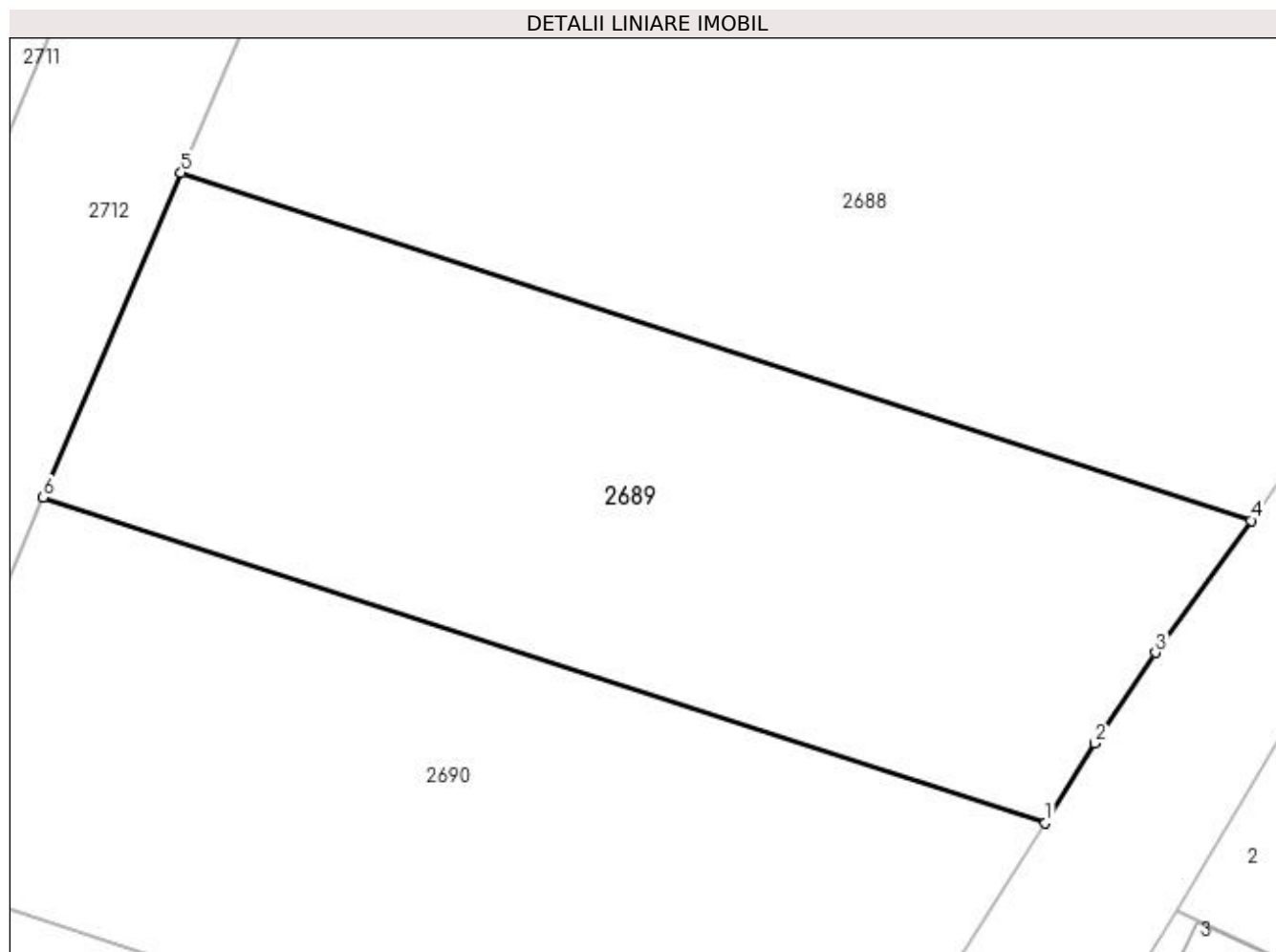
Inscrieri privind dezmembramintele dreptului de proprietate, drepturi reale de garanție și sarcini	Referințe
NU SUNT	

## Anexa Nr. 1 La Partea I

## Teren

Nr cadastral	Suprafața (mp)*	Observații / Referințe
	2.900	

\* Suprafața este determinată în planul de proiecție Stereo 70.



## Date referitoare la teren

Crt	Categorie folosință	Intravilan	Suprafața (mp)	Tarla	Parcelă	Nr. topo	Observații / Referințe
1	arabil	NU	2.900	-	1891/32	-	Rezerva la dispoziția Comisiei locale de fond funciar.

## Lungime Segmente

1) Valorile lungimilor segmentelor sunt obținute din proiecție în plan.

Punct început	X / Y	Punct sfârșit	X / Y	Lungime segment (** (m)
1	410.753,24 523.156,662	2	410.757,591 523.163,616	8.202
2	410.757,591 523.163,616	3	410.762,849 523.171,507	9.482
3	410.762,849 523.171,507	4	410.771,192 523.183,028	14.225
4	410.771,192 523.183,028	5	410.677,905 523.213,322	98.083
5	410.677,905 523.213,322	6	410.665,899 523.185,026	30.738

Punct început	X / Y	Punct sfârșit	X / Y	Lungime segment (** (m)
6	410.665,899 523.185,026	1	410.753,24 523.156,662	91.831

\*\* Lungimile segmentelor sunt determinate în planul de proiecție Stereo 70 și sunt rotunjite la 1 milimetru.

\*\*\* Distanța dintre puncte este formată din segmente cumulate ce sunt mai mici decât valoarea 1 milimetru.





**DATE DESPRE IMOBILUL NR. 2690**

Oficiul de Cadastru și Publicitate Imobiliară ALBA  
Biroul de Cadastru și Publicitate Imobiliară Blaj

**A. Partea I. Descrierea imobilului**

TEREN Extravilan

Adresa: Jud. Alba

Nr. Crt	Nr cadastral Nr. topografic	Suprafața* (mp)	Observații / Referințe
A1		3.100	Sector cadastral:39 Teren neimprijmit;

**B. Partea II. Proprietari și acte**

Inscrieri privitoare la dreptul de proprietate și alte drepturi reale	Referințe
<b>1 / 20/04/2023</b>	
Act Administrativ nr. 9223/1281, din 19/03/1997 emis de CJPSDPAT ALBA;	
B1	A1
Intabulare, drept de PROPRIETATE, dobândit prin Reconstituire, cota actuala 1/1 1) CISTEAN GHE ANA	

**C. Partea III. SARCINI .**

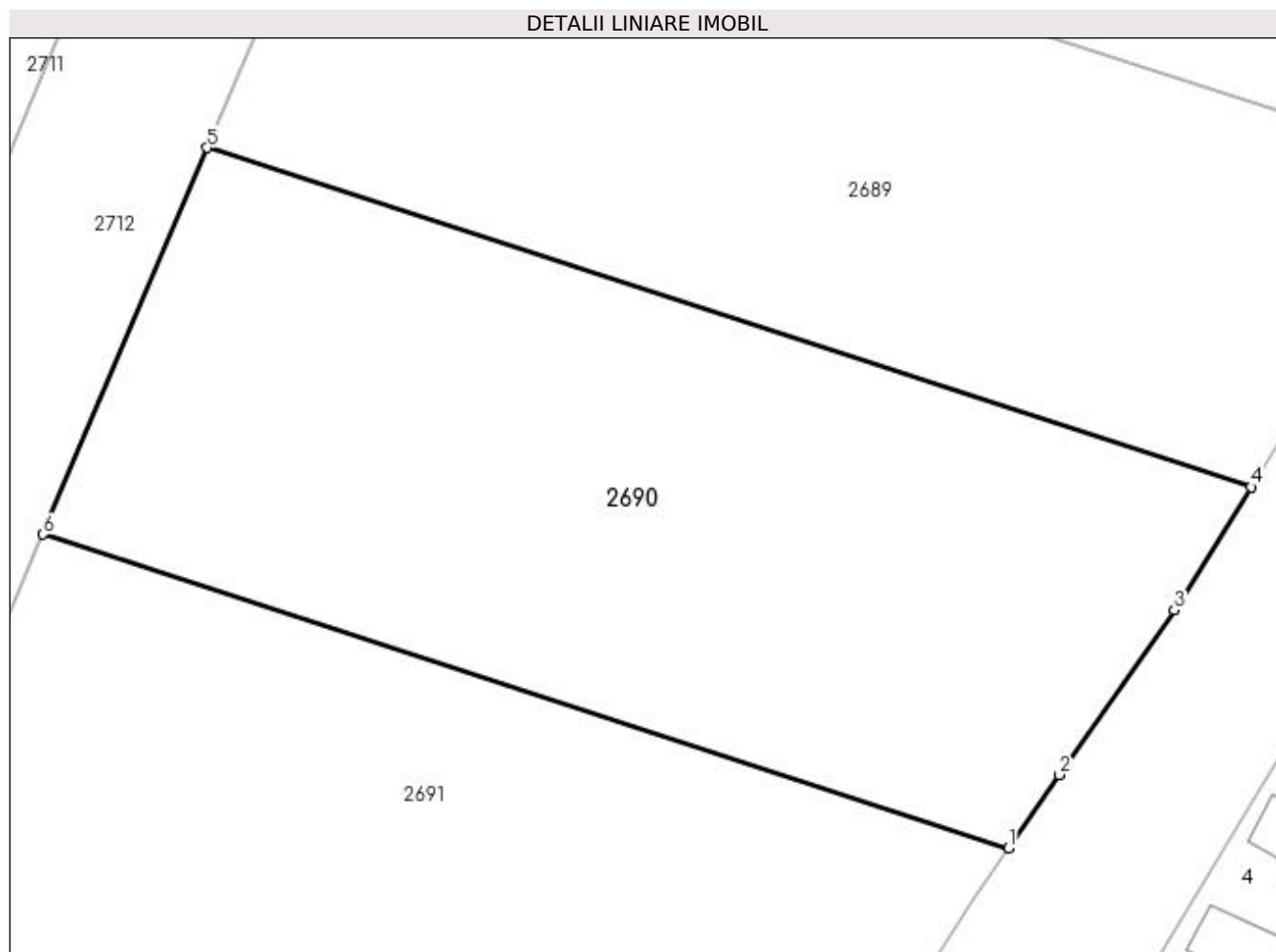
Inscrieri privind dezmembramintele dreptului de proprietate, drepturi reale de garanție și sarcini	Referințe
NU SUNT	

## Anexa Nr. 1 La Partea I

## Teren

Nr cadastral	Suprafața (mp)*	Observații / Referințe
	3.100	

\* Suprafața este determinată în planul de proiecție Stereo 70.



## Date referitoare la teren

Crt	Categorie folosință	Intra vilan	Suprafața (mp)	Tarla	Parcelă	Nr. topo	Observații / Referințe
1	arabil	NU	3.100	-	1819/31	-	

## Lungime Segmente

1) Valorile lungimilor segmentelor sunt obținute din proiecție în plan.

Punct început	X / Y	Punct sfârșit	X / Y	Lungime segment (** (m)
1	410.732,942 523.126,456	2	410.737,193 523.132,59	7.463
2	410.737,193 523.132,59	3	410.746,797 523.146,364	16.792
3	410.746,797 523.146,364	4	410.753,24 523.156,662	12.148
4	410.753,24 523.156,662	5	410.665,899 523.185,026	91.831
5	410.665,899 523.185,026	6	410.652,177 523.152,684	35.132

Punct început	X / Y	Punct sfârșit	X / Y	Lungime segment (** (m)
6	410.652,177 523.152,684	1	410.732,942 523.126,456	84.917

\*\* Lungimile segmentelor sunt determinate în planul de proiecție Stereo 70 și sunt rotunjite la 1 milimetru.

\*\*\* Distanța dintre puncte este formată din segmente cumulate ce sunt mai mici decât valoarea 1 milimetru.



**DATE DESPRE IMOBILUL NR. 2691**

Oficiul de Cadastru și Publicitate Imobiliară ALBA  
Biroul de Cadastru și Publicitate Imobiliară Blaj

**A. Partea I. Descrierea imobilului**

TEREN Extravilan

Adresa: Jud. Alba

Nr. Crt	Nr cadastral Nr. topografic	Suprafața* (mp)	Observații / Referințe
A1	70931	3.100	Sector cadastral:39 Teren neimprejmuit;

**B. Partea II. Proprietari și acte**

Inscrieri privitoare la dreptul de proprietate și alte drepturi reale	Referințe
<b>11639 / 15/12/2017</b>	
Act Notarial nr. 3500, din 14/12/2017 emis de DAISA Diana;	
B1	A1
Intabulare, drept de PROPRIETATE, dobandit prin Conventie, cota actuala 1/1 1) RAZAILA RADUCU-OVIDIU, necasatorit bun propriu	

**C. Partea III. SARCINI .**

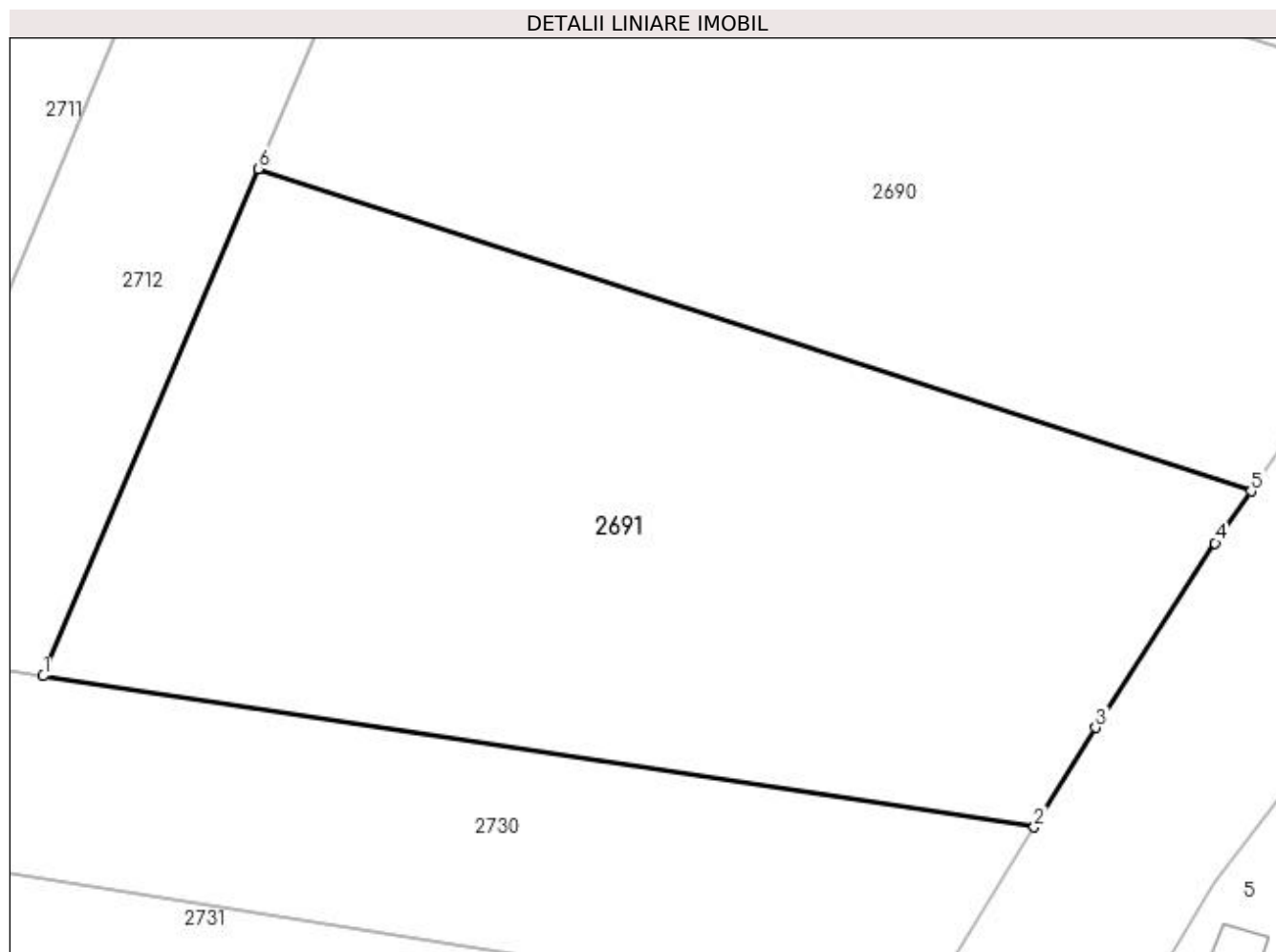
Inscrieri privind dezmembramintele dreptului de proprietate, drepturi reale de garanție și sarcini	Referințe
NU SUNT	

## Anexa Nr. 1 La Partea I

## Teren

Nr cadastral	Suprafața (mp)*	Observații / Referințe
70931	3.100	

\* Suprafața este determinată în planul de proiecție Stereo 70.



## Date referitoare la teren

Crt	Categorie folosință	Intravilan	Suprafața (mp)	Tarla	Parcelă	Nr. topo	Observații / Referințe
1	arabil	NU	3.100	-	1819/33	-	

## Lungime Segmente

1) Valorile lungimilor segmentelor sunt obținute din proiecție în plan.

Punct început	X / Y	Punct sfârșit	X / Y	Lungime segment (** (m)
1	410.634,679 523.111,442	2	410.715,308 523.099,145	81.561
2	410.715,308 523.099,145	3	410.720,317 523.107,234	9.514
3	410.720,317 523.107,234	4	410.730,023 523.122,244	17.875
4	410.730,023 523.122,244	5	410.732,942 523.126,456	5.125
5	410.732,942 523.126,456	6	410.652,177 523.152,684	84.917

Punct început	X / Y	Punct sfârșit	X / Y	Lungime segment (** (m)
6	410.652,177 523.152,684	1	410.634,679 523.111,442	44.801

\*\* Lungimile segmentelor sunt determinate în planul de proiecție Stereo 70 și sunt rotunjite la 1 milimetru.

\*\*\* Distanța dintre puncte este formată din segmente cumulate ce sunt mai mici decât valoarea 1 milimetru.





**DATE DESPRE IMOBILUL NR. 2692**

Oficiul de Cadastru și Publicitate Imobiliară ALBA  
Biroul de Cadastru și Publicitate Imobiliară Blaj

**A. Partea I. Descrierea imobilului**

TEREN Extravilan

Adresa: Jud. Alba

Nr. Crt	Nr cadastral Nr. topografic	Suprafața* (mp)	Observații / Referințe
A1	70049	17.400	Sector cadastral:39 Teren neimprijmit;

**B. Partea II. Proprietari și acte**

Inscrieri privitoare la dreptul de proprietate și alte drepturi reale		Referințe
<b>36 / 06/01/2010</b>		
Act Notarial nr. 769, din 09/04/2009 emis de BNP KARACSONY MARTON ATTILA (Act administrativ 9347/1581, din data de 25.05.2000, eliberat de CJPSDPAT ALBA);		
B1	Intabulare, drept de PROPRIETATE, dobandit prin Conventie, cota actuala 1/1 1) OARGA NICOLAE 2) OARGA ANICA NARCISA	A1

**C. Partea III. SARCINI .**

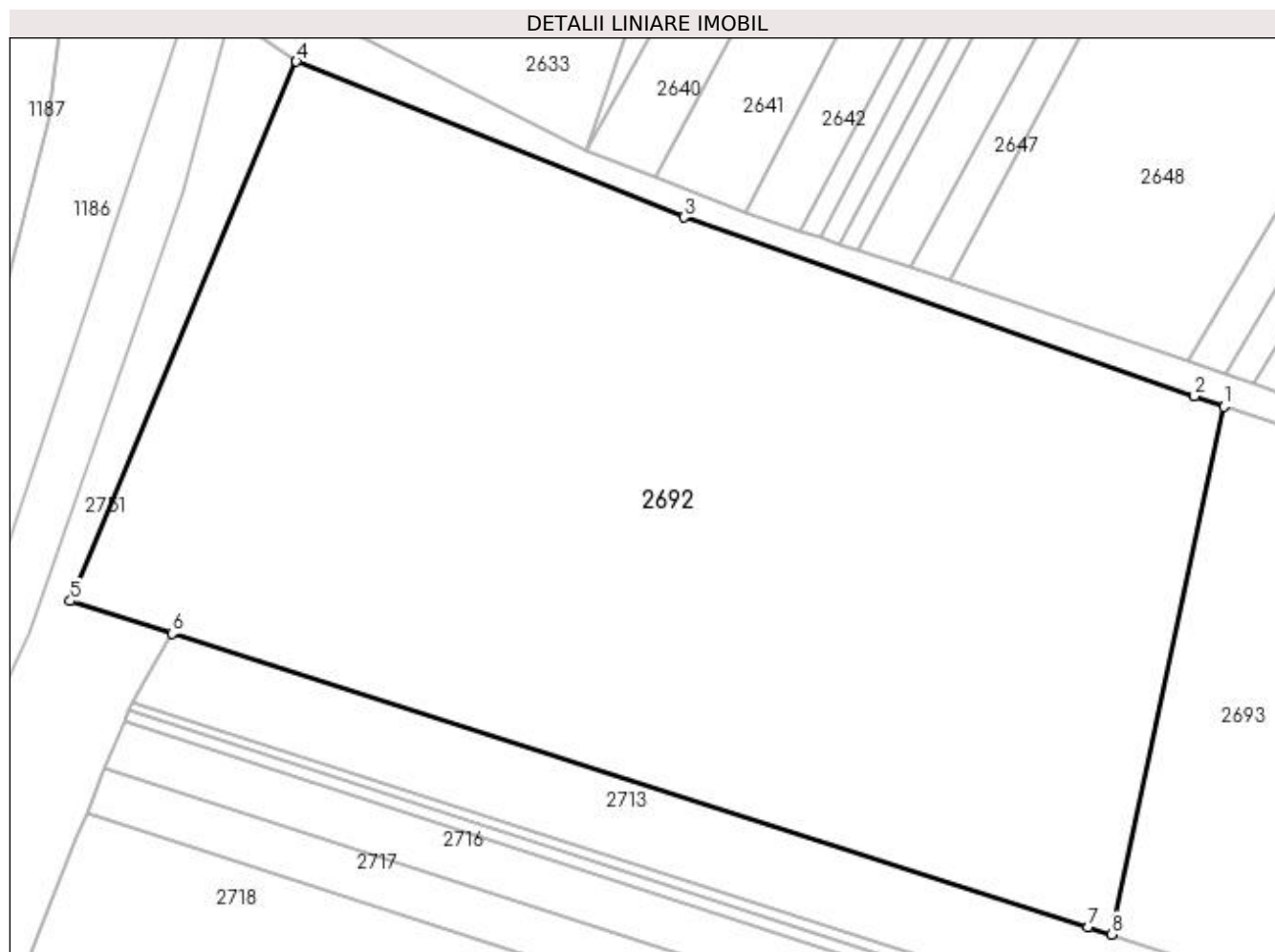
Inscrieri privind dezmembramintele dreptului de proprietate, drepturi reale de garanție și sarcini	Referințe
NU SUNT	

## Anexa Nr. 1 La Partea I

## Teren

Nr cadastral	Suprafața (mp)*	Observații / Referințe
70049	17.400	

\* Suprafața este determinată în planul de proiecție Stereo 70.



## Date referitoare la teren

Crt	Categorie folosință	Intra vilan	Suprafața (mp)	Tarla	Parcelă	Nr. topo	Observații / Referințe
1	arabil	NU	10.000	-	1819/9/1	-	
2	neproductiv	NU	7.400	-	1819/9/2	-	

## Lungime Segmente

1) Valorile lungimilor segmentelor sunt obținute din proiecție în plan.

Punct început	X / Y	Punct sfârșit	X / Y	Lungime segment (** (m)
1	410.265,583 523.447,238	2	410.260,468 523.449,077	5.435
2	410.260,468 523.449,077	3	410.171,79 523.480,075	93.94
3	410.171,79 523.480,075	4	410.104,506 523.507,127	72.519
4	410.104,506 523.507,127	5	410.065,239 523.413,512	101.517

Punct început	X / Y	Punct sfârșit	X / Y	Lungime segment (** (m)
5	410.065,239 523.413,512	6	410.082,909 523.407,858	18.552
6	410.082,909 523.407,858	7	410.241,969 523.356,963	167.004
7	410.241,969 523.356,963	8	410.246,084 523.355,638	4.324
8	410.246,084 523.355,638	1	410.265,583 523.447,238	93.652

\*\* Lungimile segmentelor sunt determinate în planul de proiecție Stereo 70 și sunt rotunjite la 1 milimetru.

\*\*\* Distanța dintre puncte este formată din segmente cumulate ce sunt mai mici decât valoarea 1 milimetru.



**DATE DESPRE IMOBILUL NR. 2693**

Oficiul de Cadastru și Publicitate Imobiliară ALBA  
Biroul de Cadastru și Publicitate Imobiliară Blaj

**A. Partea I. Descrierea imobilului**

TEREN Extravilan

Adresa: Jud. Alba

Nr. Crt	Nr cadastral Nr. topografic	Suprafața* (mp)	Observații / Referințe
A1		5.800	Sector cadastral:39 Teren neimprijmit;

**B. Partea II. Proprietari și acte**

Inscrieri privitoare la dreptul de proprietate și alte drepturi reale		Referințe
<b>1 / 20/04/2023</b>		
Act Normativ nr. 7, din 13/03/1996 emis de PARLAMENTUL ROMANIEI;		
B1	Inscrierea provizorie, drept de PROPRIETATE, dobandit prin Lege, cota actuala 1/1	A1
1) UAT BUCERDEA GRANOASA , CIF:18866256, PROPRIETAR NEIDENTIFICAT		

**C. Partea III. SARCINI .**

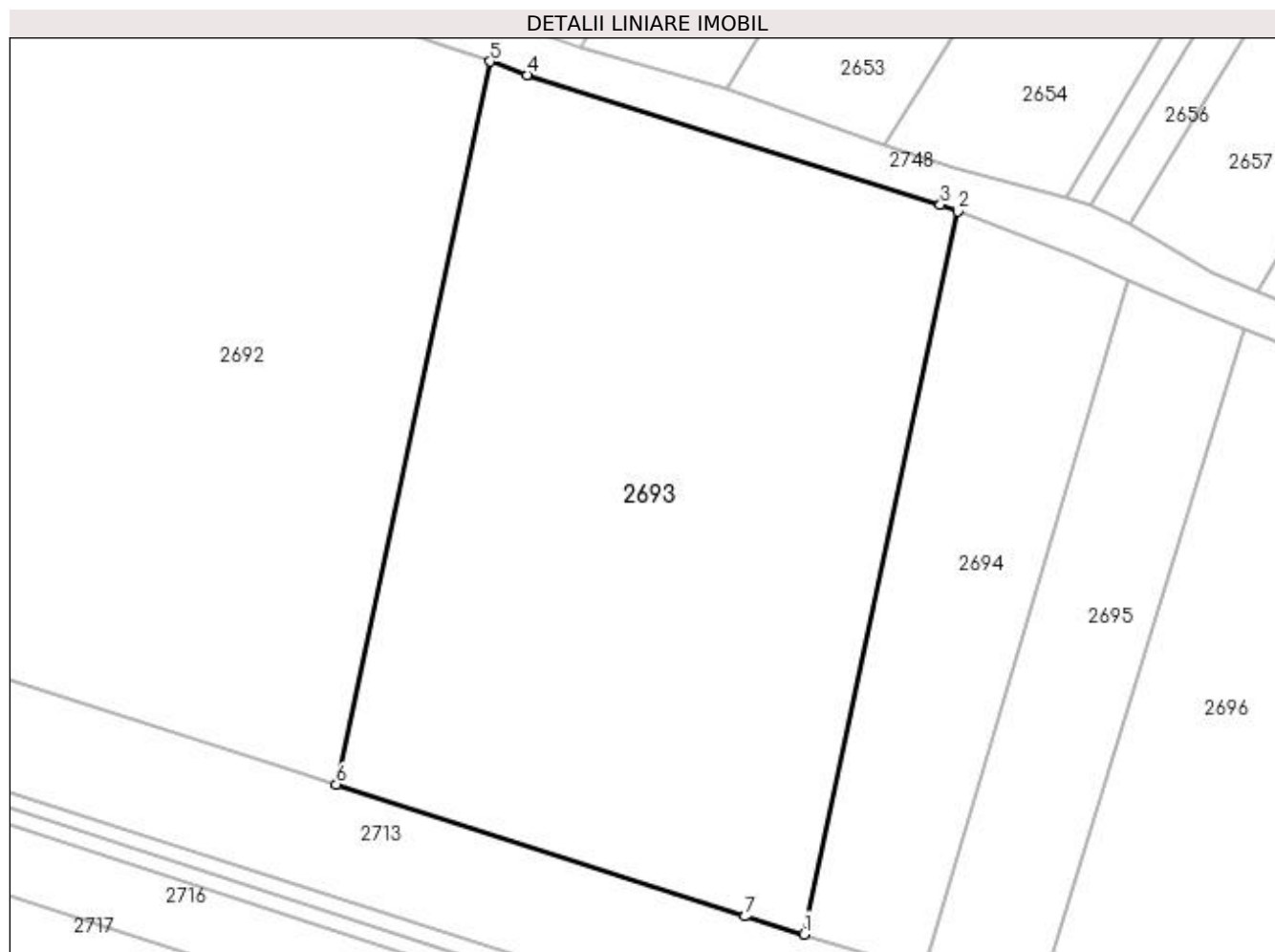
Inscrieri privind dezmembramintele dreptului de proprietate, drepturi reale de garanție și sarcini	Referințe
NU SUNT	

## Anexa Nr. 1 La Partea I

## Teren

Nr cadastral	Suprafața (mp)*	Observații / Referințe
	5.800	

\* Suprafața este determinată în planul de proiecție Stereo 70.



## Date referitoare la teren

Crt	Categorie folosință	Intra vilan	Suprafața (mp)	Tarla	Parcelă	Nr. topo	Observații / Referințe
1	arabil	NU	5.800	-	1819/10	-	Rezerva la dispoziția Comisiei locale de fond funciar.

## Lungime Segmente

1) Valorile lungimilor segmentelor sunt obținute din proiecție în plan.

Punct început	X / Y	Punct sfârșit	X / Y	Lungime segment (** (m)
1	410.305,352 523.336,665	2	410.324,848 523.428,254	93.64
2	410.324,848 523.428,254	3	410.322,648 523.429,099	2.357
3	410.322,648 523.429,099	4	410.270,263 523.445,554	54.909
4	410.270,263 523.445,554	5	410.265,583 523.447,238	4.974
5	410.265,583 523.447,238	6	410.246,084 523.355,638	93.652

Punct început	X / Y	Punct sfârșit	X / Y	Lungime segment (** (m)
6	410.246,084 523.355,638	7	410.297,907 523.338,951	54.443
7	410.297,907 523.338,951	1	410.305,352 523.336,665	7.789

\*\* Lungimile segmentelor sunt determinate în planul de proiecție Stereo 70 și sunt rotunjite la 1 milimetru.

\*\*\* Distanța dintre puncte este formată din segmente cumulate ce sunt mai mici decât valoarea 1 milimetru.





**DATE DESPRE IMOBILUL NR. 2694**

Oficiul de Cadastru și Publicitate Imobiliară ALBA  
Biroul de Cadastru și Publicitate Imobiliară Blaj

**A. Partea I. Descrierea imobilului**

TEREN Extravilan

Adresa: Jud. Alba

Nr. Crt	Nr cadastral Nr. topografic	Suprafața* (mp)	Observații / Referințe
A1		1.800	Sector cadastral:39 Teren neimprijmit;

**B. Partea II. Proprietari și acte**

Inscrieri privitoare la dreptul de proprietate și alte drepturi reale		Referințe
<b>1 / 20/04/2023</b>		
Act Normativ nr. 7, din 13/03/1996 emis de PARLAMENTUL ROMANIEI;		
B1	Inscrierea provizorie, drept de PROPRIETATE, dobandit prin Lege, cota actuala 1/1	A1
1) UAT BUCERDEA GRANOASA , CIF:18866256, PROPRIETAR NEIDENTIFICAT		

**C. Partea III. SARCINI .**

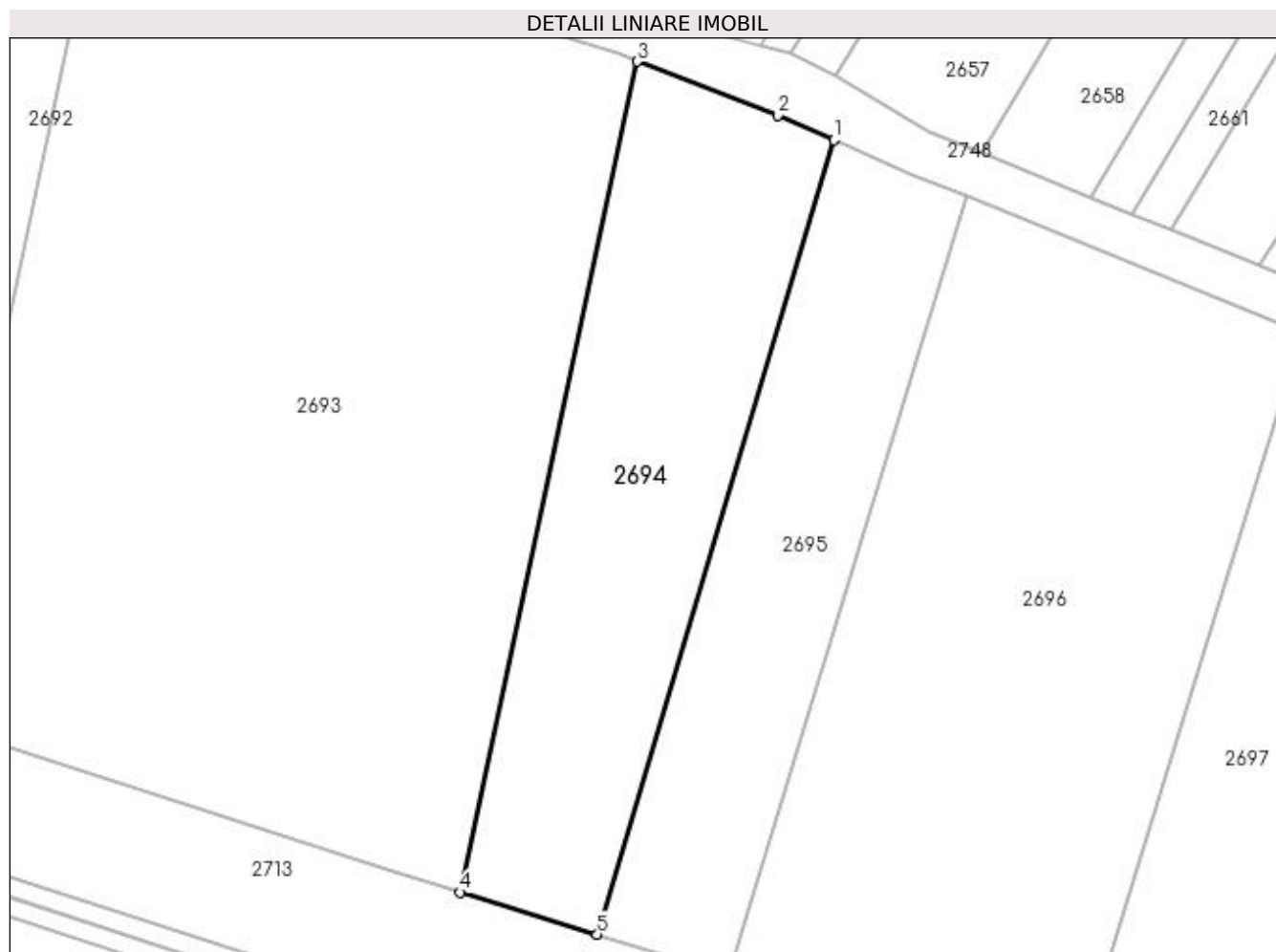
Inscrieri privind dezmembramintele dreptului de proprietate, drepturi reale de garanție și sarcini	Referințe
NU SUNT	

## Anexa Nr. 1 La Partea I

## Teren

Nr cadastral	Suprafața (mp)*	Observații / Referințe
	1.800	

\* Suprafața este determinată în planul de proiecție Stereo 70.



## Date referitoare la teren

Crt	Categorie folosință	Intra vilan	Suprafața (mp)	Tarla	Parcelă	Nr. topo	Observații / Referințe
1	arabil	NU	1.800	-	1819/11	-	Rezerva la dispoziția Comisiei locale de fond funciar.

## Lungime Segmente

1) Valorile lungimilor segmentelor sunt obținute din proiecție în plan.

Punct început	X / Y	Punct sfârșit	X / Y	Lungime segment (** (m)
1	410.346,521 523.419,61	2	410.340,312 523.422,308	6.769
2	410.340,312 523.422,308	3	410.324,848 523.428,254	16.567
3	410.324,848 523.428,254	4	410.305,352 523.336,665	93.64
4	410.305,352 523.336,665	5	410.320,436 523.332,035	15.779
5	410.320,436 523.332,035	1	410.346,521 523.419,61	91.377

**\*\* Lungimile segmentelor sunt determinate în planul de proiecție Stereo 70 și sunt rotunjite la 1 milimetru.**

**\*\*\* Distanța dintre puncte este formată din segmente cumulate ce sunt mai mici decât valoarea 1 milimetru.**



**DATE DESPRE IMOBILUL NR. 2695**

Oficiul de Cadastru și Publicitate Imobiliară ALBA  
Biroul de Cadastru și Publicitate Imobiliară Blaj

**A. Partea I. Descrierea imobilului**

TEREN Extravilan

Adresa: Jud. Alba

Nr. Crt	Nr cadastral Nr. topografic	Suprafața* (mp)	Observații / Referințe
A1	71230	1.400	Sector cadastral:39 Teren neimprejmit;

**B. Partea II. Proprietari și acte**

Inscrieri privitoare la dreptul de proprietate și alte drepturi reale		Referințe
<b>6052 / 11/06/2018</b>		
Act Notarial nr. 81, din 08/06/2018 emis de DAISA Diana;		
B1	Intabulare, drept de PROPRIETATE, dobandit prin Succesiune, cota actuala 1/2 1) <b>VILI MARIA</b>	A1
B2	Intabulare, drept de PROPRIETATE, dobandit prin Succesiune, cota actuala 1/2 1) <b>STETI ELISABETA</b>	A1

**C. Partea III. SARCINI .**

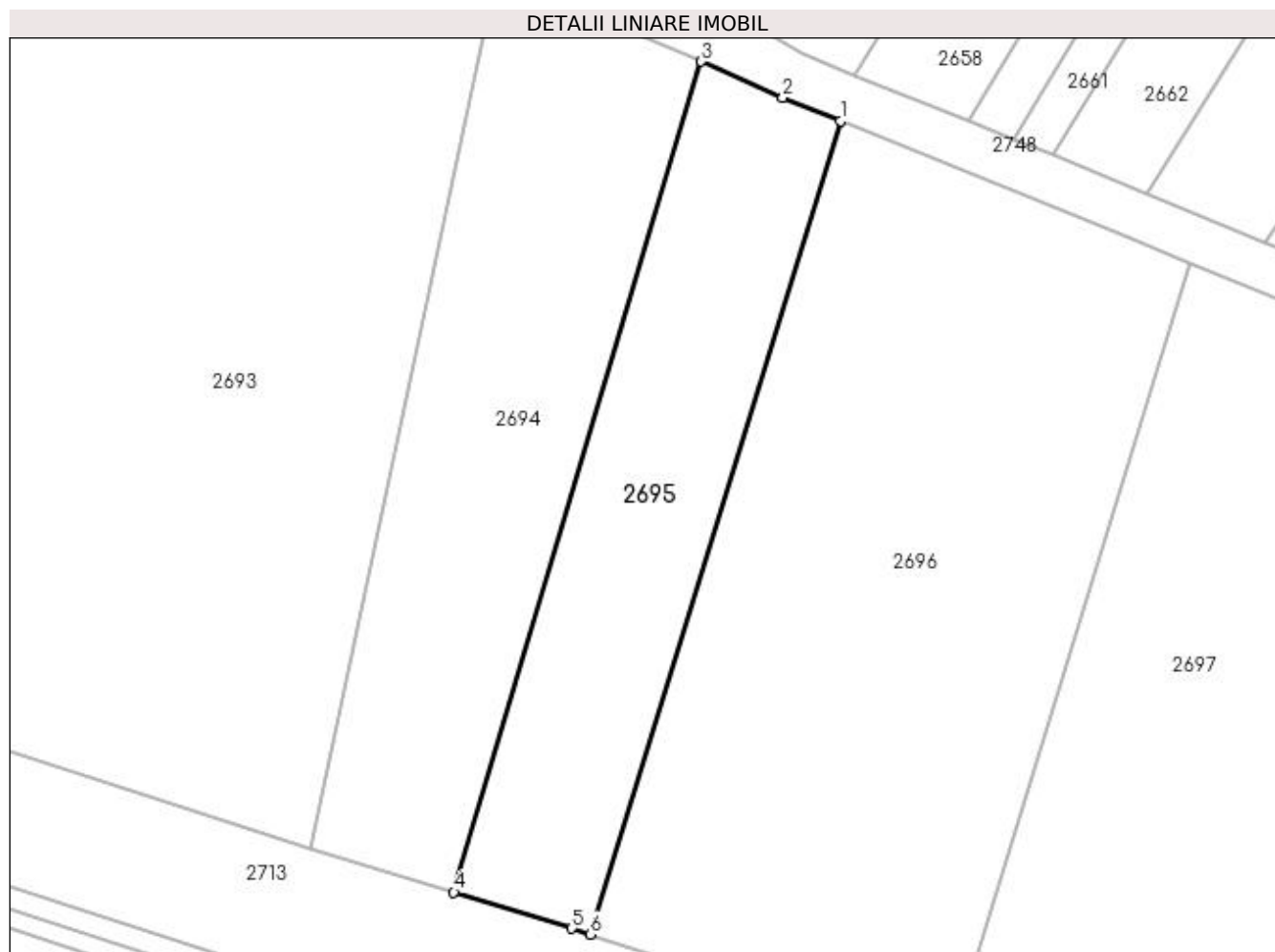
Inscrieri privind dezmembramintele dreptului de proprietate, drepturi reale de garanție și sarcini	Referințe
NU SUNT	

## Anexa Nr. 1 La Partea I

## Teren

Nr cadastral	Suprafața (mp)*	Observații / Referințe
71230	1.400	

\* Suprafața este determinată în planul de proiecție Stereo 70.



## Date referitoare la teren

Crt	Categorie folosință	Intra vilan	Suprafața (mp)	Tarla	Parcelă	Nr. topo	Observații / Referințe
1	arabil	NU	1.400	-	1819/12	-	

## Lungime Segmente

1) Valorile lungimilor segmentelor sunt obținute din proiecție în plan.

Punct început	X / Y	Punct sfârșit	X / Y	Lungime segment (** (m)
1	410.361,208 523.413,357	2	410.355,138 523.415,802	6.544
2	410.355,138 523.415,802	3	410.346,521 523.419,61	9.421
3	410.346,521 523.419,61	4	410.320,436 523.332,035	91.377
4	410.320,436 523.332,035	5	410.332,874 523.328,217	13.011
5	410.332,874 523.328,217	6	410.334,846 523.327,592	2.068

Punct început	X / Y	Punct sfârşit	X / Y	Lungime segment (** (m)
6	410.334,846 523.327,592	1	410.361,208 523.413,357	89.726

\*\* Lungimile segmentelor sunt determinate în planul de proiecţie Stereo 70 şi sunt rotunjite la 1 milimetru.

\*\*\* Distanţa dintre puncte este formată din segmente cumulate ce sunt mai mici decât valoarea 1 milimetru.





**DATE DESPRE IMOBILUL NR. 2696**

Oficiul de Cadastru și Publicitate Imobiliară ALBA  
Biroul de Cadastru și Publicitate Imobiliară Blaj

**A. Partea I. Descrierea imobilului**

TEREN Extravilan

Adresa: Jud. Alba

Nr. Crt	Nr cadastral Nr. topografic	Suprafața* (mp)	Observații / Referințe
A1		3.500	Sector cadastral:39 Teren neimpregmuit;

**B. Partea II. Proprietari și acte**

Inscrieri privitoare la dreptul de proprietate și alte drepturi reale	Referințe
<b>1 / 20/04/2023</b>	
Act Administrativ nr. 7132/1177, din 19/09/1996 emis de CJPSDPAT ALBA;	
B1	A1
Intabulare, drept de PROPRIETATE, dobandit prin Reconstituire, cota actuala 1/1 1) MOGA D IOAN	

**C. Partea III. SARCINI .**

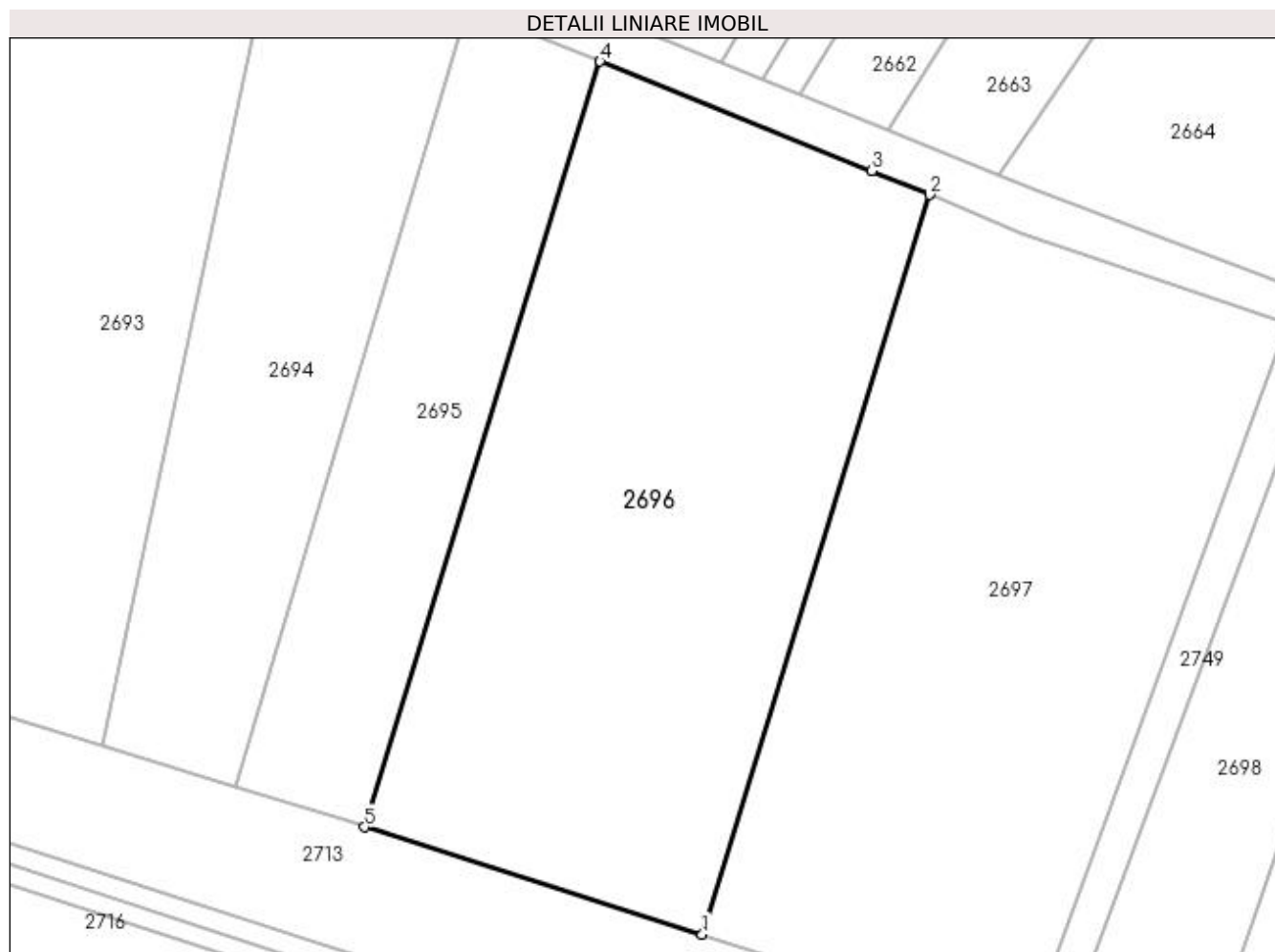
Inscrieri privind dezmembramintele dreptului de proprietate, drepturi reale de garanție și sarcini	Referințe
NU SUNT	

## Anexa Nr. 1 La Partea I

## Teren

Nr cadastral	Suprafața (mp)*	Observații / Referințe
	3.500	

\* Suprafața este determinată în planul de proiecție Stereo 70.



## Date referitoare la teren

Crt	Categorie folosință	Intra vilan	Suprafața (mp)	Tarla	Parcelă	Nr. topo	Observații / Referințe
1	arabil	NU	3.500	-	1819/14	-	

## Lungime Segmente

1) Valorile lungimilor segmentelor sunt obținute din proiecție în plan.

Punct început	X / Y	Punct sfârșit	X / Y	Lungime segment (** (m)
1	410.372,664 523.315,589	2	410.398,123 523.398,418	86.654
2	410.398,123 523.398,418	3	410.391,643 523.401,096	7.012
3	410.391,643 523.401,096	4	410.361,208 523.413,357	32.812
4	410.361,208 523.413,357	5	410.334,846 523.327,592	89.726
5	410.334,846 523.327,592	1	410.372,664 523.315,589	39.677

**\*\* Lungimile segmentelor sunt determinate în planul de proiecție Stereo 70 și sunt rotunjite la 1 milimetru.**

**\*\*\* Distanța dintre puncte este formată din segmente cumulate ce sunt mai mici decât valoarea 1 milimetru.**



**DATE DESPRE IMOBILUL NR. 2697**

Oficiul de Cadastru și Publicitate Imobiliară ALBA  
 Biroul de Cadastru și Publicitate Imobiliară Blaj

**A. Partea I. Descrierea imobilului**

TEREN Extravilan

Adresa: Jud. Alba

Nr. Crt	Nr cadastral Nr. topografic	Suprafața* (mp)	Observații / Referințe
A1	70394	3.448	Sector cadastral:39 Teren neimpregmuit;

**B. Partea II. Proprietari și acte**

Inscrieri privitoare la dreptul de proprietate și alte drepturi reale	Referințe
<b>6960 / 10/12/2013</b>	
Act Notarial nr. 2231, din 06/12/2013 emis de MARGINEAN ROXANA MARIA;	
B1	A1
Intabulare, drept de PROPRIETATE, dobândit prin Conventie, cota actuala 1/1 1) MOSNEAG SILVIU- TUDOR	
<b>8235 / 14/11/2014</b>	
Act Notarial nr. 2390, din 14/11/2014 emis de Daisa Diana;	
B2	A1
În baza actului de constituire patrimoniu de afecțiune nr aut 2390/2014 se notează mențiunea de imobil afectat exercitării activității profesionale desfășurate ca 1) MOSNEAG SILVIU TUDOR PERSOANA FIZICA AUTORIZATA, CIF:32023479	

**C. Partea III. SARCINI .**

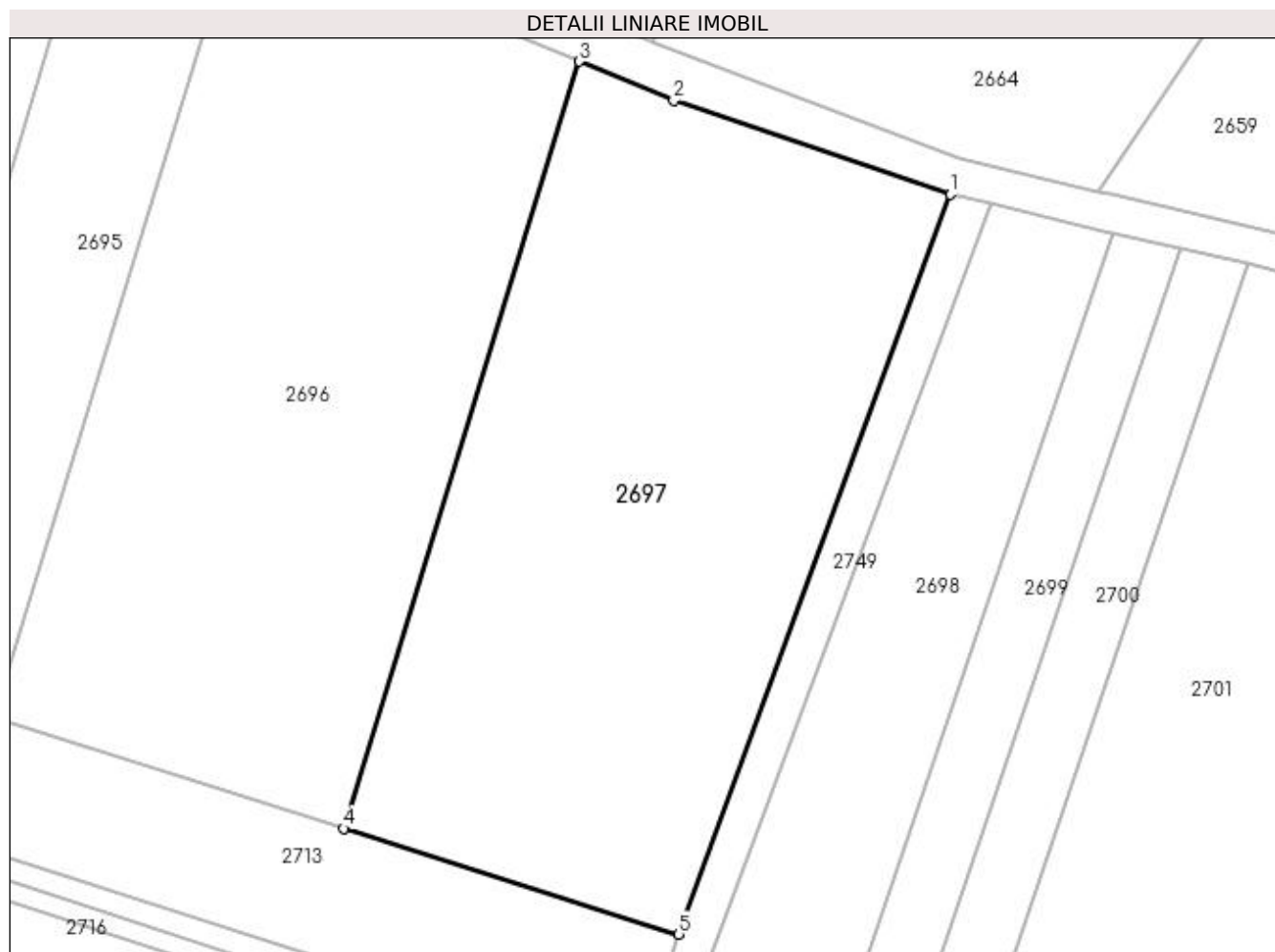
Inscrieri privind dezmembramintele dreptului de proprietate, drepturi reale de garanție și sarcini	Referințe
NU SUNT	

## Anexa Nr. 1 La Partea I

## Teren

Nr cadastral	Suprafața (mp)*	Observații / Referințe
70394	3.448	

\* Suprafața este determinată în planul de proiecție Stereo 70.



## Date referitoare la teren

Crt	Categorie folosință	Intra vilan	Suprafața (mp)	Tarla	Parcelă	Nr. topo	Observații / Referințe
1	arabil	NU	3.448	-	1819/15	-	

## Lungime Segmente

1) Valorile lungimilor segmentelor sunt obținute din proiecție în plan.

Punct început	X / Y	Punct sfârșit	X / Y	Lungime segment (** (m)
1	410.438,25 523.384,055	2	410.408,333 523.394,199	31.59
2	410.408,333 523.394,199	3	410.398,123 523.398,418	11.047
3	410.398,123 523.398,418	4	410.372,664 523.315,589	86.654
4	410.372,664 523.315,589	5	410.408,9 523.304,165	37.995
5	410.408,9 523.304,165	1	410.438,25 523.384,055	85.11

**\*\* Lungimile segmentelor sunt determinate în planul de proiecție Stereo 70 și sunt rotunjite la 1 milimetru.**

**\*\*\* Distanța dintre puncte este formată din segmente cumulate ce sunt mai mici decât valoarea 1 milimetru.**





**DATE DESPRE IMOBILUL NR. 2698**

Oficiul de Cadastru și Publicitate Imobiliară ALBA  
Biroul de Cadastru și Publicitate Imobiliară Blaj

**A. Partea I. Descrierea imobilului**

TEREN Extravilan

Adresa: Jud. Alba

Nr. Crt	Nr cadastral Nr. topografic	Suprafața* (mp)	Observații / Referințe
A1	70389	3.852	Sector cadastral:39 Teren neimpregmuit;

**B. Partea II. Proprietari și acte**

Inscrieri privitoare la dreptul de proprietate și alte drepturi reale	Referințe
<b>6965 / 10/12/2013</b>	
Act Notarial nr. 2231, din 06/12/2013 emis de MARGINEAN ROXANA MARIA;	
B1	A1
Intabulare, drept de PROPRIETATE, dobandit prin Conventie, cota actuala 1/1 1) <b>MOSNEAG SILVIU- TUDOR</b>	
<b>8236 / 14/11/2014</b>	
Act Notarial nr. 2390, din 14/11/2014 emis de Daisa Diana;	
B2	A1
In baza actului de constituire patrimoniu de afectatiune nr aut 2390/2014 se noteaza mentiunea de imobil afectat exercitarii activitatii profesionale desfasurate ca 1) <b>MOSNEAG SILVIU TUDOR PERSOANA FIZICA AUTORIZATA, CIF:32023479</b>	

**C. Partea III. SARCINI .**

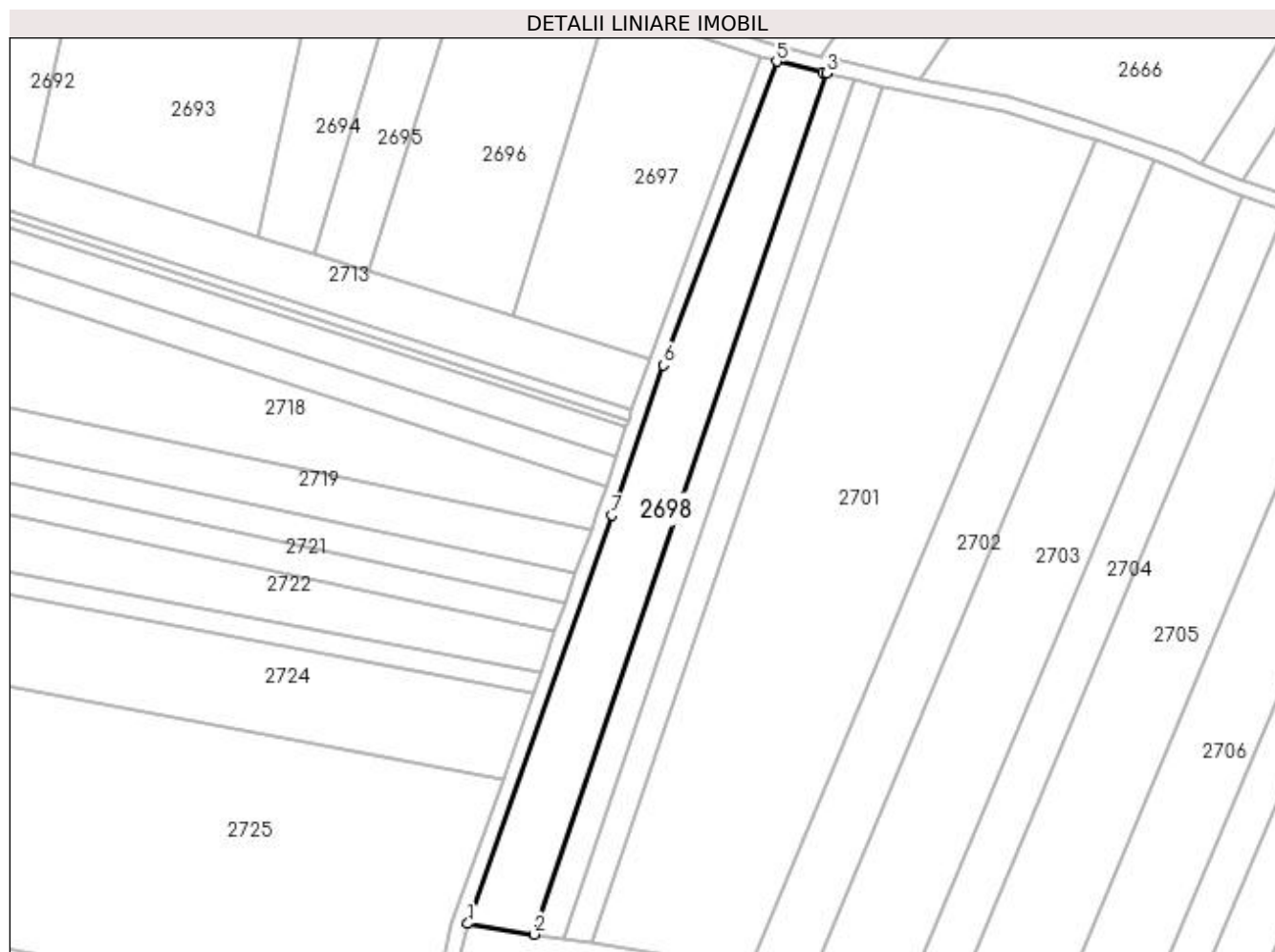
Inscrieri privind dezmembramintele dreptului de proprietate, drepturi reale de garanție și sarcini	Referințe
NU SUNT	

## Anexa Nr. 1 La Partea I

## Teren

Nr cadastral	Suprafața (mp)*	Observații / Referințe
70389	3.852	

\* Suprafața este determinată în planul de proiecție Stereo 70.



## Date referitoare la teren

Crt	Categorie folosință	Intra vilan	Suprafața (mp)	Tarla	Parcelă	Nr. topo	Observații / Referințe
1	arabil	NU	3.852	-	1819/15	-	

## Lungime Segmente

1) Valorile lungimilor segmentelor sunt obținute din proiecție în plan.

Punct început	X / Y	Punct sfârșit	X / Y	Lungime segment (** (m)
1	410.360,89 523.155,154	2	410.378,504 523.152,342	17.838
2	410.378,504 523.152,342	3	410.455,727 523.379,908	240.312
3	410.455,727 523.379,908	4	410.454,738 523.380,135	1.015
4	410.454,738 523.380,135	5	410.442,529 523.383,055	12.553
5	410.442,529 523.383,055	6	410.412,641 523.302,749	85.687

Punct început	X / Y	Punct sfârșit	X / Y	Lungime segment (** (m)
6	410.412,641 523.302,749	7	410.399,014 523.263,081	41.943
7	410.399,014 523.263,081	1	410.360,89 523.155,154	114.463

\*\* Lungimile segmentelor sunt determinate în planul de proiecție Stereo 70 și sunt rotunjite la 1 milimetru.

\*\*\* Distanța dintre puncte este formată din segmente cumulate ce sunt mai mici decât valoarea 1 milimetru.



**DATE DESPRE IMOBILUL NR. 2699**

Oficiul de Cadastru și Publicitate Imobiliară ALBA  
Biroul de Cadastru și Publicitate Imobiliară Blaj

**A. Partea I. Descrierea imobilului**

TEREN Extravilan

Adresa: Jud. Alba

Nr. Crt	Nr cadastral Nr. topografic	Suprafața* (mp)	Observații / Referințe
A1		1.800	Sector cadastral:39 Teren neimprejmuit;

**B. Partea II. Proprietari și acte**

Inscrieri privitoare la dreptul de proprietate și alte drepturi reale	Referințe
<b>1 / 20/04/2023</b>	
Act Administrativ nr. 7078/971, din 01/02/1996 emis de CJPSDPAT ALBA;	
B1	A1
Intabulare, drept de PROPRIETATE, dobandit prin Reconstituire, cota actuala 1/1 1) TRIF I NICOLAE	

**C. Partea III. SARCINI .**

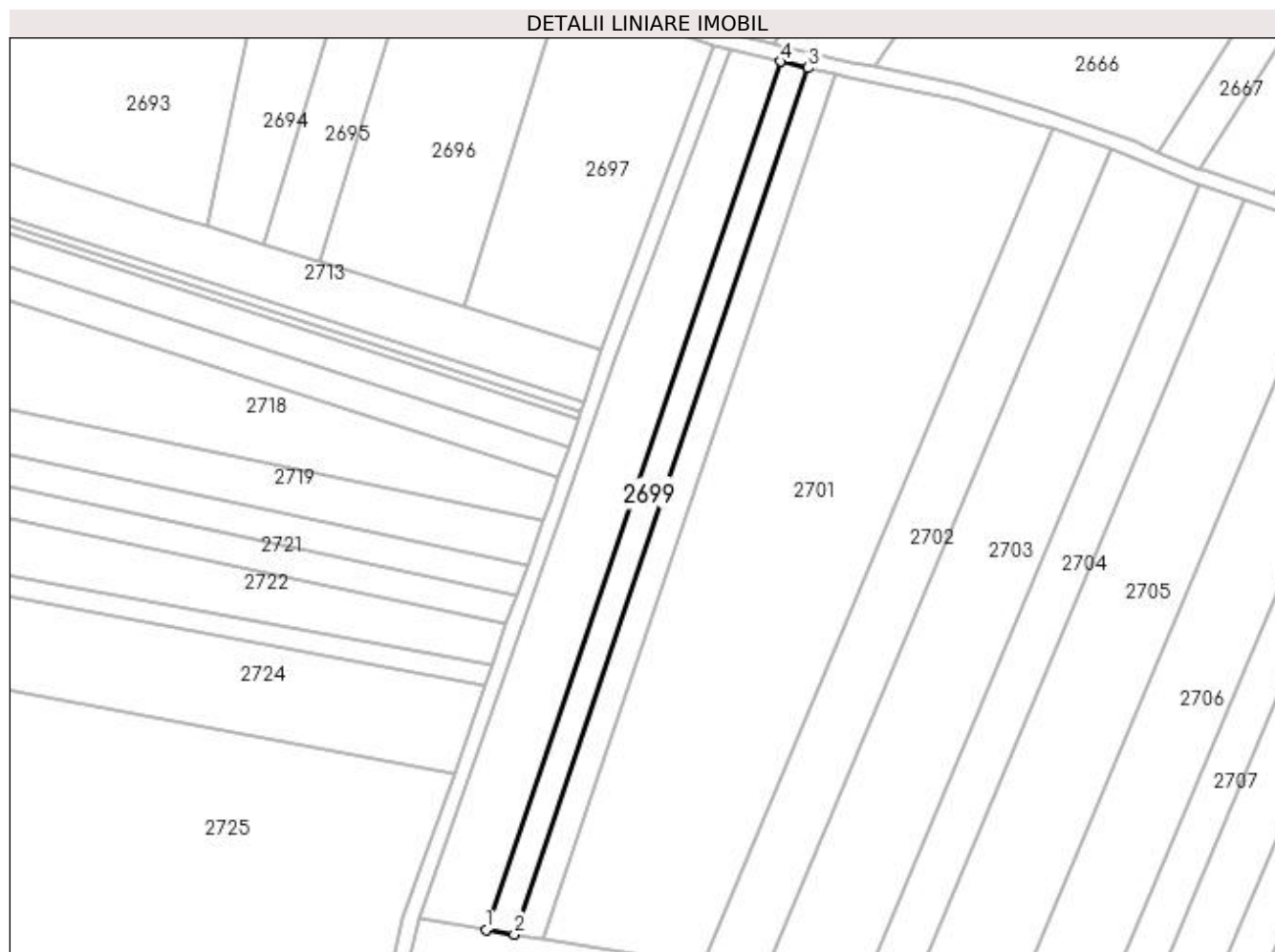
Inscrieri privind dezmembramintele dreptului de proprietate, drepturi reale de garanție și sarcini	Referințe
NU SUNT	

## Anexa Nr. 1 La Partea I

## Teren

Nr cadastral	Suprafața (mp)*	Observații / Referințe
	1.800	

\* Suprafața este determinată în planul de proiecție Stereo 70.



## Date referitoare la teren

Crt	Categorie folosință	Intra vilan	Suprafața (mp)	Tarla	Parcelă	Nr. topo	Observații / Referințe
1	arabil	NU	1.800	-	1819/16	-	

## Lungime Segmente

1) Valorile lungimilor segmentelor sunt obținute din proiecție în plan.

Punct început	X / Y	Punct sfârșit	X / Y	Lungime segment (** (m)
1	410.378,504 523.152,342	2	410.386,016 523.151,143	7.606
2	410.386,016 523.151,143	3	410.463,073 523.378,222	239.798
3	410.463,073 523.378,222	4	410.455,727 523.379,908	7.537
4	410.455,727 523.379,908	1	410.378,504 523.152,342	240.312

**\*\* Lungimile segmentelor sunt determinate în planul de proiecție Stereo 70 și sunt rotunjite la 1 milimetru.**

**\*\*\* Distanța dintre puncte este formată din segmente cumulate ce sunt mai mici decât valoarea 1 milimetru.**





**DATE DESPRE IMOBILUL NR. 2700**

Oficiul de Cadastru și Publicitate Imobiliară ALBA  
Biroul de Cadastru și Publicitate Imobiliară Blaj

**A. Partea I. Descrierea imobilului**

TEREN Extravilan

Adresa: Jud. Alba

Nr. Crt	Nr cadastral Nr. topografic	Suprafața* (mp)	Observații / Referințe
A1		1.800	Sector cadastral:39 Teren neimprijmit;

**B. Partea II. Proprietari și acte**

Inscrieri privitoare la dreptul de proprietate și alte drepturi reale		Referințe
<b>1 / 20/04/2023</b>		
Act Normativ nr. 7, din 13/03/1996 emis de UAT BUCERDEA GRANOASA;		
B1	Inscrierea provizorie, drept de PROPRIETATE, dobandit prin Lege, cota actuala 1/1	A1
1) UAT BUCERDEA GRANOASA , CIF:18866256, PROPRIETAR NEIDENTIFICAT		

**C. Partea III. SARCINI .**

Inscrieri privind dezmembramintele dreptului de proprietate, drepturi reale de garanție și sarcini	Referințe
NU SUNT	

## Anexa Nr. 1 La Partea I

## Teren

Nr cadastral	Suprafața (mp)*	Observații / Referințe
	1.800	

\* Suprafața este determinată în planul de proiecție Stereo 70.



## Date referitoare la teren

Crt	Categorie folosință	Intra vilan	Suprafața (mp)	Tarla	Parcelă	Nr. topo	Observații / Referințe
1	arabil	NU	1.800	-	1819/17	-	Rezerva la dispoziția Comisiei locale de fond funciar.

## Lungime Segmente

1) Valorile lungimilor segmentelor sunt obținute din proiecție în plan.

Punct început	X / Y	Punct sfârșit	X / Y	Lungime segment (** (m)
1	410.463,073 523.378,222	2	410.386,016 523.151,143	239.798
2	410.386,016 523.151,143	3	410.393,543 523.149,941	7.623
3	410.393,543 523.149,941	4	410.470,435 523.376,532	239.282
4	410.470,435 523.376,532	1	410.463,073 523.378,222	7.553

**\*\* Lungimile segmentelor sunt determinate în planul de proiecție Stereo 70 și sunt rotunjite la 1 milimetru.**

**\*\*\* Distanța dintre puncte este formată din segmente cumulate ce sunt mai mici decât valoarea 1 milimetru.**



**DATE DESPRE IMOBILUL NR. 2701**

Oficiul de Cadastru și Publicitate Imobiliară ALBA  
Biroul de Cadastru și Publicitate Imobiliară Blaj

**A. Partea I. Descrierea imobilului**

TEREN Extravilan

Adresa: Jud. Alba

Nr. Crt	Nr cadastral Nr. topografic	Suprafața* (mp)	Observații / Referințe
A1		11.900	Sector cadastral:39 Teren neimprijmit;

**B. Partea II. Proprietari și acte**

Inscrieri privitoare la dreptul de proprietate și alte drepturi reale	Referințe
<b>1 / 20/04/2023</b>	
Act Administrativ nr. 6487/804, din 14/06/1995 emis de CJPSDPAT ALBA;	
B1	A1
Intabulare, drept de PROPRIETATE, dobandit prin Reconstituire, cota actuala 1/1 1) SOPORAN GHE GHEORGHE	

**C. Partea III. SARCINI .**

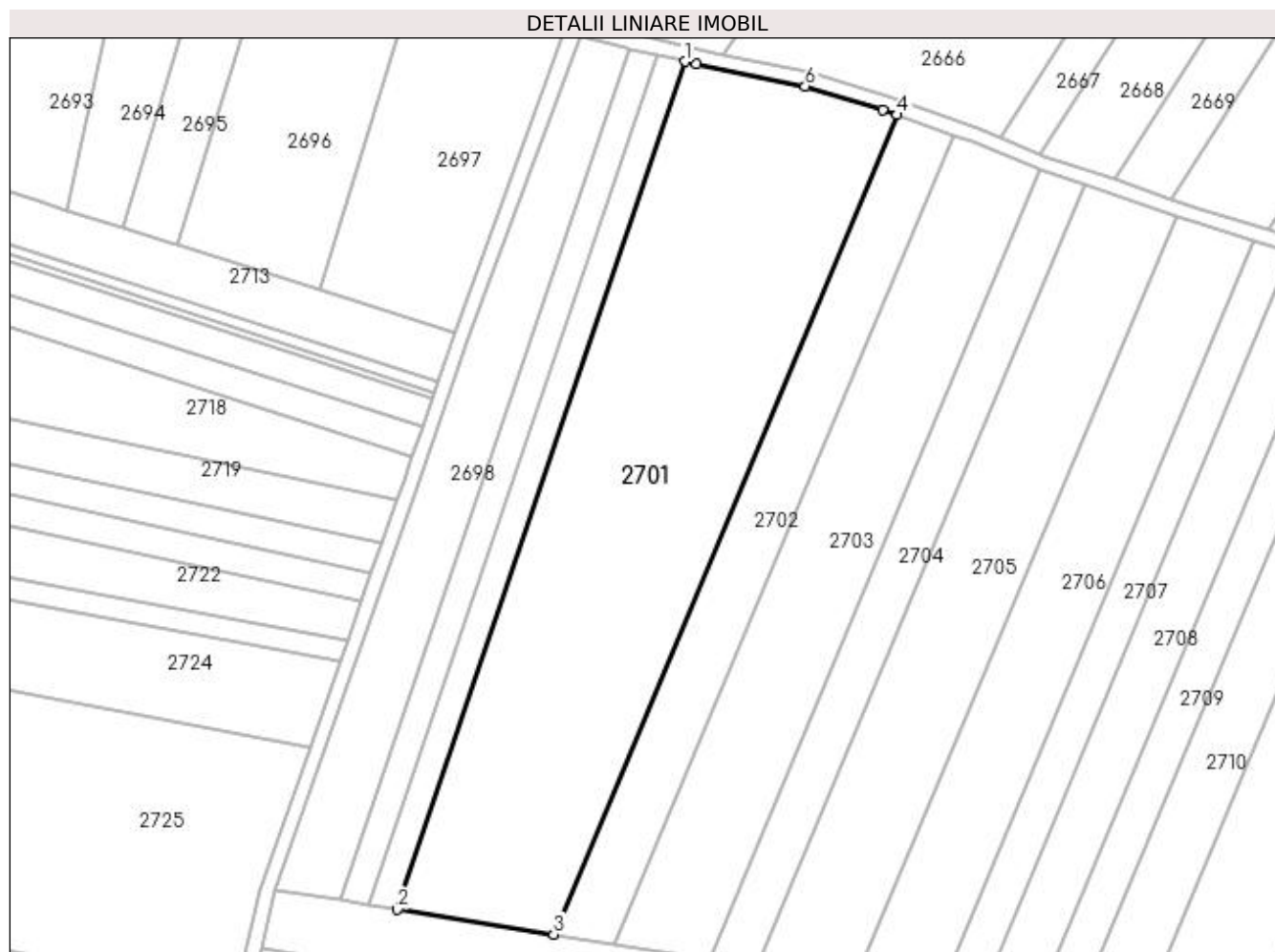
Inscrieri privind dezmembramintele dreptului de proprietate, drepturi reale de garanție și sarcini	Referințe
NU SUNT	

## Anexa Nr. 1 La Partea I

## Teren

Nr cadastral	Suprafața (mp)*	Observații / Referințe
	11.900	

\* Suprafața este determinată în planul de proiecție Stereo 70.



## Date referitoare la teren

Crt	Categorie folosință	Intra vilan	Suprafața (mp)	Tarla	Parcelă	Nr. topo	Observații / Referințe
1	arabil	NU	11.900	-	1819/19	-	

## Lungime Segmente

1) Valorile lungimilor segmentelor sunt obținute din proiecție în plan.

Punct început	X / Y	Punct sfârșit	X / Y	Lungime segment (** (m)
1	410.470,435 523.376,532	2	410.393,543 523.149,941	239.282
2	410.393,543 523.149,941	3	410.435,374 523.143,262	42.361
3	410.435,374 523.143,262	4	410.527,122 523.362,284	237.462
4	410.527,122 523.362,284	5	410.523,312 523.363,64	4.043
5	410.523,312 523.363,64	6	410.502,552 523.369,927	21.691

Punct început	X / Y	Punct sfârșit	X / Y	Lungime segment (** (m)
6	410.502,552 523.369,927	7	410.473,492 523.375,831	29.654
7	410.473,492 523.375,831	1	410.470,435 523.376,532	3.136

\*\* Lungimile segmentelor sunt determinate în planul de proiecție Stereo 70 și sunt rotunjite la 1 milimetru.

\*\*\* Distanța dintre puncte este formată din segmente cumulate ce sunt mai mici decât valoarea 1 milimetru.





**DATE DESPRE IMOBILUL NR. 2702**

Oficiul de Cadastru și Publicitate Imobiliară ALBA  
Biroul de Cadastru și Publicitate Imobiliară Blaj

**A. Partea I. Descrierea imobilului**

TEREN Extravilan

Adresa: Jud. Alba

Nr. Crt	Nr cadastral Nr. topografic	Suprafața* (mp)	Observații / Referințe
A1		3.800	Sector cadastral:39 Teren neimprejmuit;

**B. Partea II. Proprietari și acte**

Inscrieri privitoare la dreptul de proprietate și alte drepturi reale	Referințe
<b>1 / 20/04/2023</b>	
Act Administrativ nr. 14059/1967, din 16/03/2004 emis de CJPSDPAT ALBA;	
B1	A1
Intabulare, drept de PROPRIETATE, dobândit prin Reconstituire, cota actuala 1/1 1) SOPORAN V MARIA	

**C. Partea III. SARCINI .**

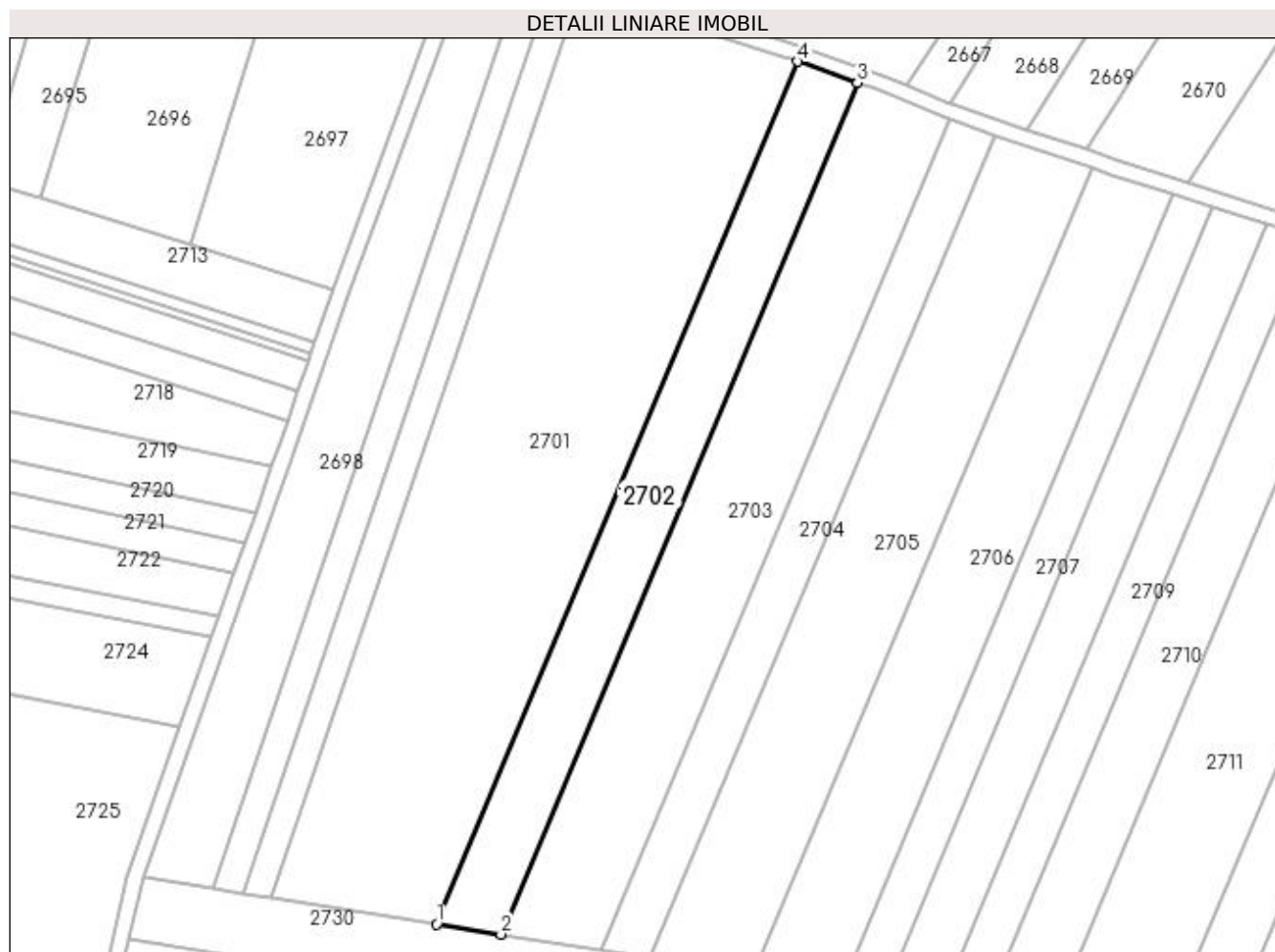
Inscrieri privind dezmembramintele dreptului de proprietate, drepturi reale de garanție și sarcini	Referințe
NU SUNT	

## Anexa Nr. 1 La Partea I

## Teren

Nr cadastral	Suprafața (mp)*	Observații / Referințe
	3.800	

\* Suprafața este determinată în planul de proiecție Stereo 70.



## Date referitoare la teren

Crt	Categorie folosință	Intra vilan	Suprafața (mp)	Tarla	Parcelă	Nr. topo	Observații / Referințe
1	arabil	NU	3.800	-	1819/18	-	

## Lungime Segmente

1) Valorile lungimilor segmentelor sunt obținute din proiecție în plan.

Punct început	X / Y	Punct sfârșit	X / Y	Lungime segment (** (m)
1	410.435,374 523.143,262	2	410.451,741 523.140,649	16.574
2	410.451,741 523.140,649	3	410.542,318 523.356,877	234.432
3	410.542,318 523.356,877	4	410.527,122 523.362,284	16.13
4	410.527,122 523.362,284	1	410.435,374 523.143,262	237.462

**\*\* Lungimile segmentelor sunt determinate în planul de proiecție Stereo 70 și sunt rotunjite la 1 milimetru.**

**\*\*\* Distanța dintre puncte este formată din segmente cumulate ce sunt mai mici decât valoarea 1 milimetru.**



**DATE DESPRE IMOBILUL NR. 2703**

Oficiul de Cadastru și Publicitate Imobiliară ALBA  
Biroul de Cadastru și Publicitate Imobiliară Blaj

**A. Partea I. Descrierea imobilului**

TEREN Extravilan

Adresa: Jud. Alba

Nr. Crt	Nr cadastral Nr. topografic	Suprafața* (mp)	Observații / Referințe
A1		5.800	Sector cadastral:39 Teren neimprijmit;

**B. Partea II. Proprietari și acte**

Inscrieri privitoare la dreptul de proprietate și alte drepturi reale	Referințe
<b>1 / 20/04/2023</b>	
Act Administrativ nr. 7078/995, din 21/02/1996 emis de CJPSDPAT ALBA;	
B1	A1
Intabulare, drept de PROPRIETATE, dobandit prin Reconstituire, cota actuala 1/1 1) TRIF S PARASCHIVA	

**C. Partea III. SARCINI .**

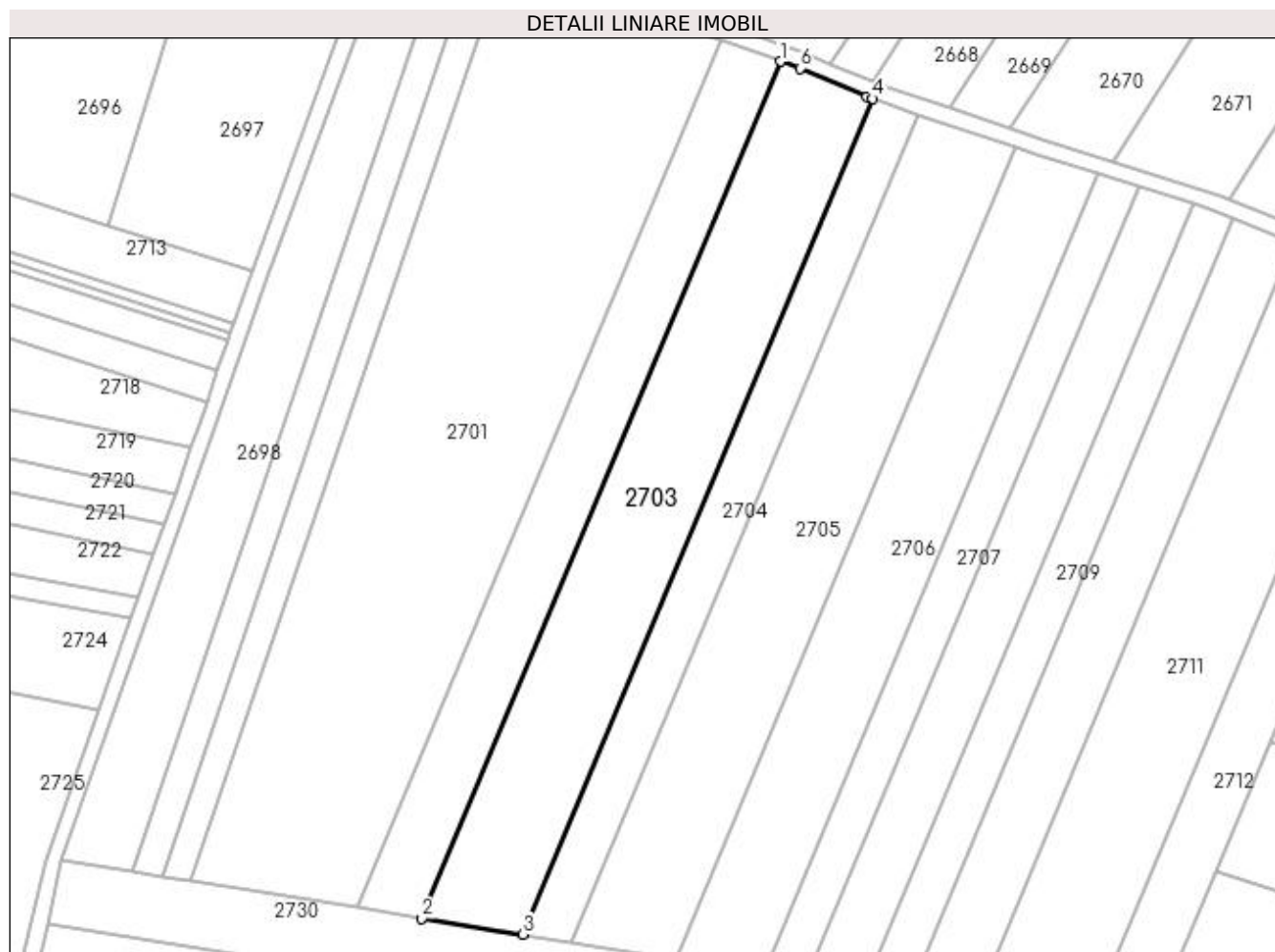
Inscrieri privind dezmembramintele dreptului de proprietate, drepturi reale de garanție și sarcini	Referințe
NU SUNT	

## Anexa Nr. 1 La Partea I

## Teren

Nr cadastral	Suprafața (mp)*	Observații / Referințe
	5.800	

\* Suprafața este determinată în planul de proiecție Stereo 70.



## Date referitoare la teren

Crt	Categorie folosință	Intra vilan	Suprafața (mp)	Tarla	Parcelă	Nr. topo	Observații / Referințe
1	arabil	NU	5.800	-	1819/20	-	

## Lungime Segmente

1) Valorile lungimilor segmentelor sunt obținute din proiecție în plan.

Punct început	X / Y	Punct sfârșit	X / Y	Lungime segment (** (m)
1	410.542,318 523.356,877	2	410.451,741 523.140,649	234.432
2	410.451,741 523.140,649	3	410.477,187 523.136,587	25.768
3	410.477,187 523.136,587	4	410.565,545 523.347,516	228.688
4	410.565,545 523.347,516	5	410.564,184 523.347,979	1.437
5	410.564,184 523.347,979	6	410.547,25 523.355,122	18.379

Punct început	X / Y	Punct sfârșit	X / Y	Lungime segment (** (m)
6	410.547,25 523.355,122	1	410.542,318 523.356,877	5.235

\*\* Lungimile segmentelor sunt determinate în planul de proiecție Stereo 70 și sunt rotunjite la 1 milimetru.

\*\*\* Distanța dintre puncte este formată din segmente cumulate ce sunt mai mici decât valoarea 1 milimetru.





**DATE DESPRE IMOBILUL NR. 2704**

Oficiul de Cadastru și Publicitate Imobiliară ALBA  
Biroul de Cadastru și Publicitate Imobiliară Blaj

**A. Partea I. Descrierea imobilului**

TEREN Extravilan

Adresa: Jud. Alba

Nr. Crt	Nr cadastral Nr. topografic	Suprafața* (mp)	Observații / Referințe
A1		2.800	Sector cadastral:39 Teren neimprijmit;

**B. Partea II. Proprietari și acte**

Inscrieri privitoare la dreptul de proprietate și alte drepturi reale	Referințe
<b>1 / 20/04/2023</b>	
Act Normativ nr. 7, din 13/03/1996 emis de PARLAMENTUL ROMANIEI;	
B1	Inscrierea provizorie, drept de PROPRIETATE, dobandit prin Lege, cota actuala 1/1
	1) UAT BUCERDEA GRANOASA , CIF:18866256, PROPRIETAR NEIDENTIFICAT

**C. Partea III. SARCINI .**

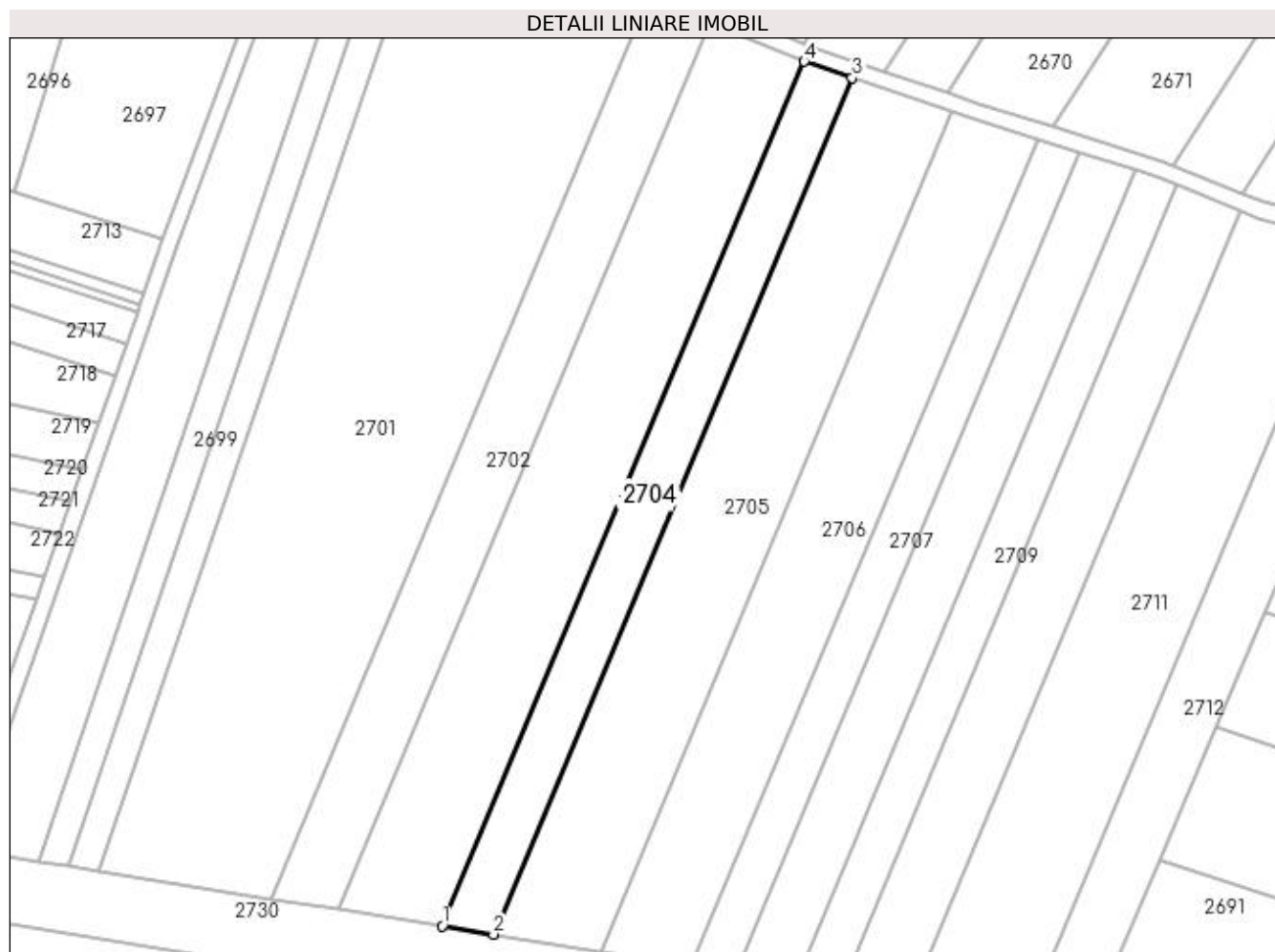
Inscrieri privind dezmembramintele dreptului de proprietate, drepturi reale de garanție și sarcini	Referințe
NU SUNT	

## Anexa Nr. 1 La Partea I

## Teren

Nr cadastral	Suprafața (mp)*	Observații / Referințe
	2.800	

\* Suprafața este determinată în planul de proiecție Stereo 70.



## Date referitoare la teren

Crt	Categorie folosință	Intra vilan	Suprafața (mp)	Tarla	Parcelă	Nr. topo	Observații / Referințe
1	arabil	NU	2.800	-	1819/21	-	Rezerva la dispoziția Comisiei locale de fond funciar.

## Lungime Segmente

1) Valorile lungimilor segmentelor sunt obținute din proiecție în plan.

Punct început	X / Y	Punct sfârșit	X / Y	Lungime segment (** (m)
1	410.477,187 523.136,587	2	410.489,688 523.134,591	12.659
2	410.489,688 523.134,591	3	410.577,218 523.343,543	226.544
3	410.577,218 523.343,543	4	410.565,545 523.347,516	12.33
4	410.565,545 523.347,516	1	410.477,187 523.136,587	228.688

**\*\* Lungimile segmentelor sunt determinate în planul de proiecție Stereo 70 și sunt rotunjite la 1 milimetru.**

**\*\*\* Distanța dintre puncte este formată din segmente cumulate ce sunt mai mici decât valoarea 1 milimetru.**



**DATE DESPRE IMOBILUL NR. 2705**

Oficiul de Cadastru și Publicitate Imobiliară ALBA  
Biroul de Cadastru și Publicitate Imobiliară Blaj

**A. Partea I. Descrierea imobilului**

TEREN Extravilan

Adresa: Jud. Alba

Nr. Crt	Nr cadastral Nr. topografic	Suprafața* (mp)	Observații / Referințe
A1	71445	5.800	Sector cadastral:39 Teren neimpregmuit;

**B. Partea II. Proprietari și acte**

Inscrieri privitoare la dreptul de proprietate și alte drepturi reale	Referințe
<b>862 / 03/02/2021</b>	
Act Notarial nr. 125, din 02/02/2021 emis de DAISA Diana;	
B1	A1
Intabulare, drept de PROPRIETATE, dobandit prin Conventie, cota actuala 1/1 1) CISTEAN ANDREI-IERONIM	

**C. Partea III. SARCINI .**

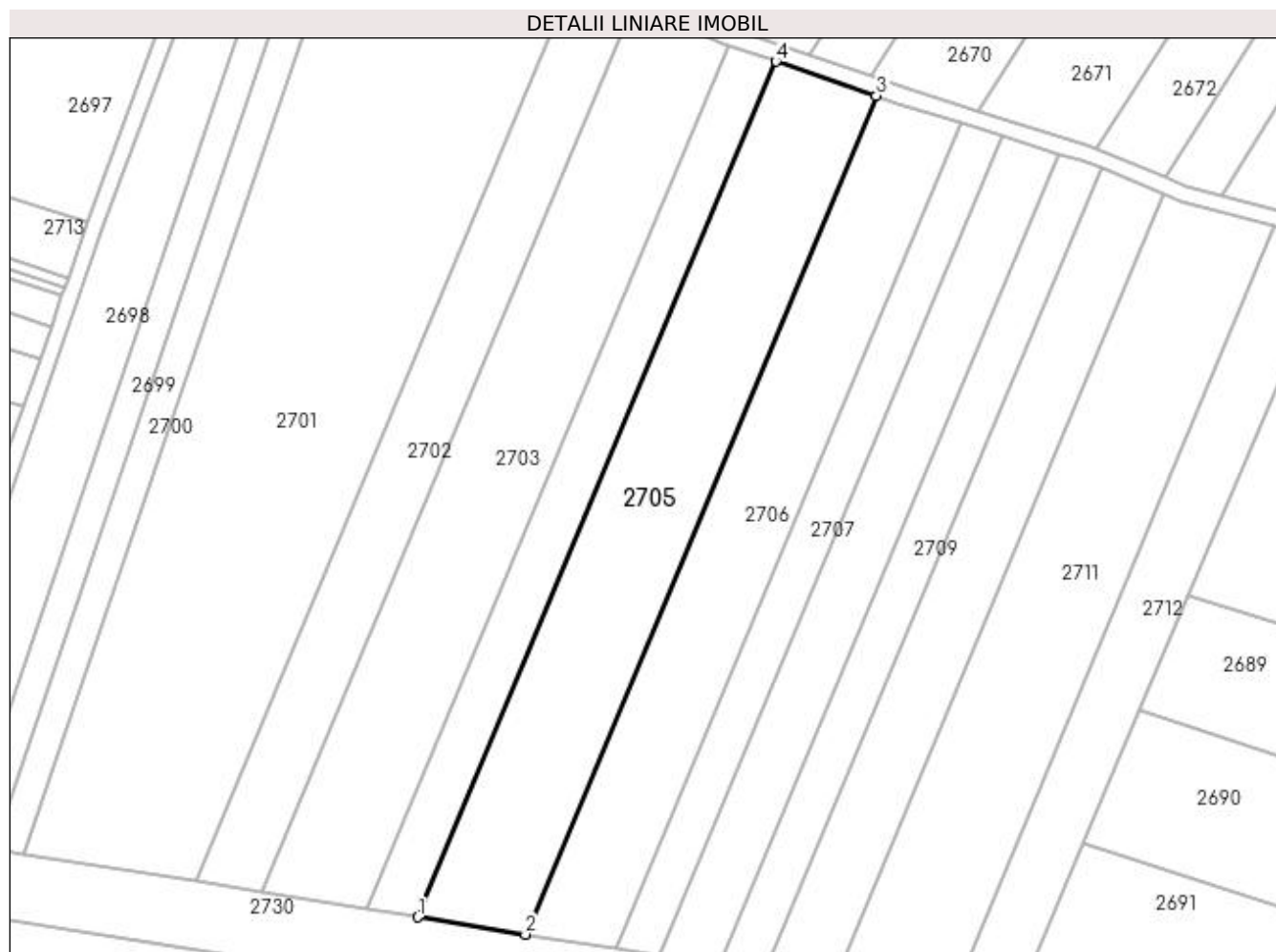
Inscrieri privind dezmembramintele dreptului de proprietate, drepturi reale de garanție și sarcini	Referințe
NU SUNT	

## Anexa Nr. 1 La Partea I

## Teren

Nr cadastral	Suprafața (mp)*	Observații / Referințe
71445	5.800	

\* Suprafața este determinată în planul de proiecție Stereo 70.



## Date referitoare la teren

Crt	Categorie folosință	Intra vilan	Suprafața (mp)	Tarla	Parcelă	Nr. topo	Observații / Referințe
1	arabil	NU	5.800	-	1819/22	-	

## Lungime Segmente

1) Valorile lungimilor segmentelor sunt obținute din proiecție în plan.

Punct început	X / Y	Punct sfârșit	X / Y	Lungime segment (** (m)
1	410.489,688 523.134,591	2	410.515,967 523.130,395	26.612
2	410.515,967 523.130,395	3	410.601,755 523.335,191	222.038
3	410.601,755 523.335,191	4	410.577,218 523.343,543	25.92
4	410.577,218 523.343,543	1	410.489,688 523.134,591	226.544

**\*\* Lungimile segmentelor sunt determinate în planul de proiecție Stereo 70 și sunt rotunjite la 1 milimetru.**

**\*\*\* Distanța dintre puncte este formată din segmente cumulate ce sunt mai mici decât valoarea 1 milimetru.**





**DATE DESPRE IMOBILUL NR. 2706**

Oficiul de Cadastru și Publicitate Imobiliară ALBA  
Biroul de Cadastru și Publicitate Imobiliară Blaj

**A. Partea I. Descrierea imobilului**

TEREN Extravilan

Adresa: Jud. Alba

Nr. Crt	Nr cadastral Nr. topografic	Suprafața* (mp)	Observații / Referințe
A1		4.800	Sector cadastral:39 Teren neimprejmuit;

**B. Partea II. Proprietari și acte**

Inscrieri privitoare la dreptul de proprietate și alte drepturi reale		Referințe
<b>1 / 20/04/2023</b>		
Act Administrativ nr. 6487/875, din 07/11/1995 emis de CJPSDPAT ALBA;		
B1	Intabulare, drept de PROPRIETATE, dobândit prin Reconstituire, cota actuala 1/1 1) SOPORAN IR IRONIM	A1

**C. Partea III. SARCINI .**

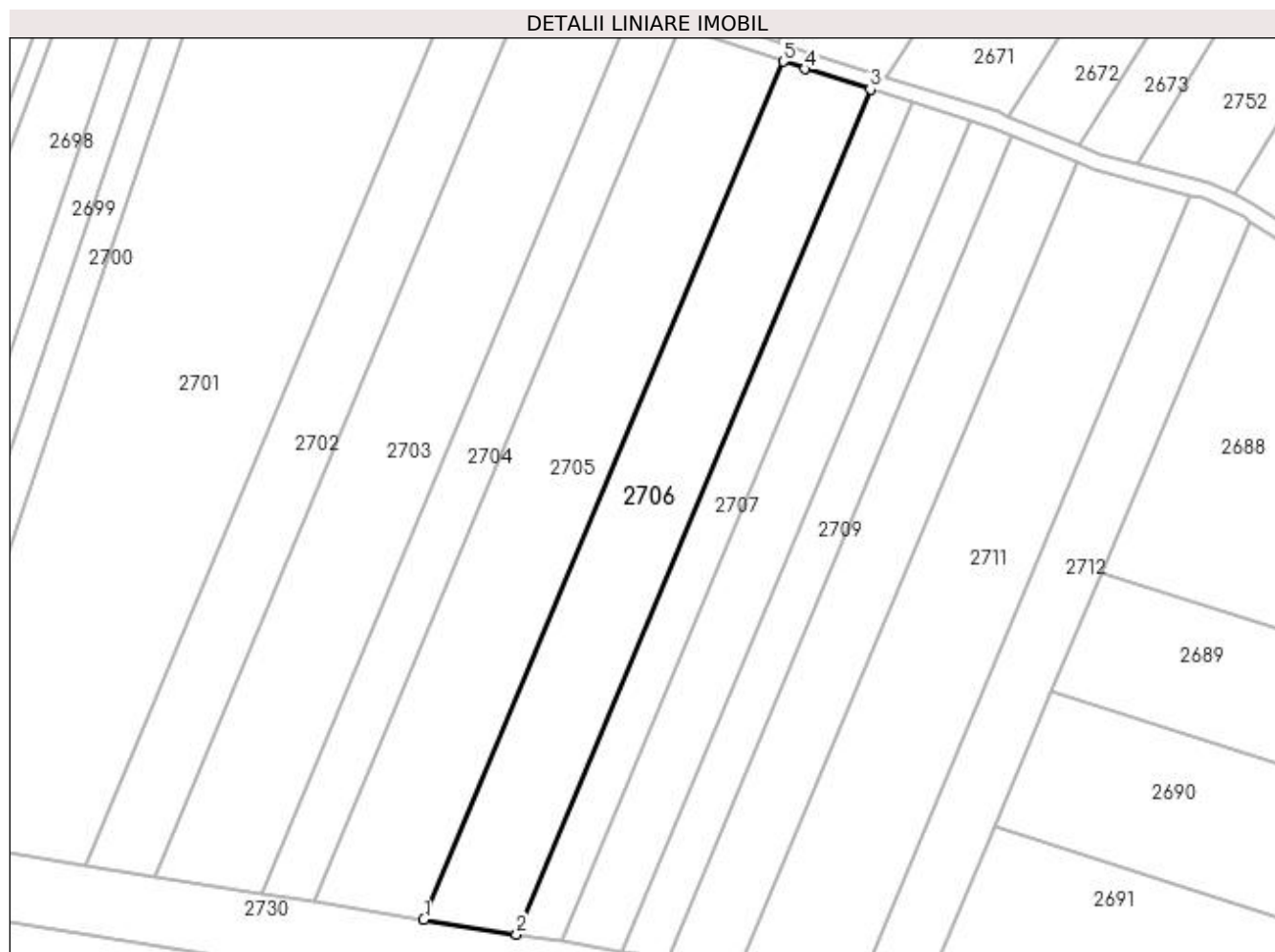
Inscrieri privind dezmembramintele dreptului de proprietate, drepturi reale de garanție și sarcini	Referințe
NU SUNT	

## Anexa Nr. 1 La Partea I

## Teren

Nr cadastral	Suprafața (mp)*	Observații / Referințe
	4.800	

\* Suprafața este determinată în planul de proiecție Stereo 70.



## Date referitoare la teren

Crt	Categorie folosință	Intra vilan	Suprafața (mp)	Tarla	Parcelă	Nr. topo	Observații / Referințe
1	arabil	NU	4.800	-	1819/23	-	

## Lungime Segmente

1) Valorile lungimilor segmentelor sunt obținute din proiecție în plan.

Punct început	X / Y	Punct sfârșit	X / Y	Lungime segment (** (m)
1	410.515,967 523.130,395	2	410.538,11 523.126,86	22.424
2	410.538,11 523.126,86	3	410.622,586 523.328,523	218.642
3	410.622,586 523.328,523	4	410.606,946 523.333,424	16.391
4	410.606,946 523.333,424	5	410.601,755 523.335,191	5.483
5	410.601,755 523.335,191	1	410.515,967 523.130,395	222.038

**\*\* Lungimile segmentelor sunt determinate în planul de proiecție Stereo 70 și sunt rotunjite la 1 milimetru.**

**\*\*\* Distanța dintre puncte este formată din segmente cumulate ce sunt mai mici decât valoarea 1 milimetru.**



**DATE DESPRE IMOBILUL NR. 2707**

Oficiul de Cadastru și Publicitate Imobiliară ALBA  
Biroul de Cadastru și Publicitate Imobiliară Blaj

**A. Partea I. Descrierea imobilului**

TEREN Extravilan

Adresa: Jud. Alba

Nr. Crt	Nr cadastral Nr. topografic	Suprafața* (mp)	Observații / Referințe
A1	71329	2.300	Sector cadastral:39 Teren neimprejmuit;

**B. Partea II. Proprietari și acte**

Inscrieri privitoare la dreptul de proprietate și alte drepturi reale		Referințe
<b>14383 / 28/10/2019</b>		
Act Notarial nr. 2691, din 28/10/2019 emis de DAISA Diana;		
B1	Intabulare, drept de PROPRIETATE, dobândit prin Conventie, cota actuala 1/1 1) <b>BALAU CSILLA</b> 2) <b>BALAU IOAN</b> , bun comun	A1

**C. Partea III. SARCINI .**

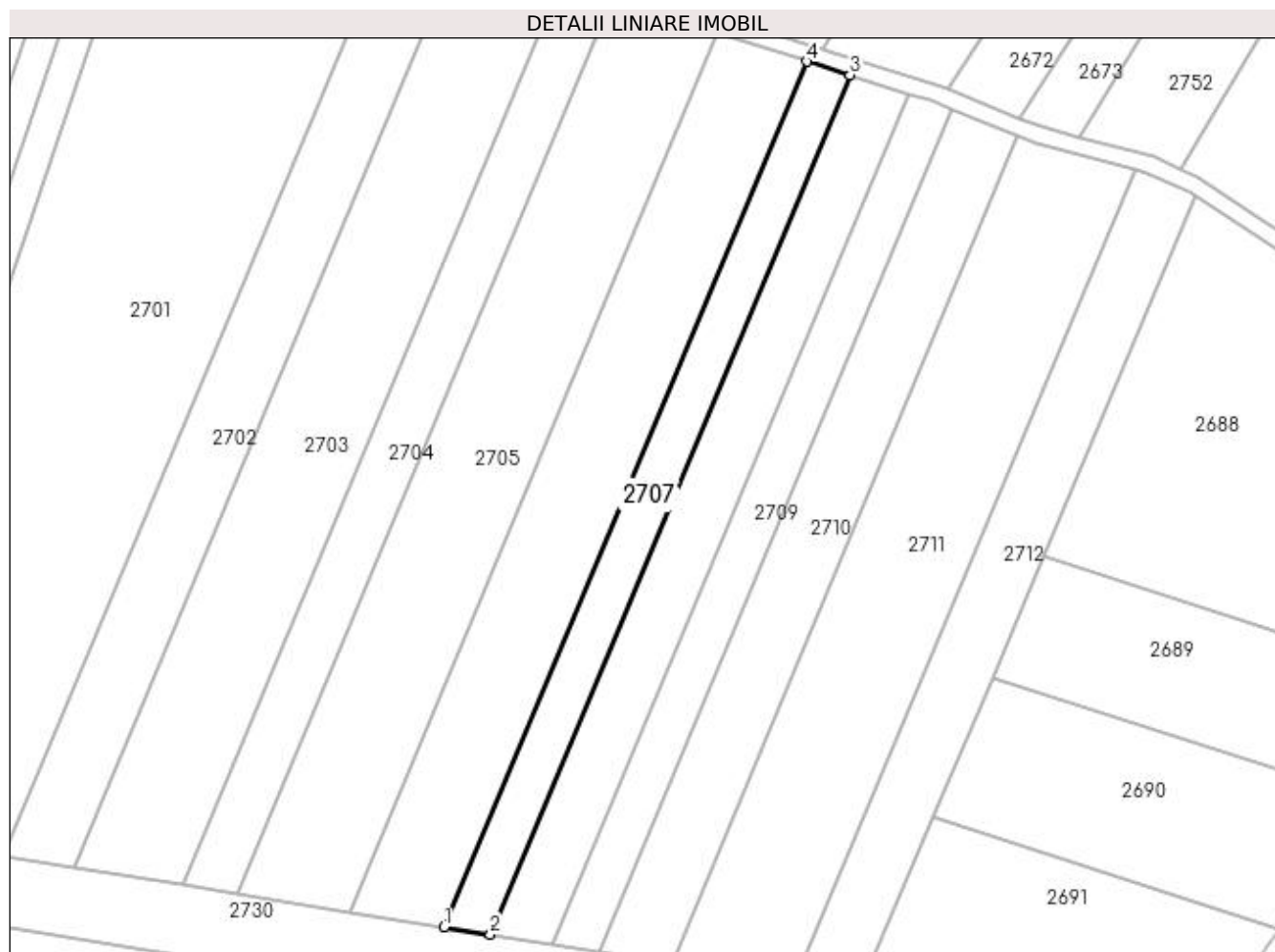
Inscrieri privind dezmembramintele dreptului de proprietate, drepturi reale de garanție și sarcini	Referințe
NU SUNT	

## Anexa Nr. 1 La Partea I

## Teren

Nr cadastral	Suprafața (mp)*	Observații / Referințe
71329	2.300	

\* Suprafața este determinată în planul de proiecție Stereo 70.



## Date referitoare la teren

Crt	Categorie folosință	Intra vilan	Suprafața (mp)	Tarla	Parcelă	Nr. topo	Observații / Referințe
1	arabil	NU	2.300	-	1819/24	-	

## Lungime Segmente

1) Valorile lungimilor segmentelor sunt obținute din proiecție în plan.

Punct început	X / Y	Punct sfârșit	X / Y	Lungime segment (** (m)
1	410.538,11 523.126,86	2	410.548,839 523.125,147	10.865
2	410.548,839 523.125,147	3	410.632,705 523.325,353	217.062
3	410.632,705 523.325,353	4	410.622,586 523.328,523	10.603
4	410.622,586 523.328,523	1	410.538,11 523.126,86	218.642

**\*\* Lungimile segmentelor sunt determinate în planul de proiecție Stereo 70 și sunt rotunjite la 1 milimetru.**

**\*\*\* Distanța dintre puncte este formată din segmente cumulate ce sunt mai mici decât valoarea 1 milimetru.**





**DATE DESPRE IMOBILUL NR. 2708**

Oficiul de Cadastru și Publicitate Imobiliară ALBA  
Biroul de Cadastru și Publicitate Imobiliară Blaj

**A. Partea I. Descrierea imobilului**

TEREN Extravilan

Adresa: Jud. Alba

Nr. Crt	Nr cadastral Nr. topografic	Suprafața* (mp)	Observații / Referințe
A1	71225	3.100	Sector cadastral:39 Teren neimpregmuit;

**B. Partea II. Proprietari și acte**

Inscrieri privitoare la dreptul de proprietate și alte drepturi reale		Referințe
<b>6049 / 11/06/2018</b>		
Act Notarial nr. 81, din 08/06/2018 emis de DAISA Diana;		
B1	Intabulare, drept de PROPRIETATE, dobandit prin Succesiune, cota actuala 1/2 1) <b>VILI MARIA</b>	A1
B2	Intabulare, drept de PROPRIETATE, dobandit prin Succesiune, cota actuala 1/2 1) <b>STETI ELISABETA</b>	A1

**C. Partea III. SARCINI .**

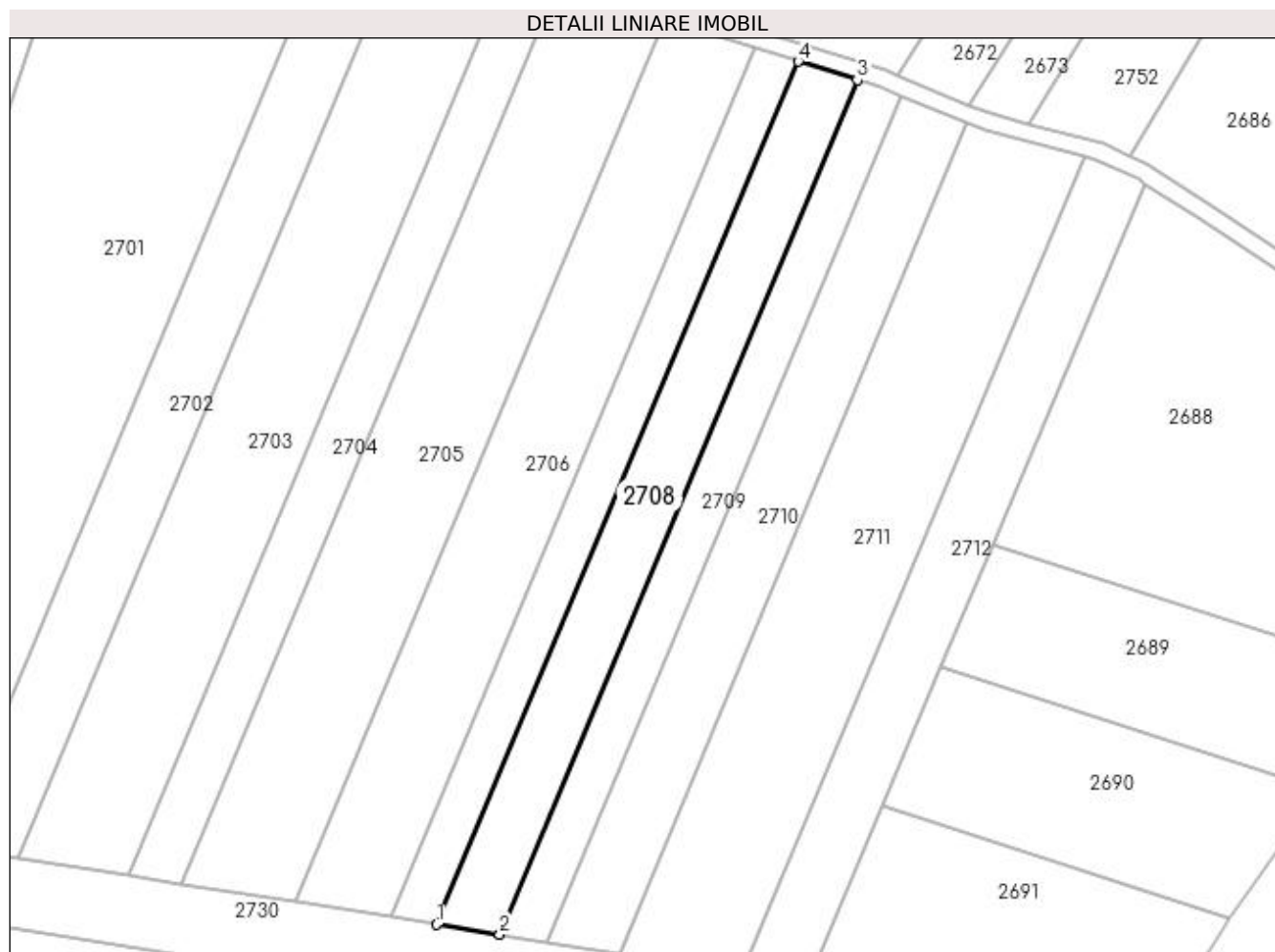
Inscrieri privind dezmembramintele dreptului de proprietate, drepturi reale de garanție și sarcini	Referințe
NU SUNT	

## Anexa Nr. 1 La Partea I

## Teren

Nr cadastral	Suprafața (mp)*	Observații / Referințe
71225	3.100	

\* Suprafața este determinată în planul de proiecție Stereo 70.



## Date referitoare la teren

Crt	Categorie folosință	Intra vilan	Suprafața (mp)	Tarla	Parcelă	Nr. topo	Observații / Referințe
1	arabil	NU	3.100	-	1819/40	-	

## Lungime Segmente

1) Valorile lungimilor segmentelor sunt obținute din proiecție în plan.

Punct început	X / Y	Punct sfârșit	X / Y	Lungime segment (** (m)
1	410.548,839 523.125,147	2	410.563,425 523.122,818	14.77
2	410.563,425 523.122,818	3	410.646,46 523.321,043	214.914
3	410.646,46 523.321,043	4	410.632,705 523.325,353	14.415
4	410.632,705 523.325,353	1	410.548,839 523.125,147	217.062

**\*\* Lungimile segmentelor sunt determinate în planul de proiecție Stereo 70 și sunt rotunjite la 1 milimetru.**

**\*\*\* Distanța dintre puncte este formată din segmente cumulate ce sunt mai mici decât valoarea 1 milimetru.**



**DATE DESPRE IMOBILUL NR. 2709**

Oficiul de Cadastru și Publicitate Imobiliară ALBA  
Biroul de Cadastru și Publicitate Imobiliară Blaj

**A. Partea I. Descrierea imobilului**

TEREN Extravilan

Adresa: Jud. Alba

Nr. Crt	Nr cadastral Nr. topografic	Suprafața* (mp)	Observații / Referințe
A1		2.300	Sector cadastral:39 Teren neimprijmit;

**B. Partea II. Proprietari și acte**

Inscrieri privitoare la dreptul de proprietate și alte drepturi reale	Referințe
<b>1 / 20/04/2023</b>	
Act Administrativ nr. 11436/1720, din 08/04/2002 emis de CJPSDPAT ALBA;	
B1	A1
Intabulare, drept de PROPRIETATE, dobândit prin Reconstituire, cota actuala 1/1 1) BOROS M STEFAN	

**C. Partea III. SARCINI .**

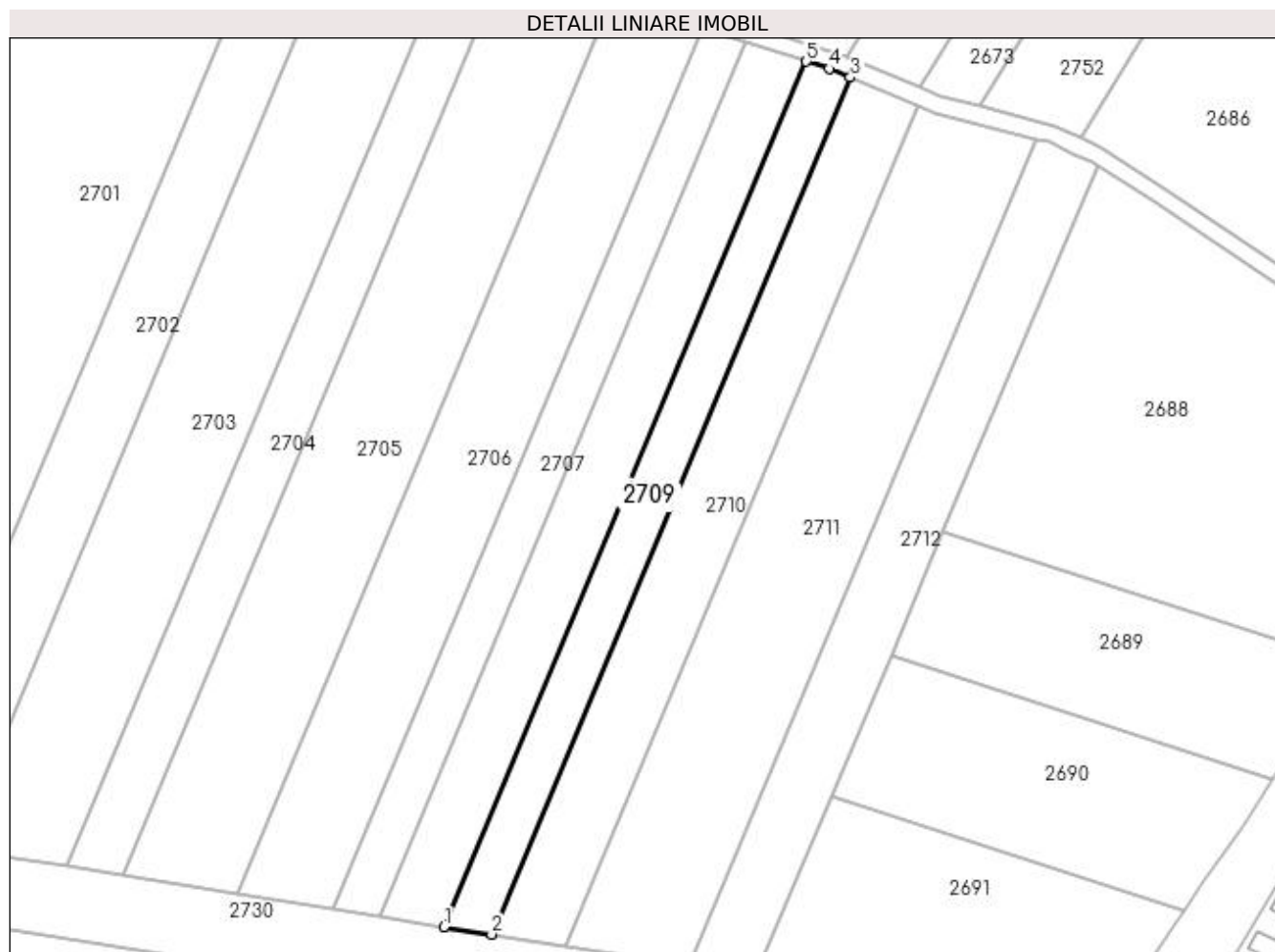
Inscrieri privind dezmembramintele dreptului de proprietate, drepturi reale de garanție și sarcini	Referințe
NU SUNT	

## Anexa Nr. 1 La Partea I

## Teren

Nr cadastral	Suprafața (mp)*	Observații / Referințe
	2.300	

\* Suprafața este determinată în planul de proiecție Stereo 70.



## Date referitoare la teren

Crt	Categorie folosință	Intra vilan	Suprafața (mp)	Tarla	Parcelă	Nr. topo	Observații / Referințe
1	arabil	NU	2.300	-	1819/25	-	

## Lungime Segmente

1) Valorile lungimilor segmentelor sunt obținute din proiecție în plan.

Punct început	X / Y	Punct sfârșit	X / Y	Lungime segment (** (m)
1	410.563,425 523.122,818	2	410.574,347 523.121,074	11.061
2	410.574,347 523.121,074	3	410.656,588 523.317,402	212.857
3	410.656,588 523.317,402	4	410.651,734 523.319,39	5.246
4	410.651,734 523.319,39	5	410.646,46 523.321,043	5.526
5	410.646,46 523.321,043	1	410.563,425 523.122,818	214.914

**\*\* Lungimile segmentelor sunt determinate în planul de proiecție Stereo 70 și sunt rotunjite la 1 milimetru.**

**\*\*\* Distanța dintre puncte este formată din segmente cumulate ce sunt mai mici decât valoarea 1 milimetru.**





**DATE DESPRE IMOBILUL NR. 2710**

Oficiul de Cadastru și Publicitate Imobiliară ALBA  
Biroul de Cadastru și Publicitate Imobiliară Blaj

**A. Partea I. Descrierea imobilului**

TEREN Extravilan

Adresa: Jud. Alba

Nr. Crt	Nr cadastral Nr. topografic	Suprafața* (mp)	Observații / Referințe
A1		3.500	Sector cadastral:39 Teren neimprijmit;

**B. Partea II. Proprietari și acte**

Inscrieri privitoare la dreptul de proprietate și alte drepturi reale		Referințe
<b>1 / 20/04/2023</b>		
Act Normativ nr. 7, din 13/03/1996 emis de PARLAMENTUL ROMANIEI;		
B1	Inscrierea provizorie, drept de PROPRIETATE, dobandit prin Lege, cota actuala 1/1	A1
1) UAT BUCERDEA GRANOASA , CIF:18866256, PROPRIETAR NEIDENTIFICAT		

**C. Partea III. SARCINI .**

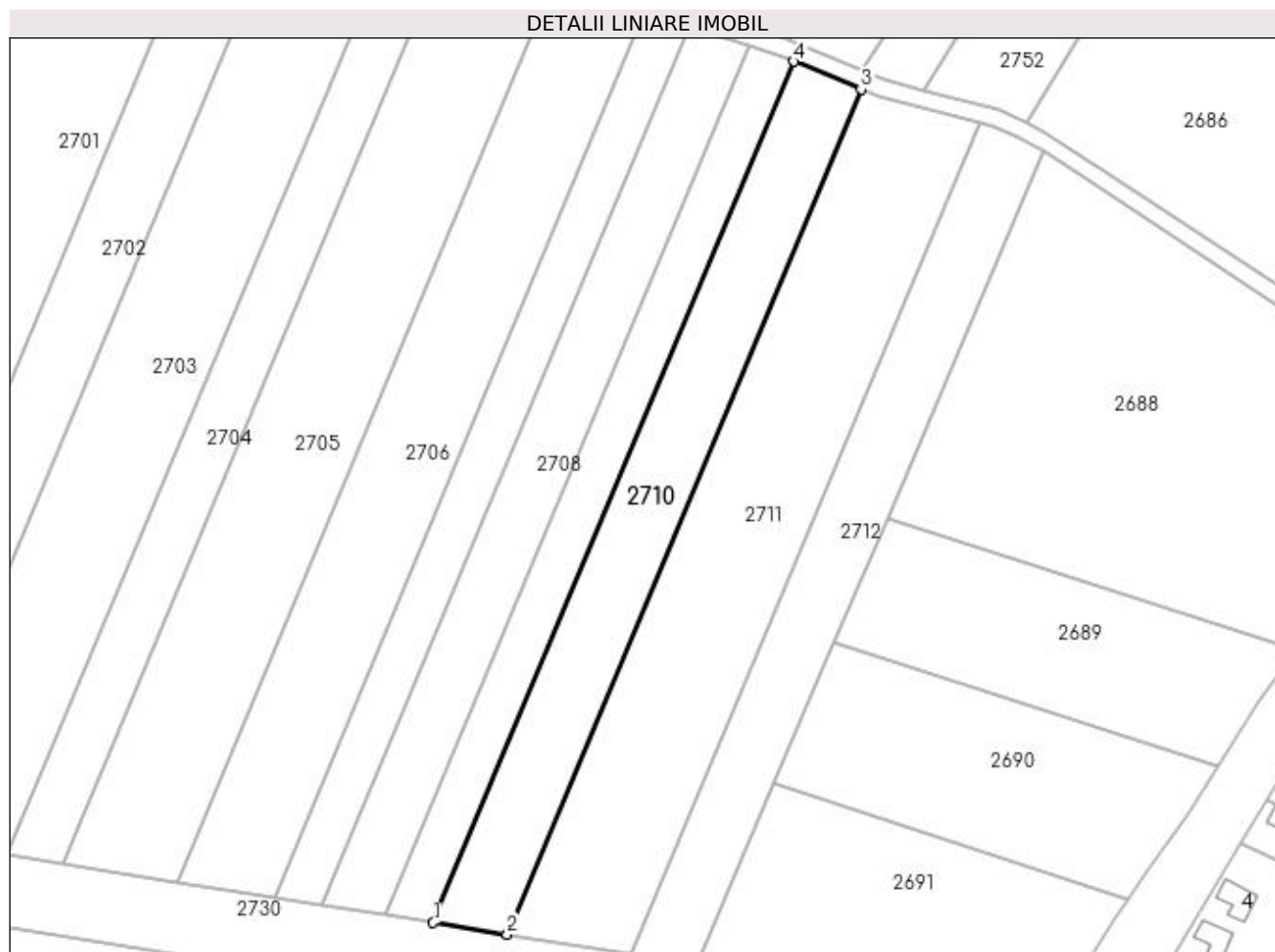
Inscrieri privind dezmembramintele dreptului de proprietate, drepturi reale de garanție și sarcini	Referințe
NU SUNT	

## Anexa Nr. 1 La Partea I

## Teren

Nr cadastral	Suprafața (mp)*	Observații / Referințe
	3.500	

\* Suprafața este determinată în planul de proiecție Stereo 70.



## Date referitoare la teren

Crt	Categorie folosință	Intra vilan	Suprafața (mp)	Tarla	Parcelă	Nr. topo	Observații / Referințe
1	arabil	NU	3.500	-	1819/26	-	Rezerva la dispoziția Comisiei locale de fond funciar.

## Lungime Segmente

1) Valorile lungimilor segmentelor sunt obținute din proiecție în plan.

Punct început	X / Y	Punct sfârșit	X / Y	Lungime segment (** (m)
1	410.574,347 523.121,074	2	410.591,212 523.118,382	17.078
2	410.591,212 523.118,382	3	410.671,946 523.311,113	208.958
3	410.671,946 523.311,113	4	410.656,588 523.317,402	16.596
4	410.656,588 523.317,402	1	410.574,347 523.121,074	212.857

**\*\* Lungimile segmentelor sunt determinate în planul de proiecție Stereo 70 și sunt rotunjite la 1 milimetru.**

**\*\*\* Distanța dintre puncte este formată din segmente cumulate ce sunt mai mici decât valoarea 1 milimetru.**



**DATE DESPRE IMOBILUL NR. 2711**

Oficiul de Cadastru și Publicitate Imobiliară ALBA  
Biroul de Cadastru și Publicitate Imobiliară Blaj

**A. Partea I. Descrierea imobilului**

TEREN Extravilan

Adresa: Jud. Alba

Nr. Crt	Nr cadastral Nr. topografic	Suprafața* (mp)	Observații / Referințe
A1		5.800	Sector cadastral:39 Teren neimprijmit;

**B. Partea II. Proprietari și acte**

Inscrieri privitoare la dreptul de proprietate și alte drepturi reale	Referințe
<b>1 / 20/04/2023</b>	
Act Administrativ nr. 7132/1126, din 25/06/1996 emis de CJPSDPAT ALBA;	
B1	A1
Intabulare, drept de PROPRIETATE, dobândit prin Reconstituire, cota actuala 1/1 1) RAVECA P CORNELIA	

**C. Partea III. SARCINI .**

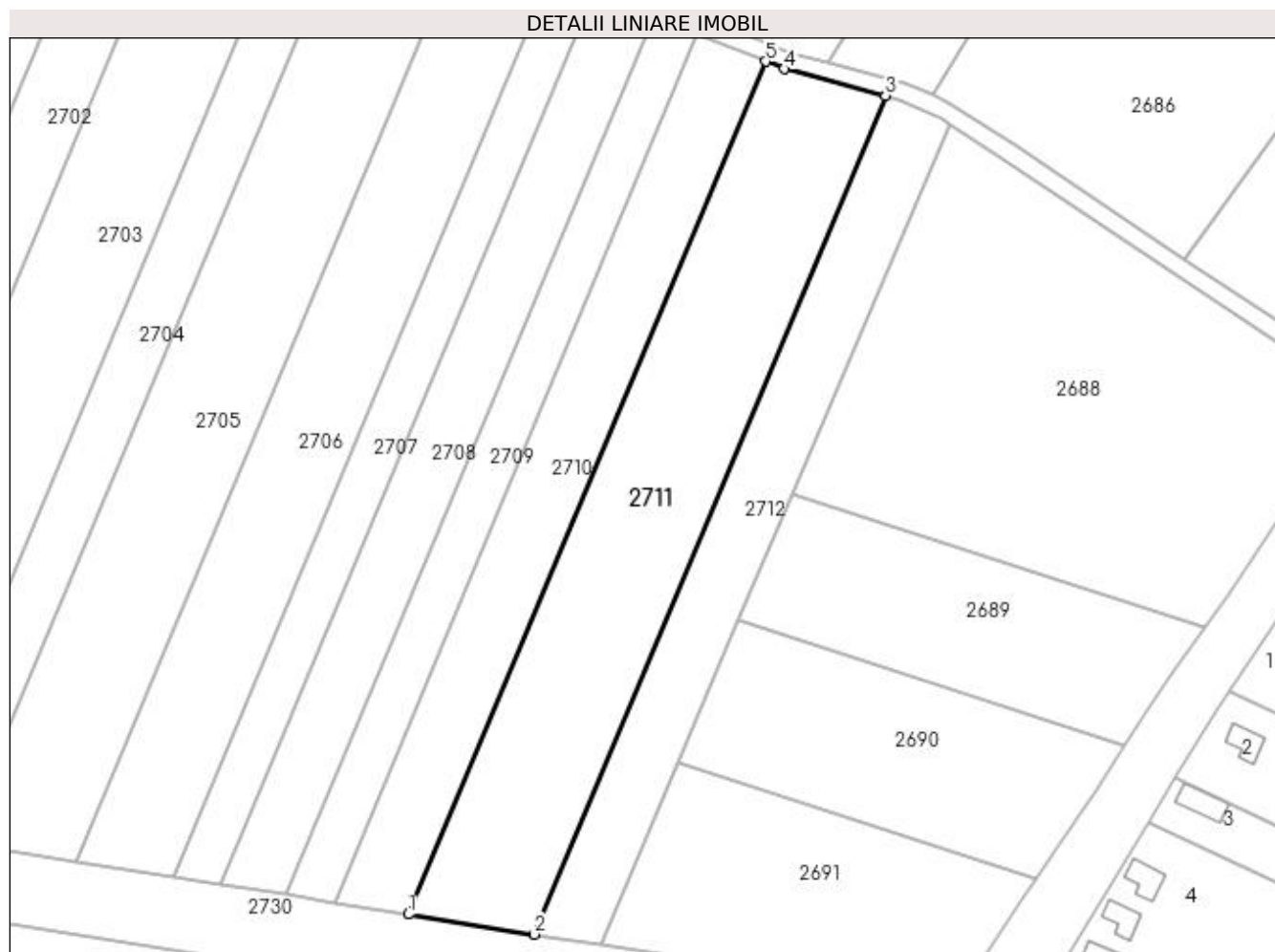
Inscrieri privind dezmembramintele dreptului de proprietate, drepturi reale de garanție și sarcini	Referințe
NU SUNT	

## Anexa Nr. 1 La Partea I

## Teren

Nr cadastral	Suprafața (mp)*	Observații / Referințe
	5.800	

\* Suprafața este determinată în planul de proiecție Stereo 70.



## Date referitoare la teren

Crt	Categorie folosință	Intra vilan	Suprafața (mp)	Tarla	Parcelă	Nr. topo	Observații / Referințe
1	arabil	NU	5.800	-	1819/27	-	

## Lungime Segmente

1) Valorile lungimilor segmentelor sunt obținute din proiecție în plan.

Punct început	X / Y	Punct sfârșit	X / Y	Lungime segment (** (m)
1	410.591,212 523.118,382	2	410.619,691 523.113,835	28.84
2	410.619,691 523.113,835	3	410.699,081 523.303,356	205.477
3	410.699,081 523.303,356	4	410.676,158 523.309,388	23.703
4	410.676,158 523.309,388	5	410.671,946 523.311,113	4.551
5	410.671,946 523.311,113	1	410.591,212 523.118,382	208.958

**\*\* Lungimile segmentelor sunt determinate în planul de proiecție Stereo 70 și sunt rotunjite la 1 milimetru.**

**\*\*\* Distanța dintre puncte este formată din segmente cumulate ce sunt mai mici decât valoarea 1 milimetru.**





**DATE DESPRE IMOBILUL NR. 2712**

Oficiul de Cadastru și Publicitate Imobiliară ALBA  
Biroul de Cadastru și Publicitate Imobiliară Blaj

**A. Partea I. Descrierea imobilului**

TEREN Extravilan

Adresa: Jud. Alba

Nr. Crt	Nr cadastral Nr. topografic	Suprafața* (mp)	Observații / Referințe
A1		3.100	Sector cadastral:39 Teren neimprijmit;

**B. Partea II. Proprietari și acte**

Inscrieri privitoare la dreptul de proprietate și alte drepturi reale	Referințe
<b>1 / 20/04/2023</b>	
Act Normativ nr. 7, din 13/03/1996 emis de PARLAMENTUL ROMANIEI;	
B1	Inscrierea provizorie, drept de PROPRIETATE, dobandit prin Lege, cota actuala 1/1
	1) UAT BUCERDEA GRANOASA , CIF:18866256, PROPRIETAR NEIDENTIFICAT

**C. Partea III. SARCINI .**

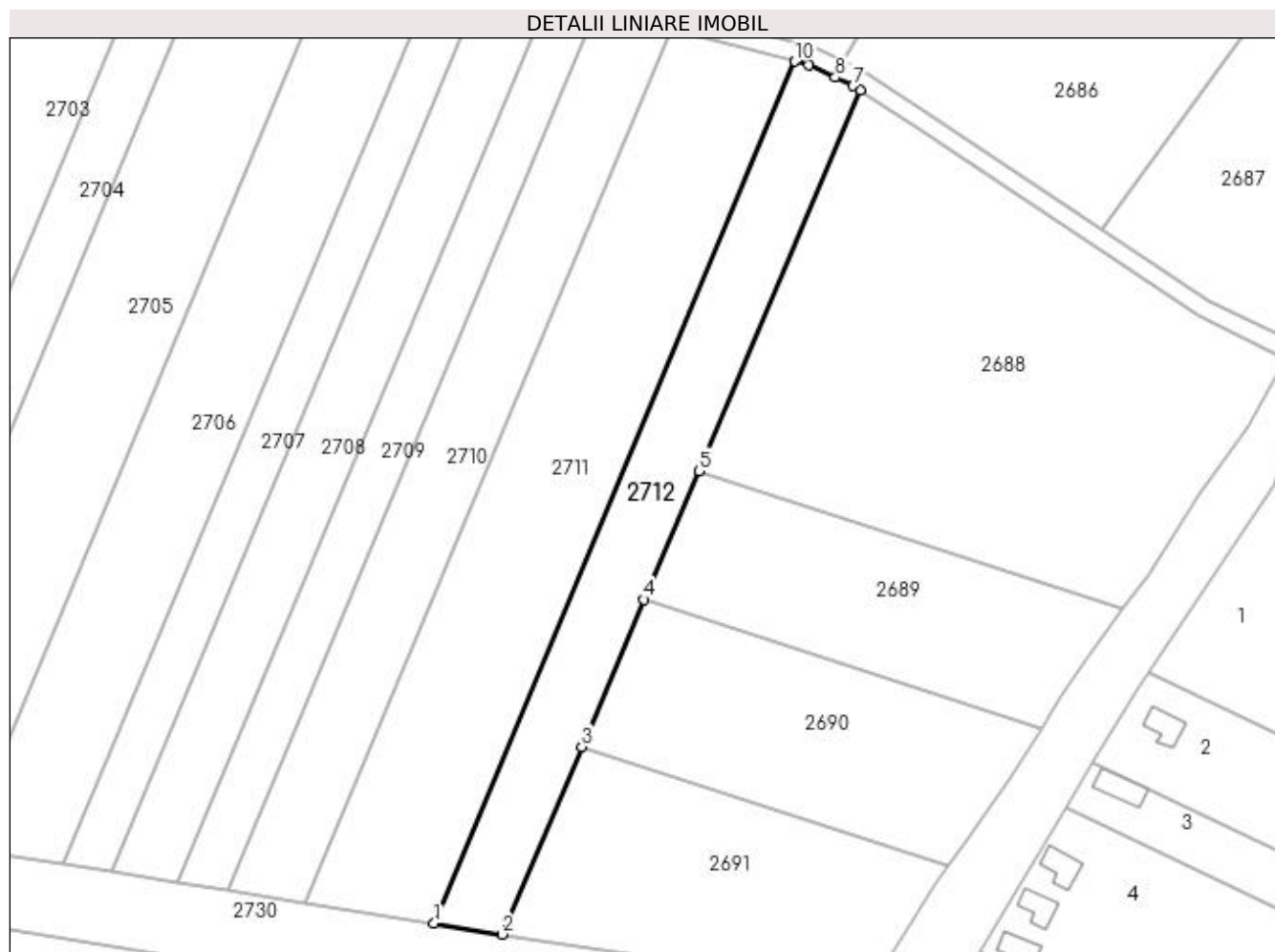
Inscrieri privind dezmembramintele dreptului de proprietate, drepturi reale de garanție și sarcini	Referințe
NU SUNT	

## Anexa Nr. 1 La Partea I

## Teren

Nr cadastral	Suprafața (mp)*	Observații / Referințe
	3.100	

\* Suprafața este determinată în planul de proiecție Stereo 70.



## Date referitoare la teren

Crt	Categorie folosință	Intra vilan	Suprafața (mp)	Tarla	Parcelă	Nr. topo	Observații / Referințe
1	arabil	NU	3.100	-	1819/27/1	-	Rezerva la dispoziția Comisiei locale de fond funciar.

## Lungime Segmente

1) Valorile lungimilor segmentelor sunt obținute din proiecție în plan.

Punct început	X / Y	Punct sfârșit	X / Y	Lungime segment (** (m)
1	410.619,691 523.113,835	2	410.634,679 523.111,442	15.178
2	410.634,679 523.111,442	3	410.652,177 523.152,684	44.801
3	410.652,177 523.152,684	4	410.665,899 523.185,026	35.132
4	410.665,899 523.185,026	5	410.677,905 523.213,322	30.738
5	410.677,905 523.213,322	6	410.713,414 523.297,013	90.912

Punct început	X / Y	Punct sfârșit	X / Y	Lungime segment (** (m)
6	410.713,414 523.297,013	7	410.711,879 523.298,014	1.832
7	410.711,879 523.298,014	8	410.707,934 523.299,841	4.348
8	410.707,934 523.299,841	9	410.702,09 523.302,564	6.447
9	410.702,09 523.302,564	10	410.699,081 523.303,356	3.111
10	410.699,081 523.303,356	1	410.619,691 523.113,835	205.477

\*\* Lungimile segmentelor sunt determinate în planul de proiecție Stereo 70 și sunt rotunjite la 1 milimetru.

\*\*\* Distanța dintre puncte este formată din segmente cumulate ce sunt mai mici decât valoarea 1 milimetru.



**DATE DESPRE IMOBILUL NR. 2713**

Oficiul de Cadastru și Publicitate Imobiliară ALBA  
Biroul de Cadastru și Publicitate Imobiliară Blaj

**A. Partea I. Descrierea imobilului**

TEREN Extravilan

Adresa: Jud. Alba

Nr. Crt	Nr cadastral Nr. topografic	Suprafața* (mp)	Observații / Referințe
A1		4.700	Sector cadastral:39 Teren neimprijmit;

**B. Partea II. Proprietari și acte**

Inscrieri privitoare la dreptul de proprietate și alte drepturi reale		Referințe
<b>1 / 20/04/2023</b>		
Act Administrativ nr. 9223/1294, din 07/04/1997 emis de CJPSDPAT ALBA;		
B1	Intabulare, drept de PROPRIETATE, dobândit prin Reconstituire, cota actuala 1/1 1) <b>BOROS VALERIA</b> 2) <b>TEBAN MARIA</b> 3) <b>BARABANT ANA</b>	A1

**C. Partea III. SARCINI .**

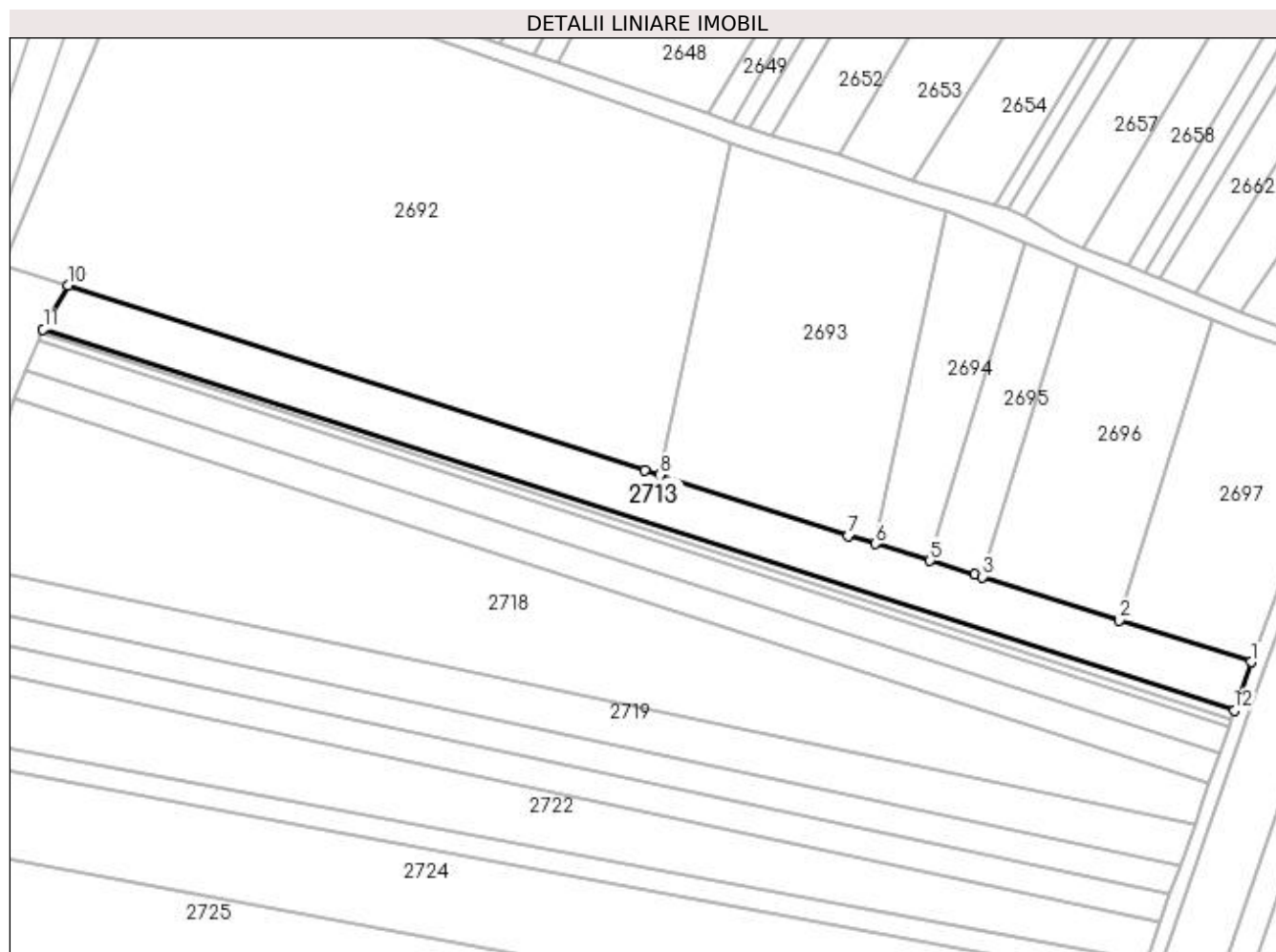
Inscrieri privind dezmembramintele dreptului de proprietate, drepturi reale de garanție și sarcini	Referințe
NU SUNT	

## Anexa Nr. 1 La Partea I

## Teren

Nr cadastral	Suprafața (mp)*	Observații / Referințe
	4.700	

\* Suprafața este determinată în planul de proiecție Stereo 70.



## Date referitoare la teren

Crt	Categorie folosință	Intra vilan	Suprafața (mp)	Tarla	Parcelă	Nr. topo	Observații / Referințe
1	arabil	NU	4.700	-	1819/13/3	-	

## Lungime Segmente

1) Valorile lungimilor segmentelor sunt obținute din proiecție în plan.

Punct început	X / Y	Punct sfârșit	X / Y	Lungime segment (** (m)
1	410.408,9 523.304,165	2	410.372,664 523.315,589	37.995
2	410.372,664 523.315,589	3	410.334,846 523.327,592	39.677
3	410.334,846 523.327,592	4	410.332,874 523.328,217	2.068
4	410.332,874 523.328,217	5	410.320,436 523.332,035	13.011
5	410.320,436 523.332,035	6	410.305,352 523.336,665	15.779

Punct început	X / Y	Punct sfârșit	X / Y	Lungime segment (** (m)
6	410.305,352 523.336,665	7	410.297,907 523.338,951	7.789
7	410.297,907 523.338,951	8	410.246,084 523.355,638	54.443
8	410.246,084 523.355,638	9	410.241,969 523.356,963	4.324
9	410.241,969 523.356,963	10	410.082,909 523.407,858	167.004
10	410.082,909 523.407,858	11	410.076,077 523.395,759	13.894
11	410.076,077 523.395,759	12	410.404,3 523.290,777	344.604
12	410.404,3 523.290,777	1	410.408,9 523.304,165	14.156

\*\* Lungimile segmentelor sunt determinate în planul de proiecție Stereo 70 și sunt rotunjite la 1 milimetru.

\*\*\* Distanța dintre puncte este formată din segmente cumulate ce sunt mai mici decât valoarea 1 milimetru.





**DATE DESPRE IMOBILUL NR. 2714**

Oficiul de Cadastru și Publicitate Imobiliară ALBA  
Biroul de Cadastru și Publicitate Imobiliară Blaj

**A. Partea I. Descrierea imobilului**

TEREN Extravilan

Adresa: Jud. Alba

Nr. Crt	Nr cadastral Nr. topografic	Suprafața* (mp)	Observații / Referințe
A1		700	Sector cadastral:39 Teren neimprijmit;

**B. Partea II. Proprietari și acte**

Inscrieri privitoare la dreptul de proprietate și alte drepturi reale	Referințe
<b>1 / 20/04/2023</b>	
Act Administrativ nr. 6440/749, din 17/05/1995 emis de CJPSDPAT ALBA;	
B1	A1
Intabulare, drept de PROPRIETATE, dobândit prin Reconstituire, cota actuala 1/1 1) MARGINEAN I MARIOARA	

**C. Partea III. SARCINI .**

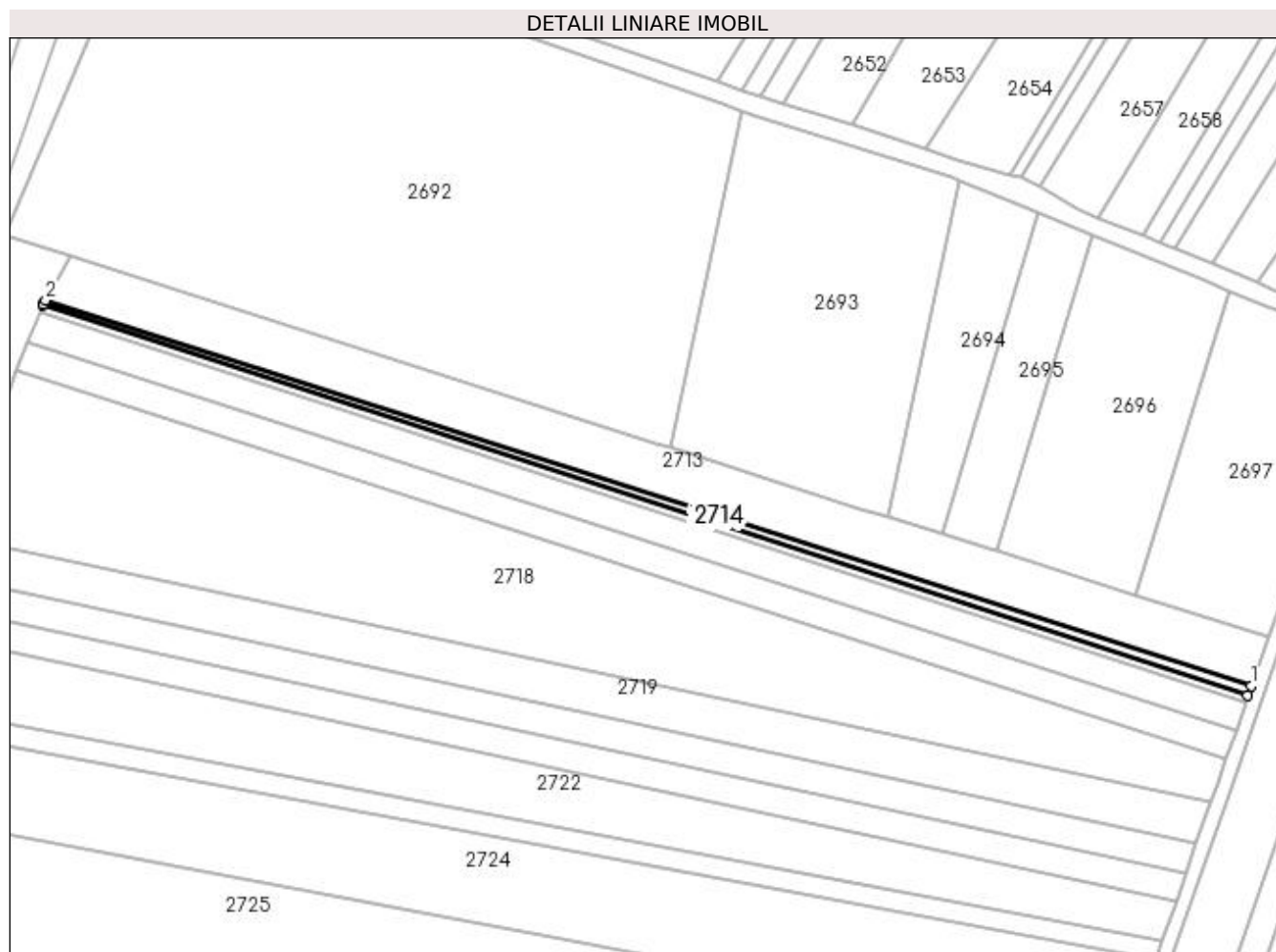
Inscrieri privind dezmembramintele dreptului de proprietate, drepturi reale de garanție și sarcini	Referințe
NU SUNT	

## Anexa Nr. 1 La Partea I

## Teren

Nr cadastral	Suprafața (mp)*	Observații / Referințe
	700	

\* Suprafața este determinată în planul de proiecție Stereo 70.



## Date referitoare la teren

Crt	Categorie folosință	Intravilan	Suprafața (mp)	Tarla	Parcelă	Nr. topo	Observații / Referințe
1	arabil	NU	700	-	1819/13/1	-	

## Lungime Segmente

1) Valorile lungimilor segmentelor sunt obținute din proiecție în plan.

Punct început	X / Y	Punct sfârșit	X / Y	Lungime segment (** (m)
1	410.404,3 523.290,777	2	410.076,077 523.395,759	344.604
2	410.076,077 523.395,759	3	410.075,428 523.394,61	1.32
3	410.075,428 523.394,61	4	410.075,401 523.394,545	0.07
4	410.075,401 523.394,545	5	410.403,423 523.288,225	344.823
5	410.403,423 523.288,225	1	410.404,3 523.290,777	2.699

**\*\* Lungimile segmentelor sunt determinate în planul de proiecție Stereo 70 și sunt rotunjite la 1 milimetru.**

**\*\*\* Distanța dintre puncte este formată din segmente cumulate ce sunt mai mici decât valoarea 1 milimetru.**



**DATE DESPRE IMOBILUL NR. 2715**

Oficiul de Cadastru și Publicitate Imobiliară ALBA  
Biroul de Cadastru și Publicitate Imobiliară Blaj

**A. Partea I. Descrierea imobilului**

TEREN Extravilan

Adresa: Jud. Alba

Nr. Crt	Nr cadastral Nr. topografic	Suprafața* (mp)	Observații / Referințe
A1		700	Sector cadastral:39 Teren neimprijmit;

**B. Partea II. Proprietari și acte**

Inscrieri privitoare la dreptul de proprietate și alte drepturi reale	Referințe
<b>1 / 20/04/2023</b>	
Act Administrativ nr. 6440/755, din 18/05/1995 emis de CJPSDPAT ALBA;	
B1	A1
Intabulare, drept de PROPRIETATE, dobândit prin Reconstituire, cota actuala 1/1 1) MARGINA I ELISABETA	

**C. Partea III. SARCINI .**

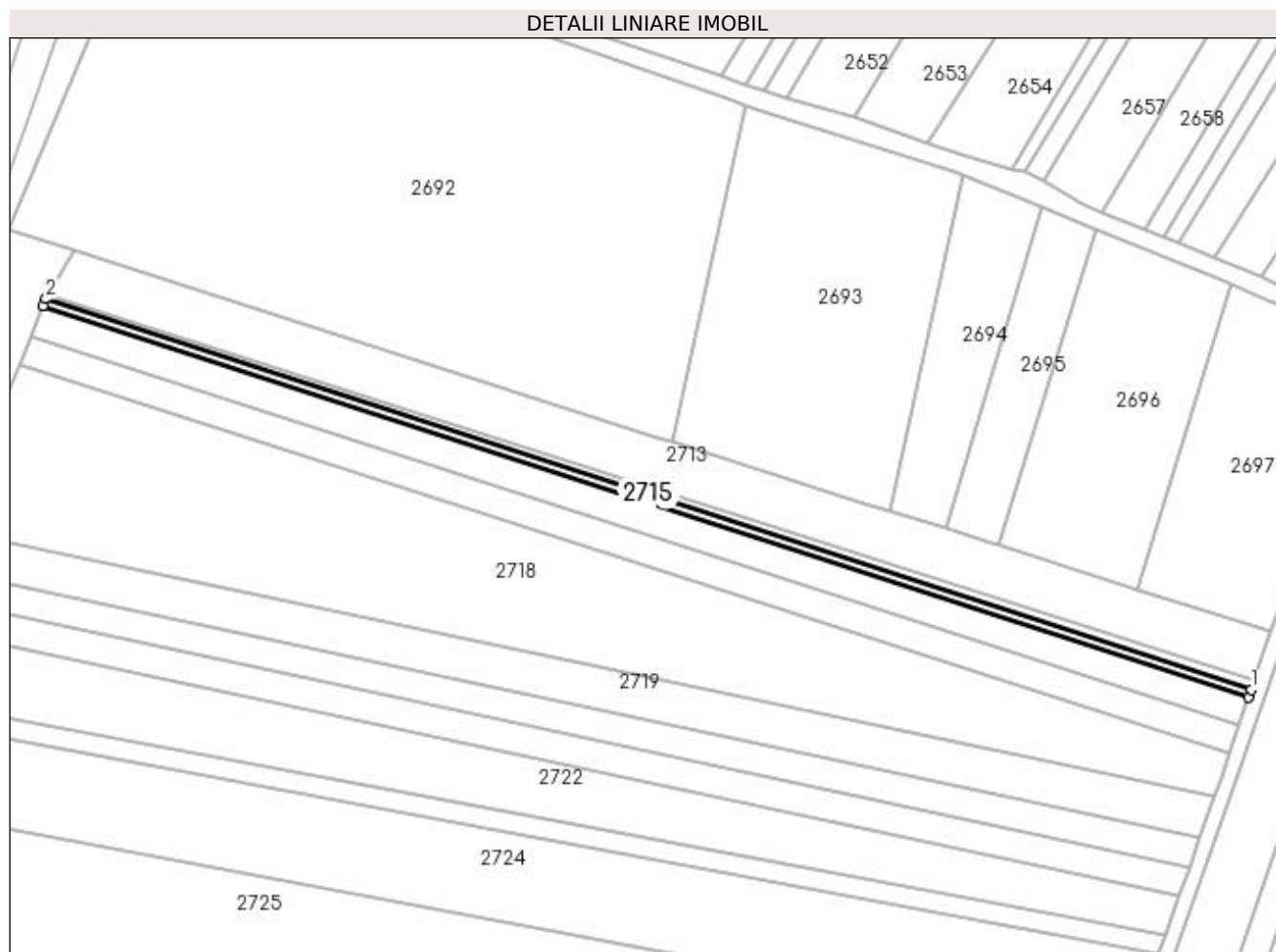
Inscrieri privind dezmembramintele dreptului de proprietate, drepturi reale de garanție și sarcini	Referințe
NU SUNT	

## Anexa Nr. 1 La Partea I

## Teren

Nr cadastral	Suprafața (mp)*	Observații / Referințe
	700	

\* Suprafața este determinată în planul de proiecție Stereo 70.



## Date referitoare la teren

Crt	Categorie folosință	Intra vilan	Suprafața (mp)	Tarla	Parcelă	Nr. topo	Observații / Referințe
1	arabil	NU	700	-	1819/13/2	-	

## Lungime Segmente

1) Valorile lungimilor segmentelor sunt obținute din proiecție în plan.

Punct început	X / Y	Punct sfârșit	X / Y	Lungime segment (** (m)
1	410.403,423 523.288,225	2	410.075,401 523.394,545	344.823
2	410.075,401 523.394,545	3	410.074,634 523.392,66	2.035
3	410.074,634 523.392,66	4	410.402,764 523.286,305	344.935
4	410.402,764 523.286,305	1	410.403,423 523.288,225	2.03

**\*\* Lungimile segmentelor sunt determinate în planul de proiecție Stereo 70 și sunt rotunjite la 1 milimetru.**

**\*\*\* Distanța dintre puncte este formată din segmente cumulate ce sunt mai mici decât valoarea 1 milimetru.**





**DATE DESPRE IMOBILUL NR. 2716**

Oficiul de Cadastru și Publicitate Imobiliară ALBA  
Biroul de Cadastru și Publicitate Imobiliară Blaj

**A. Partea I. Descrierea imobilului**

TEREN Extravilan

Adresa: Jud. Alba

Nr. Crt	Nr cadastral Nr. topografic	Suprafața* (mp)	Observații / Referințe
A1		2.900	Sector cadastral:39 Teren neimpregmuit;

**B. Partea II. Proprietari și acte**

Inscrieri privitoare la dreptul de proprietate și alte drepturi reale	Referințe
<b>1 / 20/04/2023</b>	
Act Administrativ nr. 6440/750, din 17/05/1995 emis de CJPSDPAT ALBA;	
B1	A1
Intabulare, drept de PROPRIETATE, dobandit prin Reconstituire, cota actuala 1/1 1) MARCU I RAVECA	

**C. Partea III. SARCINI .**

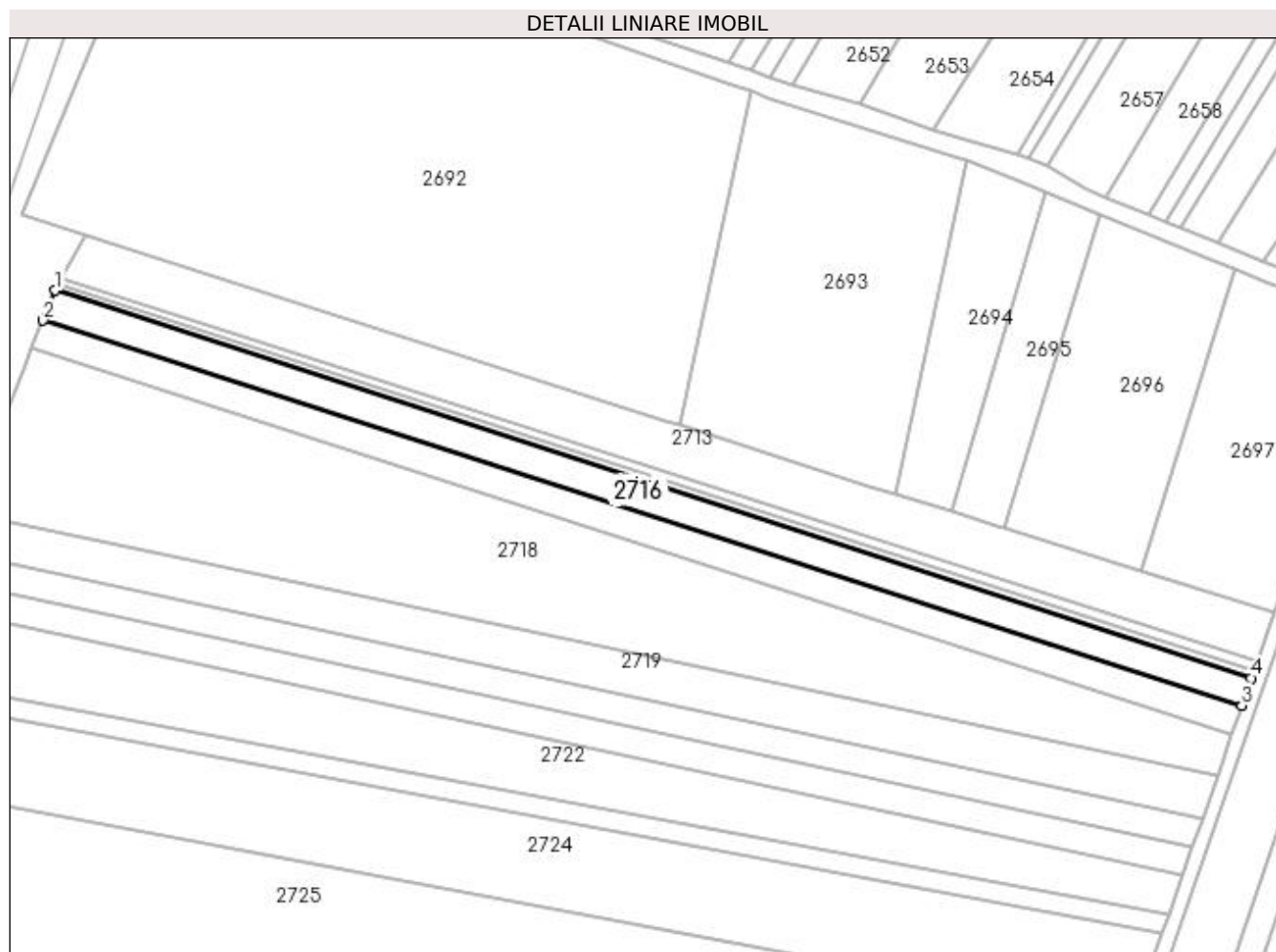
Inscrieri privind dezmembramintele dreptului de proprietate, drepturi reale de garanție și sarcini	Referințe
NU SUNT	

## Anexa Nr. 1 La Partea I

## Teren

Nr cadastral	Suprafața (mp)*	Observații / Referințe
	2.900	

\* Suprafața este determinată în planul de proiecție Stereo 70.



## Date referitoare la teren

Crt	Categorie folosință	Intra vilan	Suprafața (mp)	Tarla	Parcelă	Nr. topo	Observații / Referințe
1	arabil	NU	2.900	-	1819/8/1	-	

## Lungime Segmente

1) Valorile lungimilor segmentelor sunt obținute din proiecție în plan.

Punct început	X / Y	Punct sfârșit	X / Y	Lungime segment (** (m)
1	410.074,634 523.392,66	2	410.071,29 523.384,438	8.876
2	410.071,29 523.384,438	3	410.400,18 523.278,784	345.444
3	410.400,18 523.278,784	4	410.402,764 523.286,305	7.952
4	410.402,764 523.286,305	1	410.074,634 523.392,66	344.935

**\*\* Lungimile segmentelor sunt determinate în planul de proiecție Stereo 70 și sunt rotunjite la 1 milimetru.**

**\*\*\* Distanța dintre puncte este formată din segmente cumulate ce sunt mai mici decât valoarea 1 milimetru.**



**DATE DESPRE IMOBILUL NR. 2717**

Oficiul de Cadastru și Publicitate Imobiliară ALBA  
Biroul de Cadastru și Publicitate Imobiliară Blaj

**A. Partea I. Descrierea imobilului**

TEREN Extravilan

Adresa: Jud. Alba

Nr. Crt	Nr cadastral Nr. topografic	Suprafața* (mp)	Observații / Referințe
A1		2.900	Sector cadastral:39 Teren neimprijmit;

**B. Partea II. Proprietari și acte**

Inscrieri privitoare la dreptul de proprietate și alte drepturi reale	Referințe
<b>1 / 20/04/2023</b>	
Act Administrativ nr. 6440/747, din 17/05/1995 emis de CJPSDPAT ALBA;	
B1	A1
Intabulare, drept de PROPRIETATE, dobândit prin Reconstituire, cota actuala 1/1 1) NAGY I ANA	

**C. Partea III. SARCINI .**

Inscrieri privind dezmembramintele dreptului de proprietate, drepturi reale de garanție și sarcini	Referințe
NU SUNT	

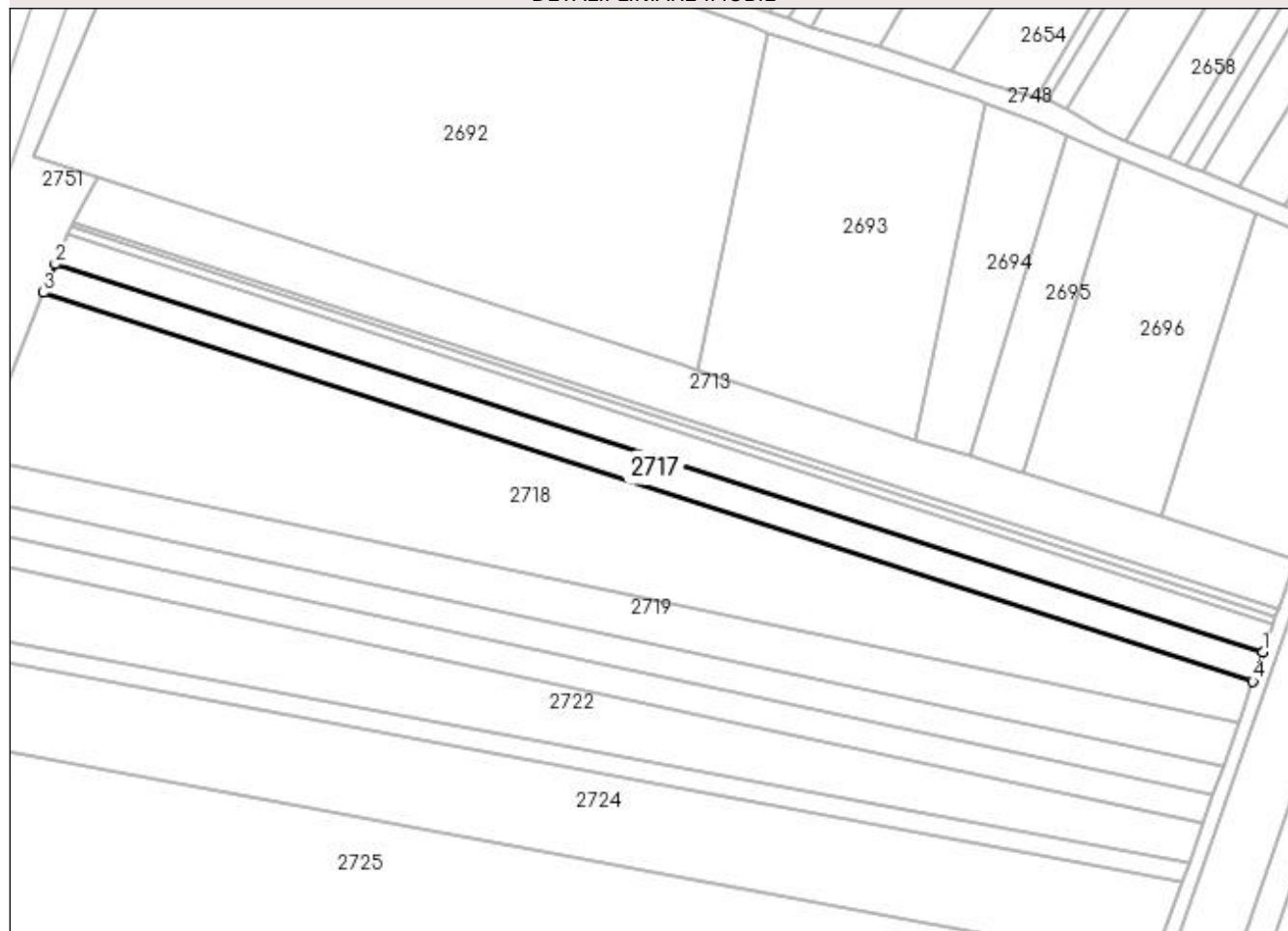
## Anexa Nr. 1 La Partea I

## Teren

Nr cadastral	Suprafața (mp)*	Observații / Referințe
	2.900	

\* Suprafața este determinată în planul de proiecție Stereo 70.

## DETALII LINIARE IMOBIL



## Date referitoare la teren

Crt	Categorie folosință	Intra vilan	Suprafața (mp)	Tarla	Parcelă	Nr. topo	Observații / Referințe
1	arabil	NU	2.900	-	1819/8/2	-	

## Lungime Segmente

1) Valorile lungimilor segmentelor sunt obținute din proiecție în plan.

Punct început	X / Y	Punct sfârșit	X / Y	Lungime segment (** (m)
1	410.400,18 523.278,784	2	410.071,29 523.384,438	345.444
2	410.071,29 523.384,438	3	410.068,119 523.376,645	8.413
3	410.068,119 523.376,645	4	410.397,453 523.270,849	345.91
4	410.397,453 523.270,849	1	410.400,18 523.278,784	8.391

**\*\* Lungimile segmentelor sunt determinate în planul de proiecție Stereo 70 și sunt rotunjite la 1 milimetru.**

**\*\*\* Distanța dintre puncte este formată din segmente cumulate ce sunt mai mici decât valoarea 1 milimetru.**





**DATE DESPRE IMOBILUL NR. 2718**

Oficiul de Cadastru și Publicitate Imobiliară ALBA  
Biroul de Cadastru și Publicitate Imobiliară Blaj

**A. Partea I. Descrierea imobilului**

TEREN Extravilan

Adresa: Jud. Alba

Nr. Crt	Nr cadastral Nr. topografic	Suprafața* (mp)	Observații / Referințe
A1		10.500	Sector cadastral:39 Teren neimprijmit;

**B. Partea II. Proprietari și acte**

Inscrieri privitoare la dreptul de proprietate și alte drepturi reale	Referințe
<b>1 / 20/04/2023</b>	
Act Administrativ nr. 6440/758, din 18/05/1995 emis de CJPSDPAT ALBA;	
B1	A1
Intabulare, drept de PROPRIETATE, dobandit prin Reconstituire, cota actuala 1/1 1) VASIU S MARIA	

**C. Partea III. SARCINI .**

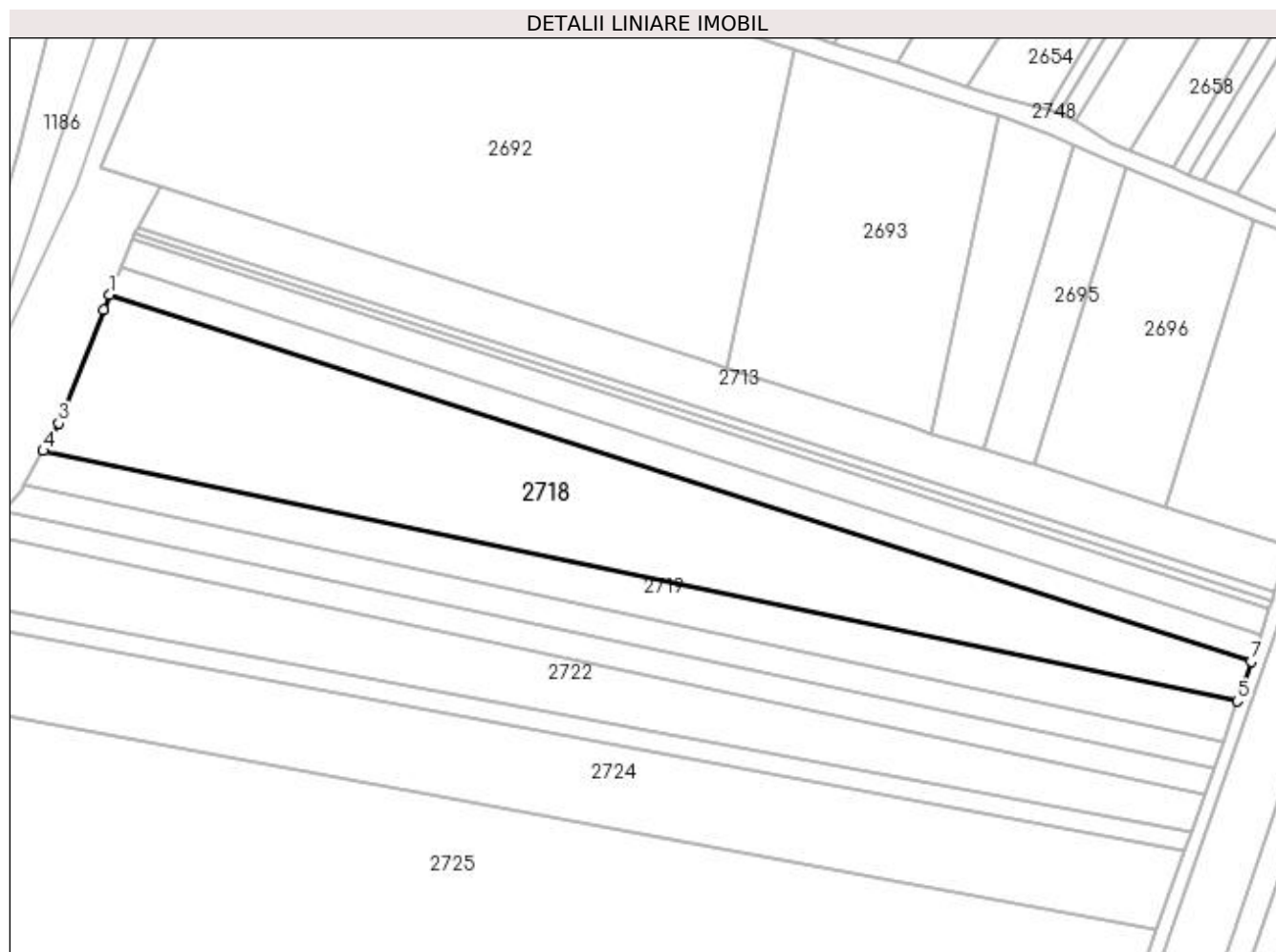
Inscrieri privind dezmembramintele dreptului de proprietate, drepturi reale de garanție și sarcini	Referințe
NU SUNT	

## Anexa Nr. 1 La Partea I

## Teren

Nr cadastral	Suprafața (mp)*	Observații / Referințe
	10.500	

\* Suprafața este determinată în planul de proiecție Stereo 70.



## Date referitoare la teren

Crt	Categorie folosință	Intra vilan	Suprafața (mp)	Tarla	Parcelă	Nr. topo	Observații / Referințe
1	arabil	NU	10.500	-	1819/7	-	

## Lungime Segmente

1) Valorile lungimilor segmentelor sunt obținute din proiecție în plan.

Punct început	X / Y	Punct sfârșit	X / Y	Lungime segment (** (m)
1	410.068,119 523.376,645	2	410.066,343 523.372,28	4.712
2	410.066,343 523.372,28	3	410.053,38 523.339,633	35.127
3	410.053,38 523.339,633	4	410.048,912 523.331,673	9.128
4	410.048,912 523.331,673	5	410.393,499 523.259,479	352.068
5	410.393,499 523.259,479	6	410.395,236 523.264,394	5.213

Punct început	X / Y	Punct sfârșit	X / Y	Lungime segment (** (m)
6	410.395,236 523.264,394	7	410.397,453 523.270,849	6.825
7	410.397,453 523.270,849	1	410.068,119 523.376,645	345.91

\*\* Lungimile segmentelor sunt determinate în planul de proiecție Stereo 70 și sunt rotunjite la 1 milimetru.

\*\*\* Distanța dintre puncte este formată din segmente cumulate ce sunt mai mici decât valoarea 1 milimetru.



**DATE DESPRE IMOBILUL NR. 2719**

Oficiul de Cadastru și Publicitate Imobiliară ALBA  
Biroul de Cadastru și Publicitate Imobiliară Blaj

**A. Partea I. Descrierea imobilului**

TEREN Extravilan

Adresa: Jud. Alba

Nr. Crt	Nr cadastral Nr. topografic	Suprafața* (mp)	Observații / Referințe
A1		4.100	Sector cadastral:39 Teren neimprijmuit;

**B. Partea II. Proprietari și acte**

Inscrieri privitoare la dreptul de proprietate și alte drepturi reale	Referințe
<b>1 / 20/04/2023</b>	
Act Administrativ nr. 9347/1525, din 22/09/1999 emis de CJPSDPAT ALBA;	
B1	A1
Intabulare, drept de PROPRIETATE, dobandit prin Reconstituire, cota actuala 1/1 1) MIHU I EMIL	

**C. Partea III. SARCINI .**

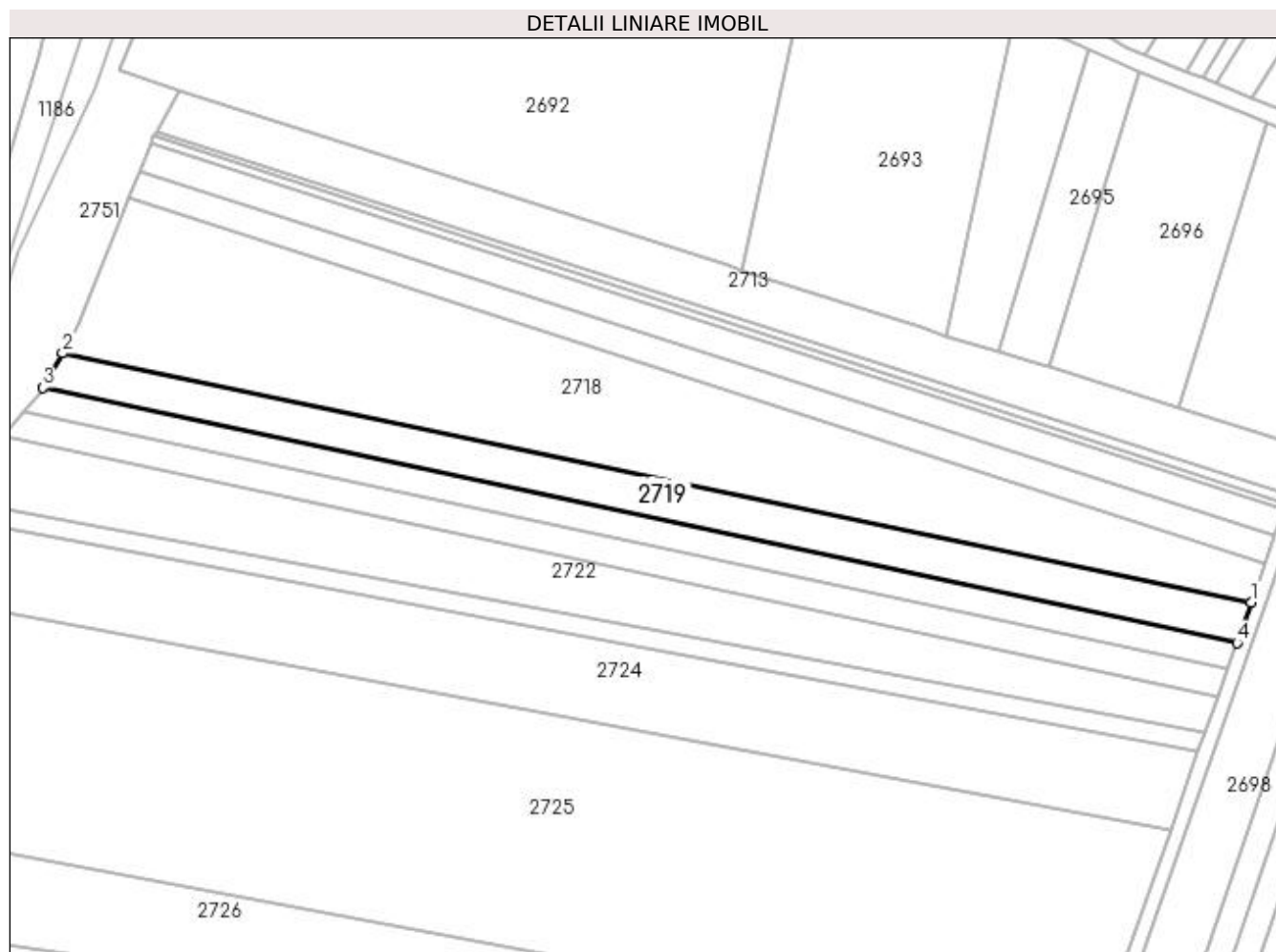
Inscrieri privind dezmembramintele dreptului de proprietate, drepturi reale de garanție și sarcini	Referințe
NU SUNT	

## Anexa Nr. 1 La Partea I

## Teren

Nr cadastral	Suprafața (mp)*	Observații / Referințe
	4.100	

\* Suprafața este determinată în planul de proiecție Stereo 70.



## Date referitoare la teren

Crt	Categorie folosință	Intra vilan	Suprafața (mp)	Tarla	Parcelă	Nr. topo	Observații / Referințe
1	arabil	NU	4.100	-	1819/6/5	-	

## Lungime Segmente

1) Valorile lungimilor segmentelor sunt obținute din proiecție în plan.

Punct început	X / Y	Punct sfârșit	X / Y	Lungime segment (** (m)
1	410.393,499 523.259,479	2	410.048,912 523.331,673	352.068
2	410.048,912 523.331,673	3	410.043,297 523.321,668	11.473
3	410.043,297 523.321,668	4	410.389,371 523.247,799	353.871
4	410.389,371 523.247,799	1	410.393,499 523.259,479	12.388

**\*\* Lungimile segmentelor sunt determinate în planul de proiecție Stereo 70 și sunt rotunjite la 1 milimetru.**

**\*\*\* Distanța dintre puncte este formată din segmente cumulate ce sunt mai mici decât valoarea 1 milimetru.**





**DATE DESPRE IMOBILUL NR. 2720**

Oficiul de Cadastru și Publicitate Imobiliară ALBA  
Biroul de Cadastru și Publicitate Imobiliară Blaj

**A. Partea I. Descrierea imobilului**

TEREN Extravilan

Adresa: Jud. Alba

Nr. Crt	Nr cadastral Nr. topografic	Suprafața* (mp)	Observații / Referințe
A1		2.900	Sector cadastral:39 Teren neimprijmit;

**B. Partea II. Proprietari și acte**

Inscrieri privitoare la dreptul de proprietate și alte drepturi reale	Referințe
<b>1 / 20/04/2023</b>	
Act Administrativ nr. 7132/1171, din 03/09/1996 emis de CJSPDPAT ALBA;	
B1	A1
Intabulare, drept de PROPRIETATE, dobandit prin Reconstituire, cota actuala 1/1 1) FRATILA I RAVECA	

**C. Partea III. SARCINI .**

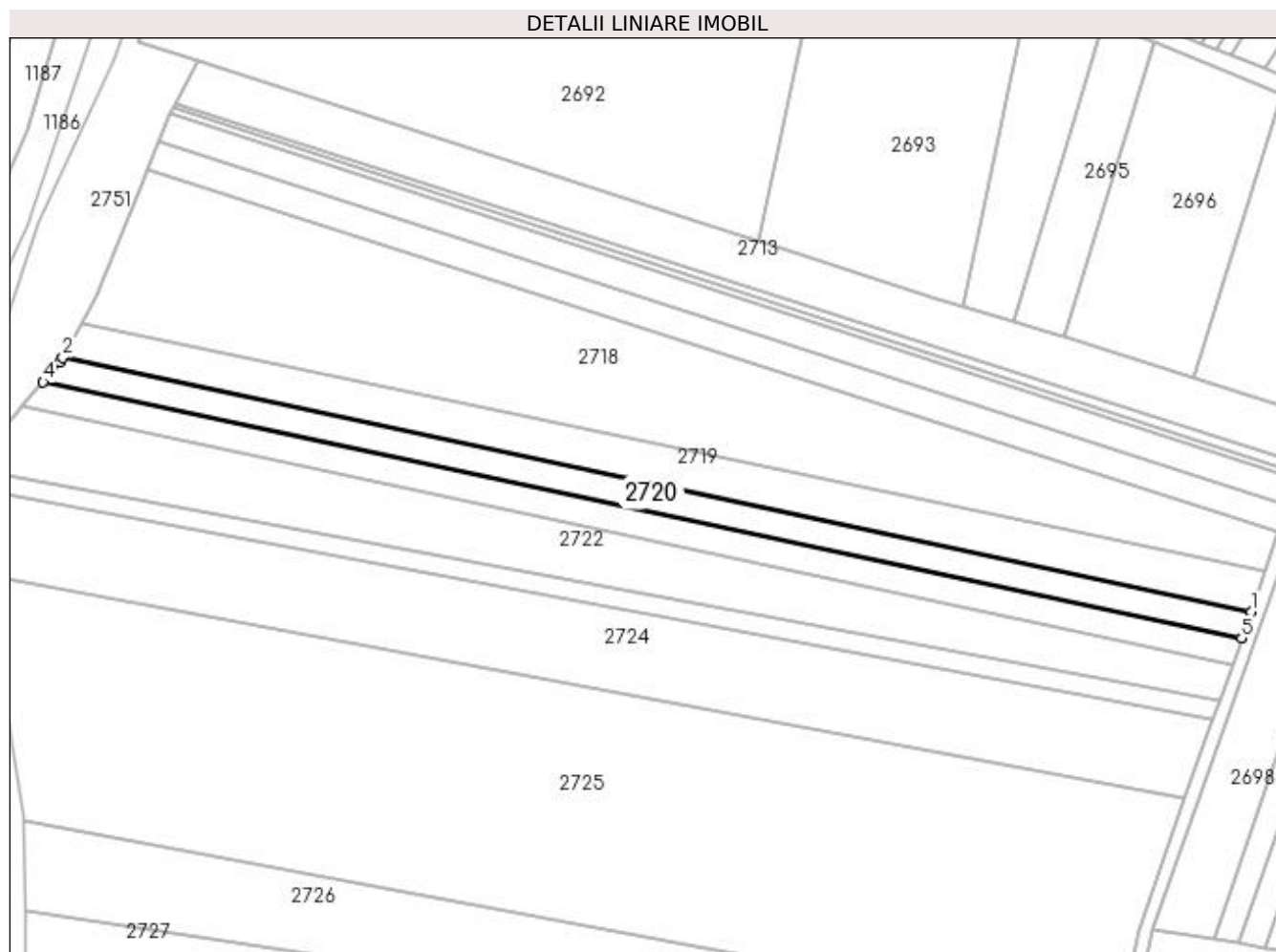
Inscrieri privind dezmembramintele dreptului de proprietate, drepturi reale de garanție și sarcini	Referințe
NU SUNT	

## Anexa Nr. 1 La Partea I

## Teren

Nr cadastral	Suprafața (mp)*	Observații / Referințe
	2.900	

\* Suprafața este determinată în planul de proiecție Stereo 70.



## Date referitoare la teren

Crt	Categorie folosință	Intra vilan	Suprafața (mp)	Tarla	Parcelă	Nr. topo	Observații / Referințe
1	arabil	NU	2.900	-	1819/6/3	-	

## Lungime Segmente

1) Valorile lungimilor segmentelor sunt obținute din proiecție în plan.

Punct început	X / Y	Punct sfârșit	X / Y	Lungime segment (** (m)
1	410.389,371 523.247,799	2	410.043,297 523.321,668	353.871
2	410.043,297 523.321,668	3	410.042,557 523.320,35	1.511
3	410.042,557 523.320,35	4	410.037,607 523.314,535	7.637
4	410.037,607 523.314,535	5	410.386,628 523.240,037	356.884
5	410.386,628 523.240,037	1	410.389,371 523.247,799	8.232

**\*\* Lungimile segmentelor sunt determinate în planul de proiecție Stereo 70 și sunt rotunjite la 1 milimetru.**

**\*\*\* Distanța dintre puncte este formată din segmente cumulate ce sunt mai mici decât valoarea 1 milimetru.**



**DATE DESPRE IMOBILUL NR. 2721**

Oficiul de Cadastru și Publicitate Imobiliară ALBA  
Biroul de Cadastru și Publicitate Imobiliară Blaj

**A. Partea I. Descrierea imobilului**

TEREN Extravilan

Adresa: Jud. Alba

Nr. Crt	Nr cadastral Nr. topografic	Suprafața* (mp)	Observații / Referințe
A1		2.900	Sector cadastral:39 Teren neimprejmuit;

**B. Partea II. Proprietari și acte**

Inscrieri privitoare la dreptul de proprietate și alte drepturi reale	Referințe
<b>1 / 20/04/2023</b>	
Act Administrativ nr. 14084/2038, din 11/03/2005 emis de CJPSDPAT ALBA;	
B1	A1
Intabulare, drept de PROPRIETATE, dobândit prin Reconstituire, cota actuala 1/1 1) MAIER I FLORICA	

**C. Partea III. SARCINI .**

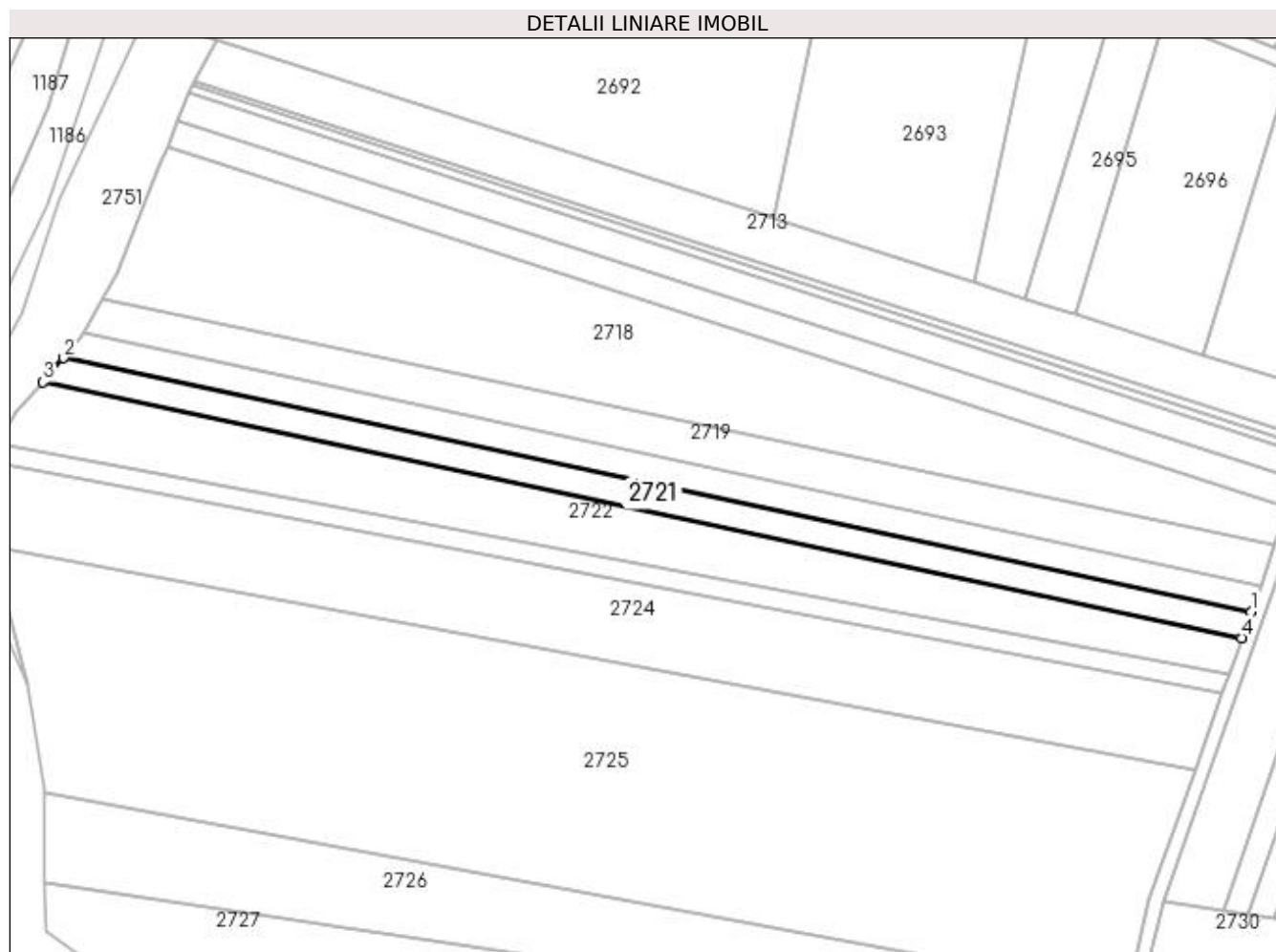
Inscrieri privind dezmembramintele dreptului de proprietate, drepturi reale de garanție și sarcini	Referințe
NU SUNT	

## Anexa Nr. 1 La Partea I

## Teren

Nr cadastral	Suprafața (mp)*	Observații / Referințe
	2.900	

\* Suprafața este determinată în planul de proiecție Stereo 70.



## Date referitoare la teren

Crt	Categorie folosință	Intra vilan	Suprafața (mp)	Tarla	Parcelă	Nr. topo	Observații / Referințe
1	arabil	NU	2.900	-	1819/6/4	-	

## Lungime Segmente

1) Valorile lungimilor segmentelor sunt obținute din proiecție în plan.

Punct început	X / Y	Punct sfârșit	X / Y	Lungime segment (** (m)
1	410.386,628 523.240,037	2	410.037,607 523.314,535	356.884
2	410.037,607 523.314,535	3	410.031,649 523.307,536	9.191
3	410.031,649 523.307,536	4	410.383,911 523.232,346	360.197
4	410.383,911 523.232,346	1	410.386,628 523.240,037	8.157

**\*\* Lungimile segmentelor sunt determinate în planul de proiecție Stereo 70 și sunt rotunjite la 1 milimetru.**

**\*\*\* Distanța dintre puncte este formată din segmente cumulate ce sunt mai mici decât valoarea 1 milimetru.**





**DATE DESPRE IMOBILUL NR. 2722**

Oficiul de Cadastru și Publicitate Imobiliară ALBA  
Biroul de Cadastru și Publicitate Imobiliară Blaj

**A. Partea I. Descrierea imobilului**

TEREN Extravilan

Adresa: Jud. Alba

Nr. Crt	Nr cadastral Nr. topografic	Suprafața* (mp)	Observații / Referințe
A1		5.800	Sector cadastral:39 Teren neimprijmit;

**B. Partea II. Proprietari și acte**

Inscrieri privitoare la dreptul de proprietate și alte drepturi reale	Referințe
<b>1 / 20/04/2023</b>	
Act Administrativ nr. 11436/1728, din 28/11/2002 emis de CJPSDPAT ALBA;	
B1	A1
Intabulare, drept de PROPRIETATE, dobândit prin Reconstituire, cota actuala 1/1 1) OARGA N GHEORGHE	

**C. Partea III. SARCINI .**

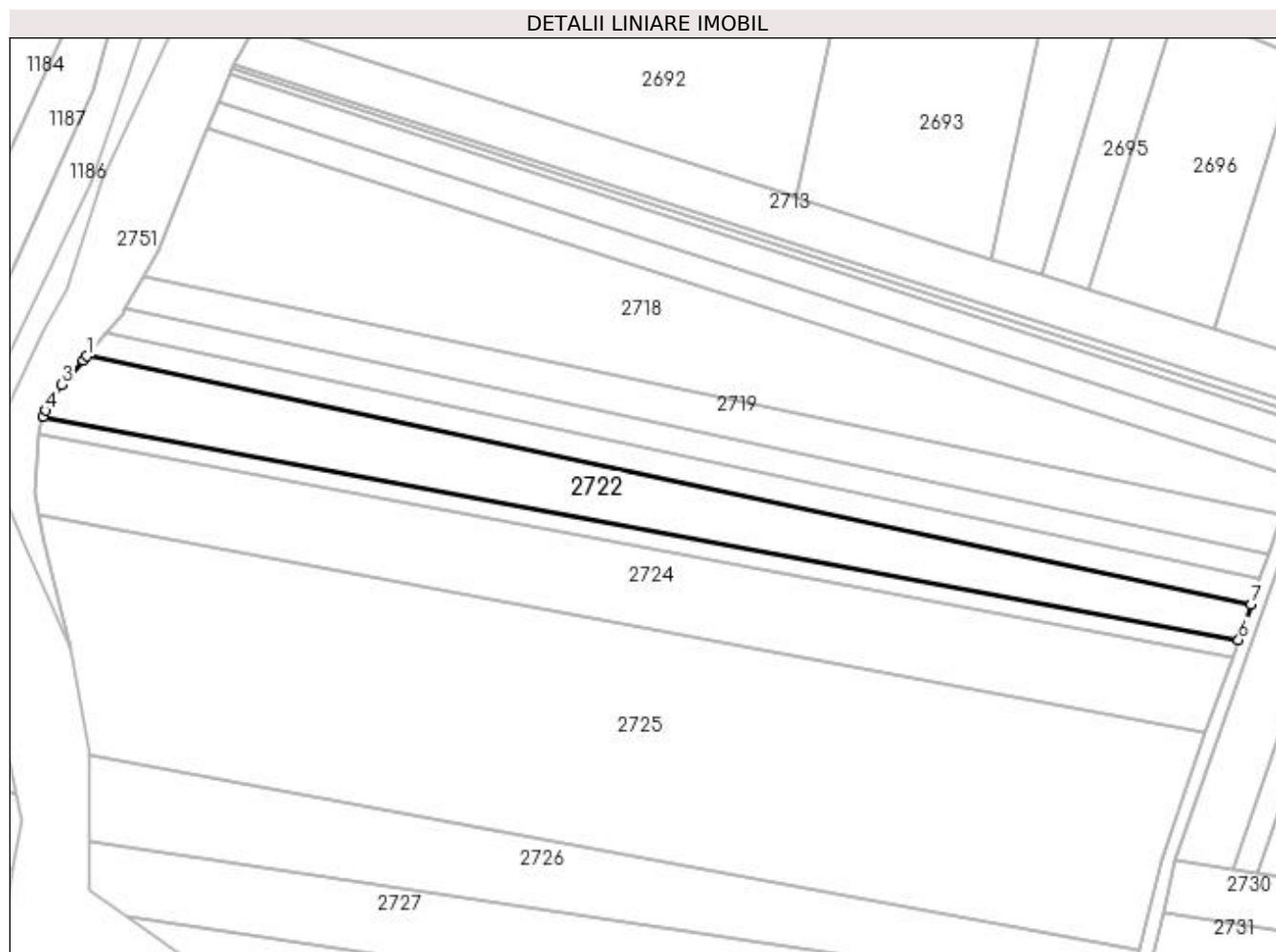
Inscrieri privind dezmembramintele dreptului de proprietate, drepturi reale de garanție și sarcini	Referințe
NU SUNT	

## Anexa Nr. 1 La Partea I

## Teren

Nr cadastral	Suprafața (mp)*	Observații / Referințe
	5.800	

\* Suprafața este determinată în planul de proiecție Stereo 70.



## Date referitoare la teren

Crt	Categorie folosință	Intra vilan	Suprafața (mp)	Tarla	Parcelă	Nr. topo	Observații / Referințe
1	arabil	NU	5.800	-	1819/6/2	-	

## Lungime Segmente

1) Valorile lungimilor segmentelor sunt obținute din proiecție în plan.

Punct început	X / Y	Punct sfârșit	X / Y	Lungime segment (** (m)
1	410.031,649 523.307,536	2	410.030,505 523.306,192	1.766
2	410.030,505 523.306,192	3	410.023,867 523.298,827	9.914
3	410.023,867 523.298,827	4	410.019,062 523.291,06	9.133
4	410.019,062 523.291,06	5	410.018,313 523.289,213	1.994
5	410.018,313 523.289,213	6	410.380,142 523.221,681	368.077

Punct început	X / Y	Punct sfârșit	X / Y	Lungime segment (** (m)
6	410.380,142 523.221,681	7	410.383,911 523.232,346	11.312
7	410.383,911 523.232,346	1	410.031,649 523.307,536	360.197

\*\* Lungimile segmentelor sunt determinate în planul de proiecție Stereo 70 și sunt rotunjite la 1 milimetru.

\*\*\* Distanța dintre puncte este formată din segmente cumulate ce sunt mai mici decât valoarea 1 milimetru.



**DATE DESPRE IMOBILUL NR. 2723**

Oficiul de Cadastru și Publicitate Imobiliară ALBA  
Biroul de Cadastru și Publicitate Imobiliară Blaj

**A. Partea I. Descrierea imobilului**

TEREN Extravilan

Adresa: Jud. Alba

Nr. Crt	Nr cadastral Nr. topografic	Suprafața* (mp)	Observații / Referințe
A1	71229	2.100	Sector cadastral:39 Teren neimpregmuit;

**B. Partea II. Proprietari și acte**

Inscrieri privitoare la dreptul de proprietate și alte drepturi reale		Referințe
<b>6051 / 11/06/2018</b>		
Act Notarial nr. 81, din 08/06/2018 emis de DAISA Diana;		
B1	Intabulare, drept de PROPRIETATE, dobandit prin Succesiune, cota actuala 1/2 1) <b>VILI MARIA</b>	A1
B2	Intabulare, drept de PROPRIETATE, dobandit prin Succesiune, cota actuala 1/2 1) <b>STETI ELISABETA</b>	A1

**C. Partea III. SARCINI .**

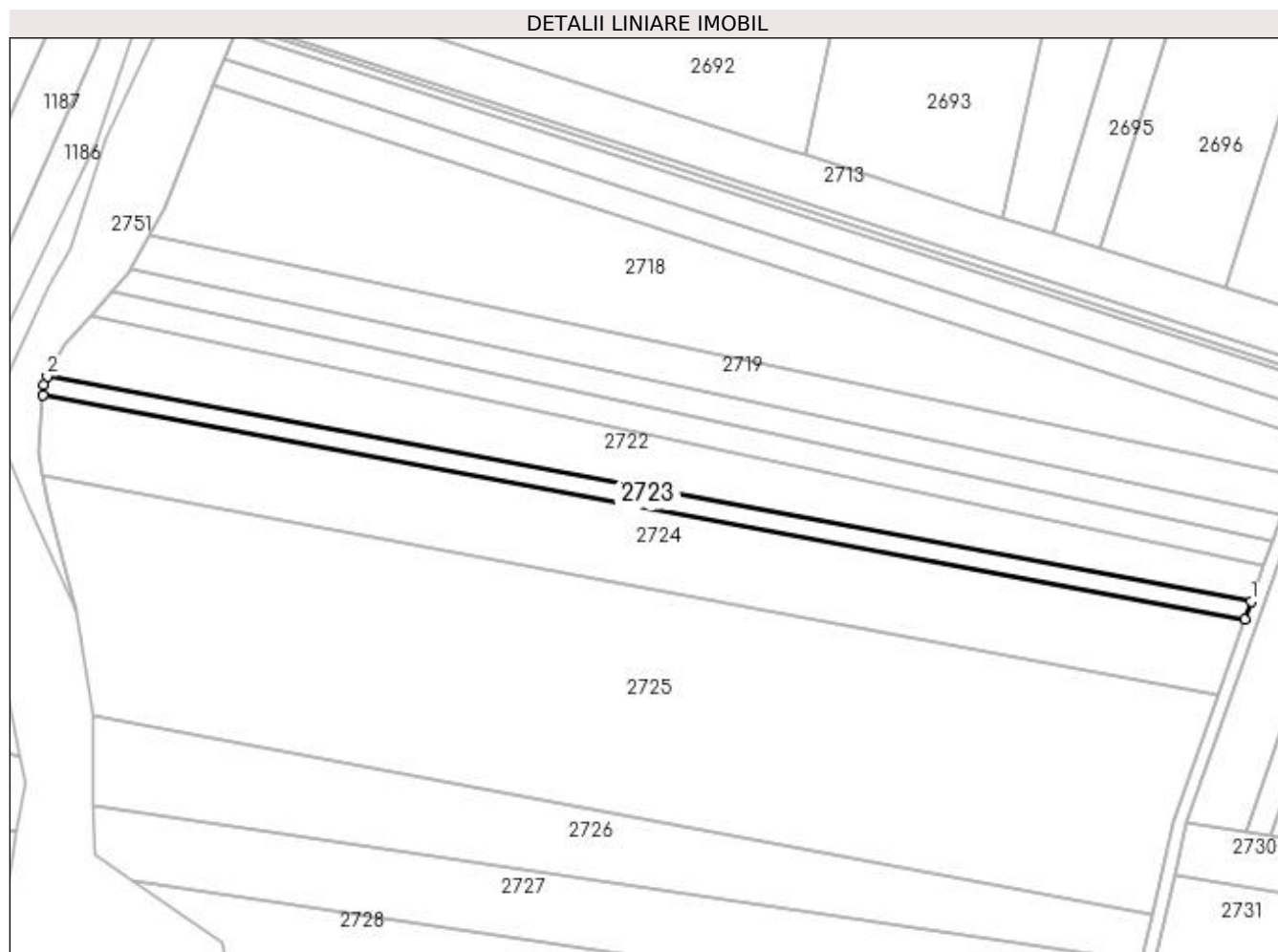
Inscrieri privind dezmembramintele dreptului de proprietate, drepturi reale de garanție și sarcini	Referințe
NU SUNT	

## Anexa Nr. 1 La Partea I

## Teren

Nr cadastral	Suprafața (mp)*	Observații / Referințe
71229	2.100	

\* Suprafața este determinată în planul de proiecție Stereo 70.



## Date referitoare la teren

Crt	Categorie folosință	Intra vilan	Suprafața (mp)	Tarla	Parcelă	Nr. topo	Observații / Referințe
1	faneata	NU	2.100	-	1819/6/1	-	

## Lungime Segmente

1) Valorile lungimilor segmentelor sunt obținute din proiecție în plan.

Punct început	X / Y	Punct sfârșit	X / Y	Lungime segment (** (m)
1	410.380,142 523.221,681	2	410.018,313 523.289,213	368.077
2	410.018,313 523.289,213	3	410.017,285 523.286,679	2.734
3	410.017,285 523.286,679	4	410.017,061 523.283,641	3.046
4	410.017,061 523.283,641	5	410.378,218 523.216,234	367.393
5	410.378,218 523.216,234	1	410.380,142 523.221,681	5.777

**\*\* Lungimile segmentelor sunt determinate în planul de proiecție Stereo 70 și sunt rotunjite la 1 milimetru.**

**\*\*\* Distanța dintre puncte este formată din segmente cumulate ce sunt mai mici decât valoarea 1 milimetru.**





**DATE DESPRE IMOBILUL NR. 2724**

Oficiul de Cadastru și Publicitate Imobiliară ALBA  
Biroul de Cadastru și Publicitate Imobiliară Blaj

**A. Partea I. Descrierea imobilului**

TEREN Extravilan

Adresa: Jud. Alba

Nr. Crt	Nr cadastral Nr. topografic	Suprafața* (mp)	Observații / Referințe
A1	70205	8.700	Sector cadastral:39 Teren neimprejmuit;

**B. Partea II. Proprietari și acte**

Inscrieri privitoare la dreptul de proprietate și alte drepturi reale		Referințe
<b>1 / 20/04/2023</b>		
Act Notarial nr. 984, din 21/10/2011 emis de NOTAR PUBLIC BARTOC HORIA IOAN;		
B1	Intabulare, drept de PROPRIETATE, dobândit prin Reconstituire, cota actuala 1/1 1) OARGA NICOLAE 2) OARGA ANICA- NARCISA	A1

**C. Partea III. SARCINI .**

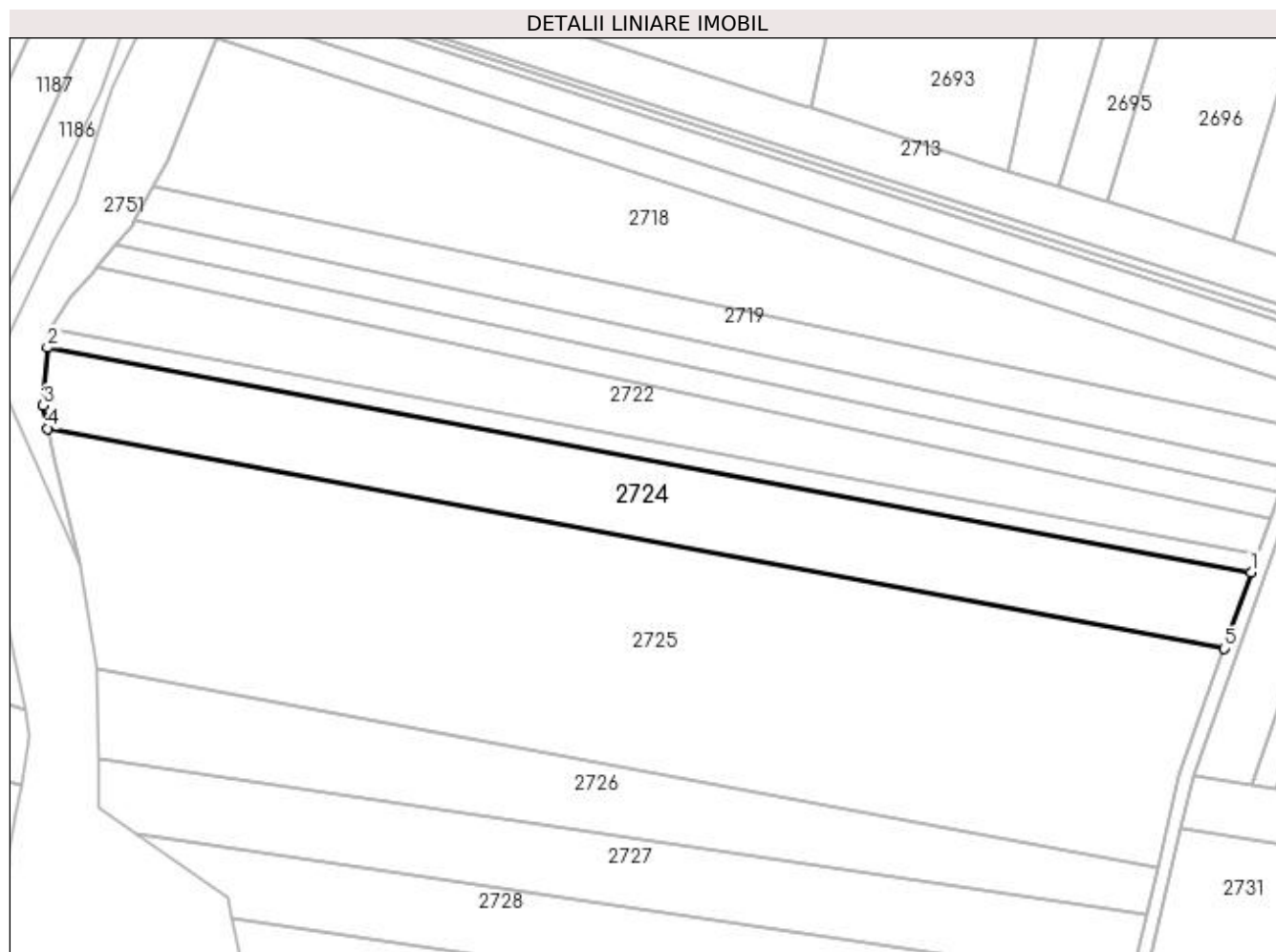
Inscrieri privind dezmembramintele dreptului de proprietate, drepturi reale de garanție și sarcini	Referințe
NU SUNT	

## Anexa Nr. 1 La Partea I

## Teren

Nr cadastral	Suprafața (mp)*	Observații / Referințe
70205	8.700	

\* Suprafața este determinată în planul de proiecție Stereo 70.



## Date referitoare la teren

Crt	Categorie folosință	Intra vilan	Suprafața (mp)	Tarla	Parcelă	Nr. topo	Observații / Referințe
1	arabil	NU	8.700	-	1819/5	-	

## Lungime Segmente

1) Valorile lungimilor segmentelor sunt obținute din proiecție în plan.

Punct început	X / Y	Punct sfârșit	X / Y	Lungime segment (** (m)
1	410.378,218 523.216,234	2	410.017,061 523.283,641	367.393
2	410.017,061 523.283,641	3	410.015,774 523.266,228	17.46
3	410.015,774 523.266,228	4	410.017,108 523.259,314	7.041
4	410.017,108 523.259,314	5	410.370,156 523.193,421	359.145
5	410.370,156 523.193,421	1	410.378,218 523.216,234	24.196

**\*\* Lungimile segmentelor sunt determinate în planul de proiecție Stereo 70 și sunt rotunjite la 1 milimetru.**

**\*\*\* Distanța dintre puncte este formată din segmente cumulate ce sunt mai mici decât valoarea 1 milimetru.**



**DATE DESPRE IMOBILUL NR. 2725**

Oficiul de Cadastru și Publicitate Imobiliară ALBA  
Biroul de Cadastru și Publicitate Imobiliară Blaj

**A. Partea I. Descrierea imobilului**

TEREN Extravilan

Adresa: Jud. Alba

Nr. Crt	Nr cadastral Nr. topografic	Suprafața* (mp)	Observații / Referințe
A1	71384	23.200	Sector cadastral:39 Teren neimprejmuit;

**B. Partea II. Proprietari și acte**

Inscrieri privitoare la dreptul de proprietate și alte drepturi reale	Referințe
<b>13140 / 06/10/2020</b>	
Act Notarial nr. 1830, din 30/09/2020 emis de Karacsony Marton Attila;	
B1	A1
Intabulare, drept de PROPRIETATE, dobândit prin Conventie, cota actuala 1/1	
1) OARGA NICOLAE	
2) OARGA ANICA-NARCISA	

**C. Partea III. SARCINI .**

Inscrieri privind dezmembramintele dreptului de proprietate, drepturi reale de garanție și sarcini	Referințe
NU SUNT	

**Anexa Nr. 1 La Partea I****Teren**

Nr cadastral	Suprafața (mp)*	Observații / Referințe
71384	23.200	

\* Suprafața este determinată în planul de proiecție Stereo 70.

**DETALII LINIARE IMOBIL****Date referitoare la teren**

Crt	Categorie folosință	Intra vilan	Suprafața (mp)	Tarla	Parcelă	Nr. topo	Observații / Referințe
1	arabil	NU	23.200	-	1819/4	-	

**Lungime Segmente**

1) Valorile lungimilor segmentelor sunt obținute din proiecție în plan.

Punct început	X / Y	Punct sfârșit	X / Y	Lungime segment (** (m)
1	410.370,156 523.193,421	2	410.017,108 523.259,314	359.145
2	410.017,108 523.259,314	3	410.018,714 523.250,986	8.482
3	410.018,714 523.250,986	4	410.026,883 523.219,045	32.969
4	410.026,883 523.219,045	5	410.032,045 523.187,899	31.571
5	410.032,045 523.187,899	6	410.032,052 523.187,076	0.823

Punct început	X / Y	Punct sfârșit	X / Y	Lungime segment (** (m)
6	410.032,052 523.187,076	7	410.350,287 523.127,681	323.731
7	410.350,287 523.127,681	8	410.356,684 523.155,294	28.345
8	410.356,684 523.155,294	1	410.370,156 523.193,421	40.437

\*\* Lungimile segmentelor sunt determinate în planul de proiecție Stereo 70 și sunt rotunjite la 1 milimetru.

\*\*\* Distanța dintre puncte este formată din segmente cumulate ce sunt mai mici decât valoarea 1 milimetru.





**DATE DESPRE IMOBILUL NR. 2726**

Oficiul de Cadastru și Publicitate Imobiliară ALBA  
Biroul de Cadastru și Publicitate Imobiliară Blaj

**A. Partea I. Descrierea imobilului**

TEREN Extravilan

Adresa: Jud. Alba

Nr. Crt	Nr cadastral Nr. topografic	Suprafața* (mp)	Observații / Referințe
A1		6.500	Sector cadastral:39 Teren neimprijmit;

**B. Partea II. Proprietari și acte**

Inscrieri privitoare la dreptul de proprietate și alte drepturi reale	Referințe
<b>1 / 20/04/2023</b>	
Act Administrativ nr. 11436/1697, din 25/02/2002 emis de CJPSDPAT ALBA;	
B1	A1
Intabulare, drept de PROPRIETATE, dobândit prin Reconstituire, cota actuala 1/1 1) PREATA M MIHAILA	

**C. Partea III. SARCINI .**

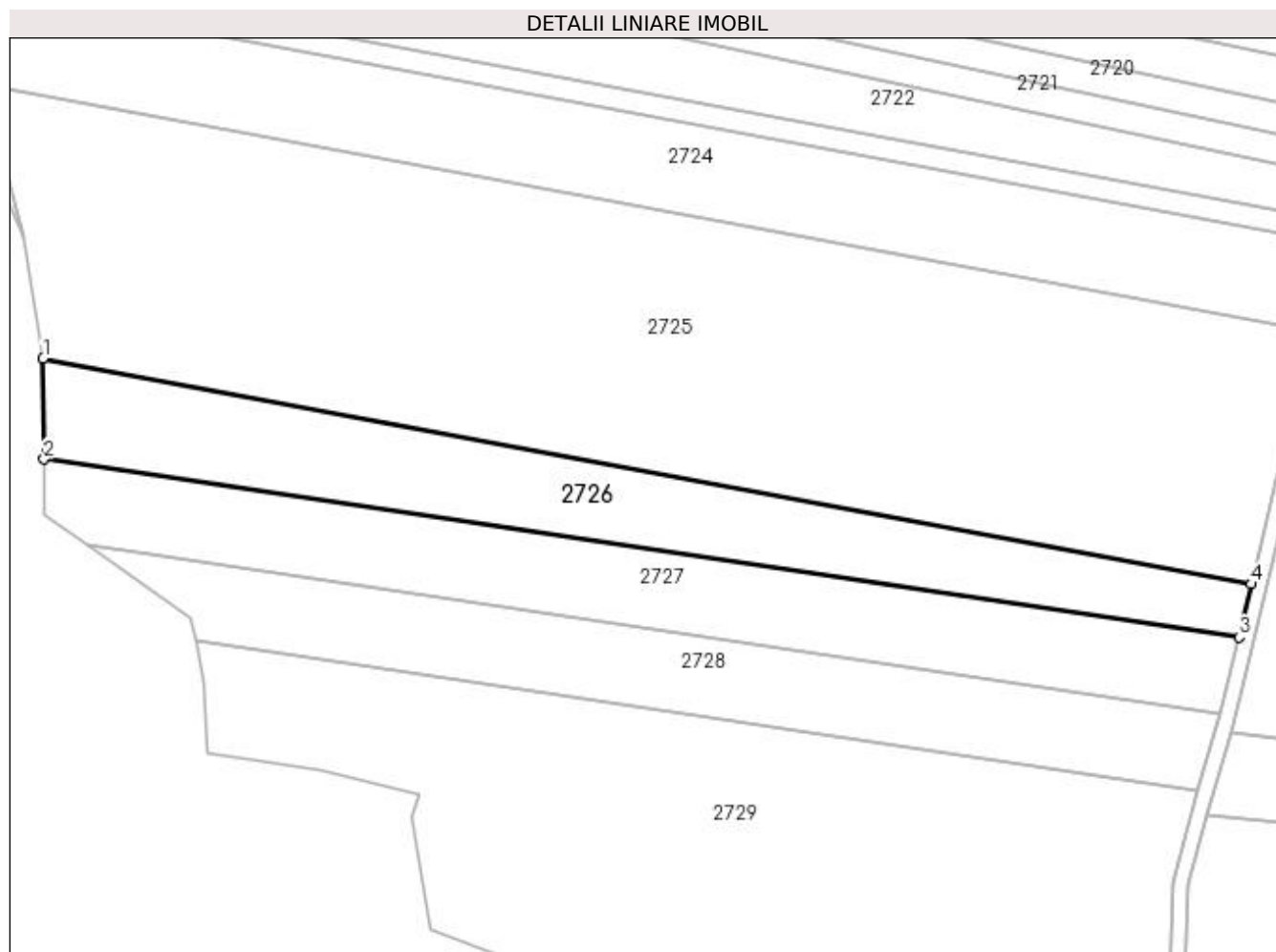
Inscrieri privind dezmembramintele dreptului de proprietate, drepturi reale de garanție și sarcini	Referințe
NU SUNT	

## Anexa Nr. 1 La Partea I

## Teren

Nr cadastral	Suprafața (mp)*	Observații / Referințe
	6.500	

\* Suprafața este determinată în planul de proiecție Stereo 70.



## Date referitoare la teren

Crt	Categorie folosință	Intravilan	Suprafața (mp)	Tarla	Parcelă	Nr. topo	Observații / Referințe
1	arabil	NU	6.500	-	1819/3/2	-	

## Lungime Segmente

1) Valorile lungimilor segmentelor sunt obținute din proiecție în plan.

Punct început	X / Y	Punct sfârșit	X / Y	Lungime segment (** (m)
1	410.032,052 523.187,076	2	410.032,254 523.160,517	26.56
2	410.032,254 523.160,517	3	410.347,043 523.113,677	318.256
3	410.347,043 523.113,677	4	410.350,287 523.127,681	14.374
4	410.350,287 523.127,681	1	410.032,052 523.187,076	323.731

**\*\* Lungimile segmentelor sunt determinate în planul de proiecție Stereo 70 și sunt rotunjite la 1 milimetru.**

**\*\*\* Distanța dintre puncte este formată din segmente cumulate ce sunt mai mici decât valoarea 1 milimetru.**



**DATE DESPRE IMOBILUL NR. 2727**

Oficiul de Cadastru și Publicitate Imobiliară ALBA  
Biroul de Cadastru și Publicitate Imobiliară Blaj

**A. Partea I. Descrierea imobilului**

TEREN Extravilan

Adresa: Jud. Alba

Nr. Crt	Nr cadastral Nr. topografic	Suprafața* (mp)	Observații / Referințe
A1		6.500	Sector cadastral:39 Teren neimprijmit;

**B. Partea II. Proprietari și acte**

Inscrieri privitoare la dreptul de proprietate și alte drepturi reale	Referințe
<b>1 / 20/04/2023</b>	
Act Administrativ nr. 6440/785, din 31/05/1995 emis de CJPSDPAT ALBA;	
B1	A1
Intabulare, drept de PROPRIETATE, dobandit prin Reconstituire, cota actuala 1/1 1) BALAU I VIOREL	

**C. Partea III. SARCINI .**

Inscrieri privind dezmembramintele dreptului de proprietate, drepturi reale de garanție și sarcini	Referințe
NU SUNT	

## Anexa Nr. 1 La Partea I

## Teren

Nr cadastral	Suprafața (mp)*	Observații / Referințe
	6.500	

\* Suprafața este determinată în planul de proiecție Stereo 70.



## Date referitoare la teren

Crt	Categorie folosință	Intra vilan	Suprafața (mp)	Tarla	Parcelă	Nr. topo	Observații / Referințe
1	arabil	NU	6.500	-	1819/3/1	-	

## Lungime Segmente

1) Valorile lungimilor segmentelor sunt obținute din proiecție în plan.

Punct început	X / Y	Punct sfârșit	X / Y	Lungime segment (** (m)
1	410.347,043 523.113,677	2	410.032,254 523.160,517	318.256
2	410.032,254 523.160,517	3	410.032,365 523.145,872	14.646
3	410.032,365 523.145,872	4	410.043,837 523.137,866	13.989
4	410.043,837 523.137,866	5	410.342,066 523.093,491	301.512
5	410.342,066 523.093,491	6	410.343,714 523.099,305	6.044

Punct început	X / Y	Punct sfârșit	X / Y	Lungime segment (** (m)
6	410.343,714 523.099,305	1	410.347,043 523.113,677	14.753

\*\* Lungimile segmentelor sunt determinate în planul de proiecție Stereo 70 și sunt rotunjite la 1 milimetru.

\*\*\* Distanța dintre puncte este formată din segmente cumulate ce sunt mai mici decât valoarea 1 milimetru.





**DATE DESPRE IMOBILUL NR. 2728**

Oficiul de Cadastru și Publicitate Imobiliară ALBA  
Biroul de Cadastru și Publicitate Imobiliară Blaj

**A. Partea I. Descrierea imobilului**

TEREN Extravilan

Adresa: Jud. Alba

Nr. Crt	Nr cadastral Nr. topografic	Suprafața* (mp)	Observații / Referințe
A1		5.800	Sector cadastral:39 Teren neimprijmit;

**B. Partea II. Proprietari și acte**

Inscrieri privitoare la dreptul de proprietate și alte drepturi reale	Referințe
<b>1 / 20/04/2023</b>	
Act Administrativ nr. 6487/802, din 13/06/1995 emis de CJPSDPAT ALBA;	
B1	A1
Intabulare, drept de PROPRIETATE, dobandit prin Reconstituire, cota actuala 1/1 1) SIRBU N NICOLAE	

**C. Partea III. SARCINI .**

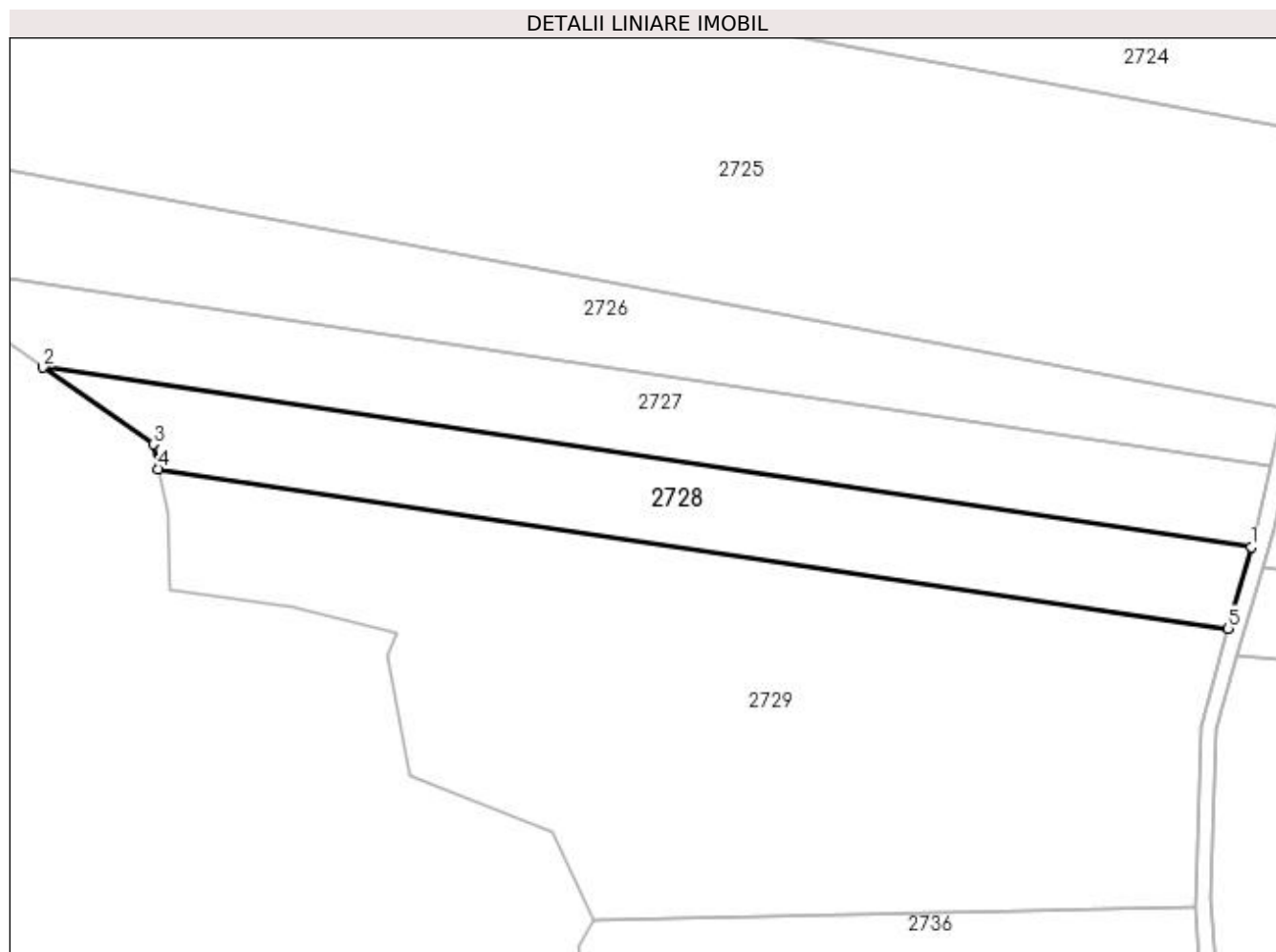
Inscrieri privind dezmembramintele dreptului de proprietate, drepturi reale de garanție și sarcini	Referințe
NU SUNT	

## Anexa Nr. 1 La Partea I

## Teren

Nr cadastral	Suprafața (mp)*	Observații / Referințe
	5.800	

\* Suprafața este determinată în planul de proiecție Stereo 70.



## Date referitoare la teren

Crt	Categorie folosință	Intra vilan	Suprafața (mp)	Tarla	Parcelă	Nr. topo	Observații / Referințe
1	arabil	NU	5.800	-	1819/2	-	

## Lungime Segmente

1) Valorile lungimilor segmentelor sunt obținute din proiecție în plan.

Punct început	X / Y	Punct sfârșit	X / Y	Lungime segment (** (m)
1	410.342,066 523.093,491	2	410.043,837 523.137,866	301.512
2	410.043,837 523.137,866	3	410.071,078 523.118,857	33.218
3	410.071,078 523.118,857	4	410.072,35 523.112,739	6.249
4	410.072,35 523.112,739	5	410.336,385 523.073,452	266.942
5	410.336,385 523.073,452	1	410.342,066 523.093,491	20.829

**\*\* Lungimile segmentelor sunt determinate în planul de proiecție Stereo 70 și sunt rotunjite la 1 milimetru.**

**\*\*\* Distanța dintre puncte este formată din segmente cumulate ce sunt mai mici decât valoarea 1 milimetru.**



**DATE DESPRE IMOBILUL NR. 2729**

Oficiul de Cadastru și Publicitate Imobiliară ALBA  
Biroul de Cadastru și Publicitate Imobiliară Blaj

**A. Partea I. Descrierea imobilului**

TEREN Extravilan

Adresa: Jud. Alba

Nr. Crt	Nr cadastral Nr. topografic	Suprafața* (mp)	Observații / Referințe
A1		17.679	Sector cadastral:39 Teren neimprijmit;

**B. Partea II. Proprietari și acte**

Inscrieri privitoare la dreptul de proprietate și alte drepturi reale		Referințe
<b>1 / 20/04/2023</b>		
Act Administrativ nr. 5251/541, din 20/02/1995 emis de CJPSDPAT ALBA;		
B1	Intabulare, drept de PROPRIETATE, dobandit prin Reconstituire, cota actuala 1/1 1) MIHALTAN I ION	A1

**C. Partea III. SARCINI .**

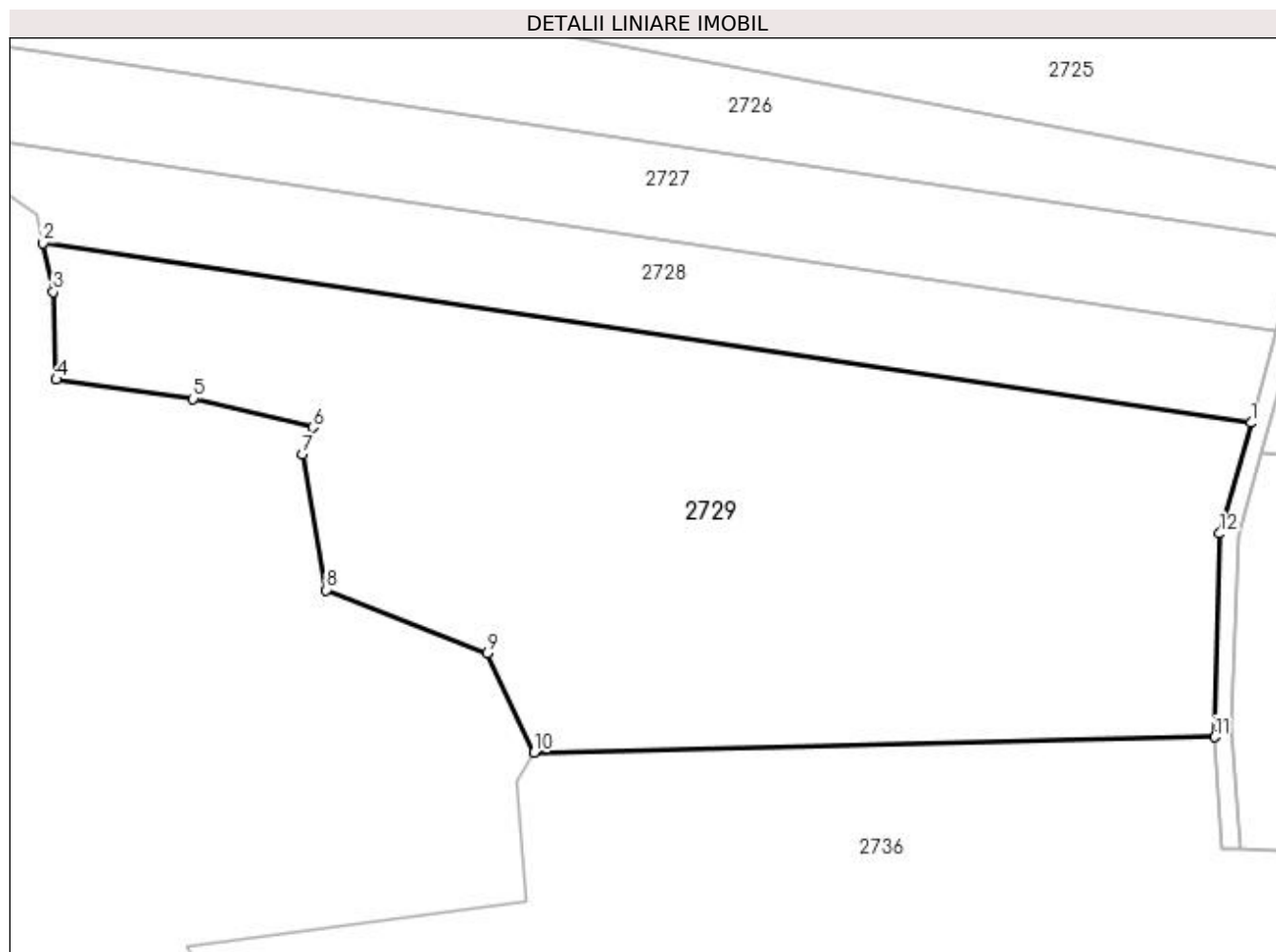
Inscrieri privind dezmembramintele dreptului de proprietate, drepturi reale de garanție și sarcini	Referințe
NU SUNT	

## Anexa Nr. 1 La Partea I

## Teren

Nr cadastral	Suprafața (mp)*	Observații / Referințe
	17.679	

\* Suprafața este determinată în planul de proiecție Stereo 70.



## Date referitoare la teren

Crt	Categorie folosință	Intravilan	Suprafața (mp)	Tarla	Parcelă	Nr. topo	Observații / Referințe
1	arabil	NU	17.679	-	1819/1	-	

## Lungime Segmente

1) Valorile lungimilor segmentelor sunt obținute din proiecție în plan.

Punct început	X / Y	Punct sfârșit	X / Y	Lungime segment (** (m)
1	410.336,385 523.073,452	2	410.072,35 523.112,739	266.942
2	410.072,35 523.112,739	3	410.074,561 523.102,107	10.859
3	410.074,561 523.102,107	4	410.075,217 523.082,95	19.168
4	410.075,217 523.082,95	5	410.105,138 523.078,745	30.215
5	410.105,138 523.078,745	6	410.131,239 523.072,463	26.846

Punct început	X / Y	Punct sfârșit	X / Y	Lungime segment (** (m)
6	410.131,239 523.072,463	7	410.129,04 523.066,592	6.27
7	410.129,04 523.066,592	8	410.134,235 523.036,94	30.104
8	410.134,235 523.036,94	9	410.169,402 523.023,229	37.745
9	410.169,402 523.023,229	10	410.179,613 523.001,366	24.13
10	410.179,613 523.001,366	11	410.328,429 523.004,826	148.857
11	410.328,429 523.004,826	12	410.329,53 523.049,27	44.458
12	410.329,53 523.049,27	1	410.336,385 523.073,452	25.134

\*\* Lungimile segmentelor sunt determinate în planul de proiecție Stereo 70 și sunt rotunjite la 1 milimetru.

\*\*\* Distanța dintre puncte este formată din segmente cumulate ce sunt mai mici decât valoarea 1 milimetru.





**DATE DESPRE IMOBILUL NR. 2730**

Oficiul de Cadastru și Publicitate Imobiliară ALBA  
Biroul de Cadastru și Publicitate Imobiliară Blaj

**A. Partea I. Descrierea imobilului**

TEREN Extravilan

Adresa: Jud. Alba

Nr. Crt	Nr cadastral Nr. topografic	Suprafața* (mp)	Observații / Referințe
A1		5.800	Sector cadastral:39 Teren neimpregmuit;

**B. Partea II. Proprietari și acte**

Inscrieri privitoare la dreptul de proprietate și alte drepturi reale	Referințe
<b>1 / 20/04/2023</b>	
Act Administrativ nr. 6440/799, din 13/06/1995 emis de CJPSDPAT ALBA;	
B1	A1
Intabulare, drept de PROPRIETATE, dobandit prin Reconstituire, cota actuala 1/1 1) BALAU IR IRONIM	

**C. Partea III. SARCINI .**

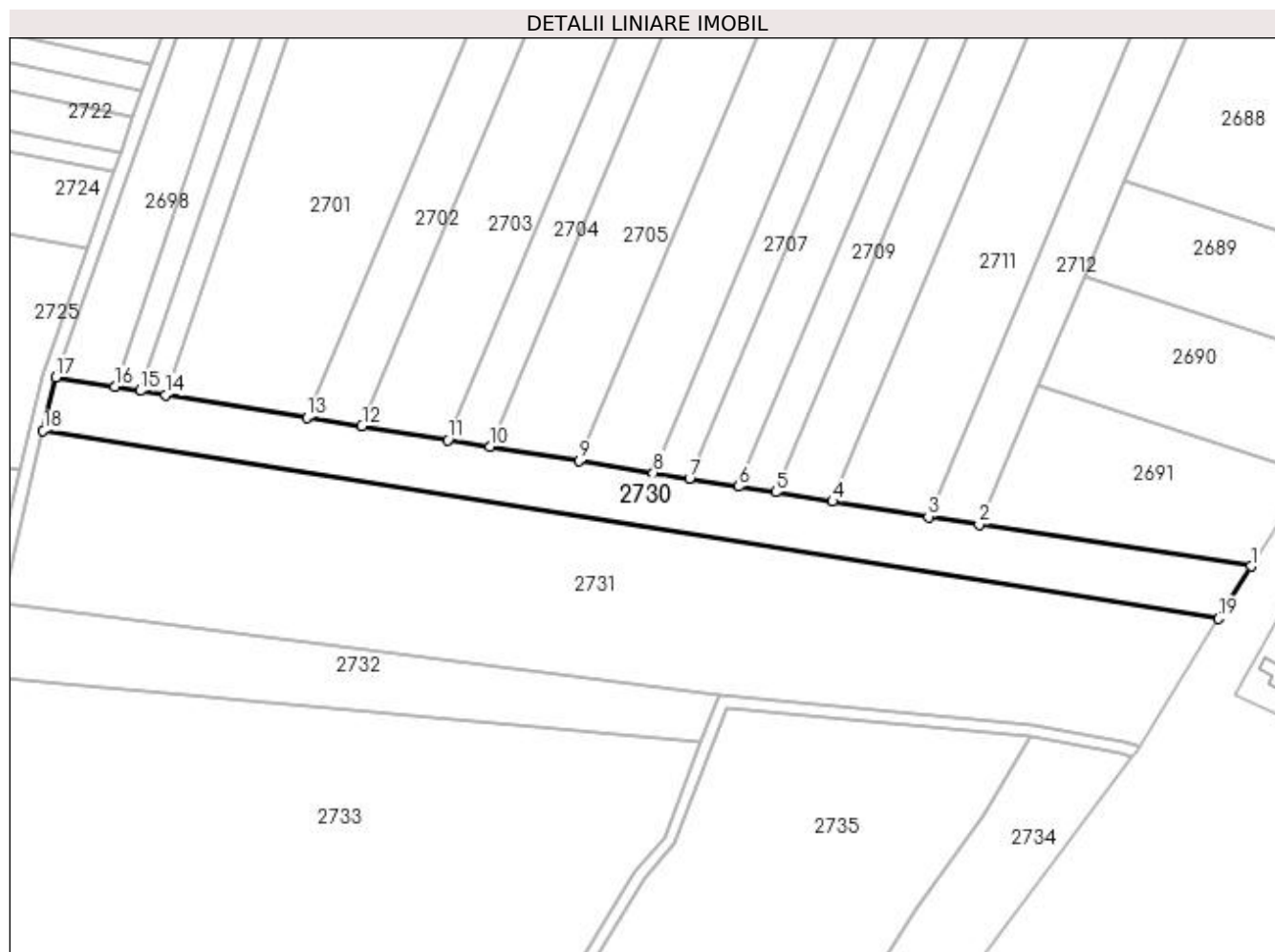
Inscrieri privind dezmembramintele dreptului de proprietate, drepturi reale de garanție și sarcini	Referințe
NU SUNT	

## Anexa Nr. 1 La Partea I

## Teren

Nr cadastral	Suprafața (mp)*	Observații / Referințe
	5.800	

\* Suprafața este determinată în planul de proiecție Stereo 70.



## Date referitoare la teren

Crt	Categorie folosință	Intravilan	Suprafața (mp)	Tarla	Parcelă	Nr. topo	Observații / Referințe
1	arabil	NU	5.800	-	1819/34	-	

## Lungime Segmente

1) Valorile lungimilor segmentelor sunt obținute din proiecție în plan.

Punct început	X / Y	Punct sfârșit	X / Y	Lungime segment (** (m)
1	410.715,308 523.099,145	2	410.634,679 523.111,442	81.561
2	410.634,679 523.111,442	3	410.619,691 523.113,835	15.178
3	410.619,691 523.113,835	4	410.591,212 523.118,382	28.84
4	410.591,212 523.118,382	5	410.574,347 523.121,074	17.078
5	410.574,347 523.121,074	6	410.563,425 523.122,818	11.061

Punct început	X / Y	Punct sfârșit	X / Y	Lungime segment (** (m)
6	410.563,425 523.122,818	7	410.548,839 523.125,147	14.77
7	410.548,839 523.125,147	8	410.538,11 523.126,86	10.865
8	410.538,11 523.126,86	9	410.515,967 523.130,395	22.424
9	410.515,967 523.130,395	10	410.489,688 523.134,591	26.612
10	410.489,688 523.134,591	11	410.477,187 523.136,587	12.659
11	410.477,187 523.136,587	12	410.451,741 523.140,649	25.768
12	410.451,741 523.140,649	13	410.435,374 523.143,262	16.574
13	410.435,374 523.143,262	14	410.393,543 523.149,941	42.361
14	410.393,543 523.149,941	15	410.386,016 523.151,143	7.623
15	410.386,016 523.151,143	16	410.378,504 523.152,342	7.606
16	410.378,504 523.152,342	17	410.360,89 523.155,154	17.838
17	410.360,89 523.155,154	18	410.357,181 523.139,303	16.28
18	410.357,181 523.139,303	19	410.705,716 523.083,657	352.949
19	410.705,716 523.083,657	1	410.715,308 523.099,145	18.218

\*\* Lungimile segmentelor sunt determinate în planul de proiecție Stereo 70 și sunt rotunjite la 1 milimetru.

\*\*\* Distanța dintre puncte este formată din segmente cumulate ce sunt mai mici decât valoarea 1 milimetru.



**DATE DESPRE IMOBILUL NR. 2731**

Oficiul de Cadastru și Publicitate Imobiliară ALBA  
Biroul de Cadastru și Publicitate Imobiliară Blaj

**A. Partea I. Descrierea imobilului**

TEREN Extravilan

Adresa: Jud. Alba

Nr. Crt	Nr cadastral Nr. topografic	Suprafața* (mp)	Observații / Referințe
A1		15.980	Sector cadastral:39 Teren neimprijmit;

**B. Partea II. Proprietari și acte**

Inscrieri privitoare la dreptul de proprietate și alte drepturi reale	Referințe
<b>1 / 20/04/2023</b>	
Act Normativ nr. 7, din 13/03/1996 emis de PARLAMENTUL ROMANIEI;	
B1	Inscrierea provizorie, drept de PROPRIETATE, dobandit prin Lege, cota actuala 1/1
	1) UAT BUCERDEA GRANOASA , CIF:18866256, PROPRIETAR NEIDENTIFICAT

**C. Partea III. SARCINI .**

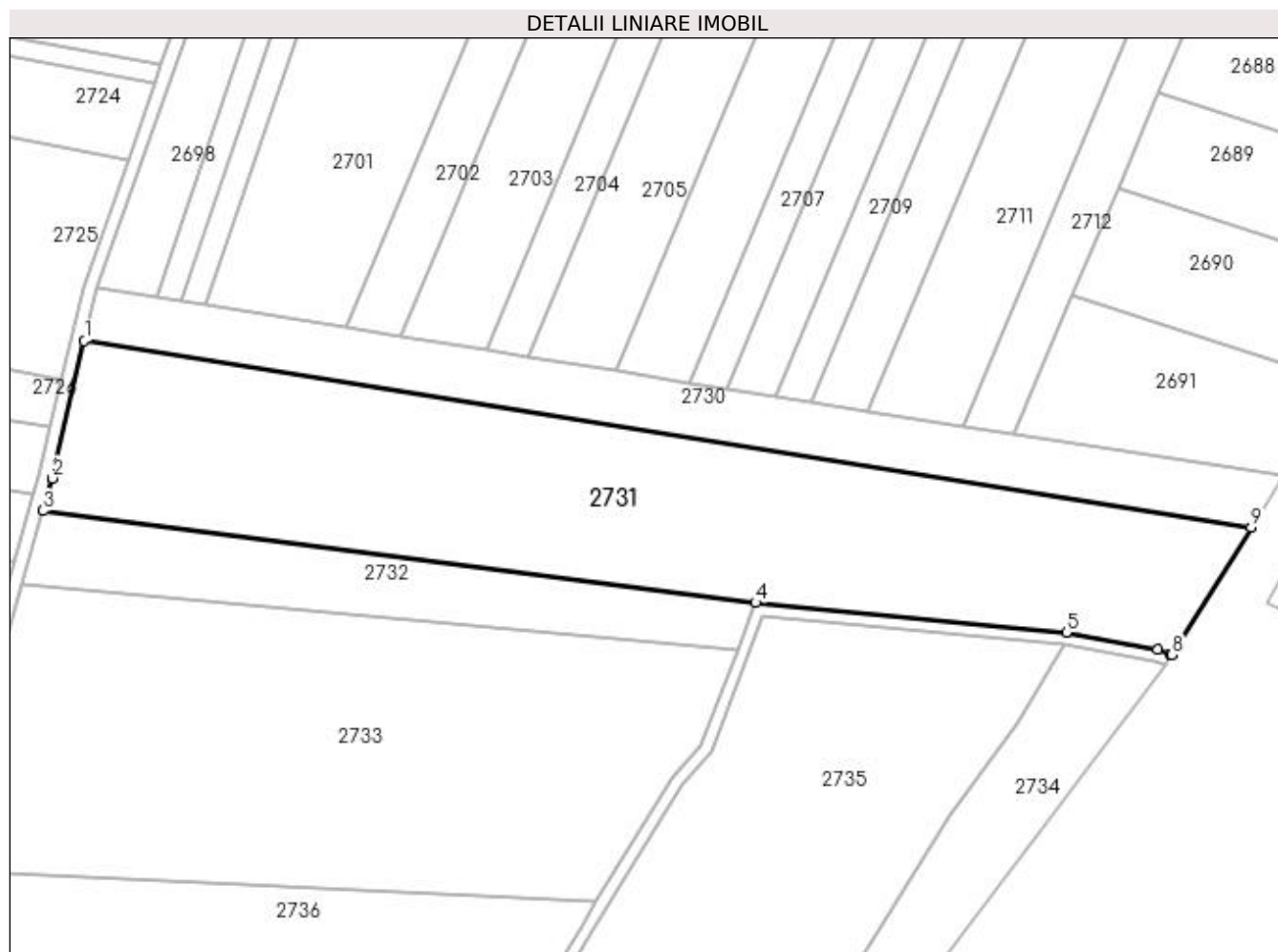
Inscrieri privind dezmembramintele dreptului de proprietate, drepturi reale de garanție și sarcini	Referințe
NU SUNT	

## Anexa Nr. 1 La Partea I

## Teren

Nr cadastral	Suprafața (mp)*	Observații / Referințe
	15.980	

\* Suprafața este determinată în planul de proiecție Stereo 70.



## Date referitoare la teren

Crt	Categorie folosință	Intravilan	Suprafața (mp)	Tarla	Parcelă	Nr. topo	Observații / Referințe
1	arabil	NU	15.980	-	1819/35	-	Rezerva la dispoziția Comisiei locale de fond funciar.

## Lungime Segmente

1) Valorile lungimilor segmentelor sunt obținute din proiecție în plan.

Punct început	X / Y	Punct sfârșit	X / Y	Lungime segment (** (m)
1	410.357,181 523.139,303	2	410.347,585 523.098,294	42.117
2	410.347,585 523.098,294	3	410.344,821 523.088,545	10.133
3	410.344,821 523.088,545	4	410.557,676 523.061,101	214.617
4	410.557,676 523.061,101	5	410.650,513 523.052,296	93.253
5	410.650,513 523.052,296	6	410.677,738 523.047,236	27.692

Punct început	X / Y	Punct sfârșit	X / Y	Lungime segment (** (m)
6	410.677,738 523.047,236	7	410.681,376 523.045,865	3.887
7	410.681,376 523.045,865	8	410.682,102 523.045,526	0.801
8	410.682,102 523.045,526	9	410.705,716 523.083,657	44.851
9	410.705,716 523.083,657	1	410.357,181 523.139,303	352.949

\*\* Lungimile segmentelor sunt determinate în planul de proiecție Stereo 70 și sunt rotunjite la 1 milimetru.

\*\*\* Distanța dintre puncte este formată din segmente cumulate ce sunt mai mici decât valoarea 1 milimetru.





**DATE DESPRE IMOBILUL NR. 2732**

Oficiul de Cadastru și Publicitate Imobiliară ALBA  
Biroul de Cadastru și Publicitate Imobiliară Blaj

**A. Partea I. Descrierea imobilului**

TEREN Extravilan

Adresa: Jud. Alba

Nr. Crt	Nr cadastral Nr. topografic	Suprafața* (mp)	Observații / Referințe
A1		3.927	Sector cadastral:39 Teren neimprejmuit;

**B. Partea II. Proprietari și acte**

Inscrieri privitoare la dreptul de proprietate și alte drepturi reale	Referințe
<b>1 / 20/04/2023</b>	
Act Administrativ nr. 5168/328, din 05/09/1994 emis de CJPSDPAT ALBA;	
B1	A1
Intabulare, drept de PROPRIETATE, dobandit prin Reconstituire, cota actuala 1/1 1) IACOB MARIANA NOEMI	

**C. Partea III. SARCINI .**

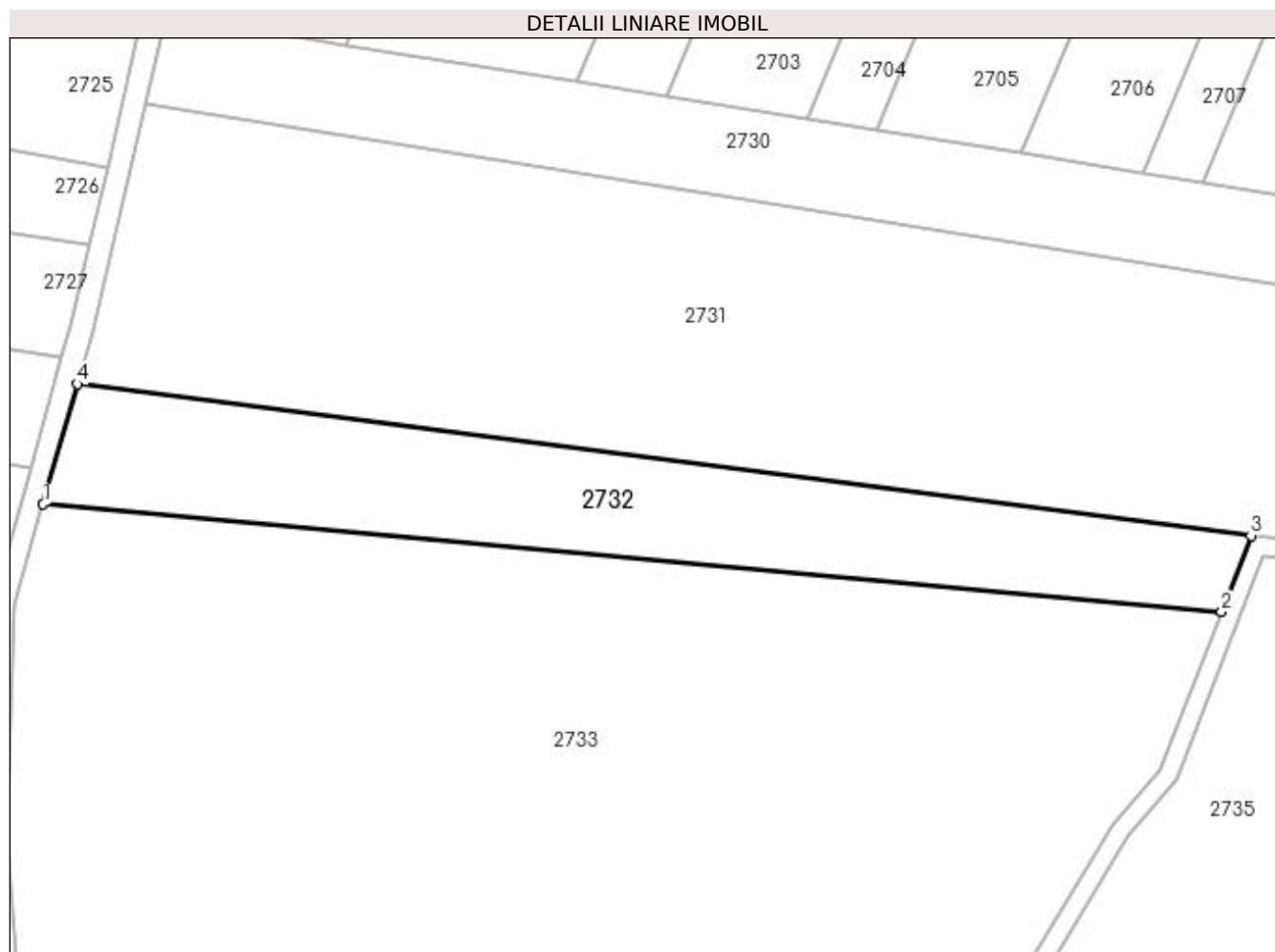
Inscrieri privind dezmembramintele dreptului de proprietate, drepturi reale de garanție și sarcini	Referințe
NU SUNT	

## Anexa Nr. 1 La Partea I

## Teren

Nr cadastral	Suprafața (mp)*	Observații / Referințe
	3.927	

\* Suprafața este determinată în planul de proiecție Stereo 70.



## Date referitoare la teren

Crt	Categorie folosință	Intravilan	Suprafața (mp)	Tarla	Parcelă	Nr. topo	Observații / Referințe
1	arabil	NU	3.927	-	1811/4	-	IMOBILUL CU NR. PARC. 1811 SE PARCELEAZA SI DIFERENTA DE SUPRAFATA SE REGASESTE LA ID 2735, 2744, 2746

## Lungime Segmente

1) Valorile lungimilor segmentelor sunt obținute din proiecție în plan.

Punct început	X / Y	Punct sfârșit	X / Y	Lungime segment (** (m))
1	410.338,656 523.066,797	2	410.552,331 523.047,287	214.564
2	410.552,331 523.047,287	3	410.557,676 523.061,101	14.813
3	410.557,676 523.061,101	4	410.344,821 523.088,545	214.617
4	410.344,821 523.088,545	1	410.338,656 523.066,797	22.605

**\*\* Lungimile segmentelor sunt determinate în planul de proiecție Stereo 70 și sunt rotunjite la 1 milimetru.**

**\*\*\* Distanța dintre puncte este formată din segmente cumulate ce sunt mai mici decât valoarea 1 milimetru.**



**DATE DESPRE IMOBILUL NR. 2733**

Oficiul de Cadastru și Publicitate Imobiliară ALBA  
Biroul de Cadastru și Publicitate Imobiliară Blaj

**A. Partea I. Descrierea imobilului**

TEREN Extravilan

Adresa: Jud. Alba

Nr. Crt	Nr cadastral Nr. topografic	Suprafața* (mp)	Observații / Referințe
A1		16.500	Sector cadastral:39 Teren neimprijmit;

**B. Partea II. Proprietari și acte**

Inscrieri privitoare la dreptul de proprietate și alte drepturi reale	Referințe
<b>1 / 20/04/2023</b>	
Act Administrativ nr. 11436/1735, din 28/11/2002 emis de CJPSDPAT ALBA;	
B1	A1
Intabulare, drept de PROPRIETATE, dobândit prin Reconstituire, cota actuala 1/1 1) MOSNEAG I ANA	

**C. Partea III. SARCINI .**

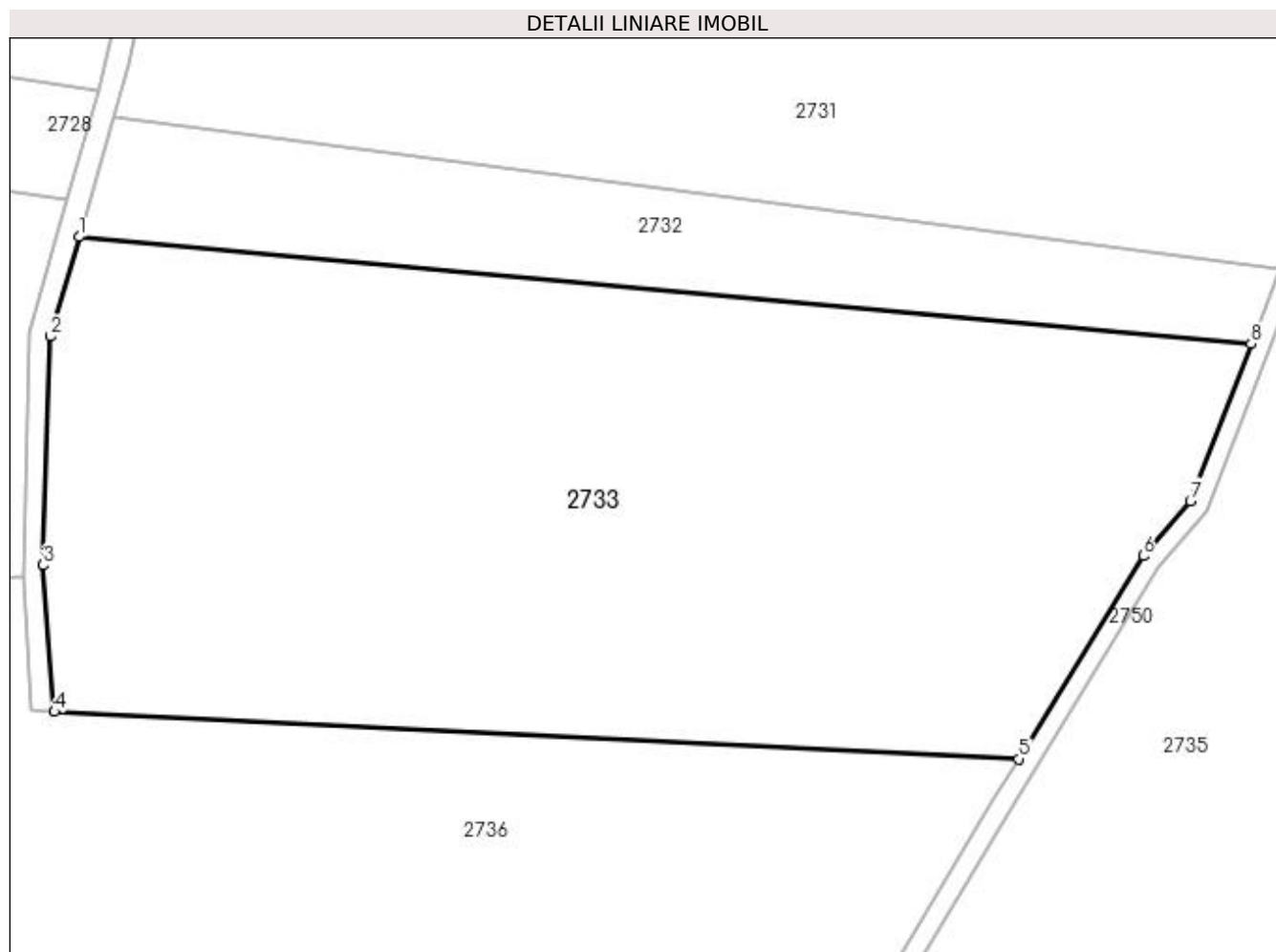
Inscrieri privind dezmembramintele dreptului de proprietate, drepturi reale de garanție și sarcini	Referințe
NU SUNT	

## Anexa Nr. 1 La Partea I

## Teren

Nr cadastral	Suprafața (mp)*	Observații / Referințe
	16.500	

\* Suprafața este determinată în planul de proiecție Stereo 70.



## Date referitoare la teren

Crt	Categorie folosință	Intravilan	Suprafața (mp)	Tarla	Parcelă	Nr. topo	Observații / Referințe
1	arabil	NU	16.500	-	1819/37	-	NUMAR DE PARCELA 1819/36 GRESIT IN TP, CORECT NUMAR PARCELA 1819/37 CONFORM PLANULUI PARCELAR.

## Lungime Segmente

1) Valorile lungimilor segmentelor sunt obținute din proiecție în plan.

Punct început	X / Y	Punct sfârșit	X / Y	Lungime segment (** (m)
1	410.338,656 523.066,797	2	410.333,511 523.048,648	18.864
2	410.333,511 523.048,648	3	410.332,109 523.006,963	41.709
3	410.332,109 523.006,963	4	410.334,187 522.980,275	26.768
4	410.334,187 522.980,275	5	410.509,945 522.971,685	175.968

Punct început	X / Y	Punct sfârșit	X / Y	Lungime segment (** (m)
5	410.509,945 522.971,685	6	410.532,677 523.008,679	43.42
6	410.532,677 523.008,679	7	410.541,271 523.018,703	13.203
7	410.541,271 523.018,703	8	410.552,331 523.047,287	30.649
8	410.552,331 523.047,287	1	410.338,656 523.066,797	214.564

\*\* Lungimile segmentelor sunt determinate în planul de proiecție Stereo 70 și sunt rotunjite la 1 milimetru.

\*\*\* Distanța dintre puncte este formată din segmente cumulate ce sunt mai mici decât valoarea 1 milimetru.





**DATE DESPRE IMOBILUL NR. 2734**

Oficiul de Cadastru și Publicitate Imobiliară ALBA  
Biroul de Cadastru și Publicitate Imobiliară Blaj

**A. Partea I. Descrierea imobilului**

TEREN Intravilan

Adresa: Loc. Bucerdea Grânoasa, Jud. Alba

Nr. Crt	Nr cadastral Nr. topografic	Suprafața* (mp)	Observații / Referințe
A1		3.403	Sector cadastral:39 Teren neimpregmuit;

**B. Partea II. Proprietari și acte**

Inscrieri privitoare la dreptul de proprietate și alte drepturi reale	Referințe
<b>1 / 20/04/2023</b>	
Act Normativ nr. 7, din 13/03/1996 emis de PARLAMENTUL ROMANIEI;	
B1	A1
Intabulare, drept de PROPRIETATE, dobandit prin Lege, cota actuala 1/1 1) UAT BUCERDEA GRANOASA , CIF:18866256, PROPRIETAR NEIDENTIFICAT	

**C. Partea III. SARCINI .**

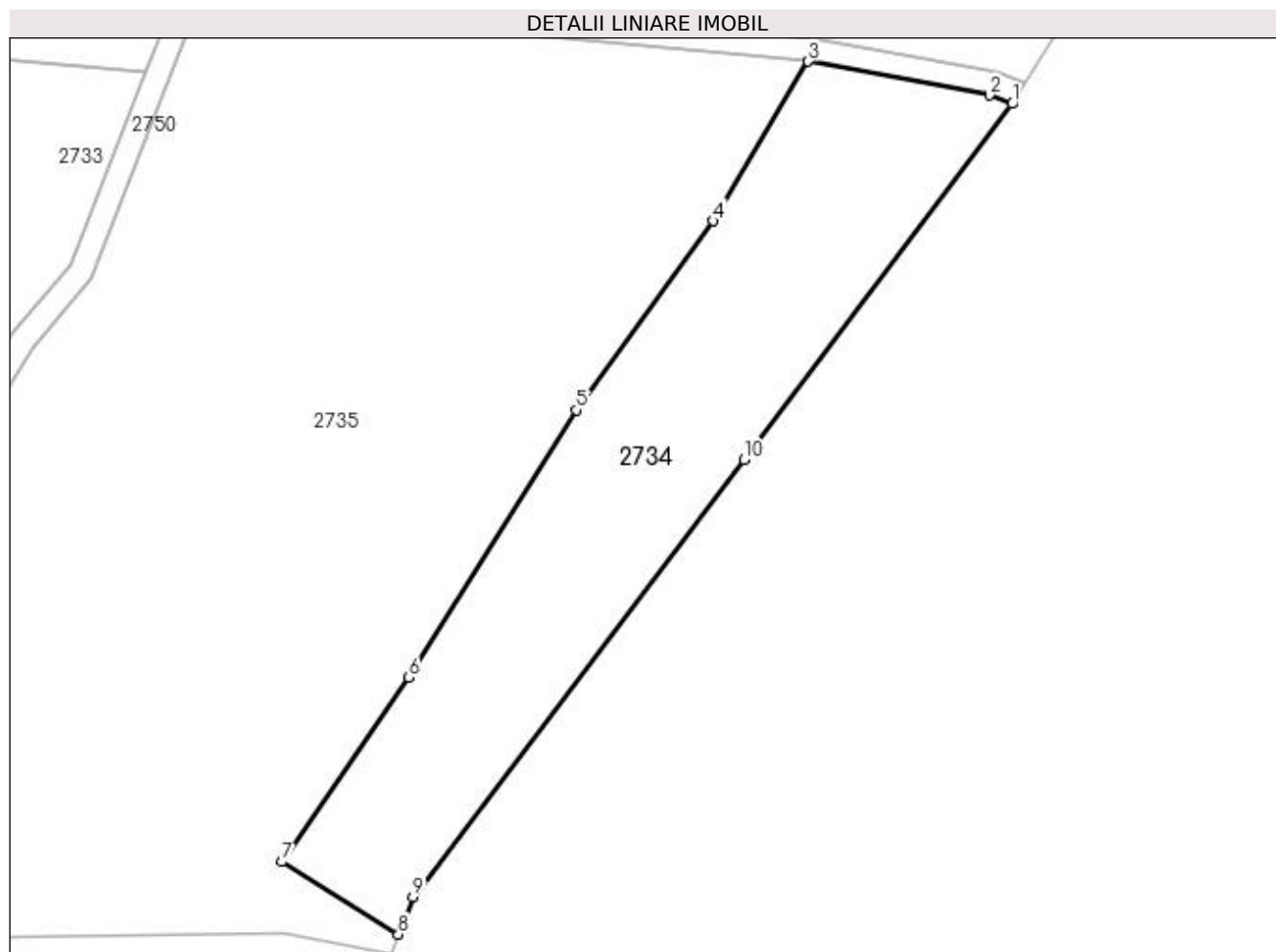
Inscrieri privind dezmembramintele dreptului de proprietate, drepturi reale de garanție și sarcini	Referințe
NU SUNT	

## Anexa Nr. 1 La Partea I

## Teren

Nr cadastral	Suprafața (mp)*	Observații / Referințe
	3.403	

\* Suprafața este determinată în planul de proiecție Stereo 70.



## Date referitoare la teren

Crt	Categorie folosință	Intravilan	Suprafața (mp)	Tarla	Parcelă	Nr. topo	Observații / Referințe
1	altele	DA	3.403	-	1809	-	CIMITIR. Rezerva la dispozitia Comisiei locale de fond funciar.

## Lungime Segmente

1) Valorile lungimilor segmentelor sunt obținute din proiecție în plan.

Punct început	X / Y	Punct sfârșit	X / Y	Lungime segment (** (m)
1	410.680,141 523.042,59	2	410.676,794 523.043,852	3.577
2	410.676,794 523.043,852	3	410.650,027 523.048,827	27.225
3	410.650,027 523.048,827	4	410.636,064 523.025,29	27.367
4	410.636,064 523.025,29	5	410.615,86 522.997,446	34.401
5	410.615,86 522.997,446	6	410.591,096 522.957,996	46.579

Punct început	X / Y	Punct sfârșit	X / Y	Lungime segment (** (m)
6	410.591,096 522.957,996	7	410.572,377 522.930,794	33.021
7	410.572,377 522.930,794	8	410.589,553 522.920,102	20.232
8	410.589,553 522.920,102	9	410.591,681 522.925,584	5.88
9	410.591,681 522.925,584	10	410.640,611 522.990,045	80.928
10	410.640,611 522.990,045	1	410.680,141 523.042,59	65.754

\*\* Lungimile segmentelor sunt determinate în planul de proiecție Stereo 70 și sunt rotunjite la 1 milimetru.

\*\*\* Distanța dintre puncte este formată din segmente cumulate ce sunt mai mici decât valoarea 1 milimetru.



**DATE DESPRE IMOBILUL NR. 2735**

Oficiul de Cadastru și Publicitate Imobiliară ALBA  
Biroul de Cadastru și Publicitate Imobiliară Blaj

**A. Partea I. Descrierea imobilului**

TEREN Necunoscut

Adresa: Loc. Bucerdea Grânoasa, Jud. Alba

Nr. Crt	Nr cadastral Nr. topografic	Suprafața* (mp)	Observații / Referințe
A1		12.442	Sector cadastral:39 Teren neimprijmit;

**B. Partea II. Proprietari și acte**

Inscrieri privitoare la dreptul de proprietate și alte drepturi reale	Referințe
<b>1 / 20/04/2023</b>	
Act Administrativ nr. 5168/328, din 05/09/1994 emis de CJPSDPAT ALBA;	
B1	A1
Intabulare, drept de PROPRIETATE, dobandit prin Reconstituire, cota actuala 1/1 1) IACOB MARIANA NOEMI	

**C. Partea III. SARCINI .**

Inscrieri privind dezmembramintele dreptului de proprietate, drepturi reale de garanție și sarcini	Referințe
NU SUNT	

## Anexa Nr. 1 La Partea I

## Teren

Nr cadastral	Suprafața (mp)*	Observații / Referințe
	12.442	

\* Suprafața este determinată în planul de proiecție Stereo 70.



## Date referitoare la teren

Crt	Categorie folosință	Intravilan	Suprafața (mp)	Tarla	Parcelă	Nr. topo	Observații / Referințe
1	arabil	DA	11.657	-	1811/3	-	IMOBILUL CU NR. PARC. 1811 SE PARCELEAZA SI DIFERENTA DE SUPRAFATA SE REGASESTE LA ID 2732, 2744, 2746
2	arabil	NU	785	-	1811/3	-	

## Lungime Segmente

1) Valorile lungimilor segmentelor sunt obținute din proiecție în plan.

Punct început	X / Y	Punct sfârșit	X / Y	Lungime segment (** (m)
1	410.615,86 522.997,446	2	410.636,064 523.025,29	34.401
2	410.636,064 523.025,29	3	410.650,027 523.048,827	27.367
3	410.650,027 523.048,827	4	410.559,984 523.057,366	90.446

Punct început	X / Y	Punct sfârșit	X / Y	Lungime segment (** (m)
4	410.559,984 523.057,366	5	410.544,319 523.016,88	43.411
5	410.544,319 523.016,88	6	410.535,514 523.006,611	13.527
6	410.535,514 523.006,611	7	410.508,706 522.962,984	51.205
7	410.508,706 522.962,984	8	410.484,716 522.923,177	46.477
8	410.484,716 522.923,177	9	410.481,436 522.904,913	18.556
9	410.481,436 522.904,913	10	410.531,419 522.903,608	50.0
10	410.531,419 522.903,608	11	410.532,141 522.919,626	16.035
11	410.532,141 522.919,626	12	410.572,704 522.920,244	40.568
12	410.572,704 522.920,244	13	410.588,417 522.917,174	16.01
13	410.588,417 522.917,174	14	410.589,553 522.920,102	3.141
14	410.589,553 522.920,102	15	410.572,377 522.930,794	20.232
15	410.572,377 522.930,794	16	410.591,096 522.957,996	33.021
16	410.591,096 522.957,996	1	410.615,86 522.997,446	46.579

\*\* Lungimile segmentelor sunt determinate în planul de proiecție Stereo 70 și sunt rotunjite la 1 milimetru.

\*\*\* Distanța dintre puncte este formată din segmente cumulate ce sunt mai mici decât valoarea 1 milimetru.





**DATE DESPRE IMOBILUL NR. 2736**

Oficiul de Cadastru și Publicitate Imobiliară ALBA  
Biroul de Cadastru și Publicitate Imobiliară Blaj

**A. Partea I. Descrierea imobilului**

TEREN Extravilan

Adresa: Jud. Alba

Nr. Crt	Nr cadastral Nr. topografic	Suprafața* (mp)	Observații / Referințe
A1	70163	29.000	Sector cadastral:39 Teren neimprejmuit;

**B. Partea II. Proprietari și acte**

Inscrieri privitoare la dreptul de proprietate și alte drepturi reale		Referințe
<b>1972 / 16/05/2011</b>		
Act Administrativ nr. 6487/846, din 30/08/1995 emis de CJPSDPAT ALBA (act notarial nr. 1109/19-06-2009 emis de BIROUL NOTARULUI PUBLIC KARACSONY MARTON ATTILA; act notarial nr. 312/18-03-2011 emis de BIROUL NOTARULUI PUBLIC DAISA DIANA);		
B1	Intabulare, drept de PROPRIETATE, dobandit prin Conventie, cota actuala 1/1 1) BALAU DOREL CRISTIAN	A1

**C. Partea III. SARCINI .**

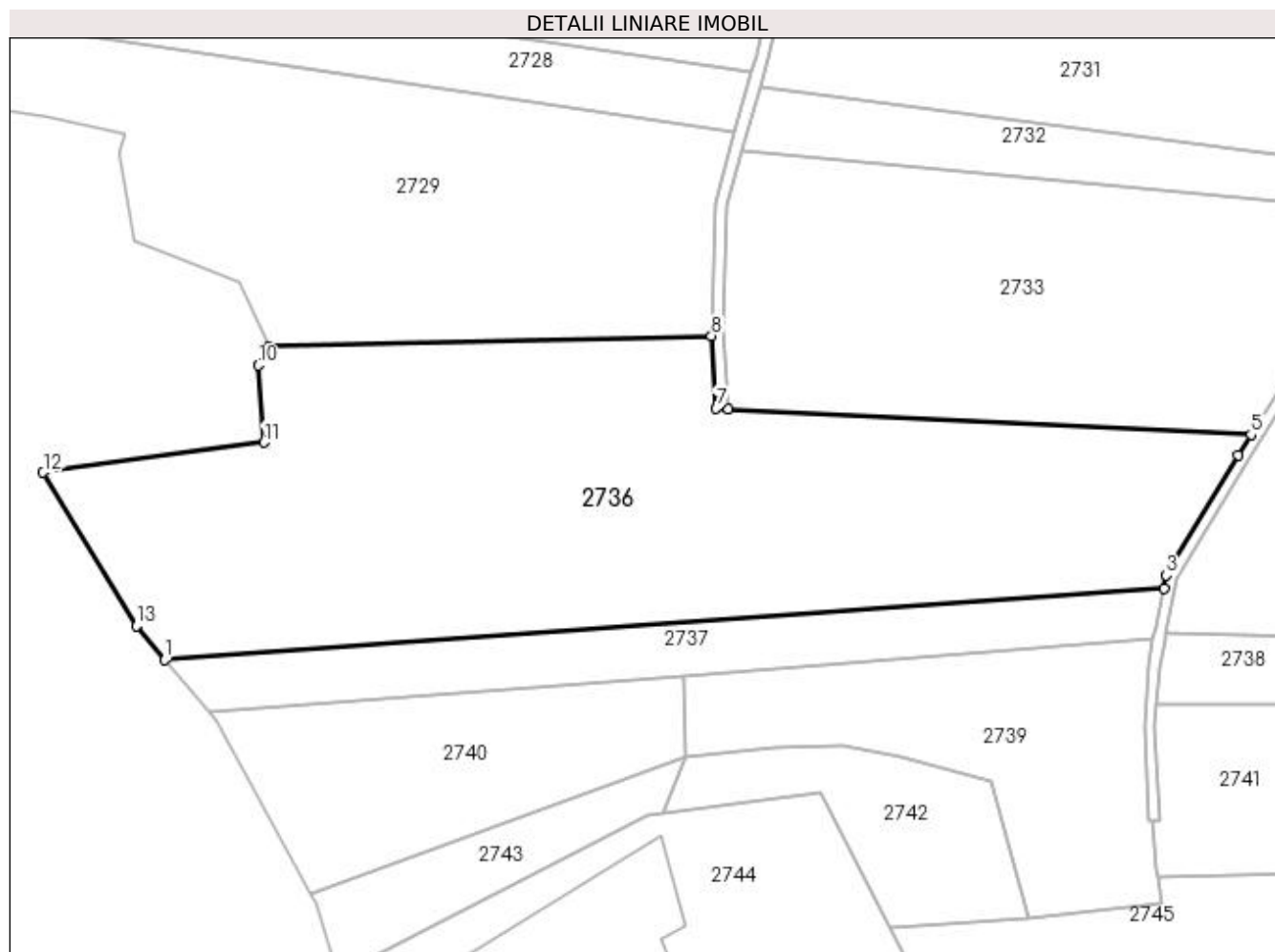
Inscrieri privind dezmembramintele dreptului de proprietate, drepturi reale de garanție și sarcini	Referințe
NU SUNT	

## Anexa Nr. 1 La Partea I

## Teren

Nr cadastral	Suprafața (mp)*	Observații / Referințe
70163	29.000	

\* Suprafața este determinată în planul de proiecție Stereo 70.



## Date referitoare la teren

Crt	Categorie folosință	Intra vilan	Suprafața (mp)	Tarla	Parcelă	Nr. topo	Observații / Referințe
1	arabil	NU	29.000	-	1819/36	-	

## Lungime Segmente

1) Valorile lungimilor segmentelor sunt obținute din proiecție în plan.

Punct început	X / Y	Punct sfârșit	X / Y	Lungime segment (** (m)
1	410.144,527 522.895,948	2	410.480,597 522.920,038	336.932
2	410.480,597 522.920,038	3	410.481,386 522.924,43	4.463
3	410.481,386 522.924,43	4	410.505,716 522.964,803	47.138
4	410.505,716 522.964,803	5	410.509,945 522.971,685	8.077
5	410.509,945 522.971,685	6	410.334,187 522.980,275	175.968

Punct început	X / Y	Punct sfârșit	X / Y	Lungime segment (** (m)
6	410.334,187 522.980,275	7	410.330,02 522.980,479	4.172
7	410.330,02 522.980,479	8	410.328,429 523.004,826	24.399
8	410.328,429 523.004,826	9	410.179,613 523.001,366	148.857
9	410.179,613 523.001,366	10	410.176,02 522.994,978	7.329
10	410.176,02 522.994,978	11	410.177,908 522.969,038	26.009
11	410.177,908 522.969,038	12	410.103,619 522.958,969	74.968
12	410.103,619 522.958,969	13	410.134,913 522.907,353	60.362
13	410.134,913 522.907,353	1	410.144,527 522.895,948	14.917

\*\* Lungimile segmentelor sunt determinate în planul de proiecție Stereo 70 și sunt rotunjite la 1 milimetru.

\*\*\* Distanța dintre puncte este formată din segmente cumulate ce sunt mai mici decât valoarea 1 milimetru.



**DATE DESPRE IMOBILUL NR. 2737**

Oficiul de Cadastru și Publicitate Imobiliară ALBA  
Biroul de Cadastru și Publicitate Imobiliară Blaj

**A. Partea I. Descrierea imobilului**

TEREN Extravilan

Adresa: Jud. Alba

Nr. Crt	Nr cadastral Nr. topografic	Suprafața* (mp)	Observații / Referințe
A1		5.800	Sector cadastral:39 Teren neimprijmit;

**B. Partea II. Proprietari și acte**

Inscrieri privitoare la dreptul de proprietate și alte drepturi reale	Referințe
<b>1 / 20/04/2023</b>	
Act Administrativ nr. 9347/1566, din 22/03/2000 emis de CJSPDPAT ALBA;	
B1	A1
Intabulare, drept de PROPRIETATE, dobandit prin Reconstituire, cota actuala 1/1 1) OGNEAN I NICOLAE	

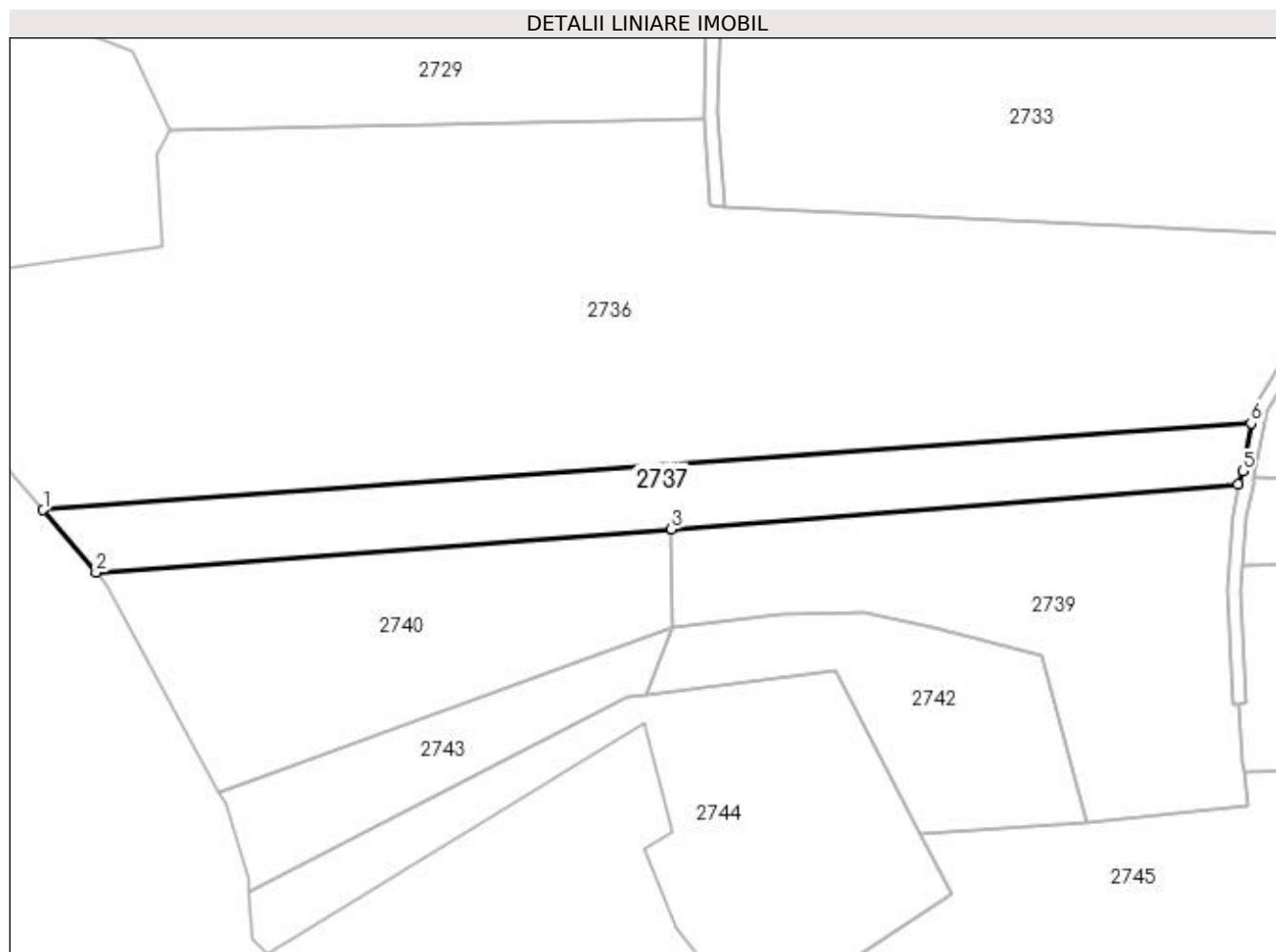
**C. Partea III. SARCINI .**

Inscrieri privind dezmembramintele dreptului de proprietate, drepturi reale de garanție și sarcini	Referințe
NU SUNT	

**Anexa Nr. 1 La Partea I****Teren**

Nr cadastral	Suprafața (mp)*	Observații / Referințe
	5.800	

\* Suprafața este determinată în planul de proiecție Stereo 70.

**Date referitoare la teren**

Crt	Categorie folosință	Intra vilan	Suprafața (mp)	Tarla	Parcelă	Nr. topo	Observații / Referințe
1	arabil	NU	5.800	-	1819/39	-	

**Lungime Segmente**

1) Valorile lungimilor segmentelor sunt obținute din proiecție în plan.

Punct început	X / Y	Punct sfârșit	X / Y	Lungime segment (** (m)
1	410.144,527 522.895,948	2	410.159,225 522.878,512	22.805
2	410.159,225 522.878,512	3	410.319,315 522.890,651	160.55
3	410.319,315 522.890,651	4	410.476,987 522.903,061	158.16
4	410.476,987 522.903,061	5	410.478,195 522.906,667	3.803
5	410.478,195 522.906,667	6	410.480,597 522.920,038	13.585

Punct început	X / Y	Punct sfârșit	X / Y	Lungime segment (** (m)
6	410.480,597 522.920,038	1	410.144,527 522.895,948	336.932

\*\* Lungimile segmentelor sunt determinate în planul de proiecție Stereo 70 și sunt rotunjite la 1 milimetru.

\*\*\* Distanța dintre puncte este formată din segmente cumulate ce sunt mai mici decât valoarea 1 milimetru.





**DATE DESPRE IMOBILUL NR. 2738**

Oficiul de Cadastru și Publicitate Imobiliară ALBA  
Biroul de Cadastru și Publicitate Imobiliară Blaj

**A. Partea I. Descrierea imobilului**

TEREN Extravilan

Adresa: Jud. Alba

Nr. Crt	Nr cadastral Nr. topografic	Suprafața* (mp)	Observații / Referințe
A1	70364	1.215	Sector cadastral:39 Teren neimprejmuit;

**B. Partea II. Proprietari și acte**

Inscrieri privitoare la dreptul de proprietate și alte drepturi reale	Referințe
<b>17912 / 21/09/2021</b>	
Act Notarial nr. 1269, din 21/09/2021 emis de GLIGOR DOREL-CODRUT;	
B1	A1
Intabulare, drept de PROPRIETATE, dobândit prin Conventie, cota actuala 1/1 1) MOLNAR LARISA-ANDREEA, bun propriu	

**C. Partea III. SARCINI .**

Inscrieri privind dezmembramintele dreptului de proprietate, drepturi reale de garanție și sarcini	Referințe
NU SUNT	

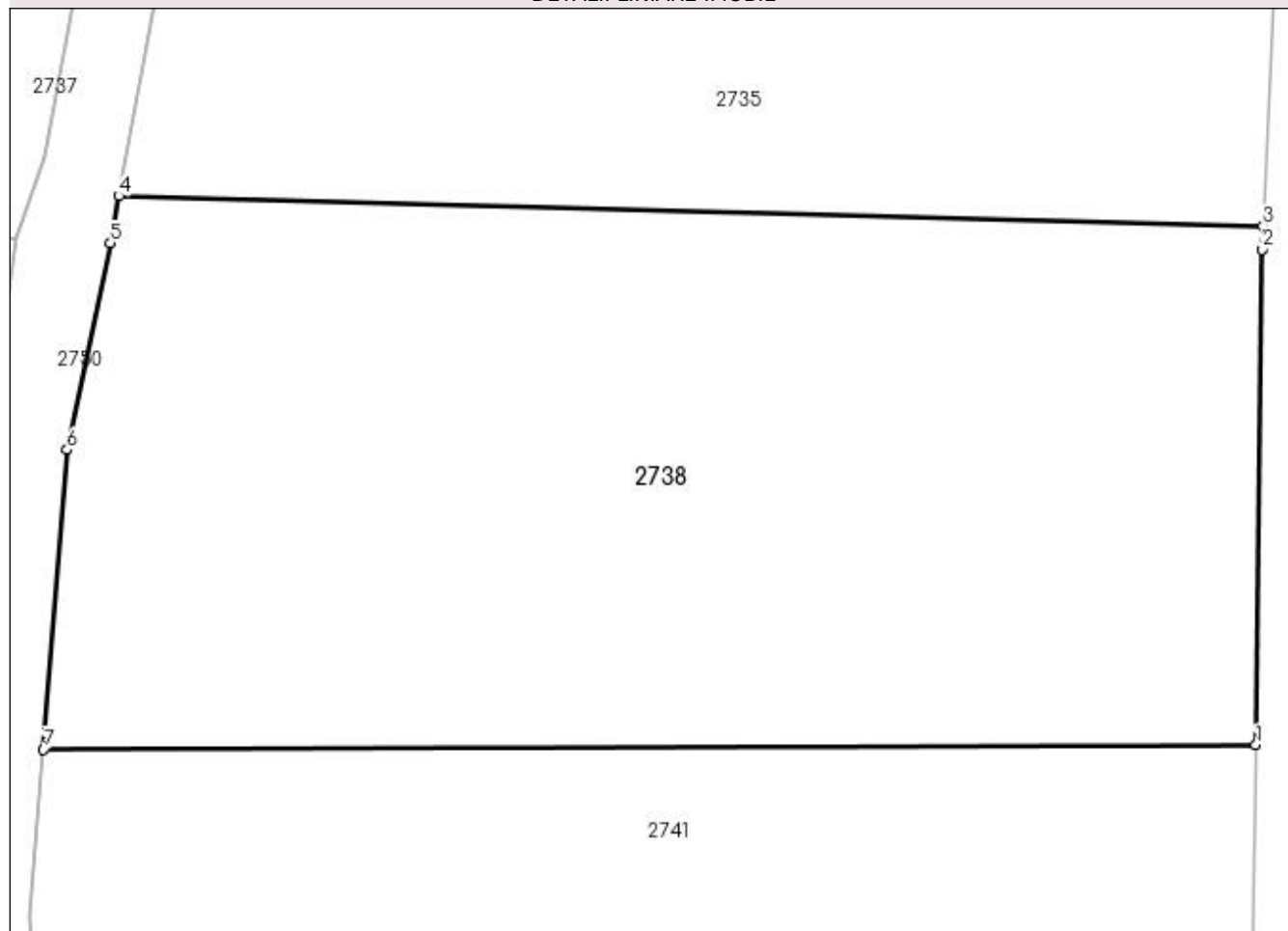
## Anexa Nr. 1 La Partea I

## Teren

Nr cadastral	Suprafața (mp)*	Observații / Referințe
70364	1.215	

\* Suprafața este determinată în planul de proiecție Stereo 70.

## DETALII LINIARE IMOBIL



## Date referitoare la teren

Crt	Categorie folosință	Intra vilan	Suprafața (mp)	Tarla	Parcelă	Nr. topo	Observații / Referințe
1	arabil	NU	1.215	-	1810/5	-	

## Lungime Segmente

1) Valorile lungimilor segmentelor sunt obținute din proiecție în plan.

Punct început	X / Y	Punct sfârșit	X / Y	Lungime segment (** (m)
1	410.531,109 522.880,938	2	410.531,373 522.902,586	21.65
2	410.531,373 522.902,586	3	410.531,419 522.903,608	1.023
3	410.531,419 522.903,608	4	410.481,436 522.904,913	50.0
4	410.481,436 522.904,913	5	410.481,067 522.902,859	2.087
5	410.481,067 522.902,859	6	410.479,162 522.893,831	9.227

Punct început	X / Y	Punct sfârșit	X / Y	Lungime segment (** (m)
6	410.479,162 522.893,831	7	410.478,14 522.880,748	13.123
7	410.478,14 522.880,748	1	410.531,109 522.880,938	52.969

\*\* Lungimile segmentelor sunt determinate în planul de proiecție Stereo 70 și sunt rotunjite la 1 milimetru.

\*\*\* Distanța dintre puncte este formată din segmente cumulate ce sunt mai mici decât valoarea 1 milimetru.



**DATE DESPRE IMOBILUL NR. 2739**

Oficiul de Cadastru și Publicitate Imobiliară ALBA  
Biroul de Cadastru și Publicitate Imobiliară Blaj

**A. Partea I. Descrierea imobilului**

TEREN Extravilan

Adresa: Jud. Alba

Nr. Crt	Nr cadastral Nr. topografic	Suprafața* (mp)	Observații / Referințe
A1	70362	7.714	Sector cadastral:39 Teren neimprejmuit;

**B. Partea II. Proprietari și acte**

Inscrieri privitoare la dreptul de proprietate și alte drepturi reale	Referințe
<b>17916 / 21/09/2021</b>	
Act Notarial nr. 1269, din 21/09/2021 emis de GLIGOR DOREL-CODRUT;	
B1	A1
Intabulare, drept de PROPRIETATE, dobândit prin Reconstituire, cota actuala 1/1 1) MOLNAR LARISA-ANDREEA	

**C. Partea III. SARCINI .**

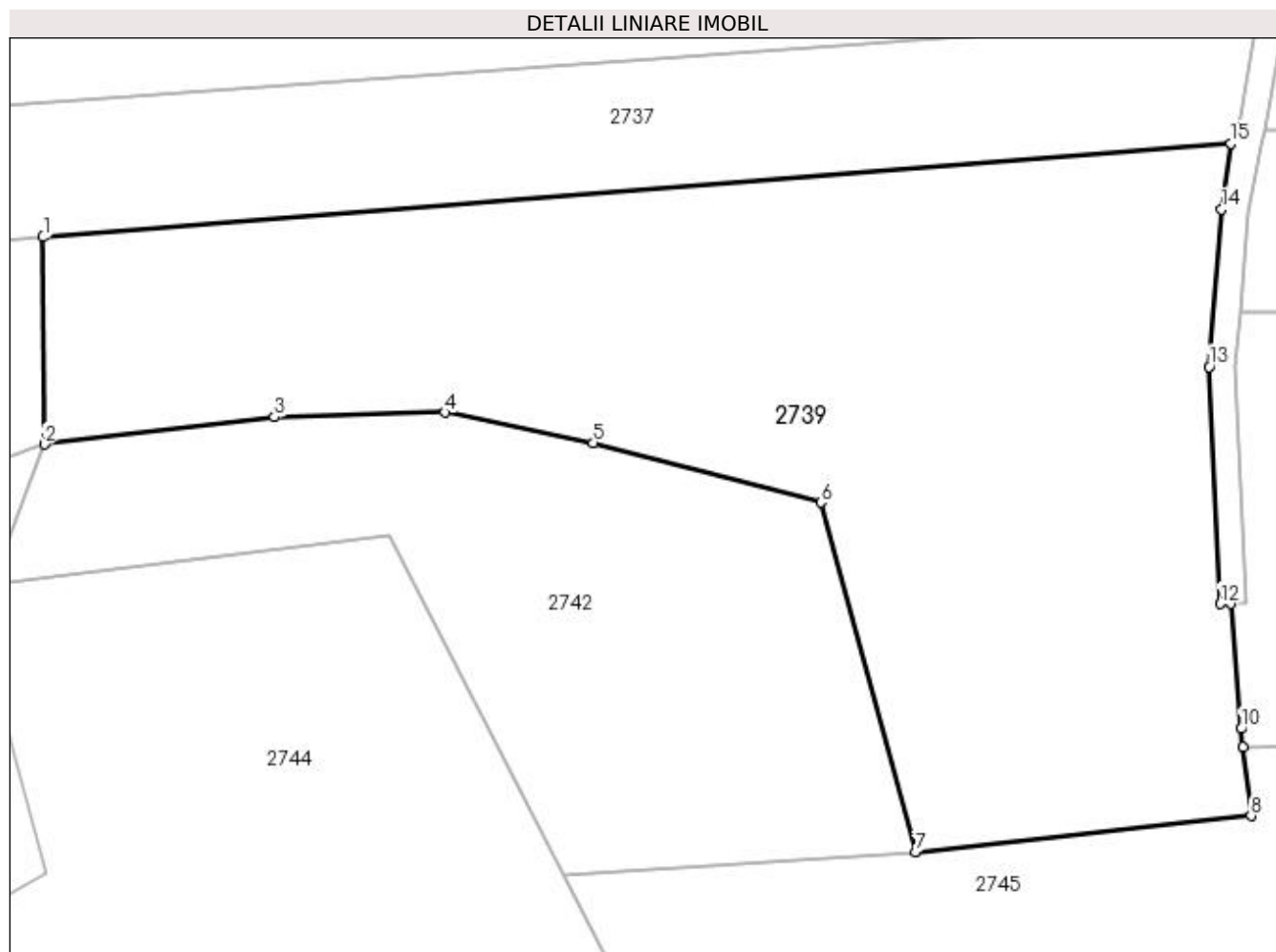
Inscrieri privind dezmembramintele dreptului de proprietate, drepturi reale de garanție și sarcini	Referințe
NU SUNT	

## Anexa Nr. 1 La Partea I

## Teren

Nr cadastral	Suprafața (mp)*	Observații / Referințe
70362	7.714	

\* Suprafața este determinată în planul de proiecție Stereo 70.



## Date referitoare la teren

Crt	Categorie folosință	Intravilan	Suprafața (mp)	Tarla	Parcelă	Nr. topo	Observații / Referințe
1	arabil	NU	7.714	-	1810/3	-	

## Lungime Segmente

1) Valorile lungimilor segmentelor sunt obținute din proiecție în plan.

Punct început	X / Y	Punct sfârșit	X / Y	Lungime segment (** (m)
1	410.319,315 522.890,651	2	410.319,502 522.863,145	27.507
2	410.319,502 522.863,145	3	410.350,021 522.866,761	30.732
3	410.350,021 522.866,761	4	410.372,607 522.867,394	22.595
4	410.372,607 522.867,394	5	410.392,325 522.863,384	20.122
5	410.392,325 522.863,384	6	410.422,537 522.855,434	31.24

Punct început	X / Y	Punct sfârșit	X / Y	Lungime segment (** (m)
6	410.422,537 522.855,434	7	410.435,082 522.809,037	48.063
7	410.435,082 522.809,037	8	410.479,639 522.813,872	44.819
8	410.479,639 522.813,872	9	410.478,61 522.822,997	9.182
9	410.478,61 522.822,997	10	410.478,335 522.825,441	2.46
10	410.478,335 522.825,441	11	410.476,994 522.842,082	16.695
11	410.476,994 522.842,082	12	410.475,569 522.842,014	1.427
12	410.475,569 522.842,014	13	410.474,061 522.873,462	31.484
13	410.474,061 522.873,462	14	410.475,69 522.894,33	20.932
14	410.475,69 522.894,33	15	410.476,987 522.903,061	8.826
15	410.476,987 522.903,061	1	410.319,315 522.890,651	158.16

\*\* Lungimile segmentelor sunt determinate în planul de proiecție Stereo 70 și sunt rotunjite la 1 milimetru.

\*\*\* Distanța dintre puncte este formată din segmente cumulate ce sunt mai mici decât valoarea 1 milimetru.





**DATE DESPRE IMOBILUL NR. 2740**

Oficiul de Cadastru și Publicitate Imobiliară ALBA  
Biroul de Cadastru și Publicitate Imobiliară Blaj

**A. Partea I. Descrierea imobilului**

TEREN Extravilan

Adresa: Jud. Alba

Nr. Crt	Nr cadastral Nr. topografic	Suprafața* (mp)	Observații / Referințe
A1	70360	6.827	Sector cadastral:39 Teren neimprejmuit;

**B. Partea II. Proprietari și acte**

Inscrieri privitoare la dreptul de proprietate și alte drepturi reale	Referințe
<b>17919 / 21/09/2021</b>	
Act Notarial nr. 1269, din 21/09/2021 emis de GLIGOR DOREL-CODRUT;	
B1	A1
Intabulare, drept de PROPRIETATE, dobandit prin Conventie, cota actuala 1/1 1) MOLNAR LARISA-ANDREEA, bun propriu	

**C. Partea III. SARCINI .**

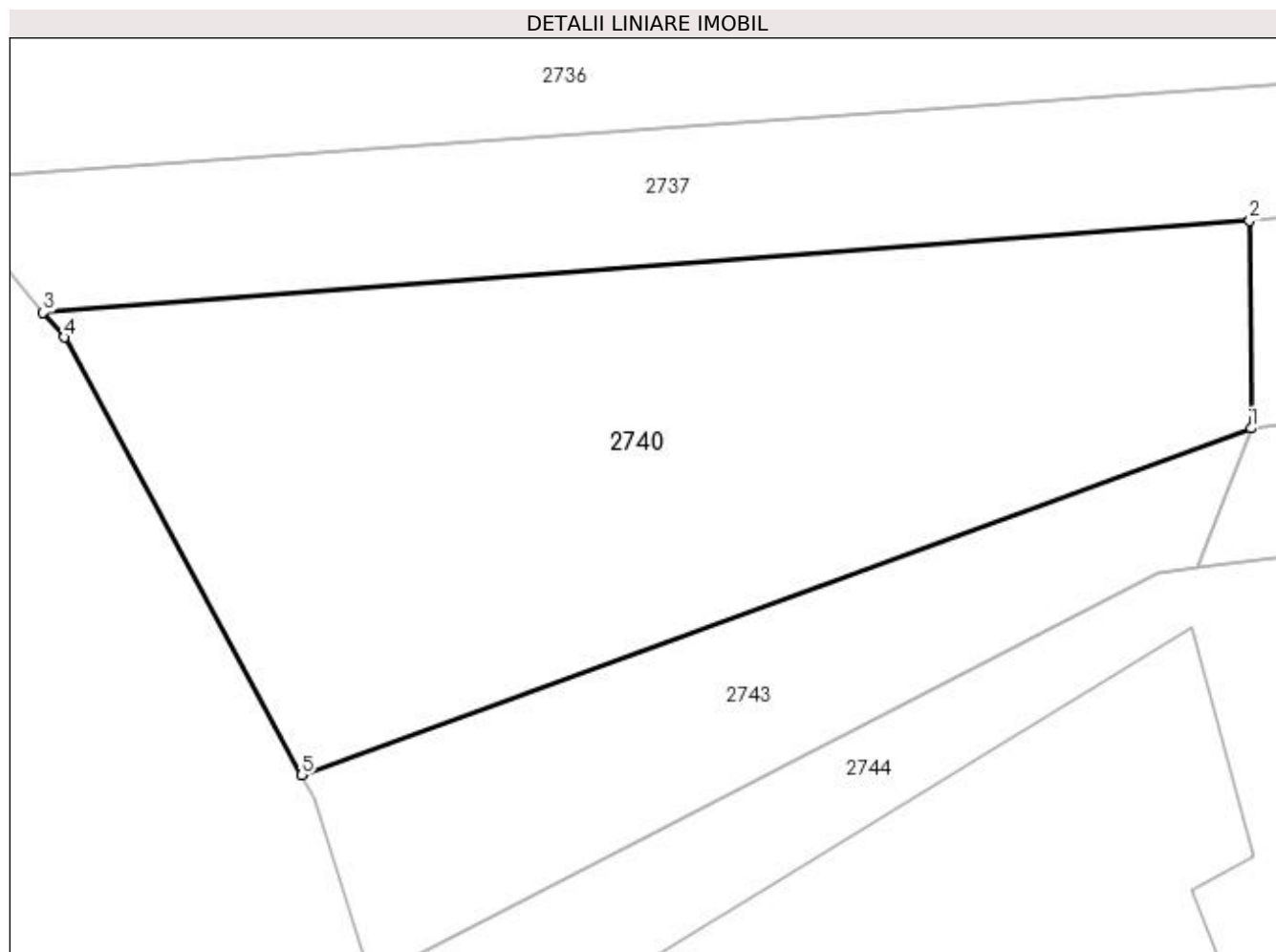
Inscrieri privind dezmembramintele dreptului de proprietate, drepturi reale de garanție și sarcini	Referințe
NU SUNT	

## Anexa Nr. 1 La Partea I

## Teren

Nr cadastral	Suprafața (mp)*	Observații / Referințe
70360	6.827	

\* Suprafața este determinată în planul de proiecție Stereo 70.



## Date referitoare la teren

Crt	Categorie folosință	Intra vilan	Suprafața (mp)	Tarla	Parcelă	Nr. topo	Observații / Referințe
1	arabil	NU	6.827	-	1810/1	-	

## Lungime Segmente

1) Valorile lungimilor segmentelor sunt obținute din proiecție în plan.

Punct început	X / Y	Punct sfârșit	X / Y	Lungime segment (** (m)
1	410.319,502 522.863,145	2	410.319,315 522.890,651	27.507
2	410.319,315 522.890,651	3	410.159,225 522.878,512	160.55
3	410.159,225 522.878,512	4	410.162,015 522.875,202	4.329
4	410.162,015 522.875,202	5	410.193,557 522.817,156	66.062
5	410.193,557 522.817,156	1	410.319,502 522.863,145	134.079

**\*\* Lungimile segmentelor sunt determinate în planul de proiecție Stereo 70 și sunt rotunjite la 1 milimetru.**

**\*\*\* Distanța dintre puncte este formată din segmente cumulate ce sunt mai mici decât valoarea 1 milimetru.**



**DATE DESPRE IMOBILUL NR. 2741**

Oficiul de Cadastru și Publicitate Imobiliară ALBA  
Biroul de Cadastru și Publicitate Imobiliară Blaj

**A. Partea I. Descrierea imobilului**

TEREN Extravilan

Adresa: Jud. Alba

Nr. Crt	Nr cadastral Nr. topografic	Suprafața* (mp)	Observații / Referințe
A1	70365	2.998	Sector cadastral:39 Teren neimprejmuit;

**B. Partea II. Proprietari și acte**

Inscrieri privitoare la dreptul de proprietate și alte drepturi reale	Referințe
<b>17914 / 21/09/2021</b>	
Act Notarial nr. 1269, din 21/09/2021 emis de GLIGOR DOREL-CODRUT;	
B1	A1
Intabulare, drept de PROPRIETATE, dobandit prin Conventie, cota actuala 1/1 1) MOLNAR LARISA-ANDREEA	

**C. Partea III. SARCINI .**

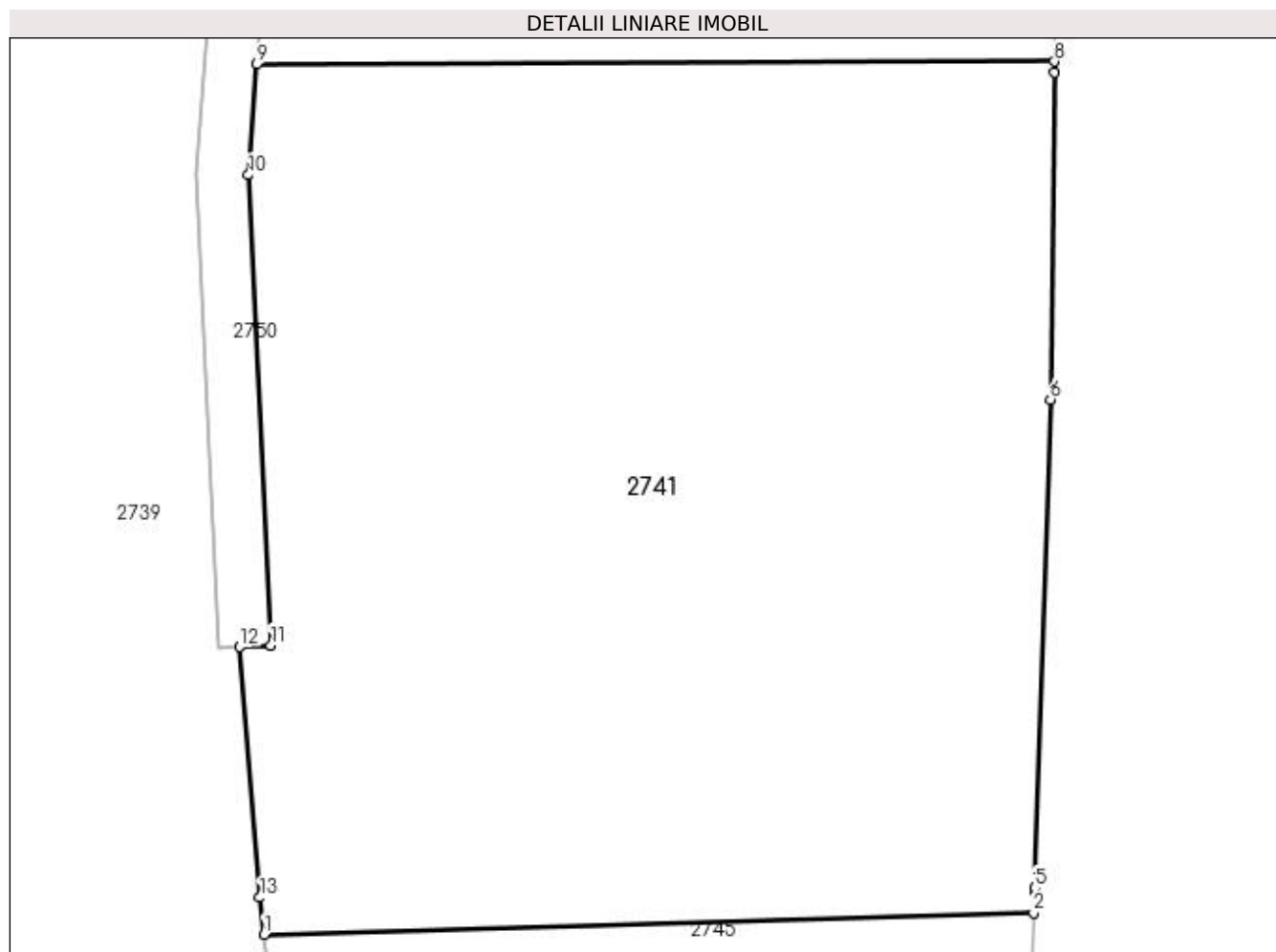
Inscrieri privind dezmembramintele dreptului de proprietate, drepturi reale de garanție și sarcini	Referințe
NU SUNT	

## Anexa Nr. 1 La Partea I

## Teren

Nr cadastral	Suprafața (mp)*	Observații / Referințe
70365	2.998	

\* Suprafața este determinată în planul de proiecție Stereo 70.



## Date referitoare la teren

Crt	Categorie folosință	Intra vilan	Suprafața (mp)	Tarla	Parcelă	Nr. topo	Observații / Referințe
1	arabil	NU	2.998	-	1810/6	-	

## Lungime Segmente

1) Valorile lungimilor segmentelor sunt obținute din proiecție în plan.

Punct început	X / Y	Punct sfârșit	X / Y	Lungime segment (** (m)
1	410.478,61 522.822,997	2	410.529,725 522.824,43	51.134
2	410.529,725 522.824,43	3	410.529,773 522.825,903	1.474
3	410.529,773 522.825,903	4	410.529,771 522.825,903	0.002
4	410.529,771 522.825,903	5	410.529,778 522.826,065	0.162
5	410.529,778 522.826,065	6	410.530,834 522.858,505	32.457

Punct început	X / Y	Punct sfârșit	X / Y	Lungime segment (** (m)
6	410.530,834 522.858,505	7	410.531,1 522.880,207	21.704
7	410.531,1 522.880,207	8	410.531,109 522.880,938	0.731
8	410.531,109 522.880,938	9	410.478,14 522.880,748	52.969
9	410.478,14 522.880,748	10	410.477,568 522.873,409	7.361
10	410.477,568 522.873,409	11	410.479,065 522.842,181	31.264
11	410.479,065 522.842,181	12	410.476,994 522.842,082	2.073
12	410.476,994 522.842,082	13	410.478,335 522.825,441	16.695
13	410.478,335 522.825,441	1	410.478,61 522.822,997	2.46

\*\* Lungimile segmentelor sunt determinate în planul de proiecție Stereo 70 și sunt rotunjite la 1 milimetru.

\*\*\* Distanța dintre puncte este formată din segmente cumulate ce sunt mai mici decât valoarea 1 milimetru.





**DATE DESPRE IMOBILUL NR. 2742**

Oficiul de Cadastru și Publicitate Imobiliară ALBA  
Biroul de Cadastru și Publicitate Imobiliară Blaj

**A. Partea I. Descrierea imobilului**

TEREN Extravilan

Adresa: Jud. Alba

Nr. Crt	Nr cadastral Nr. topografic	Suprafața* (mp)	Observații / Referințe
A1	70363	3.827	Sector cadastral:39 Teren neimprejmuit;

**B. Partea II. Proprietari și acte**

Inscrieri privitoare la dreptul de proprietate și alte drepturi reale	Referințe
<b>17921 / 21/09/2021</b>	
Act Notarial nr. 1269, din 21/09/2021 emis de GLIGOR DOREL-CODRUT;	
B1	A1
Intabulare, drept de PROPRIETATE, dobandit prin Conventie, cota actuala 1/1 1) MOLNAR LARISA-ANDREEA	

**C. Partea III. SARCINI .**

Inscrieri privind dezmembramintele dreptului de proprietate, drepturi reale de garanție și sarcini	Referințe
NU SUNT	

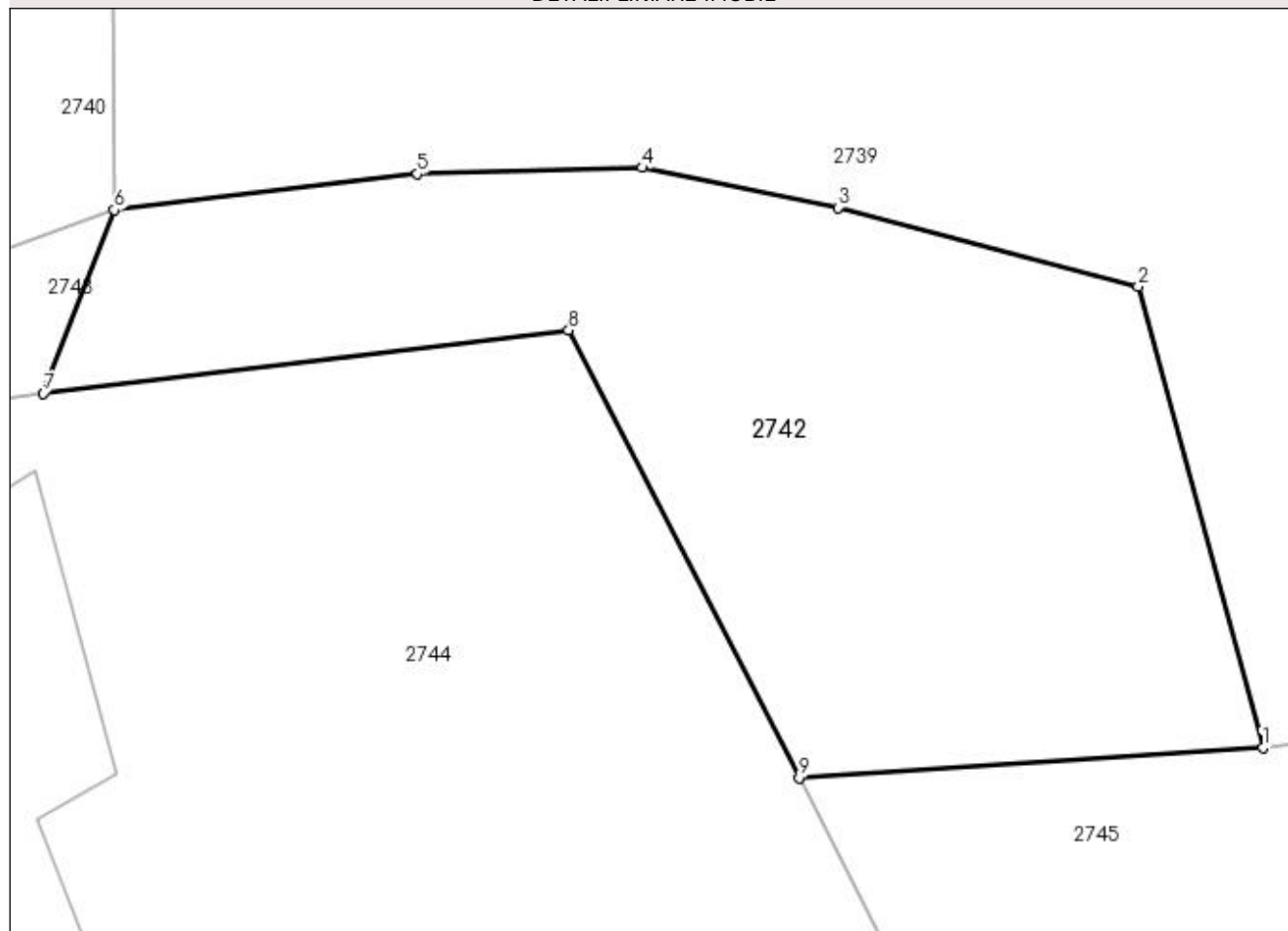
## Anexa Nr. 1 La Partea I

## Teren

Nr cadastral	Suprafața (mp)*	Observații / Referințe
70363	3.827	

\* Suprafața este determinată în planul de proiecție Stereo 70.

## DETALII LINIARE IMOBIL



## Date referitoare la teren

Crt	Categorie folosință	Intra vilan	Suprafața (mp)	Tarla	Parcelă	Nr. topo	Observații / Referințe
1	arabil	NU	3.827	-	1810/4	-	

## Lungime Segmente

1) Valorile lungimilor segmentelor sunt obținute din proiecție în plan.

Punct început	X / Y	Punct sfârșit	X / Y	Lungime segment (** (m)
1	410.435,082 522.809,037	2	410.422,537 522.855,434	48.063
2	410.422,537 522.855,434	3	410.392,325 522.863,384	31.24
3	410.392,325 522.863,384	4	410.372,607 522.867,394	20.122
4	410.372,607 522.867,394	5	410.350,021 522.866,761	22.595
5	410.350,021 522.866,761	6	410.319,502 522.863,145	30.732

Punct început	X / Y	Punct sfârșit	X / Y	Lungime segment (** (m)
6	410.319,502 522.863,145	7	410.312,389 522.844,674	19.793
7	410.312,389 522.844,674	8	410.365,21 522.851,042	53.203
8	410.365,21 522.851,042	9	410.388,433 522.806,036	50.644
9	410.388,433 522.806,036	1	410.435,082 522.809,037	46.745

\*\* Lungimile segmentelor sunt determinate în planul de proiecție Stereo 70 și sunt rotunjite la 1 milimetru.

\*\*\* Distanța dintre puncte este formată din segmente cumulate ce sunt mai mici decât valoarea 1 milimetru.



**DATE DESPRE IMOBILUL NR. 2743**

Oficiul de Cadastru și Publicitate Imobiliară ALBA  
Biroul de Cadastru și Publicitate Imobiliară Blaj

**A. Partea I. Descrierea imobilului**

TEREN Extravilan

Adresa: Jud. Alba

Nr. Crt	Nr cadastral Nr. topografic	Suprafața* (mp)	Observații / Referințe
A1	70361	2.616	Sector cadastral:39 Teren neimprejmuit;

**B. Partea II. Proprietari și acte**

Inscrieri privitoare la dreptul de proprietate și alte drepturi reale		Referințe
<b>17918 / 21/09/2021</b>		
Act Notarial nr. 1269, din 21/09/2021 emis de GLIGOR DOREL-CODRUT;		
B1	Intabulare, drept de PROPRIETATE, dobândit prin Conventie, cota actuala 1/1 1) MOLNAR LARISA-ANDREEA	A1

**C. Partea III. SARCINI .**

Inscrieri privind dezmembramintele dreptului de proprietate, drepturi reale de garanție și sarcini	Referințe
NU SUNT	

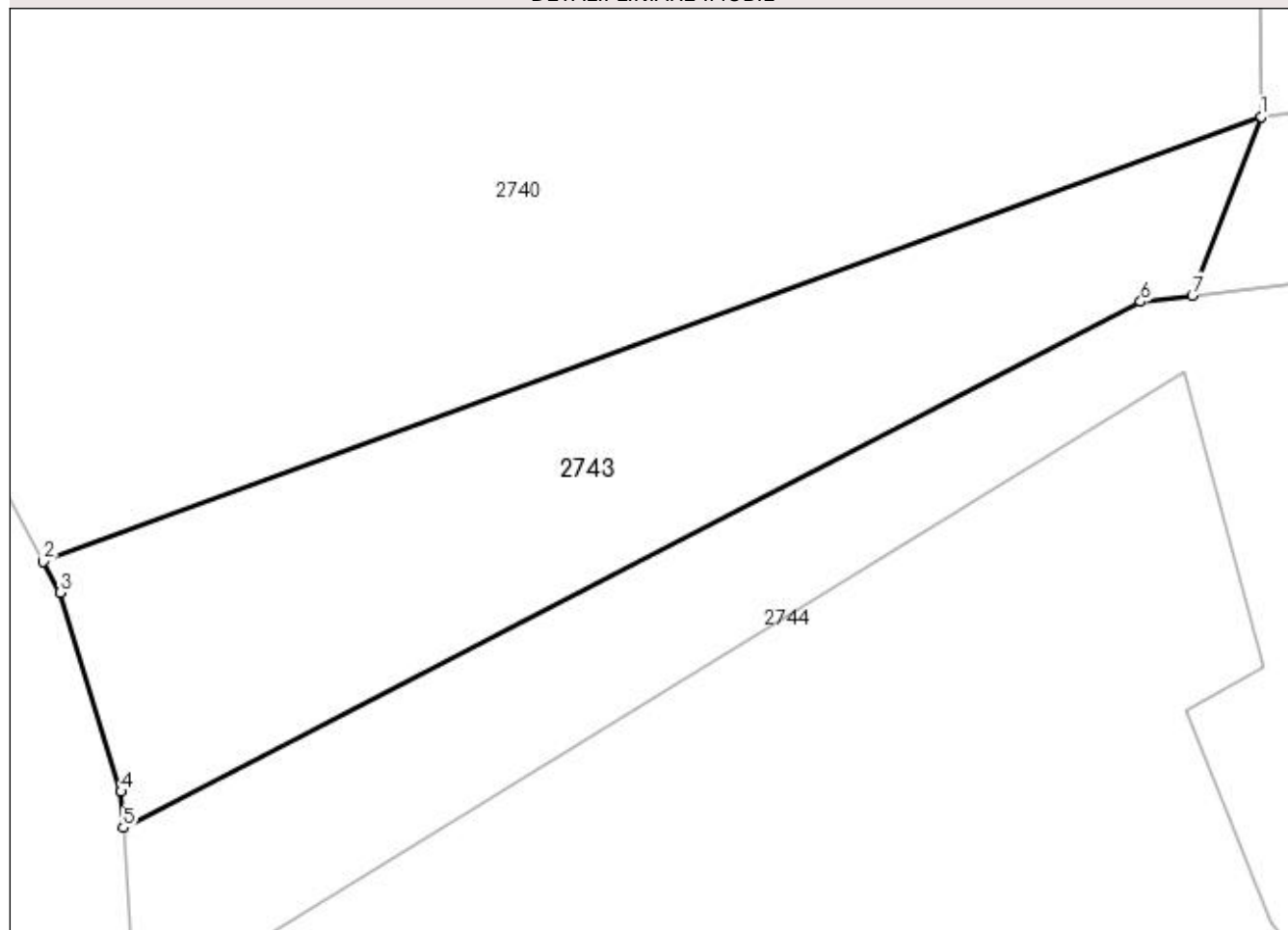
## Anexa Nr. 1 La Partea I

## Teren

Nr cadastral	Suprafața (mp)*	Observații / Referințe
70361	2.616	

\* Suprafața este determinată în planul de proiecție Stereo 70.

## DETALII LINIARE IMOBIL



## Date referitoare la teren

Crt	Categorie folosință	Intravilan	Suprafața (mp)	Tarla	Parcelă	Nr. topo	Observații / Referințe
1	arabil	NU	2.616	-	1810/2	-	

## Lungime Segmente

1) Valorile lungimilor segmentelor sunt obținute din proiecție în plan.

Punct început	X / Y	Punct sfârșit	X / Y	Lungime segment (** (m)
1	410.319,502 522.863,145	2	410.193,557 522.817,156	134.079
2	410.193,557 522.817,156	3	410.195,291 522.813,965	3.632
3	410.195,291 522.813,965	4	410.201,584 522.793,385	21.52
4	410.201,584 522.793,385	5	410.201,82 522.789,656	3.737
5	410.201,82 522.789,656	6	410.307,059 522.844,031	118.457

Punct început	X / Y	Punct sfârșit	X / Y	Lungime segment (** (m)
6	410.307,059 522.844,031	7	410.312,389 522.844,674	5.369
7	410.312,389 522.844,674	1	410.319,502 522.863,145	19.793

\*\* Lungimile segmentelor sunt determinate în planul de proiecție Stereo 70 și sunt rotunjite la 1 milimetru.

\*\*\* Distanța dintre puncte este formată din segmente cumulate ce sunt mai mici decât valoarea 1 milimetru.





**DATE DESPRE IMOBILUL NR. 2744**

Oficiul de Cadastru și Publicitate Imobiliară ALBA  
Biroul de Cadastru și Publicitate Imobiliară Blaj

**A. Partea I. Descrierea imobilului**

TEREN Extravilan

Adresa: Jud. Alba

Nr. Crt	Nr cadastral Nr. topografic	Suprafața* (mp)	Observații / Referințe
A1		7.051	Sector cadastral:39 Teren neimprijmit;

**B. Partea II. Proprietari și acte**

Inscrieri privitoare la dreptul de proprietate și alte drepturi reale	Referințe
<b>1 / 20/04/2023</b>	
Act Administrativ nr. 5168/328, din 05/09/1994 emis de CJPSDPAT ALBA;	
B1	A1
Intabulare, drept de PROPRIETATE, dobandit prin Reconstituire, cota actuala 1/1 1) IACOB MARIANA NOEMI	

**C. Partea III. SARCINI .**

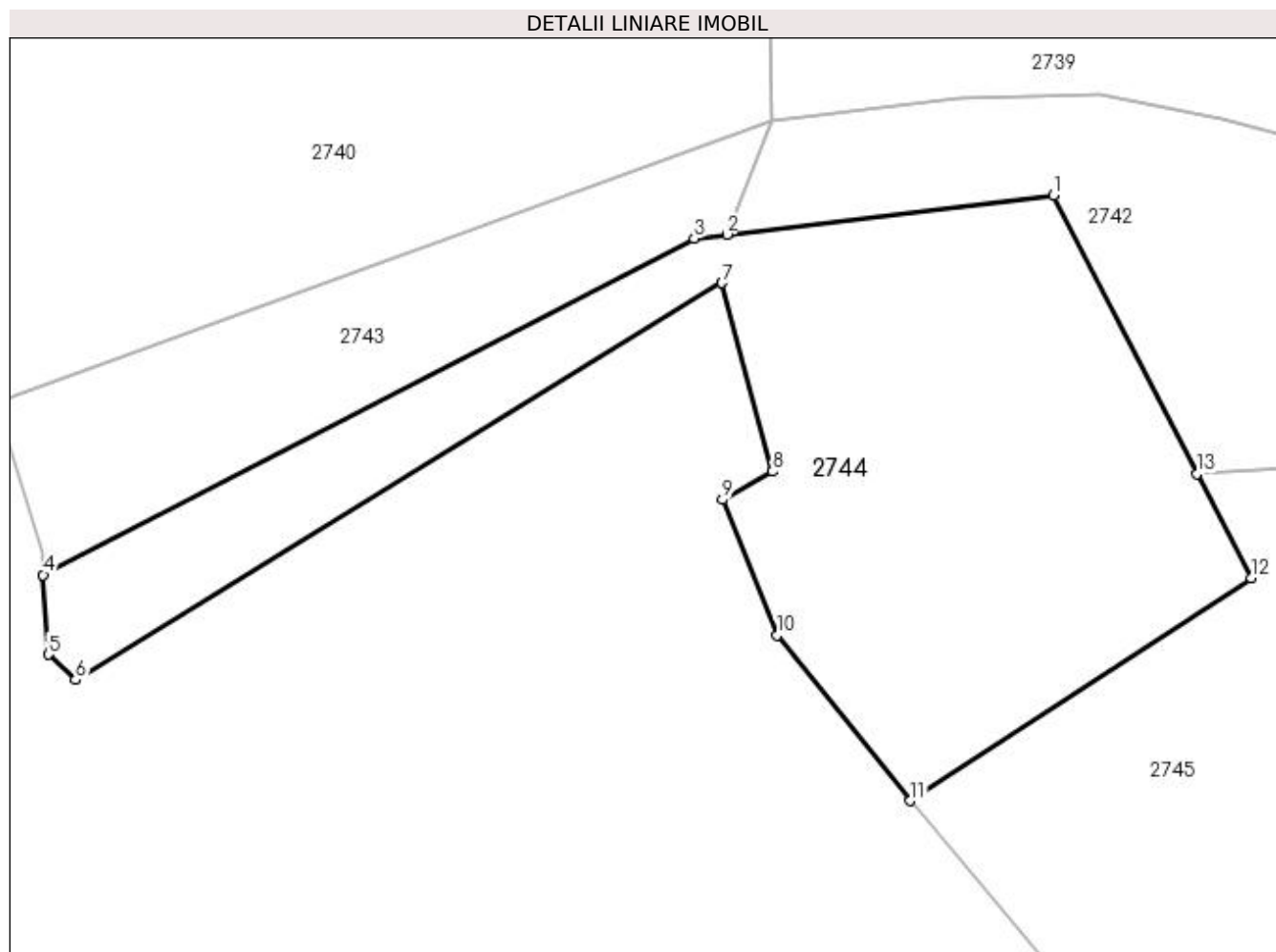
Inscrieri privind dezmembramintele dreptului de proprietate, drepturi reale de garanție și sarcini	Referințe
NU SUNT	

## Anexa Nr. 1 La Partea I

## Teren

Nr cadastral	Suprafața (mp)*	Observații / Referințe
	7.051	

\* Suprafața este determinată în planul de proiecție Stereo 70.



## Date referitoare la teren

Crt	Categorie folosință	Intravilan	Suprafața (mp)	Tarla	Parcelă	Nr. topo	Observații / Referințe
1	arabil	NU	7.051	-	1811/1	-	IMOBILUL CU NR. PARC. 1811 SE PARCELEAZA SI DIFERENTA DE SUPRAFATA SE REGASESTE LA ID 2735, 2732, 2746

## Lungime Segmente

1) Valorile lungimilor segmentelor sunt obținute din proiecție în plan.

Punct început	X / Y	Punct sfârșit	X / Y	Lungime segment (** (m)
1	410.365,21 522.851,042	2	410.312,389 522.844,674	53.203
2	410.312,389 522.844,674	3	410.307,059 522.844,031	5.369
3	410.307,059 522.844,031	4	410.201,82 522.789,656	118.457
4	410.201,82 522.789,656	5	410.202,636 522.776,78	12.901

Punct început	X / Y	Punct sfârșit	X / Y	Lungime segment (** (m)
5	410.202,636 522.776,78	6	410.207,067 522.772,698	6.025
6	410.207,067 522.772,698	7	410.311,589 522.836,85	122.639
7	410.311,589 522.836,85	8	410.319,78 522.806,356	31.575
8	410.319,78 522.806,356	9	410.311,696 522.801,832	9.264
9	410.311,696 522.801,832	10	410.320,506 522.779,903	23.633
10	410.320,506 522.779,903	11	410.341,995 522.753,157	34.309
11	410.341,995 522.753,157	12	410.397,131 522.789,178	65.86
12	410.397,131 522.789,178	13	410.388,433 522.806,036	18.97
13	410.388,433 522.806,036	1	410.365,21 522.851,042	50.644

\*\* Lungimile segmentelor sunt determinate în planul de proiecție Stereo 70 și sunt rotunjite la 1 milimetru.

\*\*\* Distanța dintre puncte este formată din segmente cumulate ce sunt mai mici decât valoarea 1 milimetru.



**DATE DESPRE IMOBILUL NR. 2745**

Oficiul de Cadastru și Publicitate Imobiliară ALBA  
Biroul de Cadastru și Publicitate Imobiliară Blaj

**A. Partea I. Descrierea imobilului**

TEREN Extravilan

Adresa: Jud. Alba

Nr. Crt	Nr cadastral Nr. topografic	Suprafața* (mp)	Observații / Referințe
A1	70366	18.930	Sector cadastral:39 Teren neimprijmit;

**B. Partea II. Proprietari și acte**

Inscrieri privitoare la dreptul de proprietate și alte drepturi reale	Referințe
<b>17911 / 21/09/2021</b>	
Act Notarial nr. 1269, din 21/09/2021 emis de GLIGOR DOREL-CODRUT;	
B1	A1
Intabulare, drept de PROPRIETATE, dobandit prin Conventie, cota actuala 1/1 1) MOLNAR LARISA-ANDREEA	

**C. Partea III. SARCINI .**

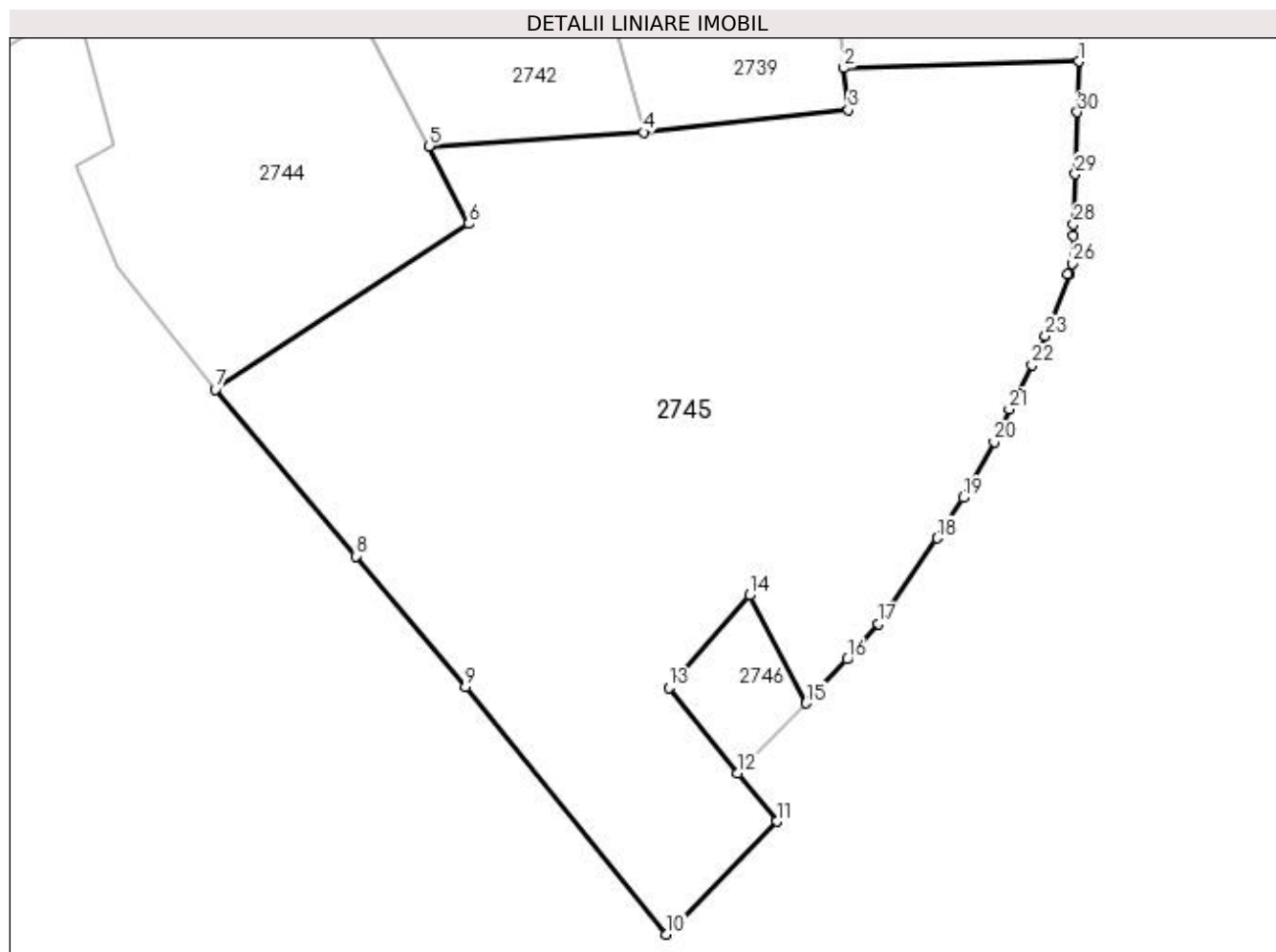
Inscrieri privind dezmembramintele dreptului de proprietate, drepturi reale de garanție și sarcini	Referințe
NU SUNT	

## Anexa Nr. 1 La Partea I

## Teren

Nr cadastral	Suprafața (mp)*	Observații / Referințe
70366	18.930	

\* Suprafața este determinată în planul de proiecție Stereo 70.



## Date referitoare la teren

Crt	Categorie folosință	Intravilan	Suprafața (mp)	Tarla	Parcelă	Nr. topo	Observații / Referințe
1	arabil	NU	18.930	-	1810/7	-	

## Lungime Segmente

1) Valorile lungimilor segmentelor sunt obținute din proiecție în plan.

Punct început	X / Y	Punct sfârșit	X / Y	Lungime segment (** (m)
1	410.529,725 522.824,43	2	410.478,61 522.822,997	51.134
3	410.479,639 522.813,872	4	410.435,082 522.809,037	44.819
5	410.388,433 522.806,036	6	410.397,131 522.789,178	18.97
7	410.341,995 522.753,157	8	410.372,511 522.716,942	47.358
9	410.396,385 522.688,61	10	410.439,967 522.634,781	69.26

Punct început	X / Y	Punct sfârșit	X / Y	Lungime segment (** (m)
2	410.478,61 522.822,997	3	410.479,639 522.813,872	9.182
4	410.435,082 522.809,037	5	410.388,433 522.806,036	46.745
6	410.397,131 522.789,178	7	410.341,995 522.753,157	65.86
8	410.372,511 522.716,942	9	410.396,385 522.688,61	37.05
10	410.439,967 522.634,781	11	410.464,037 522.659,321	34.374

Punct început	X / Y	Punct sfârșit	X / Y	Lungime segment (** (m)	Punct început	X / Y	Punct sfârșit	X / Y	Lungime segment (** (m)
11	410.464,037 522.659,321	12	410.455,591 522.669,776	13.441	12	410.455,591 522.669,776	13	410.440,579 522.688,358	23.888
13	410.440,579 522.688,358	14	410.458,117 522.708,426	26.652	14	410.458,117 522.708,426	15	410.470,375 522.685,008	26.432
15	410.470,375 522.685,008	16	410.479,374 522.694,552	13.118	16	410.479,374 522.694,552	17	410.486,188 522.702,276	10.3
17	410.486,188 522.702,276	18	410.498,938 522.720,841	22.522	18	410.498,938 522.720,841	19	410.504,568 522.729,64	10.446
19	410.504,568 522.729,64	20	410.511,323 522.741,732	13.851	20	410.511,323 522.741,732	21	410.514,574 522.748,91	7.88
21	410.514,574 522.748,91	22	410.519,523 522.758,518	10.808	22	410.519,523 522.758,518	23	410.522,437 522.764,769	6.897
23	410.522,437 522.764,769	24	410.527,593 522.778,235	14.419	24	410.527,593 522.778,235	25	410.527,291 522.778,263	0.303
25	410.527,291 522.778,263	26	410.528,294 522.780,525	2.474	26	410.528,294 522.780,525	27	410.528,493 522.786,642	6.12
27	410.528,493 522.786,642	28	410.528,571 522.789,018	2.377	28	410.528,571 522.789,018	29	410.528,927 522.799,939	10.927
29	410.528,927 522.799,939	30	410.529,365 522.813,404	13.472	30	410.529,365 522.813,404	1	410.529,725 522.824,43	11.032

\*\* Lungimile segmentelor sunt determinate în planul de proiecție Stereo 70 și sunt rotunjite la 1 milimetru.

\*\*\* Distanța dintre puncte este formată din segmente cumulate ce sunt mai mici decât valoarea 1 milimetru.





**DATE DESPRE IMOBILUL NR. 2746**

Oficiul de Cadastru și Publicitate Imobiliară ALBA  
Biroul de Cadastru și Publicitate Imobiliară Blaj

**A. Partea I. Descrierea imobilului**

TEREN Extravilan

Adresa: Jud. Alba

Nr. Crt	Nr cadastral Nr. topografic	Suprafața* (mp)	Observații / Referințe
A1		580	Sector cadastral:39 Teren neimpregmuit;

**B. Partea II. Proprietari și acte**

Inscrieri privitoare la dreptul de proprietate și alte drepturi reale	Referințe
<b>1 / 20/04/2023</b>	
Act Administrativ nr. 5168/328, din 05/09/1994 emis de CJPSDPAT ALBA;	
B1	A1
Intabulare, drept de PROPRIETATE, dobândit prin Reconstituire, cota actuala 1/1 1) IACOB MARIANA NOEMI	

**C. Partea III. SARCINI .**

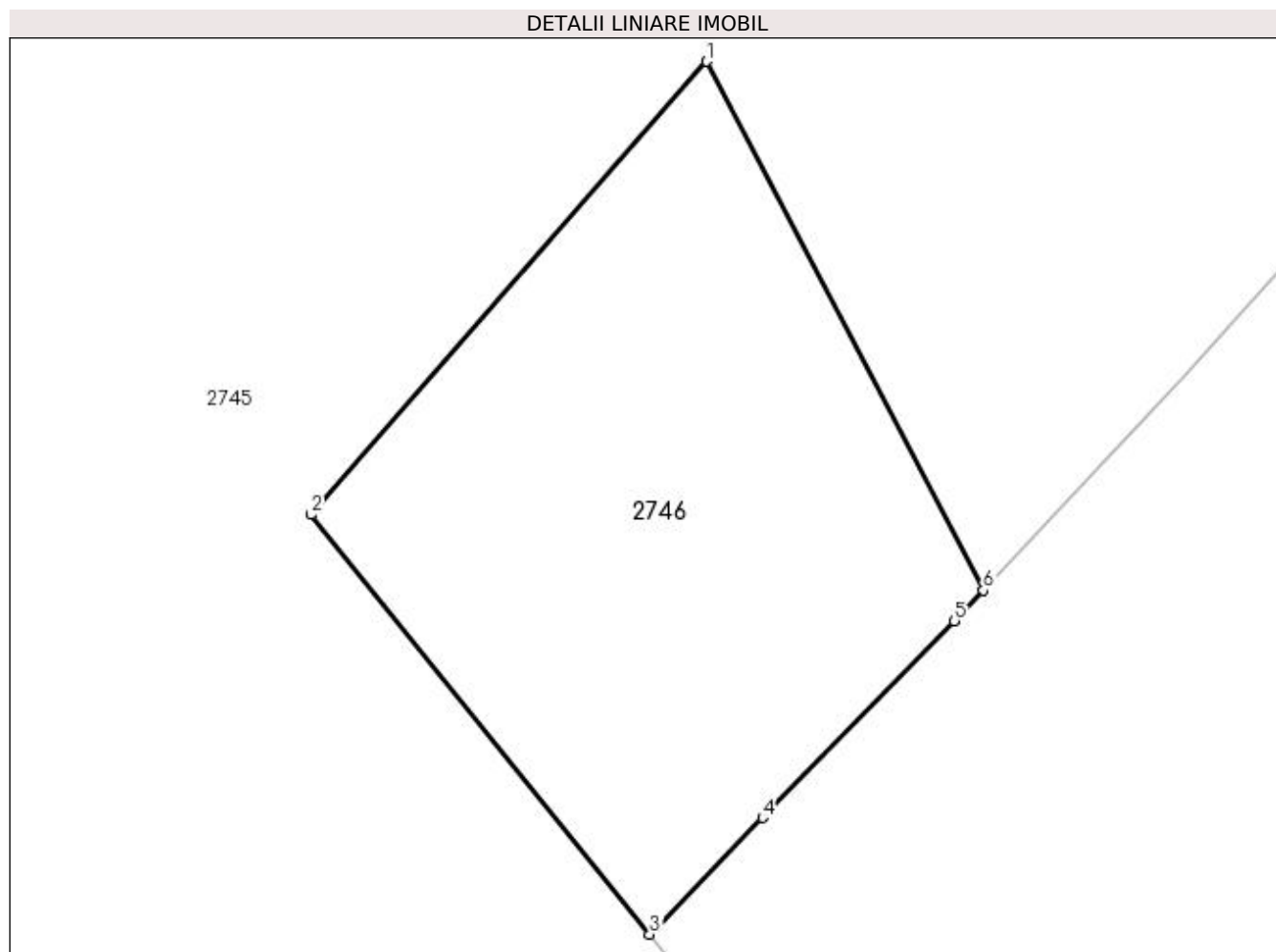
Inscrieri privind dezmembramintele dreptului de proprietate, drepturi reale de garanție și sarcini	Referințe
NU SUNT	

## Anexa Nr. 1 La Partea I

## Teren

Nr cadastral	Suprafața (mp)*	Observații / Referințe
	580	

\* Suprafața este determinată în planul de proiecție Stereo 70.



## Date referitoare la teren

Crt	Categorie folosință	Intravilan	Suprafața (mp)	Tarla	Parcelă	Nr. topo	Observații / Referințe
1	arabil	NU	580	-	1811/2	-	IMOBILUL CU NR. PARC. 1811 SE PARCELEAZA SI DIFERENTA DE SUPRAFATA SE REGASESTE LA ID 2735, 2744, 2732

## Lungime Segmente

1) Valorile lungimilor segmentelor sunt obținute din proiecție în plan.

Punct început	X / Y	Punct sfârșit	X / Y	Lungime segment (** (m)
1	410.458,117 522.708,426	2	410.440,579 522.688,358	26.652
2	410.440,579 522.688,358	3	410.455,591 522.669,776	23.888
3	410.455,591 522.669,776	4	410.460,587 522.674,936	7.182
4	410.460,587 522.674,936	5	410.469,096 522.683,651	12.18

Punct început	X / Y	Punct sfârșit	X / Y	Lungime segment (** (m)
5	410.469,096 522.683,651	6	410.470,375 522.685,008	1.865
6	410.470,375 522.685,008	1	410.458,117 522.708,426	26.432

\*\* Lungimile segmentelor sunt determinate în planul de proiecție Stereo 70 și sunt rotunjite la 1 milimetru.

\*\*\* Distanța dintre puncte este formată din segmente cumulate ce sunt mai mici decât valoarea 1 milimetru.



**DATE DESPRE IMOBILUL NR. 2747**

Oficiul de Cadastru și Publicitate Imobiliară ALBA  
Biroul de Cadastru și Publicitate Imobiliară Blaj

**A. Partea I. Descrierea imobilului**

TEREN Extravilan

Adresa: Jud. Alba

Nr. Crt	Nr cadastral Nr. topografic	Suprafața* (mp)	Observații / Referințe
A1		10.607	Sector cadastral:39 Teren neimprejmuit;

**B. Partea II. Proprietari și acte**

Inscrieri privitoare la dreptul de proprietate și alte drepturi reale	Referințe
<b>1 / 20/04/2023</b>	
Act Normativ nr. 7, din 13/03/1996 emis de PARLAMENTUL ROMANIEI;	
B1	Inscrierea provizorie, drept de PROPRIETATE, dobandit prin Lege, cota actuala 1/1
	1) UAT BUCERDEA GRANOASA , CIF:18866256, PROPRIETAR NEIDENTIFICAT

**C. Partea III. SARCINI .**

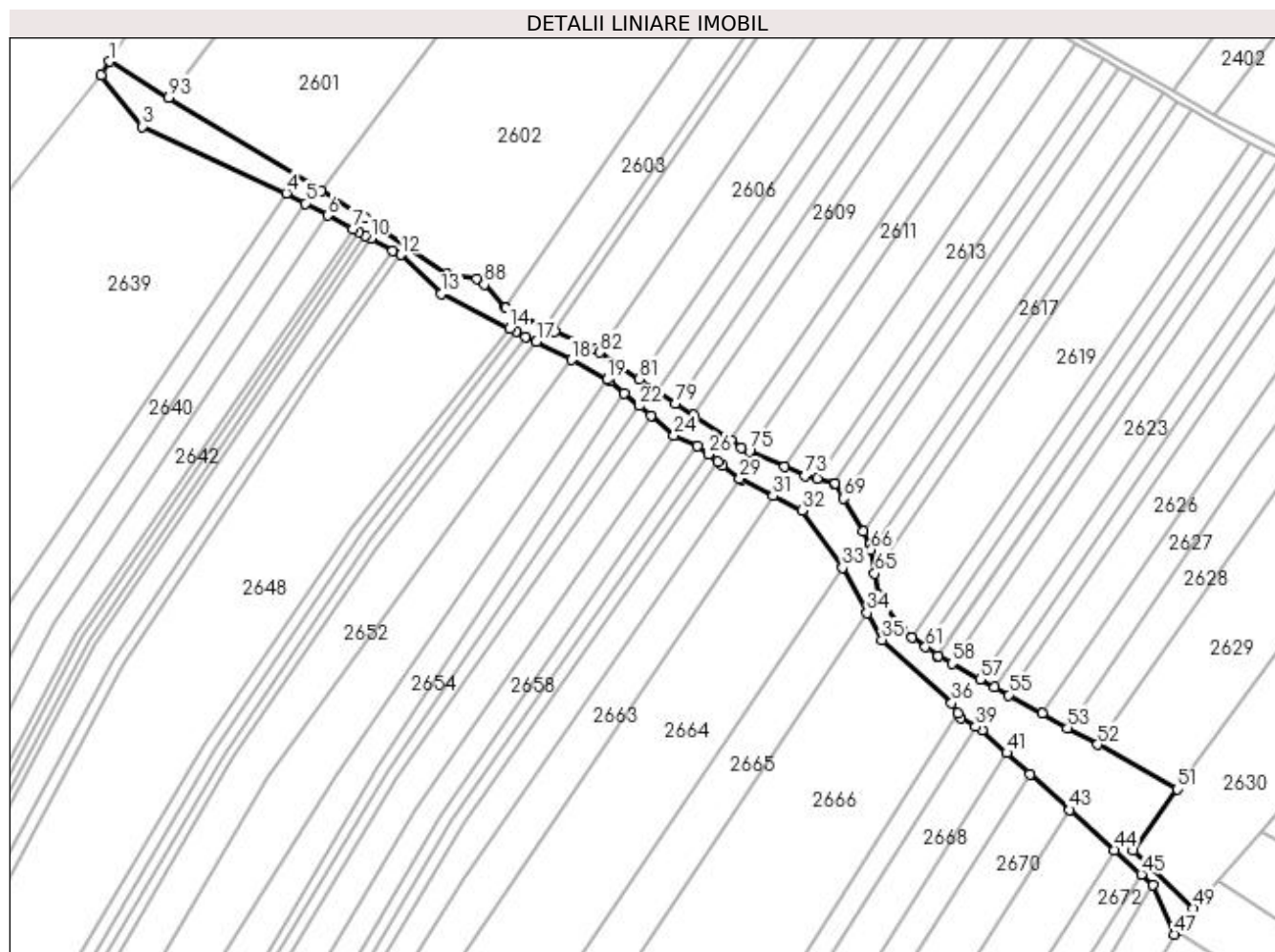
Inscrieri privind dezmembramintele dreptului de proprietate, drepturi reale de garanție și sarcini	Referințe
NU SUNT	

## Anexa Nr. 1 La Partea I

## Teren

Nr cadastral	Suprafața (mp)*	Observații / Referințe
	10.607	

\* Suprafața este determinată în planul de proiecție Stereo 70.



## Date referitoare la teren

Crt	Categorie folosință	Intra vilan	Suprafața (mp)	Tarla	Parcelă	Nr. topo	Observații / Referințe
1	ape curgătoare	NU	10.607	-	991/3	-	Rezerva la dispoziția Comisiei locale de fond funciar.

## Lungime Segmente

1) Valorile lungimilor segmentelor sunt obținute din proiecție în plan.

Punct început	X / Y	Punct sfârșit	X / Y	Lungime segment	Punct început	X / Y	Punct sfârșit	X / Y	Lungime segment	Punct început	X / Y	Punct sfârșit	X / Y	Lungime segment
1	410.344,001 524.018,304	2	410.339,814 524.011,619	7.888	2	410.339,814 524.011,619	3	410.360,201 523.985,785	32.91	3	410.360,201 523.985,785	4	410.432,408 523.952,433	79.538
4	410.432,408 523.952,433	5	410.441,983 523.947,285	10.871	5	410.441,983 523.947,285	6	410.453,103 523.941,307	12.625	6	410.453,103 523.941,307	7	410.465,697 523.934,537	14.298
7	410.465,697 523.934,537	8	410.468,828 523.932,853	3.555	8	410.468,828 523.932,853	9	410.472,201 523.931,04	3.829	9	410.472,201 523.931,04	10	410.474,8 523.929,643	2.95
10	410.474,8 523.929,643	11	410.485,841 523.923,707	12.536	11	410.485,841 523.923,707	12	410.489,774 523.921,593	4.466	12	410.489,774 523.921,593	13	410.510,202 523.902,112	28.227
13	410.510,202 523.902,112	14	410.544,185 523.884,776	38.149	14	410.544,185 523.884,776	15	410.547,413 523.883,129	3.624	15	410.547,413 523.883,129	16	410.552,417 523.880,614	5.6

Punct început	X / Y	Punct sfârșit	X / Y	Lungime segment	Punct început	X / Y	Punct sfârșit	X / Y	Lungime segment	Punct început	X / Y	Punct sfârșit	X / Y	Lungime segment
16	410.552,417 523.880,614	17	410.557,618 523.877,965	5.837	17	410.557,618 523.877,965	18	410.575,149 523.868,982	19.699	18	410.575,149 523.868,982	19	410.593,202 523.859,075	20.592
19	410.593,202 523.859,075	20	410.594,575 523.858,367	1.546	20	410.594,575 523.858,367	21	410.601,735 523.852,294	9.388	21	410.601,735 523.852,294	22	410.609,231 523.845,936	9.829
22	410.609,231 523.845,936	23	410.615,03 523.841,017	7.604	23	410.615,03 523.841,017	24	410.626,7 523.831,118	15.303	24	410.626,7 523.831,118	25	410.638,383 523.825,692	12.882
25	410.638,383 523.825,692	26	410.643,828 523.821,789	6.699	26	410.643,828 523.821,789	27	410.648,383 523.818,13	5.842	27	410.648,383 523.818,13	28	410.651,134 523.816,133	3.4
28	410.651,134 523.816,133	29	410.659,451 523.809,572	10.593	29	410.659,451 523.809,572	30	410.660,438 523.808,794	1.257	30	410.660,438 523.808,794	31	410.676,247 523.800,827	17.703
31	410.676,247 523.800,827	32	410.690,639 523.793,669	16.074	32	410.690,639 523.793,669	33	410.710,891 523.764,848	35.225	33	410.710,891 523.764,848	34	410.723,304 523.742,26	25.773
34	410.723,304 523.742,26	35	410.730,73 523.728,746	15.42	35	410.730,73 523.728,746	36	410.765,69 523.697,17	47.109	36	410.765,69 523.697,17	37	410.768,613 523.692,283	5.695
37	410.768,613 523.692,283	38	410.770,187 523.689,651	3.067	38	410.770,187 523.689,651	39	410.777,66 523.685,344	8.625	39	410.777,66 523.685,344	40	410.780,765 523.683,554	3.584
40	410.780,765 523.683,554	41	410.793,245 523.672,283	16.816	41	410.793,245 523.672,283	42	410.804,99 523.661,675	15.826	42	410.804,99 523.661,675	43	410.824,825 523.643,76	26.728
43	410.824,825 523.643,76	44	410.847,193 523.623,556	30.141	44	410.847,193 523.623,556	45	410.860,587 523.611,458	18.049	45	410.860,587 523.611,458	46	410.866,547 523.606,076	8.03
46	410.866,547 523.606,076	47	410.877,222 523.581,407	26.88	47	410.877,222 523.581,407	48	410.878,558 523.583,321	2.335	48	410.878,558 523.583,321	49	410.886,393 523.594,543	13.686
49	410.886,393 523.594,543	50	410.856,547 523.623,508	41.591	50	410.856,547 523.623,508	51	410.878,738 523.654,093	37.788	51	410.878,738 523.654,093	52	410.838,675 523.676,385	45.848
52	410.838,675 523.676,385	53	410.823,625 523.684,76	17.224	53	410.823,625 523.684,76	54	410.810,848 523.691,869	14.621	54	410.810,848 523.691,869	55	410.794,108 523.701,184	19.157
55	410.794,108 523.701,184	56	410.787,171 523.705,044	7.939	56	410.787,171 523.705,044	57	410.779,938 523.709,069	8.277	57	410.779,938 523.709,069	58	410.765,741 523.716,968	16.246
58	410.765,741 523.716,968	59	410.759,069 523.720,681	7.636	59	410.759,069 523.720,681	60	410.758,578 523.720,954	0.562	60	410.758,578 523.720,954	61	410.752,543 523.725,223	7.392
61	410.752,543 523.725,223	62	410.745,755 523.730,024	8.314	62	410.745,755 523.730,024	63	410.740,948 523.733,424	5.888	63	410.740,948 523.733,424	64	410.728,946 523.751,141	21.399
64	410.728,946 523.751,141	65	410.727,187 523.762,046	11.046	65	410.727,187 523.762,046	66	410.725,264 523.773,963	12.071	66	410.725,264 523.773,963	67	410.724,812 523.776,763	2.836
67	410.724,812 523.776,763	68	410.721,127 523.783,093	7.325	68	410.721,127 523.783,093	69	410.711,528 523.799,586	19.083	69	410.711,528 523.799,586	70	410.707,173 523.807,068	8.657
70	410.707,173 523.807,068	71	410.706,711 523.807,186	0.477	71	410.706,711 523.807,186	72	410.698,154 523.809,372	8.832	72	410.698,154 523.809,372	73	410.692,298 523.810,868	6.045
73	410.692,298 523.810,868	74	410.681,975 523.815,462	11.299	74	410.681,975 523.815,462	75	410.664,344 523.823,307	19.298	75	410.664,344 523.823,307	76	410.660,273 523.825,118	4.455
76	410.660,273 523.825,118	77	410.654,948 523.828,689	6.411	77	410.654,948 523.828,689	78	410.636,308 523.841,187	22.442	78	410.636,308 523.841,187	79	410.627,27 523.847,248	10.882
79	410.627,27 523.847,248	80	410.617,881 523.853,544	11.304	80	410.617,881 523.853,544	81	410.609,114 523.859,422	10.556	81	410.609,114 523.859,422	82	410.589,215 523.872,765	23.958
82	410.589,215 523.872,765	83	410.587,139 523.874,157	2.499	83	410.587,139 523.874,157	84	410.566,995 523.883,431	22.176	84	410.566,995 523.883,431	85	410.561,954 523.885,752	5.55
85	410.561,954 523.885,752	86	410.542,432 523.894,739	21.491	86	410.542,432 523.894,739	87	410.542,024 523.895,194	0.611	87	410.542,024 523.895,194	88	410.531,6 523.906,816	15.611
88	410.531,6 523.906,816	89	410.527,746 523.909,418	4.65	89	410.527,746 523.909,418	90	410.512,853 523.911,812	15.085	90	410.512,853 523.911,812	91	410.471,816 523.940,108	49.846
91	410.471,816 523.940,108	92	410.449,92 523.953,504	25.669	92	410.449,92 523.953,504	93	410.373,546 524.000,229	89.533	93	410.373,546 524.000,229	1	410.344,001 524.018,304	34.635

\*\* Lungimile segmentelor sunt determinate în planul de proiecție Stereo 70 și sunt rotunjite la 1 milimetru.

\*\*\* Distanța dintre puncte este formată din segmente cumulate ce sunt mai mici decât valoarea 1 milimetru.





**DATE DESPRE IMOBILUL NR. 2748**

Oficiul de Cadastru și Publicitate Imobiliară ALBA  
Biroul de Cadastru și Publicitate Imobiliară Blaj

**A. Partea I. Descrierea imobilului**

TEREN Extravilan

Adresa: Jud. Alba

Nr. Crt	Nr cadastral Nr. topografic	Suprafața* (mp)	Observații / Referințe
A1		3.618	Sector cadastral:39 Teren neimprijmit;

**B. Partea II. Proprietari și acte**

Inscrieri privitoare la dreptul de proprietate și alte drepturi reale		Referințe
<b>1 / 20/04/2023</b>		
Act Normativ nr. 7, din 13/03/1996 emis de PARLAMENTUL ROMANIEI;		
B1	Inscrierea provizorie, drept de PROPRIETATE, dobandit prin Lege, cota actuala 1/1	A1
1) UAT BUCERDEA GRANOASA, CIF:18866256, PROPRIETAR NEIDENTIFICAT		

**C. Partea III. SARCINI .**

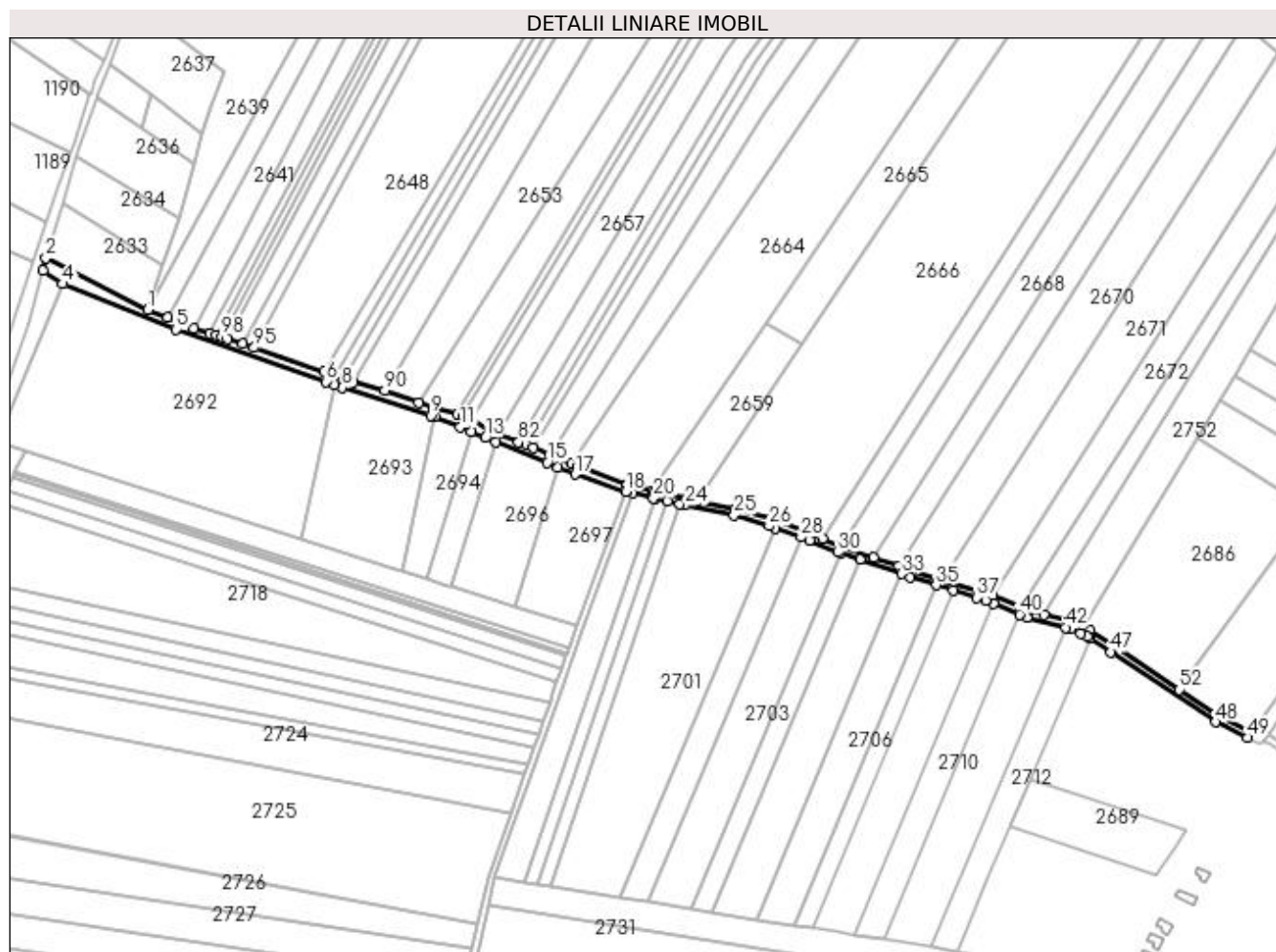
Inscrieri privind dezmembramintele dreptului de proprietate, drepturi reale de garanție și sarcini	Referințe
NU SUNT	

## Anexa Nr. 1 La Partea I

## Teren

Nr cadastral	Suprafața (mp)*	Observații / Referințe
	3.618	

\* Suprafața este determinată în planul de proiecție Stereo 70.



## Date referitoare la teren

Crt	Categorie folosință	Intravilan	Suprafața (mp)	Tarla	Parcelă	Nr. topo	Observații / Referințe
1	drum	NU	3.618	-	1819/2/1	-	Rezerva la dispoziția Comisiei locale de fond funciar.

## Lungime Segmente

1) Valorile lungimilor segmentelor sunt obținute din proiecție în plan.

Punct început	X / Y	Punct sfârșit	X / Y	Lungime segment	Punct început	X / Y	Punct sfârșit	X / Y	Lungime segment	Punct început	X / Y	Punct sfârșit	X / Y	Lungime segment
1	410.154,931 523.491,663	2	410.094,519 523.522,279	67.728	2	410.094,519 523.522,279	3	410.092,808 523.514,948	7.528	3	410.092,808 523.514,948	4	410.104,506 523.507,127	14.071
4	410.104,506 523.507,127	5	410.171,79 523.480,075	72.519	5	410.171,79 523.480,075	6	410.260,468 523.449,077	93.94	6	410.260,468 523.449,077	7	410.265,583 523.447,238	5.435
7	410.265,583 523.447,238	8	410.270,263 523.445,554	4.974	8	410.270,263 523.445,554	9	410.322,648 523.429,099	54.909	9	410.322,648 523.429,099	10	410.324,848 523.428,254	2.357
10	410.324,848 523.428,254	11	410.340,312 523.422,308	16.567	11	410.340,312 523.422,308	12	410.346,521 523.419,61	6.769	12	410.346,521 523.419,61	13	410.355,138 523.415,802	9.421
13	410.355,138 523.415,802	14	410.361,208 523.413,357	6.544	14	410.361,208 523.413,357	15	410.391,643 523.401,096	32.812	15	410.391,643 523.401,096	16	410.398,123 523.398,418	7.012

Punct început	X / Y	Punct sfârșit	X / Y	Lungime segment	Punct început	X / Y	Punct sfârșit	X / Y	Lungime segment	Punct început	X / Y	Punct sfârșit	X / Y	Lungime segment
16	410.398,123 523.398,418	17	410.408,333 523.394,199	11.047	17	410.408,333 523.394,199	18	410.438,25 523.384,055	31.59	18	410.438,25 523.384,055	19	410.442,529 523.383,055	4.395
19	410.442,529 523.383,055	20	410.454,738 523.380,135	12.553	20	410.454,738 523.380,135	21	410.455,727 523.379,908	1.015	21	410.455,727 523.379,908	22	410.463,073 523.378,222	7.537
22	410.463,073 523.378,222	23	410.470,435 523.376,532	7.553	23	410.470,435 523.376,532	24	410.473,492 523.375,831	3.136	24	410.473,492 523.375,831	25	410.502,552 523.369,927	29.654
25	410.502,552 523.369,927	26	410.523,312 523.363,64	21.691	26	410.523,312 523.363,64	27	410.527,122 523.362,284	4.043	27	410.527,122 523.362,284	28	410.542,318 523.356,877	16.13
28	410.542,318 523.356,877	29	410.547,25 523.355,122	5.235	29	410.547,25 523.355,122	30	410.564,184 523.347,979	18.379	30	410.564,184 523.347,979	31	410.565,545 523.347,516	1.437
31	410.565,545 523.347,516	32	410.577,218 523.343,543	12.33	32	410.577,218 523.343,543	33	410.601,755 523.335,191	25.92	33	410.601,755 523.335,191	34	410.606,946 523.333,424	5.483
34	410.606,946 523.333,424	35	410.622,586 523.328,523	16.391	35	410.622,586 523.328,523	36	410.632,705 523.325,353	10.603	36	410.632,705 523.325,353	37	410.646,46 523.321,043	14.415
37	410.646,46 523.321,043	38	410.651,734 523.319,39	5.526	38	410.651,734 523.319,39	39	410.656,588 523.317,402	5.246	39	410.656,588 523.317,402	40	410.671,946 523.311,113	16.596
40	410.671,946 523.311,113	41	410.676,158 523.309,388	4.551	41	410.676,158 523.309,388	42	410.699,081 523.303,356	23.703	42	410.699,081 523.303,356	43	410.702,09 523.302,564	3.111
43	410.702,09 523.302,564	44	410.707,934 523.299,841	6.447	44	410.707,934 523.299,841	45	410.711,879 523.298,014	4.348	45	410.711,879 523.298,014	46	410.713,414 523.297,013	1.832
46	410.713,414 523.297,013	47	410.726,062 523.288,769	15.098	47	410.726,062 523.288,769	48	410.788,095 523.247,42	74.551	48	410.788,095 523.247,42	49	410.807,188 523.238,051	21.268
49	410.807,188 523.238,051	50	410.809,144 523.241,546	4.006	50	410.809,144 523.241,546	51	410.790,094 523.250,895	21.22	51	410.790,094 523.250,895	52	410.766,673 523.266,506	28.147
52	410.766,673 523.266,506	53	410.728,263 523.292,108	46.16	53	410.728,263 523.292,108	54	410.713,822 523.301,522	17.239	54	410.713,822 523.301,522	55	410.709,619 523.303,469	4.632
55	410.709,619 523.303,469	56	410.703,454 523.306,341	6.801	56	410.703,454 523.306,341	57	410.686,187 523.310,885	17.855	57	410.686,187 523.310,885	58	410.677,43 523.313,19	9.055
58	410.677,43 523.313,19	59	410.672,336 523.315,276	5.505	59	410.672,336 523.315,276	60	410.655,606 523.322,127	18.078	60	410.655,606 523.322,127	61	410.653,092 523.323,157	2.717
61	410.653,092 523.323,157	62	410.626,373 523.331,529	28.001	62	410.626,373 523.331,529	63	410.608,186 523.337,227	19.059	63	410.608,186 523.337,227	64	410.600,441 523.339,852	8.177
64	410.600,441 523.339,852	65	410.585,231 523.345,008	16.06	65	410.585,231 523.345,008	66	410.566,34 523.351,411	19.947	66	410.566,34 523.351,411	67	410.565,61 523.351,719	0.792
67	410.565,61 523.351,719	68	410.554,998 523.356,195	11.518	68	410.554,998 523.356,195	69	410.548,699 523.358,852	6.836	69	410.548,699 523.358,852	70	410.524,563 523.367,44	25.618
70	410.524,563 523.367,44	71	410.503,532 523.373,809	21.974	71	410.503,532 523.373,809	72	410.480,589 523.378,47	23.412	72	410.480,589 523.378,47	73	410.474,338 523.379,74	6.379
73	410.474,338 523.379,74	74	410.455,651 523.384,03	19.173	74	410.455,651 523.384,03	75	410.454,104 523.384,4	1.59	75	410.454,104 523.384,4	76	410.439,098 523.387,988	15.429
76	410.439,098 523.387,988	77	410.410,167 523.398,851	30.904	77	410.410,167 523.398,851	78	410.405,978 523.400,582	4.533	78	410.405,978 523.400,582	79	410.393,532 523.405,725	13.467
79	410.393,532 523.405,725	80	410.383,637 523.409,712	10.668	80	410.383,637 523.409,712	81	410.379,434 523.411,405	4.531	81	410.379,434 523.411,405	82	410.374,78 523.413,28	5.018
82	410.374,78 523.413,28	83	410.362,768 523.418,119	12.95	83	410.362,768 523.418,119	84	410.357,078 523.420,412	6.135	84	410.357,078 523.420,412	85	410.346,764 523.426,654	12.055
85	410.346,764 523.426,654	86	410.341,789 523.429,082	5.536	86	410.341,789 523.429,082	87	410.338,531 523.429,965	3.375	87	410.338,531 523.429,965	88	410.324,306 523.433,819	14.738
88	410.324,306 523.433,819	89	410.315,546 523.436,735	9.232	89	410.315,546 523.436,735	90	410.295,618 523.443,813	21.148	90	410.295,618 523.443,813	91	410.276,937 523.449,058	19.403
91	410.276,937 523.449,058	92	410.270,842 523.451,14	6.441	92	410.270,842 523.451,14	93	410.265,754 523.452,879	5.377	93	410.265,754 523.452,879	94	410.259,188 523.455,122	6.939
94	410.259,188 523.455,122	95	410.217,934 523.469,237	43.602	95	410.217,934 523.469,237	96	410.211,267 523.471,41	7.012	96	410.211,267 523.471,41	97	410.202,025 523.474,423	9.72
97	410.202,025 523.474,423	98	410.198,812 523.475,47	3.38	98	410.198,812 523.475,47	99	410.195,435 523.476,571	3.552	99	410.195,435 523.476,571	100	410.191,872 523.477,732	3.748
100	410.191,872 523.477,732	101	410.182,428 523.480,811	9.933	101	410.182,428 523.480,811	102	410.166,815 523.487,182	16.863	102	410.166,815 523.487,182	1	410.154,931 523.491,663	12.701

\*\* Lungimile segmentelor sunt determinate în planul de proiecție Stereo 70 și sunt rotunjite la 1 milimetru.

\*\*\* Distanța dintre puncte este formată din segmente cumulate ce sunt mai mici decât valoarea 1 milimetru.



**DATE DESPRE IMOBILUL NR. 2749**

Oficiul de Cadastru și Publicitate Imobiliară ALBA  
Biroul de Cadastru și Publicitate Imobiliară Blaj

**A. Partea I. Descrierea imobilului**

TEREN Extravilan

Adresa: Jud. Alba

Nr. Crt	Nr cadastral Nr. topografic	Suprafața* (mp)	Observații / Referințe
A1		1.695	Sector cadastral:39 Teren neimprijmit;

**B. Partea II. Proprietari și acte**

Inscrieri privitoare la dreptul de proprietate și alte drepturi reale	Referințe
<b>1 / 20/04/2023</b>	
Act Normativ nr. 7, din 13/03/1996 emis de PARLAMENTUL ROMANIEI;	
B1	Inscrierea provizorie, drept de PROPRIETATE, dobandit prin Lege, cota actuala 1/1
	1) UAT BUCERDEA GRANOASA , CIF:18866256, PROPRIETAR NEIDENTIFICAT

**C. Partea III. SARCINI .**

Inscrieri privind dezmembramintele dreptului de proprietate, drepturi reale de garanție și sarcini	Referințe
NU SUNT	

## Anexa Nr. 1 La Partea I

## Teren

Nr cadastral	Suprafața (mp)*	Observații / Referințe
	1.695	

\* Suprafața este determinată în planul de proiecție Stereo 70.



## Date referitoare la teren

Crt	Categorie folosință	Intravilan	Suprafața (mp)	Tarla	Parcelă	Nr. topo	Observații / Referințe
1	drum	NU	1.695	-	1819/2/2	-	Rezerva la dispoziția Comisiei locale de fond funciar.

## Lungime Segmente

1) Valorile lungimilor segmentelor sunt obținute din proiecție în plan.

Punct început	X / Y	Punct sfârșit	X / Y	Lungime segment (** (m)
1	410.438,25 523.384,055	2	410.408,9 523.304,165	85.11
3	410.404,3 523.290,777	4	410.403,423 523.288,225	2.699
5	410.402,764 523.286,305	6	410.400,18 523.278,784	7.952
7	410.397,453 523.270,849	8	410.395,236 523.264,394	6.825
9	410.393,499 523.259,479	10	410.389,371 523.247,799	12.388

Punct început	X / Y	Punct sfârșit	X / Y	Lungime segment (** (m)
2	410.408,9 523.304,165	3	410.404,3 523.290,777	14.156
4	410.403,423 523.288,225	5	410.402,764 523.286,305	2.03
6	410.400,18 523.278,784	7	410.397,453 523.270,849	8.391
8	410.395,236 523.264,394	9	410.393,499 523.259,479	5.213
10	410.389,371 523.247,799	11	410.386,628 523.240,037	8.232

Punct început	X / Y	Punct sfârșit	X / Y	Lungime segment (** (m)
11	410.386,628 523.240,037	12	410.383,911 523.232,346	8.157
13	410.380,142 523.221,681	14	410.378,218 523.216,234	5.777
15	410.370,156 523.193,421	16	410.356,684 523.155,294	40.437
17	410.350,287 523.127,681	18	410.347,043 523.113,677	14.374
19	410.343,714 523.099,305	20	410.342,066 523.093,491	6.044
21	410.336,385 523.073,452	22	410.329,53 523.049,27	25.134
23	410.328,429 523.004,826	24	410.330,02 522.980,479	24.399
25	410.334,187 522.980,275	26	410.332,109 523.006,963	26.768
27	410.333,511 523.048,648	28	410.338,656 523.066,797	18.864
29	410.344,821 523.088,545	30	410.347,585 523.098,294	10.133
31	410.357,181 523.139,303	32	410.360,89 523.155,154	16.28
33	410.399,014 523.263,081	34	410.412,641 523.302,749	41.943
35	410.442,529 523.383,055	1	410.438,25 523.384,055	4.395

Punct început	X / Y	Punct sfârșit	X / Y	Lungime segment (** (m)
12	410.383,911 523.232,346	13	410.380,142 523.221,681	11.312
14	410.378,218 523.216,234	15	410.370,156 523.193,421	24.196
16	410.356,684 523.155,294	17	410.350,287 523.127,681	28.345
18	410.347,043 523.113,677	19	410.343,714 523.099,305	14.753
20	410.342,066 523.093,491	21	410.336,385 523.073,452	20.829
22	410.329,53 523.049,27	23	410.328,429 523.004,826	44.458
24	410.330,02 522.980,479	25	410.334,187 522.980,275	4.172
26	410.332,109 523.006,963	27	410.333,511 523.048,648	41.709
28	410.338,656 523.066,797	29	410.344,821 523.088,545	22.605
30	410.347,585 523.098,294	31	410.357,181 523.139,303	42.117
32	410.360,89 523.155,154	33	410.399,014 523.263,081	114.463
34	410.412,641 523.302,749	35	410.442,529 523.383,055	85.687

\*\* Lungimile segmentelor sunt determinate în planul de proiecție Stereo 70 și sunt rotunjite la 1 milimetru.

\*\*\* Distanța dintre puncte este formată din segmente cumulate ce sunt mai mici decât valoarea 1 milimetru.





**DATE DESPRE IMOBILUL NR. 2750**

Oficiul de Cadastru și Publicitate Imobiliară ALBA  
Biroul de Cadastru și Publicitate Imobiliară Blaj

**A. Partea I. Descrierea imobilului**

TEREN Extravilan

Adresa: Jud. Alba

Nr. Crt	Nr cadastral Nr. topografic	Suprafața* (mp)	Observații / Referințe
A1		1.270	Sector cadastral:39 Teren neimprijmit;

**B. Partea II. Proprietari și acte**

Inscrieri privitoare la dreptul de proprietate și alte drepturi reale	Referințe
<b>1 / 20/04/2023</b>	
Act Normativ nr. 7, din 13/03/1996 emis de PARLAMENTUL ROMANIEI;	
B1	Inscrierea provizorie, drept de PROPRIETATE, dobandit prin Lege, cota actuala 1/1
	1) UAT BUCERDEA GRANOASA , CIF:18866256, PROPRIETAR NEIDENTIFICAT

**C. Partea III. SARCINI .**

Inscrieri privind dezmembramintele dreptului de proprietate, drepturi reale de garanție și sarcini	Referințe
NU SUNT	

## Anexa Nr. 1 La Partea I

## Teren

Nr cadastral	Suprafața (mp)*	Observații / Referințe
	1.270	

\* Suprafața este determinată în planul de proiecție Stereo 70.



## Date referitoare la teren

Crt	Categorie folosință	Intra vilan	Suprafața (mp)	Tarla	Parcelă	Nr. topo	Observații / Referințe
1	drum	NU	1.270	-	1819/2/3	-	Rezerva la dispoziția Comisiei locale de fond funciar.

## Lungime Segmente

1) Valorile lungimilor segmentelor sunt obținute din proiecție în plan.

Punct început	X / Y	Punct sfârșit	X / Y	Lungime segment (** (m))
1	410.680,141 523.042,59	2	410.680,944 523.043,657	1.335
3	410.682,102 523.045,526	4	410.681,376 523.045,865	0.801
5	410.677,738 523.047,236	6	410.650,513 523.052,296	27.692
7	410.557,676 523.061,101	8	410.552,331 523.047,287	14.813
9	410.541,271 523.018,703	10	410.532,677 523.008,679	13.203

Punct început	X / Y	Punct sfârșit	X / Y	Lungime segment (** (m))
2	410.680,944 523.043,657	3	410.682,102 523.045,526	2.199
4	410.681,376 523.045,865	5	410.677,738 523.047,236	3.887
6	410.650,513 523.052,296	7	410.557,676 523.061,101	93.253
8	410.552,331 523.047,287	9	410.541,271 523.018,703	30.649
10	410.532,677 523.008,679	11	410.509,945 522.971,685	43.42

Punct început	X / Y	Punct sfârșit	X / Y	Lungime segment (** (m)
11	410.509,945 522.971,685	12	410.505,716 522.964,803	8.077
13	410.481,386 522.924,43	14	410.480,597 522.920,038	4.463
15	410.478,195 522.906,667	16	410.476,987 522.903,061	3.803
17	410.475,69 522.894,33	18	410.474,061 522.873,462	20.932
19	410.475,569 522.842,014	20	410.476,994 522.842,082	1.427
21	410.479,065 522.842,181	22	410.477,568 522.873,409	31.264
23	410.478,14 522.880,748	24	410.479,162 522.893,831	13.123
25	410.481,067 522.902,859	26	410.481,436 522.904,913	2.087
27	410.484,716 522.923,177	28	410.508,706 522.962,984	46.477
29	410.535,514 523.006,611	30	410.544,319 523.016,88	13.527
31	410.559,984 523.057,366	32	410.650,027 523.048,827	90.446
33	410.676,794 523.043,852	1	410.680,141 523.042,59	3.577

Punct început	X / Y	Punct sfârșit	X / Y	Lungime segment (** (m)
12	410.505,716 522.964,803	13	410.481,386 522.924,43	47.138
14	410.480,597 522.920,038	15	410.478,195 522.906,667	13.585
16	410.476,987 522.903,061	17	410.475,69 522.894,33	8.826
18	410.474,061 522.873,462	19	410.475,569 522.842,014	31.484
20	410.476,994 522.842,082	21	410.479,065 522.842,181	2.073
22	410.477,568 522.873,409	23	410.478,14 522.880,748	7.361
24	410.479,162 522.893,831	25	410.481,067 522.902,859	9.227
26	410.481,436 522.904,913	27	410.484,716 522.923,177	18.556
28	410.508,706 522.962,984	29	410.535,514 523.006,611	51.205
30	410.544,319 523.016,88	31	410.559,984 523.057,366	43.411
32	410.650,027 523.048,827	33	410.676,794 523.043,852	27.225

\*\* Lungimile segmentelor sunt determinate în planul de proiecție Stereo 70 și sunt rotunjite la 1 milimetru.

\*\*\* Distanța dintre puncte este formată din segmente cumulate ce sunt mai mici decât valoarea 1 milimetru.



**DATE DESPRE IMOBILUL NR. 2751**

Oficiul de Cadastru și Publicitate Imobiliară ALBA  
Biroul de Cadastru și Publicitate Imobiliară Blaj

**A. Partea I. Descrierea imobilului**

TEREN Extravilan

Adresa: Jud. Alba

Nr. Crt	Nr cadastral Nr. topografic	Suprafața* (mp)	Observații / Referințe
A1		4.072	Sector cadastral:39 Teren neimprijmit;

**B. Partea II. Proprietari și acte**

Inscrieri privitoare la dreptul de proprietate și alte drepturi reale		Referințe
<b>1 / 20/04/2023</b>		
Act Normativ nr. 7, din 13/03/1996 emis de PARLAMENTUL ROMANIEI;		
B1	Inscrierea provizorie, drept de PROPRIETATE, dobandit prin Lege, cota actuala 1/1	A1
1) UAT BUCERDEA GRANOASA , CIF:18866256, PROPRIETAR NEIDENTIFICAT		

**C. Partea III. SARCINI .**

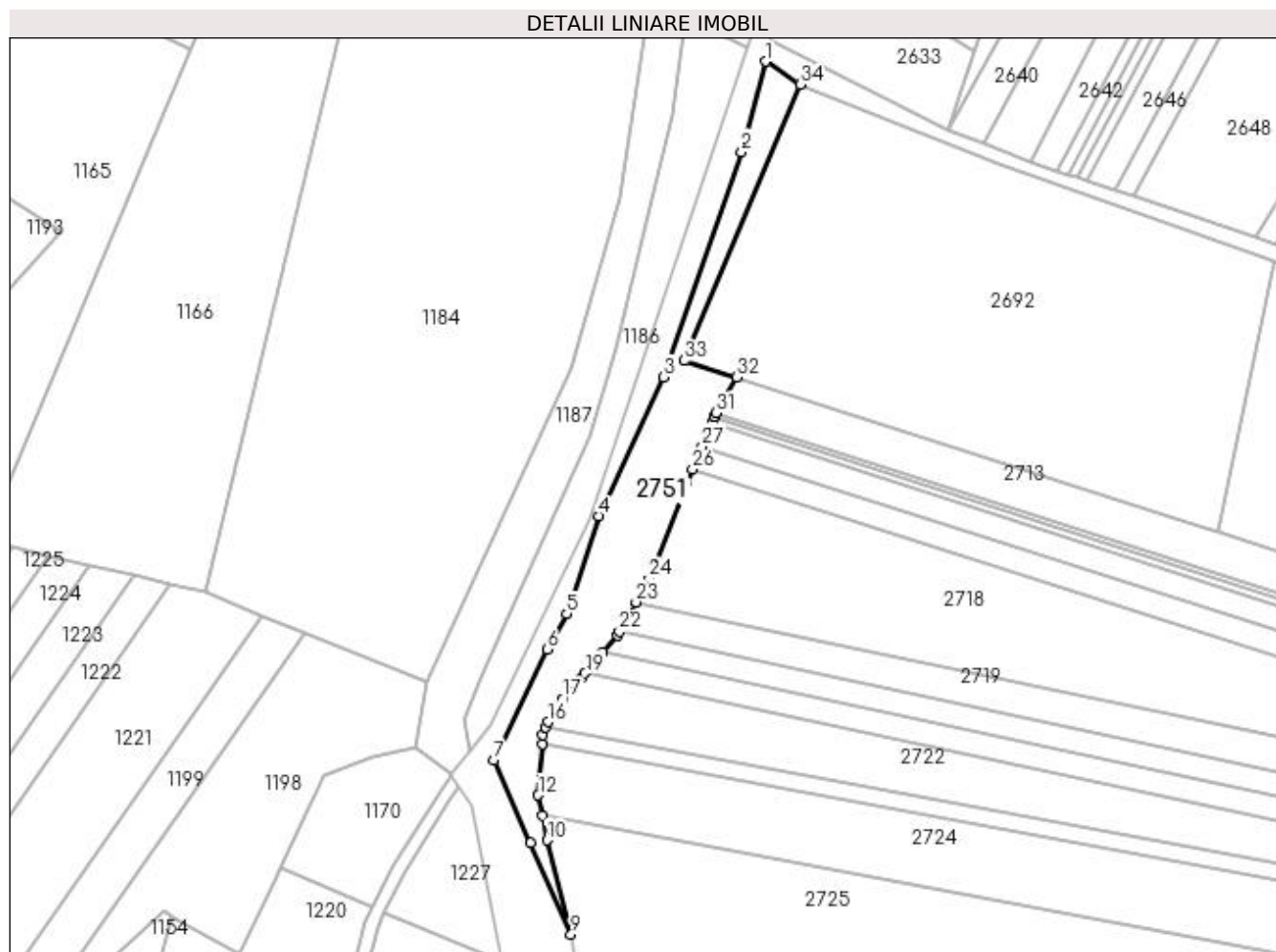
Inscrieri privind dezmembramintele dreptului de proprietate, drepturi reale de garanție și sarcini	Referințe
NU SUNT	

## Anexa Nr. 1 La Partea I

## Teren

Nr cadastral	Suprafața (mp)*	Observații / Referințe
	4.072	

\* Suprafața este determinată în planul de proiecție Stereo 70.



## Date referitoare la teren

Crt	Categorie folosință	Intra vilan	Suprafața (mp)	Tarla	Parcelă	Nr. topo	Observații / Referințe
1	faneata	NU	4.072	-	1824	-	Rezerva la dispozitia Comisiei locale de fond funciar.

## Lungime Segmente

1) Valorile lungimilor segmentelor sunt obținute din proiecție în plan.

Punct început	X / Y	Punct sfârșit	X / Y	Lungime segment (** (m)	Punct început	X / Y	Punct sfârșit	X / Y	Lungime segment (** (m)
1	410.092,808 523.514,948	2	410.084,7 523.484,348	31.656	2	410.084,7 523.484,348	3	410.058,225 523.408,011	80.798
3	410.058,225 523.408,011	4	410.036,143 523.360,941	51.992	4	410.036,143 523.360,941	5	410.025,459 523.327,704	34.912
5	410.025,459 523.327,704	6	410.018,794 523.315,684	13.744	6	410.018,794 523.315,684	7	410.000,838 523.278,064	41.686
7	410.000,838 523.278,064	8	410.013,157 523.250,029	30.622	8	410.013,157 523.250,029	9	410.026,883 523.219,045	33.888
9	410.026,883 523.219,045	10	410.018,714 523.250,986	32.969	10	410.018,714 523.250,986	11	410.017,108 523.259,314	8.482

Punct început	X / Y	Punct sfârșit	X / Y	Lungime segment (** (m))
11	410.017,108 523.259,314	12	410.015,774 523.266,228	7.041
13	410.017,061 523.283,641	14	410.017,285 523.286,679	3.046
15	410.018,313 523.289,213	16	410.019,062 523.291,06	1.994
17	410.023,867 523.298,827	18	410.030,505 523.306,192	9.914
19	410.031,649 523.307,536	20	410.037,607 523.314,535	9.191
21	410.042,557 523.320,35	22	410.043,297 523.321,668	1.511
23	410.048,912 523.331,673	24	410.053,38 523.339,633	9.128
25	410.066,343 523.372,28	26	410.068,119 523.376,645	4.712
27	410.071,29 523.384,438	28	410.074,634 523.392,66	8.876
29	410.075,401 523.394,545	30	410.075,428 523.394,61	0.07
31	410.076,077 523.395,759	32	410.082,909 523.407,858	13.894
33	410.065,239 523.413,512	34	410.104,506 523.507,127	101.517

Punct început	X / Y	Punct sfârșit	X / Y	Lungime segment (** (m))
12	410.015,774 523.266,228	13	410.017,061 523.283,641	17.46
14	410.017,285 523.286,679	15	410.018,313 523.289,213	2.734
16	410.019,062 523.291,06	17	410.023,867 523.298,827	9.133
18	410.030,505 523.306,192	19	410.031,649 523.307,536	1.766
20	410.037,607 523.314,535	21	410.042,557 523.320,35	7.637
22	410.043,297 523.321,668	23	410.048,912 523.331,673	11.473
24	410.053,38 523.339,633	25	410.066,343 523.372,28	35.127
26	410.068,119 523.376,645	27	410.071,29 523.384,438	8.413
28	410.074,634 523.392,66	29	410.075,401 523.394,545	2.035
30	410.075,428 523.394,61	31	410.076,077 523.395,759	1.32
32	410.082,909 523.407,858	33	410.065,239 523.413,512	18.552
34	410.104,506 523.507,127	1	410.092,808 523.514,948	14.071

\*\* Lungimile segmentelor sunt determinate în planul de proiecție Stereo 70 și sunt rotunjite la 1 milimetru.

\*\*\* Distanța dintre puncte este formată din segmente cumulate ce sunt mai mici decât valoarea 1 milimetru.





**DATE DESPRE IMOBILUL NR. 2752**

Oficiul de Cadastru și Publicitate Imobiliară ALBA  
 Biroul de Cadastru și Publicitate Imobiliară Blaj

**A. Partea I. Descrierea imobilului**

TEREN Extravilan

Adresa: Jud. Alba

Nr. Crt	Nr cadastral Nr. topografic	Suprafața* (mp)	Observații / Referințe
A1	71642	7.667	Sector cadastral:39 Teren neimprejmuit; diferenta de suprafata se regaseste la ID 2673

**B. Partea II. Proprietari și acte**

Inscrieri privitoare la dreptul de proprietate și alte drepturi reale		Referințe
<b>9980 / 16/08/2023</b>		
Act Notarial nr. 1646, din 11/08/2023 emis de DAISA Diana;		
B1	Intabulare, drept de PROPRIETATE, dobandit prin Conventie, cota actuala 1/1 1) OARGA NICOLAE, și soția 2) OARGA DANIELA, născ Bălău bun comun	A1

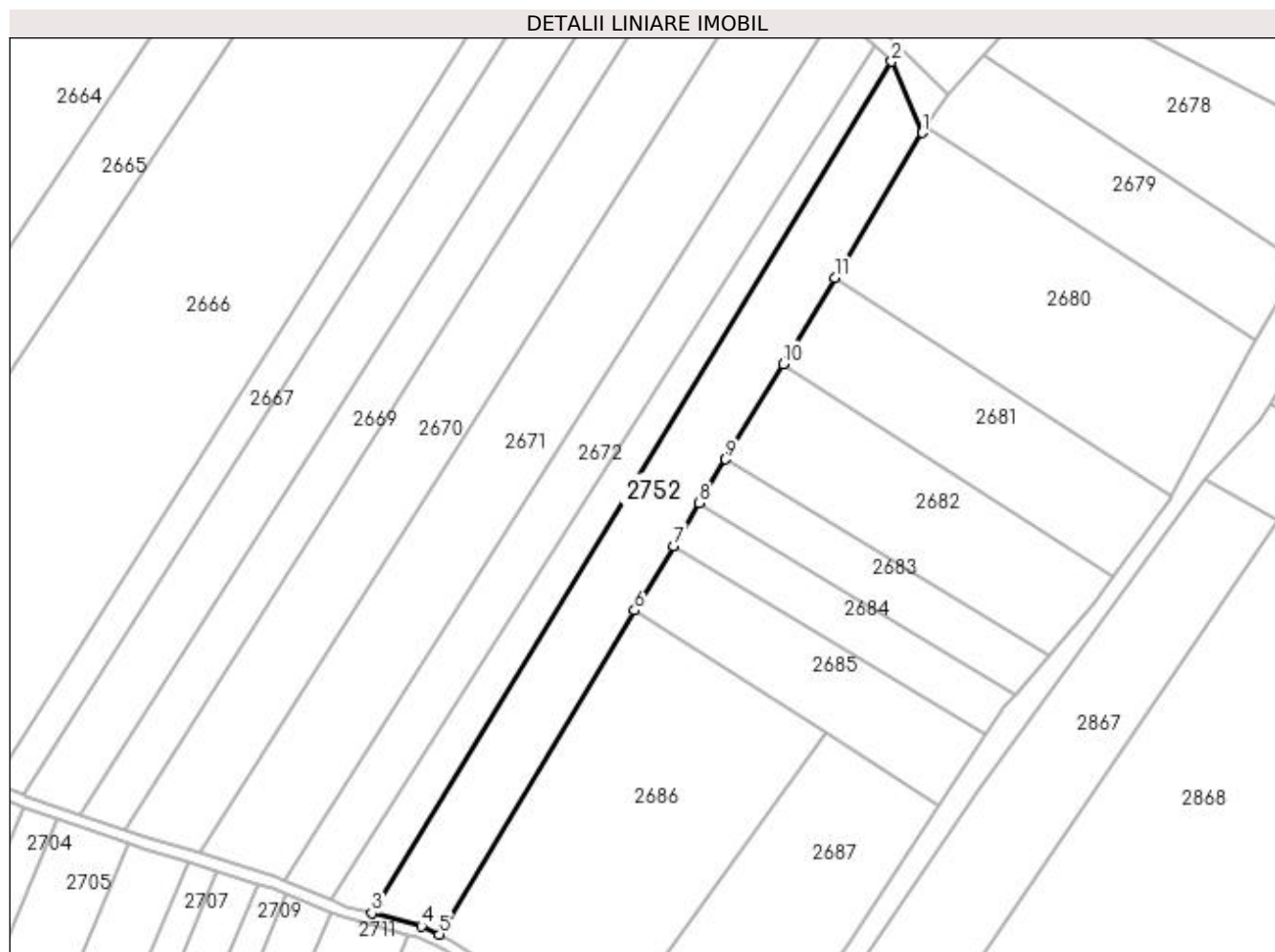
**C. Partea III. SARCINI .**

Inscrieri privind dezmembramintele dreptului de proprietate, drepturi reale de garanție și sarcini	Referințe
NU SUNT	

**Anexa Nr. 1 La Partea I****Teren**

Nr cadastral	Suprafața (mp)*	Observații / Referințe
71642	7.667	diferența de suprafață se regăsește la ID 2673

\* Suprafața este determinată în planul de proiecție Stereo 70.

**Date referitoare la teren**

Crt	Categorie folosință	Intravilan	Suprafața (mp)	Tarla	Parcelă	Nr. topo	Observații / Referințe
1	arabil	NU	3.833	-	1294/8/1	-	
2	arabil	NU	3.834	-	1294/8/2	-	

**Lungime Segmente**

1) Valorile lungimilor segmentelor sunt obținute din proiecție în plan.

Punct început	X / Y	Punct sfârșit	X / Y	Lungime segment (** (m)
1	410.877,222 523.581,407	2	410.866,547 523.606,076	26.88
2	410.866,547 523.606,076	3	410.686,187 523.310,885	345.93
3	410.686,187 523.310,885	4	410.703,454 523.306,341	17.855
4	410.703,454 523.306,341	5	410.709,619 523.303,469	6.801

Punct început	X / Y	Punct sfârșit	X / Y	Lungime segment (** (m)
5	410.709,619 523.303,469	6	410.777,339 523.415,77	131.14
6	410.777,339 523.415,77	7	410.790,841 523.438,161	26.146
7	410.790,841 523.438,161	8	410.799,78 523.452,985	17.311
8	410.799,78 523.452,985	9	410.808,944 523.468,181	17.745
9	410.808,944 523.468,181	10	410.828,866 523.501,219	38.581
10	410.828,866 523.501,219	11	410.846,886 523.531,102	34.895
11	410.846,886 523.531,102	1	410.877,222 523.581,407	58.744

\*\* Lungimile segmentelor sunt determinate în planul de proiecție Stereo 70 și sunt rotunjite la 1 milimetru.

\*\*\* Distanța dintre puncte este formată din segmente cumulate ce sunt mai mici decât valoarea 1 milimetru.

