

**DATE DESPRE IMOBILUL NR. 2400**

Oficiul de Cadastru și Publicitate Imobiliară ALBA  
Biroul de Cadastru și Publicitate Imobiliară Blaj

**A. Partea I. Descrierea imobilului**

TEREN Necunoscut

Adresa: Loc. Bucerdea Grânoasa, Jud. Alba

Nr. Crt	Nr cadastral Nr. topografic	Suprafața* (mp)	Observații / Referințe
A1		42.000	Sector cadastral:23 Teren neimprejmuit;

**B. Partea II. Proprietari și acte**

Inscrieri privitoare la dreptul de proprietate și alte drepturi reale	Referințe
<b>1 / 18/04/2023</b>	
Act Administrativ nr. 6487/801, din 13/06/1995 emis de CJPSDPAT ALBA;	
B1	A1
Intabulare, drept de PROPRIETATE, dobandit prin Reconstituire, cota actuala 1/1 1) PARAU E. GHEORGHE	

**C. Partea III. SARCINI .**

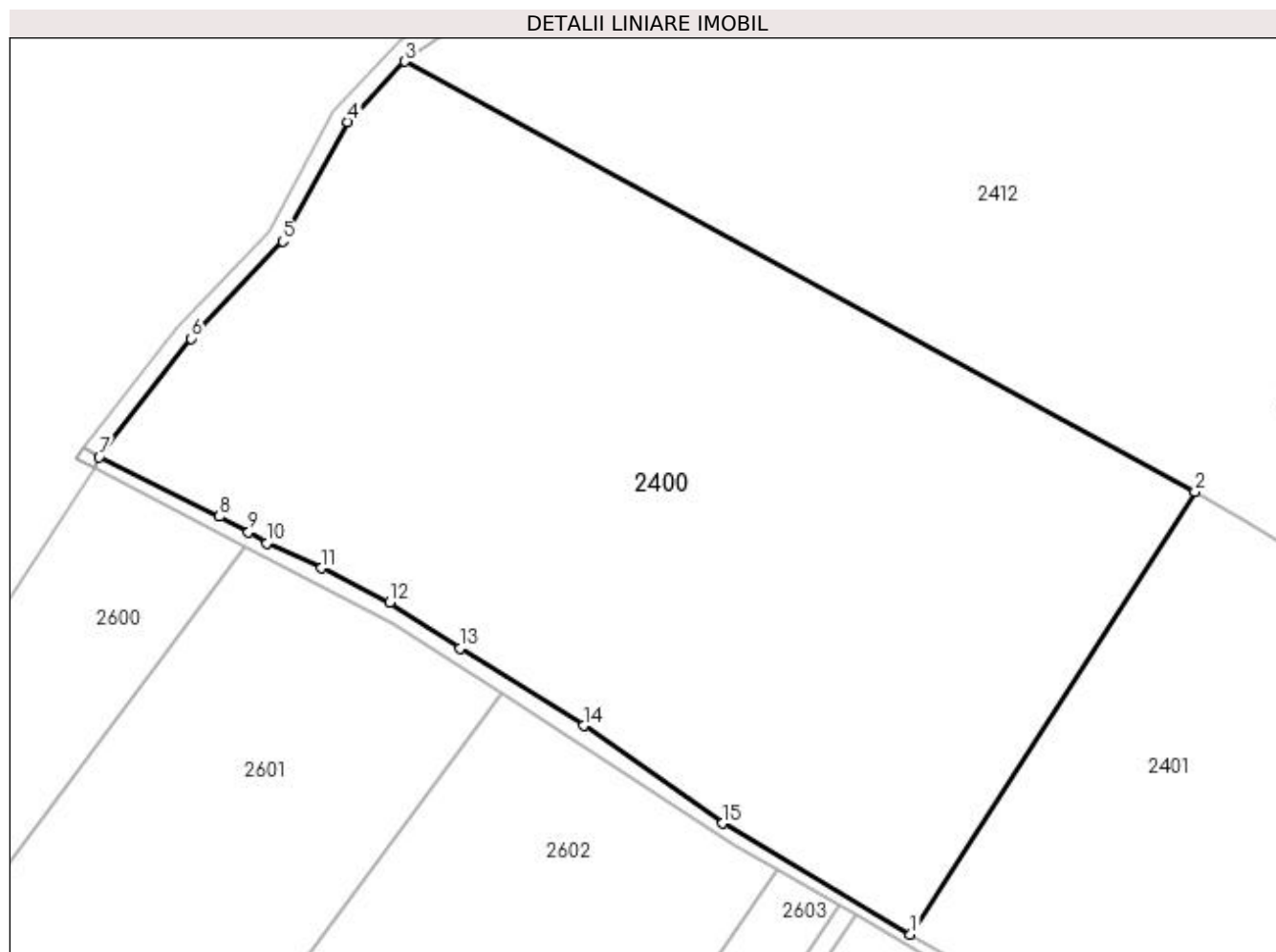
Inscrieri privind dezmembramintele dreptului de proprietate, drepturi reale de garanție și sarcini	Referințe
NU SUNT	

## Anexa Nr. 1 La Partea I

## Teren

Nr cadastral	Suprafața (mp)*	Observații / Referințe
	42.000	

\* Suprafața este determinată în planul de proiecție Stereo 70.



## Date referitoare la teren

Crt	Categorie folosință	Intra vilan	Suprafața (mp)	Tarla	Parcelă	Nr. topo	Observații / Referințe
1	arabil	NU	29.000	-	972/5/1	-	
2	curți constructii	DA	900	-	997	-	
3	faneata	DA	1.000	-	999	-	
4	faneata	NU	11.100	-	990/1	-	

## Lungime Segmente

1) Valorile lungimilor segmentelor sunt obținute din proiecție în plan.

Punct început	X / Y	Punct sfârșit	X / Y	Lungime segment (** (m)
1	410.728,057 524.088,298	2	410.814,094 524.222,077	159.058
2	410.814,094 524.222,077	3	410.575,194 524.352,052	271.969
3	410.575,194 524.352,052	4	410.557,928 524.333,832	25.101

Punct început	X / Y	Punct sfârșit	X / Y	Lungime segment (** (m)
4	410.557,928 524.333,832	5	410.538,238 524.297,733	41.12
5	410.538,238 524.297,733	6	410.510,557 524.268,34	40.375
6	410.510,557 524.268,34	7	410.482,734 524.232,526	45.352
7	410.482,734 524.232,526	8	410.519,153 524.214,534	40.622
8	410.519,153 524.214,534	9	410.527,939 524.209,807	9.977
9	410.527,939 524.209,807	10	410.533,498 524.206,558	6.438
10	410.533,498 524.206,558	11	410.550,054 524.198,978	18.209
11	410.550,054 524.198,978	12	410.570,679 524.188,672	23.057
12	410.570,679 524.188,672	13	410.591,856 524.174,809	25.311
13	410.591,856 524.174,809	14	410.629,148 524.151,339	44.063
14	410.629,148 524.151,339	15	410.671,273 524.121,886	51.401
15	410.671,273 524.121,886	1	410.728,057 524.088,298	65.974

\*\* Lungimile segmentelor sunt determinate în planul de proiecție Stereo 70 și sunt rotunjite la 1 milimetru.

\*\*\* Distanța dintre puncte este formată din segmente cumulate ce sunt mai mici decât valoarea 1 milimetru.



**DATE DESPRE IMOBILUL NR. 2401**

Oficiul de Cadastru și Publicitate Imobiliară ALBA  
Biroul de Cadastru și Publicitate Imobiliară Blaj

**A. Partea I. Descrierea imobilului**

TEREN Extravilan

Adresa: Jud. Alba

Nr. Crt	Nr cadastral Nr. topografic	Suprafața* (mp)	Observații / Referințe
A1		27.500	Sector cadastral:23 Teren neimprijmit;

**B. Partea II. Proprietari și acte**

Inscrieri privitoare la dreptul de proprietate și alte drepturi reale	Referințe
<b>1 / 18/04/2023</b>	
Act Administrativ nr. 11391/1612, din 16/05/2001 emis de CJPSDPAT ALBA;	
B1	A1
Intabulare, drept de PROPRIETATE, dobândit prin Reconstituire, cota actuala 1/1 1) MASA M. ANICA	

**C. Partea III. SARCINI .**

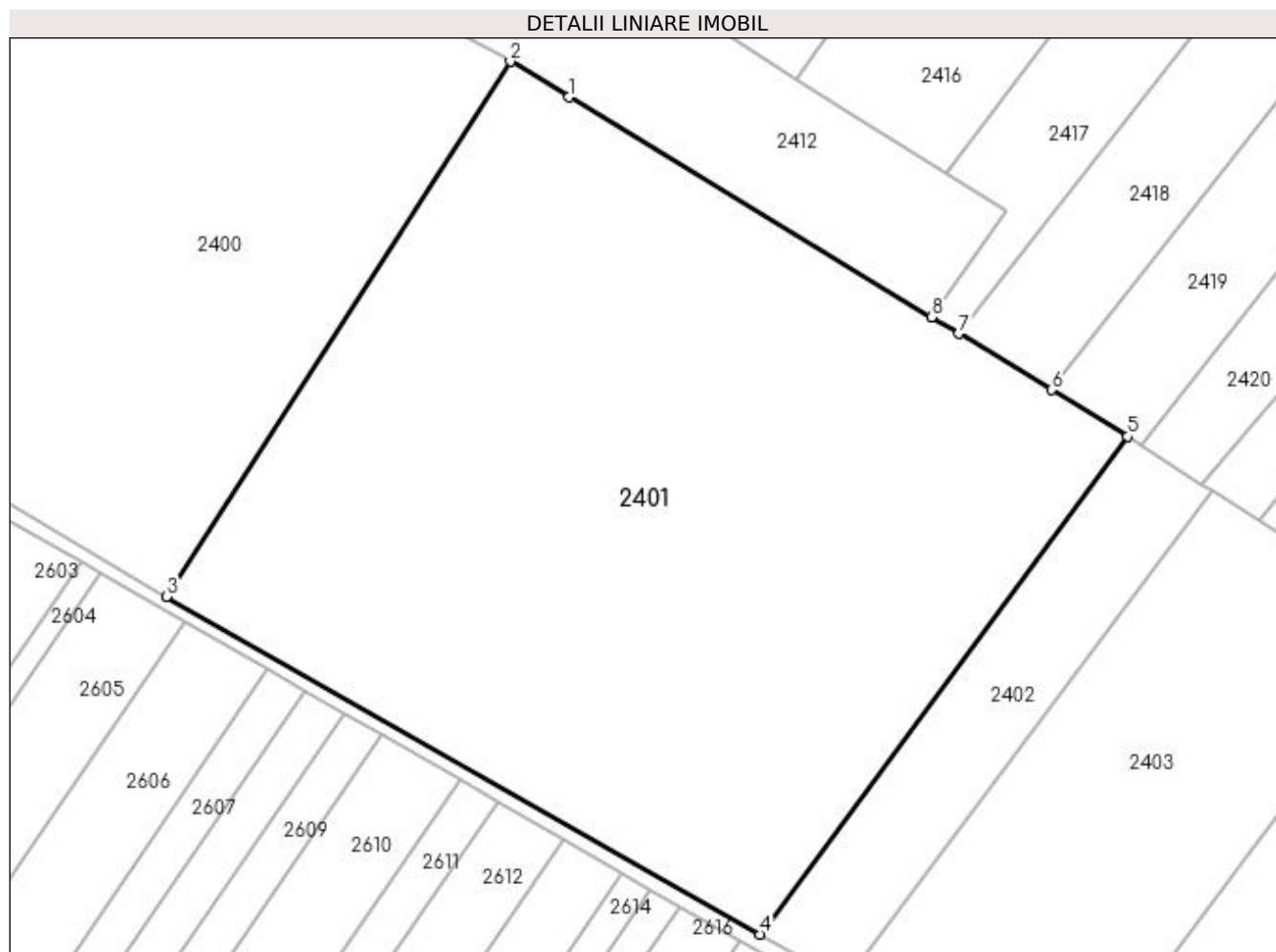
Inscrieri privind dezmembramintele dreptului de proprietate, drepturi reale de garanție și sarcini	Referințe
NU SUNT	

## Anexa Nr. 1 La Partea I

## Teren

Nr cadastral	Suprafața (mp)*	Observații / Referințe
	27.500	

\* Suprafața este determinată în planul de proiecție Stereo 70.



## Date referitoare la teren

Crt	Categorie folosință	Intra vilan	Suprafața (mp)	Tarla	Parcelă	Nr. topo	Observații / Referințe
1	arabil	NU	27.500	-	972/5/2	-	

## Lungime Segmente

1) Valorile lungimilor segmentelor sunt obținute din proiecție în plan.

Punct început	X / Y	Punct sfârșit	X / Y	Lungime segment (** (m)
1	410.828,777 524.213,171	2	410.814,094 524.222,077	17.172
2	410.814,094 524.222,077	3	410.728,057 524.088,298	159.058
3	410.728,057 524.088,298	4	410.876,642 524.003,844	170.909
4	410.876,642 524.003,844	5	410.968,602 524.128,356	154.789
5	410.968,602 524.128,356	6	410.949,418 524.139,992	22.437

Punct început	X / Y	Punct sfârșit	X / Y	Lungime segment (** (m)
6	410.949,418 524.139,992	7	410.926,241 524.154,051	27.108
7	410.926,241 524.154,051	8	410.919,474 524.158,156	7.914
8	410.919,474 524.158,156	1	410.828,777 524.213,171	106.079

\*\* Lungimile segmentelor sunt determinate în planul de proiecție Stereo 70 și sunt rotunjite la 1 milimetru.

\*\*\* Distanța dintre puncte este formată din segmente cumulate ce sunt mai mici decât valoarea 1 milimetru.





**DATE DESPRE IMOBILUL NR. 2402**

Oficiul de Cadastru și Publicitate Imobiliară ALBA  
Biroul de Cadastru și Publicitate Imobiliară Blaj

**A. Partea I. Descrierea imobilului**

TEREN Extravilan

Adresa: Jud. Alba

Nr. Crt	Nr cadastral Nr. topografic	Suprafața* (mp)	Observații / Referințe
A1		3.800	Sector cadastral:23 Teren neimprijmit;

**B. Partea II. Proprietari și acte**

Inscrieri privitoare la dreptul de proprietate și alte drepturi reale	Referințe
<b>1 / 18/04/2023</b>	
Act Administrativ nr. 5251/539, din 20/02/1995 emis de CJPSDPAT ALBA;	
B1	A1
Intabulare, drept de PROPRIETATE, dobandit prin Reconstituire, cota actuala 1/1 1) TOADER N. VIOREL	

**C. Partea III. SARCINI .**

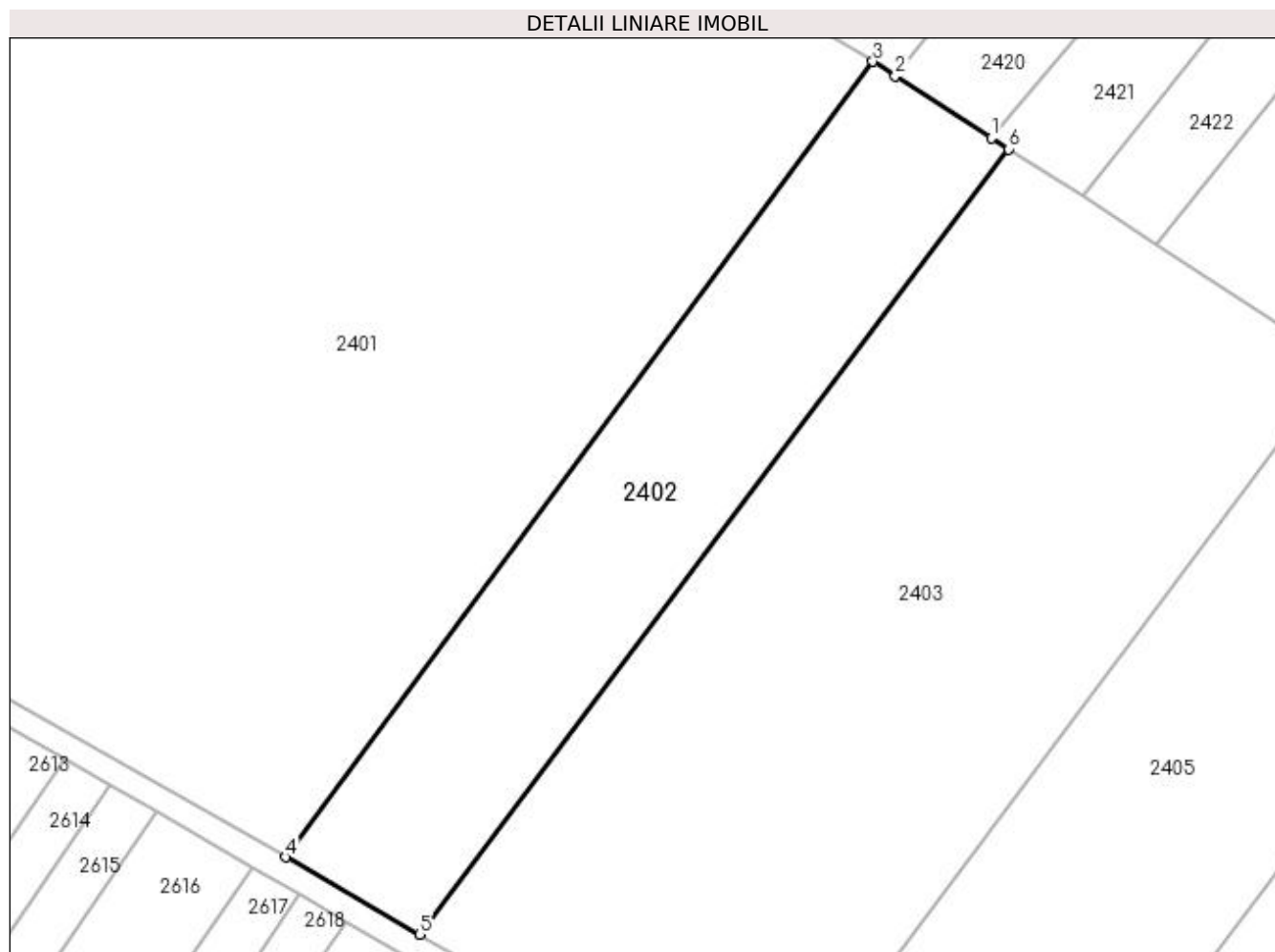
Inscrieri privind dezmembramintele dreptului de proprietate, drepturi reale de garanție și sarcini	Referințe
NU SUNT	

## Anexa Nr. 1 La Partea I

## Teren

Nr cadastral	Suprafața (mp)*	Observații / Referințe
	3.800	

\* Suprafața este determinată în planul de proiecție Stereo 70.



## Date referitoare la teren

Crt	Categorie folosință	Intravilan	Suprafața (mp)	Tarla	Parcelă	Nr. topo	Observații / Referințe
1	arabil	NU	3.800	-	972/5/3	-	

## Lungime Segmente

1) Valorile lungimilor segmentelor sunt obținute din proiecție în plan.

Punct început	X / Y	Punct sfârșit	X / Y	Lungime segment (** (m)
1	410.987,143 524.116,408	2	410.972,118 524.126,09	17.875
2	410.972,118 524.126,09	3	410.968,602 524.128,356	4.183
3	410.968,602 524.128,356	4	410.876,642 524.003,844	154.789
4	410.876,642 524.003,844	5	410.897,628 523.991,778	24.207
5	410.897,628 523.991,778	6	410.989,87 524.114,65	153.643

Punct început	X / Y	Punct sfârșit	X / Y	Lungime segment (** (m)
6	410.989,87 524.114,65	1	410.987,143 524.116,408	3.245

\*\* Lungimile segmentelor sunt determinate în planul de proiecție Stereo 70 și sunt rotunjite la 1 milimetru.

\*\*\* Distanța dintre puncte este formată din segmente cumulate ce sunt mai mici decât valoarea 1 milimetru.



**DATE DESPRE IMOBILUL NR. 2403**

Oficiul de Cadastru și Publicitate Imobiliară ALBA  
Biroul de Cadastru și Publicitate Imobiliară Blaj

**A. Partea I. Descrierea imobilului**

TEREN Extravilan

Adresa: Jud. Alba

Nr. Crt	Nr cadastral Nr. topografic	Suprafața* (mp)	Observații / Referințe
A1		9.300	Sector cadastral:23 Teren neimpregmuit;

**B. Partea II. Proprietari și acte**

Inscrieri privitoare la dreptul de proprietate și alte drepturi reale	Referințe
<b>1 / 18/04/2023</b>	
Act Administrativ nr. 9251/1351, din 05/12/1997 emis de CJPSDPAT ALBA;	
B1	A1
Intabulare, drept de PROPRIETATE, dobandit prin Reconstituire, cota actuala 1/1 1) SZANCSALY N. ELENA	

**C. Partea III. SARCINI .**

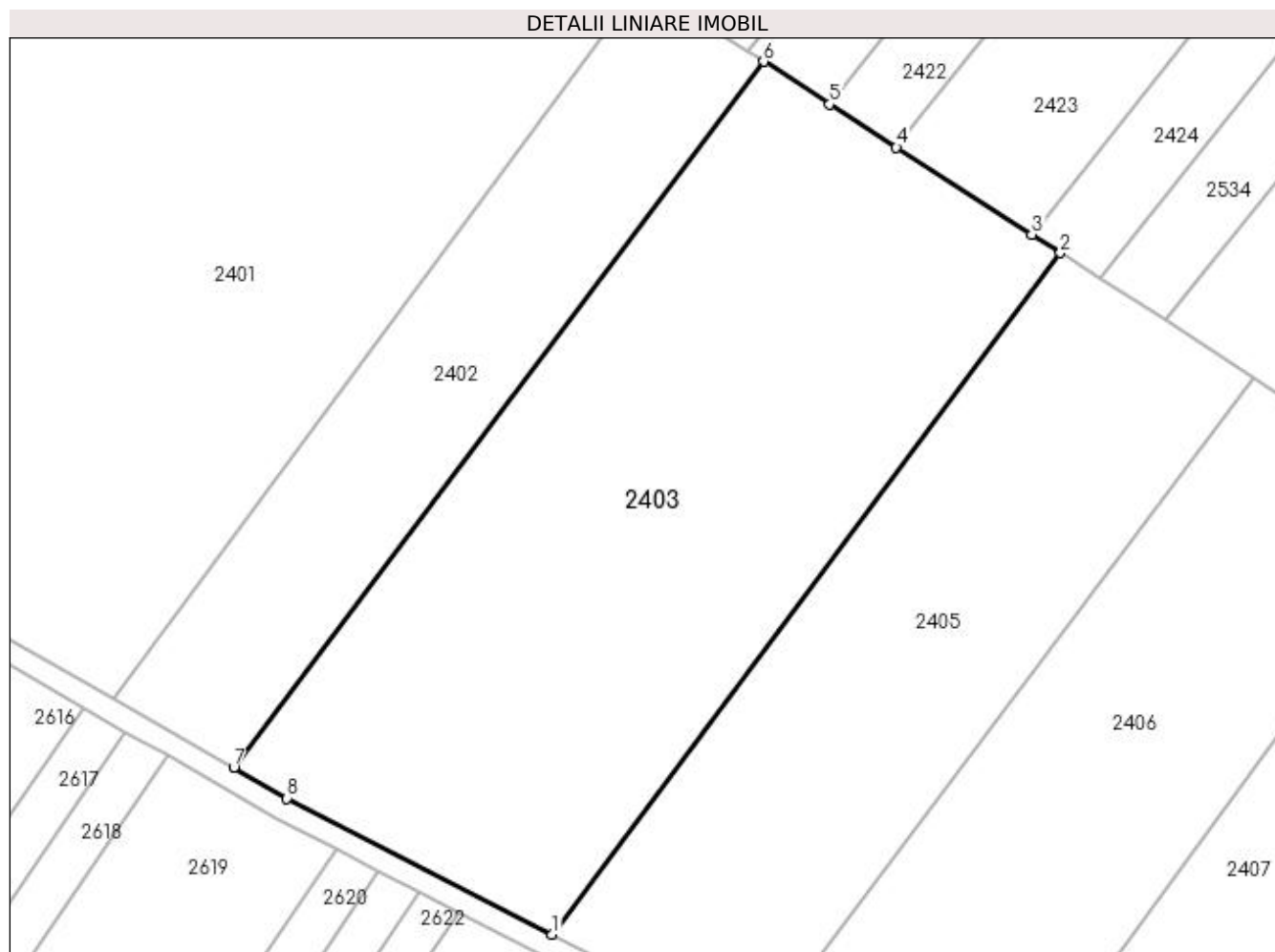
Inscrieri privind dezmembramintele dreptului de proprietate, drepturi reale de garanție și sarcini	Referințe
NU SUNT	

## Anexa Nr. 1 La Partea I

## Teren

Nr cadastral	Suprafața (mp)*	Observații / Referințe
	9.300	

\* Suprafața este determinată în planul de proiecție Stereo 70.



## Date referitoare la teren

Crt	Categorie folosință	Intra vilan	Suprafața (mp)	Tarla	Parcelă	Nr. topo	Observații / Referințe
1	arabil	NU	9.300	-	972/5/4	-	

## Lungime Segmente

1) Valorile lungimilor segmentelor sunt obținute din proiecție în plan.

Punct început	X / Y	Punct sfârșit	X / Y	Lungime segment (** (m)
1	410.953,096 523.962,757	2	411.041,587 524.081,322	147.947
2	411.041,587 524.081,322	3	411.036,584 524.084,546	5.952
3	411.036,584 524.084,546	4	411.013,024 524.099,729	28.028
4	411.013,024 524.099,729	5	411.001,398 524.107,221	13.831
5	411.001,398 524.107,221	6	410.989,87 524.114,65	13.714

Punct început	X / Y	Punct sfârșit	X / Y	Lungime segment (** (m)
6	410.989,87 524.114,65	7	410.897,628 523.991,778	153.643
7	410.897,628 523.991,778	8	410.906,905 523.986,443	10.702
8	410.906,905 523.986,443	1	410.953,096 523.962,757	51.91

\*\* Lungimile segmentelor sunt determinate în planul de proiecție Stereo 70 și sunt rotunjite la 1 milimetru.

\*\*\* Distanța dintre puncte este formată din segmente cumulate ce sunt mai mici decât valoarea 1 milimetru.





**DATE DESPRE IMOBILUL NR. 2404**

Oficiul de Cadastru și Publicitate Imobiliară ALBA  
Biroul de Cadastru și Publicitate Imobiliară Blaj

**A. Partea I. Descrierea imobilului**

TEREN Extravilan

Adresa: Jud. Alba

Nr. Crt	Nr cadastral Nr. topografic	Suprafața* (mp)	Observații / Referințe
A1		3.278	Sector cadastral:23 Teren neimprijmit;

**B. Partea II. Proprietari și acte**

Inscrieri privitoare la dreptul de proprietate și alte drepturi reale		Referințe
<b>1 / 18/04/2023</b>		
Act Normativ nr. 7, din 13/03/1996 emis de PARLAMENTUL ROMANIEI;		
B1	Inscrierea provizorie, drept de PROPRIETATE, dobandit prin Lege, cota actuala 1/1	A1
1) UAT BUCERDEA GRANOASA, CIF:18866256, PROPRIETAR NEIDENTIFICAT		

**C. Partea III. SARCINI .**

Inscrieri privind dezmembramintele dreptului de proprietate, drepturi reale de garanție și sarcini	Referințe
NU SUNT	

## Anexa Nr. 1 La Partea I

## Teren

Nr cadastral	Suprafața (mp)*	Observații / Referințe
	3.278	

\* Suprafața este determinată în planul de proiecție Stereo 70.



## Date referitoare la teren

Crt	Categorie folosință	Intra vilan	Suprafața (mp)	Tarla	Parcelă	Nr. topo	Observații / Referințe
1	drum	NU	3.278	-	926/1	-	Rezerva la dispoziția Comisiei locale de fond funciar.

## Lungime Segmente

1) Valorile lungimilor segmentelor sunt obținute din proiecție în plan.

Punct început	X / Y	Punct sfârșit	X / Y	Lungime segment	Punct început	X / Y	Punct sfârșit	X / Y	Lungime segment	Punct început	X / Y	Punct sfârșit	X / Y	Lungime segment
1	410.482,734 524.232,526	2	410.481,226 524.228,994	3.84	2	410.481,226 524.228,994	3	410.526,639 524.205,452	51.15	3	410.526,639 524.205,452	4	410.571,379 524.182,26	50.39
4	410.571,379 524.182,26	5	410.604,327 524.160,978	39.22	5	410.604,327 524.160,978	6	410.675,036 524.115,306	84.17	6	410.675,036 524.115,306	7	410.687,859 524.107,924	14.79
7	410.687,859 524.107,924	8	410.706,791 524.097,026	21.84	8	410.706,791 524.097,026	9	410.711,547 524.094,288	5.488	9	410.711,547 524.094,288	10	410.732,722 524.082,098	24.43
10	410.732,722 524.082,098	11	410.753,549 524.070,109	24.03	11	410.753,549 524.070,109	12	410.762,725 524.064,827	10.58	12	410.762,725 524.064,827	13	410.772,552 524.059,17	11.33
13	410.772,552 524.059,17	14	410.782,012 524.053,724	10.91	14	410.782,012 524.053,724	15	410.801,521 524.042,494	22.51	15	410.801,521 524.042,494	16	410.810,903 524.037,092	10.82

Punct început	X / Y	Punct sfârșit	X / Y	Lungime segment	Punct început	X / Y	Punct sfârșit	X / Y	Lungime segment	Punct început	X / Y	Punct sfârșit	X / Y	Lungime segment
16	410.810,903 524.037,092	17	410.827,401 524.027,595	19.037	17	410.827,401 524.027,595	18	410.841,996 524.019,193	16.84	18	410.841,996 524.019,193	19	410.849,206 524.015,043	8.32
19	410.849,206 524.015,043	20	410.856,396 524.010,904	8.296	20	410.856,396 524.010,904	21	410.871,386 524.002,275	17.297	21	410.871,386 524.002,275	22	410.878,84 523.997,984	8.601
22	410.878,84 523.997,984	23	410.886,076 523.993,818	8.35	23	410.886,076 523.993,818	24	410.904,994 523.982,928	21.828	24	410.904,994 523.982,928	25	410.915,454 523.977,564	11.755
25	410.915,454 523.977,564	26	410.922,912 523.973,74	8.381	26	410.922,912 523.973,74	27	410.930,044 523.970,083	8.015	27	410.930,044 523.970,083	28	410.936,864 523.966,585	7.665
28	410.936,864 523.966,585	29	410.951,375 523.959,144	16.308	29	410.951,375 523.959,144	30	410.958,769 523.955,353	8.309	30	410.958,769 523.955,353	31	410.965,86 523.951,717	7.969
31	410.965,86 523.951,717	32	410.982,97 523.942,943	19.229	32	410.982,97 523.942,943	33	411.001,858 523.933,258	21.226	33	411.001,858 523.933,258	34	411.050,566 523.908,097	54.823
34	411.050,566 523.908,097	35	411.117,093 523.875,6	74.039	35	411.117,093 523.875,6	36	411.125,353 523.871,499	9.222	36	411.125,353 523.871,499	37	411.145,823 523.860,691	23.148
37	411.145,823 523.860,691	38	411.150,274 523.857,25	5.626	38	411.150,274 523.857,25	39	411.156,832 523.852,625	8.025	39	411.156,832 523.852,625	40	411.161,639 523.848,027	6.651
40	411.161,639 523.848,027	41	411.164,938 523.844,449	4.867	41	411.164,938 523.844,449	42	411.172,244 523.846,177	7.507	42	411.172,244 523.846,177	43	411.147,922 523.864,112	30.22
43	411.147,922 523.864,112	44	411.103,702 523.887,578	50.06	44	411.103,702 523.887,578	45	411.058,911 523.909,638	49.929	45	411.058,911 523.909,638	46	411.043,086 523.917,142	17.513
46	411.043,086 523.917,142	47	411.026,357 523.924,995	18.481	47	411.026,357 523.924,995	48	410.988,861 523.944,566	42.297	48	410.988,861 523.944,566	49	410.953,096 523.962,757	40.125
49	410.953,096 523.962,757	50	410.906,905 523.986,443	51.91	50	410.906,905 523.986,443	51	410.897,628 523.991,778	10.702	51	410.897,628 523.991,778	52	410.876,642 524.003,844	24.207
52	410.876,642 524.003,844	53	410.728,057 524.088,298	170.909	53	410.728,057 524.088,298	54	410.671,273 524.121,886	65.974	54	410.671,273 524.121,886	55	410.629,148 524.151,339	51.401
55	410.629,148 524.151,339	56	410.591,856 524.174,809	44.063	56	410.591,856 524.174,809	57	410.570,679 524.188,672	25.311	57	410.570,679 524.188,672	58	410.550,054 524.198,978	23.057
58	410.550,054 524.198,978	59	410.533,498 524.206,558	18.209	59	410.533,498 524.206,558	60	410.527,939 524.209,807	6.438	60	410.527,939 524.209,807	61	410.519,153 524.214,534	9.977
61	410.519,153 524.214,534	1	410.482,734 524.232,526	40.622										

\*\* Lungimile segmentelor sunt determinate în planul de proiecție Stereo 70 și sunt rotunjite la 1 milimetru.

\*\*\* Distanța dintre puncte este formată din segmente cumulate ce sunt mai mici decât valoarea 1 milimetru.



**DATE DESPRE IMOBILUL NR. 2405**

Oficiul de Cadastru și Publicitate Imobiliară ALBA  
Biroul de Cadastru și Publicitate Imobiliară Blaj

**A. Partea I. Descrierea imobilului**

TEREN Extravilan

Adresa: Jud. Alba

Nr. Crt	Nr cadastral Nr. topografic	Suprafața* (mp)	Observații / Referințe
A1		5.800	Sector cadastral:23 Teren neimprejmuit;

**B. Partea II. Proprietari și acte**

Inscrieri privitoare la dreptul de proprietate și alte drepturi reale	Referințe
<b>1 / 18/04/2023</b>	
Act Administrativ nr. 9223/1227, din 06/02/1997 emis de CJPSDPAT ALBA;	
B1	A1
Intabulare, drept de PROPRIETATE, dobandit prin Reconstituire, cota actuala 1/1 1) MIHU P. ANA	

**C. Partea III. SARCINI .**

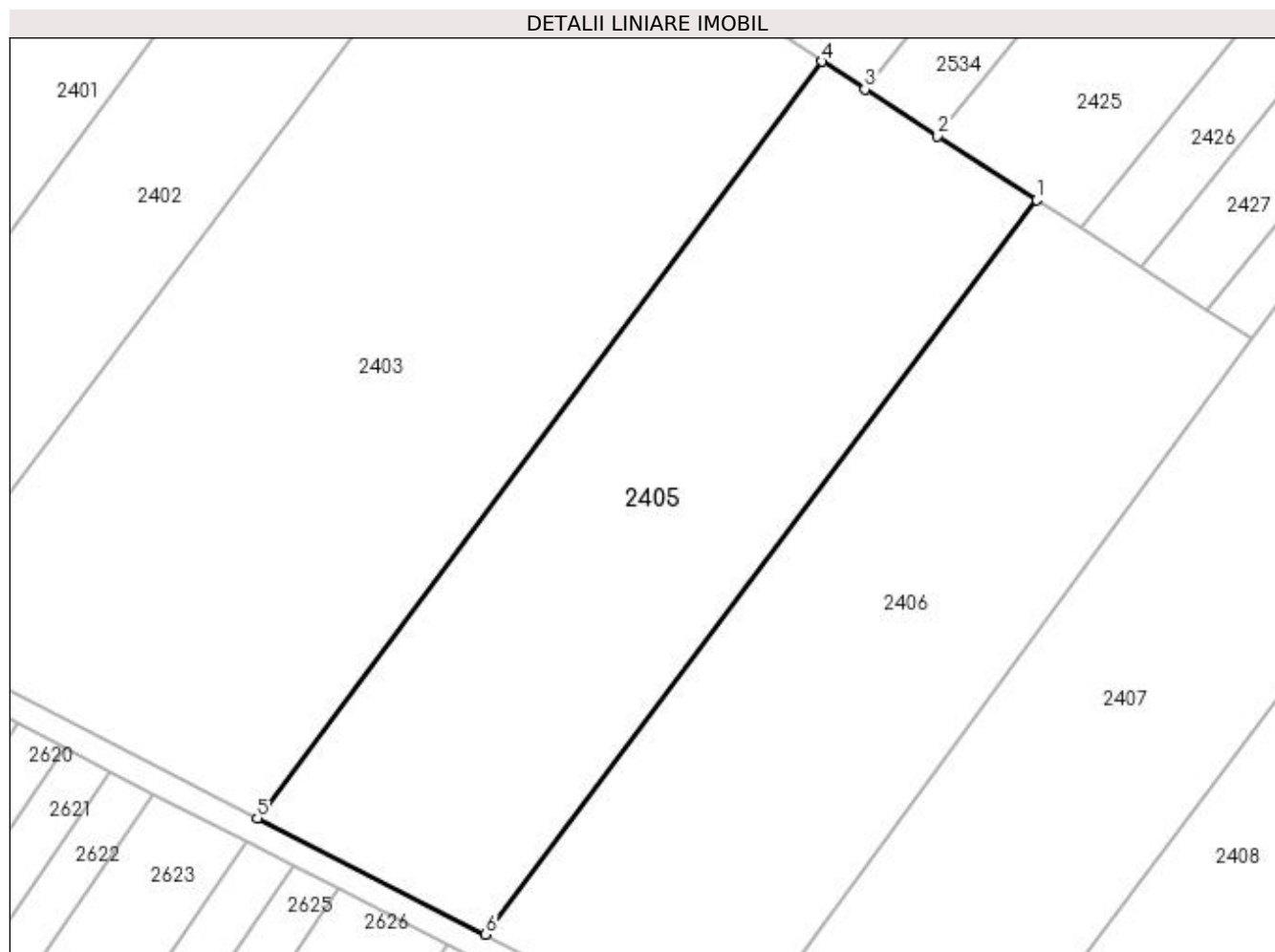
Inscrieri privind dezmembramintele dreptului de proprietate, drepturi reale de garanție și sarcini	Referințe
NU SUNT	

## Anexa Nr. 1 La Partea I

## Teren

Nr cadastral	Suprafața (mp)*	Observații / Referințe
	5.800	

\* Suprafața este determinată în planul de proiecție Stereo 70.



## Date referitoare la teren

Crt	Categorie folosință	Intravilan	Suprafața (mp)	Tarla	Parcelă	Nr. topo	Observații / Referințe
1	arabil	NU	5.800	-	972/5/5	-	

## Lungime Segmente

1) Valorile lungimilor segmentelor sunt obținute din proiecție în plan.

Punct început	X / Y	Punct sfârșit	X / Y	Lungime segment (** (m)
1	411.075,265 524.059,619	2	411.059,727 524.069,632	18.486
2	411.059,727 524.069,632	3	411.048,319 524.076,984	13.571
3	411.048,319 524.076,984	4	411.041,587 524.081,322	8.009
4	411.041,587 524.081,322	5	410.953,096 523.962,757	147.947
5	410.953,096 523.962,757	6	410.988,861 523.944,566	40.125

Punct început	X / Y	Punct sfârșit	X / Y	Lungime segment (** (m)
6	410.988,861 523.944,566	1	411.075,265 524.059,619	143.886

\*\* Lungimile segmentelor sunt determinate în planul de proiecție Stereo 70 și sunt rotunjite la 1 milimetru.

\*\*\* Distanța dintre puncte este formată din segmente cumulate ce sunt mai mici decât valoarea 1 milimetru.





**DATE DESPRE IMOBILUL NR. 2406**

Oficiul de Cadastru și Publicitate Imobiliară ALBA  
Biroul de Cadastru și Publicitate Imobiliară Blaj

**A. Partea I. Descrierea imobilului**

TEREN Extravilan

Adresa: Jud. Alba

Nr. Crt	Nr cadastral Nr. topografic	Suprafața* (mp)	Observații / Referințe
A1		5.800	Sector cadastral:23 Teren neimprijmit;

**B. Partea II. Proprietari și acte**

Inscrieri privitoare la dreptul de proprietate și alte drepturi reale	Referințe
<b>1 / 18/04/2023</b>	
Act Normativ nr. 7, din 13/03/1996 emis de PARLAMENTUL ROMANIEI;	
B1	Inscrierea provizorie, drept de PROPRIETATE, dobandit prin Lege, cota actuala 1/1
	1) UAT BUCERDEA GRANOASA, CIF:18866256, PROPRIETAR NEIDENTIFICAT

**C. Partea III. SARCINI .**

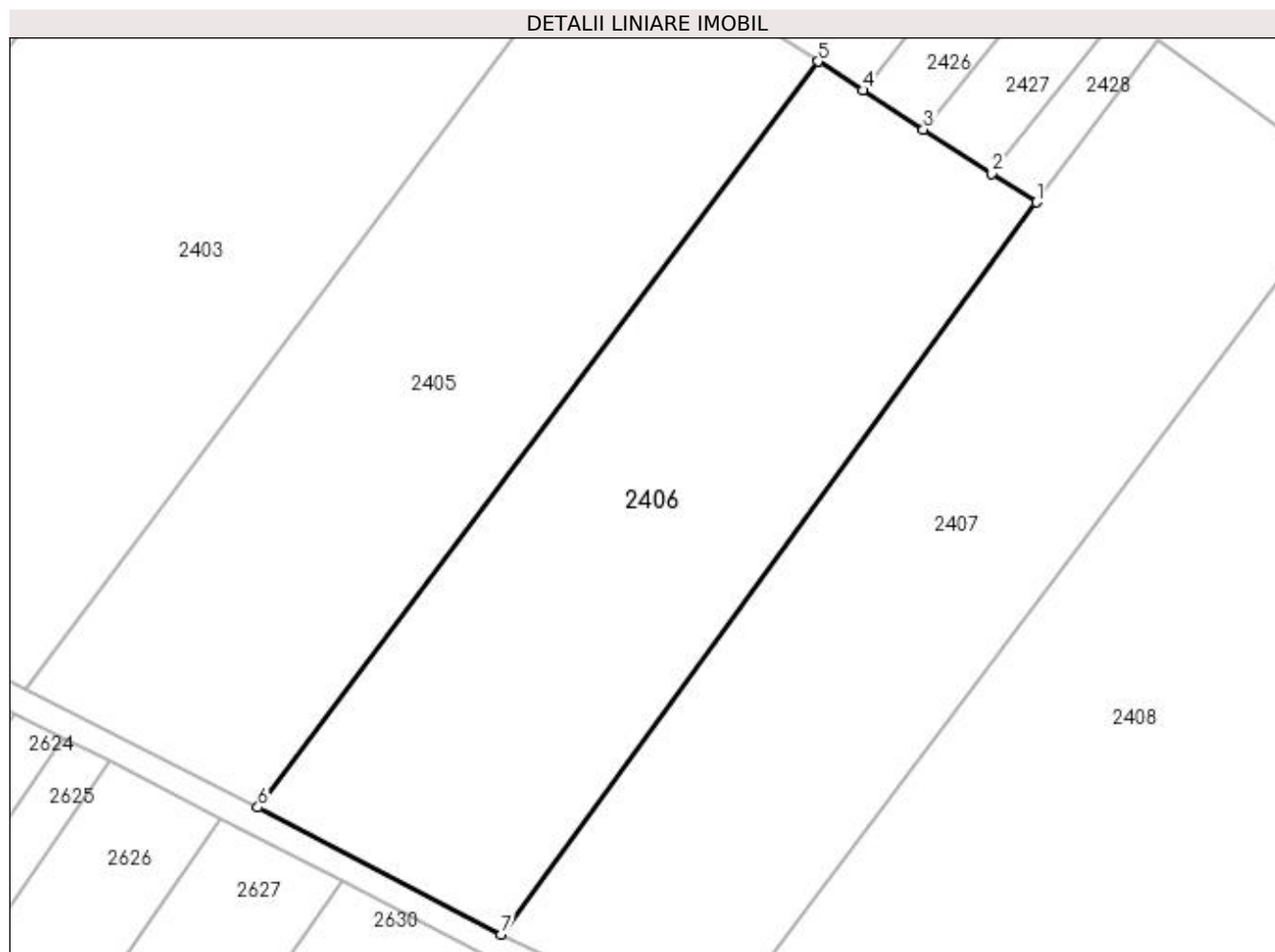
Inscrieri privind dezmembramintele dreptului de proprietate, drepturi reale de garanție și sarcini	Referințe
NU SUNT	

## Anexa Nr. 1 La Partea I

## Teren

Nr cadastral	Suprafața (mp)*	Observații / Referințe
	5.800	

\* Suprafața este determinată în planul de proiecție Stereo 70.



## Date referitoare la teren

Crt	Categorie folosință	Intra vilan	Suprafața (mp)	Tarla	Parcelă	Nr. topo	Observații / Referințe
1	arabil	NU	5.800	-	972/5/6	-	Rezerva la dispoziția Comisiei locale de fond funciar.

## Lungime Segmente

1) Valorile lungimilor segmentelor sunt obținute din proiecție în plan.

Punct început	X / Y	Punct sfârșit	X / Y	Lungime segment (** (m)
1	411.108,944 524.037,916	2	411.102,06 524.042,351	8.189
2	411.102,06 524.042,351	3	411.091,559 524.049,119	12.493
3	411.091,559 524.049,119	4	411.082,181 524.055,162	11.156
4	411.082,181 524.055,162	5	411.075,265 524.059,619	8.228
5	411.075,265 524.059,619	6	410.988,861 523.944,566	143.886

Punct început	X / Y	Punct sfârșit	X / Y	Lungime segment (** (m)
6	410.988,861 523.944,566	7	411.026,357 523.924,995	42.297
7	411.026,357 523.924,995	1	411.108,944 524.037,916	139.898

\*\* Lungimile segmentelor sunt determinate în planul de proiecție Stereo 70 și sunt rotunjite la 1 milimetru.

\*\*\* Distanța dintre puncte este formată din segmente cumulate ce sunt mai mici decât valoarea 1 milimetru.



**DATE DESPRE IMOBILUL NR. 2407**

Oficiul de Cadastru și Publicitate Imobiliară ALBA  
Biroul de Cadastru și Publicitate Imobiliară Blaj

**A. Partea I. Descrierea imobilului**

TEREN Extravilan

Adresa: Jud. Alba

Nr. Crt	Nr cadastral Nr. topografic	Suprafața* (mp)	Observații / Referințe
A1		6.100	Sector cadastral:23 Teren neimprijmit;

**B. Partea II. Proprietari și acte**

Inscrieri privitoare la dreptul de proprietate și alte drepturi reale	Referințe
<b>1 / 18/04/2023</b>	
Act Administrativ nr. 9251/1351, din 05/12/1997 emis de CJPSDPAT ALBA;	
B1	A1
Intabulare, drept de PROPRIETATE, dobandit prin Reconstituire, cota actuala 1/1 1) SZANCSALY N. ELENA	

**C. Partea III. SARCINI .**

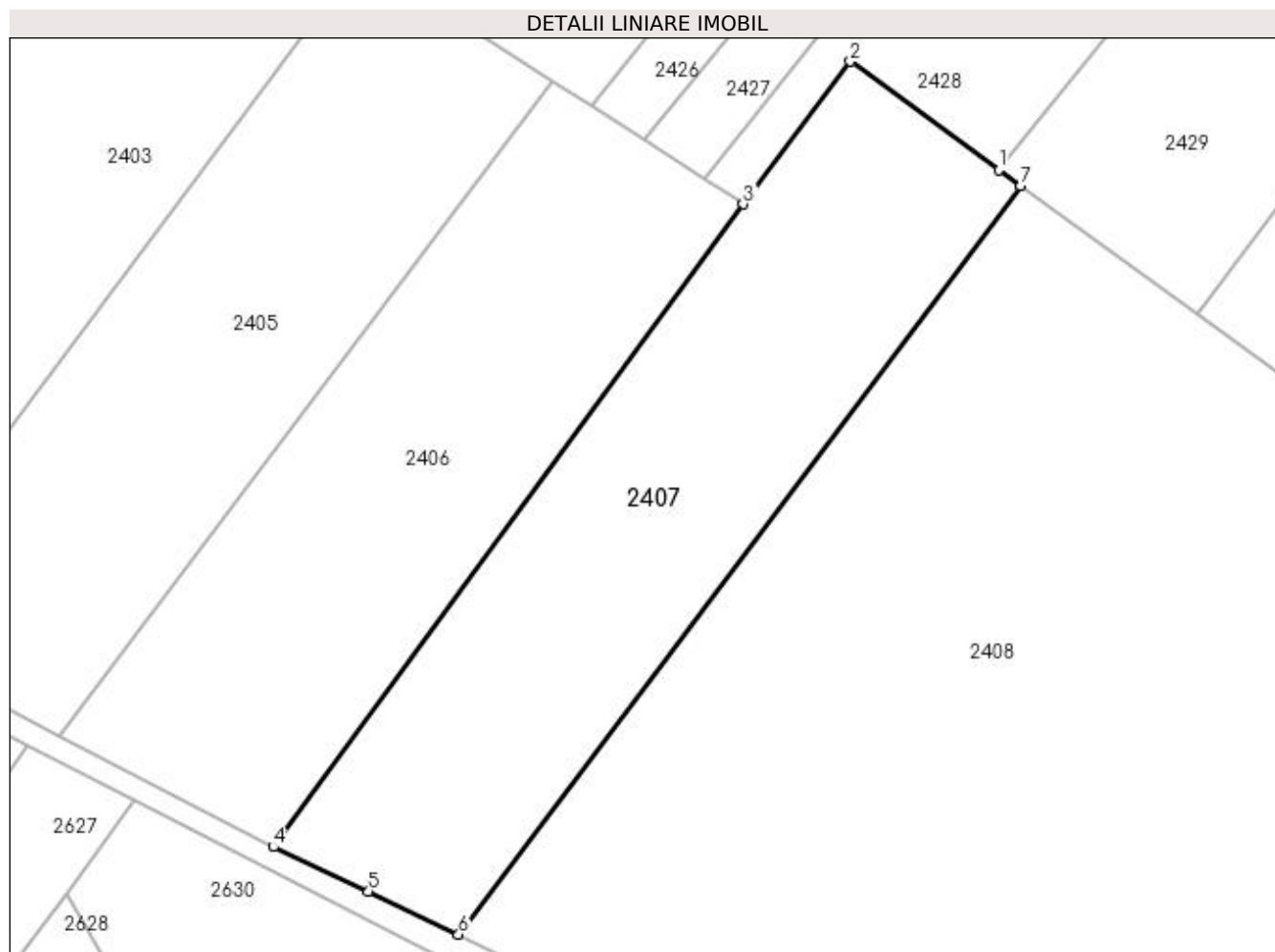
Inscrieri privind dezmembramintele dreptului de proprietate, drepturi reale de garanție și sarcini	Referințe
NU SUNT	

## Anexa Nr. 1 La Partea I

## Teren

Nr cadastral	Suprafața (mp)*	Observații / Referințe
	6.100	

\* Suprafața este determinată în planul de proiecție Stereo 70.



## Date referitoare la teren

Crt	Categorie folosință	Intravilan	Suprafața (mp)	Tarla	Parcelă	Nr. topo	Observații / Referințe
1	arabil	NU	6.100	-	972/5/7	-	

## Lungime Segmente

1) Valorile lungimilor segmentelor sunt obținute din proiecție în plan.

Punct început	X / Y	Punct sfârșit	X / Y	Lungime segment (** (m)
1	411.153,851 524.043,974	2	411.127,752 524.062,982	32.287
2	411.127,752 524.062,982	3	411.108,944 524.037,916	31.337
3	411.108,944 524.037,916	4	411.026,357 523.924,995	139.898
4	411.026,357 523.924,995	5	411.043,086 523.917,142	18.481
5	411.043,086 523.917,142	6	411.058,911 523.909,638	17.513

Punct început	X / Y	Punct sfârșit	X / Y	Lungime segment (** (m)
6	411.058,911 523.909,638	7	411.157,722 524.041,156	164.5
7	411.157,722 524.041,156	1	411.153,851 524.043,974	4.788

\*\* Lungimile segmentelor sunt determinate în planul de proiecție Stereo 70 și sunt rotunjite la 1 milimetru.

\*\*\* Distanța dintre puncte este formată din segmente cumulate ce sunt mai mici decât valoarea 1 milimetru.





**DATE DESPRE IMOBILUL NR. 2408**

Oficiul de Cadastru și Publicitate Imobiliară ALBA  
Biroul de Cadastru și Publicitate Imobiliară Blaj

**A. Partea I. Descrierea imobilului**

TEREN Extravilan

Adresa: Jud. Alba

Nr. Crt	Nr cadastral Nr. topografic	Suprafața* (mp)	Observații / Referințe
A1		18.300	Sector cadastral:23 Teren neimprijmit;

**B. Partea II. Proprietari și acte**

Inscrieri privitoare la dreptul de proprietate și alte drepturi reale	Referințe
<b>1 / 18/04/2023</b>	
Act Administrativ nr. 14059/1970, din 19/03/2004 emis de CJPSDPAT ALBA;	
B1	A1
Intabulare, drept de PROPRIETATE, dobândit prin Reconstituire, cota actuala 1/1 1) IOICA V. SUSANA	

**C. Partea III. SARCINI .**

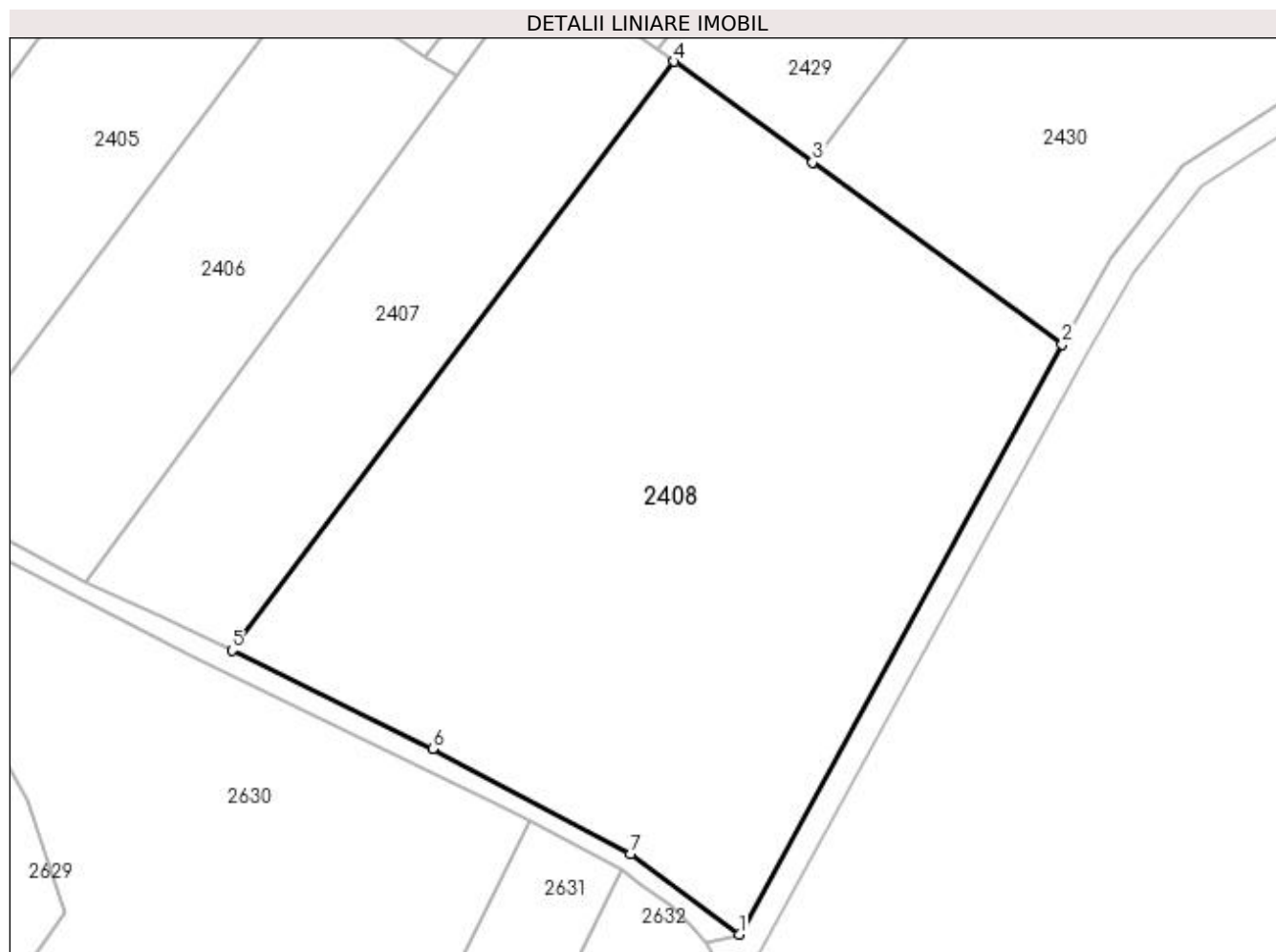
Inscrieri privind dezmembramintele dreptului de proprietate, drepturi reale de garanție și sarcini	Referințe
NU SUNT	

## Anexa Nr. 1 La Partea I

## Teren

Nr cadastral	Suprafața (mp)*	Observații / Referințe
	18.300	

\* Suprafața este determinată în planul de proiecție Stereo 70.



## Date referitoare la teren

Crt	Categorie folosință	Intra vilan	Suprafața (mp)	Tarla	Parcelă	Nr. topo	Observații / Referințe
1	arabil	NU	18.300	-	972/5/8	-	NUMAR DE PARCELA 972/5/1 GRESIT IN TP, CORECT NUMAR PARCELA 972/5/8 CONFORM PLANULUI PARCELAR.

## Lungime Segmente

1) Valorile lungimilor segmentelor sunt obținute din proiecție în plan.

Punct început	X / Y	Punct sfârșit	X / Y	Lungime segment (** (m)
1	411.172,244 523.846,177	2	411.244,426 523.978,012	150.302
2	411.244,426 523.978,012	3	411.188,632 524.018,645	69.022
3	411.188,632 524.018,645	4	411.157,722 524.041,156	38.238
4	411.157,722 524.041,156	5	411.058,911 523.909,638	164.5

Punct început	X / Y	Punct sfârșit	X / Y	Lungime segment (** (m)
5	411.058,911 523.909,638	6	411.103,702 523.887,578	49.929
6	411.103,702 523.887,578	7	411.147,922 523.864,112	50.06
7	411.147,922 523.864,112	1	411.172,244 523.846,177	30.22

\*\* Lungimile segmentelor sunt determinate în planul de proiecție Stereo 70 și sunt rotunjite la 1 milimetru.

\*\*\* Distanța dintre puncte este formată din segmente cumulate ce sunt mai mici decât valoarea 1 milimetru.



**DATE DESPRE IMOBILUL NR. 2409**

Oficiul de Cadastru și Publicitate Imobiliară ALBA  
Biroul de Cadastru și Publicitate Imobiliară Blaj

**A. Partea I. Descrierea imobilului**

TEREN Extravilan

Adresa: Jud. Alba

Nr. Crt	Nr cadastral Nr. topografic	Suprafața* (mp)	Observații / Referințe
A1		8.152	Sector cadastral:23 Teren neimprijmit;

**B. Partea II. Proprietari și acte**

Inscrieri privitoare la dreptul de proprietate și alte drepturi reale		Referințe
<b>1 / 18/04/2023</b>		
Act Normativ nr. 7, din 13/03/1996 emis de PARLAMENTUL ROMANIEI;		
B1	Intabulare, drept de PROPRIETATE, dobandit prin Lege, cota actuala 1/1	A1
1) UAT BUCERDEA GRANOASA, CIF:18866256, PROPRIETAR NEIDENTIFICAT		

**C. Partea III. SARCINI .**

Inscrieri privind dezmembramintele dreptului de proprietate, drepturi reale de garanție și sarcini	Referințe
NU SUNT	

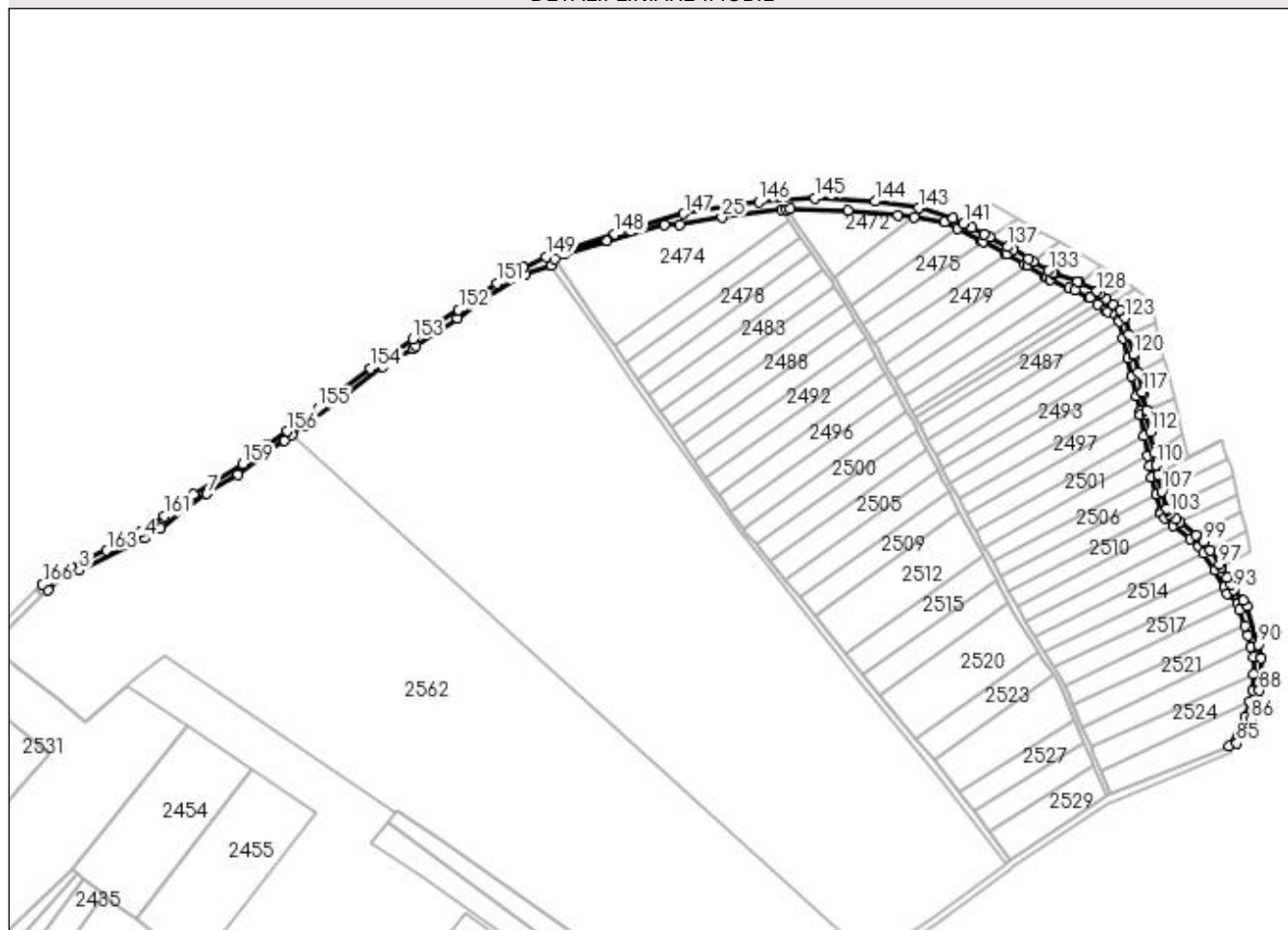
## Anexa Nr. 1 La Partea I

## Teren

Nr cadastral	Suprafața (mp)*	Observații / Referințe
	8.152	

\* Suprafața este determinată în planul de proiecție Stereo 70.

## DETALII LINIARE IMOBIL



## Date referitoare la teren

Crt	Categorie folosință	Intravilan	Suprafața (mp)	Tarla	Parcelă	Nr. topo	Observații / Referințe
1	ape curgătoare	NU	8.152	-	934/1	-	Rezerva la dispoziția Comisiei locale de fond funciar.

## Lungime Segmente

1) Valorile lungimilor segmentelor sunt obținute din proiecție în plan.

Punct început	X / Y	Punct sfârșit	X / Y	Lungime segment	Punct început	X / Y	Punct sfârșit	X / Y	Lungime segment	Punct început	X / Y	Punct sfârșit	X / Y	Lungime segment
1	411.121,528 524.861,179	2	411.131,656 524.870,952	14.074	2	411.131,656 524.870,952	3	411.147,368 524.877,201	16.909	3	411.147,368 524.877,201	4	411.200,813 524.903,543	59.584
4	411.200,813 524.903,543	5	411.214,065 524.911,993	15.717	5	411.214,065 524.911,993	6	411.232,518 524.927,516	24.114	6	411.232,518 524.927,516	7	411.252,423 524.940,05	23.523
7	411.252,423 524.940,05	8	411.277,706 524.955,969	29.877	8	411.277,706 524.955,969	9	411.315,848 524.983,731	47.176	9	411.315,848 524.983,731	10	411.321,96 524.988,238	7.595
10	411.321,96 524.988,238	11	411.333,31 524.996,607	14.101	11	411.333,31 524.996,607	12	411.360,695 525.016,8	34.026	12	411.360,695 525.016,8	13	411.396,834 525.044,752	45.687
13	411.396,834 525.044,752	14	411.421,09 525.059,56	28.419	14	411.421,09 525.059,56	15	411.423,953 525.061,307	3.354	15	411.423,953 525.061,307	16	411.458,283 525.084,12	41.219

Punct început	X / Y	Punct sfârșit	X / Y	Lungime segment	Punct început	X / Y	Punct sfârșit	X / Y	Lungime segment	Punct început	X / Y	Punct sfârșit	X / Y	Lungime segment
16	411.458,283 525.084,12	17	411.480,352 525.100,238	27.328	17	411.480,352 525.100,238	18	411.514,297 525.120,67	39.62	18	411.514,297 525.120,67	19	411.535,217 525.127,806	22.103
19	411.535,217 525.127,806	20	411.538,092 525.132,68	5.659	20	411.538,092 525.132,68	21	411.545,446 525.137,262	8.664	21	411.545,446 525.137,262	22	411.581,04 525.147,706	37.095
22	411.581,04 525.147,706	23	411.627,823 525.160,814	48.585	23	411.627,823 525.160,814	24	411.640,505 525.161,347	12.693	24	411.640,505 525.161,347	25	411.675,353 525.166,888	35.286
25	411.675,353 525.166,888	26	411.724,563 525.173,121	49.603	26	411.724,563 525.173,121	27	411.728,55 525.173,626	4.019	27	411.728,55 525.173,626	28	411.731,728 525.174,029	3.203
28	411.731,728 525.174,029	29	411.778,938 525.172,963	47.222	29	411.778,938 525.172,963	30	411.819,861 525.168,807	41.133	30	411.819,861 525.168,807	31	411.833,065 525.166,868	13.346
31	411.833,065 525.166,868	32	411.858,332 525.163,158	25.538	32	411.858,332 525.163,158	33	411.868,704 525.158,281	11.462	33	411.868,704 525.158,281	34	411.888,507 525.148,09	22.271
34	411.888,507 525.148,09	35	411.890,16 525.147,229	1.864	35	411.890,16 525.147,229	36	411.907,703 525.138,092	19.78	36	411.907,703 525.138,092	37	411.909,5 525.137,064	2.069
37	411.909,5 525.137,064	38	411.924,208 525.128,65	16.945	38	411.924,208 525.128,65	39	411.926,062 525.127,542	2.16	39	411.926,062 525.127,542	40	411.940,926 525.118,664	17.314
40	411.940,926 525.118,664	41	411.942,728 525.117,561	2.113	41	411.942,728 525.117,561	42	411.944,759 525.116,318	2.382	42	411.944,759 525.116,318	43	411.960,346 525.109,326	17.083
43	411.960,346 525.109,326	44	411.965,402 525.107,059	5.541	44	411.965,402 525.107,059	45	411.976,864 525.101,23	12.859	45	411.976,864 525.101,23	46	411.977,634 525.100,839	0.864
46	411.977,634 525.100,839	47	411.984,203 525.095,786	8.287	47	411.984,203 525.095,786	48	411.990,158 525.091,205	7.513	48	411.990,158 525.091,205	49	411.992,638 525.089,324	3.113
49	411.992,638 525.089,324	50	411.998,506 525.086,859	6.365	50	411.998,506 525.086,859	51	412.001,24 525.082,359	5.265	51	412.001,24 525.082,359	52	412.001,42 525.081,657	0.724
52	412.001,42 525.081,657	53	412.004,939 525.067,928	14.173	53	412.004,939 525.067,928	54	412.008,606 525.051,47	16.862	54	412.008,606 525.051,47	55	412.011,993 525.036,69	15.163
55	412.011,993 525.036,69	56	412.015,699 525.020,669	16.444	56	412.015,699 525.020,669	57	412.018,661 525.007,862	13.145	57	412.018,661 525.007,862	58	412.019,198 525.004,819	3.09
58	412.019,198 525.004,819	59	412.022,142 524.988,138	16.938	59	412.022,142 524.988,138	60	412.025,126 524.971,224	17.176	60	412.025,126 524.971,224	61	412.026,631 524.962,693	8.662
61	412.026,631 524.962,693	62	412.028,515 524.953,357	9.524	62	412.028,515 524.953,357	63	412.031,672 524.939,498	14.214	63	412.031,672 524.939,498	64	412.035,743 524.925,316	14.755
64	412.035,743 524.925,316	65	412.036,07 524.924,176	1.187	65	412.036,07 524.924,176	66	412.038,93 524.919,918	5.129	66	412.038,93 524.919,918	67	412.045,997 524.914,116	9.143
67	412.045,997 524.914,116	68	412.059,815 524.903,068	17.692	68	412.059,815 524.903,068	69	412.067,142 524.897,21	9.381	69	412.067,142 524.897,21	70	412.071,257 524.891,239	7.252
70	412.071,257 524.891,239	71	412.080,369 524.877,354	16.608	71	412.080,369 524.877,354	72	412.088,046 524.863,387	15.938	72	412.088,046 524.863,387	73	412.090,218 524.857,679	6.107
73	412.090,218 524.857,679	74	412.098,674 524.849,97	11.442	74	412.098,674 524.849,97	75	412.100,171 524.844,596	5.579	75	412.100,171 524.844,596	76	412.104,707 524.831,505	13.855
76	412.104,707 524.831,505	77	412.107,331 524.823,931	8.016	77	412.107,331 524.823,931	78	412.109,861 524.814,388	9.873	78	412.109,861 524.814,388	79	412.112,072 524.806,045	8.631
79	412.112,072 524.806,045	80	412.111,838 524.792,235	13.812	80	412.111,838 524.792,235	81	412.111,225 524.778,873	13.376	81	412.111,225 524.778,873	82	412.108,983 524.769,715	9.429
82	412.108,983 524.769,715	83	412.105,163 524.757,217	13.069	83	412.105,163 524.757,217	84	412.092,027 524.732,685	27.827	84	412.092,027 524.732,685	85	412.098,288 524.735,303	6.787
85	412.098,288 524.735,303	86	412.109,596 524.754,856	22.587	86	412.109,596 524.754,856	87	412.114,23 524.766,658	12.679	87	412.114,23 524.766,658	88	412.116,825 524.778,456	12.081
88	412.116,825 524.778,456	89	412.118,054 524.804,9	26.472	89	412.118,054 524.804,9	90	412.115,987 524.816,403	11.687	90	412.115,987 524.816,403	91	412.106,718 524.848,187	33.108
91	412.106,718 524.848,187	92	412.103,715 524.852,372	5.151	92	412.103,715 524.852,372	93	412.095,605 524.861,493	12.205	93	412.095,605 524.861,493	94	412.093,395 524.865,919	4.947
94	412.093,395 524.865,919	95	412.090,613 524.871,491	6.228	95	412.090,613 524.871,491	96	412.085,601 524.879,816	9.717	96	412.085,601 524.879,816	97	412.084,152 524.882,222	2.808
97	412.084,152 524.882,222	98	412.076,259 524.893,674	13.909	98	412.076,259 524.893,674	99	412.071,21 524.901,0	8.898	99	412.071,21 524.901,0	100	412.064,993 524.905,97	7.959
100	412.064,993 524.905,97	101	412.051,338 524.916,888	17.484	101	412.051,338 524.916,888	102	412.048,052 524.919,515	4.207	102	412.048,052 524.919,515	103	412.043,05 524.923,648	6.489
103	412.043,05 524.923,648	104	412.041,118 524.926,524	3.465	104	412.041,118 524.926,524	105	412.040,718 524.927,92	1.452	105	412.040,718 524.927,92	106	412.037,001 524.940,869	13.471
106	412.037,001 524.940,869	107	412.036,704 524.942,171	1.335	107	412.036,704 524.942,171	108	412.033,852 524.954,691	12.841	108	412.033,852 524.954,691	109	412.033,581 524.956,038	1.374
109	412.033,581 524.956,038	110	412.032,036 524.963,714	7.831	110	412.032,036 524.963,714	111	412.030,201 524.974,114	10.56	111	412.030,201 524.974,114	112	412.027,223 524.990,992	17.139
112	412.027,223 524.990,992	113	412.024,615 525.005,775	15.011	113	412.024,615 525.005,775	114	412.024,271 525.007,721	1.976	114	412.024,271 525.007,721	115	412.024,052 525.008,96	1.259

Punct început	X / Y	Punct sfârșit	X / Y	Lungime segment	Punct început	X / Y	Punct sfârșit	X / Y	Lungime segment	Punct început	X / Y	Punct sfârșit	X / Y	Lungime segment
115	412.024,052 525.008,96	116	412.020,965 525.022,306	13.698	116	412.020,965 525.022,306	117	412.020,674 525.023,567	1.294	117	412.020,674 525.023,567	118	412.016,96 525.039,635	16.492
118	412.016,96 525.039,635	119	412.013,975 525.052,662	13.365	119	412.013,975 525.052,662	120	412.013,593 525.054,376	1.756	120	412.013,593 525.054,376	121	412.010,288 525.069,21	15.197
121	412.010,288 525.069,21	122	412.009,872 525.070,836	1.679	122	412.009,872 525.070,836	123	412.006,365 525.084,516	14.123	123	412.006,365 525.084,516	124	412.002,281 525.091,239	7.866
124	412.002,281 525.091,239	125	411.996,352 525.096,022	7.617	125	411.996,352 525.096,022	126	411.990,712 525.100,574	7.248	126	411.990,712 525.100,574	127	411.985,628 525.104,676	6.533
127	411.985,628 525.104,676	128	411.983,424 525.106,453	2.831	128	411.983,424 525.106,453	129	411.969,198 525.113,407	15.835	129	411.969,198 525.113,407	130	411.967,631 525.114,173	1.745
130	411.967,631 525.114,173	131	411.947,778 525.120,992	20.992	131	411.947,778 525.120,992	132	411.947,331 525.121,192	0.49	132	411.947,331 525.121,192	133	411.943,772 525.123,371	4.173
133	411.943,772 525.123,371	134	411.930,97 525.131,017	14.912	134	411.930,97 525.131,017	135	411.926,984 525.133,398	4.643	135	411.926,984 525.133,398	136	411.914,55 525.140,512	14.325
136	411.914,55 525.140,512	137	411.910,34 525.142,92	4.85	137	411.910,34 525.142,92	138	411.895,246 525.150,781	17.019	138	411.895,246 525.150,781	139	411.891,043 525.152,97	4.739
139	411.891,043 525.152,97	140	411.880,925 525.158,683	11.619	140	411.880,925 525.158,683	141	411.873,876 525.162,028	7.802	141	411.873,876 525.162,028	142	411.865,052 525.166,215	9.767
142	411.865,052 525.166,215	143	411.836,773 525.174,701	29.525	143	411.836,773 525.174,701	144	411.801,388 525.180,214	35.812	144	411.801,388 525.180,214	145	411.751,918 525.183,026	49.549
145	411.751,918 525.183,026	146	411.705,554 525.179,757	46.479	146	411.705,554 525.179,757	147	411.644,02 525.170,114	62.286	147	411.644,02 525.170,114	148	411.587,311 525.153,64	59.053
148	411.587,311 525.153,64	149	411.530,798 525.134,68	59.609	149	411.530,798 525.134,68	150	411.512,325 525.125,703	20.538	150	411.512,325 525.125,703	151	411.490,487 525.112,946	25.291
151	411.490,487 525.112,946	152	411.458,99 525.091,106	38.328	152	411.458,99 525.091,106	153	411.421,269 525.067,083	44.721	153	411.421,269 525.067,083	154	411.386,499 525.043,064	42.26
154	411.386,499 525.043,064	155	411.343,837 525.010,305	53.788	155	411.343,837 525.010,305	156	411.318,237 524.991,509	31.759	156	411.318,237 524.991,509	157	411.301,451 524.979,699	20.524
157	411.301,451 524.979,699	158	411.292,974 524.974,673	9.855	158	411.292,974 524.974,673	159	411.281,856 524.964,73	14.915	159	411.281,856 524.964,73	160	411.241,121 524.939,807	47.755
160	411.241,121 524.939,807	161	411.217,314 524.921,66	29.935	161	411.217,314 524.921,66	162	411.197,557 524.908,797	23.575	162	411.197,557 524.908,797	163	411.170,03 524.893,539	31.473
163	411.170,03 524.893,539	164	411.140,284 524.879,814	32.76	164	411.140,284 524.879,814	165	411.129,664 524.877,381	10.896	165	411.129,664 524.877,381	166	411.117,193 524.865,706	17.083
166	411.117,193 524.865,706	1	411.121,528 524.861,179	6.268										

\*\* Lungimile segmentelor sunt determinate în planul de proiecție Stereo 70 și sunt rotunjite la 1 milimetru.

\*\*\* Distanța dintre puncte este formată din segmente cumulate ce sunt mai mici decât valoarea 1 milimetru.



**DATE DESPRE IMOBILUL NR. 2410**

Oficiul de Cadastru și Publicitate Imobiliară ALBA  
Biroul de Cadastru și Publicitate Imobiliară Blaj

**A. Partea I. Descrierea imobilului**

TEREN Intravilan

Adresa: Loc. Bucerdea Grânoasa, Jud. Alba

Nr. Crt	Nr cadastral Nr. topografic	Suprafața* (mp)	Observații / Referințe
A1		2.200	Sector cadastral:23 Teren neimprejmuit;

**B. Partea II. Proprietari și acte**

Inscrieri privitoare la dreptul de proprietate și alte drepturi reale		Referințe
<b>1 / 18/04/2023</b>		
Act Normativ nr. 7, din 13/03/1996 emis de PARLAMENTUL ROMANIEI;		
B1	Intabulare, drept de PROPRIETATE, dobândit prin Lege, cota actuala 1/1	A1
1) UAT BUCERDEA GRANOASA, CIF:18866256, PROPRIETAR NEIDENTIFICAT		

**C. Partea III. SARCINI .**

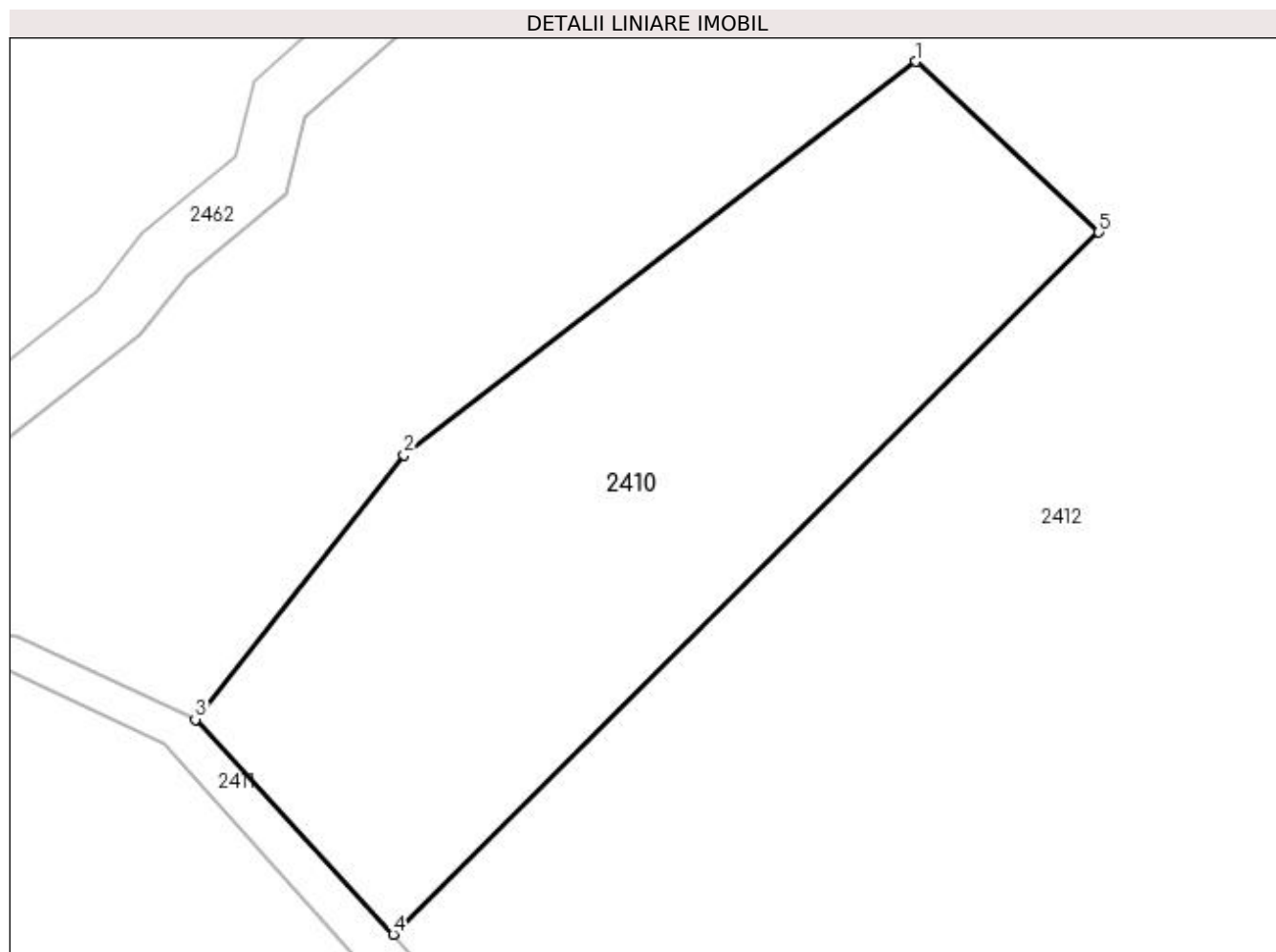
Inscrieri privind dezmembramintele dreptului de proprietate, drepturi reale de garanție și sarcini	Referințe
NU SUNT	

## Anexa Nr. 1 La Partea I

## Teren

Nr cadastral	Suprafața (mp)*	Observații / Referințe
	2.200	

\* Suprafața este determinată în planul de proiecție Stereo 70.



## Date referitoare la teren

Crt	Categorie folosință	Intravilan	Suprafața (mp)	Tarla	Parcelă	Nr. topo	Observații / Referințe
1	arabil	DA	2.200	-	971	-	Rezerva la dispoziția Comisiei locale de fond funciar.

## Lungime Segmente

1) Valorile lungimilor segmentelor sunt obținute din proiecție în plan.

Punct început	X / Y	Punct sfârșit	X / Y	Lungime segment (** (m)
1	410.805,404 524.521,14	2	410.761,101 524.487,103	55.869
2	410.761,101 524.487,103	3	410.743,021 524.464,211	29.17
3	410.743,021 524.464,211	4	410.760,169 524.445,618	25.294
4	410.760,169 524.445,618	5	410.821,26 524.506,377	86.161
5	410.821,26 524.506,377	1	410.805,404 524.521,14	21.665

**\*\* Lungimile segmentelor sunt determinate în planul de proiecție Stereo 70 și sunt rotunjite la 1 milimetru.**

**\*\*\* Distanța dintre puncte este formată din segmente cumulate ce sunt mai mici decât valoarea 1 milimetru.**



**DATE DESPRE IMOBILUL NR. 2411**

Oficiul de Cadastru și Publicitate Imobiliară ALBA  
Biroul de Cadastru și Publicitate Imobiliară Blaj

**A. Partea I. Descrierea imobilului**

TEREN Extravilan

Adresa: Jud. Alba

Nr. Crt	Nr cadastral Nr. topografic	Suprafața* (mp)	Observații / Referințe
A1		280	Sector cadastral:23 Teren neimprejmuit;

**B. Partea II. Proprietari și acte**

Inscrieri privitoare la dreptul de proprietate și alte drepturi reale	Referințe
<b>1 / 18/04/2023</b>	
Act Normativ nr. 7, din 13/03/1996 emis de PARLAMENTUL ROMANIEI;	
B1	Inscrierea provizorie, drept de PROPRIETATE, dobandit prin Lege, cota actuala 1/1
	1) UAT BUCERDEA GRANOASA, CIF:18866256, PROPRIETAR NEIDENTIFICAT

**C. Partea III. SARCINI .**

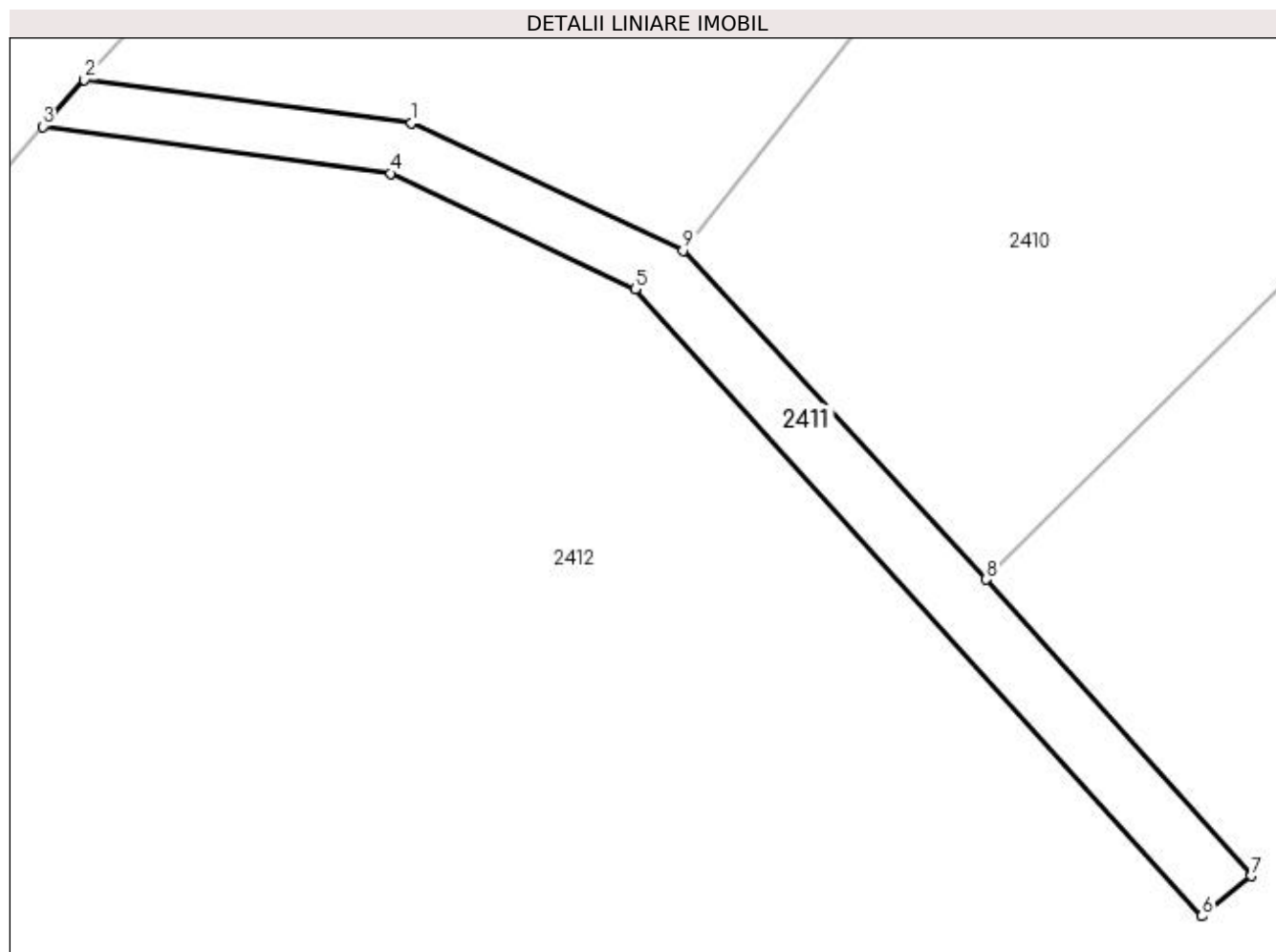
Inscrieri privind dezmembramintele dreptului de proprietate, drepturi reale de garanție și sarcini	Referințe
NU SUNT	

## Anexa Nr. 1 La Partea I

## Teren

Nr cadastral	Suprafața (mp)*	Observații / Referințe
	280	

\* Suprafața este determinată în planul de proiecție Stereo 70.



## Date referitoare la teren

Crt	Categorie folosință	Intra vilan	Suprafața (mp)	Tarla	Parcelă	Nr. topo	Observații / Referințe
1	drum	NU	280	-	985	-	Rezerva la dispoziția Comisiei locale de fond funciar.

## Lungime Segmente

1) Valorile lungimilor segmentelor sunt obținute din proiecție în plan.

Punct început	X / Y	Punct sfârșit	X / Y	Lungime segment (** (m)
1	410.727,662 524.471,422	2	410.709,167 524.473,862	18.656
2	410.709,167 524.473,862	3	410.706,83 524.471,212	3.533
3	410.706,83 524.471,212	4	410.726,48 524.468,566	19.827
4	410.726,48 524.468,566	5	410.740,324 524.462,031	15.309
5	410.740,324 524.462,031	6	410.772,362 524.426,583	47.781

Punct început	X / Y	Punct sfârșit	X / Y	Lungime segment (** (m)
6	410.772,362 524.426,583	7	410.775,134 524.428,859	3.587
7	410.775,134 524.428,859	8	410.760,169 524.445,618	22.468
8	410.760,169 524.445,618	9	410.743,021 524.464,211	25.294
9	410.743,021 524.464,211	1	410.727,662 524.471,422	16.967

\*\* Lungimile segmentelor sunt determinate în planul de proiecție Stereo 70 și sunt rotunjite la 1 milimetru.

\*\*\* Distanța dintre puncte este formată din segmente cumulate ce sunt mai mici decât valoarea 1 milimetru.





**DATE DESPRE IMOBILUL NR. 2412**

Oficiul de Cadastru și Publicitate Imobiliară ALBA  
Biroul de Cadastru și Publicitate Imobiliară Blaj

**A. Partea I. Descrierea imobilului**

TEREN Necunoscut

Adresa: Loc. Bucerdea Grânoasa, Jud. Alba

Nr. Crt	Nr cadastral Nr. topografic	Suprafața* (mp)	Observații / Referințe
A1		72.500	Sector cadastral:23 Teren neimprijmit;

**B. Partea II. Proprietari și acte**

Inscrieri privitoare la dreptul de proprietate și alte drepturi reale	Referințe
<b>1 / 18/04/2023</b>	
Act Administrativ nr. 9347/1552, din 09/02/2000 emis de CJPSDPAT ALBA;	
B1	A1
Intabulare, drept de PROPRIETATE, dobandit prin Reconstituire, cota actuala 1/1 1) NAGY F IANOS	

**C. Partea III. SARCINI .**

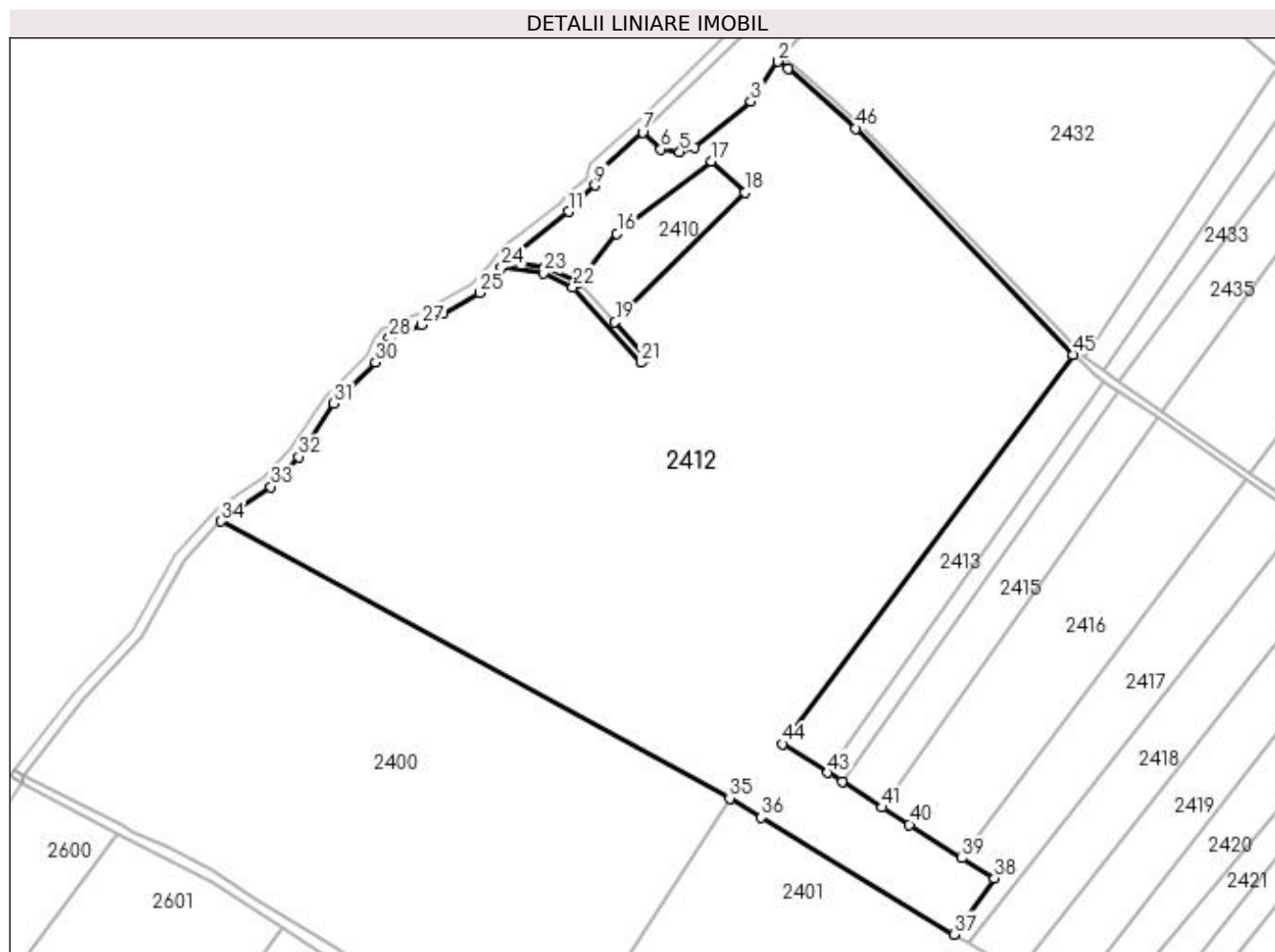
Inscrieri privind dezmembramintele dreptului de proprietate, drepturi reale de garanție și sarcini	Referințe
NU SUNT	

## Anexa Nr. 1 La Partea I

## Teren

Nr cadastral	Suprafața (mp)*	Observații / Referințe
	72.500	

\* Suprafața este determinată în planul de proiecție Stereo 70.



## Date referitoare la teren

Crt	Categorie folosință	Intravilan	Suprafața (mp)	Tarla	Parcelă	Nr. topo	Observații / Referințe
1	faneata	NU	32.500	-	972/6/1	-	
2	arabil	NU	36.200	-	972/8/1	-	
3	curti constructii	DA	1.800	-	981/1	-	
4	arabil	DA	2.000	-	981/2	-	

## Lungime Segmente

1) Valorile lungimilor segmentelor sunt obținute din proiecție în plan.

Punct început	X / Y	Punct sfârșit	X / Y	Lungime segment	Punct început	X / Y	Punct sfârșit	X / Y	Lungime segment	Punct început	X / Y	Punct sfârșit	X / Y	Lungime segment
1	410.841,317 524.564,338	2	410.836,542 524.567,905	5.96	2	410.836,542 524.567,905	3	410.823,962 524.549,13	22.6	3	410.823,962 524.549,13	4	410.797,52 524.527,529	34.14 4
4	410.797,52 524.527,529	5	410.790,598 524.525,515	7.209	5	410.790,598 524.525,515	6	410.781,797 524.526,825	8.898	6	410.781,797 524.526,825	7	410.773,163 524.534,568	11.59 8
7	410.773,163 524.534,568	8	410.752,436 524.516,26	27.65 5	8	410.752,436 524.516,26	9	410.750,828 524.509,705	6.749	9	410.750,828 524.509,705	10	410.742,299 524.502,494	11.16 9

Punct început	X / Y	Punct sfârșit	X / Y	Lungime segment	Punct început	X / Y	Punct sfârșit	X / Y	Lungime segment	Punct început	X / Y	Punct sfârșit	X / Y	Lungime segment
10	410.742,299 524.502,494	11	410.738,294 524.497,475	6.421	11	410.738,294 524.497,475	12	410.712,053 524.477,076	33.238	12	410.712,053 524.477,076	13	410.709,167 524.473,862	4.319
13	410.709,167 524.473,862	14	410.727,662 524.471,422	18.656	14	410.727,662 524.471,422	15	410.743,021 524.464,211	16.967	15	410.743,021 524.464,211	16	410.761,101 524.487,103	29.17
16	410.761,101 524.487,103	17	410.805,404 524.521,14	55.869	17	410.805,404 524.521,14	18	410.821,26 524.506,377	21.665	18	410.821,26 524.506,377	19	410.760,169 524.445,618	86.161
19	410.760,169 524.445,618	20	410.775,134 524.428,859	22.468	20	410.775,134 524.428,859	21	410.772,362 524.426,583	3.587	21	410.772,362 524.426,583	22	410.740,324 524.462,031	47.781
22	410.740,324 524.462,031	23	410.726,48 524.468,566	15.309	23	410.726,48 524.468,566	24	410.706,83 524.471,212	19.827	24	410.706,83 524.471,212	25	410.696,419 524.459,304	15.818
25	410.696,419 524.459,304	26	410.679,618 524.449,671	19.367	26	410.679,618 524.449,671	27	410.669,399 524.444,361	11.516	27	410.669,399 524.444,361	28	410.654,048 524.437,912	16.651
28	410.654,048 524.437,912	29	410.651,925 524.434,9	3.685	29	410.651,925 524.434,9	30	410.647,694 524.426,657	9.265	30	410.647,694 524.426,657	31	410.628,03 524.407,386	27.533
31	410.628,03 524.407,386	32	410.611,612 524.382,39	29.906	32	410.611,612 524.382,39	33	410.598,558 524.368,275	19.225	33	410.598,558 524.368,275	34	410.575,194 524.352,052	28.445
34	410.575,194 524.352,052	35	410.814,094 524.222,077	271.969	35	410.814,094 524.222,077	36	410.828,777 524.213,171	17.172	36	410.828,777 524.213,171	37	410.919,474 524.158,156	106.079
37	410.919,474 524.158,156	38	410.938,294 524.184,566	32.43	38	410.938,294 524.184,566	39	410.923,118 524.193,903	17.819	39	410.923,118 524.193,903	40	410.898,376 524.209,692	29.351
40	410.898,376 524.209,692	41	410.885,65 524.217,814	15.097	41	410.885,65 524.217,814	42	410.866,863 524.229,802	22.286	42	410.866,863 524.229,802	43	410.860,119 524.234,106	8.001
43	410.860,119 524.234,106	44	410.838,91 524.247,556	25.114	44	410.838,91 524.247,556	45	410.975,281 524.430,299	228.018	45	410.975,281 524.430,299	46	410.873,161 524.536,502	147.335
46	410.873,161 524.536,502	1	410.841,317 524.564,338	42.295										

\*\* Lungimile segmentelor sunt determinate în planul de proiecție Stereo 70 și sunt rotunjite la 1 milimetru.

\*\*\* Distanța dintre puncte este formată din segmente cumulate ce sunt mai mici decât valoarea 1 milimetru.



**DATE DESPRE IMOBILUL NR. 2413**

Oficiul de Cadastru și Publicitate Imobiliară ALBA  
Biroul de Cadastru și Publicitate Imobiliară Blaj

**A. Partea I. Descrierea imobilului**

TEREN Extravilan

Adresa: Jud. Alba

Nr. Crt	Nr cadastral Nr. topografic	Suprafața* (mp)	Observații / Referințe
A1		5.000	Sector cadastral:23 Teren neimprijmit;

**B. Partea II. Proprietari și acte**

Inscrieri privitoare la dreptul de proprietate și alte drepturi reale	Referințe
<b>1 / 18/04/2023</b>	
Act Administrativ nr. 14084/2050, din 30/08/2005 emis de CJPSDPAT ALBA;	
B1	A1
Intabulare, drept de PROPRIETATE, dobândit prin Reconstituire, cota actuala 1/1	
1) SZOLLOSI I. STEFAN	
2) SZOLLOSI ST. ANA	

**C. Partea III. SARCINI .**

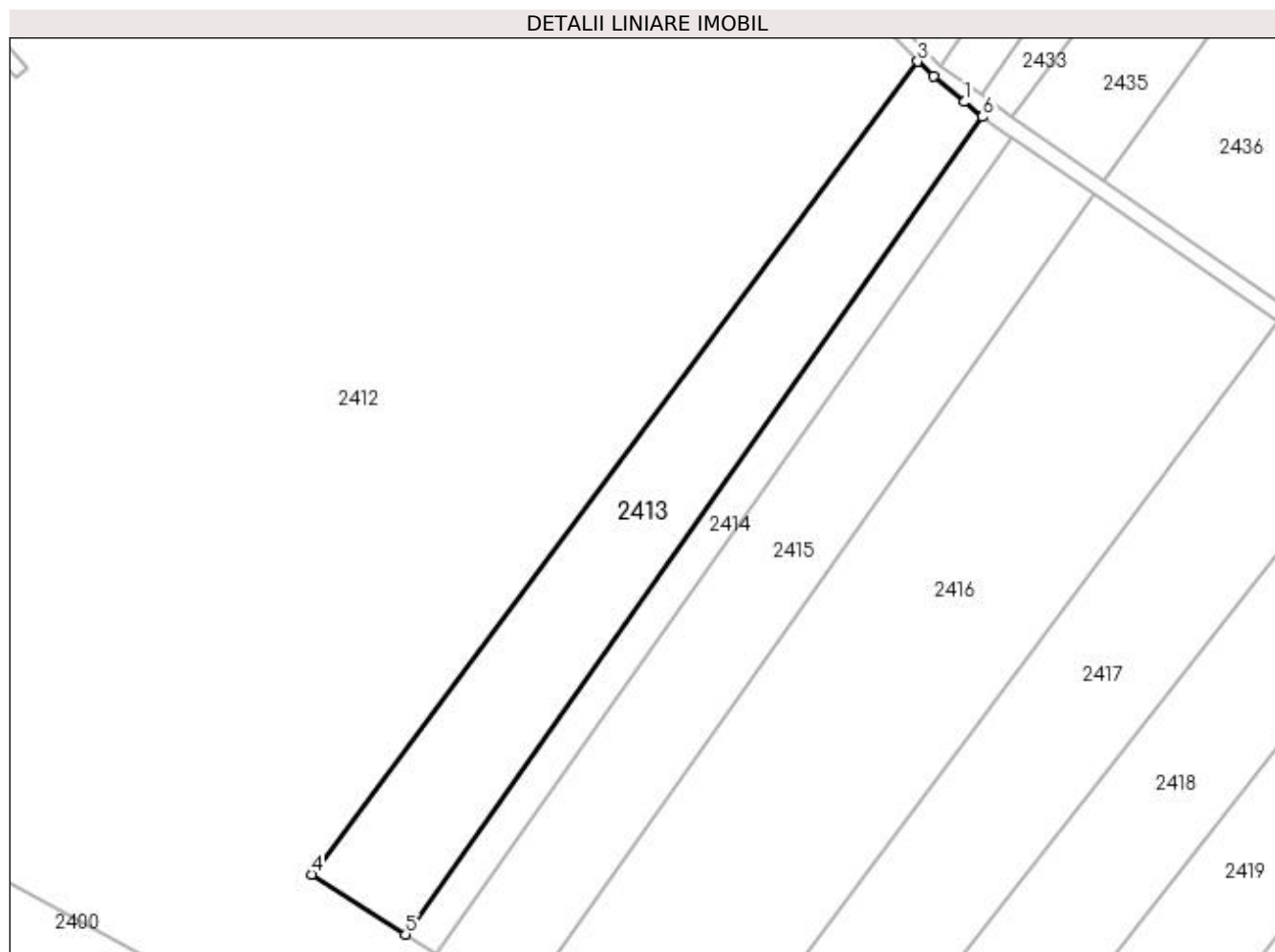
Inscrieri privind dezmembramintele dreptului de proprietate, drepturi reale de garanție și sarcini	Referințe
NU SUNT	

## Anexa Nr. 1 La Partea I

## Teren

Nr cadastral	Suprafața (mp)*	Observații / Referințe
	5.000	

\* Suprafața este determinată în planul de proiecție Stereo 70.



## Date referitoare la teren

Crt	Categorie folosință	Intra vilan	Suprafața (mp)	Tarla	Parcelă	Nr. topo	Observații / Referințe
1	arabil	NU	5.000	-	972/5/41	-	

## Lungime Segmente

1) Valorile lungimilor segmentelor sunt obținute din proiecție în plan.

Punct început	X / Y	Punct sfârșit	X / Y	Lungime segment (** (m)
1	410.985,672 524.421,204	2	410.978,892 524.427,053	8.955
2	410.978,892 524.427,053	3	410.975,281 524.430,299	4.855
3	410.975,281 524.430,299	4	410.838,91 524.247,556	228.018
4	410.838,91 524.247,556	5	410.860,119 524.234,106	25.114
5	410.860,119 524.234,106	6	410.989,864 524.417,852	224.936

Punct început	X / Y	Punct sfârșit	X / Y	Lungime segment (** (m)
6	410.989,864 524.417,852	1	410.985,672 524.421,204	5.368

\*\* Lungimile segmentelor sunt determinate în planul de proiecție Stereo 70 și sunt rotunjite la 1 milimetru.

\*\*\* Distanța dintre puncte este formată din segmente cumulate ce sunt mai mici decât valoarea 1 milimetru.





**DATE DESPRE IMOBILUL NR. 2414**

Oficiul de Cadastru și Publicitate Imobiliară ALBA  
Biroul de Cadastru și Publicitate Imobiliară Blaj

**A. Partea I. Descrierea imobilului**

TEREN Extravilan

Adresa: Jud. Alba

Nr. Crt	Nr cadastral Nr. topografic	Suprafața* (mp)	Observații / Referințe
A1		1.800	Sector cadastral:23 Teren neimpregmuit;

**B. Partea II. Proprietari și acte**

Inscrieri privitoare la dreptul de proprietate și alte drepturi reale	Referințe
<b>1 / 18/04/2023</b>	
Act Administrativ nr. 9223/1292, din 07/04/1997 emis de CJPSDPAT ALBA;	
B1	A1
Intabulare, drept de PROPRIETATE, dobândit prin Reconstituire, cota actuala 1/1 1) SZABO GHE. GHORGHE	

**C. Partea III. SARCINI .**

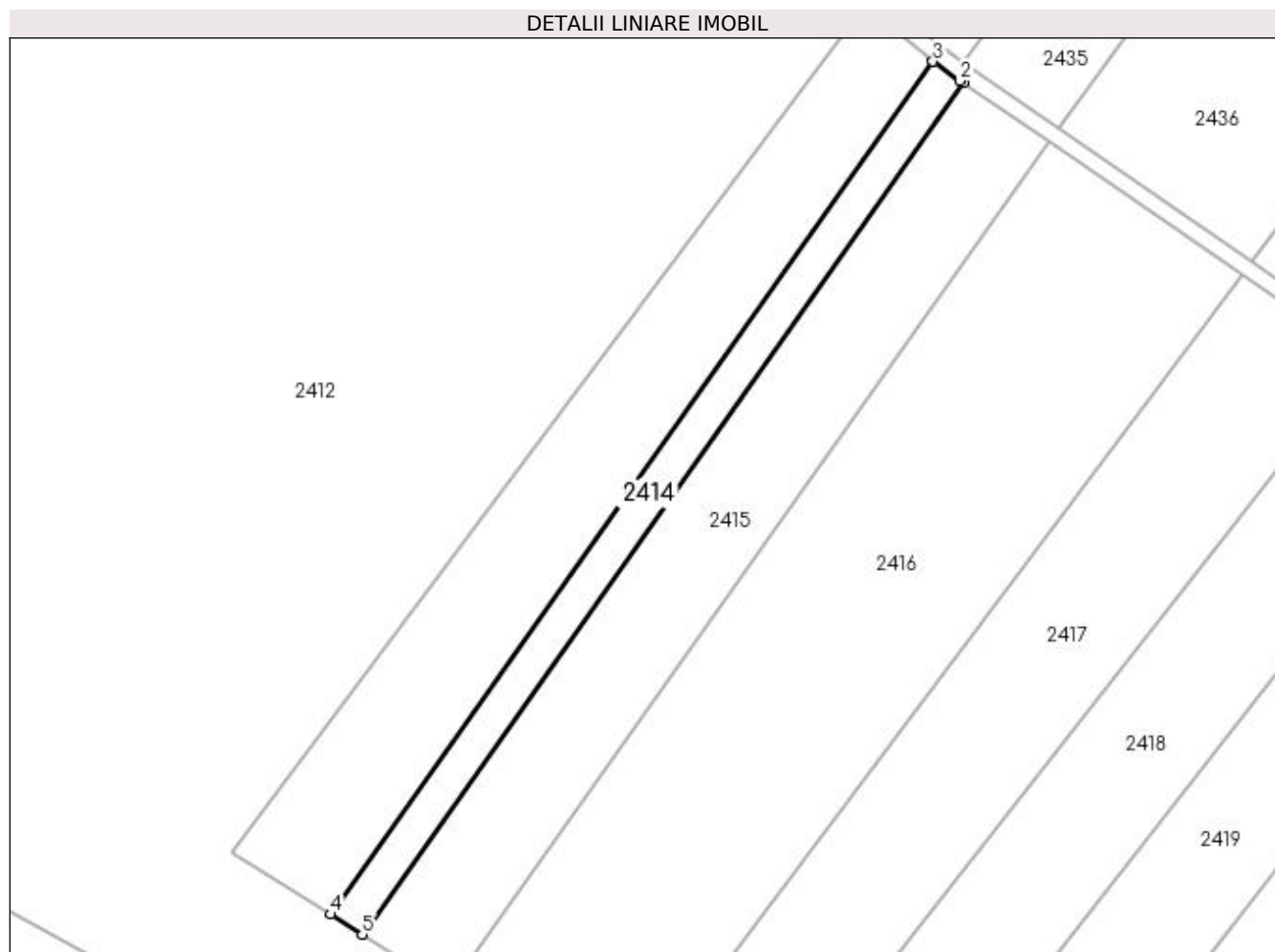
Inscrieri privind dezmembramintele dreptului de proprietate, drepturi reale de garanție și sarcini	Referințe
NU SUNT	

## Anexa Nr. 1 La Partea I

## Teren

Nr cadastral	Suprafața (mp)*	Observații / Referințe
	1.800	

\* Suprafața este determinată în planul de proiecție Stereo 70.



## Date referitoare la teren

Crt	Categorie folosință	Intravilan	Suprafața (mp)	Tarla	Parcelă	Nr. topo	Observații / Referințe
1	arabil	NU	1.800	-	972/5/32	-	

## Lungime Segmente

1) Valorile lungimilor segmentelor sunt obținute din proiecție în plan.

Punct început	X / Y	Punct sfârșit	X / Y	Lungime segment (** (m)
1	410.996,399 524.413,187	2	410.995,718 524.413,657	0.827
2	410.995,718 524.413,657	3	410.989,864 524.417,852	7.201
3	410.989,864 524.417,852	4	410.860,119 524.234,106	224.936
4	410.860,119 524.234,106	5	410.866,863 524.229,802	8.001
5	410.866,863 524.229,802	1	410.996,399 524.413,187	224.52

**\*\* Lungimile segmentelor sunt determinate în planul de proiecție Stereo 70 și sunt rotunjite la 1 milimetru.**

**\*\*\* Distanța dintre puncte este formată din segmente cumulate ce sunt mai mici decât valoarea 1 milimetru.**



**DATE DESPRE IMOBILUL NR. 2415**

Oficiul de Cadastru și Publicitate Imobiliară ALBA  
Biroul de Cadastru și Publicitate Imobiliară Blaj

**A. Partea I. Descrierea imobilului**

TEREN Extravilan

Adresa: Jud. Alba

Nr. Crt	Nr cadastral Nr. topografic	Suprafața* (mp)	Observații / Referințe
A1		5.000	Sector cadastral:23 Teren neimprijmit;

**B. Partea II. Proprietari și acte**

Inscrieri privitoare la dreptul de proprietate și alte drepturi reale	Referințe
<b>1 / 18/04/2023</b>	
Act Administrativ nr. 9223/1217, din 05/02/1997 emis de CJPSDPAT ALBA;	
B1	A1
Intabulare, drept de PROPRIETATE, dobândit prin Reconstituire, cota actuala 1/1 1) GAZSI K. STEFAN	

**C. Partea III. SARCINI .**

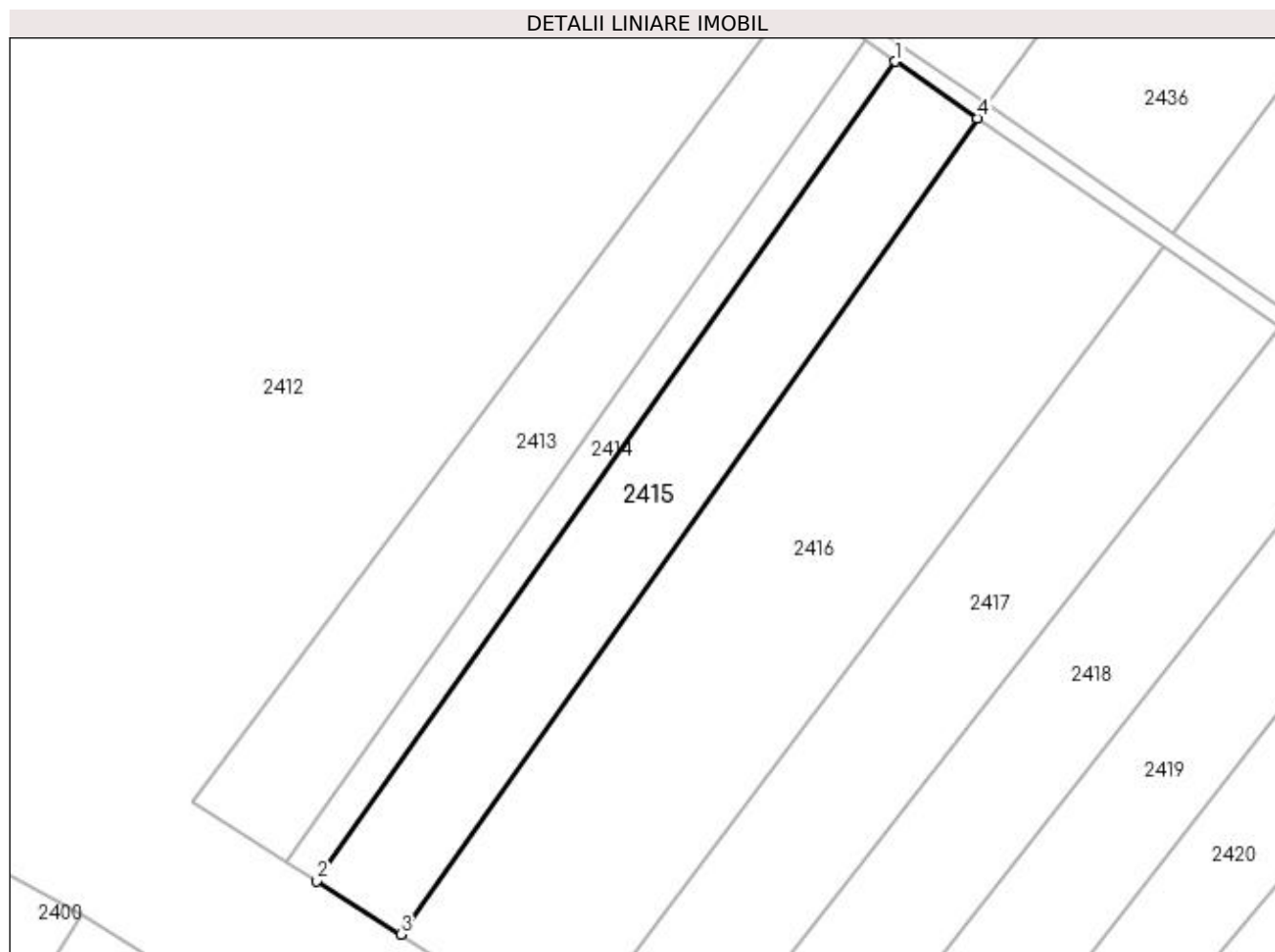
Inscrieri privind dezmembramintele dreptului de proprietate, drepturi reale de garanție și sarcini	Referințe
NU SUNT	

## Anexa Nr. 1 La Partea I

## Teren

Nr cadastral	Suprafața (mp)*	Observații / Referințe
	5.000	

\* Suprafața este determinată în planul de proiecție Stereo 70.



## Date referitoare la teren

Crt	Categorie folosință	Intra vilan	Suprafața (mp)	Tarla	Parcelă	Nr. topo	Observații / Referințe
1	arabil	NU	5.000	-	972/5/35	-	

## Lungime Segmente

1) Valorile lungimilor segmentelor sunt obținute din proiecție în plan.

Punct început	X / Y	Punct sfârșit	X / Y	Lungime segment (** (m)
1	410.996,399 524.413,187	2	410.866,863 524.229,802	224.52
2	410.866,863 524.229,802	3	410.885,65 524.217,814	22.286
3	410.885,65 524.217,814	4	411.014,8 524.400,485	223.715
4	411.014,8 524.400,485	1	410.996,399 524.413,187	22.36

**\*\* Lungimile segmentelor sunt determinate în planul de proiecție Stereo 70 și sunt rotunjite la 1 milimetru.**

**\*\*\* Distanța dintre puncte este formată din segmente cumulate ce sunt mai mici decât valoarea 1 milimetru.**





**DATE DESPRE IMOBILUL NR. 2416**

Oficiul de Cadastru și Publicitate Imobiliară ALBA  
Biroul de Cadastru și Publicitate Imobiliară Blaj

**A. Partea I. Descrierea imobilului**

TEREN Extravilan

Adresa: Jud. Alba

Nr. Crt	Nr cadastral Nr. topografic	Suprafața* (mp)	Observații / Referințe
A1		10.580	Sector cadastral:23 Teren neimprijmit;

**B. Partea II. Proprietari și acte**

Inscrieri privitoare la dreptul de proprietate și alte drepturi reale	Referințe
<b>1 / 18/04/2023</b>	
Act Administrativ nr. 7103/1036, din 03/04/1996 emis de CJPSDPAT ALBA;	
B1	A1
Intabulare, drept de PROPRIETATE, dobandit prin Reconstituire, cota actuala 1/1 1) BOLGAR A. MARIA	

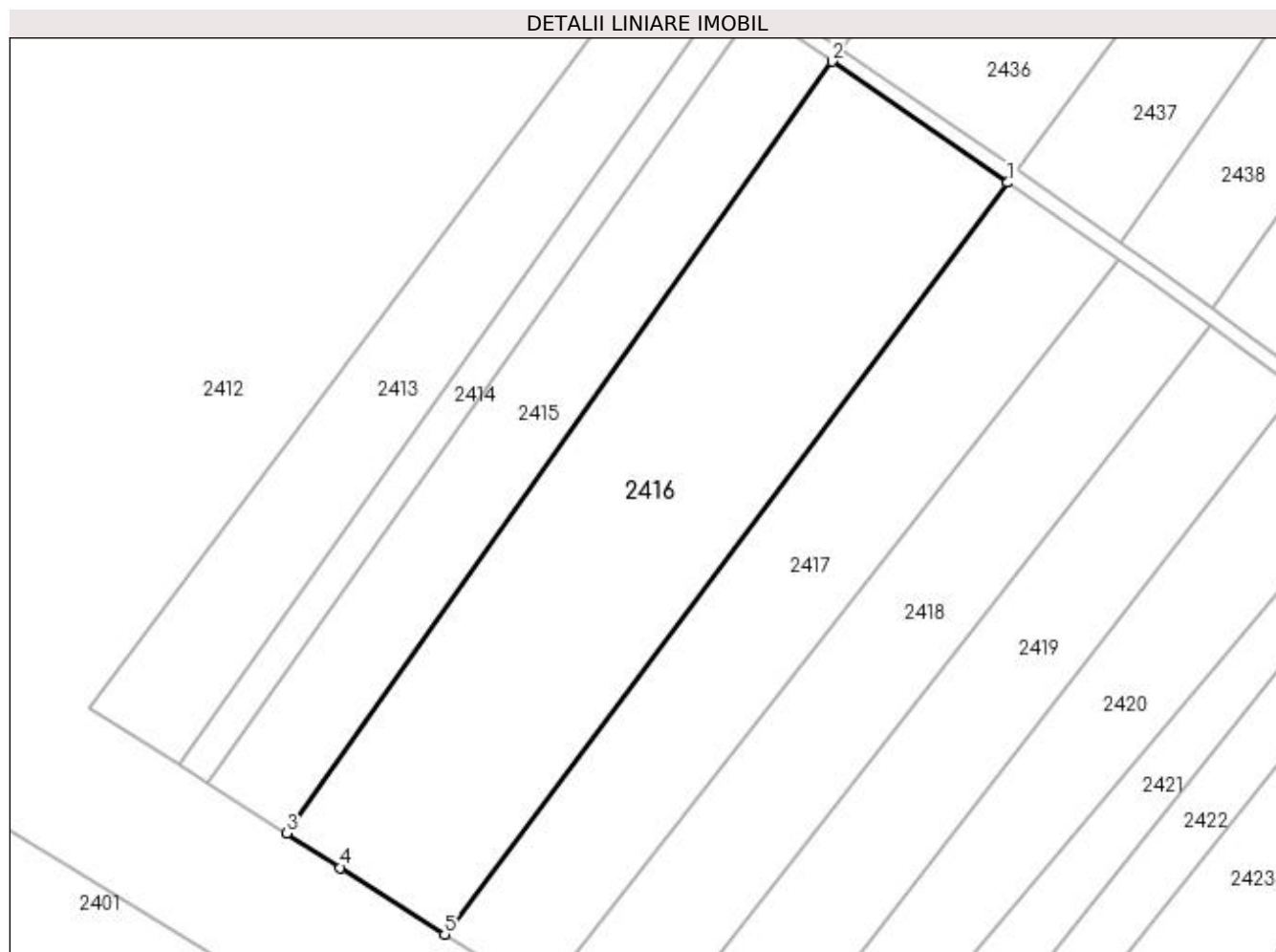
**C. Partea III. SARCINI .**

Inscrieri privind dezmembramintele dreptului de proprietate, drepturi reale de garanție și sarcini	Referințe
NU SUNT	

**Anexa Nr. 1 La Partea I****Teren**

Nr cadastral	Suprafața (mp)*	Observații / Referințe
	10.580	

\* Suprafața este determinată în planul de proiecție Stereo 70.

**Date referitoare la teren**

Crt	Categorie folosință	Intravilan	Suprafața (mp)	Tarla	Parcelă	Nr. topo	Observații / Referințe
1	arabil	NU	10.580	-	972/5/19/1	-	IMOBILUL CU NR. PARC. 972/5/19 SE PARCELEAZA SI DIFERENTA DE SUPRAFATA SE REGASESTE LA ID 2436

**Lungime Segmente**

1) Valorile lungimilor segmentelor sunt obținute din proiecție în plan.

Punct început	X / Y	Punct sfârșit	X / Y	Lungime segment (** (m))
1	411.056,425 524.371,82	2	411.014,8 524.400,485	50.54
2	411.014,8 524.400,485	3	410.885,65 524.217,814	223.715
3	410.885,65 524.217,814	4	410.898,376 524.209,692	15.097
4	410.898,376 524.209,692	5	410.923,118 524.193,903	29.351

Punct început	X / Y	Punct sfârșit	X / Y	Lungime segment (** (m)
5	410.923,118 524.193,903	1	411.056,425 524.371,82	222.317

\*\* Lungimile segmentelor sunt determinate în planul de proiecție Stereo 70 și sunt rotunjite la 1 milimetru.

\*\*\* Distanța dintre puncte este formată din segmente cumulate ce sunt mai mici decât valoarea 1 milimetru.



**DATE DESPRE IMOBILUL NR. 2417**

Oficiul de Cadastru și Publicitate Imobiliară ALBA  
Biroul de Cadastru și Publicitate Imobiliară Blaj

**A. Partea I. Descrierea imobilului**

TEREN Extravilan

Adresa: Jud. Alba

Nr. Crt	Nr cadastral Nr. topografic	Suprafața* (mp)	Observații / Referințe
A1		6.800	Sector cadastral:23 Teren neimprejmuit;

**B. Partea II. Proprietari și acte**

Inscrieri privitoare la dreptul de proprietate și alte drepturi reale	Referințe
<b>1 / 18/04/2023</b>	
Act Administrativ nr. 19571/1822, din 05/04/2003 emis de CJPSDPAT ALBA;	
B1	A1
Intabulare, drept de PROPRIETATE, dobândit prin Reconstituire, cota actuala 1/1 1) NAGY ST. KAROI	

**C. Partea III. SARCINI .**

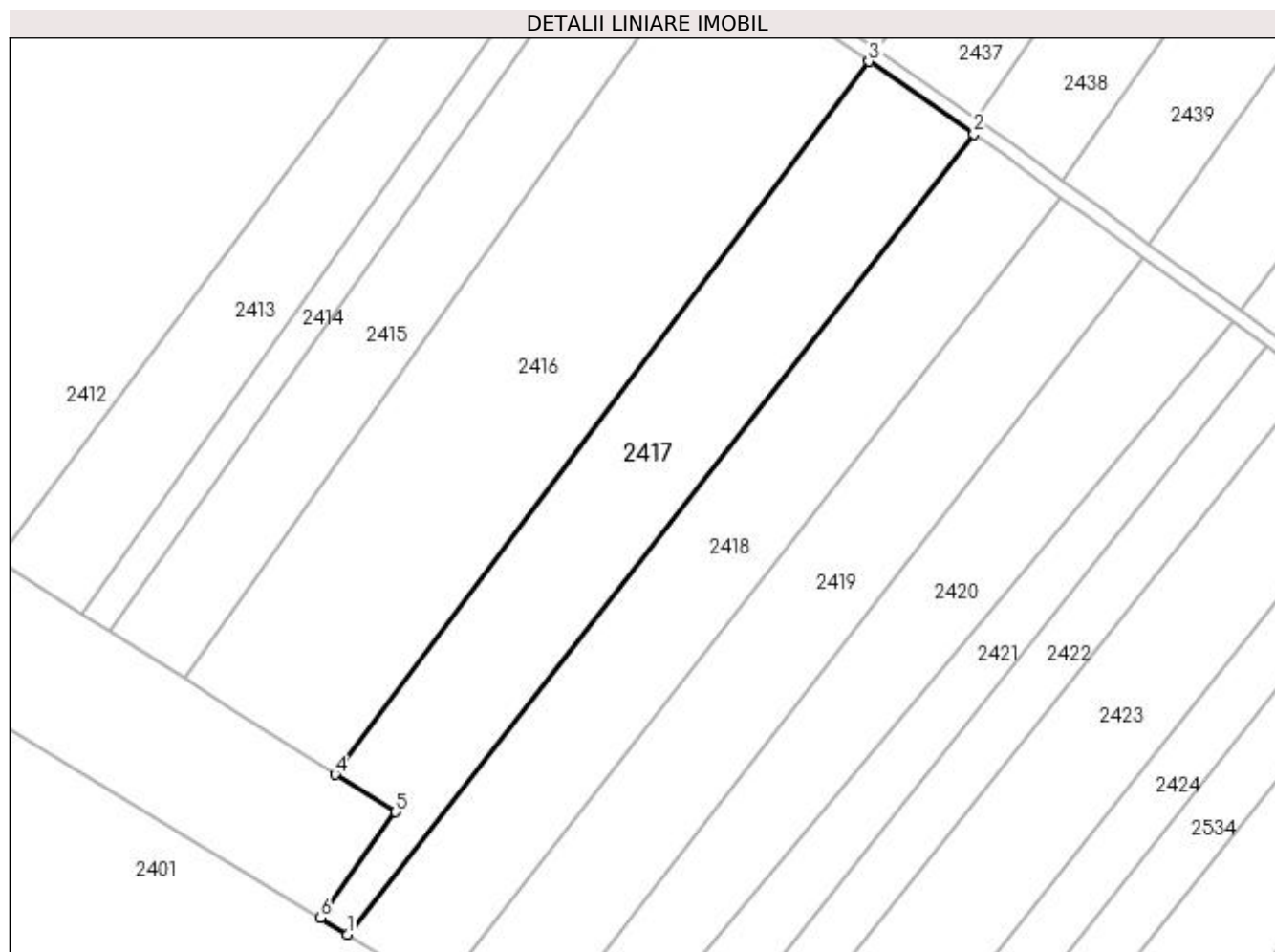
Inscrieri privind dezmembramintele dreptului de proprietate, drepturi reale de garanție și sarcini	Referințe
NU SUNT	

## Anexa Nr. 1 La Partea I

## Teren

Nr cadastral	Suprafața (mp)*	Observații / Referințe
	6.800	

\* Suprafața este determinată în planul de proiecție Stereo 70.



## Date referitoare la teren

Crt	Categorie folosință	Intra vilan	Suprafața (mp)	Tarla	Parcelă	Nr. topo	Observații / Referințe
1	arabil	NU	6.800	-	972/5/28	-	

## Lungime Segmente

1) Valorile lungimilor segmentelor sunt obținute din proiecție în plan.

Punct început	X / Y	Punct sfârșit	X / Y	Lungime segment (** (m)
1	410.926,241 524.154,051	2	411.082,599 524.353,752	253.63
2	411.082,599 524.353,752	3	411.056,425 524.371,82	31.804
3	411.056,425 524.371,82	4	410.923,118 524.193,903	222.317
4	410.923,118 524.193,903	5	410.938,294 524.184,566	17.819
5	410.938,294 524.184,566	6	410.919,474 524.158,156	32.43

Punct început	X / Y	Punct sfârșit	X / Y	Lungime segment (** (m)
6	410.919,474 524.158,156	1	410.926,241 524.154,051	7.914

\*\* Lungimile segmentelor sunt determinate în planul de proiecție Stereo 70 și sunt rotunjite la 1 milimetru.

\*\*\* Distanța dintre puncte este formată din segmente cumulate ce sunt mai mici decât valoarea 1 milimetru.





**DATE DESPRE IMOBILUL NR. 2418**

Oficiul de Cadastru și Publicitate Imobiliară ALBA  
Biroul de Cadastru și Publicitate Imobiliară Blaj

**A. Partea I. Descrierea imobilului**

TEREN Extravilan

Adresa: Jud. Alba

Nr. Crt	Nr cadastral Nr. topografic	Suprafața* (mp)	Observații / Referințe
A1	71315	6.800	Sector cadastral:23 Teren neimprejmut;

**B. Partea II. Proprietari și acte**

Inscrieri privitoare la dreptul de proprietate și alte drepturi reale		Referințe
<b>6509 / 12/04/2019</b>		
Act Notarial nr. 5, din 14/01/2019 emis de NP DAISA DIANA (act administrativ nr. 19571/1806, din data de 12.03.2003, emis de CJPSDPAT ALBA);		
B1	Intabulare, drept de PROPRIETATE, dobandit prin Succesiune, cota actuala 2/8 1) <b>GAZSI ANA</b>	A1
B2	Intabulare, drept de PROPRIETATE, dobandit prin Succesiune, cota actuala 2/8 1) <b>STREMTAN ANA</b>	A1
B3	Intabulare, drept de PROPRIETATE, dobandit prin Succesiune, cota actuala 2/8 1) <b>FOSTOC ELISABETA</b>	A1
B4	Intabulare, drept de PROPRIETATE, dobandit prin Succesiune, cota actuala 1/8 1) <b>GAZSI CRISTIAN-PETRU</b>	A1
B5	Intabulare, drept de PROPRIETATE, dobandit prin Succesiune, cota actuala 1/8 1) <b>GAZSI CRISTINA-STEFANA</b>	A1

**C. Partea III. SARCINI .**

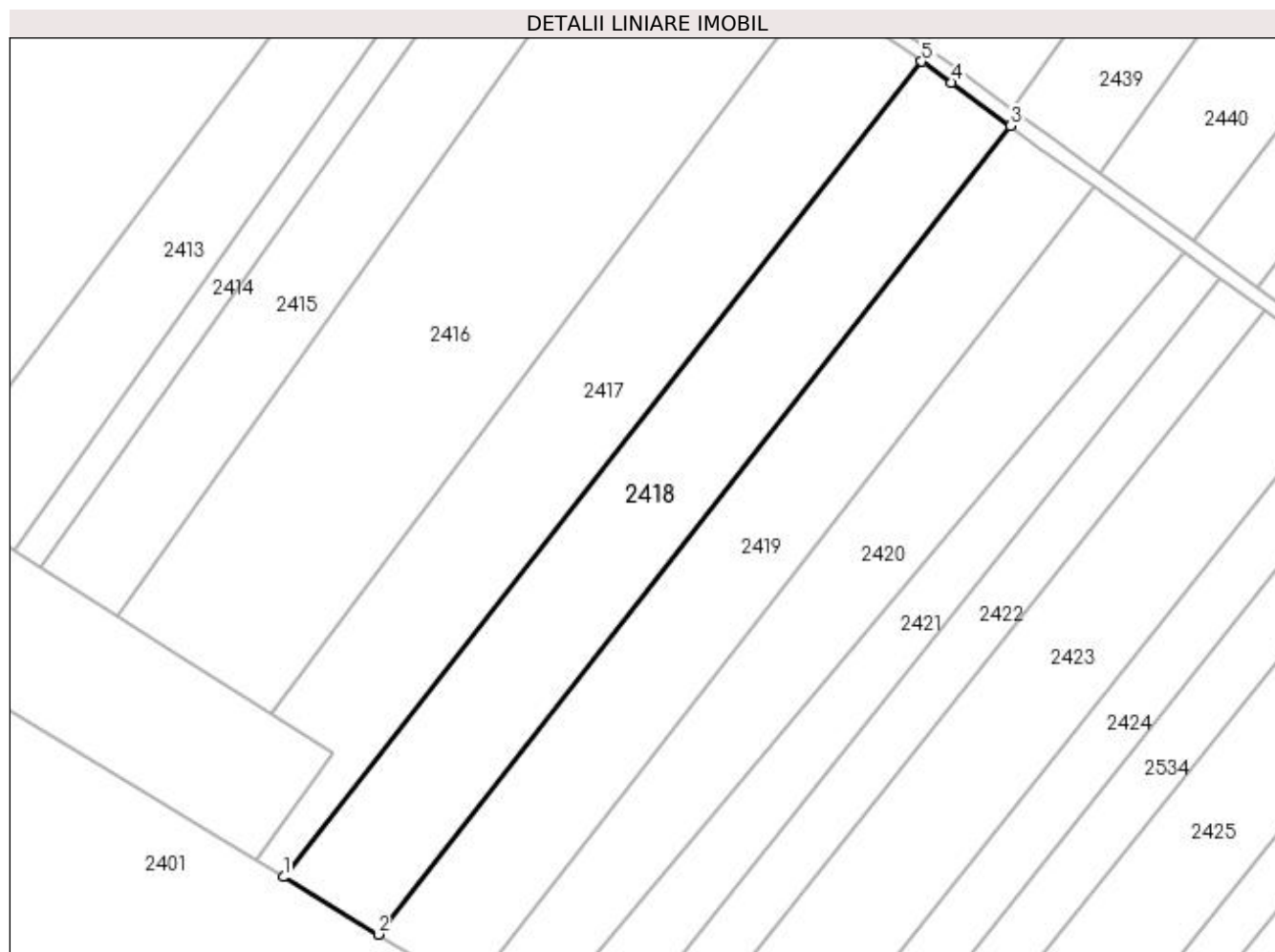
Inscrieri privind dezmembramintele dreptului de proprietate, drepturi reale de garanție și sarcini	Referințe
NU SUNT	

## Anexa Nr. 1 La Partea I

## Teren

Nr cadastral	Suprafața (mp)*	Observații / Referințe
71315	6.800	

\* Suprafața este determinată în planul de proiecție Stereo 70.



## Date referitoare la teren

Crt	Categorie folosință	Intra vilan	Suprafața (mp)	Tarla	Parcelă	Nr. topo	Observații / Referințe
1	arabil	NU	6.800	-	972/5/26	-	

## Lungime Segmente

1) Valorile lungimilor segmentelor sunt obținute din proiecție în plan.

Punct început	X / Y	Punct sfârșit	X / Y	Lungime segment (** (m)
1	410.926,241 524.154,051	2	410.949,418 524.139,992	27.108
2	410.949,418 524.139,992	3	411.104,431 524.337,975	251.448
3	411.104,431 524.337,975	4	411.089,994 524.348,647	17.953
4	411.089,994 524.348,647	5	411.082,599 524.353,752	8.986
5	411.082,599 524.353,752	1	410.926,241 524.154,051	253.63

**\*\* Lungimile segmentelor sunt determinate în planul de proiecție Stereo 70 și sunt rotunjite la 1 milimetru.**

**\*\*\* Distanța dintre puncte este formată din segmente cumulate ce sunt mai mici decât valoarea 1 milimetru.**



**DATE DESPRE IMOBILUL NR. 2419**

Oficiul de Cadastru și Publicitate Imobiliară ALBA  
Biroul de Cadastru și Publicitate Imobiliară Blaj

**A. Partea I. Descrierea imobilului**

TEREN Extravilan

Adresa: Jud. Alba

Nr. Crt	Nr cadastral Nr. topografic	Suprafața* (mp)	Observații / Referințe
A1		6.500	Sector cadastral:23 Teren neimprijmit;

**B. Partea II. Proprietari și acte**

Inscrieri privitoare la dreptul de proprietate și alte drepturi reale	Referințe
<b>1 / 18/04/2023</b>	
Act Administrativ nr. 6440/731, din 08/05/1995 emis de CJPSDPAT ALBA;	
B1	A1
Intabulare, drept de PROPRIETATE, dobandit prin Reconstituire, cota actuala 1/1 1) PAVEL I. IOAN	

**C. Partea III. SARCINI .**

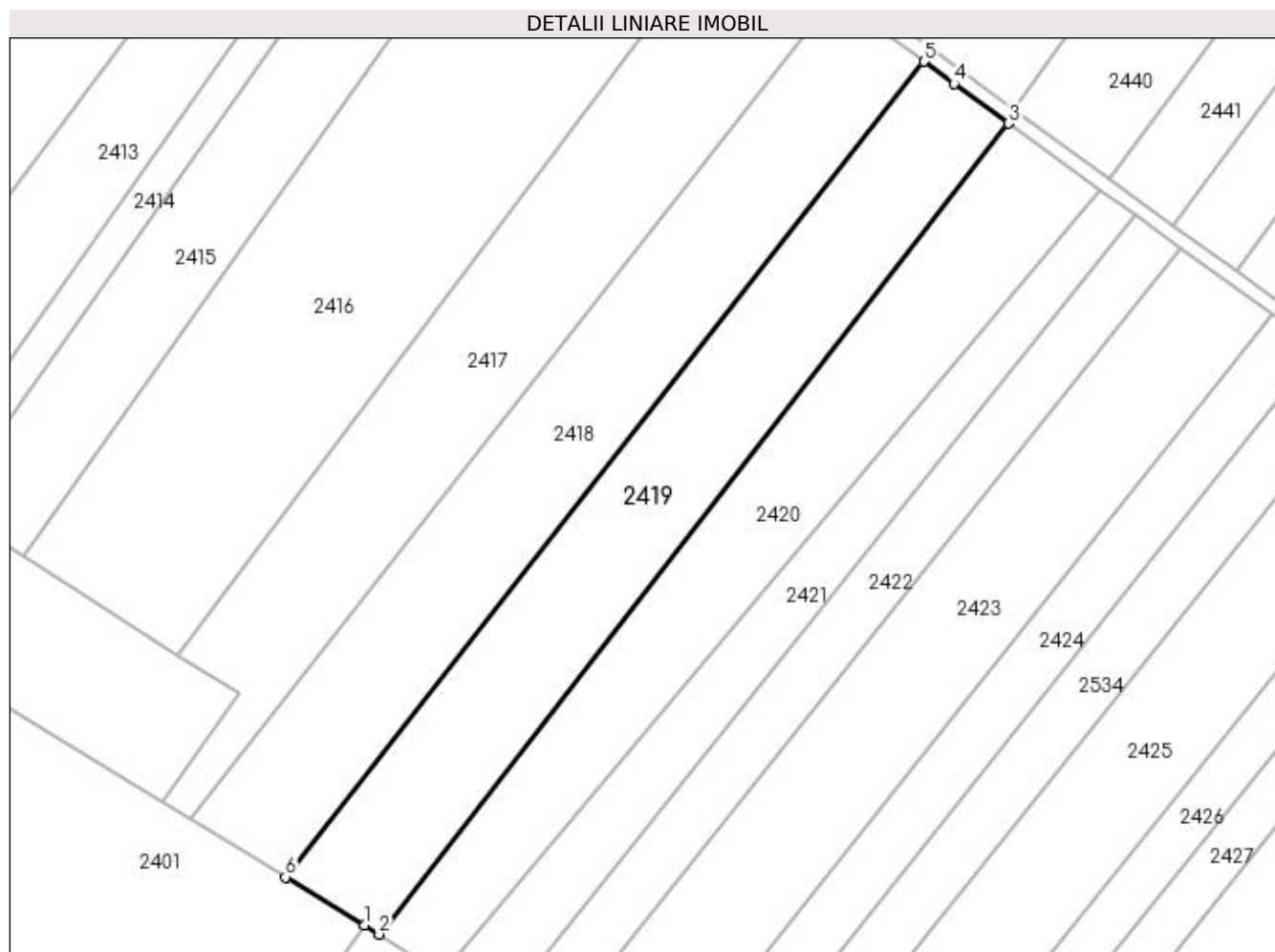
Inscrieri privind dezmembramintele dreptului de proprietate, drepturi reale de garanție și sarcini	Referințe
NU SUNT	

## Anexa Nr. 1 La Partea I

## Teren

Nr cadastral	Suprafața (mp)*	Observații / Referințe
	6.500	

\* Suprafața este determinată în planul de proiecție Stereo 70.



## Date referitoare la teren

Crt	Categorie folosință	Intra vilan	Suprafața (mp)	Tarla	Parcelă	Nr. topo	Observații / Referințe
1	arabil	NU	6.500	-	972/5/23	-	

## Lungime Segmente

1) Valorile lungimilor segmentelor sunt obținute din proiecție în plan.

Punct început	X / Y	Punct sfârșit	X / Y	Lungime segment (** (m)
1	410.968,602 524.128,356	2	410.972,118 524.126,09	4.183
2	410.972,118 524.126,09	3	411.125,029 524.322,932	249.256
3	411.125,029 524.322,932	4	411.111,771 524.332,548	16.378
4	411.111,771 524.332,548	5	411.104,431 524.337,975	9.129
5	411.104,431 524.337,975	6	410.949,418 524.139,992	251.448

Punct început	X / Y	Punct sfârșit	X / Y	Lungime segment (** (m)
6	410.949,418 524.139,992	1	410.968,602 524.128,356	22.437

\*\* Lungimile segmentelor sunt determinate în planul de proiecție Stereo 70 și sunt rotunjite la 1 milimetru.

\*\*\* Distanța dintre puncte este formată din segmente cumulate ce sunt mai mici decât valoarea 1 milimetru.





**DATE DESPRE IMOBILUL NR. 2420**

Oficiul de Cadastru și Publicitate Imobiliară ALBA  
Biroul de Cadastru și Publicitate Imobiliară Blaj

**A. Partea I. Descrierea imobilului**

TEREN Extravilan

Adresa: Jud. Alba

Nr. Crt	Nr cadastral Nr. topografic	Suprafața* (mp)	Observații / Referințe
A1		5.600	Sector cadastral:23 Teren neimpregmuit;

**B. Partea II. Proprietari și acte**

Inscrieri privitoare la dreptul de proprietate și alte drepturi reale		Referințe
<b>1 / 18/04/2023</b>		
Act Normativ nr. 7, din 13/03/1996 emis de PARLAMENTUL ROMANIEI;		
B1	Inscrierea provizorie, drept de PROPRIETATE, dobandit prin Lege, cota actuala 1/1	A1
1) UAT BUCERDEA GRANOASA, CIF:18866256, PROPRIETAR NEIDENTIFICAT		

**C. Partea III. SARCINI .**

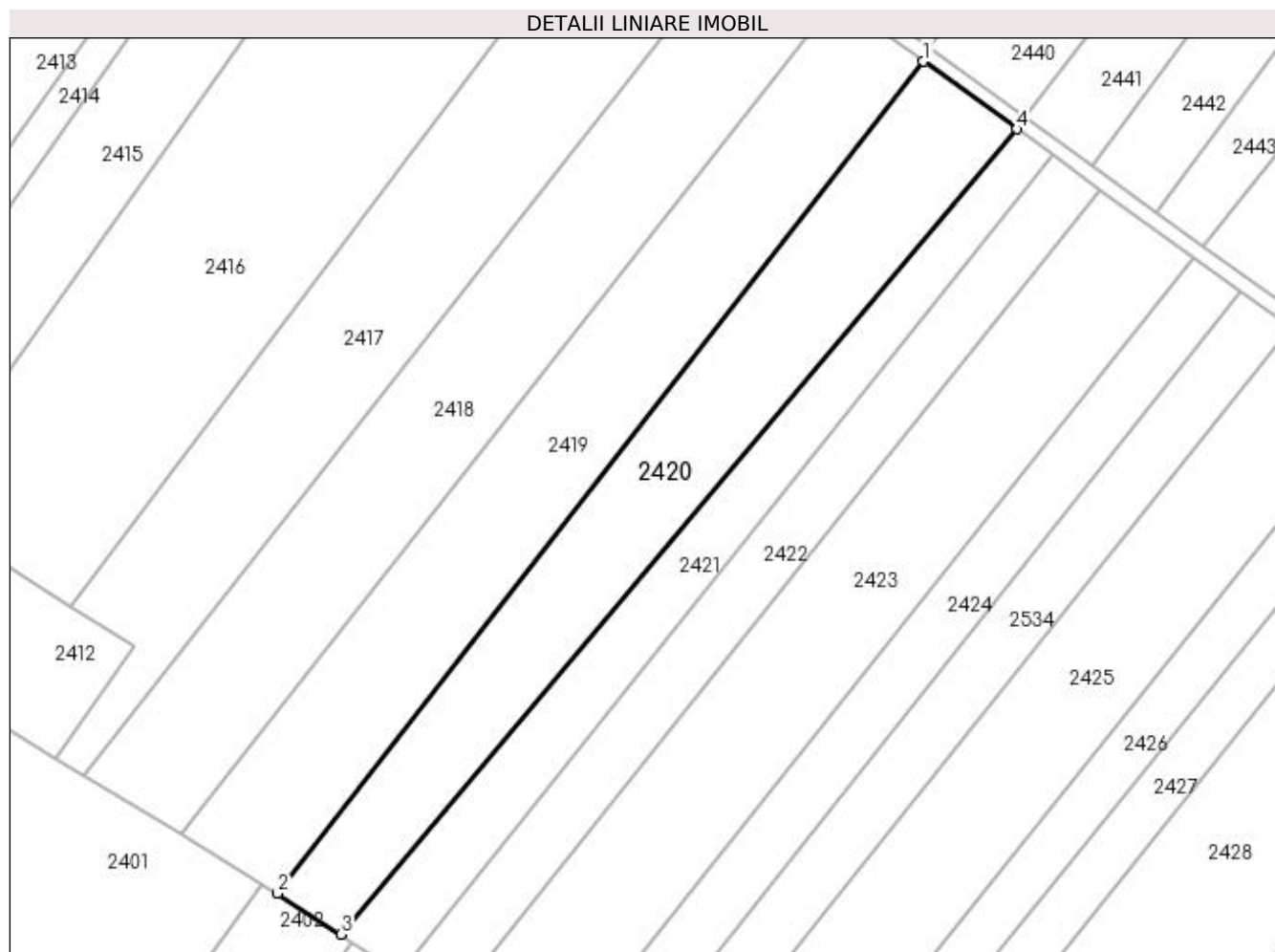
Inscrieri privind dezmembramintele dreptului de proprietate, drepturi reale de garanție și sarcini	Referințe
NU SUNT	

## Anexa Nr. 1 La Partea I

## Teren

Nr cadastral	Suprafața (mp)*	Observații / Referințe
	5.600	

\* Suprafața este determinată în planul de proiecție Stereo 70.



## Date referitoare la teren

Crt	Categorie folosință	Intravilan	Suprafața (mp)	Tarla	Parcelă	Nr. topo	Observații / Referințe
1	arabil	NU	5.600	-	972/5/24/1	-	IMOBILUL CU NR. PARC. 972/5/24 SE PARCELEAZA SI DIFERENTA DE SUPRAFATA SE REGASESTE LA ID 2440. Rezerva la dispozitia Comisiei locale de fond funciar.

## Lungime Segmente

1) Valorile lungimilor segmentelor sunt obținute din proiecție în plan.

Punct început	X / Y	Punct sfârșit	X / Y	Lungime segment (** (m)
1	411.125,029 524.322,932	2	410.972,118 524.126,09	249.256
2	410.972,118 524.126,09	3	410.987,143 524.116,408	17.875
3	410.987,143 524.116,408	4	411.147,089 524.306,93	248.76
4	411.147,089 524.306,93	1	411.125,029 524.322,932	27.252

**\*\* Lungimile segmentelor sunt determinate în planul de proiecție Stereo 70 și sunt rotunjite la 1 milimetru.**

**\*\*\* Distanța dintre puncte este formată din segmente cumulate ce sunt mai mici decât valoarea 1 milimetru.**



**DATE DESPRE IMOBILUL NR. 2421**

Oficiul de Cadastru și Publicitate Imobiliară ALBA  
Biroul de Cadastru și Publicitate Imobiliară Blaj

**A. Partea I. Descrierea imobilului**

TEREN Extravilan

Adresa: Jud. Alba

Nr. Crt	Nr cadastral Nr. topografic	Suprafața* (mp)	Observații / Referințe
A1		3.400	Sector cadastral:23 Teren neimprijmit;

**B. Partea II. Proprietari și acte**

Inscrieri privitoare la dreptul de proprietate și alte drepturi reale	Referințe
<b>1 / 18/04/2023</b>	
Act Administrativ nr. 7132/1180, din 25/09/1996 emis de CJPSDPAT ALBA;	
B1	A1
Intabulare, drept de PROPRIETATE, dobandit prin Reconstituire, cota actuala 1/1 1) MEZEI A. ANDREI	

**C. Partea III. SARCINI .**

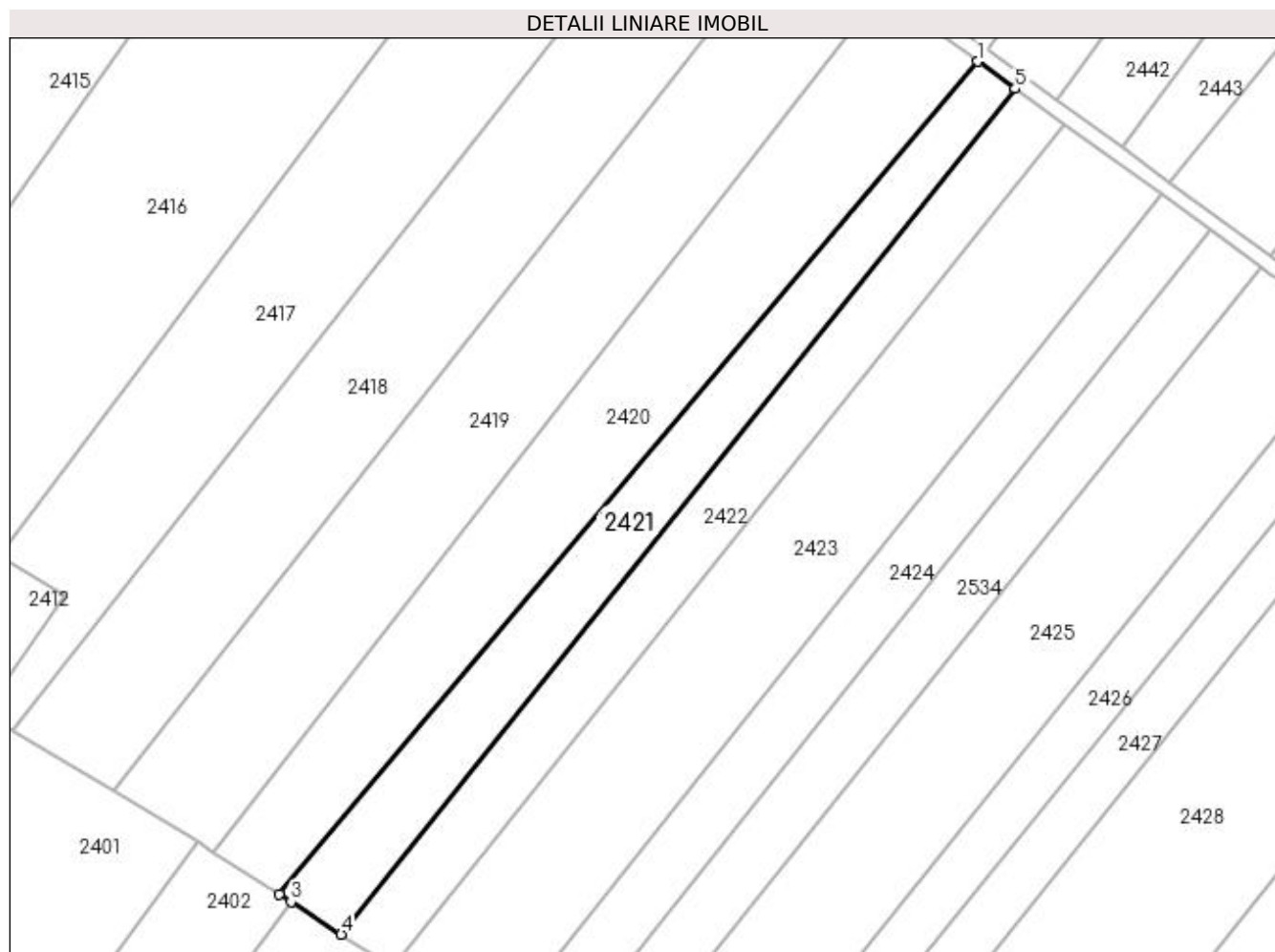
Inscrieri privind dezmembramintele dreptului de proprietate, drepturi reale de garanție și sarcini	Referințe
NU SUNT	

## Anexa Nr. 1 La Partea I

## Teren

Nr cadastral	Suprafața (mp)*	Observații / Referințe
	3.400	

\* Suprafața este determinată în planul de proiecție Stereo 70.



## Date referitoare la teren

Crt	Categorie folosință	Intra vilan	Suprafața (mp)	Tarla	Parcelă	Nr. topo	Observații / Referințe
1	arabil	NU	3.400	-	972/5/22	-	

## Lungime Segmente

1) Valorile lungimilor segmentelor sunt obținute din proiecție în plan.

Punct început	X / Y	Punct sfârșit	X / Y	Lungime segment (** (m)
1	411.147,089 524.306,93	2	410.987,143 524.116,408	248.76
2	410.987,143 524.116,408	3	410.989,87 524.114,65	3.245
3	410.989,87 524.114,65	4	411.001,398 524.107,221	13.714
4	411.001,398 524.107,221	5	411.155,65 524.300,72	247.458
5	411.155,65 524.300,72	1	411.147,089 524.306,93	10.577

**\*\* Lungimile segmentelor sunt determinate în planul de proiecție Stereo 70 și sunt rotunjite la 1 milimetru.**

**\*\*\* Distanța dintre puncte este formată din segmente cumulate ce sunt mai mici decât valoarea 1 milimetru.**





**DATE DESPRE IMOBILUL NR. 2422**

Oficiul de Cadastru și Publicitate Imobiliară ALBA  
Biroul de Cadastru și Publicitate Imobiliară Blaj

**A. Partea I. Descrierea imobilului**

TEREN Extravilan

Adresa: Jud. Alba

Nr. Crt	Nr cadastral Nr. topografic	Suprafața* (mp)	Observații / Referințe
A1		3.400	Sector cadastral:23 Teren neimprijmit;

**B. Partea II. Proprietari și acte**

Inscrieri privitoare la dreptul de proprietate și alte drepturi reale	Referințe
<b>1 / 18/04/2023</b>	
Act Administrativ nr. 7132/1178, din 19/09/1996 emis de CJPSDPAT ALBA;	
B1	A1
Intabulare, drept de PROPRIETATE, dobandit prin Reconstituire, cota actuala 1/1 1) BOLGAR M. STEFAN	

**C. Partea III. SARCINI .**

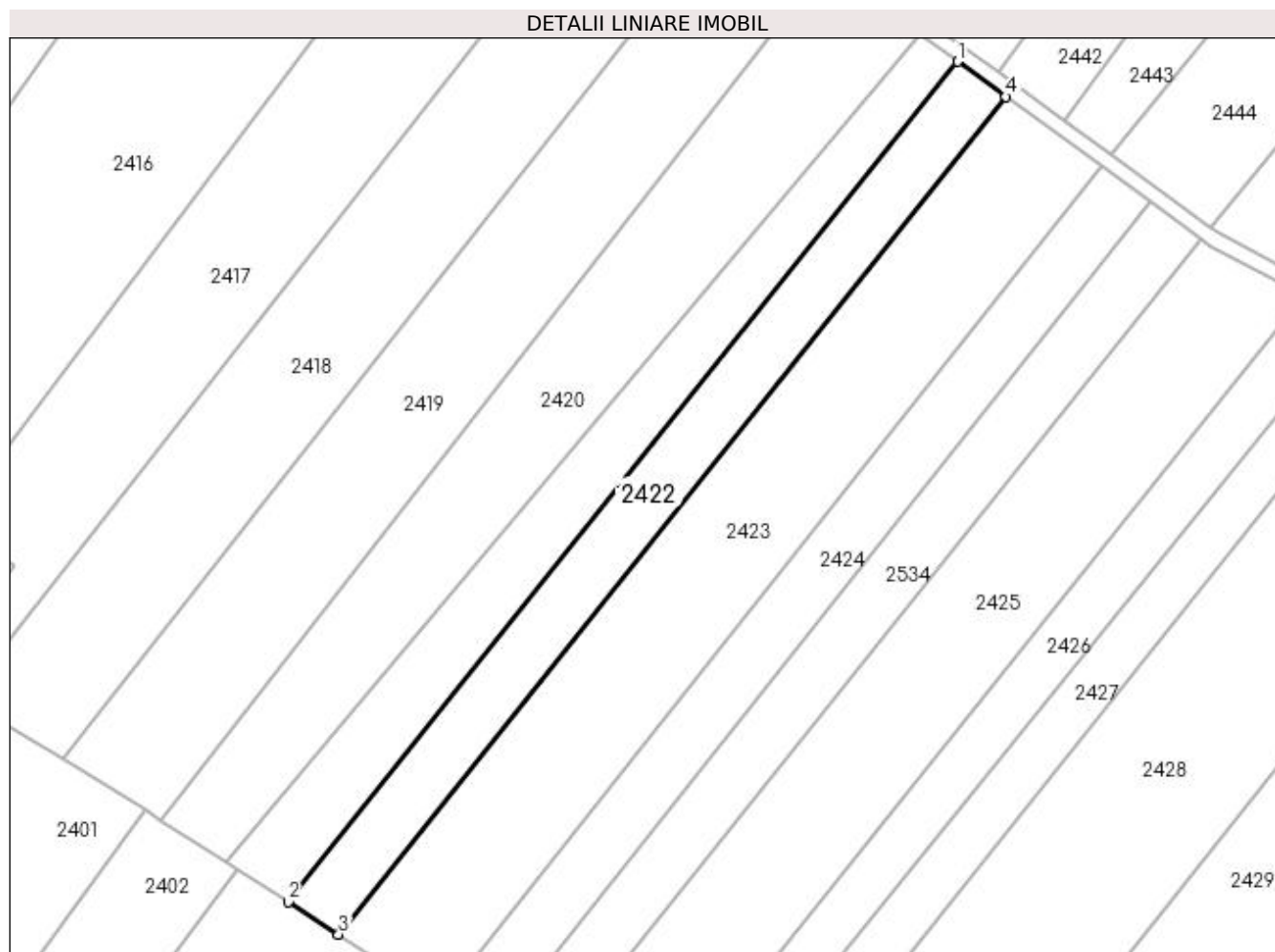
Inscrieri privind dezmembramintele dreptului de proprietate, drepturi reale de garanție și sarcini	Referințe
NU SUNT	

## Anexa Nr. 1 La Partea I

## Teren

Nr cadastral	Suprafața (mp)*	Observații / Referințe
	3.400	

\* Suprafața este determinată în planul de proiecție Stereo 70.



## Date referitoare la teren

Crt	Categorie folosință	Intra vilan	Suprafața (mp)	Tarla	Parcelă	Nr. topo	Observații / Referințe
1	arabil	NU	3.400	-	972/5/21	-	

## Lungime Segmente

1) Valorile lungimilor segmentelor sunt obținute din proiecție în plan.

Punct început	X / Y	Punct sfârșit	X / Y	Lungime segment (** (m)
1	411.155,65 524.300,72	2	411.001,398 524.107,221	247.458
2	411.001,398 524.107,221	3	411.013,024 524.099,729	13.831
3	411.013,024 524.099,729	4	411.166,801 524.292,632	246.696
4	411.166,801 524.292,632	1	411.155,65 524.300,72	13.775

**\*\* Lungimile segmentelor sunt determinate în planul de proiecție Stereo 70 și sunt rotunjite la 1 milimetru.**

**\*\*\* Distanța dintre puncte este formată din segmente cumulate ce sunt mai mici decât valoarea 1 milimetru.**



**DATE DESPRE IMOBILUL NR. 2423**

Oficiul de Cadastru și Publicitate Imobiliară ALBA  
Biroul de Cadastru și Publicitate Imobiliară Blaj

**A. Partea I. Descrierea imobilului**

TEREN Extravilan

Adresa: Jud. Alba

Nr. Crt	Nr cadastral Nr. topografic	Suprafața* (mp)	Observații / Referințe
A1		6.800	Sector cadastral:23 Teren neimprejmuit;

**B. Partea II. Proprietari și acte**

Inscrieri privitoare la dreptul de proprietate și alte drepturi reale		Referințe
<b>1 / 18/04/2023</b>		
Act Normativ nr. 7, din 13/03/1996 emis de PARLAMENTUL ROMANIEI;		
B1	Inscrierea provizorie, drept de PROPRIETATE, dobandit prin Lege, cota actuala 1/1	A1
1) UAT BUCERDEA GRANOASA, CIF:18866256, PROPRIETAR NEIDENTIFICAT		

**C. Partea III. SARCINI .**

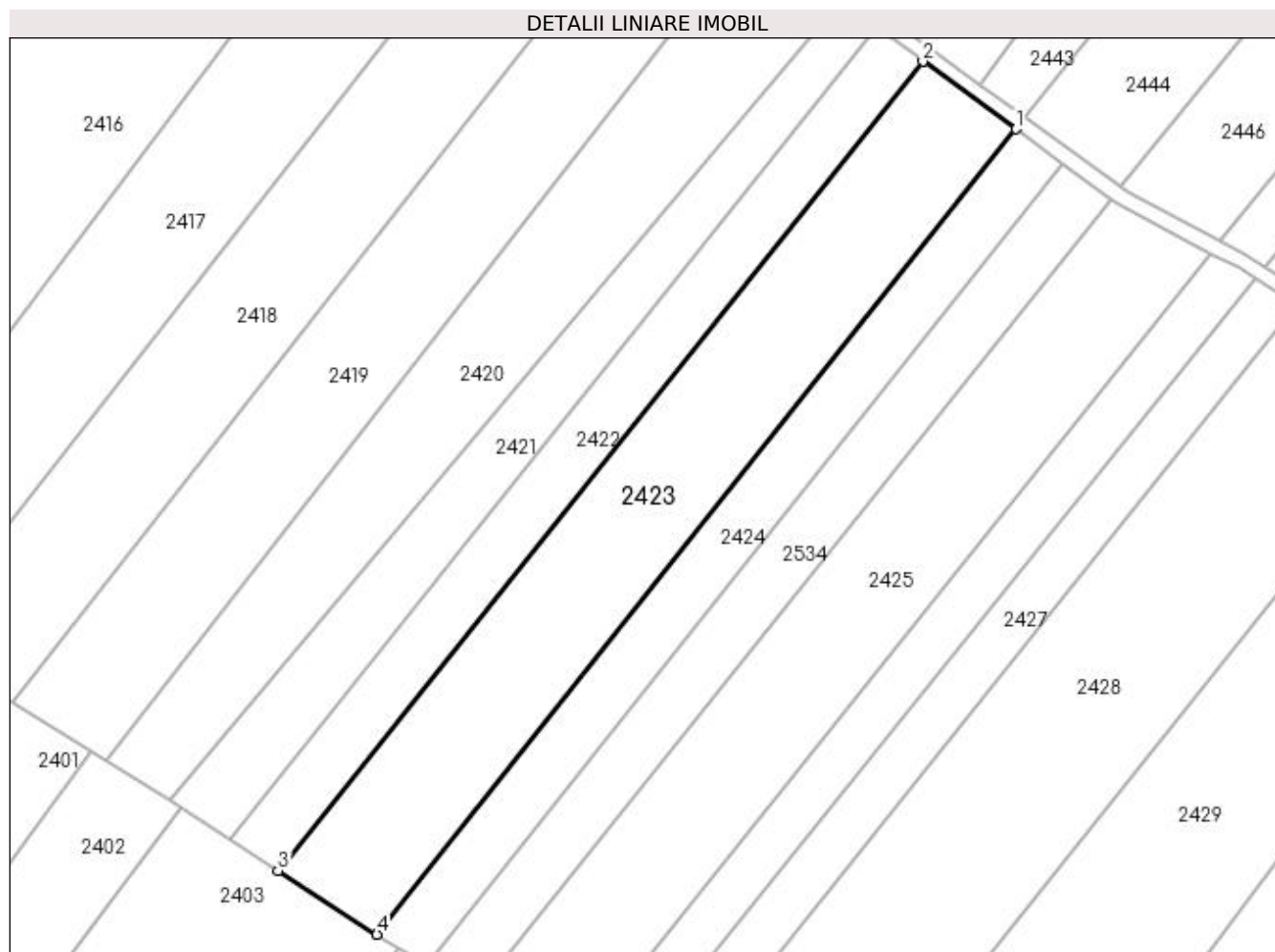
Inscrieri privind dezmembramintele dreptului de proprietate, drepturi reale de garanție și sarcini	Referințe
NU SUNT	

## Anexa Nr. 1 La Partea I

## Teren

Nr cadastral	Suprafața (mp)*	Observații / Referințe
	6.800	

\* Suprafața este determinată în planul de proiecție Stereo 70.



## Date referitoare la teren

Crt	Categorie folosință	Intra vilan	Suprafața (mp)	Tarla	Parcelă	Nr. topo	Observații / Referințe
1	arabil	NU	6.800	-	972/5/20	-	Rezerva la dispoziția Comisiei locale de fond funciar.

## Lungime Segmente

1) Valorile lungimilor segmentelor sunt obținute din proiecție în plan.

Punct început	X / Y	Punct sfârșit	X / Y	Lungime segment (** (m)
1	411.189,014 524.276,519	2	411.166,801 524.292,632	27.442
2	411.166,801 524.292,632	3	411.013,024 524.099,729	246.696
3	411.013,024 524.099,729	4	411.036,584 524.084,546	28.028
4	411.036,584 524.084,546	1	411.189,014 524.276,519	245.13

**\*\* Lungimile segmentelor sunt determinate în planul de proiecție Stereo 70 și sunt rotunjite la 1 milimetru.**

**\*\*\* Distanța dintre puncte este formată din segmente cumulate ce sunt mai mici decât valoarea 1 milimetru.**





**DATE DESPRE IMOBILUL NR. 2424**

Oficiul de Cadastru și Publicitate Imobiliară ALBA  
Biroul de Cadastru și Publicitate Imobiliară Blaj

**A. Partea I. Descrierea imobilului**

TEREN Extravilan

Adresa: Jud. Alba

Nr. Crt	Nr cadastral Nr. topografic	Suprafața* (mp)	Observații / Referințe
A1		3.400	Sector cadastral:23 Teren neimprejmuit;

**B. Partea II. Proprietari și acte**

Inscrieri privitoare la dreptul de proprietate și alte drepturi reale	Referințe
<b>1 / 18/04/2023</b>	
Act Administrativ nr. 7132/1148, din 31/07/1996 emis de CJPSDPAT ALBA;	
B1	A1
Intabulare, drept de PROPRIETATE, dobândit prin Reconstituire, cota actuala 1/1 1) GAZSI ST MIHAI	

**C. Partea III. SARCINI .**

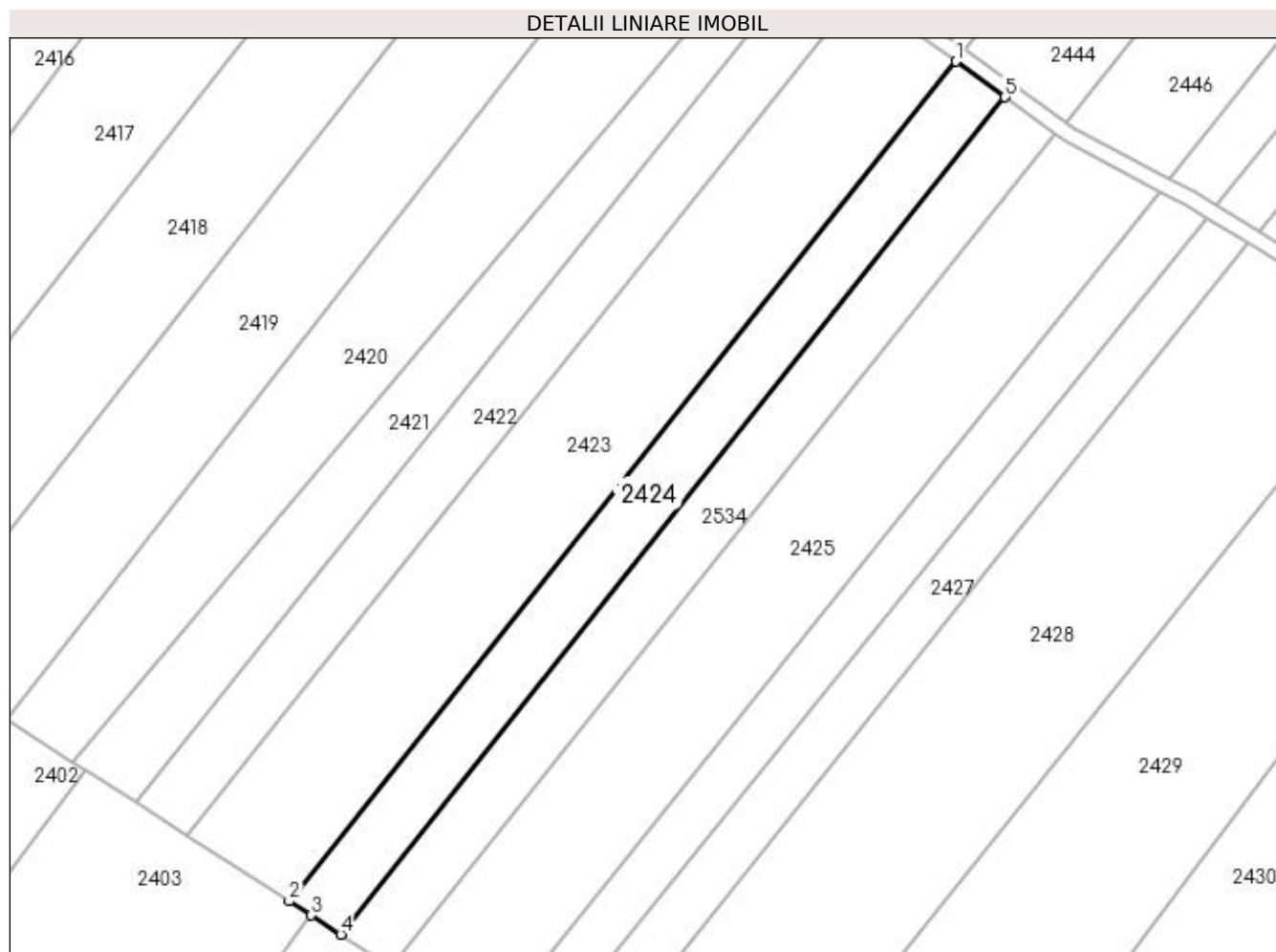
Inscrieri privind dezmembramintele dreptului de proprietate, drepturi reale de garanție și sarcini	Referințe
NU SUNT	

## Anexa Nr. 1 La Partea I

## Teren

Nr cadastral	Suprafața (mp)*	Observații / Referințe
	3.400	

\* Suprafața este determinată în planul de proiecție Stereo 70.



## Date referitoare la teren

Crt	Categorie folosință	Intravilan	Suprafața (mp)	Tarla	Parcelă	Nr. topo	Observații / Referințe
1	arabil	NU	3.400	-	972/5/16	-	

## Lungime Segmente

1) Valorile lungimilor segmentelor sunt obținute din proiecție în plan.

Punct început	X / Y	Punct sfârșit	X / Y	Lungime segment (** (m)
1	411.189,014 524.276,519	2	411.036,584 524.084,546	245.13
2	411.036,584 524.084,546	3	411.041,587 524.081,322	5.952
3	411.041,587 524.081,322	4	411.048,319 524.076,984	8.009
4	411.048,319 524.076,984	5	411.200,271 524.268,354	244.36
5	411.200,271 524.268,354	1	411.189,014 524.276,519	13.906

**\*\* Lungimile segmentelor sunt determinate în planul de proiecție Stereo 70 și sunt rotunjite la 1 milimetru.**

**\*\*\* Distanța dintre puncte este formată din segmente cumulate ce sunt mai mici decât valoarea 1 milimetru.**



**DATE DESPRE IMOBILUL NR. 2425**

Oficiul de Cadastru și Publicitate Imobiliară ALBA  
Biroul de Cadastru și Publicitate Imobiliară Blaj

**A. Partea I. Descrierea imobilului**

TEREN Extravilan

Adresa: Jud. Alba

Nr. Crt	Nr cadastral Nr. topografic	Suprafața* (mp)	Observații / Referințe
A1		6.500	Sector cadastral:23 Teren neimprejmuit;

**B. Partea II. Proprietari și acte**

Inscrieri privitoare la dreptul de proprietate și alte drepturi reale	Referințe
<b>1 / 18/04/2023</b>	
Act Administrativ nr. 9305/1485, din 09/12/1998 emis de CJPSDPAT ALBA;	
B1	A1
Intabulare, drept de PROPRIETATE, dobandit prin Reconstituire, cota actuala 1/1 1) SIPOS M. MIHAI	

**C. Partea III. SARCINI .**

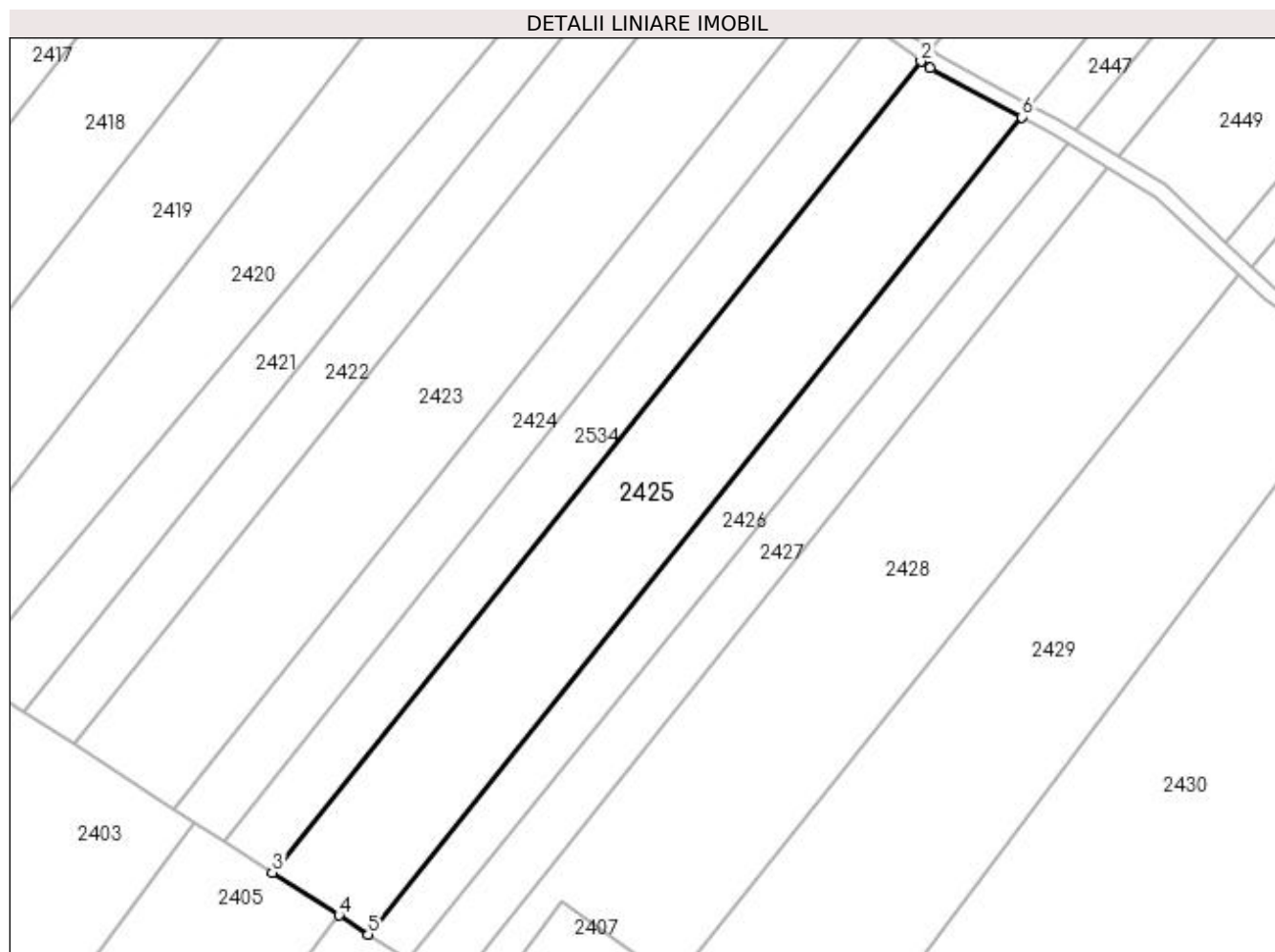
Inscrieri privind dezmembramintele dreptului de proprietate, drepturi reale de garanție și sarcini	Referințe
NU SUNT	

## Anexa Nr. 1 La Partea I

## Teren

Nr cadastral	Suprafața (mp)*	Observații / Referințe
	6.500	

\* Suprafața este determinată în planul de proiecție Stereo 70.



## Date referitoare la teren

Crt	Categorie folosință	Intravilan	Suprafața (mp)	Tarla	Parcelă	Nr. topo	Observații / Referințe
1	arabil	NU	6.500	-	972/5/14/1	-	IMOBILUL CU NR. PARC. 972/5/14 SE PARCELEAZA SI DIFERENTA DE SUPRAFATA SE REGASESTE LA ID 2446

## Lungime Segmente

1) Valorile lungimilor segmentelor sunt obținute din proiecție în plan.

Punct început	X / Y	Punct sfârșit	X / Y	Lungime segment (** (m)
1	411.214,08 524.258,338	2	411.211,911 524.259,911	2.679
2	411.211,911 524.259,911	3	411.059,727 524.069,632	243.651
3	411.059,727 524.069,632	4	411.075,265 524.059,619	18.486
4	411.075,265 524.059,619	5	411.082,181 524.055,162	8.228

Punct început	X / Y	Punct sfârșit	X / Y	Lungime segment (** (m)
5	411.082,181 524.055,162	6	411.235,569 524.246,882	245.529
6	411.235,569 524.246,882	1	411.214,08 524.258,338	24.352

\*\* Lungimile segmentelor sunt determinate în planul de proiecție Stereo 70 și sunt rotunjite la 1 milimetru.

\*\*\* Distanța dintre puncte este formată din segmente cumulate ce sunt mai mici decât valoarea 1 milimetru.





**DATE DESPRE IMOBILUL NR. 2426**

Oficiul de Cadastru și Publicitate Imobiliară ALBA  
Biroul de Cadastru și Publicitate Imobiliară Blaj

**A. Partea I. Descrierea imobilului**

TEREN Extravilan

Adresa: Jud. Alba

Nr. Crt	Nr cadastral Nr. topografic	Suprafața* (mp)	Observații / Referințe
A1		2.869	Sector cadastral:23 Teren neimprijmit;

**B. Partea II. Proprietari și acte**

Inscrieri privitoare la dreptul de proprietate și alte drepturi reale	Referințe
<b>1 / 18/04/2023</b>	
Act Administrativ nr. 11436/1720, din 08/04/2002 emis de CJPSDPAT ALBA;	
B1	A1
Intabulare, drept de PROPRIETATE, dobândit prin Reconstituire, cota actuala 1/1 1) BOROS M. STEFAN	

**C. Partea III. SARCINI .**

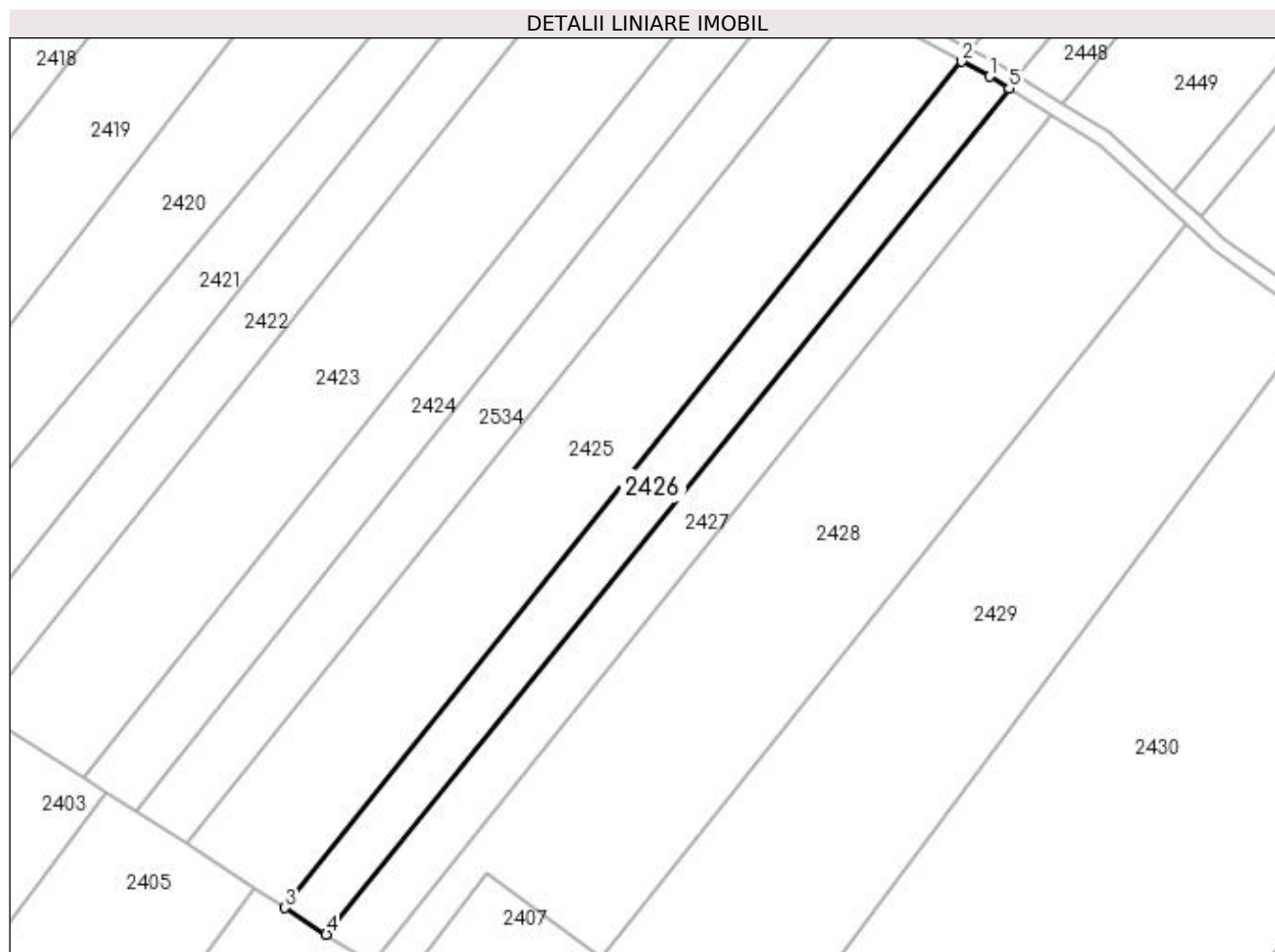
Inscrieri privind dezmembramintele dreptului de proprietate, drepturi reale de garanție și sarcini	Referințe
NU SUNT	

## Anexa Nr. 1 La Partea I

## Teren

Nr cadastral	Suprafața (mp)*	Observații / Referințe
	2.869	

\* Suprafața este determinată în planul de proiecție Stereo 70.



## Date referitoare la teren

Crt	Categorie folosință	Intra vilan	Suprafața (mp)	Tarla	Parcelă	Nr. topo	Observații / Referințe
1	arabil	NU	2.869	-	972/13/1	-	IMOBILUL CU NR. PARC. 972/13 SE PARCELEAZA SI DIFERENTA DE SUPRAFATA SE REGASESTE LA ID 816, 2447

## Lungime Segmente

1) Valorile lungimilor segmentelor sunt obținute din proiecție în plan.

Punct început	X / Y	Punct sfârșit	X / Y	Lungime segment (** (m)
1	411.241,922 524.243,495	2	411.235,569 524.246,882	7.2
2	411.235,569 524.246,882	3	411.082,181 524.055,162	245.529
3	411.082,181 524.055,162	4	411.091,559 524.049,119	11.156
4	411.091,559 524.049,119	5	411.246,342 524.240,768	246.348

Punct început	X / Y	Punct sfârșit	X / Y	Lungime segment (** (m)
5	411.246,342 524.240,768	1	411.241,922 524.243,495	5.194

\*\* Lungimile segmentelor sunt determinate în planul de proiecție Stereo 70 și sunt rotunjite la 1 milimetru.

\*\*\* Distanța dintre puncte este formată din segmente cumulate ce sunt mai mici decât valoarea 1 milimetru.



**DATE DESPRE IMOBILUL NR. 2427**

Oficiul de Cadastru și Publicitate Imobiliară ALBA  
Biroul de Cadastru și Publicitate Imobiliară Blaj

**A. Partea I. Descrierea imobilului**

TEREN Extravilan

Adresa: Jud. Alba

Nr. Crt	Nr cadastral Nr. topografic	Suprafața* (mp)	Observații / Referințe
A1		2.900	Sector cadastral:23 Teren neimprejmuit;

**B. Partea II. Proprietari și acte**

Inscrieri privitoare la dreptul de proprietate și alte drepturi reale	Referințe
<b>1 / 18/04/2023</b>	
Act Administrativ nr. 9223/1264, din 18/03/1997 emis de CJPSDPAT ALBA;	
B1	A1
Intabulare, drept de PROPRIETATE, dobândit prin Reconstituire, cota actuala 1/1	
1) COMSA I. MIRCEA	
2) COMSA I. ESTERA	

**C. Partea III. SARCINI .**

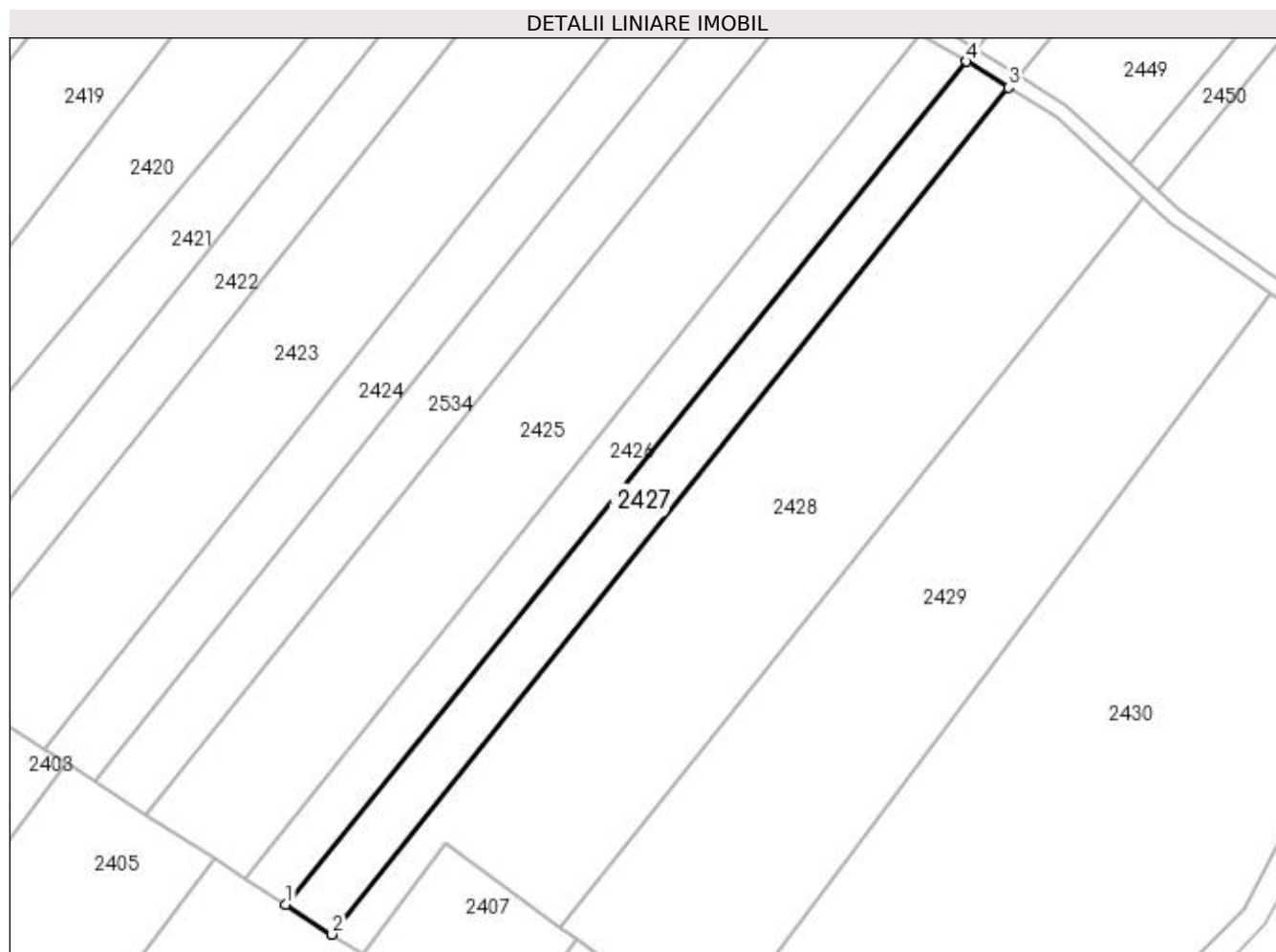
Inscrieri privind dezmembramintele dreptului de proprietate, drepturi reale de garanție și sarcini	Referințe
NU SUNT	

## Anexa Nr. 1 La Partea I

## Teren

Nr cadastral	Suprafața (mp)*	Observații / Referințe
	2.900	

\* Suprafața este determinată în planul de proiecție Stereo 70.



## Date referitoare la teren

Crt	Categorie folosință	Intravilan	Suprafața (mp)	Tarla	Parcelă	Nr. topo	Observații / Referințe
1	arabil	NU	2.900	-	972/5/29/2	-	

## Lungime Segmente

1) Valorile lungimilor segmentelor sunt obținute din proiecție în plan.

Punct început	X / Y	Punct sfârșit	X / Y	Lungime segment (** (m)
1	411.091,559 524.049,119	2	411.102,06 524.042,351	12.493
2	411.102,06 524.042,351	3	411.255,875 524.234,886	246.432
3	411.255,875 524.234,886	4	411.246,342 524.240,768	11.202
4	411.246,342 524.240,768	1	411.091,559 524.049,119	246.348

**\*\* Lungimile segmentelor sunt determinate în planul de proiecție Stereo 70 și sunt rotunjite la 1 milimetru.**

**\*\*\* Distanța dintre puncte este formată din segmente cumulate ce sunt mai mici decât valoarea 1 milimetru.**





**DATE DESPRE IMOBILUL NR. 2428**

Oficiul de Cadastru și Publicitate Imobiliară ALBA  
Biroul de Cadastru și Publicitate Imobiliară Blaj

**A. Partea I. Descrierea imobilului**

TEREN Extravilan

Adresa: Jud. Alba

Nr. Crt	Nr cadastral Nr. topografic	Suprafața* (mp)	Observații / Referințe
A1		8.700	Sector cadastral:23 Teren neimprejmuit;

**B. Partea II. Proprietari și acte**

Inscrieri privitoare la dreptul de proprietate și alte drepturi reale		Referințe
<b>1 / 18/04/2023</b>		
Act Administrativ nr. 6487/823, din 13/02/1995 emis de CJPSDPAT ALBA;		
B1	Intabulare, drept de PROPRIETATE, dobandit prin Reconstituire, cota actuala 1/1 1) VASIU E. ION 2) VASIU ST. SARA	A1

**C. Partea III. SARCINI .**

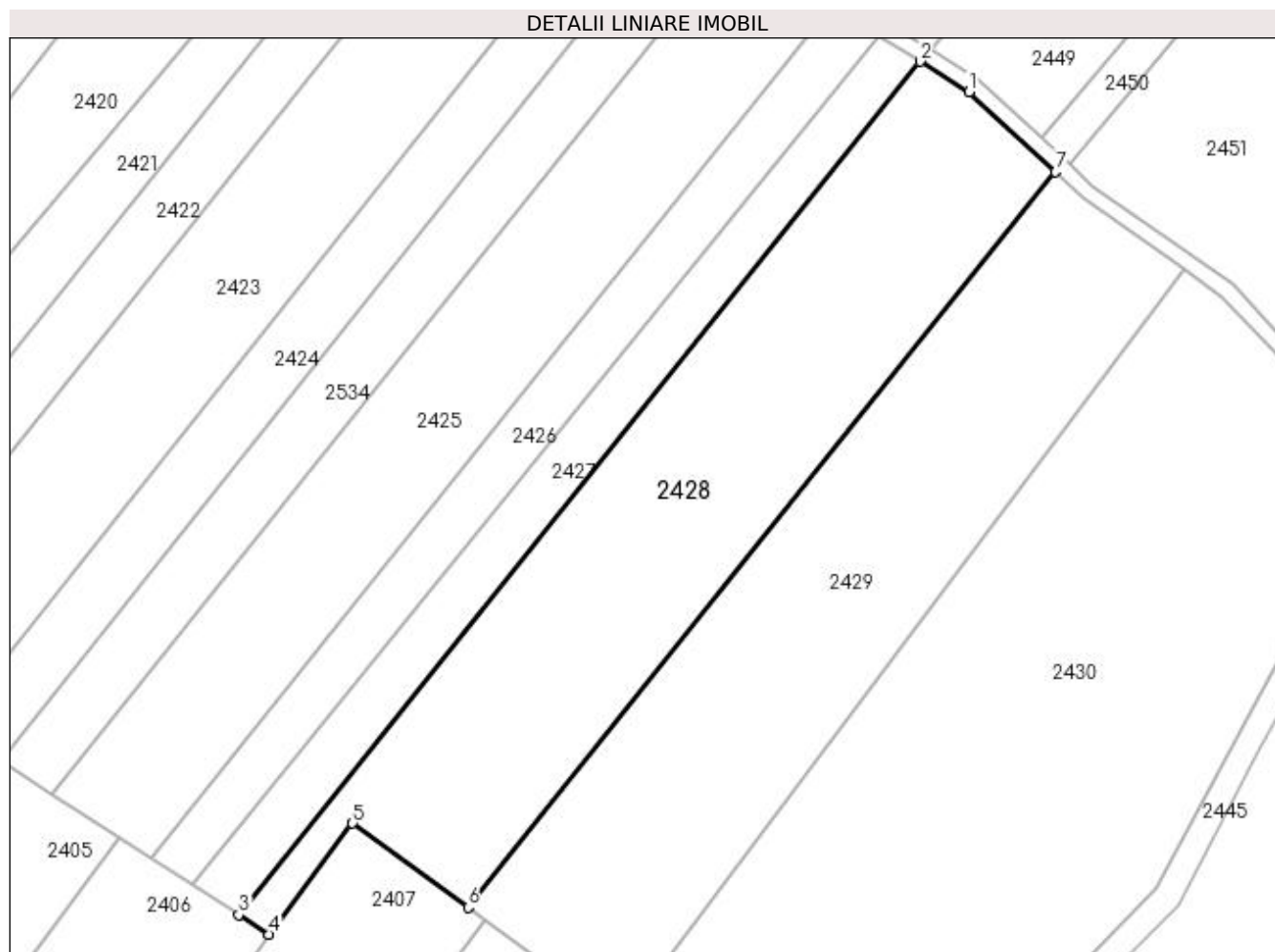
Inscrieri privind dezmembramintele dreptului de proprietate, drepturi reale de garanție și sarcini	Referințe
NU SUNT	

## Anexa Nr. 1 La Partea I

## Teren

Nr cadastral	Suprafața (mp)*	Observații / Referințe
	8.700	

\* Suprafața este determinată în planul de proiecție Stereo 70.



## Date referitoare la teren

Crt	Categorie folosință	Intra vilan	Suprafața (mp)	Tarla	Parcelă	Nr. topo	Observații / Referințe
1	arabil	NU	8.700	-	972/33/1/1	-	

## Lungime Segmente

1) Valorile lungimilor segmentelor sunt obținute din proiecție în plan.

Punct început	X / Y	Punct sfârșit	X / Y	Lungime segment (** (m)
1	411.266,98 524.228,034	2	411.255,875 524.234,886	13.049
2	411.255,875 524.234,886	3	411.102,06 524.042,351	246.432
3	411.102,06 524.042,351	4	411.108,944 524.037,916	8.189
4	411.108,944 524.037,916	5	411.127,752 524.062,982	31.337
5	411.127,752 524.062,982	6	411.153,851 524.043,974	32.287

Punct început	X / Y	Punct sfârșit	X / Y	Lungime segment (** (m)
6	411.153,851 524.043,974	7	411.286,463 524.209,968	212.461
7	411.286,463 524.209,968	1	411.266,98 524.228,034	26.569

\*\* Lungimile segmentelor sunt determinate în planul de proiecție Stereo 70 și sunt rotunjite la 1 milimetru.

\*\*\* Distanța dintre puncte este formată din segmente cumulate ce sunt mai mici decât valoarea 1 milimetru.



**DATE DESPRE IMOBILUL NR. 2429**

Oficiul de Cadastru și Publicitate Imobiliară ALBA  
Biroul de Cadastru și Publicitate Imobiliară Blaj

**A. Partea I. Descrierea imobilului**

TEREN Extravilan

Adresa: Jud. Alba

Nr. Crt	Nr cadastral Nr. topografic	Suprafața* (mp)	Observații / Referințe
A1		8.400	Sector cadastral:23 Teren neimprejmuit;

**B. Partea II. Proprietari și acte**

Inscrieri privitoare la dreptul de proprietate și alte drepturi reale	Referințe
<b>1 / 18/04/2023</b>	
Act Administrativ nr. 9347/1559, din 16/02/2000 emis de CJPSDPAT ALBA;	
B1	A1
Intabulare, drept de PROPRIETATE, dobandit prin Reconstituire, cota actuala 1/1 1) NAGY ST. ANDREI	

**C. Partea III. SARCINI .**

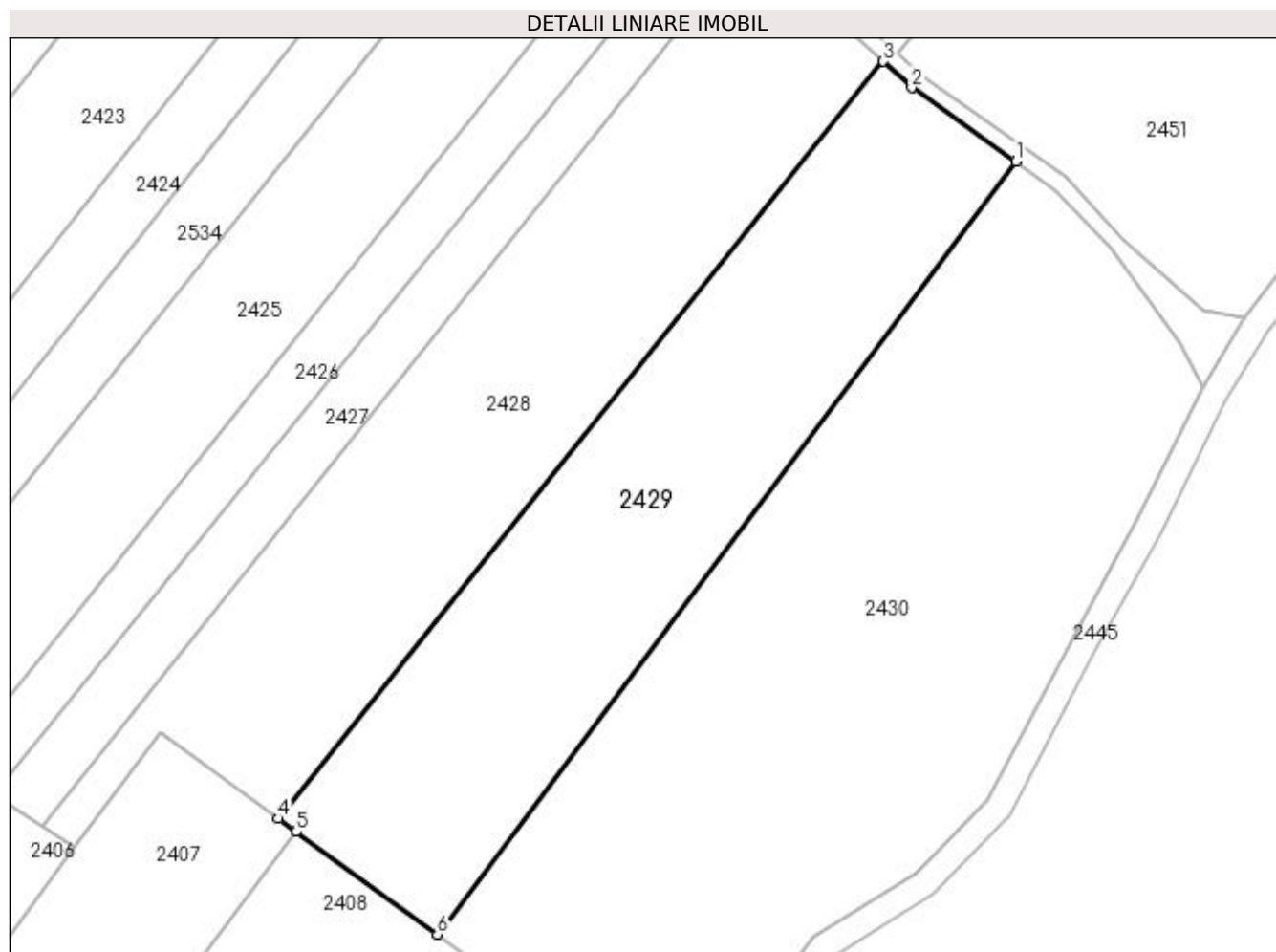
Inscrieri privind dezmembramintele dreptului de proprietate, drepturi reale de garanție și sarcini	Referințe
NU SUNT	

## Anexa Nr. 1 La Partea I

## Teren

Nr cadastral	Suprafața (mp)*	Observații / Referințe
	8.400	

\* Suprafața este determinată în planul de proiecție Stereo 70.



## Date referitoare la teren

Crt	Categorie folosință	Intra vilan	Suprafața (mp)	Tarla	Parcelă	Nr. topo	Observații / Referințe
1	arabil	NU	8.400	-	972/5/10	-	

## Lungime Segmente

1) Valorile lungimilor segmentelor sunt obținute din proiecție în plan.

Punct început	X / Y	Punct sfârșit	X / Y	Lungime segment (** (m)
1	411.315,479 524.188,022	2	411.292,658 524.204,224	27.988
2	411.292,658 524.204,224	3	411.286,463 524.209,968	8.448
3	411.286,463 524.209,968	4	411.153,851 524.043,974	212.461
4	411.153,851 524.043,974	5	411.157,722 524.041,156	4.788
5	411.157,722 524.041,156	6	411.188,632 524.018,645	38.238

Punct început	X / Y	Punct sfârşit	X / Y	Lungime segment (** (m)
6	411.188,632 524.018,645	1	411.315,479 524.188,022	211.609

\*\* Lungimile segmentelor sunt determinate în planul de proiecţie Stereo 70 şi sunt rotunjite la 1 milimetru.

\*\*\* Distanţa dintre puncte este formată din segmente cumulate ce sunt mai mici decât valoarea 1 milimetru.





**DATE DESPRE IMOBILUL NR. 2430**

Oficiul de Cadastru și Publicitate Imobiliară ALBA  
Biroul de Cadastru și Publicitate Imobiliară Blaj

**A. Partea I. Descrierea imobilului**

TEREN Extravilan

Adresa: Jud. Alba

Nr. Crt	Nr cadastral Nr. topografic	Suprafața* (mp)	Observații / Referințe
A1		14.500	Sector cadastral:23 Teren neimprijmit;

**B. Partea II. Proprietari și acte**

Inscrieri privitoare la dreptul de proprietate și alte drepturi reale	Referințe
<b>1 / 18/04/2023</b>	
Act Administrativ nr. 7132/1182, din 02/10/1996 emis de CJPSDPAT ALBA;	
B1	A1
Intabulare, drept de PROPRIETATE, dobandit prin Reconstituire, cota actuala 1/1 1) SUTEU IR. IONEL	

**C. Partea III. SARCINI .**

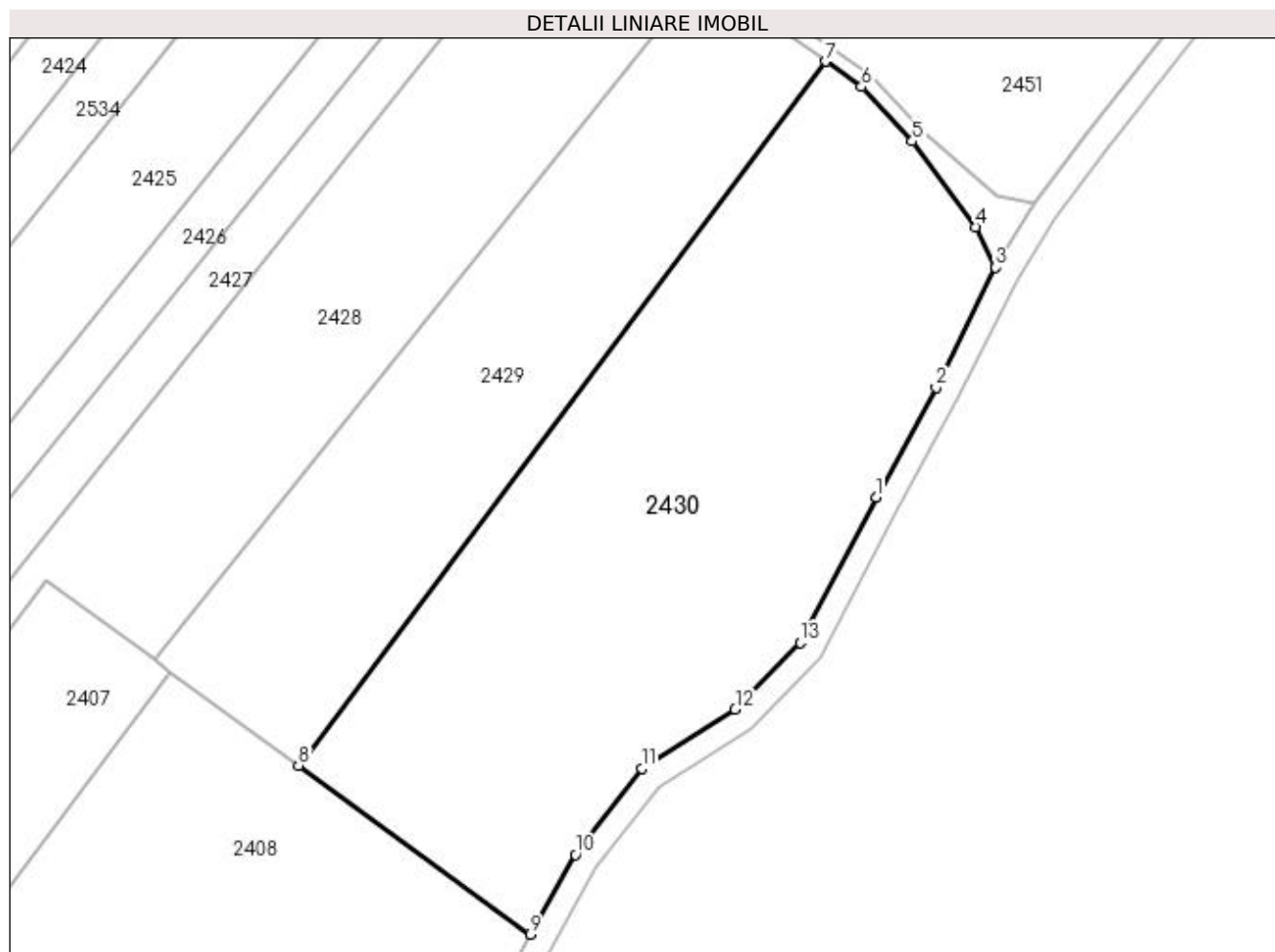
Inscrieri privind dezmembramintele dreptului de proprietate, drepturi reale de garanție și sarcini	Referințe
NU SUNT	

## Anexa Nr. 1 La Partea I

## Teren

Nr cadastral	Suprafața (mp)*	Observații / Referințe
	14.500	

\* Suprafața este determinată în planul de proiecție Stereo 70.



## Date referitoare la teren

Crt	Categorie folosință	Intravilan	Suprafața (mp)	Tarla	Parcelă	Nr. topo	Observații / Referințe
1	arabil	NU	14.000	-	972/5/9/1	-	
2	altele	NU	500	-	972/5/9/2	-	

## Lungime Segmente

1) Valorile lungimilor segmentelor sunt obținute din proiecție în plan.

Punct început	X / Y	Punct sfârșit	X / Y	Lungime segment (** (m)
1	411.327,65 524.083,235	2	411.342,069 524.109,615	30.063
2	411.342,069 524.109,615	3	411.356,395 524.138,467	32.213
3	411.356,395 524.138,467	4	411.351,691 524.148,191	10.802
4	411.351,691 524.148,191	5	411.336,359 524.168,869	25.742

Punct început	X / Y	Punct sfârșit	X / Y	Lungime segment (** (m)
5	411.336,359 524.168,869	6	411.324,103 524.181,899	17.888
6	411.324,103 524.181,899	7	411.315,479 524.188,022	10.577
7	411.315,479 524.188,022	8	411.188,632 524.018,645	211.609
8	411.188,632 524.018,645	9	411.244,426 523.978,012	69.022
9	411.244,426 523.978,012	10	411.255,197 523.997,229	22.029
10	411.255,197 523.997,229	11	411.271,232 524.017,877	26.143
11	411.271,232 524.017,877	12	411.293,697 524.032,186	26.635
12	411.293,697 524.032,186	13	411.309,341 524.048,248	22.422
13	411.309,341 524.048,248	1	411.327,65 524.083,235	39.488

\*\* Lungimile segmentelor sunt determinate în planul de proiecție Stereo 70 și sunt rotunjite la 1 milimetru.

\*\*\* Distanța dintre puncte este formată din segmente cumulate ce sunt mai mici decât valoarea 1 milimetru.



**DATE DESPRE IMOBILUL NR. 2431**

Oficiul de Cadastru și Publicitate Imobiliară ALBA  
Biroul de Cadastru și Publicitate Imobiliară Blaj

**A. Partea I. Descrierea imobilului**

TEREN Extravilan

Adresa: Jud. Alba

Nr. Crt	Nr cadastral Nr. topografic	Suprafața* (mp)	Observații / Referințe
A1		2.900	Sector cadastral:23 Teren neimprejmuit;

**B. Partea II. Proprietari și acte**

Inscrieri privitoare la dreptul de proprietate și alte drepturi reale	Referințe
<b>1 / 18/04/2023</b>	
Act Administrativ nr. 9347/1501, din 19/03/1999 emis de CJPSDPAT ALBA;	
B1	A1
Intabulare, drept de PROPRIETATE, dobandit prin Reconstituire, cota actuala 1/1 1) HALMAGY A. ANDREI	

**C. Partea III. SARCINI .**

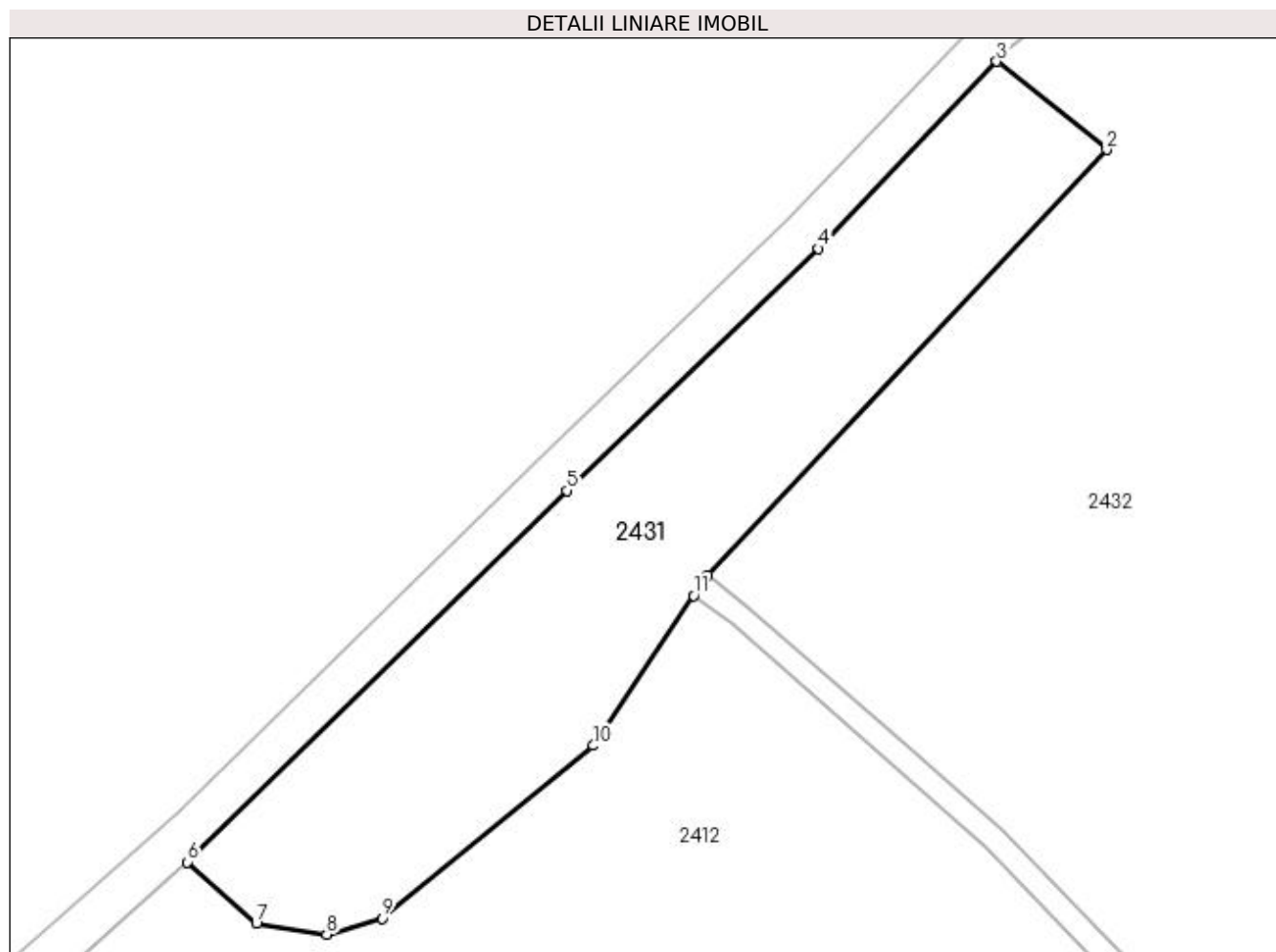
Inscrieri privind dezmembramintele dreptului de proprietate, drepturi reale de garanție și sarcini	Referințe
NU SUNT	

## Anexa Nr. 1 La Partea I

## Teren

Nr cadastral	Suprafața (mp)*	Observații / Referințe
	2.900	

\* Suprafața este determinată în planul de proiecție Stereo 70.



## Date referitoare la teren

Crt	Categorie folosință	Intravilan	Suprafața (mp)	Tarla	Parcelă	Nr. topo	Observații / Referințe
1	faneata	NU	2.900	-	968/2/2	-	

## Lungime Segmente

1) Valorile lungimilor segmentelor sunt obținute din proiecție în plan.

Punct început	X / Y	Punct sfârșit	X / Y	Lungime segment (** (m)
1	410.838,265 524.570,415	2	410.888,255 524.623,691	73.057
2	410.888,255 524.623,691	3	410.874,476 524.634,728	17.655
3	410.874,476 524.634,728	4	410.852,15 524.611,32	32.348
4	410.852,15 524.611,32	5	410.820,698 524.581,033	43.664
5	410.820,698 524.581,033	6	410.773,163 524.534,568	66.473

Punct început	X / Y	Punct sfârșit	X / Y	Lungime segment (** (m)
6	410.773,163 524.534,568	7	410.781,797 524.526,825	11.598
7	410.781,797 524.526,825	8	410.790,598 524.525,515	8.898
8	410.790,598 524.525,515	9	410.797,52 524.527,529	7.209
9	410.797,52 524.527,529	10	410.823,962 524.549,13	34.144
10	410.823,962 524.549,13	11	410.836,542 524.567,905	22.6
11	410.836,542 524.567,905	1	410.838,265 524.570,415	3.044

\*\* Lungimile segmentelor sunt determinate în planul de proiecție Stereo 70 și sunt rotunjite la 1 milimetru.

\*\*\* Distanța dintre puncte este formată din segmente cumulate ce sunt mai mici decât valoarea 1 milimetru.





**DATE DESPRE IMOBILUL NR. 2432**

Oficiul de Cadastru și Publicitate Imobiliară ALBA  
Biroul de Cadastru și Publicitate Imobiliară Blaj

**A. Partea I. Descrierea imobilului**

TEREN Extravilan

Adresa: Jud. Alba

Nr. Crt	Nr cadastral Nr. topografic	Suprafața* (mp)	Observații / Referințe
A1		29.977	Sector cadastral:23 Teren neimprejmuit;

**B. Partea II. Proprietari și acte**

Inscrieri privitoare la dreptul de proprietate și alte drepturi reale	Referințe
<b>1 / 18/04/2023</b>	
Act Administrativ nr. 9347/1549, din 03/02/2000 emis de CJPSDPAT ALBA;	
B1	A1
Intabulare, drept de PROPRIETATE, dobandit prin Reconstituire, cota actuala 1/1 1) NAGY S. ANA	

**C. Partea III. SARCINI .**

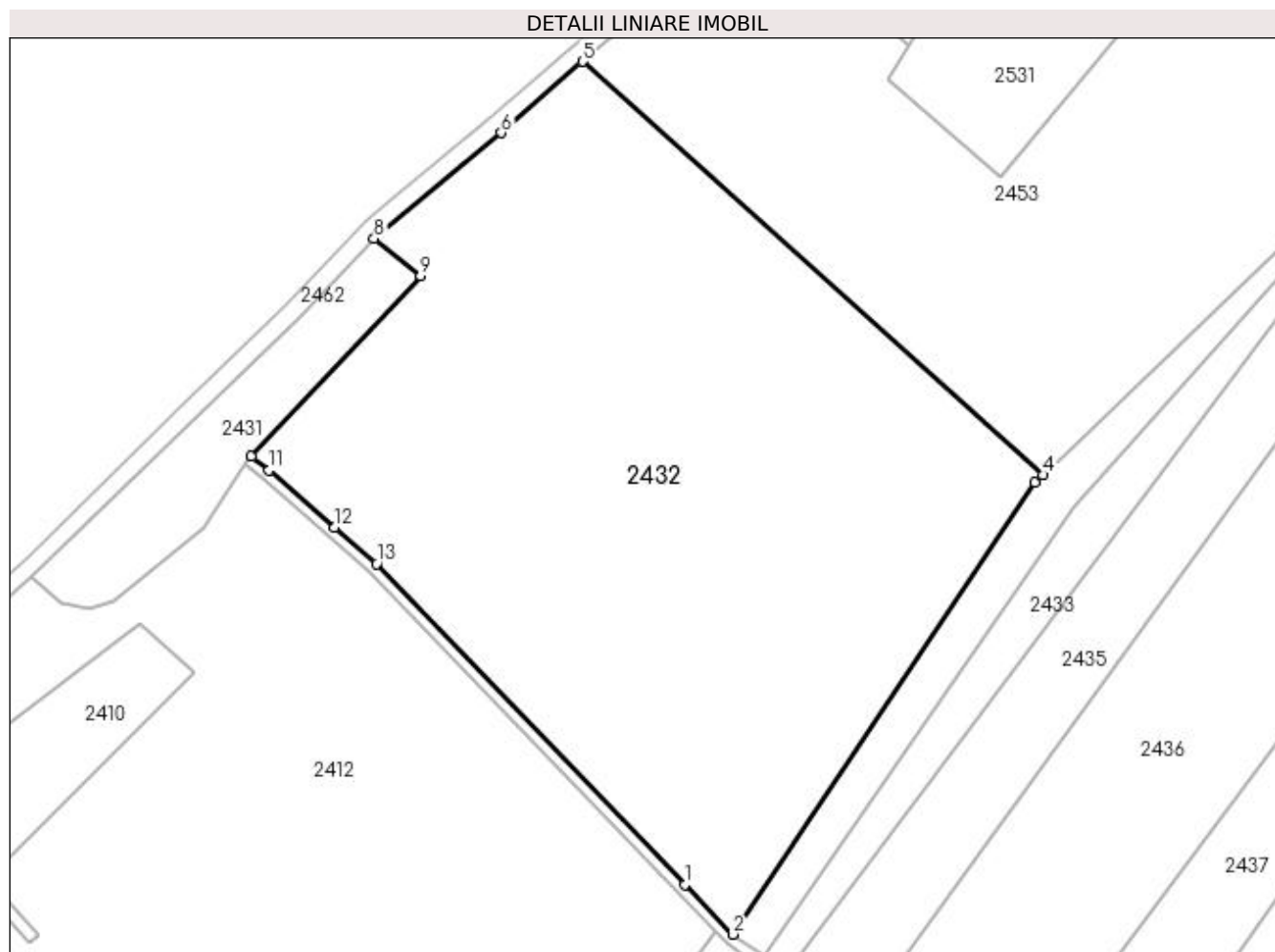
Inscrieri privind dezmembramintele dreptului de proprietate, drepturi reale de garanție și sarcini	Referințe
NU SUNT	

## Anexa Nr. 1 La Partea I

## Teren

Nr cadastral	Suprafața (mp)*	Observații / Referințe
	29.977	

\* Suprafața este determinată în planul de proiecție Stereo 70.



## Date referitoare la teren

Crt	Categorie folosință	Intravilan	Suprafața (mp)	Tarla	Parcelă	Nr. topo	Observații / Referințe
1	arabil	NU	25.200	-	972/8/2	-	
2	faneata	NU	4.777	-	972/8/2/1	-	IMOBILUL CU NR. PARC. 972/8/2 SE PARCELEAZA SI DIFERENTA DE SUPRAFATA SE REGASESTE IN SECTORUL 24

## Lungime Segmente

1) Valorile lungimilor segmentelor sunt obținute din proiecție în plan.

Punct început	X / Y	Punct sfârșit	X / Y	Lungime segment (** (m)
1	410.966,371 524.443,958	2	410.980,537 524.429,236	20.431
2	410.980,537 524.429,236	3	411.069,765 524.562,648	160.5
3	411.069,765 524.562,648	4	411.072,098 524.564,867	3.22

Punct început	X / Y	Punct sfârșit	X / Y	Lungime segment (** (m)
4	411.072,098 524.564,867	5	410.936,082 524.686,999	182.801
5	410.936,082 524.686,999	6	410.912,088 524.665,964	31.909
6	410.912,088 524.665,964	7	410.876,189 524.636,524	46.427
7	410.876,189 524.636,524	8	410.874,476 524.634,728	2.482
8	410.874,476 524.634,728	9	410.888,255 524.623,691	17.655
9	410.888,255 524.623,691	10	410.838,265 524.570,415	73.057
10	410.838,265 524.570,415	11	410.843,456 524.566,312	6.617
11	410.843,456 524.566,312	12	410.862,889 524.549,362	25.787
12	410.862,889 524.549,362	13	410.875,228 524.538,68	16.32
13	410.875,228 524.538,68	1	410.966,371 524.443,958	131.451

\*\* Lungimile segmentelor sunt determinate în planul de proiecție Stereo 70 și sunt rotunjite la 1 milimetru.

\*\*\* Distanța dintre puncte este formată din segmente cumulate ce sunt mai mici decât valoarea 1 milimetru.



**DATE DESPRE IMOBILUL NR. 2433**

Oficiul de Cadastru și Publicitate Imobiliară ALBA  
Biroul de Cadastru și Publicitate Imobiliară Blaj

**A. Partea I. Descrierea imobilului**

TEREN Extravilan

Adresa: Jud. Alba

Nr. Crt	Nr cadastral Nr. topografic	Suprafața* (mp)	Observații / Referințe
A1		2.900	Sector cadastral:23 Teren neimprejmuit;

**B. Partea II. Proprietari și acte**

Inscrieri privitoare la dreptul de proprietate și alte drepturi reale	Referințe
<b>1 / 18/04/2023</b>	
Act Administrativ nr. 9223/1221, din 05/02/1997 emis de CJPSDPAT ALBA;	
B1	A1
Intabulare, drept de PROPRIETATE, dobandit prin Reconstituire, cota actuala 1/1 1) GAZSI K. IOAN	

**C. Partea III. SARCINI .**

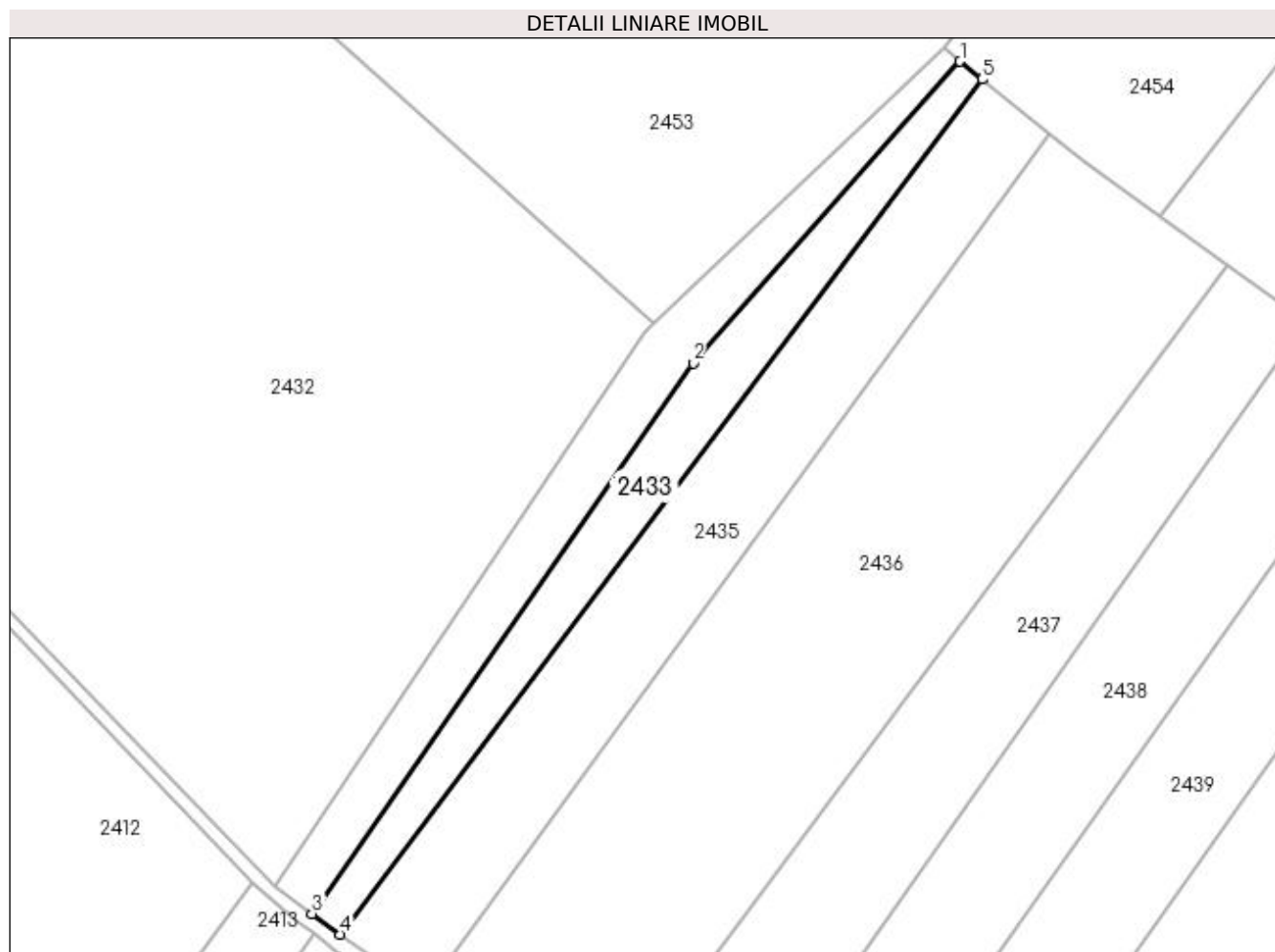
Inscrieri privind dezmembramintele dreptului de proprietate, drepturi reale de garanție și sarcini	Referințe
NU SUNT	

## Anexa Nr. 1 La Partea I

## Teren

Nr cadastral	Suprafața (mp)*	Observații / Referințe
	2.900	

\* Suprafața este determinată în planul de proiecție Stereo 70.



## Date referitoare la teren

Crt	Categorie folosință	Intra vilan	Suprafața (mp)	Tarla	Parcelă	Nr. topo	Observații / Referințe
1	arabil	NU	2.900	-	972/5/38	-	

## Lungime Segmente

1) Valorile lungimilor segmentelor sunt obținute din proiecție în plan.

Punct început	X / Y	Punct sfârșit	X / Y	Lungime segment (** (m)
1	411.145,777 524.628,076	2	411.081,407 524.555,438	97.056
2	411.081,407 524.555,438	3	410.989,545 524.422,694	161.431
3	410.989,545 524.422,694	4	410.996,357 524.417,747	8.418
4	410.996,357 524.417,747	5	411.151,088 524.623,795	257.678
5	411.151,088 524.623,795	1	411.145,777 524.628,076	6.822

**\*\* Lungimile segmentelor sunt determinate în planul de proiecție Stereo 70 și sunt rotunjite la 1 milimetru.**

**\*\*\* Distanța dintre puncte este formată din segmente cumulate ce sunt mai mici decât valoarea 1 milimetru.**





**DATE DESPRE IMOBILUL NR. 2434**

Oficiul de Cadastru și Publicitate Imobiliară ALBA  
Biroul de Cadastru și Publicitate Imobiliară Blaj

**A. Partea I. Descrierea imobilului**

TEREN Extravilan

Adresa: Jud. Alba

Nr. Crt	Nr cadastral Nr. topografic	Suprafața* (mp)	Observații / Referințe
A1		2.900	Sector cadastral:23 Teren neimprejmuit;

**B. Partea II. Proprietari și acte**

Inscrieri privitoare la dreptul de proprietate și alte drepturi reale	Referințe
<b>1 / 18/04/2023</b>	
Act Administrativ nr. 19571/1885, din 23/11/2003 emis de CJPSDPAT ALBA;	
B1	A1
Intabulare, drept de PROPRIETATE, dobandit prin Reconstituire, cota actuala 1/1 1) GAJI C. CAROL	

**C. Partea III. SARCINI .**

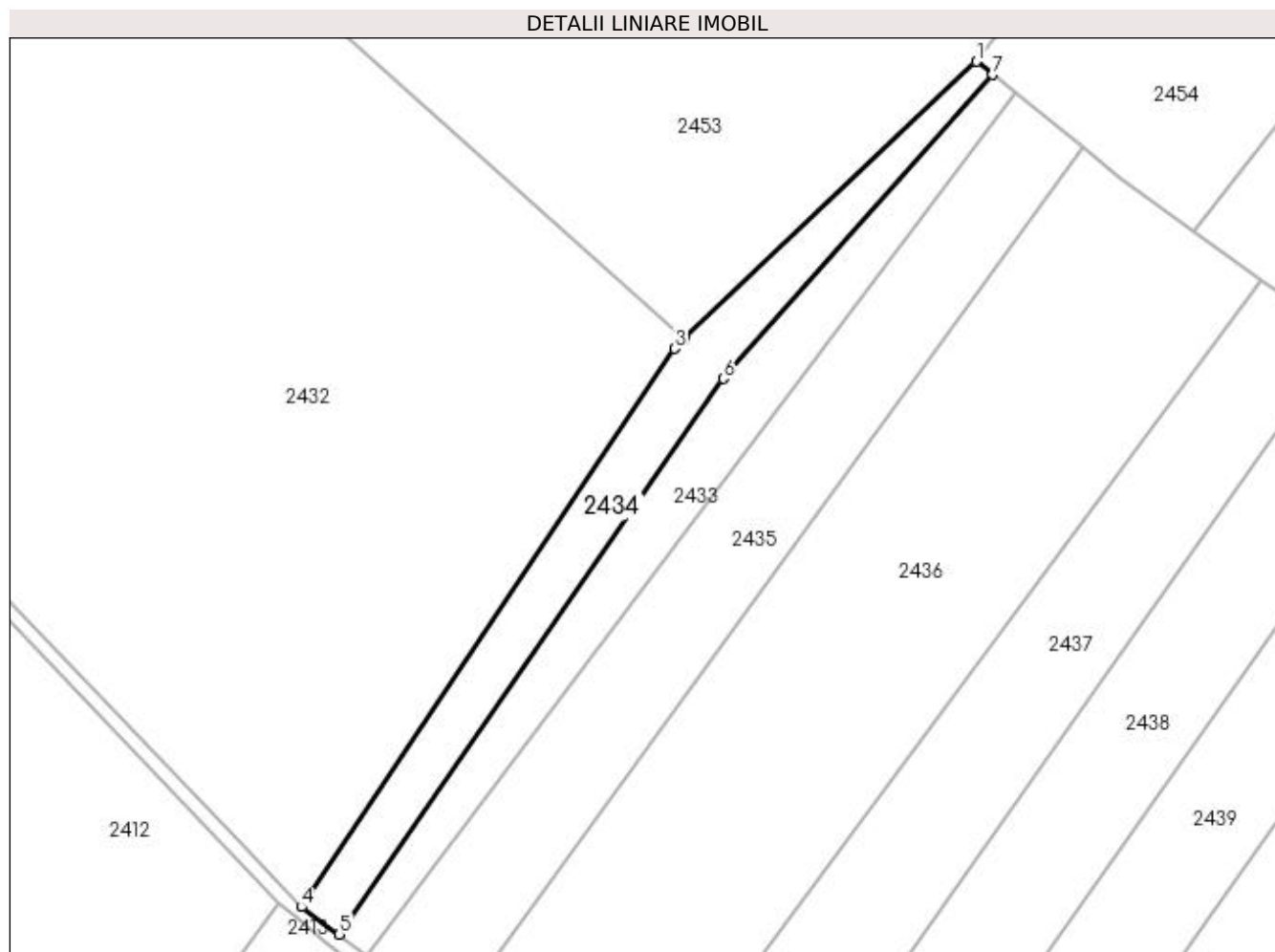
Inscrieri privind dezmembramintele dreptului de proprietate, drepturi reale de garanție și sarcini	Referințe
NU SUNT	

## Anexa Nr. 1 La Partea I

## Teren

Nr cadastral	Suprafața (mp)*	Observații / Referințe
	2.900	

\* Suprafața este determinată în planul de proiecție Stereo 70.



## Date referitoare la teren

Crt	Categorie folosință	Intra vilan	Suprafața (mp)	Tarla	Parcelă	Nr. topo	Observații / Referințe
1	arabil	NU	2.900	-	972/5/39	-	

## Lungime Segmente

1) Valorile lungimilor segmentelor sunt obținute din proiecție în plan.

Punct început	X / Y	Punct sfârșit	X / Y	Lungime segment (** (m)
1	411.141,856 524.631,238	2	411.072,098 524.564,867	96.288
2	411.072,098 524.564,867	3	411.069,765 524.562,648	3.22
3	411.069,765 524.562,648	4	410.980,537 524.429,236	160.5
4	410.980,537 524.429,236	5	410.989,545 524.422,694	11.133
5	410.989,545 524.422,694	6	411.081,407 524.555,438	161.431

Punct început	X / Y	Punct sfârșit	X / Y	Lungime segment (** (m)
6	411.081,407 524.555,438	7	411.145,777 524.628,076	97.056
7	411.145,777 524.628,076	1	411.141,856 524.631,238	5.037

\*\* Lungimile segmentelor sunt determinate în planul de proiecție Stereo 70 și sunt rotunjite la 1 milimetru.

\*\*\* Distanța dintre puncte este formată din segmente cumulate ce sunt mai mici decât valoarea 1 milimetru.



**DATE DESPRE IMOBILUL NR. 2435**

Oficiul de Cadastru și Publicitate Imobiliară ALBA  
Biroul de Cadastru și Publicitate Imobiliară Blaj

**A. Partea I. Descrierea imobilului**

TEREN Extravilan

Adresa: Jud. Alba

Nr. Crt	Nr cadastral Nr. topografic	Suprafața* (mp)	Observații / Referințe
A1	71318	5.900	Sector cadastral:23 Teren neimprijmit;

**B. Partea II. Proprietari și acte**

Inscrieri privitoare la dreptul de proprietate și alte drepturi reale		Referințe
<b>6512 / 12/04/2019</b>		
Act Notarial nr. 5, din 14/01/2019 emis de NP DAISA DIANA (act administrativ nr. 19571/1806, din data de 12.03.2003, emis de CJPSDPAT ALBA);		
B1	Intabulare, drept de PROPRIETATE, dobandit prin Succesiune, cota actuala 2/8 1) <b>GAZSI IANA</b>	A1
B2	Intabulare, drept de PROPRIETATE, dobandit prin Succesiune, cota actuala 2/8 1) <b>STREMTAN ANA</b>	A1
B3	Intabulare, drept de PROPRIETATE, dobandit prin Succesiune, cota actuala 2/8 1) <b>FOSTOC ELISABETA</b>	A1
B4	Intabulare, drept de PROPRIETATE, dobandit prin Succesiune, cota actuala 1/8 1) <b>GAZSI CRISTIAN-PETRU</b>	A1
B5	Intabulare, drept de PROPRIETATE, dobandit prin Succesiune, cota actuala 1/8 1) <b>GAZSI CRISTINA-STEFANA</b>	A1

**C. Partea III. SARCINI .**

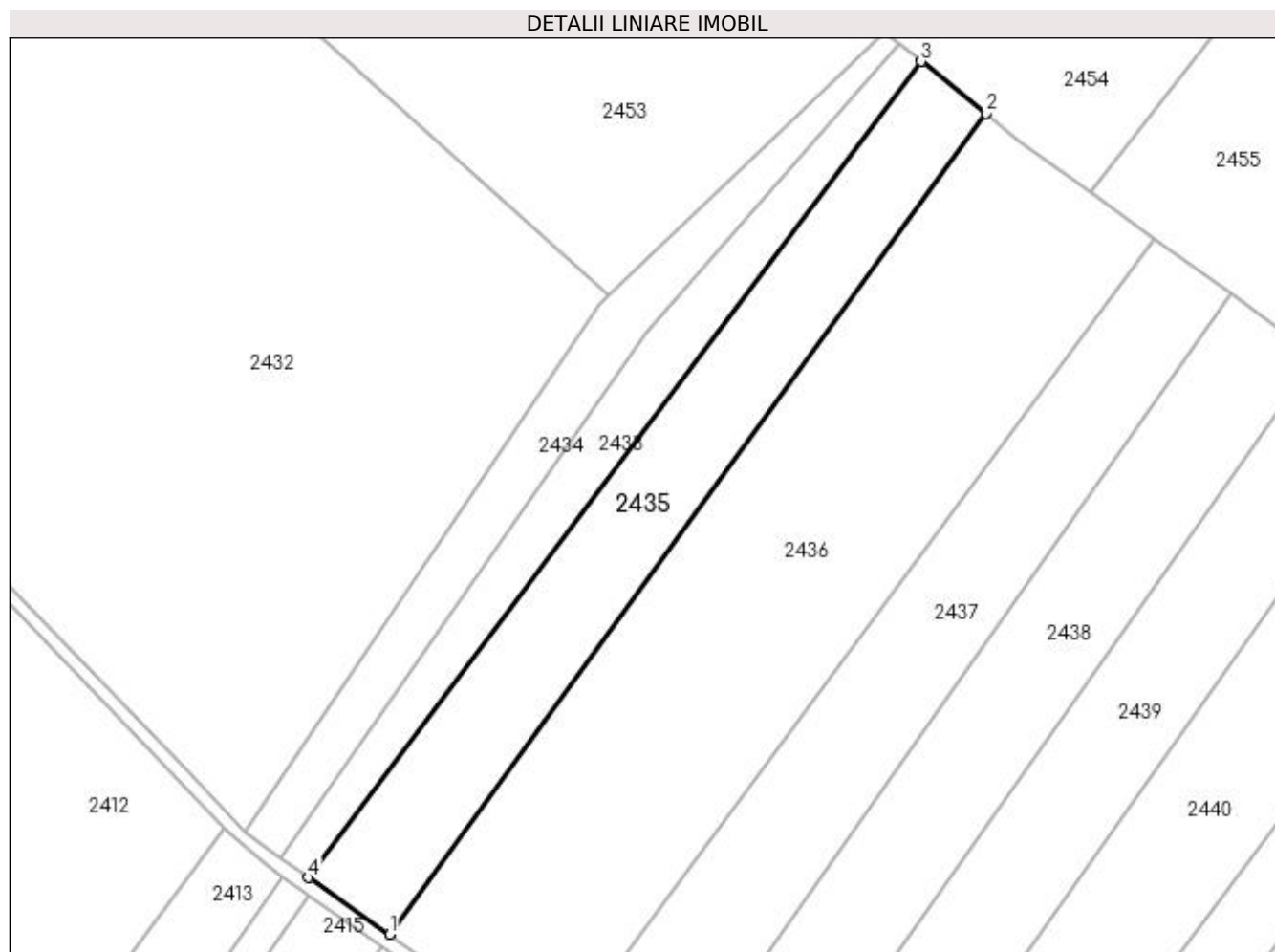
Inscrieri privind dezmembramintele dreptului de proprietate, drepturi reale de garanție și sarcini	Referințe
NU SUNT	

## Anexa Nr. 1 La Partea I

## Teren

Nr cadastral	Suprafața (mp)*	Observații / Referințe
71318	5.900	

\* Suprafața este determinată în planul de proiecție Stereo 70.



## Date referitoare la teren

Crt	Categorie folosință	Intravilan	Suprafața (mp)	Tarla	Parcelă	Nr. topo	Observații / Referințe
1	arabil	NU	5.900	-	972/5/36	-	

## Lungime Segmente

1) Valorile lungimilor segmentelor sunt obținute din proiecție în plan.

Punct început	X / Y	Punct sfârșit	X / Y	Lungime segment (** (m)
1	411.016,93 524.403,498	2	411.167,396 524.610,648	256.029
2	411.167,396 524.610,648	3	411.151,088 524.623,795	20.947
3	411.151,088 524.623,795	4	410.996,357 524.417,747	257.678
4	410.996,357 524.417,747	1	411.016,93 524.403,498	25.026

**\*\* Lungimile segmentelor sunt determinate în planul de proiecție Stereo 70 și sunt rotunjite la 1 milimetru.**

**\*\*\* Distanța dintre puncte este formată din segmente cumulate ce sunt mai mici decât valoarea 1 milimetru.**





**DATE DESPRE IMOBILUL NR. 2436**

Oficiul de Cadastru și Publicitate Imobiliară ALBA  
Biroul de Cadastru și Publicitate Imobiliară Blaj

**A. Partea I. Descrierea imobilului**

TEREN Extravilan

Adresa: Jud. Alba

Nr. Crt	Nr cadastral Nr. topografic	Suprafața* (mp)	Observații / Referințe
A1		13.220	Sector cadastral:23 Teren neimprijmit;

**B. Partea II. Proprietari și acte**

Inscrieri privitoare la dreptul de proprietate și alte drepturi reale	Referințe
<b>1 / 18/04/2023</b>	
Act Administrativ nr. 7103/1036, din 03/04/1996 emis de CJSPDPAT ALBA;	
B1	A1
Intabulare, drept de PROPRIETATE, dobandit prin Reconstituire, cota actuala 1/1 1) BOLGAR A. MARIA	

**C. Partea III. SARCINI .**

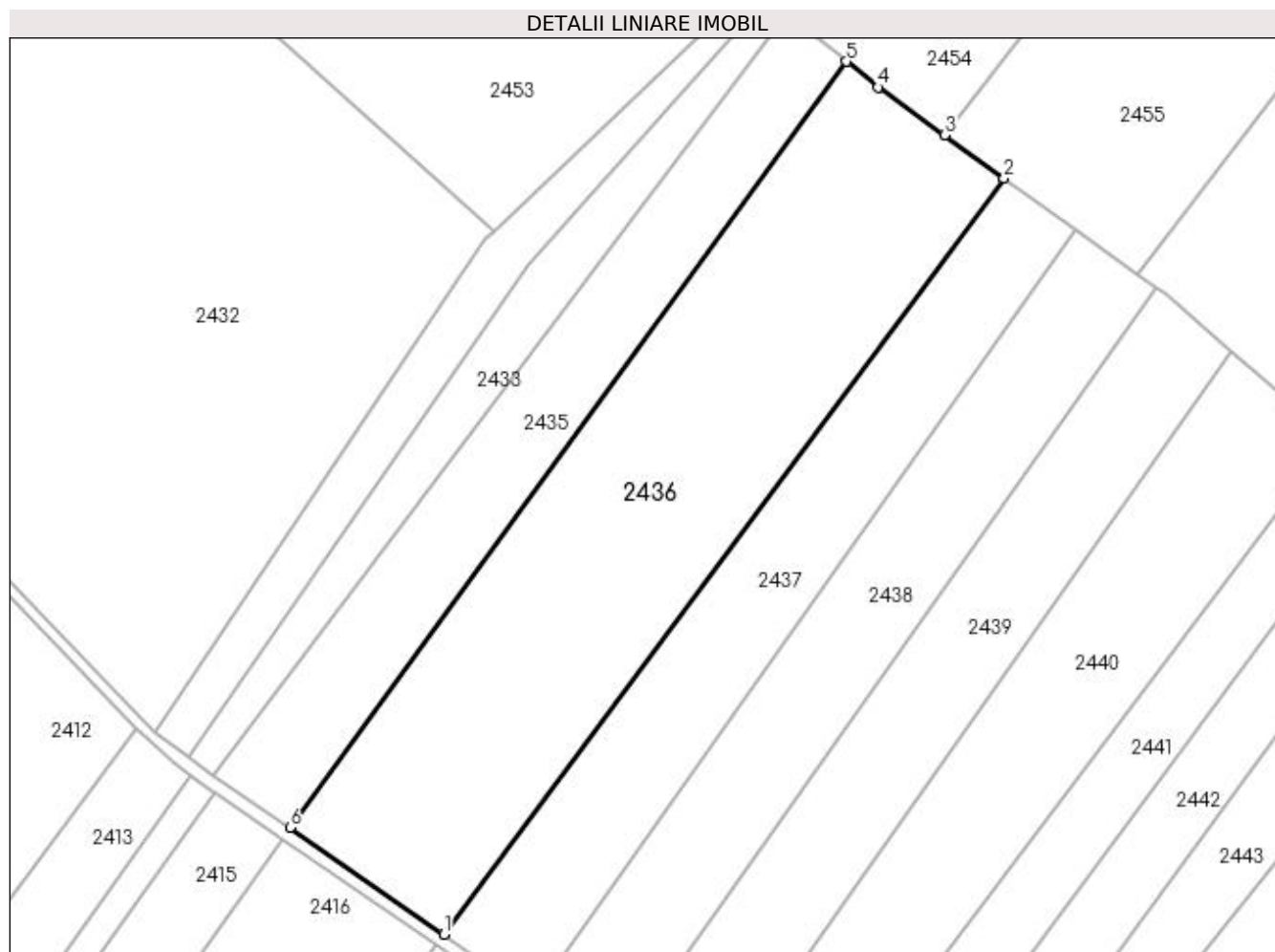
Inscrieri privind dezmembramintele dreptului de proprietate, drepturi reale de garanție și sarcini	Referințe
NU SUNT	

## Anexa Nr. 1 La Partea I

## Teren

Nr cadastral	Suprafața (mp)*	Observații / Referințe
	13.220	

\* Suprafața este determinată în planul de proiecție Stereo 70.



## Date referitoare la teren

Crt	Categorie folosință	Intravilan	Suprafața (mp)	Tarla	Parcelă	Nr. topo	Observații / Referințe
1	arabil	NU	13.220	-	972/5/19/2	-	IMOBILUL CU NR. PARC. 972/5/19 SE PARCELEAZA SI DIFERENTA DE SUPRAFATA SE REGASESTE LA ID 2416

## Lungime Segmente

1) Valorile lungimilor segmentelor sunt obținute din proiecție în plan.

Punct început	X / Y	Punct sfârșit	X / Y	Lungime segment (** (m)
1	411.058,524 524.374,697	2	411.210,132 524.579,122	254.509
2	411.210,132 524.579,122	3	411.193,983 524.590,756	19.903
3	411.193,983 524.590,756	4	411.176,007 524.603,706	22.154
4	411.176,007 524.603,706	5	411.167,396 524.610,648	11.061

Punct început	X / Y	Punct sfârșit	X / Y	Lungime segment (** (m)
5	411.167,396 524.610,648	6	411.016,93 524.403,498	256.029
6	411.016,93 524.403,498	1	411.058,524 524.374,697	50.592

\*\* Lungimile segmentelor sunt determinate în planul de proiecție Stereo 70 și sunt rotunjite la 1 milimetru.

\*\*\* Distanța dintre puncte este formată din segmente cumulate ce sunt mai mici decât valoarea 1 milimetru.



**DATE DESPRE IMOBILUL NR. 2437**

Oficiul de Cadastru și Publicitate Imobiliară ALBA  
Biroul de Cadastru și Publicitate Imobiliară Blaj

**A. Partea I. Descrierea imobilului**

TEREN Extravilan

Adresa: Jud. Alba

Nr. Crt	Nr cadastral Nr. topografic	Suprafața* (mp)	Observații / Referințe
A1		6.800	Sector cadastral:23 Teren neimpregmuit;

**B. Partea II. Proprietari și acte**

Inscrieri privitoare la dreptul de proprietate și alte drepturi reale	Referințe
<b>1 / 18/04/2023</b>	
Act Administrativ nr. 9347/1549, din 03/02/2000 emis de CJPSDPAT ALBA;	
B1	A1
Intabulare, drept de PROPRIETATE, dobândit prin Reconstituire, cota actuala 1/1 1) NAGY S. ANA	

**C. Partea III. SARCINI .**

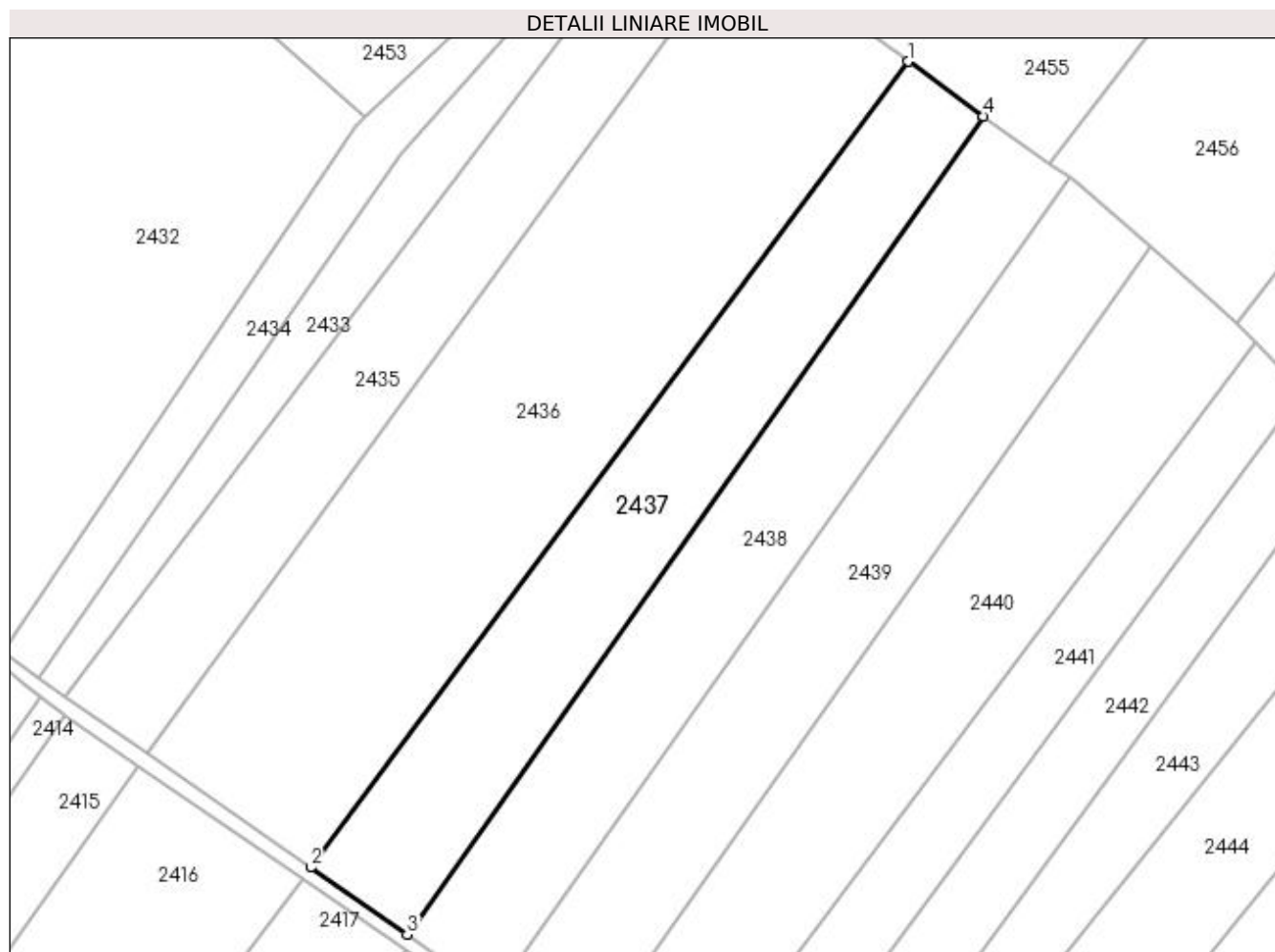
Inscrieri privind dezmembramintele dreptului de proprietate, drepturi reale de garanție și sarcini	Referințe
NU SUNT	

## Anexa Nr. 1 La Partea I

## Teren

Nr cadastral	Suprafața (mp)*	Observații / Referințe
	6.800	

\* Suprafața este determinată în planul de proiecție Stereo 70.



## Date referitoare la teren

Crt	Categorie folosință	Intra vilan	Suprafața (mp)	Tarla	Parcelă	Nr. topo	Observații / Referințe
1	arabil	NU	6.800	-	972/5/30	-	

## Lungime Segmente

1) Valorile lungimilor segmentelor sunt obținute din proiecție în plan.

Punct început	X / Y	Punct sfârșit	X / Y	Lungime segment (** (m)
1	411.210,132 524.579,122	2	411.058,524 524.374,697	254.509
2	411.058,524 524.374,697	3	411.083,034 524.357,724	29.813
3	411.083,034 524.357,724	4	411.229,356 524.565,272	253.942
4	411.229,356 524.565,272	1	411.210,132 524.579,122	23.694

**\*\* Lungimile segmentelor sunt determinate în planul de proiecție Stereo 70 și sunt rotunjite la 1 milimetru.**

**\*\*\* Distanța dintre puncte este formată din segmente cumulate ce sunt mai mici decât valoarea 1 milimetru.**





**DATE DESPRE IMOBILUL NR. 2438**

Oficiul de Cadastru și Publicitate Imobiliară ALBA  
Biroul de Cadastru și Publicitate Imobiliară Blaj

**A. Partea I. Descrierea imobilului**

TEREN Extravilan

Adresa: Jud. Alba

Nr. Crt	Nr cadastral Nr. topografic	Suprafața* (mp)	Observații / Referințe
A1		6.800	Sector cadastral:23 Teren neimpregmuit;

**B. Partea II. Proprietari și acte**

Inscrieri privitoare la dreptul de proprietate și alte drepturi reale	Referințe
<b>1 / 18/04/2023</b>	
Act Administrativ nr. 9223/1292, din 07/04/1997 emis de CJPSDPAT ALBA;	
B1	A1
Intabulare, drept de PROPRIETATE, dobândit prin Reconstituire, cota actuala 1/1 1) SZABO GHE. GHEORGHE	

**C. Partea III. SARCINI .**

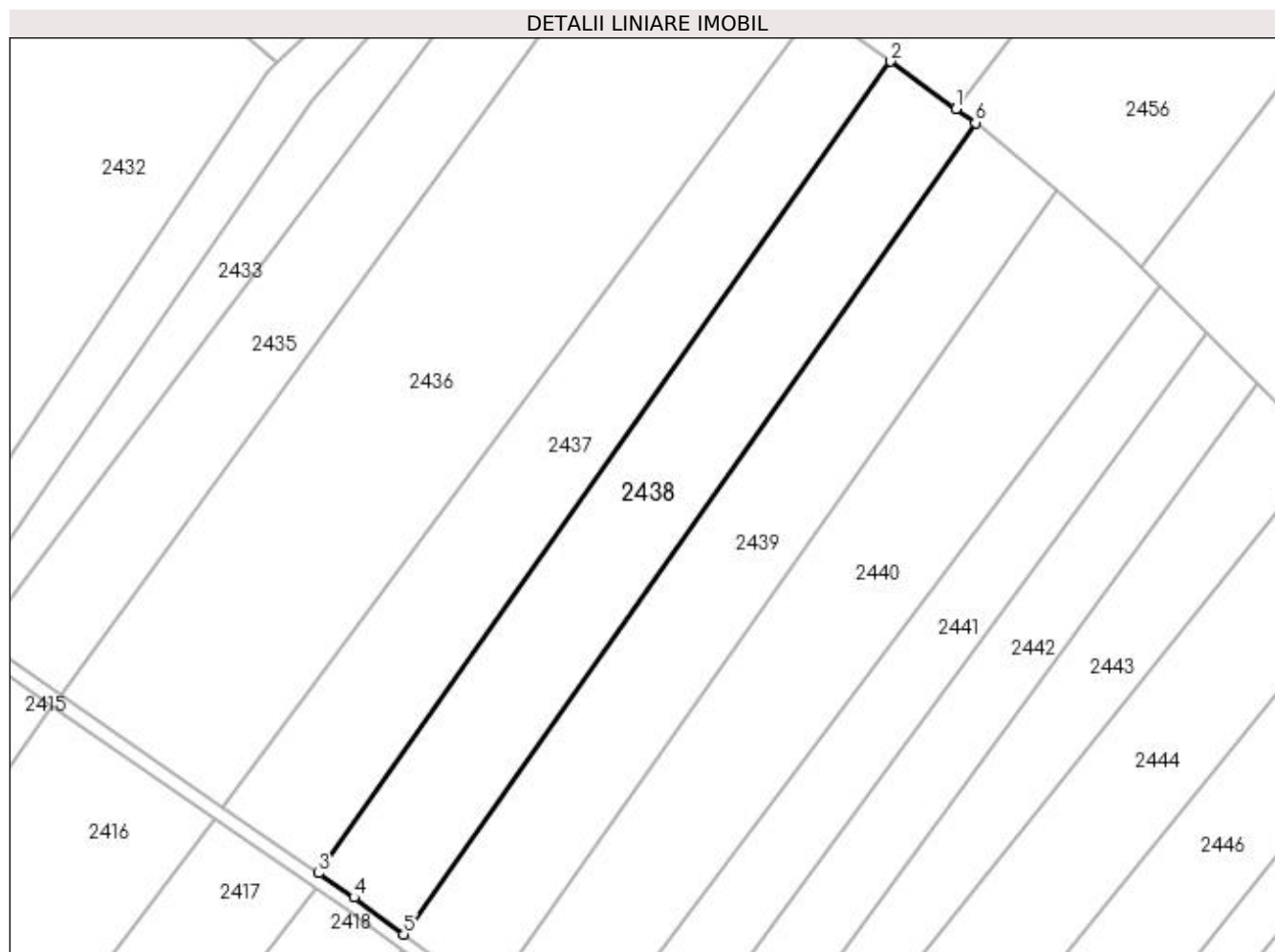
Inscrieri privind dezmembramintele dreptului de proprietate, drepturi reale de garanție și sarcini	Referințe
NU SUNT	

## Anexa Nr. 1 La Partea I

## Teren

Nr cadastral	Suprafața (mp)*	Observații / Referințe
	6.800	

\* Suprafața este determinată în planul de proiecție Stereo 70.



## Date referitoare la teren

Crt	Categorie folosință	Intra vilan	Suprafața (mp)	Tarla	Parcelă	Nr. topo	Observații / Referințe
1	arabil	NU	6.800	-	972/5/27	-	

## Lungime Segmente

1) Valorile lungimilor segmentelor sunt obținute din proiecție în plan.

Punct început	X / Y	Punct sfârșit	X / Y	Lungime segment (** (m)
1	411.246,152 524.553,172	2	411.229,356 524.565,272	20.701
2	411.229,356 524.565,272	3	411.083,034 524.357,724	253.942
3	411.083,034 524.357,724	4	411.092,031 524.351,494	10.944
4	411.092,031 524.351,494	5	411.104,776 524.342,072	15.85
5	411.104,776 524.342,072	6	411.251,093 524.549,613	253.933

Punct început	X / Y	Punct sfârșit	X / Y	Lungime segment (** (m)
6	411.251,093 524.549,613	1	411.246,152 524.553,172	6.09

\*\* Lungimile segmentelor sunt determinate în planul de proiecție Stereo 70 și sunt rotunjite la 1 milimetru.

\*\*\* Distanța dintre puncte este formată din segmente cumulate ce sunt mai mici decât valoarea 1 milimetru.



**DATE DESPRE IMOBILUL NR. 2439**

Oficiul de Cadastru și Publicitate Imobiliară ALBA  
Biroul de Cadastru și Publicitate Imobiliară Blaj

**A. Partea I. Descrierea imobilului**

TEREN Extravilan

Adresa: Jud. Alba

Nr. Crt	Nr cadastral Nr. topografic	Suprafața* (mp)	Observații / Referințe
A1		6.800	Sector cadastral:23 Teren neimpregmuit;

**B. Partea II. Proprietari și acte**

Inscrieri privitoare la dreptul de proprietate și alte drepturi reale	Referințe
<b>1 / 18/04/2023</b>	
Act Administrativ nr. 11391/1599, din 04/12/2000 emis de CJPSDPAT ALBA;	
B1	A1
Intabulare, drept de PROPRIETATE, dobândit prin Reconstituire, cota actuala 1/1 1) SIMU N. MARIA	

**C. Partea III. SARCINI .**

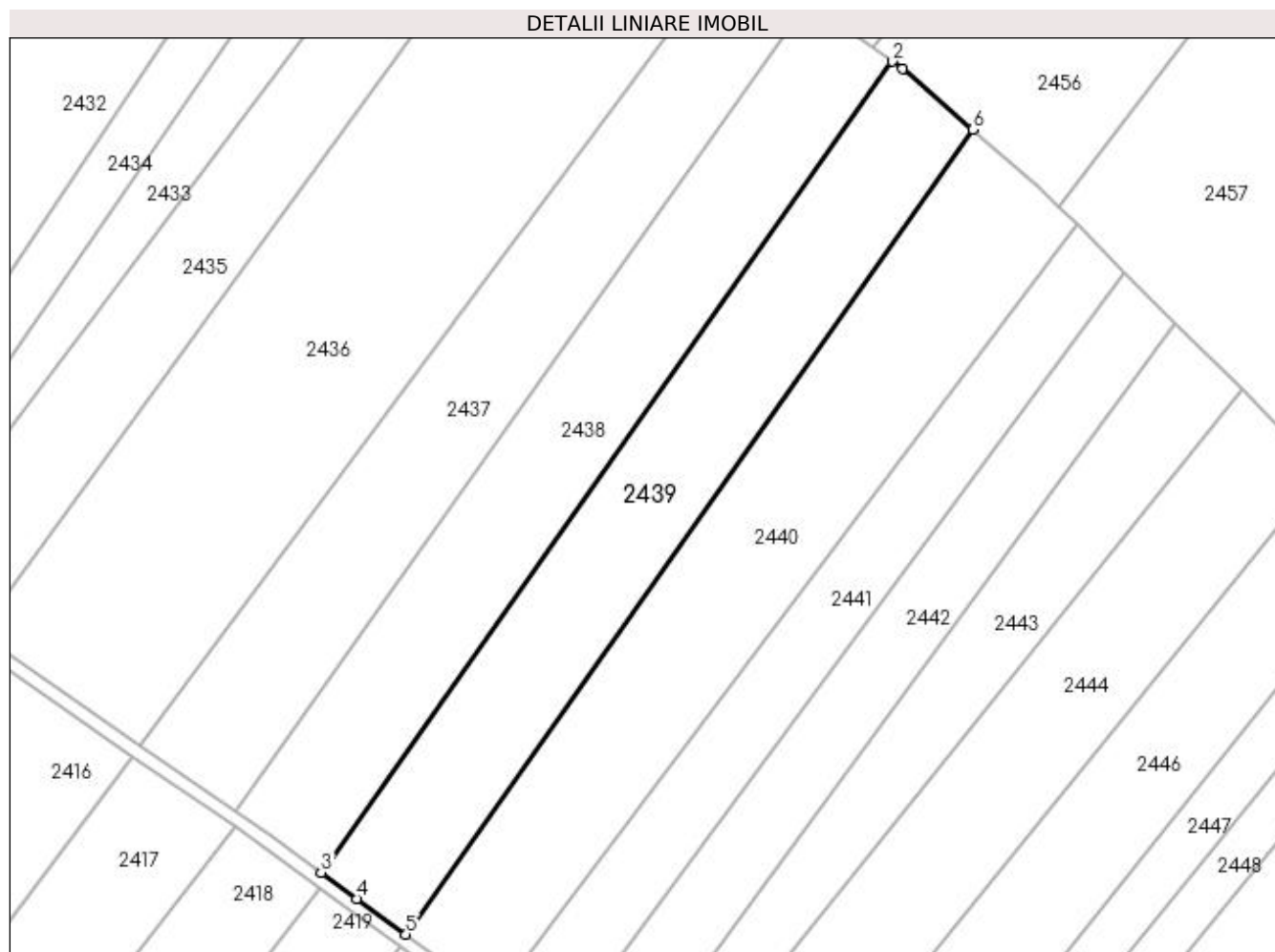
Inscrieri privind dezmembramintele dreptului de proprietate, drepturi reale de garanție și sarcini	Referințe
NU SUNT	

## Anexa Nr. 1 La Partea I

## Teren

Nr cadastral	Suprafața (mp)*	Observații / Referințe
	6.800	

\* Suprafața este determinată în planul de proiecție Stereo 70.



## Date referitoare la teren

Crt	Categorie folosință	Intravilan	Suprafața (mp)	Tarla	Parcelă	Nr. topo	Observații / Referințe
1	arabil	NU	6.800	-	972/5/25	-	

## Lungime Segmente

1) Valorile lungimilor segmentelor sunt obținute din proiecție în plan.

Punct început	X / Y	Punct sfârșit	X / Y	Lungime segment (** (m)
1	411.253,645 524.547,774	2	411.251,093 524.549,613	3.145
2	411.251,093 524.549,613	3	411.104,776 524.342,072	253.933
3	411.104,776 524.342,072	4	411.113,839 524.335,372	11.27
4	411.113,839 524.335,372	5	411.126,465 524.326,214	15.598
5	411.126,465 524.326,214	6	411.271,681 524.532,192	252.022

Punct început	X / Y	Punct sfârșit	X / Y	Lungime segment (** (m)
6	411.271,681 524.532,192	1	411.253,645 524.547,774	23.835

\*\* Lungimile segmentelor sunt determinate în planul de proiecție Stereo 70 și sunt rotunjite la 1 milimetru.

\*\*\* Distanța dintre puncte este formată din segmente cumulate ce sunt mai mici decât valoarea 1 milimetru.





**DATE DESPRE IMOBILUL NR. 2440**

Oficiul de Cadastru și Publicitate Imobiliară ALBA  
Biroul de Cadastru și Publicitate Imobiliară Blaj

**A. Partea I. Descrierea imobilului**

TEREN Extravilan

Adresa: Jud. Alba

Nr. Crt	Nr cadastral Nr. topografic	Suprafața* (mp)	Observații / Referințe
A1		8.000	Sector cadastral:23 Teren neimprijmit;

**B. Partea II. Proprietari și acte**

Inscrieri privitoare la dreptul de proprietate și alte drepturi reale	Referințe
<b>1 / 18/04/2023</b>	
Act Normativ nr. 7, din 13/03/1996 emis de PARLAMENTUL ROMANIEI;	
B1	Inscrierea provizorie, drept de PROPRIETATE, dobandit prin Lege, cota actuala 1/1
	1) UAT BUCERDEA GRANOASA, CIF:18866256, PROPRIETAR NEIDENTIFICAT

**C. Partea III. SARCINI .**

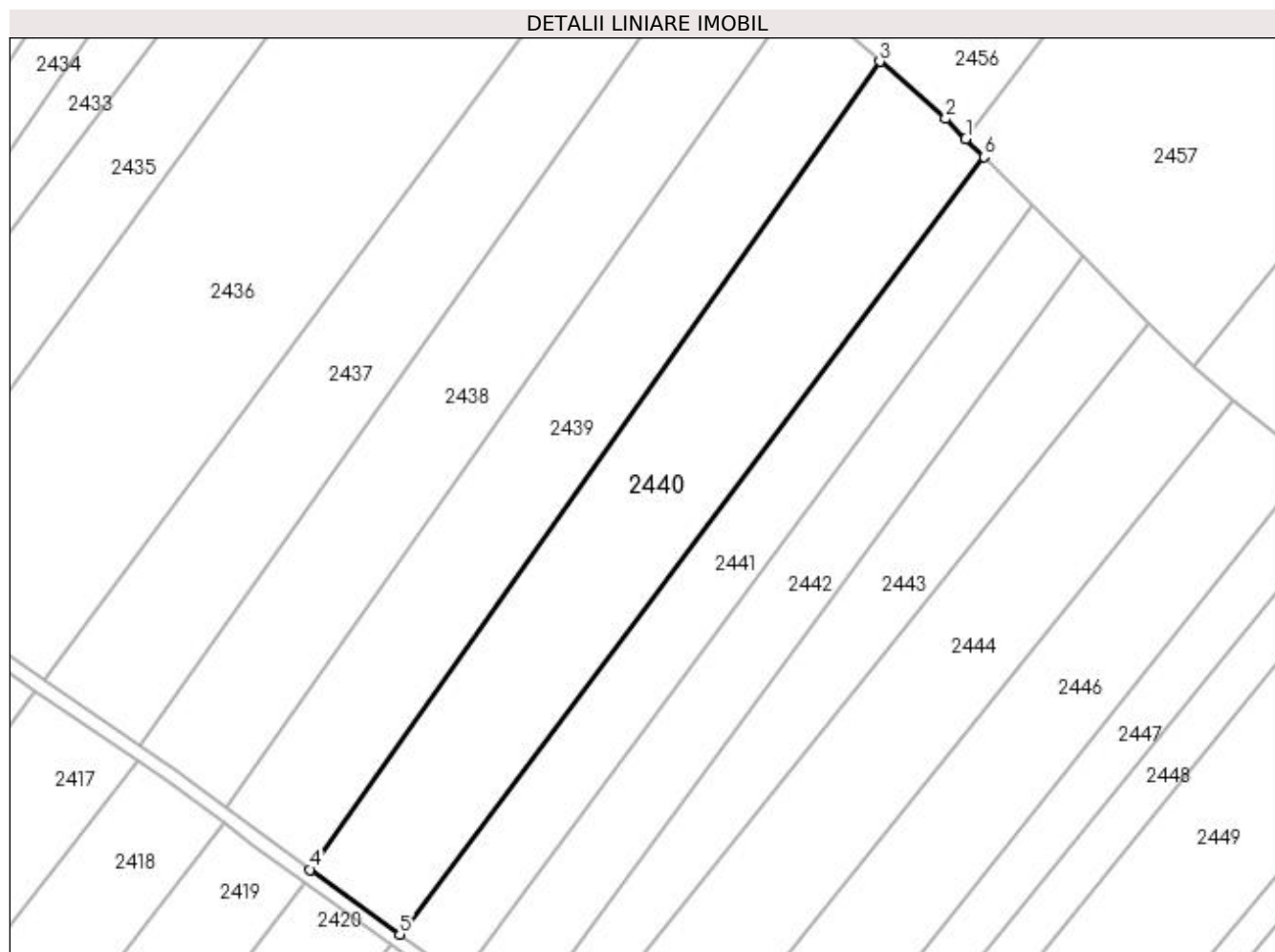
Inscrieri privind dezmembramintele dreptului de proprietate, drepturi reale de garanție și sarcini	Referințe
NU SUNT	

## Anexa Nr. 1 La Partea I

## Teren

Nr cadastral	Suprafața (mp)*	Observații / Referințe
	8.000	

\* Suprafața este determinată în planul de proiecție Stereo 70.



## Date referitoare la teren

Crt	Categorie folosință	Intravilan	Suprafața (mp)	Tarla	Parcelă	Nr. topo	Observații / Referințe
1	arabil	NU	8.000	-	972/5/24/2	-	IMOBILUL CU NR. PARC. 972/5/24 SE PARCELEAZA SI DIFERENTA DE SUPRAFATA SE REGASESTE LA ID 2420. Rezerva la dispozitia Comisiei locale de fond funciar.

## Lungime Segmente

1) Valorile lungimilor segmentelor sunt obținute din proiecție în plan.

Punct început	X / Y	Punct sfârșit	X / Y	Lungime segment (** (m)
1	411.293,654 524.512,501	2	411.288,525 524.517,64	7.26
2	411.288,525 524.517,64	3	411.271,681 524.532,192	22.26
3	411.271,681 524.532,192	4	411.126,465 524.326,214	252.022
4	411.126,465 524.326,214	5	411.149,256 524.309,682	28.154

Punct început	X / Y	Punct sfârșit	X / Y	Lungime segment (** (m)
5	411.149,256 524.309,682	6	411.298,241 524.507,906	247.97
6	411.298,241 524.507,906	1	411.293,654 524.512,501	6.493

\*\* Lungimile segmentelor sunt determinate în planul de proiecție Stereo 70 și sunt rotunjite la 1 milimetru.

\*\*\* Distanța dintre puncte este formată din segmente cumulate ce sunt mai mici decât valoarea 1 milimetru.



**DATE DESPRE IMOBILUL NR. 2441**

Oficiul de Cadastru și Publicitate Imobiliară ALBA  
Biroul de Cadastru și Publicitate Imobiliară Blaj

**A. Partea I. Descrierea imobilului**

TEREN Extravilan

Adresa: Jud. Alba

Nr. Crt	Nr cadastral Nr. topografic	Suprafața* (mp)	Observații / Referințe
A1		4.500	Sector cadastral:23 Teren neimprijmit;

**B. Partea II. Proprietari și acte**

Inscrieri privitoare la dreptul de proprietate și alte drepturi reale	Referințe
<b>1 / 18/04/2023</b>	
Act Administrativ nr. 7132/1146, din 31/07/1996 emis de CJPSDPAT ALBA;	
B1	A1
Intabulare, drept de PROPRIETATE, dobândit prin Reconstituire, cota actuala 1/1 1) BOLGAR I. ELISABETA	

**C. Partea III. SARCINI .**

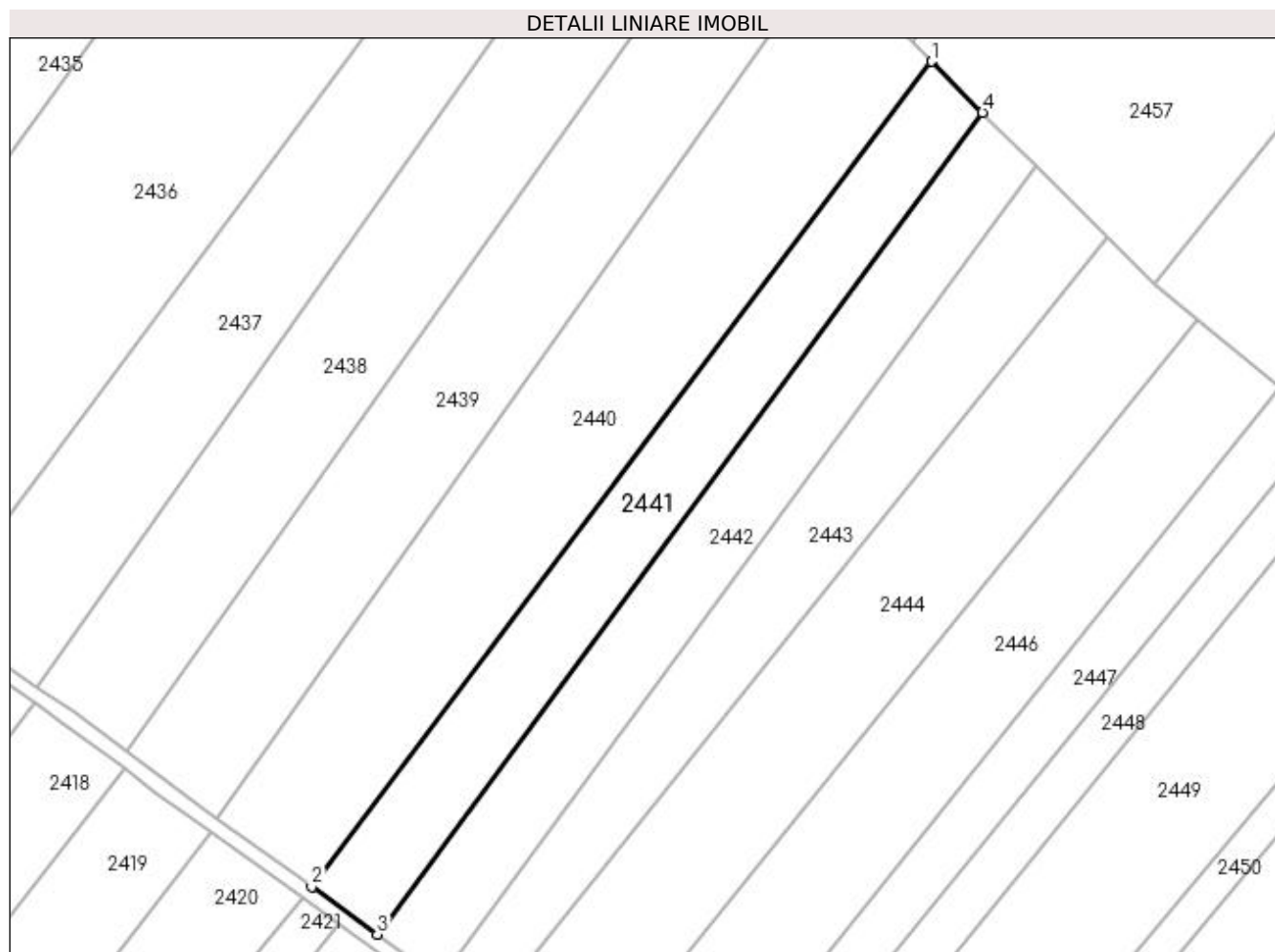
Inscrieri privind dezmembramintele dreptului de proprietate, drepturi reale de garanție și sarcini	Referințe
NU SUNT	

## Anexa Nr. 1 La Partea I

## Teren

Nr cadastral	Suprafața (mp)*	Observații / Referințe
	4.500	

\* Suprafața este determinată în planul de proiecție Stereo 70.



## Date referitoare la teren

Crt	Categorie folosință	Intra vilan	Suprafața (mp)	Tarla	Parcelă	Nr. topo	Observații / Referințe
1	arabil	NU	4.500	-	972/5/18	-	

## Lungime Segmente

1) Valorile lungimilor segmentelor sunt obținute din proiecție în plan.

Punct început	X / Y	Punct sfârșit	X / Y	Lungime segment (** (m)
1	411.298,241 524.507,906	2	411.149,256 524.309,682	247.97
2	411.149,256 524.309,682	3	411.164,981 524.298,276	19.427
3	411.164,981 524.298,276	4	411.310,434 524.495,689	245.211
4	411.310,434 524.495,689	1	411.298,241 524.507,906	17.26

**\*\* Lungimile segmentelor sunt determinate în planul de proiecție Stereo 70 și sunt rotunjite la 1 milimetru.**

**\*\*\* Distanța dintre puncte este formată din segmente cumulate ce sunt mai mici decât valoarea 1 milimetru.**





**DATE DESPRE IMOBILUL NR. 2442**

Oficiul de Cadastru și Publicitate Imobiliară ALBA  
Biroul de Cadastru și Publicitate Imobiliară Blaj

**A. Partea I. Descrierea imobilului**

TEREN Extravilan

Adresa: Jud. Alba

Nr. Crt	Nr cadastral Nr. topografic	Suprafața* (mp)	Observații / Referințe
A1		4.500	Sector cadastral:23 Teren neimprejmuit;

**B. Partea II. Proprietari și acte**

Inscrieri privitoare la dreptul de proprietate și alte drepturi reale	Referințe
<b>1 / 18/04/2023</b>	
Act Administrativ nr. 7132/1153, din 31/07/1996 emis de CJPSDPAT ALBA;	
B1	A1
Intabulare, drept de PROPRIETATE, dobandit prin Reconstituire, cota actuala 1/1 1) MATEI ST. SOFIA	

**C. Partea III. SARCINI .**

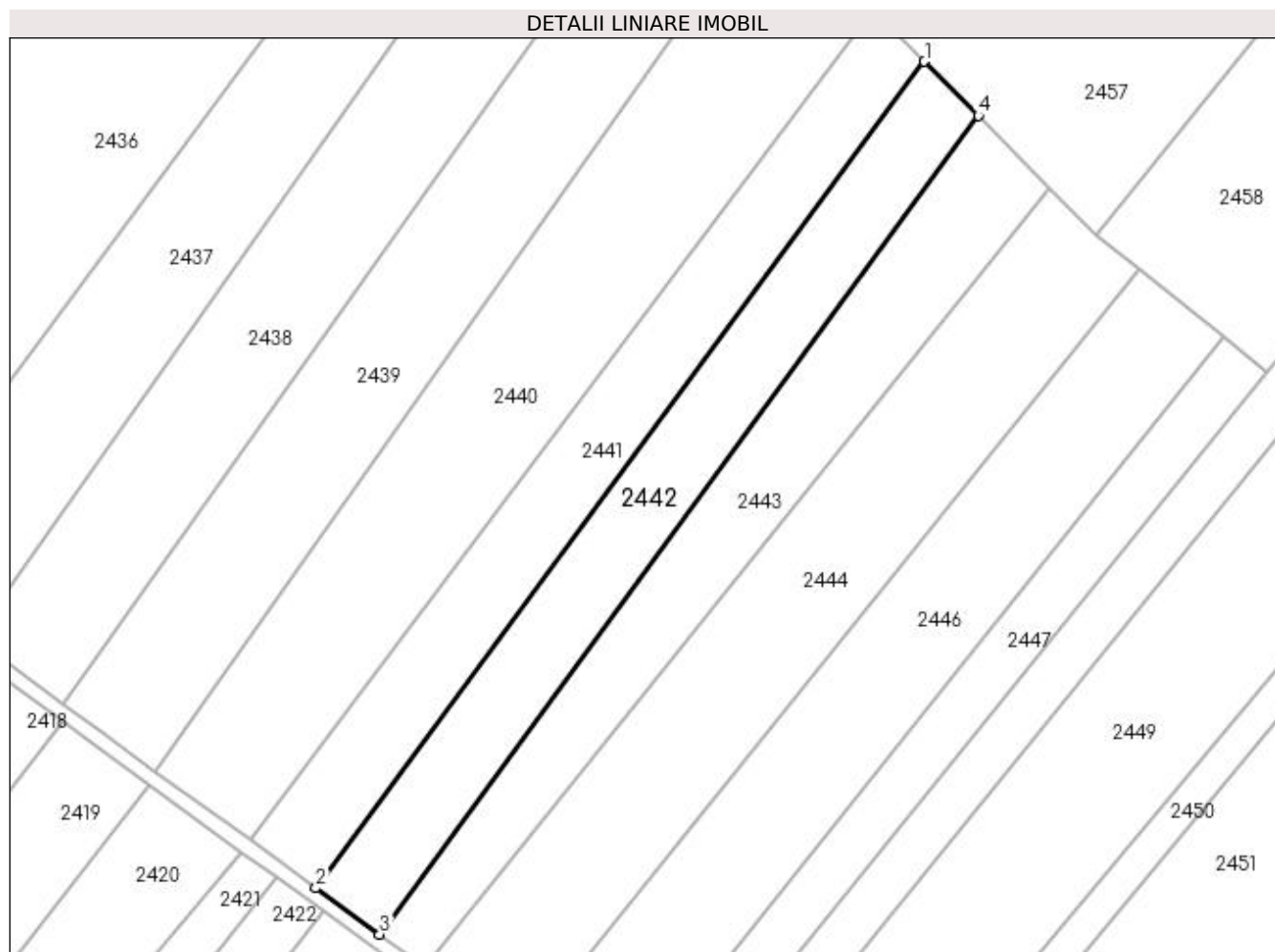
Inscrieri privind dezmembramintele dreptului de proprietate, drepturi reale de garanție și sarcini	Referințe
NU SUNT	

## Anexa Nr. 1 La Partea I

## Teren

Nr cadastral	Suprafața (mp)*	Observații / Referințe
	4.500	

\* Suprafața este determinată în planul de proiecție Stereo 70.



## Date referitoare la teren

Crt	Categorie folosință	Intravilan	Suprafața (mp)	Tarla	Parcelă	Nr. topo	Observații / Referințe
1	arabil	NU	4.500	-	972/5/31/1	-	

## Lungime Segmente

1) Valorile lungimilor segmentelor sunt obținute din proiecție în plan.

Punct început	X / Y	Punct sfârșit	X / Y	Lungime segment (** (m)
1	411.310,434 524.495,689	2	411.164,981 524.298,276	245.211
2	411.164,981 524.298,276	3	411.180,252 524.287,199	18.865
3	411.180,252 524.287,199	4	411.323,341 524.482,758	242.317
4	411.323,341 524.482,758	1	411.310,434 524.495,689	18.27

**\*\* Lungimile segmentelor sunt determinate în planul de proiecție Stereo 70 și sunt rotunjite la 1 milimetru.**

**\*\*\* Distanța dintre puncte este formată din segmente cumulate ce sunt mai mici decât valoarea 1 milimetru.**



**DATE DESPRE IMOBILUL NR. 2443**

Oficiul de Cadastru și Publicitate Imobiliară ALBA  
Biroul de Cadastru și Publicitate Imobiliară Blaj

**A. Partea I. Descrierea imobilului**

TEREN Extravilan

Adresa: Jud. Alba

Nr. Crt	Nr cadastral Nr. topografic	Suprafața* (mp)	Observații / Referințe
A1		4.500	Sector cadastral:23 Teren neimprijmit;

**B. Partea II. Proprietari și acte**

Inscrieri privitoare la dreptul de proprietate și alte drepturi reale	Referințe
<b>1 / 18/04/2023</b>	
Act Administrativ nr. 7132/1151, din 31/07/1996 emis de CJPSDPAT ALBA;	
B1	A1
Intabulare, drept de PROPRIETATE, dobândit prin Reconstituire, cota actuala 1/1 1) MATEI ST. SOFIA	

**C. Partea III. SARCINI .**

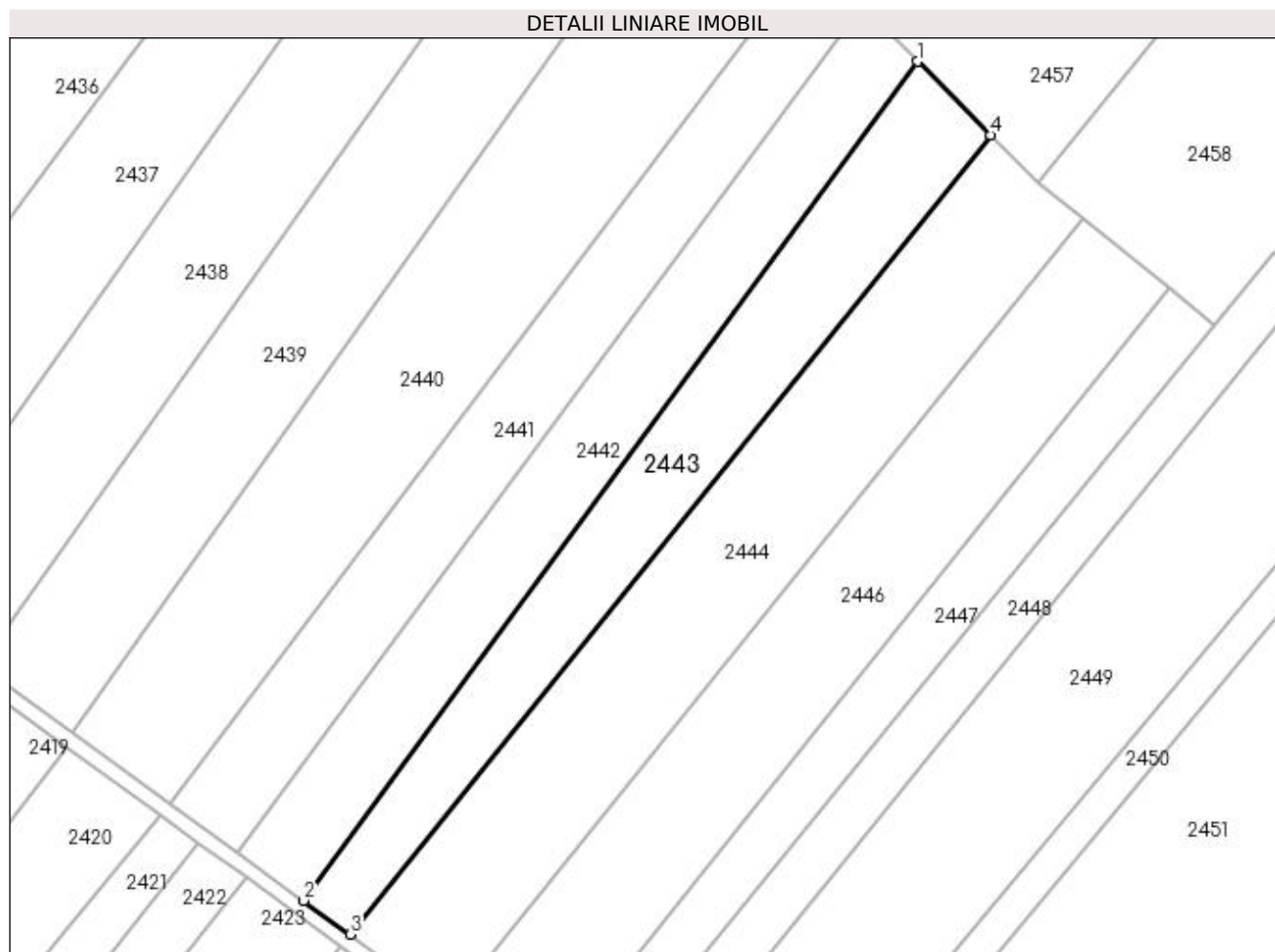
Inscrieri privind dezmembramintele dreptului de proprietate, drepturi reale de garanție și sarcini	Referințe
NU SUNT	

## Anexa Nr. 1 La Partea I

## Teren

Nr cadastral	Suprafața (mp)*	Observații / Referințe
	4.500	

\* Suprafața este determinată în planul de proiecție Stereo 70.



## Date referitoare la teren

Crt	Categorie folosință	Intra vilan	Suprafața (mp)	Tarla	Parcelă	Nr. topo	Observații / Referințe
1	arabil	NU	4.500	-	972/5/31/2	-	

## Lungime Segmente

1) Valorile lungimilor segmentelor sunt obținute din proiecție în plan.

Punct început	X / Y	Punct sfârșit	X / Y	Lungime segment (** (m)
1	411.323,341 524.482,758	2	411.180,252 524.287,199	242.317
2	411.180,252 524.287,199	3	411.191,124 524.279,313	13.431
3	411.191,124 524.279,313	4	411.340,444 524.465,62	238.762
4	411.340,444 524.465,62	1	411.323,341 524.482,758	24.212

**\*\* Lungimile segmentelor sunt determinate în planul de proiecție Stereo 70 și sunt rotunjite la 1 milimetru.**

**\*\*\* Distanța dintre puncte este formată din segmente cumulate ce sunt mai mici decât valoarea 1 milimetru.**





**DATE DESPRE IMOBILUL NR. 2444**

Oficiul de Cadastru și Publicitate Imobiliară ALBA  
Biroul de Cadastru și Publicitate Imobiliară Blaj

**A. Partea I. Descrierea imobilului**

TEREN Extravilan

Adresa: Jud. Alba

Nr. Crt	Nr cadastral Nr. topografic	Suprafața* (mp)	Observații / Referințe
A1		6.800	Sector cadastral:23 Teren neimprejmuit;

**B. Partea II. Proprietari și acte**

Inscrieri privitoare la dreptul de proprietate și alte drepturi reale	Referințe
<b>1 / 18/04/2023</b>	
Act Administrativ nr. 9223/1262, din 04/03/1997 emis de CJPSDPAT ALBA;	
B1	A1
Intabulare, drept de PROPRIETATE, dobândit prin Reconstituire, cota actuala 1/1 1) COZA GHE. MARIA	

**C. Partea III. SARCINI .**

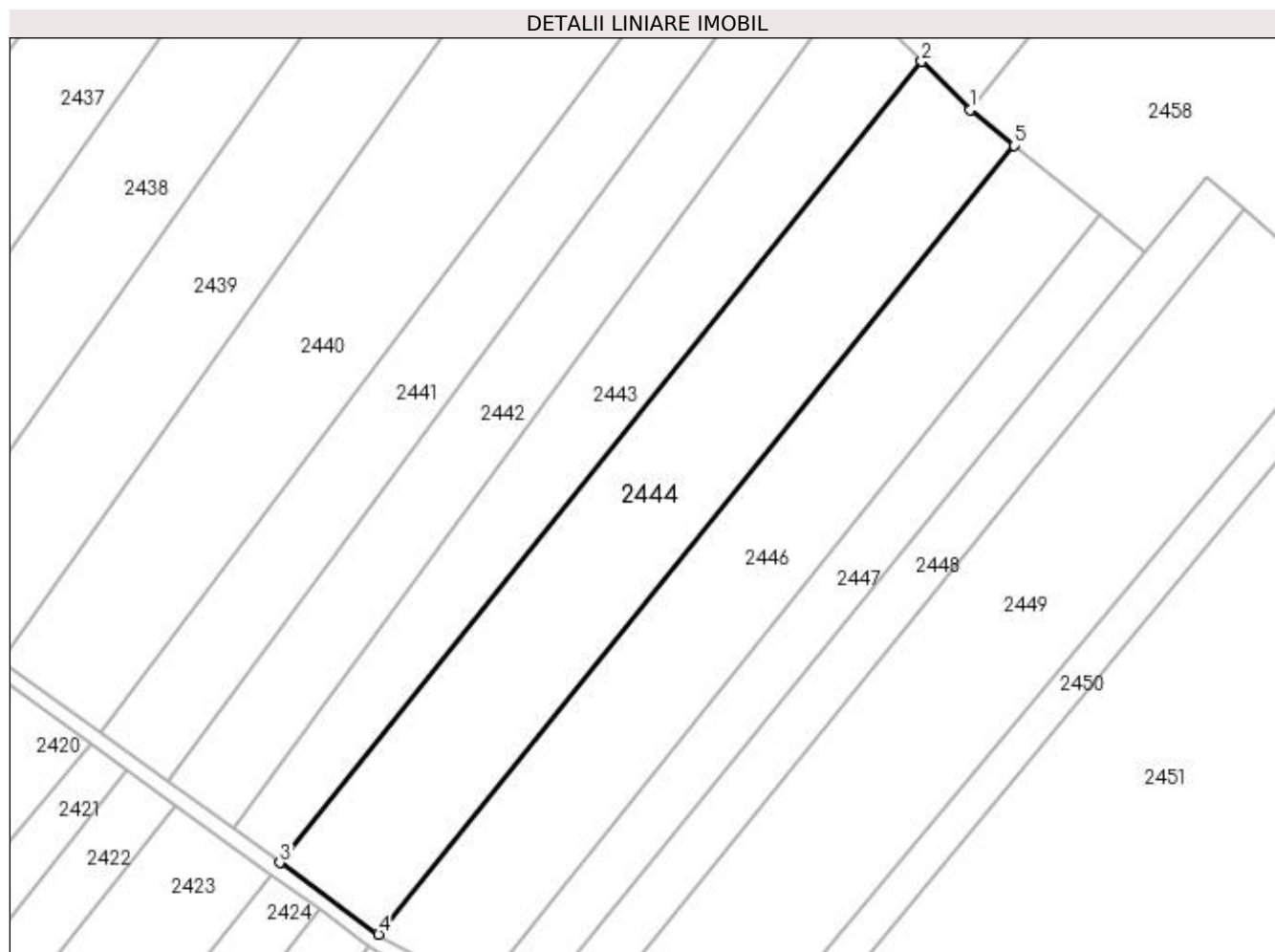
Inscrieri privind dezmembramintele dreptului de proprietate, drepturi reale de garanție și sarcini	Referințe
NU SUNT	

## Anexa Nr. 1 La Partea I

## Teren

Nr cadastral	Suprafața (mp)*	Observații / Referințe
	6.800	

\* Suprafața este determinată în planul de proiecție Stereo 70.



## Date referitoare la teren

Crt	Categorie folosință	Intra vilan	Suprafața (mp)	Tarla	Parcelă	Nr. topo	Observații / Referințe
1	arabil	NU	6.800	-	972/5/17	-	

## Lungime Segmente

1) Valorile lungimilor segmentelor sunt obținute din proiecție în plan.

Punct început	X / Y	Punct sfârșit	X / Y	Lungime segment (** (m)
1	411.351,693 524.454,35	2	411.340,444 524.465,62	15.923
2	411.340,444 524.465,62	3	411.191,124 524.279,313	238.762
3	411.191,124 524.279,313	4	411.214,1 524.262,647	28.384
4	411.214,1 524.262,647	5	411.362,011 524.446,022	235.593
5	411.362,011 524.446,022	1	411.351,693 524.454,35	13.259

**\*\* Lungimile segmentelor sunt determinate în planul de proiecție Stereo 70 și sunt rotunjite la 1 milimetru.**

**\*\*\* Distanța dintre puncte este formată din segmente cumulate ce sunt mai mici decât valoarea 1 milimetru.**



**DATE DESPRE IMOBILUL NR. 2445**

Oficiul de Cadastru și Publicitate Imobiliară ALBA  
Biroul de Cadastru și Publicitate Imobiliară Blaj

**A. Partea I. Descrierea imobilului**

TEREN Extravilan

Adresa: Jud. Alba

Nr. Crt	Nr cadastral Nr. topografic	Suprafața* (mp)	Observații / Referințe
A1		7.882	Sector cadastral:23 Teren neimprijmit;

**B. Partea II. Proprietari și acte**

Inscrieri privitoare la dreptul de proprietate și alte drepturi reale		Referințe
<b>1 / 18/04/2023</b>		
Act Normativ nr. 7, din 13/03/1996 emis de PARLAMENTUL ROMANIEI;		
B1	Intabulare, drept de PROPRIETATE, dobandit prin Lege, cota actuala 1/1	A1
1) UAT BUCERDEA GRANOASA, CIF:18866256, PROPRIETAR NEIDENTIFICAT		

**C. Partea III. SARCINI .**

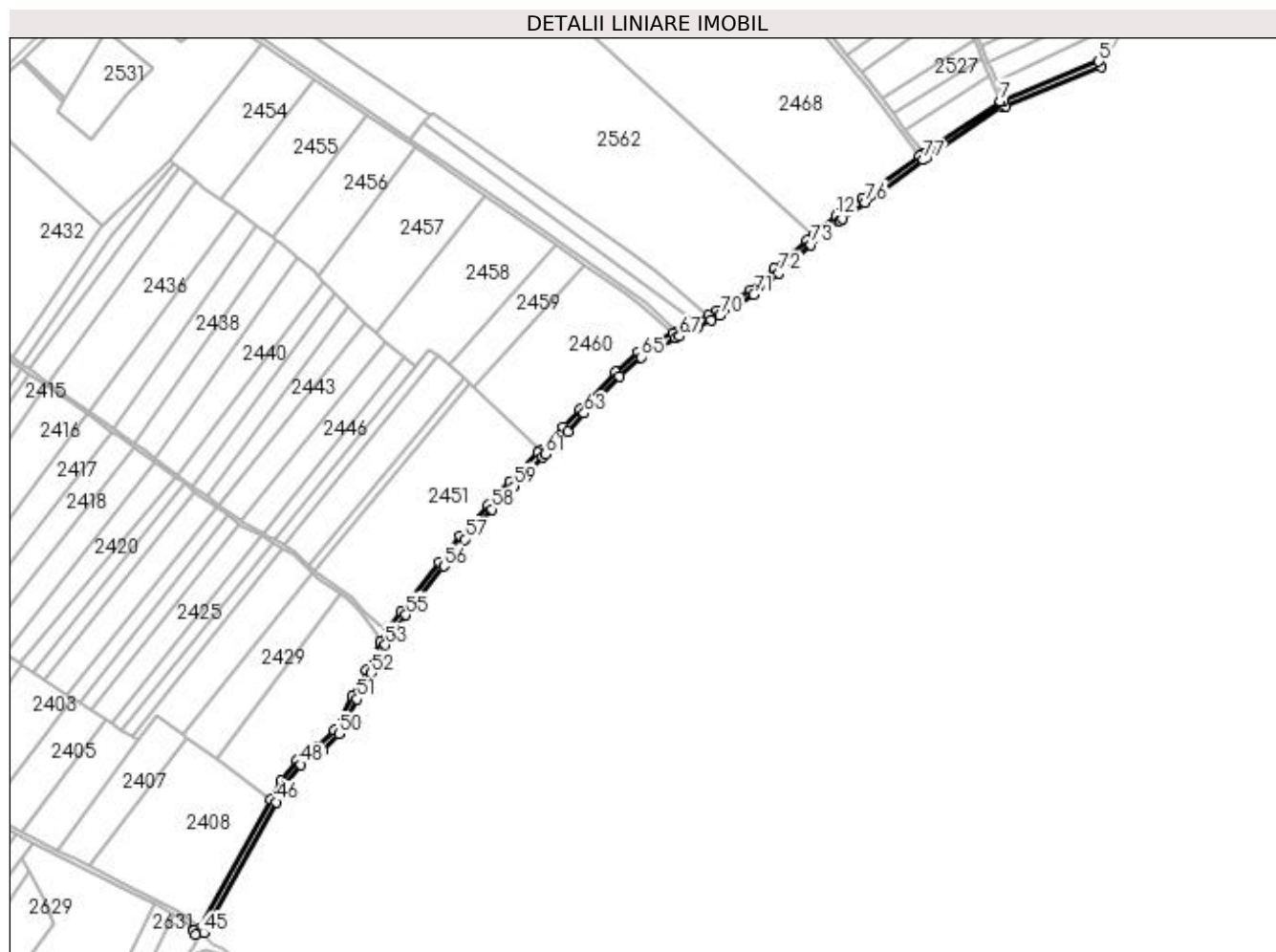
Inscrieri privind dezmembramintele dreptului de proprietate, drepturi reale de garanție și sarcini	Referințe
NU SUNT	

## Anexa Nr. 1 La Partea I

## Teren

Nr cadastral	Suprafața (mp)*	Observații / Referințe
	7.882	

\* Suprafața este determinată în planul de proiecție Stereo 70.



## Date referitoare la teren

Crt	Categorie folosință	Intravilan	Suprafața (mp)	Tarla	Parcelă	Nr. topo	Observații / Referințe
1	arabil	NU	7.882	-	925	-	Rezerva la dispoziția Comisiei locale de fond funciar.

## Lungime Segmente

1) Valorile lungimilor segmentelor sunt obținute din proiecție în plan.

Punct început	X / Y	Punct sfârșit	X / Y	Lungime segment	Punct început	X / Y	Punct sfârșit	X / Y	Lungime segment	Punct început	X / Y	Punct sfârșit	X / Y	Lungime segment
1	411.915,389 524.634,333	2	411.993,458 524.686,626	93.965	2	411.993,458 524.686,626	3	411.996,886 524.687,353	3.503	3	411.996,886 524.687,353	4	412.094,372 524.727,22	105.324
4	412.094,372 524.727,22	5	412.092,027 524.732,685	5.947	5	412.092,027 524.732,685	6	411.995,073 524.693,102	104.723	6	411.995,073 524.693,102	7	411.991,168 524.692,094	4.033
7	411.991,168 524.692,094	8	411.911,79 524.639,144	95.418	8	411.911,79 524.639,144	9	411.908,708 524.636,518	4.048	9	411.908,708 524.636,518	10	411.849,608 524.593,239	73.253
10	411.849,608 524.593,239	11	411.826,656 524.577,097	28.06	11	411.826,656 524.577,097	12	411.822,849 524.574,419	4.655	12	411.822,849 524.574,419	13	411.800,152 524.555,291	29.682
13	411.800,152 524.555,291	14	411.793,599 524.549,768	8.57	14	411.793,599 524.549,768	15	411.760,151 524.520,761	44.274	15	411.760,151 524.520,761	16	411.735,353 524.499,255	32.825

Punct început	X / Y	Punct sfârșit	X / Y	Lungime segment	Punct început	X / Y	Punct sfârșit	X / Y	Lungime segment	Punct început	X / Y	Punct sfârșit	X / Y	Lungime segment
16	411.735,353 524.499,255	17	411.701,329 524.477,854	40.195	17	411.701,329 524.477,854	18	411.692,248 524.473,217	10.196	18	411.692,248 524.473,217	19	411.678,37 524.466,131	15.583
19	411.678,37 524.466,131	20	411.660,115 524.456,81	20.496	20	411.660,115 524.456,81	21	411.656,294 524.454,859	4.291	21	411.656,294 524.454,859	22	411.620,376 524.435,086	41.0
22	411.620,376 524.435,086	23	411.597,19 524.414,925	30.726	23	411.597,19 524.414,925	24	411.560,788 524.376,954	52.602	24	411.560,788 524.376,954	25	411.544,211 524.358,361	24.91
25	411.544,211 524.358,361	26	411.520,894 524.334,944	33.046	26	411.520,894 524.334,944	27	411.518,337 524.332,375	3.625	27	411.518,337 524.332,375	28	411.489,439 524.302,581	41.506
28	411.489,439 524.302,581	29	411.466,589 524.278,723	33.035	29	411.466,589 524.278,723	30	411.438,475 524.247,697	41.869	30	411.438,475 524.247,697	31	411.416,746 524.220,031	35.179
31	411.416,746 524.220,031	32	411.378,097 524.170,024	63.202	32	411.378,097 524.170,024	33	411.365,688 524.153,863	20.376	33	411.365,688 524.153,863	34	411.356,395 524.138,467	17.983
34	411.356,395 524.138,467	35	411.342,069 524.109,615	32.213	35	411.342,069 524.109,615	36	411.327,65 524.083,235	30.063	36	411.327,65 524.083,235	37	411.309,341 524.048,248	39.488
37	411.309,341 524.048,248	38	411.293,697 524.032,186	22.422	38	411.293,697 524.032,186	39	411.271,232 524.017,877	26.635	39	411.271,232 524.017,877	40	411.255,197 523.997,229	26.143
40	411.255,197 523.997,229	41	411.244,426 523.978,012	22.029	41	411.244,426 523.978,012	42	411.172,244 523.846,177	150.302	42	411.172,244 523.846,177	43	411.164,938 523.844,449	7.507
43	411.164,938 523.844,449	44	411.167,404 523.839,725	5.329	44	411.167,404 523.839,725	45	411.176,224 523.840,953	8.905	45	411.176,224 523.840,953	46	411.249,674 523.975,104	152.943
46	411.249,674 523.975,104	47	411.260,211 523.993,903	21.551	47	411.260,211 523.993,903	48	411.275,333 524.013,375	24.654	48	411.275,333 524.013,375	49	411.297,509 524.027,5	26.292
49	411.297,509 524.027,5	50	411.314,251 524.044,69	23.995	50	411.314,251 524.044,69	51	411.332,941 524.080,405	40.31	51	411.332,941 524.080,405	52	411.347,391 524.106,841	30.127
52	411.347,391 524.106,841	53	411.361,659 524.135,578	32.084	53	411.361,659 524.135,578	54	411.370,651 524.150,475	17.4	54	411.370,651 524.150,475	55	411.382,85 524.166,362	20.031
55	411.382,85 524.166,362	56	411.421,479 524.216,343	63.169	56	411.421,479 524.216,343	57	411.443,063 524.243,825	34.945	57	411.443,063 524.243,825	58	411.470,98 524.274,633	41.575
58	411.470,98 524.274,633	59	411.493,759 524.298,417	32.933	59	411.493,759 524.298,417	60	411.522,616 524.328,17	41.448	60	411.522,616 524.328,17	61	411.525,146 524.330,71	3.585
61	411.525,146 524.330,71	62	411.548,579 524.354,245	33.211	62	411.548,579 524.354,245	63	411.565,194 524.372,88	24.967	63	411.565,194 524.372,88	64	411.601,333 524.410,576	52.221
64	411.601,333 524.410,576	65	411.623,83 524.430,139	29.813	65	411.623,83 524.430,139	66	411.659,106 524.449,558	40.267	66	411.659,106 524.449,558	67	411.662,844 524.451,466	4.198
67	411.662,844 524.451,466	68	411.681,098 524.460,787	20.496	68	411.681,098 524.460,787	69	411.694,977 524.467,874	15.583	69	411.694,977 524.467,874	70	411.704,296 524.472,632	10.464
70	411.704,296 524.472,632	71	411.738,937 524.494,421	40.923	71	411.738,937 524.494,421	72	411.764,082 524.516,228	33.285	72	411.764,082 524.516,228	73	411.797,498 524.545,207	44.231
73	411.797,498 524.545,207	74	411.826,515 524.569,662	37.948	74	411.826,515 524.569,662	75	411.830,108 524.572,189	4.393	75	411.830,108 524.572,189	76	411.853,107 524.588,364	28.117
76	411.853,107 524.588,364	77	411.912,434 524.631,81	73.534	77	411.912,434 524.631,81	1	411.915,389 524.634,333	3.885					

\*\* Lungimile segmentelor sunt determinate în planul de proiecție Stereo 70 și sunt rotunjite la 1 milimetru.

\*\*\* Distanța dintre puncte este formată din segmente cumulate ce sunt mai mici decât valoarea 1 milimetru.





**DATE DESPRE IMOBILUL NR. 2446**

Oficiul de Cadastru și Publicitate Imobiliară ALBA  
Biroul de Cadastru și Publicitate Imobiliară Blaj

**A. Partea I. Descrierea imobilului**

TEREN Extravilan

Adresa: Jud. Alba

Nr. Crt	Nr cadastral Nr. topografic	Suprafața* (mp)	Observații / Referințe
A1		6.100	Sector cadastral:23 Teren neimpregmuit;

**B. Partea II. Proprietari și acte**

Inscrieri privitoare la dreptul de proprietate și alte drepturi reale	Referințe
<b>1 / 18/04/2023</b>	
Act Administrativ nr. 9305/1485, din 09/12/1998 emis de CJPSDPAT ALBA;	
B1	A1
Intabulare, drept de PROPRIETATE, dobândit prin Reconstituire, cota actuala 1/1 1) SIPOS M. MIHAI	

**C. Partea III. SARCINI .**

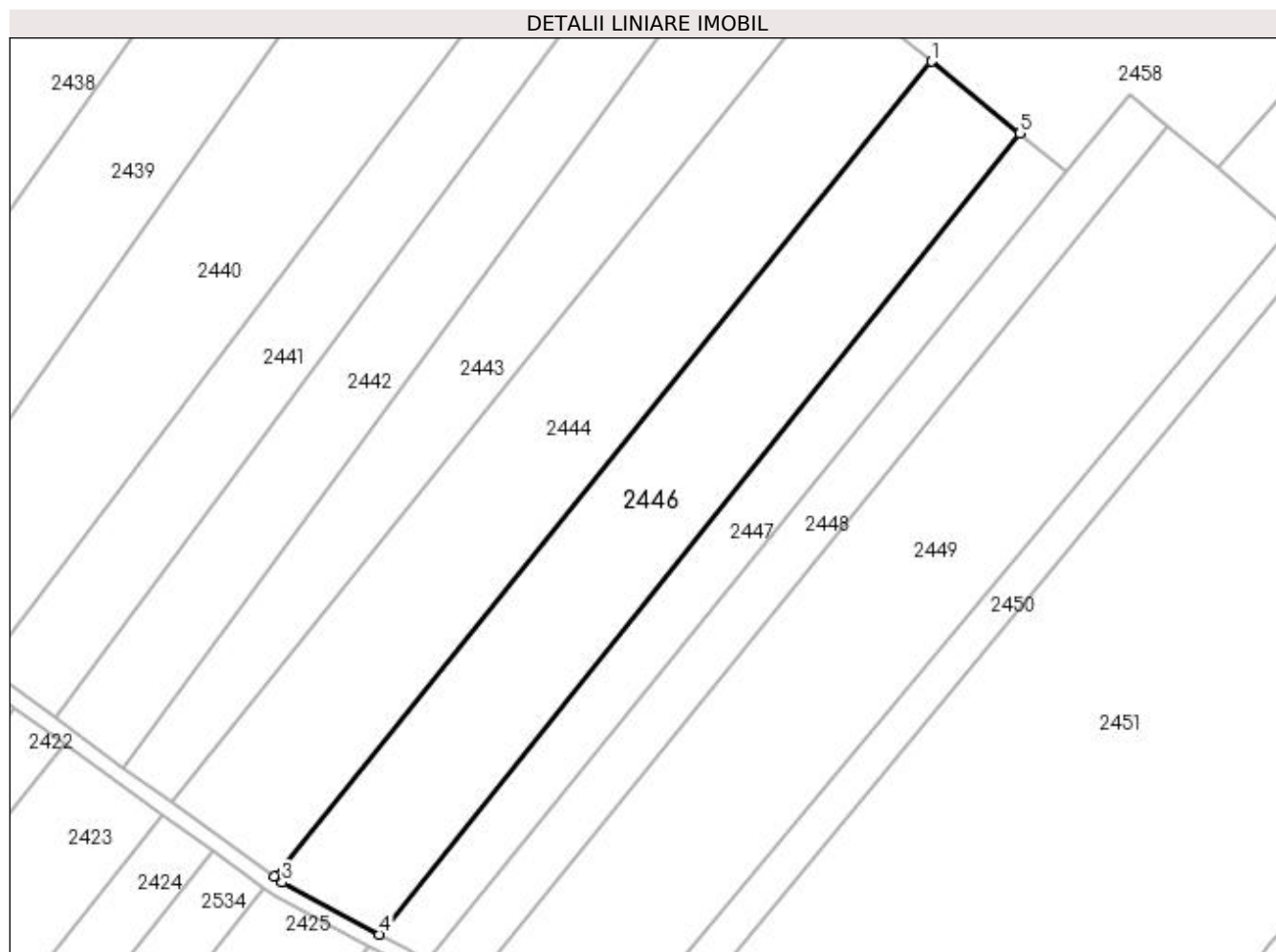
Inscrieri privind dezmembramintele dreptului de proprietate, drepturi reale de garanție și sarcini	Referințe
NU SUNT	

## Anexa Nr. 1 La Partea I

## Teren

Nr cadastral	Suprafața (mp)*	Observații / Referințe
	6.100	

\* Suprafața este determinată în planul de proiecție Stereo 70.



## Date referitoare la teren

Crt	Categorie folosință	Intra vilan	Suprafața (mp)	Tarla	Parcelă	Nr. topo	Observații / Referințe
1	arabil	NU	6.100	-	972/5/14/2	-	IMOBILUL CU NR. PARC. 972/5/14 SE PARCELEAZA SI DIFERENTA DE SUPRAFATA SE REGASESTE LA ID 2425

## Lungime Segmente

1) Valorile lungimilor segmentelor sunt obținute din proiecție în plan.

Punct început	X / Y	Punct sfârșit	X / Y	Lungime segment (** (m)
1	411.362,011 524.446,022	2	411.214,1 524.262,647	235.593
2	411.214,1 524.262,647	3	411.215,939 524.261,313	2.272
3	411.215,939 524.261,313	4	411.237,793 524.249,663	24.765
4	411.237,793 524.249,663	5	411.381,994 524.429,893	230.817

Punct început	X / Y	Punct sfârșit	X / Y	Lungime segment (** (m)
5	411.381,994 524.429,893	1	411.362,011 524.446,022	25.681

\*\* Lungimile segmentelor sunt determinate în planul de proiecție Stereo 70 și sunt rotunjite la 1 milimetru.

\*\*\* Distanța dintre puncte este formată din segmente cumulate ce sunt mai mici decât valoarea 1 milimetru.



**DATE DESPRE IMOBILUL NR. 2447**

Oficiul de Cadastru și Publicitate Imobiliară ALBA  
Biroul de Cadastru și Publicitate Imobiliară Blaj

**A. Partea I. Descrierea imobilului**

TEREN Extravilan

Adresa: Jud. Alba

Nr. Crt	Nr cadastral Nr. topografic	Suprafața* (mp)	Observații / Referințe
A1		2.930	Sector cadastral:23 Teren neimprejmuit;

**B. Partea II. Proprietari și acte**

Inscrieri privitoare la dreptul de proprietate și alte drepturi reale	Referințe
<b>1 / 18/04/2023</b>	
Act Administrativ nr. 11436/1720, din 08/04/2002 emis de CJPSDPAT ALBA;	
B1	A1
Intabulare, drept de PROPRIETATE, dobândit prin Reconstituire, cota actuala 1/1 1) BOROS M. STEFAN	

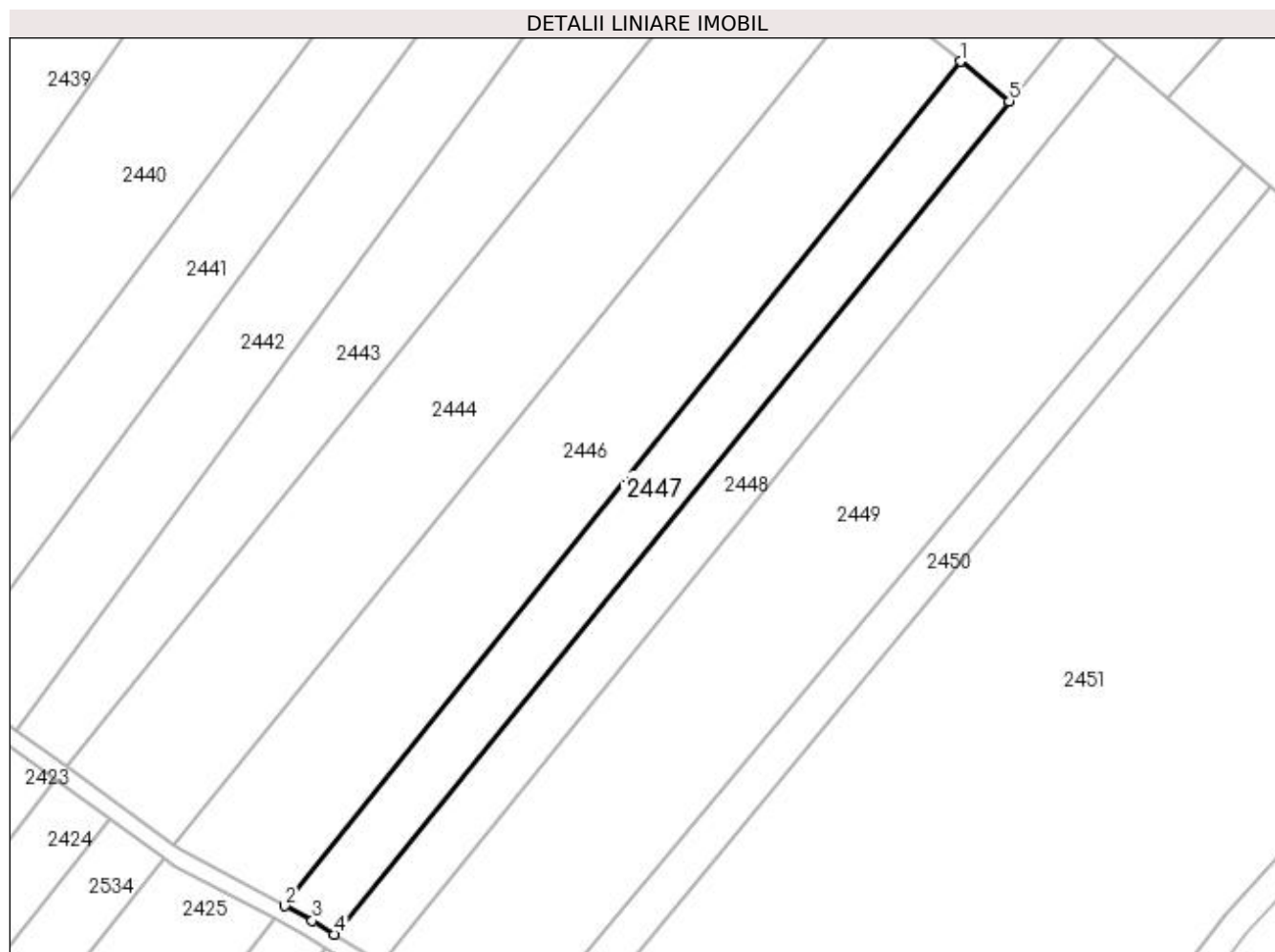
**C. Partea III. SARCINI .**

Inscrieri privind dezmembramintele dreptului de proprietate, drepturi reale de garanție și sarcini	Referințe
NU SUNT	

**Anexa Nr. 1 La Partea I****Teren**

Nr cadastral	Suprafața (mp)*	Observații / Referințe
	2.930	

\* Suprafața este determinată în planul de proiecție Stereo 70.

**Date referitoare la teren**

Crt	Categorie folosință	Intra vilan	Suprafața (mp)	Tarla	Parcelă	Nr. topo	Observații / Referințe
1	arabil	NU	2.930	-	972/13/2	-	IMOBILUL CU NR. PARC. 972/13 SE PARCELEAZA SI DIFERENTA DE SUPRAFATA SE REGASESTE LA ID 816, 2426

**Lungime Segmente**

1) Valorile lungimilor segmentelor sunt obținute din proiecție în plan.

Punct început	X / Y	Punct sfârșit	X / Y	Lungime segment (** (m)
1	411.381,994 524.429,893	2	411.237,793 524.249,663	230.817
2	411.237,793 524.249,663	3	411.243,666 524.246,532	6.656
3	411.243,666 524.246,532	4	411.248,387 524.243,619	5.547
4	411.248,387 524.243,619	5	411.392,471 524.421,436	228.865

Punct început	X / Y	Punct sfârșit	X / Y	Lungime segment (** (m)
5	411.392,471 524.421,436	1	411.381,994 524.429,893	13.464

\*\* Lungimile segmentelor sunt determinate în planul de proiecție Stereo 70 și sunt rotunjite la 1 milimetru.

\*\*\* Distanța dintre puncte este formată din segmente cumulate ce sunt mai mici decât valoarea 1 milimetru.





**DATE DESPRE IMOBILUL NR. 2448**

Oficiul de Cadastru și Publicitate Imobiliară ALBA  
Biroul de Cadastru și Publicitate Imobiliară Blaj

**A. Partea I. Descrierea imobilului**

TEREN Extravilan

Adresa: Jud. Alba

Nr. Crt	Nr cadastral Nr. topografic	Suprafața* (mp)	Observații / Referințe
A1		2.900	Sector cadastral:23 Teren neimprijmuit;

**B. Partea II. Proprietari și acte**

Inscrieri privitoare la dreptul de proprietate și alte drepturi reale	Referințe
<b>1 / 18/04/2023</b>	
Act Administrativ nr. 6487/800, din 13/06/1995 emis de CJPSDPAT ALBA;	
B1	A1
Intabulare, drept de PROPRIETATE, dobândit prin Reconstituire, cota actuala 1/1 1) MARGINEAN I. SARA	

**C. Partea III. SARCINI .**

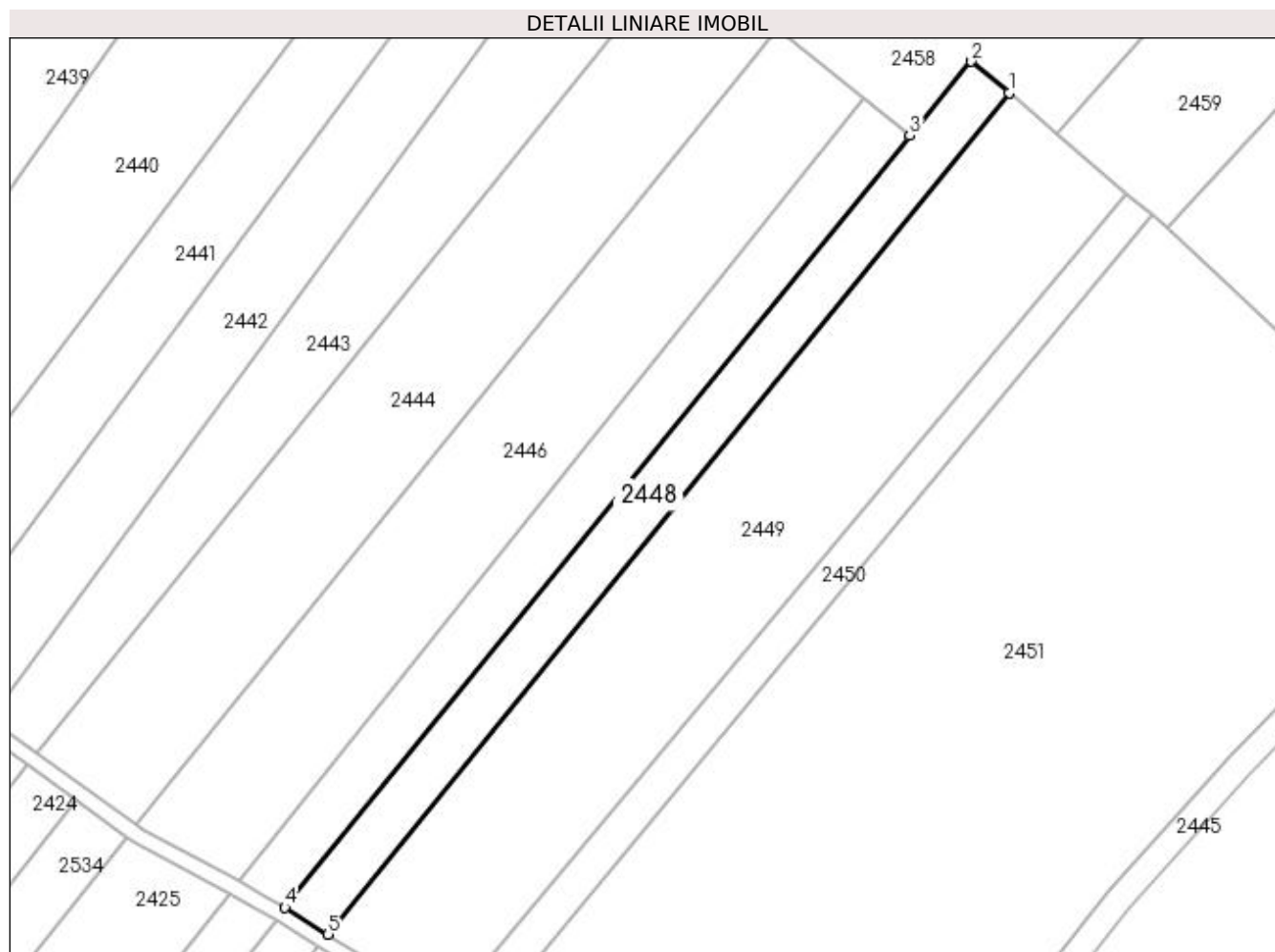
Inscrieri privind dezmembramintele dreptului de proprietate, drepturi reale de garanție și sarcini	Referințe
NU SUNT	

## Anexa Nr. 1 La Partea I

## Teren

Nr cadastral	Suprafața (mp)*	Observații / Referințe
	2.900	

\* Suprafața este determinată în planul de proiecție Stereo 70.



## Date referitoare la teren

Crt	Categorie folosință	Intra vilan	Suprafața (mp)	Tarla	Parcelă	Nr. topo	Observații / Referințe
1	arabil	NU	2.900	-	972/5/29/1	-	

## Lungime Segmente

1) Valorile lungimilor segmentelor sunt obținute din proiecție în plan.

Punct început	X / Y	Punct sfârșit	X / Y	Lungime segment (** (m)
1	411.415,368 524.431,335	2	411.406,612 524.438,541	11.34
2	411.406,612 524.438,541	3	411.392,471 524.421,436	22.193
3	411.392,471 524.421,436	4	411.248,387 524.243,619	228.865
4	411.248,387 524.243,619	5	411.258,374 524.237,457	11.735
5	411.258,374 524.237,457	1	411.415,368 524.431,335	249.471

**\*\* Lungimile segmentelor sunt determinate în planul de proiecție Stereo 70 și sunt rotunjite la 1 milimetru.**

**\*\*\* Distanța dintre puncte este formată din segmente cumulate ce sunt mai mici decât valoarea 1 milimetru.**



**DATE DESPRE IMOBILUL NR. 2449**

Oficiul de Cadastru și Publicitate Imobiliară ALBA  
Biroul de Cadastru și Publicitate Imobiliară Blaj

**A. Partea I. Descrierea imobilului**

TEREN Extravilan

Adresa: Jud. Alba

Nr. Crt	Nr cadastral Nr. topografic	Suprafața* (mp)	Observații / Referințe
A1		8.400	Sector cadastral:23 Teren neimprijmit;

**B. Partea II. Proprietari și acte**

Inscrieri privitoare la dreptul de proprietate și alte drepturi reale	Referințe
<b>1 / 18/04/2023</b>	
Act Administrativ nr. 9347/1552, din 09/02/2000 emis de CJPSDPAT ALBA;	
B1	A1
Intabulare, drept de PROPRIETATE, dobandit prin Reconstituire, cota actuala 1/1 1) NAGY F. IANOS	

**C. Partea III. SARCINI .**

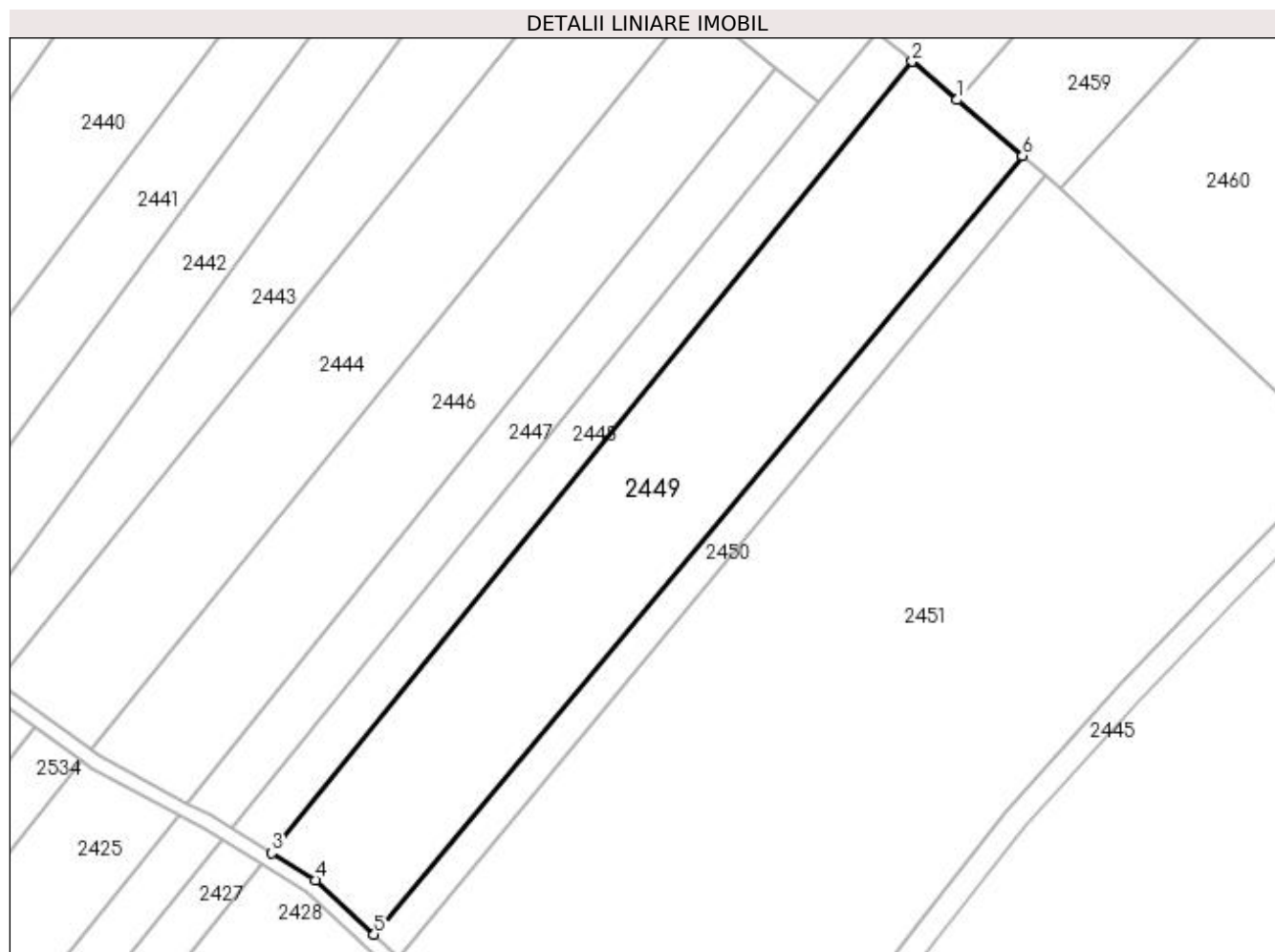
Inscrieri privind dezmembramintele dreptului de proprietate, drepturi reale de garanție și sarcini	Referințe
NU SUNT	

## Anexa Nr. 1 La Partea I

## Teren

Nr cadastral	Suprafața (mp)*	Observații / Referințe
	8.400	

\* Suprafața este determinată în planul de proiecție Stereo 70.



## Date referitoare la teren

Crt	Categorie folosință	Intra vilan	Suprafața (mp)	Tarla	Parcelă	Nr. topo	Observații / Referințe
1	arabil	NU	8.400	-	972/5/12	-	

## Lungime Segmente

1) Valorile lungimilor segmentelor sunt obținute din proiecție în plan.

Punct început	X / Y	Punct sfârșit	X / Y	Lungime segment (** (m)
1	411.426,39 524.421,932	2	411.415,368 524.431,335	14.488
2	411.415,368 524.431,335	3	411.258,374 524.237,457	249.471
3	411.258,374 524.237,457	4	411.269,11 524.230,833	12.615
4	411.269,11 524.230,833	5	411.283,496 524.217,493	19.619
5	411.283,496 524.217,493	6	411.442,466 524.408,216	248.288

Punct început	X / Y	Punct sfârșit	X / Y	Lungime segment (** (m)
6	411.442,466 524.408,216	1	411.426,39 524.421,932	21.132

\*\* Lungimile segmentelor sunt determinate în planul de proiecție Stereo 70 și sunt rotunjite la 1 milimetru.

\*\*\* Distanța dintre puncte este formată din segmente cumulate ce sunt mai mici decât valoarea 1 milimetru.





**DATE DESPRE IMOBILUL NR. 2450**

Oficiul de Cadastru și Publicitate Imobiliară ALBA  
Biroul de Cadastru și Publicitate Imobiliară Blaj

**A. Partea I. Descrierea imobilului**

TEREN Extravilan

Adresa: Jud. Alba

Nr. Crt	Nr cadastral Nr. topografic	Suprafața* (mp)	Observații / Referințe
A1		2.000	Sector cadastral:23 Teren neimprejmuit;

**B. Partea II. Proprietari și acte**

Inscrieri privitoare la dreptul de proprietate și alte drepturi reale	Referințe
<b>1 / 18/04/2023</b>	
Act Administrativ nr. 7132/1182, din 02/10/1996 emis de CJPSDPAT ALBA;	
B1	A1
Intabulare, drept de PROPRIETATE, dobândit prin Reconstituire, cota actuala 1/1 1) SUTEU IR. IONEL	

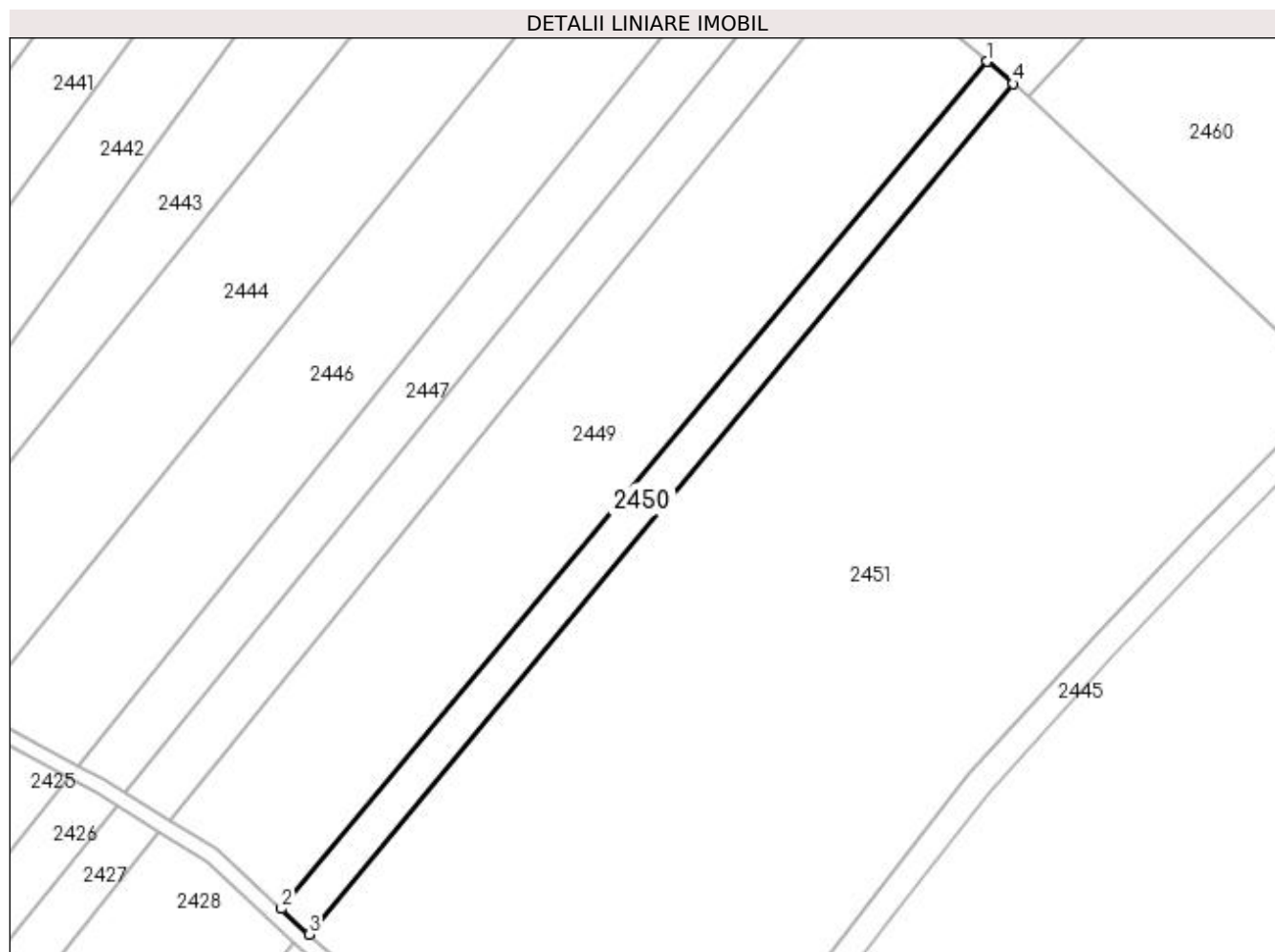
**C. Partea III. SARCINI .**

Inscrieri privind dezmembramintele dreptului de proprietate, drepturi reale de garanție și sarcini	Referințe
NU SUNT	

**Anexa Nr. 1 La Partea I****Teren**

Nr cadastral	Suprafața (mp)*	Observații / Referințe
	2.000	

\* Suprafața este determinată în planul de proiecție Stereo 70.

**Date referitoare la teren**

Crt	Categorie folosință	Intra vilan	Suprafața (mp)	Tarla	Parcelă	Nr. topo	Observații / Referințe
1	arabil	NU	2.000	-	972/5/11	-	

**Lungime Segmente**

1) Valorile lungimilor segmentelor sunt obținute din proiecție în plan.

Punct început	X / Y	Punct sfârșit	X / Y	Lungime segment (** (m)
1	411.442,466 524.408,216	2	411.283,496 524.217,493	248.288
2	411.283,496 524.217,493	3	411.289,742 524.211,701	8.518
3	411.289,742 524.211,701	4	411.448,244 524.403,286	248.652
4	411.448,244 524.403,286	1	411.442,466 524.408,216	7.596

**\*\* Lungimile segmentelor sunt determinate în planul de proiecție Stereo 70 și sunt rotunjite la 1 milimetru.**

**\*\*\* Distanța dintre puncte este formată din segmente cumulate ce sunt mai mici decât valoarea 1 milimetru.**



**DATE DESPRE IMOBILUL NR. 2451**

Oficiul de Cadastru și Publicitate Imobiliară ALBA  
Biroul de Cadastru și Publicitate Imobiliară Blaj

**A. Partea I. Descrierea imobilului**

TEREN Extravilan

Adresa: Jud. Alba

Nr. Crt	Nr cadastral Nr. topografic	Suprafața* (mp)	Observații / Referințe
A1	70827	23.100	Sector cadastral:23 Teren neimpregmuit;

**B. Partea II. Proprietari și acte**

Inscrieri privitoare la dreptul de proprietate și alte drepturi reale		Referințe
<b>2509 / 12/04/2017</b>		
Act Notarial nr. 6, din 15/01/2015 emis de NP DAISA DIANA (act administrativ nr. 6487/823, din data de 13.07.1995, emis de CJPDSPAT ALBA);		
B1	Intabulare, drept de PROPRIETATE, dobandit prin Succesiune, cota actuala 1/2 1) <b>BALAU IOAN</b>	A1
B2	Intabulare, drept de PROPRIETATE, dobandit prin Succesiune, cota actuala 1/2 1) <b>BALAU MARIANA MIRELA</b>	A1

**C. Partea III. SARCINI .**

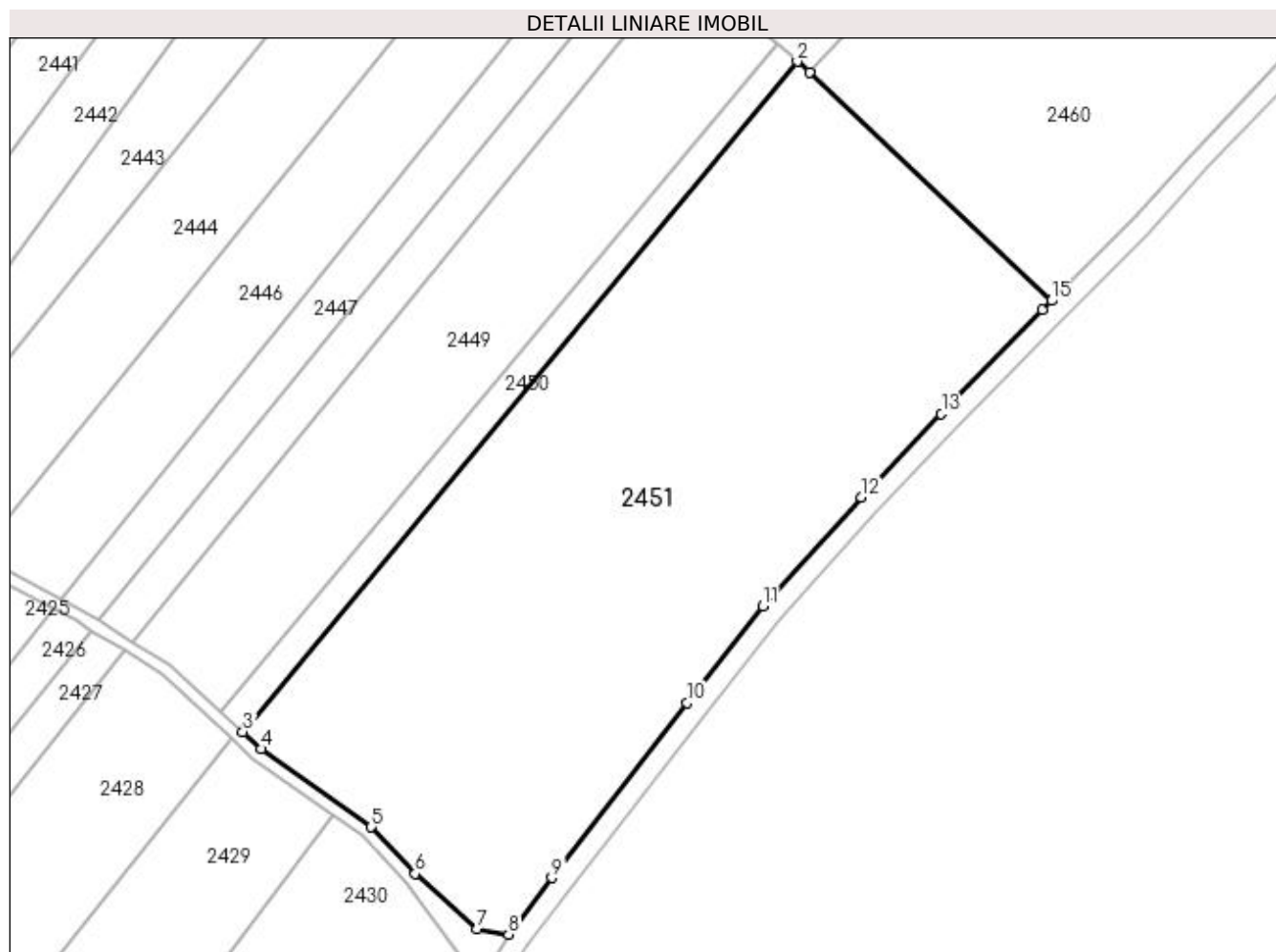
Inscrieri privind dezmembramintele dreptului de proprietate, drepturi reale de garanție și sarcini	Referințe
NU SUNT	

## Anexa Nr. 1 La Partea I

## Teren

Nr cadastral	Suprafața (mp)*	Observații / Referințe
70827	23.100	

\* Suprafața este determinată în planul de proiecție Stereo 70.



## Date referitoare la teren

Crt	Categorie folosință	Intra vilan	Suprafața (mp)	Tarla	Parcelă	Nr. topo	Observații / Referințe
1	arabil	NU	23.100	-	972/33/1/2	-	

## Lungime Segmente

1) Valorile lungimilor segmentelor sunt obținute din proiecție în plan.

Punct început	X / Y	Punct sfârșit	X / Y	Lungime segment (** (m)
1	411.451,849 524.400,21	2	411.448,244 524.403,286	4.739
2	411.448,244 524.403,286	3	411.289,742 524.211,701	248.652
3	411.289,742 524.211,701	4	411.294,95 524.206,871	7.103
4	411.294,95 524.206,871	5	411.326,413 524.184,551	38.576
5	411.326,413 524.184,551	6	411.339,013 524.171,156	18.39

Punct început	X / Y	Punct sfârșit	X / Y	Lungime segment (** (m)
6	411.339,013 524.171,156	7	411.356,78 524.155,487	23.69
7	411.356,78 524.155,487	8	411.365,688 524.153,863	9.054
8	411.365,688 524.153,863	9	411.378,097 524.170,024	20.376
9	411.378,097 524.170,024	10	411.416,746 524.220,031	63.202
10	411.416,746 524.220,031	11	411.438,475 524.247,697	35.179
11	411.438,475 524.247,697	12	411.466,589 524.278,723	41.869
12	411.466,589 524.278,723	13	411.489,439 524.302,581	33.035
13	411.489,439 524.302,581	14	411.518,337 524.332,375	41.506
14	411.518,337 524.332,375	15	411.520,894 524.334,944	3.625
15	411.520,894 524.334,944	1	411.451,849 524.400,21	95.01

\*\* Lungimile segmentelor sunt determinate în planul de proiecție Stereo 70 și sunt rotunjite la 1 milimetru.

\*\*\* Distanța dintre puncte este formată din segmente cumulate ce sunt mai mici decât valoarea 1 milimetru.





**DATE DESPRE IMOBILUL NR. 2452**

Oficiul de Cadastru și Publicitate Imobiliară ALBA  
Biroul de Cadastru și Publicitate Imobiliară Blaj

**A. Partea I. Descrierea imobilului**

TEREN Extravilan

Adresa: Jud. Alba

Nr. Crt	Nr cadastral Nr. topografic	Suprafața* (mp)	Observații / Referințe
A1		180	Sector cadastral:23 Teren neimprijmit;

**B. Partea II. Proprietari și acte**

Inscrieri privitoare la dreptul de proprietate și alte drepturi reale		Referințe
<b>1 / 18/04/2023</b>		
Act Normativ nr. 7, din 13/03/1996 emis de PARLAMENTUL ROMANIEI;		
B1	Inscrierea provizorie, drept de PROPRIETATE, dobandit prin Lege, cota actuala 1/1	A1
1) UAT BUCERDEA GRANOASA, CIF:18866256, PROPRIETAR NEIDENTIFICAT		

**C. Partea III. SARCINI .**

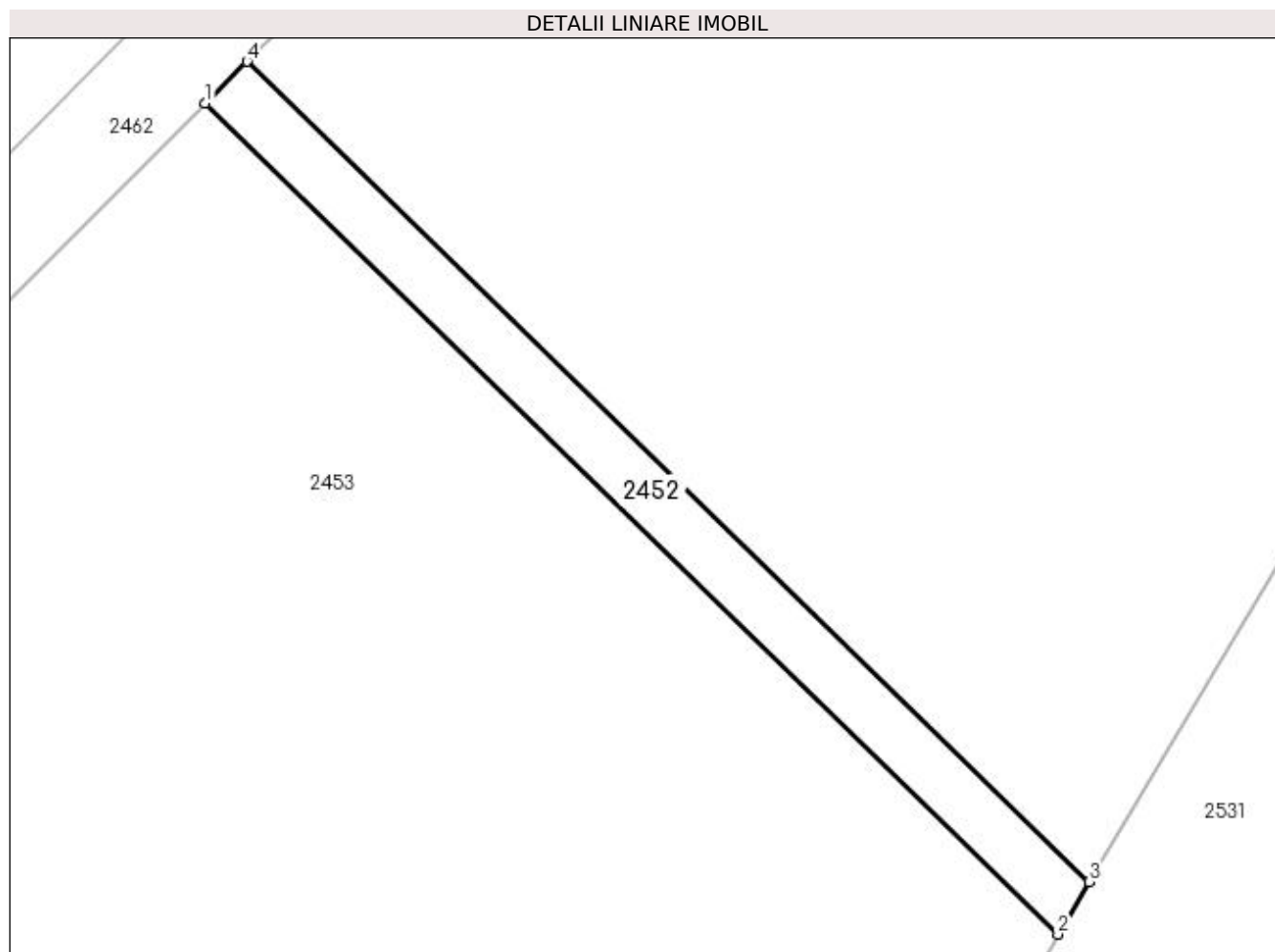
Inscrieri privind dezmembramintele dreptului de proprietate, drepturi reale de garanție și sarcini	Referințe
NU SUNT	

## Anexa Nr. 1 La Partea I

## Teren

Nr cadastral	Suprafața (mp)*	Observații / Referințe
	180	

\* Suprafața este determinată în planul de proiecție Stereo 70.



## Date referitoare la teren

Crt	Categorie folosință	Intra vilan	Suprafața (mp)	Tarla	Parcelă	Nr. topo	Observații / Referințe
1	drum	NU	180	-	985/1	-	Rezerva la dispoziția Comisiei locale de fond funciar.

## Lungime Segmente

1) Valorile lungimilor segmentelor sunt obținute din proiecție în plan.

Punct început	X / Y	Punct sfârșit	X / Y	Lungime segment (** (m)
1	410.989,267 524.733,88	2	411.032,486 524.691,775	60.338
2	411.032,486 524.691,775	3	411.034,07 524.694,438	3.098
3	411.034,07 524.694,438	4	410.991,39 524.736,0	59.573
4	410.991,39 524.736,0	1	410.989,267 524.733,88	3.0

**\*\* Lungimile segmentelor sunt determinate în planul de proiecție Stereo 70 și sunt rotunjite la 1 milimetru.**

**\*\*\* Distanța dintre puncte este formată din segmente cumulate ce sunt mai mici decât valoarea 1 milimetru.**



**DATE DESPRE IMOBILUL NR. 2453**

Oficiul de Cadastru și Publicitate Imobiliară ALBA  
Biroul de Cadastru și Publicitate Imobiliară Blaj

**A. Partea I. Descrierea imobilului**

TEREN Extravilan

Adresa: Jud. Alba

Nr. Crt	Nr cadastral Nr. topografic	Suprafața* (mp)	Observații / Referințe
A1		31.900	Sector cadastral:23 Teren neimprijmuit;

**B. Partea II. Proprietari și acte**

Inscrieri privitoare la dreptul de proprietate și alte drepturi reale	Referințe
<b>1 / 18/04/2023</b>	
Act Administrativ nr. 11436/1771, din 29/11/2002 emis de CJPSDPAT ALBA;	
B1	A1
Intabulare, drept de PROPRIETATE, dobândit prin Reconstituire, cota actuala 1/1 1) NAGY I. GHEORGHE	

**C. Partea III. SARCINI .**

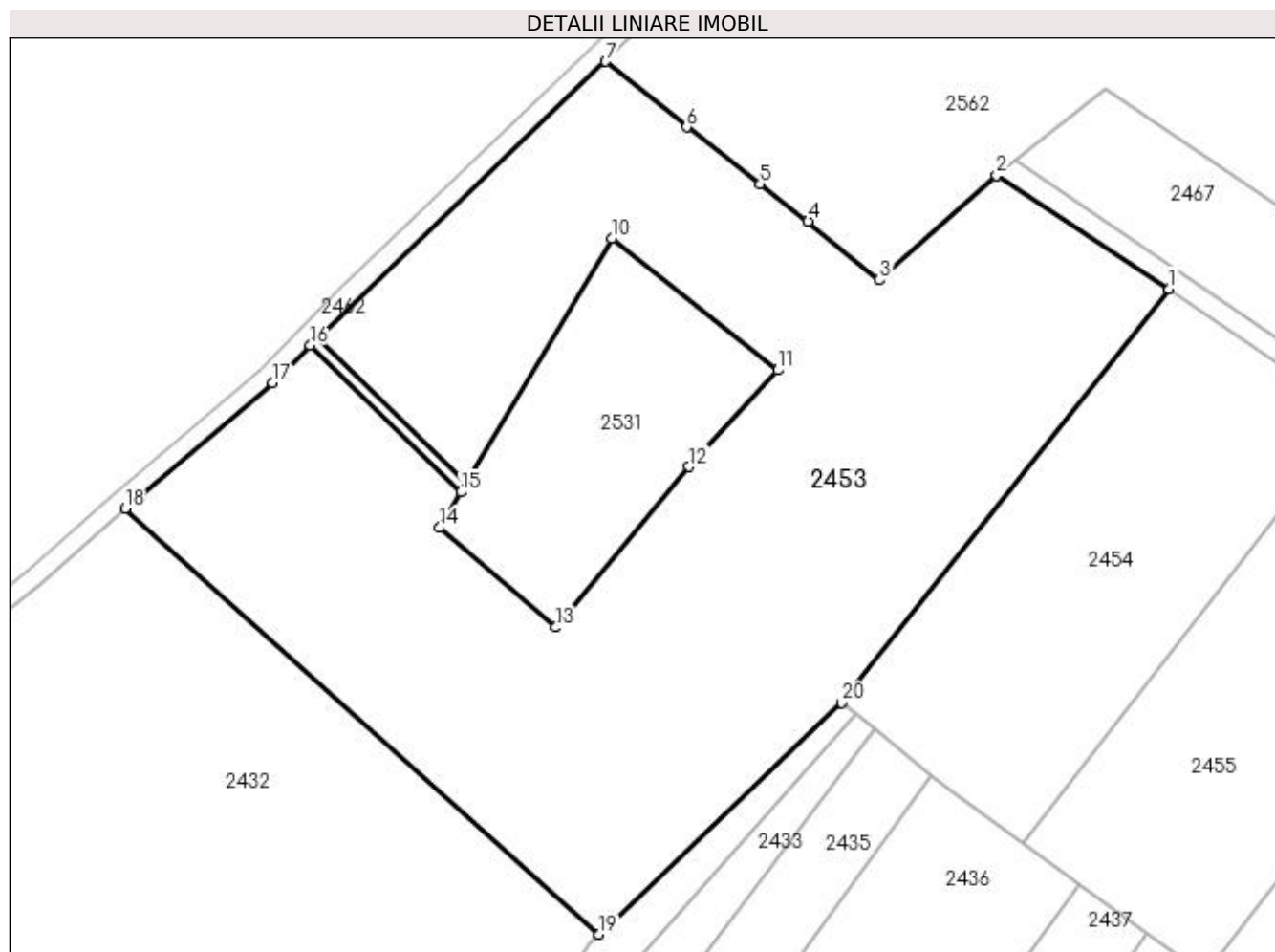
Inscrieri privind dezmembramintele dreptului de proprietate, drepturi reale de garanție și sarcini	Referințe
NU SUNT	

## Anexa Nr. 1 La Partea I

## Teren

Nr cadastral	Suprafața (mp)*	Observații / Referințe
	31.900	

\* Suprafața este determinată în planul de proiecție Stereo 70.



## Date referitoare la teren

Crt	Categorie folosință	Intravilan	Suprafața (mp)	Tarla	Parcelă	Nr. topo	Observații / Referințe
1	faneata	NU	8.300	-	972/6/3	-	
2	arabil	NU	23.600	-	972/8/3	-	

## Lungime Segmente

1) Valorile lungimilor segmentelor sunt obținute din proiecție în plan.

Punct început	X / Y	Punct sfârșit	X / Y	Lungime segment (** (m)
1	411.235,793 524.750,069	2	411.186,271 524.782,674	59.292
2	411.186,271 524.782,674	3	411.152,659 524.752,649	45.07
3	411.152,659 524.752,649	4	411.132,191 524.769,495	26.509
4	411.132,191 524.769,495	5	411.118,379 524.780,161	17.451

Punct început	X / Y	Punct sfârșit	X / Y	Lungime segment (** (m)
5	411.118,379 524.780,161	6	411.097,263 524.796,468	26.679
6	411.097,263 524.796,468	7	411.073,996 524.815,311	29.94
7	411.073,996 524.815,311	8	410.991,39 524.736,0	114.516
8	410.991,39 524.736,0	9	411.034,07 524.694,438	59.573
9	411.034,07 524.694,438	10	411.075,776 524.764,541	81.571
10	411.075,776 524.764,541	11	411.123,494 524.726,773	60.856
11	411.123,494 524.726,773	12	411.098,01 524.699,006	37.689
12	411.098,01 524.699,006	13	411.059,738 524.652,944	59.887
13	411.059,738 524.652,944	14	411.026,381 524.681,512	43.919
14	411.026,381 524.681,512	15	411.032,486 524.691,775	11.941
15	411.032,486 524.691,775	16	410.989,267 524.733,88	60.338
16	410.989,267 524.733,88	17	410.978,487 524.723,043	15.286
17	410.978,487 524.723,043	18	410.936,082 524.686,999	55.654
18	410.936,082 524.686,999	19	411.072,098 524.564,867	182.801
19	411.072,098 524.564,867	20	411.141,856 524.631,238	96.288
20	411.141,856 524.631,238	1	411.235,793 524.750,069	151.476

\*\* Lungimile segmentelor sunt determinate în planul de proiecție Stereo 70 și sunt rotunjite la 1 milimetru.

\*\*\* Distanța dintre puncte este formată din segmente cumulate ce sunt mai mici decât valoarea 1 milimetru.





**DATE DESPRE IMOBILUL NR. 2454**

Oficiul de Cadastru și Publicitate Imobiliară ALBA  
Biroul de Cadastru și Publicitate Imobiliară Blaj

**A. Partea I. Descrierea imobilului**

TEREN Extravilan

Adresa: Jud. Alba

Nr. Crt	Nr cadastral Nr. topografic	Suprafața* (mp)	Observații / Referințe
A1		10.000	Sector cadastral:23 Teren neimprijmit;

**B. Partea II. Proprietari și acte**

Inscrieri privitoare la dreptul de proprietate și alte drepturi reale	Referințe
<b>1 / 18/04/2023</b>	
Act Administrativ nr. 19571/1834, din 15/05/2003 emis de CJPSDPAT ALBA;	
B1	A1
Intabulare, drept de PROPRIETATE, dobandit prin Reconstituire, cota actuala 1/1 1) SUTEU GHE. GHEORGHE	

**C. Partea III. SARCINI .**

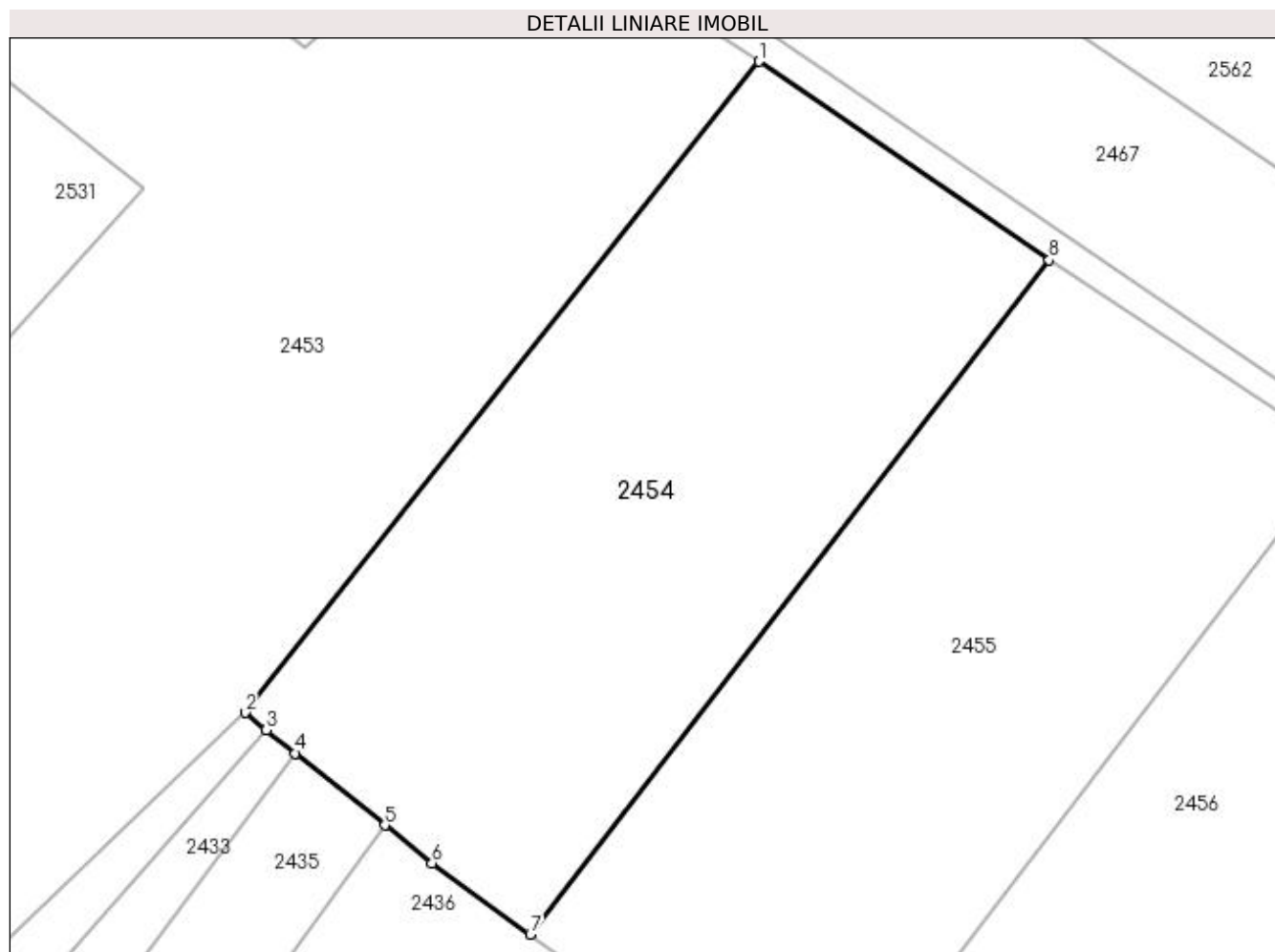
Inscrieri privind dezmembramintele dreptului de proprietate, drepturi reale de garanție și sarcini	Referințe
NU SUNT	

## Anexa Nr. 1 La Partea I

## Teren

Nr cadastral	Suprafața (mp)*	Observații / Referințe
	10.000	

\* Suprafața este determinată în planul de proiecție Stereo 70.



## Date referitoare la teren

Crt	Categorie folosință	Intra vilan	Suprafața (mp)	Tarla	Parcelă	Nr. topo	Observații / Referințe
1	arabil	NU	10.000	-	972/5/34/2	-	

## Lungime Segmente

1) Valorile lungimilor segmentelor sunt obținute din proiecție în plan.

Punct început	X / Y	Punct sfârșit	X / Y	Lungime segment (** (m)
1	411.235,793 524.750,069	2	411.141,856 524.631,238	151.476
2	411.141,856 524.631,238	3	411.145,777 524.628,076	5.037
3	411.145,777 524.628,076	4	411.151,088 524.623,795	6.822
4	411.151,088 524.623,795	5	411.167,396 524.610,648	20.947
5	411.167,396 524.610,648	6	411.176,007 524.603,706	11.061

Punct început	X / Y	Punct sfârșit	X / Y	Lungime segment (** (m)
6	411.176,007 524.603,706	7	411.193,983 524.590,756	22.154
7	411.193,983 524.590,756	8	411.288,734 524.713,806	155.303
8	411.288,734 524.713,806	1	411.235,793 524.750,069	64.17

\*\* Lungimile segmentelor sunt determinate în planul de proiecție Stereo 70 și sunt rotunjite la 1 milimetru.

\*\*\* Distanța dintre puncte este formată din segmente cumulate ce sunt mai mici decât valoarea 1 milimetru.



**DATE DESPRE IMOBILUL NR. 2455**

Oficiul de Cadastru și Publicitate Imobiliară ALBA  
Biroul de Cadastru și Publicitate Imobiliară Blaj

**A. Partea I. Descrierea imobilului**

TEREN Extravilan

Adresa: Jud. Alba

Nr. Crt	Nr cadastral Nr. topografic	Suprafața* (mp)	Observații / Referințe
A1		10.000	Sector cadastral:23 Teren neimprejmuit;

**B. Partea II. Proprietari și acte**

Inscrieri privitoare la dreptul de proprietate și alte drepturi reale		Referințe
<b>1 / 18/04/2023</b>		
Act Normativ nr. 7, din 13/03/1996 emis de PARLAMENTUL ROMANIEI;		
B1	Inscrierea provizorie, drept de PROPRIETATE, dobandit prin Lege, cota actuala 1/1	A1
1) UAT BUCERDEA GRANOASA, CIF:18866256, PROPRIETAR NEIDENTIFICAT		

**C. Partea III. SARCINI .**

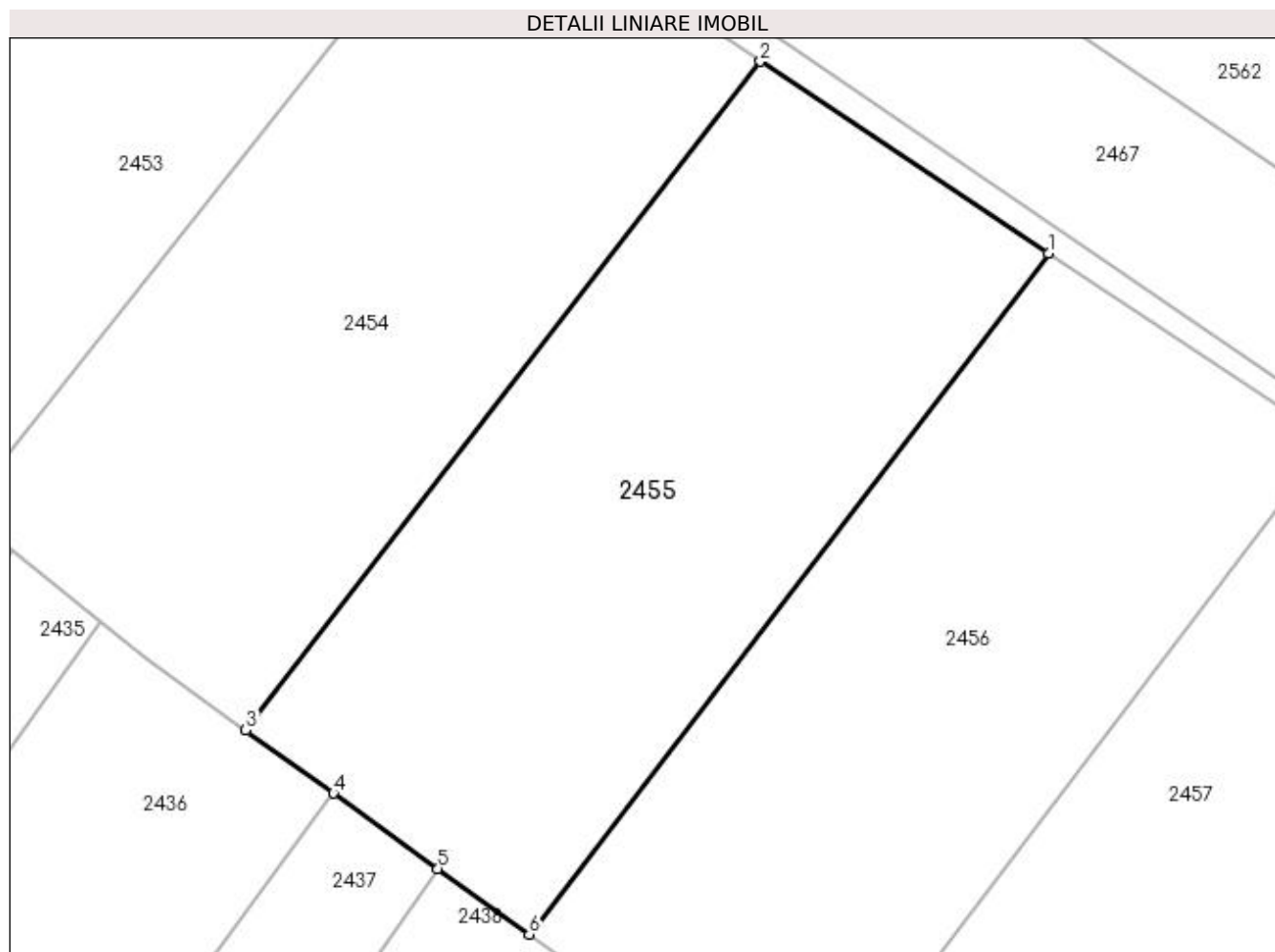
Inscrieri privind dezmembramintele dreptului de proprietate, drepturi reale de garanție și sarcini	Referințe
NU SUNT	

## Anexa Nr. 1 La Partea I

## Teren

Nr cadastral	Suprafața (mp)*	Observații / Referințe
	10.000	

\* Suprafața este determinată în planul de proiecție Stereo 70.



## Date referitoare la teren

Crt	Categorie folosință	Intra vilan	Suprafața (mp)	Tarla	Parcelă	Nr. topo	Observații / Referințe
1	arabil	NU	10.000	-	972/5/34/1	-	Rezerva la dispoziția Comisiei locale de fond funciar.

## Lungime Segmente

1) Valorile lungimilor segmentelor sunt obținute din proiecție în plan.

Punct început	X / Y	Punct sfârșit	X / Y	Lungime segment (** (m)
1	411.341,767 524.678,549	2	411.288,734 524.713,806	63.682
2	411.288,734 524.713,806	3	411.193,983 524.590,756	155.303
3	411.193,983 524.590,756	4	411.210,132 524.579,122	19.903
4	411.210,132 524.579,122	5	411.229,356 524.565,272	23.694
5	411.229,356 524.565,272	6	411.246,152 524.553,172	20.701

Punct început	X / Y	Punct sfârșit	X / Y	Lungime segment (** (m)
6	411.246,152 524.553,172	1	411.341,767 524.678,549	157.676

\*\* Lungimile segmentelor sunt determinate în planul de proiecție Stereo 70 și sunt rotunjite la 1 milimetru.

\*\*\* Distanța dintre puncte este formată din segmente cumulate ce sunt mai mici decât valoarea 1 milimetru.





**DATE DESPRE IMOBILUL NR. 2456**

Oficiul de Cadastru și Publicitate Imobiliară ALBA  
Biroul de Cadastru și Publicitate Imobiliară Blaj

**A. Partea I. Descrierea imobilului**

TEREN Extravilan

Adresa: Jud. Alba

Nr. Crt	Nr cadastral Nr. topografic	Suprafața* (mp)	Observații / Referințe
A1		10.000	Sector cadastral:23 Teren neimprijmit;

**B. Partea II. Proprietari și acte**

Inscrieri privitoare la dreptul de proprietate și alte drepturi reale	Referințe
<b>1 / 18/04/2023</b>	
Act Administrativ nr. 14084/2025, din 07/02/2005 emis de CJPSDPAT ALBA;	
B1	A1
Intabulare, drept de PROPRIETATE, dobandit prin Reconstituire, cota actuala 1/1 1) MOSNEAG I. EMIL	

**C. Partea III. SARCINI .**

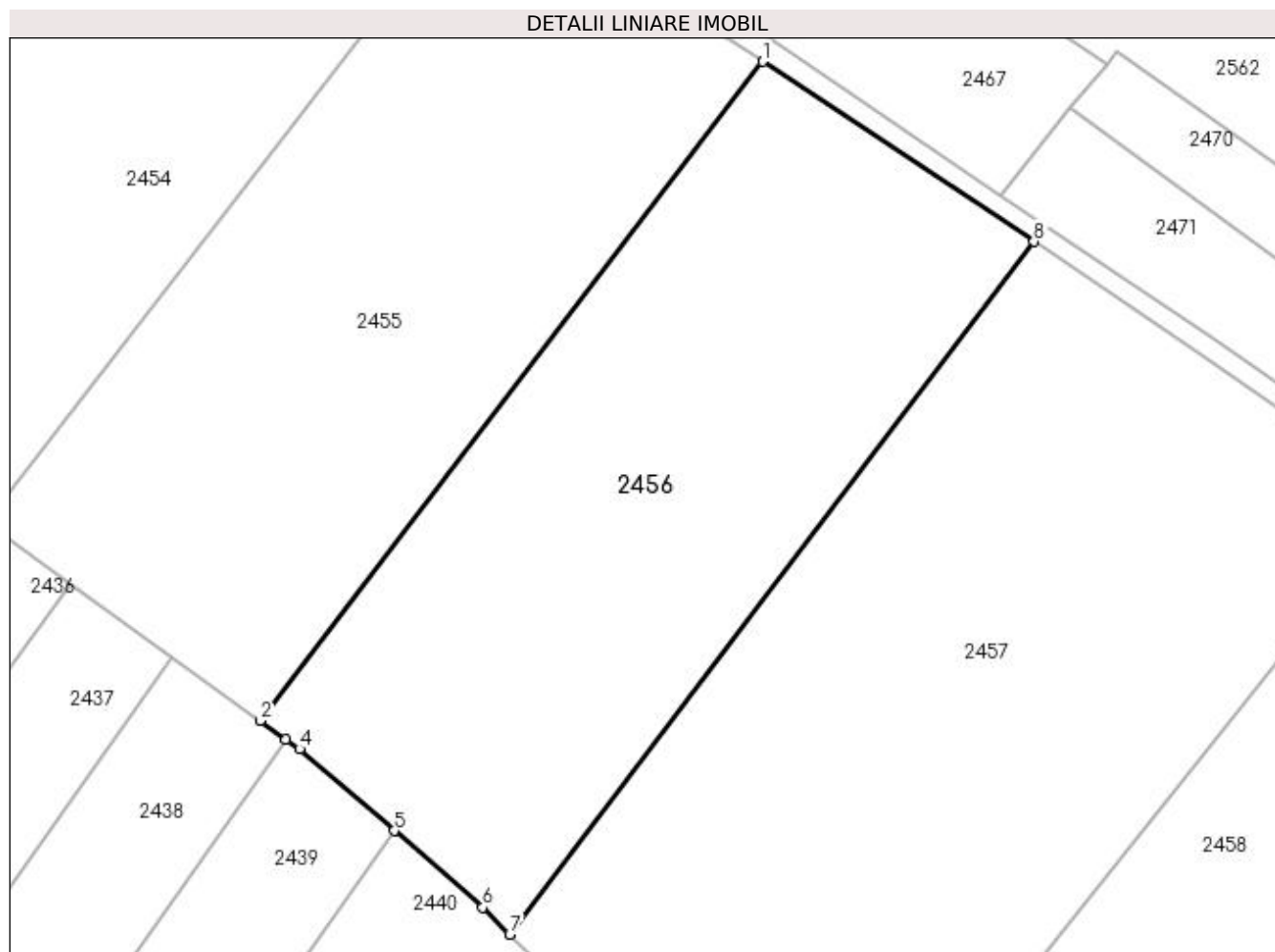
Inscrieri privind dezmembramintele dreptului de proprietate, drepturi reale de garanție și sarcini	Referințe
NU SUNT	

## Anexa Nr. 1 La Partea I

## Teren

Nr cadastral	Suprafața (mp)*	Observații / Referințe
	10.000	

\* Suprafața este determinată în planul de proiecție Stereo 70.



## Date referitoare la teren

Crt	Categorie folosință	Intra vilan	Suprafața (mp)	Tarla	Parcelă	Nr. topo	Observații / Referințe
1	arabil	NU	10.000	-	972/5/33	-	

## Lungime Segmente

1) Valorile lungimilor segmentelor sunt obținute din proiecție în plan.

Punct început	X / Y	Punct sfârșit	X / Y	Lungime segment (** (m)
1	411.341,767 524.678,549	2	411.246,152 524.553,172	157.676
2	411.246,152 524.553,172	3	411.251,093 524.549,613	6.09
3	411.251,093 524.549,613	4	411.253,645 524.547,774	3.145
4	411.253,645 524.547,774	5	411.271,681 524.532,192	23.835
5	411.271,681 524.532,192	6	411.288,525 524.517,64	22.26

Punct început	X / Y	Punct sfârșit	X / Y	Lungime segment (** (m)
6	411.288,525 524.517,64	7	411.293,654 524.512,501	7.26
7	411.293,654 524.512,501	8	411.393,443 524.644,291	165.307
8	411.393,443 524.644,291	1	411.341,767 524.678,549	62.0

\*\* Lungimile segmentelor sunt determinate în planul de proiecție Stereo 70 și sunt rotunjite la 1 milimetru.

\*\*\* Distanța dintre puncte este formată din segmente cumulate ce sunt mai mici decât valoarea 1 milimetru.



**DATE DESPRE IMOBILUL NR. 2457**

Oficiul de Cadastru și Publicitate Imobiliară ALBA  
Biroul de Cadastru și Publicitate Imobiliară Blaj

**A. Partea I. Descrierea imobilului**

TEREN Extravilan

Adresa: Jud. Alba

Nr. Crt	Nr cadastral Nr. topografic	Suprafața* (mp)	Observații / Referințe
A1	71387	14.500	Sector cadastral:23 Teren neimprejmuit;

**B. Partea II. Proprietari și acte**

Inscrieri privitoare la dreptul de proprietate și alte drepturi reale	Referințe
<b>13141 / 06/10/2020</b>	
Act Notarial nr. 1830, din 30/09/2020 emis de KARACSONY MARTON ATTILA;	
B1	A1
Intabulare, drept de PROPRIETATE, dobândit prin Conventie, cota actuala 1/1	
1) OARGA NICOLAE	
2) OARGA ANICA-NARCISA	

**C. Partea III. SARCINI .**

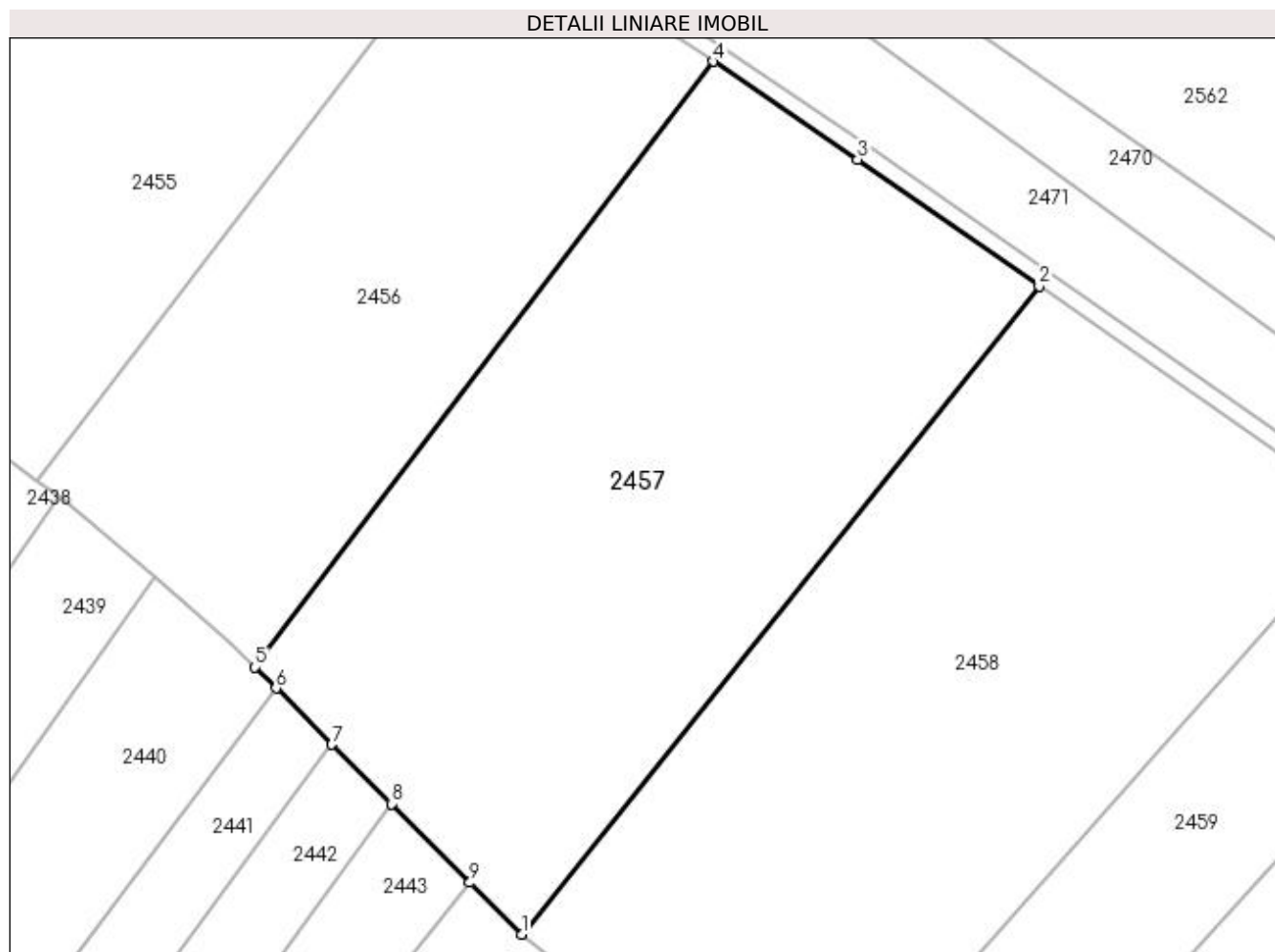
Inscrieri privind dezmembramintele dreptului de proprietate, drepturi reale de garanție și sarcini	Referințe
NU SUNT	

## Anexa Nr. 1 La Partea I

## Teren

Nr cadastral	Suprafața (mp)*	Observații / Referințe
71387	14.500	

\* Suprafața este determinată în planul de proiecție Stereo 70.



## Date referitoare la teren

Crt	Categorie folosință	Intravilan	Suprafața (mp)	Tarla	Parcelă	Nr. topo	Observații / Referințe
1	arabil	NU	14.500	-	972/5/43/1, 972/5/43/2	-	

## Lungime Segmente

1) Valorile lungimilor segmentelor sunt obținute din proiecție în plan.

Punct început	X / Y	Punct sfârșit	X / Y	Lungime segment (** (m)
1	411.351,693 524.454,35	2	411.464,423 524.595,387	180.553
2	411.464,423 524.595,387	3	411.424,901 524.622,972	48.197
3	411.424,901 524.622,972	4	411.393,443 524.644,291	38.002
4	411.393,443 524.644,291	5	411.293,654 524.512,501	165.307
5	411.293,654 524.512,501	6	411.298,241 524.507,906	6.493

Punct început	X / Y	Punct sfârșit	X / Y	Lungime segment (** (m)
6	411.298,241 524.507,906	7	411.310,434 524.495,689	17.26
7	411.310,434 524.495,689	8	411.323,341 524.482,758	18.27
8	411.323,341 524.482,758	9	411.340,444 524.465,62	24.212
9	411.340,444 524.465,62	1	411.351,693 524.454,35	15.923

\*\* Lungimile segmentelor sunt determinate în planul de proiecție Stereo 70 și sunt rotunjite la 1 milimetru.

\*\*\* Distanța dintre puncte este formată din segmente cumulate ce sunt mai mici decât valoarea 1 milimetru.





**DATE DESPRE IMOBILUL NR. 2458**

Oficiul de Cadastru și Publicitate Imobiliară ALBA  
Biroul de Cadastru și Publicitate Imobiliară Blaj

**A. Partea I. Descrierea imobilului**

TEREN Extravilan

Adresa: Jud. Alba

Nr. Crt	Nr cadastral Nr. topografic	Suprafața* (mp)	Observații / Referințe
A1		14.500	Sector cadastral:23 Teren neimprijmit;

**B. Partea II. Proprietari și acte**

Inscrieri privitoare la dreptul de proprietate și alte drepturi reale	Referințe
<b>1 / 18/04/2023</b>	
Act Administrativ nr. 11436/1728, din 28/11/2002 emis de CJPSDPAT ALBA;	
B1	A1
Intabulare, drept de PROPRIETATE, dobândit prin Reconstituire, cota actuala 1/1 1) OARGA N. GHEORGHE	

**C. Partea III. SARCINI .**

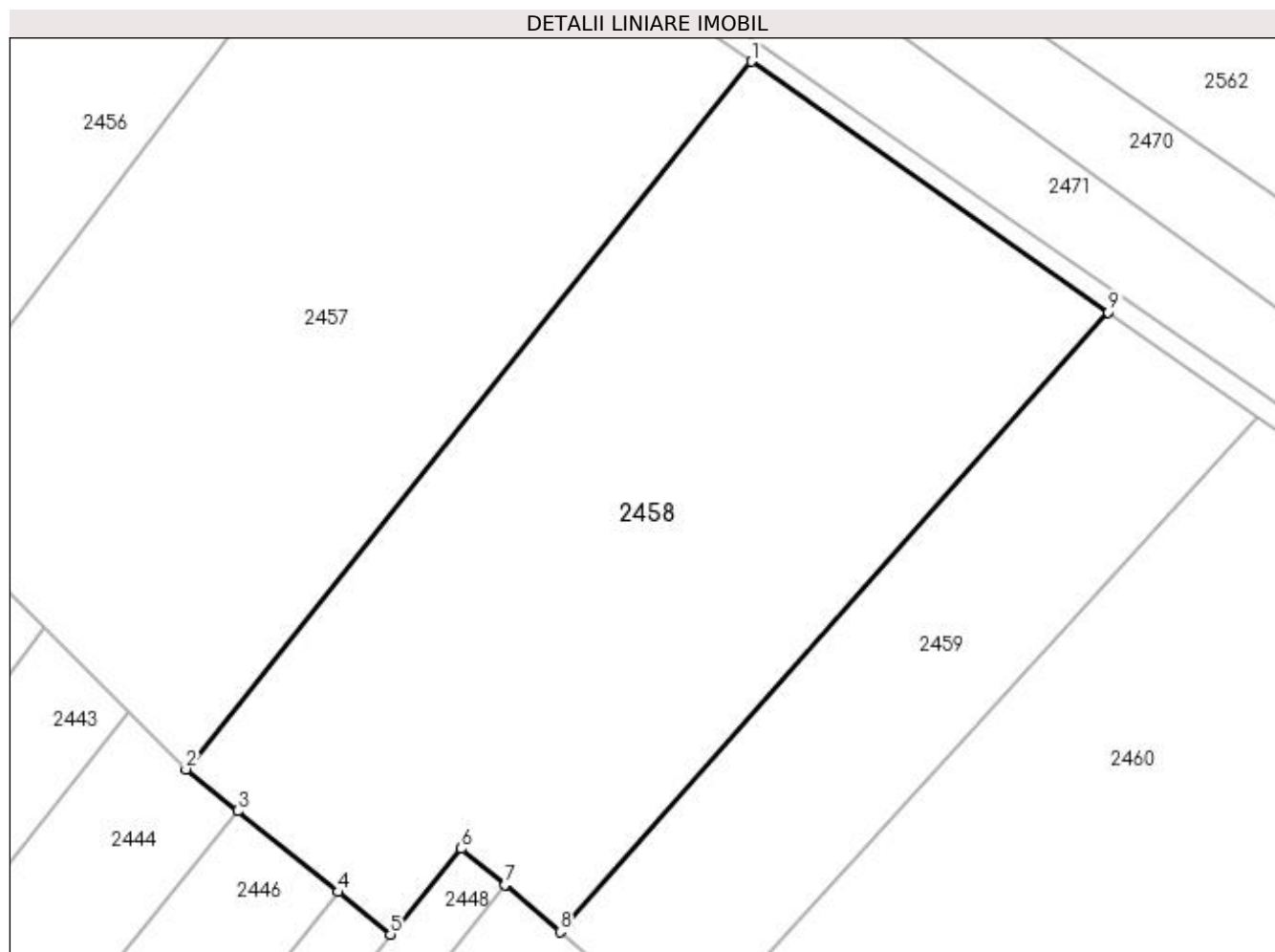
Inscrieri privind dezmembramintele dreptului de proprietate, drepturi reale de garanție și sarcini	Referințe
NU SUNT	

## Anexa Nr. 1 La Partea I

## Teren

Nr cadastral	Suprafața (mp)*	Observații / Referințe
	14.500	

\* Suprafața este determinată în planul de proiecție Stereo 70.



## Date referitoare la teren

Crt	Categorie folosință	Intravilan	Suprafața (mp)	Tarla	Parcelă	Nr. topo	Observații / Referințe
1	arabil	NU	14.500	-	972/5/42	-	

## Lungime Segmente

1) Valorile lungimilor segmentelor sunt obținute din proiecție în plan.

Punct început	X / Y	Punct sfârșit	X / Y	Lungime segment (** (m)
1	411.464,423 524.595,387	2	411.351,693 524.454,35	180.553
2	411.351,693 524.454,35	3	411.362,011 524.446,022	13.259
3	411.362,011 524.446,022	4	411.381,994 524.429,893	25.681
4	411.381,994 524.429,893	5	411.392,471 524.421,436	13.464
5	411.392,471 524.421,436	6	411.406,612 524.438,541	22.193

Punct început	X / Y	Punct sfârșit	X / Y	Lungime segment (** (m)
6	411.406,612 524.438,541	7	411.415,368 524.431,335	11.34
7	411.415,368 524.431,335	8	411.426,39 524.421,932	14.488
8	411.426,39 524.421,932	9	411.535,623 524.545,419	164.867
9	411.535,623 524.545,419	1	411.464,423 524.595,387	86.984

\*\* Lungimile segmentelor sunt determinate în planul de proiecție Stereo 70 și sunt rotunjite la 1 milimetru.

\*\*\* Distanța dintre puncte este formată din segmente cumulate ce sunt mai mici decât valoarea 1 milimetru.



**DATE DESPRE IMOBILUL NR. 2459**

Oficiul de Cadastru și Publicitate Imobiliară ALBA  
Biroul de Cadastru și Publicitate Imobiliară Blaj

**A. Partea I. Descrierea imobilului**

TEREN Extravilan

Adresa: Jud. Alba

Nr. Crt	Nr cadastral Nr. topografic	Suprafața* (mp)	Observații / Referințe
A1		5.800	Sector cadastral:23 Teren neimprejmuit;

**B. Partea II. Proprietari și acte**

Inscrieri privitoare la dreptul de proprietate și alte drepturi reale	Referințe
<b>1 / 18/04/2023</b>	
Act Administrativ nr. 9251/1340, din 04/12/1997 emis de CJPSDPAT ALBA;	
B1	A1
Intabulare, drept de PROPRIETATE, dobândit prin Reconstituire, cota actuala 1/1 1) PRECUP GHE. ILEANA	

**C. Partea III. SARCINI .**

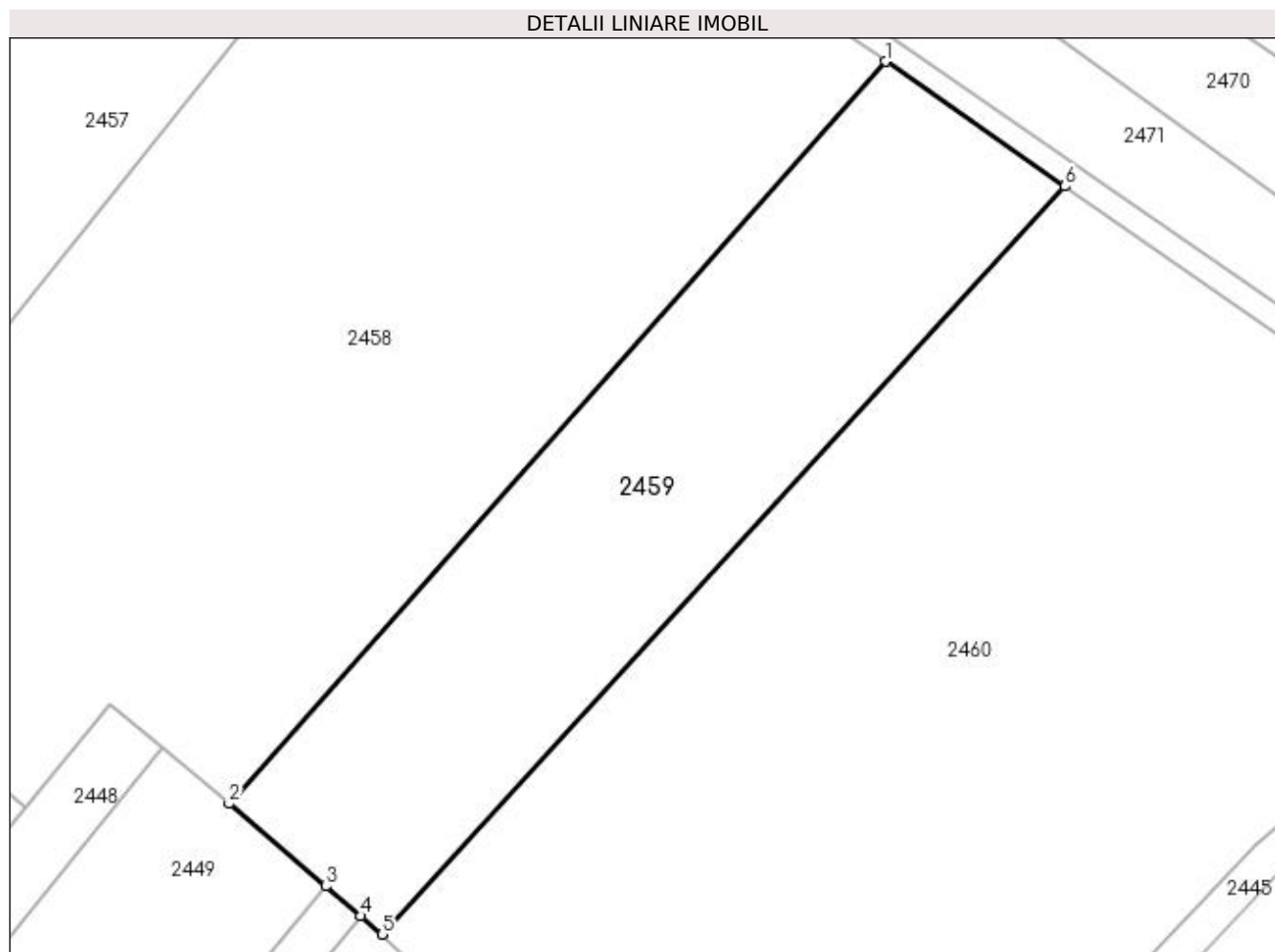
Inscrieri privind dezmembramintele dreptului de proprietate, drepturi reale de garanție și sarcini	Referințe
NU SUNT	

## Anexa Nr. 1 La Partea I

## Teren

Nr cadastral	Suprafața (mp)*	Observații / Referințe
	5.800	

\* Suprafața este determinată în planul de proiecție Stereo 70.



## Date referitoare la teren

Crt	Categorie folosință	Intra vilan	Suprafața (mp)	Tarla	Parcelă	Nr. topo	Observații / Referințe
1	arabil	NU	5.800	-	972/5/40	-	

## Lungime Segmente

1) Valorile lungimilor segmentelor sunt obținute din proiecție în plan.

Punct început	X / Y	Punct sfârșit	X / Y	Lungime segment (** (m)
1	411.535,623 524.545,419	2	411.426,39 524.421,932	164.867
2	411.426,39 524.421,932	3	411.442,466 524.408,216	21.132
3	411.442,466 524.408,216	4	411.448,244 524.403,286	7.596
4	411.448,244 524.403,286	5	411.451,849 524.400,21	4.739
5	411.451,849 524.400,21	6	411.565,536 524.524,645	168.549

Punct început	X / Y	Punct sfârșit	X / Y	Lungime segment (** (m)
6	411.565,536 524.524,645	1	411.535,623 524.545,419	36.419

\*\* Lungimile segmentelor sunt determinate în planul de proiecție Stereo 70 și sunt rotunjite la 1 milimetru.

\*\*\* Distanța dintre puncte este formată din segmente cumulate ce sunt mai mici decât valoarea 1 milimetru.





**DATE DESPRE IMOBILUL NR. 2460**

Oficiul de Cadastru și Publicitate Imobiliară ALBA  
Biroul de Cadastru și Publicitate Imobiliară Blaj

**A. Partea I. Descrierea imobilului**

TEREN Extravilan

Adresa: Jud. Alba

Nr. Crt	Nr cadastral Nr. topografic	Suprafața* (mp)	Observații / Referințe
A1	70043	17.400	Sector cadastral:23 Teren neimprejmuit;

**B. Partea II. Proprietari și acte**

Inscrieri privitoare la dreptul de proprietate și alte drepturi reale		Referințe
<b>65 / 08/01/2010</b>		
Act Notarial nr. 05, din 07/01/2010 emis de NP NYARI FAUR ANDREEA MIHAELA;		
B1	Intabulare, drept de PROPRIETATEcu titlul cumparare bun comun, dobandit prin Conventie, cota actuala 1/1 1) OARGA NICOLAE, si sotia 2) OARGA ANICA-NARCISA	A1

**C. Partea III. SARCINI .**

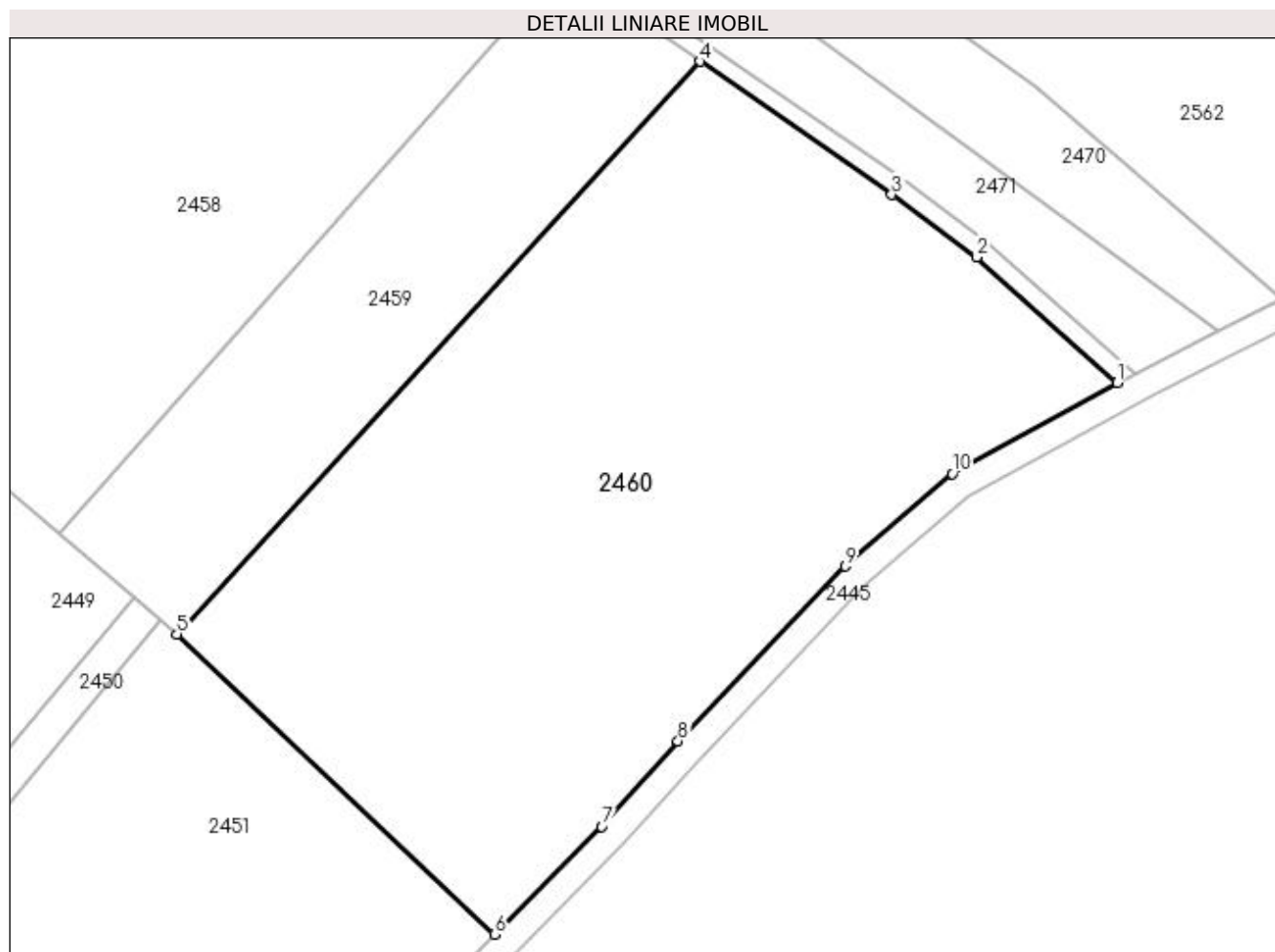
Inscrieri privind dezmembramintele dreptului de proprietate, drepturi reale de garanție și sarcini	Referințe
NU SUNT	

## Anexa Nr. 1 La Partea I

## Teren

Nr cadastral	Suprafața (mp)*	Observații / Referințe
70043	17.400	

\* Suprafața este determinată în planul de proiecție Stereo 70.



## Date referitoare la teren

Crt	Categorie folosință	Intra vilan	Suprafața (mp)	Tarla	Parcelă	Nr. topo	Observații / Referințe
1	arabil	NU	17.400	-	972/5/37	-	

## Lungime Segmente

1) Valorile lungimilor segmentelor sunt obținute din proiecție în plan.

Punct început	X / Y	Punct sfârșit	X / Y	Lungime segment (** (m)
1	411.656,294 524.454,859	2	411.625,711 524.482,139	40.982
2	411.625,711 524.482,139	3	411.607,248 524.495,676	22.894
3	411.607,248 524.495,676	4	411.565,536 524.524,645	50.786
4	411.565,536 524.524,645	5	411.451,849 524.400,21	168.549
5	411.451,849 524.400,21	6	411.520,894 524.334,944	95.01

Punct început	X / Y	Punct sfârșit	X / Y	Lungime segment (** (m)
6	411.520,894 524.334,944	7	411.544,211 524.358,361	33.046
7	411.544,211 524.358,361	8	411.560,788 524.376,954	24.91
8	411.560,788 524.376,954	9	411.597,19 524.414,925	52.602
9	411.597,19 524.414,925	10	411.620,376 524.435,086	30.726
10	411.620,376 524.435,086	1	411.656,294 524.454,859	41.0

\*\* Lungimile segmentelor sunt determinate în planul de proiecție Stereo 70 și sunt rotunjite la 1 milimetru.

\*\*\* Distanța dintre puncte este formată din segmente cumulate ce sunt mai mici decât valoarea 1 milimetru.



**DATE DESPRE IMOBILUL NR. 2462**

Oficiul de Cadastru și Publicitate Imobiliară ALBA  
Biroul de Cadastru și Publicitate Imobiliară Blaj

**A. Partea I. Descrierea imobilului**

TEREN Extravilan

Adresa: Jud. Alba

Nr. Crt	Nr cadastral Nr. topografic	Suprafața* (mp)	Observații / Referințe
A1		4.825	Sector cadastral:23 Teren neimprijmit;

**B. Partea II. Proprietari și acte**

Inscrieri privitoare la dreptul de proprietate și alte drepturi reale		Referințe
<b>1 / 18/04/2023</b>		
Act Normativ nr. 7, din 13/03/1996 emis de PARLAMENTUL ROMANIEI;		
B1	Intabulare, drept de PROPRIETATE, dobândit prin Lege, cota actuala 1/1	A1
1) UAT BUCERDEA GRANOASA, CIF:18866256, PROPRIETAR NEIDENTIFICAT		

**C. Partea III. SARCINI .**

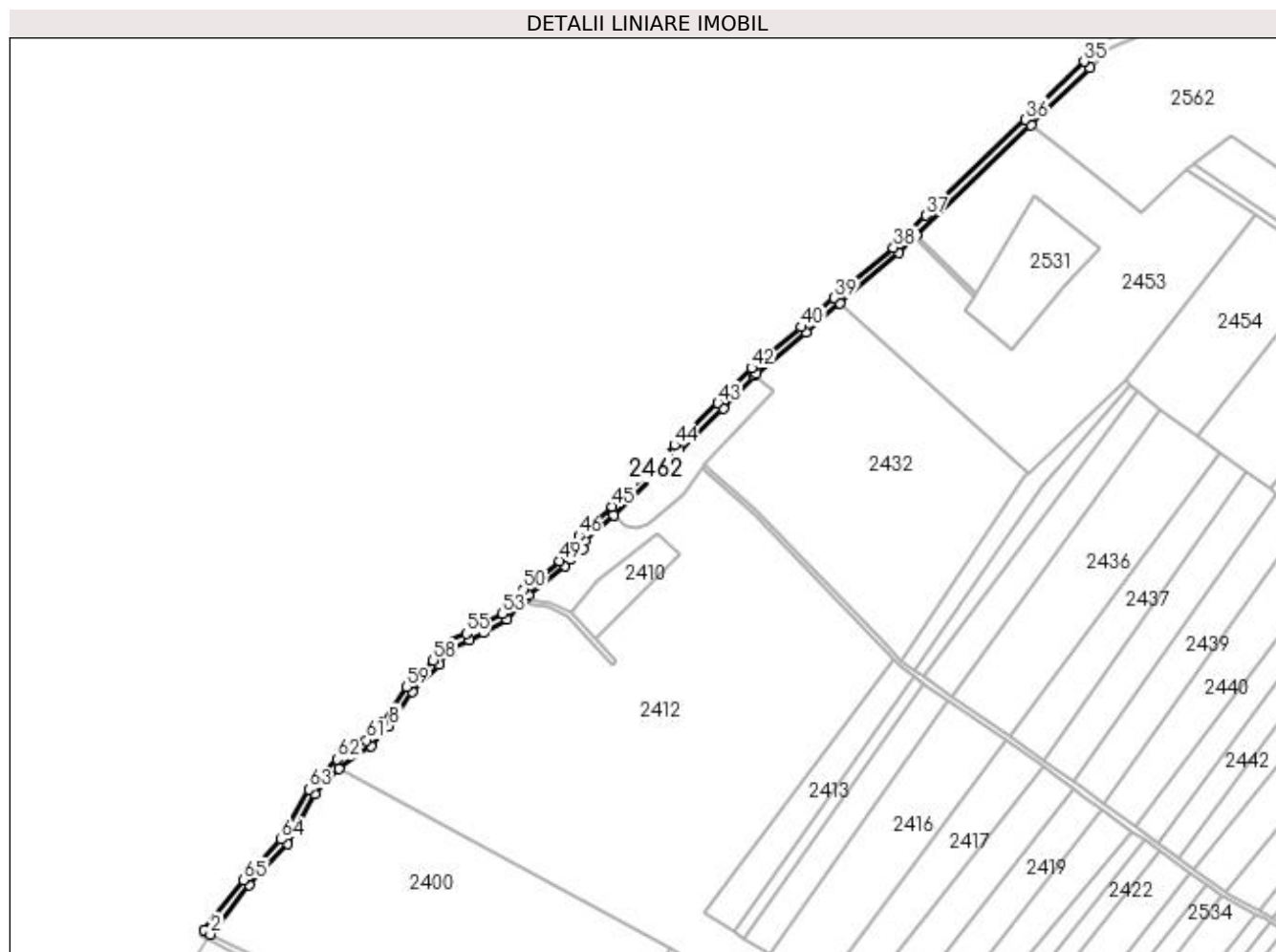
Inscrieri privind dezmembramintele dreptului de proprietate, drepturi reale de garanție și sarcini	Referințe
NU SUNT	

## Anexa Nr. 1 La Partea I

## Teren

Nr cadastral	Suprafața (mp)*	Observații / Referințe
	4.825	

\* Suprafața este determinată în planul de proiecție Stereo 70.



## Date referitoare la teren

Crt	Categorie folosință	Intravilan	Suprafața (mp)	Tarla	Parcelă	Nr. topo	Observații / Referințe
1	ape curgătoare	NU	4.825	-	934/1	-	Rezerva la dispoziția Comisiei locale de fond funciar.

## Lungime Segmente

1) Valorile lungimilor segmentelor sunt obținute din proiecție în plan.

Punct început	X / Y	Punct sfârșit	X / Y	Lungime segment
1	410.478,211 524.235,343	2	410.482,734 524.232,526	5.329
4	410.538,238 524.297,733	5	410.557,928 524.333,832	41.12
7	410.598,558 524.368,275	8	410.611,612 524.382,39	19.225
10	410.647,694 524.426,657	11	410.651,925 524.434,9	9.265
13	410.669,399 524.444,361	14	410.679,618 524.449,671	11.516
2	410.482,734 524.232,526	3	410.510,557 524.268,34	45.352
5	410.557,928 524.333,832	6	410.575,194 524.352,052	25.101
8	410.611,612 524.382,39	9	410.628,03 524.407,386	29.906
11	410.651,925 524.434,9	12	410.654,048 524.437,912	3.685
14	410.679,618 524.449,671	15	410.696,419 524.459,304	19.367
3	410.510,557 524.268,34	4	410.538,238 524.297,733	40.375
6	410.575,194 524.352,052	7	410.598,558 524.368,275	28.445
9	410.628,03 524.407,386	10	410.647,694 524.426,657	27.533
12	410.654,048 524.437,912	13	410.669,399 524.444,361	16.651
15	410.696,419 524.459,304	16	410.706,83 524.471,212	15.818

Punct început	X / Y	Punct sfârșit	X / Y	Lungime segment	Punct început	X / Y	Punct sfârșit	X / Y	Lungime segment	Punct început	X / Y	Punct sfârșit	X / Y	Lungime segment
16	410.706,83 524.471,212	17	410.709,167 524.473,862	3.533	17	410.709,167 524.473,862	18	410.712,053 524.477,076	4.319	18	410.712,053 524.477,076	19	410.738,294 524.497,475	33.238
19	410.738,294 524.497,475	20	410.742,299 524.502,494	6.421	20	410.742,299 524.502,494	21	410.750,828 524.509,705	11.169	21	410.750,828 524.509,705	22	410.752,436 524.516,26	6.749
22	410.752,436 524.516,26	23	410.773,163 524.534,568	27.655	23	410.773,163 524.534,568	24	410.820,698 524.581,033	66.473	24	410.820,698 524.581,033	25	410.852,15 524.611,32	43.664
25	410.852,15 524.611,32	26	410.874,476 524.634,728	32.348	26	410.874,476 524.634,728	27	410.876,189 524.636,524	2.482	27	410.876,189 524.636,524	28	410.912,088 524.665,964	46.427
28	410.912,088 524.665,964	29	410.936,082 524.686,999	31.909	29	410.936,082 524.686,999	30	410.978,487 524.723,043	55.654	30	410.978,487 524.723,043	31	410.989,267 524.733,88	15.286
31	410.989,267 524.733,88	32	410.991,39 524.736,0	3.0	32	410.991,39 524.736,0	33	411.073,996 524.815,311	114.516	33	411.073,996 524.815,311	34	411.116,516 524.856,342	59.088
34	411.116,516 524.856,342	35	411.112,115 524.860,95	6.373	35	411.112,115 524.860,95	36	411.069,971 524.819,117	59.381	36	411.069,971 524.819,117	37	410.998,064 524.750,196	99.603
37	410.998,064 524.750,196	38	410.974,82 524.726,846	32.947	38	410.974,82 524.726,846	39	410.932,27 524.690,67	55.85	39	410.932,27 524.690,67	40	410.908,516 524.669,846	31.589
40	410.908,516 524.669,846	41	410.879,77 524.646,273	37.176	41	410.879,77 524.646,273	42	410.872,513 524.640,322	9.386	42	410.872,513 524.640,322	43	410.848,391 524.615,031	34.949
43	410.848,391 524.615,031	44	410.816,974 524.584,778	43.615	44	410.816,974 524.584,778	45	410.772,022 524.540,593	63.032	45	410.772,022 524.540,593	46	410.748,079 524.519,493	31.914
46	410.748,079 524.519,493	47	410.746,488 524.512,988	6.697	47	410.746,488 524.512,988	48	410.738,404 524.506,273	10.509	48	410.738,404 524.506,273	49	410.734,504 524.501,218	6.385
49	410.734,504 524.501,218	50	410.708,289 524.480,9	33.166	50	410.708,289 524.480,9	51	410.704,391 524.476,441	5.923	51	410.704,391 524.476,441	52	410.701,65 524.473,528	4.0
52	410.701,65 524.473,528	53	410.693,013 524.463,46	13.265	53	410.693,013 524.463,46	54	410.677,077 524.454,323	18.37	54	410.677,077 524.454,323	55	410.667,147 524.449,163	11.191
55	410.667,147 524.449,163	56	410.650,592 524.442,209	17.956	56	410.650,592 524.442,209	57	410.647,379 524.437,65	5.578	57	410.647,379 524.437,65	58	410.643,371 524.429,842	8.777
58	410.643,371 524.429,842	59	410.623,913 524.410,772	27.245	59	410.623,913 524.410,772	60	410.607,423 524.385,666	30.037	60	410.607,423 524.385,666	61	410.595,06 524.372,299	18.208
61	410.595,06 524.372,299	62	410.574,148 524.358,654	24.969	62	410.574,148 524.358,654	63	410.553,606 524.336,976	29.865	63	410.553,606 524.336,976	64	410.533,912 524.300,87	41.128
64	410.533,912 524.300,87	65	410.506,526 524.271,79	39.945	65	410.506,526 524.271,79	1	410.478,211 524.235,343	46.154					

\*\* Lungimile segmentelor sunt determinate în planul de proiecție Stereo 70 și sunt rotunjite la 1 milimetru.

\*\*\* Distanța dintre puncte este formată din segmente cumulate ce sunt mai mici decât valoarea 1 milimetru.





**DATE DESPRE IMOBILUL NR. 2464**

Oficiul de Cadastru și Publicitate Imobiliară ALBA  
Biroul de Cadastru și Publicitate Imobiliară Blaj

**A. Partea I. Descrierea imobilului**

TEREN Extravilan

Adresa: Jud. Alba

Nr. Crt	Nr cadastral Nr. topografic	Suprafața* (mp)	Observații / Referințe
A1		2.858	Sector cadastral:23 Teren neimprijmit;

**B. Partea II. Proprietari și acte**

Inscrieri privitoare la dreptul de proprietate și alte drepturi reale		Referințe
<b>1 / 18/04/2023</b>		
Act Normativ nr. 7, din 13/03/1996 emis de PARLAMENTUL ROMANIEI;		
B1	Inscrierea provizorie, drept de PROPRIETATE, dobandit prin Lege, cota actuala 1/1	A1
1) UAT BUCERDEA GRANOASA, CIF:18866256, PROPRIETAR NEIDENTIFICAT		

**C. Partea III. SARCINI .**

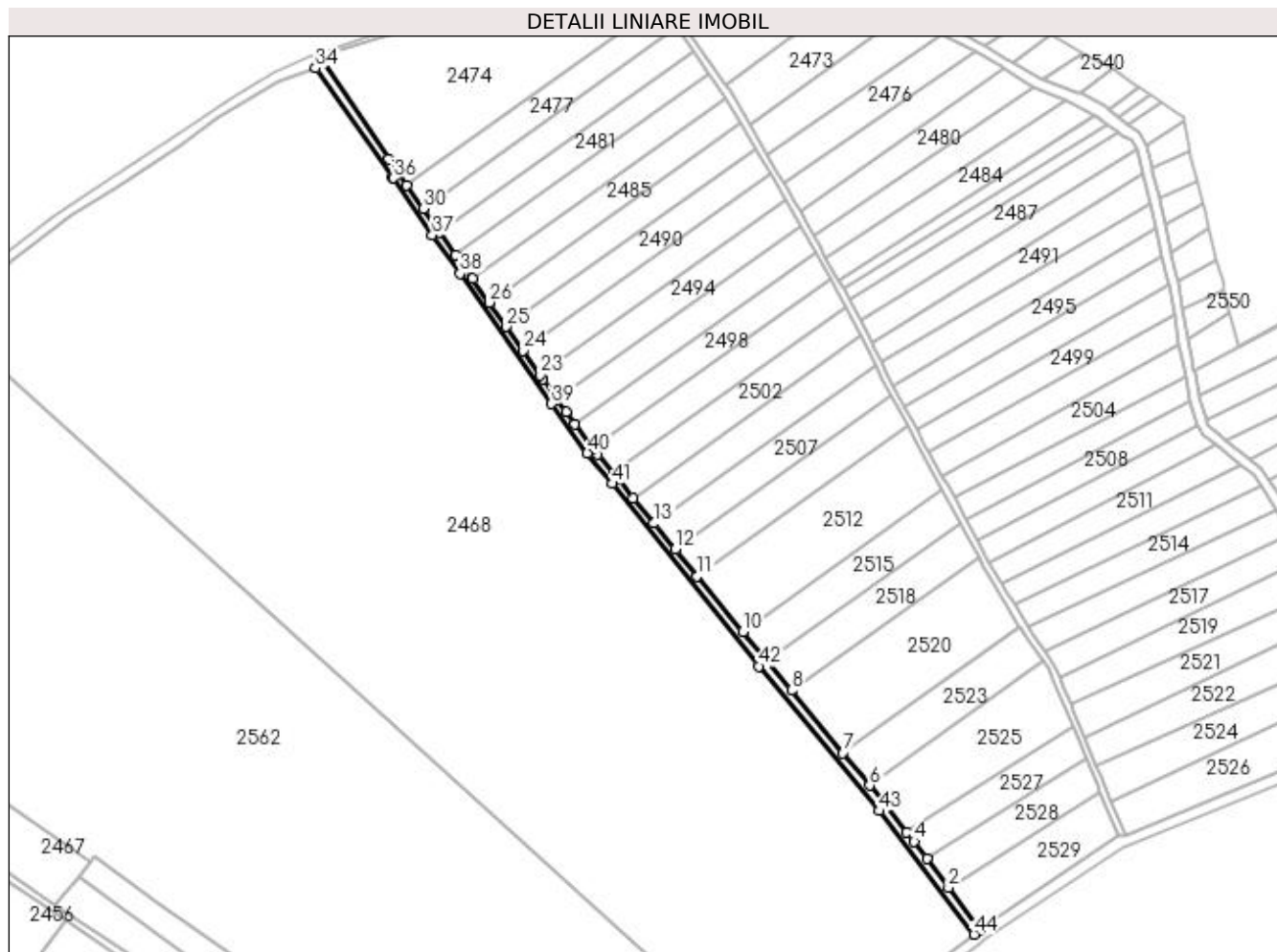
Inscrieri privind dezmembramintele dreptului de proprietate, drepturi reale de garanție și sarcini	Referințe
NU SUNT	

## Anexa Nr. 1 La Partea I

## Teren

Nr cadastral	Suprafața (mp)*	Observații / Referințe
	2.858	

\* Suprafața este determinată în planul de proiecție Stereo 70.



## Date referitoare la teren

Crt	Categorie folosință	Intra vilan	Suprafața (mp)	Tarla	Parcelă	Nr. topo	Observații / Referințe
1	drum	NU	2.858	-	926/4	-	Rezerva la dispoziția Comisiei locale de fond funciar.

## Lungime Segmente

1) Valorile lungimilor segmentelor sunt obținute din proiecție în plan.

Punct început	X / Y	Punct sfârșit	X / Y	Lungime segment	Punct început	X / Y	Punct sfârșit	X / Y	Lungime segment	Punct început	X / Y	Punct sfârșit	X / Y	Lungime segment
1	411.911,79 524.639,144	2	411.894,306 524.662,956	29.54 2	2	411.894,306 524.662,956	3	411.881,881 524.679,437	20.63 9	3	411.881,881 524.679,437	4	411.874,718 524.689,184	12.09 7
4	411.874,718 524.689,184	5	411.870,548 524.694,568	6.809	5	411.870,548 524.694,568	6	411.849,529 524.721,036	33.79 9	6	411.849,529 524.721,036	7	411.834,36 524.739,442	23.85 1
7	411.834,36 524.739,442	8	411.805,11 524.774,903	45.96 7	8	411.805,11 524.774,903	9	411.791,169 524.791,853	21.94 7	9	411.791,169 524.791,853	10	411.777,612 524.808,272	21.29 2
10	411.777,612 524.808,272	11	411.751,69 524.839,781	40.80 2	11	411.751,69 524.839,781	12	411.739,245 524.854,937	19.61	12	411.739,245 524.854,937	13	411.727,131 524.869,69	19.08 9
13	411.727,131 524.869,69	14	411.715,333 524.884,058	18.59 2	14	411.715,333 524.884,058	15	411.706,56 524.894,742	13.82 4	15	411.706,56 524.894,742	16	411.703,818 524.898,082	4.321

Punct început	X / Y	Punct sfârșit	X / Y	Lungime segment	Punct început	X / Y	Punct sfârșit	X / Y	Lungime segment	Punct început	X / Y	Punct sfârșit	X / Y	Lungime segment
16	411.703,818 524.898,082	17	411.695,078 524.908,726	13.773	17	411.695,078 524.908,726	18	411.692,554 524.911,8	3.977	18	411.692,554 524.911,8	19	411.682,176 524.925,783	17.413
19	411.682,176 524.925,783	20	411.677,23 524.932,82	8.601	20	411.677,23 524.932,82	21	411.672,254 524.939,839	8.604	21	411.672,254 524.939,839	22	411.664,139 524.951,378	14.107
22	411.664,139 524.951,378	23	411.662,462 524.953,767	2.919	23	411.662,462 524.953,767	24	411.652,769 524.967,566	16.863	24	411.652,769 524.967,566	25	411.643,159 524.981,256	16.726
25	411.643,159 524.981,256	26	411.633,755 524.994,954	16.615	26	411.633,755 524.994,954	27	411.624,13 525.008,344	16.491	27	411.624,13 525.008,344	28	411.614,7 525.021,768	16.405
28	411.614,7 525.021,768	29	411.605,59 525.034,737	15.849	29	411.605,59 525.034,737	30	411.596,327 525.048,304	16.428	30	411.596,327 525.048,304	31	411.586,72 525.061,633	16.43
31	411.586,72 525.061,633	32	411.576,574 525.076,442	17.952	32	411.576,574 525.076,442	33	411.538,092 525.132,68	68.143	33	411.538,092 525.132,68	34	411.535,217 525.127,806	5.659
34	411.535,217 525.127,806	35	411.578,889 525.065,839	75.811	35	411.578,889 525.065,839	36	411.579,103 525.065,526	0.379	36	411.579,103 525.065,526	37	411.601,28 525.033,154	39.239
37	411.601,28 525.033,154	38	411.617,063 525.011,415	26.865	38	411.617,063 525.011,415	39	411.668,98 524.937,539	90.294	39	411.668,98 524.937,539	40	411.689,309 524.909,45	34.674
40	411.689,309 524.909,45	41	411.703,469 524.892,204	22.314	41	411.703,469 524.892,204	42	411.786,518 524.788,6	132.782	42	411.786,518 524.788,6	43	411.854,877 524.706,506	106.828
43	411.854,877 524.706,506	44	411.908,708 524.636,518	88.296	44	411.908,708 524.636,518	1	411.911,79 524.639,144	4.048					

\*\* Lungimile segmentelor sunt determinate în planul de proiecție Stereo 70 și sunt rotunjite la 1 milimetru.

\*\*\* Distanța dintre puncte este formată din segmente cumulate ce sunt mai mici decât valoarea 1 milimetru.



**DATE DESPRE IMOBILUL NR. 2466**

Oficiul de Cadastru și Publicitate Imobiliară ALBA  
Biroul de Cadastru și Publicitate Imobiliară Blaj

**A. Partea I. Descrierea imobilului**

TEREN Extravilan

Adresa: Jud. Alba

Nr. Crt	Nr cadastral Nr. topografic	Suprafața* (mp)	Observații / Referințe
A1		22	Sector cadastral:23 Teren neimprejmuit;

**B. Partea II. Proprietari și acte**

Inscrieri privitoare la dreptul de proprietate și alte drepturi reale		Referințe
/		
Act Normativ nr. 7, din 13/03/1996 emis de PARLAMENTUL ROMANIEI;		
B1	Intabulare, drept de PROPRIETATE, dobandit prin Lege, cota actuala 1/1 1) UAT BUCERDEA GRANOASA, CIF:18866256	A1

**C. Partea III. SARCINI .**

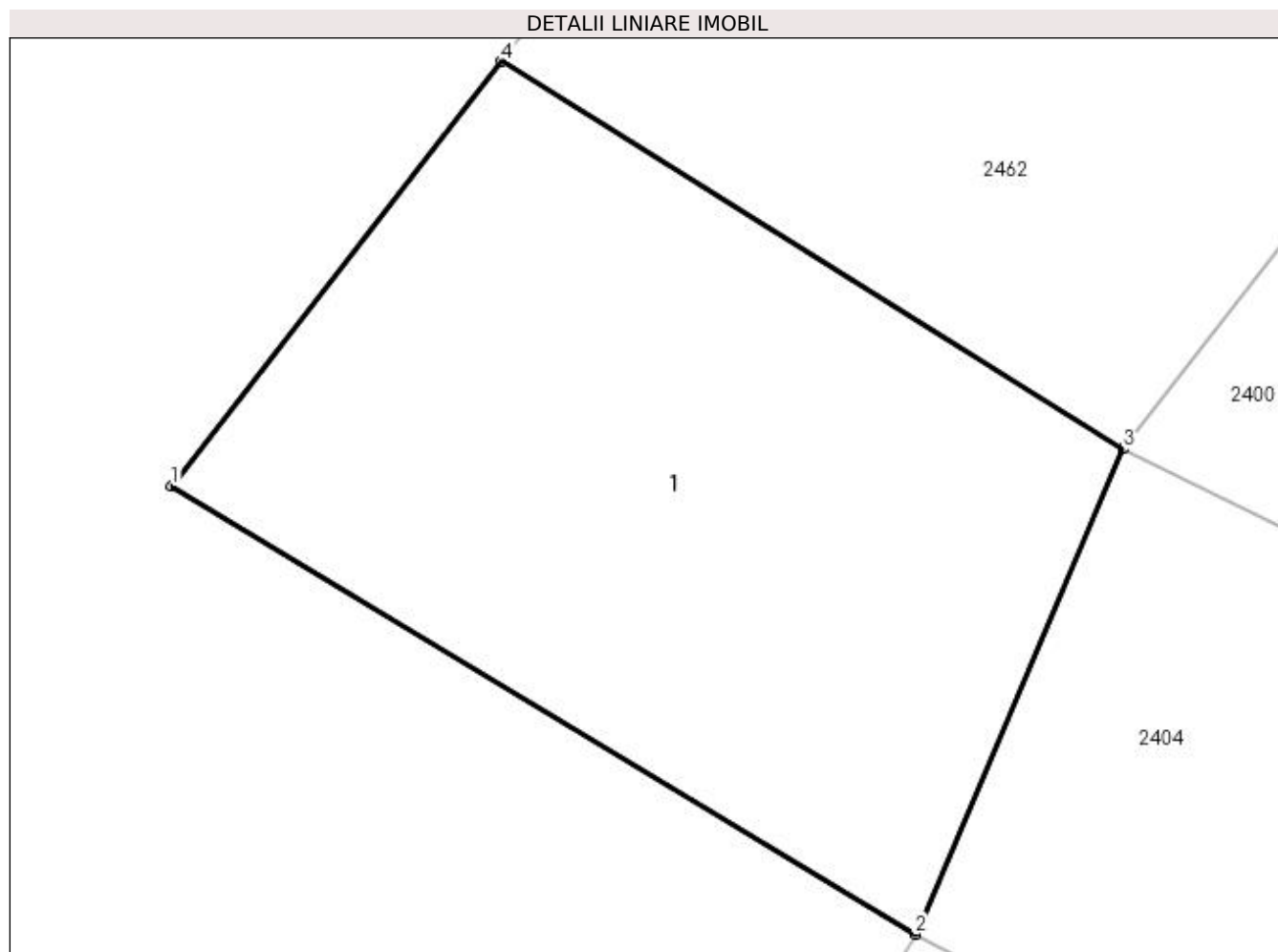
Inscrieri privind dezmembramintele dreptului de proprietate, drepturi reale de garanție și sarcini	Referințe
NU SUNT	

## Anexa Nr. 1 La Partea I

## Teren

Nr cadastral	Suprafața (mp)*	Observații / Referințe
	22	

\* Suprafața este determinată în planul de proiecție Stereo 70.



## Date referitoare la teren

Crt	Categorie folosință	Intra vilan	Suprafața (mp)	Tarla	Parcelă	Nr. topo	Observații / Referințe
1	ape curgătoare	NU	22	-	934/1	-	pod

## Date referitoare la construcții

Crt	Număr	Destinație construcție	Supraf. (mp)	Situație juridică	Observații / Referințe
A1.1		construcții industriale și edilitare	22	Fara acte	Nr. niveluri:1; S. construita la sol:22 mp; pod

## Lungime Segmente

1) Valorile lungimilor segmentelor sunt obținute din proiecție în plan.

Punct început	X / Y	Punct sfârșit	X / Y	Lungime segment (** (m)
1	410.475,811 524.232,255	2	410.481,226 524.228,994	6.321
2	410.481,226 524.228,994	3	410.482,734 524.232,526	3.84
3	410.482,734 524.232,526	4	410.478,211 524.235,343	5.329

Punct început	X / Y	Punct sfârşit	X / Y	Lungime segment (** (m)
4	410.478,211 524.235,343	1	410.475,811 524.232,255	3.911

\*\* Lungimile segmentelor sunt determinate în planul de proiecţie Stereo 70 şi sunt rotunjite la 1 milimetru.

\*\*\* Distanţa dintre puncte este formată din segmente cumulate ce sunt mai mici decât valoarea 1 milimetru.





**DATE DESPRE IMOBILUL NR. 2467**

Oficiul de Cadastru și Publicitate Imobiliară ALBA  
Biroul de Cadastru și Publicitate Imobiliară Blaj

**A. Partea I. Descrierea imobilului**

TEREN Extravilan

Adresa: Jud. Alba

Nr. Crt	Nr cadastral Nr. topografic	Suprafața* (mp)	Observații / Referințe
A1	71310	7.400	Sector cadastral:23 Teren neimpregmuit;

**B. Partea II. Proprietari și acte**

Inscrieri privitoare la dreptul de proprietate și alte drepturi reale	Referințe
<b>10656 / 27/08/2019</b>	
Act Notarial nr. 2015, din 23/08/2019 emis de DEISA DIANA;	
B1	A1
Intabulare, drept de PROPRIETATE, dobandit prin Conventie, cota actuala 1/1 1) <b>PARAU FLAVIUS EMIL</b> , casatorit bun propriu	

**C. Partea III. SARCINI .**

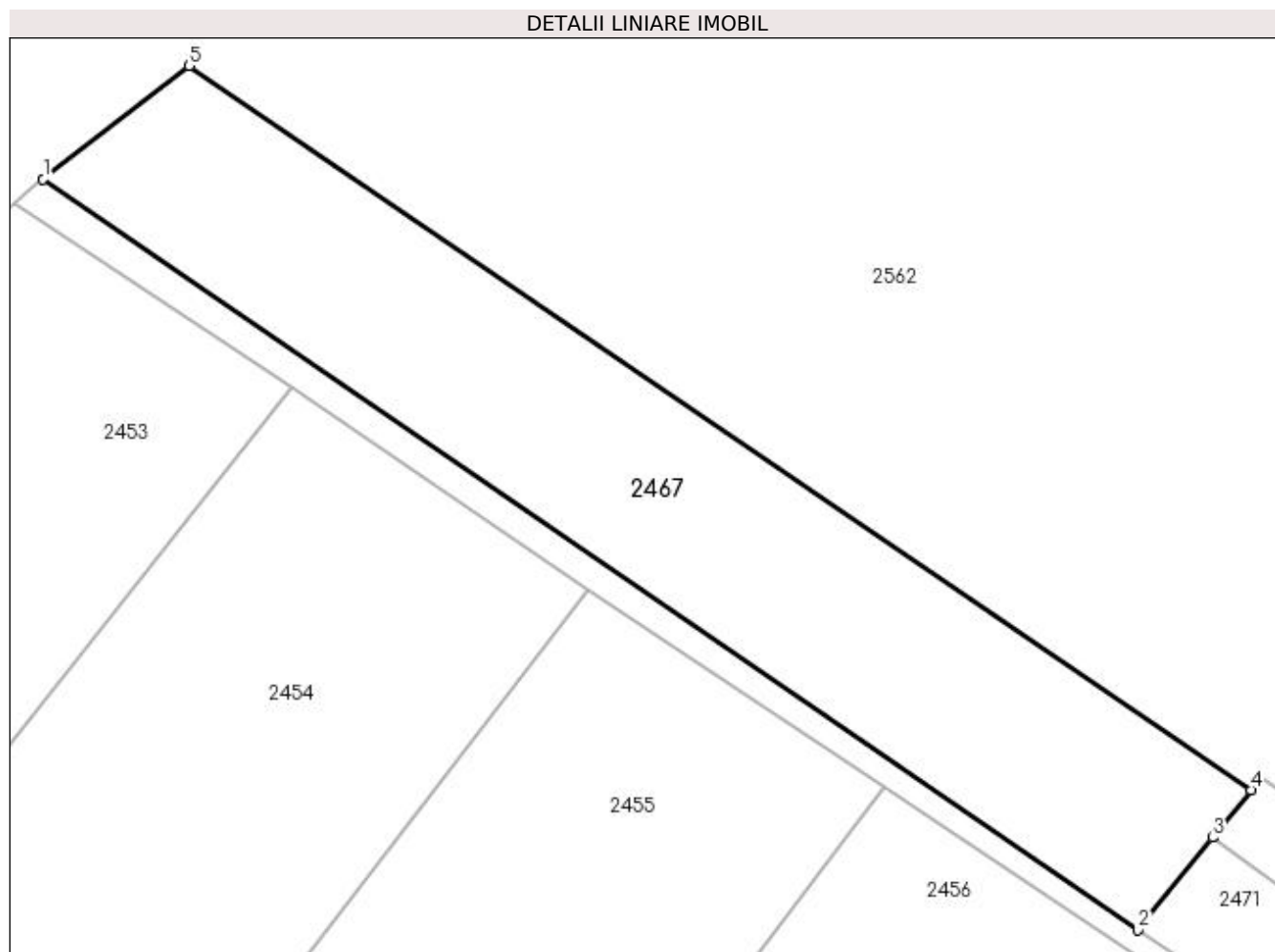
Inscrieri privind dezmembramintele dreptului de proprietate, drepturi reale de garanție și sarcini	Referințe
NU SUNT	

## Anexa Nr. 1 La Partea I

## Teren

Nr cadastral	Suprafața (mp)*	Observații / Referințe
71310	7.400	

\* Suprafața este determinată în planul de proiecție Stereo 70.



## Date referitoare la teren

Crt	Categorie folosință	Intravilan	Suprafața (mp)	Tarla	Parcelă	Nr. topo	Observații / Referințe
1	arabil	NU	7.400	-	972/1	-	

## Lungime Segmente

1) Valorile lungimilor segmentelor sunt obținute din proiecție în plan.

Punct început	X / Y	Punct sfârșit	X / Y	Lungime segment (** (m)
1	411.191,506 524.787,109	2	411.387,07 524.653,104	237.071
2	411.387,07 524.653,104	3	411.400,385 524.669,612	21.209
3	411.400,385 524.669,612	4	411.407,238 524.678,108	10.915
4	411.407,238 524.678,108	5	411.217,58 524.807,344	229.504
5	411.217,58 524.807,344	1	411.191,506 524.787,109	33.005

**\*\* Lungimile segmentelor sunt determinate în planul de proiecție Stereo 70 și sunt rotunjite la 1 milimetru.**

**\*\*\* Distanța dintre puncte este formată din segmente cumulate ce sunt mai mici decât valoarea 1 milimetru.**





## DATE DESPRE IMOBILUL NR. 2468

Oficiul de Cadastru și Publicitate Imobiliară ALBA  
Biroul de Cadastru și Publicitate Imobiliară Blaj

## A. Partea I. Descrierea imobilului

TEREN Extravilan

Adresa: Jud. Alba

Nr. Crt.	Nr cadastral Nr. topografic	Suprafața* (mp)	Observații / Referințe
A1	71698	119.650	Sector cadastral:23 Teren neimprijmit;

## B. Partea II. Proprietari și acte

Inscrieri privitoare la dreptul de proprietate și alte drepturi reale		Referințe
<b>10782 / 11/09/2023</b>		
Act Notarial nr. 1236, din 11/12/2023 emis de MIHAI ANDREEA-GABRIELA;		
B1	Se infiinteaza cartea funciara 71698 a imobilului cu numarul cadastral 71698 / UAT Bucerdea Grânoasă, rezultat din dezmembrarea imobilului cu numarul cadastral 71679 inscris in cartea funciara 71679;	A1
<b>16523 / 12/12/2023</b>		
Act Notarial nr. 909, din 08/09/2023 emis de MIHAI ANDREEA-GABRIELA;		
B2	Se infiinteaza cf. 71679 a imobilului cu nr. cad. 71679/Bucerdea Grânoasă ca urmare a alipirii urmatoarelor 3 imobile: -- nr.cad.71660\cf.71660; -- nr.cad.71664\cf.71664; -- nr.cad.71653\cf.71653;	A1
<i>OBSERVATII: pozitie transcrisa din CF 71679/Bucerdea Grânoasă, inscrisa prin incheierea nr. 10782 din 11/09/2023;</i>		
B6	Intabulare, drept de PROPRIETATE,inițial reconstituire, dobandit prin Conventie, cota actuala 1/2 1) <b>POP EMILIA</b> , necasatorita, bun propriu	A1
<i>OBSERVATII: pozitie transcrisa din CF 71679/Bucerdea Grânoasă, inscrisa prin incheierea nr. 10782 din 11/09/2023;</i>		
B7	Intabulare, drept de PROPRIETATE,inițial reconstituire, dobandit prin Conventie, cota actuala 1/2 1) <b>MOCANU GALENI SOFIA</b> , necasatorita, bun propriu	A1
<i>OBSERVATII: pozitie transcrisa din CF 71679/Bucerdea Grânoasă, inscrisa prin incheierea nr. 10782 din 11/09/2023;</i>		

## C. Partea III. SARCINI .

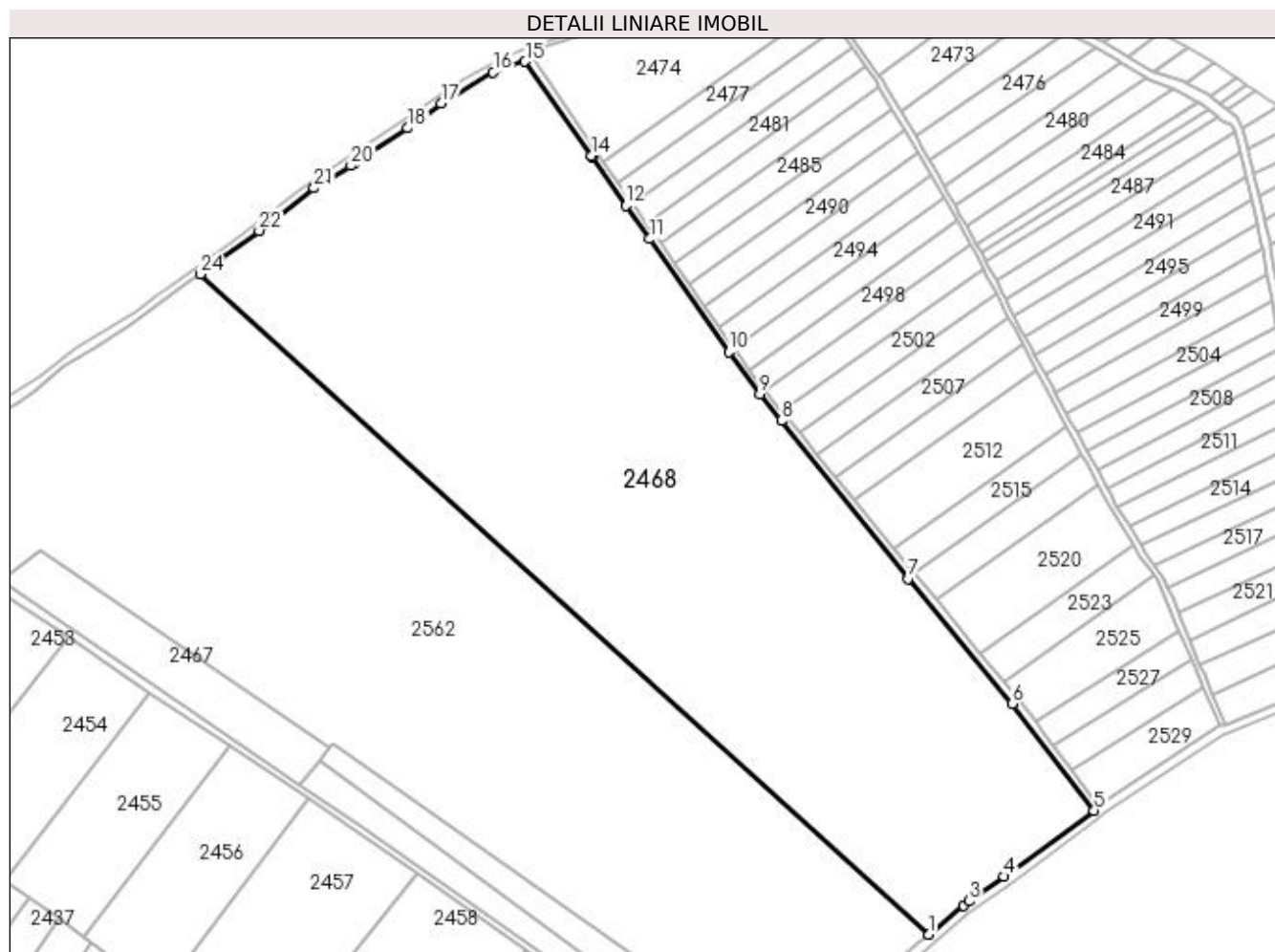
Inscrieri privind dezmembramintele dreptului de proprietate, drepturi reale de garanție și sarcini	Referințe
NU SUNT	

## Anexa Nr. 1 La Partea I

## Teren

Nr cadastral	Suprafața (mp)*	Observații / Referințe
71698	119.650	

\* Suprafața este determinată în planul de proiecție Stereo 70.



## Date referitoare la teren

Crt	Categorie folosință	Intravilan	Suprafața (mp)	Tarla	Parcelă	Nr. topo	Observații / Referințe
1	arabil	NU	95.717	-	927/1/1/1	-	
2	pasune	NU	14.000	-	945/1	-	
3	faneata	NU	9.933	-	946/1/1	-	

## Lungime Segmente

1) Valorile lungimilor segmentelor sunt obținute din proiecție în plan.

Punct început	X / Y	Punct sfârșit	X / Y	Lungime segment (** (m)
1	411.800,152 524.555,291	2	411.822,849 524.574,419	29.682
3	411.826,656 524.577,097	4	411.849,608 524.593,239	28.06
5	411.908,708 524.636,518	6	411.854,877 524.706,506	88.296
7	411.786,518 524.788,6	8	411.703,469 524.892,204	132.782

Punct început	X / Y	Punct sfârșit	X / Y	Lungime segment (** (m)
2	411.822,849 524.574,419	3	411.826,656 524.577,097	4.655
4	411.849,608 524.593,239	5	411.908,708 524.636,518	73.253
6	411.854,877 524.706,506	7	411.786,518 524.788,6	106.828
8	411.703,469 524.892,204	9	411.689,309 524.909,45	22.314

Punct început	X / Y	Punct sfârșit	X / Y	Lungime segment (** (m)
9	411.689,309 524.909,45	10	411.668,98 524.937,539	34.674
11	411.617,063 525.011,415	12	411.601,28 525.033,154	26.865
13	411.579,103 525.065,526	14	411.578,889 525.065,839	0.379
15	411.535,217 525.127,806	16	411.514,297 525.120,67	22.103
17	411.480,352 525.100,238	18	411.458,283 525.084,12	27.328
19	411.423,953 525.061,307	20	411.421,09 525.059,56	3.354
21	411.396,834 525.044,752	22	411.360,695 525.016,8	45.687
23	411.333,31 524.996,607	24	411.321,96 524.988,238	14.101

Punct început	X / Y	Punct sfârșit	X / Y	Lungime segment (** (m)
10	411.668,98 524.937,539	11	411.617,063 525.011,415	90.294
12	411.601,28 525.033,154	13	411.579,103 525.065,526	39.239
14	411.578,889 525.065,839	15	411.535,217 525.127,806	75.811
16	411.514,297 525.120,67	17	411.480,352 525.100,238	39.62
18	411.458,283 525.084,12	19	411.423,953 525.061,307	41.219
20	411.421,09 525.059,56	21	411.396,834 525.044,752	28.419
22	411.360,695 525.016,8	23	411.333,31 524.996,607	34.026
24	411.321,96 524.988,238	1	411.800,152 524.555,291	645.066

\*\* Lungimile segmentelor sunt determinate în planul de proiecție Stereo 70 și sunt rotunjite la 1 milimetru.

\*\*\* Distanța dintre puncte este formată din segmente cumulate ce sunt mai mici decât valoarea 1 milimetru.





**DATE DESPRE IMOBILUL NR. 2469**

Oficiul de Cadastru și Publicitate Imobiliară ALBA  
Biroul de Cadastru și Publicitate Imobiliară Blaj

**A. Partea I. Descrierea imobilului**

TEREN Extravilan

Adresa: Jud. Alba

Nr. Crt	Nr cadastral Nr. topografic	Suprafața* (mp)	Observații / Referințe
A1		2.573	Sector cadastral:23 Teren neimprijmit;

**B. Partea II. Proprietari și acte**

Inscrieri privitoare la dreptul de proprietate și alte drepturi reale		Referințe
<b>1 / 18/04/2023</b>		
Act Normativ nr. 7, din 13/03/1996 emis de PARLAMENTUL ROMANIEI;		
B1	Inscrierea provizorie, drept de PROPRIETATE, dobandit prin Lege, cota actuala 1/1	A1
1) UAT BUCERDEA GRANOASA, CIF:18866256, PROPRIETAR NEIDENTIFICAT		

**C. Partea III. SARCINI .**

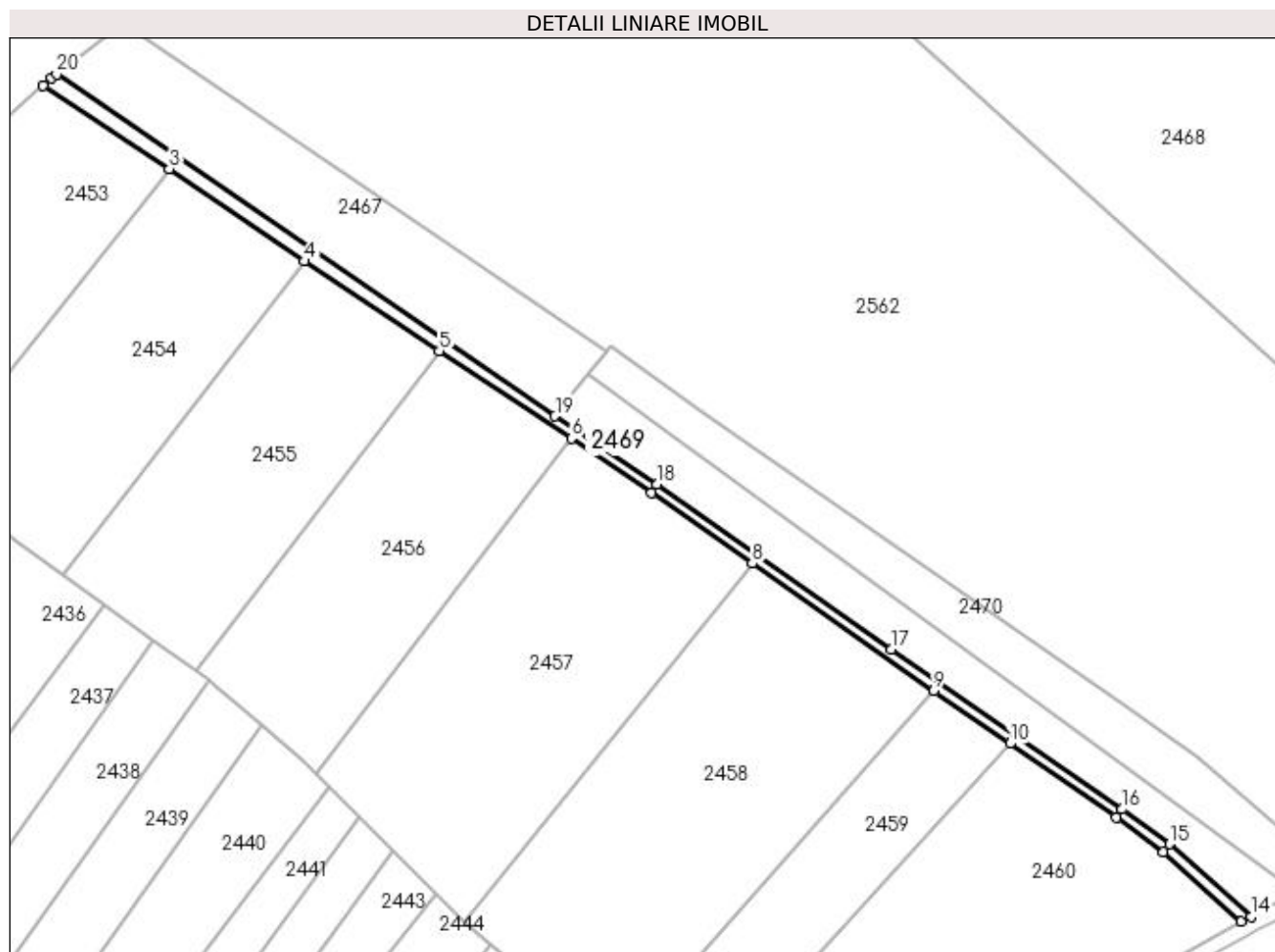
Inscrieri privind dezmembramintele dreptului de proprietate, drepturi reale de garanție și sarcini	Referințe
NU SUNT	

## Anexa Nr. 1 La Partea I

## Teren

Nr cadastral	Suprafața (mp)*	Observații / Referințe
	2.573	

\* Suprafața este determinată în planul de proiecție Stereo 70.



## Date referitoare la teren

Crt	Categorie folosință	Intra vilan	Suprafața (mp)	Tarla	Parcelă	Nr. topo	Observații / Referințe
1	drum	NU	2.573	-	926/3	-	Rezerva la dispoziția Comisiei locale de fond funciar.

## Lungime Segmente

1) Valorile lungimilor segmentelor sunt obținute din proiecție în plan.

Punct început	X / Y	Punct sfârșit	X / Y	Lungime segment (** (m)
1	411.189,445 524.785,509	2	411.186,271 524.782,674	4.256
2	411.186,271 524.782,674	3	411.235,793 524.750,069	59.292
3	411.235,793 524.750,069	4	411.288,734 524.713,806	64.17
4	411.288,734 524.713,806	5	411.341,767 524.678,549	63.682
5	411.341,767 524.678,549	6	411.393,443 524.644,291	62.0

Punct început	X / Y	Punct sfârșit	X / Y	Lungime segment (** (m)
6	411.393,443 524.644,291	7	411.424,901 524.622,972	38.002
7	411.424,901 524.622,972	8	411.464,423 524.595,387	48.197
8	411.464,423 524.595,387	9	411.535,623 524.545,419	86.984
9	411.535,623 524.545,419	10	411.565,536 524.524,645	36.419
10	411.565,536 524.524,645	11	411.607,248 524.495,676	50.786
11	411.607,248 524.495,676	12	411.625,711 524.482,139	22.894
12	411.625,711 524.482,139	13	411.656,294 524.454,859	40.982
13	411.656,294 524.454,859	14	411.660,115 524.456,81	4.291
14	411.660,115 524.456,81	15	411.628,231 524.485,252	42.727
15	411.628,231 524.485,252	16	411.609,572 524.498,932	23.137
16	411.609,572 524.498,932	17	411.519,131 524.561,743	110.113
17	411.519,131 524.561,743	18	411.427,163 524.626,272	112.348
18	411.427,163 524.626,272	19	411.387,07 524.653,104	48.242
19	411.387,07 524.653,104	20	411.191,506 524.787,109	237.071
20	411.191,506 524.787,109	1	411.189,445 524.785,509	2.609

\*\* Lungimile segmentelor sunt determinate în planul de proiecție Stereo 70 și sunt rotunjite la 1 milimetru.

\*\*\* Distanța dintre puncte este formată din segmente cumulate ce sunt mai mici decât valoarea 1 milimetru.



**DATE DESPRE IMOBILUL NR. 2470**

Oficiul de Cadastru și Publicitate Imobiliară ALBA  
Biroul de Cadastru și Publicitate Imobiliară Blaj

**A. Partea I. Descrierea imobilului**

TEREN Extravilan

Adresa: Jud. Alba

Nr. Crt	Nr cadastral Nr. topografic	Suprafața* (mp)	Observații / Referințe
A1		5.800	Sector cadastral:23 Teren neimprejmuit;

**B. Partea II. Proprietari și acte**

Inscrieri privitoare la dreptul de proprietate și alte drepturi reale	Referințe
<b>1 / 18/04/2023</b>	
Act Administrativ nr. 9347/1589, din 15/06/2000 emis de CJPSDPAT ALBA;	
B1	A1
Intabulare, drept de PROPRIETATE, dobandit prin Reconstituire, cota actuala 1/1 1) MAIER I. SIMION	

**C. Partea III. SARCINI .**

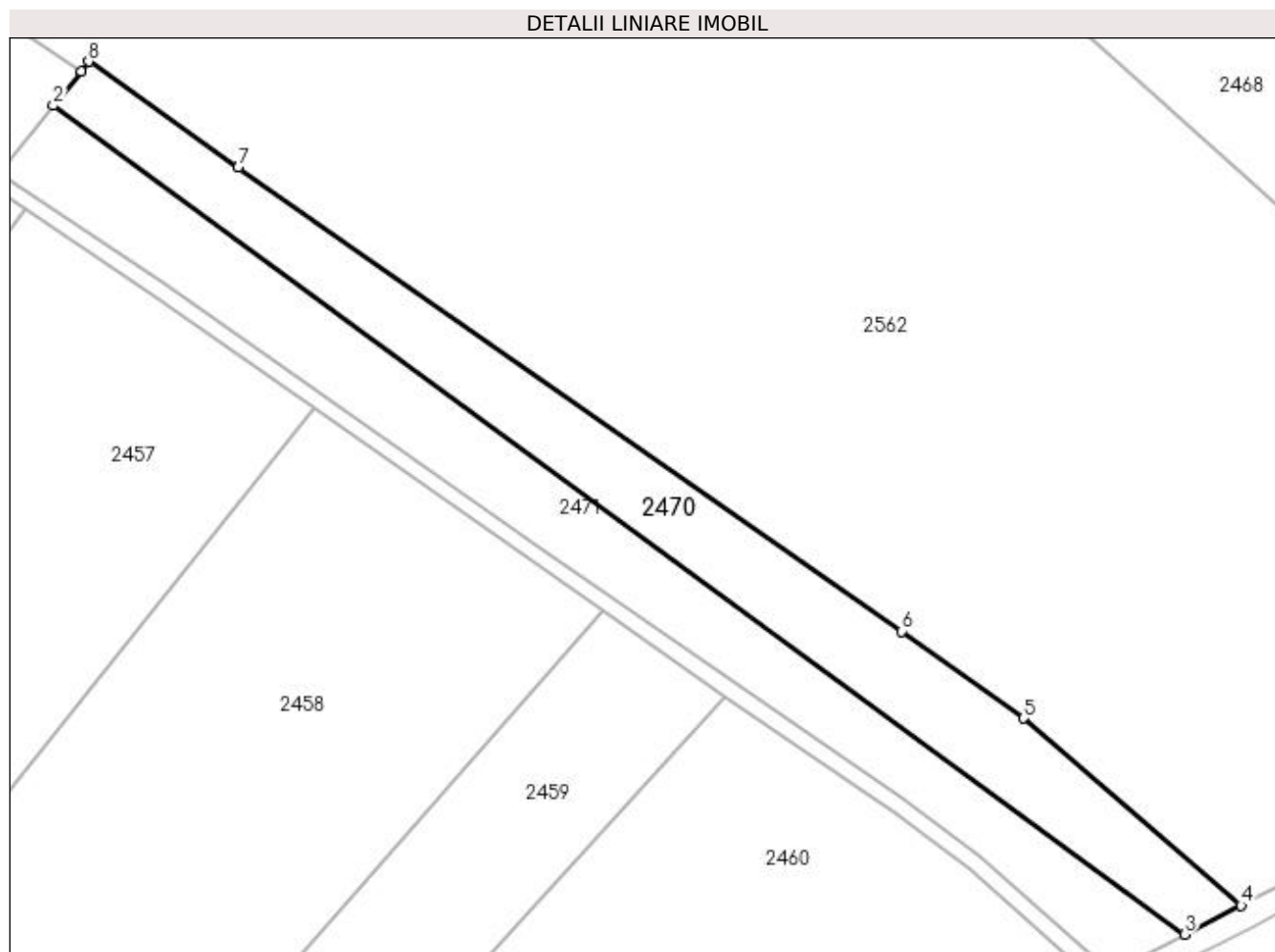
Inscrieri privind dezmembramintele dreptului de proprietate, drepturi reale de garanție și sarcini	Referințe
NU SUNT	

## Anexa Nr. 1 La Partea I

## Teren

Nr cadastral	Suprafața (mp)*	Observații / Referințe
	5.800	

\* Suprafața este determinată în planul de proiecție Stereo 70.



## Date referitoare la teren

Crt	Categorie folosință	Intra vilan	Suprafața (mp)	Tarla	Parcelă	Nr. topo	Observații / Referințe
1	arabil	NU	5.800	-	972/2	-	

## Lungime Segmente

1) Valorile lungimilor segmentelor sunt obținute din proiecție în plan.

Punct început	X / Y	Punct sfârșit	X / Y	Lungime segment (** (m)
1	411.407,238 524.678,108	2	411.400,385 524.669,612	10.915
2	411.400,385 524.669,612	3	411.678,37 524.466,131	344.499
3	411.678,37 524.466,131	4	411.692,248 524.473,217	15.583
4	411.692,248 524.473,217	5	411.638,82 524.519,166	70.469
5	411.638,82 524.519,166	6	411.608,737 524.540,545	36.906

Punct început	X / Y	Punct sfârșit	X / Y	Lungime segment (** (m)
6	411.608,737 524.540,545	7	411.445,789 524.654,41	198.79
7	411.445,789 524.654,41	8	411.409,105 524.680,454	44.989
8	411.409,105 524.680,454	1	411.407,238 524.678,108	2.998

\*\* Lungimile segmentelor sunt determinate în planul de proiecție Stereo 70 și sunt rotunjite la 1 milimetru.

\*\*\* Distanța dintre puncte este formată din segmente cumulate ce sunt mai mici decât valoarea 1 milimetru.





**DATE DESPRE IMOBILUL NR. 2471**

Oficiul de Cadastru și Publicitate Imobiliară ALBA  
Biroul de Cadastru și Publicitate Imobiliară Blaj

**A. Partea I. Descrierea imobilului**

TEREN Extravilan

Adresa: Jud. Alba

Nr. Crt	Nr cadastral Nr. topografic	Suprafața* (mp)	Observații / Referințe
A1		5.800	Sector cadastral:23 Teren neimprejmuit;

**B. Partea II. Proprietari și acte**

Inscrieri privitoare la dreptul de proprietate și alte drepturi reale	Referințe
<b>1 / 18/04/2023</b>	
Act Administrativ nr. 9223/1232, din 17/02/1997 emis de CJPSDPAT ALBA;	
B1	A1
Intabulare, drept de PROPRIETATE, dobândit prin Reconstituire, cota actuala 1/1 1) SIPOS ST. STEFAN	

**C. Partea III. SARCINI .**

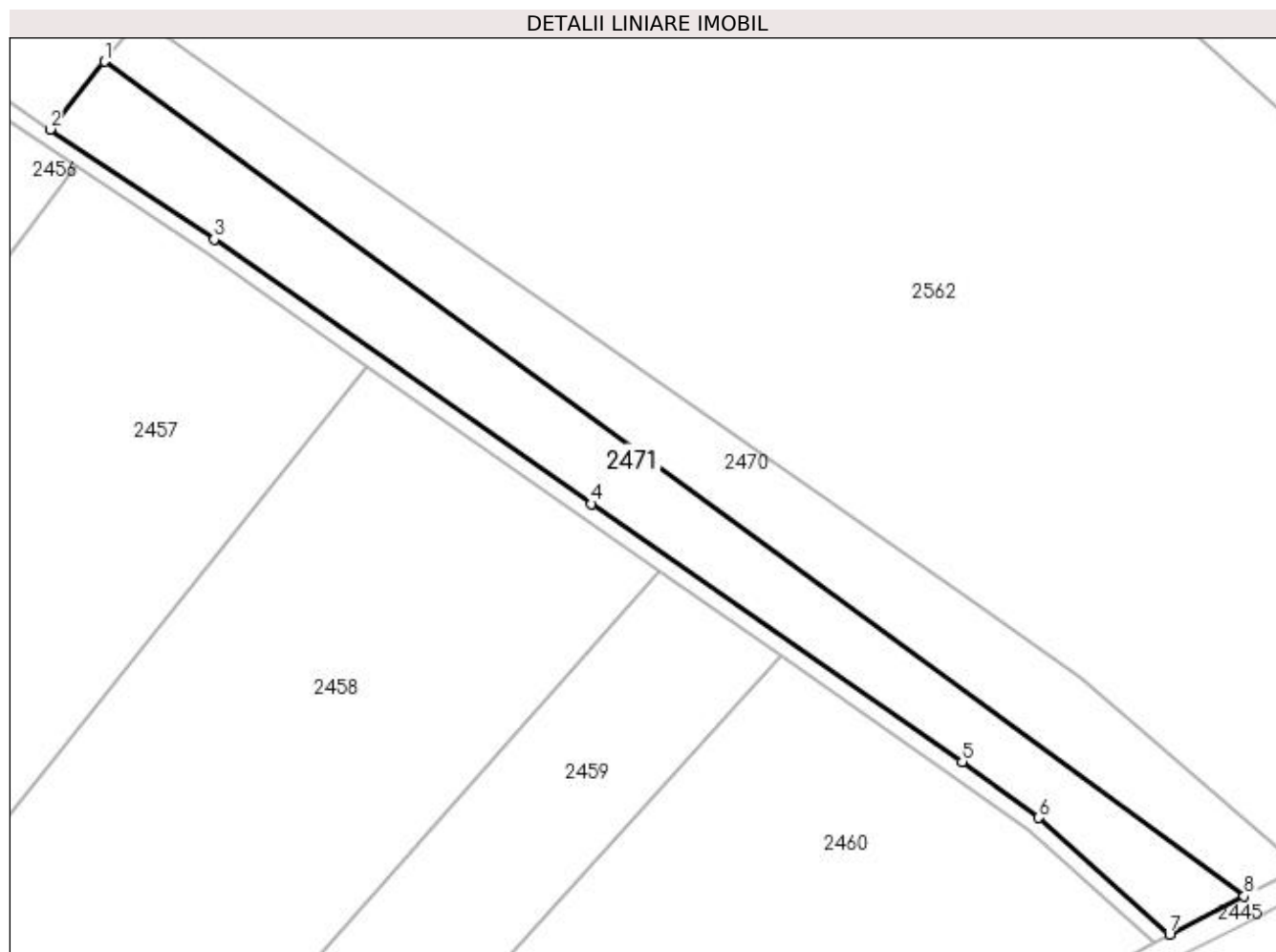
Inscrieri privind dezmembramintele dreptului de proprietate, drepturi reale de garanție și sarcini	Referințe
NU SUNT	

## Anexa Nr. 1 La Partea I

## Teren

Nr cadastral	Suprafața (mp)*	Observații / Referințe
	5.800	

\* Suprafața este determinată în planul de proiecție Stereo 70.



## Date referitoare la teren

Crt	Categorie folosință	Intra vilan	Suprafața (mp)	Tarla	Parcelă	Nr. topo	Observații / Referințe
1	arabil	NU	5.800	-	972/4	-	

## Lungime Segmente

1) Valorile lungimilor segmentelor sunt obținute din proiecție în plan.

Punct început	X / Y	Punct sfârșit	X / Y	Lungime segment (** (m)
1	411.400,385 524.669,612	2	411.387,07 524.653,104	21.209
2	411.387,07 524.653,104	3	411.427,163 524.626,272	48.242
3	411.427,163 524.626,272	4	411.519,131 524.561,743	112.348
4	411.519,131 524.561,743	5	411.609,572 524.498,932	110.113
5	411.609,572 524.498,932	6	411.628,231 524.485,252	23.137

Punct început	X / Y	Punct sfârșit	X / Y	Lungime segment (** (m)
6	411.628,231 524.485,252	7	411.660,115 524.456,81	42.727
7	411.660,115 524.456,81	8	411.678,37 524.466,131	20.496
8	411.678,37 524.466,131	1	411.400,385 524.669,612	344.499

\*\* Lungimile segmentelor sunt determinate în planul de proiecție Stereo 70 și sunt rotunjite la 1 milimetru.

\*\*\* Distanța dintre puncte este formată din segmente cumulate ce sunt mai mici decât valoarea 1 milimetru.



**DATE DESPRE IMOBILUL NR. 2472**

Oficiul de Cadastru și Publicitate Imobiliară ALBA  
Biroul de Cadastru și Publicitate Imobiliară Blaj

**A. Partea I. Descrierea imobilului**

TEREN Extravilan

Adresa: Jud. Alba

Nr. Crt	Nr cadastral Nr. topografic	Suprafața* (mp)	Observații / Referințe
A1		2.900	Sector cadastral:23 Teren neimprejmuit;

**B. Partea II. Proprietari și acte**

Inscrieri privitoare la dreptul de proprietate și alte drepturi reale	Referințe
<b>1 / 18/04/2023</b>	
Act Administrativ nr. 6440/719, din 14/04/1995 emis de CJPSDPAT ALBA;	
B1	A1
Intabulare, drept de PROPRIETATE, dobandit prin Reconstituire, cota actuala 1/1 1) NEAMTU I. IOAN	

**C. Partea III. SARCINI .**

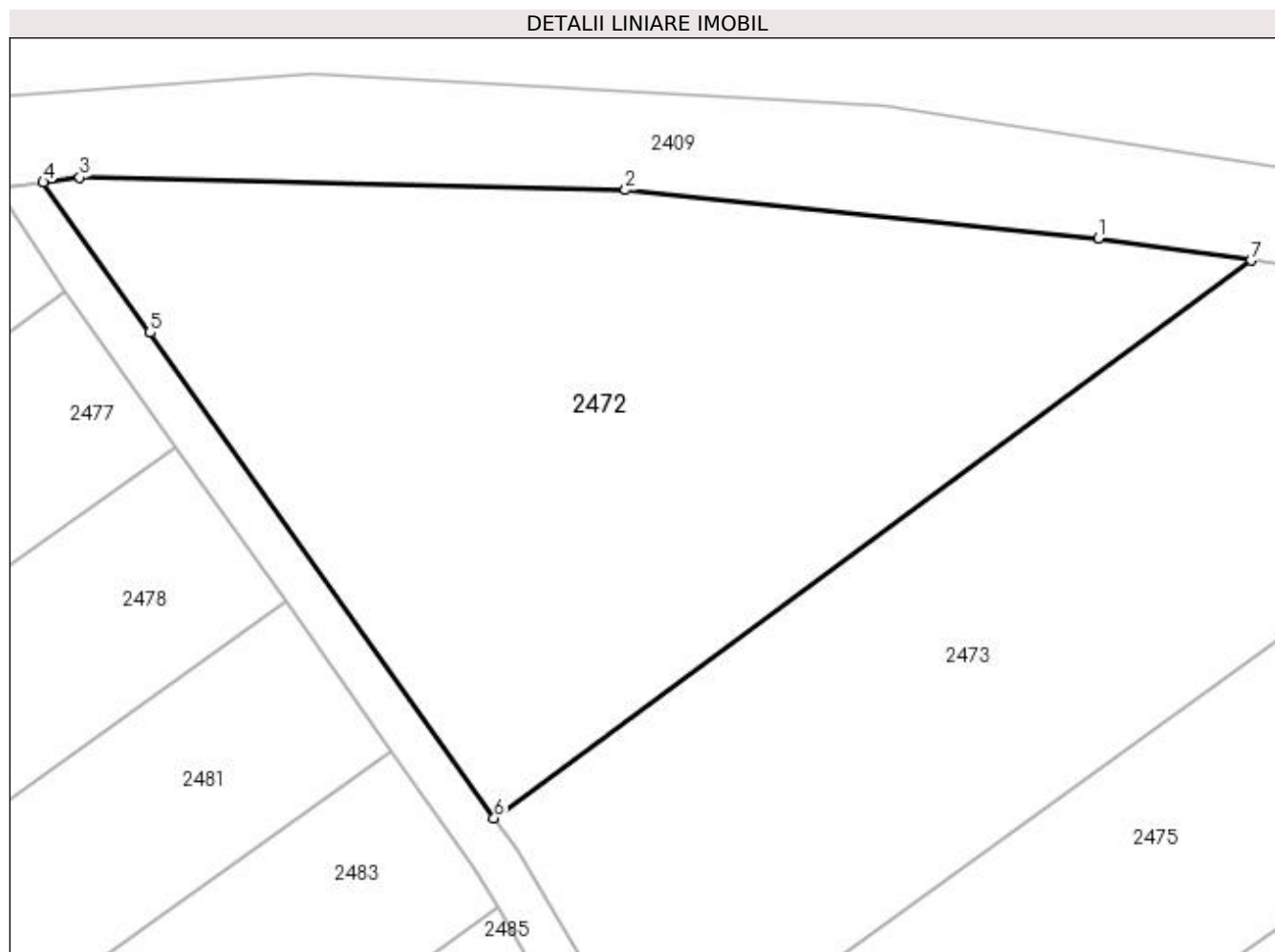
Inscrieri privind dezmembramintele dreptului de proprietate, drepturi reale de garanție și sarcini	Referințe
NU SUNT	

## Anexa Nr. 1 La Partea I

## Teren

Nr cadastral	Suprafața (mp)*	Observații / Referințe
	2.900	

\* Suprafața este determinată în planul de proiecție Stereo 70.



## Date referitoare la teren

Crt	Categorie folosință	Intra vilan	Suprafața (mp)	Tarla	Parcelă	Nr. topo	Observații / Referințe
1	faneata	NU	2.900	-	927/1/60	-	

## Lungime Segmente

1) Valorile lungimilor segmentelor sunt obținute din proiecție în plan.

Punct început	X / Y	Punct sfârșit	X / Y	Lungime segment (** (m)
1	411.819,861 525.168,807	2	411.778,938 525.172,963	41.133
2	411.778,938 525.172,963	3	411.731,728 525.174,029	47.222
3	411.731,728 525.174,029	4	411.728,55 525.173,626	3.203
4	411.728,55 525.173,626	5	411.737,791 525.160,63	15.946
5	411.737,791 525.160,63	6	411.767,574 525.118,639	51.481

Punct început	X / Y	Punct sfârșit	X / Y	Lungime segment (** (m)
6	411.767,574 525.118,639	7	411.833,065 525.166,868	81.334
7	411.833,065 525.166,868	1	411.819,861 525.168,807	13.346

\*\* Lungimile segmentelor sunt determinate în planul de proiecție Stereo 70 și sunt rotunjite la 1 milimetru.

\*\*\* Distanța dintre puncte este formată din segmente cumulate ce sunt mai mici decât valoarea 1 milimetru.





**DATE DESPRE IMOBILUL NR. 2473**

Oficiul de Cadastru și Publicitate Imobiliară ALBA  
Biroul de Cadastru și Publicitate Imobiliară Blaj

**A. Partea I. Descrierea imobilului**

TEREN Extravilan

Adresa: Jud. Alba

Nr. Crt	Nr cadastral Nr. topografic	Suprafața* (mp)	Observații / Referințe
A1		2.642	Sector cadastral:23 Teren neimprijmit;

**B. Partea II. Proprietari și acte**

Inscrieri privitoare la dreptul de proprietate și alte drepturi reale	Referințe
<b>1 / 18/04/2023</b>	
Act Administrativ nr. 6487/807, din 16/06/1995 emis de CJPSDPAT ALBA;	
B1	A1
Intabulare, drept de PROPRIETATE, dobandit prin Reconstituire, cota actuala 1/1 1) <b>BOGDAN I. GHEORGHE</b>	

**C. Partea III. SARCINI .**

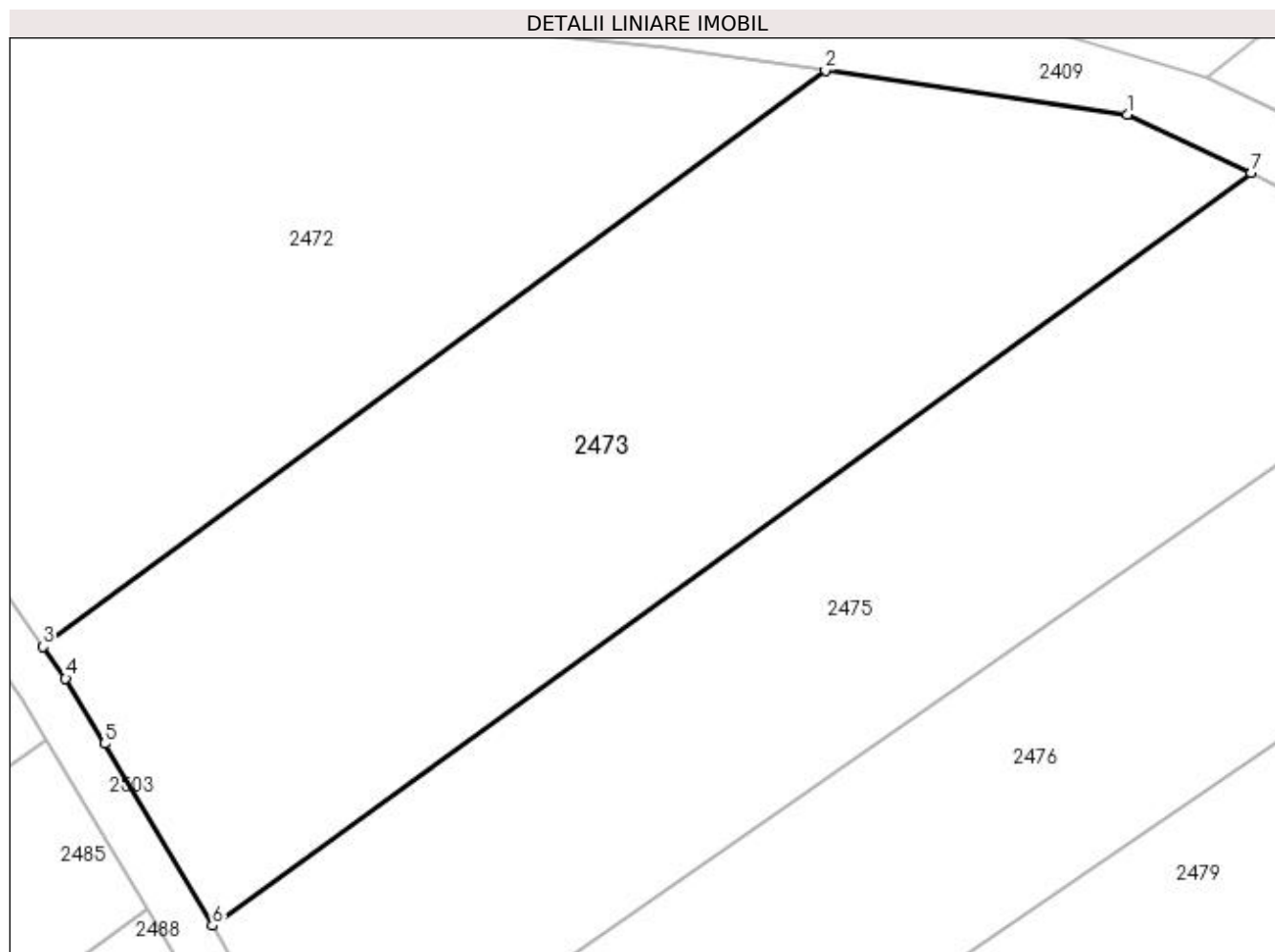
Inscrieri privind dezmembramintele dreptului de proprietate, drepturi reale de garanție și sarcini	Referințe
NU SUNT	

## Anexa Nr. 1 La Partea I

## Teren

Nr cadastral	Suprafața (mp)*	Observații / Referințe
	2.642	

\* Suprafața este determinată în planul de proiecție Stereo 70.



## Date referitoare la teren

Crt	Categorie folosință	Intravilan	Suprafața (mp)	Tarla	Parcelă	Nr. topo	Observații / Referințe
1	faneata	NU	2.642	-	927/1/52/1	-	IMOBILUL CU NR. PARC. 927/1/52 SE PARCELEAZA SI DIFERENTA DE SUPRAFATA SE REGASESTE LA ID 2535

## Lungime Segmente

1) Valorile lungimilor segmentelor sunt obținute din proiecție în plan.

Punct început	X / Y	Punct sfârșit	X / Y	Lungime segment (** (m)
1	411.858,332 525.163,158	2	411.833,065 525.166,868	25.538
2	411.833,065 525.166,868	3	411.767,574 525.118,639	81.334
3	411.767,574 525.118,639	4	411.769,46 525.115,979	3.261
4	411.769,46 525.115,979	5	411.772,706 525.110,512	6.358

Punct început	X / Y	Punct sfârșit	X / Y	Lungime segment (** (m)
5	411.772,706 525.110,512	6	411.781,75 525.095,283	17.712
6	411.781,75 525.095,283	7	411.868,704 525.158,281	107.377
7	411.868,704 525.158,281	1	411.858,332 525.163,158	11.462

\*\* Lungimile segmentelor sunt determinate în planul de proiecție Stereo 70 și sunt rotunjite la 1 milimetru.

\*\*\* Distanța dintre puncte este formată din segmente cumulate ce sunt mai mici decât valoarea 1 milimetru.



**DATE DESPRE IMOBILUL NR. 2474**

Oficiul de Cadastru și Publicitate Imobiliară ALBA  
Biroul de Cadastru și Publicitate Imobiliară Blaj

**A. Partea I. Descrierea imobilului**

TEREN Extravilan

Adresa: Jud. Alba

Nr. Crt	Nr cadastral Nr. topografic	Suprafața* (mp)	Observații / Referințe
A1		9.453	Sector cadastral:23 Teren neimprijmit;

**B. Partea II. Proprietari și acte**

Inscrieri privitoare la dreptul de proprietate și alte drepturi reale		Referințe
<b>1 / 18/04/2023</b>		
Act Normativ nr. 7, din 13/03/1996 emis de PARLAMENTUL ROMANIEI;		
B1	Inscrierea provizorie, drept de PROPRIETATE, dobandit prin Lege, cota actuala 1/1	A1
1) UAT BUCERDEA GRANOASA, CIF:18866256, PROPRIETAR NEIDENTIFICAT		

**C. Partea III. SARCINI .**

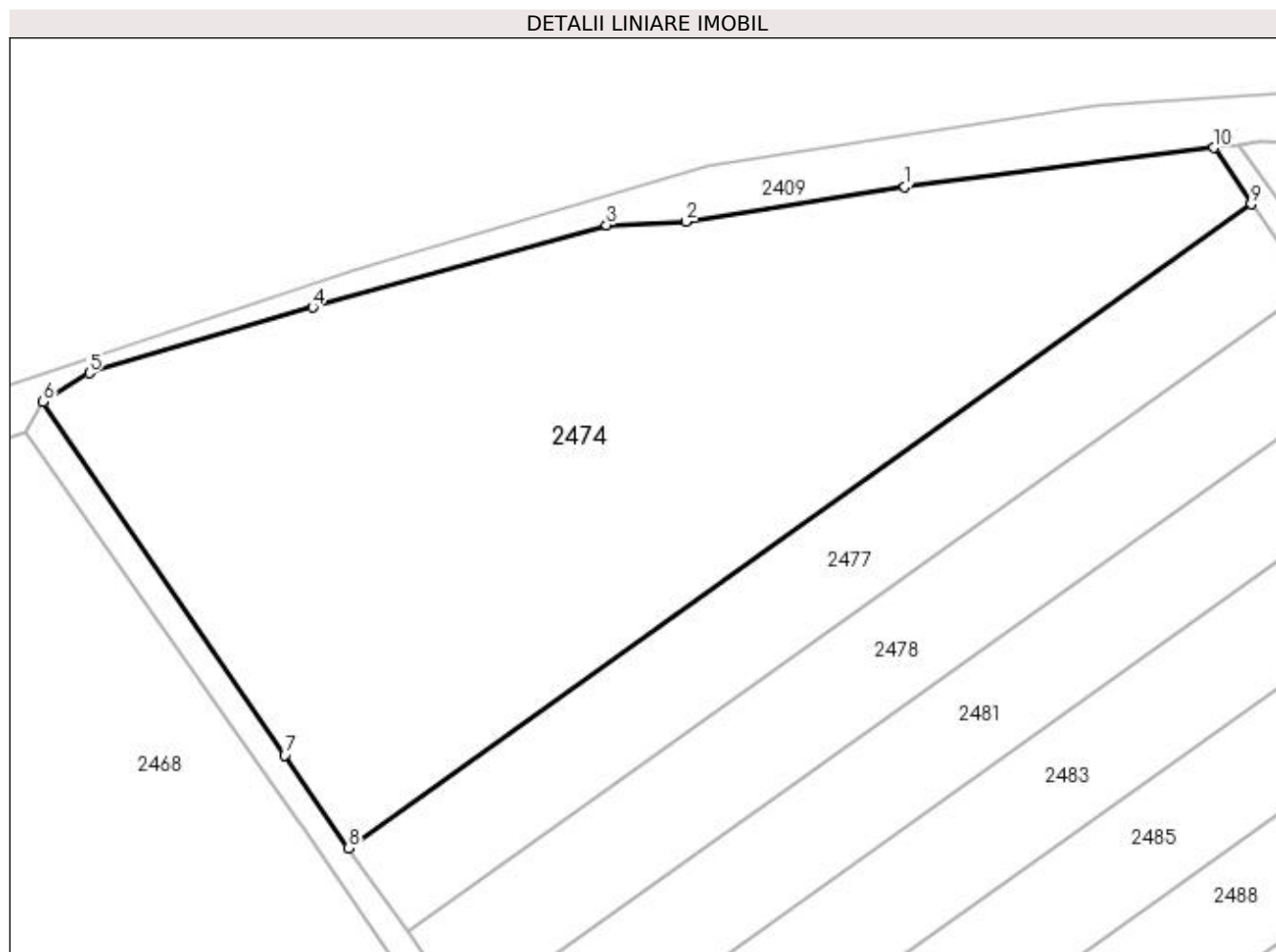
Inscrieri privind dezmembramintele dreptului de proprietate, drepturi reale de garanție și sarcini	Referințe
NU SUNT	

## Anexa Nr. 1 La Partea I

## Teren

Nr cadastral	Suprafața (mp)*	Observații / Referințe
	9.453	

\* Suprafața este determinată în planul de proiecție Stereo 70.



## Date referitoare la teren

Crt	Categorie folosință	Intravilan	Suprafața (mp)	Tarla	Parcelă	Nr. topo	Observații / Referințe
1	arabil	NU	9.453	-	948/1	-	Rezerva la dispoziția Comisiei locale de fond funciar.

## Lungime Segmente

1) Valorile lungimilor segmentelor sunt obținute din proiecție în plan.

Punct început	X / Y	Punct sfârșit	X / Y	Lungime segment (** (m)
1	411.675,353 525.166,888	2	411.640,505 525.161,347	35.286
2	411.640,505 525.161,347	3	411.627,823 525.160,814	12.693
3	411.627,823 525.160,814	4	411.581,04 525.147,706	48.585
4	411.581,04 525.147,706	5	411.545,446 525.137,262	37.095
5	411.545,446 525.137,262	6	411.538,092 525.132,68	8.664

Punct început	X / Y	Punct sfârșit	X / Y	Lungime segment (** (m)
6	411.538,092 525.132,68	7	411.576,574 525.076,442	68.143
7	411.576,574 525.076,442	8	411.586,72 525.061,633	17.952
8	411.586,72 525.061,633	9	411.730,504 525.164,169	176.6
9	411.730,504 525.164,169	10	411.724,563 525.173,121	10.744
10	411.724,563 525.173,121	1	411.675,353 525.166,888	49.603

\*\* Lungimile segmentelor sunt determinate în planul de proiecție Stereo 70 și sunt rotunjite la 1 milimetru.

\*\*\* Distanța dintre puncte este formată din segmente cumulate ce sunt mai mici decât valoarea 1 milimetru.





**DATE DESPRE IMOBILUL NR. 2475**

Oficiul de Cadastru și Publicitate Imobiliară ALBA  
Biroul de Cadastru și Publicitate Imobiliară Blaj

**A. Partea I. Descrierea imobilului**

TEREN Extravilan

Adresa: Jud. Alba

Nr. Crt	Nr cadastral Nr. topografic	Suprafața* (mp)	Observații / Referințe
A1		2.306	Sector cadastral:23 Teren neimprijmit;

**B. Partea II. Proprietari și acte**

Inscrieri privitoare la dreptul de proprietate și alte drepturi reale	Referințe
<b>1 / 18/04/2023</b>	
Act Administrativ nr. 6440/785, din 31/05/1995 emis de CJPSDPAT ALBA;	
B1	A1
Intabulare, drept de PROPRIETATE, dobandit prin Reconstituire, cota actuala 1/1 1) BALAU VIOREL	

**C. Partea III. SARCINI .**

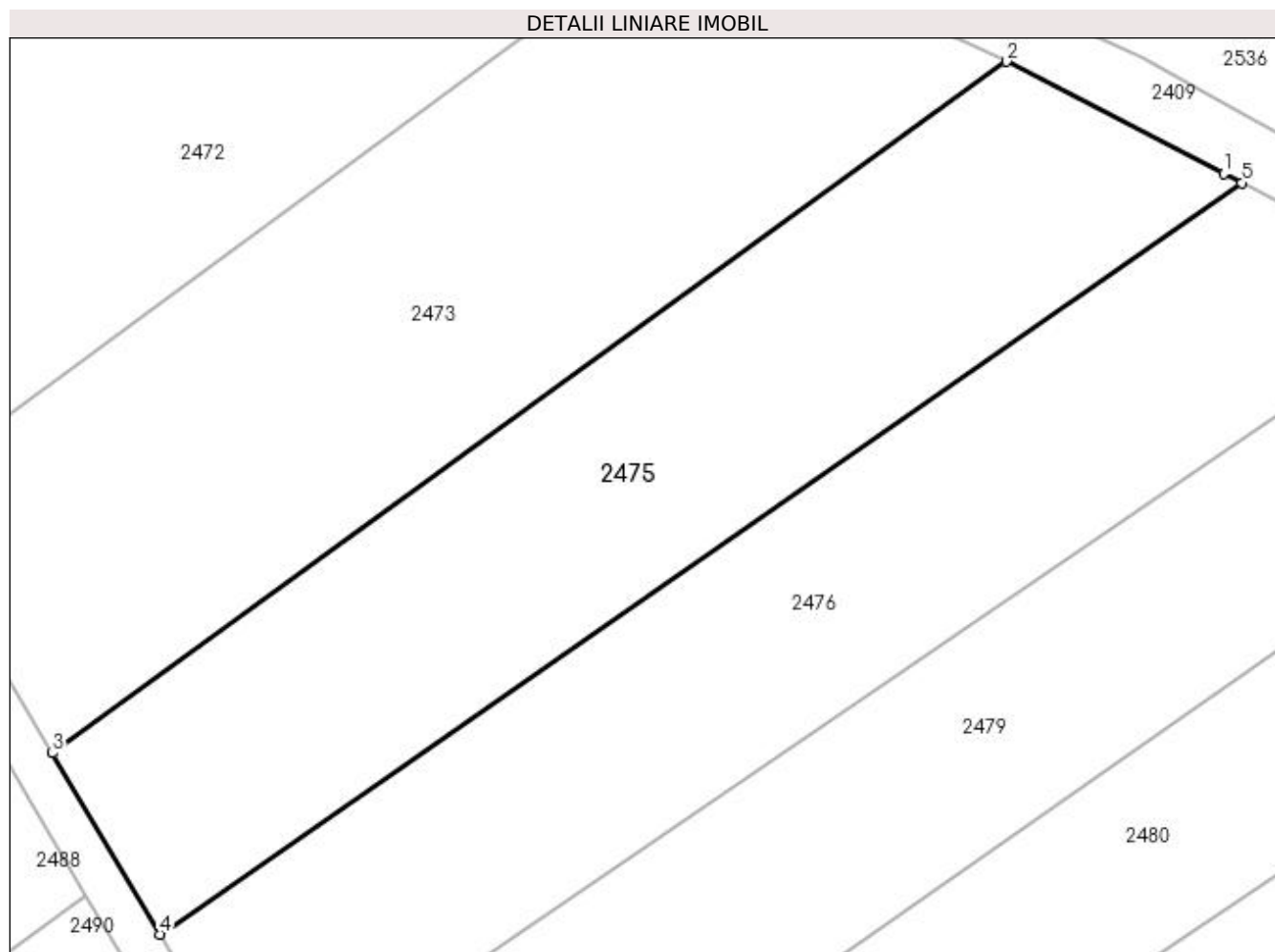
Inscrieri privind dezmembramintele dreptului de proprietate, drepturi reale de garanție și sarcini	Referințe
NU SUNT	

## Anexa Nr. 1 La Partea I

## Teren

Nr cadastral	Suprafața (mp)*	Observații / Referințe
	2.306	

\* Suprafața este determinată în planul de proiecție Stereo 70.



## Date referitoare la teren

Crt	Categorie folosință	Intravilan	Suprafața (mp)	Tarla	Parcelă	Nr. topo	Observații / Referințe
1	arabil	NU	2.306	-	927/1/51/1	-	IMOBILUL CU NR. PARC. 927/1/51 SE PARCELEAZA SI DIFERENTA DE SUPRAFATA SE REGASESTE LA ID 2536

## Lungime Segmente

1) Valorile lungimilor segmentelor sunt obținute din proiecție în plan.

Punct început	X / Y	Punct sfârșit	X / Y	Lungime segment (** (m)
1	411.888,507 525.148,09	2	411.868,704 525.158,281	22.271
2	411.868,704 525.158,281	3	411.781,75 525.095,283	107.377
3	411.781,75 525.095,283	4	411.791,554 525.078,772	19.203
4	411.791,554 525.078,772	5	411.890,16 525.147,229	120.04

Punct început	X / Y	Punct sfârșit	X / Y	Lungime segment (** (m)
5	411.890,16 525.147,229	1	411.888,507 525.148,09	1.864

\*\* Lungimile segmentelor sunt determinate în planul de proiecție Stereo 70 și sunt rotunjite la 1 milimetru.

\*\*\* Distanța dintre puncte este formată din segmente cumulate ce sunt mai mici decât valoarea 1 milimetru.



**DATE DESPRE IMOBILUL NR. 2476**

Oficiul de Cadastru și Publicitate Imobiliară ALBA  
Biroul de Cadastru și Publicitate Imobiliară Blaj

**A. Partea I. Descrierea imobilului**

TEREN Extravilan

Adresa: Jud. Alba

Nr. Crt	Nr cadastral Nr. topografic	Suprafața* (mp)	Observații / Referințe
A1		2.370	Sector cadastral:23 Teren neimprejmuit;

**B. Partea II. Proprietari și acte**

Inscrieri privitoare la dreptul de proprietate și alte drepturi reale	Referințe
<b>1 / 18/04/2023</b>	
Act Administrativ nr. 6440/792, din 02/06/1995 emis de CJPSDPAT ALBA;	
B1	A1
Intabulare, drept de PROPRIETATE, dobandit prin Reconstituire, cota actuala 1/1 1) BALAU I. AUREL	

**C. Partea III. SARCINI .**

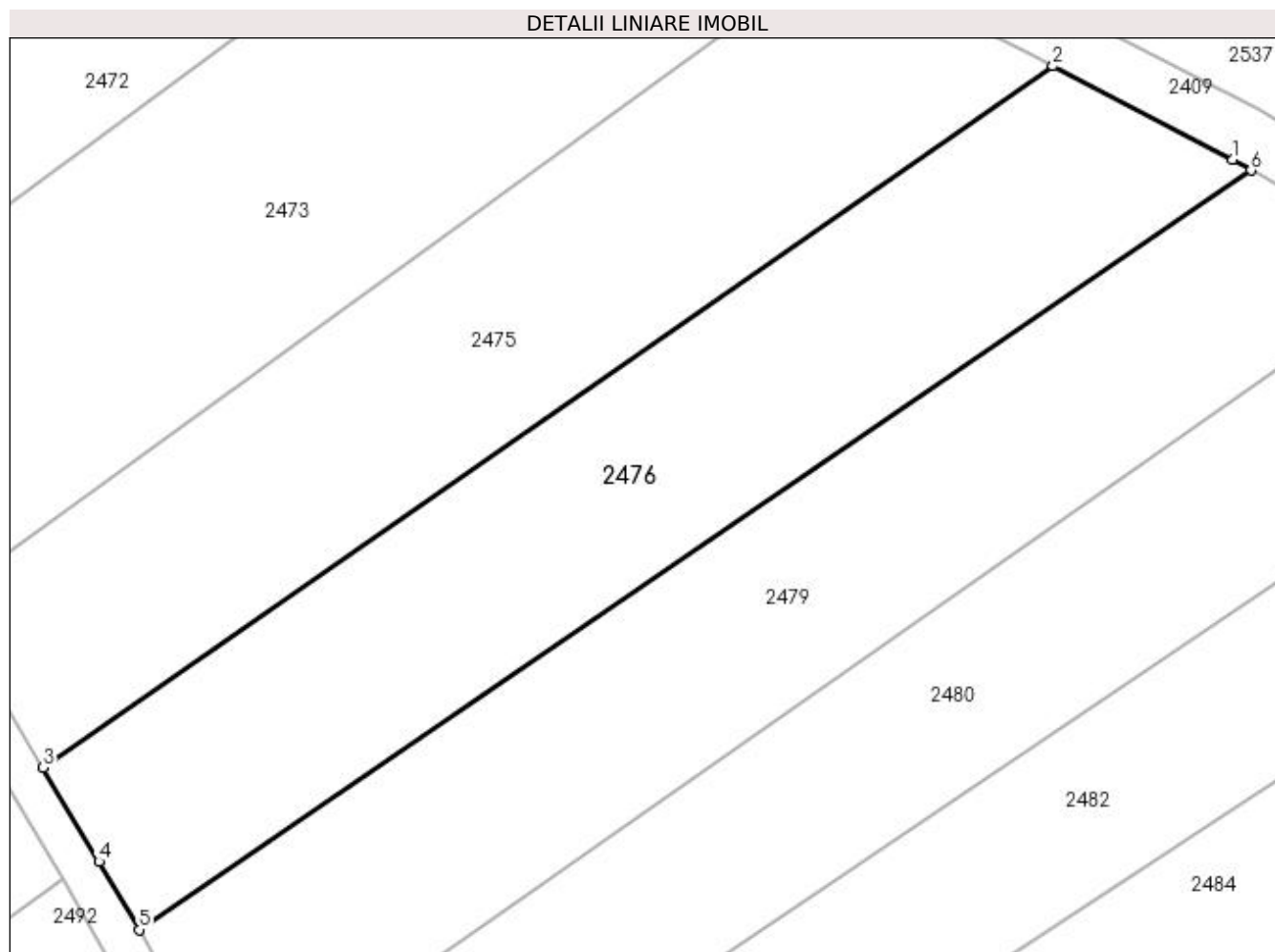
Inscrieri privind dezmembramintele dreptului de proprietate, drepturi reale de garanție și sarcini	Referințe
NU SUNT	

## Anexa Nr. 1 La Partea I

## Teren

Nr cadastral	Suprafața (mp)*	Observații / Referințe
	2.370	

\* Suprafața este determinată în planul de proiecție Stereo 70.



## Date referitoare la teren

Crt	Categorie folosință	Intravilan	Suprafața (mp)	Tarla	Parcelă	Nr. topo	Observații / Referințe
1	faneata	NU	2.370	-	927/1/50/1	-	IMOBILUL CU NR. PARC. 927/1/50 SE PARCELEAZA SI DIFERENTA DE SUPRAFATA SE REGASESTE LA ID 2537

## Lungime Segmente

1) Valorile lungimilor segmentelor sunt obținute din proiecție în plan.

Punct început	X / Y	Punct sfârșit	X / Y	Lungime segment (** (m)
1	411.907,703 525.138,092	2	411.890,16 525.147,229	19.78
2	411.890,16 525.147,229	3	411.791,554 525.078,772	120.04
3	411.791,554 525.078,772	4	411.796,991 525.069,615	10.649
4	411.796,991 525.069,615	5	411.800,943 525.062,96	7.74

Punct început	X / Y	Punct sfârșit	X / Y	Lungime segment (** (m)
5	411.800,943 525.062,96	6	411.909,5 525.137,064	131.438
6	411.909,5 525.137,064	1	411.907,703 525.138,092	2.069

\*\* Lungimile segmentelor sunt determinate în planul de proiecție Stereo 70 și sunt rotunjite la 1 milimetru.

\*\*\* Distanța dintre puncte este formată din segmente cumulate ce sunt mai mici decât valoarea 1 milimetru.





**DATE DESPRE IMOBILUL NR. 2477**

Oficiul de Cadastru și Publicitate Imobiliară ALBA  
Biroul de Cadastru și Publicitate Imobiliară Blaj

**A. Partea I. Descrierea imobilului**

TEREN Extravilan

Adresa: Jud. Alba

Nr. Crt	Nr cadastral Nr. topografic	Suprafața* (mp)	Observații / Referințe
A1		2.900	Sector cadastral:23 Teren neimprijmit;

**B. Partea II. Proprietari și acte**

Inscrieri privitoare la dreptul de proprietate și alte drepturi reale	Referințe
<b>1 / 18/04/2023</b>	
Act Administrativ nr. 14059/1970, din 19/03/2004 emis de CJPSDPAT ALBA;	
B1	A1
Intabulare, drept de PROPRIETATE, dobândit prin Reconstituire, cota actuala 1/1 1) IOICA V. SUSANA	

**C. Partea III. SARCINI .**

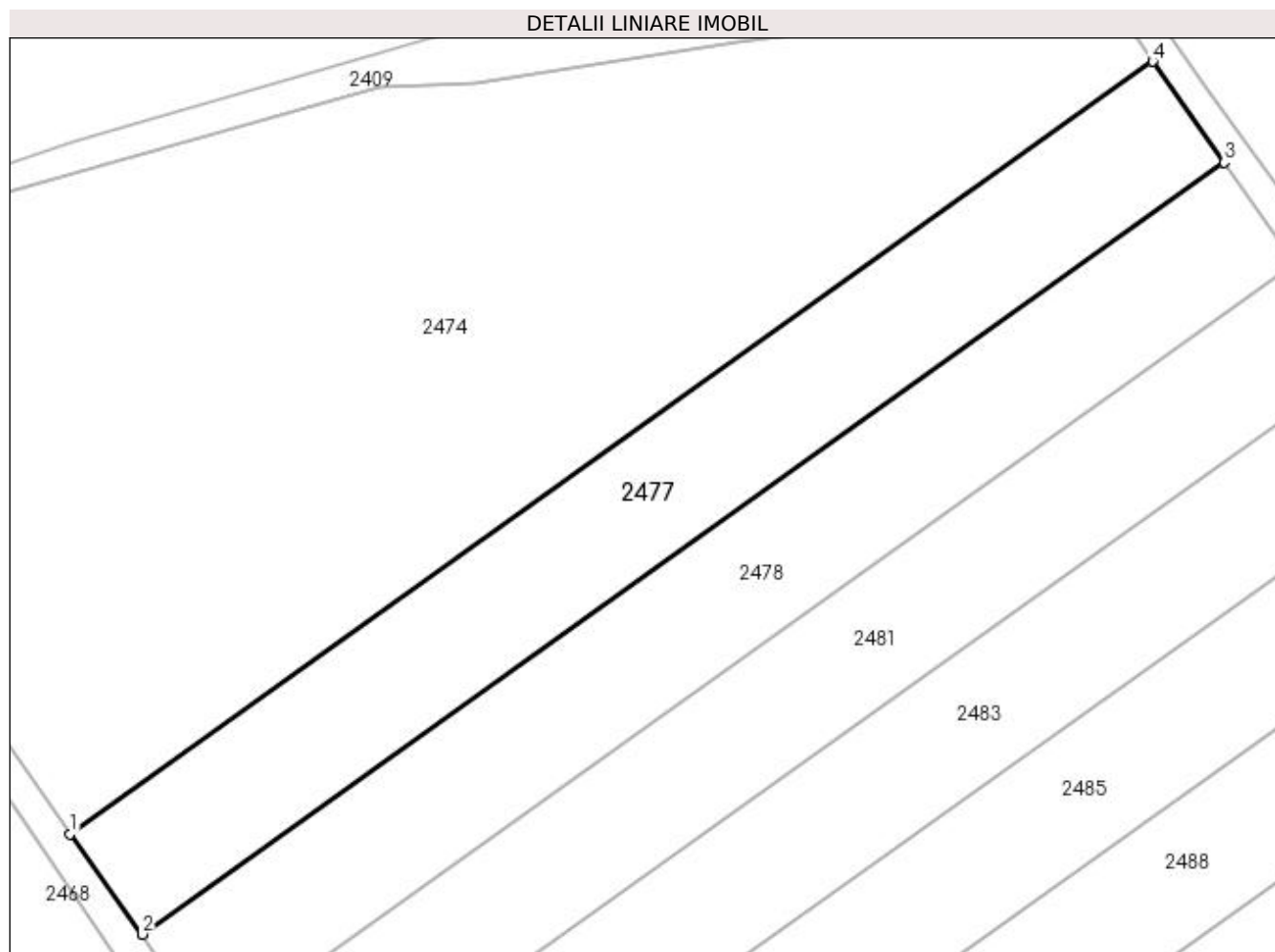
Inscrieri privind dezmembramintele dreptului de proprietate, drepturi reale de garanție și sarcini	Referințe
NU SUNT	

## Anexa Nr. 1 La Partea I

## Teren

Nr cadastral	Suprafața (mp)*	Observații / Referințe
	2.900	

\* Suprafața este determinată în planul de proiecție Stereo 70.



## Date referitoare la teren

Crt	Categorie folosință	Intravilan	Suprafața (mp)	Tarla	Parcelă	Nr. topo	Observații / Referințe
1	arabil	NU	1.000	-	927/1/23/3/1	-	
2	faneata	NU	1.900	-	927/1/23/3/2	-	

## Lungime Segmente

1) Valorile lungimilor segmentelor sunt obținute din proiecție în plan.

Punct început	X / Y	Punct sfârșit	X / Y	Lungime segment (** (m)
1	411.586,72 525.061,633	2	411.596,327 525.048,304	16.43
2	411.596,327 525.048,304	3	411.739,996 525.150,761	176.461
3	411.739,996 525.150,761	4	411.730,504 525.164,169	16.428
4	411.730,504 525.164,169	1	411.586,72 525.061,633	176.6

**\*\* Lungimile segmentelor sunt determinate în planul de proiecție Stereo 70 și sunt rotunjite la 1 milimetru.**

**\*\*\* Distanța dintre puncte este formată din segmente cumulate ce sunt mai mici decât valoarea 1 milimetru.**



**DATE DESPRE IMOBILUL NR. 2478**

Oficiul de Cadastru și Publicitate Imobiliară ALBA  
Biroul de Cadastru și Publicitate Imobiliară Blaj

**A. Partea I. Descrierea imobilului**

TEREN Extravilan

Adresa: Jud. Alba

Nr. Crt	Nr cadastral Nr. topografic	Suprafața* (mp)	Observații / Referințe
A1		2.900	Sector cadastral:23 Teren neimprijmit;

**B. Partea II. Proprietari și acte**

Inscrieri privitoare la dreptul de proprietate și alte drepturi reale	Referințe
<b>1 / 18/04/2023</b>	
Act Administrativ nr. 5216/406, din 08/11/1993 emis de CJPSDPAT ALBA;	
B1	A1
Intabulare, drept de PROPRIETATE, dobandit prin Reconstituire, cota actuala 1/1 1) NICOARA GHE. ION	

**C. Partea III. SARCINI .**

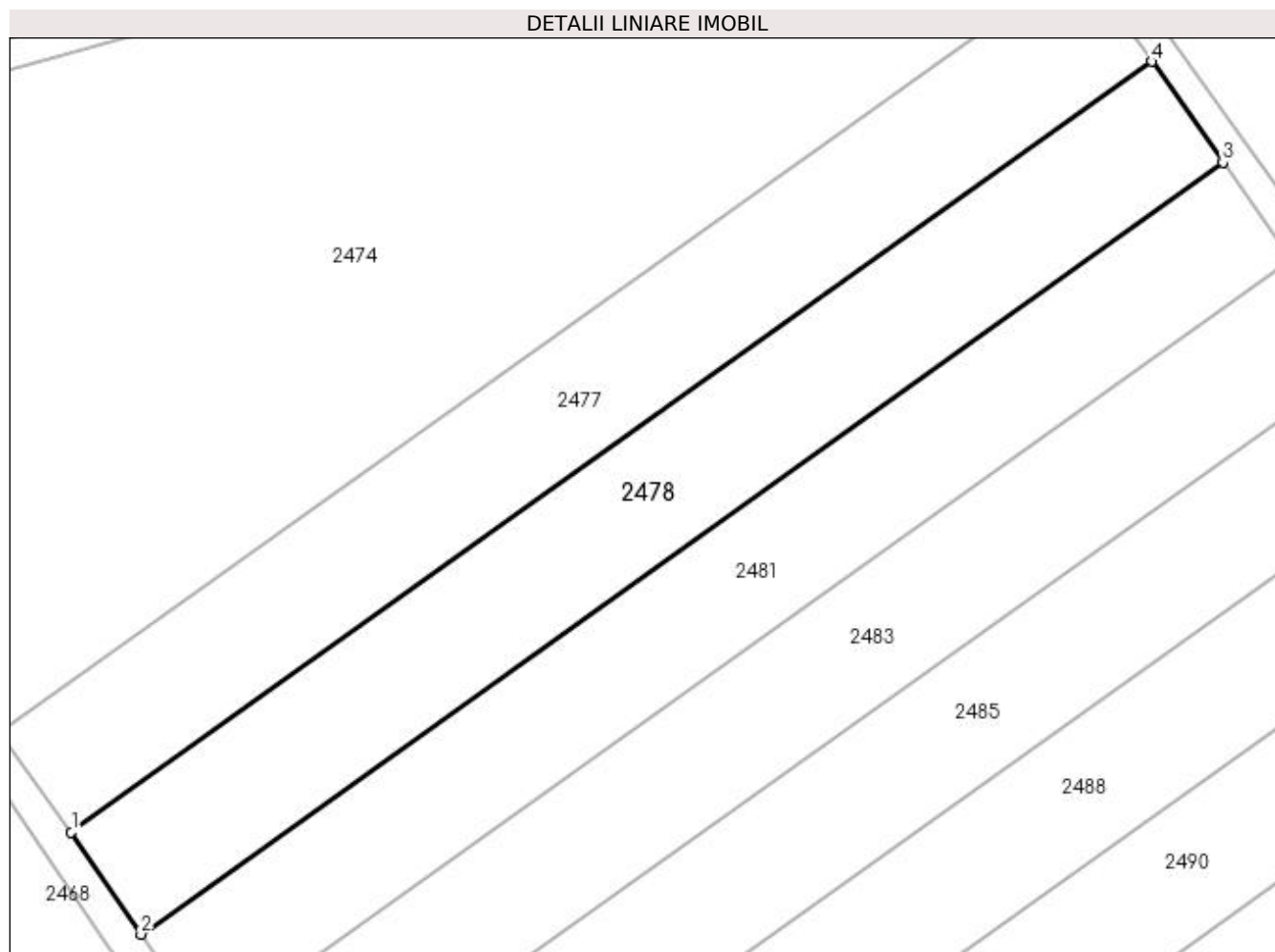
Inscrieri privind dezmembramintele dreptului de proprietate, drepturi reale de garanție și sarcini	Referințe
NU SUNT	

## Anexa Nr. 1 La Partea I

## Teren

Nr cadastral	Suprafața (mp)*	Observații / Referințe
	2.900	

\* Suprafața este determinată în planul de proiecție Stereo 70.



## Date referitoare la teren

Crt	Categorie folosință	Intravilan	Suprafața (mp)	Tarla	Parcelă	Nr. topo	Observații / Referințe
1	arabil	NU	2.000	-	927/1/24/1	-	
2	faneata	NU	900	-	927/1/24/2	-	

## Lungime Segmente

1) Valorile lungimilor segmentelor sunt obținute din proiecție în plan.

Punct început	X / Y	Punct sfârșit	X / Y	Lungime segment (** (m)
1	411.596,327 525.048,304	2	411.605,59 525.034,737	16.428
2	411.605,59 525.034,737	3	411.749,497 525.137,367	176.754
3	411.749,497 525.137,367	4	411.739,996 525.150,761	16.421
4	411.739,996 525.150,761	1	411.596,327 525.048,304	176.461

**\*\* Lungimile segmentelor sunt determinate în planul de proiecție Stereo 70 și sunt rotunjite la 1 milimetru.**

**\*\*\* Distanța dintre puncte este formată din segmente cumulate ce sunt mai mici decât valoarea 1 milimetru.**





**DATE DESPRE IMOBILUL NR. 2479**

Oficiul de Cadastru și Publicitate Imobiliară ALBA  
Biroul de Cadastru și Publicitate Imobiliară Blaj

**A. Partea I. Descrierea imobilului**

TEREN Extravilan

Adresa: Jud. Alba

Nr. Crt	Nr cadastral Nr. topografic	Suprafața* (mp)	Observații / Referințe
A1		2.460	Sector cadastral:23 Teren neimprijmit;

**B. Partea II. Proprietari și acte**

Inscrieri privitoare la dreptul de proprietate și alte drepturi reale		Referințe
<b>1 / 18/04/2023</b>		
Act Normativ nr. 7, din 13/03/1996 emis de PARLAMENTUL ROMANIEI;		
B1	Intabulare, drept de PROPRIETATE, dobândit prin Lege, cota actuala 1/1	A1
1) UAT BUCERDEA GRANOASA, CIF:18866256, PROPRIETAR NEIDENTIFICAT		

**C. Partea III. SARCINI .**

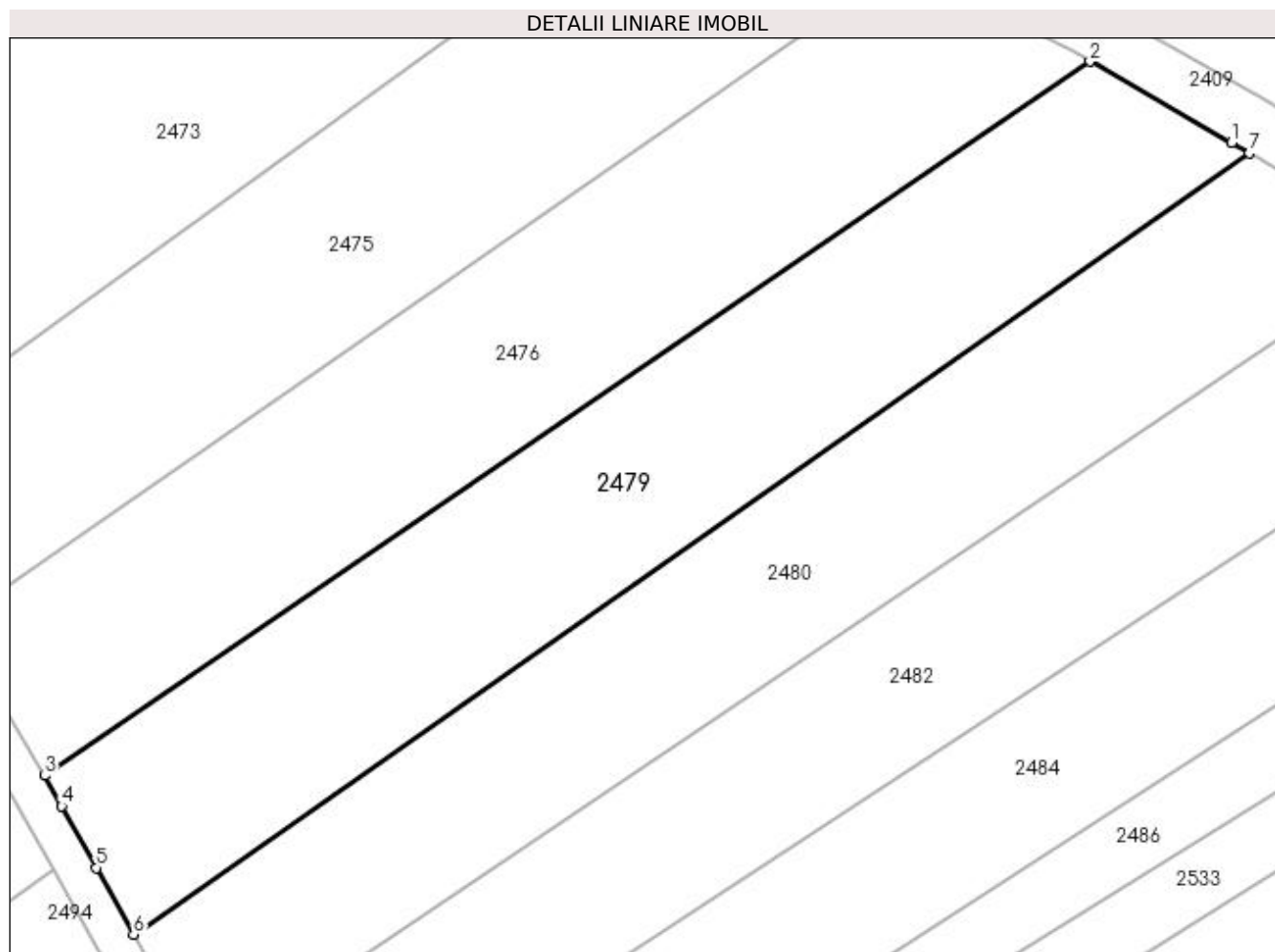
Inscrieri privind dezmembramintele dreptului de proprietate, drepturi reale de garanție și sarcini	Referințe
NU SUNT	

## Anexa Nr. 1 La Partea I

## Teren

Nr cadastral	Suprafața (mp)*	Observații / Referințe
	2.460	

\* Suprafața este determinată în planul de proiecție Stereo 70.



## Date referitoare la teren

Crt	Categorie folosință	Intravilan	Suprafața (mp)	Tarla	Parcelă	Nr. topo	Observații / Referințe
1	arabil	NU	2.460	-	927/1/49/1	-	Rezerva la dispoziția Comisiei locale de fond funciar.

## Lungime Segmente

1) Valorile lungimilor segmentelor sunt obținute din proiecție în plan.

Punct început	X / Y	Punct sfârșit	X / Y	Lungime segment (** (m)
1	411.924,208 525.128,65	2	411.909,5 525.137,064	16.945
2	411.909,5 525.137,064	3	411.800,943 525.062,96	131.438
3	411.800,943 525.062,96	4	411.802,713 525.059,798	3.624
4	411.802,713 525.059,798	5	411.806,3 525.053,39	7.343
5	411.806,3 525.053,39	6	411.810,17 525.046,475	7.925

Punct început	X / Y	Punct sfârșit	X / Y	Lungime segment (** (m)
6	411.810,17 525.046,475	7	411.926,062 525.127,542	141.431
7	411.926,062 525.127,542	1	411.924,208 525.128,65	2.16

\*\* Lungimile segmentelor sunt determinate în planul de proiecție Stereo 70 și sunt rotunjite la 1 milimetru.

\*\*\* Distanța dintre puncte este formată din segmente cumulate ce sunt mai mici decât valoarea 1 milimetru.



**DATE DESPRE IMOBILUL NR. 2480**

Oficiul de Cadastru și Publicitate Imobiliară ALBA  
Biroul de Cadastru și Publicitate Imobiliară Blaj

**A. Partea I. Descrierea imobilului**

TEREN Extravilan

Adresa: Jud. Alba

Nr. Crt	Nr cadastral Nr. topografic	Suprafața* (mp)	Observații / Referințe
A1		2.390	Sector cadastral:23 Teren neimprejmuit;

**B. Partea II. Proprietari și acte**

Inscrieri privitoare la dreptul de proprietate și alte drepturi reale	Referințe
<b>1 / 18/04/2023</b>	
Act Normativ nr. 7, din 13/03/1996 emis de PARLAMENTUL ROMANIEI;	
B1	Inscrierea provizorie, drept de PROPRIETATE, dobandit prin Lege, cota actuala 1/1
	1) UAT BUCERDEA GRANOASA, CIF:18866256, PROPRIETAR NEIDENTIFICAT

**C. Partea III. SARCINI .**

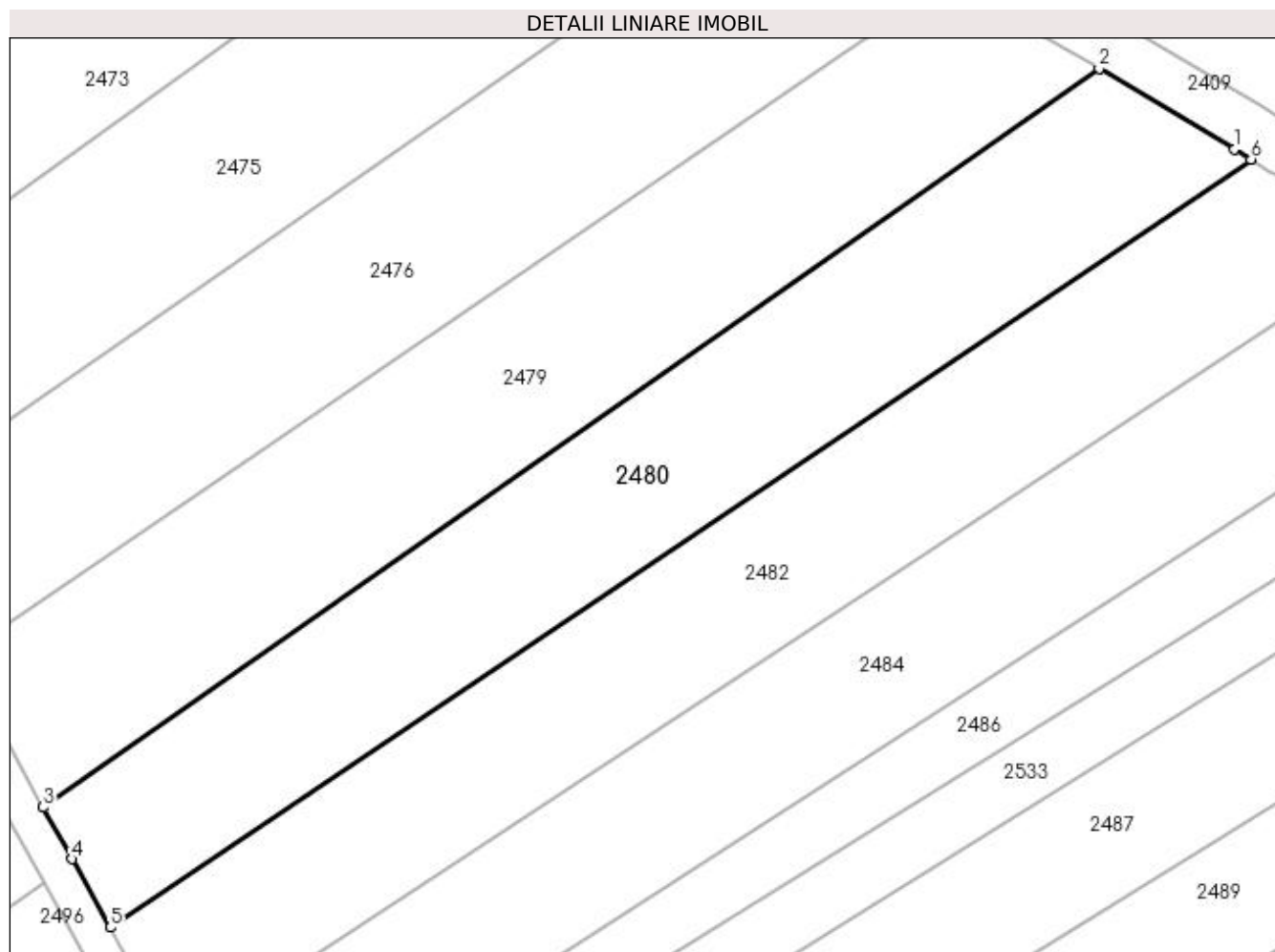
Inscrieri privind dezmembramintele dreptului de proprietate, drepturi reale de garanție și sarcini	Referințe
NU SUNT	

## Anexa Nr. 1 La Partea I

## Teren

Nr cadastral	Suprafața (mp)*	Observații / Referințe
	2.390	

\* Suprafața este determinată în planul de proiecție Stereo 70.



## Date referitoare la teren

Crt	Categorie folosință	Intravilan	Suprafața (mp)	Tarla	Parcelă	Nr. topo	Observații / Referințe
1	arabil	NU	2.390	-	927/1/48	-	Rezerva la dispoziția Comisiei locale de fond funciar.

## Lungime Segmente

1) Valorile lungimilor segmentelor sunt obținute din proiecție în plan.

Punct început	X / Y	Punct sfârșit	X / Y	Lungime segment (** (m)
1	411.940,926 525.118,664	2	411.926,062 525.127,542	17.314
2	411.926,062 525.127,542	3	411.810,17 525.046,475	141.431
3	411.810,17 525.046,475	4	411.813,341 525.040,812	6.491
4	411.813,341 525.040,812	5	411.817,549 525.033,293	8.616
5	411.817,549 525.033,293	6	411.942,728 525.117,561	150.9

Punct început	X / Y	Punct sfârșit	X / Y	Lungime segment (** (m)
6	411.942,728 525.117,561	1	411.940,926 525.118,664	2.113

\*\* Lungimile segmentelor sunt determinate în planul de proiecție Stereo 70 și sunt rotunjite la 1 milimetru.

\*\*\* Distanța dintre puncte este formată din segmente cumulate ce sunt mai mici decât valoarea 1 milimetru.





**DATE DESPRE IMOBILUL NR. 2481**

Oficiul de Cadastru și Publicitate Imobiliară ALBA  
Biroul de Cadastru și Publicitate Imobiliară Blaj

**A. Partea I. Descrierea imobilului**

TEREN Extravilan

Adresa: Jud. Alba

Nr. Crt	Nr cadastral Nr. topografic	Suprafața* (mp)	Observații / Referințe
A1		2.800	Sector cadastral:23 Teren neimpregmuit;

**B. Partea II. Proprietari și acte**

Inscrieri privitoare la dreptul de proprietate și alte drepturi reale	Referințe
<b>1 / 18/04/2023</b>	
Act Administrativ nr. 11436/1724, din 29/04/2002 emis de CJPSDPAT ALBA;	
B1	A1
Intabulare, drept de PROPRIETATE, dobândit prin Reconstituire, cota actuala 1/1 1) FEKETE L. LUDOVIC	

**C. Partea III. SARCINI .**

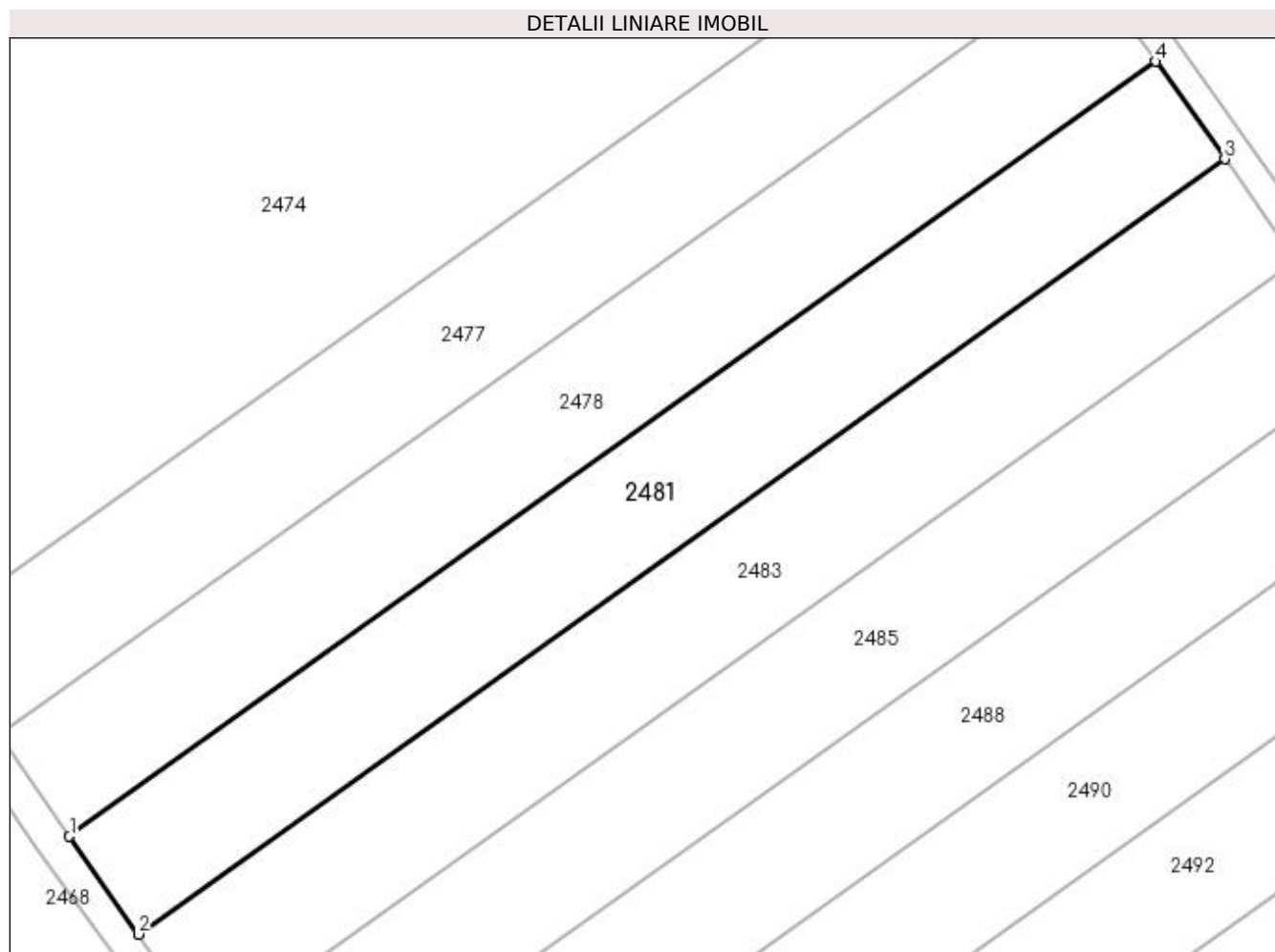
Inscrieri privind dezmembramintele dreptului de proprietate, drepturi reale de garanție și sarcini	Referințe
NU SUNT	

## Anexa Nr. 1 La Partea I

## Teren

Nr cadastral	Suprafața (mp)*	Observații / Referințe
	2.800	

\* Suprafața este determinată în planul de proiecție Stereo 70.



## Date referitoare la teren

Crt	Categorie folosință	Intravilan	Suprafața (mp)	Tarla	Parcelă	Nr. topo	Observații / Referințe
1	arabil	NU	1.400	-	927/1/23/1	-	
2	faneata	NU	1.400	-	927/1/23/2	-	

## Lungime Segmente

1) Valorile lungimilor segmentelor sunt obținute din proiecție în plan.

Punct început	X / Y	Punct sfârșit	X / Y	Lungime segment (** (m)
1	411.605,59 525.034,737	2	411.614,7 525.021,768	15.849
2	411.614,7 525.021,768	3	411.758,654 525.124,455	176.825
3	411.758,654 525.124,455	4	411.749,497 525.137,367	15.83
4	411.749,497 525.137,367	1	411.605,59 525.034,737	176.754

**\*\* Lungimile segmentelor sunt determinate în planul de proiecție Stereo 70 și sunt rotunjite la 1 milimetru.**

**\*\*\* Distanța dintre puncte este formată din segmente cumulate ce sunt mai mici decât valoarea 1 milimetru.**



**DATE DESPRE IMOBILUL NR. 2482**

Oficiul de Cadastru și Publicitate Imobiliară ALBA  
Biroul de Cadastru și Publicitate Imobiliară Blaj

**A. Partea I. Descrierea imobilului**

TEREN Extravilan

Adresa: Jud. Alba

Nr. Crt	Nr cadastral Nr. topografic	Suprafața* (mp)	Observații / Referințe
A1		2.450	Sector cadastral:23 Teren neimprijmit;

**B. Partea II. Proprietari și acte**

Inscrieri privitoare la dreptul de proprietate și alte drepturi reale	Referințe
<b>1 / 18/04/2023</b>	
Act Administrativ nr. 6440/699, din 14/04/1995 emis de CJPSDPAT ALBA;	
B1	A1
Intabulare, drept de PROPRIETATE, dobandit prin Reconstituire, cota actuala 1/1 1) OARGA I. ION	

**C. Partea III. SARCINI .**

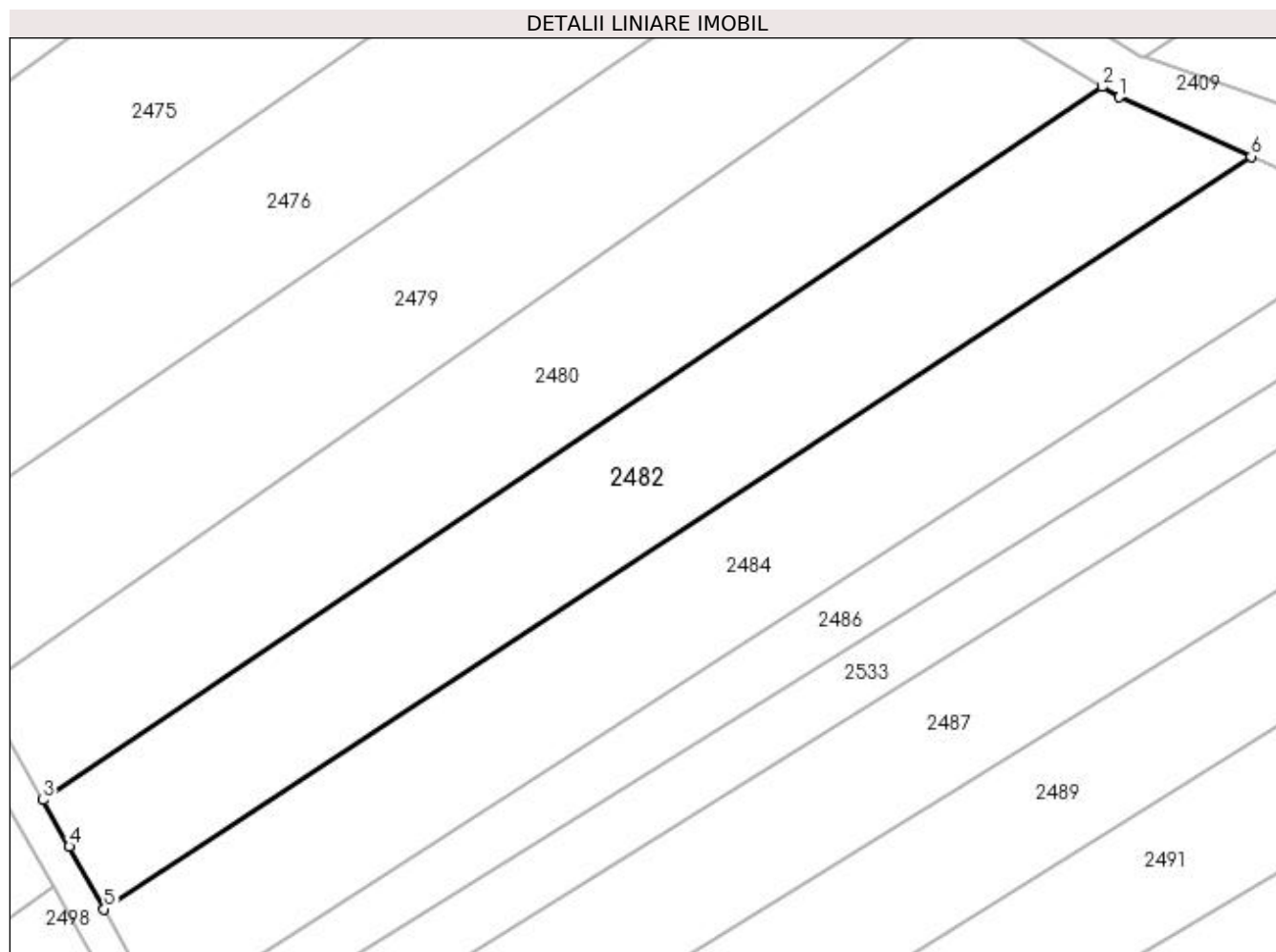
Inscrieri privind dezmembramintele dreptului de proprietate, drepturi reale de garanție și sarcini	Referințe
NU SUNT	

## Anexa Nr. 1 La Partea I

## Teren

Nr cadastral	Suprafața (mp)*	Observații / Referințe
	2.450	

\* Suprafața este determinată în planul de proiecție Stereo 70.



## Date referitoare la teren

Crt	Categorie folosință	Intravilan	Suprafața (mp)	Tarla	Parcelă	Nr. topo	Observații / Referințe
1	arabil	NU	1.500	-	927/1/47/1	-	
2	faneata	NU	950	-	927/1/47/2/1	-	IMOBILUL CU NR. PARC. 927/1/47/2 SE PARCELEAZA SI DIFERENTA DE SUPRAFATA SE REGASESTE LA ID 2540

## Lungime Segmente

1) Valorile lungimilor segmentelor sunt obținute din proiecție în plan.

Punct început	X / Y	Punct sfârșit	X / Y	Lungime segment (** (m)
1	411.944,759 525.116,318	2	411.942,728 525.117,561	2.382
2	411.942,728 525.117,561	3	411.817,549 525.033,293	150.9
3	411.817,549 525.033,293	4	411.820,633 525.027,784	6.314

Punct început	X / Y	Punct sfârșit	X / Y	Lungime segment (** (m)
4	411.820,633 525.027,784	5	411.824,767 525.020,4	8.463
5	411.824,767 525.020,4	6	411.960,346 525.109,326	162.141
6	411.960,346 525.109,326	1	411.944,759 525.116,318	17.083

\*\* Lungimile segmentelor sunt determinate în planul de proiecție Stereo 70 și sunt rotunjite la 1 milimetru.

\*\*\* Distanța dintre puncte este formată din segmente cumulate ce sunt mai mici decât valoarea 1 milimetru.





**DATE DESPRE IMOBILUL NR. 2483**

Oficiul de Cadastru și Publicitate Imobiliară ALBA  
Biroul de Cadastru și Publicitate Imobiliară Blaj

**A. Partea I. Descrierea imobilului**

TEREN Extravilan

Adresa: Jud. Alba

Nr. Crt	Nr cadastral Nr. topografic	Suprafața* (mp)	Observații / Referințe
A1		2.900	Sector cadastral:23 Teren neimpregmuit;

**B. Partea II. Proprietari și acte**

Inscrieri privitoare la dreptul de proprietate și alte drepturi reale	Referințe
<b>1 / 18/04/2023</b>	
Act Administrativ nr. 5168/322, din 05/09/1994 emis de CJPSDPAT ALBA;	
B1	A1
Intabulare, drept de PROPRIETATE, dobandit prin Reconstituire, cota actuala 1/1 1) CISTEAN I. GHEORGHE	

**C. Partea III. SARCINI .**

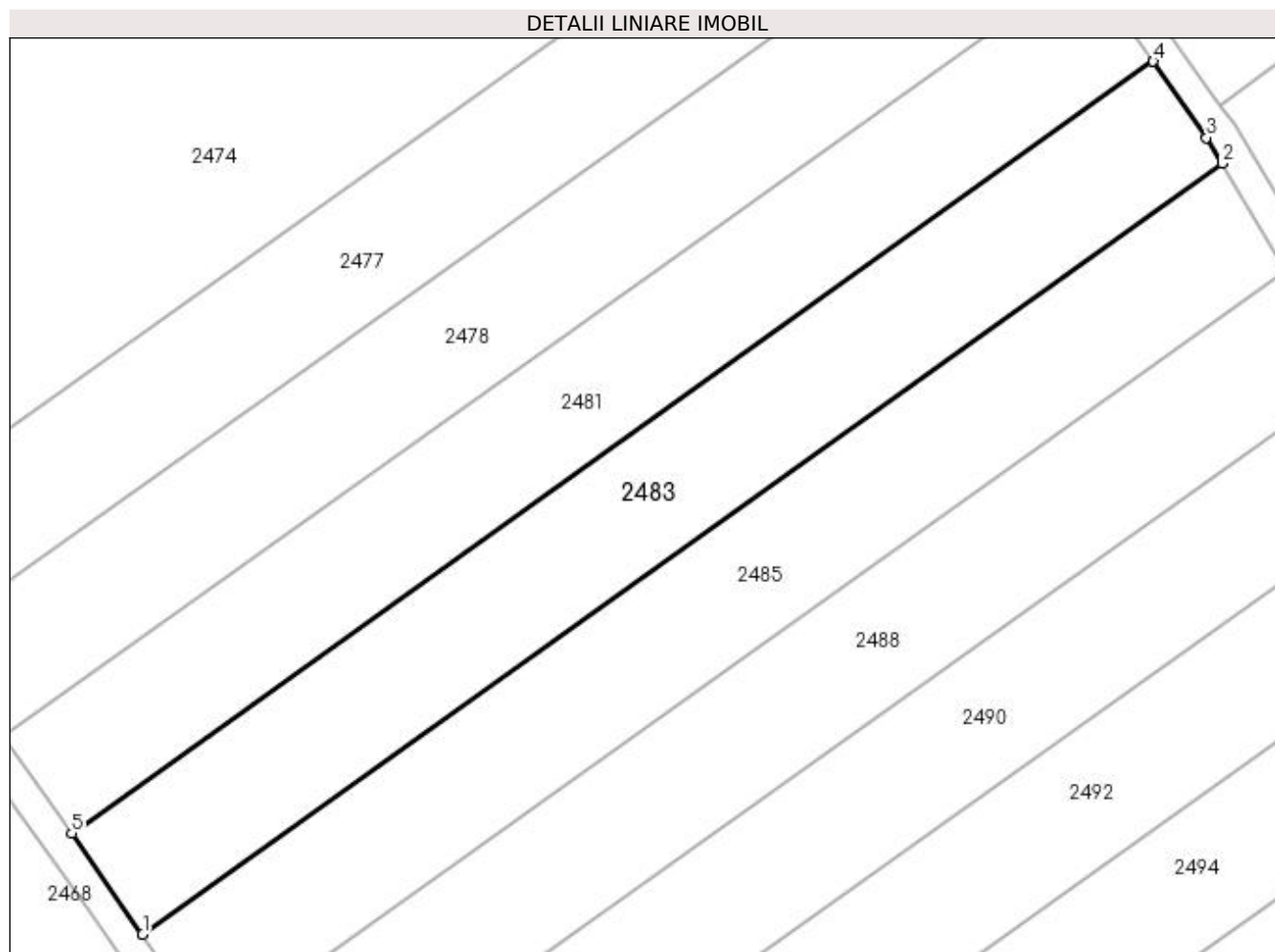
Inscrieri privind dezmembramintele dreptului de proprietate, drepturi reale de garanție și sarcini	Referințe
NU SUNT	

## Anexa Nr. 1 La Partea I

## Teren

Nr cadastral	Suprafața (mp)*	Observații / Referințe
	2.900	

\* Suprafața este determinată în planul de proiecție Stereo 70.



## Date referitoare la teren

Crt	Categorie folosință	Intra vilan	Suprafața (mp)	Tarla	Parcelă	Nr. topo	Observații / Referințe
1	arabil	NU	1.400	-	927/1/22/2a	-	
2	faneata	NU	1.500	-	927/1/22/2b	-	

## Lungime Segmente

1) Valorile lungimilor segmentelor sunt obținute din proiecție în plan.

Punct început	X / Y	Punct sfârșit	X / Y	Lungime segment (** (m)
1	411.624,13 525.008,344	2	411.767,875 525.110,881	176.569
2	411.767,875 525.110,881	3	411.765,755 525.114,321	4.04
3	411.765,755 525.114,321	4	411.758,654 525.124,455	12.374
4	411.758,654 525.124,455	5	411.614,7 525.021,768	176.825

Punct început	X / Y	Punct sfârșit	X / Y	Lungime segment (** (m)
5	411.614,7 525.021,768	1	411.624,13 525.008,344	16.405

\*\* Lungimile segmentelor sunt determinate în planul de proiecție Stereo 70 și sunt rotunjite la 1 milimetru.

\*\*\* Distanța dintre puncte este formată din segmente cumulate ce sunt mai mici decât valoarea 1 milimetru.



**DATE DESPRE IMOBILUL NR. 2484**

Oficiul de Cadastru și Publicitate Imobiliară ALBA  
Biroul de Cadastru și Publicitate Imobiliară Blaj

**A. Partea I. Descrierea imobilului**

TEREN Extravilan

Adresa: Jud. Alba

Nr. Crt	Nr cadastral Nr. topografic	Suprafața* (mp)	Observații / Referințe
A1		2.530	Sector cadastral:23 Teren neimpregmuit;

**B. Partea II. Proprietari și acte**

Inscrieri privitoare la dreptul de proprietate și alte drepturi reale		Referințe
<b>1 / 18/04/2023</b>		
Act Administrativ nr. 7078/911, din 29/11/1995 emis de CJPSDPAT ALBA;		
B1	Intabulare, drept de PROPRIETATE, dobândit prin Reconstituire, cota actuala 1/1 1) NICOARA PARASCHIVA 2) MODOL HORTENZIA 3) NICOARA ION 4) NICOARA VASILE EMANOIL	A1

**C. Partea III. SARCINI .**

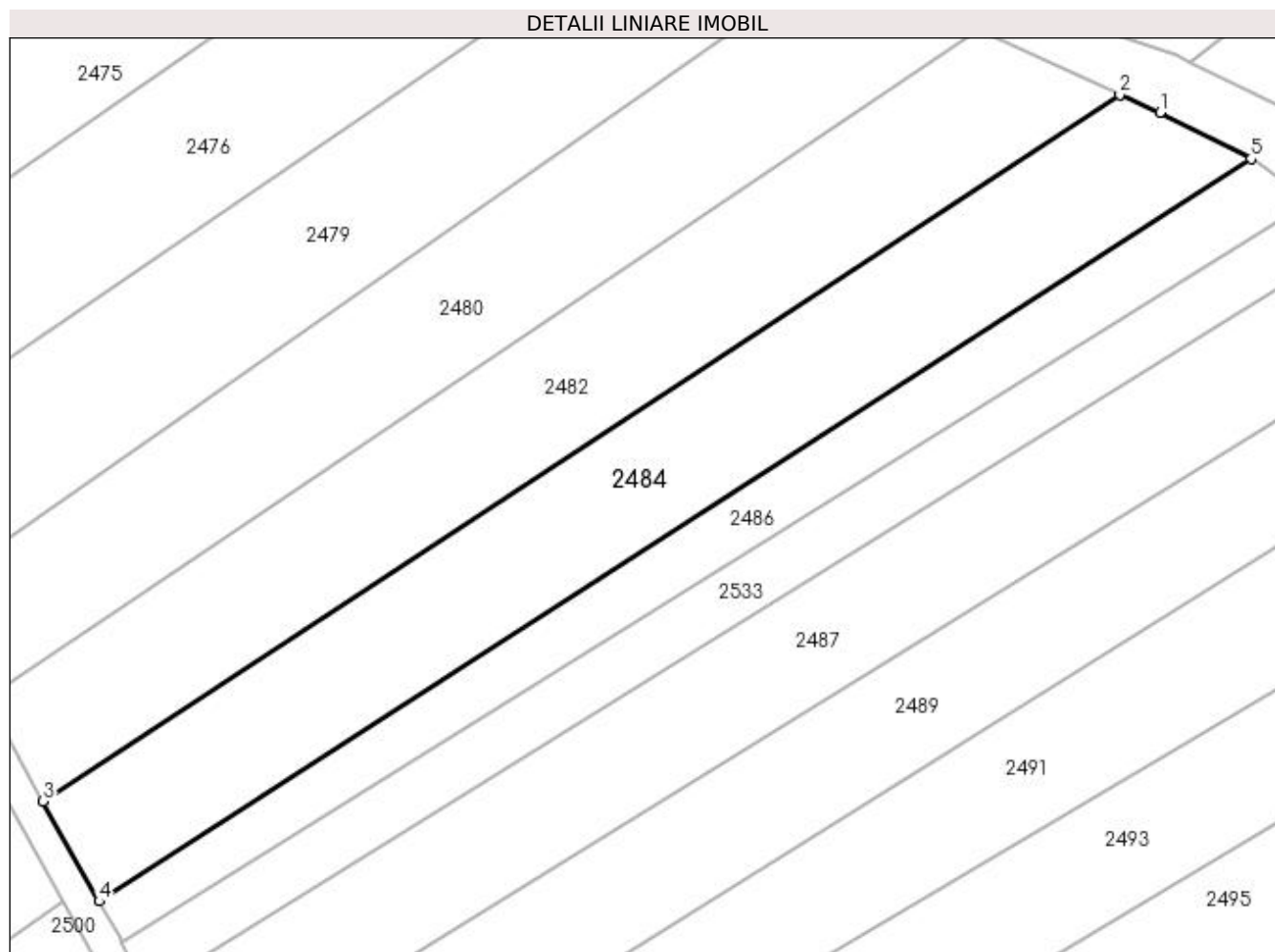
Inscrieri privind dezmembramintele dreptului de proprietate, drepturi reale de garanție și sarcini	Referințe
NU SUNT	

## Anexa Nr. 1 La Partea I

## Teren

Nr cadastral	Suprafața (mp)*	Observații / Referințe
	2.530	

\* Suprafața este determinată în planul de proiecție Stereo 70.



## Date referitoare la teren

Crt	Categorie folosință	Intravilan	Suprafața (mp)	Tarla	Parcelă	Nr. topo	Observații / Referințe
1	arabil	NU	800	-	927/1/46/1	-	
2	faneata	NU	1.730	-	927/1/46/2/1	-	IMOBILUL CU NR. PARC. 927/1/46/2 SE PARCELEAZA SI DIFERENTA DE SUPRAFATA SE REGASESTE LA ID 2541

## Lungime Segmente

1) Valorile lungimilor segmentelor sunt obținute din proiecție în plan.

Punct început	X / Y	Punct sfârșit	X / Y	Lungime segment (** (m)
1	411.965,402 525.107,059	2	411.960,346 525.109,326	5.541
2	411.960,346 525.109,326	3	411.824,767 525.020,4	162.141
3	411.824,767 525.020,4	4	411.831,829 525.007,783	14.459

Punct început	X / Y	Punct sfârșit	X / Y	Lungime segment (** (m)
4	411.831,829 525.007,783	5	411.976,864 525.101,23	172.533
5	411.976,864 525.101,23	1	411.965,402 525.107,059	12.859

\*\* Lungimile segmentelor sunt determinate în planul de proiecție Stereo 70 și sunt rotunjite la 1 milimetru.

\*\*\* Distanța dintre puncte este formată din segmente cumulate ce sunt mai mici decât valoarea 1 milimetru.





**DATE DESPRE IMOBILUL NR. 2485**

Oficiul de Cadastru și Publicitate Imobiliară ALBA  
Biroul de Cadastru și Publicitate Imobiliară Blaj

**A. Partea I. Descrierea imobilului**

TEREN Extravilan

Adresa: Jud. Alba

Nr. Crt	Nr cadastral Nr. topografic	Suprafața* (mp)	Observații / Referințe
A1		2.900	Sector cadastral:23 Teren neimprijmit;

**B. Partea II. Proprietari și acte**

Inscrieri privitoare la dreptul de proprietate și alte drepturi reale	Referințe
<b>1 / 18/04/2023</b>	
Act Administrativ nr. 11391/1590, din 22/06/2000 emis de CJPSDPAT ALBA;	
B1	A1
Intabulare, drept de PROPRIETATE, dobândit prin Reconstituire, cota actuala 1/1 1) BELDEAN I. MIINERVA	

**C. Partea III. SARCINI .**

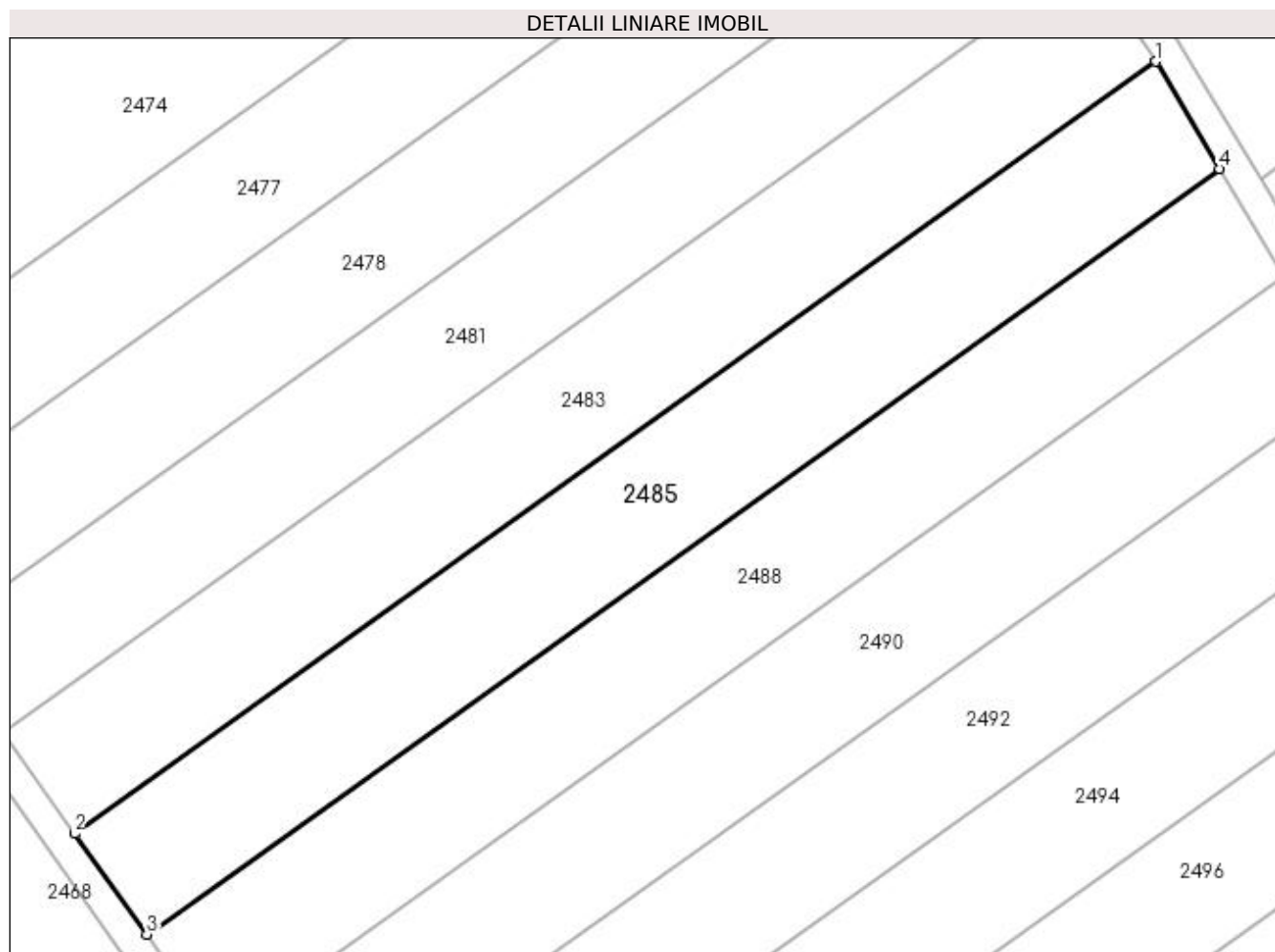
Inscrieri privind dezmembramintele dreptului de proprietate, drepturi reale de garanție și sarcini	Referințe
NU SUNT	

## Anexa Nr. 1 La Partea I

## Teren

Nr cadastral	Suprafața (mp)*	Observații / Referințe
	2.900	

\* Suprafața este determinată în planul de proiecție Stereo 70.



## Date referitoare la teren

Crt	Categorie folosință	Intravilan	Suprafața (mp)	Tarla	Parcelă	Nr. topo	Observații / Referințe
1	arabil	NU	2.900	-	927/1/22	-	

## Lungime Segmente

1) Valorile lungimilor segmentelor sunt obținute din proiecție în plan.

Punct început	X / Y	Punct sfârșit	X / Y	Lungime segment (** (m)
1	411.767,875 525.110,881	2	411.624,13 525.008,344	176.569
2	411.624,13 525.008,344	3	411.633,755 524.994,954	16.491
3	411.633,755 524.994,954	4	411.776,324 525.096,652	175.124
4	411.776,324 525.096,652	1	411.767,875 525.110,881	16.549

**\*\* Lungimile segmentelor sunt determinate în planul de proiecție Stereo 70 și sunt rotunjite la 1 milimetru.**

**\*\*\* Distanța dintre puncte este formată din segmente cumulate ce sunt mai mici decât valoarea 1 milimetru.**



**DATE DESPRE IMOBILUL NR. 2486**

Oficiul de Cadastru și Publicitate Imobiliară ALBA  
Biroul de Cadastru și Publicitate Imobiliară Blaj

**A. Partea I. Descrierea imobilului**

TEREN Extravilan

Adresa: Jud. Alba

Nr. Crt	Nr cadastral Nr. topografic	Suprafața* (mp)	Observații / Referințe
A1		1.250	Sector cadastral:23 Teren neimprijmit;

**B. Partea II. Proprietari și acte**

Inscrieri privitoare la dreptul de proprietate și alte drepturi reale	Referințe
<b>1 / 18/04/2023</b>	
Act Administrativ nr. 6424/631, din 31/03/1995 emis de CJPSDPAT ALBA;	
B1	A1
Intabulare, drept de PROPRIETATE, dobandit prin Reconstituire, cota actuala 1/1 1) DOMSA I IOANA	

**C. Partea III. SARCINI .**

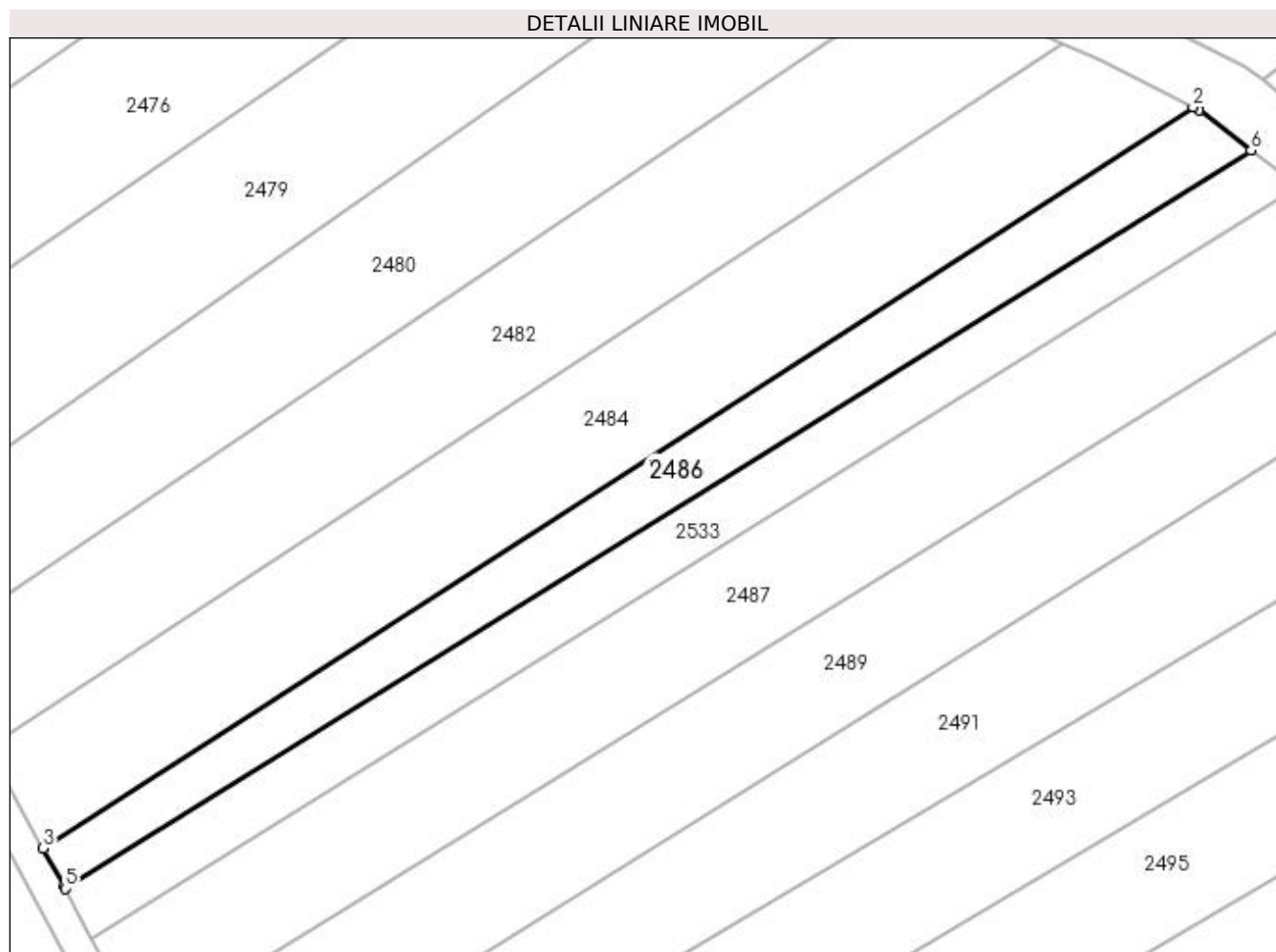
Inscrieri privind dezmembramintele dreptului de proprietate, drepturi reale de garanție și sarcini	Referințe
NU SUNT	

## Anexa Nr. 1 La Partea I

## Teren

Nr cadastral	Suprafața (mp)*	Observații / Referințe
	1.250	

\* Suprafața este determinată în planul de proiecție Stereo 70.



## Date referitoare la teren

Crt	Categorie folosință	Intra vilan	Suprafața (mp)	Tarla	Parcelă	Nr. topo	Observații / Referințe
1	arabil	NU	700	-	927/1/45/1/1	-	
2	faneata	NU	550	-	927/1/45/1/2/1	-	IMOBILUL CU NR. PARC. 927/1/45/1/2 SE PARCELEAZA SI DIFERENTA DE SUPRAFATA SE REGASESTE LA ID 2542

## Lungime Segmente

1) Valorile lungimilor segmentelor sunt obținute din proiecție în plan.

Punct început	X / Y	Punct sfârșit	X / Y	Lungime segment (** (m)
1	411.977,634 525.100,839	2	411.976,864 525.101,23	0.864
2	411.976,864 525.101,23	3	411.831,829 525.007,783	172.533
3	411.831,829 525.007,783	4	411.834,509 525.002,995	5.487

Punct început	X / Y	Punct sfârșit	X / Y	Lungime segment (** (m)
4	411.834,509 525.002,995	5	411.834,663 525.002,704	0.329
5	411.834,663 525.002,704	6	411.984,203 525.095,786	176.143
6	411.984,203 525.095,786	1	411.977,634 525.100,839	8.287

\*\* Lungimile segmentelor sunt determinate în planul de proiecție Stereo 70 și sunt rotunjite la 1 milimetru.

\*\*\* Distanța dintre puncte este formată din segmente cumulate ce sunt mai mici decât valoarea 1 milimetru.





**DATE DESPRE IMOBILUL NR. 2487**

Oficiul de Cadastru și Publicitate Imobiliară ALBA  
Biroul de Cadastru și Publicitate Imobiliară Blaj

**A. Partea I. Descrierea imobilului**

TEREN Extravilan

Adresa: Jud. Alba

Nr. Crt	Nr cadastral Nr. topografic	Suprafața* (mp)	Observații / Referințe
A1		2.530	Sector cadastral:23 Teren neimprijmuit;

**B. Partea II. Proprietari și acte**

Inscrieri privitoare la dreptul de proprietate și alte drepturi reale		Referințe
<b>1 / 18/04/2023</b>		
Act Administrativ nr. 6487/875, din 07/11/1995 emis de CJPSDPAT ALBA;		
B1	Intabulare, drept de PROPRIETATE, dobândit prin Reconstituire, cota actuala 1/1 1) SOPORAN IR. IRONIM	A1

**C. Partea III. SARCINI .**


Inscrieri privind dezmembramintele dreptului de proprietate, drepturi reale de garanție și sarcini	Referințe
NU SUNT	

## Anexa Nr. 1 La Partea I

## Teren

Nr cadastral	Suprafața (mp)*	Observații / Referințe
	2.530	

\* Suprafața este determinată în planul de proiecție Stereo 70.



## Date referitoare la teren

Crt	Categorie folosință	Intravilan	Suprafața (mp)	Tarla	Parcelă	Nr. topo	Observații / Referințe
1	arabil	NU	1.400	-	927/1/42/1	-	
2	faneata	NU	1.130	-	927/1/42/2/1	-	IMOBILUL CU NR. PARC. 927/1/42/2 SE PARCELEAZA SI DIFERENTA DE SUPRAFATA SE REGASESTE LA ID 2543

## Lungime Segmente

1) Valorile lungimilor segmentelor sunt obținute din proiecție în plan.

Punct început	X / Y	Punct sfârșit	X / Y	Lungime segment (** (m)
1	411.838,918 524.994,656	2	411.844,333 524.984,414	11.586
2	411.844,333 524.984,414	3	412.001,42 525.081,657	184.75
3	412.001,42 525.081,657	4	412.001,24 525.082,359	0.724

Punct început	X / Y	Punct sfârșit	X / Y	Lungime segment (** (m)
4	412.001,24 525.082,359	5	411.998,506 525.086,859	5.265
5	411.998,506 525.086,859	6	411.992,638 525.089,324	6.365
6	411.992,638 525.089,324	7	411.990,158 525.091,205	3.113
7	411.990,158 525.091,205	8	411.837,96 524.996,468	179.275
8	411.837,96 524.996,468	1	411.838,918 524.994,656	2.05

\*\* Lungimile segmentelor sunt determinate în planul de proiecție Stereo 70 și sunt rotunjite la 1 milimetru.

\*\*\* Distanța dintre puncte este formată din segmente cumulate ce sunt mai mici decât valoarea 1 milimetru.



**DATE DESPRE IMOBILUL NR. 2488**

Oficiul de Cadastru și Publicitate Imobiliară ALBA  
Biroul de Cadastru și Publicitate Imobiliară Blaj

**A. Partea I. Descrierea imobilului**

TEREN Extravilan

Adresa: Jud. Alba

Nr. Crt	Nr cadastral Nr. topografic	Suprafața* (mp)	Observații / Referințe
A1		2.900	Sector cadastral:23 Teren neimprejmuit;

**B. Partea II. Proprietari și acte**

Inscrieri privitoare la dreptul de proprietate și alte drepturi reale	Referințe
<b>1 / 18/04/2023</b>	
Act Administrativ nr. 5251/564, din 21/02/1995 emis de CJPSDPAT ALBA;	
B1	A1
Intabulare, drept de PROPRIETATE, dobandit prin Reconstituire, cota actuala 1/1 1) OARGA I. ANA	

**C. Partea III. SARCINI .**

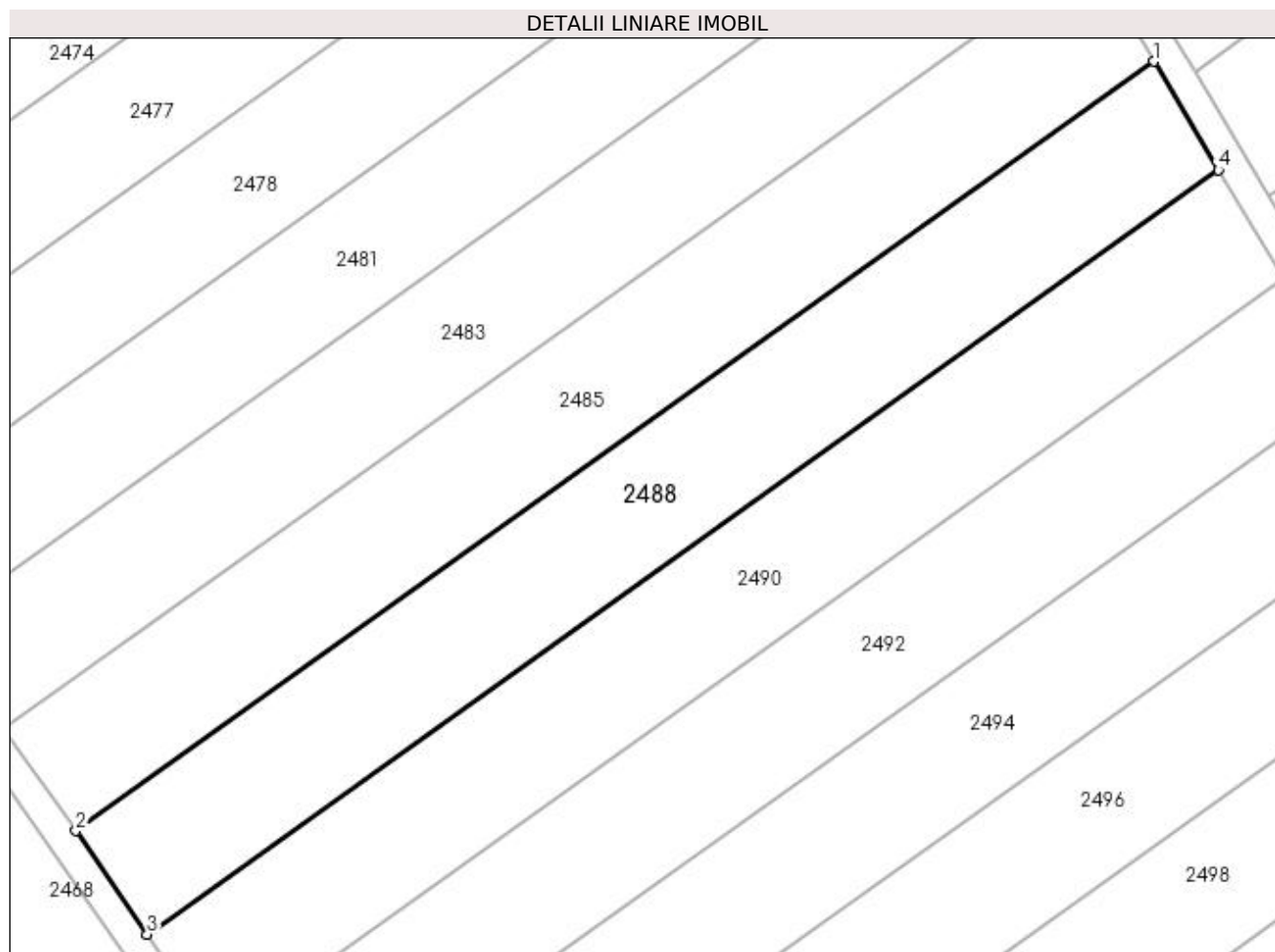
Inscrieri privind dezmembramintele dreptului de proprietate, drepturi reale de garanție și sarcini	Referințe
NU SUNT	

## Anexa Nr. 1 La Partea I

## Teren

Nr cadastral	Suprafața (mp)*	Observații / Referințe
	2.900	

\* Suprafața este determinată în planul de proiecție Stereo 70.



## Date referitoare la teren

Crt	Categorie folosință	Intravilan	Suprafața (mp)	Tarla	Parcelă	Nr. topo	Observații / Referințe
1	arabil	NU	1.400	-	927/1/21/1	-	
2	faneata	NU	1.500	-	927/1/21/2	-	

## Lungime Segmente

1) Valorile lungimilor segmentelor sunt obținute din proiecție în plan.

Punct început	X / Y	Punct sfârșit	X / Y	Lungime segment (** (m)
1	411.776,324 525.096,652	2	411.633,755 524.994,954	175.124
2	411.633,755 524.994,954	3	411.643,159 524.981,256	16.615
3	411.643,159 524.981,256	4	411.784,836 525.082,318	174.028
4	411.784,836 525.082,318	1	411.776,324 525.096,652	16.671

**\*\* Lungimile segmentelor sunt determinate în planul de proiecție Stereo 70 și sunt rotunjite la 1 milimetru.**

**\*\*\* Distanța dintre puncte este formată din segmente cumulate ce sunt mai mici decât valoarea 1 milimetru.**





**DATE DESPRE IMOBILUL NR. 2489**

Oficiul de Cadastru și Publicitate Imobiliară ALBA  
Biroul de Cadastru și Publicitate Imobiliară Blaj

**A. Partea I. Descrierea imobilului**

TEREN Extravilan

Adresa: Jud. Alba

Nr. Crt	Nr cadastral Nr. topografic	Suprafața* (mp)	Observații / Referințe
A1		2.532	Sector cadastral:23 Teren neimprijmit;

**B. Partea II. Proprietari și acte**

Inscrieri privitoare la dreptul de proprietate și alte drepturi reale	Referințe
<b>1 / 18/04/2023</b>	
Act Administrativ nr. 1772/299, din 06/07/1994 emis de CJPSDPAT ALBA;	
B1	A1
Intabulare, drept de PROPRIETATE, dobandit prin Reconstituire, cota actuala 1/1 1) KISS ST. MIHAI	

**C. Partea III. SARCINI .**

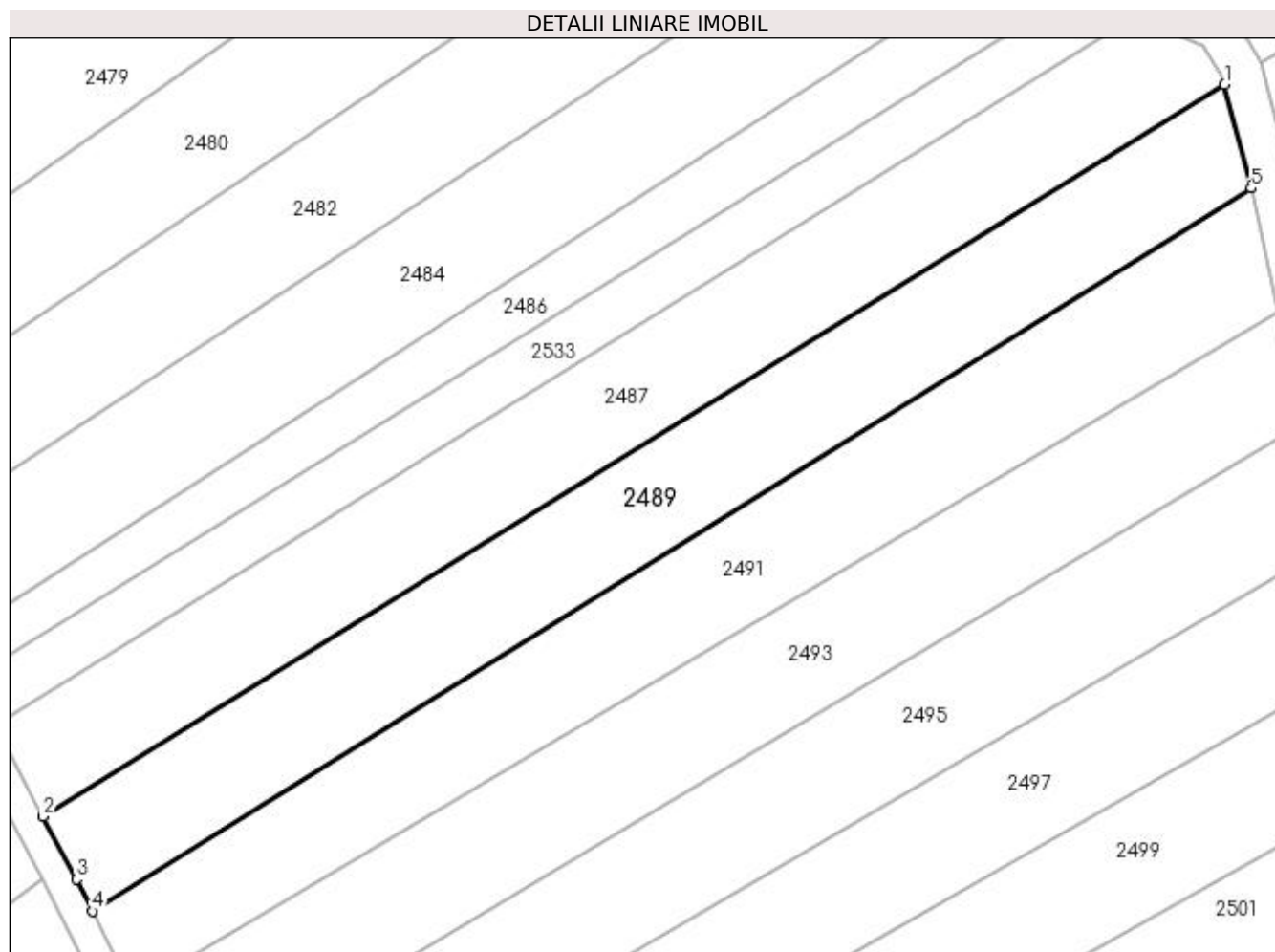
Inscrieri privind dezmembramintele dreptului de proprietate, drepturi reale de garanție și sarcini	Referințe
NU SUNT	

## Anexa Nr. 1 La Partea I

## Teren

Nr cadastral	Suprafața (mp)*	Observații / Referințe
	2.532	

\* Suprafața este determinată în planul de proiecție Stereo 70.



## Date referitoare la teren

Crt	Categorie folosință	Intravilan	Suprafața (mp)	Tarla	Parcelă	Nr. topo	Observații / Referințe
1	faneata	NU	2.532	-	927/1/43/1	-	IMOBILUL CU NR. PARC. 927/1/43 SE PARCELEAZA SI DIFERENTA DE SUPRAFATA SE REGASESTE LA ID 2544

## Lungime Segmente

1) Valorile lungimilor segmentelor sunt obținute din proiecție în plan.

Punct început	X / Y	Punct sfârșit	X / Y	Lungime segment (** (m)
1	412.001,42 525.081,657	2	411.844,333 524.984,414	184.75
2	411.844,333 524.984,414	3	411.848,751 524.976,058	9.451
3	411.848,751 524.976,058	4	411.850,893 524.971,852	4.72
4	411.850,893 524.971,852	5	412.004,939 525.067,928	181.551

Punct început	X / Y	Punct sfârșit	X / Y	Lungime segment (** (m)
5	412.004,939 525.067,928	1	412.001,42 525.081,657	14.173

\*\* Lungimile segmentelor sunt determinate în planul de proiecție Stereo 70 și sunt rotunjite la 1 milimetru.

\*\*\* Distanța dintre puncte este formată din segmente cumulate ce sunt mai mici decât valoarea 1 milimetru.



**DATE DESPRE IMOBILUL NR. 2490**

Oficiul de Cadastru și Publicitate Imobiliară ALBA  
Biroul de Cadastru și Publicitate Imobiliară Blaj

**A. Partea I. Descrierea imobilului**

TEREN Extravilan

Adresa: Jud. Alba

Nr. Crt	Nr cadastral Nr. topografic	Suprafața* (mp)	Observații / Referințe
A1		2.900	Sector cadastral:23 Teren neimprejmuit;

**B. Partea II. Proprietari și acte**

Inscrieri privitoare la dreptul de proprietate și alte drepturi reale	Referințe
<b>1 / 18/04/2023</b>	
Act Administrativ nr. 19571/1832, din 15/05/2003 emis de CJPSDPAT ALBA;	
B1	A1
Intabulare, drept de PROPRIETATE, dobândit prin Reconstituire, cota actuala 1/1 1) RUSU I. VASILE	

**C. Partea III. SARCINI .**

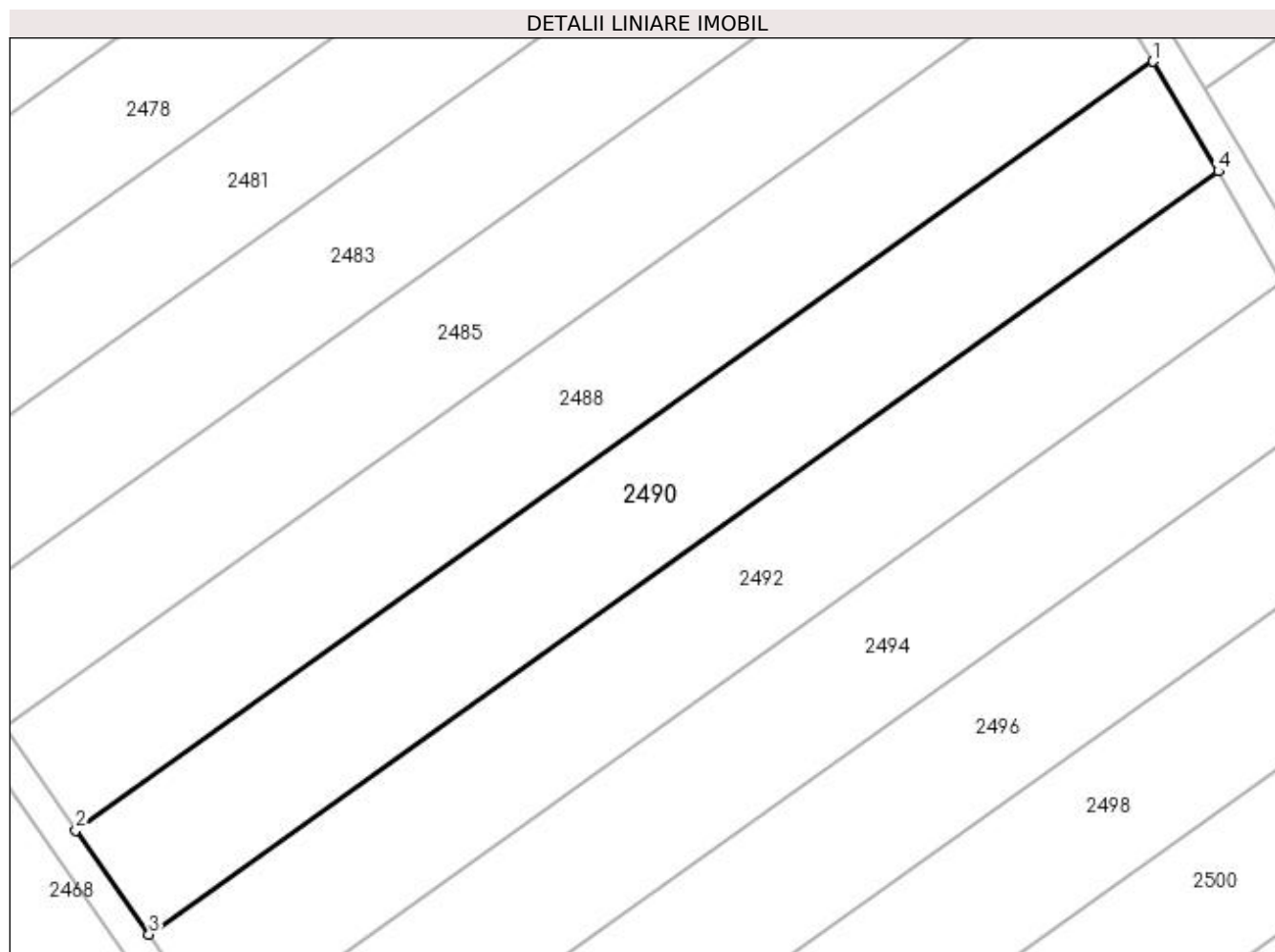
Inscrieri privind dezmembramintele dreptului de proprietate, drepturi reale de garanție și sarcini	Referințe
NU SUNT	

## Anexa Nr. 1 La Partea I

## Teren

Nr cadastral	Suprafața (mp)*	Observații / Referințe
	2.900	

\* Suprafața este determinată în planul de proiecție Stereo 70.



## Date referitoare la teren

Crt	Categorie folosință	Intravilan	Suprafața (mp)	Tarla	Parcelă	Nr. topo	Observații / Referințe
1	arabil	NU	2.900	-	927/1/20	-	

## Lungime Segmente

1) Valorile lungimilor segmentelor sunt obținute din proiecție în plan.

Punct început	X / Y	Punct sfârșit	X / Y	Lungime segment (** (m)
1	411.784,836 525.082,318	2	411.643,159 524.981,256	174.028
2	411.643,159 524.981,256	3	411.652,769 524.967,566	16.726
3	411.652,769 524.967,566	4	411.793,411 525.067,889	172.757
4	411.793,411 525.067,889	1	411.784,836 525.082,318	16.784

**\*\* Lungimile segmentelor sunt determinate în planul de proiecție Stereo 70 și sunt rotunjite la 1 milimetru.**

**\*\*\* Distanța dintre puncte este formată din segmente cumulate ce sunt mai mici decât valoarea 1 milimetru.**





**DATE DESPRE IMOBILUL NR. 2491**

Oficiul de Cadastru și Publicitate Imobiliară ALBA  
Biroul de Cadastru și Publicitate Imobiliară Blaj

**A. Partea I. Descrierea imobilului**

TEREN Extravilan

Adresa: Jud. Alba

Nr. Crt	Nr cadastral Nr. topografic	Suprafața* (mp)	Observații / Referințe
A1		2.500	Sector cadastral:23 Teren neimprijmuit;

**B. Partea II. Proprietari și acte**

Inscrieri privitoare la dreptul de proprietate și alte drepturi reale	Referințe
<b>1 / 18/04/2023</b>	
Act Administrativ nr. 9223/1283, din 25/03/1997 emis de CJPSDPAT ALBA;	
B1	A1
Intabulare, drept de PROPRIETATE, dobandit prin Reconstituire, cota actuala 1/1 1) <b>HEBIAN V. VASILE</b>	

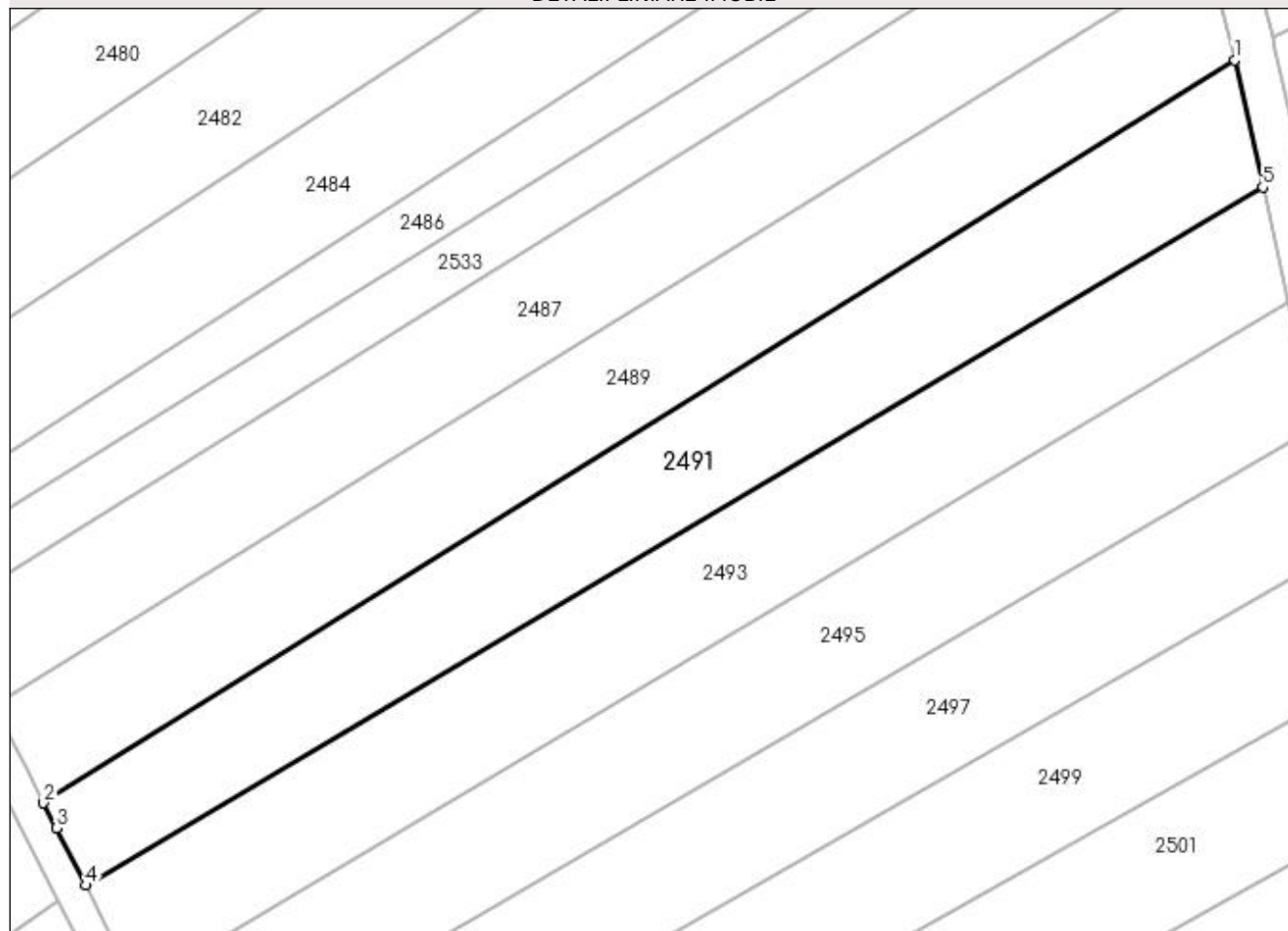
**C. Partea III. SARCINI .**

Inscrieri privind dezmembramintele dreptului de proprietate, drepturi reale de garanție și sarcini	Referințe
NU SUNT	

**Anexa Nr. 1 La Partea I****Teren**

Nr cadastral	Suprafața (mp)*	Observații / Referințe
	2.500	

\* Suprafața este determinată în planul de proiecție Stereo 70.

**DETALII LINIARE IMOBIL****Date referitoare la teren**

Crt	Categorie folosință	Intra vilan	Suprafața (mp)	Tarla	Parcelă	Nr. topo	Observații / Referințe
1	arabil	NU	1.400	-	927/1/42/1	-	
2	faneata	NU	1.100	-	927/1/42/2/1	-	IMOBILUL CU NR. PARC. 927/1/42/2 SE PARCELEAZA SI DIFERENTA DE SUPRAFATA SE REGASESTE LA ID 2545

**Lungime Segmente**

1) Valorile lungimilor segmentelor sunt obținute din proiecție în plan.

Punct început	X / Y	Punct sfârșit	X / Y	Lungime segment (** (m)
1	412.004,939 525.067,928	2	411.850,893 524.971,852	181.551
2	411.850,893 524.971,852	3	411.852,536 524.968,627	3.619
3	411.852,536 524.968,627	4	411.856,321 524.961,196	8.34

Punct început	X / Y	Punct sfârșit	X / Y	Lungime segment (** (m)
4	411.856,321 524.961,196	5	412.008,606 525.051,47	177.032
5	412.008,606 525.051,47	1	412.004,939 525.067,928	16.862

\*\* Lungimile segmentelor sunt determinate în planul de proiecție Stereo 70 și sunt rotunjite la 1 milimetru.

\*\*\* Distanța dintre puncte este formată din segmente cumulate ce sunt mai mici decât valoarea 1 milimetru.



**DATE DESPRE IMOBILUL NR. 2492**

Oficiul de Cadastru și Publicitate Imobiliară ALBA  
Biroul de Cadastru și Publicitate Imobiliară Blaj

**A. Partea I. Descrierea imobilului**

TEREN Extravilan

Adresa: Jud. Alba

Nr. Crt	Nr cadastral Nr. topografic	Suprafața* (mp)	Observații / Referințe
A1	71256	2.900	Sector cadastral:23 Teren neimprejmut;

**B. Partea II. Proprietari și acte**

Inscrieri privitoare la dreptul de proprietate și alte drepturi reale		Referințe
<b>3546 / 30/03/2018</b>		
Act Notarial nr. 49, din 02/08/2017 emis de BNP KOBLE ADRIANA (act administrativ, nr. 5251/556, din data de 21.02.1995, eliberat de CJPSDPAT ALBA);		
B1	Intabulare, drept de PROPRIETATE, dobandit prin Succesiune, cota actuala 1/4 1) LENGHEL MARIOARA	A1
B2	Intabulare, drept de PROPRIETATE, dobandit prin Succesiune, cota actuala 1/4 1) PINTEA NICOLAE	A1
B3	Intabulare, drept de PROPRIETATE, dobandit prin Succesiune, cota actuala 1/4 1) PINTEA VASILE	A1
B4	Intabulare, drept de PROPRIETATE, dobandit prin Succesiune, cota actuala 1/4 1) PINTEA EUGEN	A1

**C. Partea III. SARCINI .**

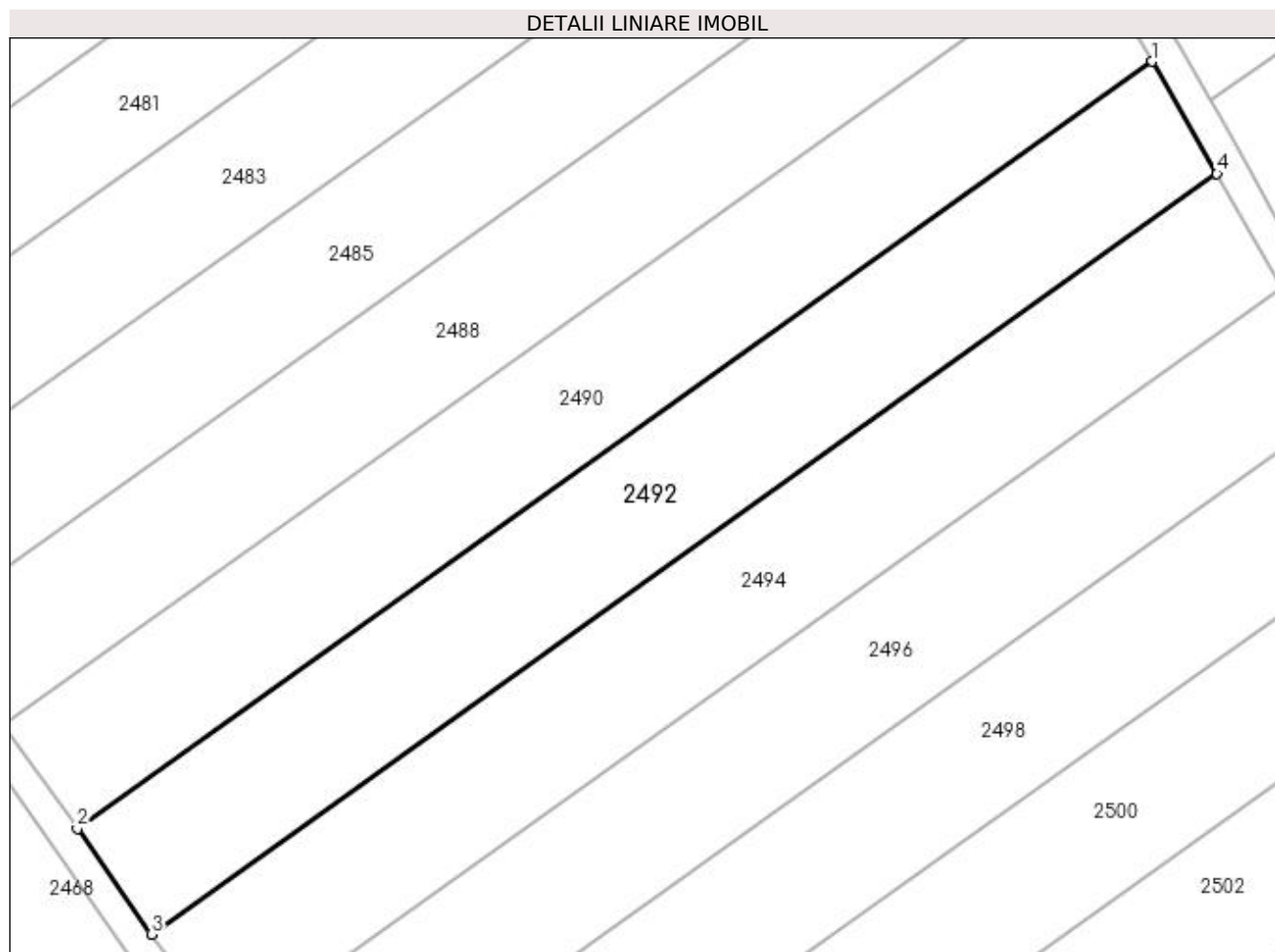
Inscrieri privind dezmembramintele dreptului de proprietate, drepturi reale de garanție și sarcini	Referințe
NU SUNT	

## Anexa Nr. 1 La Partea I

## Teren

Nr cadastral	Suprafața (mp)*	Observații / Referințe
71256	2.900	

\* Suprafața este determinată în planul de proiecție Stereo 70.



## Date referitoare la teren

Crt	Categorie folosință	Intravilan	Suprafața (mp)	Tarla	Parcelă	Nr. topo	Observații / Referințe
1	arabil	NU	2.900	-	927/1/19	-	

## Lungime Segmente

1) Valorile lungimilor segmentelor sunt obținute din proiecție în plan.

Punct început	X / Y	Punct sfârșit	X / Y	Lungime segment (** (m)
1	411.793,411 525.067,889	2	411.652,769 524.967,566	172.757
2	411.652,769 524.967,566	3	411.662,462 524.953,767	16.863
3	411.662,462 524.953,767	4	411.801,849 525.053,196	171.216
4	411.801,849 525.053,196	1	411.793,411 525.067,889	16.944

**\*\* Lungimile segmentelor sunt determinate în planul de proiecție Stereo 70 și sunt rotunjite la 1 milimetru.**

**\*\*\* Distanța dintre puncte este formată din segmente cumulate ce sunt mai mici decât valoarea 1 milimetru.**





**DATE DESPRE IMOBILUL NR. 2493**

Oficiul de Cadastru și Publicitate Imobiliară ALBA  
Biroul de Cadastru și Publicitate Imobiliară Blaj

**A. Partea I. Descrierea imobilului**

TEREN Extravilan

Adresa: Jud. Alba

Nr. Crt	Nr cadastral Nr. topografic	Suprafața* (mp)	Observații / Referințe
A1		2.560	Sector cadastral:23 Teren neimprijmuit;

**B. Partea II. Proprietari și acte**

Inscrieri privitoare la dreptul de proprietate și alte drepturi reale	Referințe
<b>1 / 18/04/2023</b>	
Act Administrativ nr. 5216/410, din 08/11/1994 emis de CJPSDPAT ALBA;	
B1	A1
Intabulare, drept de PROPRIETATE, dobândit prin Reconstituire, cota actuala 1/1 1) BOROS ST. ELISABETA	

**C. Partea III. SARCINI .**

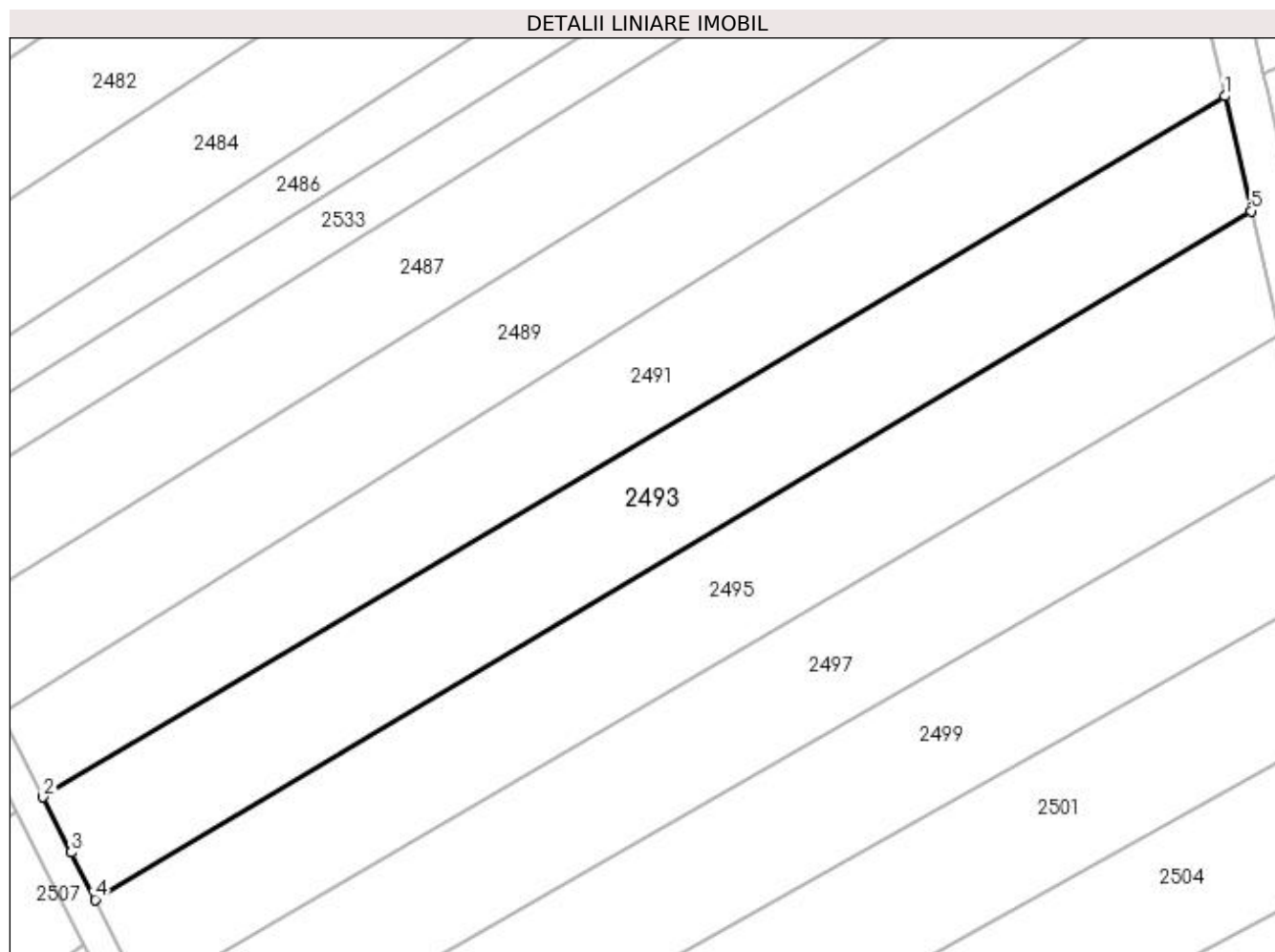
Inscrieri privind dezmembramintele dreptului de proprietate, drepturi reale de garanție și sarcini	Referințe
NU SUNT	

## Anexa Nr. 1 La Partea I

## Teren

Nr cadastral	Suprafața (mp)*	Observații / Referințe
	2.560	

\* Suprafața este determinată în planul de proiecție Stereo 70.



## Date referitoare la teren

Crt	Categorie folosință	Intravilan	Suprafața (mp)	Tarla	Parcelă	Nr. topo	Observații / Referințe
1	arabil	NU	2.560	-	927/1/40/1	-	IMOBILUL CU NR. PARC. 927/1/40 SE PARCELEAZA SI DIFERENTA DE SUPRAFATA SE REGASESTE LA ID 2546

## Lungime Segmente

1) Valorile lungimilor segmentelor sunt obținute din proiecție în plan.

Punct început	X / Y	Punct sfârșit	X / Y	Lungime segment (** (m)
1	412.008,606 525.051,47	2	411.856,321 524.961,196	177.032
2	411.856,321 524.961,196	3	411.859,949 524.954,073	7.993
3	411.859,949 524.954,073	4	411.863,048 524.947,988	6.829
4	411.863,048 524.947,988	5	412.011,993 525.036,69	173.357

Punct început	X / Y	Punct sfârșit	X / Y	Lungime segment (** (m)
5	412.011,993 525.036,69	1	412.008,606 525.051,47	15.163

\*\* Lungimile segmentelor sunt determinate în planul de proiecție Stereo 70 și sunt rotunjite la 1 milimetru.

\*\*\* Distanța dintre puncte este formată din segmente cumulate ce sunt mai mici decât valoarea 1 milimetru.



**DATE DESPRE IMOBILUL NR. 2494**

Oficiul de Cadastru și Publicitate Imobiliară ALBA  
Biroul de Cadastru și Publicitate Imobiliară Blaj

**A. Partea I. Descrierea imobilului**

TEREN Extravilan

Adresa: Jud. Alba

Nr. Crt	Nr cadastral Nr. topografic	Suprafața* (mp)	Observații / Referințe
A1		2.900	Sector cadastral:23 Teren neimprejmuit;

**B. Partea II. Proprietari și acte**

Inscrieri privitoare la dreptul de proprietate și alte drepturi reale	Referințe
<b>1 / 18/04/2023</b>	
Act Normativ nr. 7, din 13/03/1996 emis de PARLAMENTUL ROMANIEI;	
B1	Inscrierea provizorie, drept de PROPRIETATE, dobandit prin Lege, cota actuala 1/1
	1) UAT BUCERDEA GRANOASA, CIF:18866256, PROPRIETAR NEIDENTIFICAT

**C. Partea III. SARCINI .**

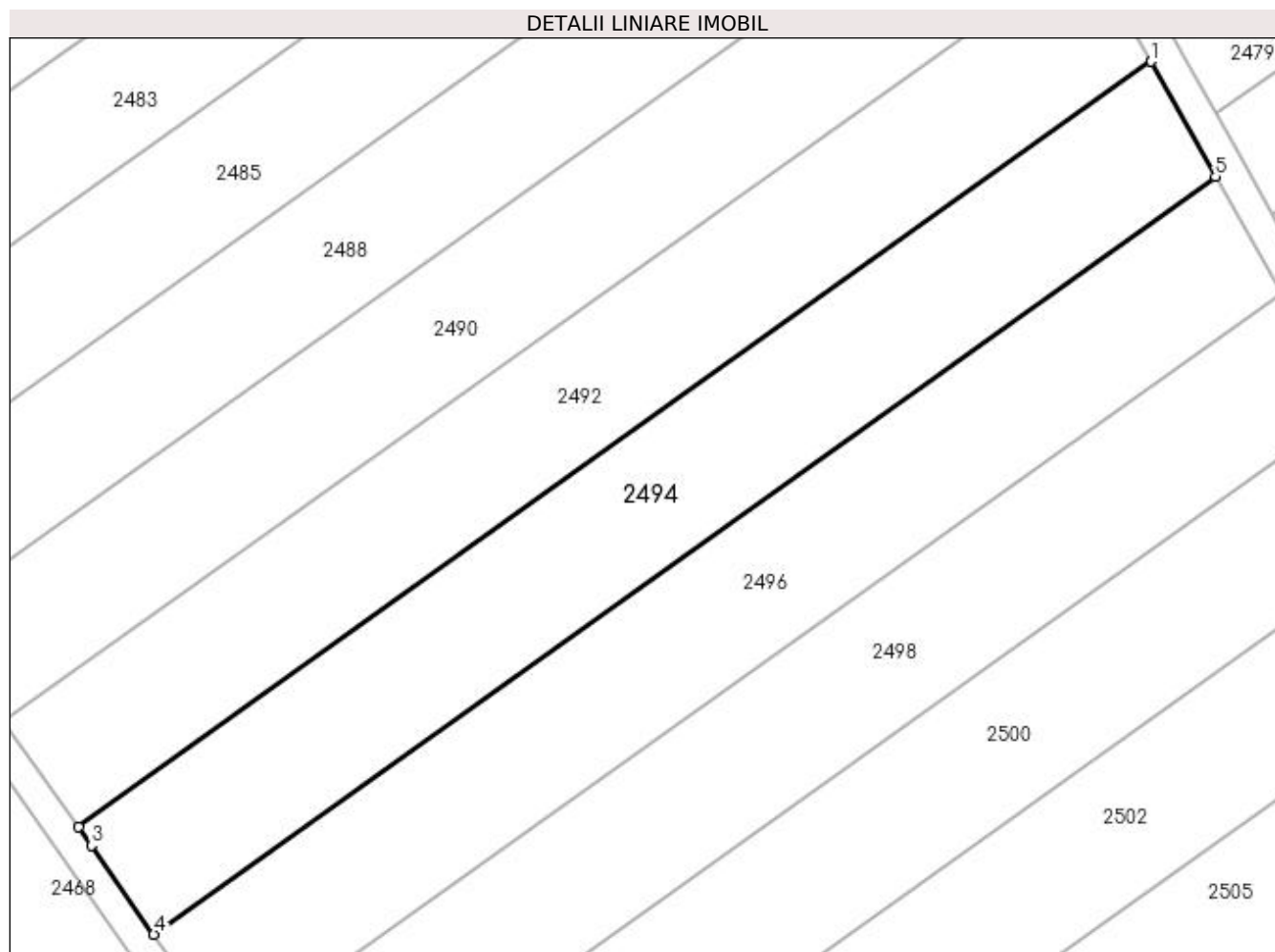
Inscrieri privind dezmembramintele dreptului de proprietate, drepturi reale de garanție și sarcini	Referințe
NU SUNT	

## Anexa Nr. 1 La Partea I

## Teren

Nr cadastral	Suprafața (mp)*	Observații / Referințe
	2.900	

\* Suprafața este determinată în planul de proiecție Stereo 70.



## Date referitoare la teren

Crt	Categorie folosință	Intravilan	Suprafața (mp)	Tarla	Parcelă	Nr. topo	Observații / Referințe
1	arabil	NU	2.900	-	927/1/18	-	Rezerva la dispoziția Comisiei locale de fond funciar.

## Lungime Segmente

1) Valorile lungimilor segmentelor sunt obținute din proiecție în plan.

Punct început	X / Y	Punct sfârșit	X / Y	Lungime segment (** (m)
1	411.801,849 525.053,196	2	411.662,462 524.953,767	171.216
2	411.662,462 524.953,767	3	411.664,139 524.951,378	2.919
3	411.664,139 524.951,378	4	411.672,254 524.939,839	14.107
4	411.672,254 524.939,839	5	411.810,216 525.038,251	169.465
5	411.810,216 525.038,251	1	411.801,849 525.053,196	17.128

**\*\* Lungimile segmentelor sunt determinate în planul de proiecție Stereo 70 și sunt rotunjite la 1 milimetru.**

**\*\*\* Distanța dintre puncte este formată din segmente cumulate ce sunt mai mici decât valoarea 1 milimetru.**





**DATE DESPRE IMOBILUL NR. 2495**

Oficiul de Cadastru și Publicitate Imobiliară ALBA  
Biroul de Cadastru și Publicitate Imobiliară Blaj

**A. Partea I. Descrierea imobilului**

TEREN Extravilan

Adresa: Jud. Alba

Nr. Crt	Nr cadastral Nr. topografic	Suprafața* (mp)	Observații / Referințe
A1		2.545	Sector cadastral:23 Teren neimprijmit;

**B. Partea II. Proprietari și acte**

Inscrieri privitoare la dreptul de proprietate și alte drepturi reale	Referințe
<b>1 / 18/04/2023</b>	
Act Administrativ nr. 9251/1318, din 16/07/1997 emis de CJPSDPAT ALBA;	
B1	A1
Intabulare, drept de PROPRIETATE, dobandit prin Reconstituire, cota actuala 1/1 1) TRIF E. EMIL	

**C. Partea III. SARCINI .**

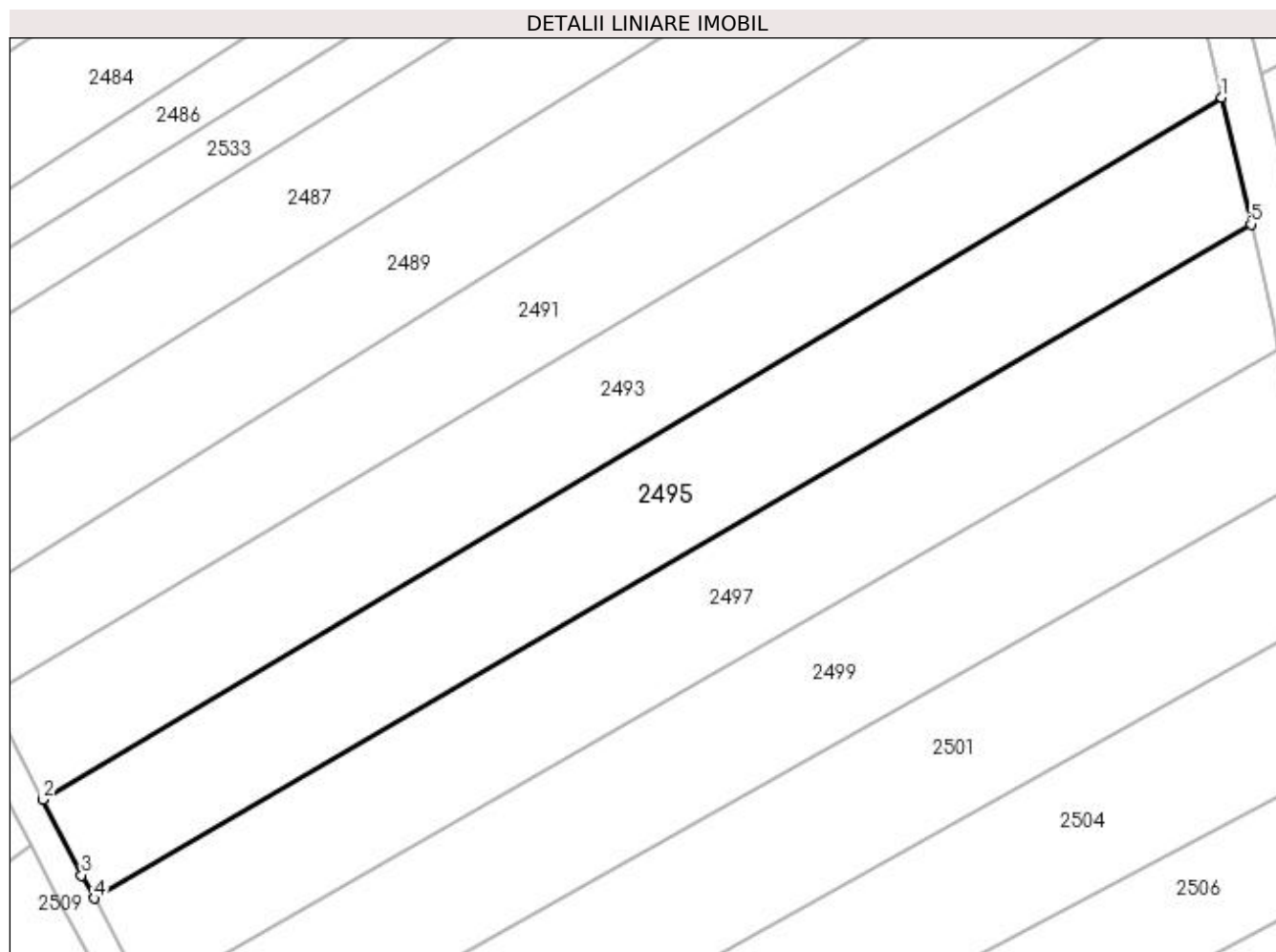
Inscrieri privind dezmembramintele dreptului de proprietate, drepturi reale de garanție și sarcini	Referințe
NU SUNT	

## Anexa Nr. 1 La Partea I

## Teren

Nr cadastral	Suprafața (mp)*	Observații / Referințe
	2.545	

\* Suprafața este determinată în planul de proiecție Stereo 70.



## Date referitoare la teren

Crt	Categorie folosință	Intravilan	Suprafața (mp)	Tarla	Parcelă	Nr. topo	Observații / Referințe
1	arabil	NU	1.400	-	927/1/40/1	-	
2	faneata	NU	1.145	-	927/1/40/2/1	-	IMOBILUL CU NR. PARC. 927/1/40/2 SE PARCELEAZA SI DIFERENTA DE SUPRAFATA SE REGASESTE LA ID 2547

## Lungime Segmente

1) Valorile lungimilor segmentelor sunt obținute din proiecție în plan.

Punct început	X / Y	Punct sfârșit	X / Y	Lungime segment (** (m)
1	412.011,993 525.036,69	2	411.863,048 524.947,988	173.357
2	411.863,048 524.947,988	3	411.867,908 524.938,446	10.708
3	411.867,908 524.938,446	4	411.869,508 524.935,51	3.343

Punct început	X / Y	Punct sfârșit	X / Y	Lungime segment (** (m)
4	411.869,508 524.935,51	5	412.015,699 525.020,669	169.185
5	412.015,699 525.020,669	1	412.011,993 525.036,69	16.444

\*\* Lungimile segmentelor sunt determinate în planul de proiecție Stereo 70 și sunt rotunjite la 1 milimetru.

\*\*\* Distanța dintre puncte este formată din segmente cumulate ce sunt mai mici decât valoarea 1 milimetru.



**DATE DESPRE IMOBILUL NR. 2496**

Oficiul de Cadastru și Publicitate Imobiliară ALBA  
Biroul de Cadastru și Publicitate Imobiliară Blaj

**A. Partea I. Descrierea imobilului**

TEREN Extravilan

Adresa: Jud. Alba

Nr. Crt	Nr cadastral Nr. topografic	Suprafața* (mp)	Observații / Referințe
A1		2.900	Sector cadastral:23 Teren neimprijmit;

**B. Partea II. Proprietari și acte**

Inscrieri privitoare la dreptul de proprietate și alte drepturi reale	Referințe
<b>1 / 18/04/2023</b>	
Act Normativ nr. 7, din 13/03/1996 emis de PARLAMENTUL ROMANIEI;	
B1	Inscrierea provizorie, drept de PROPRIETATE, dobandit prin Lege, cota actuala 1/1
	1) UAT BUCERDEA GRANOASA, CIF:18866256, PROPRIETAR NEIDENTIFICAT

**C. Partea III. SARCINI .**

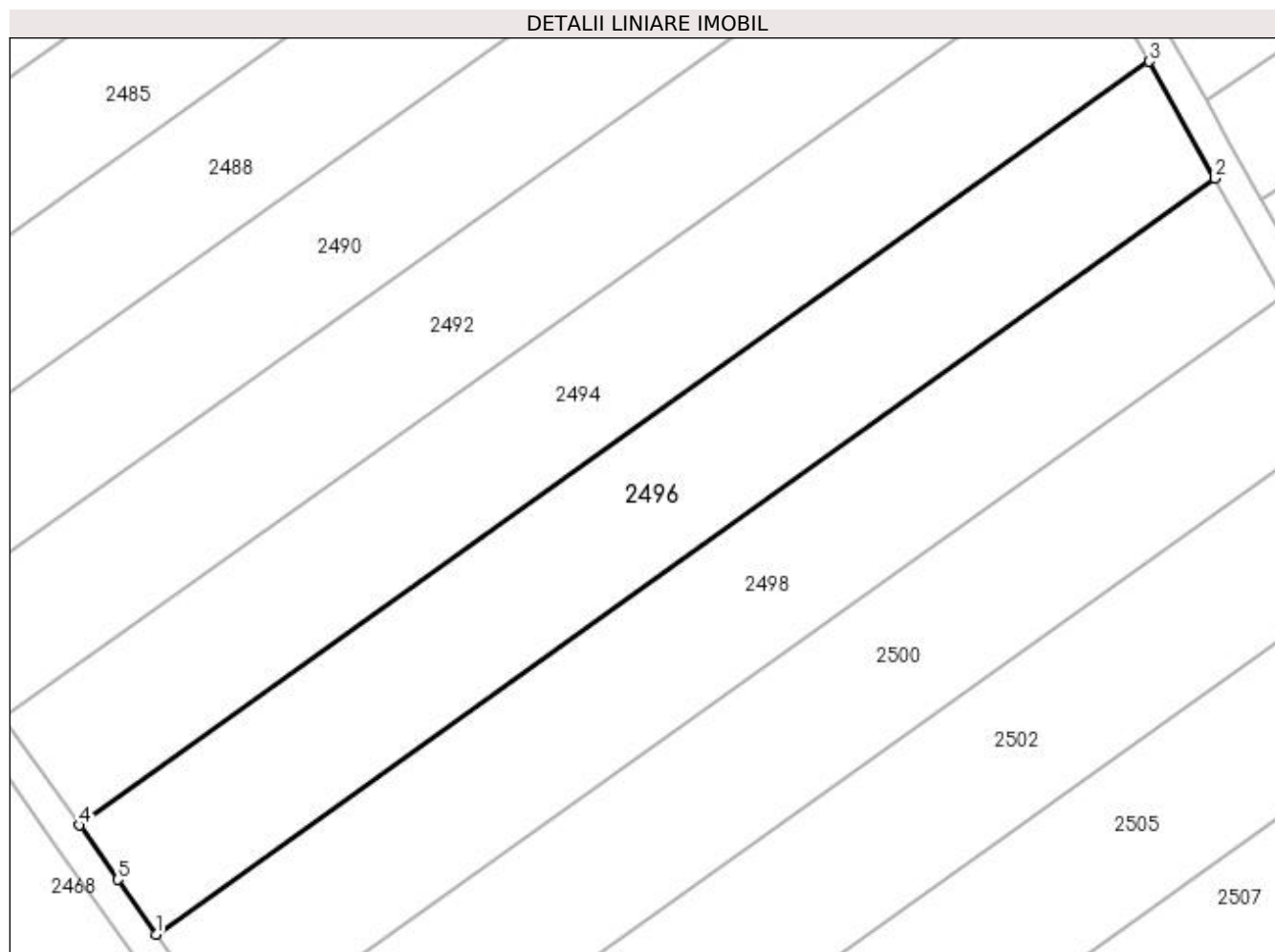
Inscrieri privind dezmembramintele dreptului de proprietate, drepturi reale de garanție și sarcini	Referințe
NU SUNT	

## Anexa Nr. 1 La Partea I

## Teren

Nr cadastral	Suprafața (mp)*	Observații / Referințe
	2.900	

\* Suprafața este determinată în planul de proiecție Stereo 70.



## Date referitoare la teren

Crt	Categorie folosință	Intravilan	Suprafața (mp)	Tarla	Parcelă	Nr. topo	Observații / Referințe
1	arabil	NU	2.900	-	927/1/17	-	Rezerva la dispoziția Comisiei locale de fond funciar.

## Lungime Segmente

1) Valorile lungimilor segmentelor sunt obținute din proiecție în plan.

Punct început	X / Y	Punct sfârșit	X / Y	Lungime segment (** (m)
1	411.682,176 524.925,783	2	411.818,712 525.023,178	167.713
2	411.818,712 525.023,178	3	411.810,216 525.038,251	17.303
3	411.810,216 525.038,251	4	411.672,254 524.939,839	169.465
4	411.672,254 524.939,839	5	411.677,23 524.932,82	8.604
5	411.677,23 524.932,82	1	411.682,176 524.925,783	8.601

**\*\* Lungimile segmentelor sunt determinate în planul de proiecție Stereo 70 și sunt rotunjite la 1 milimetru.**

**\*\*\* Distanța dintre puncte este formată din segmente cumulate ce sunt mai mici decât valoarea 1 milimetru.**





**DATE DESPRE IMOBILUL NR. 2497**

Oficiul de Cadastru și Publicitate Imobiliară ALBA  
Biroul de Cadastru și Publicitate Imobiliară Blaj

**A. Partea I. Descrierea imobilului**

TEREN Extravilan

Adresa: Jud. Alba

Nr. Crt	Nr cadastral Nr. topografic	Suprafața* (mp)	Observații / Referințe
A1		2.474	Sector cadastral:23 Teren neimpregmuit;

**B. Partea II. Proprietari și acte**

Inscrieri privitoare la dreptul de proprietate și alte drepturi reale	Referințe
<b>1 / 18/04/2023</b>	
Act Administrativ nr. 6424/693, din 14/04/1995 emis de CJPSDPAT ALBA;	
B1	A1
Intabulare, drept de PROPRIETATE, dobandit prin Reconstituire, cota actuala 1/1 1) SZEKELYI M. MARIA	

**C. Partea III. SARCINI .**

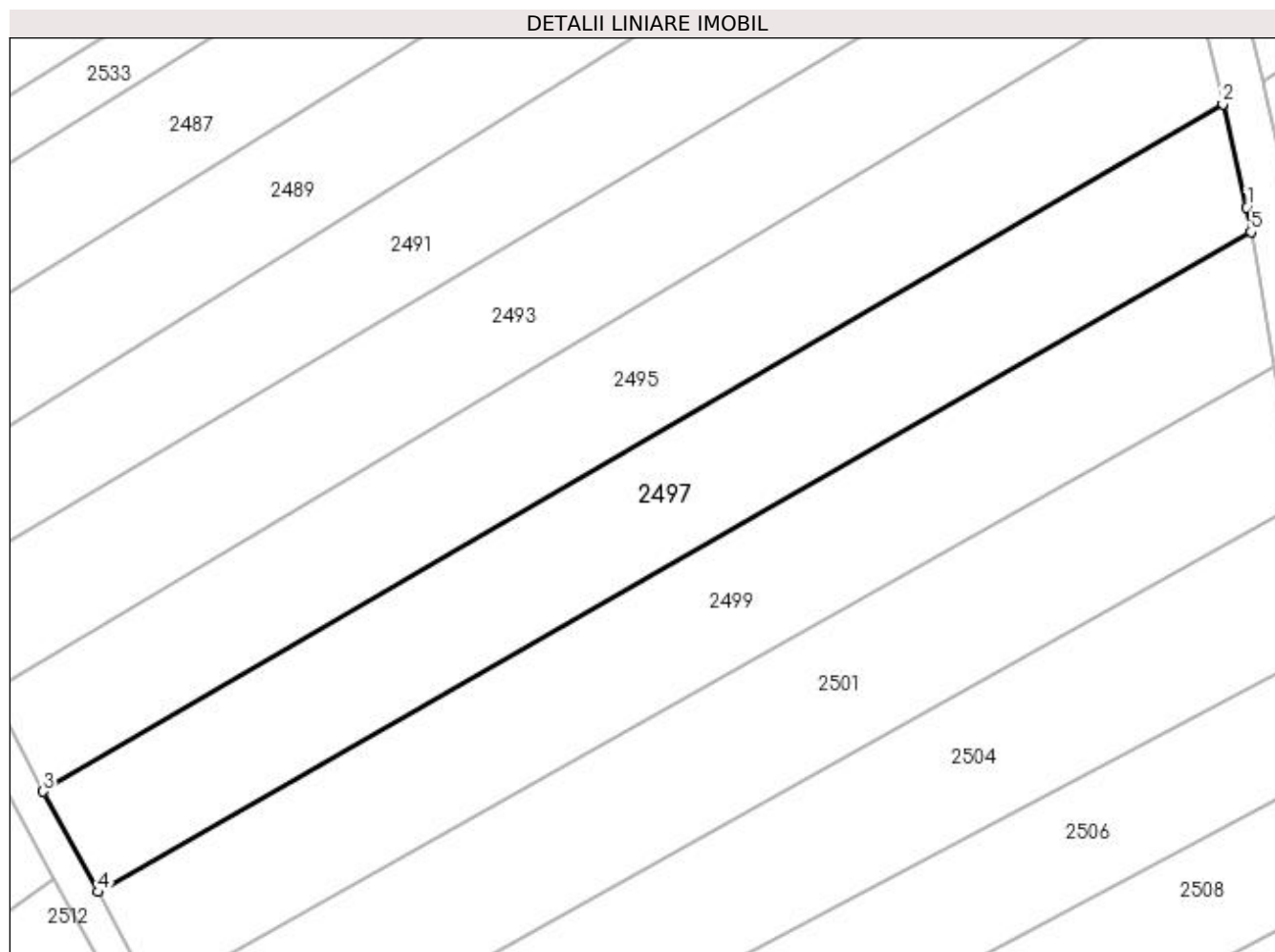
Inscrieri privind dezmembramintele dreptului de proprietate, drepturi reale de garanție și sarcini	Referințe
NU SUNT	

## Anexa Nr. 1 La Partea I

## Teren

Nr cadastral	Suprafața (mp)*	Observații / Referințe
	2.474	

\* Suprafața este determinată în planul de proiecție Stereo 70.



## Date referitoare la teren

Crt	Categorie folosință	Intravilan	Suprafața (mp)	Tarla	Parcelă	Nr. topo	Observații / Referințe
1	arabil	NU	2.474	-	927/1/39/1	-	IMOBILUL CU NR. PARC. 927/1/39 SE PARCELEAZA SI DIFERENTA DE SUPRAFATA SE REGASESTE LA ID 2548

## Lungime Segmente

1) Valorile lungimilor segmentelor sunt obținute din proiecție în plan.

Punct început	X / Y	Punct sfârșit	X / Y	Lungime segment (** (m)
1	412.018,661 525.007,862	2	412.015,699 525.020,669	13.145
2	412.015,699 525.020,669	3	411.869,508 524.935,51	169.185
3	411.869,508 524.935,51	4	411.876,286 524.923,074	14.164
4	411.876,286 524.923,074	5	412.019,198 525.004,819	164.639

Punct început	X / Y	Punct sfârșit	X / Y	Lungime segment (** (m)
5	412.019,198 525.004,819	1	412.018,661 525.007,862	3.09

\*\* Lungimile segmentelor sunt determinate în planul de proiecție Stereo 70 și sunt rotunjite la 1 milimetru.

\*\*\* Distanța dintre puncte este formată din segmente cumulate ce sunt mai mici decât valoarea 1 milimetru.



**DATE DESPRE IMOBILUL NR. 2498**

Oficiul de Cadastru și Publicitate Imobiliară ALBA  
Biroul de Cadastru și Publicitate Imobiliară Blaj

**A. Partea I. Descrierea imobilului**

TEREN Extravilan

Adresa: Jud. Alba

Nr. Crt	Nr cadastral Nr. topografic	Suprafața* (mp)	Observații / Referințe
A1		2.900	Sector cadastral:23 Teren neimprejmuit;

**B. Partea II. Proprietari și acte**

Inscrieri privitoare la dreptul de proprietate și alte drepturi reale	Referințe
<b>1 / 18/04/2023</b>	
Act Administrativ nr. 19571/1885, din 23/10/2003 emis de CJPSDPAT ALBA;	
B1	A1
Intabulare, drept de PROPRIETATE, dobandit prin Reconstituire, cota actuala 1/1 1) GAJI C. CAROL	

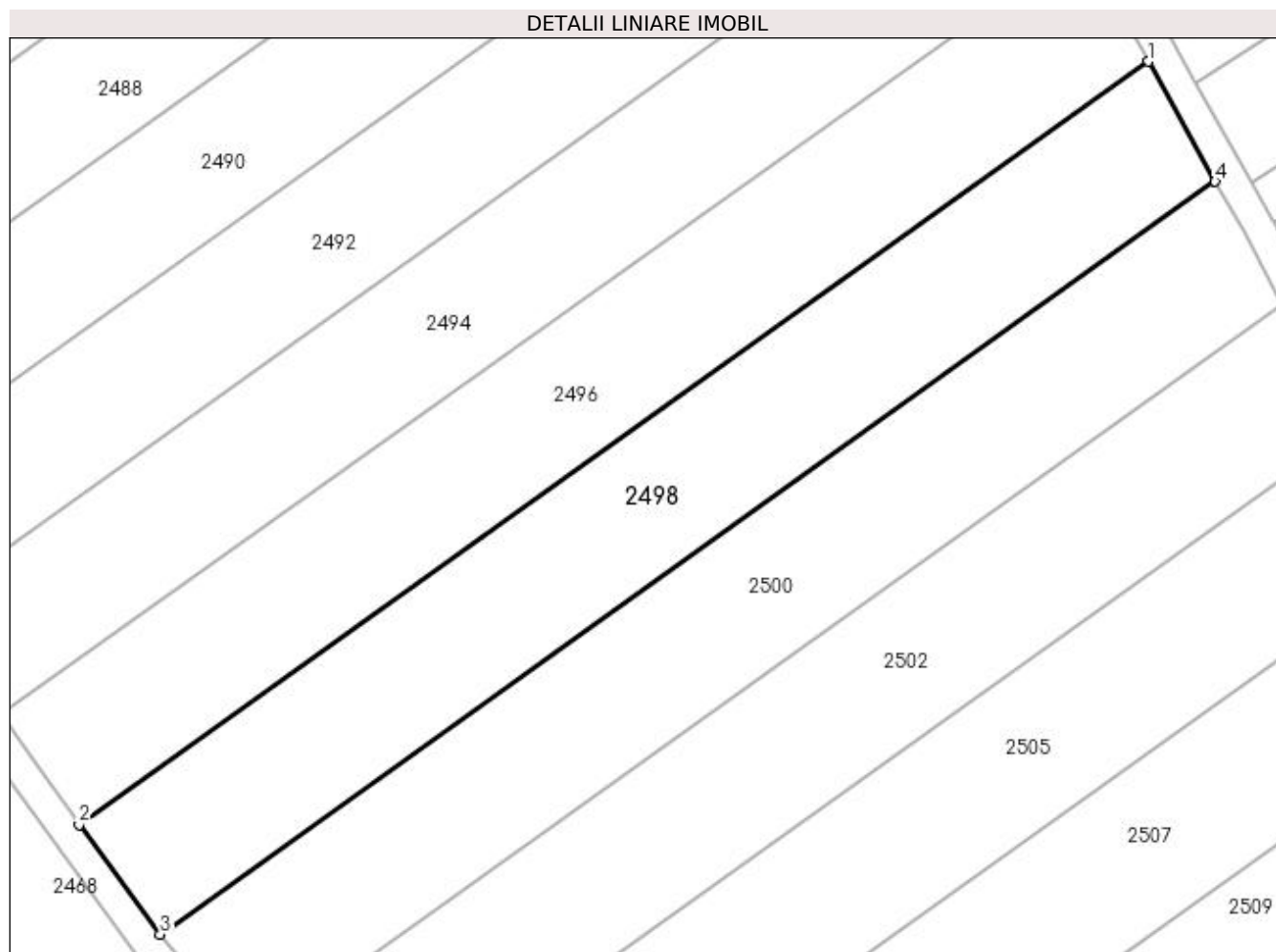
**C. Partea III. SARCINI .**

Inscrieri privind dezmembramintele dreptului de proprietate, drepturi reale de garanție și sarcini	Referințe
NU SUNT	

**Anexa Nr. 1 La Partea I****Teren**

Nr cadastral	Suprafața (mp)*	Observații / Referințe
	2.900	

\* Suprafața este determinată în planul de proiecție Stereo 70.

**Date referitoare la teren**

Crt	Categorie folosință	Intra vilan	Suprafața (mp)	Tarla	Parcelă	Nr. topo	Observații / Referințe
1	arabil	NU	2.900	-	927/1/16	-	

**Lungime Segmente**

1) Valorile lungimilor segmentelor sunt obținute din proiecție în plan.

Punct început	X / Y	Punct sfârșit	X / Y	Lungime segment (** (m)
1	411.818,712 525.023,178	2	411.682,176 524.925,783	167.713
2	411.682,176 524.925,783	3	411.692,554 524.911,8	17.413
3	411.692,554 524.911,8	4	411.827,225 525.007,865	165.422
4	411.827,225 525.007,865	1	411.818,712 525.023,178	17.52

**\*\* Lungimile segmentelor sunt determinate în planul de proiecție Stereo 70 și sunt rotunjite la 1 milimetru.**

**\*\*\* Distanța dintre puncte este formată din segmente cumulate ce sunt mai mici decât valoarea 1 milimetru.**





**DATE DESPRE IMOBILUL NR. 2499**

Oficiul de Cadastru și Publicitate Imobiliară ALBA  
Biroul de Cadastru și Publicitate Imobiliară Blaj

**A. Partea I. Descrierea imobilului**

TEREN Extravilan

Adresa: Jud. Alba

Nr. Crt	Nr cadastral Nr. topografic	Suprafața* (mp)	Observații / Referințe
A1		2.481	Sector cadastral:23 Teren neimprijmuit;

**B. Partea II. Proprietari și acte**

Inscrieri privitoare la dreptul de proprietate și alte drepturi reale	Referințe
<b>1 / 18/04/2023</b>	
Act Administrativ nr. 6424/618, din 30/03/1995 emis de CJPSDPAT ALBA;	
B1	A1
Intabulare, drept de PROPRIETATE, dobandit prin Reconstituire, cota actuala 1/1 1) MEZEI ST. KAROL	

**C. Partea III. SARCINI .**

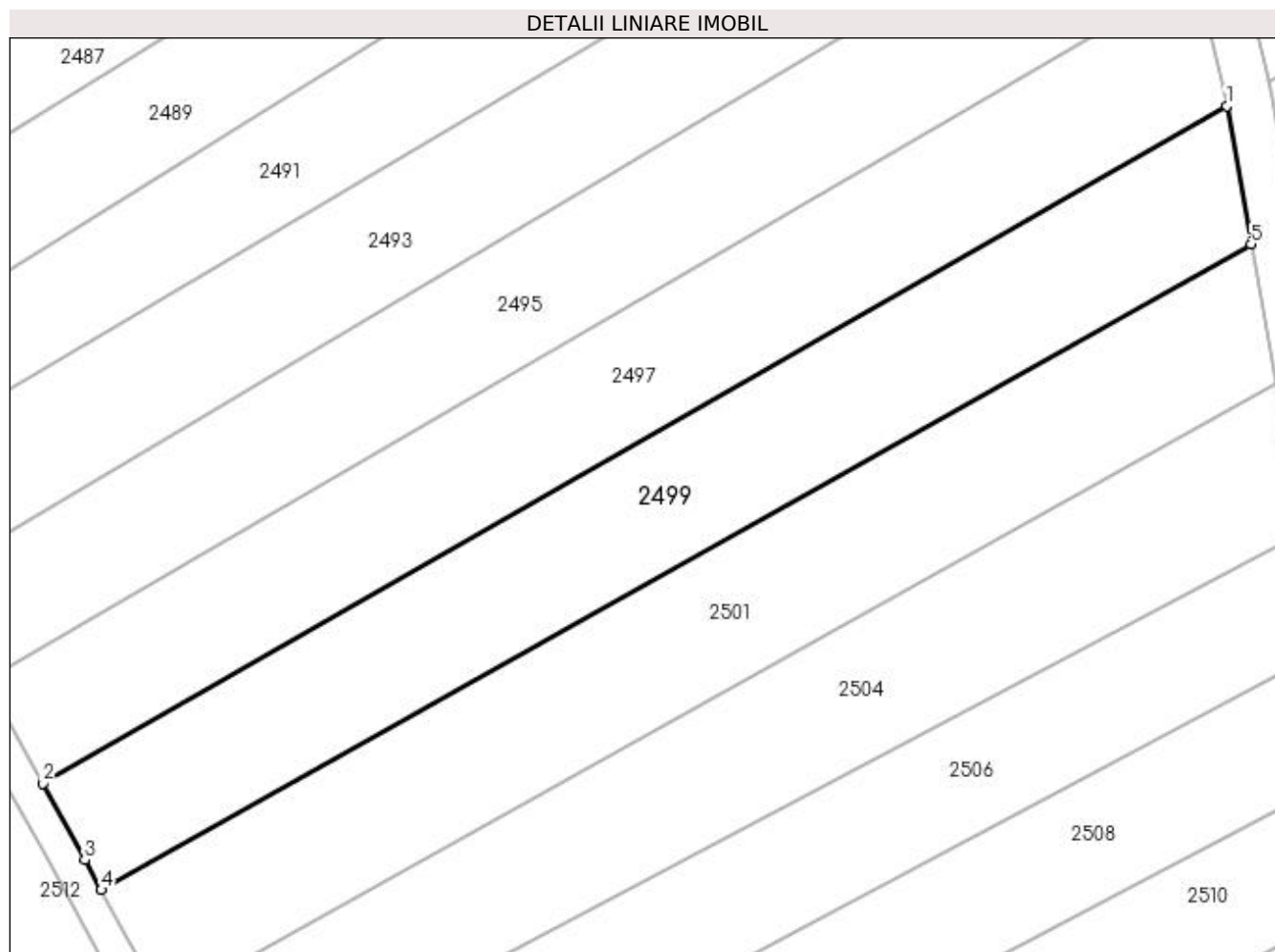
Inscrieri privind dezmembramintele dreptului de proprietate, drepturi reale de garanție și sarcini	Referințe
NU SUNT	

## Anexa Nr. 1 La Partea I

## Teren

Nr cadastral	Suprafața (mp)*	Observații / Referințe
	2.481	

\* Suprafața este determinată în planul de proiecție Stereo 70.



## Date referitoare la teren

Crt	Categorie folosință	Intravilan	Suprafața (mp)	Tarla	Parcelă	Nr. topo	Observații / Referințe
1	arabil	NU	1.200	-	927/1/38/1	-	
2	faneata	NU	1.281	-	927/1/38/2/1	-	IMOBILUL CU NR. PARC. 927/1/38/2 SE PARCELEAZA SI DIFERENTA DE SUPRAFATA SE REGASESTE LA ID 2549

## Lungime Segmente

1) Valorile lungimilor segmentelor sunt obținute din proiecție în plan.

Punct început	X / Y	Punct sfârșit	X / Y	Lungime segment (** (m)
1	412.019,198 525.004,819	2	411.876,286 524.923,074	164.639
2	411.876,286 524.923,074	3	411.881,321 524.913,836	10.521
3	411.881,321 524.913,836	4	411.883,311 524.910,184	4.158

Punct început	X / Y	Punct sfârșit	X / Y	Lungime segment (** (m)
4	411.883,311 524.910,184	5	412.022,142 524.988,138	159.219
5	412.022,142 524.988,138	1	412.019,198 525.004,819	16.938

\*\* Lungimile segmentelor sunt determinate în planul de proiecție Stereo 70 și sunt rotunjite la 1 milimetru.

\*\*\* Distanța dintre puncte este formată din segmente cumulate ce sunt mai mici decât valoarea 1 milimetru.



**DATE DESPRE IMOBILUL NR. 2500**

Oficiul de Cadastru și Publicitate Imobiliară ALBA  
Biroul de Cadastru și Publicitate Imobiliară Blaj

**A. Partea I. Descrierea imobilului**

TEREN Extravilan

Adresa: Jud. Alba

Nr. Crt	Nr cadastral Nr. topografic	Suprafața* (mp)	Observații / Referințe
A1		2.900	Sector cadastral:23 Teren neimprejmuit;

**B. Partea II. Proprietari și acte**

Inscrieri privitoare la dreptul de proprietate și alte drepturi reale	Referințe
<b>1 / 18/04/2023</b>	
Act Administrativ nr. 11436/1702, din 11/03/2002 emis de CJPSDPAT ALBA;	
B1	A1
Intabulare, drept de PROPRIETATE, dobândit prin Reconstituire, cota actuala 1/1	
1) NAGY I. MARIA	
2) NAGY A. FRANCISC	

**C. Partea III. SARCINI .**

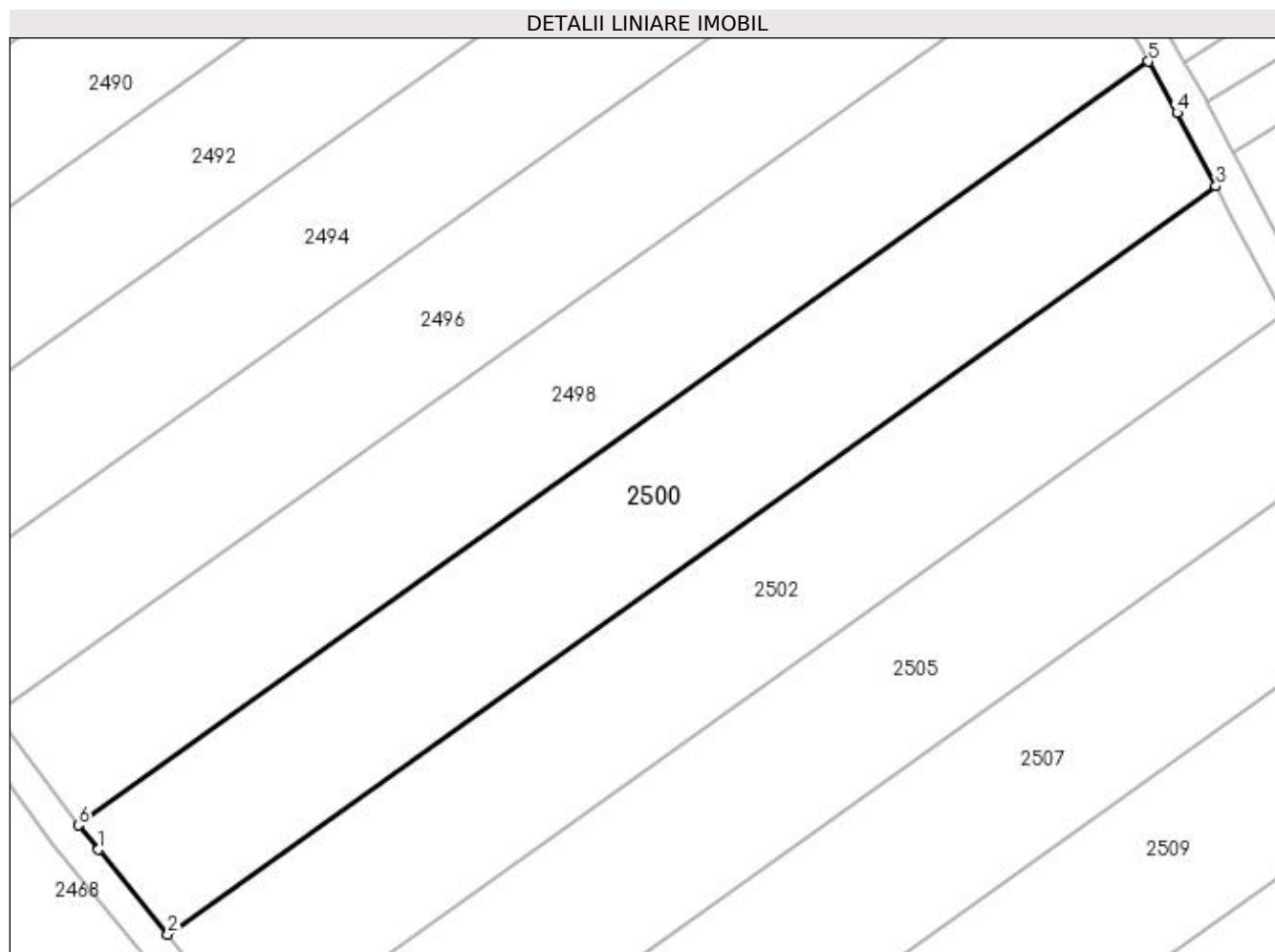
Inscrieri privind dezmembramintele dreptului de proprietate, drepturi reale de garanție și sarcini	Referințe
NU SUNT	

## Anexa Nr. 1 La Partea I

## Teren

Nr cadastral	Suprafața (mp)*	Observații / Referințe
	2.900	

\* Suprafața este determinată în planul de proiecție Stereo 70.



## Date referitoare la teren

Crt	Categorie folosință	Intravilan	Suprafața (mp)	Tarla	Parcelă	Nr. topo	Observații / Referințe
1	arabil	NU	2.900	-	927/1/15	-	

## Lungime Segmente

1) Valorile lungimilor segmentelor sunt obținute din proiecție în plan.

Punct început	X / Y	Punct sfârșit	X / Y	Lungime segment (** (m)
1	411.695,078 524.908,726	2	411.703,818 524.898,082	13.773
2	411.703,818 524.898,082	3	411.835,722 524.992,172	162.023
3	411.835,722 524.992,172	4	411.830,833 525.001,419	10.46
4	411.830,833 525.001,419	5	411.827,225 525.007,865	7.387
5	411.827,225 525.007,865	6	411.692,554 524.911,8	165.422

Punct început	X / Y	Punct sfârșit	X / Y	Lungime segment (** (m)
6	411.692,554 524.911,8	1	411.695,078 524.908,726	3.977

\*\* Lungimile segmentelor sunt determinate în planul de proiecție Stereo 70 și sunt rotunjite la 1 milimetru.

\*\*\* Distanța dintre puncte este formată din segmente cumulate ce sunt mai mici decât valoarea 1 milimetru.





**DATE DESPRE IMOBILUL NR. 2501**

Oficiul de Cadastru și Publicitate Imobiliară ALBA  
Biroul de Cadastru și Publicitate Imobiliară Blaj

**A. Partea I. Descrierea imobilului**

TEREN Extravilan

Adresa: Jud. Alba

Nr. Crt	Nr cadastral Nr. topografic	Suprafața* (mp)	Observații / Referințe
A1		2.500	Sector cadastral:23 Teren neimprejmuit;

**B. Partea II. Proprietari și acte**

Inscrieri privitoare la dreptul de proprietate și alte drepturi reale	Referințe
<b>1 / 18/04/2023</b>	
Act Administrativ nr. 6487/885, din 08/11/1995 emis de CJPSDPAT ALBA;	
B1	A1
Intabulare, drept de PROPRIETATE, dobandit prin Reconstituire, cota actuala 1/1	
1) LAZAR NICOLAE	
2) PILTU SOFIA	
3) LAZAR GHEORGHE	

**C. Partea III. SARCINI .**

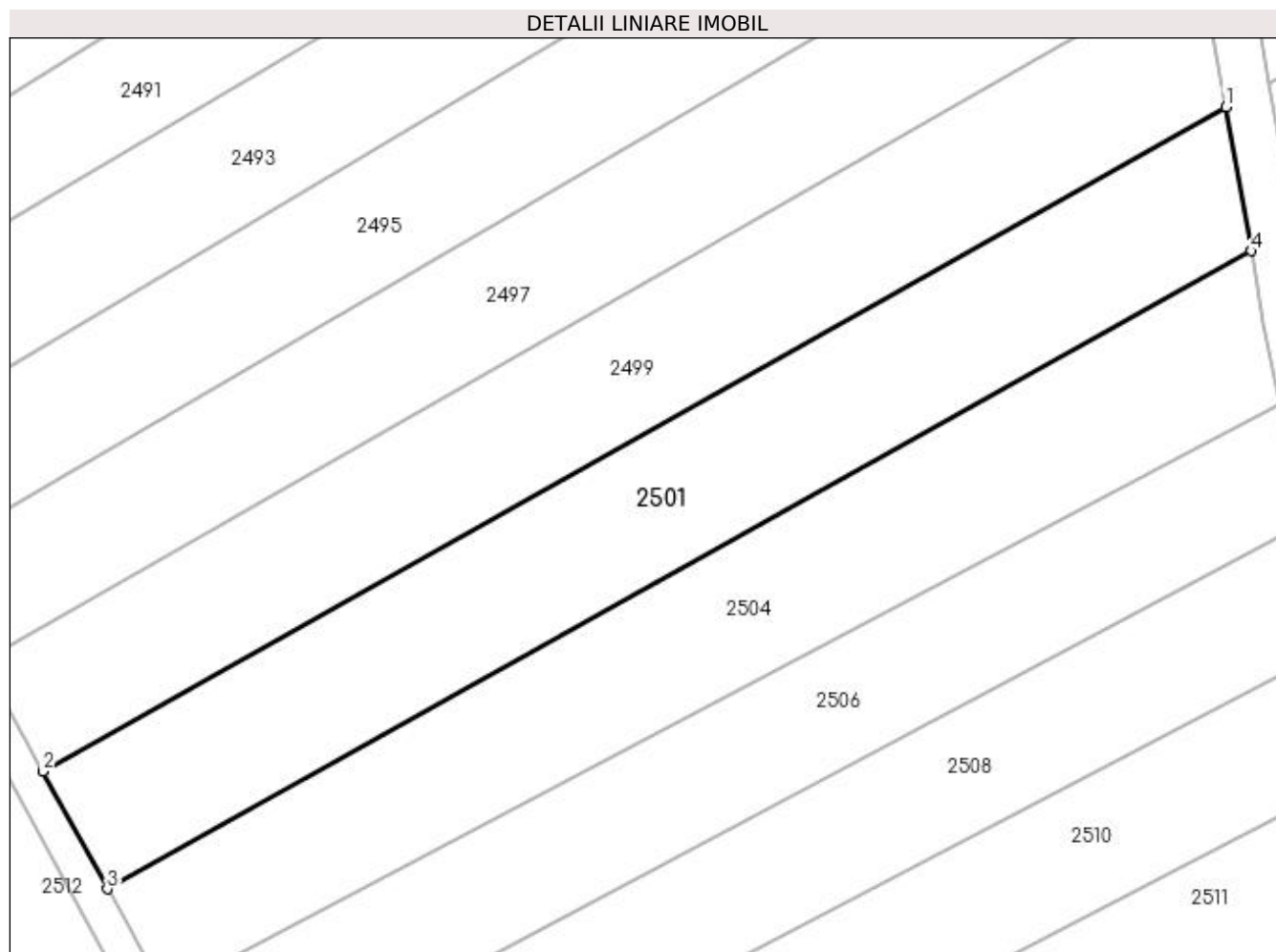
Inscrieri privind dezmembramintele dreptului de proprietate, drepturi reale de garanție și sarcini	Referințe
NU SUNT	

## Anexa Nr. 1 La Partea I

## Teren

Nr cadastral	Suprafața (mp)*	Observații / Referințe
	2.500	

\* Suprafața este determinată în planul de proiecție Stereo 70.



## Date referitoare la teren

Crt	Categorie folosință	Intravilan	Suprafața (mp)	Tarla	Parcelă	Nr. topo	Observații / Referințe
1	arabil	NU	2.500	-	927/37/1	-	IMOBILUL CU NR. PARC. 927/37 SE PARCELEAZA SI DIFERENTA DE SUPRAFATA SE REGASESTE LA ID 2550

## Lungime Segmente

1) Valorile lungimilor segmentelor sunt obținute din proiecție în plan.

Punct început	X / Y	Punct sfârșit	X / Y	Lungime segment (** (m)
1	412.022,142 524.988,138	2	411.883,311 524.910,184	159.219
2	411.883,311 524.910,184	3	411.890,842 524.896,366	15.737
3	411.890,842 524.896,366	4	412.025,126 524.971,224	153.739
4	412.025,126 524.971,224	1	412.022,142 524.988,138	17.176

**\*\* Lungimile segmentelor sunt determinate în planul de proiecție Stereo 70 și sunt rotunjite la 1 milimetru.**

**\*\*\* Distanța dintre puncte este formată din segmente cumulate ce sunt mai mici decât valoarea 1 milimetru.**



**DATE DESPRE IMOBILUL NR. 2502**

Oficiul de Cadastru și Publicitate Imobiliară ALBA  
Biroul de Cadastru și Publicitate Imobiliară Blaj

**A. Partea I. Descrierea imobilului**

TEREN Extravilan

Adresa: Jud. Alba

Nr. Crt	Nr cadastral Nr. topografic	Suprafața* (mp)	Observații / Referințe
A1	71263	2.900	Sector cadastral:23 Teren neimpregmuit;

**B. Partea II. Proprietari și acte**

Inscrieri privitoare la dreptul de proprietate și alte drepturi reale		Referințe
<b>3547 / 30/03/2018</b>		
Act Notarial nr. 49, din 02/08/2017 emis de BNP KOBLE ADRIANA;		
B1	Intabulare, drept de PROPRIETATE, dobandit prin Succesiune, cota actuala 1/4 1) LENGHEL MARIOARA, nasc Pintea	A1
B2	Intabulare, drept de PROPRIETATE, dobandit prin Succesiune, cota actuala 1/4 1) PINTEA NICOLAE	A1
B3	Intabulare, drept de PROPRIETATE, dobandit prin Succesiune, cota actuala 1/4 1) PINTEA VASILE	A1
B4	Intabulare, drept de PROPRIETATE, dobandit prin Succesiune, cota actuala 1/4 1) PINTEA EUGEN	A1

**C. Partea III. SARCINI .**

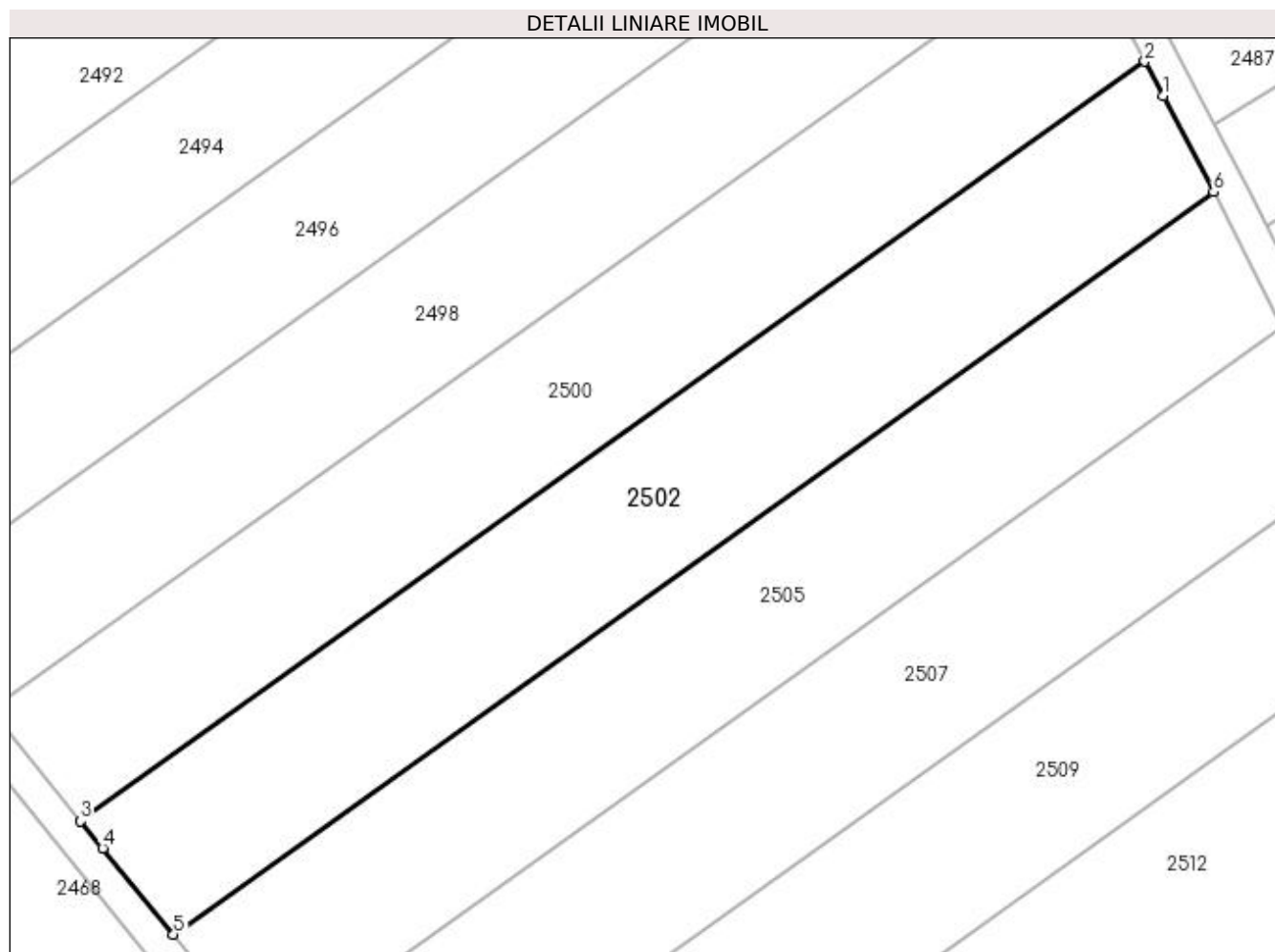
Inscrieri privind dezmembramintele dreptului de proprietate, drepturi reale de garanție și sarcini	Referințe
NU SUNT	

## Anexa Nr. 1 La Partea I

## Teren

Nr cadastral	Suprafața (mp)*	Observații / Referințe
71263	2.900	

\* Suprafața este determinată în planul de proiecție Stereo 70.



## Date referitoare la teren

Crt	Categorie folosință	Intra vilan	Suprafața (mp)	Tarla	Parcelă	Nr. topo	Observații / Referințe
1	arabil	NU	2.900	-	927/1/14	-	

## Lungime Segmente

1) Valorile lungimilor segmentelor sunt obținute din proiecție în plan.

Punct început	X / Y	Punct sfârșit	X / Y	Lungime segment (** (m)
1	411.837,954 524.987,95	2	411.835,722 524.992,172	4.776
2	411.835,722 524.992,172	3	411.703,818 524.898,082	162.023
3	411.703,818 524.898,082	4	411.706,56 524.894,742	4.321
4	411.706,56 524.894,742	5	411.715,333 524.884,058	13.824
5	411.715,333 524.884,058	6	411.844,246 524.976,015	158.349

Punct început	X / Y	Punct sfârșit	X / Y	Lungime segment (** (m)
6	411.844,246 524.976,015	1	411.837,954 524.987,95	13.492

\*\* Lungimile segmentelor sunt determinate în planul de proiecție Stereo 70 și sunt rotunjite la 1 milimetru.

\*\*\* Distanța dintre puncte este formată din segmente cumulate ce sunt mai mici decât valoarea 1 milimetru.





**DATE DESPRE IMOBILUL NR. 2503**

Oficiul de Cadastru și Publicitate Imobiliară ALBA  
Biroul de Cadastru și Publicitate Imobiliară Blaj

**A. Partea I. Descrierea imobilului**

TEREN Extravilan

Adresa: Jud. Alba

Nr. Crt	Nr cadastral Nr. topografic	Suprafața* (mp)	Observații / Referințe
A1		2.185	Sector cadastral:23 Teren neimprejmuit;

**B. Partea II. Proprietari și acte**

Inscrieri privitoare la dreptul de proprietate și alte drepturi reale		Referințe
<b>1 / 18/04/2023</b>		
Act Normativ nr. 7, din 13/03/1996 emis de PARLAMENTUL ROMANIEI;		
B1	Inscrierea provizorie, drept de PROPRIETATE, dobandit prin Lege, cota actuala 1/1	A1
1) UAT BUCERDEA GRANOASA, CIF:18866256, PROPRIETAR NEIDENTIFICAT		

**C. Partea III. SARCINI .**

Inscrieri privind dezmembramintele dreptului de proprietate, drepturi reale de garanție și sarcini	Referințe
NU SUNT	



Punct început	X / Y	Punct sfârșit	X / Y	Lungime segment	Punct început	X / Y	Punct sfârșit	X / Y	Lungime segment	Punct început	X / Y	Punct sfârșit	X / Y	Lungime segment
16	411.830,833 525.001,419	17	411.835,722 524.992,172	10.46	17	411.835,722 524.992,172	18	411.837,954 524.987,95	4.776	18	411.837,954 524.987,95	19	411.844,246 524.976,015	13.492
19	411.844,246 524.976,015	20	411.852,793 524.959,328	18.749	20	411.852,793 524.959,328	21	411.856,665 524.951,727	8.53	21	411.856,665 524.951,727	22	411.861,543 524.942,175	10.725
22	411.861,543 524.942,175	23	411.865,4 524.934,726	8.388	23	411.865,4 524.934,726	24	411.870,828 524.924,767	11.343	24	411.870,828 524.924,767	25	411.876,345 524.914,646	11.527
25	411.876,345 524.914,646	26	411.890,451 524.888,763	29.477	26	411.890,451 524.888,763	27	411.895,488 524.879,493	10.551	27	411.895,488 524.879,493	28	411.900,69 524.869,978	10.844
28	411.900,69 524.869,978	29	411.903,358 524.865,081	5.576	29	411.903,358 524.865,081	30	411.911,245 524.850,611	16.48	30	411.911,245 524.850,611	31	411.914,321 524.844,967	6.428
31	411.914,321 524.844,967	32	411.918,853 524.836,652	9.47	32	411.918,853 524.836,652	33	411.934,62 524.810,962	30.143	33	411.934,62 524.810,962	34	411.934,896 524.810,512	0.528
34	411.934,896 524.810,512	35	411.938,952 524.803,904	7.753	35	411.938,952 524.803,904	36	411.944,45 524.796,304	9.381	36	411.944,45 524.796,304	37	411.948,056 524.791,319	6.152
37	411.948,056 524.791,319	38	411.950,97 524.787,292	4.97	38	411.950,97 524.787,292	39	411.953,588 524.781,009	6.807	39	411.953,588 524.781,009	40	411.964,697 524.754,358	28.874
40	411.964,697 524.754,358	41	411.967,815 524.746,884	8.098	41	411.967,815 524.746,884	42	411.972,386 524.735,95	11.852	42	411.972,386 524.735,95	43	411.978,608 524.721,05	16.147
43	411.978,608 524.721,05	44	411.980,242 524.717,56	3.853	44	411.980,242 524.717,56	45	411.991,081 524.692,256	27.528	45	411.991,081 524.692,256	46	411.991,168 524.692,094	0.184
46	411.991,168 524.692,094	47	411.995,073 524.693,102	4.033	47	411.995,073 524.693,102	48	411.986,811 524.712,222	20.829	48	411.986,811 524.712,222	49	411.980,968 524.725,746	14.732
49	411.980,968 524.725,746	50	411.978,257 524.732,245	7.042	50	411.978,257 524.732,245	51	411.971,491 524.748,46	17.57	51	411.971,491 524.748,46	52	411.965,393 524.763,076	15.837
52	411.965,393 524.763,076	53	411.963,823 524.766,845	4.083	53	411.963,823 524.766,845	54	411.960,02 524.775,972	9.888	54	411.960,02 524.775,972	55	411.957,264 524.782,585	7.164
55	411.957,264 524.782,585	56	411.954,646 524.788,868	6.807	56	411.954,646 524.788,868	57	411.948,522 524.797,333	10.448	57	411.948,522 524.797,333	58	411.942,628 524.805,48	10.055
58	411.942,628 524.805,48	59	411.939,258 524.810,971	6.442	59	411.939,258 524.810,971	60	411.931,686 524.823,309	14.476	60	411.931,686 524.823,309	61	411.927,107 524.830,768	8.753
61	411.927,107 524.830,768	62	411.924,088 524.835,688	5.773	62	411.924,088 524.835,688	63	411.922,529 524.838,228	2.98	63	411.922,529 524.838,228	64	411.919,485 524.843,814	6.362
64	411.919,485 524.843,814	65	411.917,51 524.847,436	4.125	65	411.917,51 524.847,436	66	411.910,732 524.859,874	14.165	66	411.910,732 524.859,874	67	411.904,226 524.871,809	13.593
67	411.904,226 524.871,809	68	411.897,462 524.884,221	14.135	68	411.897,462 524.884,221	69	411.893,252 524.891,946	8.798	69	411.893,252 524.891,946	70	411.890,842 524.896,366	5.034
70	411.890,842 524.896,366	71	411.883,311 524.910,184	15.737	71	411.883,311 524.910,184	72	411.881,321 524.913,836	4.158	72	411.881,321 524.913,836	73	411.876,286 524.923,074	10.521
73	411.876,286 524.923,074	74	411.869,508 524.935,51	14.164	74	411.869,508 524.935,51	75	411.867,908 524.938,446	3.343	75	411.867,908 524.938,446	76	411.863,048 524.947,988	10.708
76	411.863,048 524.947,988	77	411.859,949 524.954,073	6.829	77	411.859,949 524.954,073	78	411.856,321 524.961,196	7.993	78	411.856,321 524.961,196	79	411.852,536 524.968,627	8.34
79	411.852,536 524.968,627	80	411.850,893 524.971,852	3.619	80	411.850,893 524.971,852	81	411.848,751 524.976,058	4.72	81	411.848,751 524.976,058	82	411.844,333 524.984,414	9.451
82	411.844,333 524.984,414	83	411.838,918 524.994,656	11.586	83	411.838,918 524.994,656	84	411.837,96 524.996,468	2.05	84	411.837,96 524.996,468	85	411.834,663 525.002,704	7.053
85	411.834,663 525.002,704	86	411.834,509 525.002,995	0.329	86	411.834,509 525.002,995	87	411.831,829 525.007,783	5.487	87	411.831,829 525.007,783	88	411.824,767 525.020,4	14.459
88	411.824,767 525.020,4	89	411.820,633 525.027,784	8.463	89	411.820,633 525.027,784	90	411.817,549 525.033,293	6.314	90	411.817,549 525.033,293	91	411.813,341 525.040,812	8.616
91	411.813,341 525.040,812	92	411.810,17 525.046,475	6.491	92	411.810,17 525.046,475	93	411.806,3 525.053,39	7.925	93	411.806,3 525.053,39	94	411.802,713 525.059,798	7.343
94	411.802,713 525.059,798	95	411.800,943 525.062,96	3.624	95	411.800,943 525.062,96	96	411.796,991 525.069,615	7.74	96	411.796,991 525.069,615	97	411.791,554 525.078,772	10.649
97	411.791,554 525.078,772	98	411.781,75 525.095,283	19.203	98	411.781,75 525.095,283	99	411.772,706 525.110,512	17.712	99	411.772,706 525.110,512	100	411.769,46 525.115,979	6.358
100	411.769,46 525.115,979	101	411.767,574 525.118,639	3.261	101	411.767,574 525.118,639	102	411.737,791 525.160,63	51.481	102	411.737,791 525.160,63	1	411.728,55 525.173,626	15.946

\*\* Lungimile segmentelor sunt determinate în planul de proiecție Stereo 70 și sunt rotunjite la 1 milimetru.

\*\*\* Distanța dintre puncte este formată din segmente cumulate ce sunt mai mici decât valoarea 1 milimetru.



**DATE DESPRE IMOBILUL NR. 2504**

Oficiul de Cadastru și Publicitate Imobiliară ALBA  
Biroul de Cadastru și Publicitate Imobiliară Blaj

**A. Partea I. Descrierea imobilului**

TEREN Extravilan

Adresa: Jud. Alba

Nr. Crt	Nr cadastral Nr. topografic	Suprafața* (mp)	Observații / Referințe
A1		2.350	Sector cadastral:23 Teren neimprejmuit;

**B. Partea II. Proprietari și acte**

Inscrieri privitoare la dreptul de proprietate și alte drepturi reale	Referințe
<b>1 / 18/04/2023</b>	
Act Administrativ nr. 9223/1223, din 06/02/1997 emis de CJPSDPAT ALBA;	
B1	A1
Intabulare, drept de PROPRIETATE, dobândit prin Reconstituire, cota actuala 1/1 1) GAZSI I. ANDREI	

**C. Partea III. SARCINI .**

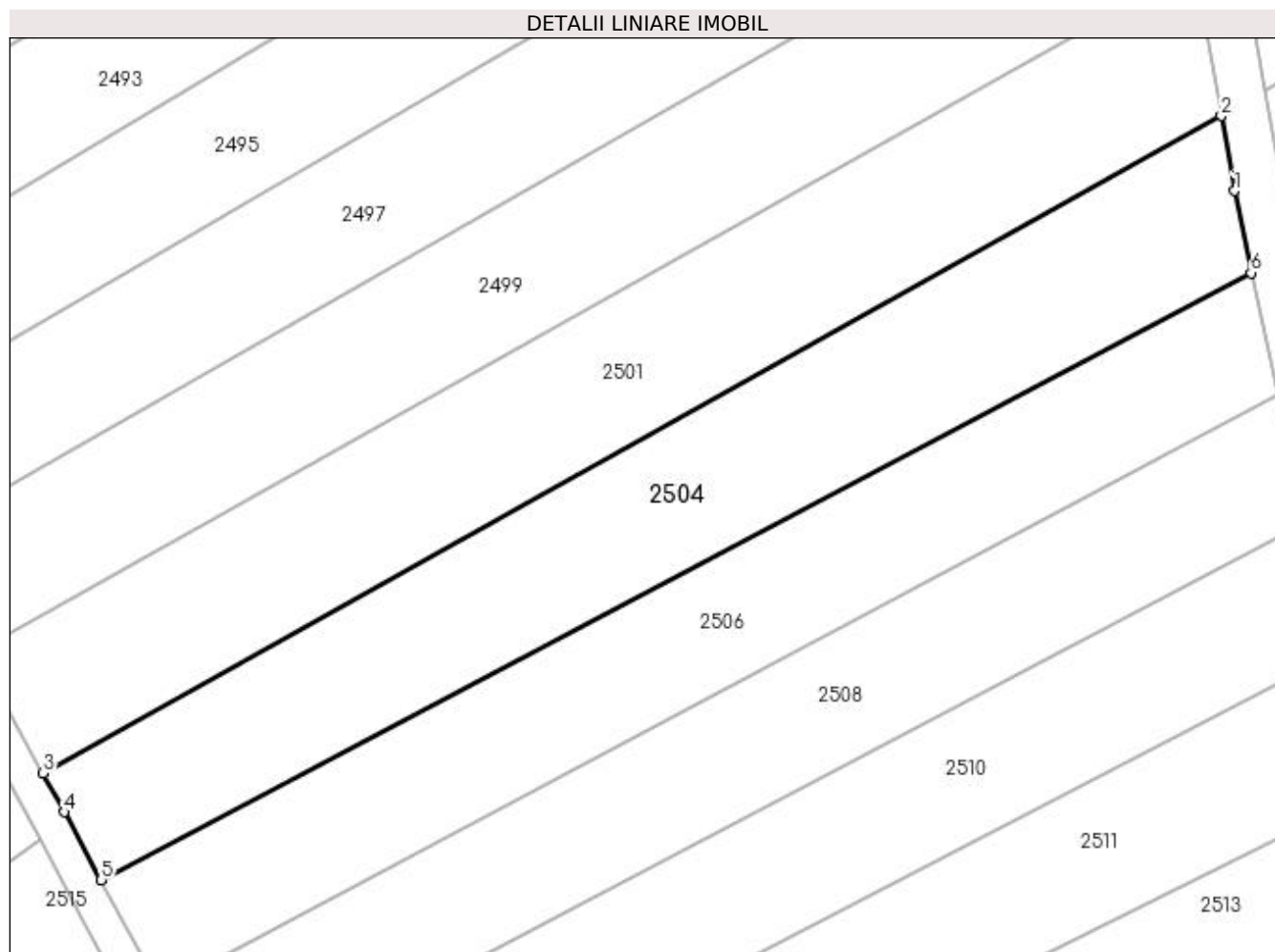
Inscrieri privind dezmembramintele dreptului de proprietate, drepturi reale de garanție și sarcini	Referințe
NU SUNT	

## Anexa Nr. 1 La Partea I

## Teren

Nr cadastral	Suprafața (mp)*	Observații / Referințe
	2.350	

\* Suprafața este determinată în planul de proiecție Stereo 70.



## Date referitoare la teren

Crt	Categorie folosință	Intravilan	Suprafața (mp)	Tarla	Parcelă	Nr. topo	Observații / Referințe
1	arabil	NU	1.400	-	927/1/36/1	-	
2	faneata	NU	950	-	927/1/36/2/1	-	IMOBILUL CU NR. PARC. 927/1/36/2 SE PARCELEAZA SI DIFERENTA DE SUPRAFATA SE REGASESTE LA ID 2551

## Lungime Segmente

1) Valorile lungimilor segmentelor sunt obținute din proiecție în plan.

Punct început	X / Y	Punct sfârșit	X / Y	Lungime segment (** (m)
1	412.026,631 524.962,693	2	412.025,126 524.971,224	8.662
2	412.025,126 524.971,224	3	411.890,842 524.896,366	153.739
3	411.890,842 524.896,366	4	411.893,252 524.891,946	5.034

Punct început	X / Y	Punct sfârșit	X / Y	Lungime segment (** (m)
4	411.893,252 524.891,946	5	411.897,462 524.884,221	8.798
5	411.897,462 524.884,221	6	412.028,515 524.953,357	148.172
6	412.028,515 524.953,357	1	412.026,631 524.962,693	9.524

\*\* Lungimile segmentelor sunt determinate în planul de proiecție Stereo 70 și sunt rotunjite la 1 milimetru.

\*\*\* Distanța dintre puncte este formată din segmente cumulate ce sunt mai mici decât valoarea 1 milimetru.





**DATE DESPRE IMOBILUL NR. 2505**

Oficiul de Cadastru și Publicitate Imobiliară ALBA  
Biroul de Cadastru și Publicitate Imobiliară Blaj

**A. Partea I. Descrierea imobilului**

TEREN Extravilan

Adresa: Jud. Alba

Nr. Crt	Nr cadastral Nr. topografic	Suprafața* (mp)	Observații / Referințe
A1		2.900	Sector cadastral:23 Teren neimpregmuit;

**B. Partea II. Proprietari și acte**

Inscrieri privitoare la dreptul de proprietate și alte drepturi reale	Referințe
<b>1 / 18/04/2023</b>	
Act Administrativ nr. 7078/921, din 29/11/1995 emis de CJPSDPAT ALBA;	
B1	A1
Intabulare, drept de PROPRIETATE, dobandit prin Reconstituire, cota actuala 1/1 1) ODVERMEAN N. GHEORGHE	

**C. Partea III. SARCINI .**

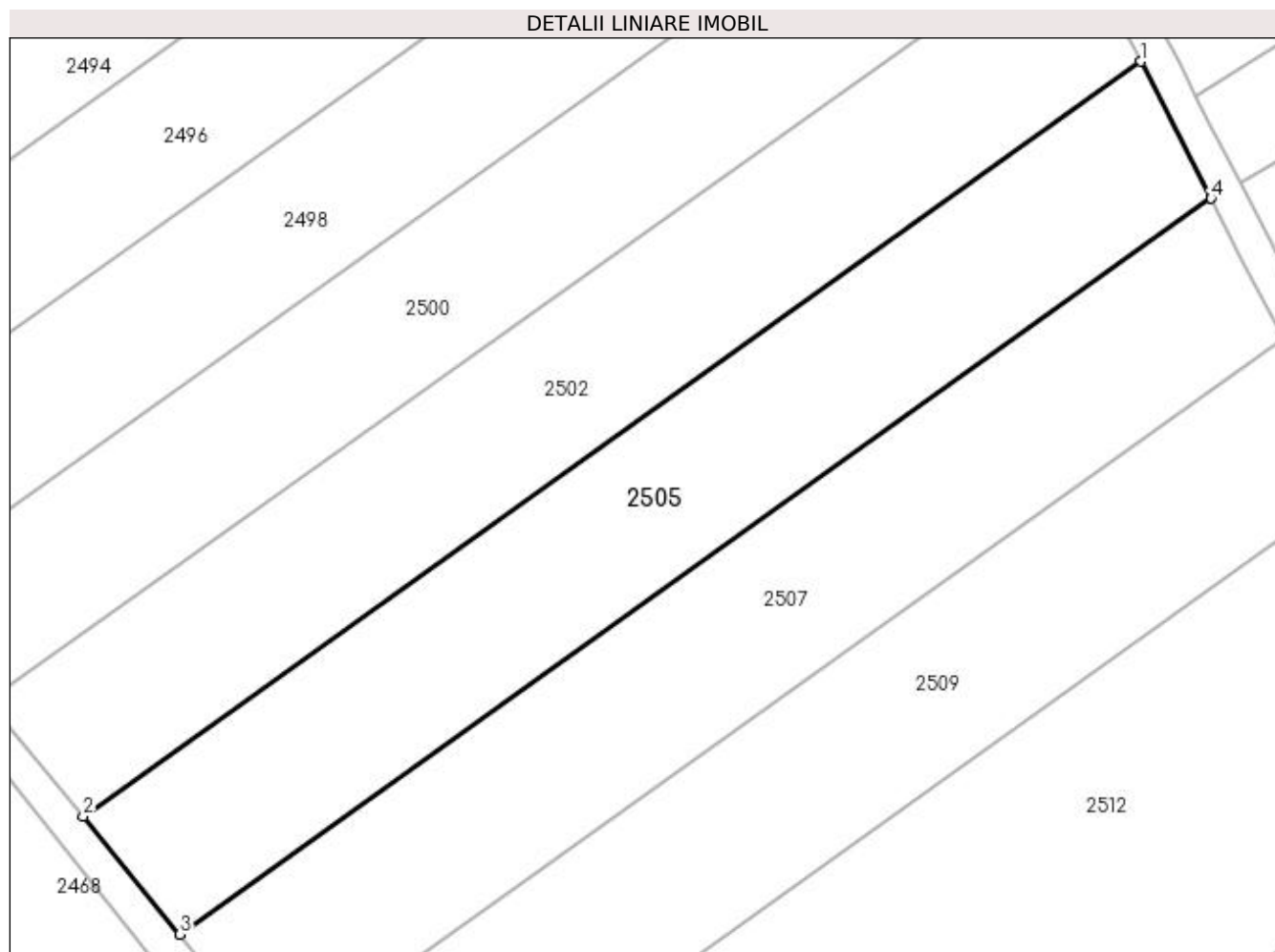
Inscrieri privind dezmembramintele dreptului de proprietate, drepturi reale de garanție și sarcini	Referințe
NU SUNT	

## Anexa Nr. 1 La Partea I

## Teren

Nr cadastral	Suprafața (mp)*	Observații / Referințe
	2.900	

\* Suprafața este determinată în planul de proiecție Stereo 70.



## Date referitoare la teren

Crt	Categorie folosință	Intra vilan	Suprafața (mp)	Tarla	Parcelă	Nr. topo	Observații / Referințe
1	arabil	NU	2.900	-	927/1/13	-	

## Lungime Segmente

1) Valorile lungimilor segmentelor sunt obținute din proiecție în plan.

Punct început	X / Y	Punct sfârșit	X / Y	Lungime segment (** (m)
1	411.844,246 524.976,015	2	411.715,333 524.884,058	158.349
2	411.715,333 524.884,058	3	411.727,131 524.869,69	18.592
3	411.727,131 524.869,69	4	411.852,793 524.959,328	154.356
4	411.852,793 524.959,328	1	411.844,246 524.976,015	18.749

**\*\* Lungimile segmentelor sunt determinate în planul de proiecție Stereo 70 și sunt rotunjite la 1 milimetru.**

**\*\*\* Distanța dintre puncte este formată din segmente cumulate ce sunt mai mici decât valoarea 1 milimetru.**



**DATE DESPRE IMOBILUL NR. 2506**

Oficiul de Cadastru și Publicitate Imobiliară ALBA  
Biroul de Cadastru și Publicitate Imobiliară Blaj

**A. Partea I. Descrierea imobilului**

TEREN Extravilan

Adresa: Jud. Alba

Nr. Crt	Nr cadastral Nr. topografic	Suprafața* (mp)	Observații / Referințe
A1		2.037	Sector cadastral:23 Teren neimpregmuit;

**B. Partea II. Proprietari și acte**

Inscrieri privitoare la dreptul de proprietate și alte drepturi reale		Referințe
<b>1 / 18/04/2023</b>		
Act Administrativ nr. 5251/592, din 23/03/1995 emis de CJPSDPAT ALBA;		
B1	Intabulare, drept de PROPRIETATE, dobandit prin Reconstituire, cota actuala 1/1 1) TRIF S. CAROLINA	A1

**C. Partea III. SARCINI .**

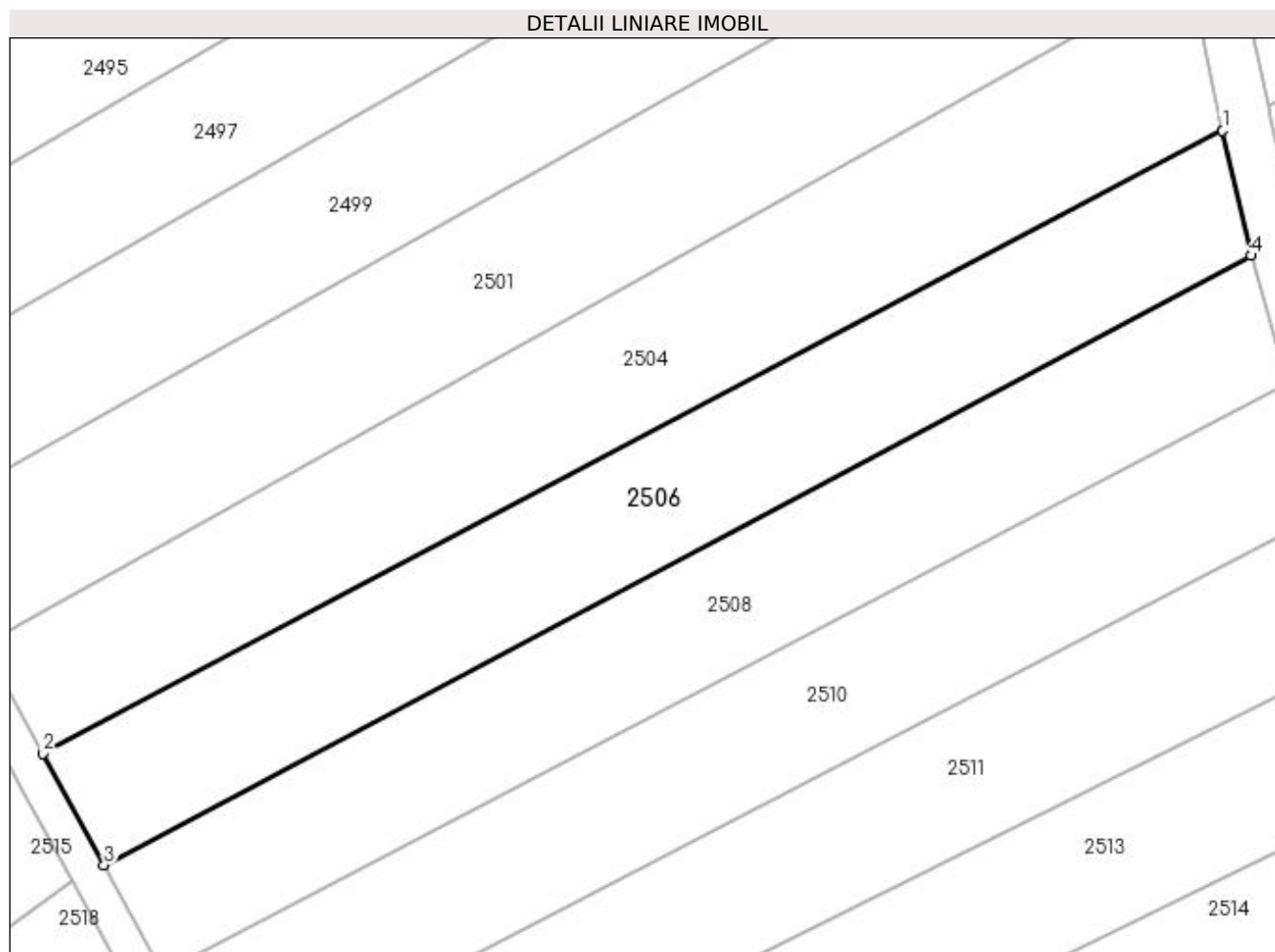
Inscrieri privind dezmembramintele dreptului de proprietate, drepturi reale de garanție și sarcini	Referințe
NU SUNT	

## Anexa Nr. 1 La Partea I

## Teren

Nr cadastral	Suprafața (mp)*	Observații / Referințe
	2.037	

\* Suprafața este determinată în planul de proiecție Stereo 70.



## Date referitoare la teren

Crt	Categorie folosință	Intra vilan	Suprafața (mp)	Tarla	Parcelă	Nr. topo	Observații / Referințe
1	arabil	NU	1.400	-	927/1/35/1	-	
2	faneata	NU	637	-	927/1/35/2/1	-	IMOBILUL CU NR. PARC. 927/1/35/2 SE PARCELEAZA SI DIFERENTA DE SUPRAFATA SE REGASESTE LA ID 2552

## Lungime Segmente

1) Valorile lungimilor segmentelor sunt obținute din proiecție în plan.

Punct început	X / Y	Punct sfârșit	X / Y	Lungime segment (** (m)
1	412.028,515 524.953,357	2	411.897,462 524.884,221	148.172
2	411.897,462 524.884,221	3	411.904,226 524.871,809	14.135
3	411.904,226 524.871,809	4	412.031,672 524.939,498	144.306

Punct început	X / Y	Punct sfârşit	X / Y	Lungime segment (** (m)
4	412.031,672 524.939,498	1	412.028,515 524.953,357	14.214

\*\* Lungimile segmentelor sunt determinate în planul de proiecţie Stereo 70 şi sunt rotunjite la 1 milimetru.

\*\*\* Distanţa dintre puncte este formată din segmente cumulate ce sunt mai mici decât valoarea 1 milimetru.





**DATE DESPRE IMOBILUL NR. 2507**

Oficiul de Cadastru și Publicitate Imobiliară ALBA  
Biroul de Cadastru și Publicitate Imobiliară Blaj

**A. Partea I. Descrierea imobilului**

TEREN Extravilan

Adresa: Jud. Alba

Nr. Crt	Nr cadastral Nr. topografic	Suprafața* (mp)	Observații / Referințe
A1		2.900	Sector cadastral:23 Teren neimprijmit;

**B. Partea II. Proprietari și acte**

Inscrieri privitoare la dreptul de proprietate și alte drepturi reale	Referințe
<b>1 / 18/04/2023</b>	
Act Administrativ nr. 11436/1716, din 29/03/2002 emis de CJPSDPAT ALBA;	
B1	A1
Intabulare, drept de PROPRIETATE, dobandit prin Reconstituire, cota actuala 1/1 1) MOGA GHE. LETITIA	

**C. Partea III. SARCINI .**

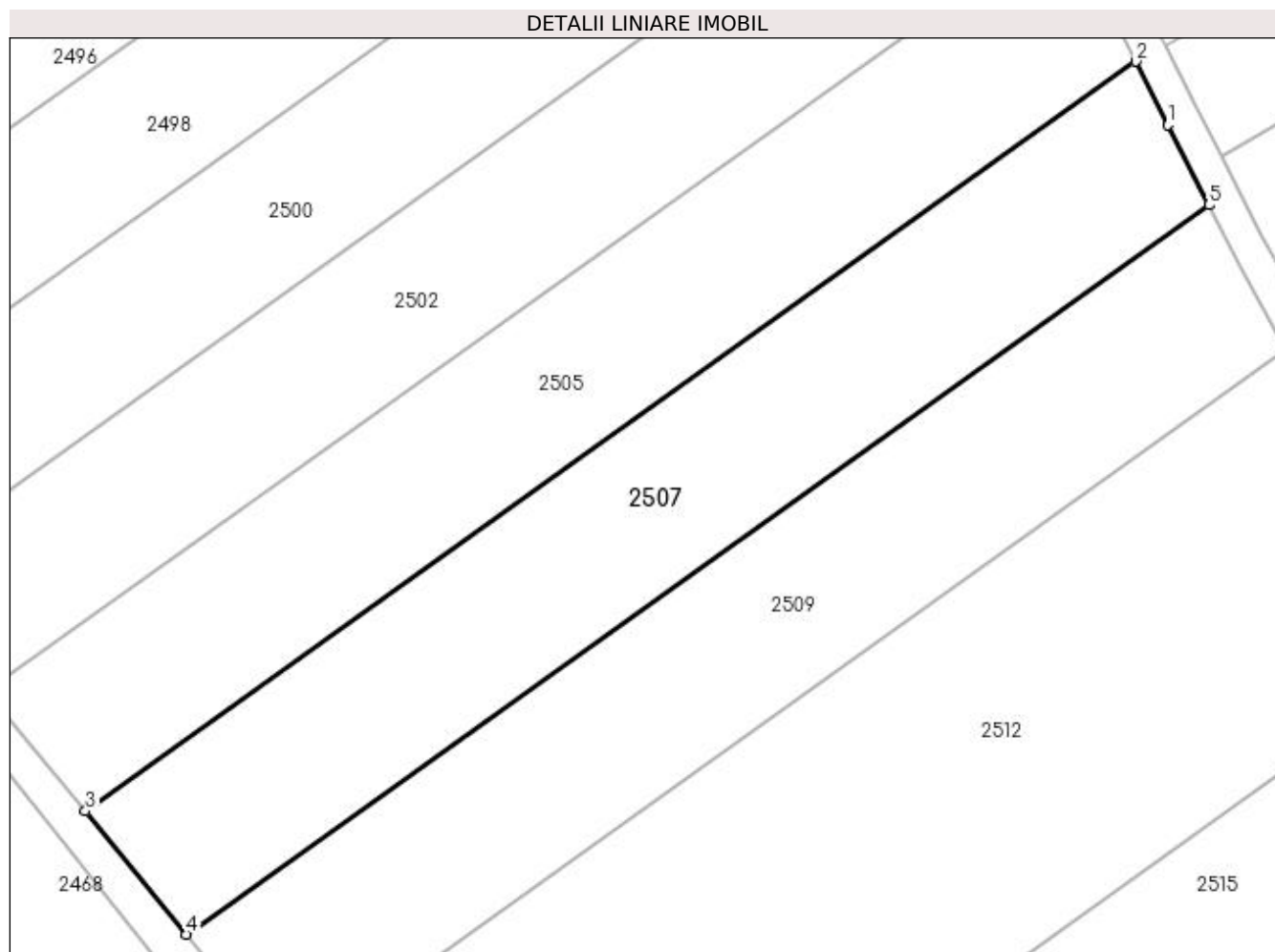
Inscrieri privind dezmembramintele dreptului de proprietate, drepturi reale de garanție și sarcini	Referințe
NU SUNT	

## Anexa Nr. 1 La Partea I

## Teren

Nr cadastral	Suprafața (mp)*	Observații / Referințe
	2.900	

\* Suprafața este determinată în planul de proiecție Stereo 70.



## Date referitoare la teren

Crt	Categorie folosință	Intra vilan	Suprafața (mp)	Tarla	Parcelă	Nr. topo	Observații / Referințe
1	arabil	NU	2.900	-	927/1/12	-	

## Lungime Segmente

1) Valorile lungimilor segmentelor sunt obținute din proiecție în plan.

Punct început	X / Y	Punct sfârșit	X / Y	Lungime segment (** (m)
1	411.856,665 524.951,727	2	411.852,793 524.959,328	8.53
2	411.852,793 524.959,328	3	411.727,131 524.869,69	154.356
3	411.727,131 524.869,69	4	411.739,245 524.854,937	19.089
4	411.739,245 524.854,937	5	411.861,543 524.942,175	150.224
5	411.861,543 524.942,175	1	411.856,665 524.951,727	10.725

**\*\* Lungimile segmentelor sunt determinate în planul de proiecție Stereo 70 și sunt rotunjite la 1 milimetru.**

**\*\*\* Distanța dintre puncte este formată din segmente cumulate ce sunt mai mici decât valoarea 1 milimetru.**



**DATE DESPRE IMOBILUL NR. 2508**

Oficiul de Cadastru și Publicitate Imobiliară ALBA  
Biroul de Cadastru și Publicitate Imobiliară Blaj

**A. Partea I. Descrierea imobilului**

TEREN Extravilan

Adresa: Jud. Alba

Nr. Crt	Nr cadastral Nr. topografic	Suprafața* (mp)	Observații / Referințe
A1		2.000	Sector cadastral:23 Teren neimprejmuit;

**B. Partea II. Proprietari și acte**

Inscrieri privitoare la dreptul de proprietate și alte drepturi reale	Referințe
<b>1 / 18/04/2023</b>	
Act Administrativ nr. 7103/1011, din 19/03/1996 emis de CJPSDPAT ALBA;	
B1	A1
Intabulare, drept de PROPRIETATE, dobândit prin Reconstituire, cota actuala 1/1 1) MIHALTAN P. MARIA	

**C. Partea III. SARCINI .**

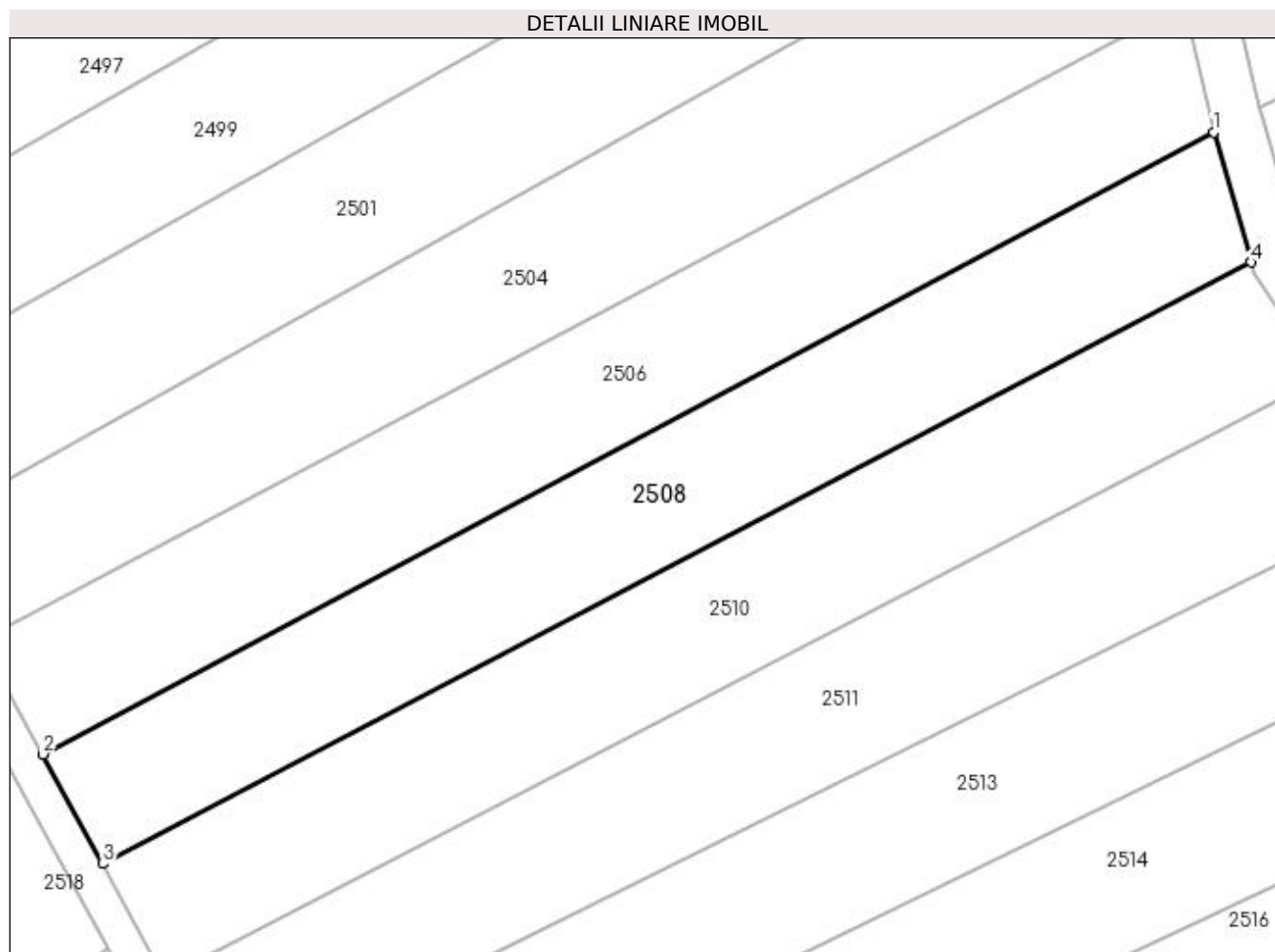
Inscrieri privind dezmembramintele dreptului de proprietate, drepturi reale de garanție și sarcini	Referințe
NU SUNT	

## Anexa Nr. 1 La Partea I

## Teren

Nr cadastral	Suprafața (mp)*	Observații / Referințe
	2.000	

\* Suprafața este determinată în planul de proiecție Stereo 70.



## Date referitoare la teren

Crt	Categorie folosință	Intravilan	Suprafața (mp)	Tarla	Parcelă	Nr. topo	Observații / Referințe
1	arabil	NU	1.500	-	927/1/34/1	-	
2	faneata	NU	500	-	927/1/34/2/1	-	IMOBILUL CU NR. PARC. 927/1/34/2 SE PARCELEAZA SI DIFERENTA DE SUPRAFATA SE REGASESTE LA ID 2553

## Lungime Segmente

1) Valorile lungimilor segmentelor sunt obținute din proiecție în plan.

Punct început	X / Y	Punct sfârșit	X / Y	Lungime segment (** (m)
1	412.031,672 524.939,498	2	411.904,226 524.871,809	144.306
2	411.904,226 524.871,809	3	411.910,732 524.859,874	13.593
3	411.910,732 524.859,874	4	412.035,743 524.925,316	141.105

Punct început	X / Y	Punct sfârșit	X / Y	Lungime segment (** (m)
4	412.035,743 524.925,316	1	412.031,672 524.939,498	14.755

\*\* Lungimile segmentelor sunt determinate în planul de proiecție Stereo 70 și sunt rotunjite la 1 milimetru.

\*\*\* Distanța dintre puncte este formată din segmente cumulate ce sunt mai mici decât valoarea 1 milimetru.





**DATE DESPRE IMOBILUL NR. 2509**

Oficiul de Cadastru și Publicitate Imobiliară ALBA  
Biroul de Cadastru și Publicitate Imobiliară Blaj

**A. Partea I. Descrierea imobilului**

TEREN Extravilan

Adresa: Jud. Alba

Nr. Crt	Nr cadastral Nr. topografic	Suprafața* (mp)	Observații / Referințe
A1		2.900	Sector cadastral:23 Teren neimprejmuit;

**B. Partea II. Proprietari și acte**

Inscrieri privitoare la dreptul de proprietate și alte drepturi reale	Referințe
<b>1 / 18/04/2023</b>	
Act Administrativ nr. 11436/1729, din 28/11/2002 emis de CJPSDPAT ALBA;	
B1	A1
Intabulare, drept de PROPRIETATE, dobandit prin Reconstituire, cota actuala 1/1 1) SIRBU I. MARIA	

**C. Partea III. SARCINI .**

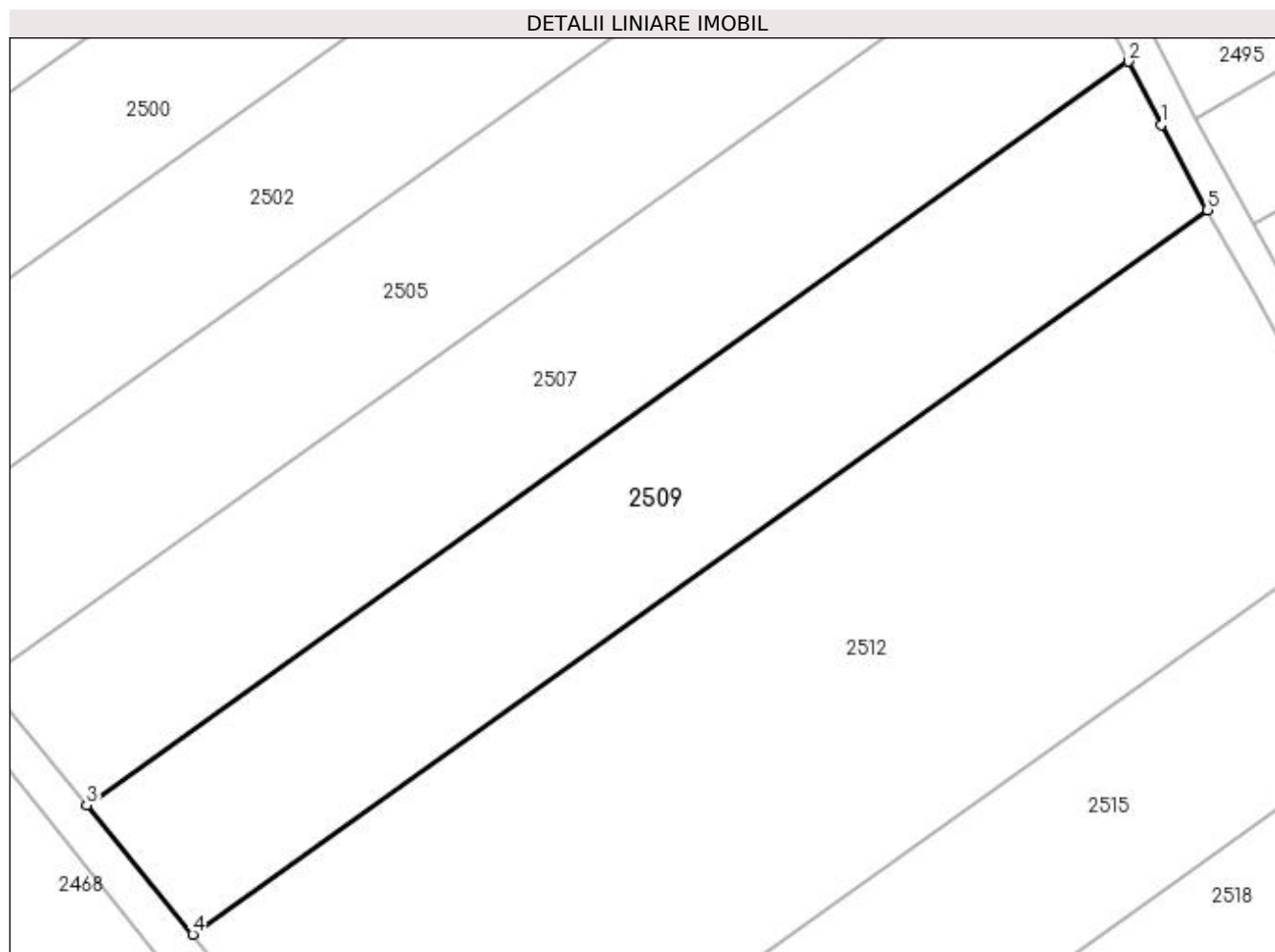
Inscrieri privind dezmembramintele dreptului de proprietate, drepturi reale de garanție și sarcini	Referințe
NU SUNT	

## Anexa Nr. 1 La Partea I

## Teren

Nr cadastral	Suprafața (mp)*	Observații / Referințe
	2.900	

\* Suprafața este determinată în planul de proiecție Stereo 70.



## Date referitoare la teren

Crt	Categorie folosință	Intra vilan	Suprafața (mp)	Tarla	Parcelă	Nr. topo	Observații / Referințe
1	arabil	NU	2.900	-	927/1/11	-	

## Lungime Segmente

1) Valorile lungimilor segmentelor sunt obținute din proiecție în plan.

Punct început	X / Y	Punct sfârșit	X / Y	Lungime segment (** (m)
1	411.865,4 524.934,726	2	411.861,543 524.942,175	8.388
2	411.861,543 524.942,175	3	411.739,245 524.854,937	150.224
3	411.739,245 524.854,937	4	411.751,69 524.839,781	19.61
4	411.751,69 524.839,781	5	411.870,828 524.924,767	146.344
5	411.870,828 524.924,767	1	411.865,4 524.934,726	11.343

**\*\* Lungimile segmentelor sunt determinate în planul de proiecție Stereo 70 și sunt rotunjite la 1 milimetru.**

**\*\*\* Distanța dintre puncte este formată din segmente cumulate ce sunt mai mici decât valoarea 1 milimetru.**



**DATE DESPRE IMOBILUL NR. 2510**

Oficiul de Cadastru și Publicitate Imobiliară ALBA  
Biroul de Cadastru și Publicitate Imobiliară Blaj

**A. Partea I. Descrierea imobilului**

TEREN Extravilan

Adresa: Jud. Alba

Nr. Crt	Nr cadastral Nr. topografic	Suprafața* (mp)	Observații / Referințe
A1		2.050	Sector cadastral:23 Teren neimprijmit;

**B. Partea II. Proprietari și acte**

Inscrieri privitoare la dreptul de proprietate și alte drepturi reale	Referințe
<b>1 / 18/04/2023</b>	
Act Administrativ nr. 6440/701, din 10/04/1993 emis de CJPSDPAT ALBA;	
B1	A1
Intabulare, drept de PROPRIETATE, dobandit prin Reconstituire, cota actuala 1/1 1) BELDEAN I. IRONIM	

**C. Partea III. SARCINI .**

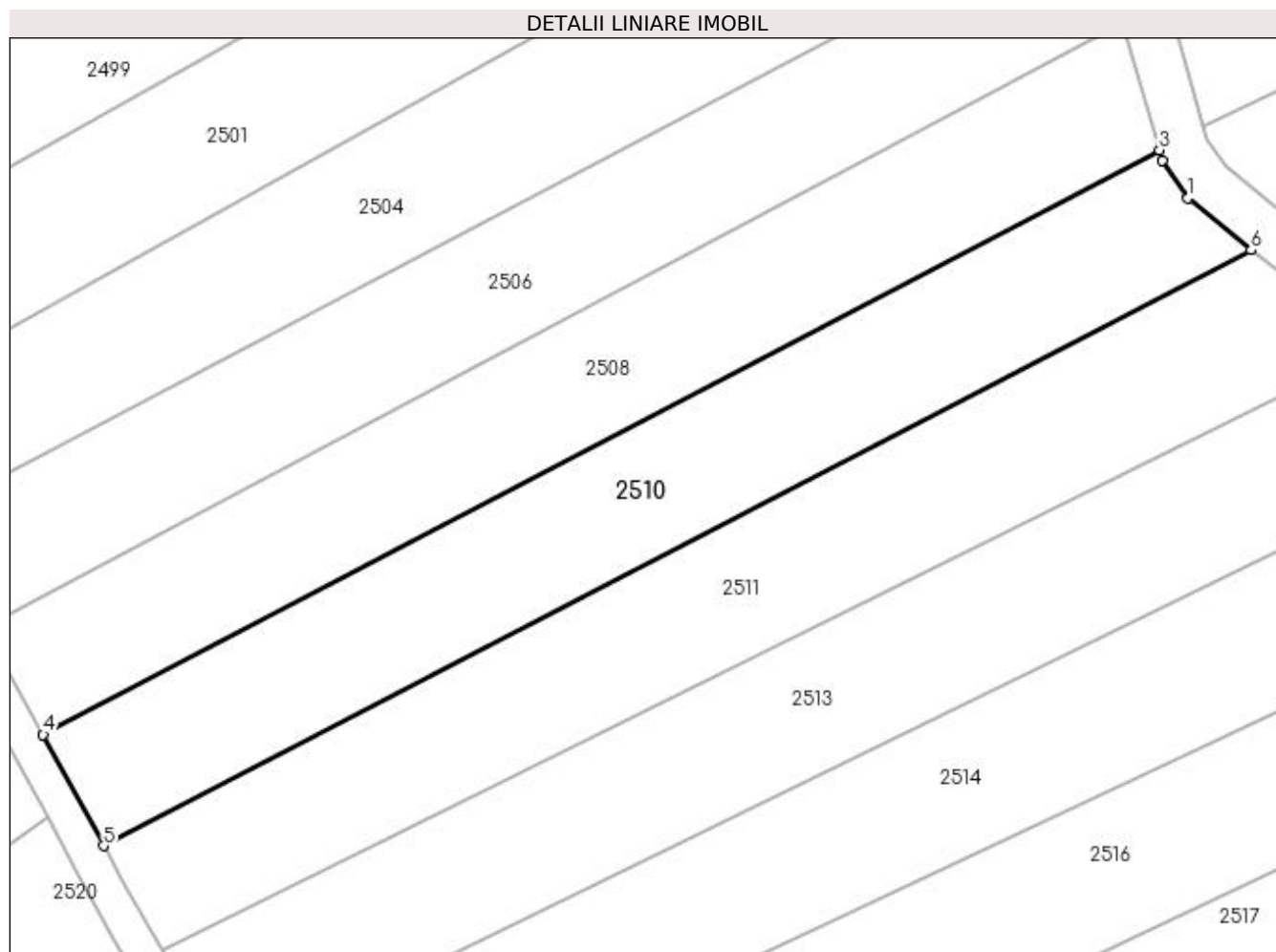
Inscrieri privind dezmembramintele dreptului de proprietate, drepturi reale de garanție și sarcini	Referințe
NU SUNT	

## Anexa Nr. 1 La Partea I

## Teren

Nr cadastral	Suprafața (mp)*	Observații / Referințe
	2.050	

\* Suprafața este determinată în planul de proiecție Stereo 70.



## Date referitoare la teren

Crt	Categorie folosință	Intravilan	Suprafața (mp)	Tarla	Parcelă	Nr. topo	Observații / Referințe
1	arabil	NU	1.400	-	927/1/33/1	-	
2	faneata	NU	650	-	927/1/33/2/1	-	IMOBILUL CU NR. PARC. 927/1/33/2 SE PARCELEAZA SI DIFERENTA DE SUPRAFATA SE REGASESTE LA ID 2554

## Lungime Segmente

1) Valorile lungimilor segmentelor sunt obținute din proiecție în plan.

Punct început	X / Y	Punct sfârșit	X / Y	Lungime segment (** (m)
1	412.038,93 524.919,918	2	412.036,07 524.924,176	5.129
2	412.036,07 524.924,176	3	412.035,743 524.925,316	1.187
3	412.035,743 524.925,316	4	411.910,732 524.859,874	141.105

Punct început	X / Y	Punct sfârșit	X / Y	Lungime segment (** (m)
4	411.910,732 524.859,874	5	411.917,51 524.847,436	14.165
5	411.917,51 524.847,436	6	412.045,997 524.914,116	144.758
6	412.045,997 524.914,116	1	412.038,93 524.919,918	9.143

\*\* Lungimile segmentelor sunt determinate în planul de proiecție Stereo 70 și sunt rotunjite la 1 milimetru.

\*\*\* Distanța dintre puncte este formată din segmente cumulate ce sunt mai mici decât valoarea 1 milimetru.





**DATE DESPRE IMOBILUL NR. 2511**

Oficiul de Cadastru și Publicitate Imobiliară ALBA  
Biroul de Cadastru și Publicitate Imobiliară Blaj

**A. Partea I. Descrierea imobilului**

TEREN Extravilan

Adresa: Jud. Alba

Nr. Crt	Nr cadastral Nr. topografic	Suprafața* (mp)	Observații / Referințe
A1		2.190	Sector cadastral:23 Teren neimprijmit;

**B. Partea II. Proprietari și acte**

Inscrieri privitoare la dreptul de proprietate și alte drepturi reale	Referințe
<b>1 / 18/04/2023</b>	
Act Administrativ nr. 6440/791, din 02/06/1995 emis de CJPSDPAT ALBA;	
B1	A1
Intabulare, drept de PROPRIETATE, dobandit prin Reconstituire, cota actuala 1/1 1) PAVEL GHE. AUREL	

**C. Partea III. SARCINI .**

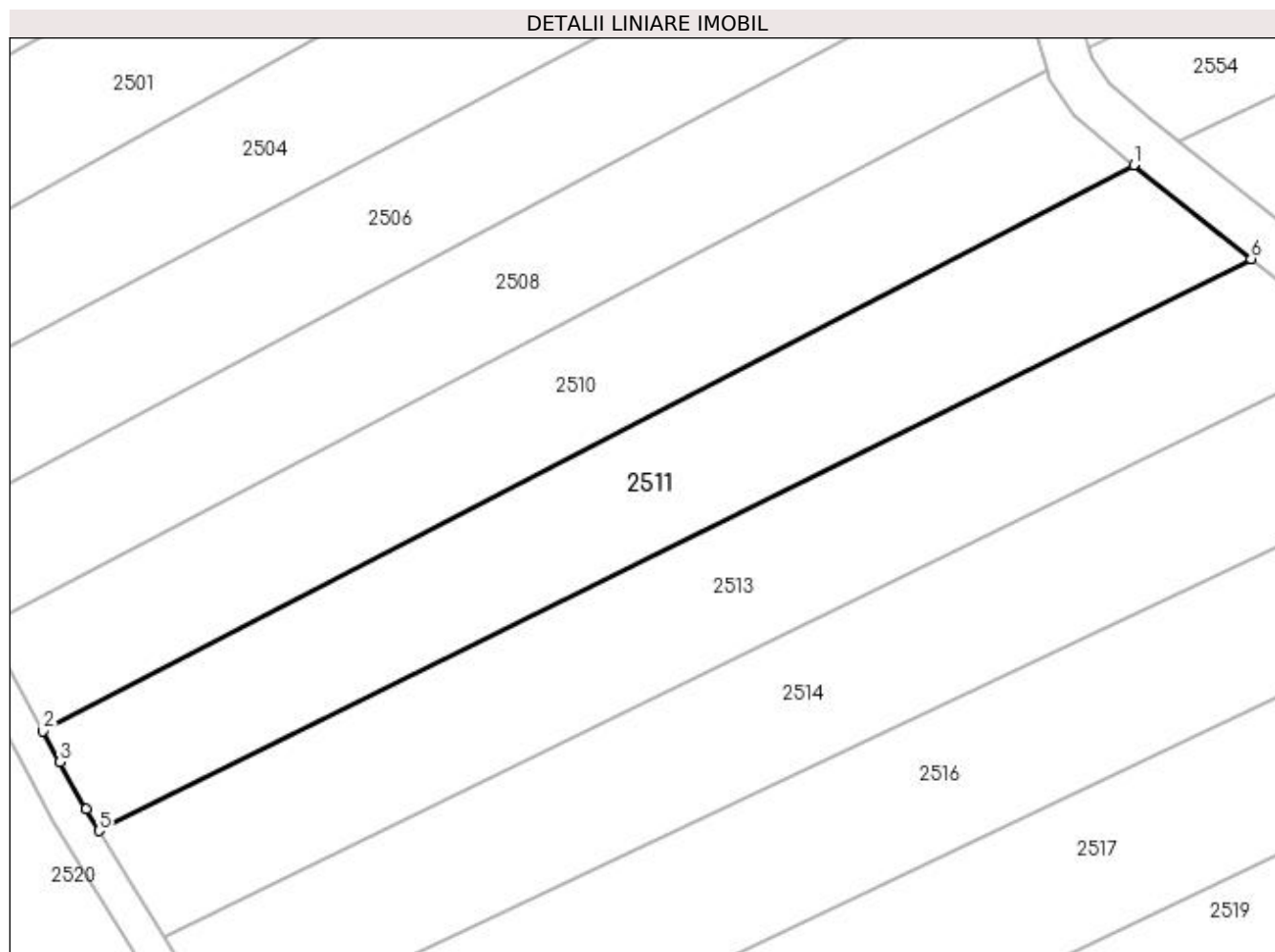
Inscrieri privind dezmembramintele dreptului de proprietate, drepturi reale de garanție și sarcini	Referințe
NU SUNT	

## Anexa Nr. 1 La Partea I

## Teren

Nr cadastral	Suprafața (mp)*	Observații / Referințe
	2.190	

\* Suprafața este determinată în planul de proiecție Stereo 70.



## Date referitoare la teren

Crt	Categorie folosință	Intravilan	Suprafața (mp)	Tarla	Parcelă	Nr. topo	Observații / Referințe
1	arabil	NU	1.500	-	927/1/32/1	-	
2	faneata	NU	690	-	927/1/32/2/1	-	IMOBILUL CU NR. PARC. 927/1/32/2 SE PARCELEAZA SI DIFERENTA DE SUPRAFATA SE REGASESTE LA ID 2555

## Lungime Segmente

1) Valorile lungimilor segmentelor sunt obținute din proiecție în plan.

Punct început	X / Y	Punct sfârșit	X / Y	Lungime segment (** (m)
1	412.045,997 524.914,116	2	411.917,51 524.847,436	144.758
2	411.917,51 524.847,436	3	411.919,485 524.843,814	4.125
3	411.919,485 524.843,814	4	411.922,529 524.838,228	6.362

Punct început	X / Y	Punct sfârșit	X / Y	Lungime segment (** (m)
4	411.922,529 524.838,228	5	411.924,088 524.835,688	2.98
5	411.924,088 524.835,688	6	412.059,815 524.903,068	151.532
6	412.059,815 524.903,068	1	412.045,997 524.914,116	17.692

\*\* Lungimile segmentelor sunt determinate în planul de proiecție Stereo 70 și sunt rotunjite la 1 milimetru.

\*\*\* Distanța dintre puncte este formată din segmente cumulate ce sunt mai mici decât valoarea 1 milimetru.



**DATE DESPRE IMOBILUL NR. 2512**

Oficiul de Cadastru și Publicitate Imobiliară ALBA  
Biroul de Cadastru și Publicitate Imobiliară Blaj

**A. Partea I. Descrierea imobilului**

TEREN Extravilan

Adresa: Jud. Alba

Nr. Crt	Nr cadastral Nr. topografic	Suprafața* (mp)	Observații / Referințe
A1		5.800	Sector cadastral:23 Teren neimprijmit;

**B. Partea II. Proprietari și acte**

Inscrieri privitoare la dreptul de proprietate și alte drepturi reale	Referințe
<b>1 / 18/04/2023</b>	
Act Administrativ nr. 6440/706, din 10/04/1995 emis de CJPSDPAT ALBA;	
B1	A1
Intabulare, drept de PROPRIETATE, dobândit prin Reconstituire, cota actuala 1/1 1) OCNEAN I. SUSANA	

**C. Partea III. SARCINI .**

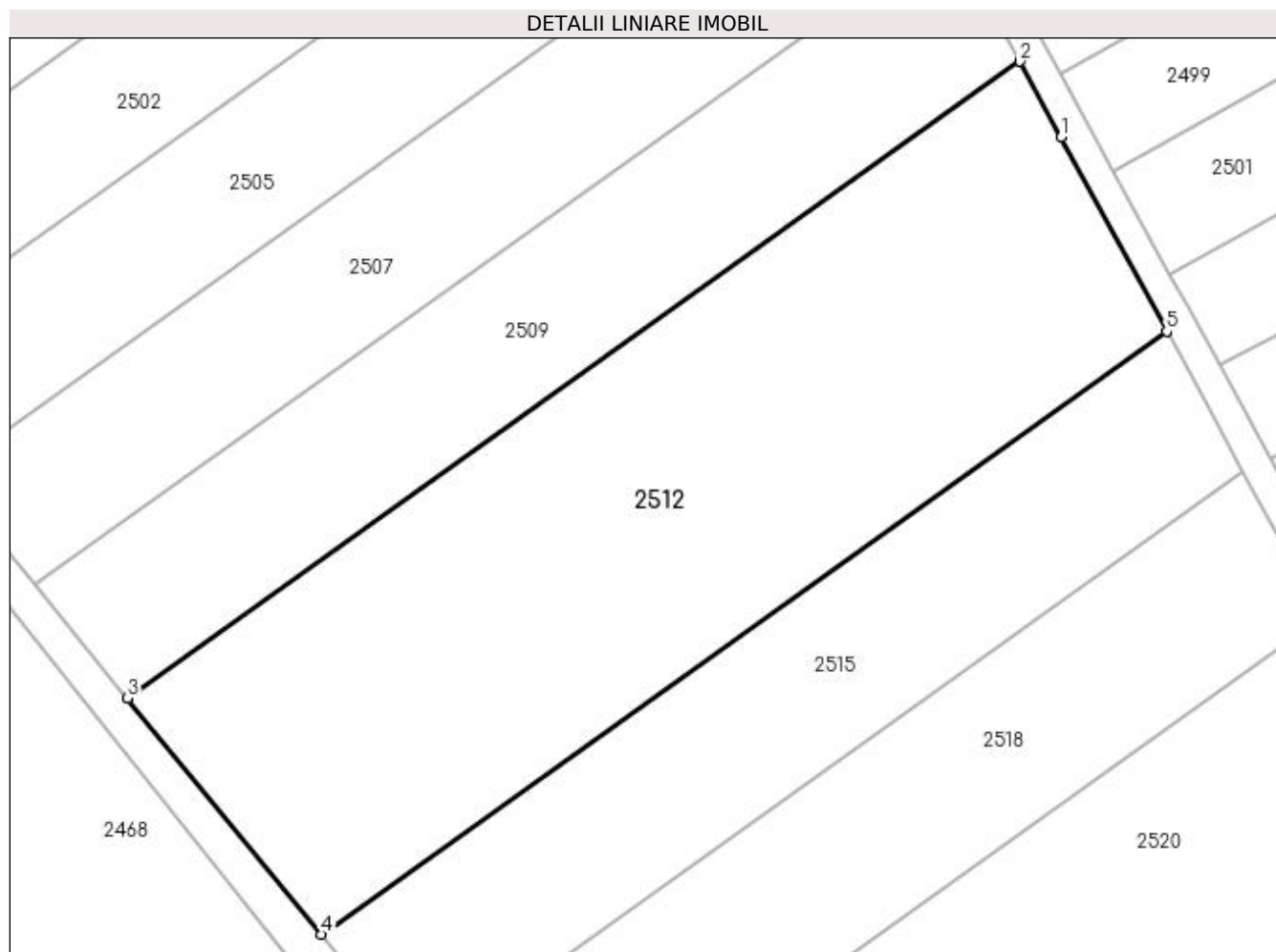
Inscrieri privind dezmembramintele dreptului de proprietate, drepturi reale de garanție și sarcini	Referințe
NU SUNT	

## Anexa Nr. 1 La Partea I

## Teren

Nr cadastral	Suprafața (mp)*	Observații / Referințe
	5.800	

\* Suprafața este determinată în planul de proiecție Stereo 70.



## Date referitoare la teren

Crt	Categorie folosință	Intra vilan	Suprafața (mp)	Tarla	Parcelă	Nr. topo	Observații / Referințe
1	arabil	NU	5.800	-	927/1/10	-	

## Lungime Segmente

1) Valorile lungimilor segmentelor sunt obținute din proiecție în plan.

Punct început	X / Y	Punct sfârșit	X / Y	Lungime segment (** (m)
1	411.876,345 524.914,646	2	411.870,828 524.924,767	11.527
2	411.870,828 524.924,767	3	411.751,69 524.839,781	146.344
3	411.751,69 524.839,781	4	411.777,612 524.808,272	40.802
4	411.777,612 524.808,272	5	411.890,451 524.888,763	138.605
5	411.890,451 524.888,763	1	411.876,345 524.914,646	29.477

**\*\* Lungimile segmentelor sunt determinate în planul de proiecție Stereo 70 și sunt rotunjite la 1 milimetru.**

**\*\*\* Distanța dintre puncte este formată din segmente cumulate ce sunt mai mici decât valoarea 1 milimetru.**





**DATE DESPRE IMOBILUL NR. 2513**

Oficiul de Cadastru și Publicitate Imobiliară ALBA  
Biroul de Cadastru și Publicitate Imobiliară Blaj

**A. Partea I. Descrierea imobilului**

TEREN Extravilan

Adresa: Jud. Alba

Nr. Crt	Nr cadastral Nr. topografic	Suprafața* (mp)	Observații / Referințe
A1		2.320	Sector cadastral:23 Teren neimpregmuit;

**B. Partea II. Proprietari și acte**

Inscrieri privitoare la dreptul de proprietate și alte drepturi reale	Referințe
<b>1 / 18/04/2023</b>	
Act Administrativ nr. 7078/903, din 20/11/1995 emis de CJPSDPAT ALBA;	
B1	A1
Intabulare, drept de PROPRIETATE, dobandit prin Reconstituire, cota actuala 1/1 1) SZILAGY V. ANA	

**C. Partea III. SARCINI .**

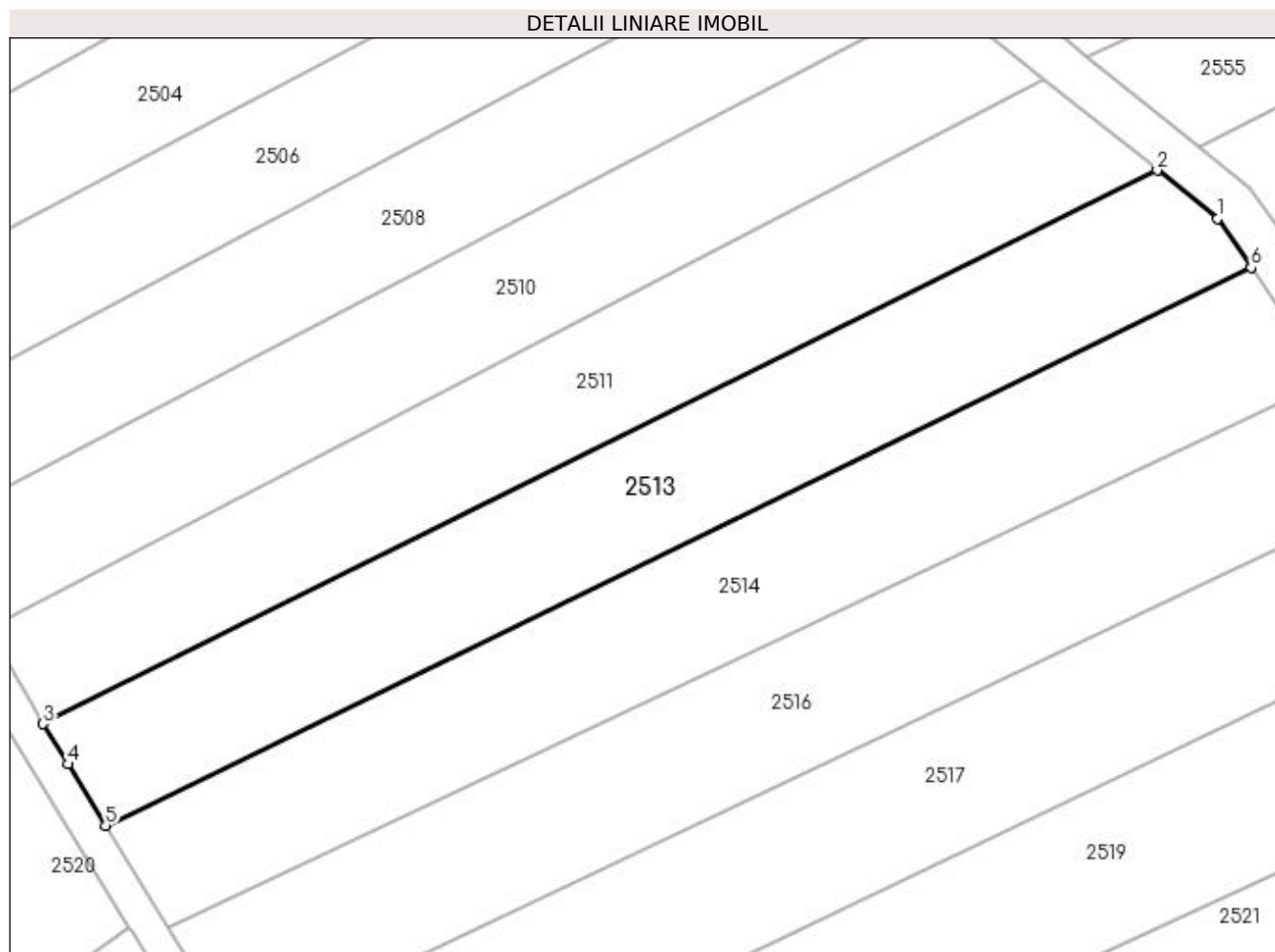
Inscrieri privind dezmembramintele dreptului de proprietate, drepturi reale de garanție și sarcini	Referințe
NU SUNT	

## Anexa Nr. 1 La Partea I

## Teren

Nr cadastral	Suprafața (mp)*	Observații / Referințe
	2.320	

\* Suprafața este determinată în planul de proiecție Stereo 70.



## Date referitoare la teren

Crt	Categorie folosință	Intravilan	Suprafața (mp)	Tarla	Parcelă	Nr. topo	Observații / Referințe
1	arabil	NU	1.400	-	927/1/31/1	-	
2	faneata	NU	920	-	927/1/31/2/1	-	IMOBILUL CU NR. PARC. 927/1/31/2 SE PARCELEAZA SI DIFERENTA DE SUPRAFATA SE REGASESTE LA ID 2556

## Lungime Segmente

1) Valorile lungimilor segmentelor sunt obținute din proiecție în plan.

Punct început	X / Y	Punct sfârșit	X / Y	Lungime segment (** (m)
1	412.067,142 524.897,21	2	412.059,815 524.903,068	9.381
2	412.059,815 524.903,068	3	411.924,088 524.835,688	151.532
3	411.924,088 524.835,688	4	411.927,107 524.830,768	5.773

Punct început	X / Y	Punct sfârșit	X / Y	Lungime segment (** (m)
4	411.927,107 524.830,768	5	411.931,686 524.823,309	8.753
5	411.931,686 524.823,309	6	412.071,257 524.891,239	155.225
6	412.071,257 524.891,239	1	412.067,142 524.897,21	7.252

\*\* Lungimile segmentelor sunt determinate în planul de proiecție Stereo 70 și sunt rotunjite la 1 milimetru.

\*\*\* Distanța dintre puncte este formată din segmente cumulate ce sunt mai mici decât valoarea 1 milimetru.



**DATE DESPRE IMOBILUL NR. 2514**

Oficiul de Cadastru și Publicitate Imobiliară ALBA  
Biroul de Cadastru și Publicitate Imobiliară Blaj

**A. Partea I. Descrierea imobilului**

TEREN Extravilan

Adresa: Jud. Alba

Nr. Crt	Nr cadastral Nr. topografic	Suprafața* (mp)	Observații / Referințe
A1		2.400	Sector cadastral:23 Teren neimprejmuit;

**B. Partea II. Proprietari și acte**

Inscrieri privitoare la dreptul de proprietate și alte drepturi reale	Referințe
<b>1 / 18/04/2023</b>	
Act Administrativ nr. 7132/1175, din 19/09/1996 emis de CJPSDPAT ALBA;	
B1	A1
Intabulare, drept de PROPRIETATE, dobândit prin Reconstituire, cota actuala 1/1 1) MIHU N. ANA	

**C. Partea III. SARCINI .**

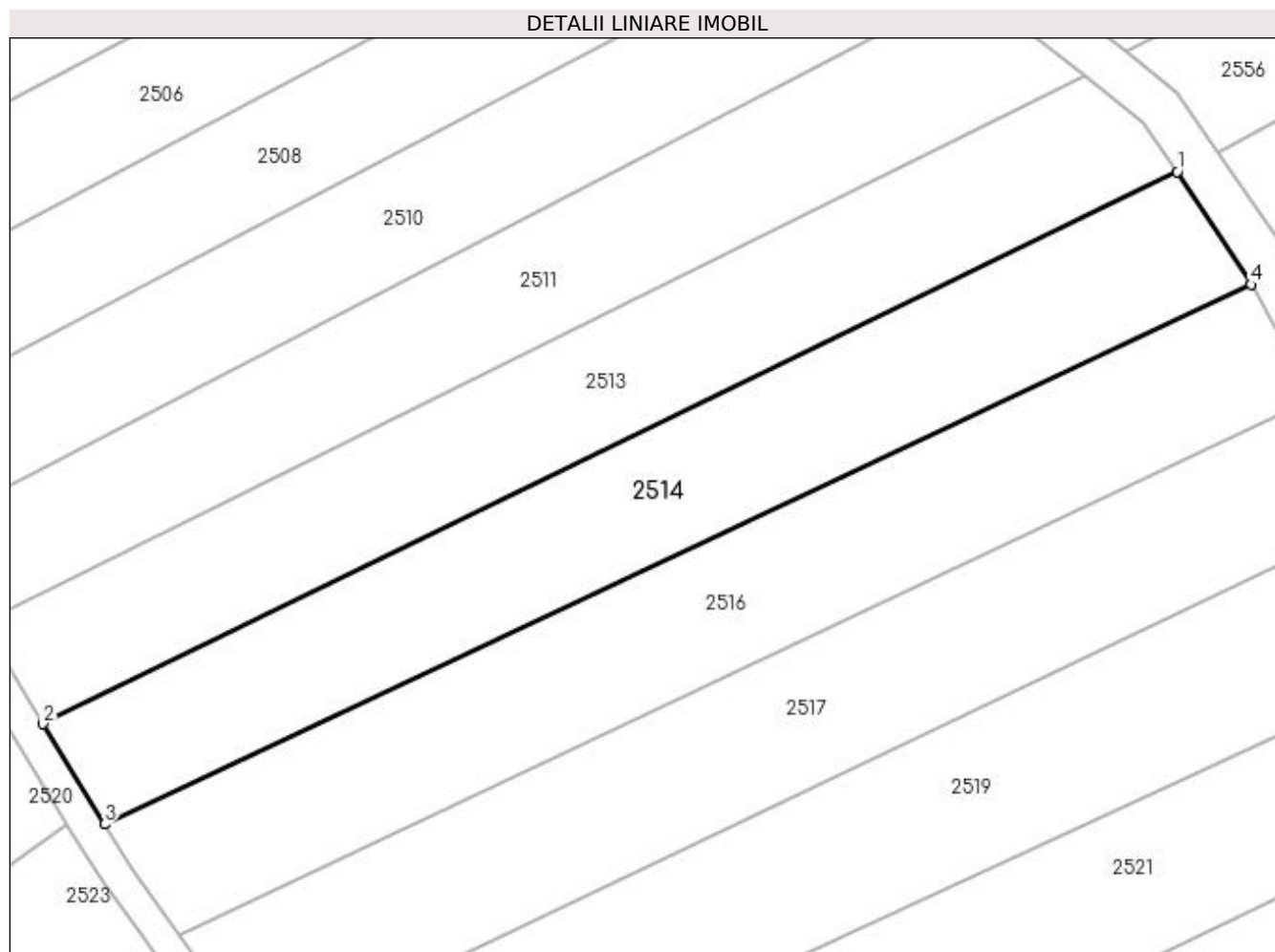
Inscrieri privind dezmembramintele dreptului de proprietate, drepturi reale de garanție și sarcini	Referințe
NU SUNT	

## Anexa Nr. 1 La Partea I

## Teren

Nr cadastral	Suprafața (mp)*	Observații / Referințe
	2.400	

\* Suprafața este determinată în planul de proiecție Stereo 70.



## Date referitoare la teren

Crt	Categorie folosință	Intravilan	Suprafața (mp)	Tarla	Parcelă	Nr. topo	Observații / Referințe
1	arabil	NU	2.000	-	927/1/30/1	-	
2	faneata	NU	400	-	927/1/30/2/1	-	IMOBILUL CU NR. PARC. 927/1/30/2 SE PARCELEAZA SI DIFERENTA DE SUPRAFATA SE REGASESTE LA ID 2557

## Lungime Segmente

1) Valorile lungimilor segmentelor sunt obținute din proiecție în plan.

Punct început	X / Y	Punct sfârșit	X / Y	Lungime segment (** (m)
1	412.071,257 524.891,239	2	411.931,686 524.823,309	155.225
2	411.931,686 524.823,309	3	411.939,258 524.810,971	14.476
3	411.939,258 524.810,971	4	412.080,369 524.877,354	155.946

Punct început	X / Y	Punct sfârșit	X / Y	Lungime segment (** (m)
4	412.080,369 524.877,354	1	412.071,257 524.891,239	16.608

\*\* Lungimile segmentelor sunt determinate în planul de proiecție Stereo 70 și sunt rotunjite la 1 milimetru.

\*\*\* Distanța dintre puncte este formată din segmente cumulate ce sunt mai mici decât valoarea 1 milimetru.





**DATE DESPRE IMOBILUL NR. 2515**

Oficiul de Cadastru și Publicitate Imobiliară ALBA  
Biroul de Cadastru și Publicitate Imobiliară Blaj

**A. Partea I. Descrierea imobilului**

TEREN Extravilan

Adresa: Jud. Alba

Nr. Crt	Nr cadastral Nr. topografic	Suprafața* (mp)	Observații / Referințe
A1		2.900	Sector cadastral:23 Teren neimprijmit;

**B. Partea II. Proprietari și acte**

Inscrieri privitoare la dreptul de proprietate și alte drepturi reale		Referințe
<b>1 / 18/04/2023</b>		
Act Administrativ nr. 9305/1443, din 07/05/1998 emis de CJSPDPAT ALBA;		
B1	Intabulare, drept de PROPRIETATE, dobândit prin Reconstituire, cota actuala 1/1 1) MAIER ST. GHEORGHE 2) MAIER ST. IOAN 3) MAIER ST. NICOLAE 4) PACURAR ST. CAROLINA 5) GHERMAN ST. SUSANA	A1

**C. Partea III. SARCINI .**

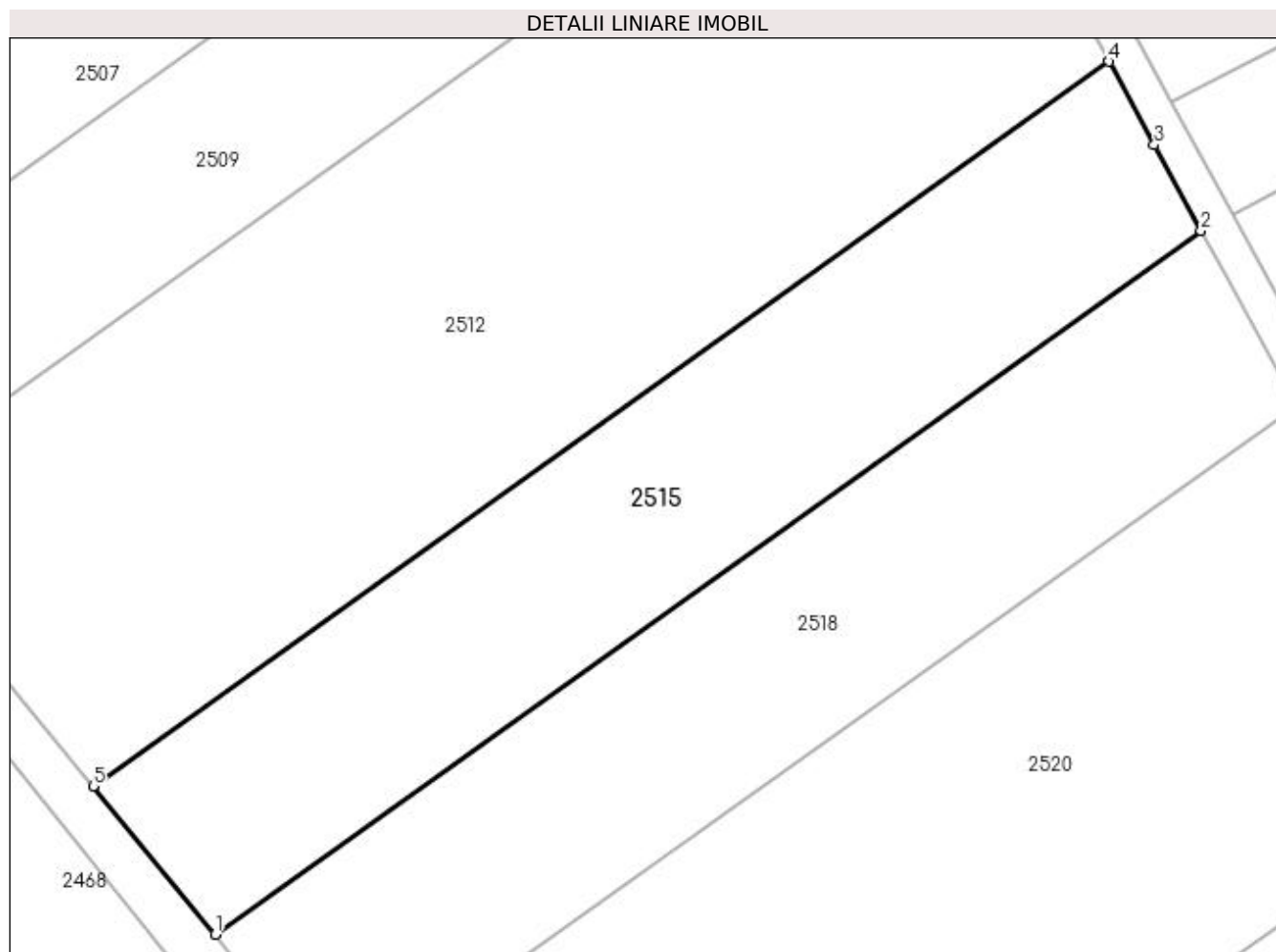
Inscrieri privind dezmembramintele dreptului de proprietate, drepturi reale de garanție și sarcini	Referințe
NU SUNT	

## Anexa Nr. 1 La Partea I

## Teren

Nr cadastral	Suprafața (mp)*	Observații / Referințe
	2.900	

\* Suprafața este determinată în planul de proiecție Stereo 70.



## Date referitoare la teren

Crt	Categorie folosință	Intra vilan	Suprafața (mp)	Tarla	Parcelă	Nr. topo	Observații / Referințe
1	arabil	NU	2.900	-	927/1/9	-	

## Lungime Segmente

1) Valorile lungimilor segmentelor sunt obținute din proiecție în plan.

Punct început	X / Y	Punct sfârșit	X / Y	Lungime segment (** (m))
1	411.791,169 524.791,853	2	411.900,69 524.869,978	134.529
2	411.900,69 524.869,978	3	411.895,488 524.879,493	10.844
3	411.895,488 524.879,493	4	411.890,451 524.888,763	10.551
4	411.890,451 524.888,763	5	411.777,612 524.808,272	138.605
5	411.777,612 524.808,272	1	411.791,169 524.791,853	21.292

**\*\* Lungimile segmentelor sunt determinate în planul de proiecție Stereo 70 și sunt rotunjite la 1 milimetru.**

**\*\*\* Distanța dintre puncte este formată din segmente cumulate ce sunt mai mici decât valoarea 1 milimetru.**



**DATE DESPRE IMOBILUL NR. 2516**

Oficiul de Cadastru și Publicitate Imobiliară ALBA  
Biroul de Cadastru și Publicitate Imobiliară Blaj

**A. Partea I. Descrierea imobilului**

TEREN Extravilan

Adresa: Jud. Alba

Nr. Crt	Nr cadastral Nr. topografic	Suprafața* (mp)	Observații / Referințe
A1		2.500	Sector cadastral:23 Teren neimprijmit;

**B. Partea II. Proprietari și acte**

Inscrieri privitoare la dreptul de proprietate și alte drepturi reale	Referințe
<b>1 / 18/04/2023</b>	
Act Administrativ nr. 6424/628, din 31/03/1995 emis de CJPSDPAT ALBA;	
B1	A1
Intabulare, drept de PROPRIETATE, dobandit prin Reconstituire, cota actuala 1/1 1) OCNEAN IF. VALEAN	

**C. Partea III. SARCINI .**

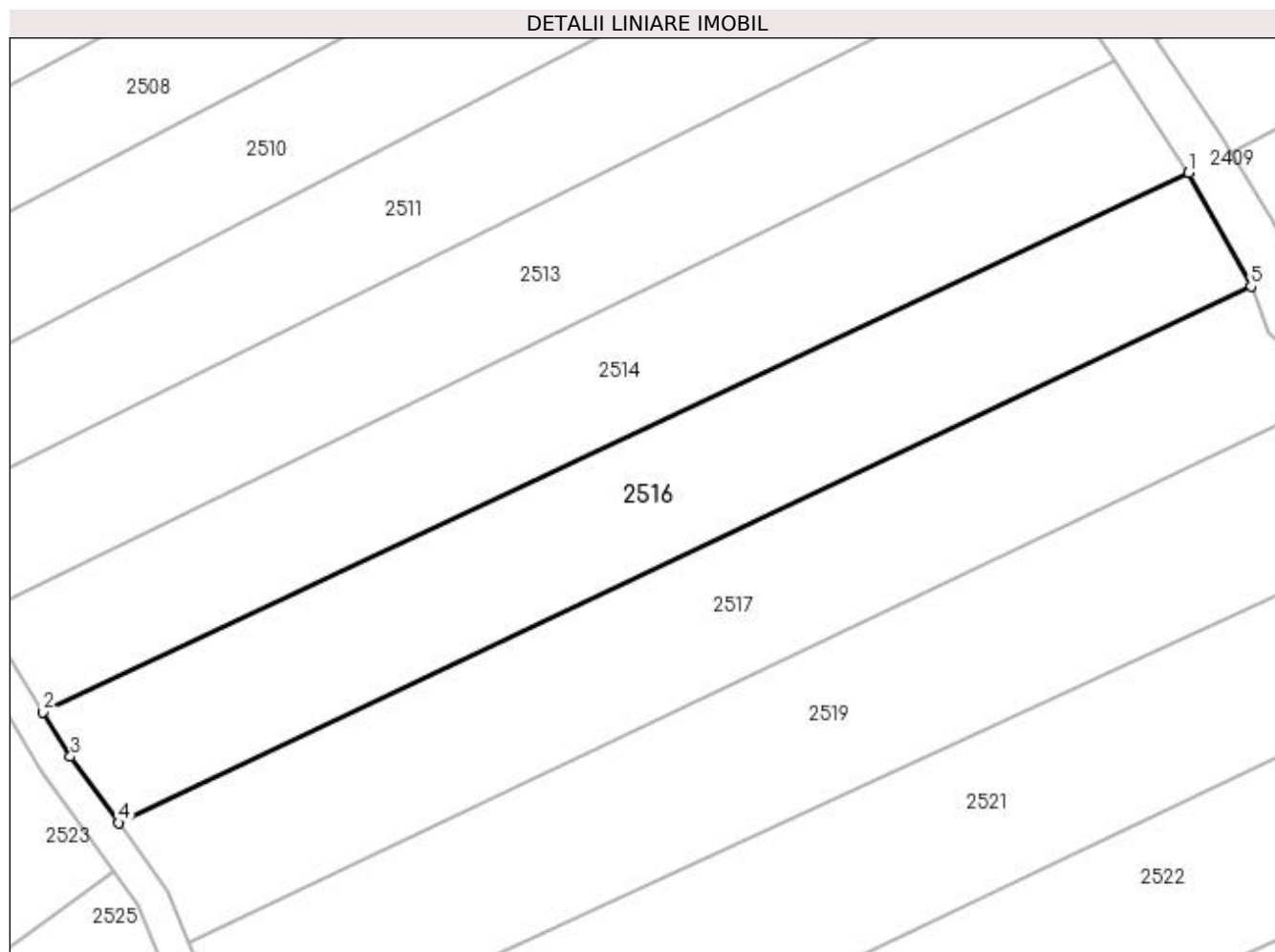
Inscrieri privind dezmembramintele dreptului de proprietate, drepturi reale de garanție și sarcini	Referințe
NU SUNT	

## Anexa Nr. 1 La Partea I

## Teren

Nr cadastral	Suprafața (mp)*	Observații / Referințe
	2.500	

\* Suprafața este determinată în planul de proiecție Stereo 70.



## Date referitoare la teren

Crt	Categorie folosință	Intravilan	Suprafața (mp)	Tarla	Parcelă	Nr. topo	Observații / Referințe
1	arabil	NU	2.200	-	927/1/29/1	-	
2	faneata	NU	300	-	927/1/29/2/1	-	IMOBILUL CU NR. PARC. 927/1/29/2 SE PARCELEAZA SI DIFERENTA DE SUPRAFATA SE REGASESTE LA ID 2558

## Lungime Segmente

1) Valorile lungimilor segmentelor sunt obținute din proiecție în plan.

Punct început	X / Y	Punct sfârșit	X / Y	Lungime segment (** (m)
1	412.080,369 524.877,354	2	411.939,258 524.810,971	155.946
2	411.939,258 524.810,971	3	411.942,628 524.805,48	6.442
3	411.942,628 524.805,48	4	411.948,522 524.797,333	10.055

Punct început	X / Y	Punct sfârșit	X / Y	Lungime segment (** (m)
4	411.948,522 524.797,333	5	412.088,046 524.863,387	154.37
5	412.088,046 524.863,387	1	412.080,369 524.877,354	15.938

\*\* Lungimile segmentelor sunt determinate în planul de proiecție Stereo 70 și sunt rotunjite la 1 milimetru.

\*\*\* Distanța dintre puncte este formată din segmente cumulate ce sunt mai mici decât valoarea 1 milimetru.





**DATE DESPRE IMOBILUL NR. 2517**

Oficiul de Cadastru și Publicitate Imobiliară ALBA  
Biroul de Cadastru și Publicitate Imobiliară Blaj

**A. Partea I. Descrierea imobilului**

TEREN Extravilan

Adresa: Jud. Alba

Nr. Crt	Nr cadastral Nr. topografic	Suprafața* (mp)	Observații / Referințe
A1		2.600	Sector cadastral:23 Teren neimprejmuit;

**B. Partea II. Proprietari și acte**

Inscrieri privitoare la dreptul de proprietate și alte drepturi reale		Referințe
<b>1 / 18/04/2023</b>		
Act Administrativ nr. 7103/1025, din 29/03/1996 emis de CJPSDPAT ALBA;		
B1	Intabulare, drept de PROPRIETATE, dobândit prin Reconstituire, cota actuala 1/1 1) PREATA ANICA 2) GROZA CORNEL 3) GROZA OLGUTA 4) GROZA CARMEN	A1

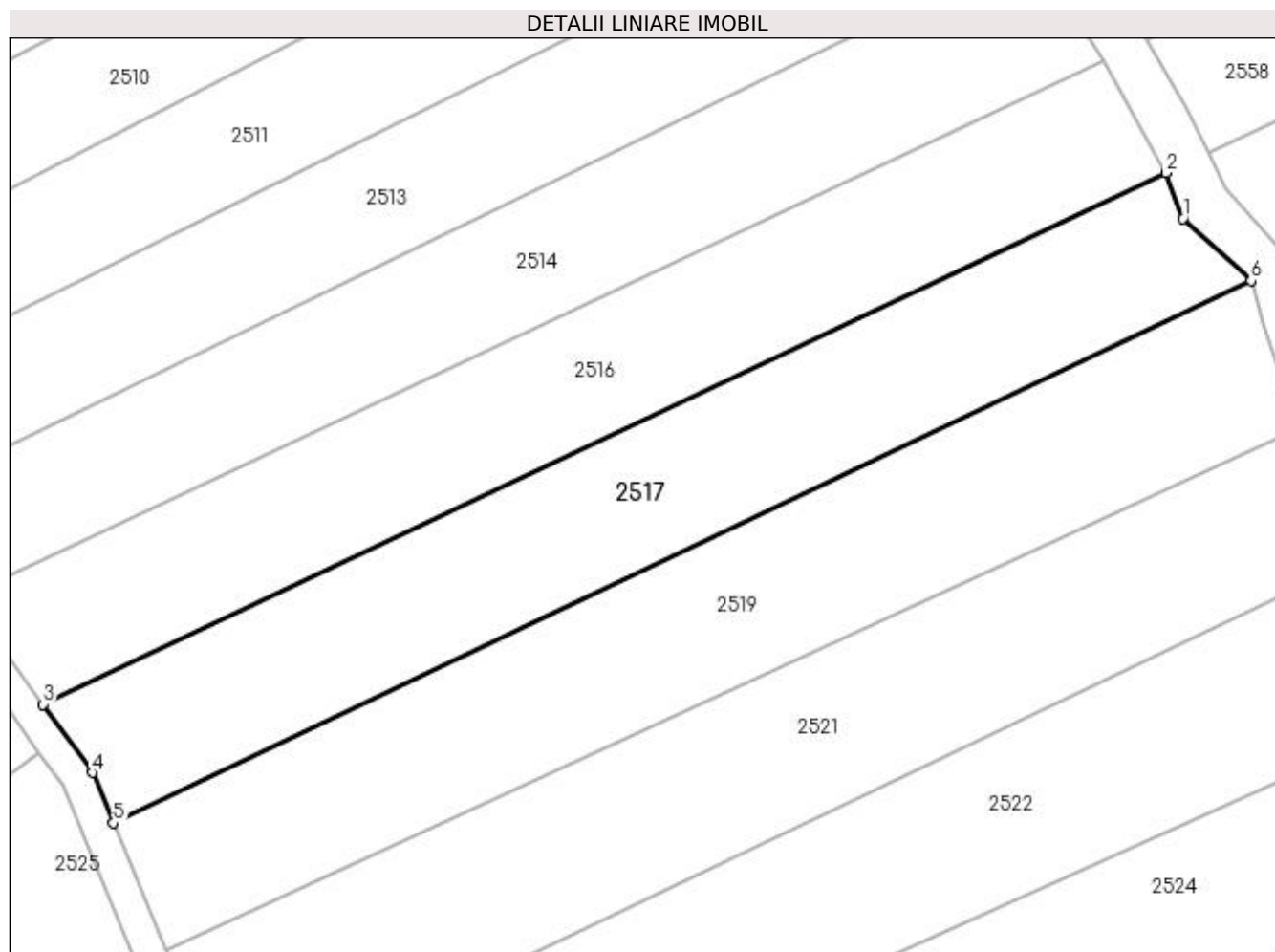
**C. Partea III. SARCINI .**

Inscrieri privind dezmembramintele dreptului de proprietate, drepturi reale de garanție și sarcini	Referințe
NU SUNT	

**Anexa Nr. 1 La Partea I****Teren**

Nr cadastral	Suprafața (mp)*	Observații / Referințe
	2.600	

\* Suprafața este determinată în planul de proiecție Stereo 70.

**Date referitoare la teren**

Crt	Categorie folosință	Intravilan	Suprafața (mp)	Tarla	Parcelă	Nr. topo	Observații / Referințe
1	arabil	NU	2.000	-	927/1/28/1	-	
2	faneata	NU	400	-	927/1/28/2/1	-	IMOBILUL CU NR. PARC. 927/1/28/2 SE PARCELEAZA SI DIFERENTA DE SUPRAFATA SE REGASESTE LA ID 2559
3	altele	NU	200	-	927/1/28/3	-	

**Lungime Segmente**

1) Valorile lungimilor segmentelor sunt obținute din proiecție în plan.

Punct început	X / Y	Punct sfârșit	X / Y	Lungime segment (** (m)
1	412.090,218 524.857,679	2	412.088,046 524.863,387	6.107
2	412.088,046 524.863,387	3	411.948,522 524.797,333	154.37

Punct început	X / Y	Punct sfârșit	X / Y	Lungime segment (** (m)
3	411.948,522 524.797,333	4	411.954,646 524.788,868	10.448
4	411.954,646 524.788,868	5	411.957,264 524.782,585	6.807
5	411.957,264 524.782,585	6	412.098,674 524.849,97	156.644
6	412.098,674 524.849,97	1	412.090,218 524.857,679	11.442

\*\* Lungimile segmentelor sunt determinate în planul de proiecție Stereo 70 și sunt rotunjite la 1 milimetru.

\*\*\* Distanța dintre puncte este formată din segmente cumulate ce sunt mai mici decât valoarea 1 milimetru.



**DATE DESPRE IMOBILUL NR. 2518**

Oficiul de Cadastru și Publicitate Imobiliară ALBA  
Biroul de Cadastru și Publicitate Imobiliară Blaj

**A. Partea I. Descrierea imobilului**

TEREN Extravilan

Adresa: Jud. Alba

Nr. Crt	Nr cadastral Nr. topografic	Suprafața* (mp)	Observații / Referințe
A1		2.900	Sector cadastral:23 Teren neimprejmuit;

**B. Partea II. Proprietari și acte**

Inscrieri privitoare la dreptul de proprietate și alte drepturi reale		Referințe
<b>1 / 18/04/2023</b>		
Act Administrativ nr. 6424/606, din 29/03/1995 emis de CJPSDPAT ALBA;		
B1	Intabulare, drept de PROPRIETATE, dobândit prin Reconstituire, cota actuala 1/1 1) PASCU VASILE 2) OTOI LETITIA 3) PASCU ION 4) NICOARA MARIA	A1

**C. Partea III. SARCINI .**

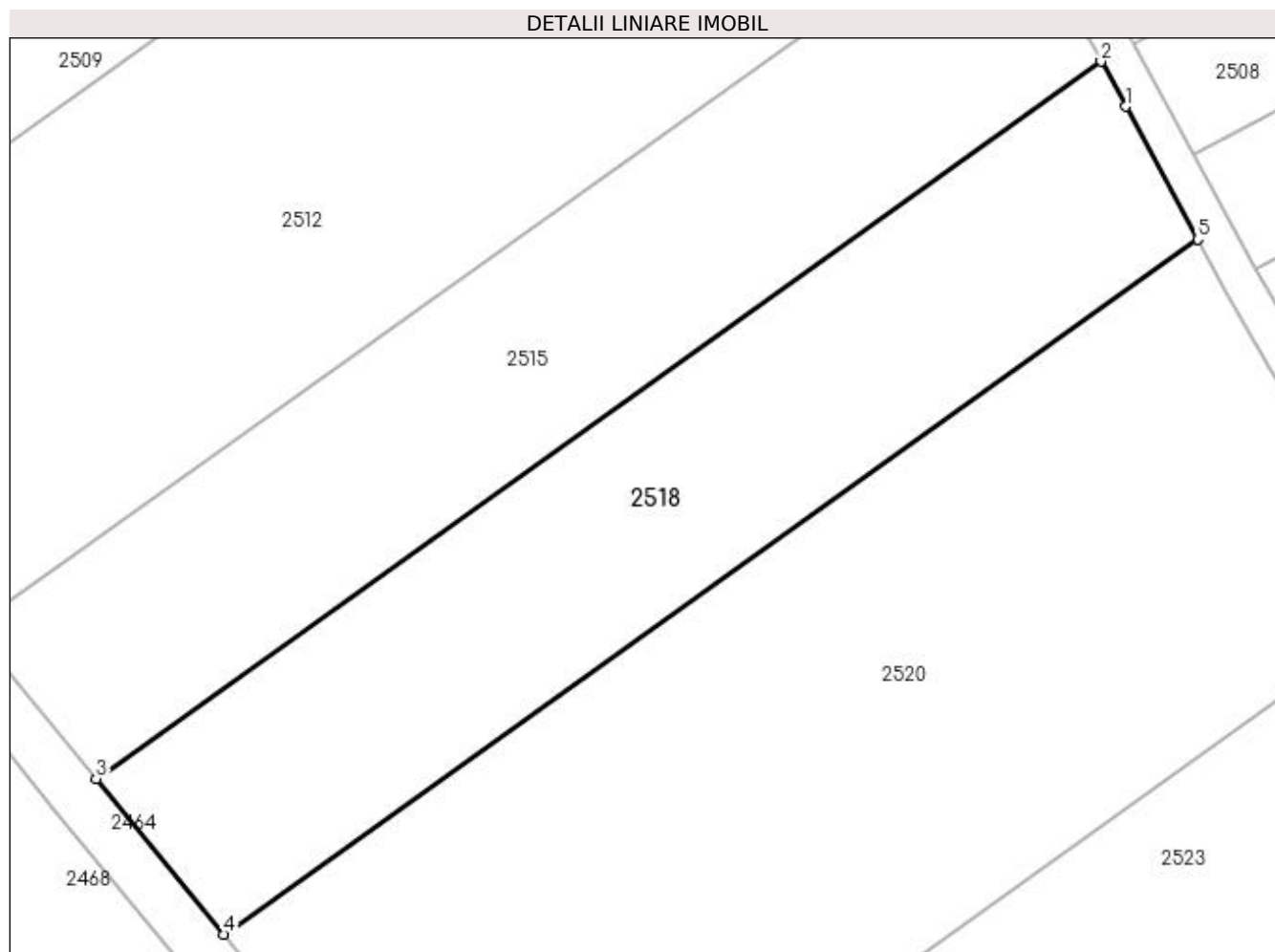
Inscrieri privind dezmembramintele dreptului de proprietate, drepturi reale de garanție și sarcini	Referințe
NU SUNT	

## Anexa Nr. 1 La Partea I

## Teren

Nr cadastral	Suprafața (mp)*	Observații / Referințe
	2.900	

\* Suprafața este determinată în planul de proiecție Stereo 70.



## Date referitoare la teren

Crt	Categorie folosință	Intra vilan	Suprafața (mp)	Tarla	Parcelă	Nr. topo	Observații / Referințe
1	arabil	NU	2.900	-	927/1/8	-	

## Lungime Segmente

1) Valorile lungimilor segmentelor sunt obținute din proiecție în plan.

Punct început	X / Y	Punct sfârșit	X / Y	Lungime segment (** (m)
1	411.903,358 524.865,081	2	411.900,69 524.869,978	5.576
2	411.900,69 524.869,978	3	411.791,169 524.791,853	134.529
3	411.791,169 524.791,853	4	411.805,11 524.774,903	21.947
4	411.805,11 524.774,903	5	411.911,245 524.850,611	130.37
5	411.911,245 524.850,611	1	411.903,358 524.865,081	16.48

**\*\* Lungimile segmentelor sunt determinate în planul de proiecție Stereo 70 și sunt rotunjite la 1 milimetru.**

**\*\*\* Distanța dintre puncte este formată din segmente cumulate ce sunt mai mici decât valoarea 1 milimetru.**





**DATE DESPRE IMOBILUL NR. 2519**

Oficiul de Cadastru și Publicitate Imobiliară ALBA  
Biroul de Cadastru și Publicitate Imobiliară Blaj

**A. Partea I. Descrierea imobilului**

TEREN Extravilan

Adresa: Jud. Alba

Nr. Crt	Nr cadastral Nr. topografic	Suprafața* (mp)	Observații / Referințe
A1		2.827	Sector cadastral:23 Teren neimpregmuit;

**B. Partea II. Proprietari și acte**

Inscrieri privitoare la dreptul de proprietate și alte drepturi reale	Referințe
<b>1 / 18/04/2023</b>	
Act Administrativ nr. 9223/1292, din 07/04/1997 emis de CJPSDPAT ALBA;	
B1	A1
Intabulare, drept de PROPRIETATE, dobândit prin Reconstituire, cota actuala 1/1 1) SZABO GHE. GHEORGHE	

**C. Partea III. SARCINI .**

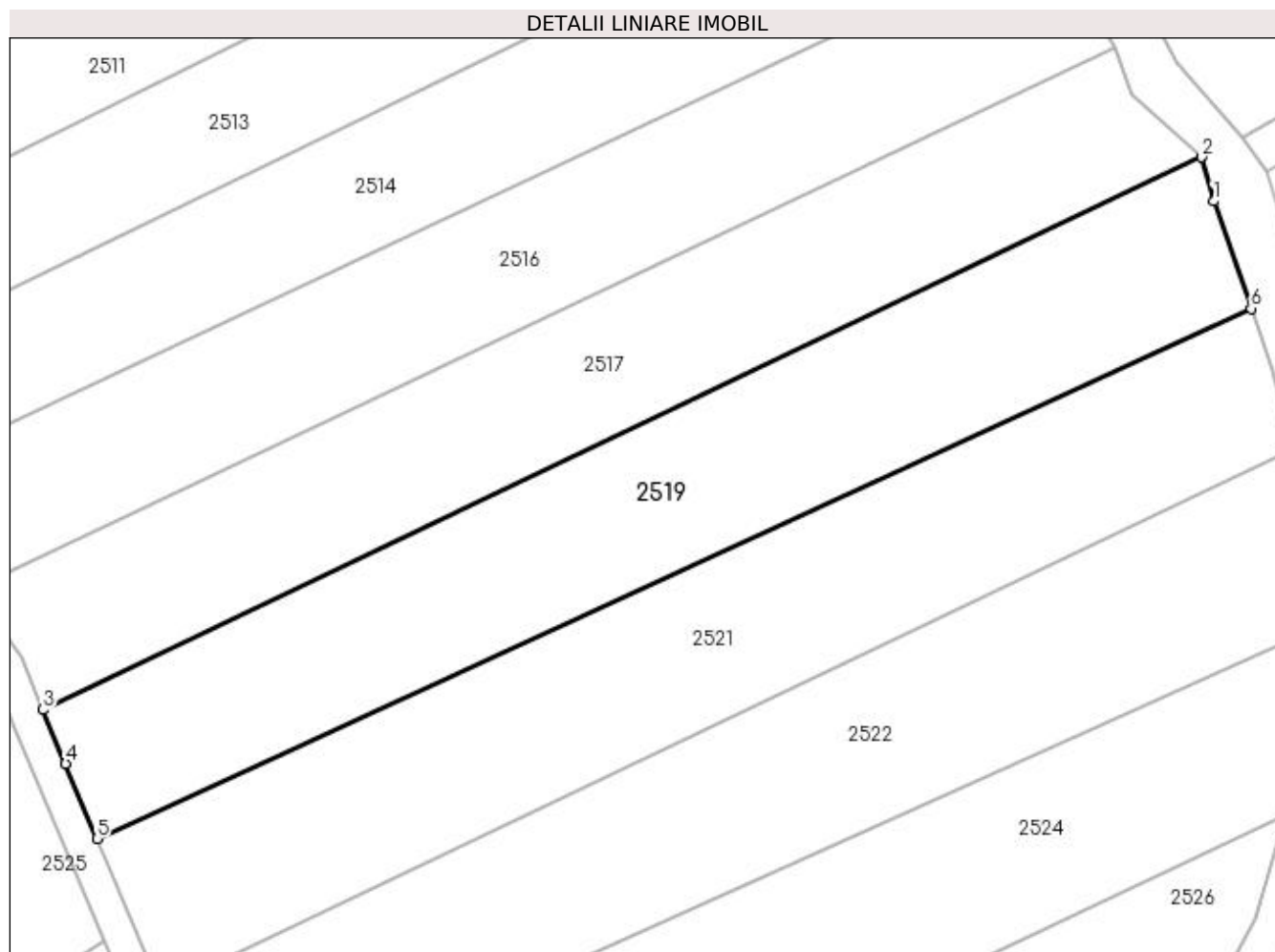
Inscrieri privind dezmembramintele dreptului de proprietate, drepturi reale de garanție și sarcini	Referințe
NU SUNT	

## Anexa Nr. 1 La Partea I

## Teren

Nr cadastral	Suprafața (mp)*	Observații / Referințe
	2.827	

\* Suprafața este determinată în planul de proiecție Stereo 70.



## Date referitoare la teren

Crt	Categorie folosință	Intravilan	Suprafața (mp)	Tarla	Parcelă	Nr. topo	Observații / Referințe
1	arabil	NU	2.000	-	927/1/27/1	-	
2	faneata	NU	827	-	927/1/27/2/1	-	IMOBILUL CU NR. PARC. 927/1/27/2 SE PARCELEAZA SI DIFERENTA DE SUPRAFATA SE REGASESTE LA ID 2560

## Lungime Segmente

1) Valorile lungimilor segmentelor sunt obținute din proiecție în plan.

Punct început	X / Y	Punct sfârșit	X / Y	Lungime segment (** (m)
1	412.100,171 524.844,596	2	412.098,674 524.849,97	5.579
2	412.098,674 524.849,97	3	411.957,264 524.782,585	156.644
3	411.957,264 524.782,585	4	411.960,02 524.775,972	7.164

Punct început	X / Y	Punct sfârșit	X / Y	Lungime segment (** (m)
4	411.960,02 524.775,972	5	411.963,823 524.766,845	9.888
5	411.963,823 524.766,845	6	412.104,707 524.831,505	155.014
6	412.104,707 524.831,505	1	412.100,171 524.844,596	13.855

\*\* Lungimile segmentelor sunt determinate în planul de proiecție Stereo 70 și sunt rotunjite la 1 milimetru.

\*\*\* Distanța dintre puncte este formată din segmente cumulate ce sunt mai mici decât valoarea 1 milimetru.



**DATE DESPRE IMOBILUL NR. 2520**

Oficiul de Cadastru și Publicitate Imobiliară ALBA  
Biroul de Cadastru și Publicitate Imobiliară Blaj

**A. Partea I. Descrierea imobilului**

TEREN Extravilan

Adresa: Jud. Alba

Nr. Crt	Nr cadastral Nr. topografic	Suprafața* (mp)	Observații / Referințe
A1		5.800	Sector cadastral:23 Teren neimprijmit;

**B. Partea II. Proprietari și acte**

Inscrieri privitoare la dreptul de proprietate și alte drepturi reale	Referințe
<b>1 / 18/04/2023</b>	
Act Administrativ nr. 5168/321, din 05/09/1994 emis de CJPSDPAT ALBA;	
B1	A1
Intabulare, drept de PROPRIETATE, dobandit prin Reconstituire, cota actuala 1/1 1) RAD T. MIHAI	

**C. Partea III. SARCINI .**

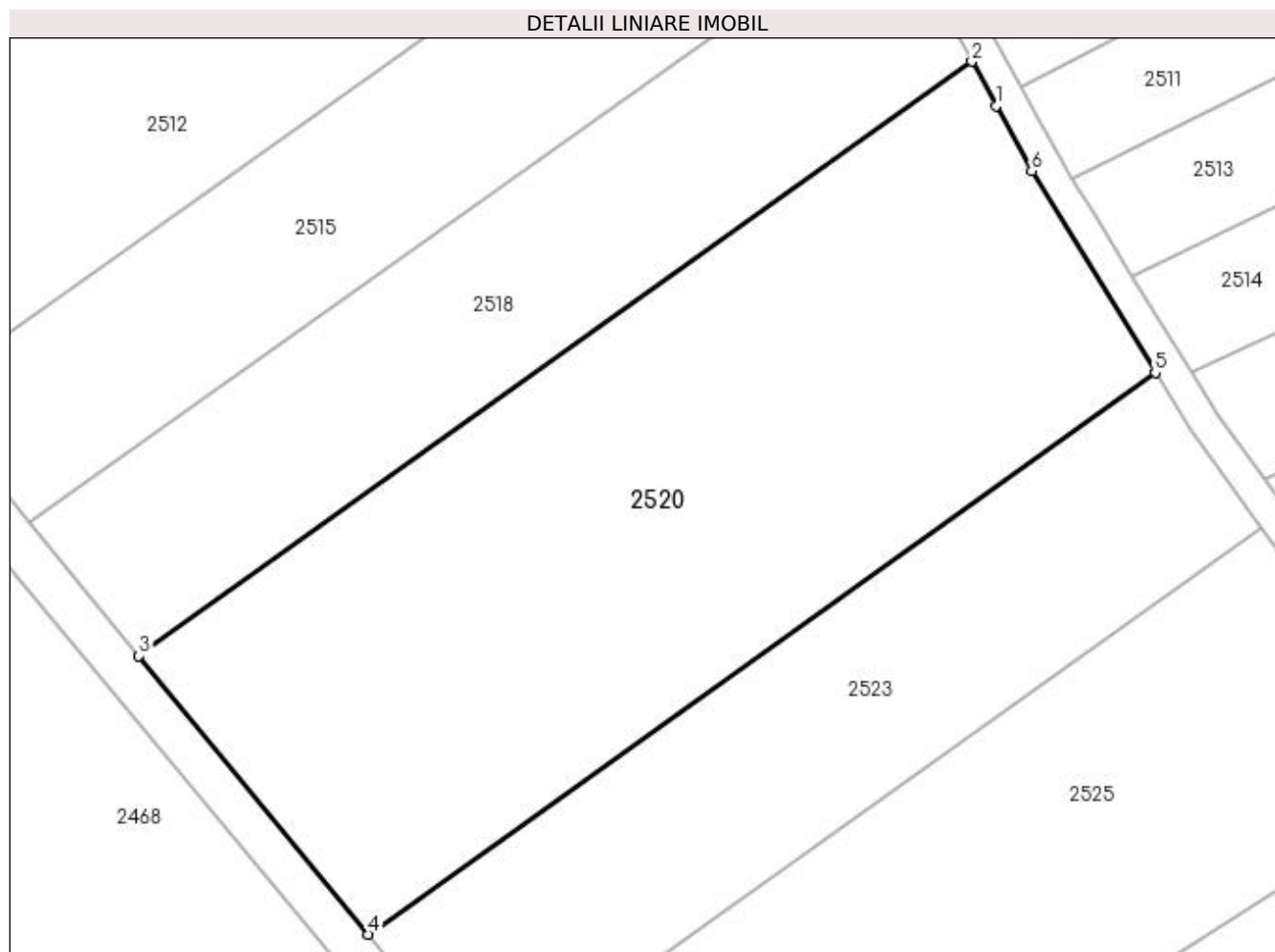
Inscrieri privind dezmembramintele dreptului de proprietate, drepturi reale de garanție și sarcini	Referințe
NU SUNT	

## Anexa Nr. 1 La Partea I

## Teren

Nr cadastral	Suprafața (mp)*	Observații / Referințe
	5.800	

\* Suprafața este determinată în planul de proiecție Stereo 70.



## Date referitoare la teren

Crt	Categorie folosință	Intra vilan	Suprafața (mp)	Tarla	Parcelă	Nr. topo	Observații / Referințe
1	arabil	NU	5.800	-	927/1/7	-	

## Lungime Segmente

1) Valorile lungimilor segmentelor sunt obținute din proiecție în plan.

Punct început	X / Y	Punct sfârșit	X / Y	Lungime segment (** (m)
1	411.914,321 524.844,967	2	411.911,245 524.850,611	6.428
2	411.911,245 524.850,611	3	411.805,11 524.774,903	130.37
3	411.805,11 524.774,903	4	411.834,36 524.739,442	45.967
4	411.834,36 524.739,442	5	411.934,62 524.810,962	123.155
5	411.934,62 524.810,962	6	411.918,853 524.836,652	30.143

Punct început	X / Y	Punct sfârşit	X / Y	Lungime segment (** (m)
6	411.918,853 524.836,652	1	411.914,321 524.844,967	9.47

\*\* Lungimile segmentelor sunt determinate în planul de proiecţie Stereo 70 şi sunt rotunjite la 1 milimetru.

\*\*\* Distanţa dintre puncte este formată din segmente cumulate ce sunt mai mici decât valoarea 1 milimetru.





**DATE DESPRE IMOBILUL NR. 2521**

Oficiul de Cadastru și Publicitate Imobiliară ALBA  
Biroul de Cadastru și Publicitate Imobiliară Blaj

**A. Partea I. Descrierea imobilului**

TEREN Extravilan

Adresa: Jud. Alba

Nr. Crt	Nr cadastral Nr. topografic	Suprafața* (mp)	Observații / Referințe
A1		2.900	Sector cadastral:23 Teren neimprejmuit;

**B. Partea II. Proprietari și acte**

Inscrieri privitoare la dreptul de proprietate și alte drepturi reale	Referințe
<b>1 / 18/04/2023</b>	
Act Administrativ nr. 5168/304, din 06/07/1994 emis de CJPSDPAT ALBA;	
B1	A1
Intabulare, drept de PROPRIETATE, dobandit prin Reconstituire, cota actuala 1/1 1) NICOLAS T. MARIA	

**C. Partea III. SARCINI .**

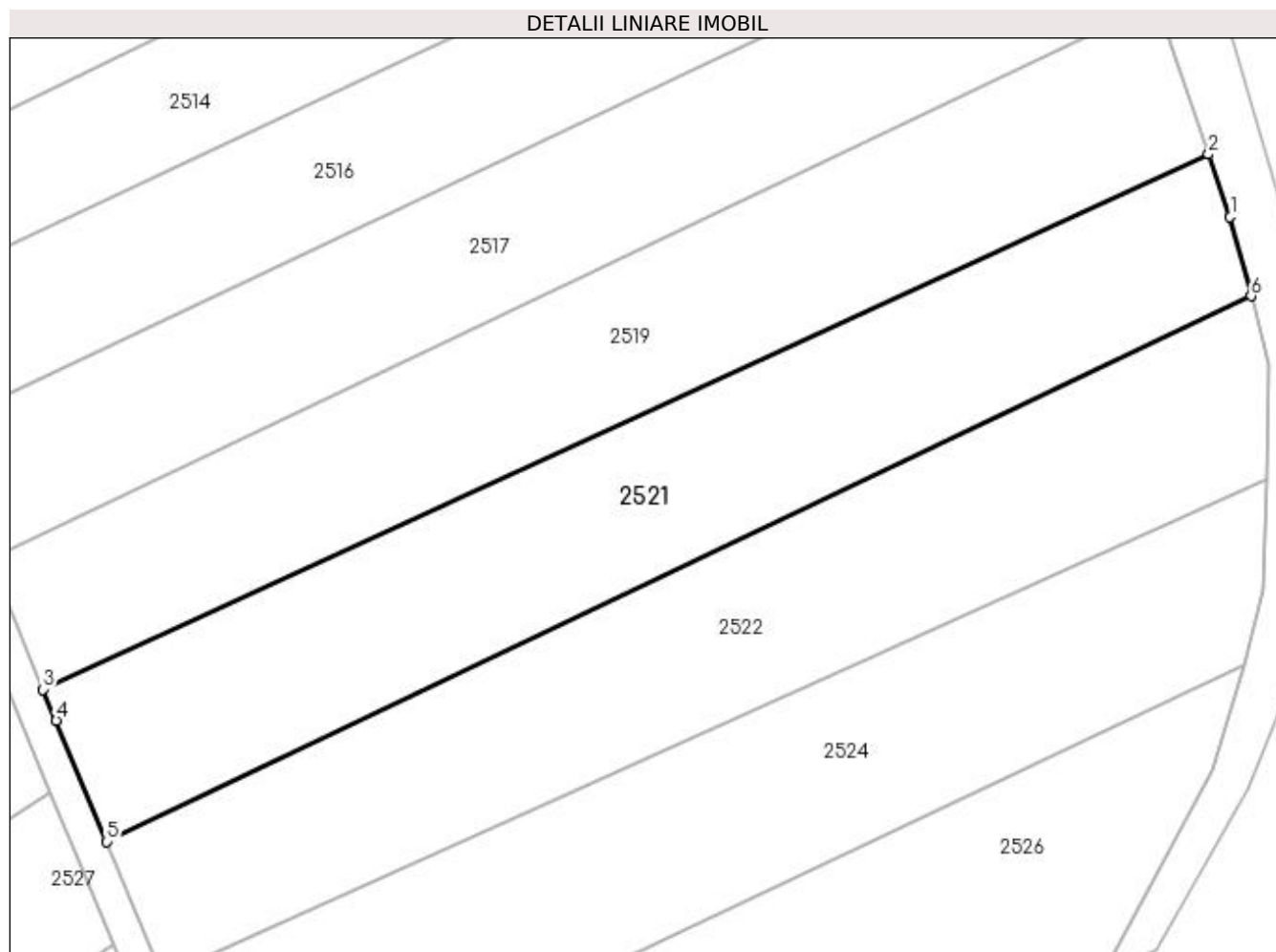
Inscrieri privind dezmembramintele dreptului de proprietate, drepturi reale de garanție și sarcini	Referințe
NU SUNT	

## Anexa Nr. 1 La Partea I

## Teren

Nr cadastral	Suprafața (mp)*	Observații / Referințe
	2.900	

\* Suprafața este determinată în planul de proiecție Stereo 70.



## Date referitoare la teren

Crt	Categorie folosință	Intra vilan	Suprafața (mp)	Tarla	Parcelă	Nr. topo	Observații / Referințe
1	arabil	NU	1.400	-	927/1/26/1	-	
2	faneata	NU	1.500	-	927/1/26/2	-	

## Lungime Segmente

1) Valorile lungimilor segmentelor sunt obținute din proiecție în plan.

Punct început	X / Y	Punct sfârșit	X / Y	Lungime segment (** (m)
1	412.107,331 524.823,931	2	412.104,707 524.831,505	8.016
2	412.104,707 524.831,505	3	411.963,823 524.766,845	155.014
3	411.963,823 524.766,845	4	411.965,393 524.763,076	4.083
4	411.965,393 524.763,076	5	411.971,491 524.748,46	15.837

Punct început	X / Y	Punct sfârșit	X / Y	Lungime segment (** (m)
5	411.971,491 524.748,46	6	412.109,861 524.814,388	153.273
6	412.109,861 524.814,388	1	412.107,331 524.823,931	9.873

\*\* Lungimile segmentelor sunt determinate în planul de proiecție Stereo 70 și sunt rotunjite la 1 milimetru.

\*\*\* Distanța dintre puncte este formată din segmente cumulate ce sunt mai mici decât valoarea 1 milimetru.



**DATE DESPRE IMOBILUL NR. 2522**

Oficiul de Cadastru și Publicitate Imobiliară ALBA  
Biroul de Cadastru și Publicitate Imobiliară Blaj

**A. Partea I. Descrierea imobilului**

TEREN Extravilan

Adresa: Jud. Alba

Nr. Crt	Nr cadastral Nr. topografic	Suprafața* (mp)	Observații / Referințe
A1		2.900	Sector cadastral:23 Teren neimprijmit;

**B. Partea II. Proprietari și acte**

Inscrieri privitoare la dreptul de proprietate și alte drepturi reale	Referințe
<b>1 / 18/04/2023</b>	
Act Administrativ nr. 6440/752, din 17/05/1995 emis de CJPSDPAT ALBA;	
B1	A1
Intabulare, drept de PROPRIETATE, dobandit prin Reconstituire, cota actuala 1/1 1) MAIER V. CAROLINA	

**C. Partea III. SARCINI .**

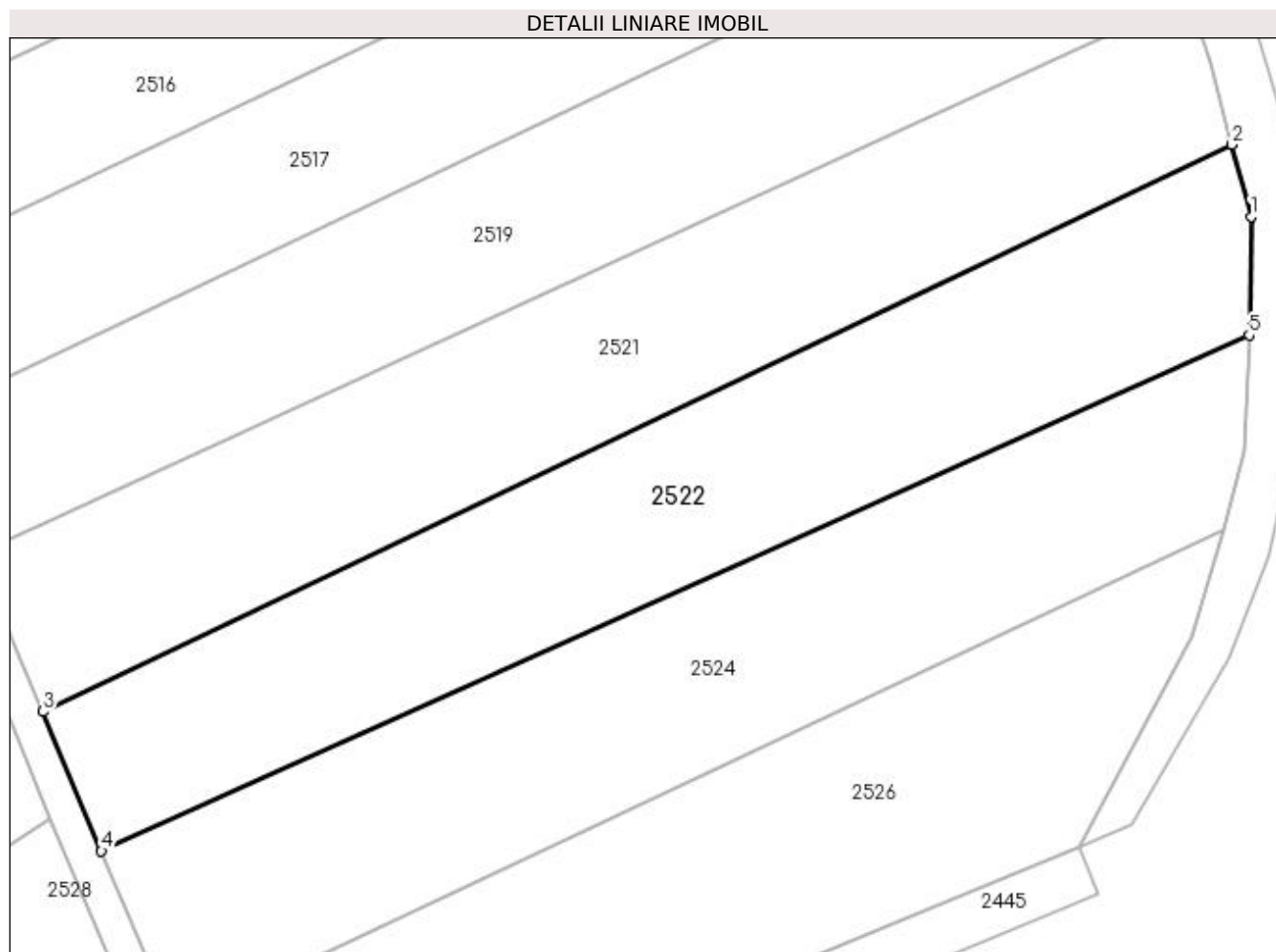
Inscrieri privind dezmembramintele dreptului de proprietate, drepturi reale de garanție și sarcini	Referințe
NU SUNT	

## Anexa Nr. 1 La Partea I

## Teren

Nr cadastral	Suprafața (mp)*	Observații / Referințe
	2.900	

\* Suprafața este determinată în planul de proiecție Stereo 70.



## Date referitoare la teren

Crt	Categorie folosință	Intra vilan	Suprafața (mp)	Tarla	Parcelă	Nr. topo	Observații / Referințe
1	arabil	NU	2.900	-	927/1/25	-	

## Lungime Segmente

1) Valorile lungimilor segmentelor sunt obținute din proiecție în plan.

Punct început	X / Y	Punct sfârșit	X / Y	Lungime segment (** (m)
1	412.112,072 524.806,045	2	412.109,861 524.814,388	8.631
2	412.109,861 524.814,388	3	411.971,491 524.748,46	153.273
3	411.971,491 524.748,46	4	411.978,257 524.732,245	17.57
4	411.978,257 524.732,245	5	412.111,838 524.792,235	146.434
5	412.111,838 524.792,235	1	412.112,072 524.806,045	13.812

**\*\* Lungimile segmentelor sunt determinate în planul de proiecție Stereo 70 și sunt rotunjite la 1 milimetru.**

**\*\*\* Distanța dintre puncte este formată din segmente cumulate ce sunt mai mici decât valoarea 1 milimetru.**





**DATE DESPRE IMOBILUL NR. 2523**

Oficiul de Cadastru și Publicitate Imobiliară ALBA  
Biroul de Cadastru și Publicitate Imobiliară Blaj

**A. Partea I. Descrierea imobilului**

TEREN Extravilan

Adresa: Jud. Alba

Nr. Crt	Nr cadastral Nr. topografic	Suprafața* (mp)	Observații / Referințe
A1		2.900	Sector cadastral:23 Teren neimprejmuit;

**B. Partea II. Proprietari și acte**

Inscrieri privitoare la dreptul de proprietate și alte drepturi reale	Referințe
<b>1 / 18/04/2023</b>	
Act Administrativ nr. 7132/1111, din 19/06/1996 emis de CJPSDPAT ALBA;	
B1	A1
Intabulare, drept de PROPRIETATE, dobândit prin Reconstituire, cota actuala 1/1 1) MAIER S. VASILE	

**C. Partea III. SARCINI .**

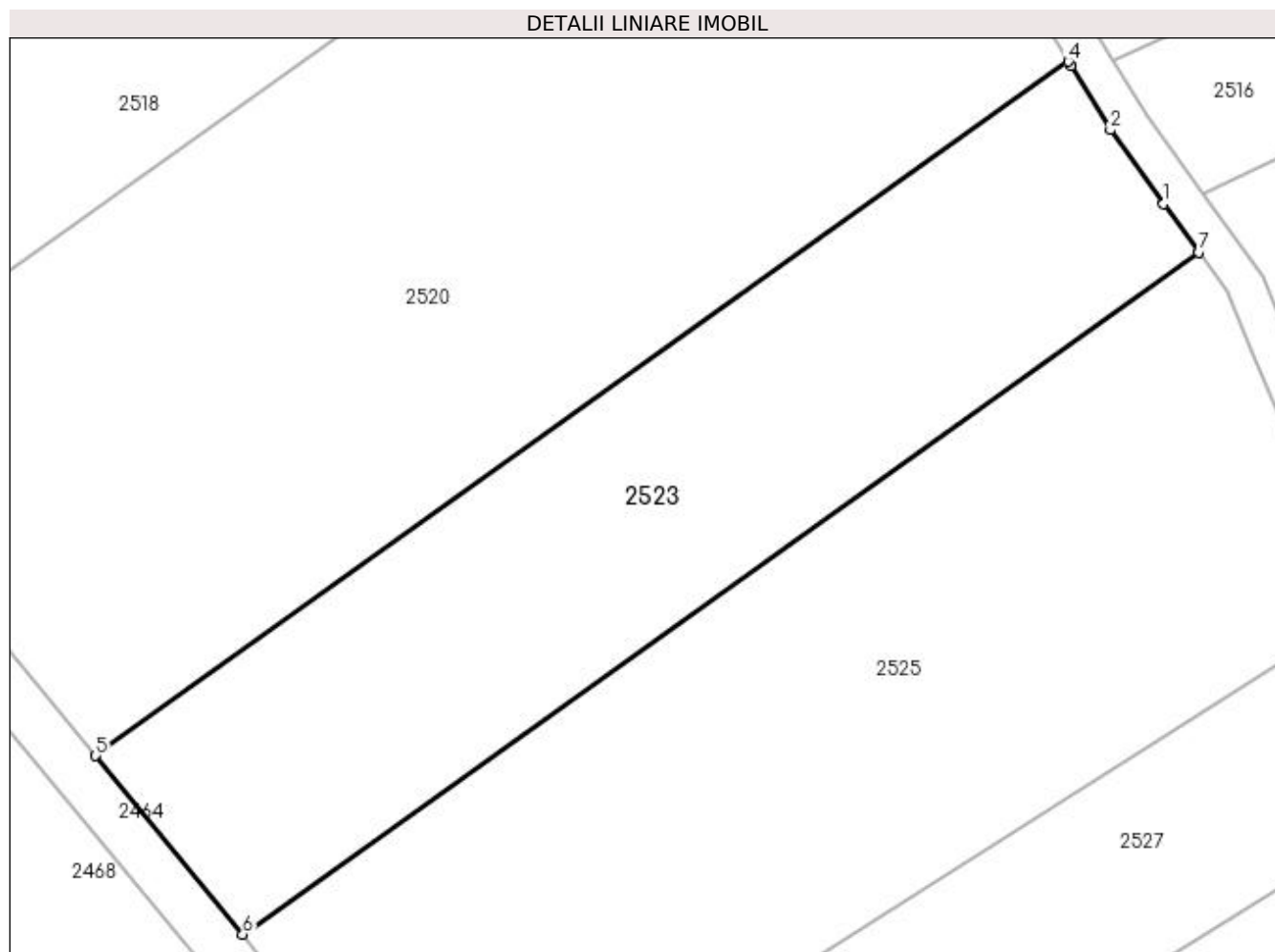
Inscrieri privind dezmembramintele dreptului de proprietate, drepturi reale de garanție și sarcini	Referințe
NU SUNT	

## Anexa Nr. 1 La Partea I

## Teren

Nr cadastral	Suprafața (mp)*	Observații / Referințe
	2.900	

\* Suprafața este determinată în planul de proiecție Stereo 70.



## Date referitoare la teren

Crt	Categorie folosință	Intravilan	Suprafața (mp)	Tarla	Parcelă	Nr. topo	Observații / Referințe
1	arabil	NU	2.900	-	927/1/6	-	

## Lungime Segmente

1) Valorile lungimilor segmentelor sunt obținute din proiecție în plan.

Punct început	X / Y	Punct sfârșit	X / Y	Lungime segment (** (m)
1	411.944,45 524.796,304	2	411.938,952 524.803,904	9.381
2	411.938,952 524.803,904	3	411.934,896 524.810,512	7.753
3	411.934,896 524.810,512	4	411.934,62 524.810,962	0.528
4	411.934,62 524.810,962	5	411.834,36 524.739,442	123.155
5	411.834,36 524.739,442	6	411.849,529 524.721,036	23.851

Punct început	X / Y	Punct sfârșit	X / Y	Lungime segment (** (m)
6	411.849,529 524.721,036	7	411.948,056 524.791,319	121.026
7	411.948,056 524.791,319	1	411.944,45 524.796,304	6.152

\*\* Lungimile segmentelor sunt determinate în planul de proiecție Stereo 70 și sunt rotunjite la 1 milimetru.

\*\*\* Distanța dintre puncte este formată din segmente cumulate ce sunt mai mici decât valoarea 1 milimetru.



**DATE DESPRE IMOBILUL NR. 2524**

Oficiul de Cadastru și Publicitate Imobiliară ALBA  
Biroul de Cadastru și Publicitate Imobiliară Blaj

**A. Partea I. Descrierea imobilului**

TEREN Extravilan

Adresa: Jud. Alba

Nr. Crt	Nr cadastral Nr. topografic	Suprafața* (mp)	Observații / Referințe
A1	70687	2.900	Sector cadastral:23 Teren neimprejmuit;

**B. Partea II. Proprietari și acte**

Inscrieri privitoare la dreptul de proprietate și alte drepturi reale		Referințe
<b>3666 / 07/04/2015</b>		
Act Notarial nr. 710, din 06/04/2015 emis de DAISA Diana;		
B1	Intabulare, drept de PROPRIETATE, dobandit prin Conventie, cota actuala 1/1 1) POLGAR ELEMER	A1

**C. Partea III. SARCINI .**

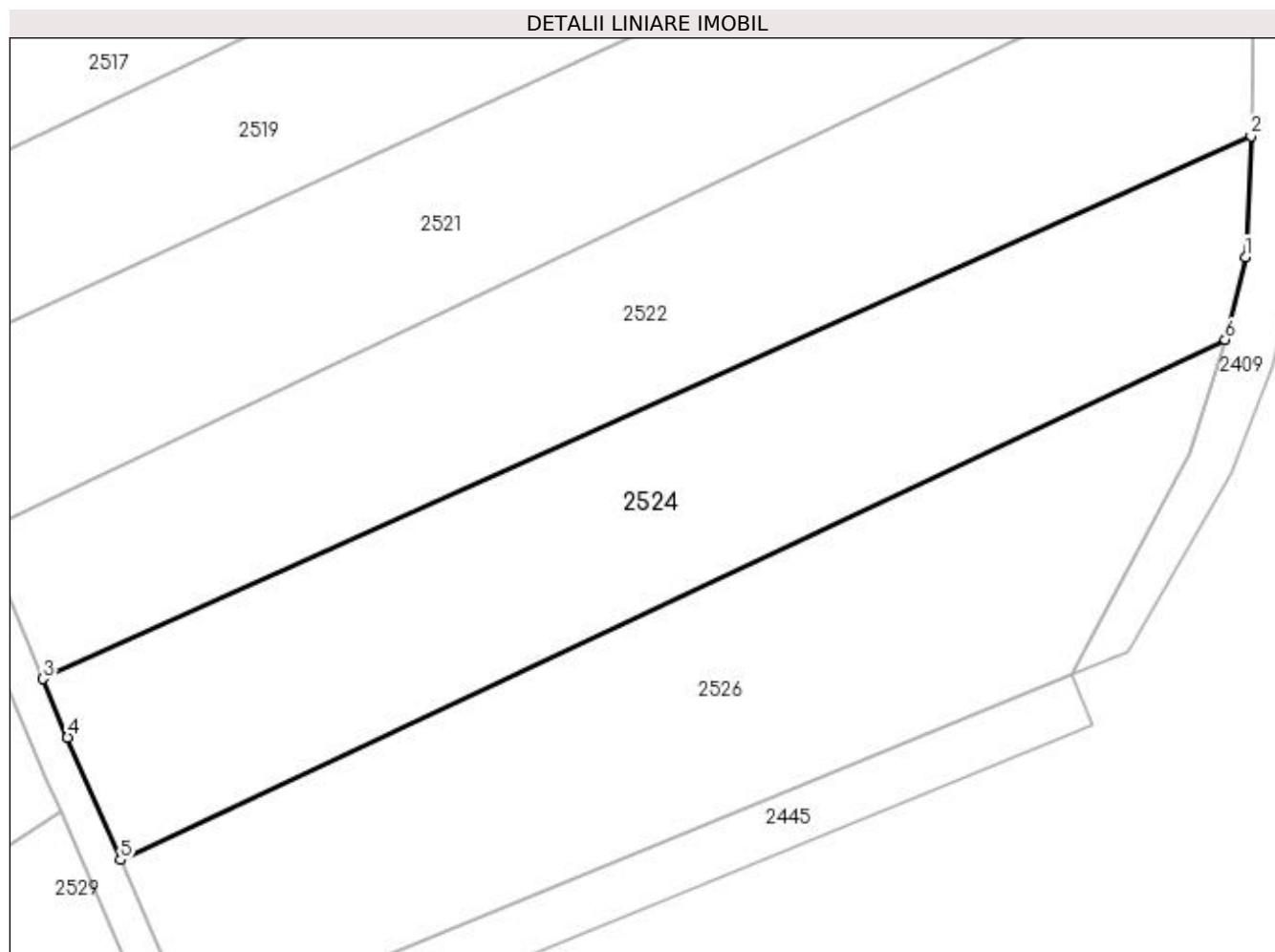
Inscrieri privind dezmembramintele dreptului de proprietate, drepturi reale de garanție și sarcini	Referințe
NU SUNT	

## Anexa Nr. 1 La Partea I

## Teren

Nr cadastral	Suprafața (mp)*	Observații / Referințe
70687	2.900	

\* Suprafața este determinată în planul de proiecție Stereo 70.



## Date referitoare la teren

Crt	Categorie folosință	Intra vilan	Suprafața (mp)	Tarla	Parcelă	Nr. topo	Observații / Referințe
1	arabil	NU	1.400	-	927/1/25/1	-	
2	faneata	NU	1.500	-	927/1/25/2	-	

## Lungime Segmente

1) Valorile lungimilor segmentelor sunt obținute din proiecție în plan.

Punct început	X / Y	Punct sfârșit	X / Y	Lungime segment (** (m)
1	412.111,225 524.778,873	2	412.111,838 524.792,235	13.376
2	412.111,838 524.792,235	3	411.978,257 524.732,245	146.434
3	411.978,257 524.732,245	4	411.980,968 524.725,746	7.042
4	411.980,968 524.725,746	5	411.986,811 524.712,222	14.732

Punct început	X / Y	Punct sfârșit	X / Y	Lungime segment (** (m)
5	411.986,811 524.712,222	6	412.108,983 524.769,715	135.023
6	412.108,983 524.769,715	1	412.111,225 524.778,873	9.429

\*\* Lungimile segmentelor sunt determinate în planul de proiecție Stereo 70 și sunt rotunjite la 1 milimetru.

\*\*\* Distanța dintre puncte este formată din segmente cumulate ce sunt mai mici decât valoarea 1 milimetru.





**DATE DESPRE IMOBILUL NR. 2525**

Oficiul de Cadastru și Publicitate Imobiliară ALBA  
Biroul de Cadastru și Publicitate Imobiliară Blaj

**A. Partea I. Descrierea imobilului**

TEREN Extravilan

Adresa: Jud. Alba

Nr. Crt	Nr cadastral Nr. topografic	Suprafața* (mp)	Observații / Referințe
A1		4.300	Sector cadastral:23 Teren neimprejmuit;

**B. Partea II. Proprietari și acte**

Inscrieri privitoare la dreptul de proprietate și alte drepturi reale	Referințe
<b>1 / 18/04/2023</b>	
Act Normativ nr. 7, din 13/03/1996 emis de PARLAMENTUL ROMANIEI;	
B1	Inscrierea provizorie, drept de PROPRIETATE, dobandit prin Lege, cota actuala 1/1
	1) UAT BUCERDEA GRANOASA, CIF:18866256, PROPRIETAR NEIDENTIFICAT

**C. Partea III. SARCINI .**

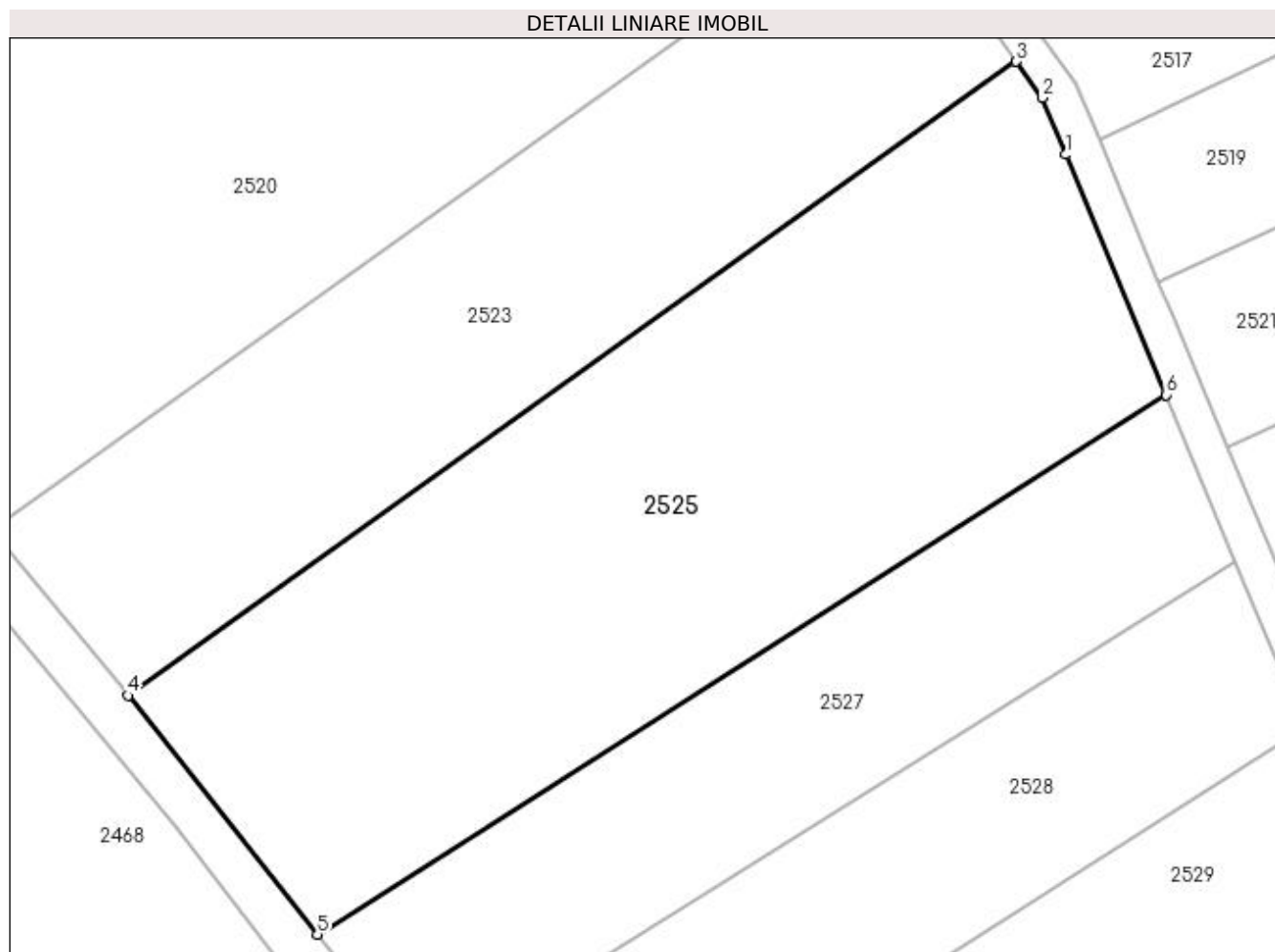
Inscrieri privind dezmembramintele dreptului de proprietate, drepturi reale de garanție și sarcini	Referințe
NU SUNT	

## Anexa Nr. 1 La Partea I

## Teren

Nr cadastral	Suprafața (mp)*	Observații / Referințe
	4.300	

\* Suprafața este determinată în planul de proiecție Stereo 70.



## Date referitoare la teren

Crt	Categorie folosință	Intravilan	Suprafața (mp)	Tarla	Parcelă	Nr. topo	Observații / Referințe
1	arabil	NU	4.300	-	927/1/5	-	Rezerva la dispoziția Comisiei locale de fond funciar.

## Lungime Segmente

1) Valorile lungimilor segmentelor sunt obținute din proiecție în plan.

Punct început	X / Y	Punct sfârșit	X / Y	Lungime segment (** (m)
1	411.953,588 524.781,009	2	411.950,97 524.787,292	6.807
2	411.950,97 524.787,292	3	411.948,056 524.791,319	4.97
3	411.948,056 524.791,319	4	411.849,529 524.721,036	121.026
4	411.849,529 524.721,036	5	411.870,548 524.694,568	33.799
5	411.870,548 524.694,568	6	411.964,697 524.754,358	111.53

Punct început	X / Y	Punct sfârșit	X / Y	Lungime segment (** (m)
6	411.964,697 524.754,358	1	411.953,588 524.781,009	28.874

\*\* Lungimile segmentelor sunt determinate în planul de proiecție Stereo 70 și sunt rotunjite la 1 milimetru.

\*\*\* Distanța dintre puncte este formată din segmente cumulate ce sunt mai mici decât valoarea 1 milimetru.



**DATE DESPRE IMOBILUL NR. 2526**

Oficiul de Cadastru și Publicitate Imobiliară ALBA  
Biroul de Cadastru și Publicitate Imobiliară Blaj

**A. Partea I. Descrierea imobilului**

TEREN Extravilan

Adresa: Jud. Alba

Nr. Crt	Nr cadastral Nr. topografic	Suprafața* (mp)	Observații / Referințe
A1		2.900	Sector cadastral:23 Teren neimpregmuit;

**B. Partea II. Proprietari și acte**

Inscrieri privitoare la dreptul de proprietate și alte drepturi reale		Referințe
<b>1 / 18/04/2023</b>		
Act Normativ nr. 7, din 13/03/1996 emis de PARLAMENTUL ROMANIEI;		
B1	Intabulare, drept de PROPRIETATE, dobândit prin Lege, cota actuala 1/1	A1
1) UAT BUCERDEA GRANOASA, CIF:18866256, PROPRIETAR NEIDENTIFICAT		

**C. Partea III. SARCINI .**

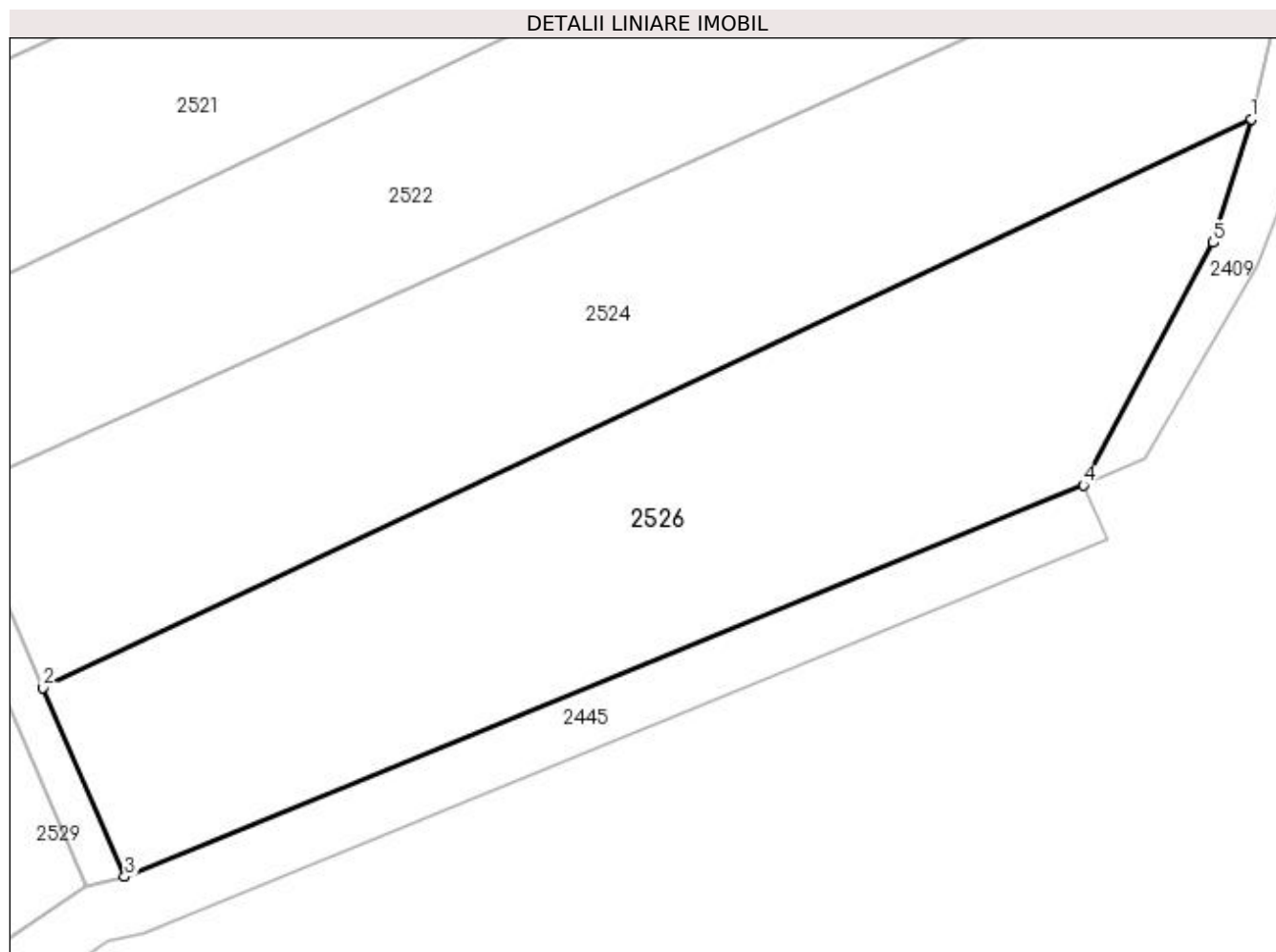
Inscrieri privind dezmembramintele dreptului de proprietate, drepturi reale de garanție și sarcini	Referințe
NU SUNT	

## Anexa Nr. 1 La Partea I

## Teren

Nr cadastral	Suprafața (mp)*	Observații / Referințe
	2.900	

\* Suprafața este determinată în planul de proiecție Stereo 70.



## Date referitoare la teren

Crt	Categorie folosință	Intravilan	Suprafața (mp)	Tarla	Parcelă	Nr. topo	Observații / Referințe
1	arabil	NU	2.900	-	927/1/23	-	Rezerva la dispoziția Comisiei locale de fond funciar.

## Lungime Segmente

1) Valorile lungimilor segmentelor sunt obținute din proiecție în plan.

Punct început	X / Y	Punct sfârșit	X / Y	Lungime segment (** (m)
1	412.108,983 524.769,715	2	411.986,811 524.712,222	135.023
2	411.986,811 524.712,222	3	411.995,073 524.693,102	20.829
3	411.995,073 524.693,102	4	412.092,027 524.732,685	104.723
4	412.092,027 524.732,685	5	412.105,163 524.757,217	27.827
5	412.105,163 524.757,217	1	412.108,983 524.769,715	13.069

**\*\* Lungimile segmentelor sunt determinate în planul de proiecție Stereo 70 și sunt rotunjite la 1 milimetru.**

**\*\*\* Distanța dintre puncte este formată din segmente cumulate ce sunt mai mici decât valoarea 1 milimetru.**





**DATE DESPRE IMOBILUL NR. 2527**

Oficiul de Cadastru și Publicitate Imobiliară ALBA  
Biroul de Cadastru și Publicitate Imobiliară Blaj

**A. Partea I. Descrierea imobilului**

TEREN Extravilan

Adresa: Jud. Alba

Nr. Crt	Nr cadastral Nr. topografic	Suprafața* (mp)	Observații / Referințe
A1		2.100	Sector cadastral:23 Teren neimprejmuit;

**B. Partea II. Proprietari și acte**

Inscrieri privitoare la dreptul de proprietate și alte drepturi reale	Referințe
<b>1 / 18/04/2023</b>	
Act Administrativ nr. 11436/1754, din 29/11/2002 emis de CJPSDPAT ALBA;	
B1	A1
Intabulare, drept de PROPRIETATE, dobandit prin Reconstituire, cota actuala 1/1 1) MAIER I. ELENA	

**C. Partea III. SARCINI .**

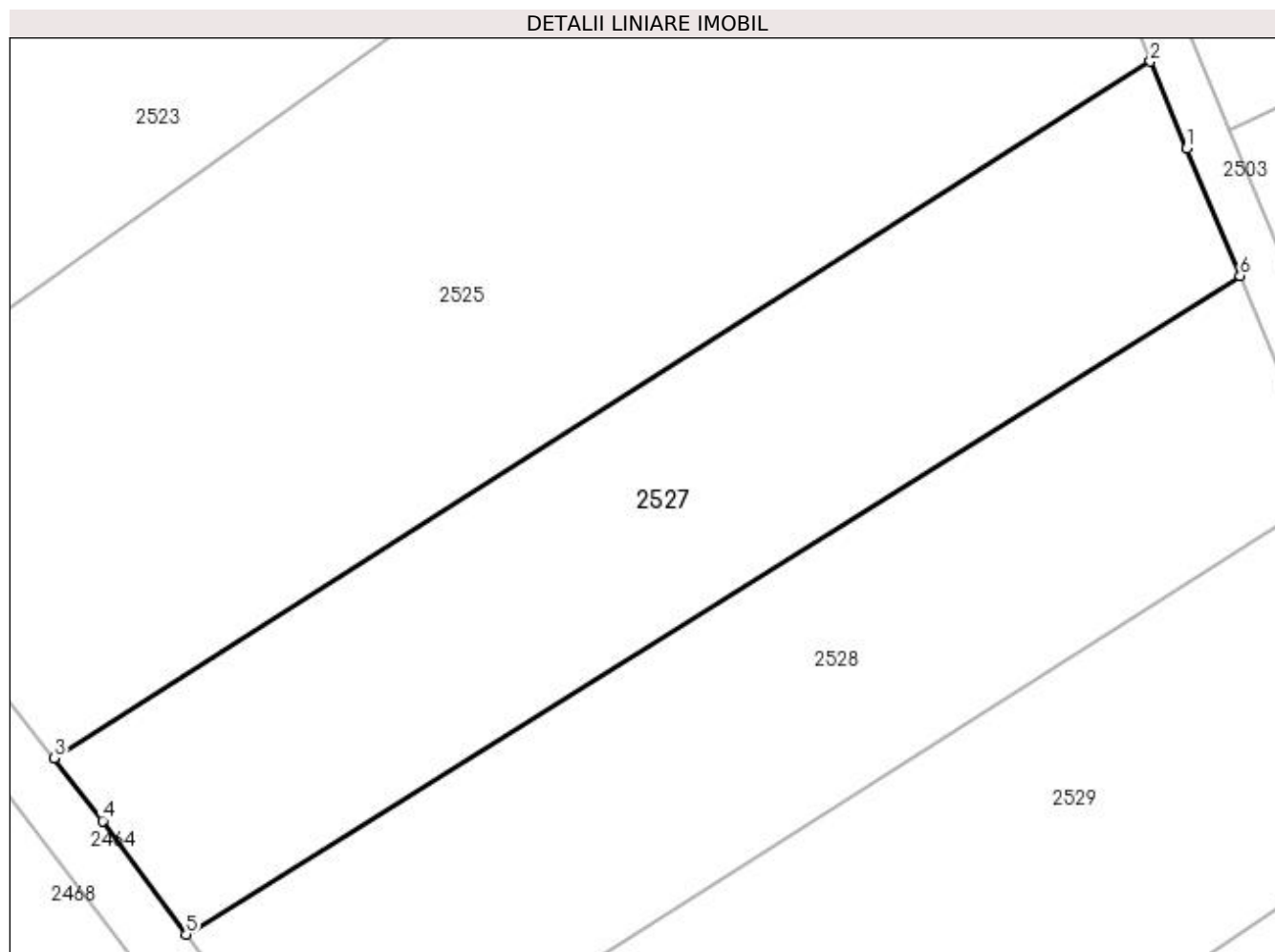
Inscrieri privind dezmembramintele dreptului de proprietate, drepturi reale de garanție și sarcini	Referințe
NU SUNT	

## Anexa Nr. 1 La Partea I

## Teren

Nr cadastral	Suprafața (mp)*	Observații / Referințe
	2.100	

\* Suprafața este determinată în planul de proiecție Stereo 70.



## Date referitoare la teren

Crt	Categorie folosință	Intra vilan	Suprafața (mp)	Tarla	Parcelă	Nr. topo	Observații / Referințe
1	arabil	NU	2.100	-	927/1/4	-	

## Lungime Segmente

1) Valorile lungimilor segmentelor sunt obținute din proiecție în plan.

Punct început	X / Y	Punct sfârșit	X / Y	Lungime segment (** (m)
1	411.967,815 524.746,884	2	411.964,697 524.754,358	8.098
2	411.964,697 524.754,358	3	411.870,548 524.694,568	111.53
3	411.870,548 524.694,568	4	411.874,718 524.689,184	6.809
4	411.874,718 524.689,184	5	411.881,881 524.679,437	12.097
5	411.881,881 524.679,437	6	411.972,386 524.735,95	106.699

Punct început	X / Y	Punct sfârșit	X / Y	Lungime segment (** (m)
6	411.972,386 524.735,95	1	411.967,815 524.746,884	11.852

\*\* Lungimile segmentelor sunt determinate în planul de proiecție Stereo 70 și sunt rotunjite la 1 milimetru.

\*\*\* Distanța dintre puncte este formată din segmente cumulate ce sunt mai mici decât valoarea 1 milimetru.



**DATE DESPRE IMOBILUL NR. 2528**

Oficiul de Cadastru și Publicitate Imobiliară ALBA  
Biroul de Cadastru și Publicitate Imobiliară Blaj

**A. Partea I. Descrierea imobilului**

TEREN Extravilan

Adresa: Jud. Alba

Nr. Crt	Nr cadastral Nr. topografic	Suprafața* (mp)	Observații / Referințe
A1		2.100	Sector cadastral:23 Teren neimprijmit;

**B. Partea II. Proprietari și acte**

Inscrieri privitoare la dreptul de proprietate și alte drepturi reale	Referințe
<b>1 / 18/04/2023</b>	
Act Normativ nr. 7, din 13/03/1996 emis de PARLAMENTUL ROMANIEI;	
B1	Inscrierea provizorie, drept de PROPRIETATE, dobandit prin Lege, cota actuala 1/1
	1) UAT BUCERDEA GRANOASA, CIF:18866256, PROPRIETAR NEIDENTIFICAT

**C. Partea III. SARCINI .**

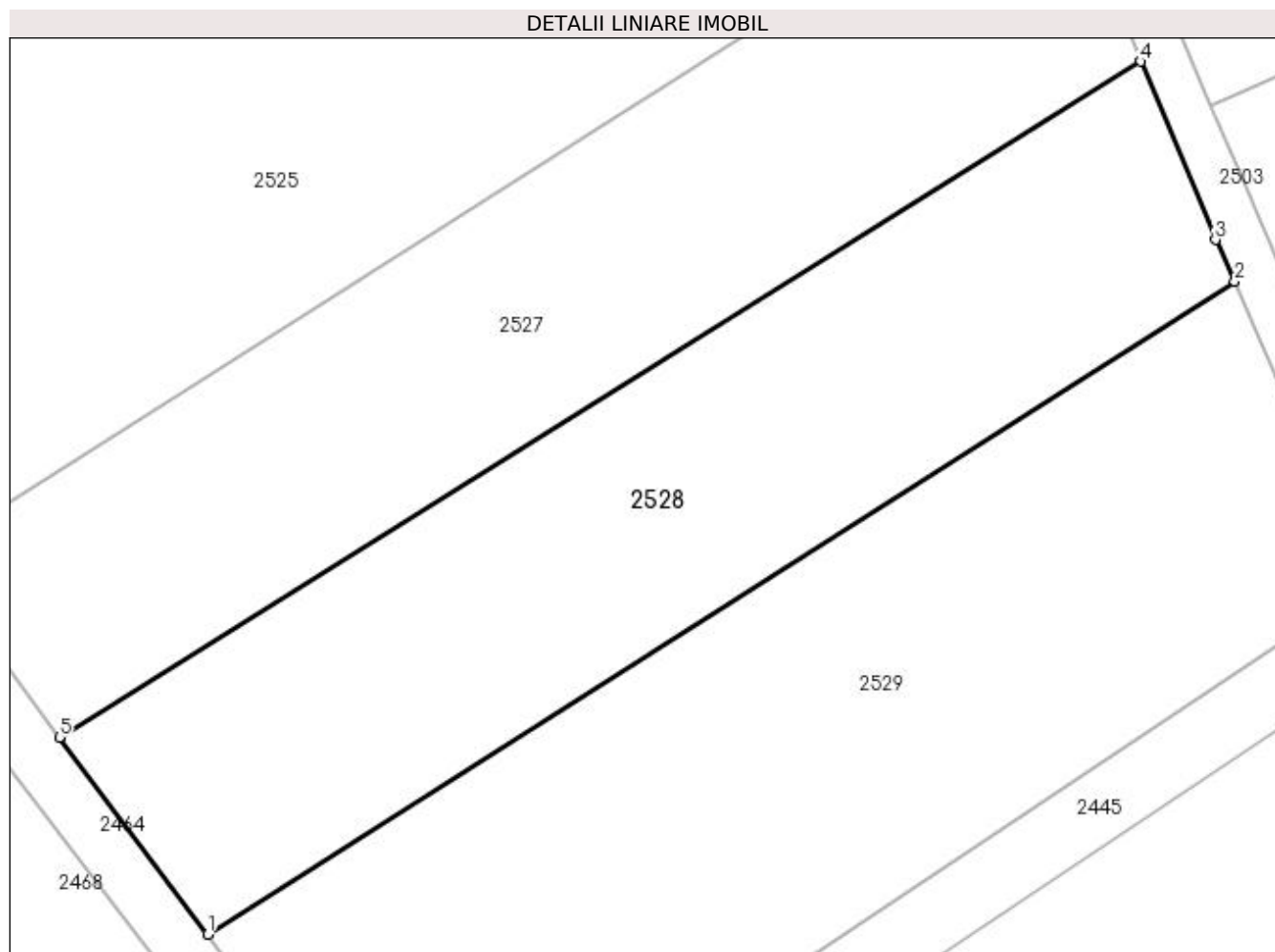
Inscrieri privind dezmembramintele dreptului de proprietate, drepturi reale de garanție și sarcini	Referințe
NU SUNT	

## Anexa Nr. 1 La Partea I

## Teren

Nr cadastral	Suprafața (mp)*	Observații / Referințe
	2.100	

\* Suprafața este determinată în planul de proiecție Stereo 70.



## Date referitoare la teren

Crt	Categorie folosință	Intra vilan	Suprafața (mp)	Tarla	Parcelă	Nr. topo	Observații / Referințe
1	arabil	NU	2.100	-	927/1/3	-	Rezerva la dispoziția Comisiei locale de fond funciar.

## Lungime Segmente

1) Valorile lungimilor segmentelor sunt obținute din proiecție în plan.

Punct început	X / Y	Punct sfârșit	X / Y	Lungime segment (** (m)
1	411.894,306 524.662,956	2	411.980,242 524.717,56	101.816
2	411.980,242 524.717,56	3	411.978,608 524.721,05	3.853
3	411.978,608 524.721,05	4	411.972,386 524.735,95	16.147
4	411.972,386 524.735,95	5	411.881,881 524.679,437	106.699
5	411.881,881 524.679,437	1	411.894,306 524.662,956	20.639

**\*\* Lungimile segmentelor sunt determinate în planul de proiecție Stereo 70 și sunt rotunjite la 1 milimetru.**

**\*\*\* Distanța dintre puncte este formată din segmente cumulate ce sunt mai mici decât valoarea 1 milimetru.**





**DATE DESPRE IMOBILUL NR. 2529**

Oficiul de Cadastru și Publicitate Imobiliară ALBA  
Biroul de Cadastru și Publicitate Imobiliară Blaj

**A. Partea I. Descrierea imobilului**

TEREN Extravilan

Adresa: Jud. Alba

Nr. Crt	Nr cadastral Nr. topografic	Suprafața* (mp)	Observații / Referințe
A1		2.800	Sector cadastral:23 Teren neimpregmuit;

**B. Partea II. Proprietari și acte**

Inscrieri privitoare la dreptul de proprietate și alte drepturi reale		Referințe
<b>1 / 18/04/2023</b>		
Act Normativ nr. 7, din 13/03/1996 emis de PARLAMENTUL ROMANIEI;		
B1	Inscrierea provizorie, drept de PROPRIETATE, dobandit prin Lege, cota actuala 1/1	A1
1) UAT BUCERDEA GRANOASA, CIF:18866256, PROPRIETAR NEIDENTIFICAT		

**C. Partea III. SARCINI .**

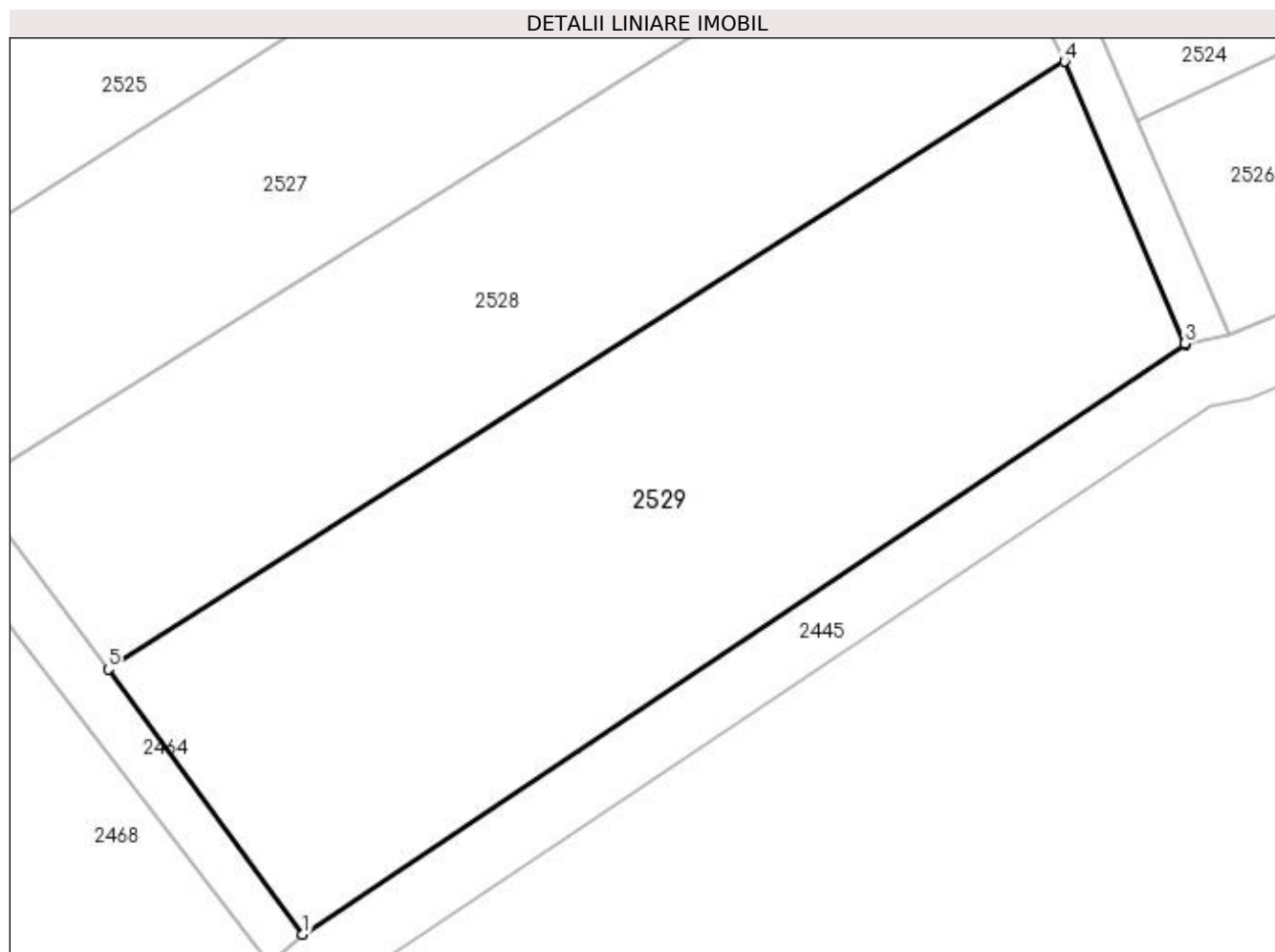
Inscrieri privind dezmembramintele dreptului de proprietate, drepturi reale de garanție și sarcini	Referințe
NU SUNT	

## Anexa Nr. 1 La Partea I

## Teren

Nr cadastral	Suprafața (mp)*	Observații / Referințe
	2.800	

\* Suprafața este determinată în planul de proiecție Stereo 70.



## Date referitoare la teren

Crt	Categorie folosință	Intravilan	Suprafața (mp)	Tarla	Parcelă	Nr. topo	Observații / Referințe
1	arabil	NU	2.800	-	927/1/3/1	-	Rezerva la dispoziția Comisiei locale de fond funciar.

## Lungime Segmente

1) Valorile lungimilor segmentelor sunt obținute din proiecție în plan.

Punct început	X / Y	Punct sfârșit	X / Y	Lungime segment (** (m)
1	411.911,79 524.639,144	2	411.991,168 524.692,094	95.418
2	411.991,168 524.692,094	3	411.991,081 524.692,256	0.184
3	411.991,081 524.692,256	4	411.980,242 524.717,56	27.528
4	411.980,242 524.717,56	5	411.894,306 524.662,956	101.816
5	411.894,306 524.662,956	1	411.911,79 524.639,144	29.542

**\*\* Lungimile segmentelor sunt determinate în planul de proiecție Stereo 70 și sunt rotunjite la 1 milimetru.**

**\*\*\* Distanța dintre puncte este formată din segmente cumulate ce sunt mai mici decât valoarea 1 milimetru.**



**DATE DESPRE IMOBILUL NR. 2530**

Oficiul de Cadastru și Publicitate Imobiliară ALBA  
Biroul de Cadastru și Publicitate Imobiliară Blaj

**A. Partea I. Descrierea imobilului**

TEREN Extravilan

Adresa: Jud. Alba

Nr. Crt	Nr cadastral Nr. topografic	Suprafața* (mp)	Observații / Referințe
A1		44	Sector cadastral:23 Teren neimprijmit;

**B. Partea II. Proprietari și acte**

Inscrieri privitoare la dreptul de proprietate și alte drepturi reale	Referințe
/	
Act Normativ nr. 7, din 13/03/1996 emis de PARLAMENTUL ROMANIEI;	
B1	A1
Intabulare, drept de PROPRIETATE, dobandit prin Lege, cota actuala 1/1 1) UAT BUCERDEA GRANOASA, CIF:18866256	

**C. Partea III. SARCINI .**

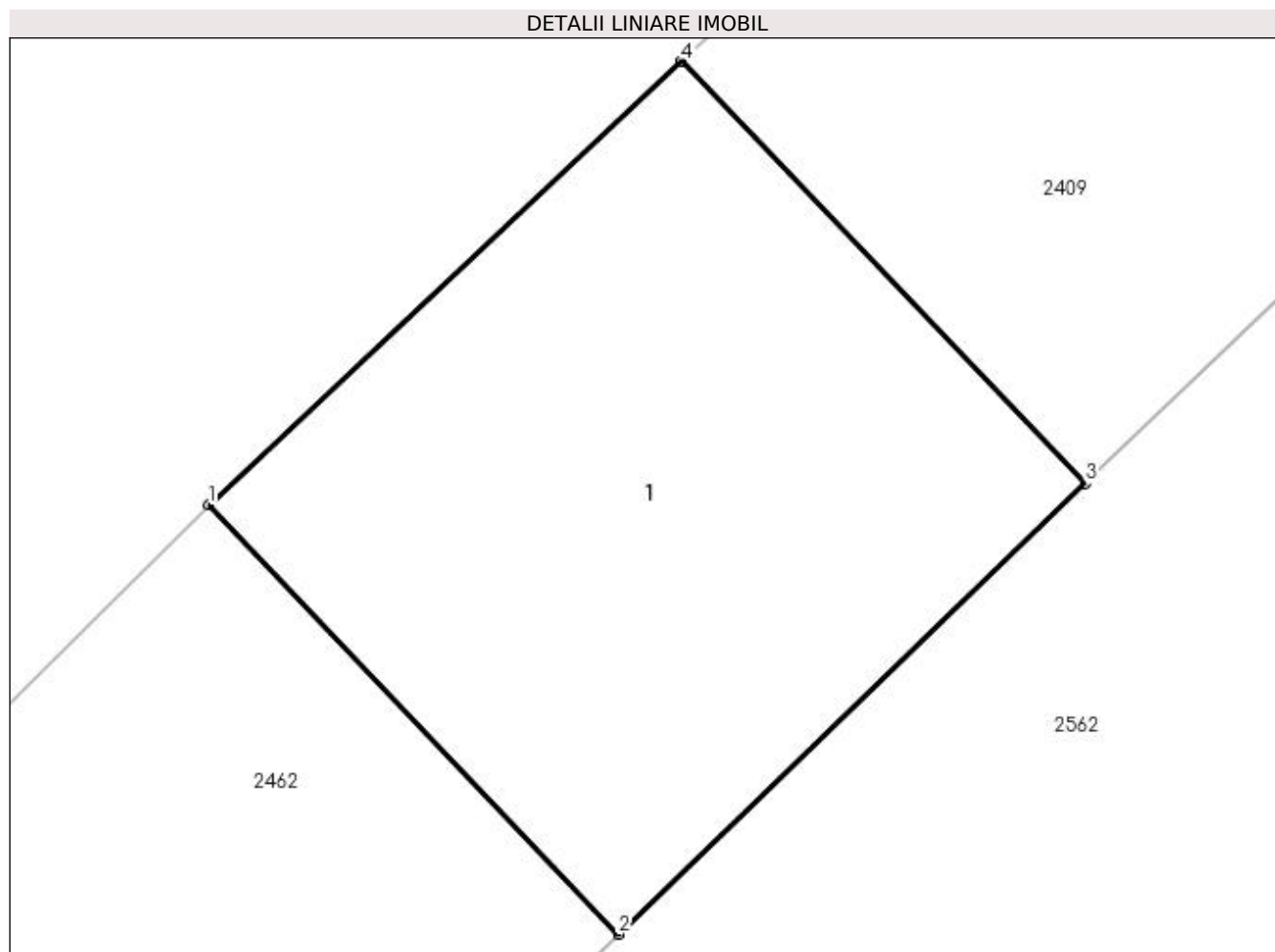
Inscrieri privind dezmembramintele dreptului de proprietate, drepturi reale de garanție și sarcini	Referințe
NU SUNT	

## Anexa Nr. 1 La Partea I

## Teren

Nr cadastral	Suprafața (mp)*	Observații / Referințe
	44	

\* Suprafața este determinată în planul de proiecție Stereo 70.



## Date referitoare la teren

Crt	Categorie folosință	Intra vilan	Suprafața (mp)	Tarla	Parcelă	Nr. topo	Observații / Referințe
1	ape curgătoare	NU	44	-	934/1	-	pod

## Date referitoare la construcții

Crt	Număr	Destinație construcție	Supraf. (mp)	Situație juridică	Observații / Referințe
A1.1		construcții industriale și edilitare	44	Fara acte	Nr. niveluri:1; S. construita la sol:44 mp; pod

## Lungime Segmente

1) Valorile lungimilor segmentelor sunt obținute din proiecție în plan.

Punct început	X / Y	Punct sfârșit	X / Y	Lungime segment (** (m)
1	411.112,115 524.860,95	2	411.116,516 524.856,342	6.373
2	411.116,516 524.856,342	3	411.121,528 524.861,179	6.966
3	411.121,528 524.861,179	4	411.117,193 524.865,706	6.268

Punct început	X / Y	Punct sfârșit	X / Y	Lungime segment (** (m)
4	411.117,193 524.865,706	1	411.112,115 524.860,95	6.957

\*\* Lungimile segmentelor sunt determinate în planul de proiecție Stereo 70 și sunt rotunjite la 1 milimetru.

\*\*\* Distanța dintre puncte este formată din segmente cumulate ce sunt mai mici decât valoarea 1 milimetru.





**DATE DESPRE IMOBILUL NR. 2531**

Oficiul de Cadastru și Publicitate Imobiliară ALBA  
Biroul de Cadastru și Publicitate Imobiliară Blaj

**A. Partea I. Descrierea imobilului**

TEREN Extravilan

Adresa: Jud. Alba

Nr. Crt	Nr cadastral Nr. topografic	Suprafața* (mp)	Observații / Referințe
A1		5.000	Sector cadastral:23 Teren neimprejmuit;

**B. Partea II. Proprietari și acte**

Inscrieri privitoare la dreptul de proprietate și alte drepturi reale	Referințe
<b>1 / 18/04/2023</b>	
Act Administrativ nr. 11436/1727, din 29/04/2002 emis de CJPSDPAT ALBA;	
B1	A1
Intabulare, drept de PROPRIETATE, dobandit prin Reconstituire, cota actuala 1/1	
1) NAGY GH. IOAN	
2) NAGY S. MARIA	

**C. Partea III. SARCINI .**

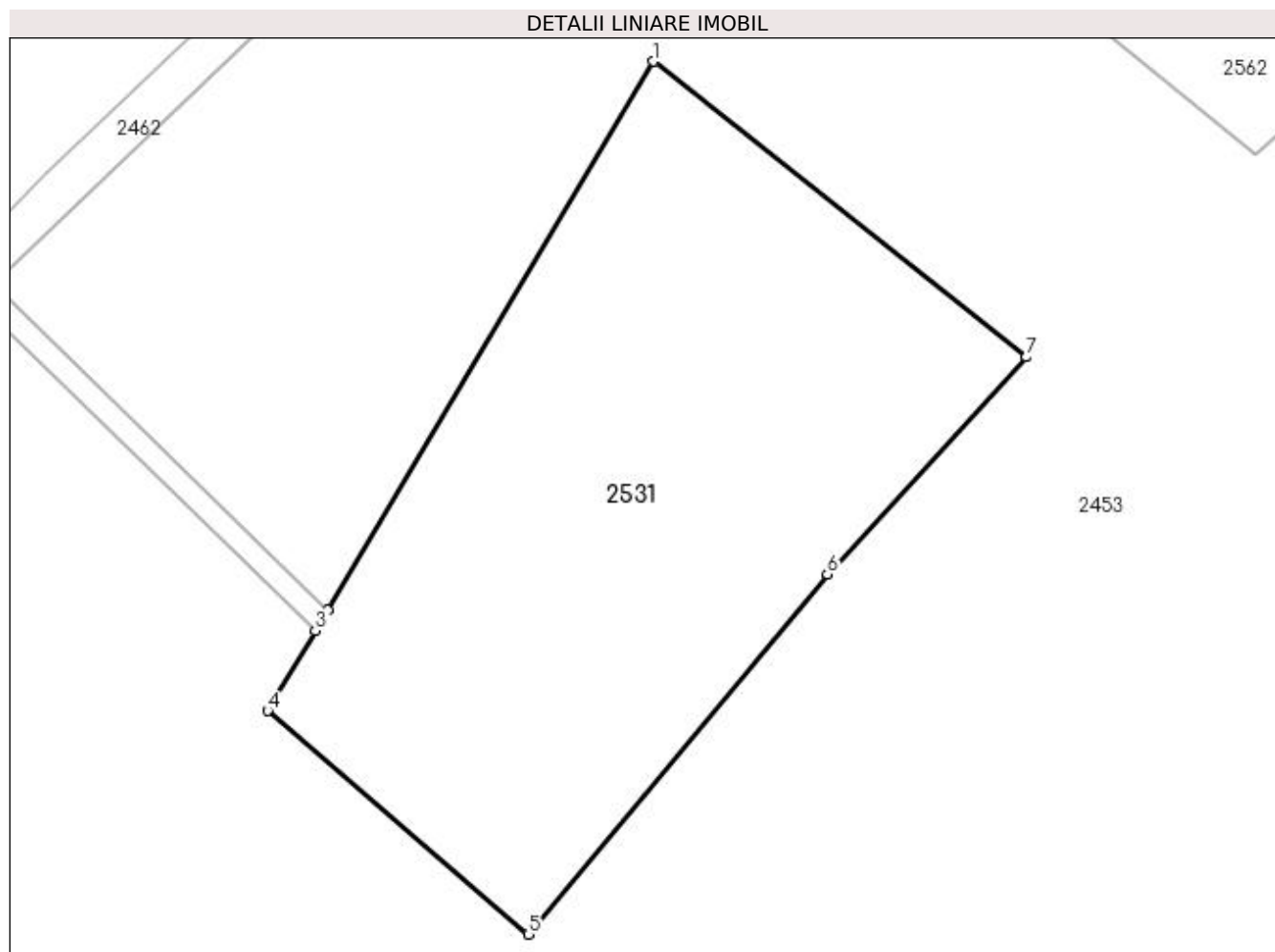
Inscrieri privind dezmembramintele dreptului de proprietate, drepturi reale de garanție și sarcini	Referințe
NU SUNT	

## Anexa Nr. 1 La Partea I

## Teren

Nr cadastral	Suprafața (mp)*	Observații / Referințe
	5.000	

\* Suprafața este determinată în planul de proiecție Stereo 70.



## Date referitoare la teren

Crt	Categorie folosință	Intravilan	Suprafața (mp)	Tarla	Parcelă	Nr. topo	Observații / Referințe
1	arabil	NU	5.000	-	956/1/2/1	-	

## Lungime Segmente

1) Valorile lungimilor segmentelor sunt obținute din proiecție în plan.

Punct început	X / Y	Punct sfârșit	X / Y	Lungime segment (** (m)
1	411.075,776 524.764,541	2	411.034,07 524.694,438	81.571
2	411.034,07 524.694,438	3	411.032,486 524.691,775	3.098
3	411.032,486 524.691,775	4	411.026,381 524.681,512	11.941
4	411.026,381 524.681,512	5	411.059,738 524.652,944	43.919
5	411.059,738 524.652,944	6	411.098,01 524.699,006	59.887

Punct început	X / Y	Punct sfârșit	X / Y	Lungime segment (** (m)
6	411.098,01 524.699,006	7	411.123,494 524.726,773	37.689
7	411.123,494 524.726,773	1	411.075,776 524.764,541	60.856

\*\* Lungimile segmentelor sunt determinate în planul de proiecție Stereo 70 și sunt rotunjite la 1 milimetru.

\*\*\* Distanța dintre puncte este formată din segmente cumulate ce sunt mai mici decât valoarea 1 milimetru.



**DATE DESPRE IMOBILUL NR. 2532**

Oficiul de Cadastru și Publicitate Imobiliară ALBA  
Biroul de Cadastru și Publicitate Imobiliară Blaj

**A. Partea I. Descrierea imobilului**

TEREN Extravilan

Adresa: Jud. Alba

Nr. Crt	Nr cadastral Nr. topografic	Suprafața* (mp)	Observații / Referințe
A1		2.428	Sector cadastral:23 Teren neimprijmit;

**B. Partea II. Proprietari și acte**

Inscrieri privitoare la dreptul de proprietate și alte drepturi reale	Referințe
<b>1 / 18/04/2023</b>	
Act Normativ nr. 7, din 13/03/1996 emis de PARLAMENTUL ROMANIEI;	
B1	Inscrierea provizorie, drept de PROPRIETATE, dobandit prin Lege, cota actuala 1/1
	1) UAT BUCERDEA GRANOASA, CIF:18866256, PROPRIETAR NEIDENTIFICAT

**C. Partea III. SARCINI .**

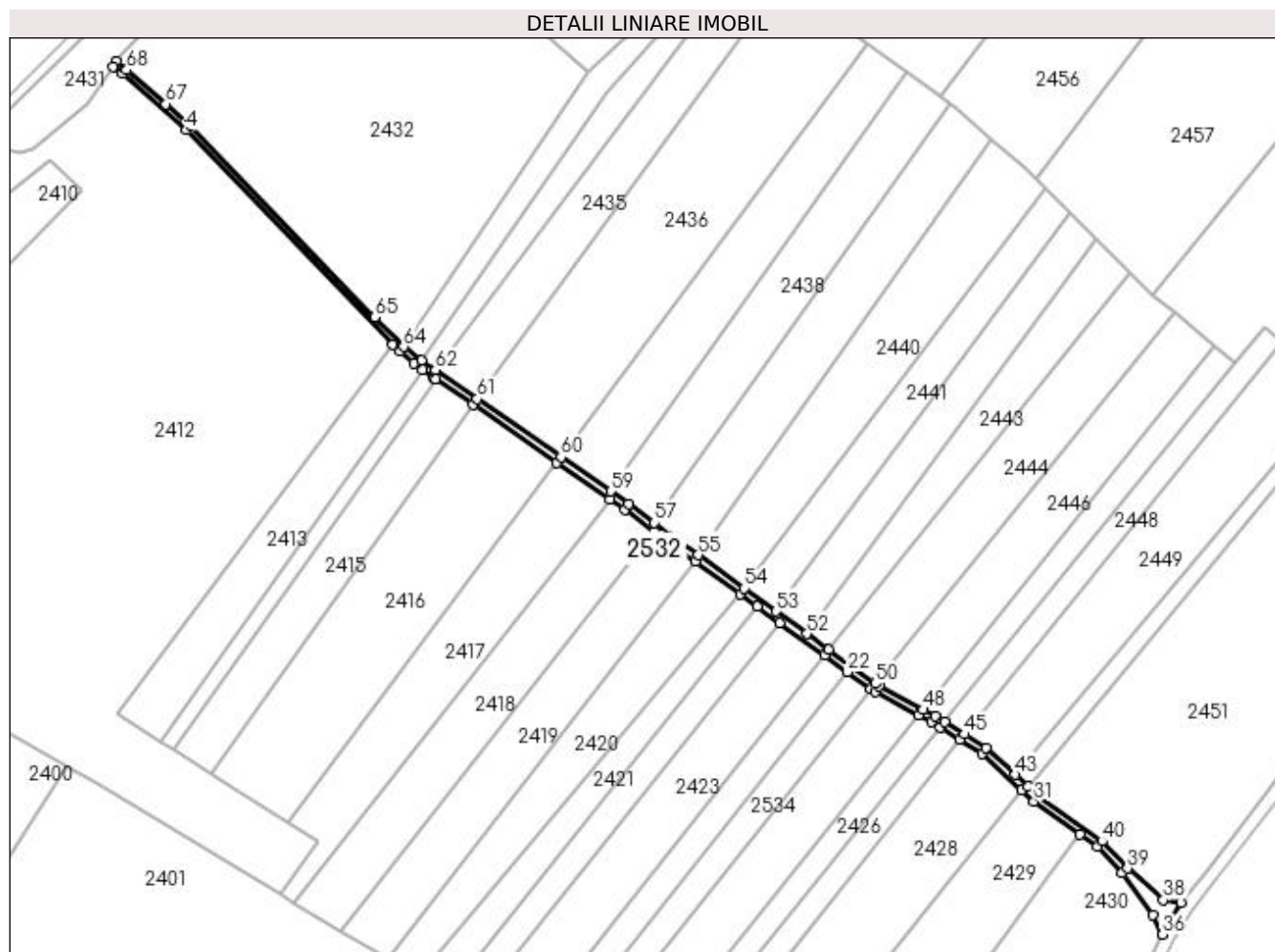
Inscrieri privind dezmembramintele dreptului de proprietate, drepturi reale de garanție și sarcini	Referințe
NU SUNT	

## Anexa Nr. 1 La Partea I

## Teren

Nr cadastral	Suprafața (mp)*	Observații / Referințe
	2.428	

\* Suprafața este determinată în planul de proiecție Stereo 70.



## Date referitoare la teren

Crt	Categorie folosință	Intra vilan	Suprafața (mp)	Tarla	Parcelă	Nr. topo	Observații / Referințe
1	drum	NU	2.428	-	926/2	-	Rezerva la dispoziția Comisiei locale de fond funciar.

## Lungime Segmente

1) Valorile lungimilor segmentelor sunt obținute din proiecție în plan.

Punct început	X / Y	Punct sfârșit	X / Y	Lungime segment	Punct început	X / Y	Punct sfârșit	X / Y	Lungime segment	Punct început	X / Y	Punct sfârșit	X / Y	Lungime segment
1	410.838,265 524.570,415	2	410.836,542 524.567,905	3.044	2	410.836,542 524.567,905	3	410.841,317 524.564,338	5.96	3	410.841,317 524.564,338	4	410.873,161 524.536,502	42.295
4	410.873,161 524.536,502	5	410.975,281 524.430,299	147.335	5	410.975,281 524.430,299	6	410.978,892 524.427,053	4.855	6	410.978,892 524.427,053	7	410.985,672 524.421,204	8.955
7	410.985,672 524.421,204	8	410.989,864 524.417,852	5.368	8	410.989,864 524.417,852	9	410.995,718 524.413,657	7.201	9	410.995,718 524.413,657	10	410.996,399 524.413,187	0.827
10	410.996,399 524.413,187	11	411.014,8 524.400,485	22.36	11	411.014,8 524.400,485	12	411.056,425 524.371,82	50.54	12	411.056,425 524.371,82	13	411.082,599 524.353,752	31.804
13	411.082,599 524.353,752	14	411.089,994 524.348,647	8.986	14	411.089,994 524.348,647	15	411.104,431 524.337,975	17.953	15	411.104,431 524.337,975	16	411.111,771 524.332,548	9.129

Punct început	X / Y	Punct sfârșit	X / Y	Lungime segment	Punct început	X / Y	Punct sfârșit	X / Y	Lungime segment	Punct început	X / Y	Punct sfârșit	X / Y	Lungime segment
16	411.111,771 524.332,548	17	411.125,029 524.322,932	16.378	17	411.125,029 524.322,932	18	411.147,089 524.306,93	27.252	18	411.147,089 524.306,93	19	411.155,65 524.300,72	10.577
19	411.155,65 524.300,72	20	411.166,801 524.292,632	13.775	20	411.166,801 524.292,632	21	411.189,014 524.276,519	27.442	21	411.189,014 524.276,519	22	411.200,271 524.268,354	13.906
22	411.200,271 524.268,354	23	411.211,911 524.259,911	14.38	23	411.211,911 524.259,911	24	411.214,08 524.258,338	2.679	24	411.214,08 524.258,338	25	411.235,569 524.246,882	24.352
25	411.235,569 524.246,882	26	411.241,922 524.243,495	7.2	26	411.241,922 524.243,495	27	411.246,342 524.240,768	5.194	27	411.246,342 524.240,768	28	411.255,875 524.234,886	11.202
28	411.255,875 524.234,886	29	411.266,98 524.228,034	13.049	29	411.266,98 524.228,034	30	411.286,463 524.209,968	26.569	30	411.286,463 524.209,968	31	411.292,658 524.204,224	8.448
31	411.292,658 524.204,224	32	411.315,479 524.188,022	27.988	32	411.315,479 524.188,022	33	411.324,103 524.181,899	10.577	33	411.324,103 524.181,899	34	411.336,359 524.168,869	17.888
34	411.336,359 524.168,869	35	411.351,691 524.148,191	25.742	35	411.351,691 524.148,191	36	411.356,395 524.138,467	10.802	36	411.356,395 524.138,467	37	411.365,688 524.153,863	17.983
37	411.365,688 524.153,863	38	411.356,78 524.155,487	9.054	38	411.356,78 524.155,487	39	411.339,013 524.171,156	23.69	39	411.339,013 524.171,156	40	411.326,413 524.184,551	18.39
40	411.326,413 524.184,551	41	411.294,95 524.206,871	38.576	41	411.294,95 524.206,871	42	411.289,742 524.211,701	7.103	42	411.289,742 524.211,701	43	411.283,496 524.217,493	8.518
43	411.283,496 524.217,493	44	411.269,11 524.230,833	19.619	44	411.269,11 524.230,833	45	411.258,374 524.237,457	12.615	45	411.258,374 524.237,457	46	411.248,387 524.243,619	11.735
46	411.248,387 524.243,619	47	411.243,666 524.246,532	5.547	47	411.243,666 524.246,532	48	411.237,793 524.249,663	6.656	48	411.237,793 524.249,663	49	411.215,939 524.261,313	24.765
49	411.215,939 524.261,313	50	411.214,1 524.262,647	2.272	50	411.214,1 524.262,647	51	411.191,124 524.279,313	28.384	51	411.191,124 524.279,313	52	411.180,252 524.287,199	13.431
52	411.180,252 524.287,199	53	411.164,981 524.298,276	18.865	53	411.164,981 524.298,276	54	411.149,256 524.309,682	19.427	54	411.149,256 524.309,682	55	411.126,465 524.326,214	28.154
55	411.126,465 524.326,214	56	411.113,839 524.335,372	15.598	56	411.113,839 524.335,372	57	411.104,776 524.342,072	11.27	57	411.104,776 524.342,072	58	411.092,031 524.351,494	15.85
58	411.092,031 524.351,494	59	411.083,034 524.357,724	10.944	59	411.083,034 524.357,724	60	411.058,524 524.374,697	29.813	60	411.058,524 524.374,697	61	411.016,93 524.403,498	50.592
61	411.016,93 524.403,498	62	410.996,357 524.417,747	25.026	62	410.996,357 524.417,747	63	410.989,545 524.422,694	8.418	63	410.989,545 524.422,694	64	410.980,537 524.429,236	11.133
64	410.980,537 524.429,236	65	410.966,371 524.443,958	20.431	65	410.966,371 524.443,958	66	410.875,228 524.538,68	131.451	66	410.875,228 524.538,68	67	410.862,889 524.549,362	16.32
67	410.862,889 524.549,362	68	410.843,456 524.566,312	25.787	68	410.843,456 524.566,312	1	410.838,265 524.570,415	6.617					

\*\* Lungimile segmentelor sunt determinate în planul de proiecție Stereo 70 și sunt rotunjite la 1 milimetru.

\*\*\* Distanța dintre puncte este formată din segmente cumulate ce sunt mai mici decât valoarea 1 milimetru.





**DATE DESPRE IMOBILUL NR. 2533**

Oficiul de Cadastru și Publicitate Imobiliară ALBA  
Biroul de Cadastru și Publicitate Imobiliară Blaj

**A. Partea I. Descrierea imobilului**

TEREN Extravilan

Adresa: Jud. Alba

Nr. Crt	Nr cadastral Nr. topografic	Suprafața* (mp)	Observații / Referințe
A1		Din acte: 1.400 Masurata: 1.250	Sector cadastral:23 Teren neimprejmuit;

**B. Partea II. Proprietari și acte**

Inscrieri privitoare la dreptul de proprietate și alte drepturi reale		Referințe
<b>1 / 18/04/2023</b>		
Act Administrativ nr. 6424/696, din 14/04/1995 emis de CJPSDPAT ALBA;		
B1	Intabulare, drept de PROPRIETATE, dobandit prin Reconstituire, cota actuala 1/1 1) OPRITA I MARIA	A1

**C. Partea III. SARCINI .**

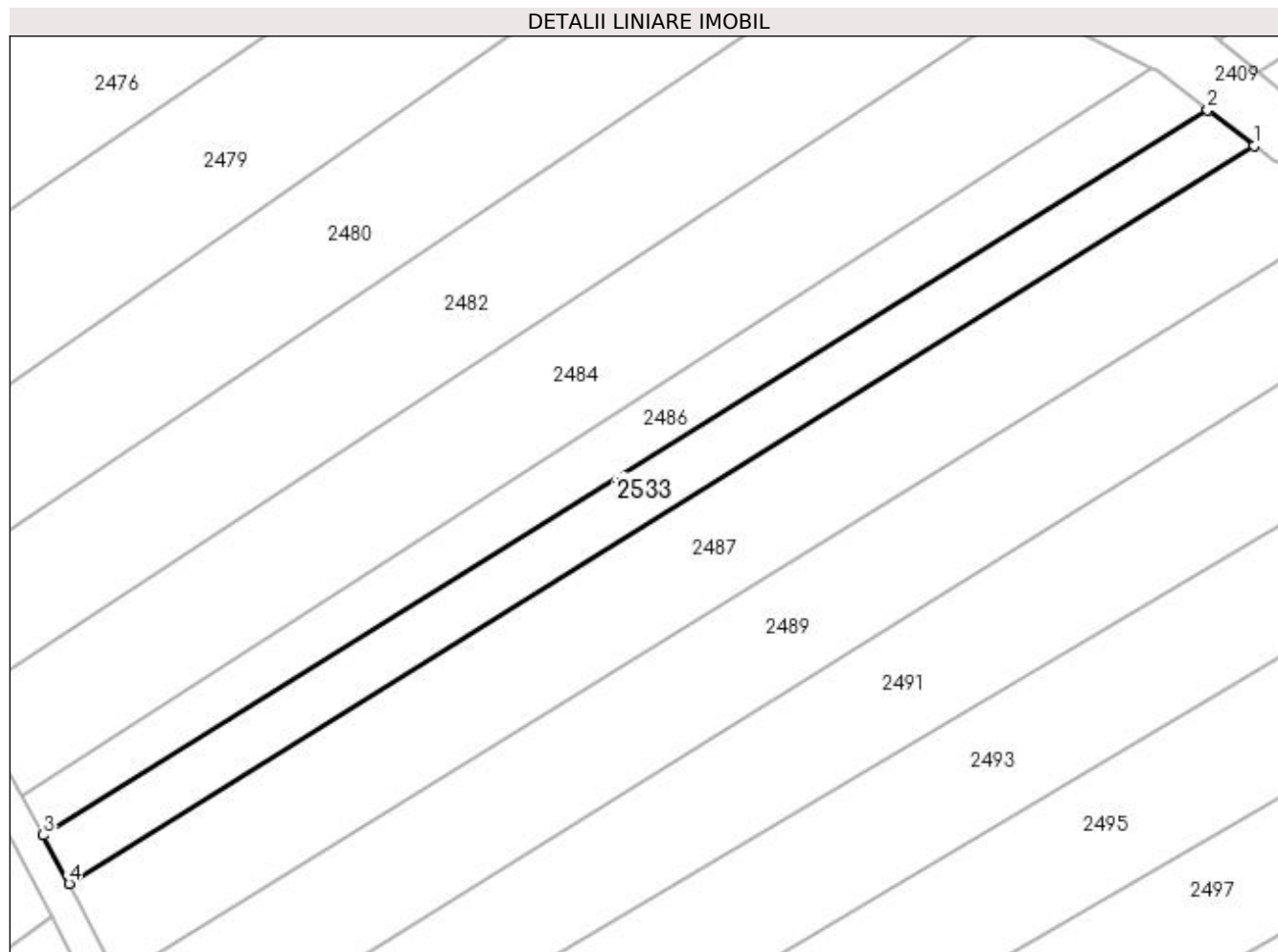
Inscrieri privind dezmembramintele dreptului de proprietate, drepturi reale de garanție și sarcini	Referințe
NU SUNT	

## Anexa Nr. 1 La Partea I

## Teren

Nr cadastral	Suprafața (mp)*	Observații / Referințe
	Din acte: 1.400 Masurata: 1.250	

\* Suprafața este determinată în planul de proiecție Stereo 70.



## Date referitoare la teren

Crt	Categorie folosință	Intravilan	Suprafața (mp)	Tarla	Parcelă	Nr. topo	Observații / Referințe
1	arabil	NU	700	-	927/1/45/2/1	-	
2	faneata	NU	550	-	927/1/45/2/2/1	-	IMOBILUL CU NR. PARC. 927/1/45/2/2 SE PARCELEAZA SI DIFERENTA DE SUPRAFATA SE REGASESTE LA ID 2561

## Lungime Segmente

1) Valorile lungimilor segmentelor sunt obținute din proiecție în plan.

Punct început	X / Y	Punct sfârșit	X / Y	Lungime segment (** (m)
1	411.990,158 525.091,205	2	411.984,203 525.095,786	7.513
2	411.984,203 525.095,786	3	411.834,663 525.002,704	176.143
3	411.834,663 525.002,704	4	411.837,96 524.996,468	7.053

Punct început	X / Y	Punct sfârșit	X / Y	Lungime segment (** (m)
4	411.837,96 524.996,468	1	411.990,158 525.091,205	179.275

\*\* Lungimile segmentelor sunt determinate în planul de proiecție Stereo 70 și sunt rotunjite la 1 milimetru.

\*\*\* Distanța dintre puncte este formată din segmente cumulate ce sunt mai mici decât valoarea 1 milimetru.



**DATE DESPRE IMOBILUL NR. 2534**

Oficiul de Cadastru și Publicitate Imobiliară ALBA  
Biroul de Cadastru și Publicitate Imobiliară Blaj

**A. Partea I. Descrierea imobilului**

TEREN Extravilan

Adresa: Jud. Alba

Nr. Crt	Nr cadastral Nr. topografic	Suprafața* (mp)	Observații / Referințe
A1		3.400	Sector cadastral:23 Teren neimprijmit;

**B. Partea II. Proprietari și acte**

Inscrieri privitoare la dreptul de proprietate și alte drepturi reale	Referințe
<b>1 / 18/04/2023</b>	
Act Administrativ nr. 7132/1134, din 10/07/1996 emis de CJPSDPAT ALBA;	
B1	A1
Intabulare, drept de PROPRIETATE, dobândit prin Reconstituire, cota actuala 1/1 1) SZILAGYI GHE IULIANA	

**C. Partea III. SARCINI .**

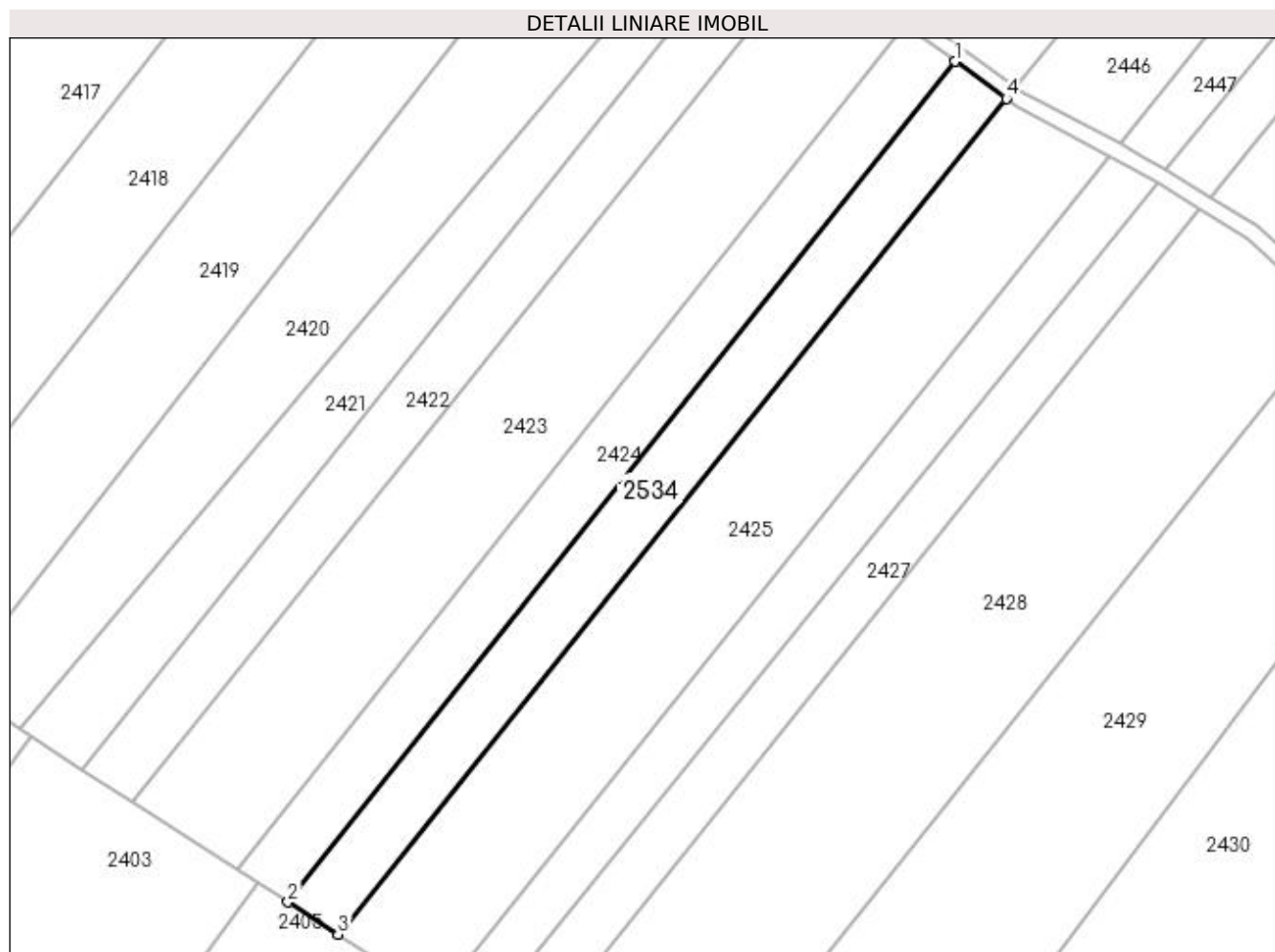
Inscrieri privind dezmembramintele dreptului de proprietate, drepturi reale de garanție și sarcini	Referințe
NU SUNT	

## Anexa Nr. 1 La Partea I

## Teren

Nr cadastral	Suprafața (mp)*	Observații / Referințe
	3.400	

\* Suprafața este determinată în planul de proiecție Stereo 70.



## Date referitoare la teren

Crt	Categorie folosință	Intra vilan	Suprafața (mp)	Tarla	Parcelă	Nr. topo	Observații / Referințe
1	arabil	NU	3.400	-	972/5/15	-	

## Lungime Segmente

1) Valorile lungimilor segmentelor sunt obținute din proiecție în plan.

Punct început	X / Y	Punct sfârșit	X / Y	Lungime segment (** (m)
1	411.200,271 524.268,354	2	411.048,319 524.076,984	244.36
2	411.048,319 524.076,984	3	411.059,727 524.069,632	13.571
3	411.059,727 524.069,632	4	411.211,911 524.259,911	243.651
4	411.211,911 524.259,911	1	411.200,271 524.268,354	14.38

**\*\* Lungimile segmentelor sunt determinate în planul de proiecție Stereo 70 și sunt rotunjite la 1 milimetru.**

**\*\*\* Distanța dintre puncte este formată din segmente cumulate ce sunt mai mici decât valoarea 1 milimetru.**





**DATE DESPRE IMOBILUL NR. 2535**

Oficiul de Cadastru și Publicitate Imobiliară ALBA  
Biroul de Cadastru și Publicitate Imobiliară Blaj

**A. Partea I. Descrierea imobilului**

TEREN Extravilan

Adresa: Jud. Alba

Nr. Crt	Nr cadastral Nr. topografic	Suprafața* (mp)	Observații / Referințe
A1		258	Sector cadastral:23 Teren neimprijmit;

**B. Partea II. Proprietari și acte**

Inscrieri privitoare la dreptul de proprietate și alte drepturi reale	Referințe
<b>1 / 18/04/2023</b>	
Act Administrativ nr. 6487/807, din 16/06/1995 emis de CJPSDPAT ALBA;	
B1	A1
Intabulare, drept de PROPRIETATE, dobandit prin Reconstituire, cota actuala 1/1 1) <b>BOGDAN I. GHEORGHE</b>	

**C. Partea III. SARCINI .**

Inscrieri privind dezmembramintele dreptului de proprietate, drepturi reale de garanție și sarcini	Referințe
NU SUNT	

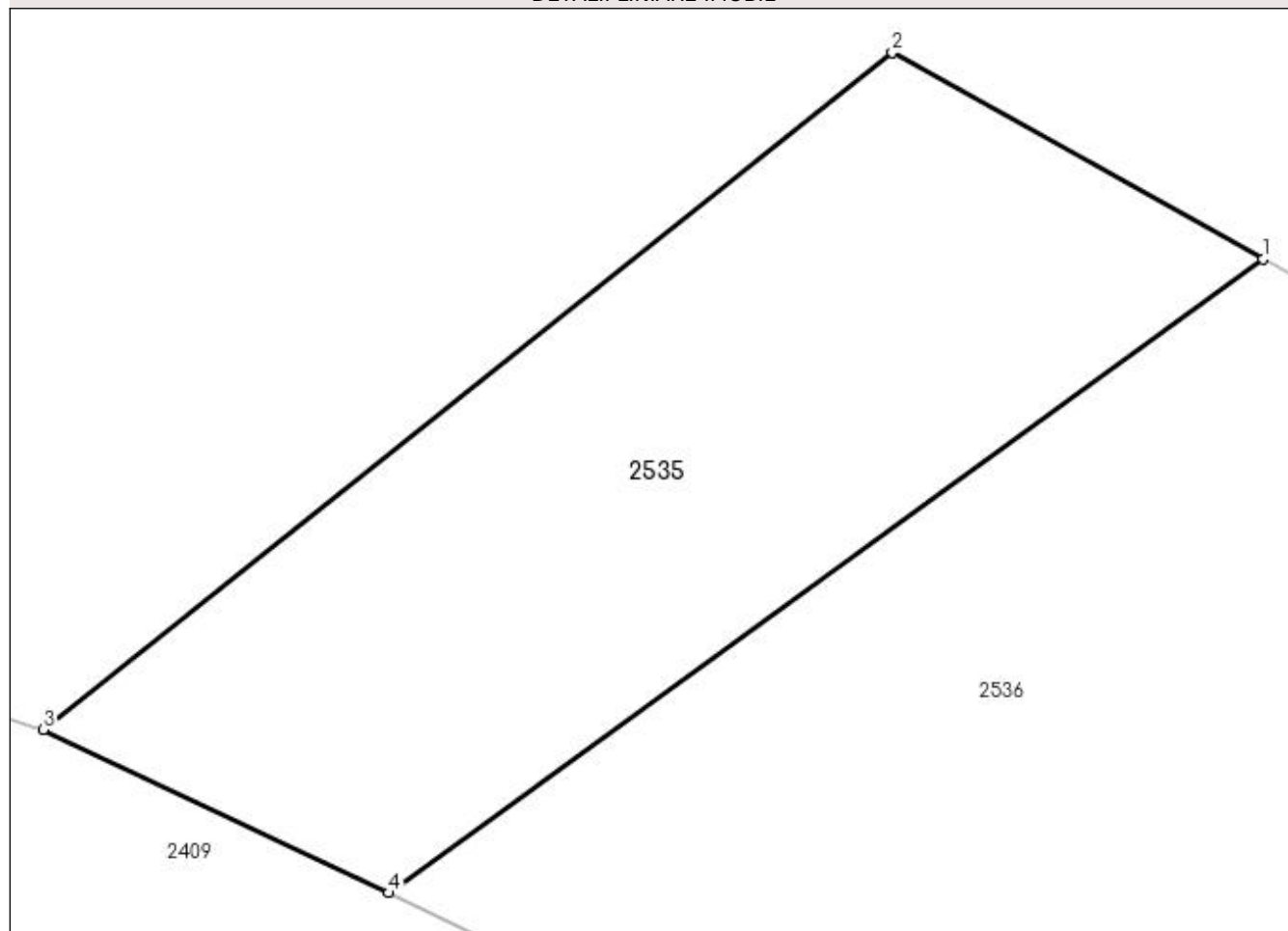
## Anexa Nr. 1 La Partea I

## Teren

Nr cadastral	Suprafața (mp)*	Observații / Referințe
	258	

\* Suprafața este determinată în planul de proiecție Stereo 70.

## DETALII LINIARE IMOBIL



## Date referitoare la teren

Crt	Categorie folosință	Intravilan	Suprafața (mp)	Tarla	Parcelă	Nr. topo	Observații / Referințe
1	faneata	NU	258	-	927/1/52/2	-	IMOBILUL CU NR. PARC. 927/1/52 SE PARCELEAZA SI DIFERENTA DE SUPRAFATA SE REGASESTE LA ID 2473

## Lungime Segmente

1) Valorile lungimilor segmentelor sunt obținute din proiecție în plan.

Punct început	X / Y	Punct sfârșit	X / Y	Lungime segment (** (m)
1	411.896,261 525.178,245	2	411.886,774 525.183,536	10.862
2	411.886,774 525.183,536	3	411.865,052 525.166,215	27.782
3	411.865,052 525.166,215	4	411.873,876 525.162,028	9.767
4	411.873,876 525.162,028	1	411.896,261 525.178,245	27.642

**\*\* Lungimile segmentelor sunt determinate în planul de proiecție Stereo 70 și sunt rotunjite la 1 milimetru.**

**\*\*\* Distanța dintre puncte este formată din segmente cumulate ce sunt mai mici decât valoarea 1 milimetru.**



**DATE DESPRE IMOBILUL NR. 2536**

Oficiul de Cadastru și Publicitate Imobiliară ALBA  
Biroul de Cadastru și Publicitate Imobiliară Blaj

**A. Partea I. Descrierea imobilului**

TEREN Extravilan

Adresa: Jud. Alba

Nr. Crt	Nr cadastral Nr. topografic	Suprafața* (mp)	Observații / Referințe
A1		594	Sector cadastral:23 Teren neimprejmuit;

**B. Partea II. Proprietari și acte**

Inscrieri privitoare la dreptul de proprietate și alte drepturi reale	Referințe
<b>1 / 18/04/2023</b>	
Act Administrativ nr. 6440/785, din 31/05/1995 emis de CJPSDPAT ALBA;	
B1	A1
Intabulare, drept de PROPRIETATE, dobândit prin Reconstituire, cota actuala 1/1 1) BALAU VIOREL	

**C. Partea III. SARCINI .**

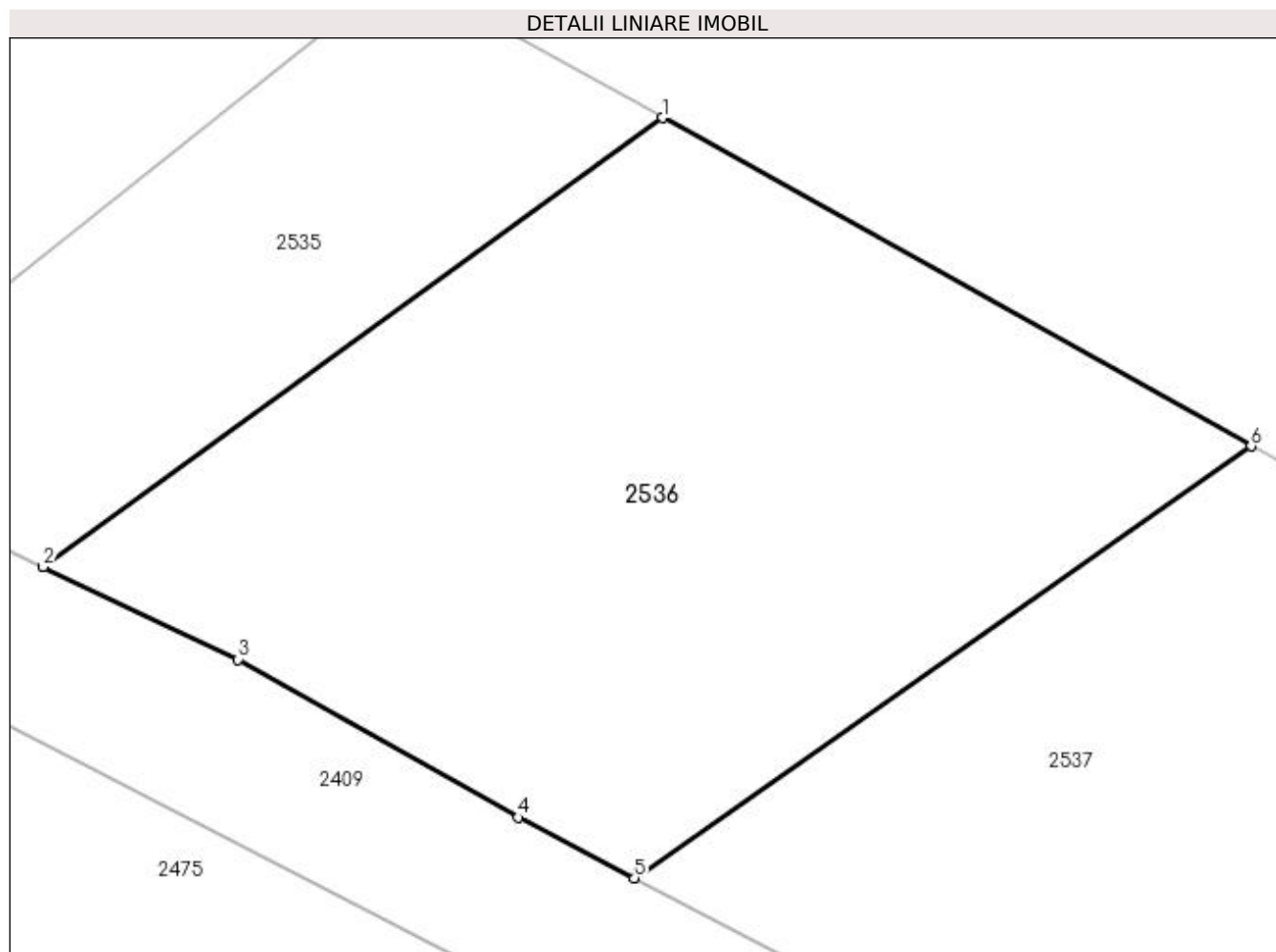
Inscrieri privind dezmembramintele dreptului de proprietate, drepturi reale de garanție și sarcini	Referințe
NU SUNT	

## Anexa Nr. 1 La Partea I

## Teren

Nr cadastral	Suprafața (mp)*	Observații / Referințe
	594	

\* Suprafața este determinată în planul de proiecție Stereo 70.



## Date referitoare la teren

Crt	Categorie folosință	Intravilan	Suprafața (mp)	Tarla	Parcelă	Nr. topo	Observații / Referințe
1	arabil	NU	594	-	927/1/51/2	-	IMOBILUL CU NR. PARC. 927/1/51 SE PARCELEAZA SI DIFERENTA DE SUPRAFATA SE REGASESTE LA ID 2475

## Lungime Segmente

1) Valorile lungimilor segmentelor sunt obținute din proiecție în plan.

Punct început	X / Y	Punct sfârșit	X / Y	Lungime segment (** (m))
1	411.896,261 525.178,245	2	411.873,876 525.162,028	27.642
2	411.873,876 525.162,028	3	411.880,925 525.158,683	7.802
3	411.880,925 525.158,683	4	411.891,043 525.152,97	11.619
4	411.891,043 525.152,97	5	411.895,246 525.150,781	4.739

Punct început	X / Y	Punct sfârșit	X / Y	Lungime segment (** (m)
5	411.895,246 525.150,781	6	411.917,527 525.166,384	27.202
6	411.917,527 525.166,384	1	411.896,261 525.178,245	24.351

\*\* Lungimile segmentelor sunt determinate în planul de proiecție Stereo 70 și sunt rotunjite la 1 milimetru.

\*\*\* Distanța dintre puncte este formată din segmente cumulate ce sunt mai mici decât valoarea 1 milimetru.





**DATE DESPRE IMOBILUL NR. 2537**

Oficiul de Cadastru și Publicitate Imobiliară ALBA  
Biroul de Cadastru și Publicitate Imobiliară Blaj

**A. Partea I. Descrierea imobilului**

TEREN Extravilan

Adresa: Jud. Alba

Nr. Crt	Nr cadastral Nr. topografic	Suprafața* (mp)	Observații / Referințe
A1		530	Sector cadastral:23 Teren neimprijmit;

**B. Partea II. Proprietari și acte**

Inscrieri privitoare la dreptul de proprietate și alte drepturi reale	Referințe
<b>1 / 18/04/2023</b>	
Act Administrativ nr. 6440/792, din 02/06/1995 emis de CJPSDPAT ALBA;	
B1	A1
Intabulare, drept de PROPRIETATE, dobandit prin Reconstituire, cota actuala 1/1 1) BALAU I. AUREL	

**C. Partea III. SARCINI .**

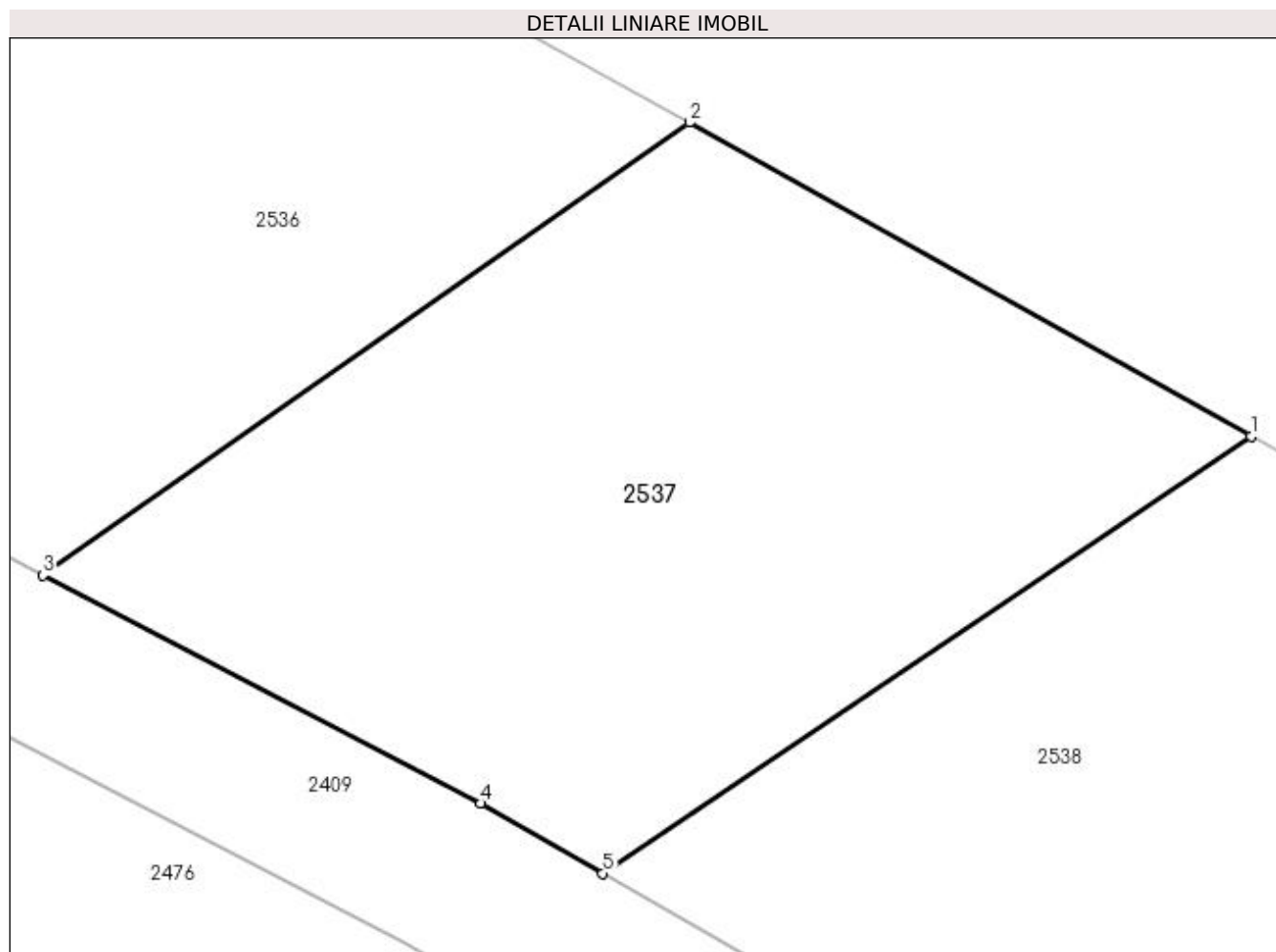
Inscrieri privind dezmembramintele dreptului de proprietate, drepturi reale de garanție și sarcini	Referințe
NU SUNT	

## Anexa Nr. 1 La Partea I

## Teren

Nr cadastral	Suprafața (mp)*	Observații / Referințe
	530	

\* Suprafața este determinată în planul de proiecție Stereo 70.



## Date referitoare la teren

Crt	Categorie folosință	Intravilan	Suprafața (mp)	Tarla	Parcelă	Nr. topo	Observații / Referințe
1	faneata	NU	530	-	927/1/50/2	-	IMOBILUL CU NR. PARC. 927/1/50 SE PARCELEAZA SI DIFERENTA DE SUPRAFATA SE REGASESTE LA ID 2476

## Lungime Segmente

1) Valorile lungimilor segmentelor sunt obținute din proiecție în plan.

Punct început	X / Y	Punct sfârșit	X / Y	Lungime segment (** (m))
1	411.936,896 525.155,582	2	411.917,527 525.166,384	22.178
2	411.917,527 525.166,384	3	411.895,246 525.150,781	27.202
3	411.895,246 525.150,781	4	411.910,34 525.142,92	17.019
4	411.910,34 525.142,92	5	411.914,55 525.140,512	4.85

Punct început	X / Y	Punct sfârșit	X / Y	Lungime segment (** (m)
5	411.914,55 525.140,512	1	411.936,896 525.155,582	26.953

\*\* Lungimile segmentelor sunt determinate în planul de proiecție Stereo 70 și sunt rotunjite la 1 milimetru.

\*\*\* Distanța dintre puncte este formată din segmente cumulate ce sunt mai mici decât valoarea 1 milimetru.



**DATE DESPRE IMOBILUL NR. 2538**

Oficiul de Cadastru și Publicitate Imobiliară ALBA  
Biroul de Cadastru și Publicitate Imobiliară Blaj

**A. Partea I. Descrierea imobilului**

TEREN Extravilan

Adresa: Jud. Alba

Nr. Crt	Nr cadastral Nr. topografic	Suprafața* (mp)	Observații / Referințe
A1		440	Sector cadastral:23 Teren neimprejmuit;

**B. Partea II. Proprietari și acte**

Inscrieri privitoare la dreptul de proprietate și alte drepturi reale		Referințe
<b>1 / 18/04/2023</b>		
Act Normativ nr. 7, din 13/03/1996 emis de PARLAMENTUL ROMANIEI;		
B1	Intabulare, drept de PROPRIETATE, dobândit prin Lege, cota actuala 1/1	A1
1) UAT BUCERDEA GRANOASA, CIF:18866256, PROPRIETAR NEIDENTIFICAT		

**C. Partea III. SARCINI .**

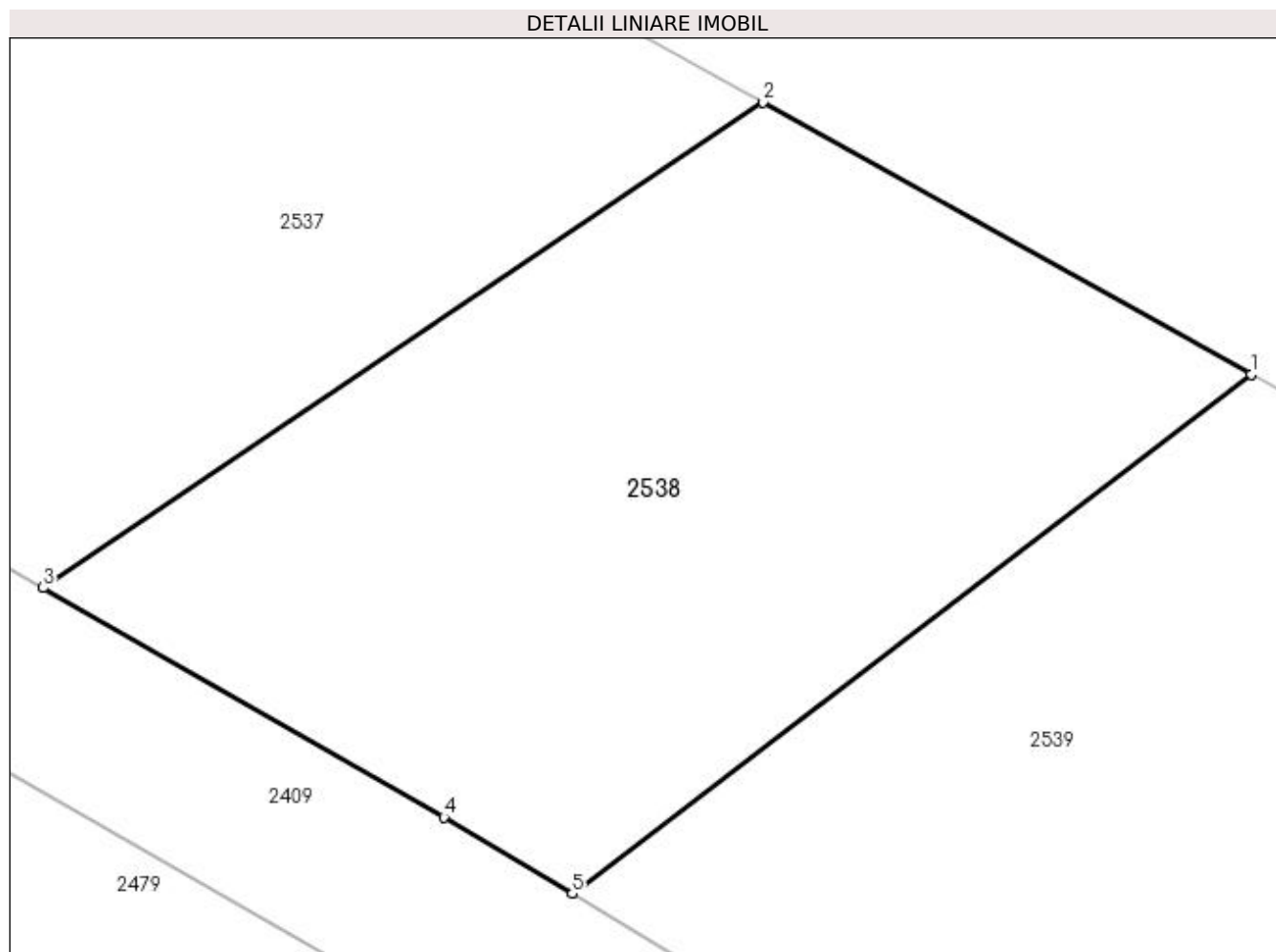
Inscrieri privind dezmembramintele dreptului de proprietate, drepturi reale de garanție și sarcini	Referințe
NU SUNT	

## Anexa Nr. 1 La Partea I

## Teren

Nr cadastral	Suprafața (mp)*	Observații / Referințe
	440	

\* Suprafața este determinată în planul de proiecție Stereo 70.



## Date referitoare la teren

Crt	Categorie folosință	Intra vilan	Suprafața (mp)	Tarla	Parcelă	Nr. topo	Observații / Referințe
1	arabil	NU	440	-	927/1/49/2	-	Rezerva la dispoziția Comisiei locale de fond funciar.

## Lungime Segmente

1) Valorile lungimilor segmentelor sunt obținute din proiecție în plan.

Punct început	X / Y	Punct sfârșit	X / Y	Lungime segment (** (m)
1	411.952,041 525.147,135	2	411.936,896 525.155,582	17.341
2	411.936,896 525.155,582	3	411.914,55 525.140,512	26.953
3	411.914,55 525.140,512	4	411.926,984 525.133,398	14.325
4	411.926,984 525.133,398	5	411.930,97 525.131,017	4.643
5	411.930,97 525.131,017	1	411.952,041 525.147,135	26.529

**\*\* Lungimile segmentelor sunt determinate în planul de proiecție Stereo 70 și sunt rotunjite la 1 milimetru.**

**\*\*\* Distanța dintre puncte este formată din segmente cumulate ce sunt mai mici decât valoarea 1 milimetru.**





**DATE DESPRE IMOBILUL NR. 2539**

Oficiul de Cadastru și Publicitate Imobiliară ALBA  
Biroul de Cadastru și Publicitate Imobiliară Blaj

**A. Partea I. Descrierea imobilului**

TEREN Extravilan

Adresa: Jud. Alba

Nr. Crt	Nr cadastral Nr. topografic	Suprafața* (mp)	Observații / Referințe
A1		510	Sector cadastral:23 Teren neimpregmuit;

**B. Partea II. Proprietari și acte**

Inscrieri privitoare la dreptul de proprietate și alte drepturi reale		Referințe
<b>1 / 18/04/2023</b>		
Act Normativ nr. 7, din 13/03/1996 emis de PARLAMENTUL ROMANIEI;		
B1	Intabulare, drept de PROPRIETATE, dobandit prin Lege, cota actuala 1/1	A1
1) UAT BUCERDEA GRANOASA, CIF:18866256, PROPRIETAR NEIDENTIFICAT		

**C. Partea III. SARCINI .**

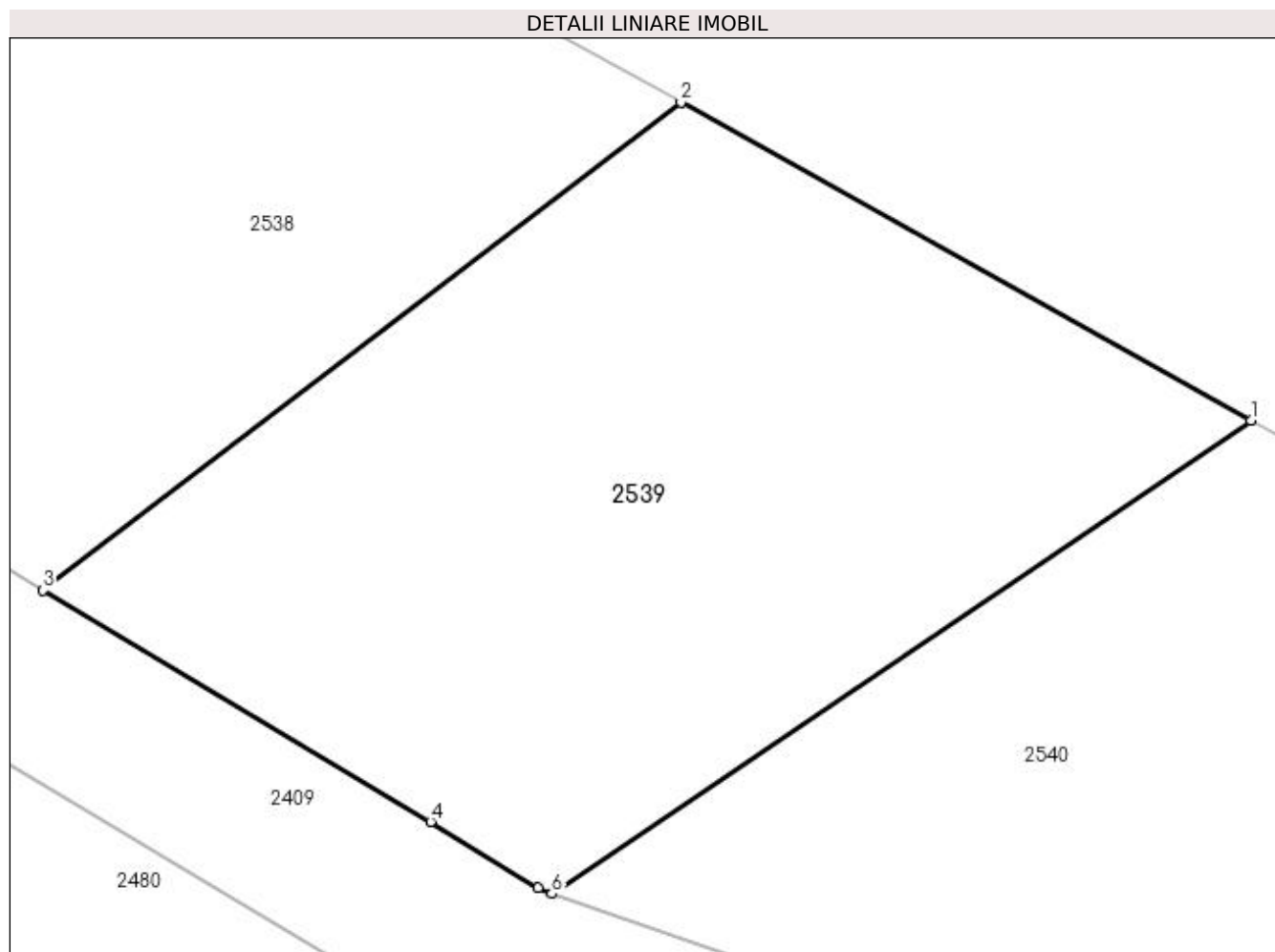
Inscrieri privind dezmembramintele dreptului de proprietate, drepturi reale de garanție și sarcini	Referințe
NU SUNT	

## Anexa Nr. 1 La Partea I

## Teren

Nr cadastral	Suprafața (mp)*	Observații / Referințe
	510	

\* Suprafața este determinată în planul de proiecție Stereo 70.



## Date referitoare la teren

Crt	Categorie folosință	Intra vilan	Suprafața (mp)	Tarla	Parcelă	Nr. topo	Observații / Referințe
1	arabil	NU	510	-	927/1/48/2	-	Rezerva la dispoziția Comisiei locale de fond funciar.

## Lungime Segmente

1) Valorile lungimilor segmentelor sunt obținute din proiecție în plan.

Punct început	X / Y	Punct sfârșit	X / Y	Lungime segment (** (m)
1	411.970,88 525.136,628	2	411.952,041 525.147,135	21.571
2	411.952,041 525.147,135	3	411.930,97 525.131,017	26.529
3	411.930,97 525.131,017	4	411.943,772 525.123,371	14.912
4	411.943,772 525.123,371	5	411.947,331 525.121,192	4.173
5	411.947,331 525.121,192	6	411.947,778 525.120,992	0.49

Punct început	X / Y	Punct sfârşit	X / Y	Lungime segment (** (m)
6	411.947,778 525.120,992	1	411.970,88 525.136,628	27.896

\*\* Lungimile segmentelor sunt determinate în planul de proiecţie Stereo 70 şi sunt rotunjite la 1 milimetru.

\*\*\* Distanţa dintre puncte este formată din segmente cumulate ce sunt mai mici decât valoarea 1 milimetru.



**DATE DESPRE IMOBILUL NR. 2540**

Oficiul de Cadastru și Publicitate Imobiliară ALBA  
Biroul de Cadastru și Publicitate Imobiliară Blaj

**A. Partea I. Descrierea imobilului**

TEREN Extravilan

Adresa: Jud. Alba

Nr. Crt	Nr cadastral Nr. topografic	Suprafața* (mp)	Observații / Referințe
A1		450	Sector cadastral:23 Teren neimprejmuit;

**B. Partea II. Proprietari și acte**

Inscrieri privitoare la dreptul de proprietate și alte drepturi reale	Referințe
<b>1 / 18/04/2023</b>	
Act Administrativ nr. 6440/699, din 14/04/1995 emis de CJPSDPAT ALBA;	
B1	A1
Intabulare, drept de PROPRIETATE, dobândit prin Reconstituire, cota actuala 1/1 1) OARGA I. ION	

**C. Partea III. SARCINI .**

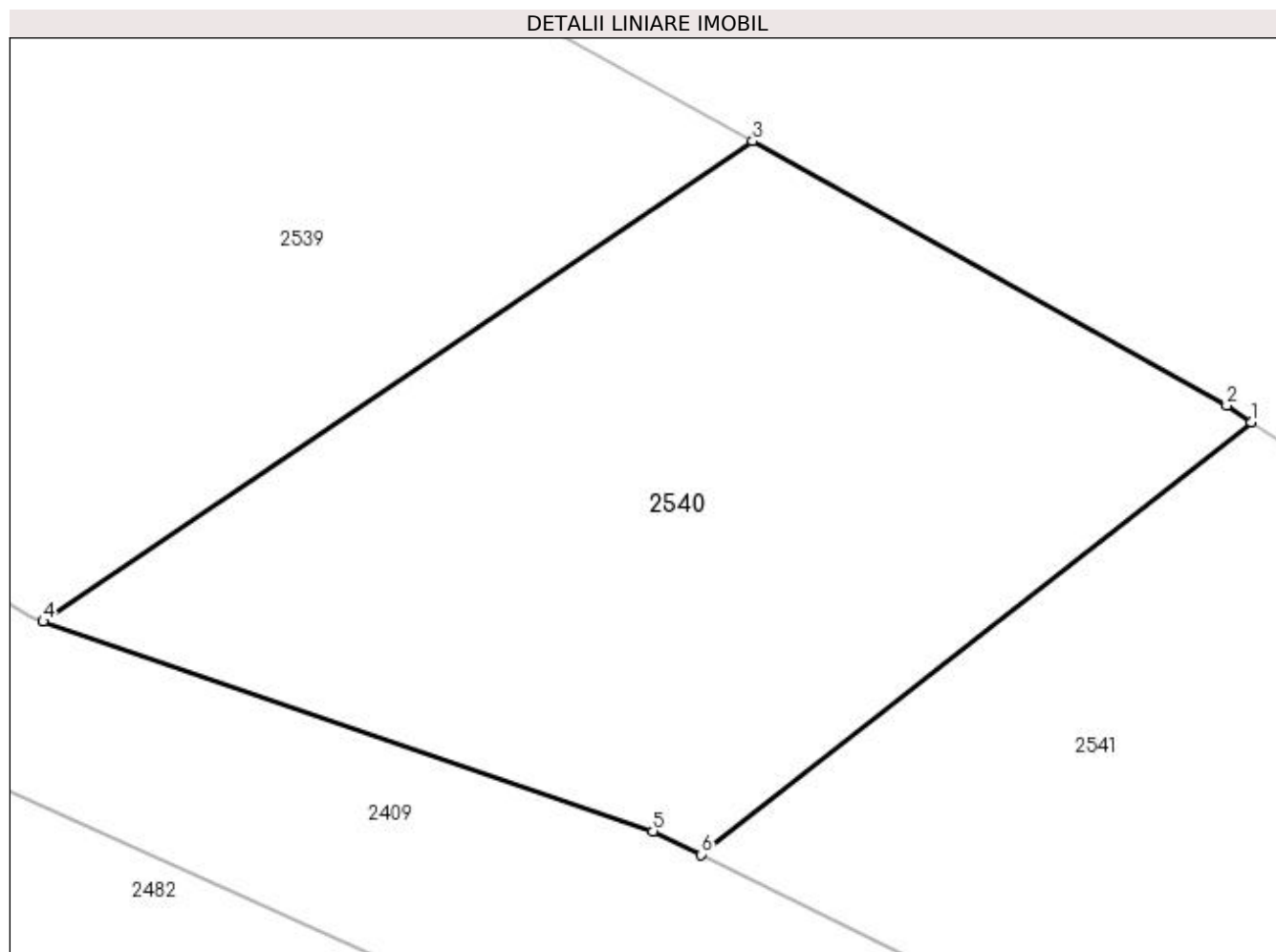
Inscrieri privind dezmembramintele dreptului de proprietate, drepturi reale de garanție și sarcini	Referințe
NU SUNT	

## Anexa Nr. 1 La Partea I

## Teren

Nr cadastral	Suprafața (mp)*	Observații / Referințe
	450	

\* Suprafața este determinată în planul de proiecție Stereo 70.



## Date referitoare la teren

Crt	Categorie folosință	Intravilan	Suprafața (mp)	Tarla	Parcelă	Nr. topo	Observații / Referințe
1	faneata	NU	450	-	927/1/47/2/2	-	IMOBILUL CU NR. PARC. 927/1/47/2 SE PARCELEAZA SI DIFERENTA DE SUPRAFATA SE REGASESTE LA ID 2482

## Lungime Segmente

1) Valorile lungimilor segmentelor sunt obținute din proiecție în plan.

Punct început	X / Y	Punct sfârșit	X / Y	Lungime segment (** (m)
1	411.987,107 525.127,489	2	411.986,311 525.128,022	0.958
2	411.986,311 525.128,022	3	411.970,88 525.136,628	17.669
3	411.970,88 525.136,628	4	411.947,778 525.120,992	27.896
4	411.947,778 525.120,992	5	411.967,631 525.114,173	20.992

Punct început	X / Y	Punct sfârșit	X / Y	Lungime segment (** (m)
5	411.967,631 525.114,173	6	411.969,198 525.113,407	1.745
6	411.969,198 525.113,407	1	411.987,107 525.127,489	22.782

\*\* Lungimile segmentelor sunt determinate în planul de proiecție Stereo 70 și sunt rotunjite la 1 milimetru.

\*\*\* Distanța dintre puncte este formată din segmente cumulate ce sunt mai mici decât valoarea 1 milimetru.





**DATE DESPRE IMOBILUL NR. 2541**

Oficiul de Cadastru și Publicitate Imobiliară ALBA  
Biroul de Cadastru și Publicitate Imobiliară Blaj

**A. Partea I. Descrierea imobilului**

TEREN Extravilan

Adresa: Jud. Alba

Nr. Crt	Nr cadastral Nr. topografic	Suprafața* (mp)	Observații / Referințe
A1		370	Sector cadastral:23 Teren neimpregmuit;

**B. Partea II. Proprietari și acte**

Inscrieri privitoare la dreptul de proprietate și alte drepturi reale	Referințe
<b>1 / 18/04/2023</b>	
Act Administrativ nr. 7078/911, din 29/11/1995 emis de CJPSDPAT ALBA;	
B1	A1
Intabulare, drept de PROPRIETATE, dobandit prin Reconstituire, cota actuala 1/1	
1) NICOARA PARASCHIVA	
2) MODOL HORTENZIA	
3) NICOARA ION	
4) NICOARA VASILE EMANOIL	

**C. Partea III. SARCINI .**

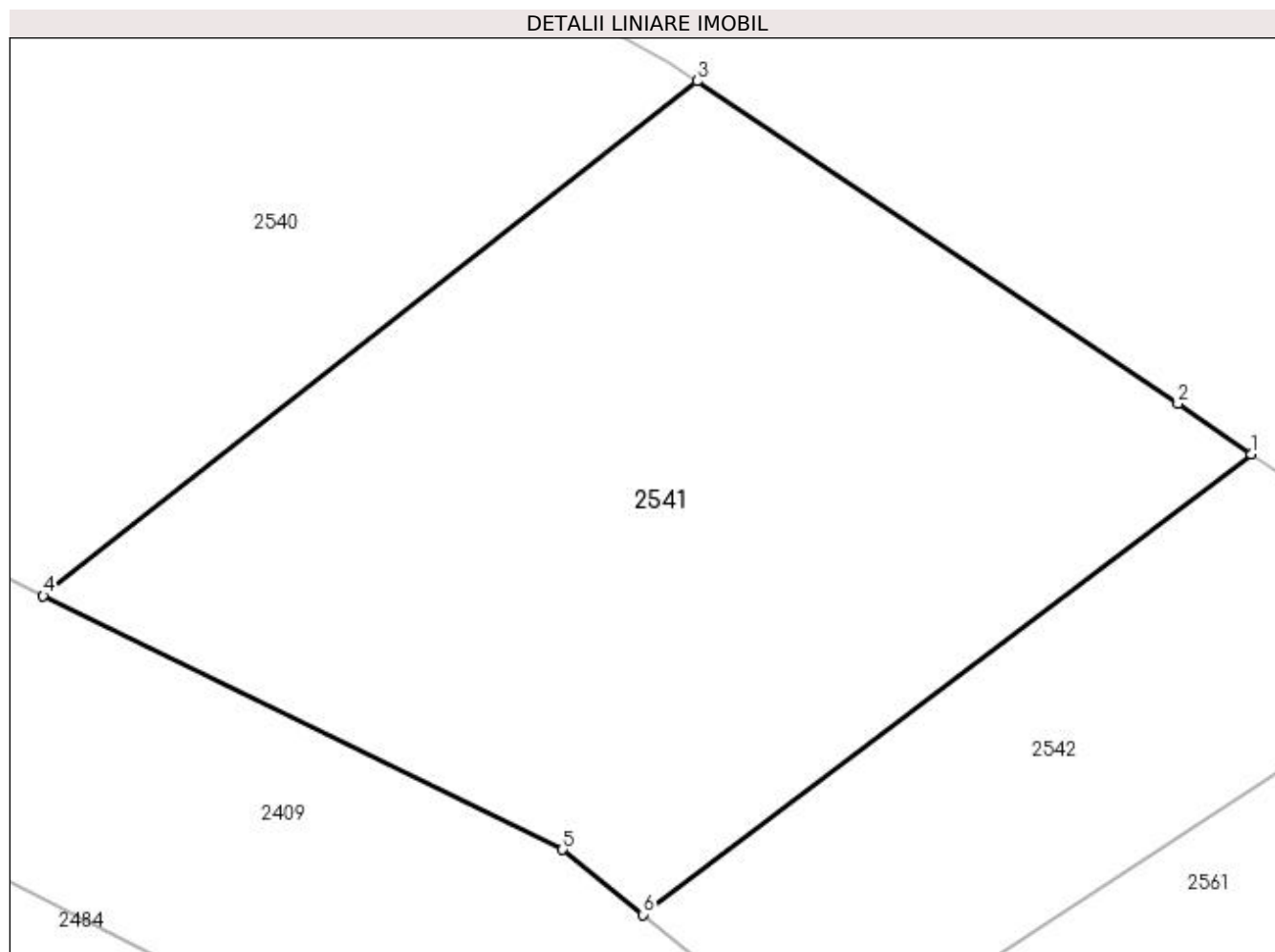
Inscrieri privind dezmembramintele dreptului de proprietate, drepturi reale de garanție și sarcini	Referințe
NU SUNT	

## Anexa Nr. 1 La Partea I

## Teren

Nr cadastral	Suprafața (mp)*	Observații / Referințe
	370	

\* Suprafața este determinată în planul de proiecție Stereo 70.



## Date referitoare la teren

Crt	Categorie folosință	Intravilan	Suprafața (mp)	Tarla	Parcelă	Nr. topo	Observații / Referințe
1	faneata	NU	370	-	927/1/46/2/2	-	IMOBILUL CU NR. PARC. 927/1/46/2 SE PARCELEAZA SI DIFERENTA DE SUPRAFATA SE REGASESTE LA ID 2484

## Lungime Segmente

1) Valorile lungimilor segmentelor sunt obținute din proiecție în plan.

Punct început	X / Y	Punct sfârșit	X / Y	Lungime segment (** (m)
1	412.002,275 525.117,286	2	412.000,274 525.118,666	2.43
2	412.000,274 525.118,666	3	411.987,107 525.127,489	15.85
3	411.987,107 525.127,489	4	411.969,198 525.113,407	22.782
4	411.969,198 525.113,407	5	411.983,424 525.106,453	15.835

Punct început	X / Y	Punct sfârșit	X / Y	Lungime segment (** (m)
5	411.983,424 525.106,453	6	411.985,628 525.104,676	2.831
6	411.985,628 525.104,676	1	412.002,275 525.117,286	20.885

\*\* Lungimile segmentelor sunt determinate în planul de proiecție Stereo 70 și sunt rotunjite la 1 milimetru.

\*\*\* Distanța dintre puncte este formată din segmente cumulate ce sunt mai mici decât valoarea 1 milimetru.



**DATE DESPRE IMOBILUL NR. 2542**

Oficiul de Cadastru și Publicitate Imobiliară ALBA  
Biroul de Cadastru și Publicitate Imobiliară Blaj

**A. Partea I. Descrierea imobilului**

TEREN Extravilan

Adresa: Jud. Alba

Nr. Crt	Nr cadastral Nr. topografic	Suprafața* (mp)	Observații / Referințe
A1		150	Sector cadastral:23 Teren neimpregmuit;

**B. Partea II. Proprietari și acte**

Inscrieri privitoare la dreptul de proprietate și alte drepturi reale	Referințe
<b>1 / 18/04/2023</b>	
Act Administrativ nr. 6424/631, din 31/03/1995 emis de CJPSDPAT ALBA;	
B1	A1
Intabulare, drept de PROPRIETATE, dobandit prin Reconstituire, cota actuala 1/1 1) DOMSA I IOANA	

**C. Partea III. SARCINI .**

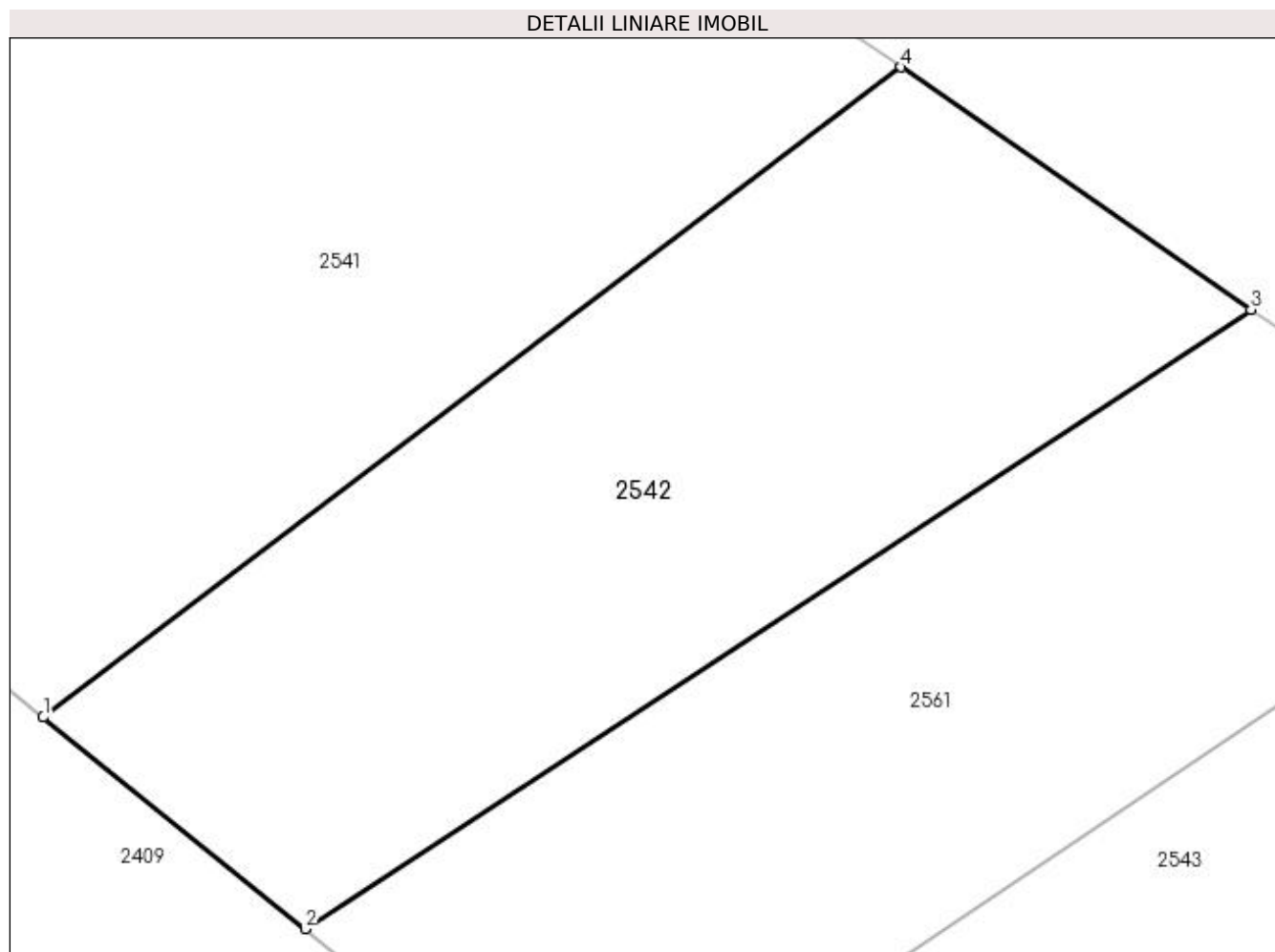
Inscrieri privind dezmembramintele dreptului de proprietate, drepturi reale de garanție și sarcini	Referințe
NU SUNT	

## Anexa Nr. 1 La Partea I

## Teren

Nr cadastral	Suprafața (mp)*	Observații / Referințe
	150	

\* Suprafața este determinată în planul de proiecție Stereo 70.



## Date referitoare la teren

Crt	Categorie folosință	Intravilan	Suprafața (mp)	Tarla	Parcelă	Nr. topo	Observații / Referințe
1	faneata	NU	150	-	927/1/45/1/2/2	-	IMOBILUL CU NR. PARC. 927/1/45/1/2 SE PARCELEAZA SI DIFERENTA DE SUPRAFATA SE REGASESTE LA ID 2486

## Lungime Segmente

1) Valorile lungimilor segmentelor sunt obținute din proiecție în plan.

Punct început	X / Y	Punct sfârșit	X / Y	Lungime segment (** (m))
1	411.985,628 525.104,676	2	411.990,712 525.100,574	6.533
2	411.990,712 525.100,574	3	412.009,066 525.112,582	21.933
3	412.009,066 525.112,582	4	412.002,275 525.117,286	8.26
4	412.002,275 525.117,286	1	411.985,628 525.104,676	20.885

**\*\* Lungimile segmentelor sunt determinate în planul de proiecție Stereo 70 și sunt rotunjite la 1 milimetru.**

**\*\*\* Distanța dintre puncte este formată din segmente cumulate ce sunt mai mici decât valoarea 1 milimetru.**





**DATE DESPRE IMOBILUL NR. 2543**

Oficiul de Cadastru și Publicitate Imobiliară ALBA  
Biroul de Cadastru și Publicitate Imobiliară Blaj

**A. Partea I. Descrierea imobilului**

TEREN Extravilan

Adresa: Jud. Alba

Nr. Crt	Nr cadastral Nr. topografic	Suprafața* (mp)	Observații / Referințe
A1		370	Sector cadastral:23 Teren neimprijmit;

**B. Partea II. Proprietari și acte**

Inscrieri privitoare la dreptul de proprietate și alte drepturi reale	Referințe
<b>1 / 18/04/2023</b>	
Act Administrativ nr. 6487/875, din 07/11/1995 emis de CJPSDPAT ALBA;	
B1	A1
Intabulare, drept de PROPRIETATE, dobândit prin Reconstituire, cota actuala 1/1 1) SOPORAN IR. IRONIM	

**C. Partea III. SARCINI .**

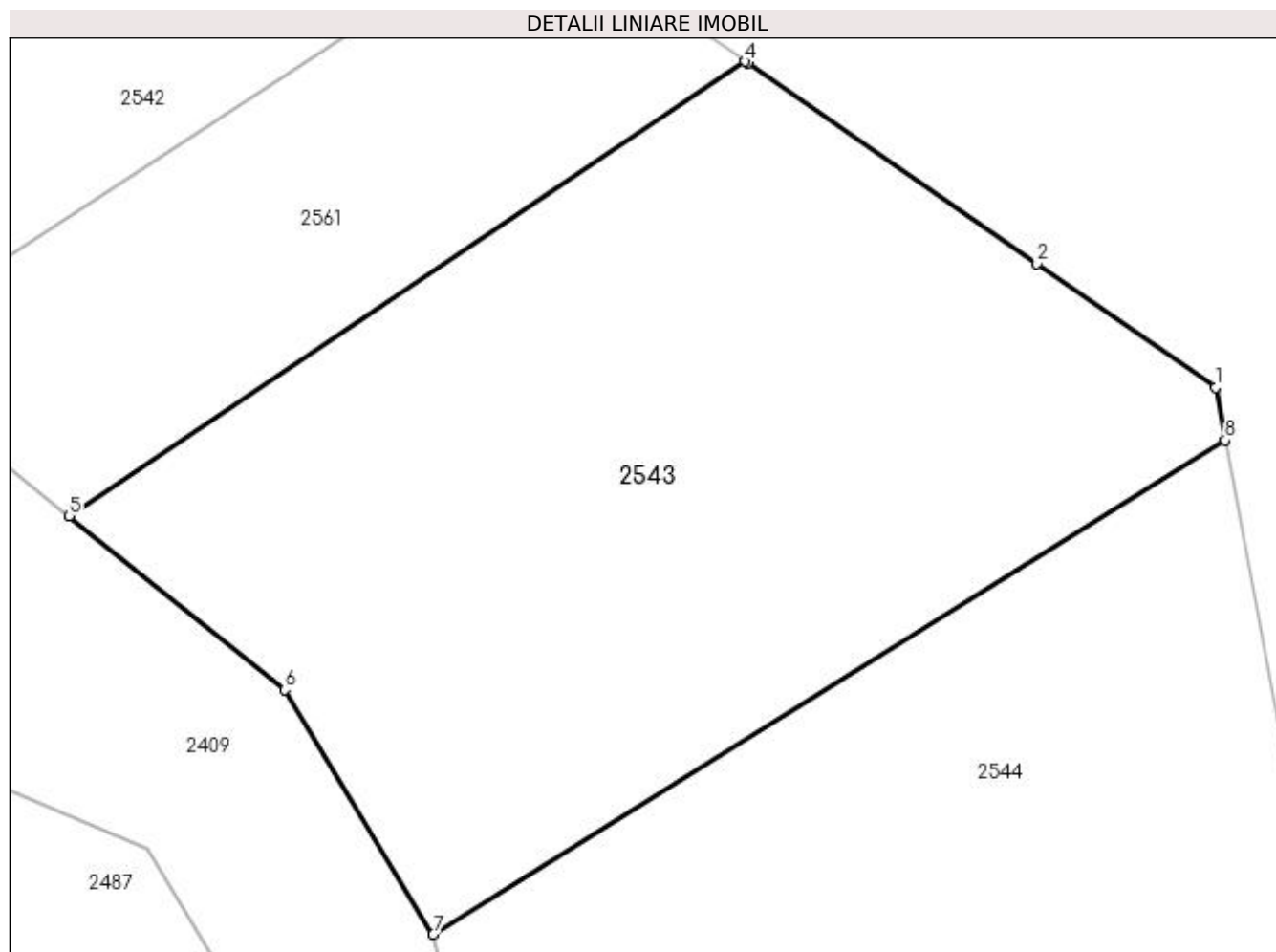
Inscrieri privind dezmembramintele dreptului de proprietate, drepturi reale de garanție și sarcini	Referințe
NU SUNT	

## Anexa Nr. 1 La Partea I

## Teren

Nr cadastral	Suprafața (mp)*	Observații / Referințe
	370	

\* Suprafața este determinată în planul de proiecție Stereo 70.



## Date referitoare la teren

Crt	Categorie folosință	Intravilan	Suprafața (mp)	Tarla	Parcelă	Nr. topo	Observații / Referințe
1	faneata	NU	370	-	927/1/42/2/2	-	IMOBILUL CU NR. PARC. 927/1/42/2 SE PARCELEAZA SI DIFERENTA DE SUPRAFATA SE REGASESTE LA ID 2487

## Lungime Segmente

1) Valorile lungimilor segmentelor sunt obținute din proiecție în plan.

Punct început	X / Y	Punct sfârșit	X / Y	Lungime segment (** (m)
1	412.027,878 525.099,55	2	412.022,974 525.102,947	5.965
2	412.022,974 525.102,947	3	412.015,02 525.108,457	9.676
3	412.015,02 525.108,457	4	412.014,945 525.108,509	0.091
4	412.014,945 525.108,509	5	411.996,352 525.096,022	22.396

Punct început	X / Y	Punct sfârșit	X / Y	Lungime segment (** (m)
5	411.996,352 525.096,022	6	412.002,281 525.091,239	7.617
6	412.002,281 525.091,239	7	412.006,365 525.084,516	7.866
7	412.006,365 525.084,516	8	412.028,146 525.098,102	25.67
8	412.028,146 525.098,102	1	412.027,878 525.099,55	1.473

\*\* Lungimile segmentelor sunt determinate în planul de proiecție Stereo 70 și sunt rotunjite la 1 milimetru.

\*\*\* Distanța dintre puncte este formată din segmente cumulate ce sunt mai mici decât valoarea 1 milimetru.



**DATE DESPRE IMOBILUL NR. 2544**

Oficiul de Cadastru și Publicitate Imobiliară ALBA  
Biroul de Cadastru și Publicitate Imobiliară Blaj

**A. Partea I. Descrierea imobilului**

TEREN Extravilan

Adresa: Jud. Alba

Nr. Crt	Nr cadastral Nr. topografic	Suprafața* (mp)	Observații / Referințe
A1		368	Sector cadastral:23 Teren neimprejmuit;

**B. Partea II. Proprietari și acte**

Inscrieri privitoare la dreptul de proprietate și alte drepturi reale	Referințe
<b>1 / 18/04/2023</b>	
Act Administrativ nr. 1772/299, din 06/07/1994 emis de CJPSDPAT ALBA;	
B1	A1
Intabulare, drept de PROPRIETATE, dobandit prin Reconstituire, cota actuala 1/1 1) KISS ST. MIHAI	

**C. Partea III. SARCINI .**

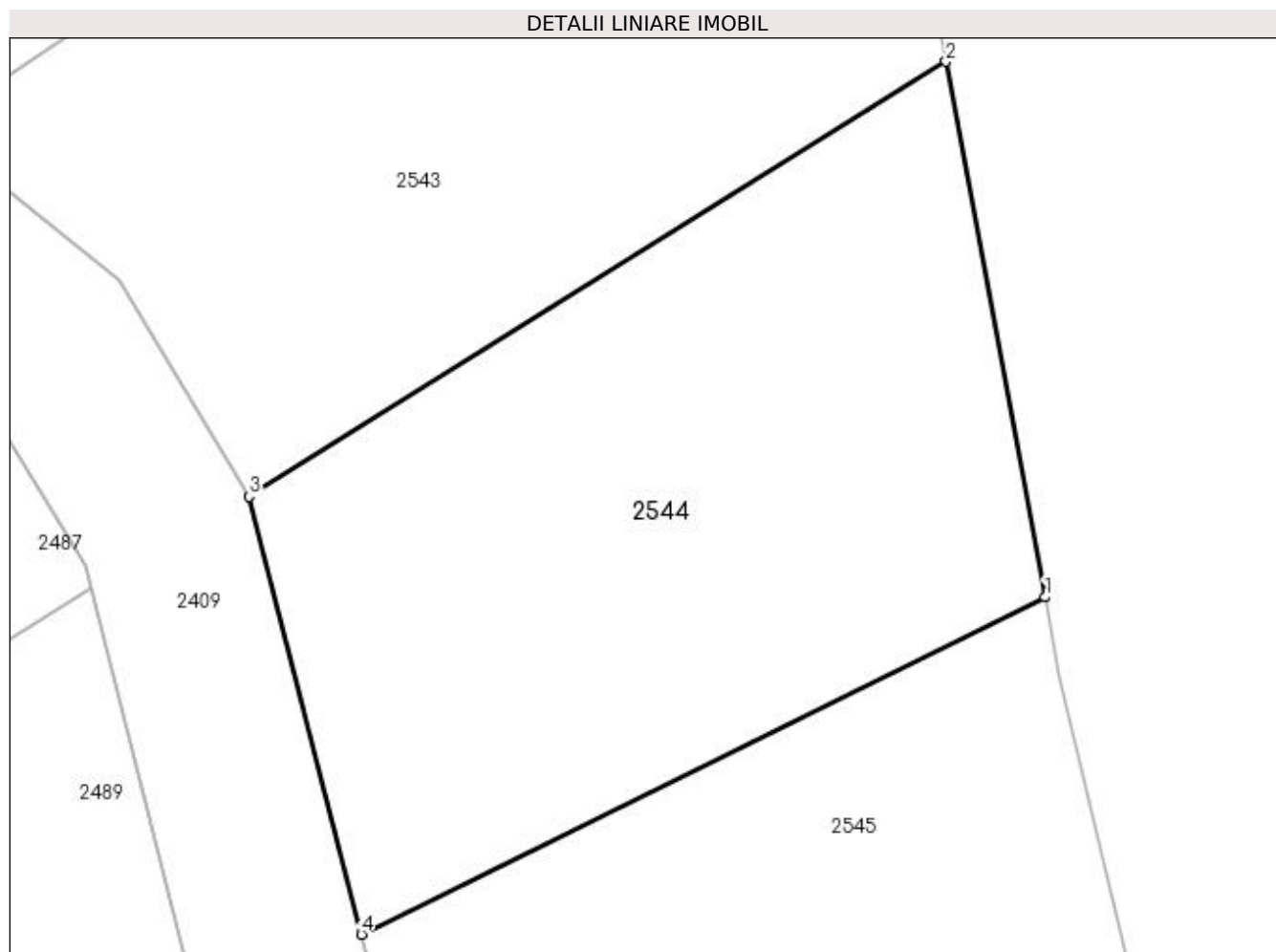
Inscrieri privind dezmembramintele dreptului de proprietate, drepturi reale de garanție și sarcini	Referințe
NU SUNT	

## Anexa Nr. 1 La Partea I

## Teren

Nr cadastral	Suprafața (mp)*	Observații / Referințe
	368	

\* Suprafața este determinată în planul de proiecție Stereo 70.



## Date referitoare la teren

Crt	Categorie folosință	Intra vilan	Suprafața (mp)	Tarla	Parcelă	Nr. topo	Observații / Referințe
1	faneata	NU	368	-	927/1/43/2	-	IMOBILUL CU NR. PARC. 927/1/43 SE PARCELEAZA SI DIFERENTA DE SUPRAFATA SE REGASESTE LA ID 2489

## Lungime Segmente

1) Valorile lungimilor segmentelor sunt obținute din proiecție în plan.

Punct început	X / Y	Punct sfârșit	X / Y	Lungime segment (** (m)
1	412.031,243 525.081,366	2	412.028,146 525.098,102	17.019
2	412.028,146 525.098,102	3	412.006,365 525.084,516	25.67
3	412.006,365 525.084,516	4	412.009,872 525.070,836	14.123
4	412.009,872 525.070,836	1	412.031,243 525.081,366	23.825

**\*\* Lungimile segmentelor sunt determinate în planul de proiecție Stereo 70 și sunt rotunjite la 1 milimetru.**

**\*\*\* Distanța dintre puncte este formată din segmente cumulate ce sunt mai mici decât valoarea 1 milimetru.**





**DATE DESPRE IMOBILUL NR. 2545**

Oficiul de Cadastru și Publicitate Imobiliară ALBA  
Biroul de Cadastru și Publicitate Imobiliară Blaj

**A. Partea I. Descrierea imobilului**

TEREN Extravilan

Adresa: Jud. Alba

Nr. Crt	Nr cadastral Nr. topografic	Suprafața* (mp)	Observații / Referințe
A1		400	Sector cadastral:23 Teren neimprijmit;

**B. Partea II. Proprietari și acte**

Inscrieri privitoare la dreptul de proprietate și alte drepturi reale	Referințe
<b>1 / 18/04/2023</b>	
Act Administrativ nr. 9223/1283, din 25/03/1997 emis de CJPSDPAT ALBA;	
B1	A1
Intabulare, drept de PROPRIETATE, dobândit prin Reconstituire, cota actuala 1/1 1) <b>HEBIAN V. VASILE</b>	

**C. Partea III. SARCINI .**

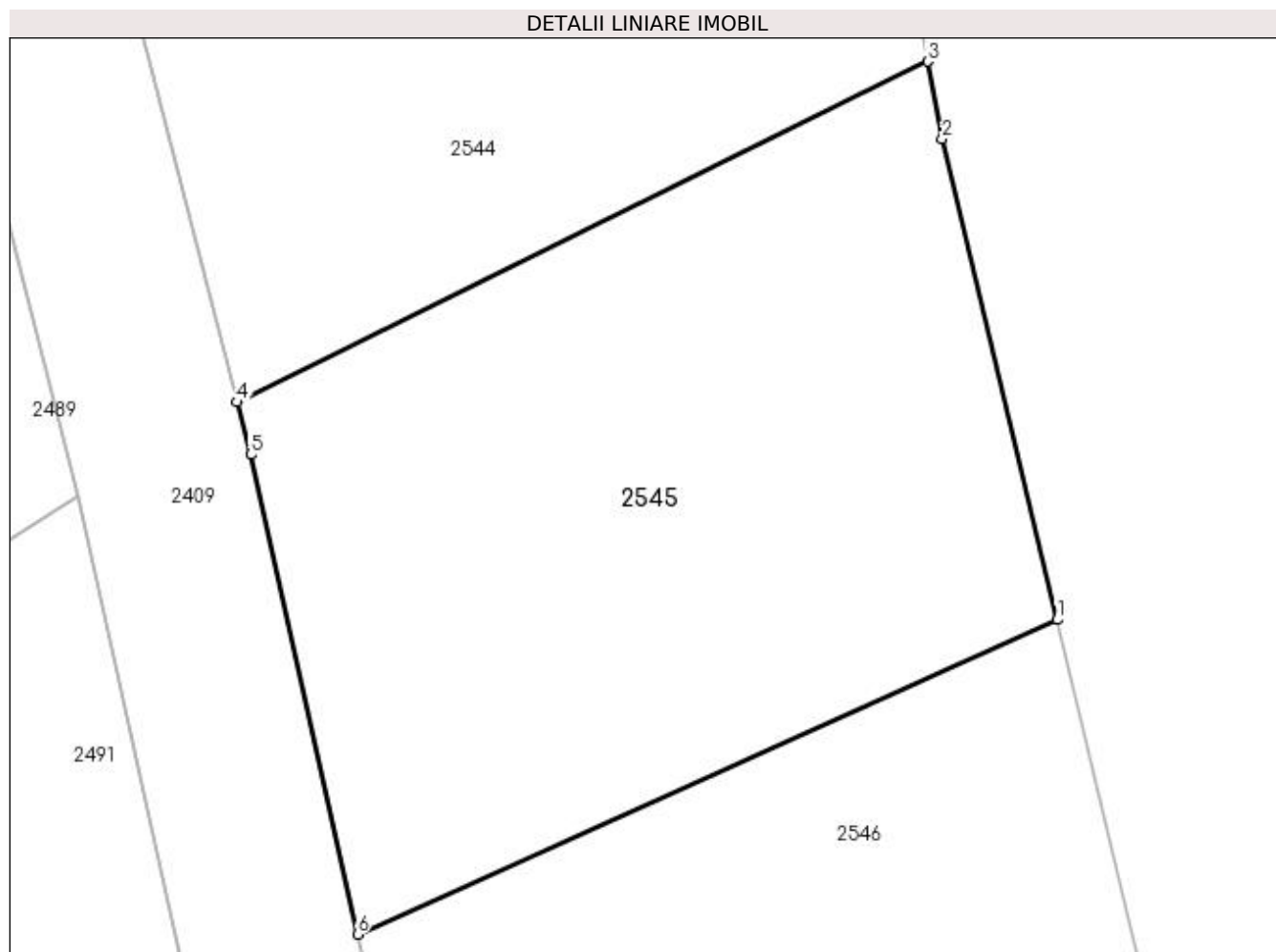
Inscrieri privind dezmembramentele dreptului de proprietate, drepturi reale de garanție și sarcini	Referințe
NU SUNT	

## Anexa Nr. 1 La Partea I

## Teren

Nr cadastral	Suprafața (mp)*	Observații / Referințe
	400	

\* Suprafața este determinată în planul de proiecție Stereo 70.



## Date referitoare la teren

Crt	Categorie folosință	Intra vilan	Suprafața (mp)	Tarla	Parcelă	Nr. topo	Observații / Referințe
1	faneata	NU	400	-	927/1/42/2/2	-	IMOBILUL CU NR. PARC. 927/1/42/2 SE PARCELEAZA SI DIFERENTA DE SUPRAFATA SE REGASESTE LA ID 2491

## Lungime Segmente

1) Valorile lungimilor segmentelor sunt obținute din proiecție în plan.

Punct început	X / Y	Punct sfârșit	X / Y	Lungime segment (** (m)
1	412.035,238 525.064,106	2	412.031,687 525.078,968	15.281
2	412.031,687 525.078,968	3	412.031,243 525.081,366	2.439
3	412.031,243 525.081,366	4	412.009,872 525.070,836	23.825
4	412.009,872 525.070,836	5	412.010,288 525.069,21	1.679

Punct început	X / Y	Punct sfârșit	X / Y	Lungime segment (** (m)
5	412.010,288 525.069,21	6	412.013,593 525.054,376	15.197
6	412.013,593 525.054,376	1	412.035,238 525.064,106	23.731

\*\* Lungimile segmentelor sunt determinate în planul de proiecție Stereo 70 și sunt rotunjite la 1 milimetru.

\*\*\* Distanța dintre puncte este formată din segmente cumulate ce sunt mai mici decât valoarea 1 milimetru.



**DATE DESPRE IMOBILUL NR. 2546**

Oficiul de Cadastru și Publicitate Imobiliară ALBA  
Biroul de Cadastru și Publicitate Imobiliară Blaj

**A. Partea I. Descrierea imobilului**

TEREN Extravilan

Adresa: Jud. Alba

Nr. Crt	Nr cadastral Nr. topografic	Suprafața* (mp)	Observații / Referințe
A1		340	Sector cadastral:23 Teren neimprijmit;

**B. Partea II. Proprietari și acte**

Inscrieri privitoare la dreptul de proprietate și alte drepturi reale	Referințe
<b>1 / 18/04/2023</b>	
Act Administrativ nr. 5216/410, din 08/11/1994 emis de CJPSDPAT ALBA;	
B1	A1
Intabulare, drept de PROPRIETATE, dobândit prin Reconstituire, cota actuala 1/1 1) BOROS ST. ELISABETA	

**C. Partea III. SARCINI .**

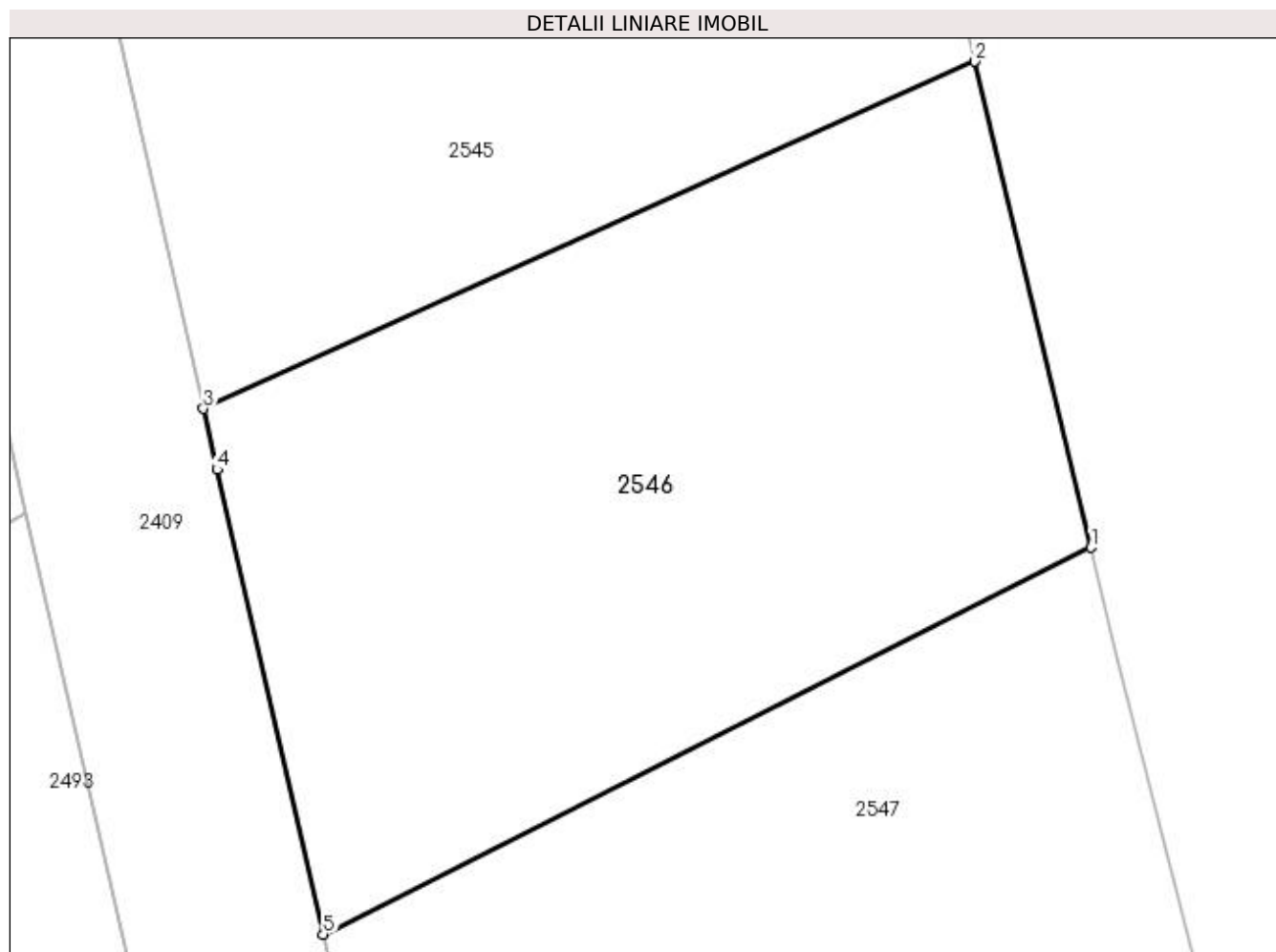
Inscrieri privind dezmembramintele dreptului de proprietate, drepturi reale de garanție și sarcini	Referințe
NU SUNT	

## Anexa Nr. 1 La Partea I

## Teren

Nr cadastral	Suprafața (mp)*	Observații / Referințe
	340	

\* Suprafața este determinată în planul de proiecție Stereo 70.



## Date referitoare la teren

Crt	Categorie folosință	Intravilan	Suprafața (mp)	Tarla	Parcelă	Nr. topo	Observații / Referințe
1	arabil	NU	340	-	927/1/40/2	-	IMOBILUL CU NR. PARC. 927/1/40 SE PARCELEAZA SI DIFERENTA DE SUPRAFATA SE REGASESTE LA ID 2493

## Lungime Segmente

1) Valorile lungimilor segmentelor sunt obținute din proiecție în plan.

Punct început	X / Y	Punct sfârșit	X / Y	Lungime segment (** (m)
1	412.038,494 525.050,478	2	412.035,238 525.064,106	14.011
2	412.035,238 525.064,106	3	412.013,593 525.054,376	23.731
3	412.013,593 525.054,376	4	412.013,975 525.052,662	1.756
4	412.013,975 525.052,662	5	412.016,96 525.039,635	13.365

Punct început	X / Y	Punct sfârșit	X / Y	Lungime segment (** (m)
5	412.016,96 525.039,635	1	412.038,494 525.050,478	24.11

\*\* Lungimile segmentelor sunt determinate în planul de proiecție Stereo 70 și sunt rotunjite la 1 milimetru.

\*\*\* Distanța dintre puncte este formată din segmente cumulate ce sunt mai mici decât valoarea 1 milimetru.





**DATE DESPRE IMOBILUL NR. 2547**

Oficiul de Cadastru și Publicitate Imobiliară ALBA  
Biroul de Cadastru și Publicitate Imobiliară Blaj

**A. Partea I. Descrierea imobilului**

TEREN Extravilan

Adresa: Jud. Alba

Nr. Crt	Nr cadastral Nr. topografic	Suprafața* (mp)	Observații / Referințe
A1		355	Sector cadastral:23 Teren neimprijmit;

**B. Partea II. Proprietari și acte**

Inscrieri privitoare la dreptul de proprietate și alte drepturi reale	Referințe
<b>1 / 18/04/2023</b>	
Act Administrativ nr. 9251/1318, din 16/07/1997 emis de CJPSDPAT ALBA;	
B1	A1
Intabulare, drept de PROPRIETATE, dobandit prin Reconstituire, cota actuala 1/1 1) TRIF E. EMIL	

**C. Partea III. SARCINI .**

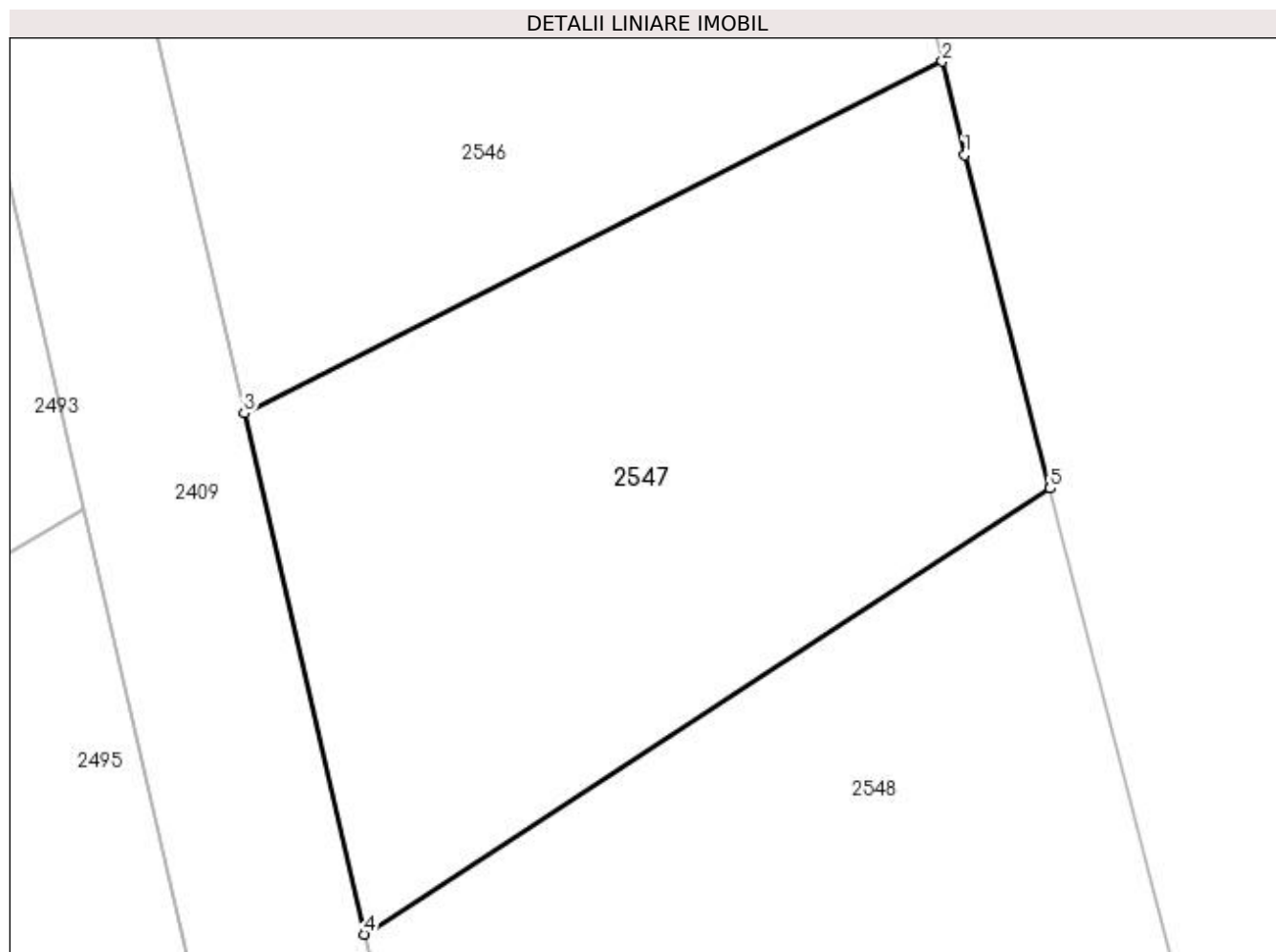
Inscrieri privind dezmembramintele dreptului de proprietate, drepturi reale de garanție și sarcini	Referințe
NU SUNT	

## Anexa Nr. 1 La Partea I

## Teren

Nr cadastral	Suprafața (mp)*	Observații / Referințe
	355	

\* Suprafața este determinată în planul de proiecție Stereo 70.



## Date referitoare la teren

Crt	Categorie folosință	Intravilan	Suprafața (mp)	Tarla	Parcelă	Nr. topo	Observații / Referințe
2	faneata	NU	355	-	927/1/40/2/2	-	IMOBILUL CU NR. PARC. 927/1/40/2 SE PARCELEAZA SI DIFERENTA DE SUPRAFATA SE REGASESTE LA ID 2495

## Lungime Segmente

1) Valorile lungimilor segmentelor sunt obținute din proiecție în plan.

Punct început	X / Y	Punct sfârșit	X / Y	Lungime segment (** (m)
1	412.039,184 525.047,592	2	412.038,494 525.050,478	2.968
2	412.038,494 525.050,478	3	412.016,96 525.039,635	24.11
3	412.016,96 525.039,635	4	412.020,674 525.023,567	16.492
4	412.020,674 525.023,567	5	412.041,825 525.037,314	25.227

Punct început	X / Y	Punct sfârșit	X / Y	Lungime segment (** (m)
5	412.041,825 525.037,314	1	412.039,184 525.047,592	10.611

\*\* Lungimile segmentelor sunt determinate în planul de proiecție Stereo 70 și sunt rotunjite la 1 milimetru.

\*\*\* Distanța dintre puncte este formată din segmente cumulate ce sunt mai mici decât valoarea 1 milimetru.



**DATE DESPRE IMOBILUL NR. 2548**

Oficiul de Cadastru și Publicitate Imobiliară ALBA  
Biroul de Cadastru și Publicitate Imobiliară Blaj

**A. Partea I. Descrierea imobilului**

TEREN Extravilan

Adresa: Jud. Alba

Nr. Crt	Nr cadastral Nr. topografic	Suprafața* (mp)	Observații / Referințe
A1		426	Sector cadastral:23 Teren neimprijmit;

**B. Partea II. Proprietari și acte**

Inscrieri privitoare la dreptul de proprietate și alte drepturi reale	Referințe
<b>1 / 18/04/2023</b>	
Act Administrativ nr. 6424/693, din 14/04/1995 emis de CJPSDPAT ALBA;	
B1	A1
Intabulare, drept de PROPRIETATE, dobandit prin Reconstituire, cota actuala 1/1 1) SZEKELYI M. MARIA	

**C. Partea III. SARCINI .**

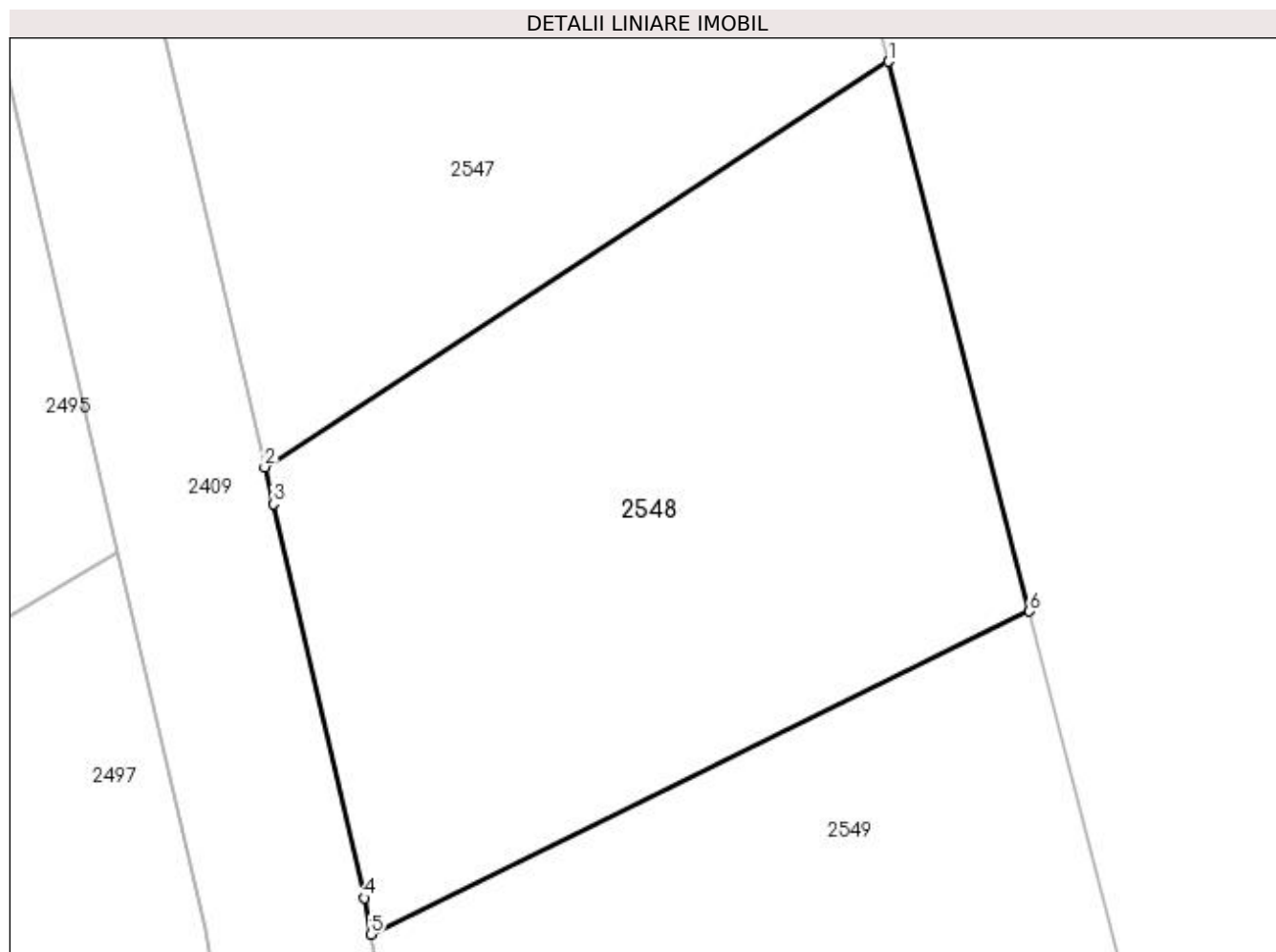
Inscrieri privind dezmembramintele dreptului de proprietate, drepturi reale de garanție și sarcini	Referințe
NU SUNT	

## Anexa Nr. 1 La Partea I

## Teren

Nr cadastral	Suprafața (mp)*	Observații / Referințe
	426	

\* Suprafața este determinată în planul de proiecție Stereo 70.



## Date referitoare la teren

Crt	Categorie folosință	Intravilan	Suprafața (mp)	Tarla	Parcelă	Nr. topo	Observații / Referințe
1	arabil	NU	426	-	927/1/39/2	-	IMOBILUL CU NR. PARC. 927/1/39 SE PARCELEAZA SI DIFERENTA DE SUPRAFATA SE REGASESTE LA ID 2497

## Lungime Segmente

1) Valorile lungimilor segmentelor sunt obținute din proiecție în plan.

Punct început	X / Y	Punct sfârșit	X / Y	Lungime segment (** (m)
1	412.041,825 525.037,314	2	412.020,674 525.023,567	25.227
2	412.020,674 525.023,567	3	412.020,965 525.022,306	1.294
3	412.020,965 525.022,306	4	412.024,052 525.008,96	13.698
4	412.024,052 525.008,96	5	412.024,271 525.007,721	1.259

Punct început	X / Y	Punct sfârșit	X / Y	Lungime segment (** (m)
5	412.024,271 525.007,721	6	412.046,616 525.018,67	24.884
6	412.046,616 525.018,67	1	412.041,825 525.037,314	19.25

\*\* Lungimile segmentelor sunt determinate în planul de proiecție Stereo 70 și sunt rotunjite la 1 milimetru.

\*\*\* Distanța dintre puncte este formată din segmente cumulate ce sunt mai mici decât valoarea 1 milimetru.





**DATE DESPRE IMOBILUL NR. 2549**

Oficiul de Cadastru și Publicitate Imobiliară ALBA  
Biroul de Cadastru și Publicitate Imobiliară Blaj

**A. Partea I. Descrierea imobilului**

TEREN Extravilan

Adresa: Jud. Alba

Nr. Crt	Nr cadastral Nr. topografic	Suprafața* (mp)	Observații / Referințe
A1		419	Sector cadastral:23 Teren neimprijmit;

**B. Partea II. Proprietari și acte**

Inscrieri privitoare la dreptul de proprietate și alte drepturi reale	Referințe
<b>1 / 18/04/2023</b>	
Act Administrativ nr. 6424/618, din 30/03/1995 emis de CJPSDPAT ALBA;	
B1	A1
Intabulare, drept de PROPRIETATE, dobândit prin Reconstituire, cota actuala 1/1 1) MEZEI ST. KAROL	

**C. Partea III. SARCINI .**

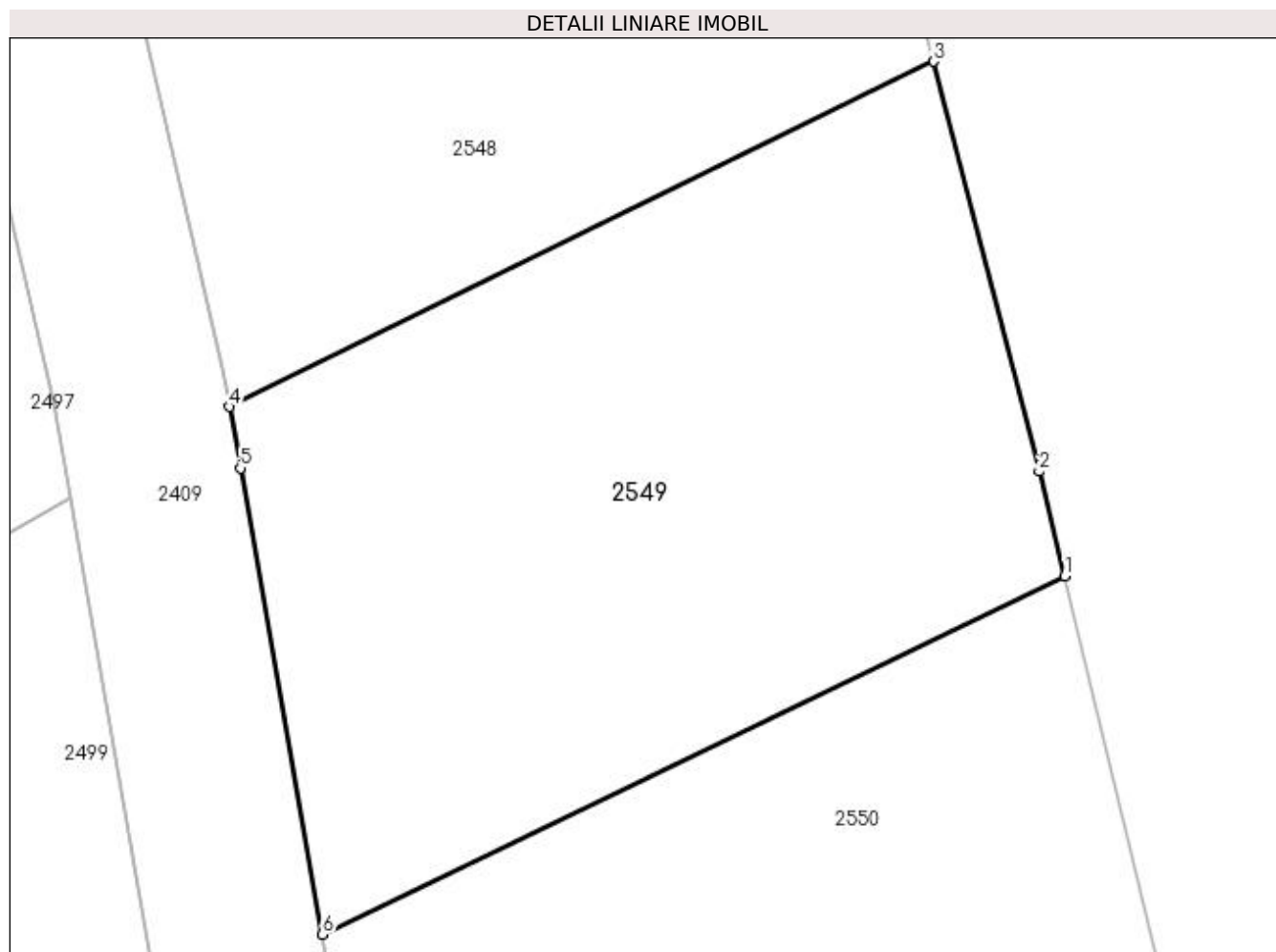
Inscrieri privind dezmembramentele dreptului de proprietate, drepturi reale de garanție și sarcini	Referințe
NU SUNT	

## Anexa Nr. 1 La Partea I

## Teren

Nr cadastral	Suprafața (mp)*	Observații / Referințe
	419	

\* Suprafața este determinată în planul de proiecție Stereo 70.



## Date referitoare la teren

Crt	Categorie folosință	Intravilan	Suprafața (mp)	Tarla	Parcelă	Nr. topo	Observații / Referințe
1	faneata	NU	419	-	927/1/38/2/2	-	IMOBILUL CU NR. PARC. 927/1/38/2 SE PARCELEAZA SI DIFERENTA DE SUPRAFATA SE REGASESTE LA ID 2499

## Lungime Segmente

1) Valorile lungimilor segmentelor sunt obținute din proiecție în plan.

Punct început	X / Y	Punct sfârșit	X / Y	Lungime segment (** (m)
1	412.050,765 525.002,354	2	412.049,957 525.005,67	3.413
2	412.049,957 525.005,67	3	412.046,616 525.018,67	13.423
3	412.046,616 525.018,67	4	412.024,271 525.007,721	24.884
4	412.024,271 525.007,721	5	412.024,615 525.005,775	1.976

Punct început	X / Y	Punct sfârșit	X / Y	Lungime segment (** (m)
5	412.024,615 525.005,775	6	412.027,223 524.990,992	15.011
6	412.027,223 524.990,992	1	412.050,765 525.002,354	26.14

\*\* Lungimile segmentelor sunt determinate în planul de proiecție Stereo 70 și sunt rotunjite la 1 milimetru.

\*\*\* Distanța dintre puncte este formată din segmente cumulate ce sunt mai mici decât valoarea 1 milimetru.



**DATE DESPRE IMOBILUL NR. 2550**

Oficiul de Cadastru și Publicitate Imobiliară ALBA  
Biroul de Cadastru și Publicitate Imobiliară Blaj

**A. Partea I. Descrierea imobilului**

TEREN Extravilan

Adresa: Jud. Alba

Nr. Crt	Nr cadastral Nr. topografic	Suprafața* (mp)	Observații / Referințe
A1		400	Sector cadastral:23 Teren neimprejmuit;

**B. Partea II. Proprietari și acte**

Inscrieri privitoare la dreptul de proprietate și alte drepturi reale	Referințe
<b>1 / 18/04/2023</b>	
Act Administrativ nr. 6487/885, din 08/11/1995 emis de CJPSDPAT ALBA;	
B1	A1
Intabulare, drept de PROPRIETATE, dobândit prin Reconstituire, cota actuala 1/1	
1) LAZAR NICOLAE	
2) PILTU SOFIA	
3) LAZAR GHEORGHE	

**C. Partea III. SARCINI .**

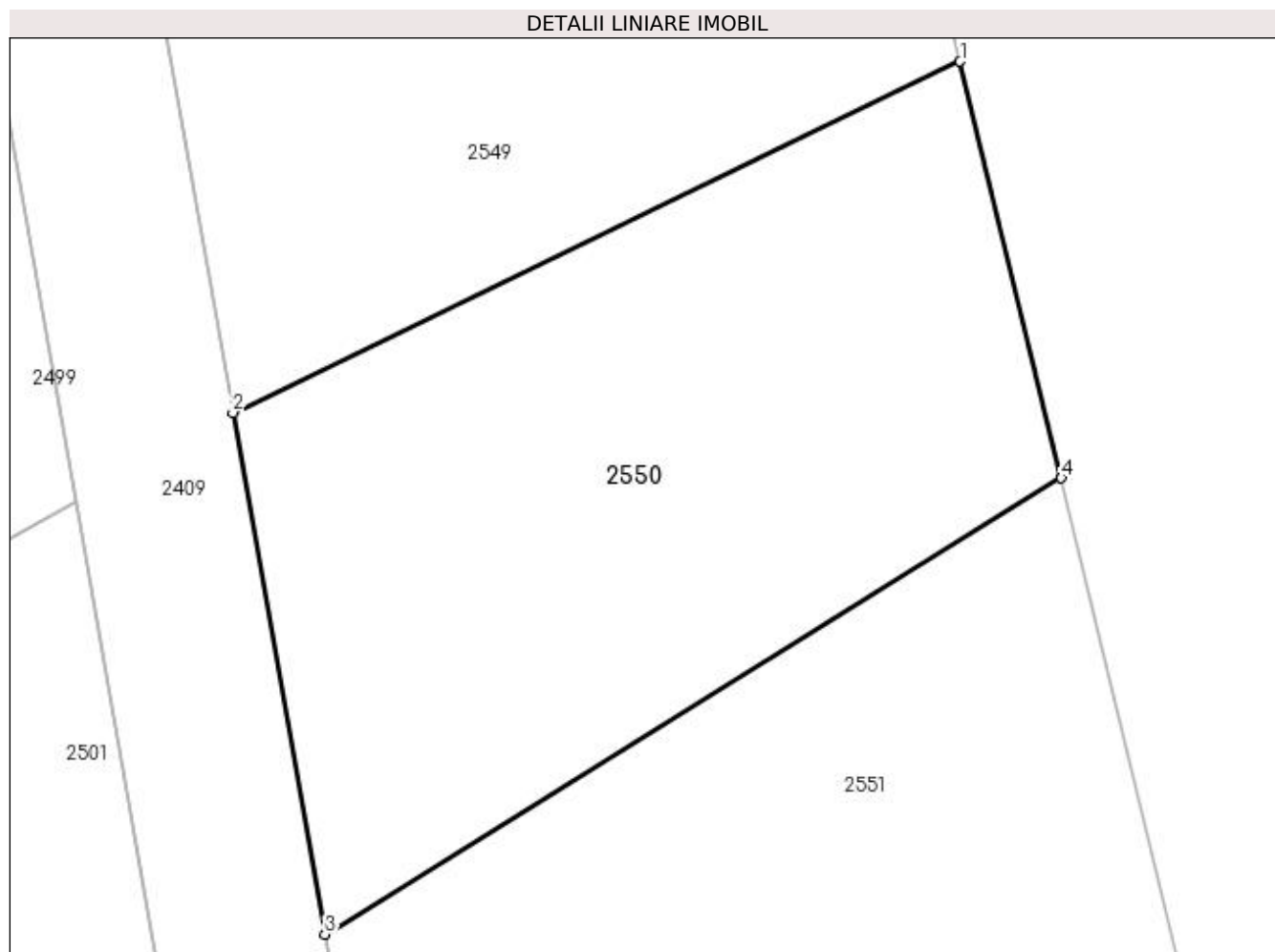
Inscrieri privind dezmembramintele dreptului de proprietate, drepturi reale de garanție și sarcini	Referințe
NU SUNT	

## Anexa Nr. 1 La Partea I

## Teren

Nr cadastral	Suprafața (mp)*	Observații / Referințe
	400	

\* Suprafața este determinată în planul de proiecție Stereo 70.



## Date referitoare la teren

Crt	Categorie folosință	Intravilan	Suprafața (mp)	Tarla	Parcelă	Nr. topo	Observații / Referințe
1	arabil	NU	400	-	927/37/2	-	IMOBILUL CU NR. PARC. 927/37 SE PARCELEAZA SI DIFERENTA DE SUPRAFATA SE REGASESTE LA ID 2501

## Lungime Segmente

1) Valorile lungimilor segmentelor sunt obținute din proiecție în plan.

Punct început	X / Y	Punct sfârșit	X / Y	Lungime segment (** (m)
1	412.050,765 525.002,354	2	412.027,223 524.990,992	26.14
2	412.027,223 524.990,992	3	412.030,201 524.974,114	17.139
3	412.030,201 524.974,114	4	412.054,045 524.988,877	28.045
4	412.054,045 524.988,877	1	412.050,765 525.002,354	13.87

**\*\* Lungimile segmentelor sunt determinate în planul de proiecție Stereo 70 și sunt rotunjite la 1 milimetru.**

**\*\*\* Distanța dintre puncte este formată din segmente cumulate ce sunt mai mici decât valoarea 1 milimetru.**





**DATE DESPRE IMOBILUL NR. 2551**

Oficiul de Cadastru și Publicitate Imobiliară ALBA  
Biroul de Cadastru și Publicitate Imobiliară Blaj

**A. Partea I. Descrierea imobilului**

TEREN Extravilan

Adresa: Jud. Alba

Nr. Crt	Nr cadastral Nr. topografic	Suprafața* (mp)	Observații / Referințe
A1		550	Sector cadastral:23 Teren neimprijmit;

**B. Partea II. Proprietari și acte**

Inscrieri privitoare la dreptul de proprietate și alte drepturi reale	Referințe
<b>1 / 18/04/2023</b>	
Act Administrativ nr. 9223/1223, din 06/02/1997 emis de CJSPDPAT ALBA;	
B1	A1
Intabulare, drept de PROPRIETATE, dobandit prin Reconstituire, cota actuala 1/1 1) GAZSI I. ANDREI	

**C. Partea III. SARCINI .**

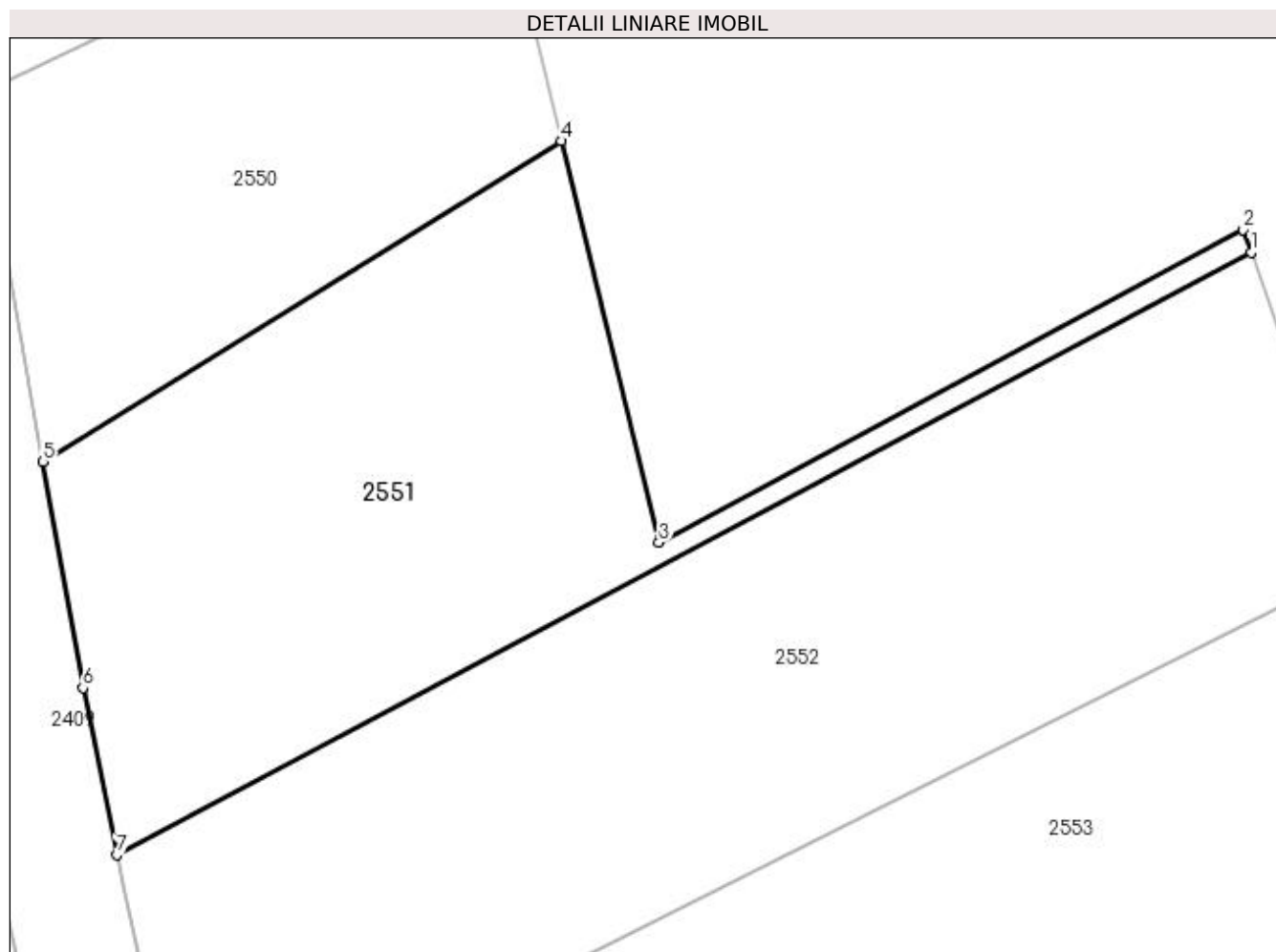
Inscrieri privind dezmembramintele dreptului de proprietate, drepturi reale de garanție și sarcini	Referințe
NU SUNT	

## Anexa Nr. 1 La Partea I

## Teren

Nr cadastral	Suprafața (mp)*	Observații / Referințe
	550	

\* Suprafața este determinată în planul de proiecție Stereo 70.



## Date referitoare la teren

Crt	Categorie folosință	Intra vilan	Suprafața (mp)	Tarla	Parcelă	Nr. topo	Observații / Referințe
1	faneata	NU	550	-	927/1/36/2/2	-	IMOBILUL CU NR. PARC. 927/1/36/2 SE PARCELEAZA SI DIFERENTA DE SUPRAFATA SE REGASESTE LA ID 2504

## Lungime Segmente

1) Valorile lungimilor segmentelor sunt obținute din proiecție în plan.

Punct început	X / Y	Punct sfârșit	X / Y	Lungime segment (** (m)
1	412.085,789 524.983,748	2	412.085,431 524.984,796	1.107
2	412.085,431 524.984,796	3	412.058,542 524.970,409	30.496
3	412.058,542 524.970,409	4	412.054,045 524.988,877	19.008
4	412.054,045 524.988,877	5	412.030,201 524.974,114	28.045

Punct început	X / Y	Punct sfârșit	X / Y	Lungime segment (** (m)
5	412.030,201 524.974,114	6	412.032,036 524.963,714	10.56
6	412.032,036 524.963,714	7	412.033,581 524.956,038	7.831
7	412.033,581 524.956,038	1	412.085,789 524.983,748	59.106

\*\* Lungimile segmentelor sunt determinate în planul de proiecție Stereo 70 și sunt rotunjite la 1 milimetru.

\*\*\* Distanța dintre puncte este formată din segmente cumulate ce sunt mai mici decât valoarea 1 milimetru.



**DATE DESPRE IMOBILUL NR. 2552**

Oficiul de Cadastru și Publicitate Imobiliară ALBA  
Biroul de Cadastru și Publicitate Imobiliară Blaj

**A. Partea I. Descrierea imobilului**

TEREN Extravilan

Adresa: Jud. Alba

Nr. Crt	Nr cadastral Nr. topografic	Suprafața* (mp)	Observații / Referințe
A1		863	Sector cadastral:23 Teren neimprijmit;

**B. Partea II. Proprietari și acte**

Inscrieri privitoare la dreptul de proprietate și alte drepturi reale	Referințe
<b>1 / 18/04/2023</b>	
Act Administrativ nr. 5251/592, din 23/03/1995 emis de CJPSDPAT ALBA;	
B1	A1
Intabulare, drept de PROPRIETATE, dobandit prin Reconstituire, cota actuala 1/1 1) TRIF S. CAROLINA	

**C. Partea III. SARCINI .**

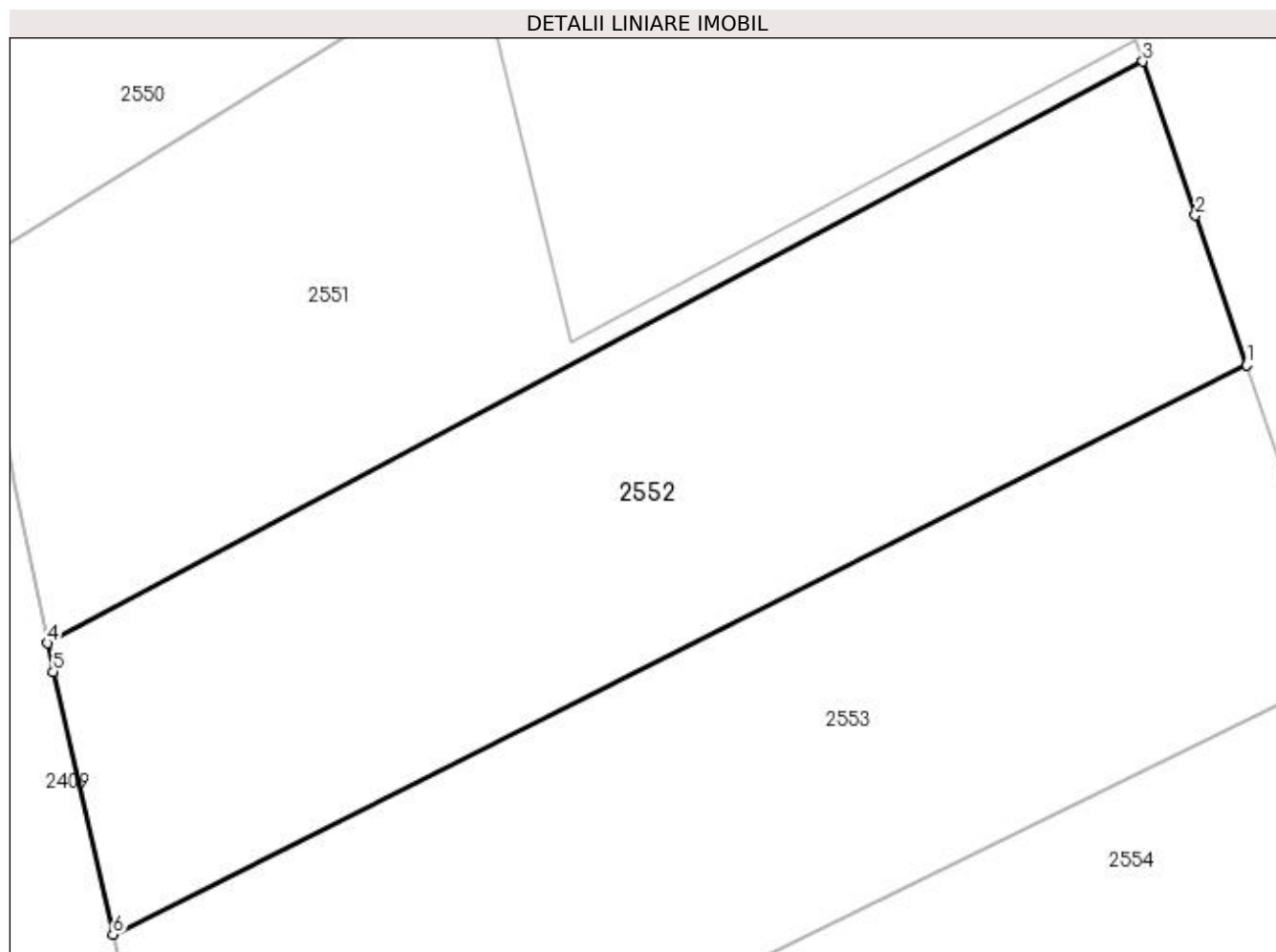
Inscrieri privind dezmembramintele dreptului de proprietate, drepturi reale de garanție și sarcini	Referințe
NU SUNT	

## Anexa Nr. 1 La Partea I

## Teren

Nr cadastral	Suprafața (mp)*	Observații / Referințe
	863	

\* Suprafața este determinată în planul de proiecție Stereo 70.



## Date referitoare la teren

Crt	Categorie folosință	Intravilan	Suprafața (mp)	Tarla	Parcelă	Nr. topo	Observații / Referințe
1	faneata	NU	863	-	927/1/35/2/2	-	IMOBILUL CU NR. PARC. 927/1/35/2 SE PARCELEAZA SI DIFERENTA DE SUPRAFATA SE REGASESTE LA ID 2506

## Lungime Segmente

1) Valorile lungimilor segmentelor sunt obținute din proiecție în plan.

Punct început	X / Y	Punct sfârșit	X / Y	Lungime segment (** (m)
1	412.090,732 524.969,279	2	412.088,294 524.976,415	7.541
2	412.088,294 524.976,415	3	412.085,789 524.983,748	7.75
3	412.085,789 524.983,748	4	412.033,581 524.956,038	59.106
4	412.033,581 524.956,038	5	412.033,852 524.954,691	1.374

Punct început	X / Y	Punct sfârșit	X / Y	Lungime segment (** (m)
5	412.033,852 524.954,691	6	412.036,704 524.942,171	12.841
6	412.036,704 524.942,171	1	412.090,732 524.969,279	60.446

\*\* Lungimile segmentelor sunt determinate în planul de proiecție Stereo 70 și sunt rotunjite la 1 milimetru.

\*\*\* Distanța dintre puncte este formată din segmente cumulate ce sunt mai mici decât valoarea 1 milimetru.





**DATE DESPRE IMOBILUL NR. 2553**

Oficiul de Cadastru și Publicitate Imobiliară ALBA  
Biroul de Cadastru și Publicitate Imobiliară Blaj

**A. Partea I. Descrierea imobilului**

TEREN Extravilan

Adresa: Jud. Alba

Nr. Crt	Nr cadastral Nr. topografic	Suprafața* (mp)	Observații / Referințe
A1		900	Sector cadastral:23 Teren neimprijmit;

**B. Partea II. Proprietari și acte**

Inscrieri privitoare la dreptul de proprietate și alte drepturi reale	Referințe
<b>1 / 18/04/2023</b>	
Act Administrativ nr. 7103/1011, din 19/03/1996 emis de CJPSDPAT ALBA;	
B1	A1
Intabulare, drept de PROPRIETATE, dobândit prin Reconstituire, cota actuala 1/1 1) MIHALTAN P. MARIA	

**C. Partea III. SARCINI .**

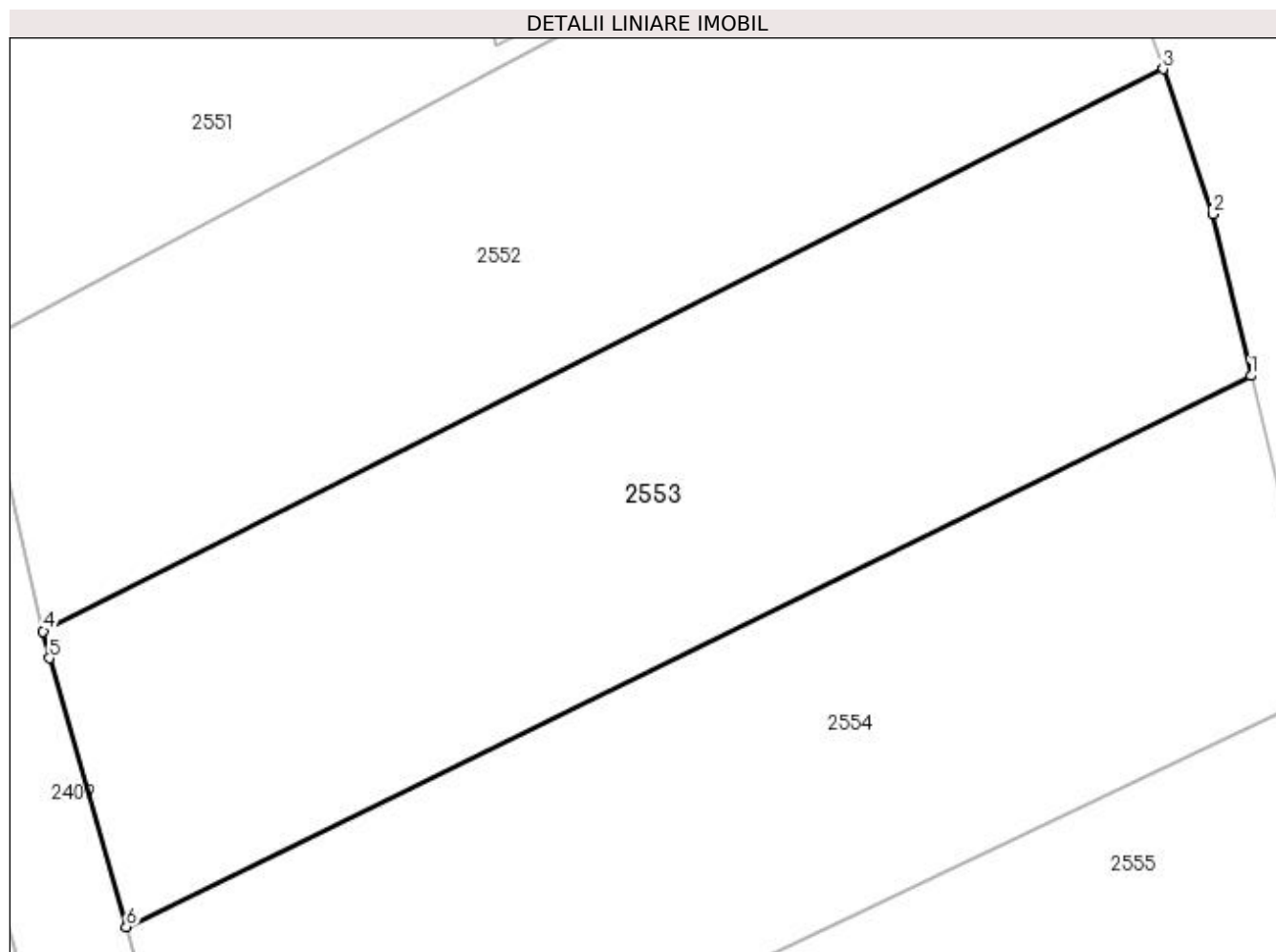
Inscrieri privind dezmembramintele dreptului de proprietate, drepturi reale de garanție și sarcini	Referințe
NU SUNT	

## Anexa Nr. 1 La Partea I

## Teren

Nr cadastral	Suprafața (mp)*	Observații / Referințe
	900	

\* Suprafața este determinată în planul de proiecție Stereo 70.



## Date referitoare la teren

Crt	Categorie folosință	Intra vilan	Suprafața (mp)	Tarla	Parcelă	Nr. topo	Observații / Referințe
1	faneata	NU	900	-	927/1/34/2/2	-	IMOBILUL CU NR. PARC. 927/1/34/2 SE PARCELEAZA SI DIFERENTA DE SUPRAFATA SE REGASESTE LA ID 2508

## Lungime Segmente

1) Valorile lungimilor segmentelor sunt obținute din proiecție în plan.

Punct început	X / Y	Punct sfârșit	X / Y	Lungime segment (** (m)
1	412.094,971 524.954,494	2	412.093,12 524.962,287	8.01
2	412.093,12 524.962,287	3	412.090,732 524.969,279	7.388
3	412.090,732 524.969,279	4	412.036,704 524.942,171	60.446
4	412.036,704 524.942,171	5	412.037,001 524.940,869	1.335

Punct început	X / Y	Punct sfârșit	X / Y	Lungime segment (** (m)
5	412.037,001 524.940,869	6	412.040,718 524.927,92	13.471
6	412.040,718 524.927,92	1	412.094,971 524.954,494	60.411

\*\* Lungimile segmentelor sunt determinate în planul de proiecție Stereo 70 și sunt rotunjite la 1 milimetru.

\*\*\* Distanța dintre puncte este formată din segmente cumulate ce sunt mai mici decât valoarea 1 milimetru.



**DATE DESPRE IMOBILUL NR. 2554**

Oficiul de Cadastru și Publicitate Imobiliară ALBA  
Biroul de Cadastru și Publicitate Imobiliară Blaj

**A. Partea I. Descrierea imobilului**

TEREN Extravilan

Adresa: Jud. Alba

Nr. Crt	Nr cadastral Nr. topografic	Suprafața* (mp)	Observații / Referințe
A1		850	Sector cadastral:23 Teren neimprijmit;

**B. Partea II. Proprietari și acte**

Inscrieri privitoare la dreptul de proprietate și alte drepturi reale	Referințe
<b>1 / 18/04/2023</b>	
Act Administrativ nr. 6440/701, din 10/04/1993 emis de CJPSDPAT ALBA;	
B1	A1
Intabulare, drept de PROPRIETATE, dobandit prin Reconstituire, cota actuala 1/1 1) BELDEAN I. IRONIM	

**C. Partea III. SARCINI .**

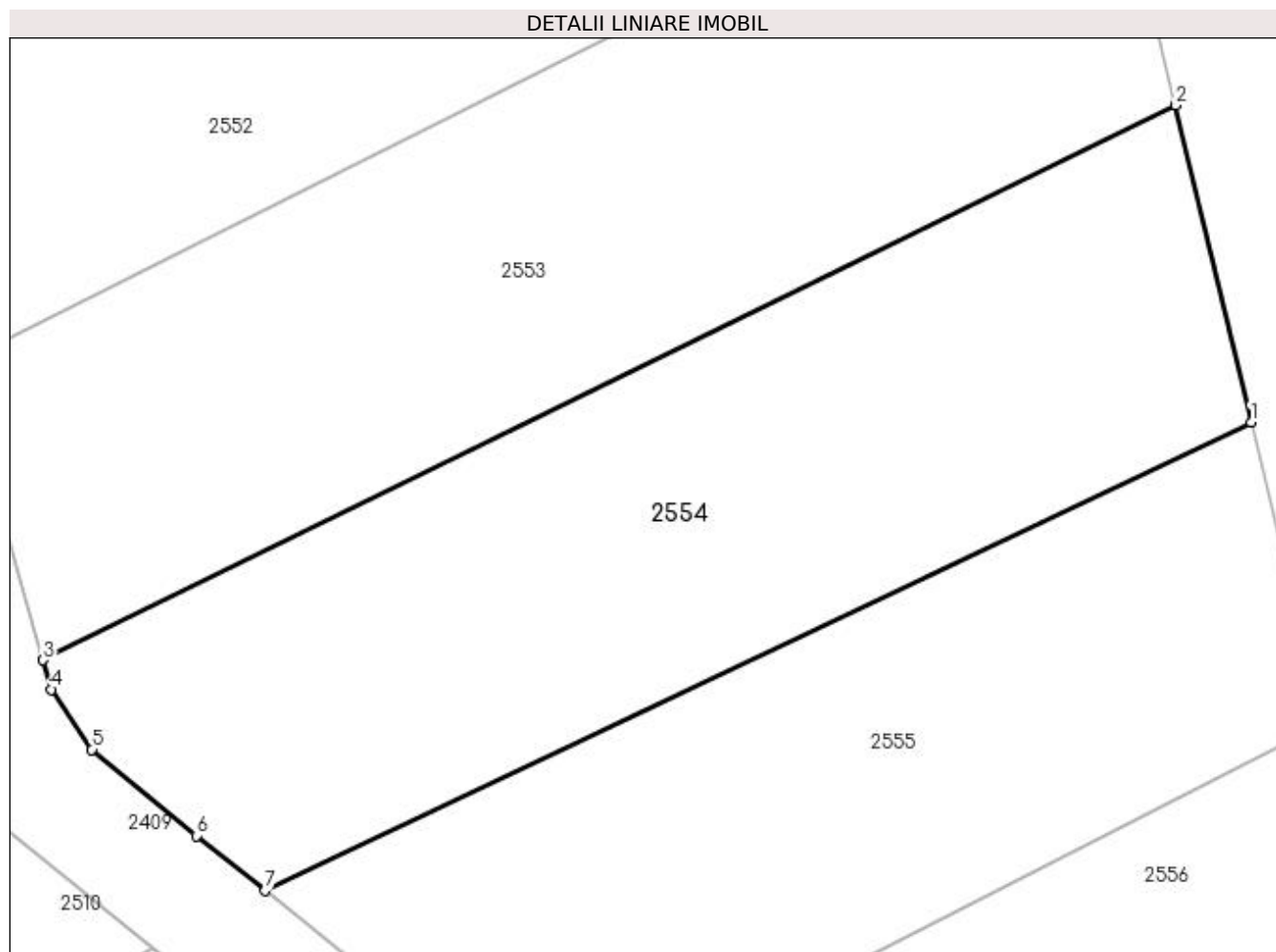
Inscrieri privind dezmembramintele dreptului de proprietate, drepturi reale de garanție și sarcini	Referințe
NU SUNT	

## Anexa Nr. 1 La Partea I

## Teren

Nr cadastral	Suprafața (mp)*	Observații / Referințe
	850	

\* Suprafața este determinată în planul de proiecție Stereo 70.



## Date referitoare la teren

Crt	Categorie folosință	Intravilan	Suprafața (mp)	Tarla	Parcelă	Nr. topo	Observații / Referințe
1	faneata	NU	850	-	927/1/33/2/2	-	IMOBILUL CU NR. PARC. 927/1/33/2 SE PARCELEAZA SI DIFERENTA DE SUPRAFATA SE REGASESTE LA ID 2510

## Lungime Segmente

1) Valorile lungimilor segmentelor sunt obținute din proiecție în plan.

Punct început	X / Y	Punct sfârșit	X / Y	Lungime segment (** (m)
1	412.098,574 524.939,319	2	412.094,971 524.954,494	15.597
2	412.094,971 524.954,494	3	412.040,718 524.927,92	60.411
3	412.040,718 524.927,92	4	412.041,118 524.926,524	1.452
4	412.041,118 524.926,524	5	412.043,05 524.923,648	3.465

Punct început	X / Y	Punct sfârșit	X / Y	Lungime segment (** (m)
5	412.043,05 524.923,648	6	412.048,052 524.919,515	6.489
6	412.048,052 524.919,515	7	412.051,338 524.916,888	4.207
7	412.051,338 524.916,888	1	412.098,574 524.939,319	52.292

\*\* Lungimile segmentelor sunt determinate în planul de proiecție Stereo 70 și sunt rotunjite la 1 milimetru.

\*\*\* Distanța dintre puncte este formată din segmente cumulate ce sunt mai mici decât valoarea 1 milimetru.





**DATE DESPRE IMOBILUL NR. 2555**

Oficiul de Cadastru și Publicitate Imobiliară ALBA  
Biroul de Cadastru și Publicitate Imobiliară Blaj

**A. Partea I. Descrierea imobilului**

TEREN Extravilan

Adresa: Jud. Alba

Nr. Crt	Nr cadastral Nr. topografic	Suprafața* (mp)	Observații / Referințe
A1		710	Sector cadastral:23 Teren neimprijmit;

**B. Partea II. Proprietari și acte**

Inscrieri privitoare la dreptul de proprietate și alte drepturi reale	Referințe
<b>1 / 18/04/2023</b>	
Act Administrativ nr. 6440/791, din 02/06/1995 emis de CJPSDPAT ALBA;	
B1	A1
Intabulare, drept de PROPRIETATE, dobandit prin Reconstituire, cota actuala 1/1 1) PAVEL GHE. AUREL	

**C. Partea III. SARCINI .**

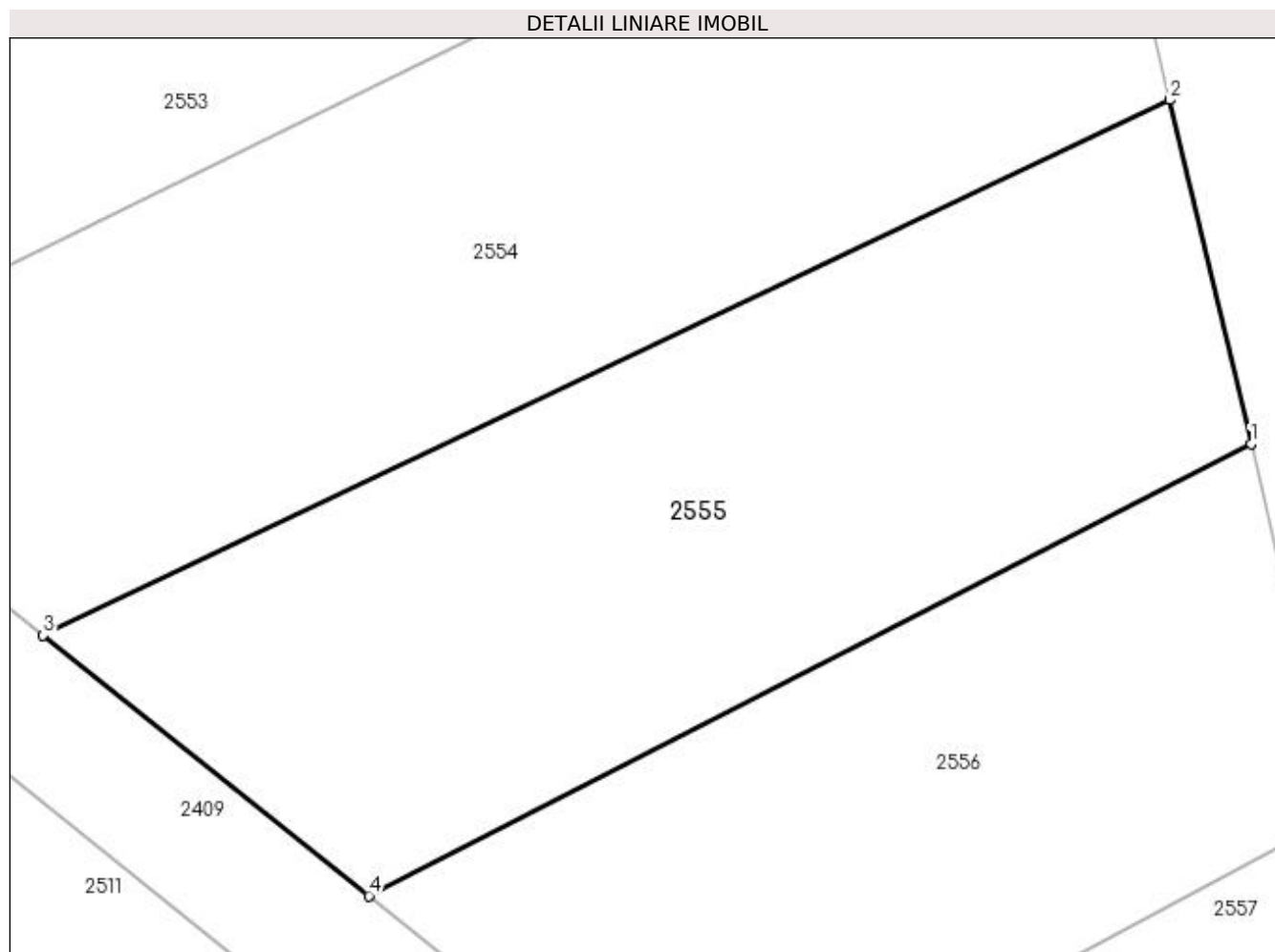
Inscrieri privind dezmembramintele dreptului de proprietate, drepturi reale de garanție și sarcini	Referințe
NU SUNT	

## Anexa Nr. 1 La Partea I

## Teren

Nr cadastral	Suprafața (mp)*	Observații / Referințe
	710	

\* Suprafața este determinată în planul de proiecție Stereo 70.



## Date referitoare la teren

Crt	Categorie folosință	Intravilan	Suprafața (mp)	Tarla	Parcelă	Nr. topo	Observații / Referințe
1	faneata	NU	710	-	927/1/32/2/2	-	IMOBILUL CU NR. PARC. 927/1/32/2 SE PARCELEAZA SI DIFERENTA DE SUPRAFATA SE REGASESTE LA ID 2511

## Lungime Segmente

1) Valorile lungimilor segmentelor sunt obținute din proiecție în plan.

Punct început	X / Y	Punct sfârșit	X / Y	Lungime segment (** (m)
1	412.101,996 524.924,911	2	412.098,574 524.939,319	14.809
2	412.098,574 524.939,319	3	412.051,338 524.916,888	52.292
3	412.051,338 524.916,888	4	412.064,993 524.905,97	17.484
4	412.064,993 524.905,97	1	412.101,996 524.924,911	41.569

**\*\* Lungimile segmentelor sunt determinate în planul de proiecție Stereo 70 și sunt rotunjite la 1 milimetru.**

**\*\*\* Distanța dintre puncte este formată din segmente cumulate ce sunt mai mici decât valoarea 1 milimetru.**



**DATE DESPRE IMOBILUL NR. 2556**

Oficiul de Cadastru și Publicitate Imobiliară ALBA  
Biroul de Cadastru și Publicitate Imobiliară Blaj

**A. Partea I. Descrierea imobilului**

TEREN Extravilan

Adresa: Jud. Alba

Nr. Crt	Nr cadastral Nr. topografic	Suprafața* (mp)	Observații / Referințe
A1		580	Sector cadastral:23 Teren neimprijmit;

**B. Partea II. Proprietari și acte**

Inscrieri privitoare la dreptul de proprietate și alte drepturi reale	Referințe
<b>1 / 18/04/2023</b>	
Act Administrativ nr. 7078/903, din 20/11/1995 emis de CJPSDPAT ALBA;	
B1	A1
Intabulare, drept de PROPRIETATE, dobandit prin Reconstituire, cota actuala 1/1 1) SZILAGY V. ANA	

**C. Partea III. SARCINI .**

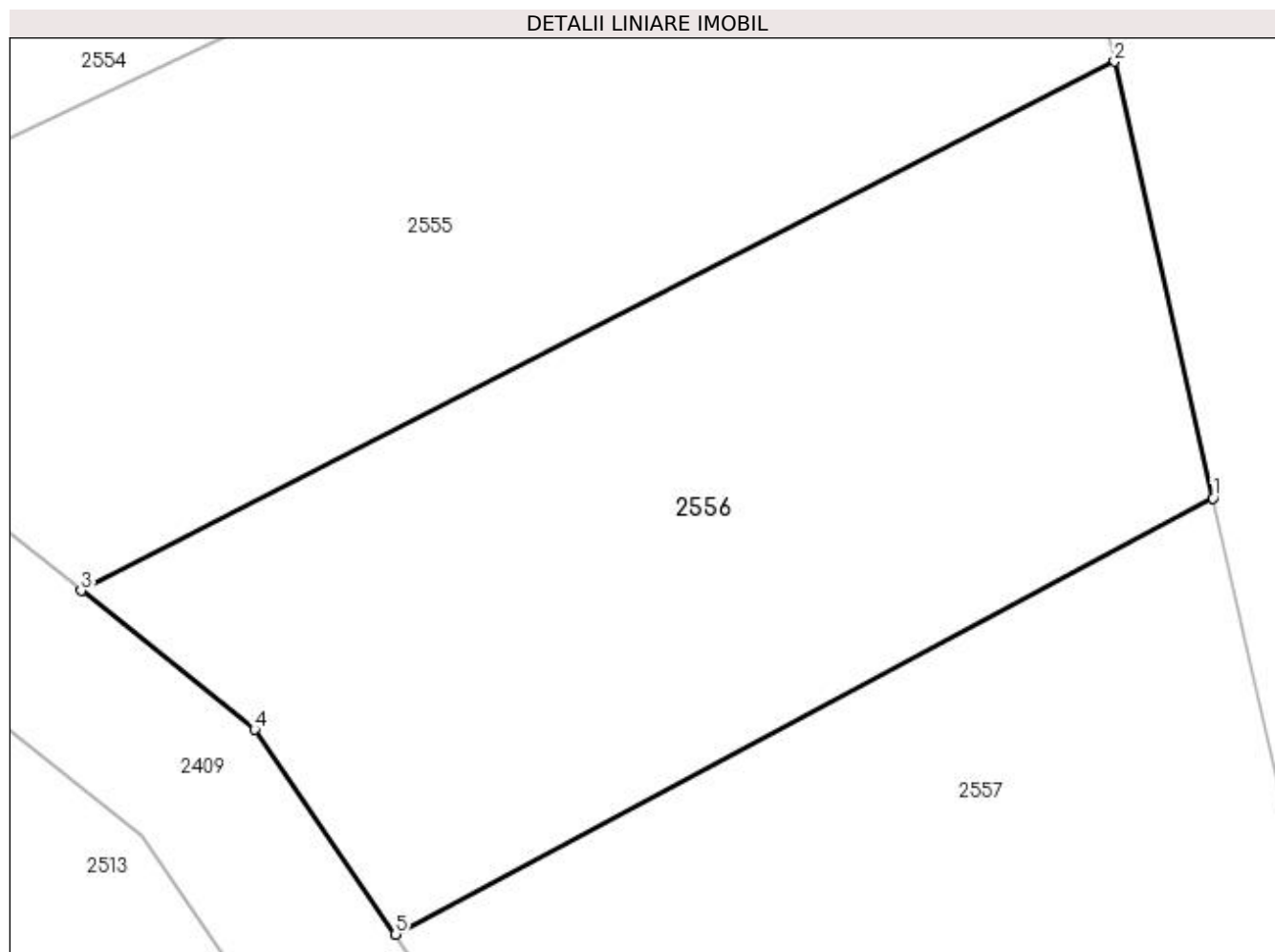
Inscrieri privind dezmembramintele dreptului de proprietate, drepturi reale de garanție și sarcini	Referințe
NU SUNT	

## Anexa Nr. 1 La Partea I

## Teren

Nr cadastral	Suprafața (mp)*	Observații / Referințe
	580	

\* Suprafața este determinată în planul de proiecție Stereo 70.



## Date referitoare la teren

Crt	Categorie folosință	Intravilan	Suprafața (mp)	Tarla	Parcelă	Nr. topo	Observații / Referințe
1	faneata	NU	580	-	927/1/31/2/2	-	IMOBILUL CU NR. PARC. 927/1/31/2 SE PARCELEAZA SI DIFERENTA DE SUPRAFATA SE REGASESTE LA ID 2513

## Lungime Segmente

1) Valorile lungimilor segmentelor sunt obținute din proiecție în plan.

Punct început	X / Y	Punct sfârșit	X / Y	Lungime segment (** (m)
1	412.105,528 524.909,28	2	412.101,996 524.924,911	16.025
2	412.101,996 524.924,911	3	412.064,993 524.905,97	41.569
3	412.064,993 524.905,97	4	412.071,21 524.901,0	7.959
4	412.071,21 524.901,0	5	412.076,259 524.893,674	8.898

Punct început	X / Y	Punct sfârșit	X / Y	Lungime segment (** (m)
5	412.076,259 524.893,674	1	412.105,528 524.909,28	33.17

\*\* Lungimile segmentelor sunt determinate în planul de proiecție Stereo 70 și sunt rotunjite la 1 milimetru.

\*\*\* Distanța dintre puncte este formată din segmente cumulate ce sunt mai mici decât valoarea 1 milimetru.





**DATE DESPRE IMOBILUL NR. 2557**

Oficiul de Cadastru și Publicitate Imobiliară ALBA  
Biroul de Cadastru și Publicitate Imobiliară Blaj

**A. Partea I. Descrierea imobilului**

TEREN Extravilan

Adresa: Jud. Alba

Nr. Crt	Nr cadastral Nr. topografic	Suprafața* (mp)	Observații / Referințe
A1		500	Sector cadastral:23 Teren neimprejmuit;

**B. Partea II. Proprietari și acte**

Inscrieri privitoare la dreptul de proprietate și alte drepturi reale	Referințe
<b>1 / 18/04/2023</b>	
Act Administrativ nr. 7132/1175, din 19/09/1996 emis de CJPSDPAT ALBA;	
B1	A1
Intabulare, drept de PROPRIETATE, dobandit prin Reconstituire, cota actuala 1/1 1) MIHU N. ANA	

**C. Partea III. SARCINI .**

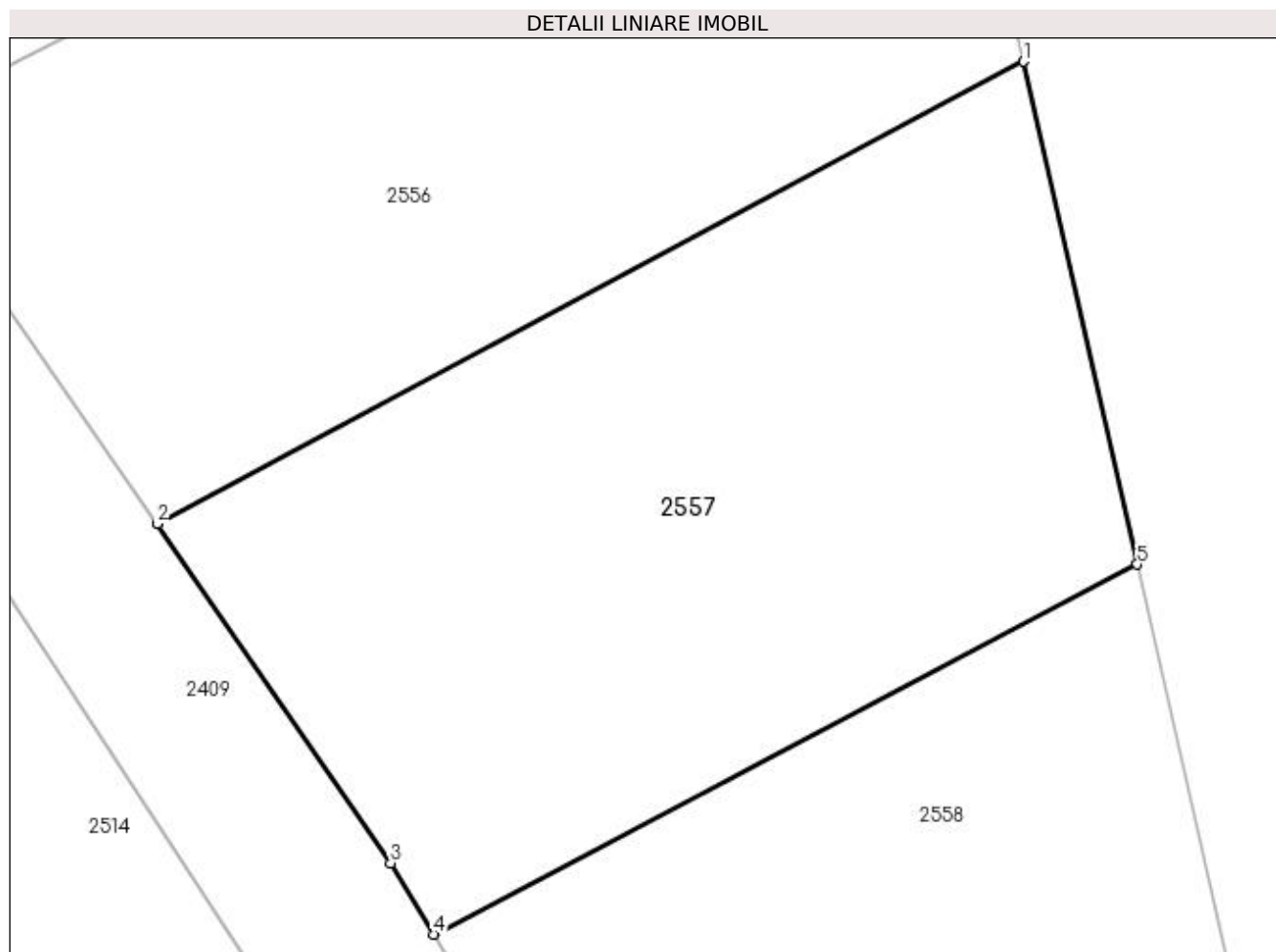
Inscrieri privind dezmembramintele dreptului de proprietate, drepturi reale de garanție și sarcini	Referințe
NU SUNT	

## Anexa Nr. 1 La Partea I

## Teren

Nr cadastral	Suprafața (mp)*	Observații / Referințe
	500	

\* Suprafața este determinată în planul de proiecție Stereo 70.



## Date referitoare la teren

Crt	Categorie folosință	Intravilan	Suprafața (mp)	Tarla	Parcelă	Nr. topo	Observații / Referințe
1	faneata	NU	500	-	927/1/30/2/2	-	IMOBILUL CU NR. PARC. 927/1/30/2 SE PARCELEAZA SI DIFERENTA DE SUPRAFATA SE REGASESTE LA ID 2514

## Lungime Segmente

1) Valorile lungimilor segmentelor sunt obținute din proiecție în plan.

Punct început	X / Y	Punct sfârșit	X / Y	Lungime segment (** (m)
1	412.105,528 524.909,28	2	412.076,259 524.893,674	33.17
2	412.076,259 524.893,674	3	412.084,152 524.882,222	13.909
3	412.084,152 524.882,222	4	412.085,601 524.879,816	2.808
4	412.085,601 524.879,816	5	412.109,364 524.892,305	26.845

Punct început	X / Y	Punct sfârşit	X / Y	Lungime segment (** (m)
5	412.109,364 524.892,305	1	412.105,528 524.909,28	17.403

\*\* Lungimile segmentelor sunt determinate în planul de proiecţie Stereo 70 şi sunt rotunjite la 1 milimetru.

\*\*\* Distanţa dintre puncte este formată din segmente cumulate ce sunt mai mici decât valoarea 1 milimetru.



**DATE DESPRE IMOBILUL NR. 2558**

Oficiul de Cadastru și Publicitate Imobiliară ALBA  
Biroul de Cadastru și Publicitate Imobiliară Blaj

**A. Partea I. Descrierea imobilului**

TEREN Extravilan

Adresa: Jud. Alba

Nr. Crt	Nr cadastral Nr. topografic	Suprafața* (mp)	Observații / Referințe
A1		400	Sector cadastral:23 Teren neimprijmit;

**B. Partea II. Proprietari și acte**

Inscrieri privitoare la dreptul de proprietate și alte drepturi reale	Referințe
<b>1 / 18/04/2023</b>	
Act Administrativ nr. 6424/628, din 31/03/1995 emis de CJPSDPAT ALBA;	
B1	A1
Intabulare, drept de PROPRIETATE, dobandit prin Reconstituire, cota actuala 1/1 1) OCNEAN IF. VALEAN	

**C. Partea III. SARCINI .**

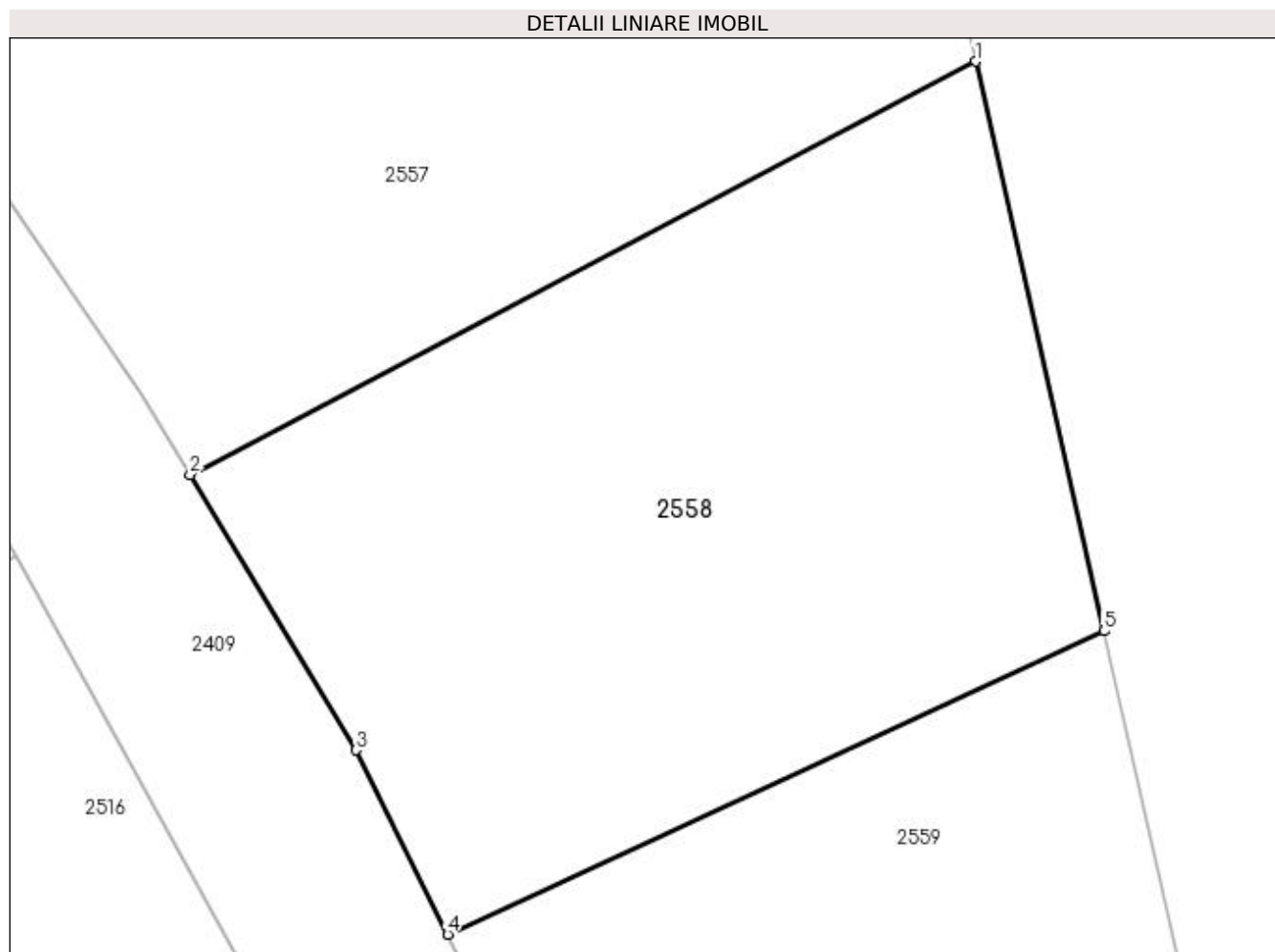
Inscrieri privind dezmembramintele dreptului de proprietate, drepturi reale de garanție și sarcini	Referințe
NU SUNT	

## Anexa Nr. 1 La Partea I

## Teren

Nr cadastral	Suprafața (mp)*	Observații / Referințe
	400	

\* Suprafața este determinată în planul de proiecție Stereo 70.



## Date referitoare la teren

Crt	Categorie folosință	Intravilan	Suprafața (mp)	Tarla	Parcelă	Nr. topo	Observații / Referințe
1	faneata	NU	400	-	927/1/29/2/2	-	IMOBILUL CU NR. PARC. 927/1/29/2 SE PARCELEAZA SI DIFERENTA DE SUPRAFATA SE REGASESTE LA ID 2516

## Lungime Segmente

1) Valorile lungimilor segmentelor sunt obținute din proiecție în plan.

Punct început	X / Y	Punct sfârșit	X / Y	Lungime segment (** (m)
1	412.109,364 524.892,305	2	412.085,601 524.879,816	26.845
2	412.085,601 524.879,816	3	412.090,613 524.871,491	9.717
3	412.090,613 524.871,491	4	412.093,395 524.865,919	6.228
4	412.093,395 524.865,919	5	412.113,254 524.875,089	21.874

Punct început	X / Y	Punct sfârșit	X / Y	Lungime segment (** (m)
5	412.113,254 524.875,089	1	412.109,364 524.892,305	17.65

\*\* Lungimile segmentelor sunt determinate în planul de proiecție Stereo 70 și sunt rotunjite la 1 milimetru.

\*\*\* Distanța dintre puncte este formată din segmente cumulate ce sunt mai mici decât valoarea 1 milimetru.





**DATE DESPRE IMOBILUL NR. 2559**

Oficiul de Cadastru și Publicitate Imobiliară ALBA  
Biroul de Cadastru și Publicitate Imobiliară Blaj

**A. Partea I. Descrierea imobilului**

TEREN Extravilan

Adresa: Jud. Alba

Nr. Crt	Nr cadastral Nr. topografic	Suprafața* (mp)	Observații / Referințe
A1		300	Sector cadastral:23 Teren neimprijmit;

**B. Partea II. Proprietari și acte**

Inscrieri privitoare la dreptul de proprietate și alte drepturi reale	Referințe
<b>1 / 18/04/2023</b>	
Act Administrativ nr. 7103/1025, din 29/03/1996 emis de CJPSDPAT ALBA;	
B1	A1
Intabulare, drept de PROPRIETATE, dobandit prin Reconstituire, cota actuala 1/1	
1) PREATA ANICA	
2) GROZA CORNEL	
3) GROZA OLGUTA	
4) GROZA CARMEN	

**C. Partea III. SARCINI .**

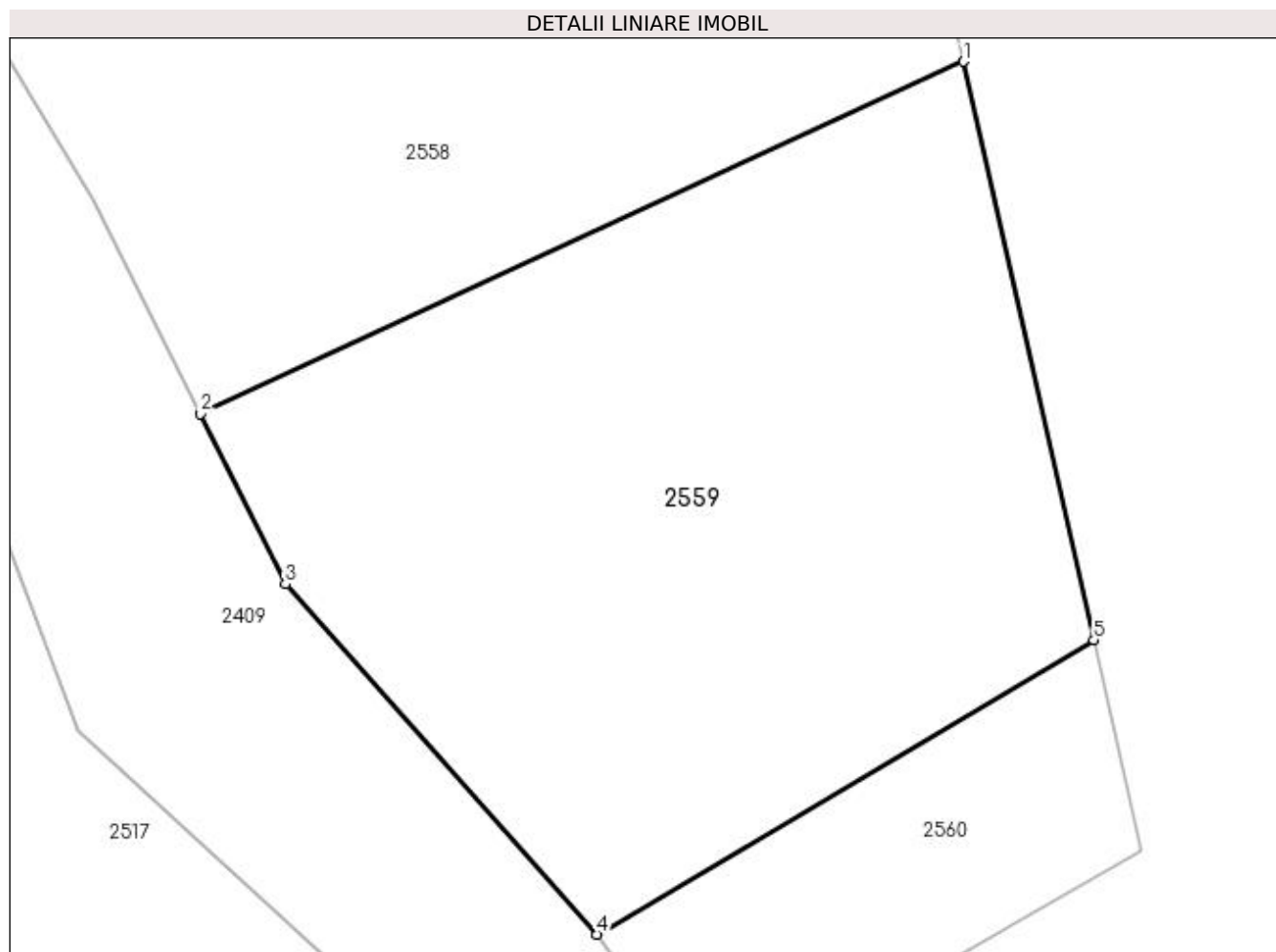
Inscrieri privind dezmembramintele dreptului de proprietate, drepturi reale de garanție și sarcini	Referințe
NU SUNT	

## Anexa Nr. 1 La Partea I

## Teren

Nr cadastral	Suprafața (mp)*	Observații / Referințe
	300	

\* Suprafața este determinată în planul de proiecție Stereo 70.



## Date referitoare la teren

Crt	Categorie folosință	Intravilan	Suprafața (mp)	Tarla	Parcelă	Nr. topo	Observații / Referințe
1	faneata	NU	300	-	927/1/28/2/2	-	IMOBILUL CU NR. PARC. 927/1/28/2 SE PARCELEAZA SI DIFERENTA DE SUPRAFATA SE REGASESTE LA ID 2517

## Lungime Segmente

1) Valorile lungimilor segmentelor sunt obținute din proiecție în plan.

Punct început	X / Y	Punct sfârșit	X / Y	Lungime segment (** (m)
1	412.113,254 524.875,089	2	412.093,395 524.865,919	21.874
2	412.093,395 524.865,919	3	412.095,605 524.861,493	4.947
3	412.095,605 524.861,493	4	412.103,715 524.852,372	12.205
4	412.103,715 524.852,372	5	412.116,655 524.860,038	15.04

Punct început	X / Y	Punct sfârșit	X / Y	Lungime segment (** (m)
5	412.116,655 524.860,038	1	412.113,254 524.875,089	15.431

\*\* Lungimile segmentelor sunt determinate în planul de proiecție Stereo 70 și sunt rotunjite la 1 milimetru.

\*\*\* Distanța dintre puncte este formată din segmente cumulate ce sunt mai mici decât valoarea 1 milimetru.



**DATE DESPRE IMOBILUL NR. 2560**

Oficiul de Cadastru și Publicitate Imobiliară ALBA  
Biroul de Cadastru și Publicitate Imobiliară Blaj

**A. Partea I. Descrierea imobilului**

TEREN Extravilan

Adresa: Jud. Alba

Nr. Crt	Nr cadastral Nr. topografic	Suprafața* (mp)	Observații / Referințe
A1		73	Sector cadastral:23 Teren neimpregmuit;

**B. Partea II. Proprietari și acte**

Inscrieri privitoare la dreptul de proprietate și alte drepturi reale		Referințe
<b>1 / 18/04/2023</b>		
Act Administrativ nr. 9223/1292, din 07/04/1997 emis de CJPSDPAT ALBA;		
B1	Intabulare, drept de PROPRIETATE, dobândit prin Reconstituire, cota actuala 1/1 1) SZABO GHE. GHEORGHE	A1

**C. Partea III. SARCINI .**

Inscrieri privind dezmembramintele dreptului de proprietate, drepturi reale de garanție și sarcini	Referințe
NU SUNT	

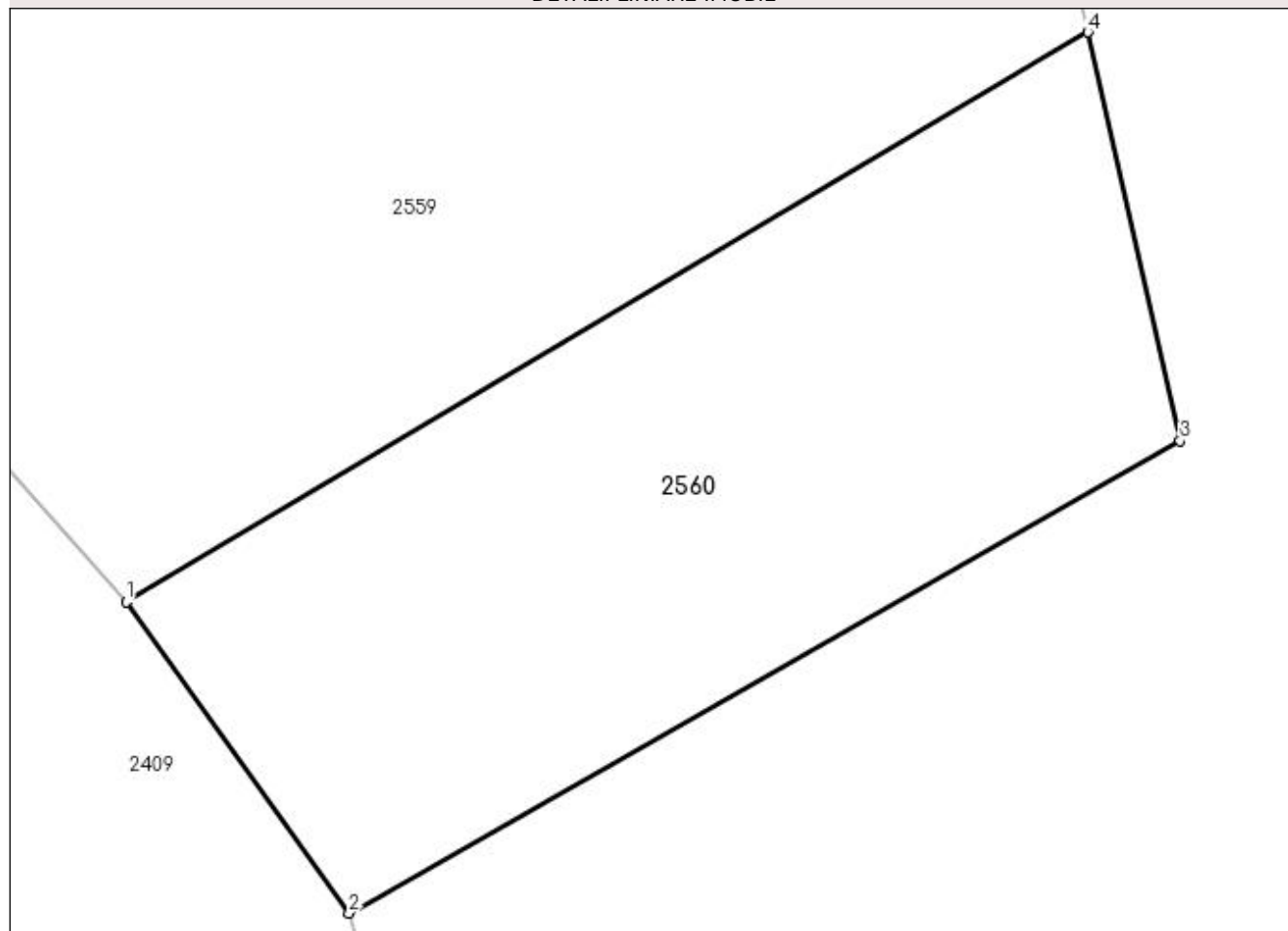
## Anexa Nr. 1 La Partea I

## Teren

Nr cadastral	Suprafața (mp)*	Observații / Referințe
	73	

\* Suprafața este determinată în planul de proiecție Stereo 70.

## DETALII LINIARE IMOBIL



## Date referitoare la teren

Crt	Categorie folosință	Intravilan	Suprafața (mp)	Tarla	Parcelă	Nr. topo	Observații / Referințe
1	faneata	NU	73	-	927/1/27/2/2	-	IMOBILUL CU NR. PARC. 927/1/27/2 SE PARCELEAZA SI DIFERENTA DE SUPRAFATA SE REGASESTE LA ID 2519

## Lungime Segmente

1) Valorile lungimilor segmentelor sunt obținute din proiecție în plan.

Punct început	X / Y	Punct sfârșit	X / Y	Lungime segment (** (m)
1	412.103,715 524.852,372	2	412.106,718 524.848,187	5.151
2	412.106,718 524.848,187	3	412.117,897 524.854,54	12.859
3	412.117,897 524.854,54	4	412.116,655 524.860,038	5.636
4	412.116,655 524.860,038	1	412.103,715 524.852,372	15.04

**\*\* Lungimile segmentelor sunt determinate în planul de proiecție Stereo 70 și sunt rotunjite la 1 milimetru.**

**\*\*\* Distanța dintre puncte este formată din segmente cumulate ce sunt mai mici decât valoarea 1 milimetru.**





**DATE DESPRE IMOBILUL NR. 2561**

Oficiul de Cadastru și Publicitate Imobiliară ALBA  
Biroul de Cadastru și Publicitate Imobiliară Blaj

**A. Partea I. Descrierea imobilului**

TEREN Extravilan

Adresa: Jud. Alba

Nr. Crt	Nr cadastral Nr. topografic	Suprafața* (mp)	Observații / Referințe
A1		150	Sector cadastral:23 Teren neimprijmit;

**B. Partea II. Proprietari și acte**

Inscrieri privitoare la dreptul de proprietate și alte drepturi reale	Referințe
<b>1 / 18/04/2023</b>	
Act Administrativ nr. 6424/696, din 14/04/1995 emis de CJPSDPAT ALBA;	
B1	A1
Intabulare, drept de PROPRIETATE, dobandit prin Reconstituire, cota actuala 1/1 1) OPRITA I MARIA	

**C. Partea III. SARCINI .**

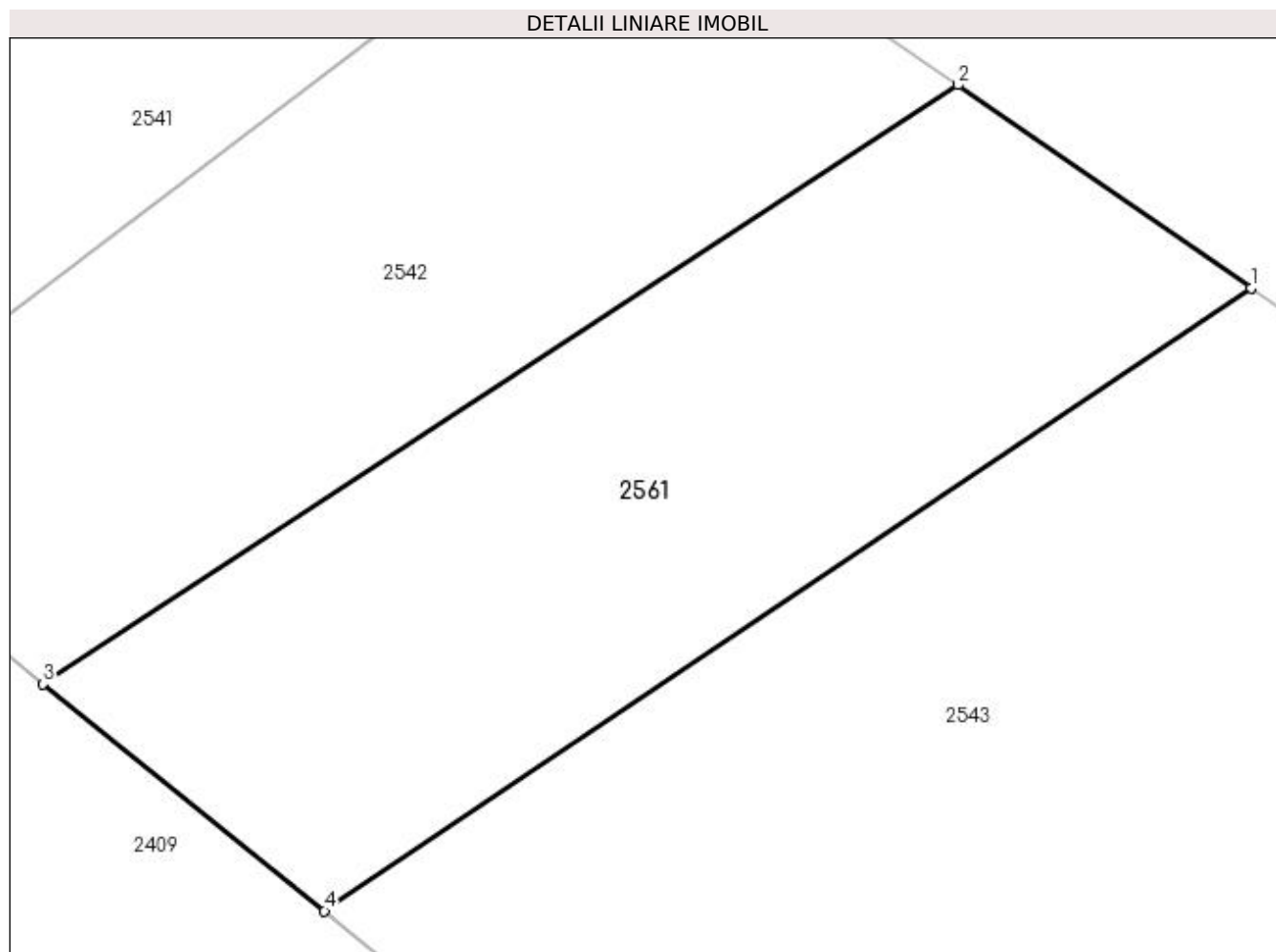
Inscrieri privind dezmembramintele dreptului de proprietate, drepturi reale de garanție și sarcini	Referințe
NU SUNT	

## Anexa Nr. 1 La Partea I

## Teren

Nr cadastral	Suprafața (mp)*	Observații / Referințe
	150	

\* Suprafața este determinată în planul de proiecție Stereo 70.



## Date referitoare la teren

Crt	Categorie folosință	Intravilan	Suprafața (mp)	Tarla	Parcelă	Nr. topo	Observații / Referințe
1	faneata	NU	150	-	927/1/45/2/2/2	-	IMOBILUL CU NR. PARC. 927/1/45/2/2 SE PARCELEAZA SI DIFERENTA DE SUPRAFATA SE REGASESTE LA ID 2533

## Lungime Segmente

1) Valorile lungimilor segmentelor sunt obținute din proiecție în plan.

Punct început	X / Y	Punct sfârșit	X / Y	Lungime segment (** (m)
1	412.014,945 525.108,509	2	412.009,066 525.112,582	7.152
2	412.009,066 525.112,582	3	411.990,712 525.100,574	21.933
3	411.990,712 525.100,574	4	411.996,352 525.096,022	7.248
4	411.996,352 525.096,022	1	412.014,945 525.108,509	22.396

**\*\* Lungimile segmentelor sunt determinate în planul de proiecție Stereo 70 și sunt rotunjite la 1 milimetru.**

**\*\*\* Distanța dintre puncte este formată din segmente cumulate ce sunt mai mici decât valoarea 1 milimetru.**





## DATE DESPRE IMOBILUL NR. 2562

Oficiul de Cadastru și Publicitate Imobiliară ALBA  
Biroul de Cadastru și Publicitate Imobiliară Blaj

## A. Partea I. Descrierea imobilului

TEREN Extravilan

Adresa: Jud. Alba

Nr. Crt	Nr cadastral Nr. topografic	Suprafața* (mp)	Observații / Referințe
A1	71699	119.650	Sector cadastral:23 Teren neimprejmut;

## B. Partea II. Proprietari și acte

Inscrieri privitoare la dreptul de proprietate și alte drepturi reale		Referințe
<b>16523 / 12/12/2023</b>		
Act Notarial nr. 909, din 08/09/2023 emis de MIHAI ANDREEA-GABRIELA;		
B6	Intabulare, drept de PROPRIETATE, inițial reconstituire, dobandit prin Conventie, cota actuala 1/2 1) <b>POP EMILIA</b> , necăsătorită bun propriu <i>OBSERVAȚII: pozitie transcrisa din CF 71679/Bucerdea Grânoasă, inscrisa prin incheierea nr. 10782 din 11/09/2023;</i>	A1
B7	Intabulare, drept de PROPRIETATE, inițial reconstituire, dobandit prin Conventie, cota actuala 1/2 1) <b>MOCANU GALENI SOFIA</b> , necasatorita, bun propriu <i>OBSERVAȚII: pozitie transcrisa din CF 71679/Bucerdea Grânoasă, inscrisa prin incheierea nr. 10782 din 11/09/2023;</i>	A1

## C. Partea III. SARCINI .

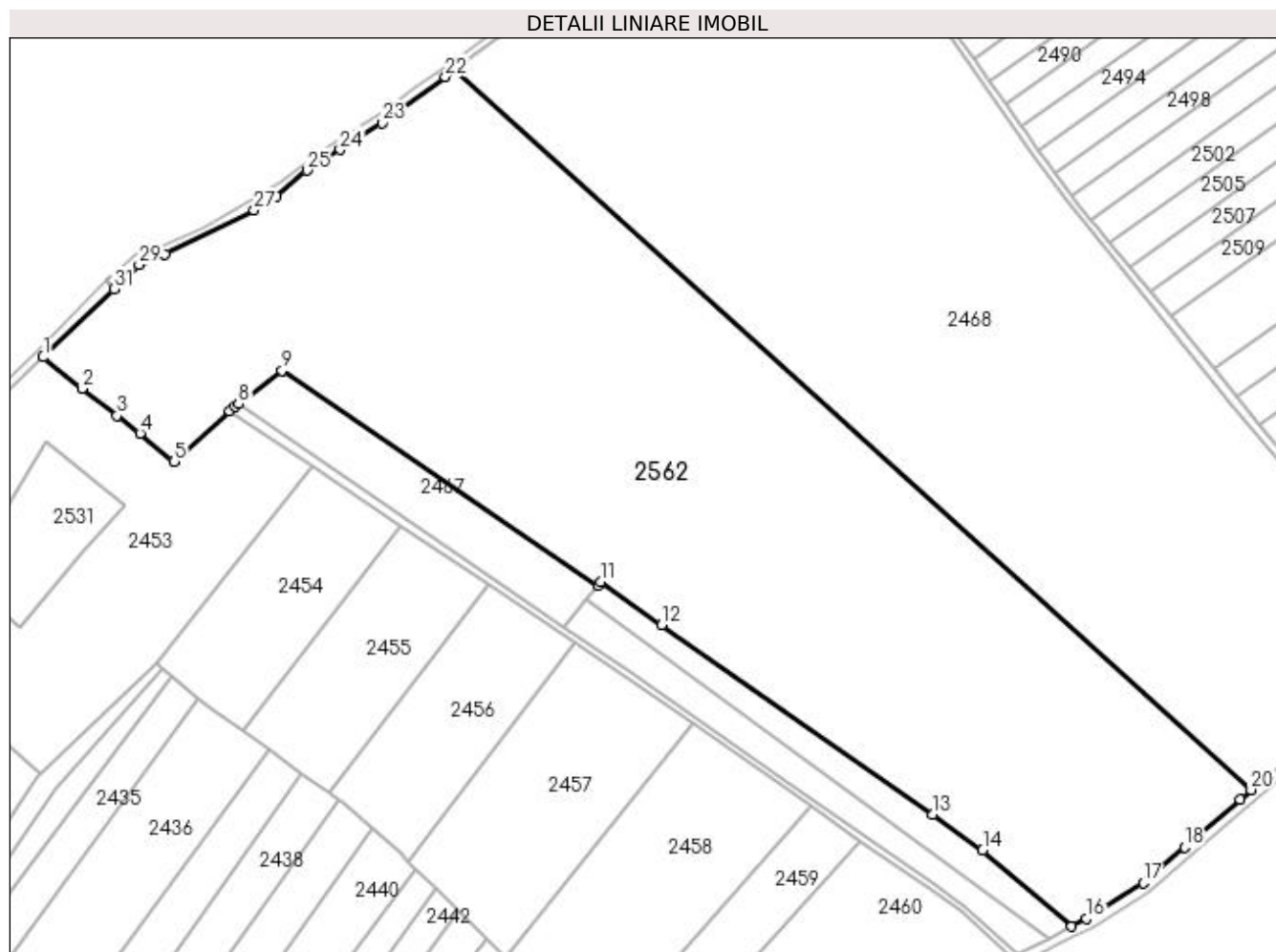
Inscrieri privind dezmembramintele dreptului de proprietate, drepturi reale de garanție și sarcini	Referințe
NU SUNT	

## Anexa Nr. 1 La Partea I

## Teren

Nr cadastral	Suprafața (mp)*	Observații / Referințe
71699	119.650	

\* Suprafața este determinată în planul de proiecție Stereo 70.



## Date referitoare la teren

Crt	Categorie folosință	Intravilan	Suprafața (mp)	Tarla	Parcelă	Nr. topo	Observații / Referințe
1	arabil	NU	99.683	-	927/1/1/2	-	
2	faneata	NU	19.967	-	946/1/2	-	

## Lungime Segmente

1) Valorile lungimilor segmentelor sunt obținute din proiecție în plan.

Punct început	X / Y	Punct sfârșit	X / Y	Lungime segment (** (m)
1	411.073,996 524.815,311	2	411.097,263 524.796,468	29.94
3	411.118,379 524.780,161	4	411.132,191 524.769,495	17.451
5	411.152,659 524.752,649	6	411.186,271 524.782,674	45.07
7	411.189,445 524.785,509	8	411.191,506 524.787,109	2.609

Punct început	X / Y	Punct sfârșit	X / Y	Lungime segment (** (m)
2	411.097,263 524.796,468	3	411.118,379 524.780,161	26.679
4	411.132,191 524.769,495	5	411.152,659 524.752,649	26.509
6	411.186,271 524.782,674	7	411.189,445 524.785,509	4.256
8	411.191,506 524.787,109	9	411.217,58 524.807,344	33.005

Punct început	X / Y	Punct sfârșit	X / Y	Lungime segment (** (m)
9	411.217,58 524.807,344	10	411.407,238 524.678,108	229.504
11	411.409,105 524.680,454	12	411.445,789 524.654,41	44.989
13	411.608,737 524.540,545	14	411.638,82 524.519,166	36.906
15	411.692,248 524.473,217	16	411.701,329 524.477,854	10.196
17	411.735,353 524.499,255	18	411.760,151 524.520,761	32.825
19	411.793,599 524.549,768	20	411.800,152 524.555,291	8.57
21	411.321,96 524.988,238	22	411.315,848 524.983,731	7.595
23	411.277,706 524.955,969	24	411.252,423 524.940,05	29.877
25	411.232,518 524.927,516	26	411.214,065 524.911,993	24.114
27	411.200,813 524.903,543	28	411.147,368 524.877,201	59.584
29	411.131,656 524.870,952	30	411.121,528 524.861,179	14.074
31	411.116,516 524.856,342	1	411.073,996 524.815,311	59.088

Punct început	X / Y	Punct sfârșit	X / Y	Lungime segment (** (m)
10	411.407,238 524.678,108	11	411.409,105 524.680,454	2.998
12	411.445,789 524.654,41	13	411.608,737 524.540,545	198.79
14	411.638,82 524.519,166	15	411.692,248 524.473,217	70.469
16	411.701,329 524.477,854	17	411.735,353 524.499,255	40.195
18	411.760,151 524.520,761	19	411.793,599 524.549,768	44.274
20	411.800,152 524.555,291	21	411.321,96 524.988,238	645.066
22	411.315,848 524.983,731	23	411.277,706 524.955,969	47.176
24	411.252,423 524.940,05	25	411.232,518 524.927,516	23.523
26	411.214,065 524.911,993	27	411.200,813 524.903,543	15.717
28	411.147,368 524.877,201	29	411.131,656 524.870,952	16.909
30	411.121,528 524.861,179	31	411.116,516 524.856,342	6.966

\*\* Lungimile segmentelor sunt determinate în planul de proiecție Stereo 70 și sunt rotunjite la 1 milimetru.

\*\*\* Distanța dintre puncte este formată din segmente cumulate ce sunt mai mici decât valoarea 1 milimetru.

